

**DATE DESPRE IMOBILUL NR. 3868**

Oficiul de Cadastru și Publicitate Imobiliară NEAMT  
Biroul de Cadastru și Publicitate Imobiliară Targu-Neamt

**A. Partea I. Descrierea imobilului**

TEREN Intravilan

Adresa: Loc. Boboiesti, Str Ozanei, Jud. Neamt

Nr. Crt	Nr cadastral Nr. topografic	Suprafața* (mp)	Observații / Referințe
A1		1.294	Sector cadastral:91 Teren neimprejmut;

**Construcții**

Crt	Nr cadastral Nr. topografic	Adresa	Observații / Referințe
A1.1		Loc. Boboiesti, Str Ozanei, Jud. Neamt	Nr. niveluri:1; S. construita la sol:70 mp;

**B. Partea II. Proprietari și acte**

Inscrieri privitoare la dreptul de proprietate și alte drepturi reale		Referințe
/		
Act Administrativ nr. 14217, din 14/09/2023 emis de Primăria Com. Pipirig;		
B1	Inscrierea posesiei, drept de PROPRIETATE, dobandit prin Lege, cota actuala 1/1, cota initiala 1/1 1) MURUȚAN CLAUDIU-GABRIEL	A1
Act Administrativ nr. 14187, din 14/09/2023 emis de Primăria Com. Pipirig;		
B2	Intabulare, drept de PROPRIETATE, dobandit prin Lege, cota actuala 1/1, cota initiala 1/1 1) MURUȚAN CLAUDIU-GABRIEL	A1.1

**C. Partea III. SARCINI .**

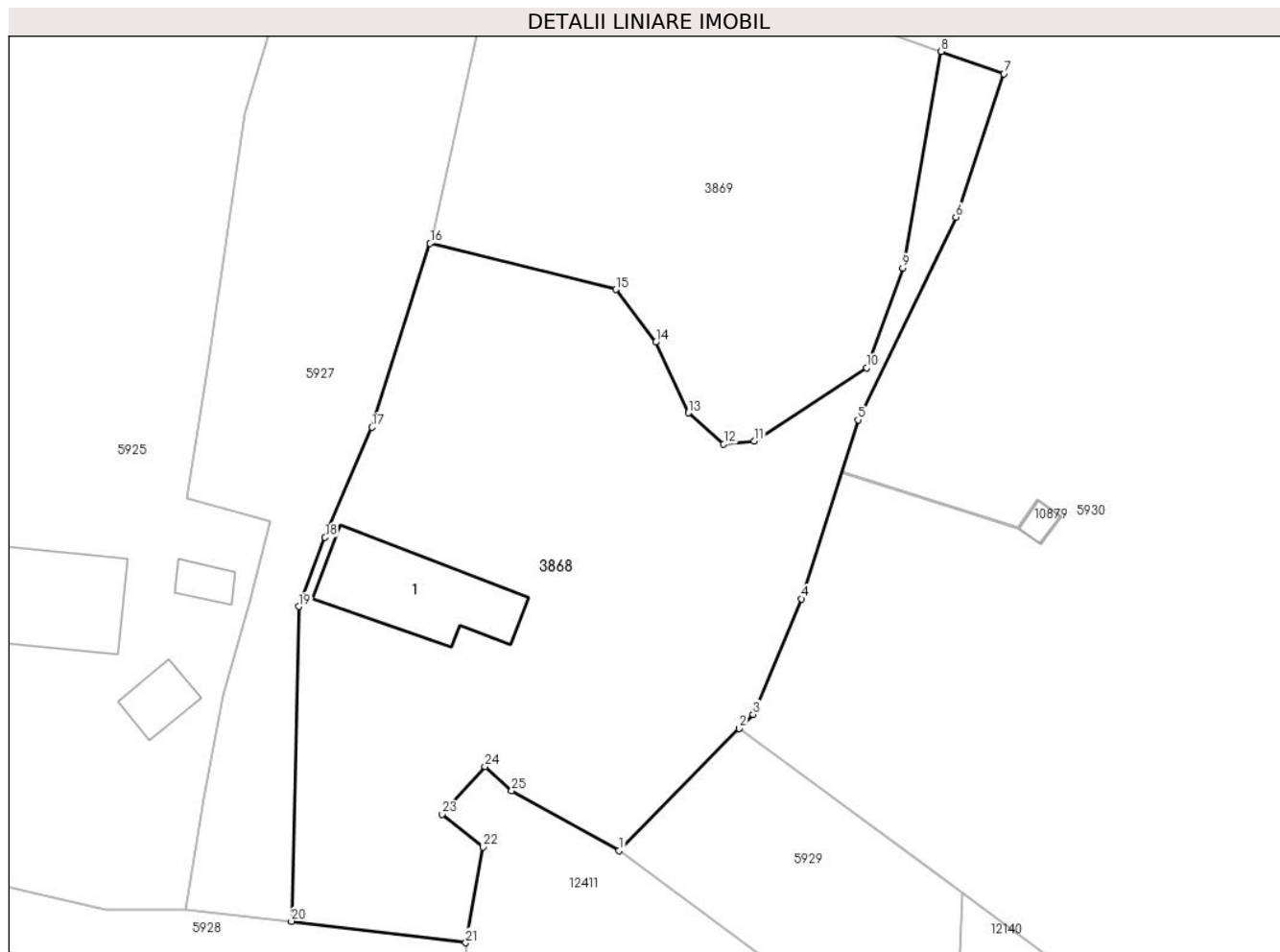
Inscrieri privind dezmembramintele dreptului de proprietate, drepturi reale de garanție și sarcini	Referințe
NU SUNT	

## Anexa Nr. 1 La Partea I

## Teren

Nr cadastral	Suprafața (mp)*	Observații / Referințe
	1.294	

\* Suprafața este determinată în planul de proiecție Stereo 70.



## Date referitoare la teren

Crt	Categorie folosință	Intravilan	Suprafața (mp)	Tarla	Parcelă	Nr. topo	Observații / Referințe
1	curți constructii	DA	359	-	-	-	
2	faneata	DA	935	-	-	-	

## Date referitoare la construcții

Crt	Număr	Destinație construcție	Supraf. (mp)	Situație juridică	Observații / Referințe
A1.1		construcții de locuințe	70	Cu acte	Nr. niveluri:1; S. construita la sol:70 mp;

## Lungime Segmente

1) Valorile lungimilor segmentelor sunt obținute din proiecție în plan.

Punct început	X / Y	Punct sfârșit	X / Y	Lungime segment (** (m)
1	580.116,795 639.366,588	2	580.125,306 639.375,234	12.132
3	580.126,288 639.376,231	4	580.129,722 639.384,416	8.876
5	580.133,729 639.397,094	6	580.140,675 639.411,452	15.95

Punct început	X / Y	Punct sfârșit	X / Y	Lungime segment (** (m)
2	580.125,306 639.375,234	3	580.126,288 639.376,231	1.399
4	580.129,722 639.384,416	5	580.133,729 639.397,094	13.296
6	580.140,675 639.411,452	7	580.144,082 639.421,618	10.722

Punct început	X / Y	Punct sfârșit	X / Y	Lungime segment (** (m)
7	580.144,082 639.421,618	8	580.139,633 639.423,191	4.719
9	580.136,899 639.407,852	10	580.134,35 639.400,783	7.515
11	580.126,376 639.395,596	12	580.124,211 639.395,383	2.175
13	580.121,713 639.397,591	14	580.119,396 639.402,593	5.513
15	580.116,546 639.406,334	16	580.103,384 639.409,598	13.561
17	580.099,265 639.396,571	18	580.095,933 639.388,77	8.483
19	580.094,069 639.383,869	20	580.093,547 639.361,582	22.293
21	580.105,906 639.360,054	22	580.107,134 639.366,834	6.89
23	580.104,239 639.369,16	24	580.107,269 639.372,54	4.539
25	580.109,167 639.370,839	1	580.116,795 639.366,588	8.733

Punct început	X / Y	Punct sfârșit	X / Y	Lungime segment (** (m)
8	580.139,633 639.423,191	9	580.136,899 639.407,852	15.581
10	580.134,35 639.400,783	11	580.126,376 639.395,596	9.513
12	580.124,211 639.395,383	13	580.121,713 639.397,591	3.334
14	580.119,396 639.402,593	15	580.116,546 639.406,334	4.703
16	580.103,384 639.409,598	17	580.099,265 639.396,571	13.663
18	580.095,933 639.388,77	19	580.094,069 639.383,869	5.244
20	580.093,547 639.361,582	21	580.105,906 639.360,054	12.453
22	580.107,134 639.366,834	23	580.104,239 639.369,16	3.714
24	580.107,269 639.372,54	25	580.109,167 639.370,839	2.549

\*\* Lungimile segmentelor sunt determinate în planul de proiecție Stereo 70 și sunt rotunjite la 1 milimetru.

\*\*\* Distanța dintre puncte este formată din segmente cumulate ce sunt mai mici decât valoarea 1 milimetru.



**DATE DESPRE IMOBILUL NR. 3869**

Oficiul de Cadastru și Publicitate Imobiliară NEAMT  
Biroul de Cadastru și Publicitate Imobiliară Targu-Neamt

**A. Partea I. Descrierea imobilului**

TEREN Necunoscut

Adresa: Loc. Boboiesti, Jud. Neamt, si extravilan UAT Pipirig

Nr. Crt	Nr cadastral Nr. topografic	Suprafața* (mp)	Observații / Referințe
A1		1.496	Sector cadastral:91 Teren neimprejmuit;

**B. Partea II. Proprietari și acte**

Inscrieri privitoare la dreptul de proprietate și alte drepturi reale	Referințe
/	
Act Administrativ nr. 14217, din 14/09/2023 emis de Primăria Com. Pipirig;	
B1	A1
Inscrierea posesiei, drept de PROPRIETATE, dobandit prin Lege, cota actuala 1/1, cota initiala 1/1	
1) MURUȚAN CLAUDIU-GABRIEL	

**C. Partea III. SARCINI .**

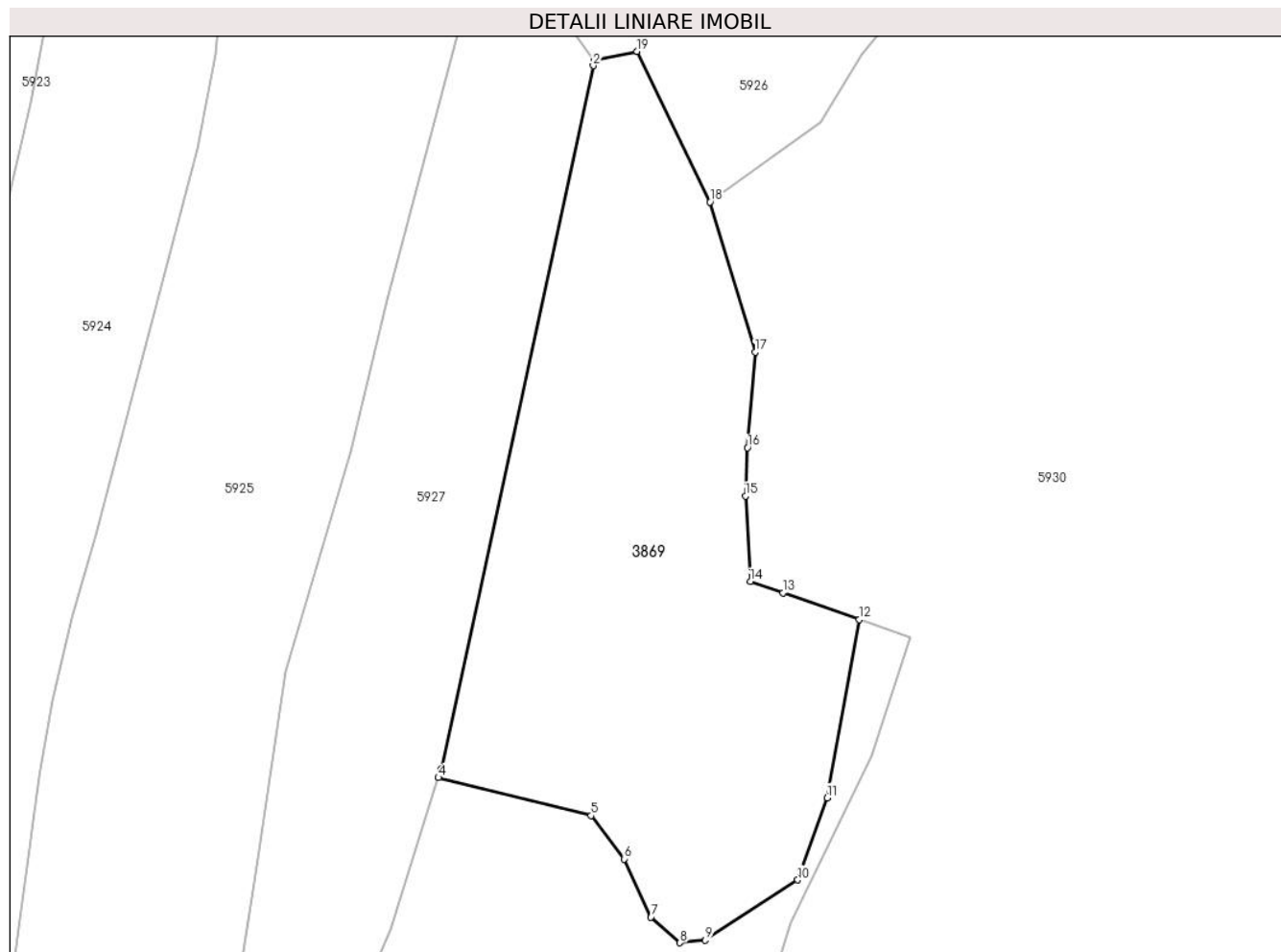
Inscrieri privind dezmembramintele dreptului de proprietate, drepturi reale de garanție și sarcini	Referințe
NU SUNT	

## Anexa Nr. 1 La Partea I

## Teren

Nr cadastral	Suprafața (mp)*	Observații / Referințe
	1.496	

\* Suprafața este determinată în planul de proiecție Stereo 70.



## Date referitoare la teren

Crt	Categorie folosință	Intravilan	Suprafața (mp)	Tarla	Parcelă	Nr. topo	Observații / Referințe
1	faneata	DA	820	-	-	-	
2	faneata	NU	676	-	-	-	

## Lungime Segmente

1) Valorile lungimilor segmentelor sunt obținute din proiecție în plan.

Punct început	X / Y	Punct sfârșit	X / Y	Lungime segment (** (m)
1	580.116,822 639.471,286	2	580.116,733 639.470,874	0.422
2	580.116,733 639.470,874	3	580.103,614 639.410,324	61.955
3	580.103,614 639.410,324	4	580.103,384 639.409,598	0.762
4	580.103,384 639.409,598	5	580.116,546 639.406,334	13.561

Punct început	X / Y	Punct sfârșit	X / Y	Lungime segment (** (m)
5	580.116,546 639.406,334	6	580.119,396 639.402,593	4.703
6	580.119,396 639.402,593	7	580.121,713 639.397,591	5.513
7	580.121,713 639.397,591	8	580.124,211 639.395,383	3.334
8	580.124,211 639.395,383	9	580.126,376 639.395,596	2.175
9	580.126,376 639.395,596	10	580.134,35 639.400,783	9.513
10	580.134,35 639.400,783	11	580.136,899 639.407,852	7.515
11	580.136,899 639.407,852	12	580.139,633 639.423,191	15.581
12	580.139,633 639.423,191	13	580.133,082 639.425,507	6.948
13	580.133,082 639.425,507	14	580.130,261 639.426,479	2.984
14	580.130,261 639.426,479	15	580.129,852 639.433,84	7.372
15	580.129,852 639.433,84	16	580.130,027 639.437,993	4.157
16	580.130,027 639.437,993	17	580.130,69 639.446,227	8.261
17	580.130,69 639.446,227	18	580.126,801 639.459,135	13.481
18	580.126,801 639.459,135	19	580.120,506 639.472,102	14.414
19	580.120,506 639.472,102	1	580.116,822 639.471,286	3.773

\*\* Lungimile segmentelor sunt determinate în planul de proiecție Stereo 70 și sunt rotunjite la 1 milimetru.

\*\*\* Distanța dintre puncte este formată din segmente cumulate ce sunt mai mici decât valoarea 1 milimetru.





**DATE DESPRE IMOBILUL NR. 5218**

Oficiul de Cadastru și Publicitate Imobiliară NEAMT  
Biroul de Cadastru și Publicitate Imobiliară Targu-Neamt

**A. Partea I. Descrierea imobilului**

TEREN Intravilan

Adresa: Loc. Boboiesti, Jud. Neamt

Nr. Crt	Nr cadastral Nr. topografic	Suprafața* (mp)	Observații / Referințe
A1		13	Sector cadastral:91 Teren neimprejmut;

**Construcții**

Crt	Nr cadastral Nr. topografic	Adresa	Observații / Referințe
A1.1		Loc. Boboiesti, Jud. Neamt	Nr. niveluri:1; S. construita la sol:12 mp;

**B. Partea II. Proprietari și acte**

Inscrieri privitoare la dreptul de proprietate și alte drepturi reale	Referințe
/	
Act Normativ nr. 123, din 10/07/2012 emis de PARLAMENTUL ROMÂNIEI;	
B1	Inscrierea provizorie, drept de PROPRIETATE, dobandit prin Lege, cota actuala 1/1, cota initiala 1/1
	1) STATUL ROMÂN - DOMENIU PUBLIC, CIF:9999999999999

**C. Partea III. SARCINI .**

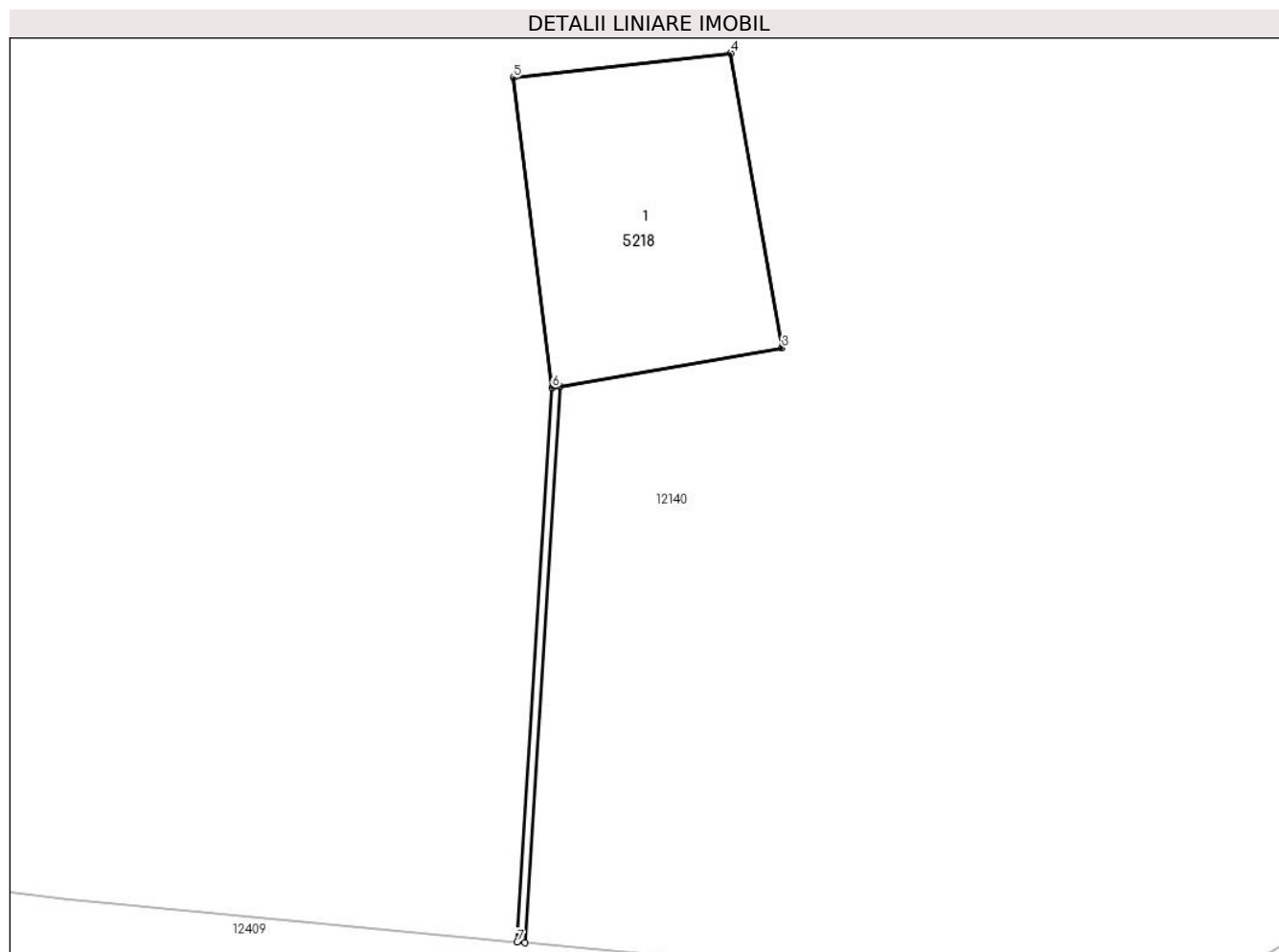
Inscrieri privind dezmembramintele dreptului de proprietate, drepturi reale de garanție și sarcini	Referințe
NU SUNT	

## Anexa Nr. 1 La Partea I

## Teren

Nr cadastral	Suprafața (mp)*	Observații / Referințe
	13	

\* Suprafața este determinată în planul de proiecție Stereo 70.



## Date referitoare la teren

Crt	Categorie folosință	Intravilan	Suprafața (mp)	Tarla	Parcelă	Nr. topo	Observații / Referințe
1	curți constructii	DA	13	-	-	-	

## Date referitoare la construcții

Crt	Număr	Destinație construcție	Supraf. (mp)	Situație juridică	Observații / Referințe
A1.1		construcții industriale și edilitare	12	Cu acte	Nr. niveluri:1; S. construită la sol:12 mp;

## Lungime Segmente

1) Valorile lungimilor segmentelor sunt obținute din proiecție în plan.

Punct început	X / Y	Punct sfârșit	X / Y	Lungime segment (** (m)
1	580.158,813 639.324,326	2	580.159,283 639.331,774	7.463
2	580.159,283 639.331,774	3	580.162,258 639.332,29	3.019
3	580.162,258 639.332,29	4	580.161,573 639.336,236	4.005

Punct început	X / Y	Punct sfârșit	X / Y	Lungime segment (** (m)
4	580.161,573 639.336,236	5	580.158,661 639.335,908	2.93
5	580.158,661 639.335,908	6	580.159,182 639.331,756	4.185
6	580.159,182 639.331,756	7	580.158,714 639.324,336	7.435
7	580.158,714 639.324,336	1	580.158,813 639.324,326	0.1

\*\* Lungimile segmentelor sunt determinate în planul de proiecție Stereo 70 și sunt rotunjite la 1 milimetru.

\*\*\* Distanța dintre puncte este formată din segmente cumulate ce sunt mai mici decât valoarea 1 milimetru.



**DATE DESPRE IMOBILUL NR. 5583**

Oficiul de Cadastru și Publicitate Imobiliară NEAMT  
Biroul de Cadastru și Publicitate Imobiliară Targu-Neamt

**A. Partea I. Descrierea imobilului**

TEREN Necunoscut

Adresa: Loc. Boboiesti, Str Ozanei, Jud. Neamt, si extravilan UAT Pipirig

Nr. Crt	Nr cadastral Nr. topografic	Suprafața* (mp)	Observații / Referințe
A1		1.900	Sector cadastral:91 Teren neimpregmuit;

**Construcții**

Crt	Nr cadastral Nr. topografic	Adresa	Observații / Referințe
A1.1		Loc. Boboiesti, Str Ozanei, Jud. Neamt, si extravilan UAT Pipirig	Nr. niveluri:1; S. construita la sol:66 mp;

**B. Partea II. Proprietari și acte**

Inscrieri privitoare la dreptul de proprietate și alte drepturi reale		Referințe
/		
Act Normativ nr. 7, din 13/03/1996 emis de GUVERNUL ROMÂNIEI;		
B1	Inscrierea provizorie, drept de PROPRIETATE, dobandit prin Lege, cota actuala 1/1, cota initiala 1/1 1) COMUNA PIPIRIG, CIF:99999999999999, Proprietar neidentificat	A1, A1.1

**C. Partea III. SARCINI .**

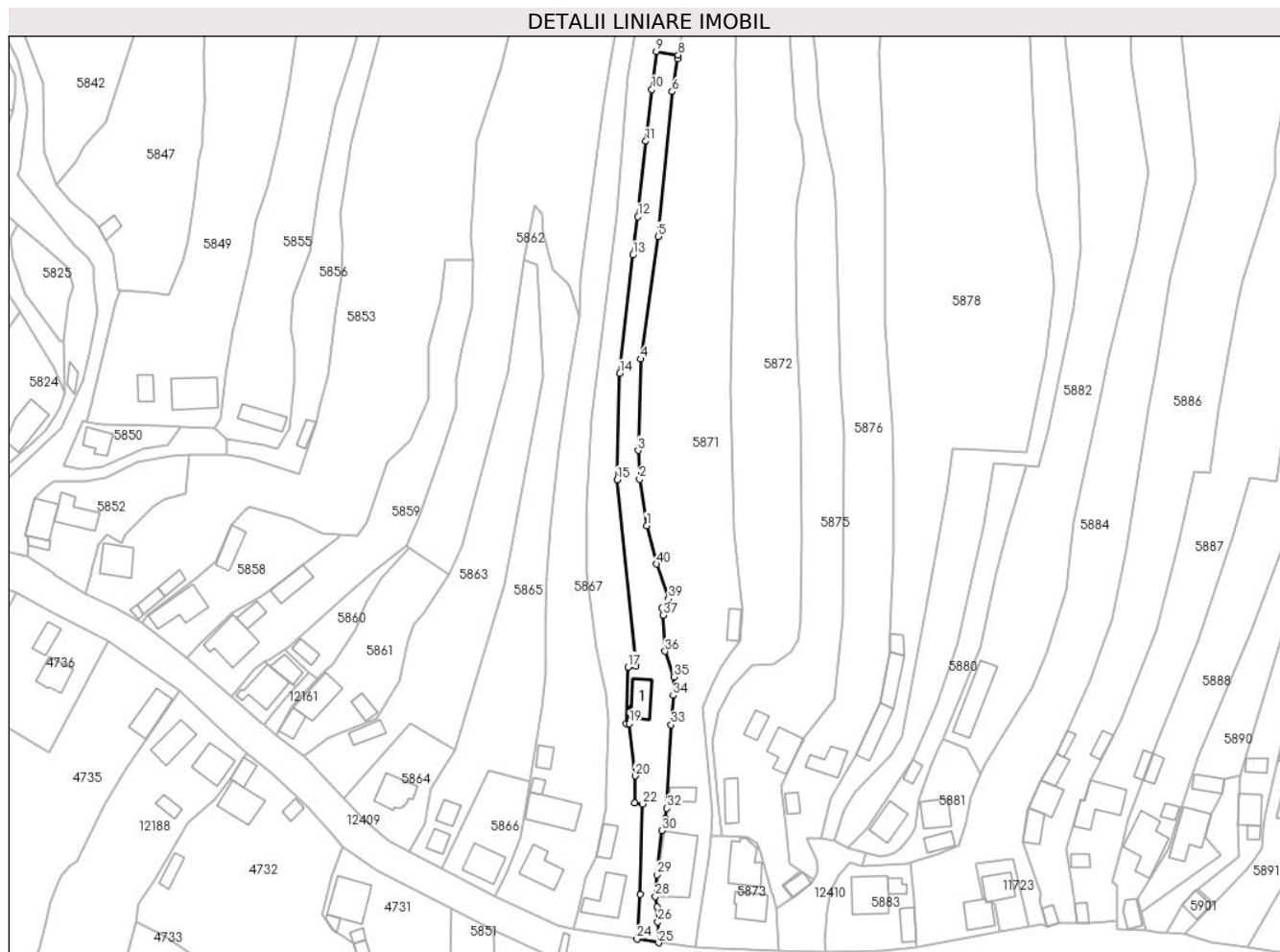
Inscrieri privind dezmembramintele dreptului de proprietate, drepturi reale de garanție și sarcini	Referințe
NU SUNT	

## Anexa Nr. 1 La Partea I

## Teren

Nr cadastral	Suprafața (mp)*	Observații / Referințe
	1.900	

\* Suprafața este determinată în planul de proiecție Stereo 70.



## Date referitoare la teren

Crt	Categorie folosință	Intravilan	Suprafața (mp)	Tarla	Parcelă	Nr. topo	Observații / Referințe
1	curți construcții	DA	161	-	-	-	
2	faneata	DA	1.092	-	-	-	
3	faneata	NU	647	-	-	-	

## Date referitoare la construcții

Crt	Număr	Destinație construcție	Supraf. (mp)	Situație juridică	Observații / Referințe
A1.1		construcții de locuințe	66	Cu acte	Nr. niveluri:1; S. construita la sol:66 mp;

## Lungime Segmente

1) Valorile lungimilor segmentelor sunt obținute din proiecție în plan.

Punct început	X / Y	Punct sfârșit	X / Y	Lungime segment (** (m)
1	579.568,408 639.460,134	2	579.566,397 639.473,563	13.579
3	579.565,964 639.481,894	4	579.566,774 639.508,318	26.436

Punct început	X / Y	Punct sfârșit	X / Y	Lungime segment (** (m)
2	579.566,397 639.473,563	3	579.565,964 639.481,894	8.342
4	579.566,774 639.508,318	5	579.571,77 639.543,716	35.749

Punct început	X / Y	Punct sfârșit	X / Y	Lungime segment (** (m)
5	579.571,77 639.543,716	6	579.575,818 639.585,553	42.032
7	579.577,383 639.595,023	8	579.577,566 639.596,164	1.156
9	579.571,259 639.597,16	10	579.569,941 639.586,193	11.046
11	579.568,14 639.571,223	12	579.565,924 639.549,4	21.935
13	579.564,422 639.538,323	14	579.560,696 639.504,134	34.391
15	579.559,917 639.473,393	16	579.565,363 639.419,532	54.136
17	579.563,013 639.419,302	18	579.562,493 639.403,017	16.293
19	579.563,428 639.402,951	20	579.565,158 639.387,883	15.167
21	579.565,05 639.380,018	22	579.567,176 639.379,805	2.137
23	579.566,529 639.353,702	24	579.565,616 639.340,738	12.996
25	579.571,911 639.339,669	26	579.571,662 639.345,706	6.042
27	579.571,493 639.350,05	28	579.570,952 639.352,994	2.993
29	579.571,375 639.359,315	30	579.572,879 639.372,031	12.805
31	579.573,84 639.375,579	32	579.574,315 639.378,499	2.958
33	579.575,491 639.402,615	34	579.576,12 639.411,114	8.522
35	579.576,299 639.416,464	36	579.573,781 639.423,853	7.806
37	579.573,258 639.434,271	38	579.572,8 639.436,379	2.157
39	579.574,744 639.438,983	40	579.571,36 639.449,072	10.641

Punct început	X / Y	Punct sfârșit	X / Y	Lungime segment (** (m)
6	579.575,818 639.585,553	7	579.577,383 639.595,023	9.598
8	579.577,566 639.596,164	9	579.571,259 639.597,16	6.385
10	579.569,941 639.586,193	11	579.568,14 639.571,223	15.078
12	579.565,924 639.549,4	13	579.564,422 639.538,323	11.178
14	579.560,696 639.504,134	15	579.559,917 639.473,393	30.751
16	579.565,363 639.419,532	17	579.563,013 639.419,302	2.361
18	579.562,493 639.403,017	19	579.563,428 639.402,951	0.937
20	579.565,158 639.387,883	21	579.565,05 639.380,018	7.866
22	579.567,176 639.379,805	23	579.566,529 639.353,702	26.111
24	579.565,616 639.340,738	25	579.571,911 639.339,669	6.385
26	579.571,662 639.345,706	27	579.571,493 639.350,05	4.347
28	579.570,952 639.352,994	29	579.571,375 639.359,315	6.335
30	579.572,879 639.372,031	31	579.573,84 639.375,579	3.676
32	579.574,315 639.378,499	33	579.575,491 639.402,615	24.145
34	579.576,12 639.411,114	35	579.576,299 639.416,464	5.353
36	579.573,781 639.423,853	37	579.573,258 639.434,271	10.431
38	579.572,8 639.436,379	39	579.574,744 639.438,983	3.25
40	579.571,36 639.449,072	1	579.568,408 639.460,134	11.449

\*\* Lungimile segmentelor sunt determinate în planul de proiecție Stereo 70 și sunt rotunjite la 1 milimetru.

\*\*\* Distanța dintre puncte este formată din segmente cumulate ce sunt mai mici decât valoarea 1 milimetru.







## DATE DESPRE IMOBILUL NR. 5816

Oficiul de Cadastru și Publicitate Imobiliară NEAMT  
Biroul de Cadastru și Publicitate Imobiliară Targu-Neamt

## A. Partea I. Descrierea imobilului

TEREN Necunoscut

Adresa: Loc. Boboiesti, Str Ozanei, Jud. Neamt, si extravilan Com.Pipirig

Nr. Crt	Nr cadastral Nr. topografic	Suprafața* (mp)	Observații / Referințe
A1	54264	Din acte: 0 Masurata: 1.664	Sector cadastral:91 Teren imprejmuit;

## Construcții

Crt	Nr cadastral Nr. topografic	Adresa	Observații / Referințe
A1.1		Loc. Boboiesti, Str Ozanei, Jud. Neamt, si extravilan Com.Pipirig	Nr. niveluri:2; S. construita la sol:117 mp; S. construita desfasurata:216 mp; Locuinta(P+E)-construita in anul 2000
A1.2		Loc. Boboiesti, Str Ozanei, Jud. Neamt, si extravilan Com.Pipirig	Nr. niveluri:1; S. construita la sol:12 mp; S. construita desfasurata:12 mp; Bucatarie vara(P)-construita in anul 1975

## B. Partea II. Proprietari și acte

Inscrieri privitoare la dreptul de proprietate și alte drepturi reale		Referințe
<b>6855 / 14/03/2022</b>		
Act Notarial nr. ACT DE DEZMEMBRARE aut. nr. 146, din 11/03/2022 emis de BIN Tudor V. VIOREL (act notarial nr ÎNCHEIERE DE COMPLETARE OMISIUNI nr. 08 din 31.03.2022, emis de BIN Tudor V. VIOREL);		
B1	Se infiinteaza cartea funciara 54264-C1 a constructiei cu identificatorul 54264-C1/Pipirig, ca urmare a dezmembrarii imobilului cu numarul cadastral 54229-C2 inscris in cartea funciara 54229-C2;	A1.1
B1	Se infiinteaza cartea funciara 54264 a imobilului cu numarul cadastral 54264 / UAT Pipirig, rezultat din dezmembrarea imobilului cu numarul cadastral 54229 inscris in cartea funciara 54229;	A1
Act Administrativ nr. CERTIFICAT FISCAL nr. 14904, din 08/11/2021 emis de PRIMARIA COMUNA PIPIRIG (act notarial nr DECLARATIE NOTARIALA nr. 770 din 09.11.2021, emis de BNP TUDOR V. VIOREL);		
B2	Intabulare, drept de PROPRIETATE, dobandit prin Lege, cota actuala 1/1, cota initiala 1/1 1) <b>RADU VASILE-CRISTIAN</b> <i>OBSERVATII: pozitie transcrisa din CF 54229-C2/Pipirig, inscrisa prin incheierea nr. 26530 din 11/11/2021;</i>	A1.1
Act Administrativ nr. REFERAT nr. 28218, din 08/12/2021 emis de OCPI Neamt;		
B4	Se notează propunerea de dezmembrare a imobilului cu NCP 54229 în două imobile cu NCP 54239 si NCP 54240 <i>OBSERVATII: pozitie transcrisa din CF 54229/Pipirig, inscrisa prin incheierea nr. 28532 din 08/12/2021;</i>	A1, A1.2
Act Notarial nr. ACT DE DEZMEMBRARE aut. nr. 146, din 11/03/2022 emis de BIN Tudor V. VIOREL (act notarial nr ÎNCHEIERE DE COMPLETARE OMISIUNI nr. 08 din 31.03.2022, emis de BIN Tudor V. VIOREL);		
B6	Se radiază notarea propunerii de dezmembrare înscrisă sub nr. de încheiere 950 din 17.01.2022	A1, A1.2
Act Notarial nr. CONTRACT DE VÂNZARE - CUMPĂRARE aut. nr. 147, din 11/03/2022 emis de BIN Tudor V. VIOREL;		
B7	Intabulare, drept de PROPRIETATE, cu titlu de drept de CUMPĂRARE, dobandit prin Conventie, cota actuala 1/1, cota initiala 1/1 1) <b>RADU VASILE-CRISTIAN</b> 2) <b>RADU DUMITRIȚA</b> , bun comun	A1
B8	Intabulare, drept de PROPRIETATE, cu titlu de drept de CUMPĂRARE, dobandit prin Conventie, cota actuala 1/1, cota initiala 1/1 1) <b>RADU VASILE-CRISTIAN</b> 2) <b>RADU DUMITRIȚA</b>	A1.2

## C. Partea III. SARCINI

Inscrieri privind dezmembrarile dreptului de proprietate, drepturi reale de garanție și sarcini	Referințe
<b>6855 / 14/03/2022</b>	
Act Notarial nr. CONTRACT DE VÂNZARE - CUMPĂRARE aut. nr. 147, din 11/03/2022 emis de BIN Tudor V. VIOREL;	

Inscrieri privind dezmembramintele dreptului de proprietate, drepturi reale de garanție și sarcini		Referințe
C2	Se radiază dreptul de SUPERFICIE înscris în favoarea RADU VASILE-CRISTIAN sub numarul de incheiere 6855 din 14.03.2022	A1, A1.2

## Anexa Nr. 1 La Partea I

## Teren

Nr cadastral	Suprafața (mp)*	Observații / Referințe
54264	Din acte: 0 Masurata: 1.664	

\* Suprafața este determinată în planul de proiecție Stereo 70.

## DETALII LINIARE IMOBIL



## Date referitoare la teren

Crt	Categorie folosință	Intra vilan	Suprafața (mp)	Tarla	Parcelă	Nr. topo	Observații / Referințe
1	curți constructii	DA	405	-	-	-	
2	faneata	DA	920	-	-	-	
3	faneata	NU	339	-	-	-	

## Date referitoare la construcții

Crt	Număr	Destinație construcție	Supraf. (mp)	Situație juridică	Observații / Referințe
A1.1		construcții de locuinte	Din acte: 108 Masurata: 117	Cu acte	Nr. niveluri:2; S. construita la sol:117 mp; S. construita desfasurata:216 mp; Locuinta(P+E)-construita in anul 2000
A1.2		construcții anexa	12	Cu acte	Nr. niveluri:1; S. construita la sol:12 mp; S. construita desfasurata:12 mp; Bucatarie vara (P)-construita in anul 1975

## Lungime Segmente

1) Valorile lungimilor segmentelor sunt obținute din proiecție în plan.

Punct început	X / Y	Punct sfârșit	X / Y	Lungime segment (** (m)	Punct început	X / Y	Punct sfârșit	X / Y	Lungime segment (** (m)
---------------	-------	---------------	-------	-------------------------	---------------	-------	---------------	-------	-------------------------

Punct început	X / Y	Punct sfârșit	X / Y	Lungime segment (** (m)
1	580.025,833 639.502,24	2	580.025,3 639.499,766	2.531
3	580.023,21 639.492,962	4	580.017,089 639.473,041	20.84
5	580.012,406 639.454,512	6	580.009,795 639.443,059	11.747
7	580.007,937 639.434,912	8	580.006,77 639.425,09	9.891
9	580.006,645 639.415,224	10	580.006,645 639.406,64	8.584
11	580.006,294 639.395,547	12	580.006,294 639.383,33	12.217
13	580.006,6 639.373,516	14	580.006,6 639.364,98	8.536
15	580.013,348 639.365,572	16	580.014,872 639.354,703	10.975
17	580.012,445 639.354,367	18	580.013,02 639.341,685	12.695
19	580.015,025 639.326,063	20	580.023,784 639.327,028	8.812
21	580.025,261 639.315,252	22	580.029,178 639.315,873	3.966
23	580.022,077 639.371,726	24	580.019,078 639.372,858	3.206
25	580.013,842 639.374,513	26	580.013,514 639.398,244	23.733
27	580.013,025 639.418,478	28	580.014,802 639.430,433	12.086
29	580.016,853 639.441,322	30	580.020,933 639.455,571	14.822
31	580.023,632 639.463,661	32	580.024,325 639.469,918	6.295
33	580.037,718 639.501,887	1	580.025,833 639.502,24	11.89

Punct început	X / Y	Punct sfârșit	X / Y	Lungime segment (** (m)
2	580.025,3 639.499,766	3	580.023,21 639.492,962	7.118
4	580.017,089 639.473,041	5	580.012,406 639.454,512	19.112
6	580.009,795 639.443,059	7	580.007,937 639.434,912	8.356
8	580.006,77 639.425,09	9	580.006,645 639.415,224	9.867
10	580.006,645 639.406,64	11	580.006,294 639.395,547	11.099
12	580.006,294 639.383,33	13	580.006,6 639.373,516	9.819
14	580.006,6 639.364,98	15	580.013,348 639.365,572	6.774
16	580.014,872 639.354,703	17	580.012,445 639.354,367	2.45
18	580.013,02 639.341,685	19	580.015,025 639.326,063	15.75
20	580.023,784 639.327,028	21	580.025,261 639.315,252	11.868
22	580.029,178 639.315,873	23	580.022,077 639.371,726	56.303
24	580.019,078 639.372,858	25	580.013,842 639.374,513	5.491
26	580.013,514 639.398,244	27	580.013,025 639.418,478	20.24
28	580.014,802 639.430,433	29	580.016,853 639.441,322	11.08
30	580.020,933 639.455,571	31	580.023,632 639.463,661	8.528
32	580.024,325 639.469,918	33	580.037,718 639.501,887	34.661

\*\* Lungimile segmentelor sunt determinate în planul de proiecție Stereo 70 și sunt rotunjite la 1 milimetru.

\*\*\* Distanța dintre puncte este formată din segmente cumulate ce sunt mai mici decât valoarea 1 milimetru.

**DATE DESPRE IMOBILUL NR. 5833**

Oficiul de Cadastru și Publicitate Imobiliară NEAMT  
Biroul de Cadastru și Publicitate Imobiliară Targu-Neamt

**A. Partea I. Descrierea imobilului**

TEREN Intravilan

Adresa: Loc. Boboiesti, Str Radului, Jud. Neamt

Nr. Crt	Nr cadastral Nr. topografic	Suprafața* (mp)	Observații / Referințe
A1	50310	Din acte: 3.568 Masurata: 3.627	Sector cadastral:91 Teren imprejmuit;

**Construcții**

Crt	Nr cadastral Nr. topografic	Adresa	Observații / Referințe
A1.1		Loc. Boboiesti, Str Radului, Jud. Neamt	Nr. niveluri:1; S. construita la sol:86 mp; CASA DE LOCUIT, CONSTRUITĂ DIN LEMN, ACOPERITĂ CU DRANIȚĂ, COMPUSĂ DIN 2 CAMERE, HOL ȘI MAGAZIE
A1.2		Loc. Boboiesti, Str Radului, Jud. Neamt	Nr. niveluri:1; S. construita la sol:81 mp;
A1.3		Loc. Boboiesti, Str Radului, Jud. Neamt	Nr. niveluri:1; S. construita la sol:31 mp;

**B. Partea II. Proprietari și acte**

Inscrieri privitoare la dreptul de proprietate și alte drepturi reale		Referințe
<b>2533 / 22/03/2011</b>		
Act Notarial nr. 122, din 21/03/2011 emis de BNP LAURA ANDRONACHE;		
B1	Intabulare, drept de PROPRIETATE, dobandit prin Conventie, cota actuala 1/1, cota initiala 1/1 1) <b>URSU MARIA</b> , - necasatorita	A1, A1.1
/		
Act Administrativ nr. 14187, din 14/09/2023 emis de PRIMARIA COMUNEI PIPIRIG;		
B2	Intabulare, drept de PROPRIETATE, dobandit prin Lege, cota actuala 1/1, cota initiala 1/1 1) <b>URSU MARIA</b> , - necasatorita	A1.2, A1.3

**C. Partea III. SARCINI .**

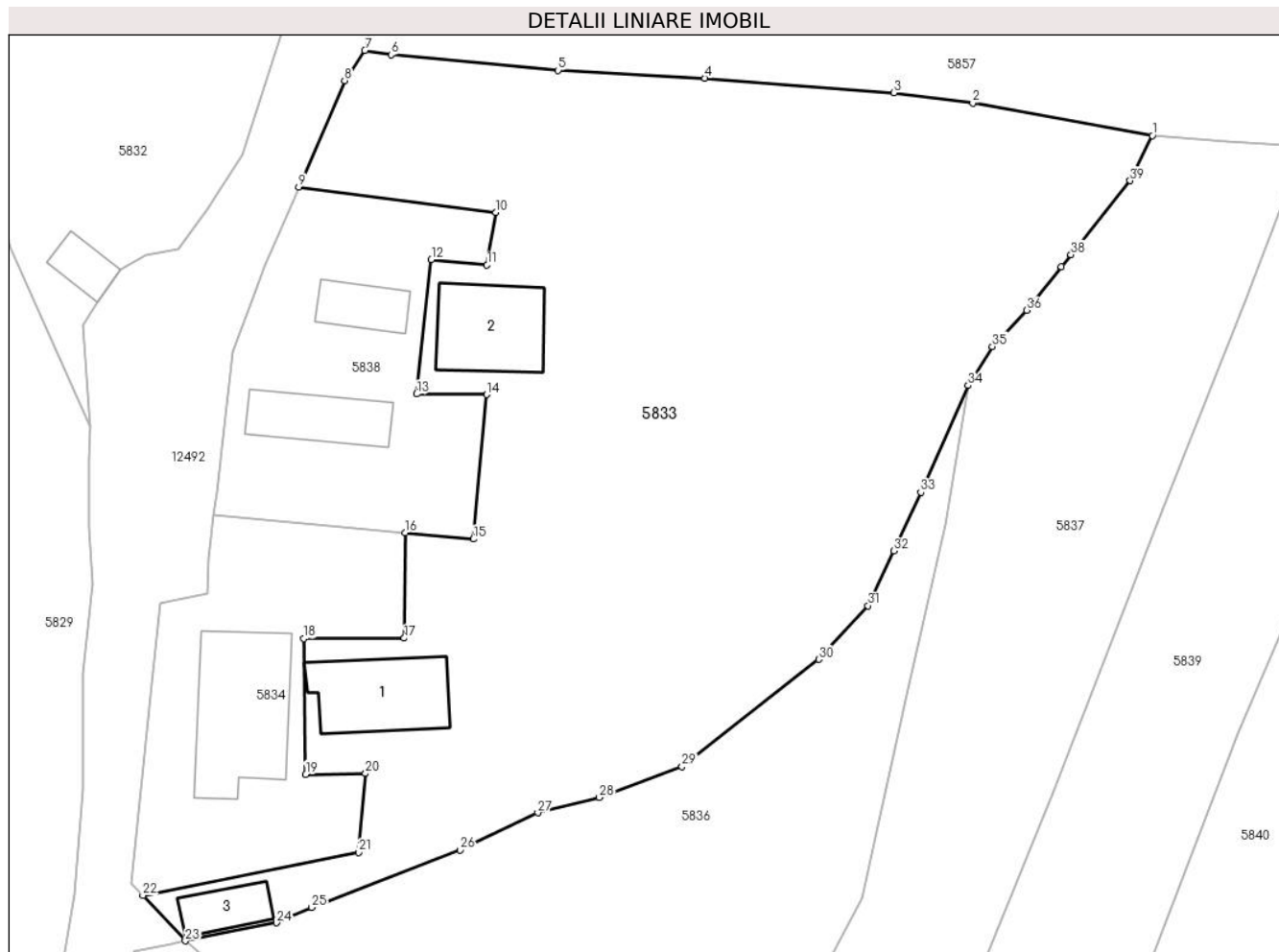
Inscrieri privind dezmembramintele dreptului de proprietate, drepturi reale de garanție și sarcini	Referințe
NU SUNT	

## Anexa Nr. 1 La Partea I

## Teren

Nr cadastral	Suprafața (mp)*	Observații / Referințe
50310	Din acte: 3.568 Masurata: 3.627	

\* Suprafața este determinată în planul de proiecție Stereo 70.



## Date referitoare la teren

Crt	Categorie folosință	Intra vilan	Suprafața (mp)	Tarla	Parcelă	Nr. topo	Observații / Referințe
1	curți construcții	DA	654	-	-	-	
2	faneata	DA	2.973	-	-	-	

## Date referitoare la construcții

Crt	Număr	Destinație construcție	Supraf. (mp)	Situație juridică	Observații / Referințe
A1.1		construcții de locuințe	Din acte: 82 Masurata: 86	Cu acte	Nr. niveluri:1; S. construită la sol:86 mp; CASA DE LOCUIT, CONSTRUITĂ DIN LEMN, ACOPERITĂ CU DRANIȚĂ, COMPUSĂ DIN 2 CAMERE, HOL ȘI MAGAZIE
A1.2		construcții de locuințe	81	Cu acte	Nr. niveluri:1; S. construită la sol:81 mp;
A1.3		construcții anexa	31	Cu acte	Nr. niveluri:1; S. construită la sol:31 mp;

## Lungime Segmente

1) Valorile lungimilor segmentelor sunt obținute din proiecție în plan.

Punct început	X / Y	Punct sfârșit	X / Y	Lungime segment (** (m)	Punct început	X / Y	Punct sfârșit	X / Y	Lungime segment (** (m)
---------------	-------	---------------	-------	-------------------------	---------------	-------	---------------	-------	-------------------------

Punct început	X / Y	Punct sfârșit	X / Y	Lungime segment (** (m)
1	579.428,944 639.795,762	2	579.412,024 639.798,815	17.193
3	579.404,592 639.799,803	4	579.386,799 639.801,164	17.845
5	579.372,964 639.801,898	6	579.357,247 639.803,372	15.786
7	579.354,757 639.803,774	8	579.352,844 639.800,922	3.434
9	579.348,518 639.790,891	10	579.367,103 639.788,53	18.734
11	579.366,254 639.783,569	12	579.361,028 639.784,089	5.252
13	579.359,637 639.771,423	14	579.366,228 639.771,36	6.591
15	579.364,988 639.757,762	16	579.358,575 639.758,347	6.44
17	579.358,463 639.748,425	18	579.348,978 639.748,386	9.485
19	579.349,187 639.735,596	20	579.354,812 639.735,676	5.626
21	579.354,189 639.728,251	22	579.333,855 639.724,192	20.735
23	579.337,848 639.719,918	24	579.346,412 639.721,626	8.733
25	579.349,736 639.723,072	26	579.363,732 639.728,469	15.001
27	579.371,046 639.731,97	28	579.376,845 639.733,426	5.979
29	579.384,642 639.736,327	30	579.397,523 639.746,429	16.37
31	579.402,158 639.751,478	32	579.404,583 639.756,637	5.701
33	579.407,127 639.762,156	34	579.411,589 639.772,205	10.995
35	579.413,86 639.775,899	36	579.417,095 639.779,318	4.707
37	579.420,365 639.783,409	38	579.421,275 639.784,552	1.461
39	579.426,843 639.791,511	1	579.428,944 639.795,762	4.742

Punct început	X / Y	Punct sfârșit	X / Y	Lungime segment (** (m)
2	579.412,024 639.798,815	3	579.404,592 639.799,803	7.497
4	579.386,799 639.801,164	5	579.372,964 639.801,898	13.854
6	579.357,247 639.803,372	7	579.354,757 639.803,774	2.522
8	579.352,844 639.800,922	9	579.348,518 639.790,891	10.924
10	579.367,103 639.788,53	11	579.366,254 639.783,569	5.033
12	579.361,028 639.784,089	13	579.359,637 639.771,423	12.742
14	579.366,228 639.771,36	15	579.364,988 639.757,762	13.654
16	579.358,575 639.758,347	17	579.358,463 639.748,425	9.923
18	579.348,978 639.748,386	19	579.349,187 639.735,596	12.792
20	579.354,812 639.735,676	21	579.354,189 639.728,251	7.451
22	579.333,855 639.724,192	23	579.337,848 639.719,918	5.849
24	579.346,412 639.721,626	25	579.349,736 639.723,072	3.625
26	579.363,732 639.728,469	27	579.371,046 639.731,97	8.109
28	579.376,845 639.733,426	29	579.384,642 639.736,327	8.319
30	579.397,523 639.746,429	31	579.402,158 639.751,478	6.854
32	579.404,583 639.756,637	33	579.407,127 639.762,156	6.077
34	579.411,589 639.772,205	35	579.413,86 639.775,899	4.336
36	579.417,095 639.779,318	37	579.420,365 639.783,409	5.237
38	579.421,275 639.784,552	39	579.426,843 639.791,511	8.912

\*\* Lungimile segmentelor sunt determinate în planul de proiecție Stereo 70 și sunt rotunjite la 1 milimetru.

\*\*\* Distanța dintre puncte este formată din segmente cumulate ce sunt mai mici decât valoarea 1 milimetru.





**DATE DESPRE IMOBILUL NR. 5834**

Oficiul de Cadastru și Publicitate Imobiliară NEAMT  
Biroul de Cadastru și Publicitate Imobiliară Targu-Neamt

**A. Partea I. Descrierea imobilului**

TEREN Intravilan

Nr. CF vechi:420  
Nr. cadastral vechi:525

Adresa: Loc. Boboiesti, Str Radului, Jud. Neamt

Nr. Crt	Nr cadastral Nr. topografic	Suprafața* (mp)	Observații / Referințe
A1	50311	Din acte: 540 Masurata: 603	Sector cadastral:91 Teren imprejmuit;

**Construcții**

Crt	Nr cadastral Nr. topografic	Adresa	Observații / Referințe
A1.1		Loc. Boboiesti, Str Radului, Jud. Neamt	Nr. niveluri:1; S. construita la sol:125 mp;

**B. Partea II. Proprietari și acte**

Inscrieri privitoare la dreptul de proprietate și alte drepturi reale		Referințe
<b>6000 / 03/09/2007</b>		
Contract De Vanzare-Cumparare nr. 91, din 30/08/2007 emis de BNP Burghilea Alina Elena;		
B1	Intabulare, drept de PROPRIETATE, dobandit prin Conventie, cota actuala 1/1, cota initiala 1/1 1) <b>URSU GH. GHEORGHE</b> <i>OBSERVATII: (provenita din conversia CF 420)</i>	A1
<b>2342 / 17/03/2011</b>		
Act Administrativ nr. 205, din 17/03/2011 emis de OCPI Neamt;		
B2	Se actualizeaza documentatia cadastrala a imobilului cu ncp 525 in sensul repositionarii acestuia, deoarece s-a constatat o neconcordanta virtuala intre imobilul cu ncp 525 si documentatia cadastrala cu nr. 2176/17.03.2011.	A1
/		
Act Administrativ nr. 14187, din 14/09/2023 emis de PRIMARIA COMUNEI PIPIRIG;		
B3	Intabulare, drept de PROPRIETATE, dobandit prin Lege, cota actuala 1/1, cota initiala 1/1 1) <b>URSU GH. GHEORGHE</b>	A1.1

**C. Partea III. SARCINI .**

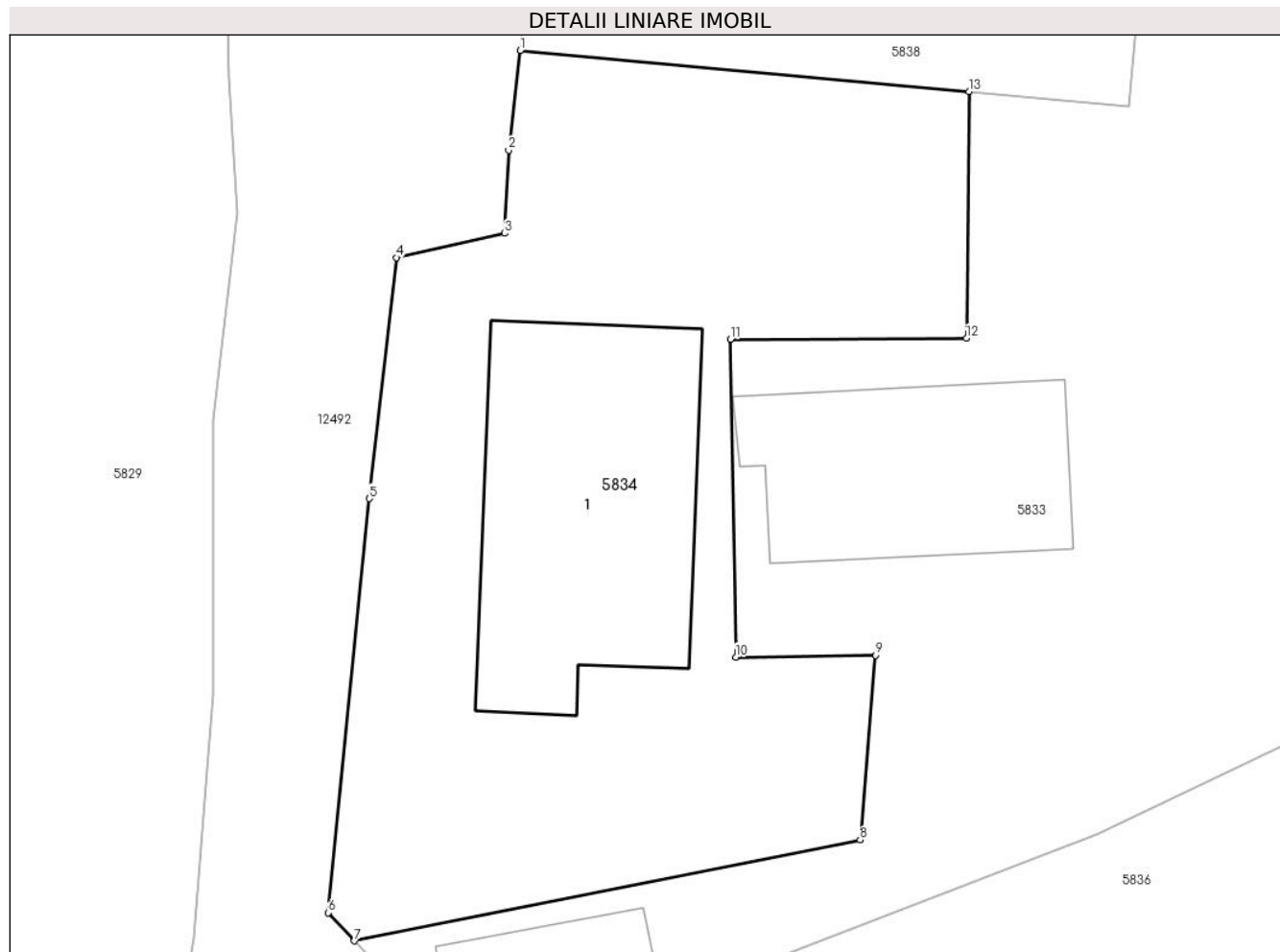
Inscrieri privind dezmembramintele dreptului de proprietate, drepturi reale de garanție și sarcini	Referințe
NU SUNT	

## Anexa Nr. 1 La Partea I

## Teren

Nr cadastral	Suprafața (mp)*	Observații / Referințe
50311	Din acte: 540 Masurata: 603	

\* Suprafața este determinată în planul de proiecție Stereo 70.



## Date referitoare la teren

Crt	Categorie folosință	Intravilan	Suprafața (mp)	Tarla	Parcelă	Nr. topo	Observații / Referințe
1	curți constructii	DA	603	-	-	-	

## Date referitoare la construcții

Crt	Număr	Destinație construcție	Supraf. (mp)	Situație juridică	Observații / Referințe
A1.1		construcții de locuințe	125	Cu acte	Nr. niveluri:1; S. construita la sol:125 mp;

## Lungime Segmente

1) Valorile lungimilor segmentelor sunt obținute din proiecție în plan.

Punct început	X / Y	Punct sfârșit	X / Y	Lungime segment (** (m)
1	579.340,517 639.759,995	2	579.340,051 639.755,983	4.039
2	579.340,051 639.755,983	3	579.339,883 639.752,64	3.347
3	579.339,883 639.752,64	4	579.335,534 639.751,667	4.457

Punct început	X / Y	Punct sfârșit	X / Y	Lungime segment (** (m)
4	579.335,534 639.751,667	5	579.334,451 639.741,974	9.753
5	579.334,451 639.741,974	6	579.332,796 639.725,325	16.731
6	579.332,796 639.725,325	7	579.333,855 639.724,192	1.551
7	579.333,855 639.724,192	8	579.354,189 639.728,251	20.735
8	579.354,189 639.728,251	9	579.354,812 639.735,676	7.451
9	579.354,812 639.735,676	10	579.349,187 639.735,596	5.626
10	579.349,187 639.735,596	11	579.348,978 639.748,386	12.792
11	579.348,978 639.748,386	12	579.358,463 639.748,425	9.485
12	579.358,463 639.748,425	13	579.358,575 639.758,347	9.923
13	579.358,575 639.758,347	1	579.340,517 639.759,995	18.133

\*\* Lungimile segmentelor sunt determinate în planul de proiecție Stereo 70 și sunt rotunjite la 1 milimetru.

\*\*\* Distanța dintre puncte este formată din segmente cumulate ce sunt mai mici decât valoarea 1 milimetru.



**DATE DESPRE IMOBILUL NR. 5835**

Oficiul de Cadastru și Publicitate Imobiliară NEAMT  
Biroul de Cadastru și Publicitate Imobiliară Targu-Neamt

**A. Partea I. Descrierea imobilului**

TEREN Intravilan

Adresa: Loc. Boboiesti, Str Radului, Jud. Neamt

Nr. Crt	Nr cadastral Nr. topografic	Suprafața* (mp)	Observații / Referințe
A1	51911	Din acte: 350 Masurata: 361	Sector cadastral:91 Teren imprejmuit;

**B. Partea II. Proprietari și acte**

Inscrieri privitoare la dreptul de proprietate și alte drepturi reale	Referințe
<b>10655 / 08/04/2015</b>	
Act Administrativ nr. Hotărîre nr. 58, din 12/12/2014 emis de Consiliul Local Pipirig (Anexa nr. 2 la HCL 58/2014);	
B1	A1
Intabulare, drept de PROPRIETATE, dobandit prin Lege, cota actuala 1/1, cota initiala 1/1 1) <b>COMUNA PIPIRIG</b> , CIF:2614228, domeniul privat	

**C. Partea III. SARCINI**

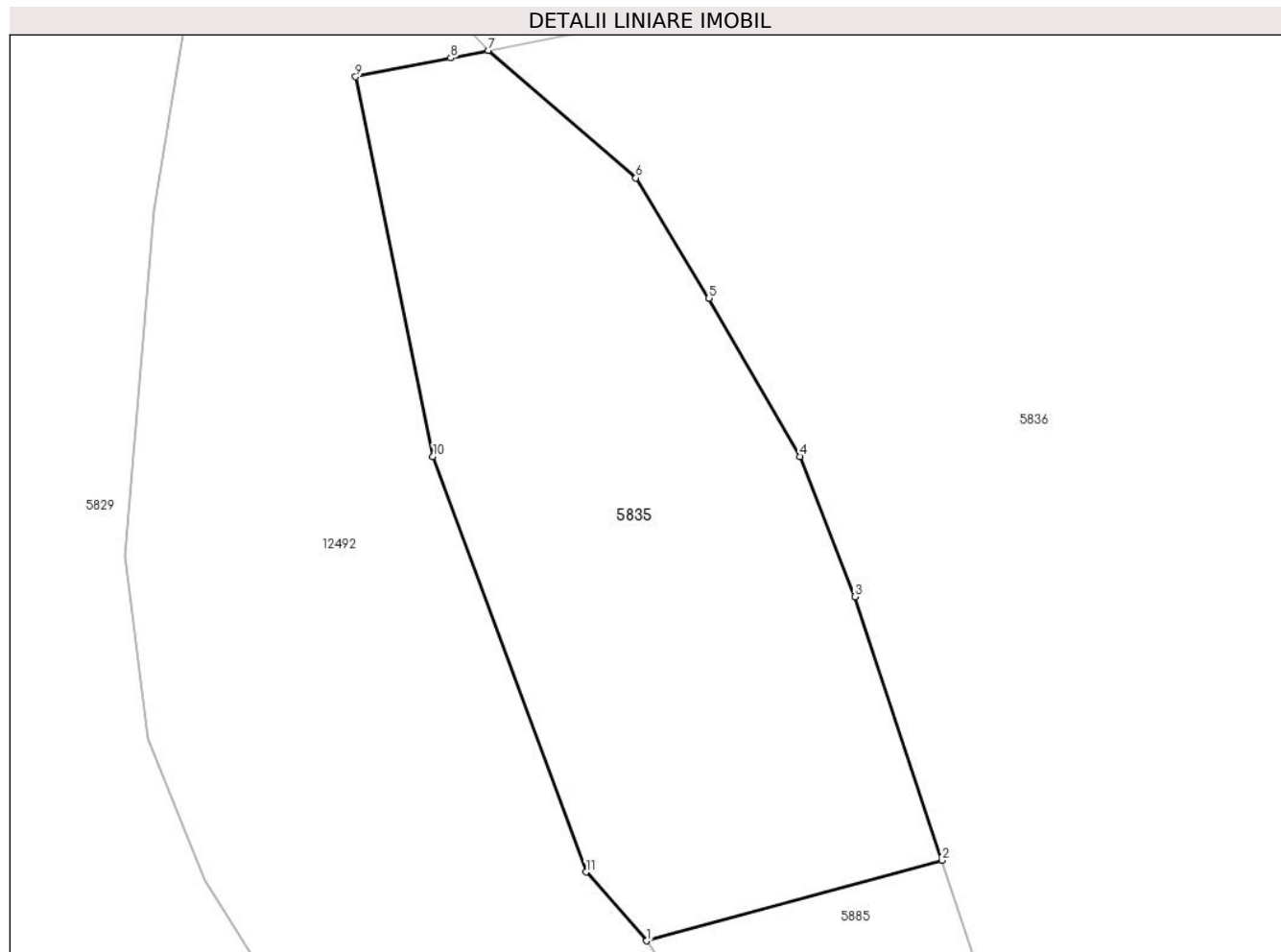
Inscrieri privind dezmembramintele dreptului de proprietate, drepturi reale de garanție și sarcini	Referințe
/	
Act Administrativ nr. 2, din 01/03/2015 emis de Consiliul Local Pipirig;	
C1	A1
Intabulare, drept de CONCESIUNE pe o perioadă de 49 de ani, începând cu data de 01.03.2015, dobandit prin Conventie, cota actuala 1/1, cota initiala 1/1 1) <b>URSU GHEORGHE</b>	

## Anexa Nr. 1 La Partea I

## Teren

Nr cadastral	Suprafața (mp)*	Observații / Referințe
51911	Din acte: 350 Masurata: 361	

\* Suprafața este determinată în planul de proiecție Stereo 70.



## Date referitoare la teren

Crt	Categorie folosință	Intra vilan	Suprafața (mp)	Tarla	Parcelă	Nr. topo	Observații / Referințe
1	neproductiv	DA	361	-	-	-	

## Lungime Segmente

1) Valorile lungimilor segmentelor sunt obținute din proiecție în plan.

Punct început	X / Y	Punct sfârșit	X / Y	Lungime segment (** (m)
1	579.343,605 639.687,57	2	579.354,328 639.690,495	11.115
2	579.354,328 639.690,495	3	579.351,178 639.700,066	10.076
3	579.351,178 639.700,066	4	579.349,177 639.705,164	5.477
4	579.349,177 639.705,164	5	579.345,871 639.710,92	6.638
5	579.345,871 639.710,92	6	579.343,22 639.715,292	5.113

Punct început	X / Y	Punct sfârșit	X / Y	Lungime segment (** (m)
6	579.343,22 639.715,292	7	579.337,848 639.719,918	7.089
7	579.337,848 639.719,918	8	579.336,492 639.719,648	1.383
8	579.336,492 639.719,648	9	579.333,037 639.718,959	3.523
9	579.333,037 639.718,959	10	579.335,847 639.705,164	14.078
10	579.335,847 639.705,164	11	579.341,404 639.690,071	16.083
11	579.341,404 639.690,071	1	579.343,605 639.687,57	3.332

\*\* Lungimile segmentelor sunt determinate în planul de proiecție Stereo 70 și sunt rotunjite la 1 milimetru.

\*\*\* Distanța dintre puncte este formată din segmente cumulate ce sunt mai mici decât valoarea 1 milimetru.





**DATE DESPRE IMOBILUL NR. 5836**

Oficiul de Cadastru și Publicitate Imobiliară NEAMT  
Biroul de Cadastru și Publicitate Imobiliară Targu-Neamt

**A. Partea I. Descrierea imobilului**

TEREN Intravilan

Adresa: Loc. Boboiesti, Str Radului, Jud. Neamt

Nr. Crt	Nr cadastral Nr. topografic	Suprafața* (mp)	Observații / Referințe
A1		2.810	Sector cadastral:91 Teren neimprejmuit;

**B. Partea II. Proprietari și acte**

Inscrieri privitoare la dreptul de proprietate și alte drepturi reale		Referințe
/		
Act Normativ nr. 7, din 13/03/1996 emis de GUVERNUL ROMÂNIEI;		
B1	Inscrierea provizorie, drept de PROPRIETATE, dobandit prin Lege, cota actuala 1/1, cota initiala 1/1 1) COMUNA PIPIRIG, CIF:99999999999999, Proprietar neidentificat	A1

**C. Partea III. SARCINI .**

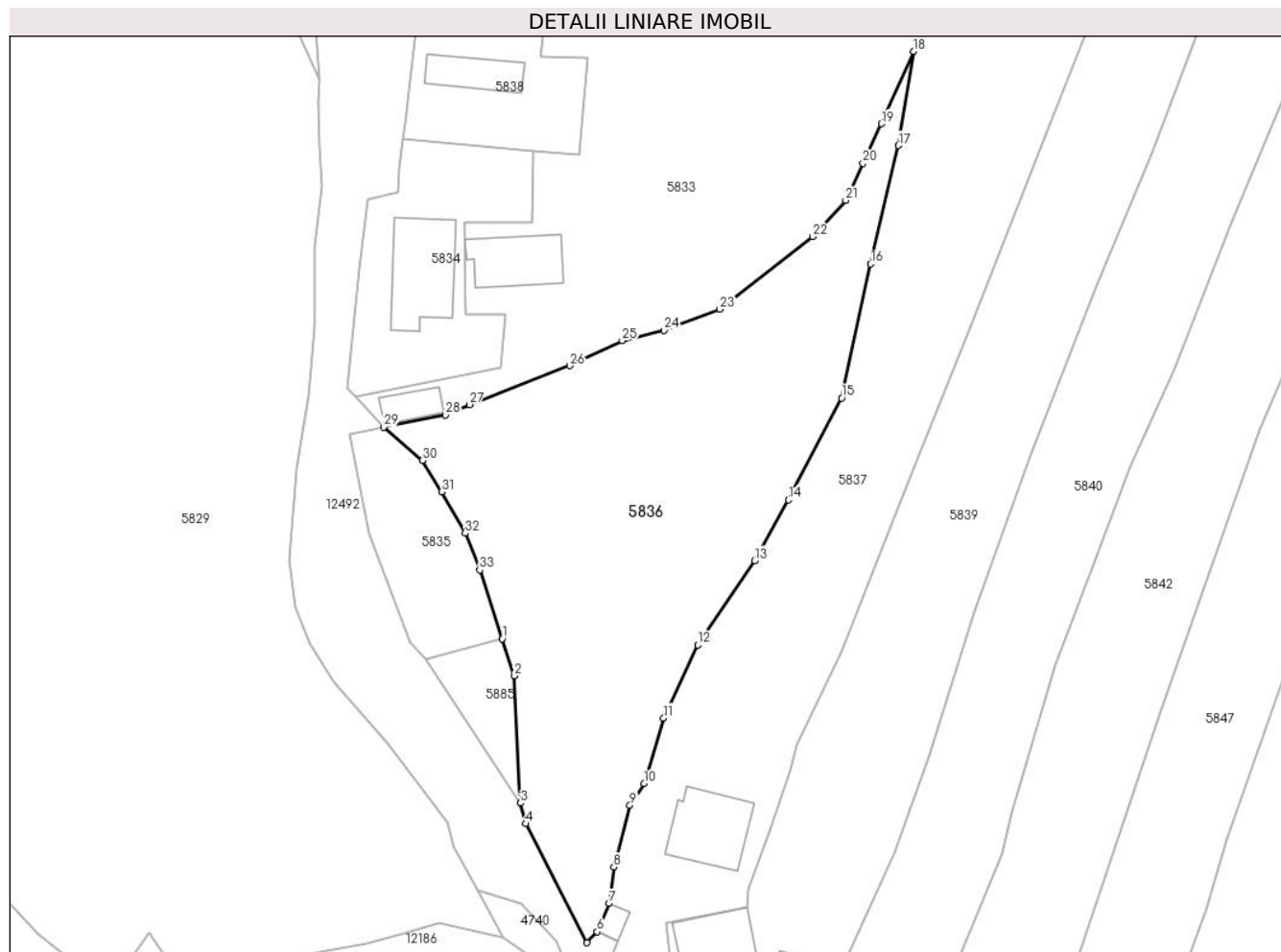
Inscrieri privind dezmembramintele dreptului de proprietate, drepturi reale de garanție și sarcini	Referințe
NU SUNT	

## Anexa Nr. 1 La Partea I

## Teren

Nr cadastral	Suprafața (mp)*	Observații / Referințe
	2.810	

\* Suprafața este determinată în planul de proiecție Stereo 70.



## Date referitoare la teren

Crt	Categorie folosință	Intravilan	Suprafața (mp)	Tarla	Parcelă	Nr. topo	Observații / Referințe
1	faneata	DA	2.810	-	-	-	

## Lungime Segmente

1) Valorile lungimilor segmentelor sunt obținute din proiecție în plan.

Punct început	X / Y	Punct sfârșit	X / Y	Lungime segment (** (m)	Punct început	X / Y	Punct sfârșit	X / Y	Lungime segment (** (m)
1	579.354,328 639.690,495	2	579.356,027 639.685,335	5.433	2	579.356,027 639.685,335	3	579.356,872 639.667,645	17.71
3	579.356,872 639.667,645	4	579.357,606 639.664,775	2.962	4	579.357,606 639.664,775	5	579.366,132 639.648,201	18.638
5	579.366,132 639.648,201	6	579.367,546 639.649,73	2.083	6	579.367,546 639.649,73	7	579.369,203 639.653,665	4.27
7	579.369,203 639.653,665	8	579.369,853 639.658,741	5.117	8	579.369,853 639.658,741	9	579.372,105 639.667,344	8.893
9	579.372,105 639.667,344	10	579.374,066 639.670,343	3.583	10	579.374,066 639.670,343	11	579.376,81 639.679,464	9.525

Punct început	X / Y	Punct sfârșit	X / Y	Lungime segment (** (m))
11	579.376,81 639.679,464	12	579.381,546 639.689,633	11.218
13	579.389,446 639.701,348	14	579.394,183 639.709,822	9.708
15	579.401,595 639.723,983	16	579.405,649 639.742,644	19.096
17	579.409,501 639.759,103	18	579.411,589 639.772,205	13.267
19	579.407,127 639.762,156	20	579.404,583 639.756,637	6.077
21	579.402,158 639.751,478	22	579.397,523 639.746,429	6.854
23	579.384,642 639.736,327	24	579.376,845 639.733,426	8.319
25	579.371,046 639.731,97	26	579.363,732 639.728,469	8.109
27	579.349,736 639.723,072	28	579.346,412 639.721,626	3.625
29	579.337,848 639.719,918	30	579.343,22 639.715,292	7.089
31	579.345,871 639.710,92	32	579.349,177 639.705,164	6.638
33	579.351,178 639.700,066	1	579.354,328 639.690,495	10.076

Punct început	X / Y	Punct sfârșit	X / Y	Lungime segment (** (m))
12	579.381,546 639.689,633	13	579.389,446 639.701,348	14.13
14	579.394,183 639.709,822	15	579.401,595 639.723,983	15.983
16	579.405,649 639.742,644	17	579.409,501 639.759,103	16.904
18	579.411,589 639.772,205	19	579.407,127 639.762,156	10.995
20	579.404,583 639.756,637	21	579.402,158 639.751,478	5.701
22	579.397,523 639.746,429	23	579.384,642 639.736,327	16.37
24	579.376,845 639.733,426	25	579.371,046 639.731,97	5.979
26	579.363,732 639.728,469	27	579.349,736 639.723,072	15.001
28	579.346,412 639.721,626	29	579.337,848 639.719,918	8.733
30	579.343,22 639.715,292	31	579.345,871 639.710,92	5.113
32	579.349,177 639.705,164	33	579.351,178 639.700,066	5.477

\*\* Lungimile segmentelor sunt determinate în planul de proiecție Stereo 70 și sunt rotunjite la 1 milimetru.

\*\*\* Distanța dintre puncte este formată din segmente cumulate ce sunt mai mici decât valoarea 1 milimetru.



**DATE DESPRE IMOBILUL NR. 5837**

Oficiul de Cadastru și Publicitate Imobiliară NEAMT  
Biroul de Cadastru și Publicitate Imobiliară Targu-Neamt

**A. Partea I. Descrierea imobilului**

TEREN Necunoscut

Adresa: Loc. Boboiesti, Str Radului, Jud. Neamt, si extravilan comuna Pipirig

Nr. Crt	Nr cadastral Nr. topografic	Suprafața* (mp)	Observații / Referințe
A1	52040	Din acte: 2.722 Masurata: 2.746	Sector cadastral:91 Teren imprejmuit;

**Construcții**

Crt	Nr cadastral Nr. topografic	Adresa	Observații / Referințe
A1.1	52040-C1	Loc. Boboiesti, Str Radului, Jud. Neamt, si extravilan comuna Pipirig	Nr. niveluri:2; S. construita la sol:100 mp; Casă de locuit, construită din lemn în anul 2000, acoperită cu plăci de azbociment, compusă din două camere, bucătărie, hol și magazie
A1.2		Loc. Boboiesti, Str Radului, Jud. Neamt, si extravilan comuna Pipirig	Nr. niveluri:1; S. construita la sol:14 mp;

**B. Partea II. Proprietari și acte**

Inscrieri privitoare la dreptul de proprietate și alte drepturi reale		Referințe
<b>323 / 06/01/2016</b>		
Act Notarial nr. 55 - contract de vanzare cumparare, din 06/01/2016 emis de NP Teodorescu Haralambie;		
B1	Intabulare, drept de PROPRIETATE, dobandit prin Conventie, cota actuala 1/1, cota initiala 1/1 1) MUTU MARINEL 2) MUTU MARIA, - soti	A1
Act Administrativ nr. 127 - certificat de atestare fiscala, din 05/01/2016 emis de Primaria comunei Pipirig (certificat de casatorie nr. 41/22-07-1999 emis de Primaria comunei Pipirig);		
B2	Intabulare, drept de PROPRIETATE, dobandit prin Construire, cota actuala 1/1, cota initiala 1/1 1) MUTU MARINEL 2) MUTU MARIA, - soti	A1.1
/		
Act Administrativ nr. 14187, din 14/09/2023 emis de PRIMARIA COMUNEI PIPIRIG;		
B3	Intabulare, drept de PROPRIETATE, dobandit prin Lege, cota actuala 1/1, cota initiala 1/1 1) MUTU MARINEL 2) MUTU MARIA, - soti	A1.2

**C. Partea III. SARCINI .**

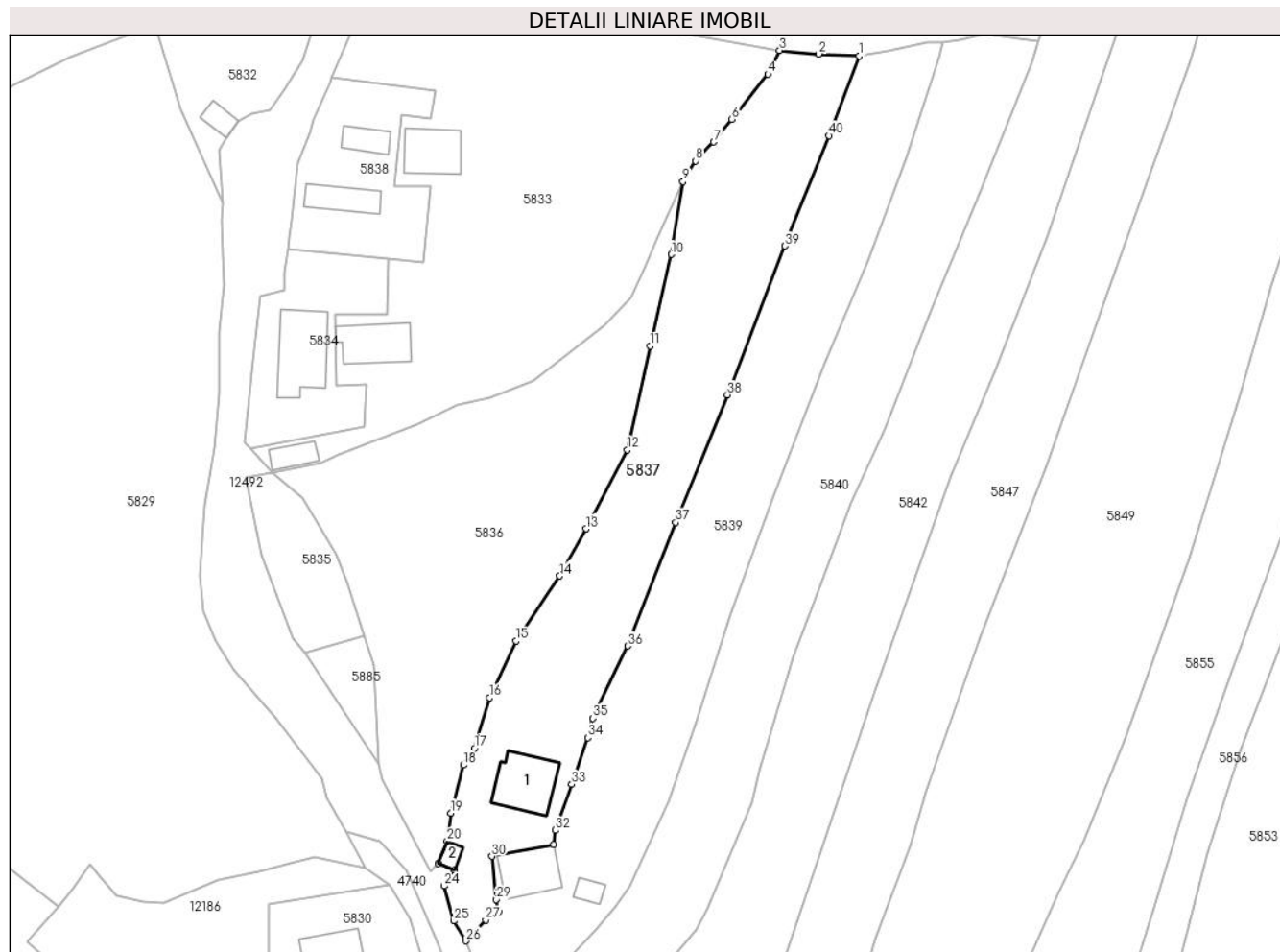
Inscrieri privind dezmembramintele dreptului de proprietate, drepturi reale de garanție și sarcini	Referințe
NU SUNT	

## Anexa Nr. 1 La Partea I

## Teren

Nr cadastral	Suprafața (mp)*	Observații / Referințe
52040	Din acte: 2.722 Masurata: 2.746	

\* Suprafața este determinată în planul de proiecție Stereo 70.



## Date referitoare la teren

Crt	Categorie folosință	Intra vilan	Suprafața (mp)	Tarla	Parcelă	Nr. topo	Observații / Referințe
1	curți constructii	DA	591	-	-	-	
2	arabil	DA	386	-	-	-	
3	faneata	NU	1.768	-	-	-	

## Date referitoare la construcții

Crt	Număr	Destinație construcție	Supraf. (mp)	Situație juridică	Observații / Referințe
A1.1	52040-C1	construcții de locuințe	Din acte: 83 Masurata: 100	Cu acte	Nr. niveluri:2; S. construita la sol:100 mp; Casă de locuit, construită din lemn în anul 2000, acoperită cu plăci de azbociment, compusă din două camere, bucătărie, hol și magazie
A1.2		construcții anexa	14	Cu acte	Nr. niveluri:1; S. construita la sol:14 mp;

## Lungime Segmente

1) Valorile lungimilor segmentelor sunt obținute din proiecție în plan.

Punct început	X / Y	Punct sfârșit	X / Y	Lungime segment (** (m)	Punct început	X / Y	Punct sfârșit	X / Y	Lungime segment (** (m)
---------------	-------	---------------	-------	-------------------------	---------------	-------	---------------	-------	-------------------------

Punct început	X / Y	Punct sfârșit	X / Y	Lungime segment (** (m)	Punct început	X / Y	Punct sfârșit	X / Y	Lungime segment (** (m)
1	579.443,267 639.794,788	2	579.435,986 639.795,143	7.29	2	579.435,986 639.795,143	3	579.428,944 639.795,762	7.069
3	579.428,944 639.795,762	4	579.426,843 639.791,511	4.742	4	579.426,843 639.791,511	5	579.421,275 639.784,552	8.912
5	579.421,275 639.784,552	6	579.420,365 639.783,409	1.461	6	579.420,365 639.783,409	7	579.417,095 639.779,318	5.237
7	579.417,095 639.779,318	8	579.413,86 639.775,899	4.707	8	579.413,86 639.775,899	9	579.411,589 639.772,205	4.336
9	579.411,589 639.772,205	10	579.409,501 639.759,103	13.267	10	579.409,501 639.759,103	11	579.405,649 639.742,644	16.904
11	579.405,649 639.742,644	12	579.401,595 639.723,983	19.096	12	579.401,595 639.723,983	13	579.394,183 639.709,822	15.983
13	579.394,183 639.709,822	14	579.389,446 639.701,348	9.708	14	579.389,446 639.701,348	15	579.381,546 639.689,633	14.13
15	579.381,546 639.689,633	16	579.376,81 639.679,464	11.218	16	579.376,81 639.679,464	17	579.374,066 639.670,343	9.525
17	579.374,066 639.670,343	18	579.372,105 639.667,344	3.583	18	579.372,105 639.667,344	19	579.369,853 639.658,741	8.893
19	579.369,853 639.658,741	20	579.369,203 639.653,665	5.117	20	579.369,203 639.653,665	21	579.367,546 639.649,73	4.27
21	579.367,546 639.649,73	22	579.370,49 639.648,49	3.194	22	579.370,49 639.648,49	23	579.369,578 639.646,324	2.35
23	579.369,578 639.646,324	24	579.368,668 639.645,633	1.143	24	579.368,668 639.645,633	25	579.370,372 639.639,314	6.545
25	579.370,372 639.639,314	26	579.372,583 639.635,764	4.182	26	579.372,583 639.635,764	27	579.376,129 639.639,5	5.151
27	579.376,129 639.639,5	28	579.378,405 639.641,035	2.745	28	579.378,405 639.641,035	29	579.378,038 639.643,17	2.166
29	579.378,038 639.643,17	30	579.377,214 639.650,949	7.823	30	579.377,214 639.650,949	31	579.388,359 639.653,088	11.348
31	579.388,359 639.653,088	32	579.388,61 639.655,618	2.542	32	579.388,61 639.655,618	33	579.391,586 639.663,899	8.8
33	579.391,586 639.663,899	34	579.394,459 639.672,282	8.862	34	579.394,459 639.672,282	35	579.395,374 639.675,749	3.586
35	579.395,374 639.675,749	36	579.401,634 639.688,739	14.42	36	579.401,634 639.688,739	37	579.410,258 639.710,922	23.8
37	579.410,258 639.710,922	38	579.419,595 639.733,891	24.794	38	579.419,595 639.733,891	39	579.429,932 639.760,616	28.654
39	579.429,932 639.760,616	40	579.437,833 639.780,448	21.348	40	579.437,833 639.780,448	1	579.443,267 639.794,788	15.335

\*\* Lungimile segmentelor sunt determinate în planul de proiecție Stereo 70 și sunt rotunjite la 1 milimetru.

\*\*\* Distanța dintre puncte este formată din segmente cumulate ce sunt mai mici decât valoarea 1 milimetru.





**DATE DESPRE IMOBILUL NR. 5838**

Oficiul de Cadastru și Publicitate Imobiliară NEAMT  
Biroul de Cadastru și Publicitate Imobiliară Targu-Neamt

**A. Partea I. Descrierea imobilului**

TEREN Intravilan

Nr. CF vechi:493  
Nr. cadastral vechi:622

Adresa: Loc. Boboiesti, Str Radului, Jud. Neamt

Nr. Crt	Nr cadastral Nr. topografic	Suprafața* (mp)	Observații / Referințe
A1	50312	Din acte: 633 Masurata: 637	Sector cadastral:91 Teren imprejmuit;

**Construcții**

Crt	Nr cadastral Nr. topografic	Adresa	Observații / Referințe
A1.1		Loc. Boboiesti, Str Radului, Jud. Neamt	Nr. niveluri:1; S. construita la sol:57 mp; CASA DE LOCUIT CONSTRUITA DIN BOLTARI ,PE FUNDATIE DE BETON , ACOPERITA CU AZBEST,COMPUSA DIN 2 CAMERE,HOL SI BUCATARIE.
A1.2		Loc. Boboiesti, Str Radului, Jud. Neamt	Nr. niveluri:1; S. construita la sol:35 mp; GRAJD CONSTRUIT DIN LEMN ,PE FUNDATIE DE PIATRA,ACOPERIT CU DRANITA,COMPUS DIN 2 INCAPERI.

**B. Partea II. Proprietari și acte**

Inscrieri privitoare la dreptul de proprietate și alte drepturi reale		Referințe
<b>2316 / 05/05/2008</b>		
Contract De Vanzare-Cumparare nr. 112, din 24/04/2008 emis de BNP Burghelea Alina Elena;		
B1	Intabulare, drept de PROPRIETATE, dobandit prin Conventie, cota actuala 1/1, cota initiala 1/1 1) <b>URSU ELENA</b> <i>OBSERVATII: (provenita din conversia CF 493)</i>	A1, A1.1, A1.2
<b>2340 / 17/03/2011</b>		
Act Administrativ nr. 204, din 17/03/2011 emis de OCPI Neamt;		
B2	Se actualizeaza documentatia cadastrala a imobilului cu ncp 622 in sensul repositionarii acestuia, deoarece s-a constatat o neconcordanta virtuala intre imobilul cu ncp 622 si documentatia cadastrala cu nr. 2176/17.03.2011.	A1, A1.1, A1.2

**C. Partea III. SARCINI**

Inscrieri privind dezmembramintele dreptului de proprietate, drepturi reale de garanție și sarcini		Referințe
<b>8720 / 19/08/2011</b>		
Act Administrativ nr. 0, din 19/08/2011 emis de NEAMTU ANCUTA;		
C3	Se noteaza indreptarea erorii materiale strecurata la conversia cartii funciare in sensul ca se va citi in Partea a III a numai dreptul de intretinere viagera nu si nu dreptul de abitatie viagera cum din eoare s-a mentionat.	A1, A1.1, A1.2
<b>8826 / 22/08/2011</b>		
Act Notarial nr. 456, din 19/08/2011 emis de BNP LAURA ANDRONACHE;		
C4	Se radiaza dreptul de intretinere viagera nr.2316/2008, ca urmare a transformari acestuia, in baza conventiei de novatie nr. 456/19.08.2011, in obligatie de plata a sumei de 15.000 lei, pe care creditorii obligatiei de intretinere viagera declara ca au primit-o in intregime, nemaiavind nici o obligatie asupra proprietarului imobilului.	A1, A1.1, A1.2

## Anexa Nr. 1 La Partea I

## Teren

Nr cadastral	Suprafața (mp)*	Observații / Referințe
50312	Din acte: 633 Masurata: 637	

\* Suprafața este determinată în planul de proiecție Stereo 70.



## Date referitoare la teren

Crt	Categorie folosință	Intra vilan	Suprafața (mp)	Tarla	Parcelă	Nr. topo	Observații / Referințe
1	curți constructii	DA	404	-	-	-	
2	faneata	DA	233	-	-	-	

## Date referitoare la construcții

Crt	Număr	Destinație construcție	Supraf. (mp)	Situație juridică	Observații / Referințe
A1.1		construcții de locuințe	Din acte: 78 Masurata: 57	Cu acte	Nr. niveluri:1; S. construita la sol:57 mp; CASA DE LOCUIT CONSTRUITA DIN BOLTARI ,PE FUNDATIE DE BETON ,ACOPERITA CU AZBEST, COMPUSA DIN 2 CAMERE,HOL SI BUCATARIE.
A1.2		construcții anexa	Din acte: 32 Masurata: 35	Cu acte	Nr. niveluri:1; S. construita la sol:35 mp; GRAJD CONSTRUIT DIN LEMN ,PE FUNDATIE DE PIATRA,ACOPERIT CU DRANITA,COMPUS DIN 2 INCAPERI.

## Lungime Segmente

1) Valorile lungimilor segmentelor sunt obținute din proiecție în plan.

Punct început	X / Y	Punct sfârșit	X / Y	Lungime segment (** (m)
---------------	-------	---------------	-------	-------------------------

Punct început	X / Y	Punct sfârșit	X / Y	Lungime segment (** (m)
1	579.358,575 639.758,347	2	579.364,988 639.757,762	6.44
2	579.364,988 639.757,762	3	579.366,228 639.771,36	13.654
3	579.366,228 639.771,36	4	579.359,637 639.771,423	6.591
4	579.359,637 639.771,423	5	579.361,028 639.784,089	12.742
5	579.361,028 639.784,089	6	579.366,254 639.783,569	5.252
6	579.366,254 639.783,569	7	579.367,103 639.788,53	5.033
7	579.367,103 639.788,53	8	579.348,518 639.790,891	18.734
8	579.348,518 639.790,891	9	579.348,182 639.790,112	0.848
9	579.348,182 639.790,112	10	579.345,26 639.783,407	7.314
10	579.345,26 639.783,407	11	579.344,415 639.780,832	2.71
11	579.344,415 639.780,832	12	579.342,285 639.775,428	5.809
12	579.342,285 639.775,428	13	579.341,155 639.765,259	10.232
13	579.341,155 639.765,259	14	579.340,779 639.762,244	3.038
14	579.340,779 639.762,244	15	579.340,517 639.759,995	2.264
15	579.340,517 639.759,995	1	579.358,575 639.758,347	18.133

\*\* Lungimile segmentelor sunt determinate în planul de proiecție Stereo 70 și sunt rotunjite la 1 milimetru.

\*\*\* Distanța dintre puncte este formată din segmente cumulate ce sunt mai mici decât valoarea 1 milimetru.



**DATE DESPRE IMOBILUL NR. 5839**

Oficiul de Cadastru și Publicitate Imobiliară NEAMT  
Biroul de Cadastru și Publicitate Imobiliară Targu-Neamt

**A. Partea I. Descrierea imobilului**

TEREN Necunoscut

Adresa: Loc. Boboiesti, Str Radului, Jud. Neamt, si extravilan UIAT Pipirig

Nr. Crt	Nr cadastral Nr. topografic	Suprafața* (mp)	Observații / Referințe
A1		2.855	Sector cadastral:91 Teren neimprejmuț;

**Construcții**

Crt	Nr cadastral Nr. topografic	Adresa	Observații / Referințe
A1.1		Loc. Boboiesti, Str Radului, Jud. Neamt, si extravilan UIAT Pipirig	Nr. niveluri:1; S. construita la sol:84 mp;
A1.2		Loc. Boboiesti, Str Radului, Jud. Neamt, si extravilan UIAT Pipirig	Nr. niveluri:1; S. construita la sol:18 mp;

**B. Partea II. Proprietari și acte**

Inscrieri privitoare la dreptul de proprietate și alte drepturi reale		Referințe
/		
Act Administrativ nr. 14217, din 14/09/2023 emis de Primăria Com. Pipirig;		
B1	Inscrierea posesiei, drept de PROPRIETATE, dobandit prin Lege, cota actuala 1/1, cota initiala 1/1 1) MUTU PETRICĂ	A1
Act Administrativ nr. 14187, din 14/09/2023 emis de Primăria Com. Pipirig;		
B2	Intabulare, drept de PROPRIETATE, dobandit prin Lege, cota actuala 1/1, cota initiala 1/1 1) MUTU PETRICĂ	A1.1, A1.2

**C. Partea III. SARCINI .**

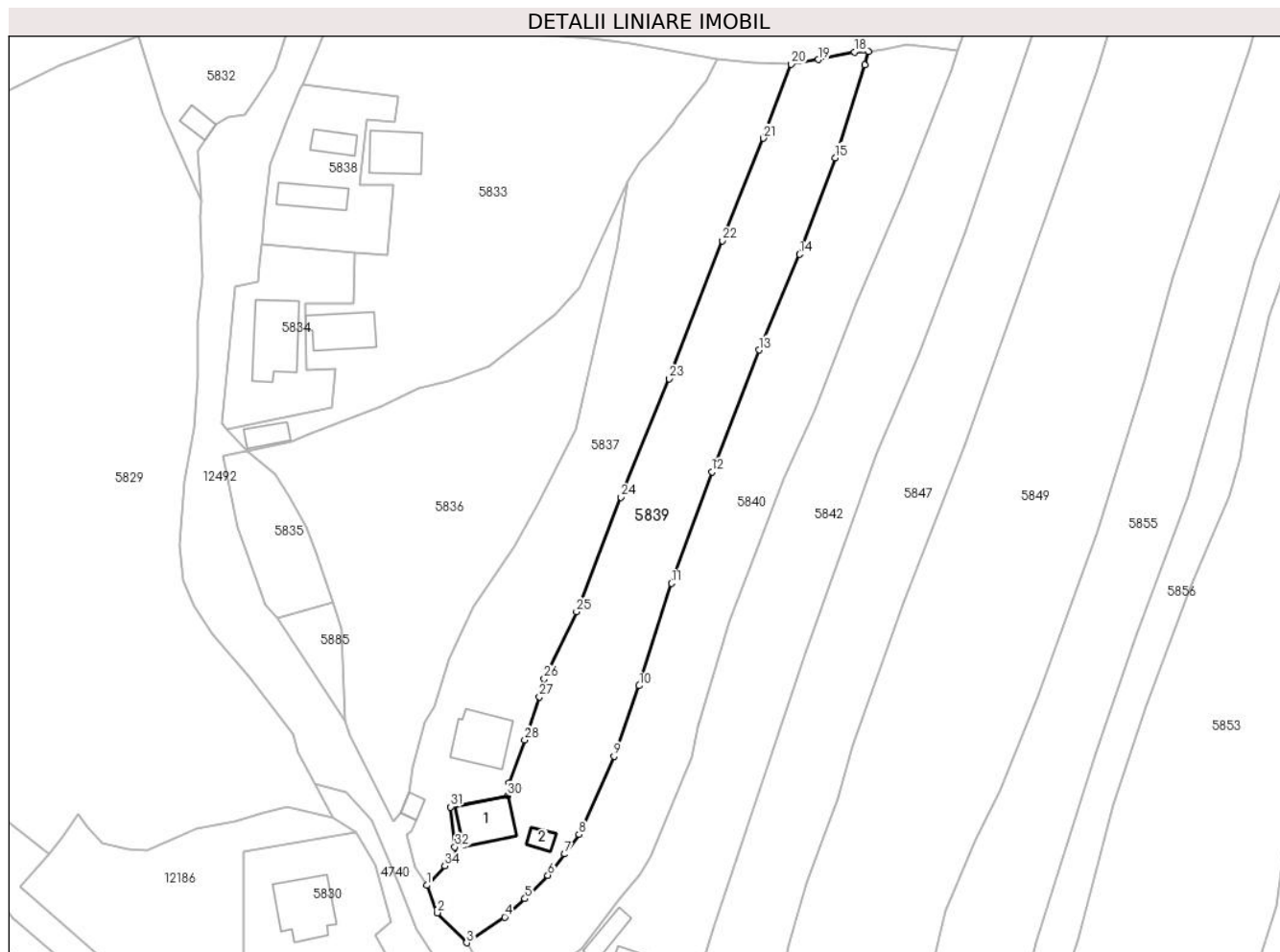
Inscrieri privind dezmembramintele dreptului de proprietate, drepturi reale de garanție și sarcini	Referințe
NU SUNT	

## Anexa Nr. 1 La Partea I

## Teren

Nr cadastral	Suprafața (mp)*	Observații / Referințe
	2.855	

\* Suprafața este determinată în planul de proiecție Stereo 70.



## Date referitoare la teren

Crt	Categorie folosință	Intravilan	Suprafața (mp)	Tarla	Parcelă	Nr. topo	Observații / Referințe
1	curți constructii	DA	482	-	-	-	
2	faneata	DA	367	-	-	-	
3	faneata	NU	2.006	-	-	-	

## Date referitoare la construcții

Crt	Număr	Destinație construcție	Supraf. (mp)	Situație juridică	Observații / Referințe
A1.1		construcții de locuințe	84	Cu acte	Nr. niveluri:1; S. construita la sol:84 mp;
A1.2		construcții anexa	18	Cu acte	Nr. niveluri:1; S. construita la sol:18 mp;

## Lungime Segmente

1) Valorile lungimilor segmentelor sunt obținute din proiecție în plan.

Punct început	X / Y	Punct sfârșit	X / Y	Lungime segment (** (m)	Punct început	X / Y	Punct sfârșit	X / Y	Lungime segment (** (m)
1	579.372,583 639.635,764	2	579.374,635 639.630,448	5.698	2	579.374,635 639.630,448	3	579.380,352 639.624,642	8.148

Punct început	X / Y	Punct sfârșit	X / Y	Lungime segment (** (m)
3	579.380,352 639.624,642	4	579.387,677 639.629,625	8.859
5	579.391,638 639.633,183	6	579.396,051 639.637,715	6.326
7	579.399,357 639.641,834	8	579.402,131 639.645,616	4.69
9	579.408,925 639.660,751	10	579.413,767 639.674,426	14.507
11	579.420,043 639.694,255	12	579.427,89 639.715,802	22.931
13	579.437,008 639.739,439	14	579.444,869 639.757,985	20.143
15	579.451,794 639.776,673	16	579.457,562 639.794,662	18.891
17	579.458,282 639.797,265	18	579.455,53 639.797,142	2.755
19	579.448,571 639.795,695	20	579.443,267 639.794,788	5.381
21	579.437,833 639.780,448	22	579.429,932 639.760,616	21.348
23	579.419,595 639.733,891	24	579.410,258 639.710,922	24.794
25	579.401,634 639.688,739	26	579.395,374 639.675,749	14.42
27	579.394,459 639.672,282	28	579.391,586 639.663,899	8.862
29	579.388,61 639.655,618	30	579.388,359 639.653,088	2.542
31	579.377,214 639.650,949	32	579.378,038 639.643,17	7.823
33	579.378,405 639.641,035	34	579.376,129 639.639,5	2.745

Punct început	X / Y	Punct sfârșit	X / Y	Lungime segment (** (m)
4	579.387,677 639.629,625	5	579.391,638 639.633,183	5.324
6	579.396,051 639.637,715	7	579.399,357 639.641,834	5.282
8	579.402,131 639.645,616	9	579.408,925 639.660,751	16.59
10	579.413,767 639.674,426	11	579.420,043 639.694,255	20.798
12	579.427,89 639.715,802	13	579.437,008 639.739,439	25.335
14	579.444,869 639.757,985	15	579.451,794 639.776,673	19.93
16	579.457,562 639.794,662	17	579.458,282 639.797,265	2.701
18	579.455,53 639.797,142	19	579.448,571 639.795,695	7.108
20	579.443,267 639.794,788	21	579.437,833 639.780,448	15.335
22	579.429,932 639.760,616	23	579.419,595 639.733,891	28.654
24	579.410,258 639.710,922	25	579.401,634 639.688,739	23.8
26	579.395,374 639.675,749	27	579.394,459 639.672,282	3.586
28	579.391,586 639.663,899	29	579.388,61 639.655,618	8.8
30	579.388,359 639.653,088	31	579.377,214 639.650,949	11.348
32	579.378,038 639.643,17	33	579.378,405 639.641,035	2.166
34	579.376,129 639.639,5	1	579.372,583 639.635,764	5.151

\*\* Lungimile segmentelor sunt determinate în planul de proiecție Stereo 70 și sunt rotunjite la 1 milimetru.

\*\*\* Distanța dintre puncte este formată din segmente cumulate ce sunt mai mici decât valoarea 1 milimetru.





**DATE DESPRE IMOBILUL NR. 5840**

Oficiul de Cadastru și Publicitate Imobiliară NEAMT  
Biroul de Cadastru și Publicitate Imobiliară Targu-Neamt

**A. Partea I. Descrierea imobilului**

TEREN Necunoscut

Adresa: Loc. Boboiesti, Str Radului, Jud. Neamt, si extravilan UIAT Pipirig

Nr. Crt	Nr cadastral Nr. topografic	Suprafața* (mp)	Observații / Referințe
A1		2.785	Sector cadastral:91 Teren neimprejmuit;

**B. Partea II. Proprietari și acte**

Inscrieri privitoare la dreptul de proprietate și alte drepturi reale		Referințe
/		
Act Normativ nr. 7, din 13/03/1996 emis de GUVERNUL ROMÂNIEI;		
B1	Inscrierea provizorie, drept de PROPRIETATE, dobandit prin Lege, cota actuala 1/1, cota initiala 1/1 1) COMUNA PIPIRIG, CIF:99999999999999, Proprietar neidentificat	A1

**C. Partea III. SARCINI .**

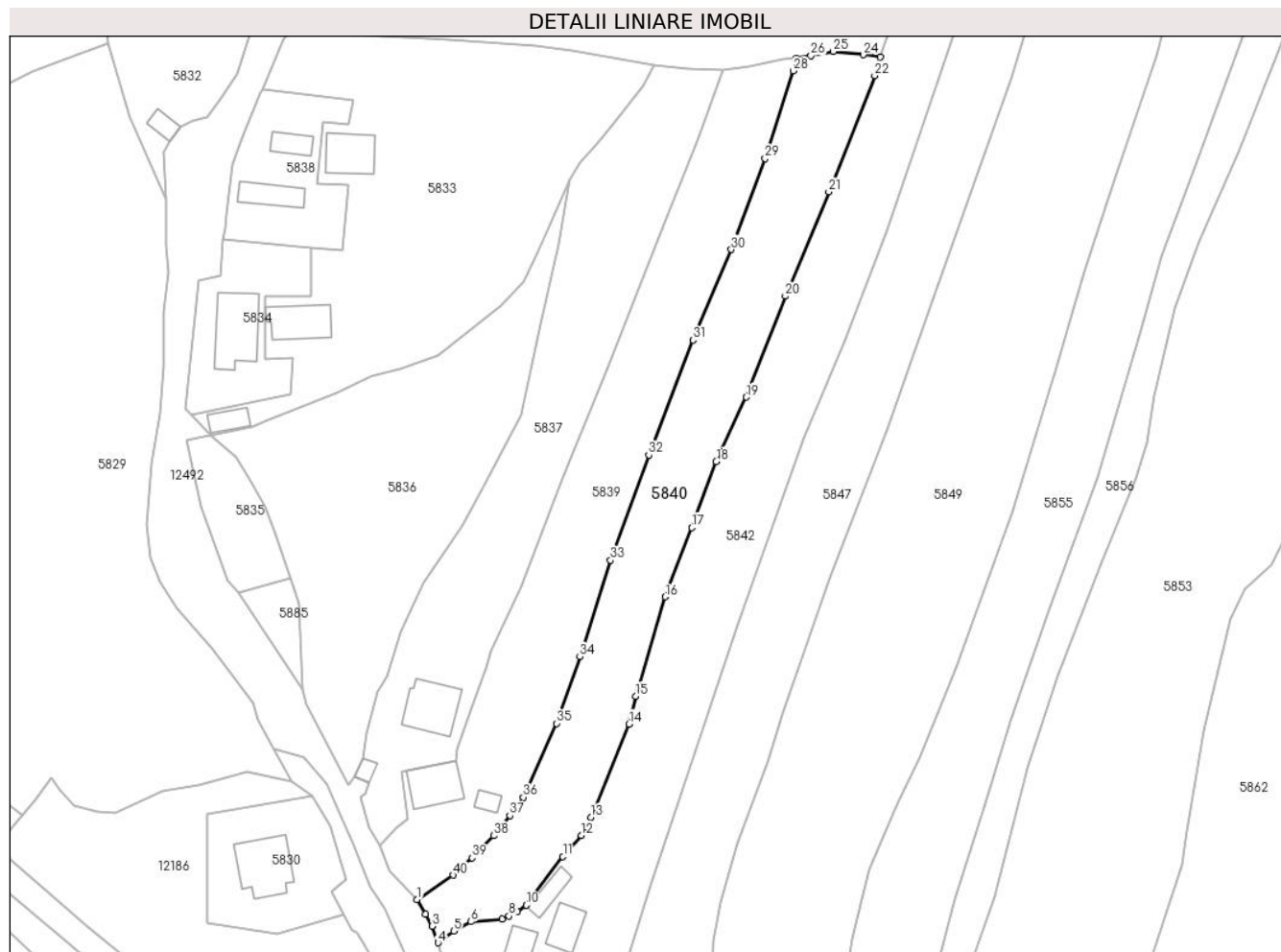
Inscrieri privind dezmembramintele dreptului de proprietate, drepturi reale de garanție și sarcini	Referințe
NU SUNT	

## Anexa Nr. 1 La Partea I

## Teren

Nr cadastral	Suprafața (mp)*	Observații / Referințe
	2.785	

\* Suprafața este determinată în planul de proiecție Stereo 70.



## Date referitoare la teren

Crt	Categorie folosință	Intra vilan	Suprafața (mp)	Tarla	Parcelă	Nr. topo	Observații / Referințe
1	faneata	DA	807	-	-	-	
2	faneata	NU	1.978	-	-	-	

## Lungime Segmente

1) Valorile lungimilor segmentelor sunt obținute din proiecție în plan.

Punct început	X / Y	Punct sfârșit	X / Y	Lungime segment (** (m))
1	579.380,352 639.624,642	2	579.382,039 639.621,612	3.468
3	579.383,345 639.619,12	4	579.384,632 639.615,745	3.612
5	579.387,804 639.618,107	6	579.391,368 639.620,068	4.068
7	579.397,737 639.620,641	8	579.399,175 639.621,235	1.556

Punct început	X / Y	Punct sfârșit	X / Y	Lungime segment (** (m))
2	579.382,039 639.621,612	3	579.383,345 639.619,12	2.813
4	579.384,632 639.615,745	5	579.387,804 639.618,107	3.955
6	579.391,368 639.620,068	7	579.397,737 639.620,641	6.395
8	579.399,175 639.621,235	9	579.400,909 639.622,147	1.959

Punct început	X / Y	Punct sfârșit	X / Y	Lungime segment (** (m)
9	579.400,909 639.622,147	10	579.402,719 639.623,45	2.23
11	579.410,242 639.633,428	12	579.414,024 639.637,793	5.776
13	579.416,01 639.641,469	14	579.423,872 639.660,617	20.699
15	579.425,225 639.666,336	16	579.431,321 639.686,737	21.292
17	579.436,696 639.700,929	18	579.441,76 639.714,479	14.465
19	579.447,892 639.727,709	20	579.455,954 639.748,442	22.245
21	579.464,88 639.769,813	22	579.474,312 639.793,68	25.663
23	579.475,409 639.797,505	24	579.471,996 639.797,967	3.444
25	579.465,78 639.798,643	26	579.461,219 639.797,749	4.648
27	579.458,282 639.797,265	28	579.457,562 639.794,662	2.701
29	579.451,794 639.776,673	30	579.444,869 639.757,985	19.93
31	579.437,008 639.739,439	32	579.427,89 639.715,802	25.335
33	579.420,043 639.694,255	34	579.413,767 639.674,426	20.798
35	579.408,925 639.660,751	36	579.402,131 639.645,616	16.59
37	579.399,357 639.641,834	38	579.396,051 639.637,715	5.282
39	579.391,638 639.633,183	40	579.387,677 639.629,625	5.324

Punct început	X / Y	Punct sfârșit	X / Y	Lungime segment (** (m)
10	579.402,719 639.623,45	11	579.410,242 639.633,428	12.496
12	579.414,024 639.637,793	13	579.416,01 639.641,469	4.178
14	579.423,872 639.660,617	15	579.425,225 639.666,336	5.877
16	579.431,321 639.686,737	17	579.436,696 639.700,929	15.176
18	579.441,76 639.714,479	19	579.447,892 639.727,709	14.582
20	579.455,954 639.748,442	21	579.464,88 639.769,813	23.16
22	579.474,312 639.793,68	23	579.475,409 639.797,505	3.979
24	579.471,996 639.797,967	25	579.465,78 639.798,643	6.253
26	579.461,219 639.797,749	27	579.458,282 639.797,265	2.977
28	579.457,562 639.794,662	29	579.451,794 639.776,673	18.891
30	579.444,869 639.757,985	31	579.437,008 639.739,439	20.143
32	579.427,89 639.715,802	33	579.420,043 639.694,255	22.931
34	579.413,767 639.674,426	35	579.408,925 639.660,751	14.507
36	579.402,131 639.645,616	37	579.399,357 639.641,834	4.69
38	579.396,051 639.637,715	39	579.391,638 639.633,183	6.326
40	579.387,677 639.629,625	1	579.380,352 639.624,642	8.859

\*\* Lungimile segmentelor sunt determinate în planul de proiecție Stereo 70 și sunt rotunjite la 1 milimetru.

\*\*\* Distanța dintre puncte este formată din segmente cumulate ce sunt mai mici decât valoarea 1 milimetru.



**DATE DESPRE IMOBILUL NR. 5842**

Oficiul de Cadastru și Publicitate Imobiliară NEAMT  
Biroul de Cadastru și Publicitate Imobiliară Targu-Neamt

**A. Partea I. Descrierea imobilului**

TEREN Necunoscut

Adresa: Loc. Boboiesti, Str Radului, Jud. Neamt, si extravilan UIAT Pipirig

Nr. Crt	Nr cadastral Nr. topografic	Suprafața* (mp)	Observații / Referințe
A1		7.003	Sector cadastral:91 Teren neimpregmuit;

**Construcții**

Crt	Nr cadastral Nr. topografic	Adresa	Observații / Referințe
A1.1		Loc. Boboiesti, Str Radului, Jud. Neamt, si extravilan UIAT Pipirig	Nr. niveluri:1; S. construita la sol:60 mp;
A1.2		Loc. Boboiesti, Str Radului, Jud. Neamt, si extravilan UIAT Pipirig	Nr. niveluri:1; S. construita la sol:53 mp;
A1.3		Loc. Boboiesti, Str Radului, Jud. Neamt, si extravilan UIAT Pipirig	Nr. niveluri:1; S. construita la sol:36 mp;

**B. Partea II. Proprietari și acte**

Inscrieri privitoare la dreptul de proprietate și alte drepturi reale		Referințe
/		
Act Administrativ nr. 14217, din 14/09/2023 emis de Primăria Com. Pipirig;		
B1	Inscrierea posesiei, drept de PROPRIETATE, dobandit prin Lege, cota actuala 1/1, cota initiala 1/1 1) TUDOSIA FLOREA	A1
Act Administrativ nr. 14187, din 14/09/2023 emis de Primăria Com. Pipirig;		
B2	Intabulare, drept de PROPRIETATE, dobandit prin Lege, cota actuala 1/1, cota initiala 1/1 1) TUDOSIA FLOREA	A1.1, A1.2, A1.3

**C. Partea III. SARCINI .**

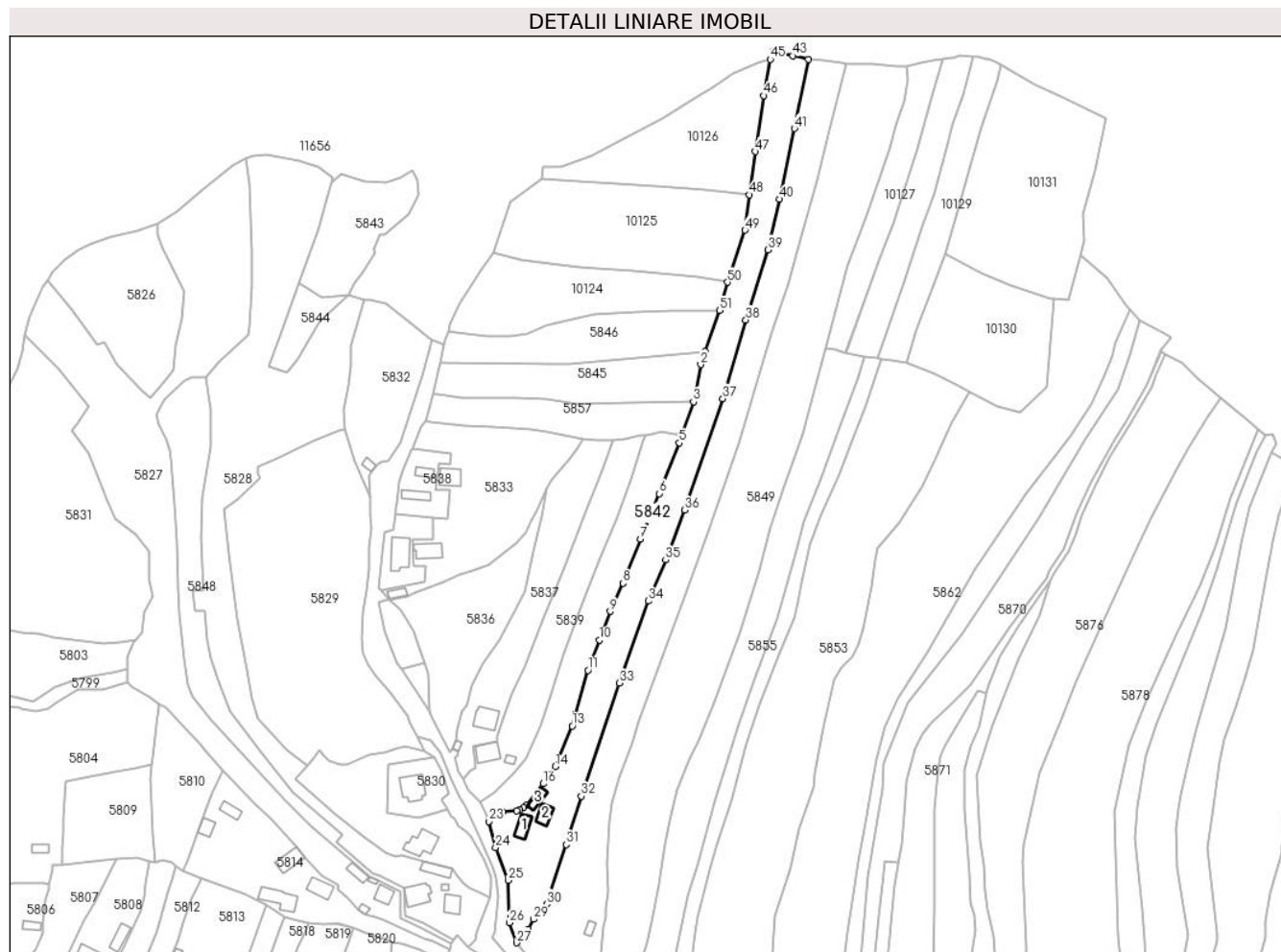
Inscrieri privind dezmembramintele dreptului de proprietate, drepturi reale de garanție și sarcini	Referințe
NU SUNT	

## Anexa Nr. 1 La Partea I

## Teren

Nr cadastral	Suprafața (mp)*	Observații / Referințe
	7.003	

\* Suprafața este determinată în planul de proiecție Stereo 70.



## Date referitoare la teren

Crt	Categorie folosință	Intravilan	Suprafața (mp)	Tarla	Parcelă	Nr. topo	Observații / Referințe
1	curți constructii	DA	568	-	-	-	
2	faneata	DA	1.661	-	-	-	
3	faneata	NU	4.774	-	-	-	

## Date referitoare la construcții

Crt	Număr	Destinație construcție	Supraf. (mp)	Situație juridică	Observații / Referințe
A1.1		construcții de locuințe	60	Cu acte	Nr. niveluri:1; S. construita la sol:60 mp;
A1.2		construcții anexa	53	Cu acte	Nr. niveluri:1; S. construita la sol:53 mp;
A1.3		construcții anexa	36	Cu acte	Nr. niveluri:1; S. construita la sol:36 mp;

## Lungime Segmente

1) Valorile lungimilor segmentelor sunt obținute din proiecție în plan.

Punct început	X / Y	Punct sfârșit	X / Y	Lungime segment	Punct început	X / Y	Punct sfârșit	X / Y	Lungime segment
1	579.486,459 639.836,451	2	579.484,392 639.830,537	6.265	2	579.484,392 639.830,537	3	579.480,956 639.812,954	17.916
					3	579.480,956 639.812,954	4	579.475,409 639.797,505	16.415

Punct început	X / Y	Punct sfârșit	X / Y	Lungime segment	Punct început	X / Y	Punct sfârșit	X / Y	Lungime segment	Punct început	X / Y	Punct sfârșit	X / Y	Lungime segment
4	579.475,409 639.797,505	5	579.474,312 639.793,68	3.979	5	579.474,312 639.793,68	6	579.464,88 639.769,813	25.66 3	6	579.464,88 639.769,813	7	579.455,954 639.748,442	23.16
7	579.455,954 639.748,442	8	579.447,892 639.727,709	22.24 5	8	579.447,892 639.727,709	9	579.441,76 639.714,479	14.58 2	9	579.441,76 639.714,479	10	579.436,696 639.700,929	14.46 5
10	579.436,696 639.700,929	11	579.431,321 639.686,737	15.17 6	11	579.431,321 639.686,737	12	579.425,225 639.666,336	21.29 2	12	579.425,225 639.666,336	13	579.423,872 639.660,617	5.877
13	579.423,872 639.660,617	14	579.416,01 639.641,469	20.69 9	14	579.416,01 639.641,469	15	579.414,024 639.637,793	4.178	15	579.414,024 639.637,793	16	579.410,242 639.633,428	5.776
16	579.410,242 639.633,428	17	579.402,719 639.623,45	12.49 6	17	579.402,719 639.623,45	18	579.400,909 639.622,147	2.23	18	579.400,909 639.622,147	19	579.399,175 639.621,235	1.959
19	579.399,175 639.621,235	20	579.397,737 639.620,641	1.556	20	579.397,737 639.620,641	21	579.391,368 639.620,068	6.395	21	579.391,368 639.620,068	22	579.387,804 639.618,107	4.068
22	579.387,804 639.618,107	23	579.384,632 639.615,745	3.955	23	579.384,632 639.615,745	24	579.387,849 639.603,484	12.67 6	24	579.387,849 639.603,484	25	579.393,718 639.588,013	16.54 7
25	579.393,718 639.588,013	26	579.394,343 639.568,126	19.89 7	26	579.394,343 639.568,126	27	579.397,716 639.558,691	10.02	27	579.397,716 639.558,691	28	579.403,266 639.565,128	8.499
28	579.403,266 639.565,128	29	579.405,63 639.569,697	5.144	29	579.405,63 639.569,697	30	579.411,999 639.576,845	9.574	30	579.411,999 639.576,845	31	579.421,121 639.604,857	29.46
31	579.421,121 639.604,857	32	579.428,203 639.627,516	23.74	32	579.428,203 639.627,516	33	579.446,089 639.680,76	56.16 8	33	579.446,089 639.680,76	34	579.459,722 639.719,382	40.95 8
34	579.459,722 639.719,382	35	579.467,907 639.738,621	20.90 8	35	579.467,907 639.738,621	36	579.476,908 639.762,061	25.10 9	36	579.476,908 639.762,061	37	579.494,794 639.814,51	55.41 5
37	579.494,794 639.814,51	38	579.505,653 639.851,43	38.48 4	38	579.505,653 639.851,43	39	579.516,104 639.884,417	34.60 3	39	579.516,104 639.884,417	40	579.521,521 639.908,247	24.43 8
40	579.521,521 639.908,247	41	579.528,537 639.941,425	33.91 2	41	579.528,537 639.941,425	42	579.535,162 639.973,926	33.16 9	42	579.535,162 639.973,926	43	579.527,794 639.975,615	7.559
43	579.527,794 639.975,615	44	579.518,28 639.977,679	9.735	44	579.518,28 639.977,679	45	579.517,092 639.973,941	3.922	45	579.517,092 639.973,941	46	579.513,931 639.956,952	17.28 1
46	579.513,931 639.956,952	47	579.510,029 639.930,594	26.64 5	47	579.510,029 639.930,594	48	579.507,31 639.910,302	20.47 3	48	579.507,31 639.910,302	49	579.505,244 639.893,619	16.81
49	579.505,244 639.893,619	50	579.497,03 639.869,195	25.76 8	50	579.497,03 639.869,195	51	579.493,275 639.855,948	13.76 9	51	579.493,275 639.855,948	1	579.486,459 639.836,451	20.65 4

\*\* Lungimile segmentelor sunt determinate în planul de proiecție Stereo 70 și sunt rotunjite la 1 milimetru.

\*\*\* Distanța dintre puncte este formată din segmente cumulate ce sunt mai mici decât valoarea 1 milimetru.





**DATE DESPRE IMOBILUL NR. 5845**

Oficiul de Cadastru și Publicitate Imobiliară NEAMT  
Biroul de Cadastru și Publicitate Imobiliară Targu-Neamt

**A. Partea I. Descrierea imobilului**

TEREN Extravilan

Adresa: Jud. Neamt

Nr. Crt	Nr cadastral Nr. topografic	Suprafața* (mp)	Observații / Referințe
A1		2.299	Sector cadastral:91 Teren neimprejmuit;

**B. Partea II. Proprietari și acte**

Inscrieri privitoare la dreptul de proprietate și alte drepturi reale		Referințe
/		
Act Administrativ nr. 14217, din 14/09/2023 emis de Primăria Com. Pipirig;		
B1	Inscrierea posesiei, drept de PROPRIETATE, dobandit prin Lege, cota actuala 1/1, cota initiala 1/1 1) DOBRICA IOAN 2) DOBRICĂ VARVARA	A1

**C. Partea III. SARCINI .**

Inscrieri privind dezmembramintele dreptului de proprietate, drepturi reale de garanție și sarcini	Referințe
NU SUNT	

## Anexa Nr. 1 La Partea I

## Teren

Nr cadastral	Suprafața (mp)*	Observații / Referințe
	2.299	

\* Suprafața este determinată în planul de proiecție Stereo 70.



## Date referitoare la teren

Crt	Categorie folosință	Intravilan	Suprafața (mp)	Tarla	Parcelă	Nr. topo	Observații / Referințe
1	faneata	NU	2.299	-	-	-	

## Lungime Segmente

1) Valorile lungimilor segmentelor sunt obținute din proiecție în plan.

Punct început	X / Y	Punct sfârșit	X / Y	Lungime segment (** (m)
1	579.361,77 639.831,372	2	579.360,789 639.826,623	4.849
2	579.360,789 639.826,623	3	579.358,437 639.816,661	10.236
3	579.358,437 639.816,661	4	579.360,88 639.816,541	2.446
4	579.360,88 639.816,541	5	579.372,005 639.814,967	11.236
5	579.372,005 639.814,967	6	579.385,384 639.814,691	13.382

Punct început	X / Y	Punct sfârşit	X / Y	Lungime segment (** (m)
6	579.385,384 639.814,691	7	579.397,742 639.814,581	12.358
7	579.397,742 639.814,581	8	579.412,105 639.814,192	14.368
8	579.412,105 639.814,192	9	579.426,23 639.812,252	14.258
9	579.426,23 639.812,252	10	579.451,203 639.812,337	24.973
10	579.451,203 639.812,337	11	579.480,956 639.812,954	29.759
11	579.480,956 639.812,954	12	579.484,392 639.830,537	17.916
12	579.484,392 639.830,537	13	579.486,459 639.836,451	6.265
13	579.486,459 639.836,451	14	579.422,55 639.830,758	64.162
14	579.422,55 639.830,758	15	579.415,184 639.830,833	7.366
15	579.415,184 639.830,833	1	579.361,77 639.831,372	53.417

\*\* Lungimile segmentelor sunt determinate în planul de proiecție Stereo 70 și sunt rotunjite la 1 milimetru.

\*\*\* Distanța dintre puncte este formată din segmente cumulate ce sunt mai mici decât valoarea 1 milimetru.



**DATE DESPRE IMOBILUL NR. 5846**

Oficiul de Cadastru și Publicitate Imobiliară NEAMT  
Biroul de Cadastru și Publicitate Imobiliară Targu-Neamt

**A. Partea I. Descrierea imobilului**

TEREN Extravilan

Adresa: Jud. Neamt

Nr. Crt	Nr cadastral Nr. topografic	Suprafața* (mp)	Observații / Referințe
A1		2.298	Sector cadastral:91 Teren neimprejmuit;

**B. Partea II. Proprietari și acte**

Inscrieri privitoare la dreptul de proprietate și alte drepturi reale	Referințe
/	
Act Administrativ nr. 14217, din 14/09/2023 emis de Primăria Com. Pipirig;	
B1	A1
Inscrierea posesiei, drept de PROPRIETATE, dobandit prin Lege, cota actuala 1/1, cota initiala 1/1	
1) DUMITRIU ION	

**C. Partea III. SARCINI .**

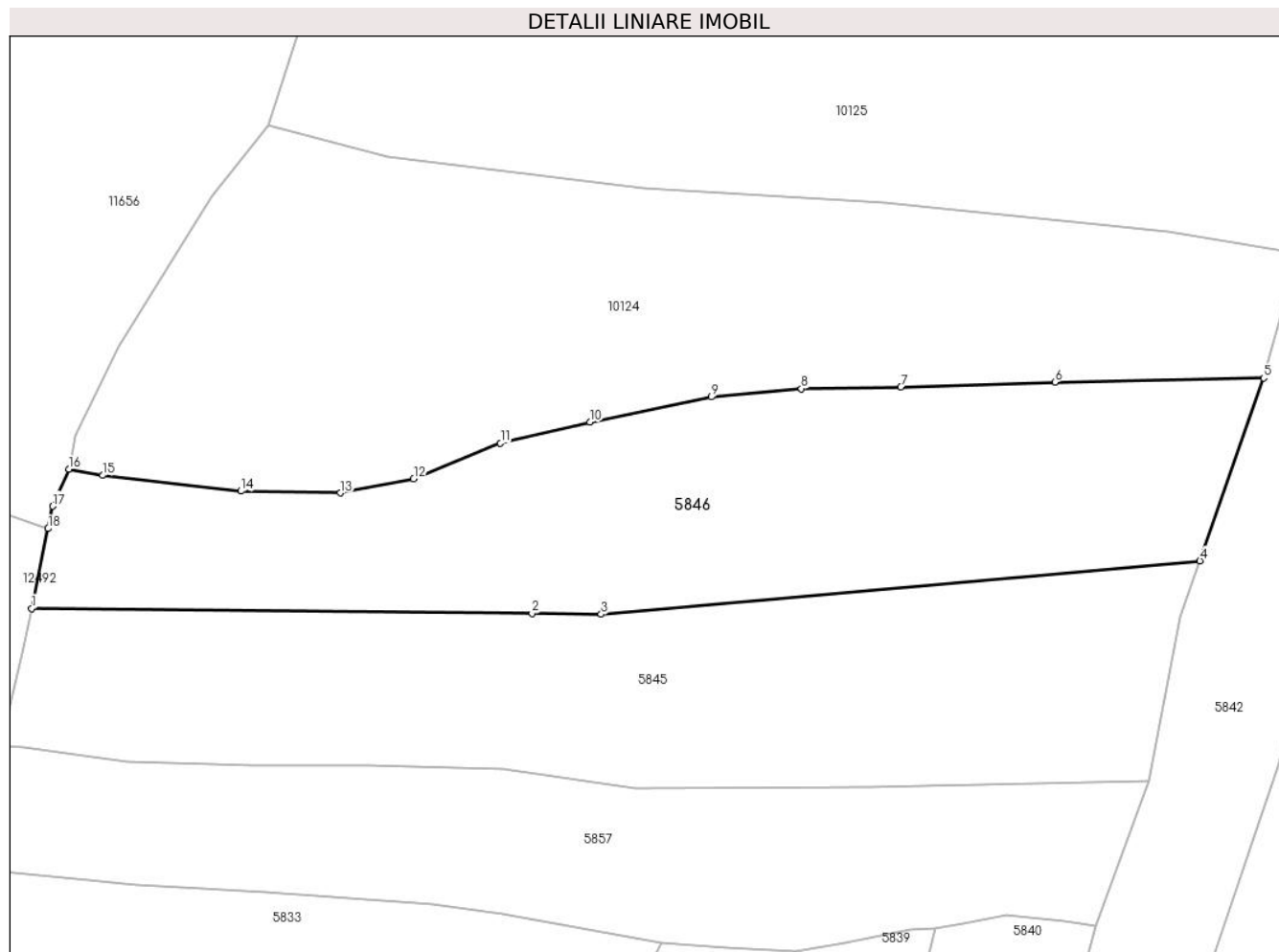
Inscrieri privind dezmembramintele dreptului de proprietate, drepturi reale de garanție și sarcini	Referințe
NU SUNT	

## Anexa Nr. 1 La Partea I

## Teren

Nr cadastral	Suprafața (mp)*	Observații / Referințe
	2.298	

\* Suprafața este determinată în planul de proiecție Stereo 70.



## Date referitoare la teren

Crt	Categorie folosință	Intra vilan	Suprafața (mp)	Tarla	Parcelă	Nr. topo	Observații / Referințe
1	faneata	NU	2.298	-	-	-	

## Lungime Segmente

1) Valorile lungimilor segmentelor sunt obținute din proiecție în plan.

Punct început	X / Y	Punct sfârșit	X / Y	Lungime segment (** (m)
1	579.361,77 639.831,372	2	579.415,184 639.830,833	53.417
2	579.415,184 639.830,833	3	579.422,55 639.830,758	7.366
3	579.422,55 639.830,758	4	579.486,459 639.836,451	64.162
4	579.486,459 639.836,451	5	579.493,275 639.855,948	20.654
5	579.493,275 639.855,948	6	579.470,986 639.855,512	22.293

Punct început	X / Y	Punct sfârșit	X / Y	Lungime segment (** (m)
6	579.470,986 639.855,512	7	579.454,541 639.854,98	16.454
7	579.454,541 639.854,98	8	579.443,935 639.854,808	10.607
8	579.443,935 639.854,808	9	579.434,305 639.853,914	9.671
9	579.434,305 639.853,914	10	579.421,363 639.851,237	13.216
10	579.421,363 639.851,237	11	579.411,807 639.849,018	9.81
11	579.411,807 639.849,018	12	579.402,536 639.845,178	10.035
12	579.402,536 639.845,178	13	579.394,723 639.843,68	7.955
13	579.394,723 639.843,68	14	579.384,11 639.843,882	10.615
14	579.384,11 639.843,882	15	579.369,342 639.845,553	14.862
15	579.369,342 639.845,553	16	579.365,747 639.846,248	3.662
16	579.365,747 639.846,248	17	579.364,021 639.842,268	4.338
17	579.364,021 639.842,268	18	579.363,529 639.839,886	2.432
18	579.363,529 639.839,886	1	579.361,77 639.831,372	8.694

\*\* Lungimile segmentelor sunt determinate în planul de proiecție Stereo 70 și sunt rotunjite la 1 milimetru.

\*\*\* Distanța dintre puncte este formată din segmente cumulate ce sunt mai mici decât valoarea 1 milimetru.





**DATE DESPRE IMOBILUL NR. 5847**

Oficiul de Cadastru și Publicitate Imobiliară NEAMT  
Biroul de Cadastru și Publicitate Imobiliară Targu-Neamt

**A. Partea I. Descrierea imobilului**

TEREN Necunoscut

Adresa: Loc. Boboiesti, Str Radului, Jud. Neamt, si extravilan UIAT Pipirig

Nr. Crt	Nr cadastral Nr. topografic	Suprafața* (mp)	Observații / Referințe
A1		7.749	Sector cadastral:91 Teren neimprijmit;

**Construcții**

Crt	Nr cadastral Nr. topografic	Adresa	Observații / Referințe
A1.1		Loc. Boboiesti, Str Radului, Jud. Neamt, si extravilan UIAT Pipirig	Nr. niveluri:1; S. construita la sol:86 mp;
A1.2		Loc. Boboiesti, Str Radului, Jud. Neamt, si extravilan UIAT Pipirig	Nr. niveluri:1; S. construita la sol:50 mp;
A1.3		Loc. Boboiesti, Str Radului, Jud. Neamt, si extravilan UIAT Pipirig	Nr. niveluri:1; S. construita la sol:24 mp;
A1.4		Loc. Boboiesti, Str Radului, Jud. Neamt, si extravilan UIAT Pipirig	Nr. niveluri:1; S. construita la sol:23 mp;

**B. Partea II. Proprietari și acte**

Inscrieri privitoare la dreptul de proprietate și alte drepturi reale	Referințe
/	
Act Administrativ nr. 14217, din 14/09/2023 emis de Primăria Com. Pipirig;	
B1	Inscrierea posesiei, drept de PROPRIETATE, dobandit prin Lege, cota actuala 1/1, cota initiala 1/1 1) CIOCÎRTĂU VIRGIL 2) CIOCÎRTĂU FLORICA
Act Administrativ nr. 14187, din 14/09/2023 emis de Primăria Com. Pipirig;	
B2	Intabulare, drept de PROPRIETATE, dobandit prin Lege, cota actuala 1/1, cota initiala 1/1 1) CIOCÎRTĂU VIRGIL 2) CIOCÎRTĂU FLORICA

**C. Partea III. SARCINI .**

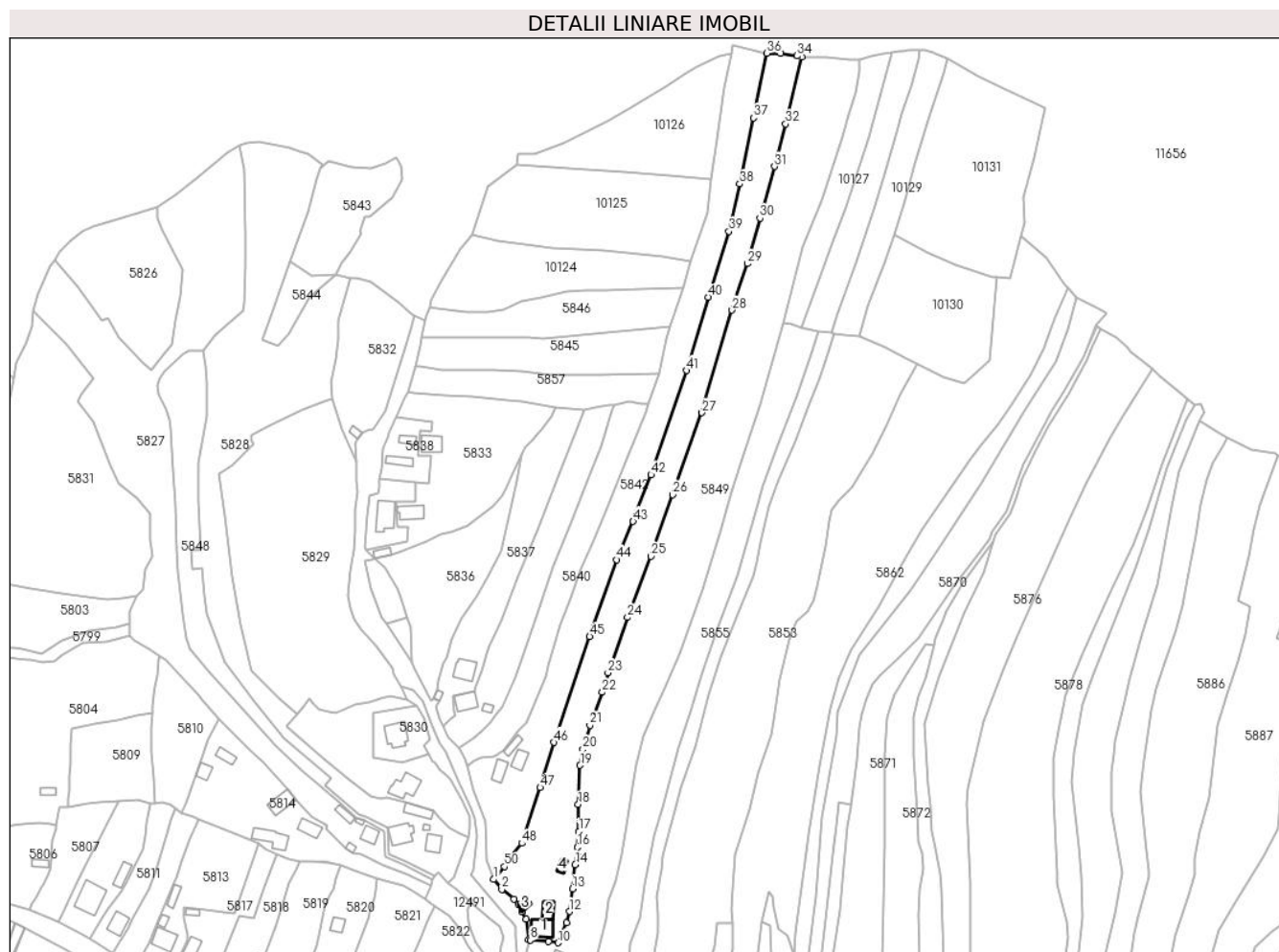
Inscrieri privind dezmembramintele dreptului de proprietate, drepturi reale de garanție și sarcini	Referințe
NU SUNT	

## Anexa Nr. 1 La Partea I

## Teren

Nr cadastral	Suprafața (mp)*	Observații / Referințe
	7.749	

\* Suprafața este determinată în planul de proiecție Stereo 70.



## Date referitoare la teren

Crt	Categorie folosință	Intravilan	Suprafața (mp)	Tarla	Parcelă	Nr. topo	Observații / Referințe
1	curti constructii	DA	752	-	-	-	
2	faneata	DA	2.212	-	-	-	
3	faneata	NU	4.785	-	-	-	

## Date referitoare la construcții

Crt	Număr	Destinație construcție	Supraf. (mp)	Situație juridică	Observații / Referințe
A1.1		construcții de locuințe	86	Cu acte	Nr. niveluri:1; S. construita la sol:86 mp;
A1.2		construcții anexa	50	Cu acte	Nr. niveluri:1; S. construita la sol:50 mp;
A1.3		construcții anexa	24	Cu acte	Nr. niveluri:1; S. construita la sol:24 mp;
A1.4		construcții anexa	23	Cu acte	Nr. niveluri:1; S. construita la sol:23 mp;

## Lungime Segmente

1) Valorile lungimilor segmentelor sunt obținute din proiecție în plan.

Punct început	X / Y	Punct sfârșit	X / Y	Lungime segment	Punct început	X / Y	Punct sfârșit	X / Y	Lungime segment	Punct început	X / Y	Punct sfârșit	X / Y	Lungime segment

Punct început	X / Y	Punct sfârșit	X / Y	Lungime segment	Punct început	X / Y	Punct sfârșit	X / Y	Lungime segment	Punct început	X / Y	Punct sfârșit	X / Y	Lungime segment
1	579.397,716 639.558,691	2	579.401,887 639.553,673	6.525	2	579.401,887 639.553,673	3	579.407,91 639.548,822	7.734	3	579.407,91 639.548,822	4	579.410,022 639.546,222	3.35
4	579.410,022 639.546,222	5	579.411,918 639.542,527	4.153	5	579.411,918 639.542,527	6	579.413,998 639.538,778	4.287	6	579.413,998 639.538,778	7	579.415,382 639.528,349	10.52
7	579.415,382 639.528,349	8	579.416,165 639.528,193	0.798	8	579.416,165 639.528,193	9	579.425,371 639.527,387	9.241	9	579.425,371 639.527,387	10	579.430,258 639.526,857	4.916
10	579.430,258 639.526,857	11	579.434,375 639.536,952	10.90 2	11	579.434,375 639.536,952	12	579.435,844 639.542,584	5.82	12	579.435,844 639.542,584	13	579.437,441 639.553,954	11.48 2
13	579.437,441 639.553,954	14	579.438,812 639.566,173	12.29 6	14	579.438,812 639.566,173	15	579.439,994 639.570,62	4.601	15	579.439,994 639.570,62	16	579.439,946 639.574,825	4.205
16	579.439,946 639.574,825	17	579.440,6 639.582,795	7.997	17	579.440,6 639.582,795	18	579.440,297 639.596,38	13.58 8	18	579.440,297 639.596,38	19	579.441,207 639.615,976	19.61 7
19	579.441,207 639.615,976	20	579.442,657 639.624,136	8.288	20	579.442,657 639.624,136	21	579.446,154 639.636,105	12.46 9	21	579.446,154 639.636,105	22	579.452,4 639.652,723	17.75 3
22	579.452,4 639.652,723	23	579.455,237 639.662,613	10.28 9	23	579.455,237 639.662,613	24	579.465,076 639.690,346	29.42 7	24	579.465,076 639.690,346	25	579.476,916 639.721,085	32.94
25	579.476,916 639.721,085	26	579.487,898 639.752,038	32.84 3	26	579.487,898 639.752,038	27	579.502,52 639.793,252	43.73 1	27	579.502,52 639.793,252	28	579.517,634 639.844,808	53.72 6
28	579.517,634 639.844,808	29	579.525,451 639.868,214	24.67 7	29	579.525,451 639.868,214	30	579.531,705 639.891,098	23.72 3	30	579.531,705 639.891,098	31	579.539,043 639.916,995	26.91 7
31	579.539,043 639.916,995	32	579.544,585 639.938,342	22.05 5	32	579.544,585 639.938,342	33	579.552,731 639.971,93	34.56 2	33	579.552,731 639.971,93	34	579.550,422 639.972,607	2.406
34	579.550,422 639.972,607	35	579.542,096 639.973,748	8.404	35	579.542,096 639.973,748	36	579.535,162 639.973,926	6.936	36	579.535,162 639.973,926	37	579.528,537 639.941,425	33.16 9
37	579.528,537 639.941,425	38	579.521,521 639.908,247	33.91 2	38	579.521,521 639.908,247	39	579.516,104 639.884,417	24.43 8	39	579.516,104 639.884,417	40	579.505,653 639.851,43	34.60 3
40	579.505,653 639.851,43	41	579.494,794 639.814,51	38.48 4	41	579.494,794 639.814,51	42	579.476,908 639.762,061	55.41 5	42	579.476,908 639.762,061	43	579.467,907 639.738,621	25.10 9
43	579.467,907 639.738,621	44	579.459,722 639.719,382	20.90 8	44	579.459,722 639.719,382	45	579.446,089 639.680,76	40.95 8	45	579.446,089 639.680,76	46	579.428,203 639.627,516	56.16 8
46	579.428,203 639.627,516	47	579.421,121 639.604,857	23.74	47	579.421,121 639.604,857	48	579.411,999 639.576,845	29.46	48	579.411,999 639.576,845	49	579.405,63 639.569,697	9.574
49	579.405,63 639.569,697	50	579.403,266 639.565,128	5.144	50	579.403,266 639.565,128	1	579.397,716 639.558,691	8.499					

\*\* Lungimile segmentelor sunt determinate în planul de proiecție Stereo 70 și sunt rotunjite la 1 milimetru.

\*\*\* Distanța dintre puncte este formată din segmente cumulate ce sunt mai mici decât valoarea 1 milimetru.



**DATE DESPRE IMOBILUL NR. 5849**

Oficiul de Cadastru și Publicitate Imobiliară NEAMT  
Biroul de Cadastru și Publicitate Imobiliară Targu-Neamt

**A. Partea I. Descrierea imobilului**

TEREN Necunoscut

Adresa: Loc. Boboiesti, Str Radului, Jud. Neamt, si extravilan UIAT Pipirig

Nr. Crt	Nr cadastral Nr. topografic	Suprafata* (mp)	Observatii / Referinte
A1		13.859	Sector cadastral:91 Teren neimprijmit;

**Construcții**

Crt	Nr cadastral Nr. topografic	Adresa	Observatii / Referinte
A1.1		Loc. Boboiesti, Str Radului, Jud. Neamt, si extravilan UIAT Pipirig	Nr. niveluri:1; S. construita la sol:117 mp;
A1.2		Loc. Boboiesti, Str Radului, Jud. Neamt, si extravilan UIAT Pipirig	Nr. niveluri:1; S. construita la sol:34 mp;
A1.3		Loc. Boboiesti, Str Radului, Jud. Neamt, si extravilan UIAT Pipirig	Nr. niveluri:1; S. construita la sol:40 mp;

**B. Partea II. Proprietari și acte**

Inscrieri privitoare la dreptul de proprietate și alte drepturi reale		Referințe
/		
Act Administrativ nr. 14217, din 14/09/2023 emis de Primăria Com. Pipirig;		
B1	Inscrierea posesiei, drept de PROPRIETATE, dobandit prin Lege, cota actuala 1/1, cota initiala 1/1 1) TUDOSIA DUMITRU 2) TUDOSIA VIORICA	A1
Act Administrativ nr. 14187, din 14/09/2023 emis de Primăria Com. Pipirig;		
B2	Intabulare, drept de PROPRIETATE, dobandit prin Lege, cota actuala 1/1, cota initiala 1/1 1) TUDOSIA DUMITRU 2) TUDOSIA VIORICA	A1.1, A1.2, A1.3

**C. Partea III. SARCINI .**

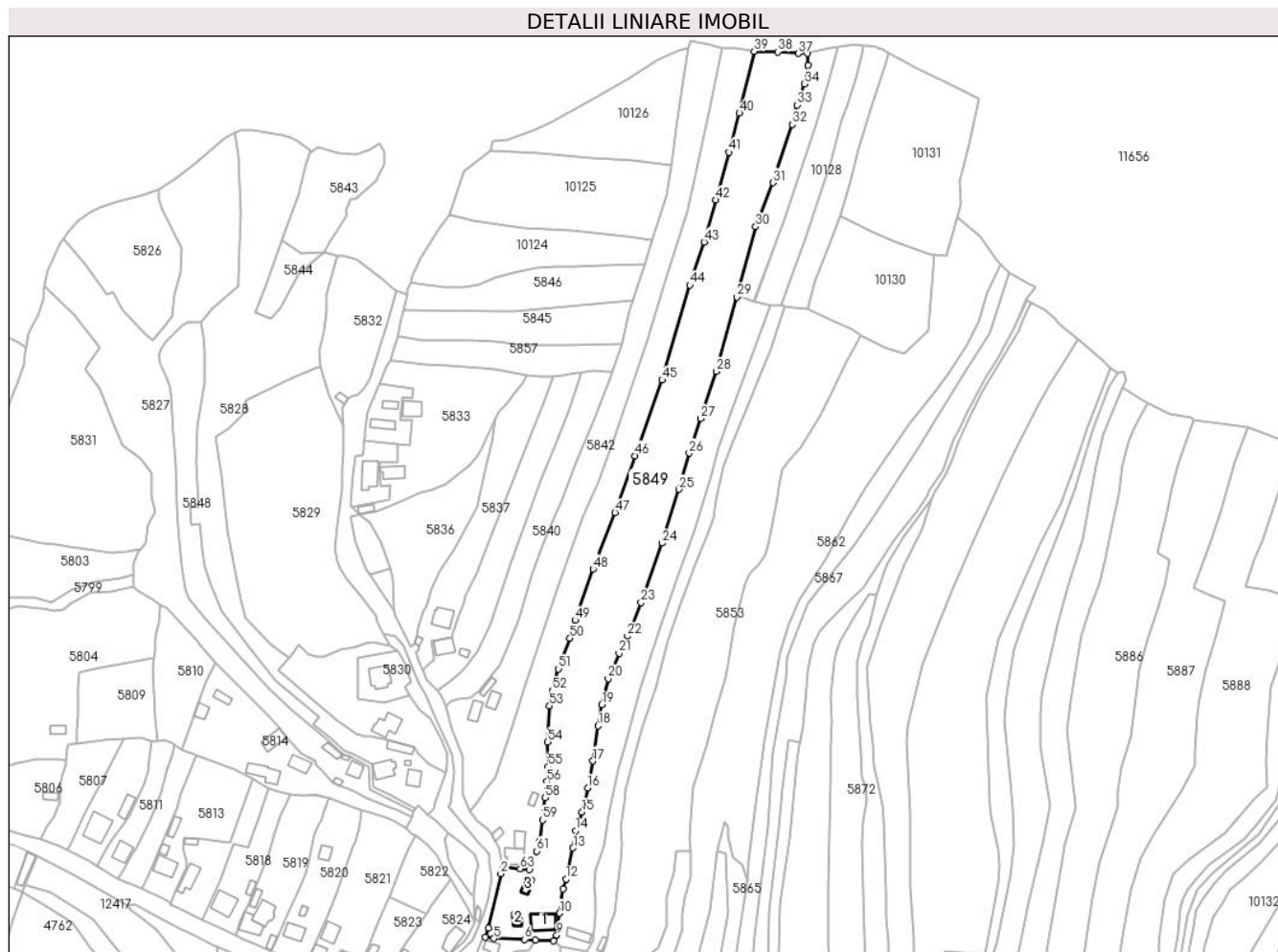
Inscrieri privind dezmembramintele dreptului de proprietate, drepturi reale de garanție și sarcini	Referințe
NU SUNT	

## Anexa Nr. 1 La Partea I

## Teren

Nr cadastral	Suprafața (mp)*	Observații / Referințe
	13.859	

\* Suprafața este determinată în planul de proiecție Stereo 70.



## Date referitoare la teren

Crt	Categorie folosință	Intravilan	Suprafața (mp)	Tarla	Parcelă	Nr. topo	Observații / Referințe
1	curți constructii	DA	1.108	-	-	-	
2	faneata	DA	1.029	-	-	-	
3	faneata	NU	11.722	-	-	-	

## Date referitoare la construcții

Crt	Număr	Destinație construcție	Supraf. (mp)	Situație juridică	Observații / Referințe
A1.1		construcții de locuințe	117	Cu acte	Nr. niveluri:1; S. construita la sol:117 mp;
A1.2		construcții anexa	34	Cu acte	Nr. niveluri:1; S. construita la sol:34 mp;
A1.3		construcții anexa	40	Cu acte	Nr. niveluri:1; S. construita la sol:40 mp;

## Lungime Segmente

1) Valorile lungimilor segmentelor sunt obținute din proiecție în plan.

Punct început	X / Y	Punct sfârșit	X / Y	Lungime segment
1	579.416,165 639.528,193	2	579.414,801 639.524,688	3.761

Punct început	X / Y	Punct sfârșit	X / Y	Lungime segment
2	579.414,801 639.524,688	3	579.407,868 639.495,174	30.317

Punct început	X / Y	Punct sfârșit	X / Y	Lungime segment
3	579.407,868 639.495,174	4	579.406,363 639.490,186	5.21

Punct început	X / Y	Punct sfârșit	X / Y	Lungime segment	Punct început	X / Y	Punct sfârșit	X / Y	Lungime segment	Punct început	X / Y	Punct sfârșit	X / Y	Lungime segment
4	579.406,363 639.490,186	5	579.411,102 639.489,491	4.79	5	579.411,102 639.489,491	6	579.427,67 639.489,036	16.57 4	6	579.427,67 639.489,036	7	579.433,585 639.488,718	5.924
7	579.433,585 639.488,718	8	579.443,413 639.488,19	9.842	8	579.443,413 639.488,19	9	579.445,234 639.491,28	3.587	9	579.445,234 639.491,28	10	579.446,793 639.503,219	12.04
10	579.446,793 639.503,219	11	579.448,633 639.516,373	13.28 2	11	579.448,633 639.516,373	12	579.450,176 639.521,781	5.624	12	579.450,176 639.521,781	13	579.454,077 639.538,749	17.41 1
13	579.454,077 639.538,749	14	579.455,478 639.548,023	9.379	14	579.455,478 639.548,023	15	579.458,929 639.558,201	10.74 7	15	579.458,929 639.558,201	16	579.462,077 639.571,477	13.64 4
16	579.462,077 639.571,477	17	579.464,885 639.585,982	14.77 4	17	579.464,885 639.585,982	18	579.467,652 639.605,085	19.30 2	18	579.467,652 639.605,085	19	579.469,735 639.616,575	11.67 7
19	579.469,735 639.616,575	20	579.473,14 639.630,75	14.57 8	20	579.473,14 639.630,75	21	579.479,094 639.644,535	15.01 6	21	579.479,094 639.644,535	22	579.483,673 639.653,927	10.44 9
22	579.483,673 639.653,927	23	579.491,063 639.672,113	19.63	23	579.491,063 639.672,113	24	579.502,599 639.704,462	34.34 4	24	579.502,599 639.704,462	25	579.511,752 639.733,75	30.68 5
25	579.511,752 639.733,75	26	579.517,252 639.753,466	20.46 9	26	579.517,252 639.753,466	27	579.523,554 639.772,222	19.78 6	27	579.523,554 639.772,222	28	579.532,167 639.797,86	27.04 6
28	579.532,167 639.797,86	29	579.543,278 639.838,345	41.98 2	29	579.543,278 639.838,345	30	579.553,463 639.876,626	39.61 3	30	579.553,463 639.876,626	31	579.562,782 639.900,463	25.59 4
31	579.562,782 639.900,463	32	579.573,378 639.932,097	33.36 1	32	579.573,378 639.932,097	33	579.575,978 639.942,785	11.0	33	579.575,978 639.942,785	34	579.579,927 639.954,248	12.12 4
34	579.579,927 639.954,248	35	579.581,922 639.964,473	10.41 8	35	579.581,922 639.964,473	36	579.581,479 639.970,765	6.308	36	579.581,479 639.970,765	37	579.576,66 639.970,822	4.819
37	579.576,66 639.970,822	38	579.565,478 639.971,701	11.21 6	38	579.565,478 639.971,701	39	579.552,731 639.971,93	12.74 9	39	579.552,731 639.971,93	40	579.544,585 639.938,342	34.56 2
40	579.544,585 639.938,342	41	579.539,043 639.916,995	22.05 5	41	579.539,043 639.916,995	42	579.531,705 639.891,098	26.91 7	42	579.531,705 639.891,098	43	579.525,451 639.868,214	23.72 3
43	579.525,451 639.868,214	44	579.517,634 639.844,808	24.67 7	44	579.517,634 639.844,808	45	579.502,52 639.793,252	53.72 6	45	579.502,52 639.793,252	46	579.487,898 639.752,038	43.73 1
46	579.487,898 639.752,038	47	579.476,916 639.721,085	32.84 3	47	579.476,916 639.721,085	48	579.465,076 639.690,346	32.94	48	579.465,076 639.690,346	49	579.455,237 639.662,613	29.42 7
49	579.455,237 639.662,613	50	579.452,4 639.652,723	10.28 9	50	579.452,4 639.652,723	51	579.446,154 639.636,105	17.75 3	51	579.446,154 639.636,105	52	579.442,657 639.624,136	12.46 9
52	579.442,657 639.624,136	53	579.441,207 639.615,976	8.288	53	579.441,207 639.615,976	54	579.440,297 639.596,38	19.61 7	54	579.440,297 639.596,38	55	579.440,6 639.582,795	13.58 8
55	579.440,6 639.582,795	56	579.439,946 639.574,825	7.997	56	579.439,946 639.574,825	57	579.439,994 639.570,62	4.205	57	579.439,994 639.570,62	58	579.438,812 639.566,173	4.601
58	579.438,812 639.566,173	59	579.437,441 639.553,954	12.29 6	59	579.437,441 639.553,954	60	579.435,844 639.542,584	11.48 2	60	579.435,844 639.542,584	61	579.434,375 639.536,952	5.82
61	579.434,375 639.536,952	62	579.430,258 639.526,857	10.90 2	62	579.430,258 639.526,857	63	579.425,371 639.527,387	4.916	63	579.425,371 639.527,387	1	579.416,165 639.528,193	9.241

\*\* Lungimile segmentelor sunt determinate în planul de proiecție Stereo 70 și sunt rotunjite la 1 milimetru.

\*\*\* Distanța dintre puncte este formată din segmente cumulate ce sunt mai mici decât valoarea 1 milimetru.





**DATE DESPRE IMOBILUL NR. 5850**

Oficiul de Cadastru și Publicitate Imobiliară NEAMT  
Biroul de Cadastru și Publicitate Imobiliară Targu-Neamt

**A. Partea I. Descrierea imobilului**

TEREN Intravilan

Adresa: Loc. Boboiesti, Str Radului, Jud. Neamt

Nr. Crt	Nr cadastral Nr. topografic	Suprafața* (mp)	Observații / Referințe
A1	53174	Din acte: 279 Masurata: 278	Sector cadastral:91 Teren imprejmuit;

**Construcții**

Crt	Nr cadastral Nr. topografic	Adresa	Observații / Referințe
A1.1		Loc. Boboiesti, Str Radului, Jud. Neamt	Nr. niveluri:1; S. construita la sol:47 mp; S. construita desfasurata:47 mp; Locuinta, parter

**B. Partea II. Proprietari și acte**

Inscrieri privitoare la dreptul de proprietate și alte drepturi reale	Referințe	
<b>32963 / 21/12/2022</b>		
Act Notarial nr. CERTIFICAT DE MOSTENITOR nr. 305, din 20/12/2022 emis de BIN Teodorescu Mihaela (act administrativ nr CERTIFICAT FISCAL nr. 16746 din 15.12.2022, emis de COMUNA PIPIRIG;act administrativ nr Certificat atestare că petentul este cunoscut ca proprietar nr. 2097 din 11.02.2019, emis de COMUNA PIPIRIG;act administrativ nr Proces - verbal de identificare a imobilului nr. 2098 din 11.02.2019, emis de COMUNA PIPIRIG);		
B1	Intabulare, drept de PROPRIETATE, cu titlu de drept de MOȘTENIRE după defuncta ANISTOROAEI ANA, dobandit prin Succesiune, cota actuala 3/8, cota initiala 3/8 1) SPUMĂ ANA	A1.1
B2	Intabulare, drept de PROPRIETATE, cu titlu de drept de MOȘTENIRE după defunctul ANISTOROAEI GHEORGHE, dobandit prin Succesiune, cota actuala 1/1, cota initiala 1/1 1) SPUMĂ ANA	A1
B3	Intabulare, drept de PROPRIETATE, cu titlu de drept de MOȘTENIRE după defunctul ANISTOROAEI GHEORGHE, dobandit prin Succesiune, cota actuala 5/8, cota initiala 5/8 1) SPUMĂ ANA	A1.1

**C. Partea III. SARCINI .**

Inscrieri privind dezmembramintele dreptului de proprietate, drepturi reale de garanție și sarcini	Referințe
NU SUNT	

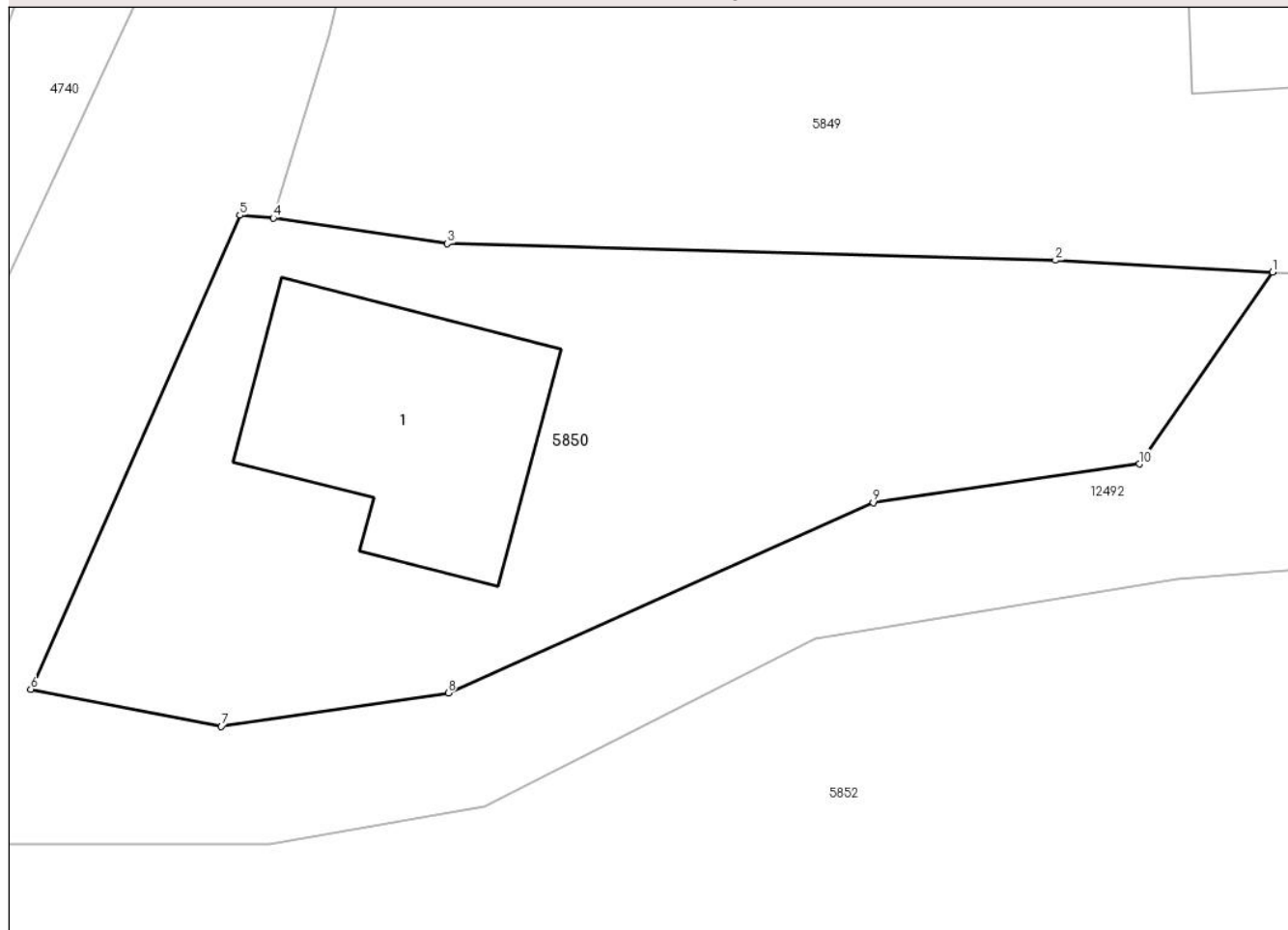
## Anexa Nr. 1 La Partea I

## Teren

Nr cadastral	Suprafața (mp)*	Observații / Referințe
53174	Din acte: 279 Masurata: 278	

\* Suprafața este determinată în planul de proiecție Stereo 70.

## DETALII LINIARE IMOBIL



## Date referitoare la teren

Crt	Categorie folosință	Intravilan	Suprafața (mp)	Tarla	Parcelă	Nr. topo	Observații / Referințe
1	curți constructii	DA	278	-	-	-	

## Date referitoare la construcții

Crt	Număr	Destinație construcție	Supraf. (mp)	Situație juridică	Observații / Referințe
A1.1		construcții de locuințe	47	Cu acte	Nr. niveluri:1; S. construita la sol:47 mp; S. construita desfasurata:47 mp; Locuinta, parter

## Lungime Segmente

1) Valorile lungimilor segmentelor sunt obținute din proiecție în plan.

Punct început	X / Y	Punct sfârșit	X / Y	Lungime segment (** (m)
1	579.433,585 639.488,718	2	579.427,67 639.489,036	5.924
2	579.427,67 639.489,036	3	579.411,102 639.489,491	16.574
3	579.411,102 639.489,491	4	579.406,363 639.490,186	4.79

Punct început	X / Y	Punct sfârșit	X / Y	Lungime segment (** (m)
4	579.406,363 639.490,186	5	579.405,446 639.490,264	0.92
5	579.405,446 639.490,264	6	579.399,756 639.477,348	14.114
6	579.399,756 639.477,348	7	579.404,946 639.476,341	5.287
7	579.404,946 639.476,341	8	579.411,127 639.477,25	6.247
8	579.411,127 639.477,25	9	579.422,706 639.482,439	12.689
9	579.422,706 639.482,439	10	579.429,96 639.483,49	7.33
10	579.429,96 639.483,49	1	579.433,585 639.488,718	6.362

\*\* Lungimile segmentelor sunt determinate în planul de proiecție Stereo 70 și sunt rotunjite la 1 milimetru.

\*\*\* Distanța dintre puncte este formată din segmente cumulate ce sunt mai mici decât valoarea 1 milimetru.



**DATE DESPRE IMOBILUL NR. 5852**

Oficiul de Cadastru și Publicitate Imobiliară NEAMT  
Biroul de Cadastru și Publicitate Imobiliară Targu-Neamt

**A. Partea I. Descrierea imobilului**

TEREN Intravilan

Adresa: Loc. Boboiesti, Str Ozanei, Jud. Neamt

Nr. Crt	Nr cadastral Nr. topografic	Suprafața* (mp)	Observații / Referințe
A1		926	Sector cadastral:91 Teren neimpregmuit;

**Construcții**

Crt	Nr cadastral Nr. topografic	Adresa	Observații / Referințe
A1.1		Loc. Boboiesti, Str Ozanei, Jud. Neamt	Nr. niveluri:1; S. construita la sol:79 mp;
A1.2		Loc. Boboiesti, Str Ozanei, Jud. Neamt	Nr. niveluri:1; S. construita la sol:78 mp;
A1.3		Loc. Boboiesti, Str Ozanei, Jud. Neamt	Nr. niveluri:1; S. construita la sol:18 mp;

**B. Partea II. Proprietari și acte**

Inscrieri privitoare la dreptul de proprietate și alte drepturi reale		Referințe
/		
Act Administrativ nr. 14217, din 14/09/2023 emis de Primăria Com. Pipirig;		
B1	Inscrierea posesiei, drept de PROPRIETATE, dobandit prin Lege, cota actuala 1/1, cota initiala 1/1 1) APOPEI MARIA 2) NICUȚĂ IOANA 3) BICAJANU EVA 4) BICAJANU VASILE	A1
Act Administrativ nr. 14187, din 14/09/2023 emis de Primăria Com. Pipirig;		
B2	Intabulare, drept de PROPRIETATE, dobandit prin Lege, cota actuala 1/1, cota initiala 1/1 1) APOPEI MARIA 2) NICUȚĂ IOANA 3) BICAJANU EVA 4) BICAJANU VASILE	A1.1, A1.2, A1.3

**C. Partea III. SARCINI .**

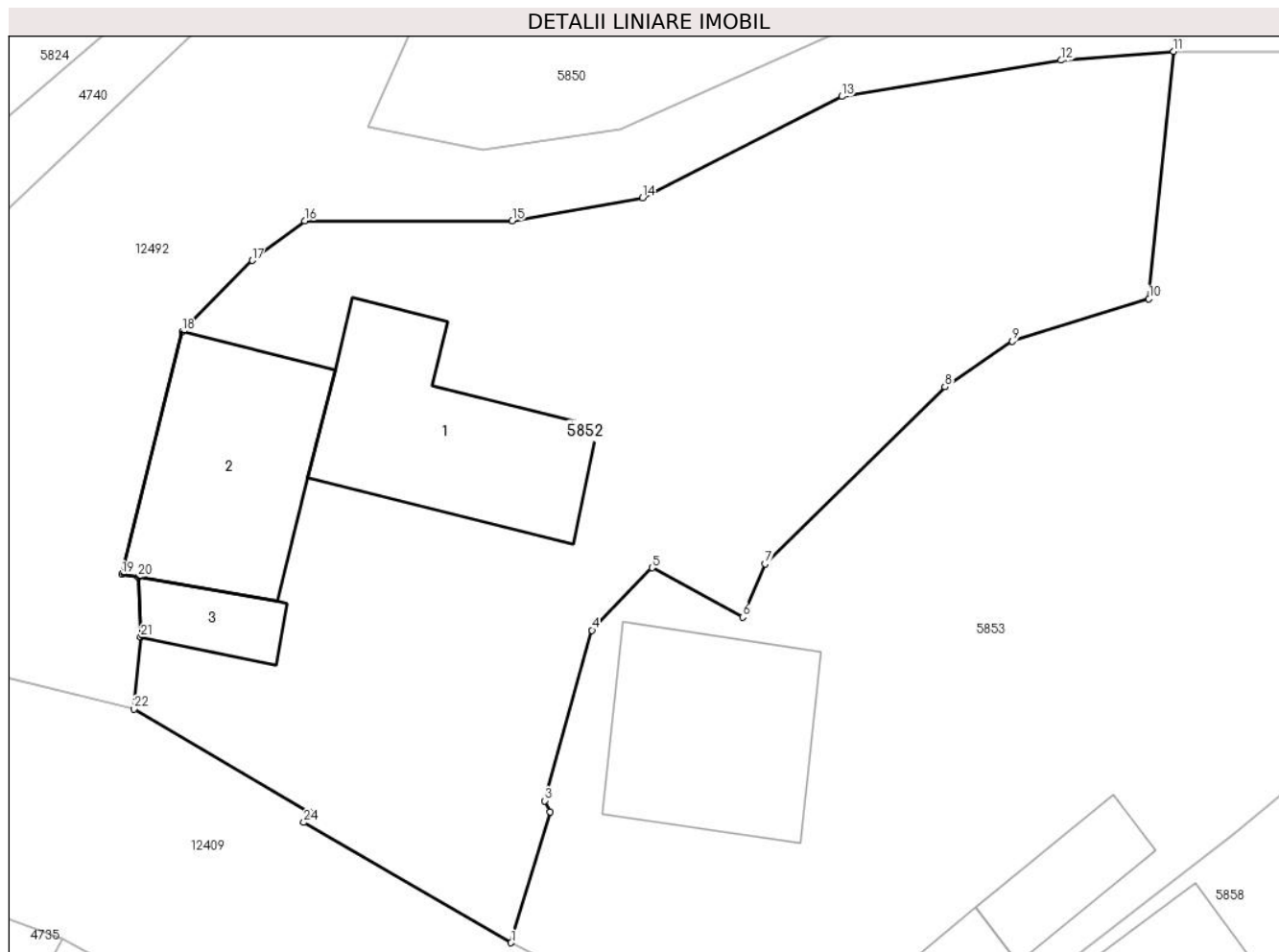
Inscrieri privind dezmembramintele dreptului de proprietate, drepturi reale de garanție și sarcini	Referințe
NU SUNT	

## Anexa Nr. 1 La Partea I

## Teren

Nr cadastral	Suprafața (mp)*	Observații / Referințe
	926	

\* Suprafața este determinată în planul de proiecție Stereo 70.



## Date referitoare la teren

Crt	Categorie folosință	Intra vilan	Suprafața (mp)	Tarla	Parcelă	Nr. topo	Observații / Referințe
1	curți constructii	DA	926	-	-	-	

## Date referitoare la construcții

Crt	Număr	Destinație construcție	Supraf. (mp)	Situație juridică	Observații / Referințe
A1.1		construcții de locuințe	79	Cu acte	Nr. niveluri:1; S. construita la sol:79 mp;
A1.2		construcții anexa	78	Cu acte	Nr. niveluri:1; S. construita la sol:78 mp;
A1.3		construcții anexa	18	Cu acte	Nr. niveluri:1; S. construita la sol:18 mp;

## Lungime Segmente

1) Valorile lungimilor segmentelor sunt obținute din proiecție în plan.

Punct început	X / Y	Punct sfârșit	X / Y	Lungime segment (** (m)
1	579.406,206 639.440,627	2	579.407,959 639.446,525	6.153
3	579.407,728 639.447,016	4	579.409,856 639.454,692	7.966

Punct început	X / Y	Punct sfârșit	X / Y	Lungime segment (** (m)
2	579.407,959 639.446,525	3	579.407,728 639.447,016	0.543
4	579.409,856 639.454,692	5	579.412,558 639.457,501	3.898

Punct început	X / Y	Punct sfârșit	X / Y	Lungime segment (** (m)
5	579.412,558 639.457,501	6	579.416,639 639.455,285	4.644
7	579.417,643 639.457,684	8	579.425,762 639.465,648	11.373
9	579.428,797 639.467,696	10	579.434,949 639.469,609	6.443
11	579.436,063 639.480,744	12	579.430,992 639.480,346	5.087
13	579.421,11 639.478,715	14	579.412,121 639.474,162	10.076
15	579.406,263 639.473,122	16	579.396,91 639.473,118	9.353
17	579.394,535 639.471,34	18	579.391,378 639.468,13	4.502
19	579.388,66 639.457,211	20	579.389,407 639.457,08	0.758
21	579.389,52 639.454,386	22	579.389,207 639.451,152	3.249
23	579.397,133 639.446,49	24	579.396,87 639.446,044	0.518

Punct început	X / Y	Punct sfârșit	X / Y	Lungime segment (** (m)
6	579.416,639 639.455,285	7	579.417,643 639.457,684	2.601
8	579.425,762 639.465,648	9	579.428,797 639.467,696	3.661
10	579.434,949 639.469,609	11	579.436,063 639.480,744	11.191
12	579.430,992 639.480,346	13	579.421,11 639.478,715	10.016
14	579.412,121 639.474,162	15	579.406,263 639.473,122	5.95
16	579.396,91 639.473,118	17	579.394,535 639.471,34	2.967
18	579.391,378 639.468,13	19	579.388,66 639.457,211	11.252
20	579.389,407 639.457,08	21	579.389,52 639.454,386	2.696
22	579.389,207 639.451,152	23	579.397,133 639.446,49	9.195
24	579.396,87 639.446,044	1	579.406,206 639.440,627	10.794

\*\* Lungimile segmentelor sunt determinate în planul de proiecție Stereo 70 și sunt rotunjite la 1 milimetru.

\*\*\* Distanța dintre puncte este formată din segmente cumulate ce sunt mai mici decât valoarea 1 milimetru.





**DATE DESPRE IMOBILUL NR. 5853**

Oficiul de Cadastru și Publicitate Imobiliară NEAMT  
Biroul de Cadastru și Publicitate Imobiliară Targu-Neamt

**A. Partea I. Descrierea imobilului**

TEREN Necunoscut

Adresa: Loc. Boboiesti, Str Ozanei, Jud. Neamt

Nr. Crt	Nr cadastral Nr. topografic	Suprafața* (mp)	Observații / Referințe
A1		14.260	Sector cadastral:91 Teren neimpregmuit;

**Construcții**

Crt	Nr cadastral Nr. topografic	Adresa	Observații / Referințe
A1.1		Loc. Boboiesti, Str Ozanei, Jud. Neamt	Nr. niveluri:1; S. construita la sol:78 mp;
A1.2		Loc. Boboiesti, Str Ozanei, Jud. Neamt	Nr. niveluri:1; S. construita la sol:25 mp;
A1.3		Loc. Boboiesti, Str Ozanei, Jud. Neamt	Nr. niveluri:1; S. construita la sol:26 mp;
A1.4		Loc. Boboiesti, Str Ozanei, Jud. Neamt	Nr. niveluri:1; S. construita la sol:7 mp;

**B. Partea II. Proprietari și acte**

Inscrieri privitoare la dreptul de proprietate și alte drepturi reale	Referințe
/	
Act Administrativ nr. 14217, din 14/09/2023 emis de Primăria Com. Pipirig;	
B1	Inscrierea posesiei, drept de PROPRIETATE, dobandit prin Lege, cota actuala 1/1, cota initiala 1/1 1) NICUȚĂ IOANA 2) NICUȚĂ GHEORGHE
Act Administrativ nr. 14187, din 14/09/2023 emis de Primăria Com. Pipirig;	
B2	Intabulare, drept de PROPRIETATE, dobandit prin Lege, cota actuala 1/1, cota initiala 1/1 1) NICUȚĂ IOANA 2) NICUȚĂ GHEORGHE

**C. Partea III. SARCINI .**

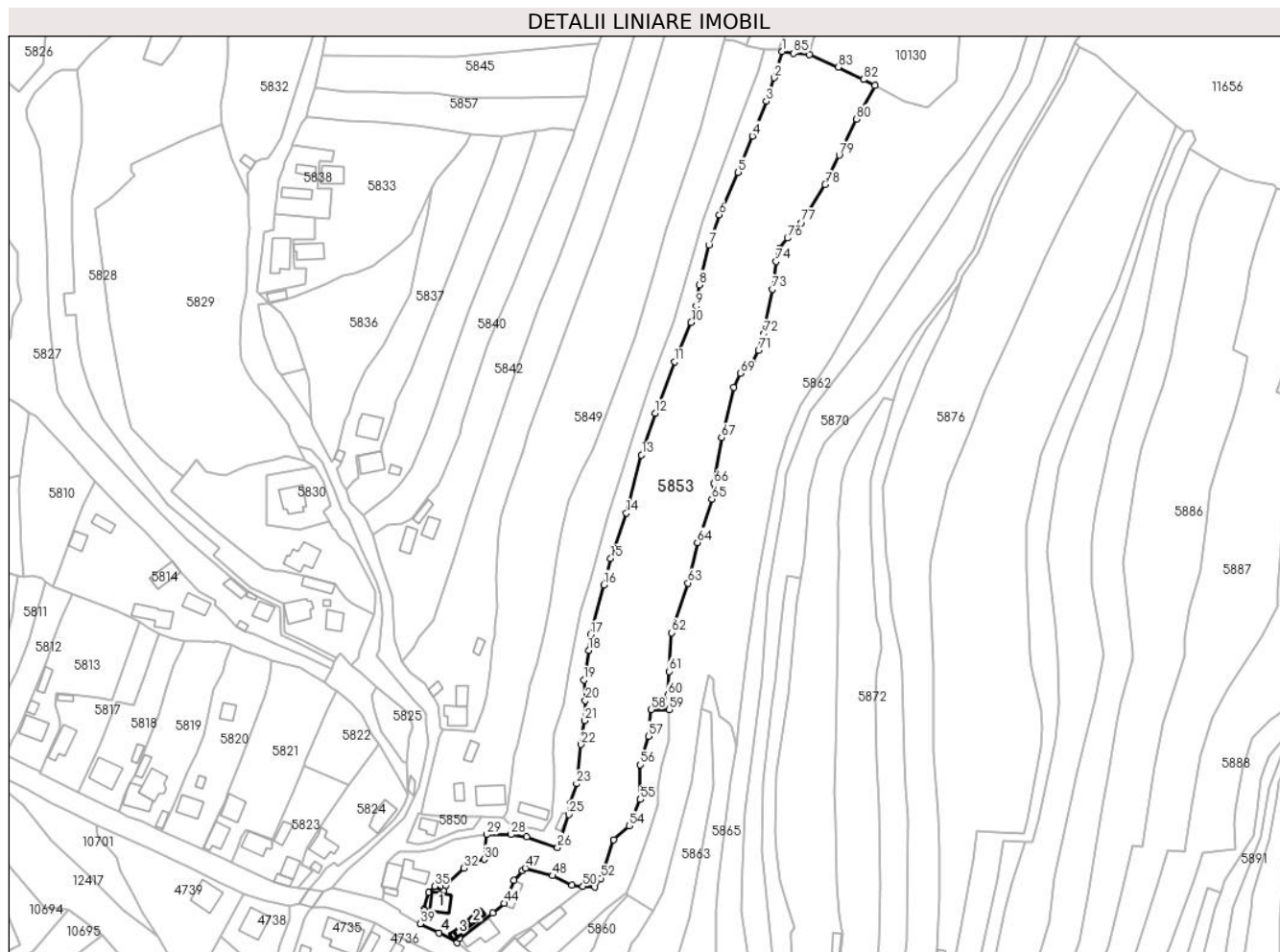
Inscrieri privind dezmembramintele dreptului de proprietate, drepturi reale de garanție și sarcini	Referințe
NU SUNT	

## Anexa Nr. 1 La Partea I

## Teren

Nr cadastral	Suprafața (mp)*	Observații / Referințe
	14.260	

\* Suprafața este determinată în planul de proiecție Stereo 70.



## Date referitoare la teren

Crt	Categorie folosință	Intravilan	Suprafața (mp)	Tarla	Parcelă	Nr. topo	Observații / Referințe
1	curți constructii	DA	606	-	-	-	
2	faneata	DA	3.225	-	-	-	
3	faneata	NU	10.429	-	-	-	

## Date referitoare la construcții

Crt	Număr	Destinație construcție	Supraf. (mp)	Situație juridică	Observații / Referințe
A1.1		construcții de locuințe	78	Cu acte	Nr. niveluri:1; S. construita la sol:78 mp;
A1.2		construcții anexa	25	Cu acte	Nr. niveluri:1; S. construita la sol:25 mp;
A1.3		construcții anexa	26	Cu acte	Nr. niveluri:1; S. construita la sol:26 mp;
A1.4		construcții anexa	7	Cu acte	Nr. niveluri:1; S. construita la sol:7 mp;

## Lungime Segmente

1) Valorile lungimilor segmentelor sunt obținute din proiecție în plan.

Punct început	X / Y	Punct sfârșit	X / Y	Lungime segment	Punct început	X / Y	Punct sfârșit	X / Y	Lungime segment	Punct început	X / Y	Punct sfârșit	X / Y	Lungime segment

Punct început	X / Y	Punct sfârșit	X / Y	Lungime segment	Punct început	X / Y	Punct sfârșit	X / Y	Lungime segment	Punct început	X / Y	Punct sfârșit	X / Y	Lungime segment
1	579.569,219 639.833,089	2	579.565,603 639.821,246	12.383	2	579.565,603 639.821,246	3	579.561,945 639.810,644	11.215	3	579.561,945 639.810,644	4	579.555,749 639.795,01	16.817
4	579.555,749 639.795,01	5	579.549,28 639.778,689	17.556	5	579.549,28 639.778,689	6	579.540,883 639.759,579	20.873	6	579.540,883 639.759,579	7	579.536,049 639.745,999	14.415
7	579.536,049 639.745,999	8	579.531,82 639.728,062	18.429	8	579.531,82 639.728,062	9	579.530,356 639.718,448	9.725	9	579.530,356 639.718,448	10	579.528,139 639.711,115	7.661
10	579.528,139 639.711,115	11	579.520,762 639.693,535	19.065	11	579.520,762 639.693,535	12	579.511,981 639.670,339	24.802	12	579.511,981 639.670,339	13	579.505,793 639.651,531	19.8
13	579.505,793 639.651,531	14	579.499,041 639.625,373	27.015	14	579.499,041 639.625,373	15	579.491,887 639.604,912	21.676	15	579.491,887 639.604,912	16	579.488,778 639.593,035	12.277
16	579.488,778 639.593,035	17	579.482,924 639.570,669	23.119	17	579.482,924 639.570,669	18	579.482,018 639.563,587	7.14	18	579.482,018 639.563,587	19	579.479,843 639.550,37	13.395
19	579.479,843 639.550,37	20	579.480,477 639.540,989	9.402	20	579.480,477 639.540,989	21	579.480,246 639.531,971	9.021	21	579.480,246 639.531,971	22	579.478,547 639.521,317	10.789
22	579.478,547 639.521,317	23	579.476,481 639.503,606	17.831	23	579.476,481 639.503,606	24	579.473,728 639.494,731	9.292	24	579.473,728 639.494,731	25	579.472,987 639.489,796	4.99
25	579.472,987 639.489,796	26	579.468,024 639.474,958	15.646	26	579.468,024 639.474,958	27	579.453,993 639.479,658	14.797	27	579.453,993 639.479,658	28	579.447,047 639.480,741	7.03
28	579.447,047 639.480,741	29	579.436,063 639.480,744	10.984	29	579.436,063 639.480,744	30	579.434,949 639.469,609	11.191	30	579.434,949 639.469,609	31	579.428,797 639.467,696	6.443
31	579.428,797 639.467,696	32	579.425,762 639.465,648	3.661	32	579.425,762 639.465,648	33	579.417,643 639.457,684	11.373	33	579.417,643 639.457,684	34	579.416,639 639.455,285	2.601
34	579.416,639 639.455,285	35	579.412,558 639.457,501	4.644	35	579.412,558 639.457,501	36	579.409,856 639.454,692	3.898	36	579.409,856 639.454,692	37	579.407,728 639.447,016	7.966
37	579.407,728 639.447,016	38	579.407,959 639.446,525	0.543	38	579.407,959 639.446,525	39	579.406,206 639.440,627	6.153	39	579.406,206 639.440,627	40	579.414,463 639.436,485	9.238
40	579.414,463 639.436,485	41	579.422,631 639.432,072	9.284	41	579.422,631 639.432,072	42	579.423,909 639.434,08	2.38	42	579.423,909 639.434,08	43	579.438,716 639.445,476	18.685
43	579.438,716 639.445,476	44	579.443,917 639.449,79	6.757	44	579.443,917 639.449,79	45	579.448,334 639.460,26	11.364	45	579.448,334 639.460,26	46	579.452,156 639.464,598	5.782
46	579.452,156 639.464,598	47	579.453,461 639.465,694	1.704	47	579.453,461 639.465,694	48	579.465,76 639.462,253	12.771	48	579.465,76 639.462,253	49	579.474,489 639.458,007	9.707
49	579.474,489 639.458,007	50	579.479,431 639.457,505	4.967	50	579.479,431 639.457,505	51	579.484,872 639.457,077	5.458	51	579.484,872 639.457,077	52	579.487,478 639.461,106	4.798
52	579.487,478 639.461,106	53	579.493,33 639.478,381	18.239	53	579.493,33 639.478,381	54	579.500,146 639.484,781	9.35	54	579.500,146 639.484,781	55	579.505,242 639.496,568	12.841
55	579.505,242 639.496,568	56	579.505,242 639.512,097	15.529	56	579.505,242 639.512,097	57	579.508,866 639.525,025	13.426	57	579.508,866 639.525,025	58	579.510,086 639.537,03	12.067
58	579.510,086 639.537,03	59	579.518,109 639.537,01	8.023	59	579.518,109 639.537,01	60	579.517,548 639.543,486	6.5	60	579.517,548 639.543,486	61	579.518,136 639.554,178	10.708
61	579.518,136 639.554,178	62	579.519,295 639.571,584	17.445	62	579.519,295 639.571,584	63	579.526,75 639.593,891	23.52	63	579.526,75 639.593,891	64	579.530,937 639.612,158	18.741
64	579.530,937 639.612,158	65	579.537,431 639.631,694	20.587	65	579.537,431 639.631,694	66	579.538,338 639.638,605	6.97	66	579.538,338 639.638,605	67	579.541,838 639.659,368	21.056
67	579.541,838 639.659,368	68	579.547,32 639.682,031	23.317	68	579.547,32 639.682,031	69	579.550,372 639.688,272	6.947	69	579.550,372 639.688,272	70	579.555,792 639.693,18	7.312
70	579.555,792 639.693,18	71	579.558,501 639.698,709	6.157	71	579.558,501 639.698,709	72	579.560,759 639.706,044	7.675	72	579.560,759 639.706,044	73	579.564,657 639.726,091	20.422
73	579.564,657 639.726,091	74	579.566,353 639.738,591	12.615	74	579.566,353 639.738,591	75	579.567,877 639.744,233	5.844	75	579.567,877 639.744,233	76	579.571,547 639.749,085	6.084
76	579.571,547 639.749,085	77	579.577,932 639.756,041	9.442	77	579.577,932 639.756,041	78	579.588,549 639.773,147	20.133	78	579.588,549 639.773,147	79	579.594,821 639.786,37	14.635
79	579.594,821 639.786,37	80	579.602,54 639.802,645	18.013	80	579.602,54 639.802,645	81	579.610,932 639.817,715	17.249	81	579.610,932 639.817,715	82	579.605,769 639.820,441	5.838
82	579.605,769 639.820,441	83	579.594,277 639.825,965	12.751	83	579.594,277 639.825,965	84	579.581,48 639.831,554	13.964	84	579.581,48 639.831,554	85	579.574,285 639.832,22	7.226
85	579.574,285 639.832,22	1	579.569,219 639.833,089	5.14										

\*\* Lungimile segmentelor sunt determinate în planul de proiecție Stereo 70 și sunt rotunjite la 1 milimetru.

\*\*\* Distanța dintre puncte este formată din segmente cumulate ce sunt mai mici decât valoarea 1 milimetru.



**DATE DESPRE IMOBILUL NR. 5854**

Oficiul de Cadastru și Publicitate Imobiliară NEAMT  
Biroul de Cadastru și Publicitate Imobiliară Targu-Neamt

**A. Partea I. Descrierea imobilului**

TEREN Intravilan

Adresa: Loc. Boboiesti, Str Ozanei, Jud. Neamt

Nr. Crt	Nr cadastral Nr. topografic	Suprafața* (mp)	Observații / Referințe
A1		65	Sector cadastral:91 Teren neimpregmuit;

**Construcții**

Crt	Nr cadastral Nr. topografic	Adresa	Observații / Referințe
A1.1		Loc. Boboiesti, Str Ozanei, Jud. Neamt	Nr. niveluri:1; S. construita la sol:41 mp;

**B. Partea II. Proprietari și acte**

Inscrieri privitoare la dreptul de proprietate și alte drepturi reale		Referințe
/		
Act Administrativ nr. 14217, din 14/09/2023 emis de Primăria Com. Pipirig;		
B1	Inscrierea posesiei, drept de PROPRIETATE, dobandit prin Lege, cota actuala 1/1, cota initiala 1/1 1) DUMITRAȘCU STELIAN 2) PRISECARU JUSTINA-PATRICIA 3) PRISECARU DANIELA-ILINCA	A1
Act Administrativ nr. 14187, din 14/09/2023 emis de Primăria Com. Pipirig;		
B2	Intabulare, drept de PROPRIETATE, dobandit prin Lege, cota actuala 1/1, cota initiala 1/1 1) DUMITRAȘCU STELIAN 2) PRISECARU JUSTINA-PATRICIA 3) PRISECARU DANIELA-ILINCA	A1.1

**C. Partea III. SARCINI .**

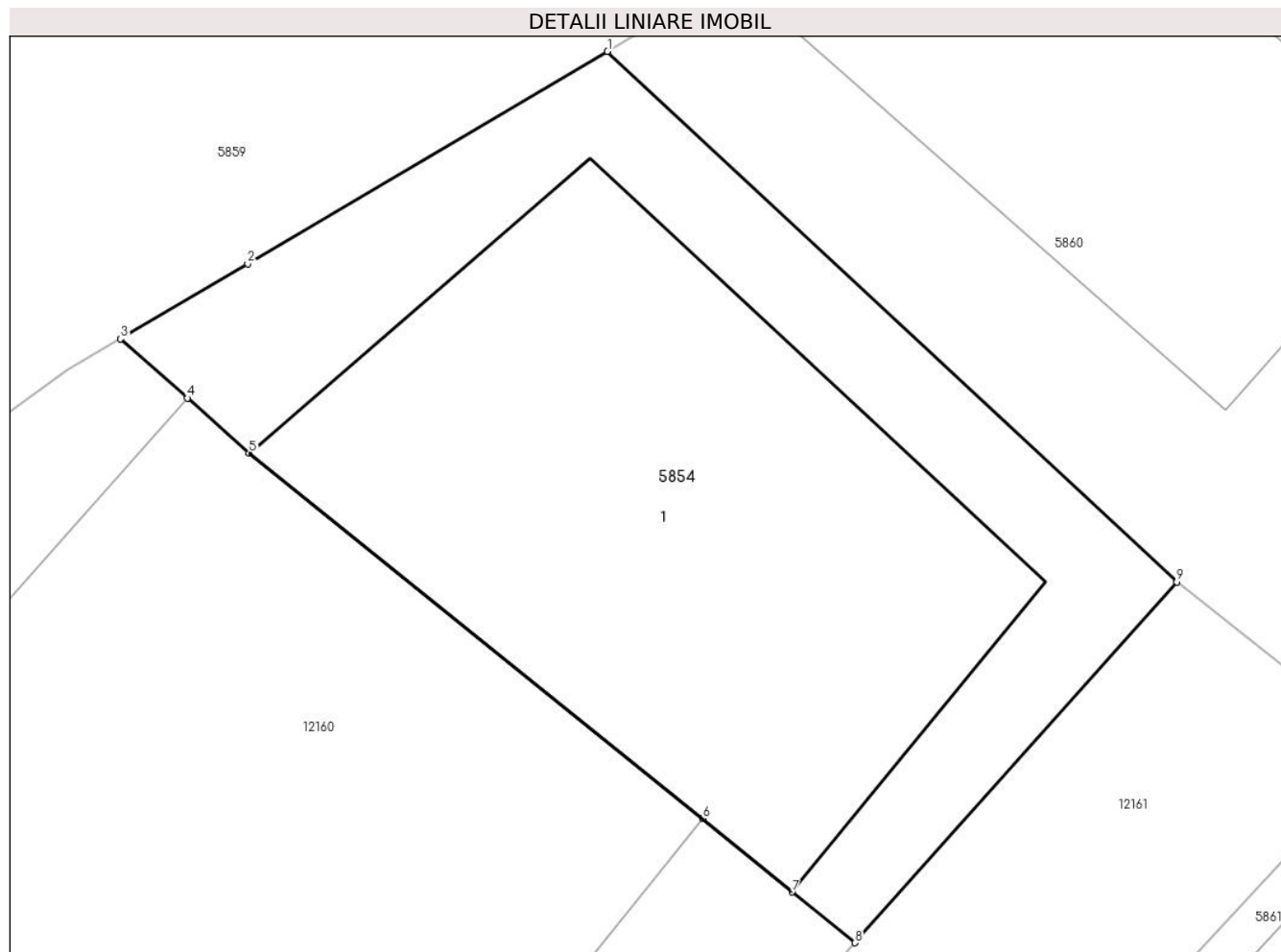
Inscrieri privind dezmembramintele dreptului de proprietate, drepturi reale de garanție și sarcini	Referințe
NU SUNT	

## Anexa Nr. 1 La Partea I

## Teren

Nr cadastral	Suprafața (mp)*	Observații / Referințe
	65	

\* Suprafața este determinată în planul de proiecție Stereo 70.



## Date referitoare la teren

Crt	Categorie folosință	Intravilan	Suprafața (mp)	Tarla	Parcelă	Nr. topo	Observații / Referințe
1	curți constructii	DA	65	-	-	-	

## Date referitoare la construcții

Crt	Număr	Destinație construcție	Supraf. (mp)	Situație juridică	Observații / Referințe
A1.1		construcții de locuințe	41	Cu acte	Nr. niveluri:1; S. construita la sol:41 mp;

## Lungime Segmente

1) Valorile lungimilor segmentelor sunt obținute din proiecție în plan.

Punct început	X / Y	Punct sfârșit	X / Y	Lungime segment (** (m)
1	579.463,852 639.424,297	2	579.459,495 639.421,728	5.058
2	579.459,495 639.421,728	3	579.457,958 639.420,822	1.784
3	579.457,958 639.420,822	4	579.458,766 639.420,104	1.081
4	579.458,766 639.420,104	5	579.459,513 639.419,44	0.999

Punct început	X / Y	Punct sfârșit	X / Y	Lungime segment (** (m)
5	579.459,513 639.419,44	6	579.465,005 639.415,018	7.051
6	579.465,005 639.415,018	7	579.466,087 639.414,13	1.4
7	579.466,087 639.414,13	8	579.466,847 639.413,516	0.977
8	579.466,847 639.413,516	9	579.470,744 639.417,881	5.851
9	579.470,744 639.417,881	1	579.463,852 639.424,297	9.416

\*\* Lungimile segmentelor sunt determinate în planul de proiecție Stereo 70 și sunt rotunjite la 1 milimetru.

\*\*\* Distanța dintre puncte este formată din segmente cumulate ce sunt mai mici decât valoarea 1 milimetru.





**DATE DESPRE IMOBILUL NR. 5855**

Oficiul de Cadastru și Publicitate Imobiliară NEAMT  
Biroul de Cadastru și Publicitate Imobiliară Targu-Neamt

**A. Partea I. Descrierea imobilului**

TEREN Necunoscut

Adresa: Loc. Boboiesti, Str Radului, Jud. Neamt, si extravilan UIAT Pipirig

Nr. Crt	Nr cadastral Nr. topografic	Suprafața* (mp)	Observații / Referințe
A1		5.817	Sector cadastral:91 Teren neimpregmuit;

**Construcții**

Crt	Nr cadastral Nr. topografic	Adresa	Observații / Referințe
A1.1		Loc. Boboiesti, Str Radului, Jud. Neamt, si extravilan UIAT Pipirig	Nr. niveluri:1; S. construita la sol:58 mp;

**B. Partea II. Proprietari și acte**

Inscrieri privitoare la dreptul de proprietate și alte drepturi reale		Referințe
/		
Act Administrativ nr. 14217, din 14/09/2023 emis de Primăria Com. Pipirig;		
B1	Inscrierea posesiei, drept de PROPRIETATE, dobandit prin Lege, cota actuala 1/1, cota initiala 1/1 1) ȚÎRDEA NICOLAE	A1
Act Administrativ nr. 14187, din 14/09/2023 emis de Primăria Com. Pipirig;		
B2	Intabulare, drept de PROPRIETATE, dobandit prin Lege, cota actuala 1/1, cota initiala 1/1 1) ȚÎRDEA NICOLAE	A1.1

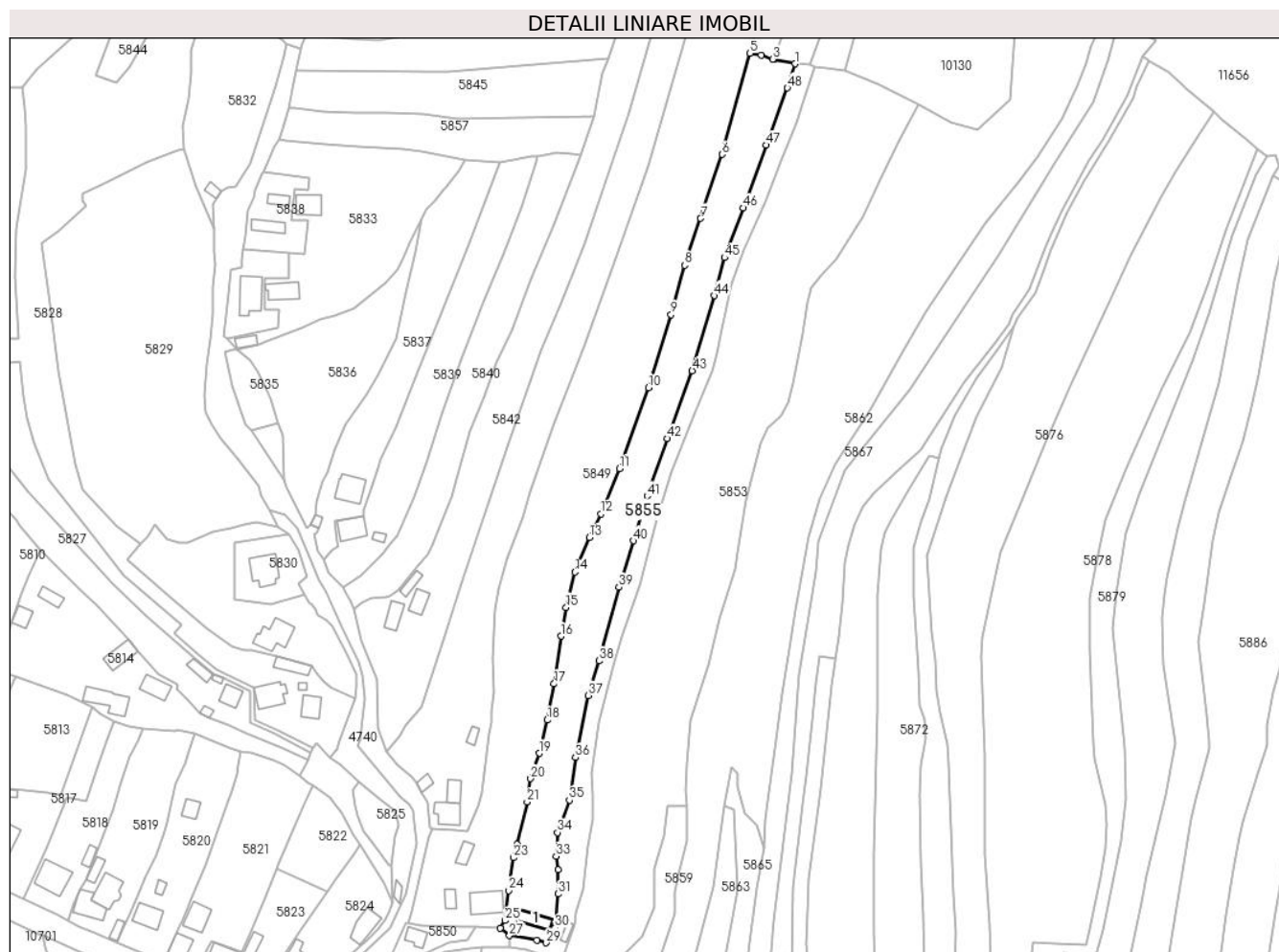
**C. Partea III. SARCINI .**

Inscrieri privind dezmembramintele dreptului de proprietate, drepturi reale de garanție și sarcini	Referințe
NU SUNT	

### Teren

Nr cadastral	Suprafața (mp)*	Observații / Referințe
	5.817	

\* Suprafața este determinată în planul de proiecție Stereo 70.



### Date referitoare la teren

Crt	Categorie folosință	Intravilan	Suprafața (mp)	Tarla	Parcelă	Nr. topo	Observații / Referințe
1	curți constructii	DA	531	-	-	-	
2	faneata	DA	756	-	-	-	
3	faneata	NU	4.530	-	-	-	

### Date referitoare la construcții

Crt	Număr	Destinație construcție	Supraf. (mp)	Situație juridică	Observații / Referințe
A1.1		construcții de locuințe	58	Cu acte	Nr. niveluri:1; S. construita la sol:58 mp;

### Lungime Segmente

1) Valorile lungimilor segmentelor sunt obținute din proiecție în plan.

Punct început	X / Y	Punct sfârșit	X / Y	Lungime segment	Punct început	X / Y	Punct sfârșit	X / Y	Lungime segment	Punct început	X / Y	Punct sfârșit	X / Y	Lungime segment
1	579.561,295 639.834,136	2	579.552,853 639.835,837	8.612	2	579.552,853 639.835,837	3	579.552,417 639.835,925	0.445	3	579.552,417 639.835,925	4	579.547,824 639.837,545	4.87
4	579.547,824 639.837,545	5	579.543,278 639.838,345	4.616	5	579.543,278 639.838,345	6	579.532,167 639.797,86	41.982	6	579.532,167 639.797,86	7	579.523,554 639.772,222	27.046
7	579.523,554 639.772,222	8	579.517,252 639.753,466	19.786	8	579.517,252 639.753,466	9	579.511,752 639.733,75	20.469	9	579.511,752 639.733,75	10	579.502,599 639.704,462	30.685

Punct început	X / Y	Punct sfârșit	X / Y	Lungime segment	Punct început	X / Y	Punct sfârșit	X / Y	Lungime segment	Punct început	X / Y	Punct sfârșit	X / Y	Lungime segment
10	579.502,599 639.704,462	11	579.491,063 639.672,113	34.34 4	11	579.491,063 639.672,113	12	579.483,673 639.653,927	19.63	12	579.483,673 639.653,927	13	579.479,094 639.644,535	10.44 9
13	579.479,094 639.644,535	14	579.473,14 639.630,75	15.01 6	14	579.473,14 639.630,75	15	579.469,735 639.616,575	14.57 8	15	579.469,735 639.616,575	16	579.467,652 639.605,085	11.67 7
16	579.467,652 639.605,085	17	579.464,885 639.585,982	19.30 2	17	579.464,885 639.585,982	18	579.462,077 639.571,477	14.77 4	18	579.462,077 639.571,477	19	579.458,929 639.558,201	13.64 4
19	579.458,929 639.558,201	20	579.455,478 639.548,023	10.74 7	20	579.455,478 639.548,023	21	579.454,077 639.538,749	9.379	21	579.454,077 639.538,749	22	579.450,176 639.521,781	17.41 1
22	579.450,176 639.521,781	23	579.448,633 639.516,373	5.624	23	579.448,633 639.516,373	24	579.446,793 639.503,219	13.28 2	24	579.446,793 639.503,219	25	579.445,234 639.491,28	12.04
25	579.445,234 639.491,28	26	579.443,413 639.488,19	3.587	26	579.443,413 639.488,19	27	579.447,043 639.485,212	4.695	27	579.447,043 639.485,212	28	579.457,929 639.483,472	11.02 4
28	579.457,929 639.483,472	29	579.461,743 639.482,369	3.97	29	579.461,743 639.482,369	30	579.465,249 639.488,426	6.999	30	579.465,249 639.488,426	31	579.466,447 639.501,917	13.54 4
31	579.466,447 639.501,917	32	579.466,447 639.511,533	9.616	32	579.466,447 639.511,533	33	579.465,649 639.517,007	5.532	33	579.465,649 639.517,007	34	579.466,216 639.526,501	9.511
34	579.466,216 639.526,501	35	579.471,015 639.539,48	13.83 8	35	579.471,015 639.539,48	36	579.473,479 639.556,497	17.19 4	36	579.473,479 639.556,497	37	579.478,506 639.581,349	25.35 5
37	579.478,506 639.581,349	38	579.482,873 639.595,174	14.49 8	38	579.482,873 639.595,174	39	579.490,854 639.624,697	30.58 3	39	579.490,854 639.624,697	40	579.496,642 639.643,278	19.46 2
40	579.496,642 639.643,278	41	579.502,115 639.661,154	18.69 5	41	579.502,115 639.661,154	42	579.510,169 639.684,127	24.34 4	42	579.510,169 639.684,127	43	579.520,187 639.711,258	28.92 1
43	579.520,187 639.711,258	44	579.529,024 639.741,368	31.38	44	579.529,024 639.741,368	45	579.533,185 639.756,532	15.72 5	45	579.533,185 639.756,532	46	579.540,671 639.776,446	21.27 5
46	579.540,671 639.776,446	47	579.549,896 639.801,559	26.75 4	47	579.549,896 639.801,559	48	579.558,3 639.824,439	24.37 5	48	579.558,3 639.824,439	1	579.561,295 639.834,136	10.14 9

\*\* Lungimile segmentelor sunt determinate în planul de proiecție Stereo 70 și sunt rotunjite la 1 milimetru.

\*\*\* Distanța dintre puncte este formată din segmente cumulate ce sunt mai mici decât valoarea 1 milimetru.



**DATE DESPRE IMOBILUL NR. 5856**

Oficiul de Cadastru și Publicitate Imobiliară NEAMT  
Biroul de Cadastru și Publicitate Imobiliară Targu-Neamt

**A. Partea I. Descrierea imobilului**

TEREN Necunoscut

Adresa: Loc. Boboiesti, Str Radului, Jud. Neamt, si extravilan comuna Pipirig

Nr. Crt	Nr cadastral Nr. topografic	Suprafața* (mp)	Observații / Referințe
A1	53168	Din acte: 2.848 Masurata: 2.859	Sector cadastral:91 Teren imprejmuit;

**Construcții**

Crt	Nr cadastral Nr. topografic	Adresa	Observații / Referințe
A1.1		Loc. Boboiesti, Str Radului, Jud. Neamt, si extravilan comuna Pipirig	Nr. niveluri:1; S. construita la sol:22 mp; Grajd, parter

**B. Partea II. Proprietari și acte**

Inscrieri privitoare la dreptul de proprietate și alte drepturi reale		Referințe
<b>32951 / 21/12/2022</b>		
Act Notarial nr. Certificat de moștenitor nr. 305, din 20/12/2022 emis de BIN Teodorescu Mihaela;		
B1	Intabulare, drept de PROPRIETATE, cu titlu de drept de moștenire după defuncta ANISTOROAEI ANA, dobandit prin Succesiune, cota actuala 3/8, cota initiala 3/8 1) <b>SPUMĂ ANA</b>	A1.1
B2	Intabulare, drept de PROPRIETATE, cu titlu de drept de moștenire după defunctaul ANISTOROAEI GHEORGHE, dobandit prin Succesiune, cota actuala 1/1, cota initiala 1/1 1) <b>SPUMĂ ANA</b>	A1
B3	Intabulare, drept de PROPRIETATE, cu titlu de drept de moștenire după defunctaul ANISTOROAEI GHEORGHE, dobandit prin Succesiune, cota actuala 5/8, cota initiala 5/8 1) <b>SPUMĂ ANA</b>	A1.1

**C. Partea III. SARCINI .**

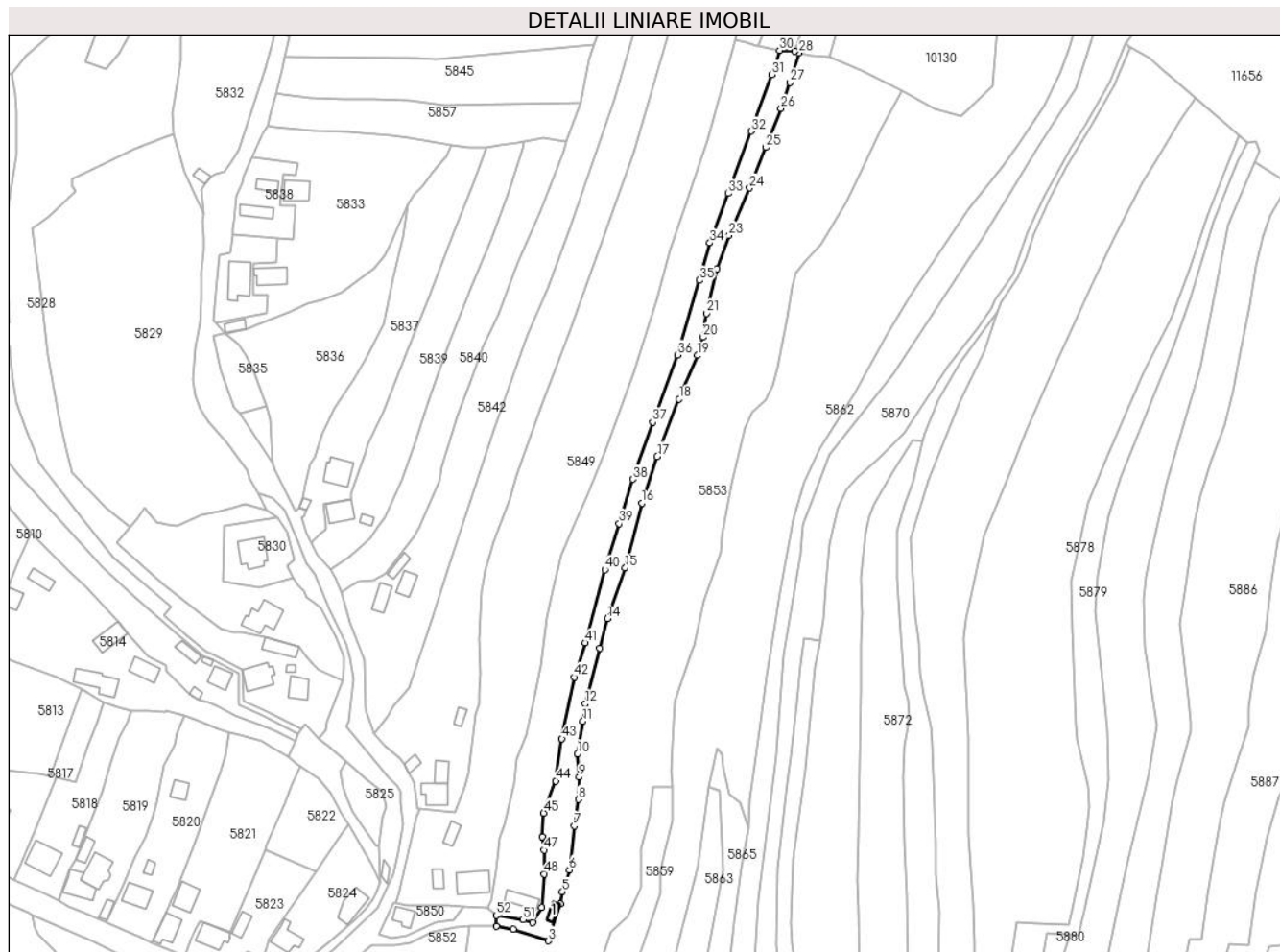
Inscrieri privind dezmembramintele dreptului de proprietate, drepturi reale de garanție și sarcini	Referințe
NU SUNT	

## Anexa Nr. 1 La Partea I

## Teren

Nr cadastral	Suprafața (mp)*	Observații / Referințe
53168	Din acte: 2.848 Masurata: 2.859	

\* Suprafața este determinată în planul de proiecție Stereo 70.



## Date referitoare la teren

Crt	Categorie folosință	Intra vilan	Suprafața (mp)	Tarla	Parcelă	Nr. topo	Observații / Referințe
1	curți constructii	DA	191	-	-	-	
2	faneata	DA	637	-	-	-	
3	faneata	NU	2.032	-	-	-	

## Date referitoare la construcții

Crt	Număr	Destinație construcție	Supraf. (mp)	Situație juridică	Observații / Referințe
A1.1		construcții anexa	Din acte: 26 Masurata: 22	Cu acte	Nr. niveluri:1; S. construita la sol:22 mp; Grajd, parter

## Lungime Segmente

1) Valorile lungimilor segmentelor sunt obținute din proiecție în plan.

Punct început	X / Y	Punct sfârșit	X / Y	Lungime segment	Punct început	X / Y	Punct sfârșit	X / Y	Lungime segment
1	579.447,047 639.480,741	2	579.453,993 639.479,658	7.03	2	579.453,993 639.479,658	3	579.468,024 639.474,958	14.79 7
4	579.472,987 639.489,796	5	579.473,728 639.494,731	4.99	5	579.473,728 639.494,731	6	579.476,481 639.503,606	9.292
					3	579.468,024 639.474,958	4	579.472,987 639.489,796	15.64 6
					6	579.476,481 639.503,606	7	579.478,547 639.521,317	17.83 1

Punct început	X / Y	Punct sfârșit	X / Y	Lungime segment	Punct început	X / Y	Punct sfârșit	X / Y	Lungime segment	Punct început	X / Y	Punct sfârșit	X / Y	Lungime segment
7	579.478,547 639.521,317	8	579.480,246 639.531,971	10.789	8	579.480,246 639.531,971	9	579.480,477 639.540,989	9.021	9	579.480,477 639.540,989	10	579.479,843 639.550,37	9.402
10	579.479,843 639.550,37	11	579.482,018 639.563,587	13.395	11	579.482,018 639.563,587	12	579.482,924 639.570,669	7.14	12	579.482,924 639.570,669	13	579.488,778 639.593,035	23.119
13	579.488,778 639.593,035	14	579.491,887 639.604,912	12.277	14	579.491,887 639.604,912	15	579.499,041 639.625,373	21.676	15	579.499,041 639.625,373	16	579.505,793 639.651,531	27.015
16	579.505,793 639.651,531	17	579.511,981 639.670,339	19.8	17	579.511,981 639.670,339	18	579.520,762 639.693,535	24.802	18	579.520,762 639.693,535	19	579.528,139 639.711,115	19.065
19	579.528,139 639.711,115	20	579.530,356 639.718,448	7.661	20	579.530,356 639.718,448	21	579.531,82 639.728,062	9.725	21	579.531,82 639.728,062	22	579.536,049 639.745,999	18.429
22	579.536,049 639.745,999	23	579.540,883 639.759,579	14.415	23	579.540,883 639.759,579	24	579.549,28 639.778,689	20.873	24	579.549,28 639.778,689	25	579.555,749 639.795,01	17.556
25	579.555,749 639.795,01	26	579.561,945 639.810,644	16.817	26	579.561,945 639.810,644	27	579.565,603 639.821,246	11.215	27	579.565,603 639.821,246	28	579.569,219 639.833,089	12.383
28	579.569,219 639.833,089	29	579.567,495 639.833,791	1.861	29	579.567,495 639.833,791	30	579.561,295 639.834,136	6.21	30	579.561,295 639.834,136	31	579.558,3 639.824,439	10.149
31	579.558,3 639.824,439	32	579.549,896 639.801,559	24.375	32	579.549,896 639.801,559	33	579.540,671 639.776,446	26.754	33	579.540,671 639.776,446	34	579.533,185 639.756,532	21.275
34	579.533,185 639.756,532	35	579.529,024 639.741,368	15.725	35	579.529,024 639.741,368	36	579.520,187 639.711,258	31.38	36	579.520,187 639.711,258	37	579.510,169 639.684,127	28.921
37	579.510,169 639.684,127	38	579.502,115 639.661,154	24.344	38	579.502,115 639.661,154	39	579.496,642 639.643,278	18.695	39	579.496,642 639.643,278	40	579.490,854 639.624,697	19.462
40	579.490,854 639.624,697	41	579.482,873 639.595,174	30.583	41	579.482,873 639.595,174	42	579.478,506 639.581,349	14.498	42	579.478,506 639.581,349	43	579.473,479 639.556,497	25.355
43	579.473,479 639.556,497	44	579.471,015 639.539,48	17.194	44	579.471,015 639.539,48	45	579.466,216 639.526,501	13.838	45	579.466,216 639.526,501	46	579.465,649 639.517,007	9.511
46	579.465,649 639.517,007	47	579.466,447 639.511,533	5.532	47	579.466,447 639.511,533	48	579.466,447 639.501,917	9.616	48	579.466,447 639.501,917	49	579.465,249 639.488,426	13.544
49	579.465,249 639.488,426	50	579.461,743 639.482,369	6.999	50	579.461,743 639.482,369	51	579.457,929 639.483,472	3.97	51	579.457,929 639.483,472	52	579.447,043 639.485,212	11.024
52	579.447,043 639.485,212	1	579.447,047 639.480,741	4.471										

\*\* Lungimile segmentelor sunt determinate în planul de proiecție Stereo 70 și sunt rotunjite la 1 milimetru.

\*\*\* Distanța dintre puncte este formată din segmente cumulate ce sunt mai mici decât valoarea 1 milimetru.





**DATE DESPRE IMOBILUL NR. 5857**

Oficiul de Cadastru și Publicitate Imobiliară NEAMT  
Biroul de Cadastru și Publicitate Imobiliară Targu-Neamt

**A. Partea I. Descrierea imobilului**

TEREN Extravilan

Adresa: Jud. Neamt

Nr. Crt	Nr cadastral Nr. topografic	Suprafața* (mp)	Observații / Referințe
A1		1.812	Sector cadastral:91 Teren neimprejmuit;

**B. Partea II. Proprietari și acte**

Inscrieri privitoare la dreptul de proprietate și alte drepturi reale		Referințe
/		
Act Normativ nr. 7, din 13/03/1996 emis de GUVERNUL ROMÂNIEI;		
B1	Inscrierea provizorie, drept de PROPRIETATE, dobandit prin Lege, cota actuala 1/1, cota initiala 1/1 1) <b>COMUNA PIPIRIG</b> , CIF:99999999999999, Proprietar neidentificat	A1

**C. Partea III. SARCINI .**

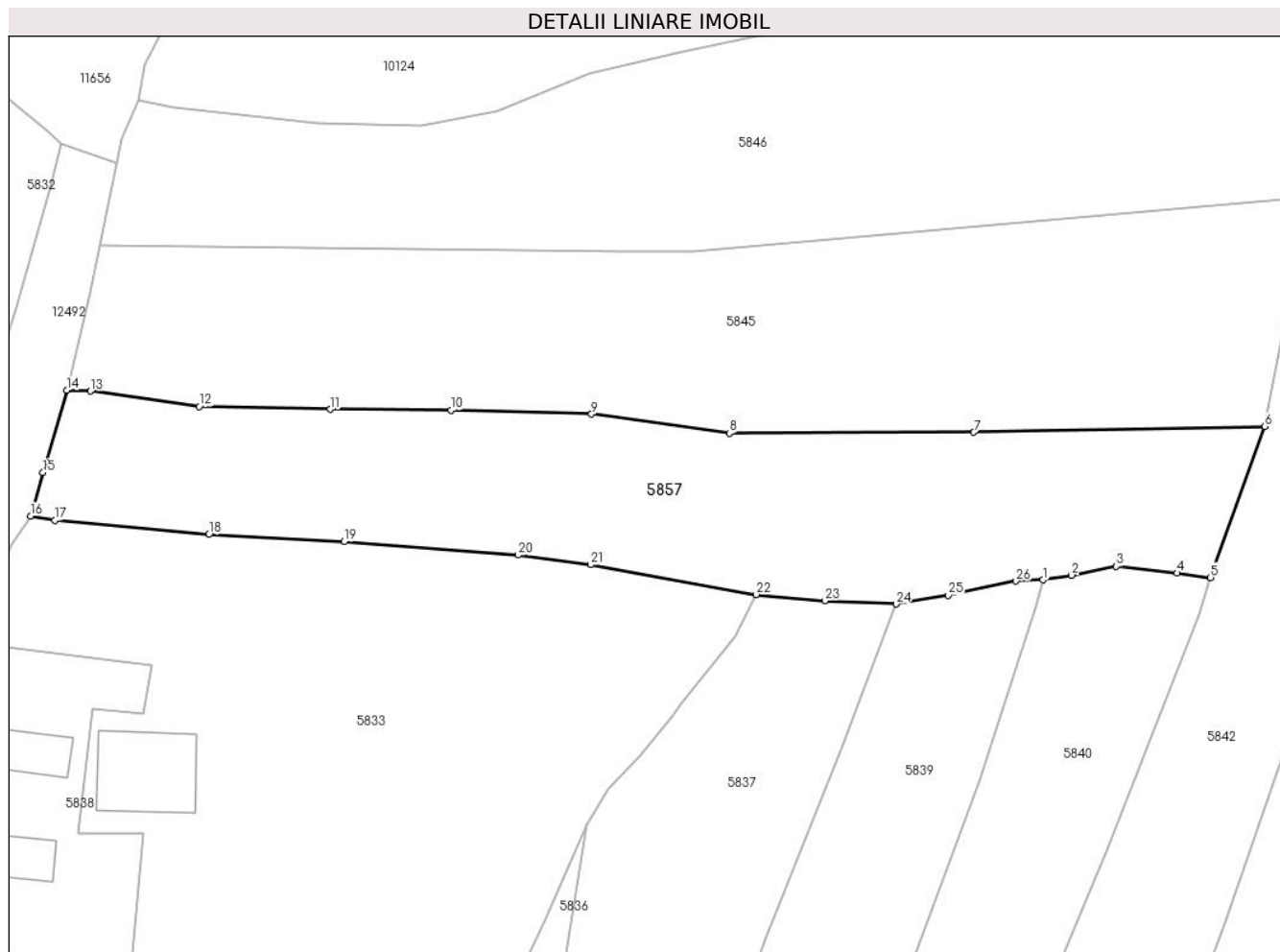
Inscrieri privind dezmembramintele dreptului de proprietate, drepturi reale de garanție și sarcini	Referințe
NU SUNT	

## Anexa Nr. 1 La Partea I

## Teren

Nr cadastral	Suprafața (mp)*	Observații / Referințe
	1.812	

\* Suprafața este determinată în planul de proiecție Stereo 70.



## Date referitoare la teren

Crt	Categorie folosință	Intra vilan	Suprafața (mp)	Tarla	Parcelă	Nr. topo	Observații / Referințe
1	faneata	NU	1.812	-	-	-	

## Lungime Segmente

1) Valorile lungimilor segmentelor sunt obținute din proiecție în plan.

Punct început	X / Y	Punct sfârșit	X / Y	Lungime segment (** (m)
1	579.458,282 639.797,265	2	579.461,219 639.797,749	2.977
3	579.465,78 639.798,643	4	579.471,996 639.797,967	6.253
5	579.475,409 639.797,505	6	579.480,956 639.812,954	16.415
7	579.451,203 639.812,337	8	579.426,23 639.812,252	24.973
9	579.412,105 639.814,192	10	579.397,742 639.814,581	14.368

Punct început	X / Y	Punct sfârșit	X / Y	Lungime segment (** (m)
2	579.461,219 639.797,749	3	579.465,78 639.798,643	4.648
4	579.471,996 639.797,967	5	579.475,409 639.797,505	3.444
6	579.480,956 639.812,954	7	579.451,203 639.812,337	29.759
8	579.426,23 639.812,252	9	579.412,105 639.814,192	14.258
10	579.397,742 639.814,581	11	579.385,384 639.814,691	12.358

Punct început	X / Y	Punct sfârșit	X / Y	Lungime segment (** (m)
11	579.385,384 639.814,691	12	579.372,005 639.814,967	13.382
13	579.360,88 639.816,541	14	579.358,437 639.816,661	2.446
15	579.356,004 639.808,224	16	579.354,757 639.803,774	4.621
17	579.357,247 639.803,372	18	579.372,964 639.801,898	15.786
19	579.386,799 639.801,164	20	579.404,592 639.799,803	17.845
21	579.412,024 639.798,815	22	579.428,944 639.795,762	17.193
23	579.435,986 639.795,143	24	579.443,267 639.794,788	7.29
25	579.448,571 639.795,695	26	579.455,53 639.797,142	7.108

Punct început	X / Y	Punct sfârșit	X / Y	Lungime segment (** (m)
12	579.372,005 639.814,967	13	579.360,88 639.816,541	11.236
14	579.358,437 639.816,661	15	579.356,004 639.808,224	8.781
16	579.354,757 639.803,774	17	579.357,247 639.803,372	2.522
18	579.372,964 639.801,898	19	579.386,799 639.801,164	13.854
20	579.404,592 639.799,803	21	579.412,024 639.798,815	7.497
22	579.428,944 639.795,762	23	579.435,986 639.795,143	7.069
24	579.443,267 639.794,788	25	579.448,571 639.795,695	5.381
26	579.455,53 639.797,142	1	579.458,282 639.797,265	2.755

\*\* Lungimile segmentelor sunt determinate în planul de proiecție Stereo 70 și sunt rotunjite la 1 milimetru.

\*\*\* Distanța dintre puncte este formată din segmente cumulate ce sunt mai mici decât valoarea 1 milimetru.



**DATE DESPRE IMOBILUL NR. 5858**

Oficiul de Cadastru și Publicitate Imobiliară NEAMT  
Biroul de Cadastru și Publicitate Imobiliară Targu-Neamt

**A. Partea I. Descrierea imobilului**

TEREN Intravilan

Adresa: Loc. Boboiesti, Str Ozanei, Jud. Neamt

Nr. Crt	Nr cadastral Nr. topografic	Suprafața* (mp)	Observații / Referințe
A1		926	Sector cadastral:91 Teren neimpregmuit;

**Construcții**

Crt	Nr cadastral Nr. topografic	Adresa	Observații / Referințe
A1.1		Loc. Boboiesti, Str Ozanei, Jud. Neamt	Nr. niveluri:1; S. construita la sol:103 mp;
A1.2		Loc. Boboiesti, Str Ozanei, Jud. Neamt	Nr. niveluri:1; S. construita la sol:54 mp;

**B. Partea II. Proprietari și acte**

Inscrieri privitoare la dreptul de proprietate și alte drepturi reale		Referințe
/		
Act Administrativ nr. 14217, din 14/09/2023 emis de Primăria Com. Pipirig;		
B1	Inscrierea posesiei, drept de PROPRIETATE, dobandit prin Lege, cota actuala 1/1, cota initiala 1/1 1) BĂRGĂUANU EVA	A1
Act Administrativ nr. 14187, din 14/09/2023 emis de Primăria Com. Pipirig;		
B2	Intabulare, drept de PROPRIETATE, dobandit prin Lege, cota actuala 1/1, cota initiala 1/1 1) BĂRGĂUANU EVA	A1.1, A1.2

**C. Partea III. SARCINI .**

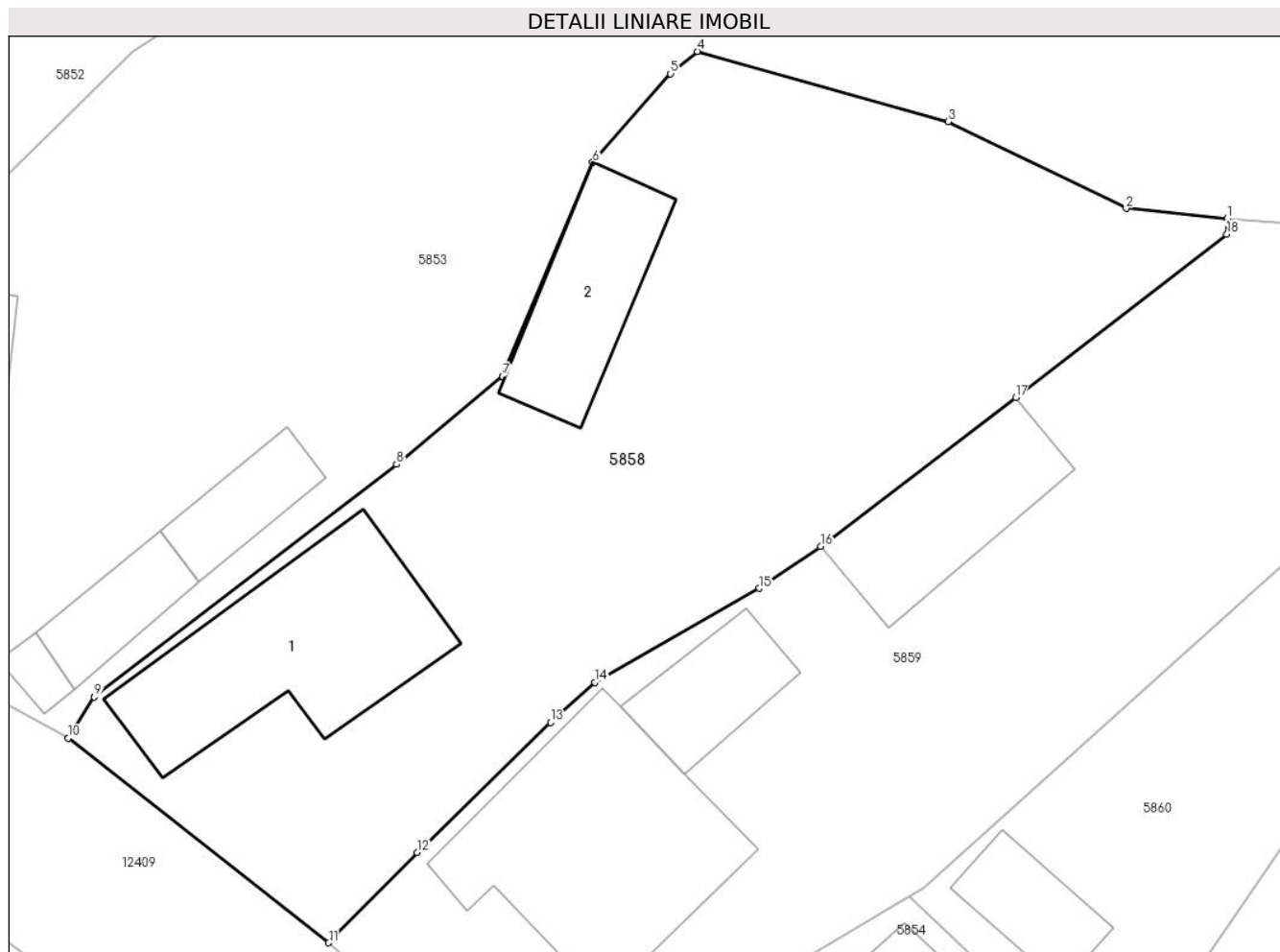
Inscrieri privind dezmembramintele dreptului de proprietate, drepturi reale de garanție și sarcini	Referințe
NU SUNT	

## Anexa Nr. 1 La Partea I

## Teren

Nr cadastral	Suprafața (mp)*	Observații / Referințe
	926	

\* Suprafața este determinată în planul de proiecție Stereo 70.



## Date referitoare la teren

Crt	Categorie folosință	Intra vilan	Suprafața (mp)	Tarla	Parcelă	Nr. topo	Observații / Referințe
1	curți constructii	DA	383	-	-	-	
2	faneata	DA	543	-	-	-	

## Date referitoare la construcții

Crt	Număr	Destinație construcție	Supraf. (mp)	Situație juridică	Observații / Referințe
A1.1		construcții de locuințe	103	Cu acte	Nr. niveluri:1; S. construita la sol:103 mp;
A1.2		construcții anexa	54	Cu acte	Nr. niveluri:1; S. construita la sol:54 mp;

## Lungime Segmente

1) Valorile lungimilor segmentelor sunt obținute din proiecție în plan.

Punct început	X / Y	Punct sfârșit	X / Y	Lungime segment (** (m)
1	579.479,431 639.457,505	2	579.474,489 639.458,007	4.967
2	579.474,489 639.458,007	3	579.465,76 639.462,253	9.707

Punct început	X / Y	Punct sfârșit	X / Y	Lungime segment (** (m)
3	579.465,76 639.462,253	4	579.453,461 639.465,694	12.771
4	579.453,461 639.465,694	5	579.452,156 639.464,598	1.704
5	579.452,156 639.464,598	6	579.448,334 639.460,26	5.782
6	579.448,334 639.460,26	7	579.443,917 639.449,79	11.364
7	579.443,917 639.449,79	8	579.438,716 639.445,476	6.757
8	579.438,716 639.445,476	9	579.423,909 639.434,08	18.685
9	579.423,909 639.434,08	10	579.422,631 639.432,072	2.38
10	579.422,631 639.432,072	11	579.435,392 639.422,053	16.224
11	579.435,392 639.422,053	12	579.439,726 639.426,474	6.191
12	579.439,726 639.426,474	13	579.446,274 639.432,835	9.129
13	579.446,274 639.432,835	14	579.448,435 639.434,8	2.921
14	579.448,435 639.434,8	15	579.456,506 639.439,407	9.293
15	579.456,506 639.439,407	16	579.459,502 639.441,468	3.636
16	579.459,502 639.441,468	17	579.469,069 639.448,746	12.021
17	579.469,069 639.448,746	18	579.479,422 639.456,746	13.084
18	579.479,422 639.456,746	1	579.479,431 639.457,505	0.759

\*\* Lungimile segmentelor sunt determinate în planul de proiecție Stereo 70 și sunt rotunjite la 1 milimetru.

\*\*\* Distanța dintre puncte este formată din segmente cumulate ce sunt mai mici decât valoarea 1 milimetru.





**DATE DESPRE IMOBILUL NR. 5859**

Oficiul de Cadastru și Publicitate Imobiliară NEAMT  
Biroul de Cadastru și Publicitate Imobiliară Targu-Neamt

**A. Partea I. Descrierea imobilului**

TEREN Intravilan

Adresa: Loc. Boboiesti, Str Ozanei, Jud. Neamt

Nr. Crt	Nr cadastral Nr. topografic	Suprafața* (mp)	Observații / Referințe
A1		1.858	Sector cadastral:91 Teren neimprejmuit;

**Construcții**

Crt	Nr cadastral Nr. topografic	Adresa	Observații / Referințe
A1.1		Loc. Boboiesti, Str Ozanei, Jud. Neamt	Nr. niveluri:1; S. construita la sol:120 mp;
A1.2		Loc. Boboiesti, Str Ozanei, Jud. Neamt	Nr. niveluri:1; S. construita la sol:33 mp;
A1.3		Loc. Boboiesti, Str Ozanei, Jud. Neamt	Nr. niveluri:1; S. construita la sol:58 mp;

**B. Partea II. Proprietari și acte**

Inscrieri privitoare la dreptul de proprietate și alte drepturi reale		Referințe
/		
Act Administrativ nr. 14217, din 14/09/2023 emis de Primăria Com. Pipirig;		
B1	Inscrierea posesiei, drept de PROPRIETATE, dobandit prin Lege, cota actuala 1/1, cota initiala 1/1 1) <b>BÎRGĂOANU LENUȚA</b>	A1
Act Administrativ nr. 14187, din 14/09/2023 emis de Primăria Com. Pipirig;		
B2	Intabulare, drept de PROPRIETATE, dobandit prin Lege, cota actuala 1/1, cota initiala 1/1 1) <b>BÎRGĂOANU LENUȚA</b>	A1.1, A1.2, A1.3

**C. Partea III. SARCINI .**

Inscrieri privind dezmembramentele dreptului de proprietate, drepturi reale de garanție și sarcini	Referințe
NU SUNT	

## Anexa Nr. 1 La Partea I

## Teren

Nr cadastral	Suprafața (mp)*	Observații / Referințe
	1.858	

\* Suprafața este determinată în planul de proiecție Stereo 70.



## Date referitoare la teren

Crt	Categorie folosință	Intravilan	Suprafața (mp)	Tarla	Parcelă	Nr. topo	Observații / Referințe
1	curți constructii	DA	558	-	-	-	
2	faneata	DA	1.300	-	-	-	

## Date referitoare la construcții

Crt	Număr	Destinație construcție	Supraf. (mp)	Situație juridică	Observații / Referințe
A1.1		construcții de locuințe	120	Cu acte	Nr. niveluri:1; S. construita la sol:120 mp;
A1.2		construcții anexa	33	Cu acte	Nr. niveluri:1; S. construita la sol:33 mp;
A1.3		construcții anexa	58	Cu acte	Nr. niveluri:1; S. construita la sol:58 mp;

## Lungime Segmente

1) Valorile lungimilor segmentelor sunt obținute din proiecție în plan.

Punct început	X / Y	Punct sfârșit	X / Y	Lungime segment (** (m)	Punct început	X / Y	Punct sfârșit	X / Y	Lungime segment (** (m)
1	579.457,958 639.420,822	2	579.459,495 639.421,728	1.784	2	579.459,495 639.421,728	3	579.463,852 639.424,297	5.058

Punct început	X / Y	Punct sfârșit	X / Y	Lungime segment (** (m)
3	579.463,852 639.424,297	4	579.464,583 639.424,728	0.849
5	579.480,919 639.439,427	6	579.489,223 639.446,835	11.128
7	579.499,101 639.454,413	8	579.502,554 639.462,359	8.664
9	579.509,51 639.482,57	10	579.513,245 639.494,275	12.286
11	579.513,245 639.502,696	12	579.515,055 639.511,724	9.208
13	579.517,916 639.523,231	14	579.518,109 639.537,01	13.78
15	579.510,086 639.537,03	16	579.508,866 639.525,025	12.067
17	579.505,242 639.512,097	18	579.505,242 639.496,568	15.529
19	579.500,146 639.484,781	20	579.493,33 639.478,381	9.35
21	579.487,478 639.461,106	22	579.484,872 639.457,077	4.798
23	579.479,431 639.457,505	24	579.479,422 639.456,746	0.759
25	579.469,069 639.448,746	26	579.459,502 639.441,468	12.021
27	579.456,506 639.439,407	28	579.448,435 639.434,8	9.293
29	579.446,274 639.432,835	30	579.439,726 639.426,474	9.129
31	579.435,392 639.422,053	32	579.448,323 639.410,761	17.167
33	579.455,035 639.418,809	34	579.457,307 639.420,438	2.796

Punct început	X / Y	Punct sfârșit	X / Y	Lungime segment (** (m)
4	579.464,583 639.424,728	5	579.480,919 639.439,427	21.976
6	579.489,223 639.446,835	7	579.499,101 639.454,413	12.45
8	579.502,554 639.462,359	9	579.509,51 639.482,57	21.375
10	579.513,245 639.494,275	11	579.513,245 639.502,696	8.421
12	579.515,055 639.511,724	13	579.517,916 639.523,231	11.857
14	579.518,109 639.537,01	15	579.510,086 639.537,03	8.023
16	579.508,866 639.525,025	17	579.505,242 639.512,097	13.426
18	579.505,242 639.496,568	19	579.500,146 639.484,781	12.841
20	579.493,33 639.478,381	21	579.487,478 639.461,106	18.239
22	579.484,872 639.457,077	23	579.479,431 639.457,505	5.458
24	579.479,422 639.456,746	25	579.469,069 639.448,746	13.084
26	579.459,502 639.441,468	27	579.456,506 639.439,407	3.636
28	579.448,435 639.434,8	29	579.446,274 639.432,835	2.921
30	579.439,726 639.426,474	31	579.435,392 639.422,053	6.191
32	579.448,323 639.410,761	33	579.455,035 639.418,809	10.48
34	579.457,307 639.420,438	1	579.457,958 639.420,822	0.756

\*\* Lungimile segmentelor sunt determinate în planul de proiecție Stereo 70 și sunt rotunjite la 1 milimetru.

\*\*\* Distanța dintre puncte este formată din segmente cumulate ce sunt mai mici decât valoarea 1 milimetru.



**DATE DESPRE IMOBILUL NR. 5860**

Oficiul de Cadastru și Publicitate Imobiliară NEAMT  
Biroul de Cadastru și Publicitate Imobiliară Targu-Neamt

**A. Partea I. Descrierea imobilului**

TEREN Intravilan

Adresa: Loc. Boboiesti, Str Ozanei, Jud. Neamt

Nr. Crt	Nr cadastral Nr. topografic	Suprafața* (mp)	Observații / Referințe
A1		320	Sector cadastral:91 Teren neimpregmuit;

**Construcții**

Crt	Nr cadastral Nr. topografic	Adresa	Observații / Referințe
A1.1		Loc. Boboiesti, Str Ozanei, Jud. Neamt	Nr. niveluri:1; S. construita la sol:27 mp;

**B. Partea II. Proprietari și acte**

Inscrieri privitoare la dreptul de proprietate și alte drepturi reale	Referințe
/	
Act Normativ nr. 7, din 13/03/1996 emis de GUVERNUL ROMÂNIEI;	
B1	Inscrierea provizorie, drept de PROPRIETATE, dobandit prin Lege, cota actuala 1/1, cota initiala 1/1
	1) COMUNA PIPIRIG, CIF:99999999999999, Proprietar neidentificat

**C. Partea III. SARCINI .**

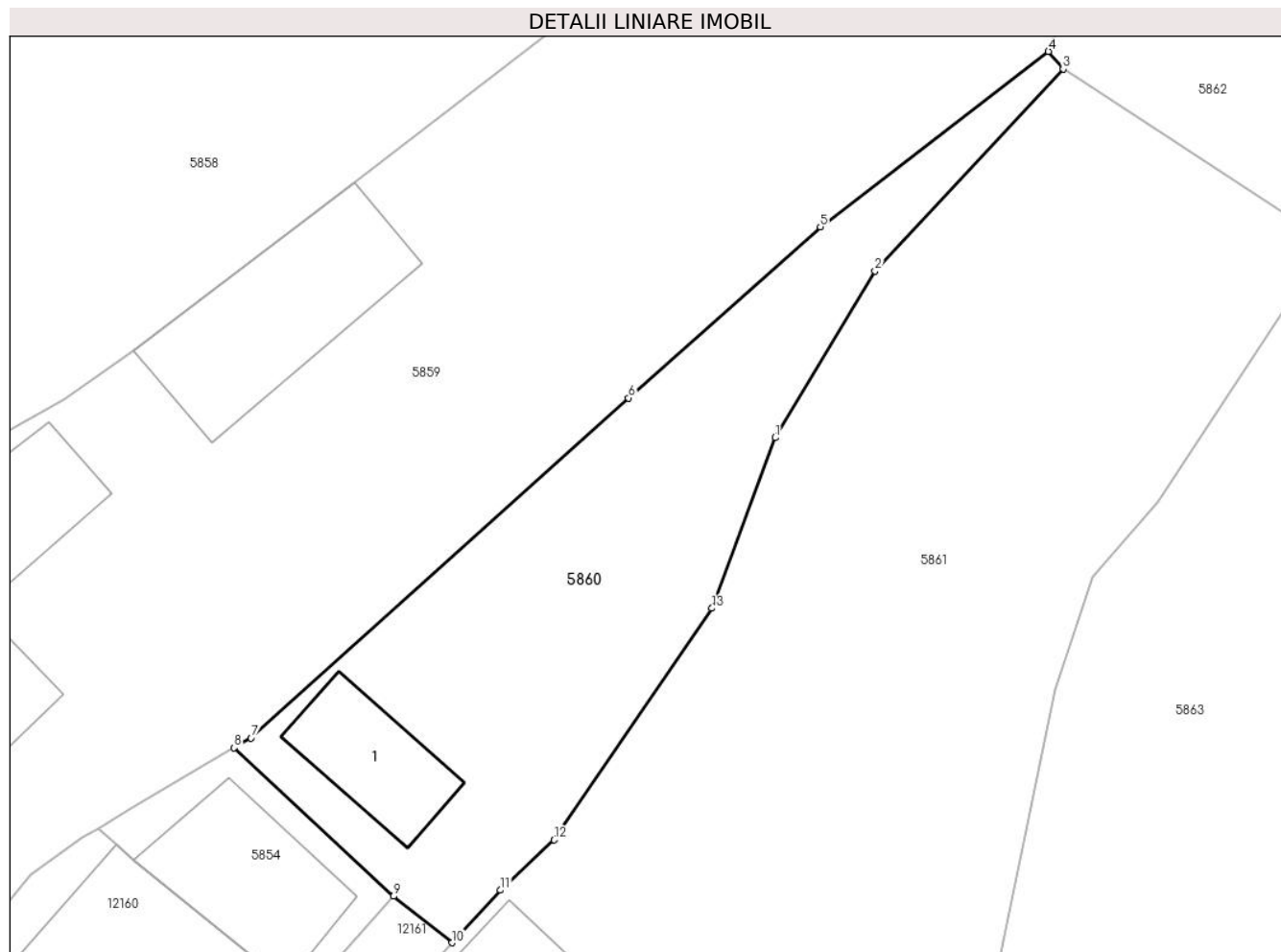
Inscrieri privind dezmembramintele dreptului de proprietate, drepturi reale de garanție și sarcini	Referințe
NU SUNT	

## Anexa Nr. 1 La Partea I

## Teren

Nr cadastral	Suprafața (mp)*	Observații / Referințe
	320	

\* Suprafața este determinată în planul de proiecție Stereo 70.



## Date referitoare la teren

Crt	Categorie folosință	Intra vilan	Suprafața (mp)	Tarla	Parcelă	Nr. topo	Observații / Referințe
1	curți constructii	DA	131	-	-	-	
2	faneata	DA	189	-	-	-	

## Date referitoare la construcții

Crt	Număr	Destinație construcție	Supraf. (mp)	Situație juridică	Observații / Referințe
A1.1		construcții anexa	27	Cu acte	Nr. niveluri:1; S. construita la sol:27 mp;

## Lungime Segmente

1) Valorile lungimilor segmentelor sunt obținute din proiecție în plan.

Punct început	X / Y	Punct sfârșit	X / Y	Lungime segment (** (m)
1	579.487,279 639.437,712	2	579.491,598 639.444,919	8.402
2	579.491,598 639.444,919	3	579.499,737 639.453,652	11.938
3	579.499,737 639.453,652	4	579.499,101 639.454,413	0.992

Punct început	X / Y	Punct sfârşit	X / Y	Lungime segment (** (m)
4	579.499,101 639.454,413	5	579.489,223 639.446,835	12.45
5	579.489,223 639.446,835	6	579.480,919 639.439,427	11.128
6	579.480,919 639.439,427	7	579.464,583 639.424,728	21.976
7	579.464,583 639.424,728	8	579.463,852 639.424,297	0.849
8	579.463,852 639.424,297	9	579.470,744 639.417,881	9.416
9	579.470,744 639.417,881	10	579.473,279 639.415,874	3.233
10	579.473,279 639.415,874	11	579.475,378 639.418,148	3.095
11	579.475,378 639.418,148	12	579.477,699 639.420,323	3.181
12	579.477,699 639.420,323	13	579.484,535 639.430,333	12.122
13	579.484,535 639.430,333	1	579.487,279 639.437,712	7.873

\*\* Lungimile segmentelor sunt determinate în planul de proiecție Stereo 70 și sunt rotunjite la 1 milimetru.

\*\*\* Distanța dintre puncte este formată din segmente cumulate ce sunt mai mici decât valoarea 1 milimetru.





**DATE DESPRE IMOBILUL NR. 5861**

Oficiul de Cadastru și Publicitate Imobiliară NEAMT  
Biroul de Cadastru și Publicitate Imobiliară Targu-Neamt

**A. Partea I. Descrierea imobilului**

TEREN Intravilan

Adresa: Loc. Boboiesti, Str Ozanei, Jud. Neamt

Nr. Crt	Nr cadastral Nr. topografic	Suprafața* (mp)	Observații / Referințe
A1		1.078	Sector cadastral:91 Teren neimpregmuit;

**Construcții**

Crt	Nr cadastral Nr. topografic	Adresa	Observații / Referințe
A1.1		Loc. Boboiesti, Str Ozanei, Jud. Neamt	Nr. niveluri:1; S. construita la sol:90 mp;
A1.2		Loc. Boboiesti, Str Ozanei, Jud. Neamt	Nr. niveluri:1; S. construita la sol:35 mp;
A1.3		Loc. Boboiesti, Str Ozanei, Jud. Neamt	Nr. niveluri:1; S. construita la sol:29 mp;

**B. Partea II. Proprietari și acte**

Inscrieri privitoare la dreptul de proprietate și alte drepturi reale		Referințe
/		
Act Administrativ nr. 14217, din 14/09/2023 emis de Primăria Com. Pipirig;		
B1	Inscrierea posesiei, drept de PROPRIETATE, dobandit prin Lege, cota actuala 1/1, cota initiala 1/1 1) BĂRGĂOANU NICOLAE	A1
Act Administrativ nr. 14187, din 14/09/2023 emis de Primăria Com. Pipirig;		
B2	Intabulare, drept de PROPRIETATE, dobandit prin Lege, cota actuala 1/1, cota initiala 1/1 1) BĂRGĂOANU NICOLAE	A1.1, A1.2, A1.3

**C. Partea III. SARCINI .**

Inscrieri privind dezmembramintele dreptului de proprietate, drepturi reale de garanție și sarcini	Referințe
NU SUNT	

## Anexa Nr. 1 La Partea I

## Teren

Nr cadastral	Suprafața (mp)*	Observații / Referințe
	1.078	

\* Suprafața este determinată în planul de proiecție Stereo 70.



## Date referitoare la teren

Crt	Categorie folosință	Intravilan	Suprafața (mp)	Tarla	Parcelă	Nr. topo	Observații / Referințe
1	curți constructii	DA	454	-	-	-	
2	faneata	DA	625	-	-	-	

## Date referitoare la construcții

Crt	Număr	Destinație construcție	Supraf. (mp)	Situație juridică	Observații / Referințe
A1.1		construcții de locuințe	90	Cu acte	Nr. niveluri:1; S. construita la sol:90 mp;
A1.2		construcții anexa	35	Cu acte	Nr. niveluri:1; S. construita la sol:35 mp;
A1.3		construcții anexa	29	Cu acte	Nr. niveluri:1; S. construita la sol:29 mp;

## Lungime Segmente

1) Valorile lungimilor segmentelor sunt obținute din proiecție în plan.

Punct început	X / Y	Punct sfârșit	X / Y	Lungime segment (** (m)
1	579.511,187 639.446,168	2	579.499,737 639.453,652	13.679

Punct început	X / Y	Punct sfârșit	X / Y	Lungime segment (** (m)
2	579.499,737 639.453,652	3	579.491,598 639.444,919	11.938
3	579.491,598 639.444,919	4	579.487,279 639.437,712	8.402
4	579.487,279 639.437,712	5	579.484,535 639.430,333	7.873
5	579.484,535 639.430,333	6	579.477,699 639.420,323	12.122
6	579.477,699 639.420,323	7	579.475,378 639.418,148	3.181
7	579.475,378 639.418,148	8	579.465,822 639.407,793	14.091
8	579.465,822 639.407,793	9	579.461,291 639.399,562	9.396
9	579.461,291 639.399,562	10	579.469,324 639.393,704	9.942
10	579.469,324 639.393,704	11	579.476,448 639.398,839	8.782
11	579.476,448 639.398,839	12	579.490,32 639.404,336	14.921
12	579.490,32 639.404,336	13	579.497,042 639.415,433	12.974
13	579.497,042 639.415,433	14	579.499,373 639.426,808	11.611
14	579.499,373 639.426,808	15	579.501,025 639.431,669	5.134
15	579.501,025 639.431,669	16	579.503,814 639.434,958	4.312
16	579.503,814 639.434,958	1	579.511,187 639.446,168	13.417

\*\* Lungimile segmentelor sunt determinate în planul de proiecție Stereo 70 și sunt rotunjite la 1 milimetru.

\*\*\* Distanța dintre puncte este formată din segmente cumulate ce sunt mai mici decât valoarea 1 milimetru.



**DATE DESPRE IMOBILUL NR. 5862**

Oficiul de Cadastru și Publicitate Imobiliară NEAMT  
Biroul de Cadastru și Publicitate Imobiliară Targu-Neamt

**A. Partea I. Descrierea imobilului**

TEREN Necunoscut

Adresa: Loc. Boboiesti, Jud. Neamt, si extravilan UIAT Pipirig

Nr. Crt	Nr cadastral Nr. topografic	Suprafata* (mp)	Observatii / Referinte
A1		13.725	Sector cadastral:91 Teren neimprejmuit;

**B. Partea II. Proprietari și acte**

Inscrieri privitoare la dreptul de proprietate și alte drepturi reale	Referințe
/	
Act Administrativ nr. 14217, din 14/09/2023 emis de Primăria Com. Pipirig;	
B1	Inscrierea posesiei, drept de PROPRIETATE, dobandit prin Lege, cota actuala 1/1, cota initiala 1/1
	1) COFOREA ANGELICA, - Bun Comun

**C. Partea III. SARCINI .**

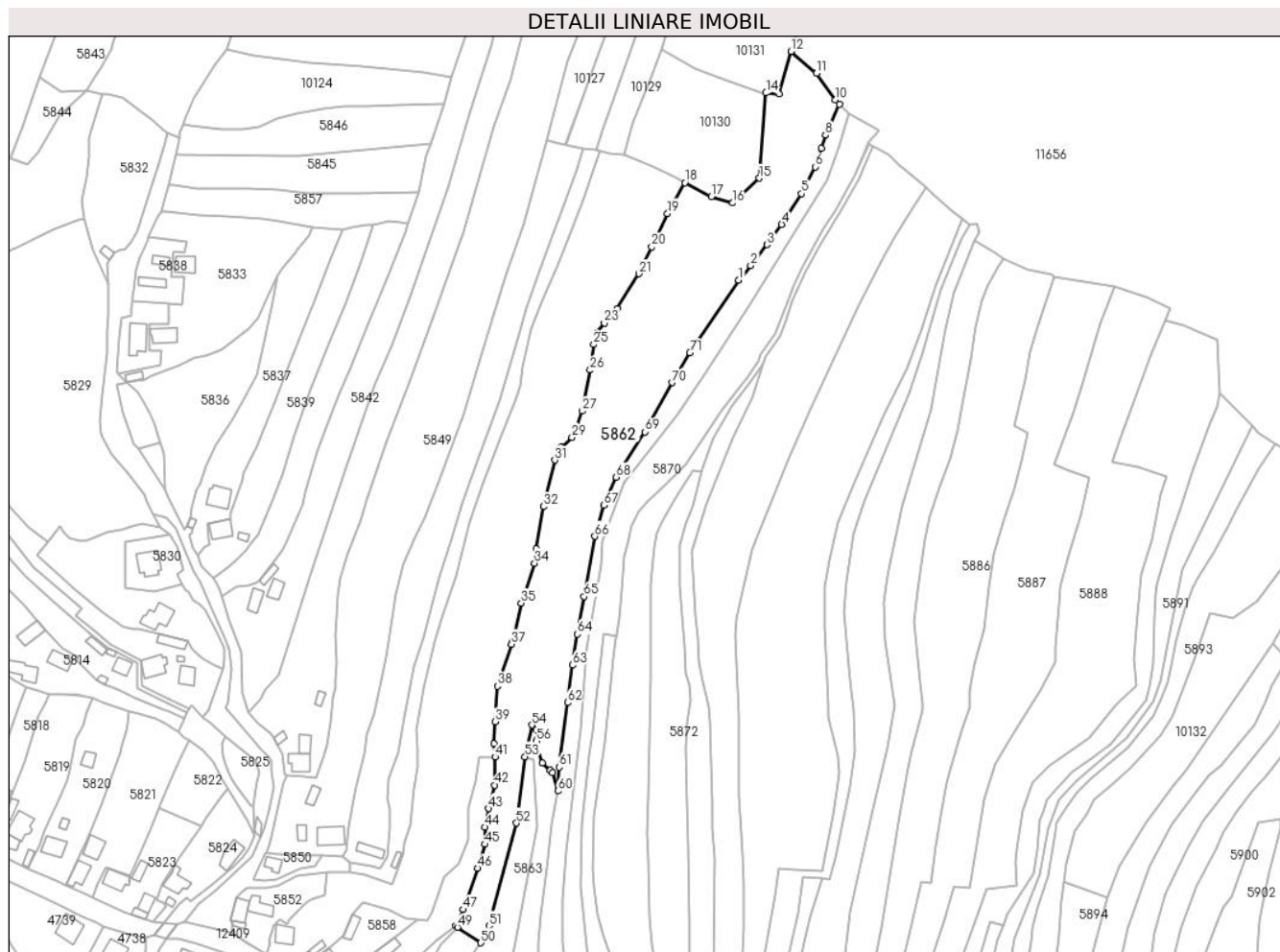
Inscrieri privind dezmembramintele dreptului de proprietate, drepturi reale de garanție și sarcini	Referințe
NU SUNT	

## Anexa Nr. 1 La Partea I

## Teren

Nr cadastral	Suprafața (mp)*	Observații / Referințe
	13.725	

\* Suprafața este determinată în planul de proiecție Stereo 70.



## Date referitoare la teren

Crt	Categorie folosință	Intravilan	Suprafața (mp)	Tarla	Parcelă	Nr. topo	Observații / Referințe
1	faneata	DA	650	-	-	-	
2	faneata	NU	13.075	-	-	-	

## Lungime Segmente

1) Valorile lungimilor segmentelor sunt obținute din proiecție în plan.

Punct început	X / Y	Punct sfârșit	X / Y	Lungime segment	Punct început	X / Y	Punct sfârșit	X / Y	Lungime segment	Punct început	X / Y	Punct sfârșit	X / Y	Lungime segment
1	579.637,453 639.769,957	2	579.643,202 639.777,234	9.274	2	579.643,202 639.777,234	3	579.651,285 639.787,359	12.956	3	579.651,285 639.787,359	4	579.658,39 639.797,341	12.252
4	579.658,39 639.797,341	5	579.668,127 639.812,243	17.801	5	579.668,127 639.812,243	6	579.674,699 639.825,383	14.692	6	579.674,699 639.825,383	7	579.677,75 639.834,322	9.445
7	579.677,75 639.834,322	8	579.679,84 639.840,911	6.913	8	579.679,84 639.840,911	9	579.686,545 639.856,118	16.62	9	579.686,545 639.856,118	10	579.684,597 639.858,064	2.753
10	579.684,597 639.858,064	11	579.675,433 639.871,08	15.918	11	579.675,433 639.871,08	12	579.663,021 639.881,818	16.412	12	579.663,021 639.881,818	13	579.657,229 639.861,0	21.609
13	579.657,229 639.861,0	14	579.650,703 639.861,52	6.547	14	579.650,703 639.861,52	15	579.647,38 639.819,863	41.789	15	579.647,38 639.819,863	16	579.634,496 639.807,788	17.658

Punct început	X / Y	Punct sfârșit	X / Y	Lungime segment	Punct început	X / Y	Punct sfârșit	X / Y	Lungime segment	Punct început	X / Y	Punct sfârșit	X / Y	Lungime segment
16	579.634,496 639.807,788	17	579.624,027 639.810,802	10.894	17	579.624,027 639.810,802	18	579.610,932 639.817,715	14.808	18	579.610,932 639.817,715	19	579.602,54 639.802,645	17.249
19	579.602,54 639.802,645	20	579.594,821 639.786,37	18.013	20	579.594,821 639.786,37	21	579.588,549 639.773,147	14.635	21	579.588,549 639.773,147	22	579.577,932 639.756,041	20.133
22	579.577,932 639.756,041	23	579.571,547 639.749,085	9.442	23	579.571,547 639.749,085	24	579.567,877 639.744,233	6.084	24	579.567,877 639.744,233	25	579.566,353 639.738,591	5.844
25	579.566,353 639.738,591	26	579.564,657 639.726,091	12.615	26	579.564,657 639.726,091	27	579.560,759 639.706,044	20.422	27	579.560,759 639.706,044	28	579.558,501 639.698,709	7.675
28	579.558,501 639.698,709	29	579.555,792 639.693,18	6.157	29	579.555,792 639.693,18	30	579.550,372 639.688,272	7.312	30	579.550,372 639.688,272	31	579.547,32 639.682,031	6.947
31	579.547,32 639.682,031	32	579.541,838 639.659,368	23.317	32	579.541,838 639.659,368	33	579.538,338 639.638,605	21.056	33	579.538,338 639.638,605	34	579.537,431 639.631,694	6.97
34	579.537,431 639.631,694	35	579.530,937 639.612,158	20.587	35	579.530,937 639.612,158	36	579.526,75 639.593,891	18.741	36	579.526,75 639.593,891	37	579.526,16 639.592,127	1.86
37	579.526,16 639.592,127	38	579.519,295 639.571,584	21.66	38	579.519,295 639.571,584	39	579.518,136 639.554,178	17.445	39	579.518,136 639.554,178	40	579.517,548 639.543,486	10.708
40	579.517,548 639.543,486	41	579.518,109 639.537,01	6.5	41	579.518,109 639.537,01	42	579.517,916 639.523,231	13.78	42	579.517,916 639.523,231	43	579.515,055 639.511,724	11.857
43	579.515,055 639.511,724	44	579.513,245 639.502,696	9.208	44	579.513,245 639.502,696	45	579.513,245 639.494,275	8.421	45	579.513,245 639.494,275	46	579.509,51 639.482,57	12.286
46	579.509,51 639.482,57	47	579.502,554 639.462,359	21.375	47	579.502,554 639.462,359	48	579.499,101 639.454,413	8.664	48	579.499,101 639.454,413	49	579.499,737 639.453,652	0.992
49	579.499,737 639.453,652	50	579.511,187 639.446,168	13.679	50	579.511,187 639.446,168	51	579.515,213 639.454,371	9.138	51	579.515,213 639.454,371	52	579.528,553 639.504,694	52.061
52	579.528,553 639.504,694	53	579.532,818 639.537,09	32.676	53	579.532,818 639.537,09	54	579.536,155 639.552,525	15.792	54	579.536,155 639.552,525	55	579.538,296 639.550,285	3.099
55	579.538,296 639.550,285	56	579.538,397 639.544,75	5.536	56	579.538,397 639.544,75	57	579.541,173 639.534,035	11.069	57	579.541,173 639.534,035	58	579.545,192 639.530,562	5.312
58	579.545,192 639.530,562	59	579.546,139 639.529,363	1.528	59	579.546,139 639.529,363	60	579.548,834 639.520,342	9.415	60	579.548,834 639.520,342	61	579.549,5 639.532,006	11.683
61	579.549,5 639.532,006	62	579.553,557 639.563,497	31.751	62	579.553,557 639.563,497	63	579.556,095 639.581,873	18.55	63	579.556,095 639.581,873	64	579.558,47 639.597,016	15.328
64	579.558,47 639.597,016	65	579.561,692 639.615,401	18.665	65	579.561,692 639.615,401	66	579.566,853 639.644,869	29.917	66	579.566,853 639.644,869	67	579.571,293 639.659,975	15.745
67	579.571,293 639.659,975	68	579.577,447 639.673,733	15.072	68	579.577,447 639.673,733	69	579.591,487 639.695,858	26.204	69	579.591,487 639.695,858	70	579.604,891 639.719,89	27.517
70	579.604,891 639.719,89	71	579.613,513 639.734,541	17.0	71	579.613,513 639.734,541	1	579.637,453 639.769,957	42.748					

\*\* Lungimile segmentelor sunt determinate în planul de proiecție Stereo 70 și sunt rotunjite la 1 milimetru.

\*\*\* Distanța dintre puncte este formată din segmente cumulate ce sunt mai mici decât valoarea 1 milimetru.





**DATE DESPRE IMOBILUL NR. 5863**

Oficiul de Cadastru și Publicitate Imobiliară NEAMT  
Biroul de Cadastru și Publicitate Imobiliară Targu-Neamt

**A. Partea I. Descrierea imobilului**

TEREN Necunoscut

Adresa: Loc. Boboiesti, Str Ozanei, Jud. Neamt, si extravilan comuna Pipirig

Nr. Crt	Nr cadastral Nr. topografic	Suprafața* (mp)	Observații / Referințe
A1	53252	Din acte: 2.290 Masurata: 2.292	Sector cadastral:91 Teren imprejmuit;

**Construcții**

Crt	Nr cadastral Nr. topografic	Adresa	Observații / Referințe
A1.1		Loc. Boboiesti, Str Ozanei, Jud. Neamt, si extravilan comuna Pipirig	Nr. niveluri:1; S. construita la sol:40 mp; S. construita desfasurata:40 mp; Grajd, parter

**B. Partea II. Proprietari și acte**

Inscrieri privitoare la dreptul de proprietate și alte drepturi reale		Referințe
<b>25762 / 01/10/2019</b>		
Act Notarial nr. CONTRACT DE VÂNZARE-CUMPĂRARE aut. 5937, din 30/09/2019 emis de BIN TEODORESCU Mihaela (act administrativ nr CERTIFICAT DE ATESTARE FISCALĂ nr. 10490 din 25.09.2019, emis de PRIMĂRIA COMUNEI PIPIRIG;act administrativ nr PROCES-VERBAL de identificare a imobilului nr. 9445 din 25.07.2019, emis de PRIMĂRIA COMUNEI PIPIRIG;act administrativ nr CERTIFICAT de atestare sub nume de proprietar nr. 9444 din 25.07.2019, emis de PRIMĂRIA COMUNEI PIPIRIG);		
B1	Intabulare, drept de PROPRIETATE- cu titlu de drept de CUMPĂRARE, dobandit prin Conventie, cota actuala 1/1, cota initiala 1/1 1) CHIRICĂ CONSTANTIN 2) CHIȚA TEODORA, - soți	A1, A1.1

**C. Partea III. SARCINI .**

Inscrieri privind dezmembramintele dreptului de proprietate, drepturi reale de garanție și sarcini	Referințe
NU SUNT	

**Anexa Nr. 1 La Partea I****Teren**

Nr cadastral	Suprafața (mp)*	Observații / Referințe
53252	Din acte: 2.290 Masurata: 2.292	

\* Suprafața este determinată în planul de proiecție Stereo 70.

**DETALII LINIARE IMOBIL****Date referitoare la teren**

Crt	Categorie folosință	Intravilan	Suprafața (mp)	Tarla	Parcelă	Nr. topo	Observații / Referințe
1	curți constructii	DA	341	-	-	-	
2	faneata	DA	1.629	-	-	-	
3	faneata	NU	322	-	-	-	

**Date referitoare la construcții**

Crt	Număr	Destinație construcție	Supraf. (mp)	Situație juridică	Observații / Referințe
A1.1		construcții anexa	40	Cu acte	Nr. niveluri:1; S. construita la sol:40 mp; S. construita desfasurata:40 mp; Grajd, parter

**Lungime Segmente**

1) Valorile lungimilor segmentelor sunt obținute din proiecție în plan.

Punct început	X / Y	Punct sfârșit	X / Y	Lungime segment (** (m)
1	579.469,324 639.393,704	2	579.481,021 639.381,259	17.079
2	579.481,021 639.381,259	3	579.500,182 639.403,137	29.082

Punct început	X / Y	Punct sfârșit	X / Y	Lungime segment (** (m)
3	579.500,182 639.403,137	4	579.513,045 639.395,292	15.067
4	579.513,045 639.395,292	5	579.527,365 639.443,142	49.947
5	579.527,365 639.443,142	6	579.538,446 639.503,235	61.106
6	579.538,446 639.503,235	7	579.536,932 639.535,53	32.33
7	579.536,932 639.535,53	8	579.532,818 639.537,09	4.4
8	579.532,818 639.537,09	9	579.528,553 639.504,694	32.676
9	579.528,553 639.504,694	10	579.515,213 639.454,371	52.061
10	579.515,213 639.454,371	11	579.511,187 639.446,168	9.138
11	579.511,187 639.446,168	12	579.503,814 639.434,958	13.417
12	579.503,814 639.434,958	13	579.501,025 639.431,669	4.312
13	579.501,025 639.431,669	14	579.499,373 639.426,808	5.134
14	579.499,373 639.426,808	15	579.497,042 639.415,433	11.611
15	579.497,042 639.415,433	16	579.490,32 639.404,336	12.974
16	579.490,32 639.404,336	17	579.476,448 639.398,839	14.921
17	579.476,448 639.398,839	1	579.469,324 639.393,704	8.782

\*\* Lungimile segmentelor sunt determinate în planul de proiecție Stereo 70 și sunt rotunjite la 1 milimetru.

\*\*\* Distanța dintre puncte este formată din segmente cumulate ce sunt mai mici decât valoarea 1 milimetru.



**DATE DESPRE IMOBILUL NR. 5864**

Oficiul de Cadastru și Publicitate Imobiliară NEAMT  
Biroul de Cadastru și Publicitate Imobiliară Targu-Neamt

**A. Partea I. Descrierea imobilului**

TEREN Intravilan

Adresa: Loc. Boboiesti, Str Ozanei, Jud. Neamt

Nr. Crt	Nr cadastral Nr. topografic	Suprafața* (mp)	Observații / Referințe
A1		599	Sector cadastral:91 Teren neimpregmuit;

**Construcții**

Crt	Nr cadastral Nr. topografic	Adresa	Observații / Referințe
A1.1		Loc. Boboiesti, Str Ozanei, Jud. Neamt	Nr. niveluri:3; S. construita la sol:81 mp;

**B. Partea II. Proprietari și acte**

Inscrieri privitoare la dreptul de proprietate și alte drepturi reale	Referințe
/	
Act Normativ nr. 7, din 13/03/1996 emis de GUVERNUL ROMÂNIEI;	
B1	Inscrierea provizorie, drept de PROPRIETATE, dobandit prin Lege, cota actuala 1/1, cota initiala 1/1
	1) COMUNA PIPIRIG, CIF:99999999999999, Proprietar neidentificat

**C. Partea III. SARCINI .**

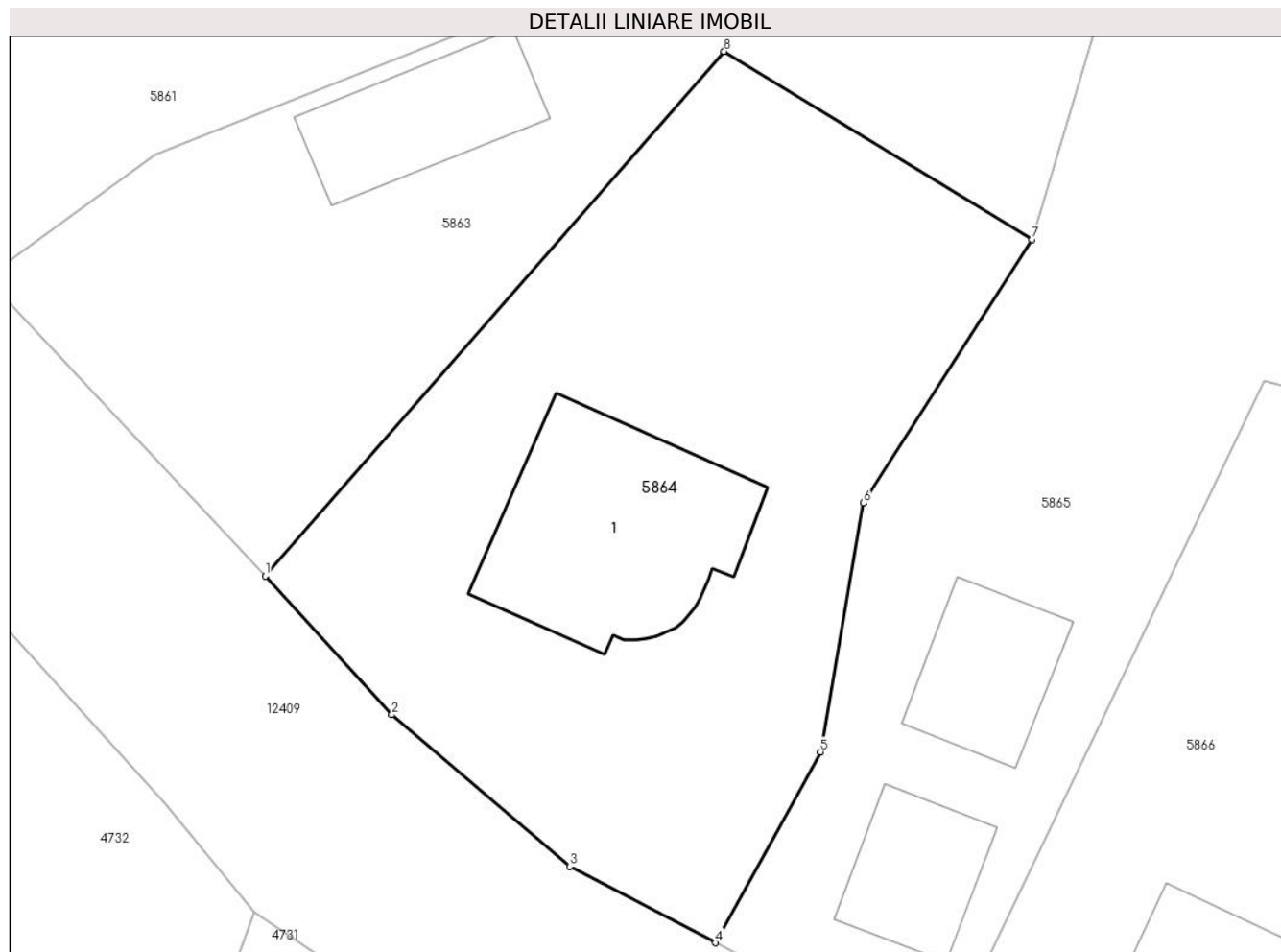
Inscrieri privind dezmembramintele dreptului de proprietate, drepturi reale de garanție și sarcini	Referințe
NU SUNT	

## Anexa Nr. 1 La Partea I

## Teren

Nr cadastral	Suprafața (mp)*	Observații / Referințe
	599	

\* Suprafața este determinată în planul de proiecție Stereo 70.



## Date referitoare la teren

Crt	Categorie folosință	Intra vilan	Suprafața (mp)	Tarla	Parcelă	Nr. topo	Observații / Referințe
1	curți constructii	DA	599	-	-	-	

## Date referitoare la construcții

Crt	Număr	Destinație construcție	Supraf. (mp)	Situație juridică	Observații / Referințe
A1.1		construcții de locuințe	81	Cu acte	Nr. niveluri:3; S. construita la sol:81 mp;

## Lungime Segmente

1) Valorile lungimilor segmentelor sunt obținute din proiecție în plan.

Punct început	X / Y	Punct sfârșit	X / Y	Lungime segment (** (m)
1	579.481,021 639.381,259	2	579.486,309 639.375,474	7.838
2	579.486,309 639.375,474	3	579.493,754 639.369,143	9.773
3	579.493,754 639.369,143	4	579.499,831 639.365,962	6.859
4	579.499,831 639.365,962	5	579.504,211 639.373,923	9.086

Punct început	X / Y	Punct sfârșit	X / Y	Lungime segment (** (m)
5	579.504,211 639.373,923	6	579.506,011 639.384,305	10.537
6	579.506,011 639.384,305	7	579.513,045 639.395,292	13.046
7	579.513,045 639.395,292	8	579.500,182 639.403,137	15.067
8	579.500,182 639.403,137	1	579.481,021 639.381,259	29.082

\*\* Lungimile segmentelor sunt determinate în planul de proiecție Stereo 70 și sunt rotunjite la 1 milimetru.

\*\*\* Distanța dintre puncte este formată din segmente cumulate ce sunt mai mici decât valoarea 1 milimetru.





**DATE DESPRE IMOBILUL NR. 5865**

Oficiul de Cadastru și Publicitate Imobiliară NEAMT  
Biroul de Cadastru și Publicitate Imobiliară Targu-Neamt

**A. Partea I. Descrierea imobilului**

TEREN Necunoscut

Adresa: Loc. Boboiesti, Str Ozanei, Jud. Neamt, si extravilan comuna Pipirig

Nr. Crt	Nr cadastral Nr. topografic	Suprafața* (mp)	Observații / Referințe
A1	53254	Din acte: 2.300 Masurata: 2.291	Sector cadastral:91 Teren imprejmuit;

**Construcții**

Crt	Nr cadastral Nr. topografic	Adresa	Observații / Referințe
A1.1		Loc. Boboiesti, Str Ozanei, Jud. Neamt, si extravilan comuna Pipirig	Nr. niveluri:1; S. construita la sol:34 mp;
A1.2		Loc. Boboiesti, Str Ozanei, Jud. Neamt, si extravilan comuna Pipirig	Nr. niveluri:1; S. construita la sol:30 mp;

**B. Partea II. Proprietari și acte**

Inscrieri privitoare la dreptul de proprietate și alte drepturi reale		Referințe
<b>25768 / 01/10/2019</b>		
Act Notarial nr. CONTRACT DE VÂNZARE-CUMPĂRARE aut. 5936, din 30/09/2019 emis de BIN TEODORESCU Mihaela (act administrativ nr PROCES-VERBAL de identificare a imobilului nr. 9447 din 25.07.2019, emis de PRIMĂRIA COMUNEI PIPIRIG;act administrativ nr CERTIFICAT de atestare sub nume de proprietar nr. 9446 din 25.07.2019, emis de PRIMĂRIA COMUNEI PIPIRIG;act administrativ nr CERTIFICAT DE ATESTARE FISCALĂ nr. 10510 din 25.09.2019, emis de PRIMĂRIA COMUNEI PIPIRIG);		
B1	Intabulare, drept de PROPRIETATE, cu titlu de drept de CUMPĂRARE, dobandit prin Conventie, cota actuala 1/1, cota initiala 1/1 1) COFOREA TOMA 2) COFOREA ANGELICA, - Bun Comun	A1
/		
Act Administrativ nr. 14187, din 14/09/2023 emis de PRIMARIA COMUNEI PIPIRIG;		
B2	Intabulare, drept de PROPRIETATE, dobandit prin Lege, cota actuala 1/1, cota initiala 1/1 1) COFOREA TOMA 2) COFOREA ANGELICA, - Bun Comun	A1.1, A1.2

**C. Partea III. SARCINI .**

Inscrieri privind dezmembramintele dreptului de proprietate, drepturi reale de garanție și sarcini	Referințe
NU SUNT	

## Anexa Nr. 1 La Partea I

## Teren

Nr cadastral	Suprafața (mp)*	Observații / Referințe
53254	Din acte: 2.300 Masurata: 2.291	

\* Suprafața este determinată în planul de proiecție Stereo 70.

## DETALII LINIARE IMOBIL



## Date referitoare la teren

Crt	Categorie folosință	Intra vilan	Suprafața (mp)	Tarla	Parcelă	Nr. topo	Observații / Referințe
1	curți constructii	DA	361	-	-	-	
2	faneata	DA	1.498	-	-	-	
3	faneata	NU	431	-	-	-	

## Date referitoare la construcții

Crt	Număr	Destinație construcție	Supraf. (mp)	Situație juridică	Observații / Referințe
A1.1		construcții de locuințe	34	Cu acte	Nr. niveluri:1; S. construita la sol:34 mp;
A1.2		construcții anexa	30	Cu acte	Nr. niveluri:1; S. construita la sol:30 mp;

## Lungime Segmente

1) Valorile lungimilor segmentelor sunt obținute din proiecție în plan.

Punct început	X / Y	Punct sfârșit	X / Y	Lungime segment (** (m)	Punct început	X / Y	Punct sfârșit	X / Y	Lungime segment (** (m)
1	579.532,818 639.537,09	2	579.536,932 639.535,53	4.4	2	579.536,932 639.535,53	3	579.538,446 639.503,235	32.33

Punct început	X / Y	Punct sfârșit	X / Y	Lungime segment (** (m))
3	579.538,446 639.503,235	4	579.527,365 639.443,142	61.106
5	579.513,045 639.395,292	6	579.506,011 639.384,305	13.046
7	579.504,211 639.373,923	8	579.499,831 639.365,962	9.086
9	579.509,157 639.361,08	10	579.522,726 639.389,388	31.392
11	579.534,737 639.386,225	12	579.538,246 639.407,502	21.564
13	579.539,056 639.417,458	14	579.539,308 639.434,824	17.368
15	579.539,435 639.446,153	16	579.540,596 639.460,032	13.927
17	579.543,201 639.482,555	18	579.546,104 639.504,397	22.034
19	579.548,834 639.520,342	20	579.546,139 639.529,363	9.415
21	579.545,192 639.530,562	22	579.541,173 639.534,035	5.312
23	579.538,397 639.544,75	24	579.538,296 639.550,285	5.536
25	579.536,155 639.552,525	1	579.532,818 639.537,09	15.792

Punct început	X / Y	Punct sfârșit	X / Y	Lungime segment (** (m))
4	579.527,365 639.443,142	5	579.513,045 639.395,292	49.947
6	579.506,011 639.384,305	7	579.504,211 639.373,923	10.537
8	579.499,831 639.365,962	9	579.509,157 639.361,08	10.527
10	579.522,726 639.389,388	11	579.534,737 639.386,225	12.42
12	579.538,246 639.407,502	13	579.539,056 639.417,458	9.989
14	579.539,308 639.434,824	15	579.539,435 639.446,153	11.33
16	579.540,596 639.460,032	17	579.543,201 639.482,555	22.673
18	579.546,104 639.504,397	19	579.548,834 639.520,342	16.177
20	579.546,139 639.529,363	21	579.545,192 639.530,562	1.528
22	579.541,173 639.534,035	23	579.538,397 639.544,75	11.069
24	579.538,296 639.550,285	25	579.536,155 639.552,525	3.099

\*\* Lungimile segmentelor sunt determinate în planul de proiecție Stereo 70 și sunt rotunjite la 1 milimetru.

\*\*\* Distanța dintre puncte este formată din segmente cumulate ce sunt mai mici decât valoarea 1 milimetru.



**DATE DESPRE IMOBILUL NR. 5866**

Oficiul de Cadastru și Publicitate Imobiliară NEAMT  
Biroul de Cadastru și Publicitate Imobiliară Targu-Neamt

**A. Partea I. Descrierea imobilului**

TEREN Intravilan

Nr. CF vechi:468

Nr. cadastral vechi:415

Adresa: Loc. Boboiesti, Str Ozanei, Jud. Neamt

Nr. Crt	Nr cadastral Nr. topografic	Suprafața* (mp)	Observații / Referințe
A1	50285	Din acte: 540 Masurata: 527	Sector cadastral:91 Teren imprejmuit;

**Construcții**

Crt	Nr cadastral Nr. topografic	Adresa	Observații / Referințe
A1.1		Loc. Boboiesti, Str Ozanei, Jud. Neamt	Nr. niveluri:3; S. construita la sol:84 mp;

**B. Partea II. Proprietari și acte**

Inscrieri privitoare la dreptul de proprietate și alte drepturi reale		Referințe
<b>635 / 08/02/2008</b>		
Contract De Vanzare-Cumparare nr. 26, din 07/02/2008 emis de BNP Burghilea Alina Elena;		
B1	Intabulare, drept de PROPRIETATE, dobandit prin Conventie, cota actuala 1/1, cota initiala 1/1 1) COFOREA ANGELICA 2) COFOREA TOMA, - soti <i>OBSERVATII: (provenita din conversia CF 468)</i>	A1
/		
Act Administrativ nr. 14187, din 14/09/2023 emis de PRIMARIA COMUNEI PIPIRIG;		
B2	Intabulare, drept de PROPRIETATE, dobandit prin Lege, cota actuala 1/1, cota initiala 1/1 1) COFOREA ANGELICA 2) COFOREA TOMA, - soti	A1.1

**C. Partea III. SARCINI .**

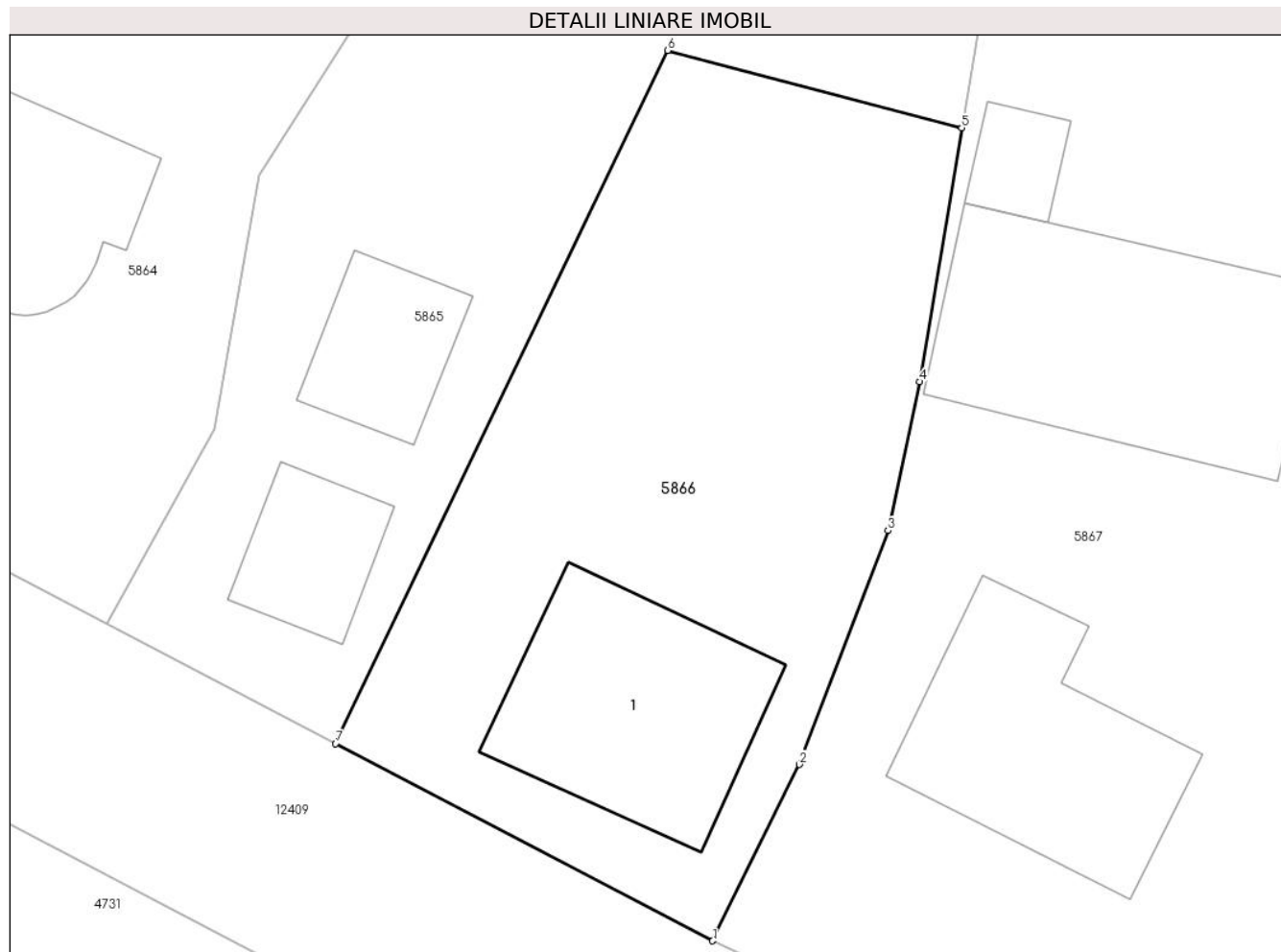
Inscrieri privind dezmembramintele dreptului de proprietate, drepturi reale de garanție și sarcini	Referințe
NU SUNT	

## Anexa Nr. 1 La Partea I

## Teren

Nr cadastral	Suprafața (mp)*	Observații / Referințe
50285	Din acte: 540 Masurata: 527	

\* Suprafața este determinată în planul de proiecție Stereo 70.



## Date referitoare la teren

Crt	Categorie folosință	Intra vilan	Suprafața (mp)	Tarla	Parcelă	Nr. topo	Observații / Referințe
1	curți constructii	DA	527	-	-	-	

## Date referitoare la construcții

Crt	Număr	Destinație construcție	Supraf. (mp)	Situație juridică	Observații / Referințe
A1.1		construcții de locuințe	84	Cu acte	Nr. niveluri:3; S. construita la sol:84 mp;

## Lungime Segmente

1) Valorile lungimilor segmentelor sunt obținute din proiecție în plan.

Punct început	X / Y	Punct sfârșit	X / Y	Lungime segment (** (m)
1	579.524,559 639.353,016	2	579.528,107 639.360,222	8.032
2	579.528,107 639.360,222	3	579.531,729 639.369,773	10.215
3	579.531,729 639.369,773	4	579.533,027 639.375,856	6.22

Punct început	X / Y	Punct sfârșit	X / Y	Lungime segment (** (m)
4	579.533,027 639.375,856	5	579.534,737 639.386,225	10.509
5	579.534,737 639.386,225	6	579.522,726 639.389,388	12.42
6	579.522,726 639.389,388	7	579.509,157 639.361,08	31.392
7	579.509,157 639.361,08	1	579.524,559 639.353,016	17.385

\*\* Lungimile segmentelor sunt determinate în planul de proiecție Stereo 70 și sunt rotunjite la 1 milimetru.

\*\*\* Distanța dintre puncte este formată din segmente cumulate ce sunt mai mici decât valoarea 1 milimetru.





**DATE DESPRE IMOBILUL NR. 5867**

Oficiul de Cadastru și Publicitate Imobiliară NEAMT  
Biroul de Cadastru și Publicitate Imobiliară Targu-Neamt

**A. Partea I. Descrierea imobilului**

TEREN Necunoscut

Adresa: Loc. Boboiesti, Str Ozanei, Jud. Neamt, SI EXTRAVILAN COMUNA PIPIRIG

Nr. Crt	Nr cadastral Nr. topografic	Suprafața* (mp)	Observații / Referințe
A1	50286	Din acte: 5.415 Masurata: 5.449	Sector cadastral:91 Teren imprejmuit;

**Construcții**

Crt	Nr cadastral Nr. topografic	Adresa	Observații / Referințe
A1.1		Loc. Boboiesti, Str Ozanei, Jud. Neamt, SI EXTRAVILAN COMUNA PIPIRIG	Nr. niveluri:1; S. construita la sol:86 mp;
A1.2	50286-C2	Loc. Boboiesti, Str Ozanei, Jud. Neamt, SI EXTRAVILAN COMUNA PIPIRIG	Nr. niveluri:2; S. construita la sol:121 mp;
A1.4		Loc. Boboiesti, Str Ozanei, Jud. Neamt, SI EXTRAVILAN COMUNA PIPIRIG	Nr. niveluri:1; S. construita la sol:15 mp;
A1.5		Loc. Boboiesti, Str Ozanei, Jud. Neamt, SI EXTRAVILAN COMUNA PIPIRIG	Nr. niveluri:1; S. construita la sol:28 mp;

**B. Partea II. Proprietari și acte**

Inscrieri privitoare la dreptul de proprietate și alte drepturi reale		Referințe
<b>1554 / 23/02/2011</b>		
Act Notarial nr. 16, din 15/11/2010 emis de BNP LAURA ANDRONACHE (anexa nr.1 si nr.2 Primaria Pipirig);		
B1	Intabulare, drept de PROPRIETATE, dobandit prin Conventie, cota actuala 1/1, cota initiala 1/1 1) HARTHAUB THEORODA, - casatorita	A1
B2	Intabulare, drept de PROPRIETATE, dobandit prin Conventie, cota actuala 1/2, cota initiala 1/2 1) HARTHAUB THEODORA, - casatorita	A1.1, A1.2
B3	Intabulare, drept de PROPRIETATE, dobandit prin Succesiune, cota actuala 1/2, cota initiala 1/2 1) HARTHAUB THEODORA	A1.1, A1.2
/		
Act Administrativ nr. 14187, din 14/09/2023 emis de Primăria Com. Pipirig;		
B4	Intabulare, drept de PROPRIETATE, dobandit prin Lege, cota actuala 1/2, cota initiala 1/2 1) HARTHAUB THEODORA, - casatorita	A1.4, A1.5

**C. Partea III. SARCINI**

Inscrieri privind dezmembramintele dreptului de proprietate, drepturi reale de garanție și sarcini		Referințe
<b>1554 / 23/02/2011</b>		
Act Notarial nr. 16, din 15/11/2010 emis de BNP LAURA ANDRONACHE (anexa nr.1 si nr.2 Primaria Pipirig);		
C1	Intabulare, drept de UZUFRACT VIAGER, dobandit prin Conventie, cota actuala 1/1, cota initiala 1/1 1) MIAUTA ANA	A1
C2	Intabulare, drept de UZUFRACT VIAGER, dobandit prin Conventie, cota actuala 1/2, cota initiala 1/2 1) MIAUTA ANA	A1.1, A1.2, A1.4



## Lungime Segmente

1) Valorile lungimilor segmentelor sunt obținute din proiecție în plan.

Punct început	X / Y	Punct sfârșit	X / Y	Lungime segment
1	579.534,737 639.386,225	2	579.533,027 639.375,856	10.509
4	579.528,107 639.360,222	5	579.524,559 639.353,016	8.032
7	579.547,259 639.343,479	8	579.548,531 639.348,803	5.474
10	579.553,975 639.364,739	11	579.556,683 639.378,514	14.039
13	579.557,535 639.403,713	14	579.556,832 639.411,855	8.172
16	579.553,933 639.424,795	17	579.550,924 639.446,49	21.903
19	579.552,636 639.491,013	20	579.559,869 639.550,213	59.64
22	579.569,921 639.630,708	23	579.570,708 639.642,849	12.166
25	579.607,407 639.703,952	26	579.619,671 639.722,407	22.158
28	579.665,648 639.795,222	29	579.680,752 639.818,791	27.993
31	579.691,147 639.851,222	32	579.686,545 639.856,118	6.719
34	579.677,75 639.834,322	35	579.674,699 639.825,383	9.445
37	579.658,39 639.797,341	38	579.651,285 639.787,359	12.252
40	579.637,453 639.769,957	41	579.613,513 639.734,541	42.748
43	579.591,487 639.695,858	44	579.577,447 639.673,733	26.204
46	579.566,853 639.644,869	47	579.561,692 639.615,401	29.917
49	579.556,095 639.581,873	50	579.553,557 639.563,497	18.55
52	579.548,834 639.520,342	53	579.546,104 639.504,397	16.177
55	579.540,596 639.460,032	56	579.539,435 639.446,153	13.927
58	579.539,056 639.417,458	59	579.538,246 639.407,502	9.989

Punct început	X / Y	Punct sfârșit	X / Y	Lungime segment
2	579.533,027 639.375,856	3	579.531,729 639.369,773	6.22
5	579.524,559 639.353,016	6	579.542,763 639.344,643	20.037
8	579.548,531 639.348,803	9	579.550,721 639.358,226	9.674
11	579.556,683 639.378,514	12	579.556,804 639.383,443	4.93
14	579.556,832 639.411,855	15	579.555,55 639.416,456	4.776
17	579.550,924 639.446,49	18	579.551,11 639.466,848	20.359
20	579.559,869 639.550,213	21	579.562,884 639.590,047	39.948
23	579.570,708 639.642,849	24	579.581,57 639.671,341	30.492
26	579.619,671 639.722,407	27	579.642,979 639.757,773	42.356
29	579.680,752 639.818,791	30	579.686,443 639.835,234	17.4
32	579.686,545 639.856,118	33	579.679,84 639.840,911	16.62
35	579.674,699 639.825,383	36	579.668,127 639.812,243	14.692
38	579.651,285 639.787,359	39	579.643,202 639.777,234	12.956
41	579.613,513 639.734,541	42	579.604,891 639.719,89	17.0
44	579.577,447 639.673,733	45	579.571,293 639.659,975	15.072
47	579.561,692 639.615,401	48	579.558,47 639.597,016	18.665
50	579.553,557 639.563,497	51	579.549,5 639.532,006	31.751
53	579.546,104 639.504,397	54	579.543,201 639.482,555	22.034
56	579.539,435 639.446,153	57	579.539,308 639.434,824	11.33
59	579.538,246 639.407,502	1	579.534,737 639.386,225	21.564

Punct început	X / Y	Punct sfârșit	X / Y	Lungime segment
3	579.531,729 639.369,773	4	579.528,107 639.360,222	10.215
6	579.542,763 639.344,643	7	579.547,259 639.343,479	4.644
9	579.550,721 639.358,226	10	579.553,975 639.364,739	7.281
12	579.556,804 639.383,443	13	579.557,535 639.403,713	20.283
15	579.555,55 639.416,456	16	579.553,933 639.424,795	8.494
18	579.551,11 639.466,848	19	579.552,636 639.491,013	24.213
21	579.562,884 639.590,047	22	579.569,921 639.630,708	41.265
24	579.581,57 639.671,341	25	579.607,407 639.703,952	41.606
27	579.642,979 639.757,773	28	579.665,648 639.795,222	43.776
30	579.686,443 639.835,234	31	579.691,147 639.851,222	16.666
33	579.679,84 639.840,911	34	579.677,75 639.834,322	6.913
36	579.668,127 639.812,243	37	579.658,39 639.797,341	17.801
39	579.643,202 639.777,234	40	579.637,453 639.769,957	9.274
42	579.604,891 639.719,89	43	579.591,487 639.695,858	27.517
45	579.571,293 639.659,975	46	579.566,853 639.644,869	15.745
48	579.558,47 639.597,016	49	579.556,095 639.581,873	15.328
51	579.549,5 639.532,006	52	579.548,834 639.520,342	11.683
54	579.543,201 639.482,555	55	579.540,596 639.460,032	22.673
57	579.539,308 639.434,824	58	579.539,056 639.417,458	17.368

\*\* Lungimile segmentelor sunt determinate în planul de proiecție Stereo 70 și sunt rotunjite la 1 milimetru.

\*\*\* Distanța dintre puncte este formată din segmente cumulate ce sunt mai mici decât valoarea 1 milimetru.



**DATE DESPRE IMOBILUL NR. 5870**

Oficiul de Cadastru și Publicitate Imobiliară NEAMT  
Biroul de Cadastru și Publicitate Imobiliară Targu-Neamt

**A. Partea I. Descrierea imobilului**

TEREN Necunoscut

Adresa: Loc. Boboiesti, Str Ozanei, Jud. Neamt, si extravilan UIAT Pipirig

Nr. Crt	Nr cadastral Nr. topografic	Suprafața* (mp)	Observații / Referințe
A1		6.325	Sector cadastral:91 Teren neimpregmuit;

**Construcții**

Crt	Nr cadastral Nr. topografic	Adresa	Observații / Referințe
A1.1		Loc. Boboiesti, Str Ozanei, Jud. Neamt, si extravilan UIAT Pipirig	Nr. niveluri:1; S. construita la sol:96 mp;
A1.2		Loc. Boboiesti, Str Ozanei, Jud. Neamt, si extravilan UIAT Pipirig	Nr. niveluri:1; S. construita la sol:41 mp;

**B. Partea II. Proprietari și acte**

Inscrieri privitoare la dreptul de proprietate și alte drepturi reale		Referințe
/		
Act Administrativ nr. 14217, din 14/09/2023 emis de Primăria Com. Pipirig;		
B1	Inscrierea posesiei, drept de PROPRIETATE, dobandit prin Lege, cota actuala 1/1, cota initiala 1/1 1) RUSU MIHAIELA	A1
Act Administrativ nr. 14187, din 14/09/2023 emis de Primăria Com. Pipirig;		
B2	Intabulare, drept de PROPRIETATE, dobandit prin Lege, cota actuala 1/1, cota initiala 1/1 1) RUSU MIHAIELA	A1.1, A1.2

**C. Partea III. SARCINI .**

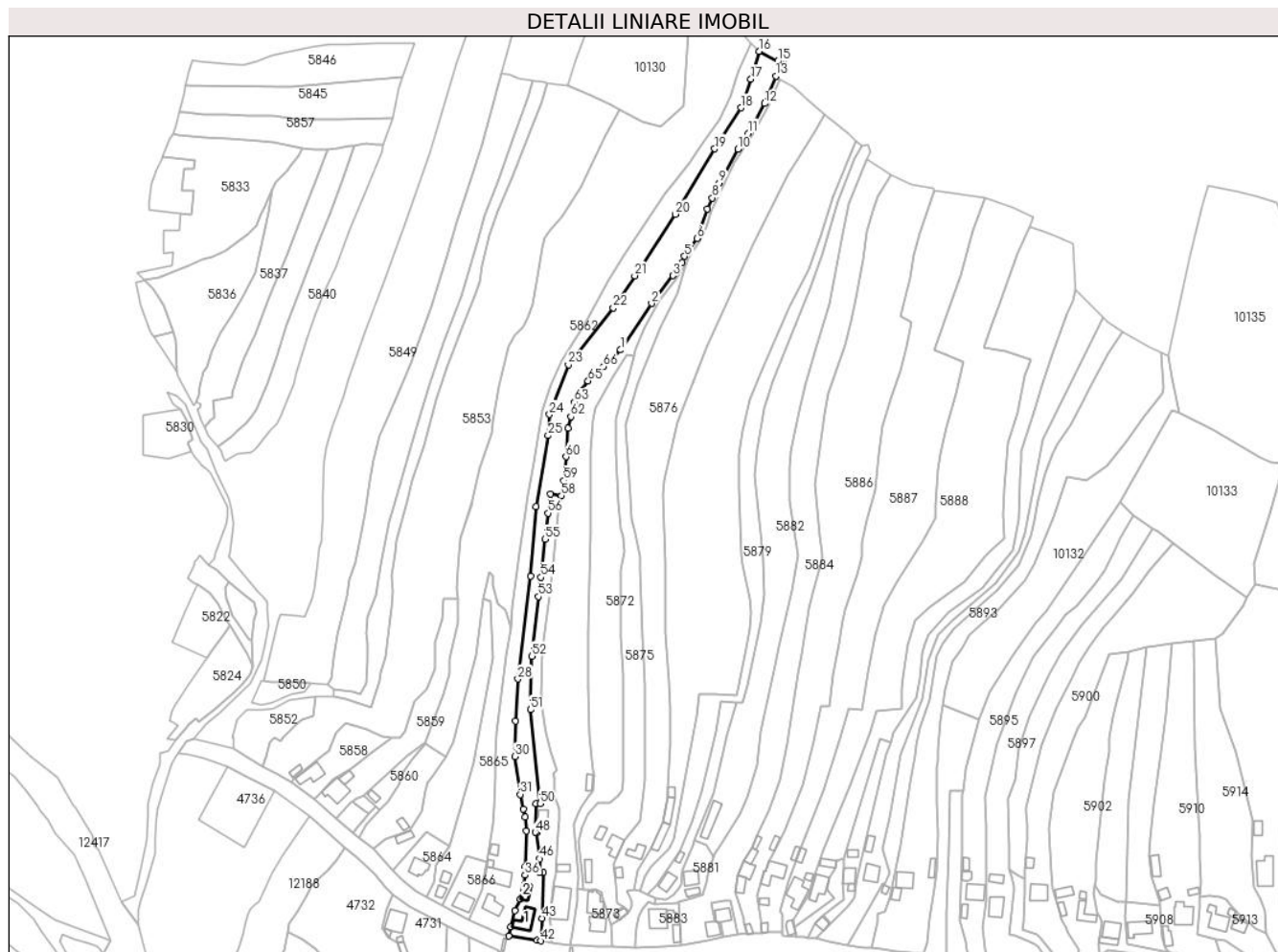
Inscrieri privind dezmembramintele dreptului de proprietate, drepturi reale de garanție și sarcini	Referințe
NU SUNT	

## Anexa Nr. 1 La Partea I

## Teren

Nr cadastral	Suprafața (mp)*	Observații / Referințe
	6.325	

\* Suprafața este determinată în planul de proiecție Stereo 70.



## Date referitoare la teren

Crt	Categorie folosință	Intravilan	Suprafața (mp)	Tarla	Parcelă	Nr. topo	Observații / Referințe
1	curți constructii	DA	543	-	-	-	
2	faneata	DA	1.012	-	-	-	
3	faneata	NU	4.770	-	-	-	

## Date referitoare la construcții

Crt	Număr	Destinație construcție	Supraf. (mp)	Situație juridică	Observații / Referințe
A1.1		construcții de locuințe	96	Cu acte	Nr. niveluri:1; S. construita la sol:96 mp;
A1.2		construcții anexa	41	Cu acte	Nr. niveluri:1; S. construita la sol:41 mp;

## Lungime Segmente

1) Valorile lungimilor segmentelor sunt obținute din proiecție în plan.

Punct început	X / Y	Punct sfârșit	X / Y	Lungime segment	Punct început	X / Y	Punct sfârșit	X / Y	Lungime segment	Punct început	X / Y	Punct sfârșit	X / Y	Lungime segment
1	579.611,641 639.679,845	2	579.629,33 639.706,552	32.034	2	579.629,33 639.706,552	3	579.641,621 639.722,472	20.113	3	579.641,621 639.722,472	4	579.646,959 639.729,942	9.181
4	579.646,959 639.729,942	5	579.648,287 639.733,586	3.878	5	579.648,287 639.733,586	6	579.655,451 639.743,767	12.449	6	579.655,451 639.743,767	7	579.661,501 639.760,619	17.905

Punct început	X / Y	Punct sfârșit	X / Y	Lungime segment	Punct început	X / Y	Punct sfârșit	X / Y	Lungime segment	Punct început	X / Y	Punct sfârșit	X / Y	Lungime segment
7	579.661,501 639.760,619	8	579.664,194 639.767,103	7.021	8	579.664,194 639.767,103	9	579.668,173 639.775,565	9.351	9	579.668,173 639.775,565	10	579.678,93 639.794,991	22.205
10	579.678,93 639.794,991	11	579.684,753 639.804,109	10.819	11	579.684,753 639.804,109	12	579.694,346 639.821,237	19.631	12	579.694,346 639.821,237	13	579.700,786 639.837,033	17.058
13	579.700,786 639.837,033	14	579.705,84 639.843,389	8.12	14	579.705,84 639.843,389	15	579.701,943 639.845,466	4.416	15	579.701,943 639.845,466	16	579.691,147 639.851,222	12.235
16	579.691,147 639.851,222	17	579.686,443 639.835,234	16.666	17	579.686,443 639.835,234	18	579.680,752 639.818,791	17.4	18	579.680,752 639.818,791	19	579.665,648 639.795,222	27.993
19	579.665,648 639.795,222	20	579.642,979 639.757,773	43.776	20	579.642,979 639.757,773	21	579.619,671 639.722,407	42.356	21	579.619,671 639.722,407	22	579.607,407 639.703,952	22.158
22	579.607,407 639.703,952	23	579.581,57 639.671,341	41.606	23	579.581,57 639.671,341	24	579.570,708 639.642,849	30.492	24	579.570,708 639.642,849	25	579.569,921 639.630,708	12.166
25	579.569,921 639.630,708	26	579.562,884 639.590,047	41.265	26	579.562,884 639.590,047	27	579.559,869 639.550,213	39.948	27	579.559,869 639.550,213	28	579.552,636 639.491,013	59.64
28	579.552,636 639.491,013	29	579.551,11 639.466,848	24.213	29	579.551,11 639.466,848	30	579.550,924 639.446,49	20.359	30	579.550,924 639.446,49	31	579.553,933 639.424,795	21.903
31	579.553,933 639.424,795	32	579.555,55 639.416,456	8.494	32	579.555,55 639.416,456	33	579.556,832 639.411,855	4.776	33	579.556,832 639.411,855	34	579.557,535 639.403,713	8.172
34	579.557,535 639.403,713	35	579.556,804 639.383,443	20.283	35	579.556,804 639.383,443	36	579.556,683 639.378,514	4.93	36	579.556,683 639.378,514	37	579.553,975 639.364,739	14.039
37	579.553,975 639.364,739	38	579.550,721 639.358,226	7.281	38	579.550,721 639.358,226	39	579.548,531 639.348,803	9.674	39	579.548,531 639.348,803	40	579.547,259 639.343,479	5.474
40	579.547,259 639.343,479	41	579.563,518 639.341,094	16.433	41	579.563,518 639.341,094	42	579.565,616 639.340,738	2.128	42	579.565,616 639.340,738	43	579.566,529 639.353,702	12.996
43	579.566,529 639.353,702	44	579.567,176 639.379,805	26.111	44	579.567,176 639.379,805	45	579.565,05 639.380,018	2.137	45	579.565,05 639.380,018	46	579.565,158 639.387,883	7.866
46	579.565,158 639.387,883	47	579.563,428 639.402,951	15.167	47	579.563,428 639.402,951	48	579.562,493 639.403,017	0.937	48	579.562,493 639.403,017	49	579.563,013 639.419,302	16.293
49	579.563,013 639.419,302	50	579.565,363 639.419,532	2.361	50	579.565,363 639.419,532	51	579.559,917 639.473,393	54.136	51	579.559,917 639.473,393	52	579.560,696 639.504,134	30.751
52	579.560,696 639.504,134	53	579.564,422 639.538,323	34.391	53	579.564,422 639.538,323	54	579.565,924 639.549,4	11.178	54	579.565,924 639.549,4	55	579.568,14 639.571,223	21.935
55	579.568,14 639.571,223	56	579.569,941 639.586,193	15.078	56	579.569,941 639.586,193	57	579.571,259 639.597,16	11.046	57	579.571,259 639.597,16	58	579.577,566 639.596,164	6.385
58	579.577,566 639.596,164	59	579.578,954 639.604,813	8.76	59	579.578,954 639.604,813	60	579.580,178 639.618,551	13.792	60	579.580,178 639.618,551	61	579.581,464 639.634,846	16.346
61	579.581,464 639.634,846	62	579.582,995 639.641,558	6.884	62	579.582,995 639.641,558	63	579.585,097 639.649,807	8.513	63	579.585,097 639.649,807	64	579.588,534 639.656,84	7.828
64	579.588,534 639.656,84	65	579.592,912 639.662,065	6.817	65	579.592,912 639.662,065	66	579.601,715 639.670,316	12.065	66	579.601,715 639.670,316	1	579.611,641 639.679,845	13.76

\*\* Lungimile segmentelor sunt determinate în planul de proiecție Stereo 70 și sunt rotunjite la 1 milimetru.

\*\*\* Distanța dintre puncte este formată din segmente cumulate ce sunt mai mici decât valoarea 1 milimetru.





**DATE DESPRE IMOBILUL NR. 5871**

Oficiul de Cadastru și Publicitate Imobiliară NEAMT  
Biroul de Cadastru și Publicitate Imobiliară Targu-Neamt

**A. Partea I. Descrierea imobilului**

TEREN Necunoscut

Adresa: Loc. Boboiesti, Str Ozanei, Jud. Neamt, si extravilan comuna Pipirig

Nr. Crt	Nr cadastral Nr. topografic	Suprafața* (mp)	Observații / Referințe
A1	54318	Din acte: 6.635 Masurata: 6.665	Sector cadastral:91 Teren imprejmuit;

**Construcții**

Crt	Nr cadastral Nr. topografic	Adresa	Observații / Referințe
A1.1		Loc. Boboiesti, Str Ozanei, Jud. Neamt, si extravilan comuna Pipirig	Nr. niveluri:2; S. construita la sol:183 mp;
A1.2		Loc. Boboiesti, Str Ozanei, Jud. Neamt, si extravilan comuna Pipirig	Nr. niveluri:1; S. construita la sol:31 mp; Anexa, parter
A1.3		Loc. Boboiesti, Str Ozanei, Jud. Neamt, si extravilan comuna Pipirig	Nr. niveluri:1; S. construita la sol:32 mp; Grajd, parter

**B. Partea II. Proprietari și acte**

Inscrieri privitoare la dreptul de proprietate și alte drepturi reale	Referințe
<b>16483 / 22/06/2022</b>	
Act Notarial nr. CONTRACT DE DONATIE aut. nr. 2720, din 21/06/2022 emis de BIN Teodorescu Mihaela (act administrativ nr Proces - verbal de identificare a imobilului nr. 1954 din 28.01.2022, emis de COMUNA PIPIRIG;act administrativ nr CERTIFICAT FISCAL nr. 3322 din 21.06.2022, emis de COMUNA PIPIRIG;act administrativ nr Certificat atestare că petentul este cunoscut ca proprietar nr. 1953 din 28.01.2022, emis de COMUNA PIPIRIG;act administrativ nr CERTIFICAT DE SARCINI NR. 10268 din 18.04.2022, emis de BCPI);	
B1	A1
Intabulare, drept de PROPRIETATE, cu titlu de drept de DONAȚIE, dobandit prin Conventie, cota actuala 5/6, cota initiala 5/6 1) <b>ARON RODICA</b> 2) <b>ARON CONSTANTIN</b> , bun comun	
Act Notarial nr. 147, din 21/06/2022 emis de Teodorescu Mihaela (act administrativ nr CERTIFICAT FISCAL nr. 3322 din 21.06.2022, emis de COMUNA PIPIRIG);	
B2	A1
Intabulare, drept de PROPRIETATE, cu titlu de drept de MOȘTENIRE după defunctul TODIREL IOAN, dobandit prin Succesiune, cota actuala 3/48, cota initiala 3/48 1) <b>ARON RODICA</b>	
B3	A1
Intabulare, drept de PROPRIETATE, cu titlu de drept de MOȘTENIRE după defuncta TODIREL CATINCA, dobandit prin Succesiune, cota actuala 5/48, cota initiala 5/48 1) <b>ARON RODICA</b>	
Act Administrativ nr. CERTIFICAT FISCAL nr. 3322, din 21/06/2022 emis de COMUNA PIPIRIG (act administrativ nr CERTIFICAT DE CASATORIE nr. 10 din 02.02.1985, emis de COMUNA PIPIRIG);	
B4	A1.1, A1.2, A1.3
Intabulare, drept de PROPRIETATE, dobandit prin Lege, cota actuala 1/1, cota initiala 1/1 1) <b>ARON RODICA</b> 2) <b>ARON CONSTANTIN</b> , bun comun	

**C. Partea III. SARCINI .**

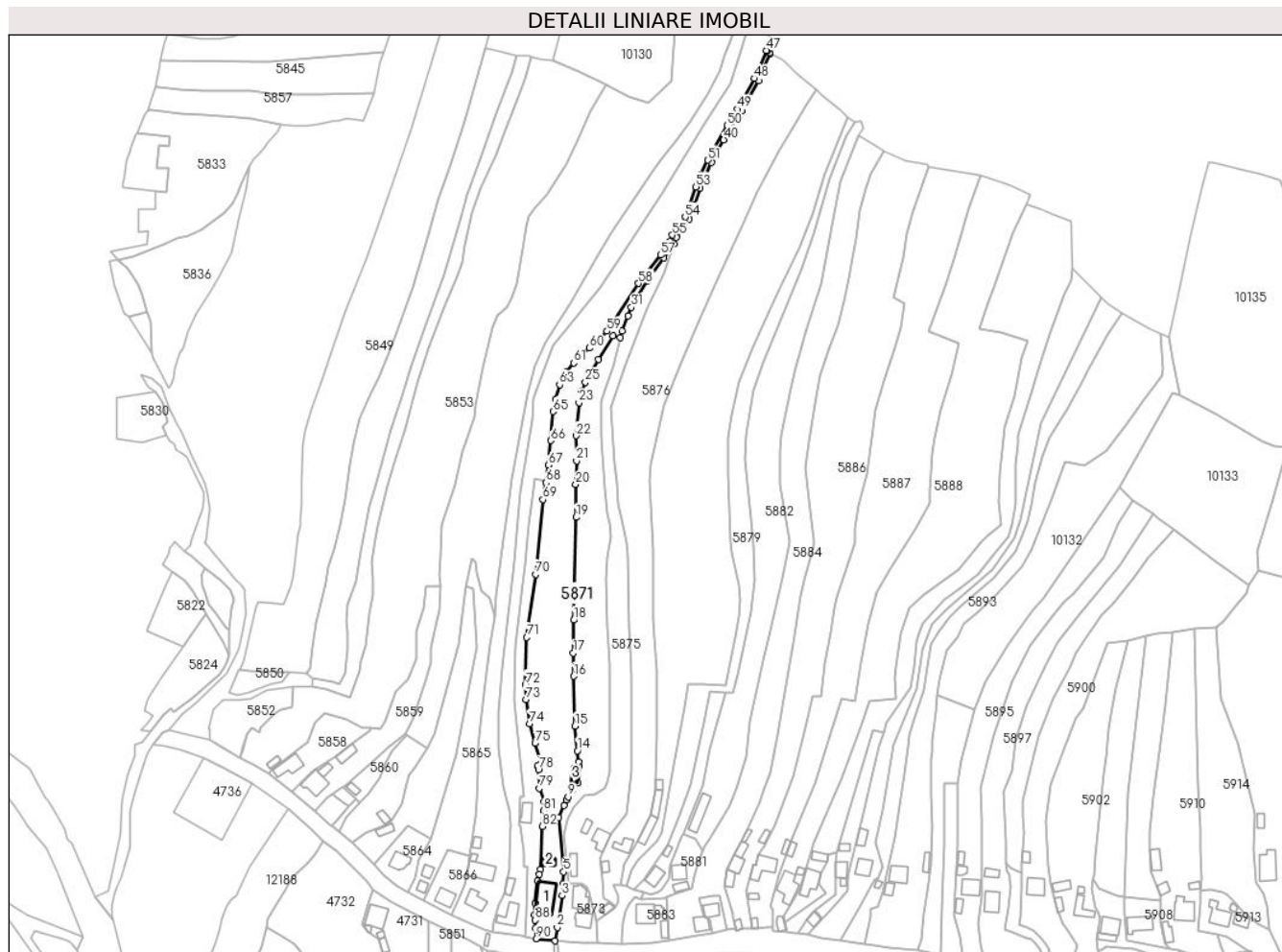
Inscrieri privind dezmembramintele dreptului de proprietate, drepturi reale de garanție și sarcini	Referințe
NU SUNT	

## Anexa Nr. 1 La Partea I

## Teren

Nr cadastral	Suprafaţa (mp)*	Observații / Referințe
54318	Din acte: 6.635 Masurata: 6.665	

\* Suprafața este determinată în planul de proiecție Stereo 70.



## Date referitoare la teren

Crt	Categorie folosință	Intra vilan	Suprafața (mp)	Tarla	Parcelă	Nr. topo	Observații / Referințe
1	curți constructii	DA	620	-	-	-	
2	curți constructii	DA	88	-	-	-	
3	faneata	DA	1.982	-	-	-	
4	faneata	NU	3.975	-	-	-	

## Date referitoare la construcții

Crt	Număr	Destinație construcție	Supraf. (mp)	Situație juridică	Observații / Referințe
A1.1		construcții de locuințe	Din acte: 194 Masurata: 183	Cu acte	Nr. niveluri:2; S. construita la sol:183 mp;
A1.2		construcții anexa	Din acte: 29 Masurata: 31	Cu acte	Nr. niveluri:1; S. construita la sol:31 mp; Anexa, parter
A1.3		construcții anexa	Din acte: 36 Masurata: 32	Cu acte	Nr. niveluri:1; S. construita la sol:32 mp; Grajd, parter





**DATE DESPRE IMOBILUL NR. 5872**

Oficiul de Cadastru și Publicitate Imobiliară NEAMT  
Biroul de Cadastru și Publicitate Imobiliară Targu-Neamt

**A. Partea I. Descrierea imobilului**

TEREN Necunoscut

Adresa: Loc. Boboiesti, Jud. Neamt, si extravilan UAT Pipirig

Nr. Crt	Nr cadastral Nr. topografic	Suprafața* (mp)	Observații / Referințe
A1		4.430	Sector cadastral:91 Teren neimprejmuit;

**B. Partea II. Proprietari și acte**

Inscrieri privitoare la dreptul de proprietate și alte drepturi reale	Referințe
/	
Act Administrativ nr. 14217, din 14/09/2023 emis de Primăria Com. Pipirig;	
B1	A1
Inscrierea posesiei, drept de PROPRIETATE, dobandit prin Lege, cota actuala 1/1, cota initiala 1/1 1) <b>TODIREL IOAN</b> , - necasatorit	

**C. Partea III. SARCINI .**

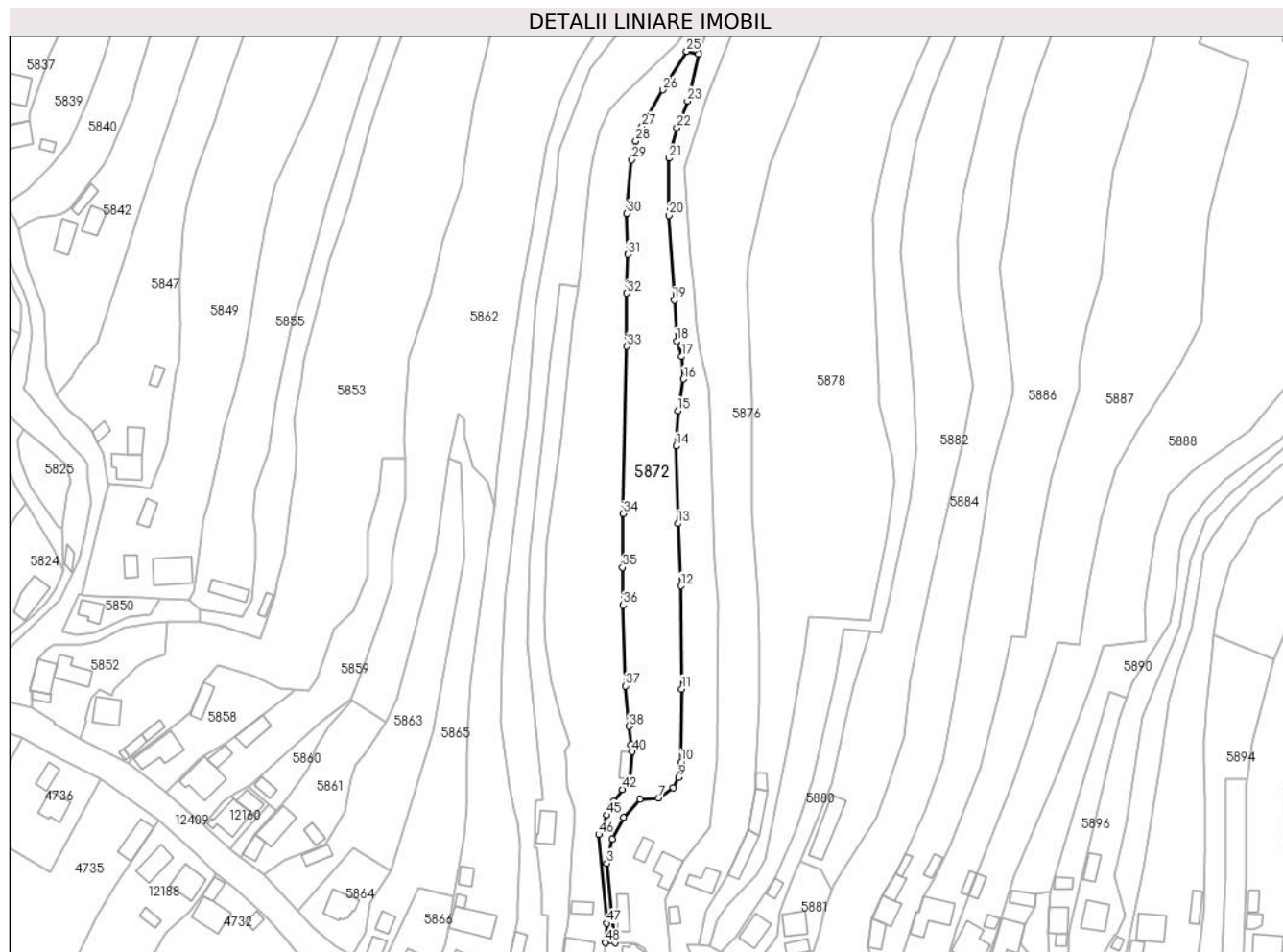
Inscrieri privind dezmembramintele dreptului de proprietate, drepturi reale de garanție și sarcini	Referințe
NU SUNT	

## Anexa Nr. 1 La Partea I

## Teren

Nr cadastral	Suprafața (mp)*	Observații / Referințe
	4.430	

\* Suprafața este determinată în planul de proiecție Stereo 70.



## Date referitoare la teren

Crt	Categorie folosință	Intravilan	Suprafața (mp)	Tarla	Parcelă	Nr. topo	Observații / Referințe
1	faneata	DA	1.433	-	-	-	
2	faneata	NU	2.997	-	-	-	

## Lungime Segmente

1) Valorile lungimilor segmentelor sunt obținute din proiecție în plan.

Punct început	X / Y	Punct sfârșit	X / Y	Lungime segment	Punct început	X / Y	Punct sfârșit	X / Y	Lungime segment	Punct început	X / Y	Punct sfârșit	X / Y	Lungime segment
1	579.590,364 639.370,388	2	579.589,32 639.379,251	8.924	2	579.589,32 639.379,251	3	579.587,345 639.397,772	18.626	3	579.587,345 639.397,772	4	579.589,222 639.406,054	8.492
4	579.589,222 639.406,054	5	579.593,185 639.413,441	8.383	5	579.593,185 639.413,441	6	579.598,799 639.419,717	8.421	6	579.598,799 639.419,717	7	579.605,19 639.420,23	6.412
7	579.605,19 639.420,23	8	579.610,29 639.423,795	6.222	8	579.610,29 639.423,795	9	579.612,093 639.427,242	3.89	9	579.612,093 639.427,242	10	579.612,969 639.432,504	5.334
10	579.612,969 639.432,504	11	579.613,22 639.457,7	25.197	11	579.613,22 639.457,7	12	579.612,896 639.493,172	35.473	12	579.612,896 639.493,172	13	579.611,916 639.514,626	21.476
13	579.611,916 639.514,626	14	579.611,373 639.541,309	26.689	14	579.611,373 639.541,309	15	579.611,865 639.553,519	12.22	15	579.611,865 639.553,519	16	579.613,821 639.564,381	11.037

Punct început	X / Y	Punct sfârșit	X / Y	Lungime segment	Punct început	X / Y	Punct sfârșit	X / Y	Lungime segment	Punct început	X / Y	Punct sfârșit	X / Y	Lungime segment
16	579.613,821 639.564,381	17	579.613,276 639.572,109	7.747	17	579.613,276 639.572,109	18	579.611,492 639.577,36	5.546	18	579.611,492 639.577,36	19	579.610,6 639.591,499	14.167
19	579.610,6 639.591,499	20	579.608,758 639.620,73	29.289	20	579.608,758 639.620,73	21	579.608,758 639.640,391	19.661	21	579.608,758 639.640,391	22	579.611,568 639.650,849	10.829
22	579.611,568 639.650,849	23	579.615,2 639.660,081	9.921	23	579.615,2 639.660,081	24	579.619,079 639.676,255	16.633	24	579.619,079 639.676,255	25	579.614,951 639.677,139	4.222
25	579.614,951 639.677,139	26	579.606,753 639.663,891	15.579	26	579.606,753 639.663,891	27	579.599,544 639.651,326	14.486	27	579.599,544 639.651,326	28	579.597,419 639.646,271	5.483
28	579.597,419 639.646,271	29	579.595,944 639.639,824	6.614	29	579.595,944 639.639,824	30	579.594,346 639.621,316	18.577	30	579.594,346 639.621,316	31	579.594,596 639.607,251	14.067
31	579.594,596 639.607,251	32	579.594,164 639.593,942	13.316	32	579.594,164 639.593,942	33	579.594,321 639.575,635	18.308	33	579.594,321 639.575,635	34	579.593,007 639.518,043	57.607
34	579.593,007 639.518,043	35	579.592,778 639.499,606	18.438	35	579.592,778 639.499,606	36	579.593,051 639.486,608	13.001	36	579.593,051 639.486,608	37	579.593,778 639.458,771	27.846
37	579.593,778 639.458,771	38	579.595,075 639.444,921	13.911	38	579.595,075 639.444,921	39	579.595,782 639.438,492	6.468	39	579.595,782 639.438,492	40	579.596,237 639.436,135	2.401
40	579.596,237 639.436,135	41	579.595,555 639.426,736	9.424	41	579.595,555 639.426,736	42	579.592,759 639.423,171	4.531	42	579.592,759 639.423,171	43	579.589,973 639.419,053	4.972
43	579.589,973 639.419,053	44	579.588,86 639.417,195	2.166	44	579.588,86 639.417,195	45	579.587,497 639.414,279	3.219	45	579.587,497 639.414,279	46	579.584,637 639.407,66	7.21
46	579.584,637 639.407,66	47	579.587,407 639.377,07	30.715	47	579.587,407 639.377,07	48	579.586,96 639.370,439	6.646	48	579.586,96 639.370,439	1	579.590,364 639.370,388	3.404

\*\* Lungimile segmentelor sunt determinate în planul de proiecție Stereo 70 și sunt rotunjite la 1 milimetru.

\*\*\* Distanța dintre puncte este formată din segmente cumulate ce sunt mai mici decât valoarea 1 milimetru.





**DATE DESPRE IMOBILUL NR. 5873**

Oficiul de Cadastru și Publicitate Imobiliară NEAMT  
Biroul de Cadastru și Publicitate Imobiliară Targu-Neamt

**A. Partea I. Descrierea imobilului**

TEREN Intravilan

Adresa: Loc. Boboiesti, Str Ozanei, Jud. Neamt

Nr. Crt	Nr cadastral Nr. topografic	Suprafața* (mp)	Observații / Referințe
A1	50539	Din acte: 354 Masurata: 623	Sector cadastral:91 Teren imprejmuit;

**Construcții**

Crt	Nr cadastral Nr. topografic	Adresa	Observații / Referințe
A1.1		Loc. Boboiesti, Str Ozanei, Jud. Neamt	Nr. niveluri:1; S. construita la sol:71 mp;
A1.2		Loc. Boboiesti, Str Ozanei, Jud. Neamt	Nr. niveluri:2; S. construita la sol:106 mp;

**B. Partea II. Proprietari și acte**

Inscrieri privitoare la dreptul de proprietate și alte drepturi reale		Referințe
<b>14982 / 11/09/2012</b>		
Act Notarial nr. 497, din 06/09/2012 emis de ANDRONACHE LAURA;		
B1	Intabulare, drept de PROPRIETATE, dobandit prin Conventie, cota actuala 1/1, cota initiala 1/1 1) <b>TODIREL IOAN</b> , - necasatorit	A1
/		
Act Administrativ nr. 14187, din 14/09/2023 emis de PRIMARIA COMUNEI PIPIRIG;		
B2	Intabulare, drept de PROPRIETATE, dobandit prin Lege, cota actuala 1/1, cota initiala 1/1 1) <b>TODIREL IOAN</b> , - necasatorit	A1.1, A1.2

**C. Partea III. SARCINI .**

Inscrieri privind dezmembramintele dreptului de proprietate, drepturi reale de garanție și sarcini	Referințe
NU SUNT	

## Anexa Nr. 1 La Partea I

## Teren

Nr cadastral	Suprafața (mp)*	Observații / Referințe
50539	Din acte: 354 Masurata: 623	

\* Suprafața este determinată în planul de proiecție Stereo 70.



## Date referitoare la teren

Crt	Categorie folosință	Intra vilan	Suprafața (mp)	Tarla	Parcelă	Nr. topo	Observații / Referințe
1	curți constructii	DA	623	-	-	-	

## Date referitoare la construcții

Crt	Număr	Destinație construcție	Supraf. (mp)	Situație juridică	Observații / Referințe
A1.1		construcții de locuințe	71	Cu acte	Nr. niveluri:1; S. construita la sol:71 mp;
A1.2		construcții de locuințe	106	Cu acte	Nr. niveluri:2; S. construita la sol:106 mp;

## Lungime Segmente

1) Valorile lungimilor segmentelor sunt obținute din proiecție în plan.

Punct început	X / Y	Punct sfârșit	X / Y	Lungime segment (** (m)
1	579.605,98 639.349,738	2	579.604,825 639.353,84	4.262
2	579.604,825 639.353,84	3	579.604,667 639.354,276	0.464

Punct început	X / Y	Punct sfârșit	X / Y	Lungime segment (** (m)
3	579.604,667 639.354,276	4	579.603,695 639.356,959	2.854
4	579.603,695 639.356,959	5	579.601,473 639.365,551	8.875
5	579.601,473 639.365,551	6	579.600,462 639.368,561	3.175
6	579.600,462 639.368,561	7	579.597,458 639.370,241	3.442
7	579.597,458 639.370,241	8	579.590,364 639.370,388	7.096
8	579.590,364 639.370,388	9	579.586,96 639.370,439	3.404
9	579.586,96 639.370,439	10	579.586,443 639.363,808	6.651
10	579.586,443 639.363,808	11	579.583,743 639.345,924	18.087
11	579.583,743 639.345,924	12	579.582,611 639.338,427	7.582
12	579.582,611 639.338,427	13	579.588,853 639.337,988	6.257
13	579.588,853 639.337,988	14	579.598,285 639.337,645	9.438
14	579.598,285 639.337,645	15	579.606,519 639.337,474	8.236
15	579.606,519 639.337,474	1	579.605,98 639.349,738	12.276

\*\* Lungimile segmentelor sunt determinate în planul de proiecție Stereo 70 și sunt rotunjite la 1 milimetru.

\*\*\* Distanța dintre puncte este formată din segmente cumulate ce sunt mai mici decât valoarea 1 milimetru.



**DATE DESPRE IMOBILUL NR. 5874**

Oficiul de Cadastru și Publicitate Imobiliară NEAMT  
Biroul de Cadastru și Publicitate Imobiliară Targu-Neamt

**A. Partea I. Descrierea imobilului**

TEREN Intravilan

Adresa: Loc. Boboiesti, Str Ozanei, Jud. Neamt

Nr. Crt	Nr cadastral Nr. topografic	Suprafața* (mp)	Observații / Referințe
A1		33	Sector cadastral:91 Teren neimpregmuit;

**Construcții**

Crt	Nr cadastral Nr. topografic	Adresa	Observații / Referințe
A1.1		Loc. Boboiesti, Str Ozanei, Jud. Neamt	Nr. niveluri:1; S. construita la sol:27 mp;

**B. Partea II. Proprietari și acte**

Inscrieri privitoare la dreptul de proprietate și alte drepturi reale		Referințe
/		
Act Administrativ nr. 14217, din 14/09/2023 emis de Primăria Com. Pipirig;		
B1	Inscrierea posesiei, drept de PROPRIETATE, dobandit prin Lege, cota actuala 1/1, cota initiala 1/1 1) <b>TODIREL IOAN</b> , - necasatorit	A1
Act Administrativ nr. 14187, din 14/09/2023 emis de Primăria Com. Pipirig;		
B2	Intabulare, drept de PROPRIETATE, dobandit prin Lege, cota actuala 1/1, cota initiala 1/1 1) <b>TODIREL IOAN</b> , - necasatorit	A1.1

**C. Partea III. SARCINI .**

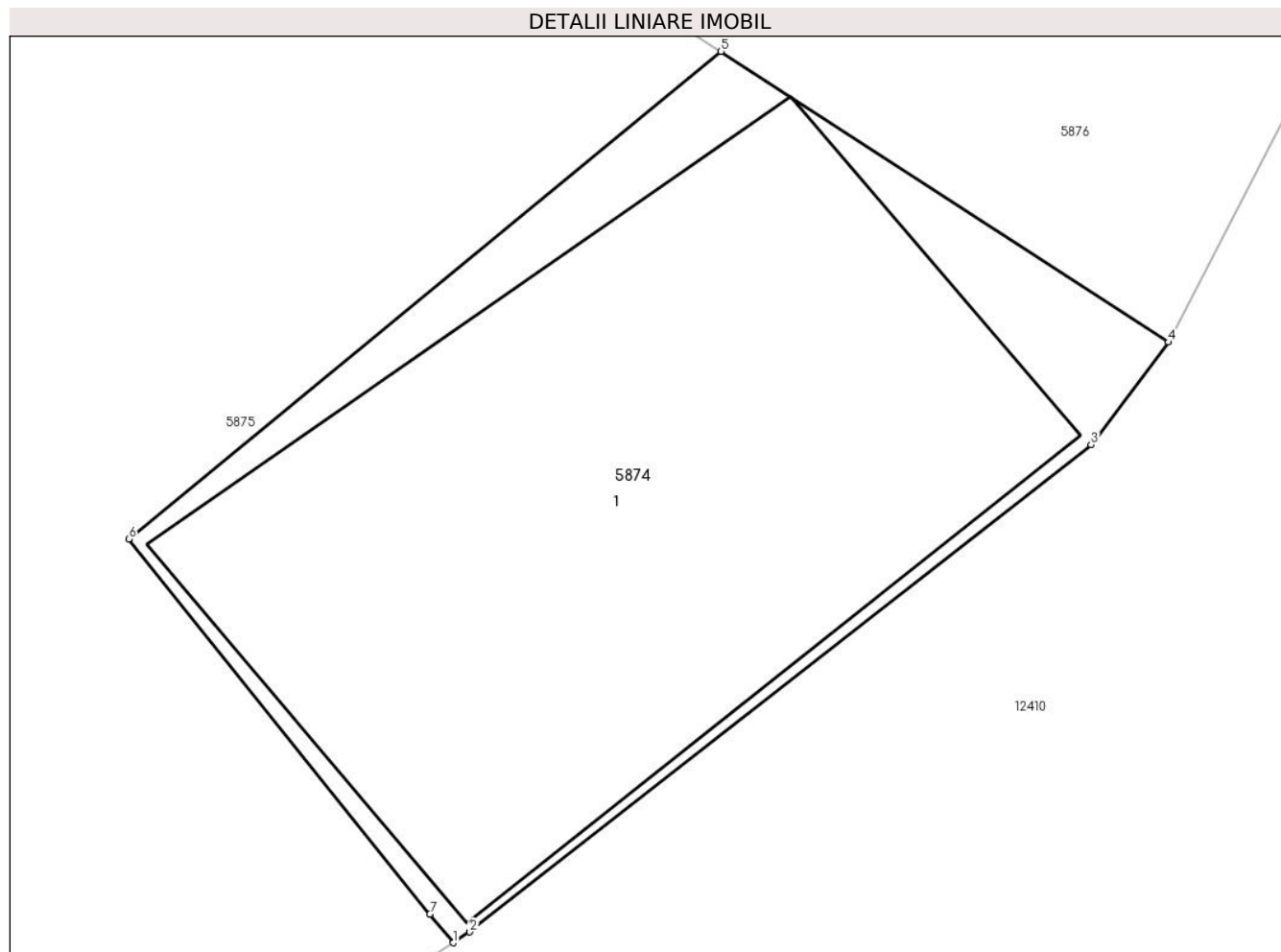
Inscrieri privind dezmembramintele dreptului de proprietate, drepturi reale de garanție și sarcini	Referințe
NU SUNT	

## Anexa Nr. 1 La Partea I

## Teren

Nr cadastral	Suprafața (mp)*	Observații / Referințe
	33	

\* Suprafața este determinată în planul de proiecție Stereo 70.



## Date referitoare la teren

Crt	Categorie folosință	Intravilan	Suprafața (mp)	Tarla	Parcelă	Nr. topo	Observații / Referințe
1	curți constructii	DA	33	-	-	-	

## Date referitoare la construcții

Crt	Număr	Destinație construcție	Supraf. (mp)	Situație juridică	Observații / Referințe
A1.1		constructii anexa	27	Cu acte	Nr. niveluri:1; S. construita la sol:27 mp;

## Lungime Segmente

1) Valorile lungimilor segmentelor sunt obținute din proiecție în plan.

Punct început	X / Y	Punct sfârșit	X / Y	Lungime segment (** (m)
1	579.610,58 639.352,71	2	579.610,723 639.352,802	0.17
2	579.610,723 639.352,802	3	579.616,063 639.356,986	6.784
3	579.616,063 639.356,986	4	579.616,729 639.357,866	1.104
4	579.616,729 639.357,866	5	579.612,883 639.360,362	4.585

Punct început	X / Y	Punct sfârșit	X / Y	Lungime segment (** (m)
5	579.612,883 639.360,362	6	579.607,792 639.356,175	6.592
6	579.607,792 639.356,175	7	579.610,38 639.352,955	4.131
7	579.610,38 639.352,955	1	579.610,58 639.352,71	0.316

\*\* Lungimile segmentelor sunt determinate în planul de proiecție Stereo 70 și sunt rotunjite la 1 milimetru.

\*\*\* Distanța dintre puncte este formată din segmente cumulate ce sunt mai mici decât valoarea 1 milimetru.





**DATE DESPRE IMOBILUL NR. 5875**

Oficiul de Cadastru și Publicitate Imobiliară NEAMT  
Biroul de Cadastru și Publicitate Imobiliară Targu-Neamt

**A. Partea I. Descrierea imobilului**

TEREN Necunoscut

Adresa: Loc. Boboiesti, Str Ozanei, Jud. Neamt, Intravilan Boboiesti si extravilan com. Pipirig

Nr. Crt	Nr cadastral Nr. topografic	Suprafața* (mp)	Observații / Referințe
A1	52254	Din acte: 3.938 Masurata: 4.226	Sector cadastral:91 Teren imprejmuit;

**Construcții**

Crt	Nr cadastral Nr. topografic	Adresa	Observații / Referințe
A1.1		Loc. Boboiesti, Str Ozanei, Jud. Neamt, Intravilan Boboiesti si extravilan com. Pipirig	Nr. niveluri:1; S. construita la sol:78 mp; Casa de locuit, construita din lemn in anul 1970, acoperita cu azbest
A1.2		Loc. Boboiesti, Str Ozanei, Jud. Neamt, Intravilan Boboiesti si extravilan com. Pipirig	Nr. niveluri:1; S. construita la sol:33 mp; Bucatarie de vara, construita din lemn in anul 1970, acoperita cu azbest
A1.3		Loc. Boboiesti, Str Ozanei, Jud. Neamt, Intravilan Boboiesti si extravilan com. Pipirig	Nr. niveluri:1; S. construita la sol:50 mp; Grajd, construit din lemn in anul 1970, acoperit cu azbest

**B. Partea II. Proprietari și acte**

Inscrieri privitoare la dreptul de proprietate și alte drepturi reale		Referințe
<b>1246 / 20/01/2017</b>		
Act Notarial nr. 38 - certificat de mostenitor, din 03/06/1996 emis de BNP TEODORESCU HARALAMBIE (act administrativ nr 5103 - certificat de atestare fiscala din 16.11.2016, emis de COMUNA PIPIRIG;act notarial nr 1041 - contract de vanzare cumparare din 26.06.1997, emis de BNP TEODORESCU HARALAMBIE;act notarial nr 1372 - contract de vanzare cumparare din 21.10.1933, emis de Judecatoria Mixta Targu Neamt;act notarial nr 5 - incheiere de rectificare din 10.02.2017, emis de BIN TEODORESCU MIHAELA);		
B1	Intabulare, drept de PROPRIETATEcu titlu de mostenire dupa defuncta Anistoroaiei Catrina, dobandit prin Conventie, cota actuala 1/1, cota initiala 1/1 1) ANISTOROAEI VASILE	A1
B2	Intabulare, drept de PROPRIETATEcu titlu de mostenire dupa defuncta Anistoroaiei Catrina, dobandit prin Succesiune, cota actuala 1/2, cota initiala 1/2 1) ANISTOROAEI VASILE	A1.1, A1.2, A1.3
B3	Intabulare, drept de PROPRIETATEcu titlu de cumparare, dobandit prin Conventie, cota actuala 1/2, cota initiala 1/2 1) ANISTOROAEI VASILE 2) ANISTOROAEI ANA, - soti	A1.1, A1.2, A1.3

**C. Partea III. SARCINI .**

Inscrieri privind dezmembramintele dreptului de proprietate, drepturi reale de garanție și sarcini	Referințe
NU SUNT	

## Anexa Nr. 1 La Partea I

## Teren

Nr cadastral	Suprafața (mp)*	Observații / Referințe
52254	Din acte: 3.938 Masurata: 4.226	

\* Suprafața este determinată în planul de proiecție Stereo 70.

## DETALII LINIARE IMOBIL



## Date referitoare la teren

Crt	Categorie folosință	Intra vilan	Suprafața (mp)	Tarla	Parcelă	Nr. topo	Observații / Referințe
1	curți constructii	DA	963	-	-	-	TEREN INTRAVILAN
2	faneata	DA	1.220	-	-	-	TEREN INTRAVILAN
3	faneata	NU	2.042	-	-	-	TEREN EXTRAVILAN

## Date referitoare la construcții

Crt	Număr	Destinație construcție	Supraf. (mp)	Situație juridică	Observații / Referințe
A1.1		construcții de locuințe	Din acte: 112 Masurata: 78	Cu acte	Nr. niveluri:1; S. construita la sol:78 mp; Casa de locuit, construita din lemn in anul 1970, acoperita cu azbest
A1.2		construcții anexa	Din acte: 24 Masurata: 33	Cu acte	Nr. niveluri:1; S. construita la sol:33 mp; Bucatarie de vara, construita din lemn in anul 1970, acoperita cu azbest
A1.3		construcții anexa	Din acte: 72 Masurata: 50	Cu acte	Nr. niveluri:1; S. construita la sol:50 mp; Grajd, construit din lemn in anul 1970, acoperit cu azbest

## Lungime Segmente

1) Valorile lungimilor segmentelor sunt obținute din proiecție în plan.

Punct început	X / Y	Punct sfârșit	X / Y	Lungime segment	Punct început	X / Y	Punct sfârșit	X / Y	Lungime segment	Punct început	X / Y	Punct sfârșit	X / Y	Lungime segment
1	579.610,58 639.352,71	2	579.610,38 639.352,955	0.316	2	579.610,38 639.352,955	3	579.607,792 639.356,175	4.131	3	579.607,792 639.356,175	4	579.612,883 639.360,362	6.592
4	579.612,883 639.360,362	5	579.609,631 639.362,473	3.877	5	579.609,631 639.362,473	6	579.608,868 639.372,895	10.45	6	579.608,868 639.372,895	7	579.607,482 639.384,928	12.113
7	579.607,482 639.384,928	8	579.613,808 639.398,343	14.832	8	579.613,808 639.398,343	9	579.622,686 639.409,916	14.586	9	579.622,686 639.409,916	10	579.625,291 639.433,36	23.588
10	579.625,291 639.433,36	11	579.625,631 639.486,999	53.64	11	579.625,631 639.486,999	12	579.624,603 639.501,779	14.816	12	579.624,603 639.501,779	13	579.624,208 639.514,722	12.949
13	579.624,208 639.514,722	14	579.623,012 639.553,982	39.278	14	579.623,012 639.553,982	15	579.622,453 639.561,653	7.691	15	579.622,453 639.561,653	16	579.619,646 639.574,186	12.843
16	579.619,646 639.574,186	17	579.618,145 639.582,888	8.831	17	579.618,145 639.582,888	18	579.617,499 639.595,425	12.554	18	579.617,499 639.595,425	19	579.616,198 639.606,027	10.682
19	579.616,198 639.606,027	20	579.614,148 639.637,111	31.152	20	579.614,148 639.637,111	21	579.621,679 639.660,722	24.783	21	579.621,679 639.660,722	22	579.634,223 639.692,692	34.343
22	579.634,223 639.692,692	23	579.643,909 639.712,578	22.119	23	579.643,909 639.712,578	24	579.649,129 639.728,833	17.073	24	579.649,129 639.728,833	25	579.643,266 639.720,986	9.795
25	579.643,266 639.720,986	26	579.634,146 639.708,112	15.777	26	579.634,146 639.708,112	27	579.625,302 639.693,224	17.317	27	579.625,302 639.693,224	28	579.623,351 639.688,338	5.261
28	579.623,351 639.688,338	29	579.620,199 639.680,045	8.872	29	579.620,199 639.680,045	30	579.619,079 639.676,255	3.952	30	579.619,079 639.676,255	31	579.615,2 639.660,081	16.633
31	579.615,2 639.660,081	32	579.611,568 639.650,849	9.921	32	579.611,568 639.650,849	33	579.608,758 639.640,391	10.829	33	579.608,758 639.640,391	34	579.608,758 639.620,73	19.661
34	579.608,758 639.620,73	35	579.610,6 639.591,499	29.289	35	579.610,6 639.591,499	36	579.611,492 639.577,36	14.167	36	579.611,492 639.577,36	37	579.613,276 639.572,109	5.546
37	579.613,276 639.572,109	38	579.613,821 639.564,381	7.747	38	579.613,821 639.564,381	39	579.611,865 639.553,519	11.037	39	579.611,865 639.553,519	40	579.611,373 639.541,309	12.22
40	579.611,373 639.541,309	41	579.611,916 639.514,626	26.689	41	579.611,916 639.514,626	42	579.612,896 639.493,172	21.476	42	579.612,896 639.493,172	43	579.613,22 639.457,7	35.473
43	579.613,22 639.457,7	44	579.612,969 639.432,504	25.197	44	579.612,969 639.432,504	45	579.612,093 639.427,242	5.334	45	579.612,093 639.427,242	46	579.610,29 639.423,795	3.89
46	579.610,29 639.423,795	47	579.605,19 639.420,23	6.222	47	579.605,19 639.420,23	48	579.598,799 639.419,717	6.412	48	579.598,799 639.419,717	49	579.593,185 639.413,441	8.421
49	579.593,185 639.413,441	50	579.589,222 639.406,054	8.383	50	579.589,222 639.406,054	51	579.587,345 639.397,772	8.492	51	579.587,345 639.397,772	52	579.589,32 639.379,251	18.626
52	579.589,32 639.379,251	53	579.590,364 639.370,388	8.924	53	579.590,364 639.370,388	54	579.597,458 639.370,241	7.096	54	579.597,458 639.370,241	55	579.600,462 639.368,561	3.442
55	579.600,462 639.368,561	56	579.601,473 639.365,551	3.175	56	579.601,473 639.365,551	57	579.603,695 639.356,959	8.875	57	579.603,695 639.356,959	58	579.604,667 639.354,276	2.854
58	579.604,667 639.354,276	59	579.604,825 639.353,84	0.464	59	579.604,825 639.353,84	60	579.605,98 639.349,738	4.262	60	579.605,98 639.349,738	1	579.610,58 639.352,71	5.477

\*\* Lungimile segmentelor sunt determinate în planul de proiecție Stereo 70 și sunt rotunjite la 1 milimetru.

\*\*\* Distanța dintre puncte este formată din segmente cumulate ce sunt mai mici decât valoarea 1 milimetru.



**DATE DESPRE IMOBILUL NR. 5876**

Oficiul de Cadastru și Publicitate Imobiliară NEAMT  
Biroul de Cadastru și Publicitate Imobiliară Targu-Neamt

**A. Partea I. Descrierea imobilului**

TEREN Necunoscut

Adresa: Loc. Boboiesti, Str Ozanei, Jud. Neamt, si extravilan UAT Pipirig

Nr. Crt	Nr cadastral Nr. topografic	Suprafața* (mp)	Observații / Referințe
A1		10.496	Sector cadastral:91 Teren neimprijmit;

**Construcții**

Crt	Nr cadastral Nr. topografic	Adresa	Observații / Referințe
A1.1		Loc. Boboiesti, Str Ozanei, Jud. Neamt, si extravilan UAT Pipirig	Nr. niveluri:1; S. construita la sol:59 mp;
A1.2		Loc. Boboiesti, Str Ozanei, Jud. Neamt, si extravilan UAT Pipirig	Nr. niveluri:1; S. construita la sol:22 mp;

**B. Partea II. Proprietari și acte**

Inscrieri privitoare la dreptul de proprietate și alte drepturi reale		Referințe
/		
Act Administrativ nr. 14217, din 14/09/2023 emis de Primăria Com. Pipirig;		
B1	Inscrierea posesiei, drept de PROPRIETATE, dobandit prin Lege, cota actuala 1/1, cota initiala 1/1 1) NICUȚĂ DUMITRU	A1
Act Administrativ nr. 14187, din 14/09/2023 emis de Primăria Com. Pipirig;		
B2	Intabulare, drept de PROPRIETATE, dobandit prin Lege, cota actuala 1/1, cota initiala 1/1 1) NICUȚĂ DUMITRU	A1.1, A1.2

**C. Partea III. SARCINI .**

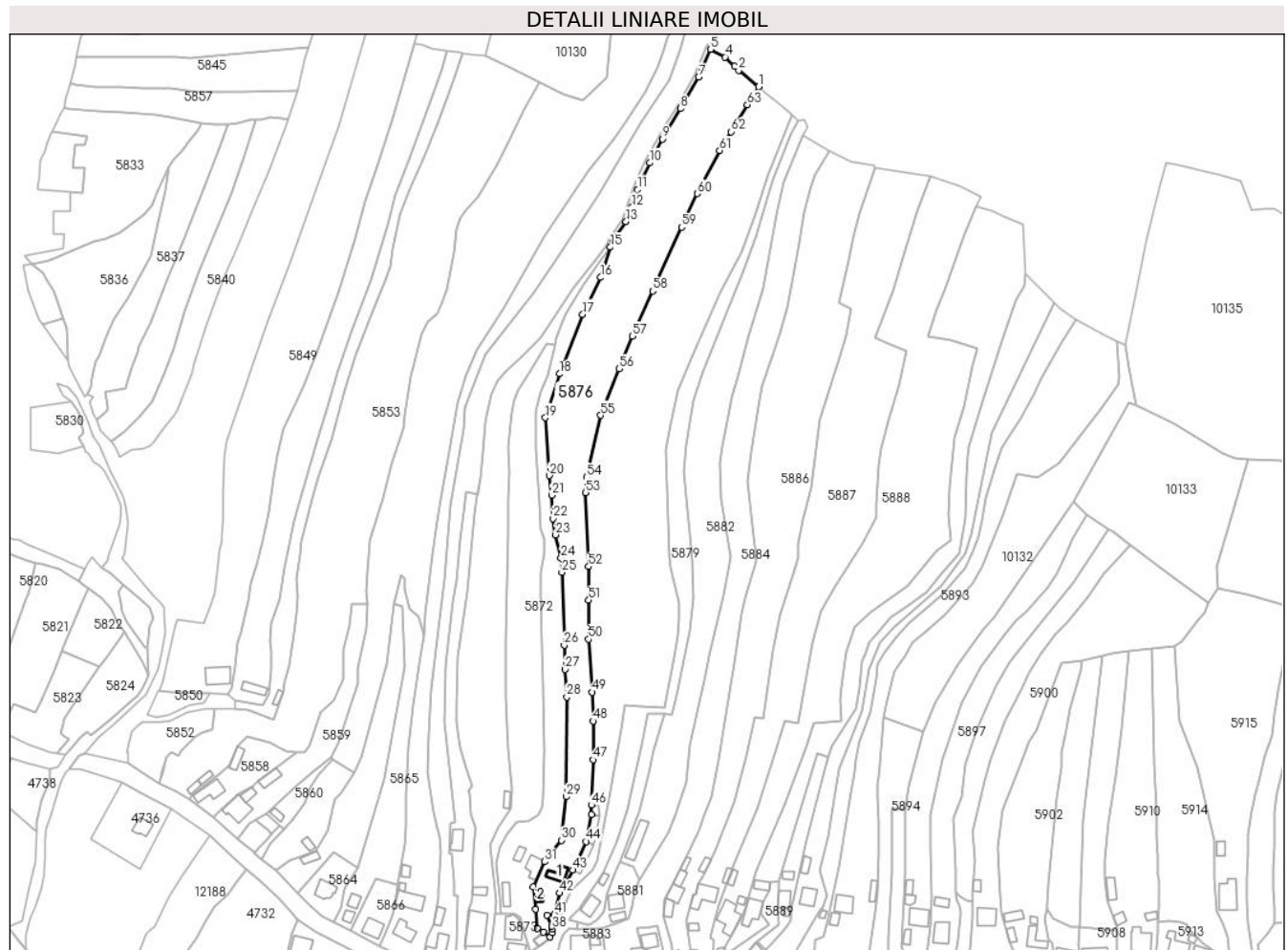
Inscrieri privind dezmembramintele dreptului de proprietate, drepturi reale de garanție și sarcini	Referințe
NU SUNT	

## Anexa Nr. 1 La Partea I

## Teren

Nr cadastral	Suprafața (mp)*	Observații / Referințe
	10.496	

\* Suprafața este determinată în planul de proiecție Stereo 70.



## Date referitoare la teren

Crt	Categorie folosință	Intravilan	Suprafața (mp)	Tarla	Parcelă	Nr. topo	Observații / Referințe
1	curți constructii	DA	661	-	-	-	
2	faneata	DA	1.071	-	-	-	
3	faneata	NU	8.763	-	-	-	

## Date referitoare la construcții

Crt	Număr	Destinație construcție	Supraf. (mp)	Situație juridică	Observații / Referințe
A1.1		construcții de locuințe	59	Cu acte	Nr. niveluri:1; S. construita la sol:59 mp;
A1.2		construcții anexa	22	Cu acte	Nr. niveluri:1; S. construita la sol:22 mp;

## Lungime Segmente

1) Valorile lungimilor segmentelor sunt obținute din proiecție în plan.

Punct început	X / Y	Punct sfârșit	X / Y	Lungime segment	Punct început	X / Y	Punct sfârșit	X / Y	Lungime segment	Punct început	X / Y	Punct sfârșit	X / Y	Lungime segment
1	579.729,0 639.815,096	2	579.718,215 639.823,978	13.972	2	579.718,215 639.823,978	3	579.716,154 639.826,274	3.085	3	579.716,154 639.826,274	4	579.710,846 639.831,126	7.191
4	579.710,846 639.831,126	5	579.702,976 639.835,249	8.885	5	579.702,976 639.835,249	6	579.698,455 639.824,96	11.238	6	579.698,455 639.824,96	7	579.696,606 639.820,173	5.132

Punct început	X / Y	Punct sfârșit	X / Y	Lungime segment	Punct început	X / Y	Punct sfârșit	X / Y	Lungime segment	Punct început	X / Y	Punct sfârșit	X / Y	Lungime segment
7	579.696,606 639.820,173	8	579.686,982 639.803,287	19.436	8	579.686,982 639.803,287	9	579.677,044 639.786,965	19.109	9	579.677,044 639.786,965	10	579.670,259 639.774,194	14.461
10	579.670,259 639.774,194	11	579.663,699 639.759,829	15.792	11	579.663,699 639.759,829	12	579.660,741 639.750,373	9.908	12	579.660,741 639.750,373	13	579.657,515 639.742,676	8.346
13	579.657,515 639.742,676	14	579.650,489 639.732,352	12.488	14	579.650,489 639.732,352	15	579.649,129 639.728,833	3.773	15	579.649,129 639.728,833	16	579.643,909 639.712,578	17.073
16	579.643,909 639.712,578	17	579.634,223 639.692,692	22.119	17	579.634,223 639.692,692	18	579.621,679 639.660,722	34.343	18	579.621,679 639.660,722	19	579.614,148 639.637,111	24.783
19	579.614,148 639.637,111	20	579.616,198 639.606,027	31.152	20	579.616,198 639.606,027	21	579.617,499 639.595,425	10.682	21	579.617,499 639.595,425	22	579.618,145 639.582,888	12.554
22	579.618,145 639.582,888	23	579.619,646 639.574,186	8.831	23	579.619,646 639.574,186	24	579.622,453 639.561,653	12.843	24	579.622,453 639.561,653	25	579.623,012 639.553,982	7.691
25	579.623,012 639.553,982	26	579.624,208 639.514,722	39.278	26	579.624,208 639.514,722	27	579.624,603 639.501,779	12.949	27	579.624,603 639.501,779	28	579.625,631 639.486,999	14.816
28	579.625,631 639.486,999	29	579.625,291 639.433,36	53.64	29	579.625,291 639.433,36	30	579.622,686 639.409,916	23.588	30	579.622,686 639.409,916	31	579.613,808 639.398,343	14.586
31	579.613,808 639.398,343	32	579.607,482 639.384,928	14.832	32	579.607,482 639.384,928	33	579.608,868 639.372,895	12.113	33	579.608,868 639.372,895	34	579.609,631 639.362,473	10.45
34	579.609,631 639.362,473	35	579.612,883 639.360,362	3.877	35	579.612,883 639.360,362	36	579.616,729 639.357,866	4.585	36	579.616,729 639.357,866	37	579.617,906 639.360,141	2.561
37	579.617,906 639.360,141	38	579.617,972 639.362,166	2.026	38	579.617,972 639.362,166	39	579.617,615 639.363,754	1.628	39	579.617,615 639.363,754	40	579.614,861 639.369,686	6.54
40	579.614,861 639.369,686	41	579.618,979 639.369,905	4.124	41	579.618,979 639.369,905	42	579.621,602 639.381,447	11.836	42	579.621,602 639.381,447	43	579.628,928 639.393,888	14.438
43	579.628,928 639.393,888	44	579.636,027 639.409,16	16.841	44	579.636,027 639.409,16	45	579.638,845 639.423,564	14.677	45	579.638,845 639.423,564	46	579.638,895 639.428,777	5.213
46	579.638,895 639.428,777	47	579.639,833 639.453,146	24.387	47	579.639,833 639.453,146	48	579.639,763 639.474,009	20.863	48	579.639,763 639.474,009	49	579.639,362 639.489,514	15.51
49	579.639,362 639.489,514	50	579.637,386 639.518,021	28.575	50	579.637,386 639.518,021	51	579.637,386 639.539,052	21.031	51	579.637,386 639.539,052	52	579.637,386 639.557,07	18.018
52	579.637,386 639.557,07	53	579.635,801 639.596,864	39.826	53	579.635,801 639.596,864	54	579.636,368 639.604,99	8.146	54	579.636,368 639.604,99	55	579.643,878 639.638,387	34.231
55	579.643,878 639.638,387	56	579.653,873 639.663,349	26.889	56	579.653,873 639.663,349	57	579.660,932 639.680,978	18.99	57	579.660,932 639.680,978	58	579.671,832 639.705,277	26.632
58	579.671,832 639.705,277	59	579.687,418 639.739,582	37.68	59	579.687,418 639.739,582	60	579.695,905 639.757,683	19.992	60	579.695,905 639.757,683	61	579.707,926 639.780,779	26.037
61	579.707,926 639.780,779	62	579.713,919 639.790,917	11.777	62	579.713,919 639.790,917	63	579.722,846 639.805,45	17.056	63	579.722,846 639.805,45	1	579.729,0 639.815,096	11.442

\*\* Lungimile segmentelor sunt determinate în planul de proiecție Stereo 70 și sunt rotunjite la 1 milimetru.

\*\*\* Distanța dintre puncte este formată din segmente cumulate ce sunt mai mici decât valoarea 1 milimetru.





**DATE DESPRE IMOBILUL NR. 5878**

Oficiul de Cadastru și Publicitate Imobiliară NEAMT  
Biroul de Cadastru și Publicitate Imobiliară Targu-Neamt

**A. Partea I. Descrierea imobilului**

TEREN Necunoscut

Adresa: Loc. Boboiesti, Str Ozanei, Jud. Neamt, si extravilan UAT Pipirig

Nr. Crt	Nr cadastral Nr. topografic	Suprafața* (mp)	Observații / Referințe
A1		13.937	Sector cadastral:91 Teren neimprijmit;

**Construcții**

Crt	Nr cadastral Nr. topografic	Adresa	Observații / Referințe
A1.1		Loc. Boboiesti, Str Ozanei, Jud. Neamt, si extravilan UAT Pipirig	Nr. niveluri:1; S. construita la sol:73 mp;
A1.2		Loc. Boboiesti, Str Ozanei, Jud. Neamt, si extravilan UAT Pipirig	Nr. niveluri:1; S. construita la sol:64 mp;
A1.3		Loc. Boboiesti, Str Ozanei, Jud. Neamt, si extravilan UAT Pipirig	Nr. niveluri:1; S. construita la sol:22 mp;

**B. Partea II. Proprietari și acte**

Inscrieri privitoare la dreptul de proprietate și alte drepturi reale		Referințe
/		
Act Administrativ nr. 14217, din 14/09/2023 emis de Primăria Com. Pipirig;		
B1	Inscrierea posesiei, drept de PROPRIETATE, dobandit prin Lege, cota actuala 1/1, cota initiala 1/1 1) <b>NEGRU NECULAI</b>	A1
Act Administrativ nr. 14187, din 14/09/2023 emis de Primăria Com. Pipirig;		
B2	Intabulare, drept de PROPRIETATE, dobandit prin Lege, cota actuala 1/1, cota initiala 1/1 1) <b>NEGRU NECULAI</b>	A1.1, A1.2, A1.3

**C. Partea III. SARCINI .**

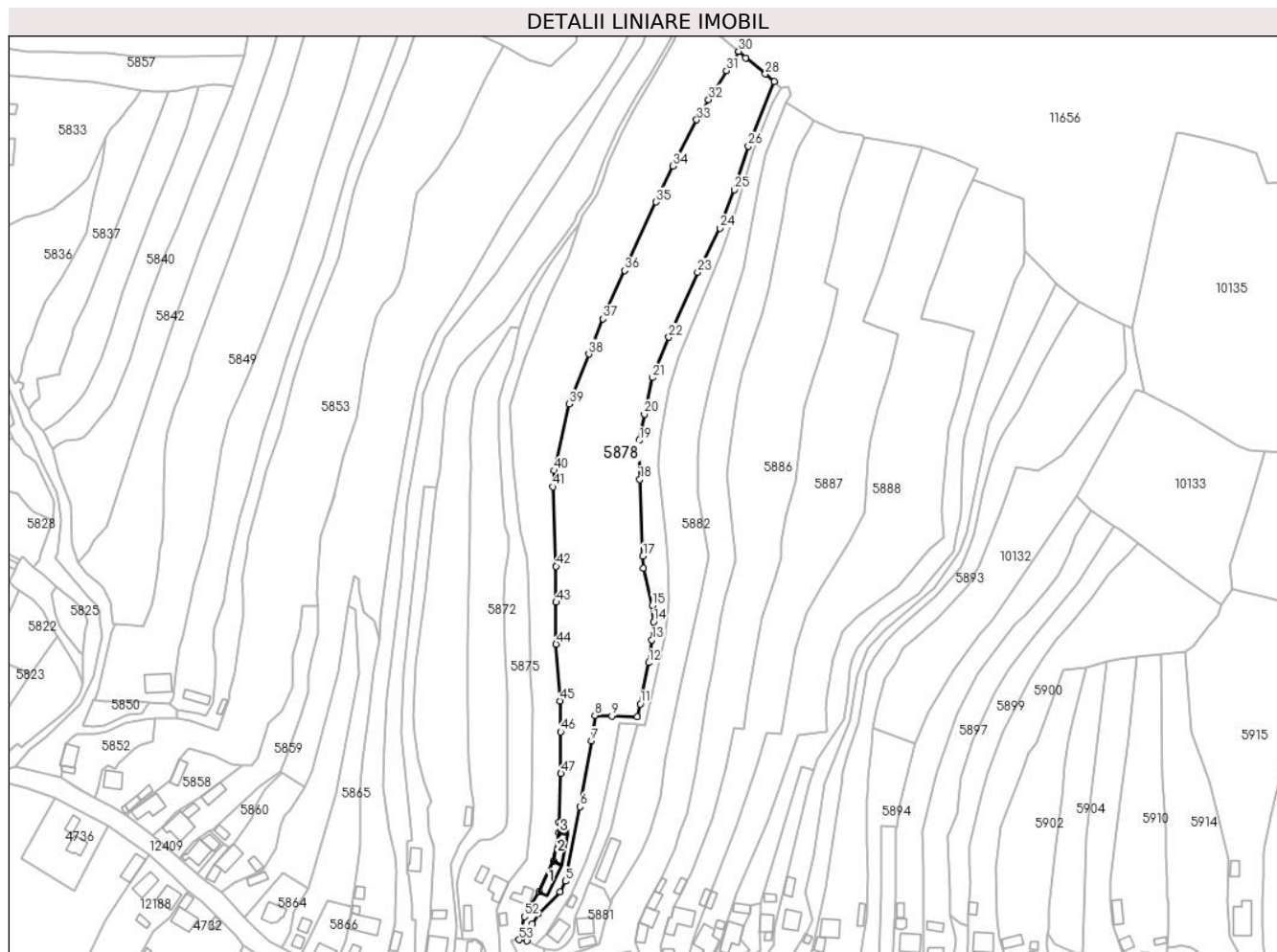
Inscrieri privind dezmembramintele dreptului de proprietate, drepturi reale de garanție și sarcini	Referințe
NU SUNT	

## Anexa Nr. 1 La Partea I

## Teren

Nr cadastral	Suprafața (mp)*	Observații / Referințe
	13.937	

\* Suprafața este determinată în planul de proiecție Stereo 70.



## Date referitoare la teren

Crt	Categorie folosință	Intravilan	Suprafața (mp)	Tarla	Parcelă	Nr. topo	Observații / Referințe
1	curți construcții	DA	781	-	-	-	
2	faneata	DA	402	-	-	-	
3	faneata	NU	12.754	-	-	-	

## Date referitoare la construcții

Crt	Număr	Destinație construcție	Supraf. (mp)	Situație juridică	Observații / Referințe
A1.1		construcții de locuințe	73	Cu acte	Nr. niveluri:1; S. construita la sol:73 mp;
A1.2		construcții anexa	64	Cu acte	Nr. niveluri:1; S. construita la sol:64 mp;
A1.3		construcții anexa	22	Cu acte	Nr. niveluri:1; S. construita la sol:22 mp;

## Lungime Segmente

1) Valorile lungimilor segmentelor sunt obținute din proiecție în plan.

Punct început	X / Y	Punct sfârșit	X / Y	Lungime segment	Punct început	X / Y	Punct sfârșit	X / Y	Lungime segment
1	579.622,869 639.369,304	2	579.625,581 639.377,88	8.995	2	579.625,581 639.377,88	3	579.628,686 639.383,047	6.028
					3	579.628,686 639.383,047	4	579.639,294 639.393,937	15.203

Punct început	X / Y	Punct sfârșit	X / Y	Lungime segment	Punct început	X / Y	Punct sfârșit	X / Y	Lungime segment	Punct început	X / Y	Punct sfârșit	X / Y	Lungime segment
4	579.639,294 639.393,937	5	579.642,166 639.399,191	5.988	5	579.642,166 639.399,191	6	579.649,343 639.436,554	38.046	6	579.649,343 639.436,554	7	579.655,191 639.469,544	33.504
7	579.655,191 639.469,544	8	579.656,85 639.482,361	12.924	8	579.656,85 639.482,361	9	579.665,37 639.482,053	8.526	9	579.665,37 639.482,053	10	579.678,143 639.481,468	12.786
10	579.678,143 639.481,468	11	579.679,59 639.488,029	6.719	11	579.679,59 639.488,029	12	579.683,77 639.508,707	21.096	12	579.683,77 639.508,707	13	579.685,432 639.520,088	11.502
13	579.685,432 639.520,088	14	579.686,373 639.529,219	9.179	14	579.686,373 639.529,219	15	579.685,734 639.537,419	8.225	15	579.685,734 639.537,419	16	579.681,307 639.556,168	19.265
16	579.681,307 639.556,168	17	579.680,946 639.562,073	5.916	17	579.680,946 639.562,073	18	579.679,39 639.600,597	38.555	18	579.679,39 639.600,597	19	579.679,196 639.620,102	19.506
19	579.679,196 639.620,102	20	579.681,68 639.633,317	13.446	20	579.681,68 639.633,317	21	579.685,724 639.651,593	18.718	21	579.685,724 639.651,593	22	579.693,957 639.671,839	21.856
22	579.693,957 639.671,839	23	579.708,363 639.704,444	35.646	23	579.708,363 639.704,444	24	579.719,638 639.726,441	24.718	24	579.719,638 639.726,441	25	579.726,724 639.745,714	20.534
25	579.726,724 639.745,714	26	579.733,897 639.767,591	23.023	26	579.733,897 639.767,591	27	579.746,683 639.799,864	34.714	27	579.746,683 639.799,864	28	579.742,378 639.803,75	5.799
28	579.742,378 639.803,75	29	579.732,502 639.811,842	12.768	29	579.732,502 639.811,842	30	579.729,0 639.815,096	4.78	30	579.729,0 639.815,096	31	579.722,846 639.805,45	11.442
31	579.722,846 639.805,45	32	579.713,919 639.790,917	17.056	32	579.713,919 639.790,917	33	579.707,926 639.780,779	11.777	33	579.707,926 639.780,779	34	579.695,905 639.757,683	26.037
34	579.695,905 639.757,683	35	579.687,418 639.739,582	19.992	35	579.687,418 639.739,582	36	579.671,832 639.705,277	37.68	36	579.671,832 639.705,277	37	579.660,932 639.680,978	26.632
37	579.660,932 639.680,978	38	579.653,873 639.663,349	18.99	38	579.653,873 639.663,349	39	579.643,878 639.638,387	26.889	39	579.643,878 639.638,387	40	579.636,368 639.604,99	34.231
40	579.636,368 639.604,99	41	579.635,801 639.596,864	8.146	41	579.635,801 639.596,864	42	579.637,386 639.557,07	39.826	42	579.637,386 639.557,07	43	579.637,386 639.539,052	18.018
43	579.637,386 639.539,052	44	579.637,386 639.518,021	21.031	44	579.637,386 639.518,021	45	579.639,362 639.489,514	28.575	45	579.639,362 639.489,514	46	579.639,763 639.474,009	15.51
46	579.639,763 639.474,009	47	579.639,833 639.453,146	20.863	47	579.639,833 639.453,146	48	579.638,895 639.428,777	24.387	48	579.638,895 639.428,777	49	579.638,845 639.423,564	5.213
49	579.638,845 639.423,564	50	579.636,027 639.409,16	14.677	50	579.636,027 639.409,16	51	579.628,928 639.393,888	16.841	51	579.628,928 639.393,888	52	579.621,602 639.381,447	14.438
52	579.621,602 639.381,447	53	579.618,979 639.369,905	11.836	53	579.618,979 639.369,905	1	579.622,869 639.369,304	3.936					

\*\* Lungimile segmentelor sunt determinate în planul de proiecție Stereo 70 și sunt rotunjite la 1 milimetru.

\*\*\* Distanța dintre puncte este formată din segmente cumulate ce sunt mai mici decât valoarea 1 milimetru.



**DATE DESPRE IMOBILUL NR. 5879**

Oficiul de Cadastru și Publicitate Imobiliară NEAMT  
Biroul de Cadastru și Publicitate Imobiliară Targu-Neamt

**A. Partea I. Descrierea imobilului**

TEREN Necunoscut

Adresa: Loc. Boboiesti, Str Ozanei, Jud. Neamt, si extravilan UAT Pipirig

Nr. Crt	Nr cadastral Nr. topografic	Suprafata* (mp)	Observatii / Referinte
A1		3.637	Sector cadastral:91 Teren neimprejmuit;

**B. Partea II. Proprietari și acte**

Inscrieri privitoare la dreptul de proprietate și alte drepturi reale	Referințe
/	
Act Administrativ nr. 14217, din 14/09/2023 emis de Primăria Com. Pipirig;	
B1	Inscrierea posesiei, drept de PROPRIETATE, dobandit prin Lege, cota actuala 1/1, cota initiala 1/1
	1) BĂRGĂOANU NECULAI

**C. Partea III. SARCINI .**

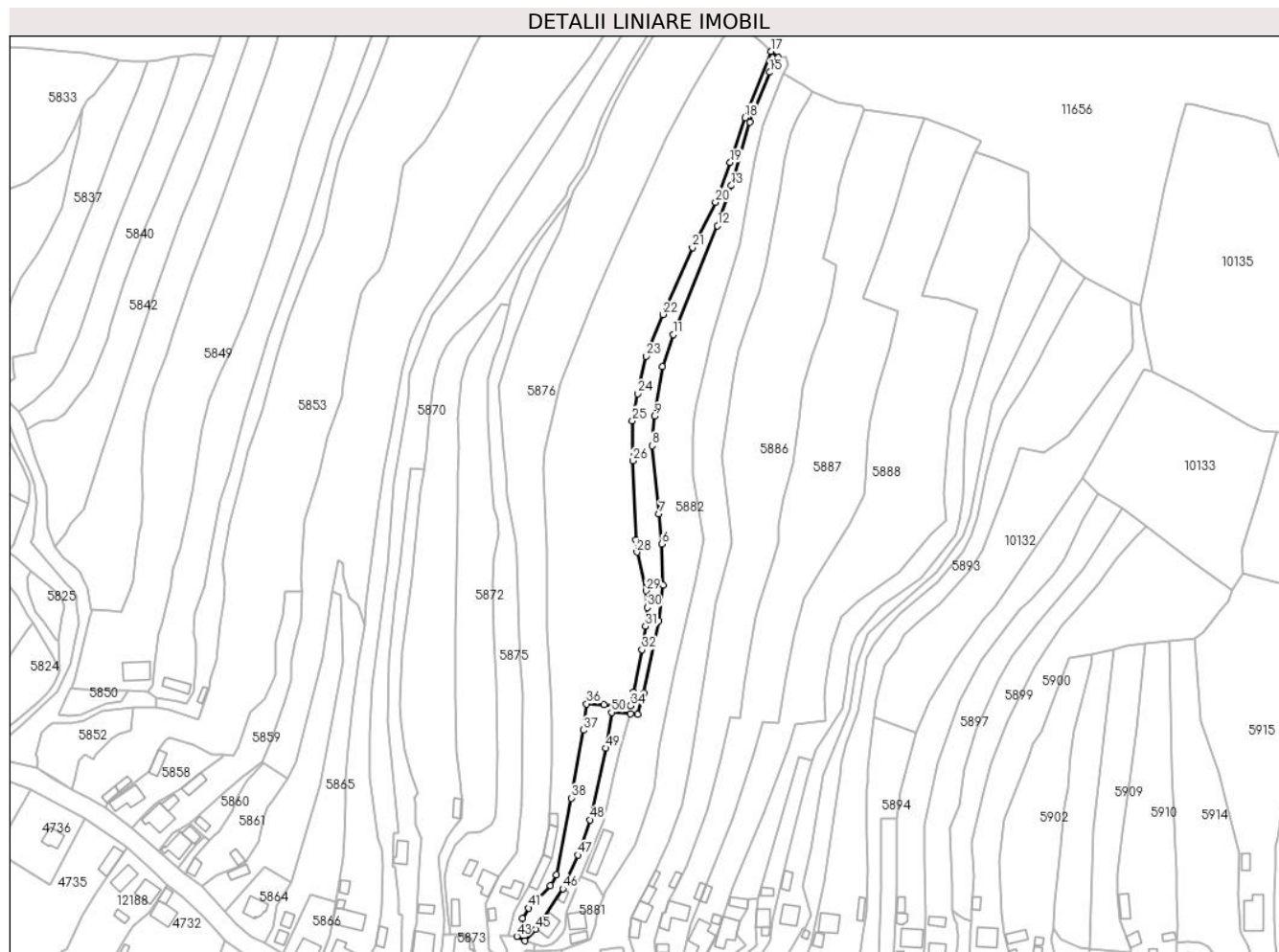
Inscrieri privind dezmembramintele dreptului de proprietate, drepturi reale de garanție și sarcini	Referințe
NU SUNT	

## Anexa Nr. 1 La Partea I

## Teren

Nr cadastral	Suprafața (mp)*	Observații / Referințe
	3.637	

\* Suprafața este determinată în planul de proiecție Stereo 70.



## Date referitoare la teren

Crt	Categorie folosință	Intravilan	Suprafața (mp)	Tarla	Parcelă	Nr. topo	Observații / Referințe
1	faneata	DA	1.222	-	-	-	
2	faneata	NU	2.415	-	-	-	

## Lungime Segmente

1) Valorile lungimilor segmentelor sunt obținute din proiecție în plan.

Punct început	X / Y	Punct sfârșit	X / Y	Lungime segment	Punct început	X / Y	Punct sfârșit	X / Y	Lungime segment	Punct început	X / Y	Punct sfârșit	X / Y	Lungime segment
1	579.678,347 639.477,672	2	579.681,872 639.477,272	3.548	2	579.681,872 639.477,272	3	579.684,563 639.487,477	10.554	3	579.684,563 639.487,477	4	579.692,071 639.522,911	36.221
4	579.692,071 639.522,911	5	579.694,048 639.540,085	17.287	5	579.694,048 639.540,085	6	579.693,428 639.560,188	20.113	6	579.693,428 639.560,188	7	579.692,132 639.574,844	14.713
7	579.692,132 639.574,844	8	579.688,637 639.607,956	33.296	8	579.688,637 639.607,956	9	579.689,879 639.622,316	14.414	9	579.689,879 639.622,316	10	579.693,861 639.646,343	24.355
10	579.693,861 639.646,343	11	579.699,084 639.662,012	16.517	11	579.699,084 639.662,012	12	579.720,598 639.714,965	57.157	12	579.720,598 639.714,965	13	579.727,278 639.734,526	20.67
13	579.727,278 639.734,526	14	579.736,458 639.765,357	32.169	14	579.736,458 639.765,357	15	579.746,089 639.789,692	26.172	15	579.746,089 639.789,692	16	579.750,288 639.797,003	8.431

Punct început	X / Y	Punct sfârșit	X / Y	Lungime segment	Punct început	X / Y	Punct sfârșit	X / Y	Lungime segment	Punct început	X / Y	Punct sfârșit	X / Y	Lungime segment
16	579.750,288 639.797,003	17	579.746,683 639.799,864	4.602	17	579.746,683 639.799,864	18	579.733,897 639.767,591	34.714	18	579.733,897 639.767,591	19	579.726,724 639.745,714	23.023
19	579.726,724 639.745,714	20	579.719,638 639.726,441	20.534	20	579.719,638 639.726,441	21	579.708,363 639.704,444	24.718	21	579.708,363 639.704,444	22	579.693,957 639.671,839	35.646
22	579.693,957 639.671,839	23	579.685,724 639.651,593	21.856	23	579.685,724 639.651,593	24	579.681,68 639.633,317	18.718	24	579.681,68 639.633,317	25	579.679,196 639.620,102	13.446
25	579.679,196 639.620,102	26	579.679,39 639.600,597	19.506	26	579.679,39 639.600,597	27	579.680,946 639.562,073	38.555	27	579.680,946 639.562,073	28	579.681,307 639.556,168	5.916
28	579.681,307 639.556,168	29	579.685,734 639.537,419	19.265	29	579.685,734 639.537,419	30	579.686,373 639.529,219	8.225	30	579.686,373 639.529,219	31	579.685,432 639.520,088	9.179
31	579.685,432 639.520,088	32	579.683,77 639.508,707	11.502	32	579.683,77 639.508,707	33	579.679,59 639.488,029	21.096	33	579.679,59 639.488,029	34	579.678,143 639.481,468	6.719
34	579.678,143 639.481,468	35	579.665,37 639.482,053	12.786	35	579.665,37 639.482,053	36	579.656,85 639.482,361	8.526	36	579.656,85 639.482,361	37	579.655,191 639.469,544	12.924
37	579.655,191 639.469,544	38	579.649,343 639.436,554	33.504	38	579.649,343 639.436,554	39	579.642,166 639.399,191	38.046	39	579.642,166 639.399,191	40	579.639,294 639.393,937	5.988
40	579.639,294 639.393,937	41	579.628,686 639.383,047	15.203	41	579.628,686 639.383,047	42	579.625,581 639.377,88	6.028	42	579.625,581 639.377,88	43	579.622,869 639.369,304	8.995
43	579.622,869 639.369,304	44	579.626,726 639.367,065	4.46	44	579.626,726 639.367,065	45	579.632,102 639.372,756	7.829	45	579.632,102 639.372,756	46	579.645,298 639.392,405	23.669
46	579.645,298 639.392,405	47	579.652,539 639.408,805	17.927	47	579.652,539 639.408,805	48	579.658,412 639.425,969	18.141	48	579.658,412 639.425,969	49	579.666,222 639.460,81	35.706
49	579.666,222 639.460,81	50	579.669,001 639.478,244	17.654	50	579.669,001 639.478,244	1	579.678,347 639.477,672	9.363					

\*\* Lungimile segmentelor sunt determinate în planul de proiecție Stereo 70 și sunt rotunjite la 1 milimetru.

\*\*\* Distanța dintre puncte este formată din segmente cumulate ce sunt mai mici decât valoarea 1 milimetru.







## DATE DESPRE IMOBILUL NR. 5880

Oficiul de Cadastru și Publicitate Imobiliară NEAMT  
Biroul de Cadastru și Publicitate Imobiliară Targu-Neamt

## A. Partea I. Descrierea imobilului

TEREN Intravilan

Adresa: Loc. Boboiesti, Str Ozanei, Jud. Neamt

Nr. Crt	Nr cadastral Nr. topografic	Suprafața* (mp)	Observații / Referințe
A1	52535	Din acte: 861 Masurata: 873	Sector cadastral:91 Teren imprejmuit;

## Construcții

Crt	Nr cadastral Nr. topografic	Adresa	Observații / Referințe
A1.1		Loc. Boboiesti, Str Ozanei, Jud. Neamt	Nr. niveluri:1; S. construita la sol:67 mp; S. construita desfasurata:67 mp; Casă de locuit, construită din lemn în anul 1957, acoperită cu draniță, compusă din două camere, hol și magazie
A1.2		Loc. Boboiesti, Str Ozanei, Jud. Neamt	Nr. niveluri:1; S. construita la sol:19 mp; S. construita desfasurata:19 mp; Grajd, construit din lemn în anul 1957, acoperit cu draniță, compus din două încăperi

## B. Partea II. Proprietari și acte

Inscrieri privitoare la dreptul de proprietate și alte drepturi reale	Referințe
<b>22706 / 06/10/2017</b>	
Act Notarial nr. Certificat de moștenitor nr.105, din 21/09/2017 emis de BNP Laura Andronache (act administrativ nr Certificat pentru atestarea ca petentul este cunoscut ca proprietar nr.9668 din 22.08.2017, emis de Primaria Comunei Pipirig;act administrativ nr Certificat de atestare fiscala nr. 12204 din 03.10.2017, emis de Primaria Pipirig;act administrativ nr Proces verbal de identificare a imobilului nr.9669 din 22.08.2017, emis de Primaria Comunei Pipirig);	
B1 Intabulare, drept de PROPRIETATE, cu titlu de moștenire după defunctul Nicuta Mihai, dobandit prin Succesiune, cota actuala 1/4, cota initiala 1/4 1) <b>NICUȚĂ M MIHAI</b>	A1
B2 Intabulare, drept de PROPRIETATE, cu titlu de moștenire după defunctul Nicuta Mihai, dobandit prin Succesiune, cota actuala 1/4, cota initiala 1/4 1) <b>NICUȚĂ DOREL</b>	A1
B3 Intabulare, drept de PROPRIETATE, cu titlu de moștenire după defunctul Nicuta Mihai, dobandit prin Succesiune, cota actuala 1/4, cota initiala 1/4 1) <b>RADU EVA</b>	A1
B4 Intabulare, drept de PROPRIETATE, cu titlu de moștenire după defunctul Nicuta Mihai, dobandit prin Succesiune, cota actuala 1/4, cota initiala 1/4 1) <b>NICUȚĂ VIOREL</b>	A1
B5 Intabulare, drept de PROPRIETATE, cu titlu de moștenire după defuncta Nicuta Victoria, dobandit prin Succesiune, cota actuala 3/32, cota initiala 3/32 1) <b>NICUȚĂ M MIHAI</b>	A1.1, A1.2
B6 Intabulare, drept de PROPRIETATE, cu titlu de moștenire după defuncta Nicuta Victoria, dobandit prin Succesiune, cota actuala 3/32, cota initiala 3/32 1) <b>NICUȚĂ DOREL</b>	A1.1, A1.2
B7 Intabulare, drept de PROPRIETATE, cu titlu de moștenire după defuncta Nicuta Victoria, dobandit prin Succesiune, cota actuala 3/32, cota initiala 3/32 1) <b>RADU EVA</b>	A1.1, A1.2
B8 Intabulare, drept de PROPRIETATE, cu titlu de moștenire după defuncta Nicuta Victoria, dobandit prin Succesiune, cota actuala 3/32, cota initiala 3/32 1) <b>NICUȚĂ VIOREL</b>	A1.1, A1.2
B9 Intabulare, drept de PROPRIETATE, cu titlu de moștenire după defunctul Nicuta Mihai, dobandit prin Succesiune, cota actuala 5/32, cota initiala 5/32	A1.1, A1.2

Inscrieri privitoare la dreptul de proprietate și alte drepturi reale		Referințe
	1) <b>NICUȚĂ M MIHAI</b>	
B10	Intabulare, drept de PROPRIETATE, cu titlu de moștenire după defunctul Nicuta Mihai, dobandit prin Succesiune, cota actuala 5/32, cota initiala 5/32	A1.1, A1.2
	1) <b>NICUȚĂ DOREL</b>	
B11	Intabulare, drept de PROPRIETATE, cu titlu de moștenire după defunctul Nicuta Mihai, dobandit prin Succesiune, cota actuala 5/32, cota initiala 5/32	A1.1, A1.2
	1) <b>RADU EVA</b>	
B12	Intabulare, drept de PROPRIETATE, cu titlu de moștenire după defunctul Nicuta Mihai, dobandit prin Succesiune, cota actuala 5/32, cota initiala 5/32	A1.1, A1.2
	1) <b>NICUȚĂ VIOREL</b>	

**C. Partea III. SARCINI .**

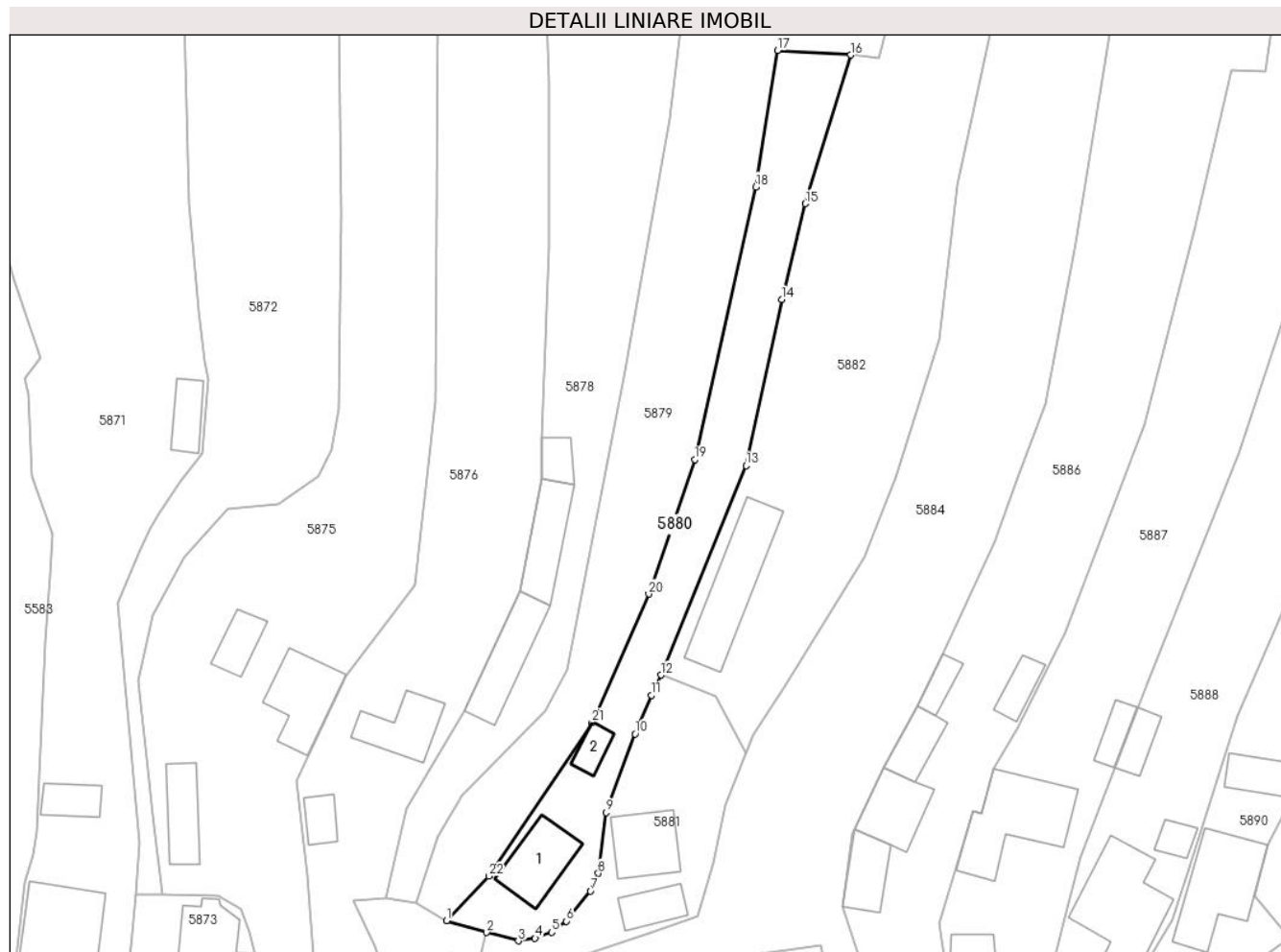
Inscrieri privind dezmembramintele dreptului de proprietate, drepturi reale de garanție și sarcini	Referințe
NU SUNT	

## Anexa Nr. 1 La Partea I

## Teren

Nr cadastral	Suprafața (mp)*	Observații / Referințe
52535	Din acte: 861 Masurata: 873	

\* Suprafața este determinată în planul de proiecție Stereo 70.



## Date referitoare la teren

Crt	Categorie folosință	Intra vilan	Suprafața (mp)	Tarla	Parcelă	Nr. topo	Observații / Referințe
1	curți constructii	DA	299	-	-	-	
2	faneata	DA	574	-	-	-	

## Date referitoare la construcții

Crt	Număr	Destinație construcție	Supraf. (mp)	Situație juridică	Observații / Referințe
A1.1		construcții de locuințe	67	Cu acte	Nr. niveluri:1; S. construita la sol:67 mp; S. construita desfasurata:67 mp; Casă de locuit, construită din lemn în anul 1957, acoperită cu draniță, compusă din două camere, hol și magazie
A1.2		construcții anexa	19	Cu acte	Nr. niveluri:1; S. construita la sol:19 mp; S. construita desfasurata:19 mp; Grajd, construit din lemn în anul 1957, acoperit cu draniță, compus din două încăperi

## Lungime Segmente

1) Valorile lungimilor segmentelor sunt obținute din proiecție în plan.

Punct început	X / Y	Punct sfârșit	X / Y	Lungime segment (** (m)
1	579.626,726 639.367,065	2	579.631,842 639.365,563	5.332
3	579.635,888 639.364,49	4	579.638,019 639.364,833	2.158
5	579.640,147 639.365,598	6	579.642,038 639.367,01	2.36
7	579.645,093 639.370,863	8	579.646,099 639.373,114	2.466
9	579.647,126 639.380,89	10	579.650,805 639.390,935	10.698
11	579.652,915 639.395,857	12	579.654,098 639.398,458	2.857
13	579.664,974 639.425,206	14	579.669,548 639.446,449	21.73
15	579.672,58 639.458,67	16	579.678,347 639.477,672	19.858
17	579.669,001 639.478,244	18	579.666,222 639.460,81	17.654
19	579.658,412 639.425,969	20	579.652,539 639.408,805	18.141
21	579.645,298 639.392,405	22	579.632,102 639.372,756	23.669

Punct început	X / Y	Punct sfârșit	X / Y	Lungime segment (** (m)
2	579.631,842 639.365,563	3	579.635,888 639.364,49	4.186
4	579.638,019 639.364,833	5	579.640,147 639.365,598	2.261
6	579.642,038 639.367,01	7	579.645,093 639.370,863	4.917
8	579.646,099 639.373,114	9	579.647,126 639.380,89	7.844
10	579.650,805 639.390,935	11	579.652,915 639.395,857	5.355
12	579.654,098 639.398,458	13	579.664,974 639.425,206	28.875
14	579.669,548 639.446,449	15	579.672,58 639.458,67	12.591
16	579.678,347 639.477,672	17	579.669,001 639.478,244	9.363
18	579.666,222 639.460,81	19	579.658,412 639.425,969	35.706
20	579.652,539 639.408,805	21	579.645,298 639.392,405	17.927
22	579.632,102 639.372,756	1	579.626,726 639.367,065	7.829

\*\* Lungimile segmentelor sunt determinate în planul de proiecție Stereo 70 și sunt rotunjite la 1 milimetru.

\*\*\* Distanța dintre puncte este formată din segmente cumulate ce sunt mai mici decât valoarea 1 milimetru.

**DATE DESPRE IMOBILUL NR. 5881**

Oficiul de Cadastru și Publicitate Imobiliară NEAMT  
Biroul de Cadastru și Publicitate Imobiliară Targu-Neamt

**A. Partea I. Descrierea imobilului**

TEREN Intravilan

Adresa: Loc. Boboiesti, Str Ozanei, Jud. Neamt

Nr. Crt	Nr cadastral Nr. topografic	Suprafața* (mp)	Observații / Referințe
A1	51958	Din acte: 484 Masurata: 487	Sector cadastral:91 Teren imprejmuit;

**Construcții**

Crt	Nr cadastral Nr. topografic	Adresa	Observații / Referințe
A1.1		Loc. Boboiesti, Str Ozanei, Jud. Neamt	Nr. niveluri:1; S. construita la sol:64 mp; Casa de locuit, construita in anul 1984.
A1.2		Loc. Boboiesti, Str Ozanei, Jud. Neamt	Nr. niveluri:1; S. construita la sol:35 mp; Bucatarie de vara, construita in anul 1985.

**B. Partea II. Proprietari și acte**

Inscrieri privitoare la dreptul de proprietate și alte drepturi reale		Referințe
<b>16116 / 04/06/2018</b>		
Act Notarial nr. 195 - contract de vanzare cumparare, din 31/05/2018 emis de NP Andronache Laura (act administrativ nr 8847 - proces verbal de identificare a imobilului din 22.06.2015, emis de Primaria comunei Pipirig; act administrativ nr 8846 - certificat pentru atestarea ca petentul este cunoscut ca proprietar din 22.06.2015, emis de Primaria comunei Pipirig);		
B2	Intabulare, drept de PROPRIETATE, cu titlu de drept de cumparare, dobandit prin Conventie, cota actuala 1/2, cota initiala 1/2 1) <b>DIACONU CRISTIAN-OVIDIU</b> , - bun propriu	A1
B4	Intabulare, drept de PROPRIETATE, cu titlu de drept de cumparare, dobandit prin Conventie, cota actuala 1/2, cota initiala 1/2 1) <b>DIACONU CRISTIAN-OVIDIU</b> , - bun propriu	A1.1, A1.2
<b>5685 / 22/02/2019</b>		
Act Notarial nr. 292 - contract de vânzare, din 22/02/2019 emis de NP Andronache Laura;		
B5	Intabulare, drept de PROPRIETATE, cu titlu de drept de cumpărare, dobandit prin Conventie, cota actuala 1/2, cota initiala 1/2 1) <b>DIACONU CRISTIAN-OVIDIU</b>	A1
B6	Intabulare, drept de PROPRIETATE, cu titlu de drept de cumpărare, dobandit prin Conventie, cota actuala 1/2, cota initiala 1/2 1) <b>DIACONU CRISTIAN-OVIDIU</b>	A1.1, A1.2

**C. Partea III. SARCINI**

Inscrieri privind dezmembramintele dreptului de proprietate, drepturi reale de garanție și sarcini		Referințe
<b>16116 / 04/06/2018</b>		
Act Notarial nr. 195 - contract de vanzare cumparare, din 31/05/2018 emis de NP Andronache Laura (act administrativ nr 8847 - proces verbal de identificare a imobilului din 22.06.2015, emis de Primaria comunei Pipirig; act administrativ nr 8846 - certificat pentru atestarea ca petentul este cunoscut ca proprietar din 22.06.2015, emis de Primaria comunei Pipirig);		
C1	Intabulare, drept de UZUFRACT VIAGER, dobandit prin Conventie, cota actuala 1/2, cota initiala 1/1 1) <b>COTTA OLIMPIA</b>	A1, A1.1, A1.2
C2	Intabulare, drept de UZUFRACT VIAGER, dobandit prin Conventie, cota actuala 1/2, cota initiala 1/1 1) <b>CALISTRU NICULINA</b>	A1, A1.1, A1.2
<b>5685 / 22/02/2019</b>		
Act Notarial nr. 292 - contract de vânzare, din 22/02/2019 emis de NP Andronache Laura;		
C3	Intabulare, drept de UZUFRACT VIAGER, dobandit prin Conventie, cota actuala 1/2, cota initiala 1/2 1) <b>COTTA OLIMPIA</b>	A1, A1.1, A1.2
C4	Intabulare, drept de UZUFRACT VIAGER, dobandit prin Conventie, cota actuala 1/2, cota initiala 1/2	A1, A1.1, A1.2

Inscrieri privind dezmembramintele dreptului de proprietate, drepturi reale de garanție și sarcini	Referințe
1) CALISTRU NICULINA	

## Anexa Nr. 1 La Partea I

## Teren

Nr cadastral	Suprafața (mp)*	Observații / Referințe
51958	Din acte: 484 Masurata: 487	

\* Suprafața este determinată în planul de proiecție Stereo 70.



## Date referitoare la teren

Crt	Categorie folosință	Intra vilan	Suprafața (mp)	Tarla	Parcelă	Nr. topo	Observații / Referințe
1	curți constructii	DA	487	-	-	-	

## Date referitoare la construcții

Crt	Număr	Destinație construcție	Supraf. (mp)	Situație juridică	Observații / Referințe
A1.1		construcții de locuințe	Din acte: 65 Masurata: 64	Cu acte	Nr. niveluri:1; S. construita la sol:64 mp; Casa de locuit, construita în anul 1984.
A1.2		construcții anexa	Din acte: 34 Masurata: 35	Cu acte	Nr. niveluri:1; S. construita la sol:35 mp; Bucatarie de vara, construita în anul 1985.

## Lungime Segmente

1) Valorile lungimilor segmentelor sunt obținute din proiecție în plan.

Punct început	X / Y	Punct sfârșit	X / Y	Lungime segment (** (m)
1	579.631,842 639.365,563	2	579.630,868 639.361,84	3.848
2	579.630,868 639.361,84	3	579.644,15 639.362,657	13.307

Punct început	X / Y	Punct sfârșit	X / Y	Lungime segment (** (m)
3	579.644,15 639.362,657	4	579.644,742 639.362,848	0.622
4	579.644,742 639.362,848	5	579.652,648 639.365,396	8.306
5	579.652,648 639.365,396	6	579.658,842 639.367,59	6.571
6	579.658,842 639.367,59	7	579.660,836 639.374,395	7.091
7	579.660,836 639.374,395	8	579.662,284 639.381,878	7.622
8	579.662,284 639.381,878	9	579.664,97 639.388,487	7.134
9	579.664,97 639.388,487	10	579.661,174 639.395,683	8.136
10	579.661,174 639.395,683	11	579.654,098 639.398,458	7.601
11	579.654,098 639.398,458	12	579.652,915 639.395,857	2.857
12	579.652,915 639.395,857	13	579.650,805 639.390,935	5.355
13	579.650,805 639.390,935	14	579.647,126 639.380,89	10.698
14	579.647,126 639.380,89	15	579.646,099 639.373,114	7.844
15	579.646,099 639.373,114	16	579.645,093 639.370,863	2.466
16	579.645,093 639.370,863	17	579.642,038 639.367,01	4.917
17	579.642,038 639.367,01	18	579.640,147 639.365,598	2.36
18	579.640,147 639.365,598	19	579.638,019 639.364,833	2.261
19	579.638,019 639.364,833	20	579.635,888 639.364,49	2.158
20	579.635,888 639.364,49	1	579.631,842 639.365,563	4.186

\*\* Lungimile segmentelor sunt determinate în planul de proiecție Stereo 70 și sunt rotunjite la 1 milimetru.

\*\*\* Distanța dintre puncte este formată din segmente cumulate ce sunt mai mici decât valoarea 1 milimetru.



**DATE DESPRE IMOBILUL NR. 5882**

Oficiul de Cadastru și Publicitate Imobiliară NEAMT  
Biroul de Cadastru și Publicitate Imobiliară Targu-Neamt

**A. Partea I. Descrierea imobilului**

TEREN Necunoscut

Adresa: Loc. Boboiesti, Jud. Neamt, si extravilan UAT Pipirig

Nr. Crt	Nr cadastral Nr. topografic	Suprafața* (mp)	Observații / Referințe
A1		6.300	Sector cadastral:91 Teren imprejmuit;

**Construcții**

Crt	Nr cadastral Nr. topografic	Adresa	Observații / Referințe
A1.1		Loc. Boboiesti, Jud. Neamt, si extravilan UAT Pipirig	Nr. niveluri:1; S. construita la sol:112 mp;

**B. Partea II. Proprietari și acte**

Inscrieri privitoare la dreptul de proprietate și alte drepturi reale		Referințe
/		
Act Administrativ nr. 14217, din 14/09/2023 emis de PRIMĂRIA COMUNEI PIPIRIG;		
B1	Inscrierea posesiei, drept de PROPRIETATE, dobandit prin Lege, cota actuala 1/1, cota initiala 1/1 1) COTTA OLIMPIA	A1
Act Administrativ nr. 14187, din 14/09/2023 emis de PRIMĂRIA COMUNEI PIPIRIG;		
B2	Intabulare, drept de PROPRIETATE, dobandit prin Lege, cota actuala 1/1, cota initiala 1/1 1) COTTA OLIMPIA	A1.1

**C. Partea III. SARCINI .**

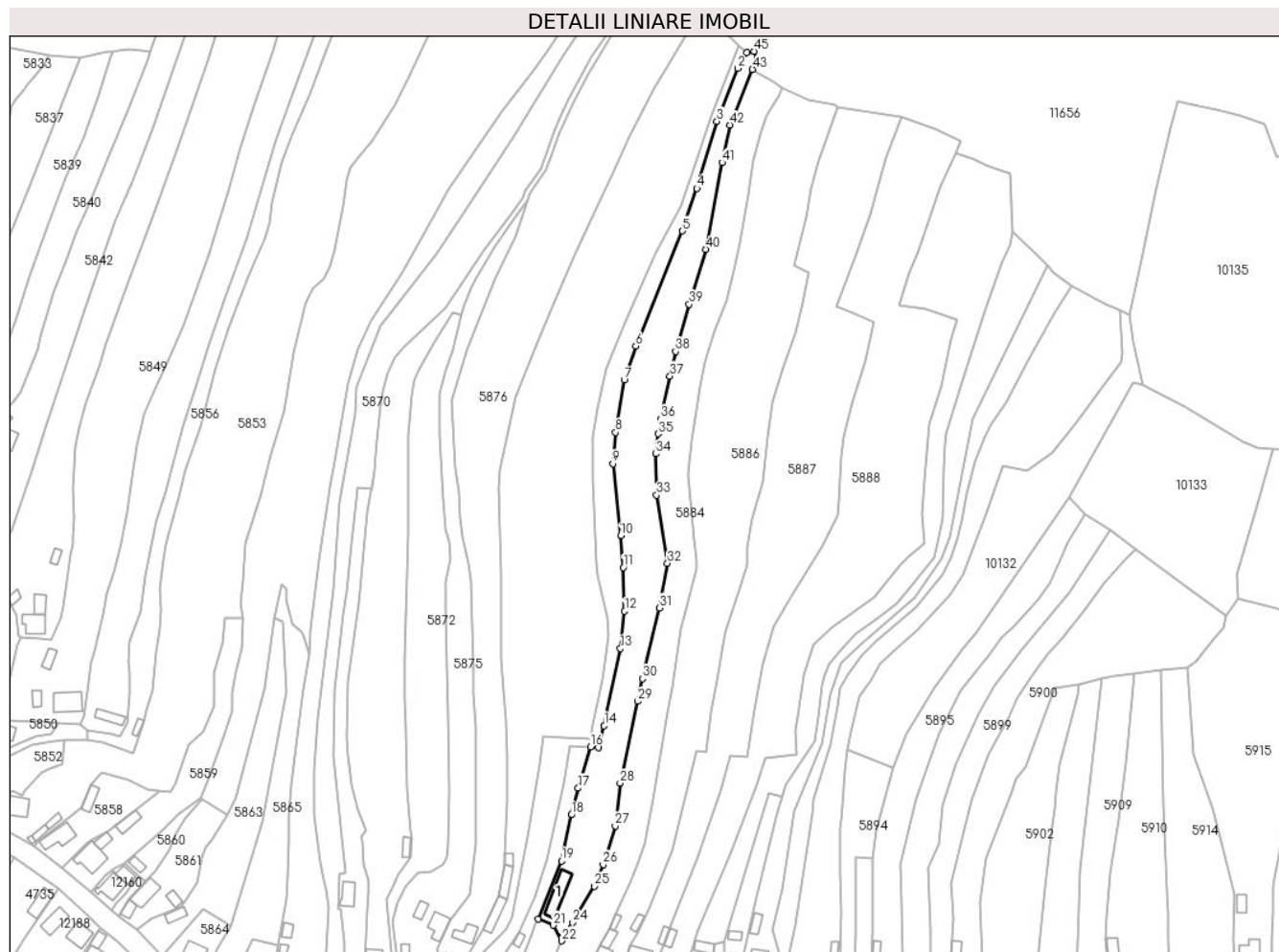
Inscrieri privind dezmembramintele dreptului de proprietate, drepturi reale de garanție și sarcini	Referințe
NU SUNT	

## Anexa Nr. 1 La Partea I

## Teren

Nr cadastral	Suprafața (mp)*	Observații / Referințe
	6.300	

\* Suprafața este determinată în planul de proiecție Stereo 70.



## Date referitoare la teren

Crt	Categorie folosință	Intravilan	Suprafața (mp)	Tarla	Parcelă	Nr. topo	Observații / Referințe
1	curți construcții	DA	298	-	-	-	
2	faneata	DA	1.320	-	-	-	
3	faneata	NU	4.682	-	-	-	

## Date referitoare la construcții

Crt	Număr	Destinație construcție	Supraf. (mp)	Situație juridică	Observații / Referințe
A1.1		construcții anexa	112	Cu acte	Nr. niveluri:1; S. construita la sol:112 mp;

## Lungime Segmente

1) Valorile lungimilor segmentelor sunt obținute din proiecție în plan.

Punct început	X / Y	Punct sfârșit	X / Y	Lungime segment	Punct început	X / Y	Punct sfârșit	X / Y	Lungime segment	Punct început	X / Y	Punct sfârșit	X / Y	Lungime segment
1	579.750,288 639.797,003	2	579.746,089 639.789,692	8.431	2	579.746,089 639.789,692	3	579.736,458 639.765,357	26.17	3	579.736,458 639.765,357	4	579.727,278 639.734,526	32.16
4	579.727,278 639.734,526	5	579.720,598 639.714,965	20.67	5	579.720,598 639.714,965	6	579.699,084 639.662,012	57.15	6	579.699,084 639.662,012	7	579.693,861 639.646,343	16.51
7	579.693,861 639.646,343	8	579.689,879 639.622,316	24.35	8	579.689,879 639.622,316	9	579.688,637 639.607,956	14.41	9	579.688,637 639.607,956	10	579.692,132 639.574,844	33.29

Punct început	X / Y	Punct sfârșit	X / Y	Lungime segment	Punct început	X / Y	Punct sfârșit	X / Y	Lungime segment	Punct început	X / Y	Punct sfârșit	X / Y	Lungime segment
10	579.692,132 639.574,844	11	579.693,428 639.560,188	14.713	11	579.693,428 639.560,188	12	579.694,048 639.540,085	20.113	12	579.694,048 639.540,085	13	579.692,071 639.522,911	17.287
13	579.692,071 639.522,911	14	579.684,563 639.487,477	36.221	14	579.684,563 639.487,477	15	579.681,872 639.477,272	10.554	15	579.681,872 639.477,272	16	579.678,347 639.477,672	3.548
16	579.678,347 639.477,672	17	579.672,58 639.458,67	19.858	17	579.672,58 639.458,67	18	579.669,548 639.446,449	12.591	18	579.669,548 639.446,449	19	579.664,974 639.425,206	21.73
19	579.664,974 639.425,206	20	579.654,098 639.398,458	28.875	20	579.654,098 639.398,458	21	579.661,174 639.395,683	7.601	21	579.661,174 639.395,683	22	579.664,97 639.388,487	8.136
22	579.664,97 639.388,487	23	579.665,88 639.390,726	2.417	23	579.665,88 639.390,726	24	579.669,976 639.396,973	7.47	24	579.669,976 639.396,973	25	579.680,15 639.413,569	19.466
25	579.680,15 639.413,569	26	579.684,125 639.423,652	10.838	26	579.684,125 639.423,652	27	579.689,694 639.441,33	18.534	27	579.689,694 639.441,33	28	579.691,939 639.461,003	19.801
28	579.691,939 639.461,003	29	579.700,009 639.498,632	38.485	29	579.700,009 639.498,632	30	579.702,191 639.509,083	10.676	30	579.702,191 639.509,083	31	579.710,049 639.541,599	33.452
31	579.710,049 639.541,599	32	579.713,727 639.562,079	20.808	32	579.713,727 639.562,079	33	579.708,691 639.593,514	31.836	33	579.708,691 639.593,514	34	579.708,343 639.612,471	18.96
34	579.708,343 639.612,471	35	579.709,394 639.621,695	9.284	35	579.709,394 639.621,695	36	579.710,472 639.628,48	6.87	36	579.710,472 639.628,48	37	579.714,866 639.648,163	20.167
37	579.714,866 639.648,163	38	579.717,482 639.659,525	11.659	38	579.717,482 639.659,525	39	579.723,71 639.681,232	22.583	39	579.723,71 639.681,232	40	579.731,273 639.706,45	26.328
40	579.731,273 639.706,45	41	579.738,772 639.746,422	40.669	41	579.738,772 639.746,422	42	579.742,476 639.763,661	17.632	42	579.742,476 639.763,661	43	579.752,859 639.789,241	27.607
43	579.752,859 639.789,241	44	579.755,111 639.793,349	4.685	44	579.755,111 639.793,349	45	579.753,635 639.797,542	4.445	45	579.753,635 639.797,542	1	579.750,288 639.797,003	3.39

\*\* Lungimile segmentelor sunt determinate în planul de proiecție Stereo 70 și sunt rotunjite la 1 milimetru.

\*\*\* Distanța dintre puncte este formată din segmente cumulate ce sunt mai mici decât valoarea 1 milimetru.



**DATE DESPRE IMOBILUL NR. 5883**

Oficiul de Cadastru și Publicitate Imobiliară NEAMT  
Biroul de Cadastru și Publicitate Imobiliară Targu-Neamt

**A. Partea I. Descrierea imobilului**

TEREN Intravilan

Adresa: Loc. Boboiesti, Str Ozanei, Jud. Neamt

Nr. Crt	Nr cadastral Nr. topografic	Suprafața* (mp)	Observații / Referințe
A1		Din acte: 750 Masurata: 603	Sector cadastral:91 Teren imprejmuit;

**Construcții**

Crt	Nr cadastral Nr. topografic	Adresa	Observații / Referințe
A1.1		Loc. Boboiesti, Str Ozanei, Jud. Neamt	Nr. niveluri:1; S. construita la sol:113 mp;
A1.2		Loc. Boboiesti, Str Ozanei, Jud. Neamt	Nr. niveluri:1; S. construita la sol:23 mp;
A1.3		Loc. Boboiesti, Str Ozanei, Jud. Neamt	Nr. niveluri:1; S. construita la sol:39 mp;

**B. Partea II. Proprietari și acte**

Inscrieri privitoare la dreptul de proprietate și alte drepturi reale		Referințe
/		
Act Notarial nr. 2938, din 23/04/1990 emis de NS Harbuz Ermina;		
B1	Intabulare, drept de PROPRIETATE, dobandit prin Conventie, cota actuala 1/1, cota initiala 1/1 1) NICUȚĂ GHEORGHE	A1
Act Administrativ nr. 14187, din 14/09/2023 emis de Primăria Com. Pipirig;		
B2	Intabulare, drept de PROPRIETATE, dobandit prin Lege, cota actuala 1/1, cota initiala 1/1 1) NICUȚĂ GHEORGHE	A1.1, A1.2, A1.3

**C. Partea III. SARCINI .**

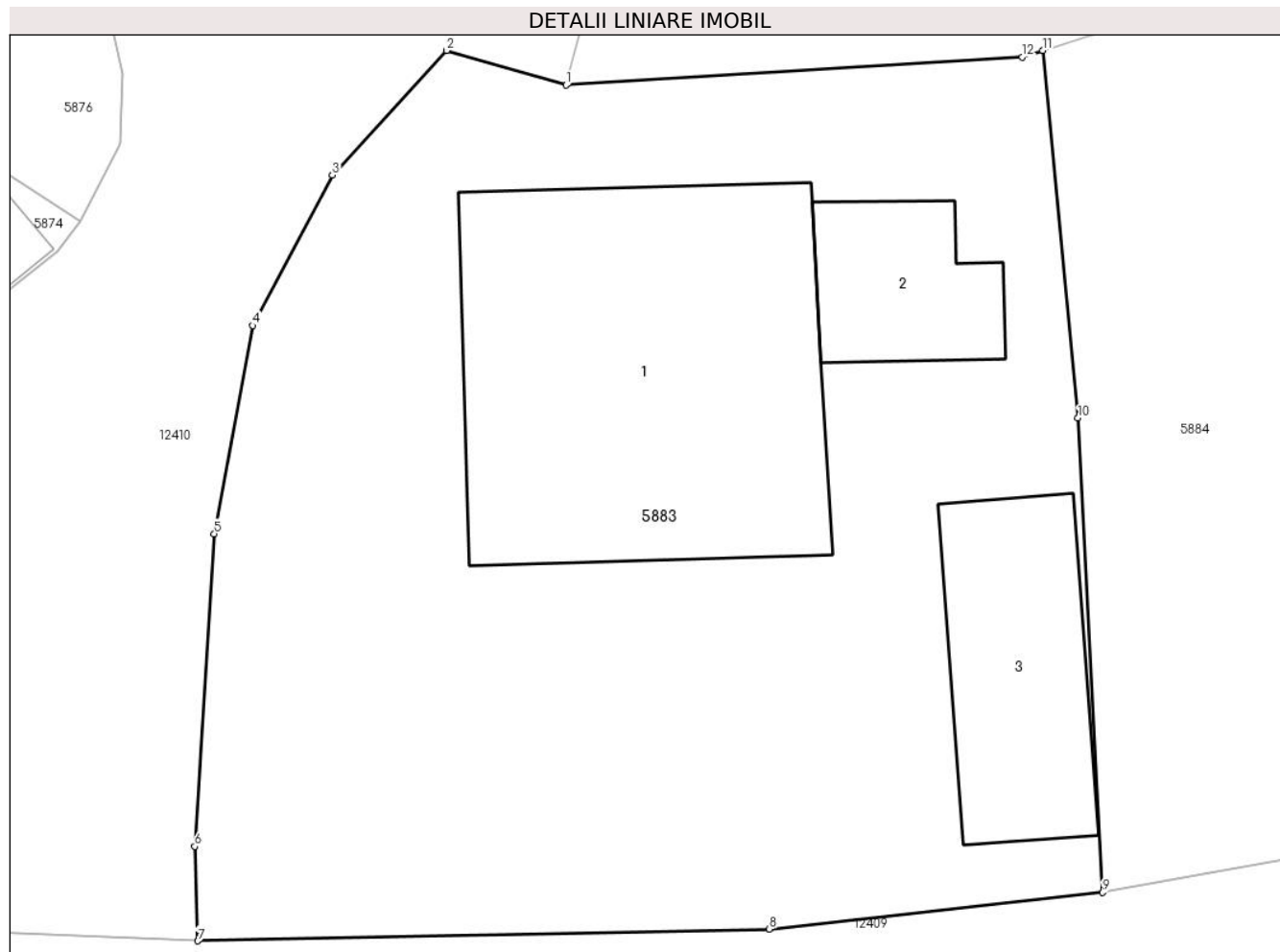
Inscrieri privind dezmembramintele dreptului de proprietate, drepturi reale de garanție și sarcini	Referințe
NU SUNT	

## Anexa Nr. 1 La Partea I

## Teren

Nr cadastral	Suprafața (mp)*	Observații / Referințe
	Din acte: 750 Masurata: 603	

\* Suprafața este determinată în planul de proiecție Stereo 70.



## Date referitoare la teren

Crt	Categorie folosință	Intra vilan	Suprafața (mp)	Tarla	Parcelă	Nr. topo	Observații / Referințe
1	curți constructii	DA	603	-	-	-	

## Date referitoare la construcții

Crt	Număr	Destinație construcție	Supraf. (mp)	Situație juridică	Observații / Referințe
A1.1		construcții de locuințe	113	Cu acte	Nr. niveluri:1; S. construita la sol:113 mp;
A1.2		construcții anexa	23	Cu acte	Nr. niveluri:1; S. construita la sol:23 mp;
A1.3		construcții anexa	39	Cu acte	Nr. niveluri:1; S. construita la sol:39 mp;

## Lungime Segmente

1) Valorile lungimilor segmentelor sunt obținute din proiecție în plan.

Punct început	X / Y	Punct sfârșit	X / Y	Lungime segment (** (m)
1	579.630,868 639.361,84	2	579.627,395 639.362,846	3.616
2	579.627,395 639.362,846	3	579.624,07 639.359,221	4.919

Punct început	X / Y	Punct sfârșit	X / Y	Lungime segment (** (m)
3	579.624,07 639.359,221	4	579.621,753 639.354,842	4.954
4	579.621,753 639.354,842	5	579.620,633 639.348,783	6.162
5	579.620,633 639.348,783	6	579.620,066 639.339,685	9.116
6	579.620,066 639.339,685	7	579.620,156 639.336,939	2.747
7	579.620,156 639.336,939	8	579.636,788 639.337,282	16.636
8	579.636,788 639.337,282	9	579.646,484 639.338,349	9.755
9	579.646,484 639.338,349	10	579.645,773 639.352,151	13.82
10	579.645,773 639.352,151	11	579.644,742 639.362,848	10.747
11	579.644,742 639.362,848	12	579.644,15 639.362,657	0.622
12	579.644,15 639.362,657	1	579.630,868 639.361,84	13.307

\*\* Lungimile segmentelor sunt determinate în planul de proiecție Stereo 70 și sunt rotunjite la 1 milimetru.

\*\*\* Distanța dintre puncte este formată din segmente cumulate ce sunt mai mici decât valoarea 1 milimetru.





**DATE DESPRE IMOBILUL NR. 5884**

Oficiul de Cadastru și Publicitate Imobiliară NEAMT  
Biroul de Cadastru și Publicitate Imobiliară Targu-Neamt

**A. Partea I. Descrierea imobilului**

TEREN Necunoscut

Adresa: Loc. Boboiesti, Str Ozanei, Jud. Neamt, si extravilan UAT Pipirig

Nr. Crt	Nr cadastral Nr. topografic	Suprafața* (mp)	Observații / Referințe
A1		7.079	Sector cadastral:91 Teren imprejmuit;

**Construcții**

Crt	Nr cadastral Nr. topografic	Adresa	Observații / Referințe
A1.1		Loc. Boboiesti, Str Ozanei, Jud. Neamt, si extravilan UAT Pipirig	Nr. niveluri:1; S. construita la sol:64 mp;

**B. Partea II. Proprietari și acte**

Inscrieri privitoare la dreptul de proprietate și alte drepturi reale		Referințe
/		
Act Administrativ nr. 14217, din 14/09/2023 emis de PRIMĂRIA COMUNEI PIPIRIG;		
B1	Inscrierea posesiei, drept de PROPRIETATE, dobandit prin Lege, cota actuala 1/1, cota initiala 1/1 1) AFETELOR GHEORGHE 2) AFETELOR VASILICA	A1
Act Administrativ nr. 14187, din 14/09/2023 emis de PRIMĂRIA COMUNEI PIPIRIG;		
B2	Intabulare, drept de PROPRIETATE, dobandit prin Lege, cota actuala 1/1, cota initiala 1/1 1) AFETELOR GHEORGHE 2) AFETELOR VASILICA	A1.1

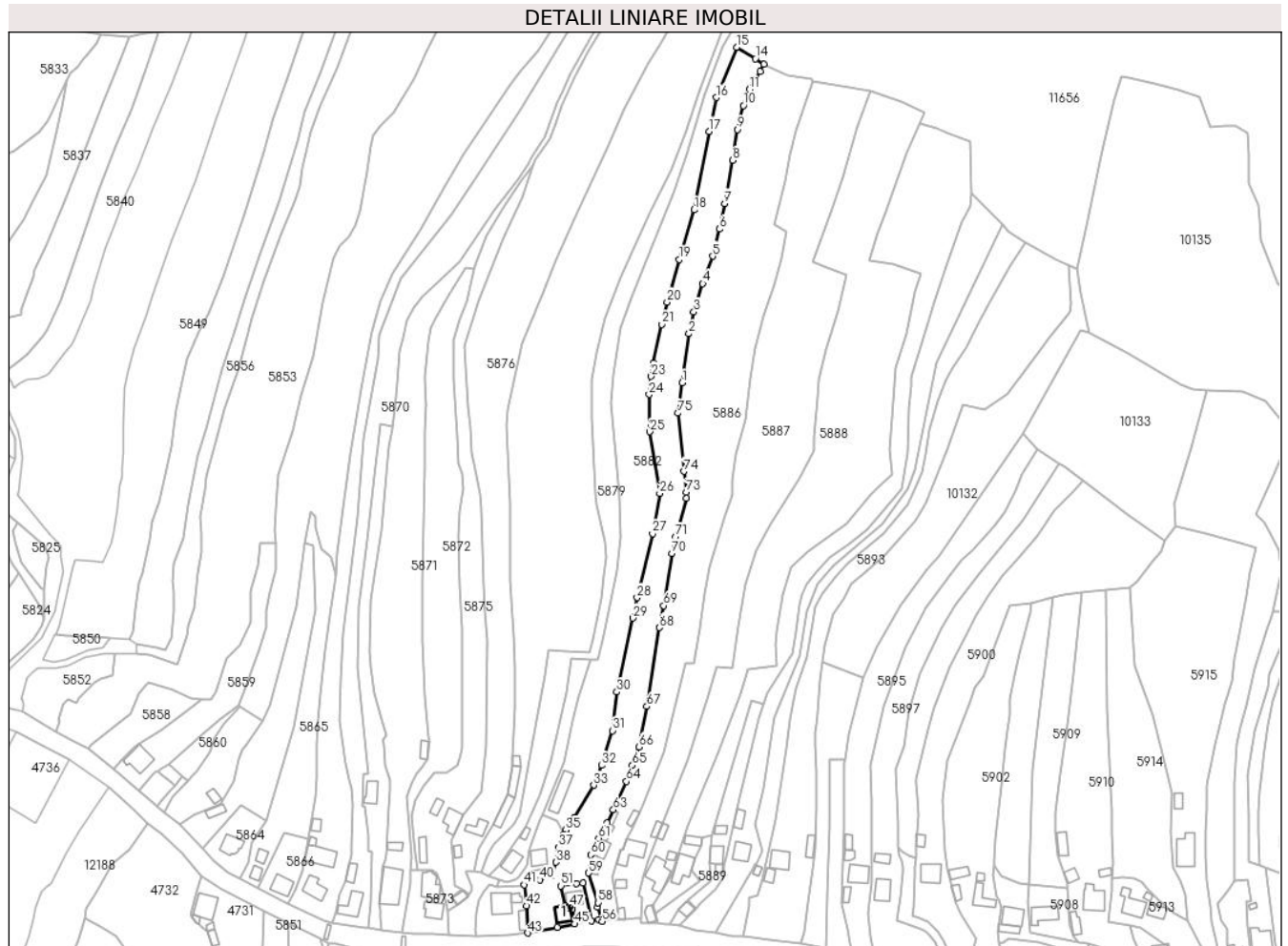
**C. Partea III. SARCINI .**

Inscrieri privind dezmembramintele dreptului de proprietate, drepturi reale de garanție și sarcini	Referințe
NU SUNT	

**Teren**

Nr cadastral	Suprafaţa (mp)*	Observații / Referințe
	7.079	

\* Suprafața este determinată în planul de proiecție Stereo 70.



**Date referitoare la teren**

Crt	Categorie folosință	Intravilan	Suprafața (mp)	Tarla	Parcelă	Nr. topo	Observații / Referințe
1	curți construcții	DA	1.261	-	-	-	
2	fâneata	DA	1.364	-	-	-	
3	fâneata	NU	4.454	-	-	-	

**Date referitoare la construcții**

Crt	Număr	Destinație construcție	Supraf. (mp)	Situație juridică	Observații / Referințe
A1.1		construcții de locuințe	64	Cu acte	Nr. niveluri:1; S. construită la sol:64 mp;

**Lungime Segmente**

1) Valorile lungimilor segmentelor sunt obținute din proiecție în plan.

Punct început	X / Y	Punct sfârșit	X / Y	Lungime segment	Punct început	X / Y	Punct sfârșit	X / Y	Lungime segment	Punct început	X / Y	Punct sfârșit	X / Y	Lungime segment
1	579.725,127 639.618,43	2	579.728,653 639.643,399	25.217	2	579.728,653 639.643,399	3	579.731,026 639.654,541	11.392	3	579.731,026 639.654,541	4	579.735,674 639.668,898	15.091
4	579.735,674 639.668,898	5	579.740,712 639.682,846	14.83	5	579.740,712 639.682,846	6	579.744,192 639.696,663	14.249	6	579.744,192 639.696,663	7	579.746,819 639.709,749	13.347
7	579.746,819 639.709,749	8	579.750,982 639.731,648	22.291	8	579.750,982 639.731,648	9	579.753,299 639.747,402	15.923	9	579.753,299 639.747,402	10	579.756,34 639.759,537	12.51

Punct început	X / Y	Punct sfârșit	X / Y	Lungime segment	Punct început	X / Y	Punct sfârșit	X / Y	Lungime segment	Punct început	X / Y	Punct sfârșit	X / Y	Lungime segment
10	579.756,34 639.759,537	11	579.759,443 639.767,738	8.768	11	579.759,443 639.767,738	12	579.764,786 639.777,037	10.725	12	579.764,786 639.777,037	13	579.766,719 639.780,545	4.005
13	579.766,719 639.780,545	14	579.762,492 639.783,396	5.099	14	579.762,492 639.783,396	15	579.752,859 639.789,241	11.268	15	579.752,859 639.789,241	16	579.742,476 639.763,661	27.607
16	579.742,476 639.763,661	17	579.738,772 639.746,422	17.632	17	579.738,772 639.746,422	18	579.731,273 639.706,45	40.669	18	579.731,273 639.706,45	19	579.723,71 639.681,232	26.328
19	579.723,71 639.681,232	20	579.717,482 639.659,525	22.583	20	579.717,482 639.659,525	21	579.714,866 639.648,163	11.659	21	579.714,866 639.648,163	22	579.710,472 639.628,48	20.167
22	579.710,472 639.628,48	23	579.709,394 639.621,695	6.87	23	579.709,394 639.621,695	24	579.708,343 639.612,471	9.284	24	579.708,343 639.612,471	25	579.708,691 639.593,514	18.96
25	579.708,691 639.593,514	26	579.713,727 639.562,079	31.836	26	579.713,727 639.562,079	27	579.710,049 639.541,599	20.808	27	579.710,049 639.541,599	28	579.702,191 639.509,083	33.452
28	579.702,191 639.509,083	29	579.700,009 639.498,632	10.676	29	579.700,009 639.498,632	30	579.691,939 639.461,003	38.485	30	579.691,939 639.461,003	31	579.689,694 639.441,33	19.801
31	579.689,694 639.441,33	32	579.684,125 639.423,652	18.534	32	579.684,125 639.423,652	33	579.680,15 639.413,569	10.838	33	579.680,15 639.413,569	34	579.669,976 639.396,973	19.466
34	579.669,976 639.396,973	35	579.665,88 639.390,726	7.47	35	579.665,88 639.390,726	36	579.664,97 639.388,487	2.417	36	579.664,97 639.388,487	37	579.662,284 639.381,878	7.134
37	579.662,284 639.381,878	38	579.660,836 639.374,395	7.622	38	579.660,836 639.374,395	39	579.658,842 639.367,59	7.091	39	579.658,842 639.367,59	40	579.652,648 639.365,396	6.571
40	579.652,648 639.365,396	41	579.644,742 639.362,848	8.306	41	579.644,742 639.362,848	42	579.645,773 639.352,151	10.747	42	579.645,773 639.352,151	43	579.646,484 639.338,349	13.82
43	579.646,484 639.338,349	44	579.661,558 639.341,128	15.328	44	579.661,558 639.341,128	45	579.670,45 639.342,886	9.064	45	579.670,45 639.342,886	46	579.669,027 639.350,492	7.738
46	579.669,027 639.350,492	47	579.668,052 639.351,623	1.493	47	579.668,052 639.351,623	48	579.666,745 639.351,376	1.33	48	579.666,745 639.351,376	49	579.666,55 639.352,407	1.049
49	579.666,55 639.352,407	50	579.665,82 639.352,294	0.739	50	579.665,82 639.352,294	51	579.663,477 639.362,377	10.352	51	579.663,477 639.362,377	52	579.671,367 639.363,5	7.97
52	579.671,367 639.363,5	53	579.674,535 639.363,852	3.187	53	579.674,535 639.363,852	54	579.678,947 639.344,435	19.912	54	579.678,947 639.344,435	55	579.682,687 639.345,122	3.803
55	579.682,687 639.345,122	56	579.684,376 639.344,181	1.933	56	579.684,376 639.344,181	57	579.682,08 639.351,531	7.7	57	579.682,08 639.351,531	58	579.682,316 639.353,782	2.263
58	579.682,316 639.353,782	59	579.677,35 639.368,923	15.935	59	579.677,35 639.368,923	60	579.678,601 639.378,207	9.368	60	579.678,601 639.378,207	61	579.682,564 639.386,586	9.269
61	579.682,564 639.386,586	62	579.686,865 639.394,457	8.969	62	579.686,865 639.394,457	63	579.690,12 639.401,131	7.425	63	579.690,12 639.401,131	64	579.696,787 639.415,48	15.822
64	579.696,787 639.415,48	65	579.699,737 639.423,7	8.733	65	579.699,737 639.423,7	66	579.703,24 639.433,034	9.97	66	579.703,24 639.433,034	67	579.707,164 639.453,637	20.973
67	579.707,164 639.453,637	68	579.713,658 639.493,794	40.679	68	579.713,658 639.493,794	69	579.715,738 639.505,024	11.421	69	579.715,738 639.505,024	70	579.720,023 639.531,662	26.98
70	579.720,023 639.531,662	71	579.721,868 639.540,052	8.59	71	579.721,868 639.540,052	72	579.727,306 639.559,681	20.368	72	579.727,306 639.559,681	73	579.727,306 639.562,823	3.142
73	579.727,306 639.562,823	74	579.726,02 639.573,288	10.544	74	579.726,02 639.573,288	75	579.722,944 639.602,97	29.841	75	579.722,944 639.602,97	1	579.725,127 639.618,43	15.613

\*\* Lungimile segmentelor sunt determinate în planul de proiecție Stereo 70 și sunt rotunjite la 1 milimetru.

\*\*\* Distanța dintre puncte este formată din segmente cumulate ce sunt mai mici decât valoarea 1 milimetru.



**DATE DESPRE IMOBILUL NR. 5885**

Oficiul de Cadastru și Publicitate Imobiliară NEAMT  
Biroul de Cadastru și Publicitate Imobiliară Targu-Neamt

**A. Partea I. Descrierea imobilului**

TEREN Intravilan

Adresa: Loc. Boboiesti, Str Radului, Jud. Neamt

Nr. Crt	Nr cadastral Nr. topografic	Suprafața* (mp)	Observații / Referințe
A1		139	Sector cadastral:91 Teren neimprejmuit;

**B. Partea II. Proprietari și acte**

Inscrieri privitoare la dreptul de proprietate și alte drepturi reale		Referințe
/		
Act Normativ nr. 7, din 13/03/1996 emis de GUVERNUL ROMÂNIEI;		
B1	Inscrierea provizorie, drept de PROPRIETATE, dobandit prin Lege, cota actuala 1/1, cota initiala 1/1 1) COMUNA PIPIRIG, CIF:99999999999999, Proprietar neidentificat	A1

**C. Partea III. SARCINI .**

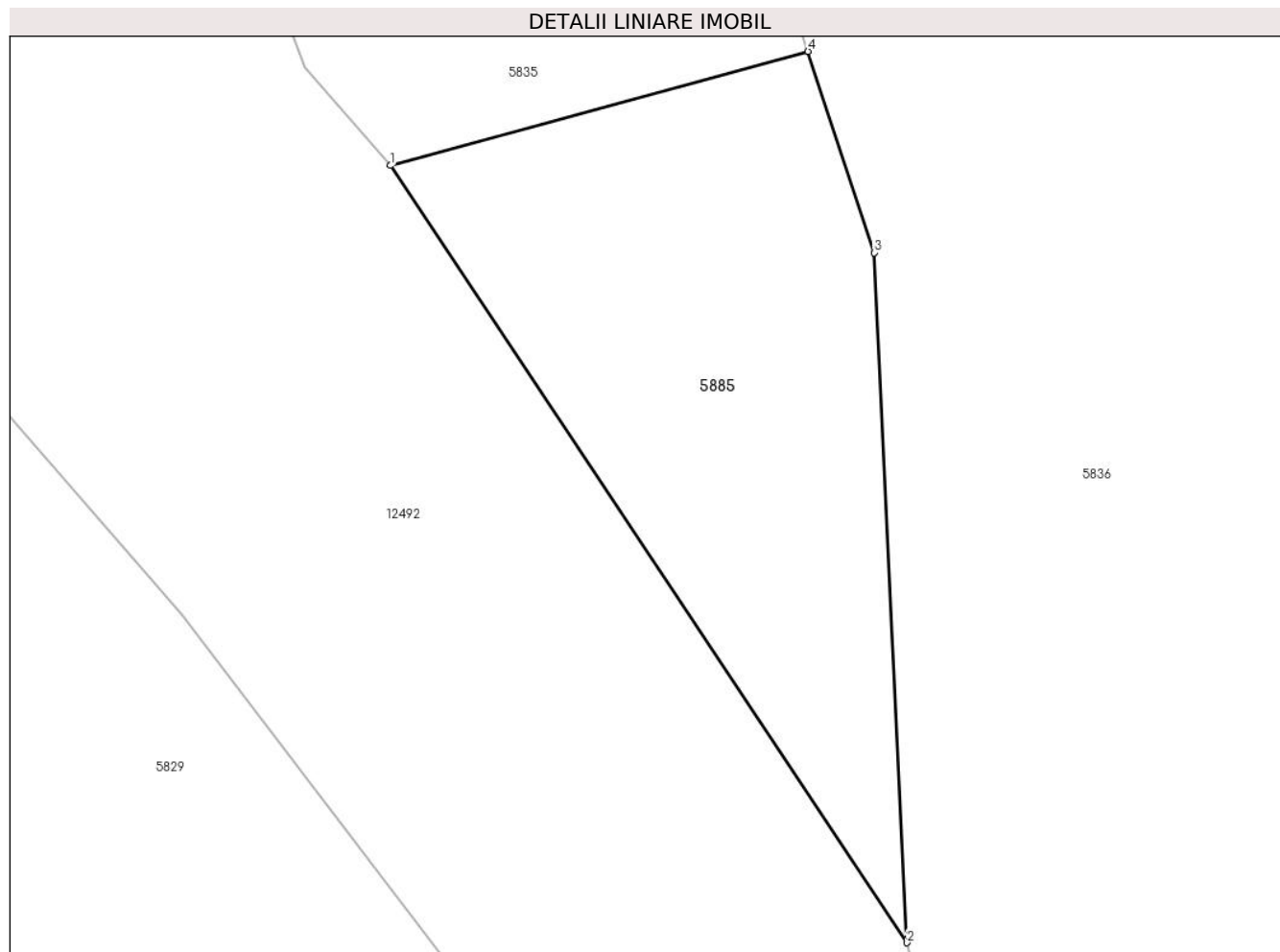
Inscrieri privind dezmembramintele dreptului de proprietate, drepturi reale de garanție și sarcini	Referințe
NU SUNT	

## Anexa Nr. 1 La Partea I

## Teren

Nr cadastral	Suprafața (mp)*	Observații / Referințe
	139	

\* Suprafața este determinată în planul de proiecție Stereo 70.



## Date referitoare la teren

Crt	Categorie folosință	Intra vilan	Suprafața (mp)	Tarla	Parcelă	Nr. topo	Observații / Referințe
1	faneata	DA	139	-	-	-	

## Lungime Segmente

1) Valorile lungimilor segmentelor sunt obținute din proiecție în plan.

Punct început	X / Y	Punct sfârșit	X / Y	Lungime segment (** (m)
1	579.343,605 639.687,57	2	579.356,872 639.667,645	23.938
2	579.356,872 639.667,645	3	579.356,027 639.685,335	17.71
3	579.356,027 639.685,335	4	579.354,328 639.690,495	5.433
4	579.354,328 639.690,495	1	579.343,605 639.687,57	11.115

\*\* Lungimile segmentelor sunt determinate în planul de proiecție Stereo 70 și sunt rotunjite la 1 milimetru.

**\*\*\* Distanţa dintre puncte este formată din segmente cumulate ce sunt mai mici decât valoarea 1 milimetru.**





**DATE DESPRE IMOBILUL NR. 5886**

Oficiul de Cadastru și Publicitate Imobiliară NEAMT  
Biroul de Cadastru și Publicitate Imobiliară Targu-Neamt

**A. Partea I. Descrierea imobilului**

TEREN Necunoscut

Adresa: Loc. Boboiesti, Str Ozanei, Jud. Neamt, si extravilan UAT Pipirig

Nr. Crt	Nr cadastral Nr. topografic	Suprafata* (mp)	Observatii / Referinte
A1		10.372	Sector cadastral:91 Teren imprejmuit;

**Construcții**

Crt	Nr cadastral Nr. topografic	Adresa	Observatii / Referinte
A1.1		Loc. Boboiesti, Str Ozanei, Jud. Neamt, si extravilan UAT Pipirig	Nr. niveluri:1; S. construita la sol:62 mp;
A1.2		Loc. Boboiesti, Str Ozanei, Jud. Neamt, si extravilan UAT Pipirig	Nr. niveluri:1; S. construita la sol:45 mp;
A1.3		Loc. Boboiesti, Str Ozanei, Jud. Neamt, si extravilan UAT Pipirig	Nr. niveluri:1; S. construita la sol:39 mp;
A1.4		Loc. Boboiesti, Str Ozanei, Jud. Neamt, si extravilan UAT Pipirig	Nr. niveluri:1; S. construita la sol:21 mp;
A1.5		Loc. Boboiesti, Str Ozanei, Jud. Neamt, si extravilan UAT Pipirig	Nr. niveluri:1; S. construita la sol:26 mp;
A1.6		Loc. Boboiesti, Str Ozanei, Jud. Neamt, si extravilan UAT Pipirig	Nr. niveluri:1; S. construita la sol:19 mp;

**B. Partea II. Proprietari și acte**

Inscrieri privitoare la dreptul de proprietate și alte drepturi reale		Referințe
/		
Act Administrativ nr. 14217, din 14/09/2023 emis de PRIMĂRIA COMUNEI PIPIRIG;		
B1	Inscrierea posesiei, drept de PROPRIETATE, dobandit prin Lege, cota actuala 1/1, cota initiala 1/1 1) DOCHIȚA FLORICA	A1, A1.1, A1.2, A1.3, A1.4, A1.5, A1.6

**C. Partea III. SARCINI .**

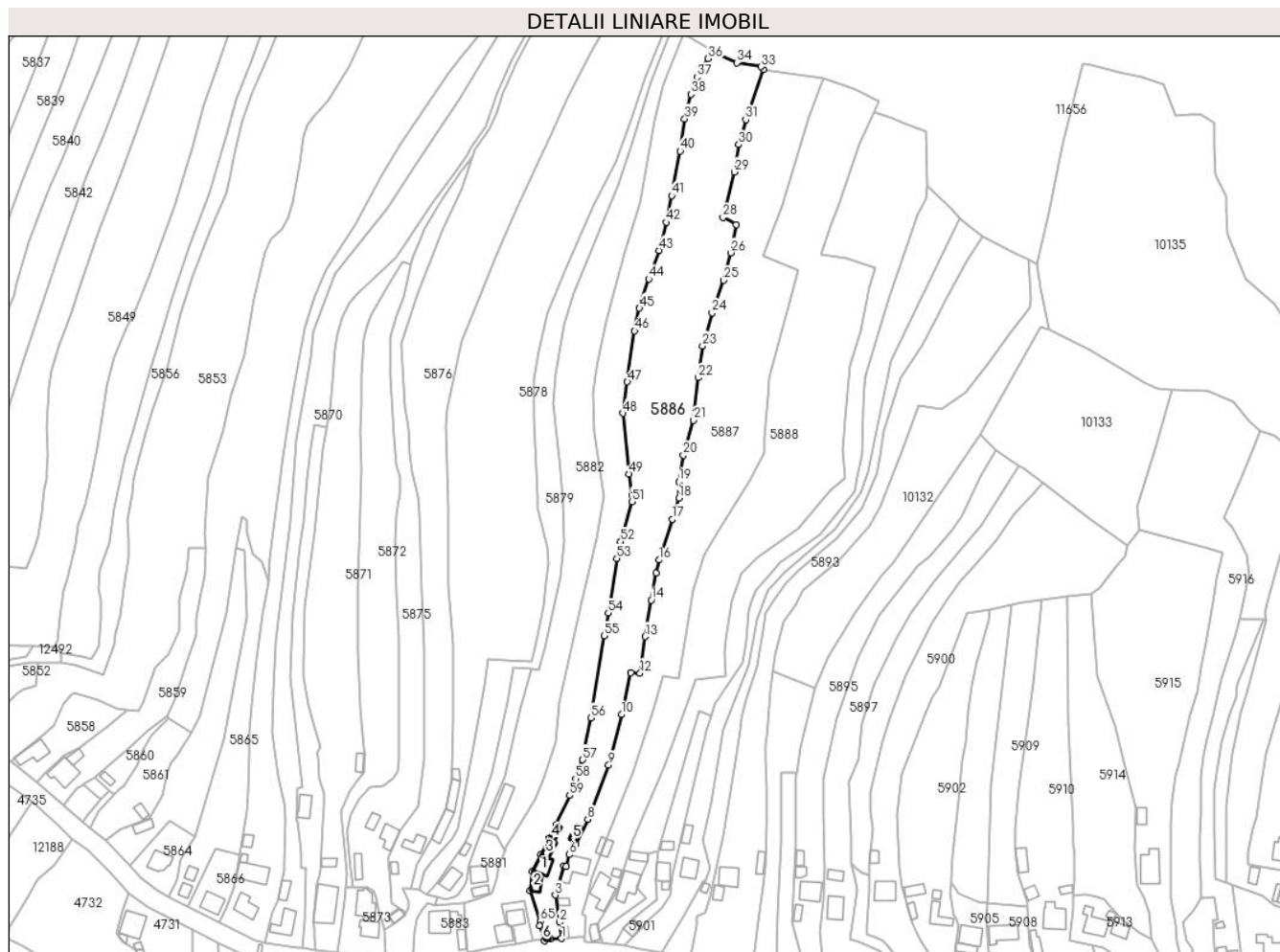
Inscrieri privind dezmembramintele dreptului de proprietate, drepturi reale de garanție și sarcini	Referințe
NU SUNT	

## Anexa Nr. 1 La Partea I

## Teren

Nr cadastral	Suprafața (mp)*	Observații / Referințe
	10.372	

\* Suprafața este determinată în planul de proiecție Stereo 70.



## Date referitoare la teren

Crt	Categorie folosință	Intravilan	Suprafața (mp)	Tarla	Parcelă	Nr. topo	Observații / Referințe
1	curți constructii	DA	772	-	-	-	
2	faneata	DA	1.011	-	-	-	
3	faneata	NU	8.589	-	-	-	

## Date referitoare la construcții

Crt	Număr	Destinație construcție	Supraf. (mp)	Situație juridică	Observații / Referințe
A1.1		construcții de locuințe	62	Cu acte	Nr. niveluri:1; S. construita la sol:62 mp;
A1.2		construcții anexa	45	Cu acte	Nr. niveluri:1; S. construita la sol:45 mp;
A1.3		construcții anexa	39	Cu acte	Nr. niveluri:1; S. construita la sol:39 mp;
A1.4		construcții anexa	21	Cu acte	Nr. niveluri:1; S. construita la sol:21 mp;
A1.5		construcții anexa	26	Cu acte	Nr. niveluri:1; S. construita la sol:26 mp;
A1.6		construcții anexa	19	Cu acte	Nr. niveluri:1; S. construita la sol:19 mp;

## Lungime Segmente

1) Valorile lungimilor segmentelor sunt obținute din proiecție în plan.

Punct început	X / Y	Punct sfârșit	X / Y	Lungime segment
1	579.692,805 639.345,331	2	579.691,801 639.353,274	8.006
4	579.693,94 639.381,006	5	579.695,068 639.380,742	1.158
7	579.699,721 639.391,746	8	579.705,648 639.403,825	13.45 5
10	579.722,236 639.455,236	11	579.726,953 639.475,716	21.01 6
13	579.733,887 639.493,446	14	579.736,905 639.511,368	18.17 4
16	579.740,657 639.531,009	17	579.747,089 639.550,995	20.99 5
19	579.750,399 639.569,389	20	579.752,657 639.582,41	13.21 5
22	579.760,009 639.620,472	23	579.762,062 639.636,079	15.74 1
25	579.772,358 639.668,226	26	579.775,875 639.681,676	13.90 2
28	579.772,121 639.699,006	29	579.777,623 639.721,362	23.02 3
31	579.783,264 639.747,052	32	579.791,956 639.771,626	26.06 6
34	579.778,862 639.774,968	35	579.766,719 639.780,545	13.36 2
37	579.759,443 639.767,738	38	579.756,34 639.759,537	8.768
40	579.750,982 639.731,648	41	579.746,819 639.709,749	22.29 1
43	579.740,712 639.682,846	44	579.735,674 639.668,898	14.83
46	579.728,653 639.643,399	47	579.725,127 639.618,43	25.21 7
49	579.726,02 639.573,288	50	579.727,306 639.562,823	10.54 4
52	579.721,868 639.540,052	53	579.720,023 639.531,662	8.59
55	579.713,658 639.493,794	56	579.707,164 639.453,637	40.67 9
58	579.699,737 639.423,7	59	579.696,787 639.415,48	8.733
61	579.686,865 639.394,457	62	579.682,564 639.386,586	8.969
64	579.677,35 639.368,923	65	579.682,316 639.353,782	15.93 5
67	579.684,376 639.344,181	68	579.687,579 639.345,233	3.371

Punct început	X / Y	Punct sfârșit	X / Y	Lungime segment
2	579.691,801 639.353,274	3	579.689,678 639.366,631	13.52 5
5	579.695,068 639.380,742	6	579.696,64 639.386,5	5.969
8	579.705,648 639.403,825	9	579.715,941 639.430,448	28.54 3
11	579.726,953 639.475,716	12	579.731,391 639.475,52	4.442
14	579.736,905 639.511,368	15	579.739,334 639.524,69	13.54 2
17	579.747,089 639.550,995	18	579.750,399 639.561,28	10.80 5
20	579.752,657 639.582,41	21	579.757,572 639.599,608	17.88 7
23	579.762,062 639.636,079	24	579.766,787 639.652,257	16.85 4
26	579.775,875 639.681,676	27	579.778,524 639.695,534	14.10 9
29	579.777,623 639.721,362	30	579.779,932 639.734,733	13.56 9
32	579.791,956 639.771,626	33	579.790,784 639.772,965	1.779
35	579.766,719 639.780,545	36	579.764,786 639.777,037	4.005
38	579.756,34 639.759,537	39	579.753,299 639.747,402	12.51
41	579.746,819 639.709,749	42	579.744,192 639.696,663	13.34 7
44	579.735,674 639.668,898	45	579.731,026 639.654,541	15.09 1
47	579.725,127 639.618,43	48	579.722,944 639.602,97	15.61 3
50	579.727,306 639.562,823	51	579.727,306 639.559,681	3.142
53	579.720,023 639.531,662	54	579.715,738 639.505,024	26.98
56	579.707,164 639.453,637	57	579.703,24 639.433,034	20.97 3
59	579.696,787 639.415,48	60	579.690,12 639.401,131	15.82 2
62	579.682,564 639.386,586	63	579.678,601 639.378,207	9.269
65	579.682,316 639.353,782	66	579.682,08 639.351,531	2.263
68	579.687,579 639.345,233	1	579.692,805 639.345,331	5.227

Punct început	X / Y	Punct sfârșit	X / Y	Lungime segment
3	579.689,678 639.366,631	4	579.693,94 639.381,006	14.99 4
6	579.696,64 639.386,5	7	579.699,721 639.391,746	6.084
9	579.715,941 639.430,448	10	579.722,236 639.455,236	25.57 5
12	579.731,391 639.475,52	13	579.733,887 639.493,446	18.09 9
15	579.739,334 639.524,69	16	579.740,657 639.531,009	6.456
18	579.750,399 639.561,28	19	579.750,399 639.569,389	8.109
21	579.757,572 639.599,608	22	579.760,009 639.620,472	21.00 6
24	579.766,787 639.652,257	25	579.772,358 639.668,226	16.91 3
27	579.778,524 639.695,534	28	579.772,121 639.699,006	7.284
30	579.779,932 639.734,733	31	579.783,264 639.747,052	12.76 2
33	579.790,784 639.772,965	34	579.778,862 639.774,968	12.08 9
36	579.764,786 639.777,037	37	579.759,443 639.767,738	10.72 5
39	579.753,299 639.747,402	40	579.750,982 639.731,648	15.92 3
42	579.744,192 639.696,663	43	579.740,712 639.682,846	14.24 9
45	579.731,026 639.654,541	46	579.728,653 639.643,399	11.39 2
48	579.722,944 639.602,97	49	579.726,02 639.573,288	29.84 1
51	579.727,306 639.559,681	52	579.721,868 639.540,052	20.36 8
54	579.715,738 639.505,024	55	579.713,658 639.493,794	11.42 1
57	579.703,24 639.433,034	58	579.699,737 639.423,7	9.97
60	579.690,12 639.401,131	61	579.686,865 639.394,457	7.425
63	579.678,601 639.378,207	64	579.677,35 639.368,923	9.368
66	579.682,08 639.351,531	67	579.684,376 639.344,181	7.7

\*\* Lungimile segmentelor sunt determinate în planul de proiecție Stereo 70 și sunt rotunjite la 1 milimetru.

\*\*\* Distanța dintre puncte este formată din segmente cumulate ce sunt mai mici decât valoarea 1 milimetru.



**DATE DESPRE IMOBILUL NR. 5887**

Oficiul de Cadastru și Publicitate Imobiliară NEAMT  
Biroul de Cadastru și Publicitate Imobiliară Targu-Neamt

**A. Partea I. Descrierea imobilului**

TEREN Necunoscut

Adresa: Loc. Boboiesti, Str Ozanei, Jud. Neamt, si extravilan UAT Pipirig

Nr. Crt	Nr cadastral Nr. topografic	Suprafata* (mp)	Observatii / Referinte
A1		10.336	Sector cadastral:91 Teren imprejmuit;

**Construcții**

Crt	Nr cadastral Nr. topografic	Adresa	Observatii / Referinte
A1.1		Loc. Boboiesti, Str Ozanei, Jud. Neamt, si extravilan UAT Pipirig	Nr. niveluri:1; S. construita la sol:118 mp;
A1.2		Loc. Boboiesti, Str Ozanei, Jud. Neamt, si extravilan UAT Pipirig	Nr. niveluri:1; S. construita la sol:22 mp;
A1.3		Loc. Boboiesti, Str Ozanei, Jud. Neamt, si extravilan UAT Pipirig	Nr. niveluri:1; S. construita la sol:20 mp;
A1.4		Loc. Boboiesti, Str Ozanei, Jud. Neamt, si extravilan UAT Pipirig	Nr. niveluri:1; S. construita la sol:24 mp;

**B. Partea II. Proprietari și acte**

Inscrieri privitoare la dreptul de proprietate și alte drepturi reale	Referințe
/	
Act Administrativ nr. 14217, din 14/09/2023 emis de PRIMĂRIA COMUNEI PIPIRIG;	
B1	Inscrierea posesiei, drept de PROPRIETATE, dobandit prin Lege, cota actuala 1/1, cota initiala 1/1 1) GRIGORAȘ VICTORIA
Act Administrativ nr. 14187, din 14/09/2023 emis de Primăria Comunei Pipirig;	
B2	Intabulare, drept de PROPRIETATE, dobandit prin Lege, cota actuala 1/1, cota initiala 1/1 1) GRIGORAȘ VICTORIA

**C. Partea III. SARCINI .**

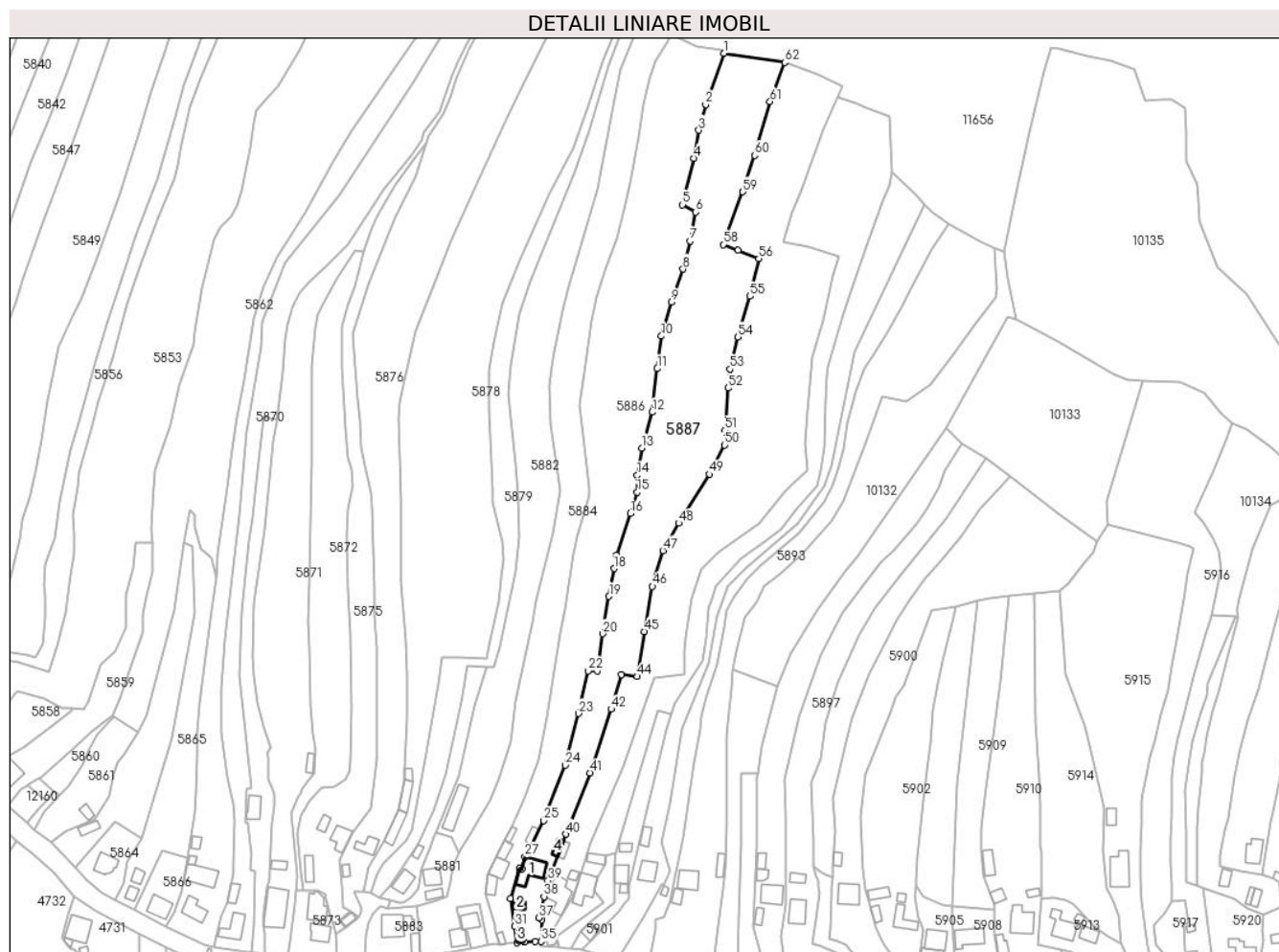
Inscrieri privind dezmembramintele dreptului de proprietate, drepturi reale de garanție și sarcini	Referințe
NU SUNT	

## Anexa Nr. 1 La Partea I

## Teren

Nr cadastral	Suprafața (mp)*	Observații / Referințe
	10.336	

\* Suprafața este determinată în planul de proiecție Stereo 70.



## Date referitoare la teren

Crt	Categorie folosință	Intravilan	Suprafața (mp)	Tarla	Parcelă	Nr. topo	Observații / Referințe
1	curți construcții	DA	770	-	-	-	
2	faneata	DA	1.066	-	-	-	
3	faneata	NU	8.500	-	-	-	

## Date referitoare la construcții

Crt	Număr	Destinație construcție	Supraf. (mp)	Situație juridică	Observații / Referințe
A1.1		construcții de locuințe	118	Cu acte	Nr. niveluri:1; S. construita la sol:118 mp;
A1.2		construcții anexa	22	Cu acte	Nr. niveluri:1; S. construita la sol:22 mp;
A1.3		construcții anexa	20	Cu acte	Nr. niveluri:1; S. construita la sol:20 mp;
A1.4		construcții anexa	24	Cu acte	Nr. niveluri:1; S. construita la sol:24 mp;

## Lungime Segmente

1) Valorile lungimilor segmentelor sunt obținute din proiecție în plan.

Punct început	X / Y	Punct sfârșit	X / Y	Lungime segment	Punct început	X / Y	Punct sfârșit	X / Y	Lungime segment	Punct început	X / Y	Punct sfârșit	X / Y	Lungime segment
---------------	-------	---------------	-------	-----------------	---------------	-------	---------------	-------	-----------------	---------------	-------	---------------	-------	-----------------

Punct început	X / Y	Punct sfârșit	X / Y	Lungime segment	Punct început	X / Y	Punct sfârșit	X / Y	Lungime segment	Punct început	X / Y	Punct sfârșit	X / Y	Lungime segment
1	579.791,956 639.771,626	2	579.783,264 639.747,052	26.066	2	579.783,264 639.747,052	3	579.779,932 639.734,733	12.762	3	579.779,932 639.734,733	4	579.777,623 639.721,362	13.569
4	579.777,623 639.721,362	5	579.772,121 639.699,006	23.023	5	579.772,121 639.699,006	6	579.778,524 639.695,534	7.284	6	579.778,524 639.695,534	7	579.775,875 639.681,676	14.109
7	579.775,875 639.681,676	8	579.772,358 639.668,226	13.902	8	579.772,358 639.668,226	9	579.766,787 639.652,257	16.913	9	579.766,787 639.652,257	10	579.762,062 639.636,079	16.854
10	579.762,062 639.636,079	11	579.760,009 639.620,472	15.741	11	579.760,009 639.620,472	12	579.757,572 639.599,608	21.006	12	579.757,572 639.599,608	13	579.752,657 639.582,41	17.887
13	579.752,657 639.582,41	14	579.750,399 639.569,389	13.215	14	579.750,399 639.569,389	15	579.750,399 639.561,28	8.109	15	579.750,399 639.561,28	16	579.747,089 639.550,995	10.805
16	579.747,089 639.550,995	17	579.740,657 639.531,009	20.995	17	579.740,657 639.531,009	18	579.739,334 639.524,69	6.456	18	579.739,334 639.524,69	19	579.736,905 639.511,368	13.542
19	579.736,905 639.511,368	20	579.733,887 639.493,446	18.174	20	579.733,887 639.493,446	21	579.731,391 639.475,52	18.099	21	579.731,391 639.475,52	22	579.726,953 639.475,716	4.442
22	579.726,953 639.475,716	23	579.722,236 639.455,236	21.016	23	579.722,236 639.455,236	24	579.715,941 639.430,448	25.575	24	579.715,941 639.430,448	25	579.705,648 639.403,825	28.543
25	579.705,648 639.403,825	26	579.699,721 639.391,746	13.455	26	579.699,721 639.391,746	27	579.696,64 639.386,5	6.084	27	579.696,64 639.386,5	28	579.695,068 639.380,742	5.969
28	579.695,068 639.380,742	29	579.693,94 639.381,006	1.158	29	579.693,94 639.381,006	30	579.689,678 639.366,631	14.994	30	579.689,678 639.366,631	31	579.691,801 639.353,274	13.525
31	579.691,801 639.353,274	32	579.692,805 639.345,331	8.006	32	579.692,805 639.345,331	33	579.696,39 639.345,535	3.591	33	579.696,39 639.345,535	34	579.701,408 639.345,882	5.03
34	579.701,408 639.345,882	35	579.704,381 639.346,049	2.978	35	579.704,381 639.346,049	36	579.704,539 639.356,339	10.291	36	579.704,539 639.356,339	37	579.703,171 639.357,274	1.657
37	579.703,171 639.357,274	38	579.705,716 639.367,515	10.552	38	579.705,716 639.367,515	39	579.707,671 639.375,155	7.886	39	579.707,671 639.375,155	40	579.716,136 639.397,331	23.737
40	579.716,136 639.397,331	41	579.727,89 639.426,714	31.647	41	579.727,89 639.426,714	42	579.737,953 639.457,31	32.208	42	579.737,953 639.457,31	43	579.742,767 639.473,854	17.23
43	579.742,767 639.473,854	44	579.750,44 639.472,989	7.722	44	579.750,44 639.472,989	45	579.753,762 639.494,504	21.77	45	579.753,762 639.494,504	46	579.757,697 639.516,108	21.959
46	579.757,697 639.516,108	47	579.762,731 639.533,247	17.863	47	579.762,731 639.533,247	48	579.770,202 639.546,491	15.206	48	579.770,202 639.546,491	49	579.785,022 639.569,888	27.696
49	579.785,022 639.569,888	50	579.792,267 639.583,853	15.732	50	579.792,267 639.583,853	51	579.792,588 639.590,949	7.103	51	579.792,588 639.590,949	52	579.793,906 639.611,175	20.269
52	579.793,906 639.611,175	53	579.794,946 639.620,289	9.173	53	579.794,946 639.620,289	54	579.798,649 639.635,696	15.846	54	579.798,649 639.635,696	55	579.804,523 639.655,175	20.345
55	579.804,523 639.655,175	56	579.808,692 639.673,189	18.49	56	579.808,692 639.673,189	57	579.798,799 639.677,144	10.654	57	579.798,799 639.677,144	58	579.791,655 639.679,962	7.68
58	579.791,655 639.679,962	59	579.801,039 639.705,245	26.968	59	579.801,039 639.705,245	60	579.806,748 639.722,64	18.308	60	579.806,748 639.722,64	61	579.814,112 639.748,442	26.832
61	579.814,112 639.748,442	62	579.821,194 639.767,182	20.034	62	579.821,194 639.767,182	1	579.791,956 639.771,626	29.574					

\*\* Lungimile segmentelor sunt determinate în planul de proiecție Stereo 70 și sunt rotunjite la 1 milimetru.

\*\*\* Distanța dintre puncte este formată din segmente cumulate ce sunt mai mici decât valoarea 1 milimetru.





**DATE DESPRE IMOBILUL NR. 5888**

Oficiul de Cadastru și Publicitate Imobiliară NEAMT  
Biroul de Cadastru și Publicitate Imobiliară Targu-Neamt

**A. Partea I. Descrierea imobilului**

TEREN Necunoscut

Adresa: Loc. Boboiesti, Str Ozanei, Jud. Neamt, si extravilan UAT Pipirig

Nr. Crt	Nr cadastral Nr. topografic	Suprafața* (mp)	Observații / Referințe
A1	53181	Din acte: 12.500 Masurata: 11.082	Sector cadastral:91 Teren imprejmuit;

**Construcții**

Crt	Nr cadastral Nr. topografic	Adresa	Observații / Referințe
A1.1		Loc. Boboiesti, Str Ozanei, Jud. Neamt, si extravilan UAT Pipirig	Nr. niveluri:1; S. construita la sol:18 mp;
A1.2		Loc. Boboiesti, Str Ozanei, Jud. Neamt, si extravilan UAT Pipirig	Nr. niveluri:2; S. construita la sol:134 mp; S. construita desfasurata:240 mp; Locuinta, P+M
A1.3		Loc. Boboiesti, Str Ozanei, Jud. Neamt, si extravilan UAT Pipirig	Nr. niveluri:1; S. construita la sol:34 mp; Garaj, parter
A1.4		Loc. Boboiesti, Str Ozanei, Jud. Neamt, si extravilan UAT Pipirig	Nr. niveluri:1; S. construita la sol:27 mp; S. construita desfasurata:27 mp; Grajd, parter

**B. Partea II. Proprietari și acte**

Inscrieri privitoare la dreptul de proprietate și alte drepturi reale	Referințe	
<b>14369 / 29/05/2019</b>		
Act Notarial nr. Certificat moștenitor nr. 1329, din 26/10/1990 emis de Notariatul de Stat Judetul Neamt (act administrativ nr Certificat fiscal nr. 7005 din 20.05.2019, emis de Primaria Com. Pipirig);		
B1	Intabulare, drept de PROPRIETATE, cu titlu de drept de MOȘTENIRE după defuncta MUTU ANA, dobandit prin Succesiune, cota actuala 1/1, cota initiala 1/1 1) <b>MUTU IOACHIM</b>	A1
B2	Intabulare, drept de PROPRIETATE, cu titlu de drept de MOȘTENIRE după defuncta MUTU ANA, dobandit prin Succesiune, cota actuala 1/1, cota initiala 1/1 1) <b>MUTU IOACHIM</b>	A1.1
Act Administrativ nr. Certificat fiscal nr. 7005, din 20/05/2019 emis de Primaria Com. Pipirig (act administrativ nr Certificat căsătorie nr. 62 din 03.10.1988, emis de Primăria Com. Pipirig);		
B3	Intabulare, drept de PROPRIETATE, dobandit prin Lege, cota actuala 1/1, cota initiala 1/1 1) <b>MUTU IOACHIM</b> 2) <b>MUTU GAROFIȚA</b> , * Bun Comun	A1.2
B4	Intabulare, drept de PROPRIETATE, dobandit prin Lege, cota actuala 1/1, cota initiala 1/1 1) <b>MUTU IOACHIM</b>	A1.3
B5	Intabulare, drept de PROPRIETATE, dobandit prin Lege, cota actuala 1/1, cota initiala 1/1 1) <b>MUTU IOACHIM</b> 2) <b>MUTU GAROFIȚA</b> , * Bun Comun	A1.4

**C. Partea III. SARCINI**

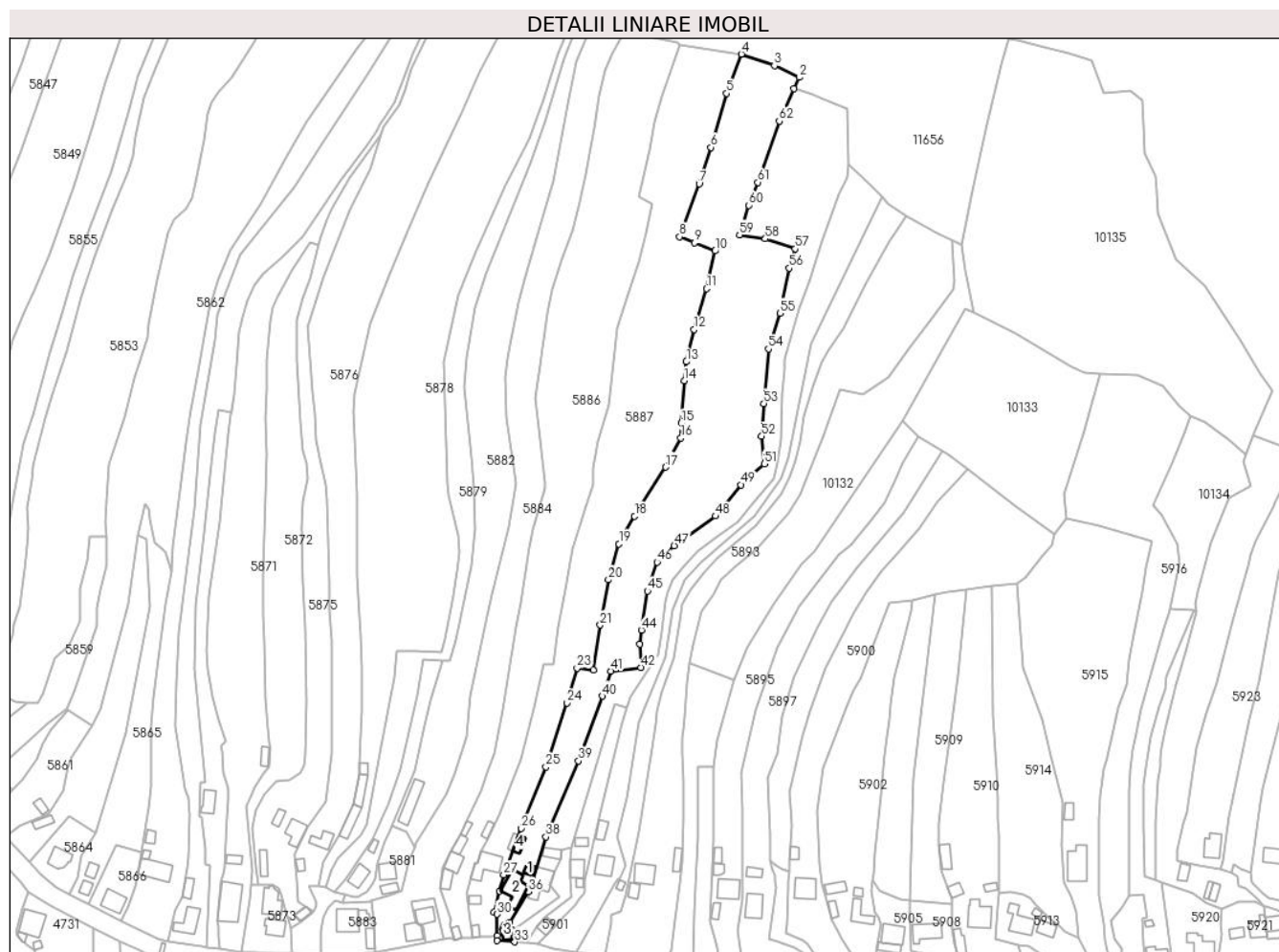
Inscrieri privind dezmembramintele dreptului de proprietate, drepturi reale de garanție și sarcini	Referințe	
<b>14369 / 29/05/2019</b>		
Act Administrativ nr. Certificat fiscal nr. 7005, din 20/05/2019 emis de Primaria Com. Pipirig (act administrativ nr Certificat căsătorie nr. 62 din 03.10.1988, emis de Primăria Com. Pipirig);		
C1	Intabulare, drept de SUPERFICIE, asupra terenului aferent construcțiilor C2, C4, pentru o perioadă de 99 ani 1) <b>MUTU GAROFIȚA</b>	A1

## Anexa Nr. 1 La Partea I

## Teren

Nr cadastral	Suprafața (mp)*	Observații / Referințe
53181	Din acte: 12.500 Masurata: 11.082	

\* Suprafața este determinată în planul de proiecție Stereo 70.



## Date referitoare la teren

Crt	Categorie folosință	Intravilan	Suprafața (mp)	Tarla	Parcelă	Nr. topo	Observații / Referințe
1	curți constructii	DA	503	-	-	-	
2	faneata	DA	1.001	-	-	-	
3	faneata	NU	9.578	-	-	-	

## Date referitoare la construcții

Crt	Număr	Destinație construcție	Supraf. (mp)	Situație juridică	Observații / Referințe
A1.1		construcții anexa	18	Cu acte	Nr. niveluri:1; S. construita la sol:18 mp;
A1.2		construcții de locuințe	Din acte: 145 Masurata: 134	Cu acte	Nr. niveluri:2; S. construita la sol:134 mp; S. construita desfasurata:240 mp; Locuinta, P+M
A1.3		construcții anexa	Din acte: 35 Masurata: 34	Cu acte	Nr. niveluri:1; S. construita la sol:34 mp; Garaj, parter
A1.4		construcții anexa	Din acte: 26 Masurata: 27	Cu acte	Nr. niveluri:1; S. construita la sol:27 mp; S. construita desfasurata:27 mp; Grajd, parter

## Lungime Segmente

1) Valorile lungimilor segmentelor sunt obținute din proiecție în plan.

Punct început	X / Y	Punct sfârșit	X / Y	Lungime segment	Punct început	X / Y	Punct sfârșit	X / Y	Lungime segment	Punct început	X / Y	Punct sfârșit	X / Y	Lungime segment
1	579.846,302 639.750,625	2	579.848,784 639.756,081	5.994	2	579.848,784 639.756,081	3	579.836,976 639.761,689	13.07 2	3	579.836,976 639.761,689	4	579.821,194 639.767,182	16.71 1
4	579.821,194 639.767,182	5	579.814,112 639.748,442	20.03 4	5	579.814,112 639.748,442	6	579.806,748 639.722,64	26.83 2	6	579.806,748 639.722,64	7	579.801,039 639.705,245	18.30 8
7	579.801,039 639.705,245	8	579.791,655 639.679,962	26.96 8	8	579.791,655 639.679,962	9	579.798,799 639.677,144	7.68	9	579.798,799 639.677,144	10	579.808,692 639.673,189	10.65 4
10	579.808,692 639.673,189	11	579.804,523 639.655,175	18.49	11	579.804,523 639.655,175	12	579.798,649 639.635,696	20.34 5	12	579.798,649 639.635,696	13	579.794,946 639.620,289	15.84 6
13	579.794,946 639.620,289	14	579.793,906 639.611,175	9.173	14	579.793,906 639.611,175	15	579.792,588 639.590,949	20.26 9	15	579.792,588 639.590,949	16	579.792,267 639.583,853	7.103
16	579.792,267 639.583,853	17	579.785,022 639.569,888	15.73 2	17	579.785,022 639.569,888	18	579.770,202 639.546,491	27.69 6	18	579.770,202 639.546,491	19	579.762,731 639.533,247	15.20 6
19	579.762,731 639.533,247	20	579.757,697 639.516,108	17.86 3	20	579.757,697 639.516,108	21	579.753,762 639.494,504	21.95 9	21	579.753,762 639.494,504	22	579.750,44 639.472,989	21.77
22	579.750,44 639.472,989	23	579.742,767 639.473,854	7.722	23	579.742,767 639.473,854	24	579.737,953 639.457,31	17.23	24	579.737,953 639.457,31	25	579.727,89 639.426,714	32.20 8
25	579.727,89 639.426,714	26	579.716,136 639.397,331	31.64 7	26	579.716,136 639.397,331	27	579.707,671 639.375,155	23.73 7	27	579.707,671 639.375,155	28	579.705,716 639.367,515	7.886
28	579.705,716 639.367,515	29	579.703,171 639.357,274	10.55 2	29	579.703,171 639.357,274	30	579.704,539 639.356,339	1.657	30	579.704,539 639.356,339	31	579.704,381 639.346,049	10.29 1
31	579.704,381 639.346,049	32	579.704,39 639.343,75	2.299	32	579.704,39 639.343,75	33	579.712,911 639.343,187	8.54	33	579.712,911 639.343,187	34	579.711,555 639.348,59	5.571
34	579.711,555 639.348,59	35	579.710,574 639.352,502	4.033	35	579.710,574 639.352,502	36	579.719,397 639.367,196	17.13 9	36	579.719,397 639.367,196	37	579.721,373 639.372,925	6.06
37	579.721,373 639.372,925	38	579.727,832 639.393,264	21.34	38	579.727,832 639.393,264	39	579.743,353 639.429,61	39.52 1	39	579.743,353 639.429,61	40	579.754,779 639.460,544	32.97 7
40	579.754,779 639.460,544	41	579.758,734 639.472,534	12.62 5	41	579.758,734 639.472,534	42	579.773,256 639.474,213	14.61 9	42	579.773,256 639.474,213	43	579.772,807 639.485,467	11.26 3
43	579.772,807 639.485,467	44	579.773,454 639.492,125	6.689	44	579.773,454 639.492,125	45	579.776,331 639.510,736	18.83 2	45	579.776,331 639.510,736	46	579.780,893 639.524,521	14.52
46	579.780,893 639.524,521	47	579.789,109 639.532,447	11.41 6	47	579.789,109 639.532,447	48	579.808,812 639.546,569	24.24 1	48	579.808,812 639.546,569	49	579.821,136 639.561,394	19.27 9
49	579.821,136 639.561,394	50	579.824,904 639.565,287	5.418	50	579.824,904 639.565,287	51	579.832,177 639.571,503	9.567	51	579.832,177 639.571,503	52	579.830,902 639.584,656	13.21 5
52	579.830,902 639.584,656	53	579.831,888 639.600,322	15.69 7	53	579.831,888 639.600,322	54	579.834,132 639.626,364	26.13 9	54	579.834,132 639.626,364	55	579.839,584 639.643,451	17.93 6
55	579.839,584 639.643,451	56	579.843,996 639.664,998	21.99 4	56	579.843,996 639.664,998	57	579.846,988 639.674,224	9.699	57	579.846,988 639.674,224	58	579.832,616 639.679,008	15.14 7
58	579.832,616 639.679,008	59	579.820,311 639.680,867	12.44 5	59	579.820,311 639.680,867	60	579.824,718 639.695,017	14.82	60	579.824,718 639.695,017	61	579.829,17 639.705,918	11.77 5
61	579.829,17 639.705,918	62	579.839,339 639.735,17	30.96 9	62	579.839,339 639.735,17	1	579.846,302 639.750,625	16.95 1					

\*\* Lungimile segmentelor sunt determinate în planul de proiecție Stereo 70 și sunt rotunjite la 1 milimetru.

\*\*\* Distanța dintre puncte este formată din segmente cumulate ce sunt mai mici decât valoarea 1 milimetru.



**DATE DESPRE IMOBILUL NR. 5889**

Oficiul de Cadastru și Publicitate Imobiliară NEAMT  
Biroul de Cadastru și Publicitate Imobiliară Targu-Neamt

**A. Partea I. Descrierea imobilului**

TEREN Intravilan

Adresa: Loc. Boboiesti, Str Ozanei, Jud. Neamt

Nr. Crt	Nr cadastral Nr. topografic	Suprafața* (mp)	Observații / Referințe
A1		323	Sector cadastral:91 Teren imprejmuit;

**B. Partea II. Proprietari și acte**

Inscrieri privitoare la dreptul de proprietate și alte drepturi reale		Referințe
/		
Act Administrativ nr. 14217, din 14/09/2023 emis de PRIMĂRIA COMUNEI PIPIRIG;		
B1	Inscrierea posesiei, drept de PROPRIETATE, dobandit prin Lege, cota actuala 1/1, cota initiala 1/1 1) AVÎRVAREI VASILE 2) DUMITRU TEODORA	A1

**C. Partea III. SARCINI .**

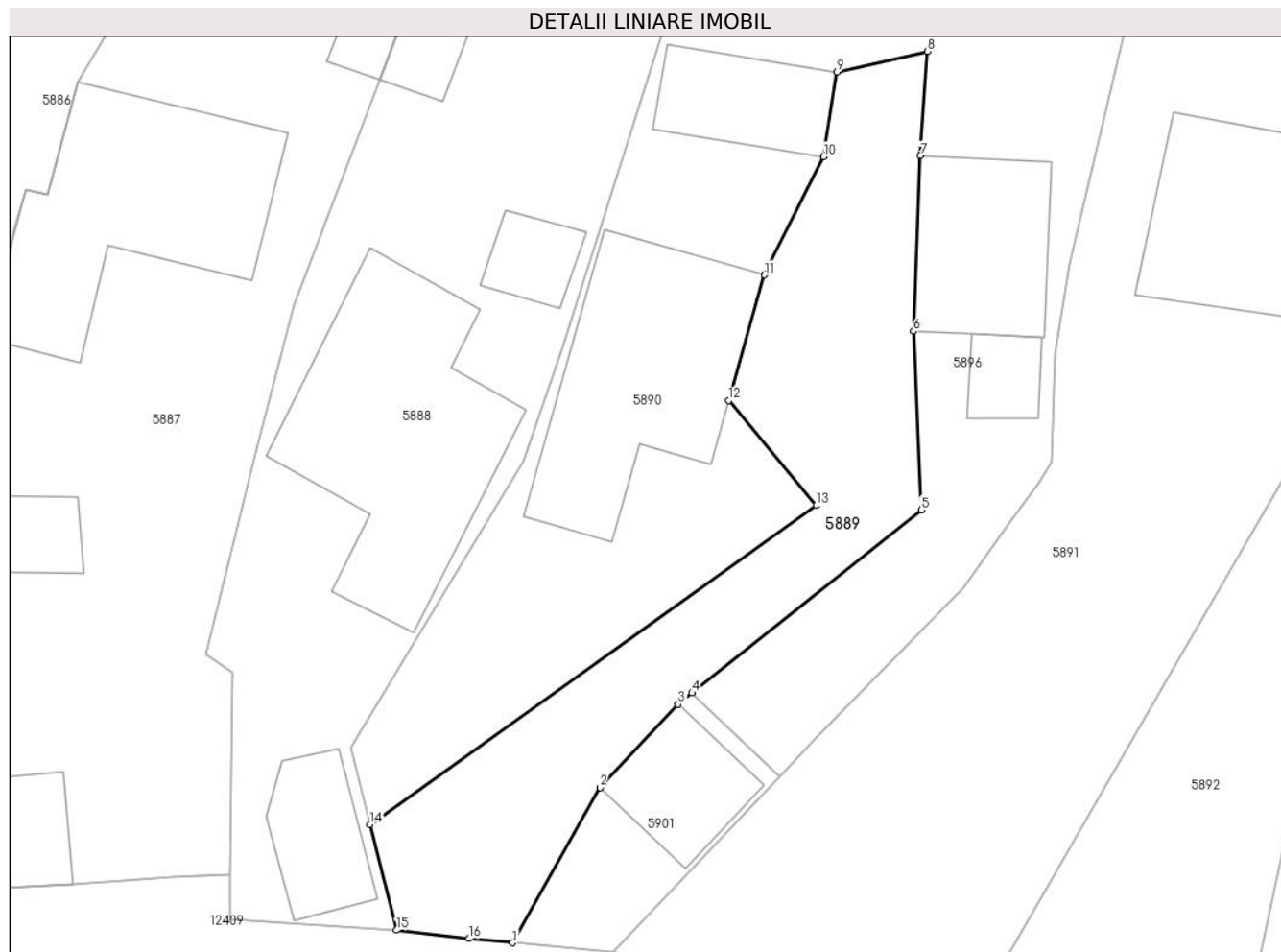
Inscrieri privind dezmembramintele dreptului de proprietate, drepturi reale de garanție și sarcini	Referințe
NU SUNT	

## Anexa Nr. 1 La Partea I

## Teren

Nr cadastral	Suprafața (mp)*	Observații / Referințe
	323	

\* Suprafața este determinată în planul de proiecție Stereo 70.



## Date referitoare la teren

Crt	Categorie folosință	Intravilan	Suprafața (mp)	Tarla	Parcelă	Nr. topo	Observații / Referințe
1	faneata	DA	323	-	-	-	

## Lungime Segmente

1) Valorile lungimilor segmentelor sunt obținute din proiecție în plan.

Punct început	X / Y	Punct sfârșit	X / Y	Lungime segment (** (m)
1	579.718,848 639.342,547	2	579.723,309 639.350,477	9.099
2	579.723,309 639.350,477	3	579.727,313 639.354,735	5.845
3	579.727,313 639.354,735	4	579.728,027 639.355,305	0.914
4	579.728,027 639.355,305	5	579.739,742 639.364,663	14.994
5	579.739,742 639.364,663	6	579.739,356 639.373,786	9.131

Punct început	X / Y	Punct sfârșit	X / Y	Lungime segment (** (m)
6	579.739,356 639.373,786	7	579.739,702 639.382,757	8.978
7	579.739,702 639.382,757	8	579.740,057 639.388,084	5.339
8	579.740,057 639.388,084	9	579.735,431 639.387,029	4.745
9	579.735,431 639.387,029	10	579.734,743 639.382,713	4.37
10	579.734,743 639.382,713	11	579.731,714 639.376,665	6.764
11	579.731,714 639.376,665	12	579.729,897 639.370,253	6.664
12	579.729,897 639.370,253	13	579.734,367 639.364,884	6.986
13	579.734,367 639.364,884	14	579.711,555 639.348,59	28.034
14	579.711,555 639.348,59	15	579.712,911 639.343,187	5.571
15	579.712,911 639.343,187	16	579.716,602 639.342,756	3.716
16	579.716,602 639.342,756	1	579.718,848 639.342,547	2.256

\*\* Lungimile segmentelor sunt determinate în planul de proiecție Stereo 70 și sunt rotunjite la 1 milimetru.

\*\*\* Distanța dintre puncte este formată din segmente cumulate ce sunt mai mici decât valoarea 1 milimetru.





**DATE DESPRE IMOBILUL NR. 5890**

Oficiul de Cadastru și Publicitate Imobiliară NEAMT  
Biroul de Cadastru și Publicitate Imobiliară Targu-Neamt

**A. Partea I. Descrierea imobilului**

TEREN Necunoscut

Adresa: Loc. Boboiesti, Str Ozanei, Jud. Neamt, si extravilan UAT Pipirig

Nr. Crt	Nr cadastral Nr. topografic	Suprafața* (mp)	Observații / Referințe
A1		6.047	Sector cadastral:91 Teren imprejmuit;

**Construcții**

Crt	Nr cadastral Nr. topografic	Adresa	Observații / Referințe
A1.1		Loc. Boboiesti, Str Ozanei, Jud. Neamt, si extravilan UAT Pipirig	Nr. niveluri:1; S. construita la sol:109 mp;
A1.2		Loc. Boboiesti, Str Ozanei, Jud. Neamt, si extravilan UAT Pipirig	Nr. niveluri:1; S. construita la sol:38 mp;

**B. Partea II. Proprietari și acte**

Inscrieri privitoare la dreptul de proprietate și alte drepturi reale		Referințe
/		
Act Administrativ nr. 14217, din 14/09/2023 emis de PRIMĂRIA COMUNEI PIPIRIG;		
B1	Inscrierea posesiei, drept de PROPRIETATE, dobandit prin Lege, cota actuala 1/1, cota initiala 1/1 1) AVÎRVAREI VASILE	A1
Act Administrativ nr. 14187, din 14/09/2023 emis de PRIMĂRIA COMUNEI PIPIRIG;		
B2	Intabulare, drept de PROPRIETATE, dobandit prin Lege, cota actuala 1/1, cota initiala 1/1 1) AVÎRVAREI VASILE	A1.1, A1.2

**C. Partea III. SARCINI .**

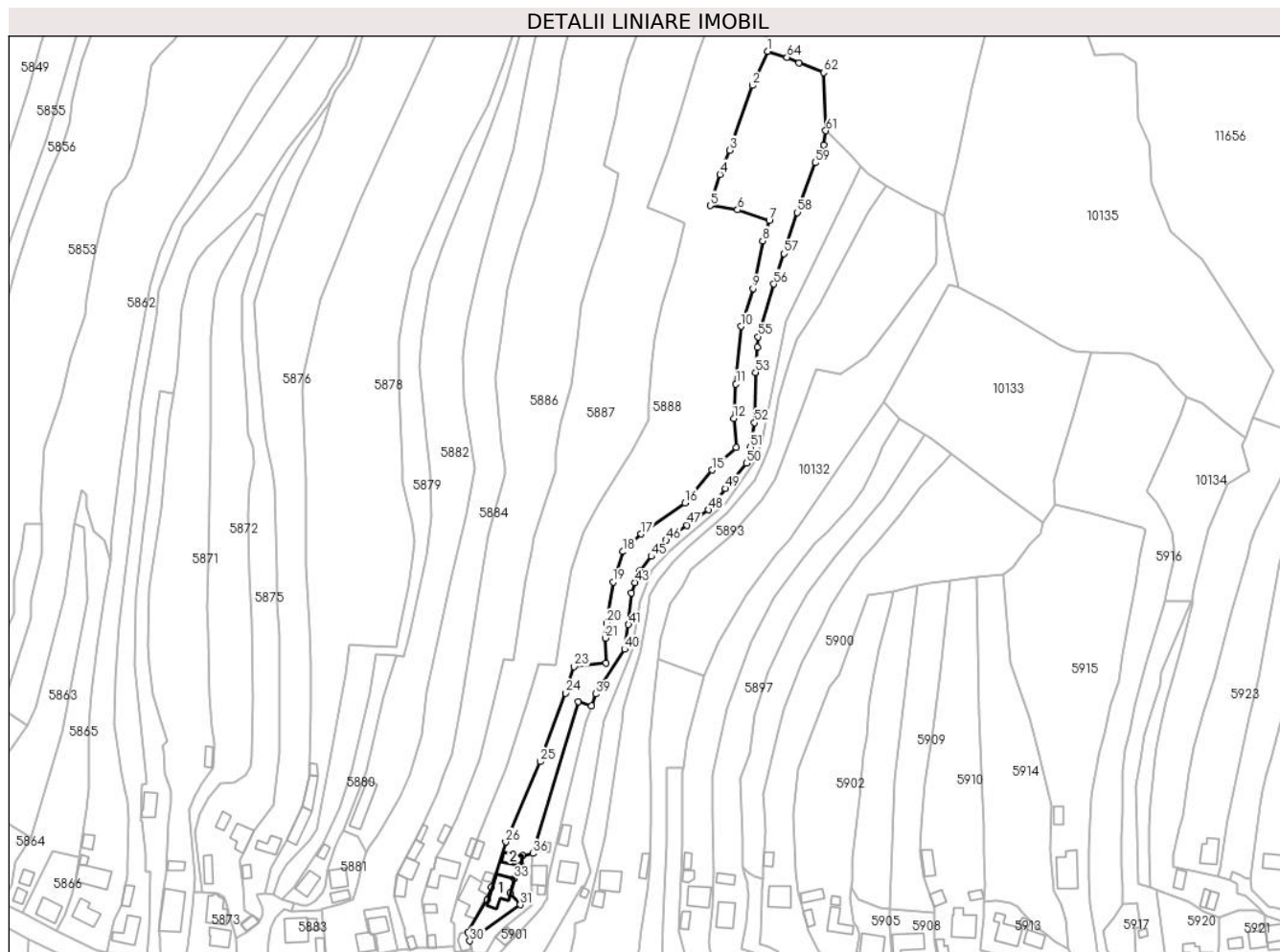
Inscrieri privind dezmembramintele dreptului de proprietate, drepturi reale de garanție și sarcini	Referințe
NU SUNT	

## Anexa Nr. 1 La Partea I

## Teren

Nr cadastral	Suprafața (mp)*	Observații / Referințe
	6.047	

\* Suprafața este determinată în planul de proiecție Stereo 70.



## Date referitoare la teren

Crt	Categorie folosință	Intravilan	Suprafața (mp)	Tarla	Parcelă	Nr. topo	Observații / Referințe
1	curți constructii	DA	423	-	-	-	
2	faneata	DA	945	-	-	-	
3	faneata	NU	4.678	-	-	-	

## Date referitoare la construcții

Crt	Număr	Destinație construcție	Supraf. (mp)	Situație juridică	Observații / Referințe
A1.1		construcții de locuințe	109	Cu acte	Nr. niveluri:1; S. construita la sol:109 mp;
A1.2		construcții anexa	38	Cu acte	Nr. niveluri:1; S. construita la sol:38 mp;

## Lungime Segmente

1) Valorile lungimilor segmentelor sunt obținute din proiecție în plan.

Punct început	X / Y	Punct sfârșit	X / Y	Lungime segment	Punct început	X / Y	Punct sfârșit	X / Y	Lungime segment	Punct început	X / Y	Punct sfârșit	X / Y	Lungime segment
1	579.846,302 639.750,625	2	579.839,339 639.735,17	16.951	2	579.839,339 639.735,17	3	579.829,17 639.705,918	30.969	3	579.829,17 639.705,918	4	579.824,718 639.695,017	11.775
4	579.824,718 639.695,017	5	579.820,311 639.680,867	14.82	5	579.820,311 639.680,867	6	579.832,616 639.679,008	12.445	6	579.832,616 639.679,008	7	579.846,988 639.674,224	15.147

Punct început	X / Y	Punct sfârșit	X / Y	Lungime segment	Punct început	X / Y	Punct sfârșit	X / Y	Lungime segment	Punct început	X / Y	Punct sfârșit	X / Y	Lungime segment
7	579.846,988 639.674,224	8	579.843,996 639.664,998	9.699	8	579.843,996 639.664,998	9	579.839,584 639.643,451	21.994	9	579.839,584 639.643,451	10	579.834,132 639.626,364	17.936
10	579.834,132 639.626,364	11	579.831,888 639.600,322	26.139	11	579.831,888 639.600,322	12	579.830,902 639.584,656	15.697	12	579.830,902 639.584,656	13	579.832,177 639.571,503	13.215
13	579.832,177 639.571,503	14	579.824,904 639.565,287	9.567	14	579.824,904 639.565,287	15	579.821,136 639.561,394	5.418	15	579.821,136 639.561,394	16	579.808,812 639.546,569	19.279
16	579.808,812 639.546,569	17	579.789,109 639.532,447	24.241	17	579.789,109 639.532,447	18	579.780,893 639.524,521	11.416	18	579.780,893 639.524,521	19	579.776,331 639.510,736	14.52
19	579.776,331 639.510,736	20	579.773,454 639.492,125	18.832	20	579.773,454 639.492,125	21	579.772,807 639.485,467	6.689	21	579.772,807 639.485,467	22	579.773,256 639.474,213	11.263
22	579.773,256 639.474,213	23	579.758,734 639.472,534	14.619	23	579.758,734 639.472,534	24	579.754,779 639.460,544	12.625	24	579.754,779 639.460,544	25	579.743,353 639.429,61	32.977
25	579.743,353 639.429,61	26	579.727,832 639.393,264	39.521	26	579.727,832 639.393,264	27	579.721,373 639.372,925	21.34	27	579.721,373 639.372,925	28	579.719,397 639.367,196	6.06
28	579.719,397 639.367,196	29	579.710,574 639.352,502	17.139	29	579.710,574 639.352,502	30	579.711,555 639.348,59	4.033	30	579.711,555 639.348,59	31	579.734,367 639.364,884	28.034
31	579.734,367 639.364,884	32	579.729,897 639.370,253	6.986	32	579.729,897 639.370,253	33	579.731,714 639.376,665	6.664	33	579.731,714 639.376,665	34	579.734,743 639.382,713	6.764
34	579.734,743 639.382,713	35	579.735,431 639.387,029	4.37	35	579.735,431 639.387,029	36	579.740,057 639.388,084	4.745	36	579.740,057 639.388,084	37	579.760,546 639.456,684	71.594
37	579.760,546 639.456,684	38	579.766,625 639.454,82	6.358	38	579.766,625 639.454,82	39	579.768,401 639.460,189	5.655	39	579.768,401 639.460,189	40	579.781,519 639.480,353	24.056
40	579.781,519 639.480,353	41	579.783,361 639.491,547	11.345	41	579.783,361 639.491,547	42	579.784,719 639.505,835	14.352	42	579.784,719 639.505,835	43	579.786,155 639.510,506	4.887
43	579.786,155 639.510,506	44	579.788,37 639.515,987	5.912	44	579.788,37 639.515,987	45	579.793,642 639.522,339	8.255	45	579.793,642 639.522,339	46	579.800,376 639.529,71	9.984
46	579.800,376 639.529,71	47	579.809,846 639.536,5	11.653	47	579.809,846 639.536,5	48	579.819,48 639.543,407	11.854	48	579.819,48 639.543,407	49	579.827,086 639.553,009	12.249
49	579.827,086 639.553,009	50	579.836,666 639.564,461	14.931	50	579.836,666 639.564,461	51	579.838,256 639.571,675	7.387	51	579.838,256 639.571,675	52	579.840,315 639.582,739	11.254
52	579.840,315 639.582,739	53	579.840,763 639.605,536	22.801	53	579.840,763 639.605,536	54	579.841,583 639.616,944	11.437	54	579.841,583 639.616,944	55	579.841,932 639.621,612	4.681
55	579.841,932 639.621,612	56	579.849,032 639.645,459	24.882	56	579.849,032 639.645,459	57	579.853,663 639.659,122	14.426	57	579.853,663 639.659,122	58	579.859,713 639.677,775	19.61
58	579.859,713 639.677,775	59	579.867,757 639.700,295	23.914	59	579.867,757 639.700,295	60	579.871,673 639.708,306	8.917	60	579.871,673 639.708,306	61	579.872,569 639.714,75	6.506
61	579.872,569 639.714,75	62	579.871,613 639.741,08	26.347	62	579.871,613 639.741,08	63	579.860,505 639.745,424	11.927	63	579.860,505 639.745,424	64	579.855,011 639.747,913	6.032
64	579.855,011 639.747,913	1	579.846,302 639.750,625	9.121										

\*\* Lungimile segmentelor sunt determinate în planul de proiecție Stereo 70 și sunt rotunjite la 1 milimetru.

\*\*\* Distanța dintre puncte este formată din segmente cumulate ce sunt mai mici decât valoarea 1 milimetru.



**DATE DESPRE IMOBILUL NR. 5891**

Oficiul de Cadastru și Publicitate Imobiliară NEAMT  
Biroul de Cadastru și Publicitate Imobiliară Targu-Neamt

**A. Partea I. Descrierea imobilului**

TEREN Necunoscut

Adresa: Loc. Boboiesti, Str Ozanei, Jud. Neamt, si extravilan UAT Pipirig

Nr. Crt	Nr cadastral Nr. topografic	Suprafața* (mp)	Observații / Referințe
A1		3.779	Sector cadastral:91 Teren imprejmuit;

**Construcții**

Crt	Nr cadastral Nr. topografic	Adresa	Observații / Referințe
A1.1		Loc. Boboiesti, Str Ozanei, Jud. Neamt, si extravilan UAT Pipirig	Nr. niveluri:1; S. construita la sol:77 mp;
A1.2		Loc. Boboiesti, Str Ozanei, Jud. Neamt, si extravilan UAT Pipirig	Nr. niveluri:1; S. construita la sol:39 mp;

**B. Partea II. Proprietari și acte**

Inscrieri privitoare la dreptul de proprietate și alte drepturi reale		Referințe
/		
Act Administrativ nr. 14217, din 14/09/2023 emis de PRIMĂRIA COMUNEI PIPIRIG;		
B1	Inscrierea posesiei, drept de PROPRIETATE, dobandit prin Lege, cota actuala 1/1, cota initiala 1/1 1) NICUȚĂ TEODORA	A1
Act Administrativ nr. 14187, din 14/09/2023 emis de PRIMĂRIA COMUNEI PIPIRIG;		
B2	Intabulare, drept de PROPRIETATE, dobandit prin Lege, cota actuala 1/1, cota initiala 1/1 1) NICUȚĂ TEODORA	A1.1, A1.2

**C. Partea III. SARCINI .**

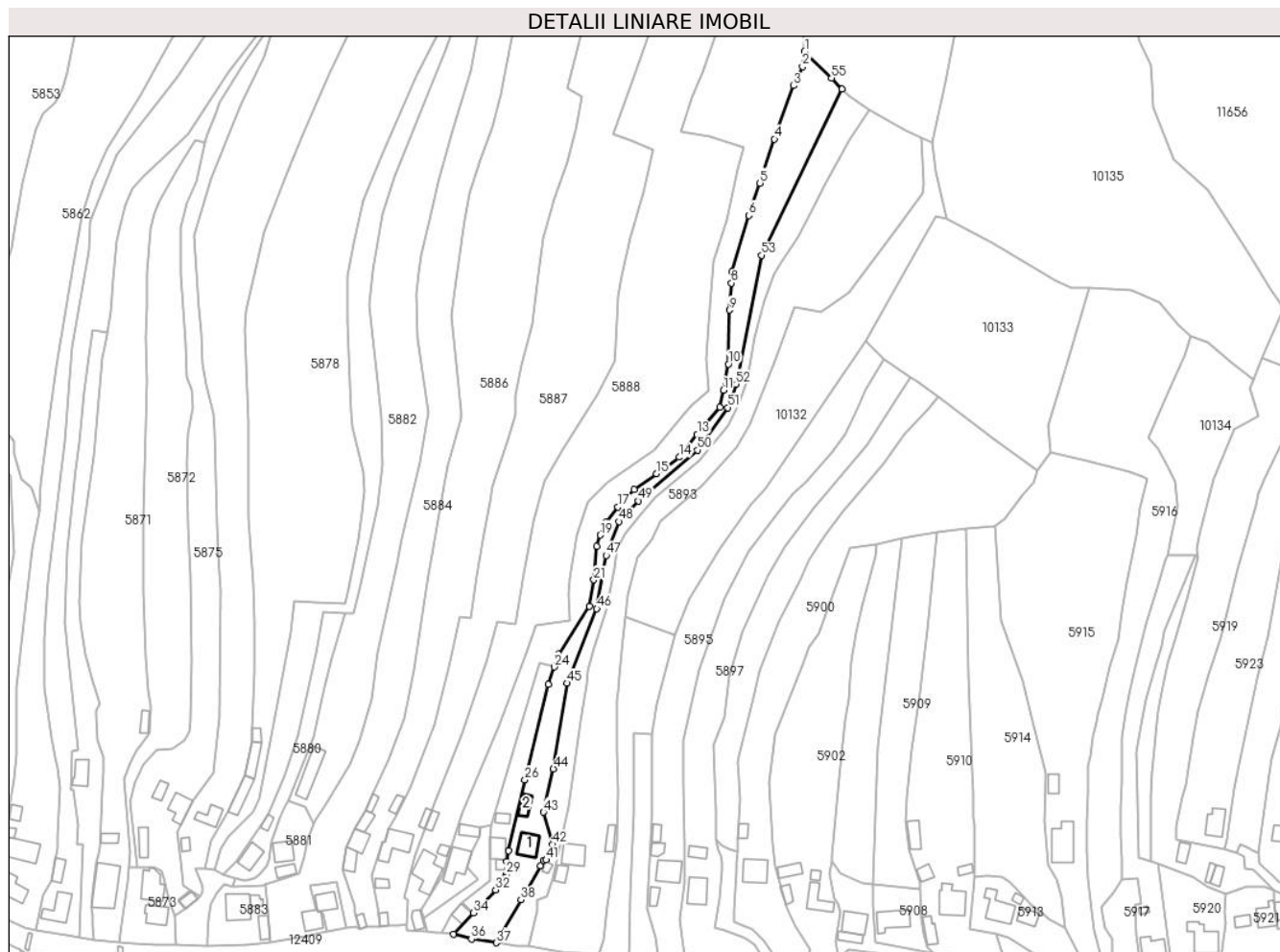
Inscrieri privind dezmembramintele dreptului de proprietate, drepturi reale de garanție și sarcini	Referințe
NU SUNT	

## Anexa Nr. 1 La Partea I

## Teren

Nr cadastral	Suprafața (mp)*	Observații / Referințe
	3.779	

\* Suprafața este determinată în planul de proiecție Stereo 70.



## Date referitoare la teren

Crt	Categorie folosință	Intravilan	Suprafața (mp)	Tarla	Parcelă	Nr. topo	Observații / Referințe
1	curți constructii	DA	942	-	-	-	
2	faneata	DA	487	-	-	-	
3	faneata	NU	2.350	-	-	-	

## Date referitoare la construcții

Crt	Număr	Destinație construcție	Supraf. (mp)	Situație juridică	Observații / Referințe
A1.1		construcții de locuințe	77	Cu acte	Nr. niveluri:1; S. construita la sol:77 mp;
A1.2		construcții anexa	39	Cu acte	Nr. niveluri:1; S. construita la sol:39 mp;

## Lungime Segmente

1) Valorile lungimilor segmentelor sunt obținute din proiecție în plan.

Punct început	X / Y	Punct sfârșit	X / Y	Lungime segment	Punct început	X / Y	Punct sfârșit	X / Y	Lungime segment	Punct început	X / Y	Punct sfârșit	X / Y	Lungime segment
1	579.872,569 639.714,75	2	579.871,673 639.708,306	6.506	2	579.871,673 639.708,306	3	579.867,757 639.700,295	8.917	3	579.867,757 639.700,295	4	579.859,713 639.677,775	23.914
4	579.859,713 639.677,775	5	579.853,663 639.659,122	19.61	5	579.853,663 639.659,122	6	579.849,032 639.645,459	14.426	6	579.849,032 639.645,459	7	579.841,932 639.621,612	24.882

Punct început	X / Y	Punct sfârșit	X / Y	Lungime segment	Punct început	X / Y	Punct sfârșit	X / Y	Lungime segment	Punct început	X / Y	Punct sfârșit	X / Y	Lungime segment
7	579.841,932 639.621,612	8	579.841,583 639.616,944	4.681	8	579.841,583 639.616,944	9	579.840,763 639.605,536	11.437	9	579.840,763 639.605,536	10	579.840,315 639.582,739	22.801
10	579.840,315 639.582,739	11	579.838,256 639.571,675	11.254	11	579.838,256 639.571,675	12	579.836,666 639.564,461	7.387	12	579.836,666 639.564,461	13	579.827,086 639.553,009	14.931
13	579.827,086 639.553,009	14	579.819,48 639.543,407	12.249	14	579.819,48 639.543,407	15	579.809,846 639.536,5	11.854	15	579.809,846 639.536,5	16	579.800,376 639.529,71	11.653
16	579.800,376 639.529,71	17	579.793,642 639.522,339	9.984	17	579.793,642 639.522,339	18	579.788,37 639.515,987	8.255	18	579.788,37 639.515,987	19	579.786,155 639.510,506	5.912
19	579.786,155 639.510,506	20	579.784,719 639.505,835	4.887	20	579.784,719 639.505,835	21	579.783,361 639.491,547	14.352	21	579.783,361 639.491,547	22	579.781,519 639.480,353	11.345
22	579.781,519 639.480,353	23	579.768,401 639.460,189	24.056	23	579.768,401 639.460,189	24	579.766,625 639.454,82	5.655	24	579.766,625 639.454,82	25	579.764,187 639.447,449	7.764
25	579.764,187 639.447,449	26	579.754,308 639.407,11	41.531	26	579.754,308 639.407,11	27	579.747,362 639.377,246	30.661	27	579.747,362 639.377,246	28	579.746,587 639.372,671	4.64
28	579.746,587 639.372,671	29	579.746,383 639.367,095	5.58	29	579.746,383 639.367,095	30	579.745,707 639.365,989	1.296	30	579.745,707 639.365,989	31	579.744,331 639.364,077	2.356
31	579.744,331 639.364,077	32	579.741,882 639.360,674	4.193	32	579.741,882 639.360,674	33	579.734,391 639.352,985	10.735	33	579.734,391 639.352,985	34	579.732,51 639.351,018	2.722
34	579.732,51 639.351,018	35	579.723,955 639.342,073	12.377	35	579.723,955 639.342,073	36	579.731,635 639.339,948	7.969	36	579.731,635 639.339,948	37	579.742,097 639.338,338	10.585
37	579.742,097 639.338,338	38	579.752,596 639.356,507	20.984	38	579.752,596 639.356,507	39	579.760,886 639.370,855	16.571	39	579.760,886 639.370,855	40	579.762,201 639.373,206	2.694
40	579.762,201 639.373,206	41	579.763,234 639.373,286	1.036	41	579.763,234 639.373,286	42	579.765,934 639.379,881	7.126	42	579.765,934 639.379,881	43	579.762,143 639.393,519	14.155
43	579.762,143 639.393,519	44	579.766,34 639.411,806	18.762	44	579.766,34 639.411,806	45	579.772,042 639.447,982	36.623	45	579.772,042 639.447,982	46	579.784,724 639.479,379	33.862
46	579.784,724 639.479,379	47	579.788,631 639.501,932	22.889	47	579.788,631 639.501,932	48	579.793,953 639.516,224	15.251	48	579.793,953 639.516,224	49	579.802,299 639.524,95	12.075
49	579.802,299 639.524,95	50	579.827,299 639.546,423	32.956	50	579.827,299 639.546,423	51	579.839,98 639.564,322	21.936	51	579.839,98 639.564,322	52	579.843,494 639.574,257	10.538
52	579.843,494 639.574,257	53	579.854,41 639.628,673	55.5	53	579.854,41 639.628,673	54	579.888,408 639.698,811	77.944	54	579.888,408 639.698,811	55	579.883,913 639.703,505	6.499
55	579.883,913 639.703,505	1	579.872,569 639.714,75	15.973										

\*\* Lungimile segmentelor sunt determinate în planul de proiecție Stereo 70 și sunt rotunjite la 1 milimetru.

\*\*\* Distanța dintre puncte este formată din segmente cumulate ce sunt mai mici decât valoarea 1 milimetru.





**DATE DESPRE IMOBILUL NR. 5892**

Oficiul de Cadastru și Publicitate Imobiliară NEAMT  
Biroul de Cadastru și Publicitate Imobiliară Targu-Neamt

**A. Partea I. Descrierea imobilului**

TEREN Necunoscut

Adresa: Loc. Boboiesti, Str Ozanei, Jud. Neamt, si extravilan UAT Pipirig

Nr. Crt	Nr cadastral Nr. topografic	Suprafața* (mp)	Observații / Referințe
A1		2.703	Sector cadastral:91 Teren imprejmuit;

**Construcții**

Crt	Nr cadastral Nr. topografic	Adresa	Observații / Referințe
A1.1		Loc. Boboiesti, Str Ozanei, Jud. Neamt, si extravilan UAT Pipirig	Nr. niveluri:1; S. construita la sol:13 mp;

**B. Partea II. Proprietari și acte**

Inscrieri privitoare la dreptul de proprietate și alte drepturi reale		Referințe
/		
Act Administrativ nr. 14217, din 14/09/2023 emis de PRIMĂRIA COMUNEI PIPIRIG;		
B1	Inscrierea posesiei, drept de PROPRIETATE, dobandit prin Lege, cota actuala 1/1, cota initiala 1/1 1) NICUȚĂ AURICA	A1
Act Administrativ nr. 14187, din 14/09/2023 emis de PRIMĂRIA COMUNEI PIPIRIG;		
B2	Intabulare, drept de PROPRIETATE, dobandit prin Lege, cota actuala 1/1, cota initiala 1/1 1) NICUȚĂ AURICA	A1.1

**C. Partea III. SARCINI .**

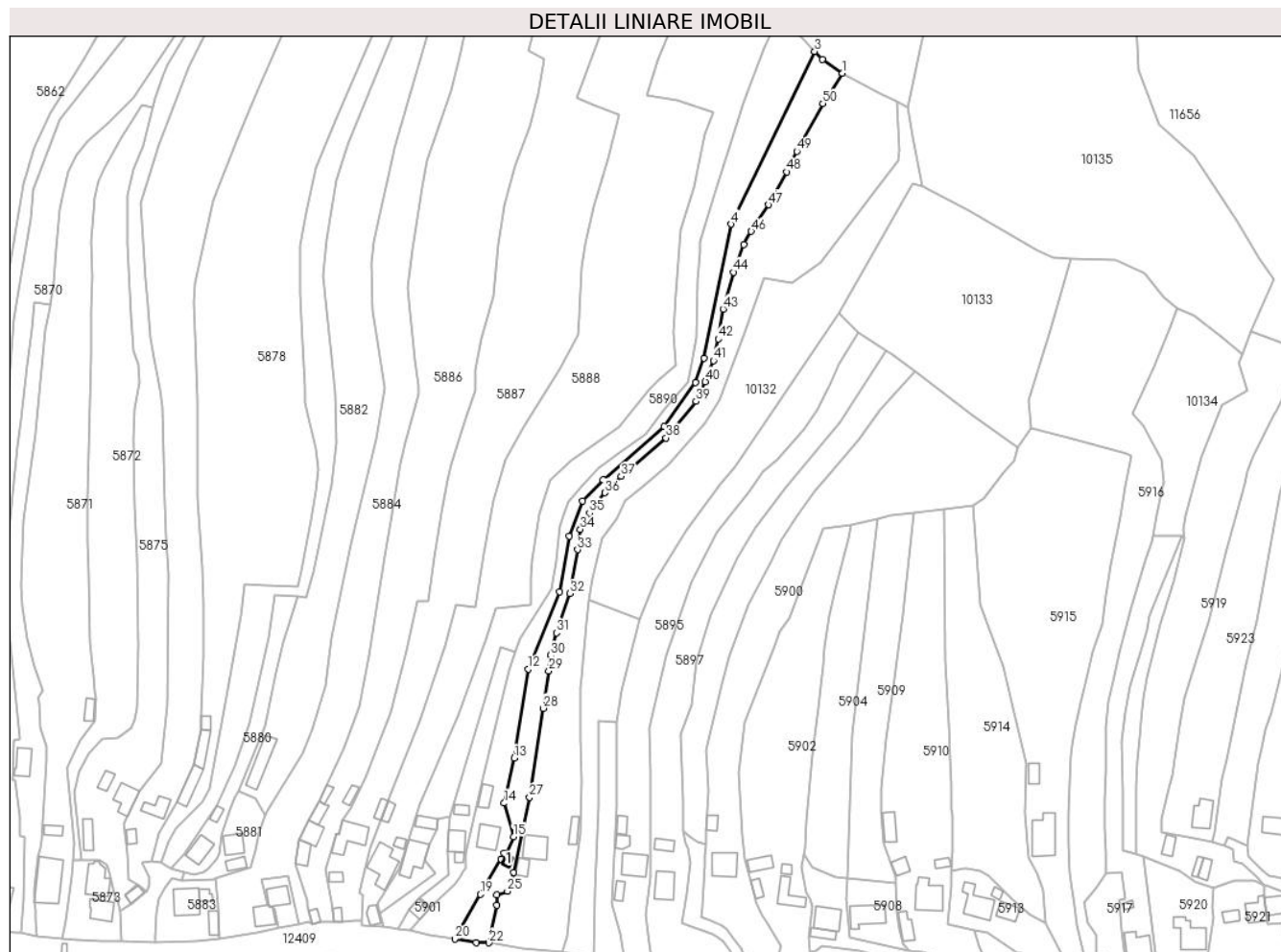
Inscrieri privind dezmembramintele dreptului de proprietate, drepturi reale de garanție și sarcini	Referințe
NU SUNT	

## Anexa Nr. 1 La Partea I

## Teren

Nr cadastral	Suprafața (mp)*	Observații / Referințe
	2.703	

\* Suprafața este determinată în planul de proiecție Stereo 70.



## Date referitoare la teren

Crt	Categorie folosință	Intravilan	Suprafața (mp)	Tarla	Parcelă	Nr. topo	Observații / Referințe
1	curți constructii	DA	352	-	-	-	
2	faneata	DA	620	-	-	-	
3	faneata	NU	1.731	-	-	-	

## Date referitoare la construcții

Crt	Număr	Destinație construcție	Supraf. (mp)	Situație juridică	Observații / Referințe
A1.1		construcții de locuințe	13	Cu acte	Nr. niveluri:1; S. construita la sol:13 mp;

## Lungime Segmente

1) Valorile lungimilor segmentelor sunt obținute din proiecție în plan.

Punct început	X / Y	Punct sfârșit	X / Y	Lungime segment
1	579.899,756 639.689,885	2	579.891,61 639.695,468	9.876
2	579.891,61 639.695,468	3	579.888,408 639.698,811	4.629
3	579.888,408 639.698,811	4	579.854,41 639.628,673	77.94 4
4	579.854,41 639.628,673	5	579.843,494 639.574,257	55.5
5	579.843,494 639.574,257	6	579.839,98 639.564,322	10.53 8
6	579.839,98 639.564,322	7	579.827,299 639.546,423	21.93 6
7	579.827,299 639.546,423	8	579.802,299 639.524,95	32.95 6
8	579.802,299 639.524,95	9	579.793,953 639.516,224	12.07 5
9	579.793,953 639.516,224	10	579.788,631 639.501,932	15.25 1

Punct început	X / Y	Punct sfârșit	X / Y	Lungime segment	Punct început	X / Y	Punct sfârșit	X / Y	Lungime segment	Punct început	X / Y	Punct sfârșit	X / Y	Lungime segment
10	579.788,631 639.501,932	11	579.784,724 639.479,379	22.889	11	579.784,724 639.479,379	12	579.772,042 639.447,982	33.862	12	579.772,042 639.447,982	13	579.766,34 639.411,806	36.623
13	579.766,34 639.411,806	14	579.762,143 639.393,519	18.762	14	579.762,143 639.393,519	15	579.765,934 639.379,881	14.155	15	579.765,934 639.379,881	16	579.763,234 639.373,286	7.126
16	579.763,234 639.373,286	17	579.762,201 639.373,206	1.036	17	579.762,201 639.373,206	18	579.760,886 639.370,855	2.694	18	579.760,886 639.370,855	19	579.752,596 639.356,507	16.571
19	579.752,596 639.356,507	20	579.742,097 639.338,338	20.984	20	579.742,097 639.338,338	21	579.750,889 639.336,986	8.895	21	579.750,889 639.336,986	22	579.756,024 639.336,844	5.137
22	579.756,024 639.336,844	23	579.759,236 639.352,016	15.508	23	579.759,236 639.352,016	24	579.759,226 639.356,335	4.319	24	579.759,226 639.356,335	25	579.763,493 639.357,816	4.517
25	579.763,493 639.357,816	26	579.765,928 639.365,457	8.02	26	579.765,928 639.365,457	27	579.772,507 639.395,97	31.214	27	579.772,507 639.395,97	28	579.777,983 639.432,035	36.478
28	579.777,983 639.432,035	29	579.780,334 639.447,171	15.317	29	579.780,334 639.447,171	30	579.781,023 639.453,54	6.406	30	579.781,023 639.453,54	31	579.783,425 639.462,745	9.513
31	579.783,425 639.462,745	32	579.788,783 639.478,662	16.795	32	579.788,783 639.478,662	33	579.791,996 639.496,483	18.108	33	579.791,996 639.496,483	34	579.793,143 639.504,71	8.307
34	579.793,143 639.504,71	35	579.796,869 639.511,294	7.565	35	579.796,869 639.511,294	36	579.803,161 639.519,553	10.383	36	579.803,161 639.519,553	37	579.809,716 639.526,303	9.409
37	579.809,716 639.526,303	38	579.828,005 639.541,872	24.018	38	579.828,005 639.541,872	39	579.840,283 639.556,669	19.228	39	579.840,283 639.556,669	40	579.843,98 639.564,706	8.847
40	579.843,98 639.564,706	41	579.847,24 639.573,252	9.147	41	579.847,24 639.573,252	42	579.849,176 639.582,065	9.023	42	579.849,176 639.582,065	43	579.851,192 639.594,205	12.306
43	579.851,192 639.594,205	44	579.855,479 639.609,145	15.543	44	579.855,479 639.609,145	45	579.859,528 639.620,309	11.876	45	579.859,528 639.620,309	46	579.862,626 639.625,679	6.2
46	579.862,626 639.625,679	47	579.869,765 639.636,555	13.01	47	579.869,765 639.636,555	48	579.876,935 639.649,94	15.184	48	579.876,935 639.649,94	49	579.881,158 639.658,269	9.338
49	579.881,158 639.658,269	50	579.891,752 639.677,629	22.069	50	579.891,752 639.677,629	1	579.899,756 639.689,885	14.638					

\*\* Lungimile segmentelor sunt determinate în planul de proiecție Stereo 70 și sunt rotunjite la 1 milimetru.

\*\*\* Distanța dintre puncte este formată din segmente cumulate ce sunt mai mici decât valoarea 1 milimetru.



**DATE DESPRE IMOBILUL NR. 5893**

Oficiul de Cadastru și Publicitate Imobiliară NEAMT  
Biroul de Cadastru și Publicitate Imobiliară Targu-Neamt

**A. Partea I. Descrierea imobilului**

TEREN Necunoscut

Adresa: Loc. Boboiesti, Str Ozanei, Jud. Neamt, si extravilan UAT Pipirig

Nr. Crt	Nr cadastral Nr. topografic	Suprafața* (mp)	Observații / Referințe
A1		7.058	Sector cadastral:91 Teren neimprejmut;

**Construcții**

Crt	Nr cadastral Nr. topografic	Adresa	Observații / Referințe
A1.1		Loc. Boboiesti, Str Ozanei, Jud. Neamt, si extravilan UAT Pipirig	Nr. niveluri:2; S. construita la sol:86 mp;
A1.2		Loc. Boboiesti, Str Ozanei, Jud. Neamt, si extravilan UAT Pipirig	Nr. niveluri:1; S. construita la sol:32 mp;
A1.3		Loc. Boboiesti, Str Ozanei, Jud. Neamt, si extravilan UAT Pipirig	Nr. niveluri:1; S. construita la sol:37 mp;

**B. Partea II. Proprietari și acte**

Inscrieri privitoare la dreptul de proprietate și alte drepturi reale		Referințe
/		
Act Normativ nr. 7, din 13/03/1996 emis de GUVERNUL ROMÂNIEI;		
B1	Inscrierea provizorie, drept de PROPRIETATE, dobandit prin Lege, cota actuala 1/1, cota initiala 1/1 1) <b>COMUNA PIPIRIG</b> , CIF:99999999999999, Proprietar neidentificat	A1, A1.1, A1.2, A1.3

**C. Partea III. SARCINI .**

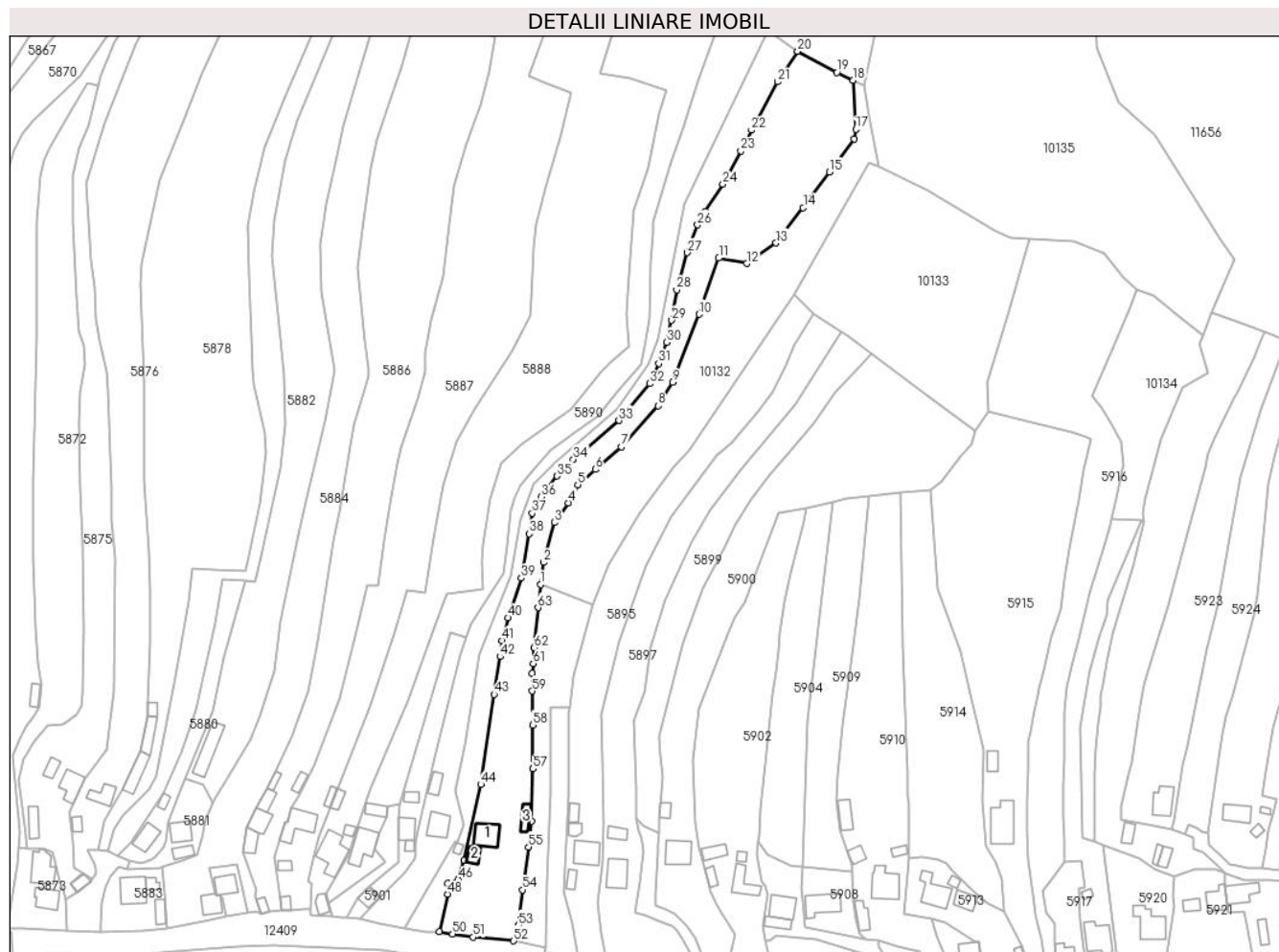
Inscrieri privind dezmembramintele dreptului de proprietate, drepturi reale de garanție și sarcini	Referințe
NU SUNT	

## Anexa Nr. 1 La Partea I

## Teren

Nr cadastral	Suprafața (mp)*	Observații / Referințe
	7.058	

\* Suprafața este determinată în planul de proiecție Stereo 70.



## Date referitoare la teren

Crt	Categorie folosință	Intravilan	Suprafața (mp)	Tarla	Parcelă	Nr. topo	Observații / Referințe
1	curți constructii	DA	1.523	-	-	-	
2	faneata	DA	993	-	-	-	
3	faneata	NU	4.542	-	-	-	

## Date referitoare la construcții

Crt	Număr	Destinație construcție	Supraf. (mp)	Situație juridică	Observații / Referințe
A1.1		construcții de locuințe	86	Cu acte	Nr. niveluri:2; S. construita la sol:86 mp;
A1.2		construcții anexa	32	Cu acte	Nr. niveluri:1; S. construita la sol:32 mp;
A1.3		construcții anexa	37	Cu acte	Nr. niveluri:1; S. construita la sol:37 mp;

## Lungime Segmente

1) Valorile lungimilor segmentelor sunt obținute din proiecție în plan.

Punct început	X / Y	Punct sfârșit	X / Y	Lungime segment	Punct început	X / Y	Punct sfârșit	X / Y	Lungime segment
1	579.796,499 639.476,191	2	579.797,858 639.484,949	8.863	2	579.797,858 639.484,949	3	579.802,084 639.500,967	16.566
					3	579.802,084 639.500,967	4	579.807,731 639.508,878	9.72

Punct început	X / Y	Punct sfârșit	X / Y	Lungime segment	Punct început	X / Y	Punct sfârșit	X / Y	Lungime segment	Punct început	X / Y	Punct sfârșit	X / Y	Lungime segment
4	579.807,731 639.508,878	5	579.811,502 639.516,108	8.154	5	579.811,502 639.516,108	6	579.818,528 639.522,223	9.314	6	579.818,528 639.522,223	7	579.828,904 639.531,254	13.756
7	579.828,904 639.531,254	8	579.843,831 639.547,699	22.209	8	579.843,831 639.547,699	9	579.849,48 639.557,143	11.005	9	579.849,48 639.557,143	10	579.860,103 639.584,477	29.326
10	579.860,103 639.584,477	11	579.868,041 639.606,99	23.871	11	579.868,041 639.606,99	12	579.879,274 639.604,786	11.447	12	579.879,274 639.604,786	13	579.891,048 639.613,026	14.371
13	579.891,048 639.613,026	14	579.901,919 639.627,159	17.83	14	579.901,919 639.627,159	15	579.912,495 639.641,533	17.846	15	579.912,495 639.641,533	16	579.922,387 639.654,641	16.422
16	579.922,387 639.654,641	17	579.923,031 639.658,687	4.097	17	579.923,031 639.658,687	18	579.921,965 639.678,305	19.647	18	579.921,965 639.678,305	19	579.915,45 639.681,391	7.209
19	579.915,45 639.681,391	20	579.899,756 639.689,885	17.845	20	579.899,756 639.689,885	21	579.891,752 639.677,629	14.638	21	579.891,752 639.677,629	22	579.881,158 639.658,269	22.069
22	579.881,158 639.658,269	23	579.876,935 639.649,94	9.338	23	579.876,935 639.649,94	24	579.869,765 639.636,555	15.184	24	579.869,765 639.636,555	25	579.862,626 639.625,679	13.01
25	579.862,626 639.625,679	26	579.859,528 639.620,309	6.2	26	579.859,528 639.620,309	27	579.855,479 639.609,145	11.876	27	579.855,479 639.609,145	28	579.851,192 639.594,205	15.543
28	579.851,192 639.594,205	29	579.849,176 639.582,065	12.306	29	579.849,176 639.582,065	30	579.847,24 639.573,252	9.023	30	579.847,24 639.573,252	31	579.843,98 639.564,706	9.147
31	579.843,98 639.564,706	32	579.840,283 639.556,669	8.847	32	579.840,283 639.556,669	33	579.828,005 639.541,872	19.228	33	579.828,005 639.541,872	34	579.809,716 639.526,303	24.018
34	579.809,716 639.526,303	35	579.803,161 639.519,553	9.409	35	579.803,161 639.519,553	36	579.796,869 639.511,294	10.383	36	579.796,869 639.511,294	37	579.793,143 639.504,71	7.565
37	579.793,143 639.504,71	38	579.791,996 639.496,483	8.307	38	579.791,996 639.496,483	39	579.788,783 639.478,662	18.108	39	579.788,783 639.478,662	40	579.783,425 639.462,745	16.795
40	579.783,425 639.462,745	41	579.781,023 639.453,54	9.513	41	579.781,023 639.453,54	42	579.780,334 639.447,171	6.406	42	579.780,334 639.447,171	43	579.777,983 639.432,035	15.317
43	579.777,983 639.432,035	44	579.772,507 639.395,97	36.478	44	579.772,507 639.395,97	45	579.765,928 639.365,457	31.214	45	579.765,928 639.365,457	46	579.763,493 639.357,816	8.02
46	579.763,493 639.357,816	47	579.759,226 639.356,335	4.517	47	579.759,226 639.356,335	48	579.759,236 639.352,016	4.319	48	579.759,236 639.352,016	49	579.756,024 639.336,844	15.508
49	579.756,024 639.336,844	50	579.761,26 639.336,014	5.301	50	579.761,26 639.336,014	51	579.769,427 639.334,682	8.275	51	579.769,427 639.334,682	52	579.785,73 639.333,214	16.369
52	579.785,73 639.333,214	53	579.787,693 639.339,455	6.542	53	579.787,693 639.339,455	54	579.789,269 639.353,669	14.301	54	579.789,269 639.353,669	55	579.791,686 639.370,883	17.383
55	579.791,686 639.370,883	56	579.792,931 639.381,172	10.364	56	579.792,931 639.381,172	57	579.793,547 639.402,186	21.023	57	579.793,547 639.402,186	58	579.793,333 639.419,754	17.569
58	579.793,333 639.419,754	59	579.793,177 639.433,371	13.618	59	579.793,177 639.433,371	60	579.793,177 639.440,499	7.128	60	579.793,177 639.440,499	61	579.793,582 639.444,414	3.936
61	579.793,582 639.444,414	62	579.794,031 639.450,742	6.344	62	579.794,031 639.450,742	63	579.795,497 639.466,84	16.165	63	579.795,497 639.466,84	1	579.796,499 639.476,191	9.405

\*\* Lungimile segmentelor sunt determinate în planul de proiecție Stereo 70 și sunt rotunjite la 1 milimetru.

\*\*\* Distanța dintre puncte este formată din segmente cumulate ce sunt mai mici decât valoarea 1 milimetru.





**DATE DESPRE IMOBILUL NR. 5894**

Oficiul de Cadastru și Publicitate Imobiliară NEAMT  
Biroul de Cadastru și Publicitate Imobiliară Targu-Neamt

**A. Partea I. Descrierea imobilului**

TEREN Necunoscut

Adresa: Loc. Boboiesti, Str Ozanei, Jud. Neamt, si extravilan UAT Pipirig

Nr. Crt	Nr cadastral Nr. topografic	Suprafața* (mp)	Observații / Referințe
A1		1.629	Sector cadastral:91 Teren imprejmuit;

**B. Partea II. Proprietari și acte**

Inscrieri privitoare la dreptul de proprietate și alte drepturi reale	Referințe
/	
Act Administrativ nr. 14217, din 14/09/2023 emis de PRIMĂRIA COMUNEI PIPIRIG;	
B1	A1
Inscrierea posesiei, drept de PROPRIETATE, dobandit prin Lege, cota actuala 1/1, cota initiala 1/1 1) POPA IONEL	

**C. Partea III. SARCINI .**

Inscrieri privind dezmembramintele dreptului de proprietate, drepturi reale de garanție și sarcini	Referințe
NU SUNT	

## Anexa Nr. 1 La Partea I

## Teren

Nr cadastral	Suprafața (mp)*	Observații / Referințe
	1.629	

\* Suprafața este determinată în planul de proiecție Stereo 70.



## Date referitoare la teren

Crt	Categorie folosință	Intravilan	Suprafața (mp)	Tarla	Parcelă	Nr. topo	Observații / Referințe
1	faneata	DA	1.094	-	-	-	
2	faneata	NU	535	-	-	-	

## Lungime Segmente

1) Valorile lungimilor segmentelor sunt obținute din proiecție în plan.

Punct început	X / Y	Punct sfârșit	X / Y	Lungime segment (** (m)
1	579.798,407 639.330,436	2	579.798,976 639.357,201	26.771
2	579.798,976 639.357,201	3	579.800,415 639.392,67	35.498
3	579.800,415 639.392,67	4	579.800,437 639.426,736	34.066
4	579.800,437 639.426,736	5	579.808,095 639.426,639	7.659

Punct început	X / Y	Punct sfârșit	X / Y	Lungime segment (** (m)
5	579.808,095 639.426,639	6	579.809,895 639.439,32	12.808
6	579.809,895 639.439,32	7	579.817,47 639.468,12	29.78
7	579.817,47 639.468,12	8	579.796,499 639.476,191	22.471
8	579.796,499 639.476,191	9	579.795,497 639.466,84	9.405
9	579.795,497 639.466,84	10	579.794,031 639.450,742	16.165
10	579.794,031 639.450,742	11	579.793,582 639.444,414	6.344
11	579.793,582 639.444,414	12	579.793,177 639.440,499	3.936
12	579.793,177 639.440,499	13	579.793,177 639.433,371	7.128
13	579.793,177 639.433,371	14	579.793,333 639.419,754	13.618
14	579.793,333 639.419,754	15	579.793,547 639.402,186	17.569
15	579.793,547 639.402,186	16	579.792,931 639.381,172	21.023
16	579.792,931 639.381,172	17	579.791,686 639.370,883	10.364
17	579.791,686 639.370,883	18	579.789,269 639.353,669	17.383
18	579.789,269 639.353,669	19	579.787,693 639.339,455	14.301
19	579.787,693 639.339,455	20	579.785,73 639.333,214	6.542
20	579.785,73 639.333,214	1	579.798,407 639.330,436	12.978

\*\* Lungimile segmentelor sunt determinate în planul de proiecție Stereo 70 și sunt rotunjite la 1 milimetru.

\*\*\* Distanța dintre puncte este formată din segmente cumulate ce sunt mai mici decât valoarea 1 milimetru.



**DATE DESPRE IMOBILUL NR. 5895**

Oficiul de Cadastru și Publicitate Imobiliară NEAMT  
Biroul de Cadastru și Publicitate Imobiliară Targu-Neamt

**A. Partea I. Descrierea imobilului**

TEREN Necunoscut

Adresa: Loc. Boboiesti, Str Ozanei, Jud. Neamt, si extravilan UAT Pipirig

Nr. Crt	Nr cadastral Nr. topografic	Suprafața* (mp)	Observații / Referințe
A1		3.739	Sector cadastral:91 Teren imprejmuit;

**Construcții**

Crt	Nr cadastral Nr. topografic	Adresa	Observații / Referințe
A1.1		Loc. Boboiesti, Str Ozanei, Jud. Neamt, si extravilan UAT Pipirig	Nr. niveluri:1; S. construita la sol:92 mp;
A1.2		Loc. Boboiesti, Str Ozanei, Jud. Neamt, si extravilan UAT Pipirig	Nr. niveluri:1; S. construita la sol:29 mp;
A1.3		Loc. Boboiesti, Str Ozanei, Jud. Neamt, si extravilan UAT Pipirig	Nr. niveluri:1; S. construita la sol:27 mp;
A1.4		Loc. Boboiesti, Str Ozanei, Jud. Neamt, si extravilan UAT Pipirig	Nr. niveluri:1; S. construita la sol:27 mp;

**B. Partea II. Proprietari și acte**

Inscrieri privitoare la dreptul de proprietate și alte drepturi reale	Referințe
/	
Act Administrativ nr. 14217, din 14/09/2023 emis de PRIMĂRIA COMUNEI PIPIRIG;	
B1	Inscrierea posesiei, drept de PROPRIETATE, dobandit prin Lege, cota actuala 1/1, cota initiala 1/1 1) <b>AVARVAREI ANA</b>
	A1
Act Administrativ nr. 14187, din 14/09/2023 emis de PRIMĂRIA COMUNEI PIPIRIG;	
B2	Intabulare, drept de PROPRIETATE, dobandit prin Lege, cota actuala 1/1, cota initiala 1/1 1) <b>AVARVAREI ANA</b>
	A1.1, A1.2, A1.3, A1.4

**C. Partea III. SARCINI .**

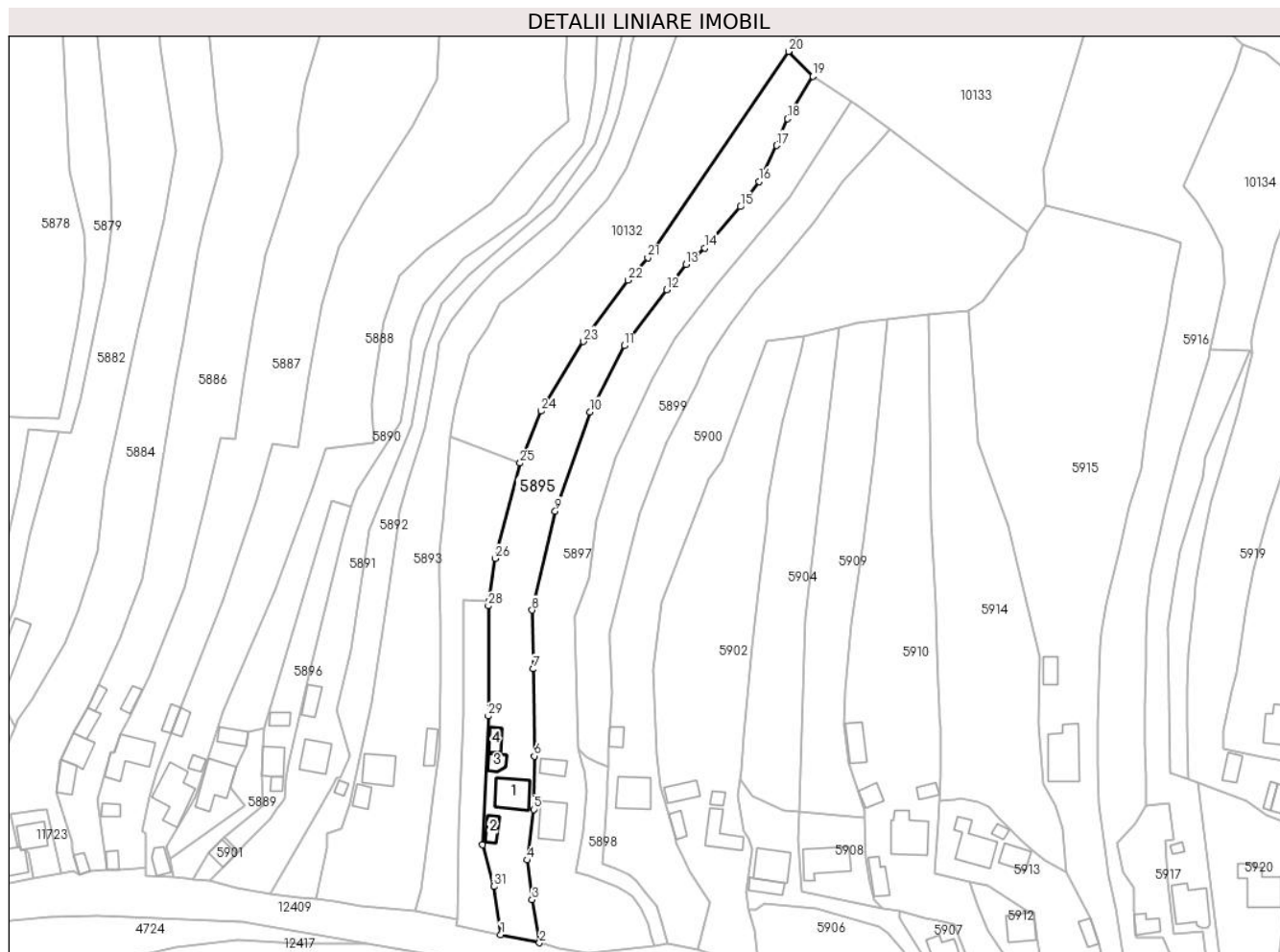
Inscrieri privind dezmembramintele dreptului de proprietate, drepturi reale de garanție și sarcini	Referințe
NU SUNT	

## Anexa Nr. 1 La Partea I

## Teren

Nr cadastral	Suprafața (mp)*	Observații / Referințe
	3.739	

\* Suprafața este determinată în planul de proiecție Stereo 70.



## Date referitoare la teren

Crt	Categorie folosință	Intravilan	Suprafața (mp)	Tarla	Parcelă	Nr. topo	Observații / Referințe
1	curți construcții	DA	885	-	-	-	
2	faneata	DA	686	-	-	-	
3	faneata	NU	2.168	-	-	-	

## Date referitoare la construcții

Crt	Număr	Destinație construcție	Supraf. (mp)	Situație juridică	Observații / Referințe
A1.1		construcții de locuințe	92	Cu acte	Nr. niveluri:1; S. construita la sol:92 mp;
A1.2		construcții anexa	29	Cu acte	Nr. niveluri:1; S. construita la sol:29 mp;
A1.3		construcții anexa	27	Cu acte	Nr. niveluri:1; S. construita la sol:27 mp;
A1.4		construcții anexa	27	Cu acte	Nr. niveluri:1; S. construita la sol:27 mp;

## Lungime Segmente

1) Valorile lungimilor segmentelor sunt obținute din proiecție în plan.

Punct început	X / Y	Punct sfârșit	X / Y	Lungime segment (** (m)	Punct început	X / Y	Punct sfârșit	X / Y	Lungime segment (** (m)
---------------	-------	---------------	-------	-------------------------	---------------	-------	---------------	-------	-------------------------

Punct început	X / Y	Punct sfârșit	X / Y	Lungime segment (** (m)
1	579.811,626 639.325,907	2	579.823,352 639.323,454	11.98
3	579.821,09 639.336,445	4	579.819,55 639.348,398	12.052
5	579.821,548 639.363,675	6	579.821,768 639.379,746	16.073
7	579.821,43 639.406,053	8	579.821,121 639.423,756	17.706
9	579.828,064 639.453,613	10	579.838,571 639.483,538	31.716
11	579.848,901 639.503,539	12	579.861,711 639.520,432	21.201
13	579.867,514 639.528,085	14	579.873,249 639.532,998	7.552
15	579.883,957 639.545,46	16	579.889,63 639.553,044	9.471
17	579.894,931 639.563,913	18	579.898,178 639.571,997	8.712
19	579.905,909 639.584,769	20	579.898,52 639.592,287	10.541
21	579.856,02 639.530,065	22	579.850,009 639.523,256	9.083
23	579.836,512 639.504,792	24	579.823,827 639.483,81	24.518
25	579.817,47 639.468,12	26	579.809,895 639.439,32	29.78
27	579.808,095 639.426,639	28	579.807,87 639.425,057	1.598
29	579.807,87 639.391,824	30	579.806,112 639.352,981	38.883
31	579.809,51 639.340,395	1	579.811,626 639.325,907	14.642

Punct început	X / Y	Punct sfârșit	X / Y	Lungime segment (** (m)
2	579.823,352 639.323,454	3	579.821,09 639.336,445	13.186
4	579.819,55 639.348,398	5	579.821,548 639.363,675	15.407
6	579.821,768 639.379,746	7	579.821,43 639.406,053	26.309
8	579.821,121 639.423,756	9	579.828,064 639.453,613	30.654
10	579.838,571 639.483,538	11	579.848,901 639.503,539	22.511
12	579.861,711 639.520,432	13	579.867,514 639.528,085	9.604
14	579.873,249 639.532,998	15	579.883,957 639.545,46	16.431
16	579.889,63 639.553,044	17	579.894,931 639.563,913	12.093
18	579.898,178 639.571,997	19	579.905,909 639.584,769	14.93
20	579.898,52 639.592,287	21	579.856,02 639.530,065	75.351
22	579.850,009 639.523,256	23	579.836,512 639.504,792	22.871
24	579.823,827 639.483,81	25	579.817,47 639.468,12	16.929
26	579.809,895 639.439,32	27	579.808,095 639.426,639	12.808
28	579.807,87 639.425,057	29	579.807,87 639.391,824	33.233
30	579.806,112 639.352,981	31	579.809,51 639.340,395	13.037

\*\* Lungimile segmentelor sunt determinate în planul de proiecție Stereo 70 și sunt rotunjite la 1 milimetru.

\*\*\* Distanța dintre puncte este formată din segmente cumulate ce sunt mai mici decât valoarea 1 milimetru.





**DATE DESPRE IMOBILUL NR. 5896**

Oficiul de Cadastru și Publicitate Imobiliară NEAMT  
Biroul de Cadastru și Publicitate Imobiliară Targu-Neamt

**A. Partea I. Descrierea imobilului**

TEREN Intravilan

Adresa: Loc. Boboiesti, Str Ozanei, Jud. Neamt

Nr. Crt	Nr cadastral Nr. topografic	Suprafața* (mp)	Observații / Referințe
A1		800	Sector cadastral:91 Teren imprejmuit;

**Construcții**

Crt	Nr cadastral Nr. topografic	Adresa	Observații / Referințe
A1.1		Loc. Boboiesti, Str Ozanei, Jud. Neamt	Nr. niveluri:1; S. construita la sol:60 mp;
A1.2		Loc. Boboiesti, Str Ozanei, Jud. Neamt	Nr. niveluri:1; S. construita la sol:15 mp;
A1.3		Loc. Boboiesti, Str Ozanei, Jud. Neamt	Nr. niveluri:1; S. construita la sol:24 mp;

**B. Partea II. Proprietari și acte**

Inscrieri privitoare la dreptul de proprietate și alte drepturi reale		Referințe
/		
Act Administrativ nr. 14217, din 14/09/2023 emis de PRIMARIA COMUNEI PIPIRIG;		
B1	Inscrierea posesiei, drept de PROPRIETATE, dobandit prin Lege, cota actuala 1/1, cota initiala 1/1 1) <b>DUMITRU TEODORA</b>	A1
Act Administrativ nr. 14187, din 14/09/2023 emis de PRIMARIA COMUNEI PIPIRIG;		
B2	Intabulare, drept de PROPRIETATE, dobandit prin Lege, cota actuala 1/1, cota initiala 1/1 1) <b>DUMITRU TEODORA</b>	A1.1, A1.2, A1.3

**C. Partea III. SARCINI .**

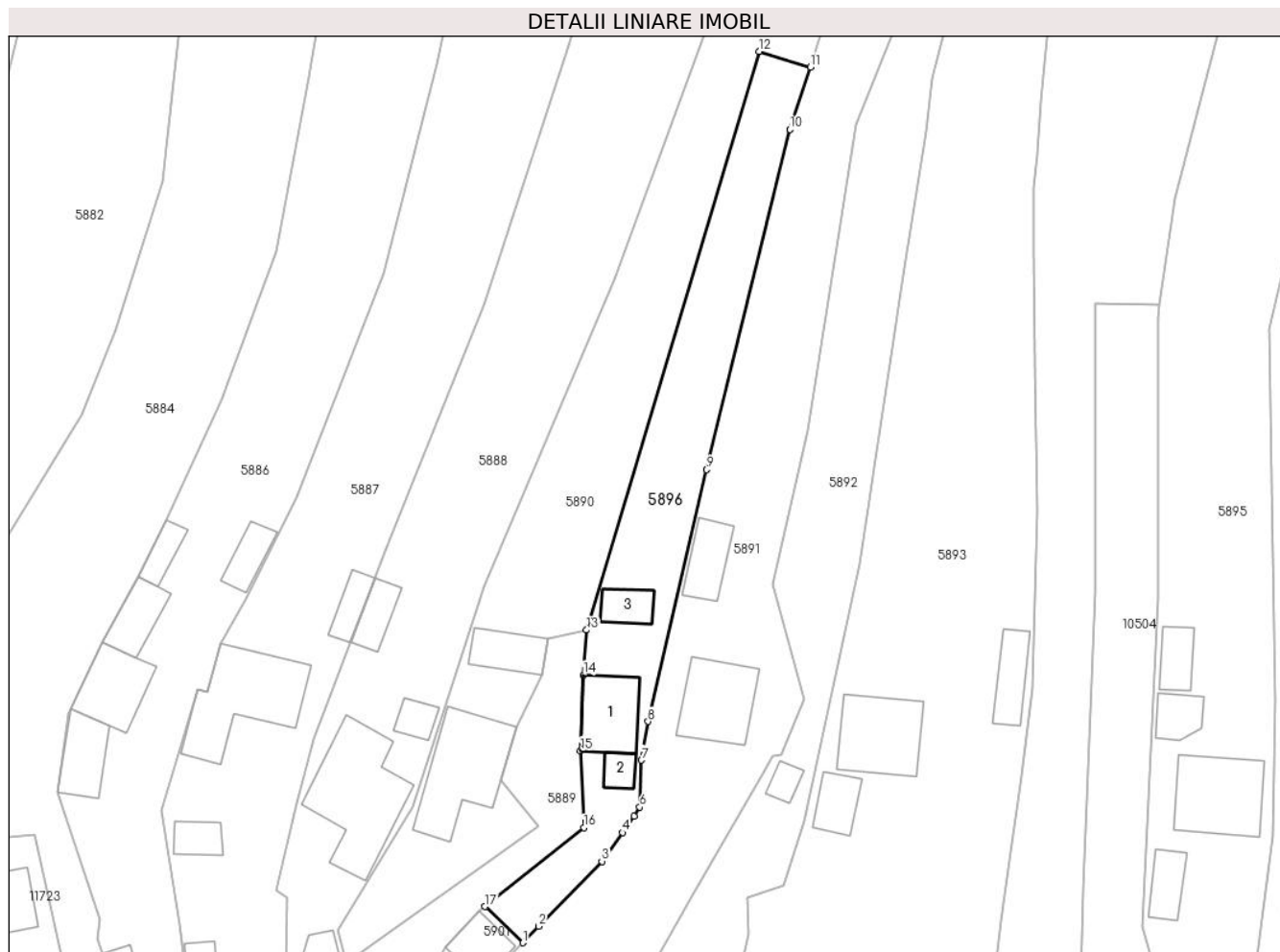
Inscrieri privind dezmembramintele dreptului de proprietate, drepturi reale de garanție și sarcini	Referințe
NU SUNT	

## Anexa Nr. 1 La Partea I

## Teren

Nr cadastral	Suprafața (mp)*	Observații / Referințe
	800	

\* Suprafața este determinată în planul de proiecție Stereo 70.



## Date referitoare la teren

Crt	Categorie folosință	Intravilan	Suprafața (mp)	Tarla	Parcelă	Nr. topo	Observații / Referințe
1	curti constructii	DA	327	-	-	-	
2	faneata	DA	473	-	-	-	

## Date referitoare la construcții

Crt	Număr	Destinație construcție	Supraf. (mp)	Situație juridică	Observații / Referințe
A1.1		construcții de locuințe	60	Cu acte	Nr. niveluri:1; S. construita la sol:60 mp;
A1.2		construcții anexa	15	Cu acte	Nr. niveluri:1; S. construita la sol:15 mp;
A1.3		construcții anexa	24	Cu acte	Nr. niveluri:1; S. construita la sol:24 mp;

## Lungime Segmente

1) Valorile lungimilor segmentelor sunt obținute din proiecție în plan.

Punct început	X / Y	Punct sfârșit	X / Y	Lungime segment (** (m)
1	579.732,51 639.351,018	2	579.734,391 639.352,985	2.722

Punct început	X / Y	Punct sfârșit	X / Y	Lungime segment (** (m)
2	579.734,391 639.352,985	3	579.741,882 639.360,674	10.735
3	579.741,882 639.360,674	4	579.744,331 639.364,077	4.193
4	579.744,331 639.364,077	5	579.745,707 639.365,989	2.356
5	579.745,707 639.365,989	6	579.746,383 639.367,095	1.296
6	579.746,383 639.367,095	7	579.746,587 639.372,671	5.58
7	579.746,587 639.372,671	8	579.747,362 639.377,246	4.64
8	579.747,362 639.377,246	9	579.754,308 639.407,11	30.661
9	579.754,308 639.407,11	10	579.764,187 639.447,449	41.531
10	579.764,187 639.447,449	11	579.766,625 639.454,82	7.764
11	579.766,625 639.454,82	12	579.760,546 639.456,684	6.358
12	579.760,546 639.456,684	13	579.740,057 639.388,084	71.594
13	579.740,057 639.388,084	14	579.739,702 639.382,757	5.339
14	579.739,702 639.382,757	15	579.739,356 639.373,786	8.978
15	579.739,356 639.373,786	16	579.739,742 639.364,663	9.131
16	579.739,742 639.364,663	17	579.728,027 639.355,305	14.994
17	579.728,027 639.355,305	1	579.732,51 639.351,018	6.203

\*\* Lungimile segmentelor sunt determinate în planul de proiecție Stereo 70 și sunt rotunjite la 1 milimetru.

\*\*\* Distanța dintre puncte este formată din segmente cumulate ce sunt mai mici decât valoarea 1 milimetru.



**DATE DESPRE IMOBILUL NR. 5897**

Oficiul de Cadastru și Publicitate Imobiliară NEAMT  
Biroul de Cadastru și Publicitate Imobiliară Targu-Neamt

**A. Partea I. Descrierea imobilului**

TEREN Necunoscut

Adresa: Loc. Boboiesti, Str Ozanei, Jud. Neamt, si extravilan UAT Pipirig

Nr. Crt	Nr cadastral Nr. topografic	Suprafața* (mp)	Observații / Referințe
A1		3.977	Sector cadastral:91 Teren neimprejmut;

**Construcții**

Crt	Nr cadastral Nr. topografic	Adresa	Observații / Referințe
A1.1		Loc. Boboiesti, Str Ozanei, Jud. Neamt, si extravilan UAT Pipirig	Nr. niveluri:1; S. construita la sol:89 mp;
A1.2		Loc. Boboiesti, Str Ozanei, Jud. Neamt, si extravilan UAT Pipirig	Nr. niveluri:1; S. construita la sol:36 mp;

**B. Partea II. Proprietari și acte**

Inscrieri privitoare la dreptul de proprietate și alte drepturi reale		Referințe
/		
Act Normativ nr. 7, din 13/03/1996 emis de GUVERNUL ROMÂNIEI;		
B1	Inscrierea provizorie, drept de PROPRIETATE, dobandit prin Lege, cota actuala 1/1, cota initiala 1/1 1) <b>COMUNA PIPIRIG</b> , CIF:9999999999999, Proprietar neidentificat	A1, A1.1, A1.2

**C. Partea III. SARCINI .**

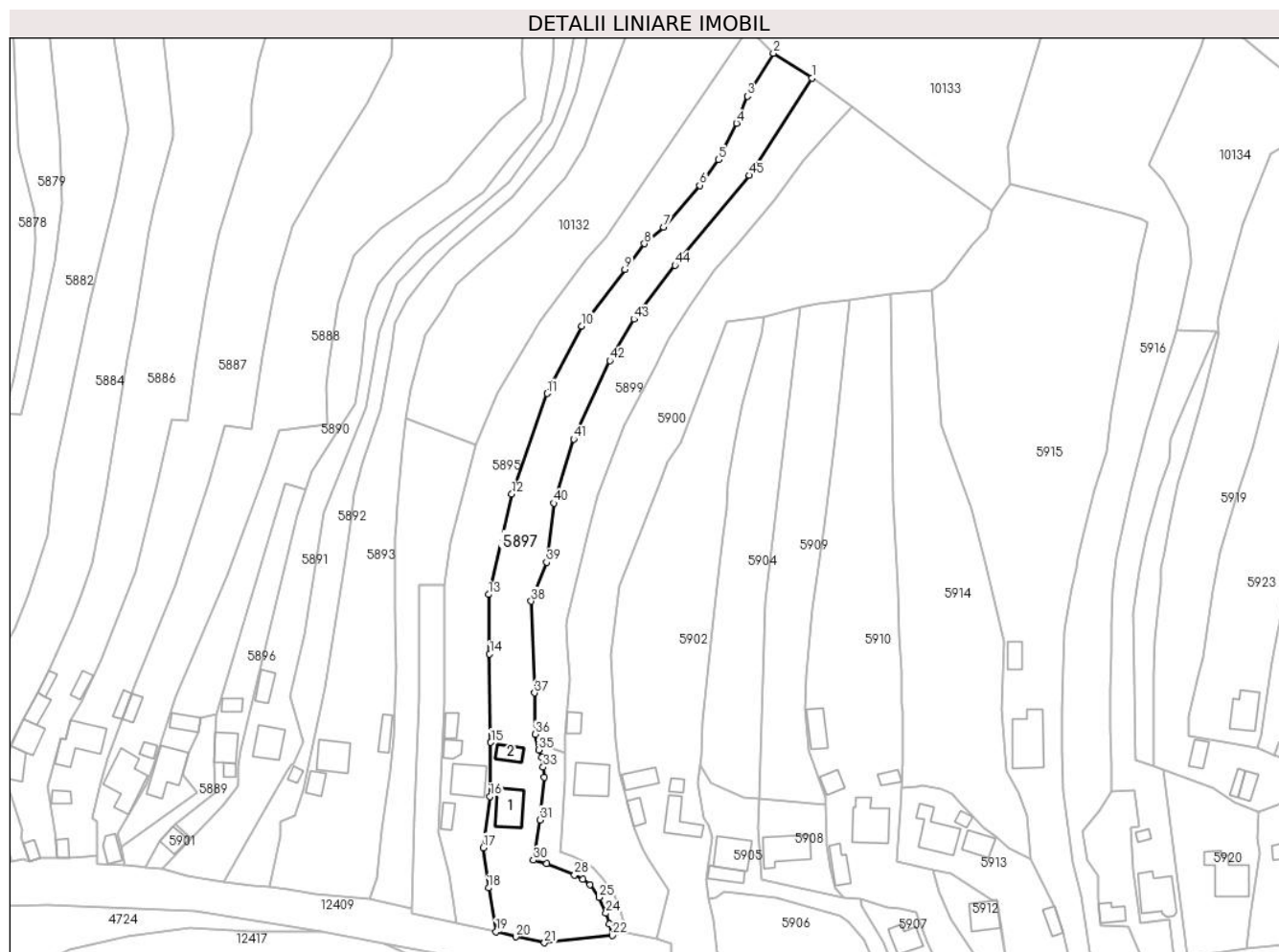
Inscrieri privind dezmembramintele dreptului de proprietate, drepturi reale de garanție și sarcini	Referințe
NU SUNT	

## Anexa Nr. 1 La Partea I

## Teren

Nr cadastral	Suprafața (mp)*	Observații / Referințe
	3.977	

\* Suprafața este determinată în planul de proiecție Stereo 70.



## Date referitoare la teren

Crt	Categorie folosință	Intravilan	Suprafața (mp)	Tarla	Parcelă	Nr. topo	Observații / Referințe
1	curți construcții	DA	1.258	-	-	-	
2	faneata	DA	761	-	-	-	
3	faneata	NU	1.959	-	-	-	

## Date referitoare la construcții

Crt	Număr	Destinație construcție	Supraf. (mp)	Situație juridică	Observații / Referințe
A1.1		construcții de locuințe	89	Cu acte	Nr. niveluri:1; S. construita la sol:89 mp;
A1.2		construcții anexa	36	Cu acte	Nr. niveluri:1; S. construita la sol:36 mp;

## Lungime Segmente

1) Valorile lungimilor segmentelor sunt obținute din proiecție în plan.

Punct început	X / Y	Punct sfârșit	X / Y	Lungime segment	Punct început	X / Y	Punct sfârșit	X / Y	Lungime segment	Punct început	X / Y	Punct sfârșit	X / Y	Lungime segment
1	579.917,41 639.577,367	2	579.905,909 639.584,769	13.677	2	579.905,909 639.584,769	3	579.898,178 639.571,997	14.93	3	579.898,178 639.571,997	4	579.894,931 639.563,913	8.712
4	579.894,931 639.563,913	5	579.889,63 639.553,044	12.093	5	579.889,63 639.553,044	6	579.883,957 639.545,46	9.471	6	579.883,957 639.545,46	7	579.873,249 639.532,998	16.431

Punct început	X / Y	Punct sfârșit	X / Y	Lungime segment	Punct început	X / Y	Punct sfârșit	X / Y	Lungime segment	Punct început	X / Y	Punct sfârșit	X / Y	Lungime segment
7	579.873,249 639.532,998	8	579.867,514 639.528,085	7.552	8	579.867,514 639.528,085	9	579.861,711 639.520,432	9.604	9	579.861,711 639.520,432	10	579.848,901 639.503,539	21.201
10	579.848,901 639.503,539	11	579.838,571 639.483,538	22.511	11	579.838,571 639.483,538	12	579.828,064 639.453,613	31.716	12	579.828,064 639.453,613	13	579.821,121 639.423,756	30.654
13	579.821,121 639.423,756	14	579.821,43 639.406,053	17.706	14	579.821,43 639.406,053	15	579.821,768 639.379,746	26.309	15	579.821,768 639.379,746	16	579.821,548 639.363,675	16.073
16	579.821,548 639.363,675	17	579.819,55 639.348,398	15.407	17	579.819,55 639.348,398	18	579.821,09 639.336,445	12.052	18	579.821,09 639.336,445	19	579.823,352 639.323,454	13.186
19	579.823,352 639.323,454	20	579.829,21 639.321,88	6.066	20	579.829,21 639.321,88	21	579.837,774 639.320,118	8.743	21	579.837,774 639.320,118	22	579.857,942 639.322,303	20.286
22	579.857,942 639.322,303	23	579.857,059 639.325,791	3.598	23	579.857,059 639.325,791	24	579.856,033 639.328,908	3.282	24	579.856,033 639.328,908	25	579.853,983 639.333,621	5.14
25	579.853,983 639.333,621	26	579.851,318 639.337,48	4.69	26	579.851,318 639.337,48	27	579.849,233 639.339,025	2.595	27	579.849,233 639.339,025	28	579.846,719 639.340,328	2.832
28	579.846,719 639.340,328	29	579.838,379 639.343,63	8.97	29	579.838,379 639.343,63	30	579.834,481 639.344,694	4.041	30	579.834,481 639.344,694	31	579.836,356 639.356,654	12.106
31	579.836,356 639.356,654	32	579.837,735 639.369,327	12.748	32	579.837,735 639.369,327	33	579.837,37 639.372,387	3.082	33	579.837,37 639.372,387	34	579.837,03 639.375,239	2.872
34	579.837,03 639.375,239	35	579.835,99 639.377,503	2.491	35	579.835,99 639.377,503	36	579.835,035 639.382,137	4.731	36	579.835,035 639.382,137	37	579.834,846 639.394,446	12.31
37	579.834,846 639.394,446	38	579.833,771 639.421,731	27.306	38	579.833,771 639.421,731	39	579.838,392 639.433,351	12.505	39	579.838,392 639.433,351	40	579.840,545 639.450,91	17.691
40	579.840,545 639.450,91	41	579.846,423 639.470,011	19.985	41	579.846,423 639.470,011	42	579.857,241 639.493,289	25.669	42	579.857,241 639.493,289	43	579.864,352 639.505,695	14.299
43	579.864,352 639.505,695	44	579.876,607 639.521,69	20.15	44	579.876,607 639.521,69	45	579.898,788 639.548,435	34.746	45	579.898,788 639.548,435	1	579.917,41 639.577,367	34.407

\*\* Lungimile segmentelor sunt determinate în planul de proiecție Stereo 70 și sunt rotunjite la 1 milimetru.

\*\*\* Distanța dintre puncte este formată din segmente cumulate ce sunt mai mici decât valoarea 1 milimetru.





**DATE DESPRE IMOBILUL NR. 5898**

Oficiul de Cadastru și Publicitate Imobiliară NEAMT  
Biroul de Cadastru și Publicitate Imobiliară Targu-Neamt

**A. Partea I. Descrierea imobilului**

TEREN Intravilan

Adresa: Loc. Boboiesti, Str Ozanei, Jud. Neamt

Nr. Crt	Nr cadastral Nr. topografic	Suprafața* (mp)	Observații / Referințe
A1		379	Sector cadastral:91 Teren neimprejmuit;

**B. Partea II. Proprietari și acte**

Inscrieri privitoare la dreptul de proprietate și alte drepturi reale		Referințe
/		
Act Normativ nr. 7, din 13/03/1996 emis de GUVERNUL ROMÂNIEI;		
B1	Inscrierea provizorie, drept de PROPRIETATE, dobandit prin Lege, cota actuala 1/1, cota initiala 1/1	A1
1) COMUNA PIPIRIG, CIF:99999999999999, Proprietar neidentificat		

**C. Partea III. SARCINI .**

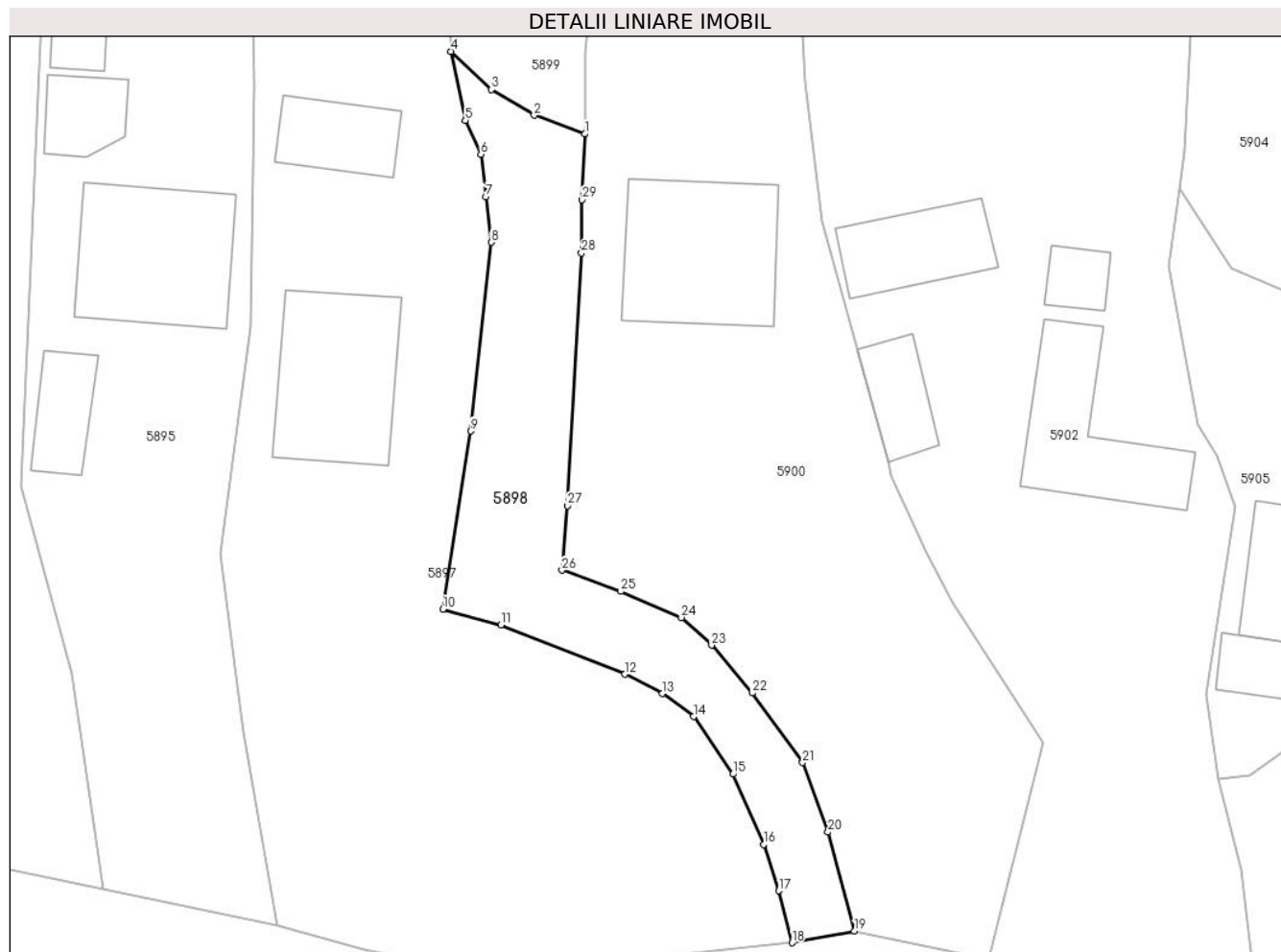
Inscrieri privind dezmembramintele dreptului de proprietate, drepturi reale de garanție și sarcini	Referințe
NU SUNT	

## Anexa Nr. 1 La Partea I

## Teren

Nr cadastral	Suprafața (mp)*	Observații / Referințe
	379	

\* Suprafața este determinată în planul de proiecție Stereo 70.



## Date referitoare la teren

Crt	Categorie folosință	Intravilan	Suprafața (mp)	Tarla	Parcelă	Nr. topo	Observații / Referințe
1	faneata	DA	379	-	-	-	

## Lungime Segmente

1) Valorile lungimilor segmentelor sunt obținute din proiecție în plan.

Punct început	X / Y	Punct sfârșit	X / Y	Lungime segment (** (m)
1	579.844,012 639.376,592	2	579.840,615 639.377,848	3.622
3	579.837,749 639.379,571	4	579.835,035 639.382,137	3.735
5	579.835,99 639.377,503	6	579.837,03 639.375,239	2.491
7	579.837,37 639.372,387	8	579.837,735 639.369,327	3.082
9	579.836,356 639.356,654	10	579.834,481 639.344,694	12.106

Punct început	X / Y	Punct sfârșit	X / Y	Lungime segment (** (m)
2	579.840,615 639.377,848	3	579.837,749 639.379,571	3.344
4	579.835,035 639.382,137	5	579.835,99 639.377,503	4.731
6	579.837,03 639.375,239	7	579.837,37 639.372,387	2.872
8	579.837,735 639.369,327	9	579.836,356 639.356,654	12.748
10	579.834,481 639.344,694	11	579.838,379 639.343,63	4.041

Punct început	X / Y	Punct sfârșit	X / Y	Lungime segment (** (m)
11	579.838,379 639.343,63	12	579.846,719 639.340,328	8.97
13	579.849,233 639.339,025	14	579.851,318 639.337,48	2.595
15	579.853,983 639.333,621	16	579.856,033 639.328,908	5.14
17	579.857,059 639.325,791	18	579.857,942 639.322,303	3.598
19	579.862,143 639.323,08	20	579.860,365 639.329,733	6.886
21	579.858,657 639.334,404	22	579.855,263 639.339,064	5.765
23	579.852,544 639.342,28	24	579.850,507 639.344,13	2.752
25	579.846,435 639.345,888	26	579.842,49 639.347,315	4.195
27	579.842,871 639.351,636	28	579.843,8 639.368,6	16.989
29	579.843,845 639.372,176	1	579.844,012 639.376,592	4.419

Punct început	X / Y	Punct sfârșit	X / Y	Lungime segment (** (m)
12	579.846,719 639.340,328	13	579.849,233 639.339,025	2.832
14	579.851,318 639.337,48	15	579.853,983 639.333,621	4.69
16	579.856,033 639.328,908	17	579.857,059 639.325,791	3.282
18	579.857,942 639.322,303	19	579.862,143 639.323,08	4.272
20	579.860,365 639.329,733	21	579.858,657 639.334,404	4.973
22	579.855,263 639.339,064	23	579.852,544 639.342,28	4.211
24	579.850,507 639.344,13	25	579.846,435 639.345,888	4.435
26	579.842,49 639.347,315	27	579.842,871 639.351,636	4.338
28	579.843,8 639.368,6	29	579.843,845 639.372,176	3.576

\*\* Lungimile segmentelor sunt determinate în planul de proiecție Stereo 70 și sunt rotunjite la 1 milimetru.

\*\*\* Distanța dintre puncte este formată din segmente cumulate ce sunt mai mici decât valoarea 1 milimetru.



**DATE DESPRE IMOBILUL NR. 5899**

Oficiul de Cadastru și Publicitate Imobiliară NEAMT  
Biroul de Cadastru și Publicitate Imobiliară Targu-Neamt

**A. Partea I. Descrierea imobilului**

TEREN Necunoscut

Adresa: Loc. Boboiesti, Jud. Neamt, si extravilan UAT Pipirig

Nr. Crt	Nr cadastral Nr. topografic	Suprafața* (mp)	Observații / Referințe
A1		2.451	Sector cadastral:91 Teren neimprejmuit;

**B. Partea II. Proprietari și acte**

Inscrieri privitoare la dreptul de proprietate și alte drepturi reale		Referințe
/		
Act Normativ nr. 7, din 13/03/1996 emis de GUVERNUL ROMÂNIEI;		
B1	Inscrierea provizorie, drept de PROPRIETATE, dobandit prin Lege, cota actuala 1/1, cota initiala 1/1 1) COMUNA PIPIRIG, CIF:99999999999999, Proprietar neidentificat	A1

**C. Partea III. SARCINI .**

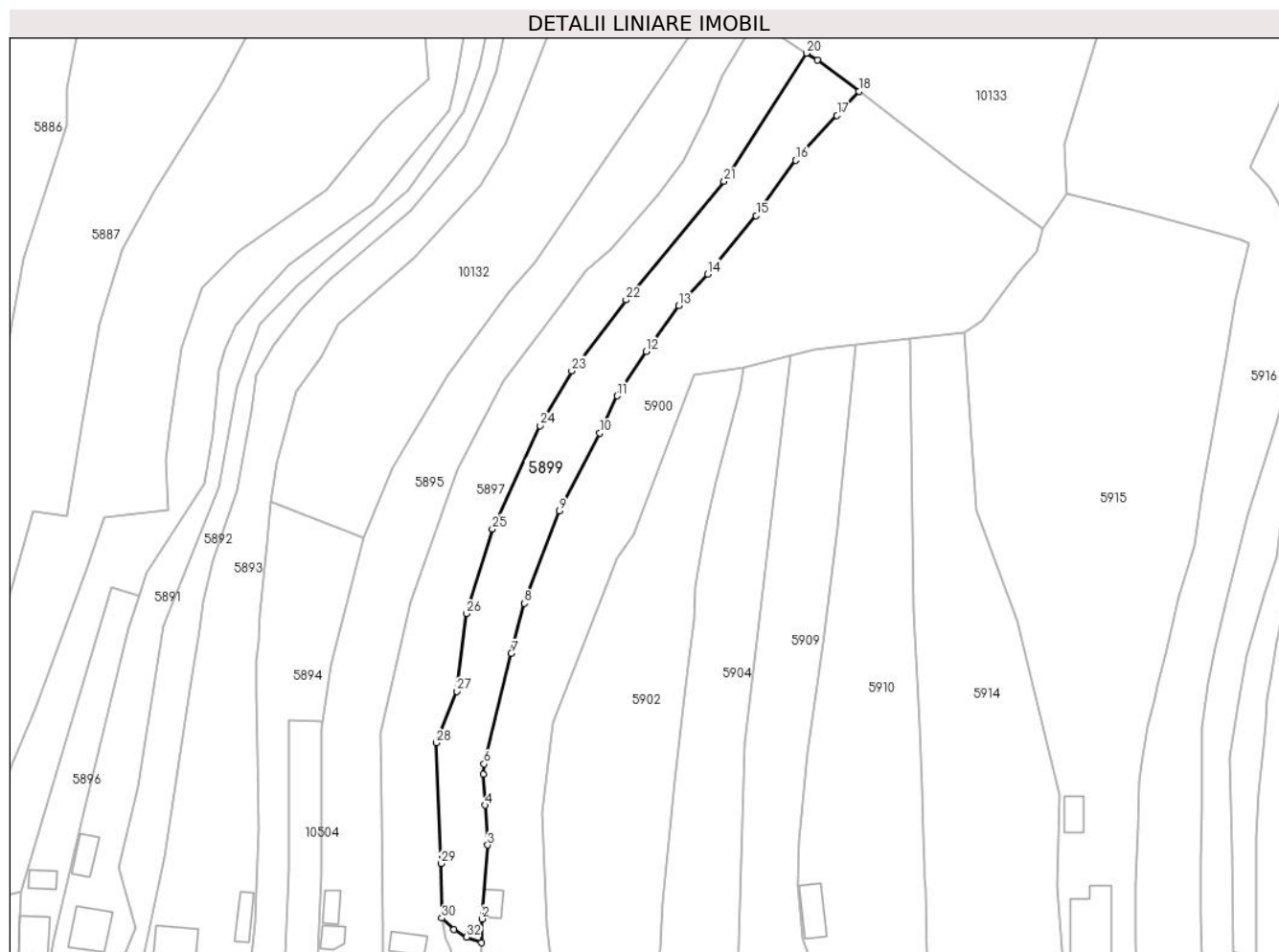
Inscrieri privind dezmembramintele dreptului de proprietate, drepturi reale de garanție și sarcini	Referințe
NU SUNT	

## Anexa Nr. 1 La Partea I

## Teren

Nr cadastral	Suprafața (mp)*	Observații / Referințe
	2.451	

\* Suprafața este determinată în planul de proiecție Stereo 70.



## Date referitoare la teren

Crt	Categorie folosință	Intravilan	Suprafața (mp)	Tarla	Parcelă	Nr. topo	Observații / Referințe
1	faneata	DA	574	-	-	-	
2	faneata	NU	1.876	-	-	-	

## Lungime Segmente

1) Valorile lungimilor segmentelor sunt obținute din proiecție în plan.

Punct început	X / Y	Punct sfârșit	X / Y	Lungime segment (** (m))
1	579.844,012 639.376,592	2	579.844,052 639.381,994	5.402
3	579.845,397 639.398,628	4	579.844,768 639.407,64	9.034
5	579.844,366 639.414,57	6	579.844,568 639.416,98	2.418
7	579.850,704 639.441,877	8	579.853,678 639.453,194	11.701

Punct început	X / Y	Punct sfârșit	X / Y	Lungime segment (** (m))
2	579.844,052 639.381,994	3	579.845,397 639.398,628	16.688
4	579.844,768 639.407,64	5	579.844,366 639.414,57	6.942
6	579.844,568 639.416,98	7	579.850,704 639.441,877	25.642
8	579.853,678 639.453,194	9	579.861,619 639.474,113	22.376

Punct început	X / Y	Punct sfârșit	X / Y	Lungime segment (** (m)
9	579.861,619 639.474,113	10	579.870,677 639.491,646	19.735
11	579.874,604 639.500,026	12	579.881,122 639.510,068	11.972
13	579.888,498 639.520,428	14	579.895,05 639.527,52	9.655
15	579.906,02 639.540,721	16	579.914,941 639.553,199	15.339
17	579.924,266 639.563,327	18	579.929,25 639.568,739	7.357
19	579.919,834 639.575,806	20	579.917,41 639.577,367	2.883
21	579.898,788 639.548,435	22	579.876,607 639.521,69	34.746
23	579.864,352 639.505,695	24	579.857,241 639.493,289	14.299
25	579.846,423 639.470,011	26	579.840,545 639.450,91	19.985
27	579.838,392 639.433,351	28	579.833,771 639.421,731	12.505
29	579.834,846 639.394,446	30	579.835,035 639.382,137	12.31
31	579.837,749 639.379,571	32	579.840,615 639.377,848	3.344

Punct început	X / Y	Punct sfârșit	X / Y	Lungime segment (** (m)
10	579.870,677 639.491,646	11	579.874,604 639.500,026	9.254
12	579.881,122 639.510,068	13	579.888,498 639.520,428	12.718
14	579.895,05 639.527,52	15	579.906,02 639.540,721	17.164
16	579.914,941 639.553,199	17	579.924,266 639.563,327	13.767
18	579.929,25 639.568,739	19	579.919,834 639.575,806	11.773
20	579.917,41 639.577,367	21	579.898,788 639.548,435	34.407
22	579.876,607 639.521,69	23	579.864,352 639.505,695	20.15
24	579.857,241 639.493,289	25	579.846,423 639.470,011	25.669
26	579.840,545 639.450,91	27	579.838,392 639.433,351	17.691
28	579.833,771 639.421,731	29	579.834,846 639.394,446	27.306
30	579.835,035 639.382,137	31	579.837,749 639.379,571	3.735
32	579.840,615 639.377,848	1	579.844,012 639.376,592	3.622

\*\* Lungimile segmentelor sunt determinate în planul de proiecție Stereo 70 și sunt rotunjite la 1 milimetru.

\*\*\* Distanța dintre puncte este formată din segmente cumulate ce sunt mai mici decât valoarea 1 milimetru.





**DATE DESPRE IMOBILUL NR. 5900**

Oficiul de Cadastru și Publicitate Imobiliară NEAMT  
Biroul de Cadastru și Publicitate Imobiliară Targu-Neamt

**A. Partea I. Descrierea imobilului**

TEREN Necunoscut

Adresa: Loc. Boboiesti, Splaiul Ozanei, Jud. Neamt, si extravilan UAT Pipirig

Nr. Crt	Nr cadastral Nr. topografic	Suprafata* (mp)	Observatii / Referinte
A1		5.975	Sector cadastral:91 Teren neimprejmut;

**Construcții**

Crt	Nr cadastral Nr. topografic	Adresa	Observatii / Referinte
A1.1		Loc. Boboiesti, Splaiul Ozanei, Jud. Neamt, si extravilan UAT Pipirig	Nr. niveluri:2; S. construita la sol:97 mp;
A1.2		Loc. Boboiesti, Splaiul Ozanei, Jud. Neamt, si extravilan UAT Pipirig	Nr. niveluri:1; S. construita la sol:27 mp;

**B. Partea II. Proprietari și acte**

Inscrieri privitoare la dreptul de proprietate și alte drepturi reale		Referințe
/		
Act Normativ nr. 7, din 13/03/1996 emis de GUVERNUL ROMÂNIEI;		
B1	Inscrierea provizorie, drept de PROPRIETATE, dobandit prin Lege, cota actuala 1/1, cota initiala 1/1 1) <b>COMUNA PIPIRIG</b> , CIF:9999999999999, Proprietar neidentificat	A1, A1.1, A1.2

**C. Partea III. SARCINI .**

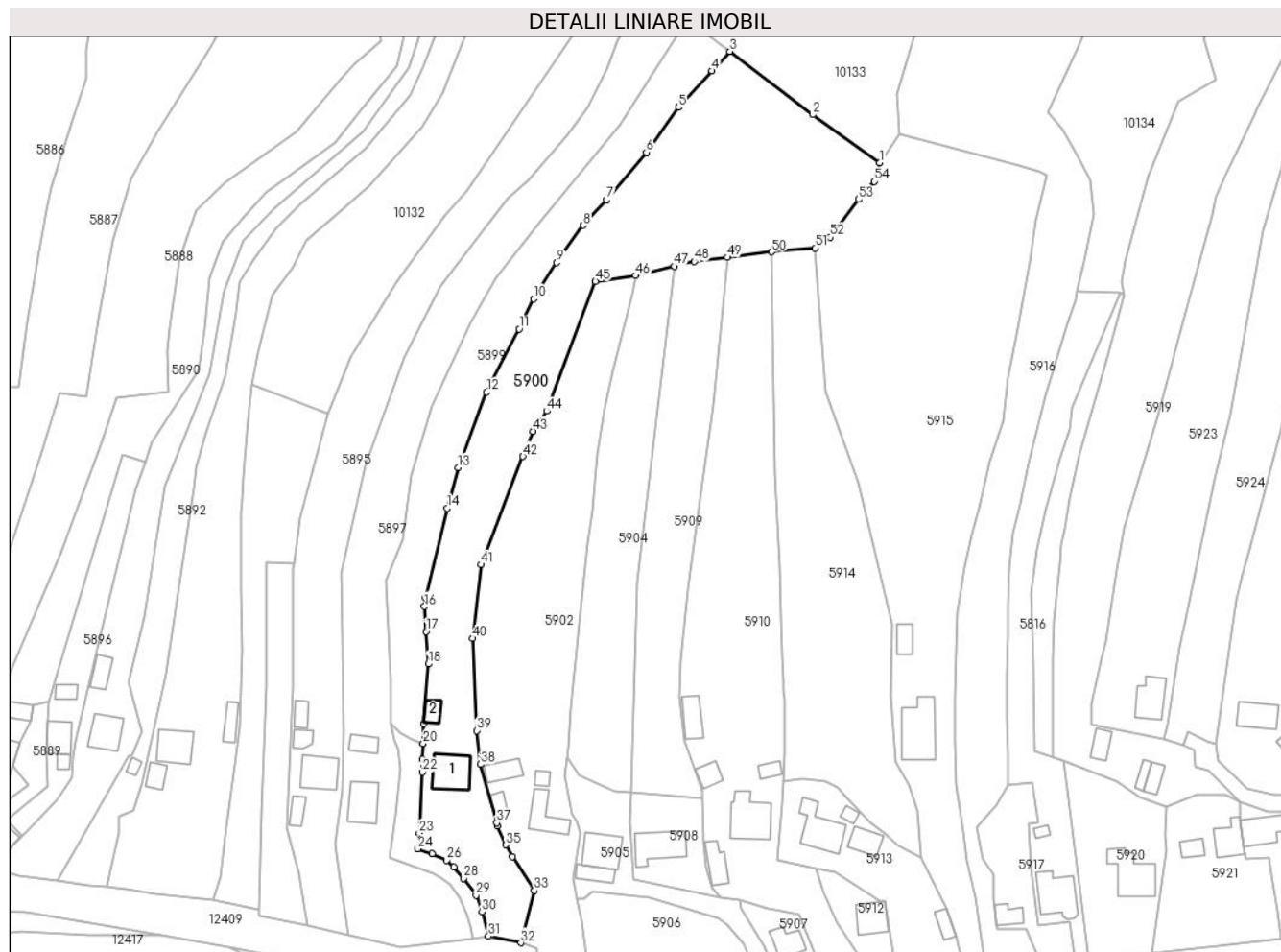
Inscrieri privind dezmembramintele dreptului de proprietate, drepturi reale de garanție și sarcini	Referințe
NU SUNT	

## Anexa Nr. 1 La Partea I

## Teren

Nr cadastral	Suprafața (mp)*	Observații / Referințe
	5.975	

\* Suprafața este determinată în planul de proiecție Stereo 70.



## Date referitoare la teren

Crt	Categorie folosință	Intravilan	Suprafața (mp)	Tarla	Parcelă	Nr. topo	Observații / Referințe
1	curți construcții	DA	1.150	-	-	-	
2	faneata	DA	546	-	-	-	
3	faneata	NU	4.280	-	-	-	

## Date referitoare la construcții

Crt	Număr	Destinație construcție	Supraf. (mp)	Situație juridică	Observații / Referințe
A1.1		construcții de locuințe	97	Cu acte	Nr. niveluri:2; S. construita la sol:97 mp;
A1.2		construcții anexa	27	Cu acte	Nr. niveluri:1; S. construita la sol:27 mp;

## Lungime Segmente

1) Valorile lungimilor segmentelor sunt obținute din proiecție în plan.

Punct început	X / Y	Punct sfârșit	X / Y	Lungime segment	Punct început	X / Y	Punct sfârșit	X / Y	Lungime segment	Punct început	X / Y	Punct sfârșit	X / Y	Lungime segment
1	579.970,855 639.537,842	2	579.952,301 639.551,182	22.85 2	2	579.952,301 639.551,182	3	579.929,25 639.568,739	28.97 6	3	579.929,25 639.568,739	4	579.924,266 639.563,327	7.357
4	579.924,266 639.563,327	5	579.914,941 639.553,199	13.76 7	5	579.914,941 639.553,199	6	579.906,02 639.540,721	15.33 9	6	579.906,02 639.540,721	7	579.895,05 639.527,52	17.16 4

Punct început	X / Y	Punct sfârșit	X / Y	Lungime segment	Punct început	X / Y	Punct sfârșit	X / Y	Lungime segment	Punct început	X / Y	Punct sfârșit	X / Y	Lungime segment
7	579.895,05 639.527,52	8	579.888,498 639.520,428	9.655	8	579.888,498 639.520,428	9	579.881,122 639.510,068	12.718	9	579.881,122 639.510,068	10	579.874,604 639.500,026	11.972
10	579.874,604 639.500,026	11	579.870,677 639.491,646	9.254	11	579.870,677 639.491,646	12	579.861,619 639.474,113	19.735	12	579.861,619 639.474,113	13	579.853,678 639.453,194	22.376
13	579.853,678 639.453,194	14	579.850,704 639.441,877	11.701	14	579.850,704 639.441,877	15	579.844,568 639.416,98	25.642	15	579.844,568 639.416,98	16	579.844,366 639.414,57	2.418
16	579.844,366 639.414,57	17	579.844,768 639.407,64	6.942	17	579.844,768 639.407,64	18	579.845,397 639.398,628	9.034	18	579.845,397 639.398,628	19	579.844,052 639.381,994	16.688
19	579.844,052 639.381,994	20	579.844,012 639.376,592	5.402	20	579.844,012 639.376,592	21	579.843,845 639.372,176	4.419	21	579.843,845 639.372,176	22	579.843,8 639.368,6	3.576
22	579.843,8 639.368,6	23	579.842,871 639.351,636	16.989	23	579.842,871 639.351,636	24	579.842,49 639.347,315	4.338	24	579.842,49 639.347,315	25	579.846,435 639.345,888	4.195
25	579.846,435 639.345,888	26	579.850,507 639.344,13	4.435	26	579.850,507 639.344,13	27	579.852,544 639.342,28	2.752	27	579.852,544 639.342,28	28	579.855,263 639.339,064	4.211
28	579.855,263 639.339,064	29	579.858,657 639.334,404	5.765	29	579.858,657 639.334,404	30	579.860,365 639.329,733	4.973	30	579.860,365 639.329,733	31	579.862,143 639.323,08	6.886
31	579.862,143 639.323,08	32	579.871,176 639.321,215	9.224	32	579.871,176 639.321,215	33	579.874,858 639.335,692	14.938	33	579.874,858 639.335,692	34	579.868,76 639.345,142	11.247
34	579.868,76 639.345,142	35	579.867,014 639.348,392	3.689	35	579.867,014 639.348,392	36	579.864,563 639.353,681	5.829	36	579.864,563 639.353,681	37	579.864,41 639.354,556	0.888
37	579.864,41 639.354,556	38	579.859,939 639.370,749	16.799	38	579.859,939 639.370,749	39	579.858,816 639.380,108	9.426	39	579.858,816 639.380,108	40	579.857,662 639.405,757	25.675
40	579.857,662 639.405,757	41	579.860,083 639.426,219	20.605	41	579.860,083 639.426,219	42	579.871,713 639.456,239	32.194	42	579.871,713 639.456,239	43	579.874,436 639.463,268	7.538
43	579.874,436 639.463,268	44	579.878,355 639.468,836	6.809	44	579.878,355 639.468,836	45	579.891,876 639.504,88	38.497	45	579.891,876 639.504,88	46	579.903,08 639.506,471	11.316
46	579.903,08 639.506,471	47	579.913,788 639.509,045	11.013	47	579.913,788 639.509,045	48	579.919,362 639.510,385	5.733	48	579.919,362 639.510,385	49	579.928,557 639.511,528	9.266
49	579.928,557 639.511,528	50	579.940,815 639.513,053	12.352	50	579.940,815 639.513,053	51	579.952,917 639.514,19	12.155	51	579.952,917 639.514,19	52	579.957,138 639.517,149	5.155
52	579.957,138 639.517,149	53	579.964,965 639.527,642	13.091	53	579.964,965 639.527,642	54	579.969,429 639.532,576	6.654	54	579.969,429 639.532,576	1	579.970,855 639.537,842	5.456

\*\* Lungimile segmentelor sunt determinate în planul de proiecție Stereo 70 și sunt rotunjite la 1 milimetru.

\*\*\* Distanța dintre puncte este formată din segmente cumulate ce sunt mai mici decât valoarea 1 milimetru.



**DATE DESPRE IMOBILUL NR. 5901**

Oficiul de Cadastru și Publicitate Imobiliară NEAMT  
Biroul de Cadastru și Publicitate Imobiliară Targu-Neamt

**A. Partea I. Descrierea imobilului**

TEREN Intravilan

Adresa: Loc. Boboiesti, Str Ozanei, Jud. Neamt

Nr. Crt	Nr cadastral Nr. topografic	Suprafața* (mp)	Observații / Referințe
A1		81	Sector cadastral:91 Teren imprejmuit;

**Construcții**

Crt	Nr cadastral Nr. topografic	Adresa	Observații / Referințe
A1.1		Loc. Boboiesti, Str Ozanei, Jud. Neamt	Nr. niveluri:1; S. construita la sol:35 mp;

**B. Partea II. Proprietari și acte**

Inscrieri privitoare la dreptul de proprietate și alte drepturi reale		Referințe
/		
Act Administrativ nr. 14217, din 14/09/2023 emis de PRIMĂRIA COMUNEI PIPIRIG;		
B1	Inscrierea posesiei, drept de PROPRIETATE, dobandit prin Lege, cota actuala 1/1, cota initiala 1/1 1) <b>AVÎRVAREI VASILE</b>	A1
Act Administrativ nr. 14187, din 14/09/2023 emis de PRIMĂRIA COMUNEI PIPIRIG;		
B2	Intabulare, drept de PROPRIETATE, dobandit prin Lege, cota actuala 1/1, cota initiala 1/1 1) <b>AVÎRVAREI VASILE</b>	A1.1

**C. Partea III. SARCINI .**

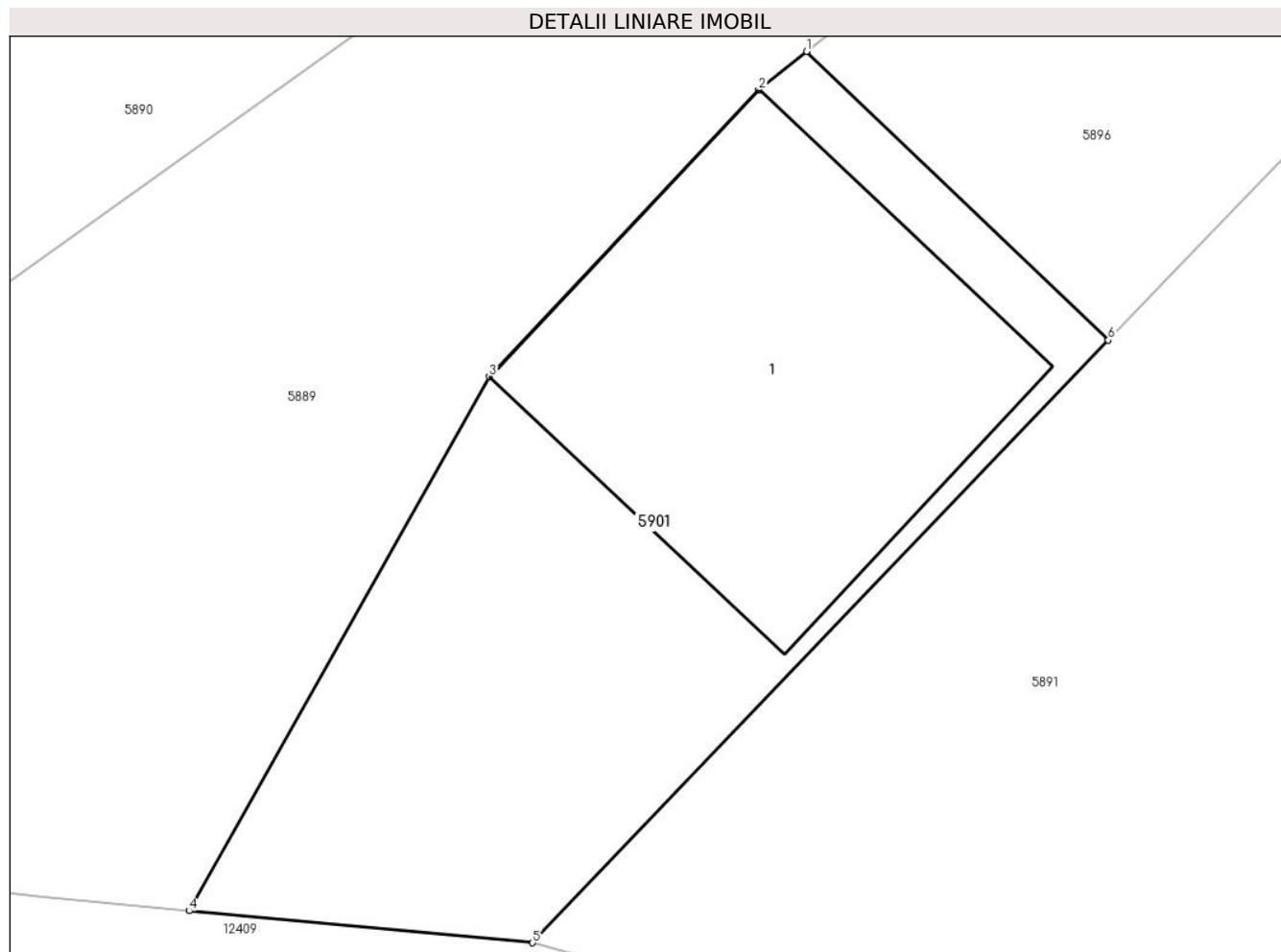
Inscrieri privind dezmembramintele dreptului de proprietate, drepturi reale de garanție și sarcini	Referințe
NU SUNT	

## Anexa Nr. 1 La Partea I

## Teren

Nr cadastral	Suprafața (mp)*	Observații / Referințe
	81	

\* Suprafața este determinată în planul de proiecție Stereo 70.



## Date referitoare la teren

Crt	Categorie folosință	Intravilan	Suprafața (mp)	Tarla	Parcelă	Nr. topo	Observații / Referințe
1	curți constructii	DA	81	-	-	-	

## Date referitoare la construcții

Crt	Număr	Destinație construcție	Supraf. (mp)	Situație juridică	Observații / Referințe
A1.1		constructii anexa	35	Cu acte	Nr. niveluri:1; S. construita la sol:35 mp;

## Lungime Segmente

1) Valorile lungimilor segmentelor sunt obținute din proiecție în plan.

Punct început	X / Y	Punct sfârșit	X / Y	Lungime segment (** (m)
1	579.728,027 639.355,305	2	579.727,313 639.354,735	0.914
2	579.727,313 639.354,735	3	579.723,309 639.350,477	5.845
3	579.723,309 639.350,477	4	579.718,848 639.342,547	9.099
4	579.718,848 639.342,547	5	579.723,955 639.342,073	5.129

Punct început	X / Y	Punct sfârșit	X / Y	Lungime segment (** (m)
5	579.723,955 639.342,073	6	579.732,51 639.351,018	12.377
6	579.732,51 639.351,018	1	579.728,027 639.355,305	6.203

\*\* Lungimile segmentelor sunt determinate în planul de proiecție Stereo 70 și sunt rotunjite la 1 milimetru.

\*\*\* Distanța dintre puncte este formată din segmente cumulate ce sunt mai mici decât valoarea 1 milimetru.





**DATE DESPRE IMOBILUL NR. 5902**

Oficiul de Cadastru și Publicitate Imobiliară NEAMT  
Biroul de Cadastru și Publicitate Imobiliară Targu-Neamt

**A. Partea I. Descrierea imobilului**

TEREN Necunoscut

Adresa: Loc. Boboiesti, Str Ozanei, Jud. Neamt, si extravilan UAT Pipirig

Nr. Crt	Nr cadastral Nr. topografic	Suprafața* (mp)	Observații / Referințe
A1		4.058	Sector cadastral:91 Teren imprejmuit;

**Construcții**

Crt	Nr cadastral Nr. topografic	Adresa	Observații / Referințe
A1.1		Loc. Boboiesti, Str Ozanei, Jud. Neamt, si extravilan UAT Pipirig	Nr. niveluri:1; S. construita la sol:74 mp;
A1.2		Loc. Boboiesti, Str Ozanei, Jud. Neamt, si extravilan UAT Pipirig	Nr. niveluri:1; S. construita la sol:49 mp;
A1.3		Loc. Boboiesti, Str Ozanei, Jud. Neamt, si extravilan UAT Pipirig	Nr. niveluri:1; S. construita la sol:29 mp;
A1.4		Loc. Boboiesti, Str Ozanei, Jud. Neamt, si extravilan UAT Pipirig	Nr. niveluri:1; S. construita la sol:16 mp;

**B. Partea II. Proprietari și acte**

Inscrieri privitoare la dreptul de proprietate și alte drepturi reale	Referințe
/	
Act Administrativ nr. 14217, din 14/09/2023 emis de PRIMARIA COMUNEI PIPIRIG;	
B1	Inscrierea posesiei, drept de PROPRIETATE, dobandit prin Lege, cota actuala 1/1, cota initiala 1/1 1) GHINDĂOANU NICULINA
Act Administrativ nr. 14187, din 14/09/2023 emis de PRIMARIA COMUNEI PIPIRIG;	
B2	Intabulare, drept de PROPRIETATE, dobandit prin Lege, cota actuala 1/1, cota initiala 1/1 1) GHINDĂOANU NICULINA

**C. Partea III. SARCINI .**

Inscrieri privind dezmembramintele dreptului de proprietate, drepturi reale de garanție și sarcini	Referințe
NU SUNT	

## Anexa Nr. 1 La Partea I

## Teren

Nr cadastral	Suprafața (mp)*	Observații / Referințe
	4.058	

\* Suprafața este determinată în planul de proiecție Stereo 70.



## Date referitoare la teren

Crt	Categorie folosință	Intravilan	Suprafața (mp)	Tarla	Parcelă	Nr. topo	Observații / Referințe
1	curți constructii	DA	1.106	-	-	-	
2	faneata	DA	1.479	-	-	-	
3	faneata	NU	1.473	-	-	-	

## Date referitoare la construcții

Crt	Număr	Destinație construcție	Supraf. (mp)	Situație juridică	Observații / Referințe
A1.1		construcții de locuințe	74	Cu acte	Nr. niveluri:1; S. construita la sol:74 mp;
A1.2		construcții anexa	49	Cu acte	Nr. niveluri:1; S. construita la sol:49 mp;
A1.3		construcții anexa	29	Cu acte	Nr. niveluri:1; S. construita la sol:29 mp;
A1.4		construcții anexa	16	Cu acte	Nr. niveluri:1; S. construita la sol:16 mp;

## Lungime Segmente

1) Valorile lungimilor segmentelor sunt obținute din proiecție în plan.

Punct început	X / Y	Punct sfârșit	X / Y	Lungime segment (** (m)	Punct început	X / Y	Punct sfârșit	X / Y	Lungime segment (** (m)
---------------	-------	---------------	-------	-------------------------	---------------	-------	---------------	-------	-------------------------

Punct început	X / Y	Punct sfârșit	X / Y	Lungime segment (** (m)
1	579.890,51 639.309,82	2	579.890,919 639.312,897	3.104
3	579.889,271 639.317,482	4	579.888,132 639.327,212	9.796
5	579.886,63 639.333,262	6	579.885,782 639.339,019	5.819
7	579.887,715 639.351,541	8	579.886,545 639.354,942	3.597
9	579.885,185 639.357,111	10	579.883,301 639.367,697	10.752
11	579.883,99 639.372,905	12	579.884,322 639.375,409	2.526
13	579.884,841 639.386,037	14	579.887,667 639.413,109	27.219
15	579.889,719 639.432,361	16	579.891,019 639.441,239	8.973
17	579.891,874 639.449,358	18	579.892,292 639.457,046	7.699
19	579.894,348 639.469,511	20	579.896,828 639.480,39	11.158
21	579.902,3 639.501,296	22	579.903,08 639.506,471	5.233
23	579.891,876 639.504,88	24	579.878,355 639.468,836	38.497
25	579.874,436 639.463,268	26	579.871,713 639.456,239	7.538
27	579.860,083 639.426,219	28	579.857,662 639.405,757	20.605
29	579.858,816 639.380,108	30	579.859,939 639.370,749	9.426
31	579.864,41 639.354,556	32	579.864,563 639.353,681	0.888
33	579.867,014 639.348,392	34	579.868,76 639.345,142	3.689
35	579.874,858 639.335,692	36	579.871,176 639.321,215	14.938
37	579.875,593 639.319,788	38	579.875,452 639.316,535	3.256
39	579.876,804 639.313,114	40	579.878,256 639.311,447	2.211

Punct început	X / Y	Punct sfârșit	X / Y	Lungime segment (** (m)
2	579.890,919 639.312,897	3	579.889,271 639.317,482	4.872
4	579.888,132 639.327,212	5	579.886,63 639.333,262	6.234
6	579.885,782 639.339,019	7	579.887,715 639.351,541	12.67
8	579.886,545 639.354,942	9	579.885,185 639.357,111	2.56
10	579.883,301 639.367,697	11	579.883,99 639.372,905	5.253
12	579.884,322 639.375,409	13	579.884,841 639.386,037	10.641
14	579.887,667 639.413,109	15	579.889,719 639.432,361	19.361
16	579.891,019 639.441,239	17	579.891,874 639.449,358	8.164
18	579.892,292 639.457,046	19	579.894,348 639.469,511	12.633
20	579.896,828 639.480,39	21	579.902,3 639.501,296	21.61
22	579.903,08 639.506,471	23	579.891,876 639.504,88	11.316
24	579.878,355 639.468,836	25	579.874,436 639.463,268	6.809
26	579.871,713 639.456,239	27	579.860,083 639.426,219	32.194
28	579.857,662 639.405,757	29	579.858,816 639.380,108	25.675
30	579.859,939 639.370,749	31	579.864,41 639.354,556	16.799
32	579.864,563 639.353,681	33	579.867,014 639.348,392	5.829
34	579.868,76 639.345,142	35	579.874,858 639.335,692	11.247
36	579.871,176 639.321,215	37	579.875,593 639.319,788	4.642
38	579.875,452 639.316,535	39	579.876,804 639.313,114	3.678
40	579.878,256 639.311,447	1	579.890,51 639.309,82	12.362

\*\* Lungimile segmentelor sunt determinate în planul de proiecție Stereo 70 și sunt rotunjite la 1 milimetru.

\*\*\* Distanța dintre puncte este formată din segmente cumulate ce sunt mai mici decât valoarea 1 milimetru.



**DATE DESPRE IMOBILUL NR. 5903**

Oficiul de Cadastru și Publicitate Imobiliară NEAMT  
Biroul de Cadastru și Publicitate Imobiliară Targu-Neamt

**A. Partea I. Descrierea imobilului**

TEREN Intravilan

Adresa: Loc. Boboiesti, Str Ozanei, Jud. Neamt

Nr. Crt	Nr cadastral Nr. topografic	Suprafața* (mp)	Observații / Referințe
A1		608	Sector cadastral:91 Teren imprejmuit;

**Construcții**

Crt	Nr cadastral Nr. topografic	Adresa	Observații / Referințe
A1.1		Loc. Boboiesti, Str Ozanei, Jud. Neamt	Nr. niveluri:1; S. construita la sol:87 mp;
A1.2		Loc. Boboiesti, Str Ozanei, Jud. Neamt	Nr. niveluri:1; S. construita la sol:36 mp;

**B. Partea II. Proprietari și acte**

Inscrieri privitoare la dreptul de proprietate și alte drepturi reale		Referințe
/		
Act Administrativ nr. 14217, din 14/09/2023 emis de PRIMĂRIA COMUNEI PIPIRIG;		
B1	Inscrierea posesiei, drept de PROPRIETATE, dobandit prin Lege, cota actuala 1/1, cota initiala 1/1 1) GRAMADĂ EVA	A1
Act Administrativ nr. 14187, din 14/09/2023 emis de PRIMĂRIA COMUNEI PIPIRIG;		
B2	Intabulare, drept de PROPRIETATE, dobandit prin Lege, cota actuala 1/1, cota initiala 1/1 1) GRAMADĂ EVA	A1.1, A1.2

**C. Partea III. SARCINI .**

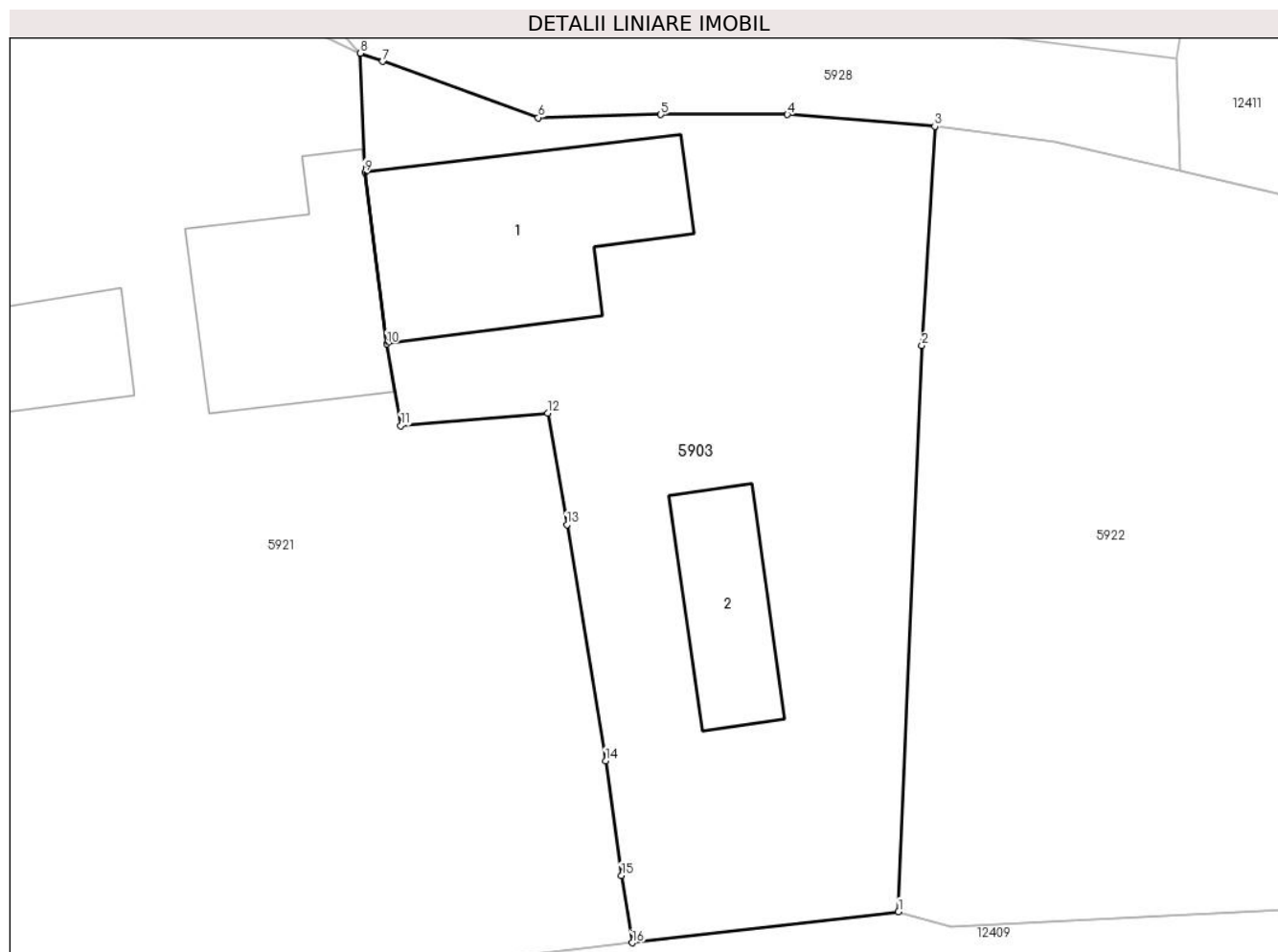
Inscrieri privind dezmembramintele dreptului de proprietate, drepturi reale de garanție și sarcini	Referințe
NU SUNT	

## Anexa Nr. 1 La Partea I

## Teren

Nr cadastral	Suprafața (mp)*	Observații / Referințe
	608	

\* Suprafața este determinată în planul de proiecție Stereo 70.



## Date referitoare la teren

Crt	Categorie folosință	Intravilan	Suprafața (mp)	Tarla	Parcelă	Nr. topo	Observații / Referințe
1	curți constructii	DA	608	-	-	-	

## Date referitoare la construcții

Crt	Număr	Destinație construcție	Supraf. (mp)	Situație juridică	Observații / Referințe
A1.1		construcții de locuințe	87	Cu acte	Nr. niveluri:1; S. construita la sol:87 mp;
A1.2		construcții anexa	36	Cu acte	Nr. niveluri:1; S. construita la sol:36 mp;

## Lungime Segmente

1) Valorile lungimilor segmentelor sunt obținute din proiecție în plan.

Punct început	X / Y	Punct sfârșit	X / Y	Lungime segment (** (m)
1	580.094,04 639.323,595	2	580.095,041 639.347,779	24.205
2	580.095,041 639.347,779	3	580.095,593 639.357,14	9.377
3	580.095,593 639.357,14	4	580.089,292 639.357,642	6.321

Punct început	X / Y	Punct sfârșit	X / Y	Lungime segment (** (m)
4	580.089,292 639.357,642	5	580.083,878 639.357,642	5.414
5	580.083,878 639.357,642	6	580.078,643 639.357,512	5.237
6	580.078,643 639.357,512	7	580.071,998 639.359,919	7.068
7	580.071,998 639.359,919	8	580.071,046 639.360,264	1.013
8	580.071,046 639.360,264	9	580.071,229 639.355,174	5.093
9	580.071,229 639.355,174	10	580.072,174 639.347,848	7.387
10	580.072,174 639.347,848	11	580.072,764 639.344,357	3.541
11	580.072,764 639.344,357	12	580.079,046 639.344,894	6.305
12	580.079,046 639.344,894	13	580.079,868 639.340,124	4.84
13	580.079,868 639.340,124	14	580.081,519 639.330,044	10.214
14	580.081,519 639.330,044	15	580.082,2 639.325,139	4.952
15	580.082,2 639.325,139	16	580.082,661 639.322,267	2.909
16	580.082,661 639.322,267	1	580.094,04 639.323,595	11.456

\*\* Lungimile segmentelor sunt determinate în planul de proiecție Stereo 70 și sunt rotunjite la 1 milimetru.

\*\*\* Distanța dintre puncte este formată din segmente cumulate ce sunt mai mici decât valoarea 1 milimetru.





**DATE DESPRE IMOBILUL NR. 5904**

Oficiul de Cadastru și Publicitate Imobiliară NEAMT  
Biroul de Cadastru și Publicitate Imobiliară Targu-Neamt

**A. Partea I. Descrierea imobilului**

TEREN Necunoscut

Adresa: Loc. Boboiesti, Jud. Neamt, si extravilan UAT Pipirig

Nr. Crt	Nr cadastral Nr. topografic	Suprafața* (mp)	Observații / Referințe
A1		2.134	Sector cadastral:91 Teren neimprejmuit;

**B. Partea II. Proprietari și acte**

Inscrieri privitoare la dreptul de proprietate și alte drepturi reale	Referințe
/	
Act Administrativ nr. 14217, din 14/09/2023 emis de PRIMĂRIA COMUNEI PIPIRIG;	
B1	A1
Inscrierea posesiei, drept de PROPRIETATE, dobandit prin Lege, cota actuala 1/1, cota initiala 1/1	
1) DOLHĂSCU CONSTANTIN, - necasatorit	

**C. Partea III. SARCINI .**


Inscrieri privind dezmembramintele dreptului de proprietate, drepturi reale de garanție și sarcini	Referințe
NU SUNT	

## Anexa Nr. 1 La Partea I

## Teren

Nr cadastral	Suprafața (mp)*	Observații / Referințe
	2.134	

\* Suprafața este determinată în planul de proiecție Stereo 70.



## Date referitoare la teren

Crt	Categorie folosință	Intravilan	Suprafața (mp)	Tarla	Parcelă	Nr. topo	Observații / Referințe
1	faneata	DA	972	-	-	-	
2	faneata	NU	1.162	-	-	-	

## Lungime Segmente

1) Valorile lungimilor segmentelor sunt obținute din proiecție în plan.

Punct început	X / Y	Punct sfârșit	X / Y	Lungime segment (** (m)
1	579.903,08 639.506,471	2	579.902,3 639.501,296	5.233
2	579.902,3 639.501,296	3	579.896,828 639.480,39	21.61
3	579.896,828 639.480,39	4	579.894,348 639.469,511	11.158
4	579.894,348 639.469,511	5	579.892,292 639.457,046	12.633

Punct început	X / Y	Punct sfârșit	X / Y	Lungime segment (** (m)
5	579.892,292 639.457,046	6	579.891,874 639.449,358	7.699
6	579.891,874 639.449,358	7	579.891,019 639.441,239	8.164
7	579.891,019 639.441,239	8	579.889,719 639.432,361	8.973
8	579.889,719 639.432,361	9	579.887,667 639.413,109	19.361
9	579.887,667 639.413,109	10	579.884,841 639.386,037	27.219
10	579.884,841 639.386,037	11	579.884,322 639.375,409	10.641
11	579.884,322 639.375,409	12	579.883,99 639.372,905	2.526
12	579.883,99 639.372,905	13	579.887,455 639.367,599	6.337
13	579.887,455 639.367,599	14	579.897,037 639.363,475	10.432
14	579.897,037 639.363,475	15	579.901,694 639.363,04	4.677
15	579.901,694 639.363,04	16	579.903,548 639.421,524	58.513
16	579.903,548 639.421,524	17	579.913,788 639.509,045	88.118
17	579.913,788 639.509,045	1	579.903,08 639.506,471	11.013

\*\* Lungimile segmentelor sunt determinate în planul de proiecție Stereo 70 și sunt rotunjite la 1 milimetru.

\*\*\* Distanța dintre puncte este formată din segmente cumulate ce sunt mai mici decât valoarea 1 milimetru.



**DATE DESPRE IMOBILUL NR. 5905**

Oficiul de Cadastru și Publicitate Imobiliară NEAMT  
Biroul de Cadastru și Publicitate Imobiliară Targu-Neamt

**A. Partea I. Descrierea imobilului**

TEREN Intravilan

Adresa: Loc. Boboiesti, Str Ozanei, Jud. Neamt

Nr. Crt	Nr cadastral Nr. topografic	Suprafața* (mp)	Observații / Referințe
A1	51819	Din acte: 734 Masurata: 772	Sector cadastral:91 Teren imprejmuit;

**Construcții**

Crt	Nr cadastral Nr. topografic	Adresa	Observații / Referințe
A1.1		Loc. Boboiesti, Str Ozanei, Jud. Neamt	Nr. niveluri:2; S. construita la sol:94 mp; S. construita desfasurata:184 mp; Casă de locuit (P+M), construită din BCA, acoperită cu tablă, compusă din: - parter: trei camere, bucătărie, baie, hol și casa scării - mansardă: trei camere, baie, hol și balcon
A1.2		Loc. Boboiesti, Str Ozanei, Jud. Neamt	Nr. niveluri:1; S. construita la sol:40 mp;

**B. Partea II. Proprietari și acte**

Inscrieri privitoare la dreptul de proprietate și alte drepturi reale		Referințe
<b>24317 / 23/07/2015</b>		
Act Notarial nr. 1235 - contract de vanzare, din 22/07/2015 emis de NP Andronache Laura;		
B1	Intabulare, drept de PROPRIETATE, dobandit prin Conventie, cota actuala 1/1, cota initiala 1/1 1) <b>DOLHĂSCU CONSTANTIN</b> , - necasatorit	A1, A1.1
/		
Act Administrativ nr. 14187, din 14/09/2023 emis de PRIMARIA COMUNEI PIPIRIG;		
B2	Intabulare, drept de PROPRIETATE, dobandit prin Lege, cota actuala 1/1, cota initiala 1/1 1) <b>DOLHĂSCU CONSTANTIN</b> , - necasatorit	A1.2

**C. Partea III. SARCINI**

Inscrieri privind dezmembramintele dreptului de proprietate, drepturi reale de garanție și sarcini		Referințe
<b>24317 / 23/07/2015</b>		
Act Notarial nr. 1235 - contract de vanzare, din 22/07/2015 emis de NP Andronache Laura;		
C1	Intabulare, drept de UZUFRACT VIAGER, cota actuala 1/1, cota initiala 1/1 1) <b>NISTORESCU VASILE</b>	A1, A1.1
C2	Intabulare, drept de UZUFRACT VIAGER, cota actuala 1/1, cota initiala 1/1 1) <b>NISTORESCU MARIA</b>	A1, A1.1

## Anexa Nr. 1 La Partea I

## Teren

Nr cadastral	Suprafața (mp)*	Observații / Referințe
51819	Din acte: 734 Masurata: 772	

\* Suprafața este determinată în planul de proiecție Stereo 70.



## Date referitoare la teren

Crt	Categorie folosință	Intra vilan	Suprafața (mp)	Tarla	Parcelă	Nr. topo	Observații / Referințe
1	curți constructii	DA	290	-	-	-	
2	drum	DA	255	-	-	-	ASIGURA DREPT DE SERVITUTE PENTRU RESTUL PROPRIETATII NISTORESCU VASILE
3	faneata	DA	227	-	-	-	

## Date referitoare la construcții

Crt	Număr	Destinație construcție	Supraf. (mp)	Situație juridică	Observații / Referințe
A1.1		construcții de locuințe	Din acte: 92 Masurata: 94	Cu acte	Nr. niveluri:2; S. construita la sol:94 mp; S. construita desfasurata:184 mp; Casă de locuit (P+M), construită din BCA, acoperită cu tablă, compusă din: - parter: trei camere, bucatărie, baie, hol și casa scării - mansardă: trei camere, baie, hol și balcon
A1.2		construcții anexa	40	Cu acte	Nr. niveluri:1; S. construita la sol:40 mp;

## Lungime Segmente

1) Valorile lungimilor segmentelor sunt obținute din proiecție în plan.

Punct început	X / Y	Punct sfârșit	X / Y	Lungime segment (** (m)
1	579.901,694 639.363,04	2	579.897,037 639.363,475	4.677
3	579.887,455 639.367,599	4	579.883,99 639.372,905	6.337
5	579.883,301 639.367,697	6	579.885,185 639.357,111	10.752
7	579.886,545 639.354,942	8	579.887,715 639.351,541	3.597
9	579.885,782 639.339,019	10	579.886,63 639.333,262	5.819
11	579.888,745 639.333,517	12	579.891,221 639.335,334	3.071
13	579.906,806 639.333,655	14	579.925,869 639.328,166	19.838
15	579.928,241 639.326,338	16	579.933,078 639.321,013	7.194
17	579.938,605 639.308,311	18	579.938,799 639.306,29	2.03
19	579.944,148 639.307,021	20	579.938,744 639.320,31	14.346
21	579.932,22 639.330,873	22	579.931,975 639.333,241	2.381
23	579.926,783 639.333,71	24	579.902,505 639.338,757	24.797
25	579.901,424 639.354,511	1	579.901,694 639.363,04	8.533

Punct început	X / Y	Punct sfârșit	X / Y	Lungime segment (** (m)
2	579.897,037 639.363,475	3	579.887,455 639.367,599	10.432
4	579.883,99 639.372,905	5	579.883,301 639.367,697	5.253
6	579.885,185 639.357,111	7	579.886,545 639.354,942	2.56
8	579.887,715 639.351,541	9	579.885,782 639.339,019	12.67
10	579.886,63 639.333,262	11	579.888,745 639.333,517	2.13
12	579.891,221 639.335,334	13	579.906,806 639.333,655	15.675
14	579.925,869 639.328,166	15	579.928,241 639.326,338	2.995
16	579.933,078 639.321,013	17	579.938,605 639.308,311	13.852
18	579.938,799 639.306,29	19	579.944,148 639.307,021	5.399
20	579.938,744 639.320,31	21	579.932,22 639.330,873	12.415
22	579.931,975 639.333,241	23	579.926,783 639.333,71	5.213
24	579.902,505 639.338,757	25	579.901,424 639.354,511	15.791

\*\* Lungimile segmentelor sunt determinate în planul de proiecție Stereo 70 și sunt rotunjite la 1 milimetru.

\*\*\* Distanța dintre puncte este formată din segmente cumulate ce sunt mai mici decât valoarea 1 milimetru.





**DATE DESPRE IMOBILUL NR. 5906**

Oficiul de Cadastru și Publicitate Imobiliară NEAMT  
Biroul de Cadastru și Publicitate Imobiliară Targu-Neamt

**A. Partea I. Descrierea imobilului**

TEREN Intravilan

Adresa: Loc. Boboiesti, Str Ozanei, Jud. Neamt

Nr. Crt	Nr cadastral Nr. topografic	Suprafața* (mp)	Observații / Referințe
A1		1.118	Sector cadastral:91 Teren imprejmuit;

**B. Partea II. Proprietari și acte**

Inscrieri privitoare la dreptul de proprietate și alte drepturi reale	Referințe
/	
Act Administrativ nr. 14217, din 14/09/2023 emis de PRIMĂRIA COMUNEI PIPIRIG;	
B1	A1
Inscrierea posesiei, drept de PROPRIETATE, dobandit prin Lege, cota actuala 1/1, cota initiala 1/1	
1) PRUNA FLORICEL, soți	
2) PRUNĂ MARIA	

**C. Partea III. SARCINI .**

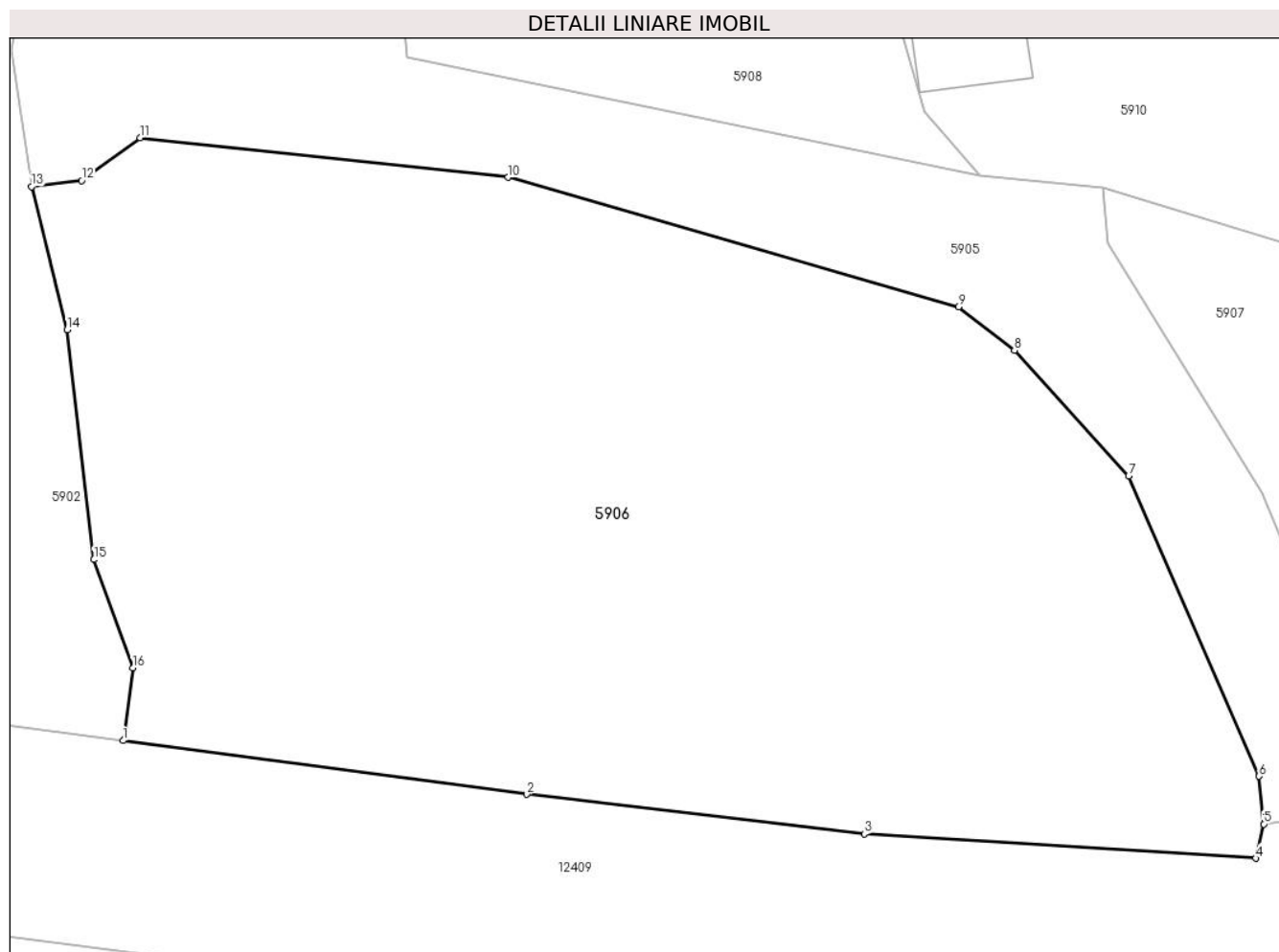
Inscrieri privind dezmembramintele dreptului de proprietate, drepturi reale de garanție și sarcini	Referințe
NU SUNT	

## Anexa Nr. 1 La Partea I

## Teren

Nr cadastral	Suprafața (mp)*	Observații / Referințe
	1.118	

\* Suprafața este determinată în planul de proiecție Stereo 70.



## Date referitoare la teren

Crt	Categorie folosință	Intra vilan	Suprafața (mp)	Tarla	Parcelă	Nr. topo	Observații / Referințe
1	faneata	DA	1.118	-	-	-	

## Lungime Segmente

1) Valorile lungimilor segmentelor sunt obținute din proiecție în plan.

Punct început	X / Y	Punct sfârșit	X / Y	Lungime segment (** (m)
1	579.890,51 639.309,82	2	579.907,588 639.307,552	17.228
2	579.907,588 639.307,552	3	579.921,883 639.305,868	14.394
3	579.921,883 639.305,868	4	579.938,467 639.304,838	16.616
4	579.938,467 639.304,838	5	579.938,799 639.306,29	1.489
5	579.938,799 639.306,29	6	579.938,605 639.308,311	2.03

Punct început	X / Y	Punct sfârşit	X / Y	Lungime segment (** (m)
6	579.938,605 639.308,311	7	579.933,078 639.321,013	13.852
7	579.933,078 639.321,013	8	579.928,241 639.326,338	7.194
8	579.928,241 639.326,338	9	579.925,869 639.328,166	2.995
9	579.925,869 639.328,166	10	579.906,806 639.333,655	19.838
10	579.906,806 639.333,655	11	579.891,221 639.335,334	15.675
11	579.891,221 639.335,334	12	579.888,745 639.333,517	3.071
12	579.888,745 639.333,517	13	579.886,63 639.333,262	2.13
13	579.886,63 639.333,262	14	579.888,132 639.327,212	6.234
14	579.888,132 639.327,212	15	579.889,271 639.317,482	9.796
15	579.889,271 639.317,482	16	579.890,919 639.312,897	4.872
16	579.890,919 639.312,897	1	579.890,51 639.309,82	3.104

\*\* Lungimile segmentelor sunt determinate în planul de proiecție Stereo 70 și sunt rotunjite la 1 milimetru.

\*\*\* Distanța dintre puncte este formată din segmente cumulate ce sunt mai mici decât valoarea 1 milimetru.



**DATE DESPRE IMOBILUL NR. 5907**

Oficiul de Cadastru și Publicitate Imobiliară NEAMT  
Biroul de Cadastru și Publicitate Imobiliară Targu-Neamt

**A. Partea I. Descrierea imobilului**

TEREN Intravilan

Adresa: Loc. Boboiesti, Str Ozanei, Jud. Neamt

Nr. Crt	Nr cadastral Nr. topografic	Suprafața* (mp)	Observații / Referințe
A1		342	Sector cadastral:91 Teren neimprijmit;

**Construcții**

Crt	Nr cadastral Nr. topografic	Adresa	Observații / Referințe
A1.1		Loc. Boboiesti, Str Ozanei, Jud. Neamt	Nr. niveluri:1; S. construita la sol:57 mp;

**B. Partea II. Proprietari și acte**

Inscrieri privitoare la dreptul de proprietate și alte drepturi reale		Referințe
/		
Act Administrativ nr. 362, din 09/01/2024 emis de Primăria Com. Pipirig;		
B1	Inscrierea posesiei, drept de PROPRIETATE, dobandit prin Lege, cota actuala 1/1, cota initiala 1/1 1) COJOCARU SEVASTIȚA	A1
Act Administrativ nr. 14187, din 14/09/2023 emis de Primăria Com. Pipirig;		
B2	Intabulare, drept de PROPRIETATE, dobandit prin Lege, cota actuala 1/1, cota initiala 1/1 1) COJOCARU SEVASTIȚA	A1.1

**C. Partea III. SARCINI .**

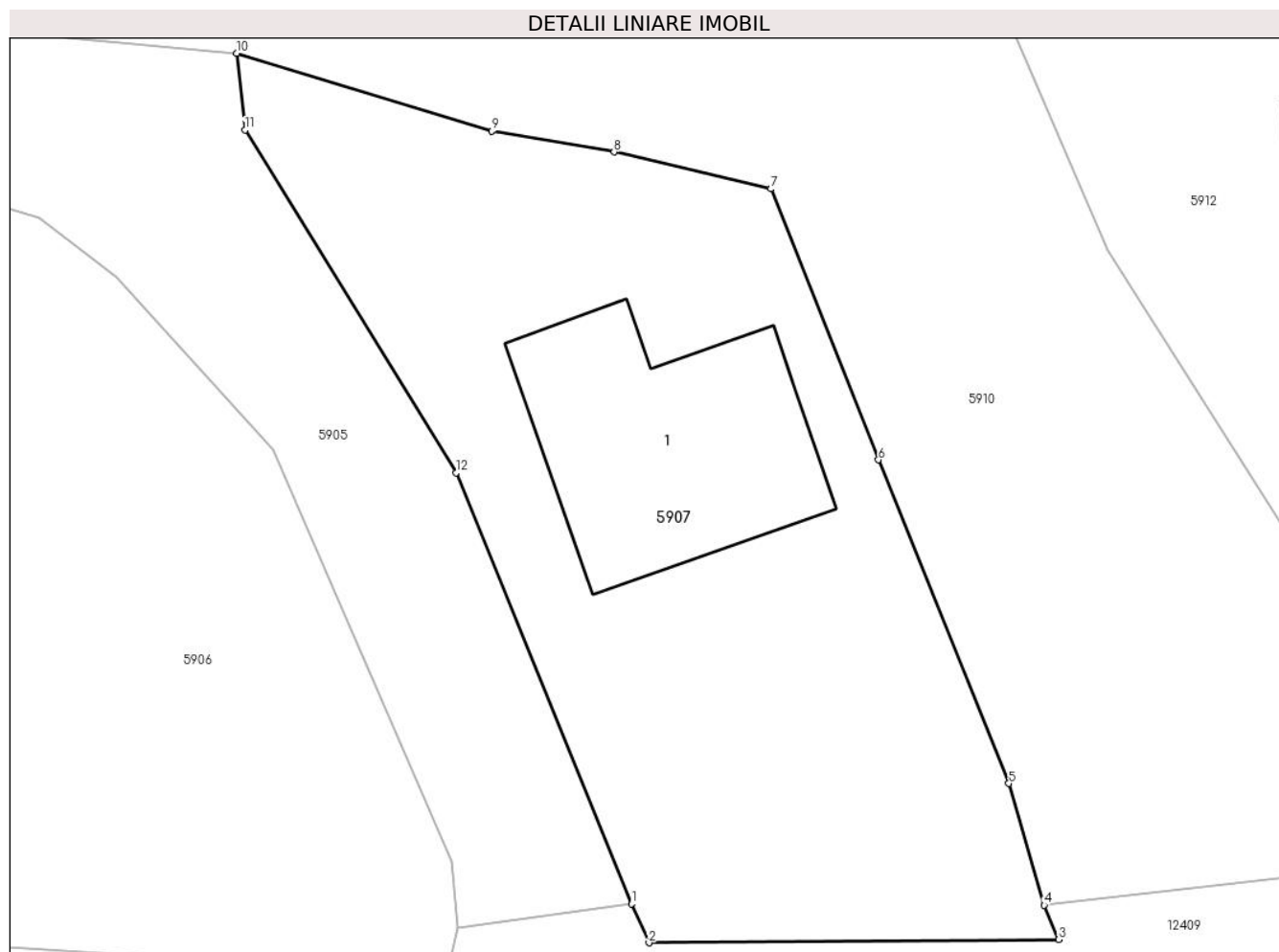
Inscrieri privind dezmembramintele dreptului de proprietate, drepturi reale de garanție și sarcini	Referințe
NU SUNT	

## Anexa Nr. 1 La Partea I

## Teren

Nr cadastral	Suprafața (mp)*	Observații / Referințe
	342	

\* Suprafața este determinată în planul de proiecție Stereo 70.



## Date referitoare la teren

Crt	Categorie folosință	Intra vilan	Suprafața (mp)	Tarla	Parcelă	Nr. topo	Observații / Referințe
1	curți constructii	DA	342	-	-	-	

## Date referitoare la construcții

Crt	Număr	Destinație construcție	Supraf. (mp)	Situație juridică	Observații / Referințe
A1.1		construcții de locuințe	57	Cu acte	Nr. niveluri:1; S. construita la sol:57 mp;

## Lungime Segmente

1) Valorile lungimilor segmentelor sunt obținute din proiecție în plan.

Punct început	X / Y	Punct sfârșit	X / Y	Lungime segment (** (m)
1	579.944,148 639.307,021	2	579.944,688 639.305,817	1.32
2	579.944,688 639.305,817	3	579.957,318 639.305,914	12.63
3	579.957,318 639.305,914	4	579.956,881 639.306,978	1.15
4	579.956,881 639.306,978	5	579.955,79 639.310,73	3.907

Punct început	X / Y	Punct sfârșit	X / Y	Lungime segment (** (m)
5	579.955,79 639.310,73	6	579.951,767 639.320,705	10.756
6	579.951,767 639.320,705	7	579.948,45 639.329,059	8.988
7	579.948,45 639.329,059	8	579.943,611 639.330,2	4.972
8	579.943,611 639.330,2	9	579.939,844 639.330,839	3.821
9	579.939,844 639.330,839	10	579.931,975 639.333,241	8.227
10	579.931,975 639.333,241	11	579.932,22 639.330,873	2.381
11	579.932,22 639.330,873	12	579.938,744 639.320,31	12.415
12	579.938,744 639.320,31	1	579.944,148 639.307,021	14.346

\*\* Lungimile segmentelor sunt determinate în planul de proiecție Stereo 70 și sunt rotunjite la 1 milimetru.

\*\*\* Distanța dintre puncte este formată din segmente cumulate ce sunt mai mici decât valoarea 1 milimetru.





**DATE DESPRE IMOBILUL NR. 5908**

Oficiul de Cadastru și Publicitate Imobiliară NEAMT  
Biroul de Cadastru și Publicitate Imobiliară Targu-Neamt

**A. Partea I. Descrierea imobilului**

TEREN Intravilan

Adresa: Loc. Boboiesti, Str Ozanei, Jud. Neamt

Nr. Crt	Nr cadastral Nr. topografic	Suprafața* (mp)	Observații / Referințe
A1	51825	Din acte: 2.685 Masurata: 526	Sector cadastral:91 Teren imprejmuit;

**Construcții**

Crt	Nr cadastral Nr. topografic	Adresa	Observații / Referințe
A1.1		Loc. Boboiesti, Str Ozanei, Jud. Neamt	Nr. niveluri:1; S. construita la sol:109 mp; Casă de locuit, construită din lemn, acoperită cu draniță, compusă din trei camere

**B. Partea II. Proprietari și acte**

Inscrieri privitoare la dreptul de proprietate și alte drepturi reale		Referințe
<b>21368 / 27/08/2014</b>		
Hotarare Judecatoreasca nr. Sentința civilă nr. 570, din 20/02/2009 emis de Judecatoria Tg. Neamt (Contract de vânzare cumpărare autentificat sub nr. 8044 din 27.11.1990 NSJ Neamț Certificat fiscal nr. 8587 din 12.08.2014 emis de Primaria Pipirig);		
B1	Intabulare, drept de PROPRIETATE, dobandit prin Hotarare Judecatoreasca, cota actuala 1/1, cota initiala 1/1 1) NISTORESCU VASILE	A1, A1.1

**C. Partea III. SARCINI**

Inscrieri privind dezmembramintele dreptului de proprietate, drepturi reale de garanție și sarcini		Referințe
<b>21368 / 27/08/2014</b>		
Hotarare Judecatoreasca nr. Sentința civilă nr. 570, din 20/02/2009 emis de Judecatoria Tg. Neamt (Contract de vânzare cumpărare autentificat sub nr. 8044 din 27.11.1990 NSJ Neamț Certificat fiscal nr. 8587 din 12.08.2014 emis de Primaria Pipirig);		
C1	Intabulare, drept de IPOTECA LEGALA, Valoare:6887 RONreprezentînd sultă 1) NISTOROAIE ION 2) ILIE SEVASTITA 3) PRUNĂ TUDOSIA 4) LUPU GAVRIL 5) NICUȚĂ AURICA 6) GRĂMADĂ EVA 7) ANDRUȘCĂ DUMITRINA 8) ȚIRDEA AURICA	A1, A1.1

## Anexa Nr. 1 La Partea I

## Teren

Nr cadastral	Suprafața (mp)*	Observații / Referințe
51825	Din acte: 2.685 Masurata: 526	

\* Suprafața este determinată în planul de proiecție Stereo 70.



## Date referitoare la teren

Crt	Categorie folosință	Intravilan	Suprafața (mp)	Tarla	Parcelă	Nr. topo	Observații / Referințe
1	curți constructii	DA	374	-	-	-	
2	faneata	DA	152	-	-	-	Diferența de 2177 mp se regăsește în altă documentație cadastrală

## Date referitoare la construcții

Crt	Număr	Destinație construcție	Supraf. (mp)	Situație juridică	Observații / Referințe
A1.1		construcții de locuinte	Din acte: 110 Masurata: 109	Cu acte	Nr. niveluri:1; S. construita la sol:109 mp; Casă de locuit, construită din lemn, acoperită cu draniță, compusă din trei camere

## Lungime Segmente

1) Valorile lungimilor segmentelor sunt obținute din proiecție în plan.

Punct început	X / Y	Punct sfârșit	X / Y	Lungime segment (** (m)
1	579.901,694 639.363,04	2	579.901,424 639.354,511	8.533
2	579.901,424 639.354,511	3	579.902,505 639.338,757	15.791

Punct început	X / Y	Punct sfârșit	X / Y	Lungime segment (** (m)
3	579.902,505 639.338,757	4	579.926,783 639.333,71	24.797
4	579.926,783 639.333,71	5	579.924,43 639.336,436	3.601
5	579.924,43 639.336,436	6	579.922,789 639.342,283	6.073
6	579.922,789 639.342,283	7	579.921,862 639.348,98	6.761
7	579.921,862 639.348,98	8	579.921,607 639.361,179	12.202
8	579.921,607 639.361,179	1	579.901,694 639.363,04	20.0

\*\* Lungimile segmentelor sunt determinate în planul de proiecție Stereo 70 și sunt rotunjite la 1 milimetru.

\*\*\* Distanța dintre puncte este formată din segmente cumulate ce sunt mai mici decât valoarea 1 milimetru.



**DATE DESPRE IMOBILUL NR. 5909**

Oficiul de Cadastru și Publicitate Imobiliară NEAMT  
Biroul de Cadastru și Publicitate Imobiliară Targu-Neamt

**A. Partea I. Descrierea imobilului**

TEREN Necunoscut

Adresa: Loc. Boboiesti, Jud. Neamt, si extravilan UAT Pipirig

Nr. Crt	Nr cadastral Nr. topografic	Suprafața* (mp)	Observații / Referințe
A1	51827	Din acte: 2.685 Masurata: 2.177	Sector cadastral:91 Teren imprejmuit;

**B. Partea II. Proprietari și acte**

Inscrieri privitoare la dreptul de proprietate și alte drepturi reale	Referințe
<b>21370 / 27/08/2014</b>	
Hotarare Judecatoreasca nr. Sentința civilă nr. 570, din 20/02/2009 emis de Judecatoria Tg. Neamt (Contract de vânzare cumpărare autentificat sub nr. 8044 din 27.11.1990 NSJ Neamț Certificat fiscal nr. 8587 din 12.08.2014 emis de Primaria Pipirig);	
B1	Intabulare, drept de PROPRIETATE, dobandit prin Hotarare Judecatoreasca, cota actuala 1/1, cota initiala 1/1 1) <b>NISTORESCU VASILE</b>
	A1

**C. Partea III. SARCINI**

Inscrieri privind dezmembramintele dreptului de proprietate, drepturi reale de garanție și sarcini	Referințe
<b>21370 / 27/08/2014</b>	
Hotarare Judecatoreasca nr. Sentința civilă nr. 570, din 20/02/2009 emis de Judecatoria Tg. Neamt (Contract de vânzare cumpărare autentificat sub nr. 8044 din 27.11.1990 NSJ Neamț Certificat fiscal nr. 8587 din 12.08.2014 emis de Primaria Pipirig);	
C1	Intabulare, drept de IPOTECA LEGALA, Valoare:6887 RONreprezentînd sultă
	A1
	1) <b>NISTOROAIE ION</b> 2) <b>ILIE SEVASTITA</b> 3) <b>PRUNĂ TUDOSIA</b> 4) <b>LUPU GAVRIL</b> 5) <b>NICUȚĂ AURICA</b> 6) <b>GRĂMADĂ EVA</b> 7) <b>ANDRUȘCA DUMITRINA</b> 8) <b>ȚIRDEA AURICA</b>

## Anexa Nr. 1 La Partea I

## Teren

Nr cadastral	Suprafața (mp)*	Observații / Referințe
51827	Din acte: 2.685 Masurata: 2.177	

\* Suprafața este determinată în planul de proiecție Stereo 70.



## Date referitoare la teren

Crt	Categorie folosință	Intravilan	Suprafața (mp)	Tarla	Parcelă	Nr. topo	Observații / Referințe
1	faneata	DA	896	-	-	-	Diferența de 526 mp se regăsește în altă documentație cadastrală
2	faneata	NU	1.282	-	-	-	

## Lungime Segmente

1) Valorile lungimilor segmentelor sunt obținute din proiecție în plan.

Punct început	X / Y	Punct sfârșit	X / Y	Lungime segment (** (m)
1	579.921,607 639.361,179	2	579.921,56 639.363,437	2.258
2	579.921,56 639.363,437	3	579.916,583 639.377,443	14.864
3	579.916,583 639.377,443	4	579.915,344 639.389,4	12.021
4	579.915,344 639.389,4	5	579.915,587 639.399,642	10.245

Punct început	X / Y	Punct sfârșit	X / Y	Lungime segment (** (m)
5	579.915,587 639.399,642	6	579.917,576 639.419,538	19.995
6	579.917,576 639.419,538	7	579.921,106 639.444,208	24.921
7	579.921,106 639.444,208	8	579.924,502 639.470,379	26.39
8	579.924,502 639.470,379	9	579.928,557 639.511,528	41.348
9	579.928,557 639.511,528	10	579.919,362 639.510,385	9.266
10	579.919,362 639.510,385	11	579.913,788 639.509,045	5.733
11	579.913,788 639.509,045	12	579.903,548 639.421,524	88.118
12	579.903,548 639.421,524	13	579.901,694 639.363,04	58.513
13	579.901,694 639.363,04	1	579.921,607 639.361,179	20.0

\*\* Lungimile segmentelor sunt determinate în planul de proiecție Stereo 70 și sunt rotunjite la 1 milimetru.

\*\*\* Distanța dintre puncte este formată din segmente cumulate ce sunt mai mici decât valoarea 1 milimetru.





**DATE DESPRE IMOBILUL NR. 5910**

Oficiul de Cadastru și Publicitate Imobiliară NEAMT  
Biroul de Cadastru și Publicitate Imobiliară Targu-Neamt

**A. Partea I. Descrierea imobilului**

TEREN Necunoscut

Adresa: Loc. Boboiesti, Str Ozanei, Jud. Neamt, si extravilan UAT Pipirig

Nr. Crt	Nr cadastral Nr. topografic	Suprafața* (mp)	Observații / Referințe
A1		4.243	Sector cadastral:91 Teren imprejmuit;

**Construcții**

Crt	Nr cadastral Nr. topografic	Adresa	Observații / Referințe
A1.1		Loc. Boboiesti, Str Ozanei, Jud. Neamt, si extravilan UAT Pipirig	Nr. niveluri:1; S. construita la sol:53 mp;
A1.2		Loc. Boboiesti, Str Ozanei, Jud. Neamt, si extravilan UAT Pipirig	Nr. niveluri:2; S. construita la sol:125 mp;
A1.3		Loc. Boboiesti, Str Ozanei, Jud. Neamt, si extravilan UAT Pipirig	Nr. niveluri:1; S. construita la sol:35 mp;
A1.4		Loc. Boboiesti, Str Ozanei, Jud. Neamt, si extravilan UAT Pipirig	Nr. niveluri:1; S. construita la sol:23 mp;
A1.5		Loc. Boboiesti, Str Ozanei, Jud. Neamt, si extravilan UAT Pipirig	Nr. niveluri:1; S. construita la sol:60 mp;

**B. Partea II. Proprietari și acte**

Inscrieri privitoare la dreptul de proprietate și alte drepturi reale		Referințe
/		
Act Administrativ nr. 14217, din 14/09/2023 emis de PRIMĂRIA COMUNEI PIPIRIG;		
B1	Inscrierea posesiei, drept de PROPRIETATE, dobandit prin Lege, cota actuala 1/1, cota initiala 1/1 1) ȚIRDEA VASILE 2) TIRDEA EUGENIA, bun comun	A1
Act Administrativ nr. 14187, din 14/09/2023 emis de Primăria Comunei Pipirig;		
B2	Intabulare, drept de PROPRIETATE, dobandit prin Lege, cota actuala 1/1, cota initiala 1/1 1) ȚIRDEA VASILE 2) TIRDEA EUGENIA, bun comun	A1.1, A1.2, A1.3, A1.4, A1.5

**C. Partea III. SARCINI .**

Inscrieri privind dezmembramintele dreptului de proprietate, drepturi reale de garanție și sarcini	Referințe
NU SUNT	

## Anexa Nr. 1 La Partea I

## Teren

Nr cadastral	Suprafața (mp)*	Observații / Referințe
	4.243	

\* Suprafața este determinată în planul de proiecție Stereo 70.



## Date referitoare la teren

Crt	Categorie folosință	Intravilan	Suprafața (mp)	Tarla	Parcelă	Nr. topo	Observații / Referințe
1	curți constructii	DA	1.466	-	-	-	
2	drum	DA	296	-	-	-	
3	faneata	DA	940	-	-	-	
4	faneata	NU	1.540	-	-	-	

## Date referitoare la construcții

Crt	Număr	Destinație construcție	Supraf. (mp)	Situație juridică	Observații / Referințe
A1.1		construcții de locuințe	53	Cu acte	Nr. niveluri:1; S. construita la sol:53 mp;
A1.2		construcții de locuințe	125	Cu acte	Nr. niveluri:2; S. construita la sol:125 mp;
A1.3		construcții anexa	35	Cu acte	Nr. niveluri:1; S. construita la sol:35 mp;
A1.4		construcții anexa	23	Cu acte	Nr. niveluri:1; S. construita la sol:23 mp;
A1.5		construcții anexa	60	Cu acte	Nr. niveluri:1; S. construita la sol:60 mp;

## Lungime Segmente

1) Valorile lungimilor segmentelor sunt obținute din proiecție în plan.

Punct început	X / Y	Punct sfârșit	X / Y	Lungime segment (** (m)
1	579.953,292 639.341,935	2	579.942,486 639.344,249	11.051
3	579.943,821 639.359,821	4	579.944,111 639.366,137	6.323
5	579.944,514 639.374,119	6	579.944,307 639.388,717	14.599
7	579.943,986 639.391,305	8	579.943,988 639.394,047	2.742
9	579.943,896 639.401,245	10	579.943,444 639.411,66	10.425
11	579.942,957 639.425,372	12	579.941,663 639.451,582	26.242
13	579.940,815 639.513,053	14	579.928,557 639.511,528	12.352
15	579.924,502 639.470,379	16	579.921,106 639.444,208	26.39
17	579.917,576 639.419,538	18	579.915,587 639.399,642	19.995
19	579.915,344 639.389,4	20	579.916,583 639.377,443	12.021
21	579.921,56 639.363,437	22	579.921,607 639.361,179	2.258
23	579.921,862 639.348,98	24	579.922,789 639.342,283	6.761
25	579.924,43 639.336,436	26	579.926,783 639.333,71	3.601
27	579.931,975 639.333,241	28	579.939,844 639.330,839	8.227
29	579.943,611 639.330,2	30	579.948,45 639.329,059	4.972
31	579.951,767 639.320,705	32	579.955,79 639.310,73	10.756
33	579.956,881 639.306,978	34	579.967,969 639.308,268	11.163
35	579.966,183 639.315,375	36	579.965,122 639.317,258	2.161
37	579.958,826 639.327,144	38	579.955,345 639.335,316	8.883

Punct început	X / Y	Punct sfârșit	X / Y	Lungime segment (** (m)
2	579.942,486 639.344,249	3	579.943,821 639.359,821	15.629
4	579.944,111 639.366,137	5	579.944,514 639.374,119	7.992
6	579.944,307 639.388,717	7	579.943,986 639.391,305	2.608
8	579.943,988 639.394,047	9	579.943,896 639.401,245	7.199
10	579.943,444 639.411,66	11	579.942,957 639.425,372	13.721
12	579.941,663 639.451,582	13	579.940,815 639.513,053	61.477
14	579.928,557 639.511,528	15	579.924,502 639.470,379	41.348
16	579.921,106 639.444,208	17	579.917,576 639.419,538	24.921
18	579.915,587 639.399,642	19	579.915,344 639.389,4	10.245
20	579.916,583 639.377,443	21	579.921,56 639.363,437	14.864
22	579.921,607 639.361,179	23	579.921,862 639.348,98	12.202
24	579.922,789 639.342,283	25	579.924,43 639.336,436	6.073
26	579.926,783 639.333,71	27	579.931,975 639.333,241	5.213
28	579.939,844 639.330,839	29	579.943,611 639.330,2	3.821
30	579.948,45 639.329,059	31	579.951,767 639.320,705	8.988
32	579.955,79 639.310,73	33	579.956,881 639.306,978	3.907
34	579.967,969 639.308,268	35	579.966,183 639.315,375	7.328
36	579.965,122 639.317,258	37	579.958,826 639.327,144	11.721
38	579.955,345 639.335,316	1	579.953,292 639.341,935	6.93

\*\* Lungimile segmentelor sunt determinate în planul de proiecție Stereo 70 și sunt rotunjite la 1 milimetru.

\*\*\* Distanța dintre puncte este formată din segmente cumulate ce sunt mai mici decât valoarea 1 milimetru.



**DATE DESPRE IMOBILUL NR. 5912**

Oficiul de Cadastru și Publicitate Imobiliară NEAMT  
Biroul de Cadastru și Publicitate Imobiliară Targu-Neamt

**A. Partea I. Descrierea imobilului**

TEREN Intravilan

Adresa: Loc. Boboiesti, Str Ozanei, Jud. Neamt

Nr. Crt	Nr cadastral Nr. topografic	Suprafața* (mp)	Observații / Referințe
A1		362	Sector cadastral:91 Teren neimpregmuit;

**Construcții**

Crt	Nr cadastral Nr. topografic	Adresa	Observații / Referințe
A1.1		Loc. Boboiesti, Str Ozanei, Jud. Neamt	Nr. niveluri:2; S. construita la sol:70 mp;

**B. Partea II. Proprietari și acte**

Inscrieri privitoare la dreptul de proprietate și alte drepturi reale		Referințe
/		
Act Administrativ nr. 14217, din 14/09/2023 emis de PRIMĂRIA COMUNEI PIPIRIG;		
B1	Inscrierea posesiei, drept de PROPRIETATE, dobandit prin Lege, cota actuala 1/1, cota initiala 1/1 1) OLTEANU GHEORGHE 2) OLTEANU MARICICA-SĂNDICA	A1
Act Administrativ nr. 14187, din 14/09/2023 emis de PRIMĂRIA COMUNEI PIPIRIG;		
B2	Intabulare, drept de PROPRIETATE, dobandit prin Lege, cota actuala 1/1, cota initiala 1/1 1) OLTEANU GHEORGHE 2) OLTEANU MARICICA-SĂNDICA	A1.1

**C. Partea III. SARCINI .**

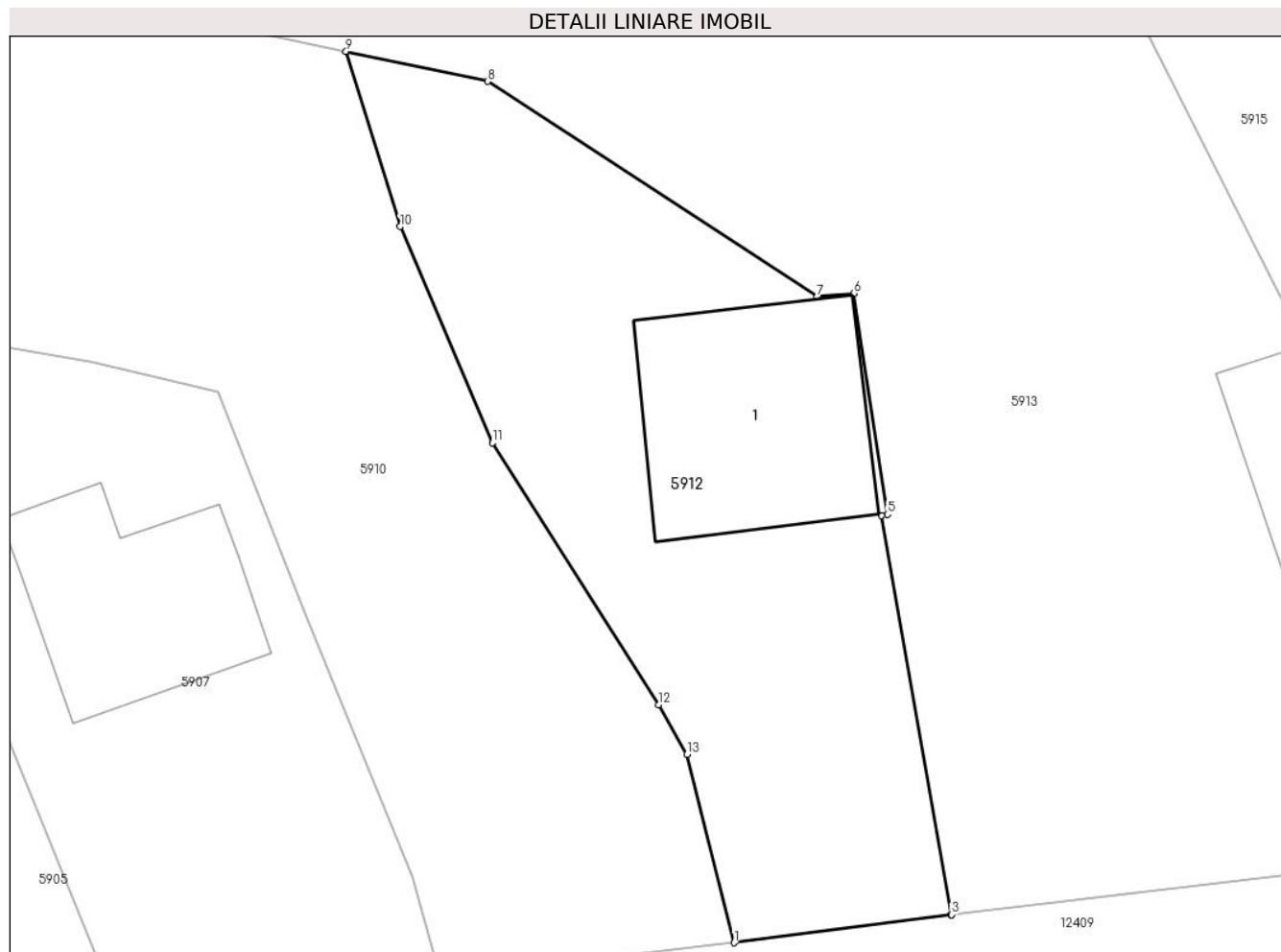
Inscrieri privind dezmembramintele dreptului de proprietate, drepturi reale de garanție și sarcini	Referințe
NU SUNT	

## Anexa Nr. 1 La Partea I

## Teren

Nr cadastral	Suprafața (mp)*	Observații / Referințe
	362	

\* Suprafața este determinată în planul de proiecție Stereo 70.



## Date referitoare la teren

Crt	Categorie folosință	Intra vilan	Suprafața (mp)	Tarla	Parcelă	Nr. topo	Observații / Referințe
1	curți constructii	DA	362	-	-	-	

## Date referitoare la construcții

Crt	Număr	Destinație construcție	Supraf. (mp)	Situație juridică	Observații / Referințe
A1.1		construcții de locuințe	70	Cu acte	Nr. niveluri:2; S. construita la sol:70 mp;

## Lungime Segmente

1) Valorile lungimilor segmentelor sunt obținute din proiecție în plan.

Punct început	X / Y	Punct sfârșit	X / Y	Lungime segment (** (m)
1	579.967,969 639.308,268	2	579.976,168 639.309,328	8.267
2	579.976,168 639.309,328	3	579.976,191 639.309,331	0.023
3	579.976,191 639.309,331	4	579.973,539 639.324,413	15.313
4	579.973,539 639.324,413	5	579.973,768 639.324,447	0.232

Punct început	X / Y	Punct sfârșit	X / Y	Lungime segment (** (m)
5	579.973,768 639.324,447	6	579.972,491 639.332,801	8.451
6	579.972,491 639.332,801	7	579.971,113 639.332,672	1.384
7	579.971,113 639.332,672	8	579.958,644 639.340,803	14.886
8	579.958,644 639.340,803	9	579.953,292 639.341,935	5.47
9	579.953,292 639.341,935	10	579.955,345 639.335,316	6.93
10	579.955,345 639.335,316	11	579.958,826 639.327,144	8.883
11	579.958,826 639.327,144	12	579.965,122 639.317,258	11.721
12	579.965,122 639.317,258	13	579.966,183 639.315,375	2.161
13	579.966,183 639.315,375	1	579.967,969 639.308,268	7.328

\*\* Lungimile segmentelor sunt determinate în planul de proiecție Stereo 70 și sunt rotunjite la 1 milimetru.

\*\*\* Distanța dintre puncte este formată din segmente cumulate ce sunt mai mici decât valoarea 1 milimetru.





**DATE DESPRE IMOBILUL NR. 5913**

Oficiul de Cadastru și Publicitate Imobiliară NEAMT  
Biroul de Cadastru și Publicitate Imobiliară Targu-Neamt

**A. Partea I. Descrierea imobilului**

TEREN Intravilan

Adresa: Loc. Boboiesti, Str Ozanei, Jud. Neamt

Nr. Crt	Nr cadastral Nr. topografic	Suprafața* (mp)	Observații / Referințe
A1	52504	Din acte: 1.250 Masurata: 1.248	Sector cadastral:91 Teren imprejmuit;

**Construcții**

Crt	Nr cadastral Nr. topografic	Adresa	Observații / Referințe
A1.1		Loc. Boboiesti, Str Ozanei, Jud. Neamt	Nr. niveluri:2; S. construita la sol:110 mp; S. construita desfasurata:140 mp; Casă de locuit, (P+M), construită din bolțari la parter și din lemn mansarda în anul 1999, acoperită cu tablă, compusă din: - parter: trei camere, bucatărie, baie și hol; - mansardă: două camere și hol.
A1.2		Loc. Boboiesti, Str Ozanei, Jud. Neamt	Nr. niveluri:1; S. construita la sol:51 mp; Construcție anexă din bolțari, construită în anul 1999, acoperită cu carton ondulin, compusă din două camere, baie și magazie
A1.3		Loc. Boboiesti, Str Ozanei, Jud. Neamt	Nr. niveluri:1; S. construita la sol:14 mp; S. construita desfasurata:14 mp; Construcție anexă din bolțari, construită în anul 1998, acoperită cu tablă
A1.4		Loc. Boboiesti, Str Ozanei, Jud. Neamt	Nr. niveluri:1; S. construita la sol:29 mp; S. construita desfasurata:29 mp; Garaj, construit din lemn în anul 1998, acoperit cu tablă

**B. Partea II. Proprietari și acte**

Inscrieri privitoare la dreptul de proprietate și alte drepturi reale		Referințe
<b>20722 / 15/09/2017</b>		
Act Notarial nr. 1873 - contract de vanzare, din 14/09/2017 emis de NP Andronache Laura (act administrativ nr 10002 - proces verbal de identificare a imobilului din 28.08.2017, emis de Primaria comunei Pipirig; act administrativ nr 10001 - certificat pentru atestarea ca petentul este cunoscut ca proprietar din 28.07.2017, emis de Primaria comunei Pipirig);		
B1	Intabulare, drept de PROPRIETATE, cu titlu de cumparare, dobandit prin Conventie, cota actuala 1/1, cota initiala 1/1 1) IONIȚĂ VASILE 2) IONIȚĂ ANCA, - bun comun	A1
B2	Intabulare, drept de PROPRIETATE, cu titlu de cumparare, dobandit prin Conventie, cota actuala 1/1, cota initiala 1/1 1) IONIȚĂ VASILE 2) IONIȚĂ ANCA, - bun comun	A1.1, A1.2, A1.3, A1.4

**C. Partea III. SARCINI**

Inscrieri privind dezmembramintele dreptului de proprietate, drepturi reale de garanție și sarcini		Referințe
<b>20722 / 15/09/2017</b>		
Act Notarial nr. 1873 - contract de vanzare, din 14/09/2017 emis de NP Andronache Laura (act administrativ nr 10002 - proces verbal de identificare a imobilului din 28.08.2017, emis de Primaria comunei Pipirig; act administrativ nr 10001 - certificat pentru atestarea ca petentul este cunoscut ca proprietar din 28.07.2017, emis de Primaria comunei Pipirig);		
C1	Intabulare, drept de UZUFRACT VIAGER, cota actuala 1/1, cota initiala 1/1 1) IONIȚĂ MIHAI 2) IONIȚĂ EVA	A1.1, A1.2, A1.3, A1.4

## Anexa Nr. 1 La Partea I

## Teren

Nr cadastral	Suprafața (mp)*	Observații / Referințe
52504	Din acte: 1.250 Masurata: 1.248	

\* Suprafața este determinată în planul de proiecție Stereo 70.



## Date referitoare la teren

Crt	Categorie folosință	Intra vilan	Suprafața (mp)	Tarla	Parcelă	Nr. topo	Observații / Referințe
1	curți constructii	DA	498	-	-	-	
2	curți constructii	DA	43	-	-	-	
3	faneata	DA	707	-	-	-	

## Date referitoare la construcții

Crt	Număr	Destinație construcție	Supraf. (mp)	Situație juridică	Observații / Referințe
A1.1		construcții de locuințe	Din acte: 98 Masurata: 110	Cu acte	Nr. niveluri:2; S. construita la sol:110 mp; S. construita desfasurata:140 mp; Casă de locuit, (P+M), construită din bolțari la parter și din lemn mansarda în anul 1999, acoperită cu tablă, compusă din: - parter: trei camere, bucătărie, baie și hol; - mansardă: două camere și hol.
A1.2		construcții anexa	Din acte: 50 Masurata: 51	Cu acte	Nr. niveluri:1; S. construita la sol:51 mp; Construcție anexă din bolțari, construită în anul 1999, acoperită cu carton ondulin, compusă din două camere, baie și magazie
A1.3		construcții anexa	14	Cu acte	Nr. niveluri:1; S. construita la sol:14 mp; S. construita desfasurata:14 mp; Construcție anexă din bolțari, construită în anul 1998, acoperită cu tablă

Crt	Număr	Destinație construcție	Supraf. (mp)	Situație juridică	Observații / Referințe
A1.4		construcții anexa	29	Cu acte	Nr. niveluri:1; S. construita la sol:29 mp; S. construita desfasurata:29 mp; Garaj, construit din lemn în anul 1998, acoperit cu tablă

**Lungime Segmente**

1) Valorile lungimilor segmentelor sunt obținute din proiecție în plan.

Punct început	X / Y	Punct sfârșit	X / Y	Lungime segment (** (m))	Punct început	X / Y	Punct sfârșit	X / Y	Lungime segment (** (m))
1	579.944,111 639.366,137	2	579.943,821 639.359,821	6.323	2	579.943,821 639.359,821	3	579.942,486 639.344,249	15.629
3	579.942,486 639.344,249	4	579.953,292 639.341,935	11.051	4	579.953,292 639.341,935	5	579.958,644 639.340,803	5.47
5	579.958,644 639.340,803	6	579.971,113 639.332,672	14.886	6	579.971,113 639.332,672	7	579.972,491 639.332,801	1.384
7	579.972,491 639.332,801	8	579.973,768 639.324,447	8.451	8	579.973,768 639.324,447	9	579.973,539 639.324,413	0.232
9	579.973,539 639.324,413	10	579.976,191 639.309,331	15.313	10	579.976,191 639.309,331	11	579.990,343 639.310,988	14.249
11	579.990,343 639.310,988	12	579.994,754 639.312,007	4.527	12	579.994,754 639.312,007	13	579.992,27 639.323,096	11.364
13	579.992,27 639.323,096	14	579.989,629 639.330,719	8.068	14	579.989,629 639.330,719	15	579.982,489 639.344,883	15.862
15	579.982,489 639.344,883	16	579.975,968 639.348,24	7.334	16	579.975,968 639.348,24	17	579.972,27 639.351,434	4.886
17	579.972,27 639.351,434	18	579.968,463 639.354,459	4.862	18	579.968,463 639.354,459	19	579.961,642 639.361,486	9.793
19	579.961,642 639.361,486	20	579.959,194 639.364,269	3.706	20	579.959,194 639.364,269	21	579.955,934 639.365,866	3.63
21	579.955,934 639.365,866	22	579.950,234 639.366,832	5.781	22	579.950,234 639.366,832	23	579.948,77 639.366,755	1.466
23	579.948,77 639.366,755	1	579.944,111 639.366,137	4.7					

\*\* Lungimile segmentelor sunt determinate în planul de proiecție Stereo 70 și sunt rotunjite la 1 milimetru.

\*\*\* Distanța dintre puncte este formată din segmente cumulate ce sunt mai mici decât valoarea 1 milimetru.



**DATE DESPRE IMOBILUL NR. 5914**

Oficiul de Cadastru și Publicitate Imobiliară NEAMT  
Biroul de Cadastru și Publicitate Imobiliară Targu-Neamt

**A. Partea I. Descrierea imobilului**

TEREN Necunoscut

Adresa: Loc. Boboiesti, Jud. Neamt, si extravilan UAT Pipirig

Nr. Crt	Nr cadastral Nr. topografic	Suprafata* (mp)	Observatii / Referinte
A1	54370	Din acte: 2.025 Masurata: 3.668	Sector cadastral:91 Teren imprejmuit;

**B. Partea II. Proprietari și acte**

Inscrieri privitoare la dreptul de proprietate și alte drepturi reale		Referințe
<b>17593 / 07/07/2022</b>		
Act Notarial nr. Contract de vânzare cumpărare aut nr. 2020, din 06/07/2022 emis de NP DAVID RADU-CONSTANTIN;		
B1	Intabulare, drept de PROPRIETATE, cu titlu de drept de cumpărare, dobandit prin Conventie, cota actuala 1/1, cota initiala 1/1 1) <b>ȚIRDEA VASILE</b> 2) <b>TIRDEA EUGENIA</b> , bun comun	A1
<b>3094 / 31/01/2023</b>		
Act Notarial nr. Act de constituire a patrimoniului de afectatiune aut nr. 342, din 30/01/2023 emis de NP David Daniela;		
B2	Se notează patrimoniu de afectatiune în vederea desfașurării activității 1) <b>INTREPRINDEREA FAMILIALĂ ȚIRDEA V.I. VASILE</b> , CIF:40847226	A1

**C. Partea III. SARCINI .**

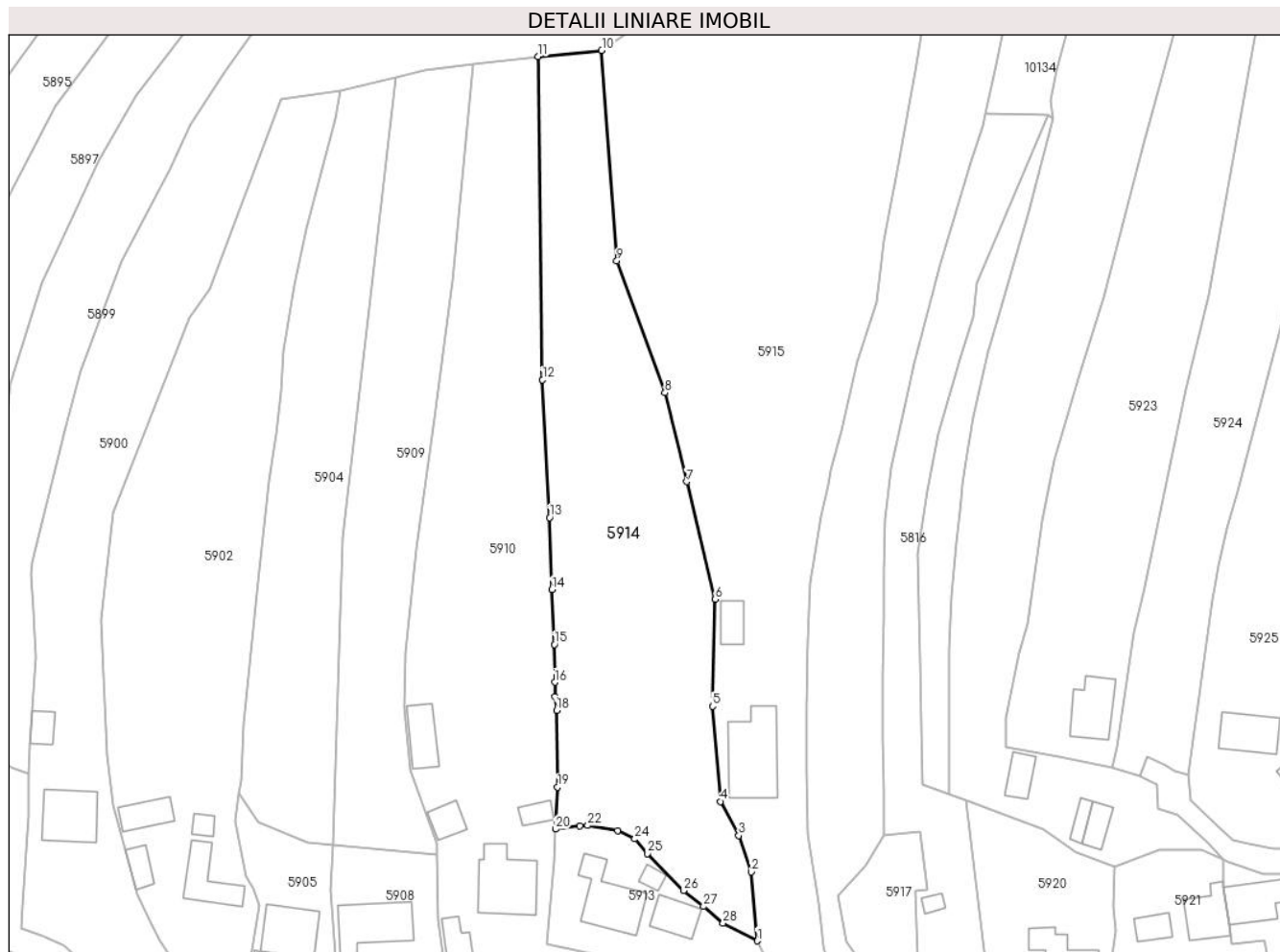
Inscrieri privind dezmembramintele dreptului de proprietate, drepturi reale de garanție și sarcini	Referințe
NU SUNT	

## Anexa Nr. 1 La Partea I

## Teren

Nr cadastral	Suprafața (mp)*	Observații / Referințe
54370	Din acte: 2.025 Masurata: 3.668	

\* Suprafața este determinată în planul de proiecție Stereo 70.



## Date referitoare la teren

Crt	Categorie folosință	Intra vilan	Suprafața (mp)	Tarla	Parcelă	Nr. topo	Observații / Referințe
1	faneata	DA	2.081	-	-	-	
2	faneata	NU	1.588	-	-	-	

## Lungime Segmente

1) Valorile lungimilor segmentelor sunt obținute din proiecție în plan.

Punct început	X / Y	Punct sfârșit	X / Y	Lungime segment (** (m)
1	579.982,489 639.344,883	2	579.981,359 639.357,995	13.161
3	579.978,969 639.364,911	4	579.975,461 639.371,378	7.357
5	579.973,995 639.389,47	6	579.974,502 639.409,833	20.369
7	579.969,053 639.432,187	8	579.964,929 639.449,105	17.413

Punct început	X / Y	Punct sfârșit	X / Y	Lungime segment (** (m)
2	579.981,359 639.357,995	3	579.978,969 639.364,911	7.317
4	579.975,461 639.371,378	5	579.973,995 639.389,47	18.151
6	579.974,502 639.409,833	7	579.969,053 639.432,187	23.009
8	579.964,929 639.449,105	9	579.955,779 639.474,173	26.686

Punct început	X / Y	Punct sfârșit	X / Y	Lungime segment (** (m)
9	579.955,779 639.474,173	10	579.952,917 639.514,19	40.119
11	579.940,815 639.513,053	12	579.941,663 639.451,582	61.477
13	579.942,957 639.425,372	14	579.943,444 639.411,66	13.721
15	579.943,896 639.401,245	16	579.943,988 639.394,047	7.199
17	579.943,986 639.391,305	18	579.944,307 639.388,717	2.608
19	579.944,514 639.374,119	20	579.944,111 639.366,137	7.992
21	579.948,77 639.366,755	22	579.950,234 639.366,832	1.466
23	579.955,934 639.365,866	24	579.959,194 639.364,269	3.63
25	579.961,642 639.361,486	26	579.968,463 639.354,459	9.793
27	579.972,27 639.351,434	28	579.975,968 639.348,24	4.886

Punct început	X / Y	Punct sfârșit	X / Y	Lungime segment (** (m)
10	579.952,917 639.514,19	11	579.940,815 639.513,053	12.155
12	579.941,663 639.451,582	13	579.942,957 639.425,372	26.242
14	579.943,444 639.411,66	15	579.943,896 639.401,245	10.425
16	579.943,988 639.394,047	17	579.943,986 639.391,305	2.742
18	579.944,307 639.388,717	19	579.944,514 639.374,119	14.599
20	579.944,111 639.366,137	21	579.948,77 639.366,755	4.7
22	579.950,234 639.366,832	23	579.955,934 639.365,866	5.781
24	579.959,194 639.364,269	25	579.961,642 639.361,486	3.706
26	579.968,463 639.354,459	27	579.972,27 639.351,434	4.862
28	579.975,968 639.348,24	1	579.982,489 639.344,883	7.334

\*\* Lungimile segmentelor sunt determinate în planul de proiecție Stereo 70 și sunt rotunjite la 1 milimetru.

\*\*\* Distanța dintre puncte este formată din segmente cumulate ce sunt mai mici decât valoarea 1 milimetru.





**DATE DESPRE IMOBILUL NR. 5915**

Oficiul de Cadastru și Publicitate Imobiliară NEAMT  
Biroul de Cadastru și Publicitate Imobiliară Targu-Neamt

**A. Partea I. Descrierea imobilului**

TEREN Necunoscut

Nr. CF vechi:624  
Nr. cadastral vechi:748

Adresa: Loc. Pipirig, Str Ozanei, Jud. Neamt, si extravilan UAT Pipirig

Nr. Crt	Nr cadastral Nr. topografic	Suprafața* (mp)	Observații / Referințe
A1	51094	Din acte: 7.373 Masurata: 6.953	Sector cadastral:91 Teren imprejmuit;

**Construcții**

Crt	Nr cadastral Nr. topografic	Adresa	Observații / Referințe
A1.1		Loc. Pipirig, Str Ozanei, Jud. Neamt, si extravilan UAT Pipirig	Nr. niveluri:1; S. construita la sol:147 mp;
A1.2		Loc. Pipirig, Str Ozanei, Jud. Neamt, si extravilan UAT Pipirig	Nr. niveluri:1; S. construita la sol:36 mp;

**B. Partea II. Proprietari și acte**

Inscrieri privitoare la dreptul de proprietate și alte drepturi reale		Referințe
<b>1573 / 15/04/2009</b>		
Contract De Vanzare-Cumparare nr. 1043, din 14/04/2009 emis de BNP Teodorescu Haralambie;		
B1	Intabulare, drept de PROPRIETATE, dobandit prin Conventie, cota actuala 1/1, cota initiala 1/1 1) GRĂMADĂ VASILE 2) GRĂMADĂ ELENA, - soti <i>OBSERVATII: (provenita din conversia CF 624)</i>	A1
/		
Act Administrativ nr. 14187, din 14/09/2023 emis de PRIMARIA COMUNEI PIPIRIG;		
B2	Intabulare, drept de PROPRIETATE, dobandit prin Lege, cota actuala 1/1, cota initiala 1/1 1) GRĂMADĂ VASILE 2) GRĂMADĂ ELENA, - soti	A1.1, A1.2

**C. Partea III. SARCINI .**

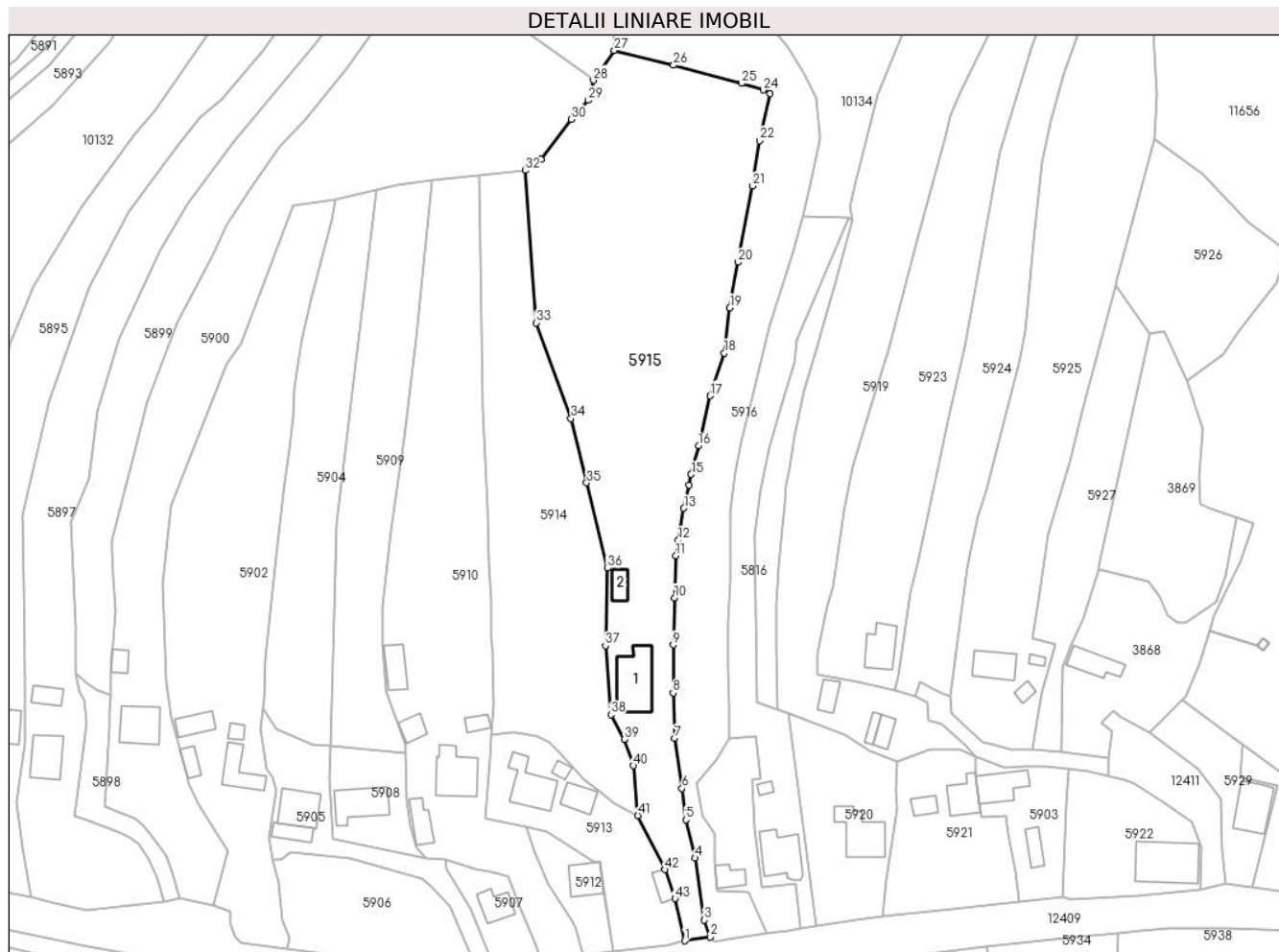
Inscrieri privind dezmembramintele dreptului de proprietate, drepturi reale de garanție și sarcini	Referințe
NU SUNT	

## Anexa Nr. 1 La Partea I

## Teren

Nr cadastral	Suprafața (mp)*	Observații / Referințe
51094	Din acte: 7.373 Masurata: 6.953	

\* Suprafața este determinată în planul de proiecție Stereo 70.



## Date referitoare la teren

Crt	Categorie folosință	Intra vilan	Suprafața (mp)	Tarla	Parcelă	Nr. topo	Observații / Referințe
1	curți constructii	DA	1.119	-	-	-	
2	faneata	DA	525	-	-	-	
3	faneata	NU	5.310	-	-	-	

## Date referitoare la construcții

Crt	Număr	Destinație construcție	Supraf. (mp)	Situație juridică	Observații / Referințe
A1.1		construcții de locuințe	147	Cu acte	Nr. niveluri:1; S. construita la sol:147 mp;
A1.2		construcții anexa	36	Cu acte	Nr. niveluri:1; S. construita la sol:36 mp;

## Lungime Segmente

1) Valorile lungimilor segmentelor sunt obținute din proiecție în plan.

Punct început	X / Y	Punct sfârșit	X / Y	Lungime segment	Punct început	X / Y	Punct sfârșit	X / Y	Lungime segment	Punct început	X / Y	Punct sfârșit	X / Y	Lungime segment
1	579.994,754 639.312,007	2	580.001,564 639.313,063	6.891	2	580.001,564 639.313,063	3	579.999,924 639.317,403	4.64	3	579.999,924 639.317,403	4	579.997,476 639.333,744	16.523

Punct început	X / Y	Punct sfârșit	X / Y	Lungime segment	Punct început	X / Y	Punct sfârșit	X / Y	Lungime segment	Punct început	X / Y	Punct sfârșit	X / Y	Lungime segment
4	579.997,476 639.333,744	5	579.995,098 639.343,774	10.308	5	579.995,098 639.343,774	6	579.994,112 639.351,986	8.271	6	579.994,112 639.351,986	7	579.992,202 639.365,174	13.326
7	579.992,202 639.365,174	8	579.991,777 639.377,064	11.898	8	579.991,777 639.377,064	9	579.991,777 639.389,677	12.613	9	579.991,777 639.389,677	10	579.992,136 639.402,033	12.361
10	579.992,136 639.402,033	11	579.992,457 639.413,065	11.037	11	579.992,457 639.413,065	12	579.993,147 639.417,141	4.134	12	579.993,147 639.417,141	13	579.994,572 639.425,56	8.539
13	579.994,572 639.425,56	14	579.995,984 639.431,614	6.216	14	579.995,984 639.431,614	15	579.996,49 639.434,432	2.863	15	579.996,49 639.434,432	16	579.998,453 639.441,93	7.751
16	579.998,453 639.441,93	17	580.001,442 639.455,025	13.432	17	580.001,442 639.455,025	18	580.005,152 639.466,253	11.825	18	580.005,152 639.466,253	19	580.006,623 639.478,142	11.98
19	580.006,623 639.478,142	20	580.008,831 639.490,079	12.139	20	580.008,831 639.490,079	21	580.012,542 639.510,138	20.399	21	580.012,542 639.510,138	22	580.014,447 639.522,031	12.045
22	580.014,447 639.522,031	23	580.017,236 639.534,362	12.642	23	580.017,236 639.534,362	24	580.015,367 639.535,284	2.084	24	580.015,367 639.535,284	25	580.009,684 639.537,047	5.95
25	580.009,684 639.537,047	26	579.991,836 639.541,802	18.471	26	579.991,836 639.541,802	27	579.976,318 639.545,682	15.996	27	579.976,318 639.545,682	28	579.970,855 639.537,842	9.556
28	579.970,855 639.537,842	29	579.969,429 639.532,576	5.456	29	579.969,429 639.532,576	30	579.964,965 639.527,642	6.654	30	579.964,965 639.527,642	31	579.957,138 639.517,149	13.091
31	579.957,138 639.517,149	32	579.952,917 639.514,19	5.155	32	579.952,917 639.514,19	33	579.955,779 639.474,173	40.119	33	579.955,779 639.474,173	34	579.964,929 639.449,105	26.686
34	579.964,929 639.449,105	35	579.969,053 639.432,187	17.413	35	579.969,053 639.432,187	36	579.974,502 639.409,833	23.009	36	579.974,502 639.409,833	37	579.973,995 639.389,47	20.369
37	579.973,995 639.389,47	38	579.975,461 639.371,378	18.151	38	579.975,461 639.371,378	39	579.978,969 639.364,911	7.357	39	579.978,969 639.364,911	40	579.981,359 639.357,995	7.317
40	579.981,359 639.357,995	41	579.982,489 639.344,883	13.161	41	579.982,489 639.344,883	42	579.989,629 639.330,719	15.862	42	579.989,629 639.330,719	43	579.992,27 639.323,096	8.068
43	579.992,27 639.323,096	1	579.994,754 639.312,007	11.364										

\*\* Lungimile segmentelor sunt determinate în planul de proiecție Stereo 70 și sunt rotunjite la 1 milimetru.

\*\*\* Distanța dintre puncte este formată din segmente cumulate ce sunt mai mici decât valoarea 1 milimetru.



**DATE DESPRE IMOBILUL NR. 5916**

Oficiul de Cadastru și Publicitate Imobiliară NEAMT  
Biroul de Cadastru și Publicitate Imobiliară Targu-Neamt

**A. Partea I. Descrierea imobilului**

TEREN Necunoscut

Adresa: Loc. Boboiesti, Str Ozanei, Jud. Neamt, si extravilan UAT Pipirig

Nr. Crt	Nr cadastral Nr. topografic	Suprafața* (mp)	Observații / Referințe
A1		5.943	Sector cadastral:91 Teren imprejmuit;

**B. Partea II. Proprietari și acte**

Inscrieri privitoare la dreptul de proprietate și alte drepturi reale	Referințe
/	
Act Administrativ nr. 14217, din 14/09/2023 emis de PRIMĂRIA COMUNEI PIPIRIG;	
B1	Inscrierea posesiei, drept de PROPRIETATE, dobandit prin Lege, cota actuala 1/1, cota initiala 1/1
	1) AVÎRVAREI VASILE 2) AVÎRVAREI FILOFTEIA

**C. Partea III. SARCINI .**

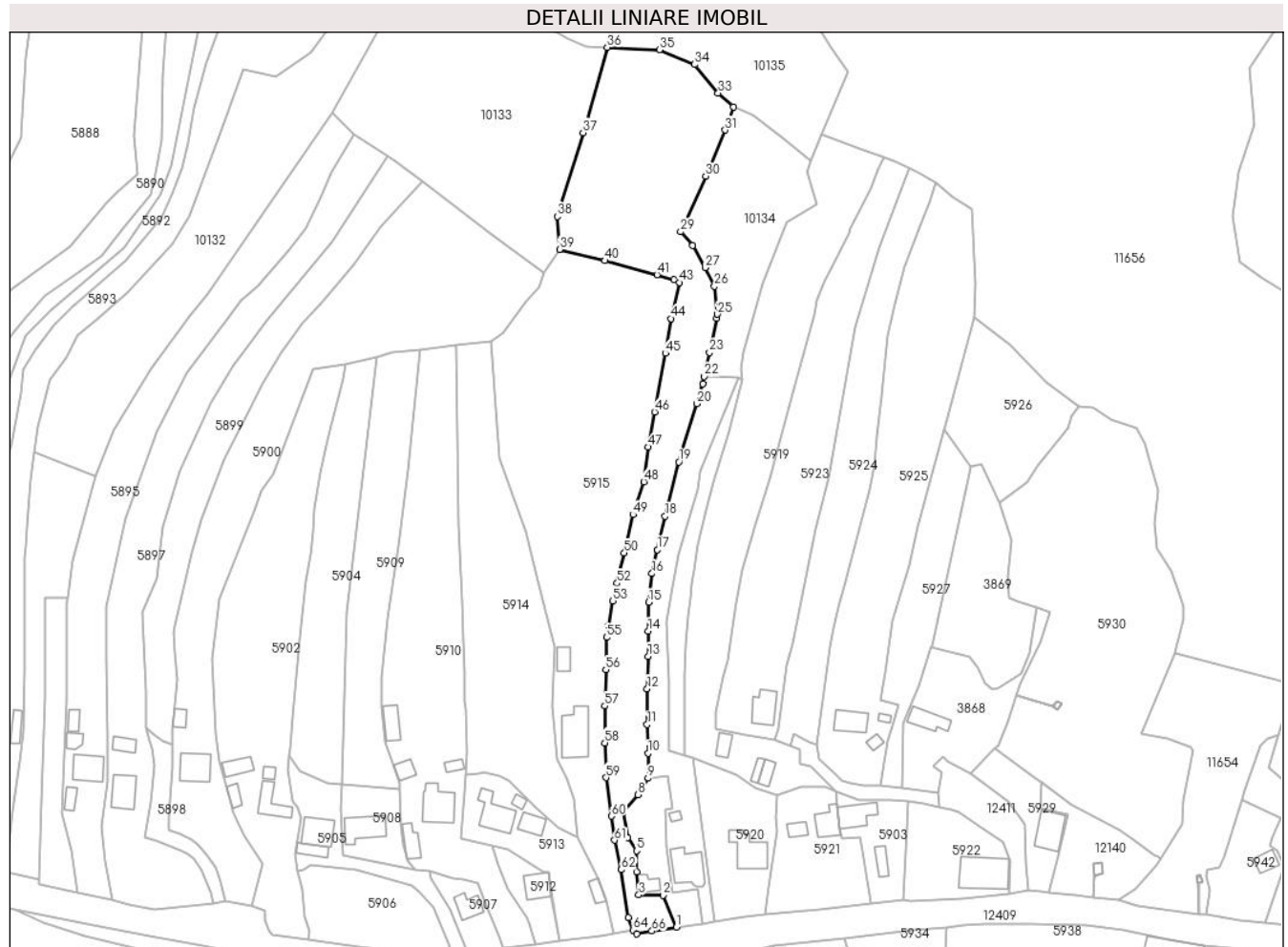
Inscrieri privind dezmembramintele dreptului de proprietate, drepturi reale de garanție și sarcini	Referințe
NU SUNT	

## Anexa Nr. 1 La Partea I

## Teren

Nr cadastral	Suprafața (mp)*	Observații / Referințe
	5.943	

\* Suprafața este determinată în planul de proiecție Stereo 70.



## Date referitoare la teren

Crt	Categorie folosință	Intravilan	Suprafața (mp)	Tarla	Parcelă	Nr. topo	Observații / Referințe
1	faneata	DA	1.799	-	-	-	
2	faneata	NU	4.144	-	-	-	

## Lungime Segmente

1) Valorile lungimilor segmentelor sunt obținute din proiecție în plan.

Punct început	X / Y	Punct sfârșit	X / Y	Lungime segment	Punct început	X / Y	Punct sfârșit	X / Y	Lungime segment	Punct început	X / Y	Punct sfârșit	X / Y	Lungime segment
1	580.016,319 639.314,021	2	580.011,704 639.324,937	11.851	2	580.011,704 639.324,937	3	580.003,423 639.325,126	8.283	3	580.003,423 639.325,126	4	580.002,664 639.333,037	7.947
4	580.002,664 639.333,037	5	580.002,665 639.340,134	7.097	5	580.002,665 639.340,134	6	579.999,541 639.344,66	5.499	6	579.999,541 639.344,66	7	579.997,897 639.353,382	8.876
7	579.997,897 639.353,382	8	580.003,075 639.359,305	7.867	8	580.003,075 639.359,305	9	580.006,6 639.364,98	6.681	9	580.006,6 639.364,98	10	580.006,6 639.373,516	8.536
10	580.006,6 639.373,516	11	580.006,294 639.383,33	9.819	11	580.006,294 639.383,33	12	580.006,294 639.395,547	12.217	12	580.006,294 639.395,547	13	580.006,645 639.406,64	11.099
13	580.006,645 639.406,64	14	580.006,645 639.415,224	8.584	14	580.006,645 639.415,224	15	580.006,77 639.425,09	9.867	15	580.006,77 639.425,09	16	580.007,937 639.434,912	9.891

Punct început	X / Y	Punct sfârșit	X / Y	Lungime segment	Punct început	X / Y	Punct sfârșit	X / Y	Lungime segment	Punct început	X / Y	Punct sfârșit	X / Y	Lungime segment
16	580.007,937 639.434,912	17	580.009,795 639.443,059	8.356	17	580.009,795 639.443,059	18	580.012,406 639.454,512	11.747	18	580.012,406 639.454,512	19	580.017,089 639.473,041	19.112
19	580.017,089 639.473,041	20	580.023,21 639.492,962	20.84	20	580.023,21 639.492,962	21	580.025,3 639.499,766	7.118	21	580.025,3 639.499,766	22	580.025,833 639.502,24	2.531
22	580.025,833 639.502,24	23	580.027,602 639.510,442	8.391	23	580.027,602 639.510,442	24	580.030,103 639.522,045	11.869	24	580.030,103 639.522,045	25	580.030,314 639.523,54	1.51
25	580.030,314 639.523,54	26	580.029,316 639.533,121	9.633	26	580.029,316 639.533,121	27	580.026,184 639.539,447	7.059	27	580.026,184 639.539,447	28	580.021,846 639.546,97	8.684
28	580.021,846 639.546,97	29	580.017,721 639.551,697	6.274	29	580.017,721 639.551,697	30	580.026,31 639.570,69	20.845	30	580.026,31 639.570,69	31	580.033,017 639.586,401	17.083
31	580.033,017 639.586,401	32	580.035,815 639.594,369	8.445	32	580.035,815 639.594,369	33	580.030,57 639.599,102	7.065	33	580.030,57 639.599,102	34	580.022,538 639.608,844	12.626
34	580.022,538 639.608,844	35	580.010,54 639.613,898	13.019	35	580.010,54 639.613,898	36	579.992,643 639.614,713	17.916	36	579.992,643 639.614,713	37	579.984,342 639.585,505	30.365
37	579.984,342 639.585,505	38	579.975,589 639.556,924	29.891	38	579.975,589 639.556,924	39	579.976,318 639.545,682	11.266	39	579.976,318 639.545,682	40	579.991,836 639.541,802	15.996
40	579.991,836 639.541,802	41	580.009,684 639.537,047	18.471	41	580.009,684 639.537,047	42	580.015,367 639.535,284	5.95	42	580.015,367 639.535,284	43	580.017,236 639.534,362	2.084
43	580.017,236 639.534,362	44	580.014,447 639.522,031	12.642	44	580.014,447 639.522,031	45	580.012,542 639.510,138	12.045	45	580.012,542 639.510,138	46	580.008,831 639.490,079	20.399
46	580.008,831 639.490,079	47	580.006,623 639.478,142	12.139	47	580.006,623 639.478,142	48	580.005,152 639.466,253	11.98	48	580.005,152 639.466,253	49	580.001,442 639.455,025	11.825
49	580.001,442 639.455,025	50	579.998,453 639.441,93	13.432	50	579.998,453 639.441,93	51	579.996,49 639.434,432	7.751	51	579.996,49 639.434,432	52	579.995,984 639.431,614	2.863
52	579.995,984 639.431,614	53	579.994,572 639.425,56	6.216	53	579.994,572 639.425,56	54	579.993,147 639.417,141	8.539	54	579.993,147 639.417,141	55	579.992,457 639.413,065	4.134
55	579.992,457 639.413,065	56	579.992,136 639.402,033	11.037	56	579.992,136 639.402,033	57	579.991,777 639.389,677	12.361	57	579.991,777 639.389,677	58	579.991,777 639.377,064	12.613
58	579.991,777 639.377,064	59	579.992,202 639.365,174	11.898	59	579.992,202 639.365,174	60	579.994,112 639.351,986	13.326	60	579.994,112 639.351,986	61	579.995,098 639.343,774	8.271
61	579.995,098 639.343,774	62	579.997,476 639.333,744	10.308	62	579.997,476 639.333,744	63	579.999,924 639.317,403	16.523	63	579.999,924 639.317,403	64	580.001,564 639.313,063	4.64
64	580.001,564 639.313,063	65	580.002,818 639.311,742	1.821	65	580.002,818 639.311,742	66	580.007,932 639.312,76	5.214	66	580.007,932 639.312,76	1	580.016,319 639.314,021	8.481

\*\* Lungimile segmentelor sunt determinate în planul de proiecție Stereo 70 și sunt rotunjite la 1 milimetru.

\*\*\* Distanța dintre puncte este formată din segmente cumulate ce sunt mai mici decât valoarea 1 milimetru.





**DATE DESPRE IMOBILUL NR. 5917**

Oficiul de Cadastru și Publicitate Imobiliară NEAMT  
Biroul de Cadastru și Publicitate Imobiliară Targu-Neamt

**A. Partea I. Descrierea imobilului**

TEREN Intravilan

Nr. CF vechi:50  
Nr. cadastral vechi:43

Adresa: Loc. Boboiesti, Str Ozanei, Jud. Neamt

Nr. Crt	Nr cadastral Nr. topografic	Suprafața* (mp)	Observații / Referințe
A1	50587	607	Sector cadastral:91 Teren imprejmuit;

**Construcții**

Crt	Nr cadastral Nr. topografic	Adresa	Observații / Referințe
A1.1		Loc. Boboiesti, Str Ozanei, Jud. Neamt	Nr. niveluri:1; S. construita la sol:39 mp; Anexa(P)

**B. Partea II. Proprietari și acte**

Inscrieri privitoare la dreptul de proprietate și alte drepturi reale		Referințe
<b>903 / 25/06/2001</b>		
Contract De Vanzare-Cumparare nr. 538, din 11/06/2001 emis de BNP Mirsu Maria;		
B1	Intabulare, drept de PROPRIETATE, dobandit prin Conventie, cota actuala 1/1, cota initiala 1/1 1) <b>RADU VASILE CRISTIAN</b> <i>OBSERVATII: (provenita din conversia CF 50)</i>	A1, A1.1
<b>12492 / 02/06/2021</b>		
Act Notarial nr. Declarație aut nr. 350, din 19/05/2021 emis de BNP TUDOR V. VIOREL (DECLARATIE NOTARIALA; EMITENT: BNP TUDOR V. VIOREL);		
B2	Se actualizează documentația cadastrală a imobilului cu IE 50587 ca urmare a modificării limitei de proprietate fără modificare suprafeței totale	A1

**C. Partea III. SARCINI .**

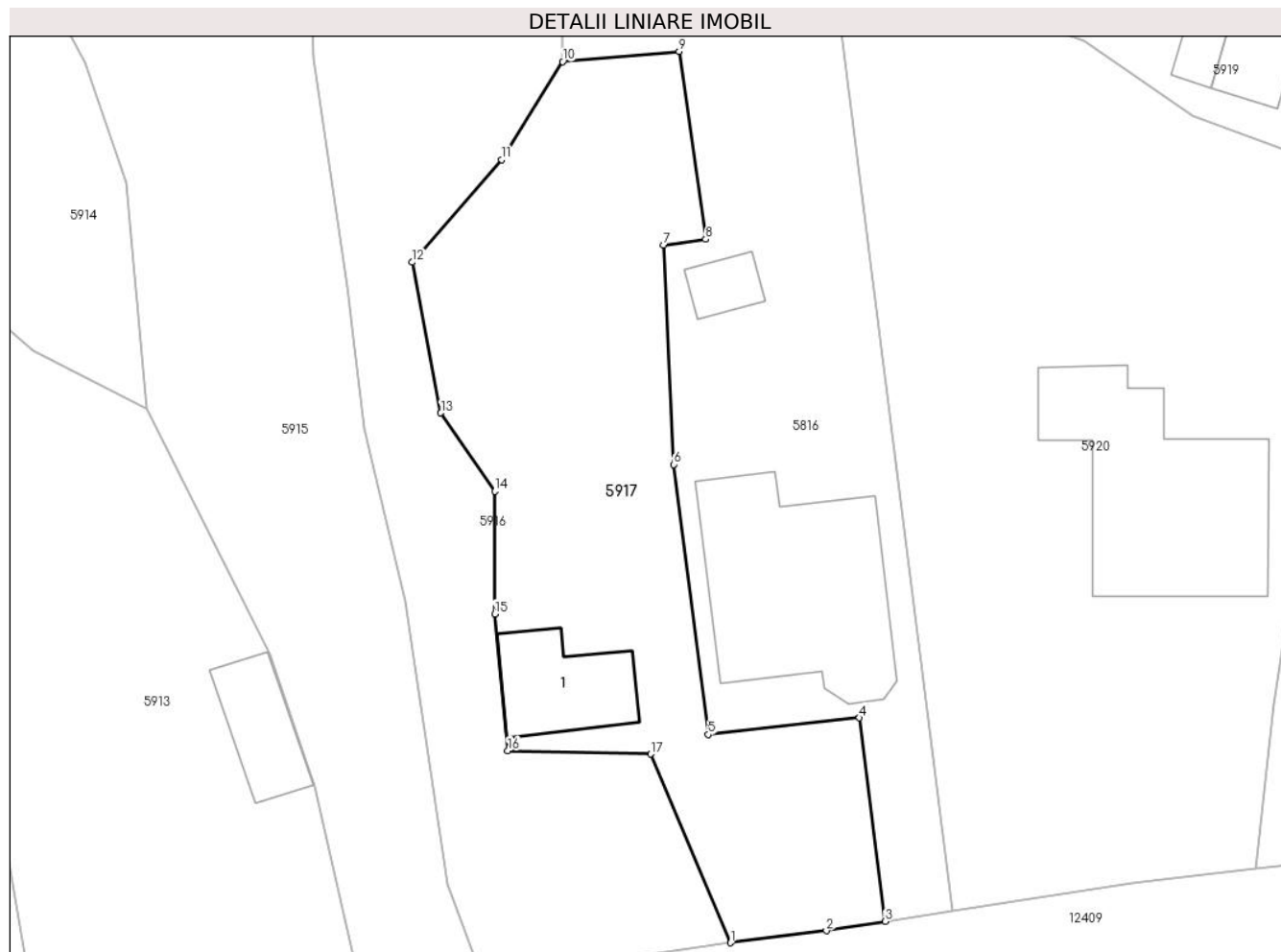
Inscrieri privind dezmembramentele dreptului de proprietate, drepturi reale de garanție și sarcini	Referințe
NU SUNT	

## Anexa Nr. 1 La Partea I

## Teren

Nr cadastral	Suprafața (mp)*	Observații / Referințe
50587	607	

\* Suprafața este determinată în planul de proiecție Stereo 70.



## Date referitoare la teren

Crt	Categorie folosință	Intravilan	Suprafața (mp)	Tarla	Parcelă	Nr. topo	Observații / Referințe
1	curti constructii	DA	267	-	-	-	
2	faneata	DA	340	-	-	-	

## Date referitoare la construcții

Crt	Număr	Destinație construcție	Supraf. (mp)	Situație juridică	Observații / Referințe
A1.1		construcții anexa	Din acte: 31 Masurata: 39	Cu acte	Nr. niveluri:1; S. construita la sol:39 mp; Anexa (P)

## Lungime Segmente

1) Valorile lungimilor segmentelor sunt obținute din proiecție în plan.

Punct început	X / Y	Punct sfârșit	X / Y	Lungime segment (** (m)
1	580.016,319 639.314,021	2	580.021,87 639.314,714	5.594
2	580.021,87 639.314,714	3	580.025,261 639.315,252	3.433
3	580.025,261 639.315,252	4	580.023,784 639.327,028	11.868

Punct început	X / Y	Punct sfârșit	X / Y	Lungime segment (** (m)
4	580.023,784 639.327,028	5	580.015,025 639.326,063	8.812
5	580.015,025 639.326,063	6	580.013,02 639.341,685	15.75
6	580.013,02 639.341,685	7	580.012,445 639.354,367	12.695
7	580.012,445 639.354,367	8	580.014,872 639.354,703	2.45
8	580.014,872 639.354,703	9	580.013,348 639.365,572	10.975
9	580.013,348 639.365,572	10	580.006,6 639.364,98	6.774
10	580.006,6 639.364,98	11	580.003,075 639.359,305	6.681
11	580.003,075 639.359,305	12	579.997,897 639.353,382	7.867
12	579.997,897 639.353,382	13	579.999,541 639.344,66	8.876
13	579.999,541 639.344,66	14	580.002,665 639.340,134	5.499
14	580.002,665 639.340,134	15	580.002,664 639.333,037	7.097
15	580.002,664 639.333,037	16	580.003,423 639.325,126	7.947
16	580.003,423 639.325,126	17	580.011,704 639.324,937	8.283
17	580.011,704 639.324,937	1	580.016,319 639.314,021	11.851

\*\* Lungimile segmentelor sunt determinate în planul de proiecție Stereo 70 și sunt rotunjite la 1 milimetru.

\*\*\* Distanța dintre puncte este formată din segmente cumulate ce sunt mai mici decât valoarea 1 milimetru.



**DATE DESPRE IMOBILUL NR. 5918**

Oficiul de Cadastru și Publicitate Imobiliară NEAMT  
Biroul de Cadastru și Publicitate Imobiliară Targu-Neamt

**A. Partea I. Descrierea imobilului**

TEREN Necunoscut

Adresa: Loc. Boboiesti, Jud. Neamt, si extravilan UAT Pipirig

Nr. Crt	Nr cadastral Nr. topografic	Suprafața* (mp)	Observații / Referințe
A1	53876	Din acte: 641 Masurata: 675	Sector cadastral:91 Teren imprejmuit;

**B. Partea II. Proprietari și acte**

Inscrieri privitoare la dreptul de proprietate și alte drepturi reale		Referințe
<b>13731 / 17/06/2021</b>		
Act Notarial nr. Contract de vânzare aut nr. 429, din 16/06/2021 emis de NP Tudor V. VIOREL;		
B1	Intabulare, drept de PROPRIETATE, cu titlu de drept de cumpărare, dobandit prin Conventie, cota actuala 1/1, cota initiala 1/1 1) RADU VASILE-CRISTIAN 2) RADU DUMITRIȚA, bun comun	A1

**C. Partea III. SARCINI .**

Inscrieri privind dezmembramintele dreptului de proprietate, drepturi reale de garanție și sarcini	Referințe
NU SUNT	

## Anexa Nr. 1 La Partea I

## Teren

Nr cadastral	Suprafața (mp)*	Observații / Referințe
53876	Din acte: 641 Masurata: 675	

\* Suprafața este determinată în planul de proiecție Stereo 70.



## Date referitoare la teren

Crt	Categorie folosință	Intravilan	Suprafața (mp)	Tarla	Parcelă	Nr. topo	Observații / Referințe
1	faneata	DA	533	-	-	-	
2	faneata	NU	142	-	-	-	

## Lungime Segmente

1) Valorile lungimilor segmentelor sunt obținute din proiecție în plan.

Punct început	X / Y	Punct sfârșit	X / Y	Lungime segment (** (m)	Punct început	X / Y	Punct sfârșit	X / Y	Lungime segment (** (m)
1	580.038,675 639.501,231	2	580.037,718 639.501,887	1.16	2	580.037,718 639.501,887	3	580.024,325 639.469,918	34.661
3	580.024,325 639.469,918	4	580.023,632 639.463,661	6.295	4	580.023,632 639.463,661	5	580.020,933 639.455,571	8.528
5	580.020,933 639.455,571	6	580.016,853 639.441,322	14.822	6	580.016,853 639.441,322	7	580.014,802 639.430,433	11.08
7	580.014,802 639.430,433	8	580.013,025 639.418,478	12.086	8	580.013,025 639.418,478	9	580.013,514 639.398,244	20.24

Punct început	X / Y	Punct sfârșit	X / Y	Lungime segment (** (m)
9	580.013,514 639.398,244	10	580.013,842 639.374,513	23.733
11	580.019,078 639.372,858	12	580.018,956 639.389,378	16.52
13	580.018,956 639.400,277	14	580.019,425 639.410,538	10.272
15	580.020,461 639.420,594	16	580.021,11 639.426,604	6.045
17	580.021,457 639.431,708	18	580.022,218 639.436,134	4.491
19	580.023,661 639.444,521	20	580.026,289 639.456,595	12.357
21	580.029,058 639.466,108	22	580.034,138 639.483,565	18.181

Punct început	X / Y	Punct sfârșit	X / Y	Lungime segment (** (m)
10	580.013,842 639.374,513	11	580.019,078 639.372,858	5.491
12	580.018,956 639.389,378	13	580.018,956 639.400,277	10.899
14	580.019,425 639.410,538	15	580.020,461 639.420,594	10.109
16	580.021,11 639.426,604	17	580.021,457 639.431,708	5.116
18	580.022,218 639.436,134	19	580.023,661 639.444,521	8.51
20	580.026,289 639.456,595	21	580.029,058 639.466,108	9.908
22	580.034,138 639.483,565	1	580.038,675 639.501,231	18.239

\*\* Lungimile segmentelor sunt determinate în planul de proiecție Stereo 70 și sunt rotunjite la 1 milimetru.

\*\*\* Distanța dintre puncte este formată din segmente cumulate ce sunt mai mici decât valoarea 1 milimetru.





**DATE DESPRE IMOBILUL NR. 5919**

Oficiul de Cadastru și Publicitate Imobiliară NEAMT  
Biroul de Cadastru și Publicitate Imobiliară Targu-Neamt

**A. Partea I. Descrierea imobilului**

TEREN Necunoscut

Adresa: Loc. Boboiesti, Str Ozanei, Jud. Neamt, si extravilan UAT Pipirig

Nr. Crt	Nr cadastral Nr. topografic	Suprafața* (mp)	Observații / Referințe
A1		4.286	Sector cadastral:91 Teren imprejmuit;

**Construcții**

Crt	Nr cadastral Nr. topografic	Adresa	Observații / Referințe
A1.1		Loc. Boboiesti, Str Ozanei, Jud. Neamt, si extravilan UAT Pipirig	Nr. niveluri:1; S. construita la sol:33 mp;
A1.2		Loc. Boboiesti, Str Ozanei, Jud. Neamt, si extravilan UAT Pipirig	Nr. niveluri:1; S. construita la sol:20 mp;
A1.3		Loc. Boboiesti, Str Ozanei, Jud. Neamt, si extravilan UAT Pipirig	Nr. niveluri:1; S. construita la sol:36 mp;

**B. Partea II. Proprietari și acte**

Inscrieri privitoare la dreptul de proprietate și alte drepturi reale		Referințe
/		
Act Administrativ nr. 14217, din 14/09/2023 emis de PRIMĂRIA COMUNEI PIPIRIG;		
B1	Inscrierea posesiei, drept de PROPRIETATE, dobandit prin Lege, cota actuala 1/1, cota initiala 1/1 1) <b>NEGREA VASILE</b>	A1
Act Administrativ nr. 14187, din 14/09/2023 emis de PRIMĂRIA COMUNEI PIPIRIG;		
B2	Intabulare, drept de PROPRIETATE, dobandit prin Lege, cota actuala 1/1, cota initiala 1/1 1) <b>NEGREA VASILE</b>	A1.1, A1.2, A1.3

**C. Partea III. SARCINI .**

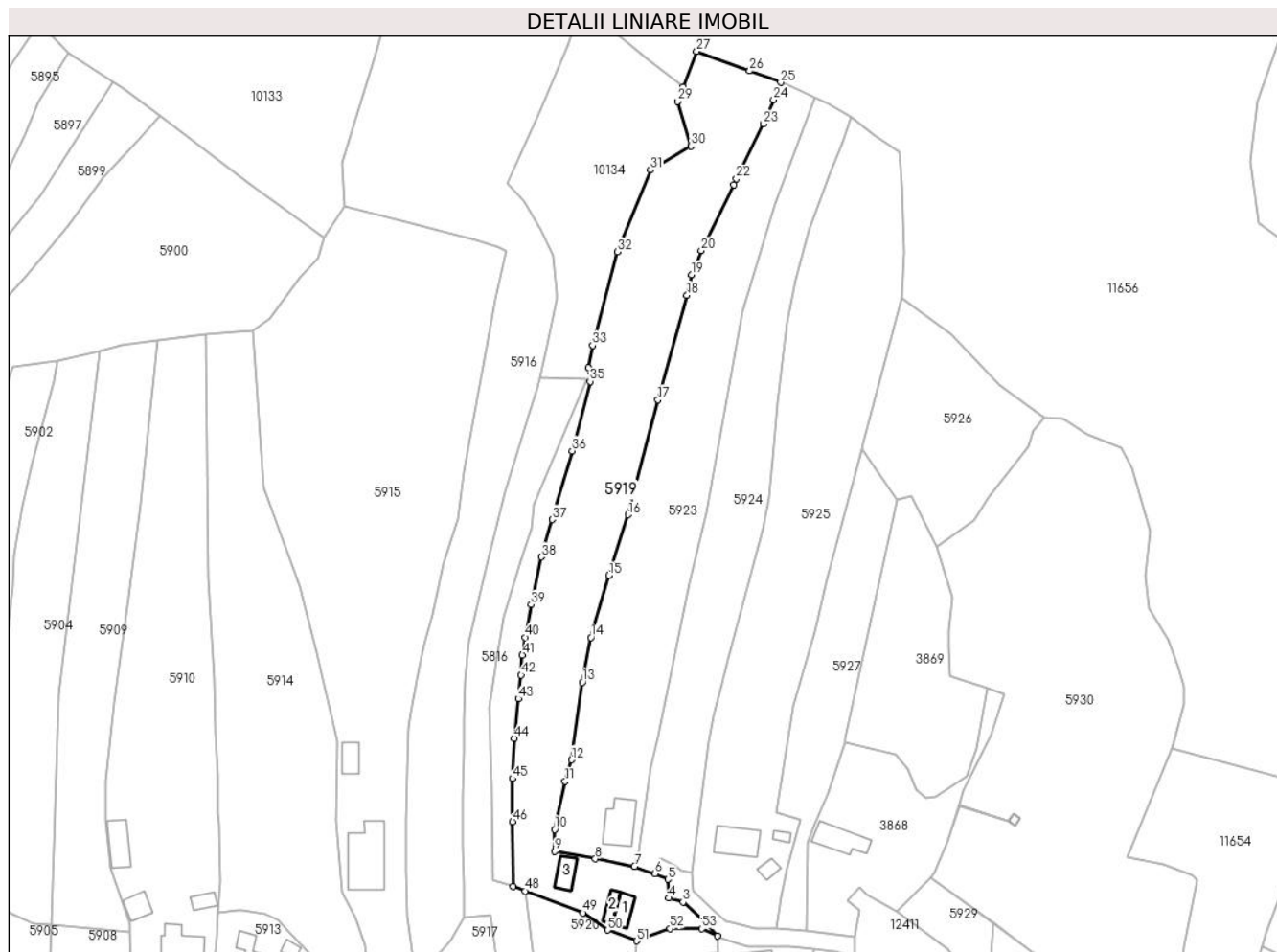
Inscrieri privind dezmembramintele dreptului de proprietate, drepturi reale de garanție și sarcini	Referințe
NU SUNT	

## Anexa Nr. 1 La Partea I

## Teren

Nr cadastral	Suprafața (mp)*	Observații / Referințe
	4.286	

\* Suprafața este determinată în planul de proiecție Stereo 70.



## Date referitoare la teren

Crt	Categorie folosință	Intravilan	Suprafața (mp)	Tarla	Parcelă	Nr. topo	Observații / Referințe
1	curți construcții	DA	532	-	-	-	
2	faneata	DA	1.299	-	-	-	
3	faneata	NU	2.456	-	-	-	

## Date referitoare la construcții

Crt	Număr	Destinație construcție	Supraf. (mp)	Situație juridică	Observații / Referințe
A1.1		construcții de locuințe	33	Cu acte	Nr. niveluri:1; S. construita la sol:33 mp;
A1.2		construcții anexa	20	Cu acte	Nr. niveluri:1; S. construita la sol:20 mp;
A1.3		construcții anexa	36	Cu acte	Nr. niveluri:1; S. construita la sol:36 mp;

## Lungime Segmente

1) Valorile lungimilor segmentelor sunt obținute din proiecție în plan.

Punct început	X / Y	Punct sfârșit	X / Y	Lungime segment	Punct început	X / Y	Punct sfârșit	X / Y	Lungime segment	Punct început	X / Y	Punct sfârșit	X / Y	Lungime segment
1	580.071,046 639.360,264	2	580.068,174 639.363,47	4.304	2	580.068,174 639.363,47	3	580.062,319 639.368,926	8.003	3	580.062,319 639.368,926	4	580.058,68 639.369,935	3.776

Punct început	X / Y	Punct sfârșit	X / Y	Lungime segment	Punct început	X / Y	Punct sfârșit	X / Y	Lungime segment	Punct început	X / Y	Punct sfârșit	X / Y	Lungime segment
4	580.058,68 639.369,935	5	580.058,426 639.374,698	4.77	5	580.058,426 639.374,698	6	580.055,181 639.376,104	3.537	6	580.055,181 639.376,104	7	580.049,938 639.377,934	5.553
7	580.049,938 639.377,934	8	580.039,989 639.379,916	10.145	8	580.039,989 639.379,916	9	580.029,666 639.381,8	10.494	9	580.029,666 639.381,8	10	580.029,666 639.387,364	5.564
10	580.029,666 639.387,364	11	580.032,319 639.399,584	12.505	11	580.032,319 639.399,584	12	580.033,904 639.405,061	5.702	12	580.033,904 639.405,061	13	580.036,684 639.424,793	19.927
13	580.036,684 639.424,793	14	580.038,891 639.436,11	11.53	14	580.038,891 639.436,11	15	580.043,501 639.451,913	16.462	15	580.043,501 639.451,913	16	580.048,408 639.467,338	16.187
16	580.048,408 639.467,338	17	580.055,947 639.496,529	30.149	17	580.055,947 639.496,529	18	580.063,303 639.523,106	27.576	18	580.063,303 639.523,106	19	580.064,462 639.528,297	5.319
19	580.064,462 639.528,297	20	580.066,948 639.534,441	6.628	20	580.066,948 639.534,441	21	580.075,214 639.551,134	18.627	21	580.075,214 639.551,134	22	580.075,851 639.552,709	1.699
22	580.075,851 639.552,709	23	580.082,791 639.566,659	15.581	23	580.082,791 639.566,659	24	580.085,347 639.572,84	6.689	24	580.085,347 639.572,84	25	580.087,153 639.577,208	4.727
25	580.087,153 639.577,208	26	580.079,246 639.580,13	8.43	26	580.079,246 639.580,13	27	580.065,758 639.585,115	14.38	27	580.065,758 639.585,115	28	580.062,32 639.576,006	9.736
28	580.062,32 639.576,006	29	580.060,952 639.572,38	3.875	29	580.060,952 639.572,38	30	580.064,335 639.561,0	11.872	30	580.064,335 639.561,0	31	580.054,041 639.554,98	11.925
31	580.054,041 639.554,98	32	580.045,621 639.534,152	22.466	32	580.045,621 639.534,152	33	580.039,326 639.510,371	24.6	33	580.039,326 639.510,371	34	580.038,298 639.504,718	5.746
34	580.038,298 639.504,718	35	580.038,675 639.501,231	3.507	35	580.038,675 639.501,231	36	580.034,138 639.483,565	18.239	36	580.034,138 639.483,565	37	580.029,058 639.466,108	18.181
37	580.029,058 639.466,108	38	580.026,289 639.456,595	9.908	38	580.026,289 639.456,595	39	580.023,661 639.444,521	12.357	39	580.023,661 639.444,521	40	580.022,218 639.436,134	8.51
40	580.022,218 639.436,134	41	580.021,457 639.431,708	4.491	41	580.021,457 639.431,708	42	580.021,11 639.426,604	5.116	42	580.021,11 639.426,604	43	580.020,461 639.420,594	6.045
43	580.020,461 639.420,594	44	580.019,425 639.410,538	10.109	44	580.019,425 639.410,538	45	580.018,956 639.400,277	10.272	45	580.018,956 639.400,277	46	580.018,956 639.389,378	10.899
46	580.018,956 639.389,378	47	580.019,078 639.372,858	16.52	47	580.019,078 639.372,858	48	580.022,077 639.371,726	3.206	48	580.022,077 639.371,726	49	580.036,817 639.366,161	15.756
49	580.036,817 639.366,161	50	580.043,126 639.361,809	7.664	50	580.043,126 639.361,809	51	580.050,548 639.359,049	7.919	51	580.050,548 639.359,049	52	580.059,02 639.362,163	9.026
52	580.059,02 639.362,163	53	580.067,089 639.362,163	8.069	53	580.067,089 639.362,163	1	580.071,046 639.360,264	4.389					

\*\* Lungimile segmentelor sunt determinate în planul de proiecție Stereo 70 și sunt rotunjite la 1 milimetru.

\*\*\* Distanța dintre puncte este formată din segmente cumulate ce sunt mai mici decât valoarea 1 milimetru.





## DATE DESPRE IMOBILUL NR. 5920

Oficiul de Cadastru și Publicitate Imobiliară NEAMT  
Biroul de Cadastru și Publicitate Imobiliară Targu-Neamt

## A. Partea I. Descrierea imobilului

TEREN Intravilan

Adresa: Loc. Boboiesti, Splaiul Ozanei, Jud. Neamt

Nr. Crt	Nr cadastral Nr. topografic	Suprafața* (mp)	Observații / Referințe
A1	54263	1.128	Sector cadastral:91 Teren imprejmuit;

## Construcții

Crt	Nr cadastral Nr. topografic	Adresa	Observații / Referințe
A1.1		Loc. Boboiesti, Splaiul Ozanei, Jud. Neamt	Nr. niveluri:1; S. construita la sol:120 mp; S. construita desfasurata:120 mp; Locuinta(P)-construita in anul 1975

## B. Partea II. Proprietari și acte

Inscrieri privitoare la dreptul de proprietate și alte drepturi reale		Referințe
<b>6855 / 14/03/2022</b>		
Act Notarial nr. ACT DE DEZMEMBRARE aut. nr. 146, din 11/03/2022 emis de BIN Tudor V. VIOREL (act notarial nr ÎNCHEIERE DE COMPLETARE OMISIUNI nr. 08 din 31.03.2022, emis de BIN Tudor V. VIOREL);		
B1	Se infiinteaza cartea funciara 54263 a imobilului cu numarul cadastral 54263 / UAT Pîpirig, rezultat din dezmembrarea imobilului cu numarul cadastral 54229 inscris in cartea funciara 54229;	A1
Act Notarial nr. CONTRACT DE VÂNZARE - CUMPĂRARE aut. nr. 12138, din 27/11/1991 emis de NOTARIATUL DE STAT JUDETEAN NEAMT;		
B2	Intabulare, drept de PROPRIETATE, cu titlu de drept de CUMPĂRARE, dobandit prin Conventie, cota actuala 1/1, cota initiala 1/1 1) RADU GHEORGHE 2) RADU VIORICA <i>OBSERVATII: pozitie transcrisa din CF 54229/Pîpirig, inscrisa prin incheierea nr. 26530 din 11/11/2021;</i>	A1
B3	Intabulare, drept de PROPRIETATE, cu titlu de drept de CUMPĂRARE, dobandit prin Conventie, cota actuala 1/1, cota initiala 1/1 1) RADU GHEORGHE 2) RADU VIORICA <i>OBSERVATII: pozitie transcrisa din CF 54229/Pîpirig, inscrisa prin incheierea nr. 26530 din 11/11/2021;</i>	A1.1
Act Administrativ nr. REFERAT nr. 28218, din 08/12/2021 emis de OCPI Neamt;		
B4	Se notează propunerea de dezmembrare a imobilului cu NCP 54229 în două imobile cu NCP 54239 și NCP 54240 <i>OBSERVATII: pozitie transcrisa din CF 54229/Pîpirig, inscrisa prin incheierea nr. 28532 din 08/12/2021;</i>	A1, A1.1
Act Notarial nr. ACT DE DEZMEMBRARE aut. nr. 146, din 11/03/2022 emis de BIN Tudor V. VIOREL (act notarial nr ÎNCHEIERE DE COMPLETARE OMISIUNI nr. 08 din 31.03.2022, emis de BIN Tudor V. VIOREL);		
B6	Se radiază notarea propunerii de dezmembrare înscrisă sub nr. de încheiere 950 din 17.01.2022	A1, A1.1

## C. Partea III. SARCINI

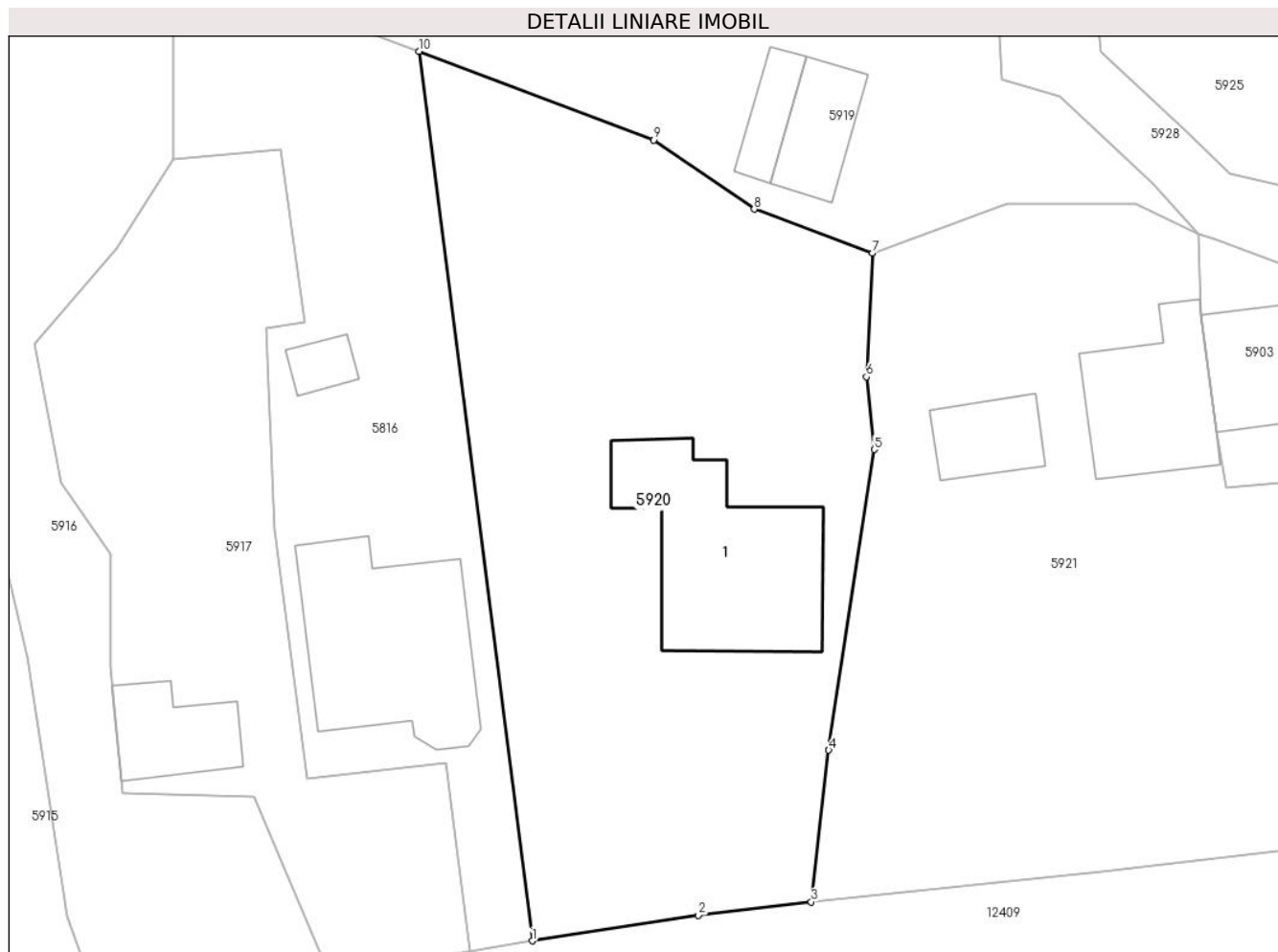
Inscrieri privind dezmembramintele dreptului de proprietate, drepturi reale de garanție și sarcini		Referințe
<b>6855 / 14/03/2022</b>		
Act Administrativ nr. CERTIFICAT FISCAL nr. 14904, din 08/11/2021 emis de PRIMARIA COMUNA PIPIRIG (act notarial nr DECLARATIE NOTARIALA nr. 770 din 09.11.2021, emis de BNP TUDOR V. VIOREL);		
C1	Intabulare, drept de SUPERFICIE, asupra terenului aferent imobilului înscris în cartea funciara 54229-C2, pentru o perioada de 99 de ani 1) RADU VASILE-CRISTIAN <i>OBSERVATII: pozitie transcrisa din CF 54229/Pîpirig, inscrisa prin incheierea nr. 26530 din 11/11/2021;</i>	A1

## Anexa Nr. 1 La Partea I

## Teren

Nr cadastral	Suprafața (mp)*	Observații / Referințe
54263	1.128	

\* Suprafața este determinată în planul de proiecție Stereo 70.



## Date referitoare la teren

Crt	Categorie folosință	Intra vilan	Suprafața (mp)	Tarla	Parcelă	Nr. topo	Observații / Referințe
1	curți constructii	DA	284	-	-	-	
2	faneata	DA	844	-	-	-	

## Date referitoare la construcții

Crt	Număr	Destinație construcție	Supraf. (mp)	Situație juridică	Observații / Referințe
A1.1		construcții de locuințe	Din acte: 102 Masurata: 120	Cu acte	Nr. niveluri:1; S. construita la sol:120 mp; S. construita desfasurata:120 mp; Locuinta(P)-construita in anul 1975

## Lungime Segmente

1) Valorile lungimilor segmentelor sunt obținute din proiecție în plan.

Punct început	X / Y	Punct sfârșit	X / Y	Lungime segment (** (m)
1	580.029,178 639.315,873	2	580.039,621 639.317,478	10.566
2	580.039,621 639.317,478	3	580.046,711 639.318,321	7.14

Punct început	X / Y	Punct sfârșit	X / Y	Lungime segment (** (m)
3	580.046,711 639.318,321	4	580.047,809 639.327,847	9.589
4	580.047,809 639.327,847	5	580.050,66 639.346,727	19.094
5	580.050,66 639.346,727	6	580.050,171 639.351,292	4.591
6	580.050,171 639.351,292	7	580.050,548 639.359,049	7.766
7	580.050,548 639.359,049	8	580.043,126 639.361,809	7.919
8	580.043,126 639.361,809	9	580.036,817 639.366,161	7.664
9	580.036,817 639.366,161	10	580.022,077 639.371,726	15.756
10	580.022,077 639.371,726	1	580.029,178 639.315,873	56.303

\*\* Lungimile segmentelor sunt determinate în planul de proiecție Stereo 70 și sunt rotunjite la 1 milimetru.

\*\*\* Distanța dintre puncte este formată din segmente cumulate ce sunt mai mici decât valoarea 1 milimetru.





**DATE DESPRE IMOBILUL NR. 5921**

Oficiul de Cadastru și Publicitate Imobiliară NEAMT  
Biroul de Cadastru și Publicitate Imobiliară Targu-Neamt

**A. Partea I. Descrierea imobilului**

TEREN Intravilan

Adresa: Loc. Boboiesti, Str Ozanei, Jud. Neamt

Nr. Crt	Nr cadastral Nr. topografic	Suprafața* (mp)	Observații / Referințe
A1		1.148	Sector cadastral:91 Teren imprejmuit;

**Construcții**

Crt	Nr cadastral Nr. topografic	Adresa	Observații / Referințe
A1.1		Loc. Boboiesti, Str Ozanei, Jud. Neamt	Nr. niveluri:1; S. construita la sol:69 mp;
A1.2		Loc. Boboiesti, Str Ozanei, Jud. Neamt	Nr. niveluri:1; S. construita la sol:30 mp;

**B. Partea II. Proprietari și acte**

Inscrieri privitoare la dreptul de proprietate și alte drepturi reale		Referințe
/		
Act Administrativ nr. 14217, din 14/09/2023 emis de PRIMĂRIA COMUNEI PIPIRIG;		
B1	Inscrierea posesiei, drept de PROPRIETATE, dobandit prin Lege, cota actuala 1/1, cota initiala 1/1 1) GRAMADĂ GHEORGHE 2) GRAMADĂ DOMNICA	A1
Act Administrativ nr. 14187, din 14/09/2023 emis de PRIMĂRIA COMUNEI PIPIRIG;		
B2	Intabulare, drept de PROPRIETATE, dobandit prin Lege, cota actuala 1/1, cota initiala 1/1 1) GRAMADĂ GHEORGHE 2) GRAMADĂ DOMNICA	A1.1, A1.2

**C. Partea III. SARCINI .**

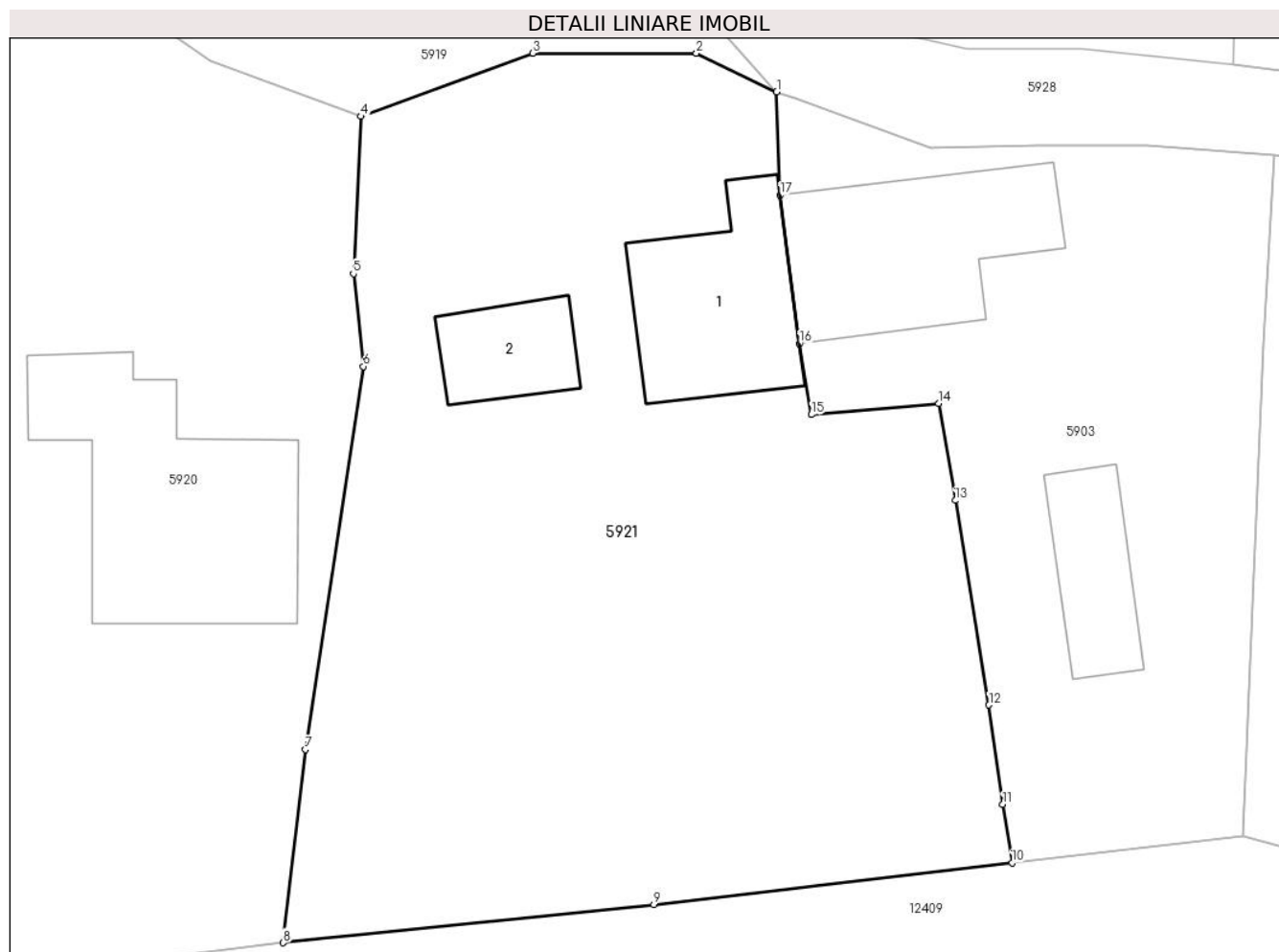
Inscrieri privind dezmembramintele dreptului de proprietate, drepturi reale de garanție și sarcini	Referințe
NU SUNT	

## Anexa Nr. 1 La Partea I

## Teren

Nr cadastral	Suprafața (mp)*	Observații / Referințe
	1.148	

\* Suprafața este determinată în planul de proiecție Stereo 70.



## Date referitoare la teren

Crt	Categorie folosință	Intravilan	Suprafața (mp)	Tarla	Parcelă	Nr. topo	Observații / Referințe
1	curți constructii	DA	1.148	-	-	-	

## Date referitoare la construcții

Crt	Număr	Destinație construcție	Supraf. (mp)	Situație juridică	Observații / Referințe
A1.1		construcții de locuințe	69	Cu acte	Nr. niveluri:1; S. construita la sol:69 mp;
A1.2		construcții anexa	30	Cu acte	Nr. niveluri:1; S. construita la sol:30 mp;

## Lungime Segmente

1) Valorile lungimilor segmentelor sunt obținute din proiecție în plan.

Punct început	X / Y	Punct sfârșit	X / Y	Lungime segment (** (m)
1	580.071,046 639.360,264	2	580.067,089 639.362,163	4.389
2	580.067,089 639.362,163	3	580.059,02 639.362,163	8.069
3	580.059,02 639.362,163	4	580.050,548 639.359,049	9.026

Punct început	X / Y	Punct sfârșit	X / Y	Lungime segment (** (m)
4	580.050,548 639.359,049	5	580.050,171 639.351,292	7.766
5	580.050,171 639.351,292	6	580.050,66 639.346,727	4.591
6	580.050,66 639.346,727	7	580.047,809 639.327,847	19.094
7	580.047,809 639.327,847	8	580.046,711 639.318,321	9.589
8	580.046,711 639.318,321	9	580.064,991 639.320,205	18.377
9	580.064,991 639.320,205	10	580.082,661 639.322,267	17.79
10	580.082,661 639.322,267	11	580.082,2 639.325,139	2.909
11	580.082,2 639.325,139	12	580.081,519 639.330,044	4.952
12	580.081,519 639.330,044	13	580.079,868 639.340,124	10.214
13	580.079,868 639.340,124	14	580.079,046 639.344,894	4.84
14	580.079,046 639.344,894	15	580.072,764 639.344,357	6.305
15	580.072,764 639.344,357	16	580.072,174 639.347,848	3.541
16	580.072,174 639.347,848	17	580.071,229 639.355,174	7.387
17	580.071,229 639.355,174	1	580.071,046 639.360,264	5.093

\*\* Lungimile segmentelor sunt determinate în planul de proiecție Stereo 70 și sunt rotunjite la 1 milimetru.

\*\*\* Distanța dintre puncte este formată din segmente cumulate ce sunt mai mici decât valoarea 1 milimetru.



**DATE DESPRE IMOBILUL NR. 5922**

Oficiul de Cadastru și Publicitate Imobiliară NEAMT  
Biroul de Cadastru și Publicitate Imobiliară Targu-Neamt

**A. Partea I. Descrierea imobilului**

TEREN Intravilan

Adresa: Loc. Boboiesti, Str Ozanei, Jud. Neamt

Nr. Crt	Nr cadastral Nr. topografic	Suprafața* (mp)	Observații / Referințe
A1	50755	Din acte: 988 Masurata: 980	Sector cadastral:91 Teren imprejmuit;

**Construcții**

Crt	Nr cadastral Nr. topografic	Adresa	Observații / Referințe
A1.1		Loc. Boboiesti, Str Ozanei, Jud. Neamt	Nr. niveluri:2; S. construita la sol:173 mp;

**B. Partea II. Proprietari și acte**

Inscrieri privitoare la dreptul de proprietate și alte drepturi reale		Referințe
<b>19550 / 28/11/2012</b>		
Act Notarial nr. 3651, din 27/11/2012 emis de DAVID DANIELA;		
B1	Intabulare, drept de PROPRIETATE, dobandit prin Conventie, cota actuala 1/1, cota initiala 1/1 1) DIACONU GHEORGHITA FLORIN, - necasatorit	A1
/		
Act Administrativ nr. 14187, din 14/09/2023 emis de PRIMARIA COMUNEI PIPIRIG;		
B2	Intabulare, drept de PROPRIETATE, dobandit prin Lege, cota actuala 1/1, cota initiala 1/1 1) DIACONU GHEORGHITA FLORIN, - necasatorit	A1.1

**C. Partea III. SARCINI .**

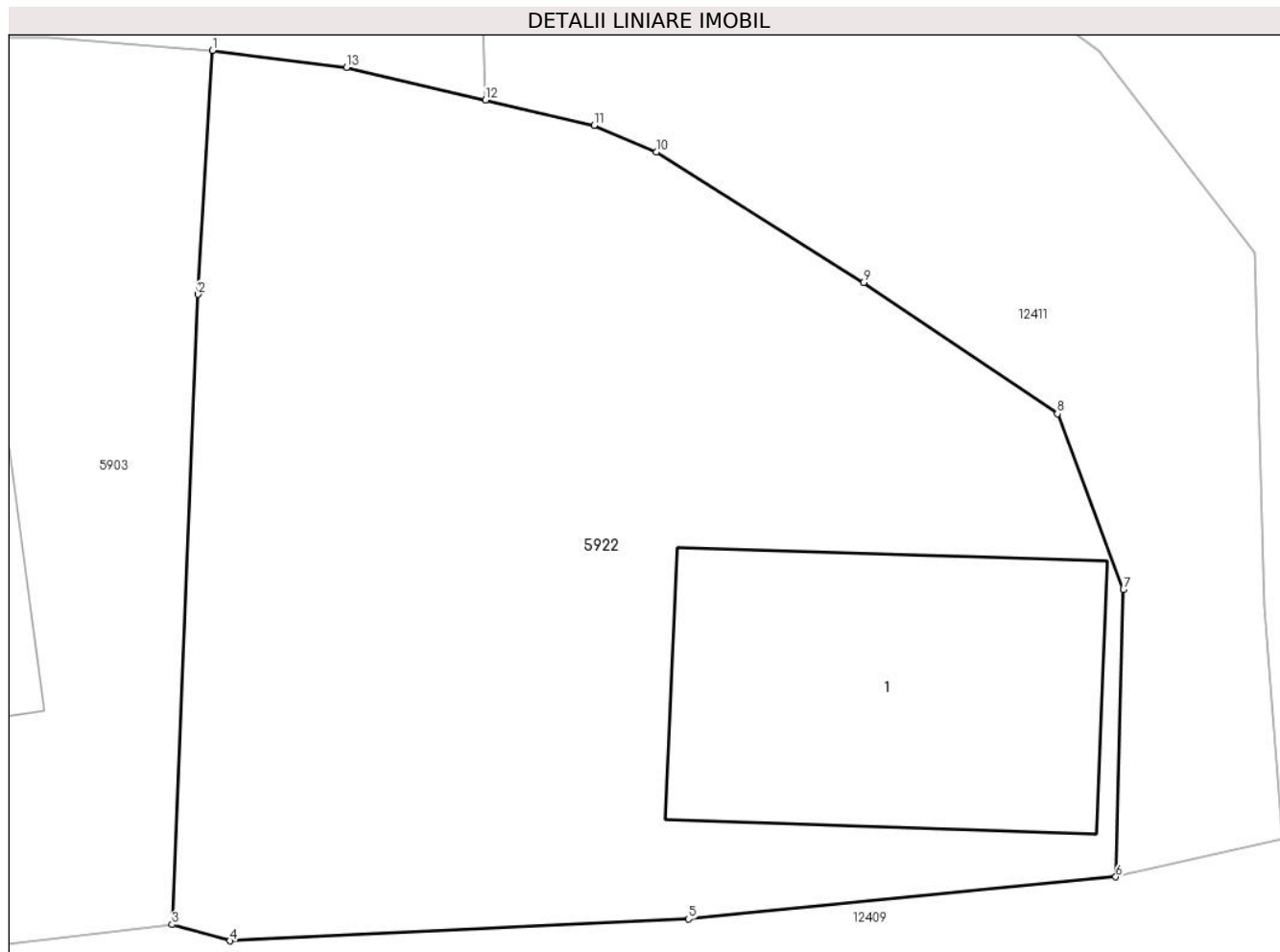
Inscrieri privind dezmembramintele dreptului de proprietate, drepturi reale de garanție și sarcini	Referințe
NU SUNT	

## Anexa Nr. 1 La Partea I

## Teren

Nr cadastral	Suprafața (mp)*	Observații / Referințe
50755	Din acte: 988 Masurata: 980	

\* Suprafața este determinată în planul de proiecție Stereo 70.



## Date referitoare la teren

Crt	Categorie folosință	Intra vilan	Suprafața (mp)	Tarla	Parcelă	Nr. topo	Observații / Referințe
1	faneata	DA	980	-	-	-	

## Date referitoare la construcții

Crt	Număr	Destinație construcție	Supraf. (mp)	Situație juridică	Observații / Referințe
A1.1		construcții de locuințe	173	Cu acte	Nr. niveluri:2; S. construita la sol:173 mp;

## Lungime Segmente

1) Valorile lungimilor segmentelor sunt obținute din proiecție în plan.

Punct început	X / Y	Punct sfârșit	X / Y	Lungime segment (** (m)
1	580.095,593 639.357,14	2	580.095,041 639.347,779	9.377
2	580.095,041 639.347,779	3	580.094,04 639.323,595	24.205
3	580.094,04 639.323,595	4	580.096,265 639.322,971	2.311

Punct început	X / Y	Punct sfârșit	X / Y	Lungime segment (** (m)
4	580.096,265 639.322,971	5	580.113,858 639.323,814	17.613
5	580.113,858 639.323,814	6	580.130,258 639.325,424	16.479
6	580.130,258 639.325,424	7	580.130,548 639.336,448	11.028
7	580.130,548 639.336,448	8	580.128,022 639.343,197	7.206
8	580.128,022 639.343,197	9	580.120,587 639.348,238	8.983
9	580.120,587 639.348,238	10	580.112,623 639.353,25	9.41
10	580.112,623 639.353,25	11	580.110,236 639.354,267	2.595
11	580.110,236 639.354,267	12	580.106,067 639.355,239	4.281
12	580.106,067 639.355,239	13	580.100,735 639.356,483	5.475
13	580.100,735 639.356,483	1	580.095,593 639.357,14	5.184

\*\* Lungimile segmentelor sunt determinate în planul de proiecție Stereo 70 și sunt rotunjite la 1 milimetru.

\*\*\* Distanța dintre puncte este formată din segmente cumulate ce sunt mai mici decât valoarea 1 milimetru.





**DATE DESPRE IMOBILUL NR. 5923**

Oficiul de Cadastru și Publicitate Imobiliară NEAMT  
Biroul de Cadastru și Publicitate Imobiliară Targu-Neamt

**A. Partea I. Descrierea imobilului**

TEREN Necunoscut

Adresa: Loc. Boboiesti, Jud. Neamt, si extravilan UAT Pipirig

Nr. Crt	Nr cadastral Nr. topografic	Suprafața* (mp)	Observații / Referințe
A1	50084	Din acte: 4.100 Masurata: 3.519	Sector cadastral:91 Teren imprejmuit;

**Construcții**

Crt	Nr cadastral Nr. topografic	Adresa	Observații / Referințe
A1.1		Loc. Boboiesti, Jud. Neamt, si extravilan UAT Pipirig	Nr. niveluri:1; S. construita la sol:83 mp; S. construita desfasurata:83 mp;

**B. Partea II. Proprietari și acte**

Inscrieri privitoare la dreptul de proprietate și alte drepturi reale		Referințe
<b>33937 / 26/10/2015</b>		
Act Notarial nr. 81 - certificat de mostenitor, din 19/10/2015 emis de NP PIELEANU DANIELA;		
B3	Intabulare, drept de PROPRIETATEcu titlu de drept de mostenitnire dupa defuncta Floroiu Sanda Gabriela, dobandit prin Succesiune, cota actuala 1/4, cota initiala 1/4 1) FLOROIU EMIL	A1
Act Notarial nr. 5429 - contract de partaj voluntar, din 19/10/2015 emis de NP PIELEANU DANIELA;		
B5	Intabulare, drept de PROPRIETATE, dobandit prin Conventie, cota actuala 3/4, cota initiala 3/4 1) FLOROIU EMIL	A1
B6	Se noteaza respingerea cererii introdusa de Floroiu Emil prin NP Daniela Pieleanu, avand ca obiect 'intabulare drept de proprietate asupra constructiei cu IE 50084-C1-locuinta -83 mp'	A1
/		
Act Administrativ nr. 14187, din 14/09/2023 emis de PRIMARIA COMUNEI PIPIRIG;		
B7	Intabulare, drept de PROPRIETATE, dobandit prin Lege, cota actuala 1/1, cota initiala 1/1 1) FLOROIU EMIL	A1.1

**C. Partea III. SARCINI .**

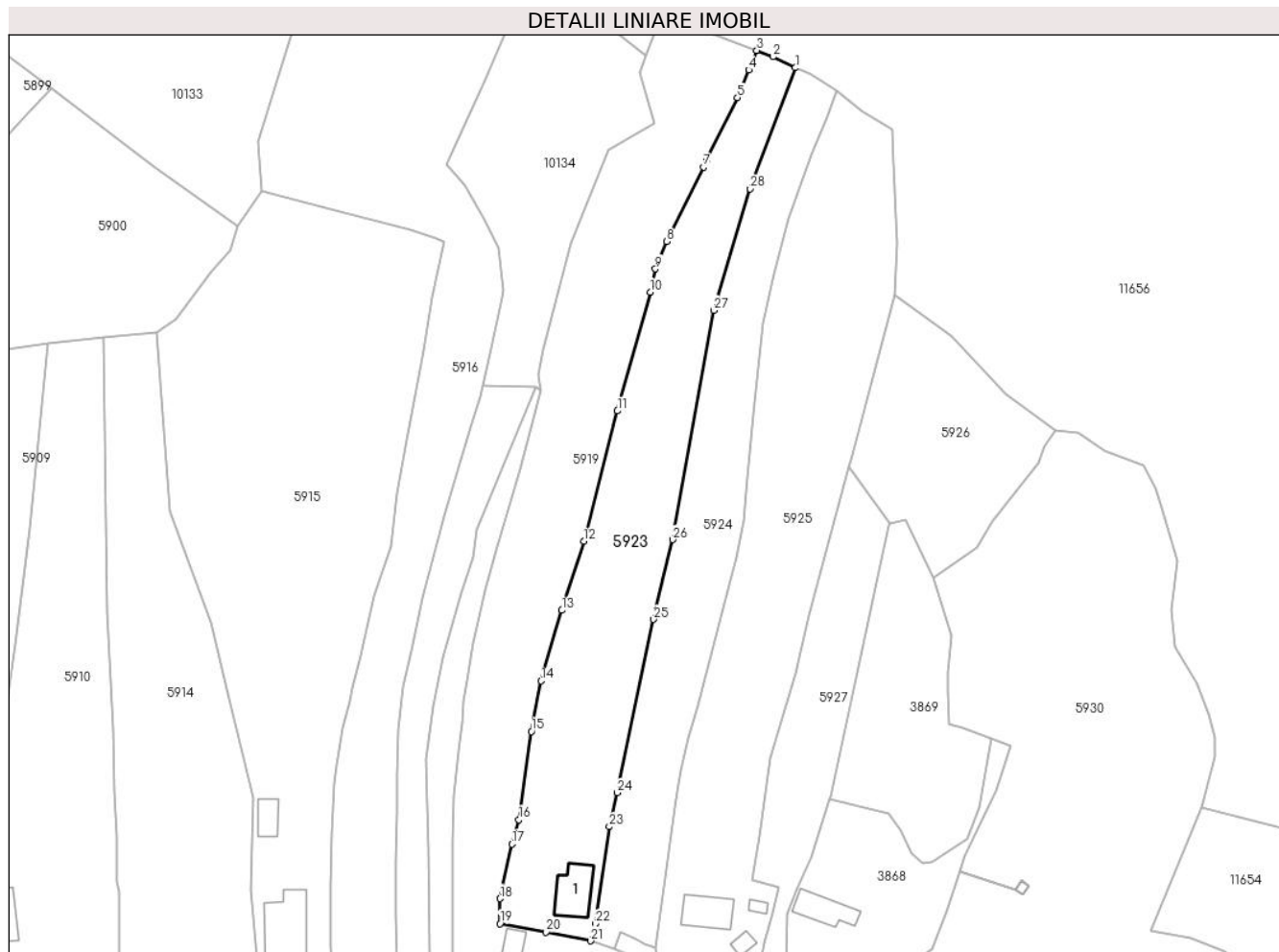
Inscrieri privind dezmembramintele dreptului de proprietate, drepturi reale de garanție și sarcini	Referințe
NU SUNT	

## Anexa Nr. 1 La Partea I

## Teren

Nr cadastral	Suprafața (mp)*	Observații / Referințe
50084	Din acte: 4.100 Masurata: 3.519	

\* Suprafața este determinată în planul de proiecție Stereo 70.



## Date referitoare la teren

Crt	Categorie folosință	Intra vilan	Suprafața (mp)	Tarla	Parcelă	Nr. topo	Observații / Referințe
1	curți constructii	DA	242	-	-	-	
2	faneata	DA	1.336	-	-	-	
3	faneata	NU	1.942	-	-	-	

## Date referitoare la construcții

Crt	Număr	Destinație construcție	Supraf. (mp)	Situație juridică	Observații / Referințe
A1.1		construcții de locuințe	Din acte: 60 Masurata: 83	Cu acte	Nr. niveluri:1; S. construita la sol:83 mp; S. construita desfasurata:83 mp;

## Lungime Segmente

1) Valorile lungimilor segmentelor sunt obținute din proiecție în plan.

Punct început	X / Y	Punct sfârșit	X / Y	Lungime segment (** (m)
1	580.095,776 639.573,336	2	580.090,765 639.575,782	5.576
3	580.087,153 639.577,208	4	580.085,347 639.572,84	4.727

Punct început	X / Y	Punct sfârșit	X / Y	Lungime segment (** (m)
2	580.090,765 639.575,782	3	580.087,153 639.577,208	3.883
4	580.085,347 639.572,84	5	580.082,791 639.566,659	6.689

Punct început	X / Y	Punct sfârșit	X / Y	Lungime segment (** (m)
5	580.082,791 639.566,659	6	580.075,851 639.552,709	15.581
7	580.075,214 639.551,134	8	580.066,948 639.534,441	18.627
9	580.064,462 639.528,297	10	580.063,303 639.523,106	5.319
11	580.055,947 639.496,529	12	580.048,408 639.467,338	30.149
13	580.043,501 639.451,913	14	580.038,891 639.436,11	16.462
15	580.036,684 639.424,793	16	580.033,904 639.405,061	19.927
17	580.032,319 639.399,584	18	580.029,666 639.387,364	12.505
19	580.029,666 639.381,8	20	580.039,989 639.379,916	10.494
21	580.049,938 639.377,934	22	580.051,006 639.381,736	3.949
23	580.054,146 639.403,476	24	580.055,916 639.411,091	7.818
25	580.064,05 639.449,866	26	580.068,289 639.467,716	18.346
27	580.077,485 639.519,06	28	580.085,682 639.546,198	28.349

Punct început	X / Y	Punct sfârșit	X / Y	Lungime segment (** (m)
6	580.075,851 639.552,709	7	580.075,214 639.551,134	1.699
8	580.066,948 639.534,441	9	580.064,462 639.528,297	6.628
10	580.063,303 639.523,106	11	580.055,947 639.496,529	27.576
12	580.048,408 639.467,338	13	580.043,501 639.451,913	16.187
14	580.038,891 639.436,11	15	580.036,684 639.424,793	11.53
16	580.033,904 639.405,061	17	580.032,319 639.399,584	5.702
18	580.029,666 639.387,364	19	580.029,666 639.381,8	5.564
20	580.039,989 639.379,916	21	580.049,938 639.377,934	10.145
22	580.051,006 639.381,736	23	580.054,146 639.403,476	21.966
24	580.055,916 639.411,091	25	580.064,05 639.449,866	39.619
26	580.068,289 639.467,716	27	580.077,485 639.519,06	52.161
28	580.085,682 639.546,198	1	580.095,776 639.573,336	28.954

\*\* Lungimile segmentelor sunt determinate în planul de proiecție Stereo 70 și sunt rotunjite la 1 milimetru.

\*\*\* Distanța dintre puncte este formată din segmente cumulate ce sunt mai mici decât valoarea 1 milimetru.



**DATE DESPRE IMOBILUL NR. 5924**

Oficiul de Cadastru și Publicitate Imobiliară NEAMT  
Biroul de Cadastru și Publicitate Imobiliară Targu-Neamt

**A. Partea I. Descrierea imobilului**

TEREN Necunoscut

Nr. CF vechi:230  
Nr. cadastral vechi:291

Adresa: Loc. Boboiesti, Jud. Neamt, si extravilan UAT Pipirig

Nr. Crt	Nr cadastral Nr. topografic	Suprafața* (mp)	Observații / Referințe
A1	50772	Din acte: 2.940 Masurata: 2.536	Sector cadastral:91 Teren imprejmuit;

**B. Partea II. Proprietari și acte**

Inscrieri privitoare la dreptul de proprietate și alte drepturi reale	Referințe
<b>4114 / 22/09/2005</b>	
Contract De Vanzare-Cumparare nr. 1423, din 16/09/2005 emis de BNP Daniela Pieleanu;	
B1	A1
Intabulare, drept de PROPRIETATE, dobandit prin Conventie, cota actuala 1/1, cota initiala 1/1	
1) FLOROIU EMIL	
2) FLOROIU SANDA GABRIELA, - soti	
OBSERVATII: (provenita din conversia CF 230)	

**C. Partea III. SARCINI .**

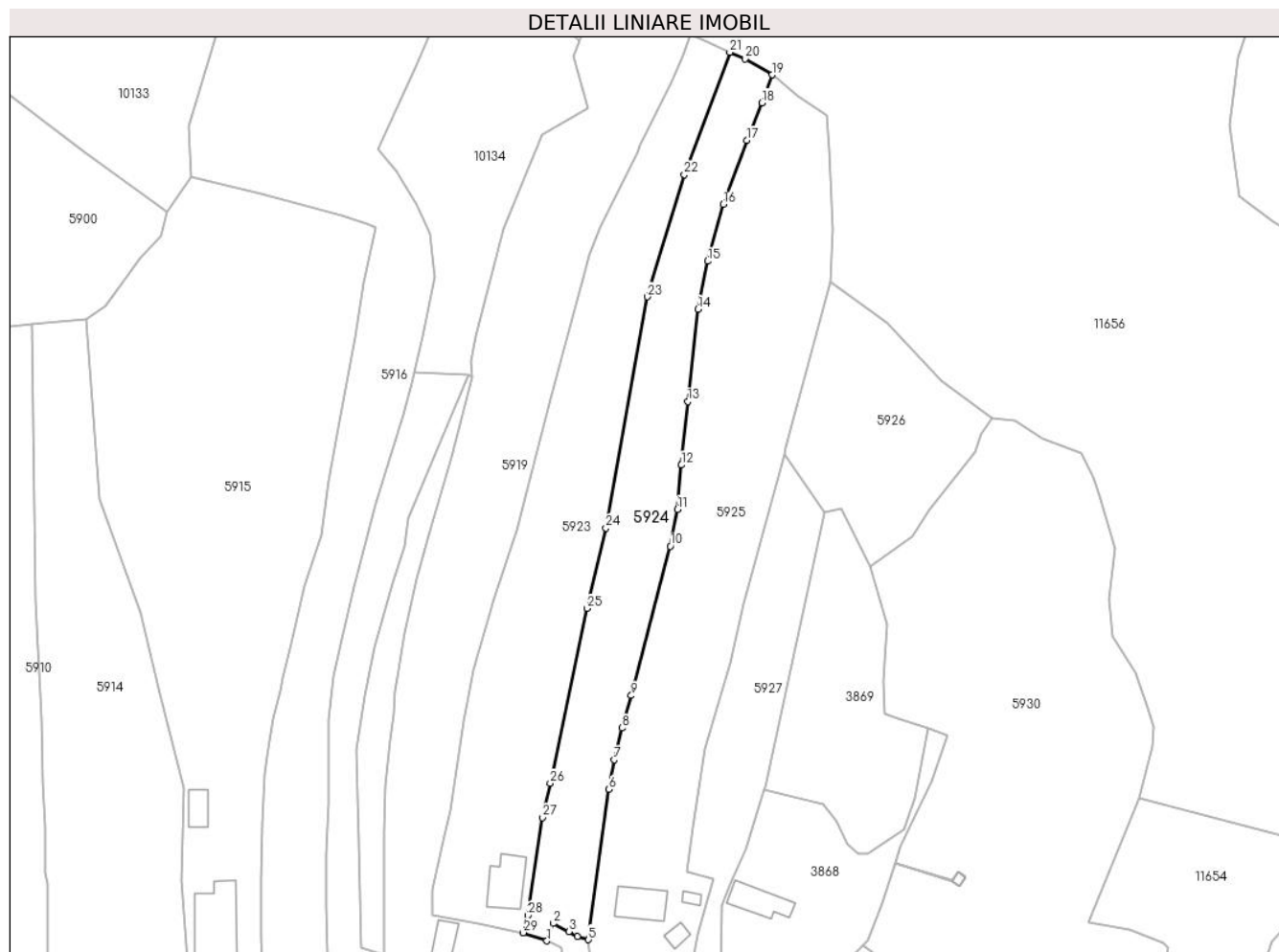
Inscrieri privind dezmembramintele dreptului de proprietate, drepturi reale de garanție și sarcini	Referințe
NU SUNT	

## Anexa Nr. 1 La Partea I

## Teren

Nr cadastral	Suprafața (mp)*	Observații / Referințe
50772	Din acte: 2.940 Masurata: 2.536	

\* Suprafața este determinată în planul de proiecție Stereo 70.



## Date referitoare la teren

Crt	Categorie folosință	Intravilan	Suprafața (mp)	Tarla	Parcelă	Nr. topo	Observații / Referințe
1	faneata	DA	962	-	-	-	
2	faneata	NU	1.574	-	-	-	

## Lungime Segmente

1) Valorile lungimilor segmentelor sunt obținute din proiecție în plan.

Punct început	X / Y	Punct sfârșit	X / Y	Lungime segment (** (m)
1	580.055,181 639.376,104	2	580.056,584 639.379,961	4.104
3	580.060,116 639.378,197	4	580.061,919 639.377,094	2.114
5	580.064,422 639.376,339	6	580.068,959 639.409,712	33.68
7	580.070,115 639.416,274	8	580.071,799 639.423,326	7.25

Punct început	X / Y	Punct sfârșit	X / Y	Lungime segment (** (m)
2	580.056,584 639.379,961	3	580.060,116 639.378,197	3.948
4	580.061,919 639.377,094	5	580.064,422 639.376,339	2.614
6	580.068,959 639.409,712	7	580.070,115 639.416,274	6.663
8	580.071,799 639.423,326	9	580.073,91 639.430,552	7.528

Punct început	X / Y	Punct sfârșit	X / Y	Lungime segment (** (m)
9	580.073,91 639.430,552	10	580.082,574 639.463,684	34.246
11	580.084,146 639.471,864	12	580.085,025 639.481,715	9.89
13	580.086,45 639.495,795	14	580.088,675 639.516,296	20.621
15	580.090,851 639.526,948	16	580.094,282 639.539,581	13.091
17	580.099,491 639.553,784	18	580.102,837 639.562,122	8.984
19	580.105,138 639.568,315	20	580.099,165 639.571,898	6.965
21	580.095,776 639.573,336	22	580.085,682 639.546,198	28.954
23	580.077,485 639.519,06	24	580.068,289 639.467,716	52.161
25	580.064,05 639.449,866	26	580.055,916 639.411,091	39.619
27	580.054,146 639.403,476	28	580.051,006 639.381,736	21.966
29	580.049,938 639.377,934	1	580.055,181 639.376,104	5.553

Punct început	X / Y	Punct sfârșit	X / Y	Lungime segment (** (m)
10	580.082,574 639.463,684	11	580.084,146 639.471,864	8.33
12	580.085,025 639.481,715	13	580.086,45 639.495,795	14.152
14	580.088,675 639.516,296	15	580.090,851 639.526,948	10.872
16	580.094,282 639.539,581	17	580.099,491 639.553,784	15.128
18	580.102,837 639.562,122	19	580.105,138 639.568,315	6.607
20	580.099,165 639.571,898	21	580.095,776 639.573,336	3.681
22	580.085,682 639.546,198	23	580.077,485 639.519,06	28.349
24	580.068,289 639.467,716	25	580.064,05 639.449,866	18.346
26	580.055,916 639.411,091	27	580.054,146 639.403,476	7.818
28	580.051,006 639.381,736	29	580.049,938 639.377,934	3.949

\*\* Lungimile segmentelor sunt determinate în planul de proiecție Stereo 70 și sunt rotunjite la 1 milimetru.

\*\*\* Distanța dintre puncte este formată din segmente cumulate ce sunt mai mici decât valoarea 1 milimetru.





**DATE DESPRE IMOBILUL NR. 5925**

Oficiul de Cadastru și Publicitate Imobiliară NEAMT  
Biroul de Cadastru și Publicitate Imobiliară Targu-Neamt

**A. Partea I. Descrierea imobilului**

TEREN Necunoscut

Adresa: Loc. Boboiesti, Str Ozanei, Jud. Neamt, si extravilan UAT Pipirig

Nr. Crt	Nr cadastral Nr. topografic	Suprafața* (mp)	Observații / Referințe
A1		4.388	Sector cadastral:91 Teren neimpregmuit;

**Construcții**

Crt	Nr cadastral Nr. topografic	Adresa	Observații / Referințe
A1.1		Loc. Boboiesti, Str Ozanei, Jud. Neamt, si extravilan UAT Pipirig	Nr. niveluri:2; S. construita la sol:76 mp;
A1.2		Loc. Boboiesti, Str Ozanei, Jud. Neamt, si extravilan UAT Pipirig	Nr. niveluri:1; S. construita la sol:17 mp;
A1.3		Loc. Boboiesti, Str Ozanei, Jud. Neamt, si extravilan UAT Pipirig	Nr. niveluri:1; S. construita la sol:10 mp;

**B. Partea II. Proprietari și acte**

Inscrieri privitoare la dreptul de proprietate și alte drepturi reale		Referințe
/		
Act Normativ nr. 7, din 13/03/1996 emis de GUVERNUL ROMÂNIEI;		
B1	Inscrierea provizorie, drept de PROPRIETATE, dobandit prin Lege, cota actuala 1/1, cota initiala 1/1 1) <b>COMUNA PIPIRIG</b> , CIF:99999999999999, Proprietar neidentificat	A1, A1.1, A1.2, A1.3

**C. Partea III. SARCINI .**

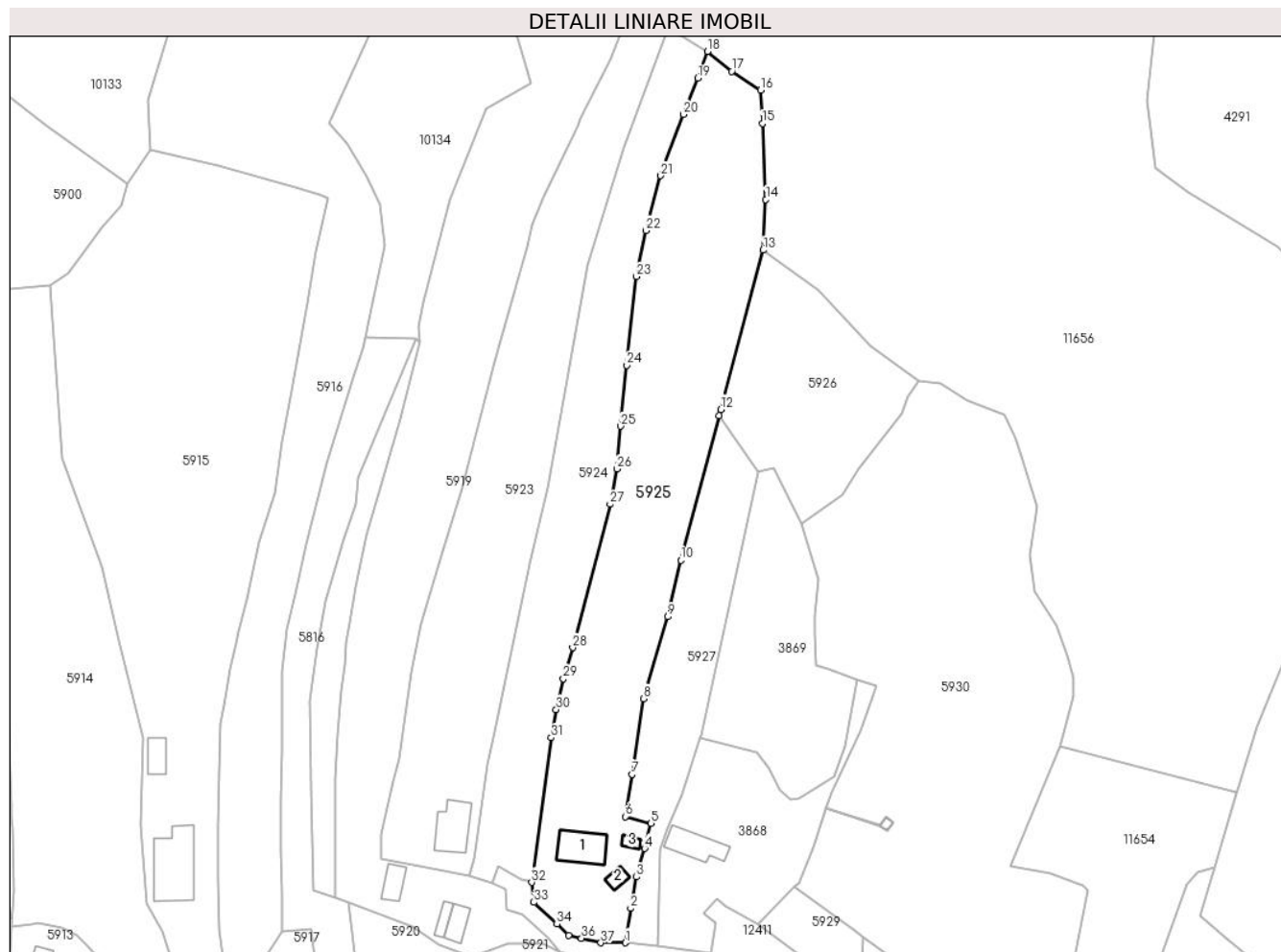
Inscrieri privind dezmembramintele dreptului de proprietate, drepturi reale de garanție și sarcini	Referințe
NU SUNT	

## Anexa Nr. 1 La Partea I

## Teren

Nr cadastral	Suprafața (mp)*	Observații / Referințe
	4.388	

\* Suprafața este determinată în planul de proiecție Stereo 70.



## Date referitoare la teren

Crt	Categorie folosință	Intravilan	Suprafața (mp)	Tarla	Parcelă	Nr. topo	Observații / Referințe
1	curți constructii	DA	682	-	-	-	
2	faneata	DA	936	-	-	-	
3	faneata	NU	2.769	-	-	-	

## Date referitoare la construcții

Crt	Număr	Destinație construcție	Supraf. (mp)	Situație juridică	Observații / Referințe
A1.1		construcții de locuințe	76	Cu acte	Nr. niveluri:2; S. construita la sol:76 mp;
A1.2		construcții anexa	17	Cu acte	Nr. niveluri:1; S. construita la sol:17 mp;
A1.3		construcții anexa	10	Cu acte	Nr. niveluri:1; S. construita la sol:10 mp;

## Lungime Segmente

1) Valorile lungimilor segmentelor sunt obținute din proiecție în plan.

Punct început	X / Y	Punct sfârșit	X / Y	Lungime segment (** (m))	Punct început	X / Y	Punct sfârșit	X / Y	Lungime segment (** (m))
1	580.086,06 639.362,365	2	580.087,329 639.370,314	8.05	2	580.087,329 639.370,314	3	580.088,705 639.377,569	7.384

Punct început	X / Y	Punct sfârșit	X / Y	Lungime segment (** (m)
3	580.088,705 639.377,569	4	580.090,596 639.384,166	6.863
5	580.092,049 639.389,933	6	580.086,136 639.391,53	6.125
7	580.087,665 639.401,256	8	580.090,267 639.418,791	17.727
9	580.095,858 639.437,685	10	580.098,938 639.450,761	13.434
11	580.107,794 639.484,124	12	580.108,184 639.485,595	1.522
13	580.117,967 639.522,412	14	580.118,59 639.534,105	11.71
15	580.117,817 639.551,682	16	580.117,36 639.559,403	7.735
17	580.110,729 639.563,703	18	580.105,138 639.568,315	7.248
19	580.102,837 639.562,122	20	580.099,491 639.553,784	8.984
21	580.094,282 639.539,581	22	580.090,851 639.526,948	13.091
23	580.088,675 639.516,296	24	580.086,45 639.495,795	20.621
25	580.085,025 639.481,715	26	580.084,146 639.471,864	9.89
27	580.082,574 639.463,684	28	580.073,91 639.430,552	34.246
29	580.071,799 639.423,326	30	580.070,115 639.416,274	7.25
31	580.068,959 639.409,712	32	580.064,422 639.376,339	33.68
33	580.064,937 639.371,703	34	580.070,284 639.366,66	7.35
35	580.072,998 639.364,08	36	580.075,957 639.363,397	3.037
37	580.080,43 639.362,365	1	580.086,06 639.362,365	5.63

Punct început	X / Y	Punct sfârșit	X / Y	Lungime segment (** (m)
4	580.090,596 639.384,166	5	580.092,049 639.389,933	5.947
6	580.086,136 639.391,53	7	580.087,665 639.401,256	9.845
8	580.090,267 639.418,791	9	580.095,858 639.437,685	19.704
10	580.098,938 639.450,761	11	580.107,794 639.484,124	34.518
12	580.108,184 639.485,595	13	580.117,967 639.522,412	38.095
14	580.118,59 639.534,105	15	580.117,817 639.551,682	17.594
16	580.117,36 639.559,403	17	580.110,729 639.563,703	7.903
18	580.105,138 639.568,315	19	580.102,837 639.562,122	6.607
20	580.099,491 639.553,784	21	580.094,282 639.539,581	15.128
22	580.090,851 639.526,948	23	580.088,675 639.516,296	10.872
24	580.086,45 639.495,795	25	580.085,025 639.481,715	14.152
26	580.084,146 639.471,864	27	580.082,574 639.463,684	8.33
28	580.073,91 639.430,552	29	580.071,799 639.423,326	7.528
30	580.070,115 639.416,274	31	580.068,959 639.409,712	6.663
32	580.064,422 639.376,339	33	580.064,937 639.371,703	4.665
34	580.070,284 639.366,66	35	580.072,998 639.364,08	3.745
36	580.075,957 639.363,397	37	580.080,43 639.362,365	4.591

\*\* Lungimile segmentelor sunt determinate în planul de proiecție Stereo 70 și sunt rotunjite la 1 milimetru.

\*\*\* Distanța dintre puncte este formată din segmente cumulate ce sunt mai mici decât valoarea 1 milimetru.



**DATE DESPRE IMOBILUL NR. 5926**

Oficiul de Cadastru și Publicitate Imobiliară NEAMT  
Biroul de Cadastru și Publicitate Imobiliară Targu-Neamt

**A. Partea I. Descrierea imobilului**

TEREN Extravilan

Adresa: Jud. Neamt

Nr. Crt	Nr cadastral Nr. topografic	Suprafața* (mp)	Observații / Referințe
A1		1.554	Sector cadastral:91 Teren neimprejmuit;

**B. Partea II. Proprietari și acte**

Inscrieri privitoare la dreptul de proprietate și alte drepturi reale		Referințe
/		
Act Normativ nr. 7, din 13/03/1996 emis de GUVERNUL ROMÂNIEI;		
B1	Inscrierea provizorie, drept de PROPRIETATE, dobandit prin Lege, cota actuala 1/1, cota initiala 1/1 1) COMUNA PIPIRIG, CIF:99999999999999, Proprietar neidentificat	A1

**C. Partea III. SARCINI .**

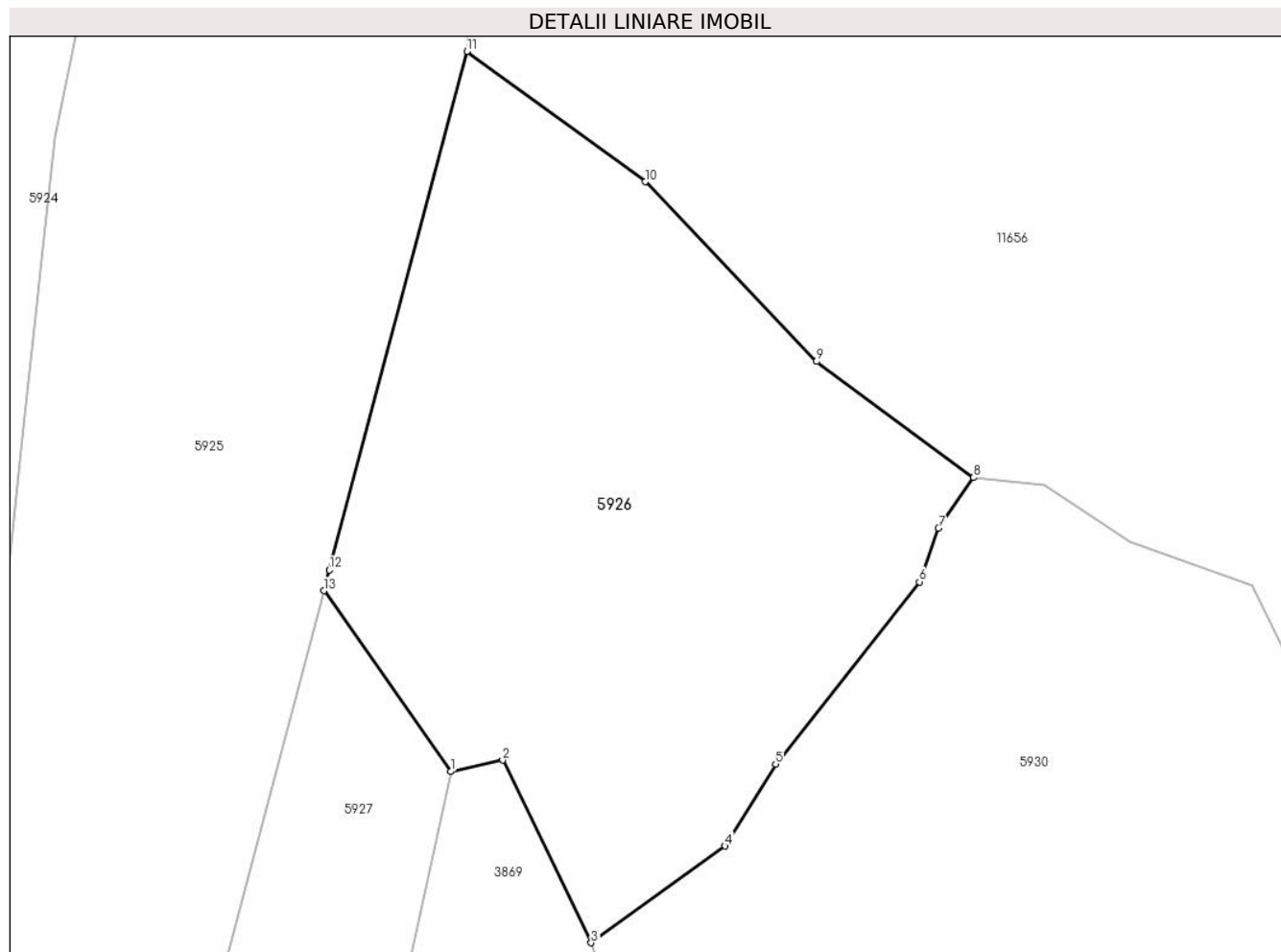
Inscrieri privind dezmembramintele dreptului de proprietate, drepturi reale de garanție și sarcini	Referințe
NU SUNT	

## Anexa Nr. 1 La Partea I

## Teren

Nr cadastral	Suprafața (mp)*	Observații / Referințe
	1.554	

\* Suprafața este determinată în planul de proiecție Stereo 70.



## Date referitoare la teren

Crt	Categorie folosință	Intra vilan	Suprafața (mp)	Tarla	Parcelă	Nr. topo	Observații / Referințe
1	faneata	NU	1.554	-	-	-	

## Lungime Segmente

1) Valorile lungimilor segmentelor sunt obținute din proiecție în plan.

Punct început	X / Y	Punct sfârșit	X / Y	Lungime segment (** (m)
1	580.116,822 639.471,286	2	580.120,506 639.472,102	3.773
2	580.120,506 639.472,102	3	580.126,801 639.459,135	14.414
3	580.126,801 639.459,135	4	580.136,319 639.465,999	11.735
4	580.136,319 639.465,999	5	580.139,914 639.471,812	6.835
5	580.139,914 639.471,812	6	580.150,138 639.484,749	16.489

Punct început	X / Y	Punct sfârșit	X / Y	Lungime segment (** (m)
6	580.150,138 639.484,749	7	580.151,482 639.488,563	4.044
7	580.151,482 639.488,563	8	580.153,983 639.492,153	4.375
8	580.153,983 639.492,153	9	580.142,814 639.500,395	13.881
9	580.142,814 639.500,395	10	580.130,643 639.513,16	17.637
10	580.130,643 639.513,16	11	580.117,967 639.522,412	15.693
11	580.117,967 639.522,412	12	580.108,184 639.485,595	38.095
12	580.108,184 639.485,595	13	580.107,794 639.484,124	1.522
13	580.107,794 639.484,124	1	580.116,822 639.471,286	15.695

\*\* Lungimile segmentelor sunt determinate în planul de proiecție Stereo 70 și sunt rotunjite la 1 milimetru.

\*\*\* Distanța dintre puncte este formată din segmente cumulate ce sunt mai mici decât valoarea 1 milimetru.





**DATE DESPRE IMOBILUL NR. 5927**

Oficiul de Cadastru și Publicitate Imobiliară NEAMT  
Biroul de Cadastru și Publicitate Imobiliară Targu-Neamt

**A. Partea I. Descrierea imobilului**

TEREN Necunoscut

Adresa: Loc. Boboiesti, Str Ozanei, Jud. Neamt, si extravilan UAT Pipirig

Nr. Crt	Nr cadastral Nr. topografic	Suprafața* (mp)	Observații / Referințe
A1		1.330	Sector cadastral:91 Teren imprejmuit;

**B. Partea II. Proprietari și acte**

Inscrieri privitoare la dreptul de proprietate și alte drepturi reale		Referințe
/		
Act Administrativ nr. 14217, din 14/09/2023 emis de PRIMĂRIA COMUNEI PIPIRIG;		
B1	Inscrierea posesiei, drept de PROPRIETATE, dobandit prin Lege, cota actuala 1/1, cota initiala 1/1 1) RADU CONSTANTIN 2) RADU RODICA	A1

**C. Partea III. SARCINI .**

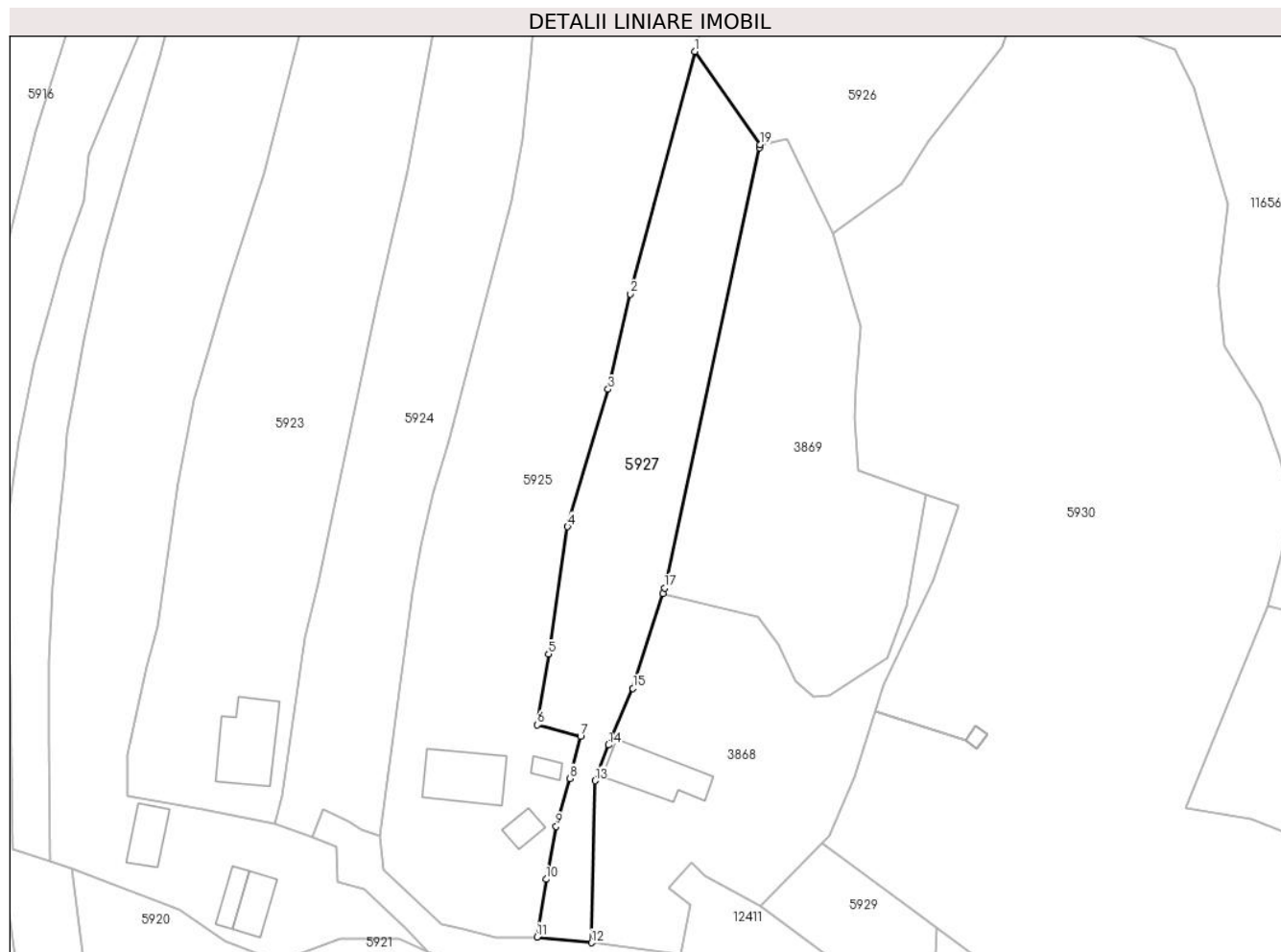
Inscrieri privind dezmembramintele dreptului de proprietate, drepturi reale de garanție și sarcini	Referințe
NU SUNT	

## Anexa Nr. 1 La Partea I

## Teren

Nr cadastral	Suprafața (mp)*	Observații / Referințe
	1.330	

\* Suprafața este determinată în planul de proiecție Stereo 70.



## Date referitoare la teren

Crt	Categorie folosință	Intravilan	Suprafața (mp)	Tarla	Parcelă	Nr. topo	Observații / Referințe
1	curți constructii	DA	176	-	-	-	
2	faneata	DA	598	-	-	-	
3	faneata	NU	556	-	-	-	

## Lungime Segmente

1) Valorile lungimilor segmentelor sunt obținute din proiecție în plan.

Punct început	X / Y	Punct sfârșit	X / Y	Lungime segment (** (m)
1	580.107,794 639.484,124	2	580.098,938 639.450,761	34.518
2	580.098,938 639.450,761	3	580.095,858 639.437,685	13.434
3	580.095,858 639.437,685	4	580.090,267 639.418,791	19.704

Punct început	X / Y	Punct sfârșit	X / Y	Lungime segment (** (m)
4	580.090,267 639.418,791	5	580.087,665 639.401,256	17.727
5	580.087,665 639.401,256	6	580.086,136 639.391,53	9.845
6	580.086,136 639.391,53	7	580.092,049 639.389,933	6.125
7	580.092,049 639.389,933	8	580.090,596 639.384,166	5.947
8	580.090,596 639.384,166	9	580.088,705 639.377,569	6.863
9	580.088,705 639.377,569	10	580.087,329 639.370,314	7.384
10	580.087,329 639.370,314	11	580.086,06 639.362,365	8.05
11	580.086,06 639.362,365	12	580.093,547 639.361,582	7.528
12	580.093,547 639.361,582	13	580.094,069 639.383,869	22.293
13	580.094,069 639.383,869	14	580.095,933 639.388,77	5.244
14	580.095,933 639.388,77	15	580.099,265 639.396,571	8.483
15	580.099,265 639.396,571	16	580.103,384 639.409,598	13.663
16	580.103,384 639.409,598	17	580.103,614 639.410,324	0.762
17	580.103,614 639.410,324	18	580.116,733 639.470,874	61.955
18	580.116,733 639.470,874	19	580.116,822 639.471,286	0.422
19	580.116,822 639.471,286	1	580.107,794 639.484,124	15.695

\*\* Lungimile segmentelor sunt determinate în planul de proiecție Stereo 70 și sunt rotunjite la 1 milimetru.

\*\*\* Distanța dintre puncte este formată din segmente cumulate ce sunt mai mici decât valoarea 1 milimetru.



**DATE DESPRE IMOBILUL NR. 5928**

Oficiul de Cadastru și Publicitate Imobiliară NEAMT  
Biroul de Cadastru și Publicitate Imobiliară Targu-Neamt

**A. Partea I. Descrierea imobilului**

TEREN Intravilan

Adresa: Loc. Boboiesti, Jud. Neamt

Nr. Crt	Nr cadastral Nr. topografic	Suprafața* (mp)	Observații / Referințe
A1		259	Sector cadastral:91 Teren neimprejmuit;

**B. Partea II. Proprietari și acte**

Inscrieri privitoare la dreptul de proprietate și alte drepturi reale		Referințe
/		
Act Normativ nr. 7, din 13/03/1996 emis de GUVERNUL ROMÂNIEI;		
B1	Inscrierea provizorie, drept de PROPRIETATE, dobandit prin Lege, cota actuala 1/1, cota initiala 1/1 1) COMUNA PIPIRIG, CIF:99999999999999, Proprietar neidentificat	A1

**C. Partea III. SARCINI .**

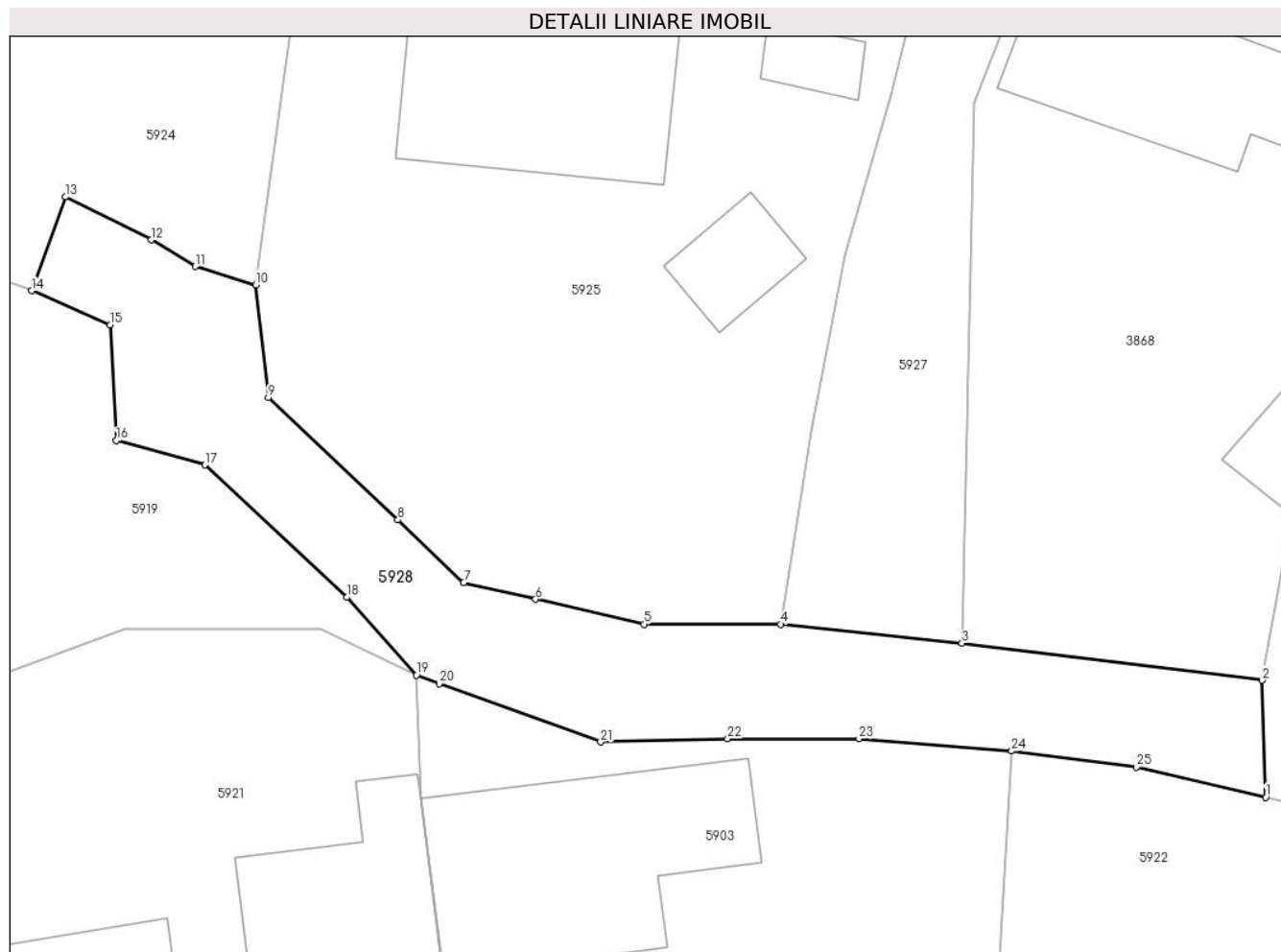
Inscrieri privind dezmembramintele dreptului de proprietate, drepturi reale de garanție și sarcini	Referințe
NU SUNT	

## Anexa Nr. 1 La Partea I

## Teren

Nr cadastral	Suprafața (mp)*	Observații / Referințe
	259	

\* Suprafața este determinată în planul de proiecție Stereo 70.



## Date referitoare la teren

Crt	Categorie folosință	Intravilan	Suprafața (mp)	Tarla	Parcelă	Nr. topo	Observații / Referințe
1	drum	DA	259	-	-	-	

## Lungime Segmente

1) Valorile lungimilor segmentelor sunt obținute din proiecție în plan.

Punct început	X / Y	Punct sfârșit	X / Y	Lungime segment (** (m)
1	580.106,067 639.355,239	2	580.105,906 639.360,054	4.818
3	580.093,547 639.361,582	4	580.086,06 639.362,365	7.528
5	580.080,43 639.362,365	6	580.075,957 639.363,397	4.591
7	580.072,998 639.364,08	8	580.070,284 639.366,66	3.745
9	580.064,937 639.371,703	10	580.064,422 639.376,339	4.665

Punct început	X / Y	Punct sfârșit	X / Y	Lungime segment (** (m)
2	580.105,906 639.360,054	3	580.093,547 639.361,582	12.453
4	580.086,06 639.362,365	5	580.080,43 639.362,365	5.63
6	580.075,957 639.363,397	7	580.072,998 639.364,08	3.037
8	580.070,284 639.366,66	9	580.064,937 639.371,703	7.35
10	580.064,422 639.376,339	11	580.061,919 639.377,094	2.614

Punct început	X / Y	Punct sfârșit	X / Y	Lungime segment (** (m)
11	580.061,919 639.377,094	12	580.060,116 639.378,197	2.114
13	580.056,584 639.379,961	14	580.055,181 639.376,104	4.104
15	580.058,426 639.374,698	16	580.058,68 639.369,935	4.77
17	580.062,319 639.368,926	18	580.068,174 639.363,47	8.003
19	580.071,046 639.360,264	20	580.071,998 639.359,919	1.013
21	580.078,643 639.357,512	22	580.083,878 639.357,642	5.237
23	580.089,292 639.357,642	24	580.095,593 639.357,14	6.321
25	580.100,735 639.356,483	1	580.106,067 639.355,239	5.475

Punct început	X / Y	Punct sfârșit	X / Y	Lungime segment (** (m)
12	580.060,116 639.378,197	13	580.056,584 639.379,961	3.948
14	580.055,181 639.376,104	15	580.058,426 639.374,698	3.537
16	580.058,68 639.369,935	17	580.062,319 639.368,926	3.776
18	580.068,174 639.363,47	19	580.071,046 639.360,264	4.304
20	580.071,998 639.359,919	21	580.078,643 639.357,512	7.068
22	580.083,878 639.357,642	23	580.089,292 639.357,642	5.414
24	580.095,593 639.357,14	25	580.100,735 639.356,483	5.184

\*\* Lungimile segmentelor sunt determinate în planul de proiecție Stereo 70 și sunt rotunjite la 1 milimetru.

\*\*\* Distanța dintre puncte este formată din segmente cumulate ce sunt mai mici decât valoarea 1 milimetru.





**DATE DESPRE IMOBILUL NR. 5929**

Oficiul de Cadastru și Publicitate Imobiliară NEAMT  
Biroul de Cadastru și Publicitate Imobiliară Targu-Neamt

**A. Partea I. Descrierea imobilului**

TEREN Intravilan

Adresa: Loc. Boboiesti, Str Ozanei, Jud. Neamt

Nr. Crt	Nr cadastral Nr. topografic	Suprafața* (mp)	Observații / Referințe
A1		600	Sector cadastral:91 Teren neimprejmut;

**Construcții**

Crt	Nr cadastral Nr. topografic	Adresa	Observații / Referințe
A1.1		Loc. Boboiesti, Str Ozanei, Jud. Neamt	Nr. niveluri:2; S. construita la sol:108 mp;

**B. Partea II. Proprietari și acte**

Inscrieri privitoare la dreptul de proprietate și alte drepturi reale		Referințe
/		
Act Administrativ nr. 29, din 27/06/2006 emis de Consiliul Local Al Com. Pipirig;		
B1	Intabulare, drept de PROPRIETATE, dobandit prin Lege, cota actuala 1/1, cota initiala 1/1 1) <b>COMUNA PIPIRIG</b> , CIF:2614228, - domeniu privat	A1
Act Administrativ nr. 19432, din 18/12/2023 emis de PRIMĂRIA COMUNEI PIPIRIG;		
B2	Intabulare, drept de PROPRIETATE, dobandit prin Lege, cota actuala 1/1, cota initiala 1/1 1) <b>RADU CONSTANTIN</b>	A1.1

**C. Partea III. SARCINI**

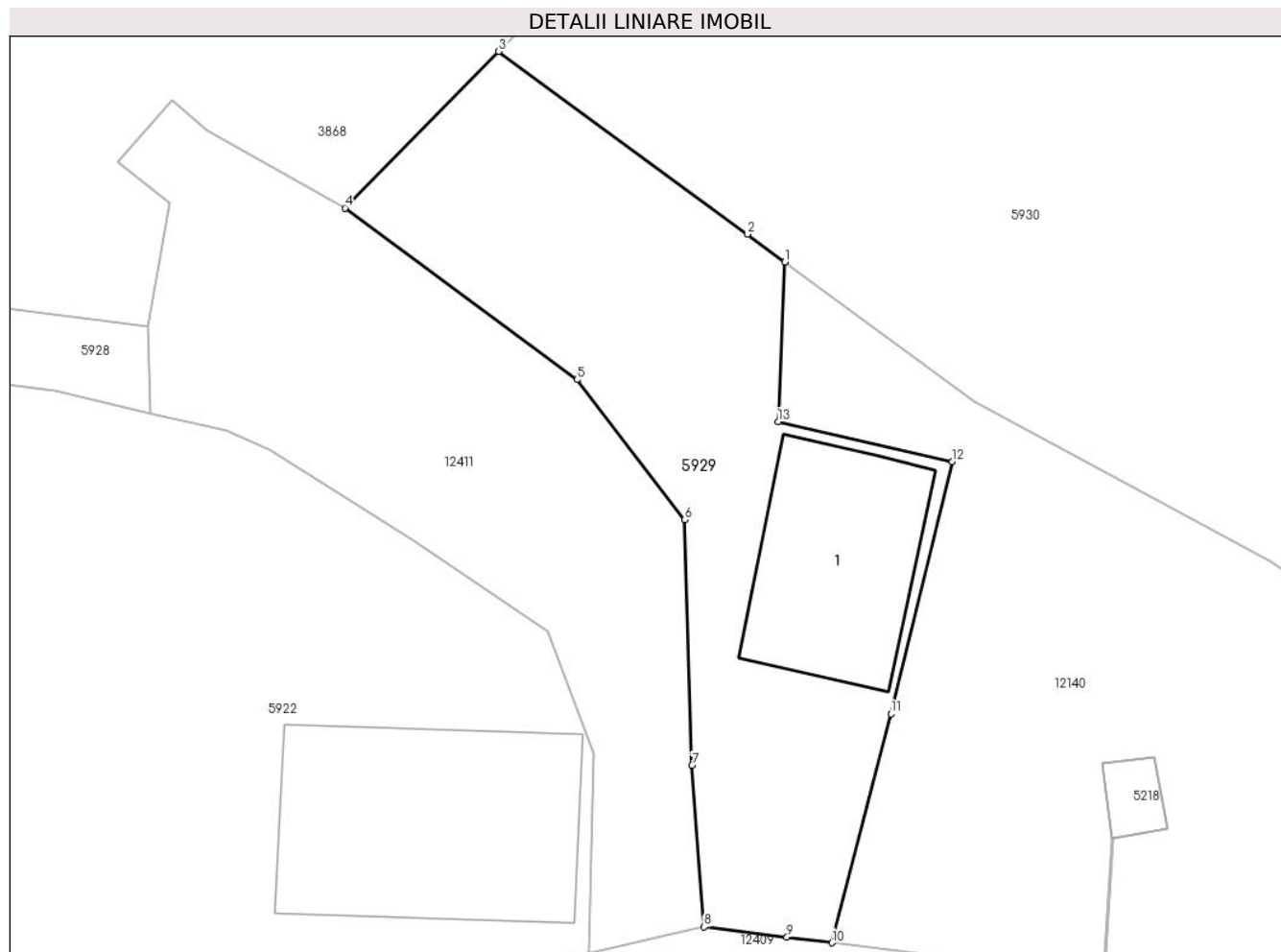
Inscrieri privind dezmembramintele dreptului de proprietate, drepturi reale de garanție și sarcini		Referințe
/		
Act Administrativ nr. 12, din 26/06/2001 emis de Consiliul Local Al Com. Pipirig;		
C1	Intabulare, drept de CONCESIUNE pe durata existentei constructiei, incepand cu data de 22.06.2001, dobandit prin Conventie, cota actuala 1/1, cota initiala 1/1 1) <b>RADU CONSTANTIN</b>	A1

## Anexa Nr. 1 La Partea I

## Teren

Nr cadastral	Suprafața (mp)*	Observații / Referințe
	600	

\* Suprafața este determinată în planul de proiecție Stereo 70.



## Date referitoare la teren

Crt	Categorie folosință	Intravilan	Suprafața (mp)	Tarla	Parcelă	Nr. topo	Observații / Referințe
1	curți constructii	DA	302	-	-	-	
2	arabil	DA	298	-	-	-	

## Date referitoare la construcții

Crt	Număr	Destinație construcție	Supraf. (mp)	Situație juridică	Observații / Referințe
A1.1		construcții de locuințe	108	Cu acte	Nr. niveluri:2; S. construita la sol:108 mp;

## Lungime Segmente

1) Valorile lungimilor segmentelor sunt obținute din proiecție în plan.

Punct început	X / Y	Punct sfârșit	X / Y	Lungime segment (** (m)
1	580.141,12 639.363,613	2	580.139,043 639.365,14	2.578
2	580.139,043 639.365,14	3	580.125,306 639.375,234	17.047
3	580.125,306 639.375,234	4	580.116,795 639.366,588	12.132

Punct început	X / Y	Punct sfârșit	X / Y	Lungime segment (** (m)
4	580.116,795 639.366,588	5	580.129,627 639.357,107	15.955
5	580.129,627 639.357,107	6	580.135,591 639.349,375	9.765
6	580.135,591 639.349,375	7	580.135,986 639.335,805	13.576
7	580.135,986 639.335,805	8	580.136,659 639.326,886	8.944
8	580.136,659 639.326,886	9	580.141,23 639.326,322	4.606
9	580.141,23 639.326,322	10	580.143,72 639.326,014	2.509
10	580.143,72 639.326,014	11	580.146,985 639.338,658	13.059
11	580.146,985 639.338,658	12	580.150,385 639.352,578	14.329
12	580.150,385 639.352,578	13	580.140,741 639.354,792	9.895
13	580.140,741 639.354,792	1	580.141,12 639.363,613	8.829

\*\* Lungimile segmentelor sunt determinate în planul de proiecție Stereo 70 și sunt rotunjite la 1 milimetru.

\*\*\* Distanța dintre puncte este formată din segmente cumulate ce sunt mai mici decât valoarea 1 milimetru.



**DATE DESPRE IMOBILUL NR. 5930**

Oficiul de Cadastru și Publicitate Imobiliară NEAMT  
Biroul de Cadastru și Publicitate Imobiliară Targu-Neamt

**A. Partea I. Descrierea imobilului**

TEREN Necunoscut

Adresa: Loc. Boboiesti, Jud. Neamt, si extravilan UAT Pipirig

Nr. Crt	Nr cadastral Nr. topografic	Suprafața* (mp)	Observații / Referințe
A1		6.707	Sector cadastral:91 Teren imprejmuit;

**B. Partea II. Proprietari și acte**

Inscrieri privitoare la dreptul de proprietate și alte drepturi reale		Referințe
/		
Act Administrativ nr. 19576, din 20/12/2023 emis de PRIMĂRIACOMUNEI PIPIRIG;		
B1	Inscrierea posesiei, drept de PROPRIETATE, dobandit prin Lege, cota actuala 1/1, cota initiala 1/1 1) RADU CONSTANTIN 2) RADU RODICA	A1

**C. Partea III. SARCINI .**

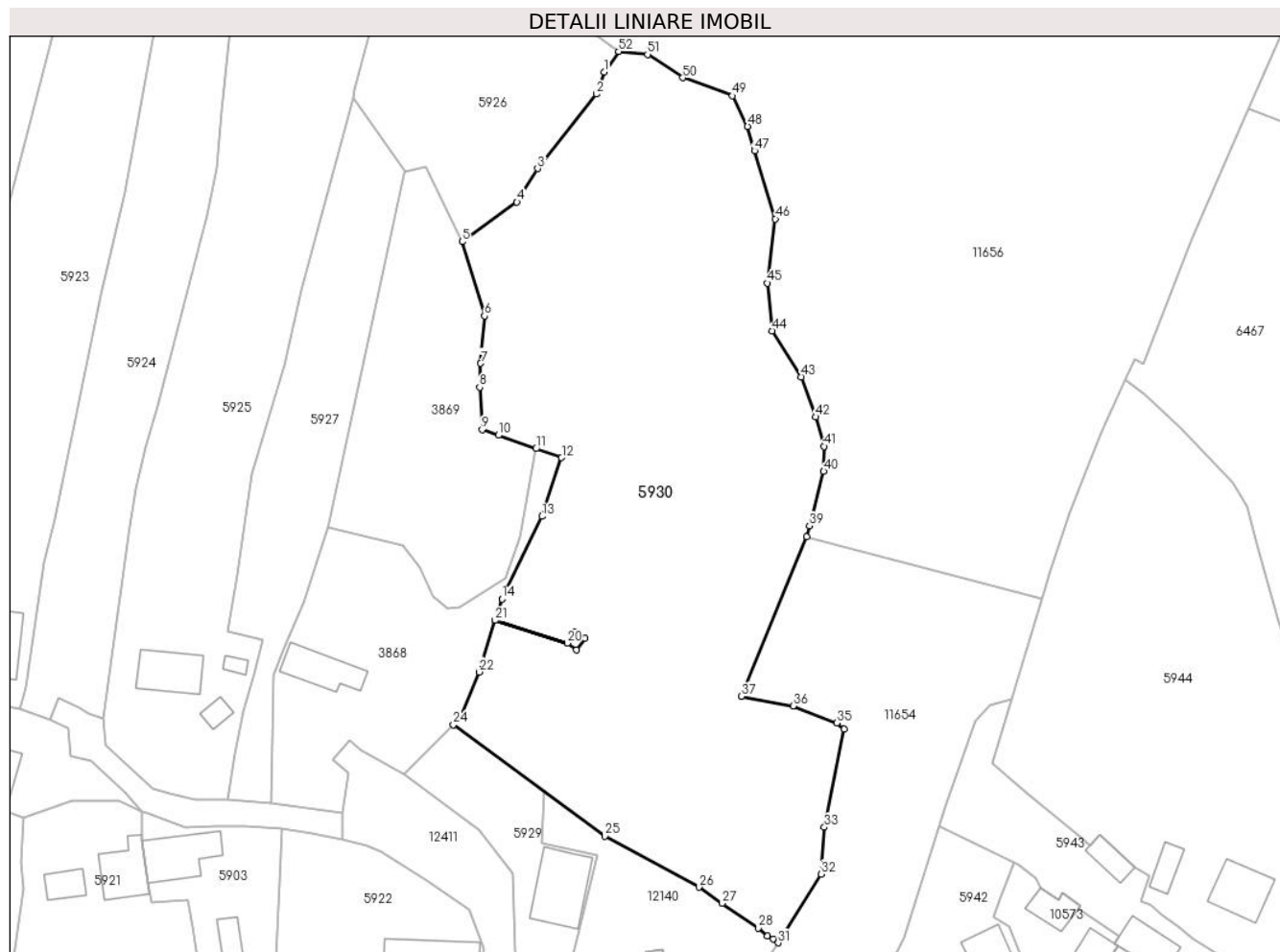
Inscrieri privind dezmembramintele dreptului de proprietate, drepturi reale de garanție și sarcini	Referințe
NU SUNT	

## Anexa Nr. 1 La Partea I

## Teren

Nr cadastral	Suprafața (mp)*	Observații / Referințe
	6.707	

\* Suprafața este determinată în planul de proiecție Stereo 70.



## Date referitoare la teren

Crt	Categorie folosință	Intravilan	Suprafața (mp)	Tarla	Parcelă	Nr. topo	Observații / Referințe
1	faneata	DA	3.373	-	-	-	
2	faneata	NU	597	-	-	-	
3	pasune	NU	2.737	-	-	-	Pășune împădurită

## Lungime Segmente

1) Valorile lungimilor segmentelor sunt obținute din proiecție în plan.

Punct început	X / Y	Punct sfârșit	X / Y	Lungime segment
1	580.151,482 639.488,563	2	580.150,138 639.484,749	4.044
4	580.136,319 639.465,999	5	580.126,801 639.459,135	11.735
7	580.130,027 639.437,993	8	580.129,852 639.433,84	4.157
10	580.133,082 639.425,507	11	580.139,633 639.423,191	6.948
2	580.150,138 639.484,749	3	580.139,914 639.471,812	16.489
5	580.126,801 639.459,135	6	580.130,69 639.446,227	13.481
8	580.129,852 639.433,84	9	580.130,261 639.426,479	7.372
11	580.139,633 639.423,191	12	580.144,082 639.421,618	4.719
3	580.139,914 639.471,812	4	580.136,319 639.465,999	6.835
6	580.130,69 639.446,227	7	580.130,027 639.437,993	8.261
9	580.130,261 639.426,479	10	580.133,082 639.425,507	2.984
12	580.144,082 639.421,618	13	580.140,675 639.411,452	10.722

Punct început	X / Y	Punct sfârșit	X / Y	Lungime segment	Punct început	X / Y	Punct sfârșit	X / Y	Lungime segment	Punct început	X / Y	Punct sfârșit	X / Y	Lungime segment
13	580.140,675 639.411,452	14	580.133,729 639.397,094	15.95	14	580.133,729 639.397,094	15	580.132,564 639.393,406	3.868	15	580.132,564 639.393,406	16	580.145,063 639.389,456	13.108
16	580.145,063 639.389,456	17	580.146,482 639.391,439	2.438	17	580.146,482 639.391,439	18	580.148,148 639.390,262	2.04	18	580.148,148 639.390,262	19	580.146,662 639.388,268	2.487
19	580.146,662 639.388,268	20	580.145,048 639.389,408	1.976	20	580.145,048 639.389,408	21	580.132,548 639.393,359	13.11	21	580.132,548 639.393,359	22	580.129,722 639.384,416	9.379
22	580.129,722 639.384,416	23	580.126,288 639.376,231	8.876	23	580.126,288 639.376,231	24	580.125,306 639.375,234	1.399	24	580.125,306 639.375,234	25	580.151,613 639.355,903	32.646
25	580.151,613 639.355,903	26	580.167,941 639.347,072	18.563	26	580.167,941 639.347,072	27	580.171,983 639.344,279	4.913	27	580.171,983 639.344,279	28	580.178,274 639.339,983	7.618
28	580.178,274 639.339,983	29	580.179,893 639.338,621	2.116	29	580.179,893 639.338,621	30	580.180,915 639.338,111	1.142	30	580.180,915 639.338,111	31	580.181,737 639.337,411	1.08
31	580.181,737 639.337,411	32	580.189,23 639.349,334	14.082	32	580.189,23 639.349,334	33	580.189,744 639.357,47	8.152	33	580.189,744 639.357,47	34	580.193,134 639.374,461	17.326
34	580.193,134 639.374,461	35	580.191,942 639.375,59	1.642	35	580.191,942 639.375,59	36	580.184,35 639.378,526	8.14	36	580.184,35 639.378,526	37	580.175,288 639.380,178	9.211
37	580.175,288 639.380,178	38	580.186,667 639.407,886	29.954	38	580.186,667 639.407,886	39	580.187,17 639.409,797	1.976	39	580.187,17 639.409,797	40	580.189,653 639.419,233	9.757
40	580.189,653 639.419,233	41	580.189,682 639.423,59	4.357	41	580.189,682 639.423,59	42	580.188,236 639.428,693	5.304	42	580.188,236 639.428,693	43	580.185,736 639.435,665	7.407
43	580.185,736 639.435,665	44	580.180,687 639.443,653	9.45	44	580.180,687 639.443,653	45	580.179,811 639.451,924	8.317	45	580.179,811 639.451,924	46	580.181,239 639.463,077	11.244
46	580.181,239 639.463,077	47	580.177,643 639.474,899	12.357	47	580.177,643 639.474,899	48	580.176,438 639.479,125	4.394	48	580.176,438 639.479,125	49	580.173,802 639.484,461	5.952
49	580.173,802 639.484,461	50	580.165,133 639.487,587	9.215	50	580.165,133 639.487,587	51	580.159,027 639.491,641	7.329	51	580.159,027 639.491,641	52	580.153,983 639.492,153	5.07
52	580.153,983 639.492,153	1	580.151,482 639.488,563	4.375										

\*\* Lungimile segmentelor sunt determinate în planul de proiecție Stereo 70 și sunt rotunjite la 1 milimetru.

\*\*\* Distanța dintre puncte este formată din segmente cumulate ce sunt mai mici decât valoarea 1 milimetru.





**DATE DESPRE IMOBILUL NR. 10124**

Oficiul de Cadastru și Publicitate Imobiliară NEAMT  
Biroul de Cadastru și Publicitate Imobiliară Targu-Neamt

**A. Partea I. Descrierea imobilului**

TEREN Extravilan

Adresa: Jud. Neamt

Nr. Crt	Nr cadastral Nr. topografic	Suprafața* (mp)	Observații / Referințe
A1		3.000	Sector cadastral:91 Teren neimprejmuit;

**B. Partea II. Proprietari și acte**

Inscrieri privitoare la dreptul de proprietate și alte drepturi reale		Referințe
/		
Act Administrativ nr. 14217, din 14/09/2023 emis de PRIMĂRIA COMUNEI PIPIRIG;		
B1	Inscrierea posesiei, drept de PROPRIETATE, dobandit prin Lege, cota actuala 1/1, cota initiala 1/1 1) VRÎNCEANU VASILE	A1

**C. Partea III. SARCINI .**

Inscrieri privind dezmembramintele dreptului de proprietate, drepturi reale de garanție și sarcini	Referințe
NU SUNT	

## Anexa Nr. 1 La Partea I

## Teren

Nr cadastral	Suprafața (mp)*	Observații / Referințe
	3.000	

\* Suprafața este determinată în planul de proiecție Stereo 70.



## Date referitoare la teren

Crt	Categorie folosință	Intravilan	Suprafața (mp)	Tarla	Parcelă	Nr. topo	Observații / Referințe
1	faneata	NU	3.000	-	-	-	

## Lungime Segmente

1) Valorile lungimilor segmentelor sunt obținute din proiecție în plan.

Punct început	X / Y	Punct sfârșit	X / Y	Lungime segment (** (m)
1	579.497,03 639.869,195	2	579.483,077 639.871,513	14.144
3	579.452,85 639.874,608	4	579.427,131 639.876,134	25.764
5	579.399,752 639.879,601	6	579.386,99 639.882,952	13.195
7	579.381,034 639.875,251	8	579.371,04 639.859,258	18.859
9	579.366,453 639.849,788	10	579.365,747 639.846,248	3.61

Punct început	X / Y	Punct sfârșit	X / Y	Lungime segment (** (m)
2	579.483,077 639.871,513	3	579.452,85 639.874,608	30.385
4	579.427,131 639.876,134	5	579.399,752 639.879,601	27.598
6	579.386,99 639.882,952	7	579.381,034 639.875,251	9.735
8	579.371,04 639.859,258	9	579.366,453 639.849,788	10.522
10	579.365,747 639.846,248	11	579.369,342 639.845,553	3.662

Punct început	X / Y	Punct sfârșit	X / Y	Lungime segment (** (m))
11	579.369,342 639.845,553	12	579.384,11 639.843,882	14.862
13	579.394,723 639.843,68	14	579.402,536 639.845,178	7.955
15	579.411,807 639.849,018	16	579.421,363 639.851,237	9.81
17	579.434,305 639.853,914	18	579.443,935 639.854,808	9.671
19	579.454,541 639.854,98	20	579.470,986 639.855,512	16.454
21	579.493,275 639.855,948	1	579.497,03 639.869,195	13.769

Punct început	X / Y	Punct sfârșit	X / Y	Lungime segment (** (m))
12	579.384,11 639.843,882	13	579.394,723 639.843,68	10.615
14	579.402,536 639.845,178	15	579.411,807 639.849,018	10.035
16	579.421,363 639.851,237	17	579.434,305 639.853,914	13.216
18	579.443,935 639.854,808	19	579.454,541 639.854,98	10.607
20	579.470,986 639.855,512	21	579.493,275 639.855,948	22.293

\*\* Lungimile segmentelor sunt determinate în planul de proiecție Stereo 70 și sunt rotunjite la 1 milimetru.

\*\*\* Distanța dintre puncte este formată din segmente cumulate ce sunt mai mici decât valoarea 1 milimetru.



**DATE DESPRE IMOBILUL NR. 10125**

Oficiul de Cadastru și Publicitate Imobiliară NEAMT  
Biroul de Cadastru și Publicitate Imobiliară Targu-Neamt

**A. Partea I. Descrierea imobilului**

TEREN Extravilan

Adresa: Jud. Neamt

Nr. Crt	Nr cadastral Nr. topografic	Suprafața* (mp)	Observații / Referințe
A1		4.410	Sector cadastral:91 Teren imprejmuit;

**B. Partea II. Proprietari și acte**

Inscrieri privitoare la dreptul de proprietate și alte drepturi reale		Referințe
/		
Act Administrativ nr. 14217, din 14/09/2023 emis de PRIMARIA COMUNEI PIPIRIG;		
B1	Inscrierea posesiei, drept de PROPRIETATE, dobandit prin Lege, cota actuala 1/1, cota initiala 1/1 1) URSU VASILE 2) URSU IRINA	A1

**C. Partea III. SARCINI .**

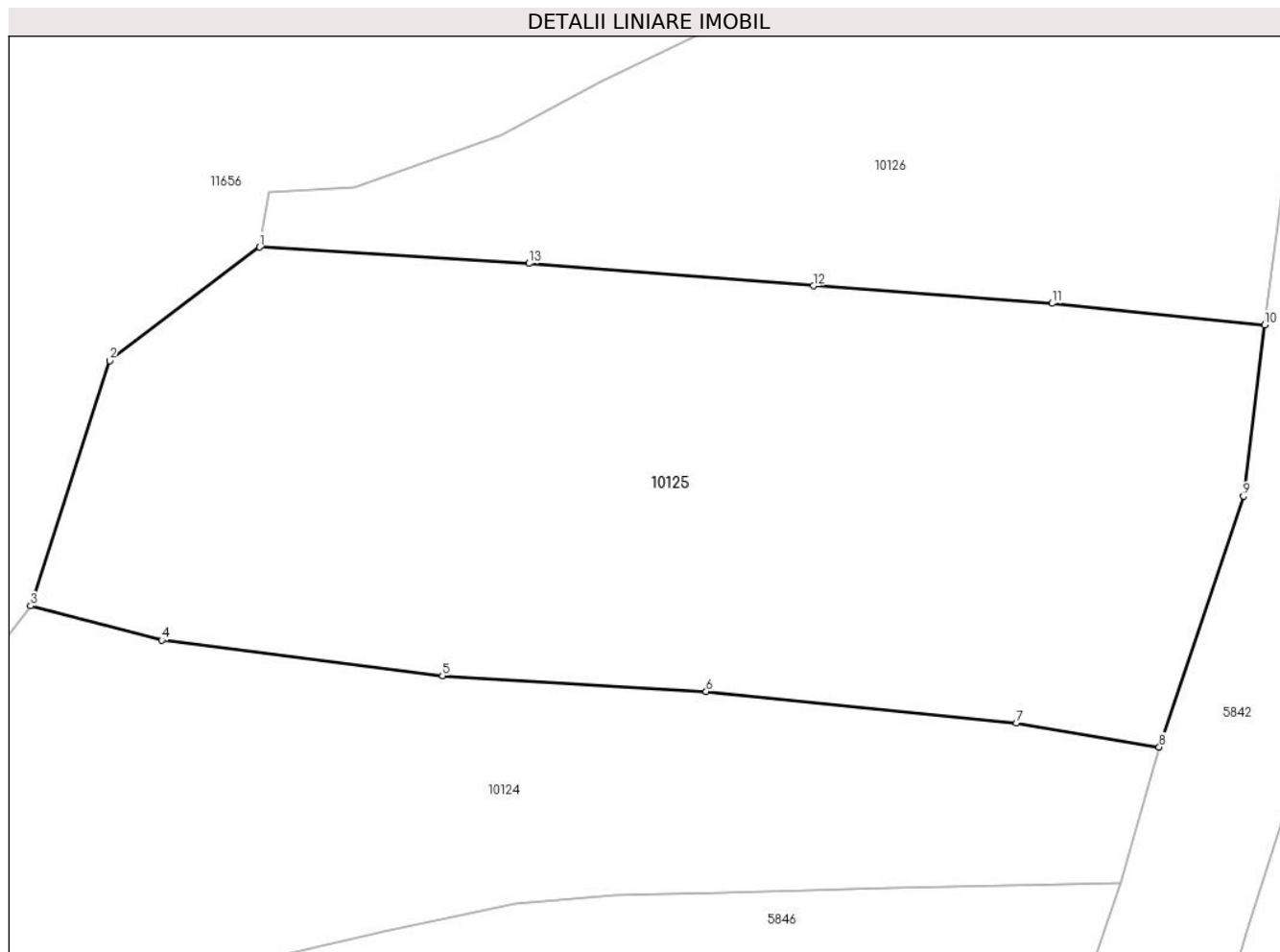
Inscrieri privind dezmembramintele dreptului de proprietate, drepturi reale de garanție și sarcini	Referințe
NU SUNT	

## Anexa Nr. 1 La Partea I

## Teren

Nr cadastral	Suprafața (mp)*	Observații / Referințe
	4.410	

\* Suprafața este determinată în planul de proiecție Stereo 70.



## Date referitoare la teren

Crt	Categorie folosință	Intravilan	Suprafața (mp)	Tarla	Parcelă	Nr. topo	Observații / Referințe
1	faneata	NU	4.410	-	-	-	

## Lungime Segmente

1) Valorile lungimilor segmentelor sunt obținute din proiecție în plan.

Punct început	X / Y	Punct sfârșit	X / Y	Lungime segment (** (m)
1	579.409,306 639.917,871	2	579.394,687 639.906,81	18.332
2	579.394,687 639.906,81	3	579.386,99 639.882,952	25.069
3	579.386,99 639.882,952	4	579.399,752 639.879,601	13.195
4	579.399,752 639.879,601	5	579.427,131 639.876,134	27.598
5	579.427,131 639.876,134	6	579.452,85 639.874,608	25.764

Punct început	X / Y	Punct sfârșit	X / Y	Lungime segment (** (m)
6	579.452,85 639.874,608	7	579.483,077 639.871,513	30.385
7	579.483,077 639.871,513	8	579.497,03 639.869,195	14.144
8	579.497,03 639.869,195	9	579.505,244 639.893,619	25.768
9	579.505,244 639.893,619	10	579.507,31 639.910,302	16.81
10	579.507,31 639.910,302	11	579.486,586 639.912,396	20.83
11	579.486,586 639.912,396	12	579.463,296 639.914,11	23.353
12	579.463,296 639.914,11	13	579.435,564 639.916,285	27.817
13	579.435,564 639.916,285	1	579.409,306 639.917,871	26.306

\*\* Lungimile segmentelor sunt determinate în planul de proiecție Stereo 70 și sunt rotunjite la 1 milimetru.

\*\*\* Distanța dintre puncte este formată din segmente cumulate ce sunt mai mici decât valoarea 1 milimetru.





**DATE DESPRE IMOBILUL NR. 10126**

Oficiul de Cadastru și Publicitate Imobiliară NEAMT  
Biroul de Cadastru și Publicitate Imobiliară Targu-Neamt

**A. Partea I. Descrierea imobilului**

TEREN Extravilan

Adresa: Jud. Neamt

Nr. Crt	Nr cadastral Nr. topografic	Suprafața* (mp)	Observații / Referințe
A1		3.119	Sector cadastral:91 Teren neimprejmuit;

**B. Partea II. Proprietari și acte**

Inscrieri privitoare la dreptul de proprietate și alte drepturi reale		Referințe
/		
Act Administrativ nr. 14217, din 14/09/2023 emis de PRIMĂRIA COMUNEI PIPIRIG;		
B1	Inscrierea posesiei, drept de PROPRIETATE, dobandit prin Lege, cota actuala 1/1, cota initiala 1/1 1) VRÎNCEANU VASILE	A1

**C. Partea III. SARCINI .**

Inscrieri privind dezmembramintele dreptului de proprietate, drepturi reale de garanție și sarcini	Referințe
NU SUNT	

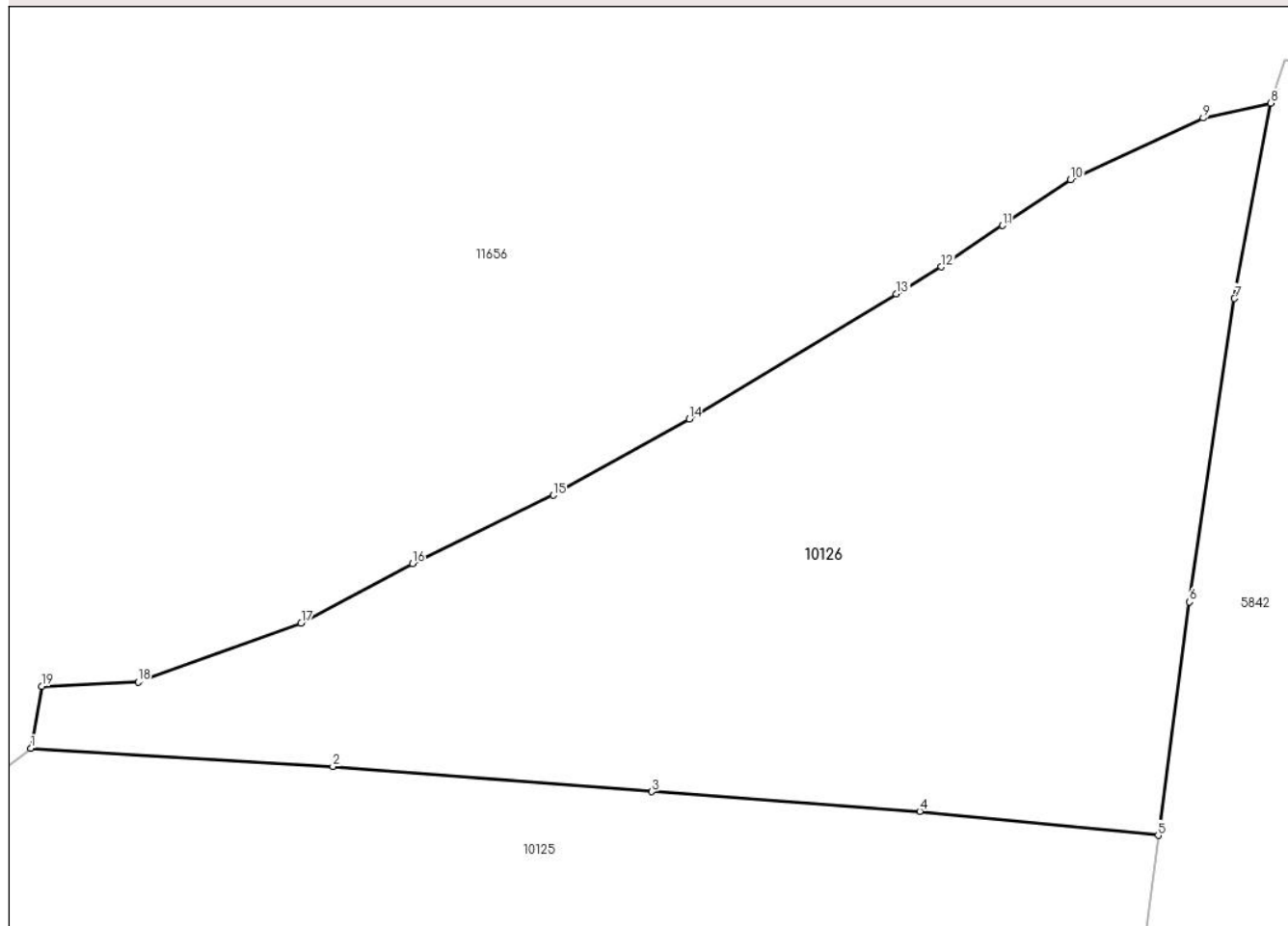
## Anexa Nr. 1 La Partea I

## Teren

Nr cadastral	Suprafața (mp)*	Observații / Referințe
	3.119	

\* Suprafața este determinată în planul de proiecție Stereo 70.

## DETALII LINIARE IMOBIL



## Date referitoare la teren

Crt	Categorie folosință	Intra vilan	Suprafața (mp)	Tarla	Parcelă	Nr. topo	Observații / Referințe
1	faneata	NU	3.119	-	-	-	

## Lungime Segmente

1) Valorile lungimilor segmentelor sunt obținute din proiecție în plan.

Punct început	X / Y	Punct sfârșit	X / Y	Lungime segment (** (m)
1	579.409,306 639.917,871	2	579.435,564 639.916,285	26.306
2	579.435,564 639.916,285	3	579.463,296 639.914,11	27.817
3	579.463,296 639.914,11	4	579.486,586 639.912,396	23.353
4	579.486,586 639.912,396	5	579.507,31 639.910,302	20.83
5	579.507,31 639.910,302	6	579.510,029 639.930,594	20.473

Punct început	X / Y	Punct sfârșit	X / Y	Lungime segment (** (m)
6	579.510,029 639.930,594	7	579.513,931 639.956,952	26.645
7	579.513,931 639.956,952	8	579.517,092 639.973,941	17.281
8	579.517,092 639.973,941	9	579.511,211 639.972,627	6.026
9	579.511,211 639.972,627	10	579.499,689 639.967,268	12.707
10	579.499,689 639.967,268	11	579.493,767 639.963,291	7.133
11	579.493,767 639.963,291	12	579.488,441 639.959,712	6.417
12	579.488,441 639.959,712	13	579.484,562 639.957,34	4.547
13	579.484,562 639.957,34	14	579.466,53 639.946,475	21.052
14	579.466,53 639.946,475	15	579.454,714 639.939,869	13.537
15	579.454,714 639.939,869	16	579.442,467 639.933,928	13.612
16	579.442,467 639.933,928	17	579.432,806 639.928,749	10.962
17	579.432,806 639.928,749	18	579.418,629 639.923,646	15.067
18	579.418,629 639.923,646	19	579.410,253 639.923,272	8.384
19	579.410,253 639.923,272	1	579.409,306 639.917,871	5.483

\*\* Lungimile segmentelor sunt determinate în planul de proiecție Stereo 70 și sunt rotunjite la 1 milimetru.

\*\*\* Distanța dintre puncte este formată din segmente cumulate ce sunt mai mici decât valoarea 1 milimetru.



**DATE DESPRE IMOBILUL NR. 10127**

Oficiul de Cadastru și Publicitate Imobiliară NEAMT  
Biroul de Cadastru și Publicitate Imobiliară Targu-Neamt

**A. Partea I. Descrierea imobilului**

TEREN Extravilan

Adresa: Jud. Neamt

Nr. Crt	Nr cadastral Nr. topografic	Suprafața* (mp)	Observații / Referințe
A1		1.771	Sector cadastral:91 Teren imprejmuit;

**B. Partea II. Proprietari și acte**

Inscrieri privitoare la dreptul de proprietate și alte drepturi reale		Referințe
/		
Act Administrativ nr. 14217, din 14/09/2023 emis de PRIMARIA COMUNEI PIPIRIG;		
B1	Inscrierea posesiei, drept de PROPRIETATE, dobandit prin Lege, cota actuala 1/1, cota initiala 1/1 1) <b>NEGRU LIVIU</b>	A1

**C. Partea III. SARCINI .**

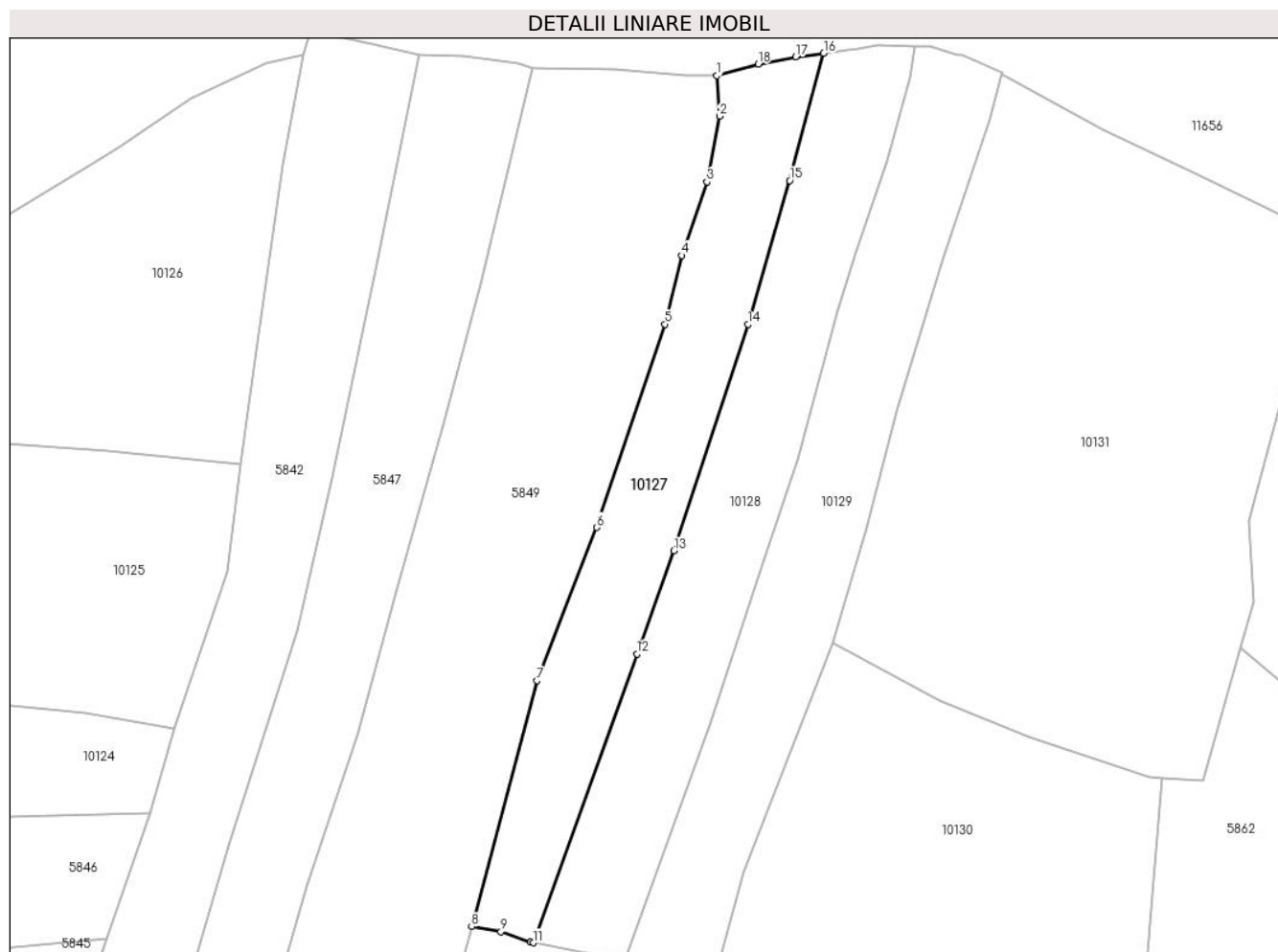
Inscrieri privind dezmembramintele dreptului de proprietate, drepturi reale de garanție și sarcini	Referințe
NU SUNT	

## Anexa Nr. 1 La Partea I

## Teren

Nr cadastral	Suprafața (mp)*	Observații / Referințe
	1.771	

\* Suprafața este determinată în planul de proiecție Stereo 70.



## Date referitoare la teren

Crt	Categorie folosință	Intravilan	Suprafața (mp)	Tarla	Parcelă	Nr. topo	Observații / Referințe
1	faneata	NU	1.771	-	-	-	

## Lungime Segmente

1) Valorile lungimilor segmentelor sunt obținute din proiecție în plan.

Punct început	X / Y	Punct sfârșit	X / Y	Lungime segment (** (m)
1	579.581,479 639.970,765	2	579.581,922 639.964,473	6.308
2	579.581,922 639.964,473	3	579.579,927 639.954,248	10.418
3	579.579,927 639.954,248	4	579.575,978 639.942,785	12.124
4	579.575,978 639.942,785	5	579.573,378 639.932,097	11.0
5	579.573,378 639.932,097	6	579.562,782 639.900,463	33.361

Punct început	X / Y	Punct sfârşit	X / Y	Lungime segment (** (m)
6	579.562,782 639.900,463	7	579.553,463 639.876,626	25.594
7	579.553,463 639.876,626	8	579.543,278 639.838,345	39.613
8	579.543,278 639.838,345	9	579.547,824 639.837,545	4.616
9	579.547,824 639.837,545	10	579.552,417 639.835,925	4.87
10	579.552,417 639.835,925	11	579.552,853 639.835,837	0.445
11	579.552,853 639.835,837	12	579.569,018 639.880,767	47.749
12	579.569,018 639.880,767	13	579.574,798 639.896,832	17.073
13	579.574,798 639.896,832	14	579.586,305 639.932,064	37.064
14	579.586,305 639.932,064	15	579.592,81 639.954,459	23.321
15	579.592,81 639.954,459	16	579.598,101 639.974,255	20.491
16	579.598,101 639.974,255	17	579.593,75 639.973,72	4.384
17	579.593,75 639.973,72	18	579.587,897 639.972,557	5.967
18	579.587,897 639.972,557	1	579.581,479 639.970,765	6.663

\*\* Lungimile segmentelor sunt determinate în planul de proiecție Stereo 70 și sunt rotunjite la 1 milimetru.

\*\*\* Distanța dintre puncte este formată din segmente cumulate ce sunt mai mici decât valoarea 1 milimetru.





**DATE DESPRE IMOBILUL NR. 10128**

Oficiul de Cadastru și Publicitate Imobiliară NEAMT  
Biroul de Cadastru și Publicitate Imobiliară Targu-Neamt

**A. Partea I. Descrierea imobilului**

TEREN Extravilan

Adresa: Jud. Neamt

Nr. Crt	Nr cadastral Nr. topografic	Suprafața* (mp)	Observații / Referințe
A1		2.046	Sector cadastral:91 Teren neimprejmuit;

**B. Partea II. Proprietari și acte**

Inscrieri privitoare la dreptul de proprietate și alte drepturi reale		Referințe
/		
Act Normativ nr. 7, din 13/03/1996 emis de GUVERNUL ROMÂNIEI;		
B1	Inscrierea provizorie, drept de PROPRIETATE, dobandit prin Lege, cota actuala 1/1, cota initiala 1/1 1) COMUNA PIPIRIG, CIF:99999999999999, Proprietar neidentificat	A1

**C. Partea III. SARCINI .**

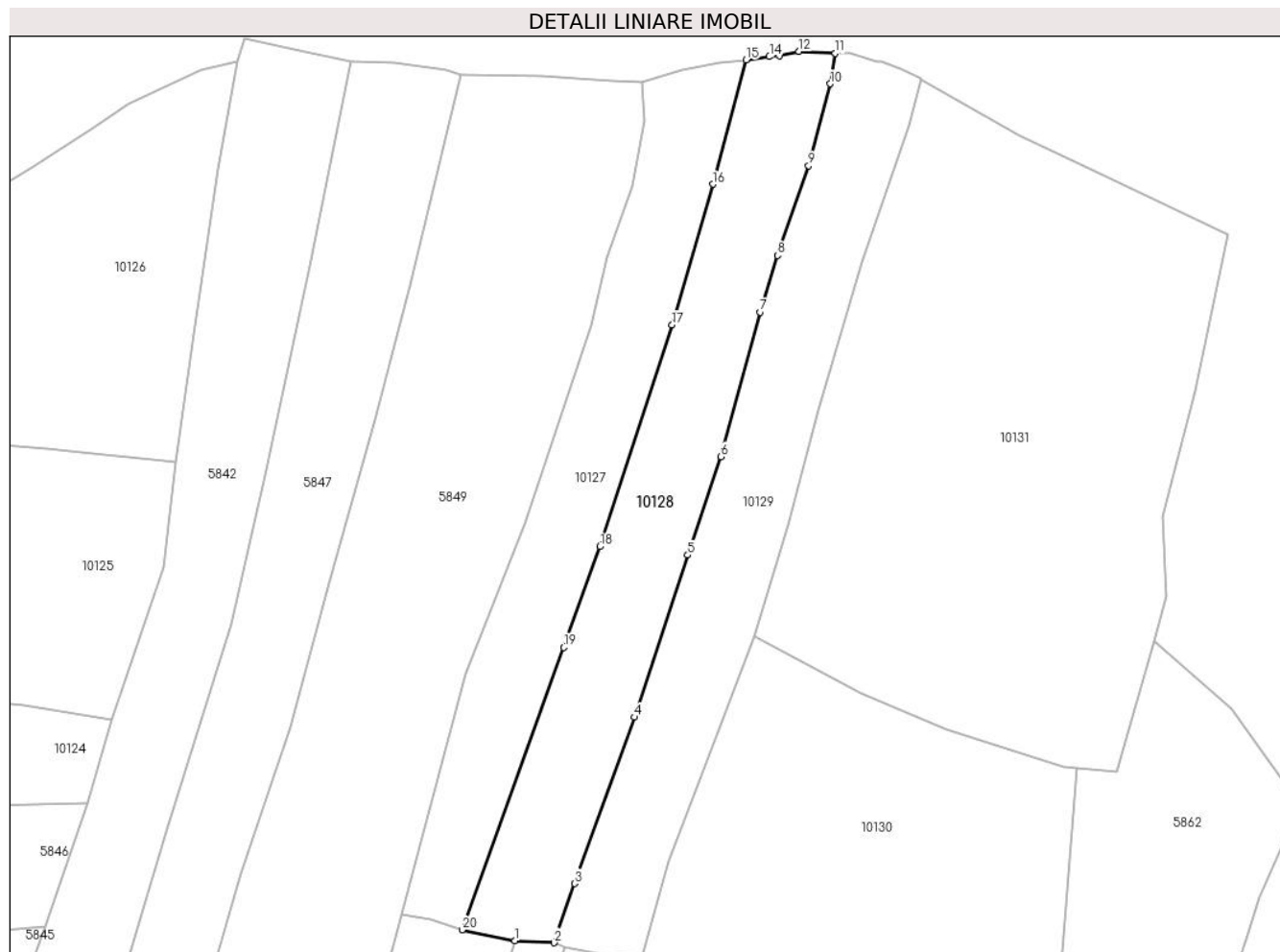
Inscrieri privind dezmembramintele dreptului de proprietate, drepturi reale de garanție și sarcini	Referințe
NU SUNT	

## Anexa Nr. 1 La Partea I

## Teren

Nr cadastral	Suprafața (mp)*	Observații / Referințe
	2.046	

\* Suprafața este determinată în planul de proiecție Stereo 70.



## Date referitoare la teren

Crt	Categorie folosință	Intravilan	Suprafața (mp)	Tarla	Parcelă	Nr. topo	Observații / Referințe
1	faneata	NU	2.046	-	-	-	

## Lungime Segmente

1) Valorile lungimilor segmentelor sunt obținute din proiecție în plan.

Punct început	X / Y	Punct sfârșit	X / Y	Lungime segment (** (m)
1	579.561,295 639.834,136	2	579.567,495 639.833,791	6.21
2	579.567,495 639.833,791	3	579.570,777 639.843,214	9.978
3	579.570,777 639.843,214	4	579.580,326 639.869,678	28.134
4	579.580,326 639.869,678	5	579.588,787 639.895,483	27.157
5	579.588,787 639.895,483	6	579.594,106 639.911,125	16.522

Punct început	X / Y	Punct sfârșit	X / Y	Lungime segment (** (m)
6	579.594,106 639.911,125	7	579.600,349 639.934,105	23.813
7	579.600,349 639.934,105	8	579.603,116 639.943,136	9.445
8	579.603,116 639.943,136	9	579.608,041 639.957,413	15.103
9	579.608,041 639.957,413	10	579.611,49 639.970,453	13.488
10	579.611,49 639.970,453	11	579.612,292 639.975,289	4.902
11	579.612,292 639.975,289	12	579.606,513 639.975,599	5.787
12	579.606,513 639.975,599	13	579.603,386 639.974,864	3.212
13	579.603,386 639.974,864	14	579.601,806 639.974,768	1.583
14	579.601,806 639.974,768	15	579.598,101 639.974,255	3.74
15	579.598,101 639.974,255	16	579.592,81 639.954,459	20.491
16	579.592,81 639.954,459	17	579.586,305 639.932,064	23.321
17	579.586,305 639.932,064	18	579.574,798 639.896,832	37.064
18	579.574,798 639.896,832	19	579.569,018 639.880,767	17.073
19	579.569,018 639.880,767	20	579.552,853 639.835,837	47.749
20	579.552,853 639.835,837	1	579.561,295 639.834,136	8.612

\*\* Lungimile segmentelor sunt determinate în planul de proiecție Stereo 70 și sunt rotunjite la 1 milimetru.

\*\*\* Distanța dintre puncte este formată din segmente cumulate ce sunt mai mici decât valoarea 1 milimetru.



**DATE DESPRE IMOBILUL NR. 10129**

Oficiul de Cadastru și Publicitate Imobiliară NEAMT  
Biroul de Cadastru și Publicitate Imobiliară Targu-Neamt

**A. Partea I. Descrierea imobilului**

TEREN Extravilan

Adresa: Jud. Neamt

Nr. Crt	Nr cadastral Nr. topografic	Suprafața* (mp)	Observații / Referințe
A1		1.990	Sector cadastral:91 Teren imprejmuit;

**B. Partea II. Proprietari și acte**

Inscrieri privitoare la dreptul de proprietate și alte drepturi reale		Referințe
/		
Act Administrativ nr. 14217, din 14/09/2023 emis de PRIMĂRIA COMUNEI PIPIRIG;		
B1	Inscrierea posesiei, drept de PROPRIETATE, dobandit prin Lege, cota actuala 1/1, cota initiala 1/1 1) AVÎRVAREI VASILE 2) AVÎRVAREI FILOFTEIA	A1

**C. Partea III. SARCINI .**

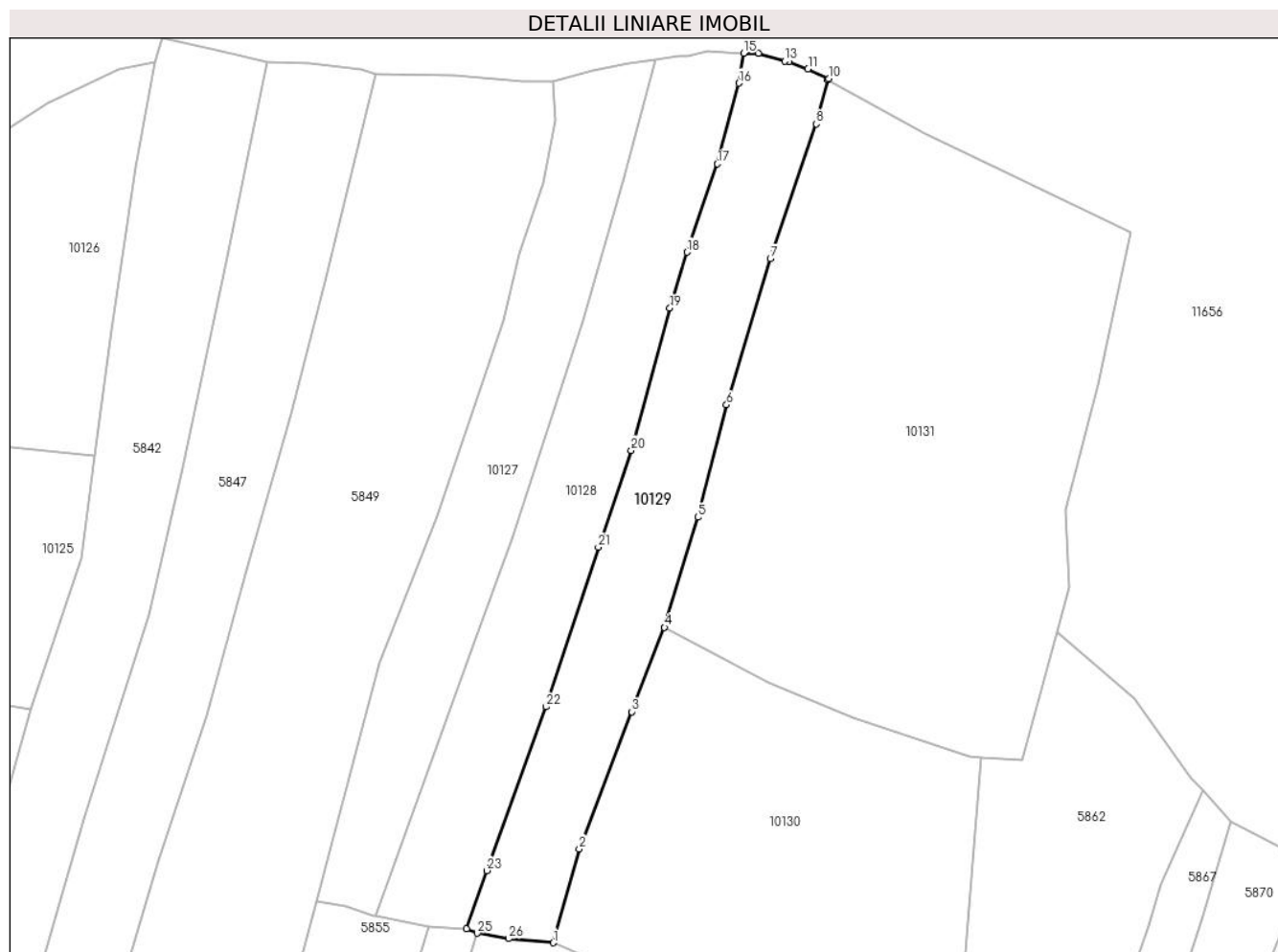
Inscrieri privind dezmembramintele dreptului de proprietate, drepturi reale de garanție și sarcini	Referințe
NU SUNT	

## Anexa Nr. 1 La Partea I

## Teren

Nr cadastral	Suprafața (mp)*	Observații / Referințe
	1.990	

\* Suprafața este determinată în planul de proiecție Stereo 70.



## Date referitoare la teren

Crt	Categorie folosință	Intravilan	Suprafața (mp)	Tarla	Parcelă	Nr. topo	Observații / Referințe
1	faneata	NU	1.990	-	-	-	

## Lungime Segmente

1) Valorile lungimilor segmentelor sunt obținute din proiecție în plan.

Punct început	X / Y	Punct sfârșit	X / Y	Lungime segment (** (m)
1	579.581,48 639.831,554	2	579.585,699 639.846,731	15.753
3	579.594,222 639.868,884	4	579.599,493 639.882,511	14.611
5	579.604,86 639.900,31	6	579.609,52 639.918,481	18.759
7	579.616,601 639.942,077	8	579.624,012 639.963,879	23.027
9	579.625,909 639.971,014	10	579.626,032 639.971,203	0.225

Punct început	X / Y	Punct sfârșit	X / Y	Lungime segment (** (m)
2	579.585,699 639.846,731	3	579.594,222 639.868,884	23.736
4	579.599,493 639.882,511	5	579.604,86 639.900,31	18.591
6	579.609,52 639.918,481	7	579.616,601 639.942,077	24.636
8	579.624,012 639.963,879	9	579.625,909 639.971,014	7.383
10	579.626,032 639.971,203	11	579.622,693 639.972,781	3.693

Punct început	X / Y	Punct sfârșit	X / Y	Lungime segment (** (m)	Punct început	X / Y	Punct sfârșit	X / Y	Lungime segment (** (m)
11	579.622,693 639.972,781	12	579.619,673 639.973,917	3.227	12	579.619,673 639.973,917	13	579.618,912 639.974,036	0.77
13	579.618,912 639.974,036	14	579.614,706 639.975,263	4.381	14	579.614,706 639.975,263	15	579.612,292 639.975,289	2.414
15	579.612,292 639.975,289	16	579.611,49 639.970,453	4.902	16	579.611,49 639.970,453	17	579.608,041 639.957,413	13.488
17	579.608,041 639.957,413	18	579.603,116 639.943,136	15.103	18	579.603,116 639.943,136	19	579.600,349 639.934,105	9.445
19	579.600,349 639.934,105	20	579.594,106 639.911,125	23.813	20	579.594,106 639.911,125	21	579.588,787 639.895,483	16.522
21	579.588,787 639.895,483	22	579.580,326 639.869,678	27.157	22	579.580,326 639.869,678	23	579.570,777 639.843,214	28.134
23	579.570,777 639.843,214	24	579.567,495 639.833,791	9.978	24	579.567,495 639.833,791	25	579.569,219 639.833,089	1.861
25	579.569,219 639.833,089	26	579.574,285 639.832,22	5.14	26	579.574,285 639.832,22	1	579.581,48 639.831,554	7.226

\*\* Lungimile segmentelor sunt determinate în planul de proiecție Stereo 70 și sunt rotunjite la 1 milimetru.

\*\*\* Distanța dintre puncte este formată din segmente cumulate ce sunt mai mici decât valoarea 1 milimetru.





**DATE DESPRE IMOBILUL NR. 10130**

Oficiul de Cadastru și Publicitate Imobiliară NEAMT  
Biroul de Cadastru și Publicitate Imobiliară Targu-Neamt

**A. Partea I. Descrierea imobilului**

TEREN Extravilan

Adresa: Jud. Neamt

Nr. Crt	Nr cadastral Nr. topografic	Suprafața* (mp)	Observații / Referințe
A1		3.341	Sector cadastral:91 Teren imprejmuit;

**B. Partea II. Proprietari și acte**

Inscrieri privitoare la dreptul de proprietate și alte drepturi reale		Referințe
/		
Act Administrativ nr. 14217, din 14/09/2023 emis de PRIMĂRIA COMUNEI PIPIRIG;		
B1	Inscrierea posesiei, drept de PROPRIETATE, dobandit prin Lege, cota actuala 1/1, cota initiala 1/1 1) LUPU MARIA	A1

**C. Partea III. SARCINI .**

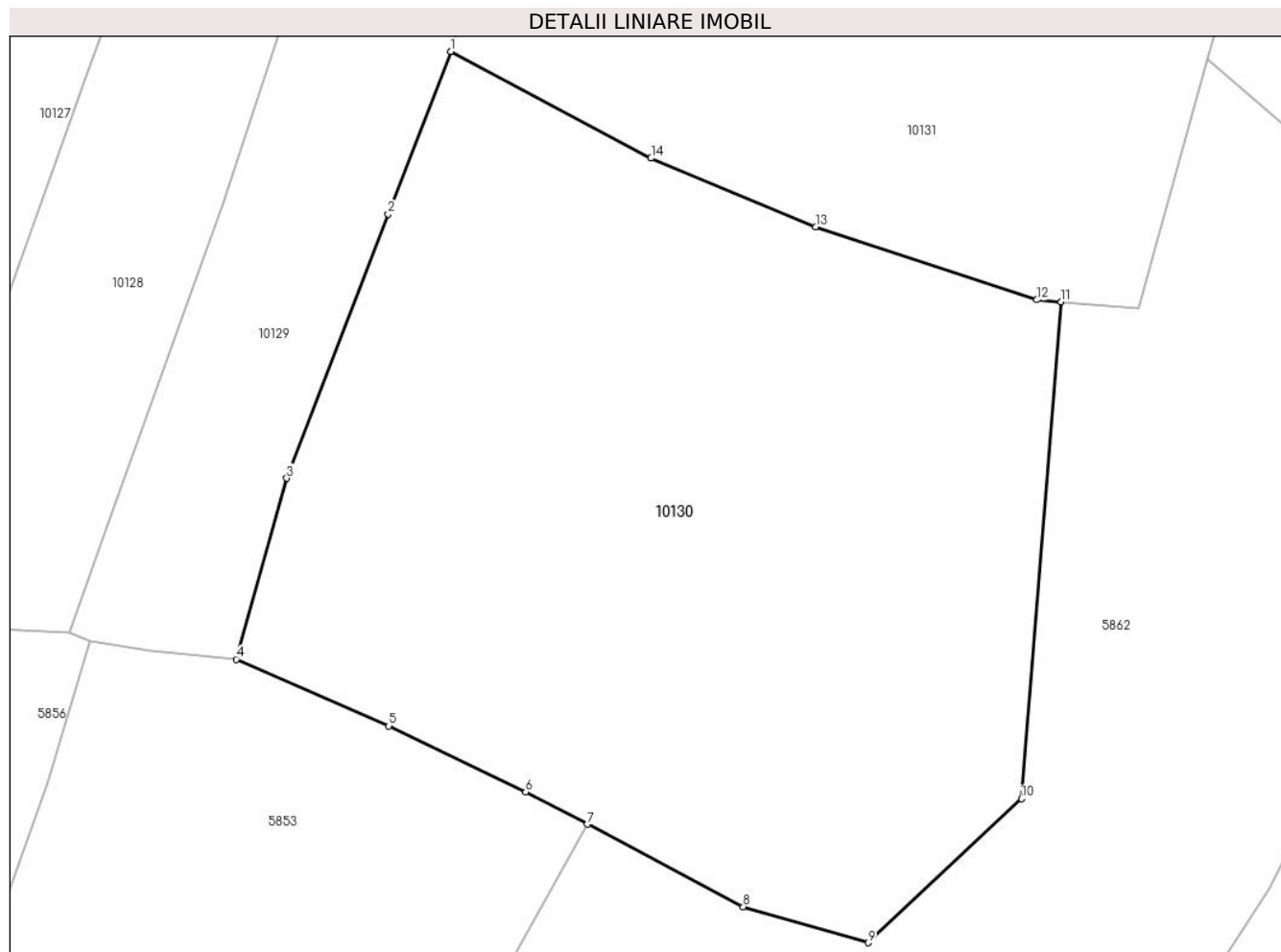
Inscrieri privind dezmembramintele dreptului de proprietate, drepturi reale de garanție și sarcini	Referințe
NU SUNT	

## Anexa Nr. 1 La Partea I

## Teren

Nr cadastral	Suprafața (mp)*	Observații / Referințe
	3.341	

\* Suprafața este determinată în planul de proiecție Stereo 70.



## Date referitoare la teren

Crt	Categorie folosință	Intra vilan	Suprafața (mp)	Tarla	Parcelă	Nr. topo	Observații / Referințe
1	faneata	NU	3.341	-	-	-	

## Lungime Segmente

1) Valorile lungimilor segmentelor sunt obținute din proiecție în plan.

Punct început	X / Y	Punct sfârșit	X / Y	Lungime segment (** (m)
1	579.599,493 639.882,511	2	579.594,222 639.868,884	14.611
2	579.594,222 639.868,884	3	579.585,699 639.846,731	23.736
3	579.585,699 639.846,731	4	579.581,48 639.831,554	15.753
4	579.581,48 639.831,554	5	579.594,277 639.825,965	13.964
5	579.594,277 639.825,965	6	579.605,769 639.820,441	12.751

Punct început	X / Y	Punct sfârșit	X / Y	Lungime segment (** (m)
6	579.605,769 639.820,441	7	579.610,932 639.817,715	5.838
7	579.610,932 639.817,715	8	579.624,027 639.810,802	14.808
8	579.624,027 639.810,802	9	579.634,496 639.807,788	10.894
9	579.634,496 639.807,788	10	579.647,38 639.819,863	17.658
10	579.647,38 639.819,863	11	579.650,703 639.861,52	41.789
11	579.650,703 639.861,52	12	579.648,664 639.861,683	2.046
12	579.648,664 639.861,683	13	579.630,09 639.867,819	19.561
13	579.630,09 639.867,819	14	579.616,289 639.873,562	14.948
14	579.616,289 639.873,562	1	579.599,493 639.882,511	19.031

\*\* Lungimile segmentelor sunt determinate în planul de proiecție Stereo 70 și sunt rotunjite la 1 milimetru.

\*\*\* Distanța dintre puncte este formată din segmente cumulate ce sunt mai mici decât valoarea 1 milimetru.



**DATE DESPRE IMOBILUL NR. 10131**

Oficiul de Cadastru și Publicitate Imobiliară NEAMT  
Biroul de Cadastru și Publicitate Imobiliară Targu-Neamt

**A. Partea I. Descrierea imobilului**

TEREN Extravilan

Adresa: Jud. Neamt

Nr. Crt	Nr cadastral Nr. topografic	Suprafața* (mp)	Observații / Referințe
A1		5.301	Sector cadastral:91 Teren imprejmuit;

**B. Partea II. Proprietari și acte**

Inscrieri privitoare la dreptul de proprietate și alte drepturi reale	Referințe
/	
Act Administrativ nr. 14217, din 14/09/2023 emis de PRIMĂRIA COMUNEI PIPIRIG;	
B1	A1
Inscrierea posesiei, drept de PROPRIETATE, dobandit prin Lege, cota actuala 1/1, cota initiala 1/1	
1) NICUȚĂ NATALIA	

**C. Partea III. SARCINI .**

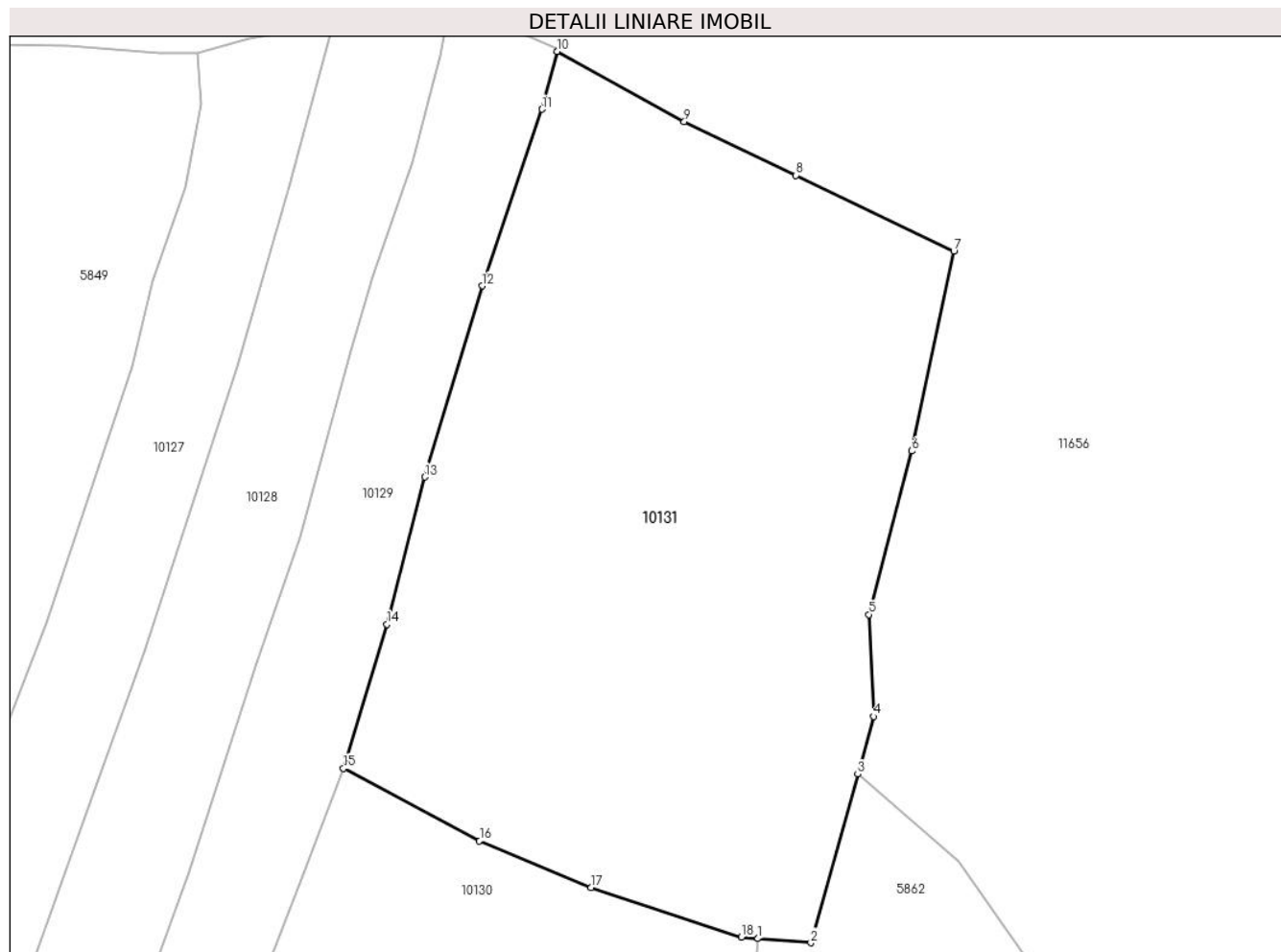
Inscrieri privind dezmembramintele dreptului de proprietate, drepturi reale de garanție și sarcini	Referințe
NU SUNT	

## Anexa Nr. 1 La Partea I

## Teren

Nr cadastral	Suprafața (mp)*	Observații / Referințe
	5.301	

\* Suprafața este determinată în planul de proiecție Stereo 70.



## Date referitoare la teren

Crt	Categorie folosință	Intravilan	Suprafața (mp)	Tarla	Parcelă	Nr. topo	Observații / Referințe
1	faneata	NU	5.301	-	-	-	

## Lungime Segmente

1) Valorile lungimilor segmentelor sunt obținute din proiecție în plan.

Punct început	X / Y	Punct sfârșit	X / Y	Lungime segment (** (m)
1	579.650,703 639.861,52	2	579.657,229 639.861,0	6.547
2	579.657,229 639.861,0	3	579.663,021 639.881,818	21.609
3	579.663,021 639.881,818	4	579.664,999 639.888,927	7.379
4	579.664,999 639.888,927	5	579.664,393 639.901,521	12.609
5	579.664,393 639.901,521	6	579.669,702 639.921,696	20.862

Punct început	X / Y	Punct sfârșit	X / Y	Lungime segment (** (m)
6	579.669,702 639.921,696	7	579.674,894 639.946,395	25.239
7	579.674,894 639.946,395	8	579.655,4 639.955,724	21.611
8	579.655,4 639.955,724	9	579.641,591 639.962,333	15.309
9	579.641,591 639.962,333	10	579.625,909 639.971,014	17.924
10	579.625,909 639.971,014	11	579.624,012 639.963,879	7.383
11	579.624,012 639.963,879	12	579.616,601 639.942,077	23.027
12	579.616,601 639.942,077	13	579.609,52 639.918,481	24.636
13	579.609,52 639.918,481	14	579.604,86 639.900,31	18.759
14	579.604,86 639.900,31	15	579.599,493 639.882,511	18.591
15	579.599,493 639.882,511	16	579.616,289 639.873,562	19.031
16	579.616,289 639.873,562	17	579.630,09 639.867,819	14.948
17	579.630,09 639.867,819	18	579.648,664 639.861,683	19.561
18	579.648,664 639.861,683	1	579.650,703 639.861,52	2.046

\*\* Lungimile segmentelor sunt determinate în planul de proiecție Stereo 70 și sunt rotunjite la 1 milimetru.

\*\*\* Distanța dintre puncte este formată din segmente cumulate ce sunt mai mici decât valoarea 1 milimetru.





**DATE DESPRE IMOBILUL NR. 10132**

Oficiul de Cadastru și Publicitate Imobiliară NEAMT  
Biroul de Cadastru și Publicitate Imobiliară Targu-Neamt

**A. Partea I. Descrierea imobilului**

TEREN Extravilan

Nr. CF vechi:541  
Nr. cadastral vechi:661

Adresa: Jud. Neamt

Nr. Crt	Nr cadastral Nr. topografic	Suprafața* (mp)	Observații / Referințe
A1	51029	Din acte: 4.061 Masurata: 4.876	Sector cadastral:91 Teren imprejmuit;

**B. Partea II. Proprietari și acte**

Inscrieri privitoare la dreptul de proprietate și alte drepturi reale	Referințe
<b>4884 / 29/08/2008</b>	
Contract De Vanzare-Cumparare nr. 1503, din 26/08/2008 emis de BNP Teodorescu Haralambie;	
B1	A1
Intabulare, drept de PROPRIETATE, dobandit prin Conventie, cota actuala 1/1, cota initiala 1/1	
1) <b>ARBUNEA LUCICA</b>	
2) <b>ARBUNEA MARIAN, - sotii</b>	
<i>OBSERVATII: (provenita din conversia CF 541)</i>	
<b>1172 / 20/03/2009</b>	
Act nr. plan de amplasament si delimitare, din 04/11/1111;	
B2	A1
Se noteaza repositionarea imobilului	
<i>OBSERVATII: (provenita din conversia CF 541)</i>	

**C. Partea III. SARCINI .**

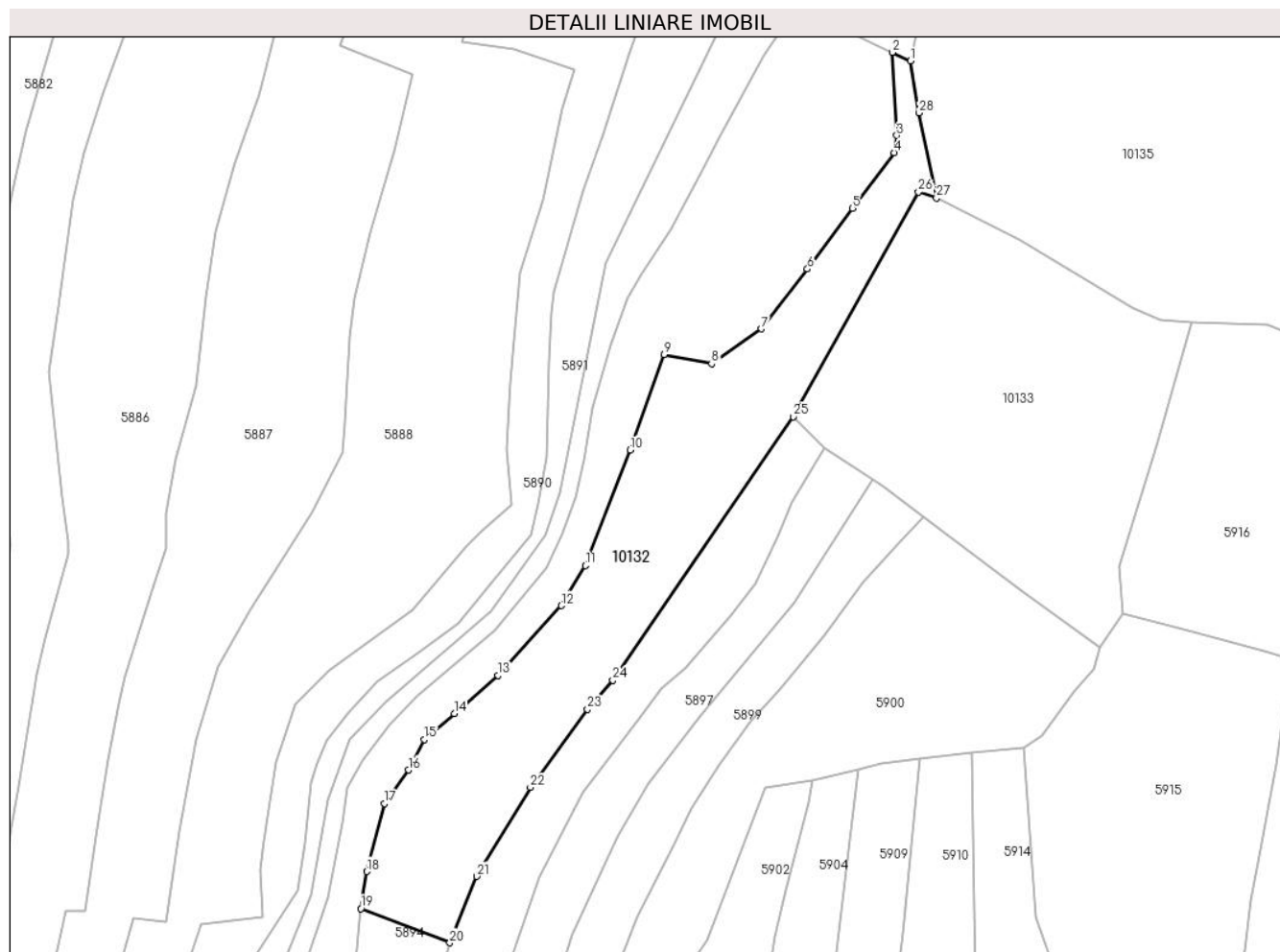
Inscrieri privind dezmembramintele dreptului de proprietate, drepturi reale de garanție și sarcini	Referințe
NU SUNT	

## Anexa Nr. 1 La Partea I

## Teren

Nr cadastral	Suprafața (mp)*	Observații / Referințe
51029	Din acte: 4.061 Masurata: 4.876	

\* Suprafața este determinată în planul de proiecție Stereo 70.



## Date referitoare la teren

Crt	Categorie folosință	Intra vilan	Suprafața (mp)	Tarla	Parcelă	Nr. topo	Observații / Referințe
1	faneata	NU	4.876	-	-	-	

## Lungime Segmente

1) Valorile lungimilor segmentelor sunt obținute din proiecție în plan.

Punct început	X / Y	Punct sfârșit	X / Y	Lungime segment (** (m)
1	579.926,286 639.676,257	2	579.921,965 639.678,305	4.782
3	579.923,031 639.658,687	4	579.922,387 639.654,641	4.097
5	579.912,495 639.641,533	6	579.901,919 639.627,159	17.846
7	579.891,048 639.613,026	8	579.879,274 639.604,786	14.371
9	579.868,041 639.606,99	10	579.860,103 639.584,477	23.871

Punct început	X / Y	Punct sfârșit	X / Y	Lungime segment (** (m)
2	579.921,965 639.678,305	3	579.923,031 639.658,687	19.647
4	579.922,387 639.654,641	5	579.912,495 639.641,533	16.422
6	579.901,919 639.627,159	7	579.891,048 639.613,026	17.83
8	579.879,274 639.604,786	9	579.868,041 639.606,99	11.447
10	579.860,103 639.584,477	11	579.849,48 639.557,143	29.326

Punct început	X / Y	Punct sfârșit	X / Y	Lungime segment (** (m)
11	579.849,48 639.557,143	12	579.843,831 639.547,699	11.005
13	579.828,904 639.531,254	14	579.818,528 639.522,223	13.756
15	579.811,502 639.516,108	16	579.807,731 639.508,878	8.154
17	579.802,084 639.500,967	18	579.797,858 639.484,949	16.566
19	579.796,499 639.476,191	20	579.817,47 639.468,12	22.471
21	579.823,827 639.483,81	22	579.836,512 639.504,792	24.518
23	579.850,009 639.523,256	24	579.856,02 639.530,065	9.083
25	579.898,52 639.592,287	26	579.928,169 639.645,303	60.743
27	579.932,37 639.643,959	28	579.928,204 639.664,008	20.477

Punct început	X / Y	Punct sfârșit	X / Y	Lungime segment (** (m)
12	579.843,831 639.547,699	13	579.828,904 639.531,254	22.209
14	579.818,528 639.522,223	15	579.811,502 639.516,108	9.314
16	579.807,731 639.508,878	17	579.802,084 639.500,967	9.72
18	579.797,858 639.484,949	19	579.796,499 639.476,191	8.863
20	579.817,47 639.468,12	21	579.823,827 639.483,81	16.929
22	579.836,512 639.504,792	23	579.850,009 639.523,256	22.871
24	579.856,02 639.530,065	25	579.898,52 639.592,287	75.351
26	579.928,169 639.645,303	27	579.932,37 639.643,959	4.411
28	579.928,204 639.664,008	1	579.926,286 639.676,257	12.398

\*\* Lungimile segmentelor sunt determinate în planul de proiecție Stereo 70 și sunt rotunjite la 1 milimetru.

\*\*\* Distanța dintre puncte este formată din segmente cumulate ce sunt mai mici decât valoarea 1 milimetru.



**DATE DESPRE IMOBILUL NR. 10133**

Oficiul de Cadastru și Publicitate Imobiliară NEAMT  
Biroul de Cadastru și Publicitate Imobiliară Targu-Neamt

**A. Partea I. Descrierea imobilului**

TEREN Extravilan

Adresa: Jud. Neamt

Nr. Crt	Nr cadastral Nr. topografic	Suprafața* (mp)	Observații / Referințe
A1	50224	Din acte: 5.701 Masurata: 5.524	Sector cadastral:91 Teren imprejmuit;

**B. Partea II. Proprietari și acte**

Inscrieri privitoare la dreptul de proprietate și alte drepturi reale		Referințe
<b>6558 / 05/10/2010</b>		
Act Notarial nr. 395, din 30/09/2010 emis de BNP ANDRONACHE LAURA;		
B2	Intabulare, drept de PROPRIETATE, dobandit prin Conventie, cota actuala 1/1, cota initiala 1/1 1) <b>GRAMADA ELENA</b> 2) <b>GRAMADA VASILE</b> , - soti	A1

**C. Partea III. SARCINI .**

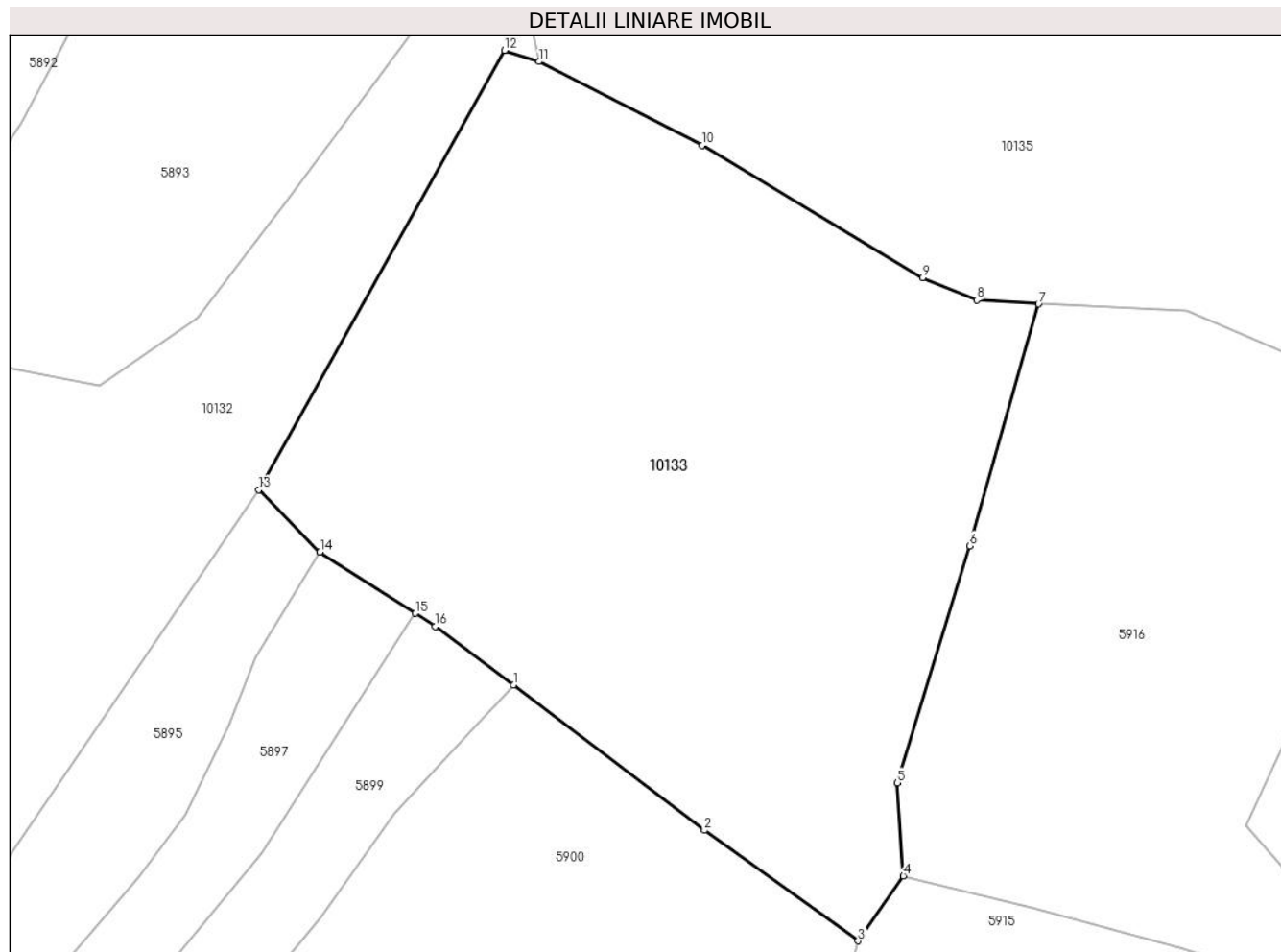
Inscrieri privind dezmembramintele dreptului de proprietate, drepturi reale de garanție și sarcini	Referințe
NU SUNT	

## Anexa Nr. 1 La Partea I

## Teren

Nr cadastral	Suprafața (mp)*	Observații / Referințe
50224	Din acte: 5.701 Masurata: 5.524	

\* Suprafața este determinată în planul de proiecție Stereo 70.



## Date referitoare la teren

Crt	Categorie folosință	Intra vilan	Suprafața (mp)	Tarla	Parcelă	Nr. topo	Observații / Referințe
1	faneata	NU	5.524	-	-	-	

## Lungime Segmente

1) Valorile lungimilor segmentelor sunt obținute din proiecție în plan.

Punct început	X / Y	Punct sfârșit	X / Y	Lungime segment (** (m)
1	579.929,25 639.568,739	2	579.952,301 639.551,182	28.976
2	579.952,301 639.551,182	3	579.970,855 639.537,842	22.852
3	579.970,855 639.537,842	4	579.976,318 639.545,682	9.556
4	579.976,318 639.545,682	5	579.975,589 639.556,924	11.266
5	579.975,589 639.556,924	6	579.984,342 639.585,505	29.891

Punct început	X / Y	Punct sfârșit	X / Y	Lungime segment (** (m)
6	579.984,342 639.585,505	7	579.992,643 639.614,713	30.365
7	579.992,643 639.614,713	8	579.985,187 639.615,183	7.471
8	579.985,187 639.615,183	9	579.978,635 639.617,868	7.081
9	579.978,635 639.617,868	10	579.952,019 639.633,853	31.047
10	579.952,019 639.633,853	11	579.932,37 639.643,959	22.096
11	579.932,37 639.643,959	12	579.928,169 639.645,303	4.411
12	579.928,169 639.645,303	13	579.898,52 639.592,287	60.743
13	579.898,52 639.592,287	14	579.905,909 639.584,769	10.541
14	579.905,909 639.584,769	15	579.917,41 639.577,367	13.677
15	579.917,41 639.577,367	16	579.919,834 639.575,806	2.883
16	579.919,834 639.575,806	1	579.929,25 639.568,739	11.773

\*\* Lungimile segmentelor sunt determinate în planul de proiecție Stereo 70 și sunt rotunjite la 1 milimetru.

\*\*\* Distanța dintre puncte este formată din segmente cumulate ce sunt mai mici decât valoarea 1 milimetru.





**DATE DESPRE IMOBILUL NR. 10134**

Oficiul de Cadastru și Publicitate Imobiliară NEAMT  
Biroul de Cadastru și Publicitate Imobiliară Targu-Neamt

**A. Partea I. Descrierea imobilului**

TEREN Extravilan

Adresa: Jud. Neamt

Nr. Crt	Nr cadastral Nr. topografic	Suprafața* (mp)	Observații / Referințe
A1	54265	2.094	Sector cadastral:91 Teren imprejmuit;

**B. Partea II. Proprietari și acte**

Inscrieri privitoare la dreptul de proprietate și alte drepturi reale		Referințe
<b>6855 / 14/03/2022</b>		
Act Notarial nr. ACT DE DEZMEMBRARE aut. nr. 146, din 11/03/2022 emis de BIN Tudor V. VIOREL (act notarial nr ÎNCHEIERE DE COMPLETARE OMISIUNI nr. 08 din 31.03.2022, emis de BIN Tudor V. VIOREL);		
B1	Se infiinteaza cartea funciara 54265 a imobilului cu numarul cadastral 54265 / UAT Pipirig, rezultat din dezmembrarea imobilului cu numarul cadastral 54229 inscris in cartea funciara 54229;	A1
Act Notarial nr. CONTRACT DE VÂNZARE - CUMPĂRARE aut. nr. 12138, din 27/11/1991 emis de NOTARIATUL DE STAT JUDETEAN NEAMT;		
B2	Intabulare, drept de PROPRIETATE, cu titlu de drept de CUMPĂRARE, dobandit prin Conventie, cota actuala 1/1, cota initiala 1/1 1) <b>RADU GHEORGHE</b> 2) <b>RADU VIORICA</b> <i>OBSERVATII: pozitie transcrisa din CF 54229/Pipirig, inscrisa prin incheierea nr. 26530 din 11/11/2021;</i>	A1
Act Administrativ nr. REFERAT nr. 28218, din 08/12/2021 emis de OCPI Neamt;		
B3	Se notează propunerea de dezmembrare a imobilului cu NCP 54229 în două imobile cu NCP 54239 si NCP 54240 <i>OBSERVATII: pozitie transcrisa din CF 54229/Pipirig, inscrisa prin incheierea nr. 28532 din 08/12/2021;</i>	A1
Act Notarial nr. ACT DE DEZMEMBRARE aut. nr. 146, din 11/03/2022 emis de BIN Tudor V. VIOREL (act notarial nr ÎNCHEIERE DE COMPLETARE OMISIUNI nr. 08 din 31.03.2022, emis de BIN Tudor V. VIOREL);		
B5	Se radiază notarea propunerii de dezmembrare înscrisă sub nr. de încheiere 950 din 17.01.2022	A1

**C. Partea III. SARCINI**

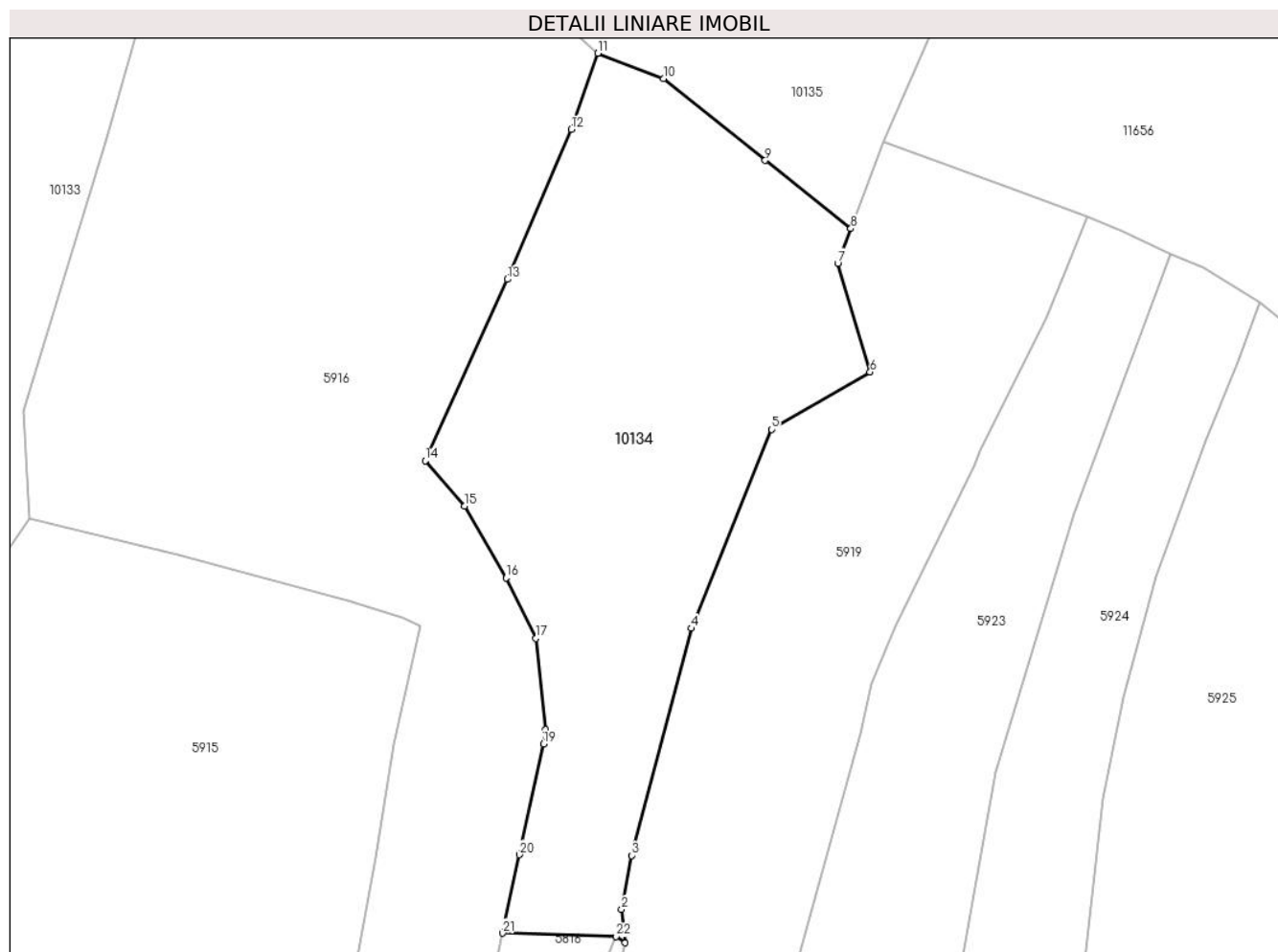
Inscrieri privind dezmembramintele dreptului de proprietate, drepturi reale de garanție și sarcini		Referințe
<b>6855 / 14/03/2022</b>		
Act Administrativ nr. CERTIFICAT FISCAL nr. 14904, din 08/11/2021 emis de PRIMARIA COMUNA PIPIRIG (act notarial nr DECLARATIE NOTARIALA nr. 770 din 09.11.2021, emis de BNP TUDOR V. VIOREL);		
C1	Intabulare, drept de SUPERFICIE, asupra terenului aferent imobilului înscris în cartea funciară 54229-C2, pentru o perioada de 99 de ani 1) <b>RADU VASILE-CRISTIAN</b> <i>OBSERVATII: pozitie transcrisa din CF 54229/Pipirig, inscrisa prin incheierea nr. 26530 din 11/11/2021;</i>	A1

## Anexa Nr. 1 La Partea I

## Teren

Nr cadastral	Suprafața (mp)*	Observații / Referințe
54265	2.094	

\* Suprafața este determinată în planul de proiecție Stereo 70.



## Date referitoare la teren

Crt	Categorie folosință	Intra vilan	Suprafața (mp)	Tarla	Parcelă	Nr. topo	Observații / Referințe
1	faneata	NU	2.094	-	-	-	

## Lungime Segmente

1) Valorile lungimilor segmentelor sunt obținute din proiecție în plan.

Punct început	X / Y	Punct sfârșit	X / Y	Lungime segment (** (m)
1	580.038,675 639.501,231	2	580.038,298 639.504,718	3.507
3	580.039,326 639.510,371	4	580.045,621 639.534,152	24.6
5	580.054,041 639.554,98	6	580.064,335 639.561,0	11.925
7	580.060,952 639.572,38	8	580.062,32 639.576,006	3.875
9	580.053,348 639.583,143	10	580.042,671 639.591,722	13.697

Punct început	X / Y	Punct sfârșit	X / Y	Lungime segment (** (m)
2	580.038,298 639.504,718	3	580.039,326 639.510,371	5.746
4	580.045,621 639.534,152	5	580.054,041 639.554,98	22.466
6	580.064,335 639.561,0	7	580.060,952 639.572,38	11.872
8	580.062,32 639.576,006	9	580.053,348 639.583,143	11.464
10	580.042,671 639.591,722	11	580.035,815 639.594,369	7.349

Punct început	X / Y	Punct sfârșit	X / Y	Lungime segment (** (m)
11	580.035,815 639.594,369	12	580.033,017 639.586,401	8.445
13	580.026,31 639.570,69	14	580.017,721 639.551,697	20.845
15	580.021,846 639.546,97	16	580.026,184 639.539,447	8.684
17	580.029,316 639.533,121	18	580.030,314 639.523,54	9.633
19	580.030,103 639.522,045	20	580.027,602 639.510,442	11.869
21	580.025,833 639.502,24	22	580.037,718 639.501,887	11.89

Punct început	X / Y	Punct sfârșit	X / Y	Lungime segment (** (m)
12	580.033,017 639.586,401	13	580.026,31 639.570,69	17.083
14	580.017,721 639.551,697	15	580.021,846 639.546,97	6.274
16	580.026,184 639.539,447	17	580.029,316 639.533,121	7.059
18	580.030,314 639.523,54	19	580.030,103 639.522,045	1.51
20	580.027,602 639.510,442	21	580.025,833 639.502,24	8.391
22	580.037,718 639.501,887	1	580.038,675 639.501,231	1.16

\*\* Lungimile segmentelor sunt determinate în planul de proiecție Stereo 70 și sunt rotunjite la 1 milimetru.

\*\*\* Distanța dintre puncte este formată din segmente cumulate ce sunt mai mici decât valoarea 1 milimetru.



**DATE DESPRE IMOBILUL NR. 10135**

Oficiul de Cadastru și Publicitate Imobiliară NEAMT  
Biroul de Cadastru și Publicitate Imobiliară Targu-Neamt

**A. Partea I. Descrierea imobilului**

TEREN Extravilan

Adresa: Jud. Neamt

Nr. Crt	Nr cadastral Nr. topografic	Suprafața* (mp)	Observații / Referințe
A1		14.727	Sector cadastral:91 Teren imprejmuit;

**B. Partea II. Proprietari și acte**

Inscrieri privitoare la dreptul de proprietate și alte drepturi reale		Referințe
/		
Act Administrativ nr. 14217, din 14/09/2023 emis de PRIMARIA COMUNEI PIPIRIG;		
B1	Inscrierea posesiei, drept de PROPRIETATE, dobandit prin Lege, cota actuala 1/1, cota initiala 1/1 1) RADU GHEORGHE 2) RADU VIORICA	A1

**C. Partea III. SARCINI .**

Inscrieri privind dezmembramintele dreptului de proprietate, drepturi reale de garanție și sarcini	Referințe
NU SUNT	

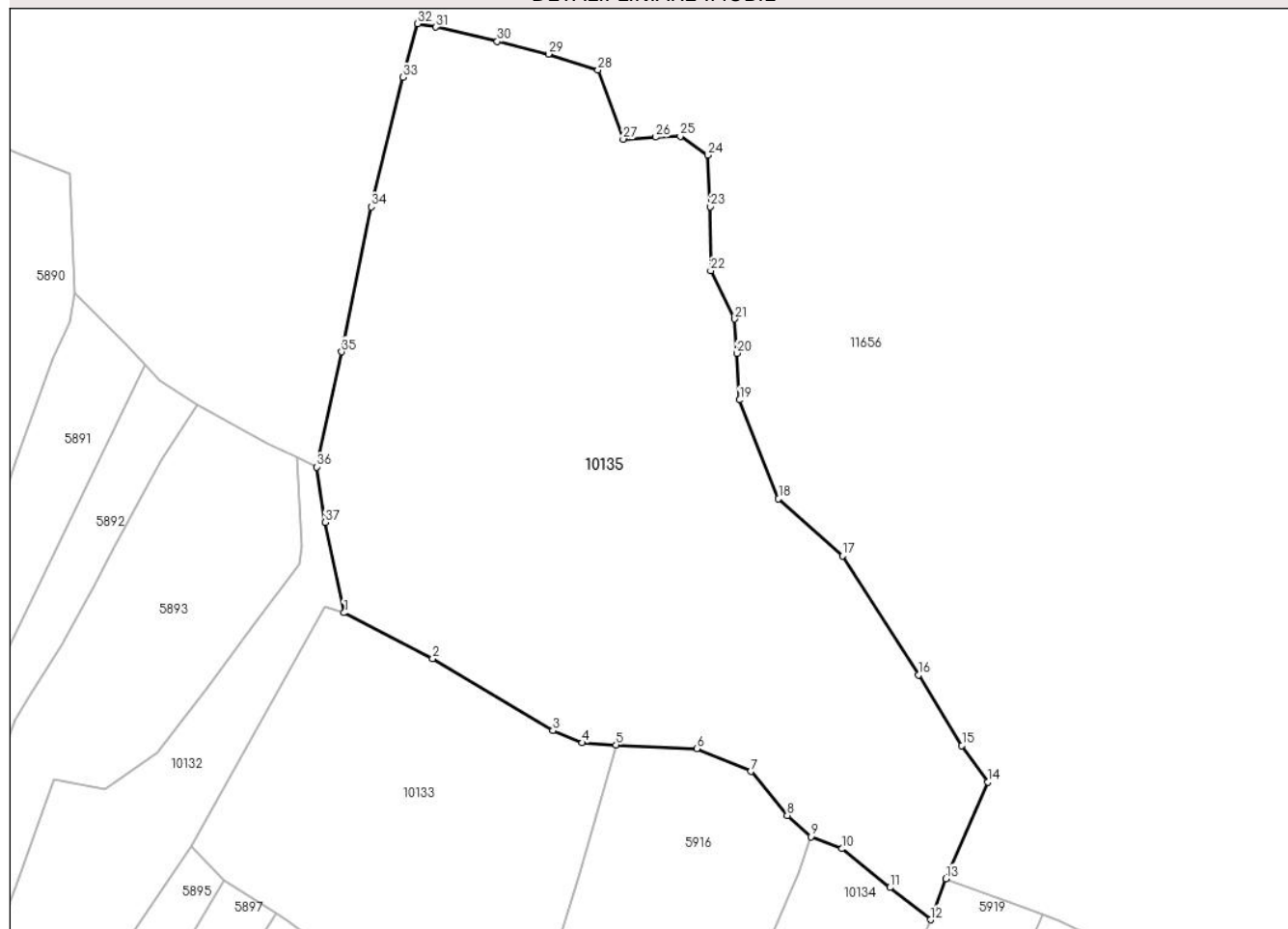
## Anexa Nr. 1 La Partea I

## Teren

Nr cadastral	Suprafața (mp)*	Observații / Referințe
	14.727	

\* Suprafața este determinată în planul de proiecție Stereo 70.

## DETALII LINIARE IMOBIL



## Date referitoare la teren

Crt	Categorie folosință	Intravilan	Suprafața (mp)	Tarla	Parcelă	Nr. topo	Observații / Referințe
1	faneata	NU	14.727	-	-	-	

## Lungime Segmente

1) Valorile lungimilor segmentelor sunt obținute din proiecție în plan.

Punct început	X / Y	Punct sfârșit	X / Y	Lungime segment (** (m)
1	579.932,37 639.643,959	2	579.952,019 639.633,853	22.096
3	579.978,635 639.617,868	4	579.985,187 639.615,183	7.081
5	579.992,643 639.614,713	6	580.010,54 639.613,898	17.916
7	580.022,538 639.608,844	8	580.030,57 639.599,102	12.626
9	580.035,815 639.594,369	10	580.042,671 639.591,722	7.349

Punct început	X / Y	Punct sfârșit	X / Y	Lungime segment (** (m)
2	579.952,019 639.633,853	3	579.978,635 639.617,868	31.047
4	579.985,187 639.615,183	5	579.992,643 639.614,713	7.471
6	580.010,54 639.613,898	7	580.022,538 639.608,844	13.019
8	580.030,57 639.599,102	9	580.035,815 639.594,369	7.065
10	580.042,671 639.591,722	11	580.053,348 639.583,143	13.697

Punct început	X / Y	Punct sfârșit	X / Y	Lungime segment (** (m)
11	580.053,348 639.583,143	12	580.062,32 639.576,006	11.464
13	580.065,758 639.585,115	14	580.075,058 639.606,489	23.31
15	580.069,312 639.614,558	16	580.059,641 639.630,189	18.381
17	580.042,865 639.656,542	18	580.028,653 639.669,204	19.034
19	580.020,042 639.691,088	20	580.019,441 639.701,43	10.359
21	580.018,973 639.709,028	22	580.013,624 639.719,708	11.945
23	580.013,5 639.733,887	24	580.012,966 639.745,298	11.423
25	580.006,889 639.749,483	26	580.001,473 639.749,282	5.42
27	579.994,244 639.748,841	28	579.988,614 639.764,143	16.305
29	579.977,663 639.767,686	30	579.966,336 639.770,47	11.664
31	579.952,738 639.773,637	32	579.948,69 639.774,386	4.117
33	579.945,469 639.762,508	34	579.938,362 639.733,849	29.527
35	579.931,832 639.701,738	36	579.926,286 639.676,257	26.078
37	579.928,204 639.664,008	1	579.932,37 639.643,959	20.477

Punct început	X / Y	Punct sfârșit	X / Y	Lungime segment (** (m)
12	580.062,32 639.576,006	13	580.065,758 639.585,115	9.736
14	580.075,058 639.606,489	15	580.069,312 639.614,558	9.906
16	580.059,641 639.630,189	17	580.042,865 639.656,542	31.24
18	580.028,653 639.669,204	19	580.020,042 639.691,088	23.517
20	580.019,441 639.701,43	21	580.018,973 639.709,028	7.612
22	580.013,624 639.719,708	23	580.013,5 639.733,887	14.18
24	580.012,966 639.745,298	25	580.006,889 639.749,483	7.379
26	580.001,473 639.749,282	27	579.994,244 639.748,841	7.242
28	579.988,614 639.764,143	29	579.977,663 639.767,686	11.51
30	579.966,336 639.770,47	31	579.952,738 639.773,637	13.962
32	579.948,69 639.774,386	33	579.945,469 639.762,508	12.307
34	579.938,362 639.733,849	35	579.931,832 639.701,738	32.768
36	579.926,286 639.676,257	37	579.928,204 639.664,008	12.398

\*\* Lungimile segmentelor sunt determinate în planul de proiecție Stereo 70 și sunt rotunjite la 1 milimetru.

\*\*\* Distanța dintre puncte este formată din segmente cumulate ce sunt mai mici decât valoarea 1 milimetru.





**DATE DESPRE IMOBILUL NR. 10504**

Oficiul de Cadastru și Publicitate Imobiliară NEAMT  
Biroul de Cadastru și Publicitate Imobiliară Targu-Neamt

**A. Partea I. Descrierea imobilului**

TEREN Intravilan

Adresa: Loc. Dolhesti, Str Ozanei, Jud. Neamt

Nr. Crt	Nr cadastral Nr. topografic	Suprafața* (mp)	Observații / Referințe
A1		818	Sector cadastral:91 Teren neimprejmuit;

**B. Partea II. Proprietari și acte**

Inscrieri privitoare la dreptul de proprietate și alte drepturi reale		Referințe
/		
Act Normativ nr. 7, din 13/03/1996 emis de GUVERNUL ROMÂNIEI;		
B1	Inscrierea provizorie, drept de PROPRIETATE, dobandit prin Lege, cota actuala 1/1, cota initiala 1/1 1) COMUNA PIPIRIG, CIF:99999999999999, Proprietar neidentificat	A1

**C. Partea III. SARCINI .**

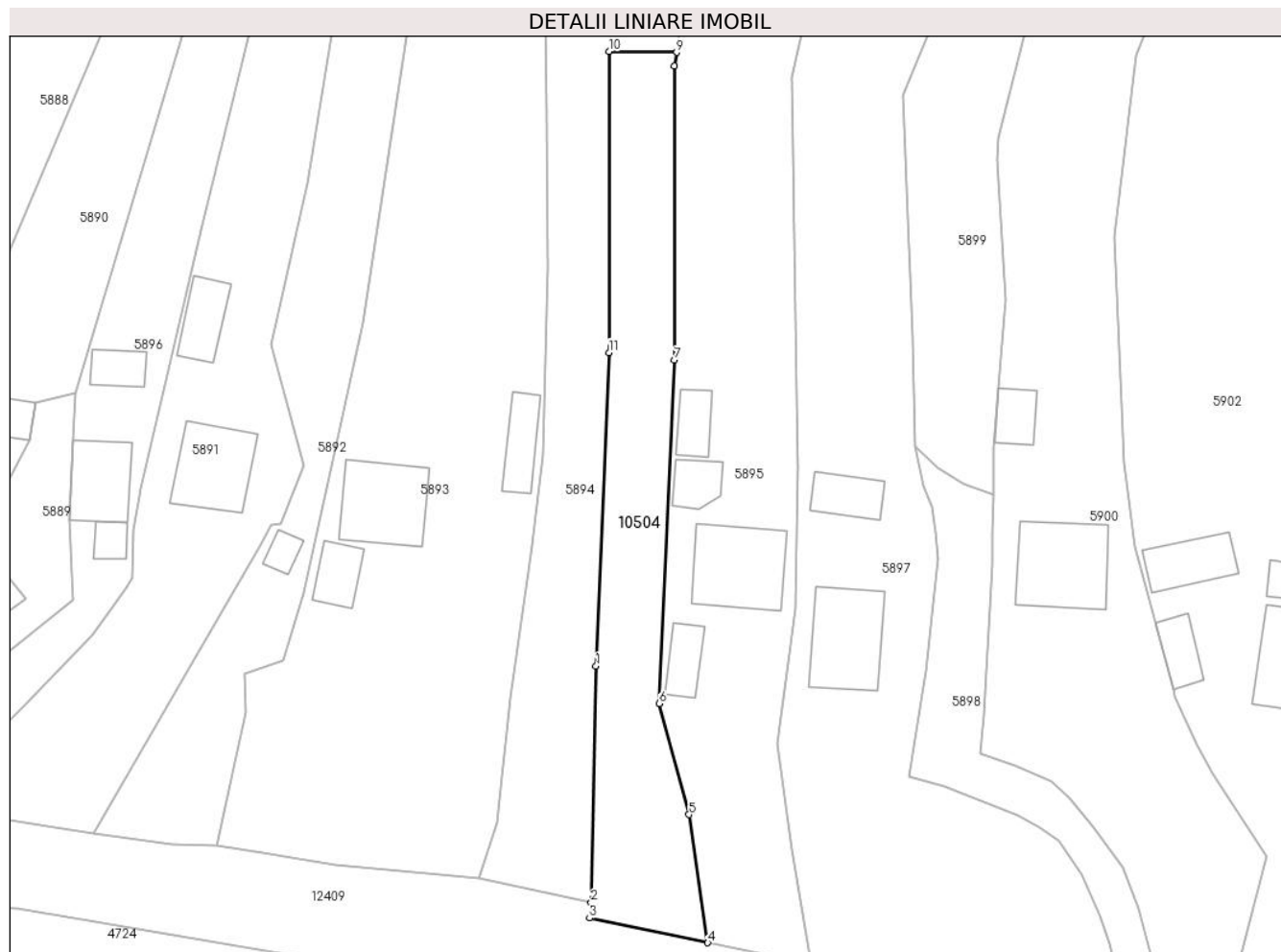
Inscrieri privind dezmembramintele dreptului de proprietate, drepturi reale de garanție și sarcini	Referințe
NU SUNT	

## Anexa Nr. 1 La Partea I

## Teren

Nr cadastral	Suprafața (mp)*	Observații / Referințe
	818	

\* Suprafața este determinată în planul de proiecție Stereo 70.



## Date referitoare la teren

Crt	Categorie folosință	Intravilan	Suprafața (mp)	Tarla	Parcelă	Nr. topo	Observații / Referințe
1	faneata	DA	818	-	-	-	

## Lungime Segmente

1) Valorile lungimilor segmentelor sunt obținute din proiecție în plan.

Punct început	X / Y	Punct sfârșit	X / Y	Lungime segment (** (m)
1	579.798,976 639.357,201	2	579.798,407 639.330,436	26.771
2	579.798,407 639.330,436	3	579.798,234 639.328,696	1.749
3	579.798,234 639.328,696	4	579.811,626 639.325,907	13.679
4	579.811,626 639.325,907	5	579.809,51 639.340,395	14.642
5	579.809,51 639.340,395	6	579.806,112 639.352,981	13.037

Punct început	X / Y	Punct sfârșit	X / Y	Lungime segment (** (m)
6	579.806,112 639.352,981	7	579.807,87 639.391,824	38.883
7	579.807,87 639.391,824	8	579.807,87 639.425,057	33.233
8	579.807,87 639.425,057	9	579.808,095 639.426,639	1.598
9	579.808,095 639.426,639	10	579.800,437 639.426,736	7.659
10	579.800,437 639.426,736	11	579.800,415 639.392,67	34.066
11	579.800,415 639.392,67	1	579.798,976 639.357,201	35.498

\*\* Lungimile segmentelor sunt determinate în planul de proiecție Stereo 70 și sunt rotunjite la 1 milimetru.

\*\*\* Distanța dintre puncte este formată din segmente cumulate ce sunt mai mici decât valoarea 1 milimetru.



**DATE DESPRE IMOBILUL NR. 10879**

Oficiul de Cadastru și Publicitate Imobiliară NEAMT  
Biroul de Cadastru și Publicitate Imobiliară Targu-Neamt

**A. Partea I. Descrierea imobilului**

TEREN Intravilan

Adresa: Loc. Boboiesti, Jud. Neamt

Nr. Crt	Nr cadastral Nr. topografic	Suprafața* (mp)	Observații / Referințe
A1		6	Sector cadastral:91 Teren neimpregmuit;

**Construcții**

Crt	Nr cadastral Nr. topografic	Adresa	Observații / Referințe
A1.1		Loc. Boboiesti, Jud. Neamt	Nr. niveluri:1; S. construita la sol:5 mp;

**B. Partea II. Proprietari și acte**

Inscrieri privitoare la dreptul de proprietate și alte drepturi reale	Referințe
/	
Act Normativ nr. 123, din 10/07/2012 emis de PARLAMENTUL ROMANIEI;	
B1	Inscrierea provizorie, drept de PROPRIETATE, dobandit prin Lege, cota actuala 1/1, cota initiala 1/1
	1) STATUL ROMÂN - DOMENIU PUBLIC, CIF:9999999999999

**C. Partea III. SARCINI .**

Inscrieri privind dezmembramintele dreptului de proprietate, drepturi reale de garanție și sarcini	Referințe
NU SUNT	

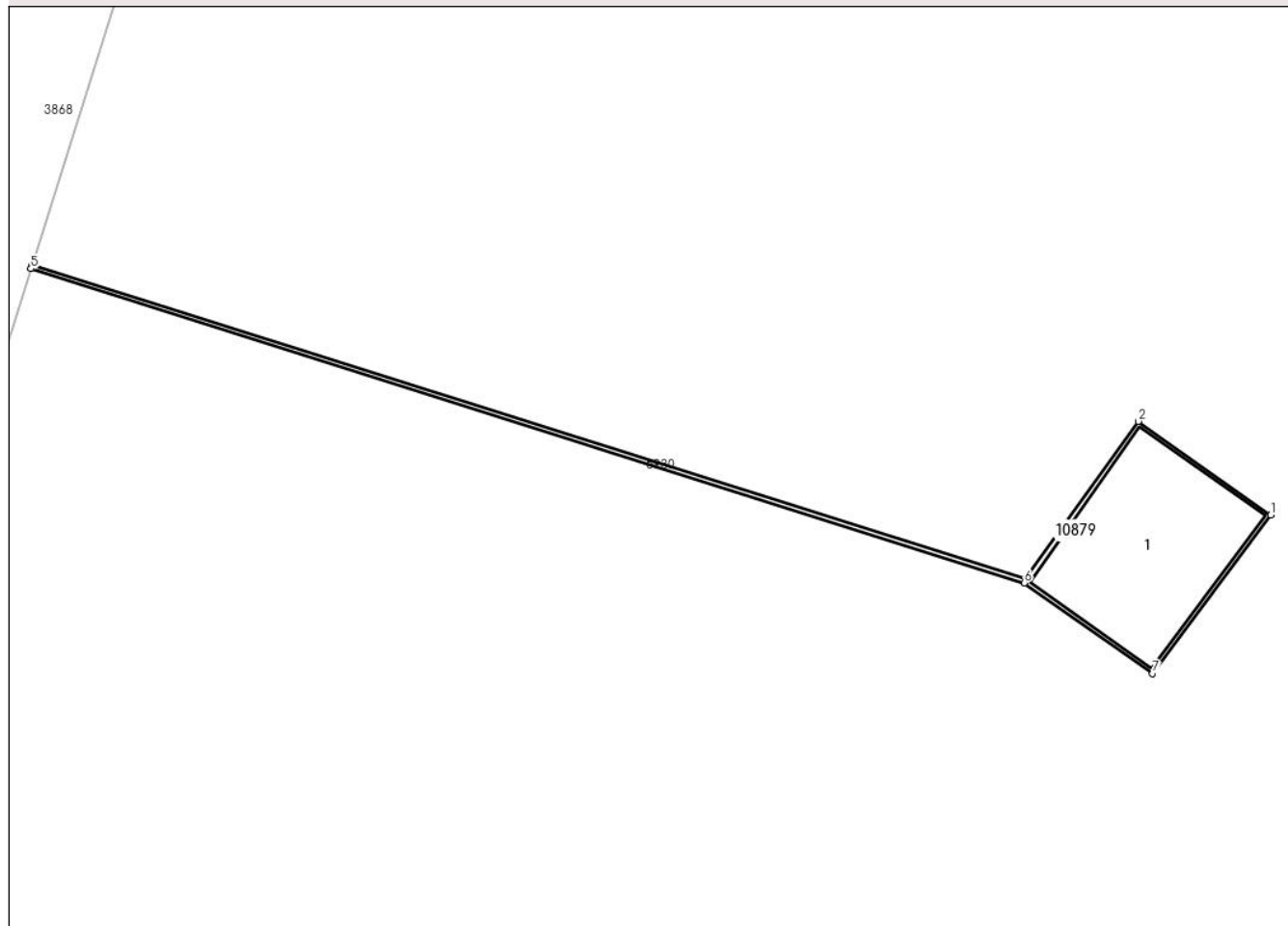
## Anexa Nr. 1 La Partea I

## Teren

Nr cadastral	Suprafața (mp)*	Observații / Referințe
	6	

\* Suprafața este determinată în planul de proiecție Stereo 70.

## DETALII LINIARE IMOBIL



## Date referitoare la teren

Crt	Categorie folosință	Intra vilan	Suprafața (mp)	Tarla	Parcelă	Nr. topo	Observații / Referințe
1	curți constructii	DA	6	-	-	-	

## Date referitoare la construcții

Crt	Număr	Destinație construcție	Supraf. (mp)	Situație juridică	Observații / Referințe
A1.1		construcții industriale și edilitare	5	Cu acte	Nr. niveluri:1; S. construita la sol:5 mp;

## Lungime Segmente

1) Valorile lungimilor segmentelor sunt obținute din proiecție în plan.

Punct început	X / Y	Punct sfârșit	X / Y	Lungime segment (** (m))
1	580.148,148 639.390,262	2	580.146,482 639.391,439	2.04
2	580.146,482 639.391,439	3	580.145,063 639.389,456	2.438
3	580.145,063 639.389,456	4	580.132,564 639.393,406	13.108

Punct început	X / Y	Punct sfârșit	X / Y	Lungime segment (** (m)
4	580.132,564 639.393,406	5	580.132,548 639.393,359	0.05
5	580.132,548 639.393,359	6	580.145,048 639.389,408	13.11
6	580.145,048 639.389,408	7	580.146,662 639.388,268	1.976
7	580.146,662 639.388,268	1	580.148,148 639.390,262	2.487

\*\* Lungimile segmentelor sunt determinate în planul de proiecție Stereo 70 și sunt rotunjite la 1 milimetru.

\*\*\* Distanța dintre puncte este formată din segmente cumulate ce sunt mai mici decât valoarea 1 milimetru.





**DATE DESPRE IMOBILUL NR. 11723**

Oficiul de Cadastru și Publicitate Imobiliară NEAMT  
Biroul de Cadastru și Publicitate Imobiliară Targu-Neamt

**A. Partea I. Descrierea imobilului**

TEREN Intravilan

Adresa: Loc. Boboiesti, Str Ozanei, Jud. Neamt, si extravilan UAT Pipirig

Nr. Crt	Nr cadastral Nr. topografic	Suprafața* (mp)	Observații / Referințe
A1		200	Sector cadastral:91 Teren imprejmuit;

**Construcții**

Crt	Nr cadastral Nr. topografic	Adresa	Observații / Referințe
A1.1		Loc. Boboiesti, Str Ozanei, Jud. Neamt, si extravilan UAT Pipirig	Nr. niveluri:1; S. construita la sol:61 mp;

**B. Partea II. Proprietari și acte**

Inscrieri privitoare la dreptul de proprietate și alte drepturi reale		Referințe
/		
Act Administrativ nr. 14217, din 14/09/2023 emis de Primăria Com. Pipirig;		
B1	Inscrierea posesiei, drept de PROPRIETATE, dobandit prin Lege, cota actuala 1/1, cota initiala 1/1 1) NICUȚĂ NATALIA	A1
Act Administrativ nr. 14187, din 14/09/2023 emis de Primăria Com. Pipirig;		
B2	Intabulare, drept de PROPRIETATE, dobandit prin Lege, cota actuala 1/1, cota initiala 1/1 1) NICUȚĂ NATALIA	A1.1

**C. Partea III. SARCINI .**

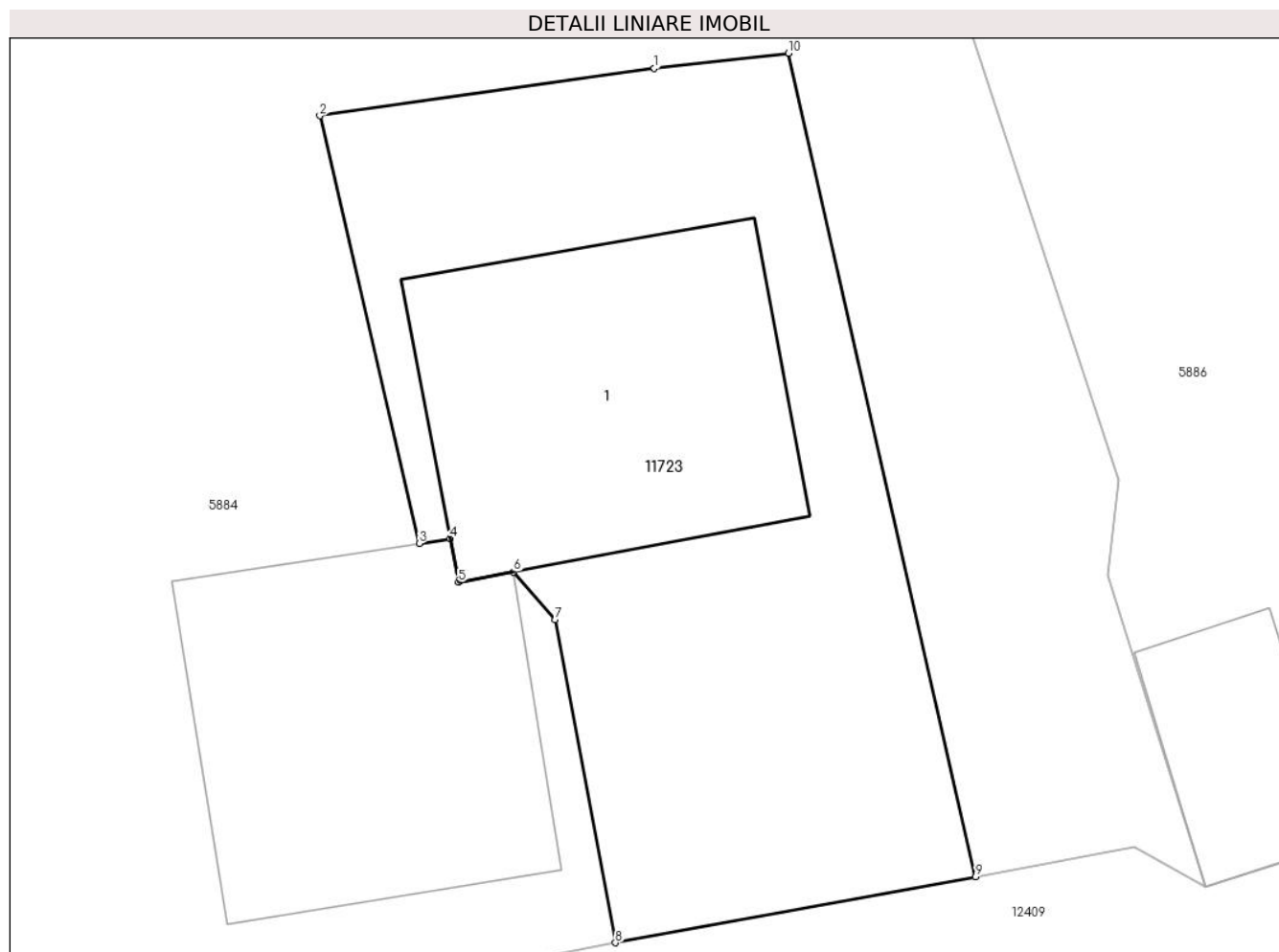
Inscrieri privind dezmembramintele dreptului de proprietate, drepturi reale de garanție și sarcini	Referințe
NU SUNT	

## Anexa Nr. 1 La Partea I

## Teren

Nr cadastral	Suprafața (mp)*	Observații / Referințe
	200	

\* Suprafața este determinată în planul de proiecție Stereo 70.



## Date referitoare la teren

Crt	Categorie folosință	Intra vilan	Suprafața (mp)	Tarla	Parcelă	Nr. topo	Observații / Referințe
1	curți constructii	DA	200	-	-	-	

## Date referitoare la construcții

Crt	Număr	Destinație construcție	Supraf. (mp)	Situație juridică	Observații / Referințe
A1.1		construcții de locuințe	61	Cu acte	Nr. niveluri:1; S. construita la sol:61 mp;

## Lungime Segmente

1) Valorile lungimilor segmentelor sunt obținute din proiecție în plan.

Punct început	X / Y	Punct sfârșit	X / Y	Lungime segment (** (m)
1	579.671,367 639.363,5	2	579.663,477 639.362,377	7.97
2	579.663,477 639.362,377	3	579.665,82 639.352,294	10.352
3	579.665,82 639.352,294	4	579.666,55 639.352,407	0.739
4	579.666,55 639.352,407	5	579.666,745 639.351,376	1.049

Punct început	X / Y	Punct sfârșit	X / Y	Lungime segment (** (m)
5	579.666,745 639.351,376	6	579.668,052 639.351,623	1.33
6	579.668,052 639.351,623	7	579.669,027 639.350,492	1.493
7	579.669,027 639.350,492	8	579.670,452 639.342,874	7.75
8	579.670,452 639.342,874	9	579.678,947 639.344,435	8.637
9	579.678,947 639.344,435	10	579.674,535 639.363,852	19.912
10	579.674,535 639.363,852	1	579.671,367 639.363,5	3.187

\*\* Lungimile segmentelor sunt determinate în planul de proiecție Stereo 70 și sunt rotunjite la 1 milimetru.

\*\*\* Distanța dintre puncte este formată din segmente cumulate ce sunt mai mici decât valoarea 1 milimetru.



**DATE DESPRE IMOBILUL NR. 12140**

Oficiul de Cadastru și Publicitate Imobiliară NEAMT  
Biroul de Cadastru și Publicitate Imobiliară Targu-Neamt

**A. Partea I. Descrierea imobilului**

TEREN Intravilan

Adresa: Loc. Boboiesti, Str Ozanei, Jud. Neamt

Nr. Crt	Nr cadastral Nr. topografic	Suprafața* (mp)	Observații / Referințe
A1		802	Sector cadastral:91 Teren neimprejmuit;

**B. Partea II. Proprietari și acte**

Inscrieri privitoare la dreptul de proprietate și alte drepturi reale		Referințe
/		
Act Normativ nr. 7, din 13/03/1996 emis de GUVERNUL ROMÂNIEI;		
B1	Inscrierea provizorie, drept de PROPRIETATE, dobandit prin Lege, cota actuala 1/1, cota initiala 1/1 1) COMUNA PIPIRIG, CIF:99999999999999, Proprietar neidentificat	A1

**C. Partea III. SARCINI .**

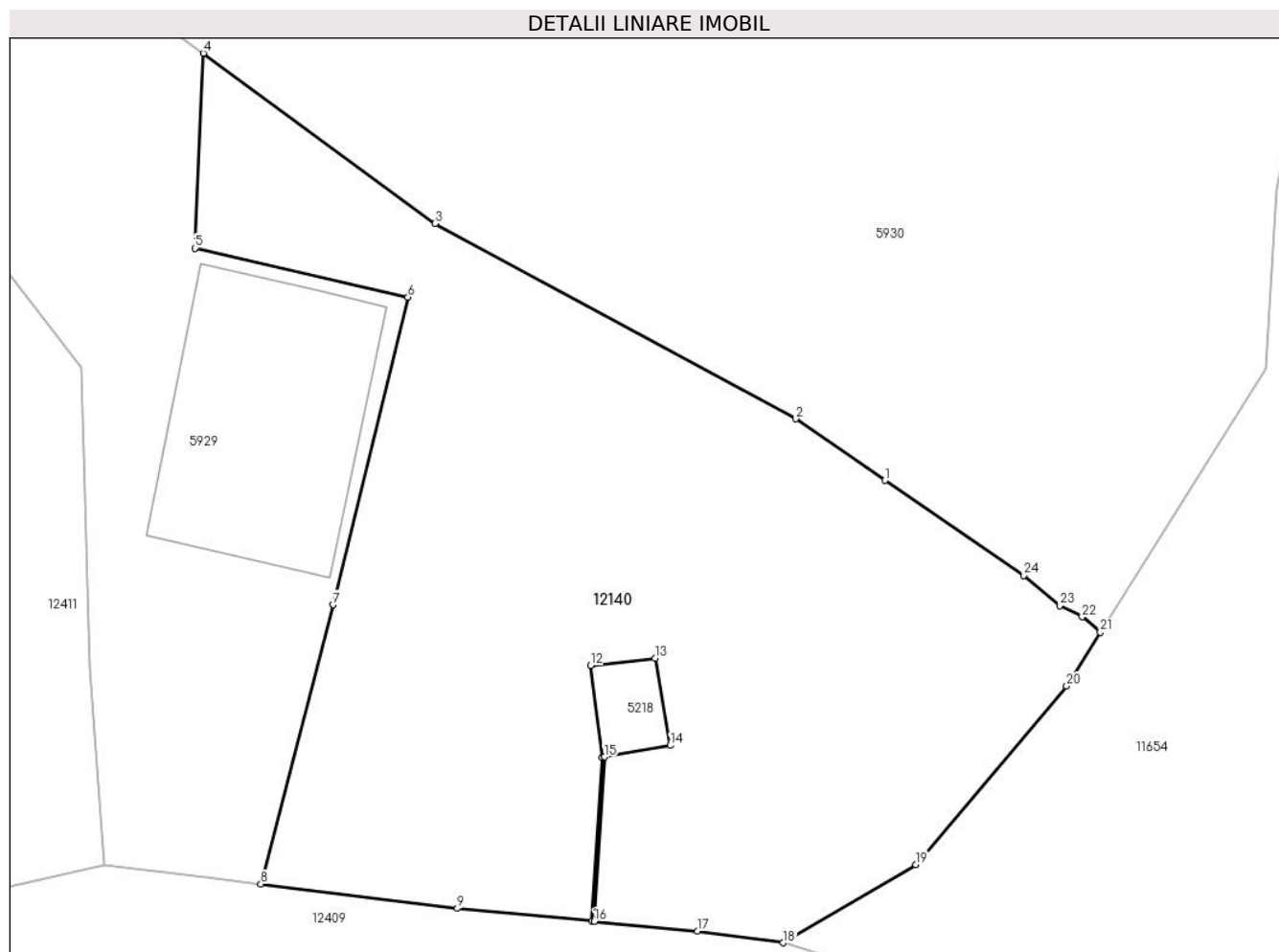
Inscrieri privind dezmembramintele dreptului de proprietate, drepturi reale de garanție și sarcini	Referințe
NU SUNT	

## Anexa Nr. 1 La Partea I

## Teren

Nr cadastral	Suprafața (mp)*	Observații / Referințe
	802	

\* Suprafața este determinată în planul de proiecție Stereo 70.



## Date referitoare la teren

Crt	Categorie folosință	Intra vilan	Suprafața (mp)	Tarla	Parcelă	Nr. topo	Observații / Referințe
1	faneata	DA	802	-	-	-	

## Lungime Segmente

1) Valorile lungimilor segmentelor sunt obținute din proiecție în plan.

Punct început	X / Y	Punct sfârșit	X / Y	Lungime segment (** (m)
1	580.171,983 639.344,279	2	580.167,941 639.347,072	4.913
3	580.151,613 639.355,903	4	580.141,12 639.363,613	13.021
5	580.140,741 639.354,792	6	580.150,385 639.352,578	9.895
7	580.146,985 639.338,658	8	580.143,72 639.326,014	13.059
9	580.152,625 639.324,915	10	580.158,714 639.324,336	6.116

Punct început	X / Y	Punct sfârșit	X / Y	Lungime segment (** (m)
2	580.167,941 639.347,072	3	580.151,613 639.355,903	18.563
4	580.141,12 639.363,613	5	580.140,741 639.354,792	8.829
6	580.150,385 639.352,578	7	580.146,985 639.338,658	14.329
8	580.143,72 639.326,014	9	580.152,625 639.324,915	8.973
10	580.158,714 639.324,336	11	580.159,182 639.331,756	7.435

Punct început	X / Y	Punct sfârșit	X / Y	Lungime segment (** (m)
11	580.159,182 639.331,756	12	580.158,661 639.335,908	4.185
13	580.161,573 639.336,236	14	580.162,258 639.332,29	4.005
15	580.159,283 639.331,774	16	580.158,813 639.324,326	7.463
17	580.163,504 639.323,88	18	580.167,38 639.323,36	3.911
19	580.173,376 639.326,9	20	580.180,209 639.334,979	10.581
21	580.181,737 639.337,411	22	580.180,915 639.338,111	1.08
23	580.179,893 639.338,621	24	580.178,274 639.339,983	2.116

Punct început	X / Y	Punct sfârșit	X / Y	Lungime segment (** (m)
12	580.158,661 639.335,908	13	580.161,573 639.336,236	2.93
14	580.162,258 639.332,29	15	580.159,283 639.331,774	3.019
16	580.158,813 639.324,326	17	580.163,504 639.323,88	4.712
18	580.167,38 639.323,36	19	580.173,376 639.326,9	6.963
20	580.180,209 639.334,979	21	580.181,737 639.337,411	2.872
22	580.180,915 639.338,111	23	580.179,893 639.338,621	1.142
24	580.178,274 639.339,983	1	580.171,983 639.344,279	7.618

\*\* Lungimile segmentelor sunt determinate în planul de proiecție Stereo 70 și sunt rotunjite la 1 milimetru.

\*\*\* Distanța dintre puncte este formată din segmente cumulate ce sunt mai mici decât valoarea 1 milimetru.





**DATE DESPRE IMOBILUL NR. 12160**

Oficiul de Cadastru și Publicitate Imobiliară NEAMT  
Biroul de Cadastru și Publicitate Imobiliară Targu-Neamt

**A. Partea I. Descrierea imobilului**

TEREN Intravilan

Adresa: Loc. Boboiesti, Str Ozanei, Jud. Neamt

Nr. Crt	Nr cadastral Nr. topografic	Suprafața* (mp)	Observații / Referințe
A1		172	Sector cadastral:91 Teren imprejmuit;

**Construcții**

Crt	Nr cadastral Nr. topografic	Adresa	Observații / Referințe
A1.1		Loc. Boboiesti, Str Ozanei, Jud. Neamt	Nr. niveluri:2; S. construita la sol:92 mp;

**B. Partea II. Proprietari și acte**

Inscrieri privitoare la dreptul de proprietate și alte drepturi reale		Referințe
/		
Act Administrativ nr. 14217, din 14/09/2023 emis de PRIMĂRIA COMUNEI PIPIRIG;		
B1	Inscrierea posesiei, drept de PROPRIETATE, dobandit prin Lege, cota actuala 1/1, cota initiala 1/1 1) DUMITRAȘCU STELIAN	A1
Act Administrativ nr. 14187, din 14/09/2023 emis de PRIMĂRIA COMUNEI PIPIRIG;		
B2	Intabulare, drept de PROPRIETATE, dobandit prin Lege, cota actuala 1/1, cota initiala 1/1 1) DUMITRAȘCU STELIAN	A1.1

**C. Partea III. SARCINI .**

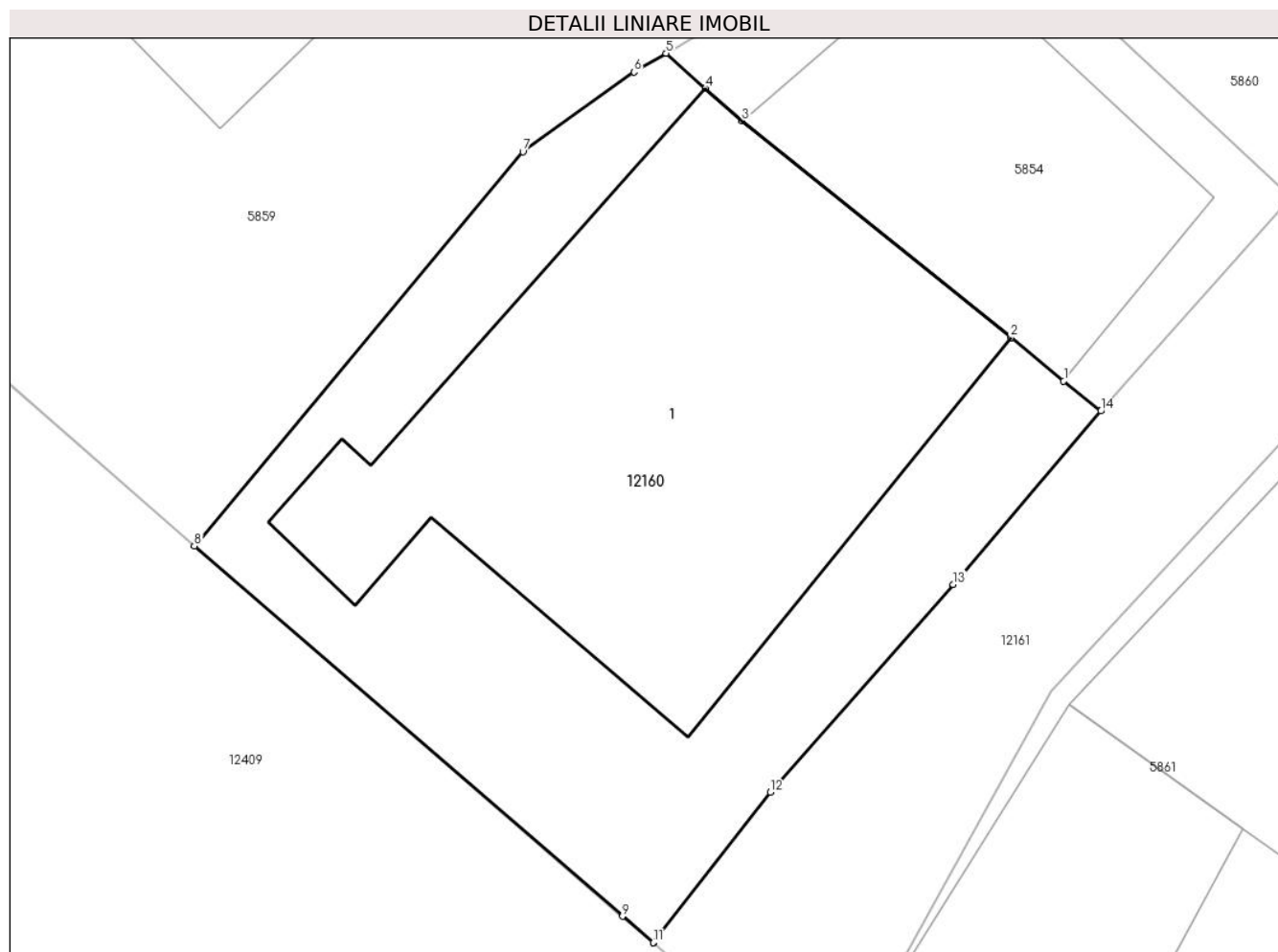
Inscrieri privind dezmembramintele dreptului de proprietate, drepturi reale de garanție și sarcini	Referințe
NU SUNT	

## Anexa Nr. 1 La Partea I

## Teren

Nr cadastral	Suprafața (mp)*	Observații / Referințe
	172	

\* Suprafața este determinată în planul de proiecție Stereo 70.



## Date referitoare la teren

Crt	Categorie folosință	Intra vilan	Suprafața (mp)	Tarla	Parcelă	Nr. topo	Observații / Referințe
1	curți constructii	DA	172	-	-	-	

## Date referitoare la construcții

Crt	Număr	Destinație construcție	Supraf. (mp)	Situație juridică	Observații / Referințe
A1.1		construcții de locuințe	92	Cu acte	Nr. niveluri:2; S. construita la sol:92 mp;

## Lungime Segmente

1) Valorile lungimilor segmentelor sunt obținute din proiecție în plan.

Punct început	X / Y	Punct sfârșit	X / Y	Lungime segment (** (m)
1	579.466,087 639.414,13	2	579.465,005 639.415,018	1.4
2	579.465,005 639.415,018	3	579.459,513 639.419,44	7.051
3	579.459,513 639.419,44	4	579.458,766 639.420,104	0.999
4	579.458,766 639.420,104	5	579.457,958 639.420,822	1.081

Punct început	X / Y	Punct sfârșit	X / Y	Lungime segment (** (m)
5	579.457,958 639.420,822	6	579.457,307 639.420,438	0.756
6	579.457,307 639.420,438	7	579.455,035 639.418,809	2.796
7	579.455,035 639.418,809	8	579.448,323 639.410,761	10.48
8	579.448,323 639.410,761	9	579.457,069 639.403,199	11.562
9	579.457,069 639.403,199	10	579.457,696 639.402,659	0.827
10	579.457,696 639.402,659	11	579.457,696 639.402,66	0.001
11	579.457,696 639.402,66	12	579.460,094 639.405,734	3.899
12	579.460,094 639.405,734	13	579.463,828 639.409,977	5.652
13	579.463,828 639.409,977	14	579.466,847 639.413,516	4.652
14	579.466,847 639.413,516	1	579.466,087 639.414,13	0.977

\*\* Lungimile segmentelor sunt determinate în planul de proiecție Stereo 70 și sunt rotunjite la 1 milimetru.

\*\*\* Distanța dintre puncte este formată din segmente cumulate ce sunt mai mici decât valoarea 1 milimetru.



**DATE DESPRE IMOBILUL NR. 12161**

Oficiul de Cadastru și Publicitate Imobiliară NEAMT  
Biroul de Cadastru și Publicitate Imobiliară Targu-Neamt

**A. Partea I. Descrierea imobilului**

TEREN Intravilan

Adresa: Loc. Boboiesti, Str Ozanei, Jud. Neamt

Nr. Crt	Nr cadastral Nr. topografic	Suprafața* (mp)	Observații / Referințe
A1		70	Sector cadastral:91 Teren imprejmuit;

**B. Partea II. Proprietari și acte**

Inscrieri privitoare la dreptul de proprietate și alte drepturi reale	Referințe
/	
Act Administrativ nr. 14217, din 14/09/2023 emis de PRIMARIA COMUNEI PIPIRIG;	
B1	A1
Inscrierea posesiei, drept de PROPRIETATE, dobandit prin Lege, cota actuala 1/1, cota initiala 1/1 1) DUMITRAȘCU STELIAN 2) PRISECARU DANIELA-ILINCA 3) PRISECARU JUSTINA-PATRICIA	

**C. Partea III. SARCINI .**

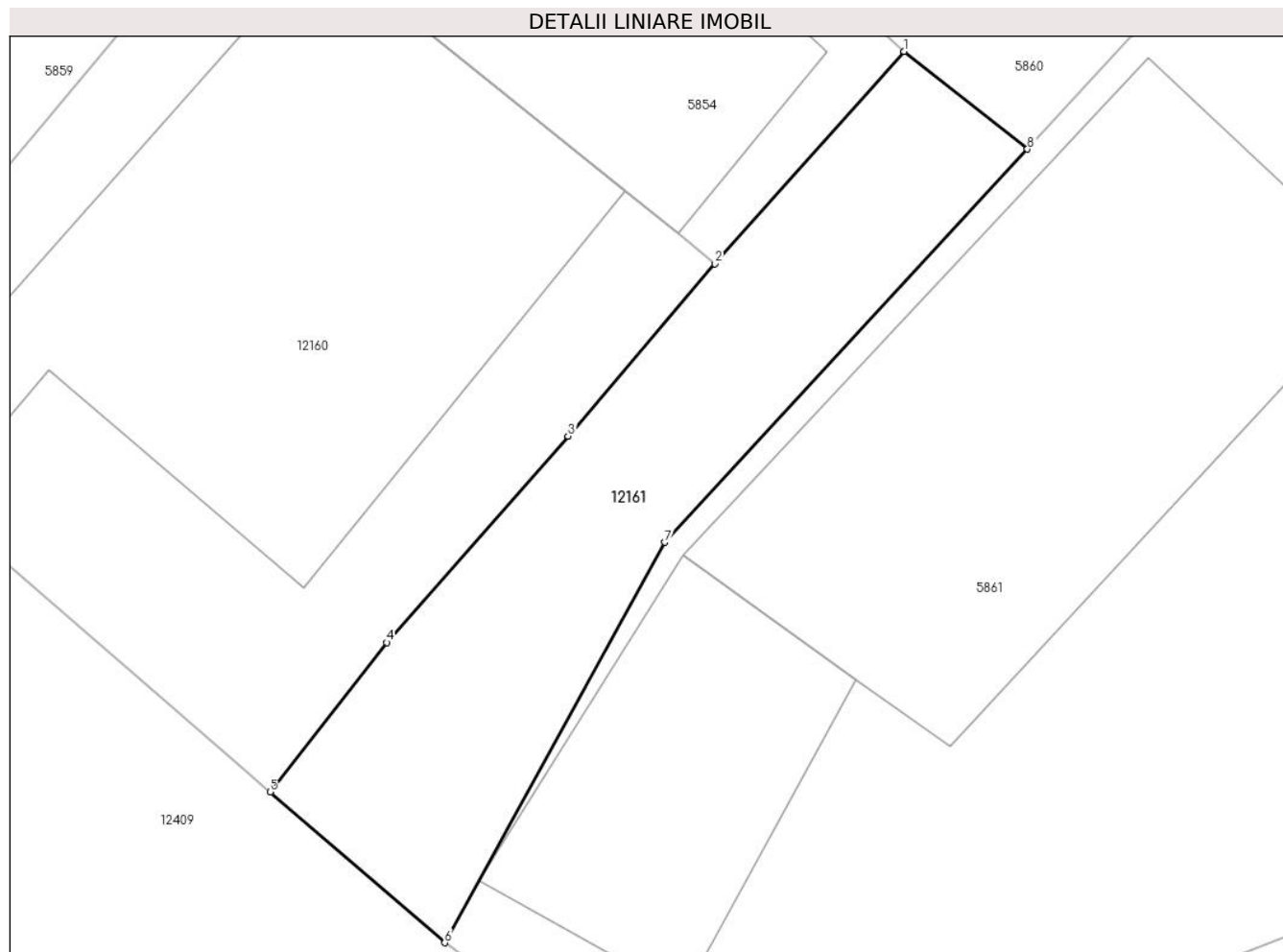
Inscrieri privind dezmembramintele dreptului de proprietate, drepturi reale de garanție și sarcini	Referințe
NU SUNT	

## Anexa Nr. 1 La Partea I

## Teren

Nr cadastral	Suprafața (mp)*	Observații / Referințe
	70	

\* Suprafața este determinată în planul de proiecție Stereo 70.



## Date referitoare la teren

Crt	Categorie folosință	Intravilan	Suprafața (mp)	Tarla	Parcelă	Nr. topo	Observații / Referințe
1	curți constructii	DA	70	-	-	-	

## Lungime Segmente

1) Valorile lungimilor segmentelor sunt obținute din proiecție în plan.

Punct început	X / Y	Punct sfârșit	X / Y	Lungime segment (** (m)
1	579.470,744 639.417,881	2	579.466,847 639.413,516	5.851
2	579.466,847 639.413,516	3	579.463,828 639.409,977	4.652
3	579.463,828 639.409,977	4	579.460,094 639.405,734	5.652
4	579.460,094 639.405,734	5	579.457,696 639.402,659	3.899
5	579.457,696 639.402,659	6	579.461,291 639.399,562	4.745

Punct început	X / Y	Punct sfârșit	X / Y	Lungime segment (** (m)
6	579.461,291 639.399,562	7	579.465,822 639.407,793	9.396
7	579.465,822 639.407,793	8	579.473,279 639.415,874	10.996
8	579.473,279 639.415,874	1	579.470,744 639.417,881	3.233

\*\* Lungimile segmentelor sunt determinate în planul de proiecție Stereo 70 și sunt rotunjite la 1 milimetru.

\*\*\* Distanța dintre puncte este formată din segmente cumulate ce sunt mai mici decât valoarea 1 milimetru.

