

**DATE DESPRE IMOBILUL NR. 2862**

Oficiul de Cadastru și Publicitate Imobiliară NEAMT
Biroul de Cadastru și Publicitate Imobiliară Targu-Neamt

A. Partea I. Descrierea imobilului

TEREN Intravilan

Adresa: Loc. Pluton, Str Petru Vodă, Jud. Neamt

Nr. Crt	Nr cadastral Nr. topografic	Suprafața* (mp)	Observații / Referințe
A1		518	Sector cadastral:242 Teren imprejmuit;

B. Partea II. Proprietari și acte

Inscrieri privitoare la dreptul de proprietate și alte drepturi reale		Referințe
/		
Act Administrativ nr. 6466, din 12/04/2023 emis de PRIMARIA COMUNEI PIPIRIG;		
B1	Inscrierea posesiei, drept de PROPRIETATE, dobandit prin Lege, cota actuala 1/1, cota initiala 1/1 1) CURCĂ MIHAI 2) CURCĂ RODICA	A1

C. Partea III. SARCINI .

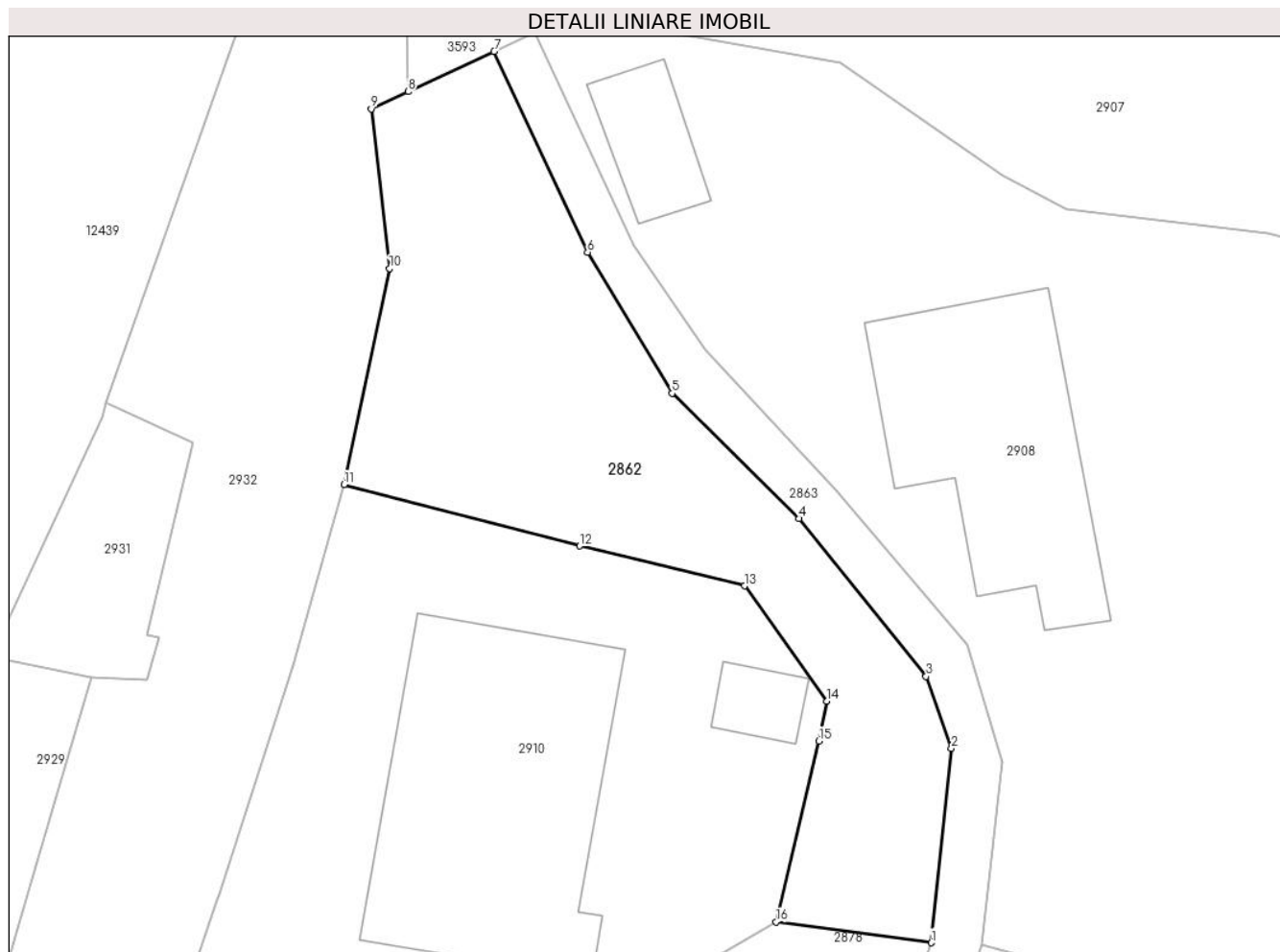
Inscrieri privind dezmembramintele dreptului de proprietate, drepturi reale de garanție și sarcini	Referințe
NU SUNT	

Anexa Nr. 1 La Partea I

Teren

Nr cadastral	Suprafața (mp)*	Observații / Referințe
	518	

* Suprafața este determinată în planul de proiecție Stereo 70.



Date referitoare la teren

Crt	Categorie folosință	Intravilan	Suprafața (mp)	Tarla	Parcelă	Nr. topo	Observații / Referințe
1	faneata	DA	518	-	-	-	

Lungime Segmente

1) Valorile lungimilor segmentelor sunt obținute din proiecție în plan.

Punct început	X / Y	Punct sfârșit	X / Y	Lungime segment (** (m)
1	578.613,386 633.289,226	2	578.614,506 633.299,909	10.742
2	578.614,506 633.299,909	3	578.613,111 633.303,86	4.19
3	578.613,111 633.303,86	4	578.606,127 633.312,532	11.135
4	578.606,127 633.312,532	5	578.599,13 633.319,413	9.814
5	578.599,13 633.319,413	6	578.594,489 633.327,163	9.033

Punct început	X / Y	Punct sfârşit	X / Y	Lungime segment (** (m)
6	578.594,489 633.327,163	7	578.589,345 633.338,204	12.18
7	578.589,345 633.338,204	8	578.584,613 633.335,999	5.221
8	578.584,613 633.335,999	9	578.582,581 633.335,052	2.242
9	578.582,581 633.335,052	10	578.583,588 633.326,277	8.833
10	578.583,588 633.326,277	11	578.581,078 633.314,4	12.139
11	578.581,078 633.314,4	12	578.594,042 633.311,032	13.394
12	578.594,042 633.311,032	13	578.603,11 633.308,83	9.332
13	578.603,11 633.308,83	14	578.607,649 633.302,506	7.784
14	578.607,649 633.302,506	15	578.607,218 633.300,318	2.23
15	578.607,218 633.300,318	16	578.604,858 633.290,369	10.225
16	578.604,858 633.290,369	1	578.613,386 633.289,226	8.604

** Lungimile segmentelor sunt determinate în planul de proiecție Stereo 70 și sunt rotunjite la 1 milimetru.

*** Distanța dintre puncte este formată din segmente cumulate ce sunt mai mici decât valoarea 1 milimetru.

**DATE DESPRE IMOBILUL NR. 2863**

Oficiul de Cadastru și Publicitate Imobiliară NEAMT
Biroul de Cadastru și Publicitate Imobiliară Targu-Neamt

A. Partea I. Descrierea imobilului

TEREN Intravilan

Adresa: Loc. Pluton, Str Petru Vodă, Jud. Neamt

Nr. Crt	Nr cadastral Nr. topografic	Suprafața* (mp)	Observații / Referințe
A1		183	Sector cadastral:242 Teren imprejmuit;

B. Partea II. Proprietari și acte

Inscrieri privitoare la dreptul de proprietate și alte drepturi reale	Referințe
/	
Act Administrativ nr. 6467, din 12/04/2023 emis de PRIMARIA COMUNEI PIPIRIG;	
B1	A1
Inscrierea posesiei, drept de PROPRIETATE, dobandit prin Lege, cota actuala 1/1, cota initiala 1/1 1) CURCĂ MIHAI 2) CURCĂ RODICA 3) CURCĂ FLORICA 4) CURCĂ VASILE	

C. Partea III. SARCINI .

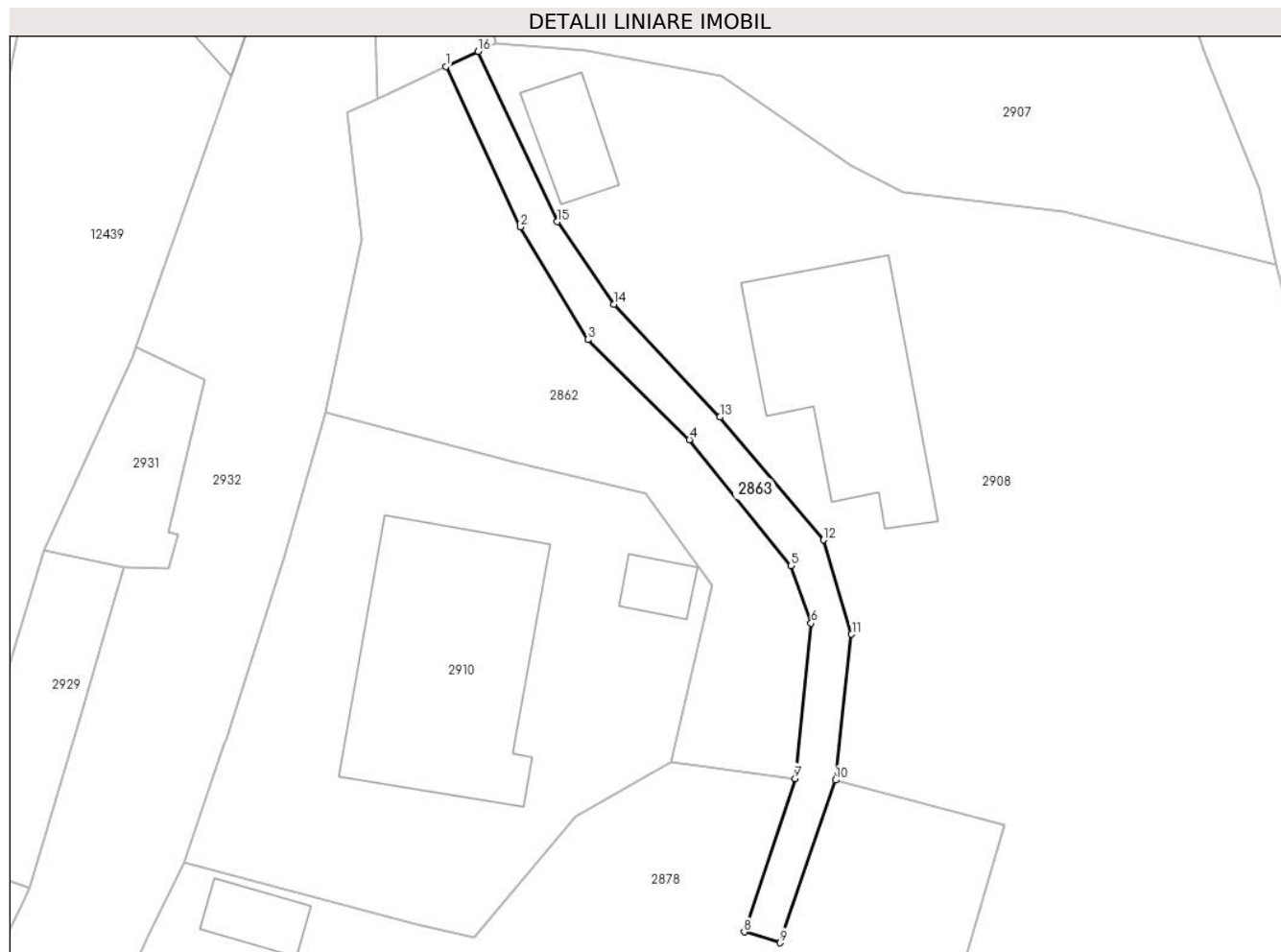
Inscrieri privind dezmembramintele dreptului de proprietate, drepturi reale de garanție și sarcini	Referințe
NU SUNT	

Anexa Nr. 1 La Partea I

Teren

Nr cadastral	Suprafața (mp)*	Observații / Referințe
	183	

* Suprafața este determinată în planul de proiecție Stereo 70.



Date referitoare la teren

Crt	Categorie folosință	Intravilan	Suprafața (mp)	Tarla	Parcelă	Nr. topo	Observații / Referințe
1	drum	DA	183	-	-	-	

Lungime Segmente

1) Valorile lungimilor segmentelor sunt obținute din proiecție în plan.

Punct început	X / Y	Punct sfârșit	X / Y	Lungime segment (** (m)
1	578.589,345 633.338,204	2	578.594,489 633.327,163	12.18
2	578.594,489 633.327,163	3	578.599,13 633.319,413	9.033
3	578.599,13 633.319,413	4	578.606,127 633.312,532	9.814
4	578.606,127 633.312,532	5	578.613,111 633.303,86	11.135
5	578.613,111 633.303,86	6	578.614,506 633.299,909	4.19

Punct început	X / Y	Punct sfârșit	X / Y	Lungime segment (** (m)
6	578.614,506 633.299,909	7	578.613,386 633.289,226	10.742
7	578.613,386 633.289,226	8	578.609,896 633.278,658	11.129
8	578.609,896 633.278,658	9	578.612,351 633.277,921	2.563
9	578.612,351 633.277,921	10	578.616,178 633.289,114	11.829
10	578.616,178 633.289,114	11	578.617,29 633.299,143	10.09
11	578.617,29 633.299,143	12	578.615,356 633.305,637	6.776
12	578.615,356 633.305,637	13	578.608,224 633.314,076	11.049
13	578.608,224 633.314,076	14	578.600,924 633.321,841	10.658
14	578.600,924 633.321,841	15	578.597,021 633.327,52	6.891
15	578.597,021 633.327,52	16	578.591,562 633.339,237	12.926
16	578.591,562 633.339,237	1	578.589,345 633.338,204	2.446

** Lungimile segmentelor sunt determinate în planul de proiecție Stereo 70 și sunt rotunjite la 1 milimetru.

*** Distanța dintre puncte este formată din segmente cumulate ce sunt mai mici decât valoarea 1 milimetru.

**DATE DESPRE IMOBILUL NR. 2878**

Oficiul de Cadastru și Publicitate Imobiliară NEAMT
Biroul de Cadastru și Publicitate Imobiliară Targu-Neamt

A. Partea I. Descrierea imobilului

TEREN Intravilan

Adresa: Loc. Pluton, Str Petru Vodă, Jud. Neamt

Nr. Crt	Nr cadastral Nr. topografic	Suprafața* (mp)	Observații / Referințe
A1		3.210	Sector cadastral:242 Teren imprejmuit;

Construcții

Crt	Nr cadastral Nr. topografic	Adresa	Observații / Referințe
A1.1		Loc. Pluton, Str Petru Vodă, Jud. Neamt	Nr. niveluri:2; S. construita la sol:190 mp;
A1.2		Loc. Pluton, Str Petru Vodă, Jud. Neamt	Nr. niveluri:1; S. construita la sol:20 mp;
A1.3		Loc. Pluton, Str Petru Vodă, Jud. Neamt	Nr. niveluri:1; S. construita la sol:25 mp;

B. Partea II. Proprietari și acte

Inscrieri privitoare la dreptul de proprietate și alte drepturi reale		Referințe
/		
Act Administrativ nr. 6468, din 12/04/2023 emis de PRIMARIA COMUNEI PIPIRIG;		
B1	Inscrierea posesiei, drept de PROPRIETATE, dobandit prin Lege, cota actuala 1/1, cota initiala 1/1 1) CURCĂ VASILE 2) CURCĂ FLORICA	A1
Act Administrativ nr. 17408, din 01/11/2023 emis de PRIMARIA COMUNEI PIPIRIG;		
B2	Intabulare, drept de PROPRIETATE, dobandit prin Lege, cota actuala 1/1, cota initiala 1/1 1) CURCĂ VASILE 2) CURCĂ FLORICA	A1.1, A1.2, A1.3

C. Partea III. SARCINI .

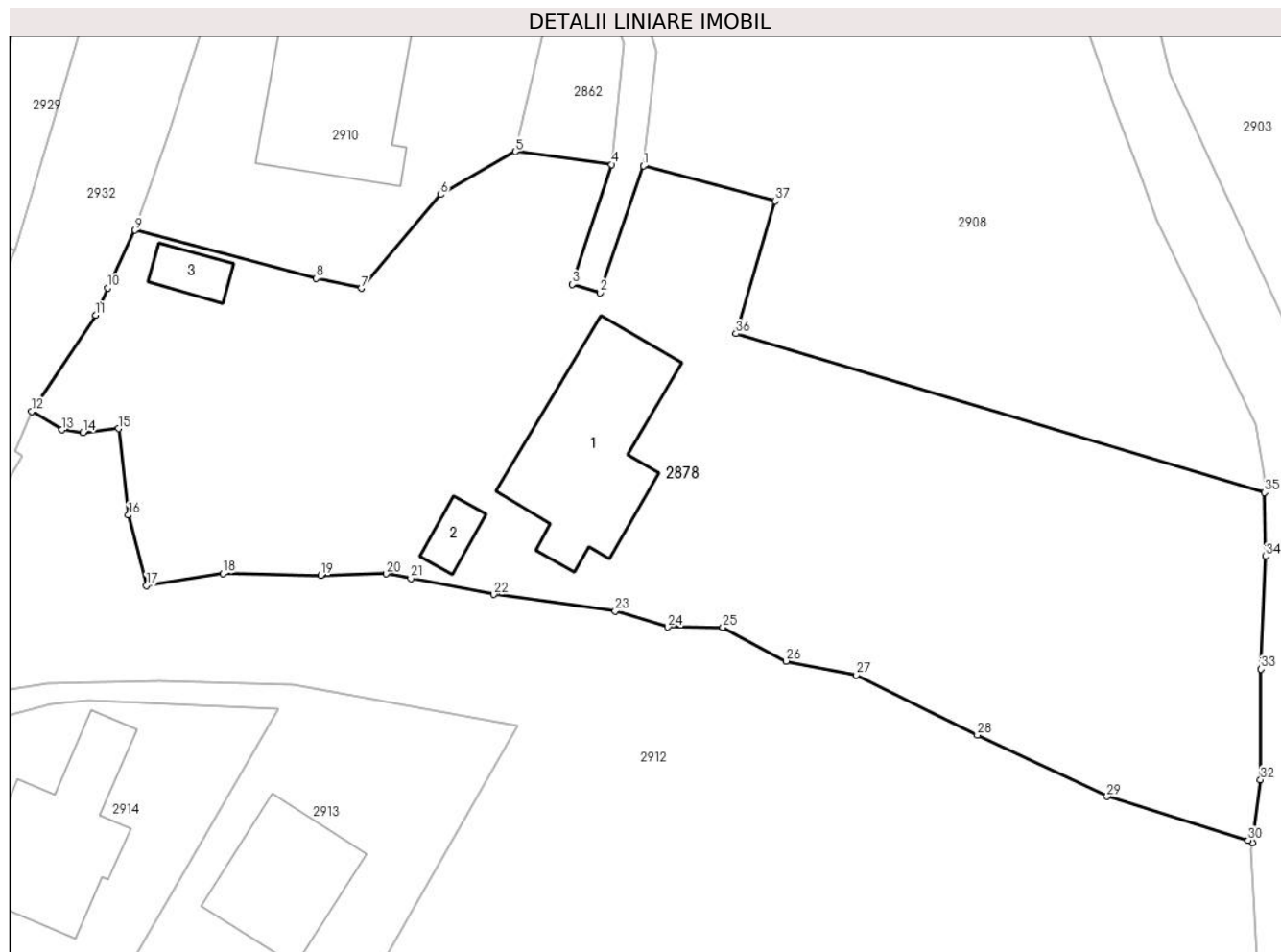
Inscrieri privind dezmembramentele dreptului de proprietate, drepturi reale de garanție și sarcini	Referințe
NU SUNT	

Anexa Nr. 1 La Partea I

Teren

Nr cadastral	Suprafața (mp)*	Observații / Referințe
	3.210	

* Suprafața este determinată în planul de proiecție Stereo 70.



Date referitoare la teren

Crt	Categorie folosință	Intravilan	Suprafața (mp)	Tarla	Parcelă	Nr. topo	Observații / Referințe
1	curți constructii	DA	316	-	-	-	
2	curți constructii	DA	456	-	-	-	
3	faneata	DA	761	-	-	-	
4	faneata	DA	1.677	-	-	-	

Date referitoare la construcții

Crt	Număr	Destinație construcție	Supraf. (mp)	Situație juridică	Observații / Referințe
A1.1		construcții de locuințe	190	Cu acte	Nr. niveluri:2; S. construita la sol:190 mp;
A1.2		construcții anexa	20	Cu acte	Nr. niveluri:1; S. construita la sol:20 mp;
A1.3		construcții anexa	25	Cu acte	Nr. niveluri:1; S. construita la sol:25 mp;

Lungime Segmente

1) Valorile lungimilor segmentelor sunt obținute din proiecție în plan.

Punct început	X / Y	Punct sfârșit	X / Y	Lungime segment (** (m)
1	578.616,178 633.289,114	2	578.612,351 633.277,921	11.829
3	578.609,896 633.278,658	4	578.613,386 633.289,226	11.129
5	578.604,858 633.290,369	6	578.598,271 633.286,595	7.592
7	578.591,284 633.278,319	8	578.587,307 633.279,197	4.073
9	578.571,292 633.283,44	10	578.568,866 633.278,346	5.642
11	578.567,79 633.275,942	12	578.562,159 633.267,471	10.172
13	578.564,84 633.265,83	14	578.566,701 633.265,578	1.878
15	578.569,845 633.265,94	16	578.570,706 633.258,315	7.673
17	578.572,294 633.252,109	18	578.579,046 633.253,178	6.836
19	578.587,685 633.253,02	20	578.593,443 633.253,143	5.759
21	578.595,631 633.252,749	22	578.602,936 633.251,317	7.444
23	578.613,688 633.249,846	24	578.618,343 633.248,432	4.865
25	578.623,201 633.248,418	26	578.628,782 633.245,436	6.328
27	578.634,988 633.244,202	28	578.645,665 633.238,913	11.915
29	578.657,107 633.233,493	30	578.669,564 633.229,643	13.038
31	578.669,932 633.229,437	32	578.670,668 633.234,975	5.587
33	578.670,704 633.244,721	34	578.671,124 633.254,681	9.969
35	578.671,02 633.260,304	36	578.624,368 633.274,313	48.71
37	578.627,798 633.286,013	1	578.616,178 633.289,114	12.027

Punct început	X / Y	Punct sfârșit	X / Y	Lungime segment (** (m)
2	578.612,351 633.277,921	3	578.609,896 633.278,658	2.563
4	578.613,386 633.289,226	5	578.604,858 633.290,369	8.604
6	578.598,271 633.286,595	7	578.591,284 633.278,319	10.831
8	578.587,307 633.279,197	9	578.571,292 633.283,44	16.568
10	578.568,866 633.278,346	11	578.567,79 633.275,942	2.634
12	578.562,159 633.267,471	13	578.564,84 633.265,83	3.143
14	578.566,701 633.265,578	15	578.569,845 633.265,94	3.165
16	578.570,706 633.258,315	17	578.572,294 633.252,109	6.406
18	578.579,046 633.253,178	19	578.587,685 633.253,02	8.64
20	578.593,443 633.253,143	21	578.595,631 633.252,749	2.223
22	578.602,936 633.251,317	23	578.613,688 633.249,846	10.852
24	578.618,343 633.248,432	25	578.623,201 633.248,418	4.858
26	578.628,782 633.245,436	27	578.634,988 633.244,202	6.327
28	578.645,665 633.238,913	29	578.657,107 633.233,493	12.661
30	578.669,564 633.229,643	31	578.669,932 633.229,437	0.422
32	578.670,668 633.234,975	33	578.670,704 633.244,721	9.746
34	578.671,124 633.254,681	35	578.671,02 633.260,304	5.624
36	578.624,368 633.274,313	37	578.627,798 633.286,013	12.192

** Lungimile segmentelor sunt determinate în planul de proiecție Stereo 70 și sunt rotunjite la 1 milimetru.

*** Distanța dintre puncte este formată din segmente cumulate ce sunt mai mici decât valoarea 1 milimetru.

**DATE DESPRE IMOBILUL NR. 2879**

Oficiul de Cadastru și Publicitate Imobiliară NEAMT
Biroul de Cadastru și Publicitate Imobiliară Targu-Neamt

A. Partea I. Descrierea imobilului

TEREN Intravilan

Adresa: Loc. Pluton, Str Petru Vodă, Jud. Neamt

Nr. Crt	Nr cadastral Nr. topografic	Suprafața* (mp)	Observații / Referințe
A1		708	Sector cadastral:242 Teren imprejmuit;

B. Partea II. Proprietari și acte

Inscrieri privitoare la dreptul de proprietate și alte drepturi reale		Referințe
/		
Act Normativ nr. 7, din 13/03/1996 emis de GUVERNUL ROMÂNIEI;		
B1	Inscrierea provizorie, drept de PROPRIETATE, dobandit prin Lege, cota actuala 1/1, cota initiala 1/1 1) COMUNA PIPIRIG, CIF:99999999999999, PROPRIETAR NEIDENTIFICAT	A1

C. Partea III. SARCINI .

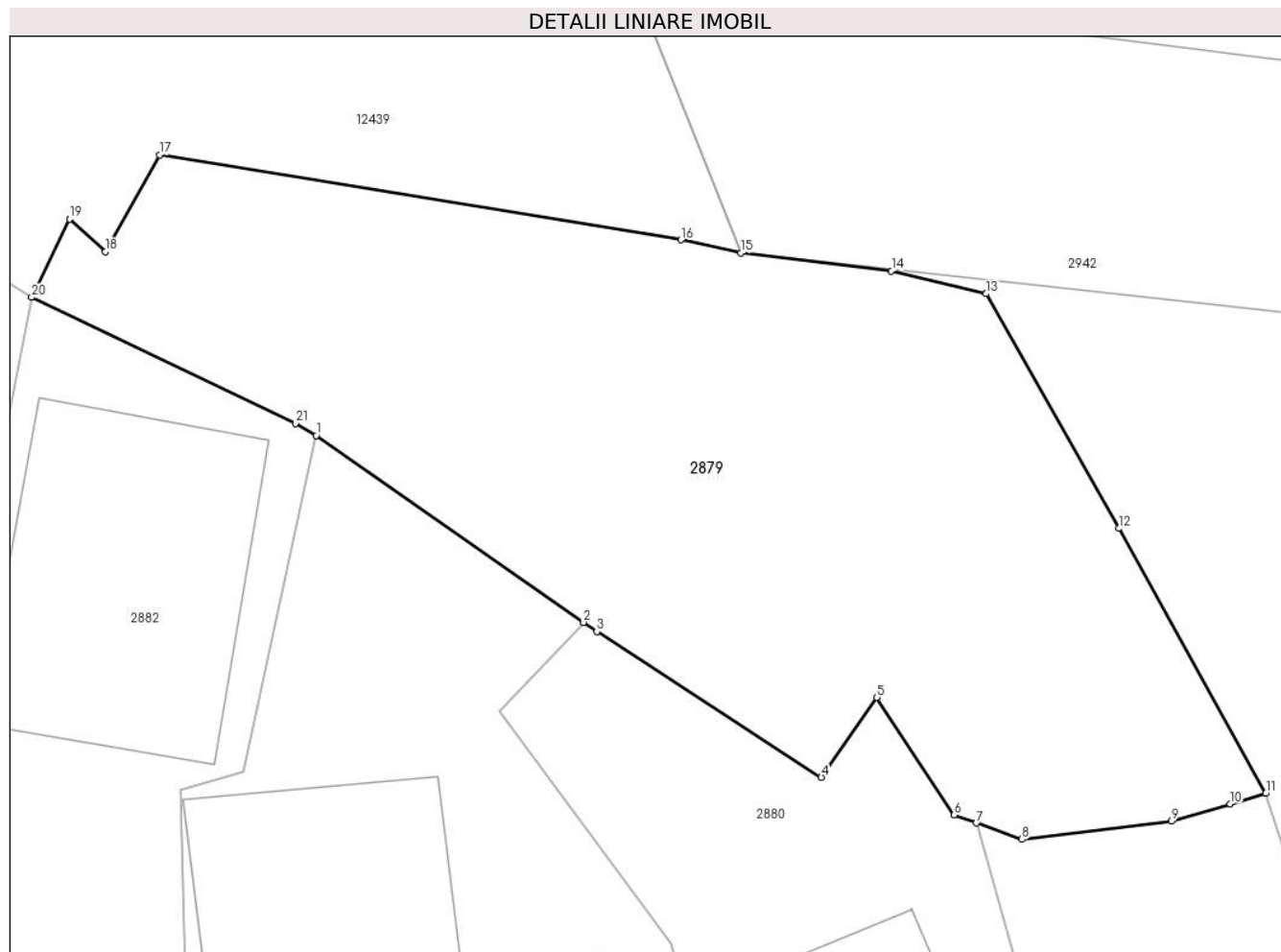
Inscrieri privind dezmembramintele dreptului de proprietate, drepturi reale de garanție și sarcini	Referințe
NU SUNT	

Anexa Nr. 1 La Partea I

Teren

Nr cadastral	Suprafața (mp)*	Observații / Referințe
	708	

* Suprafața este determinată în planul de proiecție Stereo 70.



Date referitoare la teren

Crt	Categorie folosință	Intravilan	Suprafața (mp)	Tarla	Parcelă	Nr. topo	Observații / Referințe
1	drum	DA	246	-	-	-	
2	faneata	DA	461	-	-	-	

Lungime Segmente

1) Valorile lungimilor segmentelor sunt obținute din proiecție în plan.

Punct început	X / Y	Punct sfârșit	X / Y	Lungime segment (** (m)
1	578.846,217 633.460,959	2	578.857,435 633.453,13	13.68
3	578.857,987 633.452,745	4	578.867,406 633.446,641	11.224
5	578.869,724 633.449,984	6	578.872,976 633.445,06	5.901
7	578.873,91 633.444,724	8	578.875,811 633.444,041	2.02

Punct început	X / Y	Punct sfârșit	X / Y	Lungime segment (** (m)
2	578.857,435 633.453,13	3	578.857,987 633.452,745	0.673
4	578.867,406 633.446,641	5	578.869,724 633.449,984	4.068
6	578.872,976 633.445,06	7	578.873,91 633.444,724	0.993
8	578.875,811 633.444,041	9	578.882,082 633.444,797	6.316

Punct început	X / Y	Punct sfârșit	X / Y	Lungime segment (** (m)
9	578.882,082 633.444,797	10	578.884,551 633.445,522	2.573
11	578.886,04 633.445,959	12	578.879,872 633.457,058	12.698
13	578.874,323 633.466,896	14	578.870,345 633.467,845	4.09
15	578.864,033 633.468,596	16	578.861,519 633.469,151	2.575
17	578.839,66 633.472,71	18	578.837,366 633.468,659	4.655
19	578.835,876 633.470,024	20	578.834,287 633.466,744	3.645
21	578.845,348 633.461,465	1	578.846,217 633.460,959	1.006

Punct început	X / Y	Punct sfârșit	X / Y	Lungime segment (** (m)
10	578.884,551 633.445,522	11	578.886,04 633.445,959	1.552
12	578.879,872 633.457,058	13	578.874,323 633.466,896	11.295
14	578.870,345 633.467,845	15	578.864,033 633.468,596	6.357
16	578.861,519 633.469,151	17	578.839,66 633.472,71	22.147
18	578.837,366 633.468,659	19	578.835,876 633.470,024	2.021
20	578.834,287 633.466,744	21	578.845,348 633.461,465	12.256

** Lungimile segmentelor sunt determinate în planul de proiecție Stereo 70 și sunt rotunjite la 1 milimetru.

*** Distanța dintre puncte este formată din segmente cumulate ce sunt mai mici decât valoarea 1 milimetru.

**DATE DESPRE IMOBILUL NR. 2880**

Oficiul de Cadastru și Publicitate Imobiliară NEAMT
Biroul de Cadastru și Publicitate Imobiliară Targu-Neamt

A. Partea I. Descrierea imobilului

TEREN Intravilan

Adresa: Loc. Pluton, Str Petru Vodă, Jud. Neamt

Nr. Crt	Nr cadastral Nr. topografic	Suprafața* (mp)	Observații / Referințe
A1	51956	270	Sector cadastral:242 Teren imprejmuit;

Construcții

Crt	Nr cadastral Nr. topografic	Adresa	Observații / Referințe
A1.1		Loc. Pluton, Str Petru Vodă, Jud. Neamt	Nr. niveluri:1; S. construita la sol:36 mp;

B. Partea II. Proprietari și acte

Inscrieri privitoare la dreptul de proprietate și alte drepturi reale		Referințe
31039 / 30/09/2015		
Act Notarial nr. 1838 - contract de vanzare, din 29/09/2015 emis de NP Andronache Laura;		
B1	Intabulare, drept de PROPRIETATE, dobandit prin Conventie, cota actuala 1/1, cota initiala 1/1 1) FURTUNA IOAN, - necasatorit	A1
/		
Act Administrativ nr. 17408, din 01/11/2023 emis de PRIMARIA COMUNEI PIPIRIG;		
B2	Intabulare, drept de PROPRIETATE, dobandit prin Lege, cota actuala 1/1, cota initiala 1/1 1) FURTUNA IOAN, - necasatorit	A1.1

C. Partea III. SARCINI .

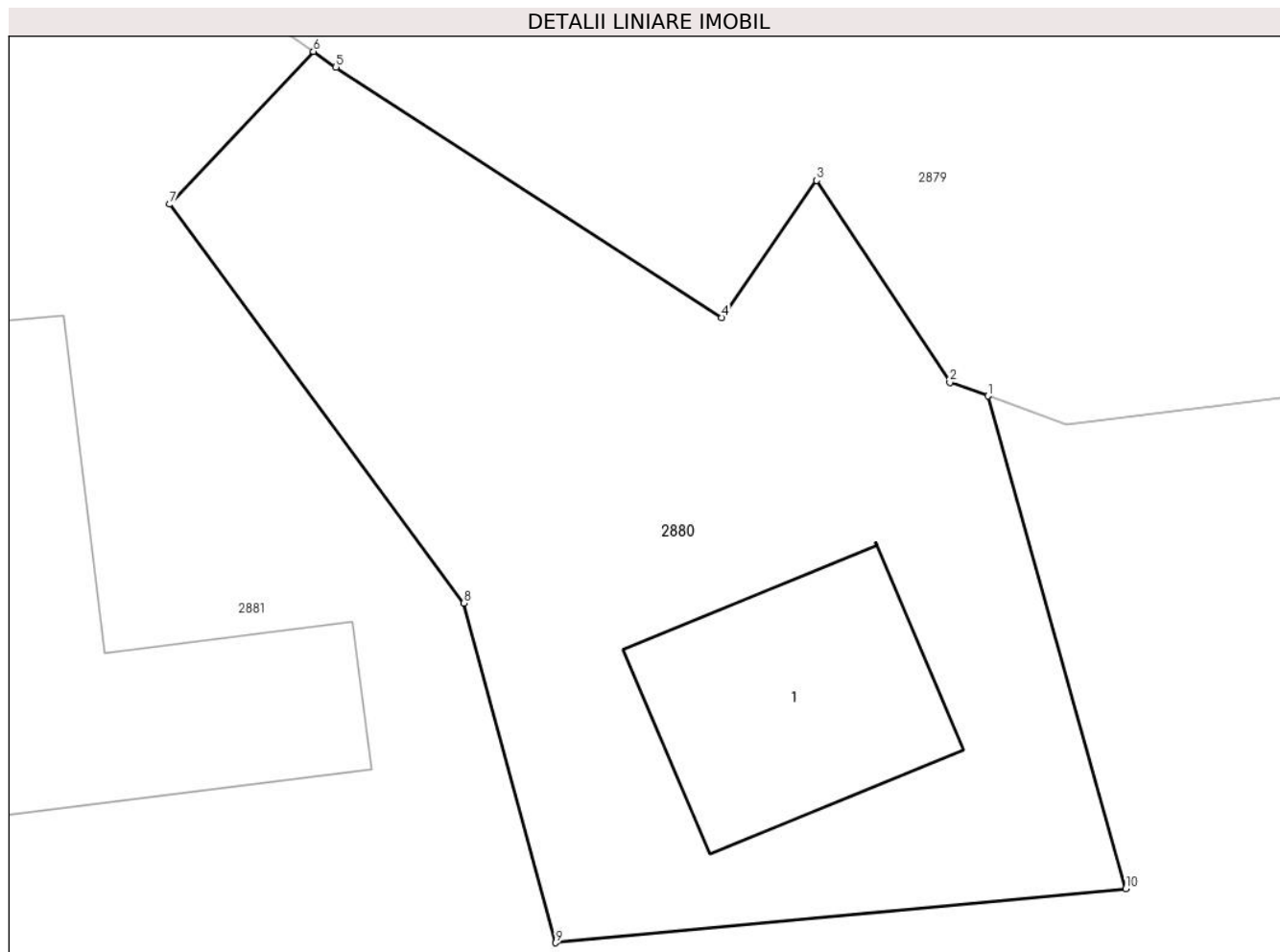
Inscrieri privind dezmembramintele dreptului de proprietate, drepturi reale de garanție și sarcini	Referințe
NU SUNT	

Anexa Nr. 1 La Partea I

Teren

Nr cadastral	Suprafața (mp)*	Observații / Referințe
51956	270	

* Suprafața este determinată în planul de proiecție Stereo 70.



Date referitoare la teren

Crt	Categorie folosință	Intra vilan	Suprafața (mp)	Tarla	Parcelă	Nr. topo	Observații / Referințe
1	curți constructii	DA	270	-	-	-	

Date referitoare la construcții

Crt	Număr	Destinație construcție	Supraf. (mp)	Situație juridică	Observații / Referințe
A1.1		construcții de locuințe	36	Cu acte	Nr. niveluri:1; S. construita la sol:36 mp;

Lungime Segmente

1) Valorile lungimilor segmentelor sunt obținute din proiecție în plan.

Punct început	X / Y	Punct sfârșit	X / Y	Lungime segment (** (m)
1	578.873,91 633.444,724	2	578.872,976 633.445,06	0.993
2	578.872,976 633.445,06	3	578.869,724 633.449,984	5.901
3	578.869,724 633.449,984	4	578.867,406 633.446,641	4.068
4	578.867,406 633.446,641	5	578.857,987 633.452,745	11.224

Punct început	X / Y	Punct sfârșit	X / Y	Lungime segment (** (m)
5	578.857,987 633.452,745	6	578.857,435 633.453,13	0.673
6	578.857,435 633.453,13	7	578.853,922 633.449,402	5.122
7	578.853,922 633.449,402	8	578.861,111 633.439,673	12.097
8	578.861,111 633.439,673	9	578.863,356 633.431,386	8.586
9	578.863,356 633.431,386	10	578.877,277 633.432,707	13.984
10	578.877,277 633.432,707	1	578.873,91 633.444,724	12.48

** Lungimile segmentelor sunt determinate în planul de proiecție Stereo 70 și sunt rotunjite la 1 milimetru.

*** Distanța dintre puncte este formată din segmente cumulate ce sunt mai mici decât valoarea 1 milimetru.

**DATE DESPRE IMOBILUL NR. 2881**

Oficiul de Cadastru și Publicitate Imobiliară NEAMT
Biroul de Cadastru și Publicitate Imobiliară Targu-Neamt

A. Partea I. Descrierea imobilului

TEREN Intravilan

Adresa: Loc. Pluton, Str Petru Vodă, Jud. Neamt

Nr. Crt	Nr cadastral Nr. topografic	Suprafața* (mp)	Observații / Referințe
A1	52896	Din acte: 1.810 Masurata: 1.753	Sector cadastral:242 Teren imprejmuit;

Construcții

Crt	Nr cadastral Nr. topografic	Adresa	Observații / Referințe
A1.1	52896-C1	Loc. Pluton, Str Petru Vodă, Jud. Neamt	Nr. niveluri:1; S. construita la sol:197 mp; S. construita desfasurata:197 mp; Casă de locuit, construită din lemn în anul 1965, acoperită cu tablă, compusă din cinci camere, două bucătării, hol și baie

B. Partea II. Proprietari și acte

Inscrieri privitoare la dreptul de proprietate și alte drepturi reale		Referințe
30678 / 06/11/2018		
Act Notarial nr. Contract de vânzare - cumpărare aut. nr. 5421, din 06/11/2018 emis de BIN Teodorescu Mihaela (act administrativ nr Proces - verbal de identificare a imobilului nr. 9688 din 21.08.2018, emis de PRIMARIA PIPIRIG;act normativ nr Certificat atestare că petentul este cunoscut ca proprietar nr. 9687 din 21.08.2018, emis de PRIMARIA PIPIRIG);		
B1	Intabulare, drept de PROPRIETATE, cu titlu de drept de CUMPĂRARE, dobandit prin Conventie, cota actuala 1/1, cota initiala 1/1 1) FURTUNĂ DANIELA 2) FURTUNĂ DUMITRU, * Bun Comun	A1, A1.1

C. Partea III. SARCINI

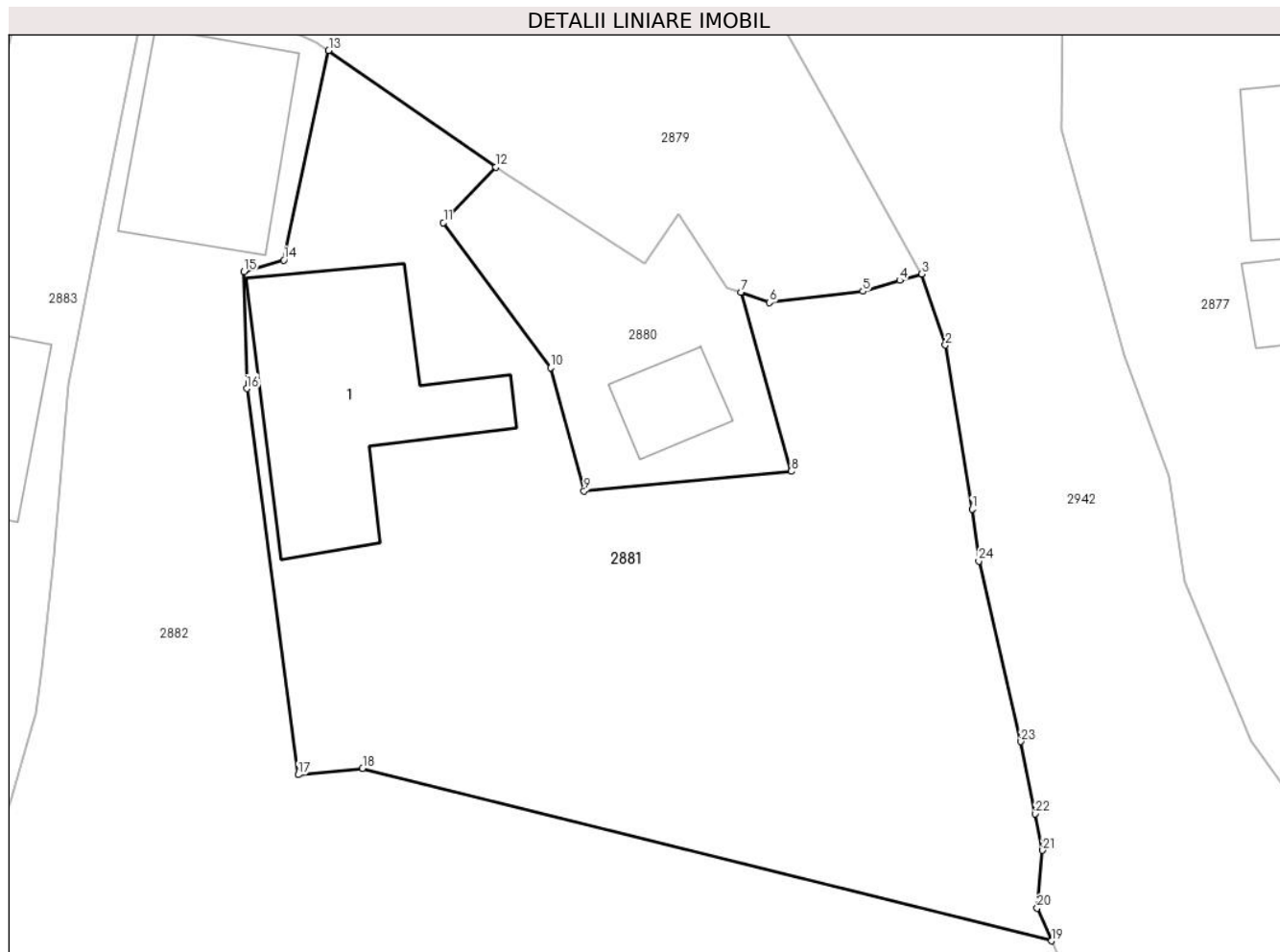
Inscrieri privind dezmembramintele dreptului de proprietate, drepturi reale de garanție și sarcini		Referințe
30678 / 06/11/2018		
Act Notarial nr. Contract de vânzare - cumpărare aut. nr. 5421, din 06/11/2018 emis de BIN Teodorescu Mihaela (act administrativ nr Proces - verbal de identificare a imobilului nr. 9688 din 21.08.2018, emis de PRIMARIA PIPIRIG;act normativ nr Certificat atestare că petentul este cunoscut ca proprietar nr. 9687 din 21.08.2018, emis de PRIMARIA PIPIRIG);		
C1	Intabulare, drept de UZUFRACT VIAGER, dobandit prin Conventie, cota actuala 1/1, cota initiala 1/1 1) FURTUNĂ IOAN 2) FURTUNĂ ELENA	A1.1

Anexa Nr. 1 La Partea I

Teren

Nr cadastral	Suprafața (mp)*	Observații / Referințe
52896	Din acte: 1.810 Masurata: 1.753	

* Suprafața este determinată în planul de proiecție Stereo 70.



Date referitoare la teren

Crt	Categorie folosință	Intra vilan	Suprafața (mp)	Tarla	Parcelă	Nr. topo	Observații / Referințe
1	curți constructii	DA	539	-	-	-	
2	faneata	DA	1.214	-	-	-	

Date referitoare la construcții

Crt	Număr	Destinație construcție	Supraf. (mp)	Situație juridică	Observații / Referințe
A1.1	52896-C1	construcții de locuințe	Din acte: 145 Masurata: 197	Cu acte	Nr. niveluri:1; S. construita la sol:197 mp; S. construita desfasurata:197 mp; Casă de locuit, construită din lemn în anul 1965, acoperită cu tablă, compusă din cinci camere, două bucătării, hol și baie

Lungime Segmente

1) Valorile lungimilor segmentelor sunt obținute din proiecție în plan.

Punct început	X / Y	Punct sfârșit	X / Y	Lungime segment (** (m)
1	578.889,411 633.430,179	2	578.887,622 633.441,175	11.141

Punct început	X / Y	Punct sfârșit	X / Y	Lungime segment (** (m)
2	578.887,622 633.441,175	3	578.886,04 633.445,959	5.039

Punct început	X / Y	Punct sfârșit	X / Y	Lungime segment (** (m))
3	578.886,04 633.445,959	4	578.884,551 633.445,522	1.552
5	578.882,082 633.444,797	6	578.875,811 633.444,041	6.316
7	578.873,91 633.444,724	8	578.877,277 633.432,707	12.48
9	578.863,356 633.431,386	10	578.861,111 633.439,673	8.586
11	578.853,922 633.449,402	12	578.857,435 633.453,13	5.122
13	578.846,217 633.460,959	14	578.843,189 633.446,886	14.395
15	578.840,522 633.446,117	16	578.840,718 633.438,264	7.855
17	578.844,168 633.412,342	18	578.848,486 633.412,765	4.339
19	578.894,743 633.401,188	20	578.893,775 633.403,384	2.4
21	578.894,151 633.407,264	22	578.893,662 633.409,714	2.498
23	578.892,692 633.414,57	24	578.889,87 633.426,679	12.433

Punct început	X / Y	Punct sfârșit	X / Y	Lungime segment (** (m))
4	578.884,551 633.445,522	5	578.882,082 633.444,797	2.573
6	578.875,811 633.444,041	7	578.873,91 633.444,724	2.02
8	578.877,277 633.432,707	9	578.863,356 633.431,386	13.984
10	578.861,111 633.439,673	11	578.853,922 633.449,402	12.097
12	578.857,435 633.453,13	13	578.846,217 633.460,959	13.68
14	578.843,189 633.446,886	15	578.840,522 633.446,117	2.776
16	578.840,718 633.438,264	17	578.844,168 633.412,342	26.151
18	578.848,486 633.412,765	19	578.894,743 633.401,188	47.684
20	578.893,775 633.403,384	21	578.894,151 633.407,264	3.898
22	578.893,662 633.409,714	23	578.892,692 633.414,57	4.952
24	578.889,87 633.426,679	1	578.889,411 633.430,179	3.53

** Lungimile segmentelor sunt determinate în planul de proiecție Stereo 70 și sunt rotunjite la 1 milimetru.

*** Distanța dintre puncte este formată din segmente cumulate ce sunt mai mici decât valoarea 1 milimetru.

**DATE DESPRE IMOBILUL NR. 2882**

Oficiul de Cadastru și Publicitate Imobiliară NEAMT
Biroul de Cadastru și Publicitate Imobiliară Targu-Neamt

A. Partea I. Descrierea imobilului

TEREN Intravilan

Adresa: Loc. Pluton, Jud. Neamt

Nr. Crt	Nr cadastral Nr. topografic	Suprafața* (mp)	Observații / Referințe
A1	52900	Din acte: 3.620 Masurata: 3.713	Sector cadastral:242 Teren neimpregmuit;

Construcții

Crt	Nr cadastral Nr. topografic	Adresa	Observații / Referințe
A1.1	52900-C1	Loc. Pluton, Jud. Neamt	Nr. niveluri:2; S. construita la sol:137 mp;

B. Partea II. Proprietari și acte

Inscrieri privitoare la dreptul de proprietate și alte drepturi reale		Referințe
30681 / 06/11/2018		
Act Notarial nr. Contract de vânzare - cumpărare aut. nr. 5424, din 06/11/2018 emis de BIN Teodorescu Mihaela (act administrativ nr Proces - verbal de identificare a imobilului nr. 9644 din 21.08.2018, emis de PRIMARIA PIPIRIG; act administrativ nr Certificat atestare că petentul este cunoscut ca proprietar nr. 9643 din 21.08.2018, emis de PRIMARIA PIPIRIG);		
B1	Intabulare, drept de PROPRIETATE, cu titlu de drept de CUMPĂRARE, dobandit prin Conventie, cota actuala 1/1, cota initiala 1/1 1) FURTUNĂ ANA	A1
Hotarare Judecatoreasca nr. Sentința Civilă nr. 965, din 18/04/2008 emis de JUDECATORIA TG NEAMT;		
B2	Intabulare, drept de PROPRIETATE, cu titlu de drept de PARTAJ, dobandit prin Hotarare Judecatoreasca, cota actuala 1/1, cota initiala 1/1 1) FURTUNĂ ANA	A1.1

C. Partea III. SARCINI

Inscrieri privind dezmembramintele dreptului de proprietate, drepturi reale de garanție și sarcini		Referințe
30681 / 06/11/2018		
Hotarare Judecatoreasca nr. Sentința Civilă nr. 965, din 18/04/2008 emis de JUDECATORIA TG NEAMT;		
C1	Intabulare, drept de IPOTECA LEGALA, Valoare:20093 LEI(SULTĂ), dobandit prin Hotarare Judecatoreasca 1) VRÎNCEANU DANIEL, CIF:999999999999	A1.1

Anexa Nr. 1 La Partea I

Teren

Nr cadastral	Suprafața (mp)*	Observații / Referințe
52900	Din acte: 3.620 Masurata: 3.713	

* Suprafața este determinată în planul de proiecție Stereo 70.

DETALII LINIARE IMOBIL



Date referitoare la teren

Crt	Categorie folosință	Intra vilan	Suprafața (mp)	Tarla	Parcelă	Nr. topo	Observații / Referințe
1	curți constructii	DA	230	-	-	-	
2	faneata	DA	3.483	-	-	-	

Date referitoare la construcții

Crt	Număr	Destinație construcție	Supraf. (mp)	Situație juridică	Observații / Referințe
A1.1	52900-C1	construcții de locuințe	Din acte: 134 Masurata: 137	Cu acte	Nr. niveluri:2; S. construita la sol:137 mp;

Lungime Segmente

1) Valorile lungimilor segmentelor sunt obținute din proiecție în plan.

Punct început	X / Y	Punct sfârșit	X / Y	Lungime segment (** (m)
1	578.848,486 633.412,765	2	578.844,168 633.412,342	4.339
3	578.840,718 633.438,264	4	578.840,522 633.446,117	7.855

Punct început	X / Y	Punct sfârșit	X / Y	Lungime segment (** (m)
2	578.844,168 633.412,342	3	578.840,718 633.438,264	26.151
4	578.840,522 633.446,117	5	578.843,189 633.446,886	2.776

Punct început	X / Y	Punct sfârșit	X / Y	Lungime segment (** (m)
5	578.843,189 633.446,886	6	578.846,217 633.460,959	14.395
7	578.845,348 633.461,465	8	578.834,287 633.466,744	12.256
9	578.830,61 633.448,032	10	578.828,78 633.438,527	9.68
11	578.827,731 633.426,997	12	578.826,987 633.419,471	7.563
13	578.826,527 633.416,445	14	578.824,841 633.410,578	6.104
15	578.823,237 633.406,109	16	578.822,105 633.400,828	5.401
17	578.823,589 633.397,979	18	578.821,506 633.386,155	12.006
19	578.836,646 633.371,745	20	578.841,033 633.367,995	5.771
21	578.842,393 633.367,345	22	578.843,754 633.366,695	1.508
23	578.851,302 633.364,448	24	578.855,864 633.363,893	4.596
25	578.863,123 633.365,959	26	578.872,152 633.367,139	9.106
27	578.884,153 633.367,418	28	578.890,899 633.366,742	6.78
29	578.903,725 633.380,664	30	578.901,038 633.386,912	6.801
31	578.894,743 633.401,188	1	578.848,486 633.412,765	47.684

Punct început	X / Y	Punct sfârșit	X / Y	Lungime segment (** (m)
6	578.846,217 633.460,959	7	578.845,348 633.461,465	1.006
8	578.834,287 633.466,744	9	578.830,61 633.448,032	19.07
10	578.828,78 633.438,527	11	578.827,731 633.426,997	11.578
12	578.826,987 633.419,471	13	578.826,527 633.416,445	3.061
14	578.824,841 633.410,578	15	578.823,237 633.406,109	4.748
16	578.822,105 633.400,828	17	578.823,589 633.397,979	3.212
18	578.821,506 633.386,155	19	578.836,646 633.371,745	20.901
20	578.841,033 633.367,995	21	578.842,393 633.367,345	1.507
22	578.843,754 633.366,695	23	578.851,302 633.364,448	7.875
24	578.855,864 633.363,893	25	578.863,123 633.365,959	7.547
26	578.872,152 633.367,139	27	578.884,153 633.367,418	12.004
28	578.890,899 633.366,742	29	578.903,725 633.380,664	18.93
30	578.901,038 633.386,912	31	578.894,743 633.401,188	15.602

** Lungimile segmentelor sunt determinate în planul de proiecție Stereo 70 și sunt rotunjite la 1 milimetru.

*** Distanța dintre puncte este formată din segmente cumulate ce sunt mai mici decât valoarea 1 milimetru.

**DATE DESPRE IMOBILUL NR. 2883**

Oficiul de Cadastru și Publicitate Imobiliară NEAMT
Biroul de Cadastru și Publicitate Imobiliară Targu-Neamt

A. Partea I. Descrierea imobilului

TEREN Intravilan

Nr. CF vechi:168
Nr. cadastral vechi:206

Adresa: Loc. Pluton, Str Petru Vodă, Jud. Neamt

Nr. Crt	Nr cadastral Nr. topografic	Suprafața* (mp)	Observații / Referințe
A1	50720	Din acte: 500 Masurata: 591	Sector cadastral:242 Teren imprejmuit;

Construcții

Crt	Nr cadastral Nr. topografic	Adresa	Observații / Referințe
A1.1		Loc. Pluton, Str Petru Vodă, Jud. Neamt	Nr. niveluri:2; S. construita la sol:90 mp;

B. Partea II. Proprietari și acte

Inscrieri privitoare la dreptul de proprietate și alte drepturi reale		Referințe
2483 / 19/10/2004		
Act Notarial nr. 2938, din 18/10/2004 emis de BNP Teodorescu Haralambie;		
B1	Intabulare, drept de PROPRIETATE, dobandit prin Conventie, cota actuala 1/1, cota initiala 1/1 1) ACATRINEI GHEORGHE <i>OBSERVATII: (provenita din conversia CF 168)</i>	A1
23553 / 29/08/2018		
Act Administrativ nr. Dosar repoziționare avizat OCPI Neamț, din 05/09/2018 emis de PFA BĂLȚĂTESCU ADRIAN;		
B2	Se notează repoziționarea imobilului înscris în prezenta carte funciară întrucât s-au constatat neconcordanțe între realitate din teren și documentația cadastrală inițială precum și punerea de acord cu documentația depusă pentru cererea nr. 23160 / 27.08.2018	A1
/		
Act Administrativ nr. 17408, din 01/11/2023 emis de PRIMARIA COMUNEI PIPIRIG;		
B3	Intabulare, drept de PROPRIETATE, dobandit prin Lege, cota actuala 1/1, cota initiala 1/1 1) ACATRINEI GHEORGHE	A1.1

C. Partea III. SARCINI .

Inscrieri privind dezmembramintele dreptului de proprietate, drepturi reale de garanție și sarcini	Referințe
NU SUNT	

Anexa Nr. 1 La Partea I

Teren

Nr cadastral	Suprafața (mp)*	Observații / Referințe
50720	Din acte: 500 Masurata: 591	

* Suprafața este determinată în planul de proiecție Stereo 70.



Date referitoare la teren

Crt	Categorie folosință	Intra vilan	Suprafața (mp)	Tarla	Parcelă	Nr. topo	Observații / Referințe
1	curți constructii	DA	380	-	-	-	
2	arabil	DA	211	-	-	-	

Date referitoare la construcții

Crt	Număr	Destinație construcție	Supraf. (mp)	Situație juridică	Observații / Referințe
A1.1		construcții de locuințe	90	Cu acte	Nr. niveluri:2; S. construita la sol:90 mp;

Lungime Segmente

1) Valorile lungimilor segmentelor sunt obținute din proiecție în plan.

Punct început	X / Y	Punct sfârșit	X / Y	Lungime segment (** (m)
1	578.834,287 633.466,744	2	578.831,816 633.468,273	2.906
2	578.831,816 633.468,273	3	578.826,932 633.470,795	5.497

Punct început	X / Y	Punct sfârșit	X / Y	Lungime segment (** (m)
3	578.826,932 633.470,795	4	578.824,152 633.458,676	12.434
4	578.824,152 633.458,676	5	578.821,224 633.445,18	13.81
5	578.821,224 633.445,18	6	578.820,298 633.442,66	2.685
6	578.820,298 633.442,66	7	578.818,069 633.430,638	12.227
7	578.818,069 633.430,638	8	578.817,416 633.421,837	8.825
8	578.817,416 633.421,837	9	578.815,946 633.411,626	10.316
9	578.815,946 633.411,626	10	578.815,321 633.408,139	3.543
10	578.815,321 633.408,139	11	578.816,962 633.405,599	3.024
11	578.816,962 633.405,599	12	578.822,105 633.400,828	7.015
12	578.822,105 633.400,828	13	578.823,237 633.406,109	5.401
13	578.823,237 633.406,109	14	578.824,841 633.410,578	4.748
14	578.824,841 633.410,578	15	578.826,527 633.416,445	6.104
15	578.826,527 633.416,445	16	578.826,987 633.419,471	3.061
16	578.826,987 633.419,471	17	578.827,731 633.426,997	7.563
17	578.827,731 633.426,997	18	578.828,78 633.438,527	11.578
18	578.828,78 633.438,527	19	578.830,61 633.448,032	9.68
19	578.830,61 633.448,032	1	578.834,287 633.466,744	19.07

** Lungimile segmentelor sunt determinate în planul de proiecție Stereo 70 și sunt rotunjite la 1 milimetru.

*** Distanța dintre puncte este formată din segmente cumulate ce sunt mai mici decât valoarea 1 milimetru.

**DATE DESPRE IMOBILUL NR. 2884**

Oficiul de Cadastru și Publicitate Imobiliară NEAMT
Biroul de Cadastru și Publicitate Imobiliară Targu-Neamt

A. Partea I. Descrierea imobilului

TEREN Intravilan

Adresa: Loc. Pluton, Str Petru Vodă, Jud. Neamt

Nr. Crt	Nr cadastral Nr. topografic	Suprafața* (mp)	Observații / Referințe
A1	53643	1.475	Sector cadastral:242 Teren imprejmuit;

Construcții

Crt	Nr cadastral Nr. topografic	Adresa	Observații / Referințe
A1.1	53643-C1	Loc. Pluton, Str Petru Vodă, Jud. Neamt	Nr. niveluri:1; S. construita la sol:75 mp; S. construita desfasurata:77 mp; Locuinta, parter
A1.2	53643-C2	Loc. Pluton, Str Petru Vodă, Jud. Neamt	Nr. niveluri:1; S. construita la sol:27 mp; S. construita desfasurata:23 mp; grajd, parter

B. Partea II. Proprietari și acte

Inscrieri privitoare la dreptul de proprietate și alte drepturi reale		Referințe
24889 / 14/12/2020		
Act Notarial nr. Certificat de moștenitor nr.235, din 11/12/2020 emis de Teodorescu Mihaela;		
B1	Intabulare, drept de PROPRIETATE, cu titlu de moștenire după defunctul MARCU DUMITRU, dobandit prin Succesiune, cota actuala 3/4, cota initiala 3/4 1) RAHĂU MARIANA	A1
B2	Intabulare, drept de PROPRIETATE, cu titlu de moștenire după defunctul MARCU DUMITRU, dobandit prin Succesiune, cota actuala 3/8, cota initiala 3/8 1) RAHĂU MARIANA	A1.1, A1.2
Act Notarial nr. Contract de donatie nr.5662, din 11/12/2020 emis de Teodorescu Mihaela;		
B3	Intabulare, drept de PROPRIETATE, cu titlu de donatie, dobandit prin Conventie, cota actuala 1/4, cota initiala 1/4 1) RAHĂU MARIANA 2) RAHĂU VIOREL, bun comun	A1
B4	Intabulare, drept de PROPRIETATE, cu titlu de donatie, dobandit prin Conventie, cota actuala 5/8, cota initiala 5/8 1) RAHĂU MARIANA 2) RAHĂU VIOREL, bun comun	A1.1, A1.2

C. Partea III. SARCINI

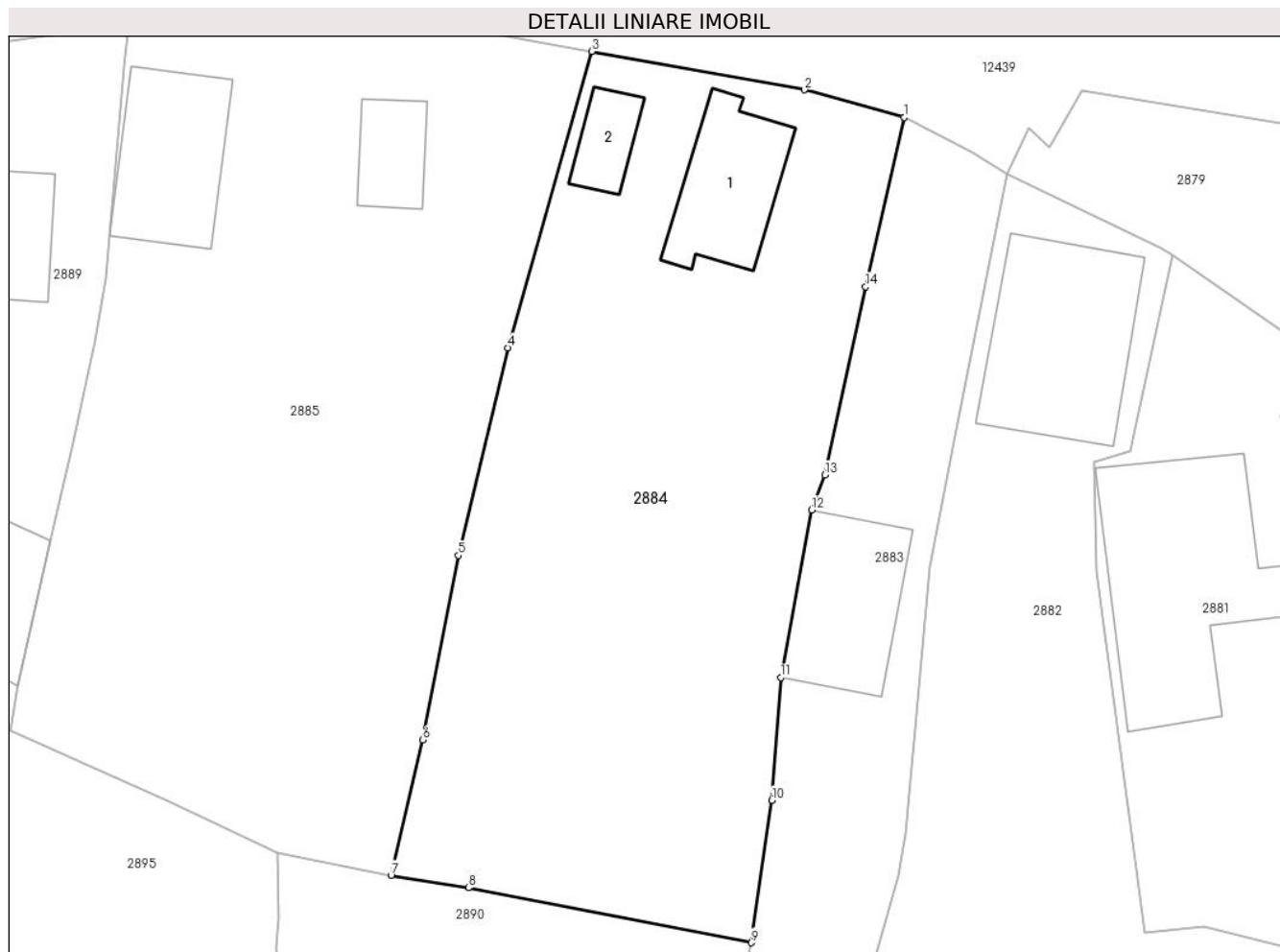
Inscrieri privind dezmembramintele dreptului de proprietate, drepturi reale de garanție și sarcini		Referințe
24889 / 14/12/2020		
Act Notarial nr. Contract de donatie nr.5662, din 11/12/2020 emis de Teodorescu Mihaela;		
C1	Intabulare, drept de UZUFRACT VIAGER, dobandit prin Conventie, cota actuala 1/4, cota initiala 1/4 1) MARCU ELENA	A1
C2	Intabulare, drept de UZUFRACT VIAGER, dobandit prin Conventie, cota actuala 5/8, cota initiala 5/8 1) MARCU ELENA	A1.1, A1.2

Anexa Nr. 1 La Partea I

Teren

Nr cadastral	Suprafața (mp)*	Observații / Referințe
53643	1.475	

* Suprafața este determinată în planul de proiecție Stereo 70.



Date referitoare la teren

Crt	Categorie folosință	Intravilan	Suprafața (mp)	Tarla	Parcelă	Nr. topo	Observații / Referințe
1	curti constructii	DA	345	-	-	-	
2	faneata	DA	1.130	-	-	-	

Date referitoare la construcții

Crt	Număr	Destinație construcție	Supraf. (mp)	Situație juridică	Observații / Referințe
A1.1	53643-C1	construcții de locuințe	Din acte: 77 Masurata: 75	Cu acte	Nr. niveluri:1; S. construita la sol:75 mp; S. construita desfasurata:77 mp; Locuinta, parter
A1.2	53643-C2	construcții anexa	Din acte: 23 Masurata: 27	Cu acte	Nr. niveluri:1; S. construita la sol:27 mp; S. construita desfasurata:23 mp; grajd, parter

Lungime Segmente

1) Valorile lungimilor segmentelor sunt obținute din proiecție în plan.

Punct început	X / Y	Punct sfârșit	X / Y	Lungime segment (** (m)
1	578.826,932 633.470,795	2	578.819,771 633.472,775	7.43
2	578.819,771 633.472,775	3	578.804,484 633.475,536	15.534

Punct început	X / Y	Punct sfârșit	X / Y	Lungime segment (** (m)
3	578.804,484 633.475,536	4	578.798,493 633.454,282	22.082
4	578.798,493 633.454,282	5	578.794,922 633.439,401	15.303
5	578.794,922 633.439,401	6	578.792,366 633.426,169	13.477
6	578.792,366 633.426,169	7	578.790,097 633.416,459	9.972
7	578.790,097 633.416,459	8	578.795,652 633.415,569	5.626
8	578.795,652 633.415,569	9	578.815,946 633.411,626	20.674
9	578.815,946 633.411,626	10	578.817,416 633.421,837	10.316
10	578.817,416 633.421,837	11	578.818,069 633.430,638	8.825
11	578.818,069 633.430,638	12	578.820,298 633.442,66	12.227
12	578.820,298 633.442,66	13	578.821,224 633.445,18	2.685
13	578.821,224 633.445,18	14	578.824,152 633.458,676	13.81
14	578.824,152 633.458,676	1	578.826,932 633.470,795	12.434

** Lungimile segmentelor sunt determinate în planul de proiecție Stereo 70 și sunt rotunjite la 1 milimetru.

*** Distanța dintre puncte este formată din segmente cumulate ce sunt mai mici decât valoarea 1 milimetru.

**DATE DESPRE IMOBILUL NR. 2885**

Oficiul de Cadastru și Publicitate Imobiliară NEAMT
Biroul de Cadastru și Publicitate Imobiliară Targu-Neamt

A. Partea I. Descrierea imobilului

TEREN Intravilan

Adresa: Loc. Pluton, Str Petru Vodă, Jud. Neamt

Nr. Crt	Nr cadastral Nr. topografic	Suprafața* (mp)	Observații / Referințe
A1		1.718	Sector cadastral:242 Teren imprejmuit;

Construcții

Crt	Nr cadastral Nr. topografic	Adresa	Observații / Referințe
A1.1		Loc. Pluton, Str Petru Vodă, Jud. Neamt	Nr. niveluri:1; S. construita la sol:89 mp;
A1.2		Loc. Pluton, Str Petru Vodă, Jud. Neamt	Nr. niveluri:1; S. construita la sol:36 mp;

B. Partea II. Proprietari și acte

Inscrieri privitoare la dreptul de proprietate și alte drepturi reale		Referințe
/		
Act Administrativ nr. 8246, din 08/05/2023 emis de PRIMARIA COMUNEI PIPIRIG;		
B1	Inscrierea posesiei, drept de PROPRIETATE, dobandit prin Lege, cota actuala 1/1, cota initiala 1/1 1) ONU NASTASIEA 2) BORZOȘ VARVARA 3) DAMIAN ECATERINA	A1
Act Administrativ nr. 17408, din 01/11/2023 emis de PRIMARIA COMUNEI PIPIRIG;		
B2	Intabulare, drept de PROPRIETATE, dobandit prin Lege, cota actuala 1/1, cota initiala 1/1 1) ONU NASTASIEA 2) BORZOȘ VARVARA 3) DAMIAN ECATERINA	A1.1, A1.2

C. Partea III. SARCINI .

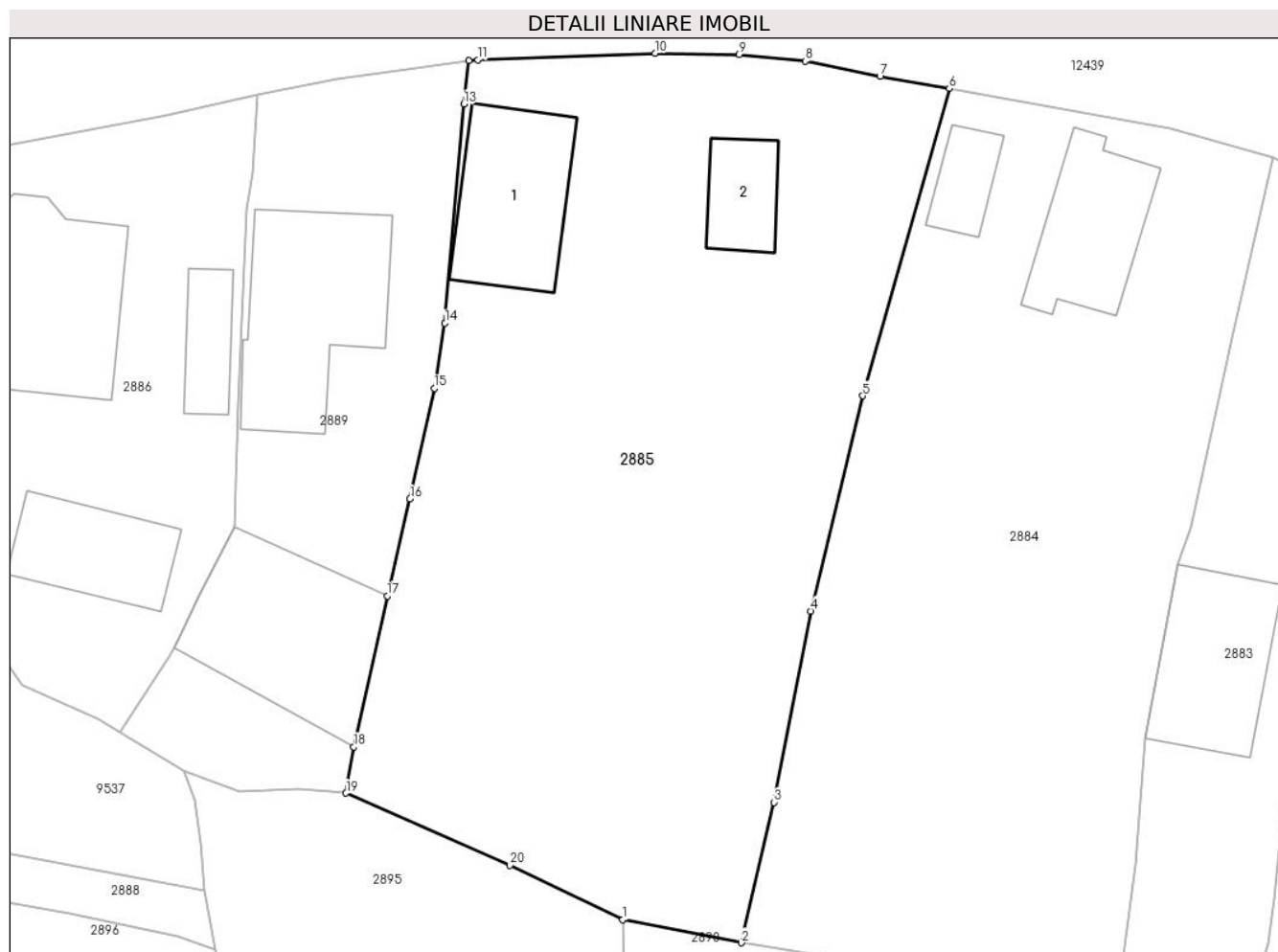
Inscrieri privind dezmembramintele dreptului de proprietate, drepturi reale de garanție și sarcini	Referințe
NU SUNT	

Anexa Nr. 1 La Partea I

Teren

Nr cadastral	Suprafața (mp)*	Observații / Referințe
	1.718	

* Suprafața este determinată în planul de proiecție Stereo 70.



Date referitoare la teren

Crt	Categorie folosință	Intra vilan	Suprafața (mp)	Tarla	Parcelă	Nr. topo	Observații / Referințe
1	curți constructii	DA	404	-	-	-	
2	faneata	DA	1.314	-	-	-	

Date referitoare la construcții

Crt	Număr	Destinație construcție	Supraf. (mp)	Situație juridică	Observații / Referințe
A1.1		construcții de locuințe	89	Cu acte	Nr. niveluri:1; S. construita la sol:89 mp;
A1.2		construcții anexa	36	Cu acte	Nr. niveluri:1; S. construita la sol:36 mp;

Lungime Segmente

1) Valorile lungimilor segmentelor sunt obținute din proiecție în plan.

Punct început	X / Y	Punct sfârșit	X / Y	Lungime segment (** (m)
1	578.781,898 633.418,067	2	578.790,097 633.416,459	8.355
2	578.790,097 633.416,459	3	578.792,366 633.426,169	9.972

Punct început	X / Y	Punct sfârșit	X / Y	Lungime segment (** (m)
3	578.792,366 633.426,169	4	578.794,922 633.439,401	13.477
4	578.794,922 633.439,401	5	578.798,493 633.454,282	15.303
5	578.798,493 633.454,282	6	578.804,484 633.475,536	22.082
6	578.804,484 633.475,536	7	578.799,695 633.476,361	4.86
7	578.799,695 633.476,361	8	578.794,511 633.477,435	5.294
8	578.794,511 633.477,435	9	578.789,952 633.477,88	4.581
9	578.789,952 633.477,88	10	578.784,14 633.477,976	5.813
10	578.784,14 633.477,976	11	578.771,846 633.477,511	12.303
11	578.771,846 633.477,511	12	578.771,226 633.477,48	0.621
12	578.771,226 633.477,48	13	578.770,888 633.474,456	3.043
13	578.770,888 633.474,456	14	578.769,587 633.459,315	15.197
14	578.769,587 633.459,315	15	578.768,846 633.454,81	4.566
15	578.768,846 633.454,81	16	578.767,166 633.447,158	7.834
16	578.767,166 633.447,158	17	578.765,593 633.440,441	6.899
17	578.765,593 633.440,441	18	578.763,265 633.430,013	10.685
18	578.763,265 633.430,013	19	578.762,745 633.426,809	3.246
19	578.762,745 633.426,809	20	578.774,084 633.421,831	12.384
20	578.774,084 633.421,831	1	578.781,898 633.418,067	8.673

** Lungimile segmentelor sunt determinate în planul de proiecție Stereo 70 și sunt rotunjite la 1 milimetru.

*** Distanța dintre puncte este formată din segmente cumulate ce sunt mai mici decât valoarea 1 milimetru.

**DATE DESPRE IMOBILUL NR. 2886**

Oficiul de Cadastru și Publicitate Imobiliară NEAMT
Biroul de Cadastru și Publicitate Imobiliară Targu-Neamt

A. Partea I. Descrierea imobilului

TEREN Intravilan

Adresa: Loc. Pluton, Str Petru Vodă, Jud. Neamt

Nr. Crt	Nr cadastral Nr. topografic	Suprafața* (mp)	Observații / Referințe
A1	53877	752	Sector cadastral:242 Teren imprejmuit;

Construcții

Crt	Nr cadastral Nr. topografic	Adresa	Observații / Referințe
A1.1		Loc. Pluton, Str Petru Vodă, Jud. Neamt	Nr. niveluri:3; S. construita la sol:119 mp; Casa de locuit
A1.2	53877-C2	Loc. Pluton, Str Petru Vodă, Jud. Neamt	Nr. niveluri:1; S. construita la sol:31 mp; S. construita desfasurata:31 mp; Constructie anexa, edificata in anul 1993 din lemn, acoperita cu tabla
A1.3	53877-C3	Loc. Pluton, Str Petru Vodă, Jud. Neamt	Nr. niveluri:1; S. construita la sol:64 mp; S. construita desfasurata:64 mp; Constructie anexa, edificata in anul 1993 din BCA, acoperita cu tabla. Suprafata construita desfasurata =64 mp

B. Partea II. Proprietari și acte

Inscrieri privitoare la dreptul de proprietate și alte drepturi reale		Referințe
18235 / 17/08/2021		
Act Notarial nr. CONTRACT DE VÂNZARE aut. nr.3709, din 16/08/2021 emis de BIN Teodorescu Mihaela;		
B1	Intabulare, drept de PROPRIETATE, cu titlu de drept de CUMPĂRARE, dobandit prin Conventie, cota actuala 1/1, cota initiala 1/1 1) URSU GHEORGHE 2) URSU MIHAELA , bun comun	A1
B2	Intabulare, drept de PROPRIETATE, cu titlu de drept de CUMPĂRARE, dobandit prin Conventie, cota actuala 1/1, cota initiala 1/1 1) URSU GHEORGHE 2) URSU MIHAELA , bun comun	A1.1, A1.2, A1.3
21565 / 18/08/2022		
Act Administrativ nr. Referat de constatare nr. 1446, din 11/08/2022 emis de OCPI NEAMT;		
B3	Se notează din oficiu mențiunea 'Imobil înregistrat în planul cadastral fără formă și localizare corectă'	A1, A1.1, A1.2, A1.3

C. Partea III. SARCINI

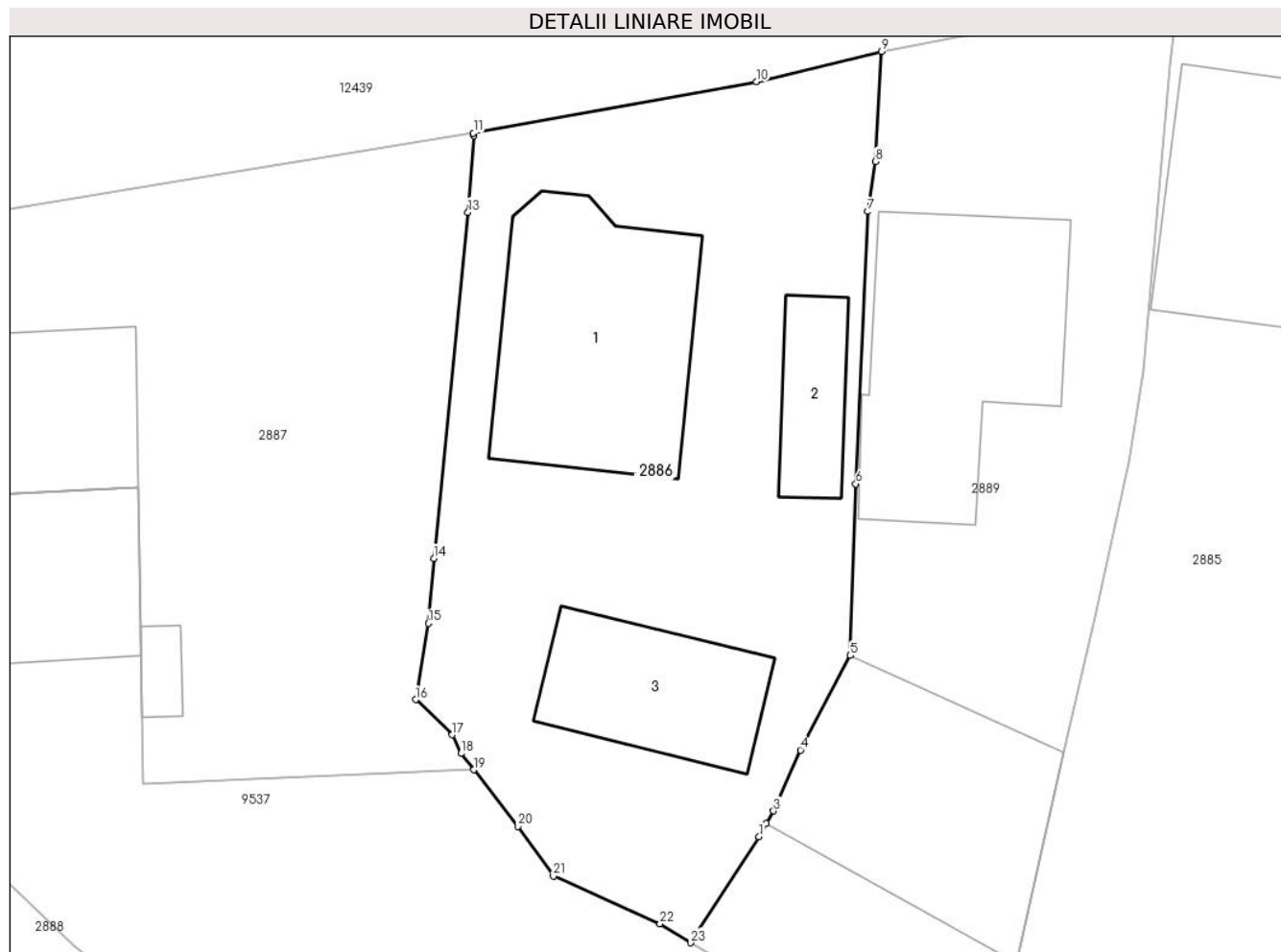
Inscrieri privind dezmembramintele dreptului de proprietate, drepturi reale de garanție și sarcini		Referințe
18235 / 17/08/2021		
Act Notarial nr. CONTRACT DE VÂNZARE aut. nr.3709, din 16/08/2021 emis de BIN Teodorescu Mihaela;		
C1	Intabulare, drept de UZUFRACT VIAGER, dobandit prin Conventie, cota actuala 1/1, cota initiala 1/1 1) URSU GHIORGHI 2) URSU LUCICA	A1, A1.1, A1.2, A1.3

Anexa Nr. 1 La Partea I

Teren

Nr cadastral	Suprafața (mp)*	Observații / Referințe
53877	752	

* Suprafața este determinată în planul de proiecție Stereo 70.



Date referitoare la teren

Crt	Categorie folosință	Intravilan	Suprafața (mp)	Tarla	Parcelă	Nr. topo	Observații / Referințe
1	curți constructii	DA	752	-	-	-	

Date referitoare la construcții

Crt	Număr	Destinație construcție	Supraf. (mp)	Situație juridică	Observații / Referințe
A1.1		construcții de locuințe	119	Cu acte	Nr. niveluri:3; S. construita la sol:119 mp; Casa de locuit
A1.2	53877-C2	construcții anexa	Din acte: 41 Masurata: 31	Cu acte	Nr. niveluri:1; S. construita la sol:31 mp; S. construita desfasurata:31 mp; Constructie anexa, edificata in anul 1993 din lemn, acoperita cu tabla
A1.3	53877-C3	construcții anexa	64	Cu acte	Nr. niveluri:1; S. construita la sol:64 mp; S. construita desfasurata:64 mp; Constructie anexa, edificata in anul 1993 din BCA, acoperita cu tabla. Suprafata construita desfasurata =64 mp

Lungime Segmente

1) Valorile lungimilor segmentelor sunt obținute din proiecție în plan.

Punct început	X / Y	Punct sfârșit	X / Y	Lungime segment (** (m)
1	578.750,512 633.436,24	2	578.750,871 633.436,887	0.74
3	578.751,221 633.437,518	4	578.752,563 633.440,534	3.301
5	578.755,029 633.445,216	6	578.755,302 633.453,722	8.51
7	578.755,893 633.467,216	8	578.756,275 633.469,696	2.509
9	578.756,593 633.475,147	10	578.750,381 633.473,647	6.391
11	578.736,336 633.471,11	12	578.736,354 633.470,965	0.146
13	578.736,066 633.467,177	14	578.734,376 633.450,028	17.232
15	578.734,109 633.446,815	16	578.733,468 633.443,033	3.836
17	578.735,29 633.441,289	18	578.735,725 633.440,365	1.021
19	578.736,357 633.439,556	20	578.738,549 633.436,751	3.56
21	578.740,301 633.434,297	22	578.745,598 633.431,931	5.801
23	578.747,117 633.430,987	1	578.750,512 633.436,24	6.255

Punct început	X / Y	Punct sfârșit	X / Y	Lungime segment (** (m)
2	578.750,871 633.436,887	3	578.751,221 633.437,518	0.722
4	578.752,563 633.440,534	5	578.755,029 633.445,216	5.292
6	578.755,302 633.453,722	7	578.755,893 633.467,216	13.507
8	578.756,275 633.469,696	9	578.756,593 633.475,147	5.46
10	578.750,381 633.473,647	11	578.736,336 633.471,11	14.272
12	578.736,354 633.470,965	13	578.736,066 633.467,177	3.799
14	578.734,376 633.450,028	15	578.734,109 633.446,815	3.224
16	578.733,468 633.443,033	17	578.735,29 633.441,289	2.522
18	578.735,725 633.440,365	19	578.736,357 633.439,556	1.027
20	578.738,549 633.436,751	21	578.740,301 633.434,297	3.015
22	578.745,598 633.431,931	23	578.747,117 633.430,987	1.788

** Lungimile segmentelor sunt determinate în planul de proiecție Stereo 70 și sunt rotunjite la 1 milimetru.

*** Distanța dintre puncte este formată din segmente cumulate ce sunt mai mici decât valoarea 1 milimetru.

**DATE DESPRE IMOBILUL NR. 2887**

Oficiul de Cadastru și Publicitate Imobiliară NEAMT
Biroul de Cadastru și Publicitate Imobiliară Targu-Neamt

A. Partea I. Descrierea imobilului

TEREN Intravilan

Adresa: Loc. Pluton, Str Petru Vodă, Jud. Neamt

Nr. Crt	Nr cadastral Nr. topografic	Suprafața* (mp)	Observații / Referințe
A1		606	Sector cadastral:242 Teren neimpregmuit;

Construcții

Crt	Nr cadastral Nr. topografic	Adresa	Observații / Referințe
A1.1		Loc. Pluton, Str Petru Vodă, Jud. Neamt	Nr. niveluri:3; S. construita la sol:78 mp;
A1.2		Loc. Pluton, Str Petru Vodă, Jud. Neamt	Nr. niveluri:1; S. construita la sol:9 mp;

B. Partea II. Proprietari și acte

Inscrieri privitoare la dreptul de proprietate și alte drepturi reale		Referințe
/		
Act Normativ nr. 7, din 13/03/1996 emis de GUVERNUL ROMÂNIEI;		
B1	Inscrierea provizorie, drept de PROPRIETATE, dobandit prin Lege, cota actuala 1/1, cota initiala 1/1 1) COMUNA PIPIRIG , CIF:99999999999999, PROPRIETAR NEIDENTIFICAT	A1, A1.1, A1.2

C. Partea III. SARCINI .

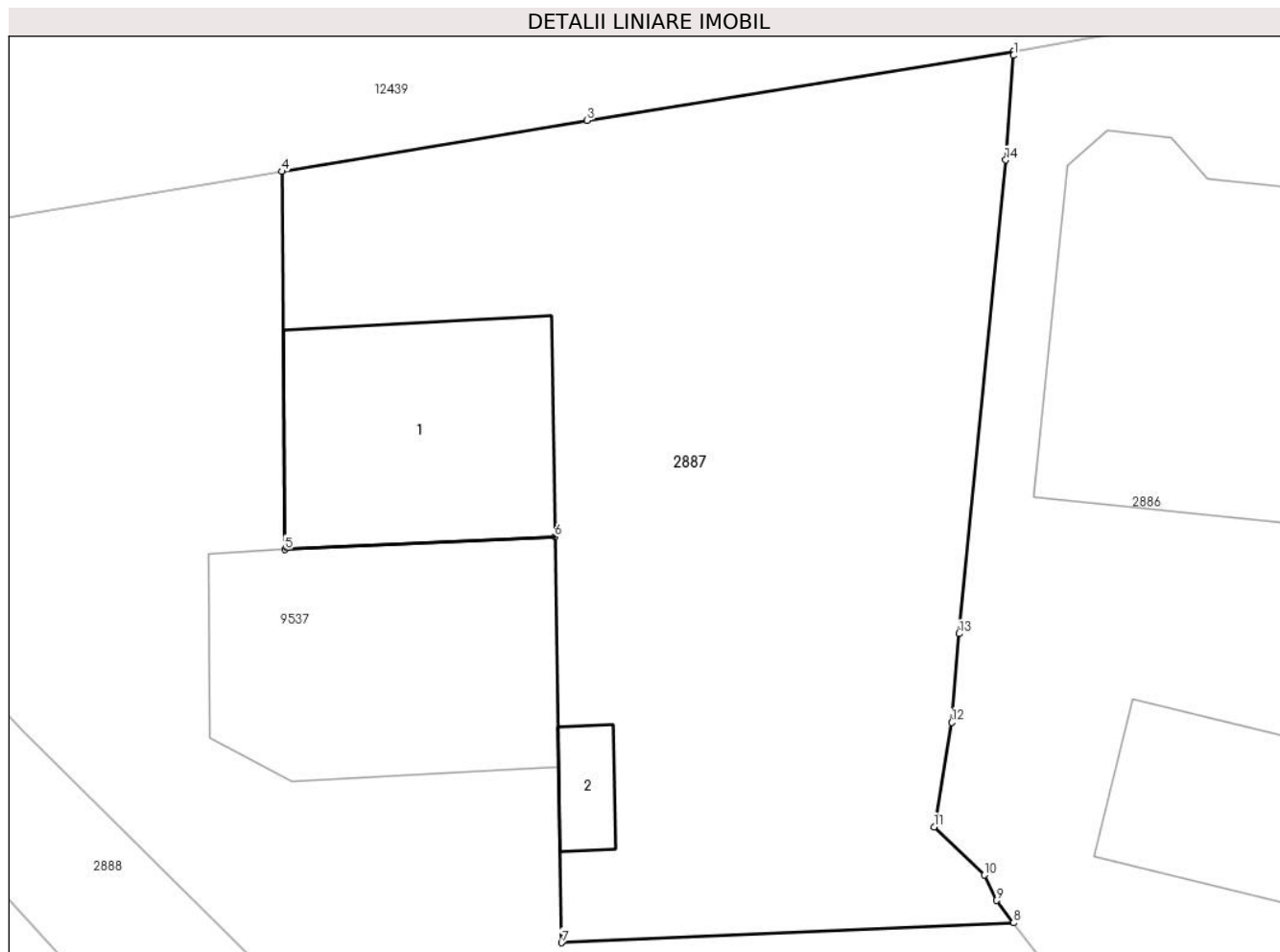
Inscrieri privind dezmembramintele dreptului de proprietate, drepturi reale de garanție și sarcini	Referințe
NU SUNT	

Anexa Nr. 1 La Partea I

Teren

Nr cadastral	Suprafața (mp)*	Observații / Referințe
	606	

* Suprafața este determinată în planul de proiecție Stereo 70.



Date referitoare la teren

Crt	Categorie folosință	Intravilan	Suprafața (mp)	Tarla	Parcelă	Nr. topo	Observații / Referințe
1	curți constructii	DA	606	-	-	-	

Date referitoare la construcții

Crt	Număr	Destinație construcție	Supraf. (mp)	Situație juridică	Observații / Referințe
A1.1		construcții de locuințe	78	Cu acte	Nr. niveluri:3; S. construita la sol:78 mp;
A1.2		construcții anexa	9	Cu acte	Nr. niveluri:1; S. construita la sol:9 mp;

Lungime Segmente

1) Valorile lungimilor segmentelor sunt obținute din proiecție în plan.

Punct început	X / Y	Punct sfârșit	X / Y	Lungime segment (** (m)
1	578.736,354 633.470,965	2	578.736,336 633.471,11	0.146
2	578.736,336 633.471,11	3	578.720,894 633.468,61	15.643
3	578.720,894 633.468,61	4	578.709,821 633.466,762	11.226

Punct început	X / Y	Punct sfârșit	X / Y	Lungime segment (** (m)
4	578.709,821 633.466,762	5	578.709,934 633.453,075	13.687
5	578.709,934 633.453,075	6	578.719,723 633.453,531	9.8
6	578.719,723 633.453,531	7	578.719,969 633.438,838	14.695
7	578.719,969 633.438,838	8	578.736,357 633.439,556	16.404
8	578.736,357 633.439,556	9	578.735,725 633.440,365	1.027
9	578.735,725 633.440,365	10	578.735,29 633.441,289	1.021
10	578.735,29 633.441,289	11	578.733,468 633.443,033	2.522
11	578.733,468 633.443,033	12	578.734,109 633.446,815	3.836
12	578.734,109 633.446,815	13	578.734,376 633.450,028	3.224
13	578.734,376 633.450,028	14	578.736,066 633.467,177	17.232
14	578.736,066 633.467,177	1	578.736,354 633.470,965	3.799

** Lungimile segmentelor sunt determinate în planul de proiecție Stereo 70 și sunt rotunjite la 1 milimetru.

*** Distanța dintre puncte este formată din segmente cumulate ce sunt mai mici decât valoarea 1 milimetru.

**DATE DESPRE IMOBILUL NR. 2889**

Oficiul de Cadastru și Publicitate Imobiliară NEAMT
Biroul de Cadastru și Publicitate Imobiliară Targu-Neamt

A. Partea I. Descrierea imobilului

TEREN Intravilan

Adresa: Loc. Pluton, Str Petru Vodă, Jud. Neamt

Nr. Crt	Nr cadastral Nr. topografic	Suprafața* (mp)	Observații / Referințe
A1		672	Sector cadastral:242 Teren imprejmuit;

Construcții

Crt	Nr cadastral Nr. topografic	Adresa	Observații / Referințe
A1.1		Loc. Pluton, Str Petru Vodă, Jud. Neamt	Nr. niveluri:2; S. construita la sol:124 mp;
A1.2		Loc. Pluton, Str Petru Vodă, Jud. Neamt	Nr. niveluri:1; S. construita la sol:127 mp;

B. Partea II. Proprietari și acte

Inscrieri privitoare la dreptul de proprietate și alte drepturi reale		Referințe
/		
Act Administrativ nr. 6464, din 12/04/2023 emis de PRIMARIA COMUNEI PIPIRIG;		
B1	Inscrierea posesiei, drept de PROPRIETATE, dobandit prin Lege, cota actuala 1/1, cota initiala 1/1 1) URSU MITICĂ 2) URSU IULIANA , bun comun	A1
Act Administrativ nr. 17408, din 01/11/2023 emis de PRIMARIA COMUNEI PIPIRIG;		
B2	Intabulare, drept de PROPRIETATE, dobandit prin Lege, cota actuala 1/1, cota initiala 1/1 1) URSU MITICĂ 2) URSU IULIANA , bun comun	A1.1, A1.2

C. Partea III. SARCINI .

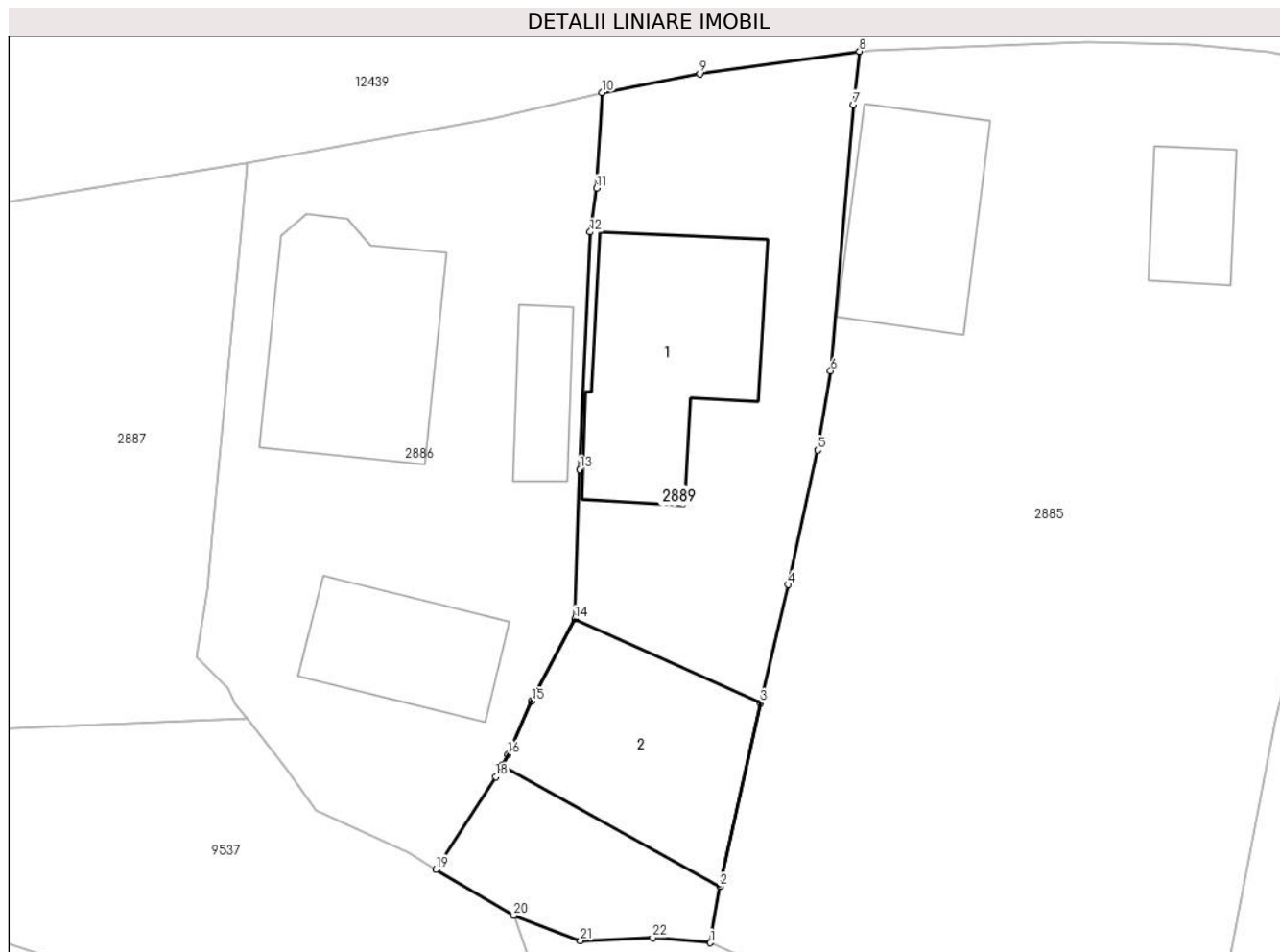
Inscrieri privind dezmembramintele dreptului de proprietate, drepturi reale de garanție și sarcini	Referințe
NU SUNT	

Anexa Nr. 1 La Partea I

Teren

Nr cadastral	Suprafața (mp)*	Observații / Referințe
	672	

* Suprafața este determinată în planul de proiecție Stereo 70.



Date referitoare la teren

Crt	Categorie folosință	Intravilan	Suprafața (mp)	Tarla	Parcelă	Nr. topo	Observații / Referințe
1	curți constructii	DA	672	-	-	-	

Date referitoare la construcții

Crt	Număr	Destinație construcție	Supraf. (mp)	Situație juridică	Observații / Referințe
A1.1		construcții de locuințe	124	Cu acte	Nr. niveluri:2; S. construita la sol:124 mp;
A1.2		construcții anexa	127	Cu acte	Nr. niveluri:1; S. construita la sol:127 mp;

Lungime Segmente

1) Valorile lungimilor segmentelor sunt obținute din proiecție în plan.

Punct început	X / Y	Punct sfârșit	X / Y	Lungime segment (** (m))
1	578.762,745 633.426,809	2	578.763,265 633.430,013	3.246
3	578.765,593 633.440,441	4	578.767,166 633.447,158	6.899
5	578.768,846 633.454,81	6	578.769,587 633.459,315	4.566

Punct început	X / Y	Punct sfârșit	X / Y	Lungime segment (** (m))
2	578.763,265 633.430,013	3	578.765,593 633.440,441	10.685
4	578.767,166 633.447,158	5	578.768,846 633.454,81	7.834
6	578.769,587 633.459,315	7	578.770,888 633.474,456	15.197

Punct început	X / Y	Punct sfârșit	X / Y	Lungime segment (** (m)
7	578.770,888 633.474,456	8	578.771,226 633.477,48	3.043
9	578.762,145 633.476,208	10	578.756,593 633.475,147	5.652
11	578.756,275 633.469,696	12	578.755,893 633.467,216	2.509
13	578.755,302 633.453,722	14	578.755,029 633.445,216	8.51
15	578.752,563 633.440,534	16	578.751,221 633.437,518	3.301
17	578.750,871 633.436,887	18	578.750,512 633.436,24	0.74
19	578.747,117 633.430,987	20	578.751,547 633.428,358	5.151
21	578.755,349 633.426,934	22	578.759,451 633.427,107	4.106

Punct început	X / Y	Punct sfârșit	X / Y	Lungime segment (** (m)
8	578.771,226 633.477,48	9	578.762,145 633.476,208	9.17
10	578.756,593 633.475,147	11	578.756,275 633.469,696	5.46
12	578.755,893 633.467,216	13	578.755,302 633.453,722	13.507
14	578.755,029 633.445,216	15	578.752,563 633.440,534	5.292
16	578.751,221 633.437,518	17	578.750,871 633.436,887	0.722
18	578.750,512 633.436,24	19	578.747,117 633.430,987	6.255
20	578.751,547 633.428,358	21	578.755,349 633.426,934	4.06
22	578.759,451 633.427,107	1	578.762,745 633.426,809	3.307

** Lungimile segmentelor sunt determinate în planul de proiecție Stereo 70 și sunt rotunjite la 1 milimetru.

*** Distanța dintre puncte este formată din segmente cumulate ce sunt mai mici decât valoarea 1 milimetru.

**DATE DESPRE IMOBILUL NR. 2890**

Oficiul de Cadastru și Publicitate Imobiliară NEAMT
Biroul de Cadastru și Publicitate Imobiliară Targu-Neamt

A. Partea I. Descrierea imobilului

TEREN Intravilan

Adresa: Loc. Pluton, Jud. Neamt

Nr. Crt	Nr cadastral Nr. topografic	Suprafața* (mp)	Observații / Referințe
A1		10.005	Sector cadastral:242 Teren imprejmuit;

Construcții

Crt	Nr cadastral Nr. topografic	Adresa	Observații / Referințe
A1.1		Loc. Pluton, Jud. Neamt	Nr. niveluri:1; S. construita la sol:127 mp;
A1.2		Loc. Pluton, Jud. Neamt	Nr. niveluri:1; S. construita la sol:19 mp;

B. Partea II. Proprietari și acte

Inscrieri privitoare la dreptul de proprietate și alte drepturi reale		Referințe
/		
Act Administrativ nr. 6458, din 12/04/2023 emis de PRIMARIA COMUNEI PIPIRIG;		
B1	Inscrierea posesiei, drept de PROPRIETATE, dobandit prin Lege, cota actuala 1/1, cota initiala 1/1 1) VRÎNCIANU ELENA	A1
Act Administrativ nr. 17408, din 01/11/2023 emis de PRIMARIA COMUNEI PIPIRIG;		
B2	Intabulare, drept de PROPRIETATE, dobandit prin Lege, cota actuala 1/1, cota initiala 1/1 1) VRÎNCIANU ELENA	A1.1, A1.2

C. Partea III. SARCINI .

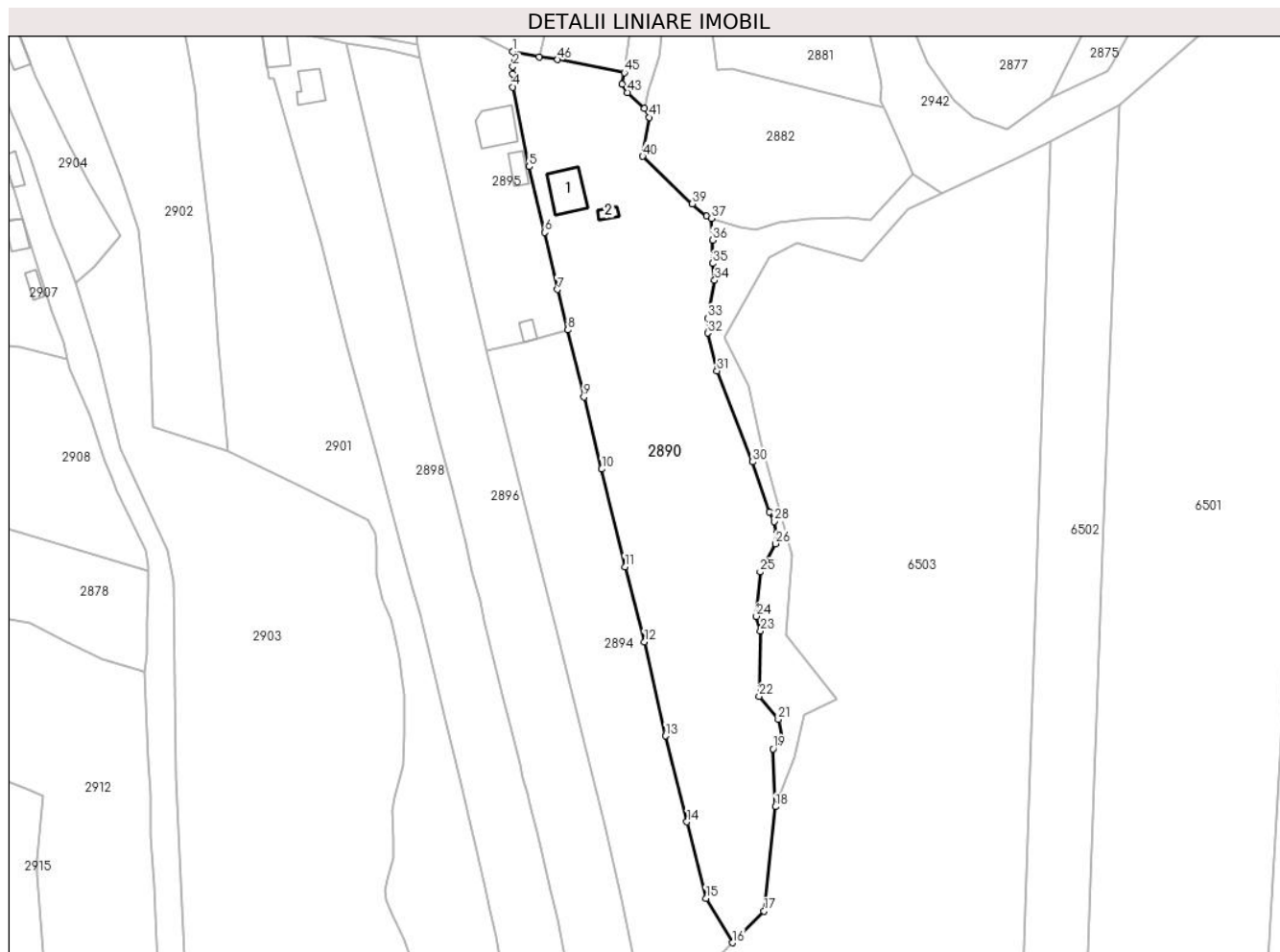
Inscrieri privind dezmembramintele dreptului de proprietate, drepturi reale de garanție și sarcini	Referințe
NU SUNT	

Anexa Nr. 1 La Partea I

Teren

Nr cadastral	Suprafața (mp)*	Observații / Referințe
	10.005	

* Suprafața este determinată în planul de proiecție Stereo 70.



Date referitoare la teren

Crt	Categorie folosință	Intravilan	Suprafața (mp)	Tarla	Parcelă	Nr. topo	Observații / Referințe
1	curți construcții	DA	483	-	-	-	
2	faneata	DA	8.958	-	-	-	
3	arabil	DA	564	-	-	-	

Date referitoare la construcții

Crt	Număr	Destinație construcție	Supraf. (mp)	Situație juridică	Observații / Referințe
A1.1		construcții de locuințe	127	Cu acte	Nr. niveluri:1; S. construita la sol:127 mp;
A1.2		construcții anexa	19	Cu acte	Nr. niveluri:1; S. construita la sol:19 mp;

Lungime Segmente

1) Valorile lungimilor segmentelor sunt obținute din proiecție în plan.

Punct început	X / Y	Punct sfârșit	X / Y	Lungime segment	Punct început	X / Y	Punct sfârșit	X / Y	Lungime segment	Punct început	X / Y	Punct sfârșit	X / Y	Lungime segment
1	578.781,898 633.418,067	2	578.782,002 633.413,414	4.654	2	578.782,002 633.413,414	3	578.781,878 633.411,296	2.122	3	578.781,878 633.411,296	4	578.781,971 633.407,249	4.048
4	578.781,971 633.407,249	5	578.786,976 633.383,045	24.716	5	578.786,976 633.383,045	6	578.791,671 633.363,017	20.571	6	578.791,671 633.363,017	7	578.795,63 633.345,678	17.785

Punct început	X / Y	Punct sfârșit	X / Y	Lungime segment	Punct început	X / Y	Punct sfârșit	X / Y	Lungime segment	Punct început	X / Y	Punct sfârșit	X / Y	Lungime segment
7	578.795,63 633.345,678	8	578.798,756 633.333,398	12.672	8	578.798,756 633.333,398	9	578.803,6 633.313,001	20.964	9	578.803,6 633.313,001	10	578.809,041 633.291,099	22.568
10	578.809,041 633.291,099	11	578.816,087 633.261,395	30.528	11	578.816,087 633.261,395	12	578.822,028 633.238,525	23.629	12	578.822,028 633.238,525	13	578.828,505 633.209,981	29.27
13	578.828,505 633.209,981	14	578.834,993 633.183,872	26.903	14	578.834,993 633.183,872	15	578.840,807 633.160,621	23.967	15	578.840,807 633.160,621	16	578.848,792 633.147,12	15.686
16	578.848,792 633.147,12	17	578.858,431 633.156,727	13.609	17	578.858,431 633.156,727	18	578.861,931 633.188,497	31.962	18	578.861,931 633.188,497	19	578.861,24 633.206,084	17.601
19	578.861,24 633.206,084	20	578.864,219 633.209,086	4.229	20	578.864,219 633.209,086	21	578.862,783 633.214,98	6.066	21	578.862,783 633.214,98	22	578.856,959 633.222,046	9.157
22	578.856,959 633.222,046	23	578.857,406 633.241,952	19.911	23	578.857,406 633.241,952	24	578.856,12 633.246,342	4.574	24	578.856,12 633.246,342	25	578.857,279 633.259,828	13.536
25	578.857,279 633.259,828	26	578.861,999 633.268,415	9.799	26	578.861,999 633.268,415	27	578.862,217 633.271,622	3.214	27	578.862,217 633.271,622	28	578.861,614 633.275,188	3.617
28	578.861,614 633.275,188	29	578.860,169 633.278,085	3.237	29	578.860,169 633.278,085	30	578.855,022 633.293,271	16.035	30	578.855,022 633.293,271	31	578.844,12 633.320,953	29.751
31	578.844,12 633.320,953	32	578.841,336 633.332,467	11.846	32	578.841,336 633.332,467	33	578.841,336 633.336,956	4.489	33	578.841,336 633.336,956	34	578.843,449 633.348,492	11.728
34	578.843,449 633.348,492	35	578.842,775 633.353,614	5.166	35	578.842,775 633.353,614	36	578.842,775 633.360,734	7.12	36	578.842,775 633.360,734	37	578.842,393 633.367,345	6.622
37	578.842,393 633.367,345	38	578.841,033 633.367,995	1.507	38	578.841,033 633.367,995	39	578.836,646 633.371,745	5.771	39	578.836,646 633.371,745	40	578.821,506 633.386,155	20.901
40	578.821,506 633.386,155	41	578.823,589 633.397,979	12.006	41	578.823,589 633.397,979	42	578.822,105 633.400,828	3.212	42	578.822,105 633.400,828	43	578.816,962 633.405,599	7.015
43	578.816,962 633.405,599	44	578.815,321 633.408,139	3.024	44	578.815,321 633.408,139	45	578.815,946 633.411,626	3.543	45	578.815,946 633.411,626	46	578.795,652 633.415,569	20.674
46	578.795,652 633.415,569	47	578.790,097 633.416,459	5.626	47	578.790,097 633.416,459	1	578.781,898 633.418,067	8.355					

** Lungimile segmentelor sunt determinate în planul de proiecție Stereo 70 și sunt rotunjite la 1 milimetru.

*** Distanța dintre puncte este formată din segmente cumulate ce sunt mai mici decât valoarea 1 milimetru.

**DATE DESPRE IMOBILUL NR. 2891**

Oficiul de Cadastru și Publicitate Imobiliară NEAMT
Biroul de Cadastru și Publicitate Imobiliară Targu-Neamt

A. Partea I. Descrierea imobilului

TEREN Intravilan

Adresa: Loc. Pluton, Str Petru Vodă, Jud. Neamt

Nr. Crt	Nr cadastral Nr. topografic	Suprafața* (mp)	Observații / Referințe
A1		2.277	Sector cadastral:242 Teren neimpregmuit;

Construcții

Crt	Nr cadastral Nr. topografic	Adresa	Observații / Referințe
A1.1		Loc. Pluton, Str Petru Vodă, Jud. Neamt	Nr. niveluri:2; S. construita la sol:114 mp;

B. Partea II. Proprietari și acte

Inscrieri privitoare la dreptul de proprietate și alte drepturi reale		Referințe
/		
Act Administrativ nr. 10759, din 27/06/2023 emis de PRIMARIA COMUNEI PIPIRIG;		
B1	Inscrierea posesiei, drept de PROPRIETATE, dobandit prin Lege, cota actuala 1/1, cota initiala 1/1 1) DOLHĂSCU GHEORGHE 2) DOLHĂSCU ELENA	A1
Act Administrativ nr. 17408, din 01/11/2023 emis de PRIMARIA COMUNEI PIPIRIG;		
B2	Intabulare, drept de PROPRIETATE, dobandit prin Lege, cota actuala 1/1, cota initiala 1/1 1) DOLHĂSCU GHEORGHE 2) DOLHĂSCU ELENA	A1.1

C. Partea III. SARCINI .

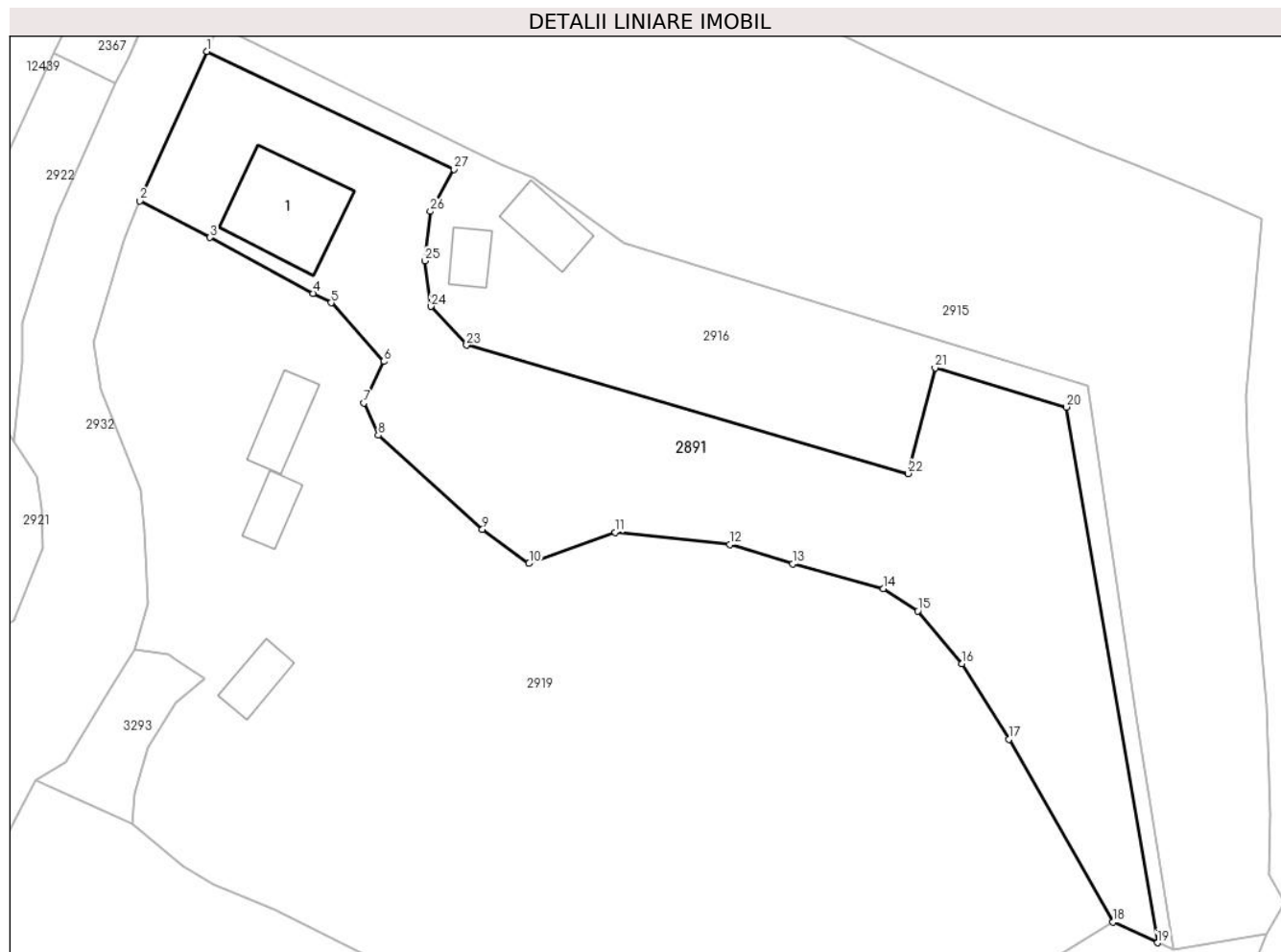
Inscrieri privind dezmembramintele dreptului de proprietate, drepturi reale de garanție și sarcini	Referințe
NU SUNT	

Anexa Nr. 1 La Partea I

Teren

Nr cadastral	Suprafața (mp)*	Observații / Referințe
	2.277	

* Suprafața este determinată în planul de proiecție Stereo 70.



Date referitoare la teren

Crt	Categorie folosință	Intravilan	Suprafața (mp)	Tarla	Parcelă	Nr. topo	Observații / Referințe
1	curți constructii	DA	323	-	-	-	
2	faneata	DA	1.954	-	-	-	

Date referitoare la construcții

Crt	Număr	Destinație construcție	Supraf. (mp)	Situație juridică	Observații / Referințe
A1.1		construcții de locuințe	114	Cu acte	Nr. niveluri:2; S. construita la sol:114 mp;

Lungime Segmente

1) Valorile lungimilor segmentelor sunt obținute din proiecție în plan.

Punct început	X / Y	Punct sfârșit	X / Y	Lungime segment (** (m)
1	578.525,597 633.209,587	2	578.518,408 633.193,567	17.559
3	578.525,926 633.189,621	4	578.537,022 633.183,634	12.608
5	578.538,946 633.182,61	6	578.544,576 633.176,33	8.434

Punct început	X / Y	Punct sfârșit	X / Y	Lungime segment (** (m)
2	578.518,408 633.193,567	3	578.525,926 633.189,621	8.491
4	578.537,022 633.183,634	5	578.538,946 633.182,61	2.18
6	578.544,576 633.176,33	7	578.542,457 633.171,869	4.939

Punct început	X / Y	Punct sfârșit	X / Y	Lungime segment (** (m)
7	578.542,457 633.171,869	8	578.544,003 633.168,423	3.777
9	578.555,192 633.158,336	10	578.560,193 633.154,657	6.208
11	578.569,442 633.157,999	12	578.581,763 633.156,692	12.39
13	578.588,492 633.154,594	14	578.598,23 633.151,938	10.094
15	578.601,948 633.149,568	16	578.606,713 633.143,888	7.414
17	578.611,736 633.135,804	18	578.622,911 633.116,174	22.588
19	578.627,686 633.113,966	20	578.617,883 633.171,434	58.298
21	578.603,802 633.175,634	22	578.600,923 633.164,294	11.7
23	578.553,49 633.178,076	24	578.549,671 633.182,236	5.647
25	578.549,013 633.187,131	26	578.549,598 633.192,429	5.33
27	578.552,137 633.196,948	1	578.525,597 633.209,587	29.396

Punct început	X / Y	Punct sfârșit	X / Y	Lungime segment (** (m)
8	578.544,003 633.168,423	9	578.555,192 633.158,336	15.065
10	578.560,193 633.154,657	11	578.569,442 633.157,999	9.834
12	578.581,763 633.156,692	13	578.588,492 633.154,594	7.048
14	578.598,23 633.151,938	15	578.601,948 633.149,568	4.409
16	578.606,713 633.143,888	17	578.611,736 633.135,804	9.517
18	578.622,911 633.116,174	19	578.627,686 633.113,966	5.261
20	578.617,883 633.171,434	21	578.603,802 633.175,634	14.694
22	578.600,923 633.164,294	23	578.553,49 633.178,076	49.395
24	578.549,671 633.182,236	25	578.549,013 633.187,131	4.939
26	578.549,598 633.192,429	27	578.552,137 633.196,948	5.183

** Lungimile segmentelor sunt determinate în planul de proiecție Stereo 70 și sunt rotunjite la 1 milimetru.

*** Distanța dintre puncte este formată din segmente cumulate ce sunt mai mici decât valoarea 1 milimetru.

**DATE DESPRE IMOBILUL NR. 2894**

Oficiul de Cadastru și Publicitate Imobiliară NEAMT
Biroul de Cadastru și Publicitate Imobiliară Targu-Neamt

A. Partea I. Descrierea imobilului

TEREN Intravilan

Adresa: Loc. Pluton, Jud. Neamt

Nr. Crt	Nr cadastral Nr. topografic	Suprafața* (mp)	Observații / Referințe
A1		5.143	Sector cadastral:242 Teren imprejmuit;

B. Partea II. Proprietari și acte

Inscrieri privitoare la dreptul de proprietate și alte drepturi reale		Referințe
/		
Act Administrativ nr. 6459, din 12/04/2023 emis de PRIMARIA COMUNEI PIPIRIG;		
B1	Inscrierea posesiei, drept de PROPRIETATE, dobandit prin Lege, cota actuala 1/1, cota initiala 1/1 1) VRÎNCEANU MARIA	A1

C. Partea III. SARCINI .

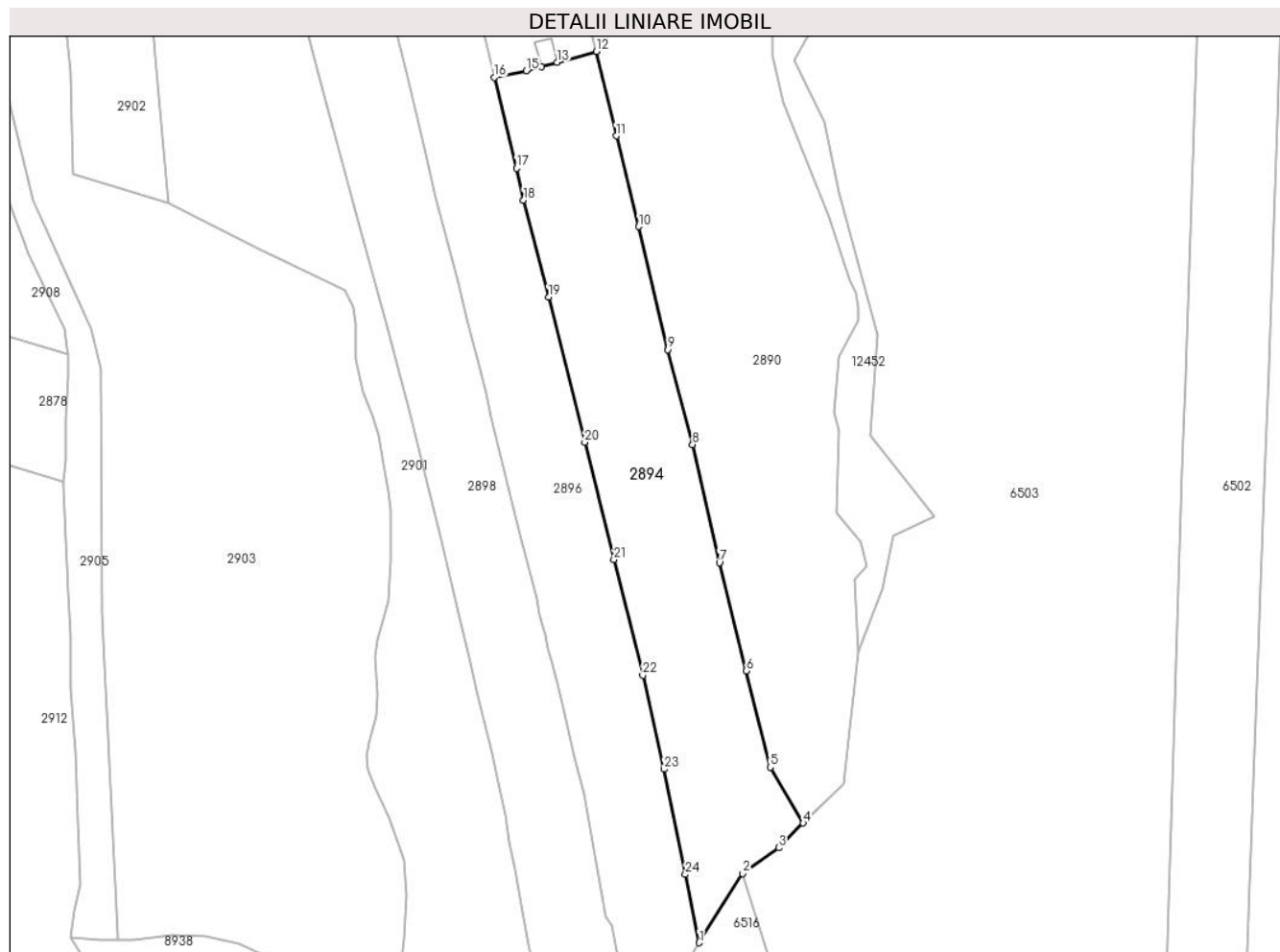
Inscrieri privind dezmembramintele dreptului de proprietate, drepturi reale de garanție și sarcini	Referințe
NU SUNT	

Anexa Nr. 1 La Partea I

Teren

Nr cadastral	Suprafața (mp)*	Observații / Referințe
	5.143	

* Suprafața este determinată în planul de proiecție Stereo 70.



Date referitoare la teren

Crt	Categorie folosință	Intravilan	Suprafața (mp)	Tarla	Parcelă	Nr. topo	Observații / Referințe
1	faneata	DA	5.143	-	-	-	

Lungime Segmente

1) Valorile lungimilor segmentelor sunt obținute din proiecție în plan.

Punct început	X / Y	Punct sfârșit	X / Y	Lungime segment (** (m)
1	578.823,588 633.118,248	2	578.834,099 633.134,963	19.745
3	578.842,819 633.141,167	4	578.848,792 633.147,12	8.433
5	578.840,807 633.160,621	6	578.834,993 633.183,872	23.967
7	578.828,505 633.209,981	8	578.822,028 633.238,525	29.27
9	578.816,087 633.261,395	10	578.809,041 633.291,099	30.528

Punct început	X / Y	Punct sfârșit	X / Y	Lungime segment (** (m)
2	578.834,099 633.134,963	3	578.842,819 633.141,167	10.702
4	578.848,792 633.147,12	5	578.840,807 633.160,621	15.686
6	578.834,993 633.183,872	7	578.828,505 633.209,981	26.903
8	578.822,028 633.238,525	9	578.816,087 633.261,395	23.629
10	578.809,041 633.291,099	11	578.803,6 633.313,001	22.568

Punct început	X / Y	Punct sfârșit	X / Y	Lungime segment (** (m)
11	578.803,6 633.313,001	12	578.798,756 633.333,398	20.964
13	578.789,343 633.330,736	14	578.785,467 633.329,791	3.99
15	578.781,874 633.328,755	16	578.774,054 633.327,152	7.983
17	578.779,468 633.305,203	18	578.781,191 633.297,503	7.89
19	578.787,214 633.274,084	20	578.795,956 633.239,037	36.121
21	578.803,012 633.210,75	22	578.809,98 633.182,816	28.79
23	578.815,181 633.160,117	24	578.820,276 633.134,744	25.879

Punct început	X / Y	Punct sfârșit	X / Y	Lungime segment (** (m)
12	578.798,756 633.333,398	13	578.789,343 633.330,736	9.782
14	578.785,467 633.329,791	15	578.781,874 633.328,755	3.739
16	578.774,054 633.327,152	17	578.779,468 633.305,203	22.607
18	578.781,191 633.297,503	19	578.787,214 633.274,084	24.181
20	578.795,956 633.239,037	21	578.803,012 633.210,75	29.154
22	578.809,98 633.182,816	23	578.815,181 633.160,117	23.287
24	578.820,276 633.134,744	1	578.823,588 633.118,248	16.825

** Lungimile segmentelor sunt determinate în planul de proiecție Stereo 70 și sunt rotunjite la 1 milimetru.

*** Distanța dintre puncte este formată din segmente cumulate ce sunt mai mici decât valoarea 1 milimetru.

**DATE DESPRE IMOBILUL NR. 2895**

Oficiul de Cadastru și Publicitate Imobiliară NEAMT
Biroul de Cadastru și Publicitate Imobiliară Targu-Neamt

A. Partea I. Descrierea imobilului

TEREN Intravilan

Nr. CF vechi:525
Nr. cadastral vechi:596

Adresa: Loc. Pluton, Str Bradului, Jud. Neamt

Nr. Crt	Nr cadastral Nr. topografic	Suprafața* (mp)	Observații / Referințe
A1	51017	Din acte: 2.106 Masurata: 2.476	Sector cadastral:242 Teren imprejmuit;

Construcții

Crt	Nr cadastral Nr. topografic	Adresa	Observații / Referințe
A1.1	51017-C1	Loc. Pluton, Str Bradului, Jud. Neamt	Nr. niveluri:2; S. construita la sol:124 mp; S. construita desfasurata:226 mp; Locuință, P+M, suprafața construită desfășurată = 226 mp, suprafața aferentă construcției (proiecția la sol a streșinei) = 158 mp, edificată în anul 2012
A1.2		Loc. Pluton, Str Bradului, Jud. Neamt	Nr. niveluri:1; S. construita la sol:46 mp;
A1.3		Loc. Pluton, Str Bradului, Jud. Neamt	Nr. niveluri:1; S. construita la sol:24 mp;

B. Partea II. Proprietari și acte

Inscrieri privitoare la dreptul de proprietate și alte drepturi reale	Referințe
4207 / 30/07/2008	
Act Notarial nr. 276, din 29/07/2008 emis de BNP Burghilea Alina Elena (act administrativ nr Certificat fiscal nr. 8456 din 10.05.2023, emis de Comuna Pipirig);	
B1	Intabulare, drept de PROPRIETATE, dobandit prin Conventie, cota actuala 1/1, cota initiala 1/1 1) GRIGORAȘ MARIA VERONICA 2) GRIGORAȘ VIOREL, - soti <i>OBSERVATII: (provenita din conversia CF 525)</i>
	A1
13927 / 23/05/2023	
Act Administrativ nr. Certificat de atestare a edificării construcției nr. 6714, din 10/04/2023 emis de Comuna Pipirig (act administrativ nr Certificat fiscal nr. 8456 din 10.05.2023, emis de Comuna Pipirig);	
B2	Intabulare, drept de PROPRIETATE, dobandit prin Construire, cota actuala 1/1, cota initiala 1/1 1) GRIGORAȘ VIOREL 2) GRIGORAȘ MARIA - VERONICA, bun comun
	A1.1
B3	Se notează actualizarea informațiilor tehnice ca urmare a schimbării categoriei de folosință a suprafeței de 400 mp din teren fâneață în teren curți construcții
	A1
/	
Act Administrativ nr. 17408, din 01/11/2023 emis de PRIMARIA COMUNEI PIPIRIG;	
B4	Intabulare, drept de PROPRIETATE, dobandit prin Lege, cota actuala 1/1, cota initiala 1/1 1) GRIGORAȘ VIOREL 2) GRIGORAȘ MARIA - VERONICA, bun comun
	A1.2, A1.3

C. Partea III. SARCINI .

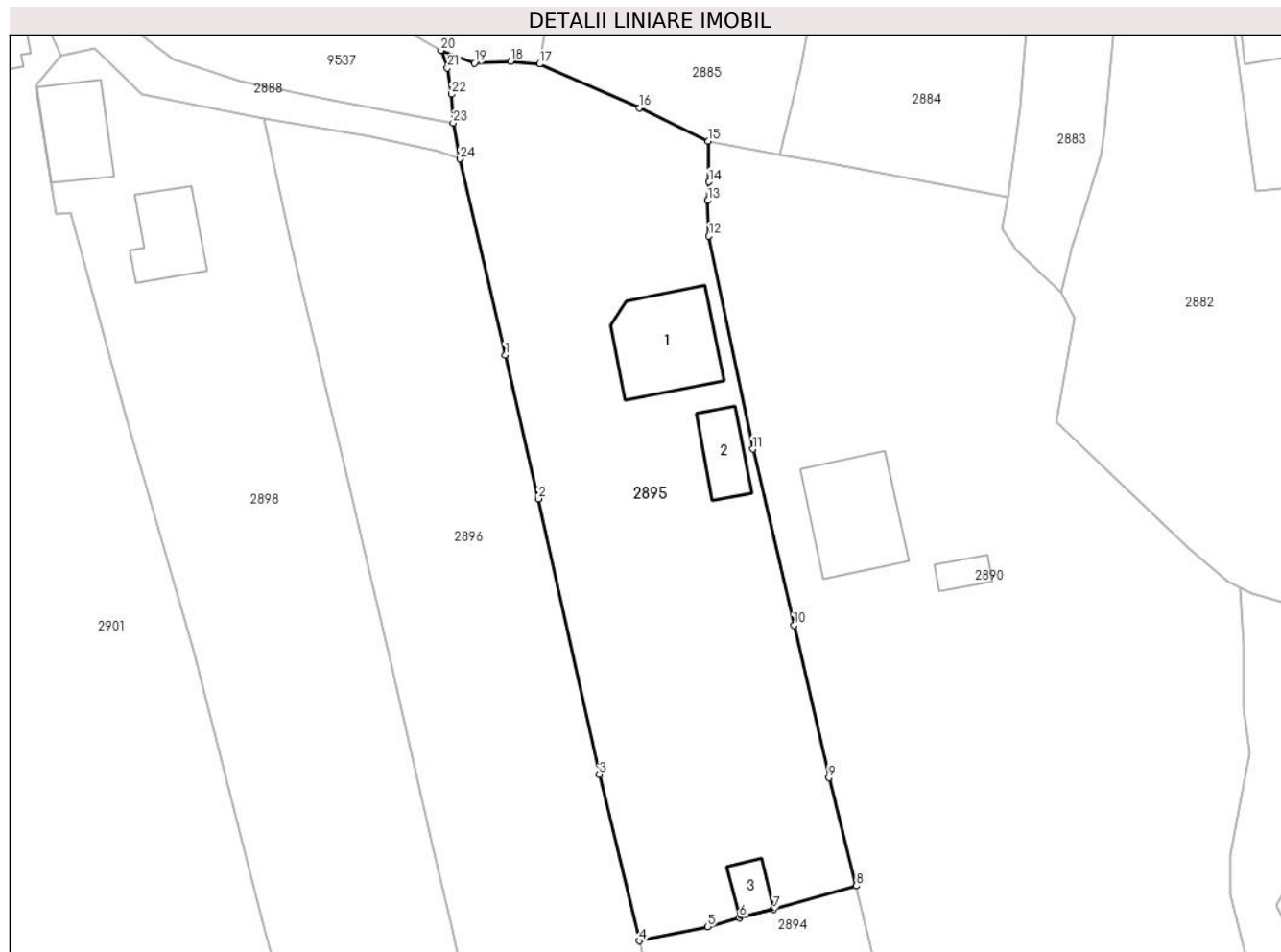
Inscrieri privind dezmembramintele dreptului de proprietate, drepturi reale de garanție și sarcini	Referințe
NU SUNT	

Anexa Nr. 1 La Partea I

Teren

Nr cadastral	Suprafața (mp)*	Observații / Referințe
51017	Din acte: 2.106 Masurata: 2.476	

* Suprafața este determinată în planul de proiecție Stereo 70.



Date referitoare la teren

Crt	Categorie folosință	Intra vilan	Suprafața (mp)	Tarla	Parcelă	Nr. topo	Observații / Referințe
1	curți constructii	DA	351	-	-	-	
2	faneata	DA	55	-	-	-	
3	arabil	DA	743	-	-	-	
4	faneata	DA	1.327	-	-	-	

Date referitoare la construcții

Crt	Număr	Destinație construcție	Supraf. (mp)	Situație juridică	Observații / Referințe
A1.1	51017-C1	construcții de locuințe	Din acte: 226 Masurata: 124	Cu acte	Nr. niveluri:2; S. construita la sol:124 mp; S. construita desfasurata:226 mp; Locuință, P+M, suprafața construită desfășurată = 226 mp, suprafața aferentă construcției (proiecția la sol a streșinei) = 158 mp, edificată în anul 2012
A1.2		construcții anexa	46	Cu acte	Nr. niveluri:1; S. construita la sol:46 mp;
A1.3		construcții anexa	24	Cu acte	Nr. niveluri:1; S. construita la sol:24 mp;

Lungime Segmente

1) Valorile lungimilor segmentelor sunt obținute din proiecție în plan.

Punct început	X / Y	Punct sfârșit	X / Y	Lungime segment (** (m)
1	578.758,842 633.393,745	2	578.762,598 633.377,41	16.761
3	578.769,521 633.346,039	4	578.774,054 633.327,152	19.423
5	578.781,874 633.328,755	6	578.785,467 633.329,791	3.739
7	578.789,343 633.330,736	8	578.798,756 633.333,398	9.782
9	578.795,63 633.345,678	10	578.791,671 633.363,017	17.785
11	578.786,976 633.383,045	12	578.781,971 633.407,249	24.716
13	578.781,878 633.411,296	14	578.782,002 633.413,414	2.122
15	578.781,898 633.418,067	16	578.774,084 633.421,831	8.673
17	578.762,745 633.426,809	18	578.759,451 633.427,107	3.307
19	578.755,349 633.426,934	20	578.751,547 633.428,358	4.06
21	578.752,281 633.426,375	22	578.752,708 633.423,375	3.03
23	578.752,929 633.420,097	24	578.753,674 633.416,017	4.147

Punct început	X / Y	Punct sfârșit	X / Y	Lungime segment (** (m)
2	578.762,598 633.377,41	3	578.769,521 633.346,039	32.126
4	578.774,054 633.327,152	5	578.781,874 633.328,755	7.983
6	578.785,467 633.329,791	7	578.789,343 633.330,736	3.99
8	578.798,756 633.333,398	9	578.795,63 633.345,678	12.672
10	578.791,671 633.363,017	11	578.786,976 633.383,045	20.571
12	578.781,971 633.407,249	13	578.781,878 633.411,296	4.048
14	578.782,002 633.413,414	15	578.781,898 633.418,067	4.654
16	578.774,084 633.421,831	17	578.762,745 633.426,809	12.384
18	578.759,451 633.427,107	19	578.755,349 633.426,934	4.106
20	578.751,547 633.428,358	21	578.752,281 633.426,375	2.114
22	578.752,708 633.423,375	23	578.752,929 633.420,097	3.285
24	578.753,674 633.416,017	1	578.758,842 633.393,745	22.864

** Lungimile segmentelor sunt determinate în planul de proiecție Stereo 70 și sunt rotunjite la 1 milimetru.

*** Distanța dintre puncte este formată din segmente cumulate ce sunt mai mici decât valoarea 1 milimetru.

**DATE DESPRE IMOBILUL NR. 2896**

Oficiul de Cadastru și Publicitate Imobiliară NEAMT
Biroul de Cadastru și Publicitate Imobiliară Targu-Neamt

A. Partea I. Descrierea imobilului

TEREN Intravilan

Adresa: Loc. Pluton, Str Bradului, Jud. Neamt

Nr. Crt	Nr cadastral Nr. topografic	Suprafața* (mp)	Observații / Referințe
A1		6.511	Sector cadastral:242 Teren imprejmuit;

B. Partea II. Proprietari și acte

Inscrieri privitoare la dreptul de proprietate și alte drepturi reale		Referințe
/		
Act Normativ nr. 7, din 13/03/1996 emis de GUVERNUL ROMÂNIEI;		
B1	Inscrierea provizorie, drept de PROPRIETATE, dobandit prin Lege, cota actuala 1/1, cota initiala 1/1 1) COMUNA PIPIRIG, CIF:99999999999999, PROPRIETAR NEIDENTIFICAT	A1

C. Partea III. SARCINI .

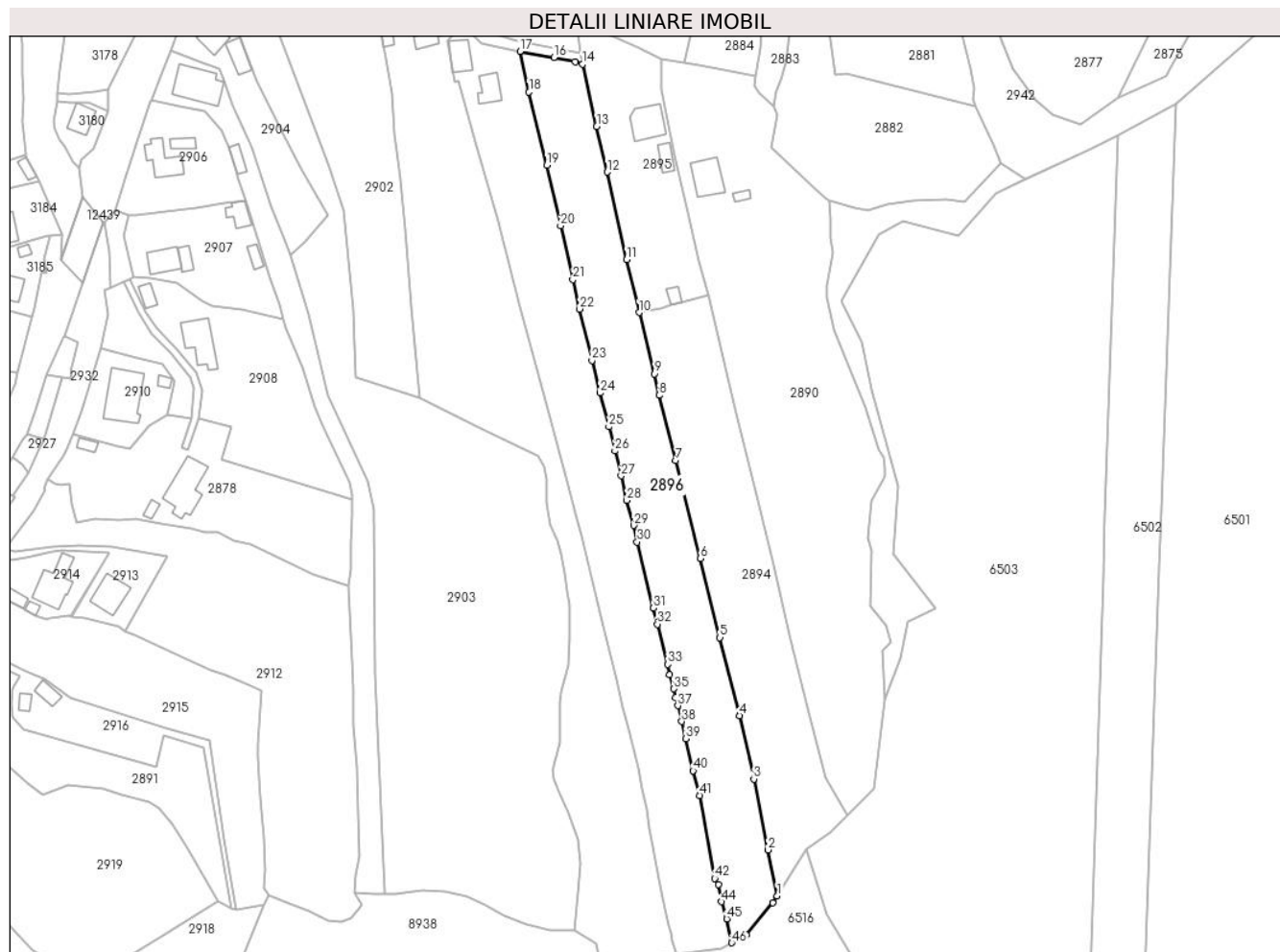
Inscrieri privind dezmembramintele dreptului de proprietate, drepturi reale de garanție și sarcini	Referințe
NU SUNT	

Anexa Nr. 1 La Partea I

Teren

Nr cadastral	Suprafața (mp)*	Observații / Referințe
	6.511	

* Suprafața este determinată în planul de proiecție Stereo 70.



Date referitoare la teren

Crt	Categorie folosință	Intravilan	Suprafața (mp)	Tarla	Parcelă	Nr. topo	Observații / Referințe
1	faneata	DA	6.062	-	-	-	
2	arabil	DA	217	-	-	-	
3	arabil	DA	231	-	-	-	

Lungime Segmente

1) Valorile lungimilor segmentelor sunt obținute din proiecție în plan.

Punct început	X / Y	Punct sfârșit	X / Y	Lungime segment	Punct început	X / Y	Punct sfârșit	X / Y	Lungime segment	Punct început	X / Y	Punct sfârșit	X / Y	Lungime segment
1	578.823,588 633.118,248	2	578.820,276 633.134,744	16.825	2	578.820,276 633.134,744	3	578.815,181 633.160,117	25.879	3	578.815,181 633.160,117	4	578.809,98 633.182,816	23.287
4	578.809,98 633.182,816	5	578.803,012 633.210,75	28.79	5	578.803,012 633.210,75	6	578.795,956 633.239,037	29.154	6	578.795,956 633.239,037	7	578.787,214 633.274,084	36.121
7	578.787,214 633.274,084	8	578.781,191 633.297,503	24.181	8	578.781,191 633.297,503	9	578.779,468 633.305,203	7.89	9	578.779,468 633.305,203	10	578.774,054 633.327,152	22.607
10	578.774,054 633.327,152	11	578.769,521 633.346,039	19.423	11	578.769,521 633.346,039	12	578.762,598 633.377,41	32.126	12	578.762,598 633.377,41	13	578.758,842 633.393,745	16.761

Punct început	X / Y	Punct sfârșit	X / Y	Lungime segment	Punct început	X / Y	Punct sfârșit	X / Y	Lungime segment	Punct început	X / Y	Punct sfârșit	X / Y	Lungime segment
13	578.758,842 633.393,745	14	578.753,674 633.416,017	22.864	14	578.753,674 633.416,017	15	578.751,13 633.416,924	2.701	15	578.751,13 633.416,924	16	578.743,58 633.418,511	7.715
16	578.743,58 633.418,511	17	578.731,363 633.420,622	12.398	17	578.731,363 633.420,622	18	578.734,6 633.406,056	14.921	18	578.734,6 633.406,056	19	578.740,939 633.379,856	26.956
19	578.740,939 633.379,856	20	578.745,913 633.358,227	22.194	20	578.745,913 633.358,227	21	578.750,301 633.338,929	19.791	21	578.750,301 633.338,929	22	578.752,779 633.328,368	10.848
22	578.752,779 633.328,368	23	578.757,191 633.309,983	18.907	23	578.757,191 633.309,983	24	578.760,037 633.298,349	11.977	24	578.760,037 633.298,349	25	578.763,242 633.286,193	12.571
25	578.763,242 633.286,193	26	578.765,354 633.277,575	8.873	26	578.765,354 633.277,575	27	578.767,615 633.268,705	9.154	27	578.767,615 633.268,705	28	578.769,676 633.259,881	9.061
28	578.769,676 633.259,881	29	578.772,122 633.250,902	9.306	29	578.772,122 633.250,902	30	578.773,343 633.244,999	6.028	30	578.773,343 633.244,999	31	578.779,198 633.221,313	24.399
31	578.779,198 633.221,313	32	578.780,613 633.215,541	5.943	32	578.780,613 633.215,541	33	578.784,37 633.201,153	14.87	33	578.784,37 633.201,153	34	578.785,003 633.197,408	3.798
34	578.785,003 633.197,408	35	578.786,478 633.192,402	5.219	35	578.786,478 633.192,402	36	578.787,099 633.189,312	3.152	36	578.787,099 633.189,312	37	578.787,971 633.186,397	3.043
37	578.787,971 633.186,397	38	578.789,351 633.180,732	5.831	38	578.789,351 633.180,732	39	578.790,723 633.174,618	6.266	39	578.790,723 633.174,618	40	578.793,421 633.163,072	11.857
40	578.793,421 633.163,072	41	578.795,778 633.154,212	9.168	41	578.795,778 633.154,212	42	578.801,114 633.124,527	30.161	42	578.801,114 633.124,527	43	578.802,523 633.122,427	2.529
43	578.802,523 633.122,427	44	578.803,661 633.116,199	6.331	44	578.803,661 633.116,199	45	578.805,437 633.110,047	6.403	45	578.805,437 633.110,047	46	578.807,256 633.101,488	8.75
46	578.807,256 633.101,488	47	578.812,371 633.104,336	5.854	47	578.812,371 633.104,336	48	578.822,014 633.115,745	14.938	48	578.822,014 633.115,745	1	578.823,588 633.118,248	2.957

** Lungimile segmentelor sunt determinate în planul de proiecție Stereo 70 și sunt rotunjite la 1 milimetru.

*** Distanța dintre puncte este formată din segmente cumulate ce sunt mai mici decât valoarea 1 milimetru.

**DATE DESPRE IMOBILUL NR. 2898**

Oficiul de Cadastru și Publicitate Imobiliară NEAMT
Biroul de Cadastru și Publicitate Imobiliară Targu-Neamt

A. Partea I. Descrierea imobilului

TEREN Intravilan

Adresa: Loc. Pluton, Str Bradului, Jud. Neamt

Nr. Crt	Nr cadastral Nr. topografic	Suprafața* (mp)	Observații / Referințe
A1	53954	6.805	Sector cadastral:242 Teren imprejmuit;

Construcții

Crt	Nr cadastral Nr. topografic	Adresa	Observații / Referințe
A1.1	53954-C1	Loc. Pluton, Str Bradului, Jud. Neamt	Nr. niveluri:1; S. construita la sol:80 mp; S. construita desfasurata:80 mp; Locuinta, parter
A1.2	53954-C2	Loc. Pluton, Str Bradului, Jud. Neamt	Nr. niveluri:1; S. construita la sol:70 mp; S. construita desfasurata:70 mp; Anexa, parter

B. Partea II. Proprietari și acte

Inscrieri privitoare la dreptul de proprietate și alte drepturi reale		Referințe
21412 / 22/09/2021		
Act Administrativ nr. Certificat fiscal nr. 12005, din 12/10/2021 emis de Comuna Pîpirig (act administrativ nr Certificat de casatorie nr. 42807 din 03.04.1972, emis de Consiliul Popular al Municipiului Bacău);		
B3	Intabulare, drept de PROPRIETATE, dobandit prin Lege, cota actuala 1/2, cota initiala 1/1 1) VRÂNCEANU NATALIA , bun comun	A1.2
18687 / 18/07/2023		
Act Notarial nr. CERTIFICAT DE MOSTENITOR nr. 30, din 18/07/2023 emis de BIN Burlui Buznea Lacramioara;		
B4	Intabulare, drept de PROPRIETATE, cu titlu de drept moștenire după defunctul VRÎCEANU DUMITRU, dobandit prin Succesiune, cota actuala 2/8, cota initiala 2/8 1) VRÂNCEANU NATALIA	A1
B5	Intabulare, drept de PROPRIETATE, cu titlu de drept moștenire după defunctul VRÎCEANU DUMITRU, dobandit prin Succesiune, cota actuala 3/8, cota initiala 3/8 1) VRÎNCEANU VALENTIN	A1
B6	Intabulare, drept de PROPRIETATE, cu titlu de drept moștenire după defunctul VRÎCEANU DUMITRU, dobandit prin Succesiune, cota actuala 3/8, cota initiala 3/8 1) JUKS VIOLETA	A1
B7	Intabulare, drept de PROPRIETATE, cu titlu de drept moștenire după defunctul VRÎCEANU DUMITRU, dobandit prin Succesiune, cota actuala 2/8, cota initiala 2/8 1) VRÂNCEANU NATALIA	A1.1
B8	Intabulare, drept de PROPRIETATE, cu titlu de drept moștenire după defunctul VRÎCEANU DUMITRU, dobandit prin Succesiune, cota actuala 3/8, cota initiala 3/8 1) VRÎNCEANU VALENTIN	A1.1
B9	Intabulare, drept de PROPRIETATE, cu titlu de drept moștenire după defunctul VRÎCEANU DUMITRU, dobandit prin Succesiune, cota actuala 3/8, cota initiala 3/8 1) JUKS VIOLETA	A1.1
B10	Intabulare, drept de PROPRIETATE, cu titlu de drept moștenire după defunctul VRÎCEANU DUMITRU, dobandit prin Succesiune, cota actuala 2/16, cota initiala 2/16 1) VRÂNCEANU NATALIA	A1.2
B11	Intabulare, drept de PROPRIETATE, cu titlu de drept moștenire după defunctul VRÎCEANU DUMITRU, dobandit prin Succesiune, cota actuala 3/16, cota initiala 3/16 1) VRÎNCEANU VALENTIN	A1.2
B12	Intabulare, drept de PROPRIETATE, cu titlu de drept moștenire după defunctul VRÎCEANU DUMITRU, dobandit prin Succesiune, cota actuala 3/16, cota initiala 3/16	A1.2

Inscrieri privitoare la dreptul de proprietate și alte drepturi reale	Referințe
1) JUKS VIOLETA	

C. Partea III. SARCINI .

Inscrieri privind dezmembramintele dreptului de proprietate, drepturi reale de garanție și sarcini	Referințe
NU SUNT	

Punct început	X / Y	Punct sfârșit	X / Y	Lungime segment	Punct început	X / Y	Punct sfârșit	X / Y	Lungime segment	Punct început	X / Y	Punct sfârșit	X / Y	Lungime segment
7	578.731,238 633.329,265	8	578.740,437 633.295,71	34.793	8	578.740,437 633.295,71	9	578.748,29 633.266,895	29.866	9	578.748,29 633.266,895	10	578.751,426 633.254,808	12.487
10	578.751,426 633.254,808	11	578.753,612 633.247,105	8.007	11	578.753,612 633.247,105	12	578.760,93 633.216,57	31.4	12	578.760,93 633.216,57	13	578.766,083 633.195,446	21.743
13	578.766,083 633.195,446	14	578.768,368 633.185,885	9.83	14	578.768,368 633.185,885	15	578.770,148 633.178,032	8.052	15	578.770,148 633.178,032	16	578.773,605 633.163,863	14.585
16	578.773,605 633.163,863	17	578.775,172 633.156,798	7.237	17	578.775,172 633.156,798	18	578.776,895 633.149,104	7.885	18	578.776,895 633.149,104	19	578.777,831 633.142,495	6.675
19	578.777,831 633.142,495	20	578.779,162 633.135,743	6.882	20	578.779,162 633.135,743	21	578.781,225 633.124,316	11.612	21	578.781,225 633.124,316	22	578.782,502 633.117,8	6.64
22	578.782,502 633.117,8	23	578.784,623 633.107,818	10.205	23	578.784,623 633.107,818	24	578.785,35 633.104,938	2.97	24	578.785,35 633.104,938	25	578.786,11 633.102,228	2.815
25	578.786,11 633.102,228	26	578.787,36 633.098,243	4.176	26	578.787,36 633.098,243	27	578.787,623 633.097,468	0.818	27	578.787,623 633.097,468	28	578.803,848 633.099,59	16.363
28	578.803,848 633.099,59	29	578.807,256 633.101,488	3.901	29	578.807,256 633.101,488	30	578.805,437 633.110,047	8.75	30	578.805,437 633.110,047	31	578.803,661 633.116,199	6.403
31	578.803,661 633.116,199	32	578.802,523 633.122,427	6.331	32	578.802,523 633.122,427	33	578.801,114 633.124,527	2.529	33	578.801,114 633.124,527	34	578.795,778 633.154,212	30.161
34	578.795,778 633.154,212	35	578.793,421 633.163,072	9.168	35	578.793,421 633.163,072	36	578.790,723 633.174,618	11.857	36	578.790,723 633.174,618	37	578.789,351 633.180,732	6.266
37	578.789,351 633.180,732	38	578.787,971 633.186,397	5.831	38	578.787,971 633.186,397	39	578.787,099 633.189,312	3.043	39	578.787,099 633.189,312	40	578.786,478 633.192,402	3.152
40	578.786,478 633.192,402	41	578.785,003 633.197,408	5.219	41	578.785,003 633.197,408	42	578.784,37 633.201,153	3.798	42	578.784,37 633.201,153	43	578.780,613 633.215,541	14.87
43	578.780,613 633.215,541	44	578.779,198 633.221,313	5.943	44	578.779,198 633.221,313	45	578.773,343 633.244,999	24.399	45	578.773,343 633.244,999	46	578.772,122 633.250,902	6.028
46	578.772,122 633.250,902	47	578.769,676 633.259,881	9.306	47	578.769,676 633.259,881	48	578.767,615 633.268,705	9.061	48	578.767,615 633.268,705	49	578.765,354 633.277,575	9.154
49	578.765,354 633.277,575	50	578.763,242 633.286,193	8.873	50	578.763,242 633.286,193	51	578.760,037 633.298,349	12.571	51	578.760,037 633.298,349	52	578.757,191 633.309,983	11.977
52	578.757,191 633.309,983	53	578.752,779 633.328,368	18.907	53	578.752,779 633.328,368	54	578.750,301 633.338,929	10.848	54	578.750,301 633.338,929	55	578.745,913 633.358,227	19.791
55	578.745,913 633.358,227	56	578.740,939 633.379,856	22.194	56	578.740,939 633.379,856	57	578.734,6 633.406,056	26.956	57	578.734,6 633.406,056	58	578.731,363 633.420,622	14.921
58	578.731,363 633.420,622	59	578.717,584 633.423,309	14.039	59	578.717,584 633.423,309	60	578.712,135 633.428,589	7.587	60	578.712,135 633.428,589	1	578.708,4 633.427,787	3.82

** Lungimile segmentelor sunt determinate în planul de proiecție Stereo 70 și sunt rotunjite la 1 milimetru.

*** Distanța dintre puncte este formată din segmente cumulate ce sunt mai mici decât valoarea 1 milimetru.

**DATE DESPRE IMOBILUL NR. 2901**

Oficiul de Cadastru și Publicitate Imobiliară NEAMT
Biroul de Cadastru și Publicitate Imobiliară Targu-Neamt

A. Partea I. Descrierea imobilului

TEREN Necunoscut

Adresa: Loc. Pluton, Str Bradului, Jud. Neamt, si extravilan UAT Pipirig

Nr. Crt	Nr cadastral Nr. topografic	Suprafața* (mp)	Observații / Referințe
A1		9.321	Sector cadastral:242 Teren imprejmuit;

Construcții

Crt	Nr cadastral Nr. topografic	Adresa	Observații / Referințe
A1.1		Loc. Pluton, Str Bradului, Jud. Neamt, si extravilan UAT Pipirig	Nr. niveluri:2; S. construita la sol:120 mp;
A1.2		Loc. Pluton, Str Bradului, Jud. Neamt, si extravilan UAT Pipirig	Nr. niveluri:1; S. construita la sol:72 mp;
A1.3		Loc. Pluton, Str Bradului, Jud. Neamt, si extravilan UAT Pipirig	Nr. niveluri:1; S. construita la sol:23 mp;
A1.4		Loc. Pluton, Str Bradului, Jud. Neamt, si extravilan UAT Pipirig	Nr. niveluri:1; S. construita la sol:22 mp;
A1.5		Loc. Pluton, Str Bradului, Jud. Neamt, si extravilan UAT Pipirig	Nr. niveluri:1; S. construita la sol:35 mp;

B. Partea II. Proprietari și acte

Inscrieri privitoare la dreptul de proprietate și alte drepturi reale		Referințe
/		
Act Administrativ nr. 6472, din 12/04/2023 emis de PRIMARIA COMUNEI PIPIRIG;		
B1	Inscrierea posesiei, drept de PROPRIETATE, dobandit prin Lege, cota actuala 1/1, cota initiala 1/1 1) MUTU ION 2) MUTU MARIA	A1
Act Administrativ nr. 17408, din 01/11/2023 emis de PRIMARIA COMUNEI PIPIRIG;		
B2	Intabulare, drept de PROPRIETATE, dobandit prin Lege, cota actuala 1/1, cota initiala 1/1 1) MUTU ION 2) MUTU MARIA	A1.1, A1.2, A1.3, A1.4, A1.5

C. Partea III. SARCINI .

Inscrieri privind dezmembramintele dreptului de proprietate, drepturi reale de garanție și sarcini	Referințe
NU SUNT	

Lungime Segmente

1) Valorile lungimilor segmentelor sunt obținute din proiecție în plan.

Punct început	X / Y	Punct sfârșit	X / Y	Lungime segment	Punct început	X / Y	Punct sfârșit	X / Y	Lungime segment	Punct început	X / Y	Punct sfârșit	X / Y	Lungime segment
1	578.708,4 633.427,787	2	578.705,233 633.434,659	7.567	2	578.705,233 633.434,659	3	578.698,95 633.441,45	9.252	3	578.698,95 633.441,45	4	578.684,147 633.458,002	22.206
4	578.684,147 633.458,002	5	578.683,275 633.462,196	4.284	5	578.683,275 633.462,196	6	578.680,937 633.461,647	2.402	6	578.680,937 633.461,647	7	578.676,651 633.460,929	4.346
7	578.676,651 633.460,929	8	578.677,745 633.455,569	5.471	8	578.677,745 633.455,569	9	578.678,639 633.449,206	6.425	9	578.678,639 633.449,206	10	578.679,489 633.442,062	7.194
10	578.679,489 633.442,062	11	578.680,029 633.438,045	4.053	11	578.680,029 633.438,045	12	578.680,361 633.435,57	2.497	12	578.680,361 633.435,57	13	578.680,973 633.430,329	5.277
13	578.680,973 633.430,329	14	578.682,268 633.422,179	8.252	14	578.682,268 633.422,179	15	578.682,707 633.420,62	1.62	15	578.682,707 633.420,62	16	578.685,255 633.405,68	15.156
16	578.685,255 633.405,68	17	578.686,495 633.391,141	14.592	17	578.686,495 633.391,141	18	578.688,45 633.375,141	16.119	18	578.688,45 633.375,141	19	578.690,361 633.356,672	18.568
19	578.690,361 633.356,672	20	578.692,454 633.328,981	27.77	20	578.692,454 633.328,981	21	578.695,448 633.296,713	32.407	21	578.695,448 633.296,713	22	578.717,266 633.285,825	24.384
22	578.717,266 633.285,825	23	578.737,861 633.275,688	22.955	23	578.737,861 633.275,688	24	578.740,184 633.271,729	4.59	24	578.740,184 633.271,729	25	578.740,676 633.267,562	4.196
25	578.740,676 633.267,562	26	578.740,676 633.259,039	8.523	26	578.740,676 633.259,039	27	578.742,364 633.251,153	8.065	27	578.742,364 633.251,153	28	578.744,741 633.245,298	6.319
28	578.744,741 633.245,298	29	578.746,074 633.240,818	4.674	29	578.746,074 633.240,818	30	578.747,41 633.233,824	7.12	30	578.747,41 633.233,824	31	578.748,364 633.227,302	6.591
31	578.748,364 633.227,302	32	578.749,058 633.222,555	4.797	32	578.749,058 633.222,555	33	578.749,058 633.210,354	12.201	33	578.749,058 633.210,354	34	578.748,469 633.200,841	9.531
34	578.748,469 633.200,841	35	578.745,878 633.191,36	9.829	35	578.745,878 633.191,36	36	578.745,434 633.187,237	4.147	36	578.745,434 633.187,237	37	578.745,838 633.178,347	8.899
37	578.745,838 633.178,347	38	578.745,533 633.172,937	5.419	38	578.745,533 633.172,937	39	578.743,871 633.166,53	6.619	39	578.743,871 633.166,53	40	578.743,181 633.163,189	3.412
40	578.743,181 633.163,189	41	578.743,477 633.160,215	2.989	41	578.743,477 633.160,215	42	578.745,3 633.155,831	4.748	42	578.745,3 633.155,831	43	578.748,864 633.148,146	8.471
43	578.748,864 633.148,146	44	578.752,21 633.138,323	10.377	44	578.752,21 633.138,323	45	578.752,871 633.129,715	8.633	45	578.752,871 633.129,715	46	578.752,346 633.119,203	10.525
46	578.752,346 633.119,203	47	578.750,706 633.106,061	13.244	47	578.750,706 633.106,061	48	578.758,68 633.101,006	9.441	48	578.758,68 633.101,006	49	578.760,795 633.091,012	10.215
49	578.760,795 633.091,012	50	578.770,964 633.068,261	24.92	50	578.770,964 633.068,261	51	578.776,033 633.095,952	28.151	51	578.776,033 633.095,952	52	578.787,62 633.097,467	11.686
52	578.787,62 633.097,467	53	578.787,623 633.097,468	0.003	53	578.787,623 633.097,468	54	578.787,36 633.098,243	0.818	54	578.787,36 633.098,243	55	578.786,11 633.102,228	4.176
55	578.786,11 633.102,228	56	578.785,35 633.104,938	2.815	56	578.785,35 633.104,938	57	578.784,623 633.107,818	2.97	57	578.784,623 633.107,818	58	578.782,502 633.117,8	10.205
58	578.782,502 633.117,8	59	578.781,225 633.124,316	6.64	59	578.781,225 633.124,316	60	578.779,162 633.135,743	11.612	60	578.779,162 633.135,743	61	578.777,831 633.142,495	6.882
61	578.777,831 633.142,495	62	578.776,895 633.149,104	6.675	62	578.776,895 633.149,104	63	578.775,172 633.156,798	7.885	63	578.775,172 633.156,798	64	578.773,605 633.163,863	7.237
64	578.773,605 633.163,863	65	578.770,148 633.178,032	14.585	65	578.770,148 633.178,032	66	578.768,368 633.185,885	8.052	66	578.768,368 633.185,885	67	578.766,083 633.195,446	9.83
67	578.766,083 633.195,446	68	578.760,93 633.216,57	21.743	68	578.760,93 633.216,57	69	578.753,612 633.247,105	31.4	69	578.753,612 633.247,105	70	578.751,426 633.254,808	8.007
70	578.751,426 633.254,808	71	578.748,29 633.266,895	12.487	71	578.748,29 633.266,895	72	578.740,437 633.295,71	29.866	72	578.740,437 633.295,71	73	578.731,238 633.329,265	34.793
73	578.731,238 633.329,265	74	578.723,426 633.360,034	31.745	74	578.723,426 633.360,034	75	578.715,758 633.386,745	27.79	75	578.715,758 633.386,745	76	578.709,372 633.409,889	24.009
76	578.709,372 633.409,889	77	578.707,76 633.409,825	1.613	77	578.707,76 633.409,825	78	578.705,435 633.424,35	14.71	78	578.705,435 633.424,35	1	578.708,4 633.427,787	4.539

** Lungimile segmentelor sunt determinate în planul de proiecție Stereo 70 și sunt rotunjite la 1 milimetru.

*** Distanța dintre puncte este formată din segmente cumulate ce sunt mai mici decât valoarea 1 milimetru.

**DATE DESPRE IMOBILUL NR. 2902**

Oficiul de Cadastru și Publicitate Imobiliară NEAMT
Biroul de Cadastru și Publicitate Imobiliară Targu-Neamt

A. Partea I. Descrierea imobilului

TEREN Intravilan

Adresa: Loc. Pluton, Str Petru Vodă, Jud. Neamt

Nr. Crt	Nr cadastral Nr. topografic	Suprafața* (mp)	Observații / Referințe
A1		4.342	Sector cadastral:242 Teren imprejmuit;

Construcții

Crt	Nr cadastral Nr. topografic	Adresa	Observații / Referințe
A1.1		Loc. Pluton, Str Petru Vodă, Jud. Neamt	Nr. niveluri:2; S. construita la sol:152 mp;

B. Partea II. Proprietari și acte

Inscrieri privitoare la dreptul de proprietate și alte drepturi reale		Referințe
/		
Act Administrativ nr. 8245, din 08/05/2023 emis de PRIMARIA COMUNEI PIPIRIG;		
B1	Inscrierea posesiei, drept de PROPRIETATE, dobandit prin Lege, cota actuala 1/1, cota initiala 1/1 1) VRINCEANU NECULAI 2) VRINCEANU ANA	A1
Act Administrativ nr. 17408, din 01/11/2023 emis de PRIMARIA COMUNEI PIPIRIG;		
B2	Intabulare, drept de PROPRIETATE, dobandit prin Lege, cota actuala 1/1, cota initiala 1/1 1) VRINCEANU NECULAI 2) VRINCEANU ANA	A1.1

C. Partea III. SARCINI .

Inscrieri privind dezmembramintele dreptului de proprietate, drepturi reale de garanție și sarcini	Referințe
NU SUNT	

Punct început	X / Y	Punct sfârșit	X / Y	Lungime segment (** (m)
5	578.645,05 633.453,876	6	578.637,998 633.451,116	7.573
7	578.642,171 633.435,722	8	578.643,306 633.430,732	5.117
9	578.663,101 633.379,422	10	578.668,021 633.363,875	16.307
11	578.671,806 633.328,286	12	578.672,335 633.303,878	24.414
13	578.695,448 633.296,713	14	578.692,454 633.328,981	32.407
15	578.690,361 633.356,672	16	578.688,45 633.375,141	18.568
17	578.686,495 633.391,141	18	578.685,255 633.405,68	14.592
19	578.682,707 633.420,62	20	578.682,268 633.422,179	1.62
21	578.680,973 633.430,329	22	578.680,361 633.435,57	5.277
23	578.680,029 633.438,045	24	578.679,489 633.442,062	4.053
25	578.678,639 633.449,206	26	578.677,745 633.455,569	6.425

Punct început	X / Y	Punct sfârșit	X / Y	Lungime segment (** (m)
6	578.637,998 633.451,116	7	578.642,171 633.435,722	15.95
8	578.643,306 633.430,732	9	578.663,101 633.379,422	54.996
10	578.668,021 633.363,875	11	578.671,806 633.328,286	35.79
12	578.672,335 633.303,878	13	578.695,448 633.296,713	24.198
14	578.692,454 633.328,981	15	578.690,361 633.356,672	27.77
16	578.688,45 633.375,141	17	578.686,495 633.391,141	16.119
18	578.685,255 633.405,68	19	578.682,707 633.420,62	15.156
20	578.682,268 633.422,179	21	578.680,973 633.430,329	8.252
22	578.680,361 633.435,57	23	578.680,029 633.438,045	2.497
24	578.679,489 633.442,062	25	578.678,639 633.449,206	7.194
26	578.677,745 633.455,569	1	578.676,651 633.460,929	5.471

** Lungimile segmentelor sunt determinate în planul de proiecție Stereo 70 și sunt rotunjite la 1 milimetru.

*** Distanța dintre puncte este formată din segmente cumulate ce sunt mai mici decât valoarea 1 milimetru.

**DATE DESPRE IMOBILUL NR. 2903**

Oficiul de Cadastru și Publicitate Imobiliară NEAMT
Biroul de Cadastru și Publicitate Imobiliară Targu-Neamt

A. Partea I. Descrierea imobilului

TEREN Intravilan

Adresa: Loc. Pluton, Str Petru Vodă, Jud. Neamt

Nr. Crt	Nr cadastral Nr. topografic	Suprafața* (mp)	Observații / Referințe
A1	50357	Din acte: 14.237 Masurata: 13.952	Sector cadastral:242 Teren imprejmuit;

Construcții

Crt	Nr cadastral Nr. topografic	Adresa	Observații / Referințe
A1.1		Loc. Pluton, Str Petru Vodă, Jud. Neamt	Nr. niveluri:1; S. construita la sol:42 mp;

B. Partea II. Proprietari și acte

Inscrieri privitoare la dreptul de proprietate și alte drepturi reale		Referințe
11928 / 13/10/2011		
Act Notarial nr. 683, din 06/10/2011 emis de BNP LAURA ANDRONACHE;		
B1	Intabulare, drept de PROPRIETATE, dobandit prin Conventie, cota actuala 1/1, cota initiala 1/1 1) VRINCEANU NECULAI 2) VRINCEANU ANA	A1
19048 / 05/08/2016		
Act Administrativ nr. - documentatie cadastrala, din 05/08/2016;		
B2	Se noteaza repositionarea imobilului cu IE 50357/UAT Pipirig	A1
/		
Act Administrativ nr. 17408, din 01/11/2023 emis de PRIMARIA COMUNEI PIPIRIG;		
B3	Intabulare, drept de PROPRIETATE, dobandit prin Lege, cota actuala 1/1, cota initiala 1/1 1) VRINCEANU NECULAI 2) VRINCEANU ANA	A1.1

C. Partea III. SARCINI .

Inscrieri privind dezmembramintele dreptului de proprietate, drepturi reale de garanție și sarcini	Referințe
NU SUNT	

Punct început	X / Y	Punct sfârșit	X / Y	Lungime segment	Punct început	X / Y	Punct sfârșit	X / Y	Lungime segment	Punct început	X / Y	Punct sfârșit	X / Y	Lungime segment
10	578.745,533 633.172,937	11	578.745,838 633.178,347	5.419	11	578.745,838 633.178,347	12	578.745,434 633.187,237	8.899	12	578.745,434 633.187,237	13	578.745,878 633.191,36	4.147
13	578.745,878 633.191,36	14	578.748,469 633.200,841	9.829	14	578.748,469 633.200,841	15	578.749,058 633.210,354	9.531	15	578.749,058 633.210,354	16	578.749,058 633.222,555	12.201
16	578.749,058 633.222,555	17	578.748,364 633.227,302	4.797	17	578.748,364 633.227,302	18	578.747,41 633.233,824	6.591	18	578.747,41 633.233,824	19	578.746,074 633.240,818	7.12
19	578.746,074 633.240,818	20	578.744,741 633.245,298	4.674	20	578.744,741 633.245,298	21	578.742,364 633.251,153	6.319	21	578.742,364 633.251,153	22	578.740,676 633.259,039	8.065
22	578.740,676 633.259,039	23	578.740,676 633.267,562	8.523	23	578.740,676 633.267,562	24	578.740,184 633.271,729	4.196	24	578.740,184 633.271,729	25	578.737,861 633.275,688	4.59
25	578.737,861 633.275,688	26	578.717,266 633.285,825	22.955	26	578.717,266 633.285,825	27	578.695,448 633.296,713	24.384	27	578.695,448 633.296,713	28	578.672,335 633.303,878	24.198
28	578.672,335 633.303,878	29	578.671,806 633.328,286	24.414	29	578.671,806 633.328,286	30	578.668,021 633.363,875	35.79	30	578.668,021 633.363,875	31	578.663,101 633.379,422	16.307
31	578.663,101 633.379,422	32	578.643,306 633.430,732	54.996	32	578.643,306 633.430,732	33	578.642,171 633.435,722	5.117	33	578.642,171 633.435,722	34	578.637,998 633.451,116	15.95
34	578.637,998 633.451,116	35	578.623,39 633.443,115	16.656	35	578.623,39 633.443,115	36	578.624,924 633.441,437	2.274	36	578.624,924 633.441,437	37	578.626,259 633.439,397	2.438
37	578.626,259 633.439,397	38	578.627,896 633.434,552	5.114	38	578.627,896 633.434,552	39	578.627,375 633.434,376	0.55	39	578.627,375 633.434,376	40	578.630,732 633.426,014	9.011
40	578.630,732 633.426,014	41	578.635,499 633.413,732	13.175	41	578.635,499 633.413,732	42	578.636,839 633.410,287	3.696	42	578.636,839 633.410,287	43	578.646,421 633.390,867	21.655
43	578.646,421 633.390,867	44	578.653,041 633.378,318	14.188	44	578.653,041 633.378,318	45	578.662,582 633.361,858	19.025	45	578.662,582 633.361,858	46	578.654,327 633.352,416	12.542
46	578.654,327 633.352,416	47	578.648,999 633.347,726	7.098	47	578.648,999 633.347,726	48	578.655,753 633.326,318	22.448	48	578.655,753 633.326,318	49	578.662,648 633.297,267	29.858
49	578.662,648 633.297,267	50	578.676,798 633.266,516	33.85	50	578.676,798 633.266,516	51	578.678,903 633.256,853	9.89	51	578.678,903 633.256,853	52	578.679,427 633.197,792	59.063
52	578.679,427 633.197,792	53	578.683,035 633.119,988	77.888	53	578.683,035 633.119,988	54	578.683,061 633.119,057	0.931	54	578.683,061 633.119,057	55	578.686,885 633.119,048	3.824
55	578.686,885 633.119,048	56	578.696,166 633.120,139	9.345	56	578.696,166 633.120,139	57	578.704,425 633.119,808	8.266	57	578.704,425 633.119,808	58	578.712,337 633.118,033	8.109
58	578.712,337 633.118,033	59	578.718,871 633.115,072	7.174	59	578.718,871 633.115,072	60	578.725,665 633.111,049	7.896	60	578.725,665 633.111,049	61	578.733,658 633.108,241	8.472
61	578.733,658 633.108,241	62	578.742,234 633.106,033	8.856	62	578.742,234 633.106,033	1	578.750,706 633.106,061	8.472					

** Lungimile segmentelor sunt determinate în planul de proiecție Stereo 70 și sunt rotunjite la 1 milimetru.

*** Distanța dintre puncte este formată din segmente cumulate ce sunt mai mici decât valoarea 1 milimetru.

**DATE DESPRE IMOBILUL NR. 2904**

Oficiul de Cadastru și Publicitate Imobiliară NEAMT
Biroul de Cadastru și Publicitate Imobiliară Targu-Neamt

A. Partea I. Descrierea imobilului

TEREN Intravilan

Adresa: Loc. Pluton, Str Petru Vodă, Jud. Neamt

Nr. Crt	Nr cadastral Nr. topografic	Suprafața* (mp)	Observații / Referințe
A1		1.379	Sector cadastral:242 Teren imprejmuit;

Construcții

Crt	Nr cadastral Nr. topografic	Adresa	Observații / Referințe
A1.1		Loc. Pluton, Str Petru Vodă, Jud. Neamt	Nr. niveluri:2; S. construita la sol:94 mp;
A1.2		Loc. Pluton, Str Petru Vodă, Jud. Neamt	Nr. niveluri:1; S. construita la sol:65 mp;
A1.3		Loc. Pluton, Str Petru Vodă, Jud. Neamt	Nr. niveluri:1; S. construita la sol:29 mp;

B. Partea II. Proprietari și acte

Inscrieri privitoare la dreptul de proprietate și alte drepturi reale		Referințe
/		
Act Normativ nr. 7, din 13/03/1996 emis de GUVERNUL ROMÂNIEI;		
B1	Inscrierea provizorie, drept de PROPRIETATE, dobandit prin Lege, cota actuala 1/1, cota initiala 1/1 1) COMUNA PIPIRIG, CIF:99999999999999, PROPRIETAR NEIDENTIFICAT	A1, A1.1, A1.2, A1.3

C. Partea III. SARCINI .

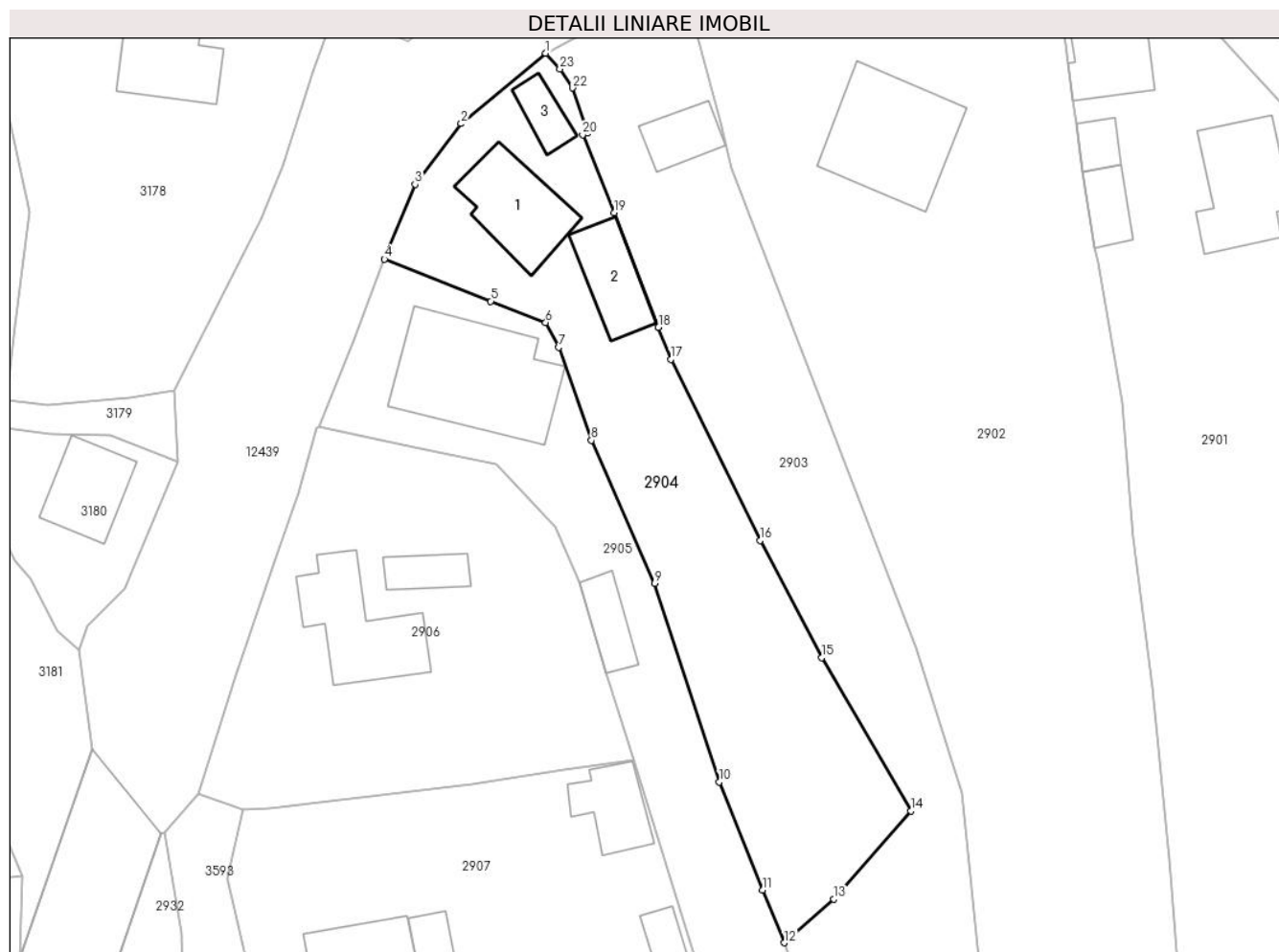
Inscrieri privind dezmembramintele dreptului de proprietate, drepturi reale de garanție și sarcini	Referințe
NU SUNT	

Anexa Nr. 1 La Partea I

Teren

Nr cadastral	Suprafața (mp)*	Observații / Referințe
	1.379	

* Suprafața este determinată în planul de proiecție Stereo 70.



Date referitoare la teren

Crt	Categorie folosință	Intra vilan	Suprafața (mp)	Tarla	Parcelă	Nr. topo	Observații / Referințe
1	curți constructii	DA	645	-	-	-	
2	faneata	DA	734	-	-	-	

Date referitoare la construcții

Crt	Număr	Destinație construcție	Supraf. (mp)	Situație juridică	Observații / Referințe
A1.1		construcții de locuințe	94	Cu acte	Nr. niveluri:2; S. construita la sol:94 mp;
A1.2		construcții anexa	65	Cu acte	Nr. niveluri:1; S. construita la sol:65 mp;
A1.3		construcții anexa	29	Cu acte	Nr. niveluri:1; S. construita la sol:29 mp;

Lungime Segmente

1) Valorile lungimilor segmentelor sunt obținute din proiecție în plan.

Punct început	X / Y	Punct sfârșit	X / Y	Lungime segment (** (m)	Punct început	X / Y	Punct sfârșit	X / Y	Lungime segment (** (m)
1	578.623,39 633.443,115	2	578.614,335 633.435,562	11.792	2	578.614,335 633.435,562	3	578.609,382 633.429,051	8.181

Punct început	X / Y	Punct sfârșit	X / Y	Lungime segment (** (m)
3	578.609,382 633.429,051	4	578.606,106 633.421,029	8.665
5	578.617,515 633.416,517	6	578.623,395 633.414,247	6.303
7	578.624,803 633.411,572	8	578.628,304 633.401,607	10.562
9	578.635,08 633.386,27	10	578.642,036 633.364,968	22.409
11	578.646,698 633.353,397	12	578.648,999 633.347,726	6.12
13	578.654,327 633.352,416	14	578.662,582 633.361,858	12.542
15	578.653,041 633.378,318	16	578.646,421 633.390,867	14.188
17	578.636,839 633.410,287	18	578.635,499 633.413,732	3.696
19	578.630,732 633.426,014	20	578.627,375 633.434,376	9.011
21	578.627,896 633.434,552	22	578.626,259 633.439,397	5.114
23	578.624,924 633.441,437	1	578.623,39 633.443,115	2.274

Punct început	X / Y	Punct sfârșit	X / Y	Lungime segment (** (m)
4	578.606,106 633.421,029	5	578.617,515 633.416,517	12.269
6	578.623,395 633.414,247	7	578.624,803 633.411,572	3.023
8	578.628,304 633.401,607	9	578.635,08 633.386,27	16.767
10	578.642,036 633.364,968	11	578.646,698 633.353,397	12.475
12	578.648,999 633.347,726	13	578.654,327 633.352,416	7.098
14	578.662,582 633.361,858	15	578.653,041 633.378,318	19.025
16	578.646,421 633.390,867	17	578.636,839 633.410,287	21.655
18	578.635,499 633.413,732	19	578.630,732 633.426,014	13.175
20	578.627,375 633.434,376	21	578.627,896 633.434,552	0.55
22	578.626,259 633.439,397	23	578.624,924 633.441,437	2.438

** Lungimile segmentelor sunt determinate în planul de proiecție Stereo 70 și sunt rotunjite la 1 milimetru.

*** Distanța dintre puncte este formată din segmente cumulate ce sunt mai mici decât valoarea 1 milimetru.

**DATE DESPRE IMOBILUL NR. 2905**

Oficiul de Cadastru și Publicitate Imobiliară NEAMT
Biroul de Cadastru și Publicitate Imobiliară Targu-Neamt

A. Partea I. Descrierea imobilului

TEREN Intravilan

Adresa: Loc. Pluton, Str Petru Vodă, Jud. Neamt

Nr. Crt	Nr cadastral Nr. topografic	Suprafața* (mp)	Observații / Referințe
A1	52186	Din acte: 2.791 Masurata: 2.757	Sector cadastral:242 Teren imprejmuit;

Construcții

Crt	Nr cadastral Nr. topografic	Adresa	Observații / Referințe
A1.3		Loc. Pluton, Str Petru Vodă, Jud. Neamt	Nr. niveluri:2; S. construita la sol:182 mp;
A1.4		Loc. Pluton, Str Petru Vodă, Jud. Neamt	Nr. niveluri:1; S. construita la sol:38 mp;

B. Partea II. Proprietari și acte

Inscrieri privitoare la dreptul de proprietate și alte drepturi reale		Referințe
21885 / 02/09/2016		
Act Notarial nr. Contract de vanzare cumpărare2635, din 02/09/2016 emis de NP Teodorescu Mihaela;		
B1	Intabulare, drept de PROPRIETATEcu titlu de cumpărare, dobandit prin Conventie, cota actuala 1/1, cota initiala 1/1 1) AGAPIE ION 2) AGAPIE ANA , soti	A1
/		
Act Administrativ nr. 17408, din 01/11/2023 emis de PRIMARIA COMUNEI PIPIRIG;		
B2	Intabulare, drept de PROPRIETATE, dobandit prin Lege, cota actuala 1/1, cota initiala 1/1 1) AGAPIE ION 2) AGAPIE ANA , soti	A1.3, A1.4

C. Partea III. SARCINI .

Inscrieri privind dezmembramintele dreptului de proprietate, drepturi reale de garanție și sarcini	Referințe
NU SUNT	

Punct început	X / Y	Punct sfârșit	X / Y	Lungime segment	Punct început	X / Y	Punct sfârșit	X / Y	Lungime segment	Punct început	X / Y	Punct sfârșit	X / Y	Lungime segment
7	578.678,903 633.256,853	8	578.676,798 633.266,516	9.89	8	578.676,798 633.266,516	9	578.662,648 633.297,267	33.85	9	578.662,648 633.297,267	10	578.655,753 633.326,318	29.858
10	578.655,753 633.326,318	11	578.648,999 633.347,726	22.448	11	578.648,999 633.347,726	12	578.646,698 633.353,397	6.12	12	578.646,698 633.353,397	13	578.642,036 633.364,968	12.475
13	578.642,036 633.364,968	14	578.635,08 633.386,27	22.409	14	578.635,08 633.386,27	15	578.628,304 633.401,607	16.767	15	578.628,304 633.401,607	16	578.624,803 633.411,572	10.562
16	578.624,803 633.411,572	17	578.623,395 633.414,247	3.023	17	578.623,395 633.414,247	18	578.617,515 633.416,517	6.303	18	578.617,515 633.416,517	19	578.606,106 633.421,029	12.269
19	578.606,106 633.421,029	20	578.602,885 633.412,347	9.26	20	578.602,885 633.412,347	21	578.599,128 633.403,024	10.052	21	578.599,128 633.403,024	22	578.609,303 633.400,909	10.392
22	578.609,303 633.400,909	23	578.618,156 633.399,093	9.037	23	578.618,156 633.399,093	24	578.624,42 633.392,259	9.27	24	578.624,42 633.392,259	25	578.627,049 633.386,405	6.417
25	578.627,049 633.386,405	26	578.629,919 633.376,61	10.207	26	578.629,919 633.376,61	27	578.630,133 633.375,858	0.782	27	578.630,133 633.375,858	28	578.632,847 633.367,274	9.003
28	578.632,847 633.367,274	29	578.641,54 633.339,286	29.307	29	578.641,54 633.339,286	30	578.645,337 633.329,842	10.179	30	578.645,337 633.329,842	31	578.646,567 633.324,53	5.453
31	578.646,567 633.324,53	32	578.647,258 633.321,544	3.065	32	578.647,258 633.321,544	33	578.653,272 633.307,297	15.464	33	578.653,272 633.307,297	34	578.657,951 633.293,759	14.324
34	578.657,951 633.293,759	35	578.659,972 633.288,485	5.648	35	578.659,972 633.288,485	36	578.661,463 633.284,381	4.366	36	578.661,463 633.284,381	37	578.670,251 633.266,29	20.113
37	578.670,251 633.266,29	38	578.670,993 633.261,797	4.554	38	578.670,993 633.261,797	39	578.671,02 633.260,304	1.493	39	578.671,02 633.260,304	40	578.671,124 633.254,681	5.624
40	578.671,124 633.254,681	41	578.670,704 633.244,721	9.969	41	578.670,704 633.244,721	42	578.670,668 633.234,975	9.746	42	578.670,668 633.234,975	43	578.669,932 633.229,437	5.587
43	578.669,932 633.229,437	44	578.669,866 633.228,826	0.615	44	578.669,866 633.228,826	45	578.671,072 633.202,719	26.135	45	578.671,072 633.202,719	46	578.671,714 633.192,215	10.524
46	578.671,714 633.192,215	47	578.671,714 633.187,354	4.861	47	578.671,714 633.187,354	48	578.671,714 633.179,573	7.781	48	578.671,714 633.179,573	49	578.673,012 633.164,449	15.18
49	578.673,012 633.164,449	50	578.673,54 633.147,445	17.012	50	578.673,54 633.147,445	51	578.673,94 633.132,458	14.992	51	578.673,94 633.132,458	52	578.672,658 633.126,044	6.541
52	578.672,658 633.126,044	1	578.671,837 633.119,608	6.488										

** Lungimile segmentelor sunt determinate în planul de proiecție Stereo 70 și sunt rotunjite la 1 milimetru.

*** Distanța dintre puncte este formată din segmente cumulate ce sunt mai mici decât valoarea 1 milimetru.

**DATE DESPRE IMOBILUL NR. 2906**

Oficiul de Cadastru și Publicitate Imobiliară NEAMT
Biroul de Cadastru și Publicitate Imobiliară Targu-Neamt

A. Partea I. Descrierea imobilului

TEREN Intravilan

Adresa: Loc. Pluton, Str Petru Vodă, Jud. Neamt

Nr. Crt	Nr cadastral Nr. topografic	Suprafața* (mp)	Observații / Referințe
A1		1.286	Sector cadastral:242 Teren imprejmuit;

Construcții

Crt	Nr cadastral Nr. topografic	Adresa	Observații / Referințe
A1.1		Loc. Pluton, Str Petru Vodă, Jud. Neamt	Nr. niveluri:1; S. construita la sol:113 mp;
A1.2		Loc. Pluton, Str Petru Vodă, Jud. Neamt	Nr. niveluri:1; S. construita la sol:32 mp;

B. Partea II. Proprietari și acte

Inscrieri privitoare la dreptul de proprietate și alte drepturi reale		Referințe
/		
Act Administrativ nr. 9108, din 28/05/2023 emis de PRIMARIA COMUNEI PIPIRIG;		
B1	Inscrierea posesiei, drept de PROPRIETATE, dobandit prin Lege, cota actuala 1/1, cota initiala 1/1 1) CURCĂ GHEORGHE	A1
Act Administrativ nr. 17408, din 01/11/2023 emis de PRIMARIA COMUNEI PIPIRIG;		
B2	Intabulare, drept de PROPRIETATE, dobandit prin Lege, cota actuala 1/1, cota initiala 1/1 1) CURCĂ GHEORGHE	A1.1, A1.2

C. Partea III. SARCINI .

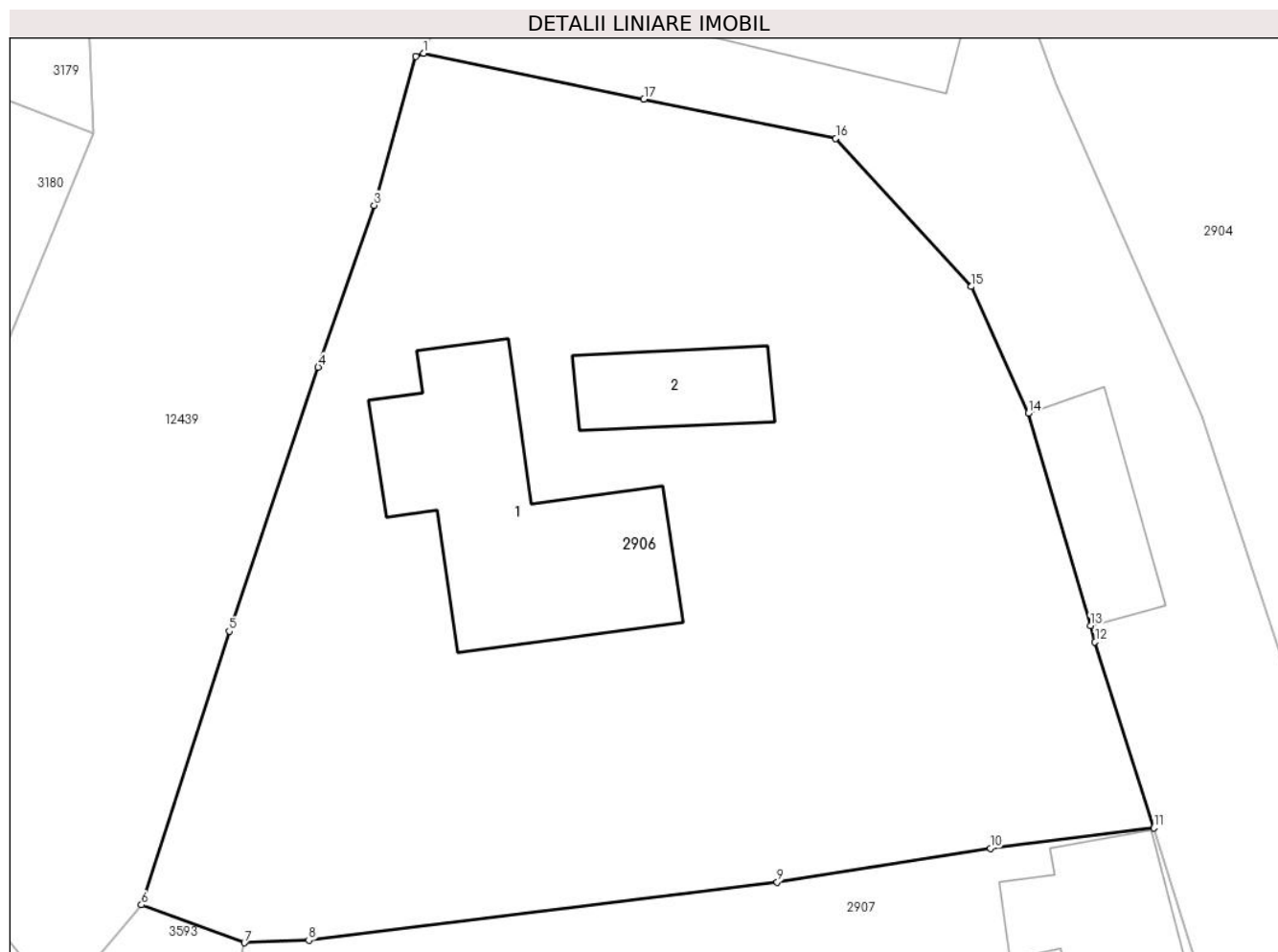
Inscrieri privind dezmembramintele dreptului de proprietate, drepturi reale de garanție și sarcini	Referințe
NU SUNT	

Anexa Nr. 1 La Partea I

Teren

Nr cadastral	Suprafața (mp)*	Observații / Referințe
	1.286	

* Suprafața este determinată în planul de proiecție Stereo 70.



Date referitoare la teren

Crt	Categorie folosință	Intravilan	Suprafața (mp)	Tarla	Parcelă	Nr. topo	Observații / Referințe
1	curți constructii	DA	434	-	-	-	
2	faneata	DA	851	-	-	-	

Date referitoare la construcții

Crt	Număr	Destinație construcție	Supraf. (mp)	Situație juridică	Observații / Referințe
A1.1		construcții de locuințe	113	Cu acte	Nr. niveluri:1; S. construita la sol:113 mp;
A1.2		construcții anexa	32	Cu acte	Nr. niveluri:1; S. construita la sol:32 mp;

Lungime Segmente

1) Valorile lungimilor segmentelor sunt obținute din proiecție în plan.

Punct început	X / Y	Punct sfârșit	X / Y	Lungime segment (** (m)
1	578.599,128 633.403,024	2	578.598,779 633.402,866	0.383
2	578.598,779 633.402,866	3	578.596,846 633.396,002	7.131

Punct început	X / Y	Punct sfârşit	X / Y	Lungime segment (** (m)
3	578.596,846 633.396,002	4	578.594,261 633.388,54	7.897
4	578.594,261 633.388,54	5	578.590,151 633.376,355	12.859
5	578.590,151 633.376,355	6	578.586,101 633.363,734	13.255
6	578.586,101 633.363,734	7	578.590,856 633.361,98	5.068
7	578.590,856 633.361,98	8	578.593,825 633.362,103	2.972
8	578.593,825 633.362,103	9	578.615,455 633.364,773	21.794
9	578.615,455 633.364,773	10	578.625,296 633.366,341	9.965
10	578.625,296 633.366,341	11	578.632,847 633.367,274	7.608
11	578.632,847 633.367,274	12	578.630,133 633.375,858	9.003
12	578.630,133 633.375,858	13	578.629,919 633.376,61	0.782
13	578.629,919 633.376,61	14	578.627,049 633.386,405	10.207
14	578.627,049 633.386,405	15	578.624,42 633.392,259	6.417
15	578.624,42 633.392,259	16	578.618,156 633.399,093	9.27
16	578.618,156 633.399,093	17	578.609,303 633.400,909	9.037
17	578.609,303 633.400,909	1	578.599,128 633.403,024	10.392

** Lungimile segmentelor sunt determinate în planul de proiecție Stereo 70 și sunt rotunjite la 1 milimetru.

*** Distanța dintre puncte este formată din segmente cumulate ce sunt mai mici decât valoarea 1 milimetru.

**DATE DESPRE IMOBILUL NR. 2907**

Oficiul de Cadastru și Publicitate Imobiliară NEAMT
Biroul de Cadastru și Publicitate Imobiliară Targu-Neamt

A. Partea I. Descrierea imobilului

TEREN Intravilan

Nr. CF vechi:507
Nr. cadastral vechi:637

Adresa: Loc. Pluton, Str Petru Vodă, Jud. Neamt

Nr. Crt	Nr cadastral Nr. topografic	Suprafața* (mp)	Observații / Referințe
A1	51002	Din acte: 1.762 Masurata: 1.534	Sector cadastral:242 Teren imprejmuit;

Construcții

Crt	Nr cadastral Nr. topografic	Adresa	Observații / Referințe
A1.1	51002-C1	Loc. Pluton, Str Petru Vodă, Jud. Neamt	Nr. niveluri:1; S. construita la sol:30 mp; Grajd construit din lemn , acoperit cu dranita .
A1.2		Loc. Pluton, Str Petru Vodă, Jud. Neamt	Nr. niveluri:2; S. construita la sol:89 mp;
A1.3		Loc. Pluton, Str Petru Vodă, Jud. Neamt	Nr. niveluri:1; S. construita la sol:36 mp;
A1.4		Loc. Pluton, Str Petru Vodă, Jud. Neamt	Nr. niveluri:1; S. construita la sol:58 mp;

B. Partea II. Proprietari și acte

Inscrieri privitoare la dreptul de proprietate și alte drepturi reale		Referințe
3250 / 13/06/2008		
Act Notarial nr. 166, din 12/06/2008 emis de BNP Burghelea Alina Elena;		
B1	Intabulare, drept de PROPRIETATE, dobandit prin Conventie, cota actuala 1/1, cota initiala 1/1 1) BOBU MARIA 2) BOBU DAN , - soti <i>OBSERVATII: (provenita din conversia CF 507)</i>	A1, A1.1
19055 / 05/08/2016		
Act Administrativ nr. - documentatie cadastrala avizata, din 08/09/2016;		
B2	Se noteaza repositionarea imobilului cu NCP 637	A1, A1.1
/		
Act Administrativ nr. 17408, din 01/11/2023 emis de PRIMARIA COMUNEI PIPIRIG;		
B3	Intabulare, drept de PROPRIETATE, dobandit prin Lege, cota actuala 1/1, cota initiala 1/1 1) BOBU MARIA 2) BOBU DAN , - soti	A1.2, A1.3, A1.4

C. Partea III. SARCINI .

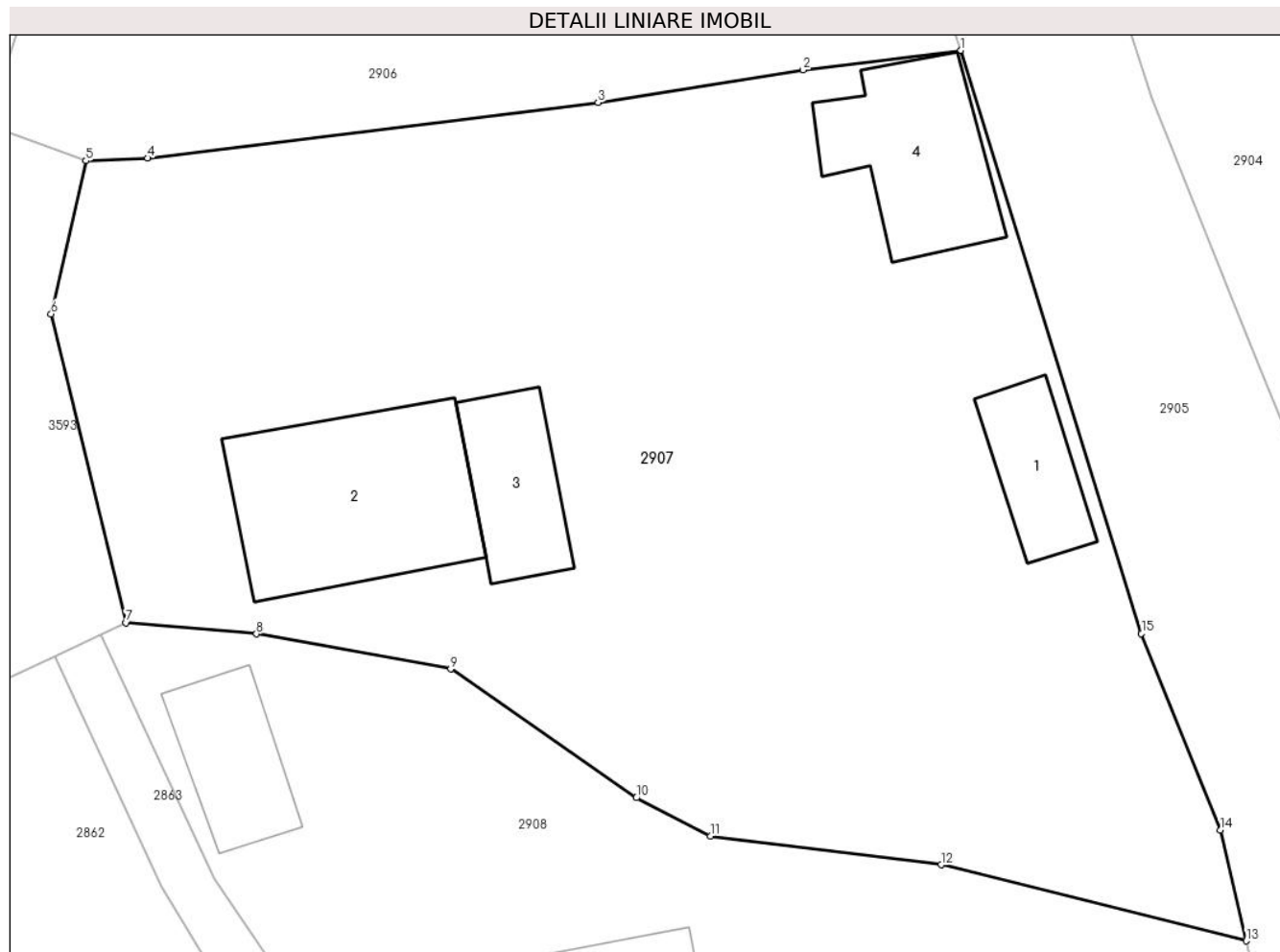
Inscrieri privind dezmembramintele dreptului de proprietate, drepturi reale de garanție și sarcini	Referințe
NU SUNT	

Anexa Nr. 1 La Partea I

Teren

Nr cadastral	Suprafața (mp)*	Observații / Referințe
51002	Din acte: 1.762 Masurata: 1.534	

* Suprafața este determinată în planul de proiecție Stereo 70.



Date referitoare la teren

Crt	Categorie folosință	Intra vilan	Suprafața (mp)	Tarla	Parcelă	Nr. topo	Observații / Referințe
1	curți constructii	DA	895	-	-	-	asigura accesul pentru proprietatile aflate la sud .
2	faneata	DA	639	-	-	-	

Date referitoare la construcții

Crt	Număr	Destinație construcție	Supraf. (mp)	Situație juridică	Observații / Referințe
A1.1	51002-C1	construcții anexa	30	Cu acte	Nr. niveluri:1; S. construita la sol:30 mp; Grajd construit din lemn , acoperit cu dranita .
A1.2		construcții de locuințe	89	Cu acte	Nr. niveluri:2; S. construita la sol:89 mp;
A1.3		construcții anexa	36	Cu acte	Nr. niveluri:1; S. construita la sol:36 mp;
A1.4		construcții anexa	58	Cu acte	Nr. niveluri:1; S. construita la sol:58 mp;

Lungime Segmente

1) Valorile lungimilor segmentelor sunt obținute din proiecție în plan.

Punct început	X / Y	Punct sfârșit	X / Y	Lungime segment (** (m)
---------------	-------	---------------	-------	-------------------------

Punct început	X / Y	Punct sfârșit	X / Y	Lungime segment (** (m)
1	578.632,847 633.367,274	2	578.625,296 633.366,341	7.608
2	578.625,296 633.366,341	3	578.615,455 633.364,773	9.965
3	578.615,455 633.364,773	4	578.593,825 633.362,103	21.794
4	578.593,825 633.362,103	5	578.590,856 633.361,98	2.972
5	578.590,856 633.361,98	6	578.589,188 633.354,63	7.537
6	578.589,188 633.354,63	7	578.592,786 633.339,807	15.253
7	578.592,786 633.339,807	8	578.599,046 633.339,265	6.283
8	578.599,046 633.339,265	9	578.608,375 633.337,585	9.479
9	578.608,375 633.337,585	10	578.617,288 633.331,397	10.85
10	578.617,288 633.331,397	11	578.620,841 633.329,555	4.002
11	578.620,841 633.329,555	12	578.631,916 633.328,183	11.16
12	578.631,916 633.328,183	13	578.646,567 633.324,53	15.1
13	578.646,567 633.324,53	14	578.645,337 633.329,842	5.453
14	578.645,337 633.329,842	15	578.641,54 633.339,286	10.179
15	578.641,54 633.339,286	1	578.632,847 633.367,274	29.307

** Lungimile segmentelor sunt determinate în planul de proiecție Stereo 70 și sunt rotunjite la 1 milimetru.

*** Distanța dintre puncte este formată din segmente cumulate ce sunt mai mici decât valoarea 1 milimetru.

**DATE DESPRE IMOBILUL NR. 2908**

Oficiul de Cadastru și Publicitate Imobiliară NEAMT
Biroul de Cadastru și Publicitate Imobiliară Targu-Neamt

A. Partea I. Descrierea imobilului

TEREN Intravilan

Adresa: Loc. Pluton, Str Petru Vodă, Jud. Neamt

Nr. Crt	Nr cadastral Nr. topografic	Suprafața* (mp)	Observații / Referințe
A1		2.709	Sector cadastral:242 Teren neimpregmuit;

Construcții

Crt	Nr cadastral Nr. topografic	Adresa	Observații / Referințe
A1.1		Loc. Pluton, Str Petru Vodă, Jud. Neamt	Nr. niveluri:2; S. construita la sol:151 mp;
A1.2		Loc. Pluton, Str Petru Vodă, Jud. Neamt	Nr. niveluri:1; S. construita la sol:35 mp;

B. Partea II. Proprietari și acte

Inscrieri privitoare la dreptul de proprietate și alte drepturi reale		Referințe
/		
Act Administrativ nr. 6465, din 12/04/2023 emis de PRIMARIA COMUNEI PIPIRIG;		
B1	Inscrierea posesiei, drept de PROPRIETATE, dobandit prin Lege, cota actuala 1/1, cota initiala 1/1 1) CURCĂ MIHAI 2) CURCĂ RODICA	A1
Act Administrativ nr. 17408, din 01/11/2023 emis de PRIMARIA COMUNEI PIPIRIG;		
B2	Intabulare, drept de PROPRIETATE, dobandit prin Lege, cota actuala 1/1, cota initiala 1/1 1) CURCĂ MIHAI 2) CURCĂ RODICA	A1.1, A1.2

C. Partea III. SARCINI .

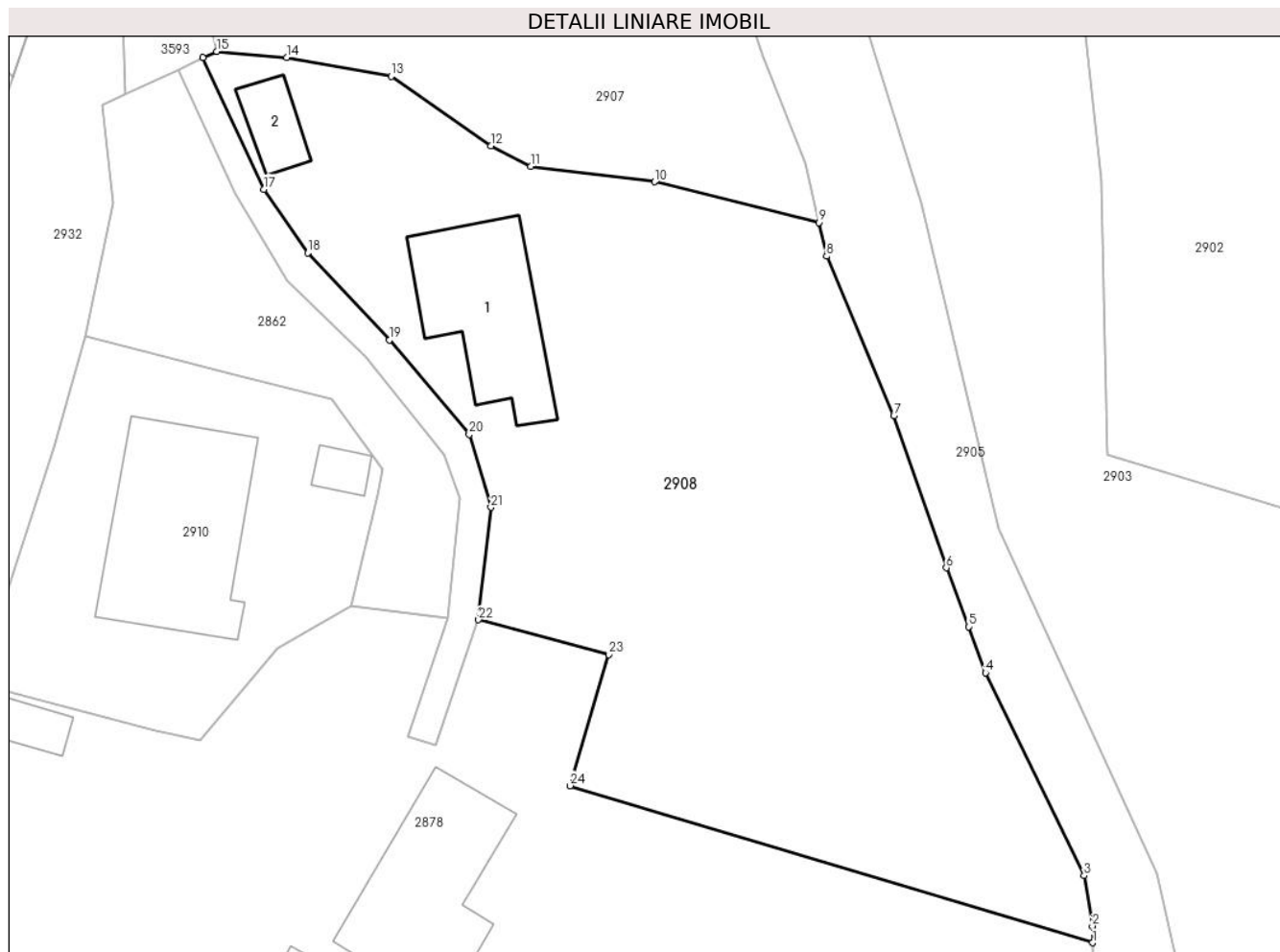
Inscrieri privind dezmembramintele dreptului de proprietate, drepturi reale de garanție și sarcini	Referințe
NU SUNT	

Anexa Nr. 1 La Partea I

Teren

Nr cadastral	Suprafața (mp)*	Observații / Referințe
	2.709	

* Suprafața este determinată în planul de proiecție Stereo 70.



Date referitoare la teren

Crt	Categorie folosință	Intravilan	Suprafața (mp)	Tarla	Parcelă	Nr. topo	Observații / Referințe
1	curți constructii	DA	637	-	-	-	
2	faneata	DA	2.072	-	-	-	

Date referitoare la construcții

Crt	Număr	Destinație construcție	Supraf. (mp)	Situație juridică	Observații / Referințe
A1.1		construcții de locuințe	151	Cu acte	Nr. niveluri:2; S. construita la sol:151 mp;
A1.2		construcții anexa	35	Cu acte	Nr. niveluri:1; S. construita la sol:35 mp;

Lungime Segmente

1) Valorile lungimilor segmentelor sunt obținute din proiecție în plan.

Punct început	X / Y	Punct sfârșit	X / Y	Lungime segment (** (m)
1	578.671,02 633.260,304	2	578.670,993 633.261,797	1.493
3	578.670,251 633.266,29	4	578.661,463 633.284,381	20.113

Punct început	X / Y	Punct sfârșit	X / Y	Lungime segment (** (m)
2	578.670,993 633.261,797	3	578.670,251 633.266,29	4.554
4	578.661,463 633.284,381	5	578.659,972 633.288,485	4.366

Punct început	X / Y	Punct sfârșit	X / Y	Lungime segment (** (m))
5	578.659,972 633.288,485	6	578.657,951 633.293,759	5.648
7	578.653,272 633.307,297	8	578.647,258 633.321,544	15.464
9	578.646,567 633.324,53	10	578.631,916 633.328,183	15.1
11	578.620,841 633.329,555	12	578.617,288 633.331,397	4.002
13	578.608,375 633.337,585	14	578.599,046 633.339,265	9.479
15	578.592,786 633.339,807	16	578.591,562 633.339,237	1.35
17	578.597,021 633.327,52	18	578.600,924 633.321,841	6.891
19	578.608,224 633.314,076	20	578.615,356 633.305,637	11.049
21	578.617,29 633.299,143	22	578.616,178 633.289,114	10.09
23	578.627,798 633.286,013	24	578.624,368 633.274,313	12.192

Punct început	X / Y	Punct sfârșit	X / Y	Lungime segment (** (m))
6	578.657,951 633.293,759	7	578.653,272 633.307,297	14.324
8	578.647,258 633.321,544	9	578.646,567 633.324,53	3.065
10	578.631,916 633.328,183	11	578.620,841 633.329,555	11.16
12	578.617,288 633.331,397	13	578.608,375 633.337,585	10.85
14	578.599,046 633.339,265	15	578.592,786 633.339,807	6.283
16	578.591,562 633.339,237	17	578.597,021 633.327,52	12.926
18	578.600,924 633.321,841	19	578.608,224 633.314,076	10.658
20	578.615,356 633.305,637	21	578.617,29 633.299,143	6.776
22	578.616,178 633.289,114	23	578.627,798 633.286,013	12.027
24	578.624,368 633.274,313	1	578.671,02 633.260,304	48.71

** Lungimile segmentelor sunt determinate în planul de proiecție Stereo 70 și sunt rotunjite la 1 milimetru.

*** Distanța dintre puncte este formată din segmente cumulate ce sunt mai mici decât valoarea 1 milimetru.

**DATE DESPRE IMOBILUL NR. 2910**

Oficiul de Cadastru și Publicitate Imobiliară NEAMT
Biroul de Cadastru și Publicitate Imobiliară Targu-Neamt

A. Partea I. Descrierea imobilului

TEREN Intravilan

Adresa: Loc. Pluton, Str Petru Vodă, Jud. Neamt

Nr. Crt	Nr cadastral Nr. topografic	Suprafața* (mp)	Observații / Referințe
A1	54277	Din acte: 846 Masurata: 856	Sector cadastral:242 Teren imprejmuit;

Construcții

Crt	Nr cadastral Nr. topografic	Adresa	Observații / Referințe
A1.1	54277-C1	Loc. Pluton, Str Petru Vodă, Jud. Neamt	Nr. niveluri:2; S. construita la sol:215 mp; S. construita desfasurata:298 mp; Locuinta, P+M
A1.2	54277-C2	Loc. Pluton, Str Petru Vodă, Jud. Neamt	Nr. niveluri:1; S. construita la sol:17 mp; S. construita desfasurata:17 mp; Anexa, parter

B. Partea II. Proprietari și acte

Inscrieri privitoare la dreptul de proprietate și alte drepturi reale		Referințe
6643 / 11/03/2022		
Act Notarial nr. CONTRACT DE ÎNTRȚINERE aut. nr. 858, din 10/03/2022 emis de NP David Daniela;		
B1	Intabulare, drept de PROPRIETATE, cu titlu de drept de ÎNTREȚINERE, dobandit prin Conventie, cota actuala 1/1, cota initiala 1/1 1) ARON ALIN-FLORIN	A1
B2	Intabulare, drept de PROPRIETATE, cu titlu de drept de ÎNTREȚINERE, dobandit prin Conventie, cota actuala 1/1, cota initiala 1/1 1) ARON ALIN-FLORIN	A1.1, A1.2

C. Partea III. SARCINI

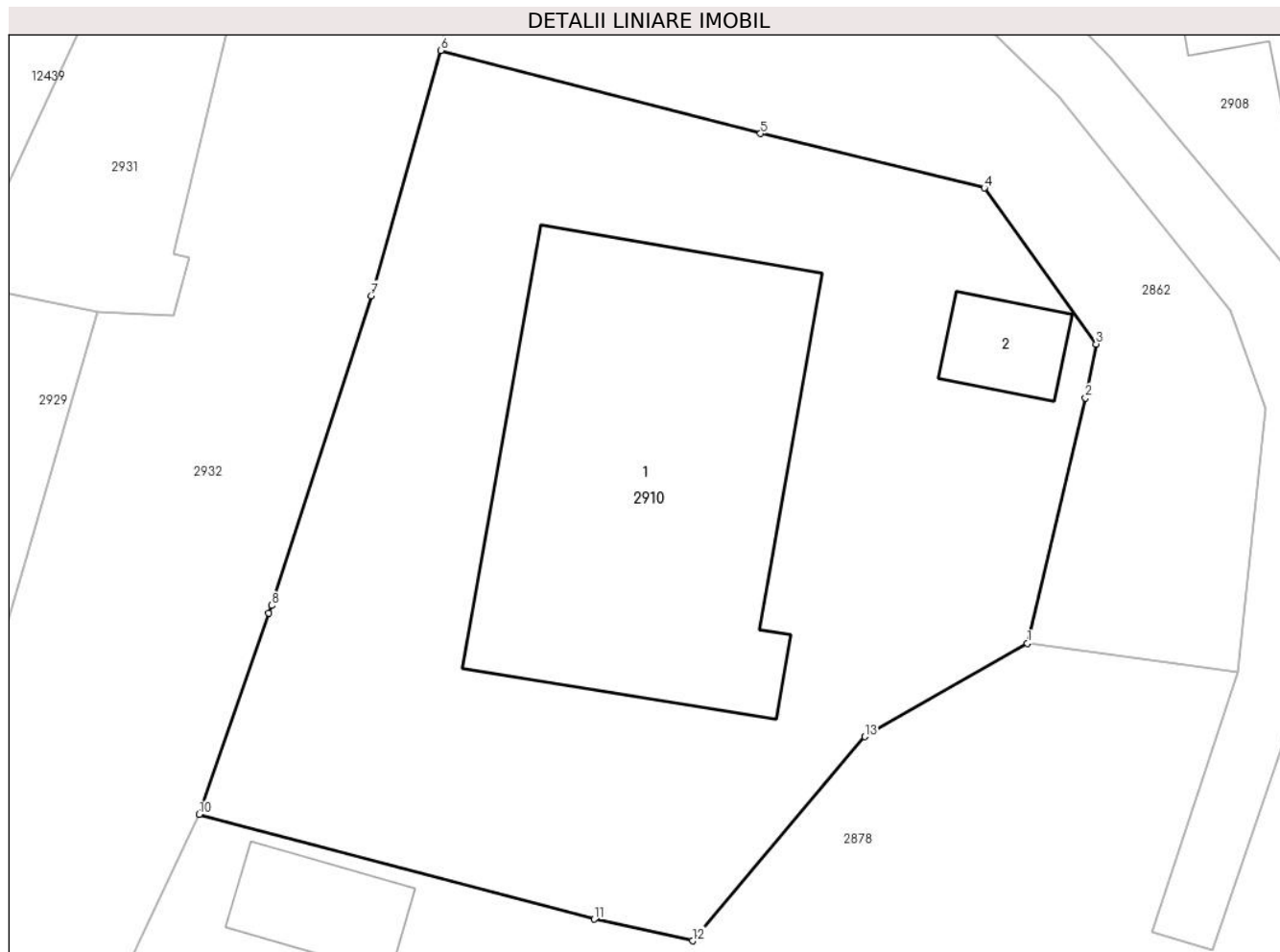
Inscrieri privind dezmembramintele dreptului de proprietate, drepturi reale de garanție și sarcini		Referințe
6643 / 11/03/2022		
Act Notarial nr. CONTRACT DE ÎNTRȚINERE aut. nr. 858, din 10/03/2022 emis de NP David Daniela;		
C1	Intabulare, drept de IPOTECA LEGALA, Valoare:0 , în cuantumul obligației de întreținere, dobandit prin Conventie 1) ARON AUREL 2) ARON ANA	A1, A1.1, A1.2
C2	Intabulare, drept de UZUFRUCT VIAGER, cota actuala 1/1, cota initiala 1/1 1) ARON ANA	A1
C3	Intabulare, drept de UZUFRUCT VIAGER, cota actuala 1/1, cota initiala 1/1 1) ARON AUREL 2) ARON ANA	A1.1, A1.2

Anexa Nr. 1 La Partea I

Teren

Nr cadastral	Suprafața (mp)*	Observații / Referințe
54277	Din acte: 846 Masurata: 856	

* Suprafața este determinată în planul de proiecție Stereo 70.



Date referitoare la teren

Crt	Categorie folosință	Intra vilan	Suprafața (mp)	Tarla	Parcelă	Nr. topo	Observații / Referințe
1	curți constructii	DA	856	-	-	-	

Date referitoare la construcții

Crt	Număr	Destinație construcție	Supraf. (mp)	Situație juridică	Observații / Referințe
A1.1	54277-C1	construcții de locuințe	Din acte: 298 Masurata: 215	Cu acte	Nr. niveluri:2; S. construita la sol:215 mp; S. construita desfasurata:298 mp; Locuinta, P+M
A1.2	54277-C2	construcții anexa	17	Cu acte	Nr. niveluri:1; S. construita la sol:17 mp; S. construita desfasurata:17 mp; Anexa, parter

Lungime Segmente

1) Valorile lungimilor segmentelor sunt obținute din proiecție în plan.

Punct început	X / Y	Punct sfârșit	X / Y	Lungime segment (** (m)
1	578.604,858 633.290,369	2	578.607,218 633.300,318	10.225
2	578.607,218 633.300,318	3	578.607,649 633.302,506	2.23

Punct început	X / Y	Punct sfârșit	X / Y	Lungime segment (** (m)
3	578.607,649 633.302,506	4	578.603,11 633.308,83	7.784
4	578.603,11 633.308,83	5	578.594,042 633.311,032	9.332
5	578.594,042 633.311,032	6	578.581,078 633.314,4	13.394
6	578.581,078 633.314,4	7	578.578,259 633.304,464	10.328
7	578.578,259 633.304,464	8	578.574,22 633.291,904	13.193
8	578.574,22 633.291,904	9	578.574,1 633.291,607	0.32
9	578.574,1 633.291,607	10	578.571,292 633.283,44	8.636
10	578.571,292 633.283,44	11	578.587,307 633.279,197	16.568
11	578.587,307 633.279,197	12	578.591,284 633.278,319	4.073
12	578.591,284 633.278,319	13	578.598,271 633.286,595	10.831
13	578.598,271 633.286,595	1	578.604,858 633.290,369	7.592

** Lungimile segmentelor sunt determinate în planul de proiecție Stereo 70 și sunt rotunjite la 1 milimetru.

*** Distanța dintre puncte este formată din segmente cumulate ce sunt mai mici decât valoarea 1 milimetru.

**DATE DESPRE IMOBILUL NR. 2912**

Oficiul de Cadastru și Publicitate Imobiliară NEAMT
Biroul de Cadastru și Publicitate Imobiliară Targu-Neamt

A. Partea I. Descrierea imobilului

TEREN Intravilan

Adresa: Loc. Pluton, Str Petru Vodă, Jud. Neamt

Nr. Crt	Nr cadastral Nr. topografic	Suprafața* (mp)	Observații / Referințe
A1		6.696	Sector cadastral:242 Teren imprejmuit;

B. Partea II. Proprietari și acte

Inscrieri privitoare la dreptul de proprietate și alte drepturi reale		Referințe
/		
Act Administrativ nr. 12351, din 01/08/2023 emis de PRIMARIA COMUNEI PIPIRIG;		
B1	Inscrierea posesiei, drept de PROPRIETATE, dobandit prin Lege, cota actuala 1/1, cota initiala 1/1 1) NIȚE VASILE	A1

C. Partea III. SARCINI .

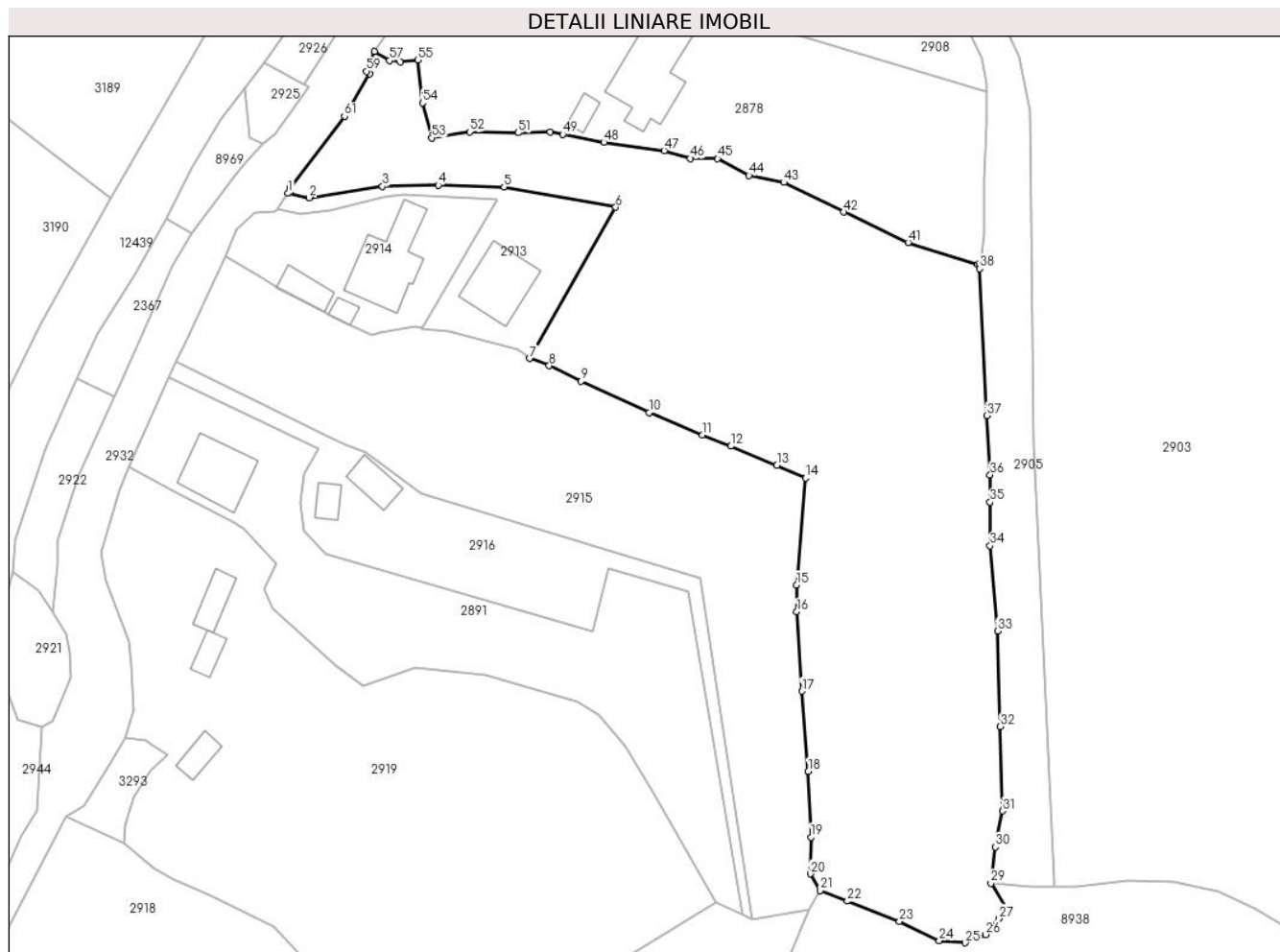
Inscrieri privind dezmembramintele dreptului de proprietate, drepturi reale de garanție și sarcini	Referințe
NU SUNT	

Anexa Nr. 1 La Partea I

Teren

Nr cadastral	Suprafața (mp)*	Observații / Referințe
	6.696	

* Suprafața este determinată în planul de proiecție Stereo 70.



Date referitoare la teren

Crt	Categorie folosință	Intravilan	Suprafața (mp)	Tarla	Parcelă	Nr. topo	Observații / Referințe
1	faneata	DA	6.696	-	-	-	

Lungime Segmente

1) Valorile lungimilor segmentelor sunt obținute din proiecție în plan.

Punct început	X / Y	Punct sfârșit	X / Y	Lungime segment
1	578.546,782 633.242,245	2	578.550,529 633.241,461	3.828
4	578.573,498 633.243,696	5	578.585,18 633.243,392	11.686
7	578.589,761 633.212,889	8	578.593,234 633.211,61	3.701
10	578.611,021 633.203,296	11	578.620,45 633.199,303	10.24
13	578.633,745 633.193,929	14	578.638,877 633.191,621	5.627
16	578.637,308 633.167,867	17	578.638,178 633.153,734	14.16
2	578.550,529 633.241,461	3	578.563,563 633.243,494	13.192
5	578.585,18 633.243,392	6	578.605,051 633.239,773	20.198
8	578.593,234 633.211,61	9	578.598,92 633.208,855	6.318
11	578.620,45 633.199,303	12	578.625,568 633.197,28	5.503
14	578.638,877 633.191,621	15	578.637,266 633.172,615	19.074
17	578.638,178 633.153,734	18	578.639,352 633.139,512	14.27
3	578.563,563 633.243,494	4	578.573,498 633.243,696	9.937
6	578.605,051 633.239,773	7	578.589,761 633.212,889	30.928
9	578.598,92 633.208,855	10	578.611,021 633.203,296	13.317
12	578.625,568 633.197,28	13	578.633,745 633.193,929	8.837
15	578.637,266 633.172,615	16	578.637,308 633.167,867	4.748
18	578.639,352 633.139,512	19	578.639,831 633.127,804	11.718

Punct început	X / Y	Punct sfârșit	X / Y	Lungime segment	Punct început	X / Y	Punct sfârșit	X / Y	Lungime segment	Punct început	X / Y	Punct sfârșit	X / Y	Lungime segment
19	578.639,831 633.127,804	20	578.639,713 633.121,278	6.527	20	578.639,713 633.121,278	21	578.641,426 633.118,319	3.419	21	578.641,426 633.118,319	22	578.646,285 633.116,41	5.221
22	578.646,285 633.116,41	23	578.655,557 633.112,798	9.951	23	578.655,557 633.112,798	24	578.662,67 633.109,411	7.878	24	578.662,67 633.109,411	25	578.667,294 633.109,018	4.641
25	578.667,294 633.109,018	26	578.670,899 633.110,481	3.891	26	578.670,899 633.110,481	27	578.673,259 633.113,304	3.68	27	578.673,259 633.113,304	28	578.674,738 633.114,881	2.162
28	578.674,738 633.114,881	29	578.671,837 633.119,608	5.546	29	578.671,837 633.119,608	30	578.672,658 633.126,044	6.488	30	578.672,658 633.126,044	31	578.673,94 633.132,458	6.541
31	578.673,94 633.132,458	32	578.673,54 633.147,445	14.99 2	32	578.673,54 633.147,445	33	578.673,012 633.164,449	17.01 2	33	578.673,012 633.164,449	34	578.671,714 633.179,573	15.18
34	578.671,714 633.179,573	35	578.671,714 633.187,354	7.781	35	578.671,714 633.187,354	36	578.671,714 633.192,215	4.861	36	578.671,714 633.192,215	37	578.671,072 633.202,719	10.52 4
37	578.671,072 633.202,719	38	578.669,866 633.228,826	26.13 5	38	578.669,866 633.228,826	39	578.669,932 633.229,437	0.615	39	578.669,932 633.229,437	40	578.669,564 633.229,643	0.422
40	578.669,564 633.229,643	41	578.657,107 633.233,493	13.03 8	41	578.657,107 633.233,493	42	578.645,665 633.238,913	12.66 1	42	578.645,665 633.238,913	43	578.634,988 633.244,202	11.91 5
43	578.634,988 633.244,202	44	578.628,782 633.245,436	6.327	44	578.628,782 633.245,436	45	578.623,201 633.248,418	6.328	45	578.623,201 633.248,418	46	578.618,343 633.248,432	4.858
46	578.618,343 633.248,432	47	578.613,688 633.249,846	4.865	47	578.613,688 633.249,846	48	578.602,936 633.251,317	10.85 2	48	578.602,936 633.251,317	49	578.595,631 633.252,749	7.444
49	578.595,631 633.252,749	50	578.593,443 633.253,143	2.223	50	578.593,443 633.253,143	51	578.587,685 633.253,02	5.759	51	578.587,685 633.253,02	52	578.579,046 633.253,178	8.64
52	578.579,046 633.253,178	53	578.572,294 633.252,109	6.836	53	578.572,294 633.252,109	54	578.570,706 633.258,315	6.406	54	578.570,706 633.258,315	55	578.569,845 633.265,94	7.673
55	578.569,845 633.265,94	56	578.566,701 633.265,578	3.165	56	578.566,701 633.265,578	57	578.564,84 633.265,83	1.878	57	578.564,84 633.265,83	58	578.562,159 633.267,471	3.143
58	578.562,159 633.267,471	59	578.560,716 633.263,923	3.83	59	578.560,716 633.263,923	60	578.561,288 633.263,516	0.702	60	578.561,288 633.263,516	61	578.556,798 633.255,925	8.819
61	578.556,798 633.255,925	62	578.547,224 633.243,379	15.78 2	62	578.547,224 633.243,379	63	578.547,012 633.242,531	0.874	63	578.547,012 633.242,531	1	578.546,782 633.242,245	0.367

** Lungimile segmentelor sunt determinate în planul de proiecție Stereo 70 și sunt rotunjite la 1 milimetru.

*** Distanța dintre puncte este formată din segmente cumulate ce sunt mai mici decât valoarea 1 milimetru.

**DATE DESPRE IMOBILUL NR. 2913**

Oficiul de Cadastru și Publicitate Imobiliară NEAMT
Biroul de Cadastru și Publicitate Imobiliară Targu-Neamt

A. Partea I. Descrierea imobilului

TEREN Intravilan

Adresa: Loc. Pluton, Str Petru Vodă, Jud. Neamt

Nr. Crt	Nr cadastral Nr. topografic	Suprafața* (mp)	Observații / Referințe
A1	50297	650	Sector cadastral:242 Teren imprejmuit;

Construcții

Crt	Nr cadastral Nr. topografic	Adresa	Observații / Referințe
A1.1		Loc. Pluton, Str Petru Vodă, Jud. Neamt	Nr. niveluri:2; S. construita la sol:116 mp;

B. Partea II. Proprietari și acte

Inscrieri privitoare la dreptul de proprietate și alte drepturi reale		Referințe
2534 / 22/03/2011		
Act Notarial nr. 120, din 18/03/2011 emis de BNP LAURA ANDRONACHE;		
B1	Intabulare, drept de PROPRIETATE, dobandit prin Conventie, cota actuala 1/1, cota initiala 1/1 1) NITE VASILE CIPRIAN, - necasatorit	A1
/		
Act Administrativ nr. 17408, din 01/11/2023 emis de PRIMARIA COMUNEI PIPIRIG;		
B2	Intabulare, drept de PROPRIETATE, dobandit prin Lege, cota actuala 1/1, cota initiala 1/1 1) NITE VASILE CIPRIAN, - necasatorit	A1.1

C. Partea III. SARCINI .

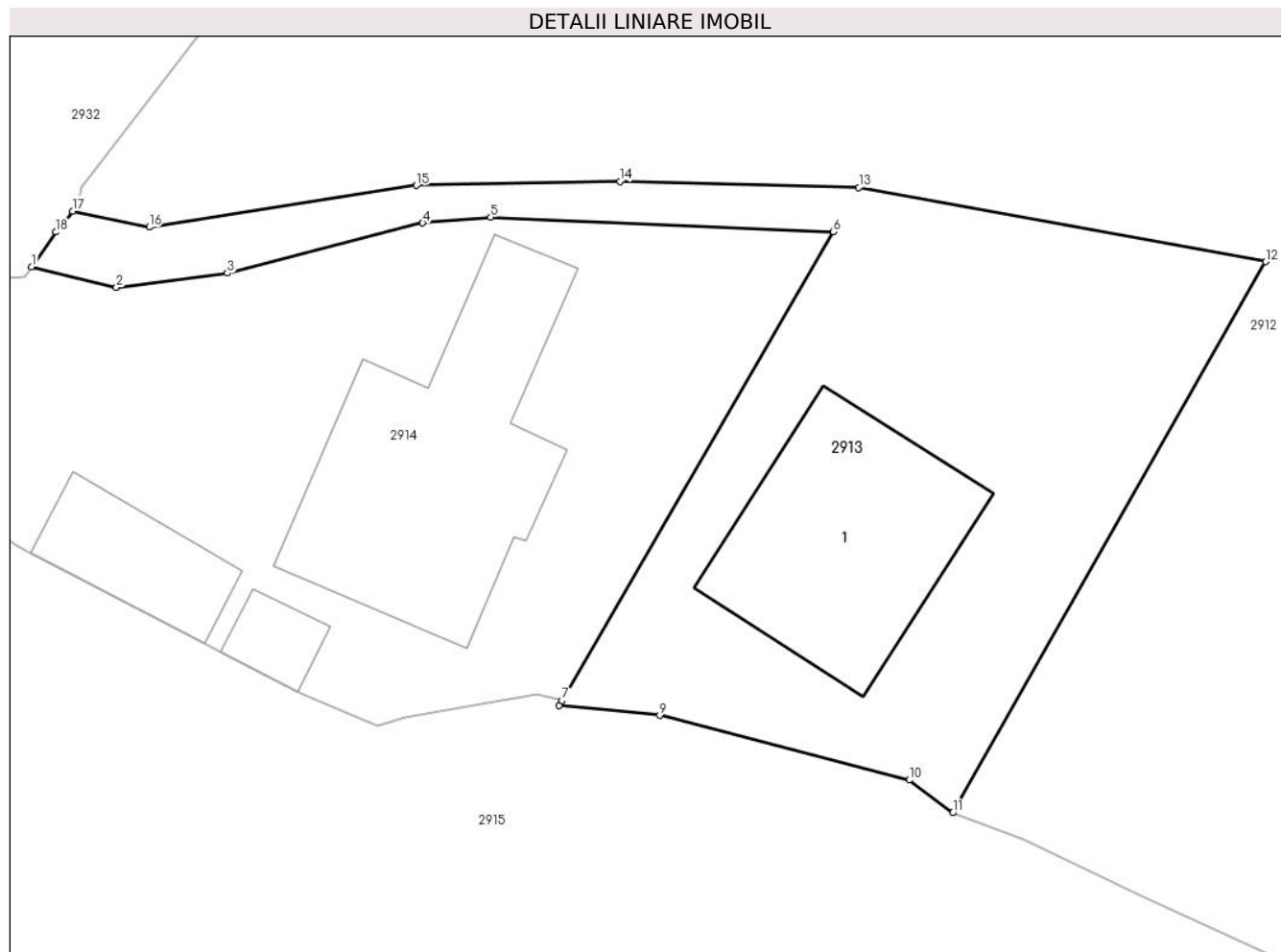
Inscrieri privind dezmembramintele dreptului de proprietate, drepturi reale de garanție și sarcini	Referințe
NU SUNT	

Anexa Nr. 1 La Partea I

Teren

Nr cadastral	Suprafața (mp)*	Observații / Referințe
50297	650	

* Suprafața este determinată în planul de proiecție Stereo 70.



Date referitoare la teren

Crt	Categorie folosință	Intravilan	Suprafața (mp)	Tarla	Parcelă	Nr. topo	Observații / Referințe
1	curți constructii	DA	365	-	-	-	
2	drum	DA	89	-	-	-	
3	faneata	DA	196	-	-	-	

Date referitoare la construcții

Crt	Număr	Destinație construcție	Supraf. (mp)	Situație juridică	Observații / Referințe
A1.1		construcții de locuințe	116	Cu acte	Nr. niveluri:2; S. construita la sol:116 mp;

Lungime Segmente

1) Valorile lungimilor segmentelor sunt obținute din proiecție în plan.

Punct început	X / Y	Punct sfârșit	X / Y	Lungime segment (** (m)
1	578.544,777 633.239,536	2	578.548,915 633.238,516	4.262
2	578.548,915 633.238,516	3	578.554,34 633.239,214	5.47

Punct început	X / Y	Punct sfârșit	X / Y	Lungime segment (** (m)
3	578.554,34 633.239,214	4	578.563,876 633.241,667	9.846
4	578.563,876 633.241,667	5	578.567,199 633.241,95	3.335
5	578.567,199 633.241,95	6	578.583,927 633.241,229	16.744
6	578.583,927 633.241,229	7	578.570,674 633.218,362	26.43
7	578.570,674 633.218,362	8	578.570,544 633.218,137	0.26
8	578.570,544 633.218,137	9	578.575,454 633.217,639	4.935
9	578.575,454 633.217,639	10	578.587,65 633.214,489	12.596
10	578.587,65 633.214,489	11	578.589,761 633.212,889	2.649
11	578.589,761 633.212,889	12	578.605,051 633.239,773	30.928
12	578.605,051 633.239,773	13	578.585,18 633.243,392	20.198
13	578.585,18 633.243,392	14	578.573,498 633.243,696	11.686
14	578.573,498 633.243,696	15	578.563,563 633.243,494	9.937
15	578.563,563 633.243,494	16	578.550,529 633.241,461	13.192
16	578.550,529 633.241,461	17	578.546,782 633.242,245	3.828
17	578.546,782 633.242,245	18	578.545,962 633.241,221	1.312
18	578.545,962 633.241,221	1	578.544,777 633.239,536	2.06

** Lungimile segmentelor sunt determinate în planul de proiecție Stereo 70 și sunt rotunjite la 1 milimetru.

*** Distanța dintre puncte este formată din segmente cumulate ce sunt mai mici decât valoarea 1 milimetru.

**DATE DESPRE IMOBILUL NR. 2914**

Oficiul de Cadastru și Publicitate Imobiliară NEAMT
Biroul de Cadastru și Publicitate Imobiliară Targu-Neamt

A. Partea I. Descrierea imobilului

TEREN Intravilan

Adresa: Loc. Pluton, Str Petru Vodă, Jud. Neamt

Nr. Crt	Nr cadastral Nr. topografic	Suprafața* (mp)	Observații / Referințe
A1		759	Sector cadastral:242 Teren imprejmuit;

Construcții

Crt	Nr cadastral Nr. topografic	Adresa	Observații / Referințe
A1.1		Loc. Pluton, Str Petru Vodă, Jud. Neamt	Nr. niveluri:1; S. construita la sol:151 mp;
A1.2		Loc. Pluton, Str Petru Vodă, Jud. Neamt	Nr. niveluri:1; S. construita la sol:40 mp;
A1.3		Loc. Pluton, Str Petru Vodă, Jud. Neamt	Nr. niveluri:1; S. construita la sol:15 mp;

B. Partea II. Proprietari și acte

Inscrieri privitoare la dreptul de proprietate și alte drepturi reale		Referințe
/		
Act Administrativ nr. 12350, din 01/08/2023 emis de PRIMARIA COMUNEI PIPIRIG;		
B1	Inscrierea posesiei, drept de PROPRIETATE, dobandit prin Lege, cota actuala 1/1, cota initiala 1/1 1) NIȚE VASILE	A1
Act Administrativ nr. 17408, din 01/11/2023 emis de PRIMARIA COMUNEI PIPIRIG;		
B2	Intabulare, drept de PROPRIETATE, dobandit prin Lege, cota actuala 1/1, cota initiala 1/1 1) NIȚE VASILE	A1.1, A1.2, A1.3

C. Partea III. SARCINI .

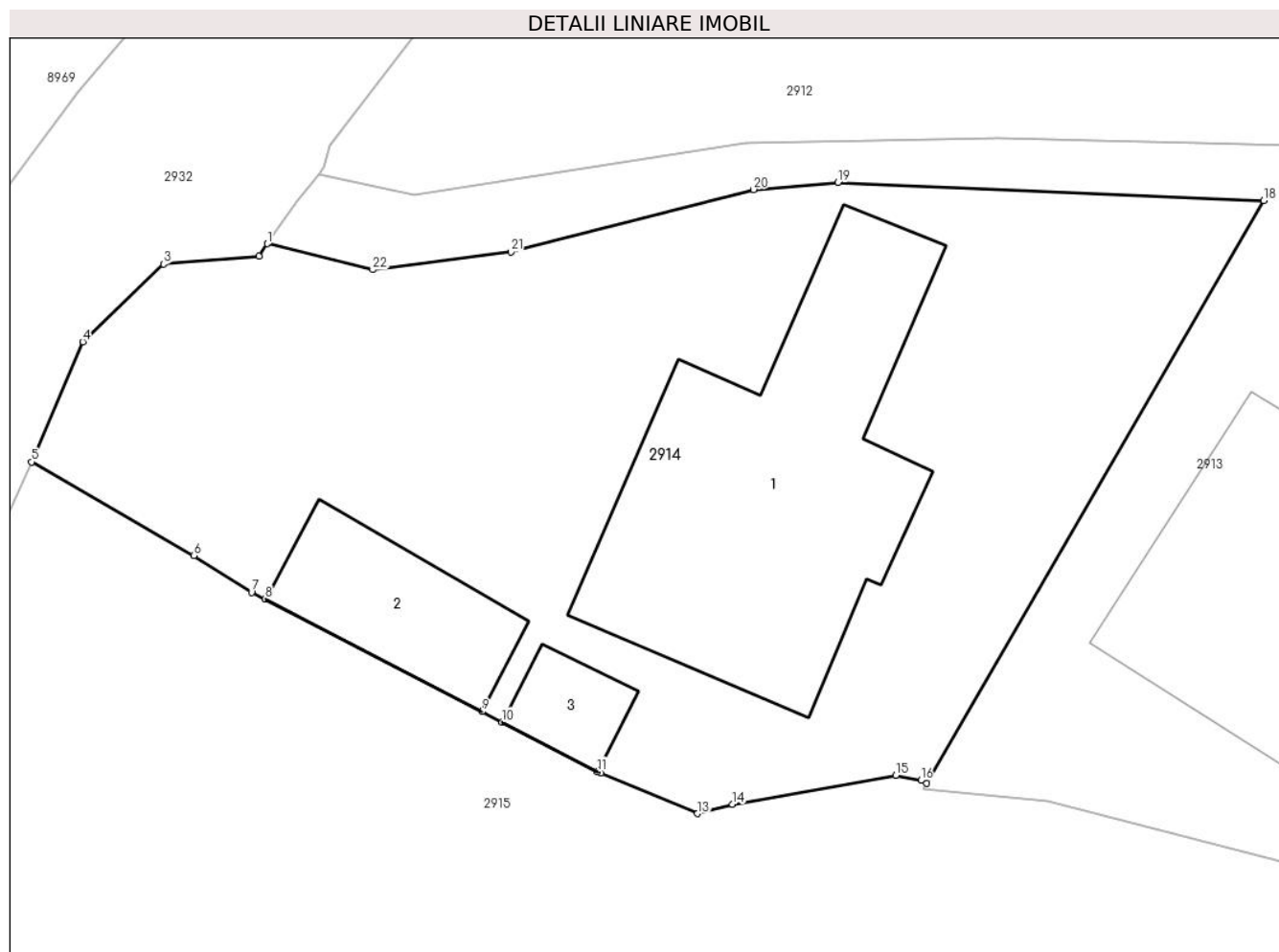
Inscrieri privind dezmembramintele dreptului de proprietate, drepturi reale de garanție și sarcini	Referințe
NU SUNT	

Anexa Nr. 1 La Partea I

Teren

Nr cadastral	Suprafața (mp)*	Observații / Referințe
	759	

* Suprafața este determinată în planul de proiecție Stereo 70.



Date referitoare la teren

Crt	Categorie folosință	Intravilan	Suprafața (mp)	Tarla	Parcelă	Nr. topo	Observații / Referințe
1	curți constructii	DA	759	-	-	-	

Date referitoare la construcții

Crt	Număr	Destinație construcție	Supraf. (mp)	Situație juridică	Observații / Referințe
A1.1		construcții de locuințe	151	Cu acte	Nr. niveluri:1; S. construită la sol:151 mp;
A1.2		construcții anexa	40	Cu acte	Nr. niveluri:1; S. construită la sol:40 mp;
A1.3		construcții anexa	15	Cu acte	Nr. niveluri:1; S. construită la sol:15 mp;

Lungime Segmente

1) Valorile lungimilor segmentelor sunt obținute din proiecție în plan.

Punct început	X / Y	Punct sfârșit	X / Y	Lungime segment (** (m)
1	578.544,777 633.239,536	2	578.544,438 633.239,054	0.589
3	578.540,697 633.238,747	4	578.537,522 633.235,687	4.41

Punct început	X / Y	Punct sfârșit	X / Y	Lungime segment (** (m)
2	578.544,438 633.239,054	3	578.540,697 633.238,747	3.754
4	578.537,522 633.235,687	5	578.535,511 633.230,971	5.127

Punct început	X / Y	Punct sfârșit	X / Y	Lungime segment (** (m))
5	578.535,511 633.230,971	6	578.541,883 633.227,297	7.355
7	578.544,155 633.225,846	8	578.544,678 633.225,589	0.583
9	578.553,21 633.221,164	10	578.553,994 633.220,758	0.883
11	578.557,749 633.218,81	12	578.557,873 633.218,746	0.14
13	578.561,672 633.217,159	14	578.563,044 633.217,529	1.421
15	578.569,473 633.218,669	16	578.570,455 633.218,462	1.004
17	578.570,674 633.218,362	18	578.583,927 633.241,229	26.43
19	578.567,199 633.241,95	20	578.563,876 633.241,667	3.335
21	578.554,34 633.239,214	22	578.548,915 633.238,516	5.47

Punct început	X / Y	Punct sfârșit	X / Y	Lungime segment (** (m))
6	578.541,883 633.227,297	7	578.544,155 633.225,846	2.696
8	578.544,678 633.225,589	9	578.553,21 633.221,164	9.611
10	578.553,994 633.220,758	11	578.557,749 633.218,81	4.23
12	578.557,873 633.218,746	13	578.561,672 633.217,159	4.117
14	578.563,044 633.217,529	15	578.569,473 633.218,669	6.529
16	578.570,455 633.218,462	17	578.570,674 633.218,362	0.241
18	578.583,927 633.241,229	19	578.567,199 633.241,95	16.744
20	578.563,876 633.241,667	21	578.554,34 633.239,214	9.846
22	578.548,915 633.238,516	1	578.544,777 633.239,536	4.262

** Lungimile segmentelor sunt determinate în planul de proiecție Stereo 70 și sunt rotunjite la 1 milimetru.

*** Distanța dintre puncte este formată din segmente cumulate ce sunt mai mici decât valoarea 1 milimetru.

**DATE DESPRE IMOBILUL NR. 2915**

Oficiul de Cadastru și Publicitate Imobiliară NEAMT
Biroul de Cadastru și Publicitate Imobiliară Targu-Neamt

A. Partea I. Descrierea imobilului

TEREN Intravilan

Adresa: Loc. Pluton, Str Petru Vodă, Jud. Neamt

Nr. Crt	Nr cadastral Nr. topografic	Suprafața* (mp)	Observații / Referințe
A1	53652	Din acte: 3.572 Masurata: 3.574	Sector cadastral:242 Teren imprejmuit;

B. Partea II. Proprietari și acte

Inscrieri privitoare la dreptul de proprietate și alte drepturi reale		Referințe
3965 / 22/02/2021		
Act Notarial nr. CONTRACT DE DONAȚIE aut. 841, din 19/02/2021 emis de BIN Teodorescu Mihaela;		
B1	Intabulare, drept de PROPRIETATE- cu titlu de drept de DONAȚIE, dobândit prin Conventie, cota actuala 1/1, cota initiala 1/1 1) NIȚĂ PAUL-COSMIN, -bun propriu	A1

C. Partea III. SARCINI .

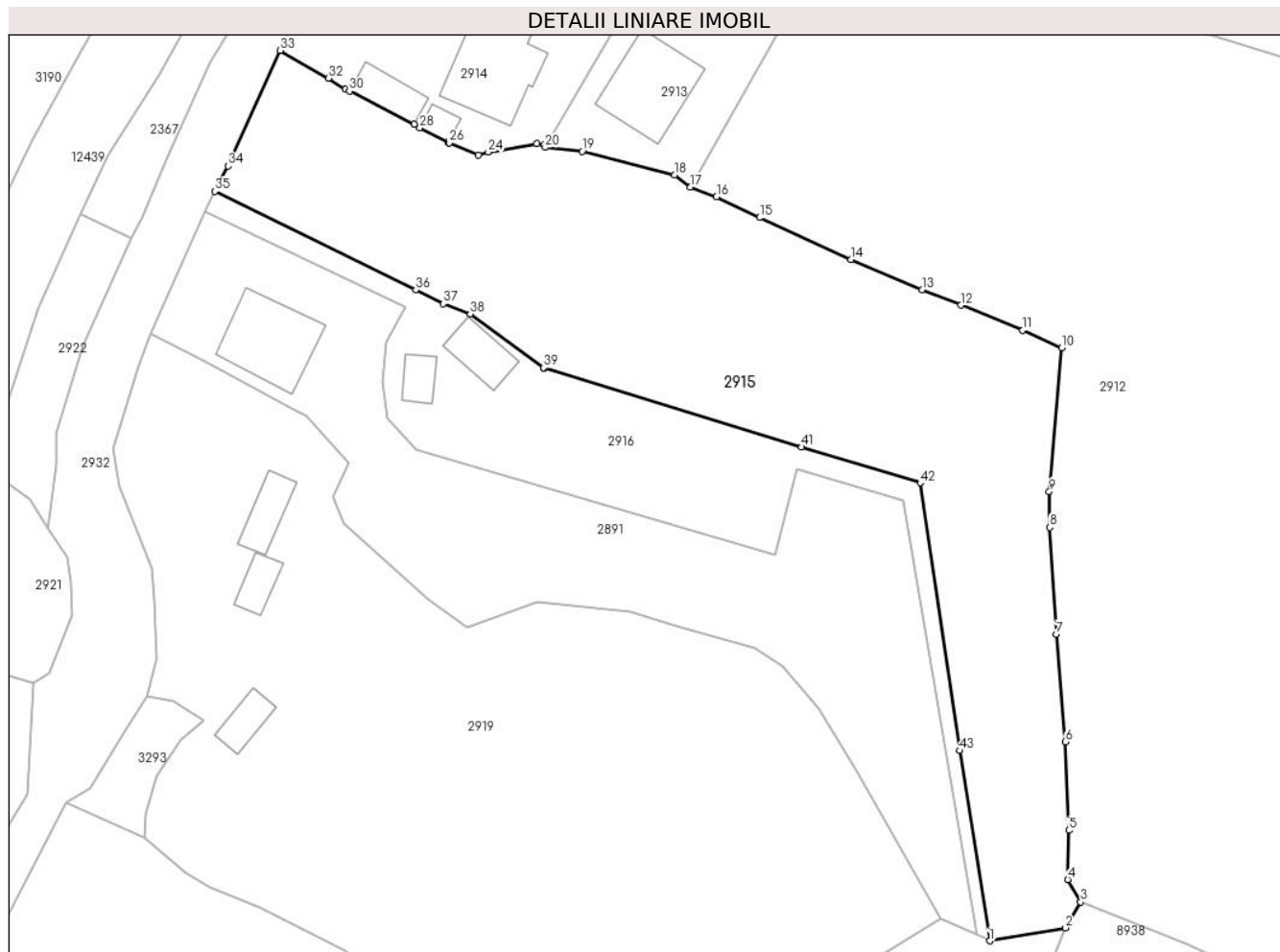
Inscrieri privind dezmembramintele dreptului de proprietate, drepturi reale de garanție și sarcini	Referințe
NU SUNT	

Anexa Nr. 1 La Partea I

Teren

Nr cadastral	Suprafața (mp)*	Observații / Referințe
53652	Din acte: 3.572 Masurata: 3.574	

* Suprafața este determinată în planul de proiecție Stereo 70.



Date referitoare la teren

Crt	Categorie folosință	Intra vilan	Suprafața (mp)	Tarla	Parcelă	Nr. topo	Observații / Referințe
1	faneata	DA	3.574	-	-	-	

Lungime Segmente

1) Valorile lungimilor segmentelor sunt obținute din proiecție în plan.

Punct început	X / Y	Punct sfârșit	X / Y	Lungime segment	Punct început	X / Y	Punct sfârșit	X / Y	Lungime segment	Punct început	X / Y	Punct sfârșit	X / Y	Lungime segment
1	578.629,383 633.113,181	2	578.639,392 633.114,908	10.157	2	578.639,392 633.114,908	3	578.641,426 633.118,319	3.971	3	578.641,426 633.118,319	4	578.639,713 633.121,278	3.419
4	578.639,713 633.121,278	5	578.639,831 633.127,804	6.527	5	578.639,831 633.127,804	6	578.639,352 633.139,512	11.718	6	578.639,352 633.139,512	7	578.638,178 633.153,734	14.27
7	578.638,178 633.153,734	8	578.637,308 633.167,867	14.16	8	578.637,308 633.167,867	9	578.637,266 633.172,615	4.748	9	578.637,266 633.172,615	10	578.638,877 633.191,621	19.074
10	578.638,877 633.191,621	11	578.633,745 633.193,929	5.627	11	578.633,745 633.193,929	12	578.625,568 633.197,28	8.837	12	578.625,568 633.197,28	13	578.620,45 633.199,303	5.503
13	578.620,45 633.199,303	14	578.611,021 633.203,296	10.24	14	578.611,021 633.203,296	15	578.598,92 633.208,855	13.317	15	578.598,92 633.208,855	16	578.593,234 633.211,61	6.318

Punct început	X / Y	Punct sfârșit	X / Y	Lungime segment	Punct început	X / Y	Punct sfârșit	X / Y	Lungime segment	Punct început	X / Y	Punct sfârșit	X / Y	Lungime segment
16	578.593,234 633.211,61	17	578.589,761 633.212,889	3.701	17	578.589,761 633.212,889	18	578.587,65 633.214,489	2.649	18	578.587,65 633.214,489	19	578.575,454 633.217,639	12.596
19	578.575,454 633.217,639	20	578.570,544 633.218,137	4.935	20	578.570,544 633.218,137	21	578.570,674 633.218,362	0.26	21	578.570,674 633.218,362	22	578.570,455 633.218,462	0.241
22	578.570,455 633.218,462	23	578.569,473 633.218,669	1.004	23	578.569,473 633.218,669	24	578.563,044 633.217,529	6.529	24	578.563,044 633.217,529	25	578.561,672 633.217,159	1.421
25	578.561,672 633.217,159	26	578.557,873 633.218,746	4.117	26	578.557,873 633.218,746	27	578.557,749 633.218,81	0.14	27	578.557,749 633.218,81	28	578.553,994 633.220,758	4.23
28	578.553,994 633.220,758	29	578.553,21 633.221,164	0.883	29	578.553,21 633.221,164	30	578.544,678 633.225,589	9.611	30	578.544,678 633.225,589	31	578.544,155 633.225,846	0.583
31	578.544,155 633.225,846	32	578.541,883 633.227,297	2.696	32	578.541,883 633.227,297	33	578.535,511 633.230,971	7.355	33	578.535,511 633.230,971	34	578.528,589 633.215,69	16.776
34	578.528,589 633.215,69	35	578.526,83 633.212,334	3.789	35	578.526,83 633.212,334	36	578.553,442 633.199,271	29.645	36	578.553,442 633.199,271	37	578.557,113 633.197,469	4.089
37	578.557,113 633.197,469	38	578.560,646 633.196,108	3.786	38	578.560,646 633.196,108	39	578.570,375 633.188,995	12.052	39	578.570,375 633.188,995	40	578.570,389 633.188,985	0.017
40	578.570,389 633.188,985	41	578.604,496 633.178,501	35.682	41	578.604,496 633.178,501	42	578.620,172 633.173,766	16.376	42	578.620,172 633.173,766	43	578.625,401 633.138,347	35.803
43	578.625,401 633.138,347	1	578.629,383 633.113,181	25.479										

** Lungimile segmentelor sunt determinate în planul de proiecție Stereo 70 și sunt rotunjite la 1 milimetru.

*** Distanța dintre puncte este formată din segmente cumulate ce sunt mai mici decât valoarea 1 milimetru.

**DATE DESPRE IMOBILUL NR. 2916**

Oficiul de Cadastru și Publicitate Imobiliară NEAMT
Biroul de Cadastru și Publicitate Imobiliară Targu-Neamt

A. Partea I. Descrierea imobilului

TEREN Intravilan

Adresa: Loc. Pluton, Str Petru Vodă, Jud. Neamt

Nr. Crt	Nr cadastral Nr. topografic	Suprafața* (mp)	Observații / Referințe
A1		1.138	Sector cadastral:242 Teren imprejmuit;

Construcții

Crt	Nr cadastral Nr. topografic	Adresa	Observații / Referințe
A1.1		Loc. Pluton, Str Petru Vodă, Jud. Neamt	Nr. niveluri:1; S. construita la sol:46 mp;
A1.2		Loc. Pluton, Str Petru Vodă, Jud. Neamt	Nr. niveluri:1; S. construita la sol:25 mp;

B. Partea II. Proprietari și acte

Inscrieri privitoare la dreptul de proprietate și alte drepturi reale		Referințe
/		
Act Administrativ nr. 9151, din 22/05/2023 emis de PRIMARIA COMUNEI PIPIRIG;		
B1	Inscrierea posesiei, drept de PROPRIETATE, dobandit prin Lege, cota actuala 1/1, cota initiala 1/1 1) NIȚĂ DUMITRU	A1
Act Administrativ nr. 17408, din 01/11/2023 emis de PRIMARIA COMUNEI PIPIRIG;		
B2	Intabulare, drept de PROPRIETATE, dobandit prin Lege, cota actuala 1/1, cota initiala 1/1 1) NIȚĂ DUMITRU	A1.1, A1.2

C. Partea III. SARCINI .

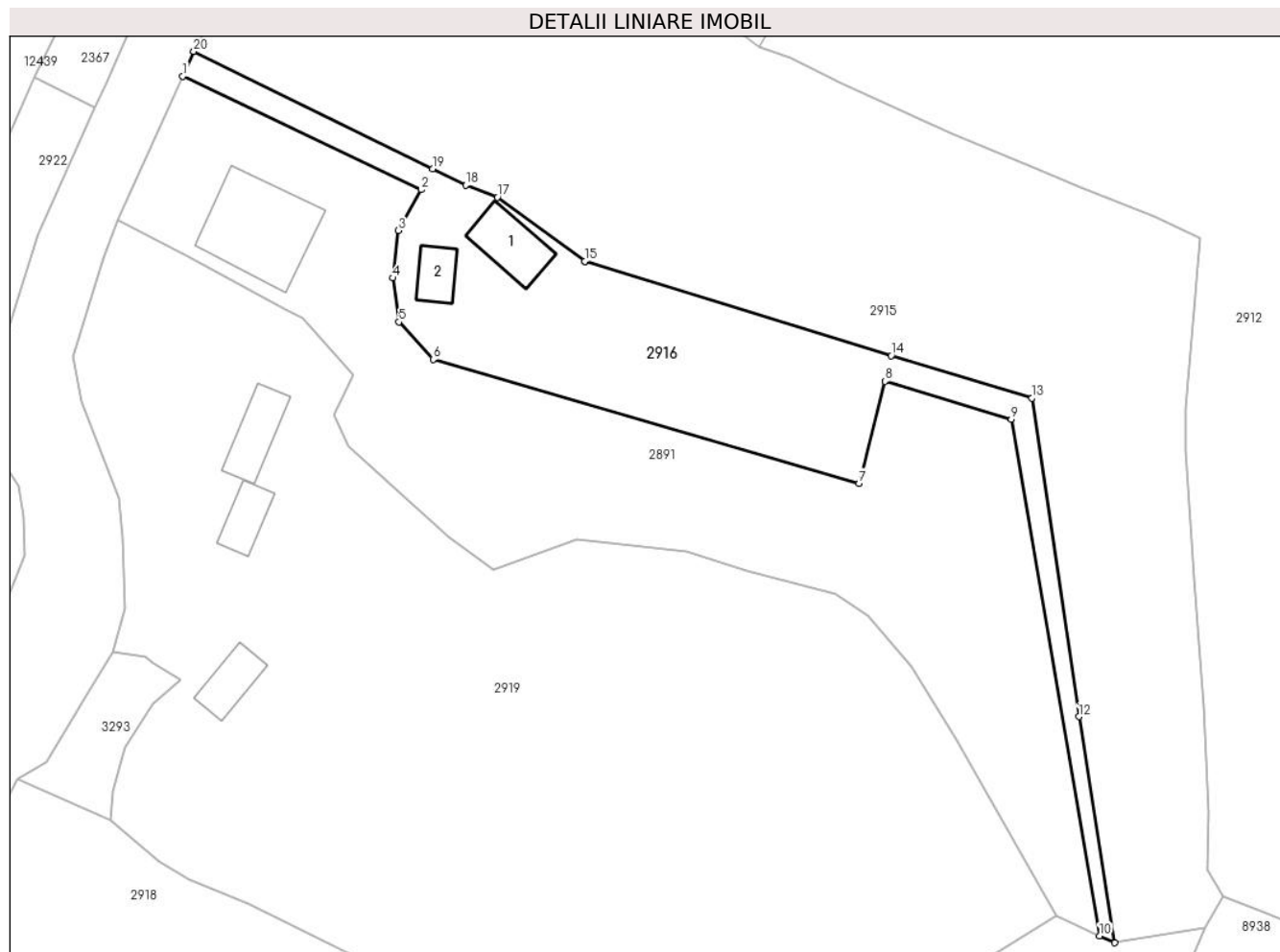
Inscrieri privind dezmembramintele dreptului de proprietate, drepturi reale de garanție și sarcini	Referințe
NU SUNT	

Anexa Nr. 1 La Partea I

Teren

Nr cadastral	Suprafața (mp)*	Observații / Referințe
	1.138	

* Suprafața este determinată în planul de proiecție Stereo 70.



Date referitoare la teren

Crt	Categorie folosință	Intravilan	Suprafața (mp)	Tarla	Parcelă	Nr. topo	Observații / Referințe
1	curți constructii	DA	406	-	-	-	
2	faneata	DA	732	-	-	-	

Date referitoare la construcții

Crt	Număr	Destinație construcție	Supraf. (mp)	Situație juridică	Observații / Referințe
A1.1		construcții de locuințe	46	Cu acte	Nr. niveluri:1; S. construita la sol:46 mp;
A1.2		construcții anexa	25	Cu acte	Nr. niveluri:1; S. construita la sol:25 mp;

Lungime Segmente

1) Valorile lungimilor segmentelor sunt obținute din proiecție în plan.

Punct început	X / Y	Punct sfârșit	X / Y	Lungime segment (** (m)
1	578.525,597 633.209,587	2	578.552,137 633.196,948	29.396
2	578.552,137 633.196,948	3	578.549,598 633.192,429	5.183

Punct început	X / Y	Punct sfârșit	X / Y	Lungime segment (** (m)
3	578.549,598 633.192,429	4	578.549,013 633.187,131	5.33
4	578.549,013 633.187,131	5	578.549,671 633.182,236	4.939
5	578.549,671 633.182,236	6	578.553,49 633.178,076	5.647
6	578.553,49 633.178,076	7	578.600,923 633.164,294	49.395
7	578.600,923 633.164,294	8	578.603,802 633.175,634	11.7
8	578.603,802 633.175,634	9	578.617,883 633.171,434	14.694
9	578.617,883 633.171,434	10	578.627,686 633.113,966	58.298
10	578.627,686 633.113,966	11	578.629,383 633.113,181	1.87
11	578.629,383 633.113,181	12	578.625,401 633.138,347	25.479
12	578.625,401 633.138,347	13	578.620,172 633.173,766	35.803
13	578.620,172 633.173,766	14	578.604,496 633.178,501	16.376
14	578.604,496 633.178,501	15	578.570,389 633.188,985	35.682
15	578.570,389 633.188,985	16	578.570,375 633.188,995	0.017
16	578.570,375 633.188,995	17	578.560,646 633.196,108	12.052
17	578.560,646 633.196,108	18	578.557,113 633.197,469	3.786
18	578.557,113 633.197,469	19	578.553,442 633.199,271	4.089
19	578.553,442 633.199,271	20	578.526,83 633.212,334	29.645
20	578.526,83 633.212,334	1	578.525,597 633.209,587	3.011

** Lungimile segmentelor sunt determinate în planul de proiecție Stereo 70 și sunt rotunjite la 1 milimetru.

*** Distanța dintre puncte este formată din segmente cumulate ce sunt mai mici decât valoarea 1 milimetru.

**DATE DESPRE IMOBILUL NR. 2917**

Oficiul de Cadastru și Publicitate Imobiliară NEAMT
Biroul de Cadastru și Publicitate Imobiliară Targu-Neamt

A. Partea I. Descrierea imobilului

TEREN Extravilan

Adresa: Jud. Neamt, O.S.Pipirig,U.P.II Mihaieti,u.a.65A%

Nr. Crt	Nr cadastral Nr. topografic	Suprafața* (mp)	Observații / Referințe
A1	51740	Din acte: 22.759 Masurata: 21.540	Sector cadastral:242 Teren imprejmuit;

B. Partea II. Proprietari și acte

Inscrieri privitoare la dreptul de proprietate și alte drepturi reale		Referințe
32290 / 12/12/2019		
Act Administrativ nr. Titlu de proprietate nr. 18258, din 28/10/2019 emis de OCPI NEAMT;		
B1	Intabulare, drept de PROPRIETATE, dobandit prin Reconstituire, cota actuala 1/1, cota initiala 1/1 1) VRÎNCIANU VIORICA 2) TANASI MARIEA 3) RAHĂU ECATERINA 4) BENEDEK MARIA 5) ILIE VASILE 6) TANASE IOAN 7) URCAN VERGINIA	A1

C. Partea III. SARCINI .

Inscrieri privind dezmembramintele dreptului de proprietate, drepturi reale de garanție și sarcini	Referințe
NU SUNT	

Punct început	X / Y	Punct sfârșit	X / Y	Lungime segment (** (m))
9	578.406,222 632.970,544	10	578.387,914 632.962,975	19.811
11	578.371,514 632.951,455	12	578.360,964 632.943,188	13.403
13	578.353,961 632.931,536	14	578.342,32 632.915,074	20.162
15	578.342,56 632.911,833	16	578.348,513 632.899,631	13.577
17	578.348,923 632.892,706	18	578.347,06 632.889,206	3.965
19	578.342,962 632.885,893	20	578.327,481 632.877,634	17.546
21	578.319,996 632.874,244	22	578.315,229 632.874,798	4.799
23	578.312,839 632.878,174	24	578.299,688 632.866,556	17.548
25	578.298,642 632.861,643	26	578.298,875 632.852,824	8.822
27	578.307,516 632.835,316	28	578.317,916 632.821,358	17.406
29	578.329,09 632.812,938	30	578.346,233 632.809,149	17.557
31	578.364,595 632.813,475	32	578.391,483 632.824,89	29.211
33	578.470,331 632.869,088	34	578.501,138 632.883,289	33.923
35	578.513,993 632.894,56	36	578.519,725 632.912,499	18.833
37	578.522,929 632.932,199	1	578.523,815 632.934,463	2.431

Punct început	X / Y	Punct sfârșit	X / Y	Lungime segment (** (m))
10	578.387,914 632.962,975	11	578.371,514 632.951,455	20.042
12	578.360,964 632.943,188	13	578.353,961 632.931,536	13.595
14	578.342,32 632.915,074	15	578.342,56 632.911,833	3.25
16	578.348,513 632.899,631	17	578.348,923 632.892,706	6.937
18	578.347,06 632.889,206	19	578.342,962 632.885,893	5.27
20	578.327,481 632.877,634	21	578.319,996 632.874,244	8.217
22	578.315,229 632.874,798	23	578.312,839 632.878,174	4.136
24	578.299,688 632.866,556	25	578.298,642 632.861,643	5.023
26	578.298,875 632.852,824	27	578.307,516 632.835,316	19.524
28	578.317,916 632.821,358	29	578.329,09 632.812,938	13.991
30	578.346,233 632.809,149	31	578.364,595 632.813,475	18.865
32	578.391,483 632.824,89	33	578.470,331 632.869,088	90.391
34	578.501,138 632.883,289	35	578.513,993 632.894,56	17.096
36	578.519,725 632.912,499	37	578.522,929 632.932,199	19.959

** Lungimile segmentelor sunt determinate în planul de proiecție Stereo 70 și sunt rotunjite la 1 milimetru.

*** Distanța dintre puncte este formată din segmente cumulate ce sunt mai mici decât valoarea 1 milimetru.

**DATE DESPRE IMOBILUL NR. 2918**

Oficiul de Cadastru și Publicitate Imobiliară NEAMT
Biroul de Cadastru și Publicitate Imobiliară Targu-Neamt

A. Partea I. Descrierea imobilului

TEREN Extravilan

Adresa: Jud. Neamt, O.S.Pipirig,U.P.II Mihaieti,u.a.65A%,E%

Nr. Crt	Nr cadastral Nr. topografic	Suprafața* (mp)	Observații / Referințe
A1	51742	15.889	Sector cadastral:242 Teren imprejmuit;

B. Partea II. Proprietari și acte

Inscrieri privitoare la dreptul de proprietate și alte drepturi reale		Referințe
20055 / 14/10/2020		
Act Notarial nr. CONTRACT DE VÂNZARE AUT. NR. 4517, din 12/10/2020 emis de BIN Teodorescu Mihaela;		
B2	Intabulare, drept de PROPRIETATE, cu titlu de drept de CUMPĂRARE, dobandit prin Conventie, cota actuala 1/1, cota initiala 1/1	A1
	1) VRÎNCIANU COSTICĂ	
	2) VRÎNCIANU VIORICA, - Bun Comun	

C. Partea III. SARCINI .

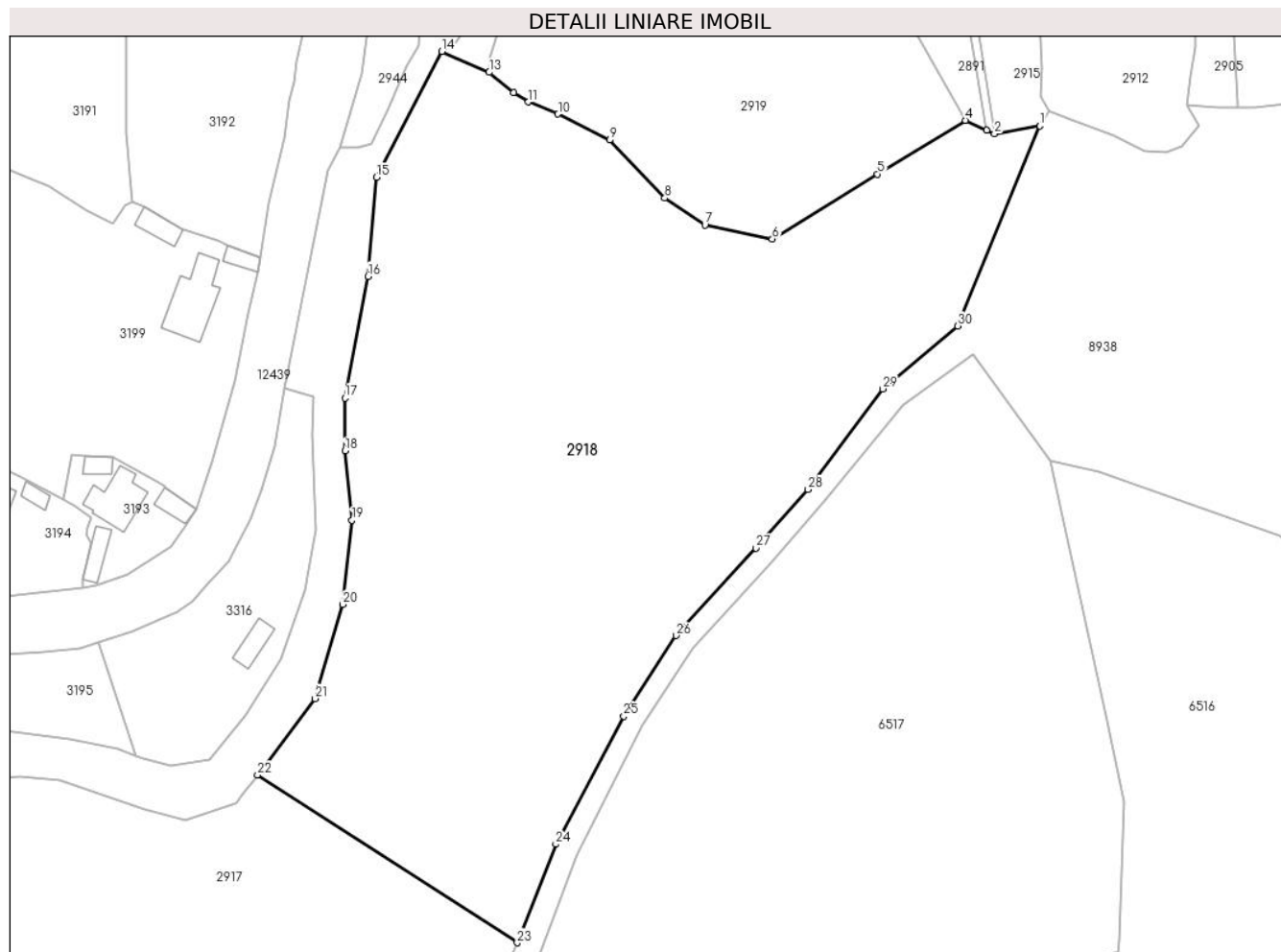
Inscrieri privind dezmembramintele dreptului de proprietate, drepturi reale de garanție și sarcini	Referințe
NU SUNT	

Anexa Nr. 1 La Partea I

Teren

Nr cadastral	Suprafața (mp)*	Observații / Referințe
51742	15.889	

* Suprafața este determinată în planul de proiecție Stereo 70.



Date referitoare la teren

Crt	Categorie folosință	Intravilan	Suprafața (mp)	Tarla	Parcelă	Nr. topo	Observații / Referințe
1	padure	NU	2.157	-	-	-	PV 1195/14.01.2013
2	padure	NU	13.732	-	-	-	

Lungime Segmente

1) Valorile lungimilor segmentelor sunt obținute din proiecție în plan.

Punct început	X / Y	Punct sfârșit	X / Y	Lungime segment (** (m))
1	578.639,392 633.114,908	2	578.629,383 633.113,181	10.157
3	578.627,686 633.113,966	4	578.622,911 633.116,174	5.261
5	578.603,488 633.104,285	6	578.580,209 633.089,927	27.351
7	578.565,327 633.092,99	8	578.556,445 633.098,994	10.721

Punct început	X / Y	Punct sfârșit	X / Y	Lungime segment (** (m))
2	578.629,383 633.113,181	3	578.627,686 633.113,966	1.87
4	578.622,911 633.116,174	5	578.603,488 633.104,285	22.773
6	578.580,209 633.089,927	7	578.565,327 633.092,99	15.194
8	578.556,445 633.098,994	9	578.544,267 633.111,818	17.685

Punct început	X / Y	Punct sfârșit	X / Y	Lungime segment (** (m)
9	578.544,267 633.111,818	10	578.532,85 633.117,554	12.777
11	578.526,266 633.120,207	12	578.522,975 633.122,245	3.871
13	578.517,614 633.126,767	14	578.507,15 633.131,387	11.439
15	578.492,638 633.103,571	16	578.490,827 633.081,698	21.948
17	578.485,696 633.054,801	18	578.485,696 633.043,126	11.675
19	578.487,255 633.027,814	20	578.485,222 633.009,193	18.732
21	578.479,128 632.988,395	22	578.466,393 632.971,489	21.166
23	578.523,815 632.934,463	24	578.532,347 632.956,249	23.397
25	578.547,367 632.984,517	26	578.558,95 633.002,334	21.251
27	578.576,642 633.021,63	28	578.588,163 633.034,596	17.345
29	578.604,664 633.056,847	30	578.621,261 633.070,747	21.649

Punct început	X / Y	Punct sfârșit	X / Y	Lungime segment (** (m)
10	578.532,85 633.117,554	11	578.526,266 633.120,207	7.098
12	578.522,975 633.122,245	13	578.517,614 633.126,767	7.013
14	578.507,15 633.131,387	15	578.492,638 633.103,571	31.374
16	578.490,827 633.081,698	17	578.485,696 633.054,801	27.382
18	578.485,696 633.043,126	19	578.487,255 633.027,814	15.391
20	578.485,222 633.009,193	21	578.479,128 632.988,395	21.672
22	578.466,393 632.971,489	23	578.523,815 632.934,463	68.324
24	578.532,347 632.956,249	25	578.547,367 632.984,517	32.011
26	578.558,95 633.002,334	27	578.576,642 633.021,63	26.179
28	578.588,163 633.034,596	29	578.604,664 633.056,847	27.702
30	578.621,261 633.070,747	1	578.639,392 633.114,908	47.738

** Lungimile segmentelor sunt determinate în planul de proiecție Stereo 70 și sunt rotunjite la 1 milimetru.

*** Distanța dintre puncte este formată din segmente cumulate ce sunt mai mici decât valoarea 1 milimetru.

**DATE DESPRE IMOBILUL NR. 2919**

Oficiul de Cadastru și Publicitate Imobiliară NEAMT
Biroul de Cadastru și Publicitate Imobiliară Targu-Neamt

A. Partea I. Descrierea imobilului

TEREN Intravilan

Adresa: Loc. Pluton, Str Petru Vodă, Jud. Neamt

Nr. Crt	Nr cadastral Nr. topografic	Suprafața* (mp)	Observații / Referințe
A1		5.758	Sector cadastral:242 Teren imprejmuit;

Construcții

Crt	Nr cadastral Nr. topografic	Adresa	Observații / Referințe
A1.1		Loc. Pluton, Str Petru Vodă, Jud. Neamt	Nr. niveluri:1; S. construita la sol:42 mp;
A1.2		Loc. Pluton, Str Petru Vodă, Jud. Neamt	Nr. niveluri:1; S. construita la sol:29 mp;
A1.3		Loc. Pluton, Str Petru Vodă, Jud. Neamt	Nr. niveluri:1; S. construita la sol:32 mp;

B. Partea II. Proprietari și acte

Inscrieri privitoare la dreptul de proprietate și alte drepturi reale		Referințe
/		
Act Administrativ nr. 6549, din 12/04/2023 emis de PRIMARIA COMUNEI PIPIRIG;		
B1	Inscrierea posesiei, drept de PROPRIETATE, dobandit prin Lege, cota actuala 1/1, cota initiala 1/1 1) JBANCA IOACHIM	A1
Act Administrativ nr. 17408, din 01/11/2023 emis de PRIMARIA COMUNEI PIPIRIG;		
B2	Intabulare, drept de PROPRIETATE, dobandit prin Lege, cota actuala 1/1, cota initiala 1/1 1) JBANCA IOACHIM	A1.1, A1.2, A1.3

C. Partea III. SARCINI .

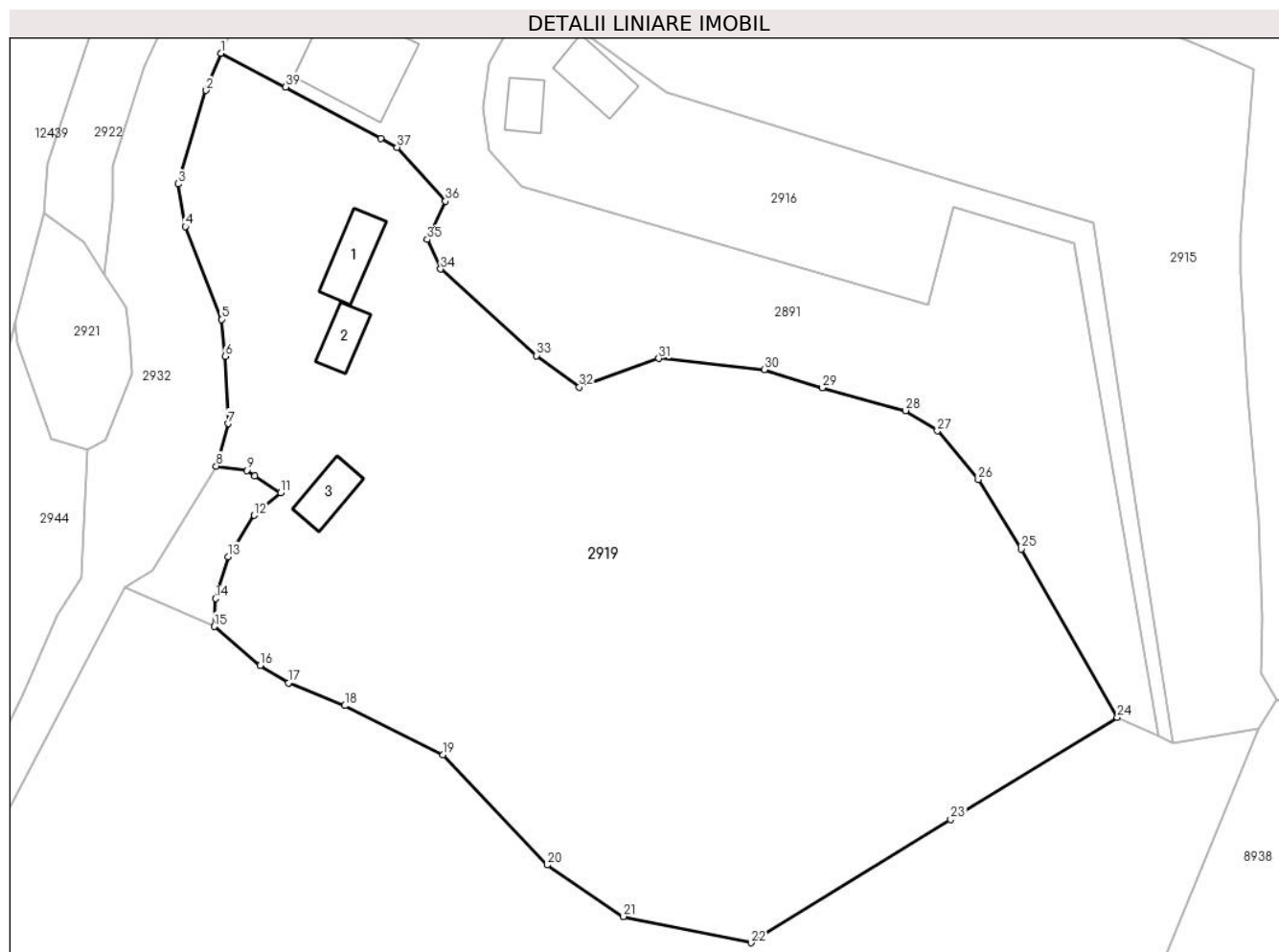
Inscrieri privind dezmembramintele dreptului de proprietate, drepturi reale de garanție și sarcini	Referințe
NU SUNT	

Anexa Nr. 1 La Partea I

Teren

Nr cadastral	Suprafața (mp)*	Observații / Referințe
	5.758	

* Suprafața este determinată în planul de proiecție Stereo 70.



Date referitoare la teren

Crt	Categorie folosință	Intravilan	Suprafața (mp)	Tarla	Parcelă	Nr. topo	Observații / Referințe
1	curți constructii	DA	594	-	-	-	
2	faneata	DA	5.164	-	-	-	

Date referitoare la construcții

Crt	Număr	Destinație construcție	Supraf. (mp)	Situație juridică	Observații / Referințe
A1.1		construcții de locuințe	42	Cu acte	Nr. niveluri:1; S. construita la sol:42 mp;
A1.2		construcții anexa	29	Cu acte	Nr. niveluri:1; S. construita la sol:29 mp;
A1.3		construcții anexa	32	Cu acte	Nr. niveluri:1; S. construita la sol:32 mp;

Lungime Segmente

1) Valorile lungimilor segmentelor sunt obținute din proiecție în plan.

Punct început	X / Y	Punct sfârșit	X / Y	Lungime segment (** (m)	Punct început	X / Y	Punct sfârșit	X / Y	Lungime segment (** (m)
1	578.518,408 633.193,567	2	578.516,68 633.189,242	4.657	2	578.516,68 633.189,242	3	578.513,401 633.178,349	11.376

Punct început	X / Y	Punct sfârșit	X / Y	Lungime segment (** (m)
3	578.513,401 633.178,349	4	578.514,262 633.173,364	5.059
5	578.518,464 633.162,559	6	578.518,865 633.158,252	4.326
7	578.519,222 633.150,417	8	578.517,857 633.145,474	5.128
9	578.521,462 633.144,965	10	578.522,32 633.144,317	1.075
11	578.525,373 633.142,367	12	578.522,293 633.139,718	4.062
13	578.519,229 633.134,919	14	578.517,787 633.130,037	5.091
15	578.517,614 633.126,767	16	578.522,975 633.122,245	7.013
17	578.526,266 633.120,207	18	578.532,85 633.117,554	7.098
19	578.544,267 633.111,818	20	578.556,445 633.098,994	17.685
21	578.565,327 633.092,99	22	578.580,209 633.089,927	15.194
23	578.603,488 633.104,285	24	578.622,911 633.116,174	22.773
25	578.611,736 633.135,804	26	578.606,713 633.143,888	9.517
27	578.601,948 633.149,568	28	578.598,23 633.151,938	4.409
29	578.588,492 633.154,594	30	578.581,763 633.156,692	7.048
31	578.569,442 633.157,999	32	578.560,193 633.154,657	9.834
33	578.555,192 633.158,336	34	578.544,003 633.168,423	15.065
35	578.542,457 633.171,869	36	578.544,576 633.176,33	4.939
37	578.538,946 633.182,61	38	578.537,022 633.183,634	2.18
39	578.525,926 633.189,621	1	578.518,408 633.193,567	8.491

Punct început	X / Y	Punct sfârșit	X / Y	Lungime segment (** (m)
4	578.514,262 633.173,364	5	578.518,464 633.162,559	11.593
6	578.518,865 633.158,252	7	578.519,222 633.150,417	7.843
8	578.517,857 633.145,474	9	578.521,462 633.144,965	3.641
10	578.522,32 633.144,317	11	578.525,373 633.142,367	3.623
12	578.522,293 633.139,718	13	578.519,229 633.134,919	5.694
14	578.517,787 633.130,037	15	578.517,614 633.126,767	3.275
16	578.522,975 633.122,245	17	578.526,266 633.120,207	3.871
18	578.532,85 633.117,554	19	578.544,267 633.111,818	12.777
20	578.556,445 633.098,994	21	578.565,327 633.092,99	10.721
22	578.580,209 633.089,927	23	578.603,488 633.104,285	27.351
24	578.622,911 633.116,174	25	578.611,736 633.135,804	22.588
26	578.606,713 633.143,888	27	578.601,948 633.149,568	7.414
28	578.598,23 633.151,938	29	578.588,492 633.154,594	10.094
30	578.581,763 633.156,692	31	578.569,442 633.157,999	12.39
32	578.560,193 633.154,657	33	578.555,192 633.158,336	6.208
34	578.544,003 633.168,423	35	578.542,457 633.171,869	3.777
36	578.544,576 633.176,33	37	578.538,946 633.182,61	8.434
38	578.537,022 633.183,634	39	578.525,926 633.189,621	12.608

** Lungimile segmentelor sunt determinate în planul de proiecție Stereo 70 și sunt rotunjite la 1 milimetru.

*** Distanța dintre puncte este formată din segmente cumulate ce sunt mai mici decât valoarea 1 milimetru.

**DATE DESPRE IMOBILUL NR. 3293**

Oficiul de Cadastru și Publicitate Imobiliară NEAMT
Biroul de Cadastru și Publicitate Imobiliară Targu-Neamt

A. Partea I. Descrierea imobilului

TEREN Intravilan

Adresa: Loc. Pluton, Jud. Neamt

Nr. Crt	Nr cadastral Nr. topografic	Suprafața* (mp)	Observații / Referințe
A1		136	Sector cadastral:242 Teren neimpregmuit;

B. Partea II. Proprietari și acte

Inscrieri privitoare la dreptul de proprietate și alte drepturi reale		Referințe
/		
Act Normativ nr. 7, din 13/03/1996 emis de GUVERNUL ROMÂNIEI;		
B1	Inscrierea provizorie, drept de PROPRIETATE, dobandit prin Lege, cota actuala 1/1, cota initiala 1/1	A1
1) COMUNA PIPIRIG, CIF:99999999999999, PROPRIETAR NEIDENTIFICAT		

C. Partea III. SARCINI .

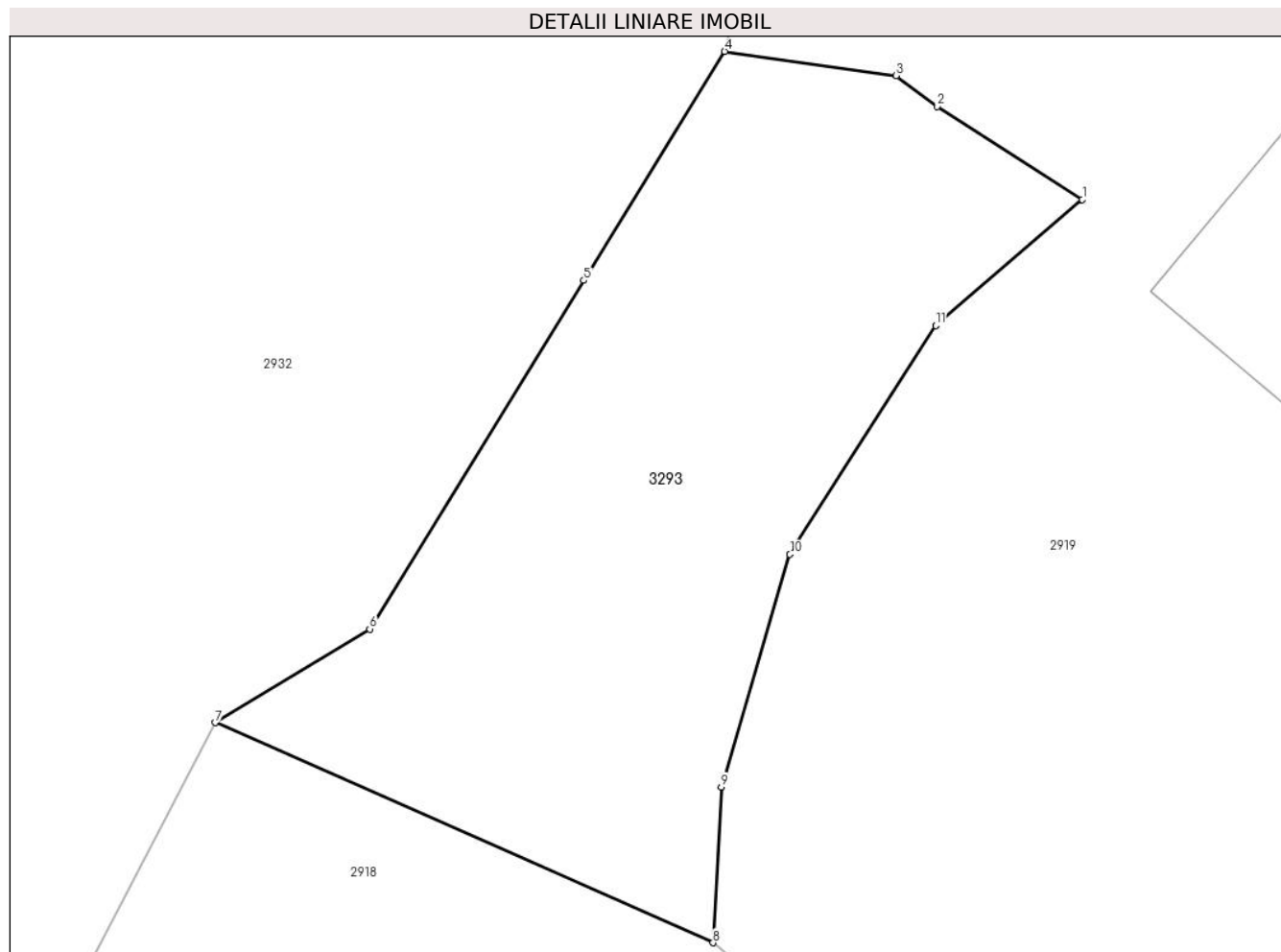
Inscrieri privind dezmembramintele dreptului de proprietate, drepturi reale de garanție și sarcini	Referințe
NU SUNT	

Anexa Nr. 1 La Partea I

Teren

Nr cadastral	Suprafața (mp)*	Observații / Referințe
	136	

* Suprafața este determinată în planul de proiecție Stereo 70.



Date referitoare la teren

Crt	Categorie folosință	Intravilan	Suprafața (mp)	Tarla	Parcelă	Nr. topo	Observații / Referințe
1	faneata	DA	136	-	-	-	

Lungime Segmente

1) Valorile lungimilor segmentelor sunt obținute din proiecție în plan.

Punct început	X / Y	Punct sfârșit	X / Y	Lungime segment (** (m)
1	578.525,373 633.142,367	2	578.522,32 633.144,317	3.623
2	578.522,32 633.144,317	3	578.521,462 633.144,965	1.075
3	578.521,462 633.144,965	4	578.517,857 633.145,474	3.641
4	578.517,857 633.145,474	5	578.514,899 633.140,666	5.645
5	578.514,899 633.140,666	6	578.510,399 633.133,349	8.59

Punct început	X / Y	Punct sfârșit	X / Y	Lungime segment (** (m)
6	578.510,399 633.133,349	7	578.507,15 633.131,387	3.795
7	578.507,15 633.131,387	8	578.517,614 633.126,767	11.439
8	578.517,614 633.126,767	9	578.517,787 633.130,037	3.275
9	578.517,787 633.130,037	10	578.519,229 633.134,919	5.091
10	578.519,229 633.134,919	11	578.522,293 633.139,718	5.694
11	578.522,293 633.139,718	1	578.525,373 633.142,367	4.062

** Lungimile segmentelor sunt determinate în planul de proiecție Stereo 70 și sunt rotunjite la 1 milimetru.

*** Distanța dintre puncte este formată din segmente cumulate ce sunt mai mici decât valoarea 1 milimetru.

**DATE DESPRE IMOBILUL NR. 3593**

Oficiul de Cadastru și Publicitate Imobiliară NEAMT
Biroul de Cadastru și Publicitate Imobiliară Targu-Neamt

A. Partea I. Descrierea imobilului

TEREN Intravilan

Adresa: Loc. Pluton, Str Petru Vodă, Jud. Neamt

Nr. Crt	Nr cadastral Nr. topografic	Suprafața* (mp)	Observații / Referințe
A1		173	Sector cadastral:242 Teren neimprejmuit;

B. Partea II. Proprietari și acte

Inscrieri privitoare la dreptul de proprietate și alte drepturi reale		Referințe
/		
Act Normativ nr. 7, din 13/03/1996 emis de GUVERNUL ROMÂNIEI;		
B1	Inscrierea provizorie, drept de PROPRIETATE, dobandit prin Lege, cota actuala 1/1, cota initiala 1/1 1) COMUNA PIPIRIG, CIF:99999999999999, PROPRIETAR NEIDENTIFICAT	A1

C. Partea III. SARCINI .

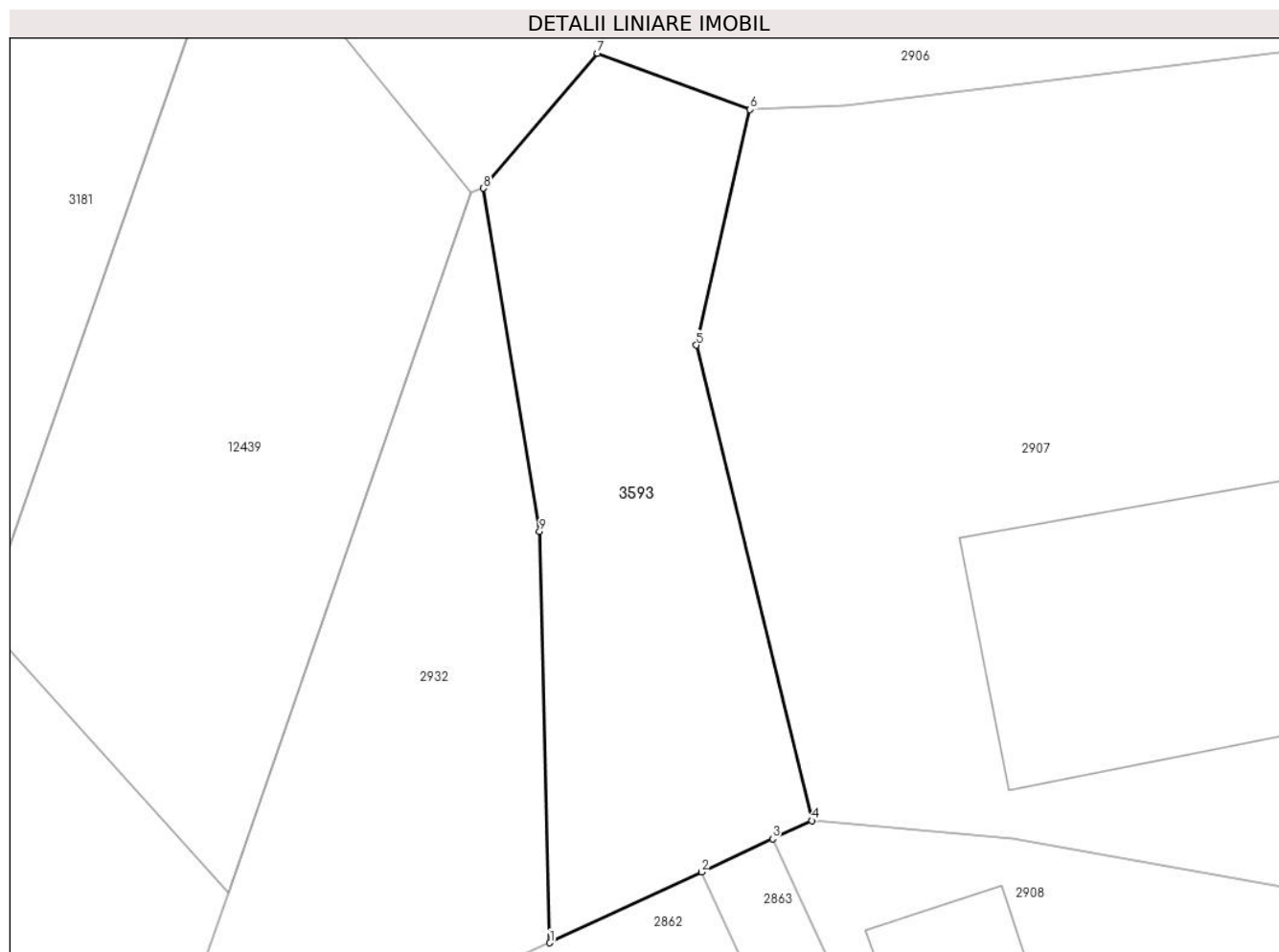
Inscrieri privind dezmembramintele dreptului de proprietate, drepturi reale de garanție și sarcini	Referințe
NU SUNT	

Anexa Nr. 1 La Partea I

Teren

Nr cadastral	Suprafața (mp)*	Observații / Referințe
	173	

* Suprafața este determinată în planul de proiecție Stereo 70.



Date referitoare la teren

Crt	Categorie folosință	Intravilan	Suprafața (mp)	Tarla	Parcelă	Nr. topo	Observații / Referințe
1	drum	DA	173	-	-	-	

Lungime Segmente

1) Valorile lungimilor segmentelor sunt obținute din proiecție în plan.

Punct început	X / Y	Punct sfârșit	X / Y	Lungime segment (** (m)
1	578.584,613 633.335,999	2	578.589,345 633.338,204	5.221
2	578.589,345 633.338,204	3	578.591,562 633.339,237	2.446
3	578.591,562 633.339,237	4	578.592,786 633.339,807	1.35
4	578.592,786 633.339,807	5	578.589,188 633.354,63	15.253
5	578.589,188 633.354,63	6	578.590,856 633.361,98	7.537

Punct început	X / Y	Punct sfârșit	X / Y	Lungime segment (** (m)
6	578.590,856 633.361,98	7	578.586,101 633.363,734	5.068
7	578.586,101 633.363,734	8	578.582,543 633.359,525	5.511
8	578.582,543 633.359,525	9	578.584,291 633.348,822	10.845
9	578.584,291 633.348,822	1	578.584,613 633.335,999	12.827

** Lungimile segmentelor sunt determinate în planul de proiecție Stereo 70 și sunt rotunjite la 1 milimetru.

*** Distanța dintre puncte este formată din segmente cumulate ce sunt mai mici decât valoarea 1 milimetru.

**DATE DESPRE IMOBILUL NR. 8938**

Oficiul de Cadastru și Publicitate Imobiliară NEAMT
Biroul de Cadastru și Publicitate Imobiliară Targu-Neamt

A. Partea I. Descrierea imobilului

TEREN Extravilan

Adresa: Jud. Neamt

Nr. Crt	Nr cadastral Nr. topografic	Suprafața* (mp)	Observații / Referințe
A1		14.611	Sector cadastral:242 Teren neimpregmuit;

B. Partea II. Proprietari și acte

Inscrieri privitoare la dreptul de proprietate și alte drepturi reale		Referințe
/		
Act Normativ nr. 7, din 13/03/1996 emis de GUVERNUL ROMÂNIEI;		
B1	Inscrierea provizorie, drept de PROPRIETATE, dobandit prin Lege, cota actuala 1/1, cota initiala 1/1	A1
1) COMUNA PIPIRIG, CIF:99999999999999, PROPRIETAR NEIDENTIFICAT		

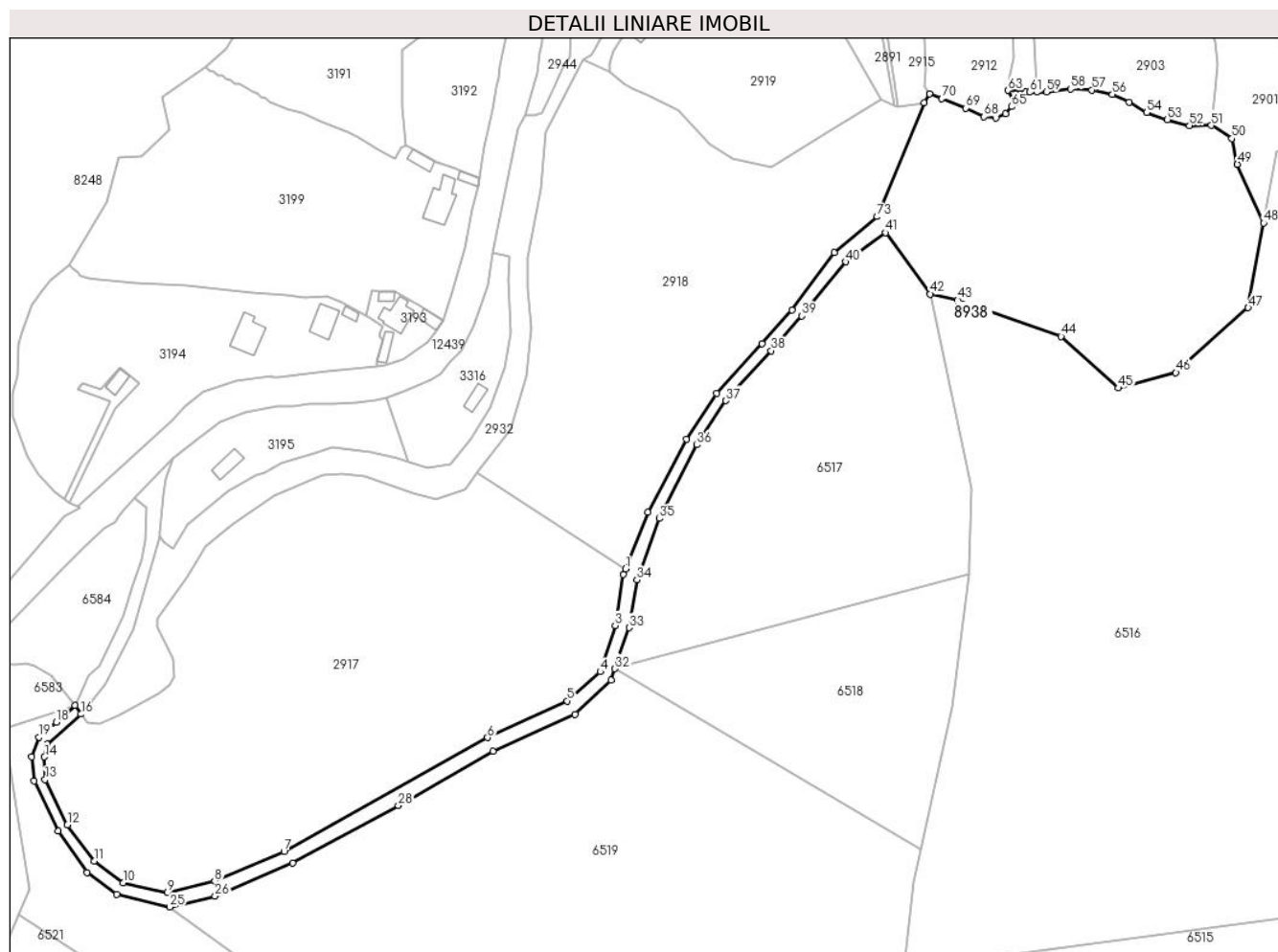
C. Partea III. SARCINI .

Inscrieri privind dezmembramintele dreptului de proprietate, drepturi reale de garanție și sarcini	Referințe
NU SUNT	

Teren

Nr cadastral	Suprafața (mp)*	Observații / Referințe
	14.611	

* Suprafața este determinată în planul de proiecție Stereo 70.



Date referitoare la teren

Crt	Categorie folosință	Intravilan	Suprafața (mp)	Tarla	Parcelă	Nr. topo	Observații / Referințe
1	drum	NU	3.378	-	-	-	
2	faneata	NU	5.946	-	-	-	
3	faneata	NU	5.287	-	-	-	

Lungime Segmente

1) Valorile lungimilor segmentelor sunt obținute din proiecție în plan.

Punct început	X / Y	Punct sfârșit	X / Y	Lungime segment
1	578.523,815 632.934,463	2	578.522,929 632.932,199	2.431
4	578.513,993 632.894,56	5	578.501,138 632.883,289	17.096
7	578.391,483 632.824,89	8	578.364,595 632.813,475	29.211
10	578.329,09 632.812,938	11	578.317,916 632.821,358	13.991
2	578.522,929 632.932,199	3	578.519,725 632.912,499	19.959
5	578.501,138 632.883,289	6	578.470,331 632.869,088	33.923
8	578.364,595 632.813,475	9	578.346,233 632.809,149	18.865
11	578.317,916 632.821,358	12	578.307,516 632.835,316	17.406
3	578.519,725 632.912,499	4	578.513,993 632.894,56	18.833
6	578.470,331 632.869,088	7	578.391,483 632.824,89	90.391
9	578.346,233 632.809,149	10	578.329,09 632.812,938	17.557
12	578.307,516 632.835,316	13	578.298,875 632.852,824	19.524

Punct început	X / Y	Punct sfârșit	X / Y	Lungime segment	Punct început	X / Y	Punct sfârșit	X / Y	Lungime segment	Punct început	X / Y	Punct sfârșit	X / Y	Lungime segment
13	578.298,875 632.852,824	14	578.298,642 632.861,643	8.822	14	578.298,642 632.861,643	15	578.299,688 632.866,556	5.023	15	578.299,688 632.866,556	16	578.312,839 632.878,174	17.548
16	578.312,839 632.878,174	17	578.310,448 632.881,55	4.137	17	578.310,448 632.881,55	18	578.303,27 632.875,035	9.694	18	578.303,27 632.875,035	19	578.296,578 632.869,288	8.821
19	578.296,578 632.869,288	20	578.293,666 632.861,584	8.236	20	578.293,666 632.861,584	21	578.294,674 632.852,31	9.329	21	578.294,674 632.852,31	22	578.303,892 632.832,857	21.527
22	578.303,892 632.832,857	23	578.315,06 632.816,904	19.474	23	578.315,06 632.816,904	24	578.326,7 632.808,414	14.407	24	578.326,7 632.808,414	25	578.347,18 632.803,54	21.052
25	578.347,18 632.803,54	26	578.364,716 632.807,749	18.034	26	578.364,716 632.807,749	27	578.394,749 632.820,576	32.658	27	578.394,749 632.820,576	28	578.435,686 632.842,816	46.588
28	578.435,686 632.842,816	29	578.472,431 632.863,821	42.325	29	578.472,431 632.863,821	30	578.504,165 632.878,173	34.829	30	578.504,165 632.878,173	31	578.518,087 632.891,389	19.196
31	578.518,087 632.891,389	32	578.519,607 632.895,741	4.61	32	578.519,607 632.895,741	33	578.525,147 632.911,598	16.797	33	578.525,147 632.911,598	34	578.528,179 632.930,158	18.806
34	578.528,179 632.930,158	35	578.536,96 632.953,906	25.319	35	578.536,96 632.953,906	36	578.551,408 632.982,422	31.967	36	578.551,408 632.982,422	37	578.562,682 632.999,479	20.446
37	578.562,682 632.999,479	38	578.580,149 633.018,844	26.079	38	578.580,149 633.018,844	39	578.592,049 633.032,274	17.944	39	578.592,049 633.032,274	40	578.609,044 633.053,293	27.03
40	578.609,044 633.053,293	41	578.624,549 633.064,541	19.155	41	578.624,549 633.064,541	42	578.641,837 633.040,823	29.35	42	578.641,837 633.040,823	43	578.652,391 633.038,452	10.817
43	578.652,391 633.038,452	44	578.692,508 633.024,413	42.503	44	578.692,508 633.024,413	45	578.714,691 633.004,432	29.855	45	578.714,691 633.004,432	46	578.736,957 633.010,376	23.046
46	578.736,957 633.010,376	47	578.764,961 633.035,465	37.599	47	578.764,961 633.035,465	48	578.770,964 633.068,261	33.341	48	578.770,964 633.068,261	49	578.760,795 633.091,012	24.92
49	578.760,795 633.091,012	50	578.758,68 633.101,006	10.215	50	578.758,68 633.101,006	51	578.750,706 633.106,061	9.441	51	578.750,706 633.106,061	52	578.742,234 633.106,033	8.472
52	578.742,234 633.106,033	53	578.733,658 633.108,241	8.856	53	578.733,658 633.108,241	54	578.725,665 633.111,049	8.472	54	578.725,665 633.111,049	55	578.718,871 633.115,072	7.896
55	578.718,871 633.115,072	56	578.712,337 633.118,033	7.174	56	578.712,337 633.118,033	57	578.704,425 633.119,808	8.109	57	578.704,425 633.119,808	58	578.696,166 633.120,139	8.266
58	578.696,166 633.120,139	59	578.686,885 633.119,048	9.345	59	578.686,885 633.119,048	60	578.683,061 633.119,057	3.824	60	578.683,061 633.119,057	61	578.680,302 633.118,934	2.762
61	578.680,302 633.118,934	62	578.678,874 633.119,057	1.433	62	578.678,874 633.119,057	63	578.671,837 633.119,608	7.059	63	578.671,837 633.119,608	64	578.674,738 633.114,881	5.546
64	578.674,738 633.114,881	65	578.673,259 633.113,304	2.162	65	578.673,259 633.113,304	66	578.670,899 633.110,481	3.68	66	578.670,899 633.110,481	67	578.667,294 633.109,018	3.891
67	578.667,294 633.109,018	68	578.662,67 633.109,411	4.641	68	578.662,67 633.109,411	69	578.655,557 633.112,798	7.878	69	578.655,557 633.112,798	70	578.646,285 633.116,41	9.951
70	578.646,285 633.116,41	71	578.641,426 633.118,319	5.221	71	578.641,426 633.118,319	72	578.639,392 633.114,908	3.971	72	578.639,392 633.114,908	73	578.621,261 633.070,747	47.738
73	578.621,261 633.070,747	74	578.604,664 633.056,847	21.649	74	578.604,664 633.056,847	75	578.588,163 633.034,596	27.702	75	578.588,163 633.034,596	76	578.576,642 633.021,63	17.345
76	578.576,642 633.021,63	77	578.558,95 633.002,334	26.179	77	578.558,95 633.002,334	78	578.547,367 632.984,517	21.251	78	578.547,367 632.984,517	79	578.532,347 632.956,249	32.011
79	578.532,347 632.956,249	1	578.523,815 632.934,463	23.397										

** Lungimile segmentelor sunt determinate în planul de proiecție Stereo 70 și sunt rotunjite la 1 milimetru.

*** Distanța dintre puncte este formată din segmente cumulate ce sunt mai mici decât valoarea 1 milimetru.

**DATE DESPRE IMOBILUL NR. 9537**

Oficiul de Cadastru și Publicitate Imobiliară NEAMT
Biroul de Cadastru și Publicitate Imobiliară Targu-Neamt

A. Partea I. Descrierea imobilului

TEREN Intravilan

Adresa: Loc. Pluton, Str Petru Vodă, Jud. Neamt

Nr. Crt	Nr cadastral Nr. topografic	Suprafața* (mp)	Observații / Referințe
A1		973	Sector cadastral:242 Teren neimpregmuit;

Construcții

Crt	Nr cadastral Nr. topografic	Adresa	Observații / Referințe
A1.1		Loc. Pluton, Str Petru Vodă, Jud. Neamt	Nr. niveluri:3; S. construita la sol:103 mp;

B. Partea II. Proprietari și acte

Inscrieri privitoare la dreptul de proprietate și alte drepturi reale	Referințe
/	
Act Normativ nr. 7, din 13/03/1996 emis de GUVERNUL ROMÂNIEI;	
B1	Inscrierea provizorie, drept de PROPRIETATE, dobandit prin Lege, cota actuala 1/1, cota initiala 1/1
	1) COMUNA PIPIRIG, CIF:9999999999999, PROPRIETAR NEIDENTIFICAT

C. Partea III. SARCINI .

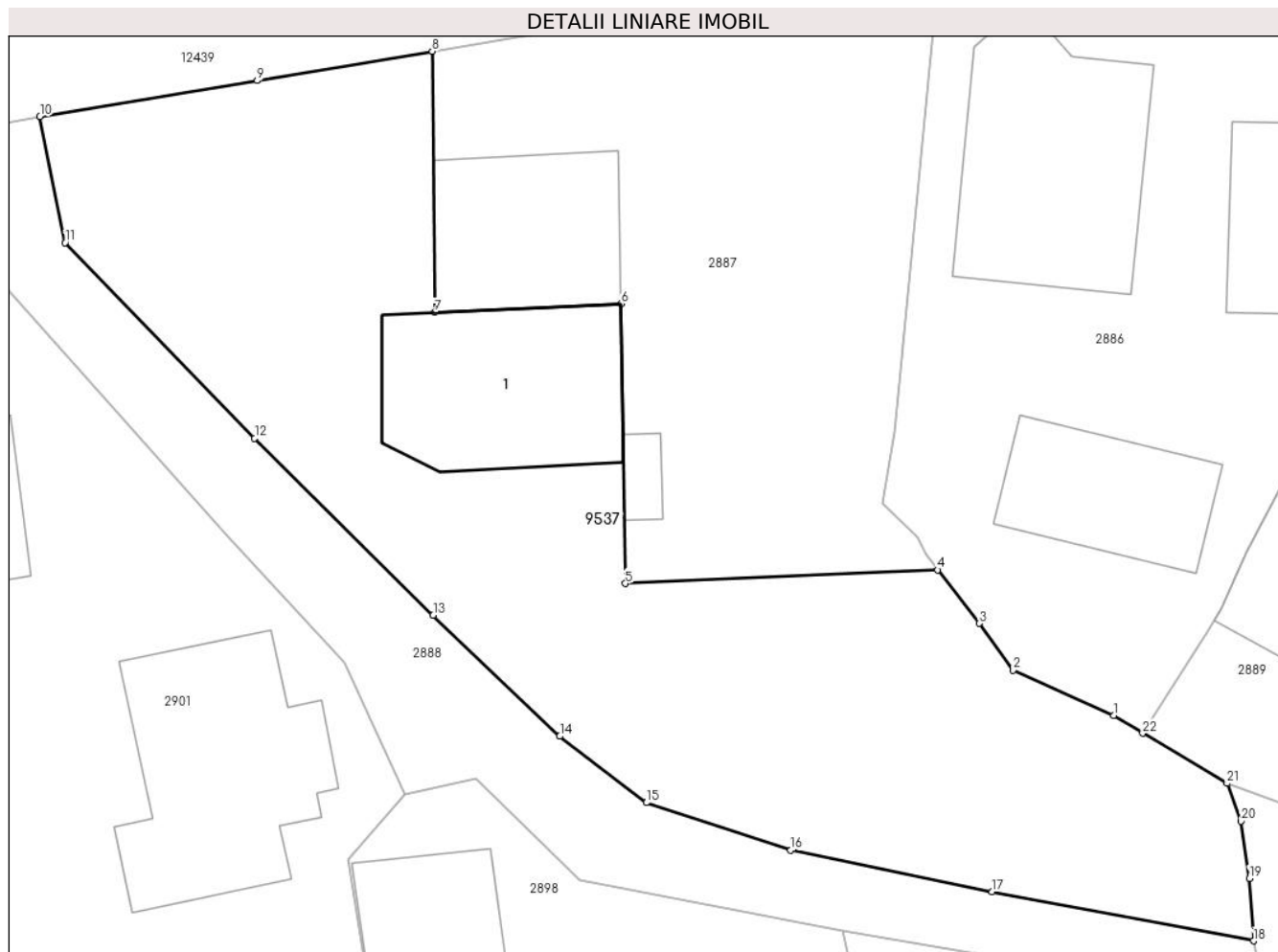
Inscrieri privind dezmembramintele dreptului de proprietate, drepturi reale de garanție și sarcini	Referințe
NU SUNT	

Anexa Nr. 1 La Partea I

Teren

Nr cadastral	Suprafața (mp)*	Observații / Referințe
	973	

* Suprafața este determinată în planul de proiecție Stereo 70.



Date referitoare la teren

Crt	Categorie folosință	Intravilan	Suprafața (mp)	Tarla	Parcelă	Nr. topo	Observații / Referințe
1	curți constructii	DA	973	-	-	-	

Date referitoare la construcții

Crt	Număr	Destinație construcție	Supraf. (mp)	Situație juridică	Observații / Referințe
A1.1		construcții de locuințe	103	Cu acte	Nr. niveluri:3; S. construita la sol:103 mp;

Lungime Segmente

1) Valorile lungimilor segmentelor sunt obținute din proiecție în plan.

Punct început	X / Y	Punct sfârșit	X / Y	Lungime segment (** (m)
1	578.745,598 633.431,931	2	578.740,301 633.434,297	5.801
3	578.738,549 633.436,751	4	578.736,357 633.439,556	3.56
5	578.719,969 633.438,838	6	578.719,723 633.453,531	14.695
7	578.709,934 633.453,075	8	578.709,821 633.466,762	13.687

Punct început	X / Y	Punct sfârșit	X / Y	Lungime segment (** (m)
2	578.740,301 633.434,297	3	578.738,549 633.436,751	3.015
4	578.736,357 633.439,556	5	578.719,969 633.438,838	16.404
6	578.719,723 633.453,531	7	578.709,934 633.453,075	9.8
8	578.709,821 633.466,762	9	578.700,636 633.465,229	9.312

Punct început	X / Y	Punct sfârșit	X / Y	Lungime segment (** (m)
9	578.700,636 633.465,229	10	578.689,227 633.463,338	11.565
11	578.690,548 633.456,724	12	578.700,492 633.446,462	14.29
13	578.709,866 633.437,177	14	578.716,518 633.430,833	9.192
15	578.721,07 633.427,345	16	578.728,641 633.424,85	7.972
17	578.739,201 633.422,676	18	578.752,929 633.420,097	13.968
19	578.752,708 633.423,375	20	578.752,281 633.426,375	3.03
21	578.751,547 633.428,358	22	578.747,117 633.430,987	5.151

Punct început	X / Y	Punct sfârșit	X / Y	Lungime segment (** (m)
10	578.689,227 633.463,338	11	578.690,548 633.456,724	6.745
12	578.700,492 633.446,462	13	578.709,866 633.437,177	13.194
14	578.716,518 633.430,833	15	578.721,07 633.427,345	5.735
16	578.728,641 633.424,85	17	578.739,201 633.422,676	10.781
18	578.752,929 633.420,097	19	578.752,708 633.423,375	3.285
20	578.752,281 633.426,375	21	578.751,547 633.428,358	2.114
22	578.747,117 633.430,987	1	578.745,598 633.431,931	1.788

** Lungimile segmentelor sunt determinate în planul de proiecție Stereo 70 și sunt rotunjite la 1 milimetru.

*** Distanța dintre puncte este formată din segmente cumulate ce sunt mai mici decât valoarea 1 milimetru.

