

**DATE DESPRE IMOBILUL NR. 2374**

Oficiul de Cadastru și Publicitate Imobiliară NEAMT
Biroul de Cadastru și Publicitate Imobiliară Targu-Neamt

A. Partea I. Descrierea imobilului

TEREN Necunoscut

Adresa: Loc. Dolhesti, Splaiul Chirileni, Jud. Neamt, si extravilan UAT Pipirig

Nr. Crt	Nr cadastral Nr. topografic	Suprafata* (mp)	Observatii / Referinte
A1		4.090	Sector cadastral:235 Teren imprejmuit;

B. Partea II. Proprietari și acte

Inscrieri privitoare la dreptul de proprietate și alte drepturi reale	Referințe
/	
Act Administrativ nr. 9454, din 22/06/2023 emis de PRIMARIA COMUNEI PIPIRIG;	
B1	Inscrierea posesiei, drept de PROPRIETATE, dobandit prin Lege, cota actuala 1/1, cota initiala 1/1
	1) BUTNARIU GHEORGHE 2) BUTNARIU DĂNUȚA

C. Partea III. SARCINI .

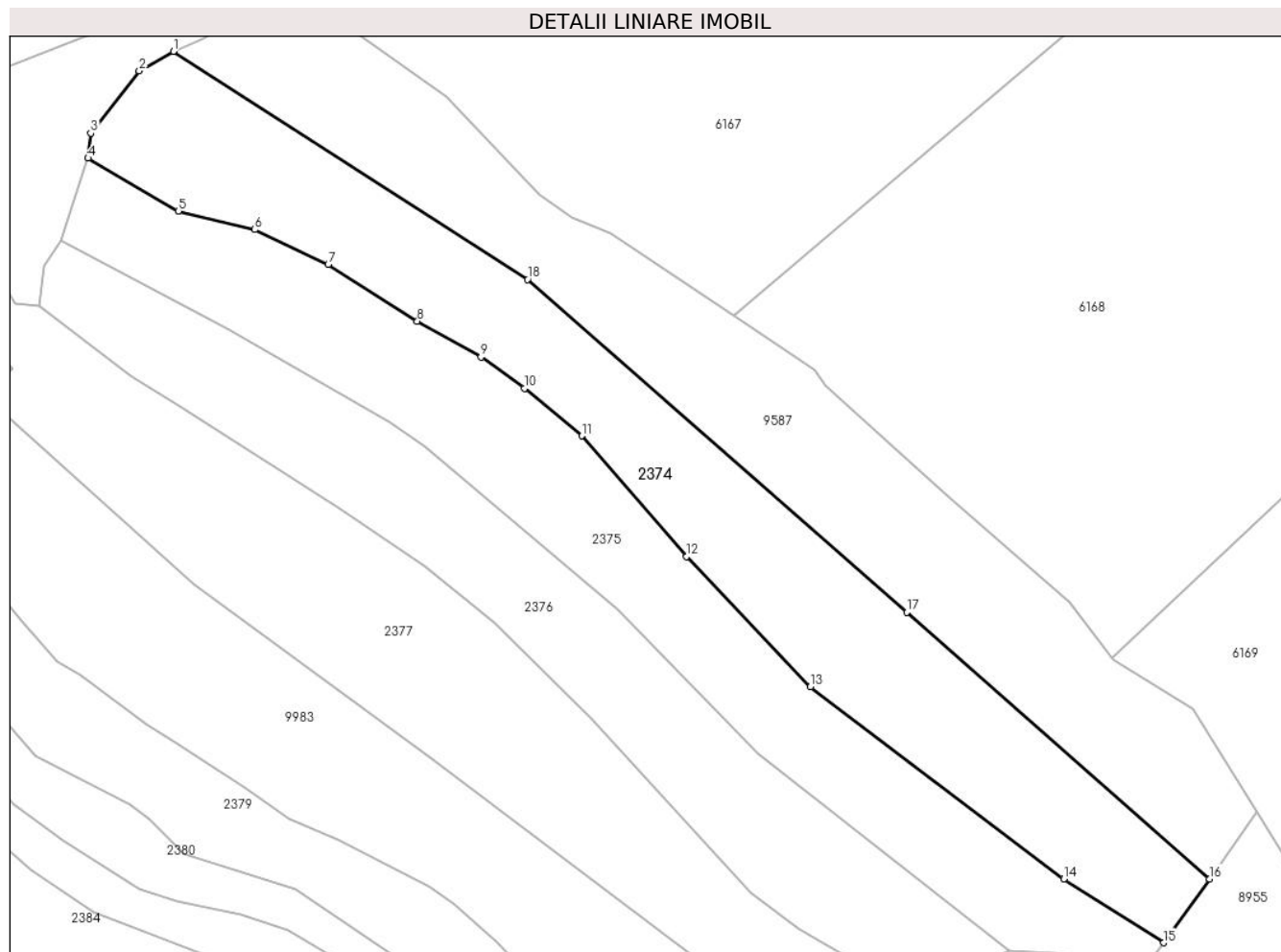
Inscrieri privind dezmembramintele dreptului de proprietate, drepturi reale de garanție și sarcini	Referințe
NU SUNT	

Anexa Nr. 1 La Partea I

Teren

Nr cadastral	Suprafața (mp)*	Observații / Referințe
	4.090	

* Suprafața este determinată în planul de proiecție Stereo 70.



Date referitoare la teren

Crt	Categorie folosință	Intra vilan	Suprafața (mp)	Tarla	Parcelă	Nr. topo	Observații / Referințe
1	faneata	DA	1.838	-	-	-	
2	faneata	NU	1.603	-	-	-	
3	pasune	NU	649	-	-	-	Pășune împădurită

Lungime Segmente

1) Valorile lungimilor segmentelor sunt obținute din proiecție în plan.

Punct început	X / Y	Punct sfârșit	X / Y	Lungime segment (** (m)
1	580.875,668 635.131,359	2	580.869,82 635.127,996	6.746
2	580.869,82 635.127,996	3	580.861,462 635.117,328	13.552
3	580.861,462 635.117,328	4	580.860,984 635.113,013	4.341
4	580.860,984 635.113,013	5	580.876,516 635.103,925	17.995

Punct început	X / Y	Punct sfârșit	X / Y	Lungime segment (** (m)
5	580.876,516 635.103,925	6	580.889,655 635.100,737	13.52
6	580.889,655 635.100,737	7	580.902,309 635.094,739	14.004
7	580.902,309 635.094,739	8	580.917,636 635.084,98	18.17
8	580.917,636 635.084,98	9	580.928,559 635.078,82	12.54
9	580.928,559 635.078,82	10	580.936,089 635.073,451	9.248
10	580.936,089 635.073,451	11	580.945,984 635.065,291	12.826
11	580.945,984 635.065,291	12	580.963,933 635.044,544	27.434
12	580.963,933 635.044,544	13	580.985,271 635.022,167	30.92
13	580.985,271 635.022,167	14	581.028,87 634.989,165	54.681
14	581.028,87 634.989,165	15	581.046,009 634.978,183	20.356
15	581.046,009 634.978,183	16	581.053,908 634.989,168	13.53
16	581.053,908 634.989,168	17	581.001,855 635.034,965	69.332
17	581.001,855 635.034,965	18	580.936,589 635.092,161	86.782
18	580.936,589 635.092,161	1	580.875,668 635.131,359	72.442

** Lungimile segmentelor sunt determinate în planul de proiecție Stereo 70 și sunt rotunjite la 1 milimetru.

*** Distanța dintre puncte este formată din segmente cumulate ce sunt mai mici decât valoarea 1 milimetru.

**DATE DESPRE IMOBILUL NR. 2375**

Oficiul de Cadastru și Publicitate Imobiliară NEAMT
Biroul de Cadastru și Publicitate Imobiliară Targu-Neamt

A. Partea I. Descrierea imobilului

TEREN Necunoscut

Adresa: Loc. Dolhesti, Splaiul Chirileni, Jud. Neamt, si extravilan UAT Pipirig

Nr. Crt	Nr cadastral Nr. topografic	Suprafata* (mp)	Observatii / Referinte
A1		3.561	Sector cadastral:235 Teren imprejmuit;

B. Partea II. Proprietari și acte

Inscrieri privitoare la dreptul de proprietate și alte drepturi reale		Referințe
/		
Act Administrativ nr. 11703, din 24/07/2023 emis de PRIMARIA COMUNEI PIPIRIG;		
B1	Inscrierea posesiei, drept de PROPRIETATE, dobandit prin Lege, cota actuala 1/1, cota initiala 1/1 1) BUTNARU AURICA	A1

C. Partea III. SARCINI .

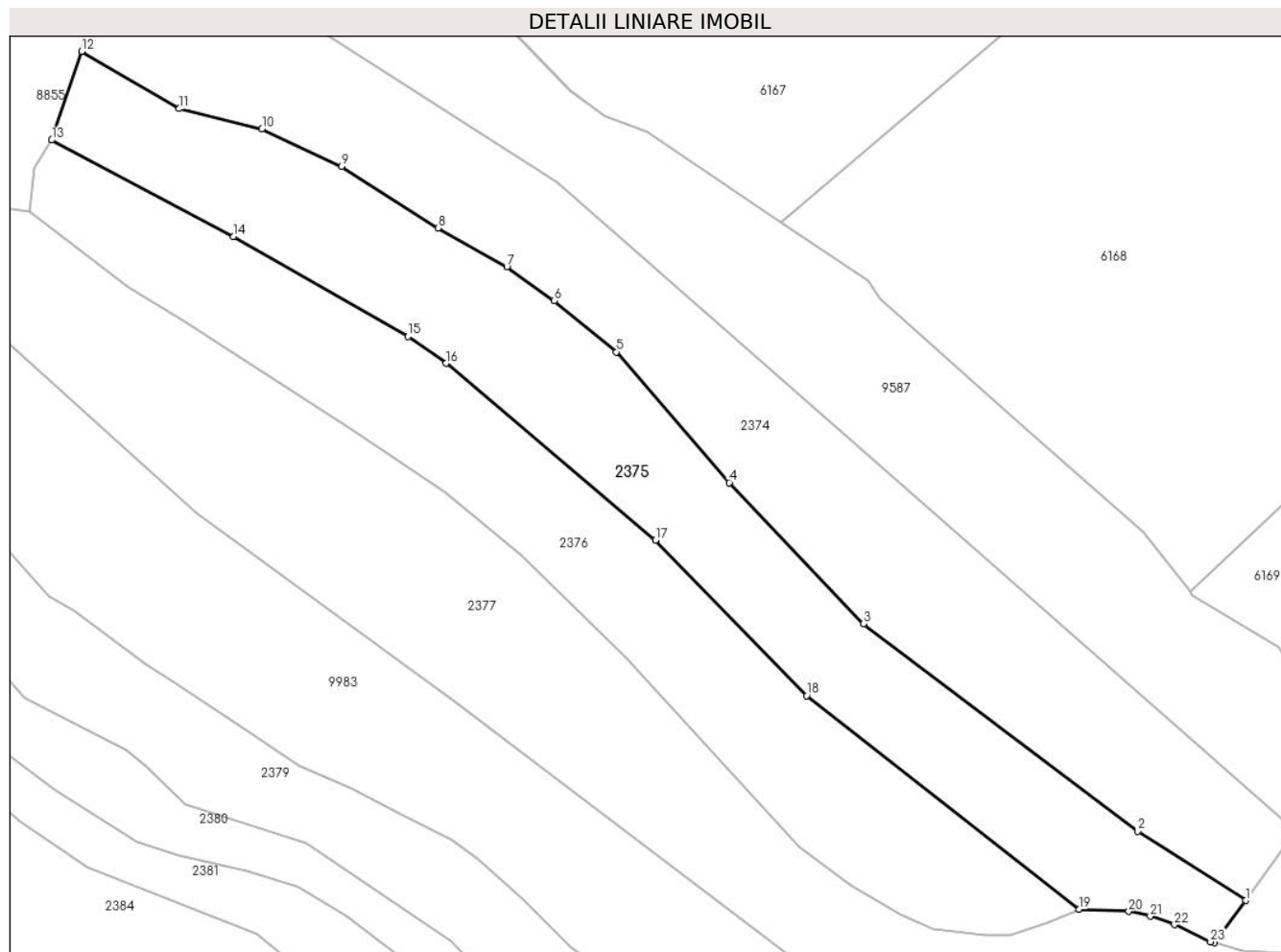
Inscrieri privind dezmembramintele dreptului de proprietate, drepturi reale de garanție și sarcini	Referințe
NU SUNT	

Anexa Nr. 1 La Partea I

Teren

Nr cadastral	Suprafața (mp)*	Observații / Referințe
	3.561	

* Suprafața este determinată în planul de proiecție Stereo 70.



Date referitoare la teren

Crt	Categorie folosință	Intravilan	Suprafața (mp)	Tarla	Parcelă	Nr. topo	Observații / Referințe
1	faneata	DA	1.706	-	-	-	
2	faneata	NU	1.279	-	-	-	
3	pasune	NU	576	-	-	-	Pășune împădurită

Lungime Segmente

1) Valorile lungimilor segmentelor sunt obținute din proiecție în plan.

Punct început	X / Y	Punct sfârșit	X / Y	Lungime segment (** (m)
1	581.046,009 634.978,183	2	581.028,87 634.989,165	20.356
3	580.985,271 635.022,167	4	580.963,933 635.044,544	30.92
5	580.945,984 635.065,291	6	580.936,089 635.073,451	12.826
7	580.928,559 635.078,82	8	580.917,636 635.084,98	12.54

Punct început	X / Y	Punct sfârșit	X / Y	Lungime segment (** (m)
2	581.028,87 634.989,165	3	580.985,271 635.022,167	54.681
4	580.963,933 635.044,544	5	580.945,984 635.065,291	27.434
6	580.936,089 635.073,451	7	580.928,559 635.078,82	9.248
8	580.917,636 635.084,98	9	580.902,309 635.094,739	18.17

Punct început	X / Y	Punct sfârșit	X / Y	Lungime segment (** (m)
9	580.902,309 635.094,739	10	580.889,655 635.100,737	14.004
11	580.876,516 635.103,925	12	580.860,984 635.113,013	17.995
13	580.856,238 635.098,953	14	580.885,084 635.083,637	32.66
15	580.912,868 635.067,747	16	580.918,931 635.063,509	7.397
17	580.952,185 635.035,401	18	580.976,226 635.010,717	34.457
19	581.019,536 634.976,834	20	581.027,439 634.976,456	7.912
21	581.030,855 634.975,688	22	581.034,713 634.974,356	4.081
23	581.040,438 634.971,643	24	581.041,008 634.971,489	0.59

Punct început	X / Y	Punct sfârșit	X / Y	Lungime segment (** (m)
10	580.889,655 635.100,737	11	580.876,516 635.103,925	13.52
12	580.860,984 635.113,013	13	580.856,238 635.098,953	14.839
14	580.885,084 635.083,637	15	580.912,868 635.067,747	32.007
16	580.918,931 635.063,509	17	580.952,185 635.035,401	43.542
18	580.976,226 635.010,717	19	581.019,536 634.976,834	54.989
20	581.027,439 634.976,456	21	581.030,855 634.975,688	3.501
22	581.034,713 634.974,356	23	581.040,438 634.971,643	6.335
24	581.041,008 634.971,489	1	581.046,009 634.978,183	8.356

** Lungimile segmentelor sunt determinate în planul de proiecție Stereo 70 și sunt rotunjite la 1 milimetru.

*** Distanța dintre puncte este formată din segmente cumulate ce sunt mai mici decât valoarea 1 milimetru.

**DATE DESPRE IMOBILUL NR. 2376**

Oficiul de Cadastru și Publicitate Imobiliară NEAMT
Biroul de Cadastru și Publicitate Imobiliară Targu-Neamt

A. Partea I. Descrierea imobilului

TEREN Necunoscut

Adresa: Loc. Dolhesti, Sos Chirileni, Jud. Neamt, si extravilan UAT Pipirig

Nr. Crt	Nr cadastral Nr. topografic	Suprafața* (mp)	Observații / Referințe
A1		3.244	Sector cadastral:235 Teren imprejmuit;

B. Partea II. Proprietari și acte

Inscrieri privitoare la dreptul de proprietate și alte drepturi reale	Referințe
/	
Act Administrativ nr. 11703, din 24/07/2023 emis de PRIMARIA COMUNEI PIPIRIG;	
B1	A1
Inscrierea posesiei, drept de PROPRIETATE, dobandit prin Lege, cota actuala 1/1, cota initiala 1/1 1) GHERASIM VALERIA	

C. Partea III. SARCINI .

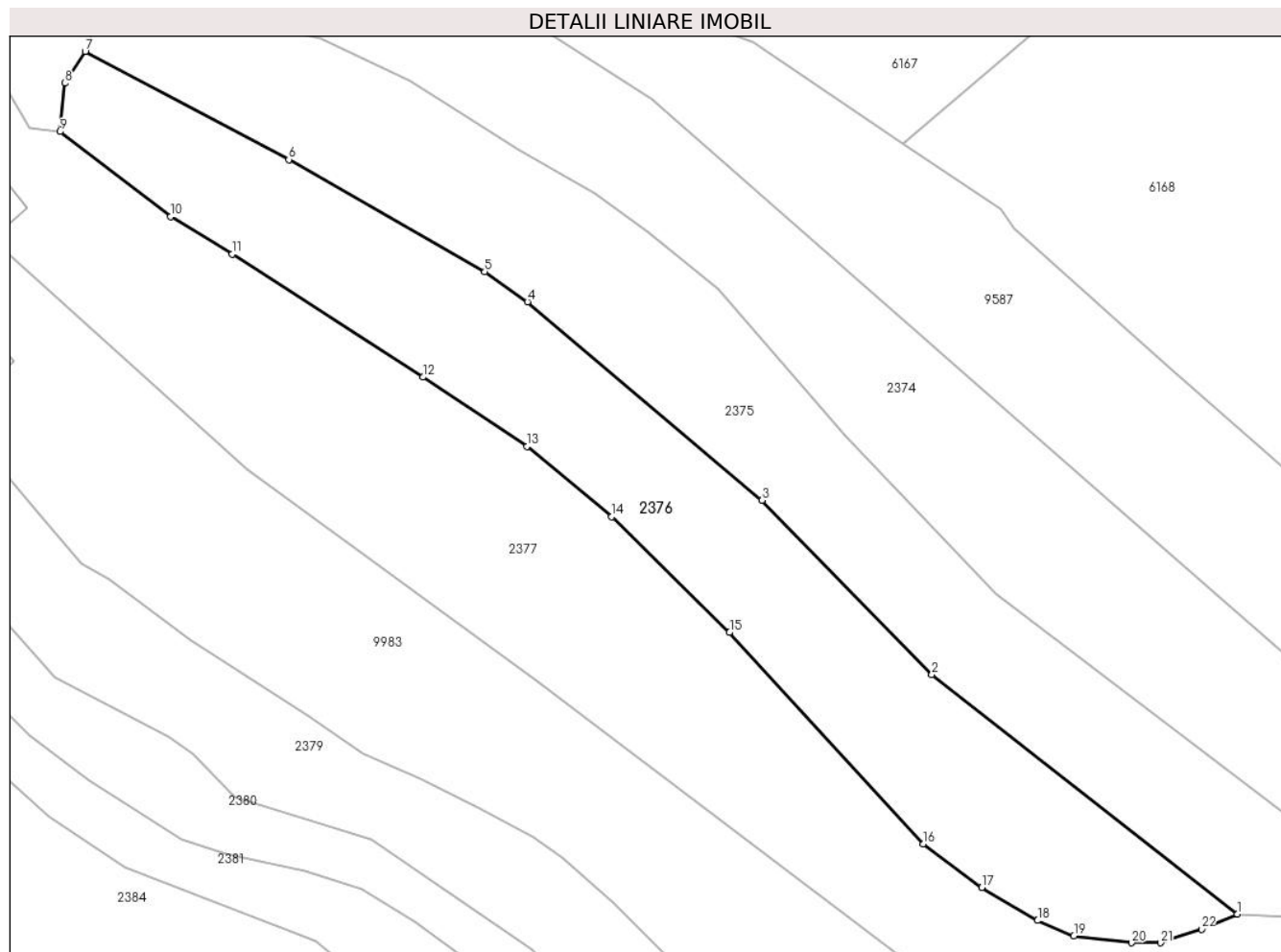
Inscrieri privind dezmembramintele dreptului de proprietate, drepturi reale de garanție și sarcini	Referințe
NU SUNT	

Anexa Nr. 1 La Partea I

Teren

Nr cadastral	Suprafața (mp)*	Observații / Referințe
	3.244	

* Suprafața este determinată în planul de proiecție Stereo 70.



Date referitoare la teren

Crt	Categorie folosință	Intra vilan	Suprafața (mp)	Tarla	Parcelă	Nr. topo	Observații / Referințe
1	faneata	DA	1.472	-	-	-	
2	faneata	NU	1.771	-	-	-	

Lungime Segmente

1) Valorile lungimilor segmentelor sunt obținute din proiecție în plan.

Punct început	X / Y	Punct sfârșit	X / Y	Lungime segment (** (m)
1	581.019,536 634.976,834	2	580.976,226 635.010,717	54.989
3	580.952,185 635.035,401	4	580.918,931 635.063,509	43.542
5	580.912,868 635.067,747	6	580.885,084 635.083,637	32.007
7	580.856,238 635.098,953	8	580.853,386 635.094,464	5.318

Punct început	X / Y	Punct sfârșit	X / Y	Lungime segment (** (m)
2	580.976,226 635.010,717	3	580.952,185 635.035,401	34.457
4	580.918,931 635.063,509	5	580.912,868 635.067,747	7.397
6	580.885,084 635.083,637	7	580.856,238 635.098,953	32.66
8	580.853,386 635.094,464	9	580.852,663 635.087,593	6.909

Punct început	X / Y	Punct sfârșit	X / Y	Lungime segment (** (m)
9	580.852,663 635.087,593	10	580.868,346 635.075,582	19.754
11	580.877,058 635.070,253	12	580.904,082 635.052,833	32.152
13	580.918,821 635.043,0	14	580.930,857 635.033,061	15.609
15	580.947,572 635.016,695	16	580.975,029 634.986,731	40.641
17	580.983,339 634.980,604	18	580.991,237 634.975,9	9.193
19	580.996,374 634.973,706	20	581.004,555 634.972,757	8.236
21	581.008,629 634.972,757	22	581.014,446 634.974,674	6.125

Punct început	X / Y	Punct sfârșit	X / Y	Lungime segment (** (m)
10	580.868,346 635.075,582	11	580.877,058 635.070,253	10.213
12	580.904,082 635.052,833	13	580.918,821 635.043,0	17.718
14	580.930,857 635.033,061	15	580.947,572 635.016,695	23.393
16	580.975,029 634.986,731	17	580.983,339 634.980,604	10.325
18	580.991,237 634.975,9	19	580.996,374 634.973,706	5.586
20	581.004,555 634.972,757	21	581.008,629 634.972,757	4.074
22	581.014,446 634.974,674	1	581.019,536 634.976,834	5.529

** Lungimile segmentelor sunt determinate în planul de proiecție Stereo 70 și sunt rotunjite la 1 milimetru.

*** Distanța dintre puncte este formată din segmente cumulate ce sunt mai mici decât valoarea 1 milimetru.

**DATE DESPRE IMOBILUL NR. 2377**

Oficiul de Cadastru și Publicitate Imobiliară NEAMT
Biroul de Cadastru și Publicitate Imobiliară Targu-Neamt

A. Partea I. Descrierea imobilului

TEREN Necunoscut

Adresa: Loc. Dolhesti, Splaiul Chirileni, Jud. Neamt, si extravilan UAT Pipirig

Nr. Crt	Nr cadastral Nr. topografic	Suprafața* (mp)	Observații / Referințe
A1		6.841	Sector cadastral:235 Teren neimpregmuit;

Construcții

Crt	Nr cadastral Nr. topografic	Adresa	Observații / Referințe
A1.1		Loc. Dolhesti, Splaiul Chirileni, Jud. Neamt, si extravilan UAT Pipirig	Nr. niveluri:1; S. construita la sol:52 mp;

B. Partea II. Proprietari și acte

Inscrieri privitoare la dreptul de proprietate și alte drepturi reale		Referințe
/		
Act Administrativ nr. 13063, din 17/08/2023 emis de PRIMARIA COMUNEI PIPIRIG;		
B1	Inscrierea posesiei, drept de PROPRIETATE, dobandit prin Lege, cota actuala 1/1, cota initiala 1/1 1) AIRINEI IFTIMIA	A1
Act Administrativ nr. 17408, din 01/11/2023 emis de PRIMARIA COMUNEI PIPIRIG;		
B2	Intabulare, drept de PROPRIETATE, dobandit prin Lege, cota actuala 1/1, cota initiala 1/1 1) AIRINEI IFTIMIA	A1.1

C. Partea III. SARCINI .

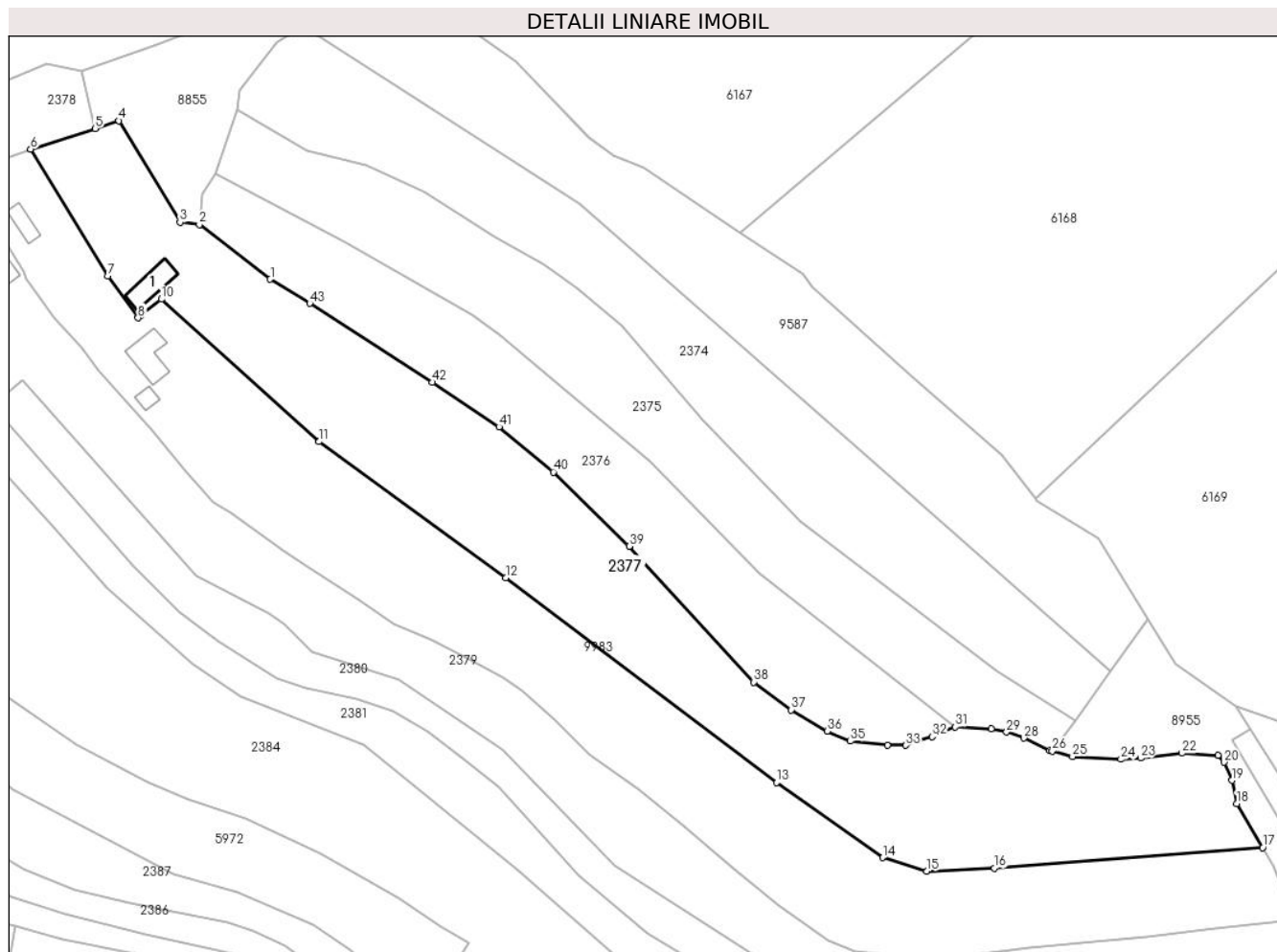
Inscrieri privind dezmembramintele dreptului de proprietate, drepturi reale de garanție și sarcini	Referințe
NU SUNT	

Anexa Nr. 1 La Partea I

Teren

Nr cadastral	Suprafața (mp)*	Observații / Referințe
	6.841	

* Suprafața este determinată în planul de proiecție Stereo 70.



Date referitoare la teren

Crt	Categorie folosință	Intravilan	Suprafața (mp)	Tarla	Parcelă	Nr. topo	Observații / Referințe
1	curti constructii	DA	109	-	-	-	
2	faneata	DA	3.047	-	-	-	
3	faneata	NU	3.685	-	-	-	

Date referitoare la construcții

Crt	Număr	Destinație construcție	Supraf. (mp)	Situație juridică	Observații / Referințe
A1.1		construcții anexa	52	Cu acte	Nr. niveluri:1; S. construita la sol:52 mp;

Lungime Segmente

1) Valorile lungimilor segmentelor sunt obținute din proiecție în plan.

Punct început	X / Y	Punct sfârșit	X / Y	Lungime segment	Punct început	X / Y	Punct sfârșit	X / Y	Lungime segment	Punct început	X / Y	Punct sfârșit	X / Y	Lungime segment
1	580.868,346 635.075,582	2	580.852,663 635.087,593	19.754	2	580.852,663 635.087,593	3	580.848,41 635.088,131	4.287	3	580.848,41 635.088,131	4	580.834,944 635.110,533	26.138
4	580.834,944 635.110,533	5	580.829,639 635.108,829	5.572	5	580.829,639 635.108,829	6	580.815,452 635.104,273	14.901	6	580.815,452 635.104,273	7	580.832,547 635.076,355	32.736
7	580.832,547 635.076,355	8	580.839,166 635.067,063	11.408	8	580.839,166 635.067,063	9	580.839,876 635.067,569	0.872	9	580.839,876 635.067,569	10	580.844,315 635.071,183	5.724

Punct început	X / Y	Punct sfârșit	X / Y	Lungime segment	Punct început	X / Y	Punct sfârșit	X / Y	Lungime segment	Punct început	X / Y	Punct sfârșit	X / Y	Lungime segment
10	580.844,315 635.071,183	11	580.879,139 635.039,762	46.904	11	580.879,139 635.039,762	12	580.920,324 635.009,732	50.971	12	580.920,324 635.009,732	13	580.980,146 634.964,566	74.958
13	580.980,146 634.964,566	14	581.003,545 634.948,012	28.663	14	581.003,545 634.948,012	15	581.013,226 634.944,97	10.148	15	581.013,226 634.944,97	16	581.028,183 634.945,666	14.973
16	581.028,183 634.945,666	17	581.087,407 634.950,251	59.401	17	581.087,407 634.950,251	18	581.081,67 634.959,915	11.239	18	581.081,67 634.959,915	19	581.080,681 634.965,052	5.231
19	581.080,681 634.965,052	20	581.078,834 634.969,035	4.39	20	581.078,834 634.969,035	21	581.077,493 634.970,526	2.005	21	581.077,493 634.970,526	22	581.069,537 634.971,04	7.973
22	581.069,537 634.971,04	23	581.060,479 634.969,988	9.119	23	581.060,479 634.969,988	24	581.056,116 634.969,705	4.372	24	581.056,116 634.969,705	25	581.045,427 634.970,291	10.705
25	581.045,427 634.970,291	26	581.041,008 634.971,489	4.579	26	581.041,008 634.971,489	27	581.040,438 634.971,643	0.59	27	581.040,438 634.971,643	28	581.034,713 634.974,356	6.335
28	581.034,713 634.974,356	29	581.030,855 634.975,688	4.081	29	581.030,855 634.975,688	30	581.027,439 634.976,456	3.501	30	581.027,439 634.976,456	31	581.019,536 634.976,834	7.912
31	581.019,536 634.976,834	32	581.014,446 634.974,674	5.529	32	581.014,446 634.974,674	33	581.008,629 634.972,757	6.125	33	581.008,629 634.972,757	34	581.004,555 634.972,757	4.074
34	581.004,555 634.972,757	35	580.996,374 634.973,706	8.236	35	580.996,374 634.973,706	36	580.991,237 634.975,9	5.586	36	580.991,237 634.975,9	37	580.983,339 634.980,604	9.193
37	580.983,339 634.980,604	38	580.975,029 634.986,731	10.325	38	580.975,029 634.986,731	39	580.947,572 635.016,695	40.641	39	580.947,572 635.016,695	40	580.930,857 635.033,061	23.393
40	580.930,857 635.033,061	41	580.918,821 635.043,0	15.609	41	580.918,821 635.043,0	42	580.904,082 635.052,833	17.718	42	580.904,082 635.052,833	43	580.877,058 635.070,253	32.152
43	580.877,058 635.070,253	1	580.868,346 635.075,582	10.213										

** Lungimile segmentelor sunt determinate în planul de proiecție Stereo 70 și sunt rotunjite la 1 milimetru.

*** Distanța dintre puncte este formată din segmente cumulate ce sunt mai mici decât valoarea 1 milimetru.

**DATE DESPRE IMOBILUL NR. 2378**

Oficiul de Cadastru și Publicitate Imobiliară NEAMT
Biroul de Cadastru și Publicitate Imobiliară Targu-Neamt

A. Partea I. Descrierea imobilului

TEREN Intravilan

Adresa: Loc. Dolhesti, Splaiul Chirileni, Jud. Neamt

Nr. Crt	Nr cadastral Nr. topografic	Suprafața* (mp)	Observații / Referințe
A1	52984	Din acte: 6.960 Masurata: 7.194	Sector cadastral:235 Teren imprejmuit;

B. Partea II. Proprietari și acte

Inscrieri privitoare la dreptul de proprietate și alte drepturi reale	Referințe
32235 / 27/11/2018	
Act Administrativ nr. 62 - hotarare, din 25/09/2018 emis de Consiliul Local Al Comunei Pipirig (act administrativ nr 14123 - adeverinta din 26.11.2018, emis de Primaria Comunei Pipirig; act administrativ nr 14110 - certificat de atestare fiscala din 26.11.2018, emis de Primaria Comunei Pipirig);	
B1	A1
Intabulare, drept de PROPRIETATE, dobandit prin Lege, cota actuala 1/1, cota initiala 1/1 1) COMUNA PIPIRIG , CIF:2614228, domeniul public	

C. Partea III. SARCINI .

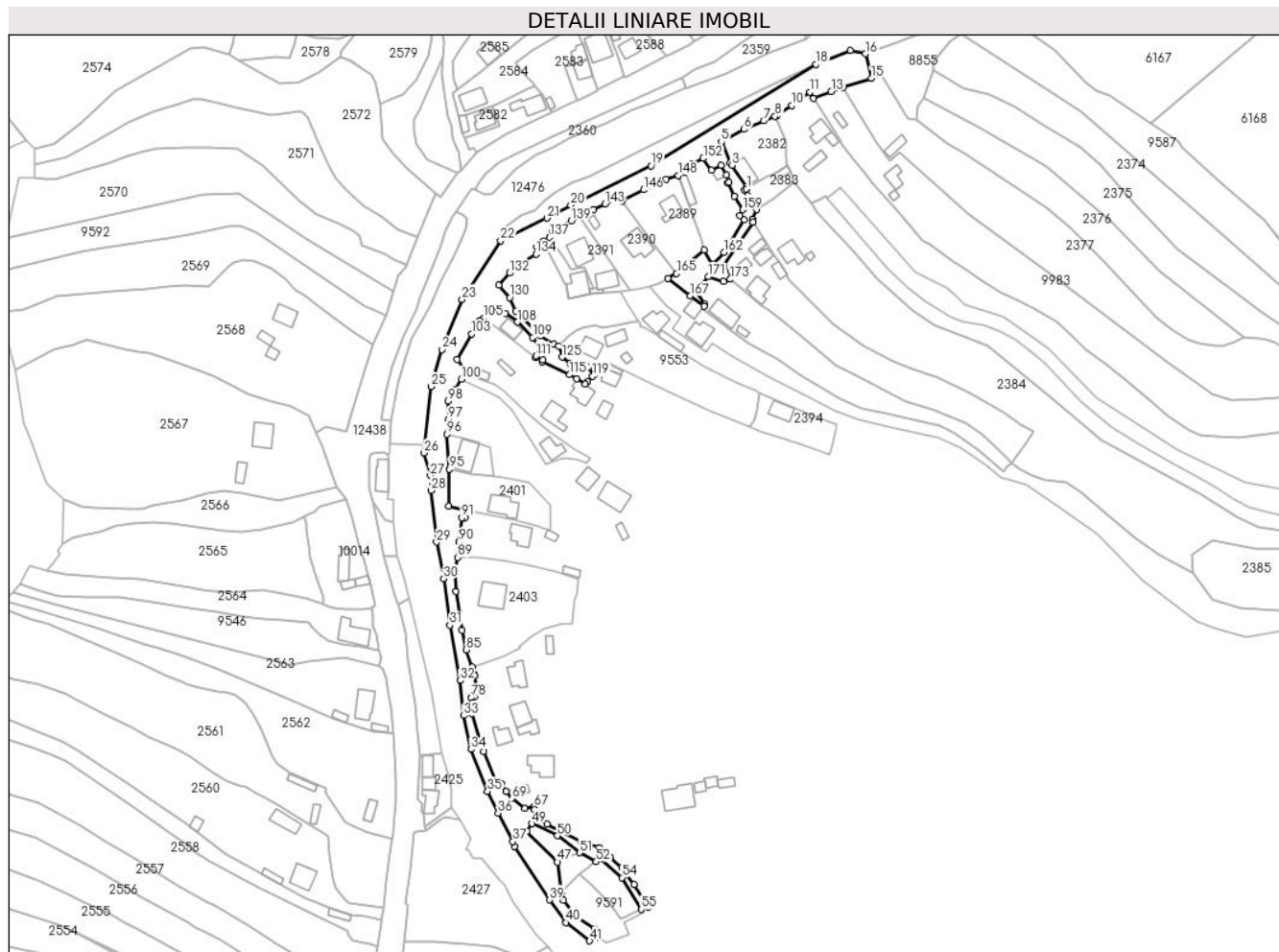
Inscrieri privind dezmembramintele dreptului de proprietate, drepturi reale de garanție și sarcini	Referințe
NU SUNT	

Anexa Nr. 1 La Partea I

Teren

Nr cadastral	Suprafața (mp)*	Observații / Referințe
52984	Din acte: 6.960 Masurata: 7.194	

* Suprafața este determinată în planul de proiecție Stereo 70.



Date referitoare la teren

Crt	Categorie folosință	Intra vilan	Suprafața (mp)	Tarla	Parcelă	Nr. topo	Observații / Referințe
1	drum	DA	7.194	-	-	-	

Lungime Segmente

1) Valorile lungimilor segmentelor sunt obținute din proiecție în plan.

Punct început	X / Y	Punct sfârșit	X / Y	Lungime segment	Punct început	X / Y	Punct sfârșit	X / Y	Lungime segment	Punct început	X / Y	Punct sfârșit	X / Y	Lungime segment
1	580.766,202 635.052,704	2	580.766,12 635.053,699	0.998	2	580.766,12 635.053,699	3	580.758,729 635.064,666	13.225	3	580.758,729 635.064,666	4	580.757,92 635.065,866	1.447
4	580.757,92 635.065,866	5	580.753,351 635.076,593	11.66	5	580.753,351 635.076,593	6	580.764,831 635.082,865	13.082	6	580.764,831 635.082,865	7	580.774,889 635.087,184	10.946
7	580.774,889 635.087,184	8	580.780,665 635.089,505	6.225	8	580.780,665 635.089,505	9	580.781,642 635.089,977	1.085	9	580.781,642 635.089,977	10	580.789,103 635.095,154	9.081
10	580.789,103 635.095,154	11	580.798,511 635.101,929	11.594	11	580.798,511 635.101,929	12	580.800,365 635.098,77	3.663	12	580.800,365 635.098,77	13	580.809,304 635.102,13	9.55
13	580.809,304 635.102,13	14	580.815,452 635.104,273	6.511	14	580.815,452 635.104,273	15	580.829,639 635.108,829	14.901	15	580.829,639 635.108,829	16	580.826,727 635.121,392	12.896

Punct început	X / Y	Punct sfârșit	X / Y	Lungime segment	Punct început	X / Y	Punct sfârșit	X / Y	Lungime segment	Punct început	X / Y	Punct sfârșit	X / Y	Lungime segment
115	580.676,165 634.958,033	116	580.679,64 634.955,855	4.101	116	580.679,64 634.955,855	117	580.683,858 634.953,131	5.021	117	580.683,858 634.953,131	118	580.685,244 634.954,589	2.012
118	580.685,244 634.954,589	119	580.687,73 634.957,203	3.607	119	580.687,73 634.957,203	120	580.688,75 634.958,147	1.39	120	580.688,75 634.958,147	121	580.685,685 634.961,863	4.817
121	580.685,685 634.961,863	122	580.684,794 634.961,672	0.911	122	580.684,794 634.961,672	123	580.680,475 634.962,014	4.333	123	580.680,475 634.962,014	124	580.676,321 634.963,788	4.517
124	580.676,321 634.963,788	125	580.672,205 634.966,957	5.195	125	580.672,205 634.966,957	126	580.670,557 634.972,661	5.937	126	580.670,557 634.972,661	127	580.668,175 634.973,525	2.534
127	580.668,175 634.973,525	128	580.661,268 634.977,701	8.071	128	580.661,268 634.977,701	129	580.648,76 634.990,451	17.86 1	129	580.648,76 634.990,451	130	580.645,63 634.997,249	7.484
130	580.645,63 634.997,249	131	580.640,09 635.003,532	8.377	131	580.640,09 635.003,532	132	580.645,443 635.009,724	8.185	132	580.645,443 635.009,724	133	580.650,39 635.014,192	6.666
133	580.650,39 635.014,192	134	580.658,989 635.019,467	10.08 8	134	580.658,989 635.019,467	135	580.659,481 635.022,994	3.561	135	580.659,481 635.022,994	136	580.662,514 635.025,731	4.085
136	580.662,514 635.025,731	137	580.665,917 635.027,956	4.066	137	580.665,917 635.027,956	138	580.667,314 635.031,459	3.771	138	580.667,314 635.031,459	139	580.676,973 635.036,253	10.78 3
139	580.676,973 635.036,253	140	580.681,203 635.038,438	4.761	140	580.681,203 635.038,438	141	580.683,501 635.039,814	2.678	141	580.683,501 635.039,814	142	580.688,447 635.042,13	5.461
142	580.688,447 635.042,13	143	580.694,164 635.044,821	6.319	143	580.694,164 635.044,821	144	580.701,471 635.048,26	8.076	144	580.701,471 635.048,26	145	580.702,676 635.046,477	2.152
145	580.702,676 635.046,477	146	580.713,691 635.052,106	12.37	146	580.713,691 635.052,106	147	580.725,309 635.057,469	12.79 6	147	580.725,309 635.057,469	148	580.731,279 635.059,395	6.273
148	580.731,279 635.059,395	149	580.735,12 635.060,913	4.13	149	580.735,12 635.060,913	150	580.734,609 635.063,299	2.44	150	580.734,609 635.063,299	151	580.738,029 635.065,047	3.841
151	580.738,029 635.065,047	152	580.744,087 635.068,135	6.8	152	580.744,087 635.068,135	153	580.748,378 635.062,199	7.325	153	580.748,378 635.062,199	154	580.753,302 635.064,662	5.506
154	580.753,302 635.064,662	155	580.755,839 635.059,522	5.732	155	580.755,839 635.059,522	156	580.757,165 635.056,013	3.751	156	580.757,165 635.056,013	157	580.756,665 635.055,662	0.611
157	580.756,665 635.055,662	158	580.759,983 635.048,779	7.641	158	580.759,983 635.048,779	159	580.764,329 635.042,001	8.052	159	580.764,329 635.042,001	160	580.762,578 635.038,912	3.551
160	580.762,578 635.038,912	161	580.764,889 635.036,824	3.115	161	580.764,889 635.036,824	162	580.754,748 635.020,318	19.37 2	162	580.754,748 635.020,318	163	580.748,837 635.014,119	8.565
163	580.748,837 635.014,119	164	580.744,561 635.021,463	8.498	164	580.744,561 635.021,463	165	580.730,522 635.009,495	18.44 8	165	580.730,522 635.009,495	166	580.726,189 635.006,998	5.001
166	580.726,189 635.006,998	167	580.737,507 634.998,082	14.40 8	167	580.737,507 634.998,082	168	580.744,499 634.993,035	8.623	168	580.744,499 634.993,035	169	580.744,97 634.993,709	0.822
169	580.744,97 634.993,709	170	580.739,841 635.000,808	8.758	170	580.739,841 635.000,808	171	580.746,769 635.007,868	9.891	171	580.746,769 635.007,868	172	580.754,395 635.005,485	7.99
172	580.754,395 635.005,485	173	580.757,848 635.006,605	3.63	173	580.757,848 635.006,605	174	580.758,051 635.010,729	4.129	174	580.758,051 635.010,729	175	580.754,508 635.013,142	4.287
175	580.754,508 635.013,142	176	580.762,432 635.025,336	14.54 2	176	580.762,432 635.025,336	177	580.769,339 635.035,539	12.32 1	177	580.769,339 635.035,539	178	580.769,281 635.037,069	1.531
178	580.769,281 635.037,069	179	580.771,395 635.042,138	5.492	179	580.771,395 635.042,138	180	580.766,808 635.049,242	8.456	180	580.766,808 635.049,242	181	580.765,337 635.051,954	3.085
181	580.765,337 635.051,954	182	580.766,201 635.052,703	1.143	182	580.766,201 635.052,703	183	580.766,202 635.052,704	0.001					

** Lungimile segmentelor sunt determinate în planul de proiecție Stereo 70 și sunt rotunjite la 1 milimetru.

*** Distanța dintre puncte este formată din segmente cumulate ce sunt mai mici decât valoarea 1 milimetru.

**DATE DESPRE IMOBILUL NR. 2379**

Oficiul de Cadastru și Publicitate Imobiliară NEAMT
Biroul de Cadastru și Publicitate Imobiliară Targu-Neamt

A. Partea I. Descrierea imobilului

TEREN Necunoscut

Adresa: Loc. Dolhesti, Splaiul Chirileni, Jud. Neamt, si extravilan UAT Pipirig

Nr. Crt	Nr cadastral Nr. topografic	Suprafața* (mp)	Observații / Referințe
A1		7.277	Sector cadastral:235 Teren neimpregmuit;

B. Partea II. Proprietari și acte

Inscrieri privitoare la dreptul de proprietate și alte drepturi reale		Referințe
/		
Act Administrativ nr. 9456, din 22/06/2023 emis de PRIMARIA COMUNEI PIPIRIG;		
B1	Inscrierea posesiei, drept de PROPRIETATE, dobandit prin Lege, cota actuala 1/1, cota initiala 1/1 1) DAVID ION 2) DAVID IOANA	A1
Act Administrativ nr. 17408, din 01/11/2023 emis de PRIMARIA COMUNEI PIPIRIG;		
B2	Intabulare, drept de PROPRIETATE, dobandit prin Lege, cota actuala 1/1, cota initiala 1/1 1) DAVID ION 2) DAVID IOANA	A1.1, A1.2, A1.3

C. Partea III. SARCINI .

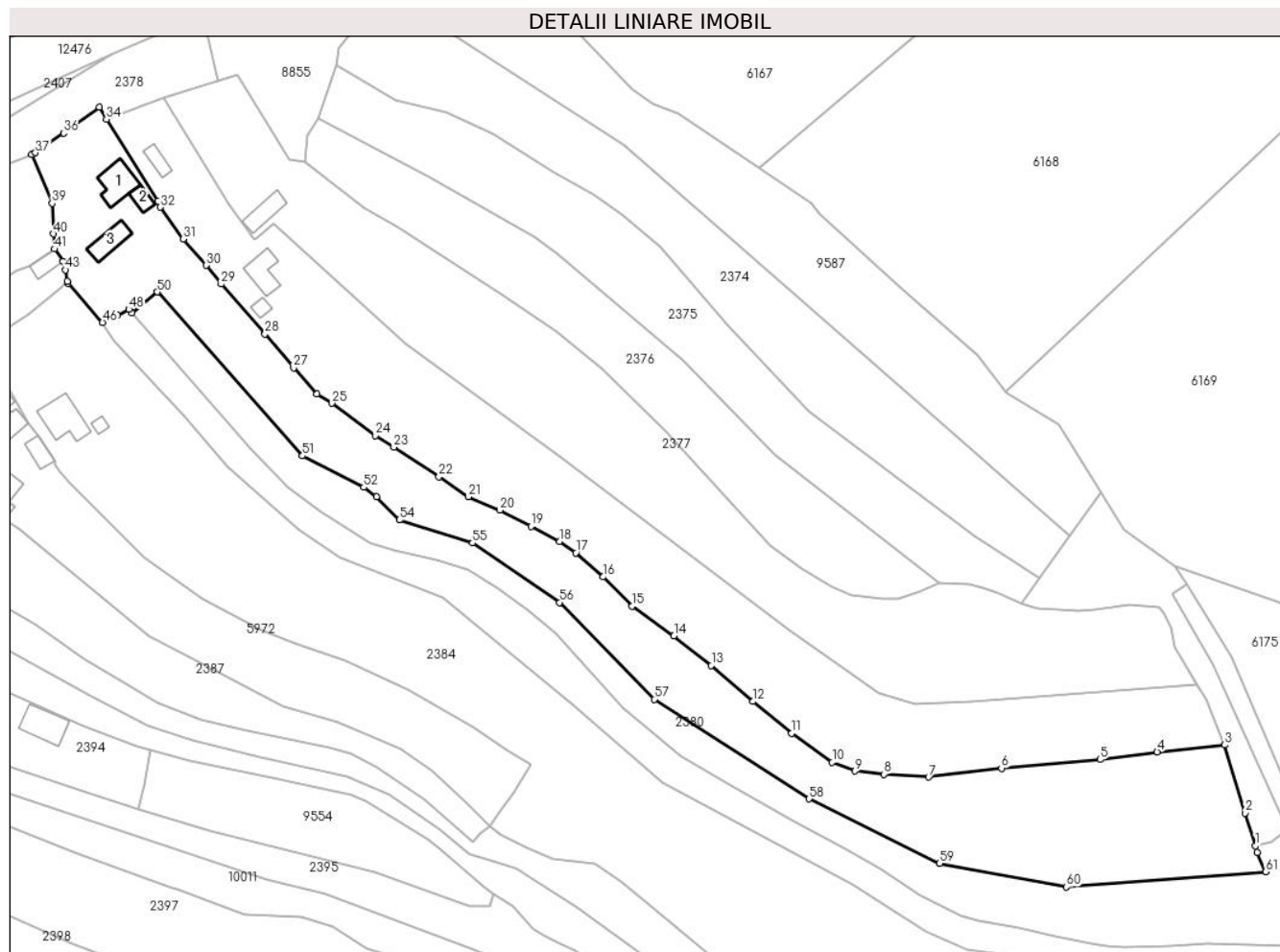
Inscrieri privind dezmembramintele dreptului de proprietate, drepturi reale de garanție și sarcini	Referințe
NU SUNT	

Anexa Nr. 1 La Partea I

Teren

Nr cadastral	Suprafața (mp)*	Observații / Referințe
	7.277	

* Suprafața este determinată în planul de proiecție Stereo 70.



Date referitoare la teren

Crt	Categorie folosință	Intravilan	Suprafața (mp)	Tarla	Parcelă	Nr. topo	Observații / Referințe
1	curți constructii	DA	399	-	-	-	
2	faneata	DA	2.307	-	-	-	
3	faneata	NU	4.572	-	-	-	

Date referitoare la construcții

Crt	Număr	Destinație construcție	Supraf. (mp)	Situație juridică	Observații / Referințe
A1.1		necunoscut	77	Fara acte	Nr. niveluri:1; S. construita la sol:77 mp;
A1.2		necunoscut	25	Fara acte	Nr. niveluri:1; S. construita la sol:25 mp;
A1.3		necunoscut	54	Fara acte	Nr. niveluri:1; S. construita la sol:54 mp;

Lungime Segmente

1) Valorile lungimilor segmentelor sunt obținute din proiecție în plan.

Punct început	X / Y	Punct sfârșit	X / Y	Lungime segment	Punct început	X / Y	Punct sfârșit	X / Y	Lungime segment
1	581.102,825 634.907,744	2	581.100,048 634.916,376	9.068	2	581.100,048 634.916,376	3	581.094,628 634.934,308	18.733
					3	581.094,628 634.934,308	4	581.076,892 634.932,461	17.832

Punct început	X / Y	Punct sfârșit	X / Y	Lungime segment	Punct început	X / Y	Punct sfârșit	X / Y	Lungime segment	Punct început	X / Y	Punct sfârșit	X / Y	Lungime segment
4	581.076,892 634.932,461	5	581.061,872 634.930,442	15.155	5	581.061,872 634.930,442	6	581.035,924 634.928,175	26.047	6	581.035,924 634.928,175	7	581.016,738 634.925,833	19.328
7	581.016,738 634.925,833	8	581.004,962 634.926,6	11.801	8	581.004,962 634.926,6	9	580.997,376 634.927,425	7.631	9	580.997,376 634.927,425	10	580.991,386 634.929,701	6.408
10	580.991,386 634.929,701	11	580.980,71 634.937,364	13.141	11	580.980,71 634.937,364	12	580.970,572 634.945,716	13.135	12	580.970,572 634.945,716	13	580.959,579 634.955,164	14.495
13	580.959,579 634.955,164	14	580.949,737 634.962,995	12.577	14	580.949,737 634.962,995	15	580.938,695 634.970,802	13.523	15	580.938,695 634.970,802	16	580.931,109 634.978,487	10.798
16	580.931,109 634.978,487	17	580.923,885 634.984,807	9.598	17	580.923,885 634.984,807	18	580.919,667 634.987,79	5.166	18	580.919,667 634.987,79	19	580.912,075 634.991,746	8.561
19	580.912,075 634.991,746	20	580.903,9 634.996,006	9.218	20	580.903,9 634.996,006	21	580.895,576 634.999,54	9.043	21	580.895,576 634.999,54	22	580.887,85 635.004,8	9.347
22	580.887,85 635.004,8	23	580.875,99 635.012,591	14.19	23	580.875,99 635.012,591	24	580.871,09 635.015,653	5.778	24	580.871,09 635.015,653	25	580.859,717 635.024,128	14.183
25	580.859,717 635.024,128	26	580.855,706 635.026,49	4.655	26	580.855,706 635.026,49	27	580.849,639 635.033,453	9.235	27	580.849,639 635.033,453	28	580.842,089 635.042,322	11.647
28	580.842,089 635.042,322	29	580.830,555 635.055,448	17.474	29	580.830,555 635.055,448	30	580.826,652 635.060,376	6.286	30	580.826,652 635.060,376	31	580.820,545 635.067,278	9.216
31	580.820,545 635.067,278	32	580.814,563 635.075,654	10.293	32	580.814,563 635.075,654	33	580.813,966 635.077,379	1.825	33	580.813,966 635.077,379	34	580.800,365 635.098,77	25.349
34	580.800,365 635.098,77	35	580.798,511 635.101,929	3.663	35	580.798,511 635.101,929	36	580.789,103 635.095,154	11.594	36	580.789,103 635.095,154	37	580.781,642 635.089,977	9.081
37	580.781,642 635.089,977	38	580.780,665 635.089,505	1.085	38	580.780,665 635.089,505	39	580.786,038 635.076,681	13.904	39	580.786,038 635.076,681	40	580.786,331 635.068,652	8.034
40	580.786,331 635.068,652	41	580.786,656 635.064,672	3.993	41	580.786,656 635.064,672	42	580.788,871 635.061,437	3.921	42	580.788,871 635.061,437	43	580.789,529 635.059,187	2.344
43	580.789,529 635.059,187	44	580.790,027 635.056,197	3.031	44	580.790,027 635.056,197	45	580.790,278 635.055,687	0.568	45	580.790,278 635.055,687	46	580.799,307 635.045,387	13.697
46	580.799,307 635.045,387	47	580.803,193 635.047,236	4.303	47	580.803,193 635.047,236	48	580.806,251 635.048,833	3.45	48	580.806,251 635.048,833	49	580.807,046 635.047,821	1.287
49	580.807,046 635.047,821	50	580.813,702 635.053,382	8.673	50	580.813,702 635.053,382	51	580.851,934 635.010,301	57.599	51	580.851,934 635.010,301	52	580.868,084 635.002,01	18.154
52	580.868,084 635.002,01	53	580.871,424 634.999,494	4.182	53	580.871,424 634.999,494	54	580.877,464 634.993,443	8.55	54	580.877,464 634.993,443	55	580.896,72 634.987,37	20.191
55	580.896,72 634.987,37	56	580.919,648 634.971,778	27.727	56	580.919,648 634.971,778	57	580.944,505 634.946,312	35.586	57	580.944,505 634.946,312	58	580.985,313 634.920,137	48.481
58	580.985,313 634.920,137	59	581.019,684 634.903,177	38.328	59	581.019,684 634.903,177	60	581.053,082 634.896,976	33.969	60	581.053,082 634.896,976	61	581.105,474 634.900,987	52.545
61	581.105,474 634.900,987	62	581.103,205 634.906,018	5.519	62	581.103,205 634.906,018	1	581.102,825 634.907,744	1.767					

** Lungimile segmentelor sunt determinate în planul de proiecție Stereo 70 și sunt rotunjite la 1 milimetru.

*** Distanța dintre puncte este formată din segmente cumulate ce sunt mai mici decât valoarea 1 milimetru.

**DATE DESPRE IMOBILUL NR. 2380**

Oficiul de Cadastru și Publicitate Imobiliară NEAMT
Biroul de Cadastru și Publicitate Imobiliară Targu-Neamt

A. Partea I. Descrierea imobilului

TEREN Necunoscut

Adresa: Loc. Dolhesti, Jud. Neamt, si extravilan UAT Pipirig

Nr. Crt	Nr cadastral Nr. topografic	Suprafața* (mp)	Observații / Referințe
A1		3.765	Sector cadastral:235 Teren imprejmuit;

B. Partea II. Proprietari și acte

Inscrieri privitoare la dreptul de proprietate și alte drepturi reale		Referințe
/		
Act Administrativ nr. 11703, din 24/07/2023 emis de PRIMARIA COMUNEI PIPIRIG;		
B1	Inscrierea posesiei, drept de PROPRIETATE, dobandit prin Lege, cota actuala 1/1, cota initiala 1/1 1) DAVID DUMITRU 2) DAVID ELENA, bun comun	A1

C. Partea III. SARCINI .

Inscrieri privind dezmembramintele dreptului de proprietate, drepturi reale de garanție și sarcini	Referințe
NU SUNT	

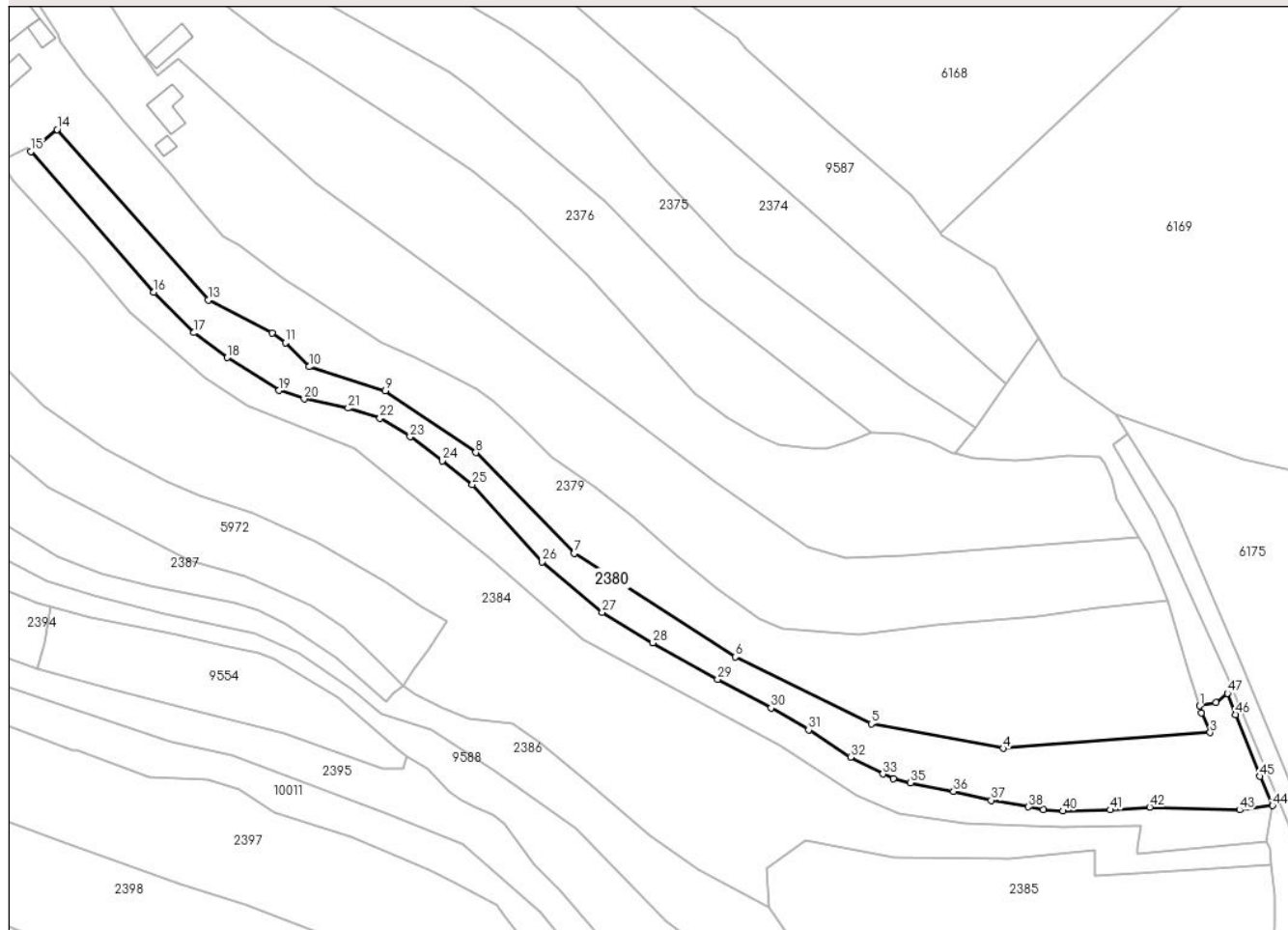
Anexa Nr. 1 La Partea I

Teren

Nr cadastral	Suprafața (mp)*	Observații / Referințe
	3.765	

* Suprafața este determinată în planul de proiecție Stereo 70.

DETALII LINIARE IMOBIL



Date referitoare la teren

Crt	Categorie folosință	Intravilan	Suprafața (mp)	Tarla	Parcelă	Nr. topo	Observații / Referințe
1	faneata	DA	934	-	-	-	
2	faneata	NU	2.831	-	-	-	

Lungime Segmente

1) Valorile lungimilor segmentelor sunt obținute din proiecție în plan.

Punct început	X / Y	Punct sfârșit	X / Y	Lungime segment	Punct început	X / Y	Punct sfârșit	X / Y	Lungime segment	Punct început	X / Y	Punct sfârșit	X / Y	Lungime segment
1	581.102,825 634.907,744	2	581.103,205 634.906,018	1.767	2	581.103,205 634.906,018	3	581.105,474 634.900,987	5.519	3	581.105,474 634.900,987	4	581.053,082 634.896,976	52.545
4	581.053,082 634.896,976	5	581.019,684 634.903,177	33.969	5	581.019,684 634.903,177	6	580.985,313 634.920,137	38.328	6	580.985,313 634.920,137	7	580.944,505 634.946,312	48.481
7	580.944,505 634.946,312	8	580.919,648 634.971,778	35.586	8	580.919,648 634.971,778	9	580.896,72 634.987,37	27.727	9	580.896,72 634.987,37	10	580.877,464 634.993,443	20.191
10	580.877,464 634.993,443	11	580.871,424 634.999,494	8.55	11	580.871,424 634.999,494	12	580.868,084 635.002,01	4.182	12	580.868,084 635.002,01	13	580.851,934 635.010,301	18.154
13	580.851,934 635.010,301	14	580.813,702 635.053,382	57.599	14	580.813,702 635.053,382	15	580.807,046 635.047,821	8.673	15	580.807,046 635.047,821	16	580.838,189 635.012,283	47.253

Punct început	X / Y	Punct sfârșit	X / Y	Lungime segment	Punct început	X / Y	Punct sfârșit	X / Y	Lungime segment	Punct început	X / Y	Punct sfârșit	X / Y	Lungime segment
16	580.838,189 635.012,283	17	580.848,294 635.002,056	14.377	17	580.848,294 635.002,056	18	580.856,759 634.995,755	10.553	18	580.856,759 634.995,755	19	580.869,876 634.987,441	15.53
19	580.869,876 634.987,441	20	580.876,235 634.985,323	6.702	20	580.876,235 634.985,323	21	580.887,338 634.982,97	11.35	21	580.887,338 634.982,97	22	580.895,385 634.980,42	8.441
22	580.895,385 634.980,42	23	580.903,006 634.975,742	8.942	23	580.903,006 634.975,742	24	580.911,135 634.969,716	10.119	24	580.911,135 634.969,716	25	580.918,738 634.963,636	9.735
25	580.918,738 634.963,636	26	580.936,383 634.944,18	26.266	26	580.936,383 634.944,18	27	580.951,606 634.931,369	19.896	27	580.951,606 634.931,369	28	580.964,461 634.923,66	14.989
28	580.964,461 634.923,66	29	580.980,858 634.914,493	18.786	29	580.980,858 634.914,493	30	580.994,36 634.907,22	15.336	30	580.994,36 634.907,22	31	581.003,848 634.901,681	10.986
31	581.003,848 634.901,681	32	581.014,457 634.894,764	12.665	32	581.014,457 634.894,764	33	581.022,667 634.890,517	9.243	33	581.022,667 634.890,517	34	581.025,338 634.889,413	2.89
34	581.025,338 634.889,413	35	581.029,671 634.888,258	4.484	35	581.029,671 634.888,258	36	581.040,521 634.886,114	11.06	36	581.040,521 634.886,114	37	581.050,02 634.883,883	9.757
37	581.050,02 634.883,883	38	581.059,51 634.882,234	9.632	38	581.059,51 634.882,234	39	581.063,299 634.881,576	3.846	39	581.063,299 634.881,576	40	581.068,206 634.881,169	4.924
40	581.068,206 634.881,169	41	581.080,156 634.881,449	11.953	41	581.080,156 634.881,449	42	581.090,146 634.882,152	10.015	42	581.090,146 634.882,152	43	581.112,932 634.881,437	22.797
43	581.112,932 634.881,437	44	581.121,269 634.882,548	8.411	44	581.121,269 634.882,548	45	581.118,039 634.889,928	8.056	45	581.118,039 634.889,928	46	581.111,907 634.905,574	16.805
46	581.111,907 634.905,574	47	581.109,814 634.910,932	5.752	47	581.109,814 634.910,932	48	581.106,941 634.908,656	3.665	48	581.106,941 634.908,656	1	581.102,825 634.907,744	4.216

** Lungimile segmentelor sunt determinate în planul de proiecție Stereo 70 și sunt rotunjite la 1 milimetru.

*** Distanța dintre puncte este formată din segmente cumulate ce sunt mai mici decât valoarea 1 milimetru.

**DATE DESPRE IMOBILUL NR. 2381**

Oficiul de Cadastru și Publicitate Imobiliară NEAMT
Biroul de Cadastru și Publicitate Imobiliară Targu-Neamt

A. Partea I. Descrierea imobilului

TEREN Necunoscut

Adresa: Loc. Dolhesti, Jud. Neamt, si extravilan UAT Pipirig

Nr. Crt	Nr cadastral Nr. topografic	Suprafața* (mp)	Observații / Referințe
A1		2.959	Sector cadastral:235 Teren neimpregmuit;

B. Partea II. Proprietari și acte

Inscrieri privitoare la dreptul de proprietate și alte drepturi reale	Referințe
/	
Act Administrativ nr. 12925, din 17/08/2023 emis de PRIMARIA COMUNEI PIPIRIG;	
B1	A1
Inscrierea posesiei, drept de PROPRIETATE, dobandit prin Lege, cota actuala 1/1, cota initiala 1/1 1) BUTNARIU EVA	

C. Partea III. SARCINI .

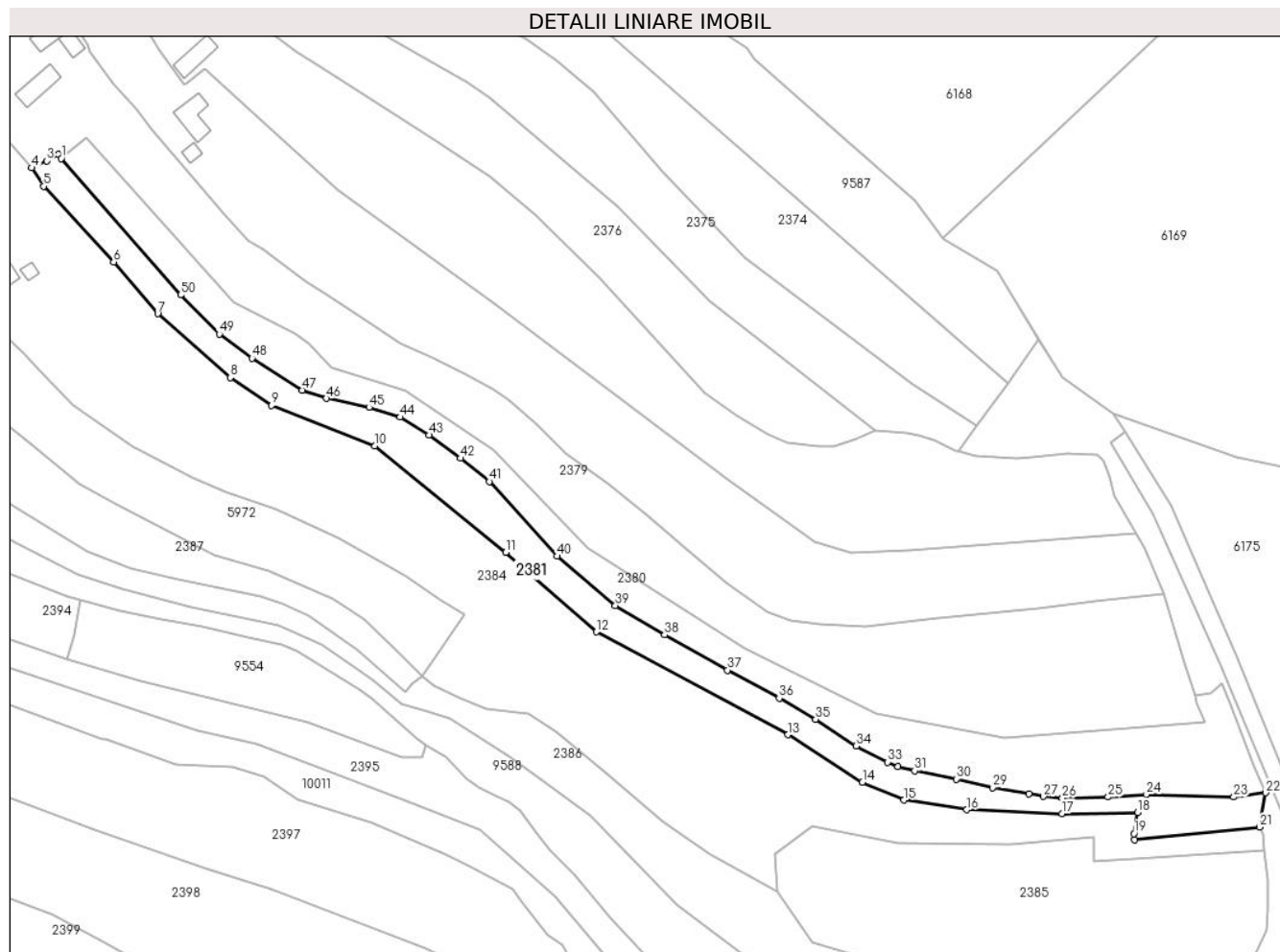
Inscrieri privind dezmembramintele dreptului de proprietate, drepturi reale de garanție și sarcini	Referințe
NU SUNT	

Anexa Nr. 1 La Partea I

Teren

Nr cadastral	Suprafața (mp)*	Observații / Referințe
	2.959	

* Suprafața este determinată în planul de proiecție Stereo 70.



Date referitoare la teren

Crt	Categorie folosință	Intravilan	Suprafața (mp)	Tarla	Parcelă	Nr. topo	Observații / Referințe
1	faneata	DA	802	-	-	-	
2	faneata	NU	2.157	-	-	-	

Lungime Segmente

1) Valorile lungimilor segmentelor sunt obținute din proiecție în plan.

Punct început	X / Y	Punct sfârșit	X / Y	Lungime segment	Punct început	X / Y	Punct sfârșit	X / Y	Lungime segment	Punct început	X / Y	Punct sfârșit	X / Y	Lungime segment
1	580.807,046 635.047,821	2	580.806,251 635.048,833	1.287	2	580.806,251 635.048,833	3	580.803,193 635.047,236	3.45	3	580.803,193 635.047,236	4	580.799,307 635.045,387	4.303
4	580.799,307 635.045,387	5	580.802,412 635.040,61	5.697	5	580.802,412 635.040,61	6	580.820,698 635.020,884	26.89	6	580.820,698 635.020,884	7	580.832,19 635.007,394	17.72
7	580.832,19 635.007,394	8	580.851,109 634.990,714	25.22	8	580.851,109 634.990,714	9	580.861,868 634.983,454	12.97	9	580.861,868 634.983,454	10	580.888,891 634.972,966	28.98
10	580.888,891 634.972,966	11	580.923,018 634.945,208	43.99	11	580.923,018 634.945,208	12	580.946,652 634.924,461	31.44	12	580.946,652 634.924,461	13	580.996,606 634.897,685	56.67
13	580.996,606 634.897,685	14	581.016,04 634.885,262	23.06	14	581.016,04 634.885,262	15	581.026,902 634.880,618	11.81	15	581.026,902 634.880,618	16	581.043,26 634.878,106	16.55

Punct început	X / Y	Punct sfârșit	X / Y	Lungime segment	Punct început	X / Y	Punct sfârșit	X / Y	Lungime segment	Punct început	X / Y	Punct sfârșit	X / Y	Lungime segment
16	581.043,26 634.878,106	17	581.068,101 634.877,128	24.86	17	581.068,101 634.877,128	18	581.087,861 634.877,454	19.76 3	18	581.087,861 634.877,454	19	581.086,923 634.871,873	5.659
19	581.086,923 634.871,873	20	581.086,997 634.870,356	1.519	20	581.086,997 634.870,356	21	581.119,617 634.873,574	32.77 8	21	581.119,617 634.873,574	22	581.121,269 634.882,548	9.125
22	581.121,269 634.882,548	23	581.112,932 634.881,437	8.411	23	581.112,932 634.881,437	24	581.090,146 634.882,152	22.79 7	24	581.090,146 634.882,152	25	581.080,156 634.881,449	10.01 5
25	581.080,156 634.881,449	26	581.068,206 634.881,169	11.95 3	26	581.068,206 634.881,169	27	581.063,299 634.881,576	4.924	27	581.063,299 634.881,576	28	581.059,51 634.882,234	3.846
28	581.059,51 634.882,234	29	581.050,02 634.883,883	9.632	29	581.050,02 634.883,883	30	581.040,521 634.886,114	9.757	30	581.040,521 634.886,114	31	581.029,671 634.888,258	11.06
31	581.029,671 634.888,258	32	581.025,338 634.889,413	4.484	32	581.025,338 634.889,413	33	581.022,667 634.890,517	2.89	33	581.022,667 634.890,517	34	581.014,457 634.894,764	9.243
34	581.014,457 634.894,764	35	581.003,848 634.901,681	12.66 5	35	581.003,848 634.901,681	36	580.994,36 634.907,22	10.98 6	36	580.994,36 634.907,22	37	580.980,858 634.914,493	15.33 6
37	580.980,858 634.914,493	38	580.964,461 634.923,66	18.78 6	38	580.964,461 634.923,66	39	580.951,606 634.931,369	14.98 9	39	580.951,606 634.931,369	40	580.936,383 634.944,18	19.89 6
40	580.936,383 634.944,18	41	580.918,738 634.963,636	26.26 6	41	580.918,738 634.963,636	42	580.911,135 634.969,716	9.735	42	580.911,135 634.969,716	43	580.903,006 634.975,742	10.11 9
43	580.903,006 634.975,742	44	580.895,385 634.980,42	8.942	44	580.895,385 634.980,42	45	580.887,338 634.982,97	8.441	45	580.887,338 634.982,97	46	580.876,235 634.985,323	11.35
46	580.876,235 634.985,323	47	580.869,876 634.987,441	6.702	47	580.869,876 634.987,441	48	580.856,759 634.995,755	15.53	48	580.856,759 634.995,755	49	580.848,294 635.002,056	10.55 3
49	580.848,294 635.002,056	50	580.838,189 635.012,283	14.37 7	50	580.838,189 635.012,283	1	580.807,046 635.047,821	47.25 3					

** Lungimile segmentelor sunt determinate în planul de proiecție Stereo 70 și sunt rotunjite la 1 milimetru.

*** Distanța dintre puncte este formată din segmente cumulate ce sunt mai mici decât valoarea 1 milimetru.

**DATE DESPRE IMOBILUL NR. 2382**

Oficiul de Cadastru și Publicitate Imobiliară NEAMT
Biroul de Cadastru și Publicitate Imobiliară Targu-Neamt

A. Partea I. Descrierea imobilului

TEREN Intravilan

Adresa: Loc. Dolhesti, Splaiul Chirileni, Jud. Neamt

Nr. Crt	Nr cadastral Nr. topografic	Suprafața* (mp)	Observații / Referințe
A1	53539	Din acte: 200 Masurata: 751	Sector cadastral:235 Teren imprejmuit;

Construcții

Crt	Nr cadastral Nr. topografic	Adresa	Observații / Referințe
A1.1		Loc. Dolhesti, Splaiul Chirileni, Jud. Neamt	Nr. niveluri:1; S. construita la sol:98 mp;

B. Partea II. Proprietari și acte

Inscrieri privitoare la dreptul de proprietate și alte drepturi reale		Referințe
3554 / 19/02/2020		
Act Notarial nr. Contract de vânzare aut nr. 399, din 19/02/2020 emis de NP Andronache Laura (act administrativ nr Proceș verbal de identificare a imobilului nr. 1091 din 20.01.2020, emis de Comuna Pipirig; act administrativ nr Certificat pentru atestarea că petentul este cunoscut ca proprietar nr. 1090 din 20.01.2020, emis de Comuna Pipirig);		
B1	Intabulare, drept de PROPRIETATE, cu titlu de drept de cumpărare, dobandit prin Conventie, cota actuala 1/1, cota initiala 1/1 1) LĂCĂTUȘ TEOFIL 2) LĂCĂTUȘ VALERICA, bun comun	A1
4833 / 05/03/2020		
Act Notarial nr. Declarație aut. nr. 509, din 04/03/2020 emis de NP Andronache Laura;		
B2	Se notează faptul că imobilul de sub A1 constituie patrimoniu de afectatiune 1) ÎNTREPRINDERE FAMILIALĂ LĂCĂTUȘ VALERICA, CIF:39774384	A1
/		
Act Administrativ nr. 17408, din 01/11/2023 emis de PRIMARIA COMUNEI PIPIRIG;		
B3	Intabulare, drept de PROPRIETATE, dobandit prin Lege, cota actuala 1/1, cota initiala 1/1 1) LĂCĂTUȘ TEOFIL 2) LĂCĂTUȘ VALERICA, bun comun	A1.1

C. Partea III. SARCINI .

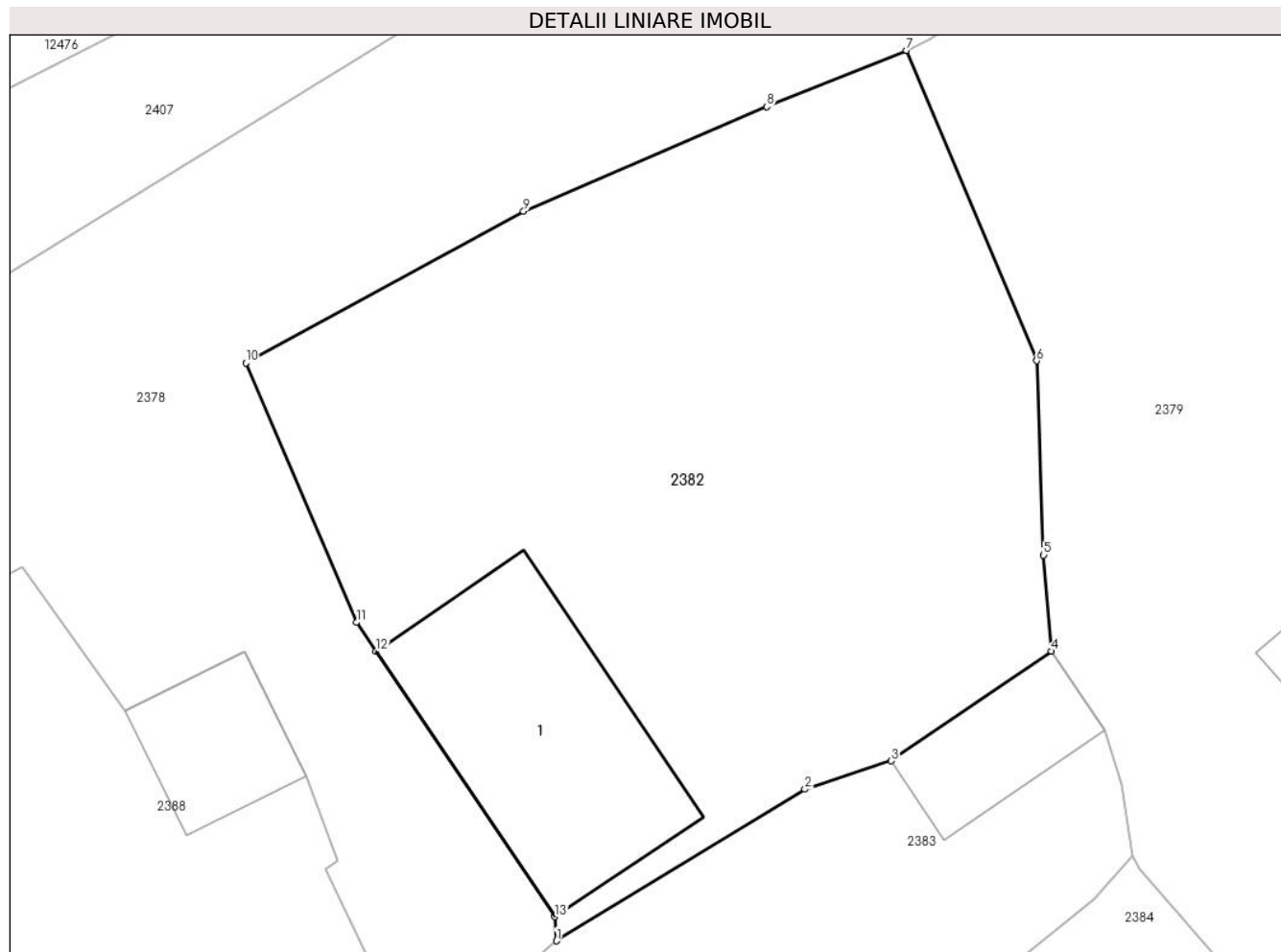
Inscrieri privind dezmembramintele dreptului de proprietate, drepturi reale de garanție și sarcini	Referințe
NU SUNT	

Anexa Nr. 1 La Partea I

Teren

Nr cadastral	Suprafaţa (mp)*	Observații / Referințe
53539	Din acte: 200 Masurata: 751	

* Suprafața este determinată în planul de proiecție Stereo 70.



Date referitoare la teren

Crt	Categorie folosință	Intra vilan	Suprafața (mp)	Tarla	Parcelă	Nr. topo	Observații / Referințe
1	curți constructii	DA	751	-	-	-	

Date referitoare la construcții

Crt	Număr	Destinație construcție	Supraf. (mp)	Situație juridică	Observații / Referințe
A1.1		construcții anexa	98	Cu acte	Nr. niveluri:1; S. construita la sol:98 mp;

Lungime Segmente

1) Valorile lungimilor segmentelor sunt obținute din proiecție în plan.

Punct început	X / Y	Punct sfârșit	X / Y	Lungime segment (** (m)
1	580.766,202 635.052,704	2	580.776,455 635.058,97	12.016
2	580.776,455 635.058,97	3	580.780,039 635.060,14	3.77
3	580.780,039 635.060,14	4	580.786,656 635.064,672	8.02

Punct început	X / Y	Punct sfârșit	X / Y	Lungime segment (** (m)
4	580.786,656 635.064,672	5	580.786,331 635.068,652	3.993
5	580.786,331 635.068,652	6	580.786,038 635.076,681	8.034
6	580.786,038 635.076,681	7	580.780,665 635.089,505	13.904
7	580.780,665 635.089,505	8	580.774,889 635.087,184	6.225
8	580.774,889 635.087,184	9	580.764,831 635.082,865	10.946
9	580.764,831 635.082,865	10	580.753,351 635.076,593	13.082
10	580.753,351 635.076,593	11	580.757,92 635.065,866	11.66
11	580.757,92 635.065,866	12	580.758,729 635.064,666	1.447
12	580.758,729 635.064,666	13	580.766,12 635.053,699	13.225
13	580.766,12 635.053,699	1	580.766,202 635.052,704	0.998

** Lungimile segmentelor sunt determinate în planul de proiecție Stereo 70 și sunt rotunjite la 1 milimetru.

*** Distanța dintre puncte este formată din segmente cumulate ce sunt mai mici decât valoarea 1 milimetru.

**DATE DESPRE IMOBILUL NR. 2383**

Oficiul de Cadastru și Publicitate Imobiliară NEAMT
Biroul de Cadastru și Publicitate Imobiliară Targu-Neamt

A. Partea I. Descrierea imobilului

TEREN Intravilan

Adresa: Loc. Dolhesti, Splaiul Chirileni, Jud. Neamt

Nr. Crt	Nr cadastral Nr. topografic	Suprafața* (mp)	Observații / Referințe
A1		263	Sector cadastral:235 Teren imprejmuit;

Construcții

Crt	Nr cadastral Nr. topografic	Adresa	Observații / Referințe
A1.1		Loc. Dolhesti, Splaiul Chirileni, Jud. Neamt	Nr. niveluri:1; S. construita la sol:32 mp;

B. Partea II. Proprietari și acte

Inscrieri privitoare la dreptul de proprietate și alte drepturi reale		Referințe
/		
Act Administrativ nr. 11703, din 24/07/2023 emis de PRIMARIA COMUNEI PIPIRIG;		
B1	Inscrierea posesiei, drept de PROPRIETATE, dobandit prin Lege, cota actuala 1/1, cota initiala 1/1 1) CHIRILĂ ION	A1
Act Administrativ nr. 17408, din 01/11/2023 emis de PRIMARIA COMUNEI PIPIRIG;		
B2	Intabulare, drept de PROPRIETATE, dobandit prin Lege, cota actuala 1/1, cota initiala 1/1 1) CHIRILĂ ION	A1.1

C. Partea III. SARCINI .

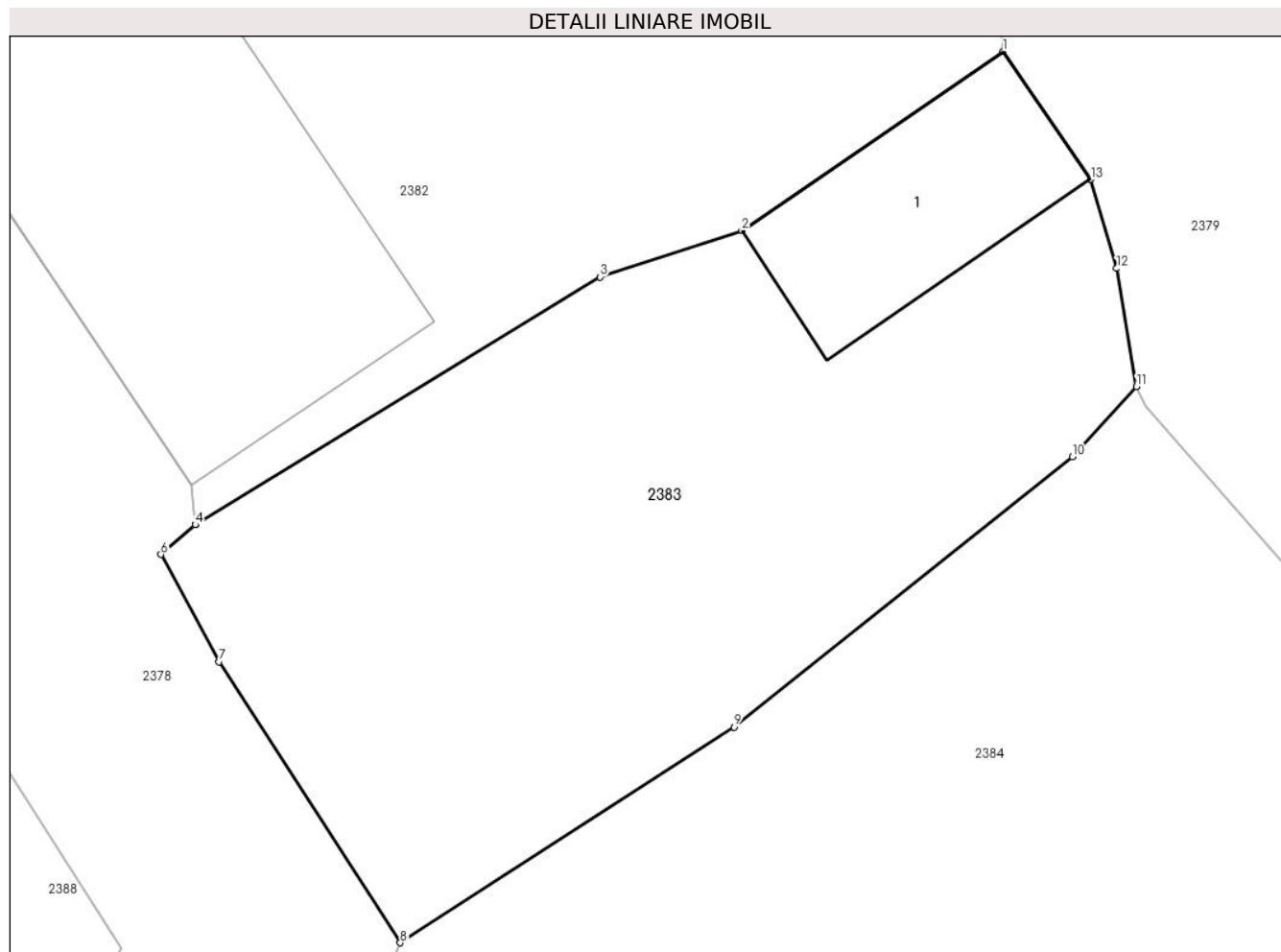
Inscrieri privind dezmembramintele dreptului de proprietate, drepturi reale de garanție și sarcini	Referințe
NU SUNT	

Anexa Nr. 1 La Partea I

Teren

Nr cadastral	Suprafața (mp)*	Observații / Referințe
	263	

* Suprafața este determinată în planul de proiecție Stereo 70.



Date referitoare la teren

Crt	Categorie folosință	Intravilan	Suprafața (mp)	Tarla	Parcelă	Nr. topo	Observații / Referințe
1	curți constructii	DA	263	-	-	-	

Date referitoare la construcții

Crt	Număr	Destinație construcție	Supraf. (mp)	Situație juridică	Observații / Referințe
A1.1		constructii anexa	32	Cu acte	Nr. niveluri:1; S. construita la sol:32 mp;

Lungime Segmente

1) Valorile lungimilor segmentelor sunt obținute din proiecție în plan.

Punct început	X / Y	Punct sfârșit	X / Y	Lungime segment (** (m)
1	580.786,656 635.064,672	2	580.780,039 635.060,14	8.02
2	580.780,039 635.060,14	3	580.776,455 635.058,97	3.77
3	580.776,455 635.058,97	4	580.766,202 635.052,704	12.016
4	580.766,202 635.052,704	5	580.766,201 635.052,703	0.001

Punct început	X / Y	Punct sfârșit	X / Y	Lungime segment (** (m)
5	580.766,201 635.052,703	6	580.765,337 635.051,954	1.143
6	580.765,337 635.051,954	7	580.766,808 635.049,242	3.085
7	580.766,808 635.049,242	8	580.771,395 635.042,138	8.456
8	580.771,395 635.042,138	9	580.779,841 635.047,592	10.054
9	580.779,841 635.047,592	10	580.788,409 635.054,427	10.96
10	580.788,409 635.054,427	11	580.790,027 635.056,197	2.398
11	580.790,027 635.056,197	12	580.789,529 635.059,187	3.031
12	580.789,529 635.059,187	13	580.788,871 635.061,437	2.344
13	580.788,871 635.061,437	1	580.786,656 635.064,672	3.921

** Lungimile segmentelor sunt determinate în planul de proiecție Stereo 70 și sunt rotunjite la 1 milimetru.

*** Distanța dintre puncte este formată din segmente cumulate ce sunt mai mici decât valoarea 1 milimetru.

**DATE DESPRE IMOBILUL NR. 2384**

Oficiul de Cadastru și Publicitate Imobiliară NEAMT
Biroul de Cadastru și Publicitate Imobiliară Targu-Neamt

A. Partea I. Descrierea imobilului

TEREN Necunoscut

Adresa: Loc. Dolhesti, Splaiul Chirileni, Jud. Neamt, si extravilan UAT Pipirig

Nr. Crt	Nr cadastral Nr. topografic	Suprafața* (mp)	Observații / Referințe
A1		9.596	Sector cadastral:235 Teren imprejmuit;

Construcții

Crt	Nr cadastral Nr. topografic	Adresa	Observații / Referințe
A1.1		Loc. Dolhesti, Splaiul Chirileni, Jud. Neamt, si extravilan UAT Pipirig	Nr. niveluri:1; S. construita la sol:94 mp;
A1.2		Loc. Dolhesti, Splaiul Chirileni, Jud. Neamt, si extravilan UAT Pipirig	Nr. niveluri:1; S. construita la sol:12 mp;

B. Partea II. Proprietari și acte

Inscrieri privitoare la dreptul de proprietate și alte drepturi reale		Referințe
/		
Act Administrativ nr. 11703, din 24/07/2023 emis de PRIMARIA COMUNEI PIPIRIG;		
B1	Inscrierea posesiei, drept de PROPRIETATE, dobandit prin Lege, cota actuala 1/1, cota initiala 1/1 1) CHIRILĂ VASILE 2) CHIRILĂ EUGENIA	A1
Act Administrativ nr. 17408, din 01/11/2023 emis de PRIMARIA COMUNEI PIPIRIG;		
B2	Intabulare, drept de PROPRIETATE, dobandit prin Lege, cota actuala 1/1, cota initiala 1/1 1) CHIRILĂ VASILE 2) CHIRILĂ EUGENIA	A1.1, A1.2

C. Partea III. SARCINI .

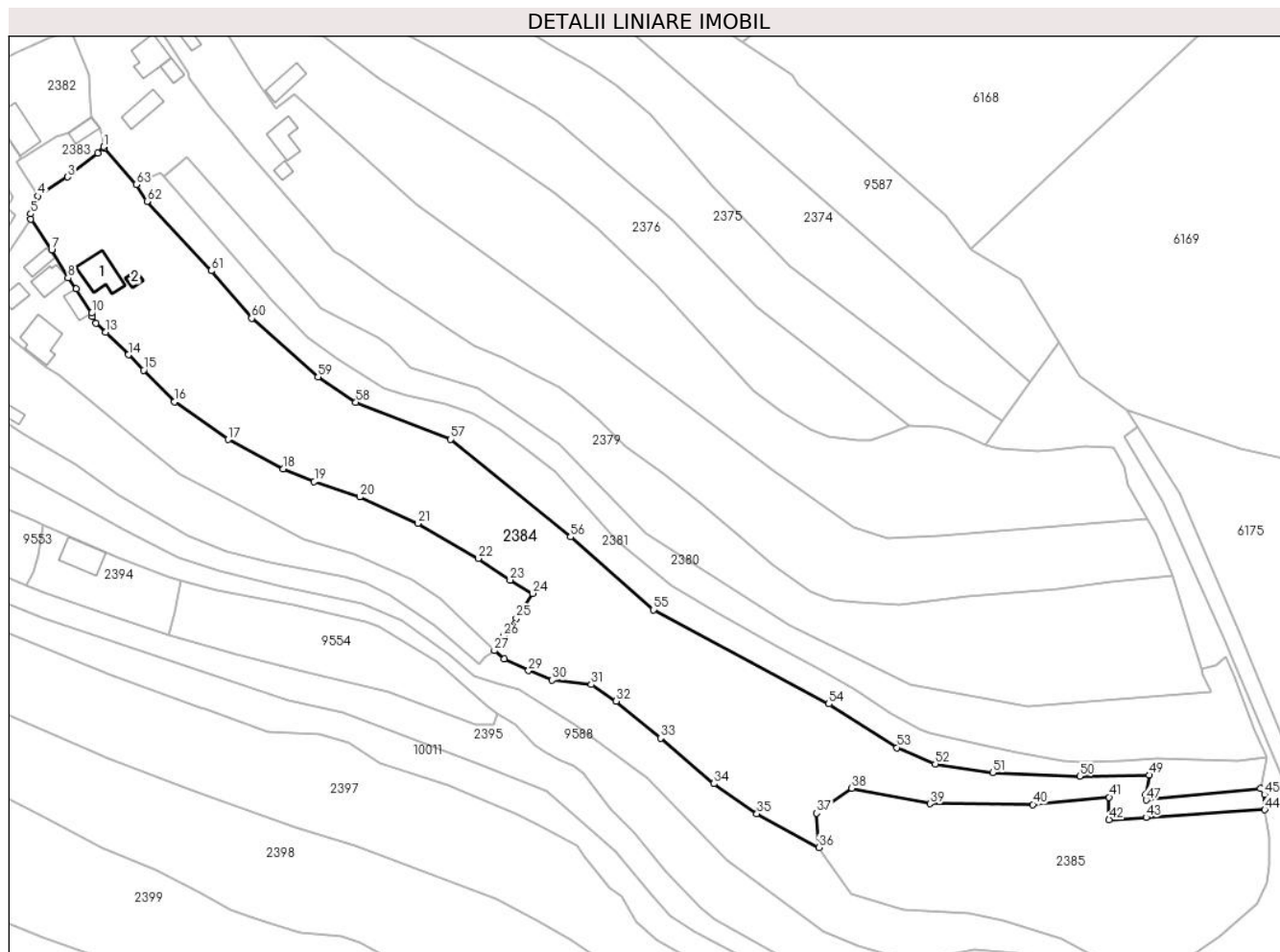
Inscrieri privind dezmembramintele dreptului de proprietate, drepturi reale de garanție și sarcini	Referințe
NU SUNT	

Anexa Nr. 1 La Partea I

Teren

Nr cadastral	Suprafața (mp)*	Observații / Referințe
	9.596	

* Suprafața este determinată în planul de proiecție Stereo 70.



Date referitoare la teren

Crt	Categorie folosință	Intravilan	Suprafața (mp)	Tarla	Parcelă	Nr. topo	Observații / Referințe
1	curți constructii	DA	291	-	-	-	
2	faneata	DA	3.539	-	-	-	
3	faneata	NU	5.767	-	-	-	

Date referitoare la construcții

Crt	Număr	Destinație construcție	Supraf. (mp)	Situație juridică	Observații / Referințe
A1.1		construcții de locuințe	94	Cu acte	Nr. niveluri:1; S. construita la sol:94 mp;
A1.2		construcții anexa	12	Cu acte	Nr. niveluri:1; S. construita la sol:12 mp;

Lungime Segmente

1) Valorile lungimilor segmentelor sunt obținute din proiecție în plan.

Punct început	X / Y	Punct sfârșit	X / Y	Lungime segment	Punct început	X / Y	Punct sfârșit	X / Y	Lungime segment	Punct început	X / Y	Punct sfârșit	X / Y	Lungime segment
1	580.790,027 635.056,197	2	580.788,409 635.054,427	2.398	2	580.788,409 635.054,427	3	580.779,841 635.047,592	10.96	3	580.779,841 635.047,592	4	580.771,395 635.042,138	10.054
4	580.771,395 635.042,138	5	580.769,281 635.037,069	5.492	5	580.769,281 635.037,069	6	580.769,339 635.035,539	1.531	6	580.769,339 635.035,539	7	580.775,228 635.026,862	10.487

Punct început	X / Y	Punct sfârșit	X / Y	Lungime segment	Punct început	X / Y	Punct sfârșit	X / Y	Lungime segment	Punct început	X / Y	Punct sfârșit	X / Y	Lungime segment
7	580.775,228 635.026,862	8	580.779,897 635.018,86	9.265	8	580.779,897 635.018,86	9	580.782,266 635.015,759	3.902	9	580.782,266 635.015,759	10	580.786,637 635.008,846	8.179
10	580.786,637 635.008,846	11	580.786,81 635.007,92	0.942	11	580.786,81 635.007,92	12	580.787,902 635.005,976	2.23	12	580.787,902 635.005,976	13	580.790,676 635.003,391	3.792
13	580.790,676 635.003,391	14	580.797,106 634.996,976	9.083	14	580.797,106 634.996,976	15	580.801,415 634.992,585	6.152	15	580.801,415 634.992,585	16	580.810,235 634.983,597	12.593
16	580.810,235 634.983,597	17	580.825,52 634.972,868	18.675	17	580.825,52 634.972,868	18	580.841,235 634.964,594	17.76	18	580.841,235 634.964,594	19	580.850,035 634.960,917	9.537
19	580.850,035 634.960,917	20	580.862,958 634.956,546	13.642	20	580.862,958 634.956,546	21	580.879,508 634.949,021	18.18	21	580.879,508 634.949,021	22	580.896,799 634.939,085	19.942
22	580.896,799 634.939,085	23	580.905,811 634.932,924	10.917	23	580.905,811 634.932,924	24	580.912,185 634.929,127	7.419	24	580.912,185 634.929,127	25	580.907,587 634.921,99	8.49
25	580.907,587 634.921,99	26	580.903,978 634.917,013	6.148	26	580.903,978 634.917,013	27	580.901,329 634.912,834	4.948	27	580.901,329 634.912,834	28	580.904,218 634.910,564	3.674
28	580.904,218 634.910,564	29	580.911,118 634.907,172	7.689	29	580.911,118 634.907,172	30	580.917,822 634.904,433	7.242	30	580.917,822 634.904,433	31	580.928,989 634.903,173	11.238
31	580.928,989 634.903,173	32	580.936,053 634.898,46	8.492	32	580.936,053 634.898,46	33	580.948,633 634.887,944	16.396	33	580.948,633 634.887,944	34	580.963,832 634.875,016	19.954
34	580.963,832 634.875,016	35	580.976,106 634.866,436	14.976	35	580.976,106 634.866,436	36	580.993,779 634.856,839	20.111	36	580.993,779 634.856,839	37	580.993,093 634.866,599	9.784
37	580.993,093 634.866,599	38	581.003,098 634.873,68	12.257	38	581.003,098 634.873,68	39	581.025,406 634.869,315	22.731	39	581.025,406 634.869,315	40	581.054,705 634.869,075	29.3
40	581.054,705 634.869,075	41	581.076,422 634.871,145	21.815	41	581.076,422 634.871,145	42	581.076,422 634.864,721	6.424	42	581.076,422 634.864,721	43	581.086,961 634.865,396	10.561
43	581.086,961 634.865,396	44	581.120,741 634.867,561	33.849	44	581.120,741 634.867,561	45	581.120,706 634.871,885	4.324	45	581.120,706 634.871,885	46	581.119,617 634.873,574	2.01
46	581.119,617 634.873,574	47	581.086,997 634.870,356	32.778	47	581.086,997 634.870,356	48	581.086,923 634.871,873	1.519	48	581.086,923 634.871,873	49	581.087,861 634.877,454	5.659
49	581.087,861 634.877,454	50	581.068,101 634.877,128	19.763	50	581.068,101 634.877,128	51	581.043,26 634.878,106	24.86	51	581.043,26 634.878,106	52	581.026,902 634.880,618	16.55
52	581.026,902 634.880,618	53	581.016,04 634.885,262	11.813	53	581.016,04 634.885,262	54	580.996,606 634.897,685	23.065	54	580.996,606 634.897,685	55	580.946,652 634.924,461	56.678
55	580.946,652 634.924,461	56	580.923,018 634.945,208	31.448	56	580.923,018 634.945,208	57	580.888,891 634.972,966	43.99	57	580.888,891 634.972,966	58	580.861,868 634.983,454	28.987
58	580.861,868 634.983,454	59	580.851,109 634.990,714	12.979	59	580.851,109 634.990,714	60	580.832,19 635.007,394	25.222	60	580.832,19 635.007,394	61	580.820,698 635.020,884	17.721
61	580.820,698 635.020,884	62	580.802,412 635.040,61	26.898	62	580.802,412 635.040,61	63	580.799,307 635.045,387	5.697	63	580.799,307 635.045,387	64	580.790,278 635.055,687	13.697
64	580.790,278 635.055,687	1	580.790,027 635.056,197	0.568										

** Lungimile segmentelor sunt determinate în planul de proiecție Stereo 70 și sunt rotunjite la 1 milimetru.

*** Distanța dintre puncte este formată din segmente cumulate ce sunt mai mici decât valoarea 1 milimetru.

**DATE DESPRE IMOBILUL NR. 2385**

Oficiul de Cadastru și Publicitate Imobiliară NEAMT
 Biroul de Cadastru și Publicitate Imobiliară Targu-Neamt

A. Partea I. Descrierea imobilului

TEREN Extravilan

Adresa: Jud. Neamt

Nr. Crt	Nr cadastral Nr. topografic	Suprafața* (mp)	Observații / Referințe
A1		4.467	Sector cadastral:235 Teren neimpregmuit;

B. Partea II. Proprietari și acte

Inscrieri privitoare la dreptul de proprietate și alte drepturi reale		Referințe
/		
Act Normativ nr. 7, din 13/03/1996 emis de GUVERNUL ROMÂNIEI;		
B1	Inscrierea provizorie, drept de PROPRIETATE, dobandit prin Lege, cota actuala 1/1, cota initiala 1/1 1) COMUNA PIPIRIG, CIF:99999999999999, PROPRIETAR NEIDENTIFICAT	A1

C. Partea III. SARCINI .

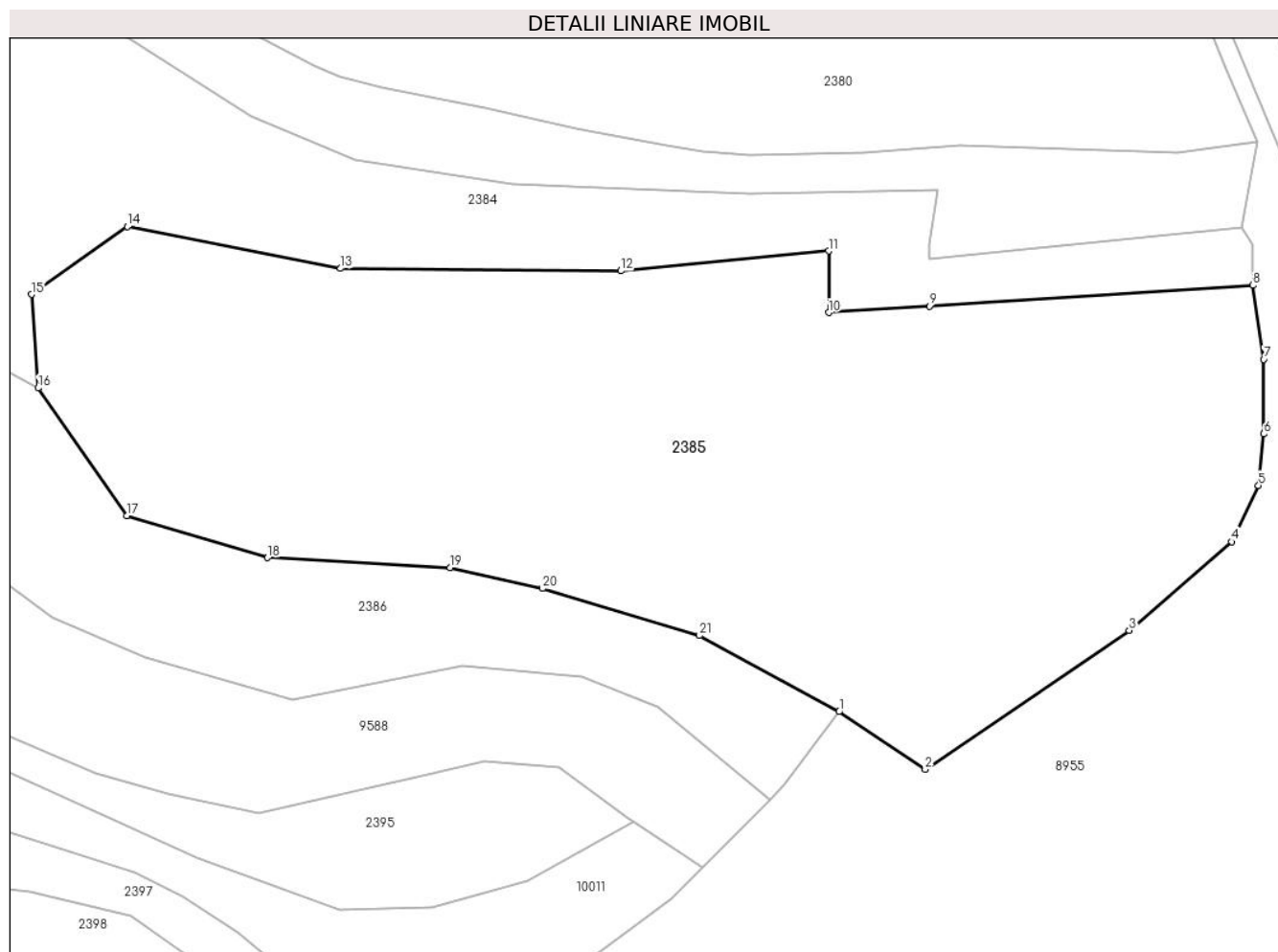
Inscrieri privind dezmembramintele dreptului de proprietate, drepturi reale de garanție și sarcini	Referințe
NU SUNT	

Anexa Nr. 1 La Partea I

Teren

Nr cadastral	Suprafața (mp)*	Observații / Referințe
	4.467	

* Suprafața este determinată în planul de proiecție Stereo 70.



Date referitoare la teren

Crt	Categorie folosință	Intravilan	Suprafața (mp)	Tarla	Parcelă	Nr. topo	Observații / Referințe
1	faneata	NU	4.467	-	-	-	

Lungime Segmente

1) Valorile lungimilor segmentelor sunt obținute din proiecție în plan.

Punct început	X / Y	Punct sfârșit	X / Y	Lungime segment (** (m)
1	581.077,504 634.823,017	2	581.086,523 634.816,999	10.842
3	581.107,842 634.831,513	4	581.118,587 634.840,761	14.177
5	581.121,367 634.846,649	6	581.121,908 634.852,04	5.418
7	581.121,908 634.859,83	8	581.120,741 634.867,561	7.819
9	581.086,961 634.865,396	10	581.076,422 634.864,721	10.561

Punct început	X / Y	Punct sfârșit	X / Y	Lungime segment (** (m)
2	581.086,523 634.816,999	3	581.107,842 634.831,513	25.791
4	581.118,587 634.840,761	5	581.121,367 634.846,649	6.511
6	581.121,908 634.852,04	7	581.121,908 634.859,83	7.79
8	581.120,741 634.867,561	9	581.086,961 634.865,396	33.849
10	581.076,422 634.864,721	11	581.076,422 634.871,145	6.424

Punct început	X / Y	Punct sfârșit	X / Y	Lungime segment (** (m)
11	581.076,422 634.871,145	12	581.054,705 634.869,075	21.815
13	581.025,406 634.869,315	14	581.003,098 634.873,68	22.731
15	580.993,093 634.866,599	16	580.993,779 634.856,839	9.784
17	581.003,073 634.843,509	18	581.017,76 634.839,112	15.331
19	581.036,852 634.838,051	20	581.046,474 634.835,889	9.862
21	581.062,919 634.830,974	1	581.077,504 634.823,017	16.614

Punct început	X / Y	Punct sfârșit	X / Y	Lungime segment (** (m)
12	581.054,705 634.869,075	13	581.025,406 634.869,315	29.3
14	581.003,098 634.873,68	15	580.993,093 634.866,599	12.257
16	580.993,779 634.856,839	17	581.003,073 634.843,509	16.25
18	581.017,76 634.839,112	19	581.036,852 634.838,051	19.121
20	581.046,474 634.835,889	21	581.062,919 634.830,974	17.164

** Lungimile segmentelor sunt determinate în planul de proiecție Stereo 70 și sunt rotunjite la 1 milimetru.

*** Distanța dintre puncte este formată din segmente cumulate ce sunt mai mici decât valoarea 1 milimetru.

**DATE DESPRE IMOBILUL NR. 2386**

Oficiul de Cadastru și Publicitate Imobiliară NEAMT
Biroul de Cadastru și Publicitate Imobiliară Targu-Neamt

A. Partea I. Descrierea imobilului

TEREN Necunoscut

Adresa: Loc. Dolhesti, Splaiul Chirileni, Jud. Neamt, si extravilan UAT Pipirig

Nr. Crt	Nr cadastral Nr. topografic	Suprafața* (mp)	Observații / Referințe
A1		4.120	Sector cadastral:235 Teren imprejmuit;

Construcții

Crt	Nr cadastral Nr. topografic	Adresa	Observații / Referințe
A1.1		Loc. Dolhesti, Splaiul Chirileni, Jud. Neamt, si extravilan UAT Pipirig	Nr. niveluri:2; S. construita la sol:103 mp;
A1.2		Loc. Dolhesti, Splaiul Chirileni, Jud. Neamt, si extravilan UAT Pipirig	Nr. niveluri:1; S. construita la sol:57 mp;

B. Partea II. Proprietari și acte

Inscrieri privitoare la dreptul de proprietate și alte drepturi reale		Referințe
/		
Act Administrativ nr. 9463, din 23/06/2023 emis de PRIMARIA COMUNEI PIPIRIG;		
B1	Inscrierea posesiei, drept de PROPRIETATE, dobandit prin Lege, cota actuala 1/1, cota initiala 1/1 1) CHIRILĂ DUMITRU	A1
Act Administrativ nr. 17408, din 01/11/2023 emis de PRIMARIA COMUNEI PIPIRIG;		
B2	Intabulare, drept de PROPRIETATE, dobandit prin Lege, cota actuala 1/1, cota initiala 1/1 1) CHIRILĂ DUMITRU	A1.1, A1.2

C. Partea III. SARCINI .

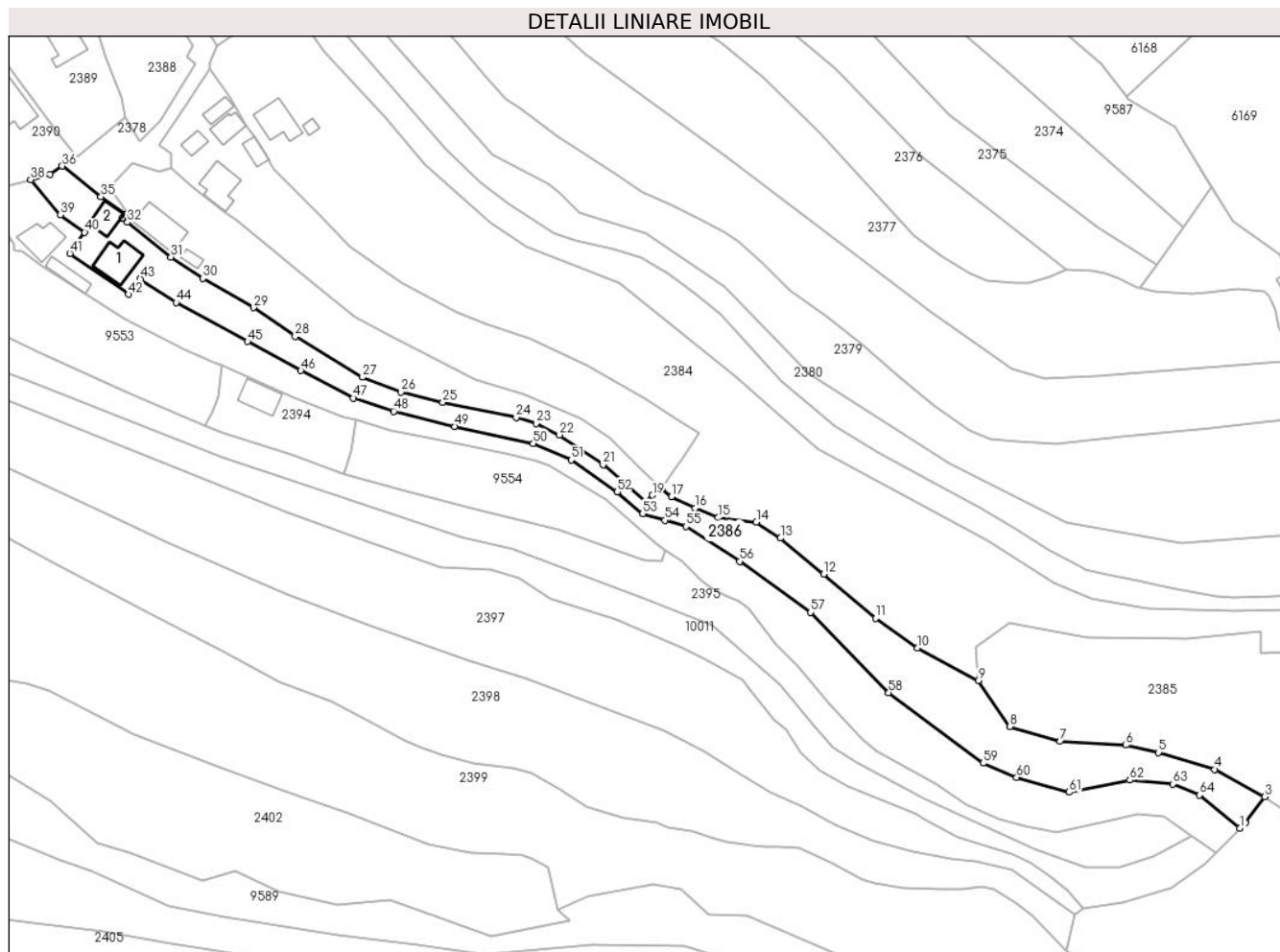
Inscrieri privind dezmembramintele dreptului de proprietate, drepturi reale de garanție și sarcini	Referințe
NU SUNT	

Anexa Nr. 1 La Partea I

Teren

Nr cadastral	Suprafața (mp)*	Observații / Referințe
	4.120	

* Suprafața este determinată în planul de proiecție Stereo 70.



Date referitoare la teren

Crt	Categorie folosință	Intravilan	Suprafața (mp)	Tarla	Parcelă	Nr. topo	Observații / Referințe
1	curți constructii	DA	555	-	-	-	
2	faneata	DA	1.171	-	-	-	
3	faneata	NU	2.394	-	-	-	

Date referitoare la construcții

Crt	Număr	Destinație construcție	Supraf. (mp)	Situație juridică	Observații / Referințe
A1.1		construcții de locuințe	103	Cu acte	Nr. niveluri:2; S. construita la sol:103 mp;
A1.2		construcții anexa	57	Cu acte	Nr. niveluri:1; S. construita la sol:57 mp;

Lungime Segmente

1) Valorile lungimilor segmentelor sunt obținute din proiecție în plan.

Punct început	X / Y	Punct sfârșit	X / Y	Lungime segment	Punct început	X / Y	Punct sfârșit	X / Y	Lungime segment	Punct început	X / Y	Punct sfârșit	X / Y	Lungime segment
1	581.070,278 634.813,854	2	581.071,791 634.815,384	2.152	2	581.071,791 634.815,384	3	581.077,504 634.823,017	9.534	3	581.077,504 634.823,017	4	581.062,919 634.830,974	16.614
4	581.062,919 634.830,974	5	581.046,474 634.835,889	17.164	5	581.046,474 634.835,889	6	581.036,852 634.838,051	9.862	6	581.036,852 634.838,051	7	581.017,76 634.839,112	19.121

Punct început	X / Y	Punct sfârșit	X / Y	Lungime segment	Punct început	X / Y	Punct sfârșit	X / Y	Lungime segment	Punct început	X / Y	Punct sfârșit	X / Y	Lungime segment
7	581.017,76 634.839,112	8	581.003,073 634.843,509	15.331	8	581.003,073 634.843,509	9	580.993,779 634.856,839	16.25	9	580.993,779 634.856,839	10	580.976,106 634.866,436	20.111
10	580.976,106 634.866,436	11	580.963,832 634.875,016	14.976	11	580.963,832 634.875,016	12	580.948,633 634.887,944	19.954	12	580.948,633 634.887,944	13	580.936,053 634.898,46	16.396
13	580.936,053 634.898,46	14	580.928,989 634.903,173	8.492	14	580.928,989 634.903,173	15	580.917,822 634.904,433	11.238	15	580.917,822 634.904,433	16	580.911,118 634.907,172	7.242
16	580.911,118 634.907,172	17	580.904,218 634.910,564	7.689	17	580.904,218 634.910,564	18	580.901,329 634.912,834	3.674	18	580.901,329 634.912,834	19	580.898,645 634.911,001	3.25
19	580.898,645 634.911,001	20	580.896,844 634.908,885	2.779	20	580.896,844 634.908,885	21	580.884,194 634.919,894	16.77	21	580.884,194 634.919,894	22	580.871,471 634.928,58	15.405
22	580.871,471 634.928,58	23	580.864,609 634.931,959	7.649	23	580.864,609 634.931,959	24	580.858,818 634.933,681	6.042	24	580.858,818 634.933,681	25	580.837,387 634.938,078	21.877
25	580.837,387 634.938,078	26	580.825,107 634.941,047	12.634	26	580.825,107 634.941,047	27	580.813,938 634.945,404	11.989	27	580.813,938 634.945,404	28	580.794,25 634.957,285	22.995
28	580.794,25 634.957,285	29	580.782,125 634.965,698	14.758	29	580.782,125 634.965,698	30	580.767,243 634.974,276	17.177	30	580.767,243 634.974,276	31	580.757,923 634.980,465	11.188
31	580.757,923 634.980,465	32	580.745,243 634.990,598	16.231	32	580.745,243 634.990,598	33	580.743,599 634.991,747	2.006	33	580.743,599 634.991,747	34	580.744,499 634.993,035	1.571
34	580.744,499 634.993,035	35	580.737,507 634.998,082	8.623	35	580.737,507 634.998,082	36	580.726,189 635.006,998	14.408	36	580.726,189 635.006,998	37	580.722,538 635.004,531	4.406
37	580.722,538 635.004,531	38	580.716,975 635.003,036	5.76	38	580.716,975 635.003,036	39	580.725,669 634.992,845	13.396	39	580.725,669 634.992,845	40	580.732,75 634.987,669	8.771
40	580.732,75 634.987,669	41	580.728,393 634.981,537	7.522	41	580.728,393 634.981,537	42	580.745,518 634.969,587	20.882	42	580.745,518 634.969,587	43	580.748,978 634.974,113	5.697
43	580.748,978 634.974,113	44	580.759,427 634.967,207	12.525	44	580.759,427 634.967,207	45	580.780,334 634.955,805	23.814	45	580.780,334 634.955,805	46	580.795,879 634.947,328	17.706
46	580.795,879 634.947,328	47	580.811,267 634.939,314	17.35	47	580.811,267 634.939,314	48	580.823,03 634.935,487	12.37	48	580.823,03 634.935,487	49	580.840,906 634.931,005	18.429
49	580.840,906 634.931,005	50	580.863,757 634.926,092	23.373	50	580.863,757 634.926,092	51	580.874,926 634.921,264	12.168	51	580.874,926 634.921,264	52	580.888,263 634.911,945	16.27
52	580.888,263 634.911,945	53	580.895,779 634.905,61	9.83	53	580.895,779 634.905,61	54	580.902,33 634.903,664	6.834	54	580.902,33 634.903,664	55	580.908,41 634.901,858	6.343
55	580.908,41 634.901,858	56	580.924,09 634.891,693	18.687	56	580.924,09 634.891,693	57	580.944,848 634.876,793	25.552	57	580.944,848 634.876,793	58	580.967,639 634.853,38	32.674
58	580.967,639 634.853,38	59	580.995,224 634.832,789	34.423	59	580.995,224 634.832,789	60	581.005,02 634.828,661	10.63	60	581.005,02 634.828,661	61	581.020,348 634.824,333	15.927
61	581.020,348 634.824,333	62	581.038,104 634.827,841	18.099	62	581.038,104 634.827,841	63	581.050,614 634.826,721	12.56	63	581.050,614 634.826,721	64	581.058,522 634.823,477	8.548
64	581.058,522 634.823,477	1	581.070,278 634.813,854	15.192										

** Lungimile segmentelor sunt determinate în planul de proiecție Stereo 70 și sunt rotunjite la 1 milimetru.

*** Distanța dintre puncte este formată din segmente cumulate ce sunt mai mici decât valoarea 1 milimetru.

**DATE DESPRE IMOBILUL NR. 2387**

Oficiul de Cadastru și Publicitate Imobiliară NEAMT
Biroul de Cadastru și Publicitate Imobiliară Targu-Neamt

A. Partea I. Descrierea imobilului

TEREN Intravilan

Adresa: Loc. Dolhesti, Splaiul Chirileni, Jud. Neamt

Nr. Crt	Nr cadastral Nr. topografic	Suprafața* (mp)	Observații / Referințe
A1		2.337	Sector cadastral:235 Teren imprejmuit;

Construcții

Crt	Nr cadastral Nr. topografic	Adresa	Observații / Referințe
A1.1		Loc. Dolhesti, Splaiul Chirileni, Jud. Neamt	Nr. niveluri:1; S. construita la sol:112 mp;
A1.2		Loc. Dolhesti, Splaiul Chirileni, Jud. Neamt	Nr. niveluri:1; S. construita la sol:18 mp;

B. Partea II. Proprietari și acte

Inscrieri privitoare la dreptul de proprietate și alte drepturi reale		Referințe
/		
Act Administrativ nr. 9459, din 22/06/2023 emis de PRIMARIA COMUNEI PIPIRIG;		
B1	Inscrierea posesiei, drept de PROPRIETATE, dobandit prin Lege, cota actuala 1/1, cota initiala 1/1 1) CHIRILĂ ION 2) CHIRILĂ MARIA	A1
Act Administrativ nr. 17408, din 01/11/2023 emis de PRIMARIA COMUNEI PIPIRIG;		
B2	Intabulare, drept de PROPRIETATE, dobandit prin Lege, cota actuala 1/1, cota initiala 1/1 1) CHIRILĂ ION 2) CHIRILĂ MARIA	A1.1, A1.2

C. Partea III. SARCINI .

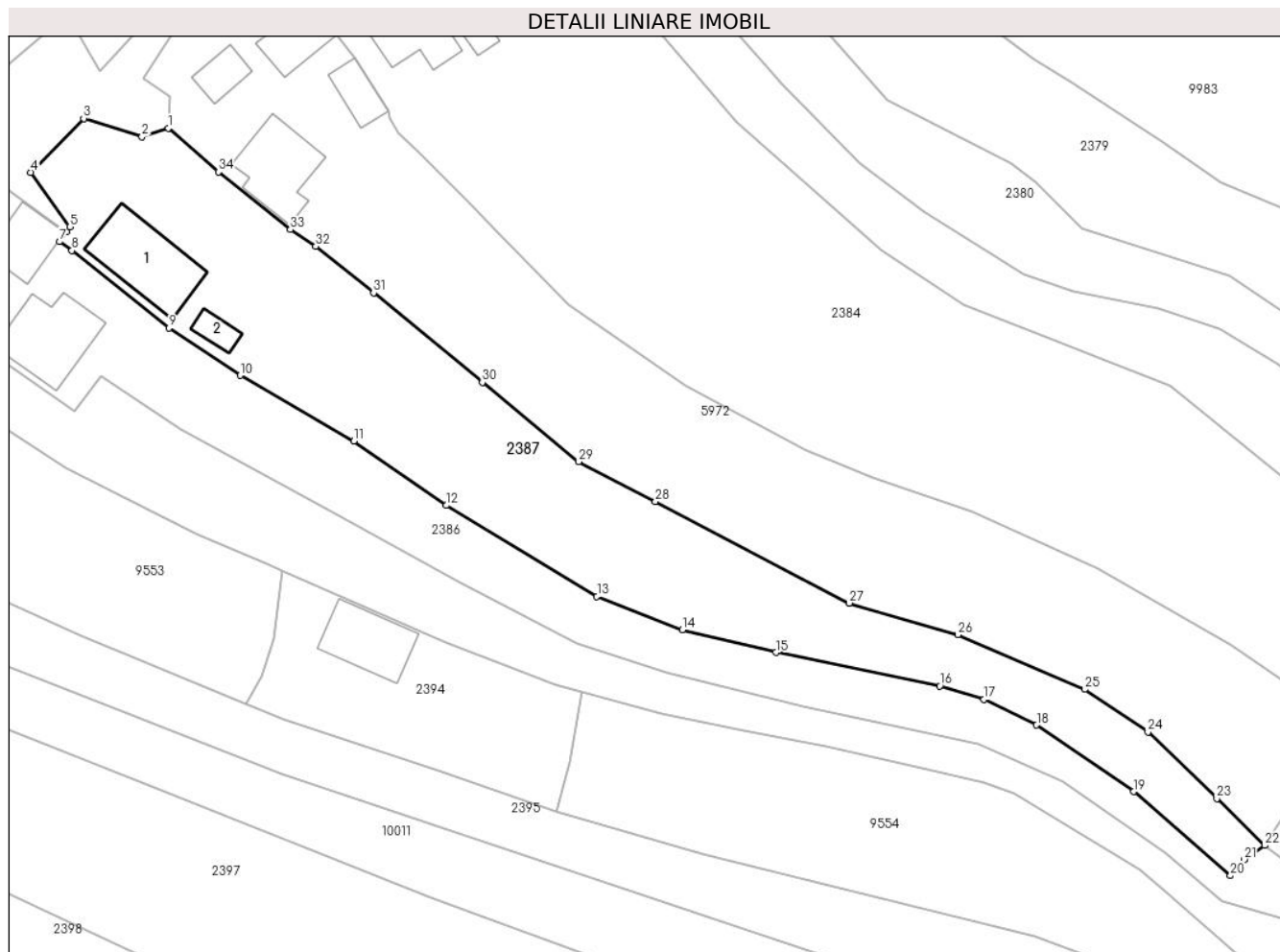
Inscrieri privind dezmembramintele dreptului de proprietate, drepturi reale de garanție și sarcini	Referințe
NU SUNT	

Anexa Nr. 1 La Partea I

Teren

Nr cadastral	Suprafața (mp)*	Observații / Referințe
	2.337	

* Suprafața este determinată în planul de proiecție Stereo 70.



Date referitoare la teren

Crt	Categorie folosință	Intravilan	Suprafața (mp)	Tarla	Parcelă	Nr. topo	Observații / Referințe
1	curți construcții	DA	324	-	-	-	
2	arabil	DA	183	-	-	-	
3	fâneata	DA	1.831	-	-	-	

Date referitoare la construcții

Crt	Număr	Destinație construcție	Supraf. (mp)	Situație juridică	Observații / Referințe
A1.1		construcții de locuințe	112	Cu acte	Nr. niveluri:1; S. construită la sol:112 mp;
A1.2		construcții anexa	18	Cu acte	Nr. niveluri:1; S. construită la sol:18 mp;

Lungime Segmente

1) Valorile lungimilor segmentelor sunt obținute din proiecție în plan.

Punct început	X / Y	Punct sfârșit	X / Y	Lungime segment (** (m)	Punct început	X / Y	Punct sfârșit	X / Y	Lungime segment (** (m)
1	580.757,848 635.006,605	2	580.754,395 635.005,485	3.63	2	580.754,395 635.005,485	3	580.746,769 635.007,868	7.99

Punct început	X / Y	Punct sfârșit	X / Y	Lungime segment (** (m)
3	580.746,769 635.007,868	4	580.739,841 635.000,808	9.891
5	580.744,97 634.993,709	6	580.744,499 634.993,035	0.822
7	580.743,599 634.991,747	8	580.745,243 634.990,598	2.006
9	580.757,923 634.980,465	10	580.767,243 634.974,276	11.188
11	580.782,125 634.965,698	12	580.794,25 634.957,285	14.758
13	580.813,938 634.945,404	14	580.825,107 634.941,047	11.989
15	580.837,387 634.938,078	16	580.858,818 634.933,681	21.877
17	580.864,609 634.931,959	18	580.871,471 634.928,58	7.649
19	580.884,194 634.919,894	20	580.896,844 634.908,885	16.77
21	580.898,645 634.911,001	22	580.901,329 634.912,834	3.25
23	580.895,065 634.918,984	24	580.886,06 634.927,675	12.515
25	580.877,755 634.933,241	26	580.861,178 634.940,389	18.052
27	580.846,962 634.944,522	28	580.821,581 634.957,777	28.634
29	580.811,56 634.962,994	30	580.798,933 634.973,368	16.342
31	580.784,713 634.985,054	32	580.777,138 634.991,149	9.723
33	580.773,824 634.993,338	34	580.764,424 635.000,901	12.065

Punct început	X / Y	Punct sfârșit	X / Y	Lungime segment (** (m)
4	580.739,841 635.000,808	5	580.744,97 634.993,709	8.758
6	580.744,499 634.993,035	7	580.743,599 634.991,747	1.571
8	580.745,243 634.990,598	9	580.757,923 634.980,465	16.231
10	580.767,243 634.974,276	11	580.782,125 634.965,698	17.177
12	580.794,25 634.957,285	13	580.813,938 634.945,404	22.995
14	580.825,107 634.941,047	15	580.837,387 634.938,078	12.634
16	580.858,818 634.933,681	17	580.864,609 634.931,959	6.042
18	580.871,471 634.928,58	19	580.884,194 634.919,894	15.405
20	580.896,844 634.908,885	21	580.898,645 634.911,001	2.779
22	580.901,329 634.912,834	23	580.895,065 634.918,984	8.778
24	580.886,06 634.927,675	25	580.877,755 634.933,241	9.998
26	580.861,178 634.940,389	27	580.846,962 634.944,522	14.805
28	580.821,581 634.957,777	29	580.811,56 634.962,994	11.298
30	580.798,933 634.973,368	31	580.784,713 634.985,054	18.406
32	580.777,138 634.991,149	33	580.773,824 634.993,338	3.972
34	580.764,424 635.000,901	1	580.757,848 635.006,605	8.705

** Lungimile segmentelor sunt determinate în planul de proiecție Stereo 70 și sunt rotunjite la 1 milimetru.

*** Distanța dintre puncte este formată din segmente cumulate ce sunt mai mici decât valoarea 1 milimetru.

**DATE DESPRE IMOBILUL NR. 2388**

Oficiul de Cadastru și Publicitate Imobiliară NEAMT
Biroul de Cadastru și Publicitate Imobiliară Targu-Neamt

A. Partea I. Descrierea imobilului

TEREN Intravilan

Adresa: Loc. Dolhesti, Splaiul Chirileni, Jud. Neamt

Nr. Crt	Nr cadastral Nr. topografic	Suprafața* (mp)	Observații / Referințe
A1		987	Sector cadastral:235 Teren imprejmuit;

Construcții

Crt	Nr cadastral Nr. topografic	Adresa	Observații / Referințe
A1.1		Loc. Dolhesti, Splaiul Chirileni, Jud. Neamt	Nr. niveluri:1; S. construita la sol:32 mp;
A1.2		Loc. Dolhesti, Splaiul Chirileni, Jud. Neamt	Nr. niveluri:1; S. construita la sol:65 mp;

B. Partea II. Proprietari și acte

Inscrieri privitoare la dreptul de proprietate și alte drepturi reale		Referințe
/		
Act Administrativ nr. 9461, din 22/06/2023 emis de PRIMARIA COMUNEI PIPIRIG;		
B1	Inscrierea posesiei, drept de PROPRIETATE, dobandit prin Lege, cota actuala 1/1, cota initiala 1/1 1) LĂCĂTUȘ TEOFIL 2) LĂCĂTUȘ VALERICA, bun comun	A1
Act Administrativ nr. 17408, din 01/11/2023 emis de PRIMARIA COMUNEI PIPIRIG;		
B2	Intabulare, drept de PROPRIETATE, dobandit prin Lege, cota actuala 1/1, cota initiala 1/1 1) LĂCĂTUȘ TEOFIL 2) LĂCĂTUȘ VALERICA, bun comun	A1.1, A1.2

C. Partea III. SARCINI .

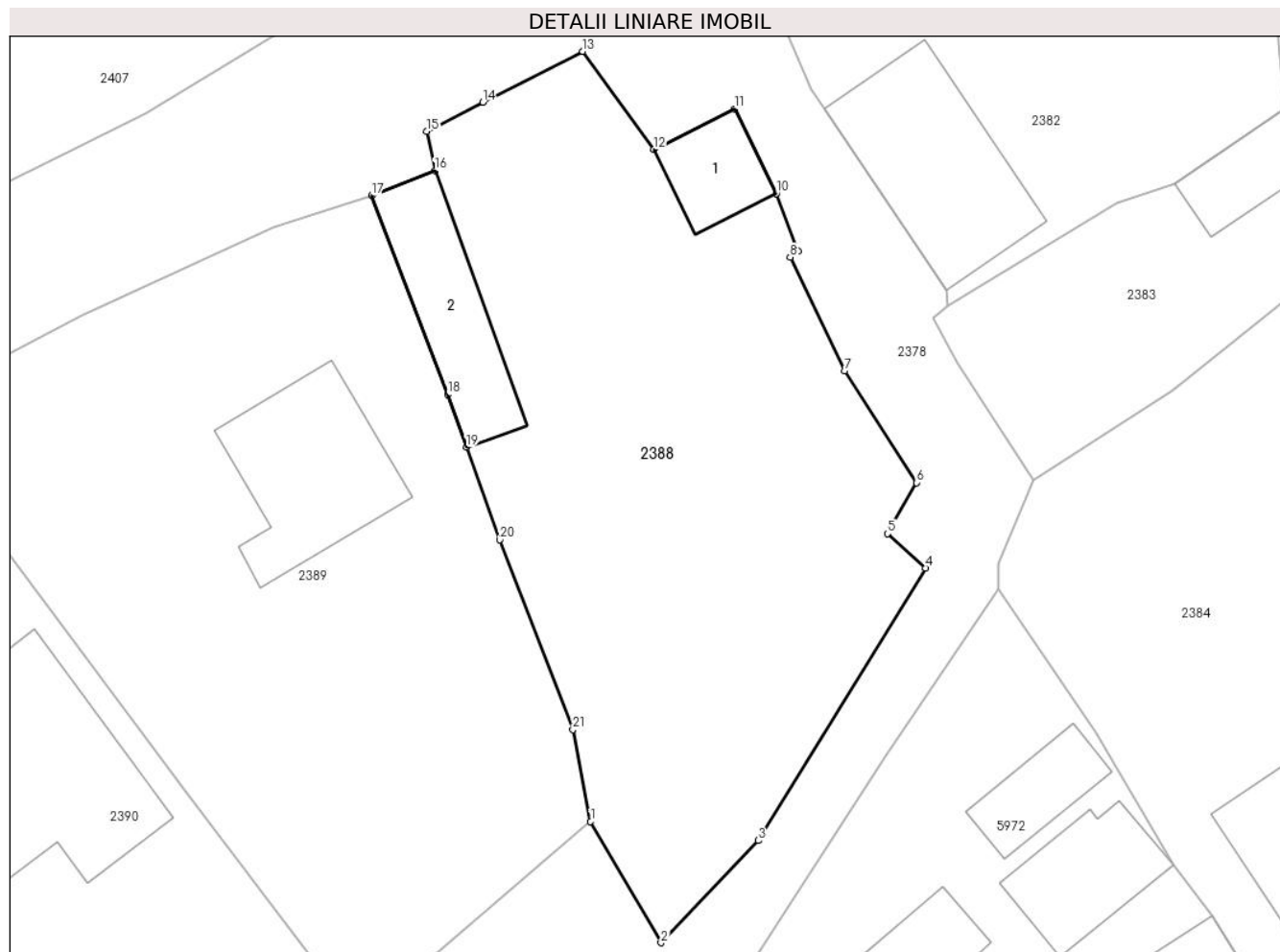
Inscrieri privind dezmembramintele dreptului de proprietate, drepturi reale de garanție și sarcini	Referințe
NU SUNT	

Anexa Nr. 1 La Partea I

Teren

Nr cadastral	Suprafața (mp)*	Observații / Referințe
	987	

* Suprafața este determinată în planul de proiecție Stereo 70.



Date referitoare la teren

Crt	Categorie folosință	Intravilan	Suprafața (mp)	Tarla	Parcelă	Nr. topo	Observații / Referințe
1	curți constructii	DA	987	-	-	-	

Date referitoare la construcții

Crt	Număr	Destinație construcție	Supraf. (mp)	Situație juridică	Observații / Referințe
A1.1		constructii anexa	32	Cu acte	Nr. niveluri:1; S. construita la sol:32 mp;
A1.2		constructii anexa	65	Cu acte	Nr. niveluri:1; S. construita la sol:65 mp;

Lungime Segmente

1) Valorile lungimilor segmentelor sunt obținute din proiecție în plan.

Punct început	X / Y	Punct sfârșit	X / Y	Lungime segment (** (m)
1	580.744,561 635.021,463	2	580.748,837 635.014,119	8.498
3	580.754,748 635.020,318	4	580.764,889 635.036,824	19.372
5	580.762,578 635.038,912	6	580.764,329 635.042,001	3.551

Punct început	X / Y	Punct sfârșit	X / Y	Lungime segment (** (m)
2	580.748,837 635.014,119	3	580.754,748 635.020,318	8.565
4	580.764,889 635.036,824	5	580.762,578 635.038,912	3.115
6	580.764,329 635.042,001	7	580.759,983 635.048,779	8.052

Punct început	X / Y	Punct sfârșit	X / Y	Lungime segment (** (m)
7	580.759,983 635.048,779	8	580.756,665 635.055,662	7.641
9	580.757,165 635.056,013	10	580.755,839 635.059,522	3.751
11	580.753,302 635.064,662	12	580.748,378 635.062,199	5.506
13	580.744,087 635.068,135	14	580.738,029 635.065,047	6.8
15	580.734,609 635.063,299	16	580.735,12 635.060,913	2.44
17	580.731,279 635.059,395	18	580.735,882 635.047,339	12.905
19	580.737,033 635.044,153	20	580.739,06 635.038,539	5.969
21	580.743,488 635.027,039	1	580.744,561 635.021,463	5.678

Punct început	X / Y	Punct sfârșit	X / Y	Lungime segment (** (m)
8	580.756,665 635.055,662	9	580.757,165 635.056,013	0.611
10	580.755,839 635.059,522	11	580.753,302 635.064,662	5.732
12	580.748,378 635.062,199	13	580.744,087 635.068,135	7.325
14	580.738,029 635.065,047	15	580.734,609 635.063,299	3.841
16	580.735,12 635.060,913	17	580.731,279 635.059,395	4.13
18	580.735,882 635.047,339	19	580.737,033 635.044,153	3.388
20	580.739,06 635.038,539	21	580.743,488 635.027,039	12.323

** Lungimile segmentelor sunt determinate în planul de proiecție Stereo 70 și sunt rotunjite la 1 milimetru.

*** Distanța dintre puncte este formată din segmente cumulate ce sunt mai mici decât valoarea 1 milimetru.

**DATE DESPRE IMOBILUL NR. 2389**

Oficiul de Cadastru și Publicitate Imobiliară NEAMT
Biroul de Cadastru și Publicitate Imobiliară Targu-Neamt

A. Partea I. Descrierea imobilului

TEREN Intravilan

Adresa: Loc. Dolhesti, Splaiul Chirileni, Jud. Neamt

Nr. Crt	Nr cadastral Nr. topografic	Suprafața* (mp)	Observații / Referințe
A1		1.088	Sector cadastral:235 Teren imprejmuit;

Construcții

Crt	Nr cadastral Nr. topografic	Adresa	Observații / Referințe
A1.1		Loc. Dolhesti, Splaiul Chirileni, Jud. Neamt	Nr. niveluri:1; S. construita la sol:87 mp;

B. Partea II. Proprietari și acte

Inscrieri privitoare la dreptul de proprietate și alte drepturi reale		Referințe
/		
Act Administrativ nr. 11703, din 24/07/2023 emis de PRIMARIA COMUNEI PIPIRIG;		
B1	Inscrierea posesiei, drept de PROPRIETATE, dobandit prin Lege, cota actuala 1/1, cota initiala 1/1 1) MARIN DOREL 2) MARIN VIRGINIA	A1
Act Administrativ nr. 17408, din 01/11/2023 emis de PRIMARIA COMUNEI PIPIRIG;		
B2	Intabulare, drept de PROPRIETATE, dobandit prin Lege, cota actuala 1/1, cota initiala 1/1 1) MARIN DOREL 2) MARIN VIRGINIA	A1.1

C. Partea III. SARCINI .

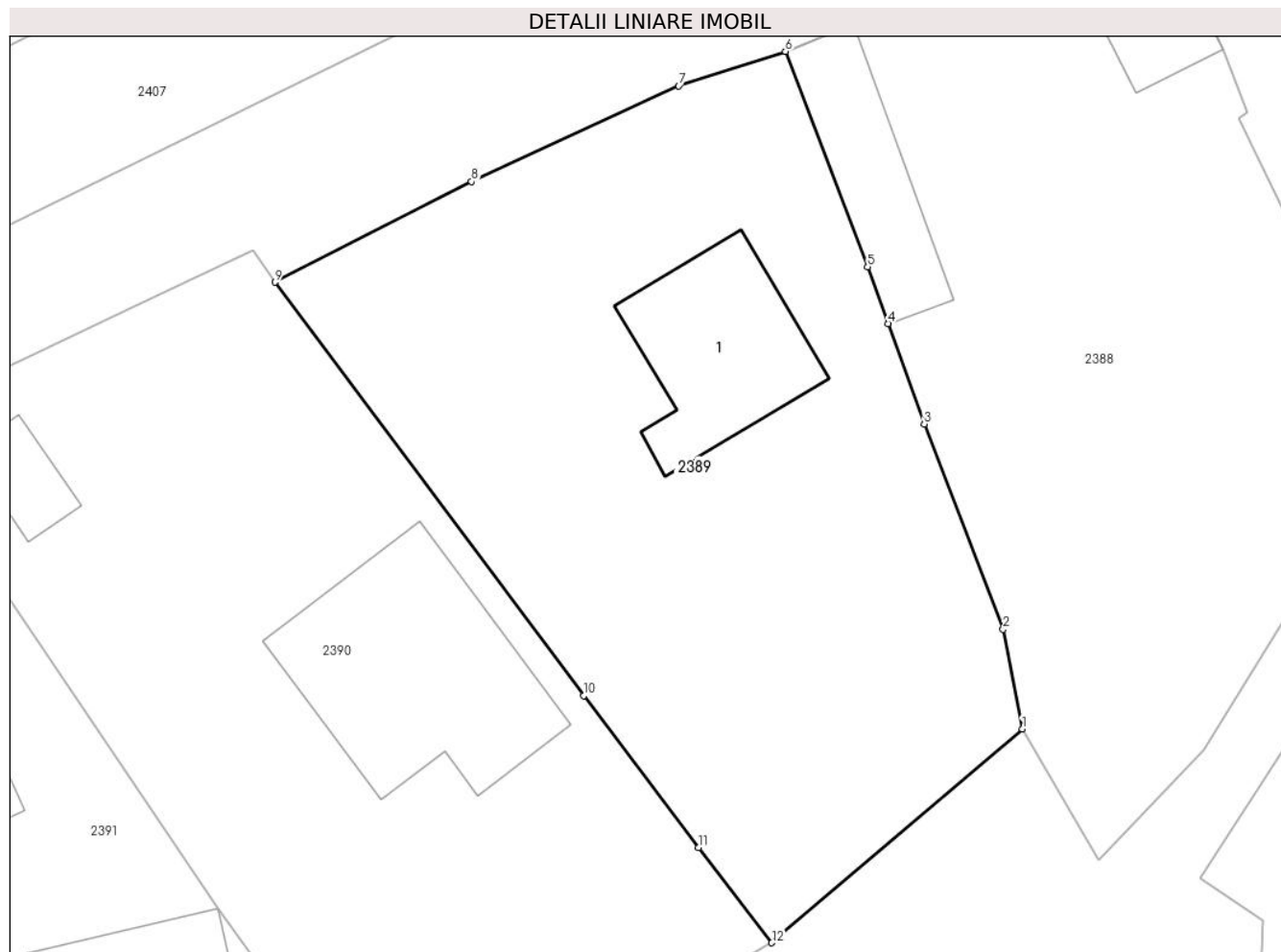
Inscrieri privind dezmembramintele dreptului de proprietate, drepturi reale de garanție și sarcini	Referințe
NU SUNT	

Anexa Nr. 1 La Partea I

Teren

Nr cadastral	Suprafața (mp)*	Observații / Referințe
	1.088	

* Suprafața este determinată în planul de proiecție Stereo 70.



Date referitoare la teren

Crt	Categorie folosință	Intravilan	Suprafața (mp)	Tarla	Parcelă	Nr. topo	Observații / Referințe
1	curti constructii	DA	358	-	-	-	
2	faneata	DA	729	-	-	-	

Date referitoare la construcții

Crt	Număr	Destinație construcție	Supraf. (mp)	Situație juridică	Observații / Referințe
A1.1		construcții de locuințe	87	Cu acte	Nr. niveluri:1; S. construita la sol:87 mp;

Lungime Segmente

1) Valorile lungimilor segmentelor sunt obținute din proiecție în plan.

Punct început	X / Y	Punct sfârșit	X / Y	Lungime segment (** (m)
1	580.744,561 635.021,463	2	580.743,488 635.027,039	5.678
2	580.743,488 635.027,039	3	580.739,06 635.038,539	12.323
3	580.739,06 635.038,539	4	580.737,033 635.044,153	5.969

Punct început	X / Y	Punct sfârșit	X / Y	Lungime segment (** (m)
4	580.737,033 635.044,153	5	580.735,882 635.047,339	3.388
5	580.735,882 635.047,339	6	580.731,279 635.059,395	12.905
6	580.731,279 635.059,395	7	580.725,309 635.057,469	6.273
7	580.725,309 635.057,469	8	580.713,691 635.052,106	12.796
8	580.713,691 635.052,106	9	580.702,676 635.046,477	12.37
9	580.702,676 635.046,477	10	580.719,985 635.023,333	28.901
10	580.719,985 635.023,333	11	580.726,404 635.014,821	10.661
11	580.726,404 635.014,821	12	580.730,522 635.009,495	6.732
12	580.730,522 635.009,495	1	580.744,561 635.021,463	18.448

** Lungimile segmentelor sunt determinate în planul de proiecție Stereo 70 și sunt rotunjite la 1 milimetru.

*** Distanța dintre puncte este formată din segmente cumulate ce sunt mai mici decât valoarea 1 milimetru.

**DATE DESPRE IMOBILUL NR. 2390**

Oficiul de Cadastru și Publicitate Imobiliară NEAMT
Biroul de Cadastru și Publicitate Imobiliară Targu-Neamt

A. Partea I. Descrierea imobilului

TEREN Intravilan

Adresa: Loc. Dolhesti, Splaiul Chirileni, Jud. Neamt

Nr. Crt	Nr cadastral Nr. topografic	Suprafața* (mp)	Observații / Referințe
A1	50438	Din acte: 1.070 Masurata: 1.117	Sector cadastral:235 Teren imprejmuit;

Construcții

Crt	Nr cadastral Nr. topografic	Adresa	Observații / Referințe
A1.1		Loc. Dolhesti, Splaiul Chirileni, Jud. Neamt	Nr. niveluri:1; S. construita la sol:143 mp;
A1.2		Loc. Dolhesti, Splaiul Chirileni, Jud. Neamt	Nr. niveluri:1; S. construita la sol:22 mp;

B. Partea II. Proprietari și acte

Inscrieri privitoare la dreptul de proprietate și alte drepturi reale		Referințe
3081 / 22/02/2012		
Hotarare Judecatoreasca nr. 101, din 17/02/2012 emis de ANDRONACHE LAURA;		
B1	Intabulare, drept de PROPRIETATE, dobandit prin Conventie, cota actuala 1/1, cota initiala 1/1 1) MARIN GHEORGHE , necasatorit	A1
/		
Act Administrativ nr. 17408, din 01/11/2023 emis de PRIMARIA COMUNEI PIPIRIG;		
B2	Intabulare, drept de PROPRIETATE, dobandit prin Lege, cota actuala 1/1, cota initiala 1/1 1) MARIN GHEORGHE , necasatorit	A1.1, A1.2

C. Partea III. SARCINI .

Inscrieri privind dezmembramintele dreptului de proprietate, drepturi reale de garanție și sarcini	Referințe
NU SUNT	

Anexa Nr. 1 La Partea I

Teren

Nr cadastral	Suprafața (mp)*	Observații / Referințe
50438	Din acte: 1.070 Masurata: 1.117	

* Suprafața este determinată în planul de proiecție Stereo 70.



Date referitoare la teren

Crt	Categorie folosință	Intra vilan	Suprafața (mp)	Tarla	Parcelă	Nr. topo	Observații / Referințe
1	curți constructii	DA	347	-	-	-	
2	arabil	DA	770	-	-	-	

Date referitoare la construcții

Crt	Număr	Destinație construcție	Supraf. (mp)	Situație juridică	Observații / Referințe
A1.1		construcții de locuințe	143	Cu acte	Nr. niveluri:1; S. construita la sol:143 mp;
A1.2		construcții anexa	22	Cu acte	Nr. niveluri:1; S. construita la sol:22 mp;

Lungime Segmente

1) Valorile lungimilor segmentelor sunt obținute din proiecție în plan.

Punct început	X / Y	Punct sfârșit	X / Y	Lungime segment (** (m)
1	580.707,04 635.000,917	2	580.711,367 635.001,528	4.37
2	580.711,367 635.001,528	3	580.716,975 635.003,036	5.807

Punct început	X / Y	Punct sfârșit	X / Y	Lungime segment (** (m)
3	580.716,975 635.003,036	4	580.722,538 635.004,531	5.76
4	580.722,538 635.004,531	5	580.726,189 635.006,998	4.406
5	580.726,189 635.006,998	6	580.730,522 635.009,495	5.001
6	580.730,522 635.009,495	7	580.726,404 635.014,821	6.732
7	580.726,404 635.014,821	8	580.719,985 635.023,333	10.661
8	580.719,985 635.023,333	9	580.702,676 635.046,477	28.901
9	580.702,676 635.046,477	10	580.701,471 635.048,26	2.152
10	580.701,471 635.048,26	11	580.694,164 635.044,821	8.076
11	580.694,164 635.044,821	12	580.688,447 635.042,13	6.319
12	580.688,447 635.042,13	13	580.683,501 635.039,814	5.461
13	580.683,501 635.039,814	14	580.681,203 635.038,438	2.678
14	580.681,203 635.038,438	15	580.699,478 635.011,424	32.615
15	580.699,478 635.011,424	1	580.707,04 635.000,917	12.945

** Lungimile segmentelor sunt determinate în planul de proiecție Stereo 70 și sunt rotunjite la 1 milimetru.

*** Distanța dintre puncte este formată din segmente cumulate ce sunt mai mici decât valoarea 1 milimetru.

**DATE DESPRE IMOBILUL NR. 2391**

Oficiul de Cadastru și Publicitate Imobiliară NEAMT
Biroul de Cadastru și Publicitate Imobiliară Targu-Neamt

A. Partea I. Descrierea imobilului

TEREN Intravilan

Adresa: Loc. Dolhesti, Splaiul Chirileni, Jud. Neamt

Nr. Crt	Nr cadastral Nr. topografic	Suprafața* (mp)	Observații / Referințe
A1	51972	Din acte: 607 Masurata: 697	Sector cadastral:235 Teren imprejmuit;

Construcții

Crt	Nr cadastral Nr. topografic	Adresa	Observații / Referințe
A1.1	51972-C1	Loc. Dolhesti, Splaiul Chirileni, Jud. Neamt	Nr. niveluri:1; S. construita la sol:88 mp; Grajd, construit in anul 1982.
A1.2		Loc. Dolhesti, Splaiul Chirileni, Jud. Neamt	Nr. niveluri:1; S. construita la sol:14 mp;
A1.3		Loc. Dolhesti, Splaiul Chirileni, Jud. Neamt	Nr. niveluri:2; S. construita la sol:122 mp;

B. Partea II. Proprietari și acte

Inscrieri privitoare la dreptul de proprietate și alte drepturi reale		Referințe
38702 / 18/12/2015		
Act Notarial nr. 2359 - contract de vanzare cumparare, din 18/12/2015 emis de NP Andronache Laura;		
B1	Intabulare, drept de PROPRIETATE, dobandit prin Conventie, cota actuala 1/1, cota initiala 1/1 1) MARIN ANCA DUMITRIȚA , - necasatorita	A1, A1.1
/		
Act Administrativ nr. 17408, din 01/11/2023 emis de PRIMARIA COMUNEI PIPIRIG;		
B2	Intabulare, drept de PROPRIETATE, dobandit prin Lege, cota actuala 1/1, cota initiala 1/1 1) MARIN ANCA DUMITRIȚA , - necasatorita	A1.2, A1.3

C. Partea III. SARCINI .

Inscrieri privind dezmembramintele dreptului de proprietate, drepturi reale de garanție și sarcini	Referințe
NU SUNT	

Anexa Nr. 1 La Partea I

Teren

Nr cadastral	Suprafața (mp)*	Observații / Referințe
51972	Din acte: 607 Masurata: 697	

* Suprafața este determinată în planul de proiecție Stereo 70.



Date referitoare la teren

Crt	Categorie folosință	Intravilan	Suprafața (mp)	Tarla	Parcelă	Nr. topo	Observații / Referințe
1	curți constructii	DA	697	-	-	-	

Date referitoare la construcții

Crt	Număr	Destinație construcție	Supraf. (mp)	Situație juridică	Observații / Referințe
A1.1	51972-C1	construcții anexa	Din acte: 40 Masurata: 88	Cu acte	Nr. niveluri:1; S. construita la sol:88 mp; Grajd, construit in anul 1982.
A1.2		construcții anexa	14	Cu acte	Nr. niveluri:1; S. construita la sol:14 mp;
A1.3		construcții de locuințe	122	Cu acte	Nr. niveluri:2; S. construita la sol:122 mp;

Lungime Segmente

1) Valorile lungimilor segmentelor sunt obținute din proiecție în plan.

Punct început	X / Y	Punct sfârșit	X / Y	Lungime segment (** (m)
1	580.686,533 634.999,209	2	580.693,097 635.000,092	6.623
2	580.693,097 635.000,092	3	580.695,154 634.999,588	2.118

Punct început	X / Y	Punct sfârșit	X / Y	Lungime segment (** (m)
3	580.695,154 634.999,588	4	580.701,876 635.000,212	6.751
4	580.701,876 635.000,212	5	580.707,04 635.000,917	5.212
5	580.707,04 635.000,917	6	580.699,478 635.011,424	12.945
6	580.699,478 635.011,424	7	580.681,203 635.038,438	32.615
7	580.681,203 635.038,438	8	580.676,973 635.036,253	4.761
8	580.676,973 635.036,253	9	580.667,314 635.031,459	10.783
9	580.667,314 635.031,459	10	580.665,917 635.027,956	3.771
10	580.665,917 635.027,956	11	580.674,493 635.015,667	14.986
11	580.674,493 635.015,667	12	580.676,731 635.011,401	4.817
12	580.676,731 635.011,401	13	580.679,091 635.011,962	2.426
13	580.679,091 635.011,962	14	580.683,734 635.012,804	4.719
14	580.683,734 635.012,804	15	580.688,239 635.001,945	11.756
15	580.688,239 635.001,945	16	580.686,066 635.001,502	2.218
16	580.686,066 635.001,502	1	580.686,533 634.999,209	2.34

** Lungimile segmentelor sunt determinate în planul de proiecție Stereo 70 și sunt rotunjite la 1 milimetru.

*** Distanța dintre puncte este formată din segmente cumulate ce sunt mai mici decât valoarea 1 milimetru.

**DATE DESPRE IMOBILUL NR. 2392**

Oficiul de Cadastru și Publicitate Imobiliară NEAMT
Biroul de Cadastru și Publicitate Imobiliară Targu-Neamt

A. Partea I. Descrierea imobilului

TEREN Intravilan

Adresa: Loc. Dolhesti, Splaiul Chirileni, Jud. Neamt

Nr. Crt	Nr cadastral Nr. topografic	Suprafața* (mp)	Observații / Referințe
A1		273	Sector cadastral:235 Teren imprejmuit;

Construcții

Crt	Nr cadastral Nr. topografic	Adresa	Observații / Referințe
A1.1		Loc. Dolhesti, Splaiul Chirileni, Jud. Neamt	Nr. niveluri:1; S. construita la sol:117 mp;

B. Partea II. Proprietari și acte

Inscrieri privitoare la dreptul de proprietate și alte drepturi reale		Referințe
/		
Act Administrativ nr. 9464, din 23/06/2023 emis de PRIMARIA COMUNEI PIPIRIG;		
B1	Inscrierea posesiei, drept de PROPRIETATE, dobandit prin Lege, cota actuala 1/1, cota initiala 1/1 1) MARIN GHEORGHE 2) MARIN MARIA	A1
Act Administrativ nr. 17408, din 01/11/2023 emis de PRIMARIA COMUNEI PIPIRIG;		
B2	Intabulare, drept de PROPRIETATE, dobandit prin Lege, cota actuala 1/1, cota initiala 1/1 1) MARIN GHEORGHE 2) MARIN MARIA	A1.1

C. Partea III. SARCINI .

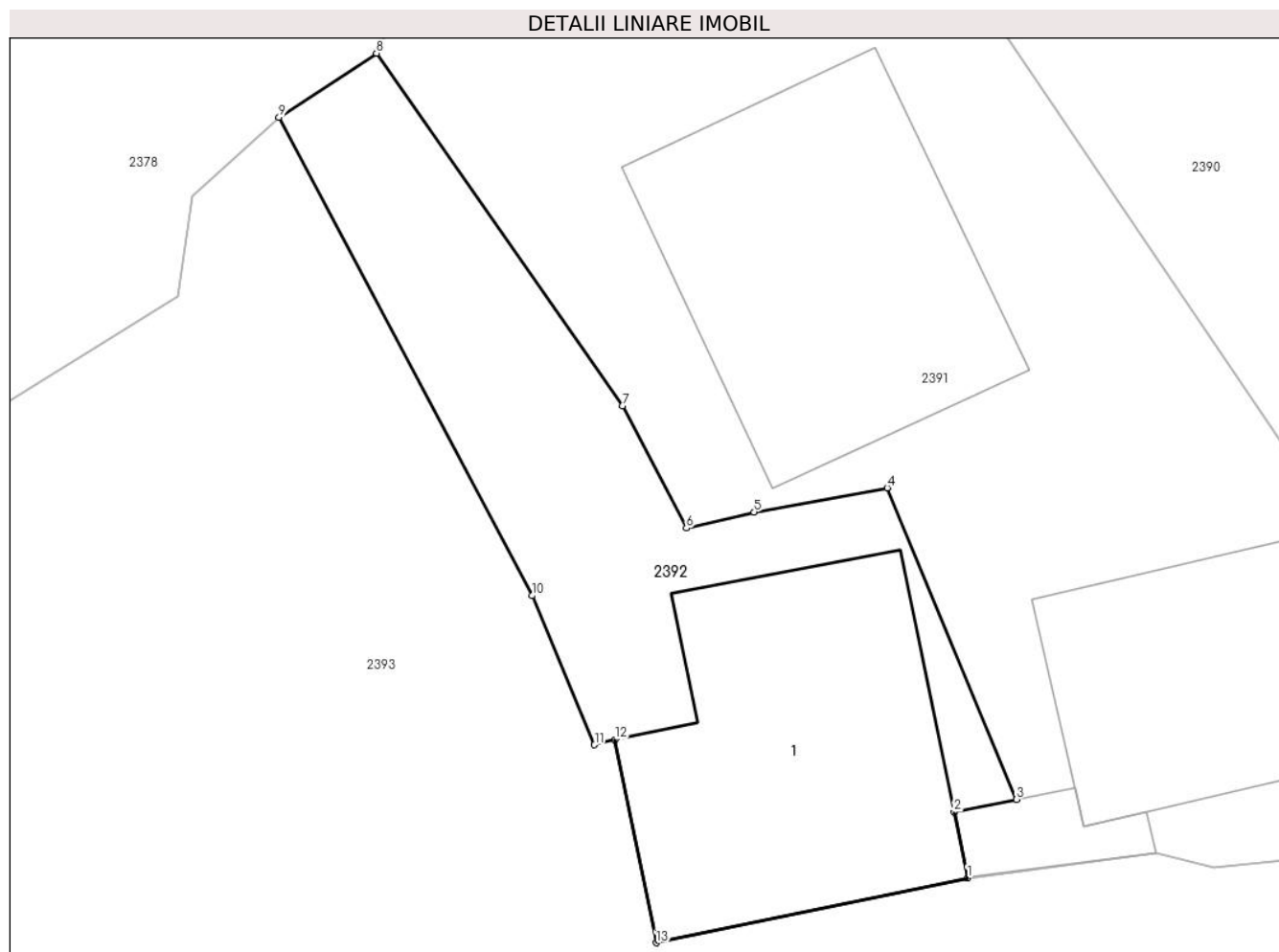
Inscrieri privind dezmembramintele dreptului de proprietate, drepturi reale de garanție și sarcini	Referințe
NU SUNT	

Anexa Nr. 1 La Partea I

Teren

Nr cadastral	Suprafața (mp)*	Observații / Referințe
	273	

* Suprafața este determinată în planul de proiecție Stereo 70.



Date referitoare la teren

Crt	Categorie folosință	Intravilan	Suprafața (mp)	Tarla	Parcelă	Nr. topo	Observații / Referințe
1	curți constructii	DA	273	-	-	-	

Date referitoare la construcții

Crt	Număr	Destinație construcție	Supraf. (mp)	Situație juridică	Observații / Referințe
A1.1		construcții de locuințe	117	Cu acte	Nr. niveluri:1; S. construita la sol:117 mp;

Lungime Segmente

1) Valorile lungimilor segmentelor sunt obținute din proiecție în plan.

Punct început	X / Y	Punct sfârșit	X / Y	Lungime segment (** (m)
1	580.686,533 634.999,209	2	580.686,066 635.001,502	2.34
2	580.686,066 635.001,502	3	580.688,239 635.001,945	2.218
3	580.688,239 635.001,945	4	580.683,734 635.012,804	11.756
4	580.683,734 635.012,804	5	580.679,091 635.011,962	4.719

Punct început	X / Y	Punct sfârșit	X / Y	Lungime segment (** (m)
5	580.679,091 635.011,962	6	580.676,731 635.011,401	2.426
6	580.676,731 635.011,401	7	580.674,493 635.015,667	4.817
7	580.674,493 635.015,667	8	580.665,917 635.027,956	14.986
8	580.665,917 635.027,956	9	580.662,514 635.025,731	4.066
9	580.662,514 635.025,731	10	580.671,34 635.009,045	18.876
10	580.671,34 635.009,045	11	580.673,522 635.003,845	5.639
11	580.673,522 635.003,845	12	580.674,229 635.004,026	0.73
12	580.674,229 635.004,026	13	580.675,676 634.996,943	7.229
13	580.675,676 634.996,943	1	580.686,533 634.999,209	11.091

** Lungimile segmentelor sunt determinate în planul de proiecție Stereo 70 și sunt rotunjite la 1 milimetru.

*** Distanța dintre puncte este formată din segmente cumulate ce sunt mai mici decât valoarea 1 milimetru.

**DATE DESPRE IMOBILUL NR. 2393**

Oficiul de Cadastru și Publicitate Imobiliară NEAMT
Biroul de Cadastru și Publicitate Imobiliară Targu-Neamt

A. Partea I. Descrierea imobilului

TEREN Intravilan

Adresa: Loc. Dolhesti, Splaiul Chirileni, Jud. Neamt

Nr. Crt	Nr cadastral Nr. topografic	Suprafața* (mp)	Observații / Referințe
A1		1.593	Sector cadastral:235 Teren neimpregmuit;

B. Partea II. Proprietari și acte

Inscrieri privitoare la dreptul de proprietate și alte drepturi reale		Referințe
/		
Act Administrativ nr. 9465, din 23/06/2023 emis de PRIMARIA COMUNEI PIPIRIG;		
B1	Inscrierea posesiei, drept de PROPRIETATE, dobandit prin Lege, cota actuala 1/1, cota initiala 1/1 1) BALMUJ GEORGEL 2) BALMUJ ELENA	A1

C. Partea III. SARCINI .

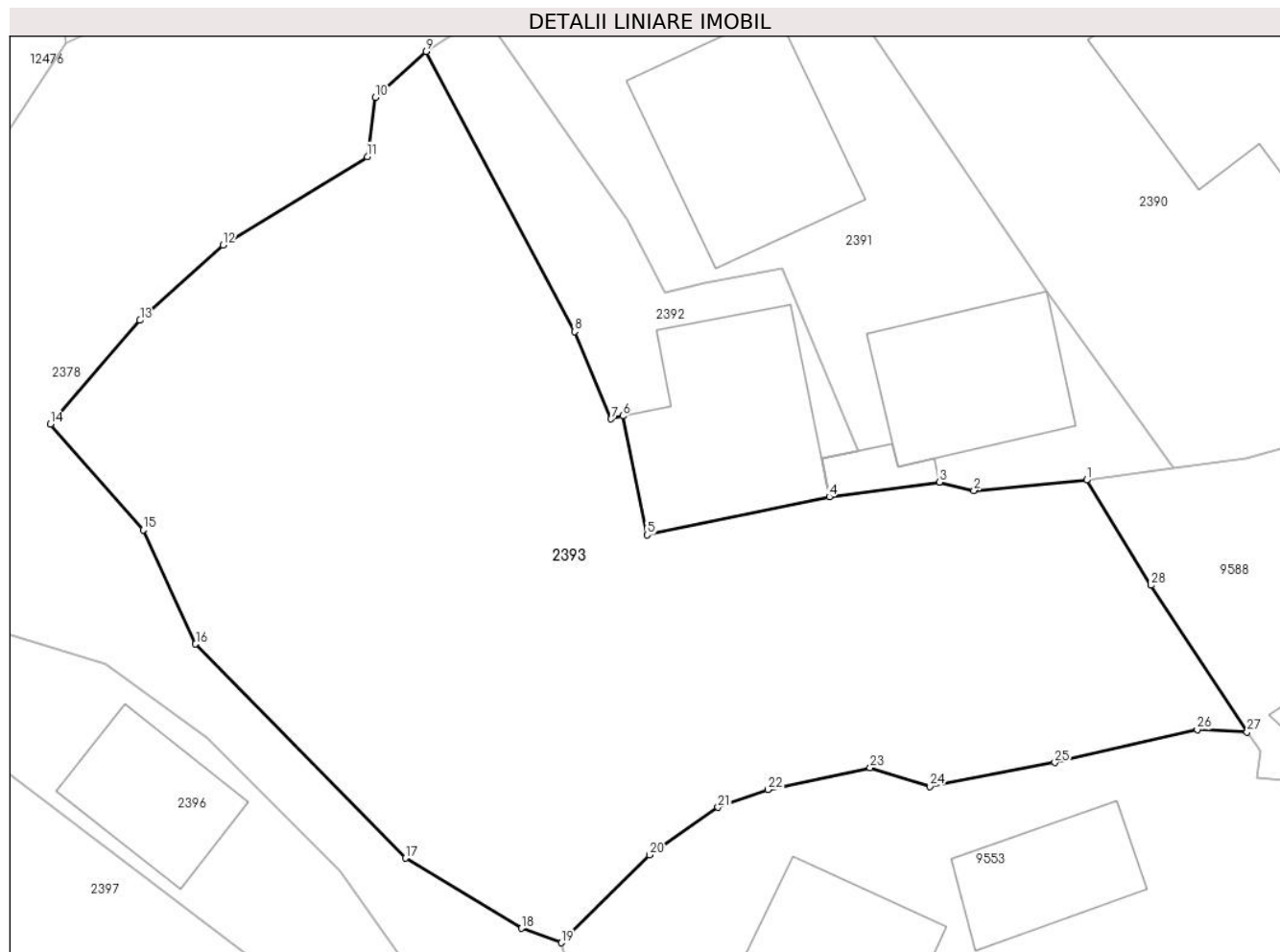
Inscrieri privind dezmembramintele dreptului de proprietate, drepturi reale de garanție și sarcini	Referințe
NU SUNT	

Anexa Nr. 1 La Partea I

Teren

Nr cadastral	Suprafața (mp)*	Observații / Referințe
	1.593	

* Suprafața este determinată în planul de proiecție Stereo 70.



Date referitoare la teren

Crt	Categorie folosință	Intravilan	Suprafața (mp)	Tarla	Parcelă	Nr. topo	Observații / Referințe
1	faneata	DA	1.593	-	-	-	

Lungime Segmente

1) Valorile lungimilor segmentelor sunt obținute din proiecție în plan.

Punct început	X / Y	Punct sfârșit	X / Y	Lungime segment (** (m)
1	580.701,876 635.000,212	2	580.695,154 634.999,588	6.751
3	580.693,097 635.000,092	4	580.686,533 634.999,209	6.623
5	580.675,676 634.996,943	6	580.674,229 635.004,026	7.229
7	580.673,522 635.003,845	8	580.671,34 635.009,045	5.639
9	580.662,514 635.025,731	10	580.659,481 635.022,994	4.085

Punct început	X / Y	Punct sfârșit	X / Y	Lungime segment (** (m)
2	580.695,154 634.999,588	3	580.693,097 635.000,092	2.118
4	580.686,533 634.999,209	5	580.675,676 634.996,943	11.091
6	580.674,229 635.004,026	7	580.673,522 635.003,845	0.73
8	580.671,34 635.009,045	9	580.662,514 635.025,731	18.876
10	580.659,481 635.022,994	11	580.658,989 635.019,467	3.561

Punct început	X / Y	Punct sfârșit	X / Y	Lungime segment (** (m))
11	580.658,989 635.019,467	12	580.650,39 635.014,192	10.088
13	580.645,443 635.009,724	14	580.640,09 635.003,532	8.185
15	580.645,63 634.997,249	16	580.648,76 634.990,451	7.484
17	580.661,268 634.977,701	18	580.668,175 634.973,525	8.071
19	580.670,557 634.972,661	20	580.675,819 634.977,899	7.425
21	580.679,896 634.980,729	22	580.682,875 634.981,79	3.162
23	580.688,967 634.983,084	24	580.692,526 634.981,968	3.73
25	580.699,977 634.983,395	26	580.708,469 634.985,346	8.713
27	580.711,443 634.985,206	28	580.705,715 634.993,944	10.448

Punct început	X / Y	Punct sfârșit	X / Y	Lungime segment (** (m))
12	580.650,39 635.014,192	13	580.645,443 635.009,724	6.666
14	580.640,09 635.003,532	15	580.645,63 634.997,249	8.377
16	580.648,76 634.990,451	17	580.661,268 634.977,701	17.861
18	580.668,175 634.973,525	19	580.670,557 634.972,661	2.534
20	580.675,819 634.977,899	21	580.679,896 634.980,729	4.963
22	580.682,875 634.981,79	23	580.688,967 634.983,084	6.228
24	580.692,526 634.981,968	25	580.699,977 634.983,395	7.586
26	580.708,469 634.985,346	27	580.711,443 634.985,206	2.977
28	580.705,715 634.993,944	1	580.701,876 635.000,212	7.35

** Lungimile segmentelor sunt determinate în planul de proiecție Stereo 70 și sunt rotunjite la 1 milimetru.

*** Distanța dintre puncte este formată din segmente cumulate ce sunt mai mici decât valoarea 1 milimetru.

**DATE DESPRE IMOBILUL NR. 2394**

Oficiul de Cadastru și Publicitate Imobiliară NEAMT
Biroul de Cadastru și Publicitate Imobiliară Targu-Neamt

A. Partea I. Descrierea imobilului

TEREN Intravilan

Adresa: Loc. Dolhesti, Jud. Neamt

Nr. Crt	Nr cadastral Nr. topografic	Suprafața* (mp)	Observații / Referințe
A1	52904	700	Sector cadastral:235 Teren imprejmuit;

Construcții

Crt	Nr cadastral Nr. topografic	Adresa	Observații / Referințe
A1.1		Loc. Dolhesti, Jud. Neamt	Nr. niveluri:1; S. construita la sol:81 mp;

B. Partea II. Proprietari și acte

Inscrieri privitoare la dreptul de proprietate și alte drepturi reale		Referințe
4290 / 13/02/2019		
Act Notarial nr. Contract de vânzare aut. nr. 217, din 12/02/2019 emis de BIN Andronache Laura (act administrativ nr Proces - verbal de identificare a imobilului nr. 6386 din 24.05.2018, emis de Primăria Com. Pipirig; act administrativ nr Certificat atestare că petentul este cunoscut ca proprietar nr. 6385 din 24.05.2018, emis de Primăria Com. Pipirig);		
B1	Intabulare, drept de PROPRIETATE, cu titlu de drept de CUMPĂRARE, dobandit prin Conventie, cota actuala 1/1, cota initiala 1/1 1) CHIRILĂ GHEORGHIȚĂ - DANIEL, * Bun Propriu	A1
/		
Act Administrativ nr. 17408, din 01/11/2023 emis de PRIMARIA COMUNEI PIPIRIG;		
B2	Intabulare, drept de PROPRIETATE, dobandit prin Lege, cota actuala 1/1, cota initiala 1/1 1) CHIRILĂ GHEORGHIȚĂ - DANIEL, * Bun Propriu	A1.1

C. Partea III. SARCINI

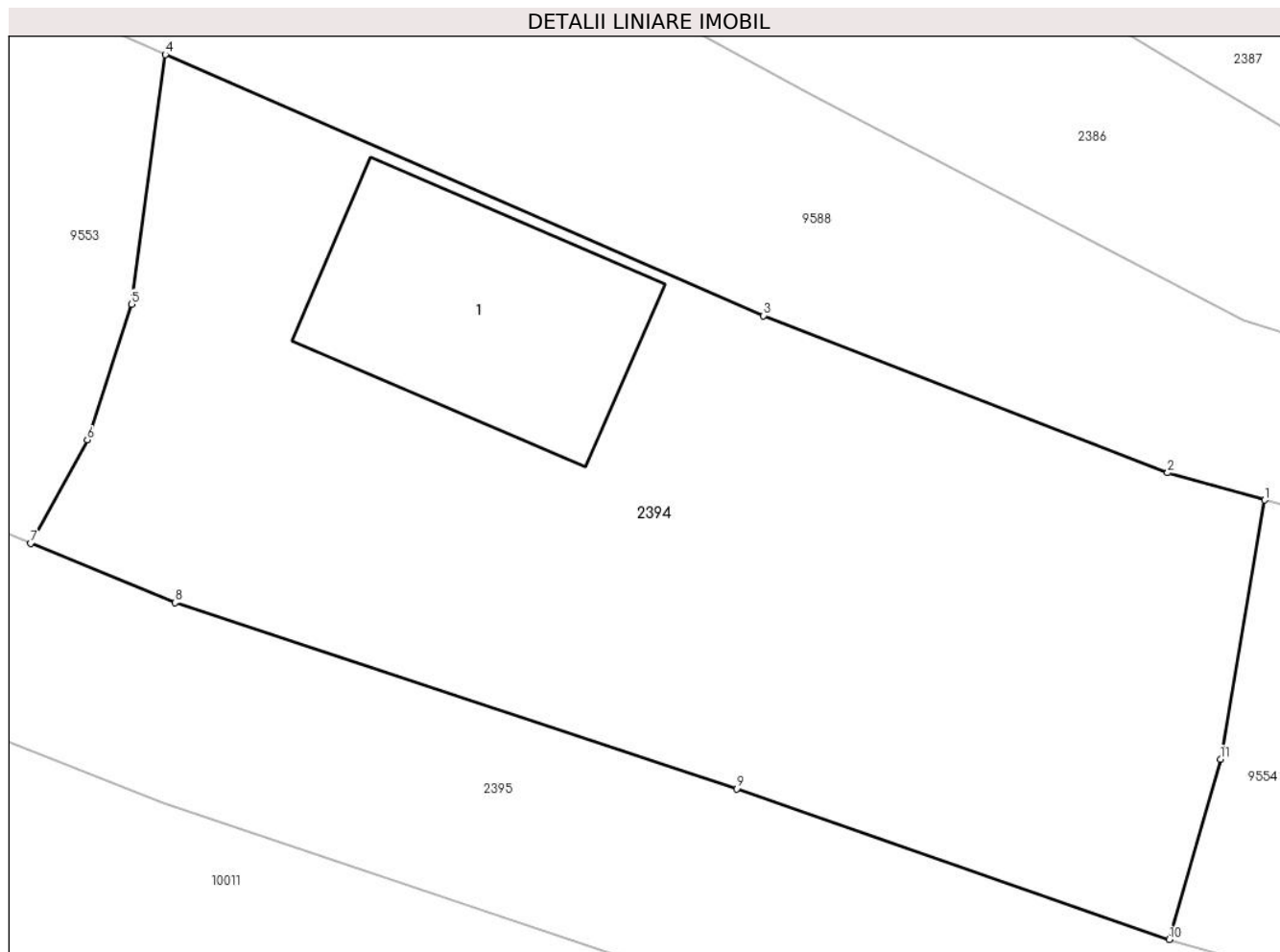
Inscrieri privind dezmembramintele dreptului de proprietate, drepturi reale de garanție și sarcini		Referințe
7496 / 14/03/2019		
Act Notarial nr. Contract constituire drept superficie aut. nr. 418, din 13/03/2019 emis de BIN Andronache Laura;		
C1	Intabulare, drept de SUPERFICIE, pentru o perioadă de 10 ani, dobandit prin Conventie 1) CHIRILĂ GHIORGHE	A1
C2	Se notează patrimoniul de afectațiune asupra dreptului de folosință a terenului 1) PERSOANĂ FIZICĂ AUTORIZATĂ CHIRILĂ GHIORGHE, CIF:25118932	A1

Anexa Nr. 1 La Partea I

Teren

Nr cadastral	Suprafața (mp)*	Observații / Referințe
52904	700	

* Suprafața este determinată în planul de proiecție Stereo 70.



Date referitoare la teren

Crt	Categorie folosință	Intravilan	Suprafața (mp)	Tarla	Parcelă	Nr. topo	Observații / Referințe
1	curti constructii	DA	152	-	-	-	
2	faneata	DA	548	-	-	-	

Date referitoare la construcții

Crt	Număr	Destinație construcție	Supraf. (mp)	Situație juridică	Observații / Referințe
A1.1		construcții anexa	81	Cu acte	Nr. niveluri:1; S. construita la sol:81 mp;

Lungime Segmente

1) Valorile lungimilor segmentelor sunt obținute din proiecție în plan.

Punct început	X / Y	Punct sfârșit	X / Y	Lungime segment (** (m)
1	580.812,013 634.932,897	2	580.808,553 634.933,87	3.594
2	580.808,553 634.933,87	3	580.794,14 634.939,464	15.461
3	580.794,14 634.939,464	4	580.772,807 634.948,767	23.273

Punct început	X / Y	Punct sfârșit	X / Y	Lungime segment (** (m)
4	580.772,807 634.948,767	5	580.771,604 634.939,873	8.975
5	580.771,604 634.939,873	6	580.770,031 634.935,043	5.08
6	580.770,031 634.935,043	7	580.768,011 634.931,356	4.204
7	580.768,011 634.931,356	8	580.773,158 634.929,245	5.563
8	580.773,158 634.929,245	9	580.793,181 634.922,613	21.093
9	580.793,181 634.922,613	10	580.808,612 634.917,242	16.339
10	580.808,612 634.917,242	11	580.810,439 634.923,674	6.686
11	580.810,439 634.923,674	1	580.812,013 634.932,897	9.356

** Lungimile segmentelor sunt determinate în planul de proiecție Stereo 70 și sunt rotunjite la 1 milimetru.

*** Distanța dintre puncte este formată din segmente cumulate ce sunt mai mici decât valoarea 1 milimetru.

**DATE DESPRE IMOBILUL NR. 2395**

Oficiul de Cadastru și Publicitate Imobiliară NEAMT
Biroul de Cadastru și Publicitate Imobiliară Targu-Neamt

A. Partea I. Descrierea imobilului

TEREN Necunoscut

Adresa: Loc. Dolhesti, Splaiul Chirileni, Jud. Neamt, si extravilan UAT Pipirig

Nr. Crt	Nr cadastral Nr. topografic	Suprafața* (mp)	Observații / Referințe
A1		3.321	Sector cadastral:235 Teren neimpregmuit;

Construcții

Crt	Nr cadastral Nr. topografic	Adresa	Observații / Referințe
A1.1		Loc. Dolhesti, Splaiul Chirileni, Jud. Neamt, si extravilan UAT Pipirig	Nr. niveluri:2; S. construita la sol:62 mp;
A1.2		Loc. Dolhesti, Splaiul Chirileni, Jud. Neamt, si extravilan UAT Pipirig	Nr. niveluri:1; S. construita la sol:20 mp;

B. Partea II. Proprietari și acte

Inscrieri privitoare la dreptul de proprietate și alte drepturi reale		Referințe
/		
Act Administrativ nr. 13988, din 11/09/2023 emis de PRIMARIA COMUNEI PIPIRIG;		
B1	Inscrierea posesiei, drept de PROPRIETATE, dobandit prin Lege, cota actuala 1/1, cota initiala 1/1 1) CHIRILĂ ION	A1
Act Administrativ nr. 17408, din 01/11/2023 emis de PRIMARIA COMUNEI PIPIRIG;		
B2	Intabulare, drept de PROPRIETATE, dobandit prin Lege, cota actuala 1/1, cota initiala 1/1 1) CHIRILĂ ION	A1.1, A1.2

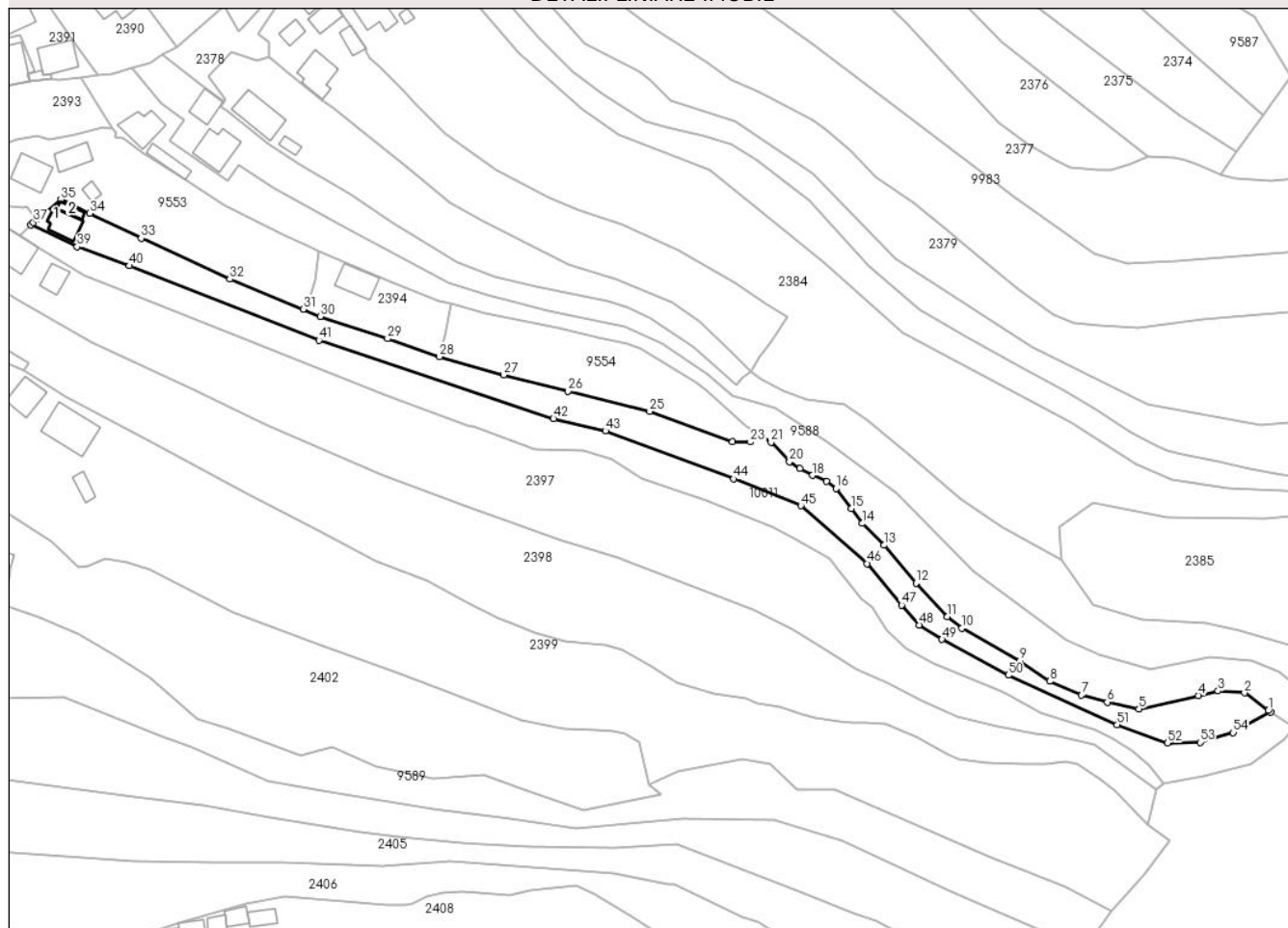
C. Partea III. SARCINI .

Inscrieri privind dezmembramintele dreptului de proprietate, drepturi reale de garanție și sarcini	Referințe
NU SUNT	

Anexa Nr. 1 La Partea I**Teren**

Nr cadastral	Suprafața (mp)*	Observații / Referințe
	3.321	

* Suprafața este determinată în planul de proiecție Stereo 70.

DETALII LINIARE IMOBIL**Date referitoare la teren**

Crt	Categorie folosință	Intravilan	Suprafața (mp)	Tarla	Parcelă	Nr. topo	Observații / Referințe
1	curți constructii	DA	303	-	-	-	
2	faneata	DA	1.485	-	-	-	
3	faneata	NU	1.533	-	-	-	

Date referitoare la construcții

Crt	Număr	Destinație construcție	Supraf. (mp)	Situație juridică	Observații / Referințe
A1.1		construcții de locuințe	62	Cu acte	Nr. niveluri:2; S. construita la sol:62 mp;
A1.2		construcții anexa	20	Cu acte	Nr. niveluri:1; S. construita la sol:20 mp;

Lungime Segmente

1) Valorile lungimilor segmentelor sunt obținute din proiecție în plan.

Punct început	X / Y	Punct sfârșit	X / Y	Lungime segment	Punct început	X / Y	Punct sfârșit	X / Y	Lungime segment	Punct început	X / Y	Punct sfârșit	X / Y	Lungime segment
1	581.055,402 634.811,956	2	581.048,294 634.817,208	8.838	2	581.048,294 634.817,208	3	581.040,435 634.817,803	7.881	3	581.040,435 634.817,803	4	581.034,526 634.816,463	6.059
4	581.034,526 634.816,463	5	581.016,857 634.812,456	18.118	5	581.016,857 634.812,456	6	581.007,438 634.814,437	9.625	6	581.007,438 634.814,437	7	580.999,77 634.816,538	7.951

Punct început	X / Y	Punct sfârșit	X / Y	Lungime segment	Punct început	X / Y	Punct sfârșit	X / Y	Lungime segment	Punct început	X / Y	Punct sfârșit	X / Y	Lungime segment
7	580.999,77 634.816,538	8	580.990,379 634.820,64	10.248	8	580.990,379 634.820,64	9	580.981,335 634.826,758	10.919	9	580.981,335 634.826,758	10	580.964,175 634.836,429	19.698
10	580.964,175 634.836,429	11	580.959,849 634.839,937	5.57	11	580.959,849 634.839,937	12	580.950,494 634.849,893	13.662	12	580.950,494 634.849,893	13	580.941,044 634.861,156	14.702
13	580.941,044 634.861,156	14	580.934,54 634.867,633	9.179	14	580.934,54 634.867,633	15	580.931,223 634.872,047	5.521	15	580.931,223 634.872,047	16	580.926,738 634.878,017	7.467
16	580.926,738 634.878,017	17	580.923,91 634.880,103	3.514	17	580.923,91 634.880,103	18	580.919,646 634.881,946	4.645	18	580.919,646 634.881,946	19	580.915,933 634.884,001	4.244
19	580.915,933 634.884,001	20	580.912,805 634.886,027	3.727	20	580.912,805 634.886,027	21	580.907,369 634.891,804	7.932	21	580.907,369 634.891,804	22	580.902,185 634.894,973	6.076
22	580.902,185 634.894,973	23	580.901,206 634.891,847	3.276	23	580.901,206 634.891,847	24	580.895,891 634.891,953	5.316	24	580.895,891 634.891,953	25	580.871,202 634.900,934	26.272
25	580.871,202 634.900,934	26	580.846,898 634.906,993	25.048	26	580.846,898 634.906,993	27	580.827,762 634.911,79	19.728	27	580.827,762 634.911,79	28	580.808,612 634.917,242	19.911
28	580.808,612 634.917,242	29	580.793,181 634.922,613	16.339	29	580.793,181 634.922,613	30	580.773,158 634.929,245	21.093	30	580.773,158 634.929,245	31	580.768,011 634.931,356	5.563
31	580.768,011 634.931,356	32	580.746,219 634.940,293	23.553	32	580.746,219 634.940,293	33	580.719,8 634.952,449	29.081	33	580.719,8 634.952,449	34	580.704,482 634.959,874	17.023
34	580.704,482 634.959,874	35	580.696,0 634.964,007	9.435	35	580.696,0 634.964,007	36	580.688,75 634.958,147	9.322	36	580.688,75 634.958,147	37	580.687,73 634.957,203	1.39
37	580.687,73 634.957,203	38	580.686,97 634.956,404	1.103	38	580.686,97 634.956,404	39	580.700,743 634.949,941	15.214	39	580.700,743 634.949,941	40	580.716,321 634.944,296	16.569
40	580.716,321 634.944,296	41	580.772,739 634.922,094	60.629	41	580.772,739 634.922,094	42	580.842,56 634.898,796	73.605	42	580.842,56 634.898,796	43	580.858,033 634.895,194	15.887
43	580.858,033 634.895,194	44	580.896,224 634.880,911	40.774	44	580.896,224 634.880,911	45	580.916,189 634.872,861	21.527	45	580.916,189 634.872,861	46	580.935,991 634.855,681	26.216
46	580.935,991 634.855,681	47	580.946,237 634.843,363	16.022	47	580.946,237 634.843,363	48	580.951,435 634.837,382	7.924	48	580.951,435 634.837,382	49	580.958,237 634.833,106	8.034
49	580.958,237 634.833,106	50	580.977,994 634.822,485	22.431	50	580.977,994 634.822,485	51	581.010,385 634.807,735	35.591	51	581.010,385 634.807,735	52	581.025,331 634.802,319	15.897
52	581.025,331 634.802,319	53	581.035,042 634.802,516	9.713	53	581.035,042 634.802,516	54	581.044,951 634.805,402	10.321	54	581.044,951 634.805,402	55	581.056,093 634.811,495	12.699
55	581.056,093 634.811,495	1	581.055,402 634.811,956	0.831										

** Lungimile segmentelor sunt determinate în planul de proiecție Stereo 70 și sunt rotunjite la 1 milimetru.

*** Distanța dintre puncte este formată din segmente cumulate ce sunt mai mici decât valoarea 1 milimetru.

**DATE DESPRE IMOBILUL NR. 2396**

Oficiul de Cadastru și Publicitate Imobiliară NEAMT
Biroul de Cadastru și Publicitate Imobiliară Targu-Neamt

A. Partea I. Descrierea imobilului

TEREN Intravilan

Nr. CF vechi:523
Nr. cadastral vechi:654

Adresa: Loc. Dolhesti, Splaiul Chirileni, Jud. Neamt

Nr. Crt	Nr cadastral Nr. topografic	Suprafața* (mp)	Observații / Referințe
A1	51015	Din acte: 208 Masurata: 252	Sector cadastral:235 Teren imprejmuit;

Construcții

Crt	Nr cadastral Nr. topografic	Adresa	Observații / Referințe
A1.1		Loc. Dolhesti, Splaiul Chirileni, Jud. Neamt	Nr. niveluri:1; S. construita la sol:62 mp;

B. Partea II. Proprietari și acte

Inscrieri privitoare la dreptul de proprietate și alte drepturi reale		Referințe
4086 / 24/07/2008		
Act Notarial nr. 254, din 23/07/2008 emis de BNP Burghelea Alina Elena;		
B1	Intabulare, drept de PROPRIETATE, dobandit prin Conventie, cota actuala 1/1, cota initiala 1/1 1) CHIRILĂ NICOLAE 2) CHIRILĂ MONICA AURICA , - soti <i>OBSERVATII: (provenita din conversia CF 523)</i>	A1
/		
Act Administrativ nr. 17408, din 01/11/2023 emis de PRIMARIA COMUNEI PIPIRIG;		
B2	Intabulare, drept de PROPRIETATE, dobandit prin Conventie, cota actuala 1/1, cota initiala 1/1 1) CHIRILĂ NICOLAE 2) CHIRILĂ MONICA AURICA , - soti	A1.1

C. Partea III. SARCINI .

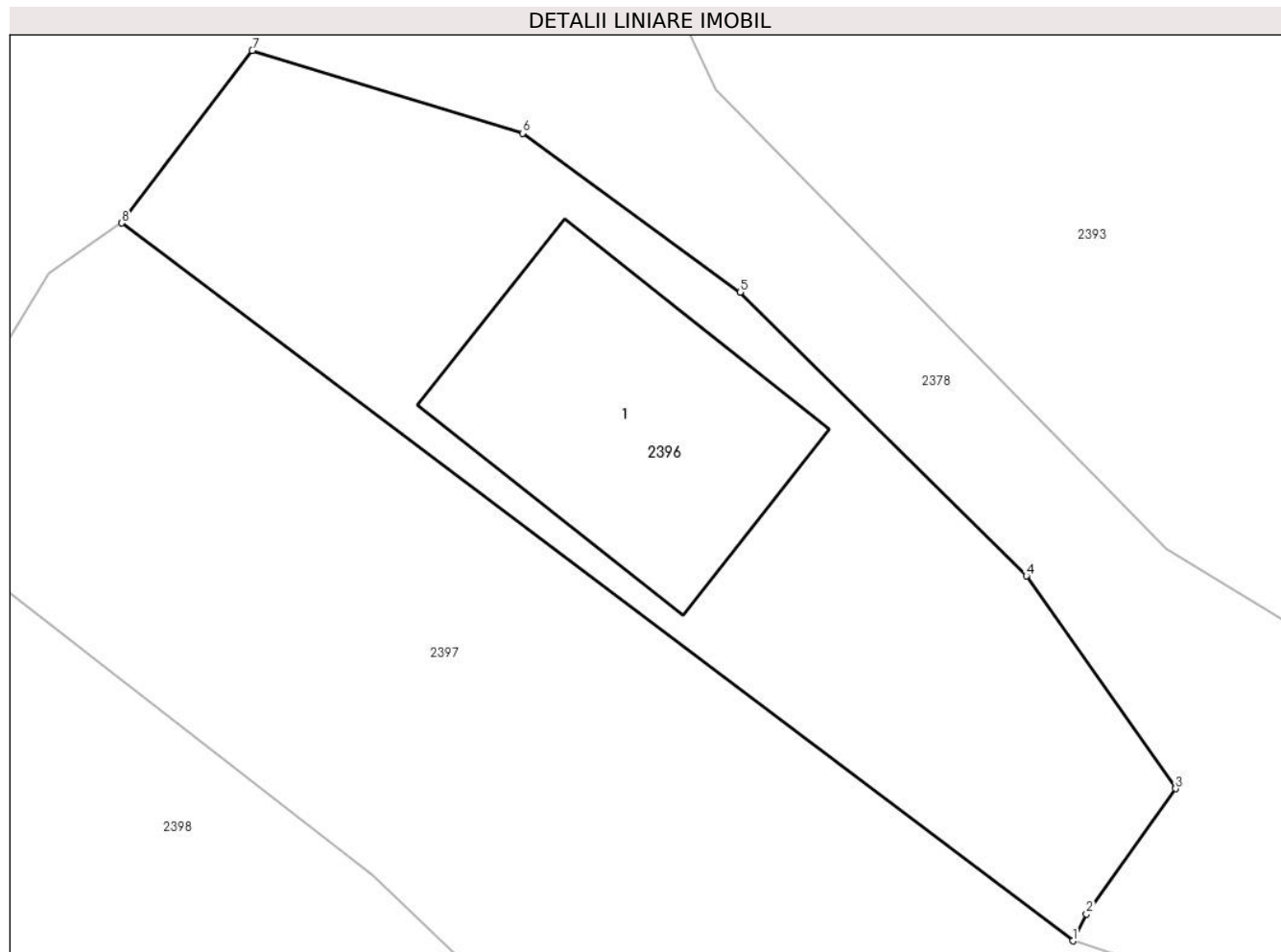
Inscrieri privind dezmembramintele dreptului de proprietate, drepturi reale de garanție și sarcini	Referințe
NU SUNT	

Anexa Nr. 1 La Partea I

Teren

Nr cadastral	Suprafața (mp)*	Observații / Referințe
51015	Din acte: 208 Masurata: 252	

* Suprafața este determinată în planul de proiecție Stereo 70.



Date referitoare la teren

Crt	Categorie folosință	Intra vilan	Suprafața (mp)	Tarla	Parcelă	Nr. topo	Observații / Referințe
1	curți constructii	DA	252	-	-	-	

Date referitoare la construcții

Crt	Număr	Destinație construcție	Supraf. (mp)	Situație juridică	Observații / Referințe
A1.1		construcții de locuințe	62	Cu acte	Nr. niveluri:1; S. construita la sol:62 mp;

Lungime Segmente

1) Valorile lungimilor segmentelor sunt obținute din proiecție în plan.

Punct început	X / Y	Punct sfârșit	X / Y	Lungime segment (** (m)
1	580.658,673 634.966,831	2	580.659,049 634.967,579	0.837
2	580.659,049 634.967,579	3	580.661,524 634.971,053	4.265
3	580.661,524 634.971,053	4	580.657,386 634.976,961	7.213

Punct început	X / Y	Punct sfârșit	X / Y	Lungime segment (** (m)
4	580.657,386 634.976,961	5	580.649,437 634.984,837	11.19
5	580.649,437 634.984,837	6	580.643,395 634.989,25	7.482
6	580.643,395 634.989,25	7	580.635,892 634.991,544	7.846
7	580.635,892 634.991,544	8	580.632,273 634.986,756	6.002
8	580.632,273 634.986,756	1	580.658,673 634.966,831	33.075

** Lungimile segmentelor sunt determinate în planul de proiecție Stereo 70 și sunt rotunjite la 1 milimetru.

*** Distanța dintre puncte este formată din segmente cumulate ce sunt mai mici decât valoarea 1 milimetru.

**DATE DESPRE IMOBILUL NR. 2397**

Oficiul de Cadastru și Publicitate Imobiliară NEAMT
Biroul de Cadastru și Publicitate Imobiliară Targu-Neamt

A. Partea I. Descrierea imobilului

TEREN Necunoscut

Adresa: Loc. Dolhesti, Splaiul Chirileni, Jud. Neamt, si extravilan comuna Pipirig

Nr. Crt	Nr cadastral Nr. topografic	Suprafața* (mp)	Observații / Referințe
A1	53122	Din acte: 7.727 Masurata: 7.753	Sector cadastral:235 Teren imprejmuit;

Construcții

Crt	Nr cadastral Nr. topografic	Adresa	Observații / Referințe
A1.1	53122-C1	Loc. Dolhesti, Splaiul Chirileni, Jud. Neamt, si extravilan comuna Pipirig	Nr. niveluri:1; S. construita la sol:95 mp; S. construita desfasurata:95 mp; Locuinta, parter
A1.2	53122-C2	Loc. Dolhesti, Splaiul Chirileni, Jud. Neamt, si extravilan comuna Pipirig	Nr. niveluri:1; S. construita la sol:47 mp; S. construita desfasurata:47 mp; Grajd, parter

B. Partea II. Proprietari și acte

Inscrieri privitoare la dreptul de proprietate și alte drepturi reale		Referințe
6036 / 27/02/2019		
Act Notarial nr. Certificat moștenitor nr. 68, din 03/10/2014 emis de NP Teodorescu Haralambie (act administrativ nr Proces - verbal de identificare a imobilului nr. 9402 din 08.09.2014, emis de Primaria Com. Pipirig;act administrativ nr Certificat atestare că petentul este cunoscut ca proprietar nr. 9402 din 08.09.2014, emis de Primaria Com. Pipirig;act administrativ nr Certificat fiscal nr. 1017 din 07.02.2019, emis de Primaria Com. Pipirig;act administrativ nr Referat admitere nr. 6036 din 27.02.2019, emis de OCPI NEAMT);		
B1	Intabulare, drept de PROPRIETATE, cu titlu de drept de MOȘTENIRE după defunctul CHIRILĂ GRIGORE, dobandit prin Succesiune, cota actuala 1/1, cota initiala 1/1 1) GHEORGHÎĂ ANA	A1
B2	Intabulare, drept de PROPRIETATE, cu titlu de drept de MOȘTENIRE după defuncta CHIRILĂ AGURIȚA, dobandit prin Succesiune, cota actuala 3/8, cota initiala 3/8 1) GHEORGHÎĂ ANA	A1.1, A1.2
B3	Intabulare, drept de PROPRIETATE, cu titlu de drept de MOȘTENIRE după defunctul CHIRILĂ GRIGORE, dobandit prin Succesiune, cota actuala 5/8, cota initiala 5/8 1) GHEORGHÎĂ ANA	A1.1, A1.2

C. Partea III. SARCINI .

Inscrieri privind dezmembramintele dreptului de proprietate, drepturi reale de garanție și sarcini	Referințe
NU SUNT	

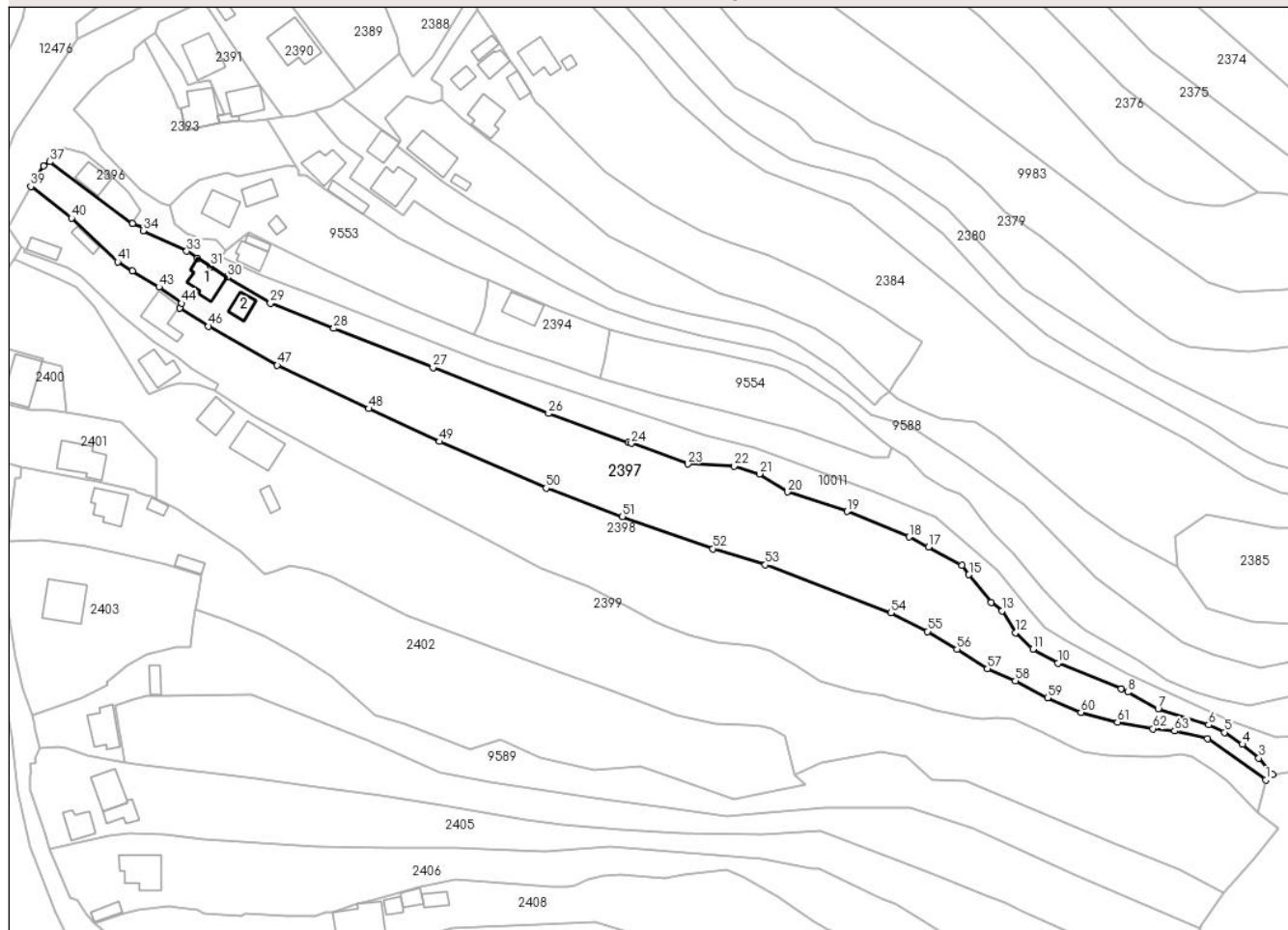
Anexa Nr. 1 La Partea I

Teren

Nr cadastral	Suprafața (mp)*	Observații / Referințe
53122	Din acte: 7.727 Masurata: 7.753	

* Suprafața este determinată în planul de proiecție Stereo 70.

DETALII LINIARE IMOBIL



Date referitoare la teren

Crt	Categorie folosință	Intra vilan	Suprafața (mp)	Tarla	Parcelă	Nr. topo	Observații / Referințe
1	curți constructii	DA	371	-	-	-	
2	faneata	DA	5.707	-	-	-	
3	faneata	NU	1.676	-	-	-	

Date referitoare la construcții

Crt	Număr	Destinație construcție	Supraf. (mp)	Situație juridică	Observații / Referințe
A1.1	53122-C1	construcții de locuințe	Din acte: 100 Masurata: 95	Cu acte	Nr. niveluri:1; S. construita la sol:95 mp; S. construita desfasurata:95 mp; Locuinta, parter
A1.2	53122-C2	construcții anexa	47	Cu acte	Nr. niveluri:1; S. construita la sol:47 mp; S. construita desfasurata:47 mp; Grajd, parter

Lungime Segmente

1) Valorile lungimilor segmentelor sunt obținute din proiecție în plan.

Punct început	X / Y	Punct sfârșit	X / Y	Lungime segment	Punct început	X / Y	Punct sfârșit	X / Y	Lungime segment	Punct început	X / Y	Punct sfârșit	X / Y	Lungime segment
1	581.022,13 634.788,532	2	581.024,362 634.790,328	2.865	2	581.024,362 634.790,328	3	581.019,967 634.795,574	6.844	3	581.019,967 634.795,574	4	581.014,653 634.799,95	6.884

Punct început	X / Y	Punct sfârșit	X / Y	Lungime segment	Punct început	X / Y	Punct sfârșit	X / Y	Lungime segment	Punct început	X / Y	Punct sfârșit	X / Y	Lungime segment
4	581.014,653 634.799,95	5	581.008,937 634.803,75	6.864	5	581.008,937 634.803,75	6	581.003,816 634.806,177	5.667	6	581.003,816 634.806,177	7	580.987,64 634.811,379	16.992
7	580.987,64 634.811,379	8	580.977,964 634.816,685	11.035	8	580.977,964 634.816,685	9	580.975,77 634.817,83	2.475	9	580.975,77 634.817,83	10	580.955,52 634.825,951	21.818
10	580.955,52 634.825,951	11	580.947,486 634.830,473	9.219	11	580.947,486 634.830,473	12	580.941,879 634.835,759	7.706	12	580.941,879 634.835,759	13	580.937,644 634.842,8	8.217
13	580.937,644 634.842,8	14	580.934,061 634.845,364	4.406	14	580.934,061 634.845,364	15	580.927,011 634.854,322	11.399	15	580.927,011 634.854,322	16	580.924,808 634.857,288	3.695
16	580.924,808 634.857,288	17	580.913,971 634.863,175	12.333	17	580.913,971 634.863,175	18	580.907,769 634.866,4	6.99	18	580.907,769 634.866,4	19	580.887,982 634.874,641	21.435
19	580.887,982 634.874,641	20	580.868,745 634.880,864	20.219	20	580.868,745 634.880,864	21	580.859,798 634.886,654	10.657	21	580.859,798 634.886,654	22	580.851,616 634.889,145	8.553
22	580.851,616 634.889,145	23	580.836,854 634.889,837	14.778	23	580.836,854 634.889,837	24	580.818,747 634.896,433	19.271	24	580.818,747 634.896,433	25	580.817,686 634.896,623	1.078
25	580.817,686 634.896,623	26	580.792,217 634.905,992	27.138	26	580.792,217 634.905,992	27	580.755,173 634.920,738	39.871	27	580.755,173 634.920,738	28	580.723,309 634.933,316	34.257
28	580.723,309 634.933,316	29	580.702,995 634.941,384	21.858	29	580.702,995 634.941,384	30	580.689,215 634.949,671	16.08	30	580.689,215 634.949,671	31	580.683,858 634.953,131	6.377
31	580.683,858 634.953,131	32	580.679,64 634.955,855	5.021	32	580.679,64 634.955,855	33	580.676,165 634.958,033	4.101	33	580.676,165 634.958,033	34	580.662,211 634.964,627	15.434
34	580.662,211 634.964,627	35	580.662,549 634.965,592	1.022	35	580.662,549 634.965,592	36	580.658,673 634.966,831	4.069	36	580.658,673 634.966,831	37	580.632,273 634.986,756	33.075
37	580.632,273 634.986,756	38	580.630,262 634.985,371	2.442	38	580.630,262 634.985,371	39	580.626,196 634.978,775	7.749	39	580.626,196 634.978,775	40	580.639,242 634.968,655	16.511
40	580.639,242 634.968,655	41	580.654,015 634.954,65	20.356	41	580.654,015 634.954,65	42	580.658,767 634.951,76	5.562	42	580.658,767 634.951,76	43	580.667,268 634.946,549	9.971
43	580.667,268 634.946,549	44	580.674,586 634.941,36	8.971	44	580.674,586 634.941,36	45	580.673,856 634.939,871	1.658	45	580.673,856 634.939,871	46	580.683,156 634.933,955	11.022
46	580.683,156 634.933,955	47	580.705,211 634.921,459	25.349	47	580.705,211 634.921,459	48	580.734,603 634.907,571	32.508	48	580.734,603 634.907,571	49	580.757,219 634.897,012	24.959
49	580.757,219 634.897,012	50	580.791,397 634.882,061	37.305	50	580.791,397 634.882,061	51	580.815,877 634.873,0	26.103	51	580.815,877 634.873,0	52	580.844,865 634.862,673	30.773
52	580.844,865 634.862,673	53	580.861,714 634.857,495	17.627	53	580.861,714 634.857,495	54	580.901,987 634.842,116	43.109	54	580.901,987 634.842,116	55	580.913,695 634.836,169	13.132
55	580.913,695 634.836,169	56	580.923,175 634.830,413	11.091	56	580.923,175 634.830,413	57	580.932,937 634.824,151	11.598	57	580.932,937 634.824,151	58	580.941,885 634.820,299	9.742
58	580.941,885 634.820,299	59	580.952,176 634.814,846	11.646	59	580.952,176 634.814,846	60	580.962,909 634.810,183	11.702	60	580.962,909 634.810,183	61	580.974,606 634.807,083	12.101
61	580.974,606 634.807,083	62	580.985,995 634.804,953	11.586	62	580.985,995 634.804,953	63	580.992,927 634.804,241	6.968	63	580.992,927 634.804,241	64	581.003,523 634.801,719	10.892
64	581.003,523 634.801,719	1	581.022,13 634.788,532	22.806										

** Lungimile segmentelor sunt determinate în planul de proiecție Stereo 70 și sunt rotunjite la 1 milimetru.

*** Distanța dintre puncte este formată din segmente cumulate ce sunt mai mici decât valoarea 1 milimetru.

**DATE DESPRE IMOBILUL NR. 2398**

Oficiul de Cadastru și Publicitate Imobiliară NEAMT
Biroul de Cadastru și Publicitate Imobiliară Targu-Neamt

A. Partea I. Descrierea imobilului

TEREN Necunoscut

Adresa: Loc. Dolhesti, Splaiul Chirileni, Jud. Neamt, si extravilan UAT Pipirig

Nr. Crt	Nr cadastral Nr. topografic	Suprafața* (mp)	Observații / Referințe
A1		8.314	Sector cadastral:235 Teren imprejmuit;

Construcții

Crt	Nr cadastral Nr. topografic	Adresa	Observații / Referințe
A1.1		Loc. Dolhesti, Splaiul Chirileni, Jud. Neamt, si extravilan UAT Pipirig	Nr. niveluri:1; S. construita la sol:102 mp;
A1.2		Loc. Dolhesti, Splaiul Chirileni, Jud. Neamt, si extravilan UAT Pipirig	Nr. niveluri:1; S. construita la sol:43 mp;
A1.3		Loc. Dolhesti, Splaiul Chirileni, Jud. Neamt, si extravilan UAT Pipirig	Nr. niveluri:1; S. construita la sol:31 mp;

B. Partea II. Proprietari și acte

Inscrieri privitoare la dreptul de proprietate și alte drepturi reale		Referințe
/		
Act Administrativ nr. 9466, din 23/06/2023 emis de PRIMARIA COMUNEI PIPIRIG;		
B1	Inscrierea posesiei, drept de PROPRIETATE, dobandit prin Lege, cota actuala 1/1, cota initiala 1/1 1) CHIRILĂ MARIA	A1
Act Administrativ nr. 17408, din 01/11/2023 emis de PRIMARIA COMUNEI PIPIRIG;		
B2	Intabulare, drept de PROPRIETATE, dobandit prin Lege, cota actuala 1/1, cota initiala 1/1 1) CHIRILĂ MARIA	A1.1, A1.2, A1.3

C. Partea III. SARCINI .

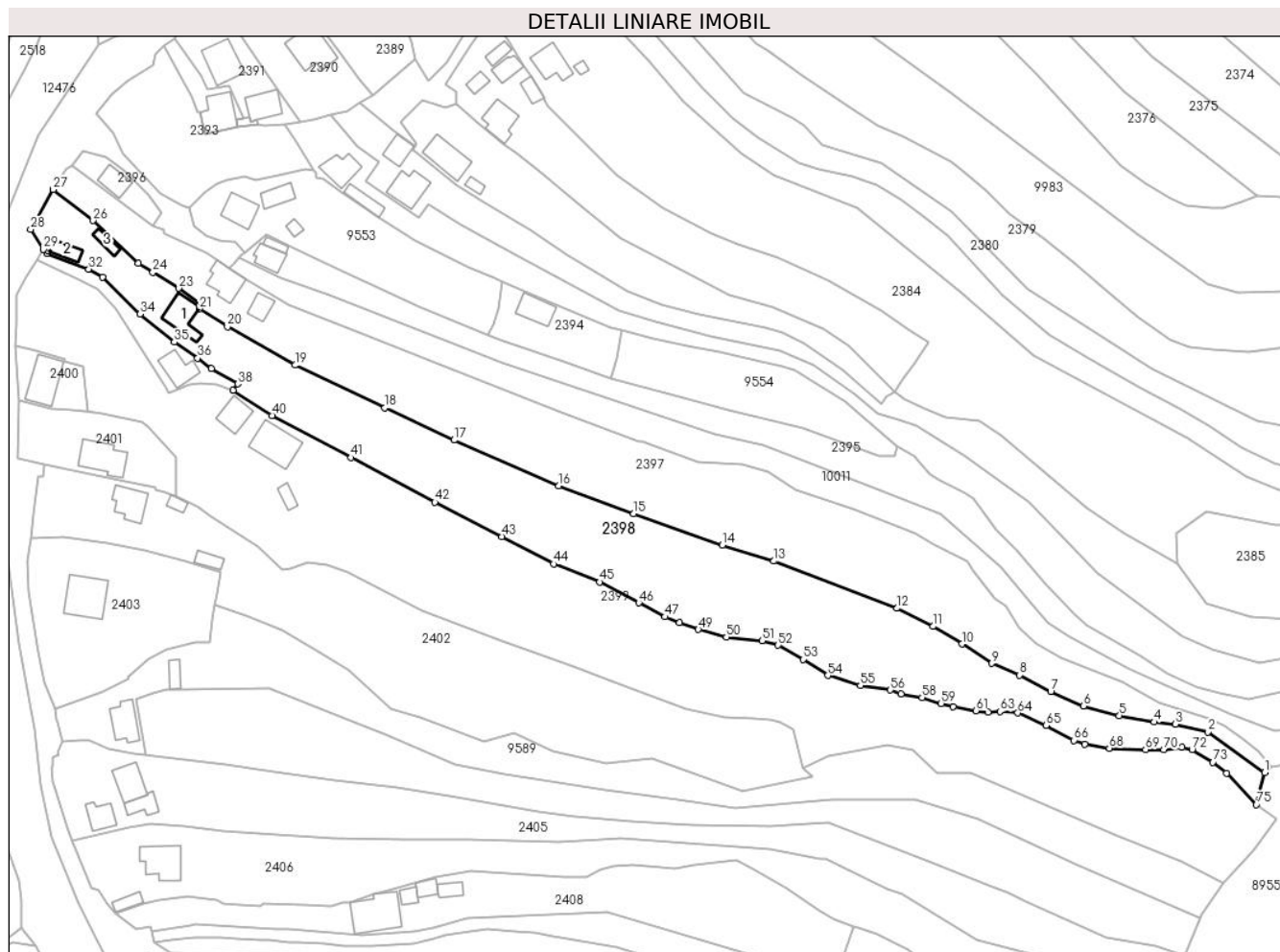
Inscrieri privind dezmembramintele dreptului de proprietate, drepturi reale de garanție și sarcini	Referințe
NU SUNT	

Anexa Nr. 1 La Partea I

Teren

Nr cadastral	Suprafața (mp)*	Observații / Referințe
	8.314	

* Suprafața este determinată în planul de proiecție Stereo 70.



Date referitoare la teren

Crt	Categorie folosință	Intravilan	Suprafața (mp)	Tarla	Parcelă	Nr. topo	Observații / Referințe
1	curți construcții	DA	953	-	-	-	
2	faneata	DA	5.397	-	-	-	
3	faneata	NU	1.965	-	-	-	

Date referitoare la construcții

Crt	Număr	Destinație construcție	Supraf. (mp)	Situație juridică	Observații / Referințe
A1.1		construcții de locuințe	102	Cu acte	Nr. niveluri:1; S. construita la sol:102 mp;
A1.2		construcții anexa	43	Cu acte	Nr. niveluri:1; S. construita la sol:43 mp;
A1.3		construcții anexa	31	Cu acte	Nr. niveluri:1; S. construita la sol:31 mp;

Lungime Segmente

1) Valorile lungimilor segmentelor sunt obținute din proiecție în plan.

Punct început	X / Y	Punct sfârșit	X / Y	Lungime segment	Punct început	X / Y	Punct sfârșit	X / Y	Lungime segment
1	581.022,13 634.788,532	2	581.003,523 634.801,719	22.806	2	581.003,523 634.801,719	3	580.992,927 634.804,241	10.892
					3	580.992,927 634.804,241	4	580.985,995 634.804,953	6.968

Punct început	X / Y	Punct sfârșit	X / Y	Lungime segment	Punct început	X / Y	Punct sfârșit	X / Y	Lungime segment	Punct început	X / Y	Punct sfârșit	X / Y	Lungime segment
4	580.985,995 634.804,953	5	580.974,606 634.807,083	11.586	5	580.974,606 634.807,083	6	580.962,909 634.810,183	12.101	6	580.962,909 634.810,183	7	580.952,176 634.814,846	11.702
7	580.952,176 634.814,846	8	580.941,885 634.820,299	11.646	8	580.941,885 634.820,299	9	580.932,937 634.824,151	9.742	9	580.932,937 634.824,151	10	580.923,175 634.830,413	11.598
10	580.923,175 634.830,413	11	580.913,695 634.836,169	11.091	11	580.913,695 634.836,169	12	580.901,987 634.842,116	13.132	12	580.901,987 634.842,116	13	580.861,714 634.857,495	43.109
13	580.861,714 634.857,495	14	580.844,865 634.862,673	17.627	14	580.844,865 634.862,673	15	580.815,877 634.873,0	30.773	15	580.815,877 634.873,0	16	580.791,397 634.882,061	26.103
16	580.791,397 634.882,061	17	580.757,219 634.897,012	37.305	17	580.757,219 634.897,012	18	580.734,603 634.907,571	24.959	18	580.734,603 634.907,571	19	580.705,211 634.921,459	32.508
19	580.705,211 634.921,459	20	580.683,156 634.933,955	25.349	20	580.683,156 634.933,955	21	580.673,856 634.939,871	11.022	21	580.673,856 634.939,871	22	580.674,586 634.941,36	1.658
22	580.674,586 634.941,36	23	580.667,268 634.946,549	8.971	23	580.667,268 634.946,549	24	580.658,767 634.951,76	9.971	24	580.658,767 634.951,76	25	580.654,015 634.954,65	5.562
25	580.654,015 634.954,65	26	580.639,242 634.968,655	20.356	26	580.639,242 634.968,655	27	580.626,196 634.978,775	16.511	27	580.626,196 634.978,775	28	580.618,83 634.965,755	14.959
28	580.618,83 634.965,755	29	580.623,027 634.959,24	7.75	29	580.623,027 634.959,24	30	580.624,473 634.958,682	1.55	30	580.624,473 634.958,682	31	580.624,101 634.957,968	0.805
31	580.624,101 634.957,968	32	580.637,83 634.952,83	14.659	32	580.637,83 634.952,83	33	580.642,334 634.950,151	5.241	33	580.642,334 634.950,151	34	580.654,559 634.938,116	17.155
34	580.654,559 634.938,116	35	580.665,731 634.928,993	14.424	35	580.665,731 634.928,993	36	580.673,412 634.923,753	9.298	36	580.673,412 634.923,753	37	580.677,932 634.920,345	5.661
37	580.677,932 634.920,345	38	580.686,481 634.915,366	9.893	38	580.686,481 634.915,366	39	580.684,986 634.913,218	2.617	39	580.684,986 634.913,218	40	580.697,713 634.905,051	15.122
40	580.697,713 634.905,051	41	580.723,539 634.891,303	29.257	41	580.723,539 634.891,303	42	580.750,936 634.876,718	31.037	42	580.750,936 634.876,718	43	580.772,842 634.865,508	24.608
43	580.772,842 634.865,508	44	580.789,698 634.856,549	19.089	44	580.789,698 634.856,549	45	580.804,775 634.850,666	16.184	45	580.804,775 634.850,666	46	580.817,586 634.843,875	14.5
46	580.817,586 634.843,875	47	580.826,137 634.839,296	9.7	47	580.826,137 634.839,296	48	580.830,915 634.837,49	5.108	48	580.830,915 634.837,49	49	580.837,061 634.835,197	6.56
49	580.837,061 634.835,197	50	580.846,213 634.832,672	9.494	50	580.846,213 634.832,672	51	580.857,803 634.831,508	11.648	51	580.857,803 634.831,508	52	580.863,108 634.830,024	5.509
52	580.863,108 634.830,024	53	580.871,274 634.825,422	9.373	53	580.871,274 634.825,422	54	580.879,343 634.820,187	9.618	54	580.879,343 634.820,187	55	580.889,984 634.816,902	11.137
55	580.889,984 634.816,902	56	580.899,829 634.815,427	9.955	56	580.899,829 634.815,427	57	580.903,226 634.814,191	3.615	57	580.903,226 634.814,191	58	580.910,162 634.812,927	7.05
58	580.910,162 634.812,927	59	580.916,381 634.811,014	6.507	59	580.916,381 634.811,014	60	580.920,359 634.809,908	4.129	60	580.920,359 634.809,908	61	580.927,789 634.808,679	7.531
61	580.927,789 634.808,679	62	580.931,647 634.808,26	3.881	62	580.931,647 634.808,26	63	580.935,594 634.808,41	3.95	63	580.935,594 634.808,41	64	580.941,429 634.807,93	5.855
64	580.941,429 634.807,93	65	580.950,73 634.803,835	10.163	65	580.950,73 634.803,835	66	580.959,833 634.798,982	10.316	66	580.959,833 634.798,982	67	580.963,272 634.797,667	3.682
67	580.963,272 634.797,667	68	580.971,357 634.796,441	8.177	68	580.971,357 634.796,441	69	580.983,177 634.795,993	11.828	69	580.983,177 634.795,993	70	580.989,218 634.795,873	6.042
70	580.989,218 634.795,873	71	580.994,989 634.796,65	5.823	71	580.994,989 634.796,65	72	580.998,398 634.795,933	3.484	72	580.998,398 634.795,933	73	581.005,164 634.791,822	7.917
73	581.005,164 634.791,822	74	581.009,71 634.788,191	5.818	74	581.009,71 634.788,191	75	581.019,409 634.778,013	14.059	75	581.019,409 634.778,013	1	581.022,13 634.788,532	10.865

** Lungimile segmentelor sunt determinate în planul de proiecție Stereo 70 și sunt rotunjite la 1 milimetru.

*** Distanța dintre puncte este formată din segmente cumulate ce sunt mai mici decât valoarea 1 milimetru.

**DATE DESPRE IMOBILUL NR. 2399**

Oficiul de Cadastru și Publicitate Imobiliară NEAMT
Biroul de Cadastru și Publicitate Imobiliară Targu-Neamt

A. Partea I. Descrierea imobilului

TEREN Necunoscut

Adresa: Loc. Dolhesti, Splaiul Chirileni, Jud. Neamt, si extravilan comuna Pipirig

Nr. Crt	Nr cadastral Nr. topografic	Suprafața* (mp)	Observații / Referințe
A1	52503	Din acte: 12.200 Masurata: 12.511	Sector cadastral:235 Teren imprejmuit;

Construcții

Crt	Nr cadastral Nr. topografic	Adresa	Observații / Referințe
A1.1	52503-C1	Loc. Dolhesti, Splaiul Chirileni, Jud. Neamt, si extravilan comuna Pipirig	Nr. niveluri:1; S. construita la sol:76 mp; S. construita desfasurata:77 mp; Casă de locuit, construită din lemn în anul 1968, acoperită cu carton ondulat, compusă din trei camere, baie și hol
A1.2		Loc. Dolhesti, Splaiul Chirileni, Jud. Neamt, si extravilan comuna Pipirig	Nr. niveluri:1; S. construita la sol:147 mp;
A1.3		Loc. Dolhesti, Splaiul Chirileni, Jud. Neamt, si extravilan comuna Pipirig	Nr. niveluri:1; S. construita la sol:30 mp;

B. Partea II. Proprietari și acte

Inscrieri privitoare la dreptul de proprietate și alte drepturi reale	Referințe	
21308 / 25/09/2017		
Act Notarial nr. Contract de vanzare nr.2080, din 22/09/2017 emis de NP Andronache Laura (act administrativ nr Proces verbal de identificare a imobilului nr.0779 din 24.08.2017, emis de Primaria comunei Pipirig;act administrativ nr Certificat pentru atestarea ca petentul este cunoscut ca proprietar nr.9778/ din 24.08.2017, emis de Primaria comunei Pipieig);		
B1	Intabulare, drept de PROPRIETATE, cu titlu de cumpărare, dobandit prin Conventie, cota actuala 1/1, cota initiala 1/1 1) BÎRLIBA GHEORGHE 2) BÎRLIBA ANA-MARIA, bun comun	A1, A1.1
/		
Act Administrativ nr. 17408, din 01/11/2023 emis de PRIMARIA COMUNEI PIPIRIG;		
B2	Intabulare, drept de PROPRIETATE, dobandit prin Lege, cota actuala 1/1, cota initiala 1/1 1) BÎRLIBA GHEORGHE 2) BÎRLIBA ANA-MARIA, bun comun	A1.2, A1.3

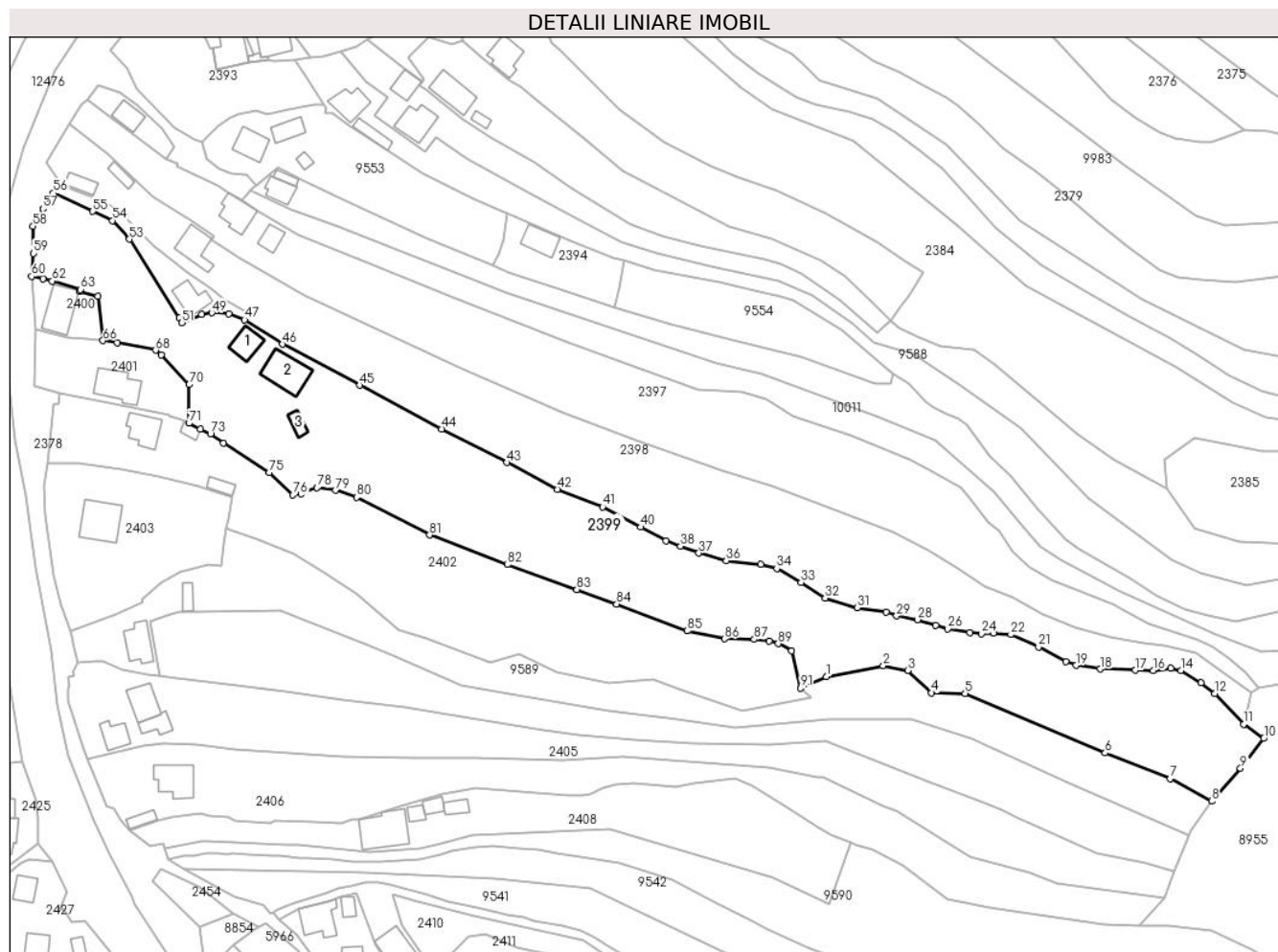
C. Partea III. SARCINI

Inscrieri privind dezmembramintele dreptului de proprietate, drepturi reale de garanție și sarcini	Referințe	
21308 / 25/09/2017		
Act Notarial nr. Contract de vanzare nr.2080, din 22/09/2017 emis de NP Andronache Laura (act administrativ nr Proces verbal de identificare a imobilului nr.0779 din 24.08.2017, emis de Primaria comunei Pipirig;act administrativ nr Certificat pentru atestarea ca petentul este cunoscut ca proprietar nr.9778/ din 24.08.2017, emis de Primaria comunei Pipieig);		
C1	Intabulare, drept de UZUFRUCT VIAGER, dobandit prin Conventie, cota actuala 1/1, cota initiala 1/1 1) LAZĂR IOAN	A1, A1.1

Teren

Nr cadastral	Suprafața (mp)*	Observații / Referințe
52503	Din acte: 12.200 Masurata: 12.511	

* Suprafața este determinată în planul de proiecție Stereo 70.



Date referitoare la teren

Crt	Categorie folosință	Intra vilan	Suprafața (mp)	Tarla	Parcelă	Nr. topo	Observații / Referințe
1	curți constructii	DA	716	-	-	-	
2	faneata	DA	6.599	-	-	-	
3	faneata	NU	5.196	-	-	-	

Date referitoare la construcții

Crt	Număr	Destinație construcție	Supraf. (mp)	Situație juridică	Observații / Referințe
A1.1	52503-C1	construcții de locuinte	Din acte: 77 Masurata: 76	Cu acte	Nr. niveluri:1; S. construita la sol:76 mp; S. construita desfasurata:77 mp; Casă de locuit, construită din lemn în anul 1968, acoperită cu carton ondulat, compusă din trei camere, baie și hol
A1.2		construcții de locuinte	147	Cu acte	Nr. niveluri:1; S. construita la sol:147 mp;
A1.3		construcții anexa	30	Cu acte	Nr. niveluri:1; S. construita la sol:30 mp;

Lungime Segmente

1) Valorile lungimilor segmentelor sunt obținute din proiectie în plan.

Punct început	X / Y	Punct sfârșit	X / Y	Lungime segment
1	580.879,666 634.793,902	2	580.898,76 634.797,535	19.437
4	580.914,961 634.788,501	5	580.926,221 634.788,287	11.262
7	580.994,788 634.759,706	8	581.008,767 634.752,25	15.843
10	581.026,111 634.773,186	11	581.019,409 634.778,013	8.259
13	581.005,164 634.791,822	14	580.998,398 634.795,933	7.917
16	580.989,218 634.795,873	17	580.983,177 634.795,993	6.042
19	580.963,272 634.797,667	20	580.959,833 634.798,982	3.682
22	580.941,429 634.807,93	23	580.935,594 634.808,41	5.855
25	580.927,789 634.808,679	26	580.920,359 634.809,908	7.531
28	580.910,162 634.812,927	29	580.903,226 634.814,191	7.05
31	580.889,984 634.816,902	32	580.879,343 634.820,187	11.137
34	580.863,108 634.830,024	35	580.857,803 634.831,508	5.509
37	580.837,061 634.835,197	38	580.830,915 634.837,49	6.56
40	580.817,586 634.843,875	41	580.804,775 634.850,666	14.5
43	580.772,842 634.865,508	44	580.750,936 634.876,718	24.608
46	580.697,713 634.905,051	47	580.684,986 634.913,218	15.122
49	580.674,011 634.915,581	50	580.670,659 634.915,005	3.401
52	580.663,072 634.913,879	53	580.646,442 634.940,2	31.134
55	580.634,154 634.949,469	56	580.620,945 634.955,632	14.576
58	580.614,191 634.944,53	59	580.614,377 634.935,42	9.112
61	580.617,455 634.926,848	62	580.620,583 634.926,185	3.197
64	580.629,938 634.922,686	65	580.635,856 634.921,163	6.111
67	580.642,339 634.905,619	68	580.655,265 634.903,063	13.176
70	580.666,48 634.891,548	71	580.666,371 634.878,639	12.909
73	580.673,585 634.875,061	74	580.677,918 634.871,929	5.346
76	580.701,146 634.854,621	77	580.703,974 634.855,126	2.873
79	580.715,498 634.856,163	80	580.722,493 634.853,824	7.376
82	580.772,921 634.831,326	83	580.796,234 634.822,982	24.761
85	580.833,085 634.809,184	86	580.845,658 634.806,533	12.849
88	580.860,632 634.805,765	89	580.863,658 634.804,91	3.144
91	580.871,091 634.790,038	1	580.879,666 634.793,902	9.405

Punct început	X / Y	Punct sfârșit	X / Y	Lungime segment
2	580.898,76 634.797,535	3	580.906,952 634.795,97	8.34
5	580.926,221 634.788,287	6	580.973,05 634.768,343	50.899
8	581.008,767 634.752,25	9	581.018,334 634.763,238	14.569
11	581.019,409 634.778,013	12	581.009,71 634.788,191	14.059
14	580.998,398 634.795,933	15	580.994,989 634.796,65	3.484
17	580.983,177 634.795,993	18	580.971,357 634.796,441	11.828
20	580.959,833 634.798,982	21	580.950,73 634.803,835	10.316
23	580.935,594 634.808,41	24	580.931,647 634.808,26	3.95
26	580.920,359 634.809,908	27	580.916,381 634.811,014	4.129
29	580.903,226 634.814,191	30	580.899,829 634.815,427	3.615
32	580.879,343 634.820,187	33	580.871,274 634.825,422	9.618
35	580.857,803 634.831,508	36	580.846,213 634.832,672	11.648
38	580.830,915 634.837,49	39	580.826,137 634.839,296	5.108
41	580.804,775 634.850,666	42	580.789,698 634.856,549	16.184
44	580.750,936 634.876,718	45	580.723,539 634.891,303	31.037
47	580.684,986 634.913,218	48	580.679,696 634.915,222	5.657
50	580.670,659 634.915,005	51	580.664,017 634.912,185	7.216
53	580.646,442 634.940,2	54	580.640,751 634.946,408	8.422
56	580.620,945 634.955,632	57	580.617,483 634.950,337	6.326
59	580.614,377 634.935,42	60	580.613,709 634.927,765	7.684
62	580.620,583 634.926,185	63	580.630,133 634.923,385	9.952
65	580.635,856 634.921,163	66	580.637,603 634.906,253	15.012
68	580.655,265 634.903,063	69	580.657,124 634.901,467	2.45
71	580.666,371 634.878,639	72	580.670,171 634.876,754	4.242
74	580.677,918 634.871,929	75	580.693,196 634.862,056	18.19
77	580.703,974 634.855,126	78	580.709,209 634.857,066	5.583
80	580.722,493 634.853,824	81	580.746,932 634.841,256	27.481
83	580.796,234 634.822,982	84	580.809,53 634.818,15	14.147
86	580.845,658 634.806,533	87	580.855,548 634.806,313	9.892
89	580.863,658 634.804,91	90	580.868,032 634.802,493	4.997

Punct început	X / Y	Punct sfârșit	X / Y	Lungime segment
3	580.906,952 634.795,97	4	580.914,961 634.788,501	10.951
6	580.973,05 634.768,343	7	580.994,788 634.759,706	23.391
9	581.018,334 634.763,238	10	581.026,111 634.773,186	12.627
12	581.009,71 634.788,191	13	581.005,164 634.791,822	5.818
15	580.994,989 634.796,65	16	580.989,218 634.795,873	5.823
18	580.971,357 634.796,441	19	580.963,272 634.797,667	8.177
21	580.950,73 634.803,835	22	580.941,429 634.807,93	10.163
24	580.931,647 634.808,26	25	580.927,789 634.808,679	3.881
27	580.916,381 634.811,014	28	580.910,162 634.812,927	6.507
30	580.899,829 634.815,427	31	580.889,984 634.816,902	9.955
33	580.871,274 634.825,422	34	580.863,108 634.830,024	9.373
36	580.846,213 634.832,672	37	580.837,061 634.835,197	9.494
39	580.826,137 634.839,296	40	580.817,586 634.843,875	9.7
42	580.789,698 634.856,549	43	580.772,842 634.865,508	19.089
45	580.723,539 634.891,303	46	580.697,713 634.905,051	29.257
48	580.679,696 634.915,222	49	580.674,011 634.915,581	5.696
51	580.664,017 634.912,185	52	580.663,072 634.913,879	1.94
54	580.640,751 634.946,408	55	580.634,154 634.949,469	7.273
57	580.617,483 634.950,337	58	580.614,191 634.944,53	6.675
60	580.613,709 634.927,765	61	580.617,455 634.926,848	3.857
63	580.630,133 634.923,385	64	580.629,938 634.922,686	0.726
66	580.637,603 634.906,253	67	580.642,339 634.905,619	4.778
69	580.657,124 634.901,467	70	580.666,48 634.891,548	13.635
72	580.670,171 634.876,754	73	580.673,585 634.875,061	3.811
75	580.693,196 634.862,056	76	580.701,146 634.854,621	10.885
78	580.709,209 634.857,066	79	580.715,498 634.856,163	6.353
81	580.746,932 634.841,256	82	580.772,921 634.831,326	27.821
84	580.809,53 634.818,15	85	580.833,085 634.809,184	25.204
87	580.855,548 634.806,313	88	580.860,632 634.805,765	5.113
90	580.868,032 634.802,493	91	580.871,091 634.790,038	12.825

**** Lungimile segmentelor sunt determinate în planul de proiecție Stereo 70 și sunt rotunjite la 1 milimetru.**

***** Distanța dintre puncte este formată din segmente cumulate ce sunt mai mici decât valoarea 1 milimetru.**

**DATE DESPRE IMOBILUL NR. 2400**

Oficiul de Cadastru și Publicitate Imobiliară NEAMT
Biroul de Cadastru și Publicitate Imobiliară Targu-Neamt

A. Partea I. Descrierea imobilului

TEREN Intravilan

Adresa: Loc. Dolhesti, Splaiul Chirileni, Jud. Neamt

Nr. Crt	Nr cadastral Nr. topografic	Suprafața* (mp)	Observații / Referințe
A1	50196	Din acte: 222 Masurata: 373	Sector cadastral:235 Teren imprejmuit;

Construcții

Crt	Nr cadastral Nr. topografic	Adresa	Observații / Referințe
A1.1	50196-C1	Loc. Dolhesti, Splaiul Chirileni, Jud. Neamt	Nr. niveluri:1; S. construita la sol:136 mp; CLĂDIRE MAGAZIN MIXT, CONSTRUITĂ DIN CĂRĂMIDĂ, ACOPERITĂ CU PLĂCI DE AZBOCIMENT, COMPUSĂ DIN 2 CAMERE ȘI MAGAZIE

B. Partea II. Proprietari și acte

Inscrieri privitoare la dreptul de proprietate și alte drepturi reale		Referințe
21524 / 03/08/2018		
Act Notarial nr. 3060 - contract de vanzare cumparare, din 03/08/2018 emis de NP Teodorescu Mihaela;		
B2	Intabulare, drept de PROPRIETATE, cu titlu de drept de cumparare, dobandit prin Conventie, cota actuala 1/1, cota initiala 1/1 1) GABOR LIVIU-VASILICĂ 2) GABOR ALINA-MIHAELA, - bun comun	A1
17663 / 16/07/2014		
Act Notarial nr. 813 - Contract de donație, din 14/07/2014 emis de NP Andronache Laura;		
B7	Intabulare, drept de PROPRIETATE, dobandit prin Conventie, cota actuala 1/1, cota initiala 1/1 1) GABOR LIVIU VASILICA, necăsătorit	A1.1

C. Partea III. SARCINI .

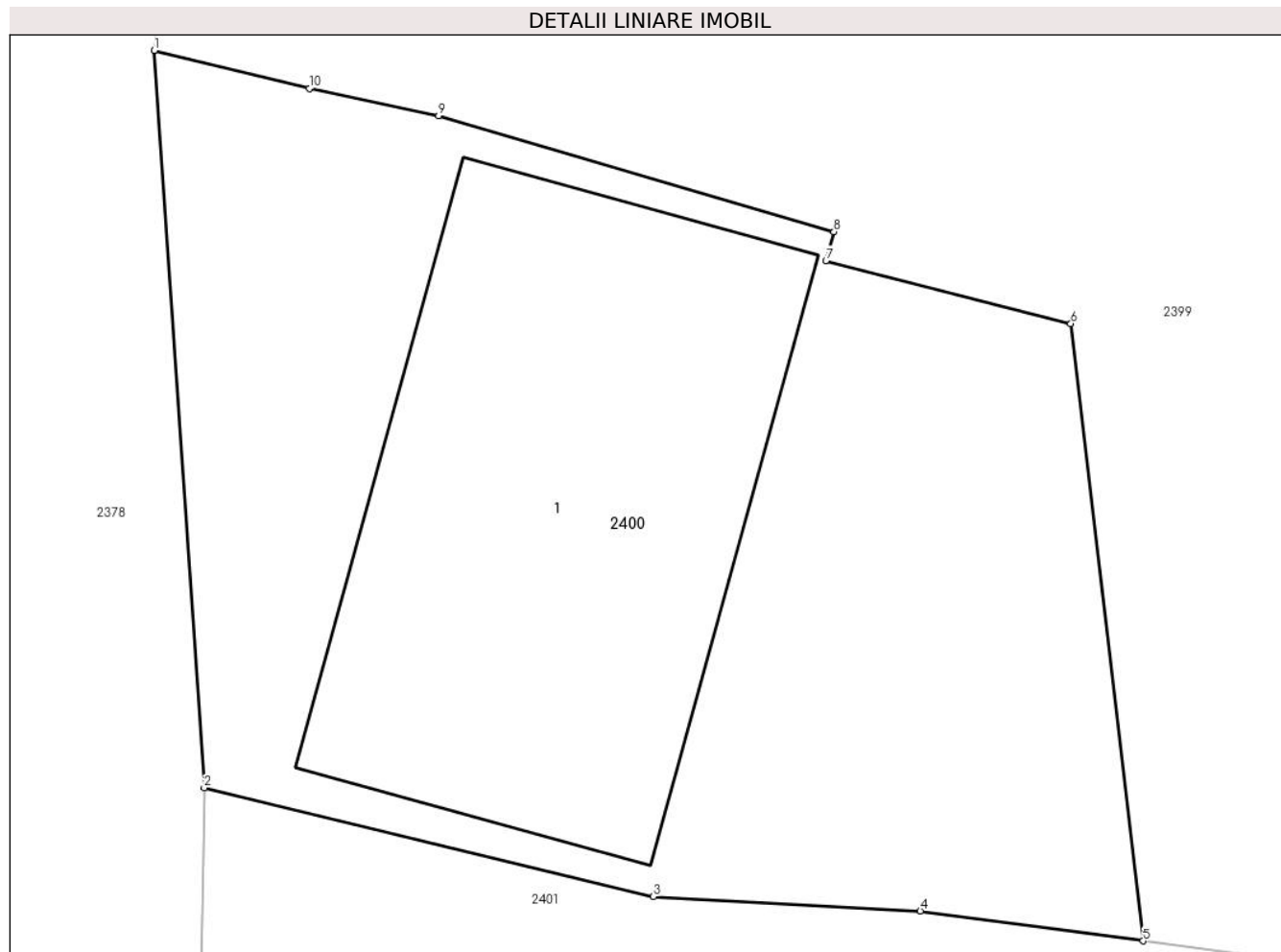
Inscrieri privind dezmembramintele dreptului de proprietate, drepturi reale de garanție și sarcini	Referințe
NU SUNT	

Anexa Nr. 1 La Partea I

Teren

Nr cadastral	Suprafața (mp)*	Observații / Referințe
50196	Din acte: 222 Masurata: 373	

* Suprafața este determinată în planul de proiecție Stereo 70.



Date referitoare la teren

Crt	Categorie folosință	Intra vilan	Suprafața (mp)	Tarla	Parcelă	Nr. topo	Observații / Referințe
1	curți constructii	DA	238	-	-	-	
2	faneata	DA	135	-	-	-	

Date referitoare la construcții

Crt	Număr	Destinație construcție	Supraf. (mp)	Situație juridică	Observații / Referințe
A1.1	50196-C1	construcții industriale și edilitare	Din acte: 135 Masurata: 136	Cu acte	Nr. niveluri:1; S. construita la sol:136 mp; CLĂDIRI MAGAZIN MIXT, CONSTRUITĂ DIN CĂRĂMIDĂ, ACOPERITĂ CU PLĂCI DE AZBOCIMENT, COMPUSĂ DIN 2 CAMERE ȘI MAGAZIE

Lungime Segmente

1) Valorile lungimilor segmentelor sunt obținute din proiecție în plan.

Punct început	X / Y	Punct sfârșit	X / Y	Lungime segment (** (m)
1	580.613,709 634.927,765	2	580.614,915 634.909,948	17.858

Punct început	X / Y	Punct sfârșit	X / Y	Lungime segment (** (m)
2	580.614,915 634.909,948	3	580.625,769 634.907,322	11.167
3	580.625,769 634.907,322	4	580.632,218 634.906,975	6.458
4	580.632,218 634.906,975	5	580.637,603 634.906,253	5.433
5	580.637,603 634.906,253	6	580.635,856 634.921,163	15.012
6	580.635,856 634.921,163	7	580.629,938 634.922,686	6.111
7	580.629,938 634.922,686	8	580.630,133 634.923,385	0.726
8	580.630,133 634.923,385	9	580.620,583 634.926,185	9.952
9	580.620,583 634.926,185	10	580.617,455 634.926,848	3.197
10	580.617,455 634.926,848	1	580.613,709 634.927,765	3.857

** Lungimile segmentelor sunt determinate în planul de proiecție Stereo 70 și sunt rotunjite la 1 milimetru.

*** Distanța dintre puncte este formată din segmente cumulate ce sunt mai mici decât valoarea 1 milimetru.

**DATE DESPRE IMOBILUL NR. 2401**

Oficiul de Cadastru și Publicitate Imobiliară NEAMT
Biroul de Cadastru și Publicitate Imobiliară Targu-Neamt

A. Partea I. Descrierea imobilului

TEREN Intravilan

Adresa: Loc. Dolhesti, Splaiul Chirileni, Jud. Neamt

Nr. Crt	Nr cadastral Nr. topografic	Suprafața* (mp)	Observații / Referințe
A1	50112	Din acte: 900 Masurata: 994	Sector cadastral:235 Teren imprejmuit;

Construcții

Crt	Nr cadastral Nr. topografic	Adresa	Observații / Referințe
A1.1		Loc. Dolhesti, Splaiul Chirileni, Jud. Neamt	Nr. niveluri:2; S. construita la sol:132 mp;

B. Partea II. Proprietari și acte

Inscrieri privitoare la dreptul de proprietate și alte drepturi reale		Referințe
928 / 26/02/2010		
Act Notarial nr. 319, din 25/02/2010 emis de BNP TEODORESCU HARALAMBIE;		
B2	Intabulare, drept de PROPRIETATE, dobandit prin Conventie, cota actuala 1/1, cota initiala 1/1 1) GABOR LIVIU VASILICA, necasatorit	A1
3507 / 09/06/2010		
Act Administrativ nr. 216, din 09/06/2010 emis de OCPI NEAMT;		
B3	se noteaza repositionarea imobilului cu ncp 50112.	A1
/		
Act Administrativ nr. 17408, din 01/11/2023 emis de PRIMARIA COMUNEI PIPIRIG;		
B4	Intabulare, drept de PROPRIETATE, dobandit prin Lege, cota actuala 1/1, cota initiala 1/1 1) GABOR LIVIU VASILICA, necasatorit	A1.1

C. Partea III. SARCINI .

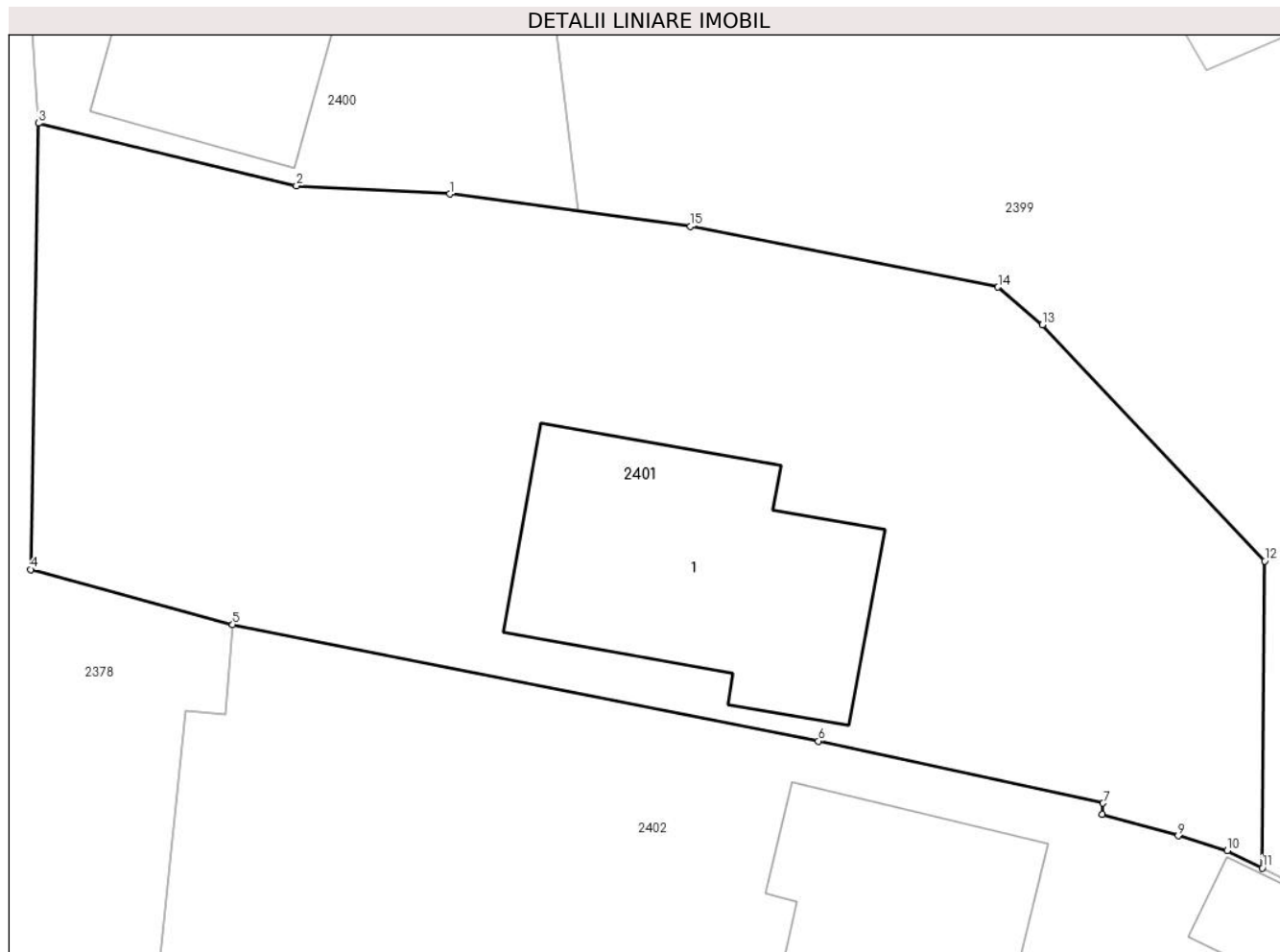
Inscrieri privind dezmembramintele dreptului de proprietate, drepturi reale de garanție și sarcini	Referințe
NU SUNT	

Anexa Nr. 1 La Partea I

Teren

Nr cadastral	Suprafața (mp)*	Observații / Referințe
50112	Din acte: 900 Masurata: 994	

* Suprafața este determinată în planul de proiecție Stereo 70.



Date referitoare la teren

Crt	Categorie folosință	Intra vilan	Suprafața (mp)	Tarla	Parcelă	Nr. topo	Observații / Referințe
1	curți constructii	DA	402	-	-	-	
2	faneata	DA	592	-	-	-	

Date referitoare la construcții

Crt	Număr	Destinație construcție	Supraf. (mp)	Situație juridică	Observații / Referințe
A1.1		construcții de locuințe	132	Cu acte	Nr. niveluri:2; S. construita la sol:132 mp;

Lungime Segmente

1) Valorile lungimilor segmentelor sunt obținute din proiecție în plan.

Punct început	X / Y	Punct sfârșit	X / Y	Lungime segment (** (m)
1	580.632,218 634.906,975	2	580.625,769 634.907,322	6.458
2	580.625,769 634.907,322	3	580.614,915 634.909,948	11.167

Punct început	X / Y	Punct sfârșit	X / Y	Lungime segment (** (m)
3	580.614,915 634.909,948	4	580.614,597 634.891,193	18.758
4	580.614,597 634.891,193	5	580.623,088 634.888,868	8.804
5	580.623,088 634.888,868	6	580.647,714 634.883,974	25.108
6	580.647,714 634.883,974	7	580.659,684 634.881,363	12.251
7	580.659,684 634.881,363	8	580.659,644 634.880,903	0.462
8	580.659,644 634.880,903	9	580.662,837 634.879,992	3.32
9	580.662,837 634.879,992	10	580.664,908 634.879,365	2.164
10	580.664,908 634.879,365	11	580.666,371 634.878,639	1.633
11	580.666,371 634.878,639	12	580.666,48 634.891,548	12.909
12	580.666,48 634.891,548	13	580.657,124 634.901,467	13.635
13	580.657,124 634.901,467	14	580.655,265 634.903,063	2.45
14	580.655,265 634.903,063	15	580.642,339 634.905,619	13.176
15	580.642,339 634.905,619	1	580.632,218 634.906,975	10.211

** Lungimile segmentelor sunt determinate în planul de proiecție Stereo 70 și sunt rotunjite la 1 milimetru.

*** Distanța dintre puncte este formată din segmente cumulate ce sunt mai mici decât valoarea 1 milimetru.

**DATE DESPRE IMOBILUL NR. 2402**

Oficiul de Cadastru și Publicitate Imobiliară NEAMT
Biroul de Cadastru și Publicitate Imobiliară Targu-Neamt

A. Partea I. Descrierea imobilului

TEREN Necunoscut

Adresa: Loc. Dolhesti, Splaiul Chirileni, Jud. Neamt, si extravilan UAT Pipirig

Nr. Crt	Nr cadastral Nr. topografic	Suprafața* (mp)	Observații / Referințe
A1		6.475	Sector cadastral:235 Teren imprejmuit;

Construcții

Crt	Nr cadastral Nr. topografic	Adresa	Observații / Referințe
A1.1		Loc. Dolhesti, Splaiul Chirileni, Jud. Neamt, si extravilan UAT Pipirig	Nr. niveluri:2; S. construita la sol:98 mp;
A1.2		Loc. Dolhesti, Splaiul Chirileni, Jud. Neamt, si extravilan UAT Pipirig	Nr. niveluri:1; S. construita la sol:23 mp;
A1.3		Loc. Dolhesti, Splaiul Chirileni, Jud. Neamt, si extravilan UAT Pipirig	Nr. niveluri:1; S. construita la sol:35 mp;

B. Partea II. Proprietari și acte

Inscrieri privitoare la dreptul de proprietate și alte drepturi reale		Referințe
/		
Act Administrativ nr. 11703, din 24/07/2023 emis de PRIMARIA COMUNEI PIPIRIG;		
B1	Inscrierea posesiei, drept de PROPRIETATE, dobandit prin Lege, cota actuala 1/1, cota initiala 1/1 1) BULAGA DORICA	A1
Act Administrativ nr. 17408, din 01/11/2023 emis de PRIMARIA COMUNEI PIPIRIG;		
B2	Intabulare, drept de PROPRIETATE, dobandit prin Lege, cota actuala 1/1, cota initiala 1/1 1) BULAGA DORICA	A1.1, A1.2, A1.3

C. Partea III. SARCINI .

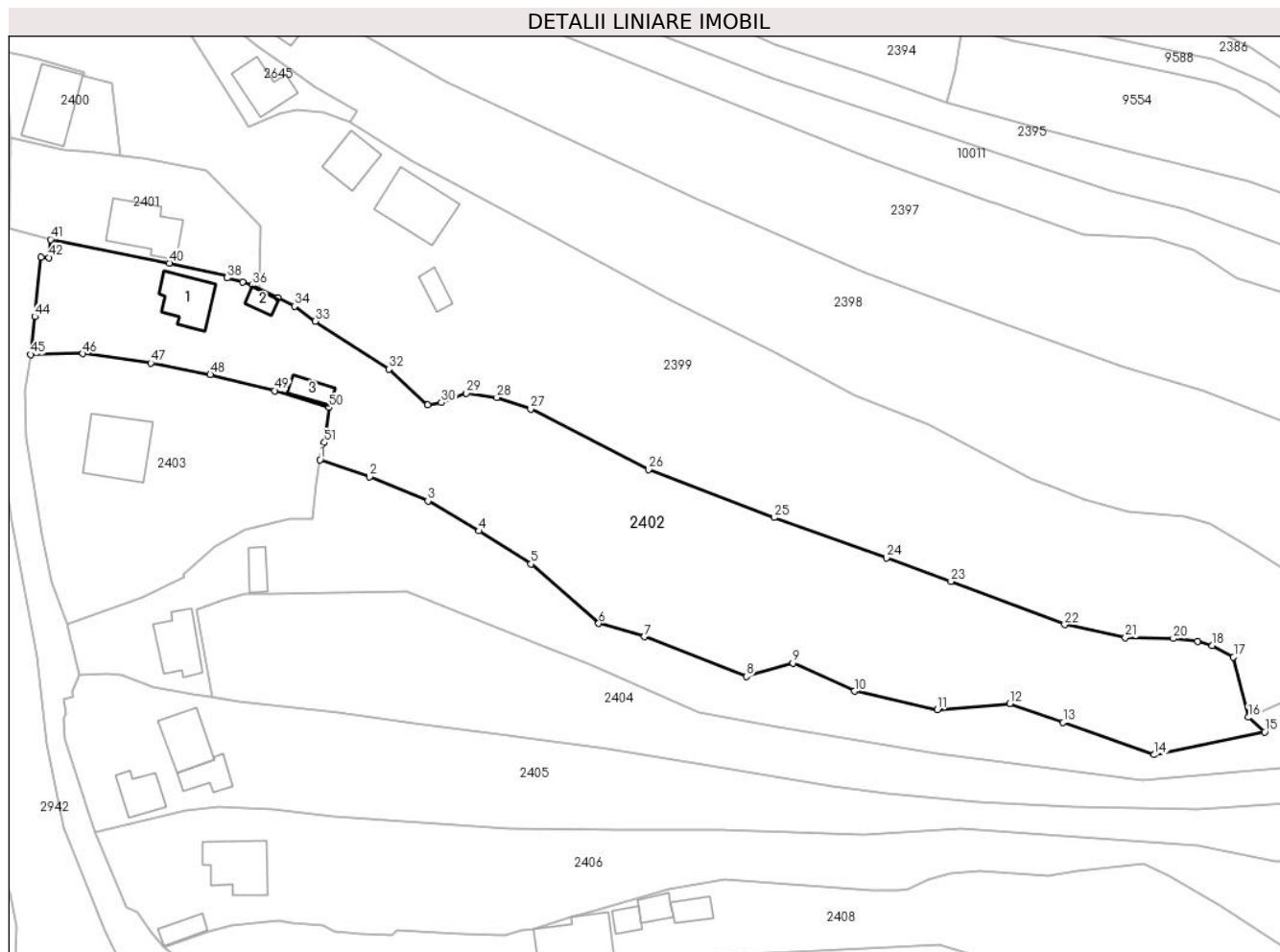
Inscrieri privind dezmembramintele dreptului de proprietate, drepturi reale de garanție și sarcini	Referințe
NU SUNT	

Anexa Nr. 1 La Partea I

Teren

Nr cadastral	Suprafața (mp)*	Observații / Referințe
	6.475	

* Suprafața este determinată în planul de proiecție Stereo 70.



Date referitoare la teren

Crt	Categorie folosință	Intravilan	Suprafața (mp)	Tarla	Parcelă	Nr. topo	Observații / Referințe
1	curți construcții	DA	396	-	-	-	
2	faneata	DA	4.985	-	-	-	
3	faneata	NU	1.095	-	-	-	

Date referitoare la construcții

Crt	Număr	Destinație construcție	Supraf. (mp)	Situație juridică	Observații / Referințe
A1.1		construcții de locuințe	98	Cu acte	Nr. niveluri:2; S. construita la sol:98 mp;
A1.2		construcții anexa	23	Cu acte	Nr. niveluri:1; S. construita la sol:23 mp;
A1.3		construcții anexa	35	Cu acte	Nr. niveluri:1; S. construita la sol:35 mp;

Lungime Segmente

1) Valorile lungimilor segmentelor sunt obținute din proiecție în plan.

Punct început	X / Y	Punct sfârșit	X / Y	Lungime segment	Punct început	X / Y	Punct sfârșit	X / Y	Lungime segment
1	580.678,862 634.843,29	2	580.689,133 634.839,746	10.865	2	580.689,133 634.839,746	3	580.701,242 634.834,801	13.08
					3	580.701,242 634.834,801	4	580.711,815 634.828,577	12.269

Punct început	X / Y	Punct sfârșit	X / Y	Lungime segment	Punct început	X / Y	Punct sfârșit	X / Y	Lungime segment	Punct început	X / Y	Punct sfârșit	X / Y	Lungime segment
4	580.711,815 634.828,577	5	580.722,585 634.821,754	12.749	5	580.722,585 634.821,754	6	580.736,596 634.809,459	18.641	6	580.736,596 634.809,459	7	580.746,019 634.806,683	9.823
7	580.746,019 634.806,683	8	580.767,181 634.798,502	22.688	8	580.767,181 634.798,502	9	580.776,805 634.801,282	10.017	9	580.776,805 634.801,282	10	580.789,593 634.795,456	14.053
10	580.789,593 634.795,456	11	580.806,721 634.791,61	17.554	11	580.806,721 634.791,61	12	580.821,715 634.792,898	15.049	12	580.821,715 634.792,898	13	580.832,772 634.788,966	11.735
13	580.832,772 634.788,966	14	580.851,56 634.782,284	19.941	14	580.851,56 634.782,284	15	580.874,492 634.787,01	23.414	15	580.874,492 634.787,01	16	580.871,091 634.790,038	4.554
16	580.871,091 634.790,038	17	580.868,032 634.802,493	12.825	17	580.868,032 634.802,493	18	580.863,658 634.804,91	4.997	18	580.863,658 634.804,91	19	580.860,632 634.805,765	3.144
19	580.860,632 634.805,765	20	580.855,548 634.806,313	5.113	20	580.855,548 634.806,313	21	580.845,658 634.806,533	9.892	21	580.845,658 634.806,533	22	580.833,085 634.809,184	12.849
22	580.833,085 634.809,184	23	580.809,53 634.818,15	25.204	23	580.809,53 634.818,15	24	580.796,234 634.822,982	14.147	24	580.796,234 634.822,982	25	580.772,921 634.831,326	24.761
25	580.772,921 634.831,326	26	580.746,932 634.841,256	27.821	26	580.746,932 634.841,256	27	580.722,493 634.853,824	27.481	27	580.722,493 634.853,824	28	580.715,498 634.856,163	7.376
28	580.715,498 634.856,163	29	580.709,209 634.857,066	6.353	29	580.709,209 634.857,066	30	580.703,974 634.855,126	5.583	30	580.703,974 634.855,126	31	580.701,146 634.854,621	2.873
31	580.701,146 634.854,621	32	580.693,196 634.862,056	10.885	32	580.693,196 634.862,056	33	580.677,918 634.871,929	18.19	33	580.677,918 634.871,929	34	580.673,585 634.875,061	5.346
34	580.673,585 634.875,061	35	580.670,171 634.876,754	3.811	35	580.670,171 634.876,754	36	580.664,908 634.879,365	5.875	36	580.664,908 634.879,365	37	580.662,837 634.879,992	2.164
37	580.662,837 634.879,992	38	580.659,644 634.880,903	3.32	38	580.659,644 634.880,903	39	580.659,684 634.881,363	0.462	39	580.659,684 634.881,363	40	580.647,714 634.883,974	12.251
40	580.647,714 634.883,974	41	580.623,088 634.888,868	25.108	41	580.623,088 634.888,868	42	580.622,786 634.885,111	3.769	42	580.622,786 634.885,111	43	580.621,134 634.885,231	1.656
43	580.621,134 634.885,231	44	580.619,817 634.872,914	12.387	44	580.619,817 634.872,914	45	580.618,982 634.865,056	7.902	45	580.618,982 634.865,056	46	580.629,738 634.865,253	10.758
46	580.629,738 634.865,253	47	580.643,821 634.863,304	14.217	47	580.643,821 634.863,304	48	580.656,187 634.860,903	12.597	48	580.656,187 634.860,903	49	580.669,541 634.857,593	13.758
49	580.669,541 634.857,593	50	580.680,776 634.854,094	11.767	50	580.680,776 634.854,094	51	580.679,812 634.846,851	7.307	51	580.679,812 634.846,851	1	580.678,862 634.843,29	3.686

** Lungimile segmentelor sunt determinate în planul de proiecție Stereo 70 și sunt rotunjite la 1 milimetru.

*** Distanța dintre puncte este formată din segmente cumulate ce sunt mai mici decât valoarea 1 milimetru.

**DATE DESPRE IMOBILUL NR. 2403**

Oficiul de Cadastru și Publicitate Imobiliară NEAMT
Biroul de Cadastru și Publicitate Imobiliară Targu-Neamt

A. Partea I. Descrierea imobilului

TEREN Intravilan

Adresa: Loc. Dolhesti, Splaiul Chirileni, Jud. Neamt

Nr. Crt	Nr cadastral Nr. topografic	Suprafața* (mp)	Observații / Referințe
A1		2.420	Sector cadastral:235 Teren imprejmuit;

Construcții

Crt	Nr cadastral Nr. topografic	Adresa	Observații / Referințe
A1.1		Loc. Dolhesti, Splaiul Chirileni, Jud. Neamt	Nr. niveluri:3; S. construita la sol:161 mp;

B. Partea II. Proprietari și acte

Inscrieri privitoare la dreptul de proprietate și alte drepturi reale		Referințe
/		
Act Administrativ nr. 11703, din 24/07/2023 emis de PRIMARIA COMUNEI PIPIRIG;		
B1	Inscrierea posesiei, drept de PROPRIETATE, dobandit prin Lege, cota actuala 1/1, cota initiala 1/1 1) CHIRILĂ IULIANA	A1
Act Administrativ nr. 17408, din 01/11/2023 emis de PRIMARIA COMUNEI PIPIRIG;		
B2	Intabulare, drept de PROPRIETATE, dobandit prin Lege, cota actuala 1/1, cota initiala 1/1 1) CHIRILĂ IULIANA	A1.1

C. Partea III. SARCINI .

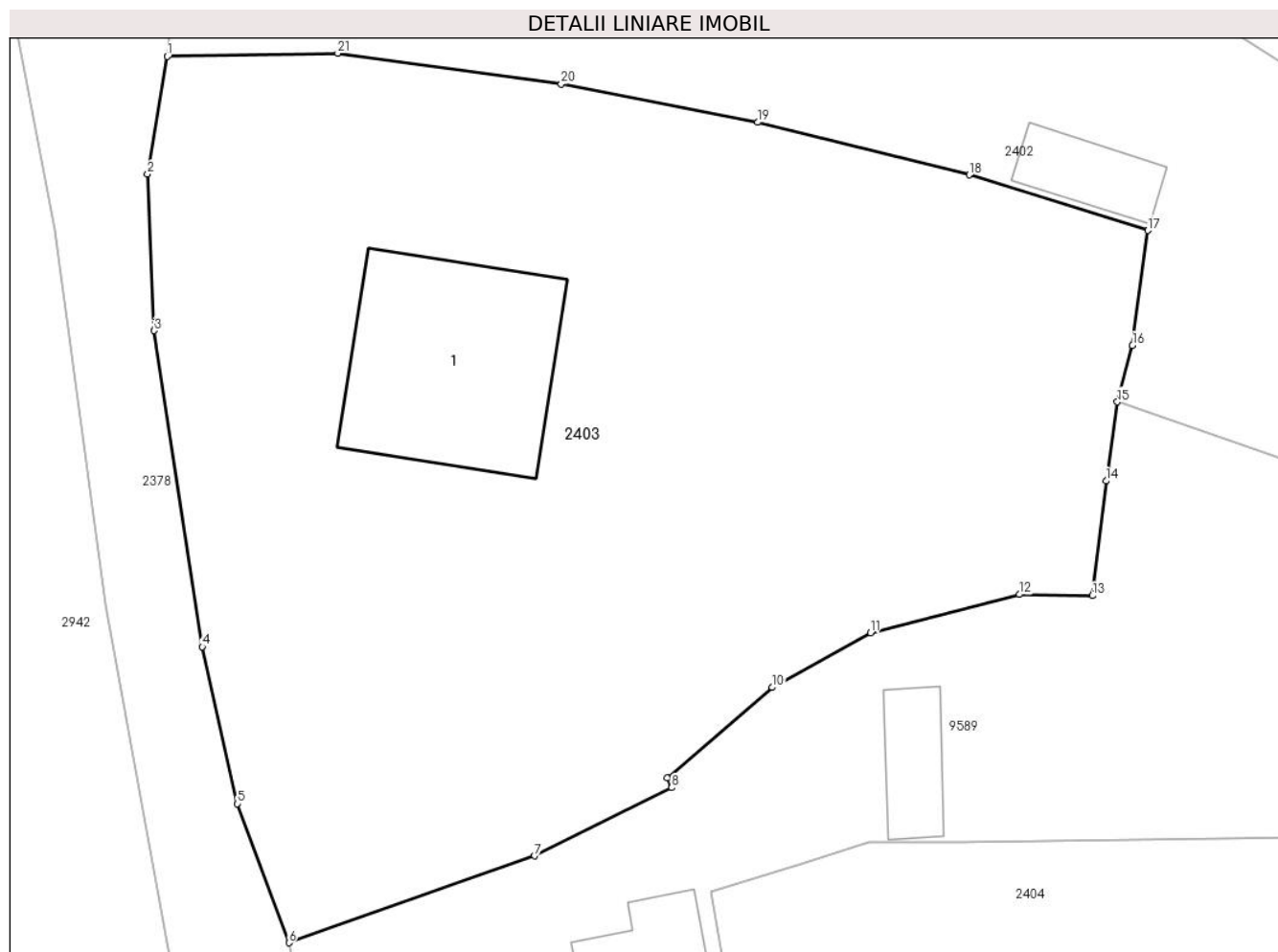
Inscrieri privind dezmembramintele dreptului de proprietate, drepturi reale de garanție și sarcini	Referințe
NU SUNT	

Anexa Nr. 1 La Partea I

Teren

Nr cadastral	Suprafața (mp)*	Observații / Referințe
	2.420	

* Suprafața este determinată în planul de proiecție Stereo 70.



Date referitoare la teren

Crt	Categorie folosință	Intravilan	Suprafața (mp)	Tarla	Parcelă	Nr. topo	Observații / Referințe
1	curți constructii	DA	336	-	-	-	
2	faneata	DA	2.085	-	-	-	

Date referitoare la construcții

Crt	Număr	Destinație construcție	Supraf. (mp)	Situație juridică	Observații / Referințe
A1.1		construcții de locuințe	161	Cu acte	Nr. niveluri:3; S. construita la sol:161 mp;

Lungime Segmente

1) Valorile lungimilor segmentelor sunt obținute din proiecție în plan.

Punct început	X / Y	Punct sfârșit	X / Y	Lungime segment (** (m)
1	580.618,982 634.865,056	2	580.617,751 634.857,645	7.513
3	580.618,167 634.847,782	4	580.621,197 634.827,879	20.132
5	580.623,416 634.817,986	6	580.626,656 634.809,235	9.332

Punct început	X / Y	Punct sfârșit	X / Y	Lungime segment (** (m)
2	580.617,751 634.857,645	3	580.618,167 634.847,782	9.872
4	580.621,197 634.827,879	5	580.623,416 634.817,986	10.139
6	580.626,656 634.809,235	7	580.642,124 634.814,708	16.408

Punct început	X / Y	Punct sfârșit	X / Y	Lungime segment (** (m)
7	580.642,124 634.814,708	8	580.650,78 634.819,004	9.663
9	580.650,51 634.819,607	10	580.657,11 634.825,312	8.724
11	580.663,305 634.828,75	12	580.672,692 634.831,168	9.693
13	580.677,297 634.831,09	14	580.678,16 634.838,314	7.275
15	580.678,862 634.843,29	16	580.679,812 634.846,851	3.686
17	580.680,776 634.854,094	18	580.669,541 634.857,593	11.767
19	580.656,187 634.860,903	20	580.643,821 634.863,304	12.597
21	580.629,738 634.865,253	1	580.618,982 634.865,056	10.758

Punct început	X / Y	Punct sfârșit	X / Y	Lungime segment (** (m)
8	580.650,78 634.819,004	9	580.650,51 634.819,607	0.661
10	580.657,11 634.825,312	11	580.663,305 634.828,75	7.085
12	580.672,692 634.831,168	13	580.677,297 634.831,09	4.606
14	580.678,16 634.838,314	15	580.678,862 634.843,29	5.025
16	580.679,812 634.846,851	17	580.680,776 634.854,094	7.307
18	580.669,541 634.857,593	19	580.656,187 634.860,903	13.758
20	580.643,821 634.863,304	21	580.629,738 634.865,253	14.217

** Lungimile segmentelor sunt determinate în planul de proiecție Stereo 70 și sunt rotunjite la 1 milimetru.

*** Distanța dintre puncte este formată din segmente cumulate ce sunt mai mici decât valoarea 1 milimetru.

**DATE DESPRE IMOBILUL NR. 2404**

Oficiul de Cadastru și Publicitate Imobiliară NEAMT
Biroul de Cadastru și Publicitate Imobiliară Targu-Neamt

A. Partea I. Descrierea imobilului

TEREN Intravilan

Adresa: Loc. Dolhesti, Splaiul Chirileni, Jud. Neamt, si extravilan UAT Pipirig

Nr. Crt	Nr cadastral Nr. topografic	Suprafata* (mp)	Observatii / Referinte
A1		5.214	Sector cadastral:235 Teren imprejmuit;

B. Partea II. Proprietari și acte

Inscrieri privitoare la dreptul de proprietate și alte drepturi reale	Referințe
/	
Act Administrativ nr. 9467, din 23/06/2023 emis de PRIMARIA COMUNEI PIPIRIG;	
B1	A1
Inscrierea posesiei, drept de PROPRIETATE, dobandit prin Lege, cota actuala 1/1, cota initiala 1/1	
1) AFLOAREI DUMITRU	

C. Partea III. SARCINI .

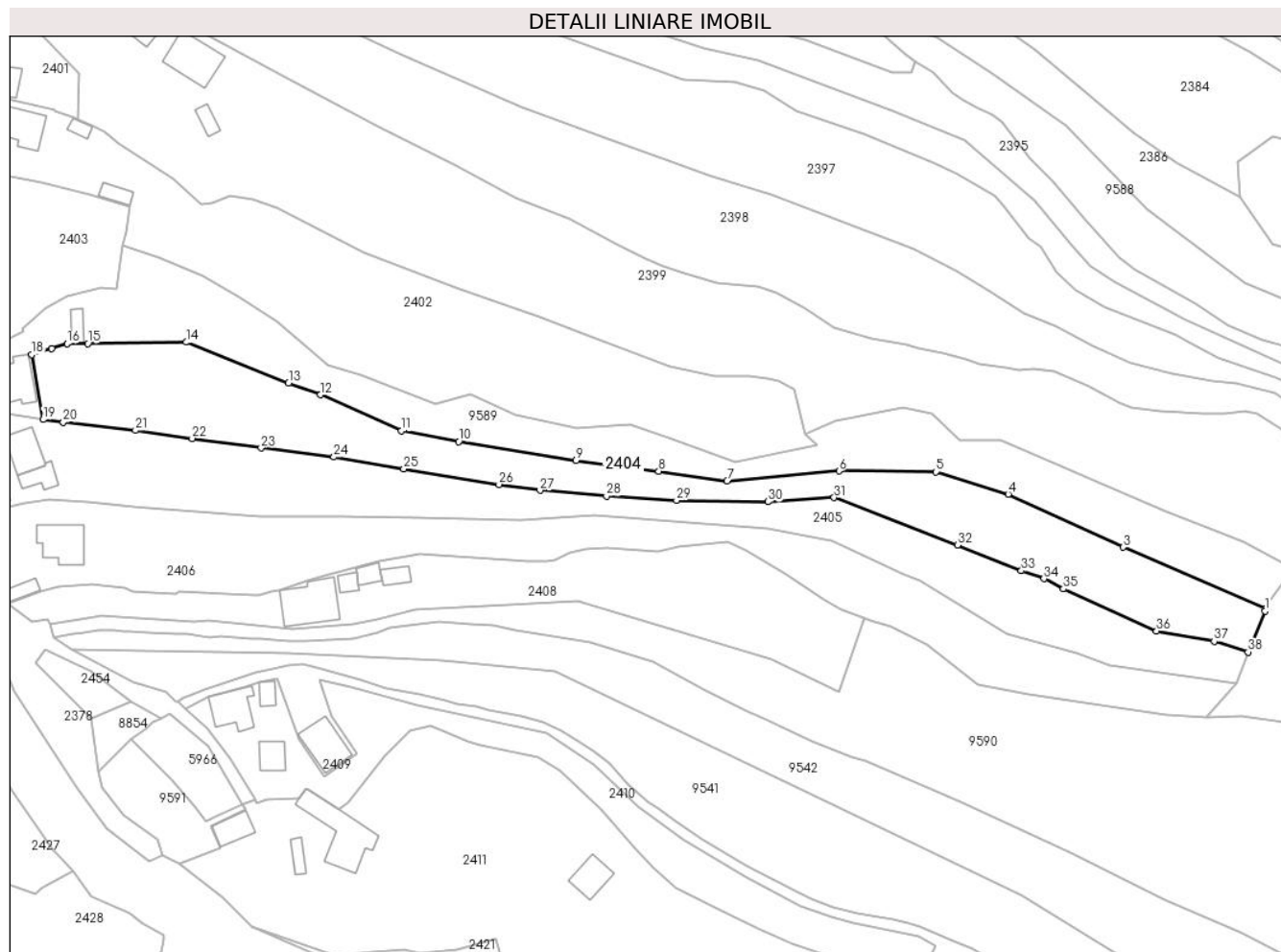
Inscrieri privind dezmembramintele dreptului de proprietate, drepturi reale de garanție și sarcini	Referințe
NU SUNT	

Anexa Nr. 1 La Partea I

Teren

Nr cadastral	Suprafața (mp)*	Observații / Referințe
	5.214	

* Suprafața este determinată în planul de proiecție Stereo 70.



Date referitoare la teren

Crt	Categorie folosință	Intravilan	Suprafața (mp)	Tarla	Parcelă	Nr. topo	Observații / Referințe
1	faneata	DA	2.748	-	-	-	
2	faneata	DA	2.466	-	-	-	

Lungime Segmente

1) Valorile lungimilor segmentelor sunt obținute din proiecție în plan.

Punct început	X / Y	Punct sfârșit	X / Y	Lungime segment (** (m))	Punct început	X / Y	Punct sfârșit	X / Y	Lungime segment (** (m))
1	581.000,776 634.740,31	2	581.001,02 634.740,906	0.644	2	581.001,02 634.740,906	3	580.960,884 634.758,251	43.724
3	580.960,884 634.758,251	4	580.928,439 634.773,151	35.703	4	580.928,439 634.773,151	5	580.908,058 634.779,461	21.335
5	580.908,058 634.779,461	6	580.880,761 634.779,726	27.298	6	580.880,761 634.779,726	7	580.849,246 634.776,924	31.639
7	580.849,246 634.776,924	8	580.829,962 634.779,637	19.474	8	580.829,962 634.779,637	9	580.806,653 634.782,631	23.501

Punct început	X / Y	Punct sfârșit	X / Y	Lungime segment (** (m)
9	580.806,653 634.782,631	10	580.773,608 634.787,981	33.475
11	580.757,457 634.790,981	12	580.734,665 634.801,165	24.964
13	580.725,629 634.804,47	14	580.696,84 634.815,956	30.996
15	580.669,082 634.815,598	16	580.663,203 634.815,598	5.879
17	580.658,921 634.814,237	18	580.653,229 634.812,43	5.972
19	580.656,5 634.794,183	20	580.662,164 634.793,364	5.723
21	580.682,488 634.791,121	22	580.698,454 634.788,828	16.13
23	580.717,899 634.786,161	24	580.738,397 634.783,611	20.656
25	580.758,094 634.780,297	26	580.784,93 634.775,897	27.194
27	580.796,512 634.774,222	28	580.815,23 634.772,644	18.784
29	580.834,964 634.771,415	30	580.860,741 634.771,021	25.78
31	580.879,379 634.772,232	32	580.914,127 634.758,8	37.254
33	580.932,144 634.751,613	34	580.938,52 634.749,403	6.748
35	580.944,013 634.746,531	36	580.970,274 634.734,645	28.826
37	580.986,474 634.731,73	38	580.996,061 634.728,741	10.042

Punct început	X / Y	Punct sfârșit	X / Y	Lungime segment (** (m)
10	580.773,608 634.787,981	11	580.757,457 634.790,981	16.427
12	580.734,665 634.801,165	13	580.725,629 634.804,47	9.621
14	580.696,84 634.815,956	15	580.669,082 634.815,598	27.76
16	580.663,203 634.815,598	17	580.658,921 634.814,237	4.493
18	580.653,229 634.812,43	19	580.656,5 634.794,183	18.538
20	580.662,164 634.793,364	21	580.682,488 634.791,121	20.447
22	580.698,454 634.788,828	23	580.717,899 634.786,161	19.627
24	580.738,397 634.783,611	25	580.758,094 634.780,297	19.974
26	580.784,93 634.775,897	27	580.796,512 634.774,222	11.702
28	580.815,23 634.772,644	29	580.834,964 634.771,415	19.772
30	580.860,741 634.771,021	31	580.879,379 634.772,232	18.677
32	580.914,127 634.758,8	33	580.932,144 634.751,613	19.398
34	580.938,52 634.749,403	35	580.944,013 634.746,531	6.199
36	580.970,274 634.734,645	37	580.986,474 634.731,73	16.46
38	580.996,061 634.728,741	1	581.000,776 634.740,31	12.493

** Lungimile segmentelor sunt determinate în planul de proiecție Stereo 70 și sunt rotunjite la 1 milimetru.

*** Distanța dintre puncte este formată din segmente cumulate ce sunt mai mici decât valoarea 1 milimetru.

**DATE DESPRE IMOBILUL NR. 2405**

Oficiul de Cadastru și Publicitate Imobiliară NEAMT
Biroul de Cadastru și Publicitate Imobiliară Targu-Neamt

A. Partea I. Descrierea imobilului

TEREN Necunoscut

Adresa: Loc. Dolhesti, Splaiul Chirileni, Jud. Neamt, si extravilan UAT Pipirig

Nr. Crt	Nr cadastral Nr. topografic	Suprafața* (mp)	Observații / Referințe
A1		5.475	Sector cadastral:235 Teren imprejmuit;

Construcții

Crt	Nr cadastral Nr. topografic	Adresa	Observații / Referințe
A1.1		Loc. Dolhesti, Splaiul Chirileni, Jud. Neamt, si extravilan UAT Pipirig	Nr. niveluri:1; S. construita la sol:96 mp;
A1.2		Loc. Dolhesti, Splaiul Chirileni, Jud. Neamt, si extravilan UAT Pipirig	Nr. niveluri:1; S. construita la sol:52 mp;
A1.3		Loc. Dolhesti, Splaiul Chirileni, Jud. Neamt, si extravilan UAT Pipirig	Nr. niveluri:1; S. construita la sol:66 mp;

B. Partea II. Proprietari și acte

Inscrieri privitoare la dreptul de proprietate și alte drepturi reale		Referințe
/		
Act Administrativ nr. 9469, din 23/06/2023 emis de PRIMARIA COMUNEI PIPIRIG;		
B1	Inscrierea posesiei, drept de PROPRIETATE, dobandit prin Lege, cota actuala 1/1, cota initiala 1/1 1) PRICOPIE DANIEL 2) PRICOPIE AURICA	A1
Act Administrativ nr. 17408, din 01/11/2023 emis de PRIMARIA COMUNEI PIPIRIG;		
B2	Intabulare, drept de PROPRIETATE, dobandit prin Lege, cota actuala 1/1, cota initiala 1/1 1) PRICOPIE DANIEL 2) PRICOPIE AURICA	A1.1, A1.2, A1.3

C. Partea III. SARCINI .

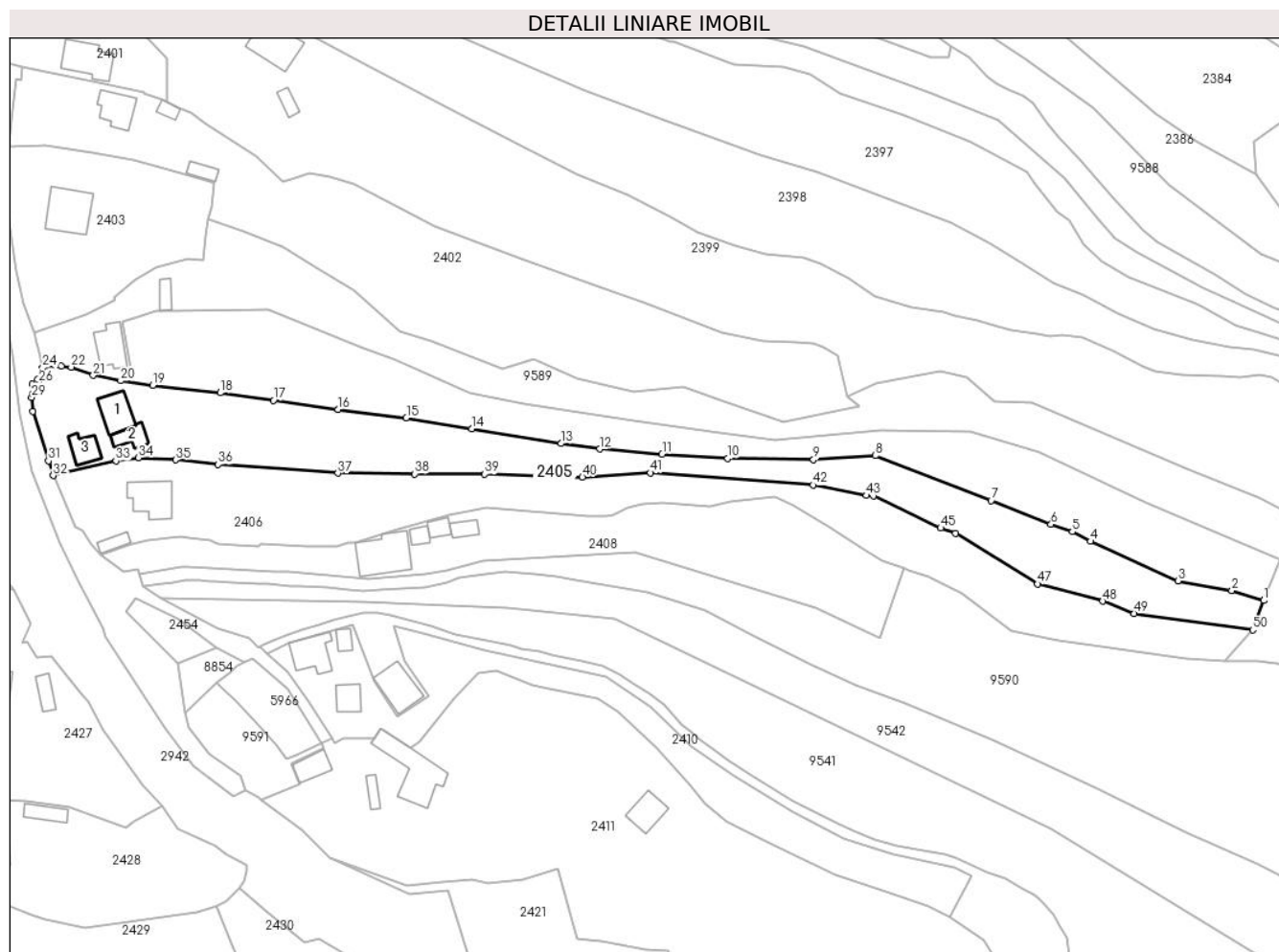
Inscrieri privind dezmembramintele dreptului de proprietate, drepturi reale de garanție și sarcini	Referințe
NU SUNT	

Anexa Nr. 1 La Partea I

Teren

Nr cadastral	Suprafața (mp)*	Observații / Referințe
	5.475	

* Suprafața este determinată în planul de proiecție Stereo 70.



Date referitoare la teren

Crt	Categorie folosință	Intravilan	Suprafața (mp)	Tarla	Parcelă	Nr. topo	Observații / Referințe
1	curți construcții	DA	1.362	-	-	-	
2	faneata	DA	1.972	-	-	-	
3	faneata	NU	2.141	-	-	-	

Date referitoare la construcții

Crt	Număr	Destinație construcție	Supraf. (mp)	Situație juridică	Observații / Referințe
A1.1		construcții de locuințe	96	Cu acte	Nr. niveluri:1; S. construita la sol:96 mp;
A1.2		construcții anexa	52	Cu acte	Nr. niveluri:1; S. construita la sol:52 mp;
A1.3		construcții anexa	66	Cu acte	Nr. niveluri:1; S. construita la sol:66 mp;

Lungime Segmente

1) Valorile lungimilor segmentelor sunt obținute din proiecție în plan.

Punct început	X / Y	Punct sfârșit	X / Y	Lungime segment	Punct început	X / Y	Punct sfârșit	X / Y	Lungime segment	Punct început	X / Y	Punct sfârșit	X / Y	Lungime segment
1	580.996,061 634.728,741	2	580.986,474 634.731,73	10.042	2	580.986,474 634.731,73	3	580.970,274 634.734,645	16.46	3	580.970,274 634.734,645	4	580.944,013 634.746,531	28.826

Punct început	X / Y	Punct sfârșit	X / Y	Lungime segment	Punct început	X / Y	Punct sfârșit	X / Y	Lungime segment	Punct început	X / Y	Punct sfârșit	X / Y	Lungime segment
4	580.944,013 634.746,531	5	580.938,52 634.749,403	6.199	5	580.938,52 634.749,403	6	580.932,144 634.751,613	6.748	6	580.932,144 634.751,613	7	580.914,127 634.758,8	19.398
7	580.914,127 634.758,8	8	580.879,379 634.772,232	37.254	8	580.879,379 634.772,232	9	580.860,741 634.771,021	18.677	9	580.860,741 634.771,021	10	580.834,964 634.771,415	25.78
10	580.834,964 634.771,415	11	580.815,23 634.772,644	19.772	11	580.815,23 634.772,644	12	580.796,512 634.774,222	18.784	12	580.796,512 634.774,222	13	580.784,93 634.775,897	11.702
13	580.784,93 634.775,897	14	580.758,094 634.780,297	27.194	14	580.758,094 634.780,297	15	580.738,397 634.783,611	19.974	15	580.738,397 634.783,611	16	580.717,899 634.786,161	20.656
16	580.717,899 634.786,161	17	580.698,454 634.788,828	19.627	17	580.698,454 634.788,828	18	580.682,488 634.791,121	16.13	18	580.682,488 634.791,121	19	580.662,164 634.793,364	20.447
19	580.662,164 634.793,364	20	580.652,574 634.794,75	9.69	20	580.652,574 634.794,75	21	580.644,285 634.796,359	8.444	21	580.644,285 634.796,359	22	580.637,708 634.798,853	7.034
22	580.637,708 634.798,853	23	580.634,733 634.799,158	2.991	23	580.634,733 634.799,158	24	580.629,082 634.798,684	5.671	24	580.629,082 634.798,684	25	580.627,572 634.795,188	3.808
25	580.627,572 634.795,188	26	580.627,861 634.794,17	1.058	26	580.627,861 634.794,17	27	580.625,913 634.793,666	2.012	27	580.625,913 634.793,666	28	580.626,233 634.790,821	2.863
28	580.626,233 634.790,821	29	580.625,777 634.789,766	1.149	29	580.625,777 634.789,766	30	580.626,092 634.785,554	4.224	30	580.626,092 634.785,554	31	580.630,828 634.770,668	15.621
31	580.630,828 634.770,668	32	580.632,277 634.766,254	4.646	32	580.632,277 634.766,254	33	580.651,106 634.770,725	19.353	33	580.651,106 634.770,725	34	580.657,939 634.771,641	6.894
34	580.657,939 634.771,641	35	580.669,037 634.770,992	11.117	35	580.669,037 634.770,992	36	580.681,823 634.769,564	12.865	36	580.681,823 634.769,564	37	580.717,826 634.766,965	36.097
37	580.717,826 634.766,965	38	580.740,954 634.766,776	23.129	38	580.740,954 634.766,776	39	580.761,944 634.766,663	20.99	39	580.761,944 634.766,663	40	580.791,327 634.765,794	29.396
40	580.791,327 634.765,794	41	580.811,747 634.767,08	20.46	41	580.811,747 634.767,08	42	580.860,639 634.763,434	49.028	42	580.860,639 634.763,434	43	580.876,671 634.760,286	16.338
43	580.876,671 634.760,286	44	580.878,75 634.760,212	2.08	44	580.878,75 634.760,212	45	580.898,978 634.750,494	22.441	45	580.898,978 634.750,494	46	580.903,406 634.748,894	4.708
46	580.903,406 634.748,894	47	580.928,081 634.733,727	28.964	47	580.928,081 634.733,727	48	580.947,676 634.728,535	20.271	48	580.947,676 634.728,535	49	580.957,172 634.724,838	10.19
49	580.957,172 634.724,838	50	580.992,711 634.719,899	35.881	50	580.992,711 634.719,899	1	580.996,061 634.728,741	9.455					

** Lungimile segmentelor sunt determinate în planul de proiecție Stereo 70 și sunt rotunjite la 1 milimetru.

*** Distanța dintre puncte este formată din segmente cumulate ce sunt mai mici decât valoarea 1 milimetru.

**DATE DESPRE IMOBILUL NR. 2406**

Oficiul de Cadastru și Publicitate Imobiliară NEAMT
Biroul de Cadastru și Publicitate Imobiliară Targu-Neamt

A. Partea I. Descrierea imobilului

TEREN Necunoscut

Adresa: Loc. Dolhesti, Splaiul Chirileni, Jud. Neamt, si extravilan UAT Pipirig

Nr. Crt	Nr cadastral Nr. topografic	Suprafața* (mp)	Observații / Referințe
A1		5.365	Sector cadastral:235 Teren imprejmuit;

Construcții

Crt	Nr cadastral Nr. topografic	Adresa	Observații / Referințe
A1.1		Loc. Dolhesti, Splaiul Chirileni, Jud. Neamt, si extravilan UAT Pipirig	Nr. niveluri:1; S. construita la sol:129 mp;
A1.2		Loc. Dolhesti, Splaiul Chirileni, Jud. Neamt, si extravilan UAT Pipirig	Nr. niveluri:1; S. construita la sol:35 mp;

B. Partea II. Proprietari și acte

Inscrieri privitoare la dreptul de proprietate și alte drepturi reale		Referințe
/		
Act Administrativ nr. 9740, din 23/06/2023 emis de PRIMARIA COMUNEI PIPIRIG;		
B1	Inscrierea posesiei, drept de PROPRIETATE, dobandit prin Lege, cota actuala 1/1, cota initiala 1/1 1) PRICOPIE MARIUS 2) PRICOPIE MARIA	A1
Act Administrativ nr. 17408, din 01/11/2023 emis de PRIMARIA COMUNEI PIPIRIG;		
B2	Intabulare, drept de PROPRIETATE, dobandit prin Lege, cota actuala 1/1, cota initiala 1/1 1) PRICOPIE MARIUS 2) PRICOPIE MARIA	A1.1, A1.2

C. Partea III. SARCINI .

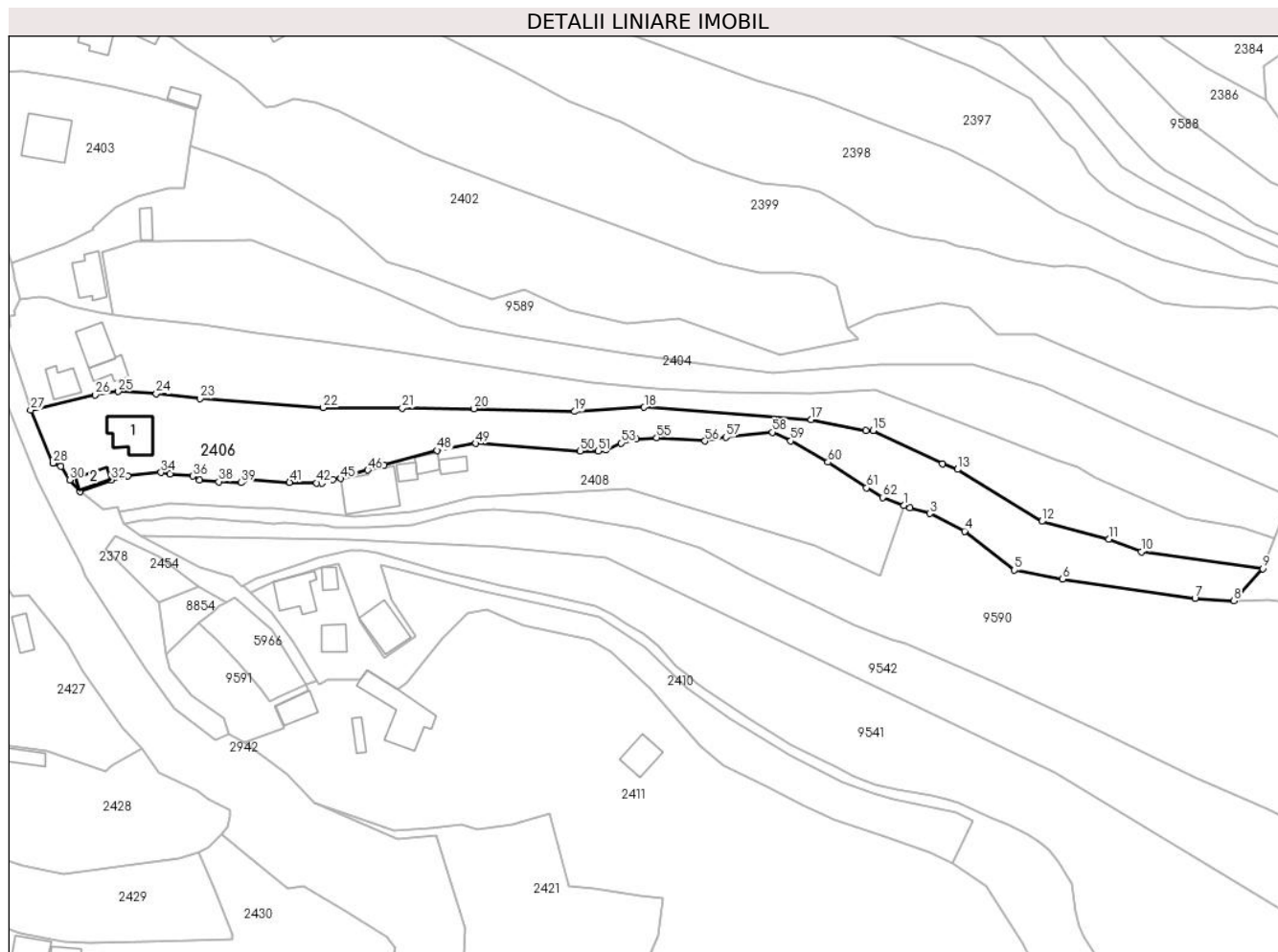
Inscrieri privind dezmembramintele dreptului de proprietate, drepturi reale de garanție și sarcini	Referințe
NU SUNT	

Anexa Nr. 1 La Partea I

Teren

Nr cadastral	Suprafața (mp)*	Observații / Referințe
	5.365	

* Suprafața este determinată în planul de proiecție Stereo 70.



Date referitoare la teren

Crt	Categorie folosință	Intravilan	Suprafața (mp)	Tarla	Parcelă	Nr. topo	Observații / Referințe
1	curți constructii	DA	1.082	-	-	-	
2	faneata	DA	2.144	-	-	-	
3	faneata	NU	2.139	-	-	-	

Date referitoare la construcții

Crt	Număr	Destinație construcție	Supraf. (mp)	Situație juridică	Observații / Referințe
A1.1		construcții de locuințe	129	Cu acte	Nr. niveluri:1; S. construita la sol:129 mp;
A1.2		construcții anexa	35	Cu acte	Nr. niveluri:1; S. construita la sol:35 mp;

Lungime Segmente

1) Valorile lungimilor segmentelor sunt obținute din proiecție în plan.

Punct început	X / Y	Punct sfârșit	X / Y	Lungime segment	Punct început	X / Y	Punct sfârșit	X / Y	Lungime segment	Punct început	X / Y	Punct sfârșit	X / Y	Lungime segment
1	580.887,786 634.738,349	2	580.889,558 634.737,683	1.893	2	580.889,558 634.737,683	3	580.895,312 634.736,004	5.994	3	580.895,312 634.736,004	4	580.905,475 634.730,838	11.401
4	580.905,475 634.730,838	5	580.920,063 634.719,468	18.496	5	580.920,063 634.719,468	6	580.934,187 634.716,809	14.372	6	580.934,187 634.716,809	7	580.972,876 634.711,143	39.102

Punct început	X / Y	Punct sfârșit	X / Y	Lungime segment	Punct început	X / Y	Punct sfârșit	X / Y	Lungime segment	Punct început	X / Y	Punct sfârșit	X / Y	Lungime segment
7	580.972,876 634.711,143	8	580.984,286 634.710,525	11.427	8	580.984,286 634.710,525	9	580.992,711 634.719,899	12.604	9	580.992,711 634.719,899	10	580.957,172 634.724,838	35.881
10	580.957,172 634.724,838	11	580.947,676 634.728,535	10.19	11	580.947,676 634.728,535	12	580.928,081 634.733,727	20.271	12	580.928,081 634.733,727	13	580.903,406 634.748,894	28.964
13	580.903,406 634.748,894	14	580.898,978 634.750,494	4.708	14	580.898,978 634.750,494	15	580.878,75 634.760,212	22.441	15	580.878,75 634.760,212	16	580.876,671 634.760,286	2.08
16	580.876,671 634.760,286	17	580.860,639 634.763,434	16.338	17	580.860,639 634.763,434	18	580.811,747 634.767,08	49.028	18	580.811,747 634.767,08	19	580.791,327 634.765,794	20.46
19	580.791,327 634.765,794	20	580.761,944 634.766,663	29.396	20	580.761,944 634.766,663	21	580.740,954 634.766,776	20.99	21	580.740,954 634.766,776	22	580.717,826 634.766,965	23.129
22	580.717,826 634.766,965	23	580.681,823 634.769,564	36.097	23	580.681,823 634.769,564	24	580.669,037 634.770,992	12.865	24	580.669,037 634.770,992	25	580.657,939 634.771,641	11.117
25	580.657,939 634.771,641	26	580.651,106 634.770,725	6.894	26	580.651,106 634.770,725	27	580.632,277 634.766,254	19.353	27	580.632,277 634.766,254	28	580.638,845 634.750,708	16.877
28	580.638,845 634.750,708	29	580.641,145 634.749,868	2.449	29	580.641,145 634.749,868	30	580.643,717 634.745,827	4.79	30	580.643,717 634.745,827	31	580.646,669 634.742,426	4.503
31	580.646,669 634.742,426	32	580.655,845 634.745,812	9.781	32	580.655,845 634.745,812	33	580.660,654 634.746,978	4.948	33	580.660,654 634.746,978	34	580.670,43 634.747,971	9.826
34	580.670,43 634.747,971	35	580.673,094 634.747,519	2.702	35	580.673,094 634.747,519	36	580.679,687 634.746,92	6.62	36	580.679,687 634.746,92	37	580.681,72 634.745,708	2.367
37	580.681,72 634.745,708	38	580.687,302 634.745,285	5.598	38	580.687,302 634.745,285	39	580.693,85 634.745,015	6.554	39	580.693,85 634.745,015	40	580.694,787 634.745,884	1.278
40	580.694,787 634.745,884	41	580.708,048 634.745,127	13.283	41	580.708,048 634.745,127	42	580.715,986 634.744,923	7.941	42	580.715,986 634.744,923	43	580.717,409 634.744,875	1.424
43	580.717,409 634.744,875	44	580.720,67 634.745,953	3.435	44	580.720,67 634.745,953	45	580.723,037 634.746,227	2.383	45	580.723,037 634.746,227	46	580.730,905 634.748,679	8.241
46	580.730,905 634.748,679	47	580.735,725 634.750,098	5.025	47	580.735,725 634.750,098	48	580.751,194 634.754,42	16.061	48	580.751,194 634.754,42	49	580.762,5 634.756,469	11.49
49	580.762,5 634.756,469	50	580.793,072 634.754,268	30.651	50	580.793,072 634.754,268	51	580.798,338 634.754,22	5.266	51	580.798,338 634.754,22	52	580.800,643 634.754,505	2.323
52	580.800,643 634.754,505	53	580.804,946 634.756,61	4.79	53	580.804,946 634.756,61	54	580.809,39 634.757,816	4.605	54	580.809,39 634.757,816	55	580.815,391 634.758,169	6.011
55	580.815,391 634.758,169	56	580.829,556 634.757,157	14.201	56	580.829,556 634.757,157	57	580.835,62 634.758,309	6.172	57	580.835,62 634.758,309	58	580.849,327 634.759,749	13.782
58	580.849,327 634.759,749	59	580.854,645 634.757,217	5.89	59	580.854,645 634.757,217	60	580.865,51 634.751,005	12.515	60	580.865,51 634.751,005	61	580.876,821 634.743,498	13.575
61	580.876,821 634.743,498	62	580.881,477 634.740,719	5.422	62	580.881,477 634.740,719	1	580.887,786 634.738,349	6.739					

** Lungimile segmentelor sunt determinate în planul de proiecție Stereo 70 și sunt rotunjite la 1 milimetru.

*** Distanța dintre puncte este formată din segmente cumulate ce sunt mai mici decât valoarea 1 milimetru.

**DATE DESPRE IMOBILUL NR. 2407**

Oficiul de Cadastru și Publicitate Imobiliară NEAMT
Biroul de Cadastru și Publicitate Imobiliară Targu-Neamt

A. Partea I. Descrierea imobilului

TEREN Intravilan

Adresa: Loc. Dolhesti, Jud. Neamt

Nr. Crt	Nr cadastral Nr. topografic	Suprafața* (mp)	Observații / Referințe
A1		1.209	Sector cadastral:235 Teren neimprejmuit;

B. Partea II. Proprietari și acte

Inscrieri privitoare la dreptul de proprietate și alte drepturi reale		Referințe
/		
Act Normativ nr. 7, din 13/03/1996 emis de GUVERNUL ROMÂNIEI;		
B1	Inscrierea provizorie, drept de PROPRIETATE, dobandit prin Lege, cota actuala 1/1, cota initiala 1/1	A1
1) COMUNA PIPIRIG, CIF:99999999999999, PROPRIETAR NEIDENTIFICAT		

C. Partea III. SARCINI .

Inscrieri privind dezmembramintele dreptului de proprietate, drepturi reale de garanție și sarcini	Referințe
NU SUNT	

Anexa Nr. 1 La Partea I

Teren

Nr cadastral	Suprafața (mp)*	Observații / Referințe
	1.209	

* Suprafața este determinată în planul de proiecție Stereo 70.

DETALII LINIARE IMOBIL



Date referitoare la teren

Crt	Categorie folosință	Intra vilan	Suprafața (mp)	Tarla	Parcelă	Nr. topo	Observații / Referințe
1	neproductiv	DA	1.209	-	-	-	

Lungime Segmente

1) Valorile lungimilor segmentelor sunt obținute din proiecție în plan.

Punct început	X / Y	Punct sfârșit	X / Y	Lungime segment (** (m)
1	580.640,989 635.026,203	2	580.664,566 635.037,678	26.221
2	580.664,566 635.037,678	3	580.676,646 635.044,206	13.731
3	580.676,646 635.044,206	4	580.717,558 635.064,341	45.598
4	580.717,558 635.064,341	5	580.801,579 635.115,998	98.63
5	580.801,579 635.115,998	6	580.772,423 635.102,593	32.09

Punct început	X / Y	Punct sfârșit	X / Y	Lungime segment (** (m)
6	580.772,423 635.102,593	7	580.686,074 635.058,851	96.796
7	580.686,074 635.058,851	8	580.677,569 635.055,714	9.065
8	580.677,569 635.055,714	9	580.668,63 635.051,122	10.049
9	580.668,63 635.051,122	10	580.663,238 635.046,433	7.146
10	580.663,238 635.046,433	11	580.658,095 635.041,877	6.871
11	580.658,095 635.041,877	12	580.651,387 635.039,343	7.171
12	580.651,387 635.039,343	13	580.640,656 635.031,28	13.423
13	580.640,656 635.031,28	1	580.640,989 635.026,203	5.088

** Lungimile segmentelor sunt determinate în planul de proiecție Stereo 70 și sunt rotunjite la 1 milimetru.

*** Distanța dintre puncte este formată din segmente cumulate ce sunt mai mici decât valoarea 1 milimetru.

**DATE DESPRE IMOBILUL NR. 2408**

Oficiul de Cadastru și Publicitate Imobiliară NEAMT
Biroul de Cadastru și Publicitate Imobiliară Targu-Neamt

A. Partea I. Descrierea imobilului

TEREN Intravilan

Adresa: Loc. Dolhesti, Jud. Neamt

Nr. Crt	Nr cadastral Nr. topografic	Suprafața* (mp)	Observații / Referințe
A1	52039	3.600	Sector cadastral:235 Teren imprejmuit;

Construcții

Crt	Nr cadastral Nr. topografic	Adresa	Observații / Referințe
A1.1		Loc. Dolhesti, Splaiul Chirileni, Jud. Neamt	Nr. niveluri:2; S. construita la sol:175 mp; Casă de locuit
A1.2		Loc. Dolhesti, Splaiul Chirileni, Jud. Neamt	Nr. niveluri:1; S. construita la sol:28 mp;
A1.3		Loc. Dolhesti, Splaiul Chirileni, Jud. Neamt	Nr. niveluri:1; S. construita la sol:33 mp;
A1.4		Loc. Dolhesti, Splaiul Chirileni, Jud. Neamt	Nr. niveluri:1; S. construita la sol:36 mp;

B. Partea II. Proprietari și acte

Inscrieri privitoare la dreptul de proprietate și alte drepturi reale		Referințe
26092 / 01/11/2016		
Act Notarial nr. 2312 - contract de vanzare, din 31/10/2016 emis de NP Andronache Laura (CONTRACT VANZARE);		
B1	Intabulare, drept de PROPRIETATEcu titlu de cumparare, dobandit prin Conventie, cota actuala 1/1, cota initiala 1/1 1) BALMUJ FLORIN 2) GUȘĂ VALENTINA, - soti	A1
B2	Intabulare, drept de PROPRIETATEcu titlu de cumparare, dobandit prin Conventie, cota actuala 1/1, cota initiala 1/1 1) BALMUJ FLORIN 2) GUȘĂ VALENTINA, - soti	A1.1
/		
Act Administrativ nr. 17408, din 01/11/2023 emis de PRIMARIA COMUNEI PIPIRIG;		
B3	Intabulare, drept de PROPRIETATE, dobandit prin Lege, cota actuala 1/1, cota initiala 1/1 1) BALMUJ FLORIN 2) GUȘĂ VALENTINA, - soti	A1.2, A1.3, A1.4

C. Partea III. SARCINI

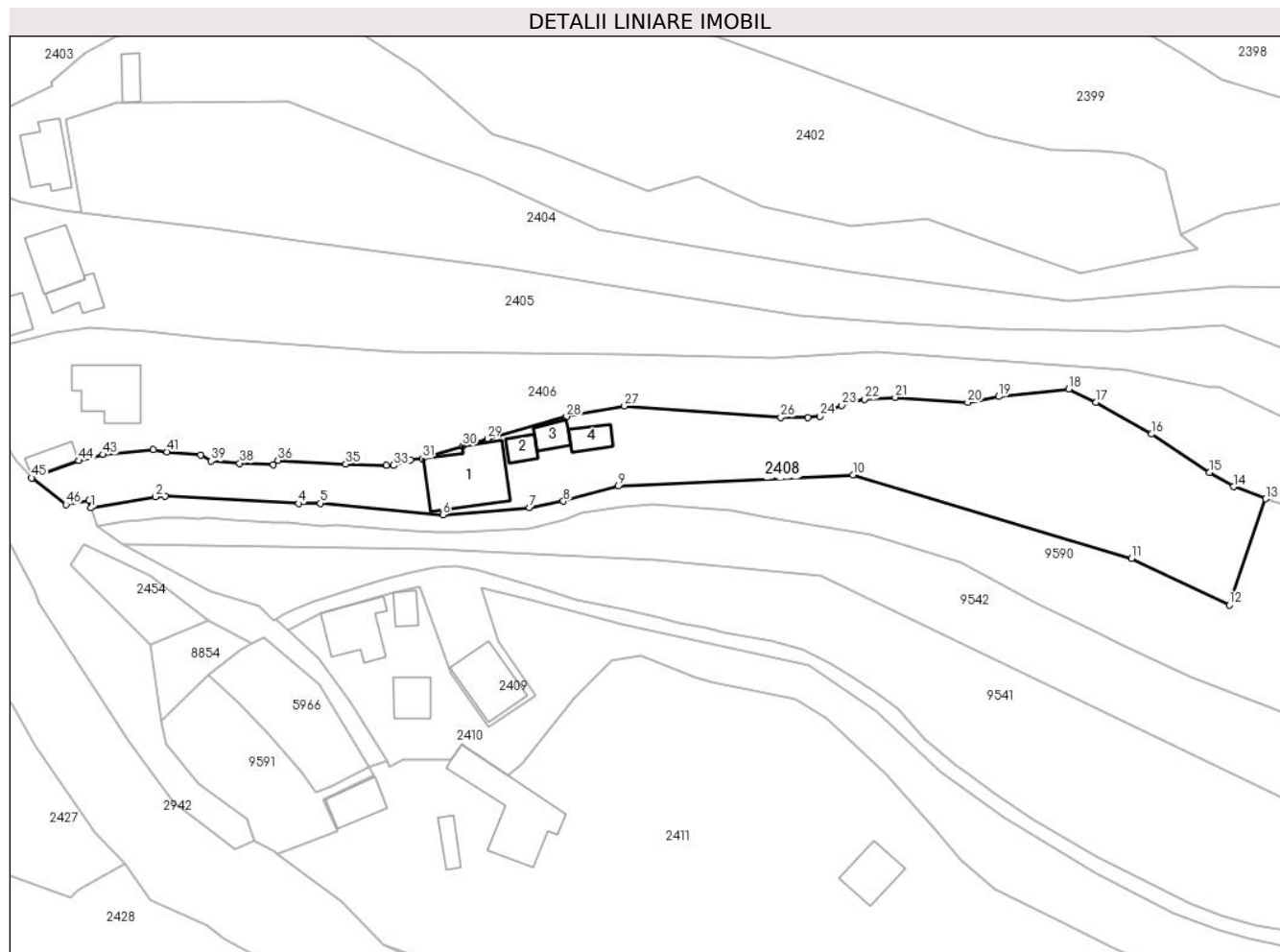
Inscrieri privind dezmembramintele dreptului de proprietate, drepturi reale de garanție și sarcini		Referințe
26092 / 01/11/2016		
Act Notarial nr. 2312 - contract de vanzare, din 31/10/2016 emis de NP Andronache Laura (CONTRACT VANZARE);		
C1	Intabulare, drept de UZUFRACT VIAGER, dobandit prin Conventie, cota actuala 1/1, cota initiala 1/1 1) BALMUJ GHEORGHE 2) BALMUJ IOANA, - soti	A1.1

Anexa Nr. 1 La Partea I

Teren

Nr cadastral	Suprafața (mp)*	Observații / Referințe
52039	3.600	

* Suprafața este determinată în planul de proiecție Stereo 70.



Date referitoare la teren

Crt	Categorie folosință	Intravilan	Suprafața (mp)	Tarla	Parcelă	Nr. topo	Observații / Referințe
1	curți constructii	DA	421	-	-	-	
2	arabil	DA	601	-	-	-	
3	faneata	DA	983	-	-	-	
4	faneata	DA	1.595	-	-	-	

Date referitoare la construcții

Crt	Număr	Destinație construcție	Supraf. (mp)	Situație juridică	Observații / Referințe
A1.1		construcții de locuințe	Din acte: 89 Masurata: 175	Cu acte	Nr. niveluri:2; S. construita la sol:175 mp; Casă de locuit
A1.2		construcții anexa	28	Cu acte	Nr. niveluri:1; S. construita la sol:28 mp;
A1.3		construcții anexa	33	Cu acte	Nr. niveluri:1; S. construita la sol:33 mp;
A1.4		construcții anexa	36	Cu acte	Nr. niveluri:1; S. construita la sol:36 mp;

Lungime Segmente

1) Valorile lungimilor segmentelor sunt obținute din proiecție în plan.

Punct început	X / Y	Punct sfârșit	X / Y	Lungime segment	Punct început	X / Y	Punct sfârșit	X / Y	Lungime segment	Punct început	X / Y	Punct sfârșit	X / Y	Lungime segment
1	580.658,294 634.736,604	2	580.670,866 634.738,752	12.75 4	2	580.670,866 634.738,752	3	580.672,789 634.738,897	1.928	3	580.672,789 634.738,897	4	580.698,851 634.737,438	26.10 3
4	580.698,851 634.737,438	5	580.703,118 634.737,48	4.267	5	580.703,118 634.737,48	6	580.726,988 634.735,245	23.97 4	6	580.726,988 634.735,245	7	580.743,927 634.736,603	16.99 3
7	580.743,927 634.736,603	8	580.750,574 634.737,889	6.77	8	580.750,574 634.737,889	9	580.761,304 634.740,844	11.12 9	9	580.761,304 634.740,844	10	580.807,144 634.743,048	45.89 3
10	580.807,144 634.743,048	11	580.861,565 634.726,709	56.82 1	11	580.861,565 634.726,709	12	580.880,655 634.717,643	21.13 3	12	580.880,655 634.717,643	13	580.887,786 634.738,349	21.9
13	580.887,786 634.738,349	14	580.881,477 634.740,719	6.739	14	580.881,477 634.740,719	15	580.876,821 634.743,498	5.422	15	580.876,821 634.743,498	16	580.865,51 634.751,005	13.57 5
16	580.865,51 634.751,005	17	580.854,645 634.757,217	12.51 5	17	580.854,645 634.757,217	18	580.849,327 634.759,749	5.89	18	580.849,327 634.759,749	19	580.835,62 634.758,309	13.78 2
19	580.835,62 634.758,309	20	580.829,556 634.757,157	6.172	20	580.829,556 634.757,157	21	580.815,391 634.758,169	14.20 1	21	580.815,391 634.758,169	22	580.809,39 634.757,816	6.011
22	580.809,39 634.757,816	23	580.804,946 634.756,61	4.605	23	580.804,946 634.756,61	24	580.800,643 634.754,505	4.79	24	580.800,643 634.754,505	25	580.798,338 634.754,22	2.323
25	580.798,338 634.754,22	26	580.793,072 634.754,268	5.266	26	580.793,072 634.754,268	27	580.762,5 634.756,469	30.65 1	27	580.762,5 634.756,469	28	580.751,194 634.754,42	11.49
28	580.751,194 634.754,42	29	580.735,725 634.750,098	16.06 1	29	580.735,725 634.750,098	30	580.730,905 634.748,679	5.025	30	580.730,905 634.748,679	31	580.723,037 634.746,227	8.241
31	580.723,037 634.746,227	32	580.720,67 634.745,953	2.383	32	580.720,67 634.745,953	33	580.717,409 634.744,875	3.435	33	580.717,409 634.744,875	34	580.715,986 634.744,923	1.424
34	580.715,986 634.744,923	35	580.708,048 634.745,127	7.941	35	580.708,048 634.745,127	36	580.694,787 634.745,884	13.28 3	36	580.694,787 634.745,884	37	580.693,85 634.745,015	1.278
37	580.693,85 634.745,015	38	580.687,302 634.745,285	6.554	38	580.687,302 634.745,285	39	580.681,72 634.745,708	5.598	39	580.681,72 634.745,708	40	580.679,687 634.746,92	2.367
40	580.679,687 634.746,92	41	580.673,094 634.747,519	6.62	41	580.673,094 634.747,519	42	580.670,43 634.747,971	2.702	42	580.670,43 634.747,971	43	580.660,654 634.746,978	9.826
43	580.660,654 634.746,978	44	580.655,845 634.745,812	4.948	44	580.655,845 634.745,812	45	580.646,669 634.742,426	9.781	45	580.646,669 634.742,426	46	580.653,381 634.737,239	8.483
46	580.653,381 634.737,239	47	580.657,86 634.738,075	4.556	47	580.657,86 634.738,075	1	580.658,294 634.736,604	1.534					

** Lungimile segmentelor sunt determinate în planul de proiecție Stereo 70 și sunt rotunjite la 1 milimetru.

*** Distanța dintre puncte este formată din segmente cumulate ce sunt mai mici decât valoarea 1 milimetru.

**DATE DESPRE IMOBILUL NR. 2409**

Oficiul de Cadastru și Publicitate Imobiliară NEAMT
Biroul de Cadastru și Publicitate Imobiliară Targu-Neamt

A. Partea I. Descrierea imobilului

TEREN Necunoscut

Adresa: Loc. Dolhesti, Splaiul Chirileni, Jud. Neamt, si extravilan UAT Pipirig

Nr. Crt	Nr cadastral Nr. topografic	Suprafața* (mp)	Observații / Referințe
A1		4.316	Sector cadastral:235 Teren imprejmuit;

Construcții

Crt	Nr cadastral Nr. topografic	Adresa	Observații / Referințe
A1.1		Loc. Dolhesti, Splaiul Chirileni, Jud. Neamt, si extravilan UAT Pipirig	Nr. niveluri:1; S. construita la sol:121 mp;

B. Partea II. Proprietari și acte

Inscrieri privitoare la dreptul de proprietate și alte drepturi reale		Referințe
/		
Act Administrativ nr. 11703, din 24/07/2023 emis de PRIMARIA COMUNEI PIPIRIG;		
B1	Inscrierea posesiei, drept de PROPRIETATE, dobandit prin Lege, cota actuala 1/1, cota initiala 1/1 1) HUMULESCU ELENA	A1
Act Administrativ nr. 17408, din 01/11/2023 emis de PRIMARIA COMUNEI PIPIRIG;		
B2	Intabulare, drept de PROPRIETATE, dobandit prin Lege, cota actuala 1/1, cota initiala 1/1 1) HUMULESCU ELENA	A1.1

C. Partea III. SARCINI .

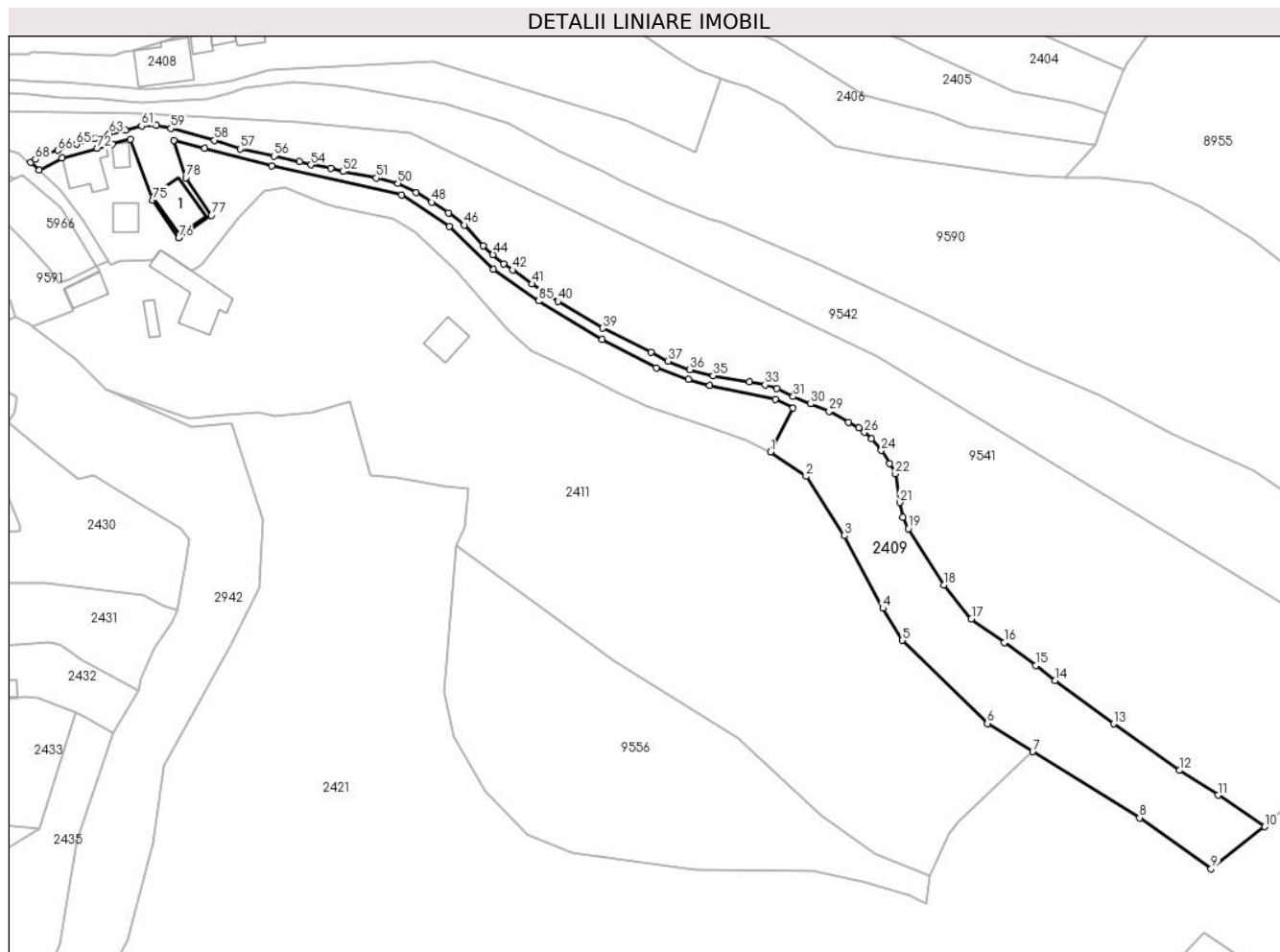
Inscrieri privind dezmembramintele dreptului de proprietate, drepturi reale de garanție și sarcini	Referințe
NU SUNT	

Anexa Nr. 1 La Partea I

Teren

Nr cadastral	Suprafața (mp)*	Observații / Referințe
	4.316	

* Suprafața este determinată în planul de proiecție Stereo 70.



Date referitoare la teren

Crt	Categorie folosință	Intravilan	Suprafața (mp)	Tarla	Parcelă	Nr. topo	Observații / Referințe
1	curți constructii	DA	303	-	-	-	
2	faneata	DA	302	-	-	-	
3	faneata	NU	3.711	-	-	-	

Date referitoare la construcții

Crt	Număr	Destinație construcție	Supraf. (mp)	Situație juridică	Observații / Referințe
A1.1		construcții de locuințe	121	Cu acte	Nr. niveluri:1; S. construita la sol:121 mp;

Lungime Segmente

1) Valorile lungimilor segmentelor sunt obținute din proiecție în plan.

Punct început	X / Y	Punct sfârșit	X / Y	Lungime segment	Punct început	X / Y	Punct sfârșit	X / Y	Lungime segment	Punct început	X / Y	Punct sfârșit	X / Y	Lungime segment
1	580.901,792 634.633,822	2	580.911,751 634.626,943	12.10 4	2	580.911,751 634.626,943	3	580.922,491 634.610,389	19.73 3	3	580.922,491 634.610,389	4	580.933,289 634.590,039	23.03 7
4	580.933,289 634.590,039	5	580.938,825 634.581,06	10.54 8	5	580.938,825 634.581,06	6	580.962,578 634.557,794	33.24 9	6	580.962,578 634.557,794	7	580.975,325 634.549,9	14.99 3
7	580.975,325 634.549,9	8	581.005,28 634.531,35	35.23 4	8	581.005,28 634.531,35	9	581.025,335 634.517,118	24.59 2	9	581.025,335 634.517,118	10	581.040,369 634.528,861	19.07 7

Punct început	X / Y	Punct sfârșit	X / Y	Lungime segment	Punct început	X / Y	Punct sfârșit	X / Y	Lungime segment	Punct început	X / Y	Punct sfârșit	X / Y	Lungime segment
10	581.040,369 634.528,861	11	581.027,266 634.537,706	15.809	11	581.027,266 634.537,706	12	581.016,514 634.544,634	12.791	12	581.016,514 634.544,634	13	580.998,038 634.557,688	22.622
13	580.998,038 634.557,688	14	580.981,577 634.569,82	20.449	14	580.981,577 634.569,82	15	580.976,211 634.574,025	6.817	15	580.976,211 634.574,025	16	580.967,369 634.580,455	10.933
16	580.967,369 634.580,455	17	580.958,135 634.587,038	11.34	17	580.958,135 634.587,038	18	580.950,397 634.596,528	12.245	18	580.950,397 634.596,528	19	580.940,46 634.612,289	18.632
19	580.940,46 634.612,289	20	580.938,843 634.615,56	3.649	20	580.938,843 634.615,56	21	580.938,034 634.619,678	4.197	21	580.938,034 634.619,678	22	580.936,826 634.627,683	8.096
22	580.936,826 634.627,683	23	580.935,238 634.630,597	3.319	23	580.935,238 634.630,597	24	580.932,866 634.634,251	4.356	24	580.932,866 634.634,251	25	580.930,116 634.637,543	4.289
25	580.930,116 634.637,543	26	580.928,149 634.639,344	2.667	26	580.928,149 634.639,344	27	580.926,589 634.640,519	1.953	27	580.926,589 634.640,519	28	580.923,716 634.642,144	3.301
28	580.923,716 634.642,144	29	580.918,274 634.645,203	6.243	29	580.918,274 634.645,203	30	580.912,982 634.647,281	5.685	30	580.912,982 634.647,281	31	580.908,182 634.649,321	5.216
31	580.908,182 634.649,321	32	580.903,608 634.651,512	5.072	32	580.903,608 634.651,512	33	580.900,282 634.652,607	3.502	33	580.900,282 634.652,607	34	580.895,986 634.653,451	4.378
34	580.895,986 634.653,451	35	580.885,743 634.655,189	10.389	35	580.885,743 634.655,189	36	580.879,204 634.656,889	6.756	36	580.879,204 634.656,889	37	580.873,081 634.659,269	6.569
37	580.873,081 634.659,269	38	580.868,265 634.661,718	5.403	38	580.868,265 634.661,718	39	580.854,709 634.668,463	15.141	39	580.854,709 634.668,463	40	580.842,228 634.675,975	14.567
40	580.842,228 634.675,975	41	580.834,926 634.680,903	8.809	41	580.834,926 634.680,903	42	580.829,509 634.684,781	6.662	42	580.829,509 634.684,781	43	580.826,996 634.686,51	3.05
43	580.826,996 634.686,51	44	580.823,991 634.689,104	3.97	44	580.823,991 634.689,104	45	580.821,241 634.691,482	3.636	45	580.821,241 634.691,482	46	580.815,95 634.697,371	7.917
46	580.815,95 634.697,371	47	580.811,494 634.700,74	5.586	47	580.811,494 634.700,74	48	580.806,838 634.703,745	5.542	48	580.806,838 634.703,745	49	580.802,477 634.706,455	5.134
49	580.802,477 634.706,455	50	580.797,337 634.709,023	5.746	50	580.797,337 634.709,023	51	580.791,31 634.710,546	6.216	51	580.791,31 634.710,546	52	580.781,958 634.712,363	9.527
52	580.781,958 634.712,363	53	580.778,509 634.713,302	3.575	53	580.778,509 634.713,302	54	580.772,993 634.714,202	5.589	54	580.772,993 634.714,202	55	580.769,715 634.715,125	3.405
55	580.769,715 634.715,125	56	580.762,619 634.716,672	7.263	56	580.762,619 634.716,672	57	580.753,202 634.718,679	9.628	57	580.753,202 634.718,679	58	580.745,892 634.721,09	7.697
58	580.745,892 634.721,09	59	580.733,694 634.724,438	12.649	59	580.733,694 634.724,438	60	580.729,539 634.725,233	4.23	60	580.729,539 634.725,233	61	580.725,468 634.725,117	4.073
61	580.725,468 634.725,117	62	580.720,993 634.723,992	4.614	62	580.720,993 634.723,992	63	580.716,419 634.722,951	4.691	63	580.716,419 634.722,951	64	580.712,312 634.721,601	4.323
64	580.712,312 634.721,601	65	580.707,176 634.719,97	5.389	65	580.707,176 634.719,97	66	580.701,94 634.718,292	5.498	66	580.701,94 634.718,292	67	580.698,518 634.716,915	3.689
67	580.698,518 634.716,915	68	580.695,755 634.715,707	3.016	68	580.695,755 634.715,707	69	580.694,38 634.714,862	1.614	69	580.694,38 634.714,862	70	580.696,714 634.712,735	3.158
70	580.696,714 634.712,735	71	580.703,116 634.716,114	7.239	71	580.703,116 634.716,114	72	580.713,069 634.718,768	10.301	72	580.713,069 634.718,768	73	580.717,32 634.720,111	4.458
73	580.717,32 634.720,111	74	580.722,386 634.721,322	5.209	74	580.722,386 634.721,322	75	580.728,672 634.704,31	18.136	75	580.728,672 634.704,31	76	580.735,868 634.693,768	12.764
76	580.735,868 634.693,768	77	580.745,068 634.700,068	11.15	77	580.745,068 634.700,068	78	580.737,875 634.710,606	12.759	78	580.737,875 634.710,606	79	580.734,517 634.720,978	10.902
79	580.734,517 634.720,978	80	580.743,158 634.718,808	8.909	80	580.743,158 634.718,808	81	580.761,933 634.713,903	19.405	81	580.761,933 634.713,903	82	580.798,421 634.705,82	37.373
82	580.798,421 634.705,82	83	580.811,8 634.696,974	16.039	83	580.811,8 634.696,974	84	580.824,159 634.685,005	17.205	84	580.824,159 634.685,005	85	580.836,75 634.676,077	15.435
85	580.836,75 634.676,077	86	580.854,576 634.665,343	20.808	86	580.854,576 634.665,343	87	580.869,752 634.657,371	17.142	87	580.869,752 634.657,371	88	580.878,81 634.654,2	9.597
88	580.878,81 634.654,2	89	580.884,664 634.652,438	6.113	89	580.884,664 634.652,438	90	580.903,112 634.648,613	18.84	90	580.903,112 634.648,613	91	580.908,107 634.646,12	5.583
91	580.908,107 634.646,12	1	580.901,792 634.633,822	13.825										

** Lungimile segmentelor sunt determinate în planul de proiecție Stereo 70 și sunt rotunjite la 1 milimetru.

*** Distanța dintre puncte este formată din segmente cumulate ce sunt mai mici decât valoarea 1 milimetru.



DATE DESPRE IMOBILUL NR. 2410

Oficiul de Cadastru și Publicitate Imobiliară NEAMT
Biroul de Cadastru și Publicitate Imobiliară Targu-Neamt

A. Partea I. Descrierea imobilului

TEREN Necunoscut

Adresa: Loc. Dolhesti, Splaiul Chirileni, Jud. Neamt, si extravilan UAT Pipirig

Nr. Crt	Nr cadastral Nr. topografic	Suprafața* (mp)	Observații / Referințe
A1	52038	2.800	Sector cadastral:235 Teren imprejmuit;

Construcții

Crt	Nr cadastral Nr. topografic	Adresa	Observații / Referințe
A1.1	52038-C1	Loc. Dolhesti, Splaiul Chirileni, Jud. Neamt, si extravilan UAT Pipirig	Nr. niveluri:1; S. construita la sol:110 mp; Casă de locuit, construită din bolțari în anul 1993, acoperită cu draniță, compusă din trei camere, bucătărie, baie și hol
A1.2		Loc. Dolhesti, Splaiul Chirileni, Jud. Neamt, si extravilan UAT Pipirig	Nr. niveluri:1; S. construita la sol:57 mp;
A1.3		Loc. Dolhesti, Splaiul Chirileni, Jud. Neamt, si extravilan UAT Pipirig	Nr. niveluri:1; S. construita la sol:30 mp;

B. Partea II. Proprietari și acte

Inscrieri privitoare la dreptul de proprietate și alte drepturi reale	Referințe	
38214 / 10/12/2015		
Act Notarial nr. 543/95 - certificat de mostenitor, din 11/04/1995 emis de Notariatul de Stat Judetul Neamt (certificat pentru atestarea ca petentul este cunoscut ca proprietar nr. 15533/08-12-2015 emis de Primaria Comunei Pipirig; proces verbal de identificare a imobilului nr. 15534/08-12-2015 emis de Primaria Comunei Pipirig; certificat de atestare fiscala nr. 15250/02-12-2015 emis de Primaria Comunei Pipirig;);		
B2	Intabulare, drept de PROPRIETATEcu titlu de drept de mostenire dupa defunctul David Ioan, dobandit prin Succesiune, cota actuala 3/4, cota initiala 3/4 1) MUNTEANU IONELA-MARIA	A1
B4	Intabulare, drept de PROPRIETATEcu titlu de drept de mostenire dupa defunctul David Ioan, dobandit prin Succesiune, cota actuala 3/8, cota initiala 3/8 1) MUNTEANU IONELA-MARIA	A1.1
21778 / 01/09/2016		
Act Notarial nr. Contract de vanzare nr.1655, din 31/08/2016 emis de N0P Andronache Laura;		
B6	Intabulare, drept de PROPRIETATEcu titlu de cumpărare, dobandit prin Conventie, cota actuala 1/4, cota initiala 1/4 1) MUNTEANU IONELA-MARIA 2) MUNTEANU NICOLAIE-CIPRIAN, soti	A1
B7	Intabulare, drept de PROPRIETATEcu titlu de cumpărare, dobandit prin Construire, cota actuala 5/8, cota initiala 5/8 1) MUNTEANU IONELA-MARIA 2) MUNTEANU NICOLAIE-CIPRIAN, soti	A1.1
/		
Act Administrativ nr. 17408, din 01/11/2023 emis de PRIMARIA COMUNEI PIPIRIG;		
B8	Intabulare, drept de PROPRIETATE, dobandit prin Lege, cota actuala 1/1, cota initiala 1/1 1) MUNTEANU IONELA-MARIA 2) MUNTEANU NICOLAIE-CIPRIAN, soti	A1.2, A1.3

C. Partea III. SARCINI

Inscrieri privind dezmembramintele dreptului de proprietate, drepturi reale de garanție și sarcini	Referințe	
21778 / 01/09/2016		
Act Notarial nr. Contract de vanzare nr.1655, din 31/08/2016 emis de N0P Andronache Laura;		
C1	Intabulare, drept de UZUFRACT VIAGER, dobandit prin Conventie, cota actuala 1/4, cota initiala 1/4 1) DAVID MARIA	A1

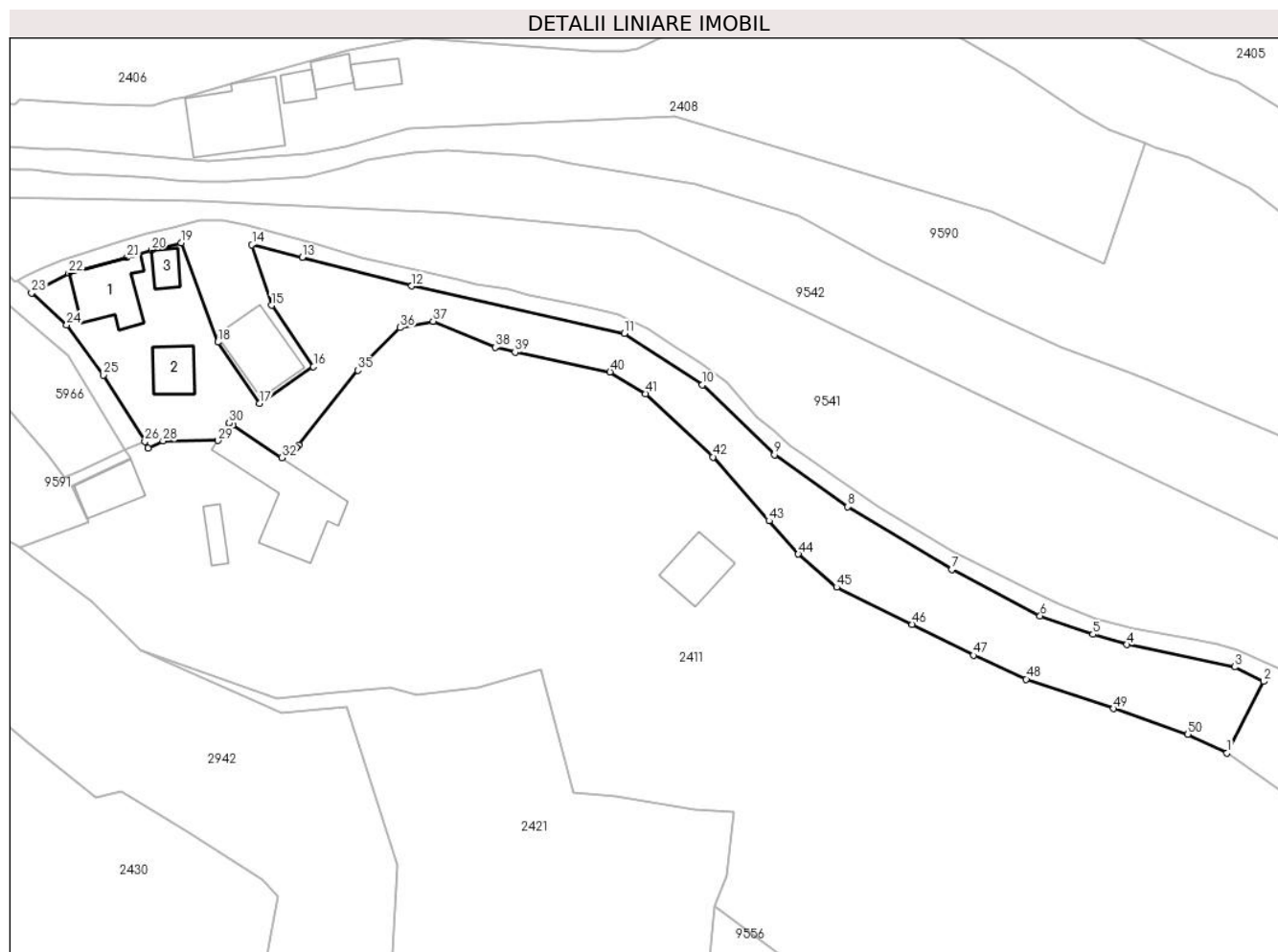
Inscrieri privind dezmembramintele dreptului de proprietate, drepturi reale de garanție și sarcini		Referințe
C2	Intabulare, drept de UZUFRACT VIAGER, dobandit prin Conventie, cota actuala 5/8, cota initiala 5/8	A1.1
	1) DAVID MARIA	

Anexa Nr. 1 La Partea I

Teren

Nr cadastral	Suprafața (mp)*	Observații / Referințe
52038	2.800	

* Suprafața este determinată în planul de proiecție Stereo 70.



Date referitoare la teren

Crt	Categorie folosință	Intravilan	Suprafața (mp)	Tarla	Parcelă	Nr. topo	Observații / Referințe
1	curți construcții	DA	722	-	-	-	
2	faneata	DA	724	-	-	-	
3	faneata	NU	1.354	-	-	-	

Date referitoare la construcții

Crt	Număr	Destinație construcție	Supraf. (mp)	Situație juridică	Observații / Referințe
A1.1	52038-C1	construcții de locuințe	Din acte: 102 Masurata: 110	Cu acte	Nr. niveluri:1; S. construită la sol:110 mp; Casă de locuit, construită din bolțari în anul 1993, acoperită cu draniță, compusă din trei camere, bucatărie, baie și hol
A1.2		construcții anexa	57	Cu acte	Nr. niveluri:1; S. construită la sol:57 mp;
A1.3		construcții anexa	30	Cu acte	Nr. niveluri:1; S. construită la sol:30 mp;

Lungime Segmente

1) Valorile lungimilor segmentelor sunt obținute din proiecție în plan.

Punct început	X / Y	Punct sfârșit	X / Y	Lungime segment	Punct început	X / Y	Punct sfârșit	X / Y	Lungime segment	Punct început	X / Y	Punct sfârșit	X / Y	Lungime segment
---------------	-------	---------------	-------	-----------------	---------------	-------	---------------	-------	-----------------	---------------	-------	---------------	-------	-----------------

Punct început	X / Y	Punct sfârșit	X / Y	Lungime segment	Punct început	X / Y	Punct sfârșit	X / Y	Lungime segment	Punct început	X / Y	Punct sfârșit	X / Y	Lungime segment
1	580.901,792 634.633,822	2	580.908,107 634.646,12	13.825	2	580.908,107 634.646,12	3	580.903,112 634.648,613	5.583	3	580.903,112 634.648,613	4	580.884,664 634.652,438	18.84
4	580.884,664 634.652,438	5	580.878,81 634.654,2	6.113	5	580.878,81 634.654,2	6	580.869,752 634.657,371	9.597	6	580.869,752 634.657,371	7	580.854,576 634.665,343	17.142
7	580.854,576 634.665,343	8	580.836,75 634.676,077	20.808	8	580.836,75 634.676,077	9	580.824,159 634.685,005	15.435	9	580.824,159 634.685,005	10	580.811,8 634.696,974	17.205
10	580.811,8 634.696,974	11	580.798,421 634.705,82	16.039	11	580.798,421 634.705,82	12	580.761,933 634.713,903	37.373	12	580.761,933 634.713,903	13	580.743,158 634.718,808	19.405
13	580.743,158 634.718,808	14	580.734,517 634.720,978	8.909	14	580.734,517 634.720,978	15	580.737,875 634.710,606	10.902	15	580.737,875 634.710,606	16	580.745,068 634.700,068	12.759
16	580.745,068 634.700,068	17	580.735,868 634.693,768	11.15	17	580.735,868 634.693,768	18	580.728,672 634.704,31	12.764	18	580.728,672 634.704,31	19	580.722,386 634.721,322	18.136
19	580.722,386 634.721,322	20	580.717,32 634.720,111	5.209	20	580.717,32 634.720,111	21	580.713,069 634.718,768	4.458	21	580.713,069 634.718,768	22	580.703,116 634.716,114	10.301
22	580.703,116 634.716,114	23	580.696,714 634.712,735	7.239	23	580.696,714 634.712,735	24	580.702,749 634.707,236	8.165	24	580.702,749 634.707,236	25	580.709,013 634.698,646	10.631
25	580.709,013 634.698,646	26	580.716,167 634.687,251	13.455	26	580.716,167 634.687,251	27	580.716,692 634.686,099	1.266	27	580.716,692 634.686,099	28	580.719,269 634.687,341	2.861
28	580.719,269 634.687,341	29	580.728,681 634.687,433	9.412	29	580.728,681 634.687,433	30	580.730,646 634.690,419	3.575	30	580.730,646 634.690,419	31	580.731,228 634.690,036	0.697
31	580.731,228 634.690,036	32	580.739,635 634.684,504	10.064	32	580.739,635 634.684,504	33	580.742,121 634.686,241	3.033	33	580.742,121 634.686,241	34	580.742,546 634.686,662	0.598
34	580.742,546 634.686,662	35	580.752,661 634.699,48	16.328	35	580.752,661 634.699,48	36	580.759,975 634.706,78	10.334	36	580.759,975 634.706,78	37	580.765,593 634.707,856	5.72
37	580.765,593 634.707,856	38	580.776,282 634.703,413	11.576	38	580.776,282 634.703,413	39	580.779,658 634.702,556	3.483	39	580.779,658 634.702,556	40	580.795,952 634.699,184	16.639
40	580.795,952 634.699,184	41	580.802,086 634.695,458	7.177	41	580.802,086 634.695,458	42	580.813,614 634.684,608	15.831	42	580.813,614 634.684,608	43	580.823,252 634.673,663	14.584
43	580.823,252 634.673,663	44	580.828,276 634.667,963	7.598	44	580.828,276 634.667,963	45	580.834,841 634.662,283	8.681	45	580.834,841 634.662,283	46	580.847,799 634.655,933	14.43
46	580.847,799 634.655,933	47	580.858,314 634.650,606	11.787	47	580.858,314 634.650,606	48	580.867,357 634.646,503	9.93	48	580.867,357 634.646,503	49	580.882,354 634.641,474	15.818
49	580.882,354 634.641,474	50	580.895,097 634.637,05	13.489	50	580.895,097 634.637,05	1	580.901,792 634.633,822	7.433					

** Lungimile segmentelor sunt determinate în planul de proiecție Stereo 70 și sunt rotunjite la 1 milimetru.

*** Distanța dintre puncte este formată din segmente cumulate ce sunt mai mici decât valoarea 1 milimetru.



DATE DESPRE IMOBILUL NR. 2411

Oficiul de Cadastru și Publicitate Imobiliară NEAMT
Biroul de Cadastru și Publicitate Imobiliară Targu-Neamt

A. Partea I. Descrierea imobilului

TEREN Necunoscut

Adresa: Loc. Dolhesti, Splaiul Chirileni, Jud. Neamt, Intravilan Dolhesti si extravilan comuna Pipirig, jud. Neamt

Nr. Crt	Nr cadastral Nr. topografic	Suprafața* (mp)	Observații / Referințe
A1	53573	Din acte: 12.600 Masurata: 16.749	Sector cadastral:235 Teren imprejmuit;

Construcții

Crt	Nr cadastral Nr. topografic	Adresa	Observații / Referințe
A1.1	53573-C1	Loc. Dolhesti, Splaiul Chirileni, Jud. Neamt, Intravilan Dolhesti si extravilan comuna Pipirig, jud. Neamt	Nr. niveluri:2; S. construita la sol:212 mp; S. construita desfasurata:292 mp; Casa de locuit(P+M) construita din lemn, acoperita cu tabla construita in anul 1990 . Suprafata constr. Desf. = 292 mp
A1.2	53573-C2	Loc. Dolhesti, Splaiul Chirileni, Jud. Neamt, Intravilan Dolhesti si extravilan comuna Pipirig, jud. Neamt	Nr. niveluri:1; S. construita la sol:31 mp; Casa de locuit din lemn, acoperita cu tabla construita in anul 1995 .
A1.4	53573-C4	Loc. Dolhesti, Splaiul Chirileni, Jud. Neamt, Intravilan Dolhesti si extravilan comuna Pipirig, jud. Neamt	Nr. niveluri:1; S. construita la sol:83 mp; Grajd din lemn, acoperit cu tabla construit in anul 1956.
A1.5		Loc. Dolhesti, Splaiul Chirileni, Jud. Neamt, Intravilan Dolhesti si extravilan comuna Pipirig, jud. Neamt	Nr. niveluri:1; S. construita la sol:67 mp;

B. Partea II. Proprietari și acte

Inscrieri privitoare la dreptul de proprietate și alte drepturi reale	Referințe	
4493 / 02/03/2020		
Act Notarial nr. Certificat de moștenitor nr. 214, din 14/11/1995 emis de NOTARIATUL DE STAT JUDEȚEAN NEAMȚ (act administrativ nr Proces verbal de vecinătate din 17.12.2019, emis de -;act administrativ nr Adeverința nr. 2441 din 19.02.2020, emis de COMUNA PIPIRIG;act administrativ nr Adeverința nr. 174 din 08.01.2020, emis de Comuna Pipirig;act notarial nr Declarație aut nr. nr. 579 din 05.02.2020, emis de NP Teodorescu Mihaela);		
B1	Intabulare, drept de PROPRIETATE, cu titlu de drept de moștenire după defuncții Bulai Maria și Bulai Dumitru, dobandit prin Succesiune, cota actuala 1/1, cota initiala 1/1 1) BULAI VIOREL	A1
B2	Intabulare, drept de PROPRIETATE, cu titlu de drept de moștenire după defuncții Bulai Maria și Bulai Dumitru, dobandit prin Succesiune, cota actuala 1/1, cota initiala 1/1 1) BULAI VIOREL	A1.4
Act Administrativ nr. Certificat de atestare fiscală nr. 2440, din 19/02/2020 emis de Comuna Pipirig (act notarial nr Certificat de moștenitor nr. 214 din 14.11.1995, emis de NOTARIATUL DE STAT JUDEȚEAN NEAMȚ; act administrativ nr Certificat de căsătorie nr. 56235 din 08.08.1975, emis de Consiliul Popular al Municipiului Sibiu);		
B3	Se notează respingerea capătului de cerere având ca obiect intabulare drept de proprietate asupra construcțiilor C1, C2 și C3	A1
/		
Act Administrativ nr. 17408, din 01/11/2023 emis de PRIMARIA COMUNEI PIPIRIG;		
B4	Intabulare, drept de PROPRIETATE, dobandit prin Lege, cota actuala 1/1, cota initiala 1/1 1) BULAI VIOREL	A1.1, A1.2, A1.5

C. Partea III. SARCINI

Inscrieri privind dezmembramentele dreptului de proprietate, drepturi reale de garanție și sarcini	Referințe	
5594 / 16/03/2020		
Act Notarial nr. Contract de constituire a dreptului de superficie aut. nr.560, din 16/03/2020 emis de NP Andronache Laura;		
C1	Intabulare, drept de SUPERFICIE, pe o durata de 5 ani, dobandit prin Conventie, cota actuala 1/1, cota initiala 1/1	A1

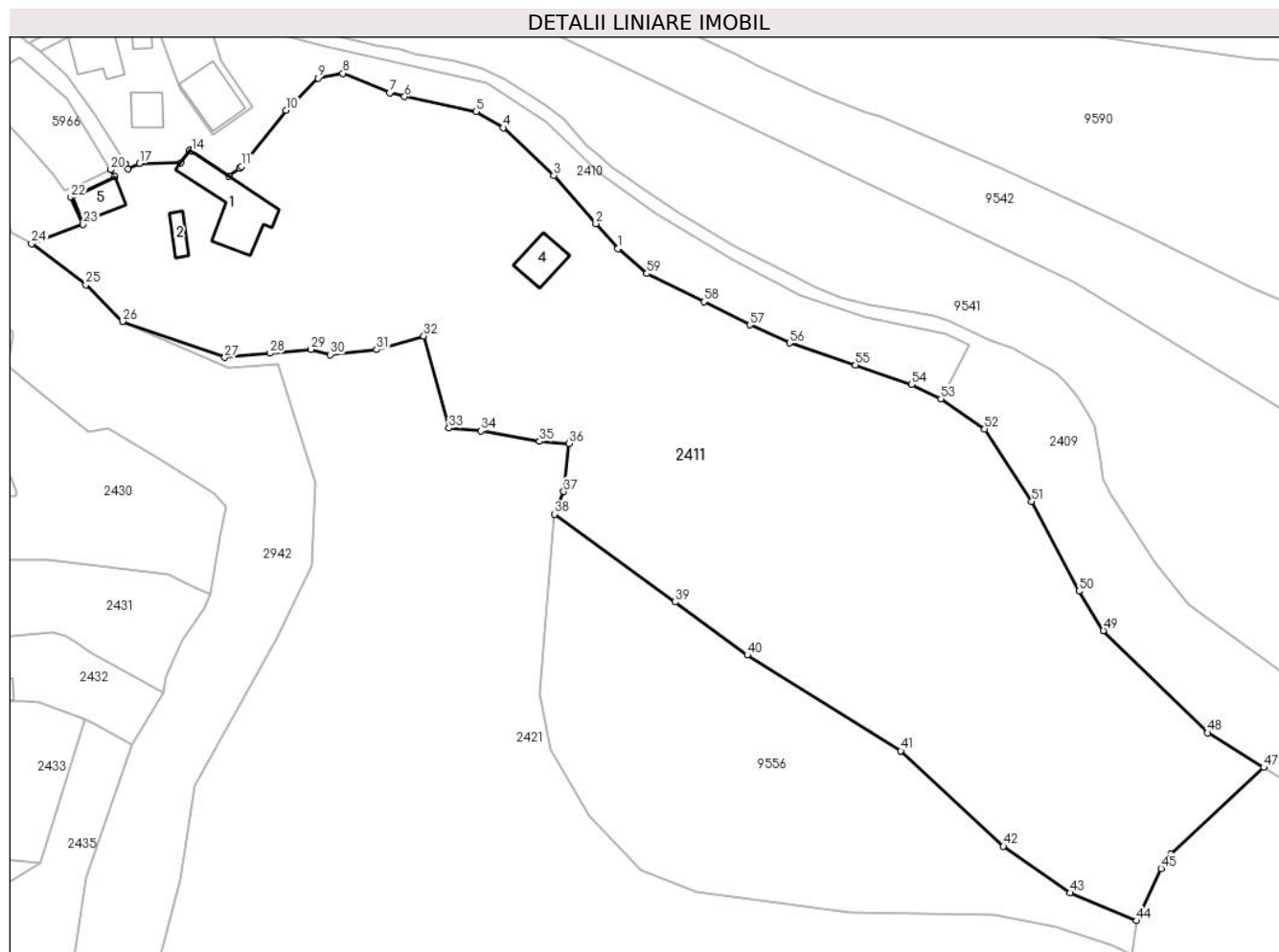
Inscrieri privind dezmembramintele dreptului de proprietate, drepturi reale de garanție și sarcini		Referințe
	1) BULAI GABRIELA	
C2	Se noteaza patrimoniu de afectatiune in favoarea PFA BULAI GABRIELA.	A1
	1) PERSOANEI FIZICE AUTORIZATE BULAI GABRIELA, CIF:37625009	

Anexa Nr. 1 La Partea I

Teren

Nr cadastral	Suprafața (mp)*	Observații / Referințe
53573	Din acte: 12.600 Masurata: 16.749	

* Suprafața este determinată în planul de proiecție Stereo 70.



Date referitoare la teren

Crt	Categorie folosință	Intravilan	Suprafața (mp)	Tarla	Parcelă	Nr. topo	Observații / Referințe
1	curți constructii	DA	813	-	-	-	
2	faneata	DA	5.345	-	-	-	
3	faneata	NU	10.591	-	-	-	

Date referitoare la construcții

Crt	Număr	Destinație construcție	Supraf. (mp)	Situație juridică	Observații / Referințe
A1.1	53573-C1	construcții de locuințe	212	Cu acte	Nr. niveluri:2; S. construita la sol:212 mp; S. construita desfasurata:292 mp; Casa de locuit (P+M) construita din lemn, acoperita cu tabla construita in anul 1990 . Suprafata constr. Desf. = 292 mp
A1.2	53573-C2	construcții de locuințe	31	Cu acte	Nr. niveluri:1; S. construita la sol:31 mp; Casa de locuit din lemn, acoperita cu tabla construita in anul 1995 .
A1.4	53573-C4	construcții anexa	Din acte: 80 Masurata: 83	Cu acte	Nr. niveluri:1; S. construita la sol:83 mp; Grajd din lemn, acoperit cu tabla construit in anul 1956.
A1.5		construcții anexa	67	Cu acte	Nr. niveluri:1; S. construita la sol:67 mp;

Lungime Segmente

1) Valorile lungimilor segmentelor sunt obținute din proiecție în plan.

Punct început	X / Y	Punct sfârșit	X / Y	Lungime segment
1	580.828,276 634.667,963	2	580.823,252 634.673,663	7.598
4	580.802,086 634.695,458	5	580.795,952 634.699,184	7.177
7	580.776,282 634.703,413	8	580.765,593 634.707,856	11.576
10	580.752,661 634.699,48	11	580.742,546 634.686,662	16.328
13	580.739,635 634.684,504	14	580.731,228 634.690,036	10.064
16	580.728,681 634.687,433	17	580.719,269 634.687,341	9.412
19	580.716,167 634.687,251	20	580.712,687 634.685,942	3.718
22	580.703,7 634.679,599	23	580.706,469 634.673,452	6.742
25	580.707,096 634.659,734	26	580.715,427 634.651,41	11.777
28	580.748,99 634.644,151	29	580.758,282 634.645,033	9.334
31	580.773,293 634.644,969	32	580.784,049 634.648,078	11.196
34	580.797,013 634.626,479	35	580.810,396 634.624,092	13.594
37	580.815,899 634.612,695	38	580.813,811 634.607,56	5.543
40	580.857,692 634.575,457	41	580.892,674 634.553,636	41.23
43	580.931,177 634.521,354	44	580.946,372 634.515,005	16.468
46	580.954,173 634.530,13	47	580.975,325 634.549,9	28.953
49	580.938,825 634.581,06	50	580.933,289 634.590,039	10.548
52	580.911,751 634.626,943	53	580.901,792 634.633,822	12.104
55	580.882,354 634.641,474	56	580.867,357 634.646,503	15.818
58	580.847,799 634.655,933	59	580.834,841 634.662,283	14.43

Punct început	X / Y	Punct sfârșit	X / Y	Lungime segment
2	580.823,252 634.673,663	3	580.813,614 634.684,608	14.584
5	580.795,952 634.699,184	6	580.779,658 634.702,556	16.639
8	580.765,593 634.707,856	9	580.759,975 634.706,78	5.72
11	580.742,546 634.686,662	12	580.742,121 634.686,241	0.598
14	580.731,228 634.690,036	15	580.730,646 634.690,419	0.697
17	580.719,269 634.687,341	18	580.716,692 634.686,099	2.861
20	580.712,687 634.685,942	21	580.713,644 634.684,373	1.838
23	580.706,469 634.673,452	24	580.694,724 634.669,053	12.542
26	580.715,427 634.651,41	27	580.738,731 634.643,18	24.715
29	580.758,282 634.645,033	30	580.762,769 634.643,834	4.644
32	580.784,049 634.648,078	33	580.789,741 634.627,119	21.718
35	580.810,396 634.624,092	36	580.817,113 634.623,651	6.731
38	580.813,811 634.607,56	39	580.841,259 634.587,539	33.974
41	580.892,674 634.553,636	42	580.916,037 634.531,953	31.874
44	580.946,372 634.515,005	45	580.951,921 634.526,915	13.139
47	580.975,325 634.549,9	48	580.962,578 634.557,794	14.993
50	580.933,289 634.590,039	51	580.922,491 634.610,389	23.037
53	580.901,792 634.633,822	54	580.895,097 634.637,05	7.433
56	580.867,357 634.646,503	57	580.858,314 634.650,606	9.93
59	580.834,841 634.662,283	1	580.828,276 634.667,963	8.681

Punct început	X / Y	Punct sfârșit	X / Y	Lungime segment
3	580.813,614 634.684,608	4	580.802,086 634.695,458	15.831
6	580.779,658 634.702,556	7	580.776,282 634.703,413	3.483
9	580.759,975 634.706,78	10	580.752,661 634.699,48	10.334
12	580.742,121 634.686,241	13	580.739,635 634.684,504	3.033
15	580.730,646 634.690,419	16	580.728,681 634.687,433	3.575
18	580.716,692 634.686,099	19	580.716,167 634.687,251	1.266
21	580.713,644 634.684,373	22	580.703,7 634.679,599	11.031
24	580.694,724 634.669,053	25	580.707,096 634.659,734	15.489
27	580.738,731 634.643,18	28	580.748,99 634.644,151	10.305
30	580.762,769 634.643,834	31	580.773,293 634.644,969	10.585
33	580.789,741 634.627,119	34	580.797,013 634.626,479	7.3
36	580.817,113 634.623,651	37	580.815,899 634.612,695	11.023
39	580.841,259 634.587,539	40	580.857,692 634.575,457	20.397
42	580.916,037 634.531,953	43	580.931,177 634.521,354	18.481
45	580.951,921 634.526,915	46	580.954,173 634.530,13	3.925
48	580.962,578 634.557,794	49	580.938,825 634.581,06	33.249
51	580.922,491 634.610,389	52	580.911,751 634.626,943	19.733
54	580.895,097 634.637,05	55	580.882,354 634.641,474	13.489
57	580.858,314 634.650,606	58	580.847,799 634.655,933	11.787

** Lungimile segmentelor sunt determinate în planul de proiecție Stereo 70 și sunt rotunjite la 1 milimetru.

*** Distanța dintre puncte este formată din segmente cumulate ce sunt mai mici decât valoarea 1 milimetru.

**DATE DESPRE IMOBILUL NR. 2414**

Oficiul de Cadastru și Publicitate Imobiliară NEAMT
Biroul de Cadastru și Publicitate Imobiliară Targu-Neamt

A. Partea I. Descrierea imobilului

TEREN Intravilan

Adresa: Loc. Dolhesti, Jud. Neamt

Nr. Crt	Nr cadastral Nr. topografic	Suprafața* (mp)	Observații / Referințe
A1		4.341	Sector cadastral:235 Teren imprejmuit;

Construcții

Crt	Nr cadastral Nr. topografic	Adresa	Observații / Referințe
A1.1		Loc. Dolhesti, Jud. Neamt	Nr. niveluri:2; S. construita la sol:109 mp;

B. Partea II. Proprietari și acte

Inscrieri privitoare la dreptul de proprietate și alte drepturi reale	Referințe
/	
Act Administrativ nr. 9472, din 23/06/2023 emis de PRIMARIA COMUNEI PIPIRIG;	
B1	Inscrierea posesiei, drept de PROPRIETATE, dobandit prin Lege, cota actuala 1/1, cota initiala 1/1 1) DOLHESCU ION
	A1
Act Administrativ nr. 17408, din 01/11/2023 emis de PRIMARIA COMUNEI PIPIRIG;	
B2	Intabulare, drept de PROPRIETATE, dobandit prin Lege, cota actuala 1/1, cota initiala 1/1 1) DOLHESCU ION
	A1.1

C. Partea III. SARCINI .

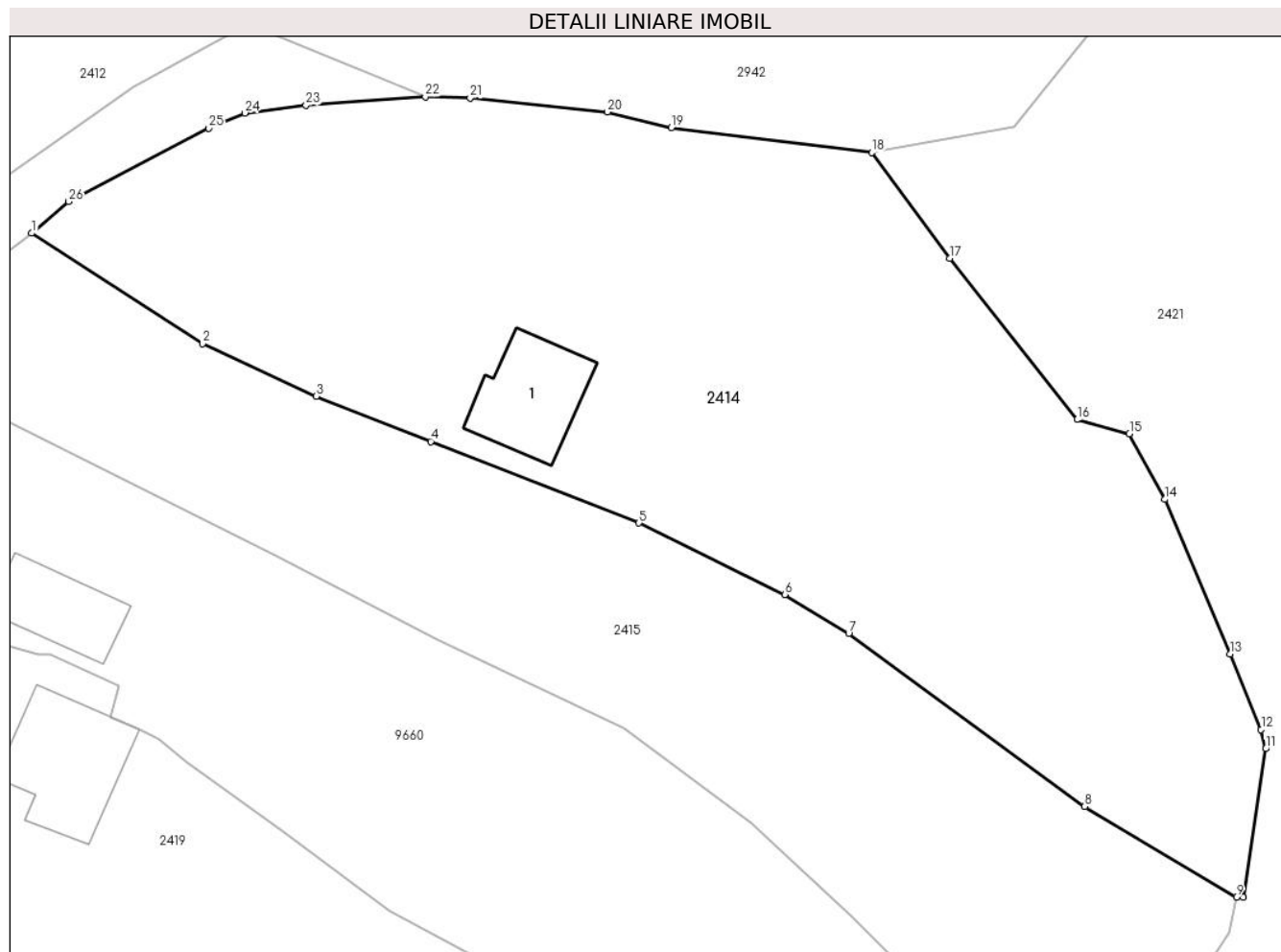
Inscrieri privind dezmembramintele dreptului de proprietate, drepturi reale de garanție și sarcini	Referințe
NU SUNT	

Anexa Nr. 1 La Partea I

Teren

Nr cadastral	Suprafața (mp)*	Observații / Referințe
	4.341	

* Suprafața este determinată în planul de proiecție Stereo 70.



Date referitoare la teren

Crt	Categorie folosință	Intra vilan	Suprafața (mp)	Tarla	Parcelă	Nr. topo	Observații / Referințe
1	curți constructii	DA	253	-	-	-	
2	faneata	DA	3.316	-	-	-	
3	pasune	DA	772	-	-	-	Pășune împădurită

Date referitoare la construcții

Crt	Număr	Destinație construcție	Supraf. (mp)	Situație juridică	Observații / Referințe
A1.1		construcții de locuințe	109	Cu acte	Nr. niveluri:2; S. construita la sol:109 mp;

Lungime Segmente

1) Valorile lungimilor segmentelor sunt obținute din proiecție în plan.

Punct început	X / Y	Punct sfârșit	X / Y	Lungime segment (** (m)
1	580.603,547 634.459,116	2	580.621,031 634.447,81	20.821
3	580.632,69 634.442,448	4	580.644,403 634.437,82	12.594

Punct început	X / Y	Punct sfârșit	X / Y	Lungime segment (** (m)
2	580.621,031 634.447,81	3	580.632,69 634.442,448	12.833
4	580.644,403 634.437,82	5	580.665,686 634.429,497	22.853

Punct început	X / Y	Punct sfârșit	X / Y	Lungime segment (** (m)
5	580.665,686 634.429,497	6	580.680,623 634.422,182	16.632
7	580.687,156 634.418,198	8	580.711,322 634.400,507	29.949
9	580.726,842 634.391,246	10	580.727,554 634.391,206	0.713
11	580.729,841 634.406,416	12	580.729,373 634.408,366	2.005
13	580.726,202 634.416,115	14	580.719,486 634.431,908	17.162
15	580.715,888 634.438,609	16	580.710,526 634.440,058	5.554
17	580.697,496 634.456,556	18	580.689,535 634.467,355	13.416
19	580.669,012 634.469,903	20	580.662,455 634.471,5	6.749
21	580.648,431 634.472,912	22	580.643,833 634.473,071	4.601
23	580.631,62 634.472,169	24	580.625,362 634.471,405	6.304
25	580.621,666 634.469,846	26	580.607,343 634.462,356	16.163

Punct început	X / Y	Punct sfârșit	X / Y	Lungime segment (** (m)
6	580.680,623 634.422,182	7	580.687,156 634.418,198	7.652
8	580.711,322 634.400,507	9	580.726,842 634.391,246	18.073
10	580.727,554 634.391,206	11	580.729,841 634.406,416	15.381
12	580.729,373 634.408,366	13	580.726,202 634.416,115	8.373
14	580.719,486 634.431,908	15	580.715,888 634.438,609	7.606
16	580.710,526 634.440,058	17	580.697,496 634.456,556	21.023
18	580.689,535 634.467,355	19	580.669,012 634.469,903	20.681
20	580.662,455 634.471,5	21	580.648,431 634.472,912	14.095
22	580.643,833 634.473,071	23	580.631,62 634.472,169	12.246
24	580.625,362 634.471,405	25	580.621,666 634.469,846	4.011
26	580.607,343 634.462,356	1	580.603,547 634.459,116	4.991

** Lungimile segmentelor sunt determinate în planul de proiecție Stereo 70 și sunt rotunjite la 1 milimetru.

*** Distanța dintre puncte este formată din segmente cumulate ce sunt mai mici decât valoarea 1 milimetru.

**DATE DESPRE IMOBILUL NR. 2415**

Oficiul de Cadastru și Publicitate Imobiliară NEAMT
Biroul de Cadastru și Publicitate Imobiliară Targu-Neamt

A. Partea I. Descrierea imobilului

TEREN Intravilan

Adresa: Loc. Dolhesti, Jud. Neamt

Nr. Crt	Nr cadastral Nr. topografic	Suprafața* (mp)	Observații / Referințe
A1		2.964	Sector cadastral:235 Teren neimprejmuit;

B. Partea II. Proprietari și acte

Inscrieri privitoare la dreptul de proprietate și alte drepturi reale		Referințe
/		
Act Normativ nr. 7, din 13/03/1996 emis de GUVERNUL ROMÂNIEI;		
B1	Inscrierea provizorie, drept de PROPRIETATE, dobandit prin Lege, cota actuala 1/1, cota initiala 1/1 1) COMUNA PIPIRIG, CIF:99999999999999, PROPRIETAR NEIDENTIFICAT	A1

C. Partea III. SARCINI .

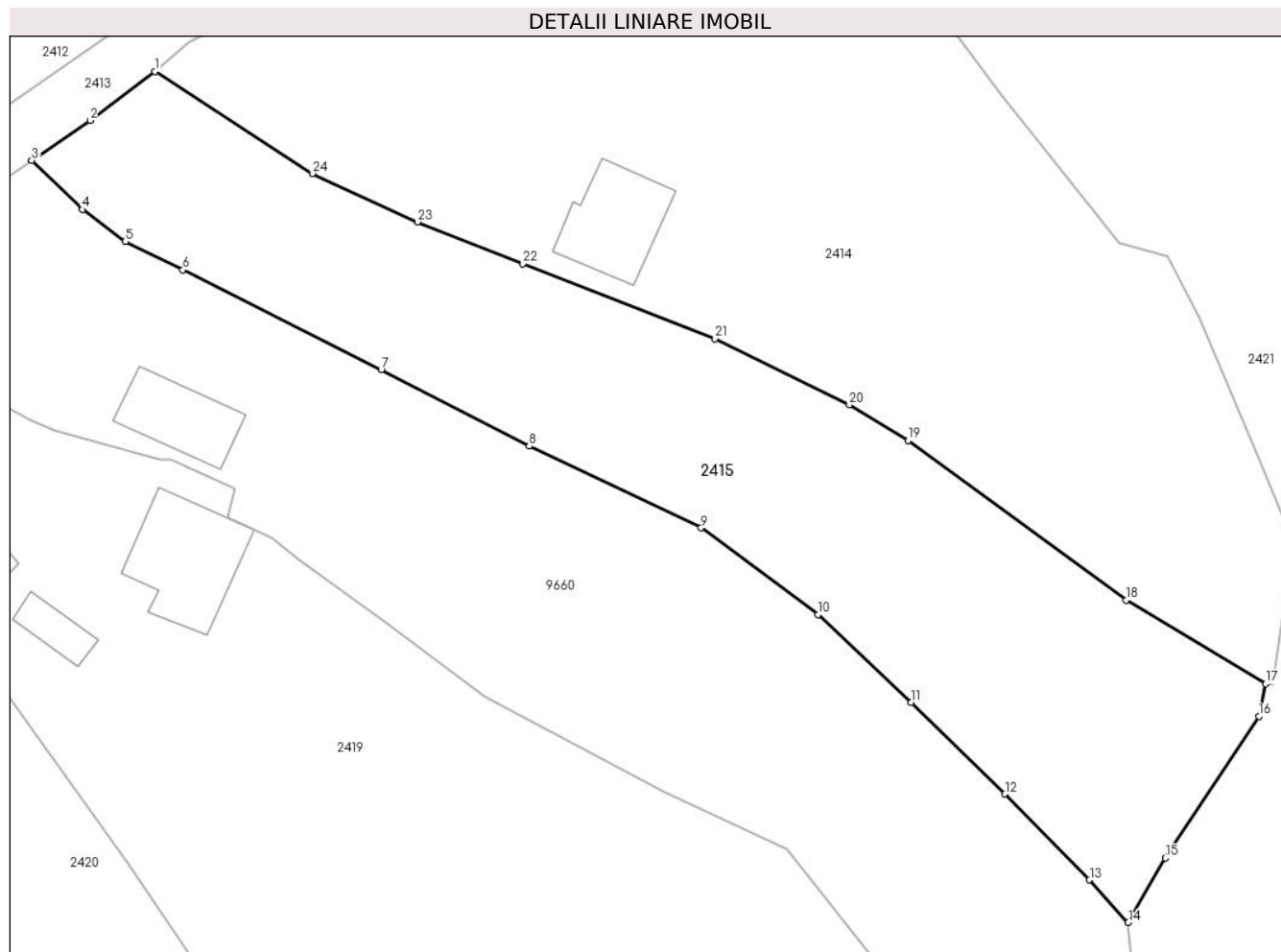
Inscrieri privind dezmembramintele dreptului de proprietate, drepturi reale de garanție și sarcini	Referințe
NU SUNT	

Anexa Nr. 1 La Partea I

Teren

Nr cadastral	Suprafața (mp)*	Observații / Referințe
	2.964	

* Suprafața este determinată în planul de proiecție Stereo 70.



Date referitoare la teren

Crt	Categorie folosință	Intravilan	Suprafața (mp)	Tarla	Parcelă	Nr. topo	Observații / Referințe
1	faneata	DA	2.964	-	-	-	

Lungime Segmente

1) Valorile lungimilor segmentelor sunt obținute din proiecție în plan.

Punct început	X / Y	Punct sfârșit	X / Y	Lungime segment (** (m)
1	580.603,547 634.459,116	2	580.596,367 634.453,685	9.003
3	580.589,885 634.449,279	4	580.595,54 634.443,822	7.859
5	580.600,258 634.440,274	6	580.606,66 634.437,125	7.135
7	580.628,669 634.426,031	8	580.645,113 634.417,572	18.492
9	580.664,181 634.408,523	10	580.677,17 634.398,914	16.157

Punct început	X / Y	Punct sfârșit	X / Y	Lungime segment (** (m)
2	580.596,367 634.453,685	3	580.589,885 634.449,279	7.838
4	580.595,54 634.443,822	5	580.600,258 634.440,274	5.903
6	580.606,66 634.437,125	7	580.628,669 634.426,031	24.647
8	580.645,113 634.417,572	9	580.664,181 634.408,523	21.106
10	580.677,17 634.398,914	11	580.687,493 634.389,195	14.178

Punct început	X / Y	Punct sfârșit	X / Y	Lungime segment (** (m)
11	580.687,493 634.389,195	12	580.697,905 634.379,022	14.557
13	580.707,285 634.369,497	14	580.711,586 634.364,76	6.398
15	580.715,696 634.371,932	16	580.726,072 634.387,618	18.807
17	580.726,842 634.391,246	18	580.711,322 634.400,507	18.073
19	580.687,156 634.418,198	20	580.680,623 634.422,182	7.652
21	580.665,686 634.429,497	22	580.644,403 634.437,82	22.853
23	580.632,69 634.442,448	24	580.621,031 634.447,81	12.833

Punct început	X / Y	Punct sfârșit	X / Y	Lungime segment (** (m)
12	580.697,905 634.379,022	13	580.707,285 634.369,497	13.368
14	580.711,586 634.364,76	15	580.715,696 634.371,932	8.266
16	580.726,072 634.387,618	17	580.726,842 634.391,246	3.709
18	580.711,322 634.400,507	19	580.687,156 634.418,198	29.949
20	580.680,623 634.422,182	21	580.665,686 634.429,497	16.632
22	580.644,403 634.437,82	23	580.632,69 634.442,448	12.594
24	580.621,031 634.447,81	1	580.603,547 634.459,116	20.821

** Lungimile segmentelor sunt determinate în planul de proiecție Stereo 70 și sunt rotunjite la 1 milimetru.

*** Distanța dintre puncte este formată din segmente cumulate ce sunt mai mici decât valoarea 1 milimetru.

**DATE DESPRE IMOBILUL NR. 2419**

Oficiul de Cadastru și Publicitate Imobiliară NEAMT
Biroul de Cadastru și Publicitate Imobiliară Targu-Neamt

A. Partea I. Descrierea imobilului

TEREN Intravilan

Nr. CF vechi:191
Nr. cadastral vechi:231

Adresa: Loc. Dolhesti, Jud. Neamt

Nr. Crt	Nr cadastral Nr. topografic	Suprafața* (mp)	Observații / Referințe
A1	50739	Din acte: 6.321 Masurata: 6.887	Sector cadastral:235 Teren imprejmuit;

Construcții

Crt	Nr cadastral Nr. topografic	Adresa	Observații / Referințe
A1.1	50739-C1	Loc. Dolhesti, Jud. Neamt	Nr. niveluri:1; S. construita la sol:137 mp;
A1.2	50739-C2	Loc. Dolhesti, Jud. Neamt	Nr. niveluri:1; S. construita la sol:33 mp;

B. Partea II. Proprietari și acte

Inscrieri privitoare la dreptul de proprietate și alte drepturi reale		Referințe
1294 / 25/03/2005		
Hotarare Judecatoreasca nr. 837, din 18/05/2004 emis de JUdecatoria Tg. Neamt;		
B1	Intabulare, drept de PROPRIETATE, dobandit prin Hotarare Judecatoreasca, cota actuala 1/1, cota initiala 1/1 1) NISTOR GRIGORE 2) NISTOR ELENA <i>OBSERVATII: (provenita din conversia CF 191)</i>	A1, A1.1, A1.2

C. Partea III. SARCINI .

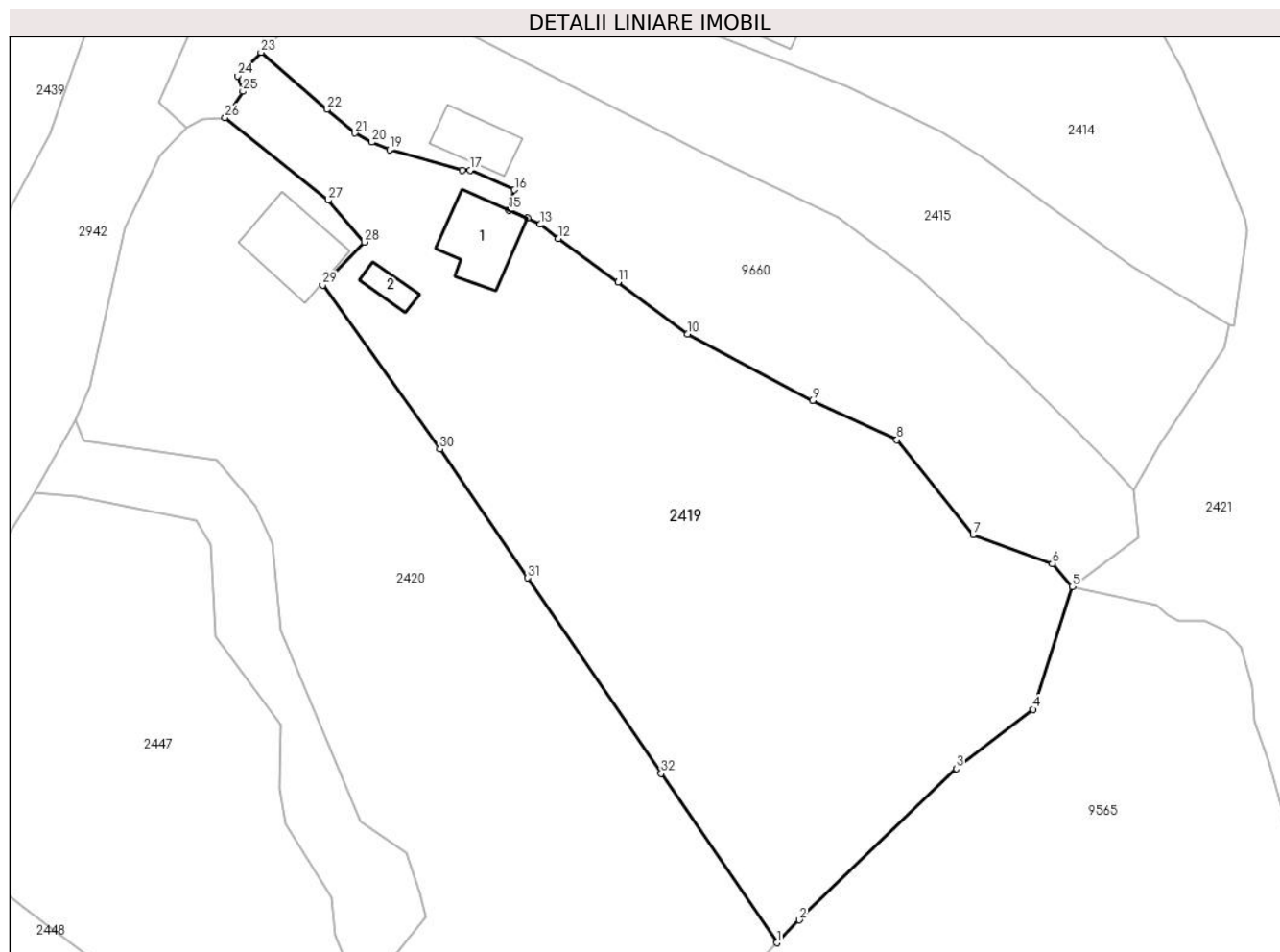
Inscrieri privind dezmembramintele dreptului de proprietate, drepturi reale de garanție și sarcini	Referințe
NU SUNT	

Anexa Nr. 1 La Partea I

Teren

Nr cadastral	Suprafața (mp)*	Observații / Referințe
50739	Din acte: 6.321 Masurata: 6.887	

* Suprafața este determinată în planul de proiecție Stereo 70.



Date referitoare la teren

Crt	Categorie folosință	Intravilan	Suprafața (mp)	Tarla	Parcelă	Nr. topo	Observații / Referințe
1	curți constructii	DA	410	-	-	-	
2	faneata	DA	3.907	-	-	-	
3	pasune	DA	2.570	-	-	-	Pășune împădurită

Date referitoare la construcții

Crt	Număr	Destinație construcție	Supraf. (mp)	Situație juridică	Observații / Referințe
A1.1	50739-C1	construcții de locuințe	Din acte: 122 Masurata: 137	Cu acte	Nr. niveluri:1; S. construita la sol:137 mp;
A1.2	50739-C2	construcții anexa	Din acte: 40 Masurata: 33	Cu acte	Nr. niveluri:1; S. construita la sol:33 mp;

Lungime Segmente

1) Valorile lungimilor segmentelor sunt obținute din proiecție în plan.

Punct început	X / Y	Punct sfârșit	X / Y	Lungime segment (** (m)	Punct început	X / Y	Punct sfârșit	X / Y	Lungime segment (** (m)
---------------	-------	---------------	-------	-------------------------	---------------	-------	---------------	-------	-------------------------

Punct început	X / Y	Punct sfârșit	X / Y	Lungime segment (** (m)
1	580.654,489 634.292,382	2	580.658,069 634.296,033	5.113
3	580.683,215 634.320,264	4	580.695,475 634.329,777	15.518
5	580.701,755 634.349,401	6	580.698,576 634.353,092	4.871
7	580.685,883 634.357,671	8	580.673,688 634.372,883	19.497
9	580.660,171 634.379,173	10	580.640,178 634.389,834	22.658
11	580.629,046 634.398,133	12	580.619,457 634.405,095	11.85
13	580.616,619 634.407,37	14	580.614,55 634.408,334	2.283
15	580.611,605 634.409,633	16	580.612,463 634.412,895	3.373
17	580.605,375 634.416,069	18	580.604,146 634.416,039	1.229
19	580.592,471 634.419,332	20	580.589,609 634.420,525	3.101
21	580.586,948 634.421,999	22	580.582,439 634.425,775	5.881
23	580.571,888 634.434,904	24	580.568,104 634.431,158	5.325
25	580.569,0 634.428,676	26	580.566,143 634.424,445	5.105
27	580.582,651 634.411,262	28	580.588,444 634.404,548	8.868
29	580.581,735 634.397,631	30	580.600,494 634.371,407	32.243
31	580.614,58 634.350,791	32	580.635,959 634.319,501	37.896

Punct început	X / Y	Punct sfârșit	X / Y	Lungime segment (** (m)
2	580.658,069 634.296,033	3	580.683,215 634.320,264	34.921
4	580.695,475 634.329,777	5	580.701,755 634.349,401	20.604
6	580.698,576 634.353,092	7	580.685,883 634.357,671	13.494
8	580.673,688 634.372,883	9	580.660,171 634.379,173	14.909
10	580.640,178 634.389,834	11	580.629,046 634.398,133	13.885
12	580.619,457 634.405,095	13	580.616,619 634.407,37	3.637
14	580.614,55 634.408,334	15	580.611,605 634.409,633	3.219
16	580.612,463 634.412,895	17	580.605,375 634.416,069	7.766
18	580.604,146 634.416,039	19	580.592,471 634.419,332	12.131
20	580.589,609 634.420,525	21	580.586,948 634.421,999	3.042
22	580.582,439 634.425,775	23	580.571,888 634.434,904	13.952
24	580.568,104 634.431,158	25	580.569,0 634.428,676	2.639
26	580.566,143 634.424,445	27	580.582,651 634.411,262	21.126
28	580.588,444 634.404,548	29	580.581,735 634.397,631	9.636
30	580.600,494 634.371,407	31	580.614,58 634.350,791	24.969
32	580.635,959 634.319,501	1	580.654,489 634.292,382	32.845

** Lungimile segmentelor sunt determinate în planul de proiecție Stereo 70 și sunt rotunjite la 1 milimetru.

*** Distanța dintre puncte este formată din segmente cumulate ce sunt mai mici decât valoarea 1 milimetru.

**DATE DESPRE IMOBILUL NR. 2420**

Oficiul de Cadastru și Publicitate Imobiliară NEAMT
Biroul de Cadastru și Publicitate Imobiliară Targu-Neamt

A. Partea I. Descrierea imobilului

TEREN Intravilan

Nr. CF vechi:189
Nr. cadastral vechi:232

Adresa: Loc. Dolhesti, Jud. Neamt

Nr. Crt	Nr cadastral Nr. topografic	Suprafața* (mp)	Observații / Referințe
A1	50737	Din acte: 6.321 Masurata: 6.281	Sector cadastral:235 Teren imprejmuit;

Construcții

Crt	Nr cadastral Nr. topografic	Adresa	Observații / Referințe
A1.1		Loc. Dolhesti, Jud. Neamt	Nr. niveluri:1; S. construita la sol:155 mp;

B. Partea II. Proprietari și acte

Inscrieri privitoare la dreptul de proprietate și alte drepturi reale		Referințe
1500 / 01/04/2005		
Act Notarial nr. 1001, din 31/03/2005 emis de BNP Teodorescu Haralambie;		
B1	Intabulare, drept de PROPRIETATE, dobandit prin Conventie, cota actuala 1/1, cota initiala 1/1 1) NISTOR CONSTANTIN GABRIEL <i>OBSERVATII: (provenita din conversia CF 189)</i>	A1
/		
Act Administrativ nr. 17408, din 01/11/2023 emis de PRIMARIA COMUNEI PIPIRIG;		
B2	Intabulare, drept de PROPRIETATE, dobandit prin Lege, cota actuala 1/1, cota initiala 1/1 1) NISTOR CONSTANTIN GABRIEL	A1.1

C. Partea III. SARCINI .

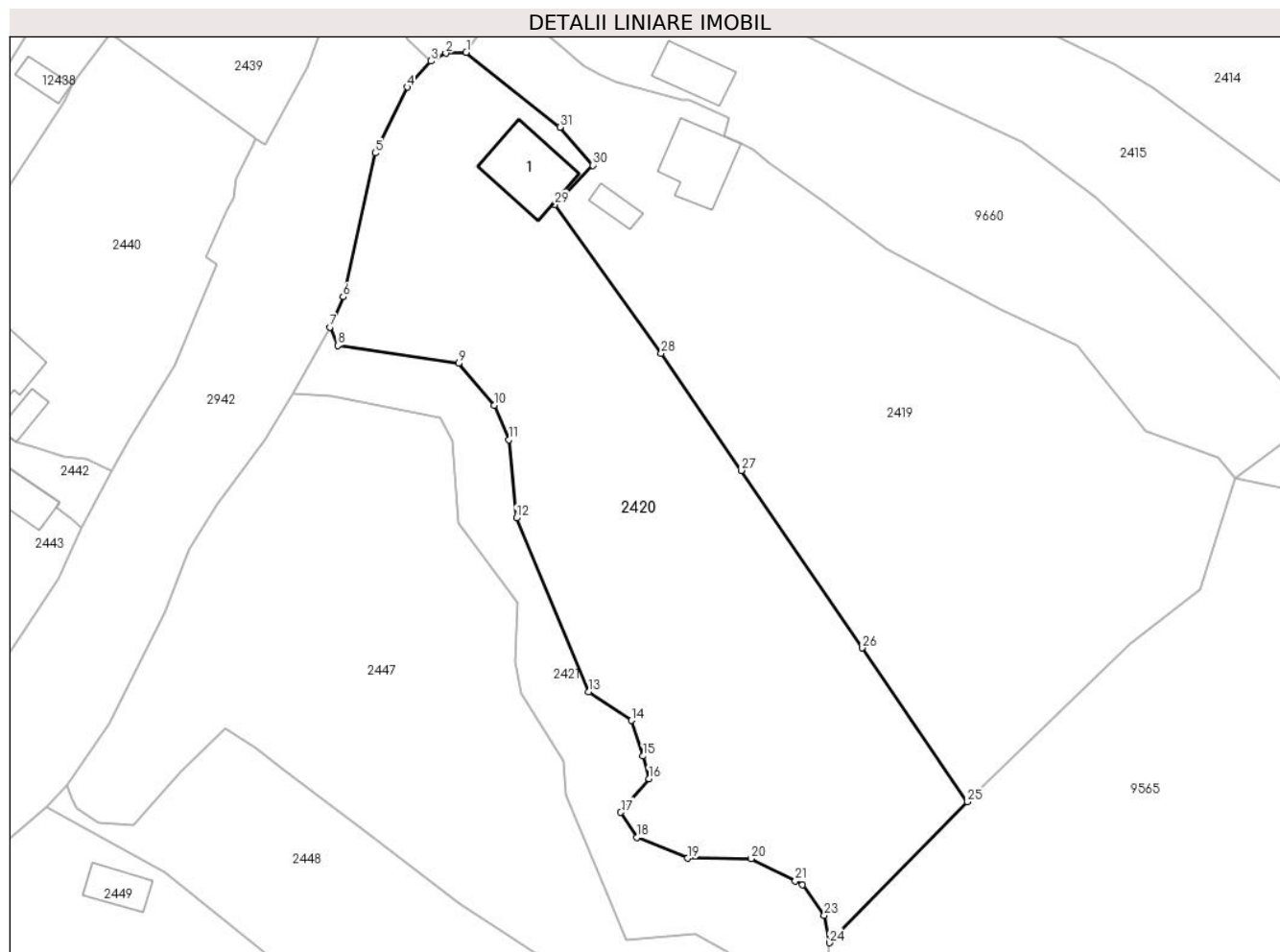
Inscrieri privind dezmembramintele dreptului de proprietate, drepturi reale de garanție și sarcini	Referințe
NU SUNT	

Anexa Nr. 1 La Partea I

Teren

Nr cadastral	Suprafața (mp)*	Observații / Referințe
50737	Din acte: 6.321 Masurata: 6.281	

* Suprafața este determinată în planul de proiecție Stereo 70.



Date referitoare la teren

Crt	Categorie folosință	Intra vilan	Suprafața (mp)	Tarla	Parcelă	Nr. topo	Observații / Referințe
1	curți constructii	DA	349	-	-	-	
2	faneata	DA	3.949	-	-	-	
3	pasune	DA	1.983	-	-	-	

Date referitoare la construcții

Crt	Număr	Destinație construcție	Supraf. (mp)	Situație juridică	Observații / Referințe
A1.1		construcții de locuințe	155	Cu acte	Nr. niveluri:1; S. construita la sol:155 mp;

Lungime Segmente

1) Valorile lungimilor segmentelor sunt obținute din proiecție în plan.

Punct început	X / Y	Punct sfârșit	X / Y	Lungime segment (** (m)	Punct început	X / Y	Punct sfârșit	X / Y	Lungime segment (** (m)
1	580.566,143 634.424,445	2	580.562,559 634.424,278	3.588	2	580.562,559 634.424,278	3	580.559,946 634.422,898	2.955
3	580.559,946 634.422,898	4	580.555,73 634.418,323	6.221	4	580.555,73 634.418,323	5	580.550,134 634.406,701	12.899

Punct început	X / Y	Punct sfârșit	X / Y	Lungime segment (** (m)
5	580.550,134 634.406,701	6	580.544,46 634.381,367	25.962
7	580.542,095 634.376,02	8	580.543,513 634.372,797	3.521
9	580.564,824 634.369,644	10	580.571,065 634.362,252	9.674
11	580.573,682 634.356,211	12	580.574,981 634.342,404	13.868
13	580.587,743 634.311,771	14	580.595,231 634.306,715	9.035
15	580.597,324 634.300,457	16	580.598,337 634.296,449	4.134
17	580.593,371 634.290,541	18	580.596,183 634.286,102	5.255
19	580.605,191 634.282,446	20	580.616,353 634.282,377	11.162
21	580.624,123 634.278,435	22	580.625,418 634.277,79	1.447
23	580.629,253 634.272,394	24	580.630,139 634.267,555	4.919
25	580.654,489 634.292,382	26	580.635,959 634.319,501	32.845
27	580.614,58 634.350,791	28	580.600,494 634.371,407	24.969
29	580.581,735 634.397,631	30	580.588,444 634.404,548	9.636
31	580.582,651 634.411,262	1	580.566,143 634.424,445	21.126

Punct început	X / Y	Punct sfârșit	X / Y	Lungime segment (** (m)
6	580.544,46 634.381,367	7	580.542,095 634.376,02	5.847
8	580.543,513 634.372,797	9	580.564,824 634.369,644	21.543
10	580.571,065 634.362,252	11	580.573,682 634.356,211	6.583
12	580.574,981 634.342,404	13	580.587,743 634.311,771	33.185
14	580.595,231 634.306,715	15	580.597,324 634.300,457	6.599
16	580.598,337 634.296,449	17	580.593,371 634.290,541	7.718
18	580.596,183 634.286,102	19	580.605,191 634.282,446	9.722
20	580.616,353 634.282,377	21	580.624,123 634.278,435	8.713
22	580.625,418 634.277,79	23	580.629,253 634.272,394	6.62
24	580.630,139 634.267,555	25	580.654,489 634.292,382	34.775
26	580.635,959 634.319,501	27	580.614,58 634.350,791	37.896
28	580.600,494 634.371,407	29	580.581,735 634.397,631	32.243
30	580.588,444 634.404,548	31	580.582,651 634.411,262	8.868

** Lungimile segmentelor sunt determinate în planul de proiecție Stereo 70 și sunt rotunjite la 1 milimetru.

*** Distanța dintre puncte este formată din segmente cumulate ce sunt mai mici decât valoarea 1 milimetru.

**DATE DESPRE IMOBILUL NR. 2421**

Oficiul de Cadastru și Publicitate Imobiliară NEAMT
Biroul de Cadastru și Publicitate Imobiliară Targu-Neamt

A. Partea I. Descrierea imobilului

TEREN Intravilan

Adresa: Loc. Dolhesti, Jud. Neamt

Nr. Crt	Nr cadastral Nr. topografic	Suprafața* (mp)	Observații / Referințe
A1		93.842	Sector cadastral:235 Teren neimpregmuit;

B. Partea II. Proprietari și acte

Inscrieri privitoare la dreptul de proprietate și alte drepturi reale		Referințe
/		
Act Normativ nr. 7, din 13/03/1996 emis de GUVERNUL ROMÂNIEI;		
B1	Inscrierea provizorie, drept de PROPRIETATE, dobandit prin Lege, cota actuala 1/1, cota initiala 1/1 1) COMUNA PIPIRIG, CIF:99999999999999, PROPRIETAR NEIDENTIFICAT	A1

C. Partea III. SARCINI .

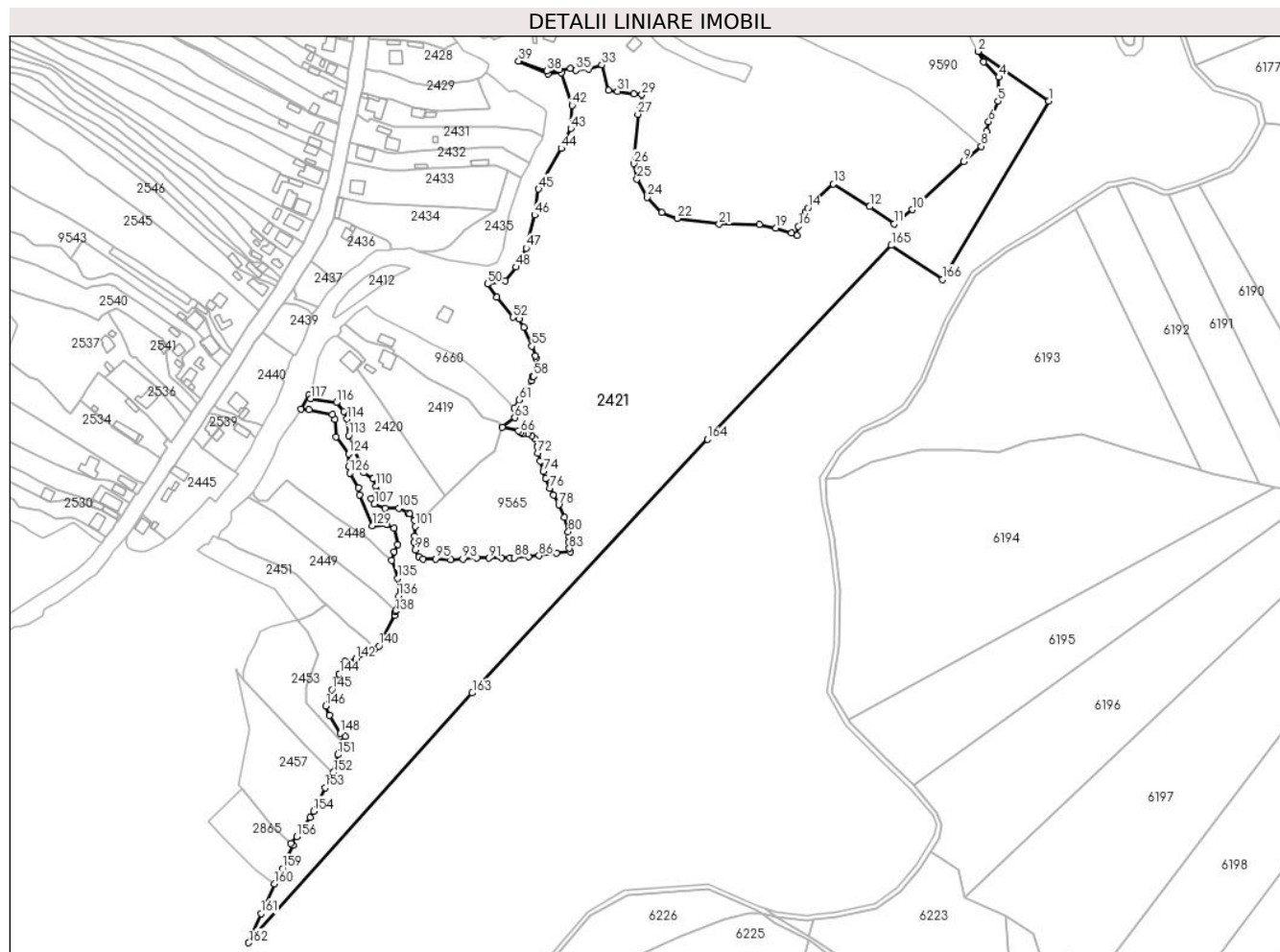
Inscrieri privind dezmembramintele dreptului de proprietate, drepturi reale de garanție și sarcini	Referințe
NU SUNT	

Anexa Nr. 1 La Partea I

Teren

Nr cadastral	Suprafața (mp)*	Observații / Referințe
	93.842	

* Suprafața este determinată în planul de proiecție Stereo 70.



Date referitoare la teren

Crt	Categorie folosință	Intravilan	Suprafața (mp)	Tarla	Parcelă	Nr. topo	Observații / Referințe
1	faneata	DA	2.311	-	-	-	
2	ape curgatoare	DA	1.738	-	-	-	
3	ape curgatoare	DA	966	-	-	-	
4	drum	DA	1.659	-	-	-	
5	drum	DA	1.637	-	-	-	
6	faneata	DA	3.956	-	-	-	
7	faneata	DA	11.424	-	-	-	
8	faneata	DA	16.377	-	-	-	
9	faneata	DA	14.051	-	-	-	
10	padure	DA	3.760	-	-	-	
11	padure	DA	28.731	-	-	-	
12	padure	DA	7.232	-	-	-	

Lungime Segmente

1) Valorile lungimilor segmentelor sunt obținute din proiecție în plan.

Punct început	X / Y	Punct sfârșit	X / Y	Lungime segment	Punct început	X / Y	Punct sfârșit	X / Y	Lungime segment	Punct început	X / Y	Punct sfârșit	X / Y	Lungime segment
1	581.153,05 634.618,251	2	581.094,698 634.659,319	71.355	2	581.094,698 634.659,319	3	581.099,404 634.650,645	9.868	3	581.099,404 634.650,645	4	581.111,92 634.638,082	17.734
4	581.111,92 634.638,082	5	581.111,199 634.618,216	19.879	5	581.111,199 634.618,216	6	581.103,49 634.601,36	18.535	6	581.103,49 634.601,36	7	581.101,748 634.593,461	8.089
7	581.101,748 634.593,461	8	581.097,564 634.581,047	13.1	8	581.097,564 634.581,047	9	581.082,818 634.568,367	19.448	9	581.082,818 634.568,367	10	581.040,369 634.528,861	57.988
10	581.040,369 634.528,861	11	581.025,335 634.517,118	19.077	11	581.025,335 634.517,118	12	581.005,28 634.531,35	24.592	12	581.005,28 634.531,35	13	580.975,325 634.549,9	35.234
13	580.975,325 634.549,9	14	580.954,173 634.530,13	28.953	14	580.954,173 634.530,13	15	580.951,921 634.526,915	3.925	15	580.951,921 634.526,915	16	580.946,372 634.515,005	13.139
16	580.946,372 634.515,005	17	580.945,302 634.507,281	7.798	17	580.945,302 634.507,281	18	580.940,707 634.509,577	5.137	18	580.940,707 634.509,577	19	580.927,902 634.513,508	13.395
19	580.927,902 634.513,508	20	580.914,06 634.516,322	14.125	20	580.914,06 634.516,322	21	580.880,906 634.516,882	33.159	21	580.880,906 634.516,882	22	580.846,249 634.521,618	34.979
22	580.846,249 634.521,618	23	580.833,591 634.526,488	13.563	23	580.833,591 634.526,488	24	580.821,699 634.538,958	17.231	24	580.821,699 634.538,958	25	580.813,035 634.553,921	17.29
25	580.813,035 634.553,921	26	580.810,398 634.566,708	13.056	26	580.810,398 634.566,708	27	580.813,811 634.607,56	40.994	27	580.813,811 634.607,56	28	580.815,899 634.612,695	5.543
28	580.815,899 634.612,695	29	580.817,113 634.623,651	11.023	29	580.817,113 634.623,651	30	580.810,396 634.624,092	6.731	30	580.810,396 634.624,092	31	580.797,013 634.626,479	13.594
31	580.797,013 634.626,479	32	580.789,741 634.627,119	7.3	32	580.789,741 634.627,119	33	580.784,049 634.648,078	21.718	33	580.784,049 634.648,078	34	580.773,293 634.644,969	11.196
34	580.773,293 634.644,969	35	580.762,769 634.643,834	10.585	35	580.762,769 634.643,834	36	580.758,282 634.645,033	4.644	36	580.758,282 634.645,033	37	580.748,99 634.644,151	9.334
37	580.748,99 634.644,151	38	580.738,731 634.643,18	10.305	38	580.738,731 634.643,18	39	580.715,427 634.651,41	24.715	39	580.715,427 634.651,41	40	580.739,504 634.640,762	26.326
40	580.739,504 634.640,762	41	580.750,835 634.641,793	11.378	41	580.750,835 634.641,793	42	580.759,395 634.614,743	28.372	42	580.759,395 634.614,743	43	580.758,401 634.595,718	19.051
43	580.758,401 634.595,718	44	580.750,511 634.579,36	18.161	44	580.750,511 634.579,36	45	580.731,77 634.545,807	38.432	45	580.731,77 634.545,807	46	580.728,679 634.524,392	21.637
46	580.728,679 634.524,392	47	580.721,484 634.497,143	28.183	47	580.721,484 634.497,143	48	580.713,199 634.481,418	17.774	48	580.713,199 634.481,418	49	580.704,078 634.470,02	14.598
49	580.704,078 634.470,02	50	580.689,535 634.467,355	14.785	50	580.689,535 634.467,355	51	580.697,496 634.456,556	13.416	51	580.697,496 634.456,556	52	580.710,526 634.440,058	21.023
52	580.710,526 634.440,058	53	580.715,888 634.438,609	5.554	53	580.715,888 634.438,609	54	580.719,486 634.431,908	7.606	54	580.719,486 634.431,908	55	580.726,202 634.416,115	17.162
55	580.726,202 634.416,115	56	580.729,373 634.408,366	8.373	56	580.729,373 634.408,366	57	580.729,841 634.406,416	2.005	57	580.729,841 634.406,416	58	580.727,554 634.391,206	15.381
58	580.727,554 634.391,206	59	580.726,842 634.391,246	0.713	59	580.726,842 634.391,246	60	580.726,072 634.387,618	3.709	60	580.726,072 634.387,618	61	580.715,696 634.371,932	18.807
61	580.715,696 634.371,932	62	580.711,586 634.364,76	8.266	62	580.711,586 634.364,76	63	580.712,303 634.357,188	7.606	63	580.712,303 634.357,188	64	580.701,755 634.349,401	13.111
64	580.701,755 634.349,401	65	580.715,316 634.346,502	13.867	65	580.715,316 634.346,502	66	580.716,965 634.344,782	2.383	66	580.716,965 634.344,782	67	580.718,83 634.343,922	2.054
67	580.718,83 634.343,922	68	580.722,917 634.343,851	4.088	68	580.722,917 634.343,851	69	580.726,288 634.342,417	3.663	69	580.726,288 634.342,417	70	580.728,726 634.339,694	3.655
70	580.728,726 634.339,694	71	580.730,519 634.333,387	6.557	71	580.730,519 634.333,387	72	580.731,021 634.327,797	5.612	72	580.731,021 634.327,797	73	580.733,172 634.321,203	6.936
73	580.733,172 634.321,203	74	580.735,612 634.312,918	8.637	74	580.735,612 634.312,918	75	580.737,692 634.306,898	6.369	75	580.737,692 634.306,898	76	580.741,069 634.298,867	8.712
76	580.741,069 634.298,867	77	580.744,271 634.293,61	6.155	77	580.744,271 634.293,61	78	580.748,503 634.285,267	9.355	78	580.748,503 634.285,267	79	580.753,077 634.274,866	11.362
79	580.753,077 634.274,866	80	580.756,367 634.263,158	12.161	80	580.756,367 634.263,158	81	580.757,148 634.259,115	4.118	81	580.757,148 634.259,115	82	580.756,837 634.254,357	4.768
82	580.756,837 634.254,357	83	580.757,144 634.249,394	4.972	83	580.757,144 634.249,394	84	580.757,925 634.246,438	3.057	84	580.757,925 634.246,438	85	580.746,458 634.245,295	11.524
85	580.746,458 634.245,295	86	580.732,19 634.243,312	14.405	86	580.732,19 634.243,312	87	580.723,457 634.242,281	8.794	87	580.723,457 634.242,281	88	580.711,834 634.241,695	11.638
88	580.711,834 634.241,695	89	580.708,012 634.241,472	3.829	89	580.708,012 634.241,472	90	580.701,265 634.241,45	6.747	90	580.701,265 634.241,45	91	580.690,834 634.241,379	10.431
91	580.690,834 634.241,379	92	580.680,971 634.241,521	9.864	92	580.680,971 634.241,521	93	580.669,303 634.240,464	11.716	93	580.669,303 634.240,464	94	580.659,582 634.239,825	9.742
94	580.659,582 634.239,825	95	580.646,81 634.240,747	12.805	95	580.646,81 634.240,747	96	580.636,166 634.240,605	10.645	96	580.636,166 634.240,605	97	580.633,115 634.242,378	3.529

Punct început	X / Y	Punct sfârșit	X / Y	Lungime segment	Punct început	X / Y	Punct sfârșit	X / Y	Lungime segment	Punct început	X / Y	Punct sfârșit	X / Y	Lungime segment
97	580.633,115 634.242,378	98	580.629,78 634.248,122	6.642	98	580.629,78 634.248,122	99	580.629,082 634.254,379	6.296	99	580.629,082 634.254,379	100	580.629,496 634.259,54	5.178
100	580.629,496 634.259,54	101	580.630,139 634.267,555	8.041	101	580.630,139 634.267,555	102	580.629,253 634.272,394	4.919	102	580.629,253 634.272,394	103	580.625,418 634.277,79	6.62
103	580.625,418 634.277,79	104	580.624,123 634.278,435	1.447	104	580.624,123 634.278,435	105	580.616,353 634.282,377	8.713	105	580.616,353 634.282,377	106	580.605,191 634.282,446	11.16 2
106	580.605,191 634.282,446	107	580.596,183 634.286,102	9.722	107	580.596,183 634.286,102	108	580.593,371 634.290,541	5.255	108	580.593,371 634.290,541	109	580.598,337 634.296,449	7.718
109	580.598,337 634.296,449	110	580.597,324 634.300,457	4.134	110	580.597,324 634.300,457	111	580.595,231 634.306,715	6.599	111	580.595,231 634.306,715	112	580.587,743 634.311,771	9.035
112	580.587,743 634.311,771	113	580.574,981 634.342,404	33.18 5	113	580.574,981 634.342,404	114	580.573,682 634.356,211	13.86 8	114	580.573,682 634.356,211	115	580.571,065 634.362,252	6.583
115	580.571,065 634.362,252	116	580.564,824 634.369,644	9.674	116	580.564,824 634.369,644	117	580.543,513 634.372,797	21.54 3	117	580.543,513 634.372,797	118	580.542,095 634.376,02	3.521
118	580.542,095 634.376,02	119	580.535,627 634.364,324	13.36 5	119	580.535,627 634.364,324	120	580.542,303 634.363,812	6.696	120	580.542,303 634.363,812	121	580.561,567 634.359,959	19.64 6
121	580.561,567 634.359,959	122	580.563,759 634.356,035	4.495	122	580.563,759 634.356,035	123	580.564,708 634.341,427	14.63 9	123	580.564,708 634.341,427	124	580.575,12 634.327,367	17.49 6
124	580.575,12 634.327,367	125	580.574,808 634.317,082	10.29	125	580.574,808 634.317,082	126	580.575,868 634.311,488	5.694	126	580.575,868 634.311,488	127	580.583,192 634.299,534	14.01 9
127	580.583,192 634.299,534	128	580.583,773 634.293,592	5.97	128	580.583,773 634.293,592	129	580.594,334 634.268,049	27.64	129	580.594,334 634.268,049	130	580.606,532 634.269,063	12.24
130	580.606,532 634.269,063	131	580.612,302 634.265,88	6.59	131	580.612,302 634.265,88	132	580.615,618 634.252,728	13.56 4	132	580.615,618 634.252,728	133	580.612,344 634.246,769	6.799
133	580.612,344 634.246,769	134	580.610,424 634.239,563	7.457	134	580.610,424 634.239,563	135	580.615,435 634.224,673	15.71 1	135	580.615,435 634.224,673	136	580.616,262 634.210,106	14.59
136	580.616,262 634.210,106	137	580.613,848 634.198,349	12.00 2	137	580.613,848 634.198,349	138	580.613,599 634.197,137	1.237	138	580.613,599 634.197,137	139	580.612,867 634.194,254	2.974
139	580.612,867 634.194,254	140	580.600,063 634.168,736	28.55	140	580.600,063 634.168,736	141	580.596,277 634.166,791	4.256	141	580.596,277 634.166,791	142	580.581,054 634.158,397	17.38 4
142	580.581,054 634.158,397	143	580.571,979 634.156,079	9.366	143	580.571,979 634.156,079	144	580.567,21 634.145,817	11.31 6	144	580.567,21 634.145,817	145	580.561,173 634.132,908	14.25 1
145	580.561,173 634.132,908	146	580.556,195 634.119,433	14.36 5	146	580.556,195 634.119,433	147	580.559,184 634.111,563	8.418	147	580.559,184 634.111,563	148	580.568,161 634.096,778	17.29 7
148	580.568,161 634.096,778	149	580.572,182 634.094,243	4.753	149	580.572,182 634.094,243	150	580.570,156 634.089,292	5.349	150	580.570,156 634.089,292	151	580.566,02 634.079,189	10.91 7
151	580.566,02 634.079,189	152	580.562,292 634.064,368	15.28 3	152	580.562,292 634.064,368	153	580.555,398 634.051,914	14.23 5	153	580.555,398 634.051,914	154	580.545,938 634.032,647	21.46 4
154	580.545,938 634.032,647	155	580.543,031 634.027,609	5.817	155	580.543,031 634.027,609	156	580.532,191 634.011,43	19.47 5	156	580.532,191 634.011,43	157	580.527,257 634.006,23	7.168
157	580.527,257 634.006,23	158	580.529,319 634.004,287	2.833	158	580.529,319 634.004,287	159	580.520,134 633.985,141	21.23 5	159	580.520,134 633.985,141	160	580.513,628 633.972,653	14.08 1
160	580.513,628 633.972,653	161	580.502,664 633.948,096	26.89 3	161	580.502,664 633.948,096	162	580.492,381 633.924,051	26.15 2	162	580.492,381 633.924,051	163	580.677,021 634.130,062	276.6 45
163	580.677,021 634.130,062	164	580.871,136 634.339,508	285.5 67	164	580.871,136 634.339,508	165	581.023,2 634.499,287	220.5 74	165	581.023,2 634.499,287	166	581.065,238 634.471,278	50.51 4
166	581.065,238 634.471,278	1	581.153,05 634.618,251	171.2 08										

** Lungimile segmentelor sunt determinate în planul de proiecție Stereo 70 și sunt rotunjite la 1 milimetru.

*** Distanța dintre puncte este formată din segmente cumulate ce sunt mai mici decât valoarea 1 milimetru.

**DATE DESPRE IMOBILUL NR. 2447**

Oficiul de Cadastru și Publicitate Imobiliară NEAMT
Biroul de Cadastru și Publicitate Imobiliară Targu-Neamt

A. Partea I. Descrierea imobilului

TEREN Intravilan

Adresa: Loc. Dolhesti, Jud. Neamt

Nr. Crt	Nr cadastral Nr. topografic	Suprafața* (mp)	Observații / Referințe
A1		5.248	Sector cadastral:235 Teren imprejmuit;

B. Partea II. Proprietari și acte

Inscrieri privitoare la dreptul de proprietate și alte drepturi reale	Referințe
/	
Act Administrativ nr. 11703, din 24/07/2023 emis de PRIMARIA COMUNEI PIPIRIG;	
B1	A1
Inscrierea posesiei, drept de PROPRIETATE, dobandit prin Lege, cota actuala 1/1, cota initiala 1/1	
1) GHERASIM VALERIA	

C. Partea III. SARCINI .

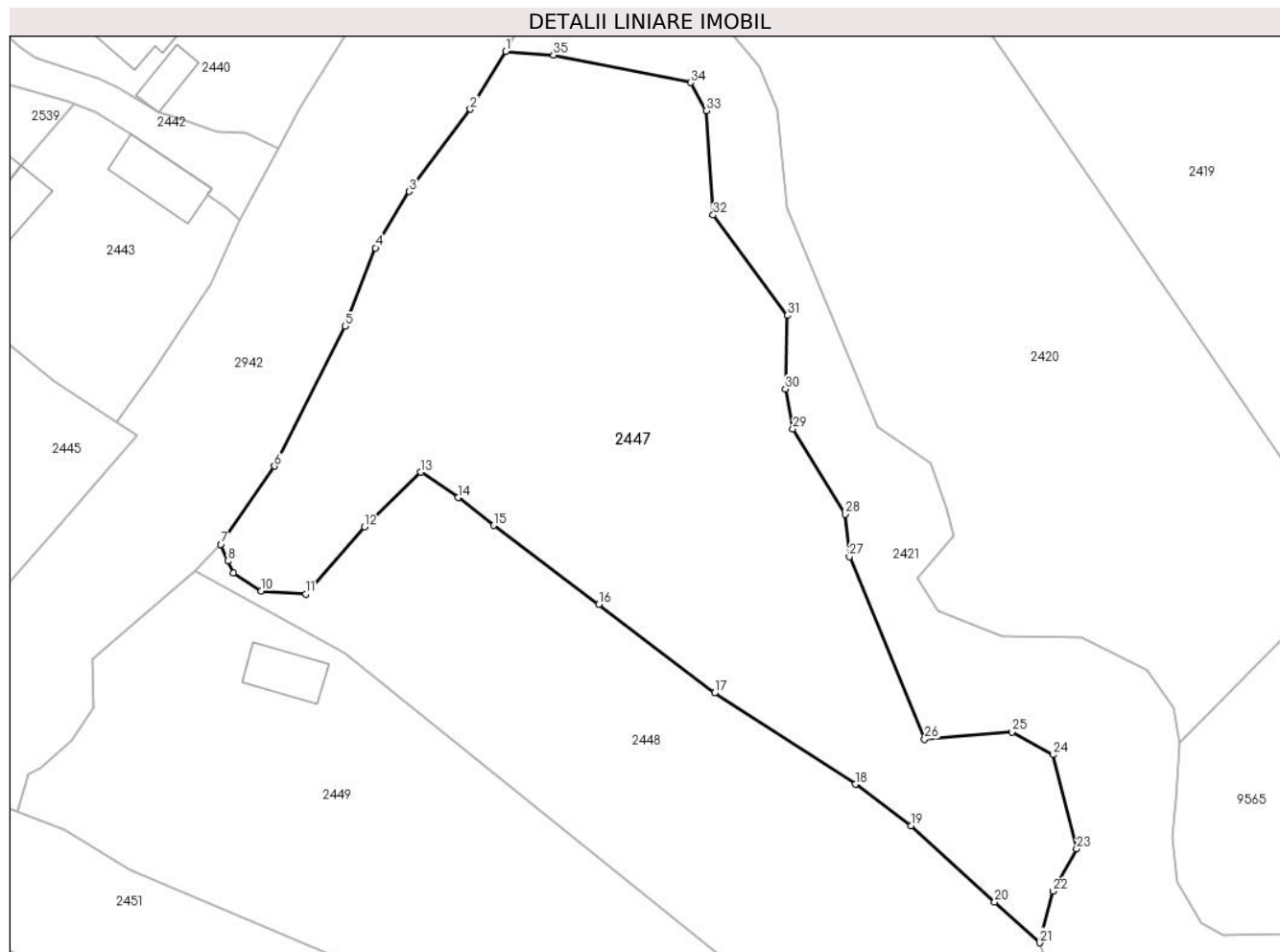
Inscrieri privind dezmembramintele dreptului de proprietate, drepturi reale de garanție și sarcini	Referințe
NU SUNT	

Anexa Nr. 1 La Partea I

Teren

Nr cadastral	Suprafața (mp)*	Observații / Referințe
	5.248	

* Suprafața este determinată în planul de proiecție Stereo 70.



Date referitoare la teren

Crt	Categorie folosință	Intravilan	Suprafața (mp)	Tarla	Parcelă	Nr. topo	Observații / Referințe
1	faneata	DA	5.248	-	-	-	

Lungime Segmente

1) Valorile lungimilor segmentelor sunt obținute din proiecție în plan.

Punct început	X / Y	Punct sfârșit	X / Y	Lungime segment (** (m)
1	580.535,627 634.364,324	2	580.530,658 634.356,233	9.495
3	580.522,112 634.344,712	4	580.517,37 634.336,82	9.207
5	580.513,123 634.325,855	6	580.503,213 634.306,263	21.956
7	580.495,69 634.295,331	8	580.496,659 634.292,992	2.532
9	580.497,49 634.291,355	10	580.501,365 634.288,767	4.66

Punct început	X / Y	Punct sfârșit	X / Y	Lungime segment (** (m)
2	580.530,658 634.356,233	3	580.522,112 634.344,712	14.345
4	580.517,37 634.336,82	5	580.513,123 634.325,855	11.759
6	580.503,213 634.306,263	7	580.495,69 634.295,331	13.27
8	580.496,659 634.292,992	9	580.497,49 634.291,355	1.836
10	580.501,365 634.288,767	11	580.507,599 634.288,376	6.246

Punct început	X / Y	Punct sfârșit	X / Y	Lungime segment (** (m)
11	580.507,599 634.288,376	12	580.515,841 634.297,751	12.483
13	580.523,734 634.305,419	14	580.528,983 634.301,88	6.331
15	580.533,919 634.297,986	16	580.548,668 634.286,903	18.449
17	580.564,889 634.274,535	18	580.584,62 634.261,736	23.519
19	580.592,406 634.255,959	20	580.604,14 634.245,274	15.87
21	580.610,424 634.239,563	22	580.612,344 634.246,769	7.457
23	580.615,618 634.252,728	24	580.612,302 634.265,88	13.564
25	580.606,532 634.269,063	26	580.594,334 634.268,049	12.24
27	580.583,773 634.293,592	28	580.583,192 634.299,534	5.97
29	580.575,868 634.311,488	30	580.574,808 634.317,082	5.694
31	580.575,12 634.327,367	32	580.564,708 634.341,427	17.496
33	580.563,759 634.356,035	34	580.561,567 634.359,959	4.495
35	580.542,303 634.363,812	1	580.535,627 634.364,324	6.696

Punct început	X / Y	Punct sfârșit	X / Y	Lungime segment (** (m)
12	580.515,841 634.297,751	13	580.523,734 634.305,419	11.004
14	580.528,983 634.301,88	15	580.533,919 634.297,986	6.287
16	580.548,668 634.286,903	17	580.564,889 634.274,535	20.398
18	580.584,62 634.261,736	19	580.592,406 634.255,959	9.695
20	580.604,14 634.245,274	21	580.610,424 634.239,563	8.491
22	580.612,344 634.246,769	23	580.615,618 634.252,728	6.799
24	580.612,302 634.265,88	25	580.606,532 634.269,063	6.59
26	580.594,334 634.268,049	27	580.583,773 634.293,592	27.64
28	580.583,192 634.299,534	29	580.575,868 634.311,488	14.019
30	580.574,808 634.317,082	31	580.575,12 634.327,367	10.29
32	580.564,708 634.341,427	33	580.563,759 634.356,035	14.639
34	580.561,567 634.359,959	35	580.542,303 634.363,812	19.646

** Lungimile segmentelor sunt determinate în planul de proiecție Stereo 70 și sunt rotunjite la 1 milimetru.

*** Distanța dintre puncte este formată din segmente cumulate ce sunt mai mici decât valoarea 1 milimetru.

**DATE DESPRE IMOBILUL NR. 2448**

Oficiul de Cadastru și Publicitate Imobiliară NEAMT
Biroul de Cadastru și Publicitate Imobiliară Targu-Neamt

A. Partea I. Descrierea imobilului

TEREN Necunoscut

Adresa: Loc. Dolhesti, Jud. Neamt, si extravilan UAT Pipirig

Nr. Crt	Nr cadastral Nr. topografic	Suprafata* (mp)	Observatii / Referinta
A1		3.725	Sector cadastral:235 Teren imprejmuit;

B. Partea II. Proprietari și acte

Inscrieri privitoare la dreptul de proprietate și alte drepturi reale	Referințe
/	
Act Administrativ nr. 9473, din 23/06/2023 emis de PRIMARIA COMUNEI PIPIRIG;	
B1	A1
Inscrierea posesiei, drept de PROPRIETATE, dobandit prin Lege, cota actuala 1/1, cota initiala 1/1 1) GHERASIM VIORICA	

C. Partea III. SARCINI .

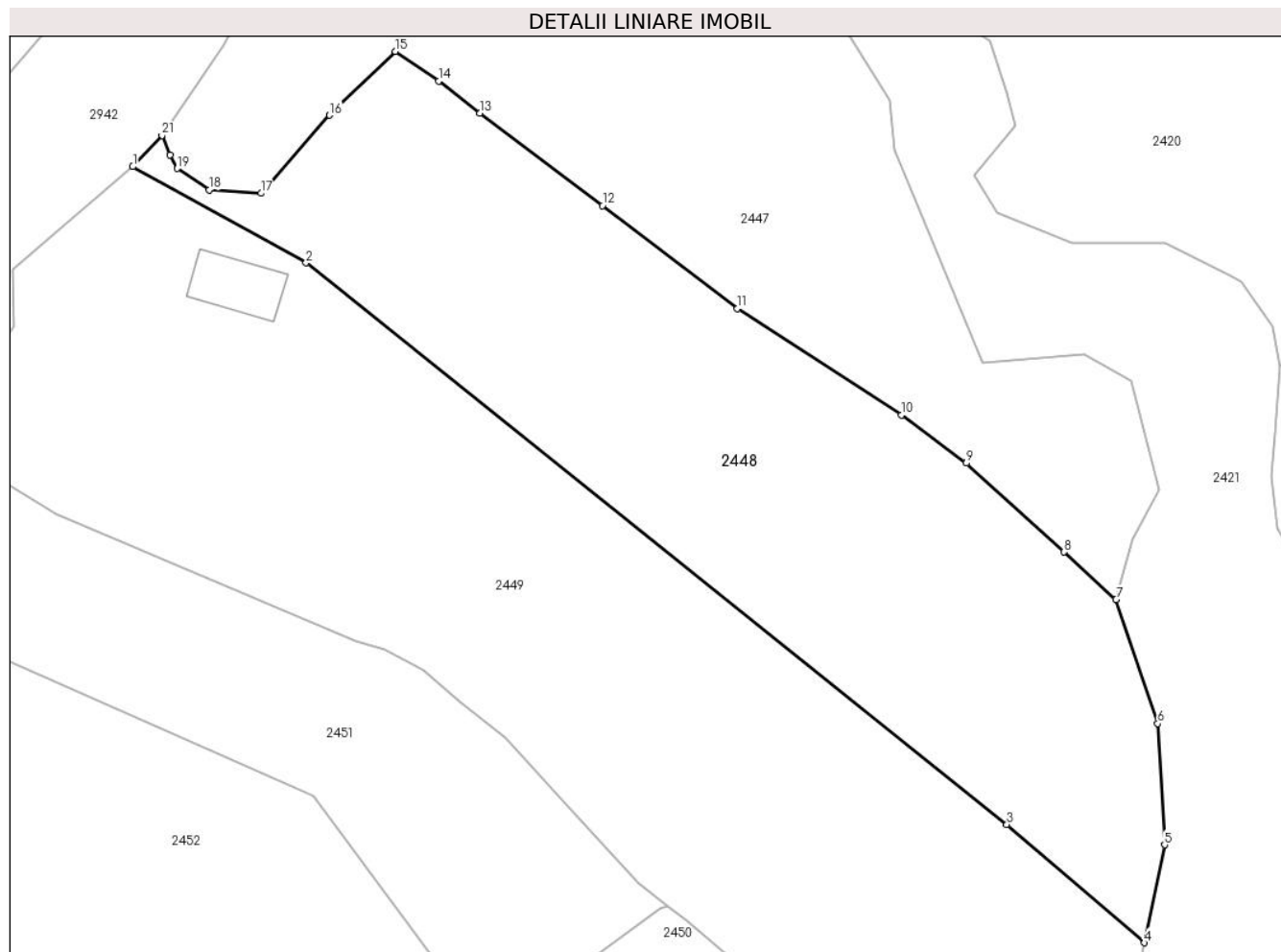
Inscrieri privind dezmembramintele dreptului de proprietate, drepturi reale de garanție și sarcini	Referințe
NU SUNT	

Anexa Nr. 1 La Partea I

Teren

Nr cadastral	Suprafața (mp)*	Observații / Referințe
	3.725	

* Suprafața este determinată în planul de proiecție Stereo 70.



Date referitoare la teren

Crt	Categorie folosință	Intravilan	Suprafața (mp)	Tarla	Parcelă	Nr. topo	Observații / Referințe
1	faneata	DA	3.108	-	-	-	
2	faneata	NU	617	-	-	-	

Lungime Segmente

1) Valorile lungimilor segmentelor sunt obținute din proiecție în plan.

Punct început	X / Y	Punct sfârșit	X / Y	Lungime segment (** (m))
1	580.492,169 634.291,578	2	580.513,017 634.280,023	23.836
3	580.597,29 634.212,562	4	580.613,848 634.198,349	21.821
5	580.616,262 634.210,106	6	580.615,435 634.224,673	14.59
7	580.610,424 634.239,563	8	580.604,14 634.245,274	8.491

Punct început	X / Y	Punct sfârșit	X / Y	Lungime segment (** (m))
2	580.513,017 634.280,023	3	580.597,29 634.212,562	107.949
4	580.613,848 634.198,349	5	580.616,262 634.210,106	12.002
6	580.615,435 634.224,673	7	580.610,424 634.239,563	15.711
8	580.604,14 634.245,274	9	580.592,406 634.255,959	15.87

Punct început	X / Y	Punct sfârșit	X / Y	Lungime segment (** (m)
9	580.592,406 634.255,959	10	580.584,62 634.261,736	9.695
11	580.564,889 634.274,535	12	580.548,668 634.286,903	20.398
13	580.533,919 634.297,986	14	580.528,983 634.301,88	6.287
15	580.523,734 634.305,419	16	580.515,841 634.297,751	11.004
17	580.507,599 634.288,376	18	580.501,365 634.288,767	6.246
19	580.497,49 634.291,355	20	580.496,659 634.292,992	1.836
21	580.495,69 634.295,331	1	580.492,169 634.291,578	5.146

Punct început	X / Y	Punct sfârșit	X / Y	Lungime segment (** (m)
10	580.584,62 634.261,736	11	580.564,889 634.274,535	23.519
12	580.548,668 634.286,903	13	580.533,919 634.297,986	18.449
14	580.528,983 634.301,88	15	580.523,734 634.305,419	6.331
16	580.515,841 634.297,751	17	580.507,599 634.288,376	12.483
18	580.501,365 634.288,767	19	580.497,49 634.291,355	4.66
20	580.496,659 634.292,992	21	580.495,69 634.295,331	2.532

** Lungimile segmentelor sunt determinate în planul de proiecție Stereo 70 și sunt rotunjite la 1 milimetru.

*** Distanța dintre puncte este formată din segmente cumulate ce sunt mai mici decât valoarea 1 milimetru.

**DATE DESPRE IMOBILUL NR. 2449**

Oficiul de Cadastru și Publicitate Imobiliară NEAMT
Biroul de Cadastru și Publicitate Imobiliară Targu-Neamt

A. Partea I. Descrierea imobilului

TEREN Necunoscut

Adresa: Loc. Dolhesti, Jud. Neamt, si extravilan comuna Pipirig

Nr. Crt	Nr cadastral Nr. topografic	Suprafața* (mp)	Observații / Referințe
A1	52260	5.510	Sector cadastral:235 Teren imprejmuit;

Construcții

Crt	Nr cadastral Nr. topografic	Adresa	Observații / Referințe
A1.1	52260-C1	Loc. Dolhesti, Jud. Neamt	Nr. niveluri:1; S. construita la sol:66 mp; S. construita desfasurata:66 mp; Grajd, construit din lemn în anul 1965, acoperit cu plăci de azbociment, compus din două încăperi

B. Partea II. Proprietari și acte

Inscrieri privitoare la dreptul de proprietate și alte drepturi reale		Referințe
5817 / 15/03/2017		
Act Notarial nr. 453 - contract de vanzare, din 14/03/2017 emis de NP Andronache Laura;		
B1	Intabulare, drept de PROPRIETATEcu titlu de cumparare, dobandit prin Conventie, cota actuala 1/1, cota initiala 1/1 1) URSU DUMITRU 2) URSU MIHAELA , - soti	A1
B2	Intabulare, drept de PROPRIETATEcu titlu de cumparare, dobandit prin Conventie, cota actuala 1/1, cota initiala 1/1 1) URSU DUMITRU 2) URSU MIHAELA , - soti	A1.1

C. Partea III. SARCINI .

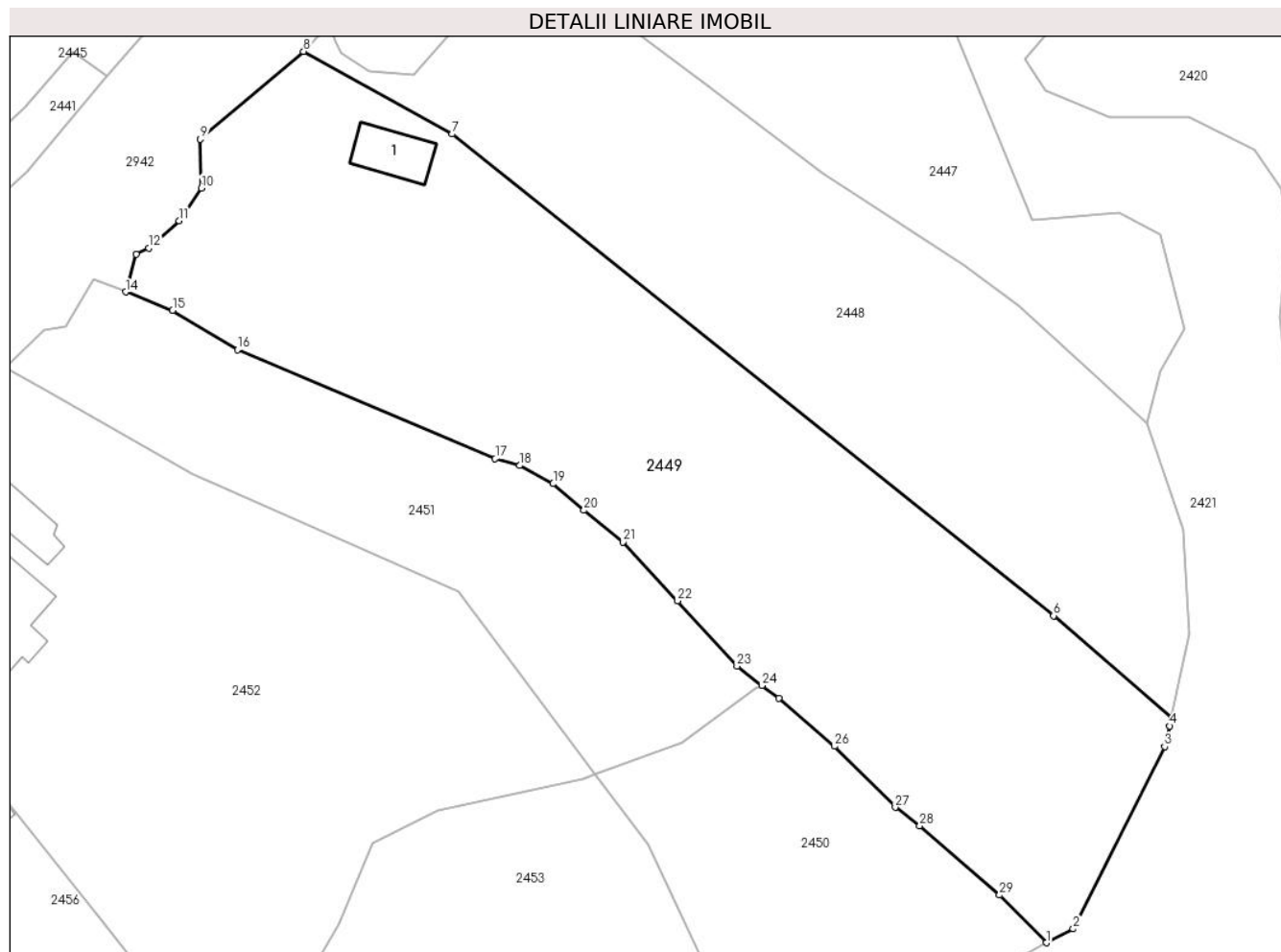
Inscrieri privind dezmembramintele dreptului de proprietate, drepturi reale de garanție și sarcini	Referințe
NU SUNT	

Anexa Nr. 1 La Partea I

Teren

Nr cadastral	Suprafața (mp)*	Observații / Referințe
52260	5.510	

* Suprafața este determinată în planul de proiecție Stereo 70.



Date referitoare la teren

Crt	Categorie folosință	Intravilan	Suprafața (mp)	Tarla	Parcelă	Nr. topo	Observații / Referințe
1	curți constructii	DA	226	-	-	-	
2	faneata	DA	4.061	-	-	-	
3	faneata	NU	1.223	-	-	-	

Date referitoare la construcții

Crt	Număr	Destinație construcție	Supraf. (mp)	Situație juridică	Observații / Referințe
A1.1	52260-C1	construcții anexa	66	Cu acte	Nr. niveluri:1; S. construita la sol:66 mp; S. construita desfasurata:66 mp; Grajd, construit din lemn în anul 1965, acoperit cu plăci de azbociment, compus din două încăperi

Lungime Segmente

1) Valorile lungimilor segmentelor sunt obținute din proiecție în plan.

Punct început	X / Y	Punct sfârșit	X / Y	Lungime segment (** (m)
1	580.596,277 634.166,791	2	580.600,063 634.168,736	4.256

Punct început	X / Y	Punct sfârșit	X / Y	Lungime segment (** (m)
2	580.600,063 634.168,736	3	580.612,867 634.194,254	28.55

Punct început	X / Y	Punct sfârșit	X / Y	Lungime segment (** (m))
3	580.612,867 634.194,254	4	580.613,599 634.197,137	2.974
5	580.613,848 634.198,349	6	580.597,29 634.212,562	21.821
7	580.513,017 634.280,023	8	580.492,169 634.291,578	23.836
9	580.477,713 634.279,277	10	580.477,854 634.272,441	6.837
11	580.474,765 634.267,861	12	580.470,461 634.264,066	5.738
13	580.468,752 634.263,191	14	580.467,264 634.257,896	5.5
15	580.473,833 634.255,355	16	580.482,919 634.249,803	10.648
17	580.519,043 634.234,554	18	580.522,459 634.233,607	3.545
19	580.527,163 634.231,048	20	580.531,467 634.227,331	5.687
21	580.536,941 634.222,89	22	580.544,611 634.214,656	11.253
23	580.552,918 634.205,51	24	580.556,409 634.202,808	4.415
25	580.558,767 634.200,982	26	580.566,587 634.194,292	10.291
27	580.575,11 634.185,75	28	580.578,549 634.183,185	4.29
29	580.589,73 634.173,467	1	580.596,277 634.166,791	9.351

Punct început	X / Y	Punct sfârșit	X / Y	Lungime segment (** (m))
4	580.613,599 634.197,137	5	580.613,848 634.198,349	1.237
6	580.597,29 634.212,562	7	580.513,017 634.280,023	107.949
8	580.492,169 634.291,578	9	580.477,713 634.279,277	18.981
10	580.477,854 634.272,441	11	580.474,765 634.267,861	5.524
12	580.470,461 634.264,066	13	580.468,752 634.263,191	1.92
14	580.467,264 634.257,896	15	580.473,833 634.255,355	7.043
16	580.482,919 634.249,803	17	580.519,043 634.234,554	39.211
18	580.522,459 634.233,607	19	580.527,163 634.231,048	5.355
20	580.531,467 634.227,331	21	580.536,941 634.222,89	7.049
22	580.544,611 634.214,656	23	580.552,918 634.205,51	12.355
24	580.556,409 634.202,808	25	580.558,767 634.200,982	2.982
26	580.566,587 634.194,292	27	580.575,11 634.185,75	12.067
28	580.578,549 634.183,185	29	580.589,73 634.173,467	14.814

** Lungimile segmentelor sunt determinate în planul de proiecție Stereo 70 și sunt rotunjite la 1 milimetru.

*** Distanța dintre puncte este formată din segmente cumulate ce sunt mai mici decât valoarea 1 milimetru.

**DATE DESPRE IMOBILUL NR. 2450**

Oficiul de Cadastru și Publicitate Imobiliară NEAMT
Biroul de Cadastru și Publicitate Imobiliară Targu-Neamt

A. Partea I. Descrierea imobilului

TEREN Necunoscut

Nr. CF vechi:309
Nr. cadastral vechi:328

Adresa: Loc. Dolhesti, Jud. Neamt, si extravilan UAT Pipirig

Nr. Crt	Nr cadastral Nr. topografic	Suprafața* (mp)	Observații / Referințe
A1	50845	Din acte: 2.545 Masurata: 2.643	Sector cadastral:235 Teren imprejmuit;

B. Partea II. Proprietari și acte

Inscrieri privitoare la dreptul de proprietate și alte drepturi reale	Referințe
3499 / 24/08/2006	
Contract De Vanzare-Cumparare nr. 2453, din 23/08/2006 emis de BNP David Radu Constantin;	
B1	A1
Intabulare, drept de PROPRIETATE, dobandit prin Conventie, cota actuala 1/1, cota initiala 1/1	
1) SPATARIU EVA	
2) SPATARIU EUGEN, - soti	
OBSERVATII: (provenita din conversia CF 309)	

C. Partea III. SARCINI .

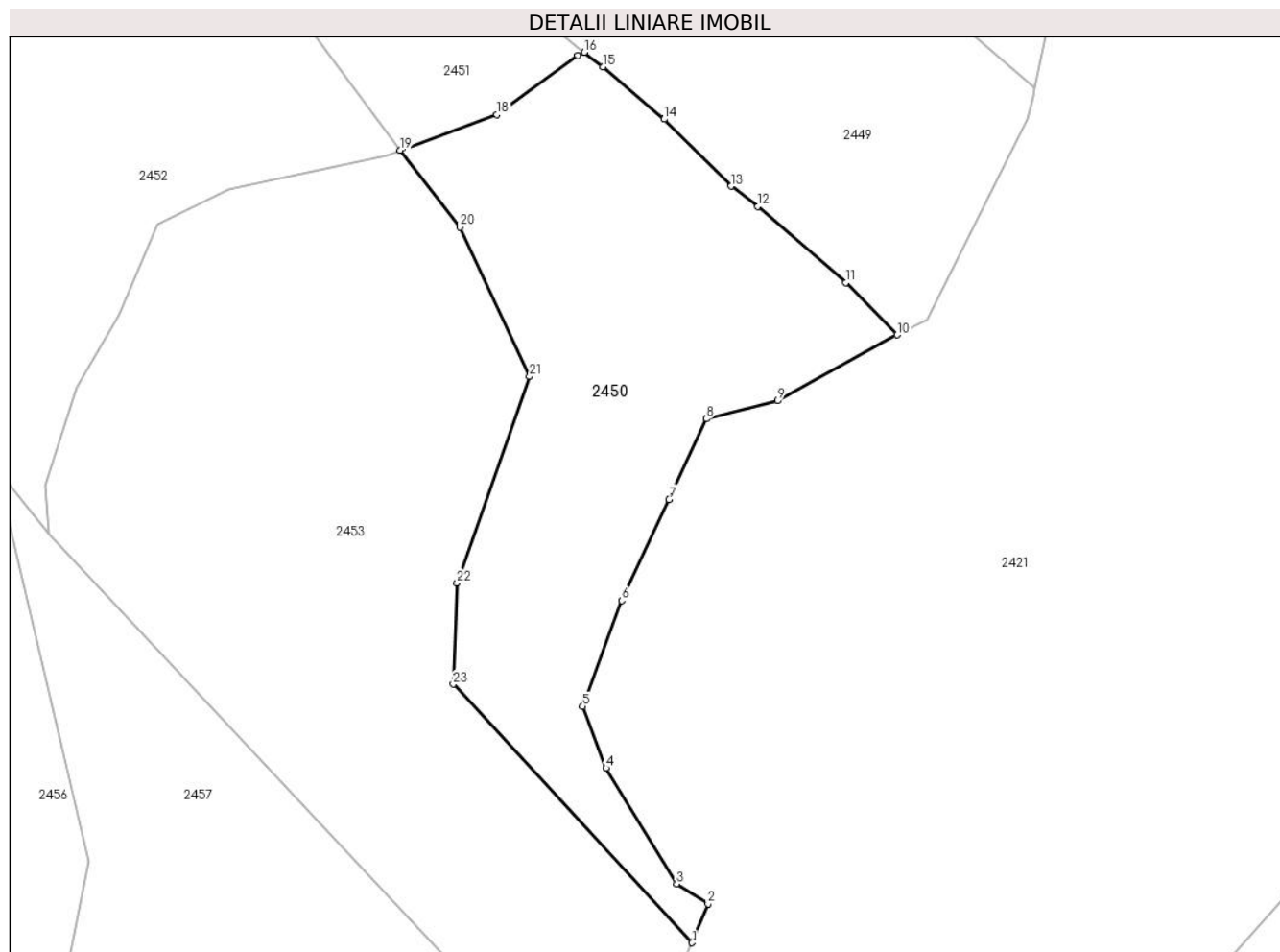
Inscrieri privind dezmembramintele dreptului de proprietate, drepturi reale de garanție și sarcini	Referințe
NU SUNT	

Anexa Nr. 1 La Partea I

Teren

Nr cadastral	Suprafața (mp)*	Observații / Referințe
50845	Din acte: 2.545 Masurata: 2.643	

* Suprafața este determinată în planul de proiecție Stereo 70.



Date referitoare la teren

Crt	Categorie folosință	Intravilan	Suprafața (mp)	Tarla	Parcelă	Nr. topo	Observații / Referințe
1	faneata	DA	2.020	-	-	-	
2	faneata	NU	313	-	-	-	
3	faneata	NU	310	-	-	-	

Lungime Segmente

1) Valorile lungimilor segmentelor sunt obținute din proiecție în plan.

Punct început	X / Y	Punct sfârșit	X / Y	Lungime segment (** (m)
1	580.570,156 634.089,292	2	580.572,182 634.094,243	5.349
3	580.568,161 634.096,778	4	580.559,184 634.111,563	17.297
5	580.556,195 634.119,433	6	580.561,173 634.132,908	14.365

Punct început	X / Y	Punct sfârșit	X / Y	Lungime segment (** (m)
2	580.572,182 634.094,243	3	580.568,161 634.096,778	4.753
4	580.559,184 634.111,563	5	580.556,195 634.119,433	8.418
6	580.561,173 634.132,908	7	580.567,21 634.145,817	14.251

Punct început	X / Y	Punct sfârșit	X / Y	Lungime segment (** (m))
7	580.567,21 634.145,817	8	580.571,979 634.156,079	11.316
9	580.581,054 634.158,397	10	580.596,277 634.166,791	17.384
11	580.589,73 634.173,467	12	580.578,549 634.183,185	14.814
13	580.575,11 634.185,75	14	580.566,587 634.194,292	12.067
15	580.558,767 634.200,982	16	580.556,409 634.202,808	2.982
17	580.555,543 634.202,422	18	580.545,26 634.194,879	12.753
19	580.532,946 634.190,338	20	580.540,541 634.180,528	12.406
21	580.549,438 634.161,482	22	580.540,197 634.135,14	27.916
23	580.539,703 634.122,258	1	580.570,156 634.089,292	44.879

Punct început	X / Y	Punct sfârșit	X / Y	Lungime segment (** (m))
8	580.571,979 634.156,079	9	580.581,054 634.158,397	9.366
10	580.596,277 634.166,791	11	580.589,73 634.173,467	9.351
12	580.578,549 634.183,185	13	580.575,11 634.185,75	4.29
14	580.566,587 634.194,292	15	580.558,767 634.200,982	10.291
16	580.556,409 634.202,808	17	580.555,543 634.202,422	0.948
18	580.545,26 634.194,879	19	580.532,946 634.190,338	13.125
20	580.540,541 634.180,528	21	580.549,438 634.161,482	21.022
22	580.540,197 634.135,14	23	580.539,703 634.122,258	12.891

** Lungimile segmentelor sunt determinate în planul de proiecție Stereo 70 și sunt rotunjite la 1 milimetru.

*** Distanța dintre puncte este formată din segmente cumulate ce sunt mai mici decât valoarea 1 milimetru.

**DATE DESPRE IMOBILUL NR. 2451**

Oficiul de Cadastru și Publicitate Imobiliară NEAMT
Biroul de Cadastru și Publicitate Imobiliară Targu-Neamt

A. Partea I. Descrierea imobilului

TEREN Intravilan

Nr. CF vechi:307
Nr. cadastral vechi:323

Adresa: Loc. Dolhesti, Jud. Neamt

Nr. Crt	Nr cadastral Nr. topografic	Suprafața* (mp)	Observații / Referințe
A1	50844	Din acte: 2.021 Masurata: 2.159	Sector cadastral:235 Teren imprejmuit;

B. Partea II. Proprietari și acte

Inscrieri privitoare la dreptul de proprietate și alte drepturi reale	Referințe
3500 / 24/08/2006	
Contract De Vanzare-Cumparare nr. 2453, din 23/08/2006 emis de BNP David Radu Constantin;	
B1	A1
Intabulare, drept de PROPRIETATE, dobandit prin Conventie, cota actuala 1/1, cota initiala 1/1	
1) SPATARIU EVA	
2) SPATARIU EUGEN, - soti	
OBSERVATII: (provenita din conversia CF 307)	

C. Partea III. SARCINI .

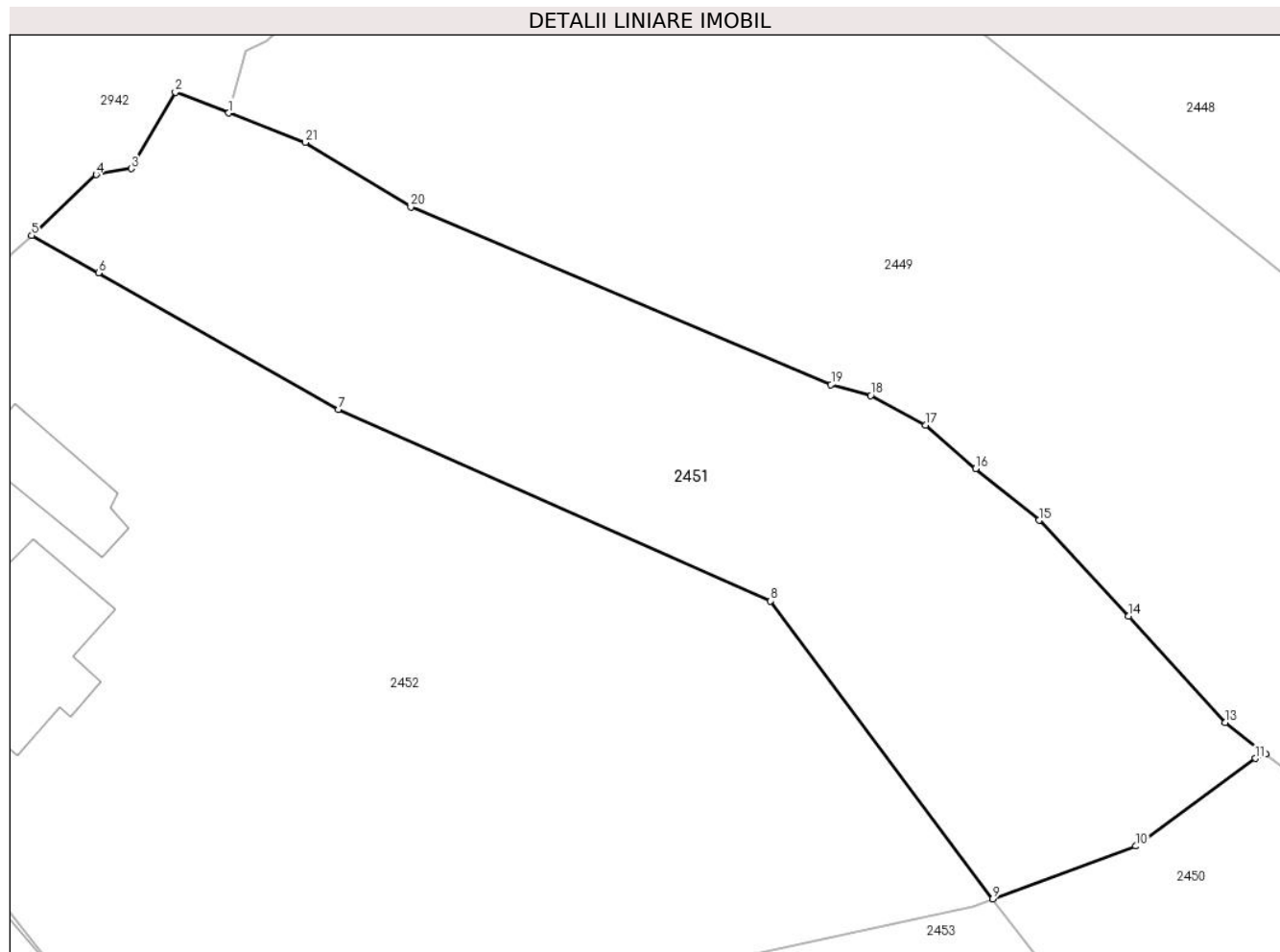
Inscrieri privind dezmembramintele dreptului de proprietate, drepturi reale de garanție și sarcini	Referințe
NU SUNT	

Anexa Nr. 1 La Partea I

Teren

Nr cadastral	Suprafața (mp)*	Observații / Referințe
50844	Din acte: 2.021 Masurata: 2.159	

* Suprafața este determinată în planul de proiecție Stereo 70.



Date referitoare la teren

Crt	Categorie folosință	Intra vilan	Suprafața (mp)	Tarla	Parcelă	Nr. topo	Observații / Referințe
1	faneata	DA	2.159	-	-	-	

Lungime Segmente

1) Valorile lungimilor segmentelor sunt obținute din proiecție în plan.

Punct început	X / Y	Punct sfârșit	X / Y	Lungime segment (** (m)
1	580.467,264 634.257,896	2	580.462,682 634.259,668	4.913
3	580.458,873 634.253,109	4	580.455,862 634.252,592	3.055
5	580.450,328 634.247,366	6	580.456,086 634.244,163	6.589
7	580.476,704 634.232,42	8	580.513,842 634.215,94	40.63
9	580.532,946 634.190,338	10	580.545,26 634.194,879	13.125

Punct început	X / Y	Punct sfârșit	X / Y	Lungime segment (** (m)
2	580.462,682 634.259,668	3	580.458,873 634.253,109	7.585
4	580.455,862 634.252,592	5	580.450,328 634.247,366	7.612
6	580.456,086 634.244,163	7	580.476,704 634.232,42	23.728
8	580.513,842 634.215,94	9	580.532,946 634.190,338	31.944
10	580.545,26 634.194,879	11	580.555,543 634.202,422	12.753

Punct început	X / Y	Punct sfârșit	X / Y	Lungime segment (** (m)
11	580.555,543 634.202,422	12	580.556,409 634.202,808	0.948
13	580.552,918 634.205,51	14	580.544,611 634.214,656	12.355
15	580.536,941 634.222,89	16	580.531,467 634.227,331	7.049
17	580.527,163 634.231,048	18	580.522,459 634.233,607	5.355
19	580.519,043 634.234,554	20	580.482,919 634.249,803	39.211
21	580.473,833 634.255,355	1	580.467,264 634.257,896	7.043

Punct început	X / Y	Punct sfârșit	X / Y	Lungime segment (** (m)
12	580.556,409 634.202,808	13	580.552,918 634.205,51	4.415
14	580.544,611 634.214,656	15	580.536,941 634.222,89	11.253
16	580.531,467 634.227,331	17	580.527,163 634.231,048	5.687
18	580.522,459 634.233,607	19	580.519,043 634.234,554	3.545
20	580.482,919 634.249,803	21	580.473,833 634.255,355	10.648

** Lungimile segmentelor sunt determinate în planul de proiecție Stereo 70 și sunt rotunjite la 1 milimetru.

*** Distanța dintre puncte este formată din segmente cumulate ce sunt mai mici decât valoarea 1 milimetru.

**DATE DESPRE IMOBILUL NR. 2452**

Oficiul de Cadastru și Publicitate Imobiliară NEAMT
Biroul de Cadastru și Publicitate Imobiliară Targu-Neamt

A. Partea I. Descrierea imobilului

TEREN Intravilan

Nr. CF vechi:306
Nr. cadastral vechi:324

Adresa: Loc. Dolhesti, Splaiul Defrişare, Jud. Neamt

Nr. Crt	Nr cadastral Nr. topografic	Suprafaţa* (mp)	Observații / Referințe
A1	50842	Din acte: 4.727 Masurata: 5.041	Sector cadastral:235 Teren imprejmuit;

Construcții

Crt	Nr cadastral Nr. topografic	Adresa	Observații / Referințe
A1.1	50842-C1	Loc. Dolhesti, Splaiul Defrişare, Jud. Neamt	Nr. niveluri:1; S. construita la sol:150 mp; Casa de locuit, compusa din trei camere, hol si bucatarie, construita din lemn, pe fundatie din piatra, acoperita cu dranita
A1.2	50842-C2	Loc. Dolhesti, Splaiul Defrişare, Jud. Neamt	Nr. niveluri:1; S. construita la sol:73 mp; Grajd, construit din lemn, pe fundatie din piatra, acoperit cu dranita

B. Partea II. Proprietari și acte

Inscrieri privitoare la dreptul de proprietate și alte drepturi reale		Referințe
3503 / 24/08/2006		
Act Notarial nr. 2452, din 23/08/2006 emis de BNP David Daniela;		
B1	Intabulare, drept de PROPRIETATE, dobandit prin Conventie, cota actuala 1/1, cota initiala 1/1 1) PAVĂL CRISTIAN 2) PAVĂL ANA, - soti <i>OBSERVATII: (provenita din conversia CF 306)</i>	A1, A1.1, A1.2

C. Partea III. SARCINI .

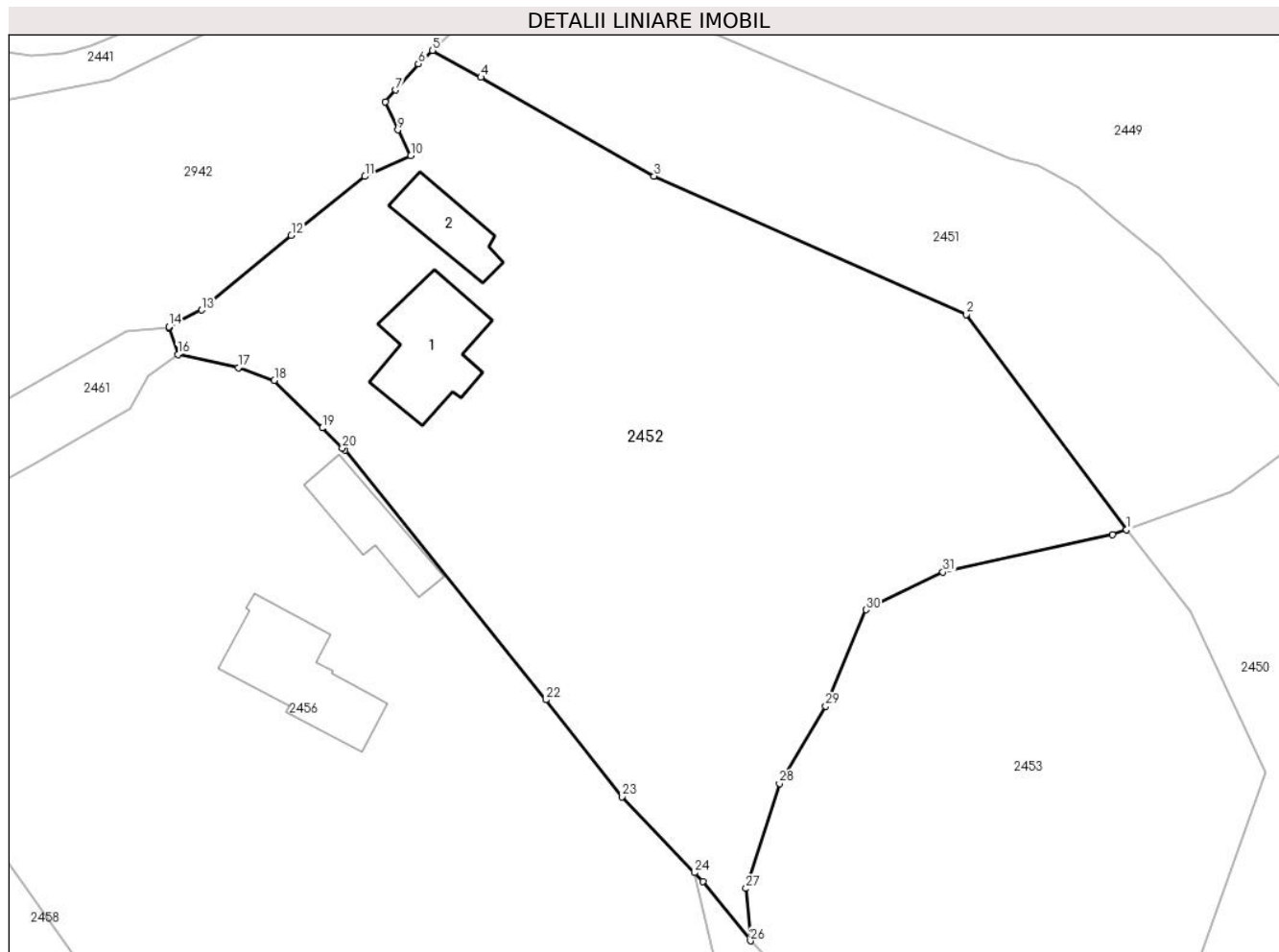
Inscrieri privind dezmembramintele dreptului de proprietate, drepturi reale de garanție și sarcini	Referințe
NU SUNT	

Anexa Nr. 1 La Partea I

Teren

Nr cadastral	Suprafața (mp)*	Observații / Referințe
50842	Din acte: 4.727 Masurata: 5.041	

* Suprafața este determinată în planul de proiecție Stereo 70.



Date referitoare la teren

Crt	Categorie folosință	Intravilan	Suprafața (mp)	Tarla	Parcelă	Nr. topo	Observații / Referințe
1	curți constructii	DA	501	-	-	-	
2	arabil	DA	4.295	-	-	-	
3	ape statatoare	DA	119	-	-	-	
4	ape statatoare	DA	126	-	-	-	

Date referitoare la construcții

Crt	Număr	Destinație construcție	Supraf. (mp)	Situație juridică	Observații / Referințe
A1.1	50842-C1	construcții de locuințe	Din acte: 137 Masurata: 150	Cu acte	Nr. niveluri:1; S. construita la sol:150 mp; Casa de locuit, compusa din trei camere, hol si bucatarie, construita din lemn, pe fundatie din piatra, acoperita cu dranita
A1.2	50842-C2	construcții anexa	Din acte: 45 Masurata: 73	Cu acte	Nr. niveluri:1; S. construita la sol:73 mp; Grajd, construit din lemn, pe fundatie din piatra, acoperit cu dranita

Lungime Segmente

1) Valorile lungimilor segmentelor sunt obținute din proiecție în plan.

Punct început	X / Y	Punct sfârșit	X / Y	Lungime segment (** (m)
1	580.532,946 634.190,338	2	580.513,842 634.215,94	31.944
3	580.476,704 634.232,42	4	580.456,086 634.244,163	23.728
5	580.450,328 634.247,366	6	580.448,641 634.245,774	2.32
7	580.445,958 634.242,642	8	580.444,719 634.241,269	1.849
9	580.446,205 634.237,914	10	580.447,741 634.234,844	3.433
11	580.442,291 634.232,365	12	580.433,514 634.225,368	11.225
13	580.422,844 634.216,477	14	580.418,934 634.214,477	4.392
15	580.418,971 634.214,366	16	580.420,031 634.211,191	3.347
17	580.427,201 634.209,617	18	580.431,5 634.208,094	4.561
19	580.437,188 634.202,438	20	580.439,6 634.200,058	3.389
21	580.439,895 634.199,799	22	580.463,83 634.170,084	38.156
23	580.472,879 634.158,555	24	580.481,511 634.149,502	12.509
25	580.482,491 634.148,474	26	580.488,167 634.141,394	9.074
27	580.487,646 634.147,632	28	580.491,617 634.160,121	13.105
29	580.497,14 634.169,316	30	580.501,92 634.180,802	12.441
31	580.511,067 634.185,294	32	580.531,282 634.189,724	20.695

Punct început	X / Y	Punct sfârșit	X / Y	Lungime segment (** (m)
2	580.513,842 634.215,94	3	580.476,704 634.232,42	40.63
4	580.456,086 634.244,163	5	580.450,328 634.247,366	6.589
6	580.448,641 634.245,774	7	580.445,958 634.242,642	4.124
8	580.444,719 634.241,269	9	580.446,205 634.237,914	3.669
10	580.447,741 634.234,844	11	580.442,291 634.232,365	5.987
12	580.433,514 634.225,368	13	580.422,844 634.216,477	13.889
14	580.418,934 634.214,477	15	580.418,971 634.214,366	0.117
16	580.420,031 634.211,191	17	580.427,201 634.209,617	7.341
18	580.431,5 634.208,094	19	580.437,188 634.202,438	8.021
20	580.439,6 634.200,058	21	580.439,895 634.199,799	0.393
22	580.463,83 634.170,084	23	580.472,879 634.158,555	14.656
24	580.481,511 634.149,502	25	580.482,491 634.148,474	1.42
26	580.488,167 634.141,394	27	580.487,646 634.147,632	6.26
28	580.491,617 634.160,121	29	580.497,14 634.169,316	10.726
30	580.501,92 634.180,802	31	580.511,067 634.185,294	10.19
32	580.531,282 634.189,724	1	580.532,946 634.190,338	1.774

** Lungimile segmentelor sunt determinate în planul de proiecție Stereo 70 și sunt rotunjite la 1 milimetru.

*** Distanța dintre puncte este formată din segmente cumulate ce sunt mai mici decât valoarea 1 milimetru.

**DATE DESPRE IMOBILUL NR. 2453**

Oficiul de Cadastru și Publicitate Imobiliară NEAMT
Biroul de Cadastru și Publicitate Imobiliară Targu-Neamt

A. Partea I. Descrierea imobilului

TEREN Necunoscut

Nr. CF vechi:310
Nr. cadastral vechi:329

Adresa: Loc. Dolhesti, Jud. Neamt, si extravilan UAT Pipirig

Nr. Crt	Nr cadastral Nr. topografic	Suprafata* (mp)	Observatii / Referinte
A1	50843	4.594	Sector cadastral:235 Teren imprejmuit;

B. Partea II. Proprietari și acte

Inscrieri privitoare la dreptul de proprietate și alte drepturi reale	Referințe
3504 / 24/08/2006	
Contract De Vanzare-Cumparare nr. 2452, din 23/08/2006 emis de BNP David Radu Constantin;	
B1	A1
Intabulare, drept de PROPRIETATE, dobandit prin Conventie, cota actuala 1/1, cota initiala 1/1	
1) PAVĂL CRISTIAN	
2) PAVĂL ANA, - soti	
OBSERVATII: (provenita din conversia CF 310)	

C. Partea III. SARCINI .

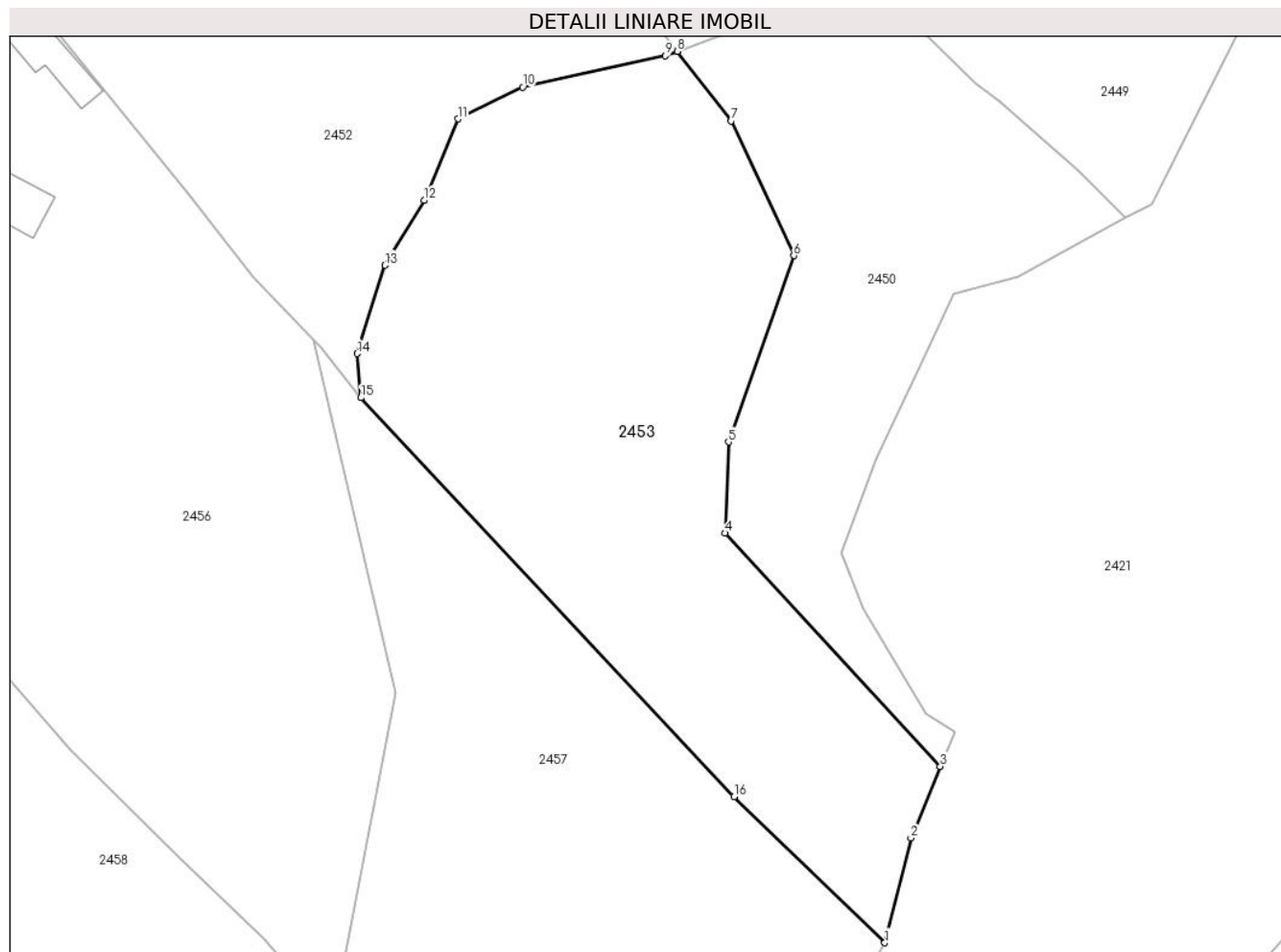
Inscrieri privind dezmembramintele dreptului de proprietate, drepturi reale de garanție și sarcini	Referințe
NU SUNT	

Anexa Nr. 1 La Partea I

Teren

Nr cadastral	Suprafața (mp)*	Observații / Referințe
50843	4.594	

* Suprafața este determinată în planul de proiecție Stereo 70.



Date referitoare la teren

Crt	Categorie folosință	Intra vilan	Suprafața (mp)	Tarla	Parcelă	Nr. topo	Observații / Referințe
1	arabil	DA	4.333	-	-	-	
2	pasune	NU	261	-	-	-	

Lungime Segmente

1) Valorile lungimilor segmentelor sunt obținute din proiecție în plan.

Punct început	X / Y	Punct sfârșit	X / Y	Lungime segment (** (m)
1	580.562,292 634.064,368	2	580.566,02 634.079,189	15.283
2	580.566,02 634.079,189	3	580.570,156 634.089,292	10.917
3	580.570,156 634.089,292	4	580.539,703 634.122,258	44.879
4	580.539,703 634.122,258	5	580.540,197 634.135,14	12.891

Punct început	X / Y	Punct sfârșit	X / Y	Lungime segment (** (m)
5	580.540,197 634.135,14	6	580.549,438 634.161,482	27.916
6	580.549,438 634.161,482	7	580.540,541 634.180,528	21.022
7	580.540,541 634.180,528	8	580.532,946 634.190,338	12.406
8	580.532,946 634.190,338	9	580.531,282 634.189,724	1.774
9	580.531,282 634.189,724	10	580.511,067 634.185,294	20.695
10	580.511,067 634.185,294	11	580.501,92 634.180,802	10.19
11	580.501,92 634.180,802	12	580.497,14 634.169,316	12.441
12	580.497,14 634.169,316	13	580.491,617 634.160,121	10.726
13	580.491,617 634.160,121	14	580.487,646 634.147,632	13.105
14	580.487,646 634.147,632	15	580.488,167 634.141,394	6.26
15	580.488,167 634.141,394	16	580.540,973 634.085,021	77.242
16	580.540,973 634.085,021	1	580.562,292 634.064,368	29.682

** Lungimile segmentelor sunt determinate în planul de proiecție Stereo 70 și sunt rotunjite la 1 milimetru.

*** Distanța dintre puncte este formată din segmente cumulate ce sunt mai mici decât valoarea 1 milimetru.

**DATE DESPRE IMOBILUL NR. 2454**

Oficiul de Cadastru și Publicitate Imobiliară NEAMT
Biroul de Cadastru și Publicitate Imobiliară Targu-Neamt

A. Partea I. Descrierea imobilului

TEREN Intravilan

Adresa: Loc. Dolhesti, Splaiul Chirileni, Jud. Neamt

Nr. Crt	Nr cadastral Nr. topografic	Suprafața* (mp)	Observații / Referințe
A1	52243	215	Sector cadastral:235 Teren imprejmuit;

B. Partea II. Proprietari și acte

Inscrieri privitoare la dreptul de proprietate și alte drepturi reale		Referințe
414 / 10/01/2017		
Act Administrativ nr. 48 - hotarare, din 30/09/2016 emis de Consiliul Local al Comunei Pipirig (act administrativ nr 1490 - adeverinta din 27.01.2017, emis de PRIMARIA COMUNEI PIPIRIG;act administrativ nr 14610 - certificat de atestare fiscala din 28.12.2016, emis de Comuna Pipirig;act administrativ nr anexa nr. 3 - lista de inventar cuprinzand bunurile care alcatuiesc domeniu privat al comunei Pipirig din 30.09.2016, emis de Consiliul Local al comunei Pipirig);		
B1	Intabulare, drept de PROPRIETATE, dobandit prin Lege, cota actuala 1/1, cota initiala 1/1 1) COMUNA PIPIRIG , CIF:2614228, - domeniu privat	A1

C. Partea III. SARCINI .

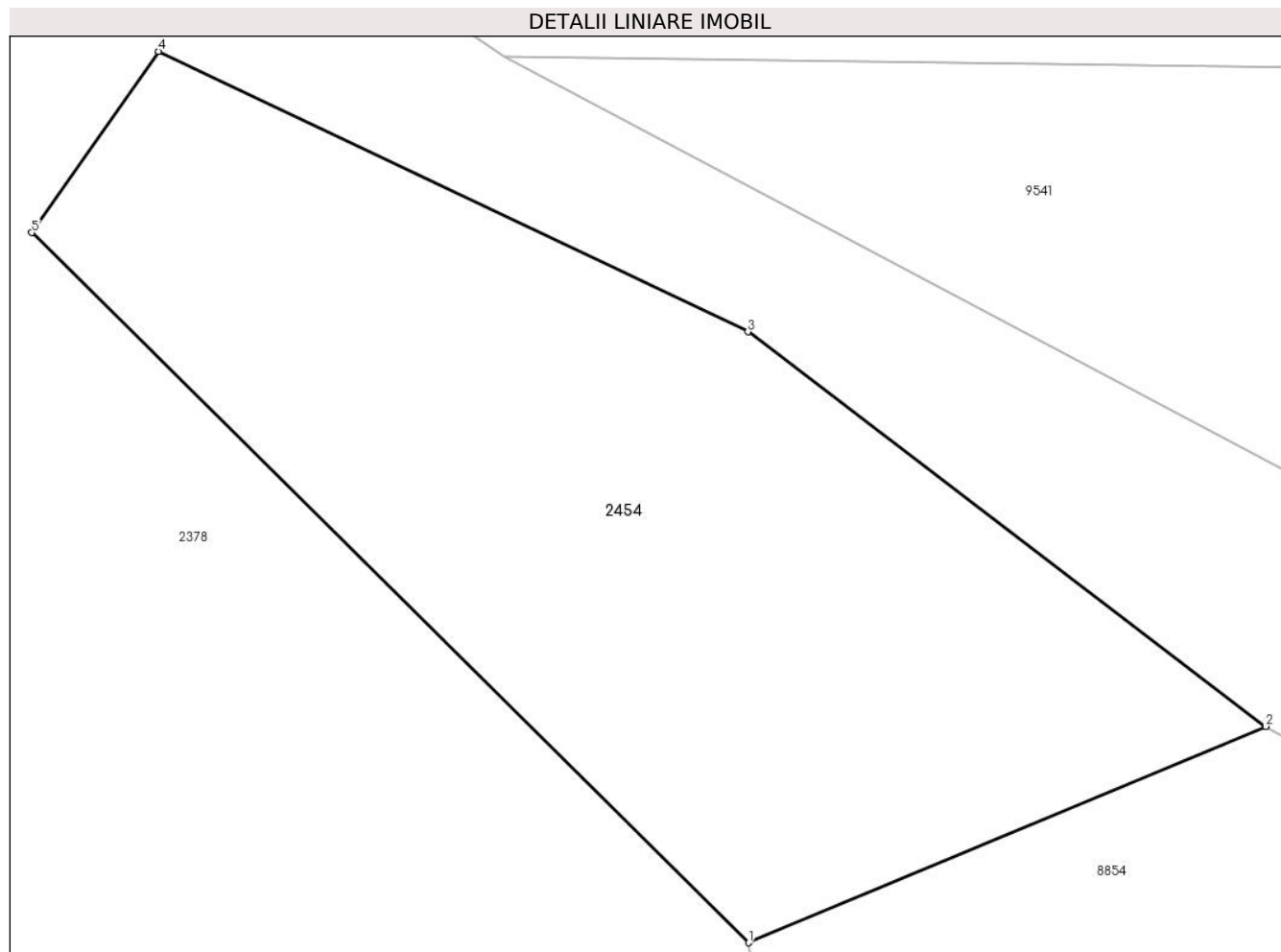
Inscrieri privind dezmembramintele dreptului de proprietate, drepturi reale de garanție și sarcini	Referințe
NU SUNT	

Anexa Nr. 1 La Partea I

Teren

Nr cadastral	Suprafața (mp)*	Observații / Referințe
52243	215	

* Suprafața este determinată în planul de proiecție Stereo 70.



Date referitoare la teren

Crt	Categorie folosință	Intra vilan	Suprafața (mp)	Tarla	Parcelă	Nr. topo	Observații / Referințe
1	neproductiv	DA	215	-	-	-	

Lungime Segmente

1) Valorile lungimilor segmentelor sunt obținute din proiecție în plan.

Punct început	X / Y	Punct sfârșit	X / Y	Lungime segment (** (m)
1	580.669,902 634.709,969	2	580.681,237 634.714,706	12.285
2	580.681,237 634.714,706	3	580.669,889 634.723,347	14.263
3	580.669,889 634.723,347	4	580.656,967 634.729,488	14.307
4	580.656,967 634.729,488	5	580.654,188 634.725,521	4.844
5	580.654,188 634.725,521	1	580.669,902 634.709,969	22.109

**** Lungimile segmentelor sunt determinate în planul de proiecție Stereo 70 și sunt rotunjite la 1 milimetru.**

***** Distanța dintre puncte este formată din segmente cumulate ce sunt mai mici decât valoarea 1 milimetru.**

**DATE DESPRE IMOBILUL NR. 2456**

Oficiul de Cadastru și Publicitate Imobiliară NEAMT
Biroul de Cadastru și Publicitate Imobiliară Targu-Neamt

A. Partea I. Descrierea imobilului

TEREN Intravilan

Adresa: Loc. Dolhesti, Splaiul Defrișare, Jud. Neamt

Nr. Crt	Nr cadastral Nr. topografic	Suprafața* (mp)	Observații / Referințe
A1	52890	8.384	Sector cadastral:235 Teren imprejmuit;

Construcții

Crt	Nr cadastral Nr. topografic	Adresa	Observații / Referințe
A1.1	52890-C1	Loc. Dolhesti, Splaiul Defrișare, Jud. Neamt	Nr. niveluri:1; S. construita la sol:164 mp; S. construita desfasurata:164 mp; Casă de locuit, construită din lemn în anul 1996, acoperită cu draniță, compusă din patru camere, bucătărie, baie și hol
A1.2	52890-C2	Loc. Dolhesti, Splaiul Defrișare, Jud. Neamt	Nr. niveluri:1; S. construita la sol:93 mp; S. construita desfasurata:93 mp; Casă de locuit, construită din lemn în anul 1974, acoperită cu tablă, compusă din cameră, bucătărie, baie și camară

B. Partea II. Proprietari și acte

Inscrieri privitoare la dreptul de proprietate și alte drepturi reale	Referințe	
27267 / 14/10/2019		
Act Notarial nr. Certificat de moștenitor nr. 27, din 26/06/2018 emis de BIN Creanga Oana-Mihaela (act administrativ nr Certificat de atestare fiscală nr. 12745 din 10.10.2019, emis de Primaria comunei Pipirig;act administrativ nr Certificat pentru atestarea că petentul este cunoscut ca proprietar nr. 5645 din 07.05.2018, emis de Primăria Comunei Pipirig;act administrativ nr Proces verbal de identificare a imobilului nr. 5646 din 07.05.2018, emis de Primăria Comunei Pipirig);		
B1	Intabulare, drept de PROPRIETATE, cu titlu de drept de moștenire după defunctul Dolhescu Ioan, dobandit prin Succesiune, cota actuala 1/4, cota initiala 1/4 1) SCUTARIU DANIELA	A1
B2	Intabulare, drept de PROPRIETATE, cu titlu de drept de moștenire după defunctul Dolhescu Ioan, dobandit prin Succesiune, cota actuala 1/4, cota initiala 1/4 1) ACHIȚEI ECATERINA-VERONICA	A1
B3	Intabulare, drept de PROPRIETATE, cu titlu de drept de moștenire după defunctul Dolhescu Ioan, dobandit prin Succesiune, cota actuala 1/4, cota initiala 1/4 1) SCUTARIU DANIELA	A1.1, A1.2
B4	Intabulare, drept de PROPRIETATE, cu titlu de drept de moștenire după defunctul Dolhescu Ioan, dobandit prin Succesiune, cota actuala 1/4, cota initiala 1/4 1) ACHIȚEI ECATERINA-VERONICA	A1.1, A1.2
Act Notarial nr. Contract de vânzare cumpărare aut nr. 2059, din 11/10/2019 emis de NP Andronache Laura;		
B5	Intabulare, drept de PROPRIETATE, cu titlu de drept de cumpărare, dobandit prin Conventie, cota actuala 1/2, cota initiala 1/2 1) SCUTARIU DANIELA 2) SCUTARIU GHEORGHİȚĂ-GHIOCEL, bun comun	A1
B6	Intabulare, drept de PROPRIETATE, cu titlu de drept de cumpărare, dobandit prin Conventie, cota actuala 1/2, cota initiala 1/2 1) SCUTARIU DANIELA 2) SCUTARIU GHEORGHİȚĂ-GHIOCEL, bun comun	A1.1, A1.2

C. Partea III. SARCINI .

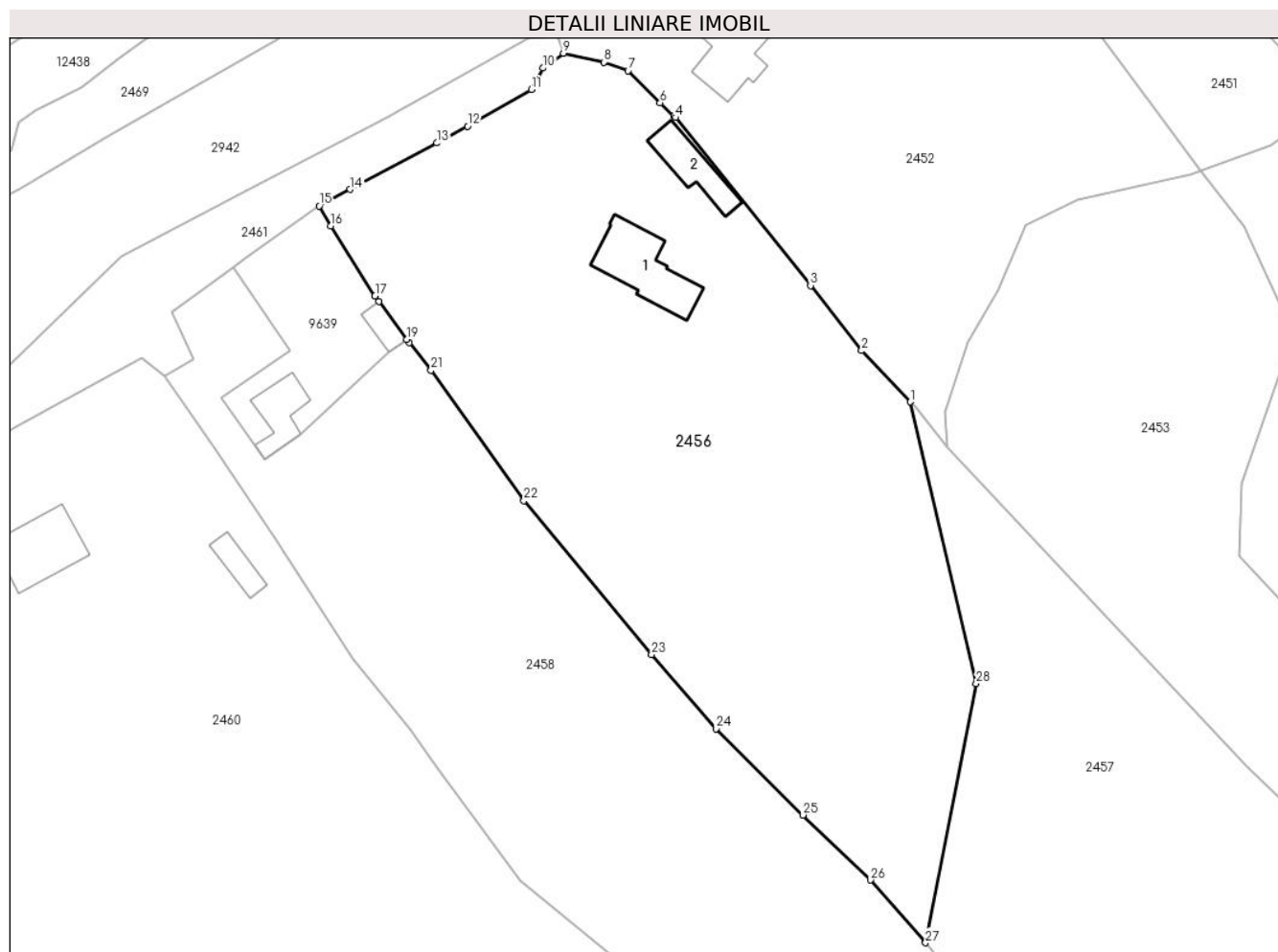
Inscrieri privind dezmembramintele dreptului de proprietate, drepturi reale de garanție și sarcini	Referințe
NU SUNT	

Anexa Nr. 1 La Partea I

Teren

Nr cadastral	Suprafața (mp)*	Observații / Referințe
52890	8.384	

* Suprafața este determinată în planul de proiecție Stereo 70.



Date referitoare la teren

Crt	Categorie folosință	Intravilan	Suprafața (mp)	Tarla	Parcelă	Nr. topo	Observații / Referințe
1	curți constructii	DA	1.184	-	-	-	
2	drum	DA	277	-	-	-	
3	faneata	DA	809	-	-	-	
4	faneata	DA	6.114	-	-	-	

Date referitoare la construcții

Crt	Număr	Destinație construcție	Supraf. (mp)	Situație juridică	Observații / Referințe
A1.1	52890-C1	construcții de locuințe	Din acte: 166 Măsurată: 164	Cu acte	Nr. niveluri:1; S. construită la sol:164 mp; S. construită desfasurată:164 mp; Casă de locuit, construită din lemn în anul 1996, acoperită cu draniță, compusă din patru camere, bucătărie, baie și hol
A1.2	52890-C2	construcții de locuințe	Din acte: 95 Măsurată: 93	Cu acte	Nr. niveluri:1; S. construită la sol:93 mp; S. construită desfasurată:93 mp; Casă de locuit, construită din lemn în anul 1974, acoperită cu tablă, compusă din cameră, bucătărie, baie și cameră

Lungime Segmente

1) Valorile lungimilor segmentelor sunt obținute din proiecție în plan.

Punct început	X / Y	Punct sfârșit	X / Y	Lungime segment (** (m)
1	580.481,511 634.149,502	2	580.472,879 634.158,555	12.509
3	580.463,83 634.170,084	4	580.439,895 634.199,799	38.156
5	580.439,6 634.200,058	6	580.437,188 634.202,438	3.389
7	580.431,5 634.208,094	8	580.427,201 634.209,617	4.561
9	580.420,031 634.211,191	10	580.416,418 634.208,582	4.457
11	580.414,375 634.204,78	12	580.403,087 634.198,28	13.026
13	580.397,61 634.195,307	14	580.382,302 634.187,112	17.364
15	580.376,814 634.184,156	16	580.378,836 634.180,62	4.073
17	580.386,701 634.168,239	18	580.387,391 634.167,297	1.168
19	580.392,328 634.160,56	20	580.392,755 634.159,977	0.723
21	580.396,613 634.155,115	22	580.413,053 634.132,014	28.354
23	580.435,684 634.104,779	24	580.447,087 634.091,665	17.378
25	580.462,519 634.076,384	26	580.474,438 634.064,856	16.582
27	580.484,174 634.053,772	28	580.493,147 634.099,633	46.731

Punct început	X / Y	Punct sfârșit	X / Y	Lungime segment (** (m)
2	580.472,879 634.158,555	3	580.463,83 634.170,084	14.656
4	580.439,895 634.199,799	5	580.439,6 634.200,058	0.393
6	580.437,188 634.202,438	7	580.431,5 634.208,094	8.021
8	580.427,201 634.209,617	9	580.420,031 634.211,191	7.341
10	580.416,418 634.208,582	11	580.414,375 634.204,78	4.316
12	580.403,087 634.198,28	13	580.397,61 634.195,307	6.232
14	580.382,302 634.187,112	15	580.376,814 634.184,156	6.233
16	580.378,836 634.180,62	17	580.386,701 634.168,239	14.668
18	580.387,391 634.167,297	19	580.392,328 634.160,56	8.352
20	580.392,755 634.159,977	21	580.396,613 634.155,115	6.207
22	580.413,053 634.132,014	23	580.435,684 634.104,779	35.411
24	580.447,087 634.091,665	25	580.462,519 634.076,384	21.718
26	580.474,438 634.064,856	27	580.484,174 634.053,772	14.753
28	580.493,147 634.099,633	1	580.481,511 634.149,502	51.209

** Lungimile segmentelor sunt determinate în planul de proiecție Stereo 70 și sunt rotunjite la 1 milimetru.

*** Distanța dintre puncte este formată din segmente cumulate ce sunt mai mici decât valoarea 1 milimetru.

**DATE DESPRE IMOBILUL NR. 2457**

Oficiul de Cadastru și Publicitate Imobiliară NEAMT
Biroul de Cadastru și Publicitate Imobiliară Targu-Neamt

A. Partea I. Descrierea imobilului

TEREN Necunoscut

Adresa: Loc. Dolhesti, Jud. Neamt, si extravilan UAT Pipirig

Nr. Crt	Nr cadastral Nr. topografic	Suprafața* (mp)	Observații / Referințe
A1		5.411	Sector cadastral:235 Teren neimprejmuit;

B. Partea II. Proprietari și acte

Inscrieri privitoare la dreptul de proprietate și alte drepturi reale	Referințe
/	
Act Administrativ nr. 14573, din 27/09/2023 emis de PRIMARIA COMUNEI PIPIRIG;	
B1	A1
Inscrierea posesiei, drept de PROPRIETATE, dobandit prin Lege, cota actuala 1/1, cota initiala 1/1	
1) SCUTARIU DANIELA	

C. Partea III. SARCINI .

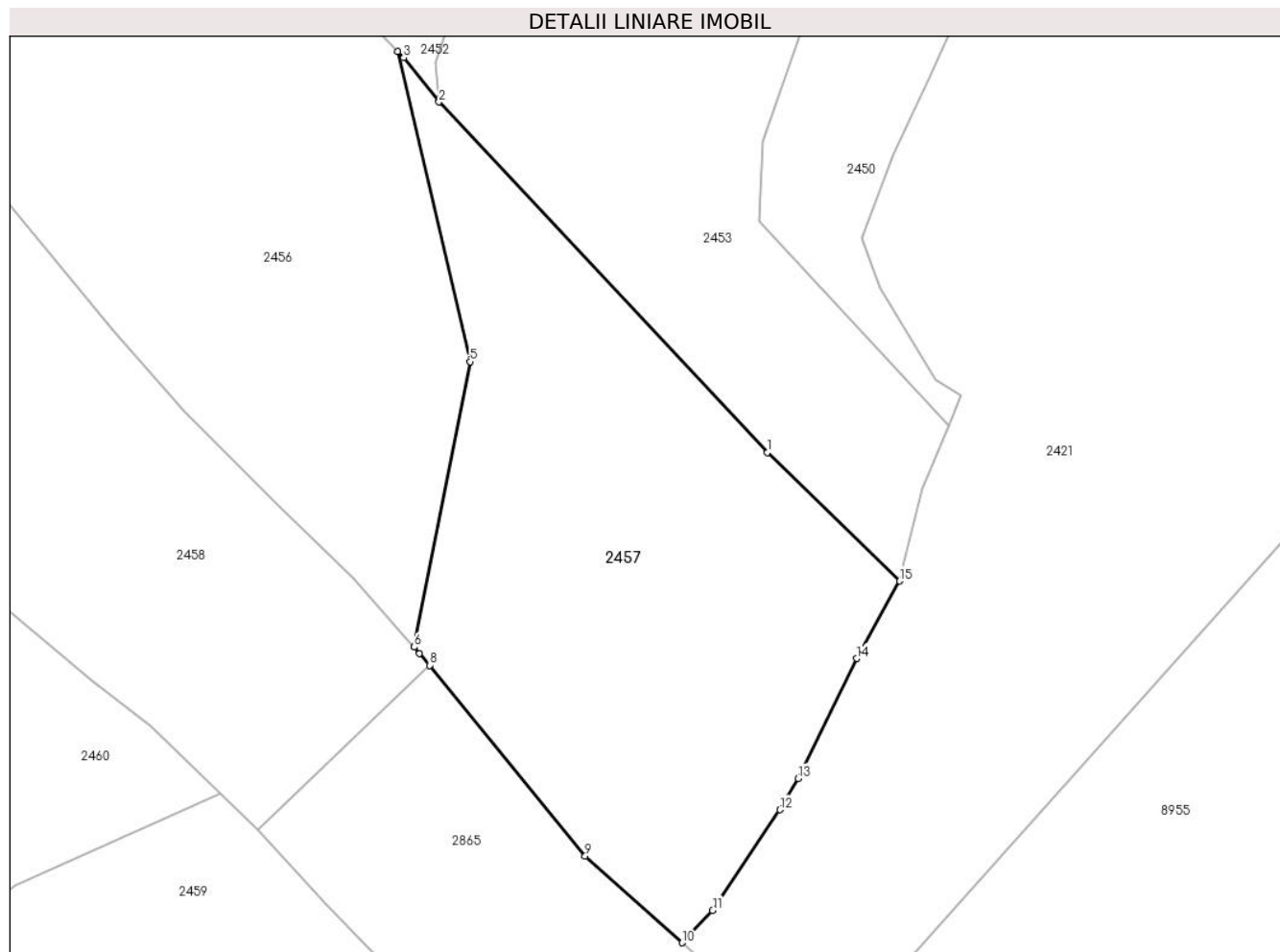
Inscrieri privind dezmembramintele dreptului de proprietate, drepturi reale de garanție și sarcini	Referințe
NU SUNT	

Anexa Nr. 1 La Partea I

Teren

Nr cadastral	Suprafața (mp)*	Observații / Referințe
	5.411	

* Suprafața este determinată în planul de proiecție Stereo 70.



Date referitoare la teren

Crt	Categorie folosință	Intravilan	Suprafața (mp)	Tarla	Parcelă	Nr. topo	Observații / Referințe
1	faneata	DA	3.070	-	-	-	
2	pasune	DA	2.036	-	-	-	Pășune împădurită
3	pasune	NU	152	-	-	-	Pășune împădurită
4	faneata	NU	153	-	-	-	

Lungime Segmente

1) Valorile lungimilor segmentelor sunt obținute din proiecție în plan.

Punct început	X / Y	Punct sfârșit	X / Y	Lungime segment (** (m)
1	580.540,973 634.085,021	2	580.488,167 634.141,394	77.242
2	580.488,167 634.141,394	3	580.482,491 634.148,474	9.074
3	580.482,491 634.148,474	4	580.481,511 634.149,502	1.42

Punct început	X / Y	Punct sfârșit	X / Y	Lungime segment (** (m)
4	580.481,511 634.149,502	5	580.493,147 634.099,633	51.209
5	580.493,147 634.099,633	6	580.484,174 634.053,772	46.731
6	580.484,174 634.053,772	7	580.485,054 634.052,77	1.334
7	580.485,054 634.052,77	8	580.486,652 634.050,812	2.527
8	580.486,652 634.050,812	9	580.511,689 634.020,149	39.586
9	580.511,689 634.020,149	10	580.527,257 634.006,23	20.883
10	580.527,257 634.006,23	11	580.532,191 634.011,43	7.168
11	580.532,191 634.011,43	12	580.543,031 634.027,609	19.475
12	580.543,031 634.027,609	13	580.545,938 634.032,647	5.817
13	580.545,938 634.032,647	14	580.555,398 634.051,914	21.464
14	580.555,398 634.051,914	15	580.562,292 634.064,368	14.235
15	580.562,292 634.064,368	1	580.540,973 634.085,021	29.682

** Lungimile segmentelor sunt determinate în planul de proiecție Stereo 70 și sunt rotunjite la 1 milimetru.

*** Distanța dintre puncte este formată din segmente cumulate ce sunt mai mici decât valoarea 1 milimetru.

**DATE DESPRE IMOBILUL NR. 2458**

Oficiul de Cadastru și Publicitate Imobiliară NEAMT
Biroul de Cadastru și Publicitate Imobiliară Targu-Neamt

A. Partea I. Descrierea imobilului

TEREN Intravilan

Adresa: Loc. Dolhesti, Splaiul Defrişare, Jud. Neamt

Nr. Crt	Nr cadastral Nr. topografic	Suprafaţa* (mp)	Observații / Referințe
A1		6.379	Sector cadastral:235 Teren neimpregmuit;

B. Partea II. Proprietari și acte

Inscrieri privitoare la dreptul de proprietate și alte drepturi reale		Referințe
/		
Act Normativ nr. 7, din 13/03/1996 emis de GUVERNUL ROMÂNIEI;		
B1	Inscrierea provizorie, drept de PROPRIETATE, dobandit prin Lege, cota actuala 1/1, cota initiala 1/1 1) COMUNA PIPIRIG, CIF:99999999999999, PROPRIETAR NEIDENTIFICAT	A1

C. Partea III. SARCINI .

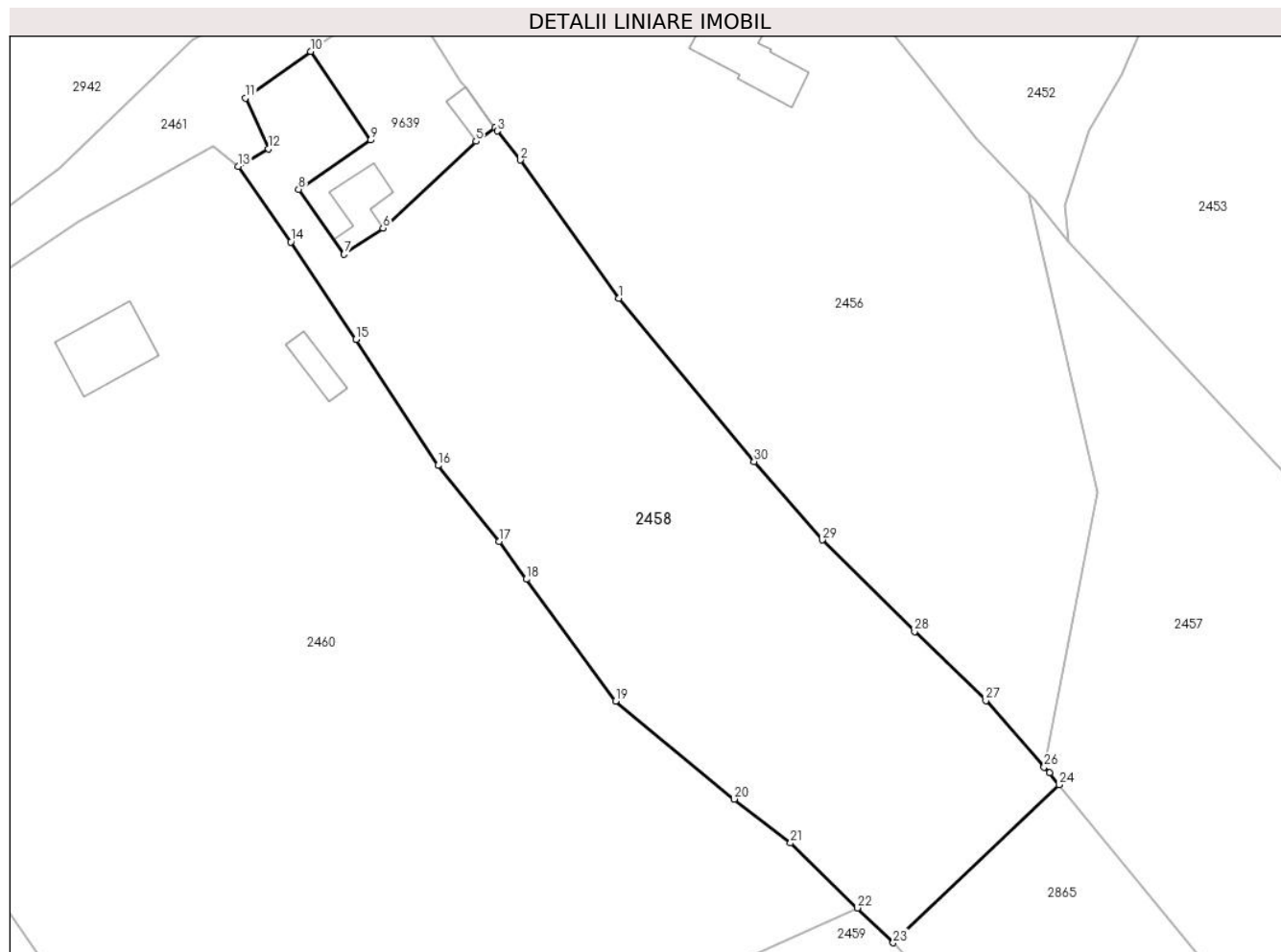
Inscrieri privind dezmembramintele dreptului de proprietate, drepturi reale de garanție și sarcini	Referințe
NU SUNT	

Anexa Nr. 1 La Partea I

Teren

Nr cadastral	Suprafața (mp)*	Observații / Referințe
	6.379	

* Suprafața este determinată în planul de proiecție Stereo 70.



Date referitoare la teren

Crt	Categorie folosință	Intra vilan	Suprafața (mp)	Tarla	Parcelă	Nr. topo	Observații / Referințe
1	faneata	DA	6.379	-	-	-	

Lungime Segmente

1) Valorile lungimilor segmentelor sunt obținute din proiecție în plan.

Punct început	X / Y	Punct sfârșit	X / Y	Lungime segment (** (m)
1	580.413,053 634.132,014	2	580.396,613 634.155,115	28.354
3	580.392,755 634.159,977	4	580.392,328 634.160,56	0.723
5	580.389,172 634.158,257	6	580.373,634 634.143,758	21.252
7	580.367,132 634.139,398	8	580.359,524 634.150,228	13.235
9	580.371,566 634.158,455	10	580.361,5 634.173,266	17.908

Punct început	X / Y	Punct sfârșit	X / Y	Lungime segment (** (m)
2	580.396,613 634.155,115	3	580.392,755 634.159,977	6.207
4	580.392,328 634.160,56	5	580.389,172 634.158,257	3.907
6	580.373,634 634.143,758	7	580.367,132 634.139,398	7.829
8	580.359,524 634.150,228	9	580.371,566 634.158,455	14.584
10	580.361,5 634.173,266	11	580.350,634 634.165,474	13.371

Punct început	X / Y	Punct sfârșit	X / Y	Lungime segment (** (m)
11	580.350,634 634.165,474	12	580.354,453 634.157,005	9.29
13	580.349,451 634.154,088	14	580.358,209 634.141,449	15.377
15	580.369,128 634.125,187	16	580.382,84 634.104,111	25.144
17	580.393,074 634.091,428	18	580.397,585 634.085,11	7.763
19	580.412,525 634.064,761	20	580.432,354 634.048,401	25.707
21	580.441,752 634.041,072	22	580.452,943 634.030,225	15.585
23	580.458,942 634.024,41	24	580.486,652 634.050,812	38.274
25	580.485,054 634.052,77	26	580.484,174 634.053,772	1.334
27	580.474,438 634.064,856	28	580.462,519 634.076,384	16.582
29	580.447,087 634.091,665	30	580.435,684 634.104,779	17.378

Punct început	X / Y	Punct sfârșit	X / Y	Lungime segment (** (m)
12	580.354,453 634.157,005	13	580.349,451 634.154,088	5.79
14	580.358,209 634.141,449	15	580.369,128 634.125,187	19.588
16	580.382,84 634.104,111	17	580.393,074 634.091,428	16.297
18	580.397,585 634.085,11	19	580.412,525 634.064,761	25.245
20	580.432,354 634.048,401	21	580.441,752 634.041,072	11.918
22	580.452,943 634.030,225	23	580.458,942 634.024,41	8.355
24	580.486,652 634.050,812	25	580.485,054 634.052,77	2.527
26	580.484,174 634.053,772	27	580.474,438 634.064,856	14.753
28	580.462,519 634.076,384	29	580.447,087 634.091,665	21.718
30	580.435,684 634.104,779	1	580.413,053 634.132,014	35.411

** Lungimile segmentelor sunt determinate în planul de proiecție Stereo 70 și sunt rotunjite la 1 milimetru.

*** Distanța dintre puncte este formată din segmente cumulate ce sunt mai mici decât valoarea 1 milimetru.

**DATE DESPRE IMOBILUL NR. 2459**

Oficiul de Cadastru și Publicitate Imobiliară NEAMT
Biroul de Cadastru și Publicitate Imobiliară Targu-Neamt

A. Partea I. Descrierea imobilului

TEREN Necunoscut

Adresa: Loc. Dolhesti, Jud. Neamt

Nr. Crt	Nr cadastral Nr. topografic	Suprafața* (mp)	Observații / Referințe
A1	50540	Din acte: 4.600 Masurata: 6.100	Sector cadastral:235 Teren imprejmuit;

B. Partea II. Proprietari și acte

Inscrieri privitoare la dreptul de proprietate și alte drepturi reale		Referințe
12827 / 26/07/2013		
Act Notarial nr. 1987 - contract de vanzare cumparare, din 25/07/2013 emis de Teodorescu Mihaela;		
B3	Intabulare, drept de PROPRIETATE, dobandit prin Conventie, cota actuala 1/2, cota initiala 1/2 1) ALBERT DUMITRIȚA IONICA , - casatorita	A1
B4	Intabulare, drept de PROPRIETATE, dobandit prin Conventie, cota actuala 1/2, cota initiala 1/2 1) ALBERT GEORGETA LOREDANA , - necasatorita	A1

C. Partea III. SARCINI .

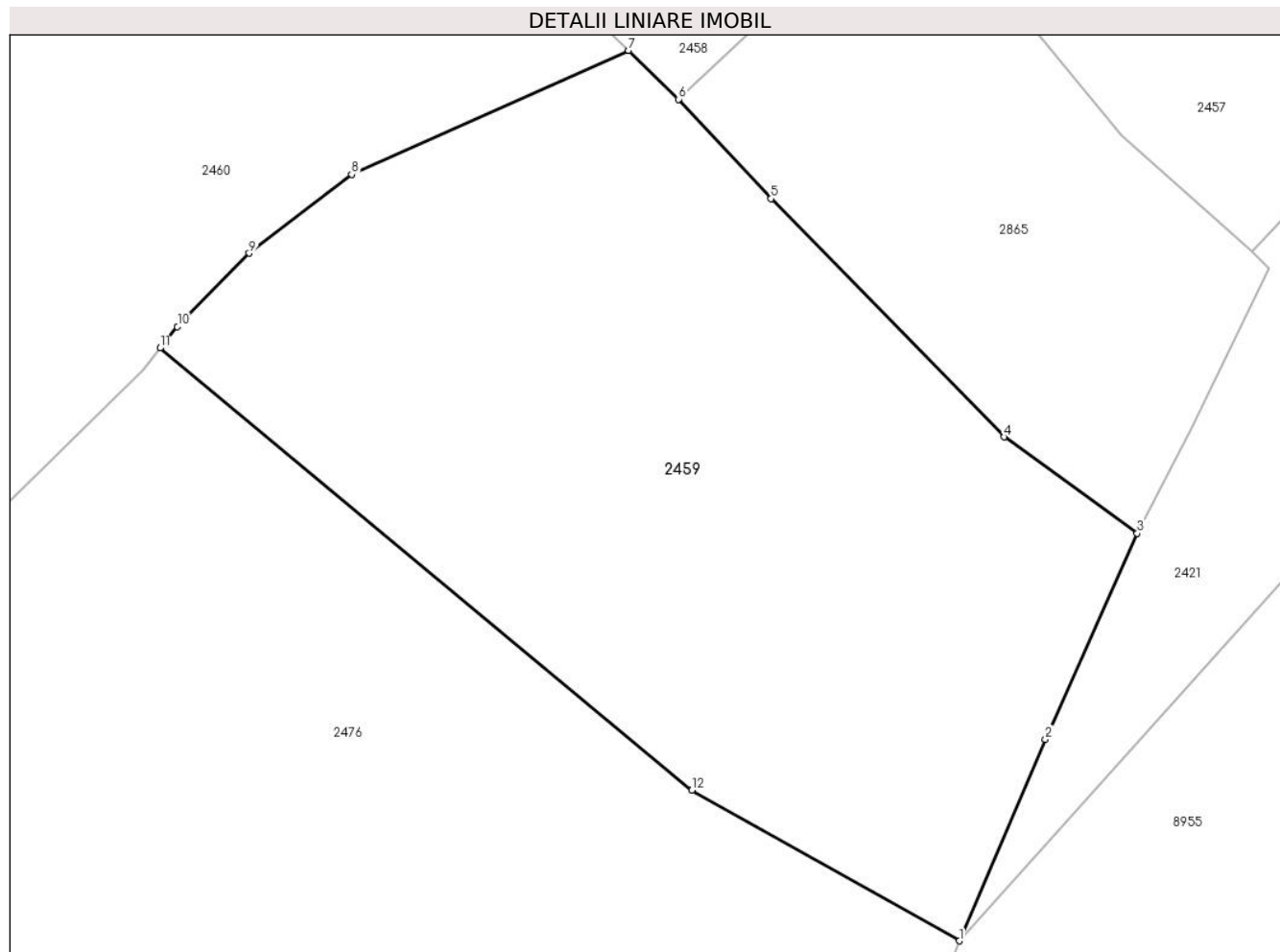
Inscrieri privind dezmembramintele dreptului de proprietate, drepturi reale de garanție și sarcini	Referințe
NU SUNT	

Anexa Nr. 1 La Partea I

Teren

Nr cadastral	Suprafața (mp)*	Observații / Referințe
50540	Din acte: 4.600 Masurata: 6.100	

* Suprafața este determinată în planul de proiecție Stereo 70.



Date referitoare la teren

Crt	Categorie folosință	Intravilan	Suprafața (mp)	Tarla	Parcelă	Nr. topo	Observații / Referințe
1	faneata	DA	5.703	-	-	-	
2	faneata	NU	397	-	-	-	Teren extravilan com. Pîpirig, punct „Defrisare”, jud. Neamt

Lungime Segmente

1) Valorile lungimilor segmentelor sunt obținute din proiecție în plan.

Punct început	X / Y	Punct sfârșit	X / Y	Lungime segment (** (m)
1	580.492,381 633.924,051	2	580.502,664 633.948,096	26.152
2	580.502,664 633.948,096	3	580.513,628 633.972,653	26.893
3	580.513,628 633.972,653	4	580.497,719 633.984,136	19.62
4	580.497,719 633.984,136	5	580.469,936 634.012,547	39.738

Punct început	X / Y	Punct sfârșit	X / Y	Lungime segment (** (m)
5	580.469,936 634.012,547	6	580.458,942 634.024,41	16.174
6	580.458,942 634.024,41	7	580.452,943 634.030,225	8.355
7	580.452,943 634.030,225	8	580.419,935 634.015,448	36.165
8	580.419,935 634.015,448	9	580.407,712 634.006,049	15.419
9	580.407,712 634.006,049	10	580.399,153 633.997,298	12.241
10	580.399,153 633.997,298	11	580.397,076 633.994,734	3.3
11	580.397,076 633.994,734	12	580.460,519 633.942,018	82.486
12	580.460,519 633.942,018	1	580.492,381 633.924,051	36.579

** Lungimile segmentelor sunt determinate în planul de proiecție Stereo 70 și sunt rotunjite la 1 milimetru.

*** Distanța dintre puncte este formată din segmente cumulate ce sunt mai mici decât valoarea 1 milimetru.

**DATE DESPRE IMOBILUL NR. 2460**

Oficiul de Cadastru și Publicitate Imobiliară NEAMT
Biroul de Cadastru și Publicitate Imobiliară Targu-Neamt

A. Partea I. Descrierea imobilului

TEREN Intravilan

Adresa: Loc. Dolhesti, Splaiul Defrişare, Jud. Neamt

Nr. Crt	Nr cadastral Nr. topografic	Suprafaţa* (mp)	Observații / Referințe
A1	50549	Din acte: 16.740 Masurata: 16.766	Sector cadastral:235 Teren imprejmuit;

Construcții

Crt	Nr cadastral Nr. topografic	Adresa	Observații / Referințe
A1.1	50549-C1	Loc. Dolhesti, Splaiul Defrişare, Jud. Neamt	Nr. niveluri:1; S. construita la sol:147 mp; Casa de locuit construita din caramida si lemn in anul 1992.
A1.2	50549-C2	Loc. Dolhesti, Splaiul Defrişare, Jud. Neamt	Nr. niveluri:1; S. construita la sol:45 mp; Grajd construit din boltari in anul 1992.

B. Partea II. Proprietari și acte

Inscrieri privitoare la dreptul de proprietate și alte drepturi reale		Referințe
12828 / 26/07/2013		
Act Notarial nr. 1987 - contract de vanzare cumparare, din 25/07/2013 emis de Teodorescu Mihaela;		
B4	Intabulare, drept de PROPRIETATE, dobandit prin Conventie, cota actuala 1/2, cota initiala 1/2 1) ALBERT DUMITRIȚA IONICA , - casatorita	A1, A1.1, A1.2
B5	Intabulare, drept de PROPRIETATE, dobandit prin Conventie, cota actuala 1/2, cota initiala 1/2 1) ALBERT GEORGETA LOREDANA , - necasatorita	A1, A1.1, A1.2

C. Partea III. SARCINI .

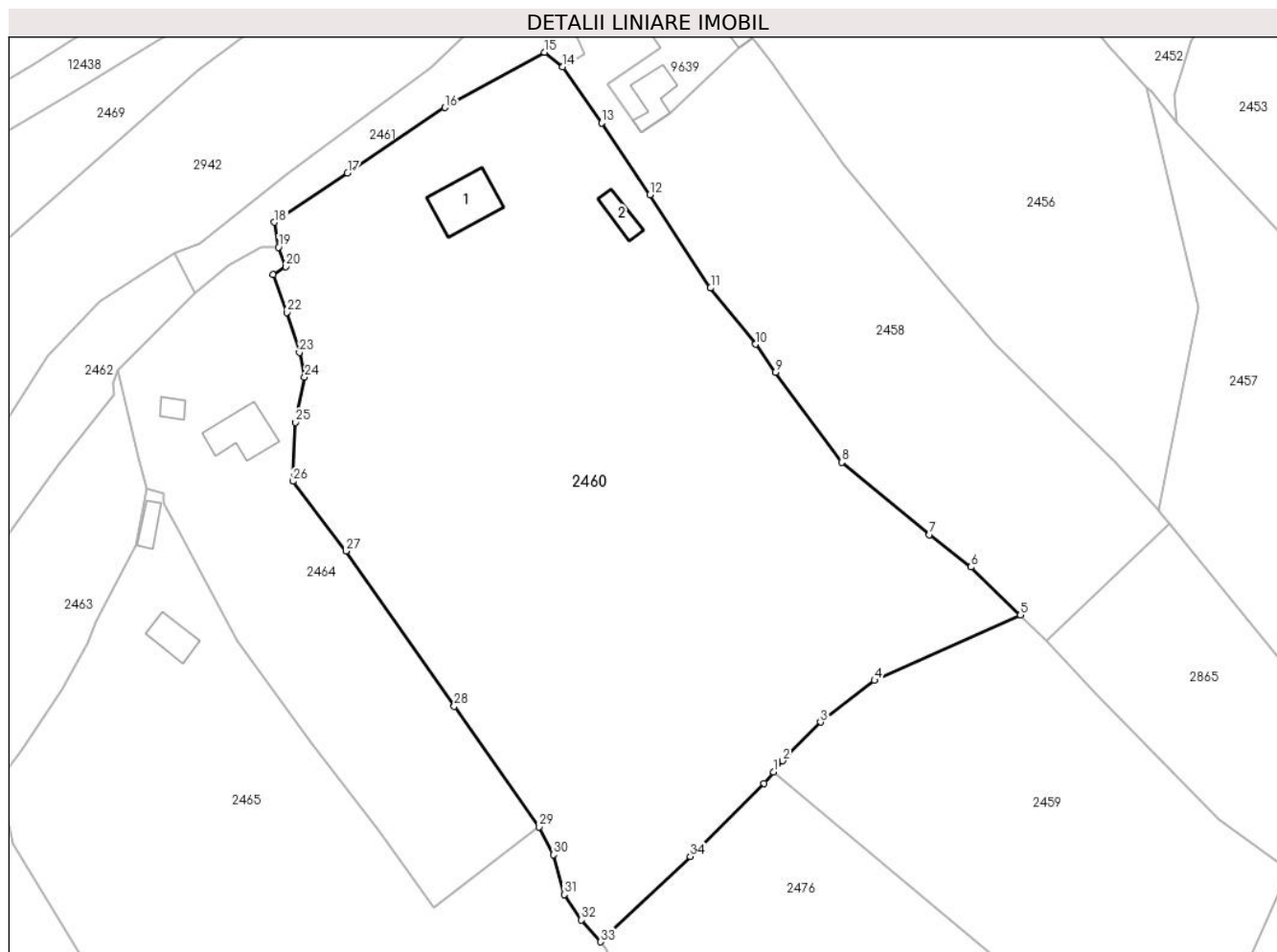
Inscrieri privind dezmembramintele dreptului de proprietate, drepturi reale de garanție și sarcini	Referințe
NU SUNT	

Anexa Nr. 1 La Partea I

Teren

Nr cadastral	Suprafaţa (mp)*	Observații / Referințe
50549	Din acte: 16.740 Masurata: 16.766	

* Suprafața este determinată în planul de proiecție Stereo 70.



Date referitoare la teren

Crt	Categorie folosință	Intra vilan	Suprafața (mp)	Tarla	Parcelă	Nr. topo	Observații / Referințe
1	curți constructii	DA	1.495	-	-	-	
2	faneata	DA	14.915	-	-	-	
3	ape statatoare	DA	355	-	-	-	

Date referitoare la construcții

Crt	Număr	Destinație construcție	Supraf. (mp)	Situație juridică	Observații / Referințe
A1.1	50549-C1	construcții de locuințe	Din acte: 148 Masurata: 147	Cu acte	Nr. niveluri:1; S. construita la sol:147 mp; Casa de locuit construita din caramida si lemn in anul 1992.
A1.2	50549-C2	construcții anexa	Din acte: 46 Masurata: 45	Cu acte	Nr. niveluri:1; S. construita la sol:45 mp; Grajd construit din boltari in anul 1992.

Lungime Segmente

1) Valorile lungimilor segmentelor sunt obținute din proiecție în plan.

Punct început	X / Y	Punct sfârșit	X / Y	Lungime segment (** (m)
1	580.397,076 633.994,734	2	580.399,153 633.997,298	3.3
3	580.407,712 634.006,049	4	580.419,935 634.015,448	15.419
5	580.452,943 634.030,225	6	580.441,752 634.041,072	15.585
7	580.432,354 634.048,401	8	580.412,525 634.064,761	25.707
9	580.397,585 634.085,11	10	580.393,074 634.091,428	7.763
11	580.382,84 634.104,111	12	580.369,128 634.125,187	25.144
13	580.358,209 634.141,449	14	580.349,451 634.154,088	15.377
15	580.345,305 634.157,372	16	580.322,784 634.144,897	25.745
17	580.300,782 634.130,117	18	580.284,253 634.118,993	19.924
19	580.285,148 634.113,323	20	580.286,763 634.108,948	4.664
21	580.283,885 634.107,143	22	580.287,022 634.098,616	9.086
23	580.289,896 634.089,54	24	580.291,099 634.083,961	5.707
25	580.288,954 634.073,769	26	580.288,396 634.060,465	13.316
27	580.300,417 634.044,657	28	580.324,909 634.009,606	42.76
29	580.344,131 633.982,388	30	580.347,35 633.976,063	7.097
31	580.349,792 633.967,109	32	580.353,641 633.961,358	6.92
33	580.358,023 633.956,402	34	580.378,274 633.975,674	27.956
35	580.394,998 633.992,169	1	580.397,076 633.994,734	3.301

Punct început	X / Y	Punct sfârșit	X / Y	Lungime segment (** (m)
2	580.399,153 633.997,298	3	580.407,712 634.006,049	12.241
4	580.419,935 634.015,448	5	580.452,943 634.030,225	36.165
6	580.441,752 634.041,072	7	580.432,354 634.048,401	11.918
8	580.412,525 634.064,761	9	580.397,585 634.085,11	25.245
10	580.393,074 634.091,428	11	580.382,84 634.104,111	16.297
12	580.369,128 634.125,187	13	580.358,209 634.141,449	19.588
14	580.349,451 634.154,088	15	580.345,305 634.157,372	5.289
16	580.322,784 634.144,897	17	580.300,782 634.130,117	26.505
18	580.284,253 634.118,993	19	580.285,148 634.113,323	5.74
20	580.286,763 634.108,948	21	580.283,885 634.107,143	3.397
22	580.287,022 634.098,616	23	580.289,896 634.089,54	9.52
24	580.291,099 634.083,961	25	580.288,954 634.073,769	10.415
26	580.288,396 634.060,465	27	580.300,417 634.044,657	19.859
28	580.324,909 634.009,606	29	580.344,131 633.982,388	33.321
30	580.347,35 633.976,063	31	580.349,792 633.967,109	9.281
32	580.353,641 633.961,358	33	580.358,023 633.956,402	6.615
34	580.378,274 633.975,674	35	580.394,998 633.992,169	23.49

** Lungimile segmentelor sunt determinate în planul de proiecție Stereo 70 și sunt rotunjite la 1 milimetru.

*** Distanța dintre puncte este formată din segmente cumulate ce sunt mai mici decât valoarea 1 milimetru.

**DATE DESPRE IMOBILUL NR. 2461**

Oficiul de Cadastru și Publicitate Imobiliară NEAMT
Biroul de Cadastru și Publicitate Imobiliară Targu-Neamt

A. Partea I. Descrierea imobilului

TEREN Intravilan

Adresa: Loc. Dolhesti, Splaiul Defrișare, Jud. Neamt

Nr. Crt	Nr cadastral Nr. topografic	Suprafața* (mp)	Observații / Referințe
A1	53517	Din acte: 1.745 Masurata: 1.821	Sector cadastral:235 Teren imprejmuit;

B. Partea II. Proprietari și acte

Inscrieri privitoare la dreptul de proprietate și alte drepturi reale	Referințe
30304 / 14/11/2019	
Act Administrativ nr. Hotărâre nr. 65, din 30/10/2018 emis de Consiliul Local al Comunei Pipirig (act administrativ nr Adeverința nr. 14209 din 13.11.2019, emis de Primaria Comunei Pipirig;act administrativ nr Certificat de atestare fiscală nr. 14216 din 13.11.2019, emis de Primaria Comunei Pipirig);	
B1	A1
Intabulare, drept de PROPRIETATE, dobandit prin Lege, cota actuala 1/1, cota initiala 1/1 1) COMUNA PIPIRIG , CIF:2614228, domeniu public	

C. Partea III. SARCINI .

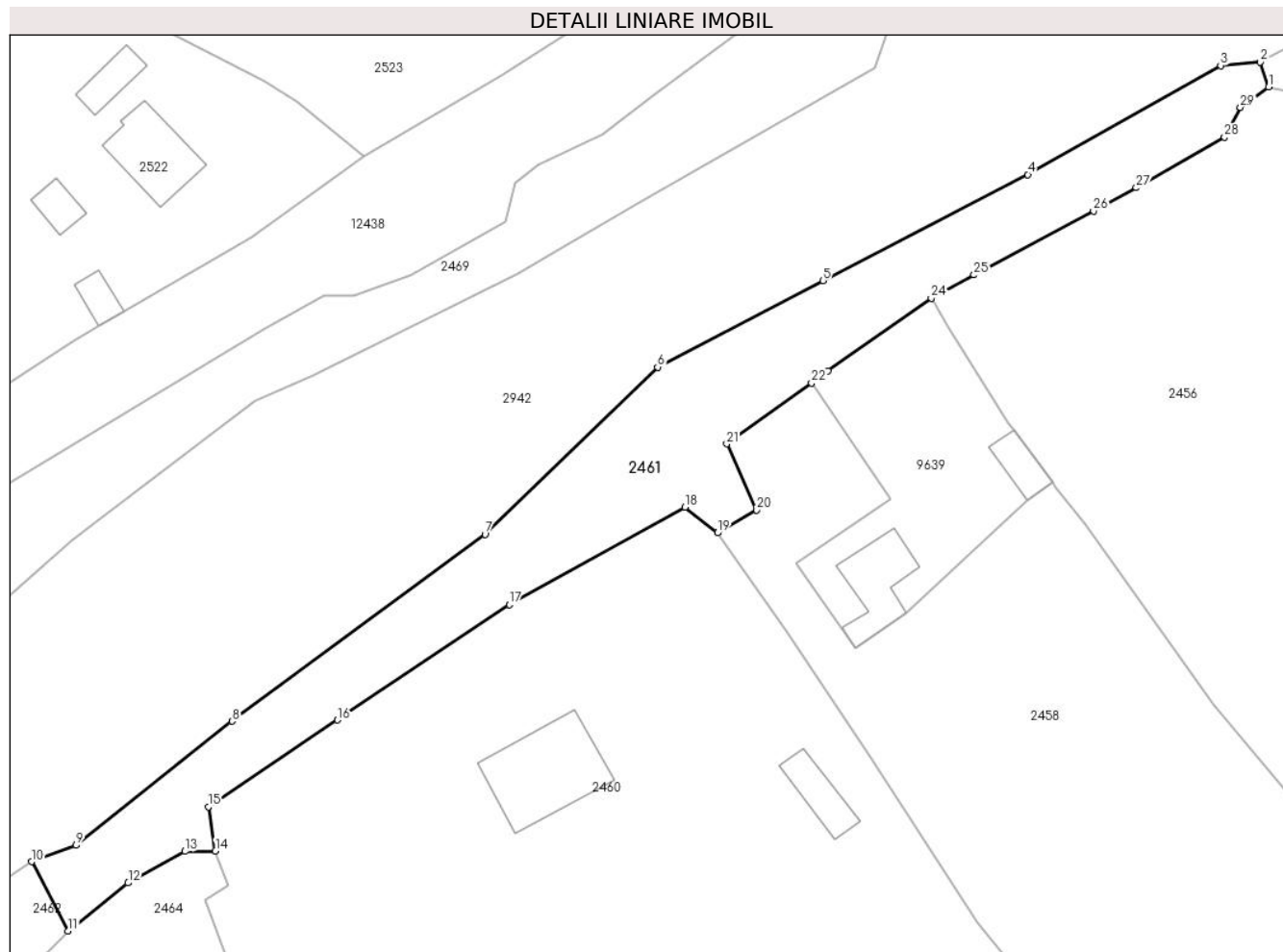
Inscrieri privind dezmembramintele dreptului de proprietate, drepturi reale de garanție și sarcini	Referințe
NU SUNT	

Anexa Nr. 1 La Partea I

Teren

Nr cadastral	Suprafața (mp)*	Observații / Referințe
53517	Din acte: 1.745 Masurata: 1.821	

* Suprafața este determinată în planul de proiecție Stereo 70.



Date referitoare la teren

Crt	Categorie folosință	Intra vilan	Suprafața (mp)	Tarla	Parcelă	Nr. topo	Observații / Referințe
1	drum	DA	1.821	-	-	-	

Lungime Segmente

1) Valorile lungimilor segmentelor sunt obținute din proiecție în plan.

Punct început	X / Y	Punct sfârșit	X / Y	Lungime segment (** (m)
1	580.420,031 634.211,191	2	580.418,971 634.214,366	3.347
3	580.413,879 634.213,939	4	580.389,191 634.199,976	28.363
5	580.362,933 634.186,361	6	580.341,778 634.175,315	23.865
7	580.319,676 634.153,894	8	580.287,296 634.129,95	40.271
9	580.267,305 634.114,068	10	580.261,634 634.111,975	6.045

Punct început	X / Y	Punct sfârșit	X / Y	Lungime segment (** (m)
2	580.418,971 634.214,366	3	580.413,879 634.213,939	5.11
4	580.389,191 634.199,976	5	580.362,933 634.186,361	29.578
6	580.341,778 634.175,315	7	580.319,676 634.153,894	30.779
8	580.287,296 634.129,95	9	580.267,305 634.114,068	25.532
10	580.261,634 634.111,975	11	580.266,306 634.103,072	10.054

Punct început	X / Y	Punct sfârșit	X / Y	Lungime segment (** (m)
11	580.266,306 634.103,072	12	580.273,963 634.109,239	9.832
13	580.281,252 634.113,28	14	580.285,148 634.113,323	3.896
15	580.284,253 634.118,993	16	580.300,782 634.130,117	19.924
17	580.322,784 634.144,897	18	580.345,305 634.157,372	25.745
19	580.349,451 634.154,088	20	580.354,453 634.157,005	5.79
21	580.350,634 634.165,474	22	580.361,5 634.173,266	13.371
23	580.363,623 634.174,788	24	580.376,814 634.184,156	16.179
25	580.382,302 634.187,112	26	580.397,61 634.195,307	17.364
27	580.403,087 634.198,28	28	580.414,375 634.204,78	13.026
29	580.416,418 634.208,582	1	580.420,031 634.211,191	4.457

Punct început	X / Y	Punct sfârșit	X / Y	Lungime segment (** (m)
12	580.273,963 634.109,239	13	580.281,252 634.113,28	8.334
14	580.285,148 634.113,323	15	580.284,253 634.118,993	5.74
16	580.300,782 634.130,117	17	580.322,784 634.144,897	26.505
18	580.345,305 634.157,372	19	580.349,451 634.154,088	5.289
20	580.354,453 634.157,005	21	580.350,634 634.165,474	9.29
22	580.361,5 634.173,266	23	580.363,623 634.174,788	2.612
24	580.376,814 634.184,156	25	580.382,302 634.187,112	6.233
26	580.397,61 634.195,307	27	580.403,087 634.198,28	6.232
28	580.414,375 634.204,78	29	580.416,418 634.208,582	4.316

** Lungimile segmentelor sunt determinate în planul de proiecție Stereo 70 și sunt rotunjite la 1 milimetru.

*** Distanța dintre puncte este formată din segmente cumulate ce sunt mai mici decât valoarea 1 milimetru.

**DATE DESPRE IMOBILUL NR. 2462**

Oficiul de Cadastru și Publicitate Imobiliară NEAMT
Biroul de Cadastru și Publicitate Imobiliară Targu-Neamt

A. Partea I. Descrierea imobilului

TEREN Intravilan

Adresa: Loc. Dolhesti, Splaiul Defrişare, Jud. Neamt

Nr. Crt	Nr cadastral Nr. topografic	Suprafaţa* (mp)	Observații / Referințe
A1		1.255	Sector cadastral:235 Teren neimpregmuit;

B. Partea II. Proprietari și acte

Inscrieri privitoare la dreptul de proprietate și alte drepturi reale	Referințe
/	
Act Normativ nr. 7, din 13/03/1996 emis de GUVERNUL ROMÂNIEI;	
B1	Inscrierea provizorie, drept de PROPRIETATE, dobandit prin Lege, cota actuala 1/1, cota initiala 1/1
	1) COMUNA PIPIRIG, CIF:99999999999999, PROPRIETAR NEIDENTIFICAT

C. Partea III. SARCINI .

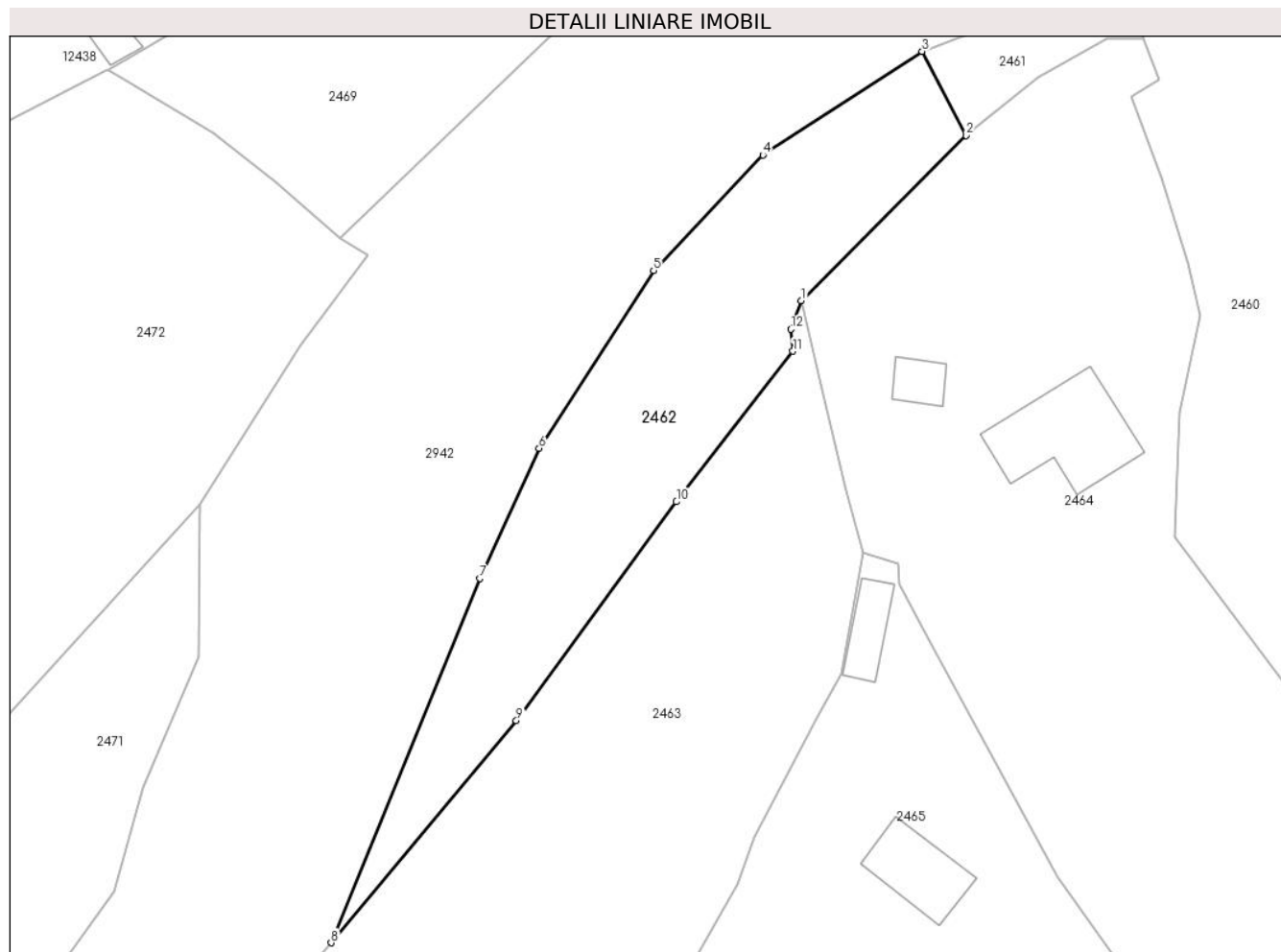
Inscrieri privind dezmembramintele dreptului de proprietate, drepturi reale de garanție și sarcini	Referințe
NU SUNT	

Anexa Nr. 1 La Partea I

Teren

Nr cadastral	Suprafața (mp)*	Observații / Referințe
	1.255	

* Suprafața este determinată în planul de proiecție Stereo 70.



Date referitoare la teren

Crt	Categorie folosință	Intravilan	Suprafața (mp)	Tarla	Parcelă	Nr. topo	Observații / Referințe
1	faneata	DA	1.255	-	-	-	

Lungime Segmente

1) Valorile lungimilor segmentelor sunt obținute din proiecție în plan.

Punct început	X / Y	Punct sfârșit	X / Y	Lungime segment (** (m)
1	580.248,808 634.085,546	2	580.266,306 634.103,072	24.766
2	580.266,306 634.103,072	3	580.261,634 634.111,975	10.054
3	580.261,634 634.111,975	4	580.244,74 634.100,99	20.151
4	580.244,74 634.100,99	5	580.233,139 634.088,769	16.85
5	580.233,139 634.088,769	6	580.220,988 634.069,911	22.434

Punct început	X / Y	Punct sfârșit	X / Y	Lungime segment (** (m)
6	580.220,988 634.069,911	7	580.214,717 634.056,124	15.146
7	580.214,717 634.056,124	8	580.198,935 634.017,514	41.711
8	580.198,935 634.017,514	9	580.218,573 634.041,045	30.649
9	580.218,573 634.041,045	10	580.235,558 634.064,25	28.757
10	580.235,558 634.064,25	11	580.247,92 634.080,199	20.179
11	580.247,92 634.080,199	12	580.247,715 634.082,533	2.343
12	580.247,715 634.082,533	1	580.248,808 634.085,546	3.205

** Lungimile segmentelor sunt determinate în planul de proiecție Stereo 70 și sunt rotunjite la 1 milimetru.

*** Distanța dintre puncte este formată din segmente cumulate ce sunt mai mici decât valoarea 1 milimetru.

**DATE DESPRE IMOBILUL NR. 2463**

Oficiul de Cadastru și Publicitate Imobiliară NEAMT
Biroul de Cadastru și Publicitate Imobiliară Targu-Neamt

A. Partea I. Descrierea imobilului

TEREN Intravilan

Adresa: Loc. Dolhesti, Splaiul Defrișare, Jud. Neamt

Nr. Crt	Nr cadastral Nr. topografic	Suprafața* (mp)	Observații / Referințe
A1		12.180	Sector cadastral:235 Teren neimpregmuit;

Construcții

Crt	Nr cadastral Nr. topografic	Adresa	Observații / Referințe
A1.1		Loc. Dolhesti, Splaiul Defrișare, Jud. Neamt	Nr. niveluri:2; S. construita la sol:102 mp;
A1.2		Loc. Dolhesti, Splaiul Defrișare, Jud. Neamt	Nr. niveluri:1; S. construita la sol:13 mp;
A1.3		Loc. Dolhesti, Splaiul Defrișare, Jud. Neamt	Nr. niveluri:1; S. construita la sol:55 mp;
A1.4		Loc. Dolhesti, Splaiul Defrișare, Jud. Neamt	Nr. niveluri:1; S. construita la sol:11 mp;

B. Partea II. Proprietari și acte

Inscrieri privitoare la dreptul de proprietate și alte drepturi reale	Referințe
/	
Act Normativ nr. 7, din 13/03/1996 emis de GUVERNUL ROMÂNIEI;	
B1	Inscrierea provizorie, drept de PROPRIETATE, dobandit prin Lege, cota actuala 1/1, cota initiala 1/1 1) COMUNA PIPIRIG, CIF:999999999999, PROPRIETAR NEIDENTIFICAT

C. Partea III. SARCINI .

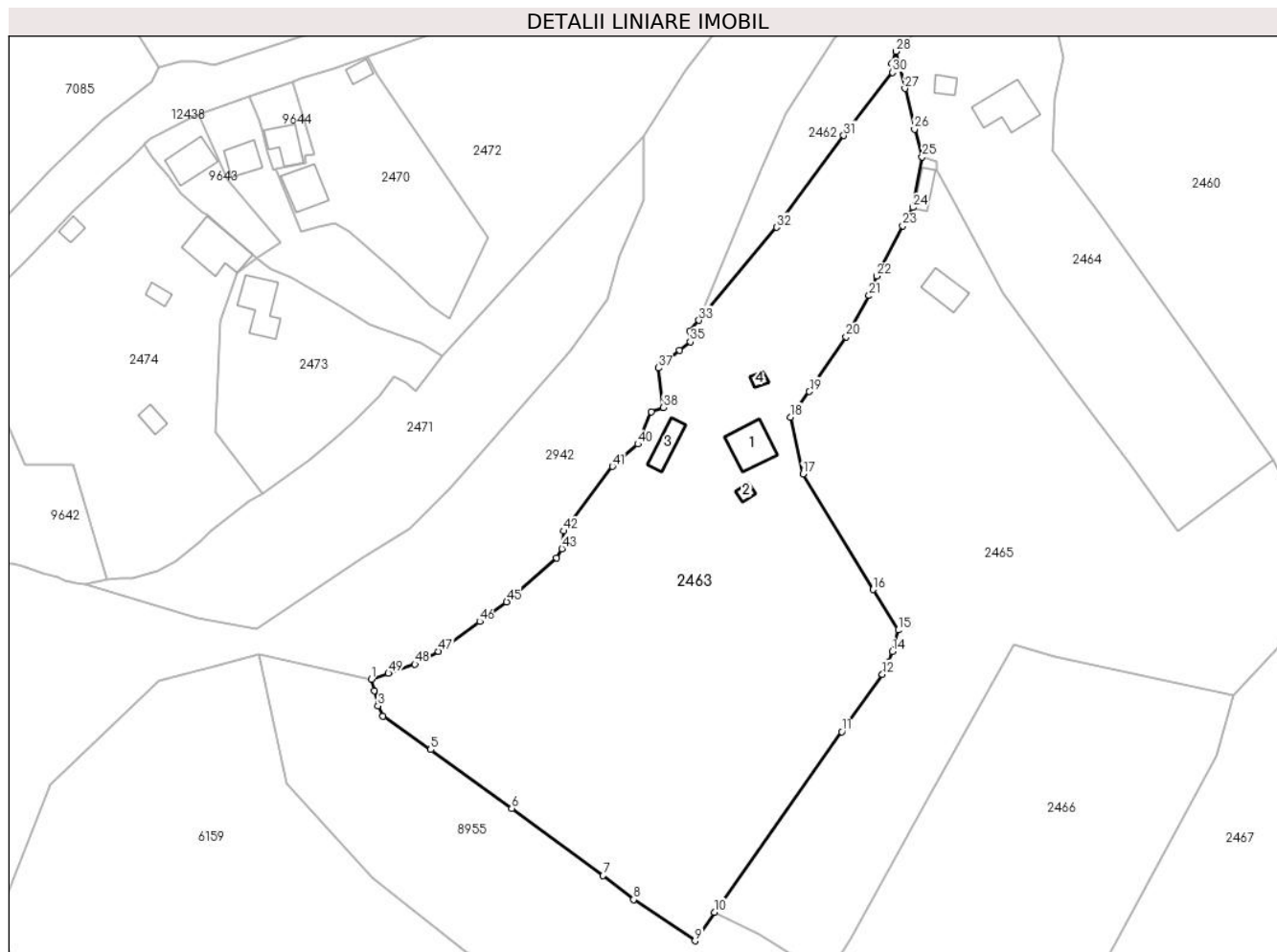
Inscrieri privind dezmembramintele dreptului de proprietate, drepturi reale de garanție și sarcini	Referințe
NU SUNT	

Anexa Nr. 1 La Partea I

Teren

Nr cadastral	Suprafața (mp)*	Observații / Referințe
	12.180	

* Suprafața este determinată în planul de proiecție Stereo 70.



Date referitoare la teren

Crt	Categorie folosință	Intravilan	Suprafața (mp)	Tarla	Parcelă	Nr. topo	Observații / Referințe
1	curți constructii	DA	691	-	-	-	
2	faneata	DA	11.489	-	-	-	

Date referitoare la construcții

Crt	Număr	Destinație construcție	Supraf. (mp)	Situație juridică	Observații / Referințe
A1.1		construcții de locuințe	102	Cu acte	Nr. niveluri:2; S. construita la sol:102 mp;
A1.2		construcții anexa	13	Cu acte	Nr. niveluri:1; S. construita la sol:13 mp;
A1.3		construcții anexa	55	Cu acte	Nr. niveluri:1; S. construita la sol:55 mp;
A1.4		construcții anexa	11	Cu acte	Nr. niveluri:1; S. construita la sol:11 mp;

Lungime Segmente

1) Valorile lungimilor segmentelor sunt obținute din proiecție în plan.

Punct început	X / Y	Punct sfârșit	X / Y	Lungime segment	Punct început	X / Y	Punct sfârșit	X / Y	Lungime segment	Punct început	X / Y	Punct sfârșit	X / Y	Lungime segment
1	580.115,97 633.926,784	2	580.116,741 633.923,899	2.986	2	580.116,741 633.923,899	3	580.117,704 633.920,034	3.983	3	580.117,704 633.920,034	4	580.119,009 633.917,411	2.93

Punct început	X / Y	Punct sfârșit	X / Y	Lungime segment	Punct început	X / Y	Punct sfârșit	X / Y	Lungime segment	Punct început	X / Y	Punct sfârșit	X / Y	Lungime segment
4	580.119,009 633.917,411	5	580.131,028 633.908,983	14.679	5	580.131,028 633.908,983	6	580.151,581 633.894,123	25.362	6	580.151,581 633.894,123	7	580.174,683 633.877,138	28.674
7	580.174,683 633.877,138	8	580.182,39 633.871,085	9.8	8	580.182,39 633.871,085	9	580.197,912 633.860,634	18.712	9	580.197,912 633.860,634	10	580.202,798 633.867,891	8.749
10	580.202,798 633.867,891	11	580.235,035 633.913,538	55.883	11	580.235,035 633.913,538	12	580.245,365 633.928,019	17.788	12	580.245,365 633.928,019	13	580.246,77 633.931,004	3.299
13	580.246,77 633.931,004	14	580.247,886 633.933,761	2.974	14	580.247,886 633.933,761	15	580.249,363 633.939,205	5.641	15	580.249,363 633.939,205	16	580.242,957 633.949,446	12.08
16	580.242,957 633.949,446	17	580.225,244 633.978,671	34.174	17	580.225,244 633.978,671	18	580.222,085 633.993,072	14.743	18	580.222,085 633.993,072	19	580.226,886 633.999,542	8.057
19	580.226,886 633.999,542	20	580.236,172 634.013,386	16.67	20	580.236,172 634.013,386	21	580.241,994 634.023,775	11.909	21	580.241,994 634.023,775	22	580.243,867 634.028,749	5.315
22	580.243,867 634.028,749	23	580.250,463 634.041,455	14.316	23	580.250,463 634.041,455	24	580.253,007 634.046,065	5.265	24	580.253,007 634.046,065	25	580.255,433 634.058,855	13.018
25	580.255,433 634.058,855	26	580.253,456 634.065,872	7.29	26	580.253,456 634.065,872	27	580.251,024 634.076,164	10.575	27	580.251,024 634.076,164	28	580.248,808 634.085,546	9.64
28	580.248,808 634.085,546	29	580.247,715 634.082,533	3.205	29	580.247,715 634.082,533	30	580.247,92 634.080,199	2.343	30	580.247,92 634.080,199	31	580.235,558 634.064,25	20.179
31	580.235,558 634.064,25	32	580.218,573 634.041,045	28.757	32	580.218,573 634.041,045	33	580.198,935 634.017,514	30.649	33	580.198,935 634.017,514	34	580.196,683 634.014,816	3.514
34	580.196,683 634.014,816	35	580.196,729 634.012,097	2.719	35	580.196,729 634.012,097	36	580.194,015 634.009,92	3.479	36	580.194,015 634.009,92	37	580.188,696 634.005,477	6.931
37	580.188,696 634.005,477	38	580.189,934 633.995,492	10.061	38	580.189,934 633.995,492	39	580.186,83 633.994,447	3.275	39	580.186,83 633.994,447	40	580.183,5 633.986,263	8.836
40	580.183,5 633.986,263	41	580.177,027 633.980,591	8.606	41	580.177,027 633.980,591	42	580.164,7 633.964,267	20.456	42	580.164,7 633.964,267	43	580.164,271 633.959,78	4.507
43	580.164,271 633.959,78	44	580.162,847 633.957,506	2.683	44	580.162,847 633.957,506	45	580.150,292 633.946,328	16.81	45	580.150,292 633.946,328	46	580.143,445 633.941,376	8.45
46	580.143,445 633.941,376	47	580.133,032 633.933,844	12.852	47	580.133,032 633.933,844	48	580.127,053 633.930,611	6.797	48	580.127,053 633.930,611	49	580.120,331 633.928,272	7.117
49	580.120,331 633.928,272	1	580.115,97 633.926,784	4.608										

** Lungimile segmentelor sunt determinate în planul de proiecție Stereo 70 și sunt rotunjite la 1 milimetru.

*** Distanța dintre puncte este formată din segmente cumulate ce sunt mai mici decât valoarea 1 milimetru.

**DATE DESPRE IMOBILUL NR. 2464**

Oficiul de Cadastru și Publicitate Imobiliară NEAMT
Biroul de Cadastru și Publicitate Imobiliară Targu-Neamt

A. Partea I. Descrierea imobilului

TEREN Intravilan

Nr. CF vechi:504
Nr. cadastral vechi:633

Adresa: Loc. Dolhesti, Jud. Neamt

Nr. Crt	Nr cadastral Nr. topografic	Suprafața* (mp)	Observații / Referințe
A1	50552	Din acte: 4.320 Masurata: 4.818	Sector cadastral:235 Teren imprejmuit;

Construcții

Crt	Nr cadastral Nr. topografic	Adresa	Observații / Referințe
A1.1	50552-C1	Loc. Dolhesti, Jud. Neamt	Nr. niveluri:1; S. construita la sol:123 mp; Casă de locuit construita din BCA,acoperita cu tabla.
A1.2		Loc. Dolhesti, Splaiul Defrișare, Jud. Neamt	Nr. niveluri:1; S. construita la sol:25 mp;

B. Partea II. Proprietari și acte

Inscrieri privitoare la dreptul de proprietate și alte drepturi reale		Referințe
14817 / 10/09/2012		
Act Administrativ nr. 1747, din 06/09/2012 emis de OCPI Neamt;		
B2	Se noteaza repositionarea imobilului conform referatului nr. 1747/06.09.2012 intocmit de consilier Asiei Gheorghe, deoarece s-a constatat o suprapunere virtuala in sensul ca datele referitoare la amplasamentul imobilului cu NCP 633 sunt eronate, coordonatele corecte fiind prezentate in dosarul de repositionare intocmit de PFA Coman Constantin, in urma masuratorilor efectuate la teren.	A1, A1.1
21306 / 29/11/2013		
Act Notarial nr. 11 - certificat de mostenitor, din 26/11/2013 emis de TANASIE ANTONIA IOANA;		
B4	Intabulare, drept de PROPRIETATE, dobandit prin Succesiune, cota actuala 3/16, cota initiala 3/16 1) GHERASIM VASILICĂ	A1, A1.1
B5	Intabulare, drept de PROPRIETATE, dobandit prin Succesiune, cota actuala 3/16, cota initiala 3/16 1) GHERASIM GHEORGHE	A1, A1.1
5337 / 24/02/2023		
Hotarare Judecatoreasca nr. Decizia civilă nr. 966, din 12/06/2019 emis de Tribunalul Neamt (hotarare judecatoreasca nr Sentința civilă nr. 1604 din 10.11.2017, emis de JUDECATORIA TARGU NEAMT;hotarare judecatoreasca nr Decizie nr. 55 din 30.01.2020, emis de CURTEA DE APEL BACAU);		
B8	Se radiază înscrierile efectuate conform încheierilor nr. 21937 din 08.08.2018 și nr. 23464 din 05.09.2019	A1
14358 / 29/05/2023		
Act Notarial nr. Certificat de moștenitor nr. 36, din 26/05/2023 emis de NP Tanasie Antonia Ioana;		
B9	Intabulare, drept de PROPRIETATE, cu titlu de drept de moștenire după defuncta GHERASIM VERGINIA, dobandit prin Succesiune, cota actuala 10/32, cota initiala 10/32 1) GHERASIM GHEORGHE	A1
B10	Intabulare, drept de PROPRIETATE, cu titlu de drept de moștenire după defuncta, dobandit prin Succesiune, cota actuala 10/32, cota initiala 10/32 1) GHERASIM VASILICĂ	A1
B11	Intabulare, drept de PROPRIETATE, cu titlu de drept de moștenire după defuncta GHERASIM VERGINIA, dobandit prin Succesiune, cota actuala 10/32, cota initiala 10/32 1) GHERASIM GHEORGHE	A1.1
B12	Intabulare, drept de PROPRIETATE, cu titlu de drept de moștenire după defuncta GHERASIM VERGINIA, dobandit prin Succesiune, cota actuala 10/32, cota initiala 10/32 1) GHERASIM VASILICĂ	A1.1
/		

Inscrieri privitoare la dreptul de proprietate și alte drepturi reale		Referințe
Act Administrativ nr. 17408, din 01/11/2023 emis de PRIMARIA COMUNEI PIPIRIG;		
B13	Intabulare, drept de PROPRIETATE, dobandit prin Lege, cota actuala 1/1, cota initiala 1/1 1) GHERASIM GHEORGHE 2) GHERASIM VASILICĂ	A1.2

C. Partea III. SARCINI .

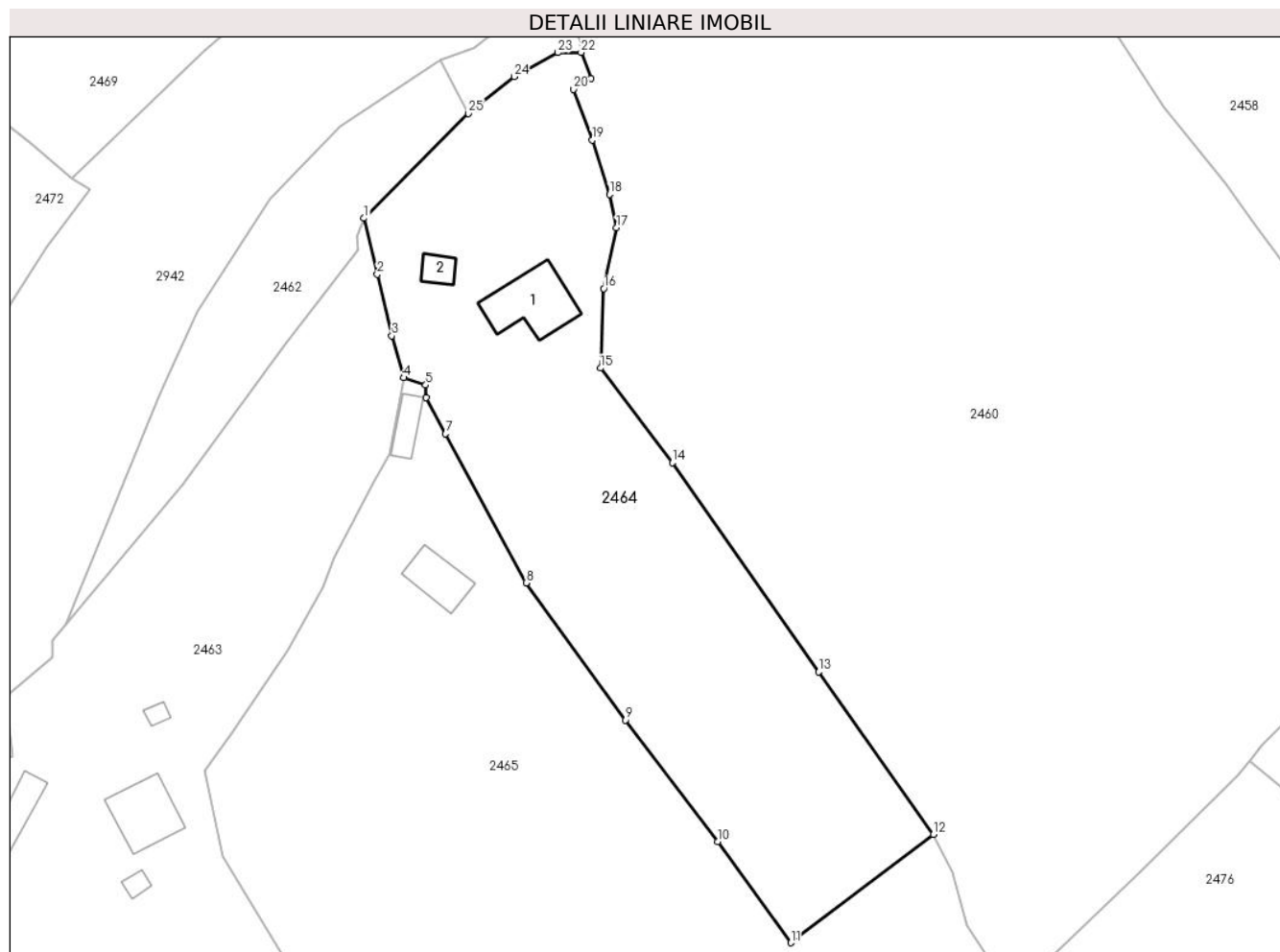
Inscrieri privind dezmembramintele dreptului de proprietate, drepturi reale de garanție și sarcini	Referințe
NU SUNT	

Anexa Nr. 1 La Partea I

Teren

Nr cadastral	Suprafața (mp)*	Observații / Referințe
50552	Din acte: 4.320 Masurata: 4.818	

* Suprafața este determinată în planul de proiecție Stereo 70.



Date referitoare la teren

Crt	Categorie folosință	Intra vilan	Suprafața (mp)	Tarla	Parcelă	Nr. topo	Observații / Referințe
1	curți constructii	DA	445	-	-	-	
2	faneata	DA	937	-	-	-	
3	arabil	DA	3.220	-	-	-	
4	drum	DA	216	-	-	-	

Date referitoare la construcții

Crt	Număr	Destinație construcție	Supraf. (mp)	Situație juridică	Observații / Referințe
A1.1	50552-C1	construcții de locuințe	Din acte: 110 Masurata: 123	Cu acte	Nr. niveluri:1; S. construita la sol:123 mp; Casă de locuit construita din BCA, acoperita cu tabla.
A1.2		construcții anexa	25	Cu acte	Nr. niveluri:1; S. construita la sol:25 mp;

Lungime Segmente

1) Valorile lungimilor segmentelor sunt obținute din proiecție în plan.

Punct început	X / Y	Punct sfârșit	X / Y	Lungime segment (** (m)	Punct început	X / Y	Punct sfârșit	X / Y	Lungime segment (** (m)
---------------	-------	---------------	-------	-------------------------	---------------	-------	---------------	-------	-------------------------

Punct început	X / Y	Punct sfârșit	X / Y	Lungime segment (** (m)
1	580.248,808 634.085,546	2	580.251,024 634.076,164	9.64
3	580.253,456 634.065,872	4	580.255,433 634.058,855	7.29
5	580.259,124 634.057,636	6	580.259,202 634.055,527	2.11
7	580.262,442 634.049,445	8	580.275,95 634.024,501	28.367
9	580.292,568 634.001,552	10	580.308,0 633.981,205	25.537
11	580.320,285 633.964,255	12	580.344,131 633.982,388	29.957
13	580.324,909 634.009,606	14	580.300,417 634.044,657	42.76
15	580.288,396 634.060,465	16	580.288,954 634.073,769	13.316
17	580.291,099 634.083,961	18	580.289,896 634.089,54	5.707
19	580.287,022 634.098,616	20	580.283,885 634.107,143	9.086
21	580.286,763 634.108,948	22	580.285,148 634.113,323	4.664
23	580.281,252 634.113,28	24	580.273,963 634.109,239	8.334
25	580.266,306 634.103,072	1	580.248,808 634.085,546	24.766

Punct început	X / Y	Punct sfârșit	X / Y	Lungime segment (** (m)
2	580.251,024 634.076,164	3	580.253,456 634.065,872	10.575
4	580.255,433 634.058,855	5	580.259,124 634.057,636	3.887
6	580.259,202 634.055,527	7	580.262,442 634.049,445	6.891
8	580.275,95 634.024,501	9	580.292,568 634.001,552	28.334
10	580.308,0 633.981,205	11	580.320,285 633.964,255	20.934
12	580.344,131 633.982,388	13	580.324,909 634.009,606	33.321
14	580.300,417 634.044,657	15	580.288,396 634.060,465	19.859
16	580.288,954 634.073,769	17	580.291,099 634.083,961	10.415
18	580.289,896 634.089,54	19	580.287,022 634.098,616	9.52
20	580.283,885 634.107,143	21	580.286,763 634.108,948	3.397
22	580.285,148 634.113,323	23	580.281,252 634.113,28	3.896
24	580.273,963 634.109,239	25	580.266,306 634.103,072	9.832

** Lungimile segmentelor sunt determinate în planul de proiecție Stereo 70 și sunt rotunjite la 1 milimetru.

*** Distanța dintre puncte este formată din segmente cumulate ce sunt mai mici decât valoarea 1 milimetru.

**DATE DESPRE IMOBILUL NR. 2465**

Oficiul de Cadastru și Publicitate Imobiliară NEAMT
Biroul de Cadastru și Publicitate Imobiliară Targu-Neamt

A. Partea I. Descrierea imobilului

TEREN Intravilan

Adresa: Loc. Dolhesti, Jud. Neamt

Nr. Crt	Nr cadastral Nr. topografic	Suprafața* (mp)	Observații / Referințe
A1	51161	Din acte: 11.440 Masurata: 11.189	Sector cadastral:235 Teren imprejmuit;

Construcții

Crt	Nr cadastral Nr. topografic	Adresa	Observații / Referințe
A1.1	51161-C1	Loc. Dolhesti, Jud. Neamt	Nr. niveluri:1; S. construita la sol:67 mp; Casa de locuit, construita din lemn in anul 1952, acoperita cu tabla.
A1.2	51161-C2	Loc. Dolhesti, Jud. Neamt	Nr. niveluri:1; S. construita la sol:37 mp; Grajd, construit din lemn in anul 1971, acoperit cu azbest.

B. Partea II. Proprietari și acte

Inscrieri privitoare la dreptul de proprietate și alte drepturi reale		Referințe
11070 / 28/06/2013		
Hotarare Judecatoreasca nr. 521, din 27/08/2008 emis de JUDECATORIA TG NEAMT (decizia de impunere anuala nr 274010415360/25.11.2008 si adeverinta nr. 5206/22.03.2013 emisa de AFP TG. Neamt);		
B1	Intabulare, drept de PROPRIETATE, dobandit prin Conventie, cota actuala 1/1, cota initiala 1/1 1) GHERASIM DOINA 2) GHERASIM VERGINA	A1, A1.1, A1.2
32757 / 18/12/2019		
Hotarare Judecatoreasca nr. 2212/321/2016, din 17/10/2019 emis de JUDECATORIA TARGU NEAMT;		
B2	Se notează sentința civilă nr. 1349/15.11.2019 pronunțată de Judecătoria Tîrgu Neamț în dosar nr. 2212/321/2016, având ca obiect partaj succesoral la cererea reclamantei Gherasim Verginia în contradictoriu cu pârâta Gherasim Doina	A1, A1.1, A1.2

C. Partea III. SARCINI

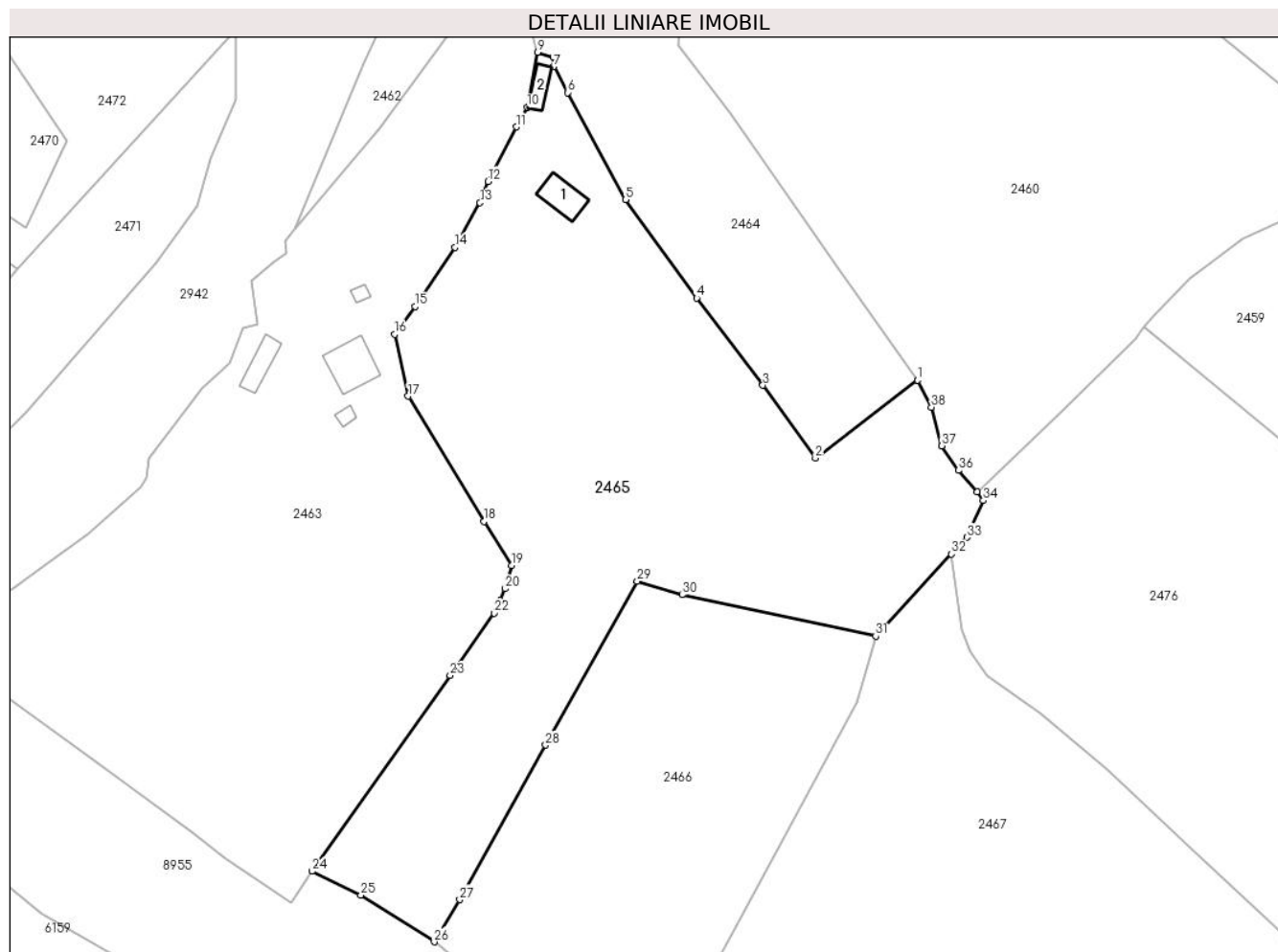
Inscrieri privind dezmembramintele dreptului de proprietate, drepturi reale de garanție și sarcini		Referințe
2875 / 27/01/2023		
Hotarare Judecatoreasca nr. Încheiere nr. 541, din 30/05/2022 emis de Judecatoria Targu Neamt (act administrativ nr Somație în Dosar nr. 678/2022 din 27.01.2023, emis de BEJ VASILIU CONSTANTIN);		
C1	Se notează urmarirea silită a imobilului din Dosar executare 678 / 2022 la solicitarea BEJ VASILIU CONSTANTIN emisă pe numele GHERASIM DOINA pentru suma totală de 2.721,09 lei, sumă compusă din : 2.243,50 lei reprezentând cheltuieli de judecată conform sentinței civile nr. 1348/15.11.2018 și suma de 477,59 lei cheltuieli de executare silită 1) GHERASIM VERGINA	A1, A1.1, A1.2

Anexa Nr. 1 La Partea I

Teren

Nr cadastral	Suprafața (mp)*	Observații / Referințe
51161	Din acte: 11.440 Masurata: 11.189	

* Suprafața este determinată în planul de proiecție Stereo 70.



Date referitoare la teren

Crt	Categorie folosință	Intravilan	Suprafața (mp)	Tarla	Parcelă	Nr. topo	Observații / Referințe
1	curți constructii	DA	729	-	-	-	
2	faneata	DA	10.461	-	-	-	

Date referitoare la construcții

Crt	Număr	Destinație construcție	Supraf. (mp)	Situație juridică	Observații / Referințe
A1.1	51161-C1	construcții de locuințe	Din acte: 72 Masurata: 67	Cu acte	Nr. niveluri:1; S. construita la sol:67 mp; Casa de locuit, construita din lemn în anul 1952, acoperita cu tabla.
A1.2	51161-C2	construcții anexa	Din acte: 32 Masurata: 37	Cu acte	Nr. niveluri:1; S. construita la sol:37 mp; Grajd, construit din lemn în anul 1971, acoperit cu azbest.

Lungime Segmente

1) Valorile lungimilor segmentelor sunt obținute din proiecție în plan.

Punct început	X / Y	Punct sfârșit	X / Y	Lungime segment (** (m)	Punct început	X / Y	Punct sfârșit	X / Y	Lungime segment (** (m)
---------------	-------	---------------	-------	-------------------------	---------------	-------	---------------	-------	-------------------------

Punct început	X / Y	Punct sfârșit	X / Y	Lungime segment (** (m)
1	580.344,131 633.982,388	2	580.320,285 633.964,255	29.957
3	580.308,0 633.981,205	4	580.292,568 634.001,552	25.537
5	580.275,95 634.024,501	6	580.262,442 634.049,445	28.367
7	580.259,202 634.055,527	8	580.259,124 634.057,636	2.11
9	580.255,433 634.058,855	10	580.253,007 634.046,065	13.018
11	580.250,463 634.041,455	12	580.243,867 634.028,749	14.316
13	580.241,994 634.023,775	14	580.236,172 634.013,386	11.909
15	580.226,886 633.999,542	16	580.222,085 633.993,072	8.057
17	580.225,244 633.978,671	18	580.242,957 633.949,446	34.174
19	580.249,363 633.939,205	20	580.247,886 633.933,761	5.641
21	580.246,77 633.931,004	22	580.245,365 633.928,019	3.299
23	580.235,035 633.913,538	24	580.202,798 633.867,891	55.883
25	580.214,209 633.862,299	26	580.231,312 633.851,433	20.263
27	580.237,292 633.861,26	28	580.257,329 633.897,302	41.237
29	580.278,693 633.935,519	30	580.289,149 633.932,355	10.924
31	580.334,321 633.922,728	32	580.352,049 633.941,834	26.064
33	580.355,665 633.945,731	34	580.359,449 633.954,33	9.395
35	580.358,023 633.956,402	36	580.353,641 633.961,358	6.615
37	580.349,792 633.967,109	38	580.347,35 633.976,063	9.281

Punct început	X / Y	Punct sfârșit	X / Y	Lungime segment (** (m)
2	580.320,285 633.964,255	3	580.308,0 633.981,205	20.934
4	580.292,568 634.001,552	5	580.275,95 634.024,501	28.334
6	580.262,442 634.049,445	7	580.259,202 634.055,527	6.891
8	580.259,124 634.057,636	9	580.255,433 634.058,855	3.887
10	580.253,007 634.046,065	11	580.250,463 634.041,455	5.265
12	580.243,867 634.028,749	13	580.241,994 634.023,775	5.315
14	580.236,172 634.013,386	15	580.226,886 633.999,542	16.67
16	580.222,085 633.993,072	17	580.225,244 633.978,671	14.743
18	580.242,957 633.949,446	19	580.249,363 633.939,205	12.08
20	580.247,886 633.933,761	21	580.246,77 633.931,004	2.974
22	580.245,365 633.928,019	23	580.235,035 633.913,538	17.788
24	580.202,798 633.867,891	25	580.214,209 633.862,299	12.708
26	580.231,312 633.851,433	27	580.237,292 633.861,26	11.503
28	580.257,329 633.897,302	29	580.278,693 633.935,519	43.783
30	580.289,149 633.932,355	31	580.334,321 633.922,728	46.186
32	580.352,049 633.941,834	33	580.355,665 633.945,731	5.316
34	580.359,449 633.954,33	35	580.358,023 633.956,402	2.515
36	580.353,641 633.961,358	37	580.349,792 633.967,109	6.92
38	580.347,35 633.976,063	1	580.344,131 633.982,388	7.097

** Lungimile segmentelor sunt determinate în planul de proiecție Stereo 70 și sunt rotunjite la 1 milimetru.

*** Distanța dintre puncte este formată din segmente cumulate ce sunt mai mici decât valoarea 1 milimetru.

**DATE DESPRE IMOBILUL NR. 2466**

Oficiul de Cadastru și Publicitate Imobiliară NEAMT
Biroul de Cadastru și Publicitate Imobiliară Targu-Neamt

A. Partea I. Descrierea imobilului

TEREN Intravilan

Adresa: Loc. Dolhesti, Jud. Neamt

Nr. Crt	Nr cadastral Nr. topografic	Suprafața* (mp)	Observații / Referințe
A1		6.552	Sector cadastral:235 Teren neimprejmuit;

B. Partea II. Proprietari și acte

Inscrieri privitoare la dreptul de proprietate și alte drepturi reale		Referințe
/		
Act Normativ nr. 7, din 13/03/1996 emis de GUVERNUL ROMÂNIEI;		
B1	Inscrierea provizorie, drept de PROPRIETATE, dobandit prin Lege, cota actuala 1/1, cota initiala 1/1	A1
1) COMUNA PIPIRIG, CIF:99999999999999, PROPRIETAR NEIDENTIFICAT		

C. Partea III. SARCINI .

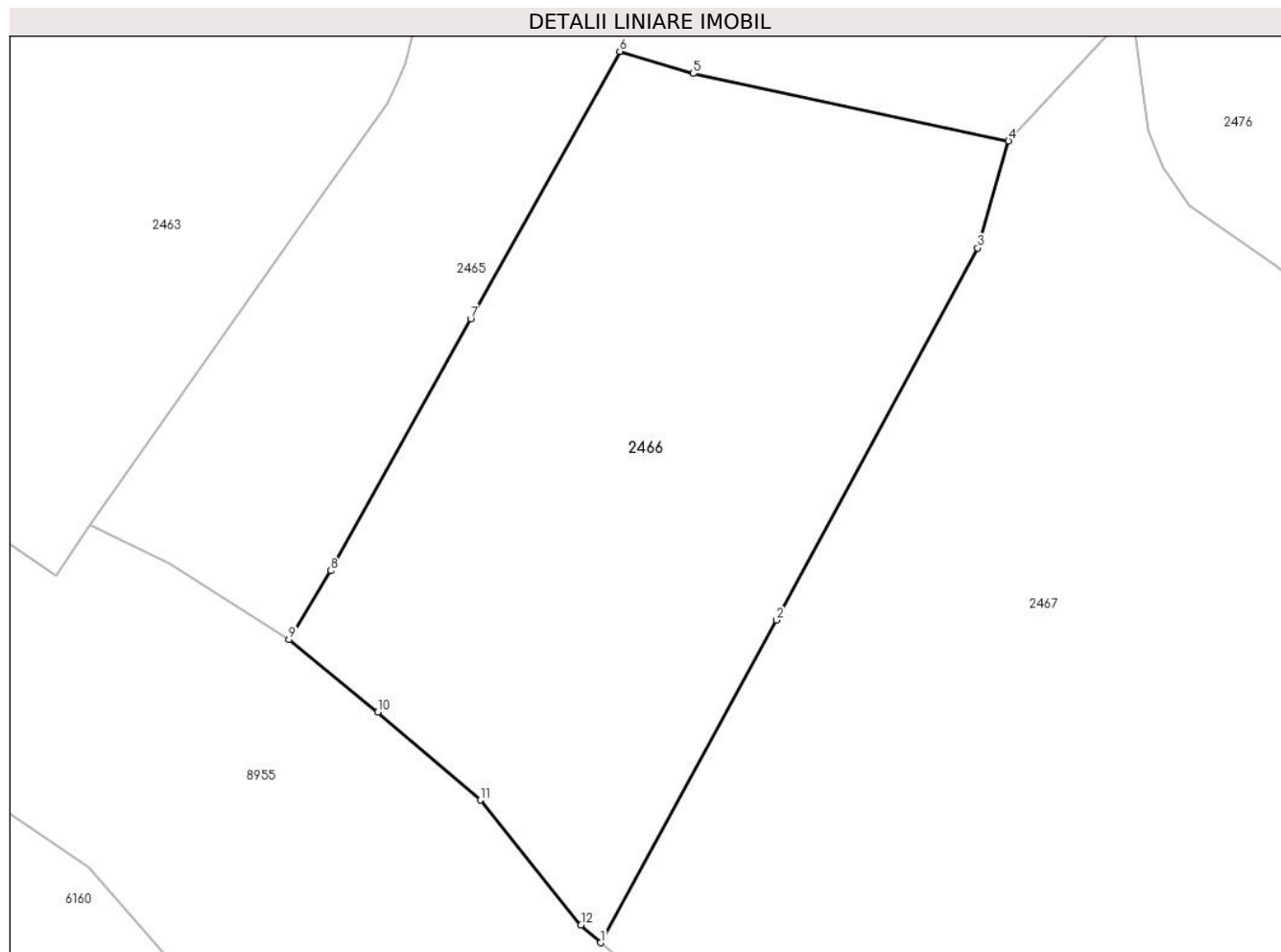
Inscrieri privind dezmembramintele dreptului de proprietate, drepturi reale de garanție și sarcini	Referințe
NU SUNT	

Anexa Nr. 1 La Partea I

Teren

Nr cadastral	Suprafața (mp)*	Observații / Referințe
	6.552	

* Suprafața este determinată în planul de proiecție Stereo 70.



Date referitoare la teren

Crt	Categorie folosință	Intravilan	Suprafața (mp)	Tarla	Parcelă	Nr. topo	Observații / Referințe
1	faneata	DA	6.552	-	-	-	

Lungime Segmente

1) Valorile lungimilor segmentelor sunt obținute din proiecție în plan.

Punct început	X / Y	Punct sfârșit	X / Y	Lungime segment (** (m)
1	580.275,95 633.808,069	2	580.301,134 633.854,181	52.541
2	580.301,134 633.854,181	3	580.329,925 633.907,389	60.498
3	580.329,925 633.907,389	4	580.334,321 633.922,728	15.956
4	580.334,321 633.922,728	5	580.289,149 633.932,355	46.186
5	580.289,149 633.932,355	6	580.278,693 633.935,519	10.924

Punct început	X / Y	Punct sfârșit	X / Y	Lungime segment (** (m)
6	580.278,693 633.935,519	7	580.257,329 633.897,302	43.783
7	580.257,329 633.897,302	8	580.237,292 633.861,26	41.237
8	580.237,292 633.861,26	9	580.231,312 633.851,433	11.503
9	580.231,312 633.851,433	10	580.244,052 633.841,074	16.42
10	580.244,052 633.841,074	11	580.258,723 633.828,468	19.343
11	580.258,723 633.828,468	12	580.273,125 633.810,587	22.96
12	580.273,125 633.810,587	1	580.275,95 633.808,069	3.784

** Lungimile segmentelor sunt determinate în planul de proiecție Stereo 70 și sunt rotunjite la 1 milimetru.

*** Distanța dintre puncte este formată din segmente cumulate ce sunt mai mici decât valoarea 1 milimetru.

**DATE DESPRE IMOBILUL NR. 2467**

Oficiul de Cadastru și Publicitate Imobiliară NEAMT
Biroul de Cadastru și Publicitate Imobiliară Targu-Neamt

A. Partea I. Descrierea imobilului

TEREN Necunoscut

Adresa: Loc. Dolhesti, Jud. Neamt, si extravilan UAT Pipirig

Nr. Crt	Nr cadastral Nr. topografic	Suprafața* (mp)	Observații / Referințe
A1		14.897	Sector cadastral:235 Teren imprejmuit;

B. Partea II. Proprietari și acte

Inscrieri privitoare la dreptul de proprietate și alte drepturi reale		Referințe
/		
Act Administrativ nr. 9474, din 23/06/2023 emis de PRIMARIA COMUNEI PIPIRIG;		
B1	Inscrierea posesiei, drept de PROPRIETATE, dobandit prin Lege, cota actuala 1/1, cota initiala 1/1 1) COJOCARU GHEORGHE 2) COJOCARU MARIA	A1

C. Partea III. SARCINI .

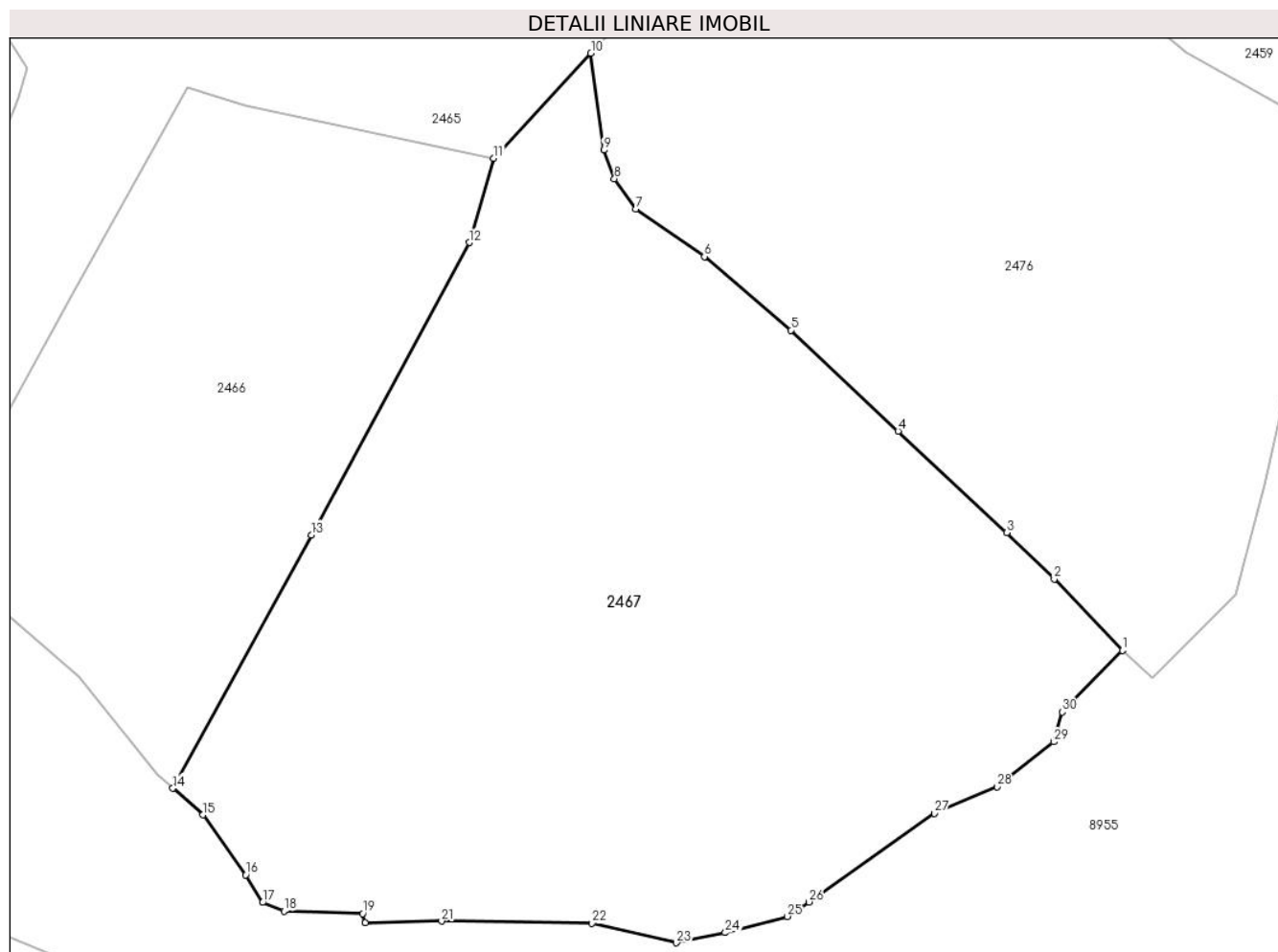
Inscrieri privind dezmembramintele dreptului de proprietate, drepturi reale de garanție și sarcini	Referințe
NU SUNT	

Anexa Nr. 1 La Partea I

Teren

Nr cadastral	Suprafața (mp)*	Observații / Referințe
	14.897	

* Suprafața este determinată în planul de proiecție Stereo 70.



Date referitoare la teren

Crt	Categorie folosință	Intravilan	Suprafața (mp)	Tarla	Parcelă	Nr. topo	Observații / Referințe
1	faneata	DA	14.108	-	-	-	
2	pasune	NU	788	-	-	-	Pășune împădurită

Lungime Segmente

1) Valorile lungimilor segmentelor sunt obținute din proiecție în plan.

Punct început	X / Y	Punct sfârșit	X / Y	Lungime segment (** (m)
1	580.448,824 633.833,16	2	580.436,419 633.846,133	17.949
3	580.427,831 633.854,629	4	580.408,0 633.873,07	27.08
5	580.388,464 633.891,433	6	580.372,74 633.904,839	20.663
7	580.360,237 633.913,518	8	580.356,325 633.919,0	6.735

Punct început	X / Y	Punct sfârșit	X / Y	Lungime segment (** (m)
2	580.436,419 633.846,133	3	580.427,831 633.854,629	12.08
4	580.408,0 633.873,07	5	580.388,464 633.891,433	26.811
6	580.372,74 633.904,839	7	580.360,237 633.913,518	15.22
8	580.356,325 633.919,0	9	580.354,37 633.924,186	5.542

Punct început	X / Y	Punct sfârșit	X / Y	Lungime segment (** (m)
9	580.354,37 633.924,186	10	580.352,049 633.941,834	17.8
11	580.334,321 633.922,728	12	580.329,925 633.907,389	15.956
13	580.301,134 633.854,181	14	580.275,95 633.808,069	52.541
15	580.281,382 633.803,228	16	580.289,158 633.792,311	13.403
17	580.292,259 633.787,291	18	580.296,166 633.785,741	4.203
19	580.310,506 633.785,262	20	580.310,928 633.783,573	1.741
21	580.324,856 633.783,908	22	580.352,271 633.783,502	27.418
23	580.367,634 633.779,961	24	580.376,533 633.781,802	9.087
25	580.387,849 633.784,751	26	580.391,74 633.787,39	4.702
27	580.414,602 633.803,496	28	580.426,012 633.808,364	12.405
29	580.436,362 633.816,534	30	580.437,846 633.821,977	5.642

Punct început	X / Y	Punct sfârșit	X / Y	Lungime segment (** (m)
10	580.352,049 633.941,834	11	580.334,321 633.922,728	26.064
12	580.329,925 633.907,389	13	580.301,134 633.854,181	60.498
14	580.275,95 633.808,069	15	580.281,382 633.803,228	7.276
16	580.289,158 633.792,311	17	580.292,259 633.787,291	5.901
18	580.296,166 633.785,741	19	580.310,506 633.785,262	14.348
20	580.310,928 633.783,573	21	580.324,856 633.783,908	13.932
22	580.352,271 633.783,502	23	580.367,634 633.779,961	15.766
24	580.376,533 633.781,802	25	580.387,849 633.784,751	11.694
26	580.391,74 633.787,39	27	580.414,602 633.803,496	27.966
28	580.426,012 633.808,364	29	580.436,362 633.816,534	13.186
30	580.437,846 633.821,977	1	580.448,824 633.833,16	15.671

** Lungimile segmentelor sunt determinate în planul de proiecție Stereo 70 și sunt rotunjite la 1 milimetru.

*** Distanța dintre puncte este formată din segmente cumulate ce sunt mai mici decât valoarea 1 milimetru.

**DATE DESPRE IMOBILUL NR. 2476**

Oficiul de Cadastru și Publicitate Imobiliară NEAMT
Biroul de Cadastru și Publicitate Imobiliară Targu-Neamt

A. Partea I. Descrierea imobilului

TEREN Necunoscut

Adresa: Loc. Dolhesti, Jud. Neamt, si extravilan UAT Pipirig

Nr. Crt	Nr cadastral Nr. topografic	Suprafața* (mp)	Observații / Referințe
A1		12.212	Sector cadastral:235 Teren imprejmuit;

B. Partea II. Proprietari și acte

Inscrieri privitoare la dreptul de proprietate și alte drepturi reale	Referințe
/	
Act Administrativ nr. 11703, din 24/07/2023 emis de PRIMARIA COMUNEI PIPIRIG;	
B1	Inscrierea posesiei, drept de PROPRIETATE, dobandit prin Lege, cota actuala 1/1, cota initiala 1/1 1) DAVID MARIA
	A1

C. Partea III. SARCINI .

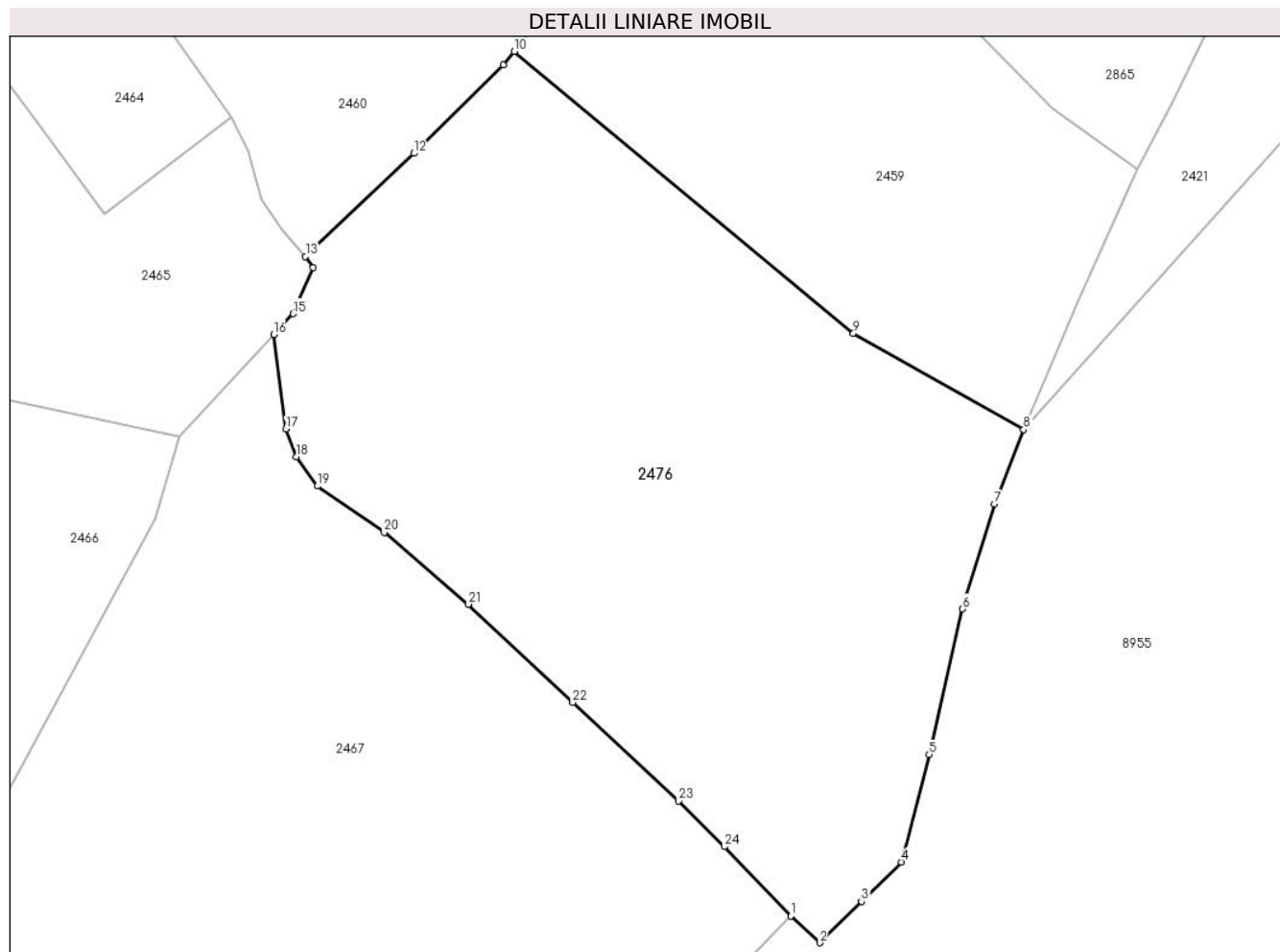
Inscrieri privind dezmembramintele dreptului de proprietate, drepturi reale de garanție și sarcini	Referințe
NU SUNT	

Anexa Nr. 1 La Partea I

Teren

Nr cadastral	Suprafața (mp)*	Observații / Referințe
	12.212	

* Suprafața este determinată în planul de proiecție Stereo 70.



Date referitoare la teren

Crt	Categorie folosință	Intravilan	Suprafața (mp)	Tarla	Parcelă	Nr. topo	Observații / Referințe
1	pasune	DA	1.981	-	-	-	Pășune împădurită
2	faneata	DA	8.922	-	-	-	
3	pasune	NU	1.310	-	-	-	Pășune împădurită

Lungime Segmente

1) Valorile lungimilor segmentelor sunt obținute din proiecție în plan.

Punct început	X / Y	Punct sfârșit	X / Y	Lungime segment (** (m)
1	580.448,824 633.833,16	2	580.454,213 633.828,166	7.347
3	580.462,024 633.835,88	4	580.469,459 633.843,245	10.465
5	580.474,721 633.863,364	6	580.480,956 633.890,552	27.894
7	580.486,9 633.910,138	8	580.492,381 633.924,051	14.954

Punct început	X / Y	Punct sfârșit	X / Y	Lungime segment (** (m)
2	580.454,213 633.828,166	3	580.462,024 633.835,88	10.978
4	580.469,459 633.843,245	5	580.474,721 633.863,364	20.796
6	580.480,956 633.890,552	7	580.486,9 633.910,138	20.468
8	580.492,381 633.924,051	9	580.460,519 633.942,018	36.579

Punct început	X / Y	Punct sfârșit	X / Y	Lungime segment (** (m)
9	580.460,519 633.942,018	10	580.397,076 633.994,734	82.486
11	580.394,998 633.992,169	12	580.378,274 633.975,674	23.49
13	580.358,023 633.956,402	14	580.359,449 633.954,33	2.515
15	580.355,665 633.945,731	16	580.352,049 633.941,834	5.316
17	580.354,37 633.924,186	18	580.356,325 633.919,0	5.542
19	580.360,237 633.913,518	20	580.372,74 633.904,839	15.22
21	580.388,464 633.891,433	22	580.408,0 633.873,07	26.811
23	580.427,831 633.854,629	24	580.436,419 633.846,133	12.08

Punct început	X / Y	Punct sfârșit	X / Y	Lungime segment (** (m)
10	580.397,076 633.994,734	11	580.394,998 633.992,169	3.301
12	580.378,274 633.975,674	13	580.358,023 633.956,402	27.956
14	580.359,449 633.954,33	15	580.355,665 633.945,731	9.395
16	580.352,049 633.941,834	17	580.354,37 633.924,186	17.8
18	580.356,325 633.919,0	19	580.360,237 633.913,518	6.735
20	580.372,74 633.904,839	21	580.388,464 633.891,433	20.663
22	580.408,0 633.873,07	23	580.427,831 633.854,629	27.08
24	580.436,419 633.846,133	1	580.448,824 633.833,16	17.949

** Lungimile segmentelor sunt determinate în planul de proiecție Stereo 70 și sunt rotunjite la 1 milimetru.

*** Distanța dintre puncte este formată din segmente cumulate ce sunt mai mici decât valoarea 1 milimetru.

**DATE DESPRE IMOBILUL NR. 2645**

Oficiul de Cadastru și Publicitate Imobiliară NEAMT
Biroul de Cadastru și Publicitate Imobiliară Targu-Neamt

A. Partea I. Descrierea imobilului

TEREN Intravilan

Adresa: Loc. Dolhesti, Splaiul Chirileni, Jud. Neamt

Nr. Crt	Nr cadastral Nr. topografic	Suprafața* (mp)	Observații / Referințe
A1		500	Sector cadastral:235 Teren imprejmuit;

Construcții

Crt	Nr cadastral Nr. topografic	Adresa	Observații / Referințe
A1.1		Loc. Dolhesti, Splaiul Chirileni, Jud. Neamt	Nr. niveluri:2; S. construita la sol:82 mp;

B. Partea II. Proprietari și acte

Inscrieri privitoare la dreptul de proprietate și alte drepturi reale		Referințe
/		
Act Administrativ nr. 11703, din 24/07/2023 emis de PRIMARIA COMUNEI PIPIRIG;		
B1	Inscrierea posesiei, drept de PROPRIETATE, dobandit prin Lege, cota actuala 1/1, cota initiala 1/1 1) CHIRILĂ NECULAI	A1
Act Administrativ nr. 17408, din 01/11/2023 emis de PRIMARIA COMUNEI PIPIRIG;		
B2	Intabulare, drept de PROPRIETATE, dobandit prin Lege, cota actuala 1/1, cota initiala 1/1 1) CHIRILĂ NECULAI	A1.1

C. Partea III. SARCINI .

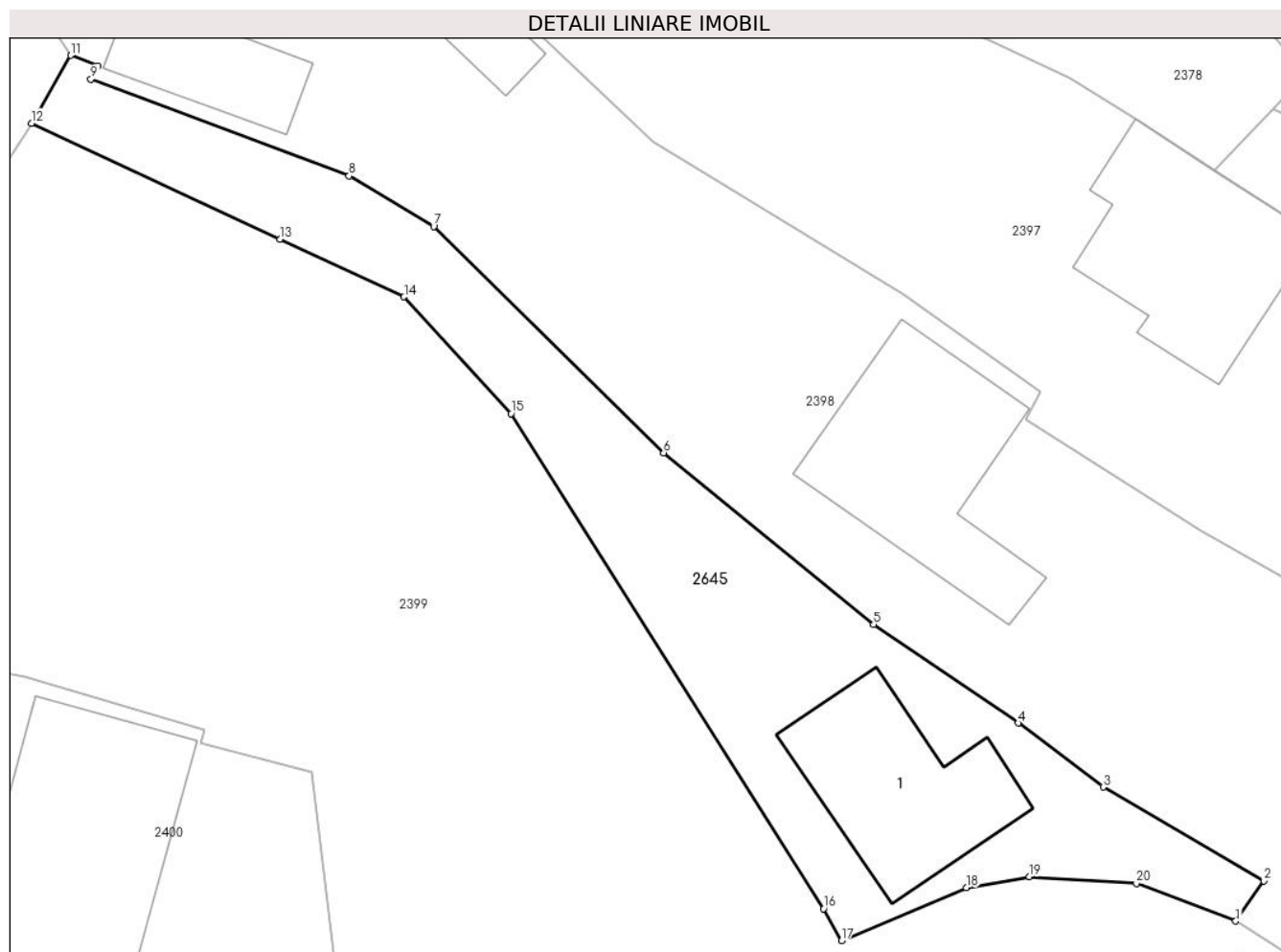
Inscrieri privind dezmembramintele dreptului de proprietate, drepturi reale de garanție și sarcini	Referințe
NU SUNT	

Anexa Nr. 1 La Partea I

Teren

Nr cadastral	Suprafața (mp)*	Observații / Referințe
	500	

* Suprafața este determinată în planul de proiecție Stereo 70.



Date referitoare la teren

Crt	Categorie folosință	Intra vilan	Suprafața (mp)	Tarla	Parcelă	Nr. topo	Observații / Referințe
1	curti constructii	DA	241	-	-	-	
2	faneata	DA	259	-	-	-	

Date referitoare la construcții

Crt	Număr	Destinație construcție	Supraf. (mp)	Situație juridică	Observații / Referințe
A1.1		construcții de locuințe	82	Cu acte	Nr. niveluri:2; S. construita la sol:82 mp;

Lungime Segmente

1) Valorile lungimilor segmentelor sunt obținute din proiecție în plan.

Punct început	X / Y	Punct sfârșit	X / Y	Lungime segment (** (m)
1	580.684,986 634.913,218	2	580.686,481 634.915,366	2.617
2	580.686,481 634.915,366	3	580.677,932 634.920,345	9.893
3	580.677,932 634.920,345	4	580.673,412 634.923,753	5.661

Punct început	X / Y	Punct sfârșit	X / Y	Lungime segment (** (m)
4	580.673,412 634.923,753	5	580.665,731 634.928,993	9.298
5	580.665,731 634.928,993	6	580.654,559 634.938,116	14.424
6	580.654,559 634.938,116	7	580.642,334 634.950,151	17.155
7	580.642,334 634.950,151	8	580.637,83 634.952,83	5.241
8	580.637,83 634.952,83	9	580.624,101 634.957,968	14.659
9	580.624,101 634.957,968	10	580.624,473 634.958,682	0.805
10	580.624,473 634.958,682	11	580.623,027 634.959,24	1.55
11	580.623,027 634.959,24	12	580.620,945 634.955,632	4.166
12	580.620,945 634.955,632	13	580.634,154 634.949,469	14.576
13	580.634,154 634.949,469	14	580.640,751 634.946,408	7.273
14	580.640,751 634.946,408	15	580.646,442 634.940,2	8.422
15	580.646,442 634.940,2	16	580.663,072 634.913,879	31.134
16	580.663,072 634.913,879	17	580.664,017 634.912,185	1.94
17	580.664,017 634.912,185	18	580.670,659 634.915,005	7.216
18	580.670,659 634.915,005	19	580.674,011 634.915,581	3.401
19	580.674,011 634.915,581	20	580.679,696 634.915,222	5.696
20	580.679,696 634.915,222	1	580.684,986 634.913,218	5.657

** Lungimile segmentelor sunt determinate în planul de proiecție Stereo 70 și sunt rotunjite la 1 milimetru.

*** Distanța dintre puncte este formată din segmente cumulate ce sunt mai mici decât valoarea 1 milimetru.

**DATE DESPRE IMOBILUL NR. 2865**

Oficiul de Cadastru și Publicitate Imobiliară NEAMT
 Biroul de Cadastru și Publicitate Imobiliară Targu-Neamt

A. Partea I. Descrierea imobilului

TEREN Intravilan

Adresa: Loc. Dolhesti, Jud. Neamt, punct „Defrisare”, jud.Neamt

Nr. Crt	Nr cadastral Nr. topografic	Suprafața* (mp)	Observații / Referințe
A1	50550	2.519	Sector cadastral:235 Teren imprejmuit;

B. Partea II. Proprietari și acte

Inscrieri privitoare la dreptul de proprietate și alte drepturi reale		Referințe
13788 / 22/08/2012		
Hotarare Judecatoreasca nr. 1526, din 19/09/2007 emis de JUDECATORIA TG NEAMT;		
B1	Intabulare, drept de PROPRIETATE, dobandit prin Hotarare Judecatoreasca, cota actuala 1/1, cota initiala 1/1 1) CIOBANU GELU	A1

C. Partea III. SARCINI .

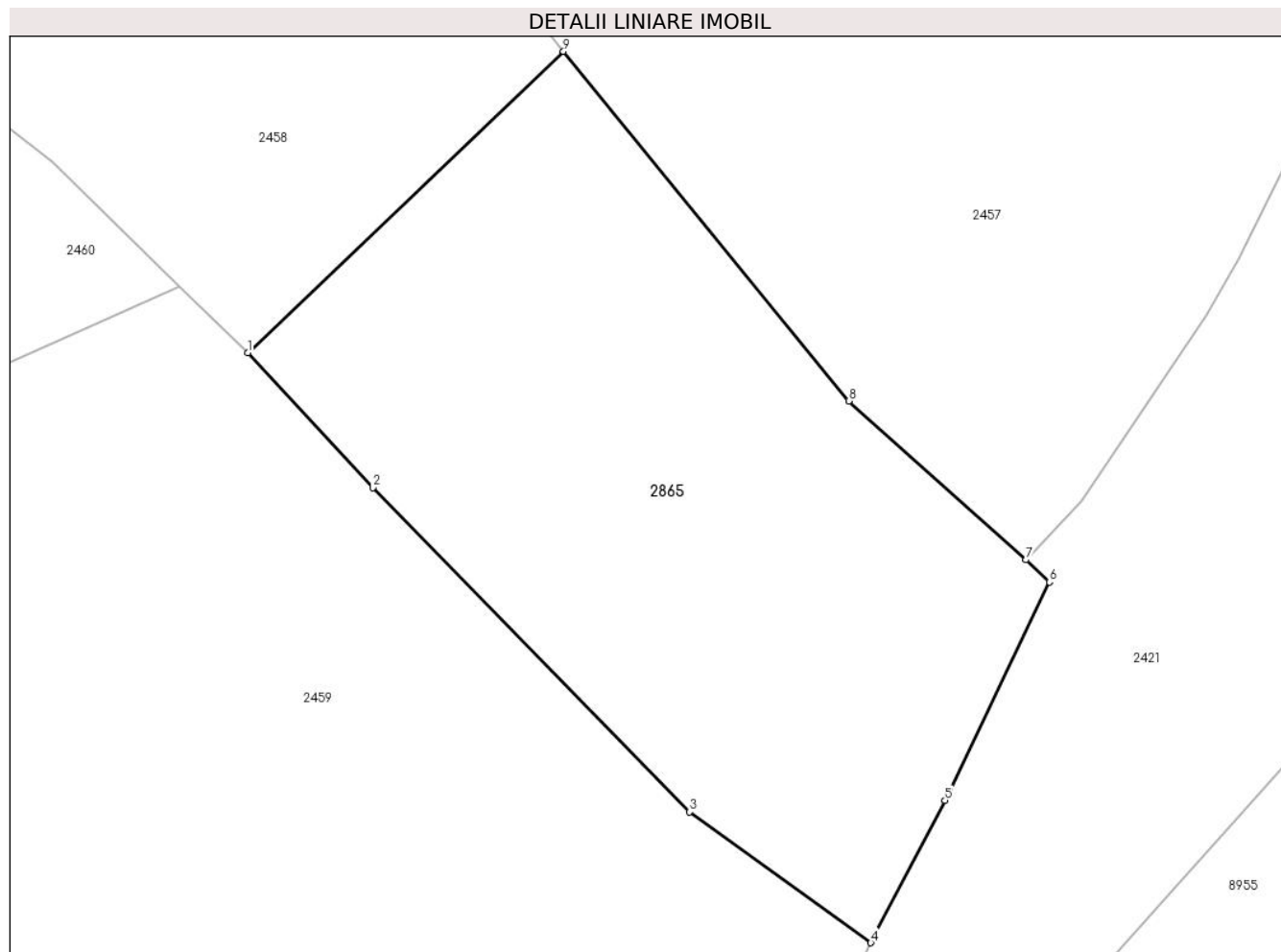
Inscrieri privind dezmembramintele dreptului de proprietate, drepturi reale de garanție și sarcini	Referințe
NU SUNT	

Anexa Nr. 1 La Partea I

Teren

Nr cadastral	Suprafața (mp)*	Observații / Referințe
50550	2.519	

* Suprafața este determinată în planul de proiecție Stereo 70.



Date referitoare la teren

Crt	Categorie folosință	Intravilan	Suprafața (mp)	Tarla	Parcelă	Nr. topo	Observații / Referințe
1	faneata	DA	2.519	-	-	-	

Lungime Segmente

1) Valorile lungimilor segmentelor sunt obținute din proiecție în plan.

Punct început	X / Y	Punct sfârșit	X / Y	Lungime segment (** (m)
1	580.458,942 634.024,41	2	580.469,936 634.012,547	16.174
2	580.469,936 634.012,547	3	580.497,719 633.984,136	39.738
3	580.497,719 633.984,136	4	580.513,628 633.972,653	19.62
4	580.513,628 633.972,653	5	580.520,134 633.985,141	14.081
5	580.520,134 633.985,141	6	580.529,319 634.004,287	21.235

Punct început	X / Y	Punct sfârşit	X / Y	Lungime segment (** (m)
6	580.529,319 634.004,287	7	580.527,257 634.006,23	2.833
7	580.527,257 634.006,23	8	580.511,689 634.020,149	20.883
8	580.511,689 634.020,149	9	580.486,652 634.050,812	39.586
9	580.486,652 634.050,812	1	580.458,942 634.024,41	38.274

** Lungimile segmentelor sunt determinate în planul de proiecție Stereo 70 și sunt rotunjite la 1 milimetru.

*** Distanța dintre puncte este formată din segmente cumulate ce sunt mai mici decât valoarea 1 milimetru.

**DATE DESPRE IMOBILUL NR. 5966**

Oficiul de Cadastru și Publicitate Imobiliară NEAMT
Biroul de Cadastru și Publicitate Imobiliară Targu-Neamt

A. Partea I. Descrierea imobilului

TEREN Intravilan

Adresa: Loc. Dolhesti, Splaiul Chirileni, Jud. Neamt

Nr. Crt	Nr cadastral Nr. topografic	Suprafața* (mp)	Observații / Referințe
A1	52131	Din acte: 422 Masurata: 413	Sector cadastral:235 Teren imprejmuit;

B. Partea II. Proprietari și acte

Inscrieri privitoare la dreptul de proprietate și alte drepturi reale		Referințe
9664 / 22/04/2016		
Act Administrativ nr. 18 - hotarare, din 25/02/2016 emis de Consiliul Local al COMUNEI PIPIRIG (anexa nr. 3 - lista de inventar cuprinzand bunurile ce alcatuiesc domeniul privat al comunei Pipirig; certificat de atestare fiscala nr. 5436/13-04-2016 emis de Primaria Pipirig);		
B1	Intabulare, drept de PROPRIETATE, dobandit prin Lege, cota actuala 1/1, cota initiala 1/1 1) COMUNA PIPIRIG , CIF:2614228, - domeniu privat	A1

C. Partea III. SARCINI

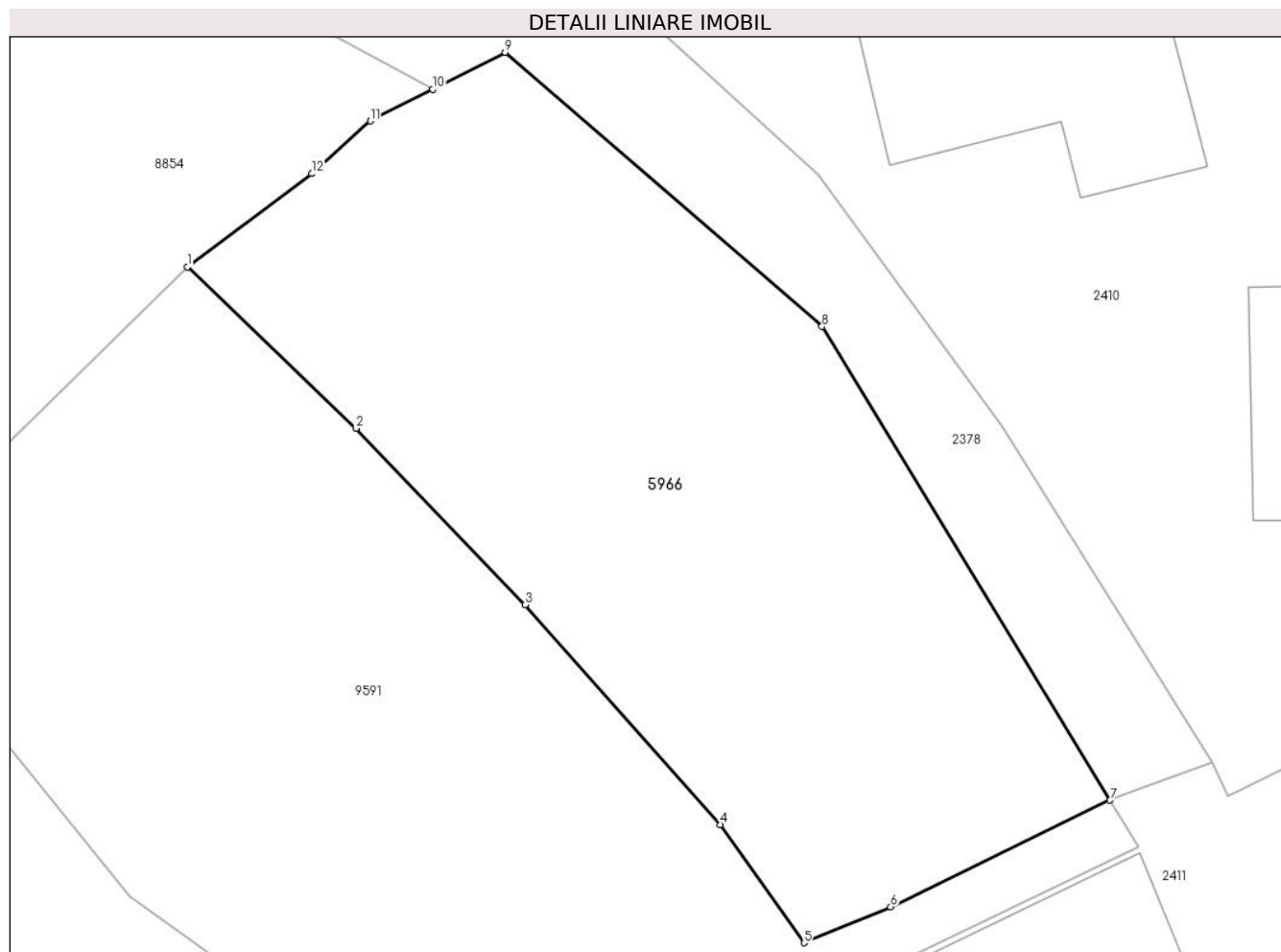
Inscrieri privind dezmembramintele dreptului de proprietate, drepturi reale de garanție și sarcini		Referințe
21327 / 25/08/2016		
Act Administrativ nr. Contract de concesiune nr. 23, din 01/07/2016 emis de CONSILIUL LOCAL AL COMUNEI PIPIRIG;		
C1	Se noteaza respingerea cererii formulata de Munteanu Nicolae Ciprian avind ca obiect intabulare drept de concesiune	A1

Anexa Nr. 1 La Partea I

Teren

Nr cadastral	Suprafața (mp)*	Observații / Referințe
52131	Din acte: 422 Masurata: 413	

* Suprafața este determinată în planul de proiecție Stereo 70.



Date referitoare la teren

Crt	Categorie folosință	Intra vilan	Suprafața (mp)	Tarla	Parcelă	Nr. topo	Observații / Referințe
1	faneata	DA	413	-	-	-	

Lungime Segmente

1) Valorile lungimilor segmentelor sunt obținute din proiecție în plan.

Punct început	X / Y	Punct sfârșit	X / Y	Lungime segment (** (m)
1	580.681,29 634.704,083	2	580.687,031 634.698,593	7.943
2	580.687,031 634.698,593	3	580.692,791 634.692,601	8.312
3	580.692,791 634.692,601	4	580.699,414 634.685,113	9.997
4	580.699,414 634.685,113	5	580.702,273 634.681,097	4.93
5	580.702,273 634.681,097	6	580.705,222 634.682,319	3.192

Punct început	X / Y	Punct sfârșit	X / Y	Lungime segment (** (m)
6	580.705,222 634.682,319	7	580.712,687 634.685,942	8.298
7	580.712,687 634.685,942	8	580.702,886 634.702,058	18.862
8	580.702,886 634.702,058	9	580.692,106 634.711,384	14.254
9	580.692,106 634.711,384	10	580.689,639 634.710,129	2.768
10	580.689,639 634.710,129	11	580.687,518 634.709,05	2.38
11	580.687,518 634.709,05	12	580.685,523 634.707,26	2.68
12	580.685,523 634.707,26	1	580.681,29 634.704,083	5.293

** Lungimile segmentelor sunt determinate în planul de proiecție Stereo 70 și sunt rotunjite la 1 milimetru.

*** Distanța dintre puncte este formată din segmente cumulate ce sunt mai mici decât valoarea 1 milimetru.

**DATE DESPRE IMOBILUL NR. 5972**

Oficiul de Cadastru și Publicitate Imobiliară NEAMT
Biroul de Cadastru și Publicitate Imobiliară Targu-Neamt

A. Partea I. Descrierea imobilului

TEREN Intravilan

Adresa: Loc. Dolhesti, Splaiul Chirileni, Jud. Neamt

Nr. Crt	Nr cadastral Nr. topografic	Suprafața* (mp)	Observații / Referințe
A1		3.124	Sector cadastral:235 Teren imprejmuit;

Construcții

Crt	Nr cadastral Nr. topografic	Adresa	Observații / Referințe
A1.1		Loc. Dolhesti, Splaiul Chirileni, Jud. Neamt	Nr. niveluri:1; S. construita la sol:50 mp;
A1.2		Loc. Dolhesti, Splaiul Chirileni, Jud. Neamt	Nr. niveluri:1; S. construita la sol:34 mp;
A1.3		Loc. Dolhesti, Splaiul Chirileni, Jud. Neamt	Nr. niveluri:2; S. construita la sol:92 mp;
A1.4		Loc. Dolhesti, Splaiul Chirileni, Jud. Neamt	Nr. niveluri:1; S. construita la sol:30 mp;
A1.5		Loc. Dolhesti, Splaiul Chirileni, Jud. Neamt	Nr. niveluri:1; S. construita la sol:31 mp;

B. Partea II. Proprietari și acte

Inscrieri privitoare la dreptul de proprietate și alte drepturi reale		Referințe
/		
Act Administrativ nr. 9460, din 22/06/2023 emis de PRIMARIA COMUNEI PIPIRIG;		
B1	Inscrierea posesiei, drept de PROPRIETATE, dobandit prin Lege, cota actuala 1/1, cota initiala 1/1 1) LĂCĂTUȘ TEOFIL 2) LĂCĂTUȘ VALERICA, bun comun	A1
Act Administrativ nr. 17408, din 01/11/2023 emis de PRIMARIA COMUNEI PIPIRIG;		
B2	Intabulare, drept de PROPRIETATE, dobandit prin Lege, cota actuala 1/1, cota initiala 1/1 1) LĂCĂTUȘ TEOFIL 2) LĂCĂTUȘ VALERICA, bun comun	A1.1, A1.2, A1.3, A1.4, A1.5

C. Partea III. SARCINI .

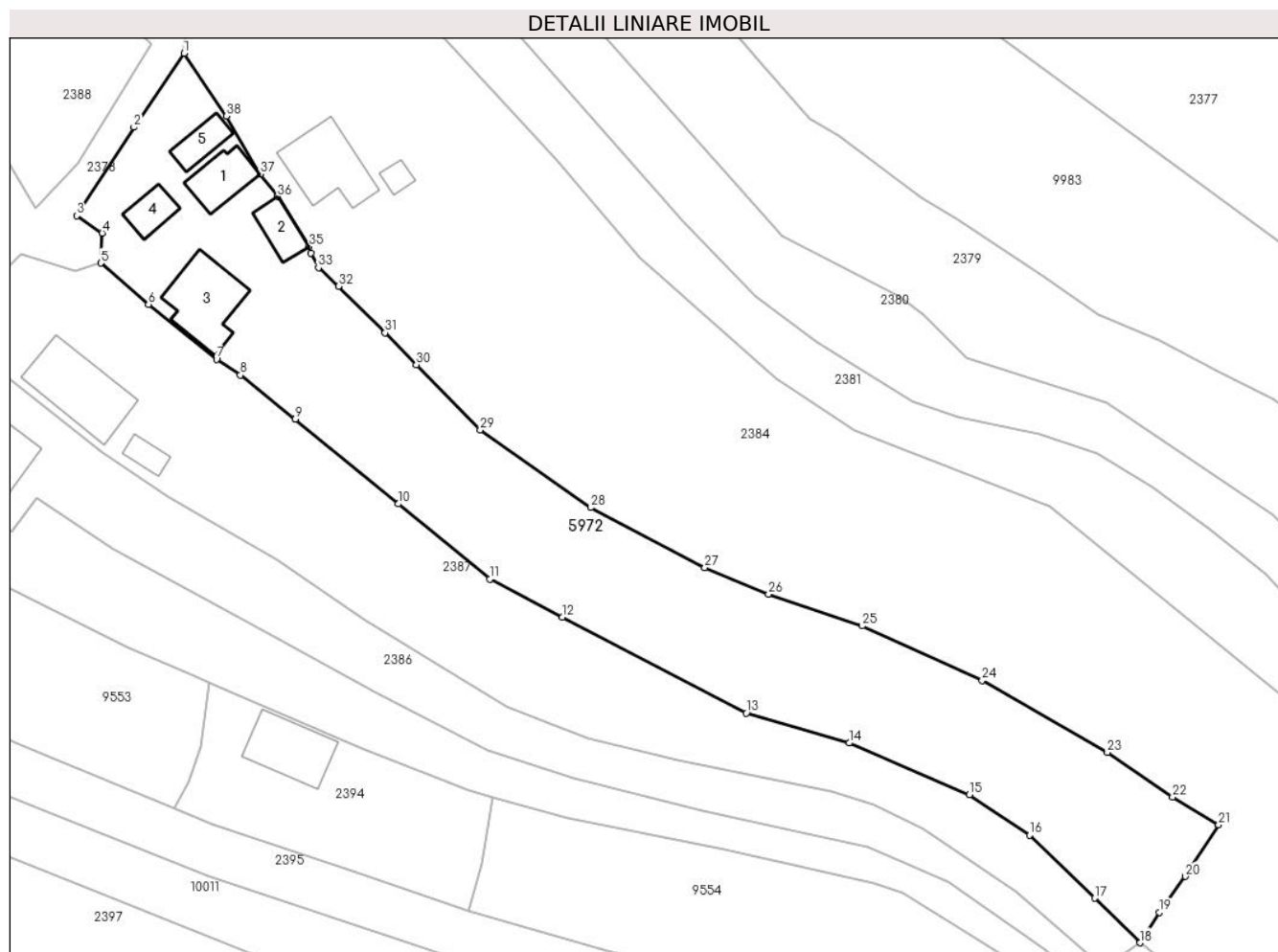
Inscrieri privind dezmembramintele dreptului de proprietate, drepturi reale de garanție și sarcini	Referințe
NU SUNT	

Anexa Nr. 1 La Partea I

Teren

Nr cadastral	Suprafața (mp)*	Observații / Referințe
	3.124	

* Suprafața este determinată în planul de proiecție Stereo 70.



Date referitoare la teren

Crt	Categorie folosință	Intravilan	Suprafața (mp)	Tarla	Parcelă	Nr. topo	Observații / Referințe
1	curți constructii	DA	717	-	-	-	
2	faneata	DA	2.407	-	-	-	

Date referitoare la construcții

Crt	Număr	Destinație construcție	Supraf. (mp)	Situație juridică	Observații / Referințe
A1.1		construcții de locuințe	50	Cu acte	Nr. niveluri:1; S. construita la sol:50 mp;
A1.2		construcții anexa	34	Cu acte	Nr. niveluri:1; S. construita la sol:34 mp;
A1.3		construcții de locuințe	92	Cu acte	Nr. niveluri:2; S. construita la sol:92 mp;
A1.4		construcții anexa	30	Cu acte	Nr. niveluri:1; S. construita la sol:30 mp;
A1.5		construcții anexa	31	Cu acte	Nr. niveluri:1; S. construita la sol:31 mp;

Lungime Segmente

1) Valorile lungimilor segmentelor sunt obținute din proiecție în plan.

Punct început	X / Y	Punct sfârșit	X / Y	Lungime segment (** (m)
1	580.769,339 635.035,539	2	580.762,432 635.025,336	12.321
3	580.754,508 635.013,142	4	580.758,051 635.010,729	4.287
5	580.757,848 635.006,605	6	580.764,424 635.000,901	8.705
7	580.773,824 634.993,338	8	580.777,138 634.991,149	3.972
9	580.784,713 634.985,054	10	580.798,933 634.973,368	18.406
11	580.811,56 634.962,994	12	580.821,581 634.957,777	11.298
13	580.846,962 634.944,522	14	580.861,178 634.940,389	14.805
15	580.877,755 634.933,241	16	580.886,06 634.927,675	9.998
17	580.895,065 634.918,984	18	580.901,329 634.912,834	8.778
19	580.903,978 634.917,013	20	580.907,587 634.921,99	6.148
21	580.912,185 634.929,127	22	580.905,811 634.932,924	7.419
23	580.896,799 634.939,085	24	580.879,508 634.949,021	19.942
25	580.862,958 634.956,546	26	580.850,035 634.960,917	13.642
27	580.841,235 634.964,594	28	580.825,52 634.972,868	17.76
29	580.810,235 634.983,597	30	580.801,415 634.992,585	12.593
31	580.797,106 634.996,976	32	580.790,676 635.003,391	9.083
33	580.787,902 635.005,976	34	580.786,81 635.007,92	2.23
35	580.786,637 635.008,846	36	580.782,266 635.015,759	8.179
37	580.779,897 635.018,86	38	580.775,228 635.026,862	9.265

Punct început	X / Y	Punct sfârșit	X / Y	Lungime segment (** (m)
2	580.762,432 635.025,336	3	580.754,508 635.013,142	14.542
4	580.758,051 635.010,729	5	580.757,848 635.006,605	4.129
6	580.764,424 635.000,901	7	580.773,824 634.993,338	12.065
8	580.777,138 634.991,149	9	580.784,713 634.985,054	9.723
10	580.798,933 634.973,368	11	580.811,56 634.962,994	16.342
12	580.821,581 634.957,777	13	580.846,962 634.944,522	28.634
14	580.861,178 634.940,389	15	580.877,755 634.933,241	18.052
16	580.886,06 634.927,675	17	580.895,065 634.918,984	12.515
18	580.901,329 634.912,834	19	580.903,978 634.917,013	4.948
20	580.907,587 634.921,99	21	580.912,185 634.929,127	8.49
22	580.905,811 634.932,924	23	580.896,799 634.939,085	10.917
24	580.879,508 634.949,021	25	580.862,958 634.956,546	18.18
26	580.850,035 634.960,917	27	580.841,235 634.964,594	9.537
28	580.825,52 634.972,868	29	580.810,235 634.983,597	18.675
30	580.801,415 634.992,585	31	580.797,106 634.996,976	6.152
32	580.790,676 635.003,391	33	580.787,902 635.005,976	3.792
34	580.786,81 635.007,92	35	580.786,637 635.008,846	0.942
36	580.782,266 635.015,759	37	580.779,897 635.018,86	3.902
38	580.775,228 635.026,862	1	580.769,339 635.035,539	10.487

** Lungimile segmentelor sunt determinate în planul de proiecție Stereo 70 și sunt rotunjite la 1 milimetru.

*** Distanța dintre puncte este formată din segmente cumulate ce sunt mai mici decât valoarea 1 milimetru.

**DATE DESPRE IMOBILUL NR. 8854**

Oficiul de Cadastru și Publicitate Imobiliară NEAMT
Biroul de Cadastru și Publicitate Imobiliară Targu-Neamt

A. Partea I. Descrierea imobilului

TEREN Intravilan

Adresa: Loc. Dolhesti, Splaiul Chirileni, Jud. Neamt

Nr. Crt	Nr cadastral Nr. topografic	Suprafața* (mp)	Observații / Referințe
A1		183	Sector cadastral:235 Teren neimpregmuit;

B. Partea II. Proprietari și acte

Inscrieri privitoare la dreptul de proprietate și alte drepturi reale		Referințe
/		
Act Normativ nr. 7, din 13/03/1996 emis de GUVERNUL ROMÂNIEI;		
B1	Inscrierea provizorie, drept de PROPRIETATE, dobandit prin Lege, cota actuala 1/1, cota initiala 1/1	A1
1) COMUNA PIPIRIG, CIF:99999999999999, PROPRIETAR NEIDENTIFICAT		

C. Partea III. SARCINI .

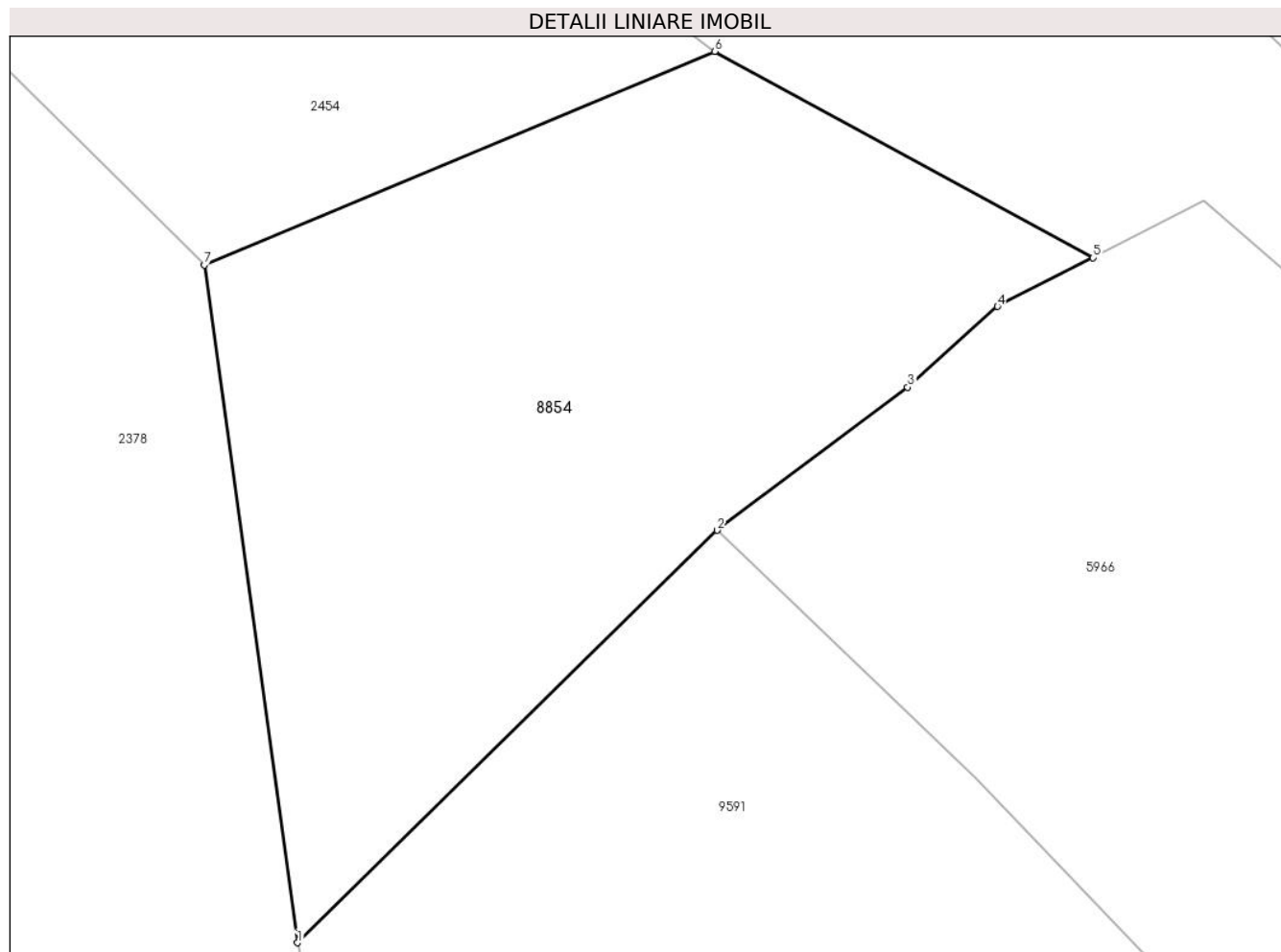
Inscrieri privind dezmembramintele dreptului de proprietate, drepturi reale de garanție și sarcini	Referințe
NU SUNT	

Anexa Nr. 1 La Partea I

Teren

Nr cadastral	Suprafața (mp)*	Observații / Referințe
	183	

* Suprafața este determinată în planul de proiecție Stereo 70.



Date referitoare la teren

Crt	Categorie folosință	Intra vilan	Suprafața (mp)	Tarla	Parcelă	Nr. topo	Observații / Referințe
1	drum	DA	183	-	-	-	

Lungime Segmente

1) Valorile lungimilor segmentelor sunt obținute din proiecție în plan.

Punct început	X / Y	Punct sfârșit	X / Y	Lungime segment (** (m)
1	580.671,972 634.694,935	2	580.681,29 634.704,083	13.058
2	580.681,29 634.704,083	3	580.685,523 634.707,26	5.293
3	580.685,523 634.707,26	4	580.687,518 634.709,05	2.68
4	580.687,518 634.709,05	5	580.689,639 634.710,129	2.38
5	580.689,639 634.710,129	6	580.681,237 634.714,706	9.568

Punct început	X / Y	Punct sfârșit	X / Y	Lungime segment (** (m)
6	580.681,237 634.714,706	7	580.669,902 634.709,969	12.285
7	580.669,902 634.709,969	1	580.671,972 634.694,935	15.176

** Lungimile segmentelor sunt determinate în planul de proiecție Stereo 70 și sunt rotunjite la 1 milimetru.

*** Distanța dintre puncte este formată din segmente cumulate ce sunt mai mici decât valoarea 1 milimetru.

**DATE DESPRE IMOBILUL NR. 8855**

Oficiul de Cadastru și Publicitate Imobiliară NEAMT
Biroul de Cadastru și Publicitate Imobiliară Targu-Neamt

A. Partea I. Descrierea imobilului

TEREN Intravilan

Adresa: Loc. Dolhesti, Splaiul Chirileni, Jud. Neamt

Nr. Crt	Nr cadastral Nr. topografic	Suprafața* (mp)	Observații / Referințe
A1		1.185	Sector cadastral:235 Teren neimprejmuit;

B. Partea II. Proprietari și acte

Inscrieri privitoare la dreptul de proprietate și alte drepturi reale		Referințe
/		
Act Normativ nr. 7, din 13/03/1996 emis de GUVERNUL ROMÂNIEI;		
B1	Inscrierea provizorie, drept de PROPRIETATE, dobandit prin Lege, cota actuala 1/1, cota initiala 1/1 1) COMUNA PIPIRIG, CIF:99999999999999, PROPRIETAR NEIDENTIFICAT	A1

C. Partea III. SARCINI .

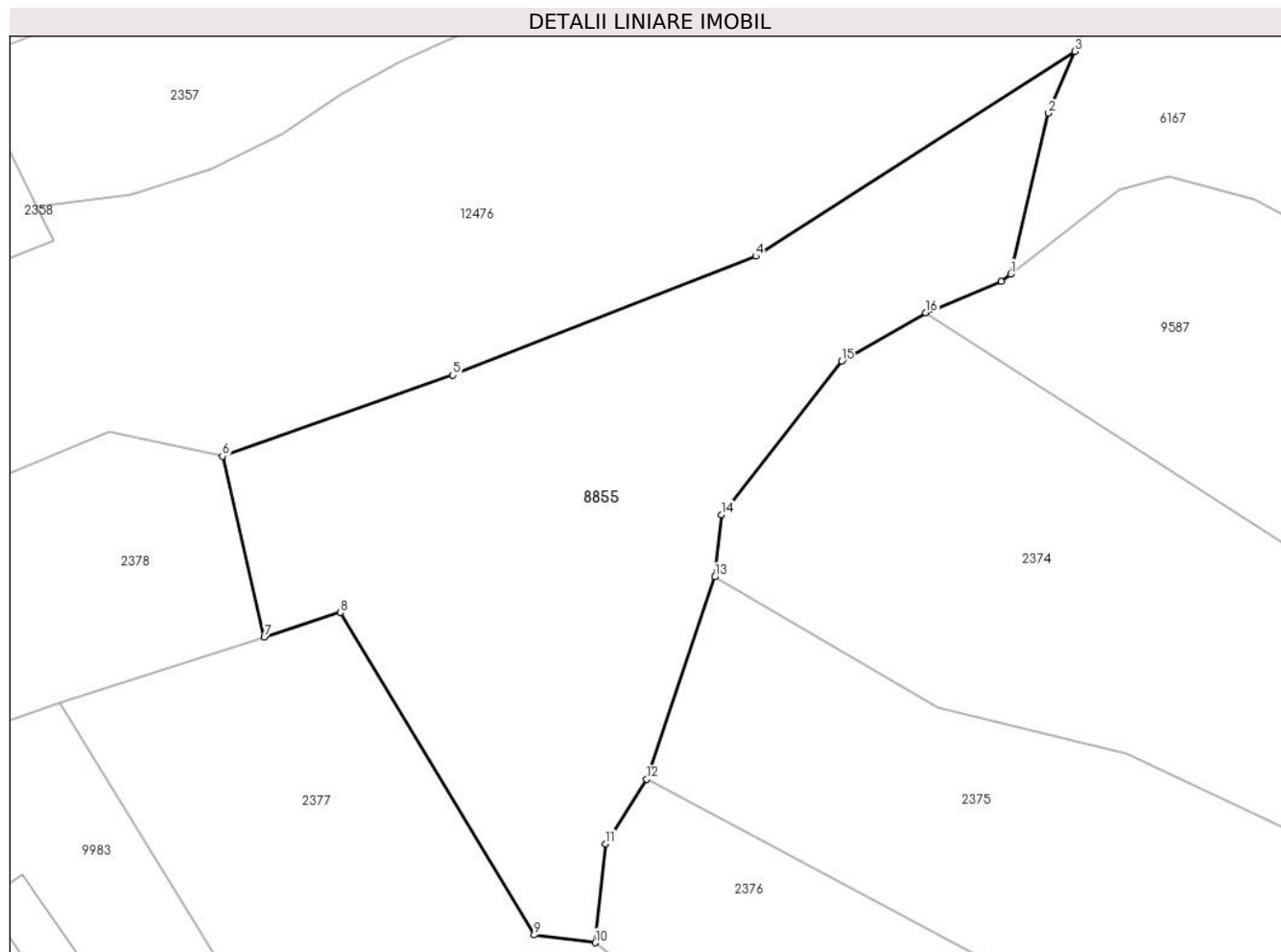
Inscrieri privind dezmembramintele dreptului de proprietate, drepturi reale de garanție și sarcini	Referințe
NU SUNT	

Anexa Nr. 1 La Partea I

Teren

Nr cadastral	Suprafața (mp)*	Observații / Referințe
	1.185	

* Suprafața este determinată în planul de proiecție Stereo 70.



Date referitoare la teren

Crt	Categorie folosință	Intravilan	Suprafața (mp)	Tarla	Parcelă	Nr. topo	Observații / Referințe
1	faneata	DA	1.185	-	-	-	

Lungime Segmente

1) Valorile lungimilor segmentelor sunt obținute din proiecție în plan.

Punct început	X / Y	Punct sfârșit	X / Y	Lungime segment (** (m)
1	580.881,564 635.134,058	2	580.884,198 635.145,23	11.478
2	580.884,198 635.145,23	3	580.886,043 635.149,523	4.673
3	580.886,043 635.149,523	4	580.863,837 635.135,3	26.37
4	580.863,837 635.135,3	5	580.842,757 635.127,024	22.646
5	580.842,757 635.127,024	6	580.826,727 635.121,392	16.991

Punct început	X / Y	Punct sfârșit	X / Y	Lungime segment (** (m)
6	580.826,727 635.121,392	7	580.829,639 635.108,829	12.896
7	580.829,639 635.108,829	8	580.834,944 635.110,533	5.572
8	580.834,944 635.110,533	9	580.848,41 635.088,131	26.138
9	580.848,41 635.088,131	10	580.852,663 635.087,593	4.287
10	580.852,663 635.087,593	11	580.853,386 635.094,464	6.909
11	580.853,386 635.094,464	12	580.856,238 635.098,953	5.318
12	580.856,238 635.098,953	13	580.860,984 635.113,013	14.839
13	580.860,984 635.113,013	14	580.861,462 635.117,328	4.341
14	580.861,462 635.117,328	15	580.869,82 635.127,996	13.552
15	580.869,82 635.127,996	16	580.875,668 635.131,359	6.746
16	580.875,668 635.131,359	17	580.880,907 635.133,552	5.679
17	580.880,907 635.133,552	1	580.881,564 635.134,058	0.829

** Lungimile segmentelor sunt determinate în planul de proiecție Stereo 70 și sunt rotunjite la 1 milimetru.

*** Distanța dintre puncte este formată din segmente cumulate ce sunt mai mici decât valoarea 1 milimetru.

**DATE DESPRE IMOBILUL NR. 8955**

Oficiul de Cadastru și Publicitate Imobiliară NEAMT
Biroul de Cadastru și Publicitate Imobiliară Targu-Neamt

A. Partea I. Descrierea imobilului

TEREN Intravilan

Adresa: Loc. Dolhesti, Jud. Neamt

Nr. Crt	Nr cadastral Nr. topografic	Suprafața* (mp)	Observații / Referințe
A1		298.918	Sector cadastral:235 Teren neimpregmuit;

B. Partea II. Proprietari și acte

Inscrieri privitoare la dreptul de proprietate și alte drepturi reale		Referințe
/		
Act Normativ nr. 7, din 13/03/1996 emis de GUVERNUL ROMÂNIEI;		
B1	Inscrierea provizorie, drept de PROPRIETATE, dobandit prin Lege, cota actuala 1/1, cota initiala 1/1	A1
1) COMUNA PIPIRIG, CIF:99999999999999, PROPRIETAR NEIDENTIFICAT		

C. Partea III. SARCINI .

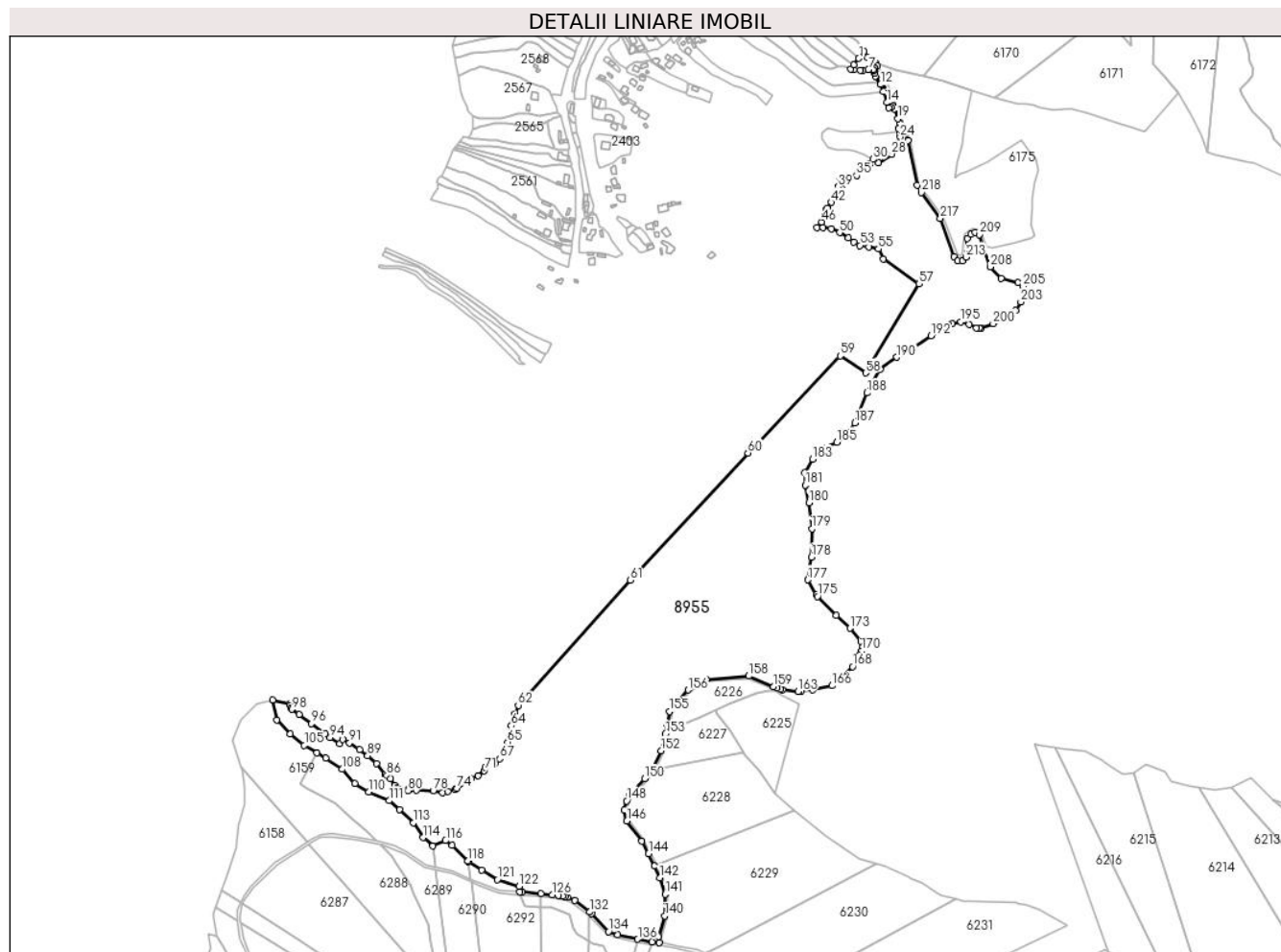
Inscrieri privind dezmembramintele dreptului de proprietate, drepturi reale de garanție și sarcini	Referințe
NU SUNT	

Anexa Nr. 1 La Partea I

Teren

Nr cadastral	Suprafața (mp)*	Observații / Referințe
	298.918	

* Suprafața este determinată în planul de proiecție Stereo 70.



Date referitoare la teren

Crt	Categorie folosință	Intravilan	Suprafața (mp)	Tarla	Parcelă	Nr. topo	Observații / Referințe
1	drum	DA	920	-	-	-	
2	faneata	DA	338	-	-	-	
3	padure	DA	280.396	-	-	-	
4	faneata	DA	17.265	-	-	-	

Lungime Segmente

1) Valorile lungimilor segmentelor sunt obținute din proiecție în plan.

Punct început	X / Y	Punct sfârșit	X / Y	Lungime segment	Punct început	X / Y	Punct sfârșit	X / Y	Lungime segment	Punct început	X / Y	Punct sfârșit	X / Y	Lungime segment
1	581.053,908 634.989,168	2	581.046,009 634.978,183	13.53	2	581.046,009 634.978,183	3	581.041,008 634.971,489	8.356	3	581.041,008 634.971,489	4	581.045,427 634.970,291	4.579
4	581.045,427 634.970,291	5	581.056,116 634.969,705	10.705	5	581.056,116 634.969,705	6	581.060,479 634.969,988	4.372	6	581.060,479 634.969,988	7	581.069,537 634.971,04	9.119
7	581.069,537 634.971,04	8	581.077,493 634.970,526	7.973	8	581.077,493 634.970,526	9	581.078,834 634.969,035	2.005	9	581.078,834 634.969,035	10	581.080,681 634.965,052	4.39

Punct început	X / Y	Punct sfârșit	X / Y	Lungime segment	Punct început	X / Y	Punct sfârșit	X / Y	Lungime segment	Punct început	X / Y	Punct sfârșit	X / Y	Lungime segment
10	581.080,681 634.965,052	11	581.081,67 634.959,915	5.231	11	581.081,67 634.959,915	12	581.089,771 634.946,27	15.869	12	581.089,771 634.946,27	13	581.094,628 634.934,308	12.91
13	581.094,628 634.934,308	14	581.100,048 634.916,376	18.733	14	581.100,048 634.916,376	15	581.102,825 634.907,744	9.068	15	581.102,825 634.907,744	16	581.106,941 634.908,656	4.216
16	581.106,941 634.908,656	17	581.109,814 634.910,932	3.665	17	581.109,814 634.910,932	18	581.111,907 634.905,574	5.752	18	581.111,907 634.905,574	19	581.118,039 634.889,928	16.805
19	581.118,039 634.889,928	20	581.121,269 634.882,548	8.056	20	581.121,269 634.882,548	21	581.119,617 634.873,574	9.125	21	581.119,617 634.873,574	22	581.120,706 634.871,885	2.01
22	581.120,706 634.871,885	23	581.120,741 634.867,561	4.324	23	581.120,741 634.867,561	24	581.121,908 634.859,83	7.819	24	581.121,908 634.859,83	25	581.121,908 634.852,04	7.79
25	581.121,908 634.852,04	26	581.121,367 634.846,649	5.418	26	581.121,367 634.846,649	27	581.118,587 634.840,761	6.511	27	581.118,587 634.840,761	28	581.107,842 634.831,513	14.177
28	581.107,842 634.831,513	29	581.086,523 634.816,999	25.791	29	581.086,523 634.816,999	30	581.077,504 634.823,017	10.842	30	581.077,504 634.823,017	31	581.071,791 634.815,384	9.534
31	581.071,791 634.815,384	32	581.070,278 634.813,854	2.152	32	581.070,278 634.813,854	33	581.063,229 634.806,729	10.023	33	581.063,229 634.806,729	34	581.060,012 634.803,408	4.624
34	581.060,012 634.803,408	35	581.050,195 634.796,226	12.164	35	581.050,195 634.796,226	36	581.036,285 634.792,306	14.452	36	581.036,285 634.792,306	37	581.024,362 634.790,328	12.086
37	581.024,362 634.790,328	38	581.022,13 634.788,532	2.865	38	581.022,13 634.788,532	39	581.019,409 634.778,013	10.865	39	581.019,409 634.778,013	40	581.026,111 634.773,186	8.259
40	581.026,111 634.773,186	41	581.018,334 634.763,238	12.627	41	581.018,334 634.763,238	42	581.008,767 634.752,25	14.569	42	581.008,767 634.752,25	43	581.001,595 634.742,318	12.251
43	581.001,595 634.742,318	44	581.000,776 634.740,31	2.169	44	581.000,776 634.740,31	45	580.996,061 634.728,741	12.493	45	580.996,061 634.728,741	46	580.992,711 634.719,899	9.455
46	580.992,711 634.719,899	47	580.984,286 634.710,525	12.604	47	580.984,286 634.710,525	48	580.994,282 634.710,719	9.998	48	580.994,282 634.710,719	49	581.008,776 634.708,775	14.608
49	581.008,776 634.708,775	50	581.022,212 634.702,469	14.857	50	581.022,212 634.702,469	51	581.036,639 634.693,725	16.87	51	581.036,639 634.693,725	52	581.045,808 634.686,441	11.71
52	581.045,808 634.686,441	53	581.055,816 634.681,131	11.329	53	581.055,816 634.681,131	54	581.070,605 634.678,741	14.981	54	581.070,605 634.678,741	55	581.085,883 634.675,569	15.604
55	581.085,883 634.675,569	56	581.094,698 634.659,319	18.487	56	581.094,698 634.659,319	57	581.153,05 634.618,251	71.355	57	581.153,05 634.618,251	58	581.065,238 634.471,278	171.208
58	581.065,238 634.471,278	59	581.023,2 634.499,287	50.514	59	581.023,2 634.499,287	60	580.871,136 634.339,508	220.574	60	580.871,136 634.339,508	61	580.677,021 634.130,062	285.567
61	580.677,021 634.130,062	62	580.492,381 633.924,051	276.645	62	580.492,381 633.924,051	63	580.486,9 633.910,138	14.954	63	580.486,9 633.910,138	64	580.480,956 633.890,552	20.468
64	580.480,956 633.890,552	65	580.474,721 633.863,364	27.894	65	580.474,721 633.863,364	66	580.469,459 633.843,245	20.796	66	580.469,459 633.843,245	67	580.462,024 633.835,88	10.465
67	580.462,024 633.835,88	68	580.454,213 633.828,166	10.978	68	580.454,213 633.828,166	69	580.448,824 633.833,16	7.347	69	580.448,824 633.833,16	70	580.437,846 633.821,977	15.671
70	580.437,846 633.821,977	71	580.436,362 633.816,534	5.642	71	580.436,362 633.816,534	72	580.426,012 633.808,364	13.186	72	580.426,012 633.808,364	73	580.414,602 633.803,496	12.405
73	580.414,602 633.803,496	74	580.391,74 633.787,39	27.966	74	580.391,74 633.787,39	75	580.387,849 633.784,751	4.702	75	580.387,849 633.784,751	76	580.376,533 633.781,802	11.694
76	580.376,533 633.781,802	77	580.367,634 633.779,961	9.087	77	580.367,634 633.779,961	78	580.352,271 633.783,502	15.766	78	580.352,271 633.783,502	79	580.324,856 633.783,908	27.418
79	580.324,856 633.783,908	80	580.310,928 633.783,573	13.932	80	580.310,928 633.783,573	81	580.310,506 633.785,262	1.741	81	580.310,506 633.785,262	82	580.296,166 633.785,741	14.348
82	580.296,166 633.785,741	83	580.292,259 633.787,291	4.203	83	580.292,259 633.787,291	84	580.289,158 633.792,311	5.901	84	580.289,158 633.792,311	85	580.281,382 633.803,228	13.403
85	580.281,382 633.803,228	86	580.275,95 633.808,069	7.276	86	580.275,95 633.808,069	87	580.273,125 633.810,587	3.784	87	580.273,125 633.810,587	88	580.258,723 633.828,468	22.96
88	580.258,723 633.828,468	89	580.244,052 633.841,074	19.343	89	580.244,052 633.841,074	90	580.231,312 633.851,433	16.42	90	580.231,312 633.851,433	91	580.214,209 633.862,299	20.263
91	580.214,209 633.862,299	92	580.202,798 633.867,891	12.708	92	580.202,798 633.867,891	93	580.197,912 633.860,634	8.749	93	580.197,912 633.860,634	94	580.182,39 633.871,085	18.712
94	580.182,39 633.871,085	95	580.174,683 633.877,138	9.8	95	580.174,683 633.877,138	96	580.151,581 633.894,123	28.674	96	580.151,581 633.894,123	97	580.131,028 633.908,983	25.362
97	580.131,028 633.908,983	98	580.119,009 633.917,411	14.679	98	580.119,009 633.917,411	99	580.117,704 633.920,034	2.93	99	580.117,704 633.920,034	100	580.116,741 633.923,899	3.983
100	580.116,741 633.923,899	101	580.115,97 633.926,784	2.986	101	580.115,97 633.926,784	102	580.087,509 633.933,135	29.161	102	580.087,509 633.933,135	103	580.094,671 633.900,283	33.624
103	580.094,671 633.900,283	104	580.116,253 633.876,707	31.963	104	580.116,253 633.876,707	105	580.139,767 633.858,119	29.974	105	580.139,767 633.858,119	106	580.160,699 633.845,918	24.228
106	580.160,699 633.845,918	107	580.175,085 633.837,518	16.659	107	580.175,085 633.837,518	108	580.202,592 633.818,805	33.269	108	580.202,592 633.818,805	109	580.223,305 633.795,445	31.22

Punct început	X / Y	Punct sfârșit	X / Y	Lungime segment
109	580.223,305 633.795,445	110	580.245,967 633.781,223	26.75 5
112	580.297,035 633.752,153	113	580.319,302 633.730,381	31.14 2
115	580.351,816 633.692,476	116	580.372,683 633.701,366	22.68 2
118	580.409,144 633.667,772	119	580.410,684 633.666,771	1.837
121	580.458,103 633.637,108	122	580.493,502 633.626,14	37.05 9
124	580.499,04 633.616,57	125	580.529,774 633.613,845	30.85 5
127	580.558,278 633.611,068	128	580.565,543 633.609,445	7.444
130	580.573,233 633.607,727	131	580.585,806 633.602,572	13.58 9
133	580.612,972 633.580,75	134	580.641,289 633.551,532	40.68 8
136	580.689,387 633.538,85	137	580.712,985 633.534,108	24.07
139	580.723,535 633.543,493	140	580.733,862 633.577,359	35.40 6
142	580.725,635 633.640,141	143	580.716,675 633.659,329	21.17 7
145	580.695,753 633.700,129	146	580.671,449 633.733,516	41.29 6
148	580.670,968 633.766,595	149	580.676,274 633.776,175	10.95 1
151	580.714,738 633.821,4	152	580.728,01 633.849,273	30.87 2
154	580.738,113 633.893,212	155	580.741,85 633.913,77	20.89 5
157	580.802,606 633.967,029	158	580.872,441 633.972,259	70.03 1
160	580.919,331 633.952,459	161	580.925,254 633.950,177	6.347
163	580.953,575 633.946,779	164	580.958,496 633.947,365	4.956
166	581.009,481 633.956,283	167	581.027,833 633.969,573	22.65 9
169	581.054,294 634.006,459	170	581.058,513 634.013,371	8.098
172	581.057,202 634.029,184	173	581.039,131 634.050,977	28.31 1
175	580.985,869 634.103,281	176	580.984,145 634.106,154	3.351
178	580.975,649 634.167,823	179	580.976,74 634.214,701	46.89 1
181	580.965,432 634.286,454	182	580.964,382 634.307,339	20.91 1
184	580.997,783 634.348,483	185	581.017,394 634.357,413	21.54 8
187	581.047,217 634.389,087	188	581.067,239 634.438,415	53.23 7
190	581.116,359 634.497,203	191	581.141,698 634.511,848	29.26 7
193	581.201,682 634.550,753	194	581.208,042 634.552,16	6.514
196	581.235,917 634.551,333	197	581.248,129 634.545,506	13.53 1
199	581.255,446 634.545,75	200	581.275,371 634.552,483	21.03 2
202	581.312,587 634.574,547	203	581.321,128 634.588,361	16.24 1
205	581.324,4 634.614,197	206	581.316,624 634.619,5	9.412
110	580.245,967 633.781,223	111	580.279,895 633.767,083	36.75 7
113	580.319,302 633.730,381	114	580.335,469 633.706,122	29.15 3
116	580.372,683 633.701,366	117	580.383,54 633.693,725	13.27 6
119	580.410,684 633.666,771	120	580.432,039 633.652,874	25.47 9
122	580.493,502 633.626,14	123	580.495,136 633.616,916	9.368
125	580.529,774 633.613,845	126	580.548,43 633.612,191	18.72 9
128	580.565,543 633.609,445	129	580.569,492 633.608,562	4.047
131	580.585,806 633.602,572	132	580.610,043 633.583,773	30.67 3
134	580.641,289 633.551,532	135	580.656,623 633.545,934	16.32 4
137	580.712,985 633.534,108	138	580.725,141 633.533,025	12.20 4
140	580.733,862 633.577,359	141	580.734,784 633.612,916	35.56 9
143	580.716,675 633.659,329	144	580.707,223 633.679,574	22.34 3
146	580.671,449 633.733,516	147	580.667,173 633.751,494	18.48
149	580.676,274 633.776,175	150	580.700,768 633.803,287	36.53 8
152	580.728,01 633.849,273	153	580.735,286 633.876,753	28.42 7
155	580.741,85 633.913,77	156	580.772,734 633.949,363	47.12 4
158	580.872,441 633.972,259	159	580.913,408 633.954,741	44.55 5
161	580.925,254 633.950,177	162	580.928,359 633.949,441	3.191
164	580.958,496 633.947,365	165	580.977,432 633.949,615	19.06 9
167	581.027,833 633.969,573	168	581.043,415 633.987,824	23.99 8
170	581.058,513 634.013,371	171	581.060,279 634.020,806	7.642
173	581.039,131 634.050,977	174	581.016,705 634.072,33	30.96 6
176	580.984,145 634.106,154	177	580.969,541 634.130,533	28.41 9
179	580.976,74 634.214,701	180	580.971,444 634.257,696	43.32
182	580.964,382 634.307,339	183	580.977,459 634.329,518	25.74 7
185	581.017,394 634.357,413	186	581.033,223 634.367,515	18.77 8
188	581.067,239 634.438,415	189	581.089,32 634.477,065	44.51 3
191	581.141,698 634.511,848	192	581.172,735 634.532,658	37.36 8
194	581.208,042 634.552,16	195	581.222,217 634.555,298	14.51 8
197	581.248,129 634.545,506	198	581.252,217 634.545,643	4.09
200	581.275,371 634.552,483	201	581.302,417 634.563,285	29.12 3
203	581.321,128 634.588,361	204	581.327,393 634.600,568	13.72 1
206	581.316,624 634.619,5	207	581.288,698 634.627,312	28.99 8
111	580.279,895 633.767,083	112	580.297,035 633.752,153	22.73 1
114	580.335,469 633.706,122	115	580.351,816 633.692,476	21.29 4
117	580.383,54 633.693,725	118	580.409,144 633.667,772	36.45 7
120	580.432,039 633.652,874	121	580.458,103 633.637,108	30.46 1
123	580.495,136 633.616,916	124	580.499,04 633.616,57	3.919
126	580.548,43 633.612,191	127	580.558,278 633.611,068	9.912
129	580.569,492 633.608,562	130	580.573,233 633.607,727	3.833
132	580.610,043 633.583,773	133	580.612,972 633.580,75	4.209
135	580.656,623 633.545,934	136	580.689,387 633.538,85	33.52 1
138	580.725,141 633.533,025	139	580.723,535 633.543,493	10.59
141	580.734,784 633.612,916	142	580.725,635 633.640,141	28.72 1
144	580.707,223 633.679,574	145	580.695,753 633.700,129	23.53 9
147	580.667,173 633.751,494	148	580.670,968 633.766,595	15.57 1
150	580.700,768 633.803,287	151	580.714,738 633.821,4	22.87 4
153	580.735,286 633.876,753	154	580.738,113 633.893,212	16.7
156	580.772,734 633.949,363	157	580.802,606 633.967,029	34.70 5
159	580.913,408 633.954,741	160	580.919,331 633.952,459	6.347
162	580.928,359 633.949,441	163	580.953,575 633.946,779	25.35 6
165	580.977,432 633.949,615	166	581.009,481 633.956,283	32.73 5
168	581.043,415 633.987,824	169	581.054,294 634.006,459	21.57 8
171	581.060,279 634.020,806	172	581.057,202 634.029,184	8.925
174	581.016,705 634.072,33	175	580.985,869 634.103,281	43.69
177	580.969,541 634.130,533	178	580.975,649 634.167,823	37.78 7
180	580.971,444 634.257,696	181	580.965,432 634.286,454	29.38
183	580.977,459 634.329,518	184	580.997,783 634.348,483	27.79 8
186	581.033,223 634.367,515	187	581.047,217 634.389,087	25.71 3
189	581.089,32 634.477,065	190	581.116,359 634.497,203	33.71 4
192	581.172,735 634.532,658	193	581.201,682 634.550,753	34.13 7
195	581.222,217 634.555,298	196	581.235,917 634.551,333	14.26 2
198	581.252,217 634.545,643	199	581.255,446 634.545,75	3.231
201	581.302,417 634.563,285	202	581.312,587 634.574,547	15.17 4
204	581.327,393 634.600,568	205	581.324,4 634.614,197	13.95 4
207	581.288,698 634.627,312	208	581.270,774 634.646,028	25.91 4

Punct început	X / Y	Punct sfârșit	X / Y	Lungime segment	Punct început	X / Y	Punct sfârșit	X / Y	Lungime segment	Punct început	X / Y	Punct sfârșit	X / Y	Lungime segment
208	581.270,774 634.646,028	209	581.252,936 634.699,182	56.067	209	581.252,936 634.699,182	210	581.245,189 634.702,524	8.437	210	581.245,189 634.702,524	211	581.238,278 634.700,027	7.348
211	581.238,278 634.700,027	212	581.232,93 634.692,358	9.35	212	581.232,93 634.692,358	213	581.230,326 634.662,032	30.438	213	581.230,326 634.662,032	214	581.224,66 634.655,97	8.298
214	581.224,66 634.655,97	215	581.216,685 634.655,716	7.979	215	581.216,685 634.655,716	216	581.210,988 634.662,725	9.032	216	581.210,988 634.662,725	217	581.188,388 634.725,933	67.127
217	581.188,388 634.725,933	218	581.157,046 634.768,404	52.784	218	581.157,046 634.768,404	219	581.150,524 634.780,555	13.791	219	581.150,524 634.780,555	220	581.135,008 634.854,146	75.209
220	581.135,008 634.854,146	221	581.109,388 634.915,807	66.772	221	581.109,388 634.915,807	222	581.091,794 634.955,15	43.098	222	581.091,794 634.955,15	223	581.080,769 634.973,861	21.718
223	581.080,769 634.973,861	224	581.084,686 634.976,466	4.704	224	581.084,686 634.976,466	225	581.081,56 634.981,324	5.777	225	581.081,56 634.981,324	226	581.068,097 634.990,844	16.489
226	581.068,097 634.990,844	227	581.062,049 635.000,704	11.567	227	581.062,049 635.000,704	1	581.053,908 634.989,168	14.119					

** Lungimile segmentelor sunt determinate în planul de proiecție Stereo 70 și sunt rotunjite la 1 milimetru.

*** Distanța dintre puncte este formată din segmente cumulate ce sunt mai mici decât valoarea 1 milimetru.

**DATE DESPRE IMOBILUL NR. 9541**

Oficiul de Cadastru și Publicitate Imobiliară NEAMT
Biroul de Cadastru și Publicitate Imobiliară Targu-Neamt

A. Partea I. Descrierea imobilului

TEREN Necunoscut

Adresa: Loc. Dolhesti, Splaiul Chirileni, Jud. Neamt, si extravilan UAT Pipirig

Nr. Crt	Nr cadastral Nr. topografic	Suprafața* (mp)	Observații / Referințe
A1		12.051	Sector cadastral:235 Teren neimpregmuit;

B. Partea II. Proprietari și acte

Inscrieri privitoare la dreptul de proprietate și alte drepturi reale	Referințe
/	
Act Administrativ nr. 13489, din 30/08/2023 emis de PRIMARIA COMUNEI PIPIRIG;	
B1	A1
Inscrierea posesiei, drept de PROPRIETATE, dobandit prin Lege, cota actuala 1/1, cota initiala 1/1	
1) STĂNOAIA ION	

C. Partea III. SARCINI .

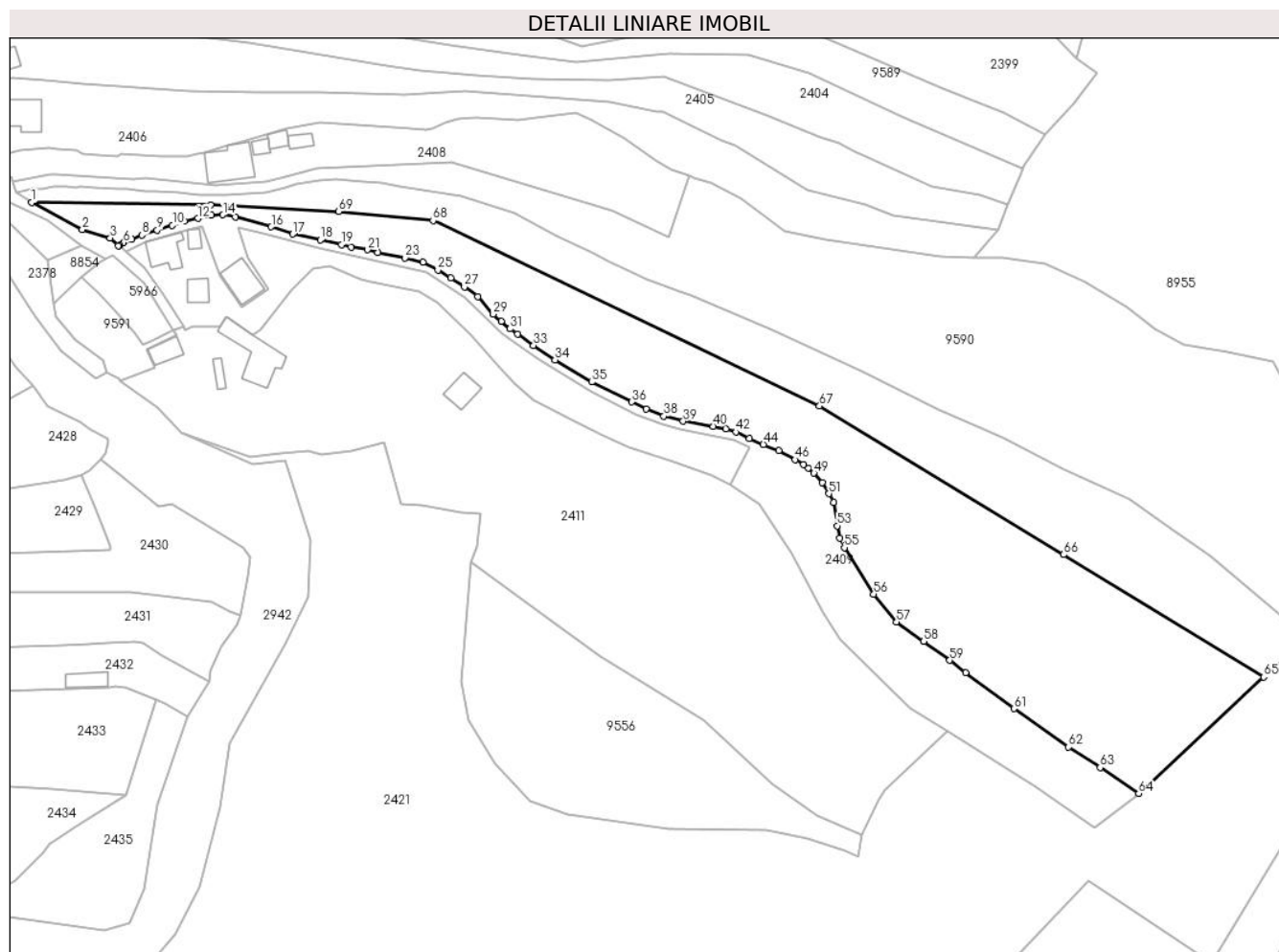
Inscrieri privind dezmembramintele dreptului de proprietate, drepturi reale de garanție și sarcini	Referințe
NU SUNT	

Anexa Nr. 1 La Partea I

Teren

Nr cadastral	Suprafața (mp)*	Observații / Referințe
	12.051	

* Suprafața este determinată în planul de proiecție Stereo 70.



Date referitoare la teren

Crt	Categorie folosință	Intravilan	Suprafața (mp)	Tarla	Parcelă	Nr. topo	Observații / Referințe
1	faneata	DA	1.136	-	-	-	
2	faneata	NU	10.915	-	-	-	

Lungime Segmente

1) Valorile lungimilor segmentelor sunt obținute din proiecție în plan.

Punct început	X / Y	Punct sfârșit	X / Y	Lungime segment	Punct început	X / Y	Punct sfârșit	X / Y	Lungime segment	Punct început	X / Y	Punct sfârșit	X / Y	Lungime segment
1	580.664,537 634.729,373	2	580.681,772 634.720,254	19.499	2	580.681,772 634.720,254	3	580.691,214 634.717,349	9.879	3	580.691,214 634.717,349	4	580.693,946 634.714,707	3.801
4	580.693,946 634.714,707	5	580.694,38 634.714,862	0.461	5	580.694,38 634.714,862	6	580.695,755 634.715,707	1.614	6	580.695,755 634.715,707	7	580.698,518 634.716,915	3.016
7	580.698,518 634.716,915	8	580.701,94 634.718,292	3.689	8	580.701,94 634.718,292	9	580.707,176 634.719,97	5.498	9	580.707,176 634.719,97	10	580.712,312 634.721,601	5.389
10	580.712,312 634.721,601	11	580.716,419 634.722,951	4.323	11	580.716,419 634.722,951	12	580.720,993 634.723,992	4.691	12	580.720,993 634.723,992	13	580.725,468 634.725,117	4.614
13	580.725,468 634.725,117	14	580.729,539 634.725,233	4.073	14	580.729,539 634.725,233	15	580.733,694 634.724,438	4.23	15	580.733,694 634.724,438	16	580.745,892 634.721,09	12.649

Punct început	X / Y	Punct sfârșit	X / Y	Lungime segment	Punct început	X / Y	Punct sfârșit	X / Y	Lungime segment	Punct început	X / Y	Punct sfârșit	X / Y	Lungime segment
16	580.745,892 634.721,09	17	580.753,202 634.718,679	7.697	17	580.753,202 634.718,679	18	580.762,619 634.716,672	9.628	18	580.762,619 634.716,672	19	580.769,715 634.715,125	7.263
19	580.769,715 634.715,125	20	580.772,993 634.714,202	3.405	20	580.772,993 634.714,202	21	580.778,509 634.713,302	5.589	21	580.778,509 634.713,302	22	580.781,958 634.712,363	3.575
22	580.781,958 634.712,363	23	580.791,31 634.710,546	9.527	23	580.791,31 634.710,546	24	580.797,337 634.709,023	6.216	24	580.797,337 634.709,023	25	580.802,477 634.706,455	5.746
25	580.802,477 634.706,455	26	580.806,838 634.703,745	5.134	26	580.806,838 634.703,745	27	580.811,494 634.700,74	5.542	27	580.811,494 634.700,74	28	580.815,95 634.697,371	5.586
28	580.815,95 634.697,371	29	580.821,241 634.691,482	7.917	29	580.821,241 634.691,482	30	580.823,991 634.689,104	3.636	30	580.823,991 634.689,104	31	580.826,996 634.686,51	3.97
31	580.826,996 634.686,51	32	580.829,509 634.684,781	3.05	32	580.829,509 634.684,781	33	580.834,926 634.680,903	6.662	33	580.834,926 634.680,903	34	580.842,228 634.675,975	8.809
34	580.842,228 634.675,975	35	580.854,709 634.668,463	14.567	35	580.854,709 634.668,463	36	580.868,265 634.661,718	15.141	36	580.868,265 634.661,718	37	580.873,081 634.659,269	5.403
37	580.873,081 634.659,269	38	580.879,204 634.656,889	6.569	38	580.879,204 634.656,889	39	580.885,743 634.655,189	6.756	39	580.885,743 634.655,189	40	580.895,986 634.653,451	10.389
40	580.895,986 634.653,451	41	580.900,282 634.652,607	4.378	41	580.900,282 634.652,607	42	580.903,608 634.651,512	3.502	42	580.903,608 634.651,512	43	580.908,182 634.649,321	5.072
43	580.908,182 634.649,321	44	580.912,982 634.647,281	5.216	44	580.912,982 634.647,281	45	580.918,274 634.645,203	5.685	45	580.918,274 634.645,203	46	580.923,716 634.642,144	6.243
46	580.923,716 634.642,144	47	580.926,589 634.640,519	3.301	47	580.926,589 634.640,519	48	580.928,149 634.639,344	1.953	48	580.928,149 634.639,344	49	580.930,116 634.637,543	2.667
49	580.930,116 634.637,543	50	580.932,866 634.634,251	4.289	50	580.932,866 634.634,251	51	580.935,238 634.630,597	4.356	51	580.935,238 634.630,597	52	580.936,826 634.627,683	3.319
52	580.936,826 634.627,683	53	580.938,034 634.619,678	8.096	53	580.938,034 634.619,678	54	580.938,843 634.615,56	4.197	54	580.938,843 634.615,56	55	580.940,46 634.612,289	3.649
55	580.940,46 634.612,289	56	580.950,397 634.596,528	18.632	56	580.950,397 634.596,528	57	580.958,135 634.587,038	12.245	57	580.958,135 634.587,038	58	580.967,369 634.580,455	11.34
58	580.967,369 634.580,455	59	580.976,211 634.574,025	10.933	59	580.976,211 634.574,025	60	580.981,577 634.569,82	6.817	60	580.981,577 634.569,82	61	580.998,038 634.557,688	20.449
61	580.998,038 634.557,688	62	581.016,514 634.544,634	22.622	62	581.016,514 634.544,634	63	581.027,266 634.537,706	12.791	63	581.027,266 634.537,706	64	581.040,369 634.528,861	15.809
64	581.040,369 634.528,861	65	581.082,818 634.568,367	57.988	65	581.082,818 634.568,367	66	581.014,854 634.609,879	79.639	66	581.014,854 634.609,879	67	580.932,0 634.660,32	97.0
67	580.932,0 634.660,32	68	580.800,793 634.723,243	145.515	68	580.800,793 634.723,243	69	580.768,831 634.726,371	32.115	69	580.768,831 634.726,371	70	580.725,335 634.728,51	43.549
70	580.725,335 634.728,51	1	580.664,537 634.729,373	60.804										

** Lungimile segmentelor sunt determinate în planul de proiecție Stereo 70 și sunt rotunjite la 1 milimetru.

*** Distanța dintre puncte este formată din segmente cumulate ce sunt mai mici decât valoarea 1 milimetru.

**DATE DESPRE IMOBILUL NR. 9542**

Oficiul de Cadastru și Publicitate Imobiliară NEAMT
Biroul de Cadastru și Publicitate Imobiliară Targu-Neamt

A. Partea I. Descrierea imobilului

TEREN Necunoscut

Adresa: Loc. Dolhesti, Splaiul Chirileni, Jud. Neamt, si extravilan comuna Pipirig

Nr. Crt	Nr cadastral Nr. topografic	Suprafața* (mp)	Observații / Referințe
A1	52893	7.200	Sector cadastral:235 Teren imprejmuit;

B. Partea II. Proprietari și acte

Inscrieri privitoare la dreptul de proprietate și alte drepturi reale		Referințe
27612 / 12/10/2018		
Contract De Vânzare-Cumpărare nr. 4820, din 11/10/2018 emis de NP Teodorescu Mihaela (act administrativ nr 9640 - proces verbal de identificare a imobilului din 21.08.2018, emis de Primaria Pipirig; act administrativ nr 9639 - certificat pentru atestarea ca petentul este cunoscut ca proprietar din 21.08.2018, emis de Primaria Pipirig);		
B1	Intabulare, drept de PROPRIETATE, cu titlu de drept de cumparare, dobandit prin Conventie, cota actuala 1/1, cota initiala 1/1 1) CHIȚA TEODORA 2) CHIRICĂ CONSTANTIN, bun comun	A1

C. Partea III. SARCINI .

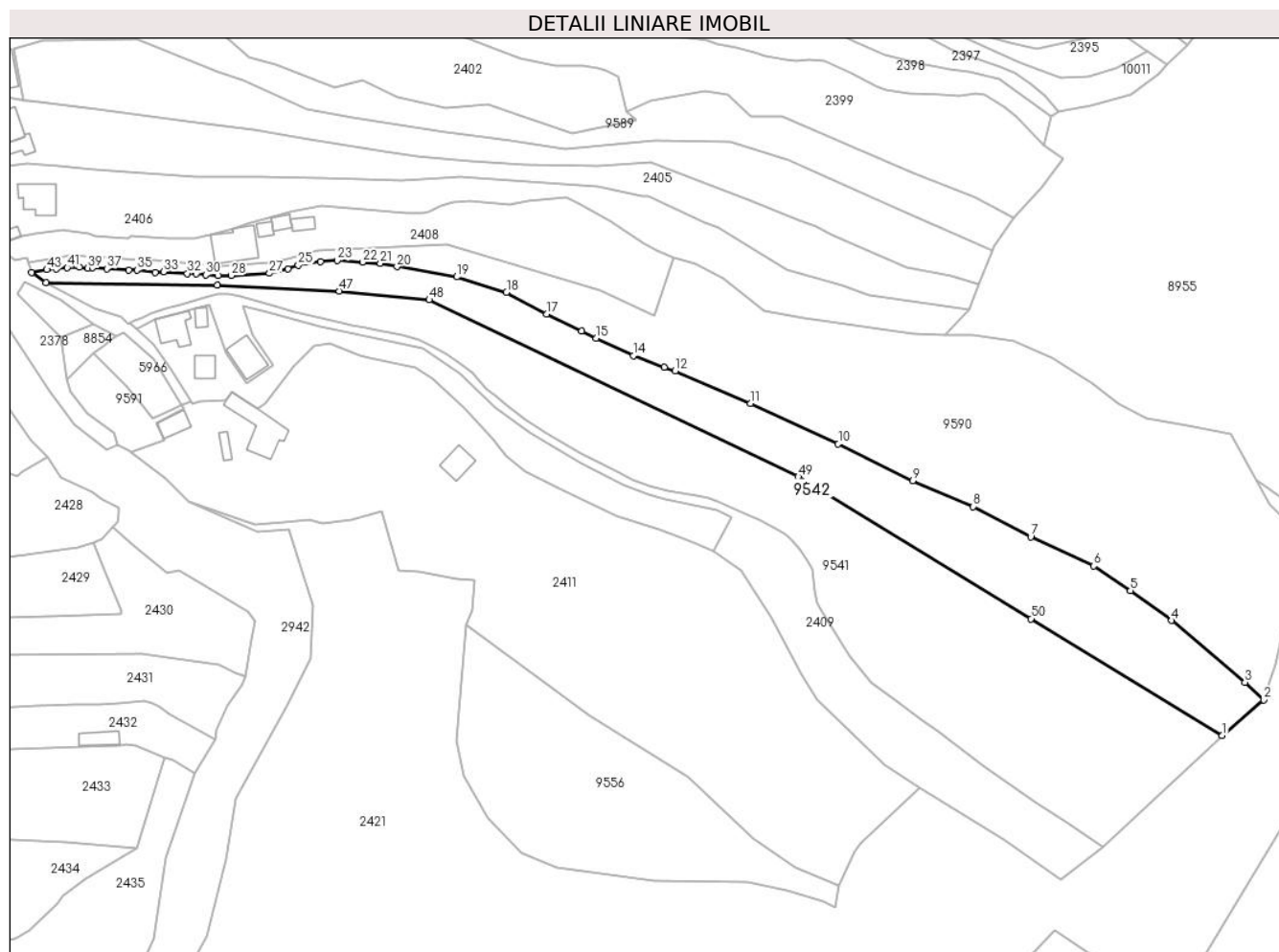
Inscrieri privind dezmembramintele dreptului de proprietate, drepturi reale de garanție și sarcini	Referințe
NU SUNT	

Anexa Nr. 1 La Partea I

Teren

Nr cadastral	Suprafața (mp)*	Observații / Referințe
52893	7.200	

* Suprafața este determinată în planul de proiecție Stereo 70.



Date referitoare la teren

Crt	Categorie folosință	Intravilan	Suprafața (mp)	Tarla	Parcelă	Nr. topo	Observații / Referințe
1	faneata	DA	946	-	-	-	
2	faneata	NU	6.255	-	-	-	

Lungime Segmente

1) Valorile lungimilor segmentelor sunt obținute din proiecție în plan.

Punct început	X / Y	Punct sfârșit	X / Y	Lungime segment	Punct început	X / Y	Punct sfârșit	X / Y	Lungime segment	Punct început	X / Y	Punct sfârșit	X / Y	Lungime segment
1	581.082,818 634.568,367	2	581.097,564 634.581,047	19.44 8	2	581.097,564 634.581,047	3	581.090,906 634.587,274	9.116	3	581.090,906 634.587,274	4	581.064,803 634.609,294	34.15
4	581.064,803 634.609,294	5	581.050,136 634.619,881	18.08 9	5	581.050,136 634.619,881	6	581.037,148 634.628,684	15.69	6	581.037,148 634.628,684	7	581.014,68 634.638,947	24.70 1
7	581.014,68 634.638,947	8	580.994,168 634.649,753	23.18 4	8	580.994,168 634.649,753	9	580.972,718 634.658,921	23.32 7	9	580.972,718 634.658,921	10	580.946,219 634.672,077	29.58 5
10	580.946,219 634.672,077	11	580.915,063 634.686,477	34.32 3	11	580.915,063 634.686,477	12	580.888,216 634.697,944	29.19 3	12	580.888,216 634.697,944	13	580.884,374 634.699,225	4.05
13	580.884,374 634.699,225	14	580.873,342 634.703,402	11.79 6	14	580.873,342 634.703,402	15	580.860,214 634.709,544	14.49 4	15	580.860,214 634.709,544	16	580.854,961 634.712,201	5.887

Punct început	X / Y	Punct sfârșit	X / Y	Lungime segment	Punct început	X / Y	Punct sfârșit	X / Y	Lungime segment	Punct început	X / Y	Punct sfârșit	X / Y	Lungime segment
16	580.854,961 634.712,201	17	580.842,587 634.718,119	13.716	17	580.842,587 634.718,119	18	580.828,251 634.725,959	16.34	18	580.828,251 634.725,959	19	580.810,563 634.731,38	18.5
19	580.810,563 634.731,38	20	580.789,369 634.734,985	21.498	20	580.789,369 634.734,985	21	580.783,44 634.736,12	6.037	21	580.783,44 634.736,12	22	580.777,067 634.736,58	6.39
22	580.777,067 634.736,58	23	580.768,014 634.737,232	9.076	23	580.768,014 634.737,232	24	580.762,133 634.736,747	5.901	24	580.762,133 634.736,747	25	580.754,244 634.735,553	7.979
25	580.754,244 634.735,553	26	580.750,52 634.734,246	3.947	26	580.750,52 634.734,246	27	580.743,969 634.732,643	6.744	27	580.743,969 634.732,643	28	580.730,368 634.731,875	13.623
28	580.730,368 634.731,875	29	580.725,728 634.731,786	4.641	29	580.725,728 634.731,786	30	580.721,357 634.732,066	4.38	30	580.721,357 634.732,066	31	580.717,956 634.732,437	3.421
31	580.717,956 634.732,437	32	580.714,785 634.732,587	3.175	32	580.714,785 634.732,587	33	580.706,311 634.733,152	8.493	33	580.706,311 634.733,152	34	580.703,292 634.733,003	3.023
34	580.703,292 634.733,003	35	580.696,801 634.733,828	6.543	35	580.696,801 634.733,828	36	580.693,985 634.733,835	2.816	36	580.693,985 634.733,835	37	580.686,095 634.734,326	7.905
37	580.686,095 634.734,326	38	580.681,024 634.734,639	5.081	38	580.681,024 634.734,639	39	580.679,261 634.734,542	1.766	39	580.679,261 634.734,542	40	580.676,352 634.734,772	2.918
40	580.676,352 634.734,772	41	580.672,04 634.734,722	4.312	41	580.672,04 634.734,722	42	580.668,125 634.734,171	3.954	42	580.668,125 634.734,171	43	580.664,841 634.733,953	3.291
43	580.664,841 634.733,953	44	580.659,37 634.732,95	5.562	44	580.659,37 634.732,95	45	580.664,537 634.729,373	6.284	45	580.664,537 634.729,373	46	580.725,335 634.728,51	60.804
46	580.725,335 634.728,51	47	580.768,831 634.726,371	43.549	47	580.768,831 634.726,371	48	580.800,793 634.723,243	32.115	48	580.800,793 634.723,243	49	580.932,0 634.660,32	145.515
49	580.932,0 634.660,32	50	581.014,854 634.609,879	97.0	50	581.014,854 634.609,879	1	581.082,818 634.568,367	79.639					

** Lungimile segmentelor sunt determinate în planul de proiecție Stereo 70 și sunt rotunjite la 1 milimetru.

*** Distanța dintre puncte este formată din segmente cumulate ce sunt mai mici decât valoarea 1 milimetru.

**DATE DESPRE IMOBILUL NR. 9553**

Oficiul de Cadastru și Publicitate Imobiliară NEAMT
Biroul de Cadastru și Publicitate Imobiliară Targu-Neamt

A. Partea I. Descrierea imobilului

TEREN Intravilan

Adresa: Loc. Dolhesti, Splaiul Chirileni, Jud. Neamt

Nr. Crt	Nr cadastral Nr. topografic	Suprafața* (mp)	Observații / Referințe
A1		2.154	Sector cadastral:235 Teren imprejmuit;

Construcții

Crt	Nr cadastral Nr. topografic	Adresa	Observații / Referințe
A1.1		Loc. Dolhesti, Splaiul Chirileni, Jud. Neamt	Nr. niveluri:2; S. construita la sol:85 mp;
A1.2		Loc. Dolhesti, Splaiul Chirileni, Jud. Neamt	Nr. niveluri:1; S. construita la sol:60 mp;
A1.3		Loc. Dolhesti, Splaiul Chirileni, Jud. Neamt	Nr. niveluri:1; S. construita la sol:18 mp;

B. Partea II. Proprietari și acte

Inscrieri privitoare la dreptul de proprietate și alte drepturi reale		Referințe
/		
Act Administrativ nr. 11703, din 24/07/2023 emis de PRIMARIA COMUNEI PIPIRIG;		
B1	Inscrierea posesiei, drept de PROPRIETATE, dobandit prin Lege, cota actuala 1/1, cota initiala 1/1 1) CHIRILĂ GHIORGHE	A1
Act Administrativ nr. 17408, din 01/11/2023 emis de PRIMARIA COMUNEI PIPIRIG;		
B2	Intabulare, drept de PROPRIETATE, dobandit prin Lege, cota actuala 1/1, cota initiala 1/1 1) CHIRILĂ GHIORGHE	A1.1, A1.2, A1.3

C. Partea III. SARCINI .

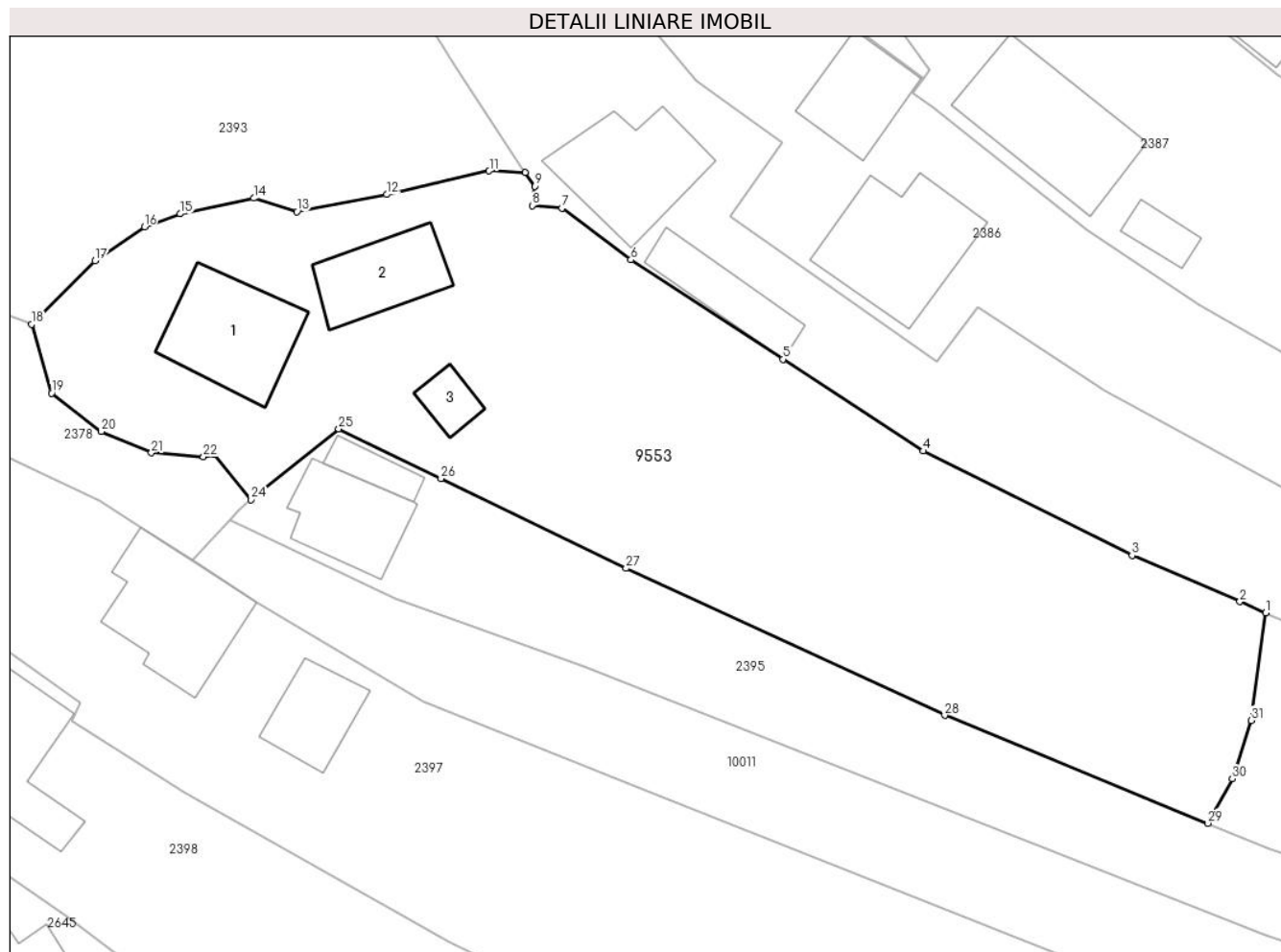
Inscrieri privind dezmembramintele dreptului de proprietate, drepturi reale de garanție și sarcini	Referințe
NU SUNT	

Anexa Nr. 1 La Partea I

Teren

Nr cadastral	Suprafața (mp)*	Observații / Referințe
	2.154	

* Suprafața este determinată în planul de proiecție Stereo 70.



Date referitoare la teren

Crt	Categorie folosință	Intravilan	Suprafața (mp)	Tarla	Parcelă	Nr. topo	Observații / Referințe
1	curți constructii	DA	1.018	-	-	-	
2	arabil	DA	320	-	-	-	
3	faneata	DA	816	-	-	-	

Date referitoare la construcții

Crt	Număr	Destinație construcție	Supraf. (mp)	Situație juridică	Observații / Referințe
A1.1		construcții de locuințe	85	Cu acte	Nr. niveluri:2; S. construita la sol:85 mp;
A1.2		construcții anexa	60	Cu acte	Nr. niveluri:1; S. construita la sol:60 mp;
A1.3		construcții anexa	18	Cu acte	Nr. niveluri:1; S. construita la sol:18 mp;

Lungime Segmente

1) Valorile lungimilor segmentelor sunt obținute din proiecție în plan.

Punct început	X / Y	Punct sfârșit	X / Y	Lungime segment (** (m))
1	580.772,807 634.948,767	2	580.770,659 634.949,704	2.343

Punct început	X / Y	Punct sfârșit	X / Y	Lungime segment (** (m))
2	580.770,659 634.949,704	3	580.761,728 634.953,524	9.714

Punct început	X / Y	Punct sfârșit	X / Y	Lungime segment (** (m)
3	580.761,728 634.953,524	4	580.744,425 634.962,168	19.342
5	580.732,807 634.969,754	6	580.720,212 634.977,992	15.05
7	580.714,499 634.982,269	8	580.712,031 634.982,48	2.477
9	580.712,232 634.984,077	10	580.711,443 634.985,206	1.377
11	580.708,469 634.985,346	12	580.699,977 634.983,395	8.713
13	580.692,526 634.981,968	14	580.688,967 634.983,084	3.73
15	580.682,875 634.981,79	16	580.679,896 634.980,729	3.162
17	580.675,819 634.977,899	18	580.670,557 634.972,661	7.425
19	580.672,205 634.966,957	20	580.676,321 634.963,788	5.195
21	580.680,475 634.962,014	22	580.684,794 634.961,672	4.333
23	580.685,685 634.961,863	24	580.688,75 634.958,147	4.817
25	580.696,0 634.964,007	26	580.704,482 634.959,874	9.435
27	580.719,8 634.952,449	28	580.746,219 634.940,293	29.081
29	580.768,011 634.931,356	30	580.770,031 634.935,043	4.204
31	580.771,604 634.939,873	1	580.772,807 634.948,767	8.975

Punct început	X / Y	Punct sfârșit	X / Y	Lungime segment (** (m)
4	580.744,425 634.962,168	5	580.732,807 634.969,754	13.875
6	580.720,212 634.977,992	7	580.714,499 634.982,269	7.137
8	580.712,031 634.982,48	9	580.712,232 634.984,077	1.61
10	580.711,443 634.985,206	11	580.708,469 634.985,346	2.977
12	580.699,977 634.983,395	13	580.692,526 634.981,968	7.586
14	580.688,967 634.983,084	15	580.682,875 634.981,79	6.228
16	580.679,896 634.980,729	17	580.675,819 634.977,899	4.963
18	580.670,557 634.972,661	19	580.672,205 634.966,957	5.937
20	580.676,321 634.963,788	21	580.680,475 634.962,014	4.517
22	580.684,794 634.961,672	23	580.685,685 634.961,863	0.911
24	580.688,75 634.958,147	25	580.696,0 634.964,007	9.322
26	580.704,482 634.959,874	27	580.719,8 634.952,449	17.023
28	580.746,219 634.940,293	29	580.768,011 634.931,356	23.553
30	580.770,031 634.935,043	31	580.771,604 634.939,873	5.08

** Lungimile segmentelor sunt determinate în planul de proiecție Stereo 70 și sunt rotunjite la 1 milimetru.

*** Distanța dintre puncte este formată din segmente cumulate ce sunt mai mici decât valoarea 1 milimetru.

**DATE DESPRE IMOBILUL NR. 9554**

Oficiul de Cadastru și Publicitate Imobiliară NEAMT
Biroul de Cadastru și Publicitate Imobiliară Targu-Neamt

A. Partea I. Descrierea imobilului

TEREN Intravilan

Adresa: Loc. Dolhesti, Jud. Neamt

Nr. Crt	Nr cadastral Nr. topografic	Suprafața* (mp)	Observații / Referințe
A1		1.435	Sector cadastral:235 Teren imprejmuit;

B. Partea II. Proprietari și acte

Inscrieri privitoare la dreptul de proprietate și alte drepturi reale	Referințe
/	
Act Administrativ nr. 11703, din 24/07/2023 emis de PRIMARIA COMUNEI PIPIRIG;	
B1	A1
Inscrierea posesiei, drept de PROPRIETATE, dobandit prin Lege, cota actuala 1/1, cota initiala 1/1	
1) CHIRILĂ GHIORGHE	

C. Partea III. SARCINI .


Inscrieri privind dezmembramintele dreptului de proprietate, drepturi reale de garanție și sarcini	Referințe
NU SUNT	

Anexa Nr. 1 La Partea I

Teren

Nr cadastral	Suprafața (mp)*	Observații / Referințe
	1.435	

* Suprafața este determinată în planul de proiecție Stereo 70.



Date referitoare la teren

Crt	Categorie folosință	Intravilan	Suprafața (mp)	Tarla	Parcelă	Nr. topo	Observații / Referințe
1	faneata	DA	1.435	-	-	-	

Lungime Segmente

1) Valorile lungimilor segmentelor sunt obținute din proiecție în plan.

Punct început	X / Y	Punct sfârșit	X / Y	Lungime segment (** (m)
1	580.812,013 634.932,897	2	580.810,439 634.923,674	9.356
2	580.810,439 634.923,674	3	580.808,612 634.917,242	6.686
3	580.808,612 634.917,242	4	580.827,762 634.911,79	19.911
4	580.827,762 634.911,79	5	580.846,898 634.906,993	19.728
5	580.846,898 634.906,993	6	580.871,202 634.900,934	25.048

Punct început	X / Y	Punct sfârșit	X / Y	Lungime segment (** (m)
6	580.871,202 634.900,934	7	580.895,891 634.891,953	26.272
7	580.895,891 634.891,953	8	580.901,206 634.891,847	5.316
8	580.901,206 634.891,847	9	580.902,185 634.894,973	3.276
9	580.902,185 634.894,973	10	580.899,557 634.897,001	3.32
10	580.899,557 634.897,001	11	580.888,16 634.906,931	15.116
11	580.888,16 634.906,931	12	580.884,944 634.909,593	4.175
12	580.884,944 634.909,593	13	580.868,563 634.919,69	19.243
13	580.868,563 634.919,69	14	580.864,591 634.921,107	4.217
14	580.864,591 634.921,107	15	580.855,806 634.923,077	9.003
15	580.855,806 634.923,077	16	580.843,904 634.925,745	12.197
16	580.843,904 634.925,745	17	580.833,132 634.927,867	10.979
17	580.833,132 634.927,867	18	580.822,328 634.929,995	11.012
18	580.822,328 634.929,995	1	580.812,013 634.932,897	10.715

** Lungimile segmentelor sunt determinate în planul de proiecție Stereo 70 și sunt rotunjite la 1 milimetru.

*** Distanța dintre puncte este formată din segmente cumulate ce sunt mai mici decât valoarea 1 milimetru.

**DATE DESPRE IMOBILUL NR. 9556**

Oficiul de Cadastru și Publicitate Imobiliară NEAMT
Biroul de Cadastru și Publicitate Imobiliară Targu-Neamt

A. Partea I. Descrierea imobilului

TEREN Extravilan

Adresa: Jud. Neamt

Nr. Crt	Nr cadastral Nr. topografic	Suprafața* (mp)	Observații / Referințe
A1		5.374	Sector cadastral:235 Teren neimpregmuit;

B. Partea II. Proprietari și acte

Inscrieri privitoare la dreptul de proprietate și alte drepturi reale		Referințe
/		
Act Normativ nr. 7, din 13/03/1996 emis de GUVERNUL ROMÂNIEI;		
B1	Inscrierea provizorie, drept de PROPRIETATE, dobandit prin Lege, cota actuala 1/1, cota initiala 1/1 1) COMUNA PIPIRIG, CIF:99999999999999, PROPRIETAR NEIDENTIFICAT	A1

C. Partea III. SARCINI .

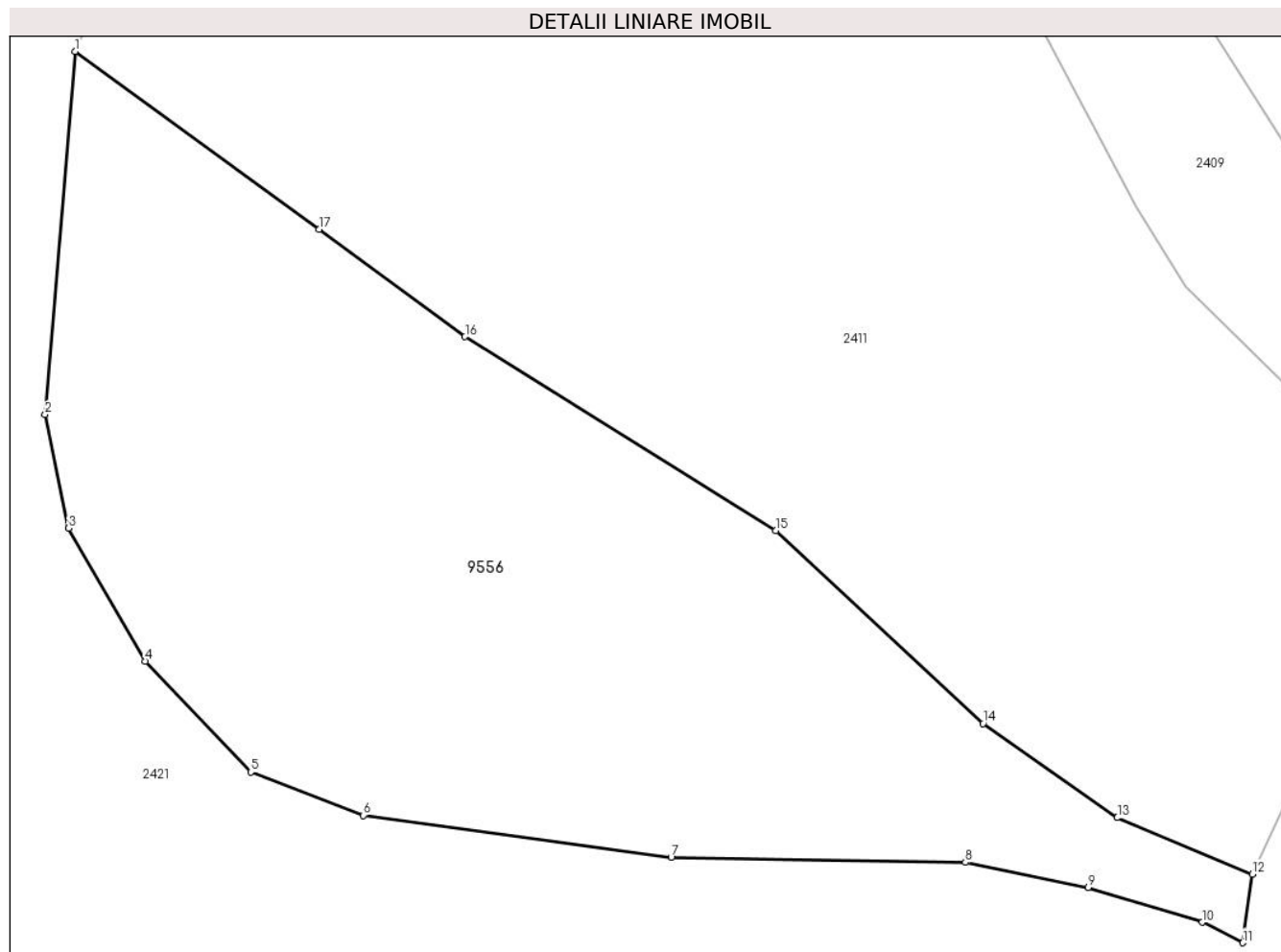
Inscrieri privind dezmembramintele dreptului de proprietate, drepturi reale de garanție și sarcini	Referințe
NU SUNT	

Anexa Nr. 1 La Partea I

Teren

Nr cadastral	Suprafața (mp)*	Observații / Referințe
	5.374	

* Suprafața este determinată în planul de proiecție Stereo 70.



Date referitoare la teren

Crt	Categorie folosință	Intravilan	Suprafața (mp)	Tarla	Parcelă	Nr. topo	Observații / Referințe
1	faneata	NU	5.374	-	-	-	

Lungime Segmente

1) Valorile lungimilor segmentelor sunt obținute din proiecție în plan.

Punct început	X / Y	Punct sfârșit	X / Y	Lungime segment (** (m)
1	580.813,811 634.607,56	2	580.810,398 634.566,708	40.994
2	580.810,398 634.566,708	3	580.813,035 634.553,921	13.056
3	580.813,035 634.553,921	4	580.821,699 634.538,958	17.29
4	580.821,699 634.538,958	5	580.833,591 634.526,488	17.231
5	580.833,591 634.526,488	6	580.846,249 634.521,618	13.563

Punct început	X / Y	Punct sfârșit	X / Y	Lungime segment (** (m)
6	580.846,249 634.521,618	7	580.880,906 634.516,882	34.979
7	580.880,906 634.516,882	8	580.914,06 634.516,322	33.159
8	580.914,06 634.516,322	9	580.927,902 634.513,508	14.125
9	580.927,902 634.513,508	10	580.940,707 634.509,577	13.395
10	580.940,707 634.509,577	11	580.945,302 634.507,281	5.137
11	580.945,302 634.507,281	12	580.946,372 634.515,005	7.798
12	580.946,372 634.515,005	13	580.931,177 634.521,354	16.468
13	580.931,177 634.521,354	14	580.916,037 634.531,953	18.481
14	580.916,037 634.531,953	15	580.892,674 634.553,636	31.874
15	580.892,674 634.553,636	16	580.857,692 634.575,457	41.23
16	580.857,692 634.575,457	17	580.841,259 634.587,539	20.397
17	580.841,259 634.587,539	1	580.813,811 634.607,56	33.974

** Lungimile segmentelor sunt determinate în planul de proiecție Stereo 70 și sunt rotunjite la 1 milimetru.

*** Distanța dintre puncte este formată din segmente cumulate ce sunt mai mici decât valoarea 1 milimetru.

**DATE DESPRE IMOBILUL NR. 9565**

Oficiul de Cadastru și Publicitate Imobiliară NEAMT
Biroul de Cadastru și Publicitate Imobiliară Targu-Neamt

A. Partea I. Descrierea imobilului

TEREN Necunoscut

Adresa: Loc. Dolhesti, Jud. Neamt, si extravilan UAT PIPIRIG

Nr. Crt	Nr cadastral Nr. topografic	Suprafața* (mp)	Observații / Referințe
A1		8.783	Sector cadastral:235 Teren neimprejmuit;

B. Partea II. Proprietari și acte

Inscrieri privitoare la dreptul de proprietate și alte drepturi reale	Referințe
/	
Act Administrativ nr. 14588, din 27/09/2023 emis de Primaria comunei Pipirig;	
B1	A1
Inscrierea posesiei, drept de PROPRIETATE, dobandit prin Lege, cota actuala 1/1, cota initiala 1/1	
1) NISTOR ELENA	

C. Partea III. SARCINI .

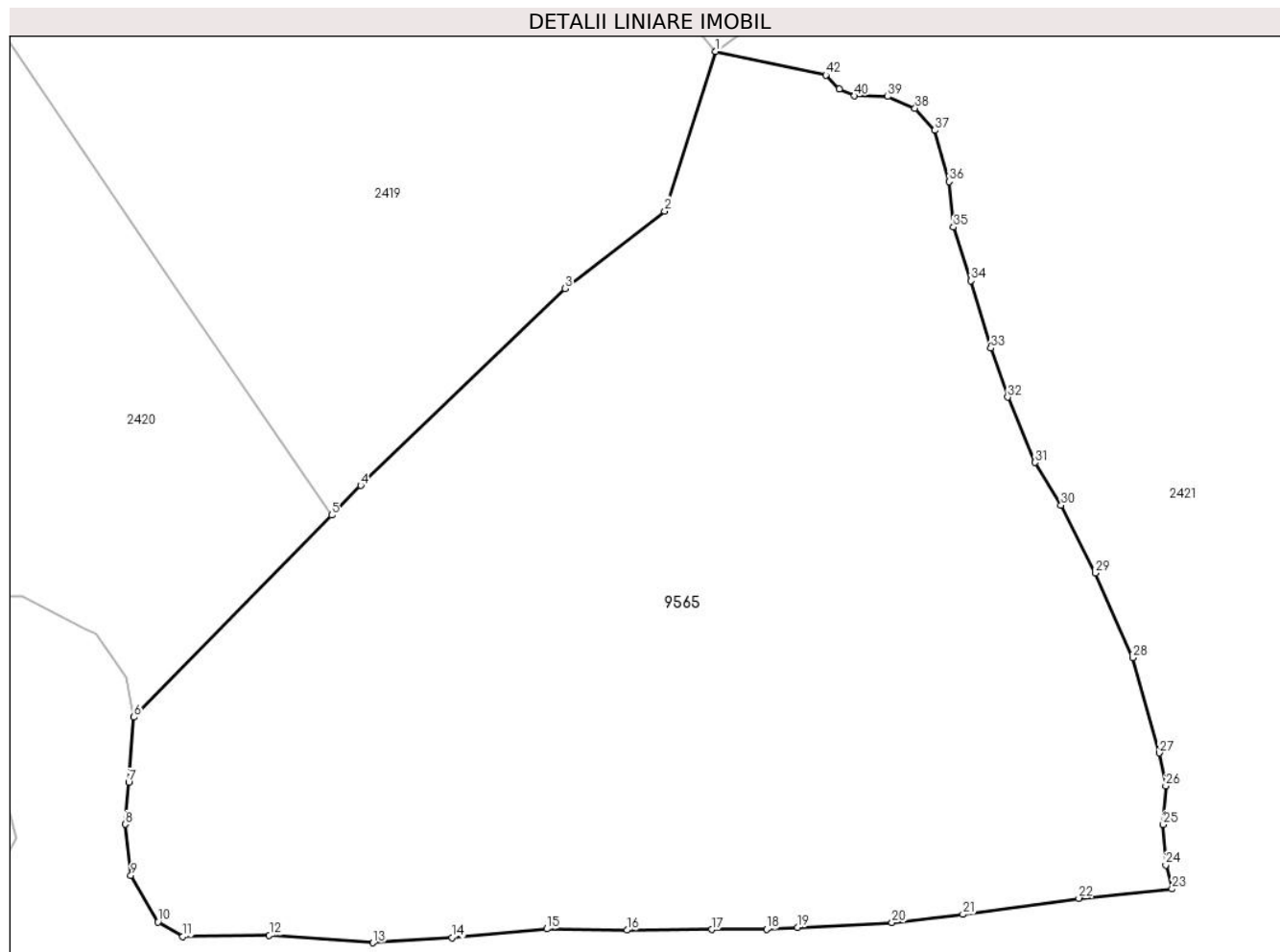
Inscrieri privind dezmembramintele dreptului de proprietate, drepturi reale de garanție și sarcini	Referințe
NU SUNT	

Anexa Nr. 1 La Partea I

Teren

Nr cadastral	Suprafața (mp)*	Observații / Referințe
	8.783	

* Suprafața este determinată în planul de proiecție Stereo 70.



Date referitoare la teren

Crt	Categorie folosință	Intravilan	Suprafața (mp)	Tarla	Parcelă	Nr. topo	Observații / Referințe
1	pasune	DA	273	-	-	-	Pășune împădurită
2	faneata	DA	93	-	-	-	
3	faneata	NU	8.069	-	-	-	
4	pasune	NU	348	-	-	-	Pășune împădurită

Lungime Segmente

1) Valorile lungimilor segmentelor sunt obținute din proiecție în plan.

Punct început	X / Y	Punct sfârșit	X / Y	Lungime segment	Punct început	X / Y	Punct sfârșit	X / Y	Lungime segment	Punct început	X / Y	Punct sfârșit	X / Y	Lungime segment
1	580.701,755 634.349,401	2	580.695,475 634.329,777	20.604	2	580.695,475 634.329,777	3	580.683,215 634.320,264	15.518	3	580.683,215 634.320,264	4	580.658,069 634.296,033	34.921
4	580.658,069 634.296,033	5	580.654,489 634.292,382	5.113	5	580.654,489 634.292,382	6	580.630,139 634.267,555	34.775	6	580.630,139 634.267,555	7	580.629,496 634.259,54	8.041
7	580.629,496 634.259,54	8	580.629,082 634.254,379	5.178	8	580.629,082 634.254,379	9	580.629,78 634.248,122	6.296	9	580.629,78 634.248,122	10	580.633,115 634.242,378	6.642

Punct început	X / Y	Punct sfârșit	X / Y	Lungime segment	Punct început	X / Y	Punct sfârșit	X / Y	Lungime segment	Punct început	X / Y	Punct sfârșit	X / Y	Lungime segment
10	580.633,115 634.242,378	11	580.636,166 634.240,605	3.529	11	580.636,166 634.240,605	12	580.646,81 634.240,747	10.645	12	580.646,81 634.240,747	13	580.659,582 634.239,825	12.805
13	580.659,582 634.239,825	14	580.669,303 634.240,464	9.742	14	580.669,303 634.240,464	15	580.680,971 634.241,521	11.716	15	580.680,971 634.241,521	16	580.690,834 634.241,379	9.864
16	580.690,834 634.241,379	17	580.701,265 634.241,45	10.431	17	580.701,265 634.241,45	18	580.708,012 634.241,472	6.747	18	580.708,012 634.241,472	19	580.711,834 634.241,695	3.829
19	580.711,834 634.241,695	20	580.723,457 634.242,281	11.638	20	580.723,457 634.242,281	21	580.732,19 634.243,312	8.794	21	580.732,19 634.243,312	22	580.746,458 634.245,295	14.405
22	580.746,458 634.245,295	23	580.757,925 634.246,438	11.524	23	580.757,925 634.246,438	24	580.757,144 634.249,394	3.057	24	580.757,144 634.249,394	25	580.756,837 634.254,357	4.972
25	580.756,837 634.254,357	26	580.757,148 634.259,115	4.768	26	580.757,148 634.259,115	27	580.756,367 634.263,158	4.118	27	580.756,367 634.263,158	28	580.753,077 634.274,866	12.161
28	580.753,077 634.274,866	29	580.748,503 634.285,267	11.362	29	580.748,503 634.285,267	30	580.744,271 634.293,61	9.355	30	580.744,271 634.293,61	31	580.741,069 634.298,867	6.155
31	580.741,069 634.298,867	32	580.737,692 634.306,898	8.712	32	580.737,692 634.306,898	33	580.735,612 634.312,918	6.369	33	580.735,612 634.312,918	34	580.733,172 634.321,203	8.637
34	580.733,172 634.321,203	35	580.731,021 634.327,797	6.936	35	580.731,021 634.327,797	36	580.730,519 634.333,387	5.612	36	580.730,519 634.333,387	37	580.728,726 634.339,694	6.557
37	580.728,726 634.339,694	38	580.726,288 634.342,417	3.655	38	580.726,288 634.342,417	39	580.722,917 634.343,851	3.663	39	580.722,917 634.343,851	40	580.718,83 634.343,922	4.088
40	580.718,83 634.343,922	41	580.716,965 634.344,782	2.054	41	580.716,965 634.344,782	42	580.715,316 634.346,502	2.383	42	580.715,316 634.346,502	1	580.701,755 634.349,401	13.867

** Lungimile segmentelor sunt determinate în planul de proiecție Stereo 70 și sunt rotunjite la 1 milimetru.

*** Distanța dintre puncte este formată din segmente cumulate ce sunt mai mici decât valoarea 1 milimetru.

**DATE DESPRE IMOBILUL NR. 9587**

Oficiul de Cadastru și Publicitate Imobiliară NEAMT
Biroul de Cadastru și Publicitate Imobiliară Targu-Neamt

A. Partea I. Descrierea imobilului

TEREN Necunoscut

Adresa: Loc. Dolhesti, Jud. Neamt, si extravilan UAT Pipirig

Nr. Crt	Nr cadastral Nr. topografic	Suprafața* (mp)	Observații / Referințe
A1		4.090	Sector cadastral:235 Teren imprejmuit;

B. Partea II. Proprietari și acte

Inscrieri privitoare la dreptul de proprietate și alte drepturi reale	Referințe
/	
Act Administrativ nr. 9455, din 22/06/2023 emis de PRIMARIA COMUNEI PIPIRIG;	
B1	Inscrierea posesiei, drept de PROPRIETATE, dobandit prin Lege, cota actuala 1/1, cota initiala 1/1
	1) BUTNARIU VASILE 2) BUTNARIU OLGA

C. Partea III. SARCINI .

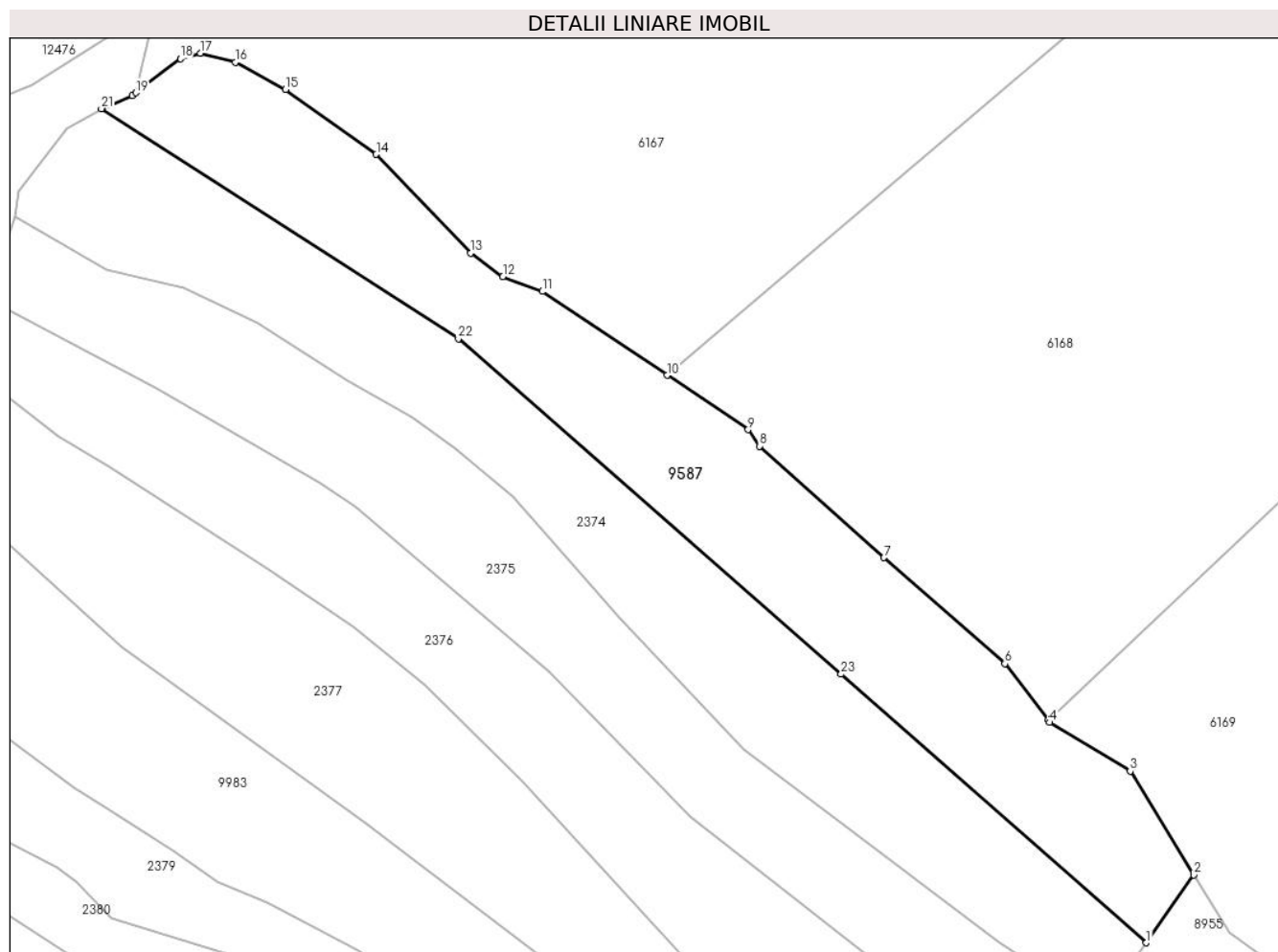
Inscrieri privind dezmembramintele dreptului de proprietate, drepturi reale de garanție și sarcini	Referințe
NU SUNT	

Anexa Nr. 1 La Partea I

Teren

Nr cadastral	Suprafața (mp)*	Observații / Referințe
	4.090	

* Suprafața este determinată în planul de proiecție Stereo 70.



Date referitoare la teren

Crt	Categorie folosință	Intravilan	Suprafața (mp)	Tarla	Parcelă	Nr. topo	Observații / Referințe
1	faneata	DA	1.666	-	-	-	
2	faneata	NU	1.858	-	-	-	
3	pasune	NU	566	-	-	-	Pășune împădurită

Lungime Segmente

1) Valorile lungimilor segmentelor sunt obținute din proiecție în plan.

Punct început	X / Y	Punct sfârșit	X / Y	Lungime segment (** (m)
1	581.053,908 634.989,168	2	581.062,049 635.000,704	14.119
3	581.051,177 635.018,426	4	581.037,473 635.026,719	16.018
5	581.037,187 635.027,182	6	581.029,804 635.036,752	12.087
7	581.009,163 635.054,81	8	580.987,956 635.073,838	28.492

Punct început	X / Y	Punct sfârșit	X / Y	Lungime segment (** (m)
2	581.062,049 635.000,704	3	581.051,177 635.018,426	20.791
4	581.037,473 635.026,719	5	581.037,187 635.027,182	0.544
6	581.029,804 635.036,752	7	581.009,163 635.054,81	27.425
8	580.987,956 635.073,838	9	580.985,993 635.076,642	3.423

Punct început	X / Y	Punct sfârșit	X / Y	Lungime segment (** (m)
9	580.985,993 635.076,642	10	580.972,16 635.085,905	16.648
11	580.950,861 635.100,197	12	580.944,159 635.102,724	7.163
13	580.938,634 635.106,732	14	580.922,538 635.123,579	23.3
15	580.907,073 635.134,632	16	580.898,533 635.139,253	9.71
17	580.892,534 635.140,812	18	580.889,139 635.139,889	3.518
19	580.881,564 635.134,058	20	580.880,907 635.133,552	0.829
21	580.875,668 635.131,359	22	580.936,589 635.092,161	72.442
23	581.001,855 635.034,965	1	581.053,908 634.989,168	69.332

Punct început	X / Y	Punct sfârșit	X / Y	Lungime segment (** (m)
10	580.972,16 635.085,905	11	580.950,861 635.100,197	25.65
12	580.944,159 635.102,724	13	580.938,634 635.106,732	6.826
14	580.922,538 635.123,579	15	580.907,073 635.134,632	19.009
16	580.898,533 635.139,253	17	580.892,534 635.140,812	6.198
18	580.889,139 635.139,889	19	580.881,564 635.134,058	9.559
20	580.880,907 635.133,552	21	580.875,668 635.131,359	5.679
22	580.936,589 635.092,161	23	581.001,855 635.034,965	86.782

** Lungimile segmentelor sunt determinate în planul de proiecție Stereo 70 și sunt rotunjite la 1 milimetru.

*** Distanța dintre puncte este formată din segmente cumulate ce sunt mai mici decât valoarea 1 milimetru.

**DATE DESPRE IMOBILUL NR. 9588**

Oficiul de Cadastru și Publicitate Imobiliară NEAMT
Biroul de Cadastru și Publicitate Imobiliară Targu-Neamt

A. Partea I. Descrierea imobilului

TEREN Necunoscut

Adresa: Loc. Dolhesti, Splaiul Chirileni, Jud. Neamt, si extravilan UAT Pipirig

Nr. Crt	Nr cadastral Nr. topografic	Suprafața* (mp)	Observații / Referințe
A1		4.120	Sector cadastral:235 Teren imprejmuit;

Construcții

Crt	Nr cadastral Nr. topografic	Adresa	Observații / Referințe
A1.1		Loc. Dolhesti, Splaiul Chirileni, Jud. Neamt, si extravilan UAT Pipirig	Nr. niveluri:2; S. construita la sol:88 mp;
A1.2		Loc. Dolhesti, Splaiul Chirileni, Jud. Neamt, si extravilan UAT Pipirig	Nr. niveluri:1; S. construita la sol:47 mp;

B. Partea II. Proprietari și acte

Inscrieri privitoare la dreptul de proprietate și alte drepturi reale		Referințe
/		
Act Administrativ nr. 9462, din 22/06/2023 emis de PRIMARIA COMUNEI PIPIRIG;		
B1	Inscrierea posesiei, drept de PROPRIETATE, dobandit prin Lege, cota actuala 1/1, cota initiala 1/1 1) CHIRILA IOAN	A1
Act Administrativ nr. 17408, din 01/11/2023 emis de PRIMARIA COMUNEI PIPIRIG;		
B2	Intabulare, drept de PROPRIETATE, dobandit prin Lege, cota actuala 1/1, cota initiala 1/1 1) CHIRILA IOAN	A1.1, A1.2

C. Partea III. SARCINI .

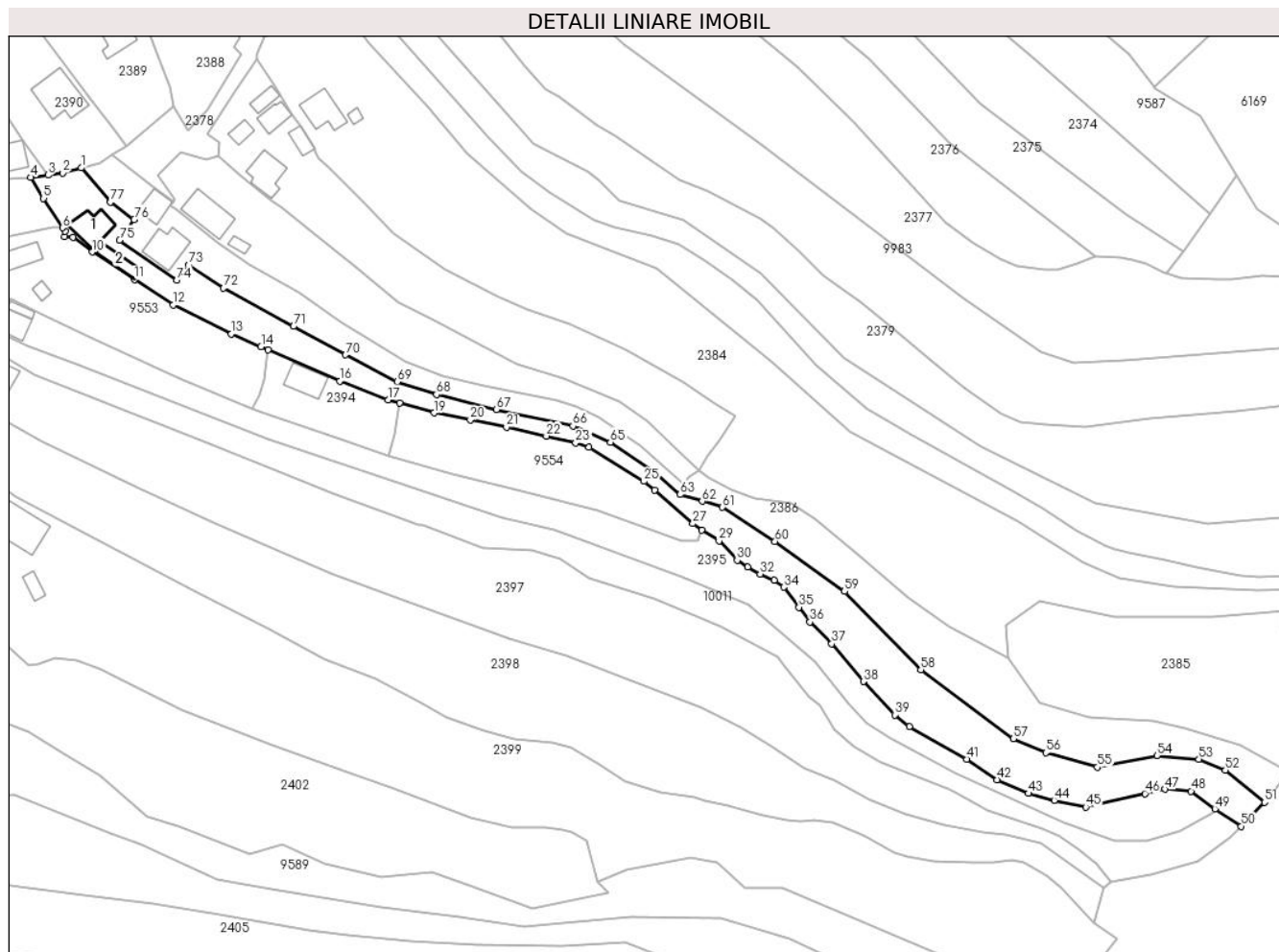
Inscrieri privind dezmembramintele dreptului de proprietate, drepturi reale de garanție și sarcini	Referințe
NU SUNT	

Anexa Nr. 1 La Partea I

Teren

Nr cadastral	Suprafața (mp)*	Observații / Referințe
	4.120	

* Suprafața este determinată în planul de proiecție Stereo 70.



Date referitoare la teren

Crt	Categorie folosință	Intravilan	Suprafața (mp)	Tarla	Parcelă	Nr. topo	Observații / Referințe
1	curți constructii	DA	574	-	-	-	
2	faneata	DA	1.145	-	-	-	
3	faneata	NU	2.401	-	-	-	

Date referitoare la construcții

Crt	Număr	Destinație construcție	Supraf. (mp)	Situație juridică	Observații / Referințe
A1.1		construcții de locuințe	88	Cu acte	Nr. niveluri:2; S. construita la sol:88 mp;
A1.2		construcții anexa	47	Cu acte	Nr. niveluri:1; S. construita la sol:47 mp;

Lungime Segmente

1) Valorile lungimilor segmentelor sunt obținute din proiecție în plan.

Punct început	X / Y	Punct sfârșit	X / Y	Lungime segment	Punct început	X / Y	Punct sfârșit	X / Y	Lungime segment
1	580.716,975 635.003,036	2	580.711,367 635.001,528	5.807	2	580.711,367 635.001,528	3	580.707,04 635.000,917	4.37
4	580.701,876 635.000,212	5	580.705,715 634.993,944	7.35	5	580.705,715 634.993,944	6	580.711,443 634.985,206	10.44 8
3	580.707,04 635.000,917	4	580.701,876 635.000,212	5.212	6	580.711,443 634.985,206	7	580.712,232 634.984,077	1.377

Punct început	X / Y	Punct sfârșit	X / Y	Lungime segment	Punct început	X / Y	Punct sfârșit	X / Y	Lungime segment	Punct început	X / Y	Punct sfârșit	X / Y	Lungime segment
7	580.712,232 634.984,077	8	580.712,031 634.982,48	1.61	8	580.712,031 634.982,48	9	580.714,499 634.982,269	2.477	9	580.714,499 634.982,269	10	580.720,212 634.977,992	7.137
10	580.720,212 634.977,992	11	580.732,807 634.969,754	15.05	11	580.732,807 634.962,168	12	580.744,425 634.962,168	13.875	12	580.744,425 634.962,168	13	580.761,728 634.953,524	19.342
13	580.761,728 634.953,524	14	580.770,659 634.949,704	9.714	14	580.770,659 634.948,767	15	580.772,807 634.948,767	2.343	15	580.772,807 634.948,767	16	580.794,14 634.939,464	23.273
16	580.794,14 634.939,464	17	580.808,553 634.933,87	15.461	17	580.808,553 634.932,897	18	580.812,013 634.932,897	3.594	18	580.812,013 634.932,897	19	580.822,328 634.929,995	10.715
19	580.822,328 634.929,995	20	580.833,132 634.927,867	11.012	20	580.833,132 634.925,745	21	580.843,904 634.925,745	10.979	21	580.843,904 634.925,745	22	580.855,806 634.923,077	12.197
22	580.855,806 634.923,077	23	580.864,591 634.921,107	9.003	23	580.864,591 634.919,69	24	580.868,563 634.919,69	4.217	24	580.868,563 634.919,69	25	580.884,944 634.909,593	19.243
25	580.884,944 634.909,593	26	580.888,16 634.906,931	4.175	26	580.888,16 634.897,001	27	580.899,557 634.897,001	15.116	27	580.899,557 634.897,001	28	580.902,185 634.894,973	3.32
28	580.902,185 634.894,973	29	580.907,369 634.891,804	6.076	29	580.907,369 634.886,027	30	580.912,805 634.886,027	7.932	30	580.912,805 634.886,027	31	580.915,933 634.884,001	3.727
31	580.915,933 634.884,001	32	580.919,646 634.881,946	4.244	32	580.919,646 634.881,946	33	580.923,91 634.880,103	4.645	33	580.923,91 634.880,103	34	580.926,738 634.878,017	3.514
34	580.926,738 634.878,017	35	580.931,223 634.872,047	7.467	35	580.931,223 634.872,047	36	580.934,54 634.867,633	5.521	36	580.934,54 634.867,633	37	580.941,044 634.861,156	9.179
37	580.941,044 634.861,156	38	580.950,494 634.849,893	14.702	38	580.950,494 634.849,893	39	580.959,849 634.839,937	13.662	39	580.959,849 634.839,937	40	580.964,175 634.836,429	5.57
40	580.964,175 634.836,429	41	580.981,335 634.826,758	19.698	41	580.981,335 634.826,758	42	580.990,379 634.820,64	10.919	42	580.990,379 634.820,64	43	580.999,77 634.816,538	10.248
43	580.999,77 634.816,538	44	581.007,438 634.814,437	7.951	44	581.007,438 634.814,437	45	581.016,857 634.812,456	9.625	45	581.016,857 634.812,456	46	581.034,526 634.816,463	18.118
46	581.034,526 634.816,463	47	581.040,435 634.817,803	6.059	47	581.040,435 634.817,803	48	581.048,294 634.817,208	7.881	48	581.048,294 634.817,208	49	581.055,402 634.811,956	8.838
49	581.055,402 634.811,956	50	581.063,229 634.806,729	9.412	50	581.063,229 634.806,729	51	581.070,278 634.813,854	10.023	51	581.070,278 634.813,854	52	581.058,522 634.823,477	15.192
52	581.058,522 634.823,477	53	581.050,614 634.826,721	8.548	53	581.050,614 634.826,721	54	581.038,104 634.827,841	12.56	54	581.038,104 634.827,841	55	581.020,348 634.824,333	18.099
55	581.020,348 634.824,333	56	581.005,02 634.828,661	15.927	56	581.005,02 634.828,661	57	580.995,224 634.832,789	10.63	57	580.995,224 634.832,789	58	580.967,639 634.853,38	34.423
58	580.967,639 634.853,38	59	580.944,848 634.876,793	32.674	59	580.944,848 634.876,793	60	580.924,09 634.891,693	25.552	60	580.924,09 634.891,693	61	580.908,41 634.901,858	18.687
61	580.908,41 634.901,858	62	580.902,33 634.903,664	6.343	62	580.902,33 634.903,664	63	580.895,779 634.905,61	6.834	63	580.895,779 634.905,61	64	580.888,263 634.911,945	9.83
64	580.888,263 634.911,945	65	580.874,926 634.921,264	16.27	65	580.874,926 634.921,264	66	580.863,757 634.926,092	12.168	66	580.863,757 634.926,092	67	580.840,906 634.931,005	23.373
67	580.840,906 634.931,005	68	580.823,03 634.935,487	18.429	68	580.823,03 634.935,487	69	580.811,267 634.939,314	12.37	69	580.811,267 634.939,314	70	580.795,879 634.947,328	17.35
70	580.795,879 634.947,328	71	580.780,334 634.955,805	17.706	71	580.780,334 634.955,805	72	580.759,427 634.967,207	23.814	72	580.759,427 634.967,207	73	580.748,978 634.974,113	12.525
73	580.748,978 634.974,113	74	580.745,518 634.969,587	5.697	74	580.745,518 634.969,587	75	580.728,393 634.981,537	20.882	75	580.728,393 634.981,537	76	580.732,75 634.987,669	7.522
76	580.732,75 634.987,669	77	580.725,669 634.992,845	8.771	77	580.725,669 634.992,845	1	580.716,975 635.003,036	13.396					

** Lungimile segmentelor sunt determinate în planul de proiecție Stereo 70 și sunt rotunjite la 1 milimetru.

*** Distanța dintre puncte este formată din segmente cumulate ce sunt mai mici decât valoarea 1 milimetru.

**DATE DESPRE IMOBILUL NR. 9589**

Oficiul de Cadastru și Publicitate Imobiliară NEAMT
Biroul de Cadastru și Publicitate Imobiliară Targu-Neamt

A. Partea I. Descrierea imobilului

TEREN Necunoscut

Adresa: Loc. Dolhesti, Splaiul Chirileni, Jud. Neamt, si extravilan UAT Pipirig

Nr. Crt	Nr cadastral Nr. topografic	Suprafața* (mp)	Observații / Referințe
A1		5.214	Sector cadastral:235 Teren neimpregmuit;

Construcții

Crt	Nr cadastral Nr. topografic	Adresa	Observații / Referințe
A1.1		Loc. Dolhesti, Splaiul Chirileni, Jud. Neamt, si extravilan UAT Pipirig	Nr. niveluri:1; S. construita la sol:98 mp;
A1.2		Loc. Dolhesti, Splaiul Chirileni, Jud. Neamt, si extravilan UAT Pipirig	Nr. niveluri:1; S. construita la sol:34 mp;

B. Partea II. Proprietari și acte

Inscrieri privitoare la dreptul de proprietate și alte drepturi reale		Referințe
/		
Act Administrativ nr. 9468, din 23/06/2023 emis de PRIMARIA COMUNEI PIPIRIG;		
B1	Inscrierea posesiei, drept de PROPRIETATE, dobandit prin Lege, cota actuala 1/1, cota initiala 1/1 1) AFLOAREI ION 2) AFLOAREI MARIA	A1
Act Administrativ nr. 17408, din 01/11/2023 emis de PRIMARIA COMUNEI PIPIRIG;		
B2	Intabulare, drept de PROPRIETATE, dobandit prin Lege, cota actuala 1/1, cota initiala 1/1 1) AFLOAREI ION 2) AFLOAREI MARIA	A1.1, A1.2

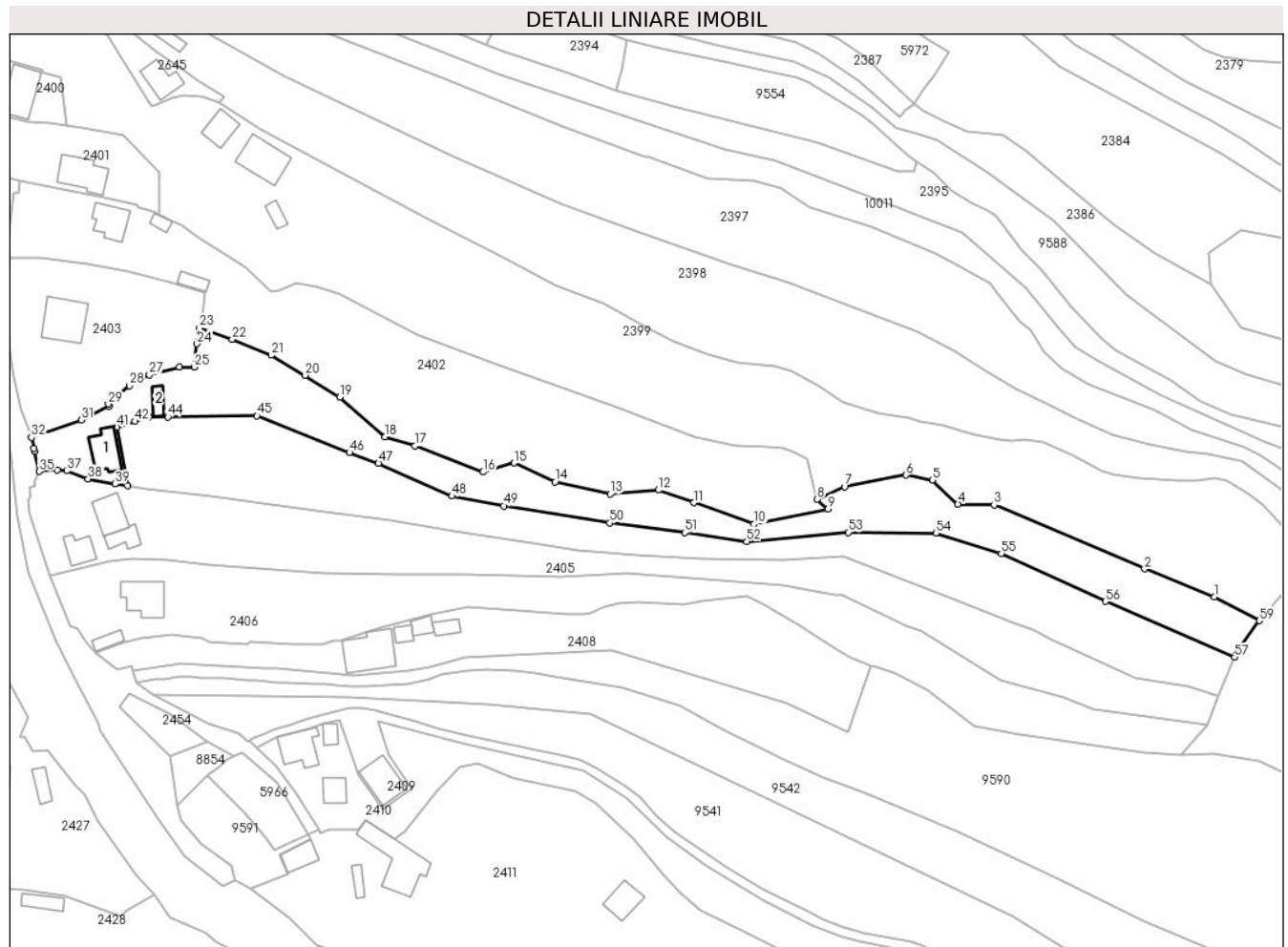
C. Partea III. SARCINI .

Inscrieri privind dezmembramintele dreptului de proprietate, drepturi reale de garanție și sarcini	Referințe
NU SUNT	

Teren

Nr cadastral	Suprafața (mp)*	Observații / Referințe
	5.214	

* Suprafața este determinată în planul de proiecție Stereo 70.



Date referitoare la teren

Crt	Categorie folosință	Intravilan	Suprafața (mp)	Tarla	Parcelă	Nr. topo	Observații / Referințe
1	curți constructii	DA	656	-	-	-	
2	faneata	DA	2.137	-	-	-	
3	faneata	NU	2.421	-	-	-	

Date referitoare la construcții

Crt	Număr	Destinație construcție	Supraf. (mp)	Situație juridică	Observații / Referințe
A1.1		construcții de locuințe	98	Cu acte	Nr. niveluri:1; S. construita la sol:98 mp;
A1.2		construcții anexa	34	Cu acte	Nr. niveluri:1; S. construita la sol:34 mp;

Lungime Segmente

1) Valorile lungimilor segmentelor sunt obținute din proiecție în plan.

Punct început	X / Y	Punct sfârșit	X / Y	Lungime segment	Punct început	X / Y	Punct sfârșit	X / Y	Lungime segment	Punct început	X / Y	Punct sfârșit	X / Y	Lungime segment
1	580.994,788 634.759,706	2	580.973,05 634.768,343	23.39 1	2	580.973,05 634.768,343	3	580.926,221 634.788,287	50.89 9	3	580.926,221 634.788,287	4	580.914,961 634.788,501	11.26 2
4	580.914,961 634.788,501	5	580.906,952 634.795,97	10.95 1	5	580.906,952 634.795,97	6	580.898,76 634.797,535	8.34	6	580.898,76 634.797,535	7	580.879,666 634.793,902	19.43 7

Punct început	X / Y	Punct sfârșit	X / Y	Lungime segment	Punct început	X / Y	Punct sfârșit	X / Y	Lungime segment	Punct început	X / Y	Punct sfârșit	X / Y	Lungime segment
7	580.879,666 634.793,902	8	580.871,091 634.790,038	9.405	8	580.871,091 634.790,038	9	580.874,492 634.787,01	4.554	9	580.874,492 634.787,01	10	580.851,56 634.782,284	23.414
10	580.851,56 634.782,284	11	580.832,772 634.788,966	19.941	11	580.832,772 634.788,966	12	580.821,715 634.792,898	11.735	12	580.821,715 634.792,898	13	580.806,721 634.791,61	15.049
13	580.806,721 634.791,61	14	580.789,593 634.795,456	17.554	14	580.789,593 634.795,456	15	580.776,805 634.801,282	14.053	15	580.776,805 634.801,282	16	580.767,181 634.798,502	10.017
16	580.767,181 634.798,502	17	580.746,019 634.806,683	22.688	17	580.746,019 634.806,683	18	580.736,596 634.809,459	9.823	18	580.736,596 634.809,459	19	580.722,585 634.821,754	18.641
19	580.722,585 634.821,754	20	580.711,815 634.828,577	12.749	20	580.711,815 634.828,577	21	580.701,242 634.834,801	12.269	21	580.701,242 634.834,801	22	580.689,133 634.839,746	13.08
22	580.689,133 634.839,746	23	580.678,862 634.843,29	10.865	23	580.678,862 634.843,29	24	580.678,16 634.838,314	5.025	24	580.678,16 634.838,314	25	580.677,297 634.831,09	7.275
25	580.677,297 634.831,09	26	580.672,692 634.831,168	4.606	26	580.672,692 634.831,168	27	580.663,305 634.828,75	9.693	27	580.663,305 634.828,75	28	580.657,11 634.825,312	7.085
28	580.657,11 634.825,312	29	580.650,51 634.819,607	8.724	29	580.650,51 634.819,607	30	580.650,78 634.819,004	0.661	30	580.650,78 634.819,004	31	580.642,124 634.814,708	9.663
31	580.642,124 634.814,708	32	580.626,656 634.809,235	16.408	32	580.626,656 634.809,235	33	580.627,379 634.805,89	3.422	33	580.627,379 634.805,89	34	580.627,603 634.804,943	0.973
34	580.627,603 634.804,943	35	580.629,082 634.798,684	6.431	35	580.629,082 634.798,684	36	580.634,733 634.799,158	5.671	36	580.634,733 634.799,158	37	580.637,708 634.798,853	2.991
37	580.637,708 634.798,853	38	580.644,285 634.796,359	7.034	38	580.644,285 634.796,359	39	580.652,574 634.794,75	8.444	39	580.652,574 634.794,75	40	580.656,5 634.794,183	3.967
40	580.656,5 634.794,183	41	580.653,229 634.812,43	18.538	41	580.653,229 634.812,43	42	580.658,921 634.814,237	5.972	42	580.658,921 634.814,237	43	580.663,203 634.815,598	4.493
43	580.663,203 634.815,598	44	580.669,082 634.815,598	5.879	44	580.669,082 634.815,598	45	580.696,84 634.815,956	27.76	45	580.696,84 634.815,956	46	580.725,629 634.804,47	30.996
46	580.725,629 634.804,47	47	580.734,665 634.801,165	9.621	47	580.734,665 634.801,165	48	580.757,457 634.790,981	24.964	48	580.757,457 634.790,981	49	580.773,608 634.787,981	16.427
49	580.773,608 634.787,981	50	580.806,653 634.782,631	33.475	50	580.806,653 634.782,631	51	580.829,962 634.779,637	23.501	51	580.829,962 634.779,637	52	580.849,246 634.776,924	19.474
52	580.849,246 634.776,924	53	580.880,761 634.779,726	31.639	53	580.880,761 634.779,726	54	580.908,058 634.779,461	27.298	54	580.908,058 634.779,461	55	580.928,439 634.773,151	21.335
55	580.928,439 634.773,151	56	580.960,884 634.758,251	35.703	56	580.960,884 634.758,251	57	581.001,02 634.740,906	43.724	57	581.001,02 634.740,906	58	581.001,595 634.742,318	1.525
58	581.001,595 634.742,318	59	581.008,767 634.752,25	12.251	59	581.008,767 634.752,25	1	580.994,788 634.759,706	15.843					

** Lungimile segmentelor sunt determinate în planul de proiecție Stereo 70 și sunt rotunjite la 1 milimetru.

*** Distanța dintre puncte este formată din segmente cumulate ce sunt mai mici decât valoarea 1 milimetru.

**DATE DESPRE IMOBILUL NR. 9590**

Oficiul de Cadastru și Publicitate Imobiliară NEAMT
Biroul de Cadastru și Publicitate Imobiliară Targu-Neamt

A. Partea I. Descrierea imobilului

TEREN Necunoscut

Adresa: Loc. Dolhesti, Splaiul Chirileni, Jud. Neamt, si extravilan UAT Pipirig

Nr. Crt	Nr cadastral Nr. topografic	Suprafața* (mp)	Observații / Referințe
A1		14.493	Sector cadastral:235 Teren imprejmuit;

B. Partea II. Proprietari și acte

Inscrieri privitoare la dreptul de proprietate și alte drepturi reale	Referințe
/	
Act Administrativ nr. 9471, din 23/06/2023 emis de PRIMARIA COMUNEI PIPIRIG;	
B1	A1
Inscrierea posesiei, drept de PROPRIETATE, dobandit prin Lege, cota actuala 1/1, cota initiala 1/1	
1) BALMUJ GHEORGHE	

C. Partea III. SARCINI .

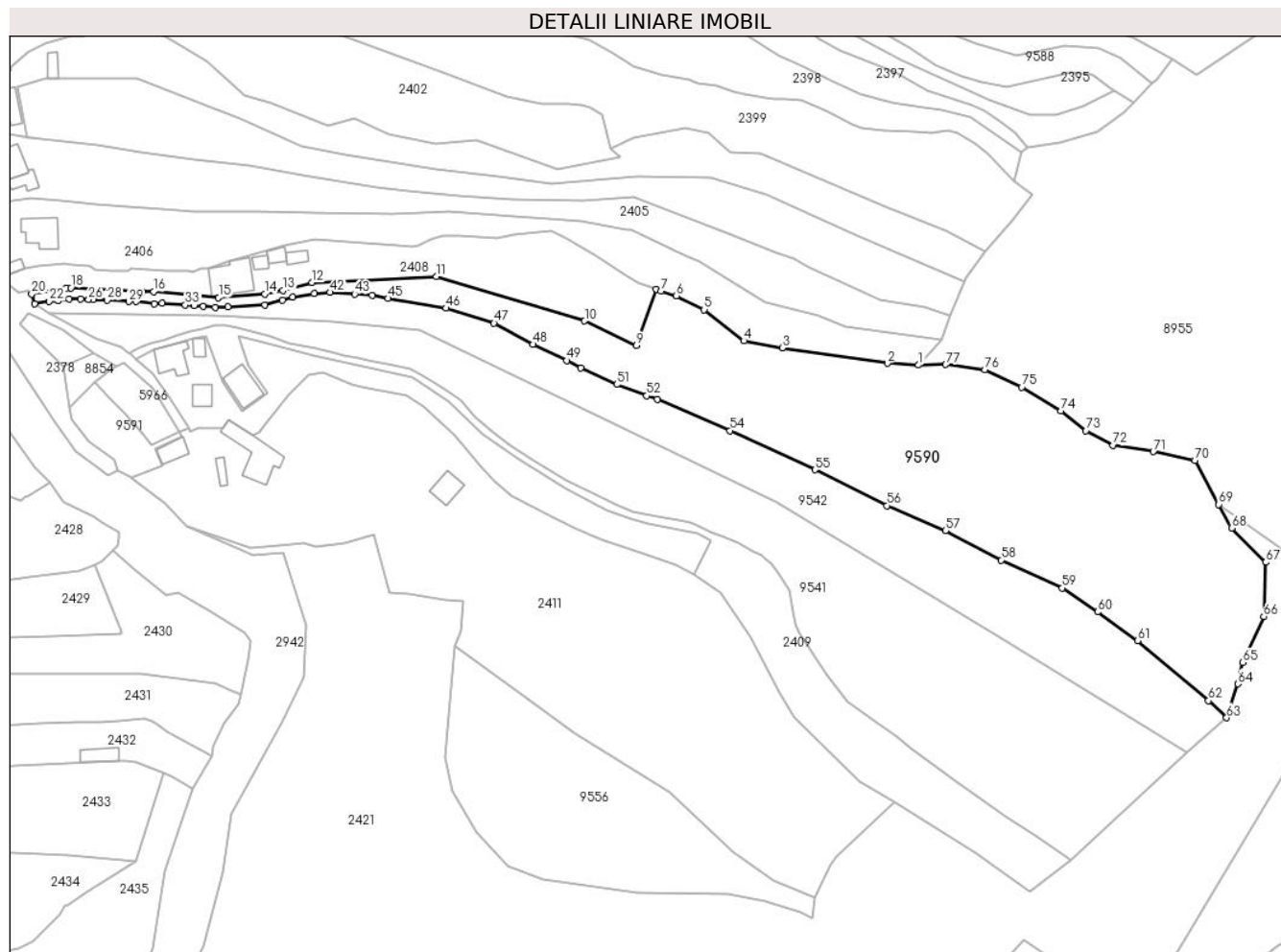
Inscrieri privind dezmembramintele dreptului de proprietate, drepturi reale de garanție și sarcini	Referințe
NU SUNT	

Anexa Nr. 1 La Partea I

Teren

Nr cadastral	Suprafața (mp)*	Observații / Referințe
	14.493	

* Suprafața este determinată în planul de proiecție Stereo 70.



Date referitoare la teren

Crt	Categorie folosință	Intravilan	Suprafața (mp)	Tarla	Parcelă	Nr. topo	Observații / Referințe
1	faneata	DA	772	-	-	-	
2	faneata	NU	13.721	-	-	-	

Lungime Segmente

1) Valorile lungimilor segmentelor sunt obținute din proiecție în plan.

Punct început	X / Y	Punct sfârșit	X / Y	Lungime segment	Punct început	X / Y	Punct sfârșit	X / Y	Lungime segment	Punct început	X / Y	Punct sfârșit	X / Y	Lungime segment
1	580.984,286 634.710,525	2	580.972,876 634.711,143	11.427	2	580.972,876 634.711,143	3	580.934,187 634.716,809	39.102	3	580.934,187 634.716,809	4	580.920,063 634.719,468	14.372
4	580.920,063 634.719,468	5	580.905,475 634.730,838	18.496	5	580.905,475 634.730,838	6	580.895,312 634.736,004	11.401	6	580.895,312 634.736,004	7	580.889,558 634.737,683	5.994
7	580.889,558 634.737,683	8	580.887,786 634.738,349	1.893	8	580.887,786 634.738,349	9	580.880,655 634.717,643	21.9	9	580.880,655 634.717,643	10	580.861,565 634.726,709	21.133
10	580.861,565 634.726,709	11	580.807,144 634.743,048	56.821	11	580.807,144 634.743,048	12	580.761,304 634.740,844	45.893	12	580.761,304 634.740,844	13	580.750,574 634.737,889	11.129
13	580.750,574 634.737,889	14	580.743,927 634.736,603	6.77	14	580.743,927 634.736,603	15	580.726,988 634.735,245	16.993	15	580.726,988 634.735,245	16	580.703,118 634.737,48	23.974

Punct început	X / Y	Punct sfârșit	X / Y	Lungime segment	Punct început	X / Y	Punct sfârșit	X / Y	Lungime segment	Punct început	X / Y	Punct sfârșit	X / Y	Lungime segment
16	580.703,118 634.737,48	17	580.698,851 634.737,438	4.267	17	580.698,851 634.737,438	18	580.672,789 634.738,897	26.103	18	580.672,789 634.738,897	19	580.670,866 634.738,752	1.928
19	580.670,866 634.738,752	20	580.658,294 634.736,604	12.754	20	580.658,294 634.736,604	21	580.659,37 634.732,95	3.809	21	580.659,37 634.732,95	22	580.664,841 634.733,953	5.562
22	580.664,841 634.733,953	23	580.668,125 634.734,171	3.291	23	580.668,125 634.734,171	24	580.672,04 634.734,722	3.954	24	580.672,04 634.734,722	25	580.676,352 634.734,772	4.312
25	580.676,352 634.734,772	26	580.679,261 634.734,542	2.918	26	580.679,261 634.734,542	27	580.681,024 634.734,639	1.766	27	580.681,024 634.734,639	28	580.686,095 634.734,326	5.081
28	580.686,095 634.734,326	29	580.693,985 634.733,835	7.905	29	580.693,985 634.733,835	30	580.696,801 634.733,828	2.816	30	580.696,801 634.733,828	31	580.703,292 634.733,003	6.543
31	580.703,292 634.733,003	32	580.706,311 634.733,152	3.023	32	580.706,311 634.733,152	33	580.714,785 634.732,587	8.493	33	580.714,785 634.732,587	34	580.717,956 634.732,437	3.175
34	580.717,956 634.732,437	35	580.721,357 634.732,066	3.421	35	580.721,357 634.732,066	36	580.725,728 634.731,786	4.38	36	580.725,728 634.731,786	37	580.730,368 634.731,875	4.641
37	580.730,368 634.731,875	38	580.743,969 634.732,643	13.623	38	580.743,969 634.732,643	39	580.750,52 634.734,246	6.744	39	580.750,52 634.734,246	40	580.754,244 634.735,553	3.947
40	580.754,244 634.735,553	41	580.762,133 634.736,747	7.979	41	580.762,133 634.736,747	42	580.768,014 634.737,232	5.901	42	580.768,014 634.737,232	43	580.777,067 634.736,58	9.076
43	580.777,067 634.736,58	44	580.783,44 634.736,12	6.39	44	580.783,44 634.736,12	45	580.789,369 634.734,985	6.037	45	580.789,369 634.734,985	46	580.810,563 634.731,38	21.498
46	580.810,563 634.731,38	47	580.828,251 634.725,959	18.5	47	580.828,251 634.725,959	48	580.842,587 634.718,119	16.34	48	580.842,587 634.718,119	49	580.854,961 634.712,201	13.716
49	580.854,961 634.712,201	50	580.860,214 634.709,544	5.887	50	580.860,214 634.709,544	51	580.873,342 634.703,402	14.494	51	580.873,342 634.703,402	52	580.884,374 634.699,225	11.796
52	580.884,374 634.699,225	53	580.888,216 634.697,944	4.05	53	580.888,216 634.697,944	54	580.915,063 634.686,477	29.193	54	580.915,063 634.686,477	55	580.946,219 634.672,077	34.323
55	580.946,219 634.672,077	56	580.972,718 634.658,921	29.585	56	580.972,718 634.658,921	57	580.994,168 634.649,753	23.327	57	580.994,168 634.649,753	58	581.014,68 634.638,947	23.184
58	581.014,68 634.638,947	59	581.037,148 634.628,684	24.701	59	581.037,148 634.628,684	60	581.050,136 634.619,881	15.69	60	581.050,136 634.619,881	61	581.064,803 634.609,294	18.089
61	581.064,803 634.609,294	62	581.090,906 634.587,274	34.15	62	581.090,906 634.587,274	63	581.097,564 634.581,047	9.116	63	581.097,564 634.581,047	64	581.101,748 634.593,461	13.1
64	581.101,748 634.593,461	65	581.103,49 634.601,36	8.089	65	581.103,49 634.601,36	66	581.111,199 634.618,216	18.535	66	581.111,199 634.618,216	67	581.111,92 634.638,082	19.879
67	581.111,92 634.638,082	68	581.099,404 634.650,645	17.734	68	581.099,404 634.650,645	69	581.094,698 634.659,319	9.868	69	581.094,698 634.659,319	70	581.085,883 634.675,569	18.487
70	581.085,883 634.675,569	71	581.070,605 634.678,741	15.604	71	581.070,605 634.678,741	72	581.055,816 634.681,131	14.981	72	581.055,816 634.681,131	73	581.045,808 634.686,441	11.329
73	581.045,808 634.686,441	74	581.036,639 634.693,725	11.71	74	581.036,639 634.693,725	75	581.022,212 634.702,469	16.87	75	581.022,212 634.702,469	76	581.008,76 634.708,775	14.857
76	581.008,76 634.708,775	77	580.994,282 634.710,719	14.608	77	580.994,282 634.710,719	1	580.984,286 634.710,525	9.998					

** Lungimile segmentelor sunt determinate în planul de proiecție Stereo 70 și sunt rotunjite la 1 milimetru.

*** Distanța dintre puncte este formată din segmente cumulate ce sunt mai mici decât valoarea 1 milimetru.

**DATE DESPRE IMOBILUL NR. 9591**

Oficiul de Cadastru și Publicitate Imobiliară NEAMT
Biroul de Cadastru și Publicitate Imobiliară Targu-Neamt

A. Partea I. Descrierea imobilului

TEREN Intravilan

Adresa: Loc. Dolhesti, Splaiul Chirileni, Jud. Neamt

Nr. Crt	Nr cadastral Nr. topografic	Suprafața* (mp)	Observații / Referințe
A1		580	Sector cadastral:235 Teren neimpregmuit;

B. Partea II. Proprietari și acte

Inscrieri privitoare la dreptul de proprietate și alte drepturi reale		Referințe
/		
Act Normativ nr. 7, din 13/03/1996 emis de GUVERNUL ROMÂNIEI;		
B1	Inscrierea provizorie, drept de PROPRIETATE, dobandit prin Lege, cota actuala 1/1, cota initiala 1/1 1) COMUNA PIPIRIG, CIF:99999999999999, PROPRIETAR NEIDENTIFICAT	A1

C. Partea III. SARCINI .

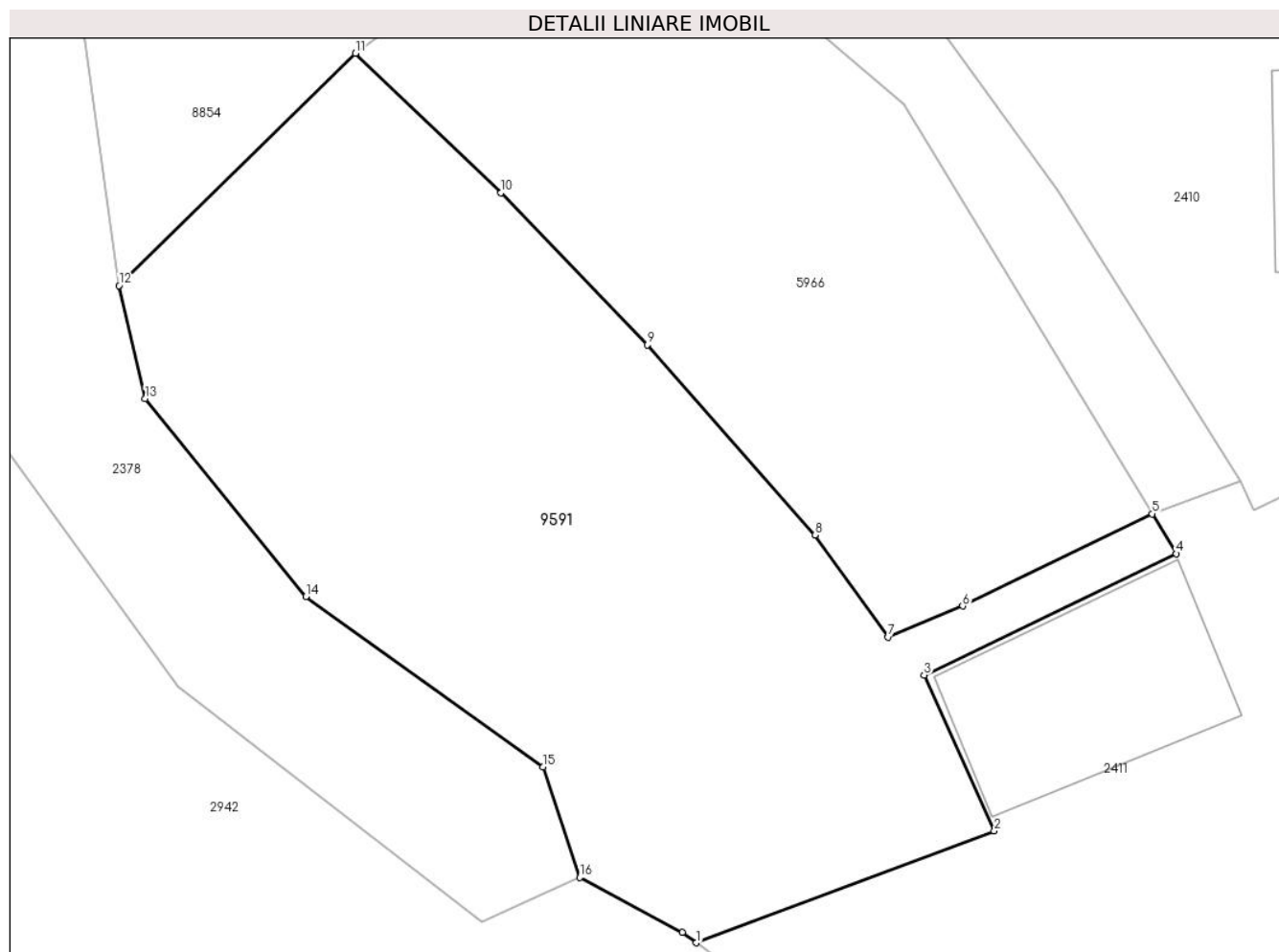
Inscrieri privind dezmembramintele dreptului de proprietate, drepturi reale de garanție și sarcini	Referințe
NU SUNT	

Anexa Nr. 1 La Partea I

Teren

Nr cadastral	Suprafața (mp)*	Observații / Referințe
	580	

* Suprafața este determinată în planul de proiecție Stereo 70.



Date referitoare la teren

Crt	Categorie folosință	Intravilan	Suprafața (mp)	Tarla	Parcelă	Nr. topo	Observații / Referințe
1	faneata	DA	580	-	-	-	

Lungime Segmente

1) Valorile lungimilor segmentelor sunt obținute din proiecție în plan.

Punct început	X / Y	Punct sfârșit	X / Y	Lungime segment (** (m)
1	580.694,724 634.669,053	2	580.706,469 634.673,452	12.542
2	580.706,469 634.673,452	3	580.703,7 634.679,599	6.742
3	580.703,7 634.679,599	4	580.713,644 634.684,373	11.031
4	580.713,644 634.684,373	5	580.712,687 634.685,942	1.838
5	580.712,687 634.685,942	6	580.705,222 634.682,319	8.298

Punct început	X / Y	Punct sfârșit	X / Y	Lungime segment (** (m)
6	580.705,222 634.682,319	7	580.702,273 634.681,097	3.192
7	580.702,273 634.681,097	8	580.699,414 634.685,113	4.93
8	580.699,414 634.685,113	9	580.692,791 634.692,601	9.997
9	580.692,791 634.692,601	10	580.687,031 634.698,593	8.312
10	580.687,031 634.698,593	11	580.681,29 634.704,083	7.943
11	580.681,29 634.704,083	12	580.671,972 634.694,935	13.058
12	580.671,972 634.694,935	13	580.673,008 634.690,488	4.566
13	580.673,008 634.690,488	14	580.679,334 634.682,681	10.048
14	580.679,334 634.682,681	15	580.688,684 634.675,984	11.501
15	580.688,684 634.675,984	16	580.690,138 634.671,622	4.598
16	580.690,138 634.671,622	17	580.694,175 634.669,467	4.576
17	580.694,175 634.669,467	1	580.694,724 634.669,053	0.688

** Lungimile segmentelor sunt determinate în planul de proiecție Stereo 70 și sunt rotunjite la 1 milimetru.

*** Distanța dintre puncte este formată din segmente cumulate ce sunt mai mici decât valoarea 1 milimetru.

**DATE DESPRE IMOBILUL NR. 9639**

Oficiul de Cadastru și Publicitate Imobiliară NEAMT
Biroul de Cadastru și Publicitate Imobiliară Targu-Neamt

A. Partea I. Descrierea imobilului

TEREN Intravilan

Nr. CF vechi:397
Nr. cadastral vechi:284

Adresa: Loc. Dolhesti, Splaiul Defrișare, Jud. Neamt

Nr. Crt	Nr cadastral Nr. topografic	Suprafața* (mp)	Observații / Referințe
A1	50927	720	Sector cadastral:235 Teren imprejmuit;

Construcții

Crt	Nr cadastral Nr. topografic	Adresa	Observații / Referințe
A1.1	50927-C1	Loc. Dolhesti, Splaiul Defrișare, Jud. Neamt	Nr. niveluri:1; S. construita la sol:80 mp; Locuinta
A1.2	50927-C2	Loc. Dolhesti, Splaiul Defrișare, Jud. Neamt	Nr. niveluri:1; S. construita la sol:33 mp; Grajd

B. Partea II. Proprietari și acte

Inscrieri privitoare la dreptul de proprietate și alte drepturi reale		Referințe
4814 / 18/07/2007		
Act Notarial nr. 5, din 13/07/2007 emis de BNP Burghelea Alina Elena;		
B1	Intabulare, drept de PROPRIETATE, dobandit prin Conventie, cota actuala 1/1, cota initiala 1/1 1) CIOBANU GELU 2) CIOBANU ELISABETA, - soti OBSERVATII: (provenita din conversia CF 397)	A1, A1.1, A1.2

C. Partea III. SARCINI .

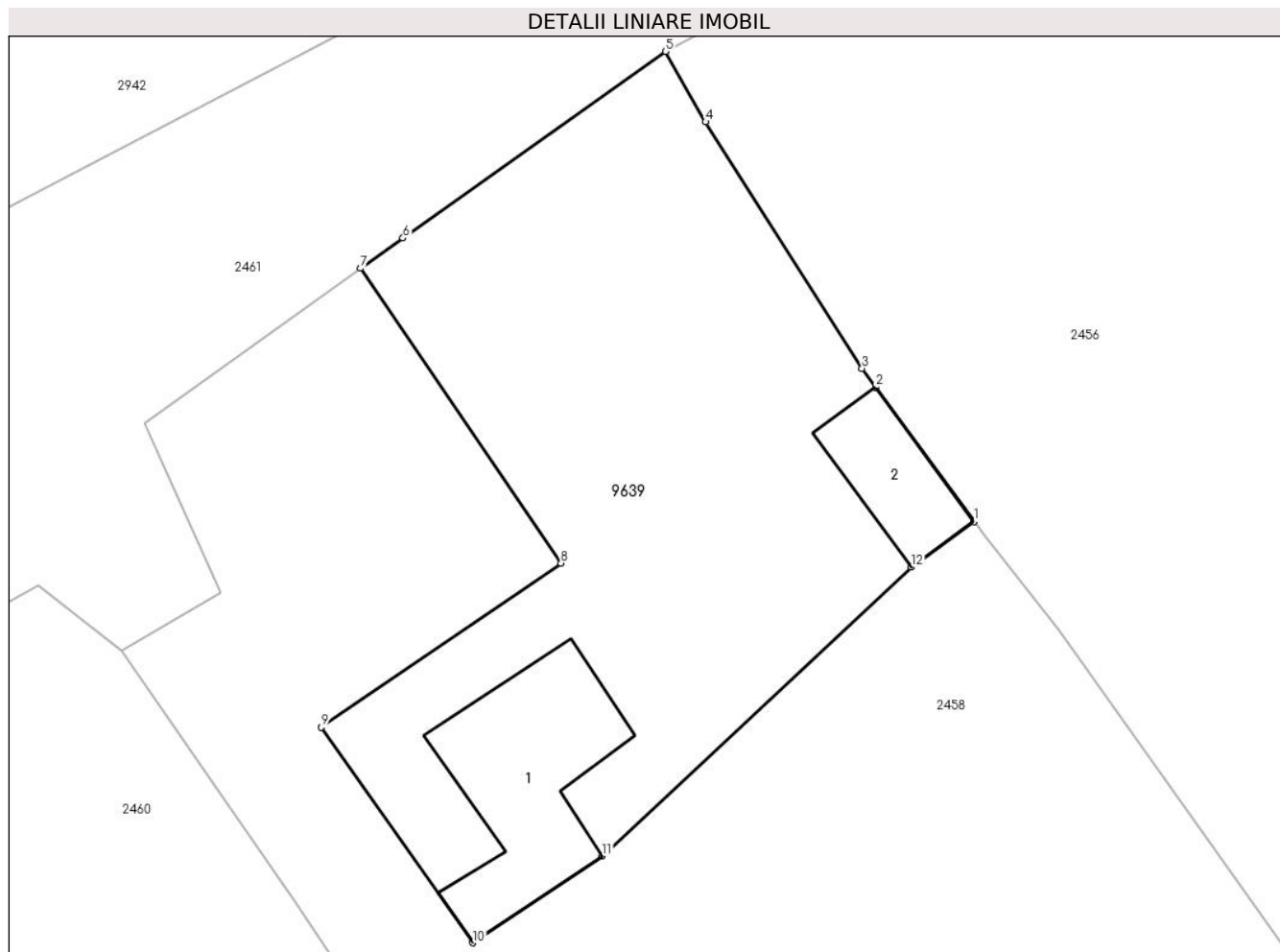
Inscrieri privind dezmembramintele dreptului de proprietate, drepturi reale de garanție și sarcini	Referințe
NU SUNT	

Anexa Nr. 1 La Partea I

Teren

Nr cadastral	Suprafața (mp)*	Observații / Referințe
50927	720	

* Suprafața este determinată în planul de proiecție Stereo 70.



Date referitoare la teren

Crt	Categorie folosință	Intravilan	Suprafața (mp)	Tarla	Parcelă	Nr. topo	Observații / Referințe
1	curți constructii	DA	270	-	-	-	
2	faneata	DA	450	-	-	-	

Date referitoare la construcții

Crt	Număr	Destinație construcție	Supraf. (mp)	Situație juridică	Observații / Referințe
A1.1	50927-C1	construcții de locuințe	80	Cu acte	Nr. niveluri:1; S. construita la sol:80 mp; Locuinta
A1.2	50927-C2	construcții anexa	Din acte: 34 Masurata: 33	Cu acte	Nr. niveluri:1; S. construita la sol:33 mp; Grajd

Lungime Segmente

1) Valorile lungimilor segmentelor sunt obținute din proiecție în plan.

Punct început	X / Y	Punct sfârșit	X / Y	Lungime segment (** (m)
1	580.392,328 634.160,56	2	580.387,391 634.167,297	8.352
2	580.387,391 634.167,297	3	580.386,701 634.168,239	1.168

Punct început	X / Y	Punct sfârșit	X / Y	Lungime segment (** (m)
3	580.386,701 634.168,239	4	580.378,836 634.180,62	14.668
4	580.378,836 634.180,62	5	580.376,814 634.184,156	4.073
5	580.376,814 634.184,156	6	580.363,623 634.174,788	16.179
6	580.363,623 634.174,788	7	580.361,5 634.173,266	2.612
7	580.361,5 634.173,266	8	580.371,566 634.158,455	17.908
8	580.371,566 634.158,455	9	580.359,524 634.150,228	14.584
9	580.359,524 634.150,228	10	580.367,132 634.139,398	13.235
10	580.367,132 634.139,398	11	580.373,634 634.143,758	7.829
11	580.373,634 634.143,758	12	580.389,172 634.158,257	21.252
12	580.389,172 634.158,257	1	580.392,328 634.160,56	3.907

** Lungimile segmentelor sunt determinate în planul de proiecție Stereo 70 și sunt rotunjite la 1 milimetru.

*** Distanța dintre puncte este formată din segmente cumulate ce sunt mai mici decât valoarea 1 milimetru.

**DATE DESPRE IMOBILUL NR. 9660**

Oficiul de Cadastru și Publicitate Imobiliară NEAMT
Biroul de Cadastru și Publicitate Imobiliară Targu-Neamt

A. Partea I. Descrierea imobilului

TEREN Intravilan

Adresa: Loc. Dolhesti, Jud. Neamt

Nr. Crt	Nr cadastral Nr. topografic	Suprafața* (mp)	Observații / Referințe
A1		3.592	Sector cadastral:235 Teren imprejmuit;

Construcții

Crt	Nr cadastral Nr. topografic	Adresa	Observații / Referințe
A1.1		Loc. Dolhesti, Jud. Neamt	Nr. niveluri:1; S. construita la sol:87 mp;

B. Partea II. Proprietari și acte

Inscrieri privitoare la dreptul de proprietate și alte drepturi reale	Referințe	
/		
Act Administrativ nr. 11703, din 24/07/2023 emis de PRIMARIA COMUNEI PIPIRIG;		
B1	Inscrierea posesiei, drept de PROPRIETATE, dobandit prin Lege, cota actuala 1/1, cota initiala 1/1 1) BRIGHENTI SEVASTIȚA	A1
Act Administrativ nr. 17408, din 01/11/2023 emis de PRIMARIA COMUNEI PIPIRIG;		
B2	Intabulare, drept de PROPRIETATE, dobandit prin Lege, cota actuala 1/1, cota initiala 1/1 1) BRIGHENTI SEVASTIȚA	A1.1

C. Partea III. SARCINI .

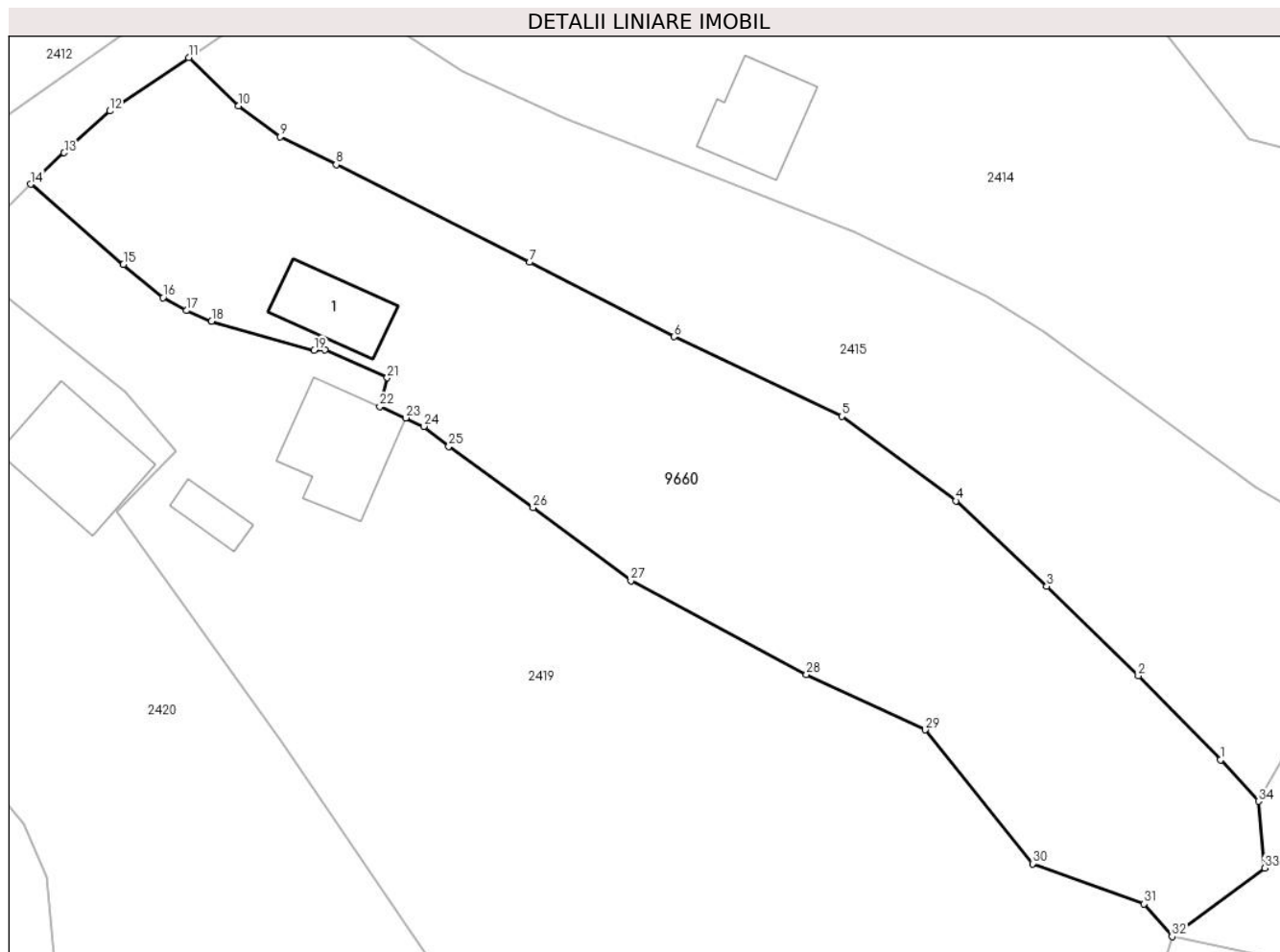
Inscrieri privind dezmembramintele dreptului de proprietate, drepturi reale de garanție și sarcini	Referințe
NU SUNT	

Anexa Nr. 1 La Partea I

Teren

Nr cadastral	Suprafața (mp)*	Observații / Referințe
	3.592	

* Suprafața este determinată în planul de proiecție Stereo 70.



Date referitoare la teren

Crt	Categorie folosință	Intravilan	Suprafața (mp)	Tarla	Parcelă	Nr. topo	Observații / Referințe
1	curți constructii	DA	237	-	-	-	
2	faneata	DA	2.716	-	-	-	
3	pasune	DA	639	-	-	-	Pășune împădurită

Date referitoare la construcții

Crt	Număr	Destinație construcție	Supraf. (mp)	Situație juridică	Observații / Referințe
A1.1		construcții de locuințe	87	Cu acte	Nr. niveluri:1; S. construita la sol:87 mp;

Lungime Segmente

1) Valorile lungimilor segmentelor sunt obținute din proiecție în plan.

Punct început	X / Y	Punct sfârșit	X / Y	Lungime segment (** (m)
1	580.707,285 634.369,497	2	580.697,905 634.379,022	13.368
3	580.687,493 634.389,195	4	580.677,17 634.398,914	14.178

Punct început	X / Y	Punct sfârșit	X / Y	Lungime segment (** (m)
2	580.697,905 634.379,022	3	580.687,493 634.389,195	14.557
4	580.677,17 634.398,914	5	580.664,181 634.408,523	16.157

Punct început	X / Y	Punct sfârșit	X / Y	Lungime segment (** (m))
5	580.664,181 634.408,523	6	580.645,113 634.417,572	21.106
7	580.628,669 634.426,031	8	580.606,66 634.437,125	24.647
9	580.600,258 634.440,274	10	580.595,54 634.443,822	5.903
11	580.589,885 634.449,279	12	580.580,898 634.443,226	10.835
13	580.575,692 634.438,462	14	580.571,888 634.434,904	5.209
15	580.582,439 634.425,775	16	580.586,948 634.421,999	5.881
17	580.589,609 634.420,525	18	580.592,471 634.419,332	3.101
19	580.604,146 634.416,039	20	580.605,375 634.416,069	1.229
21	580.612,463 634.412,895	22	580.611,605 634.409,633	3.373
23	580.614,55 634.408,334	24	580.616,619 634.407,37	2.283
25	580.619,457 634.405,095	26	580.629,046 634.398,133	11.85
27	580.640,178 634.389,834	28	580.660,171 634.379,173	22.658
29	580.673,688 634.372,883	30	580.685,883 634.357,671	19.497
31	580.698,576 634.353,092	32	580.701,755 634.349,401	4.871
33	580.712,303 634.357,188	34	580.711,586 634.364,76	7.606

Punct început	X / Y	Punct sfârșit	X / Y	Lungime segment (** (m))
6	580.645,113 634.417,572	7	580.628,669 634.426,031	18.492
8	580.606,66 634.437,125	9	580.600,258 634.440,274	7.135
10	580.595,54 634.443,822	11	580.589,885 634.449,279	7.859
12	580.580,898 634.443,226	13	580.575,692 634.438,462	7.057
14	580.571,888 634.434,904	15	580.582,439 634.425,775	13.952
16	580.586,948 634.421,999	17	580.589,609 634.420,525	3.042
18	580.592,471 634.419,332	19	580.604,146 634.416,039	12.131
20	580.605,375 634.416,069	21	580.612,463 634.412,895	7.766
22	580.611,605 634.409,633	23	580.614,55 634.408,334	3.219
24	580.616,619 634.407,37	25	580.619,457 634.405,095	3.637
26	580.629,046 634.398,133	27	580.640,178 634.389,834	13.885
28	580.660,171 634.379,173	29	580.673,688 634.372,883	14.909
30	580.685,883 634.357,671	31	580.698,576 634.353,092	13.494
32	580.701,755 634.349,401	33	580.712,303 634.357,188	13.111
34	580.711,586 634.364,76	1	580.707,285 634.369,497	6.398

** Lungimile segmentelor sunt determinate în planul de proiecție Stereo 70 și sunt rotunjite la 1 milimetru.

*** Distanța dintre puncte este formată din segmente cumulate ce sunt mai mici decât valoarea 1 milimetru.

**DATE DESPRE IMOBILUL NR. 9983**

Oficiul de Cadastru și Publicitate Imobiliară NEAMT
Biroul de Cadastru și Publicitate Imobiliară Targu-Neamt

A. Partea I. Descrierea imobilului

TEREN Necunoscut

Adresa: Loc. Dolhesti, Splaiul Chirileni, Jud. Neamt, si extravilan UAT Pipirig

Nr. Crt	Nr cadastral Nr. topografic	Suprafața* (mp)	Observații / Referințe
A1		6.841	Sector cadastral:235 Teren neimpregmuit;

Construcții

Crt	Nr cadastral Nr. topografic	Adresa	Observații / Referințe
A1.1		Loc. Dolhesti, Splaiul Chirileni, Jud. Neamt, si extravilan UAT Pipirig	Nr. niveluri:1; S. construita la sol:61 mp;
A1.2		Loc. Dolhesti, Splaiul Chirileni, Jud. Neamt, si extravilan UAT Pipirig	Nr. niveluri:1; S. construita la sol:15 mp;
A1.3		Loc. Dolhesti, Splaiul Chirileni, Jud. Neamt, si extravilan UAT Pipirig	Nr. niveluri:1; S. construita la sol:28 mp;

B. Partea II. Proprietari și acte

Inscrieri privitoare la dreptul de proprietate și alte drepturi reale		Referințe
/		
Act Administrativ nr. 13991, din 11/09/2023 emis de PRIMARIA COMUNEI PIPIRIG;		
B1	Inscrierea posesiei, drept de PROPRIETATE, dobandit prin Lege, cota actuala 1/1, cota initiala 1/1 1) IFTIME TEODORA-ELISABETA	A1
Act Administrativ nr. 17408, din 01/11/2023 emis de PRIMARIA COMUNEI PIPIRIG;		
B2	Intabulare, drept de PROPRIETATE, dobandit prin Lege, cota actuala 1/1, cota initiala 1/1 1) IFTIME TEODORA-ELISABETA	A1.1, A1.2, A1.3

C. Partea III. SARCINI .

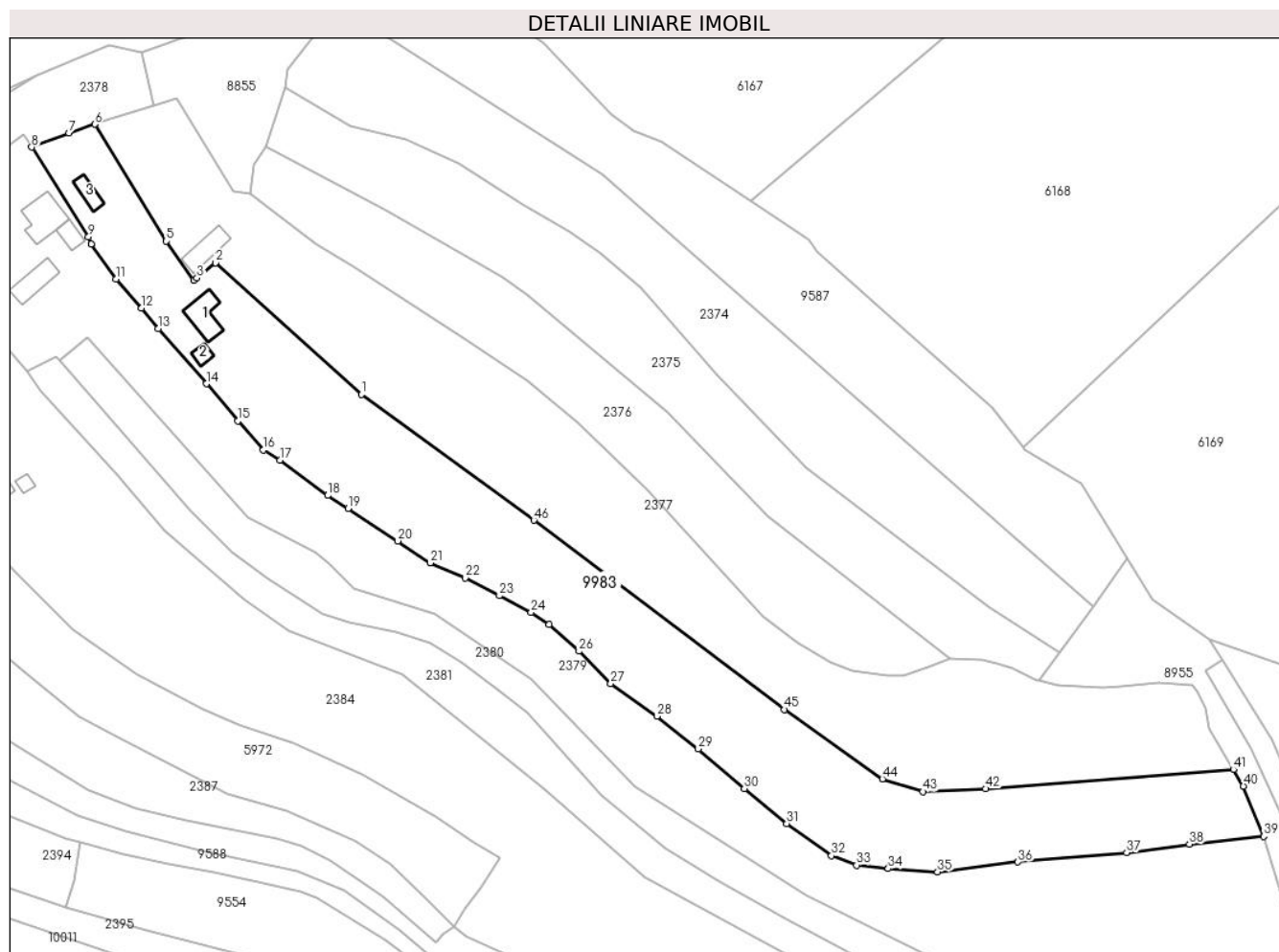
Inscrieri privind dezmembramintele dreptului de proprietate, drepturi reale de garanție și sarcini	Referințe
NU SUNT	

Anexa Nr. 1 La Partea I

Teren

Nr cadastral	Suprafața (mp)*	Observații / Referințe
	6.841	

* Suprafața este determinată în planul de proiecție Stereo 70.



Date referitoare la teren

Crt	Categorie folosință	Intravilan	Suprafața (mp)	Tarla	Parcelă	Nr. topo	Observații / Referințe
1	curți construcții	DA	560	-	-	-	
2	faneata	DA	2.648	-	-	-	
3	faneata	NU	3.633	-	-	-	

Date referitoare la construcții

Crt	Număr	Destinație construcție	Supraf. (mp)	Situație juridică	Observații / Referințe
A1.1		construcții de locuințe	61	Cu acte	Nr. niveluri:1; S. construita la sol:61 mp;
A1.2		construcții anexa	15	Cu acte	Nr. niveluri:1; S. construita la sol:15 mp;
A1.3		construcții anexa	28	Cu acte	Nr. niveluri:1; S. construita la sol:28 mp;

Lungime Segmente

1) Valorile lungimilor segmentelor sunt obținute din proiecție în plan.

Punct început	X / Y	Punct sfârșit	X / Y	Lungime segment	Punct început	X / Y	Punct sfârșit	X / Y	Lungime segment
1	580.879,139 635.039,762	2	580.844,315 635.071,183	46.904	2	580.844,315 635.071,183	3	580.839,876 635.067,569	5.724
					3	580.839,876 635.067,569	4	580.839,166 635.067,063	0.872

Punct început	X / Y	Punct sfârșit	X / Y	Lungime segment	Punct început	X / Y	Punct sfârșit	X / Y	Lungime segment	Punct început	X / Y	Punct sfârșit	X / Y	Lungime segment
4	580.839,166 635.067,063	5	580.832,547 635.076,355	11.408	5	580.832,547 635.076,355	6	580.815,452 635.104,273	32.736	6	580.815,452 635.104,273	7	580.809,304 635.102,13	6.511
7	580.809,304 635.102,13	8	580.800,365 635.098,77	9.55	8	580.800,365 635.098,77	9	580.813,966 635.077,379	25.349	9	580.813,966 635.077,379	10	580.814,563 635.075,654	1.825
10	580.814,563 635.075,654	11	580.820,545 635.067,278	10.293	11	580.820,545 635.067,278	12	580.826,652 635.060,376	9.216	12	580.826,652 635.060,376	13	580.830,555 635.055,448	6.286
13	580.830,555 635.055,448	14	580.842,089 635.042,322	17.474	14	580.842,089 635.042,322	15	580.849,639 635.033,453	11.647	15	580.849,639 635.033,453	16	580.855,706 635.026,49	9.235
16	580.855,706 635.026,49	17	580.859,717 635.024,128	4.655	17	580.859,717 635.024,128	18	580.871,09 635.015,653	14.183	18	580.871,09 635.015,653	19	580.875,99 635.012,591	5.778
19	580.875,99 635.012,591	20	580.887,85 635.004,8	14.19	20	580.887,85 635.004,8	21	580.895,576 634.999,54	9.347	21	580.895,576 634.999,54	22	580.903,9 634.996,006	9.043
22	580.903,9 634.996,006	23	580.912,075 634.991,746	9.218	23	580.912,075 634.991,746	24	580.919,667 634.987,79	8.561	24	580.919,667 634.987,79	25	580.923,885 634.984,807	5.166
25	580.923,885 634.984,807	26	580.931,109 634.978,487	9.598	26	580.931,109 634.978,487	27	580.938,695 634.970,802	10.798	27	580.938,695 634.970,802	28	580.949,737 634.962,995	13.523
28	580.949,737 634.962,995	29	580.959,579 634.955,164	12.577	29	580.959,579 634.955,164	30	580.970,572 634.945,716	14.495	30	580.970,572 634.945,716	31	580.980,71 634.937,364	13.135
31	580.980,71 634.937,364	32	580.991,386 634.929,701	13.141	32	580.991,386 634.929,701	33	580.997,376 634.927,425	6.408	33	580.997,376 634.927,425	34	581.004,962 634.926,6	7.631
34	581.004,962 634.926,6	35	581.016,738 634.925,833	11.801	35	581.016,738 634.925,833	36	581.035,924 634.928,175	19.328	36	581.035,924 634.928,175	37	581.061,872 634.930,442	26.047
37	581.061,872 634.930,442	38	581.076,892 634.932,461	15.155	38	581.076,892 634.932,461	39	581.094,628 634.934,308	17.832	39	581.094,628 634.934,308	40	581.089,771 634.946,27	12.91
40	581.089,771 634.946,27	41	581.087,407 634.950,251	4.63	41	581.087,407 634.950,251	42	581.028,183 634.945,666	59.401	42	581.028,183 634.945,666	43	581.013,226 634.944,97	14.973
43	581.013,226 634.944,97	44	581.003,545 634.948,012	10.148	44	581.003,545 634.948,012	45	580.980,146 634.964,566	28.663	45	580.980,146 634.964,566	46	580.920,324 635.009,732	74.958
46	580.920,324 635.009,732	1	580.879,139 635.039,762	50.971										

** Lungimile segmentelor sunt determinate în planul de proiecție Stereo 70 și sunt rotunjite la 1 milimetru.

*** Distanța dintre puncte este formată din segmente cumulate ce sunt mai mici decât valoarea 1 milimetru.

**DATE DESPRE IMOBILUL NR. 10011**

Oficiul de Cadastru și Publicitate Imobiliară NEAMT
Biroul de Cadastru și Publicitate Imobiliară Targu-Neamt

A. Partea I. Descrierea imobilului

TEREN Necunoscut

Adresa: Loc. Dolhesti, Splaiul Chirileni, Jud. Neamt, si extravilan UAT Pipirig

Nr. Crt	Nr cadastral Nr. topografic	Suprafața* (mp)	Observații / Referințe
A1		3.321	Sector cadastral:235 Teren neimpregmuit;

B. Partea II. Proprietari și acte

Inscrieri privitoare la dreptul de proprietate și alte drepturi reale	Referințe
/	
Act Administrativ nr. 13989, din 11/09/2023 emis de PRIMARIA COMUNEI PIPIRIG;	
B1	A1
Inscrierea posesiei, drept de PROPRIETATE, dobandit prin Lege, cota actuala 1/1, cota initiala 1/1	
1) CHIRILĂ NICOLAE	

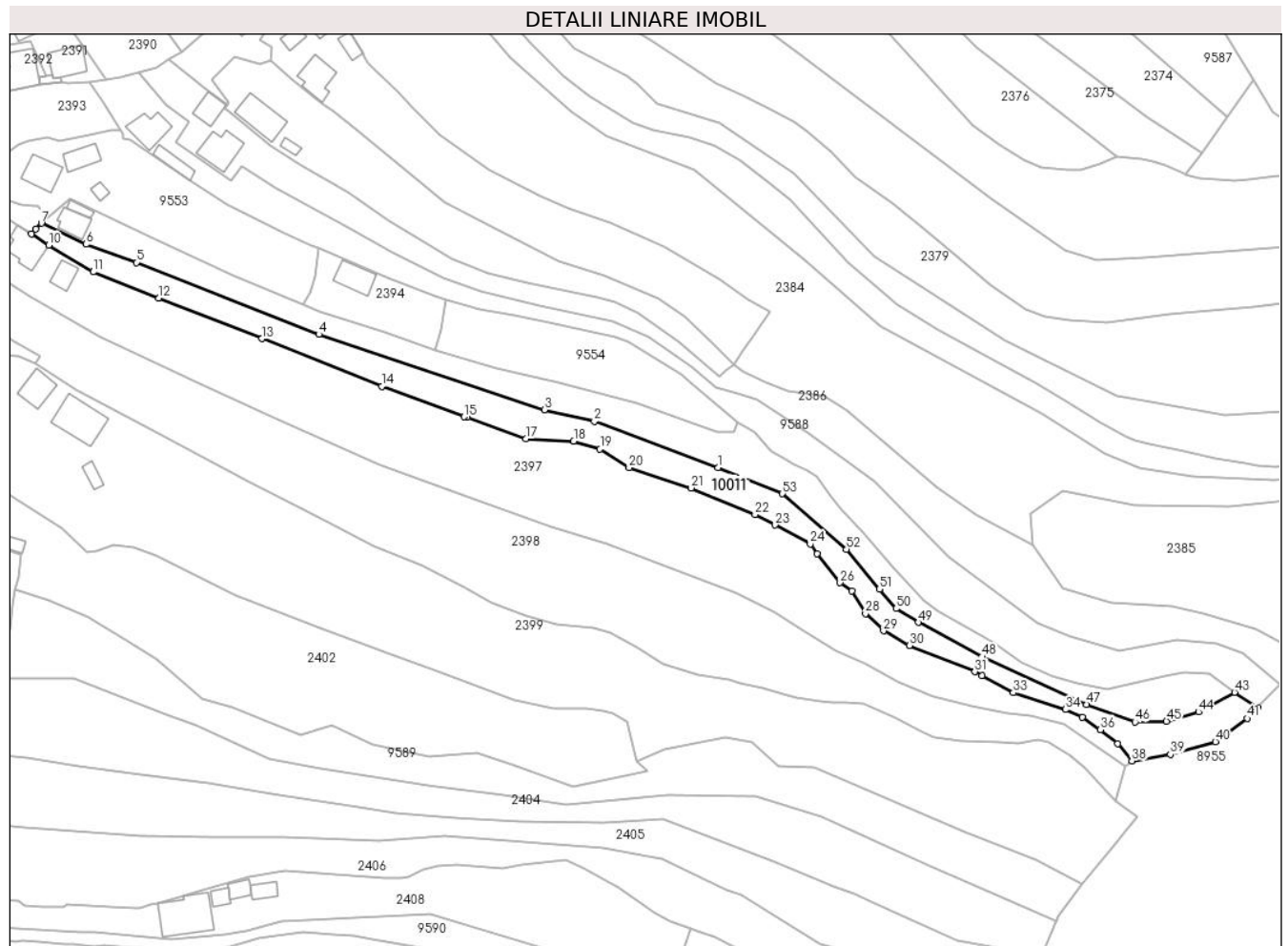
C. Partea III. SARCINI .

Inscrieri privind dezmembramintele dreptului de proprietate, drepturi reale de garanție și sarcini	Referințe
NU SUNT	

Teren

Nr cadastral	Suprafața (mp)*	Observații / Referințe
	3.321	

* Suprafața este determinată în planul de proiecție Stereo 70.



Date referitoare la teren

Crt	Categorie folosință	Intravilan	Suprafața (mp)	Tarla	Parcelă	Nr. topo	Observații / Referințe
1	faneata	DA	1.801	-	-	-	
2	faneata	NU	1.520	-	-	-	

Lungime Segmente

1) Valorile lungimilor segmentelor sunt obținute din proiecție în plan.

Punct început	X / Y	Punct sfârșit	X / Y	Lungime segment	Punct început	X / Y	Punct sfârșit	X / Y	Lungime segment	Punct început	X / Y	Punct sfârșit	X / Y	Lungime segment
1	580.896,224 634.880,911	2	580.858,033 634.895,194	40.774	2	580.858,033 634.895,194	3	580.842,56 634.898,796	15.887	3	580.842,56 634.898,796	4	580.772,739 634.922,094	73.605
4	580.772,739 634.922,094	5	580.716,321 634.944,296	60.629	5	580.716,321 634.944,296	6	580.700,743 634.949,941	16.569	6	580.700,743 634.949,941	7	580.686,97 634.956,404	15.214
7	580.686,97 634.956,404	8	580.685,244 634.954,589	2.505	8	580.685,244 634.954,589	9	580.683,858 634.953,131	2.012	9	580.683,858 634.953,131	10	580.689,215 634.949,671	6.377
10	580.689,215 634.949,671	11	580.702,995 634.941,384	16.08	11	580.702,995 634.941,384	12	580.723,309 634.933,316	21.858	12	580.723,309 634.933,316	13	580.755,173 634.920,738	34.257
13	580.755,173 634.920,738	14	580.792,217 634.905,992	39.871	14	580.792,217 634.905,992	15	580.817,686 634.896,623	27.138	15	580.817,686 634.896,623	16	580.818,747 634.896,433	1.078

Punct început	X / Y	Punct sfârșit	X / Y	Lungime segment	Punct început	X / Y	Punct sfârșit	X / Y	Lungime segment	Punct început	X / Y	Punct sfârșit	X / Y	Lungime segment
16	580.818,747 634.896,433	17	580.836,854 634.889,837	19.271	17	580.836,854 634.889,837	18	580.851,616 634.889,145	14.778	18	580.851,616 634.889,145	19	580.859,798 634.886,654	8.553
19	580.859,798 634.886,654	20	580.868,745 634.880,864	10.657	20	580.868,745 634.880,864	21	580.887,982 634.874,641	20.219	21	580.887,982 634.874,641	22	580.907,769 634.866,4	21.435
22	580.907,769 634.866,4	23	580.913,971 634.863,175	6.99	23	580.913,971 634.863,175	24	580.924,808 634.857,288	12.333	24	580.924,808 634.857,288	25	580.927,011 634.854,322	3.695
25	580.927,011 634.854,322	26	580.934,061 634.845,364	11.399	26	580.934,061 634.845,364	27	580.937,644 634.842,8	4.406	27	580.937,644 634.842,8	28	580.941,879 634.835,759	8.217
28	580.941,879 634.835,759	29	580.947,486 634.830,473	7.706	29	580.947,486 634.830,473	30	580.955,52 634.825,951	9.219	30	580.955,52 634.825,951	31	580.975,77 634.817,83	21.818
31	580.975,77 634.817,83	32	580.977,964 634.816,685	2.475	32	580.977,964 634.816,685	33	580.987,64 634.811,379	11.035	33	580.987,64 634.811,379	34	581.003,816 634.806,177	16.992
34	581.003,816 634.806,177	35	581.008,937 634.803,75	5.667	35	581.008,937 634.803,75	36	581.014,653 634.799,95	6.864	36	581.014,653 634.799,95	37	581.019,967 634.795,574	6.884
37	581.019,967 634.795,574	38	581.024,362 634.790,328	6.844	38	581.024,362 634.790,328	39	581.036,285 634.792,306	12.086	39	581.036,285 634.792,306	40	581.050,195 634.796,226	14.452
40	581.050,195 634.796,226	41	581.060,012 634.803,408	12.164	41	581.060,012 634.803,408	42	581.063,229 634.806,729	4.624	42	581.063,229 634.806,729	43	581.056,093 634.811,495	8.581
43	581.056,093 634.811,495	44	581.044,951 634.805,402	12.699	44	581.044,951 634.805,402	45	581.035,042 634.802,516	10.321	45	581.035,042 634.802,516	46	581.025,331 634.802,319	9.713
46	581.025,331 634.802,319	47	581.010,385 634.807,735	15.897	47	581.010,385 634.807,735	48	580.977,994 634.822,485	35.591	48	580.977,994 634.822,485	49	580.958,237 634.833,106	22.431
49	580.958,237 634.833,106	50	580.951,435 634.837,382	8.034	50	580.951,435 634.837,382	51	580.946,237 634.843,363	7.924	51	580.946,237 634.843,363	52	580.935,991 634.855,681	16.022
52	580.935,991 634.855,681	53	580.916,189 634.872,861	26.216	53	580.916,189 634.872,861	1	580.896,224 634.880,911	21.527					

** Lungimile segmentelor sunt determinate în planul de proiecție Stereo 70 și sunt rotunjite la 1 milimetru.

*** Distanța dintre puncte este formată din segmente cumulate ce sunt mai mici decât valoarea 1 milimetru.

