

**DATE DESPRE IMOBILUL NR. 9625**

Oficiul de Cadastru și Publicitate Imobiliară NEAMT
Biroul de Cadastru și Publicitate Imobiliară Targu-Neamt

A. Partea I. Descrierea imobilului

TEREN Extravilan

Adresa: Jud. Neamt

Nr. Crt	Nr cadastral Nr. topografic	Suprafața* (mp)	Observații / Referințe
A1		642	Sector cadastral:221 Teren neimprejmuit;

B. Partea II. Proprietari și acte

Inscrieri privitoare la dreptul de proprietate și alte drepturi reale		Referințe
/		
Act Normativ nr. 7, din 13/03/1996 emis de GUVERNUL ROMÂNIEI;		
B1	Inscrierea provizorie, drept de PROPRIETATE, dobandit prin Lege, cota actuala 1/1, cota initiala 1/1	A1
1) COMUNA PIPIRIG, CIF:99999999999999, PROPRIETAR NEIDENTIFICAT		

C. Partea III. SARCINI .

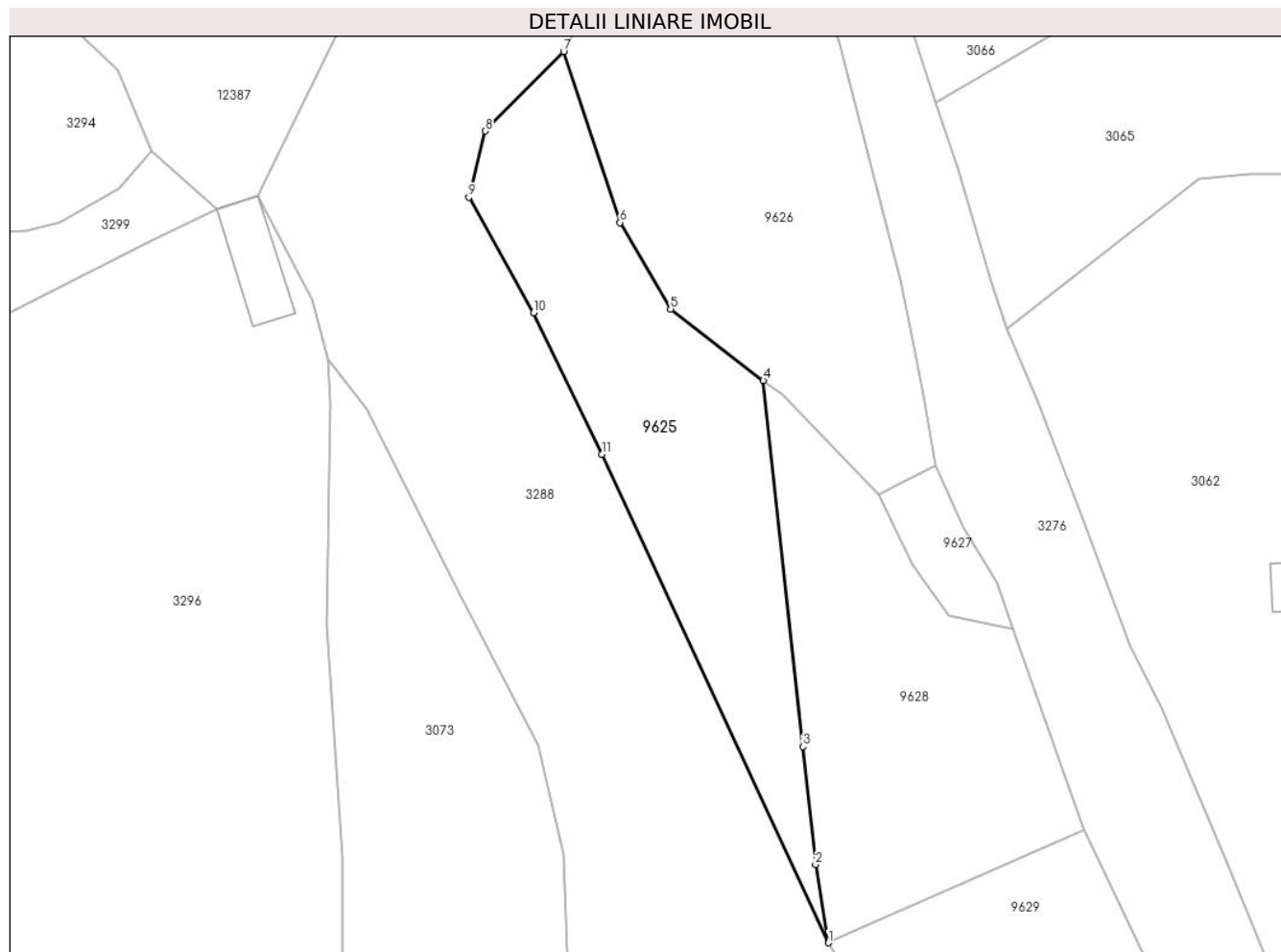
Inscrieri privind dezmembramintele dreptului de proprietate, drepturi reale de garanție și sarcini	Referințe
NU SUNT	

Anexa Nr. 1 La Partea I

Teren

Nr cadastral	Suprafața (mp)*	Observații / Referințe
	642	

* Suprafața este determinată în planul de proiecție Stereo 70.



Date referitoare la teren

Crt	Categorie folosință	Intravilan	Suprafața (mp)	Tarla	Parcelă	Nr. topo	Observații / Referințe
1	faneata	NU	642	-	-	-	

Lungime Segmente

1) Valorile lungimilor segmentelor sunt obținute din proiecție în plan.

Punct început	X / Y	Punct sfârșit	X / Y	Lungime segment (** (m)
1	576.610,034 633.959,078	2	576.608,954 633.965,54	6.552
2	576.608,954 633.965,54	3	576.607,903 633.975,291	9.807
3	576.607,903 633.975,291	4	576.604,645 634.005,551	30.435
4	576.604,645 634.005,551	5	576.596,967 634.011,451	9.683
5	576.596,967 634.011,451	6	576.592,781 634.018,623	8.304

Punct început	X / Y	Punct sfârșit	X / Y	Lungime segment (** (m)
6	576.592,781 634.018,623	7	576.588,104 634.032,763	14.893
7	576.588,104 634.032,763	8	576.581,63 634.026,19	9.226
8	576.581,63 634.026,19	9	576.580,263 634.020,699	5.659
9	576.580,263 634.020,699	10	576.585,615 634.011,158	10.94
10	576.585,615 634.011,158	11	576.591,256 633.999,449	12.997
11	576.591,256 633.999,449	1	576.610,034 633.959,078	44.524

** Lungimile segmentelor sunt determinate în planul de proiecție Stereo 70 și sunt rotunjite la 1 milimetru.

*** Distanța dintre puncte este formată din segmente cumulate ce sunt mai mici decât valoarea 1 milimetru.

**DATE DESPRE IMOBILUL NR. 9626**

Oficiul de Cadastru și Publicitate Imobiliară NEAMT
Biroul de Cadastru și Publicitate Imobiliară Targu-Neamt

A. Partea I. Descrierea imobilului

TEREN Extravilan

Adresa: Jud. Neamt

Nr. Crt	Nr cadastral Nr. topografic	Suprafața* (mp)	Observații / Referințe
A1	52180	Din acte: 927 Masurata: 891	Sector cadastral:221 Teren imprejmuit;

B. Partea II. Proprietari și acte

Inscrieri privitoare la dreptul de proprietate și alte drepturi reale		Referințe
21889 / 02/09/2016		
Act Notarial nr. Contract de vanzare cumpărare nr.2635, din 02/09/2016 emis de NP Teodorescu Mihaela;		
B1	Intabulare, drept de PROPRIETATE, dobandit prin Conventie, cota actuala 1/1, cota initiala 1/1 1) AGAPIE ION 2) AGAPIE ANA , soti	A1

C. Partea III. SARCINI .

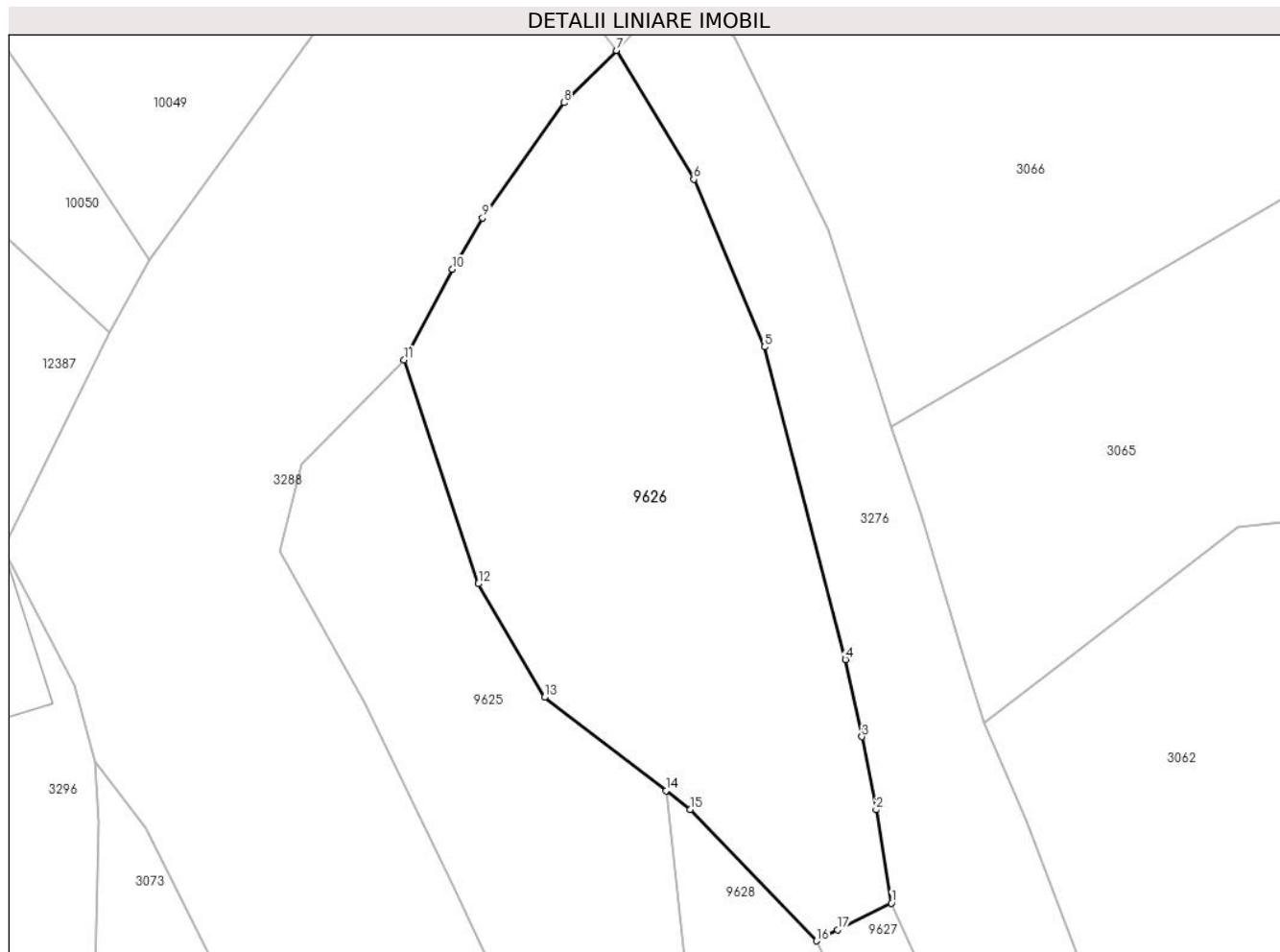
Inscrieri privind dezmembramintele dreptului de proprietate, drepturi reale de garanție și sarcini	Referințe
NU SUNT	

Anexa Nr. 1 La Partea I

Teren

Nr cadastral	Suprafața (mp)*	Observații / Referințe
52180	Din acte: 927 Masurata: 891	

* Suprafața este determinată în planul de proiecție Stereo 70.



Date referitoare la teren

Crt	Categorie folosință	Intra vilan	Suprafața (mp)	Tarla	Parcelă	Nr. topo	Observații / Referințe
1	faneata	NU	891	-	-	-	

Lungime Segmente

1) Valorile lungimilor segmentelor sunt obținute din proiecție în plan.

Punct început	X / Y	Punct sfârșit	X / Y	Lungime segment (** (m)
1	576.618,87 633.998,472	2	576.617,91 634.004,356	5.962
2	576.617,91 634.004,356	3	576.617,013 634.008,971	4.701
3	576.617,013 634.008,971	4	576.615,97 634.013,847	4.986
4	576.615,97 634.013,847	5	576.610,864 634.033,586	20.389
5	576.610,864 634.033,586	6	576.606,401 634.044,167	11.484

Punct început	X / Y	Punct sfârșit	X / Y	Lungime segment (** (m)
6	576.606,401 634.044,167	7	576.601,507 634.052,305	9.496
7	576.601,507 634.052,305	8	576.598,198 634.049,003	4.675
8	576.598,198 634.049,003	9	576.593,058 634.041,727	8.908
9	576.593,058 634.041,727	10	576.591,154 634.038,488	3.757
10	576.591,154 634.038,488	11	576.588,104 634.032,763	6.487
11	576.588,104 634.032,763	12	576.592,781 634.018,623	14.893
12	576.592,781 634.018,623	13	576.596,967 634.011,451	8.304
13	576.596,967 634.011,451	14	576.604,645 634.005,551	9.683
14	576.604,645 634.005,551	15	576.606,175 634.004,375	1.93
15	576.606,175 634.004,375	16	576.614,156 633.996,08	11.511
16	576.614,156 633.996,08	17	576.615,466 633.996,788	1.489
17	576.615,466 633.996,788	1	576.618,87 633.998,472	3.798

** Lungimile segmentelor sunt determinate în planul de proiecție Stereo 70 și sunt rotunjite la 1 milimetru.

*** Distanța dintre puncte este formată din segmente cumulate ce sunt mai mici decât valoarea 1 milimetru.

**DATE DESPRE IMOBILUL NR. 9627**

Oficiul de Cadastru și Publicitate Imobiliară NEAMT
Biroul de Cadastru și Publicitate Imobiliară Targu-Neamt

A. Partea I. Descrierea imobilului

TEREN Extravilan

Adresa: Jud. Neamt

Nr. Crt	Nr cadastral Nr. topografic	Suprafața* (mp)	Observații / Referințe
A1		67	Sector cadastral:221 Teren neimpregmuit;

B. Partea II. Proprietari și acte

Inscrieri privitoare la dreptul de proprietate și alte drepturi reale		Referințe
/		
Act Normativ nr. 7, din 13/03/1996 emis de GUVERNUL ROMÂNIEI;		
B1	Inscrierea provizorie, drept de PROPRIETATE, dobandit prin Lege, cota actuala 1/1, cota initiala 1/1 1) COMUNA PIPIRIG, CIF:99999999999999, PROPRIETAR NEIDENTIFICAT	A1

C. Partea III. SARCINI .

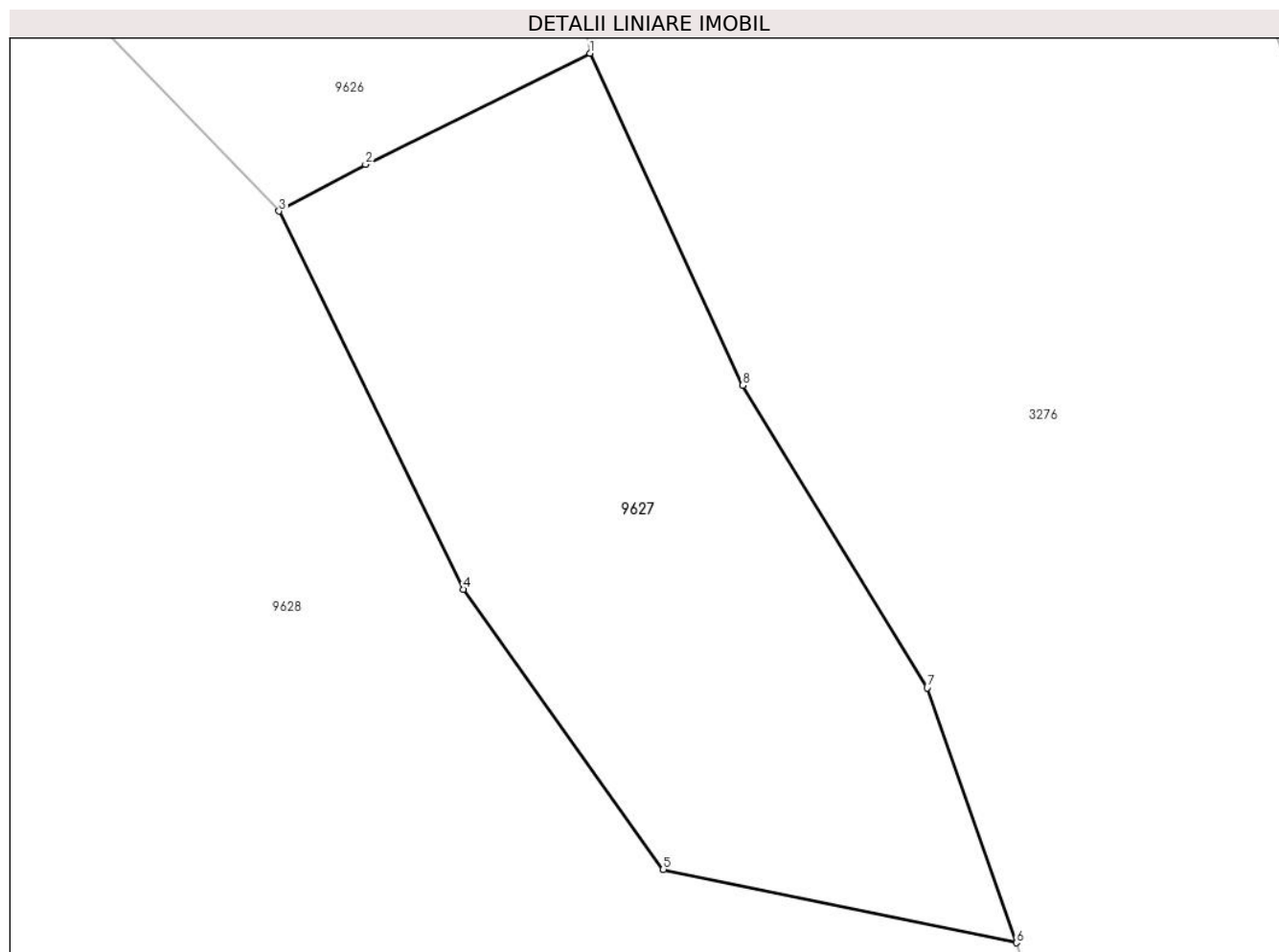
Inscrieri privind dezmembramintele dreptului de proprietate, drepturi reale de garanție și sarcini	Referințe
NU SUNT	

Anexa Nr. 1 La Partea I

Teren

Nr cadastral	Suprafața (mp)*	Observații / Referințe
	67	

* Suprafața este determinată în planul de proiecție Stereo 70.



Date referitoare la teren

Crt	Categorie folosință	Intravilan	Suprafața (mp)	Tarla	Parcelă	Nr. topo	Observații / Referințe
1	faneata	NU	67	-	-	-	

Lungime Segmente

1) Valorile lungimilor segmentelor sunt obținute din proiecție în plan.

Punct început	X / Y	Punct sfârșit	X / Y	Lungime segment (** (m)
1	576.618,87 633.998,472	2	576.615,466 633.996,788	3.798
2	576.615,466 633.996,788	3	576.614,156 633.996,08	1.489
3	576.614,156 633.996,08	4	576.616,952 633.990,35	6.376
4	576.616,952 633.990,35	5	576.619,982 633.986,105	5.215
5	576.619,982 633.986,105	6	576.625,334 633.984,993	5.466

Punct început	X / Y	Punct sfârșit	X / Y	Lungime segment (** (m)
6	576.625,334 633.984,993	7	576.623,984 633.988,854	4.09
7	576.623,984 633.988,854	8	576.621,182 633.993,439	5.373
8	576.621,182 633.993,439	1	576.618,87 633.998,472	5.539

** Lungimile segmentelor sunt determinate în planul de proiecție Stereo 70 și sunt rotunjite la 1 milimetru.

*** Distanța dintre puncte este formată din segmente cumulate ce sunt mai mici decât valoarea 1 milimetru.

**DATE DESPRE IMOBILUL NR. 9628**

Oficiul de Cadastru și Publicitate Imobiliară NEAMT
Biroul de Cadastru și Publicitate Imobiliară Targu-Neamt

A. Partea I. Descrierea imobilului

TEREN Extravilan

Adresa: Jud. Neamt

Nr. Crt	Nr cadastral Nr. topografic	Suprafața* (mp)	Observații / Referințe
A1	52786	610	Sector cadastral:221 Teren imprejmuit;

B. Partea II. Proprietari și acte

Inscrieri privitoare la dreptul de proprietate și alte drepturi reale		Referințe
11600 / 16/04/2018		
Act Administrativ nr. Hotărâre nr. 18, din 08/03/2018 emis de Consiliul Local al Comunei Pipirig (act administrativ nr Adeverința nr. 5195 din 25.04.2018, emis de Primăria Com. Pipirig;act administrativ nr Certificat fiscal nr. 4260 din 05.04.2018, emis de Primăria Com. Pipirig);		
B1	Intabulare, drept de PROPRIETATE, dobândit prin Lege, cota actuala 1/1, cota initiala 1/1 1) COMUNA PIPIRIG , CIF:2614228, * Domeniul Privat	A1

C. Partea III. SARCINI .

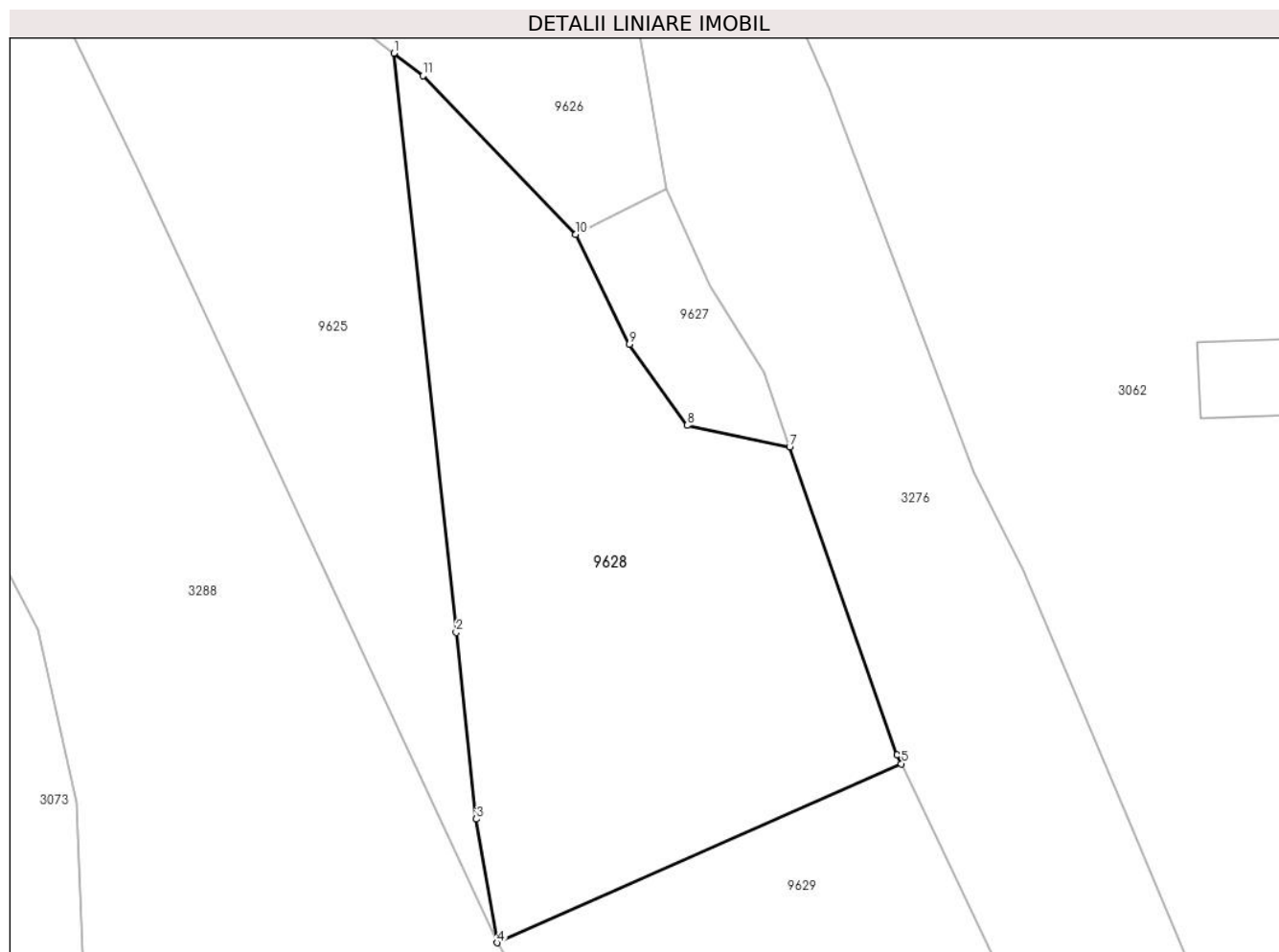
Inscrieri privind dezmembramintele dreptului de proprietate, drepturi reale de garanție și sarcini	Referințe
NU SUNT	

Anexa Nr. 1 La Partea I

Teren

Nr cadastral	Suprafața (mp)*	Observații / Referințe
52786	610	

* Suprafața este determinată în planul de proiecție Stereo 70.



Date referitoare la teren

Crt	Categorie folosință	Intravilan	Suprafața (mp)	Tarla	Parcelă	Nr. topo	Observații / Referințe
1	neproductiv	NU	610	-	-	-	

Lungime Segmente

1) Valorile lungimilor segmentelor sunt obținute din proiecție în plan.

Punct început	X / Y	Punct sfârșit	X / Y	Lungime segment (** (m)
1	576.604,645 634.005,551	2	576.607,903 633.975,291	30.435
2	576.607,903 633.975,291	3	576.608,954 633.965,54	9.807
3	576.608,954 633.965,54	4	576.610,034 633.959,078	6.552
4	576.610,034 633.959,078	5	576.631,182 633.968,432	23.124
5	576.631,182 633.968,432	6	576.630,956 633.968,905	0.524

Punct început	X / Y	Punct sfârșit	X / Y	Lungime segment (** (m)
6	576.630,956 633.968,905	7	576.625,334 633.984,993	17.042
7	576.625,334 633.984,993	8	576.619,982 633.986,105	5.466
8	576.619,982 633.986,105	9	576.616,952 633.990,35	5.215
9	576.616,952 633.990,35	10	576.614,156 633.996,08	6.376
10	576.614,156 633.996,08	11	576.606,175 634.004,375	11.511
11	576.606,175 634.004,375	1	576.604,645 634.005,551	1.93

** Lungimile segmentelor sunt determinate în planul de proiecție Stereo 70 și sunt rotunjite la 1 milimetru.

*** Distanța dintre puncte este formată din segmente cumulate ce sunt mai mici decât valoarea 1 milimetru.

**DATE DESPRE IMOBILUL NR. 9629**

Oficiul de Cadastru și Publicitate Imobiliară NEAMT
Biroul de Cadastru și Publicitate Imobiliară Targu-Neamt

A. Partea I. Descrierea imobilului

TEREN Extravilan

Adresa: Jud. Neamt

Nr. Crt	Nr cadastral Nr. topografic	Suprafața* (mp)	Observații / Referințe
A1	52779	820	Sector cadastral:221 Teren imprejmuit;

B. Partea II. Proprietari și acte

Inscrieri privitoare la dreptul de proprietate și alte drepturi reale	Referințe
11601 / 16/04/2018	
Act Administrativ nr. 18 - hotarare, din 08/03/2018 emis de Consiliul Local al Comunei Pipirig (inscris sub semnatura privata nr - proces verbal de vecinatate din 13.04.2018, emis de -;act administrativ nr 4260 - certificat de atestare fiscala din 05.04.2018, emis de Comuna Pipirig;act administrativ nr 5195 - adeverinta din 25.04.2018, emis de Primaria comunei Pipirig);	
B1	A1
Intabulare, drept de PROPRIETATE, dobandit prin Lege, cota actuala 1/1, cota initiala 1/1 1) COMUNA PIPIRIG , CIF:2614228, - domeniul privat	

C. Partea III. SARCINI .

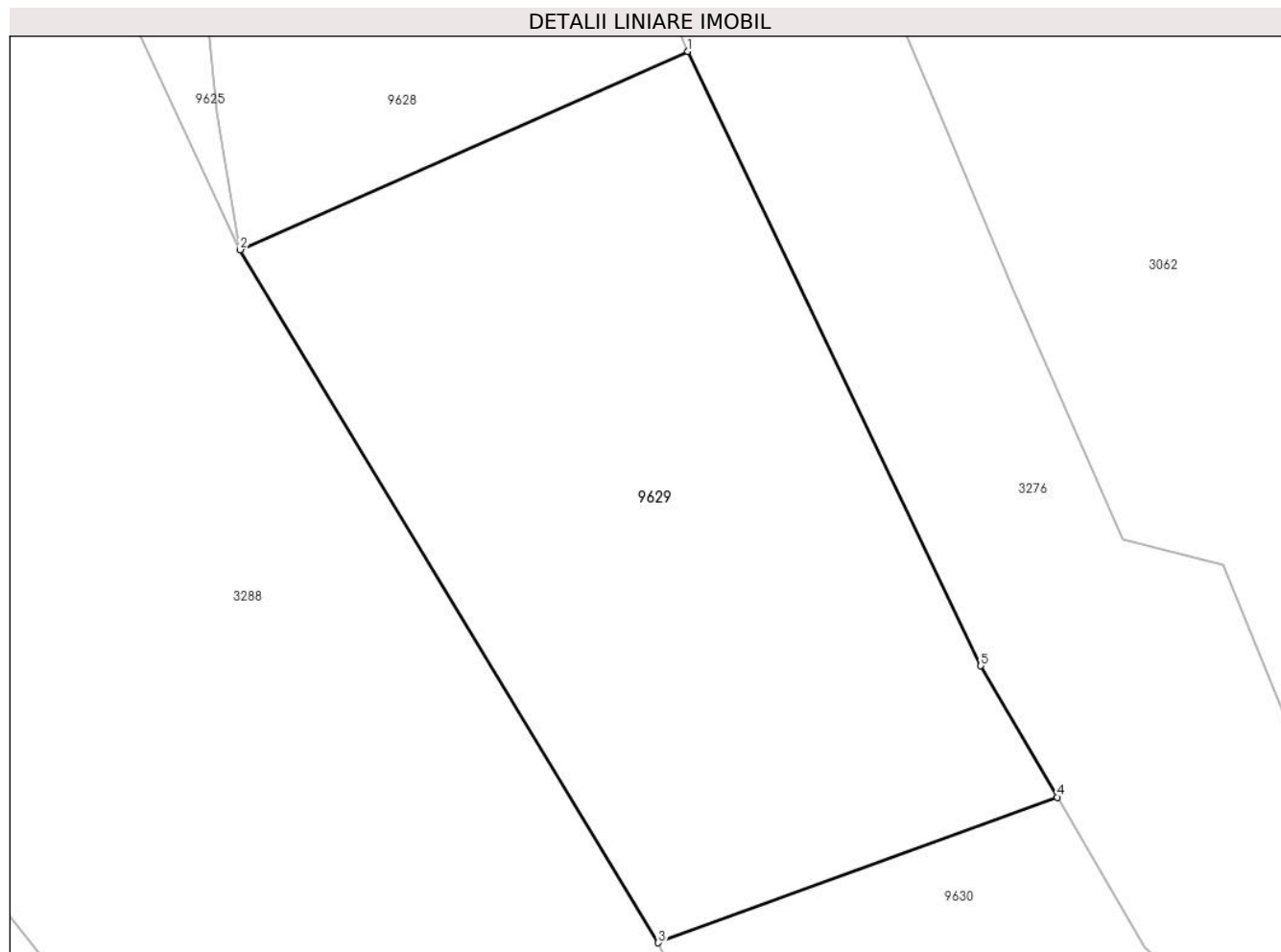
Inscrieri privind dezmembramintele dreptului de proprietate, drepturi reale de garanție și sarcini	Referințe
NU SUNT	

Anexa Nr. 1 La Partea I

Teren

Nr cadastral	Suprafața (mp)*	Observații / Referințe
52779	820	

* Suprafața este determinată în planul de proiecție Stereo 70.



Date referitoare la teren

Crt	Categorie folosință	Intravilan	Suprafața (mp)	Tarla	Parcelă	Nr. topo	Observații / Referințe
1	neproductiv	NU	820	-	-	-	

Lungime Segmente

1) Valorile lungimilor segmentelor sunt obținute din proiecție în plan.

Punct început	X / Y	Punct sfârșit	X / Y	Lungime segment (** (m)
1	576.631,182 633.968,432	2	576.610,034 633.959,078	23.124
2	576.610,034 633.959,078	3	576.629,786 633.926,379	38.202
3	576.629,786 633.926,379	4	576.648,625 633.933,244	20.051
4	576.648,625 633.933,244	5	576.645,013 633.939,451	7.181
5	576.645,013 633.939,451	1	576.631,182 633.968,432	32.112

**** Lungimile segmentelor sunt determinate în planul de proiecție Stereo 70 și sunt rotunjite la 1 milimetru.**

***** Distanța dintre puncte este formată din segmente cumulate ce sunt mai mici decât valoarea 1 milimetru.**

**DATE DESPRE IMOBILUL NR. 9630**

Oficiul de Cadastru și Publicitate Imobiliară NEAMT
Biroul de Cadastru și Publicitate Imobiliară Targu-Neamt

A. Partea I. Descrierea imobilului

TEREN Extravilan

Adresa: Jud. Neamt

Nr. Crt	Nr cadastral Nr. topografic	Suprafața* (mp)	Observații / Referințe
A1		1.572	Sector cadastral:221 Teren neimpregmuit;

B. Partea II. Proprietari și acte

Inscrieri privitoare la dreptul de proprietate și alte drepturi reale	Referințe
/	
Act Administrativ nr. 18, din 08/03/2018 emis de Consiliul Local al Comunei Pipirig;	
B1	A1
Intabulare, drept de PROPRIETATE, dobandit prin Lege, cota actuala 1/1, cota initiala 1/1	
1) COMUNA PIPIRIG, CIF:2614228, * Domeniu Privat	

C. Partea III. SARCINI .

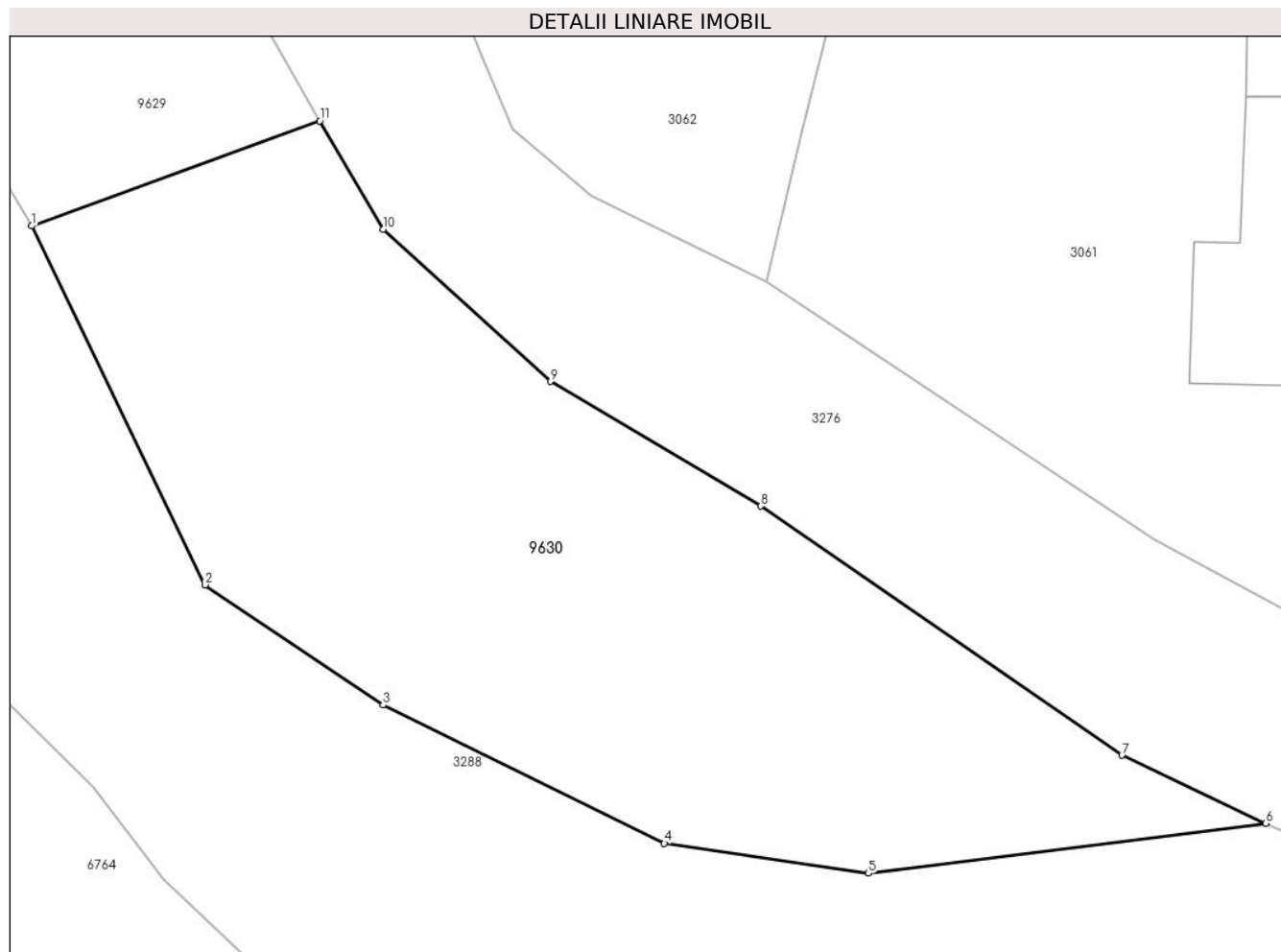
Inscrieri privind dezmembramintele dreptului de proprietate, drepturi reale de garanție și sarcini	Referințe
NU SUNT	

Anexa Nr. 1 La Partea I

Teren

Nr cadastral	Suprafața (mp)*	Observații / Referințe
	1.572	

* Suprafața este determinată în planul de proiecție Stereo 70.



Date referitoare la teren

Crt	Categorie folosință	Intra vilan	Suprafața (mp)	Tarla	Parcelă	Nr. topo	Observații / Referințe
1	faneata	NU	1.572	-	-	-	

Lungime Segmente

1) Valorile lungimilor segmentelor sunt obținute din proiecție în plan.

Punct început	X / Y	Punct sfârșit	X / Y	Lungime segment (** (m)
1	576.629,786 633.926,379	2	576.641,113 633.902,946	26.027
2	576.641,113 633.902,946	3	576.652,747 633.895,1	14.032
3	576.652,747 633.895,1	4	576.671,142 633.886,077	20.489
4	576.671,142 633.886,077	5	576.684,49 633.884,115	13.491
5	576.684,49 633.884,115	6	576.710,451 633.887,375	26.165

Punct început	X / Y	Punct sfârșit	X / Y	Lungime segment (** (m)
6	576.710,451 633.887,375	7	576.701,046 633.891,824	10.404
7	576.701,046 633.891,824	8	576.677,438 633.908,094	28.671
8	576.677,438 633.908,094	9	576.663,707 633.916,231	15.961
9	576.663,707 633.916,231	10	576.652,747 633.926,16	14.789
10	576.652,747 633.926,16	11	576.648,625 633.933,244	8.196
11	576.648,625 633.933,244	1	576.629,786 633.926,379	20.051

** Lungimile segmentelor sunt determinate în planul de proiecție Stereo 70 și sunt rotunjite la 1 milimetru.

*** Distanța dintre puncte este formată din segmente cumulate ce sunt mai mici decât valoarea 1 milimetru.

