

**DATE DESPRE IMOBILUL NR. 2121**

Oficiul de Cadastru și Publicitate Imobiliară NEAMT  
Biroul de Cadastru și Publicitate Imobiliară Targu-Neamt

**A. Partea I. Descrierea imobilului**

TEREN Intravilan

Adresa: Loc. Dolhesti, Jud. Neamt

Nr. Crt	Nr cadastral Nr. topografic	Suprafața* (mp)	Observații / Referințe
A1		506	Sector cadastral:214 Teren neimprejmuit;

**B. Partea II. Proprietari și acte**

Inscrieri privitoare la dreptul de proprietate și alte drepturi reale	Referințe
/	
Act Normativ nr. 7, din 13/03/1996 emis de GUVERNUL ROMÂNIEI;	
B1	Inscrierea provizorie, drept de PROPRIETATE, dobandit prin Lege, cota actuala 1/1, cota initiala 1/1
	1) COMUNA PIPIRIG, CIF:99999999999999, PROPRIETAR NEIDENTIFICAT

**C. Partea III. SARCINI .**

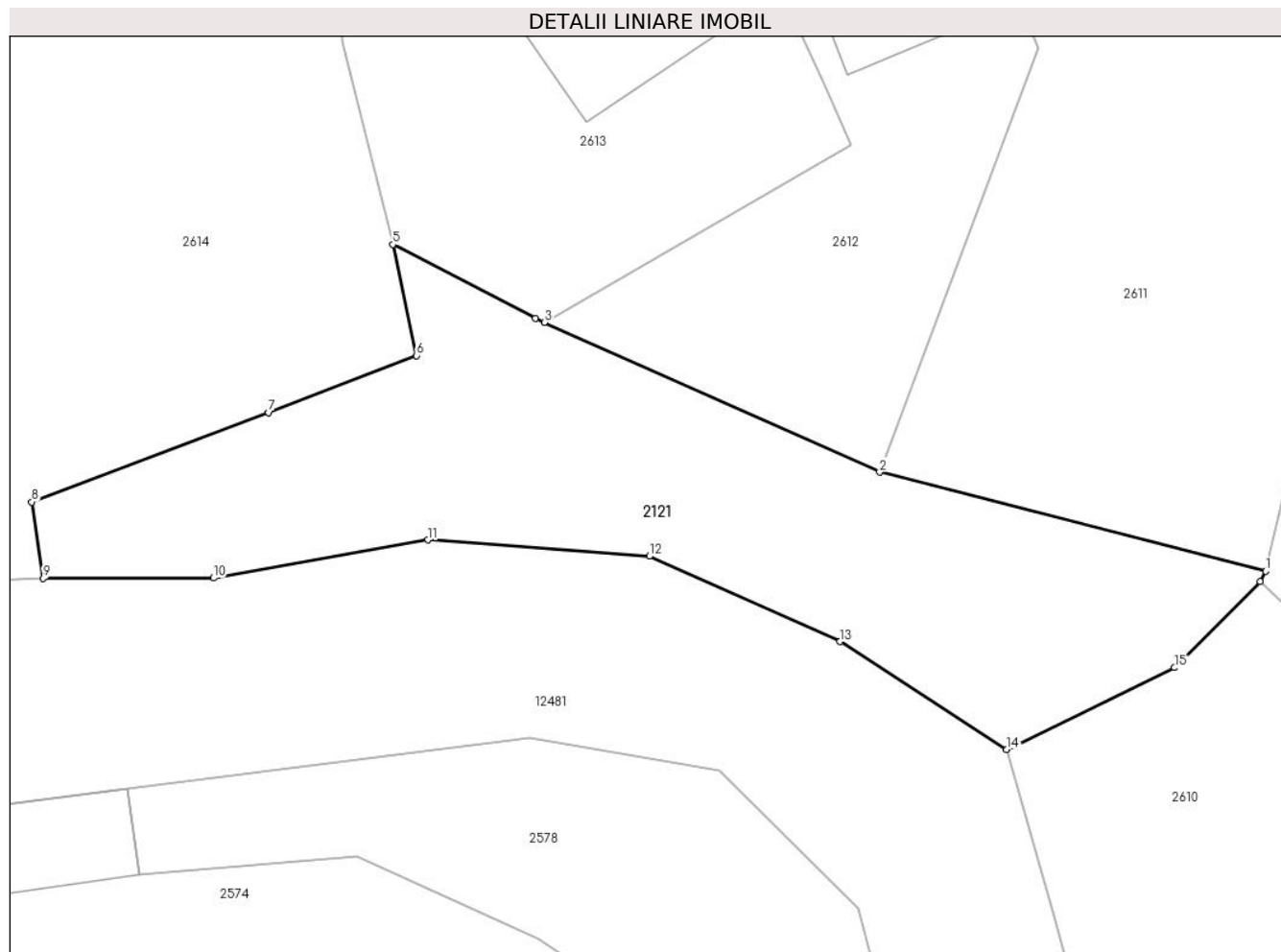
Inscrieri privind dezmembramintele dreptului de proprietate, drepturi reale de garanție și sarcini	Referințe
NU SUNT	

## Anexa Nr. 1 La Partea I

## Teren

Nr cadastral	Suprafața (mp)*	Observații / Referințe
	506	

\* Suprafața este determinată în planul de proiecție Stereo 70.



## Date referitoare la teren

Crt	Categorie folosință	Intra vilan	Suprafața (mp)	Tarla	Parcelă	Nr. topo	Observații / Referințe
1	faneata	DA	506	-	-	-	

## Lungime Segmente

1) Valorile lungimilor segmentelor sunt obținute din proiecție în plan.

Punct început	X / Y	Punct sfârșit	X / Y	Lungime segment (** (m)
1	580.547,808 635.201,122	2	580.529,113 635.205,92	19.301
2	580.529,113 635.205,92	3	580.512,873 635.213,164	17.782
3	580.512,873 635.213,164	4	580.512,443 635.213,356	0.471
4	580.512,443 635.213,356	5	580.505,54 635.216,933	7.775
5	580.505,54 635.216,933	6	580.506,689 635.211,555	5.499

Punct început	X / Y	Punct sfârșit	X / Y	Lungime segment (** (m)
6	580.506,689 635.211,555	7	580.499,523 635.208,799	7.678
7	580.499,523 635.208,799	8	580.488,046 635.204,474	12.265
8	580.488,046 635.204,474	9	580.488,599 635.200,781	3.734
9	580.488,599 635.200,781	10	580.496,853 635.200,796	8.254
10	580.496,853 635.200,796	11	580.507,232 635.202,642	10.542
11	580.507,232 635.202,642	12	580.517,962 635.201,851	10.759
12	580.517,962 635.201,851	13	580.527,196 635.197,72	10.116
13	580.527,196 635.197,72	14	580.535,247 635.192,49	9.601
14	580.535,247 635.192,49	15	580.543,394 635.196,46	9.063
15	580.543,394 635.196,46	16	580.547,542 635.200,627	5.88
16	580.547,542 635.200,627	1	580.547,808 635.201,122	0.562

\*\* Lungimile segmentelor sunt determinate în planul de proiecție Stereo 70 și sunt rotunjite la 1 milimetru.

\*\*\* Distanța dintre puncte este formată din segmente cumulate ce sunt mai mici decât valoarea 1 milimetru.



**DATE DESPRE IMOBILUL NR. 2580**

Oficiul de Cadastru și Publicitate Imobiliară NEAMT  
Biroul de Cadastru și Publicitate Imobiliară Targu-Neamt

**A. Partea I. Descrierea imobilului**

TEREN Intravilan

Adresa: Loc. Dolhesti, Str Ursoica, Jud. Neamt

Nr. Crt	Nr cadastral Nr. topografic	Suprafața* (mp)	Observații / Referințe
A1		688	Sector cadastral:214 Teren neimpregmuit;

**B. Partea II. Proprietari și acte**

Inscrieri privitoare la dreptul de proprietate și alte drepturi reale		Referințe
/		
Act Normativ nr. 7, din 13/03/1996 emis de GUVERNUL ROMÂNIEI;		
B1	Inscrierea provizorie, drept de PROPRIETATE, dobandit prin Lege, cota actuala 1/1, cota initiala 1/1 1) COMUNA PIPIRIG, CIF:99999999999999, PROPRIETAR NEIDENTIFICAT	A1

**C. Partea III. SARCINI .**

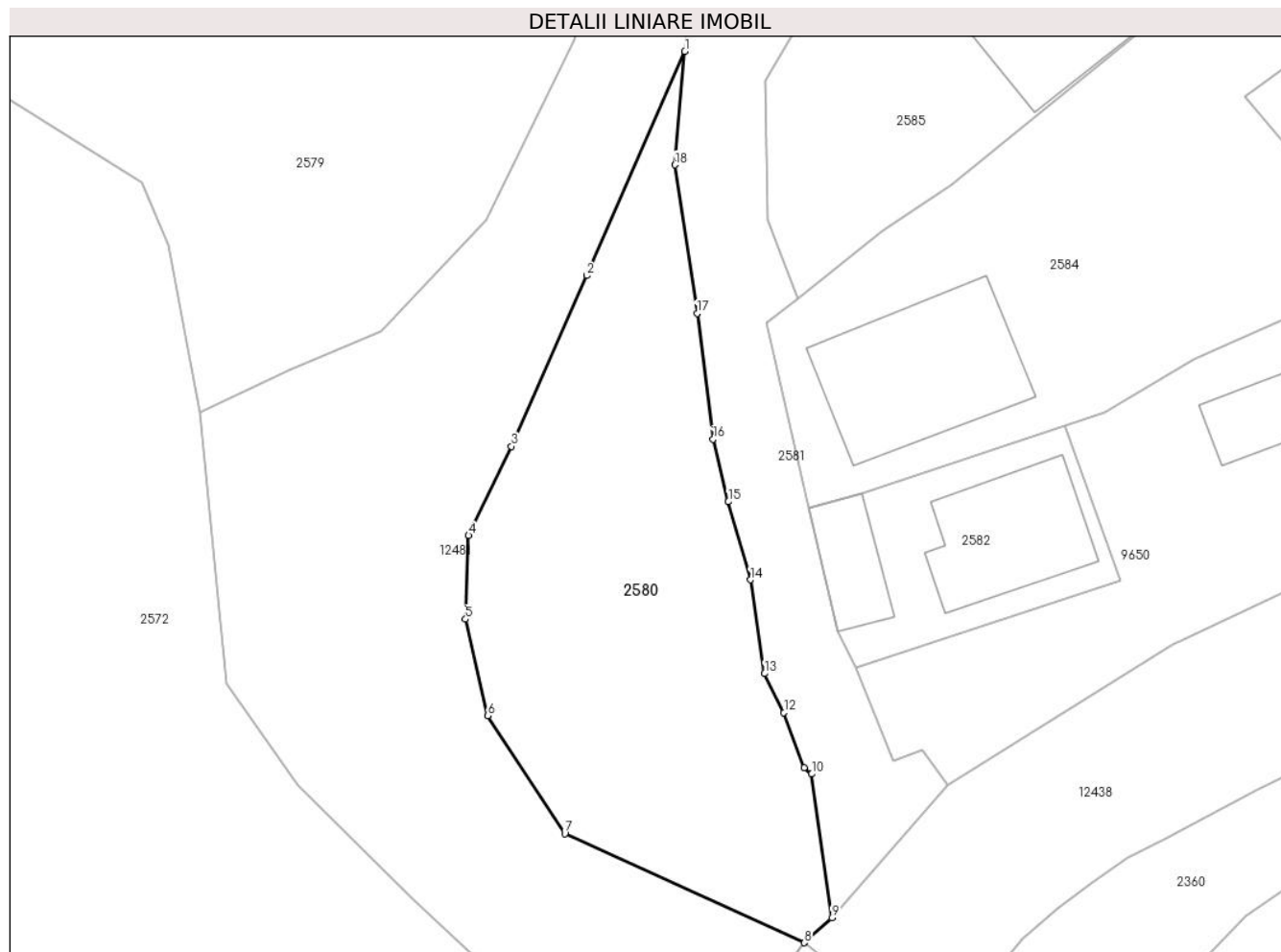
Inscrieri privind dezmembramintele dreptului de proprietate, drepturi reale de garanție și sarcini	Referințe
NU SUNT	

## Anexa Nr. 1 La Partea I

## Teren

Nr cadastral	Suprafața (mp)*	Observații / Referințe
	688	

\* Suprafața este determinată în planul de proiecție Stereo 70.



## Date referitoare la teren

Crt	Categorie folosință	Intravilan	Suprafața (mp)	Tarla	Parcelă	Nr. topo	Observații / Referințe
1	arabil	DA	688	-	-	-	

## Lungime Segmente

1) Valorile lungimilor segmentelor sunt obținute din proiecție în plan.

Punct început	X / Y	Punct sfârșit	X / Y	Lungime segment (** (m)
1	580.611,383 635.119,476	2	580.604,884 635.104,658	16.181
2	580.604,884 635.104,658	3	580.599,904 635.093,378	12.33
3	580.599,904 635.093,378	4	580.597,076 635.087,484	6.537
4	580.597,076 635.087,484	5	580.596,877 635.081,953	5.535
5	580.596,877 635.081,953	6	580.598,35 635.075,576	6.545

Punct început	X / Y	Punct sfârșit	X / Y	Lungime segment (** (m)
6	580.598,35 635.075,576	7	580.603,446 635.067,776	9.317
7	580.603,446 635.067,776	8	580.619,267 635.060,57	17.385
8	580.619,267 635.060,57	9	580.621,105 635.062,22	2.47
9	580.621,105 635.062,22	10	580.619,774 635.071,717	9.59
10	580.619,774 635.071,717	11	580.619,264 635.072,129	0.656
11	580.619,264 635.072,129	12	580.617,939 635.075,781	3.885
12	580.617,939 635.075,781	13	580.616,662 635.078,358	2.876
13	580.616,662 635.078,358	14	580.615,727 635.084,546	6.258
14	580.615,727 635.084,546	15	580.614,264 635.089,715	5.372
15	580.614,264 635.089,715	16	580.613,251 635.093,849	4.256
16	580.613,251 635.093,849	17	580.612,191 635.102,158	8.376
17	580.612,191 635.102,158	18	580.610,739 635.111,974	9.923
18	580.610,739 635.111,974	1	580.611,383 635.119,476	7.53

\*\* Lungimile segmentelor sunt determinate în planul de proiecție Stereo 70 și sunt rotunjite la 1 milimetru.

\*\*\* Distanța dintre puncte este formată din segmente cumulate ce sunt mai mici decât valoarea 1 milimetru.





**DATE DESPRE IMOBILUL NR. 2581**

Oficiul de Cadastru și Publicitate Imobiliară NEAMT  
Biroul de Cadastru și Publicitate Imobiliară Targu-Neamt

**A. Partea I. Descrierea imobilului**

TEREN Intravilan

Adresa: Loc. Dolhesti, Str Ursoica, Jud. Neamt

Nr. Crt	Nr cadastral Nr. topografic	Suprafața* (mp)	Observații / Referințe
A1	53505	Din acte: 1.015 Masurata: 1.098	Sector cadastral:214 Teren imprejmuit;

**B. Partea II. Proprietari și acte**

Inscrieri privitoare la dreptul de proprietate și alte drepturi reale	Referințe
<b>29527 / 06/11/2019</b>	
Act Administrativ nr. Hotărâre nr. 65, din 30/10/2018 emis de Consiliul Local al Comunei Pipirig (act administrativ nr Certificat de atestare fiscală nr. 13647 din 01.11.2019, emis de Primaria Comunei Pipirig;act administrativ nr Adeverința nr. 13651 din 01.11.2019, emis de Primaria Comunei Pipirig);	
B1	A1
Intabulare, drept de PROPRIETATE, dobandit prin Lege, cota actuala 1/1, cota initiala 1/1 1) <b>COMUNA PIPIRIG</b> , CIF:2614228, domeniu public	

**C. Partea III. SARCINI .**

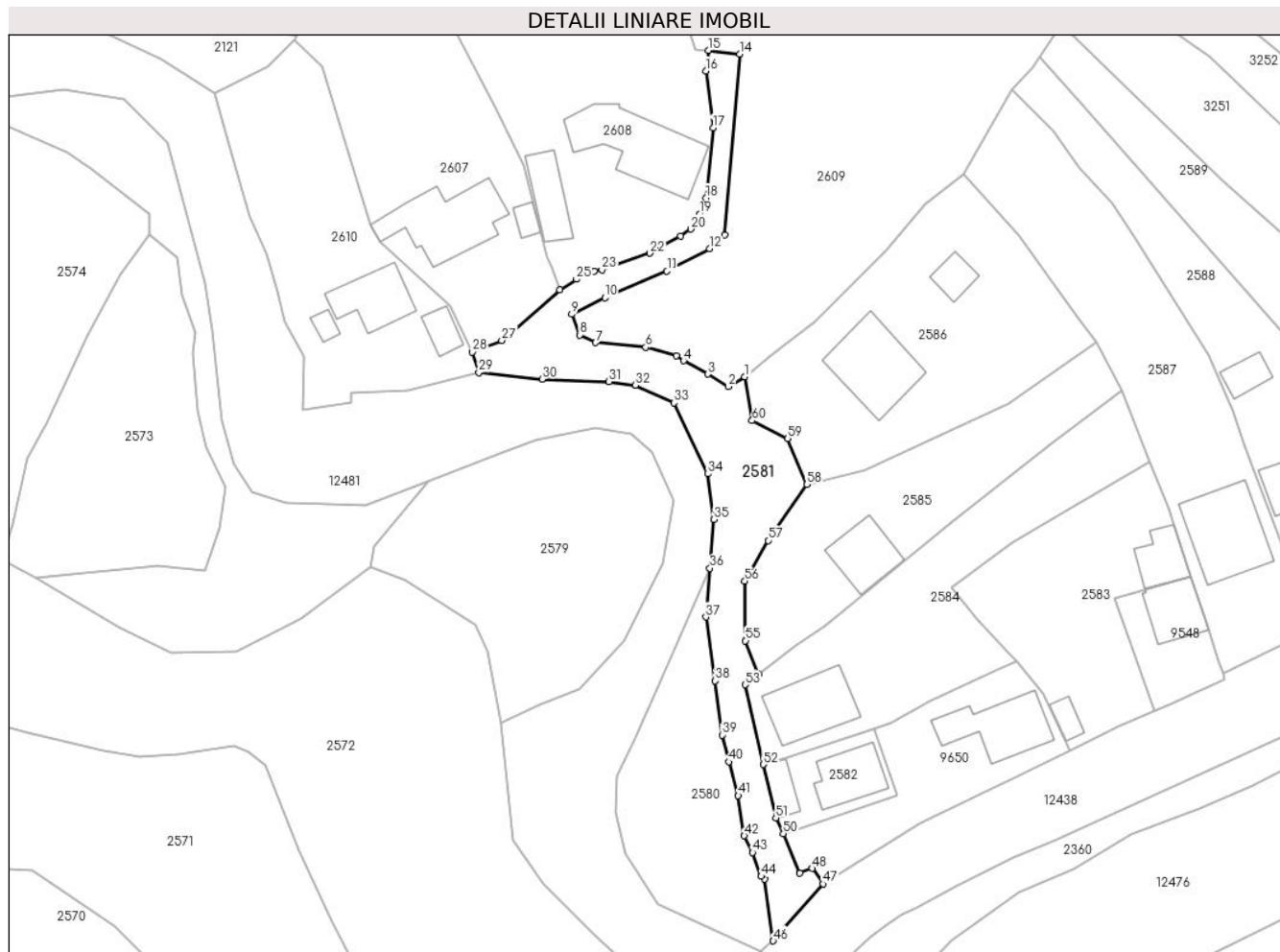
Inscrieri privind dezmembramintele dreptului de proprietate, drepturi reale de garanție și sarcini	Referințe
NU SUNT	

## Anexa Nr. 1 La Partea I

## Teren

Nr cadastral	Suprafața (mp)*	Observații / Referințe
53505	Din acte: 1.015 Masurata: 1.098	

\* Suprafața este determinată în planul de proiecție Stereo 70.



## Date referitoare la teren

Crt	Categorie folosință	Intra vilan	Suprafața (mp)	Tarla	Parcelă	Nr. topo	Observații / Referințe
1	drum	DA	1.098	-	-	-	

## Lungime Segmente

1) Valorile lungimilor segmentelor sunt obținute din proiecție în plan.

Punct început	X / Y	Punct sfârșit	X / Y	Lungime segment	Punct început	X / Y	Punct sfârșit	X / Y	Lungime segment	Punct început	X / Y	Punct sfârșit	X / Y	Lungime segment
1	580.616,736 635.148,9	2	580.614,236 635.147,396	2.918	2	580.614,236 635.147,396	3	580.611,055 635.149,29	3.702	3	580.611,055 635.149,29	4	580.607,309 635.151,338	4.269
4	580.607,309 635.151,338	5	580.606,187 635.152,159	1.39	5	580.606,187 635.152,159	6	580.601,499 635.153,413	4.853	6	580.601,499 635.153,413	7	580.593,816 635.154,128	7.716
7	580.593,816 635.154,128	8	580.591,408 635.155,317	2.686	8	580.591,408 635.155,317	9	580.590,146 635.158,487	3.412	9	580.590,146 635.158,487	10	580.595,244 635.161,02	5.693
10	580.595,244 635.161,02	11	580.604,787 635.165,102	10.379	11	580.604,787 635.165,102	12	580.611,363 635.168,55	7.425	12	580.611,363 635.168,55	13	580.613,655 635.170,719	3.156
13	580.613,655 635.170,719	14	580.615,959 635.198,445	27.822	14	580.615,959 635.198,445	15	580.611,145 635.199,027	4.849	15	580.611,145 635.199,027	16	580.610,756 635.195,869	3.182

Punct început	X / Y	Punct sfârșit	X / Y	Lungime segment	Punct început	X / Y	Punct sfârșit	X / Y	Lungime segment	Punct început	X / Y	Punct sfârșit	X / Y	Lungime segment
16	580.610,756 635.195,869	17	580.611,883 635.187,137	8.804	17	580.611,883 635.187,137	18	580.610,788 635.176,385	10.808	18	580.610,788 635.176,385	19	580.609,737 635.173,883	2.714
19	580.609,737 635.173,883	20	580.608,422 635.171,591	2.642	20	580.608,422 635.171,591	21	580.606,87 635.170,498	1.898	21	580.606,87 635.170,498	22	580.602,169 635.167,873	5.384
22	580.602,169 635.167,873	23	580.594,786 635.165,349	7.803	23	580.594,786 635.165,349	24	580.593,566 635.165,15	1.236	24	580.593,566 635.165,15	25	580.590,877 635.163,868	2.979
25	580.590,877 635.163,868	26	580.588,335 635.162,224	3.027	26	580.588,335 635.162,224	27	580.579,415 635.154,474	11.816	27	580.579,415 635.154,474	28	580.574,9 635.152,682	4.858
28	580.574,9 635.152,682	29	580.575,875 635.149,528	3.301	29	580.575,875 635.149,528	30	580.585,599 635.148,535	9.775	30	580.585,599 635.148,535	31	580.595,877 635.148,133	10.286
31	580.595,877 635.148,133	32	580.599,948 635.147,611	4.104	32	580.599,948 635.147,611	33	580.605,868 635.144,885	6.517	33	580.605,868 635.144,885	34	580.611,094 635.133,974	12.098
34	580.611,094 635.133,974	35	580.612,027 635.126,979	7.057	35	580.612,027 635.126,979	36	580.611,383 635.119,476	7.531	36	580.611,383 635.119,476	37	580.610,739 635.111,974	7.53
37	580.610,739 635.111,974	38	580.612,191 635.102,158	9.923	38	580.612,191 635.102,158	39	580.613,251 635.093,849	8.376	39	580.613,251 635.093,849	40	580.614,264 635.089,715	4.256
40	580.614,264 635.089,715	41	580.615,727 635.084,546	5.372	41	580.615,727 635.084,546	42	580.616,662 635.078,358	6.258	42	580.616,662 635.078,358	43	580.617,939 635.075,781	2.876
43	580.617,939 635.075,781	44	580.619,264 635.072,129	3.885	44	580.619,264 635.072,129	45	580.619,774 635.071,717	0.656	45	580.619,774 635.071,717	46	580.621,105 635.062,22	9.59
46	580.621,105 635.062,22	47	580.628,747 635.070,957	11.608	47	580.628,747 635.070,957	48	580.627,072 635.073,348	2.919	48	580.627,072 635.073,348	49	580.625,198 635.072,598	2.019
49	580.625,198 635.072,598	50	580.622,668 635.078,71	6.615	50	580.622,668 635.078,71	51	580.621,503 635.081,123	2.68	51	580.621,503 635.081,123	52	580.619,586 635.089,325	8.423
52	580.619,586 635.089,325	53	580.616,797 635.101,562	12.551	53	580.616,797 635.101,562	54	580.618,833 635.103,168	2.593	54	580.618,833 635.103,168	55	580.616,851 635.108,329	5.528
55	580.616,851 635.108,329	56	580.616,742 635.117,491	9.163	56	580.616,742 635.117,491	57	580.620,312 635.123,741	7.198	57	580.620,312 635.123,741	58	580.626,289 635.132,36	10.489
58	580.626,289 635.132,36	59	580.623,34 635.139,407	7.639	59	580.623,34 635.139,407	60	580.617,866 635.142,15	6.123	60	580.617,866 635.142,15	1	580.616,736 635.148,9	6.844

\*\* Lungimile segmentelor sunt determinate în planul de proiecție Stereo 70 și sunt rotunjite la 1 milimetru.

\*\*\* Distanța dintre puncte este formată din segmente cumulate ce sunt mai mici decât valoarea 1 milimetru.



**DATE DESPRE IMOBILUL NR. 2582**

Oficiul de Cadastru și Publicitate Imobiliară NEAMT  
Biroul de Cadastru și Publicitate Imobiliară Targu-Neamt

**A. Partea I. Descrierea imobilului**

TEREN Intravilan

Adresa: Loc. Dolhesti, Str Ursoica, Jud. Neamt

Nr. Crt	Nr cadastral Nr. topografic	Suprafața* (mp)	Observații / Referințe
A1		200	Sector cadastral:214 Teren neimpregmuit;

**Construcții**

Crt	Nr cadastral Nr. topografic	Adresa	Observații / Referințe
A1.1		Loc. Dolhesti, Str Ursoica, Jud. Neamt	Nr. niveluri:2; S. construita la sol:74 mp;
A1.2		Loc. Dolhesti, Str Ursoica, Jud. Neamt	Nr. niveluri:1; S. construita la sol:31 mp;

**B. Partea II. Proprietari și acte**

Inscrieri privitoare la dreptul de proprietate și alte drepturi reale		Referințe
/		
Act Administrativ nr. 11701, din 24/07/2023 emis de PRIMARIA COMUNEI PIPIRIG;		
B1	Inscrierea posesiei, drept de PROPRIETATE, dobandit prin Lege, cota actuala 1/1, cota initiala 1/1 1) <b>GHEORGHÎĂ DUMITRU</b>	A1
Act Administrativ nr. 17408, din 01/11/2023 emis de PRIMARIA COMUNEI PIPIRIG;		
B2	Intabulare, drept de PROPRIETATE, dobandit prin Lege, cota actuala 1/1, cota initiala 1/1 1) <b>GHEORGHÎĂ DUMITRU</b>	A1.1, A1.2

**C. Partea III. SARCINI .**

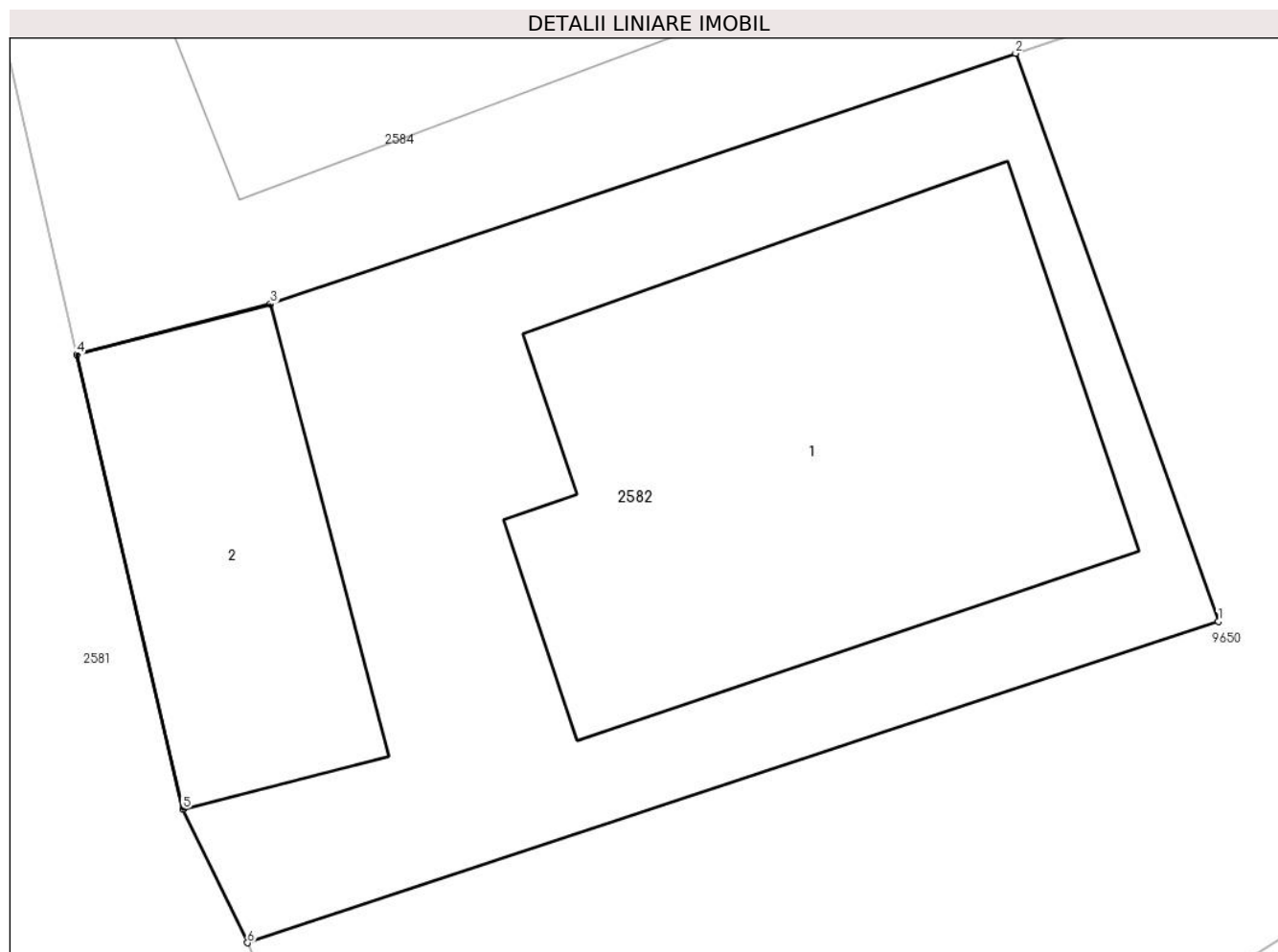
Inscrieri privind dezmembramintele dreptului de proprietate, drepturi reale de garanție și sarcini	Referințe
NU SUNT	

## Anexa Nr. 1 La Partea I

## Teren

Nr cadastral	Suprafața (mp)*	Observații / Referințe
	200	

\* Suprafața este determinată în planul de proiecție Stereo 70.



## Date referitoare la teren

Crt	Categorie folosință	Intravilan	Suprafața (mp)	Tarla	Parcelă	Nr. topo	Observații / Referințe
1	curți constructii	DA	200	-	-	-	

## Date referitoare la construcții

Crt	Număr	Destinație construcție	Supraf. (mp)	Situație juridică	Observații / Referințe
A1.1		construcții de locuințe	74	Cu acte	Nr. niveluri:2; S. construita la sol:74 mp;
A1.2		construcții anexa	31	Cu acte	Nr. niveluri:1; S. construita la sol:31 mp;

## Lungime Segmente

1) Valorile lungimilor segmentelor sunt obținute din proiecție în plan.

Punct început	X / Y	Punct sfârșit	X / Y	Lungime segment (** (m)
1	580.640,203 635.084,511	2	580.636,539 635.094,764	10.888
2	580.636,539 635.094,764	3	580.623,085 635.090,242	14.194
3	580.623,085 635.090,242	4	580.619,586 635.089,325	3.617

Punct început	X / Y	Punct sfârșit	X / Y	Lungime segment (** (m)
4	580.619,586 635.089,325	5	580.621,503 635.081,123	8.423
5	580.621,503 635.081,123	6	580.622,668 635.078,71	2.68
6	580.622,668 635.078,71	1	580.640,203 635.084,511	18.47

\*\* Lungimile segmentelor sunt determinate în planul de proiecție Stereo 70 și sunt rotunjite la 1 milimetru.

\*\*\* Distanța dintre puncte este formată din segmente cumulate ce sunt mai mici decât valoarea 1 milimetru.





**DATE DESPRE IMOBILUL NR. 2583**

Oficiul de Cadastru și Publicitate Imobiliară NEAMT  
Biroul de Cadastru și Publicitate Imobiliară Targu-Neamt

**A. Partea I. Descrierea imobilului**

TEREN Intravilan

Adresa: Loc. Dolhesti, Str David Creangă, Jud. Neamt

Nr. Crt	Nr cadastral Nr. topografic	Suprafața* (mp)	Observații / Referințe
A1		799	Sector cadastral:214 Teren imprejmuit;

**Construcții**

Crt	Nr cadastral Nr. topografic	Adresa	Observații / Referințe
A1.1		Loc. Dolhesti, Str David Creangă, Jud. Neamt	Nr. niveluri:1; S. construita la sol:54 mp;
A1.2		Loc. Dolhesti, Str David Creangă, Jud. Neamt	Nr. niveluri:1; S. construita la sol:19 mp;

**B. Partea II. Proprietari și acte**

Inscrieri privitoare la dreptul de proprietate și alte drepturi reale		Referințe
/		
Act Administrativ nr. 9446, din 22/06/2023 emis de PRIMARIA COMUNEI PIPIRIG;		
B1	Inscrierea posesiei, drept de PROPRIETATE, dobandit prin Lege, cota actuala 1/1, cota initiala 1/1 1) GRAMADĂ DUMITRU 2) GRAMADĂ VARVARA	A1
Act Administrativ nr. 17408, din 01/11/2023 emis de PRIMARIA COMUNEI PIPIRIG;		
B2	Intabulare, drept de PROPRIETATE, dobandit prin Lege, cota actuala 1/1, cota initiala 1/1 1) GRAMADĂ DUMITRU 2) GRAMADĂ VARVARA	A1.1, A1.2

**C. Partea III. SARCINI .**

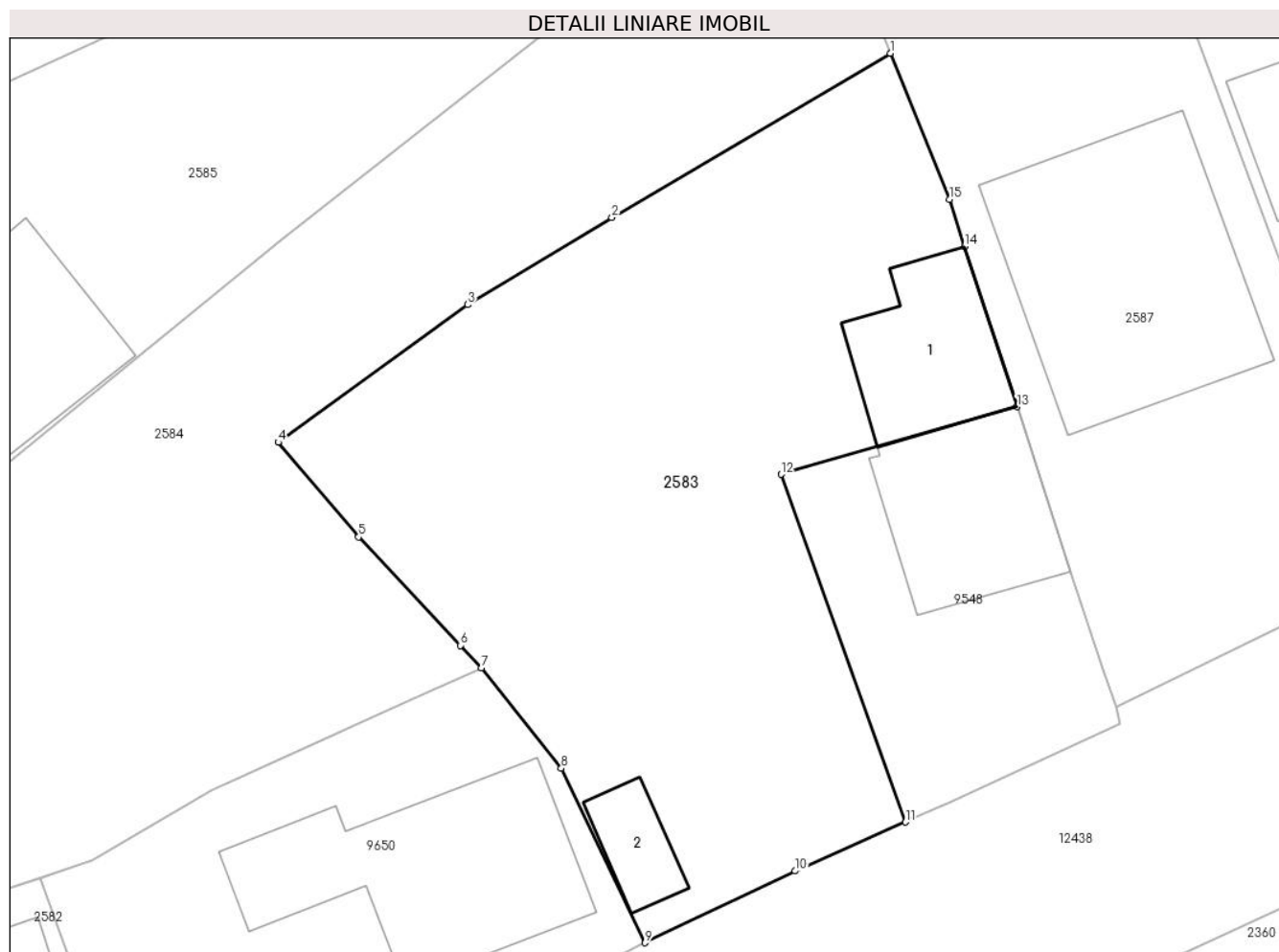
Inscrieri privind dezmembramintele dreptului de proprietate, drepturi reale de garanție și sarcini	Referințe
NU SUNT	

## Anexa Nr. 1 La Partea I

## Teren

Nr cadastral	Suprafața (mp)*	Observații / Referințe
	799	

\* Suprafața este determinată în planul de proiecție Stereo 70.



## Date referitoare la teren

Crt	Categorie folosință	Intravilan	Suprafața (mp)	Tarla	Parcelă	Nr. topo	Observații / Referințe
1	curți constructii	DA	223	-	-	-	
2	faneata	DA	576	-	-	-	

## Date referitoare la construcții

Crt	Număr	Destinație construcție	Supraf. (mp)	Situație juridică	Observații / Referințe
A1.1		construcții de locuințe	54	Cu acte	Nr. niveluri:1; S. construita la sol:54 mp;
A1.2		construcții anexa	19	Cu acte	Nr. niveluri:1; S. construita la sol:19 mp;

## Lungime Segmente

1) Valorile lungimilor segmentelor sunt obținute din proiecție în plan.

Punct început	X / Y	Punct sfârșit	X / Y	Lungime segment (** (m)
1	580.678,953 635.135,879	2	580.665,066 635.127,691	16.121
2	580.665,066 635.127,691	3	580.657,869 635.123,34	8.41

Punct început	X / Y	Punct sfârșit	X / Y	Lungime segment (** (m)
3	580.657,869 635.123,34	4	580.648,42 635.116,475	11.68
4	580.648,42 635.116,475	5	580.652,428 635.111,756	6.191
5	580.652,428 635.111,756	6	580.657,509 635.106,351	7.418
6	580.657,509 635.106,351	7	580.658,56 635.105,233	1.534
7	580.658,56 635.105,233	8	580.662,539 635.100,215	6.404
8	580.662,539 635.100,215	9	580.666,725 635.091,522	9.648
9	580.666,725 635.091,522	10	580.674,198 635.095,101	8.286
10	580.674,198 635.095,101	11	580.679,722 635.097,539	6.038
11	580.679,722 635.097,539	12	580.673,512 635.114,884	18.423
12	580.673,512 635.114,884	13	580.685,284 635.118,249	12.243
13	580.685,284 635.118,249	14	580.682,673 635.126,237	8.404
14	580.682,673 635.126,237	15	580.681,903 635.128,592	2.478
15	580.681,903 635.128,592	1	580.678,953 635.135,879	7.861

\*\* Lungimile segmentelor sunt determinate în planul de proiecție Stereo 70 și sunt rotunjite la 1 milimetru.

\*\*\* Distanța dintre puncte este formată din segmente cumulate ce sunt mai mici decât valoarea 1 milimetru.



**DATE DESPRE IMOBILUL NR. 2584**

Oficiul de Cadastru și Publicitate Imobiliară NEAMT  
Biroul de Cadastru și Publicitate Imobiliară Targu-Neamt

**A. Partea I. Descrierea imobilului**

TEREN Intravilan

Adresa: Loc. Dolhesti, Str Ursoica, Jud. Neamt

Nr. Crt	Nr cadastral Nr. topografic	Suprafața* (mp)	Observații / Referințe
A1		1.022	Sector cadastral:214 Teren imprejmuit;

**Construcții**

Crt	Nr cadastral Nr. topografic	Adresa	Observații / Referințe
A1.1		Loc. Dolhesti, Str Ursoica, Jud. Neamt	Nr. niveluri:1; S. construita la sol:109 mp;

**B. Partea II. Proprietari și acte**

Inscrieri privitoare la dreptul de proprietate și alte drepturi reale		Referințe
/		
Act Administrativ nr. 9443, din 22/06/2023 emis de PRIMARIA COMUNEI PIPIRIG;		
B1	Inscrierea posesiei, drept de PROPRIETATE, dobandit prin Lege, cota actuala 1/1, cota initiala 1/1 1) DOLHESCU ELISABETA	A1
Act Administrativ nr. 17408, din 01/11/2023 emis de PRIMARIA COMUNEI PIPIRIG;		
B2	Intabulare, drept de PROPRIETATE, dobandit prin Lege, cota actuala 1/1, cota initiala 1/1 1) DOLHESCU ELISABETA	A1.1

**C. Partea III. SARCINI .**

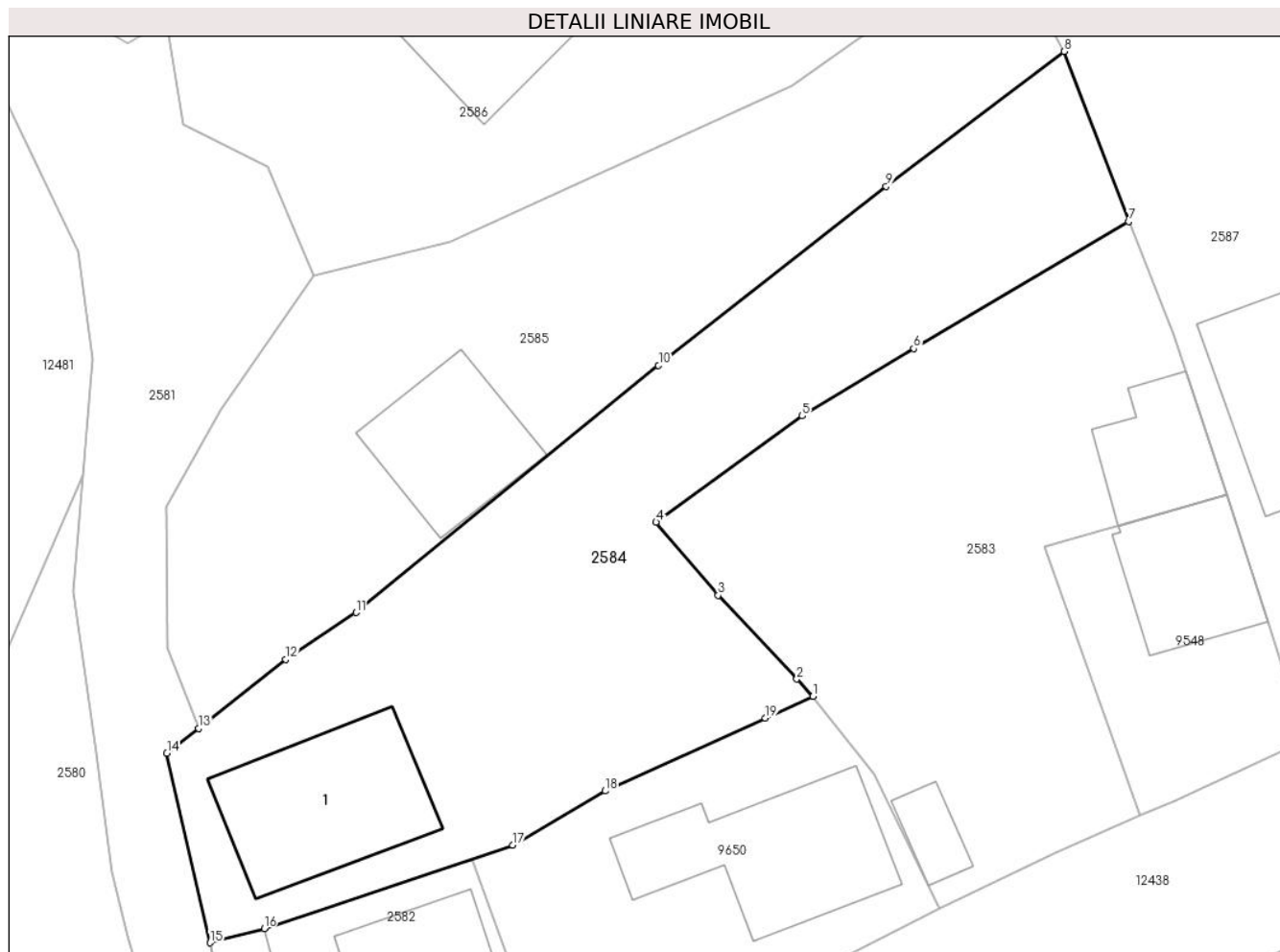
Inscrieri privind dezmembramintele dreptului de proprietate, drepturi reale de garanție și sarcini	Referințe
NU SUNT	

## Anexa Nr. 1 La Partea I

## Teren

Nr cadastral	Suprafața (mp)*	Observații / Referințe
	1.022	

\* Suprafața este determinată în planul de proiecție Stereo 70.



## Date referitoare la teren

Crt	Categorie folosință	Intravilan	Suprafața (mp)	Tarla	Parcelă	Nr. topo	Observații / Referințe
1	curți construcții	DA	243	-	-	-	
2	arabil	DA	218	-	-	-	
3	faneata	DA	561	-	-	-	

## Date referitoare la construcții

Crt	Număr	Destinație construcție	Supraf. (mp)	Situație juridică	Observații / Referințe
A1.1		construcții de locuințe	109	Cu acte	Nr. niveluri:1; S. construita la sol:109 mp;

## Lungime Segmente

1) Valorile lungimilor segmentelor sunt obținute din proiecție în plan.

Punct început	X / Y	Punct sfârșit	X / Y	Lungime segment (** (m)
1	580.658,56 635.105,233	2	580.657,509 635.106,351	1.534
2	580.657,509 635.106,351	3	580.652,428 635.111,756	7.418

Punct început	X / Y	Punct sfârșit	X / Y	Lungime segment (** (m)
3	580.652,428 635.111,756	4	580.648,42 635.116,475	6.191
4	580.648,42 635.116,475	5	580.657,869 635.123,34	11.68
5	580.657,869 635.123,34	6	580.665,066 635.127,691	8.41
6	580.665,066 635.127,691	7	580.678,953 635.135,879	16.121
7	580.678,953 635.135,879	8	580.674,777 635.146,866	11.754
8	580.674,777 635.146,866	9	580.663,279 635.138,163	14.42
9	580.663,279 635.138,163	10	580.648,575 635.126,593	18.71
10	580.648,575 635.126,593	11	580.629,02 635.110,642	25.236
11	580.629,02 635.110,642	12	580.624,478 635.107,623	5.454
12	580.624,478 635.107,623	13	580.618,833 635.103,168	7.191
13	580.618,833 635.103,168	14	580.616,797 635.101,562	2.593
14	580.616,797 635.101,562	15	580.619,586 635.089,325	12.551
15	580.619,586 635.089,325	16	580.623,085 635.090,242	3.617
16	580.623,085 635.090,242	17	580.639,142 635.095,639	16.94
17	580.639,142 635.095,639	18	580.645,118 635.099,126	6.919
18	580.645,118 635.099,126	19	580.655,474 635.103,825	11.372
19	580.655,474 635.103,825	1	580.658,56 635.105,233	3.392

\*\* Lungimile segmentelor sunt determinate în planul de proiecție Stereo 70 și sunt rotunjite la 1 milimetru.

\*\*\* Distanța dintre puncte este formată din segmente cumulate ce sunt mai mici decât valoarea 1 milimetru.





**DATE DESPRE IMOBILUL NR. 2585**

Oficiul de Cadastru și Publicitate Imobiliară NEAMT  
Biroul de Cadastru și Publicitate Imobiliară Targu-Neamt

**A. Partea I. Descrierea imobilului**

TEREN Intravilan

Adresa: Loc. Dolhesti, Str Ursoica, Jud. Neamt

Nr. Crt	Nr cadastral Nr. topografic	Suprafața* (mp)	Observații / Referințe
A1		872	Sector cadastral:214 Teren imprejmuit;

**Construcții**

Crt	Nr cadastral Nr. topografic	Adresa	Observații / Referințe
A1.1		Loc. Dolhesti, Str Ursoica, Jud. Neamt	Nr. niveluri:1; S. construita la sol:76 mp;

**B. Partea II. Proprietari și acte**

Inscrieri privitoare la dreptul de proprietate și alte drepturi reale		Referințe
/		
Act Administrativ nr. 9442, din 22/06/2023 emis de PRIMARIA COMUNEI PIPIRIG;		
B1	Inscrierea posesiei, drept de PROPRIETATE, dobandit prin Lege, cota actuala 1/1, cota initiala 1/1 1) DOLHESCU VASILE-DORIN	A1
Act Administrativ nr. 17408, din 01/11/2023 emis de PRIMARIA COMUNEI PIPIRIG;		
B2	Intabulare, drept de PROPRIETATE, dobandit prin Lege, cota actuala 1/1, cota initiala 1/1 1) DOLHESCU VASILE-DORIN	A1.1

**C. Partea III. SARCINI .**

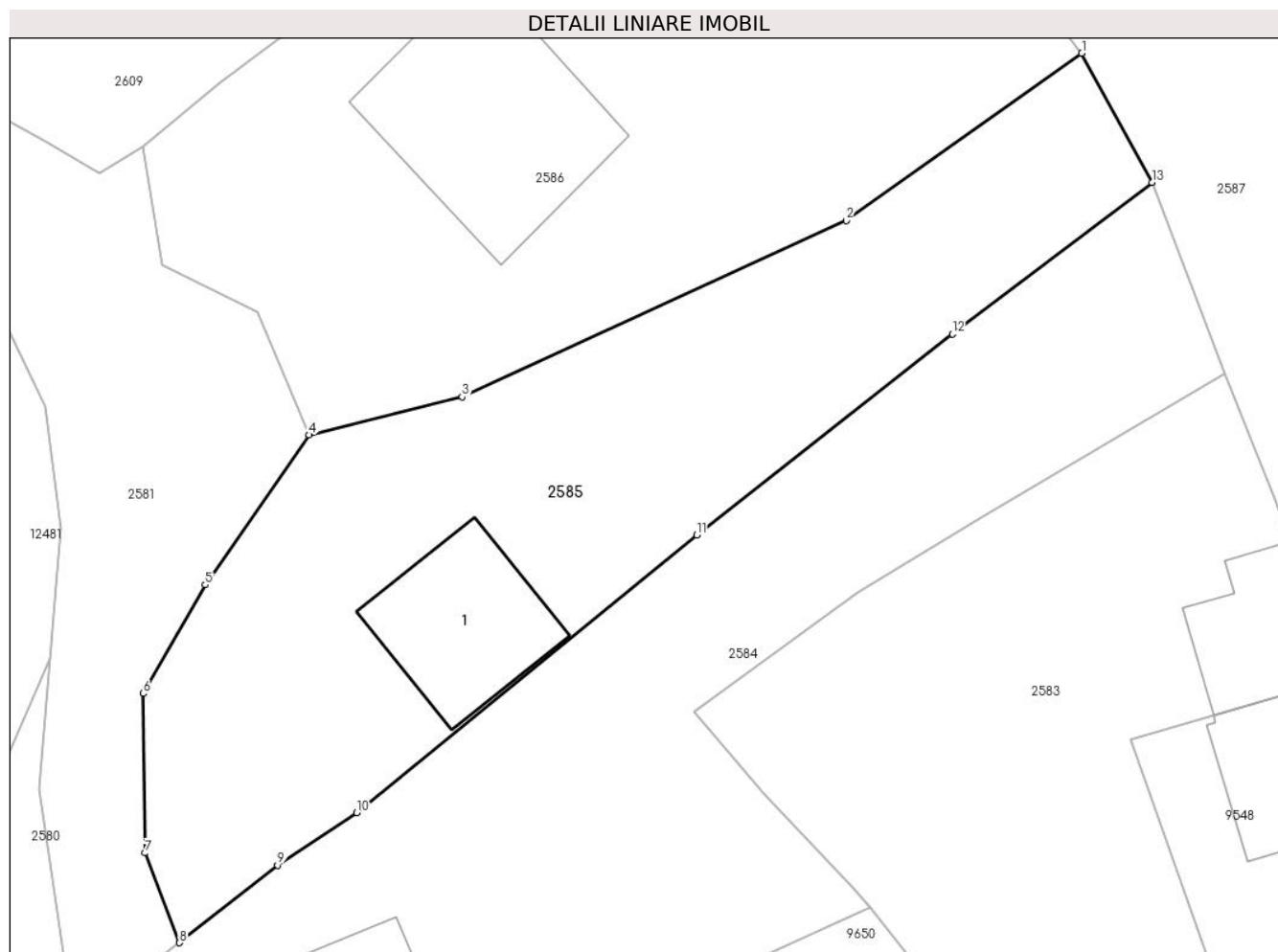
Inscrieri privind dezmembramintele dreptului de proprietate, drepturi reale de garanție și sarcini	Referințe
NU SUNT	

## Anexa Nr. 1 La Partea I

## Teren

Nr cadastral	Suprafața (mp)*	Observații / Referințe
	872	

\* Suprafața este determinată în planul de proiecție Stereo 70.



## Date referitoare la teren

Crt	Categorie folosință	Intravilan	Suprafața (mp)	Tarla	Parcelă	Nr. topo	Observații / Referințe
1	curți constructii	DA	149	-	-	-	
2	faneata	DA	723	-	-	-	

## Date referitoare la construcții

Crt	Număr	Destinație construcție	Supraf. (mp)	Situație juridică	Observații / Referințe
A1.1		construcții de locuințe	76	Cu acte	Nr. niveluri:1; S. construita la sol:76 mp;

## Lungime Segmente

1) Valorile lungimilor segmentelor sunt obținute din proiecție în plan.

Punct început	X / Y	Punct sfârșit	X / Y	Lungime segment (** (m)
1	580.670,731 635.154,297	2	580.657,18 635.144,672	16.621
2	580.657,18 635.144,672	3	580.635,09 635.134,546	24.3
3	580.635,09 635.134,546	4	580.626,289 635.132,36	9.068

Punct început	X / Y	Punct sfârșit	X / Y	Lungime segment (** (m)
4	580.626,289 635.132,36	5	580.620,312 635.123,741	10.489
5	580.620,312 635.123,741	6	580.616,742 635.117,491	7.198
6	580.616,742 635.117,491	7	580.616,851 635.108,329	9.163
7	580.616,851 635.108,329	8	580.618,833 635.103,168	5.528
8	580.618,833 635.103,168	9	580.624,478 635.107,623	7.191
9	580.624,478 635.107,623	10	580.629,02 635.110,642	5.454
10	580.629,02 635.110,642	11	580.648,575 635.126,593	25.236
11	580.648,575 635.126,593	12	580.663,279 635.138,163	18.71
12	580.663,279 635.138,163	13	580.674,777 635.146,866	14.42
13	580.674,777 635.146,866	1	580.670,731 635.154,297	8.461

\*\* Lungimile segmentelor sunt determinate în planul de proiecție Stereo 70 și sunt rotunjite la 1 milimetru.

\*\*\* Distanța dintre puncte este formată din segmente cumulate ce sunt mai mici decât valoarea 1 milimetru.



**DATE DESPRE IMOBILUL NR. 2586**

Oficiul de Cadastru și Publicitate Imobiliară NEAMT  
Biroul de Cadastru și Publicitate Imobiliară Targu-Neamt

**A. Partea I. Descrierea imobilului**

TEREN Intravilan

Nr. cadastral vechi:673

Adresa: Loc. Dolhesti, Str Ursoica, Jud. Neamt

Nr. Crt	Nr cadastral Nr. topografic	Suprafața* (mp)	Observații / Referințe
A1	50023	Din acte: 500 Masurata: 1.312	Sector cadastral:214 Teren imprejmuit;

**Construcții**

Crt	Nr cadastral Nr. topografic	Adresa	Observații / Referințe
A1.1		Loc. Dolhesti, Str Ursoica, Jud. Neamt	Nr. niveluri:1; S. construita la sol:135 mp;
A1.2		Loc. Dolhesti, Str Ursoica, Jud. Neamt	Nr. niveluri:1; S. construita la sol:29 mp;

**B. Partea II. Proprietari și acte**

Inscrieri privitoare la dreptul de proprietate și alte drepturi reale		Referințe
<b>2632 / 24/06/2009</b>		
Act Notarial nr. 1539, din 23/06/2009 emis de BNP TEODORESCU HARALAMBIE;		
B1	Intabulare, drept de PROPRIETATE, dobandit prin Conventie, cota actuala 1/1, cota initiala 1/1 1) DOLHESCU DUMITRU	A1
/		
Act Administrativ nr. 17408, din 01/11/2023 emis de PRIMARIA COMUNEI PIPIRIG;		
B2	Intabulare, drept de PROPRIETATE, dobandit prin Lege, cota actuala 1/1, cota initiala 1/1 1) DOLHESCU DUMITRU	A1.1, A1.2

**C. Partea III. SARCINI .**

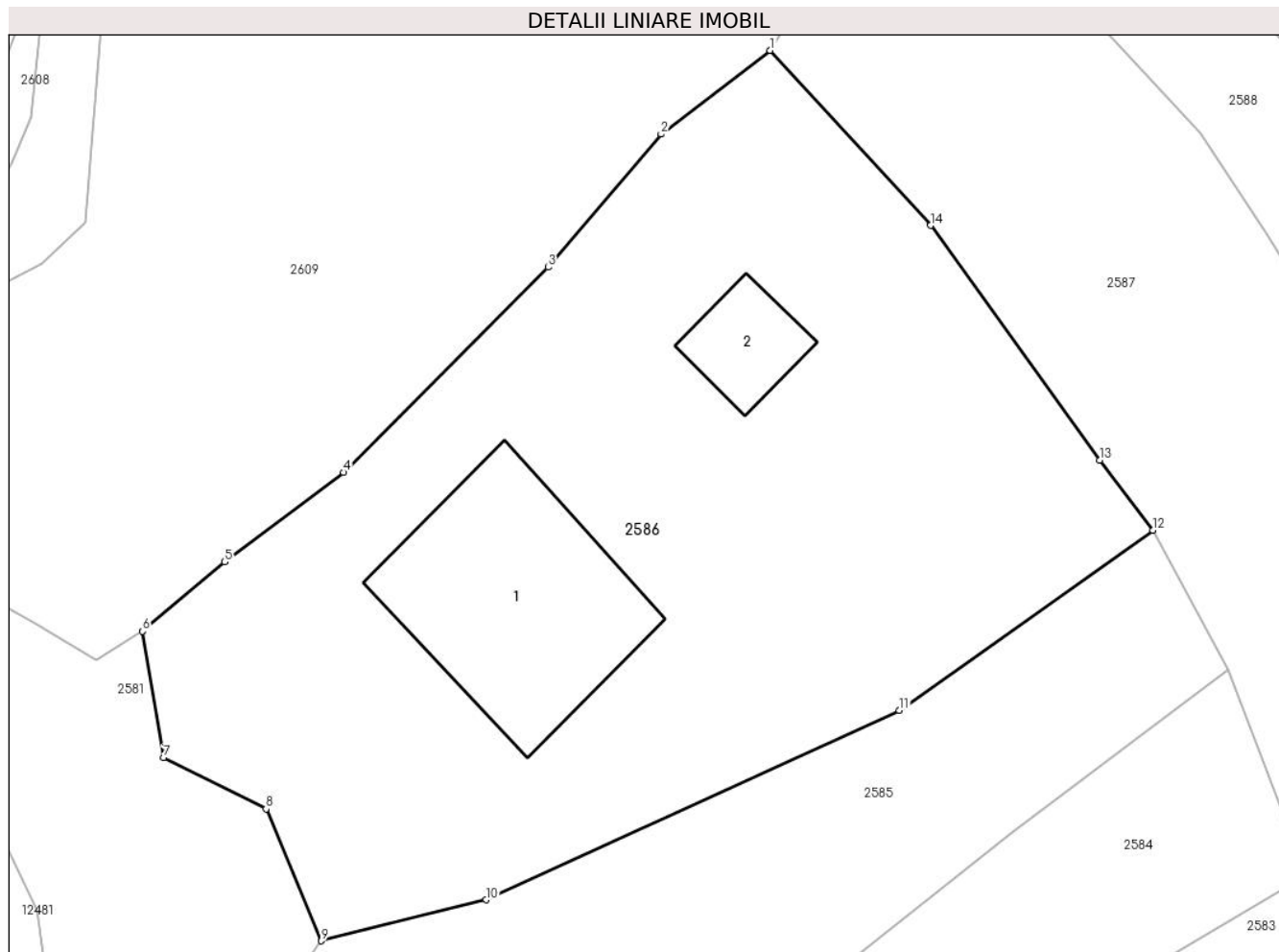
Inscrieri privind dezmembramintele dreptului de proprietate, drepturi reale de garanție și sarcini	Referințe
NU SUNT	

## Anexa Nr. 1 La Partea I

## Teren

Nr cadastral	Suprafața (mp)*	Observații / Referințe
50023	Din acte: 500 Masurata: 1.312	

\* Suprafața este determinată în planul de proiecție Stereo 70.



## Date referitoare la teren

Crt	Categorie folosință	Intra vilan	Suprafața (mp)	Tarla	Parcelă	Nr. topo	Observații / Referințe
1	curți constructii	DA	574	-	-	-	
2	faneata	DA	738	-	-	-	

## Date referitoare la construcții

Crt	Număr	Destinație construcție	Supraf. (mp)	Situație juridică	Observații / Referințe
A1.1		construcții de locuințe	135	Cu acte	Nr. niveluri:1; S. construita la sol:135 mp;
A1.2		construcții anexa	29	Cu acte	Nr. niveluri:1; S. construita la sol:29 mp;

## Lungime Segmente

1) Valorile lungimilor segmentelor sunt obținute din proiecție în plan.

Punct început	X / Y	Punct sfârșit	X / Y	Lungime segment (** (m)
1	580.650,281 635.179,936	2	580.644,444 635.175,466	7.352
2	580.644,444 635.175,466	3	580.638,41 635.168,356	9.325

Punct început	X / Y	Punct sfârșit	X / Y	Lungime segment (** (m)
3	580.638,41 635.168,356	4	580.627,484 635.157,387	15.482
4	580.627,484 635.157,387	5	580.621,133 635.152,599	7.954
5	580.621,133 635.152,599	6	580.616,736 635.148,9	5.746
6	580.616,736 635.148,9	7	580.617,866 635.142,15	6.844
7	580.617,866 635.142,15	8	580.623,34 635.139,407	6.123
8	580.623,34 635.139,407	9	580.626,289 635.132,36	7.639
9	580.626,289 635.132,36	10	580.635,09 635.134,546	9.068
10	580.635,09 635.134,546	11	580.657,18 635.144,672	24.3
11	580.657,18 635.144,672	12	580.670,731 635.154,297	16.621
12	580.670,731 635.154,297	13	580.667,887 635.158,033	4.695
13	580.667,887 635.158,033	14	580.658,86 635.170,587	15.463
14	580.658,86 635.170,587	1	580.650,281 635.179,936	12.689

\*\* Lungimile segmentelor sunt determinate în planul de proiecție Stereo 70 și sunt rotunjite la 1 milimetru.

\*\*\* Distanța dintre puncte este formată din segmente cumulate ce sunt mai mici decât valoarea 1 milimetru.





**DATE DESPRE IMOBILUL NR. 2587**

Oficiul de Cadastru și Publicitate Imobiliară NEAMT  
Biroul de Cadastru și Publicitate Imobiliară Targu-Neamt

**A. Partea I. Descrierea imobilului**

TEREN Intravilan

Adresa: Loc. Dolhesti, Str David Creangă, Jud. Neamt

Nr. Crt	Nr cadastral Nr. topografic	Suprafața* (mp)	Observații / Referințe
A1	50202	1.327	Sector cadastral:214 Teren imprejmuit;

**Construcții**

Crt	Nr cadastral Nr. topografic	Adresa	Observații / Referințe
A1.1	50202-C1	Loc. Dolhesti, Str David Creangă, Jud. Neamt	Nr. niveluri:2; S. construita la sol:144 mp; S. construita desfasurata:292 mp; Casă de locuit (D+P), construită din cărămidă, acoperită cu tablă, edificată în anul 2014, compusă din: - demisol: o cameră, magazie, cameră centrală și garaj; - parter: patru camere, bucătărie, hol și baie.

**B. Partea II. Proprietari și acte**

Inscrieri privitoare la dreptul de proprietate și alte drepturi reale		Referințe
<b>4432 / 13/07/2010</b>		
Act Notarial nr. 87, din 25/08/2009 emis de BNP DAVID (certificat fiscal nr. 5985 din 29.06.2010 Primaria Pipirig);		
B1	Intabulare, drept de PROPRIETATE, dobandit prin lesire Din Indiviziune, cota actuala 1/1, cota initiala 1/1 1) MUNTEANU DUMITRU	A1
<b>19021 / 21/08/2017</b>		
Act Administrativ nr. Certificat de atestare a edificarii constructiei nr.9504, din 17/08/2017 emis de Primaria Comunei Pipirig (act administrativ nr Certificat de atestare fiscala nr. 9487 din 17.08.2017, emis de Primaria Pipirig);		
B2	Se noteaza edificarea constructiiei C1- casa de locuit D+P- 146 mp, in baza autorizatiei de construire nr.52/04.11.2010 emisa de Primaria Urecheni	A1.1
B3	Se actualizează înscrierea în cartea funciară conform noii documentații cadastrale în sensul schimbarii categoriei de folosinta a terenului din " faneta- 1327 mp " în " teren curti constructii- 420 mp si teren faneta- 907 mp"	A1
B4	Intabulare, drept de PROPRIETATE, dobandit prin Construire, cota actuala 1/1, cota initiala 1/1 1) MUNTEANU DUMITRU 2) MUNTEANU ALINA-PATRICIA, soti	A1.1

**C. Partea III. SARCINI .**

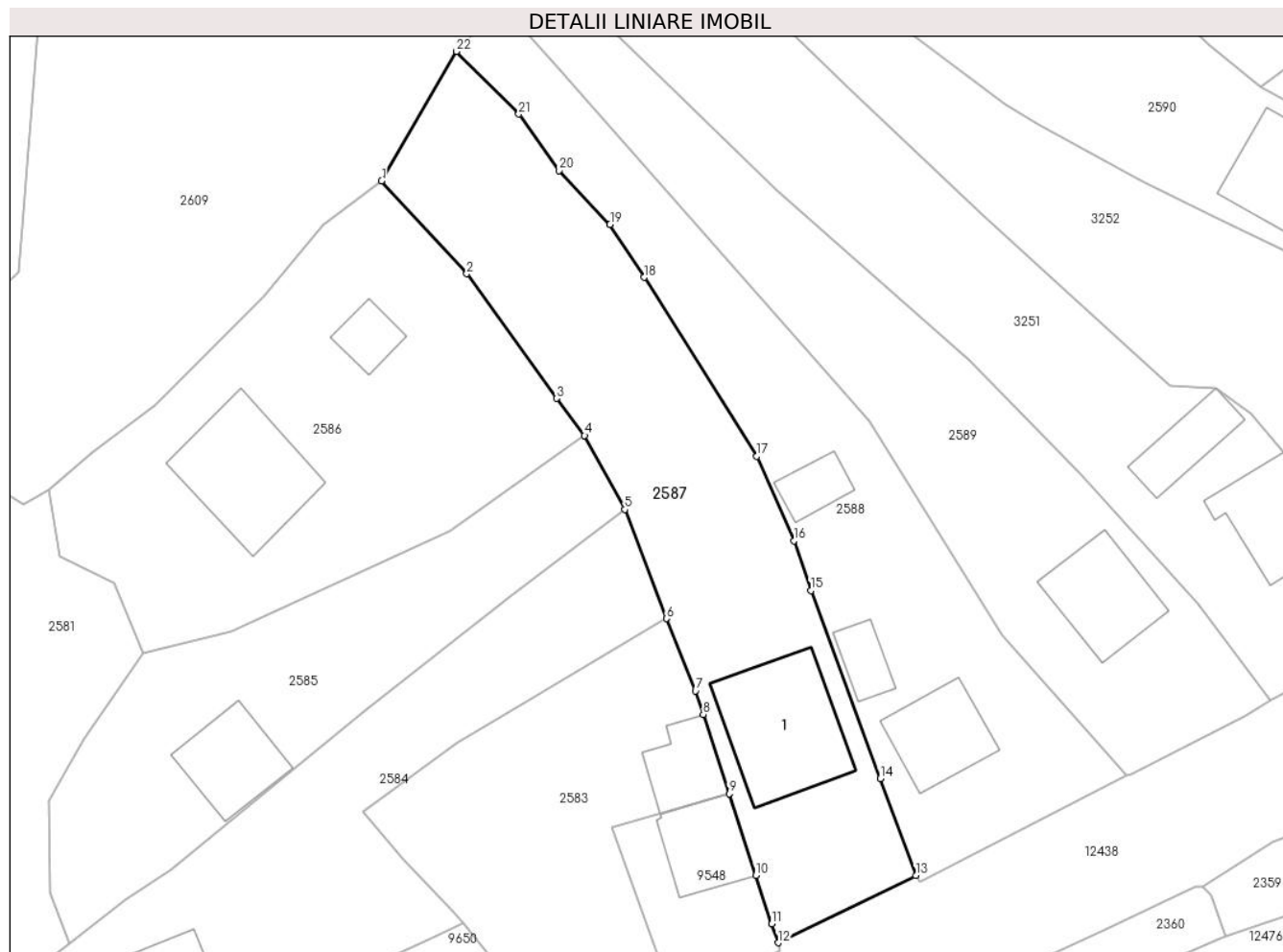
Inscrieri privind dezmembramentele dreptului de proprietate, drepturi reale de garanție și sarcini	Referințe
NU SUNT	

## Anexa Nr. 1 La Partea I

## Teren

Nr cadastral	Suprafața (mp)*	Observații / Referințe
50202	1.327	

\* Suprafața este determinată în planul de proiecție Stereo 70.



## Date referitoare la teren

Crt	Categorie folosință	Intravilan	Suprafața (mp)	Tarla	Parcelă	Nr. topo	Observații / Referințe
1	curți constructii	DA	419	-	-	-	
2	faneata	DA	908	-	-	-	

## Date referitoare la construcții

Crt	Număr	Destinație construcție	Supraf. (mp)	Situație juridică	Observații / Referințe
A1.1	50202-C1	construcții de locuințe	Din acte: 146 Masurata: 144	Cu acte	Nr. niveluri:2; S. construita la sol:144 mp; S. construita desfasurata:292 mp; Casă de locuit (D+P), construită din cărămidă, acoperită cu tablă, edificată în anul 2014, compusă din: - demisol: o cameră, magazie, cameră centrală și garaj; - parter: patru camere, bucatărie, hol și baie.

## Lungime Segmente

1) Valorile lungimilor segmentelor sunt obținute din proiecție în plan.

Punct început	X / Y	Punct sfârșit	X / Y	Lungime segment (** (m)	Punct început	X / Y	Punct sfârșit	X / Y	Lungime segment (** (m)
1	580.650,281 635.179,936	2	580.658,86 635.170,587	12.689	2	580.658,86 635.170,587	3	580.667,887 635.158,033	15.463

Punct început	X / Y	Punct sfârșit	X / Y	Lungime segment (** (m)
3	580.667,887 635.158,033	4	580.670,731 635.154,297	4.695
5	580.674,777 635.146,866	6	580.678,953 635.135,879	11.754
7	580.681,903 635.128,592	8	580.682,673 635.126,237	2.478
9	580.685,284 635.118,249	10	580.687,964 635.110,048	8.628
11	580.689,565 635.105,151	12	580.690,219 635.103,262	1.999
13	580.704,092 635.110,031	14	580.700,498 635.119,768	10.379
15	580.693,514 635.138,696	16	580.691,794 635.143,713	5.304
17	580.688,073 635.152,209	18	580.676,736 635.170,218	21.28
19	580.673,286 635.175,549	20	580.668,163 635.180,981	7.467
21	580.664,1 635.186,657	22	580.657,83 635.192,957	8.888

Punct început	X / Y	Punct sfârșit	X / Y	Lungime segment (** (m)
4	580.670,731 635.154,297	5	580.674,777 635.146,866	8.461
6	580.678,953 635.135,879	7	580.681,903 635.128,592	7.861
8	580.682,673 635.126,237	9	580.685,284 635.118,249	8.404
10	580.687,964 635.110,048	11	580.689,565 635.105,151	5.152
12	580.690,219 635.103,262	13	580.704,092 635.110,031	15.436
14	580.700,498 635.119,768	15	580.693,514 635.138,696	20.175
16	580.691,794 635.143,713	17	580.688,073 635.152,209	9.275
18	580.676,736 635.170,218	19	580.673,286 635.175,549	6.35
20	580.668,163 635.180,981	21	580.664,1 635.186,657	6.98
22	580.657,83 635.192,957	1	580.650,281 635.179,936	15.051

\*\* Lungimile segmentelor sunt determinate în planul de proiecție Stereo 70 și sunt rotunjite la 1 milimetru.

\*\*\* Distanța dintre puncte este formată din segmente cumulate ce sunt mai mici decât valoarea 1 milimetru.



**DATE DESPRE IMOBILUL NR. 2588**

Oficiul de Cadastru și Publicitate Imobiliară NEAMT  
Biroul de Cadastru și Publicitate Imobiliară Targu-Neamt

**A. Partea I. Descrierea imobilului**

TEREN Intravilan

Adresa: Loc. Dolhesti, Str David Creangă, Jud. Neamt

Nr. Crt	Nr cadastral Nr. topografic	Suprafața* (mp)	Observații / Referințe
A1	52870	Din acte: 1.116 Masurata: 1.152	Sector cadastral:214 Teren imprejmuit;

**Construcții**

Crt	Nr cadastral Nr. topografic	Adresa	Observații / Referințe
A1.1	52870-C1	Loc. Dolhesti, Str David Creangă, Jud. Neamt	Nr. niveluri:1; S. construita la sol:75 mp; S. construita desfasurata:75 mp; Casă de locuit, construită din BCA în anul 1988, acoperită cu plăci de azbociment, compusă din trei camere, baie și hol
A1.2	52870-C2	Loc. Dolhesti, Str David Creangă, Jud. Neamt	Nr. niveluri:2; S. construita la sol:30 mp; S. construita desfasurata:62 mp; Construcție anexă (P+M), construită din BCA în anul 1992, acoperită cu carton bituminat, compusă din: - parter: o cameră și bucătărie - mansardă: o cameră și balcon
A1.3	52870-C3	Loc. Dolhesti, Str David Creangă, Jud. Neamt	Nr. niveluri:1; S. construita la sol:31 mp; S. construita desfasurata:31 mp; Grajd, construit din lemn în anul 1988, acoperit cu plăci de azbociment, compus din două încăperi

**B. Partea II. Proprietari și acte**

Inscrieri privitoare la dreptul de proprietate și alte drepturi reale		Referințe
<b>20415 / 27/07/2018</b>		
Act Notarial nr. Contract de vânzare aut. nr. 421, din 27/07/2018 emis de BIN Andronache Laura (act administrativ nr Certificat atestare că petentul este cunoscut ca proprietar nr. 6568 din 11.06.2018, emis de Primăria Com. Pipirig; act administrativ nr Proces - verbal de identificare a imobilului nr. 6569 din 11.06.2018, emis de Primăria Com. Pipirig);		
B1	Intabulare, drept de PROPRIETATE, cu titlu de drept de CUMPĂRARE, dobandit prin Conventie, cota actuala 1/1, cota initiala 1/1 1) UNGUREANU FLORIN, * Bun Propriu	A1, A1.1, A1.2, A1.3

**C. Partea III. SARCINI**

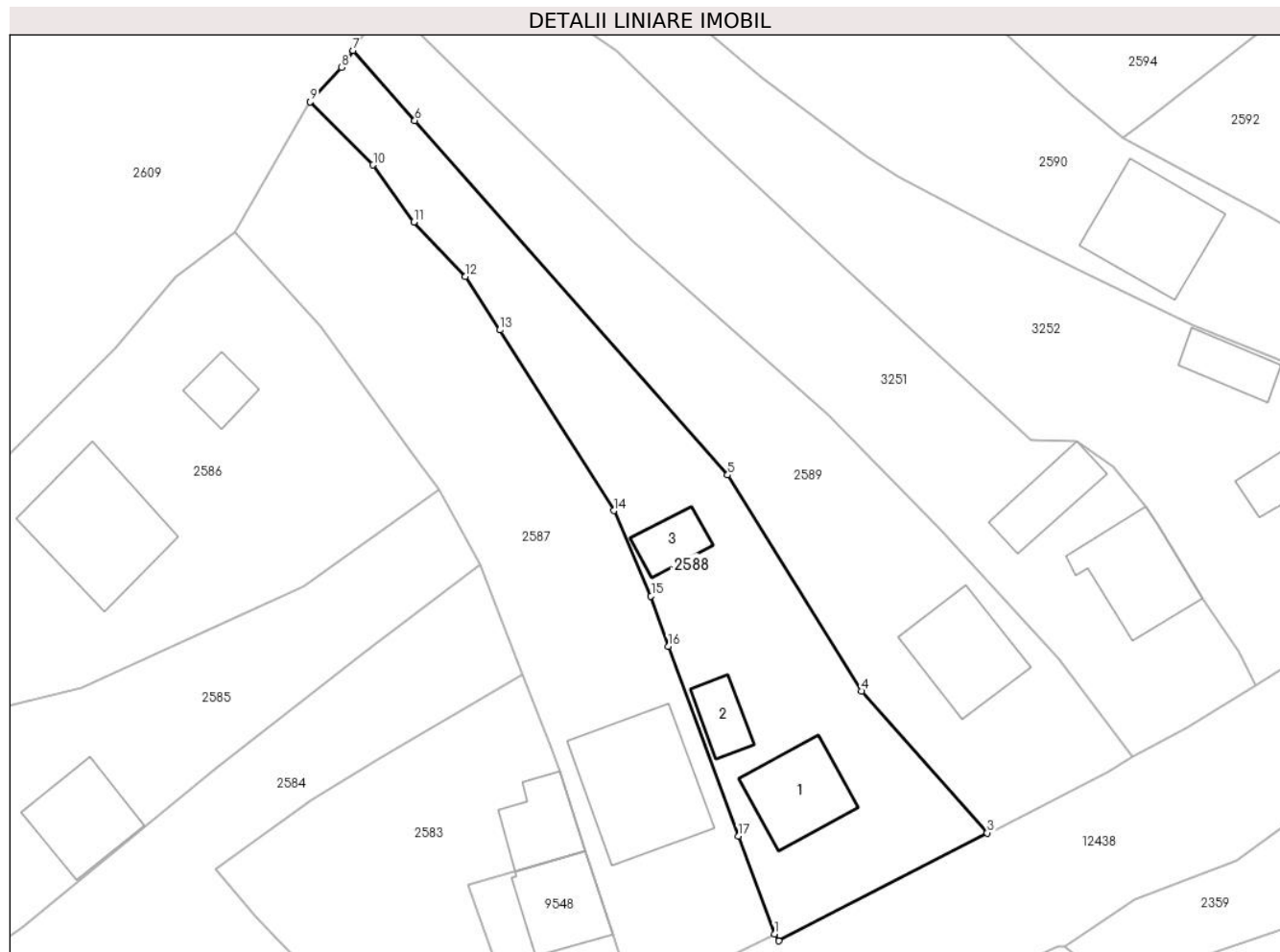
Inscrieri privind dezmembramintele dreptului de proprietate, drepturi reale de garanție și sarcini		Referințe
<b>20415 / 27/07/2018</b>		
Act Notarial nr. Contract de vânzare aut. nr. 421, din 27/07/2018 emis de BIN Andronache Laura (act administrativ nr Certificat atestare că petentul este cunoscut ca proprietar nr. 6568 din 11.06.2018, emis de Primăria Com. Pipirig; act administrativ nr Proces - verbal de identificare a imobilului nr. 6569 din 11.06.2018, emis de Primăria Com. Pipirig);		
C1	Intabulare, drept de UZUFRACT VIAGER, dobandit prin Conventie, cota actuala 1/1, cota initiala 1/1 1) UNGUREANU ELENA 2) UNGUREANU ION	A1.2, A1.3

## Anexa Nr. 1 La Partea I

## Teren

Nr cadastral	Suprafața (mp)*	Observații / Referințe
52870	Din acte: 1.116 Masurata: 1.152	

\* Suprafața este determinată în planul de proiecție Stereo 70.



## Date referitoare la teren

Crt	Categorie folosință	Intra vilan	Suprafața (mp)	Tarla	Parcelă	Nr. topo	Observații / Referințe
1	curți constructii	DA	455	-	-	-	
2	faneata	DA	697	-	-	-	

## Date referitoare la construcții

Crt	Număr	Destinație construcție	Supraf. (mp)	Situație juridică	Observații / Referințe
A1.1	52870-C1	construcții de locuințe	Din acte: 74 Masurata: 75	Cu acte	Nr. niveluri:1; S. construita la sol:75 mp; S. construita desfasurata:75 mp; Casă de locuit, construită din BCA în anul 1988, acoperită cu plăci de azbociment, compusă din trei camere, baie și hol
A1.2	52870-C2	construcții anexa	Din acte: 31 Masurata: 30	Cu acte	Nr. niveluri:2; S. construita la sol:30 mp; S. construita desfasurata:62 mp; Construcție anexă (P+M), construită din BCA în anul 1992, acoperită cu carton bituminat, compusă din: - parter: o cameră și bucătărie - mansardă: o cameră și balcon
A1.3	52870-C3	construcții anexa	31	Cu acte	Nr. niveluri:1; S. construita la sol:31 mp; S. construita desfasurata:31 mp; Grajd, construit din lemn în anul 1988, acoperit cu plăci de azbociment, compus din două încăperi

## Lungime Segmente

1) Valorile lungimilor segmentelor sunt obținute din proiecție în plan.

Punct început	X / Y	Punct sfârșit	X / Y	Lungime segment (** (m)
1	580.704,092 635.110,031	2	580.704,537 635.109,35	0.814
2	580.704,537 635.109,35	3	580.725,288 635.120,106	23.373
3	580.725,288 635.120,106	4	580.712,797 635.134,224	18.851
4	580.712,797 635.134,224	5	580.699,433 635.155,758	25.344
5	580.699,433 635.155,758	6	580.668,264 635.191,082	47.109
6	580.668,264 635.191,082	7	580.662,1 635.198,067	9.316
7	580.662,1 635.198,067	8	580.660,964 635.196,38	2.034
8	580.660,964 635.196,38	9	580.657,83 635.192,957	4.641
9	580.657,83 635.192,957	10	580.664,1 635.186,657	8.888
10	580.664,1 635.186,657	11	580.668,163 635.180,981	6.98
11	580.668,163 635.180,981	12	580.673,286 635.175,549	7.467
12	580.673,286 635.175,549	13	580.676,736 635.170,218	6.35
13	580.676,736 635.170,218	14	580.688,073 635.152,209	21.28
14	580.688,073 635.152,209	15	580.691,794 635.143,713	9.275
15	580.691,794 635.143,713	16	580.693,514 635.138,696	5.304
16	580.693,514 635.138,696	17	580.700,498 635.119,768	20.175
17	580.700,498 635.119,768	1	580.704,092 635.110,031	10.379

\*\* Lungimile segmentelor sunt determinate în planul de proiecție Stereo 70 și sunt rotunjite la 1 milimetru.

\*\*\* Distanța dintre puncte este formată din segmente cumulate ce sunt mai mici decât valoarea 1 milimetru.





**DATE DESPRE IMOBILUL NR. 2589**

Oficiul de Cadastru și Publicitate Imobiliară NEAMT  
Biroul de Cadastru și Publicitate Imobiliară Targu-Neamt

**A. Partea I. Descrierea imobilului**

TEREN Intravilan

Adresa: Loc. Dolhesti, Str David Creangă, Jud. Neamt

Nr. Crt	Nr cadastral Nr. topografic	Suprafața* (mp)	Observații / Referințe
A1	52872	Din acte: 1.116 Masurata: 1.172	Sector cadastral:214 Teren imprejmuit;

**Construcții**

Crt	Nr cadastral Nr. topografic	Adresa	Observații / Referințe
A1.2		Loc. Dolhesti, Str David Creangă, Jud. Neamt	Nr. niveluri:3; S. construita la sol:89 mp;

**B. Partea II. Proprietari și acte**

Inscrieri privitoare la dreptul de proprietate și alte drepturi reale		Referințe
<b>20416 / 27/07/2018</b>		
Act Notarial nr. Contract de vânzare aut. nr. 420, din 27/07/2018 emis de BIN Andronache Laura (act administrativ nr Certificat atestare că petentul este cunoscut ca proprietar nr. 6956 din 12.06.2018, emis de Primăria Com. Pîpirig;act administrativ nr Proces - verbal de identificare a imobilului nr. 6957 din 12.06.2018, emis de Primăria Com. Pîpirig);		
B1	Intabulare, drept de PROPRIETATE, cu titlu de drept de CUMPĂRARE, dobandit prin Conventie, cota actuala 1/1, cota initiala 1/1 1) <b>UNGUREANU IOAN</b> 2) <b>UNGUREANU IULIANA</b> , * Bun Comun	A1
/		
Act Administrativ nr. 17408, din 01/11/2023 emis de PRIMARIA COMUNEI PIPIRIG (act administrativ nr Certificat atestare că petentul este cunoscut ca proprietar nr. 6956 din 12.06.2018, emis de Primăria Com. Pîpirig;act administrativ nr Proces - verbal de identificare a imobilului nr. 6957 din 12.06.2018, emis de Primăria Com. Pîpirig);		
B2	Intabulare, drept de PROPRIETATE, dobandit prin Lege, cota actuala 1/1, cota initiala 1/1 1) <b>UNGUREANU IOAN</b> 2) <b>UNGUREANU IULIANA</b> , * Bun Comun	A1.2

**C. Partea III. SARCINI .**

Inscrieri privind dezmembramintele dreptului de proprietate, drepturi reale de garanție și sarcini	Referințe
NU SUNT	

## Anexa Nr. 1 La Partea I

## Teren

Nr cadastral	Suprafața (mp)*	Observații / Referințe
52872	Din acte: 1.116 Masurata: 1.172	

\* Suprafața este determinată în planul de proiecție Stereo 70.



## Date referitoare la teren

Crt	Categorie folosință	Intra vilan	Suprafața (mp)	Tarla	Parcelă	Nr. topo	Observații / Referințe
1	curți constructii	DA	313	-	-	-	
2	faneata	DA	859	-	-	-	

## Date referitoare la construcții

Crt	Număr	Destinație construcție	Supraf. (mp)	Situație juridică	Observații / Referințe
A1.2		construcții de locuințe	89	Cu acte	Nr. niveluri:3; S. construita la sol:89 mp;

## Lungime Segmente

1) Valorile lungimilor segmentelor sunt obținute din proiecție în plan.

Punct început	X / Y	Punct sfârșit	X / Y	Lungime segment (** (m)
1	580.739,814 635.127,681	2	580.732,447 635.137,418	12.21
2	580.732,447 635.137,418	3	580.720,647 635.150,391	17.537

Punct început	X / Y	Punct sfârșit	X / Y	Lungime segment (** (m)
3	580.720,647 635.150,391	4	580.709,47 635.161,826	15.99
4	580.709,47 635.161,826	5	580.690,056 635.179,034	25.943
5	580.690,056 635.179,034	6	580.673,039 635.195,55	23.714
6	580.673,039 635.195,55	7	580.665,482 635.203,09	10.675
7	580.665,482 635.203,09	8	580.663,991 635.200,876	2.669
8	580.663,991 635.200,876	9	580.662,1 635.198,067	3.386
9	580.662,1 635.198,067	10	580.668,264 635.191,082	9.316
10	580.668,264 635.191,082	11	580.699,433 635.155,758	47.109
11	580.699,433 635.155,758	12	580.712,797 635.134,224	25.344
12	580.712,797 635.134,224	13	580.725,288 635.120,106	18.851
13	580.725,288 635.120,106	14	580.725,818 635.120,223	0.543
14	580.725,818 635.120,223	15	580.737,256 635.126,128	12.872
15	580.737,256 635.126,128	1	580.739,814 635.127,681	2.993

\*\* Lungimile segmentelor sunt determinate în planul de proiecție Stereo 70 și sunt rotunjite la 1 milimetru.

\*\*\* Distanța dintre puncte este formată din segmente cumulate ce sunt mai mici decât valoarea 1 milimetru.



**DATE DESPRE IMOBILUL NR. 2590**

Oficiul de Cadastru și Publicitate Imobiliară NEAMT  
Biroul de Cadastru și Publicitate Imobiliară Targu-Neamt

**A. Partea I. Descrierea imobilului**

TEREN Intravilan

Adresa: Loc. Dolhesti, Str David Creangă, Jud. Neamt

Nr. Crt	Nr cadastral Nr. topografic	Suprafața* (mp)	Observații / Referințe
A1	52895	1.716	Sector cadastral:214 Teren imprejmuit;

**Construcții**

Crt	Nr cadastral Nr. topografic	Adresa	Observații / Referințe
A1.1		Loc. Dolhesti, Str David Creangă, Jud. Neamt	Nr. niveluri:2; S. construita la sol:110 mp;

**B. Partea II. Proprietari și acte**

Inscrieri privitoare la dreptul de proprietate și alte drepturi reale		Referințe
<b>22627 / 22/08/2018</b>		
Hotarare Judecatoreasca nr. 511, din 27/04/2018 emis de Judecatoria Targu Neamt (act administrativ nr 9661 din 21.09.2011, emis de Primaria Comunei Pipirig);		
B1	Intabulare, drept de PROPRIETATE, dobandit prin Hotarare Judecatoreasca, cota actuala 1/1, cota initiala 1/1 1) STĂNICĂ NECULAI 2) STĂNICĂ MARIA	A1
<b>27369 / 09/10/2018</b>		
Hotarare Judecatoreasca nr. Sentința Civilă nr. 511/2018, din 27/04/2018 emis de JUDECATORIA TARGU NEAMT;		
B2	Se notează respingerea cererii formulate de către JUDECĂTORIA TÂRGU NEAMȚ având ca obiect notarea Sentinței Civile nr. 511 / 27.04.2018	A1
/		
Act Administrativ nr. 17408, din 01/11/2023 emis de PRIMARIA COMUNEI PIPIRIG;		
B3	Intabulare, drept de PROPRIETATE, dobandit prin Lege, cota actuala 1/1, cota initiala 1/1 1) STĂNICĂ NECULAI 2) STĂNICĂ MARIA	A1.1

**C. Partea III. SARCINI .**

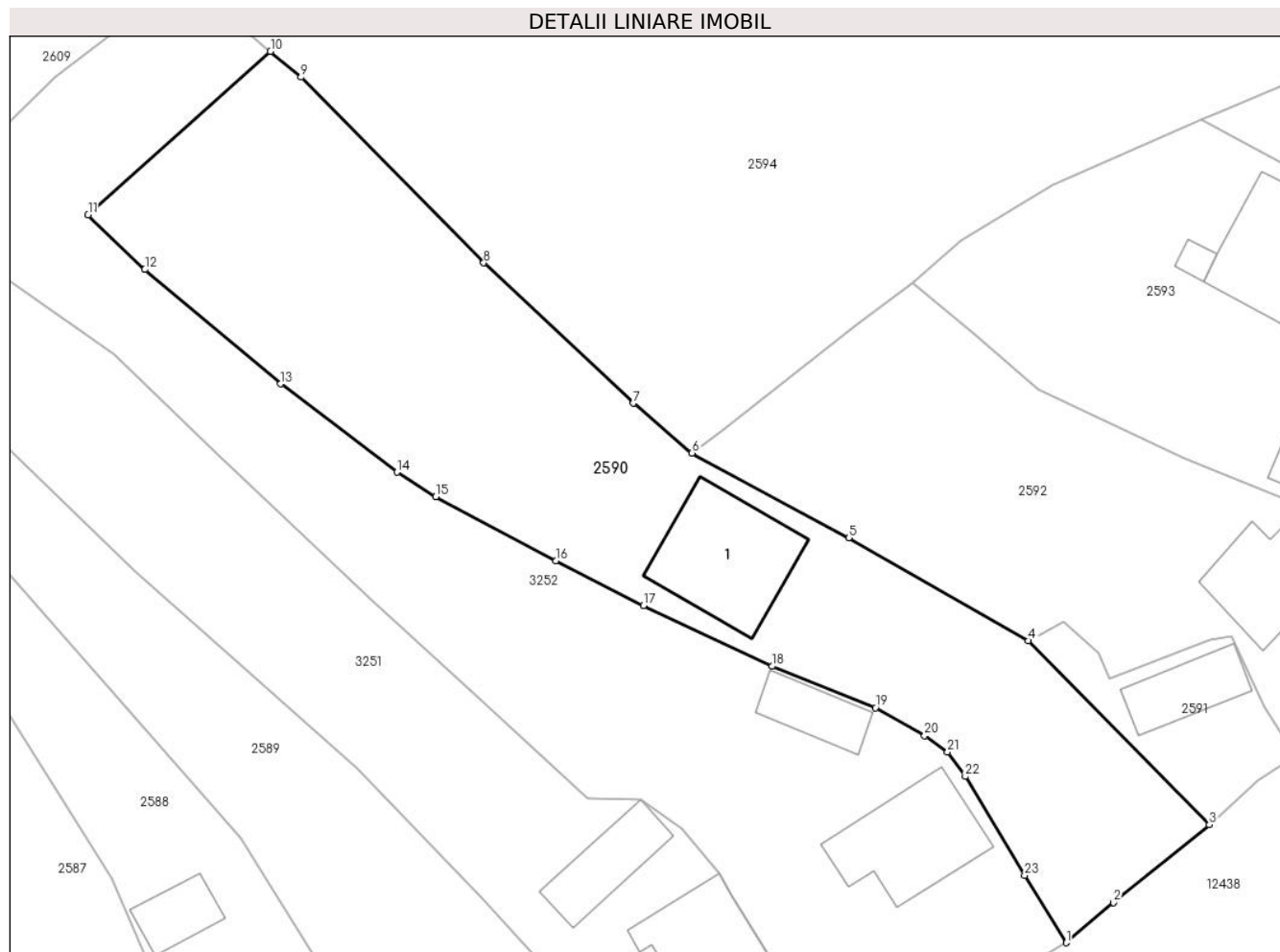
Inscrieri privind dezmembramintele dreptului de proprietate, drepturi reale de garanție și sarcini	Referințe
NU SUNT	

## Anexa Nr. 1 La Partea I

## Teren

Nr cadastral	Suprafața (mp)*	Observații / Referințe
52895	1.716	

\* Suprafața este determinată în planul de proiecție Stereo 70.



## Date referitoare la teren

Crt	Categorie folosință	Intravilan	Suprafața (mp)	Tarla	Parcelă	Nr. topo	Observații / Referințe
1	curți constructii	DA	194	-	-	-	
2	faneata	DA	1.522	-	-	-	

## Date referitoare la construcții

Crt	Număr	Destinație construcție	Supraf. (mp)	Situație juridică	Observații / Referințe
A1.1		construcții de locuințe	110	Cu acte	Nr. niveluri:2; S. construita la sol:110 mp;

## Lungime Segmente

1) Valorile lungimilor segmentelor sunt obținute din proiecție în plan.

Punct început	X / Y	Punct sfârșit	X / Y	Lungime segment (** (m)
1	580.771,497 635.146,626	2	580.775,618 635.150,117	5.401
3	580.783,982 635.156,931	4	580.768,189 635.172,979	22.516
5	580.752,485 635.181,969	6	580.738,802 635.189,366	15.554

Punct început	X / Y	Punct sfârșit	X / Y	Lungime segment (** (m)
2	580.775,618 635.150,117	3	580.783,982 635.156,931	10.788
4	580.768,189 635.172,979	5	580.752,485 635.181,969	18.095
6	580.738,802 635.189,366	7	580.733,654 635.193,704	6.732

Punct început	X / Y	Punct sfârșit	X / Y	Lungime segment (** (m)
7	580.733,654 635.193,704	8	580.720,592 635.205,954	17.907
9	580.704,611 635.222,161	10	580.701,968 635.224,408	3.469
11	580.686,033 635.210,145	12	580.690,986 635.205,373	6.878
13	580.702,865 635.195,391	14	580.713,01 635.187,694	12.734
15	580.716,411 635.185,553	16	580.726,881 635.179,942	11.879
17	580.734,559 635.176,059	18	580.745,787 635.170,743	12.423
19	580.754,813 635.167,128	20	580.759,109 635.164,683	4.943
21	580.761,12 635.163,262	22	580.762,676 635.161,137	2.634
23	580.767,855 635.152,493	1	580.771,497 635.146,626	6.905

Punct început	X / Y	Punct sfârșit	X / Y	Lungime segment (** (m)
8	580.720,592 635.205,954	9	580.704,611 635.222,161	22.761
10	580.701,968 635.224,408	11	580.686,033 635.210,145	21.386
12	580.690,986 635.205,373	13	580.702,865 635.195,391	15.516
14	580.713,01 635.187,694	15	580.716,411 635.185,553	4.019
16	580.726,881 635.179,942	17	580.734,559 635.176,059	8.604
18	580.745,787 635.170,743	19	580.754,813 635.167,128	9.723
20	580.759,109 635.164,683	21	580.761,12 635.163,262	2.462
22	580.762,676 635.161,137	23	580.767,855 635.152,493	10.077

\*\* Lungimile segmentelor sunt determinate în planul de proiecție Stereo 70 și sunt rotunjite la 1 milimetru.

\*\*\* Distanța dintre puncte este formată din segmente cumulate ce sunt mai mici decât valoarea 1 milimetru.





**DATE DESPRE IMOBILUL NR. 2591**

Oficiul de Cadastru și Publicitate Imobiliară NEAMT  
Biroul de Cadastru și Publicitate Imobiliară Targu-Neamt

**A. Partea I. Descrierea imobilului**

TEREN Intravilan

Adresa: Loc. Dolhesti, Str David Creangă, Jud. Neamt

Nr. Crt	Nr cadastral Nr. topografic	Suprafața* (mp)	Observații / Referințe
A1		182	Sector cadastral:214 Teren neimpregmuit;

**Construcții**

Crt	Nr cadastral Nr. topografic	Adresa	Observații / Referințe
A1.1		Loc. Dolhesti, Str David Creangă, Jud. Neamt	Nr. niveluri:1; S. construita la sol:47 mp;

**B. Partea II. Proprietari și acte**

Inscrieri privitoare la dreptul de proprietate și alte drepturi reale	Referințe
/	
Act Normativ nr. 7, din 13/03/1996 emis de GUVERNUL ROMÂNIEI;	
B1	A1, A1.1
Inscrierea provizorie, drept de PROPRIETATE, dobandit prin Lege, cota actuala 1/1, cota initiala 1/1 1) COMUNA PIPIRIG, CIF:99999999999999, PROPRIETAR NEIDENTIFICAT	

**C. Partea III. SARCINI .**

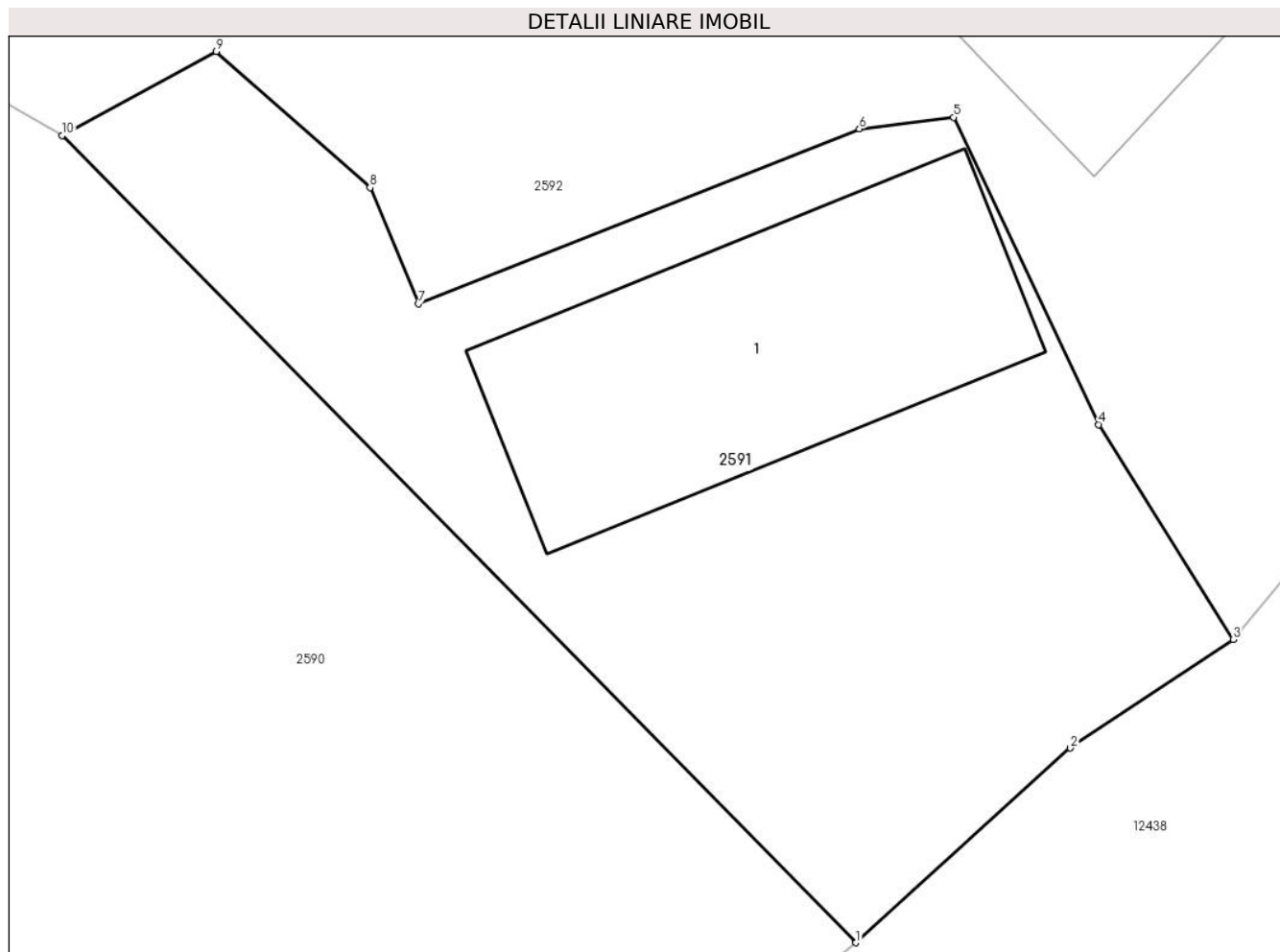
Inscrieri privind dezmembramintele dreptului de proprietate, drepturi reale de garanție și sarcini	Referințe
NU SUNT	

## Anexa Nr. 1 La Partea I

## Teren

Nr cadastral	Suprafața (mp)*	Observații / Referințe
	182	

\* Suprafața este determinată în planul de proiecție Stereo 70.



## Date referitoare la teren

Crt	Categorie folosință	Intravilan	Suprafața (mp)	Tarla	Parcelă	Nr. topo	Observații / Referințe
1	curți constructii	DA	182	-	-	-	

## Date referitoare la construcții

Crt	Număr	Destinație construcție	Supraf. (mp)	Situație juridică	Observații / Referințe
A1.1		construcții de locuințe	47	Cu acte	Nr. niveluri:1; S. construita la sol:47 mp;

## Lungime Segmente

1) Valorile lungimilor segmentelor sunt obținute din proiecție în plan.

Punct început	X / Y	Punct sfârșit	X / Y	Lungime segment (** (m)
1	580.783,982 635.156,931	2	580.788,251 635.160,801	5.762
2	580.788,251 635.160,801	3	580.791,489 635.162,964	3.894
3	580.791,489 635.162,964	4	580.788,819 635.167,233	5.035
4	580.788,819 635.167,233	5	580.785,929 635.173,34	6.756

Punct început	X / Y	Punct sfârşit	X / Y	Lungime segment (** (m)
5	580.785,929 635.173,34	6	580.784,054 635.173,108	1.889
6	580.784,054 635.173,108	7	580.775,277 635.169,632	9.44
7	580.775,277 635.169,632	8	580.774,313 635.171,943	2.504
8	580.774,313 635.171,943	9	580.771,252 635.174,65	4.086
9	580.771,252 635.174,65	10	580.768,189 635.172,979	3.489
10	580.768,189 635.172,979	1	580.783,982 635.156,931	22.516

\*\* Lungimile segmentelor sunt determinate în planul de proiecție Stereo 70 și sunt rotunjite la 1 milimetru.

\*\*\* Distanța dintre puncte este formată din segmente cumulate ce sunt mai mici decât valoarea 1 milimetru.



**DATE DESPRE IMOBILUL NR. 2592**

Oficiul de Cadastru și Publicitate Imobiliară NEAMT  
Biroul de Cadastru și Publicitate Imobiliară Targu-Neamt

**A. Partea I. Descrierea imobilului**

TEREN Intravilan

Adresa: Loc. Dolhesti, Str David Creangă, Jud. Neamt

Nr. Crt	Nr cadastral Nr. topografic	Suprafața* (mp)	Observații / Referințe
A1	53880	Din acte: 1.043 Masurata: 1.064	Sector cadastral:214 Teren imprejmuit;

**Construcții**

Crt	Nr cadastral Nr. topografic	Adresa	Observații / Referințe
A1.1	53880-C1	Loc. Dolhesti, Str David Creangă, Jud. Neamt	Nr. niveluri:1; S. construita la sol:71 mp; S. construita desfasurata:71 mp; Locuinta, parter

**B. Partea II. Proprietari și acte**

Inscrieri privitoare la dreptul de proprietate și alte drepturi reale		Referințe
<b>21000 / 17/08/2023</b>		
Act Notarial nr. CONTRACT DE DONATIE aut. nr. 2207, din 16/08/2023 emis de NP David Radu-Constantin;		
B3	Intabulare, drept de PROPRIETATE, cu titlu de drept de DONAȚIE, dobandit prin Conventie, cota actuala 1/1, cota initiala 1/1 1) DOLHESCU PETRU-IULIAN	A1
B4	Intabulare, drept de PROPRIETATE, cu titlu de drept de DONAȚIE, dobandit prin Conventie, cota actuala 1/1, cota initiala 1/1 1) DOLHESCU PETRU-IULIAN	A1.1

**C. Partea III. SARCINI .**

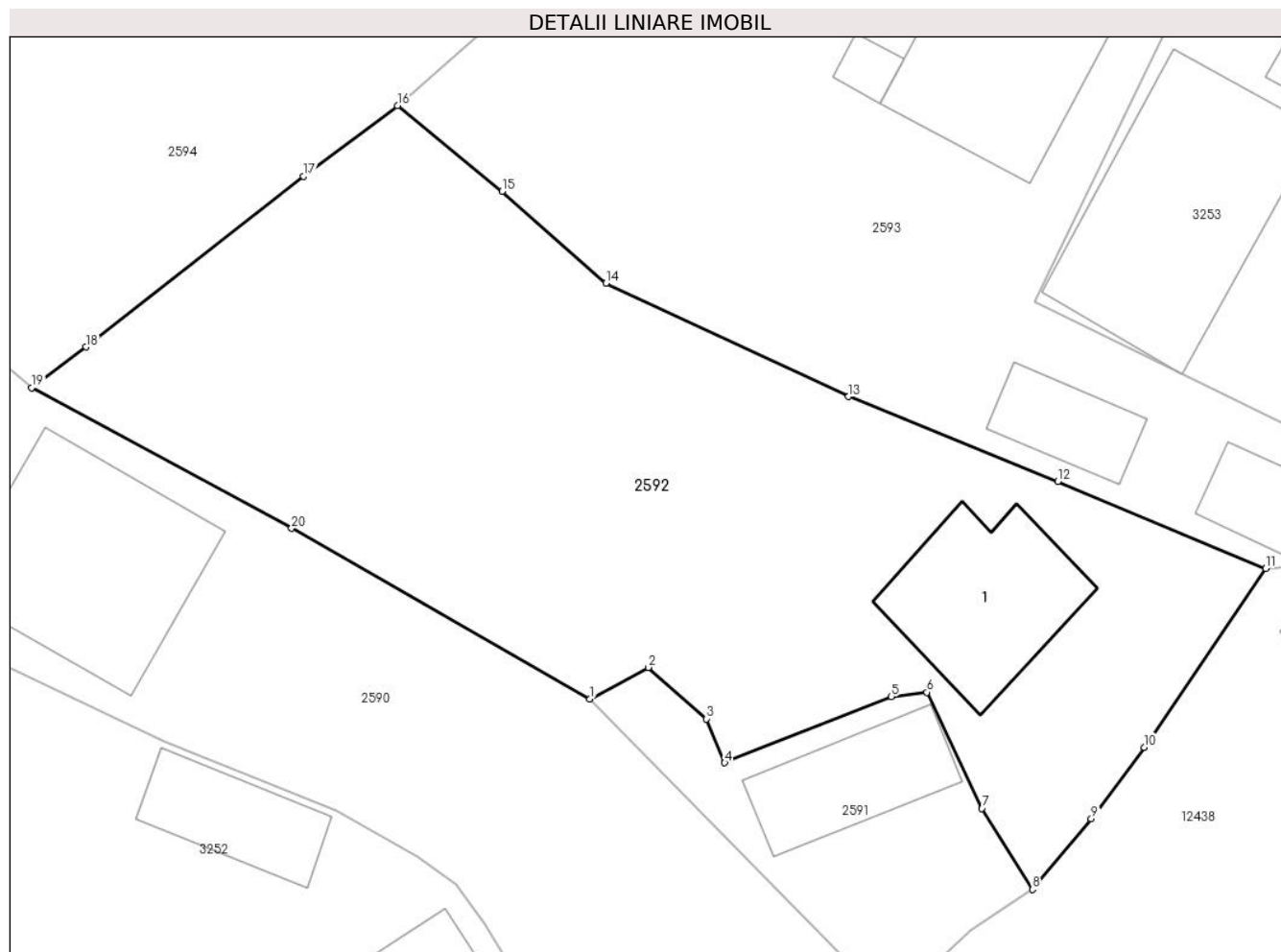
Inscrieri privind dezmembramintele dreptului de proprietate, drepturi reale de garanție și sarcini	Referințe
NU SUNT	

## Anexa Nr. 1 La Partea I

## Teren

Nr cadastral	Suprafața (mp)*	Observații / Referințe
53880	Din acte: 1.043 Masurata: 1.064	

\* Suprafața este determinată în planul de proiecție Stereo 70.



## Date referitoare la teren

Crt	Categorie folosință	Intra vilan	Suprafața (mp)	Tarla	Parcelă	Nr. topo	Observații / Referințe
1	curți constructii	DA	327	-	-	-	
2	faneata	DA	738	-	-	-	

## Date referitoare la construcții

Crt	Număr	Destinație construcție	Supraf. (mp)	Situație juridică	Observații / Referințe
A1.1	53880-C1	construcții de locuințe	Din acte: 73 Masurata: 71	Cu acte	Nr. niveluri:1; S. construita la sol:71 mp; S. construita desfasurata:71 mp; Locuinta, parter

## Lungime Segmente

1) Valorile lungimilor segmentelor sunt obținute din proiecție în plan.

Punct început	X / Y	Punct sfârșit	X / Y	Lungime segment (** (m)
1	580.768,189 635.172,979	2	580.771,252 635.174,65	3.489
2	580.771,252 635.174,65	3	580.774,313 635.171,943	4.086

Punct început	X / Y	Punct sfârșit	X / Y	Lungime segment (** (m)
3	580.774,313 635.171,943	4	580.775,277 635.169,632	2.504
4	580.775,277 635.169,632	5	580.784,054 635.173,108	9.44
5	580.784,054 635.173,108	6	580.785,929 635.173,34	1.889
6	580.785,929 635.173,34	7	580.788,819 635.167,233	6.756
7	580.788,819 635.167,233	8	580.791,489 635.162,964	5.035
8	580.791,489 635.162,964	9	580.794,575 635.166,683	4.833
9	580.794,575 635.166,683	10	580.797,357 635.170,443	4.677
10	580.797,357 635.170,443	11	580.803,756 635.179,849	11.376
11	580.803,756 635.179,849	12	580.792,821 635.184,446	11.862
12	580.792,821 635.184,446	13	580.781,801 635.188,907	11.889
13	580.781,801 635.188,907	14	580.769,022 635.194,866	14.1
14	580.769,022 635.194,866	15	580.763,561 635.199,704	7.296
15	580.763,561 635.199,704	16	580.758,061 635.204,213	7.112
16	580.758,061 635.204,213	17	580.753,112 635.200,494	6.191
17	580.753,112 635.200,494	18	580.741,66 635.191,511	14.555
18	580.741,66 635.191,511	19	580.738,802 635.189,366	3.573
19	580.738,802 635.189,366	20	580.752,485 635.181,969	15.554
20	580.752,485 635.181,969	1	580.768,189 635.172,979	18.095

\*\* Lungimile segmentelor sunt determinate în planul de proiecție Stereo 70 și sunt rotunjite la 1 milimetru.

\*\*\* Distanța dintre puncte este formată din segmente cumulate ce sunt mai mici decât valoarea 1 milimetru.







## DATE DESPRE IMOBILUL NR. 2593

Oficiul de Cadastru și Publicitate Imobiliară NEAMT  
Biroul de Cadastru și Publicitate Imobiliară Targu-Neamt

## A. Partea I. Descrierea imobilului

TEREN Intravilan

Adresa: Loc. Dolhesti, Str David Creangă, Jud. Neamt

Nr. Crt	Nr cadastral Nr. topografic	Suprafața* (mp)	Observații / Referințe
A1	53629	Din acte: 0 Masurata: 890	Sector cadastral:214 Teren imprejmuit;

## Construcții

Crt	Nr cadastral Nr. topografic	Adresa	Observații / Referințe
A1.1	53629-C1	Loc. Dolhesti, Str David Creangă, Jud. Neamt	Nr. niveluri:1; S. construita la sol:29 mp; S. construita desfasurata:29 mp; anexa, parter
A1.2		Loc. Dolhesti, Str David Creangă, Jud. Neamt	Nr. niveluri:1; S. construita la sol:29 mp;
A1.3		Loc. Dolhesti, Str David Creangă, Jud. Neamt	Nr. niveluri:1; S. construita la sol:97 mp;
A1.4		Loc. Dolhesti, Str David Creangă, Jud. Neamt	Nr. niveluri:1; S. construita la sol:8 mp;

## B. Partea II. Proprietari și acte

Inscrieri privitoare la dreptul de proprietate și alte drepturi reale		Referințe
<b>20062 / 14/10/2020</b>		
Act Notarial nr. Act de lotizare aut nr. 4520, din 12/10/2020 emis de NP Teodorescu Mihaela;		
B1	Se infiinteaza cartea funciara 53629 a imobilului cu numarul cadastral 53629/UAT Pipirig, rezultat din dezmembrarea imobilului cu numarul cadastral 50768 inscris in cartea funciara 50768;	A1
Act Notarial nr. Declarație aut nr. 2877, din 17/07/2020 emis de BIN Teodorescu;		
B3	Se actualizează înscrisura în cartea funciară ca urmare a modificării suprafeței imobilului de la suprafața de 1761 mp la suprafața de 1770 mp <i>OBSERVATII: pozitie transcrisa din CF 50768/Pipirig, inscrisa prin incheierea nr. 12600 din 20/07/2020;</i>	A1
Act Administrativ nr. Certificat de atestare a edificării construcției nr. 8119, din 06/07/2020 emis de Comuna Pipirig (act administrativ nr certificat de casatorie nr. 1559 din 13.10.1990, emis de Primăria Comunei Ceahlău);		
B4	Se actualizează înscrisura în cartea funciară conform noii documentații cadastrale ca urmare a schimbării categoriei de folosința din teren curți construcții în suprafața de 846 mp și teren arabil în suprafața de 915 mp în teren curți construcții în suprafața de 1280 mp și teren arabil în suprafața de 490 mp <i>OBSERVATII: pozitie transcrisa din CF 50768/Pipirig, inscrisa prin incheierea nr. 12600 din 20/07/2020;</i>	A1
Act Notarial nr. Act de lotizare aut nr. 4520, din 12/10/2020 emis de NP Teodorescu Mihaela;		
B6	Se radiază înscrisura efectuată în baza încheierii nr. 15486 din 20.08.2020	A1
<b>22694 / 13/11/2020</b>		
Act Notarial nr. CONTRACT DE DONAȚIE aut. 5152, din 12/11/2020 emis de BIN TEODORESCU Mihaela;		
B7	Intabulare, drept de PROPRIETATE- cu titlu de drept de DONAȚIE, dobandit prin Conventie, cota actuala 1/1, cota initiala 1/1 1) DAVID BOGDAN-ANDREI 2) DAVID ANDREEA	A1
B8	Intabulare, drept de PROPRIETATE- cu titlu de drept de DONAȚIE, dobandit prin Conventie, cota actuala 1/1, cota initiala 1/1 1) DAVID BOGDAN-ANDREI 2) DAVID ANDREEA	A1.1
/		
Act Administrativ nr. 17408, din 01/11/2023 emis de PRIMARIA COMUNEI PIPIRIG;		
B9	Intabulare, drept de PROPRIETATE, dobandit prin Lege, cota actuala 1/1, cota initiala 1/1 1) DAVID BOGDAN-ANDREI 2) DAVID ANDREEA	A1.2, A1.3, A1.4

Inscrieri privitoare la dreptul de proprietate și alte drepturi reale	Referințe
---	-----------

## C. Partea III. SARCINI

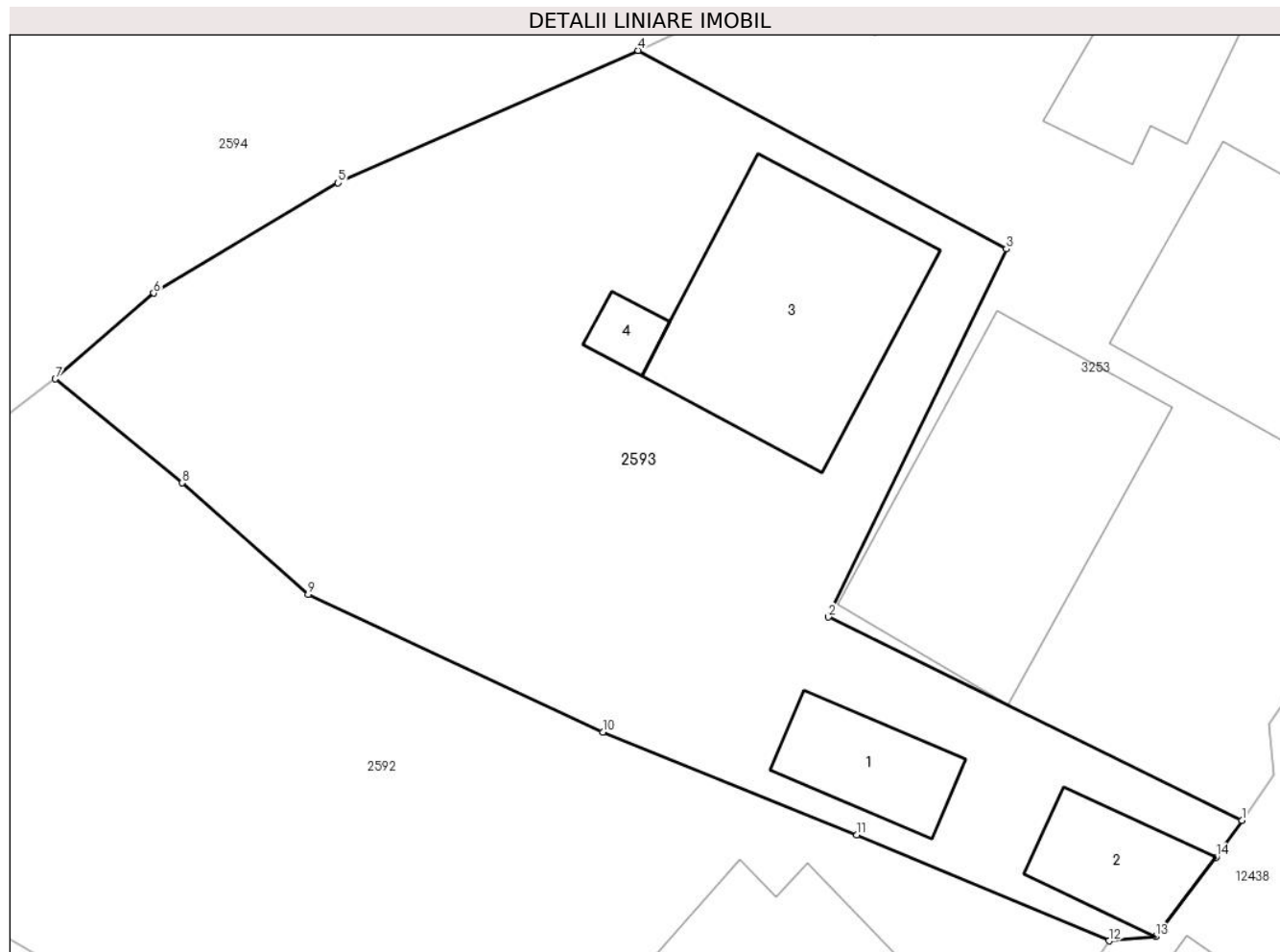
Inscrieri privind dezmembramintele dreptului de proprietate, drepturi reale de garanție și sarcini	Referințe
<b>20062 / 14/10/2020</b>	
Act Administrativ nr. Certificat de deces nr. 2306, din 05/12/2007 emis de PRIMĂRIA MUNICIPIULUI TÂRGU MURES;	
C2	Se radiază dreptul de abitație viageră înscris în favoarea DAVID VASILE în baza încheierii nr.3699 din 19/08/2005
	A1.1
<b>22694 / 13/11/2020</b>	
Act Notarial nr. CONVENȚIE DE NOVAȚIE și RENUNȚARE DREPT DE HABITAȚIE VIAGERĂ aut. 5147, din 12/11/2020 emis de BIN TEODORESCU Mihaela;	
C3	Se radiază dreptul de HABITAȚIE VIAGERĂ înscris în favoarea d.nei DAVID MARIA cu Încheierea nr.20062 din 14.10.2020 în baza Contractului de intretinere nr 2251 din 17.08.2005, emis de BNP David Daniela.
	A1, A1.1

## Anexa Nr. 1 La Partea I

## Teren

Nr cadastral	Suprafața (mp)*	Observații / Referințe
53629	Din acte: 0 Masurata: 890	

\* Suprafața este determinată în planul de proiecție Stereo 70.



## Date referitoare la teren

Crt	Categorie folosință	Intravilan	Suprafața (mp)	Tarla	Parcelă	Nr. topo	Observații / Referințe
1	curți constructii	DA	890	-	-	-	

## Date referitoare la construcții

Crt	Număr	Destinație construcție	Supraf. (mp)	Situație juridică	Observații / Referințe
A1.1	53629-C1	construcții anexa	Din acte: 27 Masurata: 29	Cu acte	Nr. niveluri:1; S. construita la sol:29 mp; S. construita desfasurata:29 mp; anexa, parter
A1.2		construcții anexa	29	Cu acte	Nr. niveluri:1; S. construita la sol:29 mp;
A1.3		construcții de locuințe	97	Cu acte	Nr. niveluri:1; S. construita la sol:97 mp;
A1.4		construcții anexa	8	Cu acte	Nr. niveluri:1; S. construita la sol:8 mp;

## Lungime Segmente

1) Valorile lungimilor segmentelor sunt obținute din proiecție în plan.

Punct început	X / Y	Punct sfârșit	X / Y	Lungime segment (** (m)
1	580.809,516 635.185,077	2	580.791,582 635.193,892	19.983

Punct început	X / Y	Punct sfârșit	X / Y	Lungime segment (** (m)
2	580.791,582 635.193,892	3	580.799,298 635.209,854	17.729
3	580.799,298 635.209,854	4	580.783,333 635.218,457	18.135
4	580.783,333 635.218,457	5	580.770,315 635.212,711	14.23
5	580.770,315 635.212,711	6	580.762,322 635.207,938	9.31
6	580.762,322 635.207,938	7	580.758,061 635.204,213	5.66
7	580.758,061 635.204,213	8	580.763,561 635.199,704	7.112
8	580.763,561 635.199,704	9	580.769,022 635.194,866	7.296
9	580.769,022 635.194,866	10	580.781,801 635.188,907	14.1
10	580.781,801 635.188,907	11	580.792,821 635.184,446	11.889
11	580.792,821 635.184,446	12	580.803,756 635.179,849	11.862
12	580.803,756 635.179,849	13	580.805,766 635.180,031	2.018
13	580.805,766 635.180,031	14	580.808,391 635.183,472	4.328
14	580.808,391 635.183,472	1	580.809,516 635.185,077	1.96

\*\* Lungimile segmentelor sunt determinate în planul de proiecție Stereo 70 și sunt rotunjite la 1 milimetru.

\*\*\* Distanța dintre puncte este formată din segmente cumulate ce sunt mai mici decât valoarea 1 milimetru.

**DATE DESPRE IMOBILUL NR. 2594**

Oficiul de Cadastru și Publicitate Imobiliară NEAMT  
Biroul de Cadastru și Publicitate Imobiliară Targu-Neamt

**A. Partea I. Descrierea imobilului**

TEREN Intravilan

Adresa: Loc. Dolhesti, Str David Creangă, Jud. Neamt

Nr. Crt	Nr cadastral Nr. topografic	Suprafața* (mp)	Observații / Referințe
A1	53106	Din acte: 6.577 Masurata: 6.603	Sector cadastral:214 Teren imprejmuit;

**Construcții**

Crt	Nr cadastral Nr. topografic	Adresa	Observații / Referințe
A1.1	53106-C1	Loc. Dolhesti, Str David Creangă, Jud. Neamt	Nr. niveluri:2; S. construita la sol:134 mp; S. construita desfasurata:183 mp; Locuință, P+E
A1.2	53106-C2	Loc. Dolhesti, Str David Creangă, Jud. Neamt	Nr. niveluri:2; S. construita la sol:38 mp; S. construita desfasurata:38 mp;
A1.3	53106-C3	Loc. Dolhesti, Str David Creangă, Jud. Neamt	Nr. niveluri:1; S. construita la sol:64 mp; S. construita desfasurata:64 mp; Grajd, parter
A1.4	53106-C4	Loc. Dolhesti, Str David Creangă, Jud. Neamt	Nr. niveluri:2; S. construita la sol:115 mp; S. construita desfasurata:115 mp;
A1.5	53106-C5	Loc. Dolhesti, Str David Creangă, Jud. Neamt	Nr. niveluri:1; S. construita la sol:71 mp; S. construita desfasurata:71 mp; Garaj si magazie, parter

**B. Partea II. Proprietari și acte**

Inscrieri privitoare la dreptul de proprietate și alte drepturi reale		Referințe
<b>7201 / 11/03/2019</b>		
Act Notarial nr. Contract de donație aut. 397, din 11/03/2019 emis de BIN Andronache Laura;		
B1	Intabulare, drept de PROPRIETATE, cu titlu de drept de DONAȚIE, dobandit prin Conventie, cota actuala 1/1, cota initiala 1/1 1) <b>NEGRU NICOLETA</b> , * Bun Propriu	A1
B2	Se notează patrimoniul de afectatiune 1) <b>PERSOANĂ FIZICĂ AUTORIZATĂ NEGRU NICOLETA</b> , CIF:29711206	A1
/		
Act Administrativ nr. 17408, din 01/11/2023 emis de PRIMARIA COMUNEI PIPIRIG;		
B3	Intabulare, drept de PROPRIETATE, dobandit prin Lege, cota actuala 1/1, cota initiala 1/1 1) <b>NEGRU NICOLETA</b> , * Bun Propriu	A1.1, A1.2, A1.3, A1.4, A1.5

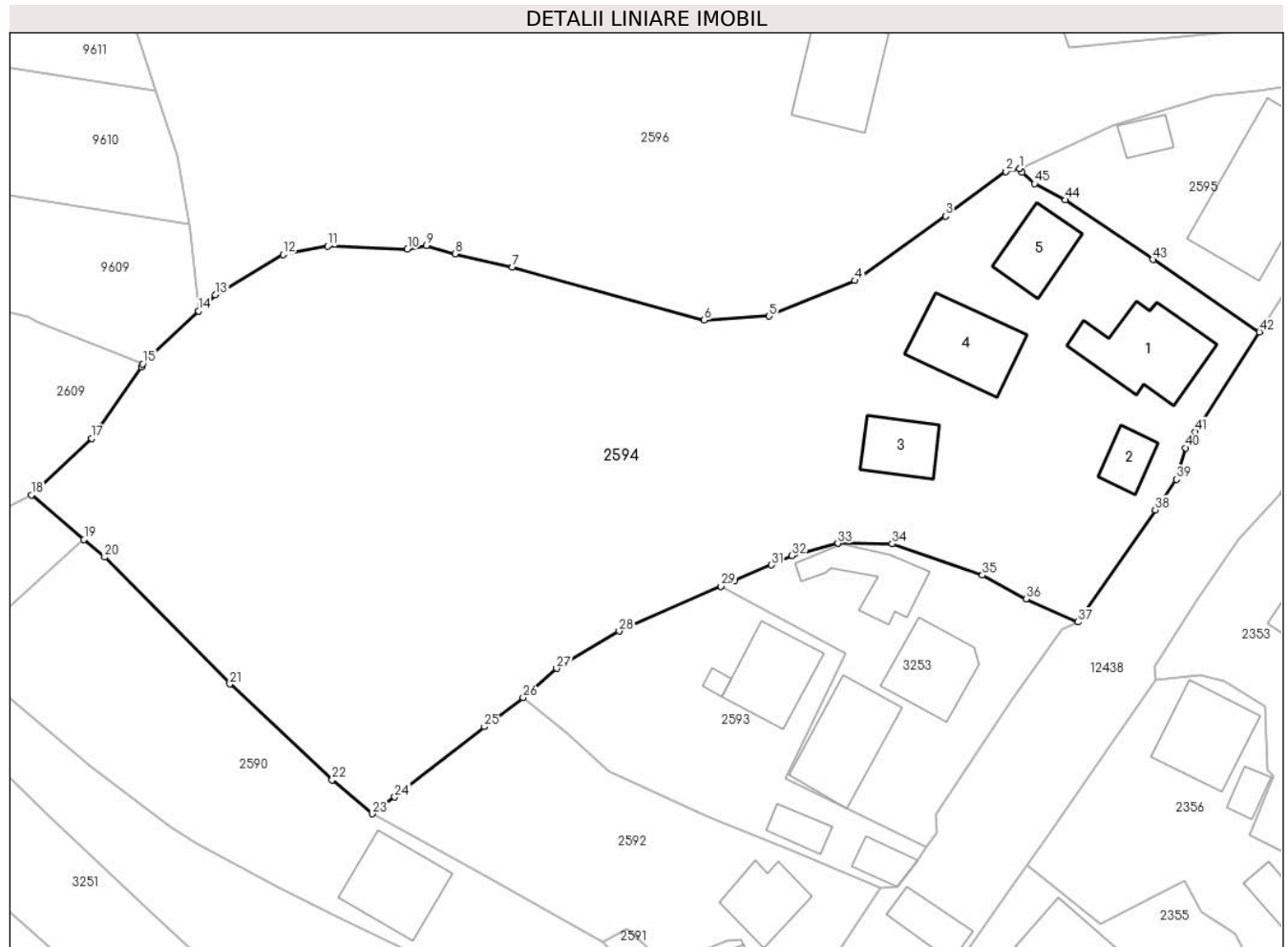
**C. Partea III. SARCINI .**

Inscrieri privind dezmembramintele dreptului de proprietate, drepturi reale de garanție și sarcini	Referințe
NU SUNT	

**Teren**

Nr cadastral	Suprafața (mp)*	Observații / Referințe
53106	Din acte: 6.577 Masurata: 6.603	

\* Suprafața este determinată în planul de proiecție Stereo 70.



**Date referitoare la teren**

Crt	Categorie folosință	Intra vilan	Suprafața (mp)	Tarla	Parcelă	Nr. topo	Observații / Referințe
1	curți constructii	DA	1.895	-	-	-	
2	arabil	DA	507	-	-	-	
3	faneata	DA	4.201	-	-	-	

**Date referitoare la construcții**

Crt	Număr	Destinație construcție	Supraf. (mp)	Situație juridică	Observații / Referințe
A1.1	53106-C1	construcții de locuințe	Din acte: 127 Masurata: 134	Cu acte	Nr. niveluri:2; S. construita la sol:134 mp; S. construita desfasurata:183 mp; Locuință, P+E
A1.2	53106-C2	construcții anexa	38	Cu acte	Nr. niveluri:2; S. construita la sol:38 mp; S. construita desfasurata:38 mp;
A1.3	53106-C3	construcții anexa	Din acte: 66 Masurata: 64	Cu acte	Nr. niveluri:1; S. construita la sol:64 mp; S. construita desfasurata:64 mp; Grajd, parter
A1.4	53106-C4	construcții de locuințe	Din acte: 116 Masurata: 115	Cu acte	Nr. niveluri:2; S. construita la sol:115 mp; S. construita desfasurata:115 mp;
A1.5	53106-C5	construcții anexa	Din acte: 73 Masurata: 71	Cu acte	Nr. niveluri:1; S. construita la sol:71 mp; S. construita desfasurata:71 mp; Garaj si magazie, parter

## Lungime Segmente

1) Valorile lungimilor segmentelor sunt obținute din proiecție în plan.

Punct început	X / Y	Punct sfârșit	X / Y	Lungime segment	Punct început	X / Y	Punct sfârșit	X / Y	Lungime segment	Punct început	X / Y	Punct sfârșit	X / Y	Lungime segment
1	580.821,424 635.271,815	2	580.819,725 635.271,408	1.747	2	580.819,725 635.271,408	3	580.812,015 635.265,714	9.585	3	580.812,015 635.265,714	4	580.800,422 635.257,484	14.217
4	580.800,422 635.257,484	5	580.789,478 635.252,947	11.847	5	580.789,478 635.252,947	6	580.781,188 635.252,425	8.306	6	580.781,188 635.252,425	7	580.756,665 635.259,222	25.448
7	580.756,665 635.259,222	8	580.749,357 635.260,922	7.503	8	580.749,357 635.260,922	9	580.745,708 635.261,966	3.795	9	580.745,708 635.261,966	10	580.743,27 635.261,515	2.479
10	580.743,27 635.261,515	11	580.733,079 635.261,877	10.197	11	580.733,079 635.261,877	12	580.727,393 635.260,81	5.785	12	580.727,393 635.260,81	13	580.718,729 635.255,653	10.083
13	580.718,729 635.255,653	14	580.716,579 635.253,614	2.963	14	580.716,579 635.253,614	15	580.709,455 635.246,858	9.818	15	580.709,455 635.246,858	16	580.709,274 635.246,416	0.478
16	580.709,274 635.246,416	17	580.702,957 635.237,344	11.055	17	580.702,957 635.237,344	18	580.695,263 635.230,108	10.562	18	580.695,263 635.230,108	19	580.701,968 635.224,408	8.8
19	580.701,968 635.224,408	20	580.704,611 635.222,161	3.469	20	580.704,611 635.222,161	21	580.720,592 635.205,954	22.761	21	580.720,592 635.205,954	22	580.733,654 635.193,704	17.907
22	580.733,654 635.193,704	23	580.738,802 635.189,366	6.732	23	580.738,802 635.189,366	24	580.741,66 635.191,511	3.573	24	580.741,66 635.191,511	25	580.753,112 635.200,494	14.555
25	580.753,112 635.200,494	26	580.758,061 635.204,213	6.191	26	580.758,061 635.204,213	27	580.762,322 635.207,938	5.66	27	580.762,322 635.207,938	28	580.770,315 635.212,711	9.31
28	580.770,315 635.212,711	29	580.783,333 635.218,457	14.23	29	580.783,333 635.218,457	30	580.785,038 635.219,21	1.864	30	580.785,038 635.219,21	31	580.789,787 635.221,153	5.131
31	580.789,787 635.221,153	32	580.792,376 635.222,36	2.857	32	580.792,376 635.222,36	33	580.798,248 635.223,924	6.077	33	580.798,248 635.223,924	34	580.805,174 635.223,852	6.926
34	580.805,174 635.223,852	35	580.816,712 635.219,869	12.206	35	580.816,712 635.219,869	36	580.822,312 635.216,839	6.367	36	580.822,312 635.216,839	37	580.828,938 635.213,871	7.26
37	580.828,938 635.213,871	38	580.838,793 635.228,188	17.381	38	580.838,793 635.228,188	39	580.841,526 635.232,088	4.762	39	580.841,526 635.232,088	40	580.842,683 635.236,104	4.179
40	580.842,683 635.236,104	41	580.843,901 635.238,174	2.402	41	580.843,901 635.238,174	42	580.852,091 635.250,911	15.143	42	580.852,091 635.250,911	43	580.838,469 635.260,156	16.463
43	580.838,469 635.260,156	44	580.827,307 635.267,791	13.523	44	580.827,307 635.267,791	45	580.823,346 635.269,863	4.47	45	580.823,346 635.269,863	46	580.821,769 635.271,341	2.161
46	580.821,769 635.271,341	1	580.821,424 635.271,815	0.586										

\*\* Lungimile segmentelor sunt determinate în planul de proiecție Stereo 70 și sunt rotunjite la 1 milimetru.

\*\*\* Distanța dintre puncte este formată din segmente cumulate ce sunt mai mici decât valoarea 1 milimetru.





**DATE DESPRE IMOBILUL NR. 2595**

Oficiul de Cadastru și Publicitate Imobiliară NEAMT  
Biroul de Cadastru și Publicitate Imobiliară Targu-Neamt

**A. Partea I. Descrierea imobilului**

TEREN Intravilan

Adresa: Loc. Dolhesti, Str David Creangă, Jud. Neamt

Nr. Crt	Nr cadastral Nr. topografic	Suprafața* (mp)	Observații / Referințe
A1		769	Sector cadastral:214 Teren neimpregmuit;

**Construcții**

Crt	Nr cadastral Nr. topografic	Adresa	Observații / Referințe
A1.1		Loc. Dolhesti, Str David Creangă, Jud. Neamt	Nr. niveluri:1; S. construita la sol:220 mp;
A1.2		Loc. Dolhesti, Str David Creangă, Jud. Neamt	Nr. niveluri:1; S. construita la sol:27 mp;

**B. Partea II. Proprietari și acte**

Inscrieri privitoare la dreptul de proprietate și alte drepturi reale		Referințe
/		
Act Normativ nr. 7, din 13/03/1996 emis de GUVERNUL ROMÂNIEI;		
B1	Inscrierea provizorie, drept de PROPRIETATE, dobandit prin Lege, cota actuala 1/1, cota initiala 1/1 1) <b>COMUNA PIPIRIG</b> , CIF:9999999999999, PROPRIETAR NEIDENTIFICAT	A1, A1.1, A1.2

**C. Partea III. SARCINI .**

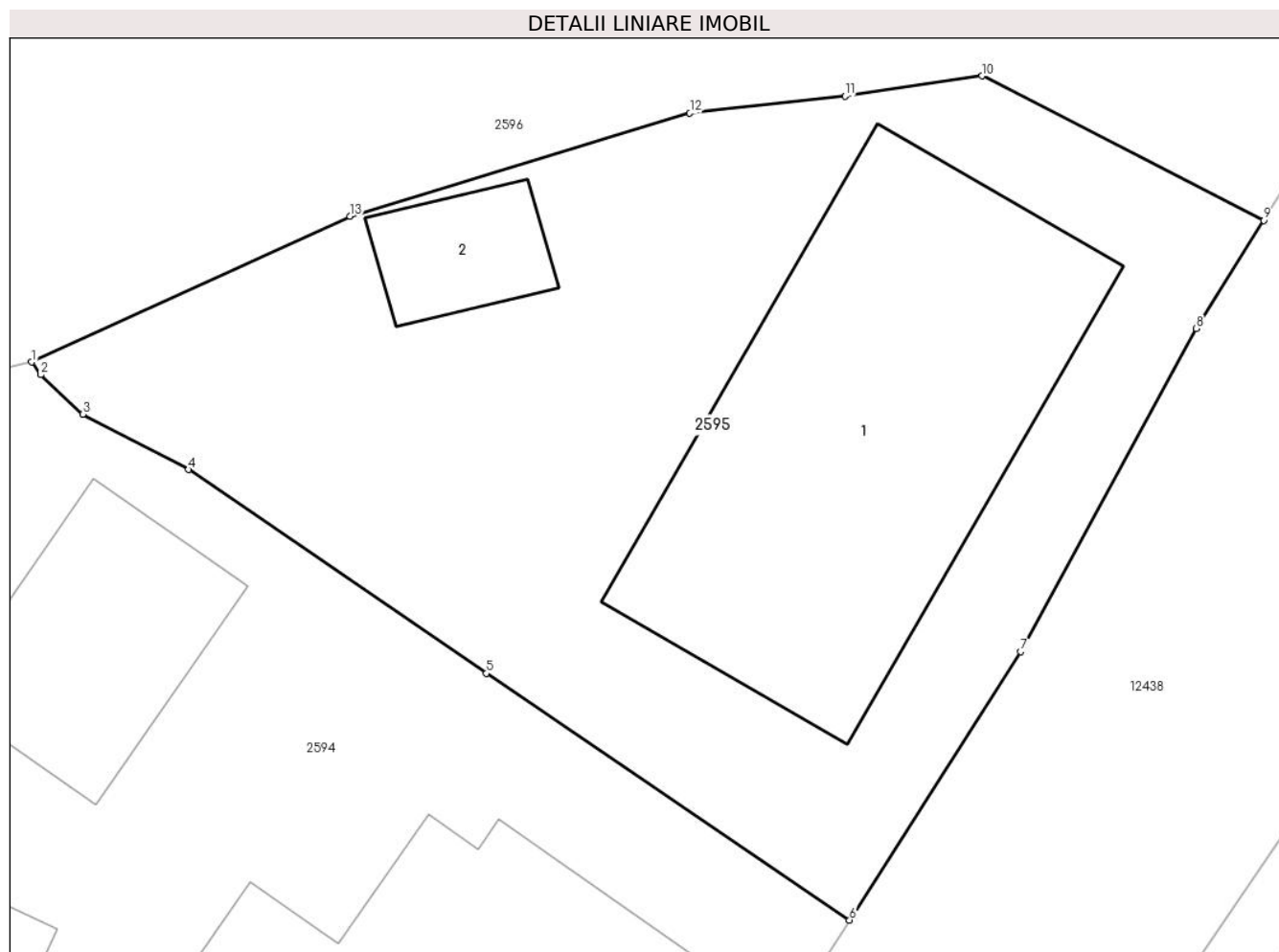
Inscrieri privind dezmembramintele dreptului de proprietate, drepturi reale de garanție și sarcini	Referințe
NU SUNT	

## Anexa Nr. 1 La Partea I

## Teren

Nr cadastral	Suprafața (mp)*	Observații / Referințe
	769	

\* Suprafața este determinată în planul de proiecție Stereo 70.



## Date referitoare la teren

Crt	Categorie folosință	Intravilan	Suprafața (mp)	Tarla	Parcelă	Nr. topo	Observații / Referințe
1	curți constructii	DA	769	-	-	-	

## Date referitoare la construcții

Crt	Număr	Destinație construcție	Supraf. (mp)	Situație juridică	Observații / Referințe
A1.1		construcții de locuințe	220	Cu acte	Nr. niveluri:1; S. construita la sol:220 mp;
A1.2		construcții anexa	27	Cu acte	Nr. niveluri:1; S. construita la sol:27 mp;

## Lungime Segmente

1) Valorile lungimilor segmentelor sunt obținute din proiecție în plan.

Punct început	X / Y	Punct sfârșit	X / Y	Lungime segment (** (m)
1	580.821,424 635.271,815	2	580.821,769 635.271,341	0.586
2	580.821,769 635.271,341	3	580.823,346 635.269,863	2.161
3	580.823,346 635.269,863	4	580.827,307 635.267,791	4.47

Punct început	X / Y	Punct sfârșit	X / Y	Lungime segment (** (m)
4	580.827,307 635.267,791	5	580.838,469 635.260,156	13.523
5	580.838,469 635.260,156	6	580.852,091 635.250,911	16.463
6	580.852,091 635.250,911	7	580.858,516 635.260,964	11.931
7	580.858,516 635.260,964	8	580.865,086 635.273,072	13.776
8	580.865,086 635.273,072	9	580.867,621 635.277,128	4.783
9	580.867,621 635.277,128	10	580.857,063 635.282,538	11.863
10	580.857,063 635.282,538	11	580.851,919 635.281,786	5.199
11	580.851,919 635.281,786	12	580.846,103 635.281,142	5.852
12	580.846,103 635.281,142	13	580.833,361 635.277,275	13.316
13	580.833,361 635.277,275	1	580.821,424 635.271,815	13.126

\*\* Lungimile segmentelor sunt determinate în planul de proiecție Stereo 70 și sunt rotunjite la 1 milimetru.

\*\*\* Distanța dintre puncte este formată din segmente cumulate ce sunt mai mici decât valoarea 1 milimetru.



**DATE DESPRE IMOBILUL NR. 2596**

Oficiul de Cadastru și Publicitate Imobiliară NEAMT  
Biroul de Cadastru și Publicitate Imobiliară Targu-Neamt

**A. Partea I. Descrierea imobilului**

TEREN Intravilan

Adresa: Loc. Dolhesti, Str David Creangă, Jud. Neamt

Nr. Crt	Nr cadastral Nr. topografic	Suprafața* (mp)	Observații / Referințe
A1	52312	4.417	Sector cadastral:214 Teren imprejmuit;

**Construcții**

Crt	Nr cadastral Nr. topografic	Adresa	Observații / Referințe
A1.1		Loc. Dolhesti, Str David Creangă, Jud. Neamt	Nr. niveluri:2; S. construita la sol:126 mp;

**B. Partea II. Proprietari și acte**

Inscrieri privitoare la dreptul de proprietate și alte drepturi reale		Referințe
<b>9365 / 28/04/2017</b>		
Hotarare Judecatoreasca nr. 2418, din 26/11/2015 emis de JUDECATORIA TG NEAMT (act administrativ nr 3467 - certificat de atestare fiscala din 13.03.2017, emis de PRIMARIA PIPIRIG);		
B1	Intabulare, drept de PROPRIETATE, dobandit prin Hotarare Judecatoreasca, cota actuala 1/1, cota initiala 1/1 1) CHIRILĂ IOAN	A1
/		
Act Administrativ nr. 17408, din 01/11/2023 emis de PRIMARIA COMUNEI PIPIRIG;		
B2	Intabulare, drept de PROPRIETATE, dobandit prin Lege, cota actuala 1/1, cota initiala 1/1 1) CHIRILĂ IOAN	A1.1

**C. Partea III. SARCINI .**

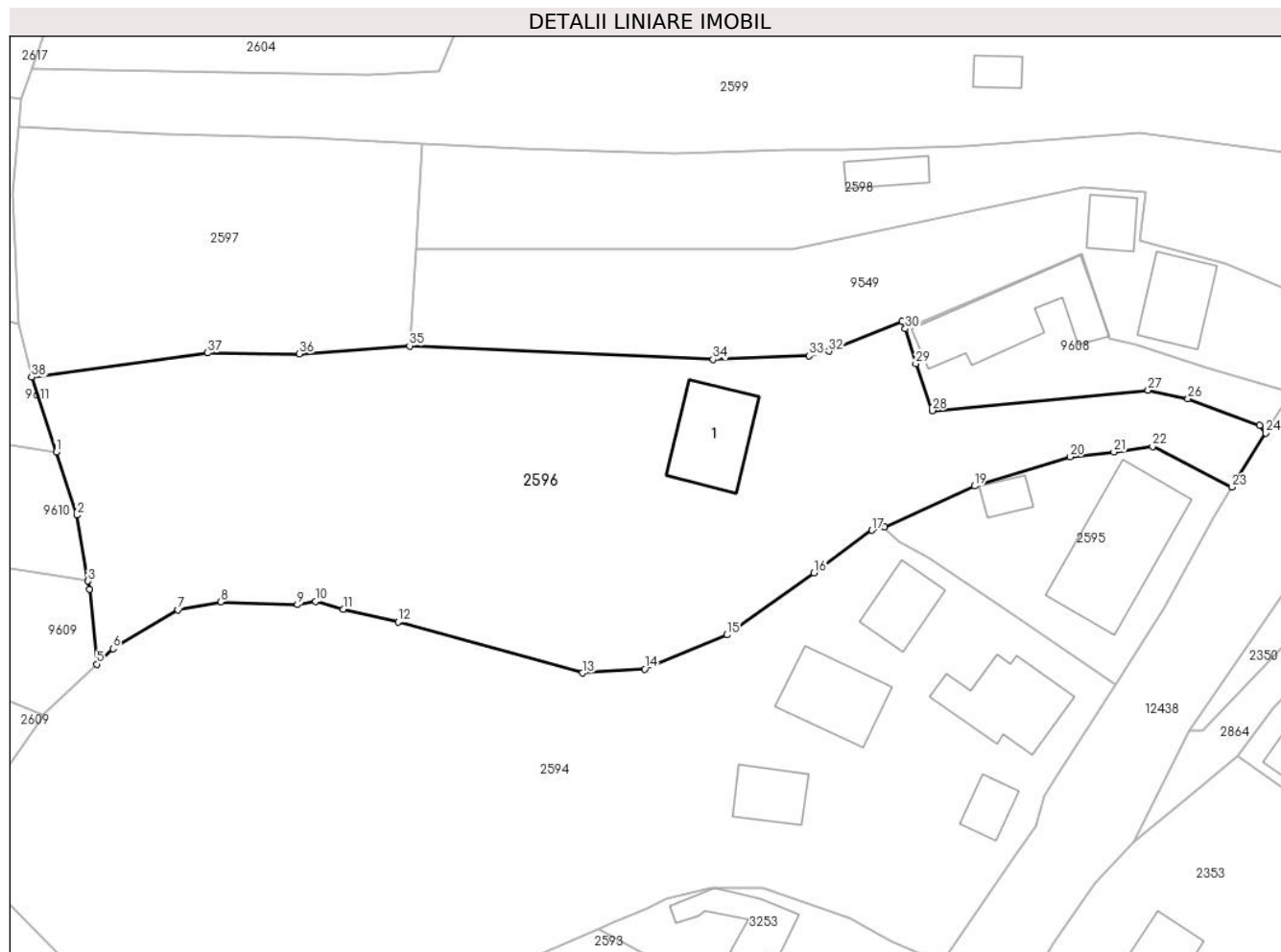
Inscrieri privind dezmembramintele dreptului de proprietate, drepturi reale de garanție și sarcini	Referințe
NU SUNT	

## Anexa Nr. 1 La Partea I

## Teren

Nr cadastral	Suprafața (mp)*	Observații / Referințe
52312	4.417	

\* Suprafața este determinată în planul de proiecție Stereo 70.



## Date referitoare la teren

Crt	Categorie folosință	Intravilan	Suprafața (mp)	Tarla	Parcelă	Nr. topo	Observații / Referințe
1	curți construcții	DA	311	-	-	-	
2	faneata	DA	4.107	-	-	-	

## Date referitoare la construcții

Crt	Număr	Destinație construcție	Supraf. (mp)	Situație juridică	Observații / Referințe
A1.1		construcții de locuințe	126	Cu acte	Nr. niveluri:2; S. construita la sol:126 mp;

## Lungime Segmente

1) Valorile lungimilor segmentelor sunt obținute din proiecție în plan.

Punct început	X / Y	Punct sfârșit	X / Y	Lungime segment (** (m))
1	580.711,167 635.281,773	2	580.713,906 635.273,403	8.807
3	580.715,412 635.264,648	4	580.715,595 635.263,581	1.083
5	580.716,579 635.253,614	6	580.718,729 635.255,653	2.963

Punct început	X / Y	Punct sfârșit	X / Y	Lungime segment (** (m))
2	580.713,906 635.273,403	3	580.715,412 635.264,648	8.884
4	580.715,595 635.263,581	5	580.716,579 635.253,614	10.015
6	580.718,729 635.255,653	7	580.727,393 635.260,81	10.083

Punct început	X / Y	Punct sfârșit	X / Y	Lungime segment (** (m)
7	580.727,393 635.260,81	8	580.733,079 635.261,877	5.785
9	580.743,27 635.261,515	10	580.745,708 635.261,966	2.479
11	580.749,357 635.260,922	12	580.756,665 635.259,222	7.503
13	580.781,188 635.252,425	14	580.789,478 635.252,947	8.306
15	580.800,422 635.257,484	16	580.812,015 635.265,714	14.217
17	580.819,725 635.271,408	18	580.821,424 635.271,815	1.747
19	580.833,361 635.277,275	20	580.846,103 635.281,142	13.316
21	580.851,919 635.281,786	22	580.857,063 635.282,538	5.199
23	580.867,621 635.277,128	24	580.872,117 635.284,321	8.483
25	580.871,325 635.285,364	26	580.861,765 635.288,878	10.185
27	580.856,482 635.290,009	28	580.827,742 635.287,292	28.868
29	580.825,55 635.293,527	30	580.824,149 635.298,173	4.853
31	580.823,733 635.299,188	32	580.813,986 635.295,194	10.534
33	580.811,391 635.294,576	34	580.798,603 635.294,084	12.797
35	580.758,2 635.295,901	36	580.743,55 635.294,829	14.689
37	580.731,312 635.294,971	38	580.707,91 635.291,727	23.626

Punct început	X / Y	Punct sfârșit	X / Y	Lungime segment (** (m)
8	580.733,079 635.261,877	9	580.743,27 635.261,515	10.197
10	580.745,708 635.261,966	11	580.749,357 635.260,922	3.795
12	580.756,665 635.259,222	13	580.781,188 635.252,425	25.448
14	580.789,478 635.252,947	15	580.800,422 635.257,484	11.847
16	580.812,015 635.265,714	17	580.819,725 635.271,408	9.585
18	580.821,424 635.271,815	19	580.833,361 635.277,275	13.126
20	580.846,103 635.281,142	21	580.851,919 635.281,786	5.852
22	580.857,063 635.282,538	23	580.867,621 635.277,128	11.863
24	580.872,117 635.284,321	25	580.871,325 635.285,364	1.31
26	580.861,765 635.288,878	27	580.856,482 635.290,009	5.403
28	580.827,742 635.287,292	29	580.825,55 635.293,527	6.609
30	580.824,149 635.298,173	31	580.823,733 635.299,188	1.097
32	580.813,986 635.295,194	33	580.811,391 635.294,576	2.668
34	580.798,603 635.294,084	35	580.758,2 635.295,901	40.444
36	580.743,55 635.294,829	37	580.731,312 635.294,971	12.239
38	580.707,91 635.291,727	1	580.711,167 635.281,773	10.473

\*\* Lungimile segmentelor sunt determinate în planul de proiecție Stereo 70 și sunt rotunjite la 1 milimetru.

\*\*\* Distanța dintre puncte este formată din segmente cumulate ce sunt mai mici decât valoarea 1 milimetru.





**DATE DESPRE IMOBILUL NR. 2597**

Oficiul de Cadastru și Publicitate Imobiliară NEAMT  
Biroul de Cadastru și Publicitate Imobiliară Targu-Neamt

**A. Partea I. Descrierea imobilului**

TEREN Intravilan

Adresa: Loc. Dolhesti, Jud. Neamt

Nr. Crt	Nr cadastral Nr. topografic	Suprafața* (mp)	Observații / Referințe
A1		1.573	Sector cadastral:214 Teren imprejmuit;

**B. Partea II. Proprietari și acte**

Inscrieri privitoare la dreptul de proprietate și alte drepturi reale		Referințe
/		
Act Administrativ nr. 11701, din 24/07/2023 emis de PRIMARIA COMUNEI PIPIRIG;		
B1	Inscrierea posesiei, drept de PROPRIETATE, dobandit prin Lege, cota actuala 1/1, cota initiala 1/1 1) UNGUREANU IOAN	A1

**C. Partea III. SARCINI .**

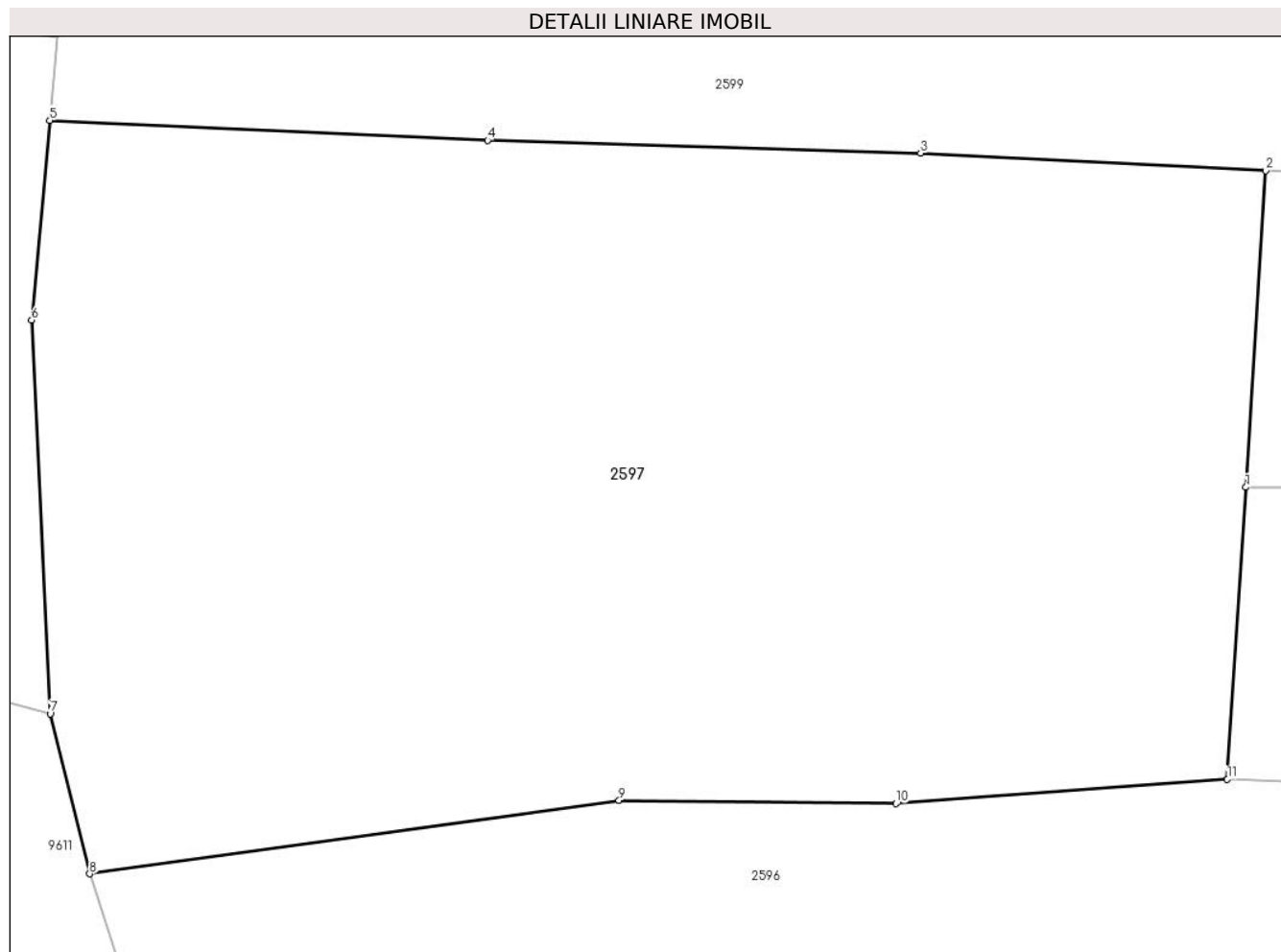
Inscrieri privind dezmembramintele dreptului de proprietate, drepturi reale de garanție și sarcini	Referințe
NU SUNT	

## Anexa Nr. 1 La Partea I

## Teren

Nr cadastral	Suprafața (mp)*	Observații / Referințe
	1.573	

\* Suprafața este determinată în planul de proiecție Stereo 70.



## Date referitoare la teren

Crt	Categorie folosință	Intra vilan	Suprafața (mp)	Tarla	Parcelă	Nr. topo	Observații / Referințe
1	faneata	DA	1.573	-	-	-	

## Lungime Segmente

1) Valorile lungimilor segmentelor sunt obținute din proiecție în plan.

Punct început	X / Y	Punct sfârșit	X / Y	Lungime segment (** (m)
1	580.759,014 635.308,793	2	580.759,896 635.322,771	14.006
2	580.759,896 635.322,771	3	580.744,643 635.323,544	15.273
3	580.744,643 635.323,544	4	580.725,507 635.324,111	19.144
4	580.725,507 635.324,111	5	580.706,149 635.324,992	19.378
5	580.706,149 635.324,992	6	580.705,347 635.316,181	8.847

Punct început	X / Y	Punct sfârșit	X / Y	Lungime segment (** (m)
6	580.705,347 635.316,181	7	580.706,169 635.298,794	17.406
7	580.706,169 635.298,794	8	580.707,91 635.291,727	7.278
8	580.707,91 635.291,727	9	580.731,312 635.294,971	23.626
9	580.731,312 635.294,971	10	580.743,55 635.294,829	12.239
10	580.743,55 635.294,829	11	580.758,2 635.295,901	14.689
11	580.758,2 635.295,901	1	580.759,014 635.308,793	12.918

\*\* Lungimile segmentelor sunt determinate în planul de proiecție Stereo 70 și sunt rotunjite la 1 milimetru.

\*\*\* Distanța dintre puncte este formată din segmente cumulate ce sunt mai mici decât valoarea 1 milimetru.



**DATE DESPRE IMOBILUL NR. 2598**

Oficiul de Cadastru și Publicitate Imobiliară NEAMT  
Biroul de Cadastru și Publicitate Imobiliară Targu-Neamt

**A. Partea I. Descrierea imobilului**

TEREN Intravilan

Adresa: Loc. Dolhesti, Str David Creangă, Jud. Neamt

Nr. Crt	Nr cadastral Nr. topografic	Suprafața* (mp)	Observații / Referințe
A1		1.688	Sector cadastral:214 Teren imprejmuit;

**Construcții**

Crt	Nr cadastral Nr. topografic	Adresa	Observații / Referințe
A1.1		Loc. Dolhesti, Str David Creangă, Jud. Neamt	Nr. niveluri:1; S. construita la sol:97 mp;
A1.2		Loc. Dolhesti, Str David Creangă, Jud. Neamt	Nr. niveluri:1; S. construita la sol:40 mp;

**B. Partea II. Proprietari și acte**

Inscrieri privitoare la dreptul de proprietate și alte drepturi reale		Referințe
/		
Act Administrativ nr. 9450, din 22/06/2023 emis de PRIMARIA COMUNEI PIPIRIG;		
B1	Inscrierea posesiei, drept de PROPRIETATE, dobandit prin Lege, cota actuala 1/1, cota initiala 1/1 1) ACATRINEI IONEL	A1
Act Administrativ nr. 17408, din 01/11/2023 emis de PRIMARIA COMUNEI PIPIRIG;		
B2	Intabulare, drept de PROPRIETATE, dobandit prin Lege, cota actuala 1/1, cota initiala 1/1 1) ACATRINEI IONEL	A1.1, A1.2

**C. Partea III. SARCINI .**

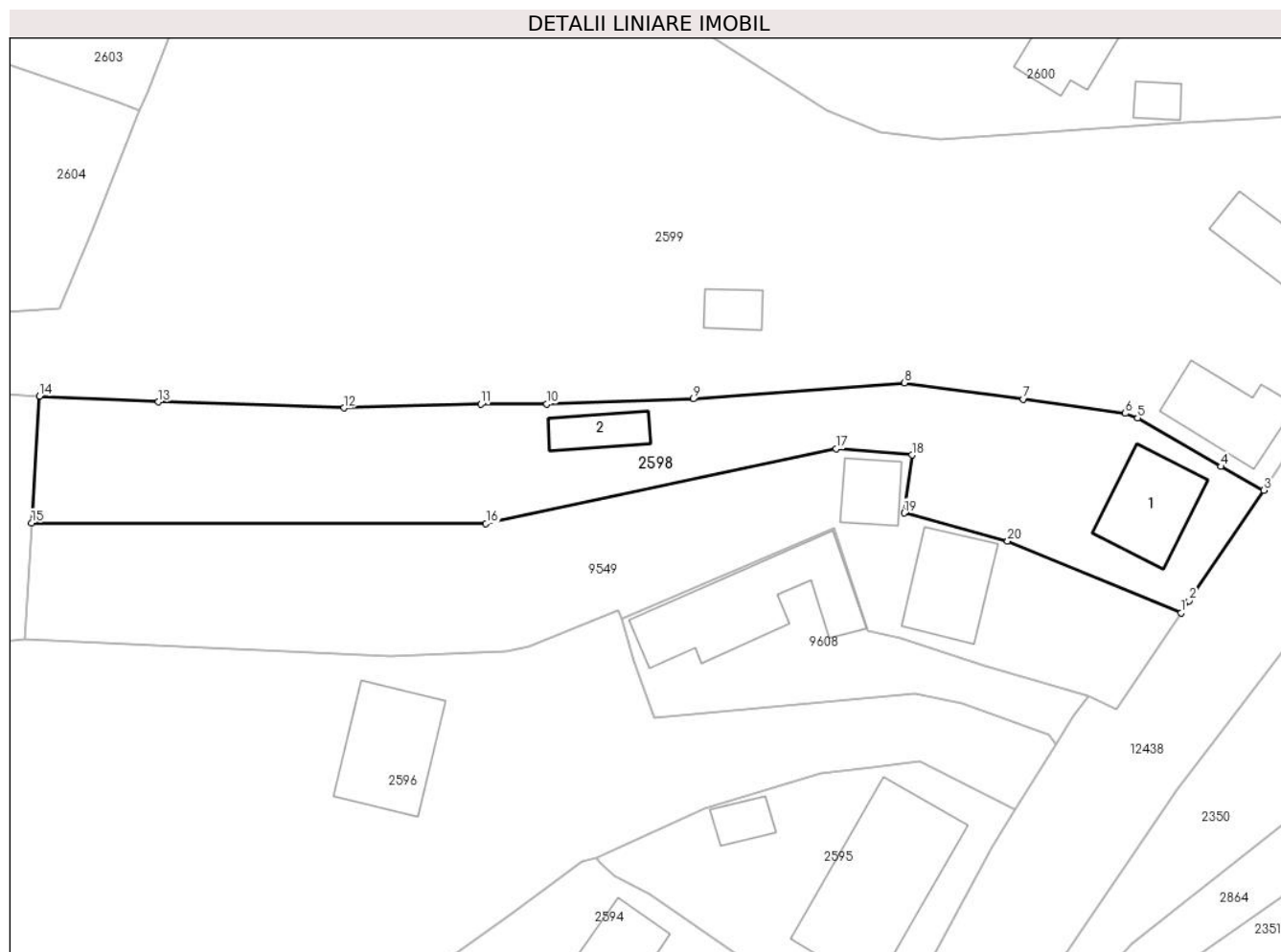
Inscrieri privind dezmembramintele dreptului de proprietate, drepturi reale de garanție și sarcini	Referințe
NU SUNT	

## Anexa Nr. 1 La Partea I

## Teren

Nr cadastral	Suprafața (mp)*	Observații / Referințe
	1.688	

\* Suprafața este determinată în planul de proiecție Stereo 70.



## Date referitoare la teren

Crt	Categorie folosință	Intravilan	Suprafața (mp)	Tarla	Parcelă	Nr. topo	Observații / Referințe
1	curți constructii	DA	1.035	-	-	-	
2	faneata	DA	653	-	-	-	

## Date referitoare la construcții

Crt	Număr	Destinație construcție	Supraf. (mp)	Situație juridică	Observații / Referințe
A1.1		construcții de locuințe	97	Cu acte	Nr. niveluri:1; S. construita la sol:97 mp;
A1.2		construcții anexa	40	Cu acte	Nr. niveluri:1; S. construita la sol:40 mp;

## Lungime Segmente

1) Valorile lungimilor segmentelor sunt obținute din proiecție în plan.

Punct început	X / Y	Punct sfârșit	X / Y	Lungime segment (** (m)
1	580.885,929 635.298,845	2	580.886,842 635.300,199	1.633
2	580.886,842 635.300,199	3	580.895,075 635.312,379	14.702

Punct început	X / Y	Punct sfârșit	X / Y	Lungime segment (** (m)
3	580.895,075 635.312,379	4	580.890,357 635.315,014	5.404
4	580.890,357 635.315,014	5	580.881,148 635.320,365	10.651
5	580.881,148 635.320,365	6	580.879,765 635.320,87	1.472
6	580.879,765 635.320,87	7	580.868,531 635.322,447	11.344
7	580.868,531 635.322,447	8	580.855,392 635.324,223	13.258
8	580.855,392 635.324,223	9	580.832,086 635.322,479	23.371
9	580.832,086 635.322,479	10	580.815,904 635.321,922	16.192
10	580.815,904 635.321,922	11	580.808,643 635.321,886	7.261
11	580.808,643 635.321,886	12	580.793,524 635.321,466	15.125
12	580.793,524 635.321,466	13	580.773,016 635.322,13	20.519
13	580.773,016 635.322,13	14	580.759,896 635.322,771	13.136
14	580.759,896 635.322,771	15	580.759,014 635.308,793	14.006
15	580.759,014 635.308,793	16	580.809,193 635.308,708	50.179
16	580.809,193 635.308,708	17	580.847,846 635.316,965	39.525
17	580.847,846 635.316,965	18	580.856,22 635.316,28	8.402
18	580.856,22 635.316,28	19	580.855,354 635.309,883	6.455
19	580.855,354 635.309,883	20	580.866,784 635.306,802	11.838
20	580.866,784 635.306,802	1	580.885,929 635.298,845	20.733

\*\* Lungimile segmentelor sunt determinate în planul de proiecție Stereo 70 și sunt rotunjite la 1 milimetru.

\*\*\* Distanța dintre puncte este formată din segmente cumulate ce sunt mai mici decât valoarea 1 milimetru.





**DATE DESPRE IMOBILUL NR. 2599**

Oficiul de Cadastru și Publicitate Imobiliară NEAMT  
Biroul de Cadastru și Publicitate Imobiliară Targu-Neamt

**A. Partea I. Descrierea imobilului**

TEREN Intravilan

Adresa: Loc. Dolhesti, Str David Creangă, Jud. Neamt

Nr. Crt	Nr cadastral Nr. topografic	Suprafața* (mp)	Observații / Referințe
A1		6.253	Sector cadastral:214 Teren imprejmuit;

**Construcții**

Crt	Nr cadastral Nr. topografic	Adresa	Observații / Referințe
A1.1		Loc. Dolhesti, Str David Creangă, Jud. Neamt	Nr. niveluri:1; S. construita la sol:93 mp;
A1.2		Loc. Dolhesti, Str David Creangă, Jud. Neamt	Nr. niveluri:2; S. construita la sol:89 mp;
A1.3		Loc. Dolhesti, Str David Creangă, Jud. Neamt	Nr. niveluri:1; S. construita la sol:27 mp;

**B. Partea II. Proprietari și acte**

Inscrieri privitoare la dreptul de proprietate și alte drepturi reale		Referințe
/		
Act Administrativ nr. 9452, din 22/06/2023 emis de PRIMARIA COMUNEI PIPIRIG;		
B1	Inscrierea posesiei, drept de PROPRIETATE, dobandit prin Lege, cota actuala 1/1, cota initiala 1/1 1) GABOR VASILE 2) GABOR DANIELA	A1
Act Administrativ nr. 17408, din 01/11/2023 emis de PRIMARIA COMUNEI PIPIRIG;		
B2	Intabulare, drept de PROPRIETATE, dobandit prin Lege, cota actuala 1/1, cota initiala 1/1 1) GABOR VASILE 2) GABOR DANIELA	A1.1, A1.2, A1.3

**C. Partea III. SARCINI .**

Inscrieri privind dezmembramintele dreptului de proprietate, drepturi reale de garanție și sarcini	Referințe
NU SUNT	



Punct început	X / Y	Punct sfârșit	X / Y	Lungime segment	Punct început	X / Y	Punct sfârșit	X / Y	Lungime segment	Punct început	X / Y	Punct sfârșit	X / Y	Lungime segment
4	580.744,643 635.323,544	5	580.759,896 635.322,771	15.273	5	580.759,896 635.322,771	6	580.773,016 635.322,13	13.136	6	580.773,016 635.322,13	7	580.793,524 635.321,466	20.519
7	580.793,524 635.321,466	8	580.808,643 635.321,886	15.125	8	580.808,643 635.321,886	9	580.815,904 635.321,922	7.261	9	580.815,904 635.321,922	10	580.832,086 635.322,479	16.192
10	580.832,086 635.322,479	11	580.855,392 635.324,223	23.371	11	580.855,392 635.324,223	12	580.868,531 635.322,447	13.258	12	580.868,531 635.322,447	13	580.879,765 635.320,87	11.344
13	580.879,765 635.320,87	14	580.881,148 635.320,365	1.472	14	580.881,148 635.320,365	15	580.890,357 635.315,014	10.651	15	580.890,357 635.315,014	16	580.895,075 635.312,379	5.404
16	580.895,075 635.312,379	17	580.901,536 635.322,317	11.854	17	580.901,536 635.322,317	18	580.903,335 635.328,126	6.081	18	580.903,335 635.328,126	19	580.906,819 635.329,594	3.781
19	580.906,819 635.329,594	20	580.908,256 635.332,43	3.179	20	580.908,256 635.332,43	21	580.910,738 635.338,489	6.548	21	580.910,738 635.338,489	22	580.910,758 635.338,538	0.053
22	580.910,758 635.338,538	23	580.911,81 635.346,053	7.588	23	580.911,81 635.346,053	24	580.910,932 635.353,0	7.002	24	580.910,932 635.353,0	25	580.907,533 635.353,555	3.444
25	580.907,533 635.353,555	26	580.903,449 635.353,972	4.105	26	580.903,449 635.353,972	27	580.893,899 635.353,32	9.572	27	580.893,899 635.353,32	28	580.886,396 635.352,918	7.514
28	580.886,396 635.352,918	29	580.859,301 635.351,134	27.154	29	580.859,301 635.351,134	30	580.852,623 635.351,894	6.721	30	580.852,623 635.351,894	31	580.846,765 635.354,32	6.34
31	580.846,765 635.354,32	32	580.833,927 635.362,598	15.275	32	580.833,927 635.362,598	33	580.826,174 635.367,945	9.418	33	580.826,174 635.367,945	34	580.819,932 635.371,819	7.346
34	580.819,932 635.371,819	35	580.816,642 635.373,277	3.599	35	580.816,642 635.373,277	36	580.810,742 635.374,048	5.95	36	580.810,742 635.374,048	37	580.798,592 635.375,219	12.206
37	580.798,592 635.375,219	38	580.795,14 635.376,169	3.58	38	580.795,14 635.376,169	39	580.784,96 635.378,607	10.468	39	580.784,96 635.378,607	40	580.781,094 635.379,429	3.952
40	580.781,094 635.379,429	41	580.774,708 635.363,852	16.835	41	580.774,708 635.363,852	42	580.771,833 635.356,267	8.112	42	580.771,833 635.356,267	43	580.770,862 635.354,342	2.156
43	580.770,862 635.354,342	44	580.769,726 635.351,237	3.306	44	580.769,726 635.351,237	45	580.765,793 635.341,435	10.562	45	580.765,793 635.341,435	46	580.762,151 635.332,473	9.674
46	580.762,151 635.332,473	47	580.752,798 635.331,881	9.372	47	580.752,798 635.331,881	48	580.734,192 635.332,232	18.609	48	580.734,192 635.332,232	49	580.707,971 635.332,73	26.226
49	580.707,971 635.332,73	1	580.706,485 635.328,636	4.355										

\*\* Lungimile segmentelor sunt determinate în planul de proiecție Stereo 70 și sunt rotunjite la 1 milimetru.

\*\*\* Distanța dintre puncte este formată din segmente cumulate ce sunt mai mici decât valoarea 1 milimetru.





## DATE DESPRE IMOBILUL NR. 2600

Oficiul de Cadastru și Publicitate Imobiliară NEAMT  
Biroul de Cadastru și Publicitate Imobiliară Targu-Neamt

## A. Partea I. Descrierea imobilului

TEREN Intravilan

Nr. CF vechi:531

Nr. cadastral vechi:656

Adresa: Loc. Dolhesti, Str David Creangă, Jud. Neamt

Nr. Crt	Nr cadastral Nr. topografic	Suprafața* (mp)	Observații / Referințe
A1	51023	Din acte: 1.454 Masurata: 4.616	Sector cadastral:214 Teren imprejmuit;

## Construcții

Crt	Nr cadastral Nr. topografic	Adresa	Observații / Referințe
A1.1		Loc. Dolhesti, Str David Creangă, Jud. Neamt	Nr. niveluri:2; S. construita la sol:118 mp;
A1.2		Loc. Dolhesti, Str David Creangă, Jud. Neamt	Nr. niveluri:1; S. construita la sol:127 mp;
A1.3		Loc. Dolhesti, Str David Creangă, Jud. Neamt	Nr. niveluri:1; S. construita la sol:21 mp;
A1.4		Loc. Dolhesti, Str David Creangă, Jud. Neamt	Nr. niveluri:1; S. construita la sol:32 mp;
A1.5		Loc. Dolhesti, Str David Creangă, Jud. Neamt	Nr. niveluri:1; S. construita la sol:43 mp;
A1.6		Loc. Dolhesti, Str David Creangă, Jud. Neamt	Nr. niveluri:1; S. construita la sol:12 mp;

## B. Partea II. Proprietari și acte

Inscrieri privitoare la dreptul de proprietate și alte drepturi reale		Referințe
<b>4655 / 19/08/2008</b>		
Act Notarial nr. 331, din 15/08/2008 emis de BNP Burghelea Alina Elena;		
B1	Intabulare, drept de PROPRIETATE, dobandit prin Conventie, cota actuala 1/1, cota initiala 1/1 1) POPA N NICOLAE 2) POPA G CRISTINA, - soti <i>OBSERVATII: (provenita din conversia CF 531)</i>	A1
/		
Act Administrativ nr. 17408, din 01/11/2023 emis de PRIMARIA COMUNEI PIPIRIG;		
B2	Intabulare, drept de PROPRIETATE, dobandit prin Lege, cota actuala 1/1, cota initiala 1/1 1) POPA N NICOLAE 2) POPA G CRISTINA, - soti	A1.1, A1.2, A1.3, A1.4, A1.5, A1.6

## C. Partea III. SARCINI .

Inscrieri privind dezmembramintele dreptului de proprietate, drepturi reale de garanție și sarcini	Referințe
NU SUNT	



## Lungime Segmente

1) Valorile lungimilor segmentelor sunt obținute din proiecție în plan.

Punct început	X / Y	Punct sfârșit	X / Y	Lungime segment (** (m)
1	580.810,219 635.419,026	2	580.805,599 635.410,029	10.114
3	580.803,443 635.406,639	4	580.799,15 635.391,505	15.731
5	580.795,14 635.376,169	6	580.798,592 635.375,219	3.58
7	580.810,742 635.374,048	8	580.816,642 635.373,277	5.95
9	580.819,932 635.371,819	10	580.826,174 635.367,945	7.346
11	580.833,927 635.362,598	12	580.846,765 635.354,32	15.275
13	580.852,623 635.351,894	14	580.859,301 635.351,134	6.721
15	580.886,396 635.352,918	16	580.893,899 635.353,32	7.514
17	580.903,449 635.353,972	18	580.907,533 635.353,555	4.105
19	580.907,959 635.356,334	20	580.909,288 635.359,457	3.394
21	580.908,42 635.360,656	22	580.907,172 635.364,053	3.619
23	580.904,99 635.367,717	24	580.900,422 635.372,772	6.813
25	580.892,838 635.380,263	26	580.881,285 635.389,933	15.066
27	580.876,083 635.394,064	28	580.871,328 635.397,308	5.756
29	580.854,411 635.407,867	30	580.850,08 635.410,2	4.919
31	580.841,136 635.415,019	32	580.825,201 635.416,862	16.041

Punct început	X / Y	Punct sfârșit	X / Y	Lungime segment (** (m)
2	580.805,599 635.410,029	3	580.803,443 635.406,639	4.018
4	580.799,15 635.391,505	5	580.795,14 635.376,169	15.852
6	580.798,592 635.375,219	7	580.810,742 635.374,048	12.206
8	580.816,642 635.373,277	9	580.819,932 635.371,819	3.599
10	580.826,174 635.367,945	11	580.833,927 635.362,598	9.418
12	580.846,765 635.354,32	13	580.852,623 635.351,894	6.34
14	580.859,301 635.351,134	15	580.886,396 635.352,918	27.154
16	580.893,899 635.353,32	17	580.903,449 635.353,972	9.572
18	580.907,533 635.353,555	19	580.907,959 635.356,334	2.811
20	580.909,288 635.359,457	21	580.908,42 635.360,656	1.48
22	580.907,172 635.364,053	23	580.904,99 635.367,717	4.265
24	580.900,422 635.372,772	25	580.892,838 635.380,263	10.66
26	580.881,285 635.389,933	27	580.876,083 635.394,064	6.643
28	580.871,328 635.397,308	29	580.854,411 635.407,867	19.942
30	580.850,08 635.410,2	31	580.841,136 635.415,019	10.16
32	580.825,201 635.416,862	1	580.810,219 635.419,026	15.137

\*\* Lungimile segmentelor sunt determinate în planul de proiecție Stereo 70 și sunt rotunjite la 1 milimetru.

\*\*\* Distanța dintre puncte este formată din segmente cumulate ce sunt mai mici decât valoarea 1 milimetru.





**DATE DESPRE IMOBILUL NR. 2602**

Oficiul de Cadastru și Publicitate Imobiliară NEAMT  
Biroul de Cadastru și Publicitate Imobiliară Targu-Neamt

**A. Partea I. Descrierea imobilului**

TEREN Intravilan

Adresa: Loc. Dolhesti, Str Sondei, Jud. Neamt

Nr. Crt	Nr cadastral Nr. topografic	Suprafața* (mp)	Observații / Referințe
A1		992	Sector cadastral:214 Teren imprejmuit;

**B. Partea II. Proprietari și acte**

Inscrieri privitoare la dreptul de proprietate și alte drepturi reale	Referințe
/	
Act Administrativ nr. 9453, din 22/06/2023 emis de PRIMARIA COMUNEI PIPIRIG;	
B1	Inscrierea posesiei, drept de PROPRIETATE, dobandit prin Lege, cota actuala 1/1, cota initiala 1/1
	1) <b>BISTRICEANU DUMITRU-IULIAN</b>

**C. Partea III. SARCINI .**

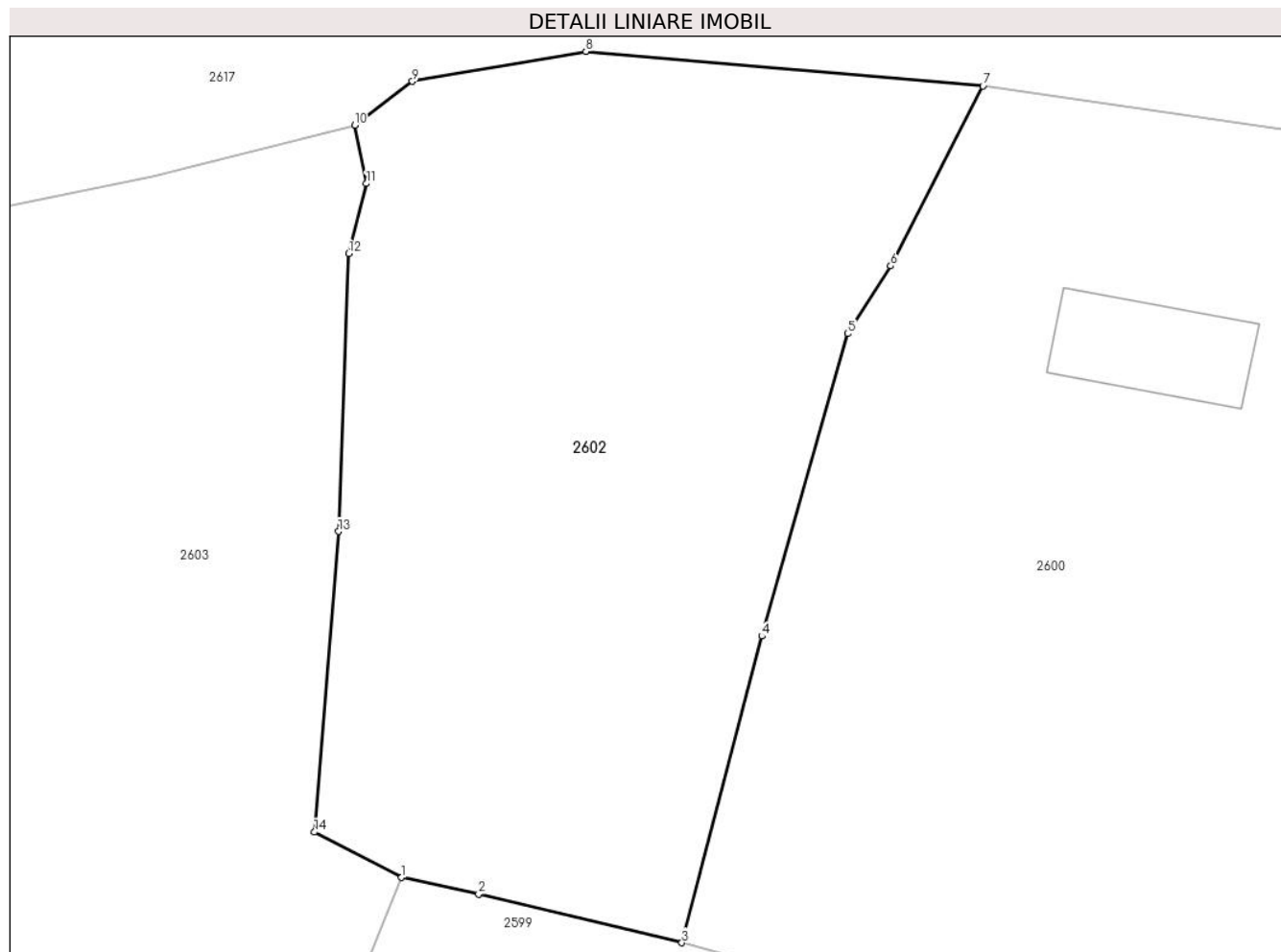
Inscrieri privind dezmembramintele dreptului de proprietate, drepturi reale de garanție și sarcini	Referințe
NU SUNT	

## Anexa Nr. 1 La Partea I

## Teren

Nr cadastral	Suprafața (mp)*	Observații / Referințe
	992	

\* Suprafața este determinată în planul de proiecție Stereo 70.



## Date referitoare la teren

Crt	Categorie folosință	Intravilan	Suprafața (mp)	Tarla	Parcelă	Nr. topo	Observații / Referințe
1	faneata	DA	992	-	-	-	

## Lungime Segmente

1) Valorile lungimilor segmentelor sunt obținute din proiecție în plan.

Punct început	X / Y	Punct sfârșit	X / Y	Lungime segment (** (m)
1	580.781,094 635.379,429	2	580.784,96 635.378,607	3.952
2	580.784,96 635.378,607	3	580.795,14 635.376,169	10.468
3	580.795,14 635.376,169	4	580.799,15 635.391,505	15.852
4	580.799,15 635.391,505	5	580.803,443 635.406,639	15.731
5	580.803,443 635.406,639	6	580.805,599 635.410,029	4.018

Punct început	X / Y	Punct sfârşit	X / Y	Lungime segment (** (m)
6	580.805,599 635.410,029	7	580.810,219 635.419,026	10.114
7	580.810,219 635.419,026	8	580.790,333 635.420,759	19.961
8	580.790,333 635.420,759	9	580.781,645 635.419,26	8.816
9	580.781,645 635.419,26	10	580.778,758 635.417,058	3.631
10	580.778,758 635.417,058	11	580.779,339 635.414,147	2.968
11	580.779,339 635.414,147	12	580.778,458 635.410,643	3.613
12	580.778,458 635.410,643	13	580.777,946 635.396,741	13.911
13	580.777,946 635.396,741	14	580.776,737 635.381,706	15.084
14	580.776,737 635.381,706	1	580.781,094 635.379,429	4.916

\*\* Lungimile segmentelor sunt determinate în planul de proiecţie Stereo 70 şi sunt rotunjite la 1 milimetru.

\*\*\* Distanţa dintre puncte este formată din segmente cumulate ce sunt mai mici decât valoarea 1 milimetru.



**DATE DESPRE IMOBILUL NR. 2603**

Oficiul de Cadastru și Publicitate Imobiliară NEAMT  
Biroul de Cadastru și Publicitate Imobiliară Targu-Neamt

**A. Partea I. Descrierea imobilului**

TEREN Intravilan

Nr. CF vechi:304  
Nr. cadastral vechi:387

Adresa: Loc. Dolhesti, Str Sondei, Jud. Neamt

Nr. Crt	Nr cadastral Nr. topografic	Suprafața* (mp)	Observații / Referințe
A1	50840	Din acte: 2.199 Masurata: 2.302	Sector cadastral:214 Teren imprejmuit;

**Construcții**

Crt	Nr cadastral Nr. topografic	Adresa	Observații / Referințe
A1.1		Loc. Dolhesti, Str Sondei, Jud. Neamt	Nr. niveluri:2; S. construita la sol:124 mp;
A1.2		Loc. Dolhesti, Str Sondei, Jud. Neamt	Nr. niveluri:1; S. construita la sol:34 mp;
A1.3		Loc. Dolhesti, Str Sondei, Jud. Neamt	Nr. niveluri:1; S. construita la sol:60 mp;

**B. Partea II. Proprietari și acte**

Inscrieri privitoare la dreptul de proprietate și alte drepturi reale		Referințe
<b>4242 / 11/10/2006</b>		
Act Notarial nr. 1999, din 05/10/2006 emis de BNP Teodorescu Haralambie;		
B1	Intabulare, drept de PROPRIETATE, dobandit prin Conventie, cota actuala 1/1, cota initiala 1/1 1) <b>DOLHESCU IOAN</b> , - necasatorit <i>OBSERVATII: (provenita din conversia CF 304)</i>	A1
<b>33798 / 17/12/2018</b>		
Act Administrativ nr. 1214 - convocare, din 05/12/2018 emis de OCPI NEAMT;		
B2	Se noteaza repositionarea imobilului cu NCP 387	A1
/		
Act Administrativ nr. 17408, din 01/11/2023 emis de PRIMARIA COMUNEI PIPIRIG;		
B3	Intabulare, drept de PROPRIETATE, dobandit prin Lege, cota actuala 1/1, cota initiala 1/1 1) <b>DOLHESCU IOAN</b> , - necasatorit	A1.1, A1.2, A1.3

**C. Partea III. SARCINI .**

Inscrieri privind dezmembramintele dreptului de proprietate, drepturi reale de garanție și sarcini	Referințe
NU SUNT	

## Anexa Nr. 1 La Partea I

## Teren

Nr cadastral	Suprafața (mp)*	Observații / Referințe
50840	Din acte: 2.199 Masurata: 2.302	

\* Suprafața este determinată în planul de proiecție Stereo 70.



## Date referitoare la teren

Crt	Categorie folosință	Intravilan	Suprafața (mp)	Tarla	Parcelă	Nr. topo	Observații / Referințe
1	curți constructii	DA	640	-	-	-	
2	faneata	DA	1.662	-	-	-	

## Date referitoare la construcții

Crt	Număr	Destinație construcție	Supraf. (mp)	Situație juridică	Observații / Referințe
A1.1		construcții de locuințe	124	Cu acte	Nr. niveluri:2; S. construita la sol:124 mp;
A1.2		construcții anexa	34	Cu acte	Nr. niveluri:1; S. construita la sol:34 mp;
A1.3		construcții anexa	60	Cu acte	Nr. niveluri:1; S. construita la sol:60 mp;

## Lungime Segmente

1) Valorile lungimilor segmentelor sunt obținute din proiecție în plan.

Punct început	X / Y	Punct sfârșit	X / Y	Lungime segment (** (m))
1	580.778,758 635.417,058	2	580.768,627 635.414,477	10.455

Punct început	X / Y	Punct sfârșit	X / Y	Lungime segment (** (m))
2	580.768,627 635.414,477	3	580.759,078 635.412,585	9.735

Punct început	X / Y	Punct sfârșit	X / Y	Lungime segment (** (m)
3	580.759,078 635.412,585	4	580.744,775 635.406,052	15.724
5	580.738,186 635.400,031	6	580.737,409 635.399,107	1.207
7	580.731,959 635.392,53	8	580.731,353 635.390,926	1.715
9	580.727,919 635.382,928	10	580.723,07 635.370,258	13.566
11	580.727,669 635.369,34	12	580.728,629 635.369,027	1.01
13	580.740,232 635.365,243	14	580.748,425 635.362,474	8.648
15	580.749,31 635.361,784	16	580.768,525 635.355,203	20.311
17	580.770,862 635.354,342	18	580.771,833 635.356,267	2.156
19	580.774,708 635.363,852	20	580.781,094 635.379,429	16.835
21	580.776,737 635.381,706	22	580.777,946 635.396,741	15.084
23	580.778,458 635.410,643	24	580.779,339 635.414,147	3.613

Punct început	X / Y	Punct sfârșit	X / Y	Lungime segment (** (m)
4	580.744,775 635.406,052	5	580.738,186 635.400,031	8.926
6	580.737,409 635.399,107	7	580.731,959 635.392,53	8.542
8	580.731,353 635.390,926	9	580.727,919 635.382,928	8.704
10	580.723,07 635.370,258	11	580.727,669 635.369,34	4.69
12	580.728,629 635.369,027	13	580.740,232 635.365,243	12.204
14	580.748,425 635.362,474	15	580.749,31 635.361,784	1.122
16	580.768,525 635.355,203	17	580.770,862 635.354,342	2.491
18	580.771,833 635.356,267	19	580.774,708 635.363,852	8.112
20	580.781,094 635.379,429	21	580.776,737 635.381,706	4.916
22	580.777,946 635.396,741	23	580.778,458 635.410,643	13.911
24	580.779,339 635.414,147	1	580.778,758 635.417,058	2.968

\*\* Lungimile segmentelor sunt determinate în planul de proiecție Stereo 70 și sunt rotunjite la 1 milimetru.

\*\*\* Distanța dintre puncte este formată din segmente cumulate ce sunt mai mici decât valoarea 1 milimetru.





**DATE DESPRE IMOBILUL NR. 2604**

Oficiul de Cadastru și Publicitate Imobiliară NEAMT  
Biroul de Cadastru și Publicitate Imobiliară Targu-Neamt

**A. Partea I. Descrierea imobilului**

TEREN Intravilan

Nr. CF vechi:469  
Nr. cadastral vechi:601

Adresa: Loc. Dolhesti, Str Sondei, Jud. Neamt

Nr. Crt	Nr cadastral Nr. topografic	Suprafața* (mp)	Observații / Referințe
A1	50975	Din acte: 2.294 Masurata: 1.651	Sector cadastral:214 Teren imprejmuit;

**B. Partea II. Proprietari și acte**

Inscrieri privitoare la dreptul de proprietate și alte drepturi reale	Referințe
<b>1026 / 25/02/2008</b>	
Contract De Vanzare-Cumparare nr. 319, din 21/02/2008 emis de BNP Samson Grigore;	
B1	A1
Intabulare, drept de PROPRIETATE, dobandit prin Conventie, cota actuala 1/1, cota initiala 1/1	
1) DOLHESCU MIHAIȚĂ	
2) DOLHESCU DANIELA, - soti	
OBSERVATII: (provenita din conversia CF 469)	
<b>797 / 11/01/2019</b>	
Act Administrativ nr. 1214 - convocare, din 05/12/2018 emis de OCPI NEAMT;	
B2	A1
Se noteaza repositionarea imobilului cu NCP 601	

**C. Partea III. SARCINI .**

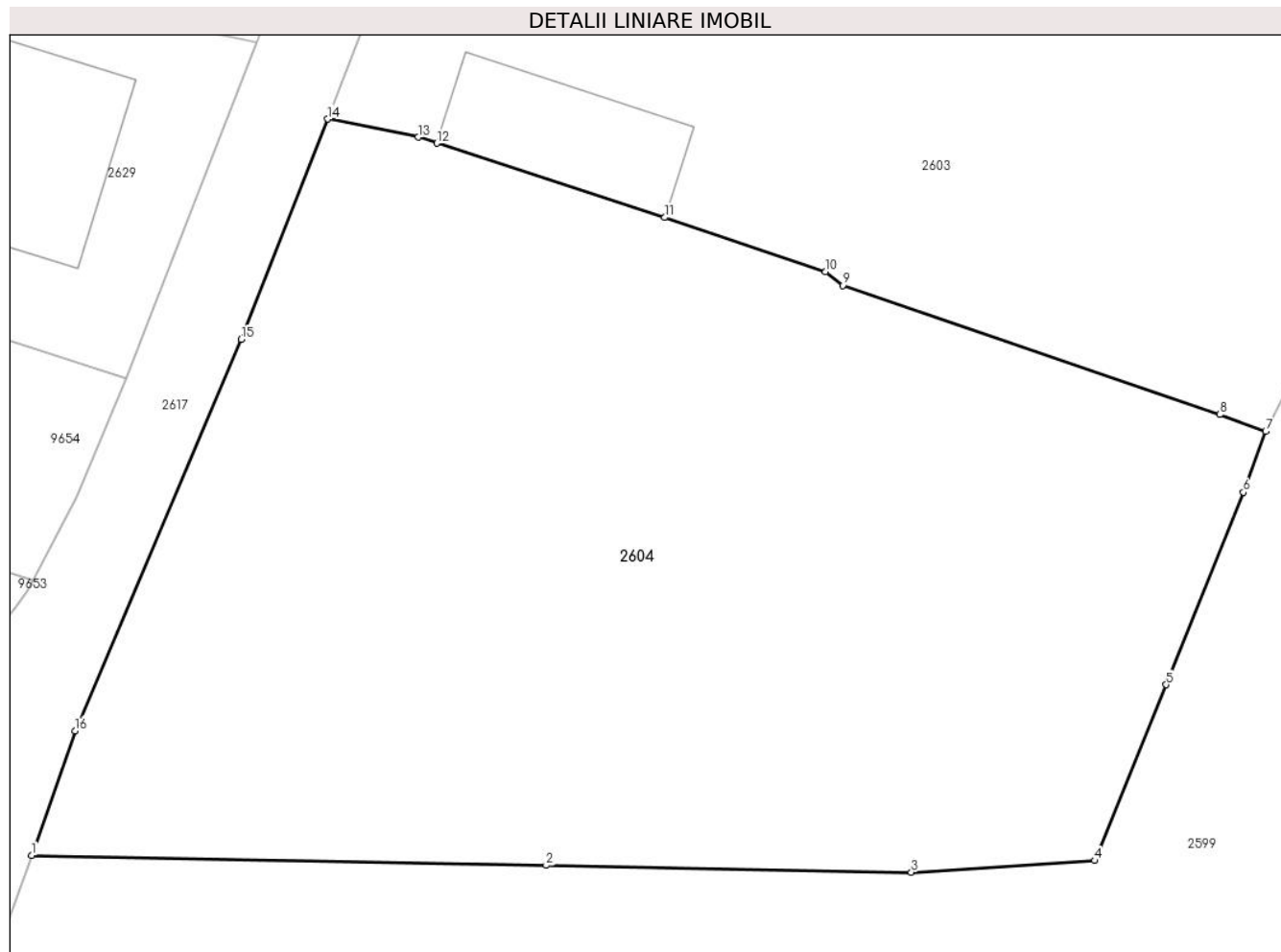
Inscrieri privind dezmembramintele dreptului de proprietate, drepturi reale de garanție și sarcini	Referințe
NU SUNT	

## Anexa Nr. 1 La Partea I

## Teren

Nr cadastral	Suprafața (mp)*	Observații / Referințe
50975	Din acte: 2.294 Masurata: 1.651	

\* Suprafața este determinată în planul de proiecție Stereo 70.



## Date referitoare la teren

Crt	Categorie folosință	Intra vilan	Suprafața (mp)	Tarla	Parcelă	Nr. topo	Observații / Referințe
1	arabil	DA	1.651	-	-	-	

## Lungime Segmente

1) Valorile lungimilor segmentelor sunt obținute din proiecție în plan.

Punct început	X / Y	Punct sfârșit	X / Y	Lungime segment (** (m)
1	580.707,971 635.332,73	2	580.734,192 635.332,232	26.226
2	580.734,192 635.332,232	3	580.752,798 635.331,881	18.609
3	580.752,798 635.331,881	4	580.762,151 635.332,473	9.372
4	580.762,151 635.332,473	5	580.765,793 635.341,435	9.674
5	580.765,793 635.341,435	6	580.769,726 635.351,237	10.562

Punct început	X / Y	Punct sfârşit	X / Y	Lungime segment (** (m)
6	580.769,726 635.351,237	7	580.770,862 635.354,342	3.306
7	580.770,862 635.354,342	8	580.768,525 635.355,203	2.491
8	580.768,525 635.355,203	9	580.749,31 635.361,784	20.311
9	580.749,31 635.361,784	10	580.748,425 635.362,474	1.122
10	580.748,425 635.362,474	11	580.740,232 635.365,243	8.648
11	580.740,232 635.365,243	12	580.728,629 635.369,027	12.204
12	580.728,629 635.369,027	13	580.727,669 635.369,34	1.01
13	580.727,669 635.369,34	14	580.723,07 635.370,258	4.69
14	580.723,07 635.370,258	15	580.718,643 635.359,033	12.066
15	580.718,643 635.359,033	16	580.710,184 635.339,088	21.665
16	580.710,184 635.339,088	1	580.707,971 635.332,73	6.732

\*\* Lungimile segmentelor sunt determinate în planul de proiecție Stereo 70 și sunt rotunjite la 1 milimetru.

\*\*\* Distanța dintre puncte este formată din segmente cumulate ce sunt mai mici decât valoarea 1 milimetru.



**DATE DESPRE IMOBILUL NR. 2605**

Oficiul de Cadastru și Publicitate Imobiliară NEAMT  
Biroul de Cadastru și Publicitate Imobiliară Targu-Neamt

**A. Partea I. Descrierea imobilului**

TEREN Intravilan

Adresa: Loc. Dolhesti, Str Sondei, Jud. Neamt

Nr. Crt	Nr cadastral Nr. topografic	Suprafața* (mp)	Observații / Referințe
A1		4.500	Sector cadastral:214 Teren imprejmuit;

**Construcții**

Crt	Nr cadastral Nr. topografic	Adresa	Observații / Referințe
A1.1		Loc. Dolhesti, Str Sondei, Jud. Neamt	Nr. niveluri:1; S. construita la sol:86 mp;
A1.2		Loc. Dolhesti, Str Sondei, Jud. Neamt	Nr. niveluri:1; S. construita la sol:33 mp;
A1.3		Loc. Dolhesti, Str Sondei, Jud. Neamt	Nr. niveluri:1; S. construita la sol:49 mp;

**B. Partea II. Proprietari și acte**

Inscrieri privitoare la dreptul de proprietate și alte drepturi reale		Referințe
/		
Act Administrativ nr. 9439, din 20/06/2023 emis de PRIMARIA COMUNEI PIPIRIG;		
B1	Inscrierea posesiei, drept de PROPRIETATE, dobandit prin Lege, cota actuala 1/1, cota initiala 1/1 1) ȘUTU IOAN 2) ȘUTU MARIA	A1
Act Administrativ nr. 17408, din 01/11/2023 emis de PRIMARIA COMUNEI PIPIRIG;		
B2	Intabulare, drept de PROPRIETATE, dobandit prin Lege, cota actuala 1/1, cota initiala 1/1 1) ȘUTU IOAN 2) ȘUTU MARIA	A1.1, A1.2, A1.3

**C. Partea III. SARCINI .**

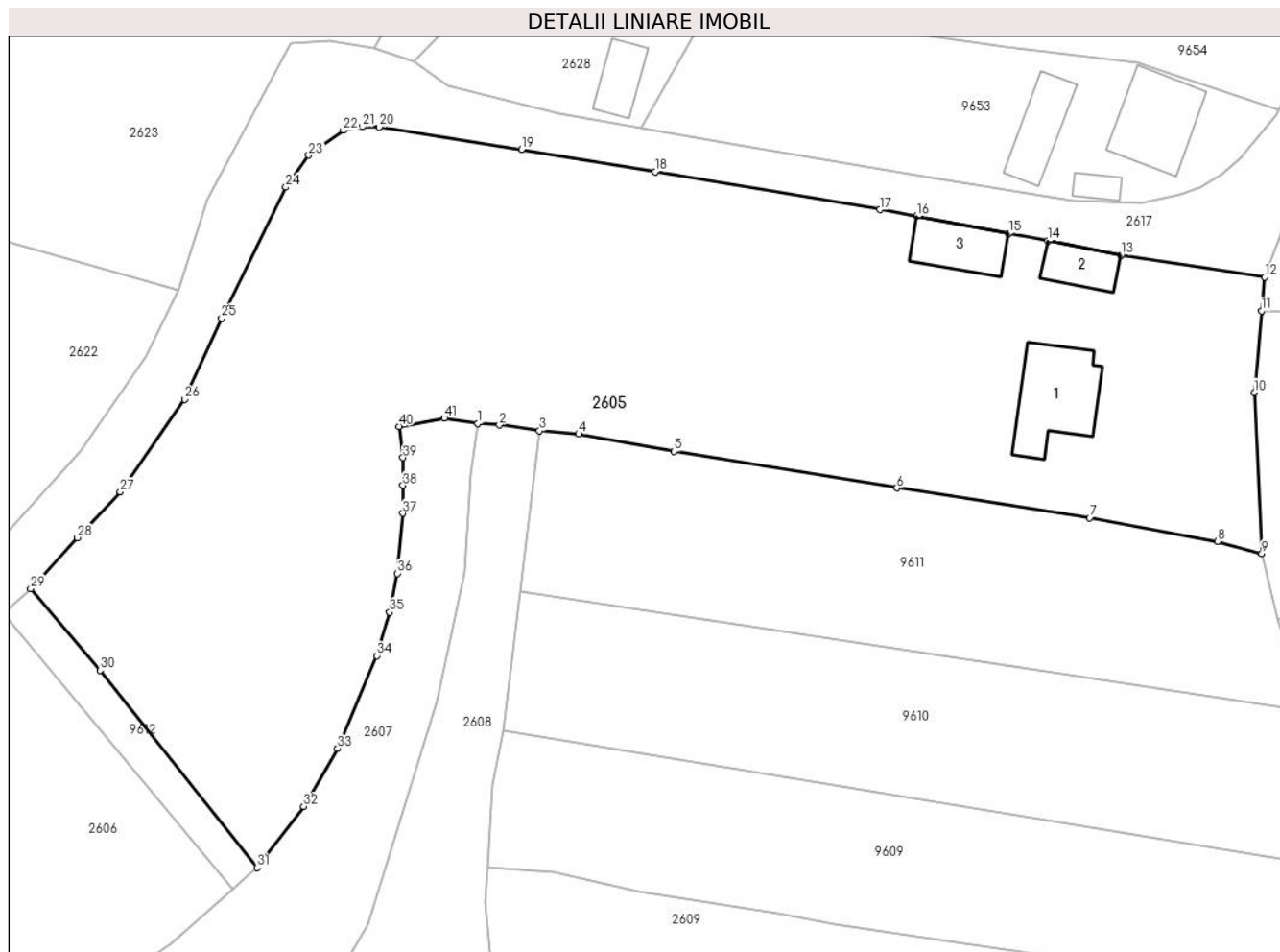
Inscrieri privind dezmembramentele dreptului de proprietate, drepturi reale de garanție și sarcini	Referințe
NU SUNT	

## Anexa Nr. 1 La Partea I

## Teren

Nr cadastral	Suprafața (mp)*	Observații / Referințe
	4.500	

\* Suprafața este determinată în planul de proiecție Stereo 70.



## Date referitoare la teren

Crt	Categorie folosință	Intravilan	Suprafața (mp)	Tarla	Parcelă	Nr. topo	Observații / Referințe
1	curți construcții	DA	907	-	-	-	
2	arabil	DA	1.252	-	-	-	
3	faneata	DA	2.341	-	-	-	

## Date referitoare la construcții

Crt	Număr	Destinație construcție	Supraf. (mp)	Situație juridică	Observații / Referințe
A1.1		construcții de locuințe	86	Cu acte	Nr. niveluri:1; S. construita la sol:86 mp;
A1.2		construcții anexa	33	Cu acte	Nr. niveluri:1; S. construita la sol:33 mp;
A1.3		construcții anexa	49	Cu acte	Nr. niveluri:1; S. construita la sol:49 mp;

## Lungime Segmente

1) Valorile lungimilor segmentelor sunt obținute din proiecție în plan.

Punct început	X / Y	Punct sfârșit	X / Y	Lungime segment	Punct început	X / Y	Punct sfârșit	X / Y	Lungime segment
1	580.621,396 635.312,834	2	580.623,728 635.312,66	2.338	2	580.623,728 635.312,66	3	580.628,06 635.312,055	4.374
					3	580.628,06 635.312,055	4	580.632,306 635.311,689	4.262

Punct început	X / Y	Punct sfârșit	X / Y	Lungime segment	Punct început	X / Y	Punct sfârșit	X / Y	Lungime segment	Punct început	X / Y	Punct sfârșit	X / Y	Lungime segment
4	580.632,306 635.311,689	5	580.642,608 635.309,809	10.472	5	580.642,608 635.309,809	6	580.666,718 635.305,873	24.429	6	580.666,718 635.305,873	7	580.687,536 635.302,637	21.068
7	580.687,536 635.302,637	8	580.701,393 635.300,112	14.085	8	580.701,393 635.300,112	9	580.706,169 635.298,794	4.955	9	580.706,169 635.298,794	10	580.705,347 635.316,181	17.406
10	580.705,347 635.316,181	11	580.706,149 635.324,992	8.847	11	580.706,149 635.324,992	12	580.706,485 635.328,636	3.659	12	580.706,485 635.328,636	13	580.690,946 635.331,015	15.72
13	580.690,946 635.331,015	14	580.683,041 635.332,554	8.053	14	580.683,041 635.332,554	15	580.678,811 635.333,342	4.303	15	580.678,811 635.333,342	16	580.668,831 635.335,201	10.152
16	580.668,831 635.335,201	17	580.664,868 635.335,939	4.031	17	580.664,868 635.335,939	18	580.640,576 635.340,024	24.633	18	580.640,576 635.340,024	19	580.626,128 635.342,438	14.648
19	580.626,128 635.342,438	20	580.610,75 635.344,827	15.562	20	580.610,75 635.344,827	21	580.608,873 635.344,885	1.878	21	580.608,873 635.344,885	22	580.606,866 635.344,482	2.047
22	580.606,866 635.344,482	23	580.603,114 635.341,806	4.609	23	580.603,114 635.341,806	24	580.600,632 635.338,357	4.249	24	580.600,632 635.338,357	25	580.593,688 635.324,206	15.763
25	580.593,688 635.324,206	26	580.589,703 635.315,439	9.63	26	580.589,703 635.315,439	27	580.582,745 635.305,436	12.185	27	580.582,745 635.305,436	28	580.578,074 635.300,502	6.794
28	580.578,074 635.300,502	29	580.573,046 635.295,005	7.45	29	580.573,046 635.295,005	30	580.580,533 635.286,158	11.59	30	580.580,533 635.286,158	31	580.597,515 635.264,882	27.222
31	580.597,515 635.264,882	32	580.602,542 635.271,476	8.292	32	580.602,542 635.271,476	33	580.606,231 635.277,713	7.246	33	580.606,231 635.277,713	34	580.610,464 635.287,758	10.9
34	580.610,464 635.287,758	35	580.611,873 635.292,446	4.895	35	580.611,873 635.292,446	36	580.612,671 635.296,641	4.27	36	580.612,671 635.296,641	37	580.613,281 635.303,133	6.521
37	580.613,281 635.303,133	38	580.613,296 635.306,14	3.007	38	580.613,296 635.306,14	39	580.613,31 635.309,147	3.007	39	580.613,31 635.309,147	40	580.612,868 635.312,516	3.398
40	580.612,868 635.312,516	41	580.617,769 635.313,407	4.981	41	580.617,769 635.313,407	1	580.621,396 635.312,834	3.672					

\*\* Lungimile segmentelor sunt determinate în planul de proiecție Stereo 70 și sunt rotunjite la 1 milimetru.

\*\*\* Distanța dintre puncte este formată din segmente cumulate ce sunt mai mici decât valoarea 1 milimetru.





**DATE DESPRE IMOBILUL NR. 2606**

Oficiul de Cadastru și Publicitate Imobiliară NEAMT  
Biroul de Cadastru și Publicitate Imobiliară Targu-Neamt

**A. Partea I. Descrierea imobilului**

TEREN Intravilan

Adresa: Loc. Dolhesti, Str Sondei, Jud. Neamt

Nr. Crt	Nr cadastral Nr. topografic	Suprafața* (mp)	Observații / Referințe
A1		1.946	Sector cadastral:214 Teren imprejmuit;

**B. Partea II. Proprietari și acte**

Inscrieri privitoare la dreptul de proprietate și alte drepturi reale	Referințe
/	
Act Administrativ nr. 9438, din 20/06/2023 emis de PRIMARIA COMUNEI PIPIRIG;	
B1	A1
Inscrierea posesiei, drept de PROPRIETATE, dobandit prin Lege, cota actuala 1/1, cota initiala 1/1	
1) CHIRILĂ MARIA	

**C. Partea III. SARCINI .**

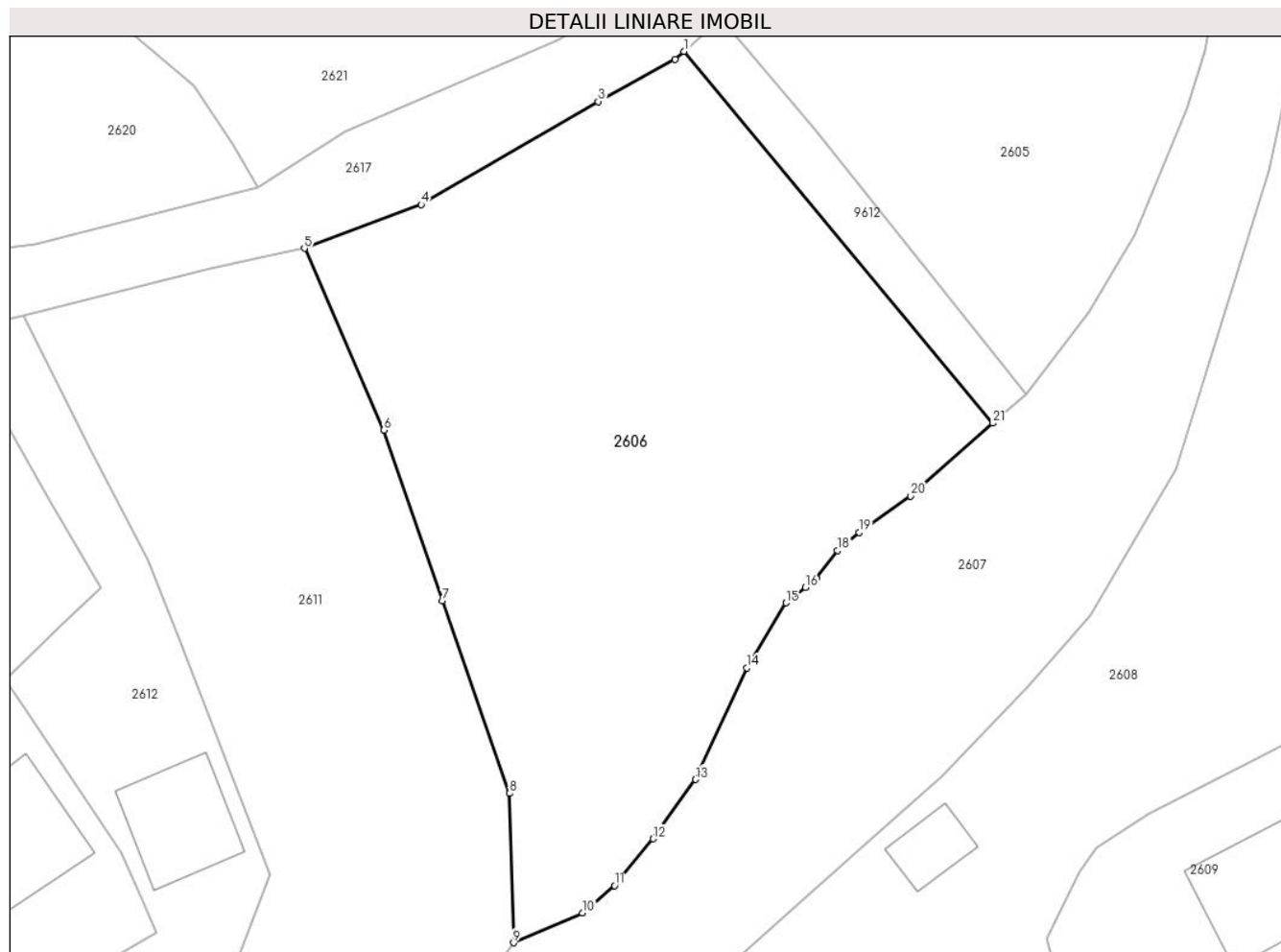
Inscrieri privind dezmembramintele dreptului de proprietate, drepturi reale de garanție și sarcini	Referințe
NU SUNT	

## Anexa Nr. 1 La Partea I

## Teren

Nr cadastral	Suprafața (mp)*	Observații / Referințe
	1.946	

\* Suprafața este determinată în planul de proiecție Stereo 70.



## Date referitoare la teren

Crt	Categorie folosință	Intra vilan	Suprafața (mp)	Tarla	Parcelă	Nr. topo	Observații / Referințe
1	faneata	DA	1.946	-	-	-	

## Lungime Segmente

1) Valorile lungimilor segmentelor sunt obținute din proiecție în plan.

Punct început	X / Y	Punct sfârșit	X / Y	Lungime segment (** (m)
1	580.570,069 635.292,37	2	580.569,353 635.291,736	0.956
3	580.563,175 635.288,355	4	580.548,971 635.280,092	16.433
5	580.539,595 635.276,577	6	580.545,97 635.261,996	15.914
7	580.550,66 635.248,329	8	580.556,069 635.232,868	16.38
9	580.556,374 635.220,895	10	580.561,911 635.223,284	6.03

Punct început	X / Y	Punct sfârșit	X / Y	Lungime segment (** (m)
2	580.569,353 635.291,736	3	580.563,175 635.288,355	7.043
4	580.548,971 635.280,092	5	580.539,595 635.276,577	10.013
6	580.545,97 635.261,996	7	580.550,66 635.248,329	14.449
8	580.556,069 635.232,868	9	580.556,374 635.220,895	11.977
10	580.561,911 635.223,284	11	580.564,495 635.225,477	3.389

Punct început	X / Y	Punct sfârșit	X / Y	Lungime segment (** (m)
11	580.564,495 635.225,477	12	580.567,602 635.229,235	4.876
13	580.571,004 635.233,992	14	580.575,133 635.242,935	9.85
15	580.578,256 635.248,148	16	580.579,822 635.249,388	1.997
17	580.580,678 635.250,122	18	580.582,411 635.252,355	2.827
19	580.584,111 635.253,808	20	580.588,27 635.256,72	5.077
21	580.594,875 635.262,551	1	580.570,069 635.292,37	38.788

Punct început	X / Y	Punct sfârșit	X / Y	Lungime segment (** (m)
12	580.567,602 635.229,235	13	580.571,004 635.233,992	5.848
14	580.575,133 635.242,935	15	580.578,256 635.248,148	6.077
16	580.579,822 635.249,388	17	580.580,678 635.250,122	1.128
18	580.582,411 635.252,355	19	580.584,111 635.253,808	2.236
20	580.588,27 635.256,72	21	580.594,875 635.262,551	8.811

\*\* Lungimile segmentelor sunt determinate în planul de proiecție Stereo 70 și sunt rotunjite la 1 milimetru.

\*\*\* Distanța dintre puncte este formată din segmente cumulate ce sunt mai mici decât valoarea 1 milimetru.



**DATE DESPRE IMOBILUL NR. 2607**

Oficiul de Cadastru și Publicitate Imobiliară NEAMT  
Biroul de Cadastru și Publicitate Imobiliară Targu-Neamt

**A. Partea I. Descrierea imobilului**

TEREN Intravilan

Nr. cadastral vechi:358

Adresa: Loc. Dolhesti, Str Ursoica, Jud. Neamt

Nr. Crt	Nr cadastral Nr. topografic	Suprafața* (mp)	Observații / Referințe
A1	52005	Din acte: 2.670 Masurata: 2.761	Sector cadastral:214 Teren imprejmuit;

**Construcții**

Crt	Nr cadastral Nr. topografic	Adresa	Observații / Referințe
A1.1	52005-C1	Loc. Dolhesti, Str Ursoica, Jud. Neamt	Nr. niveluri:1; S. construita la sol:147 mp; CASA DE LOCUIT construită din lemn, pe fundație de piatră, acoperită cu draniță, compusă din 4 camere, hol, bucătărie și cămară
A1.2		Loc. Dolhesti, Str Ursoica, Jud. Neamt	Nr. niveluri:1; S. construita la sol:16 mp;

**B. Partea II. Proprietari și acte**

Inscrieri privitoare la dreptul de proprietate și alte drepturi reale	Referințe
<b>28751 / 04/09/2015</b>	
Act Notarial nr. Contract de vânzare nr.1637, din 03/09/2015 emis de NP Andronache Laura;	
B1	Intabulare, drept de PROPRIETATE, dobandit prin Conventie, cota actuala 1/1, cota initiala 1/1 1) <b>AMARIEI ELISABETA</b> , necăsătorită
/	
Act Administrativ nr. 17408, din 01/11/2023 emis de PRIMARIA COMUNAI PIPIRIG;	
B2	Intabulare, drept de PROPRIETATE, dobandit prin Lege, cota actuala 1/1, cota initiala 1/1 1) <b>AMARIEI ELISABETA</b> , necăsătorită

**C. Partea III. SARCINI**

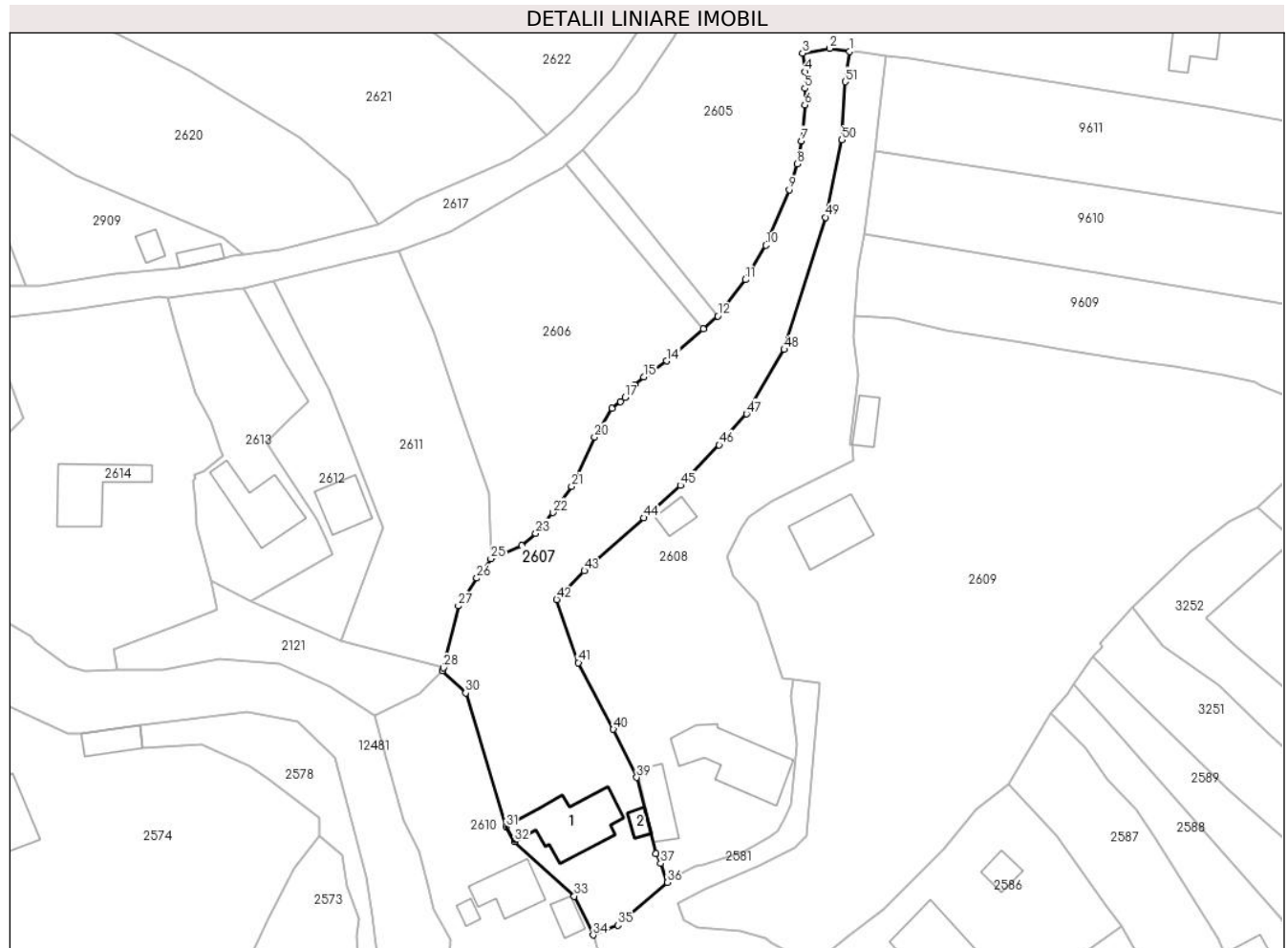
Inscrieri privind dezmembramentele dreptului de proprietate, drepturi reale de garanție și sarcini	Referințe
<b>28751 / 04/09/2015</b>	
Act Notarial nr. Contract de vânzare nr.1637, din 03/09/2015 emis de NP Andronache Laura;	
C1	Intabulare, drept de UZUFRACT VIAGER, dobandit prin Conventie, cota actuala 1/1, cota initiala 1/1 1) <b>AMARIEI DUMITRU</b>

## Anexa Nr. 1 La Partea I

## Teren

Nr cadastral	Suprafața (mp)*	Observații / Referințe
52005	Din acte: 2.670 Masurata: 2.761	

\* Suprafața este determinată în planul de proiecție Stereo 70.



## Date referitoare la teren

Crt	Categorie folosință	Intravilan	Suprafața (mp)	Tarla	Parcelă	Nr. topo	Observații / Referințe
1	curți constructii	DA	589	-	-	-	
2	arabil	DA	421	-	-	-	
3	faneata	DA	1.751	-	-	-	

## Date referitoare la construcții

Crt	Număr	Destinație construcție	Supraf. (mp)	Situație juridică	Observații / Referințe
A1.1	52005-C1	construcții de locuințe	Din acte: 165 Masurata: 147	Cu acte	Nr. niveluri:1; S. construita la sol:147 mp; CASA DE LOCUIT construită din lemn, pe fundație de piatră, acoperită cu draniță, compusă din 4 camere, hol, bucatărie și cămară
A1.2		construcții anexa	16	Cu acte	Nr. niveluri:1; S. construita la sol:16 mp;

## Lungime Segmente

1) Valorile lungimilor segmentelor sunt obținute din proiecție în plan.

Punct început	X / Y	Punct sfârșit	X / Y	Lungime segment	Punct început	X / Y	Punct sfârșit	X / Y	Lungime segment	Punct început	X / Y	Punct sfârșit	X / Y	Lungime segment
---------------	-------	---------------	-------	-----------------	---------------	-------	---------------	-------	-----------------	---------------	-------	---------------	-------	-----------------

Punct început	X / Y	Punct sfârșit	X / Y	Lungime segment	Punct început	X / Y	Punct sfârșit	X / Y	Lungime segment	Punct început	X / Y	Punct sfârșit	X / Y	Lungime segment
1	580.621,396 635.312,834	2	580.617,769 635.313,407	3.672	2	580.617,769 635.313,407	3	580.612,868 635.312,516	4.981	3	580.612,868 635.312,516	4	580.613,31 635.309,147	3.398
4	580.613,31 635.309,147	5	580.613,296 635.306,14	3.007	5	580.613,296 635.306,14	6	580.613,281 635.303,133	3.007	6	580.613,281 635.303,133	7	580.612,671 635.296,641	6.521
7	580.612,671 635.296,641	8	580.611,873 635.292,446	4.27	8	580.611,873 635.292,446	9	580.610,464 635.287,758	4.895	9	580.610,464 635.287,758	10	580.606,231 635.277,713	10.9
10	580.606,231 635.277,713	11	580.602,542 635.271,476	7.246	11	580.602,542 635.271,476	12	580.597,515 635.264,882	8.292	12	580.597,515 635.264,882	13	580.594,875 635.262,551	3.522
13	580.594,875 635.262,551	14	580.588,27 635.256,72	8.811	14	580.588,27 635.256,72	15	580.584,111 635.253,808	5.077	15	580.584,111 635.253,808	16	580.582,411 635.252,355	2.236
16	580.582,411 635.252,355	17	580.580,678 635.250,122	2.827	17	580.580,678 635.250,122	18	580.579,822 635.249,388	1.128	18	580.579,822 635.249,388	19	580.578,256 635.248,148	1.997
19	580.578,256 635.248,148	20	580.575,133 635.242,935	6.077	20	580.575,133 635.242,935	21	580.571,004 635.233,992	9.85	21	580.571,004 635.233,992	22	580.567,602 635.229,235	5.848
22	580.567,602 635.229,235	23	580.564,495 635.225,477	4.876	23	580.564,495 635.225,477	24	580.561,911 635.223,284	3.389	24	580.561,911 635.223,284	25	580.556,374 635.220,895	6.03
25	580.556,374 635.220,895	26	580.553,817 635.217,366	4.358	26	580.553,817 635.217,366	27	580.550,447 635.212,333	6.057	27	580.550,447 635.212,333	28	580.547,808 635.201,122	11.51 7
28	580.547,808 635.201,122	29	580.547,542 635.200,627	0.562	29	580.547,542 635.200,627	30	580.551,804 635.196,544	5.902	30	580.551,804 635.196,544	31	580.559,128 635.172,29	25.33 6
31	580.559,128 635.172,29	32	580.560,625 635.169,612	3.068	32	580.560,625 635.169,612	33	580.571,488 635.159,723	14.69	33	580.571,488 635.159,723	34	580.574,9 635.152,682	7.824
34	580.574,9 635.152,682	35	580.579,415 635.154,474	4.858	35	580.579,415 635.154,474	36	580.588,335 635.162,224	11.81 6	36	580.588,335 635.162,224	37	580.587,136 635.165,65	3.63
37	580.587,136 635.165,65	38	580.586,317 635.167,477	2.002	38	580.586,317 635.167,477	39	580.582,794 635.181,251	14.21 7	39	580.582,794 635.181,251	40	580.578,577 635.189,977	9.692
40	580.578,577 635.189,977	41	580.572,215 635.202,046	13.64 3	41	580.572,215 635.202,046	42	580.568,28 635.213,482	12.09 4	42	580.568,28 635.213,482	43	580.573,31 635.218,701	7.248
43	580.573,31 635.218,701	44	580.584,087 635.228,3	14.43 2	44	580.584,087 635.228,3	45	580.590,731 635.234,179	8.872	45	580.590,731 635.234,179	46	580.597,745 635.241,494	10.13 4
46	580.597,745 635.241,494	47	580.602,692 635.247,136	7.504	47	580.602,692 635.247,136	48	580.609,531 635.258,82	13.53 8	48	580.609,531 635.258,82	49	580.616,997 635.282,781	25.09 7
49	580.616,997 635.282,781	50	580.620,008 635.296,825	14.36 3	50	580.620,008 635.296,825	51	580.620,61 635.307,345	10.53 7	51	580.620,61 635.307,345	1	580.621,396 635.312,834	5.545

\*\* Lungimile segmentelor sunt determinate în planul de proiecție Stereo 70 și sunt rotunjite la 1 milimetru.

\*\*\* Distanța dintre puncte este formată din segmente cumulate ce sunt mai mici decât valoarea 1 milimetru.





**DATE DESPRE IMOBILUL NR. 2608**

Oficiul de Cadastru și Publicitate Imobiliară NEAMT  
Biroul de Cadastru și Publicitate Imobiliară Targu-Neamt

**A. Partea I. Descrierea imobilului**

TEREN Intravilan

Adresa: Loc. Dolhesti, Str Ursoica, Jud. Neamt

Nr. Crt	Nr cadastral Nr. topografic	Suprafața* (mp)	Observații / Referințe
A1		2.897	Sector cadastral:214 Teren imprejmuit;

**Construcții**

Crt	Nr cadastral Nr. topografic	Adresa	Observații / Referințe
A1.1		Loc. Dolhesti, Str Ursoica, Jud. Neamt	Nr. niveluri:1; S. construita la sol:167 mp;
A1.2		Loc. Dolhesti, Str Ursoica, Jud. Neamt	Nr. niveluri:1; S. construita la sol:62 mp;
A1.3		Loc. Dolhesti, Str Ursoica, Jud. Neamt	Nr. niveluri:1; S. construita la sol:26 mp;

**B. Partea II. Proprietari și acte**

Inscrieri privitoare la dreptul de proprietate și alte drepturi reale		Referințe
/		
Act Administrativ nr. 9440, din 20/06/2023 emis de PRIMARIA COMUNEI PIPIRIG;		
B1	Inscrierea posesiei, drept de PROPRIETATE, dobandit prin Lege, cota actuala 1/1, cota initiala 1/1 1) SANDU ION 2) SANDU RODICA	A1
Act Administrativ nr. 17408, din 01/11/2023 emis de PRIMARIA COMUNEI PIPIRIG;		
B2	Intabulare, drept de PROPRIETATE, dobandit prin Lege, cota actuala 1/1, cota initiala 1/1 1) SANDU ION 2) SANDU RODICA	A1.1, A1.2, A1.3

**C. Partea III. SARCINI .**

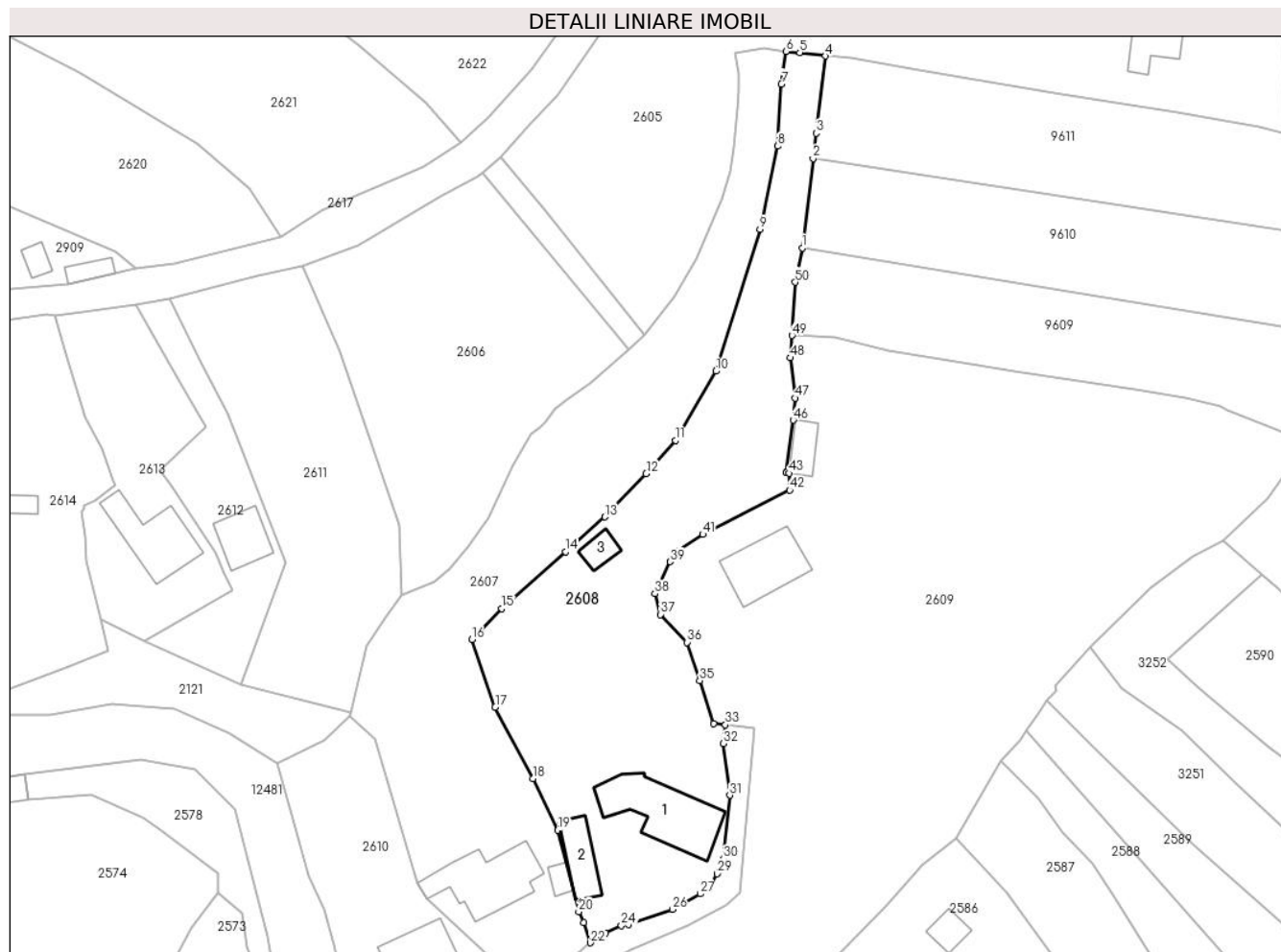
Inscrieri privind dezmembramentele dreptului de proprietate, drepturi reale de garanție și sarcini	Referințe
NU SUNT	

## Anexa Nr. 1 La Partea I

## Teren

Nr cadastral	Suprafața (mp)*	Observații / Referințe
	2.897	

\* Suprafața este determinată în planul de proiecție Stereo 70.



## Date referitoare la teren

Crt	Categorie folosință	Intravilan	Suprafața (mp)	Tarla	Parcelă	Nr. topo	Observații / Referințe
1	curți construcții	DA	775	-	-	-	
2	arabil	DA	1.159	-	-	-	
3	faneata	DA	962	-	-	-	

## Date referitoare la construcții

Crt	Număr	Destinație construcție	Supraf. (mp)	Situație juridică	Observații / Referințe
A1.1		construcții de locuințe	167	Cu acte	Nr. niveluri:1; S. construita la sol:167 mp;
A1.2		construcții anexa	62	Cu acte	Nr. niveluri:1; S. construita la sol:62 mp;
A1.3		construcții anexa	26	Cu acte	Nr. niveluri:1; S. construita la sol:26 mp;

## Lungime Segmente

1) Valorile lungimilor segmentelor sunt obținute din proiecție în plan.

Punct început	X / Y	Punct sfârșit	X / Y	Lungime segment	Punct început	X / Y	Punct sfârșit	X / Y	Lungime segment
1	580.624,15 635.279,639	2	580.625,97 635.294,754	15.224	2	580.625,97 635.294,754	3	580.626,484 635.299,024	4.301
					3	580.626,484 635.299,024	4	580.628,06 635.312,055	13.126

Punct început	X / Y	Punct sfârșit	X / Y	Lungime segment	Punct început	X / Y	Punct sfârșit	X / Y	Lungime segment	Punct început	X / Y	Punct sfârșit	X / Y	Lungime segment
4	580.628,06 635.312,055	5	580.623,728 635.312,66	4.374	5	580.623,728 635.312,66	6	580.621,396 635.312,834	2.338	6	580.621,396 635.312,834	7	580.620,61 635.307,345	5.545
7	580.620,61 635.307,345	8	580.620,008 635.296,825	10.537	8	580.620,008 635.296,825	9	580.616,997 635.282,781	14.363	9	580.616,997 635.282,781	10	580.609,531 635.258,82	25.097
10	580.609,531 635.258,82	11	580.602,692 635.247,136	13.538	11	580.602,692 635.247,136	12	580.597,745 635.241,494	7.504	12	580.597,745 635.241,494	13	580.590,731 635.234,179	10.134
13	580.590,731 635.234,179	14	580.584,087 635.228,3	8.872	14	580.584,087 635.228,3	15	580.573,31 635.218,701	14.432	15	580.573,31 635.218,701	16	580.568,28 635.213,482	7.248
16	580.568,28 635.213,482	17	580.572,215 635.202,046	12.094	17	580.572,215 635.202,046	18	580.578,577 635.189,977	13.643	18	580.578,577 635.189,977	19	580.582,794 635.181,251	9.692
19	580.582,794 635.181,251	20	580.586,317 635.167,477	14.217	20	580.586,317 635.167,477	21	580.587,136 635.165,65	2.002	21	580.587,136 635.165,65	22	580.588,335 635.162,224	3.63
22	580.588,335 635.162,224	23	580.590,877 635.163,868	3.027	23	580.590,877 635.163,868	24	580.593,566 635.165,15	2.979	24	580.593,566 635.165,15	25	580.594,786 635.165,349	1.236
25	580.594,786 635.165,349	26	580.602,169 635.167,873	7.803	26	580.602,169 635.167,873	27	580.606,87 635.170,498	5.384	27	580.606,87 635.170,498	28	580.608,422 635.171,591	1.898
28	580.608,422 635.171,591	29	580.609,737 635.173,883	2.642	29	580.609,737 635.173,883	30	580.610,788 635.176,385	2.714	30	580.610,788 635.176,385	31	580.611,883 635.187,137	10.808
31	580.611,883 635.187,137	32	580.610,756 635.195,869	8.804	32	580.610,756 635.195,869	33	580.611,145 635.199,027	3.182	33	580.611,145 635.199,027	34	580.609,164 635.199,211	1.99
34	580.609,164 635.199,211	35	580.606,79 635.206,538	7.702	35	580.606,79 635.206,538	36	580.604,658 635.212,977	6.783	36	580.604,658 635.212,977	37	580.600,181 635.217,69	6.5
37	580.600,181 635.217,69	38	580.599,193 635.221,189	3.636	38	580.599,193 635.221,189	39	580.601,777 635.226,604	6.0	39	580.601,777 635.226,604	40	580.603,213 635.228,455	2.343
40	580.603,213 635.228,455	41	580.607,325 635.231,221	4.956	41	580.607,325 635.231,221	42	580.622,027 635.238,695	16.493	42	580.622,027 635.238,695	43	580.621,927 635.241,562	2.869
43	580.621,927 635.241,562	44	580.621,468 635.241,62	0.463	44	580.621,468 635.241,62	45	580.621,469 635.241,632	0.012	45	580.621,469 635.241,632	46	580.622,602 635.250,535	8.975
46	580.622,602 635.250,535	47	580.622,899 635.254,258	3.735	47	580.622,899 635.254,258	48	580.622,174 635.261,052	6.833	48	580.622,174 635.261,052	49	580.622,398 635.264,851	3.806
49	580.622,398 635.264,851	50	580.622,927 635.273,822	8.987	50	580.622,927 635.273,822	1	580.624,15 635.279,639	5.944					

\*\* Lungimile segmentelor sunt determinate în planul de proiecție Stereo 70 și sunt rotunjite la 1 milimetru.

\*\*\* Distanța dintre puncte este formată din segmente cumulate ce sunt mai mici decât valoarea 1 milimetru.



**DATE DESPRE IMOBILUL NR. 2609**

Oficiul de Cadastru și Publicitate Imobiliară NEAMT  
Biroul de Cadastru și Publicitate Imobiliară Targu-Neamt

**A. Partea I. Descrierea imobilului**

TEREN Intravilan

Adresa: Loc. Dolhesti, Str Ursoica, Jud. Neamt

Nr. Crt	Nr cadastral Nr. topografic	Suprafața* (mp)	Observații / Referințe
A1		6.294	Sector cadastral:214 Teren neimpregmuit;

**B. Partea II. Proprietari și acte**

Inscrieri privitoare la dreptul de proprietate și alte drepturi reale		Referințe
/		
Act Administrativ nr. 9441, din 22/06/2023 emis de PRIMARIA COMUNEI PIPIRIG;		
B1	Inscrierea posesiei, drept de PROPRIETATE, dobandit prin Lege, cota actuala 1/1, cota initiala 1/1 1) <b>BALMUȘ DUMITRU</b>	A1
Act Administrativ nr. 17408, din 01/11/2023 emis de PRIMARIA COMUNEI PIPIRIG;		
B2	Intabulare, drept de PROPRIETATE, dobandit prin Lege, cota actuala 1/1, cota initiala 1/1 1) <b>BALMUȘ DUMITRU</b>	A1.1, A1.2

**C. Partea III. SARCINI .**

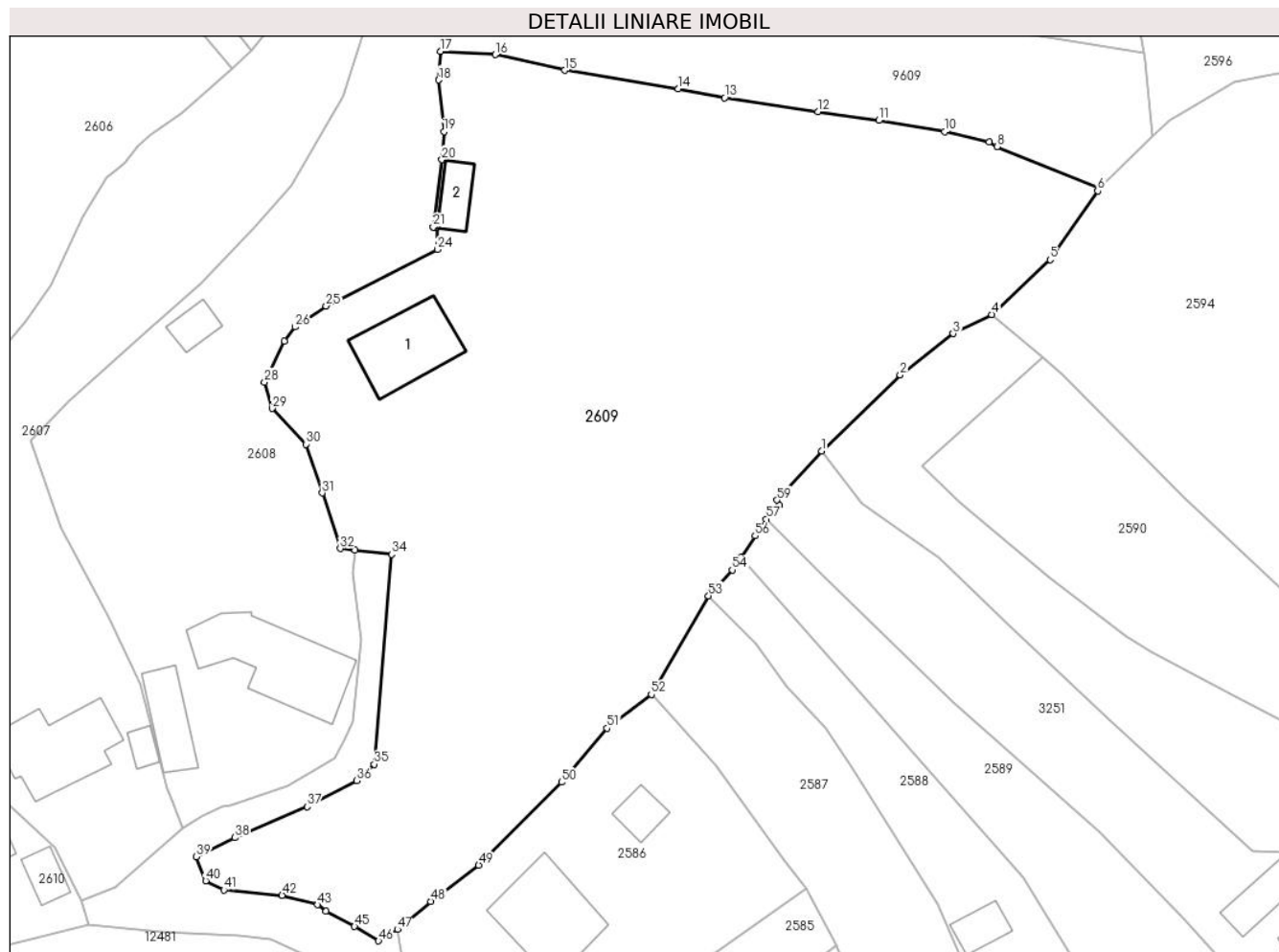
Inscrieri privind dezmembramintele dreptului de proprietate, drepturi reale de garanție și sarcini	Referințe
NU SUNT	

## Anexa Nr. 1 La Partea I

## Teren

Nr cadastral	Suprafața (mp)*	Observații / Referințe
	6.294	

\* Suprafața este determinată în planul de proiecție Stereo 70.



## Date referitoare la teren

Crt	Categorie folosință	Intravilan	Suprafața (mp)	Tarla	Parcelă	Nr. topo	Observații / Referințe
1	curți constructii	DA	445	-	-	-	
2	arabil	DA	466	-	-	-	
3	faneata	DA	5.383	-	-	-	

## Date referitoare la construcții

Crt	Număr	Destinație construcție	Supraf. (mp)	Situație juridică	Observații / Referințe
A1.1		necunoscut	112	Fara acte	Nr. niveluri:1; S. construita la sol:112 mp;
A1.2		necunoscut	36	Fara acte	Nr. niveluri:1; S. construita la sol:36 mp;

## Lungime Segmente

1) Valorile lungimilor segmentelor sunt obținute din proiecție în plan.

Punct început	X / Y	Punct sfârșit	X / Y	Lungime segment	Punct început	X / Y	Punct sfârșit	X / Y	Lungime segment	Punct început	X / Y	Punct sfârșit	X / Y	Lungime segment
1	580.672,779 635.212,099	2	580.683,176 635.222,122	14.44 2	2	580.683,176 635.222,122	3	580.690,166 635.227,574	8.865	3	580.690,166 635.227,574	4	580.695,263 635.230,108	5.692
4	580.695,263 635.230,108	5	580.702,957 635.237,344	10.56 2	5	580.702,957 635.237,344	6	580.709,274 635.246,416	11.05 5	6	580.709,274 635.246,416	7	580.709,455 635.246,858	0.478

Punct început	X / Y	Punct sfârșit	X / Y	Lungime segment	Punct început	X / Y	Punct sfârșit	X / Y	Lungime segment	Punct început	X / Y	Punct sfârșit	X / Y	Lungime segment
7	580.709,455 635.246,858	8	580.695,977 635.252,279	14.527	8	580.695,977 635.252,279	9	580.694,908 635.252,859	1.216	9	580.694,908 635.252,859	10	580.689,036 635.254,225	6.029
10	580.689,036 635.254,225	11	580.680,335 635.255,716	8.828	11	580.680,335 635.255,716	12	580.672,282 635.256,903	8.14	12	580.672,282 635.256,903	13	580.659,979 635.258,715	12.436
13	580.659,979 635.258,715	14	580.653,857 635.259,889	6.234	14	580.653,857 635.259,889	15	580.638,826 635.262,332	15.228	15	580.638,826 635.262,332	16	580.629,646 635.264,423	9.415
16	580.629,646 635.264,423	17	580.622,398 635.264,851	7.261	17	580.622,398 635.264,851	18	580.622,174 635.261,052	3.806	18	580.622,174 635.261,052	19	580.622,899 635.254,258	6.833
19	580.622,899 635.254,258	20	580.622,602 635.250,535	3.735	20	580.622,602 635.250,535	21	580.621,469 635.241,632	8.975	21	580.621,469 635.241,632	22	580.621,468 635.241,62	0.012
22	580.621,468 635.241,62	23	580.621,927 635.241,562	0.463	23	580.621,927 635.241,562	24	580.622,027 635.238,695	2.869	24	580.622,027 635.238,695	25	580.607,325 635.231,221	16.493
25	580.607,325 635.231,221	26	580.603,213 635.228,455	4.956	26	580.603,213 635.228,455	27	580.601,777 635.226,604	2.343	27	580.601,777 635.226,604	28	580.599,193 635.221,189	6.0
28	580.599,193 635.221,189	29	580.600,181 635.217,69	3.636	29	580.600,181 635.217,69	30	580.604,658 635.212,977	6.5	30	580.604,658 635.212,977	31	580.606,79 635.206,538	6.783
31	580.606,79 635.206,538	32	580.609,164 635.199,211	7.702	32	580.609,164 635.199,211	33	580.611,145 635.199,027	1.99	33	580.611,145 635.199,027	34	580.615,959 635.198,445	4.849
34	580.615,959 635.198,445	35	580.613,655 635.170,719	27.822	35	580.613,655 635.170,719	36	580.611,363 635.168,55	3.156	36	580.611,363 635.168,55	37	580.604,787 635.165,102	7.425
37	580.604,787 635.165,102	38	580.595,244 635.161,02	10.379	38	580.595,244 635.161,02	39	580.590,146 635.158,487	5.693	39	580.590,146 635.158,487	40	580.591,408 635.155,317	3.412
40	580.591,408 635.155,317	41	580.593,816 635.154,128	2.686	41	580.593,816 635.154,128	42	580.601,499 635.153,413	7.716	42	580.601,499 635.153,413	43	580.606,187 635.152,159	4.853
43	580.606,187 635.152,159	44	580.607,309 635.151,338	1.39	44	580.607,309 635.151,338	45	580.611,055 635.149,29	4.269	45	580.611,055 635.149,29	46	580.614,236 635.147,396	3.702
46	580.614,236 635.147,396	47	580.616,736 635.148,9	2.918	47	580.616,736 635.148,9	48	580.621,133 635.152,599	5.746	48	580.621,133 635.152,599	49	580.627,484 635.157,387	7.954
49	580.627,484 635.157,387	50	580.638,41 635.168,356	15.482	50	580.638,41 635.168,356	51	580.644,444 635.175,466	9.325	51	580.644,444 635.175,466	52	580.650,281 635.179,936	7.352
52	580.650,281 635.179,936	53	580.657,83 635.192,957	15.051	53	580.657,83 635.192,957	54	580.660,964 635.196,38	4.641	54	580.660,964 635.196,38	55	580.662,1 635.198,067	2.034
55	580.662,1 635.198,067	56	580.663,991 635.200,876	3.386	56	580.663,991 635.200,876	57	580.665,482 635.203,09	2.669	57	580.665,482 635.203,09	58	580.667,197 635.204,858	2.463
58	580.667,197 635.204,858	59	580.666,904 635.205,571	0.771	59	580.666,904 635.205,571	1	580.672,779 635.212,099	8.782					

\*\* Lungimile segmentelor sunt determinate în planul de proiecție Stereo 70 și sunt rotunjite la 1 milimetru.

\*\*\* Distanța dintre puncte este formată din segmente cumulate ce sunt mai mici decât valoarea 1 milimetru.





**DATE DESPRE IMOBILUL NR. 2610**

Oficiul de Cadastru și Publicitate Imobiliară NEAMT  
Biroul de Cadastru și Publicitate Imobiliară Targu-Neamt

**A. Partea I. Descrierea imobilului**

TEREN Intravilan

Adresa: Loc. Dolhesti, Str Ursoica, Jud. Neamt

Nr. Crt	Nr cadastral Nr. topografic	Suprafața* (mp)	Observații / Referințe
A1	51786	Din acte: 996 Maturata: 1.045	Sector cadastral:214 Teren imprejmuit;

**Construcții**

Crt	Nr cadastral Nr. topografic	Adresa	Observații / Referințe
A1.1	51786-C1	Loc. Dolhesti, Str Ursoica, Jud. Neamt	Nr. niveluri:1; S. construita la sol:82 mp; Casa de locuit construita din caramida in anul 1984, acoperita cu dranita.
A1.2	51786-C2	Loc. Dolhesti, Str Ursoica, Jud. Neamt	Nr. niveluri:1; S. construita la sol:28 mp; Anexa gospodareasca construita din boltari in anul 1988, acoperita cu dranita.
A1.3	51786-C2	Loc. Dolhesti, Str Ursoica, Jud. Neamt	Nr. niveluri:1; S. construita la sol:13 mp;

**B. Partea II. Proprietari și acte**

Inscrieri privitoare la dreptul de proprietate și alte drepturi reale	Referințe	
<b>20229 / 14/08/2014</b>		
Act Notarial nr. 944 - contract de vanzare, din 12/08/2014 emis de Andronache Laura;		
B1	Intabulare, drept de PROPRIETATE, dobandit prin Conventie, cota actuala 1/1, cota initiala 1/1 1) <b>AMARIEI ALEXANDRU</b> 2) <b>AMARIEI NICOLETA</b> , - soti	A1, A1.1, A1.2
/		
Act Administrativ nr. 17408, din 01/11/2023 emis de PRIMARIA COMUNEI PIPIRIG;		
B2	Intabulare, drept de PROPRIETATE, dobandit prin Lege, cota actuala 1/1, cota initiala 1/1 1) <b>AMARIEI ALEXANDRU</b> 2) <b>AMARIEI NICOLETA</b> , - soti	A1.3

**C. Partea III. SARCINI .**

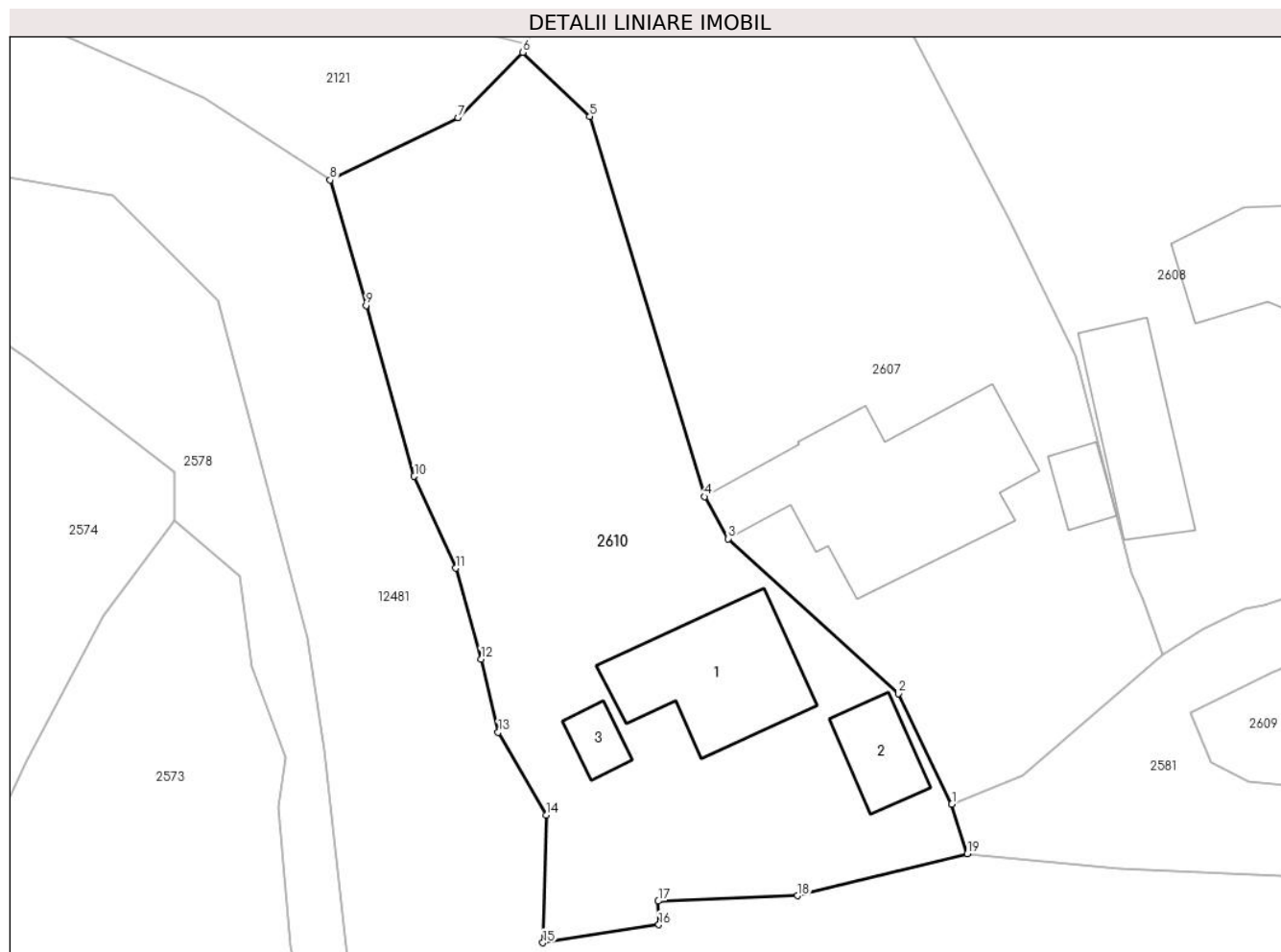
Inscrieri privind dezmembramintele dreptului de proprietate, drepturi reale de garanție și sarcini	Referințe
NU SUNT	

## Anexa Nr. 1 La Partea I

## Teren

Nr cadastral	Suprafața (mp)*	Observații / Referințe
51786	Din acte: 996 Masurata: 1.045	

\* Suprafața este determinată în planul de proiecție Stereo 70.



## Date referitoare la teren

Crt	Categorie folosință	Intra vilan	Suprafața (mp)	Tarla	Parcelă	Nr. topo	Observații / Referințe
1	curți constructii	DA	617	-	-	-	
2	faneata	DA	428	-	-	-	

## Date referitoare la construcții

Crt	Număr	Destinație construcție	Supraf. (mp)	Situație juridică	Observații / Referințe
A1.1	51786-C1	construcții de locuințe	Din acte: 81 Masurata: 82	Cu acte	Nr. niveluri:1; S. construita la sol:82 mp; Casa de locuit construita din caramida in anul 1984, acoperita cu dranita.
A1.2	51786-C2	construcții anexa	Din acte: 32 Masurata: 28	Cu acte	Nr. niveluri:1; S. construita la sol:28 mp; Anexa gospodareasca construita din boltari in anul 1988, acoperita cu dranita.
A1.3	51786-C2	construcții anexa	13	Cu acte	Nr. niveluri:1; S. construita la sol:13 mp;

## Lungime Segmente

1) Valorile lungimilor segmentelor sunt obținute din proiecție în plan.

Punct început	X / Y	Punct sfârșit	X / Y	Lungime segment (** (m)
---------------	-------	---------------	-------	-------------------------

Punct început	X / Y	Punct sfârșit	X / Y	Lungime segment (** (m)
1	580.574,9 635.152,682	2	580.571,488 635.159,723	7.824
2	580.571,488 635.159,723	3	580.560,625 635.169,612	14.69
3	580.560,625 635.169,612	4	580.559,128 635.172,29	3.068
4	580.559,128 635.172,29	5	580.551,804 635.196,544	25.336
5	580.551,804 635.196,544	6	580.547,542 635.200,627	5.902
6	580.547,542 635.200,627	7	580.543,394 635.196,46	5.88
7	580.543,394 635.196,46	8	580.535,247 635.192,49	9.063
8	580.535,247 635.192,49	9	580.537,534 635.184,485	8.325
9	580.537,534 635.184,485	10	580.540,607 635.173,59	11.32
10	580.540,607 635.173,59	11	580.543,263 635.167,733	6.431
11	580.543,263 635.167,733	12	580.544,875 635.161,935	6.018
12	580.544,875 635.161,935	13	580.545,965 635.157,279	4.782
13	580.545,965 635.157,279	14	580.549,03 635.151,985	6.117
14	580.549,03 635.151,985	15	580.548,81 635.143,842	8.146
15	580.548,81 635.143,842	16	580.556,213 635.144,991	7.492
16	580.556,213 635.144,991	17	580.556,17 635.146,496	1.506
17	580.556,17 635.146,496	18	580.565,042 635.146,843	8.879
18	580.565,042 635.146,843	19	580.575,875 635.149,528	11.161
19	580.575,875 635.149,528	1	580.574,9 635.152,682	3.301

\*\* Lungimile segmentelor sunt determinate în planul de proiecție Stereo 70 și sunt rotunjite la 1 milimetru.

\*\*\* Distanța dintre puncte este formată din segmente cumulate ce sunt mai mici decât valoarea 1 milimetru.



**DATE DESPRE IMOBILUL NR. 2611**

Oficiul de Cadastru și Publicitate Imobiliară NEAMT  
Biroul de Cadastru și Publicitate Imobiliară Targu-Neamt

**A. Partea I. Descrierea imobilului**

TEREN Intravilan

Nr. cadastral vechi:734

Adresa: Loc. Dolhesti, Str Sondei, Jud. Neamt

Nr. Crt	Nr cadastral Nr. topografic	Suprafața* (mp)	Observații / Referințe
A1	50067	Din acte: 1.753 Masurata: 1.544	Sector cadastral:214 Teren imprejmuit;

**B. Partea II. Proprietari și acte**

Inscrieri privitoare la dreptul de proprietate și alte drepturi reale		Referințe
<b>4186 / 08/09/2009</b>		
Act Notarial nr. 363, din 01/09/2009 emis de BNP BURGHELEA ALINA ELENA;		
B1	Intabulare, drept de PROPRIETATE, dobandit prin Conventie, cota actuala 1/1, cota initiala 1/1 1) <b>NEGRU V. VASILE</b> , - necasatorit 2) <b>NEGRU V. GHEORGHE</b> , - necasatorit -	A1
<b>30106 / 10/12/2014</b>		
Act Administrativ nr. Referat nr.1103, din 24/11/2014 emis de OCPI - Serviciul Cadastru;		
B2	Se actualizeaza documentatia cadastrala a imobilului cu ncp 734 in sensul repositonarii acestuia, deoarece s-a constatat o neconcordanța virtuala cu imobilul mentionat in documentatia cadastrala ce a fost depusa spre avizare si inregistrata sub nr. 16302 din 27.06.2014.	A1

**C. Partea III. SARCINI .**

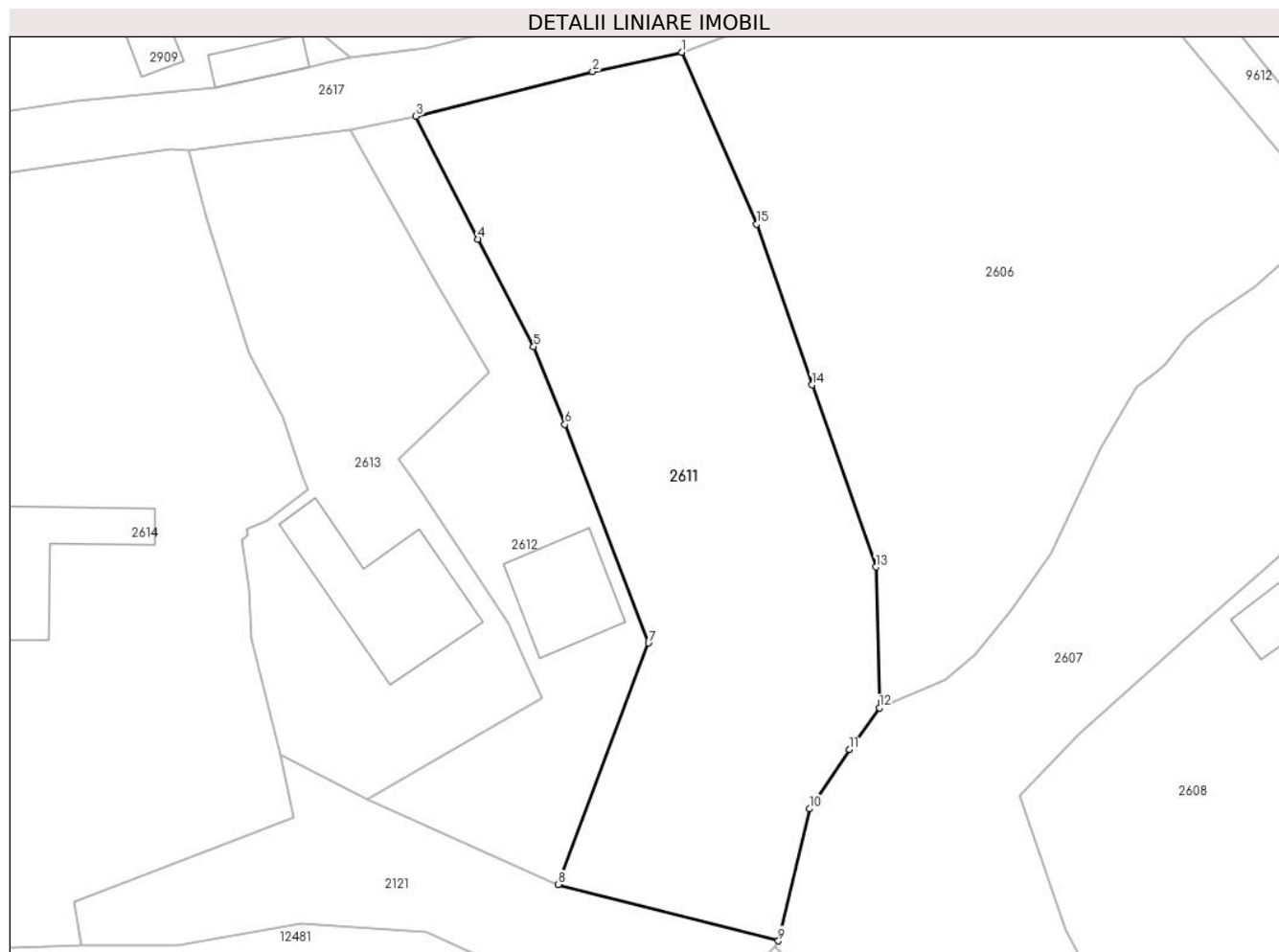
Inscrieri privind dezmembramintele dreptului de proprietate, drepturi reale de garanție și sarcini	Referințe
NU SUNT	

## Anexa Nr. 1 La Partea I

## Teren

Nr cadastral	Suprafața (mp)*	Observații / Referințe
50067	Din acte: 1.753 Masurata: 1.544	

\* Suprafața este determinată în planul de proiecție Stereo 70.



## Date referitoare la teren

Crt	Categorie folosință	Intra vilan	Suprafața (mp)	Tarla	Parcelă	Nr. topo	Observații / Referințe
1	faneata	DA	1.544	-	-	-	

## Lungime Segmente

1) Valorile lungimilor segmentelor sunt obținute din proiecție în plan.

Punct început	X / Y	Punct sfârșit	X / Y	Lungime segment (** (m)
1	580.539,595 635.276,577	2	580.532,035 635.274,937	7.736
2	580.532,035 635.274,937	3	580.517,043 635.271,157	15.461
3	580.517,043 635.271,157	4	580.522,303 635.260,708	11.698
4	580.522,303 635.260,708	5	580.527,028 635.251,569	10.288
5	580.527,028 635.251,569	6	580.529,683 635.244,978	7.106

Punct început	X / Y	Punct sfârșit	X / Y	Lungime segment (** (m)
6	580.529,683 635.244,978	7	580.536,781 635.226,41	19.878
7	580.536,781 635.226,41	8	580.529,113 635.205,92	21.878
8	580.529,113 635.205,92	9	580.547,808 635.201,122	19.301
9	580.547,808 635.201,122	10	580.550,447 635.212,333	11.517
10	580.550,447 635.212,333	11	580.553,817 635.217,366	6.057
11	580.553,817 635.217,366	12	580.556,374 635.220,895	4.358
12	580.556,374 635.220,895	13	580.556,069 635.232,868	11.977
13	580.556,069 635.232,868	14	580.550,66 635.248,329	16.38
14	580.550,66 635.248,329	15	580.545,97 635.261,996	14.449
15	580.545,97 635.261,996	1	580.539,595 635.276,577	15.914

\*\* Lungimile segmentelor sunt determinate în planul de proiecție Stereo 70 și sunt rotunjite la 1 milimetru.

\*\*\* Distanța dintre puncte este formată din segmente cumulate ce sunt mai mici decât valoarea 1 milimetru.





**DATE DESPRE IMOBILUL NR. 2612**

Oficiul de Cadastru și Publicitate Imobiliară NEAMT  
Biroul de Cadastru și Publicitate Imobiliară Targu-Neamt

**A. Partea I. Descrierea imobilului**

TEREN Intravilan

Adresa: Loc. Dolhesti, Str Sondei, Jud. Neamt

Nr. Crt	Nr cadastral Nr. topografic	Suprafața* (mp)	Observații / Referințe
A1		619	Sector cadastral:214 Teren imprejmuit;

**Construcții**

Crt	Nr cadastral Nr. topografic	Adresa	Observații / Referințe
A1.1		Loc. Dolhesti, Str Sondei, Jud. Neamt	Nr. niveluri:1; S. construita la sol:67 mp;

**B. Partea II. Proprietari și acte**

Inscrieri privitoare la dreptul de proprietate și alte drepturi reale		Referințe
/		
Act Administrativ nr. 9436, din 20/06/2023 emis de PRIMARIA COMUNEI PIPIRIG;		
B1	Inscrierea posesiei, drept de PROPRIETATE, dobandit prin Lege, cota actuala 1/1, cota initiala 1/1 1) <b>NEGRU VASILE</b> , * Bun Propriu	A1
Act Administrativ nr. 17408, din 01/11/2023 emis de PRIMARIA COMUNEI PIPIRIG;		
B2	Intabulare, drept de PROPRIETATE, dobandit prin Lege, cota actuala 1/1, cota initiala 1/1 1) <b>NEGRU VASILE</b> , * Bun Propriu	A1.1

**C. Partea III. SARCINI .**

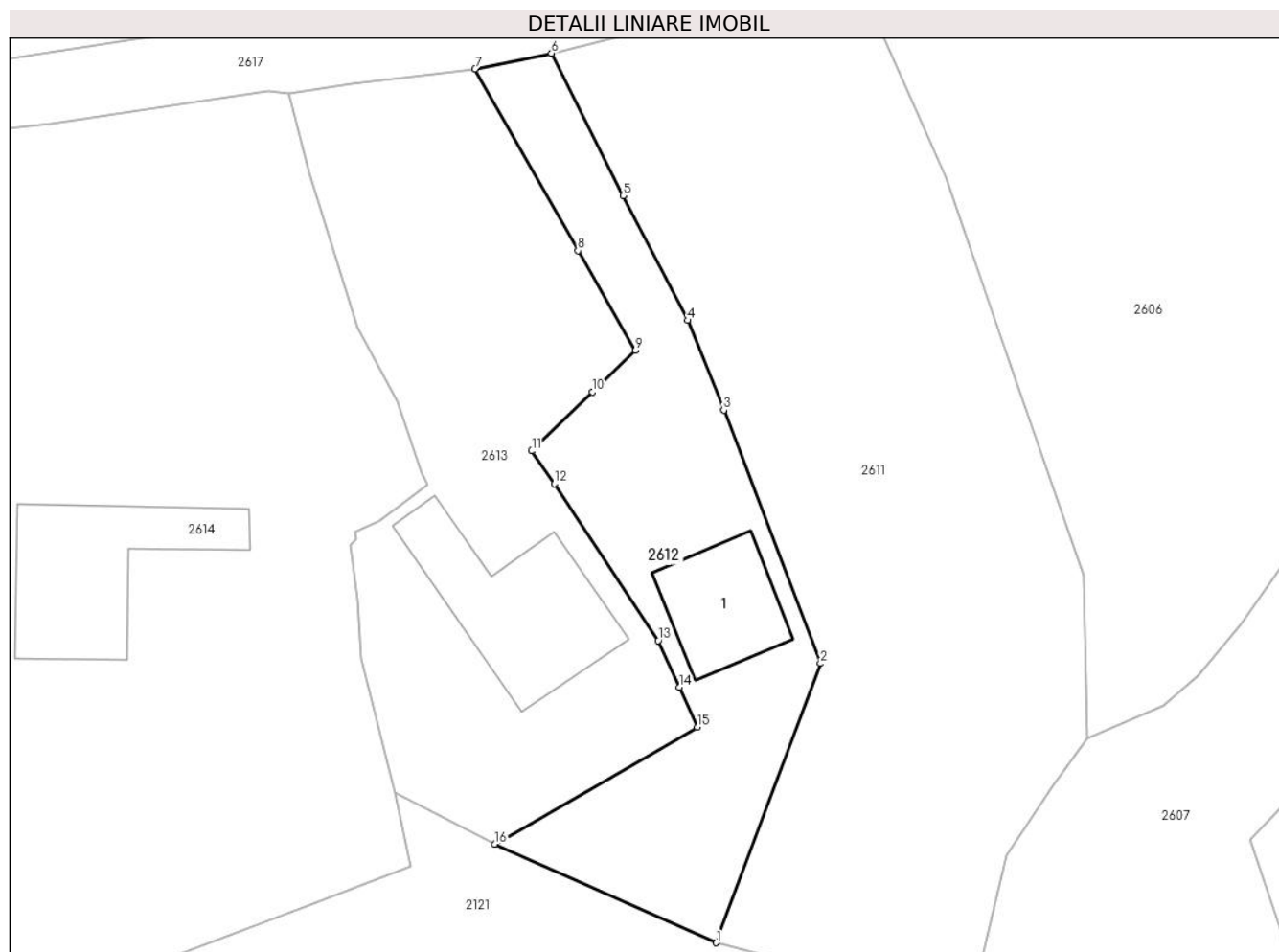
Inscrieri privind dezmembramintele dreptului de proprietate, drepturi reale de garanție și sarcini	Referințe
NU SUNT	

## Anexa Nr. 1 La Partea I

## Teren

Nr cadastral	Suprafața (mp)*	Observații / Referințe
	619	

\* Suprafața este determinată în planul de proiecție Stereo 70.



## Date referitoare la teren

Crt	Categorie folosință	Intravilan	Suprafața (mp)	Tarla	Parcelă	Nr. topo	Observații / Referințe
1	curți constructii	DA	374	-	-	-	
2	arabil	DA	245	-	-	-	

## Date referitoare la construcții

Crt	Număr	Destinație construcție	Supraf. (mp)	Situație juridică	Observații / Referințe
A1.1		construcții de locuințe	67	Cu acte	Nr. niveluri:1; S. construita la sol:67 mp;

## Lungime Segmente

1) Valorile lungimilor segmentelor sunt obținute din proiecție în plan.

Punct început	X / Y	Punct sfârșit	X / Y	Lungime segment (** (m)
1	580.529,113 635.205,92	2	580.536,781 635.226,41	21.878
2	580.536,781 635.226,41	3	580.529,683 635.244,978	19.878
3	580.529,683 635.244,978	4	580.527,028 635.251,569	7.106

Punct început	X / Y	Punct sfârșit	X / Y	Lungime segment (** (m)
4	580.527,028 635.251,569	5	580.522,303 635.260,708	10.288
5	580.522,303 635.260,708	6	580.517,043 635.271,157	11.698
6	580.517,043 635.271,157	7	580.511,425 635.270,008	5.734
7	580.511,425 635.270,008	8	580.518,982 635.256,676	15.325
8	580.518,982 635.256,676	9	580.523,21 635.249,358	8.452
9	580.523,21 635.249,358	10	580.520,031 635.246,305	4.408
10	580.520,031 635.246,305	11	580.515,596 635.241,995	6.184
11	580.515,596 635.241,995	12	580.517,256 635.239,58	2.93
12	580.517,256 635.239,58	13	580.524,884 635.228,078	13.802
13	580.524,884 635.228,078	14	580.526,427 635.224,651	3.758
14	580.526,427 635.224,651	15	580.527,736 635.221,733	3.198
15	580.527,736 635.221,733	16	580.512,873 635.213,164	17.156
16	580.512,873 635.213,164	1	580.529,113 635.205,92	17.782

\*\* Lungimile segmentelor sunt determinate în planul de proiecție Stereo 70 și sunt rotunjite la 1 milimetru.

\*\*\* Distanța dintre puncte este formată din segmente cumulate ce sunt mai mici decât valoarea 1 milimetru.



**DATE DESPRE IMOBILUL NR. 2613**

Oficiul de Cadastru și Publicitate Imobiliară NEAMT  
Biroul de Cadastru și Publicitate Imobiliară Targu-Neamt

**A. Partea I. Descrierea imobilului**

TEREN Intravilan

Adresa: Loc. Dolhesti, Str Sondei, Jud. Neamt

Nr. Crt	Nr cadastral Nr. topografic	Suprafața* (mp)	Observații / Referințe
A1	52680	925	Sector cadastral:214 Teren imprejmuit;

**Construcții**

Crt	Nr cadastral Nr. topografic	Adresa	Observații / Referințe
A1.1	52680-C1	Loc. Dolhesti, Str Sondei, Jud. Neamt	Nr. niveluri:1; S. construita la sol:117 mp; S. construita desfasurata:115 mp; Casă de locuit, construită din lemn în anul 1988, acoperită cu tablă, compusă din trei camere, bucătărie, baie, hol și magazie

**B. Partea II. Proprietari și acte**

Inscrieri privitoare la dreptul de proprietate și alte drepturi reale		Referințe
<b>10915 / 05/04/2018</b>		
Act Notarial nr. 787 - contract de intretinere, din 05/04/2018 emis de NP David Daniela (act administrativ nr 2100 - proces verbal de identificare a imobilului din 19.02.2018, emis de Primaria comunei Pipirig;act administrativ nr 2099 - certificat de atestarea ca petentul este cunoscut ca proprietar din 19.02.2018, emis de Primaria comunei Pipirig);		
B1	Intabulare, drept de PROPRIETATE, cu titlu de drept de intretinere, dobandit prin Conventie, cota actuala 1/1, cota initiala 1/1 1) <b>NEGRU VASILE</b> , - bun propriu	A1
B2	Intabulare, drept de PROPRIETATE, cu titlu de drept de intretinere, dobandit prin Conventie, cota actuala 1/1, cota initiala 1/1 1) <b>NEGRU VASILE</b> , - bun propriu	A1.1

**C. Partea III. SARCINI**

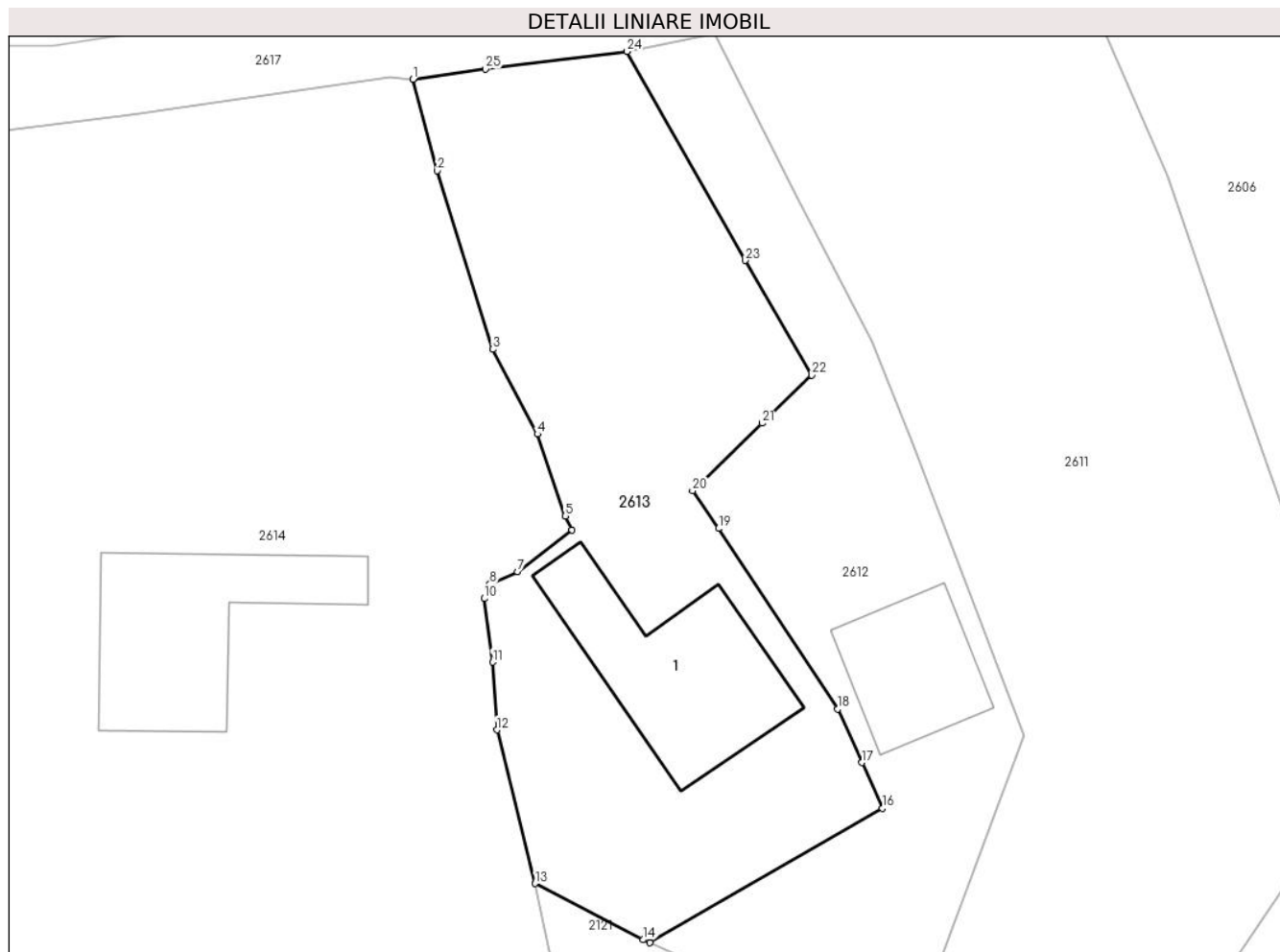
Inscrieri privind dezmembramintele dreptului de proprietate, drepturi reale de garanție și sarcini		Referințe
<b>10915 / 05/04/2018</b>		
Act Notarial nr. 787 - contract de intretinere, din 05/04/2018 emis de NP David Daniela (act administrativ nr 2100 - proces verbal de identificare a imobilului din 19.02.2018, emis de Primaria comunei Pipirig;act administrativ nr 2099 - certificat de atestarea ca petentul este cunoscut ca proprietar din 19.02.2018, emis de Primaria comunei Pipirig);		
C1	Intabulare, drept de IPOTECA LEGALA, Valoare:0 in cuantumul obligatiei de intretinere pe toata durata vietii cu cele necesare traiului, dobandit prin Lege 1) <b>ILISEI MARIA</b>	A1
C2	Intabulare, drept de IPOTECA LEGALA, Valoare:0 in cuantumul obligatiei de intretinere pe toata durata vietii cu cele necesare traiului, dobandit prin Lege 1) <b>ILISEI MARIA</b> 2) <b>ILISEI VALODII</b>	A1.1
C3	Intabulare, drept de UZUFRACT VIAGER, dobandit prin Conventie, cota actuala 1/1, cota initiala 1/1 1) <b>ILISEI MARIA</b>	A1
C4	Intabulare, drept de UZUFRACT VIAGER, dobandit prin Conventie, cota actuala 1/1, cota initiala 1/1 1) <b>ILISEI MARIA</b> 2) <b>ILISEI VALODII</b>	A1.1

## Anexa Nr. 1 La Partea I

## Teren

Nr cadastral	Suprafața (mp)*	Observații / Referințe
52680	925	

\* Suprafața este determinată în planul de proiecție Stereo 70.



## Date referitoare la teren

Crt	Categorie folosință	Intra vilan	Suprafața (mp)	Tarla	Parcelă	Nr. topo	Observații / Referințe
1	curți constructii	DA	481	-	-	-	
2	drum	DA	99	-	-	-	
3	arabil	DA	345	-	-	-	

## Date referitoare la construcții

Crt	Număr	Destinație construcție	Supraf. (mp)	Situație juridică	Observații / Referințe
A1.1	52680-C1	construcții de locuințe	Din acte: 115 Masurata: 117	Cu acte	Nr. niveluri:1; S. construita la sol:117 mp; S. construita desfasurata:115 mp; Casă de locuit, construită din lemn în anul 1988, acoperită cu tablă, compusă din trei camere, bucătărie, baie, hol și magazie

## Lungime Segmente

1) Valorile lungimilor segmentelor sunt obținute din proiecție în plan.

Punct început	X / Y	Punct sfârșit	X / Y	Lungime segment (** (m)
1	580.497,747 635.268,24	2	580.499,3 635.262,396	6.047

Punct început	X / Y	Punct sfârșit	X / Y	Lungime segment (** (m)
2	580.499,3 635.262,396	3	580.502,838 635.251,009	11.924

Punct început	X / Y	Punct sfârșit	X / Y	Lungime segment (** (m))
3	580.502,838 635.251,009	4	580.505,704 635.245,609	6.113
5	580.507,48 635.240,385	6	580.507,907 635.239,501	0.982
7	580.504,425 635.236,829	8	580.502,661 635.236,046	1.93
9	580.502,719 635.235,552	10	580.502,3 635.235,112	0.608
11	580.502,836 635.231,057	12	580.503,115 635.226,737	4.329
13	580.505,54 635.216,933	14	580.512,443 635.213,356	7.775
15	580.512,873 635.213,164	16	580.527,736 635.221,733	17.156
17	580.526,427 635.224,651	18	580.524,884 635.228,078	3.758
19	580.517,256 635.239,58	20	580.515,596 635.241,995	2.93
21	580.520,031 635.246,305	22	580.523,21 635.249,358	4.408
23	580.518,982 635.256,676	24	580.511,425 635.270,008	15.325
25	580.502,379 635.268,876	1	580.497,747 635.268,24	4.675

Punct început	X / Y	Punct sfârșit	X / Y	Lungime segment (** (m))
4	580.505,704 635.245,609	5	580.507,48 635.240,385	5.518
6	580.507,907 635.239,501	7	580.504,425 635.236,829	4.389
8	580.502,661 635.236,046	9	580.502,719 635.235,552	0.497
10	580.502,3 635.235,112	11	580.502,836 635.231,057	4.09
12	580.503,115 635.226,737	13	580.505,54 635.216,933	10.099
14	580.512,443 635.213,356	15	580.512,873 635.213,164	0.471
16	580.527,736 635.221,733	17	580.526,427 635.224,651	3.198
18	580.524,884 635.228,078	19	580.517,256 635.239,58	13.802
20	580.515,596 635.241,995	21	580.520,031 635.246,305	6.184
22	580.523,21 635.249,358	23	580.518,982 635.256,676	8.452
24	580.511,425 635.270,008	25	580.502,379 635.268,876	9.117

\*\* Lungimile segmentelor sunt determinate în planul de proiecție Stereo 70 și sunt rotunjite la 1 milimetru.

\*\*\* Distanța dintre puncte este formată din segmente cumulate ce sunt mai mici decât valoarea 1 milimetru.





**DATE DESPRE IMOBILUL NR. 2614**

Oficiul de Cadastru și Publicitate Imobiliară NEAMT  
Biroul de Cadastru și Publicitate Imobiliară Targu-Neamt

**A. Partea I. Descrierea imobilului**

TEREN Intravilan

Adresa: Loc. Dolhesti, Str Sondei, Jud. Neamt

Nr. Crt	Nr cadastral Nr. topografic	Suprafața* (mp)	Observații / Referințe
A1		2.519	Sector cadastral:214 Teren neimpregmuit;

**Construcții**

Crt	Nr cadastral Nr. topografic	Adresa	Observații / Referințe
A1.1		Loc. Dolhesti, Str Sondei, Jud. Neamt	Nr. niveluri:1; S. construita la sol:120 mp;

**B. Partea II. Proprietari și acte**

Inscrieri privitoare la dreptul de proprietate și alte drepturi reale		Referințe
/		
Act Administrativ nr. 14913, din 28/09/2023 emis de PRIMARIA COMUNEI PIPIRIG;		
B1	Inscrierea posesiei, drept de PROPRIETATE, dobandit prin Lege, cota actuala 1/1, cota initiala 1/1 1) NEGRU NICOLAIE 2) NEGRU IOAN	A1
Act Administrativ nr. 17408, din 01/11/2023 emis de PRIMARIA COMUNEI PIPIRIG;		
B2	Intabulare, drept de PROPRIETATE, dobandit prin Lege, cota actuala 1/1, cota initiala 1/1 1) NEGRU NICOLAIE 2) NEGRU IOAN	A1.1

**C. Partea III. SARCINI .**

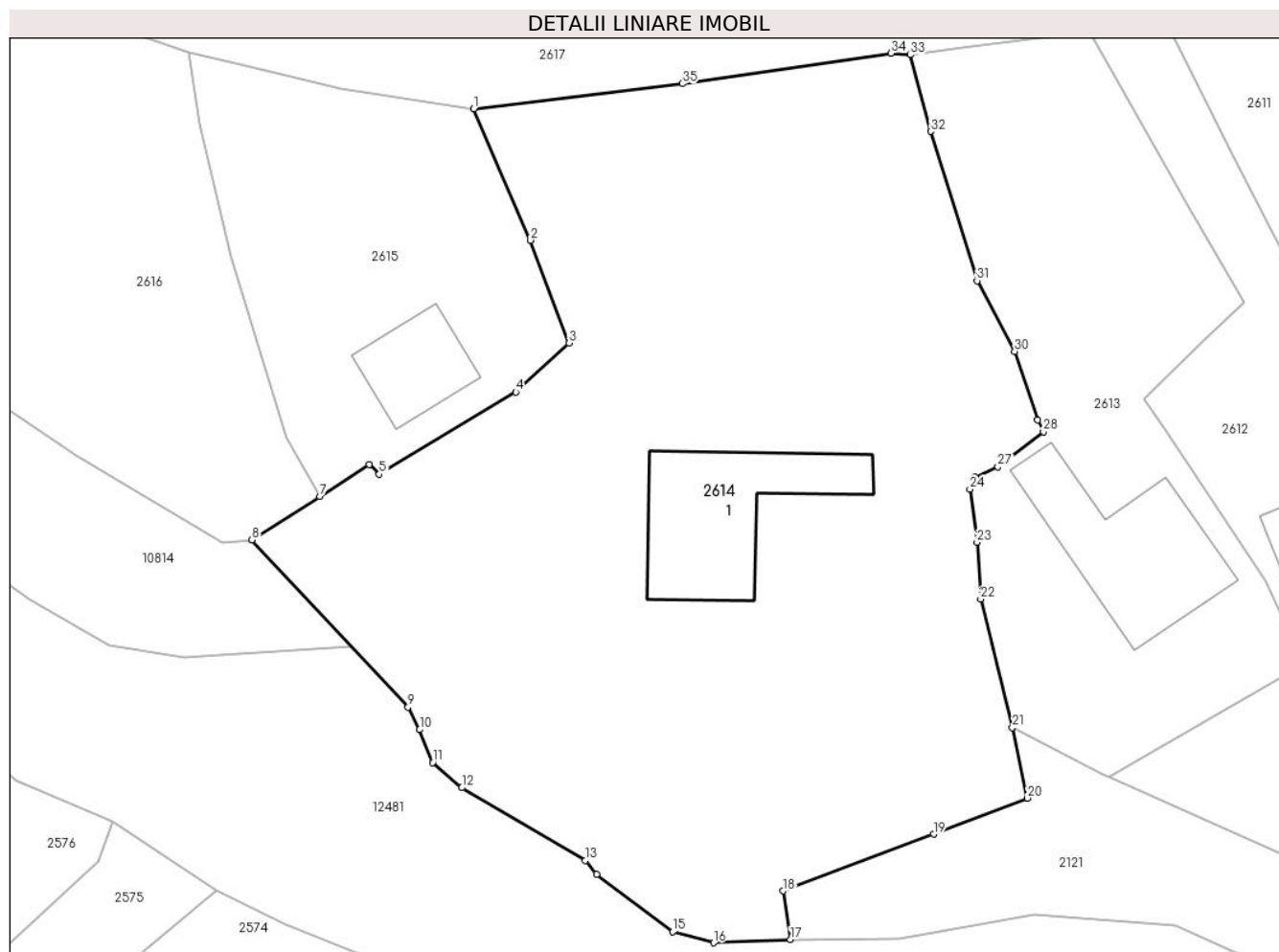
Inscrieri privind dezmembramintele dreptului de proprietate, drepturi reale de garanție și sarcini	Referințe
NU SUNT	

## Anexa Nr. 1 La Partea I

## Teren

Nr cadastral	Suprafața (mp)*	Observații / Referințe
	2.519	

\* Suprafața este determinată în planul de proiecție Stereo 70.



## Date referitoare la teren

Crt	Categorie folosință	Intravilan	Suprafața (mp)	Tarla	Parcelă	Nr. topo	Observații / Referințe
1	curți constructii	DA	408	-	-	-	
2	drum	DA	164	-	-	-	
3	faneata	DA	292	-	-	-	
4	arabil	DA	1.655	-	-	-	

## Date referitoare la construcții

Crt	Număr	Destinație construcție	Supraf. (mp)	Situație juridică	Observații / Referințe
A1.1		construcții de locuințe	120	Cu acte	Nr. niveluri:1; S. construita la sol:120 mp;

## Lungime Segmente

1) Valorile lungimilor segmentelor sunt obținute din proiecție în plan.

Punct început	X / Y	Punct sfârșit	X / Y	Lungime segment (** (m))	Punct început	X / Y	Punct sfârșit	X / Y	Lungime segment (** (m))
1	580.464,431 635.264,121	2	580.468,758 635.254,091	10.924	2	580.468,758 635.254,091	3	580.471,682 635.246,251	8.368

Punct început	X / Y	Punct sfârșit	X / Y	Lungime segment (** (m)
3	580.471,682 635.246,251	4	580.467,63 635.242,524	5.505
5	580.457,222 635.236,262	6	580.456,469 635.236,986	1.045
7	580.452,677 635.234,555	8	580.447,503 635.231,238	6.146
9	580.459,412 635.218,486	10	580.460,3 635.216,773	1.929
11	580.461,301 635.214,272	12	580.463,526 635.212,352	2.939
13	580.472,937 635.206,791	14	580.473,814 635.205,754	1.358
15	580.479,624 635.201,356	16	580.482,74 635.200,522	3.226
17	580.488,599 635.200,781	18	580.488,046 635.204,474	3.734
19	580.499,523 635.208,799	20	580.506,689 635.211,555	7.678
21	580.505,54 635.216,933	22	580.503,115 635.226,737	10.099
23	580.502,836 635.231,057	24	580.502,3 635.235,112	4.09
25	580.502,719 635.235,552	26	580.502,661 635.236,046	0.497
27	580.504,425 635.236,829	28	580.507,907 635.239,501	4.389
29	580.507,48 635.240,385	30	580.505,704 635.245,609	5.518
31	580.502,838 635.251,009	32	580.499,3 635.262,396	11.924
33	580.497,747 635.268,24	34	580.496,261 635.268,36	1.491
35	580.480,332 635.266,033	1	580.464,431 635.264,121	16.016

Punct început	X / Y	Punct sfârșit	X / Y	Lungime segment (** (m)
4	580.467,63 635.242,524	5	580.457,222 635.236,262	12.147
6	580.456,469 635.236,986	7	580.452,677 635.234,555	4.504
8	580.447,503 635.231,238	9	580.459,412 635.218,486	17.448
10	580.460,3 635.216,773	11	580.461,301 635.214,272	2.694
12	580.463,526 635.212,352	13	580.472,937 635.206,791	10.931
14	580.473,814 635.205,754	15	580.479,624 635.201,356	7.287
16	580.482,74 635.200,522	17	580.488,599 635.200,781	5.865
18	580.488,046 635.204,474	19	580.499,523 635.208,799	12.265
20	580.506,689 635.211,555	21	580.505,54 635.216,933	5.499
22	580.503,115 635.226,737	23	580.502,836 635.231,057	4.329
24	580.502,3 635.235,112	25	580.502,719 635.235,552	0.608
26	580.502,661 635.236,046	27	580.504,425 635.236,829	1.93
28	580.507,907 635.239,501	29	580.507,48 635.240,385	0.982
30	580.505,704 635.245,609	31	580.502,838 635.251,009	6.113
32	580.499,3 635.262,396	33	580.497,747 635.268,24	6.047
34	580.496,261 635.268,36	35	580.480,332 635.266,033	16.098

\*\* Lungimile segmentelor sunt determinate în planul de proiecție Stereo 70 și sunt rotunjite la 1 milimetru.

\*\*\* Distanța dintre puncte este formată din segmente cumulate ce sunt mai mici decât valoarea 1 milimetru.



**DATE DESPRE IMOBILUL NR. 2615**

Oficiul de Cadastru și Publicitate Imobiliară NEAMT  
Biroul de Cadastru și Publicitate Imobiliară Targu-Neamt

**A. Partea I. Descrierea imobilului**

TEREN Intravilan

Adresa: Loc. Dolhesti, Str Sondei, Jud. Neamt

Nr. Crt	Nr cadastral Nr. topografic	Suprafața* (mp)	Observații / Referințe
A1		604	Sector cadastral:214 Teren imprejmuit;

**Construcții**

Crt	Nr cadastral Nr. topografic	Adresa	Observații / Referințe
A1.1		Loc. Dolhesti, Str Sondei, Jud. Neamt	Nr. niveluri:1; S. construita la sol:50 mp;

**B. Partea II. Proprietari și acte**

Inscrieri privitoare la dreptul de proprietate și alte drepturi reale		Referințe
/		
Act Administrativ nr. 9435, din 20/06/2023 emis de PRIMARIA COMUNEI PIPIRIG;		
B1	Inscrierea posesiei, drept de PROPRIETATE, dobandit prin Lege, cota actuala 1/1, cota initiala 1/1 1) <b>NEGRU VASILE</b> , * Bun Propriu	A1
Act Administrativ nr. 17408, din 01/11/2023 emis de PRIMARIA COMUNEI PIPIRIG;		
B2	Intabulare, drept de PROPRIETATE, dobandit prin Lege, cota actuala 1/1, cota initiala 1/1 1) <b>NEGRU VASILE</b> , * Bun Propriu	A1.1

**C. Partea III. SARCINI .**

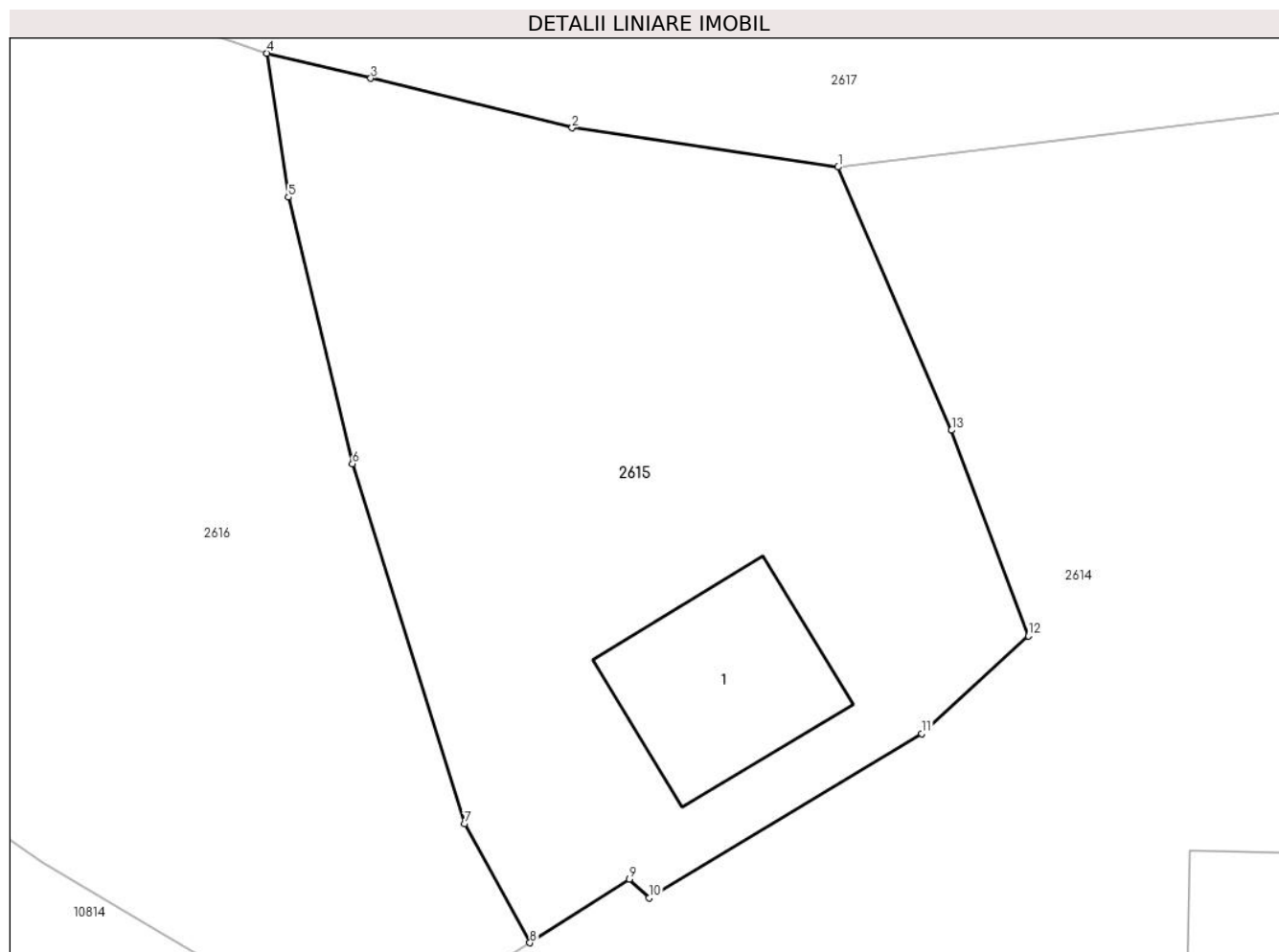
Inscrieri privind dezmembramintele dreptului de proprietate, drepturi reale de garanție și sarcini	Referințe
NU SUNT	

## Anexa Nr. 1 La Partea I

## Teren

Nr cadastral	Suprafața (mp)*	Observații / Referințe
	604	

\* Suprafața este determinată în planul de proiecție Stereo 70.



## Date referitoare la teren

Crt	Categorie folosință	Intravilan	Suprafața (mp)	Tarla	Parcelă	Nr. topo	Observații / Referințe
1	curți constructii	DA	156	-	-	-	
2	faneata	DA	448	-	-	-	

## Date referitoare la construcții

Crt	Număr	Destinație construcție	Supraf. (mp)	Situație juridică	Observații / Referințe
A1.1		construcții de locuințe	50	Cu acte	Nr. niveluri:1; S. construita la sol:50 mp;

## Lungime Segmente

1) Valorile lungimilor segmentelor sunt obținute din proiecție în plan.

Punct început	X / Y	Punct sfârșit	X / Y	Lungime segment (** (m)
1	580.464,431 635.264,121	2	580.454,288 635.265,621	10.253
2	580.454,288 635.265,621	3	580.446,607 635.267,506	7.909
3	580.446,607 635.267,506	4	580.442,651 635.268,46	4.069

Punct început	X / Y	Punct sfârșit	X / Y	Lungime segment (** (m)
4	580.442,651 635.268,46	5	580.443,463 635.262,972	5.548
5	580.443,463 635.262,972	6	580.445,909 635.252,816	10.446
6	580.445,909 635.252,816	7	580.450,174 635.239,087	14.376
7	580.450,174 635.239,087	8	580.452,677 635.234,555	5.177
8	580.452,677 635.234,555	9	580.456,469 635.236,986	4.504
9	580.456,469 635.236,986	10	580.457,222 635.236,262	1.045
10	580.457,222 635.236,262	11	580.467,63 635.242,524	12.147
11	580.467,63 635.242,524	12	580.471,682 635.246,251	5.505
12	580.471,682 635.246,251	13	580.468,758 635.254,091	8.368
13	580.468,758 635.254,091	1	580.464,431 635.264,121	10.924

\*\* Lungimile segmentelor sunt determinate în planul de proiecție Stereo 70 și sunt rotunjite la 1 milimetru.

\*\*\* Distanța dintre puncte este formată din segmente cumulate ce sunt mai mici decât valoarea 1 milimetru.





**DATE DESPRE IMOBILUL NR. 2616**

Oficiul de Cadastru și Publicitate Imobiliară NEAMT  
Biroul de Cadastru și Publicitate Imobiliară Targu-Neamt

**A. Partea I. Descrierea imobilului**

TEREN Intravilan

Adresa: Loc. Dolhesti, Str Sondei, Jud. Neamt, si extravilan UAT Pipirig

Nr. Crt	Nr cadastral Nr. topografic	Suprafața* (mp)	Observații / Referințe
A1		8.563	Sector cadastral:214 Teren neimprejmuit;

**B. Partea II. Proprietari și acte**

Inscrieri privitoare la dreptul de proprietate și alte drepturi reale	Referințe
/	
Act Normativ nr. 7, din 13/03/1996 emis de GUVERNUL ROMÂNIEI;	
B1	Inscrierea provizorie, drept de PROPRIETATE, dobandit prin Lege, cota actuala 1/1, cota initiala 1/1
	1) COMUNA PIPIRIG, CIF:99999999999999, PROPRIETAR NEIDENTIFICAT

**C. Partea III. SARCINI .**

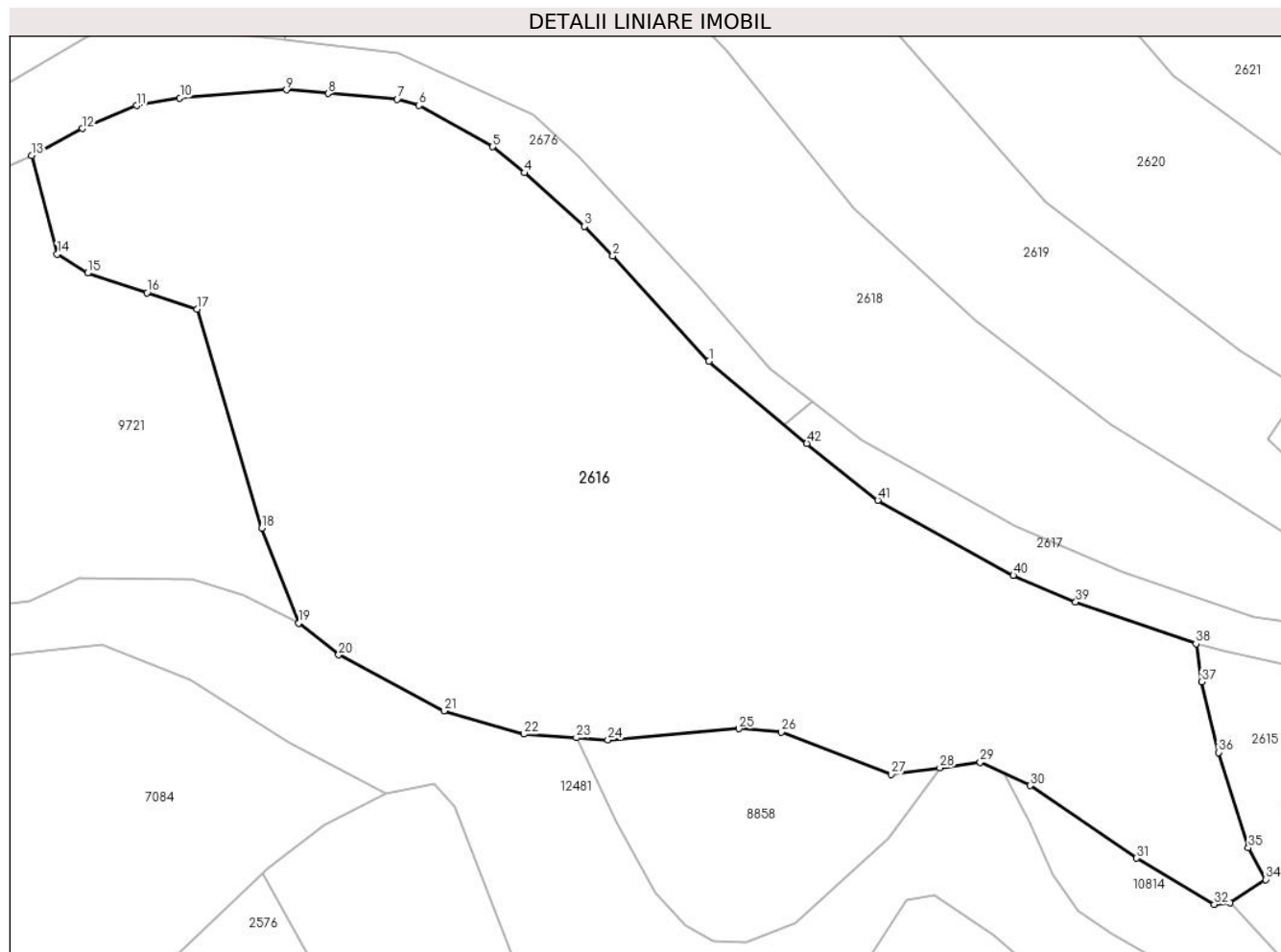
Inscrieri privind dezmembramintele dreptului de proprietate, drepturi reale de garanție și sarcini	Referințe
NU SUNT	

## Anexa Nr. 1 La Partea I

## Teren

Nr cadastral	Suprafața (mp)*	Observații / Referințe
	8.563	

\* Suprafața este determinată în planul de proiecție Stereo 70.



## Date referitoare la teren

Crt	Categorie folosință	Intravilan	Suprafața (mp)	Tarla	Parcelă	Nr. topo	Observații / Referințe
1	faneata	DA	8.563	-	-	-	

## Lungime Segmente

1) Valorile lungimilor segmentelor sunt obținute din proiecție în plan.

Punct început	X / Y	Punct sfârșit	X / Y	Lungime segment
1	580.372,562 635.309,074	2	580.358,7 635.324,211	20.525
4	580.345,983 635.336,143	5	580.341,417 635.339,893	5.909
7	580.327,706 635.346,747	8	580.317,721 635.347,541	10.017
10	580.296,408 635.346,887	11	580.290,162 635.345,798	6.34
13	580.275,068 635.338,626	14	580.278,748 635.324,457	14.639
16	580.291,67 635.318,916	17	580.298,865 635.316,557	7.572
2	580.358,7 635.324,211	3	580.354,651 635.328,466	5.874
5	580.341,417 635.339,893	6	580.330,829 635.345,832	12.14
8	580.317,721 635.347,541	9	580.311,729 635.348,058	6.014
11	580.290,162 635.345,798	12	580.282,412 635.342,497	8.424
14	580.278,748 635.324,457	15	580.283,117 635.321,721	5.155
17	580.298,865 635.316,557	18	580.308,192 635.285,059	32.85
3	580.354,651 635.328,466	4	580.345,983 635.336,143	11.579
6	580.330,829 635.345,832	7	580.327,706 635.346,747	3.254
9	580.311,729 635.348,058	10	580.296,408 635.346,887	15.366
12	580.282,412 635.342,497	13	580.275,068 635.338,626	8.302
15	580.283,117 635.321,721	16	580.291,67 635.318,916	9.001
18	580.308,192 635.285,059	19	580.313,53 635.271,428	14.639

Punct început	X / Y	Punct sfârșit	X / Y	Lungime segment	Punct început	X / Y	Punct sfârșit	X / Y	Lungime segment	Punct început	X / Y	Punct sfârșit	X / Y	Lungime segment
19	580.313,53 635.271,428	20	580.319,246 635.266,83	7.336	20	580.319,246 635.266,83	21	580.334,421 635.258,787	17.175	21	580.334,421 635.258,787	22	580.345,885 635.255,444	11.941
22	580.345,885 635.255,444	23	580.353,449 635.254,931	7.581	23	580.353,449 635.254,931	24	580.357,996 635.254,622	4.557	24	580.357,996 635.254,622	25	580.376,85 635.256,24	18.923
25	580.376,85 635.256,24	26	580.382,974 635.255,735	6.145	26	580.382,974 635.255,735	27	580.398,808 635.249,683	16.951	27	580.398,808 635.249,683	28	580.405,8 635.250,612	7.053
28	580.405,8 635.250,612	29	580.411,593 635.251,381	5.844	29	580.411,593 635.251,381	30	580.418,739 635.248,057	7.881	30	580.418,739 635.248,057	31	580.434,113 635.237,625	18.579
31	580.434,113 635.237,625	32	580.445,281 635.230,994	12.988	32	580.445,281 635.230,994	33	580.447,503 635.231,238	2.235	33	580.447,503 635.231,238	34	580.452,677 635.234,555	6.146
34	580.452,677 635.234,555	35	580.450,174 635.239,087	5.177	35	580.450,174 635.239,087	36	580.445,909 635.252,816	14.376	36	580.445,909 635.252,816	37	580.443,463 635.262,972	10.446
37	580.443,463 635.262,972	38	580.442,651 635.268,46	5.548	38	580.442,651 635.268,46	39	580.425,334 635.274,439	18.32	39	580.425,334 635.274,439	40	580.416,344 635.278,27	9.772
40	580.416,344 635.278,27	41	580.396,837 635.289,064	22.294	41	580.396,837 635.289,064	42	580.386,629 635.297,23	13.072	42	580.386,629 635.297,23	1	580.372,562 635.309,074	18.389

\*\* Lungimile segmentelor sunt determinate în planul de proiecție Stereo 70 și sunt rotunjite la 1 milimetru.

\*\*\* Distanța dintre puncte este formată din segmente cumulate ce sunt mai mici decât valoarea 1 milimetru.



**DATE DESPRE IMOBILUL NR. 3251**

Oficiul de Cadastru și Publicitate Imobiliară NEAMT  
Biroul de Cadastru și Publicitate Imobiliară Targu-Neamt

**A. Partea I. Descrierea imobilului**

TEREN Intravilan

Adresa: Loc. Dolhesti, Str David Creangă, Jud. Neamt

Nr. Crt	Nr cadastral Nr. topografic	Suprafața* (mp)	Observații / Referințe
A1		1.414	Sector cadastral:214 Teren imprejmuit;

**Construcții**

Crt	Nr cadastral Nr. topografic	Adresa	Observații / Referințe
A1.1		Loc. Dolhesti, Str David Creangă, Jud. Neamt	Nr. niveluri:1; S. construita la sol:90 mp;
A1.2		Loc. Dolhesti, Str David Creangă, Jud. Neamt	Nr. niveluri:1; S. construita la sol:51 mp;

**B. Partea II. Proprietari și acte**

Inscrieri privitoare la dreptul de proprietate și alte drepturi reale		Referințe
/		
Act Administrativ nr. 9448, din 22/06/2023 emis de PRIMARIA COMUNEI PIPIRIG;		
B1	Inscrierea posesiei, drept de PROPRIETATE, dobandit prin Lege, cota actuala 1/1, cota initiala 1/1 1) DOLHASCU MARIA	A1
Act Administrativ nr. 17408, din 01/11/2023 emis de PRIMARIA COMUNEI PIPIRIG;		
B2	Intabulare, drept de PROPRIETATE, dobandit prin Lege, cota actuala 1/1, cota initiala 1/1 1) DOLHASCU MARIA	A1.1, A1.2

**C. Partea III. SARCINI .**

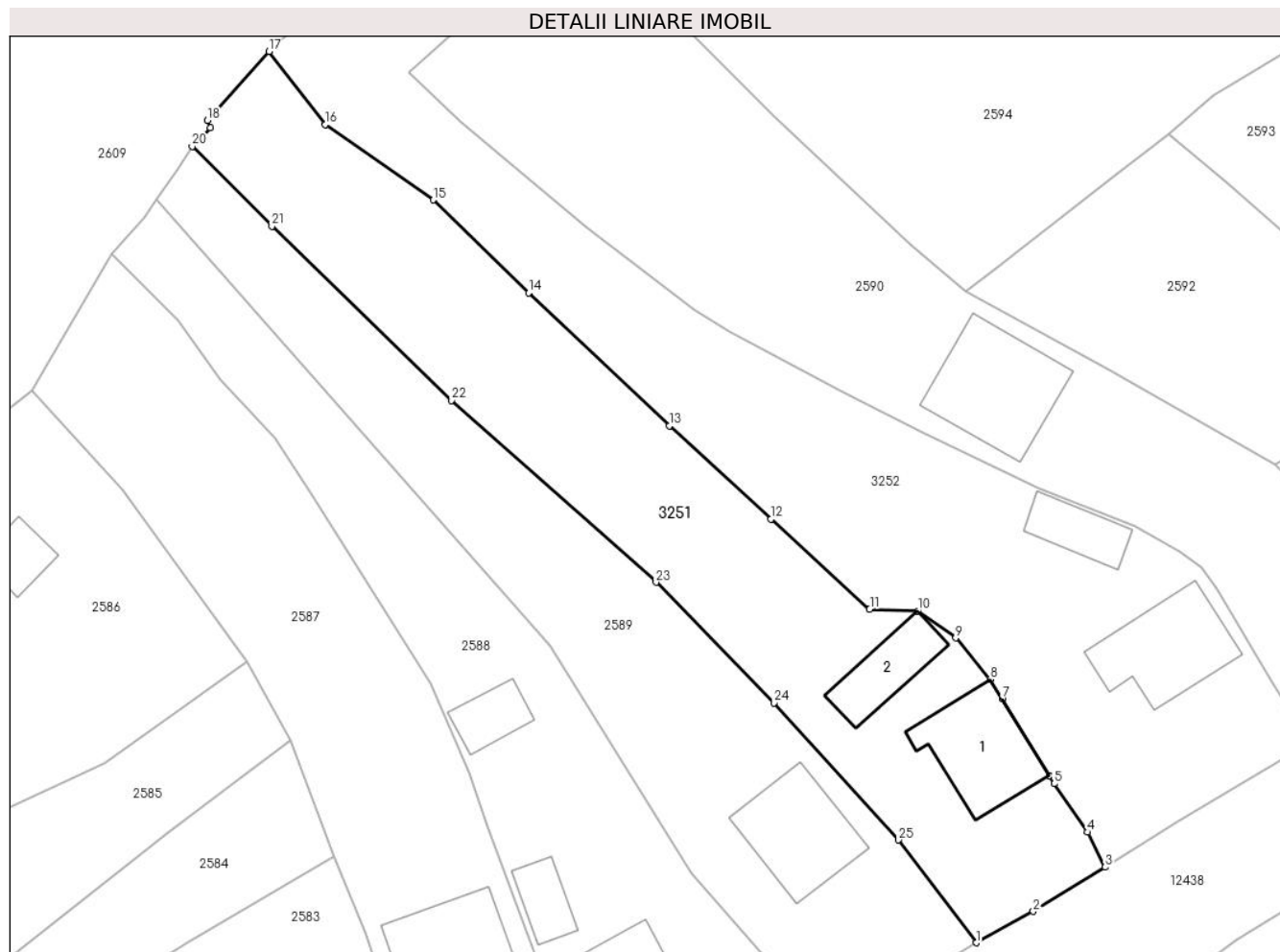
Inscrieri privind dezmembramintele dreptului de proprietate, drepturi reale de garanție și sarcini	Referințe
NU SUNT	

## Anexa Nr. 1 La Partea I

## Teren

Nr cadastral	Suprafața (mp)*	Observații / Referințe
	1.414	

\* Suprafața este determinată în planul de proiecție Stereo 70.



## Date referitoare la teren

Crt	Categorie folosință	Intravilan	Suprafața (mp)	Tarla	Parcelă	Nr. topo	Observații / Referințe
1	curți constructii	DA	382	-	-	-	
2	faneata	DA	573	-	-	-	
3	arabil	DA	217	-	-	-	
4	faneata	DA	242	-	-	-	

## Date referitoare la construcții

Crt	Număr	Destinație construcție	Supraf. (mp)	Situație juridică	Observații / Referințe
A1.1		construcții de locuințe	90	Cu acte	Nr. niveluri:1; S. construita la sol:90 mp;
A1.2		construcții anexa	51	Cu acte	Nr. niveluri:1; S. construita la sol:51 mp;

## Lungime Segmente

1) Valorile lungimilor segmentelor sunt obținute din proiecție în plan.

Punct început	X / Y	Punct sfârșit	X / Y	Lungime segment (** (m))
1	580.739,814 635.127,681	2	580.745,234 635.130,643	6.177

Punct început	X / Y	Punct sfârșit	X / Y	Lungime segment (** (m))
2	580.745,234 635.130,643	3	580.752,045 635.134,84	8.0

Punct început	X / Y	Punct sfârșit	X / Y	Lungime segment (** (m)
3	580.752,045 635.134,84	4	580.750,4 635.138,151	3.697
5	580.747,226 635.142,742	6	580.746,757 635.143,503	0.894
7	580.742,277 635.150,78	8	580.741,13 635.152,642	2.187
9	580.737,878 635.156,549	10	580.734,289 635.159,105	4.406
11	580.729,72 635.159,275	12	580.720,358 635.167,812	12.67
13	580.710,729 635.176,65	14	580.697,374 635.189,238	18.352
15	580.688,322 635.198,024	16	580.678,099 635.205,182	12.48
17	580.672,779 635.212,099	18	580.666,904 635.205,571	8.782
19	580.667,197 635.204,858	20	580.665,482 635.203,09	2.463
21	580.673,039 635.195,55	22	580.690,056 635.179,034	23.714
23	580.709,47 635.161,826	24	580.720,647 635.150,391	15.99
25	580.732,447 635.137,418	1	580.739,814 635.127,681	12.21

Punct început	X / Y	Punct sfârșit	X / Y	Lungime segment (** (m)
4	580.750,4 635.138,151	5	580.747,226 635.142,742	5.581
6	580.746,757 635.143,503	7	580.742,277 635.150,78	8.545
8	580.741,13 635.152,642	9	580.737,878 635.156,549	5.083
10	580.734,289 635.159,105	11	580.729,72 635.159,275	4.572
12	580.720,358 635.167,812	13	580.710,729 635.176,65	13.07
14	580.697,374 635.189,238	15	580.688,322 635.198,024	12.615
16	580.678,099 635.205,182	17	580.672,779 635.212,099	8.726
18	580.666,904 635.205,571	19	580.667,197 635.204,858	0.771
20	580.665,482 635.203,09	21	580.673,039 635.195,55	10.675
22	580.690,056 635.179,034	23	580.709,47 635.161,826	25.943
24	580.720,647 635.150,391	25	580.732,447 635.137,418	17.537

\*\* Lungimile segmentelor sunt determinate în planul de proiecție Stereo 70 și sunt rotunjite la 1 milimetru.

\*\*\* Distanța dintre puncte este formată din segmente cumulate ce sunt mai mici decât valoarea 1 milimetru.





**DATE DESPRE IMOBILUL NR. 3252**

Oficiul de Cadastru și Publicitate Imobiliară NEAMT  
Biroul de Cadastru și Publicitate Imobiliară Targu-Neamt

**A. Partea I. Descrierea imobilului**

TEREN Intravilan

Adresa: Loc. Dolhesti, Str David Creangă, Jud. Neamt

Nr. Crt	Nr cadastral Nr. topografic	Suprafața* (mp)	Observații / Referințe
A1		1.786	Sector cadastral:214 Teren neimpregmuit;

**Construcții**

Crt	Nr cadastral Nr. topografic	Adresa	Observații / Referințe
A1.1		Loc. Dolhesti, Str David Creangă, Jud. Neamt	Nr. niveluri:2; S. construita la sol:93 mp;
A1.2		Loc. Dolhesti, Str David Creangă, Jud. Neamt	Nr. niveluri:1; S. construita la sol:39 mp;

**B. Partea II. Proprietari și acte**

Inscrieri privitoare la dreptul de proprietate și alte drepturi reale		Referințe
/		
Act Administrativ nr. 14570, din 27/09/2023 emis de PRIMARIA COMUNEI PIPIRIG;		
B1	Inscrierea posesiei, drept de PROPRIETATE, dobandit prin Lege, cota actuala 1/1, cota initiala 1/1 1) STĂNICĂ NECULAI	A1
Act Administrativ nr. 17408, din 01/11/2023 emis de PRIMARIA COMUNEI PIPIRIG;		
B2	Intabulare, drept de PROPRIETATE, dobandit prin Lege, cota actuala 1/1, cota initiala 1/1 1) STĂNICĂ NECULAI	A1.1, A1.2

**C. Partea III. SARCINI .**

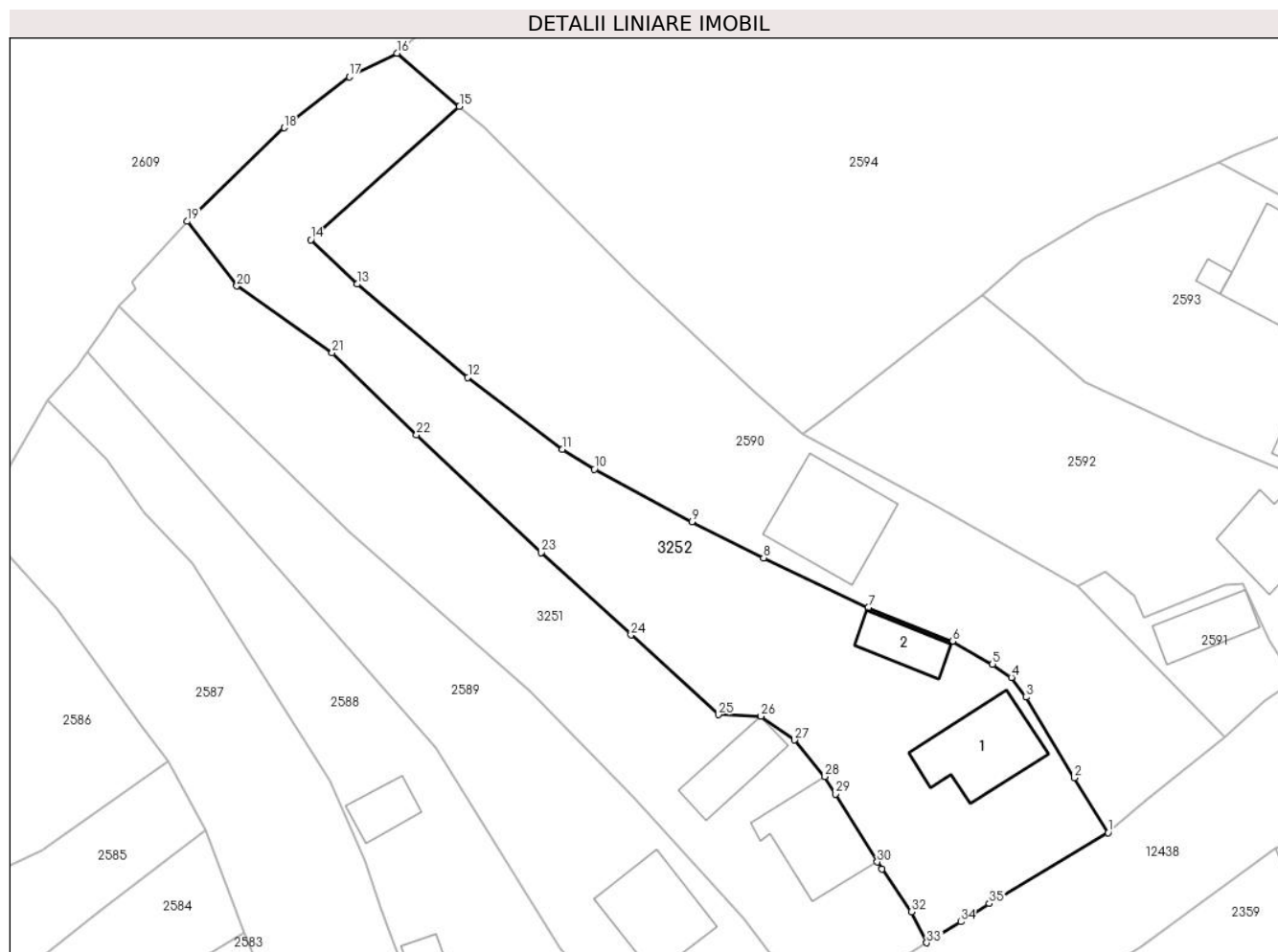
Inscrieri privind dezmembramintele dreptului de proprietate, drepturi reale de garanție și sarcini	Referințe
NU SUNT	

## Anexa Nr. 1 La Partea I

## Teren

Nr cadastral	Suprafața (mp)*	Observații / Referințe
	1.786	

\* Suprafața este determinată în planul de proiecție Stereo 70.



## Date referitoare la teren

Crt	Categorie folosință	Intravilan	Suprafața (mp)	Tarla	Parcelă	Nr. topo	Observații / Referințe
1	curți construcții	DA	316	-	-	-	
2	faneata	DA	1.469	-	-	-	

## Date referitoare la construcții

Crt	Număr	Destinație construcție	Supraf. (mp)	Situație juridică	Observații / Referințe
A1.1		construcții de locuințe	93	Cu acte	Nr. niveluri:2; S. construita la sol:93 mp;
A1.2		construcții anexa	39	Cu acte	Nr. niveluri:1; S. construita la sol:39 mp;

## Lungime Segmente

1) Valorile lungimilor segmentelor sunt obținute din proiecție în plan.

Punct început	X / Y	Punct sfârșit	X / Y	Lungime segment (** (m)
1	580.771,497 635.146,626	2	580.767,855 635.152,493	6.905
3	580.762,676 635.161,137	4	580.761,12 635.163,262	2.634

Punct început	X / Y	Punct sfârșit	X / Y	Lungime segment (** (m)
2	580.767,855 635.152,493	3	580.762,676 635.161,137	10.077
4	580.761,12 635.163,262	5	580.759,109 635.164,683	2.462

Punct început	X / Y	Punct sfârșit	X / Y	Lungime segment (** (m)
5	580.759,109 635.164,683	6	580.754,813 635.167,128	4.943
7	580.745,787 635.170,743	8	580.734,559 635.176,059	12.423
9	580.726,881 635.179,942	10	580.716,411 635.185,553	11.879
11	580.713,01 635.187,694	12	580.702,865 635.195,391	12.734
13	580.690,986 635.205,373	14	580.686,033 635.210,145	6.878
15	580.701,968 635.224,408	16	580.695,263 635.230,108	8.8
17	580.690,166 635.227,574	18	580.683,176 635.222,122	8.865
19	580.672,779 635.212,099	20	580.678,099 635.205,182	8.726
21	580.688,322 635.198,024	22	580.697,374 635.189,238	12.615
23	580.710,729 635.176,65	24	580.720,358 635.167,812	13.07
25	580.729,72 635.159,275	26	580.734,289 635.159,105	4.572
27	580.737,878 635.156,549	28	580.741,13 635.152,642	5.083
29	580.742,277 635.150,78	30	580.746,757 635.143,503	8.545
31	580.747,226 635.142,742	32	580.750,4 635.138,151	5.581
33	580.752,045 635.134,84	34	580.755,711 635.137,09	4.301
35	580.758,774 635.139,023	1	580.771,497 635.146,626	14.822

Punct început	X / Y	Punct sfârșit	X / Y	Lungime segment (** (m)
6	580.754,813 635.167,128	7	580.745,787 635.170,743	9.723
8	580.734,559 635.176,059	9	580.726,881 635.179,942	8.604
10	580.716,411 635.185,553	11	580.713,01 635.187,694	4.019
12	580.702,865 635.195,391	13	580.690,986 635.205,373	15.516
14	580.686,033 635.210,145	15	580.701,968 635.224,408	21.386
16	580.695,263 635.230,108	17	580.690,166 635.227,574	5.692
18	580.683,176 635.222,122	19	580.672,779 635.212,099	14.442
20	580.678,099 635.205,182	21	580.688,322 635.198,024	12.48
22	580.697,374 635.189,238	23	580.710,729 635.176,65	18.352
24	580.720,358 635.167,812	25	580.729,72 635.159,275	12.67
26	580.734,289 635.159,105	27	580.737,878 635.156,549	4.406
28	580.741,13 635.152,642	29	580.742,277 635.150,78	2.187
30	580.746,757 635.143,503	31	580.747,226 635.142,742	0.894
32	580.750,4 635.138,151	33	580.752,045 635.134,84	3.697
34	580.755,711 635.137,09	35	580.758,774 635.139,023	3.622

\*\* Lungimile segmentelor sunt determinate în planul de proiecție Stereo 70 și sunt rotunjite la 1 milimetru.

\*\*\* Distanța dintre puncte este formată din segmente cumulate ce sunt mai mici decât valoarea 1 milimetru.





## DATE DESPRE IMOBILUL NR. 3253

Oficiul de Cadastru și Publicitate Imobiliară NEAMT  
Biroul de Cadastru și Publicitate Imobiliară Targu-Neamt

## A. Partea I. Descrierea imobilului

TEREN Intravilan

Adresa: Loc. Dolhesti, Str David Creangă, Jud. Neamt

Nr. Crt	Nr cadastral Nr. topografic	Suprafața* (mp)	Observații / Referințe
A1	53628	Din acte: 0 Masurata: 889	Sector cadastral:214 Teren imprejmuit;

## Construcții

Crt	Nr cadastral Nr. topografic	Adresa	Observații / Referințe
A1.1	53628-C1	Loc. Dolhesti, Str David Creangă, Jud. Neamt	Nr. niveluri:1; S. construita la sol:126 mp; S. construita desfasurata:126 mp; Locuinta, parter
A1.2	53628-C2	Loc. Dolhesti, Str David Creangă, Jud. Neamt	Nr. niveluri:3; S. construita la sol:96 mp; S. construita desfasurata:152 mp; Locuinta, D+P+M, edificata in anul 2009
A1.3	53628-C3	Loc. Dolhesti, Str David Creangă, Jud. Neamt	Nr. niveluri:2; S. construita la sol:77 mp; S. construita desfasurata:104 mp; Anexa, P+M, edificata in anul 2009

## B. Partea II. Proprietari și acte

Inscrieri privitoare la dreptul de proprietate și alte drepturi reale	Referințe	
<b>20062 / 14/10/2020</b>		
Act Notarial nr. Act de lotizare aut nr. 4520, din 12/10/2020 emis de NP Teodorescu Mihaela;		
B1	Se infiinteaza cartea funciara 53628 a imobilului cu numarul cadastral 53628/UAT Pipirig, rezultat din dezmembrarea imobilului cu numarul cadastral 50768 inscris in cartea funciara 50768;	A1
Act Notarial nr. 2251, din 17/08/2005 emis de BNP David Daniela;		
B2	Intabulare, drept de PROPRIETATE, dobandit prin Conventie, cota actuala 1/1, cota initiala 1/1 1) <b>DAVID DUMITRU</b> 2) <b>DAVID ELENA, - soti</b> <i>OBSERVATII: pozitie transcrisa din CF 50768/Pipirig, inscrisa prin incheierea nr. 3698 din 19/08/2005; (provenita din conversia CF 225)</i>	A1, A1.1
Act Notarial nr. Declarație aut nr. 2877, din 17/07/2020 emis de BIN Teodorescu;		
B3	Se actualizează înscrierea în cartea funciară ca urmare a modificării suprafeței imobilului de la suprafața de 1761 mp la suprafața de 1770 mp <i>OBSERVATII: pozitie transcrisa din CF 50768/Pipirig, inscrisa prin incheierea nr. 12600 din 20/07/2020;</i>	A1
Act Administrativ nr. Certificat de atestare a edificării construcției nr. 8118, din 06/07/2020 emis de Comuna Pipirig (act administrativ nr certificat de casatorie nr. 1559 din 13.10.1990, emis de Primăria Comunei Ceahlău);		
B4	Intabulare, drept de PROPRIETATE, dobandit prin Construire, cota actuala 1/1, cota initiala 1/1 1) <b>DAVID DUMITRU</b> 2) <b>DAVID ELENA, bun comun</b> <i>OBSERVATII: pozitie transcrisa din CF 50768/Pipirig, inscrisa prin incheierea nr. 12600 din 20/07/2020;</i>	A1.2
Act Administrativ nr. Certificat de atestare a edificării construcției nr. 8119, din 06/07/2020 emis de Comuna Pipirig (act administrativ nr certificat de casatorie nr. 1559 din 13.10.1990, emis de Primăria Comunei Ceahlău);		
B5	Intabulare, drept de PROPRIETATE, dobandit prin Construire, cota actuala 1/1, cota initiala 1/1 1) <b>DAVID DUMITRU</b> 2) <b>DAVID ELENA, bun comun</b> <i>OBSERVATII: pozitie transcrisa din CF 50768/Pipirig, inscrisa prin incheierea nr. 12600 din 20/07/2020;</i>	A1.3
B6	Se actualizează înscrierea în cartea funciară conform noii documentații cadastrale ca urmare a schimbării categoriei de folosință din teren curți construcții în suprafața de 846 mp și teren arabil în suprafața de 915 mp în teren curți construcții în suprafața de 1280 mp și teren arabil în suprafața de 490 mp <i>OBSERVATII: pozitie transcrisa din CF 50768/Pipirig, inscrisa prin incheierea nr. 12600 din 20/07/2020;</i>	A1
Act Notarial nr. Act de lotizare aut nr. 4520, din 12/10/2020 emis de NP Teodorescu Mihaela;		

Inscrieri privitoare la dreptul de proprietate și alte drepturi reale		Referințe
B8	Se radiază înscrierea efectuată în baza încheierii nr. 15486 din 20.08.2020	A1

### C. Partea III. SARCINI

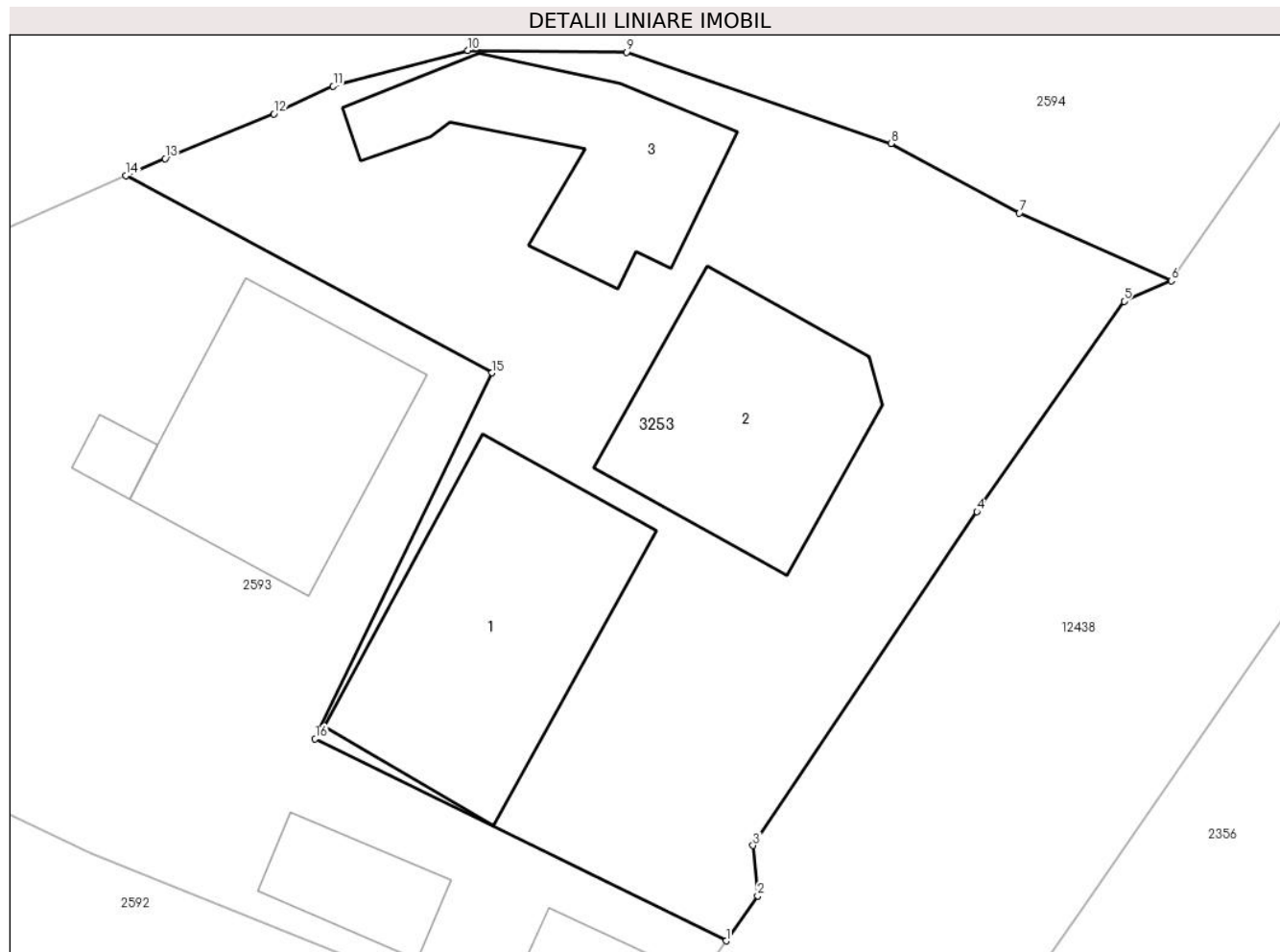
Inscrieri privind dezmembramintele dreptului de proprietate, drepturi reale de garanție și sarcini		Referințe
<b>20062 / 14/10/2020</b>		
Act Notarial nr. 2251, din 17/08/2005 emis de BNP David Daniela;		
C1	Intabulare, drept de HABITATIEviagera	A1.1
	1) <b>DAVID MARIA</b>	
	<i>OBSERVATII: pozitie transcrisa din CF 50768/Pipirig, inscrisa prin incheierea nr. 3699 din 19/08/2005;</i>	
Act Administrativ nr. Certificat de deces nr. 2306, din 05/12/2007 emis de PRIMĂRIA MUNICIPIULUI TĂRGU MURES;		
C2	Se radiază dreptul de abitație viageră înscris în favoarea DAVID VASILE în baza încheierii nr.3699 din 19/08/2005	A1.1

## Anexa Nr. 1 La Partea I

## Teren

Nr cadastral	Suprafața (mp)*	Observații / Referințe
53628	Din acte: 0 Masurata: 889	

\* Suprafața este determinată în planul de proiecție Stereo 70.



## Date referitoare la teren

Crt	Categorie folosință	Intra vilan	Suprafața (mp)	Tarla	Parcelă	Nr. topo	Observații / Referințe
1	curți constructii	DA	889	-	-	-	

## Date referitoare la construcții

Crt	Număr	Destinație construcție	Supraf. (mp)	Situație juridică	Observații / Referințe
A1.1	53628-C1	construcții de locuințe	Din acte: 86 Masurata: 126	Cu acte	Nr. niveluri:1; S. construita la sol:126 mp; S. construita desfasurata:126 mp; Locuinta, parter
A1.2	53628-C2	construcții de locuințe	Din acte: 90 Masurata: 96	Cu acte	Nr. niveluri:3; S. construita la sol:96 mp; S. construita desfasurata:152 mp; Locuinta, D+P+M, edificata in anul 2009
A1.3	53628-C3	construcții anexa	Din acte: 68 Masurata: 77	Cu acte	Nr. niveluri:2; S. construita la sol:77 mp; S. construita desfasurata:104 mp; Anexa, P+M, edificata in anul 2009

## Lungime Segmente

1) Valorile lungimilor segmentelor sunt obținute din proiecție în plan.

Punct început	X / Y	Punct sfârșit	X / Y	Lungime segment (** (m)
---------------	-------	---------------	-------	-------------------------

Punct început	X / Y	Punct sfârșit	X / Y	Lungime segment (** (m)
1	580.809,516 635.185,077	2	580.810,89 635.187,037	2.394
2	580.810,89 635.187,037	3	580.810,692 635.189,235	2.207
3	580.810,692 635.189,235	4	580.820,461 635.203,801	17.539
4	580.820,461 635.203,801	5	580.826,879 635.212,987	11.206
5	580.826,879 635.212,987	6	580.828,938 635.213,871	2.241
6	580.828,938 635.213,871	7	580.822,312 635.216,839	7.26
7	580.822,312 635.216,839	8	580.816,712 635.219,869	6.367
8	580.816,712 635.219,869	9	580.805,174 635.223,852	12.206
9	580.805,174 635.223,852	10	580.798,248 635.223,924	6.926
10	580.798,248 635.223,924	11	580.792,376 635.222,36	6.077
11	580.792,376 635.222,36	12	580.789,787 635.221,153	2.857
12	580.789,787 635.221,153	13	580.785,038 635.219,21	5.131
13	580.785,038 635.219,21	14	580.783,333 635.218,457	1.864
14	580.783,333 635.218,457	15	580.799,298 635.209,854	18.135
15	580.799,298 635.209,854	16	580.791,582 635.193,892	17.729
16	580.791,582 635.193,892	1	580.809,516 635.185,077	19.983

\*\* Lungimile segmentelor sunt determinate în planul de proiecție Stereo 70 și sunt rotunjite la 1 milimetru.

\*\*\* Distanța dintre puncte este formată din segmente cumulate ce sunt mai mici decât valoarea 1 milimetru.



**DATE DESPRE IMOBILUL NR. 8858**

Oficiul de Cadastru și Publicitate Imobiliară NEAMT  
Biroul de Cadastru și Publicitate Imobiliară Targu-Neamt

**A. Partea I. Descrierea imobilului**

TEREN Intravilan

Adresa: Loc. Dolhesti, Jud. Neamt

Nr. Crt	Nr cadastral Nr. topografic	Suprafața* (mp)	Observații / Referințe
A1		979	Sector cadastral:214 Teren neimpregmuit;

**B. Partea II. Proprietari și acte**

Inscrieri privitoare la dreptul de proprietate și alte drepturi reale		Referințe
/		
Act Normativ nr. 7, din 13/03/1996 emis de GUVERNUL ROMÂNIEI;		
B1	Inscrierea provizorie, drept de PROPRIETATE, dobandit prin Lege, cota actuala 1/1, cota initiala 1/1 1) COMUNA PIPIRIG, CIF:99999999999999, PROPRIETAR NEIDENTIFICAT	A1

**C. Partea III. SARCINI .**

Inscrieri privind dezmembramintele dreptului de proprietate, drepturi reale de garanție și sarcini	Referințe
NU SUNT	

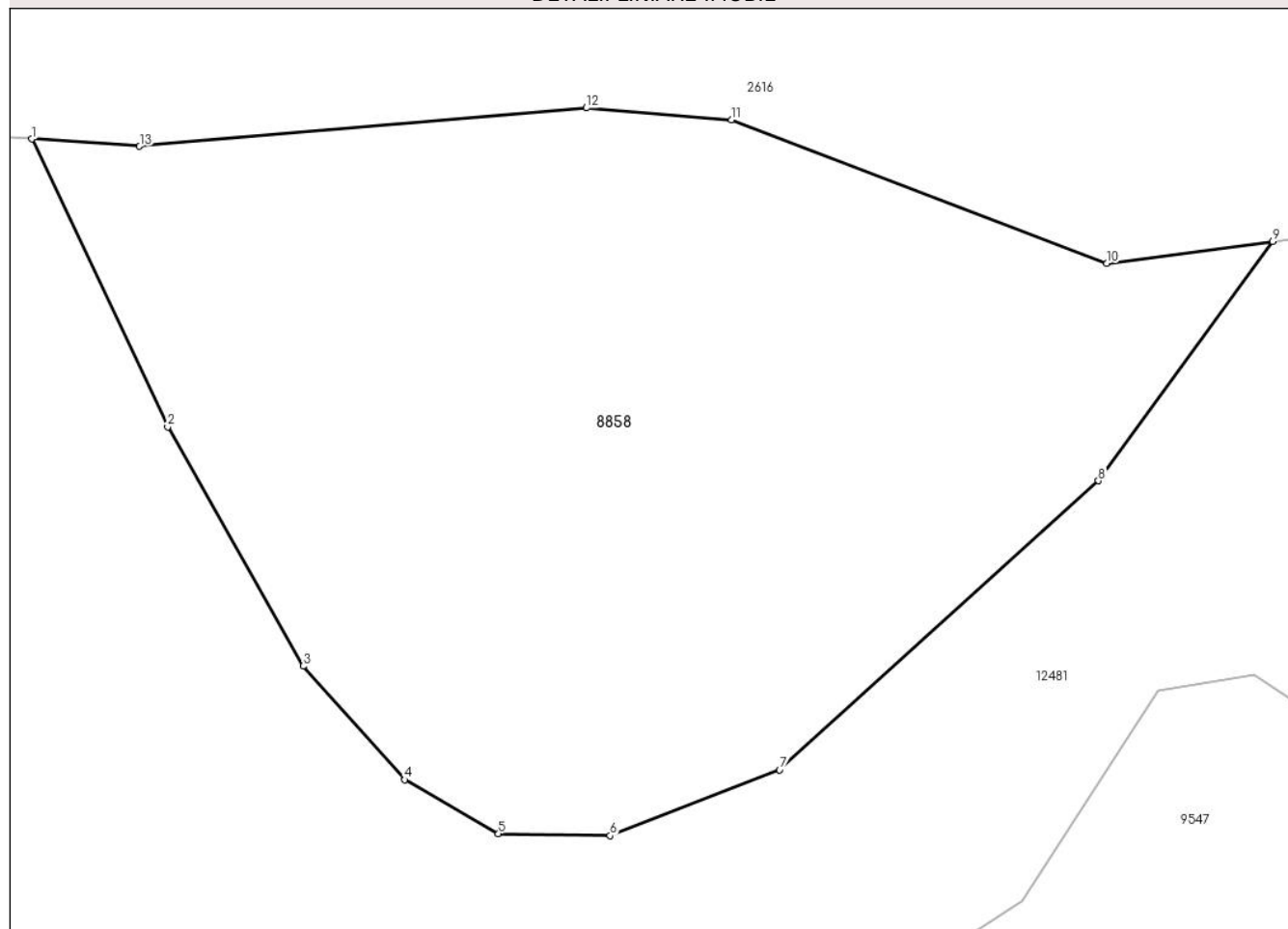
## Anexa Nr. 1 La Partea I

## Teren

Nr cadastral	Suprafața (mp)*	Observații / Referințe
	979	

\* Suprafața este determinată în planul de proiecție Stereo 70.

## DETALII LINIARE IMOBIL



## Date referitoare la teren

Crt	Categorie folosință	Intravilan	Suprafața (mp)	Tarla	Parcelă	Nr. topo	Observații / Referințe
1	faneata	DA	979	-	-	-	

## Lungime Segmente

1) Valorile lungimilor segmentelor sunt obținute din proiecție în plan.

Punct început	X / Y	Punct sfârșit	X / Y	Lungime segment (** (m)
1	580.353,449 635.254,931	2	580.359,179 635.242,793	13.423
2	580.359,179 635.242,793	3	580.364,897 635.232,709	11.592
3	580.364,897 635.232,709	4	580.369,185 635.227,92	6.428
4	580.369,185 635.227,92	5	580.373,137 635.225,651	4.557
5	580.373,137 635.225,651	6	580.377,846 635.225,567	4.71

Punct început	X / Y	Punct sfârșit	X / Y	Lungime segment (** (m)
6	580.377,846 635.225,567	7	580.384,993 635.228,34	7.666
7	580.384,993 635.228,34	8	580.398,446 635.240,524	18.15
8	580.398,446 635.240,524	9	580.405,8 635.250,612	12.484
9	580.405,8 635.250,612	10	580.398,808 635.249,683	7.053
10	580.398,808 635.249,683	11	580.382,974 635.255,735	16.951
11	580.382,974 635.255,735	12	580.376,85 635.256,24	6.145
12	580.376,85 635.256,24	13	580.357,996 635.254,622	18.923
13	580.357,996 635.254,622	1	580.353,449 635.254,931	4.557

\*\* Lungimile segmentelor sunt determinate în planul de proiecție Stereo 70 și sunt rotunjite la 1 milimetru.

\*\*\* Distanța dintre puncte este formată din segmente cumulate ce sunt mai mici decât valoarea 1 milimetru.



**DATE DESPRE IMOBILUL NR. 9548**

Oficiul de Cadastru și Publicitate Imobiliară NEAMT  
Biroul de Cadastru și Publicitate Imobiliară Targu-Neamt

**A. Partea I. Descrierea imobilului**

TEREN Intravilan

Adresa: Loc. Dolhesti, Str David Creangă, Jud. Neamt

Nr. Crt	Nr cadastral Nr. topografic	Suprafața* (mp)	Observații / Referințe
A1		210	Sector cadastral:214 Teren imprejmuit;

**Construcții**

Crt	Nr cadastral Nr. topografic	Adresa	Observații / Referințe
A1.1		Loc. Dolhesti, Str David Creangă, Jud. Neamt	Nr. niveluri:2; S. construita la sol:68 mp;

**B. Partea II. Proprietari și acte**

Inscrieri privitoare la dreptul de proprietate și alte drepturi reale		Referințe
/		
Act Administrativ nr. 9447, din 22/06/2023 emis de PRIMARIA COMUNEI PIPIRIG;		
B1	Inscrierea posesiei, drept de PROPRIETATE, dobandit prin Lege, cota actuala 1/1, cota initiala 1/1 1) GRAMADĂ MARIA	A1
Act Administrativ nr. 17408, din 01/11/2023 emis de PRIMARIA COMUNEI PIPIRIG;		
B2	Intabulare, drept de PROPRIETATE, dobandit prin Lege, cota actuala 1/1, cota initiala 1/1 1) GRAMADĂ MARIA	A1.1

**C. Partea III. SARCINI .**

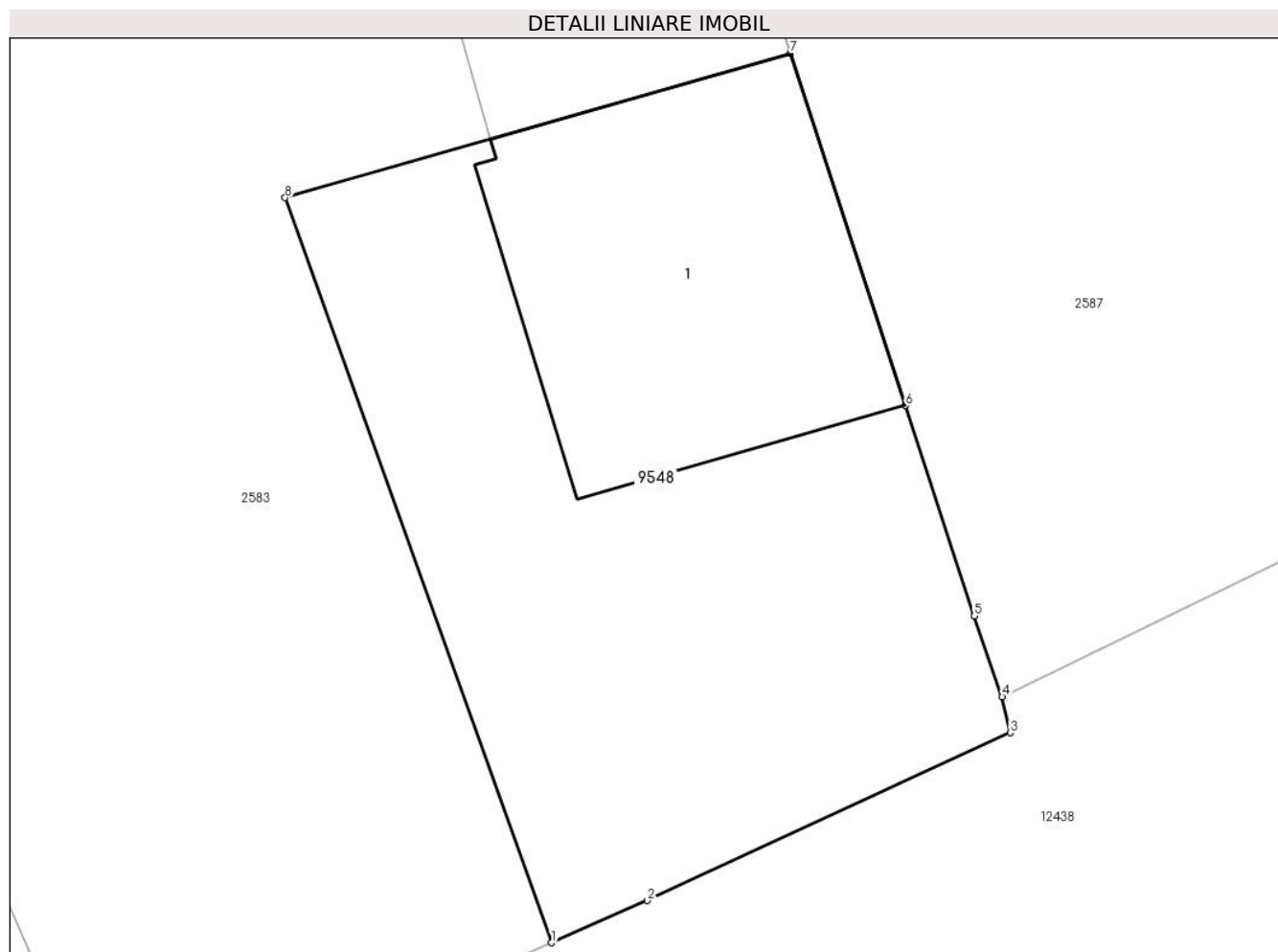
Inscrieri privind dezmembramintele dreptului de proprietate, drepturi reale de garanție și sarcini	Referințe
NU SUNT	

## Anexa Nr. 1 La Partea I

## Teren

Nr cadastral	Suprafața (mp)*	Observații / Referințe
	210	

\* Suprafața este determinată în planul de proiecție Stereo 70.



## Date referitoare la teren

Crt	Categorie folosință	Intravilan	Suprafața (mp)	Tarla	Parcelă	Nr. topo	Observații / Referințe
1	curți constructii	DA	210	-	-	-	

## Date referitoare la construcții

Crt	Număr	Destinație construcție	Supraf. (mp)	Situație juridică	Observații / Referințe
A1.1		construcții de locuințe	68	Cu acte	Nr. niveluri:2; S. construita la sol:68 mp;

## Lungime Segmente

1) Valorile lungimilor segmentelor sunt obținute din proiecție în plan.

Punct început	X / Y	Punct sfârșit	X / Y	Lungime segment (** (m)
1	580.679,722 635.097,539	2	580.681,95 635.098,523	2.436
2	580.681,95 635.098,523	3	580.690,404 635.102,429	9.313
3	580.690,404 635.102,429	4	580.690,219 635.103,262	0.853
4	580.690,219 635.103,262	5	580.689,565 635.105,151	1.999

Punct început	X / Y	Punct sfârșit	X / Y	Lungime segment (** (m)
5	580.689,565 635.105,151	6	580.687,964 635.110,048	5.152
6	580.687,964 635.110,048	7	580.685,284 635.118,249	8.628
7	580.685,284 635.118,249	8	580.673,512 635.114,884	12.243
8	580.673,512 635.114,884	1	580.679,722 635.097,539	18.423

\*\* Lungimile segmentelor sunt determinate în planul de proiecție Stereo 70 și sunt rotunjite la 1 milimetru.

\*\*\* Distanța dintre puncte este formată din segmente cumulate ce sunt mai mici decât valoarea 1 milimetru.





**DATE DESPRE IMOBILUL NR. 9549**

Oficiul de Cadastru și Publicitate Imobiliară NEAMT  
Biroul de Cadastru și Publicitate Imobiliară Targu-Neamt

**A. Partea I. Descrierea imobilului**

TEREN Intravilan

Adresa: Loc. Dolhesti, Str David Creangă, Jud. Neamt

Nr. Crt	Nr cadastral Nr. topografic	Suprafața* (mp)	Observații / Referințe
A1		1.688	Sector cadastral:214 Teren imprejmuit;

**Construcții**

Crt	Nr cadastral Nr. topografic	Adresa	Observații / Referințe
A1.1		Loc. Dolhesti, Str David Creangă, Jud. Neamt	Nr. niveluri:1; S. construita la sol:94 mp;
A1.2		Loc. Dolhesti, Str David Creangă, Jud. Neamt	Nr. niveluri:1; S. construita la sol:45 mp;

**B. Partea II. Proprietari și acte**

Inscrieri privitoare la dreptul de proprietate și alte drepturi reale		Referințe
/		
Act Administrativ nr. 9451, din 22/06/2023 emis de PRIMARIA COMUNEI PIPIRIG;		
B1	Inscrierea posesiei, drept de PROPRIETATE, dobandit prin Lege, cota actuala 1/1, cota initiala 1/1 1) CIAUȘU IONELA-CRISTINA	A1
Act Administrativ nr. 17408, din 01/11/2023 emis de PRIMARIA COMUNEI PIPIRIG;		
B2	Intabulare, drept de PROPRIETATE, dobandit prin Lege, cota actuala 1/1, cota initiala 1/1 1) CIAUȘU IONELA-CRISTINA	A1.1, A1.2

**C. Partea III. SARCINI .**

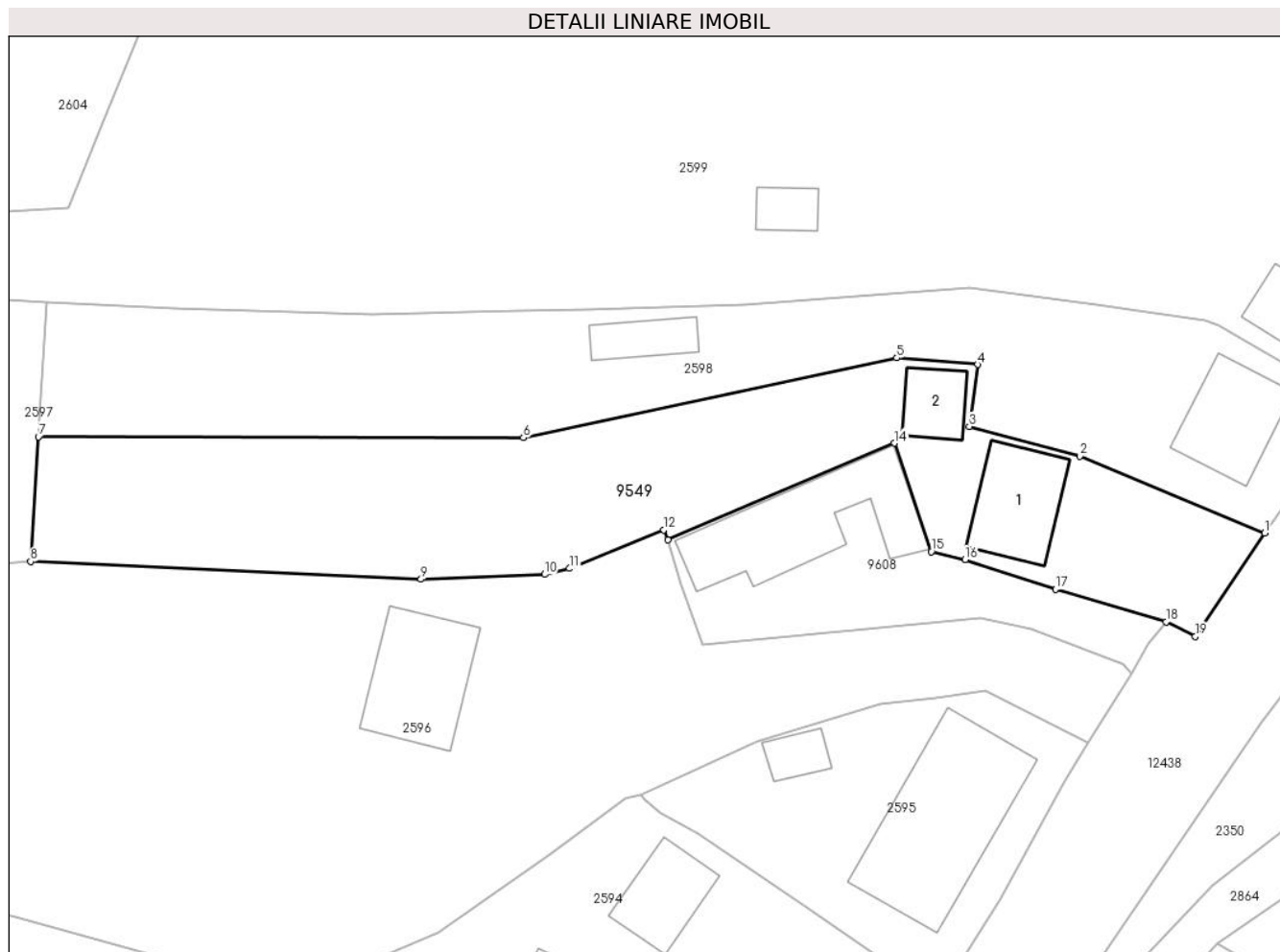
Inscrieri privind dezmembramintele dreptului de proprietate, drepturi reale de garanție și sarcini	Referințe
NU SUNT	

## Anexa Nr. 1 La Partea I

## Teren

Nr cadastral	Suprafața (mp)*	Observații / Referințe
	1.688	

\* Suprafața este determinată în planul de proiecție Stereo 70.



## Date referitoare la teren

Crt	Categorie folosință	Intravilan	Suprafața (mp)	Tarla	Parcelă	Nr. topo	Observații / Referințe
1	curți constructii	DA	512	-	-	-	
2	arabil	DA	457	-	-	-	
3	faneata	DA	719	-	-	-	

## Date referitoare la construcții

Crt	Număr	Destinație construcție	Supraf. (mp)	Situație juridică	Observații / Referințe
A1.1		construcții de locuințe	94	Cu acte	Nr. niveluri:1; S. construita la sol:94 mp;
A1.2		construcții anexa	45	Cu acte	Nr. niveluri:1; S. construita la sol:45 mp;

## Lungime Segmente

1) Valorile lungimilor segmentelor sunt obținute din proiecție în plan.

Punct început	X / Y	Punct sfârșit	X / Y	Lungime segment (** (m)
1	580.885,929 635.298,845	2	580.866,784 635.306,802	20.733

Punct început	X / Y	Punct sfârșit	X / Y	Lungime segment (** (m)
2	580.866,784 635.306,802	3	580.855,354 635.309,883	11.838
3	580.855,354 635.309,883	4	580.856,22 635.316,28	6.455
4	580.856,22 635.316,28	5	580.847,846 635.316,965	8.402
5	580.847,846 635.316,965	6	580.809,193 635.308,708	39.525
6	580.809,193 635.308,708	7	580.759,014 635.308,793	50.179
7	580.759,014 635.308,793	8	580.758,2 635.295,901	12.918
8	580.758,2 635.295,901	9	580.798,603 635.294,084	40.444
9	580.798,603 635.294,084	10	580.811,391 635.294,576	12.797
10	580.811,391 635.294,576	11	580.813,986 635.295,194	2.668
11	580.813,986 635.295,194	12	580.823,733 635.299,188	10.534
12	580.823,733 635.299,188	13	580.824,149 635.298,173	1.097
13	580.824,149 635.298,173	14	580.847,61 635.308,157	25.497
14	580.847,61 635.308,157	15	580.851,408 635.296,933	11.849
15	580.851,408 635.296,933	16	580.854,932 635.296,126	3.615
16	580.854,932 635.296,126	17	580.864,277 635.293,063	9.834
17	580.864,277 635.293,063	18	580.875,71 635.289,662	11.928
18	580.875,71 635.289,662	19	580.878,739 635.288,179	3.373
19	580.878,739 635.288,179	1	580.885,929 635.298,845	12.863

\*\* Lungimile segmentelor sunt determinate în planul de proiecție Stereo 70 și sunt rotunjite la 1 milimetru.

\*\*\* Distanța dintre puncte este formată din segmente cumulate ce sunt mai mici decât valoarea 1 milimetru.



**DATE DESPRE IMOBILUL NR. 9608**

Oficiul de Cadastru și Publicitate Imobiliară NEAMT  
Biroul de Cadastru și Publicitate Imobiliară Targu-Neamt

**A. Partea I. Descrierea imobilului**

TEREN Intravilan

Adresa: Loc. Dolhesti, Str David Creangă, Jud. Neamt

Nr. Crt	Nr cadastral Nr. topografic	Suprafața* (mp)	Observații / Referințe
A1		512	Sector cadastral:214 Teren neimpregmuit;

**Construcții**

Crt	Nr cadastral Nr. topografic	Adresa	Observații / Referințe
A1.1		Loc. Dolhesti, Str David Creangă, Jud. Neamt	Nr. niveluri:1; S. construita la sol:175 mp;

**B. Partea II. Proprietari și acte**

Inscrieri privitoare la dreptul de proprietate și alte drepturi reale	Referințe
/	
Act Normativ nr. 7, din 13/03/1996 emis de GUVERNUL ROMÂNIEI;	
B1	A1, A1.1
Inscrierea provizorie, drept de PROPRIETATE, dobandit prin Lege, cota actuala 1/1, cota initiala 1/1 1) COMUNA PIPIRIG, CIF:99999999999999, PROPRIETAR NEIDENTIFICAT	

**C. Partea III. SARCINI .**

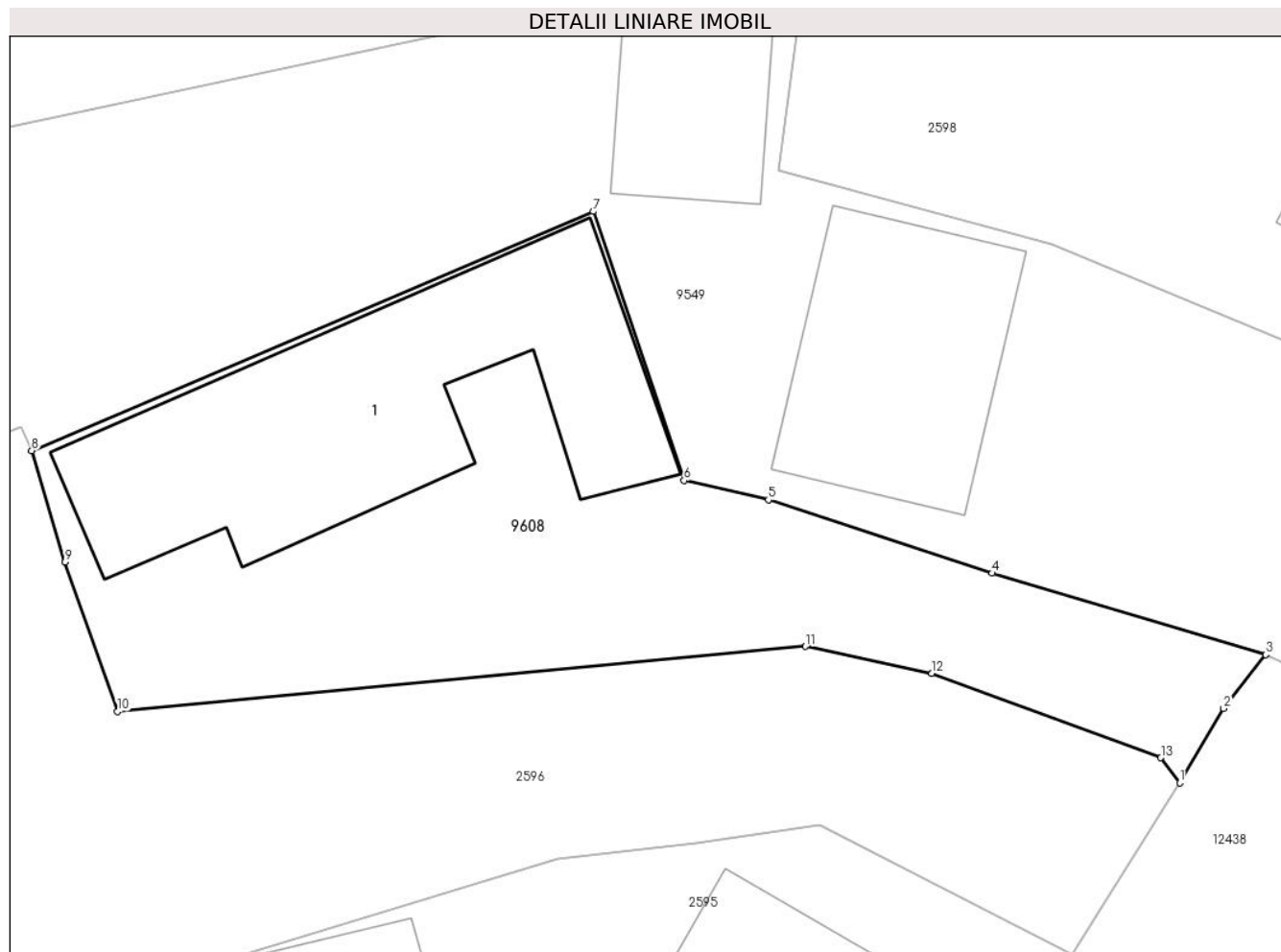
Inscrieri privind dezmembramintele dreptului de proprietate, drepturi reale de garanție și sarcini	Referințe
NU SUNT	

## Anexa Nr. 1 La Partea I

## Teren

Nr cadastral	Suprafața (mp)*	Observații / Referințe
	512	

\* Suprafața este determinată în planul de proiecție Stereo 70.



## Date referitoare la teren

Crt	Categorie folosință	Intravilan	Suprafața (mp)	Tarla	Parcelă	Nr. topo	Observații / Referințe
1	curți constructii	DA	268	-	-	-	
2	faneata	DA	245	-	-	-	

## Date referitoare la construcții

Crt	Număr	Destinație construcție	Supraf. (mp)	Situație juridică	Observații / Referințe
A1.1		construcții de locuințe	175	Cu acte	Nr. niveluri:1; S. construita la sol:175 mp;

## Lungime Segmente

1) Valorile lungimilor segmentelor sunt obținute din proiecție în plan.

Punct început	X / Y	Punct sfârșit	X / Y	Lungime segment (** (m)
1	580.872,117 635.284,321	2	580.873,954 635.287,414	3.597
2	580.873,954 635.287,414	3	580.875,71 635.289,662	2.853
3	580.875,71 635.289,662	4	580.864,277 635.293,063	11.928

Punct început	X / Y	Punct sfârșit	X / Y	Lungime segment (** (m)
4	580.864,277 635.293,063	5	580.854,932 635.296,126	9.834
5	580.854,932 635.296,126	6	580.851,408 635.296,933	3.615
6	580.851,408 635.296,933	7	580.847,61 635.308,157	11.849
7	580.847,61 635.308,157	8	580.824,149 635.298,173	25.497
8	580.824,149 635.298,173	9	580.825,55 635.293,527	4.853
9	580.825,55 635.293,527	10	580.827,742 635.287,292	6.609
10	580.827,742 635.287,292	11	580.856,482 635.290,009	28.868
11	580.856,482 635.290,009	12	580.861,765 635.288,878	5.403
12	580.861,765 635.288,878	13	580.871,325 635.285,364	10.185
13	580.871,325 635.285,364	1	580.872,117 635.284,321	1.31

\*\* Lungimile segmentelor sunt determinate în planul de proiecție Stereo 70 și sunt rotunjite la 1 milimetru.

\*\*\* Distanța dintre puncte este formată din segmente cumulate ce sunt mai mici decât valoarea 1 milimetru.





**DATE DESPRE IMOBILUL NR. 9609**

Oficiul de Cadastru și Publicitate Imobiliară NEAMT  
Biroul de Cadastru și Publicitate Imobiliară Targu-Neamt

**A. Partea I. Descrierea imobilului**

TEREN Intravilan

Adresa: Loc. Dolhesti, Jud. Neamt

Nr. Crt	Nr cadastral Nr. topografic	Suprafața* (mp)	Observații / Referințe
A1		1.412	Sector cadastral:214 Teren imprejmuit;

**B. Partea II. Proprietari și acte**

Inscrieri privitoare la dreptul de proprietate și alte drepturi reale		Referințe
/		
Act Administrativ nr. 11701, din 24/07/2023 emis de PRIMARIA COMUNEI PIPIRIG;		
B1	Inscrierea posesiei, drept de PROPRIETATE, dobandit prin Lege, cota actuala 1/1, cota initiala 1/1 1) GAVRILIU GHEORGHE	A1

**C. Partea III. SARCINI .**

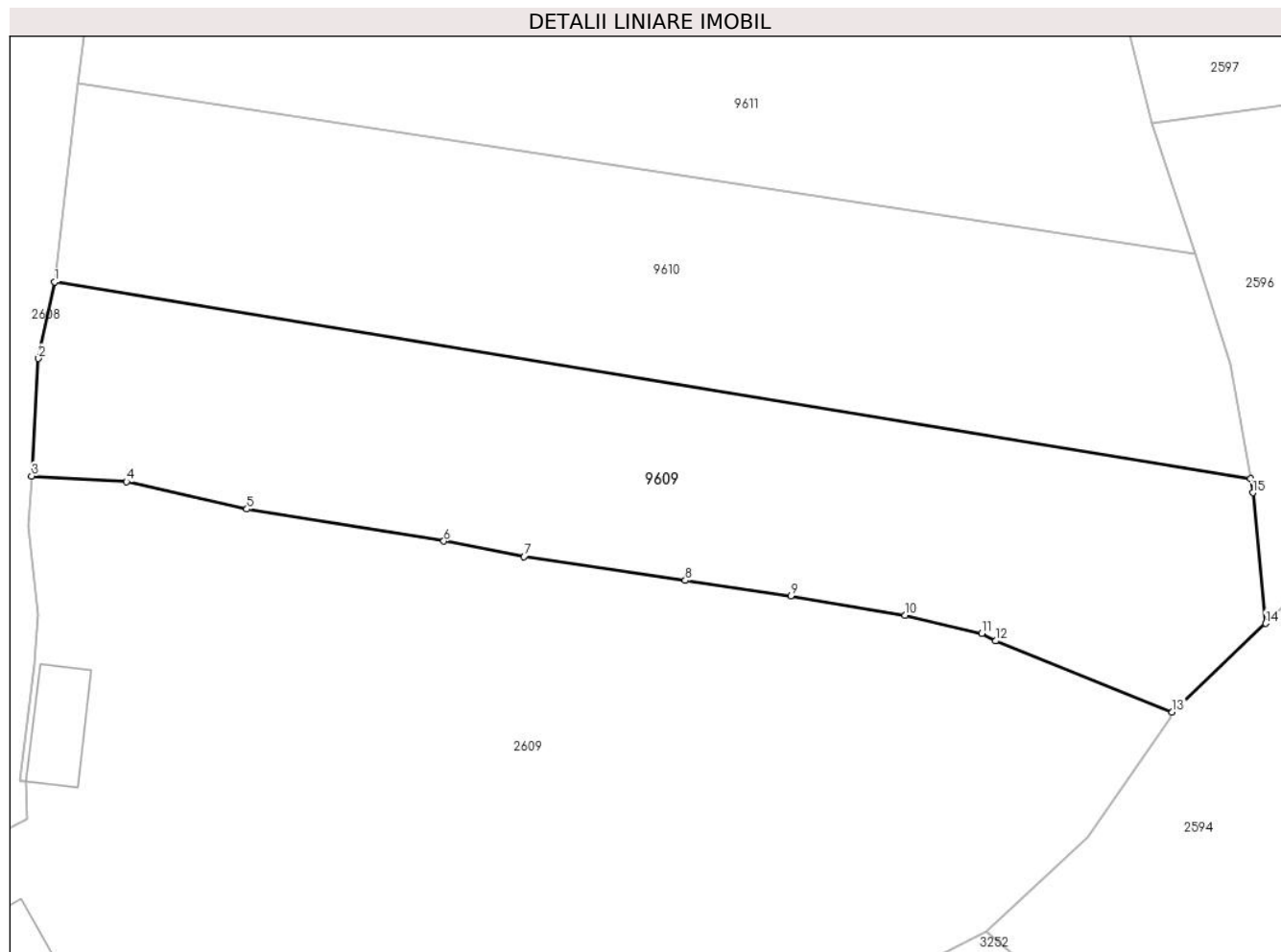
Inscrieri privind dezmembramintele dreptului de proprietate, drepturi reale de garanție și sarcini	Referințe
NU SUNT	

## Anexa Nr. 1 La Partea I

## Teren

Nr cadastral	Suprafața (mp)*	Observații / Referințe
	1.412	

\* Suprafața este determinată în planul de proiecție Stereo 70.



## Date referitoare la teren

Crt	Categorie folosință	Intra vilan	Suprafața (mp)	Tarla	Parcelă	Nr. topo	Observații / Referințe
1	faneata	DA	1.412	-	-	-	

## Lungime Segmente

1) Valorile lungimilor segmentelor sunt obținute din proiecție în plan.

Punct început	X / Y	Punct sfârșit	X / Y	Lungime segment (** (m)
1	580.624,15 635.279,639	2	580.622,927 635.273,822	5.944
2	580.622,927 635.273,822	3	580.622,398 635.264,851	8.987
3	580.622,398 635.264,851	4	580.629,646 635.264,423	7.261
4	580.629,646 635.264,423	5	580.638,826 635.262,332	9.415
5	580.638,826 635.262,332	6	580.653,857 635.259,889	15.228

Punct început	X / Y	Punct sfârșit	X / Y	Lungime segment (** (m)
6	580.653,857 635.259,889	7	580.659,979 635.258,715	6.234
7	580.659,979 635.258,715	8	580.672,282 635.256,903	12.436
8	580.672,282 635.256,903	9	580.680,335 635.255,716	8.14
9	580.680,335 635.255,716	10	580.689,036 635.254,225	8.828
10	580.689,036 635.254,225	11	580.694,908 635.252,859	6.029
11	580.694,908 635.252,859	12	580.695,977 635.252,279	1.216
12	580.695,977 635.252,279	13	580.709,455 635.246,858	14.527
13	580.709,455 635.246,858	14	580.716,579 635.253,614	9.818
14	580.716,579 635.253,614	15	580.715,595 635.263,581	10.015
15	580.715,595 635.263,581	16	580.715,412 635.264,648	1.083
16	580.715,412 635.264,648	1	580.624,15 635.279,639	92.485

\*\* Lungimile segmentelor sunt determinate în planul de proiecție Stereo 70 și sunt rotunjite la 1 milimetru.

\*\*\* Distanța dintre puncte este formată din segmente cumulate ce sunt mai mici decât valoarea 1 milimetru.



**DATE DESPRE IMOBILUL NR. 9610**

Oficiul de Cadastru și Publicitate Imobiliară NEAMT  
Biroul de Cadastru și Publicitate Imobiliară Targu-Neamt

**A. Partea I. Descrierea imobilului**

TEREN Intravilan

Adresa: Loc. Dolhesti, Jud. Neamt

Nr. Crt	Nr cadastral Nr. topografic	Suprafața* (mp)	Observații / Referințe
A1		1.411	Sector cadastral:214 Teren imprejmuit;

**B. Partea II. Proprietari și acte**

Inscrieri privitoare la dreptul de proprietate și alte drepturi reale		Referințe
/		
Act Administrativ nr. 11701, din 24/07/2023 emis de PRIMARIA COMUNEI PIPIRIG;		
B1	Inscrierea posesiei, drept de PROPRIETATE, dobandit prin Lege, cota actuala 1/1, cota initiala 1/1 1) <b>BALMUȘ IOAN</b>	A1

**C. Partea III. SARCINI .**

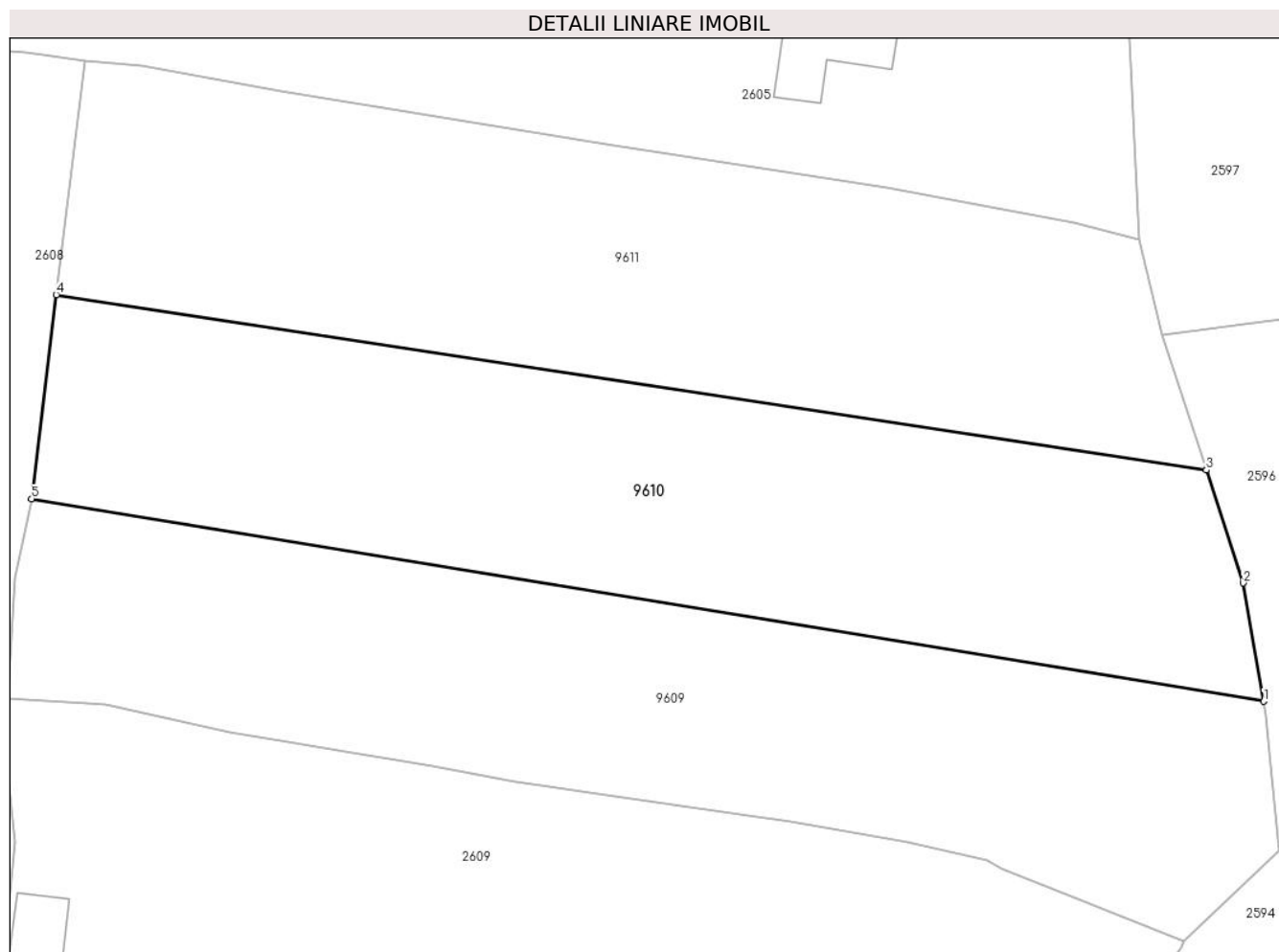
Inscrieri privind dezmembramintele dreptului de proprietate, drepturi reale de garanție și sarcini	Referințe
NU SUNT	

## Anexa Nr. 1 La Partea I

## Teren

Nr cadastral	Suprafața (mp)*	Observații / Referințe
	1.411	

\* Suprafața este determinată în planul de proiecție Stereo 70.



## Date referitoare la teren

Crt	Categorie folosință	Intravilan	Suprafața (mp)	Tarla	Parcelă	Nr. topo	Observații / Referințe
1	faneata	DA	1.411	-	-	-	

## Lungime Segmente

1) Valorile lungimilor segmentelor sunt obținute din proiecție în plan.

Punct început	X / Y	Punct sfârșit	X / Y	Lungime segment (** (m)
1	580.715,412 635.264,648	2	580.713,906 635.273,403	8.884
2	580.713,906 635.273,403	3	580.711,167 635.281,773	8.807
3	580.711,167 635.281,773	4	580.625,97 635.294,754	86.18
4	580.625,97 635.294,754	5	580.624,15 635.279,639	15.224
5	580.624,15 635.279,639	1	580.715,412 635.264,648	92.485

**\*\* Lungimile segmentelor sunt determinate în planul de proiecție Stereo 70 și sunt rotunjite la 1 milimetru.**

**\*\*\* Distanța dintre puncte este formată din segmente cumulate ce sunt mai mici decât valoarea 1 milimetru.**





**DATE DESPRE IMOBILUL NR. 9611**

Oficiul de Cadastru și Publicitate Imobiliară NEAMT  
Biroul de Cadastru și Publicitate Imobiliară Targu-Neamt

**A. Partea I. Descrierea imobilului**

TEREN Intravilan

Adresa: Loc. Dolhesti, Jud. Neamt

Nr. Crt	Nr cadastral Nr. topografic	Suprafața* (mp)	Observații / Referințe
A1		1.411	Sector cadastral:214 Teren neimprejmuit;

**B. Partea II. Proprietari și acte**

Inscrieri privitoare la dreptul de proprietate și alte drepturi reale		Referințe
/		
Act Normativ nr. 7, din 13/03/1996 emis de GUVERNUL ROMÂNIEI;		
B1	Inscrierea provizorie, drept de PROPRIETATE, dobandit prin Lege, cota actuala 1/1, cota initiala 1/1 1) COMUNA PIPIRIG, CIF:99999999999999, PROPRIETAR NEIDENTIFICAT	A1

**C. Partea III. SARCINI .**

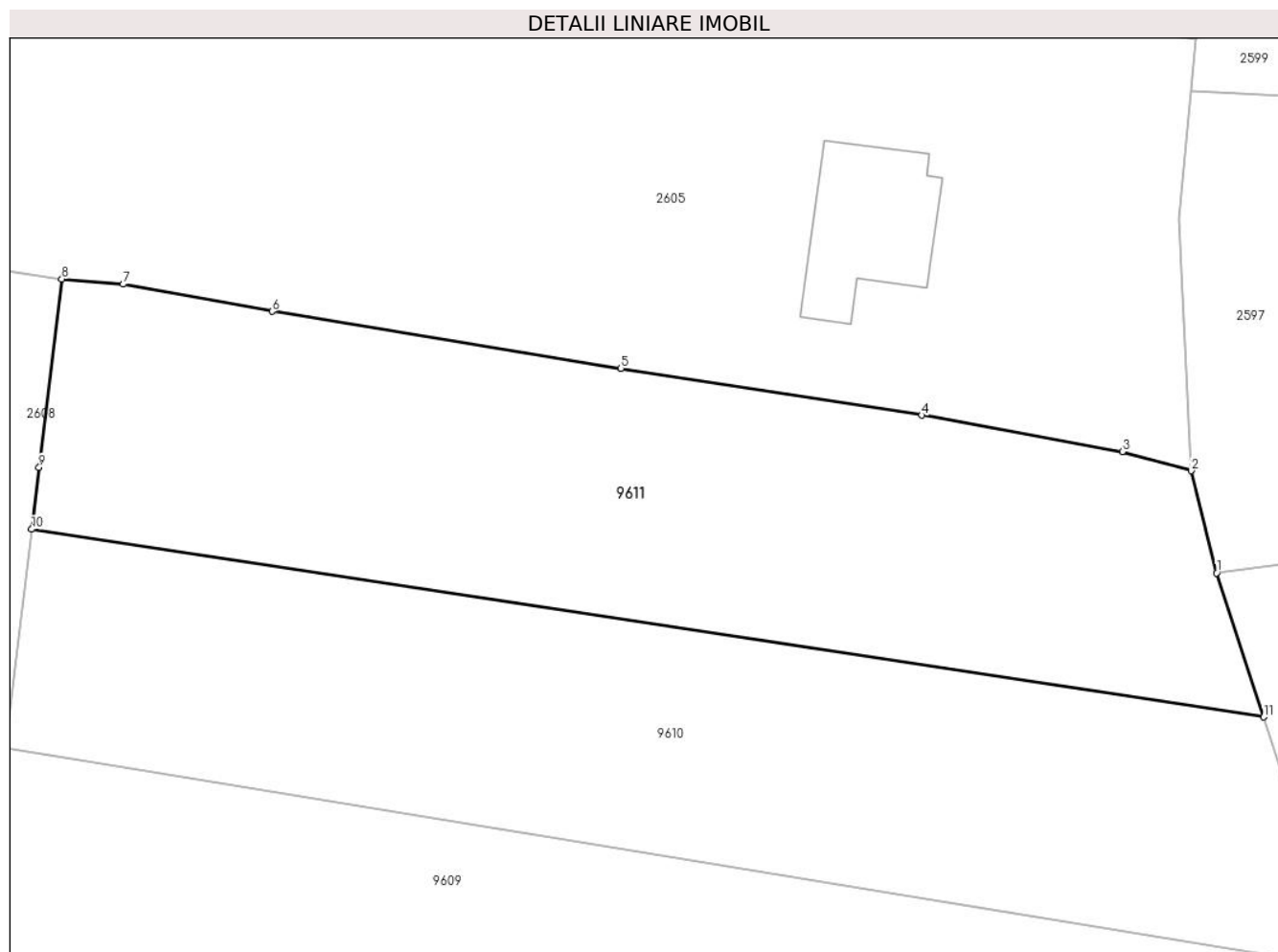
Inscrieri privind dezmembramintele dreptului de proprietate, drepturi reale de garanție și sarcini	Referințe
NU SUNT	

## Anexa Nr. 1 La Partea I

## Teren

Nr cadastral	Suprafața (mp)*	Observații / Referințe
	1.411	

\* Suprafața este determinată în planul de proiecție Stereo 70.



## Date referitoare la teren

Crt	Categorie folosință	Intravilan	Suprafața (mp)	Tarla	Parcelă	Nr. topo	Observații / Referințe
1	faneata	DA	1.411	-	-	-	

## Lungime Segmente

1) Valorile lungimilor segmentelor sunt obținute din proiecție în plan.

Punct început	X / Y	Punct sfârșit	X / Y	Lungime segment (** (m)
1	580.707,91 635.291,727	2	580.706,169 635.298,794	7.278
2	580.706,169 635.298,794	3	580.701,393 635.300,112	4.955
3	580.701,393 635.300,112	4	580.687,536 635.302,637	14.085
4	580.687,536 635.302,637	5	580.666,718 635.305,873	21.068
5	580.666,718 635.305,873	6	580.642,608 635.309,809	24.429

Punct început	X / Y	Punct sfârşit	X / Y	Lungime segment (** (m)
6	580.642,608 635.309,809	7	580.632,306 635.311,689	10.472
7	580.632,306 635.311,689	8	580.628,06 635.312,055	4.262
8	580.628,06 635.312,055	9	580.626,484 635.299,024	13.126
9	580.626,484 635.299,024	10	580.625,97 635.294,754	4.301
10	580.625,97 635.294,754	11	580.711,167 635.281,773	86.18
11	580.711,167 635.281,773	1	580.707,91 635.291,727	10.473

\*\* Lungimile segmentelor sunt determinate în planul de proiecţie Stereo 70 şi sunt rotunjite la 1 milimetru.

\*\*\* Distanţa dintre puncte este formată din segmente cumulate ce sunt mai mici decât valoarea 1 milimetru.



**DATE DESPRE IMOBILUL NR. 9612**

Oficiul de Cadastru și Publicitate Imobiliară NEAMT  
Biroul de Cadastru și Publicitate Imobiliară Targu-Neamt

**A. Partea I. Descrierea imobilului**

TEREN Intravilan

Adresa: Loc. Dolhesti, Str Sondei, Jud. Neamt

Nr. Crt	Nr cadastral Nr. topografic	Suprafața* (mp)	Observații / Referințe
A1		150	Sector cadastral:214 Teren imprejmuit;

**B. Partea II. Proprietari și acte**

Inscrieri privitoare la dreptul de proprietate și alte drepturi reale	Referințe
/	
Act Administrativ nr. 9437, din 20/06/2023 emis de PRIMARIA COMUNEI PIPIRIG;	
B1	A1
Inscrierea posesiei, drept de PROPRIETATE, dobandit prin Lege, cota actuala 1/1, cota initiala 1/1	
1) SANDU ION	
2) SANDU RODICA	

**C. Partea III. SARCINI .**

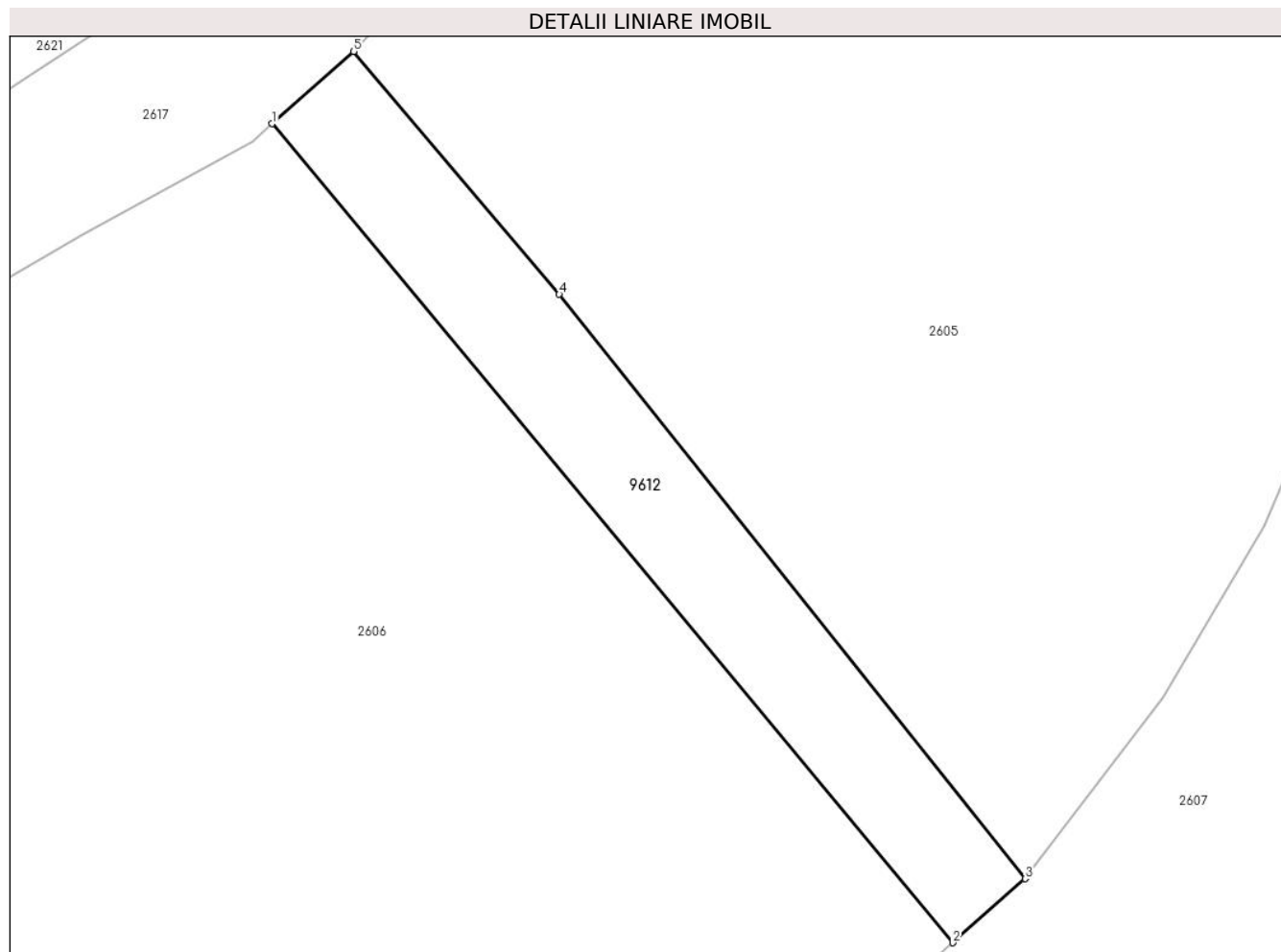
Inscrieri privind dezmembramintele dreptului de proprietate, drepturi reale de garanție și sarcini	Referințe
NU SUNT	

## Anexa Nr. 1 La Partea I

## Teren

Nr cadastral	Suprafața (mp)*	Observații / Referințe
	150	

\* Suprafața este determinată în planul de proiecție Stereo 70.



## Date referitoare la teren

Crt	Categorie folosință	Intra vilan	Suprafața (mp)	Tarla	Parcelă	Nr. topo	Observații / Referințe
1	drum	DA	150	-	-	-	

## Lungime Segmente

1) Valorile lungimilor segmentelor sunt obținute din proiecție în plan.

Punct început	X / Y	Punct sfârșit	X / Y	Lungime segment (** (m)
1	580.570,069 635.292,37	2	580.594,875 635.262,551	38.788
2	580.594,875 635.262,551	3	580.597,515 635.264,882	3.522
3	580.597,515 635.264,882	4	580.580,533 635.286,158	27.222
4	580.580,533 635.286,158	5	580.573,046 635.295,005	11.59
5	580.573,046 635.295,005	1	580.570,069 635.292,37	3.976

**\*\* Lungimile segmentelor sunt determinate în planul de proiecție Stereo 70 și sunt rotunjite la 1 milimetru.**

**\*\*\* Distanța dintre puncte este formată din segmente cumulate ce sunt mai mici decât valoarea 1 milimetru.**





**DATE DESPRE IMOBILUL NR. 9650**

Oficiul de Cadastru și Publicitate Imobiliară NEAMT  
Biroul de Cadastru și Publicitate Imobiliară Targu-Neamt

**A. Partea I. Descrierea imobilului**

TEREN Intravilan

Adresa: Loc. Dolhesti, Str David Creangă, Jud. Neamt

Nr. Crt	Nr cadastral Nr. topografic	Suprafața* (mp)	Observații / Referințe
A1		560	Sector cadastral:214 Teren imprejmuit;

**Construcții**

Crt	Nr cadastral Nr. topografic	Adresa	Observații / Referințe
A1.1		Loc. Dolhesti, Str David Creangă, Jud. Neamt	Nr. niveluri:2; S. construita la sol:111 mp;

**B. Partea II. Proprietari și acte**

Inscrieri privitoare la dreptul de proprietate și alte drepturi reale		Referințe
/		
Act Administrativ nr. 9444, din 22/06/2023 emis de PRIMARIA COMUNEI PIPIRIG;		
B1	Inscrierea posesiei, drept de PROPRIETATE, dobandit prin Lege, cota actuala 1/1, cota initiala 1/1 1) <b>MARIN ION</b> 2) <b>MARIN ELENA</b>	A1
Act Administrativ nr. 17408, din 01/11/2023 emis de PRIMARIA COMUNEI PIPIRIG;		
B2	Intabulare, drept de PROPRIETATE, dobandit prin Lege, cota actuala 1/1, cota initiala 1/1 1) <b>MARIN ION</b> 2) <b>MARIN ELENA</b>	A1.1

**C. Partea III. SARCINI .**

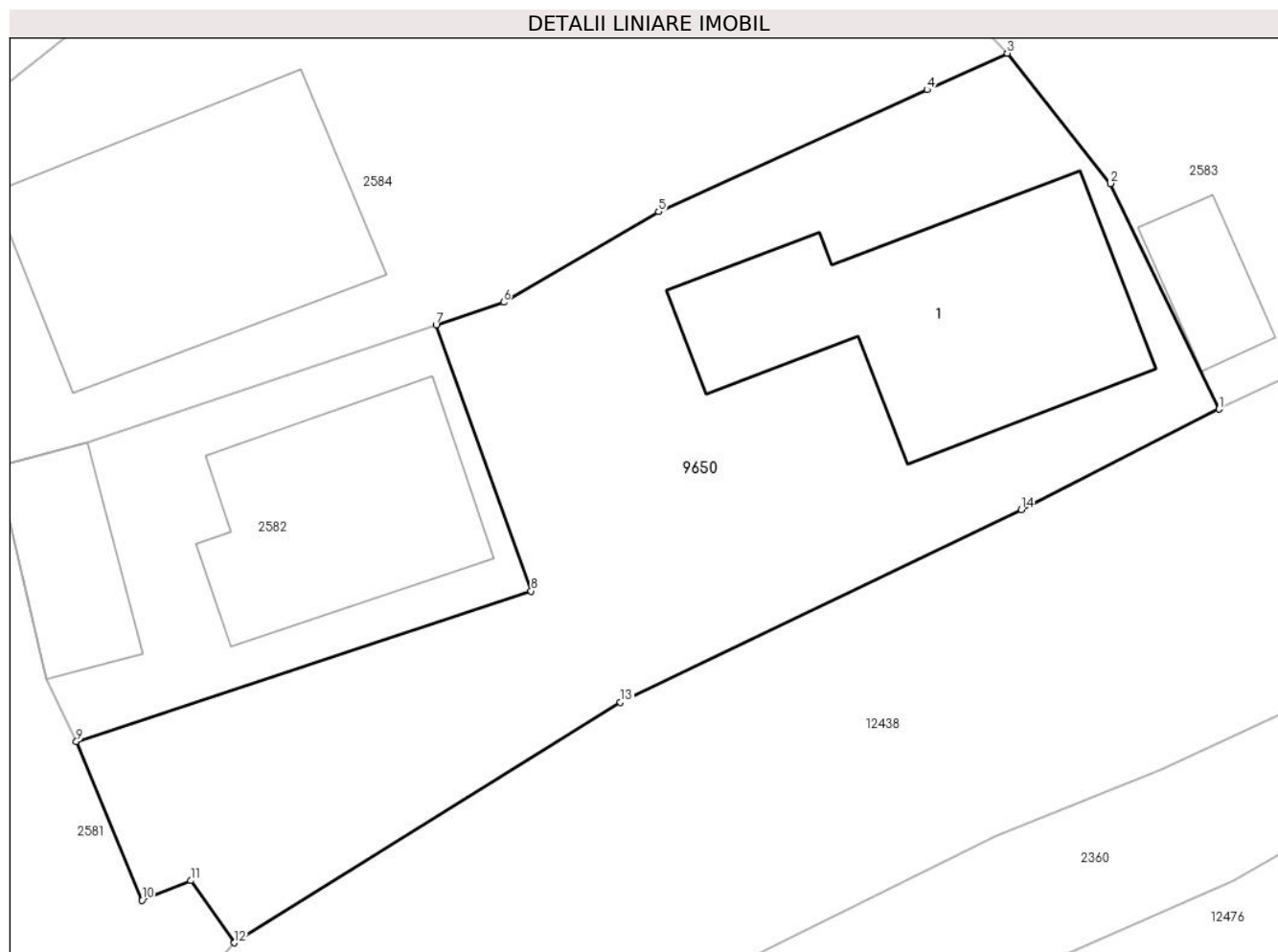
Inscrieri privind dezmembramintele dreptului de proprietate, drepturi reale de garanție și sarcini	Referințe
NU SUNT	

## Anexa Nr. 1 La Partea I

## Teren

Nr cadastral	Suprafața (mp)*	Observații / Referințe
	560	

\* Suprafața este determinată în planul de proiecție Stereo 70.



## Date referitoare la teren

Crt	Categorie folosință	Intra vilan	Suprafața (mp)	Tarla	Parcelă	Nr. topo	Observații / Referințe
1	curți constructii	DA	560	-	-	-	

## Date referitoare la construcții

Crt	Număr	Destinație construcție	Supraf. (mp)	Situație juridică	Observații / Referințe
A1.1		construcții de locuințe	111	Cu acte	Nr. niveluri:2; S. construita la sol:111 mp;

## Lungime Segmente

1) Valorile lungimilor segmentelor sunt obținute din proiecție în plan.

Punct început	X / Y	Punct sfârșit	X / Y	Lungime segment (** (m)
1	580.666,725 635.091,522	2	580.662,539 635.100,215	9.648
2	580.662,539 635.100,215	3	580.658,56 635.105,233	6.404
3	580.658,56 635.105,233	4	580.655,474 635.103,825	3.392
4	580.655,474 635.103,825	5	580.645,118 635.099,126	11.372

Punct început	X / Y	Punct sfârșit	X / Y	Lungime segment (** (m)
5	580.645,118 635.099,126	6	580.639,142 635.095,639	6.919
6	580.639,142 635.095,639	7	580.636,539 635.094,764	2.746
7	580.636,539 635.094,764	8	580.640,203 635.084,511	10.888
8	580.640,203 635.084,511	9	580.622,668 635.078,71	18.47
9	580.622,668 635.078,71	10	580.625,198 635.072,598	6.615
10	580.625,198 635.072,598	11	580.627,072 635.073,348	2.019
11	580.627,072 635.073,348	12	580.628,747 635.070,957	2.919
12	580.628,747 635.070,957	13	580.643,645 635.080,229	17.548
13	580.643,645 635.080,229	14	580.659,108 635.087,65	17.152
14	580.659,108 635.087,65	1	580.666,725 635.091,522	8.545

\*\* Lungimile segmentelor sunt determinate în planul de proiecție Stereo 70 și sunt rotunjite la 1 milimetru.

\*\*\* Distanța dintre puncte este formată din segmente cumulate ce sunt mai mici decât valoarea 1 milimetru.



**DATE DESPRE IMOBILUL NR. 9721**

Oficiul de Cadastru și Publicitate Imobiliară NEAMT  
Biroul de Cadastru și Publicitate Imobiliară Targu-Neamt

**A. Partea I. Descrierea imobilului**

TEREN Necunoscut

Adresa: Loc. Dolhesti, Str Sondei, Jud. Neamt, si extravilan UAT Pipirig

Nr. Crt	Nr cadastral Nr. topografic	Suprafața* (mp)	Observații / Referințe
A1		3.888	Sector cadastral:214 Teren neimprejmuit;

**B. Partea II. Proprietari și acte**

Inscrieri privitoare la dreptul de proprietate și alte drepturi reale	Referințe
/	
Act Administrativ nr. 12915, din 17/08/2023 emis de PRIMARIA COMUNEI PIPIRIG;	
B1	A1
Inscrierea posesiei, drept de PROPRIETATE, dobandit prin Lege, cota actuala 1/1, cota initiala 1/1 1) POPA N NICOLAE	

**C. Partea III. SARCINI .**

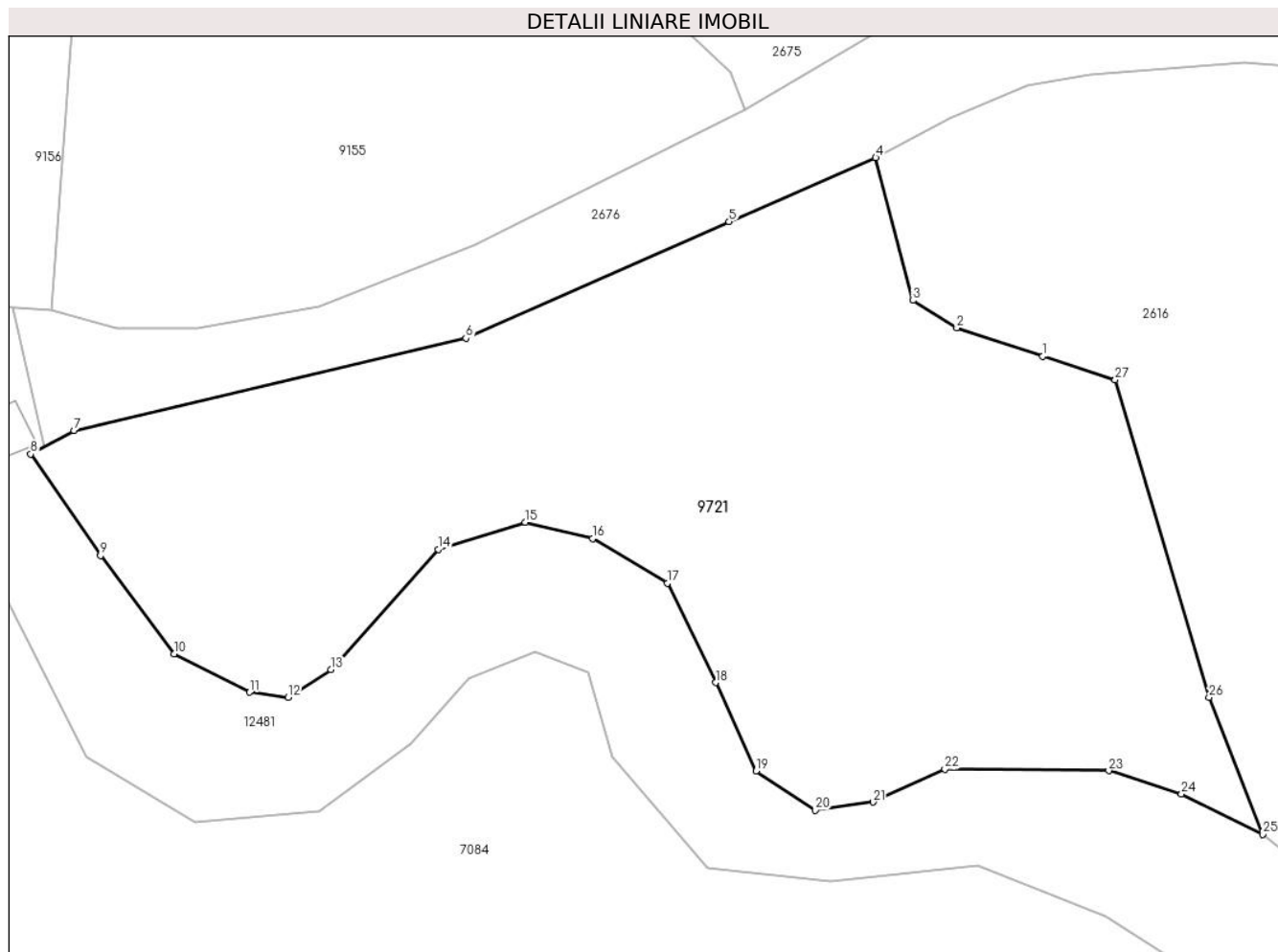
Inscrieri privind dezmembramintele dreptului de proprietate, drepturi reale de garanție și sarcini	Referințe
NU SUNT	

## Anexa Nr. 1 La Partea I

## Teren

Nr cadastral	Suprafața (mp)*	Observații / Referințe
	3.888	

\* Suprafața este determinată în planul de proiecție Stereo 70.



## Date referitoare la teren

Crt	Categorie folosință	Intravilan	Suprafața (mp)	Tarla	Parcelă	Nr. topo	Observații / Referințe
1	faneata	DA	358	-	-	-	
2	faneata	DA	2.517	-	-	-	
3	pasune	NU	1.013	-	-	-	Pășune împădurită

## Lungime Segmente

1) Valorile lungimilor segmentelor sunt obținute din proiecție în plan.

Punct început	X / Y	Punct sfârșit	X / Y	Lungime segment (** (m)
1	580.291,67 635.318,916	2	580.283,117 635.321,721	9.001
3	580.278,748 635.324,457	4	580.275,068 635.338,626	14.639
5	580.260,5 635.332,269	6	580.234,352 635.320,705	28.591
7	580.195,386 635.311,547	8	580.191,092 635.309,21	4.889

Punct început	X / Y	Punct sfârșit	X / Y	Lungime segment (** (m)
2	580.283,117 635.321,721	3	580.278,748 635.324,457	5.155
4	580.275,068 635.338,626	5	580.260,5 635.332,269	15.895
6	580.234,352 635.320,705	7	580.195,386 635.311,547	40.028
8	580.191,092 635.309,21	9	580.198,04 635.299,115	12.255

Punct început	X / Y	Punct sfârșit	X / Y	Lungime segment (** (m)
9	580.198,04 635.299,115	10	580.205,345 635.289,362	12.185
11	580.212,842 635.285,545	12	580.216,673 635.285,041	3.864
13	580.220,943 635.287,791	14	580.231,599 635.299,726	16.0
15	580.240,247 635.302,412	16	580.246,94 635.300,813	6.881
17	580.254,366 635.296,359	18	580.259,154 635.286,505	10.956
19	580.263,19 635.277,749	20	580.269,069 635.273,842	7.059
21	580.274,83 635.274,641	22	580.281,94 635.277,894	7.819
23	580.298,219 635.277,758	24	580.305,458 635.275,448	7.599
25	580.313,53 635.271,428	26	580.308,192 635.285,059	14.639
27	580.298,865 635.316,557	1	580.291,67 635.318,916	7.572

Punct început	X / Y	Punct sfârșit	X / Y	Lungime segment (** (m)
10	580.205,345 635.289,362	11	580.212,842 635.285,545	8.413
12	580.216,673 635.285,041	13	580.220,943 635.287,791	5.079
14	580.231,599 635.299,726	15	580.240,247 635.302,412	9.056
16	580.246,94 635.300,813	17	580.254,366 635.296,359	8.659
18	580.259,154 635.286,505	19	580.263,19 635.277,749	9.641
20	580.269,069 635.273,842	21	580.274,83 635.274,641	5.816
22	580.281,94 635.277,894	23	580.298,219 635.277,758	16.28
24	580.305,458 635.275,448	25	580.313,53 635.271,428	9.018
26	580.308,192 635.285,059	27	580.298,865 635.316,557	32.85

\*\* Lungimile segmentelor sunt determinate în planul de proiecție Stereo 70 și sunt rotunjite la 1 milimetru.

\*\*\* Distanța dintre puncte este formată din segmente cumulate ce sunt mai mici decât valoarea 1 milimetru.





**DATE DESPRE IMOBILUL NR. 10814**

Oficiul de Cadastru și Publicitate Imobiliară NEAMT  
Biroul de Cadastru și Publicitate Imobiliară Targu-Neamt

**A. Partea I. Descrierea imobilului**

TEREN Intravilan

Adresa: Loc. Dolhesti, Jud. Neamt

Nr. Crt	Nr cadastral Nr. topografic	Suprafața* (mp)	Observații / Referințe
A1		371	Sector cadastral:214 Teren imprejmuit;

**B. Partea II. Proprietari și acte**

Inscrieri privitoare la dreptul de proprietate și alte drepturi reale		Referințe
/		
Act Normativ nr. 7, din 13/03/1996 emis de GUVERNUL ROMÂNIEI;		
B1	Inscrierea provizorie, drept de PROPRIETATE, dobandit prin Lege, cota actuala 1/1, cota initiala 1/1	A1
1) COMUNA PIPIRIG, CIF:99999999999999, PROPRIETAR NEIDENTIFICAT		

**C. Partea III. SARCINI .**

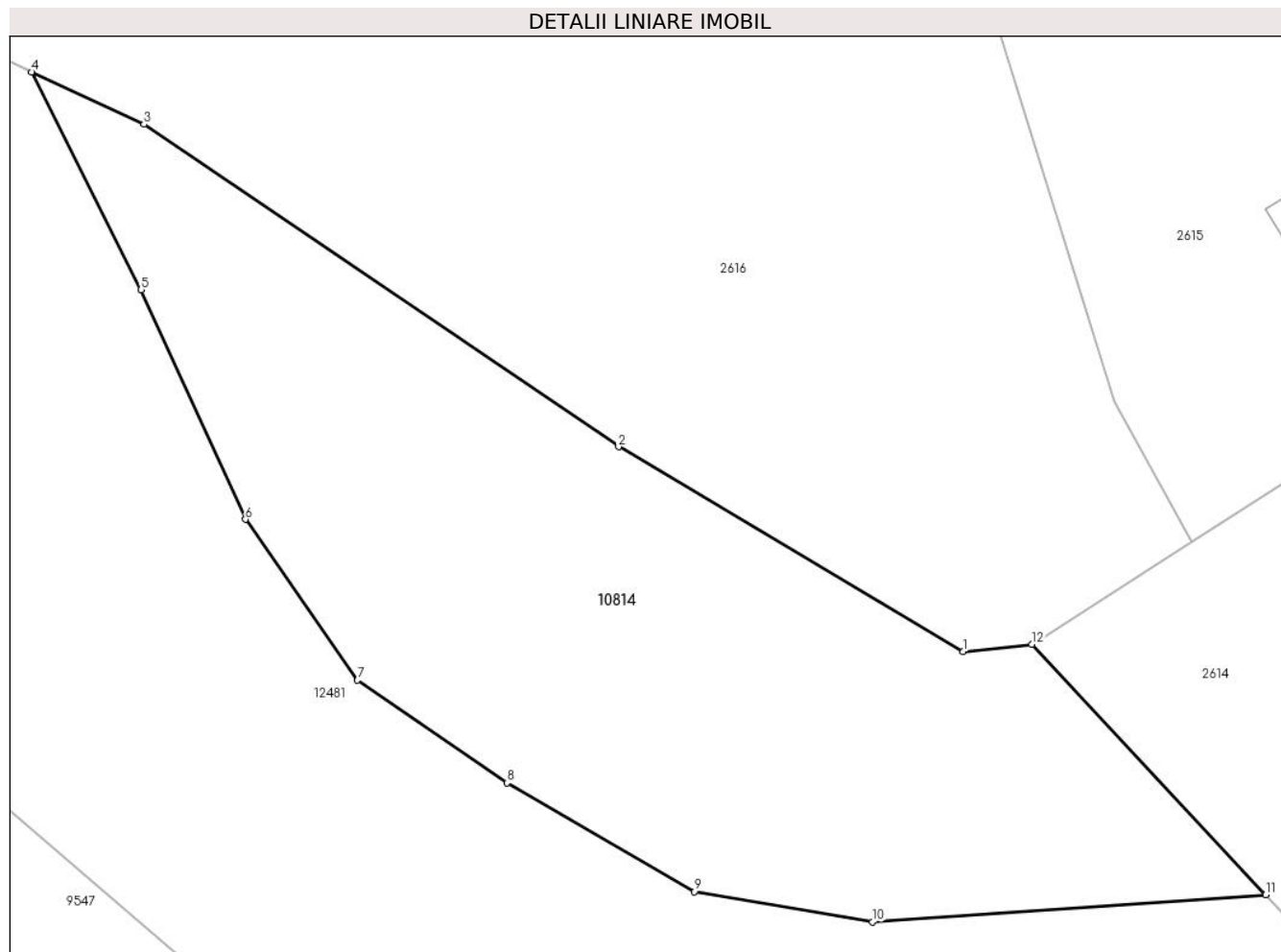
Inscrieri privind dezmembramintele dreptului de proprietate, drepturi reale de garanție și sarcini	Referințe
NU SUNT	

## Anexa Nr. 1 La Partea I

## Teren

Nr cadastral	Suprafața (mp)*	Observații / Referințe
	371	

\* Suprafața este determinată în planul de proiecție Stereo 70.



## Date referitoare la teren

Crt	Categorie folosință	Intravilan	Suprafața (mp)	Tarla	Parcelă	Nr. topo	Observații / Referințe
1	faneata	DA	371	-	-	-	

## Lungime Segmente

1) Valorile lungimilor segmentelor sunt obținute din proiecție în plan.

Punct început	X / Y	Punct sfârșit	X / Y	Lungime segment (** (m)
1	580.445,281 635.230,994	2	580.434,113 635.237,625	12.988
2	580.434,113 635.237,625	3	580.418,739 635.248,057	18.579
3	580.418,739 635.248,057	4	580.415,1 635.249,749	4.013
4	580.415,1 635.249,749	5	580.418,643 635.242,708	7.882
5	580.418,643 635.242,708	6	580.422,028 635.235,278	8.165

Punct început	X / Y	Punct sfârșit	X / Y	Lungime segment (** (m)
6	580.422,028 635.235,278	7	580.425,658 635.230,073	6.346
7	580.425,658 635.230,073	8	580.430,494 635.226,751	5.867
8	580.430,494 635.226,751	9	580.436,577 635.223,231	7.028
9	580.436,577 635.223,231	10	580.442,339 635.222,246	5.846
10	580.442,339 635.222,246	11	580.455,081 635.223,124	12.772
11	580.455,081 635.223,124	12	580.447,503 635.231,238	11.102
12	580.447,503 635.231,238	1	580.445,281 635.230,994	2.235

\*\* Lungimile segmentelor sunt determinate în planul de proiecție Stereo 70 și sunt rotunjite la 1 milimetru.

\*\*\* Distanța dintre puncte este formată din segmente cumulate ce sunt mai mici decât valoarea 1 milimetru.

