

**DATE DESPRE IMOBILUL NR. 2842**

Oficiul de Cadastru și Publicitate Imobiliară NEAMT  
Biroul de Cadastru și Publicitate Imobiliară Targu-Neamt

**A. Partea I. Descrierea imobilului**

TEREN Intravilan

Nr. CF vechi:258  
Nr. cadastral vechi:343

Adresa: Loc. Pluton, Str Petru Vodă, Jud. Neamt

Nr. Crt	Nr cadastral Nr. topografic	Suprafața* (mp)	Observații / Referințe
A1	50799	1.302	Sector cadastral:226 Teren imprejmuit;

**B. Partea II. Proprietari și acte**

Inscrieri privitoare la dreptul de proprietate și alte drepturi reale		Referințe
<b>281 / 27/01/2006</b>		
Contract De Donatie nr. 193, din 26/01/2006 emis de BNP Teodorescu Haralambie;		
B1	Intabulare, drept de PROPRIETATE, dobandit prin Conventie, cota actuala 1/1, cota initiala 1/1 1) <b>ANTON VASILE VALERICA</b> <i>OBSERVATII: (provenita din conversia CF 258)</i>	A1
<b>10805 / 05/04/2018</b>		
Act Administrativ nr. - memoriu tehnic, din 11/04/2018 emis de -;		
B2	Se noteaza repositionarea imobilului cu NCP 343/UAT Pipirig, datorita pozitionarii gresite.	A1

**C. Partea III. SARCINI .**

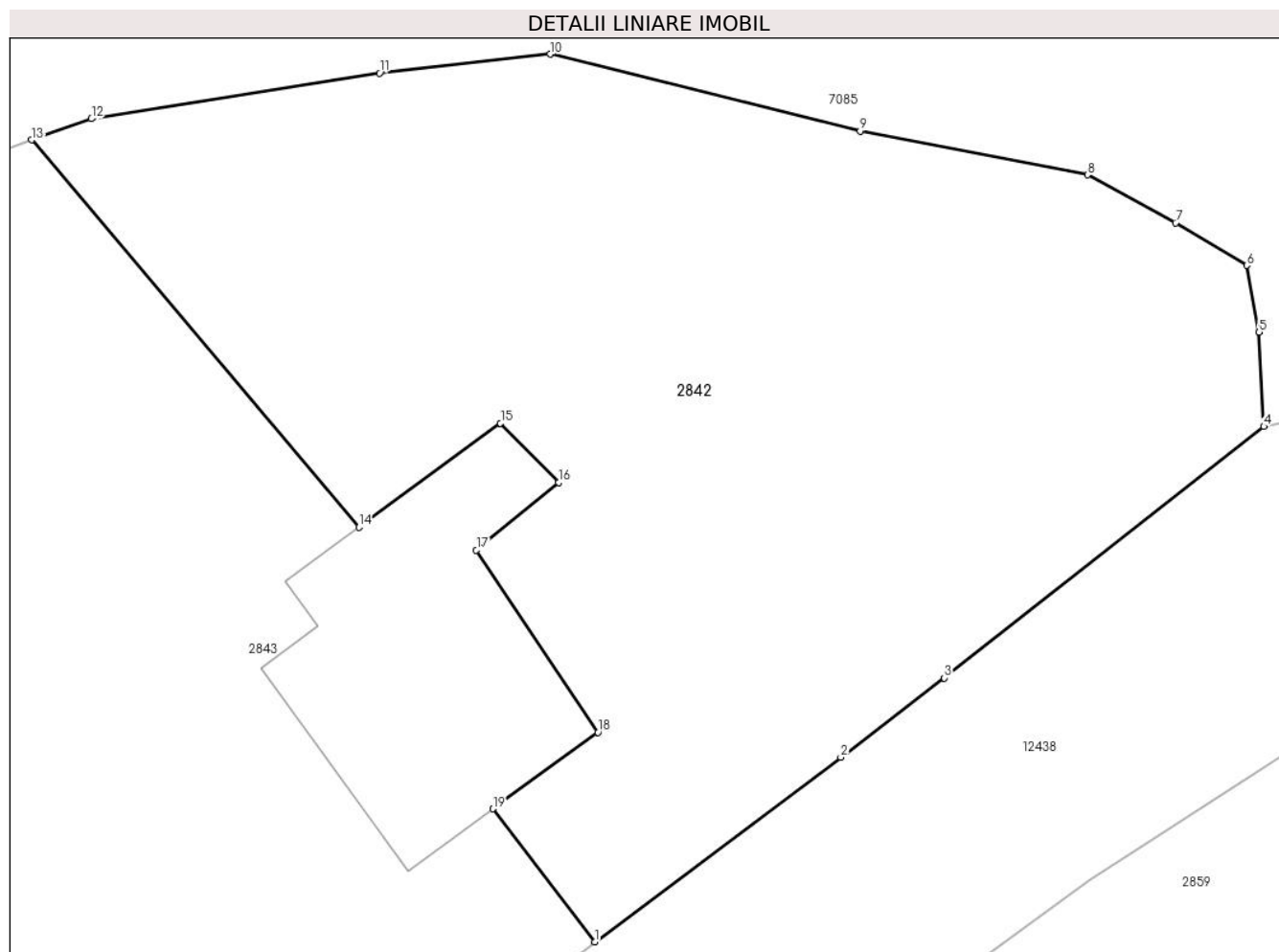
Inscrieri privind dezmembramintele dreptului de proprietate, drepturi reale de garanție și sarcini	Referințe
NU SUNT	

## Anexa Nr. 1 La Partea I

## Teren

Nr cadastral	Suprafața (mp)*	Observații / Referințe
50799	1.302	

\* Suprafața este determinată în planul de proiecție Stereo 70.



## Date referitoare la teren

Crt	Categorie folosință	Intravilan	Suprafața (mp)	Tarla	Parcelă	Nr. topo	Observații / Referințe
1	faneata	DA	1.302	-	-	-	

## Lungime Segmente

1) Valorile lungimilor segmentelor sunt obținute din proiecție în plan.

Punct început	X / Y	Punct sfârșit	X / Y	Lungime segment (** (m)
1	579.437,763 633.471,479	2	579.449,673 633.480,398	14.879
2	579.449,673 633.480,398	3	579.454,679 633.484,24	6.31
3	579.454,679 633.484,24	4	579.470,148 633.496,401	19.677
4	579.470,148 633.496,401	5	579.469,925 633.500,959	4.563
5	579.469,925 633.500,959	6	579.469,318 633.504,195	3.292

Punct început	X / Y	Punct sfârșit	X / Y	Lungime segment (** (m)
6	579.469,318 633.504,195	7	579.465,881 633.506,253	4.006
7	579.465,881 633.506,253	8	579.461,617 633.508,567	4.851
8	579.461,617 633.508,567	9	579.450,609 633.510,696	11.212
9	579.450,609 633.510,696	10	579.435,606 633.514,408	15.455
10	579.435,606 633.514,408	11	579.427,357 633.513,494	8.299
11	579.427,357 633.513,494	12	579.413,391 633.511,285	14.14
12	579.413,391 633.511,285	13	579.410,508 633.510,265	3.058
13	579.410,508 633.510,265	14	579.426,351 633.491,527	24.538
14	579.426,351 633.491,527	15	579.433,205 633.496,562	8.505
15	579.433,205 633.496,562	16	579.436,015 633.493,702	4.009
16	579.436,015 633.493,702	17	579.432,031 633.490,421	5.161
17	579.432,031 633.490,421	18	579.437,916 633.481,613	10.593
18	579.437,916 633.481,613	19	579.432,829 633.477,91	6.292
19	579.432,829 633.477,91	1	579.437,763 633.471,479	8.106

\*\* Lungimile segmentelor sunt determinate în planul de proiecție Stereo 70 și sunt rotunjite la 1 milimetru.

\*\*\* Distanța dintre puncte este formată din segmente cumulate ce sunt mai mici decât valoarea 1 milimetru.



**DATE DESPRE IMOBILUL NR. 2843**

Oficiul de Cadastru și Publicitate Imobiliară NEAMT  
Biroul de Cadastru și Publicitate Imobiliară Targu-Neamt

**A. Partea I. Descrierea imobilului**

TEREN Intravilan

Adresa: Loc. Pluton, Str Petru Vodă, Jud. Neamt

Nr. Crt	Nr cadastral Nr. topografic	Suprafața* (mp)	Observații / Referințe
A1	52765	Din acte: 1.793 Masurata: 1.823	Sector cadastral:226 Teren imprejmuit;

**Construcții**

Crt	Nr cadastral Nr. topografic	Adresa	Observații / Referințe
A1.1		Loc. Pluton, Str Petru Vodă, Jud. Neamt	Nr. niveluri:2; S. construita la sol:183 mp;

**B. Partea II. Proprietari și acte**

Inscrieri privitoare la dreptul de proprietate și alte drepturi reale		Referințe
<b>13231 / 08/05/2018</b>		
Act Notarial nr. Contract de vânzare - cumpărare aut. nr. 1869, din 07/05/2018 emis de BIN Teodorescu Mihaela (act administrativ nr Certificat atestare că petentul este cunoscut ca proprietar nr. 4195 din 04.04.2018, emis de PRIMARIA PIPIRIG;act administrativ nr Proces - verbal de identificare a imobilului nr. 4195 din 04.04.2018, emis de PRIMARIA PIPIRIG);		
B1	Intabulare, drept de PROPRIETATE, cu titlu de drept de CUMPĂRARE, dobandit prin Conventie, cota actuala 1/1, cota initiala 1/1 1) <b>ANTON VASILE - VALERICĂ</b> 2) <b>ANTON MIHAELA, * Bun Comun</b>	A1
/		
Act Administrativ nr. 17408, din 01/11/2023 emis de PRIMARIA COMUNEI PIPIRIG;		
B2	Intabulare, drept de PROPRIETATE, dobandit prin Lege, cota actuala 1/1, cota initiala 1/1 1) <b>ANTON VASILE - VALERICĂ</b> 2) <b>ANTON MIHAELA, * Bun Comun</b>	A1.1

**C. Partea III. SARCINI .**

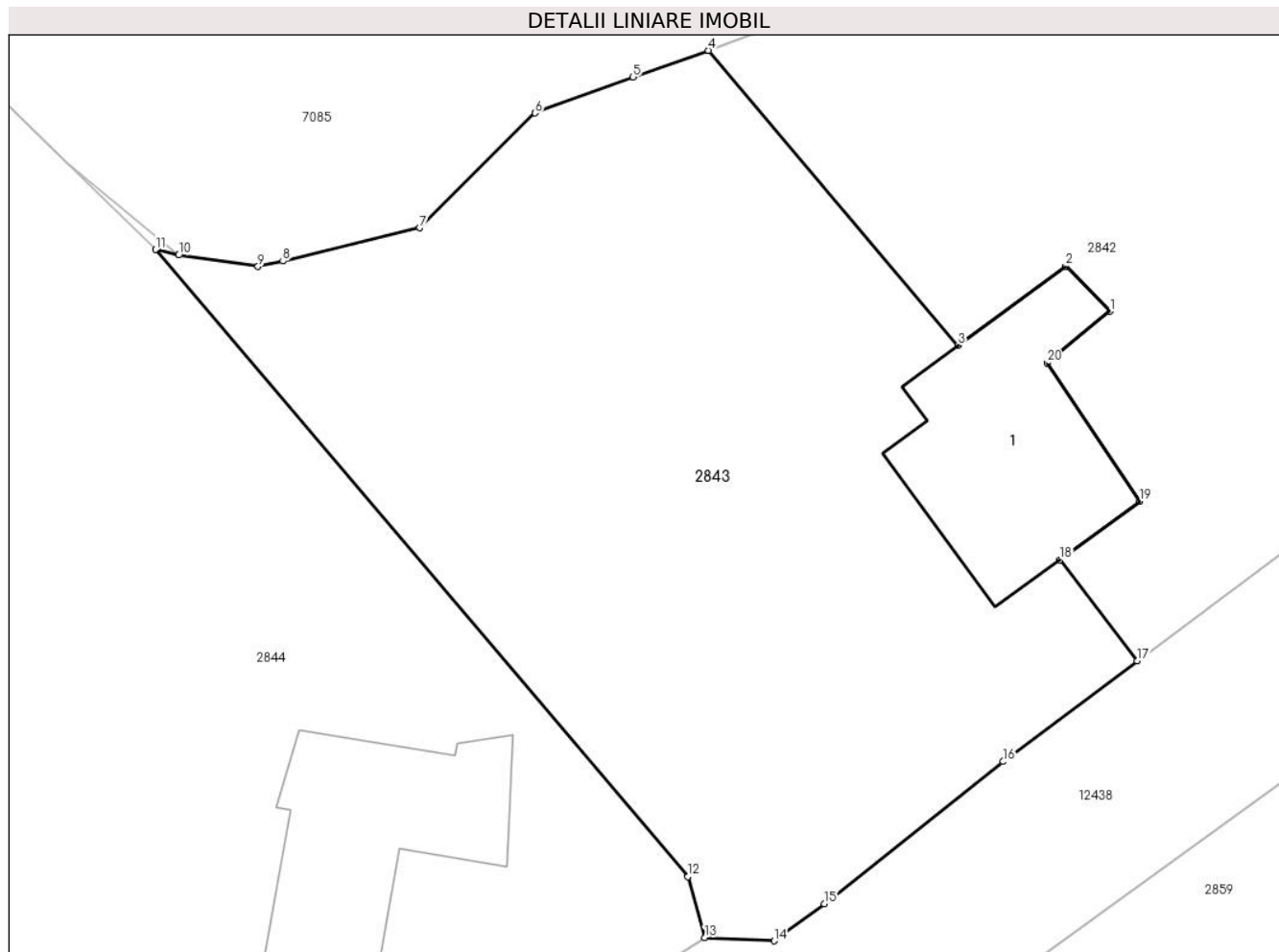
Inscrieri privind dezmembramentele dreptului de proprietate, drepturi reale de garanție și sarcini	Referințe
NU SUNT	

## Anexa Nr. 1 La Partea I

## Teren

Nr cadastral	Suprafața (mp)*	Observații / Referințe
52765	Din acte: 1.793 Masurata: 1.823	

\* Suprafața este determinată în planul de proiecție Stereo 70.



## Date referitoare la teren

Crt	Categorie folosință	Intra vilan	Suprafața (mp)	Tarla	Parcelă	Nr. topo	Observații / Referințe
1	curți constructii	DA	325	-	-	-	
2	faneata	DA	1.498	-	-	-	

## Date referitoare la construcții

Crt	Număr	Destinație construcție	Supraf. (mp)	Situație juridică	Observații / Referințe
A1.1		construcții de locuințe	183	Cu acte	Nr. niveluri:2; S. construita la sol:183 mp;

## Lungime Segmente

1) Valorile lungimilor segmentelor sunt obținute din proiecție în plan.

Punct început	X / Y	Punct sfârșit	X / Y	Lungime segment (** (m)
1	579.436,015 633.493,702	2	579.433,205 633.496,562	4.009
2	579.433,205 633.496,562	3	579.426,351 633.491,527	8.505

Punct început	X / Y	Punct sfârșit	X / Y	Lungime segment (** (m)
3	579.426,351 633.491,527	4	579.410,508 633.510,265	24.538
4	579.410,508 633.510,265	5	579.405,721 633.508,573	5.077
5	579.405,721 633.508,573	6	579.399,484 633.506,295	6.64
6	579.399,484 633.506,295	7	579.392,17 633.498,996	10.333
7	579.392,17 633.498,996	8	579.383,466 633.496,879	8.958
8	579.383,466 633.496,879	9	579.381,889 633.496,542	1.613
9	579.381,889 633.496,542	10	579.376,844 633.497,265	5.097
10	579.376,844 633.497,265	11	579.375,377 633.497,613	1.508
11	579.375,377 633.497,613	12	579.409,209 633.457,786	52.257
12	579.409,209 633.457,786	13	579.410,275 633.453,897	4.032
13	579.410,275 633.453,897	14	579.414,683 633.453,699	4.412
14	579.414,683 633.453,699	15	579.417,864 633.456,067	3.966
15	579.417,864 633.456,067	16	579.429,235 633.465,092	14.517
16	579.429,235 633.465,092	17	579.437,763 633.471,479	10.655
17	579.437,763 633.471,479	18	579.432,829 633.477,91	8.106
18	579.432,829 633.477,91	19	579.437,916 633.481,613	6.292
19	579.437,916 633.481,613	20	579.432,031 633.490,421	10.593
20	579.432,031 633.490,421	1	579.436,015 633.493,702	5.161

\*\* Lungimile segmentelor sunt determinate în planul de proiecție Stereo 70 și sunt rotunjite la 1 milimetru.

\*\*\* Distanța dintre puncte este formată din segmente cumulate ce sunt mai mici decât valoarea 1 milimetru.





**DATE DESPRE IMOBILUL NR. 2844**

Oficiul de Cadastru și Publicitate Imobiliară NEAMT  
Biroul de Cadastru și Publicitate Imobiliară Targu-Neamt

**A. Partea I. Descrierea imobilului**

TEREN Necunoscut

Adresa: Loc. Pluton, Str Petru Vodă, Jud. Neamt, si extravilan UAT Pipirig

Nr. Crt	Nr cadastral Nr. topografic	Suprafața* (mp)	Observații / Referințe
A1		4.136	Sector cadastral:226 Teren imprejmuit;

**Construcții**

Crt	Nr cadastral Nr. topografic	Adresa	Observații / Referințe
A1.1		Loc. Pluton, Str Petru Vodă, Jud. Neamt, si extravilan UAT Pipirig	Nr. niveluri:1; S. construita la sol:185 mp;

**B. Partea II. Proprietari și acte**

Inscrieri privitoare la dreptul de proprietate și alte drepturi reale		Referințe
/		
Act Administrativ nr. 6554, din 12/04/2023 emis de PRIMARIA COMUNEI PIPIRIG;		
B1	Inscrierea posesiei, drept de PROPRIETATE, dobandit prin Lege, cota actuala 1/1, cota initiala 1/1 1) ANTON VASILE 2) ANTON ELENA	A1
Act Administrativ nr. 17408, din 01/11/2023 emis de PRIMARIA COMUNEI PIPIRIG;		
B2	Intabulare, drept de PROPRIETATE, dobandit prin Lege, cota actuala 1/1, cota initiala 1/1 1) ANTON VASILE 2) ANTON ELENA	A1.1

**C. Partea III. SARCINI .**

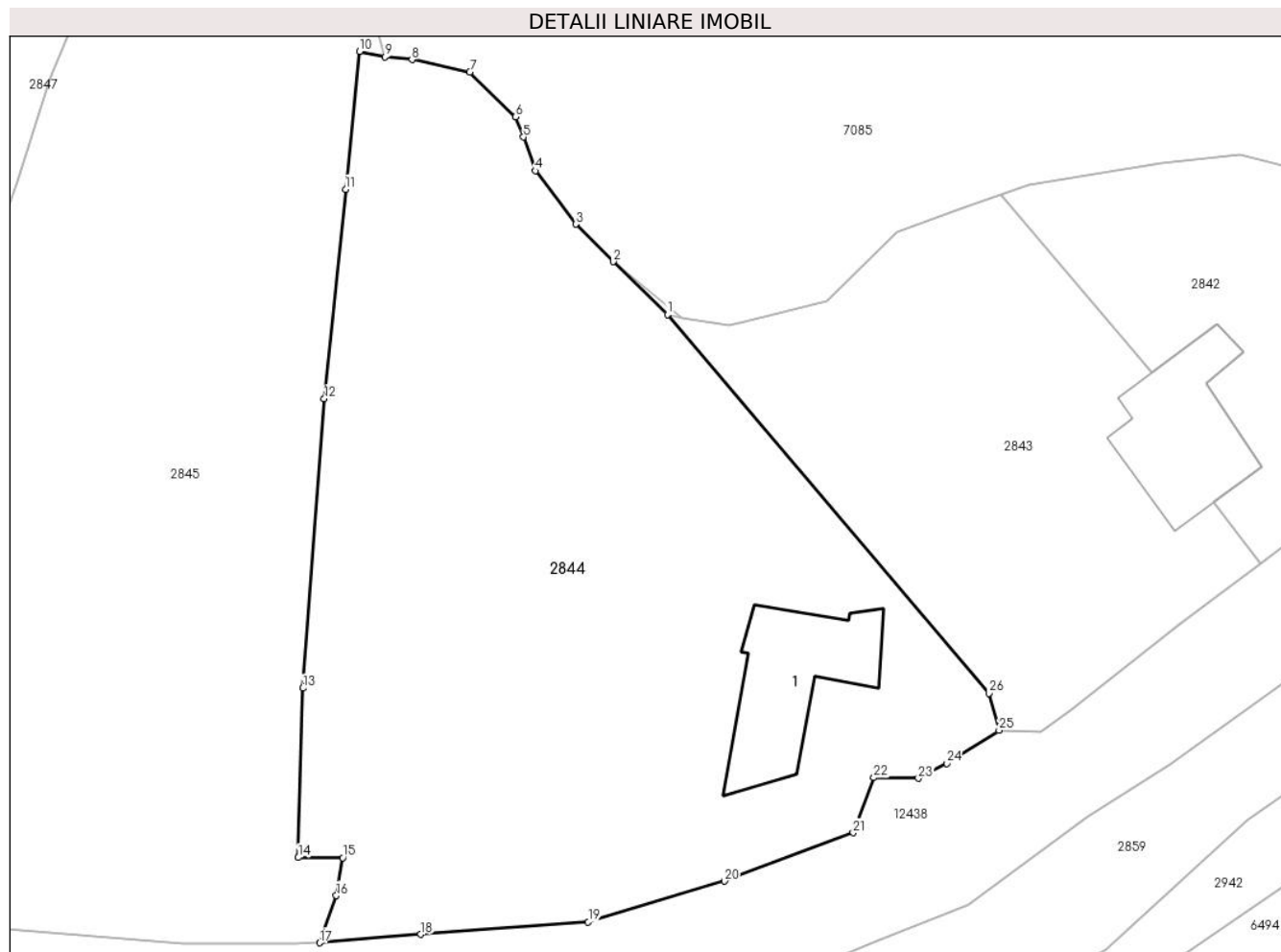
Inscrieri privind dezmembramintele dreptului de proprietate, drepturi reale de garanție și sarcini	Referințe
NU SUNT	

## Anexa Nr. 1 La Partea I

## Teren

Nr cadastral	Suprafața (mp)*	Observații / Referințe
	4.136	

\* Suprafața este determinată în planul de proiecție Stereo 70.



## Date referitoare la teren

Crt	Categorie folosință	Intravilan	Suprafața (mp)	Tarla	Parcelă	Nr. topo	Observații / Referințe
1	curți constructii	DA	677	-	-	-	
2	faneata	DA	2.690	-	-	-	
3	faneata	NU	769	-	-	-	

## Date referitoare la construcții

Crt	Număr	Destinație construcție	Supraf. (mp)	Situație juridică	Observații / Referințe
A1.1		construcții de locuințe	185	Cu acte	Nr. niveluri:1; S. construita la sol:185 mp;

## Lungime Segmente

1) Valorile lungimilor segmentelor sunt obținute din proiecție în plan.

Punct început	X / Y	Punct sfârșit	X / Y	Lungime segment (** (m)
1	579.375,377 633.497,613	2	579.369,658 633.503,174	7.977
3	579.365,723 633.507,116	4	579.361,483 633.512,724	7.03

Punct început	X / Y	Punct sfârșit	X / Y	Lungime segment (** (m)
2	579.369,658 633.503,174	3	579.365,723 633.507,116	5.57
4	579.361,483 633.512,724	5	579.360,216 633.516,278	3.773

Punct început	X / Y	Punct sfârșit	X / Y	Lungime segment (** (m)	Punct început	X / Y	Punct sfârșit	X / Y	Lungime segment (** (m)
5	579.360,216 633.516,278	6	579.359,393 633.518,383	2.26	6	579.359,393 633.518,383	7	579.354,573 633.523,086	6.734
7	579.354,573 633.523,086	8	579.348,484 633.524,406	6.23	8	579.348,484 633.524,406	9	579.345,677 633.524,698	2.822
9	579.345,677 633.524,698	10	579.342,99 633.525,269	2.747	10	579.342,99 633.525,269	11	579.341,511 633.510,775	14.569
11	579.341,511 633.510,775	12	579.339,264 633.488,752	22.137	12	579.339,264 633.488,752	13	579.337,006 633.458,342	30.494
13	579.337,006 633.458,342	14	579.336,528 633.440,536	17.812	14	579.336,528 633.440,536	15	579.341,189 633.440,515	4.661
15	579.341,189 633.440,515	16	579.340,516 633.436,531	4.04	16	579.340,516 633.436,531	17	579.338,765 633.431,573	5.258
17	579.338,765 633.431,573	18	579.349,419 633.432,445	10.69	18	579.349,419 633.432,445	19	579.367,036 633.433,764	17.666
19	579.367,036 633.433,764	20	579.381,37 633.438,054	14.962	20	579.381,37 633.438,054	21	579.394,917 633.443,145	14.472
21	579.394,917 633.443,145	22	579.397,094 633.448,926	6.177	22	579.397,094 633.448,926	23	579.401,787 633.448,852	4.694
23	579.401,787 633.448,852	24	579.404,761 633.450,436	3.37	24	579.404,761 633.450,436	25	579.410,275 633.453,897	6.51
25	579.410,275 633.453,897	26	579.409,209 633.457,786	4.032	26	579.409,209 633.457,786	1	579.375,377 633.497,613	52.257

\*\* Lungimile segmentelor sunt determinate în planul de proiecție Stereo 70 și sunt rotunjite la 1 milimetru.

\*\*\* Distanța dintre puncte este formată din segmente cumulate ce sunt mai mici decât valoarea 1 milimetru.



**DATE DESPRE IMOBILUL NR. 2845**

Oficiul de Cadastru și Publicitate Imobiliară NEAMT  
Biroul de Cadastru și Publicitate Imobiliară Targu-Neamt

**A. Partea I. Descrierea imobilului**

TEREN Intravilan

Adresa: Loc. Pluton, Str Petru Vodă, Jud. Neamt

Nr. Crt	Nr cadastral Nr. topografic	Suprafața* (mp)	Observații / Referințe
A1		4.497	Sector cadastral:226 Teren imprejmuit;

**B. Partea II. Proprietari și acte**

Inscrieri privitoare la dreptul de proprietate și alte drepturi reale		Referințe
/		
Act Administrativ nr. 10220, din 14/06/2023 emis de PRIMARIA COMUNEI PIPIRIG;		
B1	Inscrierea posesiei, drept de PROPRIETATE, dobandit prin Lege, cota actuala 1/1, cota initiala 1/1 1) DOLHESCU DANIELA	A1

**C. Partea III. SARCINI .**

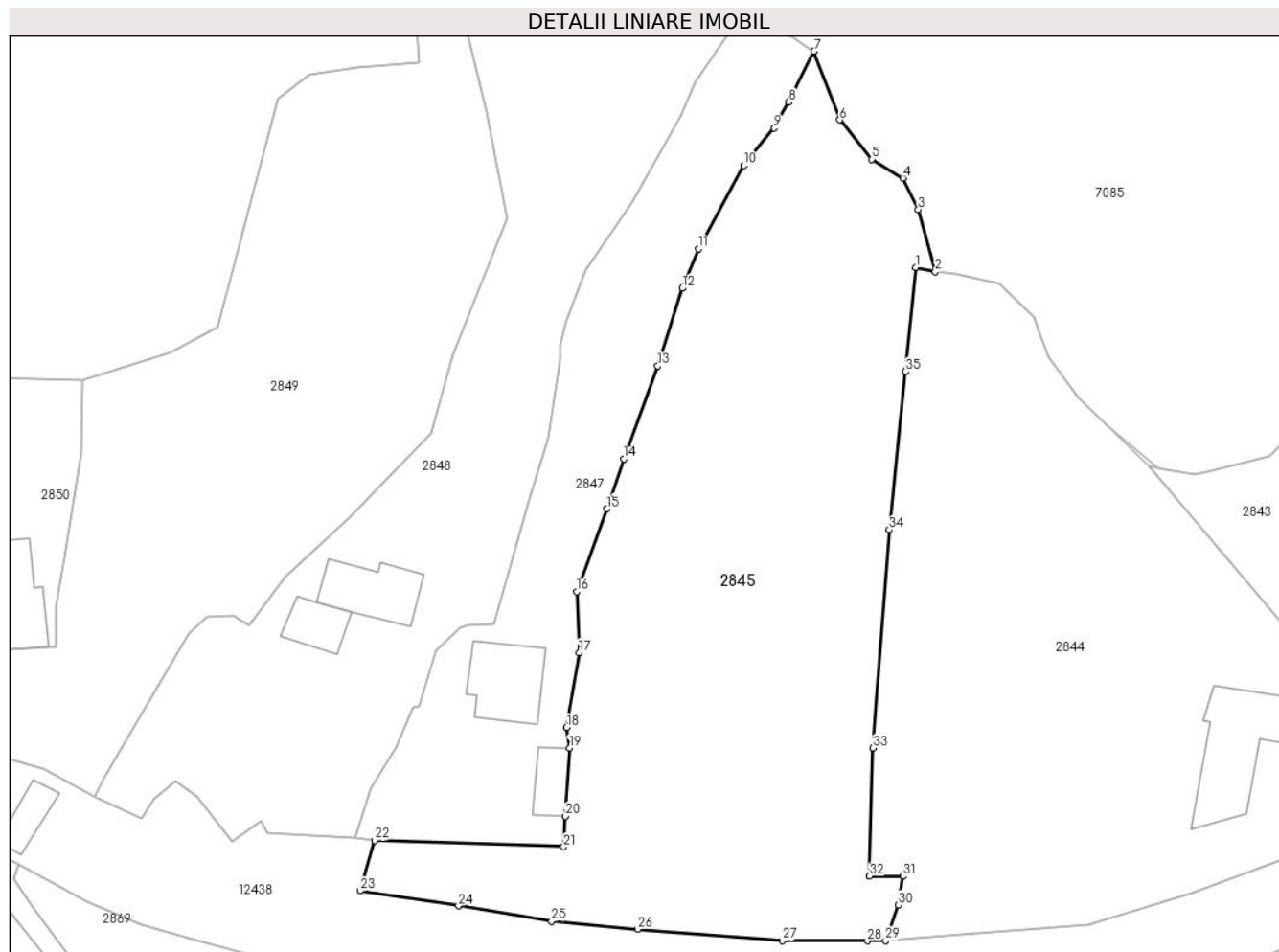
Inscrieri privind dezmembramintele dreptului de proprietate, drepturi reale de garanție și sarcini	Referințe
NU SUNT	

## Anexa Nr. 1 La Partea I

## Teren

Nr cadastral	Suprafața (mp)*	Observații / Referințe
	4.497	

\* Suprafața este determinată în planul de proiecție Stereo 70.



## Date referitoare la teren

Crt	Categorie folosință	Intravilan	Suprafața (mp)	Tarla	Parcelă	Nr. topo	Observații / Referințe
1	faneata	DA	4.497	-	-	-	

## Lungime Segmente

1) Valorile lungimilor segmentelor sunt obținute din proiecție în plan.

Punct început	X / Y	Punct sfârșit	X / Y	Lungime segment (** (m)
1	579.342,99 633.525,269	2	579.345,677 633.524,698	2.747
3	579.343,32 633.533,348	4	579.341,178 633.537,714	4.863
5	579.336,818 633.540,335	6	579.332,379 633.545,828	7.062
7	579.328,797 633.555,365	8	579.325,24 633.548,314	7.897
9	579.323,241 633.544,672	10	579.318,975 633.539,482	6.718

Punct început	X / Y	Punct sfârșit	X / Y	Lungime segment (** (m)
2	579.345,677 633.524,698	3	579.343,32 633.533,348	8.965
4	579.341,178 633.537,714	5	579.336,818 633.540,335	5.087
6	579.332,379 633.545,828	7	579.328,797 633.555,365	10.187
8	579.325,24 633.548,314	9	579.323,241 633.544,672	4.155
10	579.318,975 633.539,482	11	579.312,689 633.527,858	13.215

Punct început	X / Y	Punct sfârșit	X / Y	Lungime segment (** (m)
11	579.312,689 633.527,858	12	579.310,414 633.522,376	5.935
13	579.307,029 633.511,558	14	579.302,277 633.498,639	13.765
15	579.299,912 633.491,701	16	579.295,727 633.480,149	12.287
17	579.296,08 633.471,657	18	579.294,331 633.461,243	10.56
19	579.294,746 633.458,374	20	579.294,183 633.448,845	9.546
21	579.293,933 633.444,611	22	579.267,563 633.445,48	26.384
23	579.265,552 633.438,472	24	579.279,275 633.436,393	13.88
25	579.292,215 633.434,248	26	579.304,217 633.433,129	12.054
27	579.324,378 633.431,526	28	579.336,219 633.431,519	11.841
29	579.338,765 633.431,573	30	579.340,516 633.436,531	5.258
31	579.341,189 633.440,515	32	579.336,528 633.440,536	4.661
33	579.337,006 633.458,342	34	579.339,264 633.488,752	30.494
35	579.341,511 633.510,775	1	579.342,99 633.525,269	14.569

Punct început	X / Y	Punct sfârșit	X / Y	Lungime segment (** (m)
12	579.310,414 633.522,376	13	579.307,029 633.511,558	11.335
14	579.302,277 633.498,639	15	579.299,912 633.491,701	7.33
16	579.295,727 633.480,149	17	579.296,08 633.471,657	8.499
18	579.294,331 633.461,243	19	579.294,746 633.458,374	2.899
20	579.294,183 633.448,845	21	579.293,933 633.444,611	4.241
22	579.267,563 633.445,48	23	579.265,552 633.438,472	7.291
24	579.279,275 633.436,393	25	579.292,215 633.434,248	13.117
26	579.304,217 633.433,129	27	579.324,378 633.431,526	20.225
28	579.336,219 633.431,519	29	579.338,765 633.431,573	2.547
30	579.340,516 633.436,531	31	579.341,189 633.440,515	4.04
32	579.336,528 633.440,536	33	579.337,006 633.458,342	17.812
34	579.339,264 633.488,752	35	579.341,511 633.510,775	22.137

\*\* Lungimile segmentelor sunt determinate în planul de proiecție Stereo 70 și sunt rotunjite la 1 milimetru.

\*\*\* Distanța dintre puncte este formată din segmente cumulate ce sunt mai mici decât valoarea 1 milimetru.





**DATE DESPRE IMOBILUL NR. 2847**

Oficiul de Cadastru și Publicitate Imobiliară NEAMT  
Biroul de Cadastru și Publicitate Imobiliară Targu-Neamt

**A. Partea I. Descrierea imobilului**

TEREN Intravilan

Adresa: Loc. Pluton, Str Petru Vodă, Jud. Neamt

Nr. Crt	Nr cadastral Nr. topografic	Suprafața* (mp)	Observații / Referințe
A1		1.773	Sector cadastral:226 Teren neimpregmuit;

**Construcții**

Crt	Nr cadastral Nr. topografic	Adresa	Observații / Referințe
A1.1		Loc. Pluton, Str Petru Vodă, Jud. Neamt	Nr. niveluri:1; S. construita la sol:104 mp;
A1.2		Loc. Pluton, Str Petru Vodă, Jud. Neamt	Nr. niveluri:1; S. construita la sol:43 mp;

**B. Partea II. Proprietari și acte**

Inscrieri privitoare la dreptul de proprietate și alte drepturi reale		Referințe
/		
Act Normativ nr. 7, din 13/03/1996 emis de GUVERNUL ROMANIEI;		
B1	Inscrierea provizorie, drept de PROPRIETATE, dobandit prin Lege, cota actuala 1/1, cota initiala 1/1 1) <b>COMUNA PIPIRIG</b> , CIF:99999999999999, PROPRIETAR NEIDENTIFICAT	A1, A1.1, A1.2

**C. Partea III. SARCINI .**

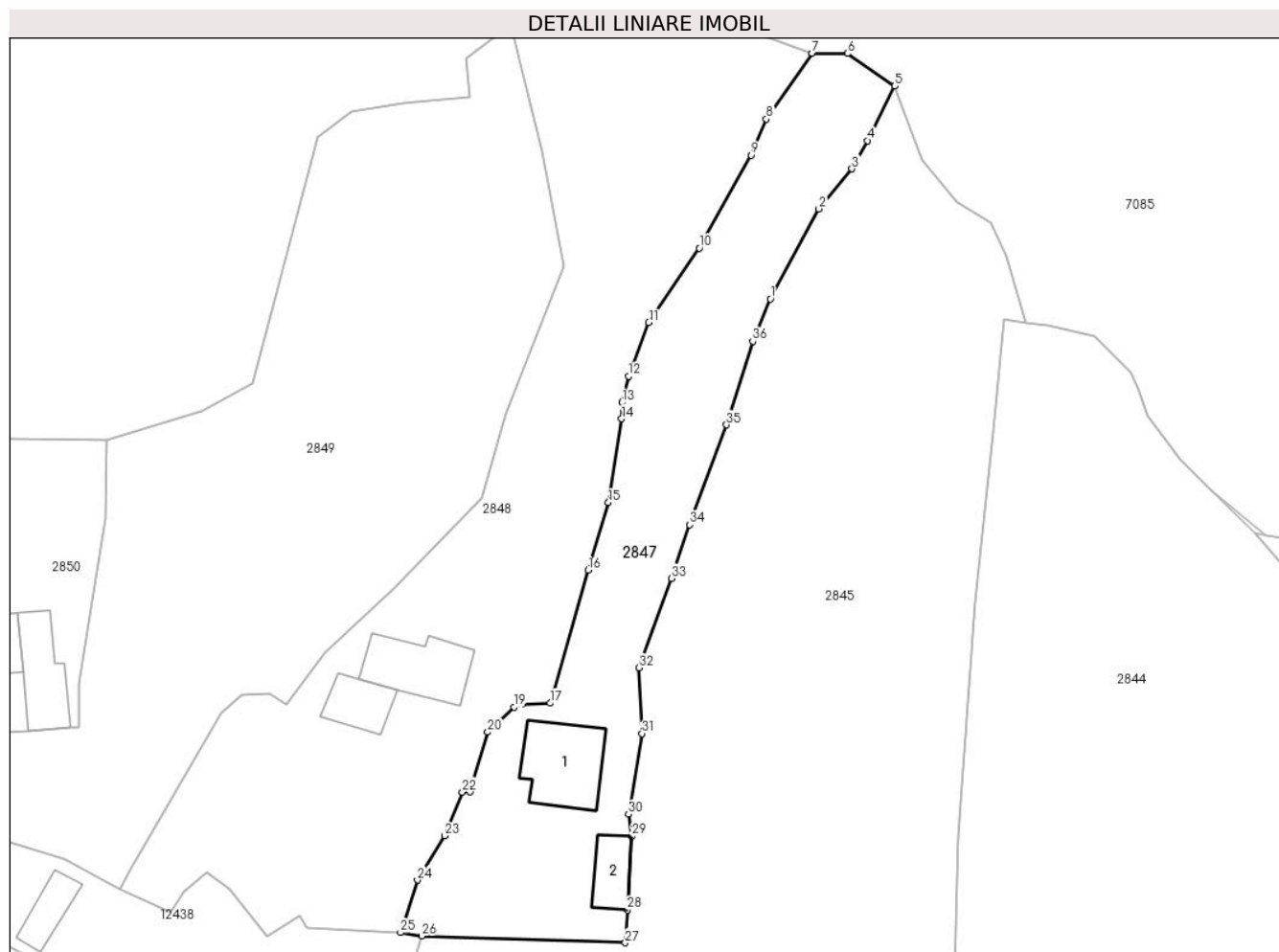
Inscrieri privind dezmembramintele dreptului de proprietate, drepturi reale de garanție și sarcini	Referințe
NU SUNT	

## Anexa Nr. 1 La Partea I

## Teren

Nr cadastral	Suprafața (mp)*	Observații / Referințe
	1.773	

\* Suprafața este determinată în planul de proiecție Stereo 70.



## Date referitoare la teren

Crt	Categorie folosință	Intravilan	Suprafața (mp)	Tarla	Parcelă	Nr. topo	Observații / Referințe
1	curți construcții	DA	361	-	-	-	
2	faneata	DA	353	-	-	-	
3	faneata	DA	1.059	-	-	-	

## Date referitoare la construcții

Crt	Număr	Destinație construcție	Supraf. (mp)	Situație juridică	Observații / Referințe
A1.1		construcții de locuințe	104	Cu acte	Nr. niveluri:1; S. construita la sol:104 mp;
A1.2		construcții anexa	43	Cu acte	Nr. niveluri:1; S. construita la sol:43 mp;

## Lungime Segmente

1) Valorile lungimilor segmentelor sunt obținute din proiecție în plan.

Punct început	X / Y	Punct sfârșit	X / Y	Lungime segment (** (m))	Punct început	X / Y	Punct sfârșit	X / Y	Lungime segment (** (m))
1	579.312,689 633.527,858	2	579.318,975 633.539,482	13.215	2	579.318,975 633.539,482	3	579.323,241 633.544,672	6.718

Punct început	X / Y	Punct sfârșit	X / Y	Lungime segment (** (m)
3	579.323,241 633.544,672	4	579.325,24 633.548,314	4.155
5	579.328,797 633.555,365	6	579.322,652 633.559,573	7.448
7	579.318,08 633.559,613	8	579.312,188 633.551,079	10.37
9	579.310,215 633.546,438	10	579.303,474 633.534,418	13.781
11	579.296,975 633.524,81	12	579.294,348 633.517,873	7.418
13	579.293,484 633.514,461	14	579.293,466 633.512,357	2.104
15	579.291,74 633.501,52	16	579.289,117 633.492,785	9.12
17	579.284,192 633.475,588	18	579.280,518 633.475,458	3.676
19	579.279,557 633.475,068	20	579.276,115 633.471,84	4.719
21	579.273,833 633.464,163	22	579.272,853 633.464,093	0.982
23	579.270,534 633.458,43	24	579.267,037 633.452,72	6.696
25	579.264,847 633.445,931	26	579.267,563 633.445,48	2.753
27	579.293,933 633.444,611	28	579.294,183 633.448,845	4.241
29	579.294,746 633.458,374	30	579.294,331 633.461,243	2.899
31	579.296,08 633.471,657	32	579.295,727 633.480,149	8.499
33	579.299,912 633.491,701	34	579.302,277 633.498,639	7.33
35	579.307,029 633.511,558	36	579.310,414 633.522,376	11.335

Punct început	X / Y	Punct sfârșit	X / Y	Lungime segment (** (m)
4	579.325,24 633.548,314	5	579.328,797 633.555,365	7.897
6	579.322,652 633.559,573	7	579.318,08 633.559,613	4.572
8	579.312,188 633.551,079	9	579.310,215 633.546,438	5.043
10	579.303,474 633.534,418	11	579.296,975 633.524,81	11.6
12	579.294,348 633.517,873	13	579.293,484 633.514,461	3.52
14	579.293,466 633.512,357	15	579.291,74 633.501,52	10.974
16	579.289,117 633.492,785	17	579.284,192 633.475,588	17.888
18	579.280,518 633.475,458	19	579.279,557 633.475,068	1.037
20	579.276,115 633.471,84	21	579.273,833 633.464,163	8.009
22	579.272,853 633.464,093	23	579.270,534 633.458,43	6.119
24	579.267,037 633.452,72	25	579.264,847 633.445,931	7.133
26	579.267,563 633.445,48	27	579.293,933 633.444,611	26.384
28	579.294,183 633.448,845	29	579.294,746 633.458,374	9.546
30	579.294,331 633.461,243	31	579.296,08 633.471,657	10.56
32	579.295,727 633.480,149	33	579.299,912 633.491,701	12.287
34	579.302,277 633.498,639	35	579.307,029 633.511,558	13.765
36	579.310,414 633.522,376	1	579.312,689 633.527,858	5.935

\*\* Lungimile segmentelor sunt determinate în planul de proiecție Stereo 70 și sunt rotunjite la 1 milimetru.

\*\*\* Distanța dintre puncte este formată din segmente cumulate ce sunt mai mici decât valoarea 1 milimetru.



**DATE DESPRE IMOBILUL NR. 2848**

Oficiul de Cadastru și Publicitate Imobiliară NEAMT  
Biroul de Cadastru și Publicitate Imobiliară Targu-Neamt

**A. Partea I. Descrierea imobilului**

TEREN Intravilan

Adresa: Loc. Pluton, Str Petru Vodă, Jud. Neamt

Nr. Crt	Nr cadastral Nr. topografic	Suprafața* (mp)	Observații / Referințe
A1		3.109	Sector cadastral:226 Teren neimpregmuit;

**Construcții**

Crt	Nr cadastral Nr. topografic	Adresa	Observații / Referințe
A1.1		Loc. Pluton, Str Petru Vodă, Jud. Neamt	Nr. niveluri:1; S. construita la sol:93 mp;
A1.2		Loc. Pluton, Str Petru Vodă, Jud. Neamt	Nr. niveluri:1; S. construita la sol:49 mp;

**B. Partea II. Proprietari și acte**

Inscrieri privitoare la dreptul de proprietate și alte drepturi reale		Referințe
/		
Act Normativ nr. 7, din 13/03/1996 emis de GUVERNUL ROMÂNIEI;		
B1	Inscrierea provizorie, drept de PROPRIETATE, dobandit prin Lege, cota actuala 1/1, cota initiala 1/1 1) COMUNA PIPIRIG, CIF:9999999999999, PROPRIETAR NEIDENTIFICAT	A1, A1.1, A1.2

**C. Partea III. SARCINI .**

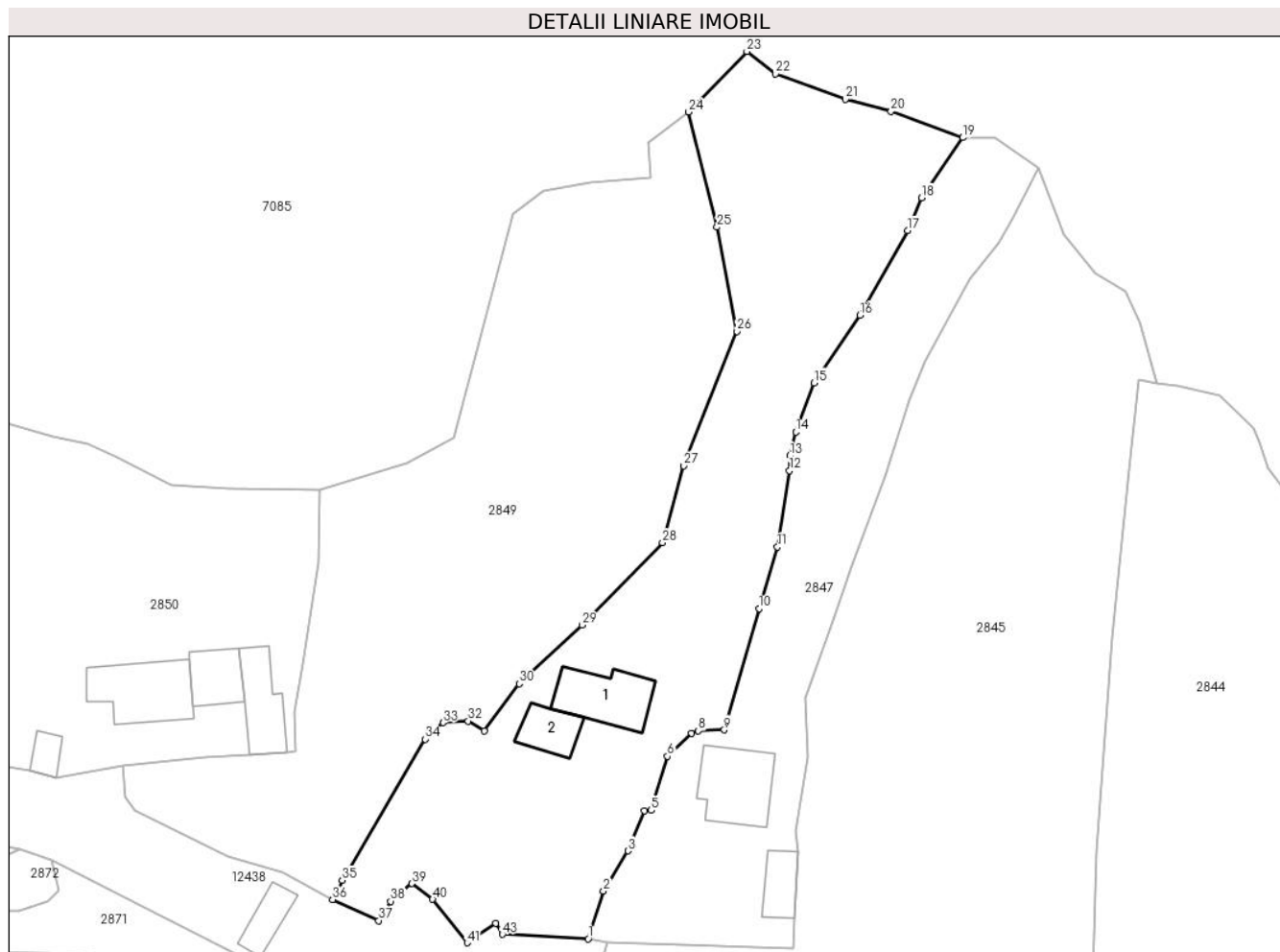
Inscrieri privind dezmembramintele dreptului de proprietate, drepturi reale de garanție și sarcini	Referințe
NU SUNT	

## Anexa Nr. 1 La Partea I

## Teren

Nr cadastral	Suprafața (mp)*	Observații / Referințe
	3.109	

\* Suprafața este determinată în planul de proiecție Stereo 70.



## Date referitoare la teren

Crt	Categorie folosință	Intravilan	Suprafața (mp)	Tarla	Parcelă	Nr. topo	Observații / Referințe
1	curți constructii	DA	455	-	-	-	
2	faneata	DA	2.654	-	-	-	

## Date referitoare la construcții

Crt	Număr	Destinație construcție	Supraf. (mp)	Situație juridică	Observații / Referințe
A1.1		construcții de locuințe	93	Cu acte	Nr. niveluri:1; S. construita la sol:93 mp;
A1.2		construcții anexa	49	Cu acte	Nr. niveluri:1; S. construita la sol:49 mp;

## Lungime Segmente

1) Valorile lungimilor segmentelor sunt obținute din proiecție în plan.

Punct început	X / Y	Punct sfârșit	X / Y	Lungime segment	Punct început	X / Y	Punct sfârșit	X / Y	Lungime segment	Punct început	X / Y	Punct sfârșit	X / Y	Lungime segment
1	579.264,847 633.445,931	2	579.267,037 633.452,72	7.133	2	579.267,037 633.452,72	3	579.270,534 633.458,43	6.696	3	579.270,534 633.458,43	4	579.272,853 633.464,093	6.119
4	579.272,853 633.464,093	5	579.273,833 633.464,163	0.982	5	579.273,833 633.464,163	6	579.276,115 633.471,84	8.009	6	579.276,115 633.471,84	7	579.279,557 633.475,068	4.719
7	579.279,557 633.475,068	8	579.280,518 633.475,458	1.037	8	579.280,518 633.475,458	9	579.284,192 633.475,588	3.676	9	579.284,192 633.475,588	10	579.289,117 633.492,785	17.888

Punct început	X / Y	Punct sfârșit	X / Y	Lungime segment	Punct început	X / Y	Punct sfârșit	X / Y	Lungime segment	Punct început	X / Y	Punct sfârșit	X / Y	Lungime segment
10	579.289,117 633.492,785	11	579.291,74 633.501,52	9.12	11	579.291,74 633.501,52	12	579.293,466 633.512,357	10.97 4	12	579.293,466 633.512,357	13	579.293,484 633.514,461	2.104
13	579.293,484 633.514,461	14	579.294,348 633.517,873	3.52	14	579.294,348 633.517,873	15	579.296,975 633.524,81	7.418	15	579.296,975 633.524,81	16	579.303,474 633.534,418	11.6
16	579.303,474 633.534,418	17	579.310,215 633.546,438	13.78 1	17	579.310,215 633.546,438	18	579.312,188 633.551,079	5.043	18	579.312,188 633.551,079	19	579.318,08 633.559,613	10.37
19	579.318,08 633.559,613	20	579.307,879 633.563,33	10.85 7	20	579.307,879 633.563,33	21	579.301,395 633.565,033	6.704	21	579.301,395 633.565,033	22	579.291,472 633.568,656	10.56 4
22	579.291,472 633.568,656	23	579.287,391 633.571,843	5.178	23	579.287,391 633.571,843	24	579.279,147 633.563,237	11.91 7	24	579.279,147 633.563,237	25	579.283,155 633.546,909	16.81 3
25	579.283,155 633.546,909	26	579.286,006 633.532,128	15.05 3	26	579.286,006 633.532,128	27	579.278,45 633.513,064	20.50 7	27	579.278,45 633.513,064	28	579.275,425 633.502,137	11.33 8
28	579.275,425 633.502,137	29	579.263,984 633.490,454	16.35 2	29	579.263,984 633.490,454	30	579.255,05 633.482,147	12.19 9	30	579.255,05 633.482,147	31	579.250,081 633.475,453	8.337
31	579.250,081 633.475,453	32	579.247,83 633.476,851	2.65	32	579.247,83 633.476,851	33	579.244,233 633.476,601	3.606	33	579.244,233 633.476,601	34	579.241,687 633.474,282	3.444
34	579.241,687 633.474,282	35	579.229,906 633.454,248	23.24 1	35	579.229,906 633.454,248	36	579.228,557 633.451,508	3.054	36	579.228,557 633.451,508	37	579.235,122 633.448,523	7.212
37	579.235,122 633.448,523	38	579.236,799 633.451,273	3.221	38	579.236,799 633.451,273	39	579.239,795 633.453,782	3.908	39	579.239,795 633.453,782	40	579.242,768 633.451,562	3.71
40	579.242,768 633.451,562	41	579.247,665 633.445,385	7.883	41	579.247,665 633.445,385	42	579.251,741 633.448,157	4.929	42	579.251,741 633.448,157	43	579.252,674 633.446,573	1.838
43	579.252,674 633.446,573	1	579.264,847 633.445,931	12.19										

\*\* Lungimile segmentelor sunt determinate în planul de proiecție Stereo 70 și sunt rotunjite la 1 milimetru.

\*\*\* Distanța dintre puncte este formată din segmente cumulate ce sunt mai mici decât valoarea 1 milimetru.





**DATE DESPRE IMOBILUL NR. 2849**

Oficiul de Cadastru și Publicitate Imobiliară NEAMT  
Biroul de Cadastru și Publicitate Imobiliară Targu-Neamt

**A. Partea I. Descrierea imobilului**

TEREN Intravilan

Adresa: Loc. Pluton, Str Petru Vodă, Jud. Neamt

Nr. Crt	Nr cadastral Nr. topografic	Suprafața* (mp)	Observații / Referințe
A1		3.482	Sector cadastral:226 Teren imprejmuit;

**B. Partea II. Proprietari și acte**

Inscrieri privitoare la dreptul de proprietate și alte drepturi reale		Referințe
/		
Act Administrativ nr. 7889, din 28/04/2023 emis de PRIMARIA COMUNEI PIPIRIG;		
B1	Inscrierea posesiei, drept de PROPRIETATE, dobandit prin Lege, cota actuala 1/1, cota initiala 1/1 1) RAHĂU PETRU	A1

**C. Partea III. SARCINI .**

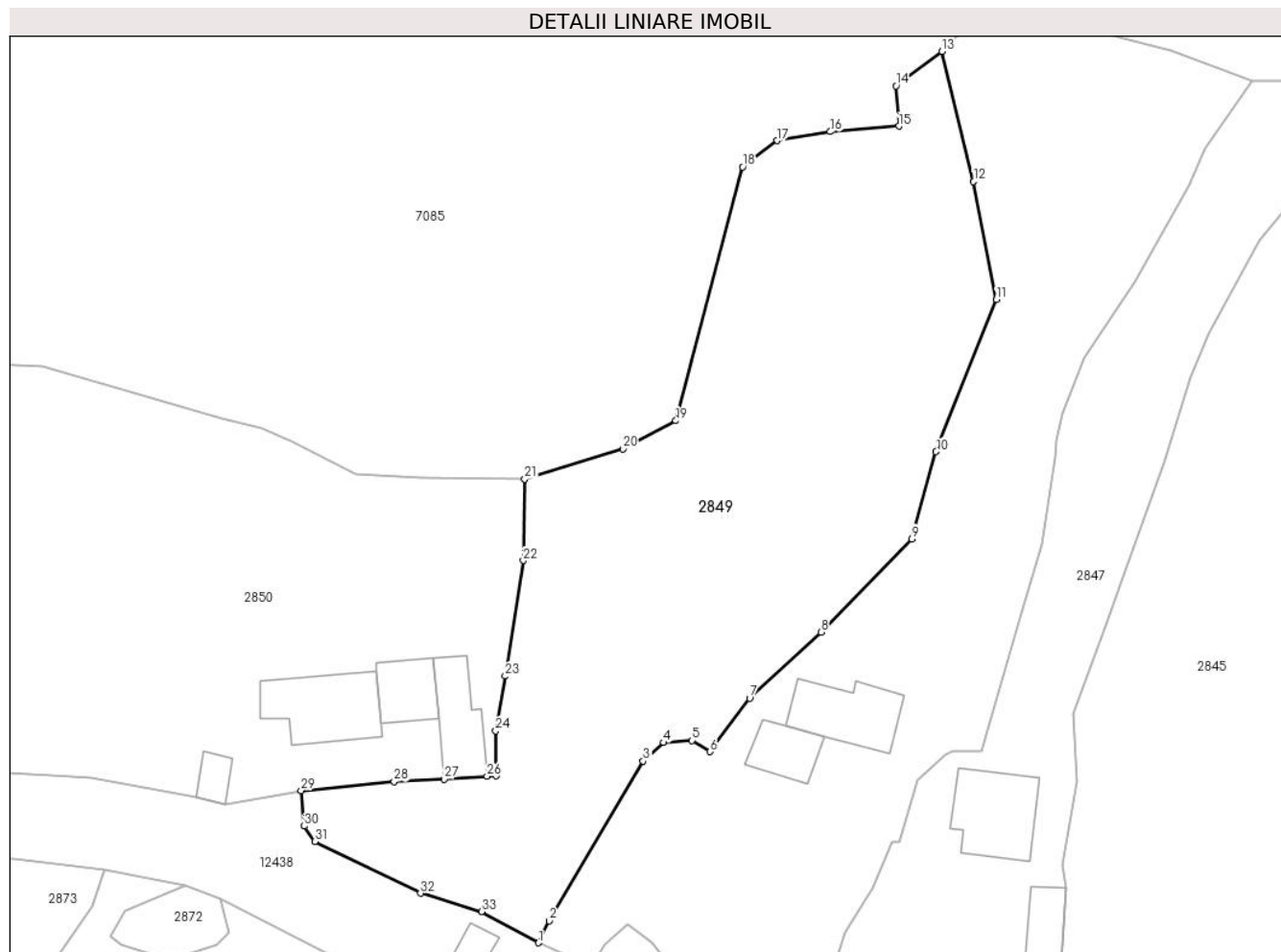
Inscrieri privind dezmembramintele dreptului de proprietate, drepturi reale de garanție și sarcini	Referințe
NU SUNT	

## Anexa Nr. 1 La Partea I

## Teren

Nr cadastral	Suprafața (mp)*	Observații / Referințe
	3.482	

\* Suprafața este determinată în planul de proiecție Stereo 70.



## Date referitoare la teren

Crt	Categorie folosință	Intravilan	Suprafața (mp)	Tarla	Parcelă	Nr. topo	Observații / Referințe
1	faneata	DA	3.482	-	-	-	

## Lungime Segmente

1) Valorile lungimilor segmentelor sunt obținute din proiecție în plan.

Punct început	X / Y	Punct sfârșit	X / Y	Lungime segment (** (m)
1	579.228,557 633.451,508	2	579.229,906 633.454,248	3.054
3	579.241,687 633.474,282	4	579.244,233 633.476,601	3.444
5	579.247,83 633.476,851	6	579.250,081 633.475,453	2.65
7	579.255,05 633.482,147	8	579.263,984 633.490,454	12.199
9	579.275,425 633.502,137	10	579.278,45 633.513,064	11.338

Punct început	X / Y	Punct sfârșit	X / Y	Lungime segment (** (m)
2	579.229,906 633.454,248	3	579.241,687 633.474,282	23.241
4	579.244,233 633.476,601	5	579.247,83 633.476,851	3.606
6	579.250,081 633.475,453	7	579.255,05 633.482,147	8.337
8	579.263,984 633.490,454	9	579.275,425 633.502,137	16.352
10	579.278,45 633.513,064	11	579.286,006 633.532,128	20.507

Punct început	X / Y	Punct sfârșit	X / Y	Lungime segment (** (m)
11	579.286,006 633.532,128	12	579.283,155 633.546,909	15.053
13	579.279,147 633.563,237	14	579.273,399 633.558,916	7.191
15	579.273,789 633.553,872	16	579.265,165 633.553,178	8.652
17	579.258,52 633.552,051	18	579.254,169 633.548,776	5.446
19	579.245,785 633.516,943	20	579.239,118 633.513,406	7.547
21	579.226,812 633.509,625	22	579.226,642 633.499,417	10.209
23	579.224,379 633.484,932	24	579.223,194 633.478,062	6.971
25	579.223,249 633.472,481	26	579.222,1 633.472,394	1.152
27	579.216,699 633.472,025	28	579.210,426 633.471,704	6.281
29	579.198,749 633.470,585	30	579.199,149 633.466,127	4.476
31	579.200,466 633.464,185	32	579.213,734 633.457,707	14.765
33	579.221,423 633.455,425	1	579.228,557 633.451,508	8.139

Punct început	X / Y	Punct sfârșit	X / Y	Lungime segment (** (m)
12	579.283,155 633.546,909	13	579.279,147 633.563,237	16.813
14	579.273,399 633.558,916	15	579.273,789 633.553,872	5.059
16	579.265,165 633.553,178	17	579.258,52 633.552,051	6.74
18	579.254,169 633.548,776	19	579.245,785 633.516,943	32.919
20	579.239,118 633.513,406	21	579.226,812 633.509,625	12.874
22	579.226,642 633.499,417	23	579.224,379 633.484,932	14.661
24	579.223,194 633.478,062	25	579.223,249 633.472,481	5.581
26	579.222,1 633.472,394	27	579.216,699 633.472,025	5.414
28	579.210,426 633.471,704	29	579.198,749 633.470,585	11.73
30	579.199,149 633.466,127	31	579.200,466 633.464,185	2.346
32	579.213,734 633.457,707	33	579.221,423 633.455,425	8.02

\*\* Lungimile segmentelor sunt determinate în planul de proiecție Stereo 70 și sunt rotunjite la 1 milimetru.

\*\*\* Distanța dintre puncte este formată din segmente cumulate ce sunt mai mici decât valoarea 1 milimetru.



**DATE DESPRE IMOBILUL NR. 2850**

Oficiul de Cadastru și Publicitate Imobiliară NEAMT  
Biroul de Cadastru și Publicitate Imobiliară Targu-Neamt

**A. Partea I. Descrierea imobilului**

TEREN Necunoscut

Adresa: Loc. Pluton, Str Petru Vodă, Jud. Neamt, si extravilan UAT Pipirig

Nr. Crt	Nr cadastral Nr. topografic	Suprafața* (mp)	Observații / Referințe
A1		4.760	Sector cadastral:226 Teren imprejmuit;

**Construcții**

Crt	Nr cadastral Nr. topografic	Adresa	Observații / Referințe
A1.1		Loc. Pluton, Str Petru Vodă, Jud. Neamt, si extravilan UAT Pipirig	Nr. niveluri:1; S. construita la sol:112 mp;
A1.2		Loc. Pluton, Str Petru Vodă, Jud. Neamt, si extravilan UAT Pipirig	Nr. niveluri:2; S. construita la sol:56 mp;
A1.3		Loc. Pluton, Str Petru Vodă, Jud. Neamt, si extravilan UAT Pipirig	Nr. niveluri:2; S. construita la sol:75 mp;
A1.4		Loc. Pluton, Str Petru Vodă, Jud. Neamt, si extravilan UAT Pipirig	Nr. niveluri:1; S. construita la sol:22 mp;

**B. Partea II. Proprietari și acte**

Inscrieri privitoare la dreptul de proprietate și alte drepturi reale	Referințe
/	
Act Administrativ nr. 6548, din 12/04/2023 emis de PRIMARIA COMUNEI PIPIRIG;	
B1	Inscrierea posesiei, drept de PROPRIETATE, dobandit prin Lege, cota actuala 1/1, cota initiala 1/1
	1) IFTIME ION 2) IFTIME VARVARA
Act Administrativ nr. 17408, din 01/11/2023 emis de PRIMARIA COMUNEI PIPIRIG;	
B2	Intabulare, drept de PROPRIETATE, dobandit prin Lege, cota actuala 1/1, cota initiala 1/1
	1) IFTIME ION 2) IFTIME VARVARA

**C. Partea III. SARCINI .**

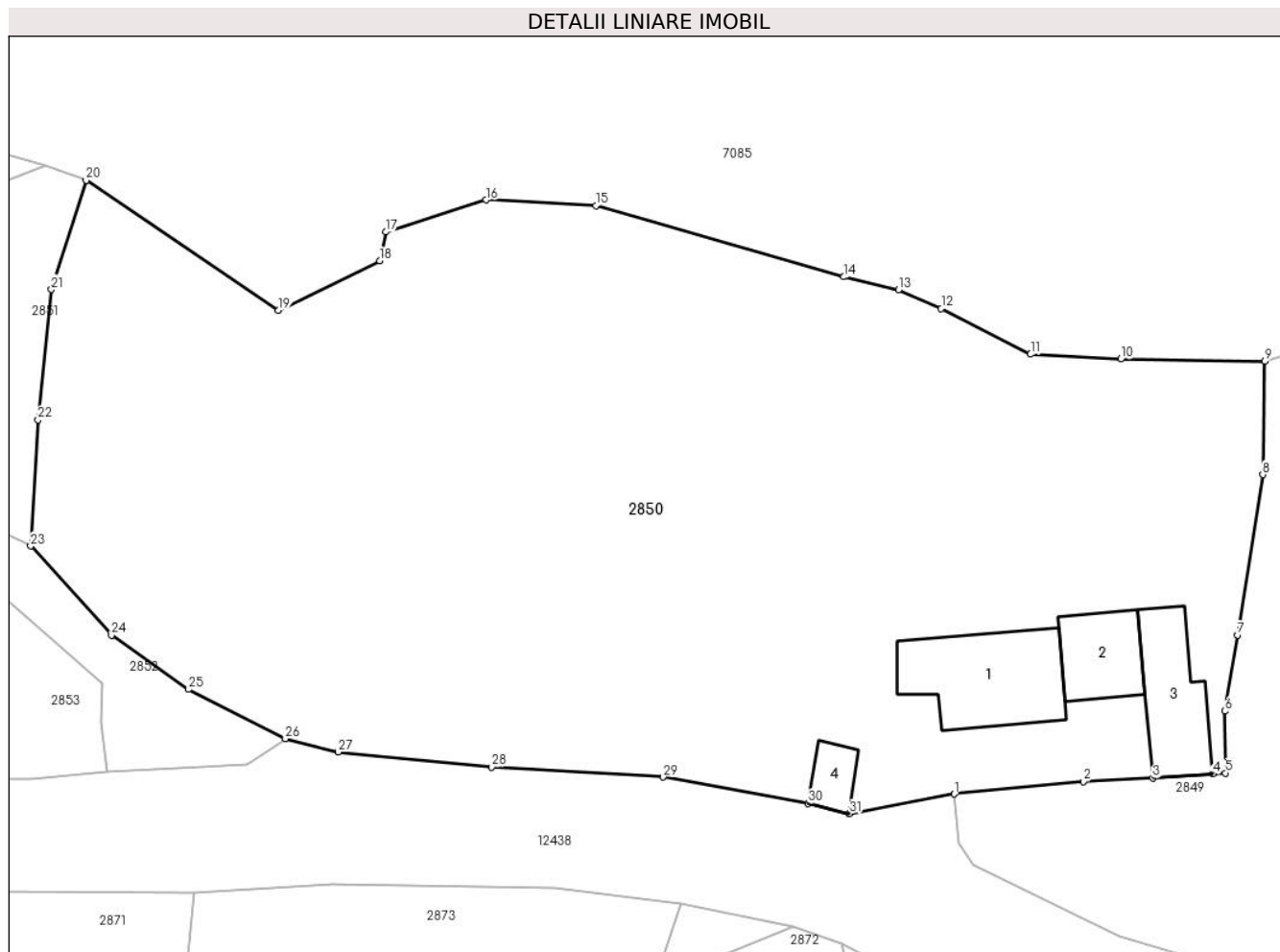
Inscrieri privind dezmembramintele dreptului de proprietate, drepturi reale de garanție și sarcini	Referințe
NU SUNT	

## Anexa Nr. 1 La Partea I

## Teren

Nr cadastral	Suprafața (mp)*	Observații / Referințe
	4.760	

\* Suprafața este determinată în planul de proiecție Stereo 70.



## Date referitoare la teren

Crt	Categorie folosință	Intravilan	Suprafața (mp)	Tarla	Parcelă	Nr. topo	Observații / Referințe
1	curți constructii	DA	616	-	-	-	
2	faneata	DA	3.640	-	-	-	
3	faneata	NU	504	-	-	-	

## Date referitoare la construcții

Crt	Număr	Destinație construcție	Supraf. (mp)	Situație juridică	Observații / Referințe
A1.1		construcții de locuințe	112	Cu acte	Nr. niveluri:1; S. construita la sol:112 mp;
A1.2		construcții de locuințe	56	Cu acte	Nr. niveluri:2; S. construita la sol:56 mp;
A1.3		construcții anexa	75	Cu acte	Nr. niveluri:2; S. construita la sol:75 mp;
A1.4		construcții anexa	22	Cu acte	Nr. niveluri:1; S. construita la sol:22 mp;

## Lungime Segmente

1) Valorile lungimilor segmentelor sunt obținute din proiecție în plan.

Punct început	X / Y	Punct sfârșit	X / Y	Lungime segment (** (m)
1	579.198,749 633.470,585	2	579.210,426 633.471,704	11.73
3	579.216,699 633.472,025	4	579.222,1 633.472,394	5.414
5	579.223,249 633.472,481	6	579.223,194 633.478,062	5.581
7	579.224,379 633.484,932	8	579.226,642 633.499,417	14.661
9	579.226,812 633.509,625	10	579.213,796 633.509,835	13.018
11	579.205,661 633.510,267	12	579.197,582 633.514,397	9.073
13	579.193,721 633.516,091	14	579.188,793 633.517,254	5.063
15	579.166,387 633.523,681	16	579.156,445 633.524,194	9.955
17	579.147,39 633.521,309	18	579.146,849 633.518,719	2.646
19	579.137,691 633.514,238	20	579.120,329 633.525,956	20.946
21	579.117,2 633.516,123	22	579.115,994 633.504,359	11.826
23	579.115,321 633.492,963	24	579.122,611 633.484,903	10.868
25	579.129,59 633.480,033	26	579.138,325 633.475,58	9.805
27	579.143,112 633.474,377	28	579.156,979 633.473,033	13.932
29	579.172,459 633.472,12	30	579.185,55 633.469,74	13.306
31	579.189,281 633.468,807	1	579.198,749 633.470,585	9.633

Punct început	X / Y	Punct sfârșit	X / Y	Lungime segment (** (m)
2	579.210,426 633.471,704	3	579.216,699 633.472,025	6.281
4	579.222,1 633.472,394	5	579.223,249 633.472,481	1.152
6	579.223,194 633.478,062	7	579.224,379 633.484,932	6.971
8	579.226,642 633.499,417	9	579.226,812 633.509,625	10.209
10	579.213,796 633.509,835	11	579.205,661 633.510,267	8.146
12	579.197,582 633.514,397	13	579.193,721 633.516,091	4.216
14	579.188,793 633.517,254	15	579.166,387 633.523,681	23.31
16	579.156,445 633.524,194	17	579.147,39 633.521,309	9.503
18	579.146,849 633.518,719	19	579.137,691 633.514,238	10.196
20	579.120,329 633.525,956	21	579.117,2 633.516,123	10.319
22	579.115,994 633.504,359	23	579.115,321 633.492,963	11.416
24	579.122,611 633.484,903	25	579.129,59 633.480,033	8.51
26	579.138,325 633.475,58	27	579.143,112 633.474,377	4.936
28	579.156,979 633.473,033	29	579.172,459 633.472,12	15.507
30	579.185,55 633.469,74	31	579.189,281 633.468,807	3.846

\*\* Lungimile segmentelor sunt determinate în planul de proiecție Stereo 70 și sunt rotunjite la 1 milimetru.

\*\*\* Distanța dintre puncte este formată din segmente cumulate ce sunt mai mici decât valoarea 1 milimetru.





**DATE DESPRE IMOBILUL NR. 2851**

Oficiul de Cadastru și Publicitate Imobiliară NEAMT  
Biroul de Cadastru și Publicitate Imobiliară Targu-Neamt

**A. Partea I. Descrierea imobilului**

TEREN Intravilan

Adresa: Loc. Pluton, Jud. Neamt

Nr. Crt	Nr cadastral Nr. topografic	Suprafața* (mp)	Observații / Referințe
A1		527	Sector cadastral:226 Teren imprejmuit;

**B. Partea II. Proprietari și acte**

Inscrieri privitoare la dreptul de proprietate și alte drepturi reale		Referințe
/		
Act Administrativ nr. 6462, din 12/04/2023 emis de PRIMARIA COMUNEI PIPIRIG;		
B1	Inscrierea posesiei, drept de PROPRIETATE, dobandit prin Lege, cota actuala 1/1, cota initiala 1/1 1) URSU GHEORGHE	A1

**C. Partea III. SARCINI .**

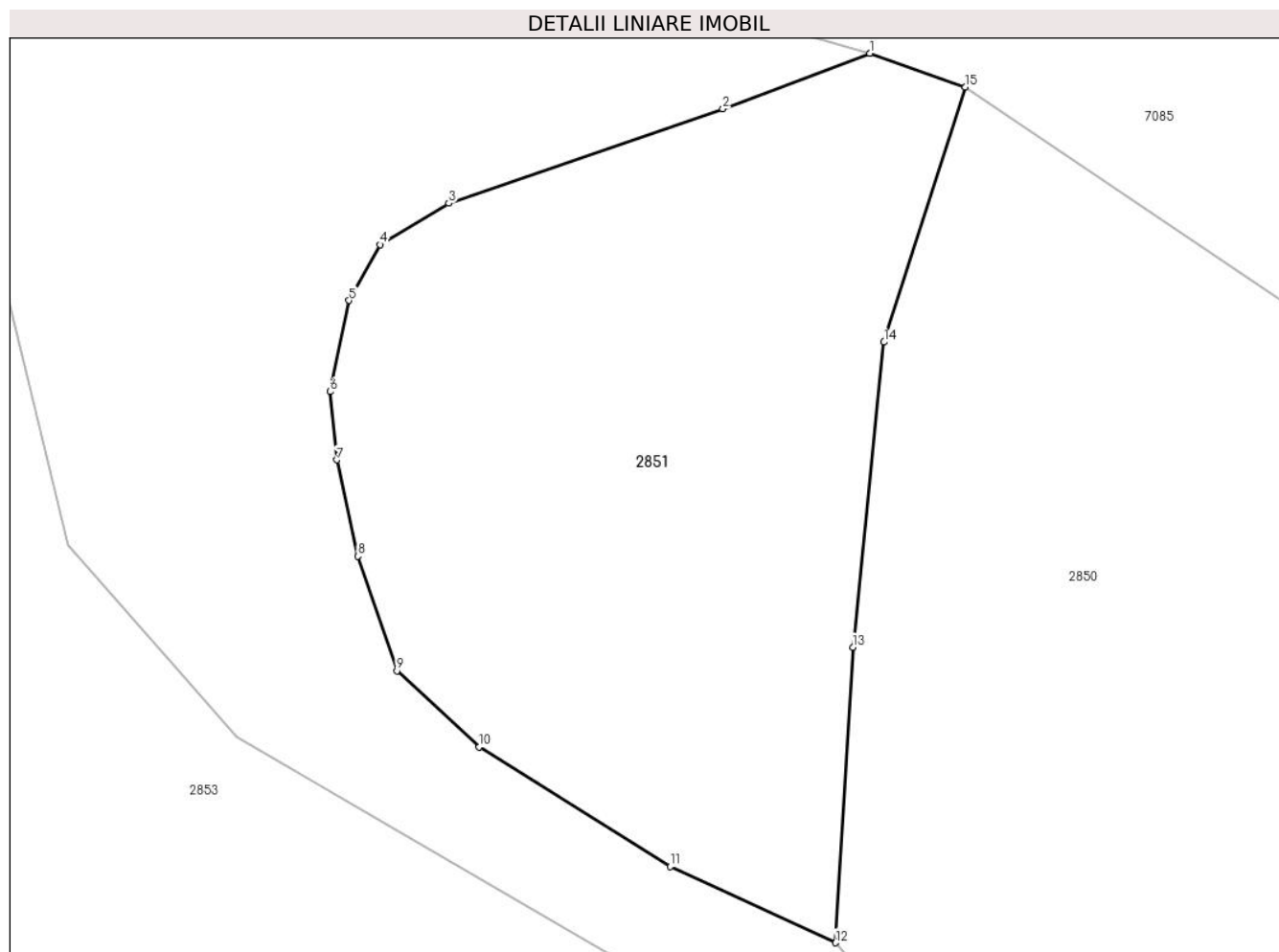
Inscrieri privind dezmembramintele dreptului de proprietate, drepturi reale de garanție și sarcini	Referințe
NU SUNT	

## Anexa Nr. 1 La Partea I

## Teren

Nr cadastral	Suprafața (mp)*	Observații / Referințe
	527	

\* Suprafața este determinată în planul de proiecție Stereo 70.



## Date referitoare la teren

Crt	Categorie folosință	Intra vilan	Suprafața (mp)	Tarla	Parcelă	Nr. topo	Observații / Referințe
1	faneata	DA	527	-	-	-	

## Lungime Segmente

1) Valorile lungimilor segmentelor sunt obținute din proiecție în plan.

Punct început	X / Y	Punct sfârșit	X / Y	Lungime segment (** (m)
1	579.116,642 633.527,259	2	579.110,983 633.525,111	6.053
2	579.110,983 633.525,111	3	579.100,401 633.521,477	11.189
3	579.100,401 633.521,477	4	579.097,751 633.519,878	3.095
4	579.097,751 633.519,878	5	579.096,557 633.517,73	2.458
5	579.096,557 633.517,73	6	579.095,829 633.514,209	3.595

Punct început	X / Y	Punct sfârşit	X / Y	Lungime segment (** (m)
6	579.095,829 633.514,209	7	579.096,092 633.511,579	2.643
7	579.096,092 633.511,579	8	579.096,902 633.507,864	3.802
8	579.096,902 633.507,864	9	579.098,41 633.503,448	4.666
9	579.098,41 633.503,448	10	579.101,579 633.500,518	4.316
10	579.101,579 633.500,518	11	579.108,943 633.495,897	8.694
11	579.108,943 633.495,897	12	579.115,321 633.492,963	7.02
12	579.115,321 633.492,963	13	579.115,994 633.504,359	11.416
13	579.115,994 633.504,359	14	579.117,2 633.516,123	11.826
14	579.117,2 633.516,123	15	579.120,329 633.525,956	10.319
15	579.120,329 633.525,956	1	579.116,642 633.527,259	3.91

\*\* Lungimile segmentelor sunt determinate în planul de proiecţie Stereo 70 şi sunt rotunjite la 1 milimetru.

\*\*\* Distanţa dintre puncte este formată din segmente cumulate ce sunt mai mici decât valoarea 1 milimetru.



**DATE DESPRE IMOBILUL NR. 2852**

Oficiul de Cadastru și Publicitate Imobiliară NEAMT  
Biroul de Cadastru și Publicitate Imobiliară Targu-Neamt

**A. Partea I. Descrierea imobilului**

TEREN Intravilan

Adresa: Loc. Pluton, Jud. Neamt

Nr. Crt	Nr cadastral Nr. topografic	Suprafața* (mp)	Observații / Referințe
A1		888	Sector cadastral:226 Teren neimprejmuit;

**B. Partea II. Proprietari și acte**

Inscrieri privitoare la dreptul de proprietate și alte drepturi reale		Referințe
/		
Act Normativ nr. 7, din 13/03/1996 emis de GUVERNUL ROMÂNIEI;		
B1	Inscrierea provizorie, drept de PROPRIETATE, dobandit prin Lege, cota actuala 1/1, cota initiala 1/1	A1
1) COMUNA PIPIRIG, CIF:99999999999999, PROPRIETAR NEIDENTIFICAT		

**C. Partea III. SARCINI .**

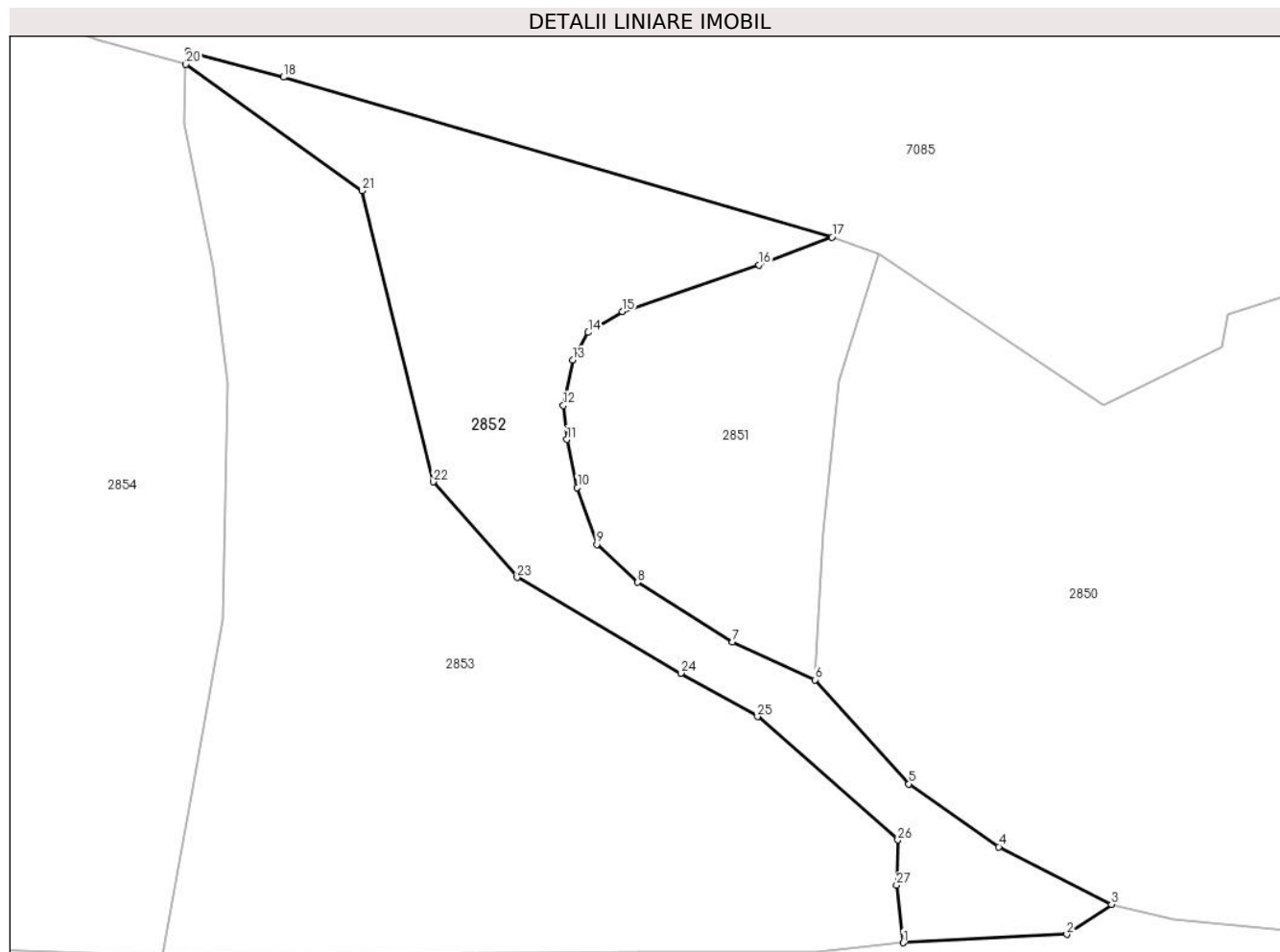
Inscrieri privind dezmembramintele dreptului de proprietate, drepturi reale de garanție și sarcini	Referințe
NU SUNT	

## Anexa Nr. 1 La Partea I

## Teren

Nr cadastral	Suprafața (mp)*	Observații / Referințe
	888	

\* Suprafața este determinată în planul de proiecție Stereo 70.



## Date referitoare la teren

Crt	Categorie folosință	Intravilan	Suprafața (mp)	Tarla	Parcelă	Nr. topo	Observații / Referințe
1	drum	DA	888	-	-	-	

## Lungime Segmente

1) Valorile lungimilor segmentelor sunt obținute din proiecție în plan.

Punct început	X / Y	Punct sfârșit	X / Y	Lungime segment (** (m)
1	579.122,185 633.472,597	2	579.134,863 633.473,245	12.695
3	579.138,325 633.475,58	4	579.129,59 633.480,033	9.805
5	579.122,611 633.484,903	6	579.115,321 633.492,963	10.868
7	579.108,943 633.495,897	8	579.101,579 633.500,518	8.694
9	579.098,41 633.503,448	10	579.096,902 633.507,864	4.666

Punct început	X / Y	Punct sfârșit	X / Y	Lungime segment (** (m)
2	579.134,863 633.473,245	3	579.138,325 633.475,58	4.176
4	579.129,59 633.480,033	5	579.122,611 633.484,903	8.51
6	579.115,321 633.492,963	7	579.108,943 633.495,897	7.02
8	579.101,579 633.500,518	9	579.098,41 633.503,448	4.316
10	579.096,902 633.507,864	11	579.096,092 633.511,579	3.802

Punct început	X / Y	Punct sfârșit	X / Y	Lungime segment (** (m)
11	579.096,092 633.511,579	12	579.095,829 633.514,209	2.643
13	579.096,557 633.517,73	14	579.097,751 633.519,878	2.458
15	579.100,401 633.521,477	16	579.110,983 633.525,111	11.189
17	579.116,642 633.527,259	18	579.074,112 633.539,649	44.298
19	579.066,701 633.541,638	20	579.066,55 633.540,638	1.011
21	579.080,189 633.530,847	22	579.085,727 633.508,3	23.217
23	579.092,238 633.500,89	24	579.104,922 633.493,48	14.69
25	579.110,884 633.490,117	26	579.121,763 633.480,557	14.483
27	579.121,666 633.477,053	1	579.122,185 633.472,597	4.486

Punct început	X / Y	Punct sfârșit	X / Y	Lungime segment (** (m)
12	579.095,829 633.514,209	13	579.096,557 633.517,73	3.595
14	579.097,751 633.519,878	15	579.100,401 633.521,477	3.095
16	579.110,983 633.525,111	17	579.116,642 633.527,259	6.053
18	579.074,112 633.539,649	19	579.066,701 633.541,638	7.673
20	579.066,55 633.540,638	21	579.080,189 633.530,847	16.789
22	579.085,727 633.508,3	23	579.092,238 633.500,89	9.864
24	579.104,922 633.493,48	25	579.110,884 633.490,117	6.845
26	579.121,763 633.480,557	27	579.121,666 633.477,053	3.505

\*\* Lungimile segmentelor sunt determinate în planul de proiecție Stereo 70 și sunt rotunjite la 1 milimetru.

\*\*\* Distanța dintre puncte este formată din segmente cumulate ce sunt mai mici decât valoarea 1 milimetru.





**DATE DESPRE IMOBILUL NR. 2853**

Oficiul de Cadastru și Publicitate Imobiliară NEAMT  
Biroul de Cadastru și Publicitate Imobiliară Targu-Neamt

**A. Partea I. Descrierea imobilului**

TEREN Intravilan

Adresa: Loc. Pluton, Str Petru Vodă, Jud. Neamt

Nr. Crt	Nr cadastral Nr. topografic	Suprafața* (mp)	Observații / Referințe
A1		1.835	Sector cadastral:226 Teren imprejmuit;

**B. Partea II. Proprietari și acte**

Inscrieri privitoare la dreptul de proprietate și alte drepturi reale		Referințe
/		
Act Administrativ nr. 6463, din 12/04/2023 emis de PRIMARIA COMUNEI PIPIRIG;		
B1	Inscrierea posesiei, drept de PROPRIETATE, dobandit prin Lege, cota actuala 1/1, cota initiala 1/1 1) URSU GHEORGHE	A1

**C. Partea III. SARCINI .**

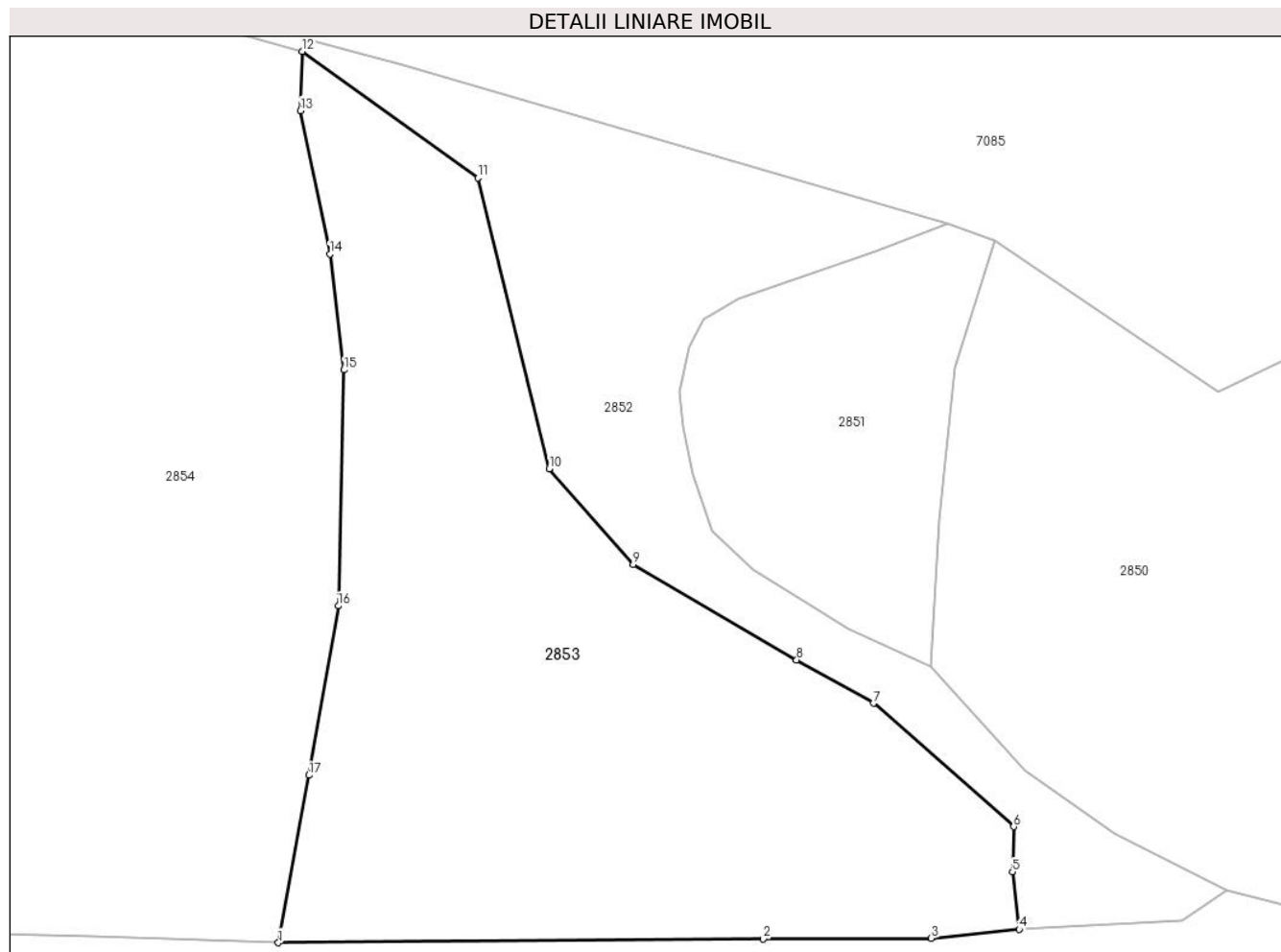
Inscrieri privind dezmembramintele dreptului de proprietate, drepturi reale de garanție și sarcini	Referințe
NU SUNT	

## Anexa Nr. 1 La Partea I

## Teren

Nr cadastral	Suprafața (mp)*	Observații / Referințe
	1.835	

\* Suprafața este determinată în planul de proiecție Stereo 70.



## Date referitoare la teren

Crt	Categorie folosință	Intra vilan	Suprafața (mp)	Tarla	Parcelă	Nr. topo	Observații / Referințe
1	faneata	DA	1.835	-	-	-	

## Lungime Segmente

1) Valorile lungimilor segmentelor sunt obținute din proiecție în plan.

Punct început	X / Y	Punct sfârșit	X / Y	Lungime segment (** (m)
1	579.064,711 633.471,557	2	579.102,333 633.471,846	37.623
2	579.102,333 633.471,846	3	579.115,366 633.471,911	13.033
3	579.115,366 633.471,911	4	579.122,185 633.472,597	6.853
4	579.122,185 633.472,597	5	579.121,666 633.477,053	4.486
5	579.121,666 633.477,053	6	579.121,763 633.480,557	3.505

Punct început	X / Y	Punct sfârșit	X / Y	Lungime segment (** (m)
6	579.121,763 633.480,557	7	579.110,884 633.490,117	14.483
7	579.110,884 633.490,117	8	579.104,922 633.493,48	6.845
8	579.104,922 633.493,48	9	579.092,238 633.500,89	14.69
9	579.092,238 633.500,89	10	579.085,727 633.508,3	9.864
10	579.085,727 633.508,3	11	579.080,189 633.530,847	23.217
11	579.080,189 633.530,847	12	579.066,55 633.540,638	16.789
12	579.066,55 633.540,638	13	579.066,418 633.536,054	4.586
13	579.066,418 633.536,054	14	579.068,706 633.524,934	11.353
14	579.068,706 633.524,934	15	579.069,791 633.515,956	9.043
15	579.069,791 633.515,956	16	579.069,367 633.497,668	18.293
16	579.069,367 633.497,668	17	579.067,087 633.484,545	13.32
17	579.067,087 633.484,545	1	579.064,711 633.471,557	13.204

\*\* Lungimile segmentelor sunt determinate în planul de proiecție Stereo 70 și sunt rotunjite la 1 milimetru.

\*\*\* Distanța dintre puncte este formată din segmente cumulate ce sunt mai mici decât valoarea 1 milimetru.



**DATE DESPRE IMOBILUL NR. 2854**

Oficiul de Cadastru și Publicitate Imobiliară NEAMT  
Biroul de Cadastru și Publicitate Imobiliară Targu-Neamt

**A. Partea I. Descrierea imobilului**

TEREN Intravilan

Adresa: Loc. Pluton, Str Petru Vodă, Jud. Neamt

Nr. Crt	Nr cadastral Nr. topografic	Suprafața* (mp)	Observații / Referințe
A1	52461	6.623	Sector cadastral:226 Teren imprejmuit;

**B. Partea II. Proprietari și acte**

Inscrieri privitoare la dreptul de proprietate și alte drepturi reale		Referințe
<b>15958 / 14/07/2017</b>		
Act Notarial nr. 1207 - Contract de vânzare, din 13/07/2017 emis de NP Andronache Laura;		
B4	Se notează respingerea cererii de intabulare a dreptului de proprietate asupra imobilului având ncp 52461 UAT Pîpirig, formulată de NP Laura Adronache pentru Comuna Pîpirig	A1
<b>17566 / 02/08/2017</b>		
Act Notarial nr. 1207 - contract de vanzare, din 13/07/2017 emis de NP Andronache Laura;		
B5	Intabulare, drept de PROPRIETATE, cu titlu de cumparare, dobandit prin Conventie, cota actuala 1/1, cota initiala 1/1 1) <b>COMUNA PIPIRIG</b> , CIF:2614228, domeniul public	A1
<b>20771 / 18/09/2017</b>		
Act Administrativ nr. Hotarire nr.54, din 13/07/2017 emis de CONSILIUL LOCAL PIPIRIG (Anexa nr.2 la HCL 54/13.07.2017);		
B6	Se noteaza trecerea imobilului de sub A1 din domeniul privat in domeniul public	A1

**C. Partea III. SARCINI**

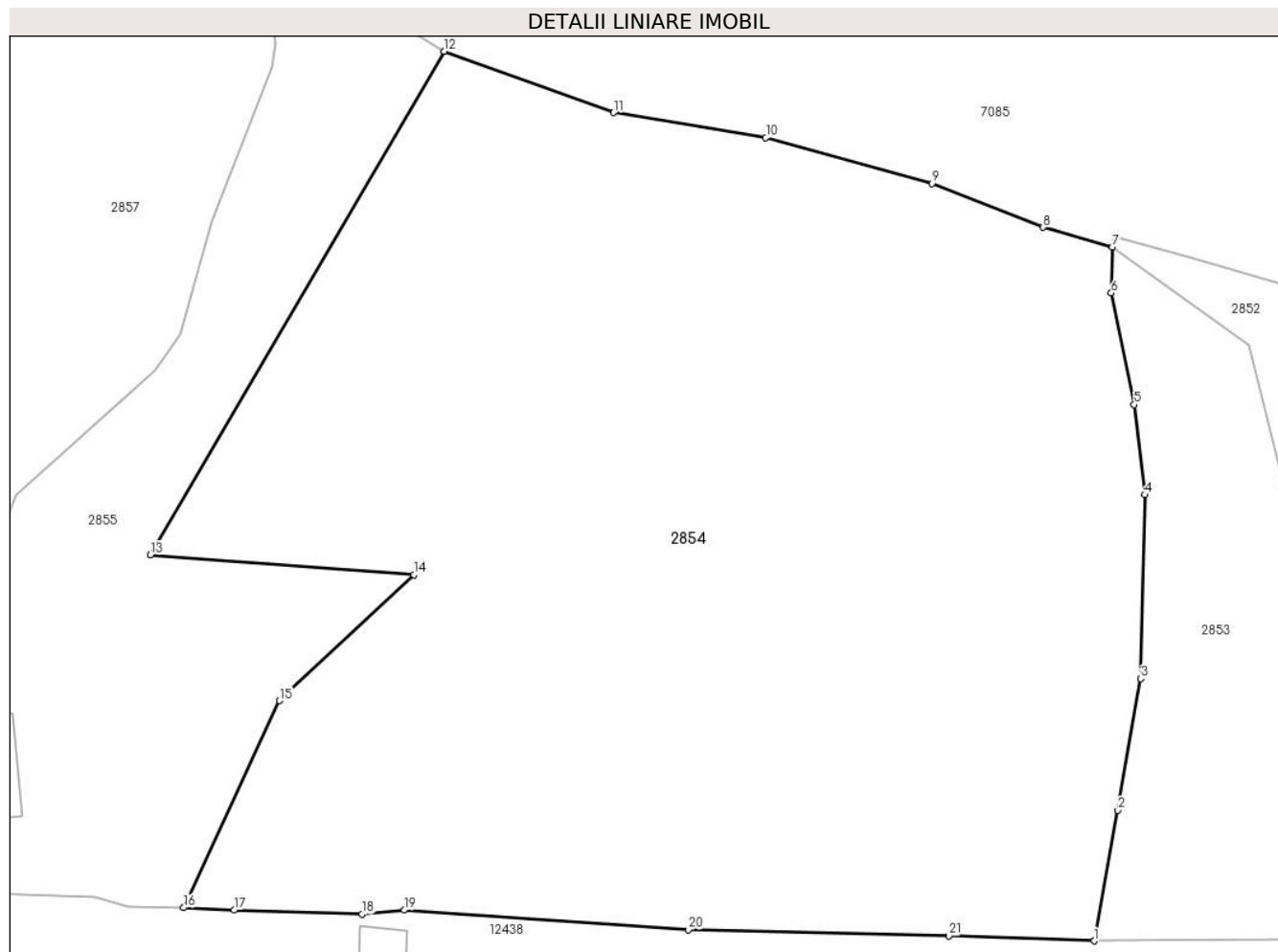
Inscrieri privind dezmembramintele dreptului de proprietate, drepturi reale de garanție și sarcini		Referințe
<b>17839 / 04/08/2017</b>		
Act Notarial nr. 1228 - declaratie, din 19/07/2017 emis de NP Andronache Laura;		
C2	Se radiaza dreptul de ipoteca legala inscris in favoarea Aron Dumitru și Aron Maria in baza incheierii nr. 17566/02.08.2017	A1

## Anexa Nr. 1 La Partea I

## Teren

Nr cadastral	Suprafața (mp)*	Observații / Referințe
52461	6.623	

\* Suprafața este determinată în planul de proiecție Stereo 70.



## Date referitoare la teren

Crt	Categorie folosință	Intravilan	Suprafața (mp)	Tarla	Parcelă	Nr. topo	Observații / Referințe
1	faneata	DA	6.623	-	-	-	

## Lungime Segmente

1) Valorile lungimilor segmentelor sunt obținute din proiecție în plan.

Punct început	X / Y	Punct sfârșit	X / Y	Lungime segment (** (m)
1	579.064,711 633.471,557	2	579.067,087 633.484,545	13.204
3	579.069,367 633.497,668	4	579.069,791 633.515,956	18.293
5	579.068,706 633.524,934	6	579.066,418 633.536,054	11.353
7	579.066,55 633.540,638	8	579.059,628 633.542,584	7.19
9	579.048,561 633.546,965	10	579.031,993 633.551,514	17.181

Punct început	X / Y	Punct sfârșit	X / Y	Lungime segment (** (m)
2	579.067,087 633.484,545	3	579.069,367 633.497,668	13.32
4	579.069,791 633.515,956	5	579.068,706 633.524,934	9.043
6	579.066,418 633.536,054	7	579.066,55 633.540,638	4.586
8	579.059,628 633.542,584	9	579.048,561 633.546,965	11.903
10	579.031,993 633.551,514	11	579.016,832 633.554,017	15.366

Punct început	X / Y	Punct sfârșit	X / Y	Lungime segment (** (m)
11	579.016,832 633.554,017	12	578.999,959 633.560,111	17.94
13	578.970,665 633.509,978	14	578.996,92 633.507,998	26.33
15	578.983,544 633.495,468	16	578.974,001 633.474,858	22.712
17	578.979,014 633.474,61	18	578.991,774 633.474,208	12.766
19	578.995,969 633.474,621	20	579.024,265 633.472,663	28.364
21	579.050,245 633.472,053	1	579.064,711 633.471,557	14.475

Punct început	X / Y	Punct sfârșit	X / Y	Lungime segment (** (m)
12	578.999,959 633.560,111	13	578.970,665 633.509,978	58.064
14	578.996,92 633.507,998	15	578.983,544 633.495,468	18.328
16	578.974,001 633.474,858	17	578.979,014 633.474,61	5.019
18	578.991,774 633.474,208	19	578.995,969 633.474,621	4.215
20	579.024,265 633.472,663	21	579.050,245 633.472,053	25.987

\*\* Lungimile segmentelor sunt determinate în planul de proiecție Stereo 70 și sunt rotunjite la 1 milimetru.

\*\*\* Distanța dintre puncte este formată din segmente cumulate ce sunt mai mici decât valoarea 1 milimetru.





**DATE DESPRE IMOBILUL NR. 2855**

Oficiul de Cadastru și Publicitate Imobiliară NEAMT  
Biroul de Cadastru și Publicitate Imobiliară Targu-Neamt

**A. Partea I. Descrierea imobilului**

TEREN Intravilan

Adresa: Loc. Pluton, Str Petru Vodă, Jud. Neamt

Nr. Crt	Nr cadastral Nr. topografic	Suprafața* (mp)	Observații / Referințe
A1		2.045	Sector cadastral:226 Teren imprejmuit;

**Construcții**

Crt	Nr cadastral Nr. topografic	Adresa	Observații / Referințe
A1.1		Loc. Pluton, Str Petru Vodă, Jud. Neamt	Nr. niveluri:1; S. construita la sol:84 mp;

**B. Partea II. Proprietari și acte**

Inscrieri privitoare la dreptul de proprietate și alte drepturi reale		Referințe
/		
Act Administrativ nr. 9079, din 28/05/2023 emis de PRIMARIA COMUNEI PIPIRIG;		
B1	Inscrierea posesiei, drept de PROPRIETATE, dobandit prin Lege, cota actuala 1/1, cota initiala 1/1 1) ARON DUMITRU 2) ARON MARIA, * Bun Comun	A1
Act Administrativ nr. 17408, din 01/11/2023 emis de PRIMARIA COMUNEI PIPIRIG;		
B2	Intabulare, drept de PROPRIETATE, dobandit prin Lege, cota actuala 1/1, cota initiala 1/1 1) ARON DUMITRU 2) ARON MARIA, * Bun Comun	A1.1

**C. Partea III. SARCINI .**

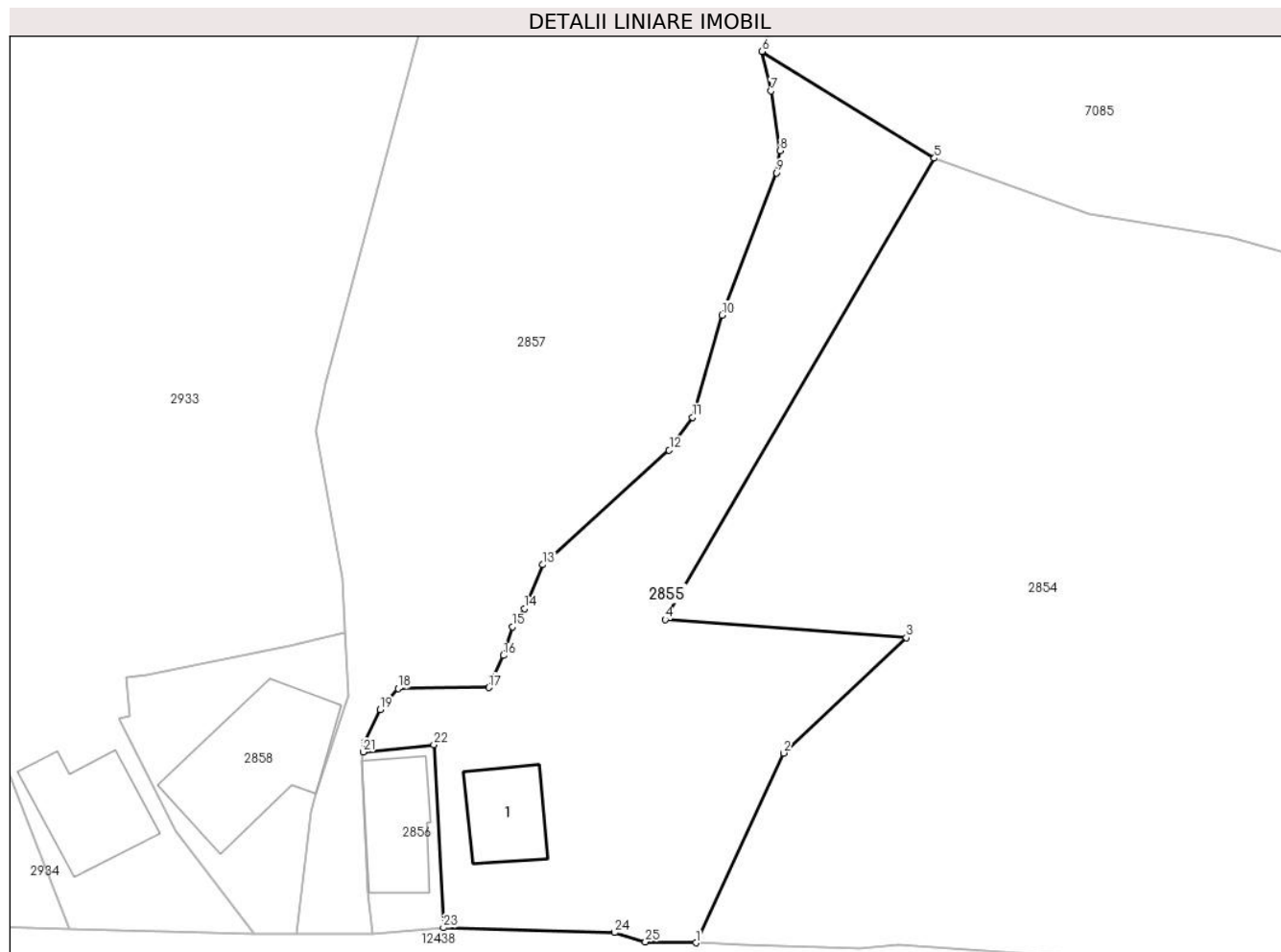
Inscrieri privind dezmembramintele dreptului de proprietate, drepturi reale de garanție și sarcini	Referințe
NU SUNT	

## Anexa Nr. 1 La Partea I

## Teren

Nr cadastral	Suprafața (mp)*	Observații / Referințe
	2.045	

\* Suprafața este determinată în planul de proiecție Stereo 70.



## Date referitoare la teren

Crt	Categorie folosință	Intravilan	Suprafața (mp)	Tarla	Parcelă	Nr. topo	Observații / Referințe
1	curți constructii	DA	259	-	-	-	
2	faneata	DA	1.786	-	-	-	

## Date referitoare la construcții

Crt	Număr	Destinație construcție	Supraf. (mp)	Situație juridică	Observații / Referințe
A1.1		construcții de locuințe	84	Cu acte	Nr. niveluri:1; S. construita la sol:84 mp;

## Lungime Segmente

1) Valorile lungimilor segmentelor sunt obținute din proiecție în plan.

Punct început	X / Y	Punct sfârșit	X / Y	Lungime segment (** (m)
1	578.974,001 633.474,858	2	578.983,544 633.495,468	22.712
3	578.996,92 633.507,998	4	578.970,665 633.509,978	26.33
5	578.999,959 633.560,111	6	578.981,207 633.571,726	22.058

Punct început	X / Y	Punct sfârșit	X / Y	Lungime segment (** (m)
2	578.983,544 633.495,468	3	578.996,92 633.507,998	18.328
4	578.970,665 633.509,978	5	578.999,959 633.560,111	58.064
6	578.981,207 633.571,726	7	578.982,184 633.567,435	4.401

Punct început	X / Y	Punct sfârșit	X / Y	Lungime segment (** (m)
7	578.982,184 633.567,435	8	578.983,172 633.560,938	6.572
9	578.982,796 633.558,525	10	578.976,842 633.543,067	16.565
11	578.973,652 633.531,963	12	578.971,108 633.528,395	4.382
13	578.957,366 633.515,944	14	578.955,357 633.511,163	5.186
15	578.954,043 633.509,178	16	578.953,058 633.506,084	3.247
17	578.951,469 633.502,585	18	578.941,604 633.502,477	9.866
19	578.939,648 633.500,197	20	578.937,951 633.496,608	3.97
21	578.937,788 633.495,589	22	578.945,503 633.496,394	7.757
23	578.946,541 633.476,502	24	578.965,173 633.475,968	18.64
25	578.968,51 633.474,954	1	578.974,001 633.474,858	5.492

Punct început	X / Y	Punct sfârșit	X / Y	Lungime segment (** (m)
8	578.983,172 633.560,938	9	578.982,796 633.558,525	2.442
10	578.976,842 633.543,067	11	578.973,652 633.531,963	11.553
12	578.971,108 633.528,395	13	578.957,366 633.515,944	18.544
14	578.955,357 633.511,163	15	578.954,043 633.509,178	2.381
16	578.953,058 633.506,084	17	578.951,469 633.502,585	3.843
18	578.941,604 633.502,477	19	578.939,648 633.500,197	3.004
20	578.937,951 633.496,608	21	578.937,788 633.495,589	1.032
22	578.945,503 633.496,394	23	578.946,541 633.476,502	19.919
24	578.965,173 633.475,968	25	578.968,51 633.474,954	3.488

\*\* Lungimile segmentelor sunt determinate în planul de proiecție Stereo 70 și sunt rotunjite la 1 milimetru.

\*\*\* Distanța dintre puncte este formată din segmente cumulate ce sunt mai mici decât valoarea 1 milimetru.



**DATE DESPRE IMOBILUL NR. 2856**

Oficiul de Cadastru și Publicitate Imobiliară NEAMT  
Biroul de Cadastru și Publicitate Imobiliară Targu-Neamt

**A. Partea I. Descrierea imobilului**

TEREN Intravilan

Adresa: Loc. Pluton, Str Petru Vodă, Jud. Neamt

Nr. Crt	Nr cadastral Nr. topografic	Suprafața* (mp)	Observații / Referințe
A1	52868	Din acte: 150 Masurata: 157	Sector cadastral:226 Teren imprejmuit;

**Construcții**

Crt	Nr cadastral Nr. topografic	Adresa	Observații / Referințe
A1.1	52868-C1	Loc. Pluton, Str Petru Vodă, Jud. Neamt	Nr. niveluri:1; S. construita la sol:100 mp; S. construita desfasurata:52 mp; Casă de locuit, construită în anul 1992, acoperită cu draniță, compusă din trei camere

**B. Partea II. Proprietari și acte**

Inscrieri privitoare la dreptul de proprietate și alte drepturi reale		Referințe
<b>17698 / 26/06/2018</b>		
Act Notarial nr. Contract de vânzare - cumpărare aut. nr. 9369, din 19/06/1992 emis de NSJ Neamt (act administrativ nr Proces - verbal constatare nr. 7503 din 25.06.2018, emis de Primăria Pipirig;act administrativ nr Certificat fiscal nr. 7474 din 22.06.2018, emis de Primăria Pipirig;act administrativ nr Certificat deces nr. 5 din 09.01.1995, emis de Primăria Pipirig;act administrativ nr Certificat deces nr. 2 din 07.01.1994, emis de Primăria Pipirig);		
B1	Intabulare, drept de PROPRIETATE, cu titlu de drept de CUMPĂRARE, dobandit prin Conventie, cota actuala 1/1, cota initiala 1/1 1) ARON DUMITRU 2) ARON MARIA, * Bun Comun	A1
Act Administrativ nr. Certificat fiscal nr. 7474, din 22/06/2018 emis de Primăria Pipirig (act administrativ nr Proces - verbal constatare nr. 7503 din 25.06.2018, emis de Primăria Pipirig);		
B2	Intabulare, drept de PROPRIETATE, dobandit prin Lege, cota actuala 1/1, cota initiala 1/1 1) ARON DUMITRU 2) ARON MARIA, * Bun Comun	A1.1

**C. Partea III. SARCINI .**

Inscrieri privind dezmembramintele dreptului de proprietate, drepturi reale de garanție și sarcini	Referințe
NU SUNT	

## Anexa Nr. 1 La Partea I

## Teren

Nr cadastral	Suprafața (mp)*	Observații / Referințe
52868	Din acte: 150 Masurata: 157	

\* Suprafața este determinată în planul de proiecție Stereo 70.



## Date referitoare la teren

Crt	Categorie folosință	Intra vilan	Suprafața (mp)	Tarla	Parcelă	Nr. topo	Observații / Referințe
1	curți constructii	DA	157	-	-	-	

## Date referitoare la construcții

Crt	Număr	Destinație construcție	Supraf. (mp)	Situație juridică	Observații / Referințe
A1.1	52868-C1	construcții de locuințe	Din acte: 52 Masurata: 100	Cu acte	Nr. niveluri:1; S. construita la sol:100 mp; S. construita desfasurata:52 mp; Casă de locuit, construită în anul 1992, acoperită cu draniță, compusă din trei camere

## Lungime Segmente

1) Valorile lungimilor segmentelor sunt obținute din proiecție în plan.

Punct început	X / Y	Punct sfârșit	X / Y	Lungime segment (** (m)
1	578.937,788 633.495,589	2	578.937,626 633.494,571	1.031
2	578.937,626 633.494,571	3	578.938,378 633.480,349	14.242

Punct început	X / Y	Punct sfârșit	X / Y	Lungime segment (** (m)
3	578.938,378 633.480,349	4	578.938,821 633.475,874	4.497
4	578.938,821 633.475,874	5	578.946,541 633.476,502	7.746
5	578.946,541 633.476,502	6	578.945,503 633.496,394	19.919
6	578.945,503 633.496,394	1	578.937,788 633.495,589	7.757

\*\* Lungimile segmentelor sunt determinate în planul de proiecție Stereo 70 și sunt rotunjite la 1 milimetru.

\*\*\* Distanța dintre puncte este formată din segmente cumulate ce sunt mai mici decât valoarea 1 milimetru.





**DATE DESPRE IMOBILUL NR. 2857**

Oficiul de Cadastru și Publicitate Imobiliară NEAMT  
Biroul de Cadastru și Publicitate Imobiliară Targu-Neamt

**A. Partea I. Descrierea imobilului**

TEREN Intravilan

Adresa: Loc. Pluton, Str Petru Vodă, Jud. Neamt

Nr. Crt	Nr cadastral Nr. topografic	Suprafața* (mp)	Observații / Referințe
A1		3.778	Sector cadastral:226 Teren imprejmuit;

**B. Partea II. Proprietari și acte**

Inscrieri privitoare la dreptul de proprietate și alte drepturi reale	Referințe
/	
Act Administrativ nr. 7888, din 28/04/2023 emis de PRIMARIA COMUNEI PIPIRIG;	
B1	A1
Inscrierea posesiei, drept de PROPRIETATE, dobandit prin Lege, cota actuala 1/1, cota initiala 1/1	
1) RAHĂU PETRU	

**C. Partea III. SARCINI .**

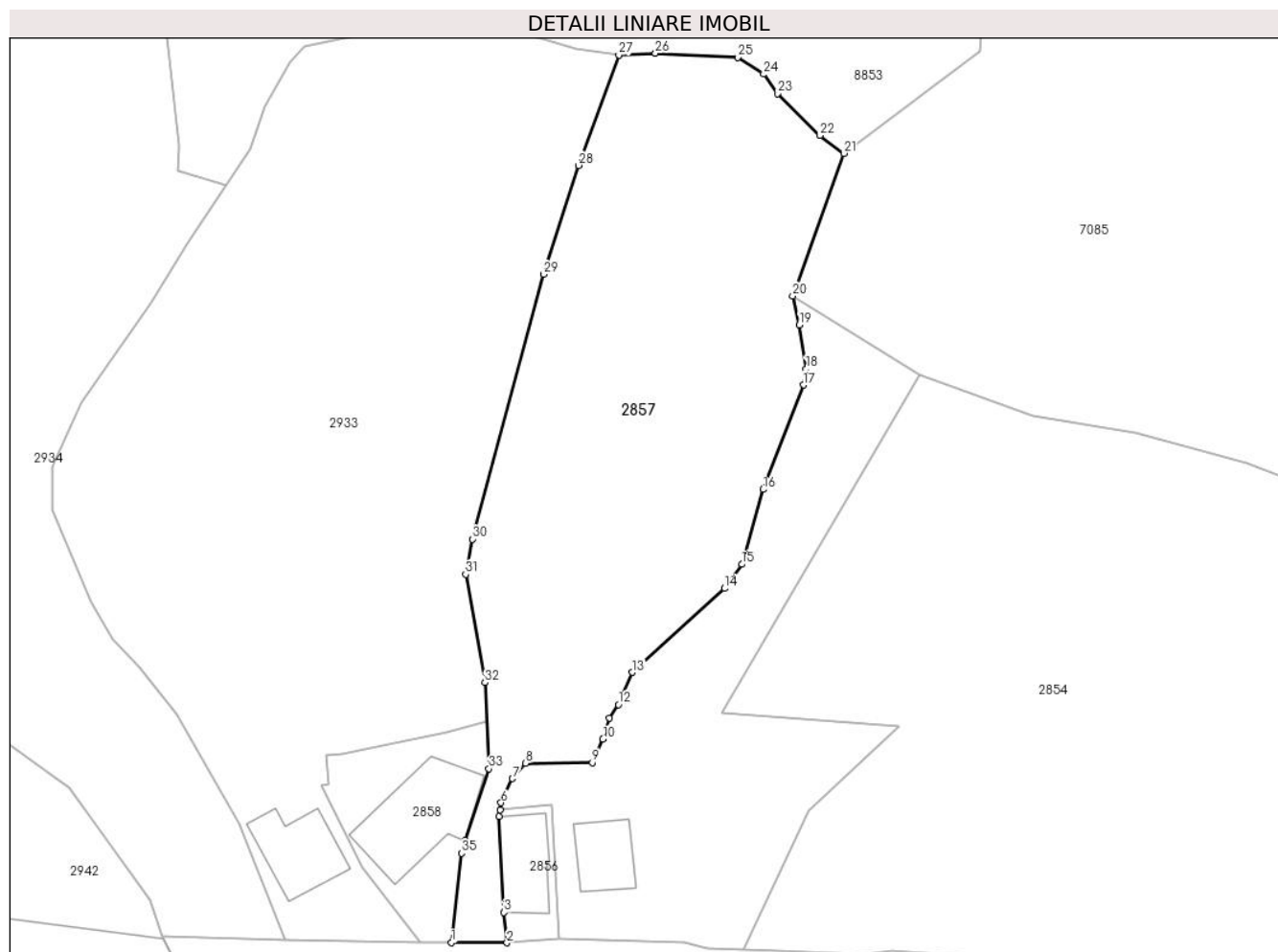
Inscrieri privind dezmembramintele dreptului de proprietate, drepturi reale de garanție și sarcini	Referințe
NU SUNT	

## Anexa Nr. 1 La Partea I

## Teren

Nr cadastral	Suprafața (mp)*	Observații / Referințe
	3.778	

\* Suprafața este determinată în planul de proiecție Stereo 70.



## Date referitoare la teren

Crt	Categorie folosință	Intravilan	Suprafața (mp)	Tarla	Parcelă	Nr. topo	Observații / Referințe
1	faneata	DA	3.778	-	-	-	

## Lungime Segmente

1) Valorile lungimilor segmentelor sunt obținute din proiecție în plan.

Punct început	X / Y	Punct sfârșit	X / Y	Lungime segment (** (m)
1	578.930,584 633.475,878	2	578.938,821 633.475,874	8.237
3	578.938,378 633.480,349	4	578.937,626 633.494,571	14.242
5	578.937,788 633.495,589	6	578.937,951 633.496,608	1.032
7	578.939,648 633.500,197	8	578.941,604 633.502,477	3.004
9	578.951,469 633.502,585	10	578.953,058 633.506,084	3.843

Punct început	X / Y	Punct sfârșit	X / Y	Lungime segment (** (m)
2	578.938,821 633.475,874	3	578.938,378 633.480,349	4.497
4	578.937,626 633.494,571	5	578.937,788 633.495,589	1.031
6	578.937,951 633.496,608	7	578.939,648 633.500,197	3.97
8	578.941,604 633.502,477	9	578.951,469 633.502,585	9.866
10	578.953,058 633.506,084	11	578.954,043 633.509,178	3.247

Punct început	X / Y	Punct sfârșit	X / Y	Lungime segment (** (m)
11	578.954,043 633.509,178	12	578.955,357 633.511,163	2.381
13	578.957,366 633.515,944	14	578.971,108 633.528,395	18.544
15	578.973,652 633.531,963	16	578.976,842 633.543,067	11.553
17	578.982,796 633.558,525	18	578.983,172 633.560,938	2.442
19	578.982,184 633.567,435	20	578.981,207 633.571,726	4.401
21	578.988,796 633.592,882	22	578.985,25 633.595,536	4.429
23	578.978,924 633.601,712	24	578.976,909 633.604,611	3.53
25	578.973,02 633.607,079	26	578.960,84 633.607,708	12.196
27	578.955,406 633.607,457	28	578.949,415 633.591,072	17.446
29	578.944,285 633.574,928	30	578.933,671 633.535,698	40.64
31	578.932,708 633.530,47	32	578.935,552 633.514,439	16.281
33	578.936,161 633.501,668	34	578.932,616 633.491,024	11.219
35	578.932,094 633.489,155	1	578.930,584 633.475,878	13.363

Punct început	X / Y	Punct sfârșit	X / Y	Lungime segment (** (m)
12	578.955,357 633.511,163	13	578.957,366 633.515,944	5.186
14	578.971,108 633.528,395	15	578.973,652 633.531,963	4.382
16	578.976,842 633.543,067	17	578.982,796 633.558,525	16.565
18	578.983,172 633.560,938	19	578.982,184 633.567,435	6.572
20	578.981,207 633.571,726	21	578.988,796 633.592,882	22.476
22	578.985,25 633.595,536	23	578.978,924 633.601,712	8.841
24	578.976,909 633.604,611	25	578.973,02 633.607,079	4.606
26	578.960,84 633.607,708	27	578.955,406 633.607,457	5.44
28	578.949,415 633.591,072	29	578.944,285 633.574,928	16.939
30	578.933,671 633.535,698	31	578.932,708 633.530,47	5.316
32	578.935,552 633.514,439	33	578.936,161 633.501,668	12.786
34	578.932,616 633.491,024	35	578.932,094 633.489,155	1.941

\*\* Lungimile segmentelor sunt determinate în planul de proiecție Stereo 70 și sunt rotunjite la 1 milimetru.

\*\*\* Distanța dintre puncte este formată din segmente cumulate ce sunt mai mici decât valoarea 1 milimetru.



**DATE DESPRE IMOBILUL NR. 2858**

Oficiul de Cadastru și Publicitate Imobiliară NEAMT  
Biroul de Cadastru și Publicitate Imobiliară Targu-Neamt

**A. Partea I. Descrierea imobilului**

TEREN Intravilan

Adresa: Loc. Pluton, Str Petru Vodă, Jud. Neamt

Nr. Crt	Nr cadastral Nr. topografic	Suprafața* (mp)	Observații / Referințe
A1		500	Sector cadastral:226 Teren imprejmuit;

**Construcții**

Crt	Nr cadastral Nr. topografic	Adresa	Observații / Referințe
A1.1		Loc. Pluton, Str Petru Vodă, Jud. Neamt	Nr. niveluri:1; S. construita la sol:195 mp;

**B. Partea II. Proprietari și acte**

Inscrieri privitoare la dreptul de proprietate și alte drepturi reale		Referințe
/		
Act Administrativ nr. 6469, din 12/06/2023 emis de PRIMARIA COMUNEI PIPIRIG;		
B1	Inscrierea posesiei, drept de PROPRIETATE, dobandit prin Lege, cota actuala 1/1, cota initiala 1/1 1) ADOCHIȚEI VASILE 2) ADOCHIȚEI MARIA	A1
Act Administrativ nr. 17408, din 01/11/2023 emis de PRIMARIA COMUNEI PIPIRIG;		
B2	Intabulare, drept de PROPRIETATE, dobandit prin Lege, cota actuala 1/1, cota initiala 1/1 1) ADOCHIȚEI VASILE 2) ADOCHIȚEI MARIA	A1.1

**C. Partea III. SARCINI .**

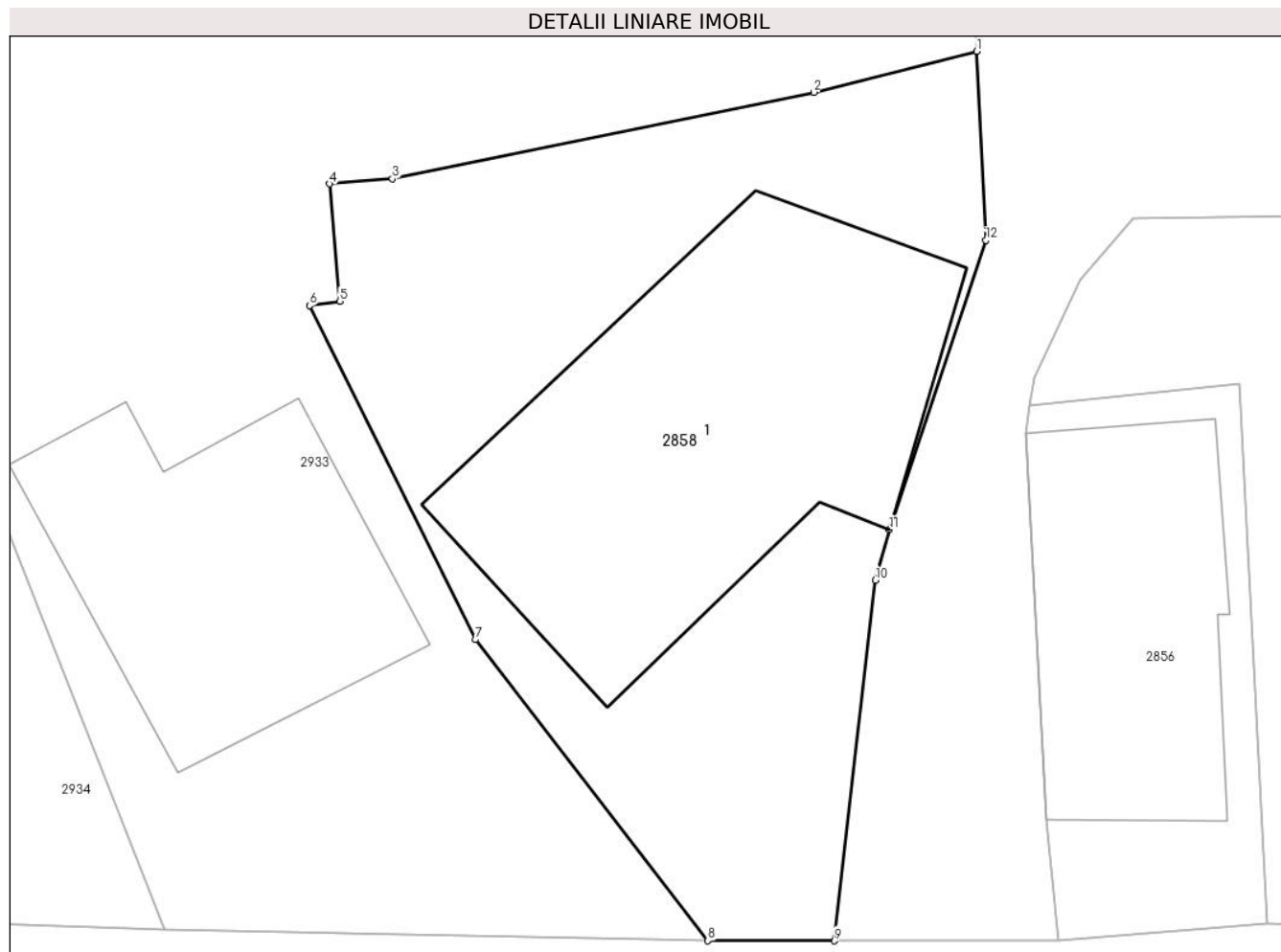
Inscrieri privind dezmembramintele dreptului de proprietate, drepturi reale de garanție și sarcini	Referințe
NU SUNT	

## Anexa Nr. 1 La Partea I

## Teren

Nr cadastral	Suprafața (mp)*	Observații / Referințe
	500	

\* Suprafața este determinată în planul de proiecție Stereo 70.



## Date referitoare la teren

Crt	Categorie folosință	Intra vilan	Suprafața (mp)	Tarla	Parcelă	Nr. topo	Observații / Referințe
1	curți constructii	DA	500	-	-	-	

## Date referitoare la construcții

Crt	Număr	Destinație construcție	Supraf. (mp)	Situație juridică	Observații / Referințe
A1.1		construcții de locuințe	195	Cu acte	Nr. niveluri:1; S. construita la sol:195 mp;

## Lungime Segmente

1) Valorile lungimilor segmentelor sunt obținute din proiecție în plan.

Punct început	X / Y	Punct sfârșit	X / Y	Lungime segment (** (m)
1	578.935,829 633.508,629	2	578.929,822 633.507,12	6.194
2	578.929,822 633.507,12	3	578.914,301 633.503,932	15.845
3	578.914,301 633.503,932	4	578.911,982 633.503,75	2.326
4	578.911,982 633.503,75	5	578.912,362 633.499,433	4.334

Punct început	X / Y	Punct sfârșit	X / Y	Lungime segment (** (m)
5	578.912,362 633.499,433	6	578.911,254 633.499,266	1.121
6	578.911,254 633.499,266	7	578.917,363 633.486,97	13.73
7	578.917,363 633.486,97	8	578.925,924 633.475,887	14.004
8	578.925,924 633.475,887	9	578.930,584 633.475,878	4.66
9	578.930,584 633.475,878	10	578.932,094 633.489,155	13.363
10	578.932,094 633.489,155	11	578.932,616 633.491,024	1.941
11	578.932,616 633.491,024	12	578.936,161 633.501,668	11.219
12	578.936,161 633.501,668	1	578.935,829 633.508,629	6.969

\*\* Lungimile segmentelor sunt determinate în planul de proiecție Stereo 70 și sunt rotunjite la 1 milimetru.

\*\*\* Distanța dintre puncte este formată din segmente cumulate ce sunt mai mici decât valoarea 1 milimetru.





**DATE DESPRE IMOBILUL NR. 2874**

Oficiul de Cadastru și Publicitate Imobiliară NEAMT  
Biroul de Cadastru și Publicitate Imobiliară Targu-Neamt

**A. Partea I. Descrierea imobilului**

TEREN Intravilan

Adresa: Loc. Pluton, Str Cujbeni, Jud. Neamt

Nr. Crt	Nr cadastral Nr. topografic	Suprafața* (mp)	Observații / Referințe
A1		384	Sector cadastral:226 Teren neimpregmuit;

**B. Partea II. Proprietari și acte**

Inscrieri privitoare la dreptul de proprietate și alte drepturi reale		Referințe
/		
Act Normativ nr. 7, din 13/03/1996 emis de GUVERNUL ROMÂNIEI;		
B1	Inscrierea provizorie, drept de PROPRIETATE, dobandit prin Lege, cota actuala 1/1, cota initiala 1/1 1) COMUNA PIPIRIG, CIF:99999999999999, PROPRIETAR NEIDENTIFICAT	A1

**C. Partea III. SARCINI .**

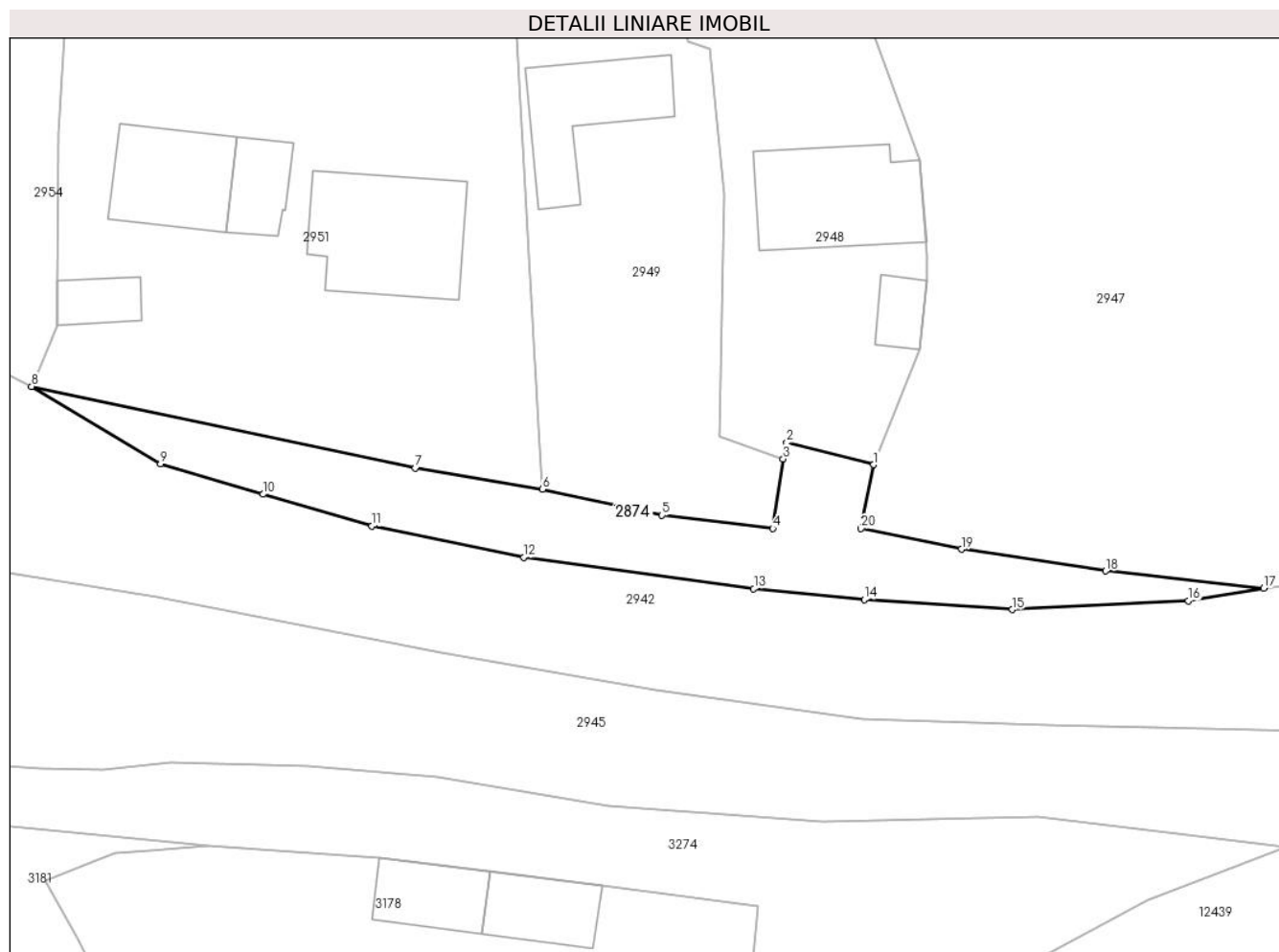
Inscrieri privind dezmembramintele dreptului de proprietate, drepturi reale de garanție și sarcini	Referințe
NU SUNT	

## Anexa Nr. 1 La Partea I

## Teren

Nr cadastral	Suprafața (mp)*	Observații / Referințe
	384	

\* Suprafața este determinată în planul de proiecție Stereo 70.



## Date referitoare la teren

Crt	Categorie folosință	Intravilan	Suprafața (mp)	Tarla	Parcelă	Nr. topo	Observații / Referințe
1	faneata	DA	384	-	-	-	

## Lungime Segmente

1) Valorile lungimilor segmentelor sunt obținute din proiecție în plan.

Punct început	X / Y	Punct sfârșit	X / Y	Lungime segment (** (m)
1	578.612,161 633.492,014	2	578.605,79 633.493,642	6.576
2	578.605,79 633.493,642	3	578.605,518 633.492,451	1.222
3	578.605,518 633.492,451	4	578.604,759 633.487,326	5.181
4	578.604,759 633.487,326	5	578.596,603 633.488,301	8.214
5	578.596,603 633.488,301	6	578.587,807 633.490,206	9.0

Punct început	X / Y	Punct sfârșit	X / Y	Lungime segment (** (m)
6	578.587,807 633.490,206	7	578.578,445 633.491,759	9.49
7	578.578,445 633.491,759	8	578.550,208 633.497,776	28.871
8	578.550,208 633.497,776	9	578.559,704 633.492,083	11.072
9	578.559,704 633.492,083	10	578.567,233 633.489,841	7.856
10	578.567,233 633.489,841	11	578.575,26 633.487,499	8.362
11	578.575,26 633.487,499	12	578.586,429 633.485,207	11.402
12	578.586,429 633.485,207	13	578.603,352 633.482,906	17.079
13	578.603,352 633.482,906	14	578.611,479 633.482,109	8.166
14	578.611,479 633.482,109	15	578.622,349 633.481,361	10.896
15	578.622,349 633.481,361	16	578.635,33 633.482,007	12.997
16	578.635,33 633.482,007	17	578.640,876 633.482,937	5.623
17	578.640,876 633.482,937	18	578.629,237 633.484,202	11.708
18	578.629,237 633.484,202	19	578.618,633 633.485,805	10.724
19	578.618,633 633.485,805	20	578.611,239 633.487,319	7.547
20	578.611,239 633.487,319	1	578.612,161 633.492,014	4.785

\*\* Lungimile segmentelor sunt determinate în planul de proiecție Stereo 70 și sunt rotunjite la 1 milimetru.

\*\*\* Distanța dintre puncte este formată din segmente cumulate ce sunt mai mici decât valoarea 1 milimetru.





## DATE DESPRE IMOBILUL NR. 2899

Oficiul de Cadastru și Publicitate Imobiliară NEAMT  
Biroul de Cadastru și Publicitate Imobiliară Targu-Neamt

## A. Partea I. Descrierea imobilului

TEREN Intravilan

Adresa: Loc. Pluton, Str Cujbeni, Jud. Neamt

Nr. Crt	Nr cadastral Nr. topografic	Suprafața* (mp)	Observații / Referințe
A1	53723	Din acte: 0 Masurata: 59	Sector cadastral:226 Teren imprejmuit;

## B. Partea II. Proprietari și acte

Inscrieri privitoare la dreptul de proprietate și alte drepturi reale	Referințe
<b>23632 / 26/11/2020</b>	
Act Notarial nr. Act de dezmembrare aut nr.1886, din 25/11/2020 emis de NP Andronache Laura;	
B1	Se infiinteaza cartea funciara 53723 a imobilului cu numarul cadastral 53723/UAT Pipirig, rezultat din dezmembrarea imobilului cu numarul cadastral 53272 inscris in cartea funciara 53272;
Act Notarial nr. Act de lotizare aut nr. 6085, din 04/10/2019 emis de NP Teodorescu Mihaela;	
B2	Se infiinteaza cartea funciara 53272 a imobilului cu numarul cadastral 53272/Pipirig, rezultat din dezmembrarea imobilului cu numarul cadastral 50892 inscris in cartea funciara 50892;
<i>OBSERVATII: pozitie transcrisa din CF 53272/Pipirig, inscrisa prin incheierea nr. 26608 din 07/10/2019;</i>	
Act De Dezmembrare Parcelare nr. 875, din 26/03/2007 emis de BNP David Radu Constantin;	
B3	Intabulare, drept de PROPRIETATE, dobandit prin Conventie, cota actuala 1/1, cota initiala 1/1
1) <b>VRÎNCEANU DUMITRIȚA</b> 2) <b>HANTĂR ALEXANDRA</b> , - fostă VRÎNCEANU 3) <b>DUMITRIU ELENA</b> , - fostă VRÎNCEANU	
<i>OBSERVATII: pozitie transcrisa din CF 53272/Pipirig, inscrisa prin incheierea nr. 26608 din 07/10/2019; pozitie transcrisa din CF 50892/Pipirig, inscrisa prin incheierea nr. 2469 din 27/03/2007; (provenita din conversia CF 352) Imobil dobandit initial cu titlu de mostenire, construire si cumparare conform certificatului de mostenitor nr. 47/04.04.2006, a autorizatiei de construire nr. 759/13.03.1990 si a contractului de vanzare cumparare nr. 1273/26.02.1990 si intabulat in baya incheierii nr. 1961/16.03.2007</i>	
Act Administrativ nr. Certificat de căsătorie nr. 7, din 25/04/2015 emis de Primaria Com. Pipirig (act administrativ nr Certificat de căsătorie nr. 9 din 11.05.2019, emis de Primaria Com. Pipirig);	
B4	Se notează schimbarea numelui proprietarei tabulare de sub B2 din VRÎNCEANU ALEXANDRA în HANTĂR ALEXANDRA și a proprietarei tabulare de sub B3 din VRÎNCEANU ELENA în DUMITRIU ELENA
<i>OBSERVATII: pozitie transcrisa din CF 53272/Pipirig, inscrisa prin incheierea nr. 26608 din 07/10/2019;</i>	
Act Notarial nr. Act de dezmembrare aut nr.1886, din 25/11/2020 emis de NP Andronache Laura;	
B6	Se radiază înscrierea efectuată în baza încheierii nr. 22885 din 18.11.2020

## C. Partea III. SARCINI .

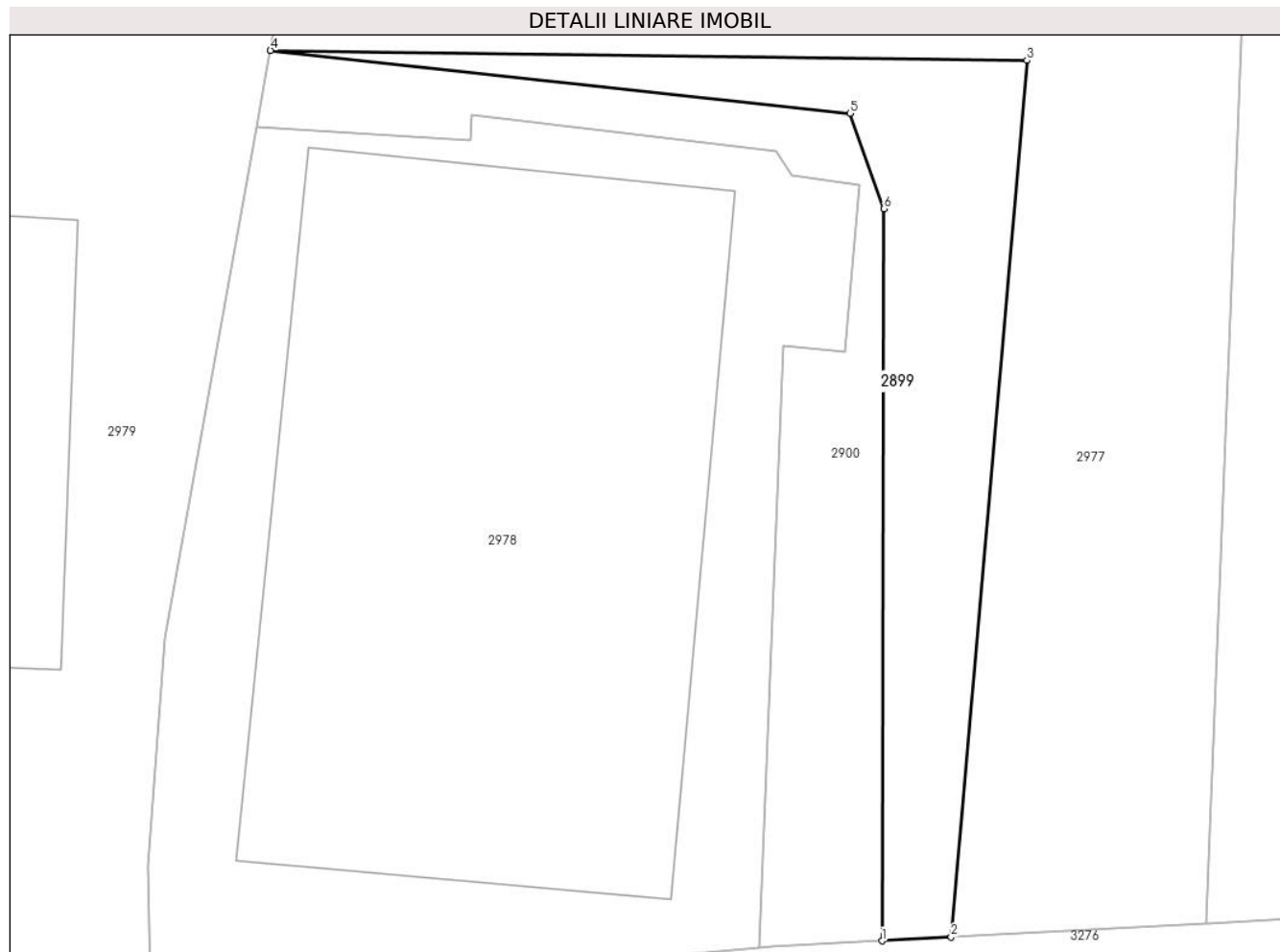
Inscrieri privind dezmembramintele dreptului de proprietate, drepturi reale de garanție și sarcini	Referințe
NU SUNT	

## Anexa Nr. 1 La Partea I

## Teren

Nr cadastral	Suprafața (mp)*	Observații / Referințe
53723	Din acte: 0 Masurata: 59	

\* Suprafața este determinată în planul de proiecție Stereo 70.



## Date referitoare la teren

Crt	Categorie folosință	Intra vilan	Suprafața (mp)	Tarla	Parcelă	Nr. topo	Observații / Referințe
1	faneata	DA	59	-	-	-	

## Lungime Segmente

1) Valorile lungimilor segmentelor sunt obținute din proiecție în plan.

Punct început	X / Y	Punct sfârșit	X / Y	Lungime segment (** (m)
1	577.915,266 633.616,401	2	577.916,844 633.616,487	1.58
2	577.916,844 633.616,487	3	577.918,572 633.636,511	20.098
3	577.918,572 633.636,511	4	577.901,298 633.636,736	17.275
4	577.901,298 633.636,736	5	577.914,531 633.635,301	13.311
5	577.914,531 633.635,301	6	577.915,307 633.633,118	2.317

Punct început	X / Y	Punct sfârșit	X / Y	Lungime segment (** (m)
6	577.915,307 633.633,118	1	577.915,266 633.616,401	16.717

\*\* Lungimile segmentelor sunt determinate în planul de proiecție Stereo 70 și sunt rotunjite la 1 milimetru.

\*\*\* Distanța dintre puncte este formată din segmente cumulate ce sunt mai mici decât valoarea 1 milimetru.







## DATE DESPRE IMOBILUL NR. 2900

Oficiul de Cadastru și Publicitate Imobiliară NEAMT  
Biroul de Cadastru și Publicitate Imobiliară Targu-Neamt

## A. Partea I. Descrierea imobilului

TEREN Intravilan

Adresa: Loc. Pluton, Str Cujbeni, Jud. Neamt

Nr. Crt	Nr cadastral Nr. topografic	Suprafața* (mp)	Observații / Referințe
A1	53722	Din acte: 0 Masurata: 55	Sector cadastral:226 Teren imprejmuit;

## B. Partea II. Proprietari și acte

Inscrieri privitoare la dreptul de proprietate și alte drepturi reale		Referințe
<b>23632 / 26/11/2020</b>		
Act Notarial nr. Act de dezmembrare aut nr.1886, din 25/11/2020 emis de NP Andronache Laura;		
B1	Se infiinteaza cartea funciara 53722 a imobilului cu numarul cadastral 53722/UAT Pipirig, rezultat din dezmembrarea imobilului cu numarul cadastral 53272 inscris in cartea funciara 53272;	A1
Act Notarial nr. Act de lotizare aut nr. 6085, din 04/10/2019 emis de NP Teodorescu Mihaela;		
B2	Se infiinteaza cartea funciara 53272 a imobilului cu numarul cadastral 53272/Pipirig, rezultat din dezmembrarea imobilului cu numarul cadastral 50892 inscris in cartea funciara 50892;	A1
<i>OBSERVATII: pozitie transcrisa din CF 53272/Pipirig, inscrisa prin incheierea nr. 26608 din 07/10/2019;</i>		
Act Administrativ nr. Certificat de căsătorie nr. 7, din 25/04/2015 emis de Primaria Com. Pipirig (act administrativ nr Certificat de căsătorie nr. 9 din 11.05.2019, emis de Primaria Com. Pipirig);		
B4	Se notează schimbarea numelui proprietarei tabulare de sub B2 din VRÎNCEANU ALEXANDRA în HANTĂR ALEXANDRA și a proprietarei tabulare de sub B3 din VRÎNCEANU ELENA în DUMITRIU ELENA	A1
<i>OBSERVATII: pozitie transcrisa din CF 53272/Pipirig, inscrisa prin incheierea nr. 26608 din 07/10/2019;</i>		
Act Notarial nr. Act de dezmembrare aut nr.1886, din 25/11/2020 emis de NP Andronache Laura;		
B6	Se radiază înscrierea efectuată în baza încheierii nr. 22885 din 18.11.2020	A1
<b>23637 / 26/11/2020</b>		
Act Notarial nr. Contract de vanzare nr.1887, din 26/11/2020 emis de Andronache Laura;		
B7	Intabulare, drept de PROPRIETATE, cu titlu de cumpărare, dobandit prin Conventie, cota actuala 1/1, cota initiala 1/1 1) BÎRGĂOANU DAN 2) BÎRGĂOANU ELENA, bun comun	A1

## C. Partea III. SARCINI .

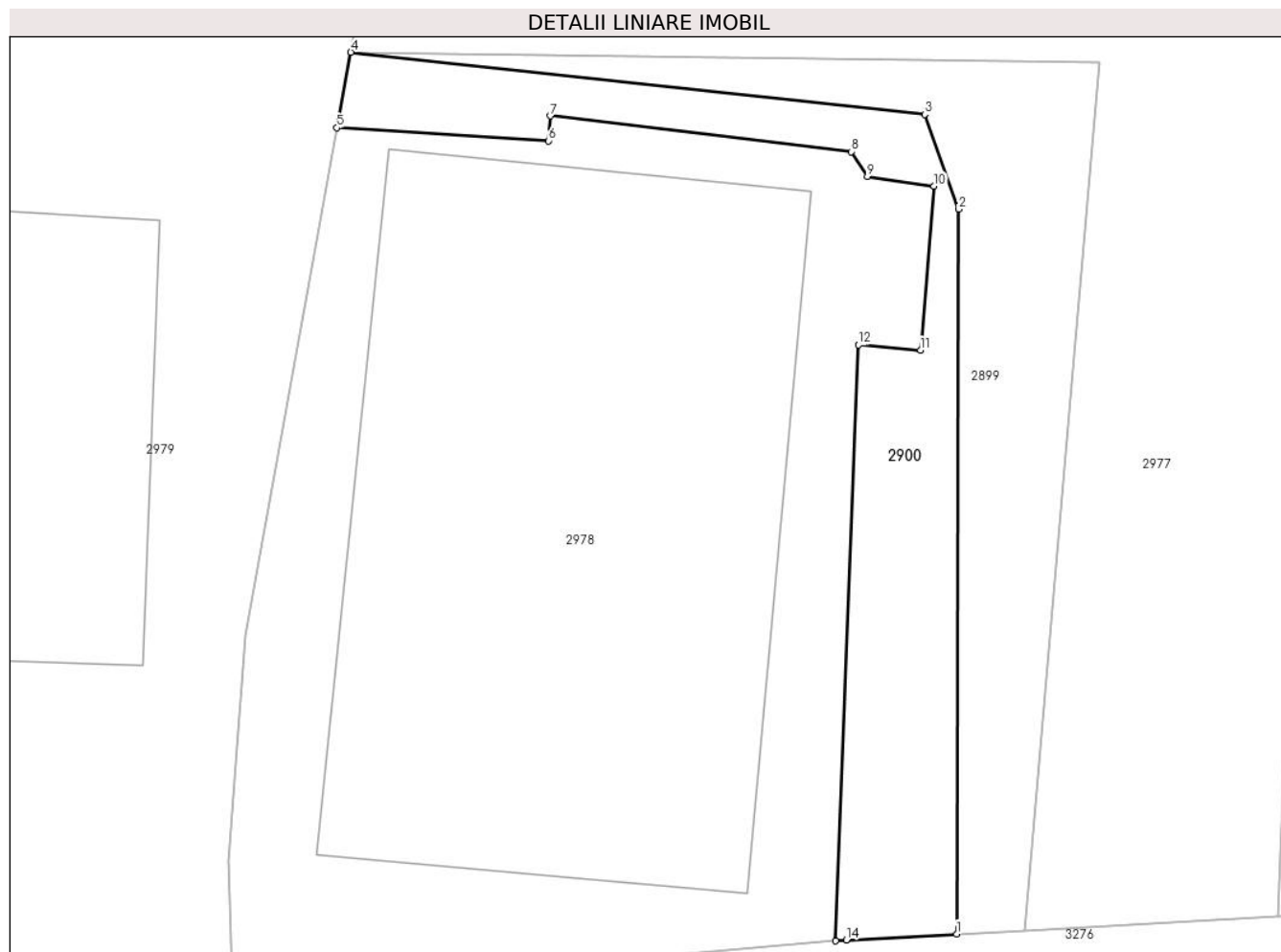
Inscrieri privind dezmembramintele dreptului de proprietate, drepturi reale de garanție și sarcini	Referințe
NU SUNT	

## Anexa Nr. 1 La Partea I

## Teren

Nr cadastral	Suprafața (mp)*	Observații / Referințe
53722	Din acte: 0 Masurata: 55	

\* Suprafața este determinată în planul de proiecție Stereo 70.



## Date referitoare la teren

Crt	Categorie folosință	Intra vilan	Suprafața (mp)	Tarla	Parcelă	Nr. topo	Observații / Referințe
1	faneata	DA	55	-	-	-	

## Lungime Segmente

1) Valorile lungimilor segmentelor sunt obținute din proiecție în plan.

Punct început	X / Y	Punct sfârșit	X / Y	Lungime segment (** (m)
1	577.915,266 633.616,401	2	577.915,307 633.633,118	16.717
2	577.915,307 633.633,118	3	577.914,531 633.635,301	2.317
3	577.914,531 633.635,301	4	577.901,298 633.636,736	13.311
4	577.901,298 633.636,736	5	577.900,983 633.634,993	1.771
5	577.900,983 633.634,993	6	577.905,864 633.634,692	4.89

Punct început	X / Y	Punct sfârșit	X / Y	Lungime segment (** (m)
6	577.905,864 633.634,692	7	577.905,899 633.635,266	0.575
7	577.905,899 633.635,266	8	577.912,834 633.634,443	6.984
8	577.912,834 633.634,443	9	577.913,211 633.633,873	0.683
9	577.913,211 633.633,873	10	577.914,748 633.633,651	1.553
10	577.914,748 633.633,651	11	577.914,432 633.629,867	3.797
11	577.914,432 633.629,867	12	577.913,002 633.629,986	1.435
12	577.913,002 633.629,986	13	577.912,472 633.616,241	13.755
13	577.912,472 633.616,241	14	577.912,728 633.616,263	0.257
14	577.912,728 633.616,263	1	577.915,266 633.616,401	2.542

\*\* Lungimile segmentelor sunt determinate în planul de proiecție Stereo 70 și sunt rotunjite la 1 milimetru.

\*\*\* Distanța dintre puncte este formată din segmente cumulate ce sunt mai mici decât valoarea 1 milimetru.



**DATE DESPRE IMOBILUL NR. 2933**

Oficiul de Cadastru și Publicitate Imobiliară NEAMT  
Biroul de Cadastru și Publicitate Imobiliară Targu-Neamt

**A. Partea I. Descrierea imobilului**

TEREN Necunoscut

Adresa: Loc. Pluton, Str Petru Vodă, Jud. Neamt, si extravilan UAT Pipirig

Nr. Crt	Nr cadastral Nr. topografic	Suprafața* (mp)	Observații / Referințe
A1		6.291	Sector cadastral:226 Teren imprejmuit;

**Construcții**

Crt	Nr cadastral Nr. topografic	Adresa	Observații / Referințe
A1.1		Loc. Pluton, Str Petru Vodă, Jud. Neamt, si extravilan UAT Pipirig	Nr. niveluri:3; S. construita la sol:120 mp;

**B. Partea II. Proprietari și acte**

Inscrieri privitoare la dreptul de proprietate și alte drepturi reale		Referințe
/		
Act Administrativ nr. 6482, din 15/06/2023 emis de PRIMARIA COMUNEI PIPIRIG;		
B1	Inscrierea posesiei, drept de PROPRIETATE, dobandit prin Lege, cota actuala 1/1, cota initiala 1/1 1) ADOCHIȚEI VASILE 2) ADOCHIȚEI ELENA-GABRIELA	A1
Act Administrativ nr. 17408, din 01/11/2023 emis de PRIMARIA COMUNEI PIPIRIG;		
B2	Intabulare, drept de PROPRIETATE, dobandit prin Lege, cota actuala 1/1, cota initiala 1/1 1) ADOCHIȚEI VASILE 2) ADOCHIȚEI ELENA-GABRIELA	A1.1

**C. Partea III. SARCINI .**

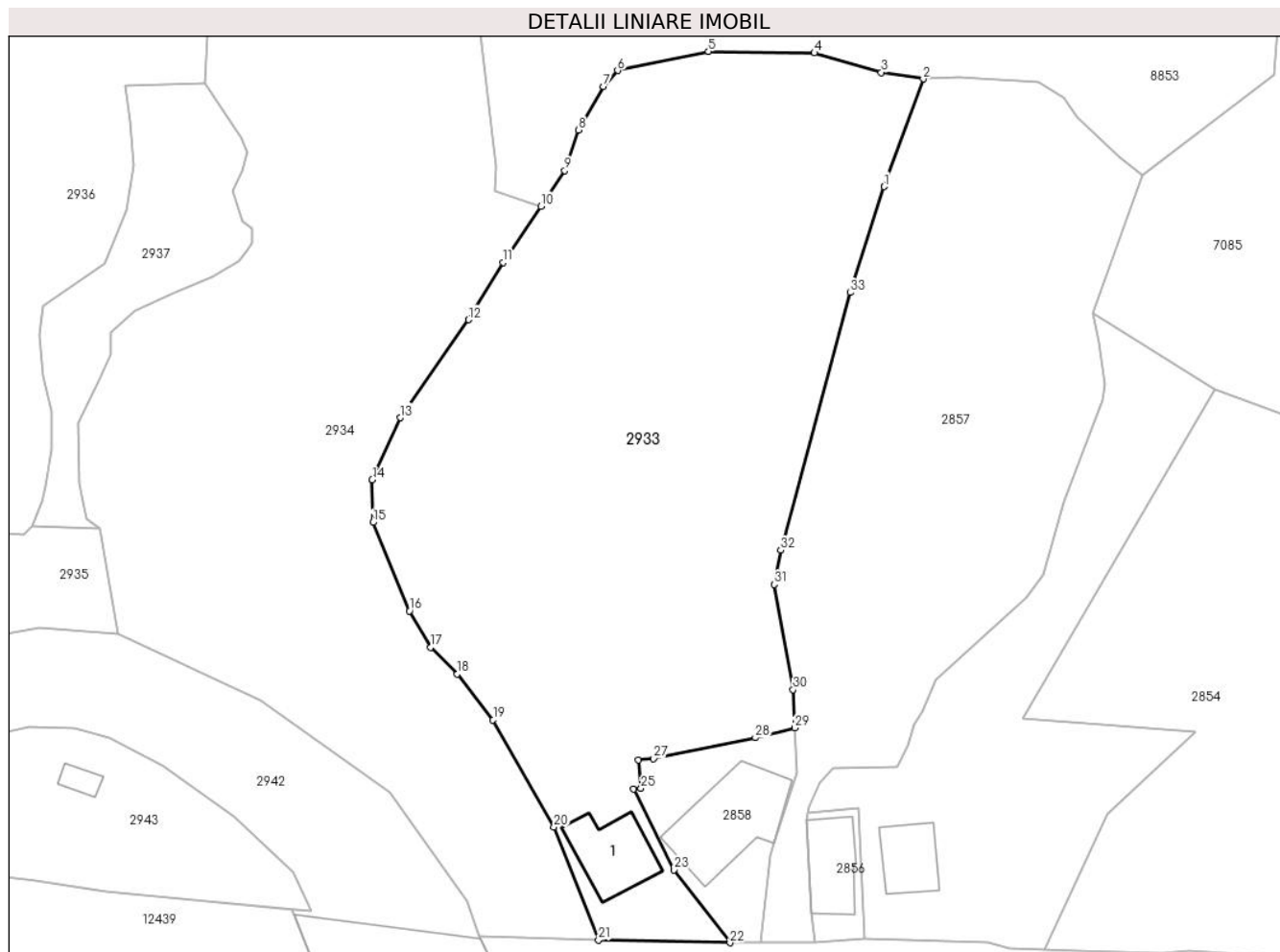
Inscrieri privind dezmembramintele dreptului de proprietate, drepturi reale de garanție și sarcini	Referințe
NU SUNT	

## Anexa Nr. 1 La Partea I

## Teren

Nr cadastral	Suprafața (mp)*	Observații / Referințe
	6.291	

\* Suprafața este determinată în planul de proiecție Stereo 70.



## Date referitoare la teren

Crt	Categorie folosință	Intravilan	Suprafața (mp)	Tarla	Parcelă	Nr. topo	Observații / Referințe
1	curți constructii	DA	336	-	-	-	
2	faneata	DA	5.733	-	-	-	
3	faneata	NU	222	-	-	-	

## Date referitoare la construcții

Crt	Număr	Destinație construcție	Supraf. (mp)	Situație juridică	Observații / Referințe
A1.1		construcții de locuințe	120	Cu acte	Nr. niveluri:3; S. construita la sol:120 mp;

## Lungime Segmente

1) Valorile lungimilor segmentelor sunt obținute din proiecție în plan.

Punct început	X / Y	Punct sfârșit	X / Y	Lungime segment (** (m)
1	578.949,415 633.591,072	2	578.955,406 633.607,457	17.446
3	578.948,997 633.608,449	4	578.938,798 633.611,444	10.63

Punct început	X / Y	Punct sfârșit	X / Y	Lungime segment (** (m)
2	578.955,406 633.607,457	3	578.948,997 633.608,449	6.485
4	578.938,798 633.611,444	5	578.922,654 633.611,663	16.145

Punct început	X / Y	Punct sfârșit	X / Y	Lungime segment (** (m)
5	578.922,654 633.611,663	6	578.908,788 633.608,768	14.165
7	578.906,652 633.606,326	8	578.902,827 633.599,689	7.66
9	578.900,747 633.593,523	10	578.897,097 633.588,071	6.561
11	578.891,372 633.579,52	12	578.886,089 633.570,78	10.213
13	578.875,646 633.555,873	14	578.871,378 633.546,44	10.354
15	578.871,489 633.539,915	16	578.877,065 633.526,432	14.591
17	578.880,281 633.520,883	18	578.884,36 633.516,815	5.761
19	578.889,808 633.509,828	20	578.899,111 633.493,521	18.774
21	578.905,889 633.476,308	22	578.925,924 633.475,887	20.039
23	578.917,363 633.486,97	24	578.911,254 633.499,266	13.73
25	578.912,362 633.499,433	26	578.911,982 633.503,75	4.334
27	578.914,301 633.503,932	28	578.929,822 633.507,12	15.845
29	578.935,829 633.508,629	30	578.935,552 633.514,439	5.817
31	578.932,708 633.530,47	32	578.933,671 633.535,698	5.316
33	578.944,285 633.574,928	1	578.949,415 633.591,072	16.939

Punct început	X / Y	Punct sfârșit	X / Y	Lungime segment (** (m)
6	578.908,788 633.608,768	7	578.906,652 633.606,326	3.244
8	578.902,827 633.599,689	9	578.900,747 633.593,523	6.507
10	578.897,097 633.588,071	11	578.891,372 633.579,52	10.291
12	578.886,089 633.570,78	13	578.875,646 633.555,873	18.201
14	578.871,378 633.546,44	15	578.871,489 633.539,915	6.526
16	578.877,065 633.526,432	17	578.880,281 633.520,883	6.414
18	578.884,36 633.516,815	19	578.889,808 633.509,828	8.86
20	578.899,111 633.493,521	21	578.905,889 633.476,308	18.499
22	578.925,924 633.475,887	23	578.917,363 633.486,97	14.004
24	578.911,254 633.499,266	25	578.912,362 633.499,433	1.121
26	578.911,982 633.503,75	27	578.914,301 633.503,932	2.326
28	578.929,822 633.507,12	29	578.935,829 633.508,629	6.194
30	578.935,552 633.514,439	31	578.932,708 633.530,47	16.281
32	578.933,671 633.535,698	33	578.944,285 633.574,928	40.64

\*\* Lungimile segmentelor sunt determinate în planul de proiecție Stereo 70 și sunt rotunjite la 1 milimetru.

\*\*\* Distanța dintre puncte este formată din segmente cumulate ce sunt mai mici decât valoarea 1 milimetru.





**DATE DESPRE IMOBILUL NR. 2934**

Oficiul de Cadastru și Publicitate Imobiliară NEAMT  
Biroul de Cadastru și Publicitate Imobiliară Targu-Neamt

**A. Partea I. Descrierea imobilului**

TEREN Necunoscut

Adresa: Loc. Pluton, Str Petru Vodă, Jud. Neamt, si extravilan UAT Pipirig

Nr. Crt	Nr cadastral Nr. topografic	Suprafața* (mp)	Observații / Referințe
A1		33.411	Sector cadastral:226 Teren neimprejmuit;

**B. Partea II. Proprietari și acte**

Inscrieri privitoare la dreptul de proprietate și alte drepturi reale		Referințe
/		
Act Normativ nr. 7, din 13/03/1996 emis de GUVERNUL ROMÂNIEI;		
B1	Inscrierea provizorie, drept de PROPRIETATE, dobandit prin Lege, cota actuala 1/1, cota initiala 1/1 1) COMUNA PIPIRIG, CIF:99999999999999, PROPRIETAR NEIDENTIFICAT	A1

**C. Partea III. SARCINI .**

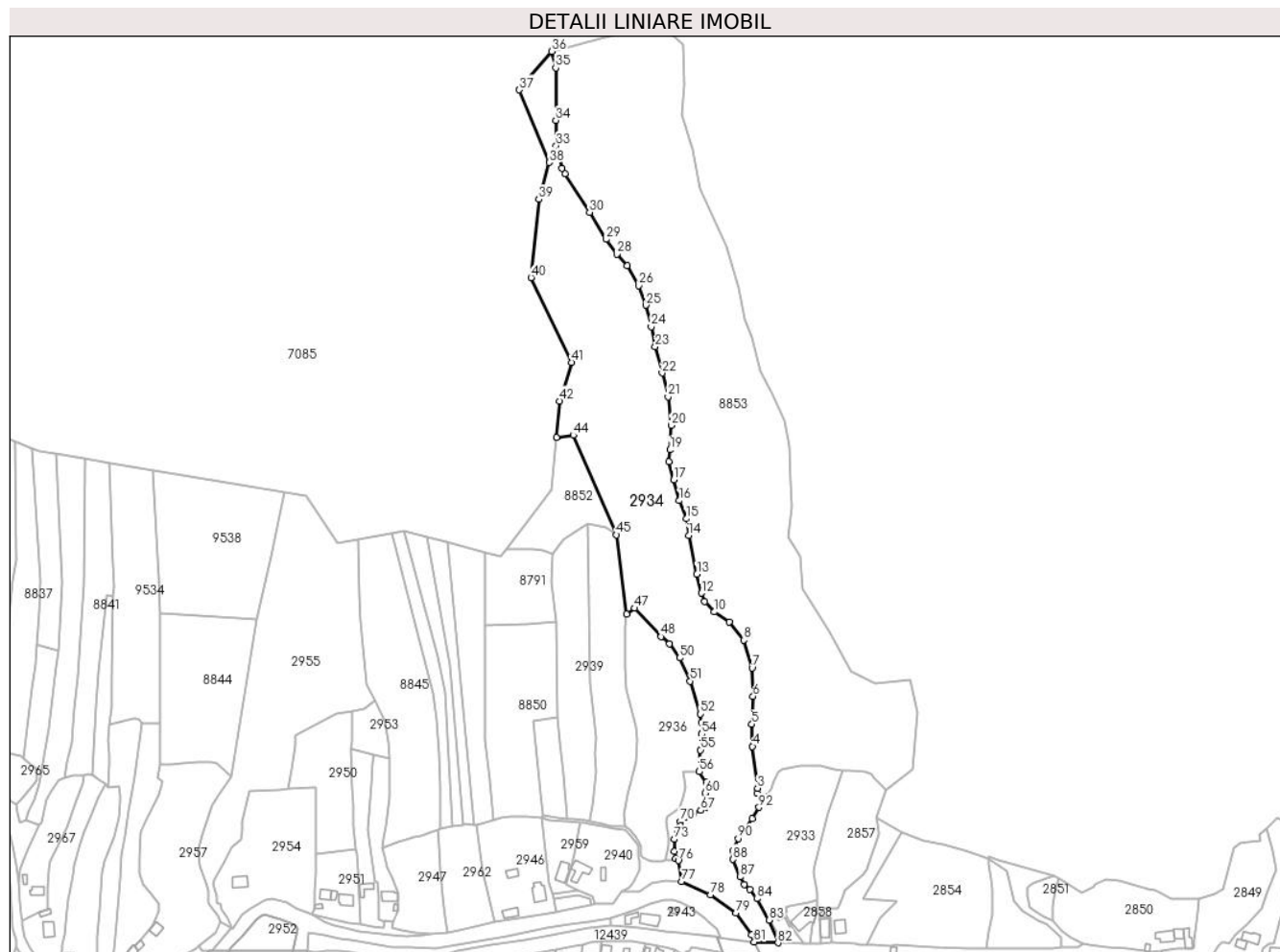
Inscrieri privind dezmembramintele dreptului de proprietate, drepturi reale de garanție și sarcini	Referințe
NU SUNT	

## Anexa Nr. 1 La Partea I

## Teren

Nr cadastral	Suprafața (mp)*	Observații / Referințe
	33.411	

\* Suprafața este determinată în planul de proiecție Stereo 70.



## Date referitoare la teren

Crt	Categorie folosință	Intravilan	Suprafața (mp)	Tarla	Parcelă	Nr. topo	Observații / Referințe
1	drum	DA	1.058	-	-	-	
2	faneata	DA	489	-	-	-	
3	drum	NU	358	-	-	-	
4	drum	NU	3.512	-	-	-	
5	ape curgatoare	NU	1.617	-	-	-	
6	faneata	NU	1.266	-	-	-	
7	faneata	NU	2.197	-	-	-	
8	faneata	NU	22.914	-	-	-	

## Lungime Segmente

1) Valorile lungimilor segmentelor sunt obținute din proiecție în plan.

Punct început	X / Y	Punct sfârșit	X / Y	Lungime segment	Punct început	X / Y	Punct sfârșit	X / Y	Lungime segment	Punct început	X / Y	Punct sfârșit	X / Y	Lungime segment

Punct început	X / Y	Punct sfârșit	X / Y	Lungime segment	Punct început	X / Y	Punct sfârșit	X / Y	Lungime segment	Punct început	X / Y	Punct sfârșit	X / Y	Lungime segment
1	578.897,097 633.588,071	2	578.890,065 633.590,336	7.388	2	578.890,065 633.590,336	3	578.890,249 633.594,107	3.775	3	578.890,249 633.594,107	4	578.886,478 633.625,955	32.07
4	578.886,478 633.625,955	5	578.885,988 633.642,814	16.86 6	5	578.885,988 633.642,814	6	578.886,823 633.664,208	21.41	6	578.886,823 633.664,208	7	578.886,123 633.685,691	21.49 4
7	578.886,123 633.685,691	8	578.879,787 633.707,026	22.25 6	8	578.879,787 633.707,026	9	578.868,981 633.720,94	17.61 7	9	578.868,981 633.720,94	10	578.857,372 633.728,461	13.83 2
10	578.857,372 633.728,461	11	578.849,974 633.736,219	10.72	11	578.849,974 633.736,219	12	578.847,547 633.742,756	6.973	12	578.847,547 633.742,756	13	578.843,987 633.757,143	14.82 1
13	578.843,987 633.757,143	14	578.837,816 633.786,663	30.15 8	14	578.837,816 633.786,663	15	578.835,86 633.799,482	12.96 7	15	578.835,86 633.799,482	16	578.830,623 633.813,338	14.81 3
16	578.830,623 633.813,338	17	578.826,464 633.829,194	16.39 2	17	578.826,464 633.829,194	18	578.822,614 633.842,895	14.23 2	18	578.822,614 633.842,895	19	578.823,396 633.851,967	9.106
19	578.823,396 633.851,967	20	578.824,472 633.870,55	18.61 4	20	578.824,472 633.870,55	21	578.822,015 633.892,473	22.06	21	578.822,015 633.892,473	22	578.817,416 633.910,551	18.65 4
22	578.817,416 633.910,551	23	578.812,244 633.930,51	20.61 8	23	578.812,244 633.930,51	24	578.809,182 633.945,816	15.60 9	24	578.809,182 633.945,816	25	578.805,022 633.962,201	16.90 5
25	578.805,022 633.962,201	26	578.799,682 633.977,069	15.79 8	26	578.799,682 633.977,069	27	578.790,867 633.992,452	17.73	27	578.790,867 633.992,452	28	578.782,947 634.001,022	11.66 9
28	578.782,947 634.001,022	29	578.774,853 634.012,523	14.06 4	29	578.774,853 634.012,523	30	578.762,117 634.032,98	24.09 8	30	578.762,117 634.032,98	31	578.743,276 634.062,414	34.94 8
31	578.743,276 634.062,414	32	578.741,016 634.066,598	4.755	32	578.741,016 634.066,598	33	578.736,645 634.083,815	17.76 3	33	578.736,645 634.083,815	34	578.736,316 634.103,111	19.29 9
34	578.736,316 634.103,111	35	578.736,316 634.143,084	39.97 3	35	578.736,316 634.143,084	36	578.733,308 634.155,65	12.92 1	36	578.733,308 634.155,65	37	578.708,551 634.126,354	38.35 6
37	578.708,551 634.126,354	38	578.731,418 634.071,083	59.81 5	38	578.731,418 634.071,083	39	578.723,488 634.042,837	29.33 8	39	578.723,488 634.042,837	40	578.717,388 633.983,185	59.96 3
40	578.717,388 633.983,185	41	578.748,389 633.918,772	71.48 5	41	578.748,389 633.918,772	42	578.739,23 633.889,263	30.89 8	42	578.739,23 633.889,263	43	578.736,779 633.861,435	27.93 6
43	578.736,779 633.861,435	44	578.749,693 633.863,157	13.02 8	44	578.749,693 633.863,157	45	578.782,609 633.787,205	82.77 8	45	578.782,609 633.787,205	46	578.790,283 633.726,927	60.76 5
46	578.790,283 633.726,927	47	578.796,531 633.731,287	7.619	47	578.796,531 633.731,287	48	578.816,776 633.709,698	29.59 6	48	578.816,776 633.709,698	49	578.823,026 633.704,049	8.425
49	578.823,026 633.704,049	50	578.830,913 633.693,425	13.23 2	50	578.830,913 633.693,425	51	578.838,8 633.675,742	19.36 2	51	578.838,8 633.675,742	52	578.846,804 633.650,71	26.28 1
52	578.846,804 633.650,71	53	578.847,722 633.644,341	6.435	53	578.847,722 633.644,341	54	578.847,722 633.635,377	8.964	54	578.847,722 633.635,377	55	578.846,697 633.623,202	12.21 8
55	578.846,697 633.623,202	56	578.845,79 633.606,754	16.47 3	56	578.845,79 633.606,754	57	578.851,305 633.598,535	9.898	57	578.851,305 633.598,535	58	578.852,283 633.596,324	2.418
58	578.852,283 633.596,324	59	578.851,57 633.593,477	2.935	59	578.851,57 633.593,477	60	578.850,166 633.590,365	3.414	60	578.850,166 633.590,365	61	578.851,519 633.585,731	4.827
61	578.851,519 633.585,731	62	578.853,105 633.584,619	1.937	62	578.853,105 633.584,619	63	578.853,105 633.583,531	1.088	63	578.853,105 633.583,531	64	578.853,105 633.582,561	0.97
64	578.853,105 633.582,561	65	578.852,277 633.581,45	1.386	65	578.852,277 633.581,45	66	578.850,976 633.579,704	2.177	66	578.850,976 633.579,704	67	578.846,933 633.577,233	4.738
67	578.846,933 633.577,233	68	578.841,333 633.574,933	6.054	68	578.841,333 633.574,933	69	578.835,136 633.572,093	6.817	69	578.835,136 633.572,093	70	578.831,477 633.568,819	4.91
70	578.831,477 633.568,819	71	578.831,477 633.565,591	3.228	71	578.831,477 633.565,591	72	578.829,733 633.561,45	4.493	72	578.829,733 633.561,45	73	578.826,582 633.555,105	7.084
73	578.826,582 633.555,105	74	578.826,69 633.545,819	9.287	74	578.826,69 633.545,819	75	578.827,886 633.540,462	5.489	75	578.827,886 633.540,462	76	578.829,898 633.538,934	2.526
76	578.829,898 633.538,934	77	578.832,519 633.522,938	16.20 9	77	578.832,519 633.522,938	78	578.854,259 633.512,858	23.96 3	78	578.854,259 633.512,858	79	578.873,971 633.498,846	24.18 5
79	578.873,971 633.498,846	80	578.885,839 633.482,204	20.44	80	578.885,839 633.482,204	81	578.887,756 633.476,834	5.702	81	578.887,756 633.476,834	82	578.905,889 633.476,308	18.14 1
82	578.905,889 633.476,308	83	578.899,111 633.493,521	18.49 9	83	578.899,111 633.493,521	84	578.889,808 633.509,828	18.77 4	84	578.889,808 633.509,828	85	578.884,36 633.516,815	8.86
85	578.884,36 633.516,815	86	578.880,281 633.520,883	5.761	86	578.880,281 633.520,883	87	578.877,065 633.526,432	6.414	87	578.877,065 633.526,432	88	578.871,489 633.539,915	14.59 1
88	578.871,489 633.539,915	89	578.871,378 633.546,44	6.526	89	578.871,378 633.546,44	90	578.875,646 633.555,873	10.35 4	90	578.875,646 633.555,873	91	578.886,089 633.570,78	18.20 1
91	578.886,089 633.570,78	92	578.891,372 633.579,52	10.21 3	92	578.891,372 633.579,52	1	578.897,097 633.588,071	10.29 1					

\*\* Lungimile segmentelor sunt determinate în planul de proiecție Stereo 70 și sunt rotunjite la 1 milimetru.

\*\*\* Distanța dintre puncte este formată din segmente cumulate ce sunt mai mici decât valoarea 1 milimetru.



**DATE DESPRE IMOBILUL NR. 2935**

Oficiul de Cadastru și Publicitate Imobiliară NEAMT  
Biroul de Cadastru și Publicitate Imobiliară Targu-Neamt

**A. Partea I. Descrierea imobilului**

TEREN Necunoscut

Adresa: Loc. Pluton, Jud. Neamt, si extravilan UAT Pipirig

Nr. Crt	Nr cadastral Nr. topografic	Suprafața* (mp)	Observații / Referințe
A1		830	Sector cadastral:226 Teren imprejmuit;

**B. Partea II. Proprietari și acte**

Inscrieri privitoare la dreptul de proprietate și alte drepturi reale	Referințe
/	
Act Normativ nr. 7, din 13/03/1996 emis de GUVERNUL ROMÂNIEI;	
B1	Inscrierea provizorie, drept de PROPRIETATE, dobandit prin Lege, cota actuala 1/1, cota initiala 1/1
	1) COMUNA PIPIRIG, CIF:99999999999999, PROPRIETAR NEIDENTIFICAT

**C. Partea III. SARCINI .**

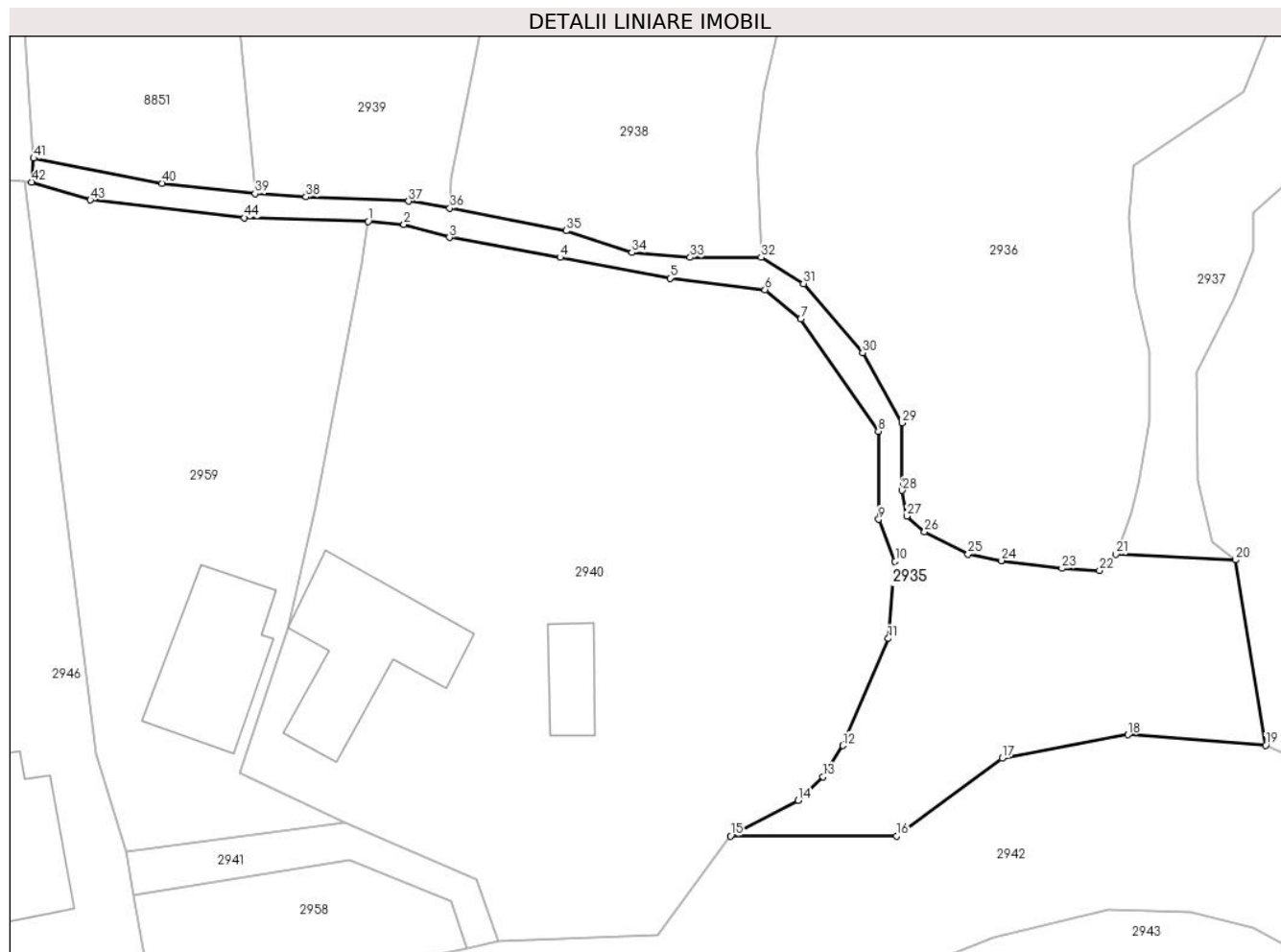
Inscrieri privind dezmembramintele dreptului de proprietate, drepturi reale de garanție și sarcini	Referințe
NU SUNT	

## Anexa Nr. 1 La Partea I

## Teren

Nr cadastral	Suprafața (mp)*	Observații / Referințe
	830	

\* Suprafața este determinată în planul de proiecție Stereo 70.



## Date referitoare la teren

Crt	Categorie folosință	Intravilan	Suprafața (mp)	Tarla	Parcelă	Nr. topo	Observații / Referințe
1	drum	DA	201	-	-	-	
2	faneata	DA	337	-	-	-	
3	drum	NU	75	-	-	-	
4	faneata	NU	37	-	-	-	
5	faneata	NU	180	-	-	-	

## Lungime Segmente

1) Valorile lungimilor segmentelor sunt obținute din proiecție în plan.

Punct început	X / Y	Punct sfârșit	X / Y	Lungime segment	Punct început	X / Y	Punct sfârșit	X / Y	Lungime segment	Punct început	X / Y	Punct sfârșit	X / Y	Lungime segment
1	578.755,021 633.568,121	2	578.758,107 633.567,863	3.097	2	578.758,107 633.567,863	3	578.762,035 633.566,737	4.086	3	578.762,035 633.566,737	4	578.771,597 633.565,021	9.715
4	578.771,597 633.565,021	5	578.781,076 633.563,227	9.647	5	578.781,076 633.563,227	6	578.789,286 633.562,233	8.27	6	578.789,286 633.562,233	7	578.792,361 633.559,691	3.99
7	578.792,361 633.559,691	8	578.799,07 633.550,02	11.77	8	578.799,07 633.550,02	9	578.799,098 633.542,419	7.601	9	578.799,098 633.542,419	10	578.800,52 633.538,795	3.893

Punct început	X / Y	Punct sfârșit	X / Y	Lungime segment	Punct început	X / Y	Punct sfârșit	X / Y	Lungime segment	Punct început	X / Y	Punct sfârșit	X / Y	Lungime segment
10	578.800,52 633.538,795	11	578.799,918 633.532,144	6.678	11	578.799,918 633.532,144	12	578.796,007 633.522,917	10.022	12	578.796,007 633.522,917	13	578.794,287 633.520,237	3.184
13	578.794,287 633.520,237	14	578.792,156 633.518,188	2.956	14	578.792,156 633.518,188	15	578.786,3 633.515,127	6.608	15	578.786,3 633.515,127	16	578.800,641 633.515,127	14.341
16	578.800,641 633.515,127	17	578.809,758 633.521,815	11.307	17	578.809,758 633.521,815	18	578.820,612 633.523,851	11.043	18	578.820,612 633.523,851	19	578.832,519 633.522,938	11.942
19	578.832,519 633.522,938	20	578.829,898 633.538,934	16.209	20	578.829,898 633.538,934	21	578.819,594 633.539,414	10.315	21	578.819,594 633.539,414	22	578.818,178 633.538,024	1.984
22	578.818,178 633.538,024	23	578.814,924 633.538,202	3.259	23	578.814,924 633.538,202	24	578.809,7 633.538,862	5.266	24	578.809,7 633.538,862	25	578.806,813 633.539,416	2.94
25	578.806,813 633.539,416	26	578.803,065 633.541,366	4.225	26	578.803,065 633.541,366	27	578.801,541 633.542,701	2.026	27	578.801,541 633.542,701	28	578.801,132 633.544,924	2.26
28	578.801,132 633.544,924	29	578.801,132 633.550,745	5.821	29	578.801,132 633.550,745	30	578.797,704 633.556,794	6.953	30	578.797,704 633.556,794	31	578.792,601 633.562,762	7.852
31	578.792,601 633.562,762	32	578.788,946 633.565,016	4.294	32	578.788,946 633.565,016	33	578.782,83 633.565,016	6.116	33	578.782,83 633.565,016	34	578.777,785 633.565,44	5.063
34	578.777,785 633.565,44	35	578.772,115 633.567,312	5.971	35	578.772,115 633.567,312	36	578.762,065 633.569,253	10.236	36	578.762,065 633.569,253	37	578.758,518 633.569,867	3.6
37	578.758,518 633.569,867	38	578.749,645 633.570,238	8.881	38	578.749,645 633.570,238	39	578.745,255 633.570,512	4.399	39	578.745,255 633.570,512	40	578.737,234 633.571,423	8.073
40	578.737,234 633.571,423	41	578.726,139 633.573,563	11.299	41	578.726,139 633.573,563	42	578.725,962 633.571,522	2.049	42	578.725,962 633.571,522	43	578.731,026 633.569,965	5.298
43	578.731,026 633.569,965	44	578.744,341 633.568,426	13.404	44	578.744,341 633.568,426	1	578.755,021 633.568,121	10.684					

\*\* Lungimile segmentelor sunt determinate în planul de proiecție Stereo 70 și sunt rotunjite la 1 milimetru.

\*\*\* Distanța dintre puncte este formată din segmente cumulate ce sunt mai mici decât valoarea 1 milimetru.





**DATE DESPRE IMOBILUL NR. 2936**

Oficiul de Cadastru și Publicitate Imobiliară NEAMT  
Biroul de Cadastru și Publicitate Imobiliară Targu-Neamt

**A. Partea I. Descrierea imobilului**

TEREN Necunoscut

Adresa: Loc. Pluton, Jud. Neamt, si extravilan UAT Pipirig

Nr. Crt	Nr cadastral Nr. topografic	Suprafața* (mp)	Observații / Referințe
A1		7.429	Sector cadastral:226 Teren imprejmuit;

**B. Partea II. Proprietari și acte**

Inscrieri privitoare la dreptul de proprietate și alte drepturi reale		Referințe
/		
Act Administrativ nr. 9084, din 28/05/2023 emis de PRIMARIA COMUNEI PIPIRIG;		
B1	Inscrierea posesiei, drept de PROPRIETATE, dobandit prin Lege, cota actuala 1/1, cota initiala 1/1 1) MUTU MARIA	A1

**C. Partea III. SARCINI .**

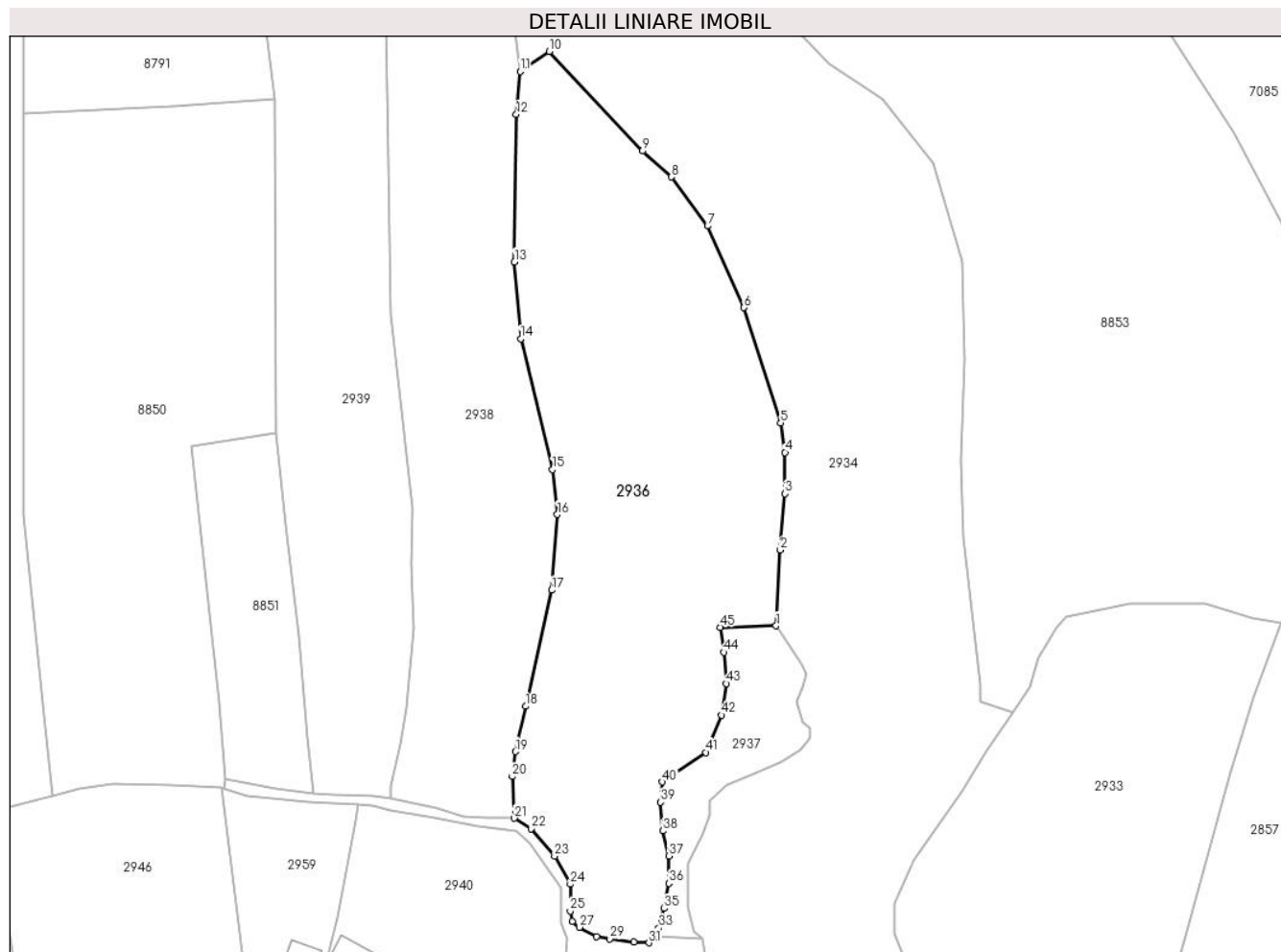
Inscrieri privind dezmembramintele dreptului de proprietate, drepturi reale de garanție și sarcini	Referințe
NU SUNT	

## Anexa Nr. 1 La Partea I

## Teren

Nr cadastral	Suprafața (mp)*	Observații / Referințe
	7.429	

\* Suprafața este determinată în planul de proiecție Stereo 70.



## Date referitoare la teren

Crt	Categorie folosință	Intravilan	Suprafața (mp)	Tarla	Parcelă	Nr. topo	Observații / Referințe
1	faneata	DA	2.560	-	-	-	
2	faneata	NU	4.704	-	-	-	
3	pasune	NU	165	-	-	-	Pășune împădurită

## Lungime Segmente

1) Valorile lungimilor segmentelor sunt obținute din proiecție în plan.

Punct început	X / Y	Punct sfârșit	X / Y	Lungime segment	Punct început	X / Y	Punct sfârșit	X / Y	Lungime segment	Punct început	X / Y	Punct sfârșit	X / Y	Lungime segment
1	578.845,79 633.606,754	2	578.846,697 633.623,202	16.47 3	2	578.846,697 633.623,202	3	578.847,722 633.635,377	12.21 8	3	578.847,722 633.635,377	4	578.847,722 633.644,341	8.964
4	578.847,722 633.644,341	5	578.846,804 633.650,71	6.435	5	578.846,804 633.650,71	6	578.838,8 633.675,742	26.28 1	6	578.838,8 633.675,742	7	578.830,913 633.693,425	19.36 2
7	578.830,913 633.693,425	8	578.823,026 633.704,049	13.23 2	8	578.823,026 633.704,049	9	578.816,776 633.709,698	8.425	9	578.816,776 633.709,698	10	578.796,531 633.731,287	29.59 6
10	578.796,531 633.731,287	11	578.790,283 633.726,927	7.619	11	578.790,283 633.726,927	12	578.789,384 633.717,634	9.336	12	578.789,384 633.717,634	13	578.788,994 633.685,648	31.98 8

Punct început	X / Y	Punct sfârșit	X / Y	Lungime segment	Punct început	X / Y	Punct sfârșit	X / Y	Lungime segment	Punct început	X / Y	Punct sfârșit	X / Y	Lungime segment
13	578.788,994 633.685,648	14	578.790,348 633.668,988	16.715	14	578.790,348 633.668,988	15	578.797,254 633.640,626	29.191	15	578.797,254 633.640,626	16	578.798,314 633.630,88	9.803
16	578.798,314 633.630,88	17	578.797,087 633.614,479	16.447	17	578.797,087 633.614,479	18	578.791,429 633.589,291	25.816	18	578.791,429 633.589,291	19	578.789,232 633.579,442	10.091
19	578.789,232 633.579,442	20	578.788,544 633.574,058	5.428	20	578.788,544 633.574,058	21	578.788,946 633.565,016	9.051	21	578.788,946 633.565,016	22	578.792,601 633.562,762	4.294
22	578.792,601 633.562,762	23	578.797,704 633.556,794	7.852	23	578.797,704 633.556,794	24	578.801,132 633.550,745	6.953	24	578.801,132 633.550,745	25	578.801,132 633.544,924	5.821
25	578.801,132 633.544,924	26	578.801,541 633.542,701	2.26	26	578.801,541 633.542,701	27	578.803,065 633.541,366	2.026	27	578.803,065 633.541,366	28	578.806,813 633.539,416	4.225
28	578.806,813 633.539,416	29	578.809,7 633.538,862	2.94	29	578.809,7 633.538,862	30	578.814,924 633.538,202	5.266	30	578.814,924 633.538,202	31	578.818,178 633.538,024	3.259
31	578.818,178 633.538,024	32	578.819,594 633.539,414	1.984	32	578.819,594 633.539,414	33	578.820,337 633.541,209	1.943	33	578.820,337 633.541,209	34	578.820,916 633.543,029	1.91
34	578.820,916 633.543,029	35	578.821,488 633.545,464	2.501	35	578.821,488 633.545,464	36	578.822,513 633.550,931	5.562	36	578.822,513 633.550,931	37	578.822,529 633.556,863	5.932
37	578.822,529 633.556,863	38	578.821,22 633.562,288	5.581	38	578.821,22 633.562,288	39	578.820,719 633.568,483	6.215	39	578.820,719 633.568,483	40	578.821,101 633.572,886	4.42
40	578.821,101 633.572,886	41	578.830,582 633.579,275	11.433	41	578.830,582 633.579,275	42	578.833,877 633.587,401	8.769	42	578.833,877 633.587,401	43	578.835,039 633.594,213	6.91
43	578.835,039 633.594,213	44	578.834,504 633.601,011	6.819	44	578.834,504 633.601,011	45	578.833,661 633.606,436	5.49	45	578.833,661 633.606,436	1	578.845,79 633.606,754	12.133

\*\* Lungimile segmentelor sunt determinate în planul de proiecție Stereo 70 și sunt rotunjite la 1 milimetru.

\*\*\* Distanța dintre puncte este formată din segmente cumulate ce sunt mai mici decât valoarea 1 milimetru.



**DATE DESPRE IMOBILUL NR. 2937**

Oficiul de Cadastru și Publicitate Imobiliară NEAMT  
Biroul de Cadastru și Publicitate Imobiliară Targu-Neamt

**A. Partea I. Descrierea imobilului**

TEREN Extravilan

Adresa: Jud. Neamt

Nr. Crt	Nr cadastral Nr. topografic	Suprafața* (mp)	Observații / Referințe
A1		829	Sector cadastral:226 Teren neimprejmuit;

**B. Partea II. Proprietari și acte**

Inscrieri privitoare la dreptul de proprietate și alte drepturi reale		Referințe
/		
Act Normativ nr. 7, din 13/03/1996 emis de GUVERNUL ROMÂNIEI;		
B1	Inscrierea provizorie, drept de PROPRIETATE, dobandit prin Lege, cota actuala 1/1, cota initiala 1/1 1) COMUNA PIPIRIG, CIF:99999999999999, PROPRIETAR NEIDENTIFICAT	A1

**C. Partea III. SARCINI .**

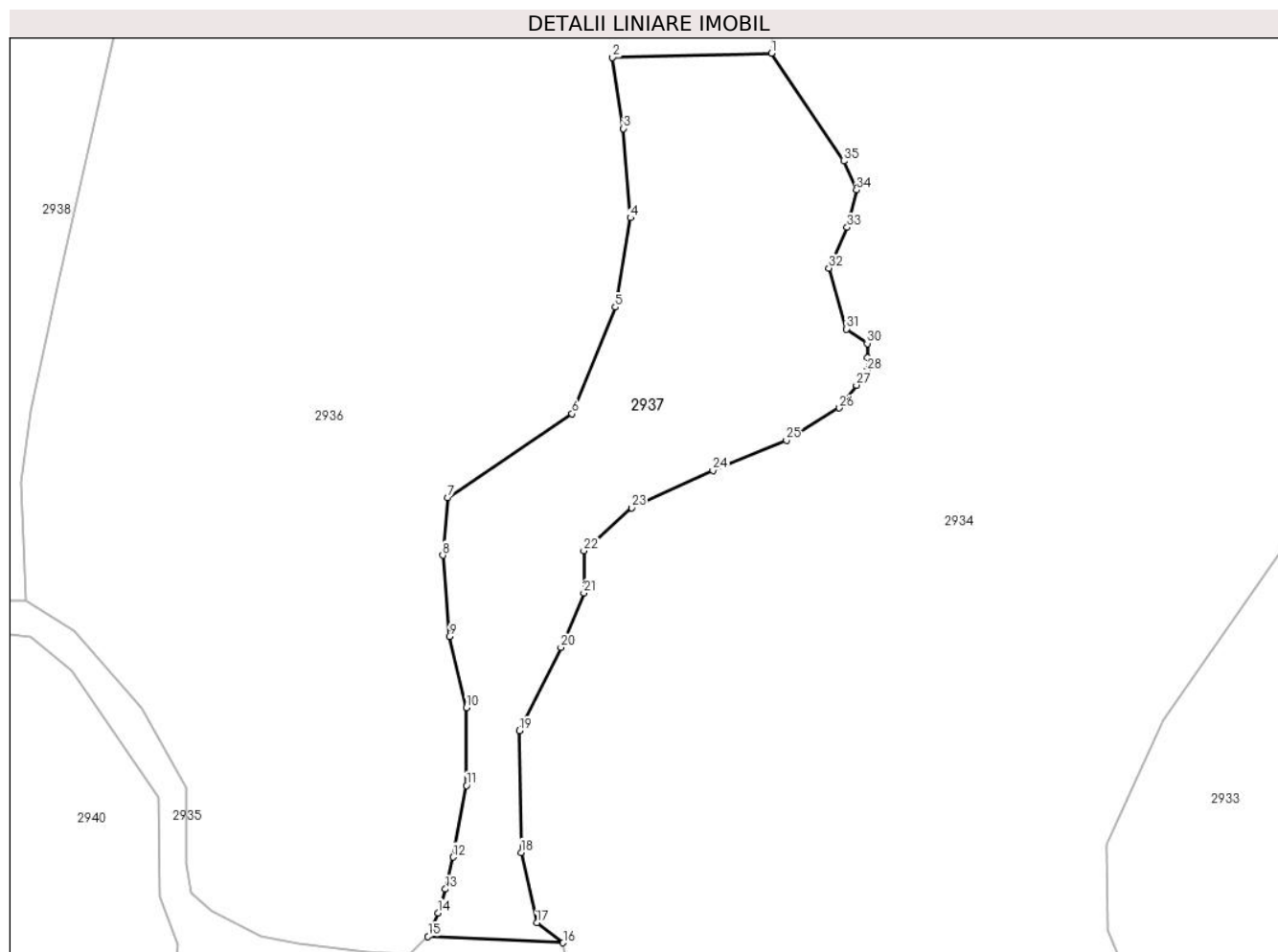
Inscrieri privind dezmembramintele dreptului de proprietate, drepturi reale de garanție și sarcini	Referințe
NU SUNT	

## Anexa Nr. 1 La Partea I

## Teren

Nr cadastral	Suprafața (mp)*	Observații / Referințe
	829	

\* Suprafața este determinată în planul de proiecție Stereo 70.



## Date referitoare la teren

Crt	Categorie folosință	Intravilan	Suprafața (mp)	Tarla	Parcelă	Nr. topo	Observații / Referințe
1	pașune	NU	829	-	-	-	Pășune împădurită

## Lungime Segmente

1) Valorile lungimilor segmentelor sunt obținute din proiecție în plan.

Punct început	X / Y	Punct sfârșit	X / Y	Lungime segment (** (m)
1	578.845,79 633.606,754	2	578.833,661 633.606,436	12.133
3	578.834,504 633.601,011	4	578.835,039 633.594,213	6.819
5	578.833,877 633.587,401	6	578.830,582 633.579,275	8.769
7	578.821,101 633.572,886	8	578.820,719 633.568,483	4.42
9	578.821,22 633.562,288	10	578.822,529 633.556,863	5.581

Punct început	X / Y	Punct sfârșit	X / Y	Lungime segment (** (m)
2	578.833,661 633.606,436	3	578.834,504 633.601,011	5.49
4	578.835,039 633.594,213	5	578.833,877 633.587,401	6.91
6	578.830,582 633.579,275	7	578.821,101 633.572,886	11.433
8	578.820,719 633.568,483	9	578.821,22 633.562,288	6.215
10	578.822,529 633.556,863	11	578.822,513 633.550,931	5.932

Punct început	X / Y	Punct sfârșit	X / Y	Lungime segment (** (m)
11	578.822,513 633.550,931	12	578.821,488 633.545,464	5.562
13	578.820,916 633.543,029	14	578.820,337 633.541,209	1.91
15	578.819,594 633.539,414	16	578.829,898 633.538,934	10.315
17	578.827,886 633.540,462	18	578.826,69 633.545,819	5.489
19	578.826,582 633.555,105	20	578.829,733 633.561,45	7.084
21	578.831,477 633.565,591	22	578.831,477 633.568,819	3.228
23	578.835,136 633.572,093	24	578.841,333 633.574,933	6.817
25	578.846,933 633.577,233	26	578.850,976 633.579,704	4.738
27	578.852,277 633.581,45	28	578.853,105 633.582,561	1.386
29	578.853,105 633.583,531	30	578.853,105 633.584,619	1.088
31	578.851,519 633.585,731	32	578.850,166 633.590,365	4.827
33	578.851,57 633.593,477	34	578.852,283 633.596,324	2.935
35	578.851,305 633.598,535	1	578.845,79 633.606,754	9.898

Punct început	X / Y	Punct sfârșit	X / Y	Lungime segment (** (m)
12	578.821,488 633.545,464	13	578.820,916 633.543,029	2.501
14	578.820,337 633.541,209	15	578.819,594 633.539,414	1.943
16	578.829,898 633.538,934	17	578.827,886 633.540,462	2.526
18	578.826,69 633.545,819	19	578.826,582 633.555,105	9.287
20	578.829,733 633.561,45	21	578.831,477 633.565,591	4.493
22	578.831,477 633.568,819	23	578.835,136 633.572,093	4.91
24	578.841,333 633.574,933	25	578.846,933 633.577,233	6.054
26	578.850,976 633.579,704	27	578.852,277 633.581,45	2.177
28	578.853,105 633.582,561	29	578.853,105 633.583,531	0.97
30	578.853,105 633.584,619	31	578.851,519 633.585,731	1.937
32	578.850,166 633.590,365	33	578.851,57 633.593,477	3.414
34	578.852,283 633.596,324	35	578.851,305 633.598,535	2.418

\*\* Lungimile segmentelor sunt determinate în planul de proiecție Stereo 70 și sunt rotunjite la 1 milimetru.

\*\*\* Distanța dintre puncte este formată din segmente cumulate ce sunt mai mici decât valoarea 1 milimetru.





**DATE DESPRE IMOBILUL NR. 2938**

Oficiul de Cadastru și Publicitate Imobiliară NEAMT  
Biroul de Cadastru și Publicitate Imobiliară Targu-Neamt

**A. Partea I. Descrierea imobilului**

TEREN Extravilan

Adresa: Jud. Neamt

Nr. Crt	Nr cadastral Nr. topografic	Suprafața* (mp)	Observații / Referințe
A1		6.207	Sector cadastral:226 Teren imprejmuit;

**B. Partea II. Proprietari și acte**

Inscrieri privitoare la dreptul de proprietate și alte drepturi reale		Referințe
/		
Act Administrativ nr. 10222, din 14/06/2023 emis de PRIMARIA COMUNEI PIPIRIG;		
B1	Inscrierea posesiei, drept de PROPRIETATE, dobandit prin Lege, cota actuala 1/1, cota initiala 1/1 1) VRÎNCIANU COSTICĂ	A1

**C. Partea III. SARCINI .**

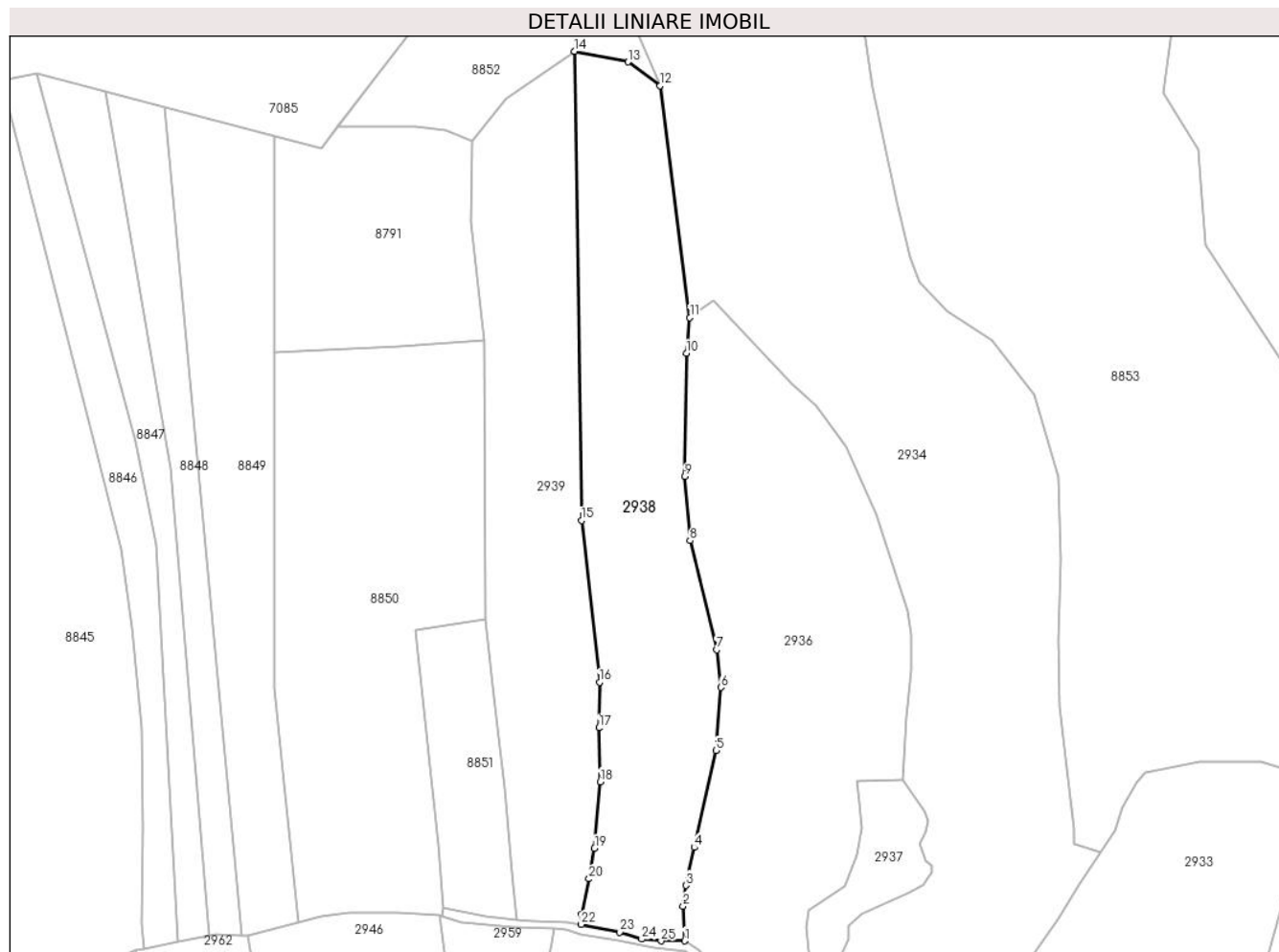
Inscrieri privind dezmembramintele dreptului de proprietate, drepturi reale de garanție și sarcini	Referințe
NU SUNT	

## Anexa Nr. 1 La Partea I

## Teren

Nr cadastral	Suprafața (mp)*	Observații / Referințe
	6.207	

\* Suprafața este determinată în planul de proiecție Stereo 70.



## Date referitoare la teren

Crt	Categorie folosință	Intravilan	Suprafața (mp)	Tarla	Parcelă	Nr. topo	Observații / Referințe
1	pașune	NU	6.207	-	-	-	Pășune împădurită

## Lungime Segmente

1) Valorile lungimilor segmentelor sunt obținute din proiecție în plan.

Punct început	X / Y	Punct sfârșit	X / Y	Lungime segment (** (m)
1	578.788,946 633.565,016	2	578.788,544 633.574,058	9.051
3	578.789,232 633.579,442	4	578.791,429 633.589,291	10.091
5	578.797,087 633.614,479	6	578.798,314 633.630,88	16.447
7	578.797,254 633.640,626	8	578.790,348 633.668,988	29.191
9	578.788,994 633.685,648	10	578.789,384 633.717,634	31.988

Punct început	X / Y	Punct sfârșit	X / Y	Lungime segment (** (m)
2	578.788,544 633.574,058	3	578.789,232 633.579,442	5.428
4	578.791,429 633.589,291	5	578.797,087 633.614,479	25.816
6	578.798,314 633.630,88	7	578.797,254 633.640,626	9.803
8	578.790,348 633.668,988	9	578.788,994 633.685,648	16.715
10	578.789,384 633.717,634	11	578.790,283 633.726,927	9.336

Punct început	X / Y	Punct sfârșit	X / Y	Lungime segment (** (m)
11	578.790,283 633.726,927	12	578.782,609 633.787,205	60.765
13	578.774,284 633.793,355	14	578.760,363 633.796,111	14.191
15	578.762,13 633.674,259	16	578.766,831 633.632,187	42.334
17	578.766,649 633.620,341	18	578.767,026 633.606,36	13.986
19	578.765,521 633.589,034	20	578.764,114 633.581,133	8.025
21	578.762,211 633.571,885	22	578.762,065 633.569,253	2.636
23	578.772,115 633.567,312	24	578.777,785 633.565,44	5.971
25	578.782,83 633.565,016	1	578.788,946 633.565,016	6.116

Punct început	X / Y	Punct sfârșit	X / Y	Lungime segment (** (m)
12	578.782,609 633.787,205	13	578.774,284 633.793,355	10.35
14	578.760,363 633.796,111	15	578.762,13 633.674,259	121.865
16	578.766,831 633.632,187	17	578.766,649 633.620,341	11.847
18	578.767,026 633.606,36	19	578.765,521 633.589,034	17.391
20	578.764,114 633.581,133	21	578.762,211 633.571,885	9.442
22	578.762,065 633.569,253	23	578.772,115 633.567,312	10.236
24	578.777,785 633.565,44	25	578.782,83 633.565,016	5.063

\*\* Lungimile segmentelor sunt determinate în planul de proiecție Stereo 70 și sunt rotunjite la 1 milimetru.

\*\*\* Distanța dintre puncte este formată din segmente cumulate ce sunt mai mici decât valoarea 1 milimetru.



**DATE DESPRE IMOBILUL NR. 2939**

Oficiul de Cadastru și Publicitate Imobiliară NEAMT  
Biroul de Cadastru și Publicitate Imobiliară Targu-Neamt

**A. Partea I. Descrierea imobilului**

TEREN Extravilan

Adresa: Jud. Neamt

Nr. Crt	Nr cadastral Nr. topografic	Suprafața* (mp)	Observații / Referințe
A1		5.490	Sector cadastral:226 Teren imprejmuit;

**B. Partea II. Proprietari și acte**

Inscrieri privitoare la dreptul de proprietate și alte drepturi reale		Referințe
/		
Act Normativ nr. 7, din 13/03/1996 emis de GUVERNUL ROMÂNIEI;		
B1	Inscrierea provizorie, drept de PROPRIETATE, dobandit prin Lege, cota actuala 1/1, cota initiala 1/1 1) COMUNA PIPIRIG, CIF:99999999999999, PROPRIETAR NEIDENTIFICAT	A1

**C. Partea III. SARCINI .**

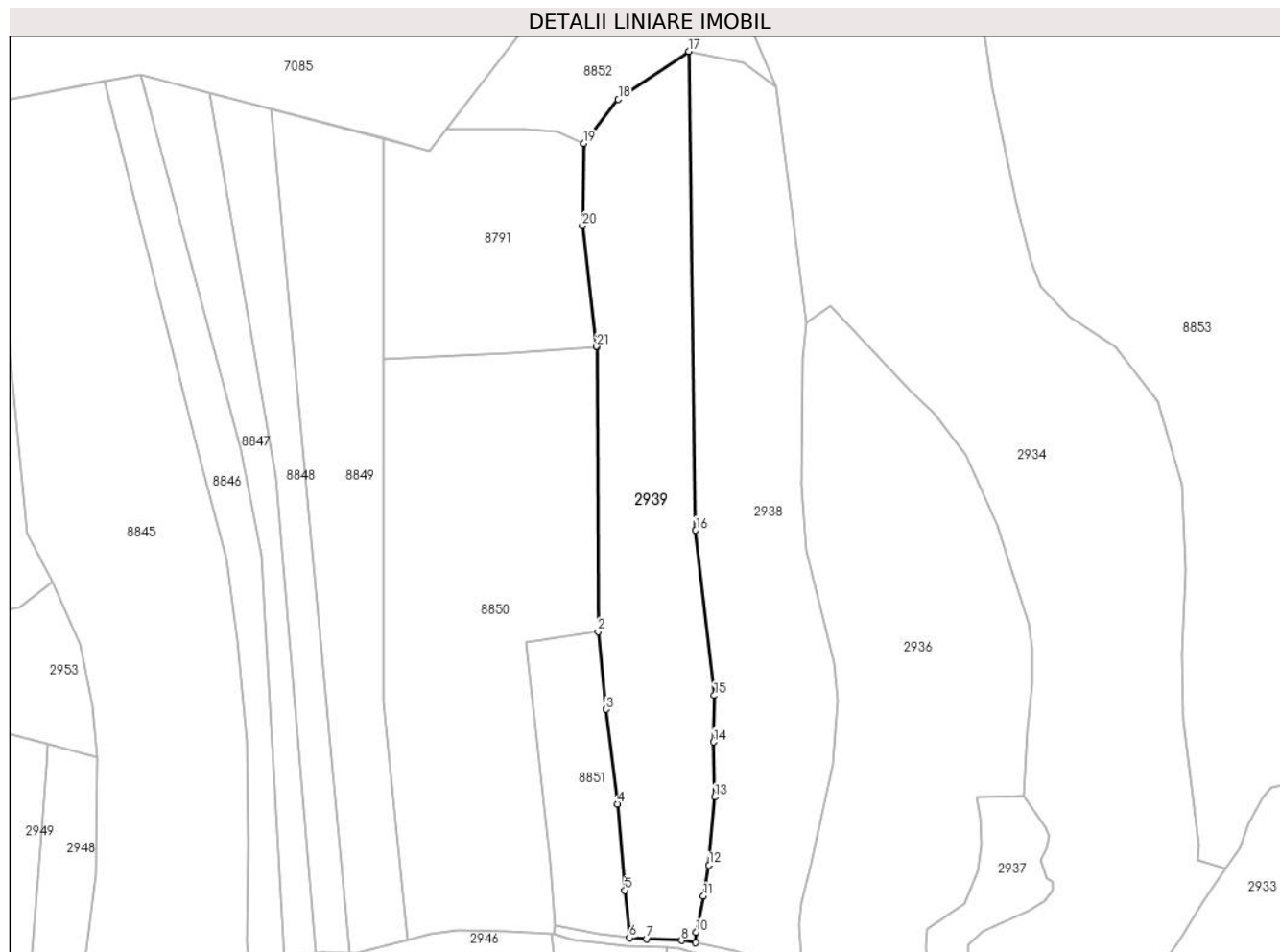
Inscrieri privind dezmembramintele dreptului de proprietate, drepturi reale de garanție și sarcini	Referințe
NU SUNT	

## Anexa Nr. 1 La Partea I

## Teren

Nr cadastral	Suprafața (mp)*	Observații / Referințe
	5.490	

\* Suprafața este determinată în planul de proiecție Stereo 70.



## Date referitoare la teren

Crt	Categorie folosință	Intravilan	Suprafața (mp)	Tarla	Parcelă	Nr. topo	Observații / Referințe
1	pașune	NU	5.490	-	-	-	Pășune împădurită

## Lungime Segmente

1) Valorile lungimilor segmentelor sunt obținute din proiecție în plan.

Punct început	X / Y	Punct sfârșit	X / Y	Lungime segment (** (m)
1	578.736,901 633.720,918	2	578.737,245 633.648,472	72.447
3	578.739,335 633.628,646	4	578.742,137 633.604,59	24.219
5	578.744,127 633.582,556	6	578.745,255 633.570,512	12.097
7	578.749,645 633.570,238	8	578.758,518 633.569,867	8.881
9	578.762,065 633.569,253	10	578.762,211 633.571,885	2.636

Punct început	X / Y	Punct sfârșit	X / Y	Lungime segment (** (m)
2	578.737,245 633.648,472	3	578.739,335 633.628,646	19.936
4	578.742,137 633.604,59	5	578.744,127 633.582,556	22.124
6	578.745,255 633.570,512	7	578.749,645 633.570,238	4.399
8	578.758,518 633.569,867	9	578.762,065 633.569,253	3.6
10	578.762,211 633.571,885	11	578.764,114 633.581,133	9.442

Punct început	X / Y	Punct sfârșit	X / Y	Lungime segment (** (m)
11	578.764,114 633.581,133	12	578.765,521 633.589,034	8.025
13	578.767,026 633.606,36	14	578.766,649 633.620,341	13.986
15	578.766,831 633.632,187	16	578.762,13 633.674,259	42.334
17	578.760,363 633.796,111	18	578.742,412 633.783,908	21.706
19	578.733,606 633.772,658	20	578.733,249 633.751,77	20.891
21	578.736,9 633.721,053	1	578.736,901 633.720,918	0.135

Punct început	X / Y	Punct sfârșit	X / Y	Lungime segment (** (m)
12	578.765,521 633.589,034	13	578.767,026 633.606,36	17.391
14	578.766,649 633.620,341	15	578.766,831 633.632,187	11.847
16	578.762,13 633.674,259	17	578.760,363 633.796,111	121.865
18	578.742,412 633.783,908	19	578.733,606 633.772,658	14.287
20	578.733,249 633.751,77	21	578.736,9 633.721,053	30.933

\*\* Lungimile segmentelor sunt determinate în planul de proiecție Stereo 70 și sunt rotunjite la 1 milimetru.

\*\*\* Distanța dintre puncte este formată din segmente cumulate ce sunt mai mici decât valoarea 1 milimetru.





**DATE DESPRE IMOBILUL NR. 2940**

Oficiul de Cadastru și Publicitate Imobiliară NEAMT  
Biroul de Cadastru și Publicitate Imobiliară Targu-Neamt

**A. Partea I. Descrierea imobilului**

TEREN Intravilan

Adresa: Loc. Pluton, Str Petru Vodă, Jud. Neamt

Nr. Crt	Nr cadastral Nr. topografic	Suprafața* (mp)	Observații / Referințe
A1		2.499	Sector cadastral:226 Teren imprejmuit;

**Construcții**

Crt	Nr cadastral Nr. topografic	Adresa	Observații / Referințe
A1.1		Loc. Pluton, Str Petru Vodă, Jud. Neamt	Nr. niveluri:1; S. construita la sol:140 mp;
A1.2		Loc. Pluton, Str Petru Vodă, Jud. Neamt	Nr. niveluri:1; S. construita la sol:38 mp;

**B. Partea II. Proprietari și acte**

Inscrieri privitoare la dreptul de proprietate și alte drepturi reale		Referințe
/		
Act Administrativ nr. 6478, din 12/04/2023 emis de PRIMARIA COMUNEI PIPIRIG;		
B1	Inscrierea posesiei, drept de PROPRIETATE, dobandit prin Lege, cota actuala 1/1, cota initiala 1/1 1) SASU MIHAI	A1
Act Administrativ nr. 17408, din 01/11/2023 emis de PRIMARIA COMUNEI PIPIRIG;		
B2	Intabulare, drept de PROPRIETATE, dobandit prin Lege, cota actuala 1/1, cota initiala 1/1 1) SASU MIHAI	A1.1, A1.2

**C. Partea III. SARCINI .**

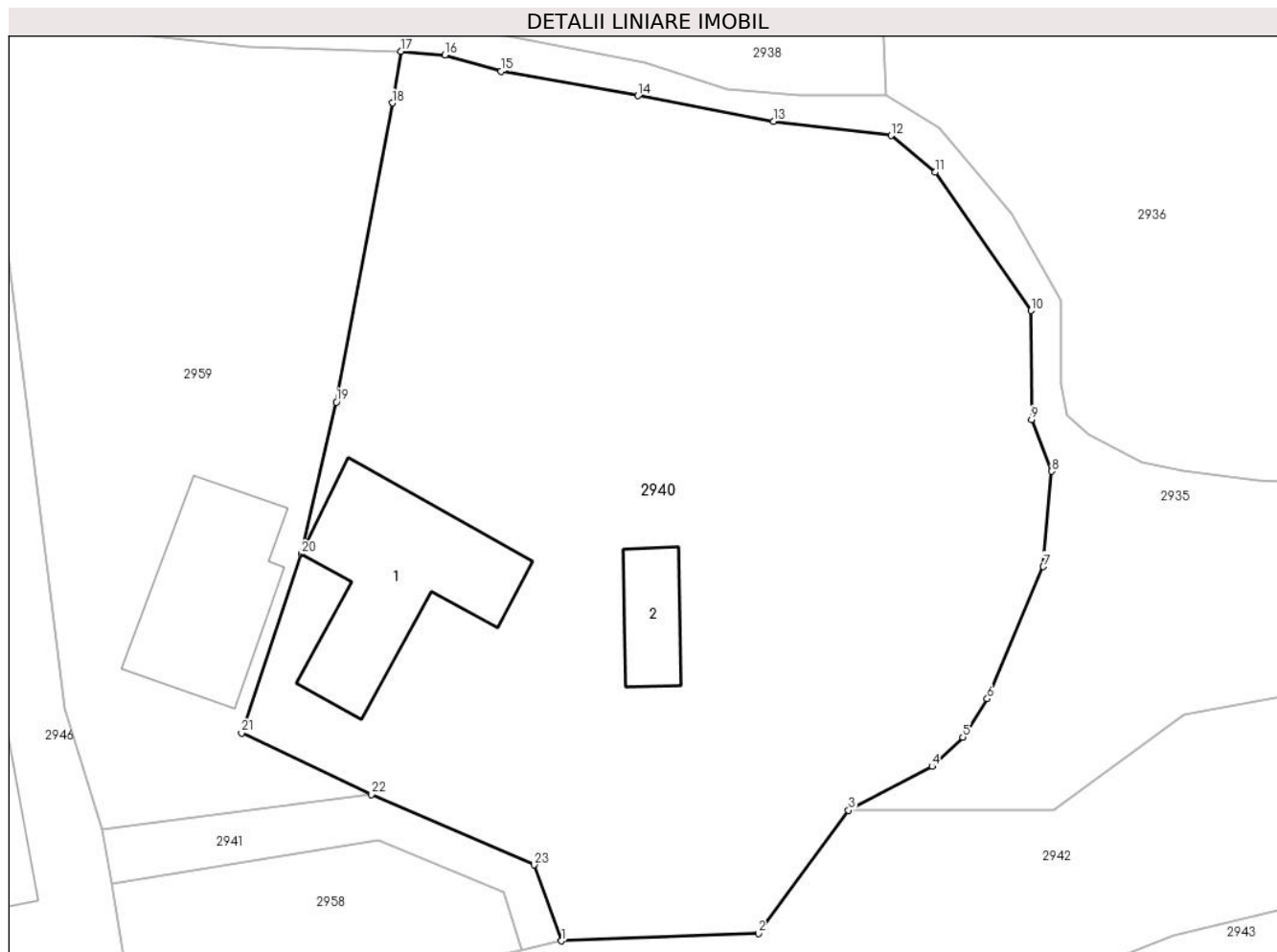
Inscrieri privind dezmembramintele dreptului de proprietate, drepturi reale de garanție și sarcini	Referințe
NU SUNT	

## Anexa Nr. 1 La Partea I

## Teren

Nr cadastral	Suprafața (mp)*	Observații / Referințe
	2.499	

\* Suprafața este determinată în planul de proiecție Stereo 70.



## Date referitoare la teren

Crt	Categorie folosință	Intra vilan	Suprafața (mp)	Tarla	Parcelă	Nr. topo	Observații / Referințe
1	curți constructii	DA	762	-	-	-	
2	faneata	DA	1.737	-	-	-	

## Date referitoare la construcții

Crt	Număr	Destinație construcție	Supraf. (mp)	Situație juridică	Observații / Referințe
A1.1		construcții de locuințe	140	Cu acte	Nr. niveluri:1; S. construita la sol:140 mp;
A1.2		construcții anexa	38	Cu acte	Nr. niveluri:1; S. construita la sol:38 mp;

## Lungime Segmente

1) Valorile lungimilor segmentelor sunt obținute din proiecție în plan.

Punct început	X / Y	Punct sfârșit	X / Y	Lungime segment (** (m)
1	578.766,262 633.506,011	2	578.780,006 633.506,519	13.753
3	578.786,3 633.515,127	4	578.792,156 633.518,188	6.608

Punct început	X / Y	Punct sfârșit	X / Y	Lungime segment (** (m)
2	578.780,006 633.506,519	3	578.786,3 633.515,127	10.664
4	578.792,156 633.518,188	5	578.794,287 633.520,237	2.956

Punct început	X / Y	Punct sfârșit	X / Y	Lungime segment (** (m)
5	578.794,287 633.520,237	6	578.796,007 633.522,917	3.184
7	578.799,918 633.532,144	8	578.800,52 633.538,795	6.678
9	578.799,098 633.542,419	10	578.799,07 633.550,02	7.601
11	578.792,361 633.559,691	12	578.789,286 633.562,233	3.99
13	578.781,076 633.563,227	14	578.771,597 633.565,021	9.647
15	578.762,035 633.566,737	16	578.758,107 633.567,863	4.086
17	578.755,021 633.568,121	18	578.754,438 633.564,514	3.654
19	578.750,515 633.543,625	20	578.748,068 633.533,025	10.879
21	578.743,888 633.520,526	22	578.752,981 633.516,234	10.055
23	578.764,342 633.511,322	1	578.766,262 633.506,011	5.647

Punct început	X / Y	Punct sfârșit	X / Y	Lungime segment (** (m)
6	578.796,007 633.522,917	7	578.799,918 633.532,144	10.022
8	578.800,52 633.538,795	9	578.799,098 633.542,419	3.893
10	578.799,07 633.550,02	11	578.792,361 633.559,691	11.77
12	578.789,286 633.562,233	13	578.781,076 633.563,227	8.27
14	578.771,597 633.565,021	15	578.762,035 633.566,737	9.715
16	578.758,107 633.567,863	17	578.755,021 633.568,121	3.097
18	578.754,438 633.564,514	19	578.750,515 633.543,625	21.254
20	578.748,068 633.533,025	21	578.743,888 633.520,526	13.179
22	578.752,981 633.516,234	23	578.764,342 633.511,322	12.377

\*\* Lungimile segmentelor sunt determinate în planul de proiecție Stereo 70 și sunt rotunjite la 1 milimetru.

\*\*\* Distanța dintre puncte este formată din segmente cumulate ce sunt mai mici decât valoarea 1 milimetru.



**DATE DESPRE IMOBILUL NR. 2941**

Oficiul de Cadastru și Publicitate Imobiliară NEAMT  
Biroul de Cadastru și Publicitate Imobiliară Targu-Neamt

**A. Partea I. Descrierea imobilului**

TEREN Intravilan

Adresa: Loc. Pluton, Str Petru Vodă, Jud. Neamt

Nr. Crt	Nr cadastral Nr. topografic	Suprafața* (mp)	Observații / Referințe
A1		110	Sector cadastral:226 Teren imprejmuit;

**B. Partea II. Proprietari și acte**

Inscrieri privitoare la dreptul de proprietate și alte drepturi reale		Referințe
/		
Act Administrativ nr. 6476, din 12/04/2023 emis de PRIMARIA COMUNEI PIPIRIG;		
B1	Inscrierea posesiei, drept de PROPRIETATE, dobandit prin Lege, cota actuala 1/1, cota initiala 1/1	A1
	1) SASU IOAN 2) SASU IULIANA-LILIANA 3) SASU MIHAI 4) SASU SIMONA 5) SASU MIHAI	

**C. Partea III. SARCINI .**

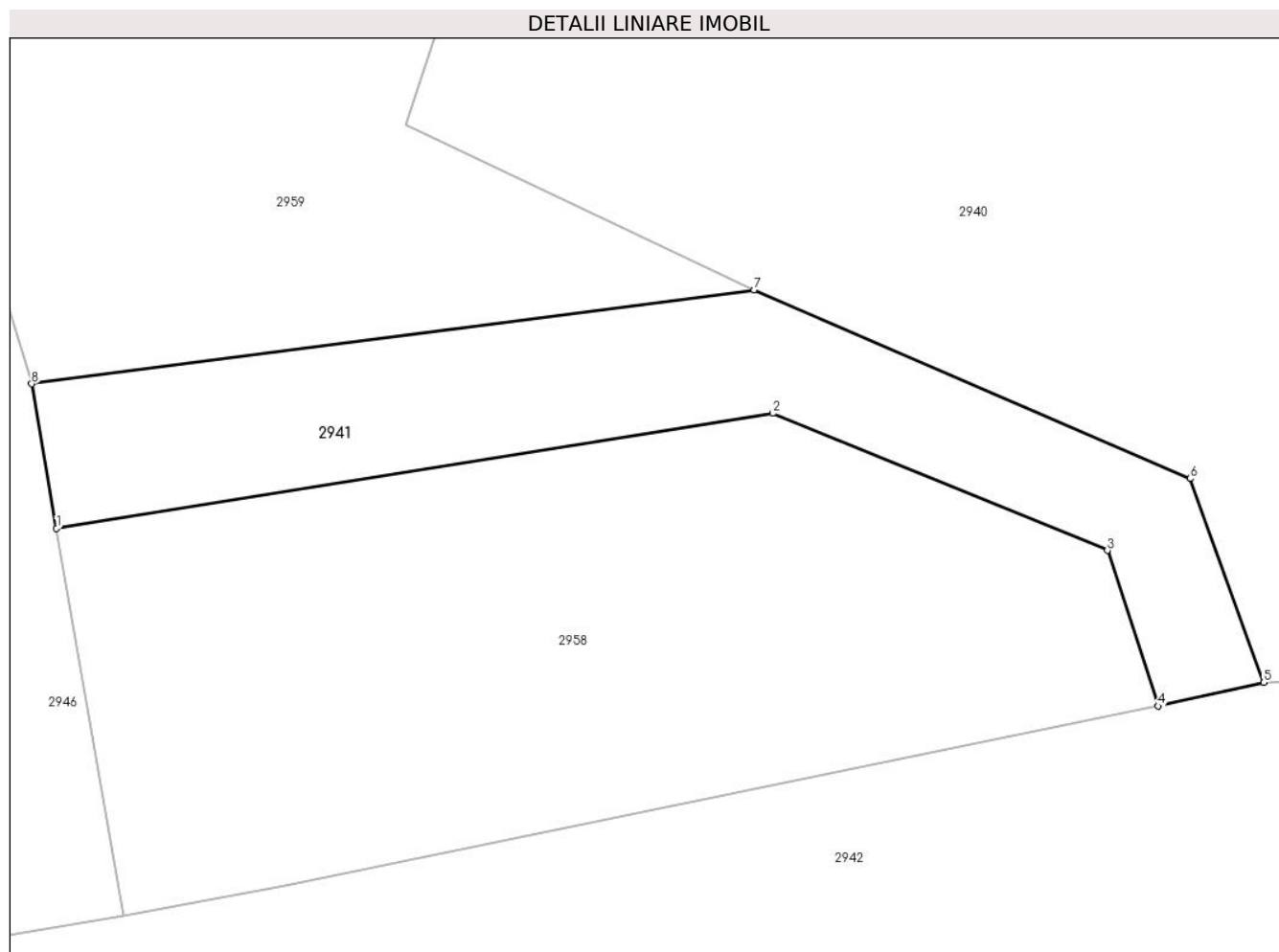
Inscrieri privind dezmembramintele dreptului de proprietate, drepturi reale de garanție și sarcini	Referințe
NU SUNT	

## Anexa Nr. 1 La Partea I

## Teren

Nr cadastral	Suprafața (mp)*	Observații / Referințe
	110	

\* Suprafața este determinată în planul de proiecție Stereo 70.



## Date referitoare la teren

Crt	Categorie folosință	Intravilan	Suprafața (mp)	Tarla	Parcelă	Nr. topo	Observații / Referințe
1	drum	DA	110	-	-	-	

## Lungime Segmente

1) Valorile lungimilor segmentelor sunt obținute din proiecție în plan.

Punct început	X / Y	Punct sfârșit	X / Y	Lungime segment (** (m)
1	578.734,798 633.510,027	2	578.753,464 633.513,019	18.904
2	578.753,464 633.513,019	3	578.762,186 633.509,453	9.423
3	578.762,186 633.509,453	4	578.763,511 633.505,398	4.266
4	578.763,511 633.505,398	5	578.766,262 633.506,011	2.818
5	578.766,262 633.506,011	6	578.764,342 633.511,322	5.647

Punct început	X / Y	Punct sfârșit	X / Y	Lungime segment (** (m)
6	578.764,342 633.511,322	7	578.752,981 633.516,234	12.377
7	578.752,981 633.516,234	8	578.734,149 633.513,792	18.99
8	578.734,149 633.513,792	1	578.734,798 633.510,027	3.821

\*\* Lungimile segmentelor sunt determinate în planul de proiecție Stereo 70 și sunt rotunjite la 1 milimetru.

\*\*\* Distanța dintre puncte este formată din segmente cumulate ce sunt mai mici decât valoarea 1 milimetru.





**DATE DESPRE IMOBILUL NR. 2946**

Oficiul de Cadastru și Publicitate Imobiliară NEAMT  
Biroul de Cadastru și Publicitate Imobiliară Targu-Neamt

**A. Partea I. Descrierea imobilului**

TEREN Intravilan

Adresa: Loc. Pluton, Str Petru Vodă, Jud. Neamt

Nr. Crt	Nr cadastral Nr. topografic	Suprafața* (mp)	Observații / Referințe
A1		3.722	Sector cadastral:226 Teren imprejmuit;

**Construcții**

Crt	Nr cadastral Nr. topografic	Adresa	Observații / Referințe
A1.1		Loc. Pluton, Str Petru Vodă, Jud. Neamt	Nr. niveluri:2; S. construita la sol:129 mp;
A1.2		Loc. Pluton, Str Petru Vodă, Jud. Neamt	Nr. niveluri:1; S. construita la sol:73 mp;
A1.3		Loc. Pluton, Str Petru Vodă, Jud. Neamt	Nr. niveluri:1; S. construita la sol:55 mp;

**B. Partea II. Proprietari și acte**

Inscrieri privitoare la dreptul de proprietate și alte drepturi reale		Referințe
/		
Act Administrativ nr. 6475, din 12/04/2023 emis de PRIMARIA COMUNEI PIPIRIG;		
B1	Inscrierea posesiei, drept de PROPRIETATE, dobandit prin Lege, cota actuala 1/1, cota initiala 1/1 1) SASU MIHAI 2) SASU SIMONA	A1
Act Administrativ nr. 17408, din 01/11/2023 emis de PRIMARIA COMUNEI PIPIRIG;		
B2	Intabulare, drept de PROPRIETATE, dobandit prin Lege, cota actuala 1/1, cota initiala 1/1 1) SASU MIHAI 2) SASU SIMONA	A1.1, A1.2, A1.3

**C. Partea III. SARCINI .**

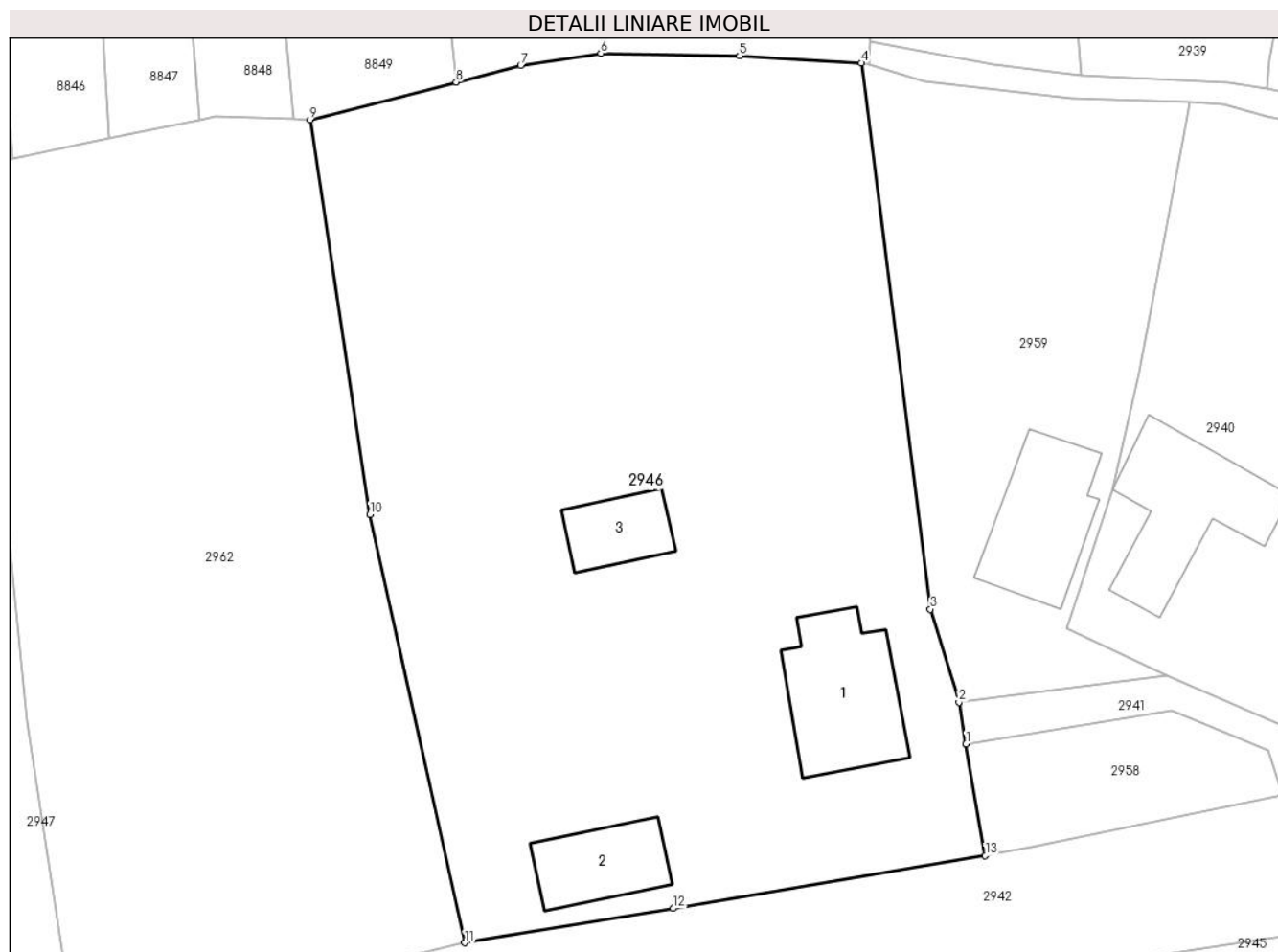
Inscrieri privind dezmembramentele dreptului de proprietate, drepturi reale de garanție și sarcini	Referințe
NU SUNT	

## Anexa Nr. 1 La Partea I

## Teren

Nr cadastral	Suprafața (mp)*	Observații / Referințe
	3.722	

\* Suprafața este determinată în planul de proiecție Stereo 70.



## Date referitoare la teren

Crt	Categorie folosință	Intravilan	Suprafața (mp)	Tarla	Parcelă	Nr. topo	Observații / Referințe
1	curți construcții	DA	1.335	-	-	-	
2	arabil	DA	332	-	-	-	
3	faneata	DA	2.054	-	-	-	

## Date referitoare la construcții

Crt	Număr	Destinație construcție	Supraf. (mp)	Situație juridică	Observații / Referințe
A1.1		construcții de locuințe	129	Cu acte	Nr. niveluri:2; S. construita la sol:129 mp;
A1.2		construcții anexa	73	Cu acte	Nr. niveluri:1; S. construita la sol:73 mp;
A1.3		construcții anexa	55	Cu acte	Nr. niveluri:1; S. construita la sol:55 mp;

## Lungime Segmente

1) Valorile lungimilor segmentelor sunt obținute din proiecție în plan.

Punct început	X / Y	Punct sfârșit	X / Y	Lungime segment (** (m))
1	578.734,798 633.510,027	2	578.734,149 633.513,792	3.821

Punct început	X / Y	Punct sfârșit	X / Y	Lungime segment (** (m)
2	578.734,149 633.513,792	3	578.731,566 633.522,213	8.808
3	578.731,566 633.522,213	4	578.725,313 633.571,601	49.782
4	578.725,313 633.571,601	5	578.714,305 633.572,257	11.028
5	578.714,305 633.572,257	6	578.701,738 633.572,492	12.569
6	578.701,738 633.572,492	7	578.694,495 633.571,388	7.327
7	578.694,495 633.571,388	8	578.688,648 633.569,882	6.038
8	578.688,648 633.569,882	9	578.675,429 633.566,477	13.65
9	578.675,429 633.566,477	10	578.680,848 633.530,79	36.096
10	578.680,848 633.530,79	11	578.689,44 633.492,042	39.689
11	578.689,44 633.492,042	12	578.708,311 633.495,143	19.124
12	578.708,311 633.495,143	13	578.736,538 633.499,926	28.629
13	578.736,538 633.499,926	1	578.734,798 633.510,027	10.25

\*\* Lungimile segmentelor sunt determinate în planul de proiecție Stereo 70 și sunt rotunjite la 1 milimetru.

\*\*\* Distanța dintre puncte este formată din segmente cumulate ce sunt mai mici decât valoarea 1 milimetru.



**DATE DESPRE IMOBILUL NR. 2947**

Oficiul de Cadastru și Publicitate Imobiliară NEAMT  
Biroul de Cadastru și Publicitate Imobiliară Targu-Neamt

**A. Partea I. Descrierea imobilului**

TEREN Intravilan

Adresa: Loc. Pluton, Str Petru Vodă, Jud. Neamt

Nr. Crt	Nr cadastral Nr. topografic	Suprafața* (mp)	Observații / Referințe
A1		2.756	Sector cadastral:226 Teren imprejmuit;

**B. Partea II. Proprietari și acte**

Inscrieri privitoare la dreptul de proprietate și alte drepturi reale		Referințe
/		
Act Administrativ nr. 6435, din 12/04/2023 emis de PRIMARIA COMUNEI PIPIRIG;		
B1	Inscrierea posesiei, drept de PROPRIETATE, dobandit prin Lege, cota actuala 1/1, cota initiala 1/1 1) ȚARĂ DORIN, bun comun 2) ȚARĂ DORINA	A1

**C. Partea III. SARCINI .**

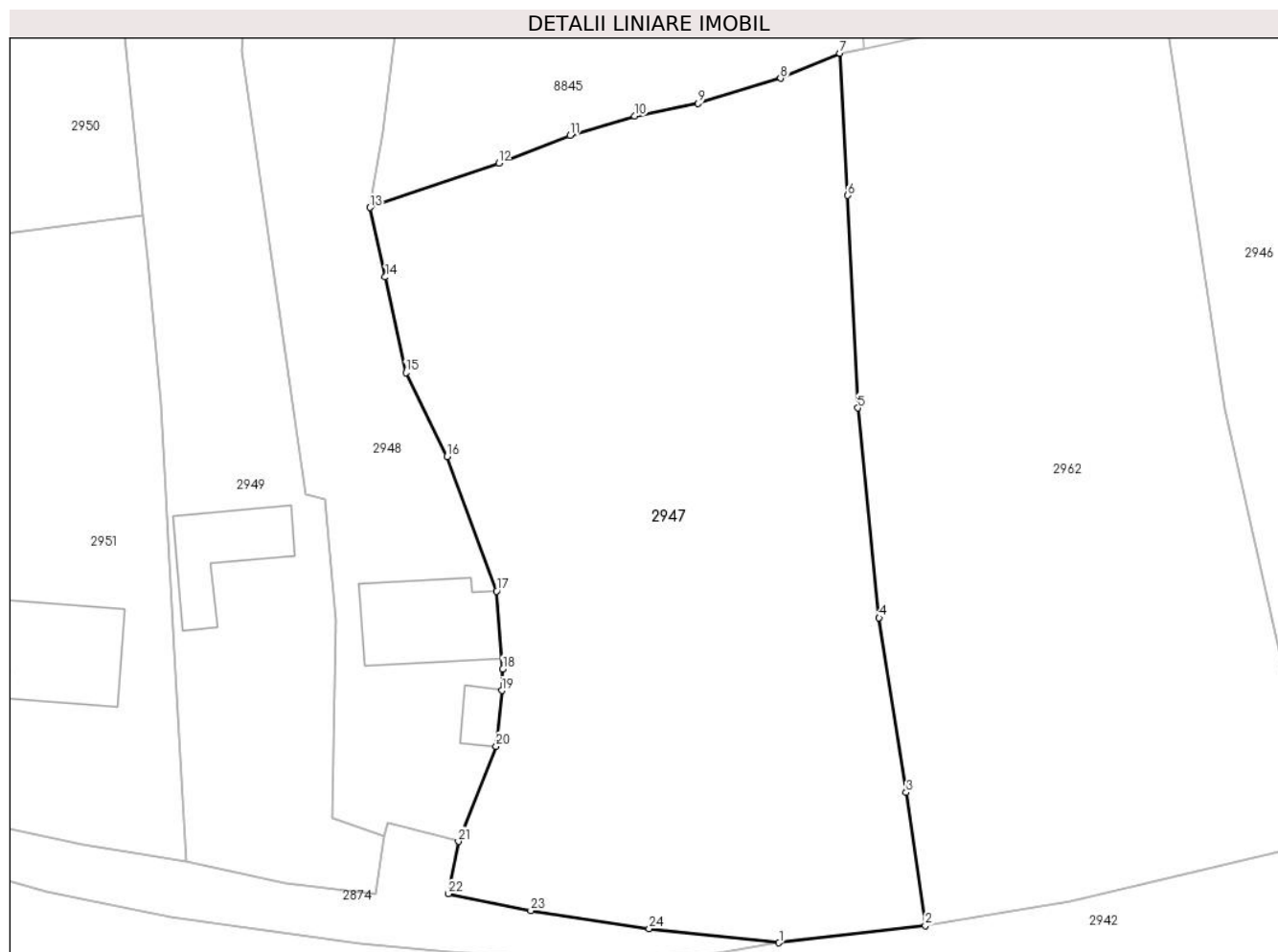
Inscrieri privind dezmembramintele dreptului de proprietate, drepturi reale de garanție și sarcini	Referințe
NU SUNT	

## Anexa Nr. 1 La Partea I

## Teren

Nr cadastral	Suprafața (mp)*	Observații / Referințe
	2.756	

\* Suprafața este determinată în planul de proiecție Stereo 70.



## Date referitoare la teren

Crt	Categorie folosință	Intravilan	Suprafața (mp)	Tarla	Parcelă	Nr. topo	Observații / Referințe
1	faneata	DA	2.756	-	-	-	

## Lungime Segmente

1) Valorile lungimilor segmentelor sunt obținute din proiecție în plan.

Punct început	X / Y	Punct sfârșit	X / Y	Lungime segment (** (m)
1	578.640,876 633.482,937	2	578.653,971 633.484,464	13.184
3	578.652,253 633.496,379	4	578.649,832 633.512,035	15.842
5	578.647,932 633.530,809	6	578.647,03 633.549,823	19.035
7	578.646,314 633.562,552	8	578.641,008 633.560,307	5.761
9	578.633,637 633.558,069	10	578.627,947 633.556,922	5.804

Punct început	X / Y	Punct sfârșit	X / Y	Lungime segment (** (m)
2	578.653,971 633.484,464	3	578.652,253 633.496,379	12.038
4	578.649,832 633.512,035	5	578.647,932 633.530,809	18.87
6	578.647,03 633.549,823	7	578.646,314 633.562,552	12.749
8	578.641,008 633.560,307	9	578.633,637 633.558,069	7.703
10	578.627,947 633.556,922	11	578.622,148 633.555,218	6.044

Punct început	X / Y	Punct sfârșit	X / Y	Lungime segment (** (m)
11	578.622,148 633.555,218	12	578.615,766 633.552,709	6.857
13	578.604,236 633.548,741	14	578.605,606 633.542,523	6.367
15	578.607,453 633.533,97	16	578.611,147 633.526,452	8.377
17	578.615,582 633.514,41	18	578.616,131 633.507,445	6.987
19	578.616,054 633.505,515	20	578.615,535 633.500,534	5.008
21	578.612,161 633.492,014	22	578.611,239 633.487,319	4.785
23	578.618,633 633.485,805	24	578.629,237 633.484,202	10.724

Punct început	X / Y	Punct sfârșit	X / Y	Lungime segment (** (m)
12	578.615,766 633.552,709	13	578.604,236 633.548,741	12.194
14	578.605,606 633.542,523	15	578.607,453 633.533,97	8.75
16	578.611,147 633.526,452	17	578.615,582 633.514,41	12.833
18	578.616,131 633.507,445	19	578.616,054 633.505,515	1.932
20	578.615,535 633.500,534	21	578.612,161 633.492,014	9.164
22	578.611,239 633.487,319	23	578.618,633 633.485,805	7.547
24	578.629,237 633.484,202	1	578.640,876 633.482,937	11.708

\*\* Lungimile segmentelor sunt determinate în planul de proiecție Stereo 70 și sunt rotunjite la 1 milimetru.

\*\*\* Distanța dintre puncte este formată din segmente cumulate ce sunt mai mici decât valoarea 1 milimetru.





**DATE DESPRE IMOBILUL NR. 2948**

Oficiul de Cadastru și Publicitate Imobiliară NEAMT  
Biroul de Cadastru și Publicitate Imobiliară Targu-Neamt

**A. Partea I. Descrierea imobilului**

TEREN Necunoscut

Adresa: Loc. Pluton, Str Cujbeni, Jud. Neamt, si extravilan UAT Pipirig

Nr. Crt	Nr cadastral Nr. topografic	Suprafața* (mp)	Observații / Referințe
A1		1.641	Sector cadastral:226 Teren imprejmuit;

**Construcții**

Crt	Nr cadastral Nr. topografic	Adresa	Observații / Referințe
A1.1		Loc. Pluton, Str Cujbeni, Jud. Neamt, si extravilan UAT Pipirig	Nr. niveluri:1; S. construita la sol:87 mp;
A1.2		Loc. Pluton, Str Cujbeni, Jud. Neamt, si extravilan UAT Pipirig	Nr. niveluri:1; S. construita la sol:17 mp;

**B. Partea II. Proprietari și acte**

Inscrieri privitoare la dreptul de proprietate și alte drepturi reale		Referințe
/		
Act Administrativ nr. 6434, din 12/04/2023 emis de PRIMARIA COMUNEI PIPIRIG;		
B1	Inscrierea posesiei, drept de PROPRIETATE, dobandit prin Lege, cota actuala 1/1, cota initiala 1/1 1) SAVU GRIGORE 2) SAVU MIHAELA	A1
Act Administrativ nr. 17408, din 01/11/2023 emis de PRIMARIA COMUNEI PIPIRIG;		
B2	Intabulare, drept de PROPRIETATE, dobandit prin Lege, cota actuala 1/1, cota initiala 1/1 1) SAVU GRIGORE 2) SAVU MIHAELA	A1.1, A1.2

**C. Partea III. SARCINI .**

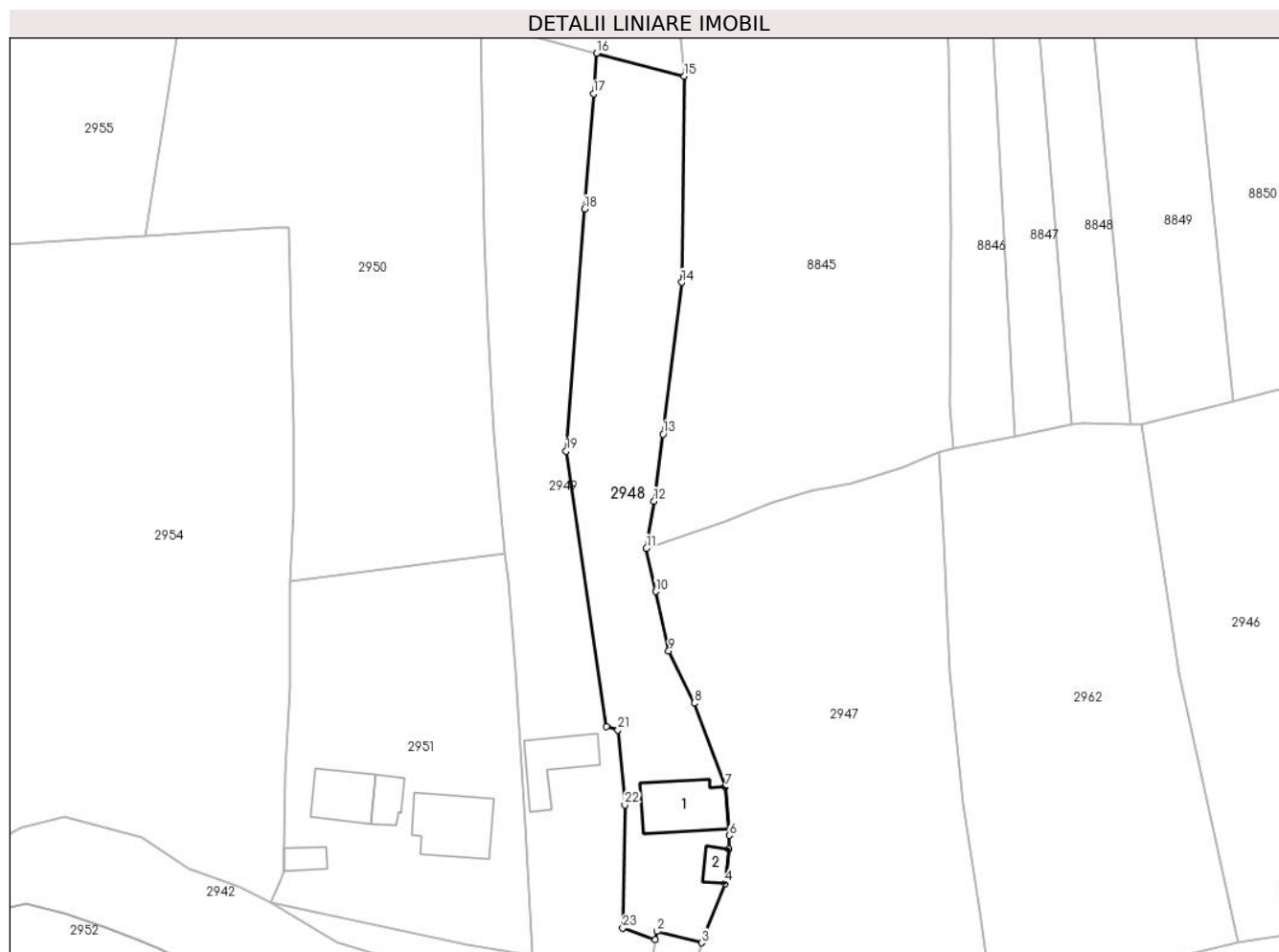
Inscrieri privind dezmembramintele dreptului de proprietate, drepturi reale de garanție și sarcini	Referințe
NU SUNT	

## Anexa Nr. 1 La Partea I

## Teren

Nr cadastral	Suprafața (mp)*	Observații / Referințe
	1.641	

\* Suprafața este determinată în planul de proiecție Stereo 70.



## Date referitoare la teren

Crt	Categorie folosință	Intra vilan	Suprafața (mp)	Tarla	Parcelă	Nr. topo	Observații / Referințe
1	curți constructii	DA	334	-	-	-	
2	faneata	DA	394	-	-	-	
3	faneata	NU	913	-	-	-	

## Date referitoare la construcții

Crt	Număr	Destinație construcție	Supraf. (mp)	Situație juridică	Observații / Referințe
A1.1		construcții de locuințe	87	Cu acte	Nr. niveluri:1; S. construita la sol:87 mp;
A1.2		construcții anexa	17	Cu acte	Nr. niveluri:1; S. construita la sol:17 mp;

## Lungime Segmente

1) Valorile lungimilor segmentelor sunt obținute din proiecție în plan.

Punct început	X / Y	Punct sfârșit	X / Y	Lungime segment (** (m)	Punct început	X / Y	Punct sfârșit	X / Y	Lungime segment (** (m)
1	578.605,518 633.492,451	2	578.605,79 633.493,642	1.222	2	578.605,79 633.493,642	3	578.612,161 633.492,014	6.576

Punct început	X / Y	Punct sfârșit	X / Y	Lungime segment (** (m)
3	578.612,161 633.492,014	4	578.615,535 633.500,534	9.164
5	578.616,054 633.505,515	6	578.616,131 633.507,445	1.932
7	578.615,582 633.514,41	8	578.611,147 633.526,452	12.833
9	578.607,453 633.533,97	10	578.605,606 633.542,523	8.75
11	578.604,236 633.548,741	12	578.605,337 633.555,514	6.862
13	578.606,622 633.565,125	14	578.609,316 633.586,949	21.99
15	578.609,692 633.616,567	16	578.597,046 633.619,892	13.076
17	578.596,632 633.614,056	18	578.595,365 633.597,494	16.61
19	578.592,702 633.562,688	20	578.598,499 633.523,116	39.994
21	578.600,157 633.522,62	22	578.601,15 633.511,842	10.824
23	578.600,825 633.494,1	1	578.605,518 633.492,451	4.974

Punct început	X / Y	Punct sfârșit	X / Y	Lungime segment (** (m)
4	578.615,535 633.500,534	5	578.616,054 633.505,515	5.008
6	578.616,131 633.507,445	7	578.615,582 633.514,41	6.987
8	578.611,147 633.526,452	9	578.607,453 633.533,97	8.377
10	578.605,606 633.542,523	11	578.604,236 633.548,741	6.367
12	578.605,337 633.555,514	13	578.606,622 633.565,125	9.697
14	578.609,316 633.586,949	15	578.609,692 633.616,567	29.62
16	578.597,046 633.619,892	17	578.596,632 633.614,056	5.851
18	578.595,365 633.597,494	19	578.592,702 633.562,688	34.908
20	578.598,499 633.523,116	21	578.600,157 633.522,62	1.731
22	578.601,15 633.511,842	23	578.600,825 633.494,1	17.745

\*\* Lungimile segmentelor sunt determinate în planul de proiecție Stereo 70 și sunt rotunjite la 1 milimetru.

\*\*\* Distanța dintre puncte este formată din segmente cumulate ce sunt mai mici decât valoarea 1 milimetru.



**DATE DESPRE IMOBILUL NR. 2949**

Oficiul de Cadastru și Publicitate Imobiliară NEAMT  
Biroul de Cadastru și Publicitate Imobiliară Targu-Neamt

**A. Partea I. Descrierea imobilului**

TEREN Necunoscut

Adresa: Loc. Pluton, Str Cujbeni, Jud. Neamt, si extravilan UAT Pipirig

Nr. Crt	Nr cadastral Nr. topografic	Suprafața* (mp)	Observații / Referințe
A1		1.767	Sector cadastral:226 Teren imprejmuit;

**Construcții**

Crt	Nr cadastral Nr. topografic	Adresa	Observații / Referințe
A1.1		Loc. Pluton, Str Cujbeni, Jud. Neamt, si extravilan UAT Pipirig	Nr. niveluri:1; S. construita la sol:66 mp;

**B. Partea II. Proprietari și acte**

Inscrieri privitoare la dreptul de proprietate și alte drepturi reale		Referințe
/		
Act Administrativ nr. 6433, din 12/04/2023 emis de PRIMARIA COMUNEI PIPIRIG;		
B1	Inscrierea posesiei, drept de PROPRIETATE, dobandit prin Lege, cota actuala 1/1, cota initiala 1/1 1) SAVU ELENA	A1
Act Administrativ nr. 17408, din 01/11/2023 emis de PRIMARIA COMUNEI PIPIRIG;		
B2	Intabulare, drept de PROPRIETATE, dobandit prin Lege, cota actuala 1/1, cota initiala 1/1 1) SAVU ELENA	A1.1

**C. Partea III. SARCINI .**

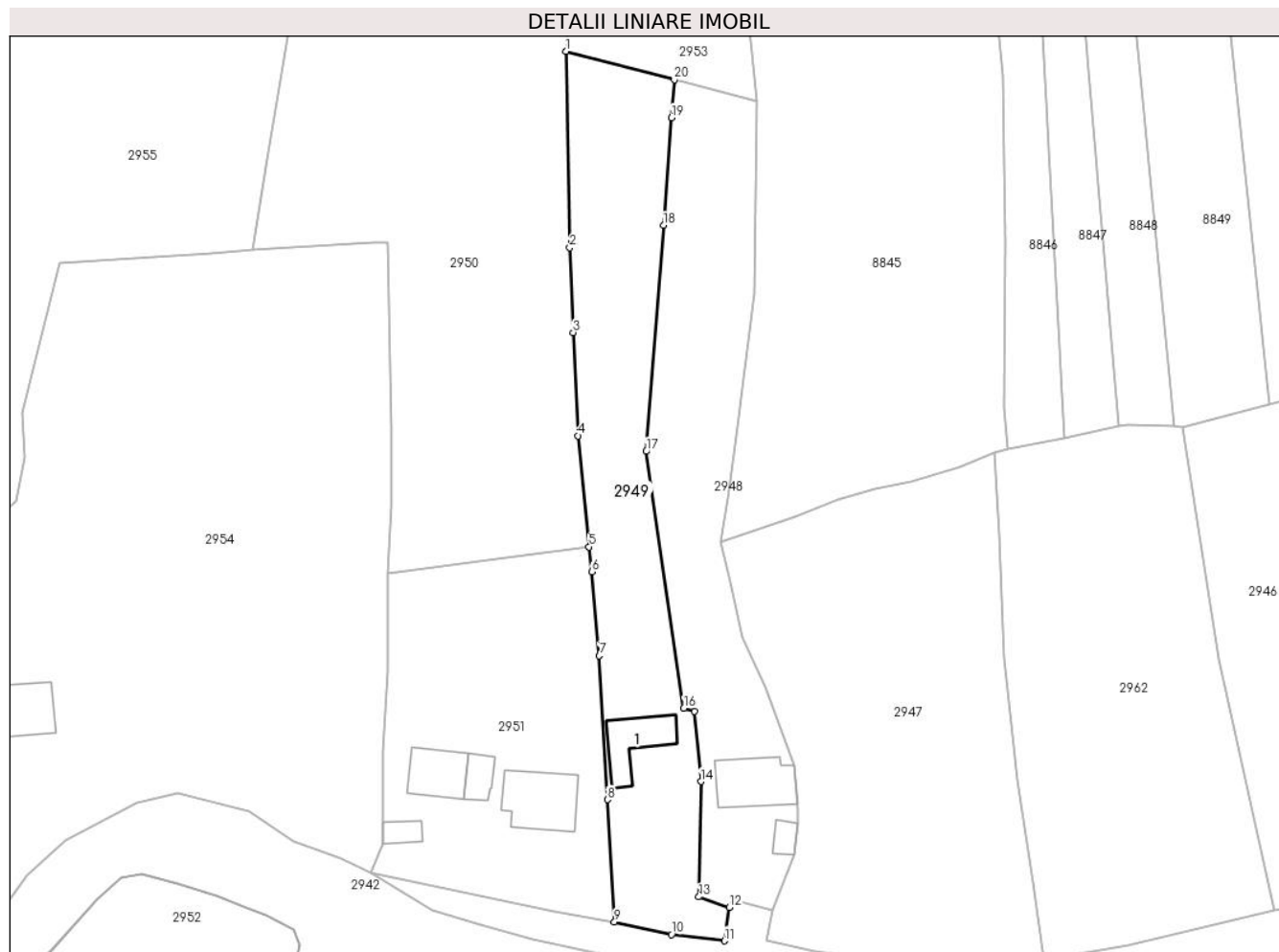
Inscrieri privind dezmembramintele dreptului de proprietate, drepturi reale de garanție și sarcini	Referințe
NU SUNT	

## Anexa Nr. 1 La Partea I

## Teren

Nr cadastral	Suprafața (mp)*	Observații / Referințe
	1.767	

\* Suprafața este determinată în planul de proiecție Stereo 70.



## Date referitoare la teren

Crt	Categorie folosință	Intravilan	Suprafața (mp)	Tarla	Parcelă	Nr. topo	Observații / Referințe
1	curți constructii	DA	119	-	-	-	
2	faneata	DA	699	-	-	-	
3	faneata	NU	948	-	-	-	

## Date referitoare la construcții

Crt	Număr	Destinație construcție	Supraf. (mp)	Situație juridică	Observații / Referințe
A1.1		construcții de locuințe	66	Cu acte	Nr. niveluri:1; S. construita la sol:66 mp;

## Lungime Segmente

1) Valorile lungimilor segmentelor sunt obținute din proiecție în plan.

Punct început	X / Y	Punct sfârșit	X / Y	Lungime segment (** (m)
1	578.580,361 633.624,279	2	578.580,951 633.594,05	30.235
2	578.580,951 633.594,05	3	578.581,477 633.580,992	13.069

Punct început	X / Y	Punct sfârșit	X / Y	Lungime segment (** (m)
3	578.581,477 633.580,992	4	578.582,207 633.565,095	15.914
4	578.582,207 633.565,095	5	578.583,918 633.547,986	17.194
5	578.583,918 633.547,986	6	578.584,302 633.544,148	3.857
6	578.584,302 633.544,148	7	578.585,492 633.531,214	12.989
7	578.585,492 633.531,214	8	578.586,72 633.509,057	22.191
8	578.586,72 633.509,057	9	578.587,807 633.490,206	18.882
9	578.587,807 633.490,206	10	578.596,603 633.488,301	9.0
10	578.596,603 633.488,301	11	578.604,759 633.487,326	8.214
11	578.604,759 633.487,326	12	578.605,518 633.492,451	5.181
12	578.605,518 633.492,451	13	578.600,825 633.494,1	4.974
13	578.600,825 633.494,1	14	578.601,15 633.511,842	17.745
14	578.601,15 633.511,842	15	578.600,157 633.522,62	10.824
15	578.600,157 633.522,62	16	578.598,499 633.523,116	1.731
16	578.598,499 633.523,116	17	578.592,702 633.562,688	39.994
17	578.592,702 633.562,688	18	578.595,365 633.597,494	34.908
18	578.595,365 633.597,494	19	578.596,632 633.614,056	16.61
19	578.596,632 633.614,056	20	578.597,046 633.619,892	5.851
20	578.597,046 633.619,892	1	578.580,361 633.624,279	17.252

\*\* Lungimile segmentelor sunt determinate în planul de proiecție Stereo 70 și sunt rotunjite la 1 milimetru.

\*\*\* Distanța dintre puncte este formată din segmente cumulate ce sunt mai mici decât valoarea 1 milimetru.





**DATE DESPRE IMOBILUL NR. 2950**

Oficiul de Cadastru și Publicitate Imobiliară NEAMT  
Biroul de Cadastru și Publicitate Imobiliară Targu-Neamt

**A. Partea I. Descrierea imobilului**

TEREN Necunoscut

Adresa: Loc. Pluton, Jud. Neamt, si extravilan UAT Pipirig

Nr. Crt	Nr cadastral Nr. topografic	Suprafața* (mp)	Observații / Referințe
A1		3.682	Sector cadastral:226 Teren imprejmuit;

**B. Partea II. Proprietari și acte**

Inscrieri privitoare la dreptul de proprietate și alte drepturi reale	Referințe
/	
Act Normativ nr. 7, din 13/03/1996 emis de GUVERNUL ROMÂNIEI;	
B1	Inscrierea provizorie, drept de PROPRIETATE, dobandit prin Lege, cota actuala 1/1, cota initiala 1/1
	1) COMUNA PIPIRIG, CIF:99999999999999, PROPRIETAR NEIDENTIFICAT

**C. Partea III. SARCINI .**

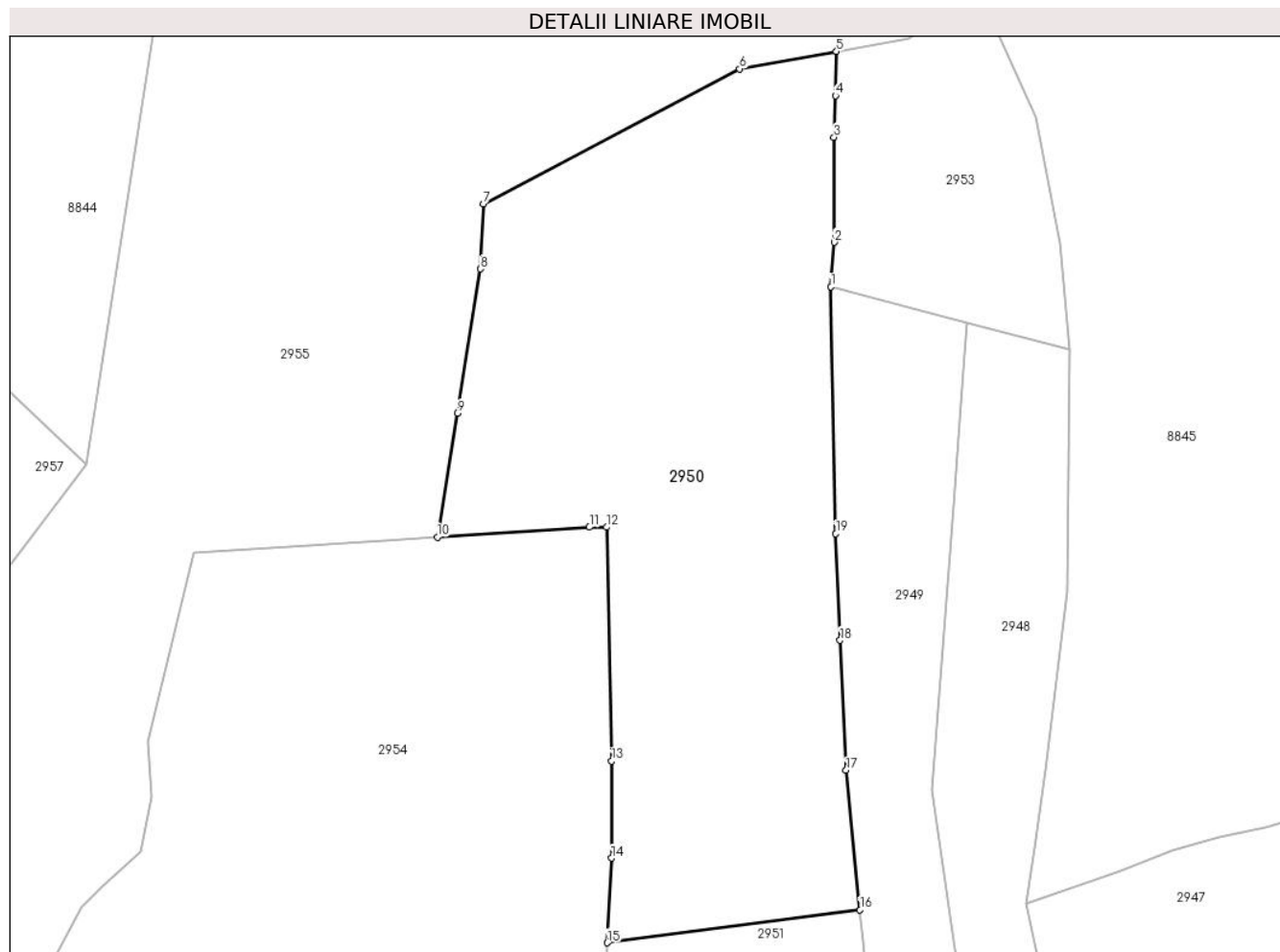
Inscrieri privind dezmembramintele dreptului de proprietate, drepturi reale de garanție și sarcini	Referințe
NU SUNT	

## Anexa Nr. 1 La Partea I

## Teren

Nr cadastral	Suprafața (mp)*	Observații / Referințe
	3.682	

\* Suprafața este determinată în planul de proiecție Stereo 70.



## Date referitoare la teren

Crt	Categorie folosință	Intravilan	Suprafața (mp)	Tarla	Parcelă	Nr. topo	Observații / Referințe
1	faneata	DA	95	-	-	-	
2	faneata	NU	1.392	-	-	-	
3	pasune	NU	2.195	-	-	-	Pășune împădurită

## Lungime Segmente

1) Valorile lungimilor segmentelor sunt obținute din proiecție în plan.

Punct început	X / Y	Punct sfârșit	X / Y	Lungime segment (** (m)
1	578.580,361 633.624,279	2	578.580,763 633.629,747	5.483
2	578.580,763 633.629,747	3	578.580,719 633.642,615	12.868
3	578.580,719 633.642,615	4	578.580,897 633.647,71	5.098
4	578.580,897 633.647,71	5	578.581,017 633.653,115	5.406

Punct început	X / Y	Punct sfârșit	X / Y	Lungime segment (** (m)
5	578.581,017 633.653,115	6	578.569,174 633.650,97	12.036
6	578.569,174 633.650,97	7	578.537,722 633.634,426	35.538
7	578.537,722 633.634,426	8	578.537,377 633.626,48	7.953
8	578.537,377 633.626,48	9	578.534,531 633.608,804	17.904
9	578.534,531 633.608,804	10	578.532,09 633.593,649	15.35
10	578.532,09 633.593,649	11	578.550,745 633.594,849	18.694
11	578.550,745 633.594,849	12	578.552,834 633.594,849	2.089
12	578.552,834 633.594,849	13	578.553,446 633.566,2	28.656
13	578.553,446 633.566,2	14	578.553,446 633.554,32	11.88
14	578.553,446 633.554,32	15	578.552,923 633.543,967	10.366
15	578.552,923 633.543,967	16	578.583,918 633.547,986	31.254
16	578.583,918 633.547,986	17	578.582,207 633.565,095	17.194
17	578.582,207 633.565,095	18	578.581,477 633.580,992	15.914
18	578.581,477 633.580,992	19	578.580,951 633.594,05	13.069
19	578.580,951 633.594,05	1	578.580,361 633.624,279	30.235

\*\* Lungimile segmentelor sunt determinate în planul de proiecție Stereo 70 și sunt rotunjite la 1 milimetru.

\*\*\* Distanța dintre puncte este formată din segmente cumulate ce sunt mai mici decât valoarea 1 milimetru.



**DATE DESPRE IMOBILUL NR. 2951**

Oficiul de Cadastru și Publicitate Imobiliară NEAMT  
Biroul de Cadastru și Publicitate Imobiliară Targu-Neamt

**A. Partea I. Descrierea imobilului**

TEREN Intravilan

Adresa: Loc. Pluton, Str Cujbeni, Jud. Neamt

Nr. Crt	Nr cadastral Nr. topografic	Suprafața* (mp)	Observații / Referințe
A1	50199	Din acte: 400 Masurata: 1.761	Sector cadastral:226 Teren imprejmuit;

**Construcții**

Crt	Nr cadastral Nr. topografic	Adresa	Observații / Referințe
A1.1	50199-C1	Loc. Pluton, Str Cujbeni, Jud. Neamt	Nr. niveluri:1; S. construita la sol:62 mp; CASA DE LOCUIT CONSTRUITĂ DIN LEMN, ACOPERITĂ CU DRANIȚĂ, COMPUSĂ DIN 2 CAMERE ȘI HOL
A1.2	50199-C2	Loc. Pluton, Str Cujbeni, Jud. Neamt	Nr. niveluri:1; S. construita la sol:28 mp; CONSTRUCȚIE ANEXĂ CONSTRUITĂ DIN LEMN, ACOPERITĂ CU DRANIȚĂ, COMPUSĂ DIN 2 CAMERE
A1.3		Loc. Pluton, Str Cujbeni, Jud. Neamt	Nr. niveluri:2; S. construita la sol:96 mp;
A1.4		Loc. Pluton, Str Cujbeni, Jud. Neamt	Nr. niveluri:1; S. construita la sol:20 mp;

**B. Partea II. Proprietari și acte**

Inscrieri privitoare la dreptul de proprietate și alte drepturi reale	Referințe	
<b>4375 / 09/07/2010</b>		
Act Notarial nr. 140, din 08/07/2010 emis de BNP Laura Andronache;		
B2	Se noteaza schimbarea numelui din TEODOR LUMINITA in URSAN LUMINITA	A1, A1.1, A1.2
B3	Intabulare, drept de PROPRIETATE, dobandit prin Iesire Din Indiviziune, cota actuala 1/1, cota initiala 1/1 1) URSAN LUMINITA	A1, A1.1, A1.2
/		
Act Administrativ nr. 17408, din 01/11/2023 emis de PRIMARIA COMUNEI PIPIRIG;		
B4	Intabulare, drept de PROPRIETATE, dobandit prin Lege, cota actuala 1/1, cota initiala 1/1 1) URSAN LUMINITA	A1.3, A1.4

**C. Partea III. SARCINI**

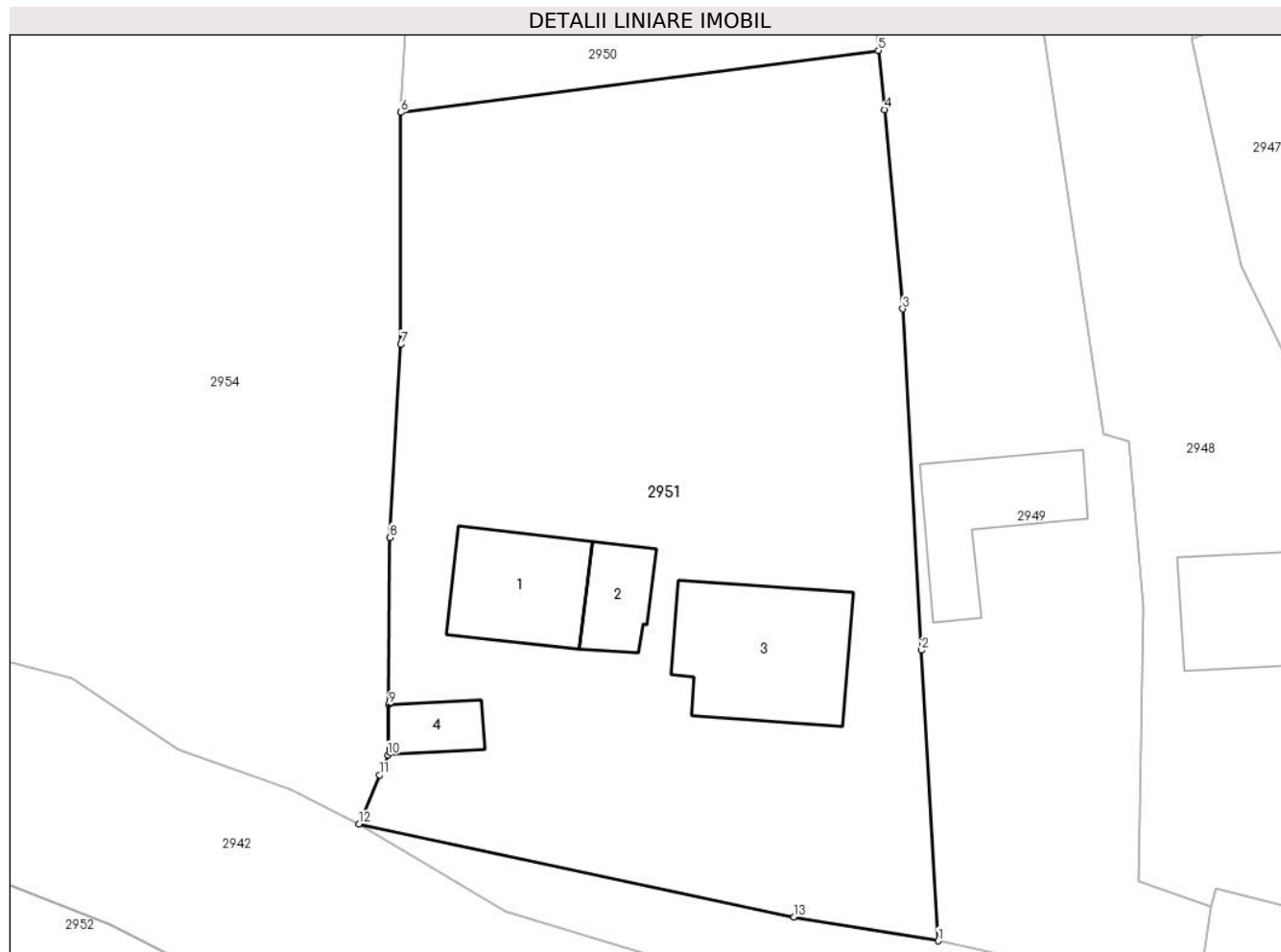
Inscrieri privind dezmembramintele dreptului de proprietate, drepturi reale de garanție și sarcini	Referințe	
<b>3815 / 22/06/2010</b>		
Act Notarial nr. 1788, din 19/07/1996 emis de BNP DAVID;		
C1	Se noteaza dreptul de intretinere pentru tot restul vietii 1) SAVU PROFIRA	A1, A1.1, A1.2

## Anexa Nr. 1 La Partea I

## Teren

Nr cadastral	Suprafața (mp)*	Observații / Referințe
50199	Din acte: 400 Masurata: 1.761	

\* Suprafața este determinată în planul de proiecție Stereo 70.



## Date referitoare la teren

Crt	Categorie folosință	Intra vilan	Suprafața (mp)	Tarla	Parcelă	Nr. topo	Observații / Referințe
1	curți constructii	DA	803	-	-	-	
2	faneata	DA	958	-	-	-	

## Date referitoare la construcții

Crt	Număr	Destinație construcție	Supraf. (mp)	Situație juridică	Observații / Referințe
A1.1	50199-C1	construcții de locuințe	Din acte: 0 Masurata: 62	Cu acte	Nr. niveluri:1; S. construită la sol:62 mp; CASA DE LOCUIT CONSTRUITĂ DIN LEMN, ACOPERITĂ CU DRANIȚĂ, COMPUSĂ DIN 2 CAMERE ȘI HOL
A1.2	50199-C2	construcții anexa	Din acte: 0 Masurata: 28	Cu acte	Nr. niveluri:1; S. construită la sol:28 mp; CONSTRUCȚIE ANEXĂ CONSTRUITĂ DIN LEMN, ACOPERITĂ CU DRANIȚĂ, COMPUSĂ DIN 2 CAMERE
A1.3		construcții de locuințe	96	Cu acte	Nr. niveluri:2; S. construită la sol:96 mp;
A1.4		construcții anexa	20	Cu acte	Nr. niveluri:1; S. construită la sol:20 mp;

**Lungime Segmente**

1) Valorile lungimilor segmentelor sunt obținute din proiecție în plan.

Punct început	X / Y	Punct sfârșit	X / Y	Lungime segment (** (m)
1	578.587,807 633.490,206	2	578.586,72 633.509,057	18.882
2	578.586,72 633.509,057	3	578.585,492 633.531,214	22.191
3	578.585,492 633.531,214	4	578.584,302 633.544,148	12.989
4	578.584,302 633.544,148	5	578.583,918 633.547,986	3.857
5	578.583,918 633.547,986	6	578.552,923 633.543,967	31.254
6	578.552,923 633.543,967	7	578.552,923 633.528,909	15.058
7	578.552,923 633.528,909	8	578.552,227 633.516,384	12.544
8	578.552,227 633.516,384	9	578.552,135 633.505,537	10.847
9	578.552,135 633.505,537	10	578.552,073 633.502,266	3.272
10	578.552,073 633.502,266	11	578.551,543 633.500,977	1.394
11	578.551,543 633.500,977	12	578.550,208 633.497,776	3.468
12	578.550,208 633.497,776	13	578.578,445 633.491,759	28.871
13	578.578,445 633.491,759	1	578.587,807 633.490,206	9.49

\*\* Lungimile segmentelor sunt determinate în planul de proiecție Stereo 70 și sunt rotunjite la 1 milimetru.

\*\*\* Distanța dintre puncte este formată din segmente cumulate ce sunt mai mici decât valoarea 1 milimetru.





**DATE DESPRE IMOBILUL NR. 2953**

Oficiul de Cadastru și Publicitate Imobiliară NEAMT  
 Biroul de Cadastru și Publicitate Imobiliară Targu-Neamt

**A. Partea I. Descrierea imobilului**

TEREN Extravilan

Adresa: Jud. Neamt

Nr. Crt	Nr cadastral Nr. topografic	Suprafața* (mp)	Observații / Referințe
A1		912	Sector cadastral:226 Teren imprejmuit;

**B. Partea II. Proprietari și acte**

Inscrieri privitoare la dreptul de proprietate și alte drepturi reale	Referințe
/	
Act Normativ nr. 7, din 13/03/1996 emis de GUVERNUL ROMÂNIEI;	
B1	Inscrierea provizorie, drept de PROPRIETATE, dobandit prin Lege, cota actuala 1/1, cota initiala 1/1
	1) COMUNA PIPIRIG, CIF:99999999999999, PROPRIETAR NEIDENTIFICAT

**C. Partea III. SARCINI .**

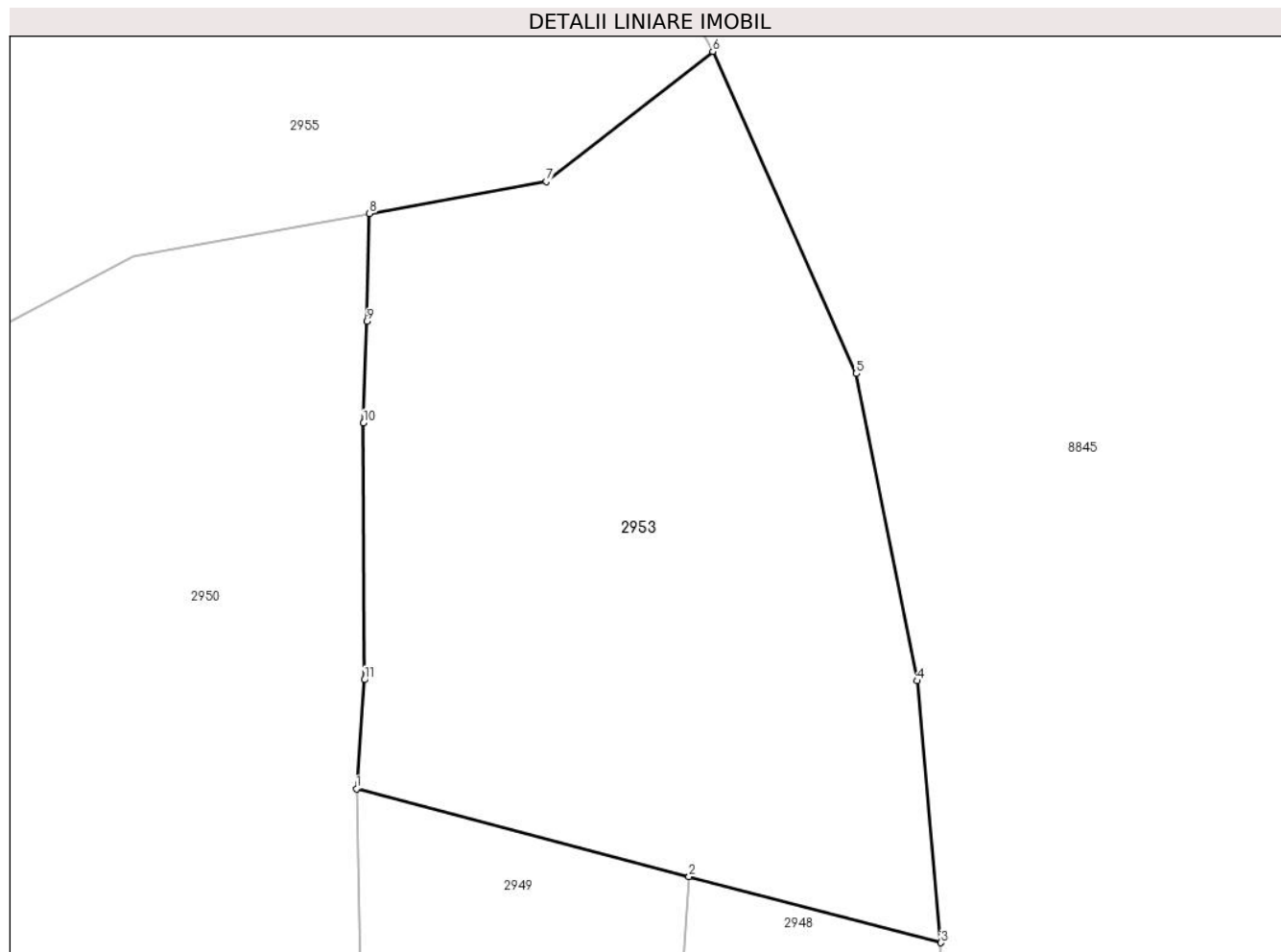
Inscrieri privind dezmembramintele dreptului de proprietate, drepturi reale de garanție și sarcini	Referințe
NU SUNT	

## Anexa Nr. 1 La Partea I

## Teren

Nr cadastral	Suprafața (mp)*	Observații / Referințe
	912	

\* Suprafața este determinată în planul de proiecție Stereo 70.



## Date referitoare la teren

Crt	Categorie folosință	Intravilan	Suprafața (mp)	Tarla	Parcelă	Nr. topo	Observații / Referințe
1	pașune	NU	912	-	-	-	Pășune împădurită

## Lungime Segmente

1) Valorile lungimilor segmentelor sunt obținute din proiecție în plan.

Punct început	X / Y	Punct sfârșit	X / Y	Lungime segment (** (m)
1	578.580,361 633.624,279	2	578.597,046 633.619,892	17.252
2	578.597,046 633.619,892	3	578.609,692 633.616,567	13.076
3	578.609,692 633.616,567	4	578.608,487 633.629,689	13.177
4	578.608,487 633.629,689	5	578.605,445 633.645,09	15.699
5	578.605,445 633.645,09	6	578.598,24 633.661,237	17.682

Punct început	X / Y	Punct sfârșit	X / Y	Lungime segment (** (m)
6	578.598,24 633.661,237	7	578.589,882 633.654,72	10.598
7	578.589,882 633.654,72	8	578.581,017 633.653,115	9.009
8	578.581,017 633.653,115	9	578.580,897 633.647,71	5.406
9	578.580,897 633.647,71	10	578.580,719 633.642,615	5.098
10	578.580,719 633.642,615	11	578.580,763 633.629,747	12.868
11	578.580,763 633.629,747	1	578.580,361 633.624,279	5.483

\*\* Lungimile segmentelor sunt determinate în planul de proiecție Stereo 70 și sunt rotunjite la 1 milimetru.

\*\*\* Distanța dintre puncte este formată din segmente cumulate ce sunt mai mici decât valoarea 1 milimetru.



**DATE DESPRE IMOBILUL NR. 2954**

Oficiul de Cadastru și Publicitate Imobiliară NEAMT  
Biroul de Cadastru și Publicitate Imobiliară Targu-Neamt

**A. Partea I. Descrierea imobilului**

TEREN Necunoscut

Adresa: Loc. Pluton, Str Cujbeni, Jud. Neamt, si extravilan UAT Pipirig

Nr. Crt	Nr cadastral Nr. topografic	Suprafața* (mp)	Observații / Referințe
A1		5.867	Sector cadastral:226 Teren imprejmuit;

**Construcții**

Crt	Nr cadastral Nr. topografic	Adresa	Observații / Referințe
A1.1		Loc. Pluton, Str Cujbeni, Jud. Neamt, si extravilan UAT Pipirig	Nr. niveluri:1; S. construita la sol:94 mp;

**B. Partea II. Proprietari și acte**

Inscrieri privitoare la dreptul de proprietate și alte drepturi reale		Referințe
/		
Act Administrativ nr. 8214, din 09/05/2023 emis de PRIMARIA COMUNEI PIPIRIG;		
B1	Inscrierea posesiei, drept de PROPRIETATE, dobandit prin Lege, cota actuala 1/1, cota initiala 1/1 1) NISTOR MARIA	A1
Act Administrativ nr. 17408, din 01/11/2023 emis de PRIMARIA COMUNEI PIPIRIG;		
B2	Intabulare, drept de PROPRIETATE, dobandit prin Lege, cota actuala 1/1, cota initiala 1/1 1) NISTOR MARIA	A1.1

**C. Partea III. SARCINI .**

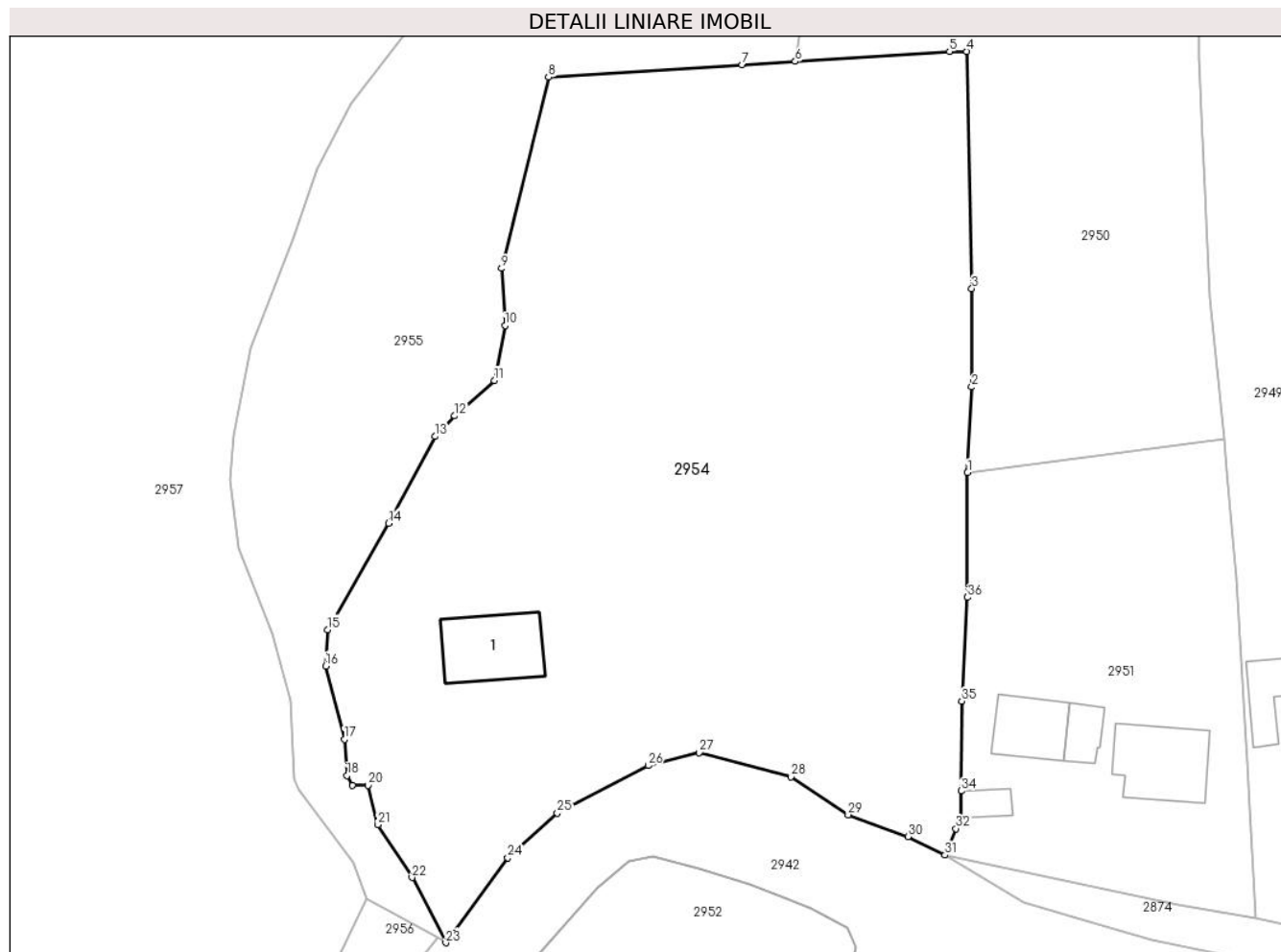
Inscrieri privind dezmembramintele dreptului de proprietate, drepturi reale de garanție și sarcini	Referințe
NU SUNT	

## Anexa Nr. 1 La Partea I

## Teren

Nr cadastral	Suprafața (mp)*	Observații / Referințe
	5.867	

\* Suprafața este determinată în planul de proiecție Stereo 70.



## Date referitoare la teren

Crt	Categorie folosință	Intra vilan	Suprafața (mp)	Tarla	Parcelă	Nr. topo	Observații / Referințe
1	curți constructii	DA	385	-	-	-	
2	faneata	DA	2.807	-	-	-	
3	faneata	NU	2.675	-	-	-	

## Date referitoare la construcții

Crt	Număr	Destinație construcție	Supraf. (mp)	Situație juridică	Observații / Referințe
A1.1		construcții de locuințe	94	Cu acte	Nr. niveluri:1; S. construita la sol:94 mp;

## Lungime Segmente

1) Valorile lungimilor segmentelor sunt obținute din proiecție în plan.

Punct început	X / Y	Punct sfârșit	X / Y	Lungime segment (** (m)
1	578.552,923 633.543,967	2	578.553,446 633.554,32	10.366
3	578.553,446 633.566,2	4	578.552,834 633.594,849	28.656

Punct început	X / Y	Punct sfârșit	X / Y	Lungime segment (** (m)
2	578.553,446 633.554,32	3	578.553,446 633.566,2	11.88
4	578.552,834 633.594,849	5	578.550,745 633.594,849	2.089

Punct început	X / Y	Punct sfârșit	X / Y	Lungime segment (** (m)	Punct început	X / Y	Punct sfârșit	X / Y	Lungime segment (** (m)
5	578.550,745 633.594,849	6	578.532,09 633.593,649	18.694	6	578.532,09 633.593,649	7	578.525,674 633.593,236	6.429
7	578.525,674 633.593,236	8	578.502,262 633.591,73	23.46	8	578.502,262 633.591,73	9	578.496,589 633.568,641	23.776
9	578.496,589 633.568,641	10	578.496,994 633.561,749	6.904	10	578.496,994 633.561,749	11	578.495,712 633.555,091	6.78
11	578.495,712 633.555,091	12	578.490,918 633.550,826	6.417	12	578.490,918 633.550,826	13	578.488,511 633.548,347	3.455
13	578.488,511 633.548,347	14	578.482,919 633.537,862	11.883	14	578.482,919 633.537,862	15	578.475,536 633.525,015	14.817
15	578.475,536 633.525,015	16	578.475,29 633.520,615	4.407	16	578.475,29 633.520,615	17	578.477,565 633.511,76	9.143
17	578.477,565 633.511,76	18	578.477,892 633.507,384	4.388	18	578.477,892 633.507,384	19	578.478,512 633.506,195	1.341
19	578.478,512 633.506,195	20	578.480,418 633.506,195	1.906	20	578.480,418 633.506,195	21	578.481,581 633.501,441	4.894
21	578.481,581 633.501,441	22	578.485,745 633.495,064	7.616	22	578.485,745 633.495,064	23	578.489,848 633.487,19	8.879
23	578.489,848 633.487,19	24	578.497,322 633.497,47	12.71	24	578.497,322 633.497,47	25	578.503,323 633.502,845	8.056
25	578.503,323 633.502,845	26	578.514,312 633.508,581	12.396	26	578.514,312 633.508,581	27	578.520,474 633.510,163	6.362
27	578.520,474 633.510,163	28	578.531,564 633.507,244	11.468	28	578.531,564 633.507,244	29	578.538,475 633.502,648	8.3
29	578.538,475 633.502,648	30	578.545,726 633.500,006	7.717	30	578.545,726 633.500,006	31	578.550,208 633.497,776	5.006
31	578.550,208 633.497,776	32	578.551,543 633.500,977	3.468	32	578.551,543 633.500,977	33	578.552,073 633.502,266	1.394
33	578.552,073 633.502,266	34	578.552,135 633.505,537	3.272	34	578.552,135 633.505,537	35	578.552,227 633.516,384	10.847
35	578.552,227 633.516,384	36	578.552,923 633.528,909	12.544	36	578.552,923 633.528,909	1	578.552,923 633.543,967	15.058

\*\* Lungimile segmentelor sunt determinate în planul de proiecție Stereo 70 și sunt rotunjite la 1 milimetru.

\*\*\* Distanța dintre puncte este formată din segmente cumulate ce sunt mai mici decât valoarea 1 milimetru.





**DATE DESPRE IMOBILUL NR. 2955**

Oficiul de Cadastru și Publicitate Imobiliară NEAMT  
Biroul de Cadastru și Publicitate Imobiliară Targu-Neamt

**A. Partea I. Descrierea imobilului**

TEREN Necunoscut

Adresa: Loc. Pluton, Str Cujbeni, Jud. Neamt, si extravilan UAT Pipirig

Nr. Crt	Nr cadastral Nr. topografic	Suprafața* (mp)	Observații / Referințe
A1		16.345	Sector cadastral:226 Teren neimprejmuit;

**B. Partea II. Proprietari și acte**

Inscrieri privitoare la dreptul de proprietate și alte drepturi reale		Referințe
/		
Act Administrativ nr. 9101, din 28/05/2023 emis de PRIMARIA COMUNEI PIPIRIG;		
B1	Inscrierea posesiei, drept de PROPRIETATE, dobandit prin Lege, cota actuala 1/1, cota initiala 1/1 1) <b>BALMUJ ELENA</b>	A1

**C. Partea III. SARCINI .**

Inscrieri privind dezmembramintele dreptului de proprietate, drepturi reale de garanție și sarcini	Referințe
NU SUNT	



Punct început	X / Y	Punct sfârșit	X / Y	Lungime segment	Punct început	X / Y	Punct sfârșit	X / Y	Lungime segment	Punct început	X / Y	Punct sfârșit	X / Y	Lungime segment
13	578.495,712 633.555,091	14	578.496,994 633.561,749	6.78	14	578.496,994 633.561,749	15	578.496,589 633.568,641	6.904	15	578.496,589 633.568,641	16	578.502,262 633.591,73	23.776
16	578.502,262 633.591,73	17	578.525,674 633.593,236	23.46	17	578.525,674 633.593,236	18	578.532,09 633.593,649	6.429	18	578.532,09 633.593,649	19	578.534,531 633.608,804	15.35
19	578.534,531 633.608,804	20	578.537,377 633.626,48	17.904	20	578.537,377 633.626,48	21	578.537,722 633.634,426	7.953	21	578.537,722 633.634,426	22	578.569,174 633.650,97	35.538
22	578.569,174 633.650,97	23	578.581,017 633.653,115	12.036	23	578.581,017 633.653,115	24	578.589,882 633.654,72	9.009	24	578.589,882 633.654,72	25	578.598,24 633.661,237	10.598
25	578.598,24 633.661,237	26	578.591,716 633.673,325	13.736	26	578.591,716 633.673,325	27	578.587,055 633.721,056	47.958	27	578.587,055 633.721,056	28	578.586,215 633.741,325	20.286
28	578.586,215 633.741,325	29	578.585,939 633.783,663	42.339	29	578.585,939 633.783,663	30	578.569,89 633.780,607	16.337	30	578.569,89 633.780,607	31	578.545,696 633.816,511	43.295
31	578.545,696 633.816,511	32	578.529,696 633.819,225	16.229	32	578.529,696 633.819,225	33	578.518,73 633.771,178	49.283	33	578.518,73 633.771,178	34	578.507,725 633.722,958	49.46
34	578.507,725 633.722,958	35	578.489,056 633.602,544	121.853	35	578.489,056 633.602,544	36	578.478,337 633.588,465	17.695	36	578.478,337 633.588,465	37	578.474,339 633.580,668	8.762
37	578.474,339 633.580,668	38	578.471,404 633.572,161	8.999	38	578.471,404 633.572,161	39	578.466,2 633.559,051	14.105	39	578.466,2 633.559,051	40	578.464,129 633.548,502	10.75
40	578.464,129 633.548,502	41	578.463,679 633.543,09	5.431	41	578.463,679 633.543,09	42	578.464,786 633.534,946	8.219	42	578.464,786 633.534,946	43	578.468,809 633.524,434	11.256
43	578.468,809 633.524,434	44	578.471,082 633.516,435	8.316	44	578.471,082 633.516,435	45	578.471,504 633.506,922	9.522	45	578.471,504 633.506,922	46	578.472,091 633.505,65	1.401
46	578.472,091 633.505,65	47	578.478,585 633.496,908	10.89	47	578.478,585 633.496,908	48	578.480,22 633.492,542	4.662	48	578.480,22 633.492,542	49	578.488,817 633.487,763	9.836
49	578.488,817 633.487,763	1	578.489,848 633.487,19	1.18										

\*\* Lungimile segmentelor sunt determinate în planul de proiecție Stereo 70 și sunt rotunjite la 1 milimetru.

\*\*\* Distanța dintre puncte este formată din segmente cumulate ce sunt mai mici decât valoarea 1 milimetru.



**DATE DESPRE IMOBILUL NR. 2956**

Oficiul de Cadastru și Publicitate Imobiliară NEAMT  
Biroul de Cadastru și Publicitate Imobiliară Targu-Neamt

**A. Partea I. Descrierea imobilului**

TEREN Intravilan

Adresa: Loc. Pluton, Str Cujbeni, Jud. Neamt

Nr. Crt	Nr cadastral Nr. topografic	Suprafața* (mp)	Observații / Referințe
A1		221	Sector cadastral:226 Teren neimpregmuit;

**B. Partea II. Proprietari și acte**

Inscrieri privitoare la dreptul de proprietate și alte drepturi reale		Referințe
/		
Act Normativ nr. 7, din 13/03/1996 emis de GUVERNUL ROMÂNIEI;		
B1	Inscrierea provizorie, drept de PROPRIETATE, dobandit prin Lege, cota actuala 1/1, cota initiala 1/1 1) COMUNA PIPIRIG, CIF:99999999999999, PROPRIETAR NEIDENTIFICAT	A1

**C. Partea III. SARCINI .**

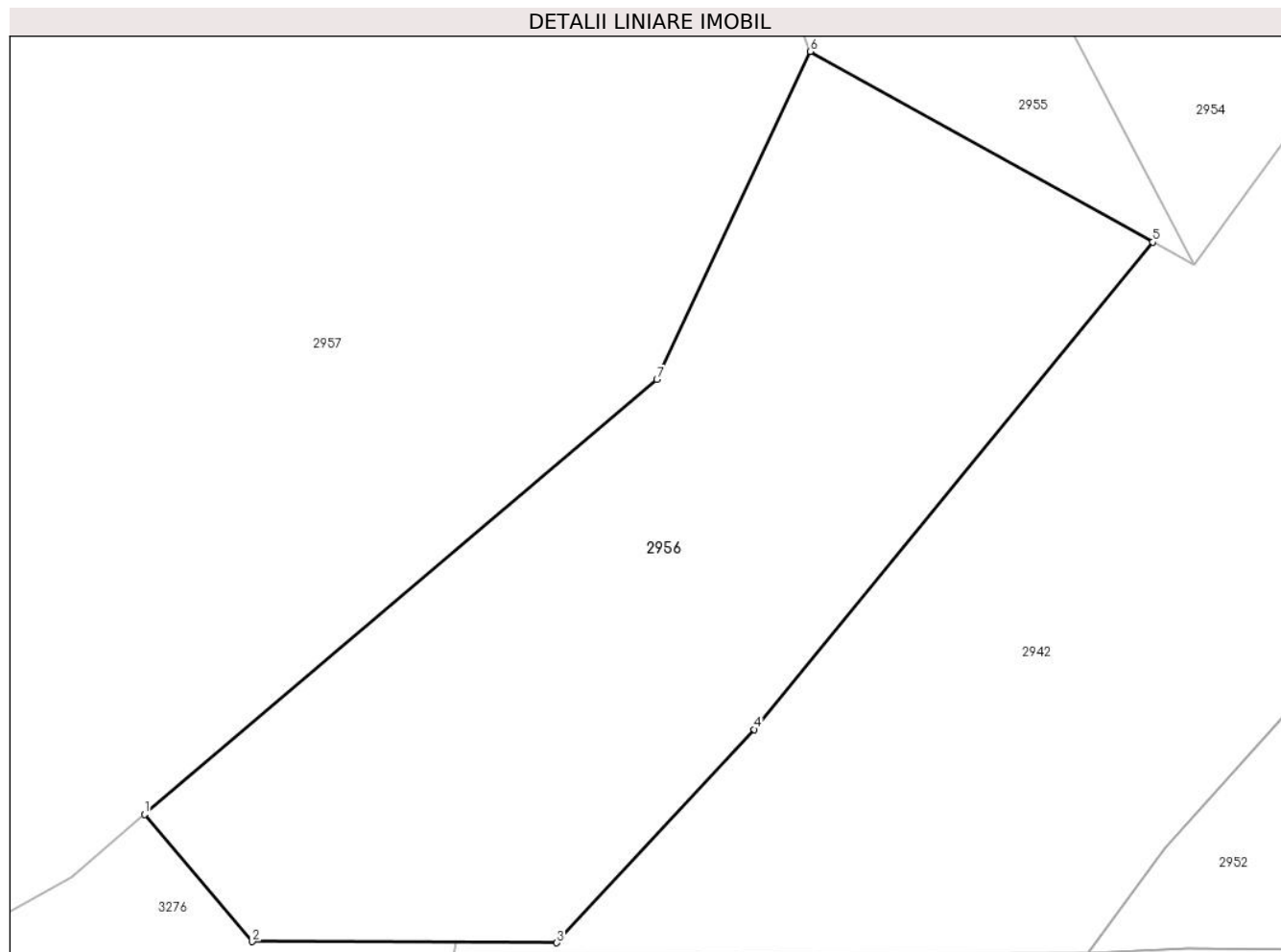
Inscrieri privind dezmembramintele dreptului de proprietate, drepturi reale de garanție și sarcini	Referințe
NU SUNT	

## Anexa Nr. 1 La Partea I

## Teren

Nr cadastral	Suprafața (mp)*	Observații / Referințe
	221	

\* Suprafața este determinată în planul de proiecție Stereo 70.



## Date referitoare la teren

Crt	Categorie folosință	Intravilan	Suprafața (mp)	Tarla	Parcelă	Nr. topo	Observații / Referințe
1	drum	DA	221	-	-	-	

## Lungime Segmente

1) Valorile lungimilor segmentelor sunt obținute din proiecție în plan.

Punct început	X / Y	Punct sfârșit	X / Y	Lungime segment (** (m)
1	578.463,512 633.473,41	2	578.466,207 633.470,221	4.175
2	578.466,207 633.470,221	3	578.473,856 633.470,192	7.649
3	578.473,856 633.470,192	4	578.478,817 633.475,542	7.296
4	578.478,817 633.475,542	5	578.488,817 633.487,763	15.791
5	578.488,817 633.487,763	6	578.480,22 633.492,542	9.836

Punct început	X / Y	Punct sfârșit	X / Y	Lungime segment (** (m)
6	578.480,22 633.492,542	7	578.476,368 633.484,32	9.08
7	578.476,368 633.484,32	1	578.463,512 633.473,41	16.861

\*\* Lungimile segmentelor sunt determinate în planul de proiecție Stereo 70 și sunt rotunjite la 1 milimetru.

\*\*\* Distanța dintre puncte este formată din segmente cumulate ce sunt mai mici decât valoarea 1 milimetru.





**DATE DESPRE IMOBILUL NR. 2957**

Oficiul de Cadastru și Publicitate Imobiliară NEAMT  
Biroul de Cadastru și Publicitate Imobiliară Targu-Neamt

**A. Partea I. Descrierea imobilului**

TEREN Necunoscut

Adresa: Loc. Pluton, Str Cujbeni, Jud. Neamt, si extravilan UAT Pipirig

Nr. Crt	Nr cadastral Nr. topografic	Suprafața* (mp)	Observații / Referințe
A1		7.488	Sector cadastral:226 Teren imprejmuit;

**Construcții**

Crt	Nr cadastral Nr. topografic	Adresa	Observații / Referințe
A1.1		Loc. Pluton, Str Cujbeni, Jud. Neamt, si extravilan UAT Pipirig	Nr. niveluri:2; S. construita la sol:114 mp;
A1.2		Loc. Pluton, Str Cujbeni, Jud. Neamt, si extravilan UAT Pipirig	Nr. niveluri:1; S. construita la sol:30 mp;
A1.3		Loc. Pluton, Str Cujbeni, Jud. Neamt, si extravilan UAT Pipirig	Nr. niveluri:1; S. construita la sol:61 mp;
A1.4		Loc. Pluton, Str Cujbeni, Jud. Neamt, si extravilan UAT Pipirig	Nr. niveluri:1; S. construita la sol:37 mp;
A1.5		Loc. Pluton, Str Cujbeni, Jud. Neamt, si extravilan UAT Pipirig	Nr. niveluri:1; S. construita la sol:57 mp;

**B. Partea II. Proprietari și acte**

Inscrieri privitoare la dreptul de proprietate și alte drepturi reale		Referințe
/		
Act Administrativ nr. 6432, din 07/04/2023 emis de PRIMARIA COMUNEI PIPIRIG;		
B1	Inscrierea posesiei, drept de PROPRIETATE, dobandit prin Lege, cota actuala 1/1, cota initiala 1/1 1) RUSU DUMITRU 2) RUSU MAGDALENA	A1
Act Administrativ nr. 17408, din 01/11/2023 emis de PRIMARIA COMUNEI PIPIRIG;		
B2	Intabulare, drept de PROPRIETATE, dobandit prin Lege, cota actuala 1/1, cota initiala 1/1 1) RUSU DUMITRU 2) RUSU MAGDALENA	A1.1, A1.2, A1.3, A1.4, A1.5

**C. Partea III. SARCINI .**

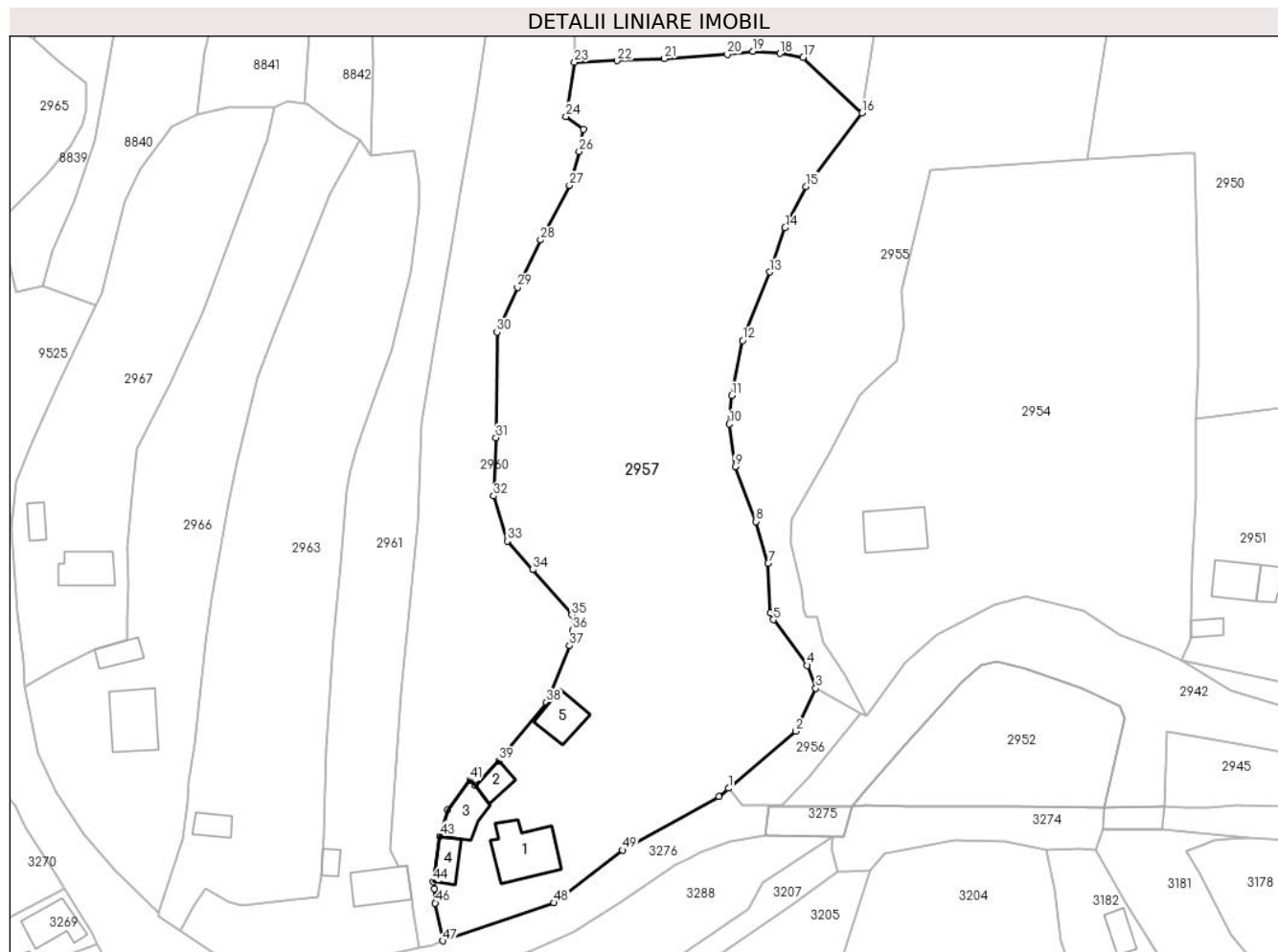
Inscrieri privind dezmembramintele dreptului de proprietate, drepturi reale de garanție și sarcini	Referințe
NU SUNT	

## Anexa Nr. 1 La Partea I

## Teren

Nr cadastral	Suprafața (mp)*	Observații / Referințe
	7.488	

\* Suprafața este determinată în planul de proiecție Stereo 70.



## Date referitoare la teren

Crt	Categorie folosință	Intra vilan	Suprafața (mp)	Tarla	Parcelă	Nr. topo	Observații / Referințe
1	curți constructii	DA	755	-	-	-	
2	faneata	DA	2.554	-	-	-	
3	faneata	NU	4.179	-	-	-	

## Date referitoare la construcții

Crt	Număr	Destinație construcție	Supraf. (mp)	Situație juridică	Observații / Referințe
A1.1		construcții de locuințe	114	Cu acte	Nr. niveluri:2; S. construita la sol:114 mp;
A1.2		construcții anexa	30	Cu acte	Nr. niveluri:1; S. construita la sol:30 mp;
A1.3		construcții anexa	61	Cu acte	Nr. niveluri:1; S. construita la sol:61 mp;
A1.4		construcții anexa	37	Cu acte	Nr. niveluri:1; S. construita la sol:37 mp;
A1.5		construcții anexa	57	Cu acte	Nr. niveluri:1; S. construita la sol:57 mp;

## Lungime Segmente

1) Valorile lungimilor segmentelor sunt obținute din proiecție în plan.

Punct început	X / Y	Punct sfârșit	X / Y	Lungime segment	Punct început	X / Y	Punct sfârșit	X / Y	Lungime segment	Punct început	X / Y	Punct sfârșit	X / Y	Lungime segment
1	578.463,512 633.473,41	2	578.476,368 633.484,32	16.861	2	578.476,368 633.484,32	3	578.480,22 633.492,542	9.08	3	578.480,22 633.492,542	4	578.478,585 633.496,908	4.662
4	578.478,585 633.496,908	5	578.472,091 633.505,65	10.89	5	578.472,091 633.505,65	6	578.471,504 633.506,922	1.401	6	578.471,504 633.506,922	7	578.471,082 633.516,435	9.522
7	578.471,082 633.516,435	8	578.468,809 633.524,434	8.316	8	578.468,809 633.524,434	9	578.464,786 633.534,946	11.256	9	578.464,786 633.534,946	10	578.463,679 633.543,09	8.219
10	578.463,679 633.543,09	11	578.464,129 633.548,502	5.431	11	578.464,129 633.548,502	12	578.466,2 633.559,051	10.75	12	578.466,2 633.559,051	13	578.471,404 633.572,161	14.105
13	578.471,404 633.572,161	14	578.474,339 633.580,668	8.999	14	578.474,339 633.580,668	15	578.478,337 633.588,465	8.762	15	578.478,337 633.588,465	16	578.489,056 633.602,544	17.695
16	578.489,056 633.602,544	17	578.477,815 633.613,201	15.49	17	578.477,815 633.613,201	18	578.473,351 633.613,962	4.528	18	578.473,351 633.613,962	19	578.468,148 633.614,361	5.218
19	578.468,148 633.614,361	20	578.463,31 633.613,798	4.871	20	578.463,31 633.613,798	21	578.451,249 633.612,935	12.092	21	578.451,249 633.612,935	22	578.442,194 633.612,586	9.062
22	578.442,194 633.612,586	23	578.434,033 633.612,275	8.167	23	578.434,033 633.612,275	24	578.432,401 633.601,9	10.503	24	578.432,401 633.601,9	25	578.435,741 633.599,396	4.174
25	578.435,741 633.599,396	26	578.434,924 633.595,218	4.257	26	578.434,924 633.595,218	27	578.433,075 633.588,725	6.751	27	578.433,075 633.588,725	28	578.427,535 633.578,285	11.819
28	578.427,535 633.578,285	29	578.423,106 633.569,226	10.084	29	578.423,106 633.569,226	30	578.419,181 633.560,66	9.422	30	578.419,181 633.560,66	31	578.419,006 633.540,455	20.206
31	578.419,006 633.540,455	32	578.418,551 633.529,298	11.166	32	578.418,551 633.529,298	33	578.421,183 633.520,695	8.997	33	578.421,183 633.520,695	34	578.426,083 633.515,214	7.352
34	578.426,083 633.515,214	35	578.433,506 633.506,55	11.409	35	578.433,506 633.506,55	36	578.433,658 633.503,63	2.924	36	578.433,658 633.503,63	37	578.433,12 633.500,669	3.009
37	578.433,12 633.500,669	38	578.428,689 633.489,861	11.681	38	578.428,689 633.489,861	39	578.419,579 633.478,687	14.417	39	578.419,579 633.478,687	40	578.415,04 633.473,923	6.58
40	578.415,04 633.473,923	41	578.414,052 633.474,958	1.431	41	578.414,052 633.474,958	42	578.409,716 633.469,323	7.11	42	578.409,716 633.469,323	43	578.408,252 633.464,261	5.269
43	578.408,252 633.464,261	44	578.407,021 633.455,55	8.798	44	578.407,021 633.455,55	45	578.407,188 633.454,198	1.362	45	578.407,188 633.454,198	46	578.407,381 633.451,459	2.746
46	578.407,381 633.451,459	47	578.408,814 633.444,224	7.376	47	578.408,814 633.444,224	48	578.430,123 633.451,513	22.521	48	578.430,123 633.451,513	49	578.443,203 633.461,599	16.517
49	578.443,203 633.461,599	50	578.461,668 633.471,845	21.117	50	578.461,668 633.471,845	1	578.463,512 633.473,41	2.419					

\*\* Lungimile segmentelor sunt determinate în planul de proiecție Stereo 70 și sunt rotunjite la 1 milimetru.

\*\*\* Distanța dintre puncte este formată din segmente cumulate ce sunt mai mici decât valoarea 1 milimetru.



**DATE DESPRE IMOBILUL NR. 2958**

Oficiul de Cadastru și Publicitate Imobiliară NEAMT  
Biroul de Cadastru și Publicitate Imobiliară Targu-Neamt

**A. Partea I. Descrierea imobilului**

TEREN Intravilan

Adresa: Loc. Pluton, Str Petru Vodă, Jud. Neamt

Nr. Crt	Nr cadastral Nr. topografic	Suprafața* (mp)	Observații / Referințe
A1		243	Sector cadastral:226 Teren imprejmuit;

**B. Partea II. Proprietari și acte**

Inscrieri privitoare la dreptul de proprietate și alte drepturi reale		Referințe
/		
Act Administrativ nr. 6477, din 12/04/2023 emis de PRIMARIA COMUNEI PIPIRIG;		
B1	Inscrierea posesiei, drept de PROPRIETATE, dobandit prin Lege, cota actuala 1/1, cota initiala 1/1 1) SASU IOAN 2) SASU IULIANA-LILIANA 3) SASU MIHAI 4) SASU SIMONA	A1

**C. Partea III. SARCINI .**

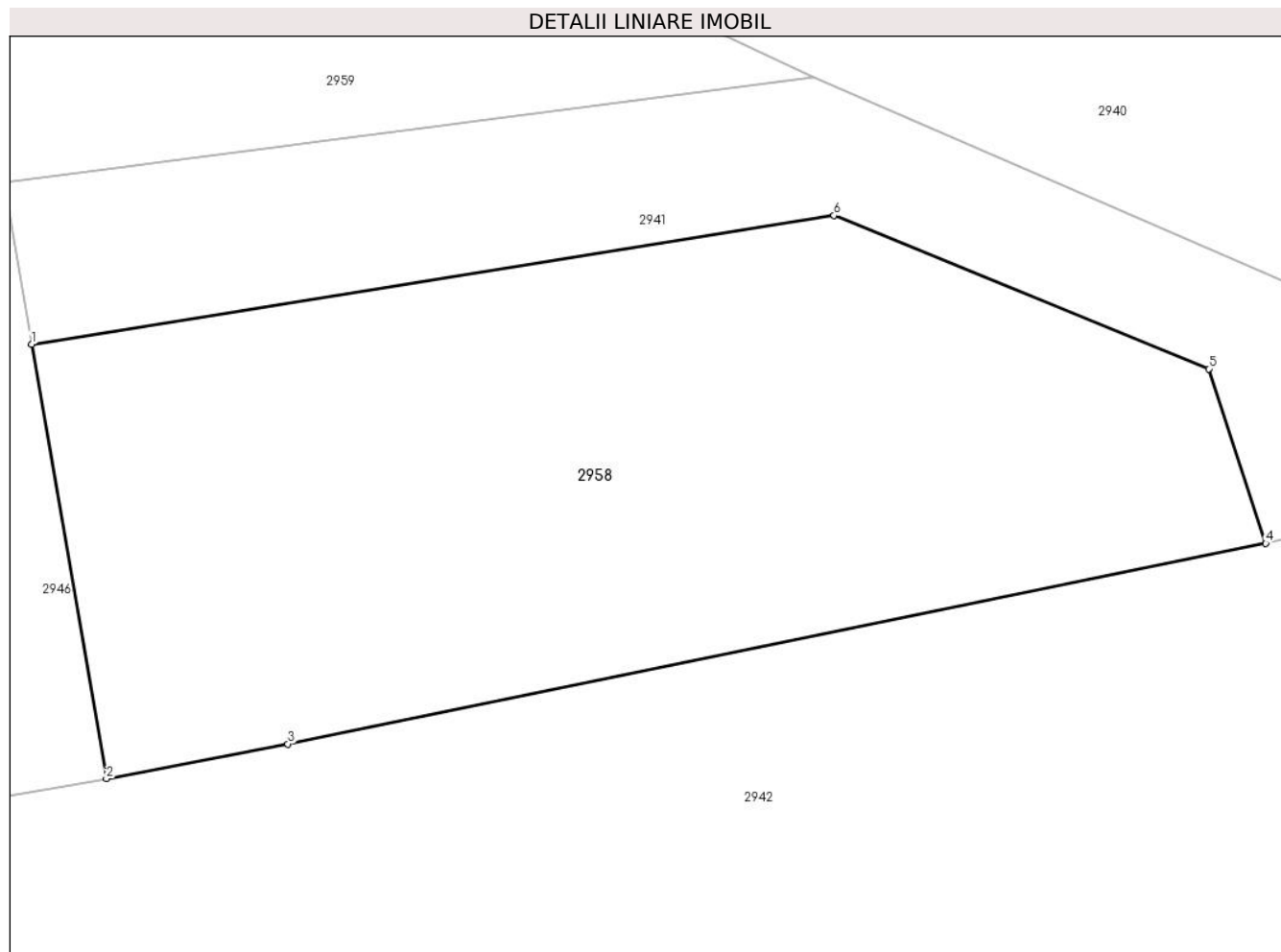
Inscrieri privind dezmembramintele dreptului de proprietate, drepturi reale de garanție și sarcini	Referințe
NU SUNT	

## Anexa Nr. 1 La Partea I

## Teren

Nr cadastral	Suprafața (mp)*	Observații / Referințe
	243	

\* Suprafața este determinată în planul de proiecție Stereo 70.



## Date referitoare la teren

Crt	Categorie folosință	Intra vilan	Suprafața (mp)	Tarla	Parcelă	Nr. topo	Observații / Referințe
1	faneata	DA	243	-	-	-	

## Lungime Segmente

1) Valorile lungimilor segmentelor sunt obținute din proiecție în plan.

Punct început	X / Y	Punct sfârșit	X / Y	Lungime segment (** (m)
1	578.734,798 633.510,027	2	578.736,538 633.499,926	10.25
2	578.736,538 633.499,926	3	578.740,759 633.500,734	4.298
3	578.740,759 633.500,734	4	578.763,511 633.505,398	23.225
4	578.763,511 633.505,398	5	578.762,186 633.509,453	4.266
5	578.762,186 633.509,453	6	578.753,464 633.513,019	9.423

Punct început	X / Y	Punct sfârșit	X / Y	Lungime segment (** (m)
6	578.753,464 633.513,019	1	578.734,798 633.510,027	18.904

\*\* Lungimile segmentelor sunt determinate în planul de proiecție Stereo 70 și sunt rotunjite la 1 milimetru.

\*\*\* Distanța dintre puncte este formată din segmente cumulate ce sunt mai mici decât valoarea 1 milimetru.





**DATE DESPRE IMOBILUL NR. 2959**

Oficiul de Cadastru și Publicitate Imobiliară NEAMT  
Biroul de Cadastru și Publicitate Imobiliară Targu-Neamt

**A. Partea I. Descrierea imobilului**

TEREN Intravilan

Adresa: Loc. Pluton, Str Petru Vodă, Jud. Neamt

Nr. Crt	Nr cadastral Nr. topografic	Suprafața* (mp)	Observații / Referințe
A1		1.143	Sector cadastral:226 Teren imprejmuit;

**Construcții**

Crt	Nr cadastral Nr. topografic	Adresa	Observații / Referințe
A1.1		Loc. Pluton, Str Petru Vodă, Jud. Neamt	Nr. niveluri:2; S. construita la sol:114 mp;

**B. Partea II. Proprietari și acte**

Inscrieri privitoare la dreptul de proprietate și alte drepturi reale		Referințe
/		
Act Administrativ nr. 6479, din 12/04/2023 emis de PRIMARIA COMUNEI PIPIRIG;		
B1	Inscrierea posesiei, drept de PROPRIETATE, dobandit prin Lege, cota actuala 1/1, cota initiala 1/1 1) SASU IOAN 2) SASU IULIANA-LILIANA	A1
Act Administrativ nr. 17408, din 01/11/2023 emis de PRIMARIA COMUNEI PIPIRIG;		
B2	Intabulare, drept de PROPRIETATE, dobandit prin Lege, cota actuala 1/1, cota initiala 1/1 1) SASU IOAN 2) SASU IULIANA-LILIANA	A1.1

**C. Partea III. SARCINI .**

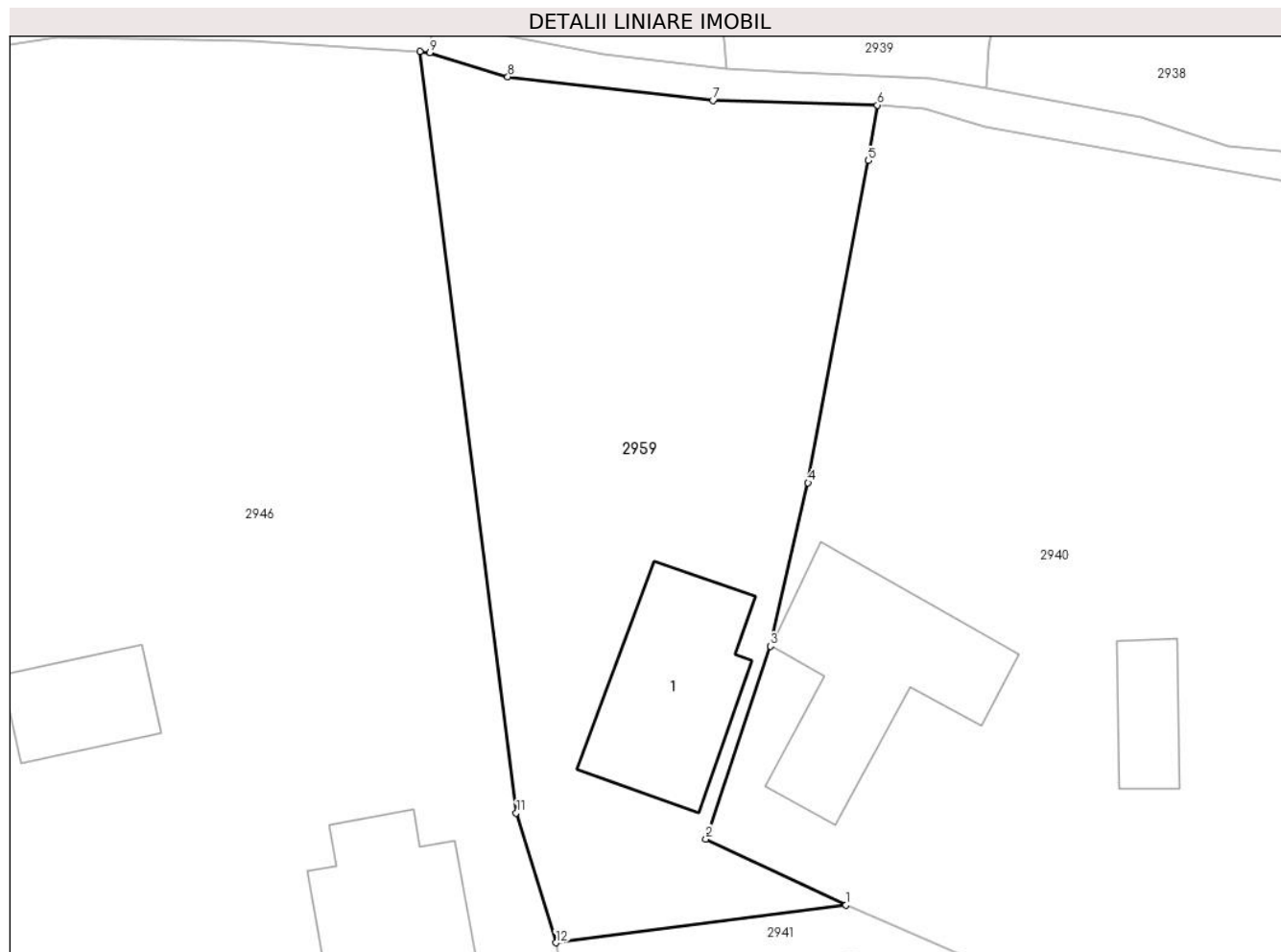
Inscrieri privind dezmembramintele dreptului de proprietate, drepturi reale de garanție și sarcini	Referințe
NU SUNT	

## Anexa Nr. 1 La Partea I

## Teren

Nr cadastral	Suprafața (mp)*	Observații / Referințe
	1.143	

\* Suprafața este determinată în planul de proiecție Stereo 70.



## Date referitoare la teren

Crt	Categorie folosință	Intra vilan	Suprafața (mp)	Tarla	Parcelă	Nr. topo	Observații / Referințe
1	curți constructii	DA	284	-	-	-	
2	drum	DA	106	-	-	-	
3	faneata	DA	754	-	-	-	

## Date referitoare la construcții

Crt	Număr	Destinație construcție	Supraf. (mp)	Situație juridică	Observații / Referințe
A1.1		construcții de locuințe	114	Cu acte	Nr. niveluri:2; S. construita la sol:114 mp;

## Lungime Segmente

1) Valorile lungimilor segmentelor sunt obținute din proiecție în plan.

Punct început	X / Y	Punct sfârșit	X / Y	Lungime segment (** (m)
1	578.752,981 633.516,234	2	578.743,888 633.520,526	10.055
2	578.743,888 633.520,526	3	578.748,068 633.533,025	13.179

Punct început	X / Y	Punct sfârşit	X / Y	Lungime segment (** (m)
3	578.748,068 633.533,025	4	578.750,515 633.543,625	10.879
4	578.750,515 633.543,625	5	578.754,438 633.564,514	21.254
5	578.754,438 633.564,514	6	578.755,021 633.568,121	3.654
6	578.755,021 633.568,121	7	578.744,341 633.568,426	10.684
7	578.744,341 633.568,426	8	578.731,026 633.569,965	13.404
8	578.731,026 633.569,965	9	578.725,962 633.571,522	5.298
9	578.725,962 633.571,522	10	578.725,313 633.571,601	0.654
10	578.725,313 633.571,601	11	578.731,566 633.522,213	49.782
11	578.731,566 633.522,213	12	578.734,149 633.513,792	8.808
12	578.734,149 633.513,792	1	578.752,981 633.516,234	18.99

\*\* Lungimile segmentelor sunt determinate în planul de proiecție Stereo 70 și sunt rotunjite la 1 milimetru.

\*\*\* Distanța dintre puncte este formată din segmente cumulate ce sunt mai mici decât valoarea 1 milimetru.



**DATE DESPRE IMOBILUL NR. 2960**

Oficiul de Cadastru și Publicitate Imobiliară NEAMT  
Biroul de Cadastru și Publicitate Imobiliară Targu-Neamt

**A. Partea I. Descrierea imobilului**

TEREN Necunoscut

Adresa: Loc. Pluton, Str Cujbeni, Jud. Neamt, si extravilan UAT Pipirig

Nr. Crt	Nr cadastral Nr. topografic	Suprafața* (mp)	Observații / Referințe
A1		3.377	Sector cadastral:226 Teren imprejmuit;

**B. Partea II. Proprietari și acte**

Inscrieri privitoare la dreptul de proprietate și alte drepturi reale		Referințe
/		
Act Administrativ nr. 10214, din 14/06/2023 emis de PRIMARIA COMUNEI PIPIRIG;		
B1	Inscrierea posesiei, drept de PROPRIETATE, dobandit prin Lege, cota actuala 1/1, cota initiala 1/1 1) PORUMBIȚĂ MARIA	A1

**C. Partea III. SARCINI .**

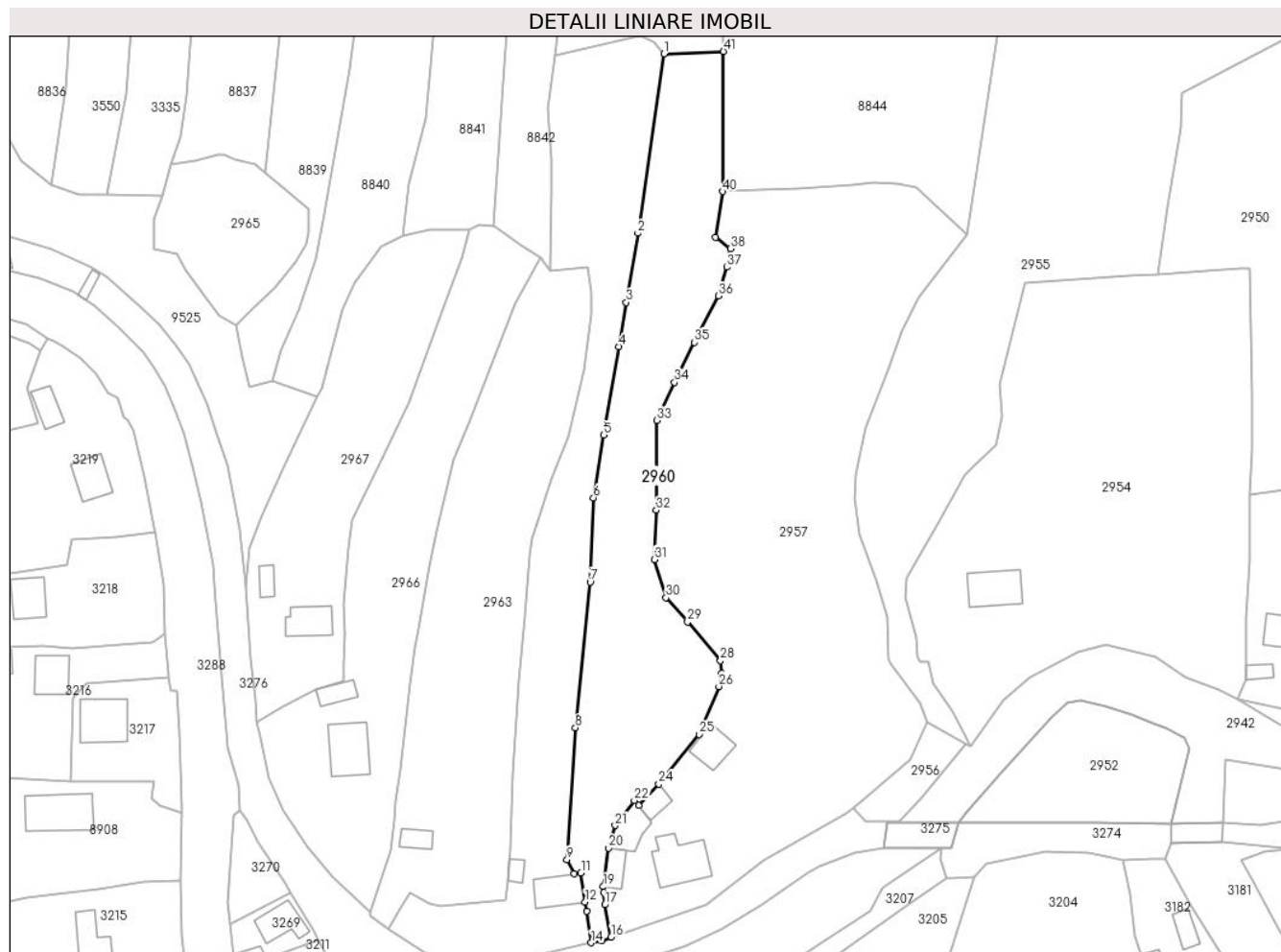
Inscrieri privind dezmembramintele dreptului de proprietate, drepturi reale de garanție și sarcini	Referințe
NU SUNT	

## Anexa Nr. 1 La Partea I

## Teren

Nr cadastral	Suprafața (mp)*	Observații / Referințe
	3.377	

\* Suprafața este determinată în planul de proiecție Stereo 70.



## Date referitoare la teren

Crt	Categorie folosință	Intravilan	Suprafața (mp)	Tarla	Parcelă	Nr. topo	Observații / Referințe
1	faneata	DA	1.515	-	-	-	
2	faneata	NU	1.256	-	-	-	
3	pasune	NU	606	-	-	-	Pășune împădurită

## Lungime Segmente

1) Valorile lungimilor segmentelor sunt obținute din proiecție în plan.

Punct început	X / Y	Punct sfârșit	X / Y	Lungime segment	Punct început	X / Y	Punct sfârșit	X / Y	Lungime segment	Punct început	X / Y	Punct sfârșit	X / Y	Lungime segment
1	578.420,697 633.643,311	2	578.414,835 633.602,86	40.874	2	578.414,835 633.602,86	3	578.412,208 633.587,292	15.788	3	578.412,208 633.587,292	4	578.410,521 633.577,293	10.14
4	578.410,521 633.577,293	5	578.407,174 633.557,343	20.229	5	578.407,174 633.557,343	6	578.404,809 633.543,245	14.295	6	578.404,809 633.543,245	7	578.404,073 633.524,217	19.042
7	578.404,073 633.524,217	8	578.400,714 633.491,361	33.027	8	578.400,714 633.491,361	9	578.398,826 633.461,637	29.784	9	578.398,826 633.461,637	10	578.400,394 633.458,446	3.555
10	578.400,394 633.458,446	11	578.402,008 633.458,609	1.622	11	578.402,008 633.458,609	12	578.402,943 633.452,085	6.591	12	578.402,943 633.452,085	13	578.403,244 633.449,986	2.12

Punct început	X / Y	Punct sfârșit	X / Y	Lungime segment	Punct început	X / Y	Punct sfârșit	X / Y	Lungime segment	Punct început	X / Y	Punct sfârșit	X / Y	Lungime segment
13	578.403,244 633.449,986	14	578.404,323 633.442,903	7.165	14	578.404,323 633.442,903	15	578.406,714 633.443,388	2.44	15	578.406,714 633.443,388	16	578.408,814 633.444,224	2.26
16	578.408,814 633.444,224	17	578.407,381 633.451,459	7.376	17	578.407,381 633.451,459	18	578.407,188 633.454,198	2.746	18	578.407,188 633.454,198	19	578.407,021 633.455,55	1.362
19	578.407,021 633.455,55	20	578.408,252 633.464,261	8.798	20	578.408,252 633.464,261	21	578.409,716 633.469,323	5.269	21	578.409,716 633.469,323	22	578.414,052 633.474,958	7.11
22	578.414,052 633.474,958	23	578.415,04 633.473,923	1.431	23	578.415,04 633.473,923	24	578.419,579 633.478,687	6.58	24	578.419,579 633.478,687	25	578.428,689 633.489,861	14.417
25	578.428,689 633.489,861	26	578.433,12 633.500,669	11.681	26	578.433,12 633.500,669	27	578.433,658 633.503,63	3.009	27	578.433,658 633.503,63	28	578.433,506 633.506,55	2.924
28	578.433,506 633.506,55	29	578.426,083 633.515,214	11.409	29	578.426,083 633.515,214	30	578.421,183 633.520,695	7.352	30	578.421,183 633.520,695	31	578.418,551 633.529,298	8.997
31	578.418,551 633.529,298	32	578.419,006 633.540,455	11.166	32	578.419,006 633.540,455	33	578.419,181 633.560,66	20.206	33	578.419,181 633.560,66	34	578.423,106 633.569,226	9.422
34	578.423,106 633.569,226	35	578.427,535 633.578,285	10.084	35	578.427,535 633.578,285	36	578.433,075 633.588,725	11.819	36	578.433,075 633.588,725	37	578.434,924 633.595,218	6.751
37	578.434,924 633.595,218	38	578.435,741 633.599,396	4.257	38	578.435,741 633.599,396	39	578.432,401 633.601,9	4.174	39	578.432,401 633.601,9	40	578.434,033 633.612,275	10.503
40	578.434,033 633.612,275	41	578.434,155 633.643,861	31.586	41	578.434,155 633.643,861	1	578.420,697 633.643,311	13.469					

\*\* Lungimile segmentelor sunt determinate în planul de proiecție Stereo 70 și sunt rotunjite la 1 milimetru.

\*\*\* Distanța dintre puncte este formată din segmente cumulate ce sunt mai mici decât valoarea 1 milimetru.





**DATE DESPRE IMOBILUL NR. 2961**

Oficiul de Cadastru și Publicitate Imobiliară NEAMT  
Biroul de Cadastru și Publicitate Imobiliară Targu-Neamt

**A. Partea I. Descrierea imobilului**

TEREN Necunoscut

Adresa: Loc. Pluton, Str Cujbeni, Jud. Neamt, si extravilan UAT Pipirig

Nr. Crt	Nr cadastral Nr. topografic	Suprafața* (mp)	Observații / Referințe
A1		3.300	Sector cadastral:226 Teren imprejmuit;

**Construcții**

Crt	Nr cadastral Nr. topografic	Adresa	Observații / Referințe
A1.1		Loc. Pluton, Str Cujbeni, Jud. Neamt, si extravilan UAT Pipirig	Nr. niveluri:1; S. construita la sol:72 mp;
A1.2		Loc. Pluton, Str Cujbeni, Jud. Neamt, si extravilan UAT Pipirig	Nr. niveluri:1; S. construita la sol:17 mp;

**B. Partea II. Proprietari și acte**

Inscrieri privitoare la dreptul de proprietate și alte drepturi reale		Referințe
/		
Act Administrativ nr. 5740, din 03/04/2023 emis de PRIMARIA COMUNEI PIPIRIG;		
B1	Inscrierea posesiei, drept de PROPRIETATE, dobandit prin Lege, cota actuala 1/1, cota initiala 1/1 1) <b>MARIN IOANA</b>	A1
Act Administrativ nr. 17408, din 01/11/2023 emis de PRIMARIA COMUNEI PIPIRIG;		
B2	Intabulare, drept de PROPRIETATE, dobandit prin Lege, cota actuala 1/1, cota initiala 1/1 1) <b>MARIN IOANA</b>	A1.1, A1.2

**C. Partea III. SARCINI .**

Inscrieri privind dezmembramintele dreptului de proprietate, drepturi reale de garanție și sarcini	Referințe
NU SUNT	



Punct început	X / Y	Punct sfârșit	X / Y	Lungime segment	Punct început	X / Y	Punct sfârșit	X / Y	Lungime segment	Punct început	X / Y	Punct sfârșit	X / Y	Lungime segment
7	578.400,714 633.491,361	8	578.404,073 633.524,217	33.027	8	578.404,073 633.524,217	9	578.404,809 633.543,245	19.042	9	578.404,809 633.543,245	10	578.407,174 633.557,343	14.295
10	578.407,174 633.557,343	11	578.410,521 633.577,293	20.229	11	578.410,521 633.577,293	12	578.412,208 633.587,292	10.14	12	578.412,208 633.587,292	13	578.414,835 633.602,86	15.788
13	578.414,835 633.602,86	14	578.420,697 633.643,311	40.874	14	578.420,697 633.643,311	15	578.418,462 633.645,966	3.47	15	578.418,462 633.645,966	16	578.415,62 633.647,225	3.108
16	578.415,62 633.647,225	17	578.414,004 633.647,112	1.62	17	578.414,004 633.647,112	18	578.396,084 633.642,957	18.395	18	578.396,084 633.642,957	19	578.394,645 633.630,81	12.232
19	578.394,645 633.630,81	20	578.395,203 633.619,463	11.361	20	578.395,203 633.619,463	21	578.395,409 633.612,3	7.166	21	578.395,409 633.612,3	22	578.395,027 633.594,502	17.802
22	578.395,027 633.594,502	23	578.403,449 633.595,274	8.457	23	578.403,449 633.595,274	24	578.404,272 633.589,433	5.899	24	578.404,272 633.589,433	25	578.404,272 633.584,551	4.882
25	578.404,272 633.584,551	26	578.402,674 633.571,93	12.722	26	578.402,674 633.571,93	27	578.399,027 633.557,068	15.303	27	578.399,027 633.557,068	28	578.395,438 633.547,486	10.232
28	578.395,438 633.547,486	29	578.392,27 633.538,265	9.75	29	578.392,27 633.538,265	30	578.391,086 633.534,142	4.29	30	578.391,086 633.534,142	31	578.390,456 633.530,357	3.837
31	578.390,456 633.530,357	32	578.389,361 633.516,337	14.063	32	578.389,361 633.516,337	33	578.387,924 633.501,967	14.442	33	578.387,924 633.501,967	34	578.386,524 633.480,94	21.074
34	578.386,524 633.480,94	35	578.385,97 633.464,13	16.819	35	578.385,97 633.464,13	36	578.385,487 633.456,841	7.305	36	578.385,487 633.456,841	37	578.384,889 633.452,565	4.318
37	578.384,889 633.452,565	38	578.370,322 633.451,107	14.64	38	578.370,322 633.451,107	39	578.367,912 633.451,802	2.508	39	578.367,912 633.451,802	40	578.363,473 633.454,243	5.066
40	578.363,473 633.454,243	41	578.361,428 633.451,295	3.588	41	578.361,428 633.451,295	42	578.358,548 633.446,093	5.946	42	578.358,548 633.446,093	43	578.366,909 633.440,504	10.057
43	578.366,909 633.440,504	44	578.368,799 633.439,756	2.033	44	578.368,799 633.439,756	45	578.370,82 633.439,471	2.041	45	578.370,82 633.439,471	46	578.381,51 633.438,348	10.749
46	578.381,51 633.438,348	47	578.392,834 633.440,382	11.505	47	578.392,834 633.440,382	1	578.404,323 633.442,903	11.762					

\*\* Lungimile segmentelor sunt determinate în planul de proiecție Stereo 70 și sunt rotunjite la 1 milimetru.

\*\*\* Distanța dintre puncte este formată din segmente cumulate ce sunt mai mici decât valoarea 1 milimetru.



**DATE DESPRE IMOBILUL NR. 2962**

Oficiul de Cadastru și Publicitate Imobiliară NEAMT  
Biroul de Cadastru și Publicitate Imobiliară Targu-Neamt

**A. Partea I. Descrierea imobilului**

TEREN Intravilan

Adresa: Loc. Pluton, Str Petru Vodă, Jud. Neamt

Nr. Crt	Nr cadastral Nr. topografic	Suprafața* (mp)	Observații / Referințe
A1		2.577	Sector cadastral:226 Teren imprejmuit;

**B. Partea II. Proprietari și acte**

Inscrieri privitoare la dreptul de proprietate și alte drepturi reale		Referințe
/		
Act Administrativ nr. 6480, din 12/04/2023 emis de PRIMARIA COMUNEI PIPIRIG;		
B1	Inscrierea posesiei, drept de PROPRIETATE, dobandit prin Lege, cota actuala 1/1, cota initiala 1/1 1) SASU IOAN 2) SASU IULIANA-LILIANA	A1

**C. Partea III. SARCINI .**

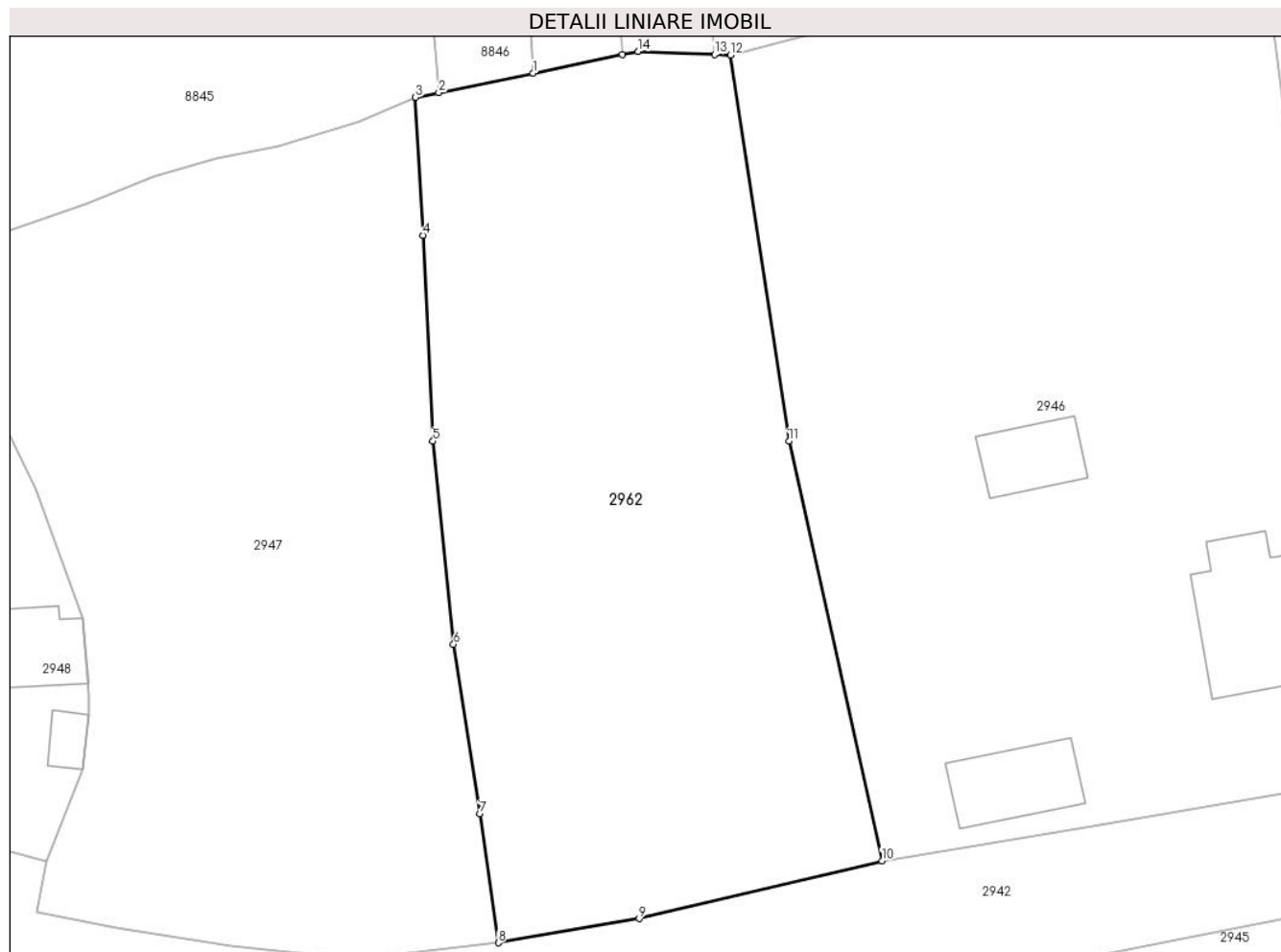
Inscrieri privind dezmembramintele dreptului de proprietate, drepturi reale de garanție și sarcini	Referințe
NU SUNT	

## Anexa Nr. 1 La Partea I

## Teren

Nr cadastral	Suprafața (mp)*	Observații / Referințe
	2.577	

\* Suprafața este determinată în planul de proiecție Stereo 70.



## Date referitoare la teren

Crt	Categorie folosință	Intravilan	Suprafața (mp)	Tarla	Parcelă	Nr. topo	Observații / Referințe
1	arabil	DA	1.115	-	-	-	
2	faneata	DA	1.462	-	-	-	

## Lungime Segmente

1) Valorile lungimilor segmentelor sunt obținute din proiecție în plan.

Punct început	X / Y	Punct sfârșit	X / Y	Lungime segment (** (m)
1	578.657,193 633.564,794	2	578.648,467 633.562,996	8.909
2	578.648,467 633.562,996	3	578.646,314 633.562,552	2.198
3	578.646,314 633.562,552	4	578.647,03 633.549,823	12.749
4	578.647,03 633.549,823	5	578.647,932 633.530,809	19.035

Punct început	X / Y	Punct sfârșit	X / Y	Lungime segment (** (m)
5	578.647,932 633.530,809	6	578.649,832 633.512,035	18.87
6	578.649,832 633.512,035	7	578.652,253 633.496,379	15.842
7	578.652,253 633.496,379	8	578.653,971 633.484,464	12.038
8	578.653,971 633.484,464	9	578.666,984 633.486,684	13.201
9	578.666,984 633.486,684	10	578.689,44 633.492,042	23.086
10	578.689,44 633.492,042	11	578.680,848 633.530,79	39.689
11	578.680,848 633.530,79	12	578.675,429 633.566,477	36.096
12	578.675,429 633.566,477	13	578.673,97 633.566,531	1.46
13	578.673,97 633.566,531	14	578.666,9 633.566,795	7.075
14	578.666,9 633.566,795	15	578.665,454 633.566,497	1.476
15	578.665,454 633.566,497	1	578.657,193 633.564,794	8.435

\*\* Lungimile segmentelor sunt determinate în planul de proiecție Stereo 70 și sunt rotunjite la 1 milimetru.

\*\*\* Distanța dintre puncte este formată din segmente cumulate ce sunt mai mici decât valoarea 1 milimetru.





**DATE DESPRE IMOBILUL NR. 2963**

Oficiul de Cadastru și Publicitate Imobiliară NEAMT  
 Biroul de Cadastru și Publicitate Imobiliară Targu-Neamt

**A. Partea I. Descrierea imobilului**

TEREN Intravilan

Nr. CF vechi:539  
 Nr. cadastral vechi:616

Adresa: Loc. Pluton, Str Cujbeni, Jud. Neamt

Nr. Crt	Nr cadastral Nr. topografic	Suprafața* (mp)	Observații / Referințe
A1	51030	Din acte: 3.321 Masurata: 3.358	Sector cadastral:226 Teren imprejmuit;

**Construcții**

Crt	Nr cadastral Nr. topografic	Adresa	Observații / Referințe
A1.1	51030-C1	Loc. Pluton, Str Cujbeni, Jud. Neamt	Nr. niveluri:1; S. construita la sol:30 mp; Locuinta

**B. Partea II. Proprietari și acte**

Inscrieri privitoare la dreptul de proprietate și alte drepturi reale		Referințe
<b>4852 / 26/08/2008</b>		
Act Notarial nr. 353, din 22/08/2008 emis de BNP Burghilea Alina Elena;		
B1	Intabulare, drept de PROPRIETATE, dobandit prin Conventie, cota actuala 1/1, cota initiala 1/1 1) <b>MARCU FLORIN</b> , - necasatorit <i>OBSERVATII: (provenita din conversia CF 539)</i>	A1, A1.1

**C. Partea III. SARCINI .**

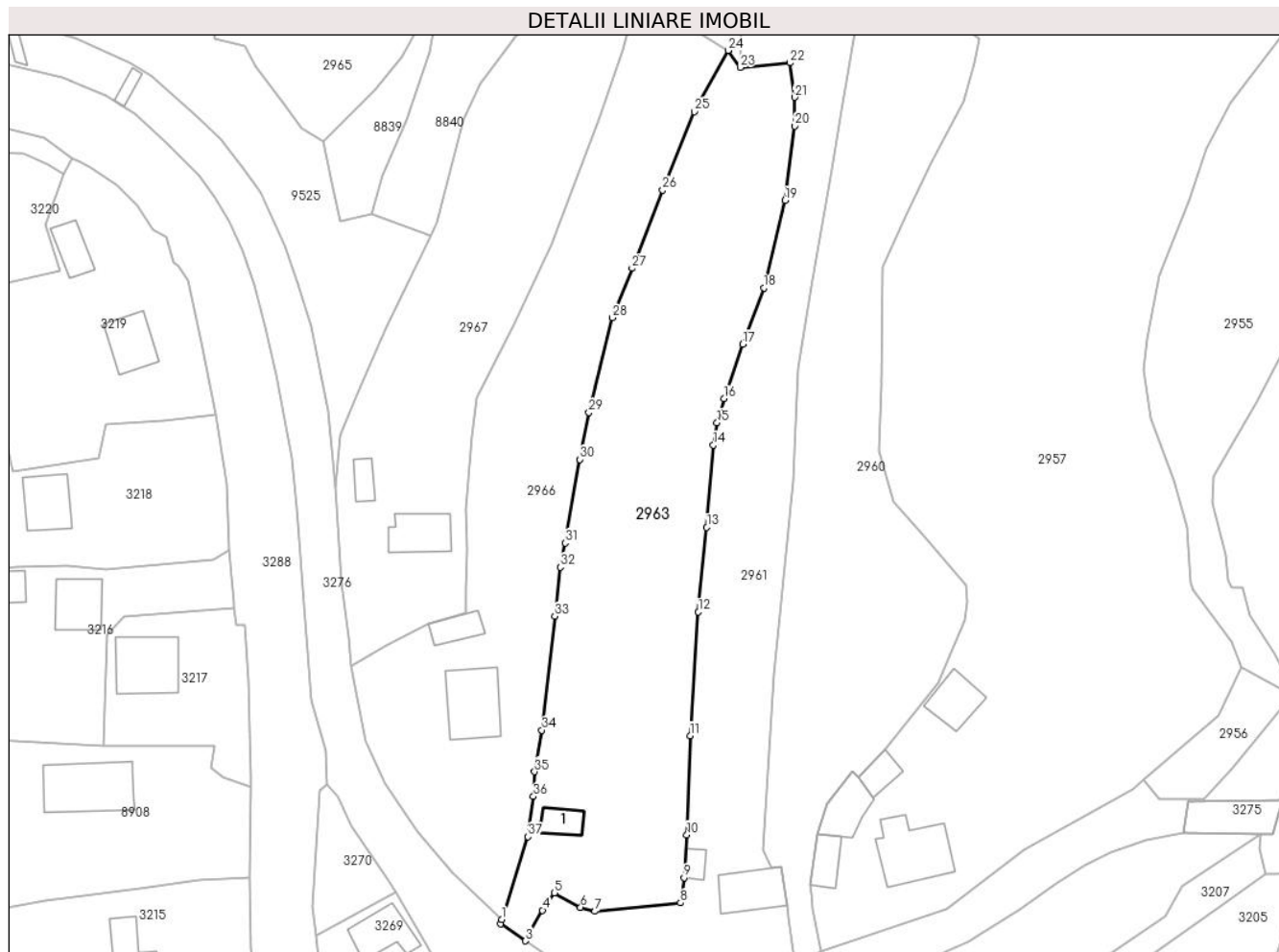
Inscrieri privind dezmembramintele dreptului de proprietate, drepturi reale de garanție și sarcini	Referințe
NU SUNT	

## Anexa Nr. 1 La Partea I

## Teren

Nr cadastral	Suprafața (mp)*	Observații / Referințe
51030	Din acte: 3.321 Masurata: 3.358	

\* Suprafața este determinată în planul de proiecție Stereo 70.



## Date referitoare la teren

Crt	Categorie folosință	Intra vilan	Suprafața (mp)	Tarla	Parcelă	Nr. topo	Observații / Referințe
1	curți constructii	DA	206	-	-	-	
2	faneata	DA	3.152	-	-	-	

## Date referitoare la construcții

Crt	Număr	Destinație construcție	Supraf. (mp)	Situație juridică	Observații / Referințe
A1.1	51030-C1	construcții de locuințe	Din acte: 28 Masurata: 30	Cu acte	Nr. niveluri:1; S. construita la sol:30 mp; Locuinta

## Lungime Segmente

1) Valorile lungimilor segmentelor sunt obținute din proiecție în plan.

Punct început	X / Y	Punct sfârșit	X / Y	Lungime segment (** (m)
1	578.354,506 633.449,718	2	578.354,352 633.449,02	0.715
3	578.358,548 633.446,093	4	578.361,428 633.451,295	5.946

Punct început	X / Y	Punct sfârșit	X / Y	Lungime segment (** (m)
2	578.354,352 633.449,02	3	578.358,548 633.446,093	5.116
4	578.361,428 633.451,295	5	578.363,473 633.454,243	3.588

Punct început	X / Y	Punct sfârșit	X / Y	Lungime segment (** (m)
5	578.363,473 633.454,243	6	578.367,912 633.451,802	5.066
7	578.370,322 633.451,107	8	578.384,889 633.452,565	14.64
9	578.385,487 633.456,841	10	578.385,97 633.464,13	7.305
11	578.386,524 633.480,94	12	578.387,924 633.501,967	21.074
13	578.389,361 633.516,337	14	578.390,456 633.530,357	14.063
15	578.391,086 633.534,142	16	578.392,27 633.538,265	4.29
17	578.395,438 633.547,486	18	578.399,027 633.557,068	10.232
19	578.402,674 633.571,93	20	578.404,272 633.584,551	12.722
21	578.404,272 633.589,433	22	578.403,449 633.595,274	5.899
23	578.395,027 633.594,502	24	578.392,974 633.597,397	3.549
25	578.387,244 633.586,995	26	578.381,861 633.573,672	14.369
27	578.376,659 633.560,381	28	578.373,3 633.551,972	9.055
29	578.369,336 633.535,855	30	578.367,755 633.527,905	8.106
31	578.365,298 633.513,696	32	578.364,482 633.509,602	4.175
33	578.363,537 633.501,263	34	578.361,311 633.481,898	19.493
35	578.360,094 633.474,829	36	578.359,884 633.470,633	4.201
37	578.358,977 633.463,802	1	578.354,506 633.449,718	14.777

Punct început	X / Y	Punct sfârșit	X / Y	Lungime segment (** (m)
6	578.367,912 633.451,802	7	578.370,322 633.451,107	2.508
8	578.384,889 633.452,565	9	578.385,487 633.456,841	4.318
10	578.385,97 633.464,13	11	578.386,524 633.480,94	16.819
12	578.387,924 633.501,967	13	578.389,361 633.516,337	14.442
14	578.390,456 633.530,357	15	578.391,086 633.534,142	3.837
16	578.392,27 633.538,265	17	578.395,438 633.547,486	9.75
18	578.399,027 633.557,068	19	578.402,674 633.571,93	15.303
20	578.404,272 633.584,551	21	578.404,272 633.589,433	4.882
22	578.403,449 633.595,274	23	578.395,027 633.594,502	8.457
24	578.392,974 633.597,397	25	578.387,244 633.586,995	11.876
26	578.381,861 633.573,672	27	578.376,659 633.560,381	14.273
28	578.373,3 633.551,972	29	578.369,336 633.535,855	16.597
30	578.367,755 633.527,905	31	578.365,298 633.513,696	14.42
32	578.364,482 633.509,602	33	578.363,537 633.501,263	8.392
34	578.361,311 633.481,898	35	578.360,094 633.474,829	7.173
36	578.359,884 633.470,633	37	578.358,977 633.463,802	6.891

\*\* Lungimile segmentelor sunt determinate în planul de proiecție Stereo 70 și sunt rotunjite la 1 milimetru.

\*\*\* Distanța dintre puncte este formată din segmente cumulate ce sunt mai mici decât valoarea 1 milimetru.



**DATE DESPRE IMOBILUL NR. 2965**

Oficiul de Cadastru și Publicitate Imobiliară NEAMT  
Biroul de Cadastru și Publicitate Imobiliară Targu-Neamt

**A. Partea I. Descrierea imobilului**

TEREN Extravilan

Adresa: Jud. Neamt

Nr. Crt	Nr cadastral Nr. topografic	Suprafața* (mp)	Observații / Referințe
A1		883	Sector cadastral:226 Teren imprejmuit;

**B. Partea II. Proprietari și acte**

Inscrieri privitoare la dreptul de proprietate și alte drepturi reale		Referințe
/		
Act Normativ nr. 7, din 13/03/1996 emis de GUVERNUL ROMÂNIEI;		
B1	Inscrierea provizorie, drept de PROPRIETATE, dobandit prin Lege, cota actuala 1/1, cota initiala 1/1 1) COMUNA PIPIRIG, CIF:99999999999999, PROPRIETAR NEIDENTIFICAT	A1

**C. Partea III. SARCINI .**

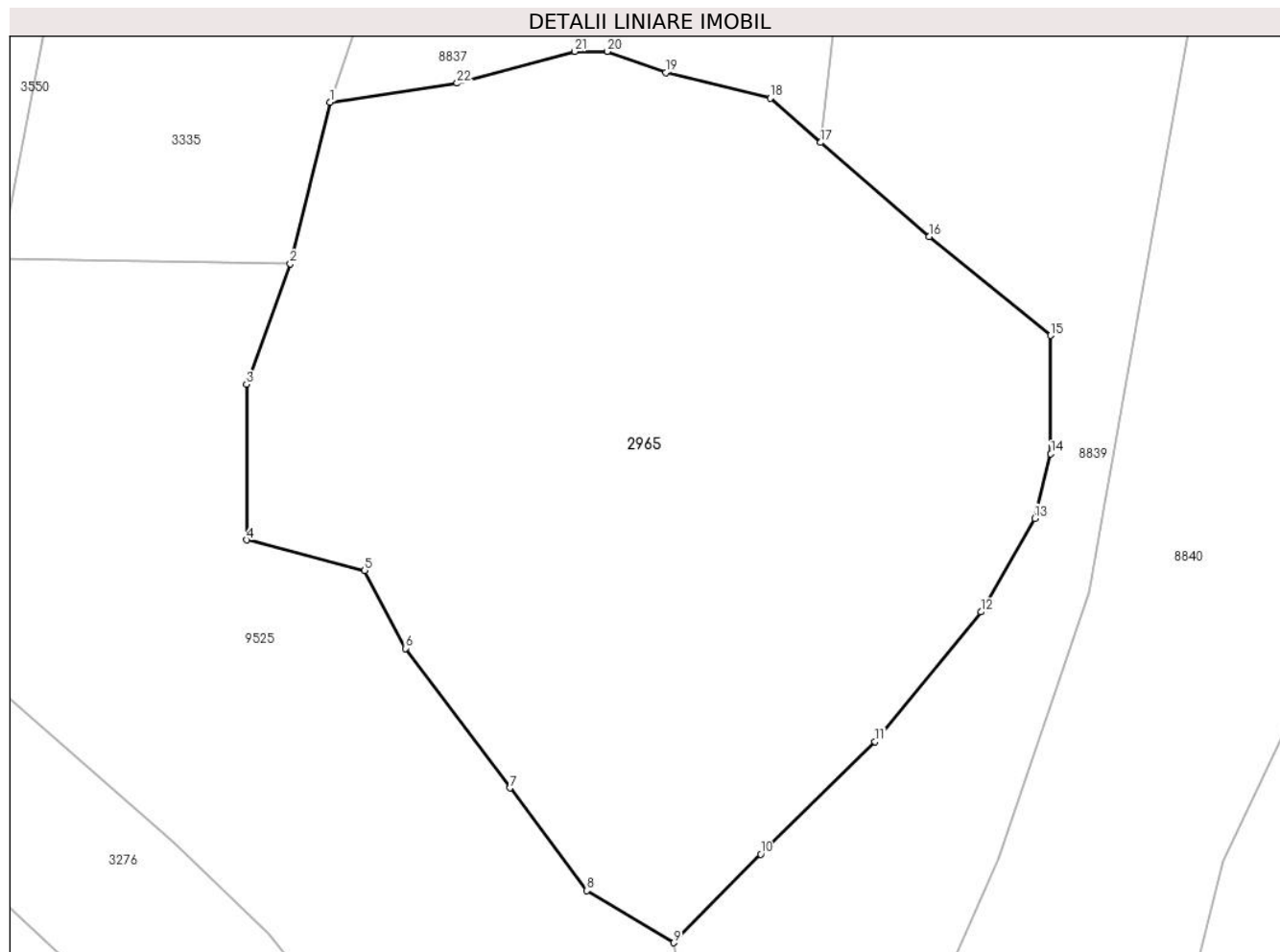
Inscrieri privind dezmembramintele dreptului de proprietate, drepturi reale de garanție și sarcini	Referințe
NU SUNT	

## Anexa Nr. 1 La Partea I

## Teren

Nr cadastral	Suprafața (mp)*	Observații / Referințe
	883	

\* Suprafața este determinată în planul de proiecție Stereo 70.



## Date referitoare la teren

Crt	Categorie folosință	Intra vilan	Suprafața (mp)	Tarla	Parcelă	Nr. topo	Observații / Referințe
1	faneata	NU	883	-	-	-	

## Lungime Segmente

1) Valorile lungimilor segmentelor sunt obținute din proiecție în plan.

Punct început	X / Y	Punct sfârșit	X / Y	Lungime segment (** (m)
1	578.309,36 633.618,33	2	578.307,641 633.611,349	7.19
3	578.305,741 633.606,143	4	578.305,741 633.599,412	6.731
5	578.310,863 633.598,088	6	578.312,617 633.594,726	3.792
7	578.317,143 633.588,695	8	578.320,475 633.584,255	5.551
9	578.324,236 633.582,0	10	578.327,998 633.585,831	5.369

Punct început	X / Y	Punct sfârșit	X / Y	Lungime segment (** (m)
2	578.307,641 633.611,349	3	578.305,741 633.606,143	5.542
4	578.305,741 633.599,412	5	578.310,863 633.598,088	5.29
6	578.312,617 633.594,726	7	578.317,143 633.588,695	7.54
8	578.320,475 633.584,255	9	578.324,236 633.582,0	4.385
10	578.327,998 633.585,831	11	578.332,941 633.590,7	6.938

Punct început	X / Y	Punct sfârșit	X / Y	Lungime segment (** (m)
11	578.332,941 633.590,7	12	578.337,531 633.596,3	7.241
13	578.339,86 633.600,345	14	578.340,562 633.603,132	2.874
15	578.340,54 633.608,257	16	578.335,295 633.612,537	6.77
17	578.330,598 633.616,6	18	578.328,418 633.618,51	2.898
19	578.323,9 633.619,62	20	578.321,356 633.620,533	2.703
21	578.319,95 633.620,533	22	578.314,862 633.619,156	5.271

Punct început	X / Y	Punct sfârșit	X / Y	Lungime segment (** (m)
12	578.337,531 633.596,3	13	578.339,86 633.600,345	4.668
14	578.340,562 633.603,132	15	578.340,54 633.608,257	5.125
16	578.335,295 633.612,537	17	578.330,598 633.616,6	6.21
18	578.328,418 633.618,51	19	578.323,9 633.619,62	4.652
20	578.321,356 633.620,533	21	578.319,95 633.620,533	1.406
22	578.314,862 633.619,156	1	578.309,36 633.618,33	5.564

\*\* Lungimile segmentelor sunt determinate în planul de proiecție Stereo 70 și sunt rotunjite la 1 milimetru.

\*\*\* Distanța dintre puncte este formată din segmente cumulate ce sunt mai mici decât valoarea 1 milimetru.





**DATE DESPRE IMOBILUL NR. 2966**

Oficiul de Cadastru și Publicitate Imobiliară NEAMT  
Biroul de Cadastru și Publicitate Imobiliară Targu-Neamt

**A. Partea I. Descrierea imobilului**

TEREN Necunoscut

Adresa: Loc. Pluton, Str Cujbeni, Jud. Neamt, si extravilan UAT Pipirig

Nr. Crt	Nr cadastral Nr. topografic	Suprafața* (mp)	Observații / Referințe
A1		2.852	Sector cadastral:226 Teren imprejmuit;

**Construcții**

Crt	Nr cadastral Nr. topografic	Adresa	Observații / Referințe
A1.1		Loc. Pluton, Str Cujbeni, Jud. Neamt, si extravilan UAT Pipirig	Nr. niveluri:1; S. construita la sol:102 mp;
A1.2		Loc. Pluton, Str Cujbeni, Jud. Neamt, si extravilan UAT Pipirig	Nr. niveluri:1; S. construita la sol:35 mp;

**B. Partea II. Proprietari și acte**

Inscrieri privitoare la dreptul de proprietate și alte drepturi reale		Referințe
/		
Act Administrativ nr. 6431, din 07/04/2023 emis de PRIMARIA COMUNEI PIPIRIG;		
B1	Inscrierea posesiei, drept de PROPRIETATE, dobandit prin Lege, cota actuala 1/1, cota initiala 1/1 1) <b>MARCU VERGINICA</b> 2) <b>MARCU NECULAI</b>	A1
Act Administrativ nr. 17408, din 01/11/2023 emis de PRIMARIA COMUNEI PIPIRIG;		
B2	Intabulare, drept de PROPRIETATE, dobandit prin Lege, cota actuala 1/1, cota initiala 1/1 1) <b>MARCU VERGINICA</b> 2) <b>MARCU NECULAI</b>	A1.1, A1.2

**C. Partea III. SARCINI .**

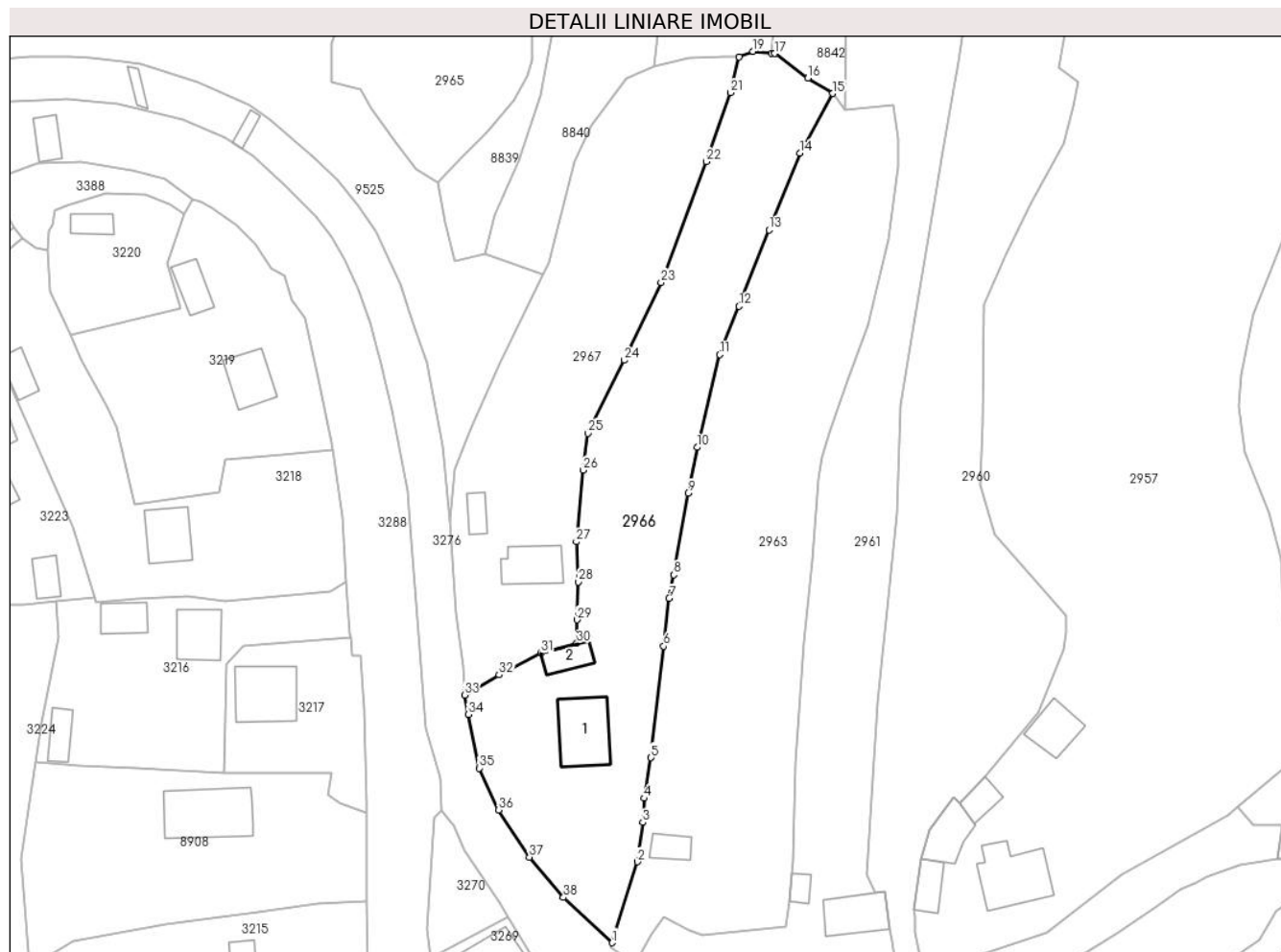
Inscrieri privind dezmembramintele dreptului de proprietate, drepturi reale de garanție și sarcini	Referințe
NU SUNT	

## Anexa Nr. 1 La Partea I

## Teren

Nr cadastral	Suprafața (mp)*	Observații / Referințe
	2.852	

\* Suprafața este determinată în planul de proiecție Stereo 70.



## Date referitoare la teren

Crt	Categorie folosință	Intravilan	Suprafața (mp)	Tarla	Parcelă	Nr. topo	Observații / Referințe
1	curți construcții	DA	529	-	-	-	
2	faneata	DA	695	-	-	-	
3	faneata	DA	928	-	-	-	
4	faneata	NU	700	-	-	-	

## Date referitoare la construcții

Crt	Număr	Destinație construcție	Supraf. (mp)	Situație juridică	Observații / Referințe
A1.1		construcții de locuințe	102	Cu acte	Nr. niveluri:1; S. construita la sol:102 mp;
A1.2		construcții anexa	35	Cu acte	Nr. niveluri:1; S. construita la sol:35 mp;

## Lungime Segmente

1) Valorile lungimilor segmentelor sunt obținute din proiecție în plan.

Punct început	X / Y	Punct sfârșit	X / Y	Lungime segment (** (m))
1	578.354,506 633.449,718	2	578.358,977 633.463,802	14.777

Punct început	X / Y	Punct sfârșit	X / Y	Lungime segment (** (m))
2	578.358,977 633.463,802	3	578.359,884 633.470,633	6.891

Punct început	X / Y	Punct sfârșit	X / Y	Lungime segment (** (m))
3	578.359,884 633.470,633	4	578.360,094 633.474,829	4.201
5	578.361,311 633.481,898	6	578.363,537 633.501,263	19.493
7	578.364,482 633.509,602	8	578.365,298 633.513,696	4.175
9	578.367,755 633.527,905	10	578.369,336 633.535,855	8.106
11	578.373,3 633.551,972	12	578.376,659 633.560,381	9.055
13	578.381,861 633.573,672	14	578.387,244 633.586,995	14.369
15	578.392,974 633.597,397	16	578.388,643 633.600,054	5.081
17	578.382,882 633.604,322	18	578.382,35 633.604,375	0.535
19	578.379,083 633.604,701	20	578.376,685 633.603,745	2.582
21	578.375,167 633.597,516	22	578.370,92 633.585,539	12.708
23	578.363,065 633.564,541	24	578.356,679 633.550,998	14.973
25	578.350,301 633.538,296	26	578.349,486 633.531,892	6.456
27	578.348,324 633.519,437	28	578.348,652 633.512,445	7.0
29	578.348,433 633.505,869	30	578.348,374 633.501,809	4.06
31	578.342,101 633.500,071	32	578.334,853 633.496,305	8.168
33	578.328,865 633.492,775	34	578.329,518 633.489,442	3.396
35	578.331,425 633.480,067	36	578.334,748 633.472,789	8.001
37	578.340,16 633.464,606	38	578.346,081 633.457,599	9.174

Punct început	X / Y	Punct sfârșit	X / Y	Lungime segment (** (m))
4	578.360,094 633.474,829	5	578.361,311 633.481,898	7.173
6	578.363,537 633.501,263	7	578.364,482 633.509,602	8.392
8	578.365,298 633.513,696	9	578.367,755 633.527,905	14.42
10	578.369,336 633.535,855	11	578.373,3 633.551,972	16.597
12	578.376,659 633.560,381	13	578.381,861 633.573,672	14.273
14	578.387,244 633.586,995	15	578.392,974 633.597,397	11.876
16	578.388,643 633.600,054	17	578.382,882 633.604,322	7.17
18	578.382,35 633.604,375	19	578.379,083 633.604,701	3.283
20	578.376,685 633.603,745	21	578.375,167 633.597,516	6.411
22	578.370,92 633.585,539	23	578.363,065 633.564,541	22.419
24	578.356,679 633.550,998	25	578.350,301 633.538,296	14.213
26	578.349,486 633.531,892	27	578.348,324 633.519,437	12.509
28	578.348,652 633.512,445	29	578.348,433 633.505,869	6.58
30	578.348,374 633.501,809	31	578.342,101 633.500,071	6.509
32	578.334,853 633.496,305	33	578.328,865 633.492,775	6.951
34	578.329,518 633.489,442	35	578.331,425 633.480,067	9.567
36	578.334,748 633.472,789	37	578.340,16 633.464,606	9.811
38	578.346,081 633.457,599	1	578.354,506 633.449,718	11.536

\*\* Lungimile segmentelor sunt determinate în planul de proiecție Stereo 70 și sunt rotunjite la 1 milimetru.

\*\*\* Distanța dintre puncte este formată din segmente cumulate ce sunt mai mici decât valoarea 1 milimetru.



**DATE DESPRE IMOBILUL NR. 2967**

Oficiul de Cadastru și Publicitate Imobiliară NEAMT  
Biroul de Cadastru și Publicitate Imobiliară Targu-Neamt

**A. Partea I. Descrierea imobilului**

TEREN Necunoscut

Adresa: Loc. Pluton, Str Cujbeni, Jud. Neamt, si extravilan UAT Pipirig

Nr. Crt	Nr cadastral Nr. topografic	Suprafața* (mp)	Observații / Referințe
A1		2.244	Sector cadastral:226 Teren imprejmuit;

**Construcții**

Crt	Nr cadastral Nr. topografic	Adresa	Observații / Referințe
A1.1		Loc. Pluton, Str Cujbeni, Jud. Neamt, si extravilan UAT Pipirig	Nr. niveluri:1; S. construita la sol:66 mp;
A1.2		Loc. Pluton, Str Cujbeni, Jud. Neamt, si extravilan UAT Pipirig	Nr. niveluri:1; S. construita la sol:23 mp;

**B. Partea II. Proprietari și acte**

Inscrieri privitoare la dreptul de proprietate și alte drepturi reale		Referințe
/		
Act Administrativ nr. 6430, din 07/04/2023 emis de PRIMARIA COMUNEI PIPIRIG;		
B1	Inscrierea posesiei, drept de PROPRIETATE, dobandit prin Lege, cota actuala 1/1, cota initiala 1/1 1) LUPU NECULAI 2) LUPU CATRINA	A1
Act Administrativ nr. 17408, din 01/11/2023 emis de PRIMARIA COMUNEI PIPIRIG;		
B2	Intabulare, drept de PROPRIETATE, dobandit prin Lege, cota actuala 1/1, cota initiala 1/1 1) LUPU NECULAI 2) LUPU CATRINA	A1.1, A1.2

**C. Partea III. SARCINI .**

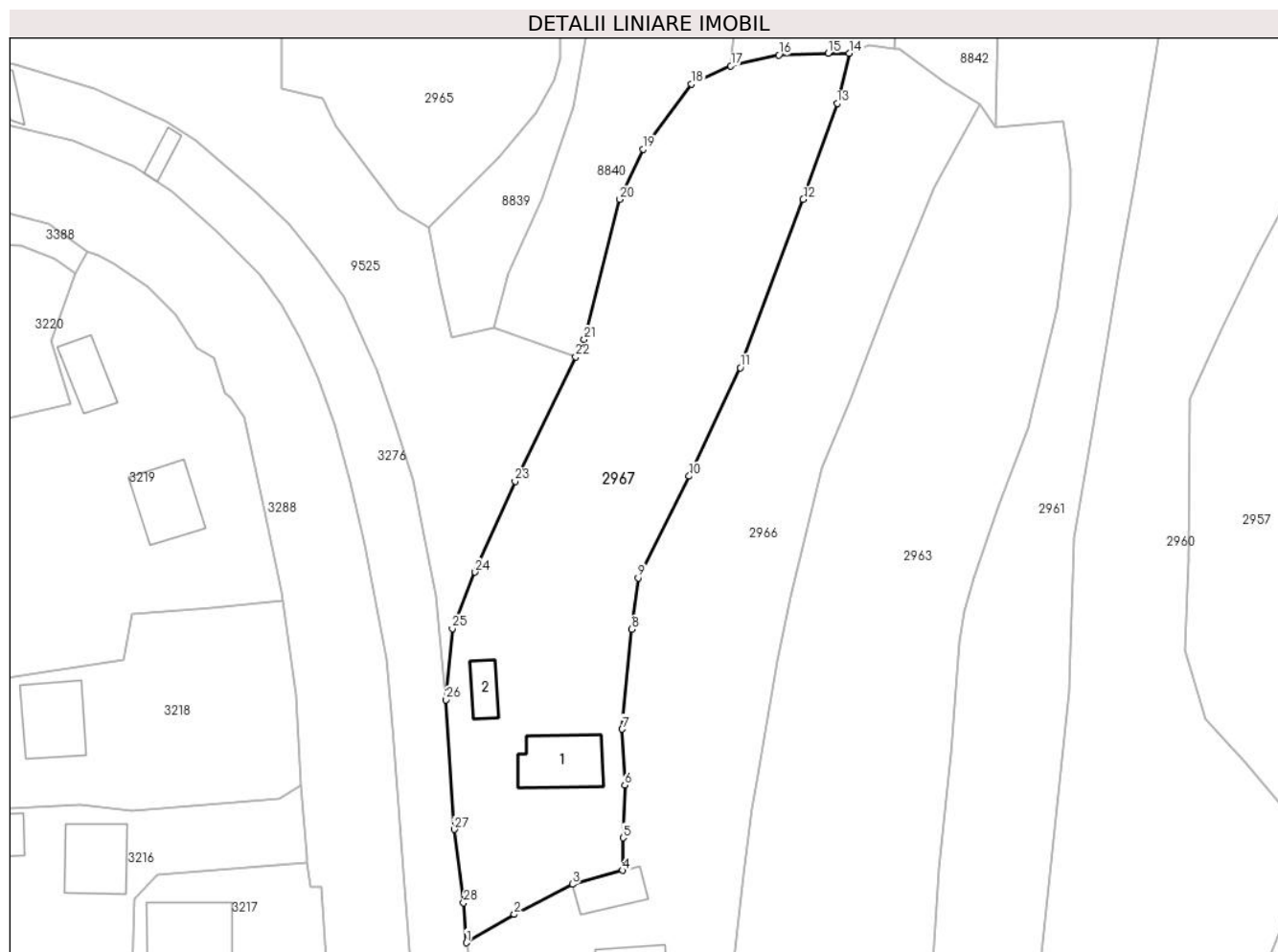
Inscrieri privind dezmembramintele dreptului de proprietate, drepturi reale de garanție și sarcini	Referințe
NU SUNT	

## Anexa Nr. 1 La Partea I

## Teren

Nr cadastral	Suprafața (mp)*	Observații / Referințe
	2.244	

\* Suprafața este determinată în planul de proiecție Stereo 70.



## Date referitoare la teren

Crt	Categorie folosință	Intravilan	Suprafața (mp)	Tarla	Parcelă	Nr. topo	Observații / Referințe
1	curți construcții	DA	553	-	-	-	
2	faneata	DA	855	-	-	-	
3	faneata	NU	837	-	-	-	

## Date referitoare la construcții

Crt	Număr	Destinație construcție	Supraf. (mp)	Situație juridică	Observații / Referințe
A1.1		construcții de locuințe	66	Cu acte	Nr. niveluri:1; S. construita la sol:66 mp;
A1.2		construcții anexa	23	Cu acte	Nr. niveluri:1; S. construita la sol:23 mp;

## Lungime Segmente

1) Valorile lungimilor segmentelor sunt obținute din proiecție în plan.

Punct început	X / Y	Punct sfârșit	X / Y	Lungime segment (** (m)	Punct început	X / Y	Punct sfârșit	X / Y	Lungime segment (** (m)
1	578.328,865 633.492,775	2	578.334,853 633.496,305	6.951	2	578.334,853 633.496,305	3	578.342,101 633.500,071	8.168

Punct început	X / Y	Punct sfârșit	X / Y	Lungime segment (** (m)
3	578.342,101 633.500,071	4	578.348,374 633.501,809	6.509
5	578.348,433 633.505,869	6	578.348,652 633.512,445	6.58
7	578.348,324 633.519,437	8	578.349,486 633.531,892	12.509
9	578.350,301 633.538,296	10	578.356,679 633.550,998	14.213
11	578.363,065 633.564,541	12	578.370,92 633.585,539	22.419
13	578.375,167 633.597,516	14	578.376,685 633.603,745	6.411
15	578.374,039 633.603,772	16	578.367,882 633.603,545	6.161
17	578.361,897 633.602,191	18	578.356,999 633.599,949	5.387
19	578.350,969 633.591,784	20	578.348,031 633.585,53	6.91
21	578.343,571 633.568,061	22	578.342,517 633.565,897	2.407
23	578.334,951 633.550,358	24	578.329,958 633.539,015	12.393
25	578.327,113 633.531,987	26	578.326,324 633.523,087	8.935
27	578.327,337 633.506,935	28	578.328,535 633.497,751	9.262

Punct început	X / Y	Punct sfârșit	X / Y	Lungime segment (** (m)
4	578.348,374 633.501,809	5	578.348,433 633.505,869	4.06
6	578.348,652 633.512,445	7	578.348,324 633.519,437	7.0
8	578.349,486 633.531,892	9	578.350,301 633.538,296	6.456
10	578.356,679 633.550,998	11	578.363,065 633.564,541	14.973
12	578.370,92 633.585,539	13	578.375,167 633.597,516	12.708
14	578.376,685 633.603,745	15	578.374,039 633.603,772	2.646
16	578.367,882 633.603,545	17	578.361,897 633.602,191	6.136
18	578.356,999 633.599,949	19	578.350,969 633.591,784	10.15
20	578.348,031 633.585,53	21	578.343,571 633.568,061	18.029
22	578.342,517 633.565,897	23	578.334,951 633.550,358	17.283
24	578.329,958 633.539,015	25	578.327,113 633.531,987	7.582
26	578.326,324 633.523,087	27	578.327,337 633.506,935	16.184
28	578.328,535 633.497,751	1	578.328,865 633.492,775	4.987

\*\* Lungimile segmentelor sunt determinate în planul de proiecție Stereo 70 și sunt rotunjite la 1 milimetru.

\*\*\* Distanța dintre puncte este formată din segmente cumulate ce sunt mai mici decât valoarea 1 milimetru.





**DATE DESPRE IMOBILUL NR. 2968**

Oficiul de Cadastru și Publicitate Imobiliară NEAMT  
Biroul de Cadastru și Publicitate Imobiliară Targu-Neamt

**A. Partea I. Descrierea imobilului**

TEREN Extravilan

Adresa: Jud. Neamt

Nr. Crt	Nr cadastral Nr. topografic	Suprafața* (mp)	Observații / Referințe
A1		7.200	Sector cadastral:226 Teren imprejmuit;

**B. Partea II. Proprietari și acte**

Inscrieri privitoare la dreptul de proprietate și alte drepturi reale		Referințe
/		
Act Administrativ nr. 10212, din 14/06/2023 emis de PRIMARIA COMUNEI PIPIRIG;		
B1	Inscrierea posesiei, drept de PROPRIETATE, dobandit prin Lege, cota actuala 1/1, cota initiala 1/1 1) DAVID-VRÂNCEANU MITICĂ 2) DAVID-VRÂNCEANU IONELA	A1

**C. Partea III. SARCINI .**

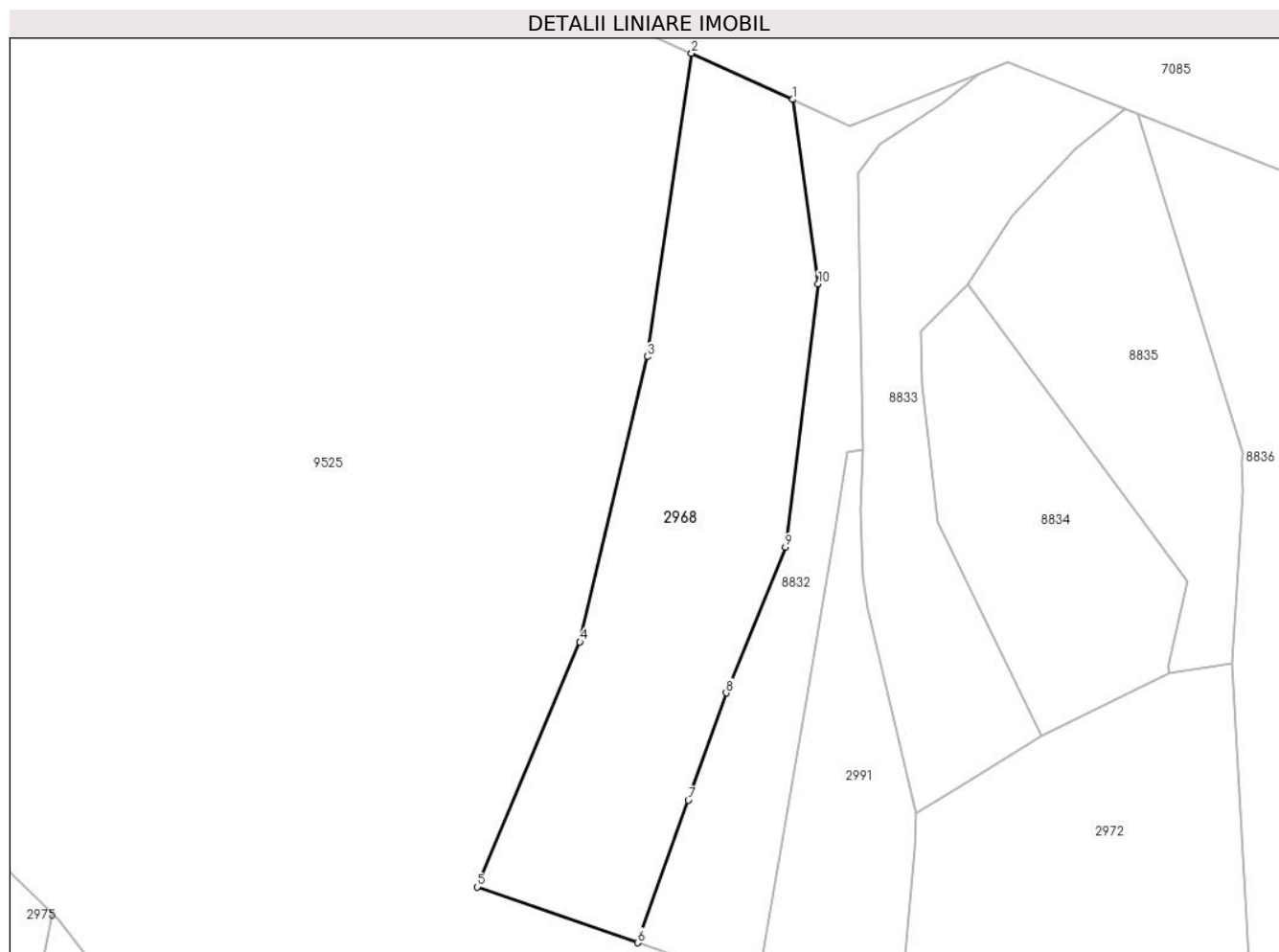
Inscrieri privind dezmembramintele dreptului de proprietate, drepturi reale de garanție și sarcini	Referințe
NU SUNT	

## Anexa Nr. 1 La Partea I

## Teren

Nr cadastral	Suprafața (mp)*	Observații / Referințe
	7.200	

\* Suprafața este determinată în planul de proiecție Stereo 70.



## Date referitoare la teren

Crt	Categorie folosință	Intravilan	Suprafața (mp)	Tarla	Parcelă	Nr. topo	Observații / Referințe
1	pasune	NU	805	-	-	-	Pășune împădurită
2	faneata	NU	6.395	-	-	-	

## Lungime Segmente

1) Valorile lungimilor segmentelor sunt obținute din proiecție în plan.

Punct început	X / Y	Punct sfârșit	X / Y	Lungime segment (** (m)
1	578.148,652 633.899,715	2	578.125,356 633.910,35	25.609
2	578.125,356 633.910,35	3	578.115,168 633.840,494	70.595
3	578.115,168 633.840,494	4	578.099,642 633.774,786	67.517
4	578.099,642 633.774,786	5	578.075,95 633.718,394	61.167

Punct început	X / Y	Punct sfârșit	X / Y	Lungime segment (** (m)
5	578.075,95 633.718,394	6	578.112,99 633.705,545	39.205
6	578.112,99 633.705,545	7	578.124,602 633.738,362	34.811
7	578.124,602 633.738,362	8	578.133,345 633.763,071	26.21
8	578.133,345 633.763,071	9	578.146,989 633.796,603	36.202
9	578.146,989 633.796,603	10	578.154,531 633.857,261	61.125
10	578.154,531 633.857,261	1	578.148,652 633.899,715	42.859

\*\* Lungimile segmentelor sunt determinate în planul de proiecție Stereo 70 și sunt rotunjite la 1 milimetru.

\*\*\* Distanța dintre puncte este formată din segmente cumulate ce sunt mai mici decât valoarea 1 milimetru.



**DATE DESPRE IMOBILUL NR. 2969**

Oficiul de Cadastru și Publicitate Imobiliară NEAMT  
Biroul de Cadastru și Publicitate Imobiliară Targu-Neamt

**A. Partea I. Descrierea imobilului**

TEREN Intravilan

Adresa: Loc. Pluton, Str Cujbeni, Jud. Neamt

Nr. Crt	Nr cadastral Nr. topografic	Suprafața* (mp)	Observații / Referințe
A1		180	Sector cadastral:226 Teren neimprejmuit;

**B. Partea II. Proprietari și acte**

Inscrieri privitoare la dreptul de proprietate și alte drepturi reale		Referințe
/		
Act Normativ nr. 7, din 13/03/1996 emis de GUVERNUL ROMÂNIEI;		
B1	Inscrierea provizorie, drept de PROPRIETATE, dobandit prin Lege, cota actuala 1/1, cota initiala 1/1 1) COMUNA PIPIRIG, CIF:99999999999999, PROPRIETAR NEIDENTIFICAT	A1

**C. Partea III. SARCINI .**

Inscrieri privind dezmembramintele dreptului de proprietate, drepturi reale de garanție și sarcini	Referințe
NU SUNT	

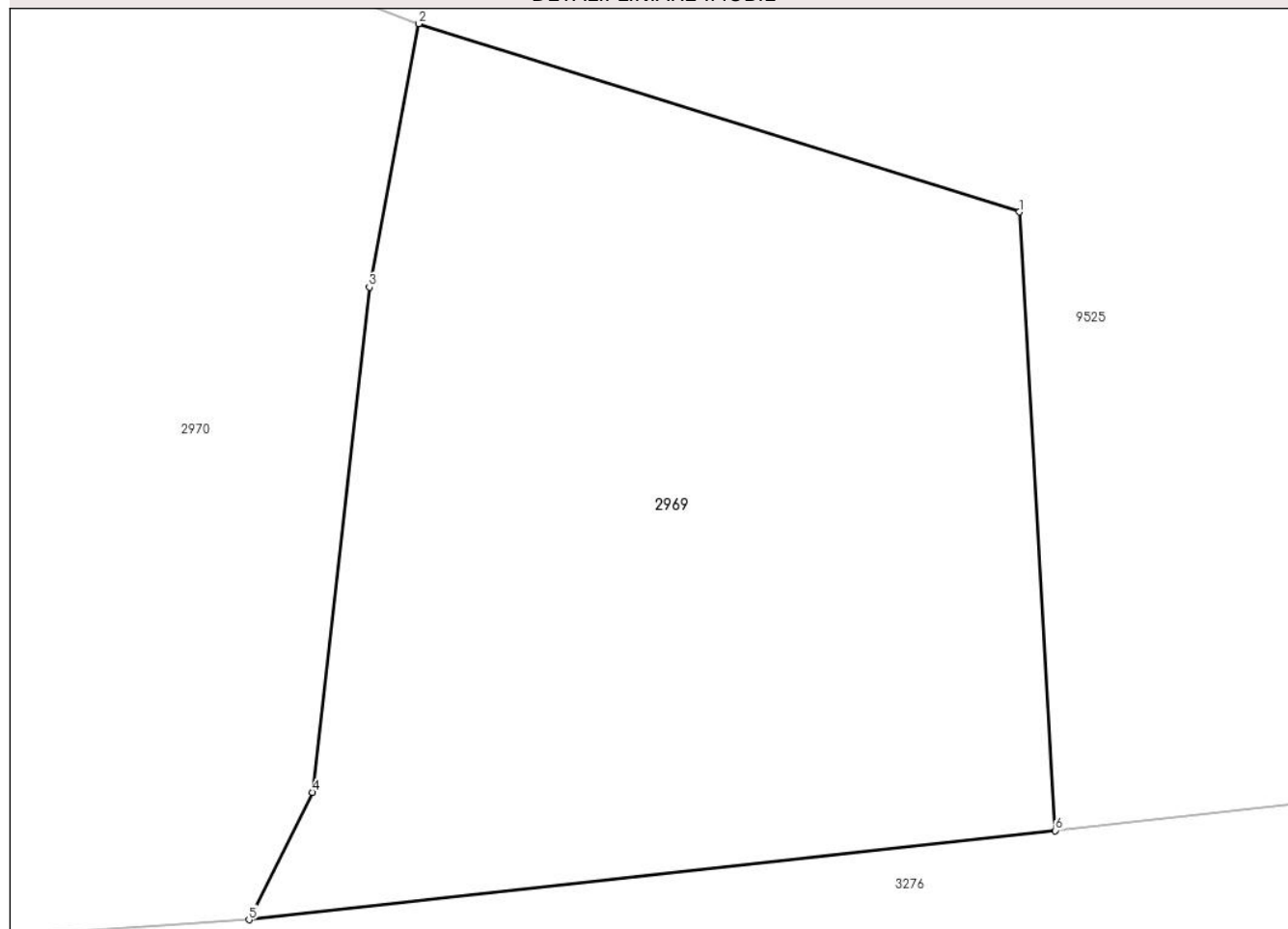
## Anexa Nr. 1 La Partea I

## Teren

Nr cadastral	Suprafața (mp)*	Observații / Referințe
	180	

\* Suprafața este determinată în planul de proiecție Stereo 70.

## DETALII LINIARE IMOBIL



## Date referitoare la teren

Crt	Categorie folosință	Intravilan	Suprafața (mp)	Tarla	Parcelă	Nr. topo	Observații / Referințe
1	faneata	DA	180	-	-	-	

## Lungime Segmente

1) Valorile lungimilor segmentelor sunt obținute din proiecție în plan.

Punct început	X / Y	Punct sfârșit	X / Y	Lungime segment (** (m)
1	578.238,733 633.613,945	2	578.227,594 633.617,434	11.673
2	578.227,594 633.617,434	3	578.226,678 633.612,552	4.967
3	578.226,678 633.612,552	4	578.225,62 633.603,193	9.419
4	578.225,62 633.603,193	5	578.224,445 633.600,83	2.639
5	578.224,445 633.600,83	6	578.239,405 633.602,48	15.051

Punct început	X / Y	Punct sfârșit	X / Y	Lungime segment (** (m)
6	578.239,405 633.602,48	1	578.238,733 633.613,945	11.485

\*\* Lungimile segmentelor sunt determinate în planul de proiecție Stereo 70 și sunt rotunjite la 1 milimetru.

\*\*\* Distanța dintre puncte este formată din segmente cumulate ce sunt mai mici decât valoarea 1 milimetru.





**DATE DESPRE IMOBILUL NR. 2970**

Oficiul de Cadastru și Publicitate Imobiliară NEAMT  
Biroul de Cadastru și Publicitate Imobiliară Targu-Neamt

**A. Partea I. Descrierea imobilului**

TEREN Intravilan

Adresa: Loc. Pluton, Str Cujbeni, Jud. Neamt

Nr. Crt	Nr cadastral Nr. topografic	Suprafața* (mp)	Observații / Referințe
A1	50483	Din acte: 1.000 Masurata: 1.071	Sector cadastral:226 Teren imprejmuit;

**Construcții**

Crt	Nr cadastral Nr. topografic	Adresa	Observații / Referințe
A1.1		Loc. Pluton, Str Cujbeni, Jud. Neamt	Nr. niveluri:1; S. construita la sol:81 mp;
A1.2		Loc. Pluton, Str Cujbeni, Jud. Neamt	Nr. niveluri:1; S. construita la sol:52 mp;
A1.3		Loc. Pluton, Str Cujbeni, Jud. Neamt	Nr. niveluri:1; S. construita la sol:48 mp;

**B. Partea II. Proprietari și acte**

Inscrieri privitoare la dreptul de proprietate și alte drepturi reale		Referințe
<b>8194 / 22/05/2012</b>		
Act Notarial nr. 271, din 18/05/2012 emis de ANDRONACHE LAURA;		
B1	Intabulare, drept de PROPRIETATE, dobandit prin Conventie, cota actuala 1/1, cota initiala 1/1 1) <b>DOLHASCU MARCEL</b> , - necasatorit	A1
<b>20475 / 14/08/2014</b>		
Act Administrativ nr. 822 - referat privind repositionare imobil, din 14/08/2014 emis de OCPI Neamt - Serviciul cadastru;		
B2	Se actualizeaza inscrierea in cartea funciara conform documentatiei cadastrale, in sensul repositionarii imobilului, deoarece s-a constatat o neconcordanta virtuala, intre imobilul descris sub A1 si imobilul a carei documentatie cadastrala a fost depusa spre avizare si inregistrata sub nr. 19940/2014, cu termen de solutionare 19.08.2014, cu privire la datele referitoare la amplasamentul imobilului, care sunt eronate, coordonatele corecte fiind prezentate in dosarul de repositionare intocmit de PFA Savin Petronia, in urma masuratorilor efectuate la teren.	A1
/		
Act Administrativ nr. 17408, din 01/11/2023 emis de PRIMARIA COMUNEI PIPIRIG;		
B3	Intabulare, drept de PROPRIETATE, dobandit prin Lege, cota actuala 1/1, cota initiala 1/1 1) <b>DOLHASCU MARCEL</b> , - necasatorit	A1.1, A1.2, A1.3

**C. Partea III. SARCINI .**

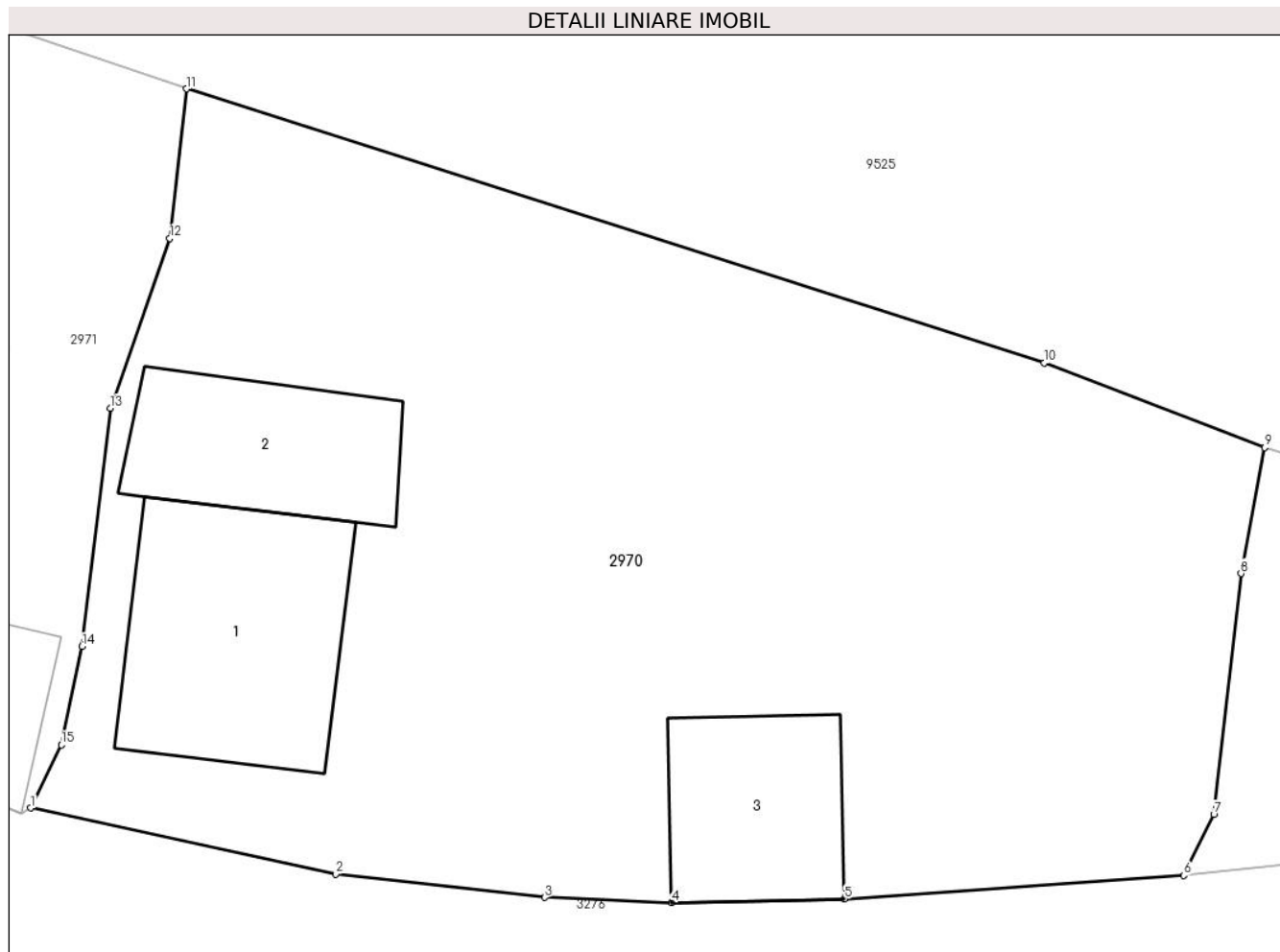
Inscrieri privind dezmembramintele dreptului de proprietate, drepturi reale de garanție și sarcini	Referințe
NU SUNT	

## Anexa Nr. 1 La Partea I

## Teren

Nr cadastral	Suprafața (mp)*	Observații / Referințe
50483	Din acte: 1.000 Masurata: 1.071	

\* Suprafața este determinată în planul de proiecție Stereo 70.



## Date referitoare la teren

Crt	Categorie folosință	Intra vilan	Suprafața (mp)	Tarla	Parcelă	Nr. topo	Observații / Referințe
1	curți constructii	DA	387	-	-	-	
2	faneata	DA	684	-	-	-	

## Date referitoare la construcții

Crt	Număr	Destinație construcție	Supraf. (mp)	Situație juridică	Observații / Referințe
A1.1		construcții de locuințe	81	Cu acte	Nr. niveluri:1; S. construita la sol:81 mp;
A1.2		construcții anexa	52	Cu acte	Nr. niveluri:1; S. construita la sol:52 mp;
A1.3		construcții anexa	48	Cu acte	Nr. niveluri:1; S. construita la sol:48 mp;

## Lungime Segmente

1) Valorile lungimilor segmentelor sunt obținute din proiecție în plan.

Punct început	X / Y	Punct sfârșit	X / Y	Lungime segment (** (m)
1	578.179,697 633.603,451	2	578.191,535 633.600,891	12.112

Punct început	X / Y	Punct sfârșit	X / Y	Lungime segment (** (m)
2	578.191,535 633.600,891	3	578.199,647 633.599,981	8.163
3	578.199,647 633.599,981	4	578.204,573 633.599,79	4.93
4	578.204,573 633.599,79	5	578.211,285 633.599,925	6.713
5	578.211,285 633.599,925	6	578.224,445 633.600,83	13.191
6	578.224,445 633.600,83	7	578.225,62 633.603,193	2.639
7	578.225,62 633.603,193	8	578.226,678 633.612,552	9.419
8	578.226,678 633.612,552	9	578.227,594 633.617,434	4.967
9	578.227,594 633.617,434	10	578.219,039 633.620,721	9.165
10	578.219,039 633.620,721	11	578.185,753 633.631,357	34.944
11	578.185,753 633.631,357	12	578.185,094 633.625,557	5.837
12	578.185,094 633.625,557	13	578.182,781 633.618,971	6.98
13	578.182,781 633.618,971	14	578.181,693 633.609,718	9.317
14	578.181,693 633.609,718	15	578.180,884 633.605,901	3.902
15	578.180,884 633.605,901	1	578.179,697 633.603,451	2.722

\*\* Lungimile segmentelor sunt determinate în planul de proiecție Stereo 70 și sunt rotunjite la 1 milimetru.

\*\*\* Distanța dintre puncte este formată din segmente cumulate ce sunt mai mici decât valoarea 1 milimetru.



**DATE DESPRE IMOBILUL NR. 2971**

Oficiul de Cadastru și Publicitate Imobiliară NEAMT  
Biroul de Cadastru și Publicitate Imobiliară Targu-Neamt

**A. Partea I. Descrierea imobilului**

TEREN Necunoscut

Adresa: Loc. Pluton, Str Cujbeni, Jud. Neamt, si extravilan UAT Pipirig

Nr. Crt	Nr cadastral Nr. topografic	Suprafața* (mp)	Observații / Referințe
A1		1.268	Sector cadastral:226 Teren neimpregmuit;

**Construcții**

Crt	Nr cadastral Nr. topografic	Adresa	Observații / Referințe
A1.1		Loc. Pluton, Str Cujbeni, Jud. Neamt, si extravilan UAT Pipirig	Nr. niveluri:1; S. construita la sol:62 mp;
A1.2		Loc. Pluton, Str Cujbeni, Jud. Neamt, si extravilan UAT Pipirig	Nr. niveluri:1; S. construita la sol:26 mp;
A1.3		Loc. Pluton, Str Cujbeni, Jud. Neamt, si extravilan UAT Pipirig	Nr. niveluri:1; S. construita la sol:10 mp;

**B. Partea II. Proprietari și acte**

Inscrieri privitoare la dreptul de proprietate și alte drepturi reale		Referințe
/		
Act Administrativ nr. 6444, din 12/04/2023 emis de PRIMARIA COMUNEI PIPIRIG;		
B1	Inscrierea posesiei, drept de PROPRIETATE, dobandit prin Lege, cota actuala 1/1, cota initiala 1/1 1) DOLHĂSCU GELU 2) DOLHĂSCU MARIA	A1
Act Administrativ nr. 17408, din 01/11/2023 emis de PRIMARIA COMUNEI PIPIRIG;		
B2	Intabulare, drept de PROPRIETATE, dobandit prin Lege, cota actuala 1/1, cota initiala 1/1 1) DOLHĂSCU GELU 2) DOLHĂSCU MARIA	A1.1, A1.2, A1.3

**C. Partea III. SARCINI .**

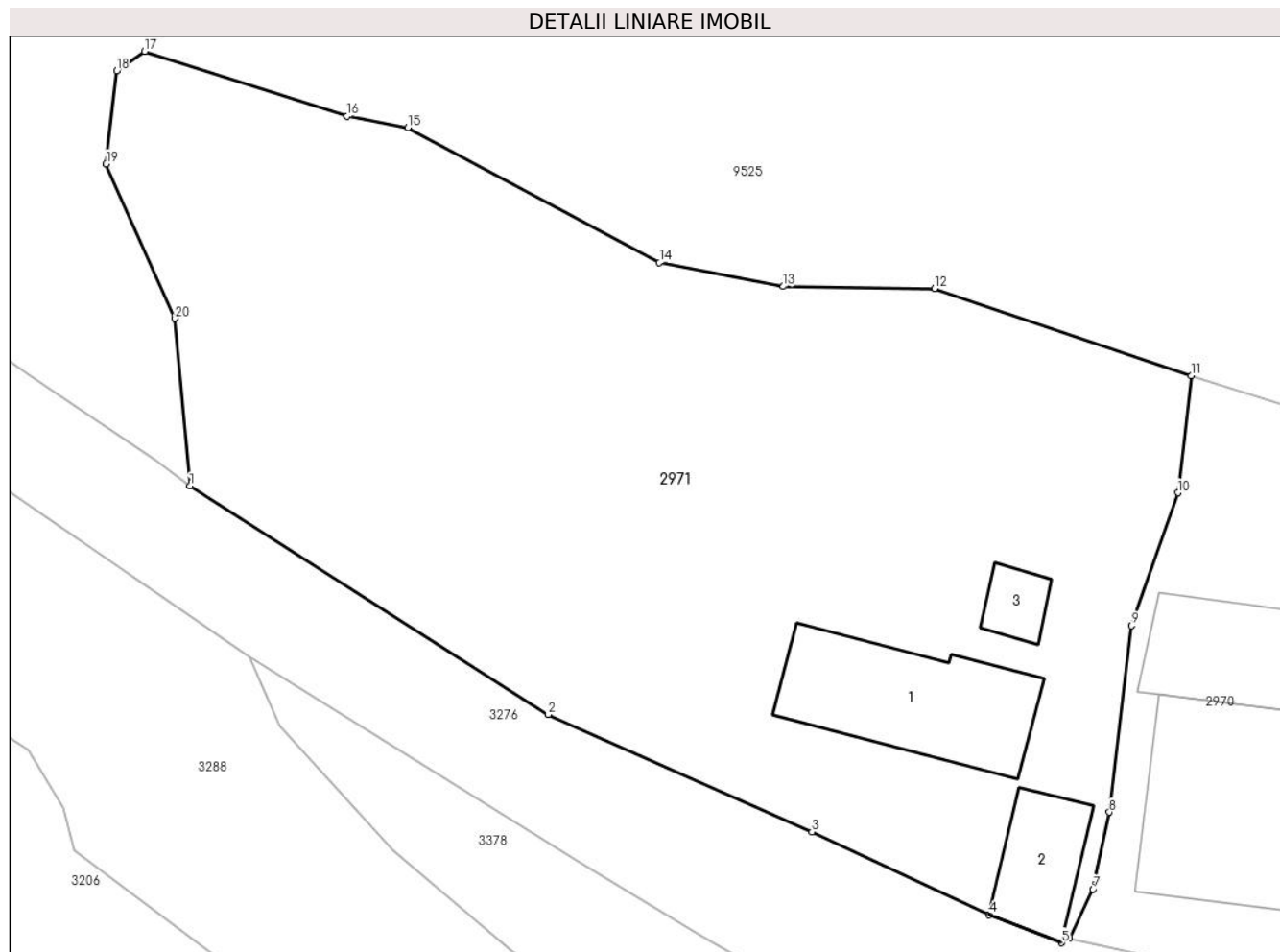
Inscrieri privind dezmembramintele dreptului de proprietate, drepturi reale de garanție și sarcini	Referințe
NU SUNT	

## Anexa Nr. 1 La Partea I

## Teren

Nr cadastral	Suprafața (mp)*	Observații / Referințe
	1.268	

\* Suprafața este determinată în planul de proiecție Stereo 70.



## Date referitoare la teren

Crt	Categorie folosință	Intravilan	Suprafața (mp)	Tarla	Parcelă	Nr. topo	Observații / Referințe
1	curți construcții	DA	270	-	-	-	
2	faneata	DA	911	-	-	-	
3	faneata	NU	87	-	-	-	

## Date referitoare la construcții

Crt	Număr	Destinație construcție	Supraf. (mp)	Situație juridică	Observații / Referințe
A1.1		construcții de locuințe	62	Cu acte	Nr. niveluri:1; S. construita la sol:62 mp;
A1.2		construcții anexa	26	Cu acte	Nr. niveluri:1; S. construita la sol:26 mp;
A1.3		construcții anexa	10	Cu acte	Nr. niveluri:1; S. construita la sol:10 mp;

## Lungime Segmente

1) Valorile lungimilor segmentelor sunt obținute din proiecție în plan.

Punct început	X / Y	Punct sfârșit	X / Y	Lungime segment (** (m))
1	578.136,046 633.625,902	2	578.153,833 633.614,56	21.095

Punct început	X / Y	Punct sfârșit	X / Y	Lungime segment (** (m)
2	578.153,833 633.614,56	3	578.166,929 633.608,741	14.331
3	578.166,929 633.608,741	4	578.175,732 633.604,643	9.71
4	578.175,732 633.604,643	5	578.179,322 633.603,246	3.852
5	578.179,322 633.603,246	6	578.179,697 633.603,451	0.427
6	578.179,697 633.603,451	7	578.180,884 633.605,901	2.722
7	578.180,884 633.605,901	8	578.181,693 633.609,718	3.902
8	578.181,693 633.609,718	9	578.182,781 633.618,971	9.317
9	578.182,781 633.618,971	10	578.185,094 633.625,557	6.98
10	578.185,094 633.625,557	11	578.185,753 633.631,357	5.837
11	578.185,753 633.631,357	12	578.173,022 633.635,693	13.449
12	578.173,022 633.635,693	13	578.165,506 633.635,792	7.517
13	578.165,506 633.635,792	14	578.159,357 633.636,967	6.26
14	578.159,357 633.636,967	15	578.146,858 633.643,671	14.183
15	578.146,858 633.643,671	16	578.143,841 633.644,226	3.068
16	578.143,841 633.644,226	17	578.133,8 633.647,445	10.544
17	578.133,8 633.647,445	18	578.132,41 633.646,49	1.686
18	578.132,41 633.646,49	19	578.131,886 633.641,87	4.65
19	578.131,886 633.641,87	20	578.135,304 633.634,199	8.398
20	578.135,304 633.634,199	1	578.136,046 633.625,902	8.33

\*\* Lungimile segmentelor sunt determinate în planul de proiecție Stereo 70 și sunt rotunjite la 1 milimetru.

\*\*\* Distanța dintre puncte este formată din segmente cumulate ce sunt mai mici decât valoarea 1 milimetru.





**DATE DESPRE IMOBILUL NR. 2972**

Oficiul de Cadastru și Publicitate Imobiliară NEAMT  
Biroul de Cadastru și Publicitate Imobiliară Targu-Neamt

**A. Partea I. Descrierea imobilului**

TEREN Extravilan

Adresa: Jud. Neamt

Nr. Crt	Nr cadastral Nr. topografic	Suprafața* (mp)	Observații / Referințe
A1		7.315	Sector cadastral:226 Teren imprejmuit;

**B. Partea II. Proprietari și acte**

Inscrieri privitoare la dreptul de proprietate și alte drepturi reale		Referințe
/		
Act Administrativ nr. 9086, din 28/05/2023 emis de PRIMARIA COMUNEI PIPIRIG;		
B1	Inscrierea posesiei, drept de PROPRIETATE, dobandit prin Lege, cota actuala 1/1, cota initiala 1/1 1) LAZĂR DUMITRU	A1

**C. Partea III. SARCINI .**

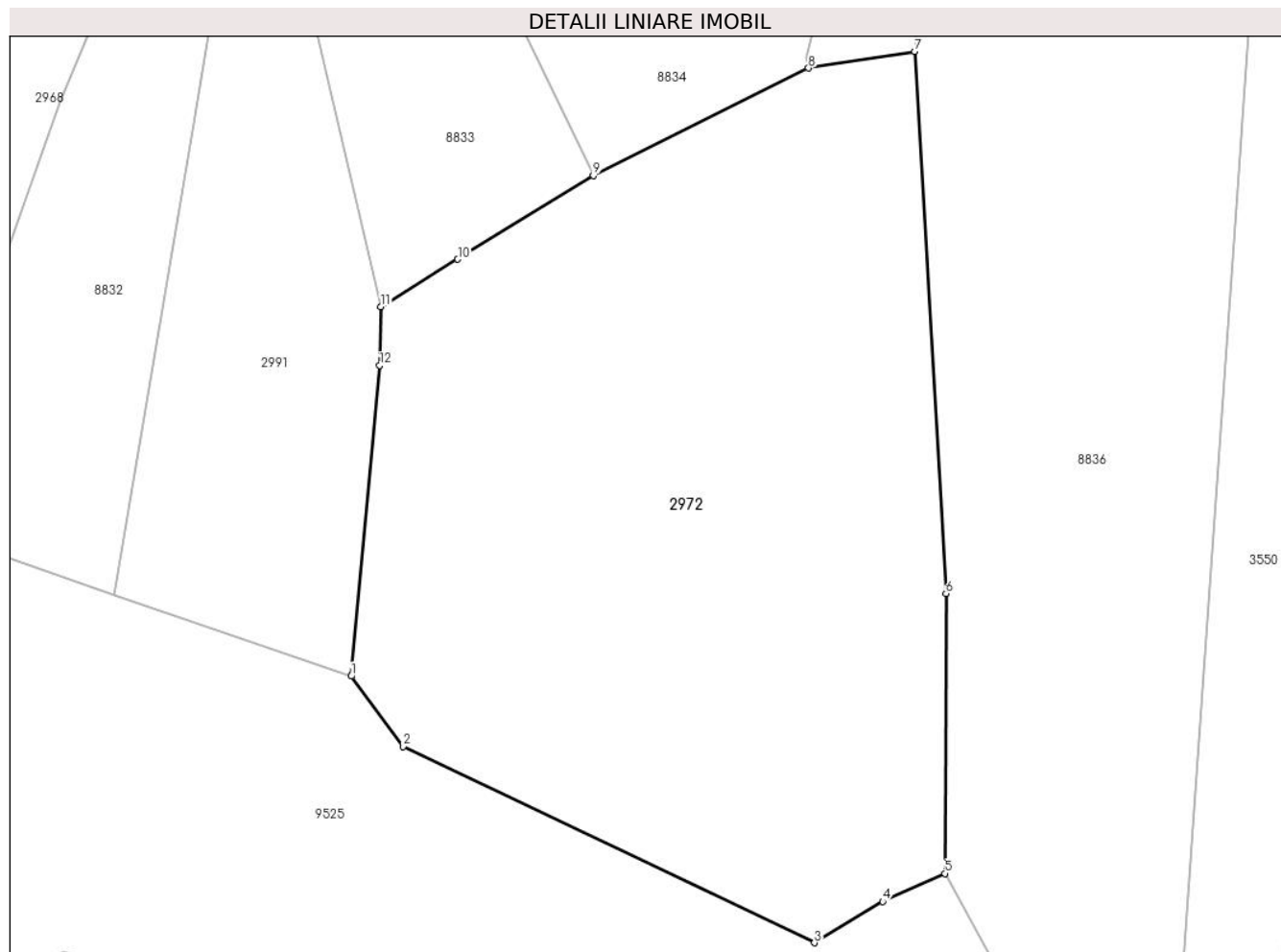
Inscrieri privind dezmembramintele dreptului de proprietate, drepturi reale de garanție și sarcini	Referințe
NU SUNT	

## Anexa Nr. 1 La Partea I

## Teren

Nr cadastral	Suprafața (mp)*	Observații / Referințe
	7.315	

\* Suprafața este determinată în planul de proiecție Stereo 70.



## Date referitoare la teren

Crt	Categorie folosință	Intravilan	Suprafața (mp)	Tarla	Parcelă	Nr. topo	Observații / Referințe
1	pasune	NU	3.277	-	-	-	Pășune împădurită
2	faneata	NU	4.038	-	-	-	

## Lungime Segmente

1) Valorile lungimilor segmentelor sunt obținute din proiecție în plan.

Punct început	X / Y	Punct sfârșit	X / Y	Lungime segment (** (m)
1	578.173,004 633.684,947	2	578.180,044 633.675,356	11.897
2	578.180,044 633.675,356	3	578.236,126 633.648,651	62.116
3	578.236,126 633.648,651	4	578.245,412 633.654,261	10.849
4	578.245,412 633.654,261	5	578.253,89 633.658,096	9.305

Punct început	X / Y	Punct sfârșit	X / Y	Lungime segment (** (m)
5	578.253,89 633.658,096	6	578.254,07 633.696,199	38.103
6	578.254,07 633.696,199	7	578.249,806 633.769,995	73.919
7	578.249,806 633.769,995	8	578.235,31 633.767,723	14.673
8	578.235,31 633.767,723	9	578.205,999 633.753,095	32.758
9	578.205,999 633.753,095	10	578.187,52 633.741,707	21.706
10	578.187,52 633.741,707	11	578.177,054 633.735,257	12.294
11	578.177,054 633.735,257	12	578.176,86 633.727,228	8.031
12	578.176,86 633.727,228	1	578.173,004 633.684,947	42.456

\*\* Lungimile segmentelor sunt determinate în planul de proiecție Stereo 70 și sunt rotunjite la 1 milimetru.

\*\*\* Distanța dintre puncte este formată din segmente cumulate ce sunt mai mici decât valoarea 1 milimetru.





## DATE DESPRE IMOBILUL NR. 2973

Oficiul de Cadastru și Publicitate Imobiliară NEAMT  
Biroul de Cadastru și Publicitate Imobiliară Targu-Neamt

## A. Partea I. Descrierea imobilului

TEREN Necunoscut

Adresa: Loc. Pluton, Str Cujbeni, Jud. Neamt, si extravilan UAT Pipirig

Nr. Crt	Nr cadastral Nr. topografic	Suprafața* (mp)	Observații / Referințe
A1	50399	Din acte: 1.648 Masurata: 2.367	Sector cadastral:226 Teren imprejmuit;

## Construcții

Crt	Nr cadastral Nr. topografic	Adresa	Observații / Referințe
A1.1	50399-C1	Loc. Pluton, Str Cujbeni, Jud. Neamt, si extravilan UAT Pipirig	Nr. niveluri:1; S. construita la sol:97 mp; CASA DE LOCUIT, CONSTRUITĂ DIN LEMN, ACOPERITĂ CU DRANIȚĂ, COMPUSĂ DIN 3 CAMERE, BUCĂTĂRIE ȘI HOL
A1.2	50399-C2	Loc. Pluton, Str Cujbeni, Jud. Neamt, si extravilan UAT Pipirig	Nr. niveluri:1; S. construita la sol:19 mp; CONSTRUCȚIE ANEXĂ (GRAJD) - CONSTRUITĂ DIN LEMN, ACOPERITĂ CU PLĂCI DE AZBOCIMENT, COMPUSĂ DIN 2 ÎNCĂPERI
A1.3		Loc. Pluton, Str Cujbeni, Jud. Neamt, si extravilan UAT Pipirig	Nr. niveluri:1; S. construita la sol:22 mp;
A1.4		Loc. Pluton, Str Cujbeni, Jud. Neamt, si extravilan UAT Pipirig	Nr. niveluri:1; S. construita la sol:16 mp;

## B. Partea II. Proprietari și acte

Inscrieri privitoare la dreptul de proprietate și alte drepturi reale	Referințe
<b>13728 / 18/11/2011</b>	
Act Notarial nr. 806, din 11/11/2011 emis de BNP LAURA ANDRONACHE;	
B1	Se infiinteaza cartea funciara 50399 a imobilului cu numarul cadastral 50399/Pipirig, rezultat din dezmembrarea imobilului cu numarul cadastral 50394 in scris in cartea funciara 50394;
	A1, A1.1, A1.2
Act Notarial nr. 4581, din 20/06/1990 emis de NOTARIATUL DE STAT JUDETEAN NEAMT (Certificat de Atestare Fiscala nr 9673 din 22.09.2011 emis de Primaria Pipirig);	
B2	Intabulare, drept de PROPRIETATE, dobandit prin Conventie, cota actuala 1/1, cota initiala 1/1
	A1
	1) VRINCEANU IOAN
Act Administrativ nr. 230, din 13/05/1991 emis de PRIMARIA PIPIRIG (Certificat nr. 9673/22-09-2011 emis de PRIMARIA COMUNEI PIPIRIG; Proces Verbal nr. 9674/22-09-2011 emis de PRIMARIA COMUNEI PIPIRIG; Certificat de Atestare Fiscala nr 9673 din 22.09.2011 emis de Primaria Pipirig, Certificat de Casatorie seria C8 nr. 402343 din 12.07.1990 emis de Primaria pipirig);	
B3	Intabulare, drept de PROPRIETATE, dobandit prin Construire, cota actuala 1/1, cota initiala 1/1
	A1.1, A1.2
	1) VRINCEANU IOAN
	2) VRINCEANU VARVARA
/	
Act Administrativ nr. 17408, din 01/11/2023 emis de PRIMARIA PIPIRIG;	
B5	Intabulare, drept de PROPRIETATE, dobandit prin Lege, cota actuala 1/1, cota initiala 1/1
	A1.3, A1.4
	1) VRINCEANU IOAN
	2) VRINCEANU VARVARA

## C. Partea III. SARCINI .

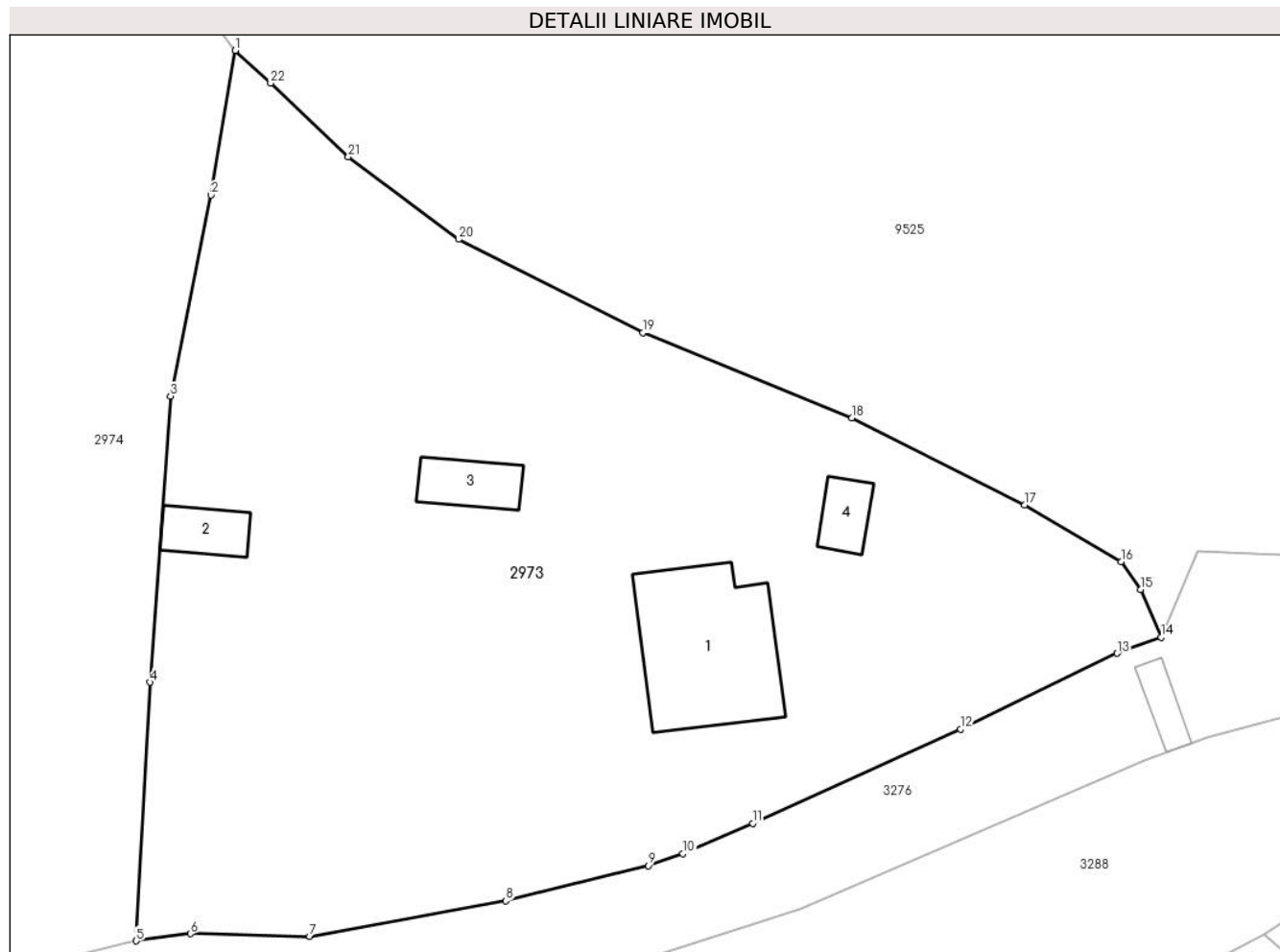
Inscrieri privind dezmembramintele dreptului de proprietate, drepturi reale de garanție și sarcini	Referințe
NU SUNT	

## Anexa Nr. 1 La Partea I

## Teren

Nr cadastral	Suprafața (mp)*	Observații / Referințe
50399	Din acte: 1.648 Masurata: 2.367	

\* Suprafața este determinată în planul de proiecție Stereo 70.



## Date referitoare la teren

Crt	Categorie folosință	Intra vilan	Suprafața (mp)	Tarla	Parcelă	Nr. topo	Observații / Referințe
1	curți constructii	DA	272	-	-	-	
2	curți constructii	DA	62	-	-	-	
3	faneata	DA	1.201	-	-	-	
4	curți constructii	NU	285	-	-	-	
5	faneata	NU	547	-	-	-	

## Date referitoare la construcții

Crt	Număr	Destinație construcție	Supraf. (mp)	Situație juridică	Observații / Referințe
A1.1	50399-C1	construcții de locuințe	Din acte: 82 Masurata: 97	Cu acte	Nr. niveluri:1; S. construită la sol:97 mp; CASA DE LOCUIT, CONSTRUITĂ DIN LEMN, ACOPERITĂ CU DRANIȚĂ, COMPUSĂ DIN 3 CAMERE, BUCĂTĂRIE ȘI HOL
A1.2	50399-C2	construcții anexa	19	Cu acte	Nr. niveluri:1; S. construită la sol:19 mp; CONSTRUCȚIE ANEXĂ (GRAJD) - CONSTRUITĂ DIN LEMN, ACOPERITĂ CU PLĂCI DE AZBOCIMENT, COMPUSĂ DIN 2 ÎNCĂPERI
A1.3		construcții anexa	22	Cu acte	Nr. niveluri:1; S. construită la sol:22 mp;
A1.4		construcții anexa	16	Cu acte	Nr. niveluri:1; S. construită la sol:16 mp;

## Lungime Segmente

1) Valorile lungimilor segmentelor sunt obținute din proiecție în plan.

Punct început	X / Y	Punct sfârșit	X / Y	Lungime segment (** (m)
1	577.998,895 633.685,856	2	577.997,219 633.675,887	10.109
3	577.994,416 633.662,019	4	577.992,994 633.642,297	19.773
5	577.992,072 633.624,468	6	577.995,807 633.624,958	3.767
7	578.004,03 633.624,787	8	578.017,546 633.627,224	13.734
9	578.027,384 633.629,66	10	578.029,763 633.630,476	2.515
11	578.034,562 633.632,567	12	578.048,893 633.639,055	15.731
13	578.059,684 633.644,299	14	578.062,72 633.645,41	3.233
15	578.061,317 633.648,69	16	578.059,982 633.650,618	2.345
17	578.053,339 633.654,519	18	578.041,416 633.660,535	13.355
19	578.026,994 633.666,386	20	578.014,29 633.672,837	14.248
21	578.006,685 633.678,512	22	578.001,329 633.683,594	7.383

Punct început	X / Y	Punct sfârșit	X / Y	Lungime segment (** (m)
2	577.997,219 633.675,887	3	577.994,416 633.662,019	14.148
4	577.992,994 633.642,297	5	577.992,072 633.624,468	17.853
6	577.995,807 633.624,958	7	578.004,03 633.624,787	8.225
8	578.017,546 633.627,224	9	578.027,384 633.629,66	10.135
10	578.029,763 633.630,476	11	578.034,562 633.632,567	5.235
12	578.048,893 633.639,055	13	578.059,684 633.644,299	11.998
14	578.062,72 633.645,41	15	578.061,317 633.648,69	3.567
16	578.059,982 633.650,618	17	578.053,339 633.654,519	7.704
18	578.041,416 633.660,535	19	578.026,994 633.666,386	15.564
20	578.014,29 633.672,837	21	578.006,685 633.678,512	9.489
22	578.001,329 633.683,594	1	577.998,895 633.685,856	3.323

\*\* Lungimile segmentelor sunt determinate în planul de proiecție Stereo 70 și sunt rotunjite la 1 milimetru.

\*\*\* Distanța dintre puncte este formată din segmente cumulate ce sunt mai mici decât valoarea 1 milimetru.





**DATE DESPRE IMOBILUL NR. 2974**

Oficiul de Cadastru și Publicitate Imobiliară NEAMT  
Biroul de Cadastru și Publicitate Imobiliară Targu-Neamt

**A. Partea I. Descrierea imobilului**

TEREN Intravilan

Adresa: Loc. Pluton, Str Cujbeni, Jud. Neamt

Nr. Crt	Nr cadastral Nr. topografic	Suprafața* (mp)	Observații / Referințe
A1	50398	Din acte: 1.932 Masurata: 1.991	Sector cadastral:226 Teren imprejmuit;

**Construcții**

Crt	Nr cadastral Nr. topografic	Adresa	Observații / Referințe
A1.1		Loc. Pluton, Str Cujbeni, Jud. Neamt	Nr. niveluri:2; S. construita la sol:107 mp;
A1.2		Loc. Pluton, Str Cujbeni, Jud. Neamt	Nr. niveluri:1; S. construita la sol:32 mp;

**B. Partea II. Proprietari și acte**

Inscrieri privitoare la dreptul de proprietate și alte drepturi reale		Referințe
<b>13728 / 18/11/2011</b>		
Act Notarial nr. 806, din 11/11/2011 emis de BNP LAURA ANDRONACHE;		
B1	Se infiinteaza cartea funciara 50398 a imobilului cu numarul cadastral 50398/Pipirig, rezultat din dezmembrarea imobilului cu numarul cadastral 50394 inscris in cartea funciara 50394;	A1
<b>13729 / 18/11/2011</b>		
Act Notarial nr. 807, din 11/11/2011 emis de BNP LAURA ANDRONACHE;		
B5	Intabulare, drept de PROPRIETATE, dobandit prin Conventie, cota actuala 1/1, cota initiala 1/1 1) GABOR MARIA ALINA 2) GABOR DANIEL DUMITRU, - soti	A1
/		
Act Administrativ nr. 17408, din 01/11/2023 emis de Primăria Comunei Pipirig;		
B6	Intabulare, drept de PROPRIETATE, dobandit prin Lege, cota actuala 1/1, cota initiala 1/1 1) GABOR MARIA ALINA 2) GABOR DANIEL DUMITRU, - soti	A1.1, A1.2

**C. Partea III. SARCINI .**

Inscrieri privind dezmembramintele dreptului de proprietate, drepturi reale de garanție și sarcini	Referințe
NU SUNT	

## Anexa Nr. 1 La Partea I

## Teren

Nr cadastral	Suprafața (mp)*	Observații / Referințe
50398	Din acte: 1.932 Masurata: 1.991	

\* Suprafața este determinată în planul de proiecție Stereo 70.

## DETALII LINIARE IMOBIL



## Date referitoare la teren

Crt	Categorie folosință	Intravilan	Suprafața (mp)	Tarla	Parcelă	Nr. topo	Observații / Referințe
1	curți constructii	DA	319	-	-	-	
2	faneata	DA	1.672	-	-	-	

## Date referitoare la construcții

Crt	Număr	Destinație construcție	Supraf. (mp)	Situație juridică	Observații / Referințe
A1.1		construcții de locuințe	107	Cu acte	Nr. niveluri:2; S. construita la sol:107 mp;
A1.2		construcții anexa	32	Cu acte	Nr. niveluri:1; S. construita la sol:32 mp;

## Lungime Segmente

1) Valorile lungimilor segmentelor sunt obținute din proiecție în plan.

Punct început	X / Y	Punct sfârșit	X / Y	Lungime segment (** (m)
1	577.992,072 633.624,468	2	577.992,994 633.642,297	17.853
2	577.992,994 633.642,297	3	577.994,416 633.662,019	19.773

Punct început	X / Y	Punct sfârșit	X / Y	Lungime segment (** (m)
3	577.994,416 633.662,019	4	577.997,219 633.675,887	14.148
4	577.997,219 633.675,887	5	577.998,895 633.685,856	10.109
5	577.998,895 633.685,856	6	577.979,568 633.710,913	31.645
6	577.979,568 633.710,913	7	577.977,961 633.712,412	2.198
7	577.977,961 633.712,412	8	577.976,187 633.702,627	9.945
8	577.976,187 633.702,627	9	577.974,183 633.688,424	14.344
9	577.974,183 633.688,424	10	577.970,542 633.664,799	23.904
10	577.970,542 633.664,799	11	577.967,124 633.643,459	21.612
11	577.967,124 633.643,459	12	577.964,537 633.628,457	15.223
12	577.964,537 633.628,457	13	577.962,99 633.619,488	9.101
13	577.962,99 633.619,488	14	577.970,609 633.620,528	7.69
14	577.970,609 633.620,528	15	577.987,713 633.623,4	17.343
15	577.987,713 633.623,4	1	577.992,072 633.624,468	4.488

\*\* Lungimile segmentelor sunt determinate în planul de proiecție Stereo 70 și sunt rotunjite la 1 milimetru.

\*\*\* Distanța dintre puncte este formată din segmente cumulate ce sunt mai mici decât valoarea 1 milimetru.



**DATE DESPRE IMOBILUL NR. 2975**

Oficiul de Cadastru și Publicitate Imobiliară NEAMT  
Biroul de Cadastru și Publicitate Imobiliară Targu-Neamt

**A. Partea I. Descrierea imobilului**

TEREN Intravilan

Nr. CF vechi:920  
Nr. cadastral vechi:344

Adresa: Loc. Pluton, Str Cujbeni, Jud. Neamt

Nr. Crt	Nr cadastral Nr. topografic	Suprafața* (mp)	Observații / Referințe
A1	50805	Din acte: 2.700 Masurata: 2.540	Sector cadastral:226 Teren imprejmuit;

**Construcții**

Crt	Nr cadastral Nr. topografic	Adresa	Observații / Referințe
A1.1		Loc. Pluton, Str Cujbeni, Jud. Neamt	Nr. niveluri:2; S. construita la sol:164 mp;
A1.2		Loc. Pluton, Str Cujbeni, Jud. Neamt	Nr. niveluri:1; S. construita la sol:104 mp;

**B. Partea II. Proprietari și acte**

Inscrieri privitoare la dreptul de proprietate și alte drepturi reale		Referințe
<b>920 / 15/03/2006</b>		
Act Notarial nr. 560, din 14/03/2006 emis de BNP Teodorescu Haralambie;		
B1	Intabulare, drept de PROPRIETATE, dobandit prin Conventie, cota actuala 1/1, cota initiala 1/1 1) VIRVARA SANDA 2) VIRVARA IOAN, - sotii <i>OBSERVATII: (provenita din conversia CF 920)</i>	A1
/		
Act Administrativ nr. 17408, din 01/11/2023 emis de PRIMARIA COMUNEI PIPIRIG;		
B2	Intabulare, drept de PROPRIETATE, dobandit prin Lege, cota actuala 1/1, cota initiala 1/1 1) VIRVARA SANDA 2) VIRVARA IOAN, - sotii	A1.1, A1.2

**C. Partea III. SARCINI .**

Inscrieri privind dezmembramintele dreptului de proprietate, drepturi reale de garanție și sarcini	Referințe
NU SUNT	

## Anexa Nr. 1 La Partea I

## Teren

Nr cadastral	Suprafața (mp)*	Observații / Referințe
50805	Din acte: 2.700 Masurata: 2.540	

\* Suprafața este determinată în planul de proiecție Stereo 70.



## Date referitoare la teren

Crt	Categorie folosință	Intra vilan	Suprafața (mp)	Tarla	Parcelă	Nr. topo	Observații / Referințe
1	curți constructii	DA	275	-	-	-	
2	curți constructii	DA	181	-	-	-	
3	faneata	DA	2.084	-	-	-	

## Date referitoare la construcții

Crt	Număr	Destinație construcție	Supraf. (mp)	Situație juridică	Observații / Referințe
A1.1		construcții de locuințe	164	Cu acte	Nr. niveluri:2; S. construita la sol:164 mp;
A1.2		construcții anexa	104	Cu acte	Nr. niveluri:1; S. construita la sol:104 mp;

## Lungime Segmente

1) Valorile lungimilor segmentelor sunt obținute din proiecție în plan.

Punct început	X / Y	Punct sfârșit	X / Y	Lungime segment (** (m)
1	577.936,933 633.617,588	2	577.944,2 633.618,107	7.286

Punct început	X / Y	Punct sfârșit	X / Y	Lungime segment (** (m)
2	577.944,2 633.618,107	3	577.962,99 633.619,488	18.841
3	577.962,99 633.619,488	4	577.964,537 633.628,457	9.101
4	577.964,537 633.628,457	5	577.967,124 633.643,459	15.223
5	577.967,124 633.643,459	6	577.970,542 633.664,799	21.612
6	577.970,542 633.664,799	7	577.974,183 633.688,424	23.904
7	577.974,183 633.688,424	8	577.976,187 633.702,627	14.344
8	577.976,187 633.702,627	9	577.977,961 633.712,412	9.945
9	577.977,961 633.712,412	10	577.969,323 633.721,008	12.186
10	577.969,323 633.721,008	11	577.963,573 633.727,004	8.307
11	577.963,573 633.727,004	12	577.958,223 633.731,459	6.962
12	577.958,223 633.731,459	13	577.955,483 633.717,212	14.508
13	577.955,483 633.717,212	14	577.953,109 633.703,863	13.558
14	577.953,109 633.703,863	15	577.950,344 633.688,744	15.37
15	577.950,344 633.688,744	16	577.945,294 633.662,617	26.611
16	577.945,294 633.662,617	17	577.941,185 633.640,435	22.559
17	577.941,185 633.640,435	18	577.937,911 633.623,003	17.737
18	577.937,911 633.623,003	1	577.936,933 633.617,588	5.503

\*\* Lungimile segmentelor sunt determinate în planul de proiecție Stereo 70 și sunt rotunjite la 1 milimetru.

\*\*\* Distanța dintre puncte este formată din segmente cumulate ce sunt mai mici decât valoarea 1 milimetru.







## DATE DESPRE IMOBILUL NR. 2976

Oficiul de Cadastru și Publicitate Imobiliară NEAMT  
Biroul de Cadastru și Publicitate Imobiliară Targu-Neamt

## A. Partea I. Descrierea imobilului

TEREN Intravilan

Adresa: Loc. Pluton, Str Cujbeni, Jud. Neamt

Nr. Crt	Nr cadastral Nr. topografic	Suprafața* (mp)	Observații / Referințe
A1	53274	2.639	Sector cadastral:226 Teren imprejmuit;

## Construcții

Crt	Nr cadastral Nr. topografic	Adresa	Observații / Referințe
A1.1	53274-C1	Loc. Pluton, Str Cujbeni, Jud. Neamt	Nr. niveluri:1; S. construita la sol:84 mp; Locuinta, parter

## B. Partea II. Proprietari și acte

Inscrieri privitoare la dreptul de proprietate și alte drepturi reale		Referințe
<b>26608 / 07/10/2019</b>		
Act Notarial nr. Act de lotizare aut nr. 6085, din 04/10/2019 emis de NP Teodorescu Mihaela;		
B1	Se infiinteaza cartea funciara 53274 a imobilului cu numarul cadastral 53274/Pipirig, rezultat din dezmembrarea imobilului cu numarul cadastral 50892 inscris in cartea funciara 50892;	A1
Act Notarial nr. 875, din 26/03/2007 emis de BNP David Radu Constantin;		
B2	Intabulare, drept de PROPRIETATE, dobandit prin Conventie, cota actuala 1/1, cota initiala 1/1 1) VRÎNCEANU DUMITRIȚA 2) HANTĂR ALEXANDRA, - fostă VRÎNCEANU 3) DUMITRIU ELENA, - fostă VRÎNCEANU <i>OBSERVATII: pozitie transcrisa din CF 50892/Pipirig, inscrisa prin incheierea nr. 2469 din 27/03/2007; (provenita din conversia CF 352) Imobil dobandit initial cu titlu de mostenire, construire si cumparare conform certificatului de mostenitor nr. 47/04.04.2006, a autorizatiei de construire nr. 759/13.03.1990 si a contractului de vanzare cumparare nr. 1273/26.02.1990 si intabulat in baya incheierii nr. 1961/16.03.2007</i>	A1, A1.1
Act Administrativ nr. Proces verbal constatare nr. 8824, din 08/07/2019 emis de PRIMARIA COM. PIPIRIG;		
B3	Se radiază din planul cadastral construcția C2 <i>OBSERVATII: pozitie transcrisa din CF 50892/Pipirig, inscrisa prin incheierea nr. 18168 din 12/07/2019;</i>	A1
Act Notarial nr. Act de lotizare aut nr. 6085, din 04/10/2019 emis de NP Teodorescu Mihaela;		
B5	Se radiază propunerea de dezmembrare a imobilului identificat cu NCP 50892, UAT Pipirig în imobilele identificate cu NCP 53272, 53273 și respectiv 53274 inscrisa prin incheierea nr. 23655 din 06/09/2019	A1
Act Administrativ nr. Certificat de căsătorie nr. 7, din 25/04/2015 emis de Primaria Com. Pipirig (act administrativ nr Certificat de căsătorie nr. 9 din 11.05.2019, emis de Primaria Com. Pipirig);		
B6	Se notează schimbarea numelui proprietarei tabulare de sub B2 din VRÎNCEANU ALEXANDRA în HANTĂR ALEXANDRA și a proprietarei tabulare de sub B3 din VRÎNCEANU ELENA în DUMITRIU ELENA	A1, A1.1

## C. Partea III. SARCINI .

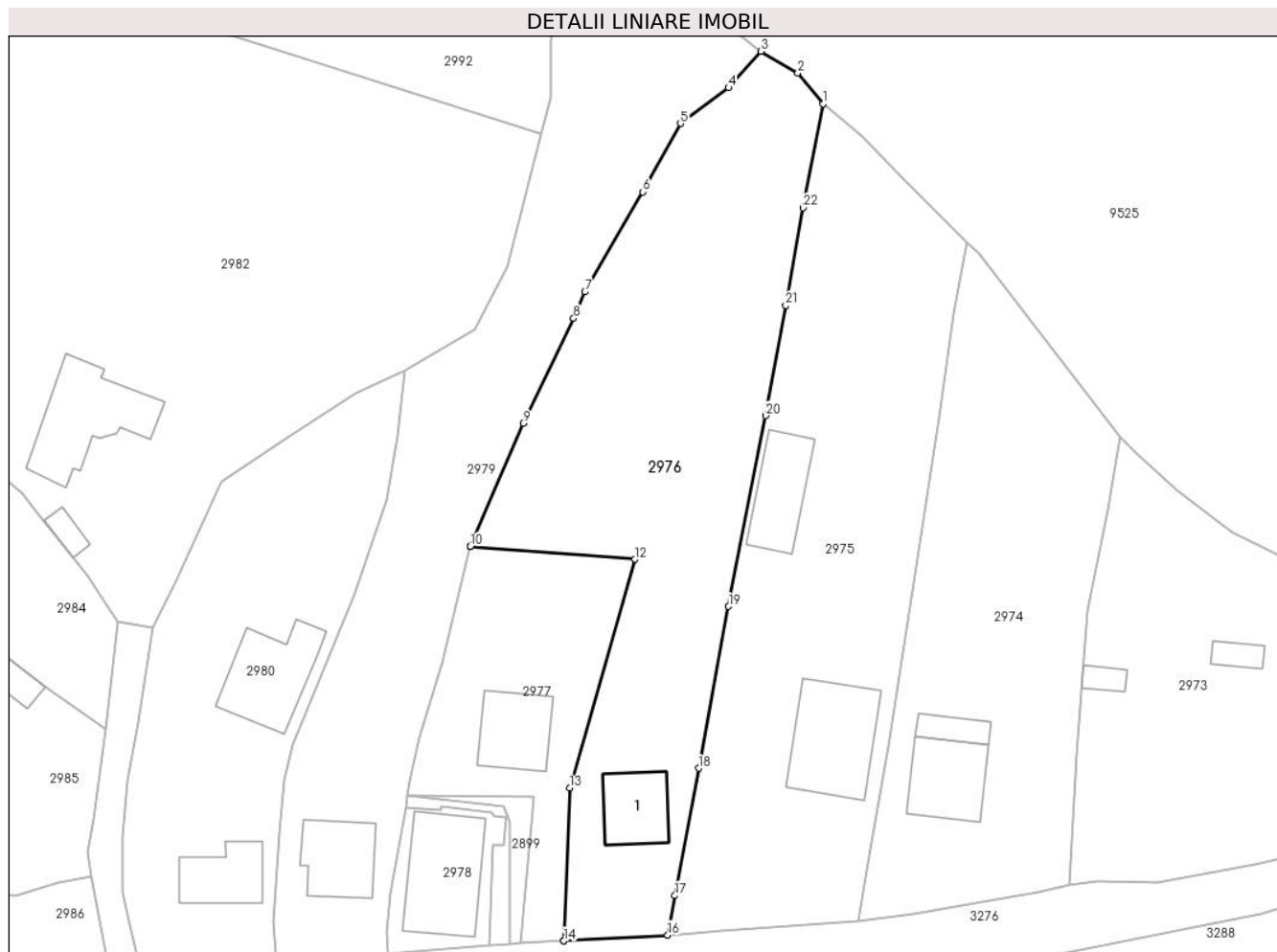
Inscrieri privind dezmembramintele dreptului de proprietate, drepturi reale de garanție și sarcini	Referințe
NU SUNT	

## Anexa Nr. 1 La Partea I

## Teren

Nr cadastral	Suprafața (mp)*	Observații / Referințe
53274	2.639	

\* Suprafața este determinată în planul de proiecție Stereo 70.



## Date referitoare la teren

Crt	Categorie folosință	Intravilan	Suprafața (mp)	Tarla	Parcelă	Nr. topo	Observații / Referințe
1	curți constructii	DA	454	-	-	-	
2	faneata	DA	2.185	-	-	-	

## Date referitoare la construcții

Crt	Număr	Destinație construcție	Supraf. (mp)	Situație juridică	Observații / Referințe
A1.1	53274-C1	construcții de locuințe	Din acte: 68 Masurata: 84	Cu acte	Nr. niveluri:1; S. construita la sol:84 mp; Locuinta, parter

## Lungime Segmente

1) Valorile lungimilor segmentelor sunt obținute din proiecție în plan.

Punct început	X / Y	Punct sfârșit	X / Y	Lungime segment (** (m)
1	577.958,223 633.731,459	2	577.954,791 633.735,689	5.447
3	577.949,7 633.738,659	4	577.945,289 633.733,66	6.667
5	577.938,683 633.728,776	6	577.933,529 633.719,394	10.704

Punct început	X / Y	Punct sfârșit	X / Y	Lungime segment (** (m)
2	577.954,791 633.735,689	3	577.949,7 633.738,659	5.894
4	577.945,289 633.733,66	5	577.938,683 633.728,776	8.215
6	577.933,529 633.719,394	7	577.925,606 633.705,711	15.811

Punct început	X / Y	Punct sfârșit	X / Y	Lungime segment (** (m)
7	577.925,606 633.705,711	8	577.924,034 633.702,079	3.958
9	577.917,121 633.687,696	10	577.909,888 633.670,819	18.362
11	577.909,881 633.670,79	12	577.932,447 633.669,061	22.632
13	577.923,492 633.637,732	14	577.922,681 633.616,804	20.944
15	577.922,712 633.616,806	16	577.936,933 633.617,588	14.242
17	577.937,911 633.623,003	18	577.941,185 633.640,435	17.737
19	577.945,294 633.662,617	20	577.950,344 633.688,744	26.611
21	577.953,109 633.703,863	22	577.955,483 633.717,212	13.558

Punct început	X / Y	Punct sfârșit	X / Y	Lungime segment (** (m)
8	577.924,034 633.702,079	9	577.917,121 633.687,696	15.958
10	577.909,888 633.670,819	11	577.909,881 633.670,79	0.03
12	577.932,447 633.669,061	13	577.923,492 633.637,732	32.584
14	577.922,681 633.616,804	15	577.922,712 633.616,806	0.031
16	577.936,933 633.617,588	17	577.937,911 633.623,003	5.503
18	577.941,185 633.640,435	19	577.945,294 633.662,617	22.559
20	577.950,344 633.688,744	21	577.953,109 633.703,863	15.37
22	577.955,483 633.717,212	1	577.958,223 633.731,459	14.508

\*\* Lungimile segmentelor sunt determinate în planul de proiecție Stereo 70 și sunt rotunjite la 1 milimetru.

\*\*\* Distanța dintre puncte este formată din segmente cumulate ce sunt mai mici decât valoarea 1 milimetru.





## DATE DESPRE IMOBILUL NR. 2977

Oficiul de Cadastru și Publicitate Imobiliară NEAMT  
Biroul de Cadastru și Publicitate Imobiliară Targu-Neamt

## A. Partea I. Descrierea imobilului

TEREN Intravilan

Adresa: Loc. Pluton, Str Cujbeni, Jud. Neamt

Nr. Crt	Nr cadastral Nr. topografic	Suprafața* (mp)	Observații / Referințe
A1	53273	857	Sector cadastral:226 Teren imprejmuit;

## Construcții

Crt	Nr cadastral Nr. topografic	Adresa	Observații / Referințe
A1.1		Loc. Pluton, Str Cujbeni, Jud. Neamt	Nr. niveluri:2; S. construita la sol:98 mp;

## B. Partea II. Proprietari și acte

Inscrieri privitoare la dreptul de proprietate și alte drepturi reale		Referințe
<b>26608 / 07/10/2019</b>		
Act Notarial nr. Act de lotizare aut nr. 6085, din 04/10/2019 emis de NP Teodorescu Mihaela;		
B1	Se infiinteaza cartea funciara 53273 a imobilului cu numarul cadastral 53273/Pipirig, rezultat din dezmembrarea imobilului cu numarul cadastral 50892 inscris in cartea funciara 50892;	A1
Act Notarial nr. 875, din 26/03/2007 emis de BNP David Radu Constantin;		
B2	Intabulare, drept de PROPRIETATE, dobandit prin Conventie, cota actuala 3/8, cota initiala 1/1 1) <b>HANTĂR ALEXANDRA</b> , - fostă VRÎNCEANU <i>OBSERVATII: pozitie transcrisa din CF 50892/Pipirig, inscrisa prin incheierea nr. 2469 din 27/03/2007; (provenita din conversia CF 352); Imobil dobandit initial cu titlu de mostenire, construire si cumparare conform certificatului de mostenitor nr. 47/04.04.2006, a autorizatiei de construire nr. 759/13.03.1990 si a contractului de vanzare cumparare nr. 1273/26.02.1990 si intabulat in baza incheierii nr. 1961/16.03.2007;</i>	A1
Act Administrativ nr. Proces verbal constatare nr. 8824, din 08/07/2019 emis de PRIMARIA COM. PIPIRIG;		
B3	Se radiază din planul cadastral construcția C2 <i>OBSERVATII: pozitie transcrisa din CF 50892/Pipirig, inscrisa prin incheierea nr. 18168 din 12/07/2019;</i>	A1
Act Notarial nr. Act de lotizare aut nr. 6085, din 04/10/2019 emis de NP Teodorescu Mihaela;		
B5	Se radiază propunerea de dezmembrare a imobilului identificat cu NCP 50892, UAT Pipirig în imobilele identificate cu NCP 53272, 53273 și respectiv 53274 inscrisa prin incheierea nr. 23655 din 06/09/2019	A1
Act Administrativ nr. Certificat de căsătorie nr. 7, din 25/04/2015 emis de Primaria Com. Pipirig (act administrativ nr Certificat de căsătorie nr. 9 din 11.05.2019, emis de Primaria Com. Pipirig);		
B6	Se notează schimbarea numelui proprietarei tabulare de sub B2 din VRÎNCEANU ALEXANDRA în HANTĂR ALEXANDRA și a proprietarei tabulare de sub B3 din VRÎNCEANU ELENA în DUMITRIU ELENA	A1
<b>26614 / 07/10/2019</b>		
Act Notarial nr. Contract de vânzare - cumpărare aut. nr. 6086, din 04/10/2019 emis de BIN Teodorescu Mihaela;		
B7	Intabulare, drept de PROPRIETATE, cu titlu de drept de CUMPĂRARE, dobandit prin Conventie, cota actuala 5/8, cota initiala 5/8 1) <b>HANTĂR ALEXANDRA</b> 2) <b>HANTĂR IOAN</b> , - Bun Comun	A1
/		
Act Administrativ nr. 17408, din 01/11/2023 emis de PRIMARIA COMUNEI PIPIRIG;		
B8	Intabulare, drept de PROPRIETATE, dobandit prin Lege, cota actuala 1/1, cota initiala 1/1 1) <b>HANTĂR ALEXANDRA</b> 2) <b>HANTĂR IOAN</b> , - Bun Comun	A1.1

## C. Partea III. SARCINI .

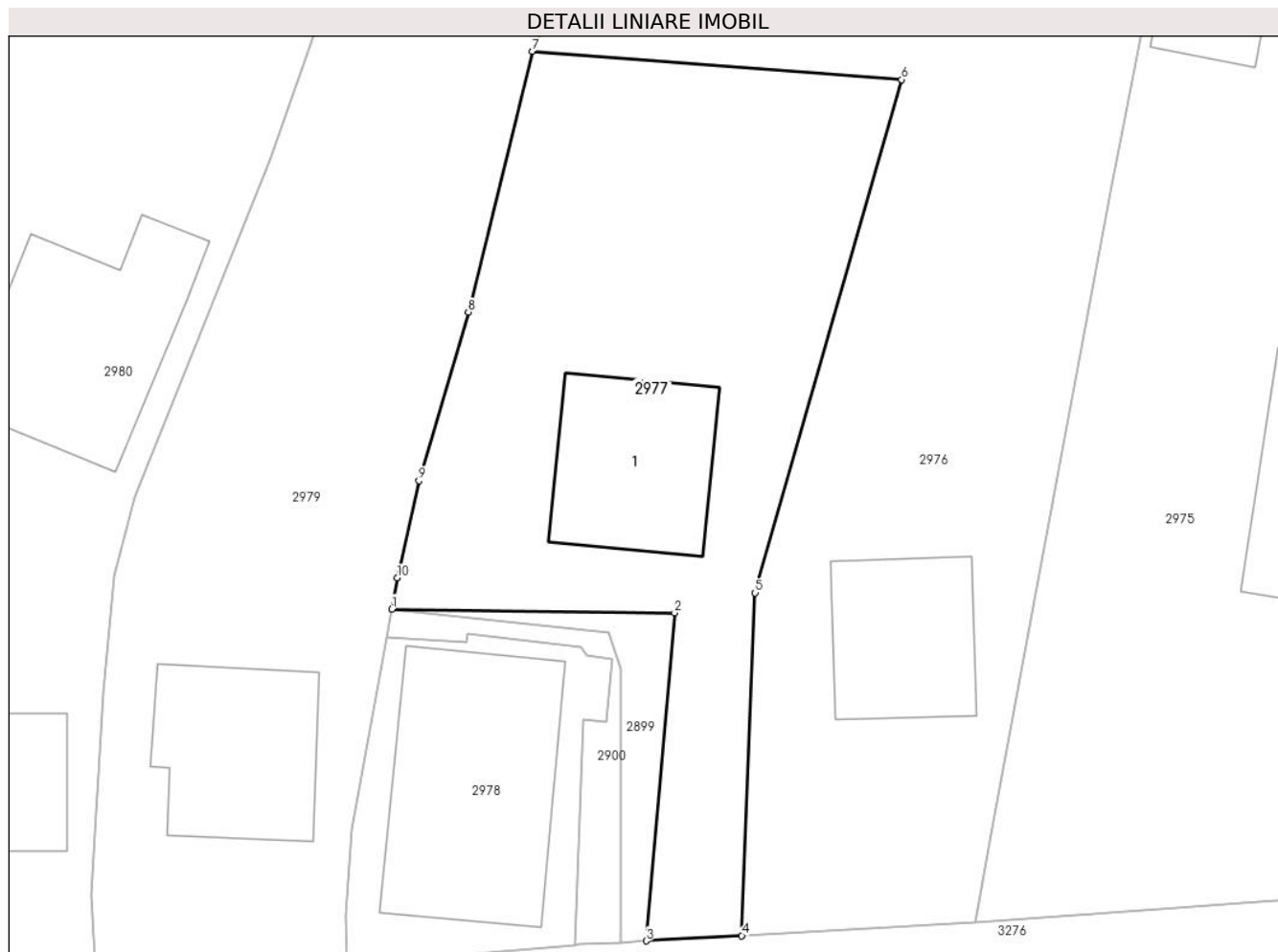
Inscrieri privind dezmembramintele dreptului de proprietate, drepturi reale de garanție și sarcini	Referințe
NU SUNT	

## Anexa Nr. 1 La Partea I

## Teren

Nr cadastral	Suprafața (mp)*	Observații / Referințe
53273	857	

\* Suprafața este determinată în planul de proiecție Stereo 70.



## Date referitoare la teren

Crt	Categorie folosință	Intravilan	Suprafața (mp)	Tarla	Parcelă	Nr. topo	Observații / Referințe
1	curți constructii	DA	171	-	-	-	
2	faneata	DA	685	-	-	-	

## Date referitoare la construcții

Crt	Număr	Destinație construcție	Supraf. (mp)	Situație juridică	Observații / Referințe
A1.1		construcții de locuințe	98	Cu acte	Nr. niveluri:2; S. construita la sol:98 mp;

## Lungime Segmente

1) Valorile lungimilor segmentelor sunt obținute din proiecție în plan.

Punct început	X / Y	Punct sfârșit	X / Y	Lungime segment (** (m)
1	577.901,298 633.636,736	2	577.918,572 633.636,511	17.275
2	577.918,572 633.636,511	3	577.916,844 633.616,487	20.098
3	577.916,844 633.616,487	4	577.922,681 633.616,804	5.846

Punct început	X / Y	Punct sfârșit	X / Y	Lungime segment (** (m)
4	577.922,681 633.616,804	5	577.923,492 633.637,732	20.944
5	577.923,492 633.637,732	6	577.932,447 633.669,061	32.584
6	577.932,447 633.669,061	7	577.909,881 633.670,79	22.632
7	577.909,881 633.670,79	8	577.905,982 633.654,864	16.396
8	577.905,982 633.654,864	9	577.902,957 633.644,576	10.724
9	577.902,957 633.644,576	10	577.901,641 633.638,638	6.082
10	577.901,641 633.638,638	1	577.901,298 633.636,736	1.933

\*\* Lungimile segmentelor sunt determinate în planul de proiecție Stereo 70 și sunt rotunjite la 1 milimetru.

\*\*\* Distanța dintre puncte este formată din segmente cumulate ce sunt mai mici decât valoarea 1 milimetru.





**DATE DESPRE IMOBILUL NR. 2978**

Oficiul de Cadastru și Publicitate Imobiliară NEAMT  
Biroul de Cadastru și Publicitate Imobiliară Targu-Neamt

**A. Partea I. Descrierea imobilului**

TEREN Intravilan

Adresa: Loc. Pluton, Str Cujbeni, Jud. Neamt

Nr. Crt	Nr cadastral Nr. topografic	Suprafața* (mp)	Observații / Referințe
A1	50305	Din acte: 240 Masurata: 263	Sector cadastral:226 Teren imprejmuit;

**Construcții**

Crt	Nr cadastral Nr. topografic	Adresa	Observații / Referințe
A1.1	50305-C1	Loc. Pluton, Str Cujbeni, Jud. Neamt	Nr. niveluri:2; S. construita la sol:160 mp; CASA DE LOCUIT (P+1), CONSTRUITA DIN CARAMIDA, ACOPERITA CU TABLĂ, COMPUSĂ DIN: - PARTER: LIVING, BUCATARIE, BAIE, CAMARA, HOL ȘI CASA SCARII - ETAJ: 4 DORMITORE, BAIE, HOL ȘI BALCON

**B. Partea II. Proprietari și acte**

Inscrieri privitoare la dreptul de proprietate și alte drepturi reale	Referințe
<b>2535 / 22/03/2011</b>	
Act Notarial nr. 116, din 17/03/2011 emis de BNP LAURA ANDRONACHE;	
B1	Se infiinteaza cartea funciara 50305 a imobilului cu numarul cadastral 50305/Pipirig, rezultat din alipirea urmatoarelor imobile:~-nr.cad.367 (id electronic 50300) din cf.269 (id electronic 50300) care se sisteaza; ~-nr.cad.487 (id electronic 50299) din cf.358 (id electronic 50299) care se sisteaza;
	A1
Act Notarial nr. 1076, din 11/04/2006 emis de BNP David Daniela;	
B2	Intabulare, drept de PROPRIETATE, dobandit prin Conventie, cota actuala 1/1, cota initiala 1/1 1) <b>BIRGAOANU DAN</b> 2) <b>BIRGAOANU ELENA, - soti</b>
	A1
Act Notarial nr. 876, din 26/03/2007 emis de BNP David Daniela;	
B3	Intabulare, drept de PROPRIETATE, dobandit prin Conventie, cota actuala 1/1, cota initiala 1/1 1) <b>BIRGAOANU DAN</b> 2) <b>BIRGAOANU ELENA, - soti</b>
	A1
<b>4129 / 05/05/2011</b>	
Act Administrativ nr. 19, din 24/05/2007 emis de PRIMARIA COMUNAI PIPIRIG (proces verbla de receptie finala nr. 54/15.12.2009 si certificat fiscla nr. 3162/29.04.2011 Primaria Pipirig);	
B6	Intabulare, drept de PROPRIETATE, dobandit prin Construire, cota actuala 1/1, cota initiala 1/1 1) <b>BÎRGĂOANU DAN</b> 2) <b>BÎRGĂOANU ELENA, - soti</b>
	A1.1
B7	Se noteaza datele grafice
	A1, A1.1

**C. Partea III. SARCINI .**

Inscrieri privind dezmembramintele dreptului de proprietate, drepturi reale de garanție și sarcini	Referințe
NU SUNT	

## Anexa Nr. 1 La Partea I

## Teren

Nr cadastral	Suprafața (mp)*	Observații / Referințe
50305	Din acte: 240 Masurata: 263	

\* Suprafața este determinată în planul de proiecție Stereo 70.



## Date referitoare la teren

Crt	Categorie folosință	Intra vilan	Suprafața (mp)	Tarla	Parcelă	Nr. topo	Observații / Referințe
1	curți constructii	DA	263	-	-	-	

## Date referitoare la construcții

Crt	Număr	Destinație construcție	Supraf. (mp)	Situație juridică	Observații / Referințe
A1.1	50305-C1	construcții de locuințe	Din acte: 121 Masurata: 160	Cu acte	Nr. niveluri:2; S. construita la sol:160 mp; CASA DE LOCUIT (P+1), CONSTRUITA DIN CARAMIDA, ACOPERITA CU TABLĂ, COMPUSĂ DIN: - PARTER: LIVING, BUCATARIE, BAIE, CAMARA, HOL ȘI CASA SCARII - ETAJ: 4 DORMITOARE, BAIE, HOL ȘI BALCON

## Lungime Segmente

1) Valorile lungimilor segmentelor sunt obținute din proiecție în plan.

Punct început	X / Y	Punct sfârșit	X / Y	Lungime segment (** (m)
1	577.912,472 633.616,241	2	577.913,002 633.629,986	13.755

Punct început	X / Y	Punct sfârşit	X / Y	Lungime segment (** (m)
2	577.913,002 633.629,986	3	577.914,432 633.629,867	1.435
3	577.914,432 633.629,867	4	577.914,748 633.633,651	3.797
4	577.914,748 633.633,651	5	577.913,211 633.633,873	1.553
5	577.913,211 633.633,873	6	577.912,834 633.634,443	0.683
6	577.912,834 633.634,443	7	577.905,899 633.635,266	6.984
7	577.905,899 633.635,266	8	577.905,864 633.634,692	0.575
8	577.905,864 633.634,692	9	577.900,983 633.634,993	4.89
9	577.900,983 633.634,993	10	577.898,873 633.623,299	11.883
10	577.898,873 633.623,299	11	577.898,494 633.618,096	5.217
11	577.898,494 633.618,096	12	577.898,566 633.615,029	3.068
12	577.898,566 633.615,029	1	577.912,472 633.616,241	13.959

\*\* Lungimile segmentelor sunt determinate în planul de proiecție Stereo 70 și sunt rotunjite la 1 milimetru.

\*\*\* Distanța dintre puncte este formată din segmente cumulate ce sunt mai mici decât valoarea 1 milimetru.



**DATE DESPRE IMOBILUL NR. 2979**

Oficiul de Cadastru și Publicitate Imobiliară NEAMT  
Biroul de Cadastru și Publicitate Imobiliară Targu-Neamt

**A. Partea I. Descrierea imobilului**

TEREN Necunoscut

Adresa: Loc. Pluton, Str Cujbeni, Jud. Neamt, si extravilan UAT Pipirig

Nr. Crt	Nr cadastral Nr. topografic	Suprafața* (mp)	Observații / Referințe
A1		2.328	Sector cadastral:226 Teren imprejmuit;

**Construcții**

Crt	Nr cadastral Nr. topografic	Adresa	Observații / Referințe
A1.1		Loc. Pluton, Str Cujbeni, Jud. Neamt, si extravilan UAT Pipirig	Nr. niveluri:2; S. construita la sol:99 mp;

**B. Partea II. Proprietari și acte**

Inscrieri privitoare la dreptul de proprietate și alte drepturi reale		Referințe
/		
Act Administrativ nr. 8224, din 09/05/2023 emis de PRIMARIA COMUNEI PIPIRIG;		
B1	Inscrierea posesiei, drept de PROPRIETATE, dobandit prin Lege, cota actuala 1/1, cota initiala 1/1 1) VRÂNCEANU MARIA	A1
Act Administrativ nr. 17408, din 01/11/2023 emis de PRIMARIA COMUNEI PIPIRIG;		
B2	Intabulare, drept de PROPRIETATE, dobandit prin Lege, cota actuala 1/1, cota initiala 1/1 1) VRÂNCEANU MARIA	A1.1

**C. Partea III. SARCINI .**

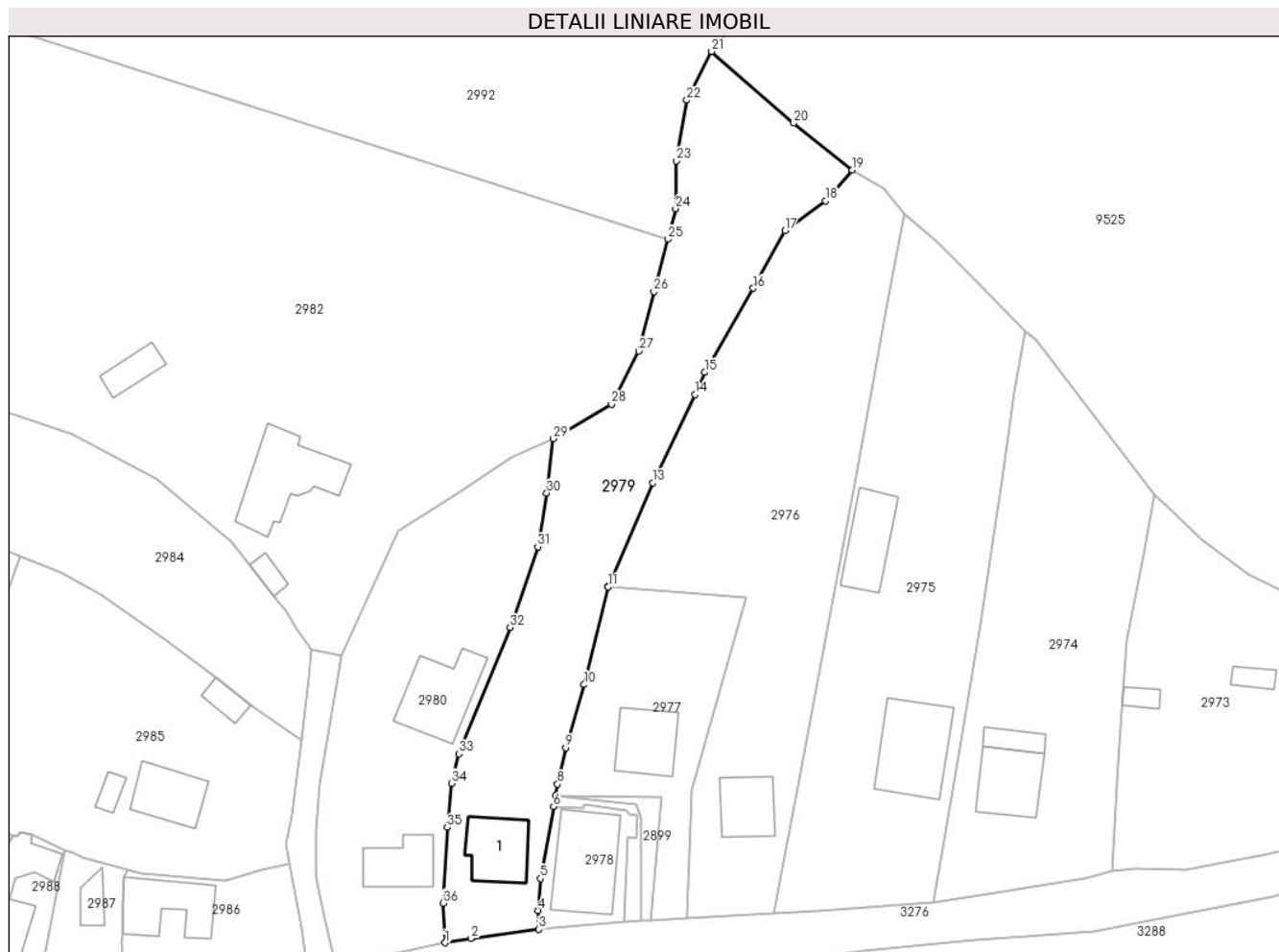
Inscrieri privind dezmembramintele dreptului de proprietate, drepturi reale de garanție și sarcini	Referințe
NU SUNT	

## Anexa Nr. 1 La Partea I

## Teren

Nr cadastral	Suprafața (mp)*	Observații / Referințe
	2.328	

\* Suprafața este determinată în planul de proiecție Stereo 70.



## Date referitoare la teren

Crt	Categorie folosință	Intravilan	Suprafața (mp)	Tarla	Parcelă	Nr. topo	Observații / Referințe
1	curți constructii	DA	384	-	-	-	
2	faneata	DA	1.332	-	-	-	
3	faneata	NU	612	-	-	-	

## Date referitoare la construcții

Crt	Număr	Destinație construcție	Supraf. (mp)	Situație juridică	Observații / Referințe
A1.1		construcții de locuințe	99	Cu acte	Nr. niveluri:2; S. construita la sol:99 mp;

## Lungime Segmente

1) Valorile lungimilor segmentelor sunt obținute din proiecție în plan.

Punct început	X / Y	Punct sfârșit	X / Y	Lungime segment (** (m)
1	577.883,3 633.612,823	2	577.887,504 633.613,551	4.267
3	577.898,566 633.615,029	4	577.898,494 633.618,096	3.068

Punct început	X / Y	Punct sfârșit	X / Y	Lungime segment (** (m)
2	577.887,504 633.613,551	3	577.898,566 633.615,029	11.16
4	577.898,494 633.618,096	5	577.898,873 633.623,299	5.217

Punct început	X / Y	Punct sfârșit	X / Y	Lungime segment (** (m)
5	577.898,873 633.623,299	6	577.900,983 633.634,993	11.883
7	577.901,298 633.636,736	8	577.901,641 633.638,638	1.933
9	577.902,957 633.644,576	10	577.905,982 633.654,864	10.724
11	577.909,881 633.670,79	12	577.909,888 633.670,819	0.03
13	577.917,121 633.687,696	14	577.924,034 633.702,079	15.958
15	577.925,606 633.705,711	16	577.933,529 633.719,394	15.811
17	577.938,683 633.728,776	18	577.945,289 633.733,66	8.215
19	577.949,7 633.738,659	20	577.940,14 633.746,282	12.227
21	577.926,756 633.757,97	22	577.922,698 633.750,03	8.917
23	577.920,982 633.740,136	24	577.920,866 633.732,381	7.756
25	577.919,576 633.727,392	26	577.917,366 633.718,841	8.832
27	577.914,928 633.709,179	28	577.910,451 633.700,567	9.706
29	577.900,937 633.694,927	30	577.899,858 633.686,046	8.946
31	577.898,418 633.677,31	32	577.893,876 633.664,163	13.909
33	577.885,59 633.643,588	34	577.884,324 633.638,78	4.972
35	577.883,676 633.631,616	36	577.882,951 633.619,279	12.358

Punct început	X / Y	Punct sfârșit	X / Y	Lungime segment (** (m)
6	577.900,983 633.634,993	7	577.901,298 633.636,736	1.771
8	577.901,641 633.638,638	9	577.902,957 633.644,576	6.082
10	577.905,982 633.654,864	11	577.909,881 633.670,79	16.396
12	577.909,888 633.670,819	13	577.917,121 633.687,696	18.362
14	577.924,034 633.702,079	15	577.925,606 633.705,711	3.958
16	577.933,529 633.719,394	17	577.938,683 633.728,776	10.704
18	577.945,289 633.733,66	19	577.949,7 633.738,659	6.667
20	577.940,14 633.746,282	21	577.926,756 633.757,97	17.769
22	577.922,698 633.750,03	23	577.920,982 633.740,136	10.042
24	577.920,866 633.732,381	25	577.919,576 633.727,392	5.153
26	577.917,366 633.718,841	27	577.914,928 633.709,179	9.965
28	577.910,451 633.700,567	29	577.900,937 633.694,927	11.06
30	577.899,858 633.686,046	31	577.898,418 633.677,31	8.854
32	577.893,876 633.664,163	33	577.885,59 633.643,588	22.181
34	577.884,324 633.638,78	35	577.883,676 633.631,616	7.193
36	577.882,951 633.619,279	1	577.883,3 633.612,823	6.465

\*\* Lungimile segmentelor sunt determinate în planul de proiecție Stereo 70 și sunt rotunjite la 1 milimetru.

\*\*\* Distanța dintre puncte este formată din segmente cumulate ce sunt mai mici decât valoarea 1 milimetru.





**DATE DESPRE IMOBILUL NR. 2980**

Oficiul de Cadastru și Publicitate Imobiliară NEAMT  
Biroul de Cadastru și Publicitate Imobiliară Targu-Neamt

**A. Partea I. Descrierea imobilului**

TEREN Intravilan

Adresa: Loc. Pluton, Str Cujbeni, Jud. Neamt

Nr. Crt	Nr cadastral Nr. topografic	Suprafața* (mp)	Observații / Referințe
A1	51918	Din acte: 1.745 Masurata: 1.738	Sector cadastral:226 Teren imprejmuit;

**Construcții**

Crt	Nr cadastral Nr. topografic	Adresa	Observații / Referințe
A1.1	51918-C1	Loc. Pluton, Str Cujbeni, Jud. Neamt	Nr. niveluri:1; S. construita la sol:83 mp; Casă de locuit, construită din lemn în anul 1972, acoperită cu tablă, compusă din două camere bucatărie și hol
A1.2		Loc. Pluton, Str Cujbeni, Jud. Neamt	Nr. niveluri:2; S. construita la sol:135 mp;

**B. Partea II. Proprietari și acte**

Inscrieri privitoare la dreptul de proprietate și alte drepturi reale		Referințe
<b>31034 / 30/09/2015</b>		
Act Notarial nr. Contract de vanzare nr.1804, din 28/09/2015 emis de NP Andronache Laura;		
B1	Intabulare, drept de PROPRIETATE, dobandit prin Conventie, cota actuala 1/1, cota initiala 1/1 1) <b>MARC PAVEL</b> 2) <b>MARC ANA, soți</b>	A1, A1.1
/		
Act Administrativ nr. 17408, din 01/11/2023 emis de PRIMARIA COMUNEI PIPIRIG;		
B2	Intabulare, drept de PROPRIETATE, dobandit prin Lege, cota actuala 1/1, cota initiala 1/1 1) <b>MARC PAVEL</b> 2) <b>MARC ANA, soți</b>	A1.2

**C. Partea III. SARCINI**

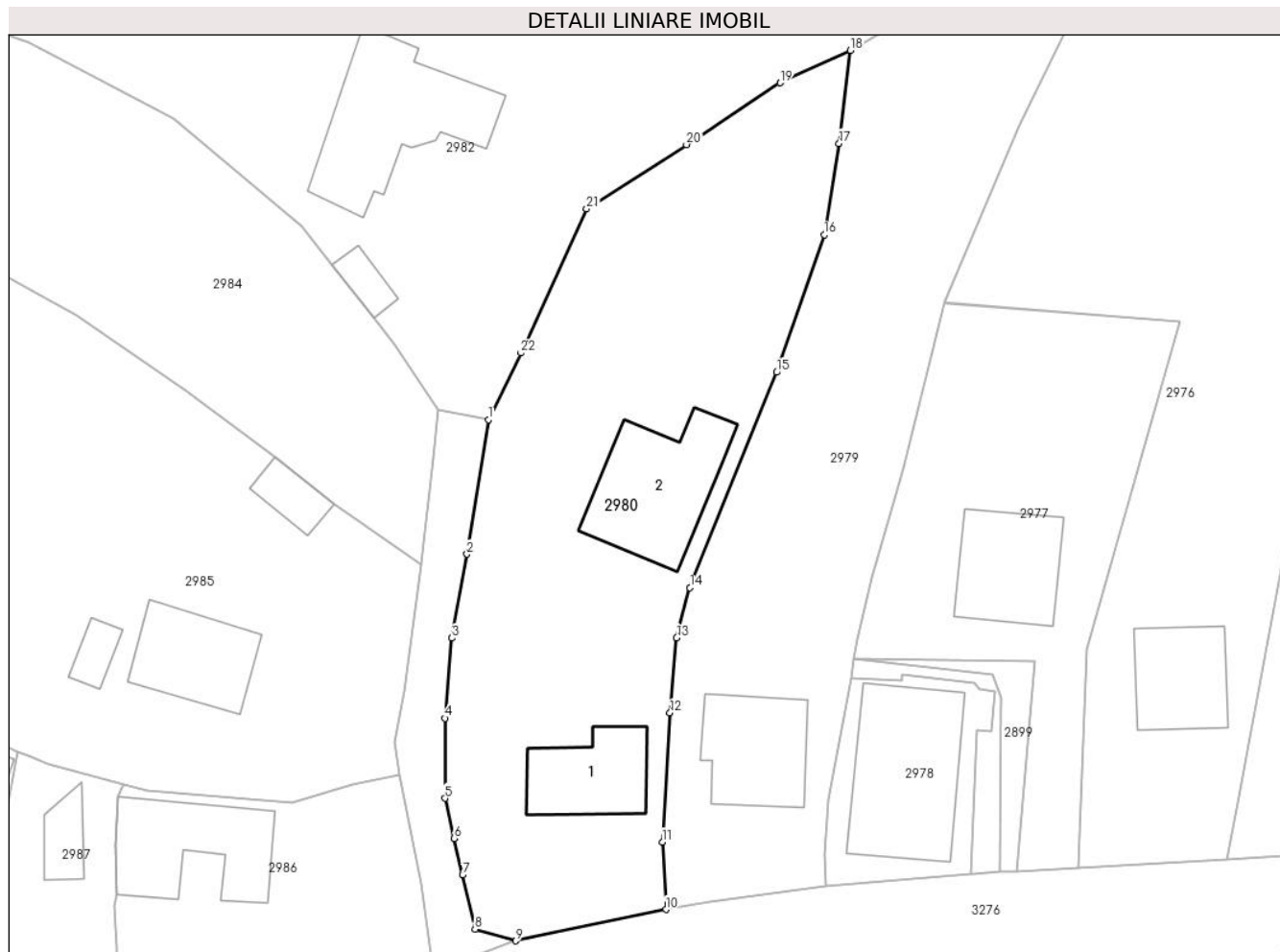
Inscrieri privind dezmembramintele dreptului de proprietate, drepturi reale de garanție și sarcini		Referințe
<b>31034 / 30/09/2015</b>		
Act Notarial nr. Contract de vanzare nr.1804, din 28/09/2015 emis de NP Andronache Laura;		
C1	Intabulare, drept de UZUFRACT VIAGER, dobandit prin Conventie, cota actuala 1/1, cota initiala 1/1 1) <b>MARC MARIA</b>	A1, A1.1

## Anexa Nr. 1 La Partea I

## Teren

Nr cadastral	Suprafața (mp)*	Observații / Referințe
51918	Din acte: 1.745 Masurata: 1.738	

\* Suprafața este determinată în planul de proiecție Stereo 70.



## Date referitoare la teren

Crt	Categorie folosință	Intravilan	Suprafața (mp)	Tarla	Parcelă	Nr. topo	Observații / Referințe
1	curți constructii	DA	590	-	-	-	
2	faneata	DA	1.148	-	-	-	

## Date referitoare la construcții

Crt	Număr	Destinație construcție	Supraf. (mp)	Situație juridică	Observații / Referințe
A1.1	51918-C1	construcții de locuințe	Din acte: 78 Masurata: 83	Cu acte	Nr. niveluri:1; S. construita la sol:83 mp; Casă de locuit, construită din lemn în anul 1972, acoperită cu tablă, compusă din două camere bucatărie și hol
A1.2		construcții de locuințe	135	Cu acte	Nr. niveluri:2; S. construita la sol:135 mp;

## Lungime Segmente

1) Valorile lungimilor segmentelor sunt obținute din proiecție în plan.

Punct început	X / Y	Punct sfârșit	X / Y	Lungime segment (** (m)	Punct început	X / Y	Punct sfârșit	X / Y	Lungime segment (** (m)
1	577.866,329 633.659,646	2	577.864,277 633.646,79	13.019	2	577.864,277 633.646,79	3	577.862,844 633.638,766	8.151

Punct început	X / Y	Punct sfârșit	X / Y	Lungime segment (** (m)
3	577.862,844 633.638,766	4	577.862,177 633.631,107	7.688
5	577.862,177 633.623,454	6	577.863,057 633.619,619	3.935
7	577.863,86 633.616,122	8	577.865,046 633.610,953	5.303
9	577.868,939 633.609,831	10	577.883,3 633.612,823	14.669
11	577.882,951 633.619,279	12	577.883,676 633.631,616	12.358
13	577.884,324 633.638,78	14	577.885,59 633.643,588	4.972
15	577.893,876 633.664,163	16	577.898,418 633.677,31	13.909
17	577.899,858 633.686,046	18	577.900,937 633.694,927	8.946
19	577.894,202 633.691,833	20	577.885,27 633.685,928	10.707
21	577.875,717 633.679,788	22	577.869,434 633.666,014	15.139

Punct început	X / Y	Punct sfârșit	X / Y	Lungime segment (** (m)
4	577.862,177 633.631,107	5	577.862,177 633.623,454	7.653
6	577.863,057 633.619,619	7	577.863,86 633.616,122	3.588
8	577.865,046 633.610,953	9	577.868,939 633.609,831	4.051
10	577.883,3 633.612,823	11	577.882,951 633.619,279	6.465
12	577.883,676 633.631,616	13	577.884,324 633.638,78	7.193
14	577.885,59 633.643,588	15	577.893,876 633.664,163	22.181
16	577.898,418 633.677,31	17	577.899,858 633.686,046	8.854
18	577.900,937 633.694,927	19	577.894,202 633.691,833	7.412
20	577.885,27 633.685,928	21	577.875,717 633.679,788	11.356
22	577.869,434 633.666,014	1	577.866,329 633.659,646	7.085

\*\* Lungimile segmentelor sunt determinate în planul de proiecție Stereo 70 și sunt rotunjite la 1 milimetru.

\*\*\* Distanța dintre puncte este formată din segmente cumulate ce sunt mai mici decât valoarea 1 milimetru.





## DATE DESPRE IMOBILUL NR. 2982

Oficiul de Cadastru și Publicitate Imobiliară NEAMT  
Biroul de Cadastru și Publicitate Imobiliară Targu-Neamt

## A. Partea I. Descrierea imobilului

TEREN Intravilan

Nr. CF vechi:476  
Nr. cadastral vechi:394

Adresa: Loc. Pluton, Str Cujbeni, Jud. Neamt

Nr. Crt	Nr cadastral Nr. topografic	Suprafața* (mp)	Observații / Referințe
A1	50252	Din acte: 7.093 Masurata: 7.133	Sector cadastral:226 Teren imprejmuit;

## Construcții

Crt	Nr cadastral Nr. topografic	Adresa	Observații / Referințe
A1.1	50252-C1	Loc. Pluton, Str Cujbeni, Jud. Neamt	Nr. niveluri:1; S. construita la sol:164 mp;
A1.2		Loc. Pluton, Str Cujbeni, Jud. Neamt	Nr. niveluri:1; S. construita la sol:20 mp;
A1.3		Loc. Pluton, Str Cujbeni, Jud. Neamt	Nr. niveluri:1; S. construita la sol:44 mp;

## B. Partea II. Proprietari și acte

Inscrieri privitoare la dreptul de proprietate și alte drepturi reale		Referințe
<b>1000 / 22/02/2008</b>		
Hotarare Judecatoreasca nr. 959, din 18/05/1998 emis de BNP Judecatoria Tg Neamt;		
B1	Intabulare, drept de PROPRIETATE, dobandit prin Iesire Din Indiviziune, cota actuala 1/1, cota initiala 1/1 1) VRANCEANU P. IOAN OBSERVATII: (provenita din conversia CF 476)	A1
<b>6749 / 08/10/2010</b>		
Act Administrativ nr. 8688, din 01/10/2010 emis de PRIMARIA PIPIRIG (certificat fiscal nr. 8690/01.10.2010 Primaria Pipirig);		
B2	Intabulare, drept de PROPRIETATE, dobandit prin Construire, cota actuala 1/1, cota initiala 1/1 1) VRINCEANU P. IOAN	A1.1
/		
Act Administrativ nr. 17408, din 01/11/2023 emis de PRIMARIA COMUNEI PIPIRIG;		
B3	Intabulare, drept de PROPRIETATE, dobandit prin Lege, cota actuala 1/1, cota initiala 1/1 1) VRINCEANU P. IOAN	A1.2, A1.3

## C. Partea III. SARCINI

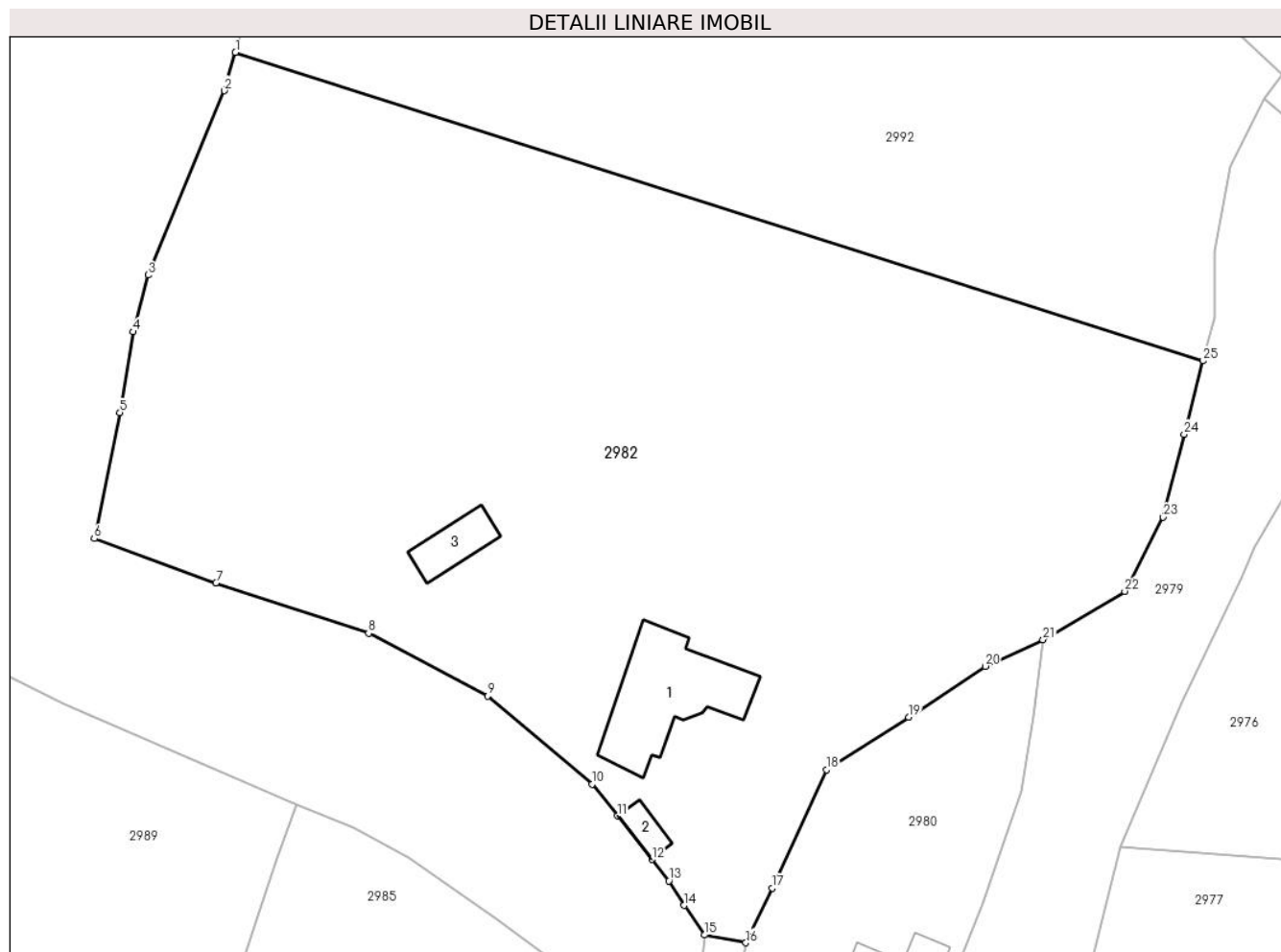
Inscrieri privind dezmembramintele dreptului de proprietate, drepturi reale de garanție și sarcini		Referințe
<b>1347 / 22/02/2008</b>		
Hotarare Judecatoreasca nr. 959, din 18/05/1998 emis de Judecatoria Tg Neamt;		
C1	Se noteaza sulta pentru suma de 21.720 lei 1) GRIGORAS ANA OBSERVATII: (provenita din conversia CF 476)	A1

## Anexa Nr. 1 La Partea I

## Teren

Nr cadastral	Suprafața (mp)*	Observații / Referințe
50252	Din acte: 7.093 Masurata: 7.133	

\* Suprafața este determinată în planul de proiecție Stereo 70.



## Date referitoare la teren

Crt	Categorie folosință	Intra vilan	Suprafața (mp)	Tarla	Parcelă	Nr. topo	Observații / Referințe
1	curți constructii	DA	882	-	-	-	
2	faneata	DA	6.251	-	-	-	

## Date referitoare la construcții

Crt	Număr	Destinație construcție	Supraf. (mp)	Situație juridică	Observații / Referințe
A1.1	50252-C1	construcții de locuințe	Din acte: 167 Masurata: 164	Cu acte	Nr. niveluri:1; S. construita la sol:164 mp;
A1.2		construcții anexa	20	Cu acte	Nr. niveluri:1; S. construita la sol:20 mp;
A1.3		construcții anexa	44	Cu acte	Nr. niveluri:1; S. construita la sol:44 mp;

## Lungime Segmente

1) Valorile lungimilor segmentelor sunt obținute din proiecție în plan.

Punct început	X / Y	Punct sfârșit	X / Y	Lungime segment (** (m))	Punct început	X / Y	Punct sfârșit	X / Y	Lungime segment (** (m))
1	577.806,915 633.763,298	2	577.805,631 633.758,84	4.639	2	577.805,631 633.758,84	3	577.796,73 633.737,374	23.238

Punct început	X / Y	Punct sfârșit	X / Y	Lungime segment (** (m))
3	577.796,73 633.737,374	4	577.795,002 633.730,761	6.835
5	577.793,461 633.721,357	6	577.790,477 633.706,689	14.968
7	577.804,642 633.701,548	8	577.822,406 633.695,677	18.709
9	577.836,253 633.688,364	10	577.848,445 633.678,115	15.928
11	577.851,374 633.674,398	12	577.855,393 633.669,335	6.464
13	577.857,367 633.666,848	14	577.859,167 633.664,0	3.369
15	577.861,498 633.660,551	16	577.866,329 633.659,646	4.915
17	577.869,434 633.666,014	18	577.875,717 633.679,788	15.139
19	577.885,27 633.685,928	20	577.894,202 633.691,833	10.707
21	577.900,937 633.694,927	22	577.910,451 633.700,567	11.06
23	577.914,928 633.709,179	24	577.917,366 633.718,841	9.965
25	577.919,576 633.727,392	1	577.806,915 633.763,298	118.244

Punct început	X / Y	Punct sfârșit	X / Y	Lungime segment (** (m))
4	577.795,002 633.730,761	5	577.793,461 633.721,357	9.529
6	577.790,477 633.706,689	7	577.804,642 633.701,548	15.069
8	577.822,406 633.695,677	9	577.836,253 633.688,364	15.659
10	577.848,445 633.678,115	11	577.851,374 633.674,398	4.732
12	577.855,393 633.669,335	13	577.857,367 633.666,848	3.175
14	577.859,167 633.664,0	15	577.861,498 633.660,551	4.163
16	577.866,329 633.659,646	17	577.869,434 633.666,014	7.085
18	577.875,717 633.679,788	19	577.885,27 633.685,928	11.356
20	577.894,202 633.691,833	21	577.900,937 633.694,927	7.412
22	577.910,451 633.700,567	23	577.914,928 633.709,179	9.706
24	577.917,366 633.718,841	25	577.919,576 633.727,392	8.832

\*\* Lungimile segmentelor sunt determinate în planul de proiecție Stereo 70 și sunt rotunjite la 1 milimetru.

\*\*\* Distanța dintre puncte este formată din segmente cumulate ce sunt mai mici decât valoarea 1 milimetru.





**DATE DESPRE IMOBILUL NR. 2984**

Oficiul de Cadastru și Publicitate Imobiliară NEAMT  
Biroul de Cadastru și Publicitate Imobiliară Targu-Neamt

**A. Partea I. Descrierea imobilului**

TEREN Necunoscut

Adresa: Loc. Pluton, Str Cujbeni, Jud. Neamt, si extravilan UAT Pipirig

Nr. Crt	Nr cadastral Nr. topografic	Suprafața* (mp)	Observații / Referințe
A1		6.395	Sector cadastral:226 Teren imprejmuit;

**B. Partea II. Proprietari și acte**

Inscrieri privitoare la dreptul de proprietate și alte drepturi reale	Referințe
/	
Act Normativ nr. 7, din 13/03/1996 emis de GUVERNUL ROMANIEI;	
B1	Inscrierea provizorie, drept de PROPRIETATE, dobandit prin Lege, cota actuala 1/1, cota initiala 1/1
	1) COMUNA PIPIRIG, CIF:99999999999999, PROPRIETAR NEIDENTIFICAT

**C. Partea III. SARCINI .**

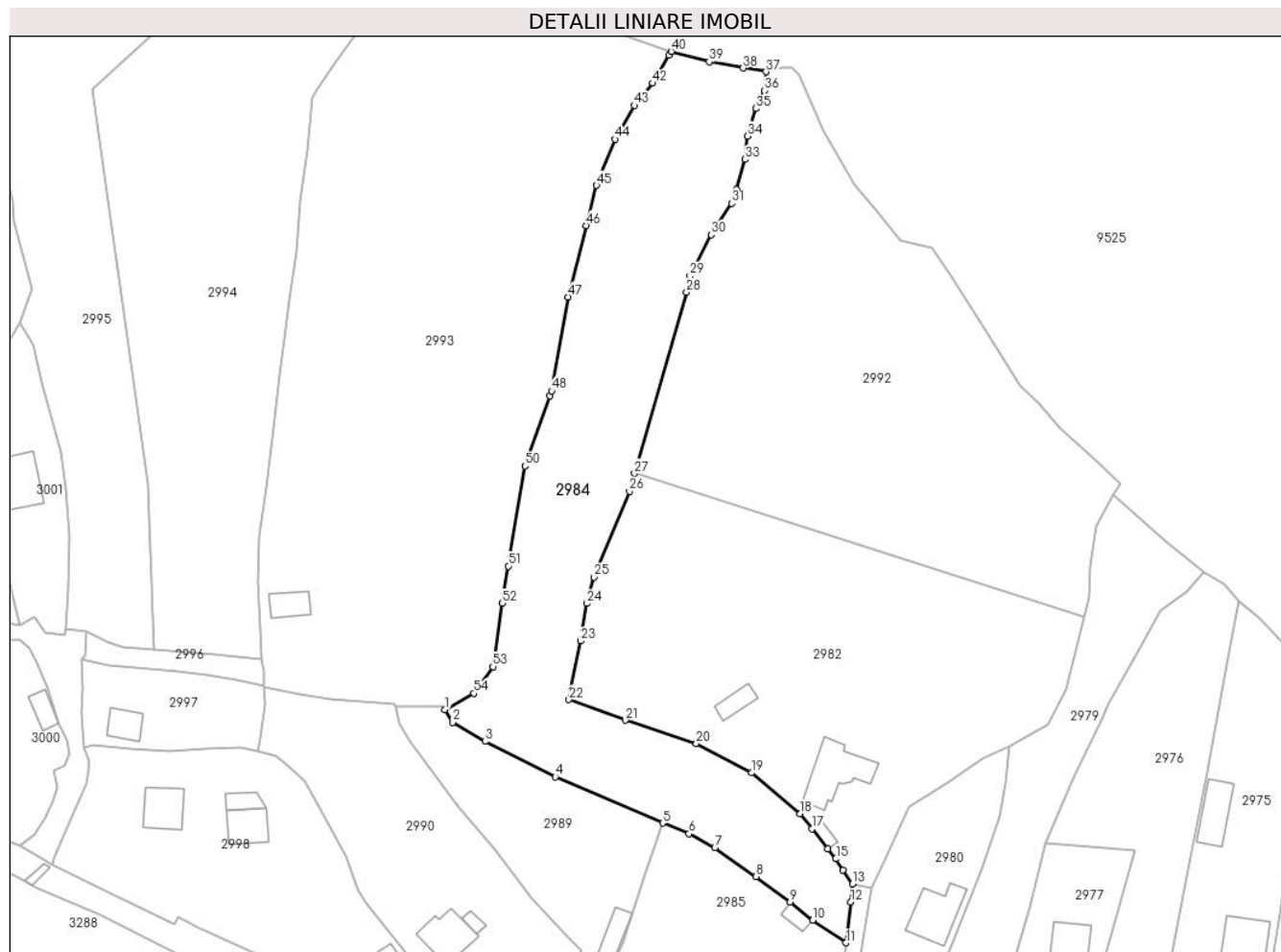
Inscrieri privind dezmembramintele dreptului de proprietate, drepturi reale de garanție și sarcini	Referințe
NU SUNT	

## Anexa Nr. 1 La Partea I

## Teren

Nr cadastral	Suprafața (mp)*	Observații / Referințe
	6.395	

\* Suprafața este determinată în planul de proiecție Stereo 70.



## Date referitoare la teren

Crt	Categorie folosință	Intravilan	Suprafața (mp)	Tarla	Parcelă	Nr. topo	Observații / Referințe
1	faneata	DA	3.209	-	-	-	
2	faneata	NU	3.186	-	-	-	

## Lungime Segmente

1) Valorile lungimilor segmentelor sunt obținute din proiecție în plan.

Punct început	X / Y	Punct sfârșit	X / Y	Lungime segment	Punct început	X / Y	Punct sfârșit	X / Y	Lungime segment	Punct început	X / Y	Punct sfârșit	X / Y	Lungime segment
1	577.759,43 633.704,157	2	577.761,357 633.701,038	3.666	2	577.761,357 633.701,038	3	577.769,463 633.696,217	9.431	3	577.769,463 633.696,217	4	577.787,063 633.687,365	19.701
4	577.787,063 633.687,365	5	577.813,997 633.675,777	29.321	5	577.813,997 633.675,777	6	577.820,57 633.673,119	7.09	6	577.820,57 633.673,119	7	577.827,04 633.669,607	7.362
7	577.827,04 633.669,607	8	577.837,374 633.662,414	12.591	8	577.837,374 633.662,414	9	577.845,912 633.656,04	10.655	9	577.845,912 633.656,04	10	577.851,546 633.651,517	7.225
10	577.851,546 633.651,517	11	577.859,877 633.645,839	10.082	11	577.859,877 633.645,839	12	577.861,108 633.656,009	10.244	12	577.861,108 633.656,009	13	577.861,498 633.660,551	4.559
13	577.861,498 633.660,551	14	577.859,167 633.664,0	4.163	14	577.859,167 633.664,0	15	577.857,367 633.666,848	3.369	15	577.857,367 633.666,848	16	577.855,393 633.669,335	3.175

Punct început	X / Y	Punct sfârșit	X / Y	Lungime segment	Punct început	X / Y	Punct sfârșit	X / Y	Lungime segment	Punct început	X / Y	Punct sfârșit	X / Y	Lungime segment
16	577.855,393 633.669,335	17	577.851,374 633.674,398	6.464	17	577.851,374 633.674,398	18	577.848,445 633.678,115	4.732	18	577.848,445 633.678,115	19	577.836,253 633.688,364	15.928
19	577.836,253 633.688,364	20	577.822,406 633.695,677	15.659	20	577.822,406 633.695,677	21	577.804,642 633.701,548	18.709	21	577.804,642 633.701,548	22	577.790,477 633.706,689	15.069
22	577.790,477 633.706,689	23	577.793,461 633.721,357	14.968	23	577.793,461 633.721,357	24	577.795,002 633.730,761	9.529	24	577.795,002 633.730,761	25	577.796,73 633.737,374	6.835
25	577.796,73 633.737,374	26	577.805,631 633.758,84	23.238	26	577.805,631 633.758,84	27	577.806,915 633.763,298	4.639	27	577.806,915 633.763,298	28	577.819,984 633.808,675	47.222
28	577.819,984 633.808,675	29	577.820,844 633.812,708	4.124	29	577.820,844 633.812,708	30	577.826,152 633.823,069	11.642	30	577.826,152 633.823,069	31	577.831,217 633.830,904	9.33
31	577.831,217 633.830,904	32	577.832,549 633.834,393	3.735	32	577.832,549 633.834,393	33	577.834,611 633.841,936	7.82	33	577.834,611 633.841,936	34	577.835,231 633.847,747	5.844
34	577.835,231 633.847,747	35	577.837,317 633.854,655	7.216	35	577.837,317 633.854,655	36	577.839,461 633.859,128	4.96	36	577.839,461 633.859,128	37	577.839,877 633.863,853	4.743
37	577.839,877 633.863,853	38	577.834,148 633.864,786	5.804	38	577.834,148 633.864,786	39	577.825,662 633.866,361	8.631	39	577.825,662 633.866,361	40	577.816,085 633.868,936	9.917
40	577.816,085 633.868,936	41	577.815,564 633.868,03	1.045	41	577.815,564 633.868,03	42	577.811,469 633.860,999	8.137	42	577.811,469 633.860,999	43	577.806,854 633.855,422	7.239
43	577.806,854 633.855,422	44	577.802,02 633.846,962	9.744	44	577.802,02 633.846,962	45	577.797,387 633.835,405	12.451	45	577.797,387 633.835,405	46	577.794,827 633.825,333	10.392
46	577.794,827 633.825,333	47	577.790,293 633.807,496	18.404	47	577.790,293 633.807,496	48	577.786,143 633.783,941	23.918	48	577.786,143 633.783,941	49	577.785,696 633.782,689	1.329
49	577.785,696 633.782,689	50	577.779,435 633.765,166	18.608	50	577.779,435 633.765,166	51	577.775,29 633.740,119	25.388	51	577.775,29 633.740,119	52	577.773,726 633.730,803	9.446
52	577.773,726 633.730,803	53	577.771,438 633.714,959	16.008	53	577.771,438 633.714,959	54	577.766,675 633.708,259	8.22	54	577.766,675 633.708,259	1	577.759,43 633.704,157	8.326

\*\* Lungimile segmentelor sunt determinate în planul de proiecție Stereo 70 și sunt rotunjite la 1 milimetru.

\*\*\* Distanța dintre puncte este formată din segmente cumulate ce sunt mai mici decât valoarea 1 milimetru.



**DATE DESPRE IMOBILUL NR. 2985**

Oficiul de Cadastru și Publicitate Imobiliară NEAMT  
Biroul de Cadastru și Publicitate Imobiliară Targu-Neamt

**A. Partea I. Descrierea imobilului**

TEREN Intravilan

Adresa: Loc. Pluton, Str Cujbeni, Jud. Neamt

Nr. Crt	Nr cadastral Nr. topografic	Suprafața* (mp)	Observații / Referințe
A1		1.959	Sector cadastral:226 Teren neimpregmuit;

**Construcții**

Crt	Nr cadastral Nr. topografic	Adresa	Observații / Referințe
A1.1		Loc. Pluton, Str Cujbeni, Jud. Neamt	Nr. niveluri:1; S. construita la sol:90 mp;
A1.2		Loc. Pluton, Str Cujbeni, Jud. Neamt	Nr. niveluri:1; S. construita la sol:20 mp;
A1.3		Loc. Pluton, Str Cujbeni, Jud. Neamt	Nr. niveluri:1; S. construita la sol:28 mp;

**B. Partea II. Proprietari și acte**

Inscrieri privitoare la dreptul de proprietate și alte drepturi reale		Referințe
/		
Act Administrativ nr. 6417, din 07/04/2023 emis de PRIMARIA COMUNEI PIPIRIG;		
B1	Inscrierea posesiei, drept de PROPRIETATE, dobandit prin Lege, cota actuala 1/1, cota initiala 1/1 1) VRINCEANU ION	A1
Act Administrativ nr. 17408, din 01/11/2023 emis de PRIMARIA COMUNEI PIPIRIG;		
B2	Intabulare, drept de PROPRIETATE, dobandit prin Lege, cota actuala 1/1, cota initiala 1/1 1) VRINCEANU ION	A1.1, A1.2, A1.3

**C. Partea III. SARCINI .**

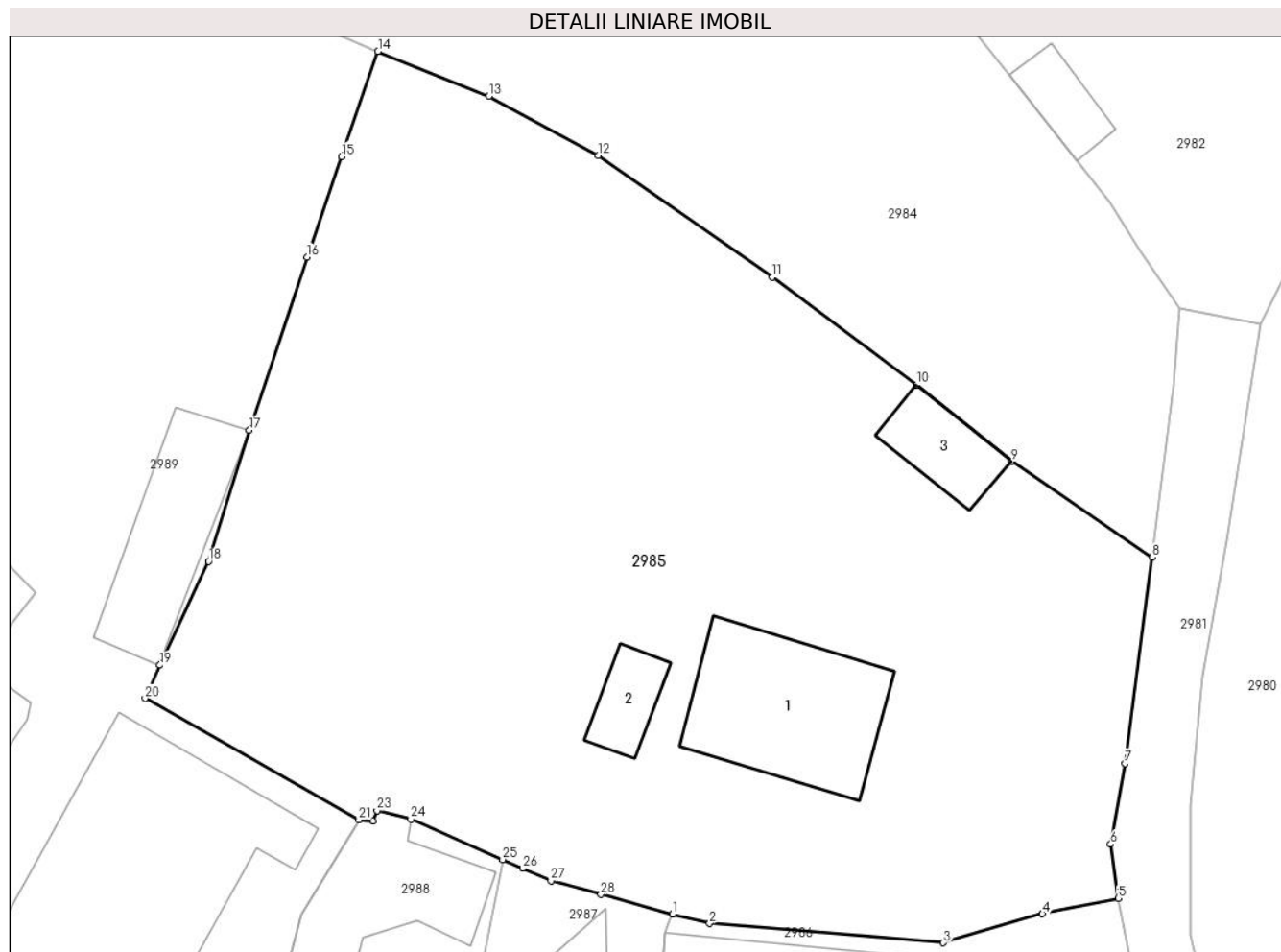
Inscrieri privind dezmembramintele dreptului de proprietate, drepturi reale de garanție și sarcini	Referințe
NU SUNT	

## Anexa Nr. 1 La Partea I

## Teren

Nr cadastral	Suprafața (mp)*	Observații / Referințe
	1.959	

\* Suprafața este determinată în planul de proiecție Stereo 70.



## Date referitoare la teren

Crt	Categorie folosință	Intravilan	Suprafața (mp)	Tarla	Parcelă	Nr. topo	Observații / Referințe
1	curți constructii	DA	605	-	-	-	
2	faneata	DA	1.354	-	-	-	

## Date referitoare la construcții

Crt	Număr	Destinație construcție	Supraf. (mp)	Situație juridică	Observații / Referințe
A1.1		construcții de locuințe	90	Cu acte	Nr. niveluri:1; S. construita la sol:90 mp;
A1.2		construcții anexa	20	Cu acte	Nr. niveluri:1; S. construita la sol:20 mp;
A1.3		construcții anexa	28	Cu acte	Nr. niveluri:1; S. construita la sol:28 mp;

## Lungime Segmente

1) Valorile lungimilor segmentelor sunt obținute din proiecție în plan.

Punct început	X / Y	Punct sfârșit	X / Y	Lungime segment (** (m)	Punct început	X / Y	Punct sfârșit	X / Y	Lungime segment (** (m)
1	577.831,455 633.624,721	2	577.833,643 633.624,158	2.259	2	577.833,643 633.624,158	3	577.847,498 633.623,022	13.901

Punct început	X / Y	Punct sfârșit	X / Y	Lungime segment (** (m)
3	577.847,498 633.623,022	4	577.853,373 633.624,732	6.119
5	577.857,854 633.625,652	6	577.857,41 633.628,857	3.236
7	577.858,276 633.633,628	8	577.859,877 633.645,839	12.316
9	577.851,546 633.651,517	10	577.845,912 633.656,04	7.225
11	577.837,374 633.662,414	12	577.827,04 633.669,607	12.591
13	577.820,57 633.673,119	14	577.813,997 633.675,777	7.09
15	577.811,843 633.669,556	16	577.809,795 633.663,601	6.297
17	577.806,377 633.653,353	18	577.803,966 633.645,594	8.125
19	577.801,074 633.639,453	20	577.800,196 633.637,477	2.162
21	577.812,859 633.630,291	22	577.813,697 633.630,239	0.84
23	577.813,94 633.630,852	24	577.815,935 633.630,349	2.057
25	577.821,38 633.627,945	26	577.822,576 633.627,416	1.308
27	577.824,239 633.626,682	28	577.827,206 633.625,876	3.075

Punct început	X / Y	Punct sfârșit	X / Y	Lungime segment (** (m)
4	577.853,373 633.624,732	5	577.857,854 633.625,652	4.574
6	577.857,41 633.628,857	7	577.858,276 633.633,628	4.849
8	577.859,877 633.645,839	9	577.851,546 633.651,517	10.082
10	577.845,912 633.656,04	11	577.837,374 633.662,414	10.655
12	577.827,04 633.669,607	13	577.820,57 633.673,119	7.362
14	577.813,997 633.675,777	15	577.811,843 633.669,556	6.583
16	577.809,795 633.663,601	17	577.806,377 633.653,353	10.803
18	577.803,966 633.645,594	19	577.801,074 633.639,453	6.788
20	577.800,196 633.637,477	21	577.812,859 633.630,291	14.56
22	577.813,697 633.630,239	23	577.813,94 633.630,852	0.659
24	577.815,935 633.630,349	25	577.821,38 633.627,945	5.952
26	577.822,576 633.627,416	27	577.824,239 633.626,682	1.818
28	577.827,206 633.625,876	1	577.831,455 633.624,721	4.403

\*\* Lungimile segmentelor sunt determinate în planul de proiecție Stereo 70 și sunt rotunjite la 1 milimetru.

\*\*\* Distanța dintre puncte este formată din segmente cumulate ce sunt mai mici decât valoarea 1 milimetru.





**DATE DESPRE IMOBILUL NR. 2986**

Oficiul de Cadastru și Publicitate Imobiliară NEAMT  
Biroul de Cadastru și Publicitate Imobiliară Targu-Neamt

**A. Partea I. Descrierea imobilului**

TEREN Intravilan

Adresa: Loc. Pluton, Str Cujbeni, Jud. Neamt

Nr. Crt	Nr cadastral Nr. topografic	Suprafața* (mp)	Observații / Referințe
A1		642	Sector cadastral:226 Teren imprejmuit;

**Construcții**

Crt	Nr cadastral Nr. topografic	Adresa	Observații / Referințe
A1.1		Loc. Pluton, Str Cujbeni, Jud. Neamt	Nr. niveluri:1; S. construita la sol:116 mp;

**B. Partea II. Proprietari și acte**

Inscrieri privitoare la dreptul de proprietate și alte drepturi reale		Referințe
/		
Act Administrativ nr. 6424, din 07/04/2023 emis de PRIMARIA COMUNEI PIPIRIG;		
B1	Inscrierea posesiei, drept de PROPRIETATE, dobandit prin Lege, cota actuala 1/1, cota initiala 1/1 1) BUTNARIU GICĂ 2) BUTNARIU CARMINA	A1
Act Administrativ nr. 17408, din 01/11/2023 emis de PRIMARIA COMUNEI PIPIRIG;		
B2	Intabulare, drept de PROPRIETATE, dobandit prin Lege, cota actuala 1/1, cota initiala 1/1 1) BUTNARIU GICĂ 2) BUTNARIU CARMINA	A1.1

**C. Partea III. SARCINI .**

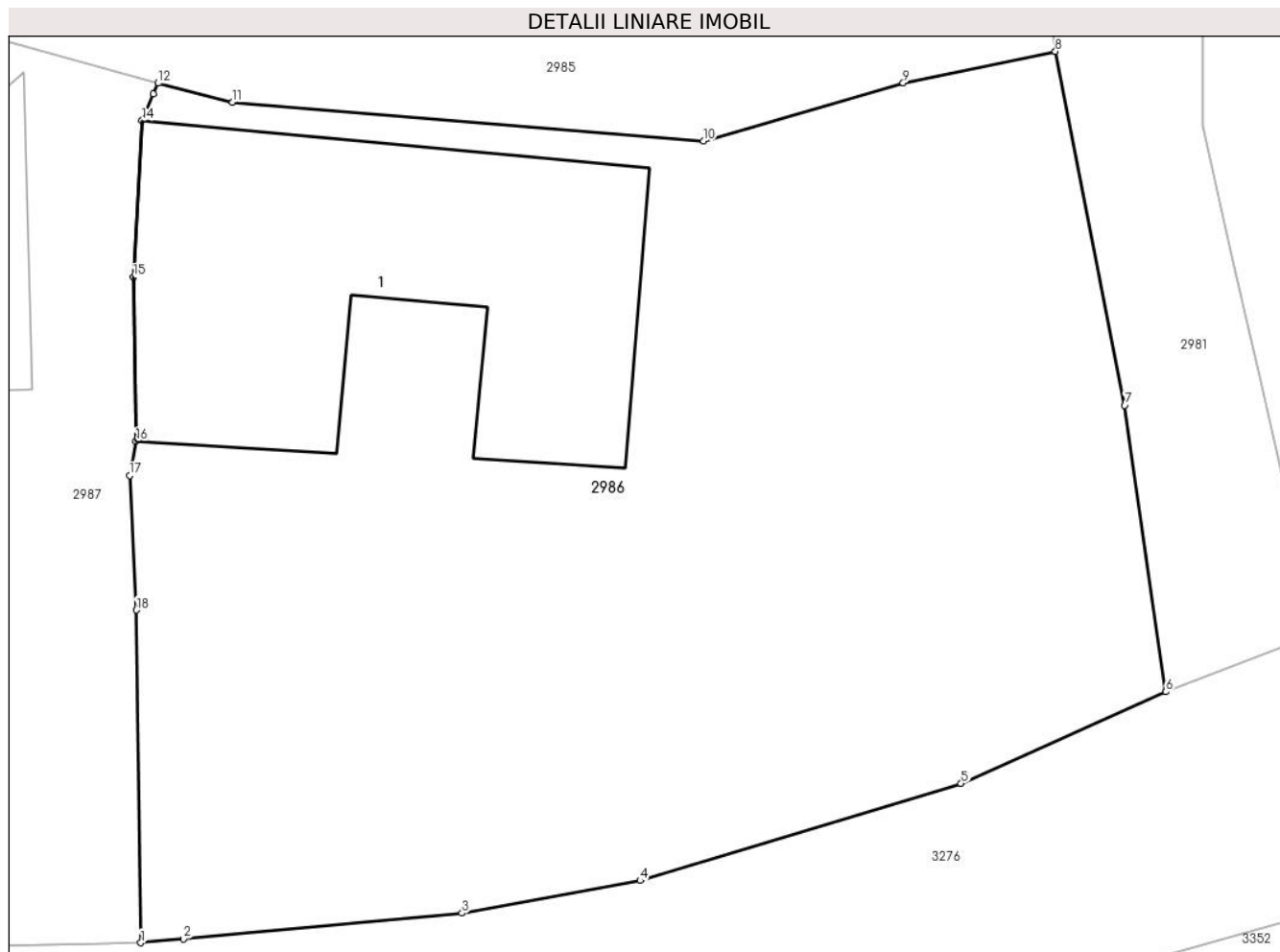
Inscrieri privind dezmembramintele dreptului de proprietate, drepturi reale de garanție și sarcini	Referințe
NU SUNT	

## Anexa Nr. 1 La Partea I

## Teren

Nr cadastral	Suprafața (mp)*	Observații / Referințe
	642	

\* Suprafața este determinată în planul de proiecție Stereo 70.



## Date referitoare la teren

Crt	Categorie folosință	Intravilan	Suprafața (mp)	Tarla	Parcelă	Nr. topo	Observații / Referințe
1	curti constructii	DA	388	-	-	-	
2	faneata	DA	254	-	-	-	

## Date referitoare la construcții

Crt	Număr	Destinație construcție	Supraf. (mp)	Situație juridică	Observații / Referințe
A1.1		construcții de locuințe	116	Cu acte	Nr. niveluri:1; S. construita la sol:116 mp;

## Lungime Segmente

1) Valorile lungimilor segmentelor sunt obținute din proiecție în plan.

Punct început	X / Y	Punct sfârșit	X / Y	Lungime segment (** (m)
1	577.830,943 633.599,459	2	577.832,2 633.599,575	1.262
2	577.832,2 633.599,575	3	577.840,394 633.600,328	8.229
3	577.840,394 633.600,328	4	577.845,638 633.601,285	5.331

Punct început	X / Y	Punct sfârşit	X / Y	Lungime segment (** (m)
4	577.845,638 633.601,285	5	577.855,081 633.604,135	9.864
5	577.855,081 633.604,135	6	577.861,106 633.606,833	6.602
6	577.861,106 633.606,833	7	577.859,891 633.615,25	8.504
7	577.859,891 633.615,25	8	577.857,854 633.625,652	10.6
8	577.857,854 633.625,652	9	577.853,373 633.624,732	4.574
9	577.853,373 633.624,732	10	577.847,498 633.623,022	6.119
10	577.847,498 633.623,022	11	577.833,643 633.624,158	13.901
11	577.833,643 633.624,158	12	577.831,455 633.624,721	2.259
12	577.831,455 633.624,721	13	577.831,316 633.624,4	0.35
13	577.831,316 633.624,4	14	577.830,978 633.623,618	0.852
14	577.830,978 633.623,618	15	577.830,728 633.619,017	4.608
15	577.830,728 633.619,017	16	577.830,804 633.614,203	4.815
16	577.830,804 633.614,203	17	577.830,611 633.613,185	1.036
17	577.830,611 633.613,185	18	577.830,816 633.609,233	3.957
18	577.830,816 633.609,233	1	577.830,943 633.599,459	9.775

\*\* Lungimile segmentelor sunt determinate în planul de proiecție Stereo 70 și sunt rotunjite la 1 milimetru.

\*\*\* Distanța dintre puncte este formată din segmente cumulate ce sunt mai mici decât valoarea 1 milimetru.



**DATE DESPRE IMOBILUL NR. 2987**

Oficiul de Cadastru și Publicitate Imobiliară NEAMT  
Biroul de Cadastru și Publicitate Imobiliară Targu-Neamt

**A. Partea I. Descrierea imobilului**

TEREN Intravilan

Nr. CF vechi:626  
Nr. cadastral vechi:751

Adresa: Loc. Pluton, Str Cujbeni, Jud. Neamt

Nr. Crt	Nr cadastral Nr. topografic	Suprafața* (mp)	Observații / Referințe
A1	50321	Din acte: 361 Masurata: 335	Sector cadastral:226 Teren imprejmuit;

**Construcții**

Crt	Nr cadastral Nr. topografic	Adresa	Observații / Referințe
A1.1	50321-C1	Loc. Pluton, Str Cujbeni, Jud. Neamt	Nr. niveluri:1; S. construita la sol:29 mp; Construcție anexă - bucătărie, construită din lemn, acoperită cu draniță, compusă din două camere

**B. Partea II. Proprietari și acte**

Inscrieri privitoare la dreptul de proprietate și alte drepturi reale	Referințe
<b>20472 / 14/08/2014</b>	
Act Administrativ nr. 822, din 14/08/2014 emis de Ocpi Neamt - Serviciul cadastru;	
B3	Se actualizeaza inscrierea in cartea funciara conform documentatiei cadastrale, in sensul repositionarii imobilului, deoarece s-a constatat o neconcordanta virtuala, intre imobilul descris sub A1 si imobilul a carei documentatie cadastrala a fost depusa spre avizare si inregistrata sub nr. 19940/2014, cu termen de solutionare 19.08.2014, cu privire la datele referitoare la amplasamentul imobilului, care sunt eronate, coordonatele corecte fiind prezentate in dosarul de repositionare intocmit de PFA Savin Petronia, in urma masuratorilor efectuate la teren.
	A1, A1.1
<b>15950 / 14/07/2017</b>	
Act Notarial nr. 1209 - Contract de donatie, din 13/07/2017 emis de NP Andronache Laura;	
B4	Intabulare, drept de PROPRIETATE, cu titlu de donatie, dobandit prin Conventie, cota actuala 1/1, cota initiala 1/1 1) CHITAN DIANA-ELENA, minora
	A1, A1.1

**C. Partea III. SARCINI**

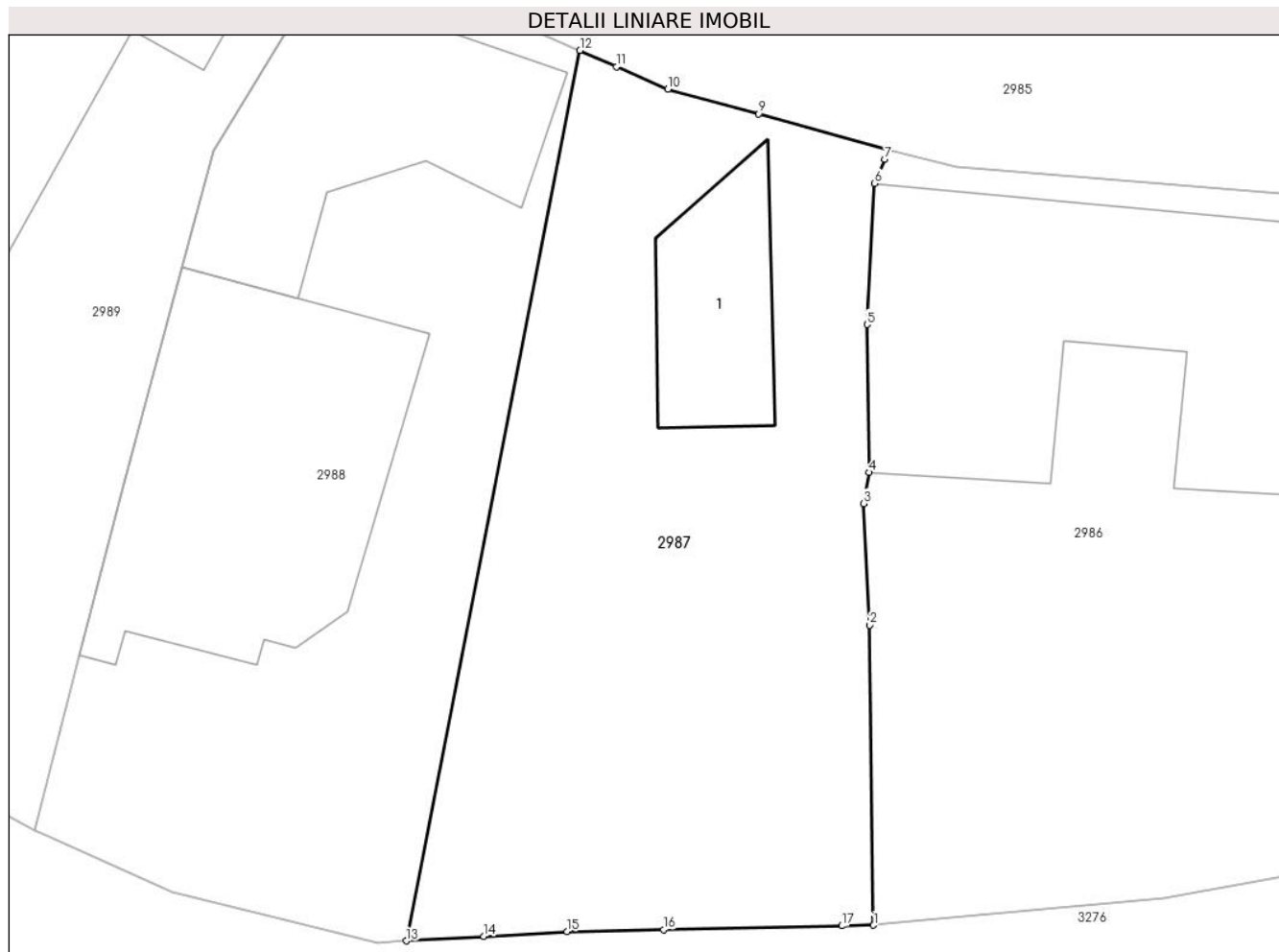
Inscrieri privind dezmembramintele dreptului de proprietate, drepturi reale de garanție și sarcini	Referințe
<b>15950 / 14/07/2017</b>	
Act Notarial nr. 1209 - Contract de donatie, din 13/07/2017 emis de NP Andronache Laura;	
C1	Intabulare, drept de UZUFRACT VIAGER, dobandit prin Conventie, cota actuala 1/1, cota initiala 1/1 1) BUTNARIU GHEORGHE
	A1, A1.1
C2	Intabulare, drept de UZUFRACT VIAGER, dobandit prin Conventie, cota actuala 1/1, cota initiala 1/1 1) PRUNĂ EVA
	A1, A1.1

## Anexa Nr. 1 La Partea I

## Teren

Nr cadastral	Suprafața (mp)*	Observații / Referințe
50321	Din acte: 361 Masurata: 335	

\* Suprafața este determinată în planul de proiecție Stereo 70.



## Date referitoare la teren

Crt	Categorie folosință	Intra vilan	Suprafața (mp)	Tarla	Parcelă	Nr. topo	Observații / Referințe
1	curți constructii	DA	335	-	-	-	

## Date referitoare la construcții

Crt	Număr	Destinație construcție	Supraf. (mp)	Situație juridică	Observații / Referințe
A1.1	50321-C1	construcții anexa	Din acte: 40 Masurata: 29	Cu acte	Nr. niveluri:1; S. construita la sol:29 mp; Construcție anexă - bucătărie, construită din lemn, acoperită cu draniță, compusă din două camere

## Lungime Segmente

1) Valorile lungimilor segmentelor sunt obținute din proiecție în plan.

Punct început	X / Y	Punct sfârșit	X / Y	Lungime segment (** (m)
1	577.830,943 633.599,459	2	577.830,816 633.609,233	9.775
2	577.830,816 633.609,233	3	577.830,611 633.613,185	3.957

Punct început	X / Y	Punct sfârșit	X / Y	Lungime segment (** (m)
3	577.830,611 633.613,185	4	577.830,804 633.614,203	1.036
4	577.830,804 633.614,203	5	577.830,728 633.619,017	4.815
5	577.830,728 633.619,017	6	577.830,978 633.623,618	4.608
6	577.830,978 633.623,618	7	577.831,316 633.624,4	0.852
7	577.831,316 633.624,4	8	577.831,455 633.624,721	0.35
8	577.831,455 633.624,721	9	577.827,206 633.625,876	4.403
9	577.827,206 633.625,876	10	577.824,239 633.626,682	3.075
10	577.824,239 633.626,682	11	577.822,576 633.627,416	1.818
11	577.822,576 633.627,416	12	577.821,38 633.627,945	1.308
12	577.821,38 633.627,945	13	577.815,718 633.598,95	29.543
13	577.815,718 633.598,95	14	577.818,245 633.599,096	2.531
14	577.818,245 633.599,096	15	577.820,956 633.599,252	2.715
15	577.820,956 633.599,252	16	577.824,101 633.599,317	3.146
16	577.824,101 633.599,317	17	577.829,903 633.599,437	5.803
17	577.829,903 633.599,437	1	577.830,943 633.599,459	1.04

\*\* Lungimile segmentelor sunt determinate în planul de proiecție Stereo 70 și sunt rotunjite la 1 milimetru.

\*\*\* Distanța dintre puncte este formată din segmente cumulate ce sunt mai mici decât valoarea 1 milimetru.





**DATE DESPRE IMOBILUL NR. 2988**

Oficiul de Cadastru și Publicitate Imobiliară NEAMT  
Biroul de Cadastru și Publicitate Imobiliară Targu-Neamt

**A. Partea I. Descrierea imobilului**

TEREN Intravilan

Adresa: Loc. Pluton, Str Cujbeni, Jud. Neamt

Nr. Crt	Nr cadastral Nr. topografic	Suprafața* (mp)	Observații / Referințe
A1	52245	Din acte: 701 Masurata: 346	Sector cadastral:226 Teren imprejmuit;

**Construcții**

Crt	Nr cadastral Nr. topografic	Adresa	Observații / Referințe
A1.1	52245-C1	Loc. Pluton, Str Cujbeni, Jud. Neamt	Nr. niveluri:2; S. construita la sol:96 mp; S. construita desfasurata:122 mp; Casă de locuit (P+E), construită din cărămidă in anul 1982, acoperită cu tablă, compusă din: - parter: trei camere, baie, magazie și hol; - etaj: două camere.
A1.2	52245-C2	Loc. Pluton, Str Cujbeni, Jud. Neamt	Nr. niveluri:1; S. construita la sol:67 mp; S. construita desfasurata:68 mp; Bucătărie construită din lemn in anul 1982, acoperită cu tablă, compusă dintr-o încăpere

**B. Partea II. Proprietari și acte**

Inscrieri privitoare la dreptul de proprietate și alte drepturi reale		Referințe
<b>15949 / 14/07/2017</b>		
Act Notarial nr. 1209 - Contract de donatie, din 13/07/2017 emis de NP Andronache Laura;		
B3	Intabulare, drept de PROPRIETATE, cu titlu de donatie, dobandit prin Conventie, cota actuala 1/1, cota initiala 1/1 1) CHITAN DIANA-ELENA, minoră	A1, A1.1, A1.2

**C. Partea III. SARCINI**

Inscrieri privind dezmembramintele dreptului de proprietate, drepturi reale de garanție și sarcini		Referințe
<b>15949 / 14/07/2017</b>		
Act Notarial nr. 1209 - Contract de donatie, din 13/07/2017 emis de NP Andronache Laura;		
C1	Intabulare, drept de UZUFRACT VIAGER, dobandit prin Conventie, cota actuala 1/1, cota initiala 1/1 1) BUTNARIU GHEORGHE	A1, A1.1, A1.2
C2	Intabulare, drept de UZUFRACT VIAGER, dobandit prin Conventie, cota actuala 1/1, cota initiala 1/1 1) PRUNĂ EVA	A1, A1.1, A1.2

## Anexa Nr. 1 La Partea I

## Teren

Nr cadastral	Suprafața (mp)*	Observații / Referințe
52245	Din acte: 701 Masurata: 346	

\* Suprafața este determinată în planul de proiecție Stereo 70.



## Date referitoare la teren

Crt	Categorie folosință	Intra vilan	Suprafața (mp)	Tarla	Parcelă	Nr. topo	Observații / Referințe
1	curți constructii	DA	346	-	-	-	

## Date referitoare la construcții

Crt	Număr	Destinație construcție	Supraf. (mp)	Situație juridică	Observații / Referințe
A1.1	52245-C1	construcții de locuințe	Din acte: 95 Masurata: 96	Cu acte	Nr. niveluri:2; S. construita la sol:96 mp; S. construita desfasurata:122 mp; Casă de locuit (P+E), construită din cărămidă în anul 1982, acoperită cu tablă, compusă din: - parter: trei camere, baie, magazie și hol; - etaj: două camere.
A1.2	52245-C2	construcții anexa	Din acte: 68 Masurata: 67	Cu acte	Nr. niveluri:1; S. construita la sol:67 mp; S. construita desfasurata:68 mp; Bucătărie construită din lemn în anul 1982, acoperită cu tablă, compusă dintr-o încăpere

## Lungime Segmente

1) Valorile lungimilor segmentelor sunt obținute din proiecție în plan.

Punct început	X / Y	Punct sfârșit	X / Y	Lungime segment (** (m)
---------------	-------	---------------	-------	-------------------------

Punct început	X / Y	Punct sfârșit	X / Y	Lungime segment (** (m)
1	577.803,609 633.602,536	2	577.803,804 633.602,449	0.214
2	577.803,804 633.602,449	3	577.808,106 633.600,534	4.709
3	577.808,106 633.600,534	4	577.810,834 633.599,865	2.809
4	577.810,834 633.599,865	5	577.814,784 633.598,896	4.067
5	577.814,784 633.598,896	6	577.815,718 633.598,95	0.936
6	577.815,718 633.598,95	7	577.821,38 633.627,945	29.543
7	577.821,38 633.627,945	8	577.815,935 633.630,349	5.952
8	577.815,935 633.630,349	9	577.813,94 633.630,852	2.057
9	577.813,94 633.630,852	10	577.813,697 633.630,239	0.659
10	577.813,697 633.630,239	11	577.812,859 633.630,291	0.84
11	577.812,859 633.630,291	12	577.809,45 633.624,662	6.581
12	577.809,45 633.624,662	13	577.808,433 633.620,897	3.9
13	577.808,433 633.620,897	14	577.806,568 633.613,99	7.154
14	577.806,568 633.613,99	15	577.805,085 633.608,249	5.929
15	577.805,085 633.608,249	1	577.803,609 633.602,536	5.901

\*\* Lungimile segmentelor sunt determinate în planul de proiecție Stereo 70 și sunt rotunjite la 1 milimetru.

\*\*\* Distanța dintre puncte este formată din segmente cumulate ce sunt mai mici decât valoarea 1 milimetru.



**DATE DESPRE IMOBILUL NR. 2989**

Oficiul de Cadastru și Publicitate Imobiliară NEAMT  
Biroul de Cadastru și Publicitate Imobiliară Targu-Neamt

**A. Partea I. Descrierea imobilului**

TEREN Intravilan

Adresa: Loc. Pluton, Str Cujbeni, Jud. Neamt

Nr. Crt	Nr cadastral Nr. topografic	Suprafața* (mp)	Observații / Referințe
A1		2.564	Sector cadastral:226 Teren imprejmuit;

**Construcții**

Crt	Nr cadastral Nr. topografic	Adresa	Observații / Referințe
A1.1		Loc. Pluton, Str Cujbeni, Jud. Neamt	Nr. niveluri:2; S. construita la sol:183 mp;
A1.2		Loc. Pluton, Str Cujbeni, Jud. Neamt	Nr. niveluri:1; S. construita la sol:57 mp;
A1.3		Loc. Pluton, Str Cujbeni, Jud. Neamt	Nr. niveluri:1; S. construita la sol:27 mp;
A1.4		Loc. Pluton, Str Cujbeni, Jud. Neamt	Nr. niveluri:1; S. construita la sol:25 mp;
A1.5		Loc. Pluton, Str Cujbeni, Jud. Neamt	Nr. niveluri:1; S. construita la sol:64 mp;

**B. Partea II. Proprietari și acte**

Inscrieri privitoare la dreptul de proprietate și alte drepturi reale		Referințe
/		
Act Administrativ nr. 9103, din 28/05/2023 emis de PRIMARIA COMUNEI PIPIRIG;		
B1	Inscrierea posesiei, drept de PROPRIETATE, dobandit prin Lege, cota actuala 1/1, cota initiala 1/1 1) NISTOR IOAN	A1
Act Administrativ nr. 17408, din 01/11/2023 emis de PRIMARIA COMUNEI PIPIRIG;		
B2	Intabulare, drept de PROPRIETATE, dobandit prin Lege, cota actuala 1/1, cota initiala 1/1 1) NISTOR IOAN	A1.1, A1.2, A1.3, A1.4, A1.5

**C. Partea III. SARCINI .**

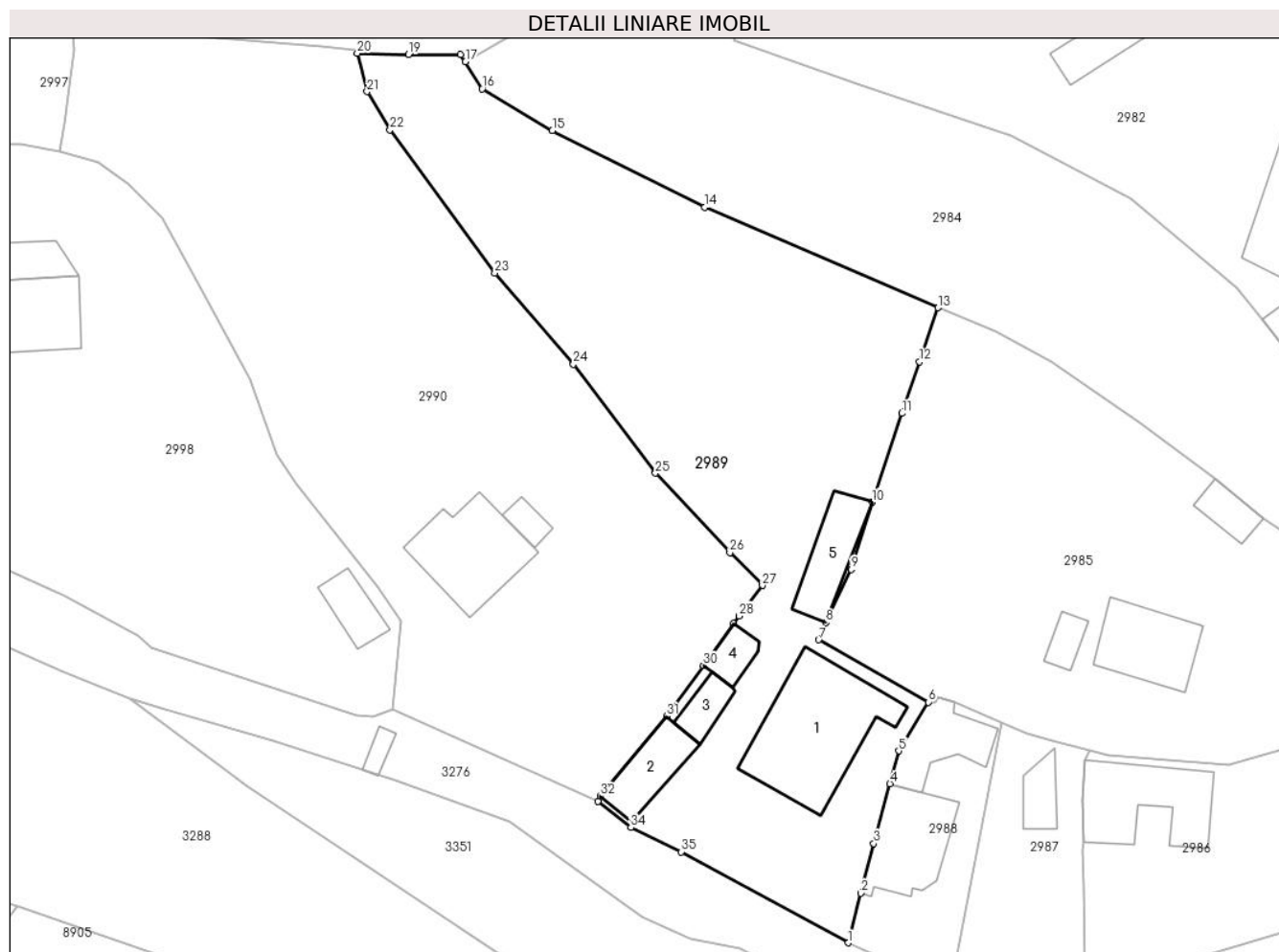
Inscrieri privind dezmembramintele dreptului de proprietate, drepturi reale de garanție și sarcini	Referințe
NU SUNT	

## Anexa Nr. 1 La Partea I

## Teren

Nr cadastral	Suprafața (mp)*	Observații / Referințe
	2.564	

\* Suprafața este determinată în planul de proiecție Stereo 70.



## Date referitoare la teren

Crt	Categorie folosință	Intra vilan	Suprafața (mp)	Tarla	Parcelă	Nr. topo	Observații / Referințe
1	curți constructii	DA	1.421	-	-	-	
2	faneata	DA	1.143	-	-	-	

## Date referitoare la construcții

Crt	Număr	Destinație construcție	Supraf. (mp)	Situație juridică	Observații / Referințe
A1.1		construcții de locuințe	183	Cu acte	Nr. niveluri:2; S. construita la sol:183 mp;
A1.2		construcții anexa	57	Cu acte	Nr. niveluri:1; S. construita la sol:57 mp;
A1.3		construcții anexa	27	Cu acte	Nr. niveluri:1; S. construita la sol:27 mp;
A1.4		construcții anexa	25	Cu acte	Nr. niveluri:1; S. construita la sol:25 mp;
A1.5		construcții anexa	64	Cu acte	Nr. niveluri:1; S. construita la sol:64 mp;

## Lungime Segmente

1) Valorile lungimilor segmentelor sunt obținute din proiecție în plan.

Punct început	X / Y	Punct sfârșit	X / Y	Lungime segment (** (m)	Punct început	X / Y	Punct sfârșit	X / Y	Lungime segment (** (m)
---------------	-------	---------------	-------	-------------------------	---------------	-------	---------------	-------	-------------------------

Punct început	X / Y	Punct sfârșit	X / Y	Lungime segment (** (m)
1	577.803,609 633.602,536	2	577.805,085 633.608,249	5.901
3	577.806,568 633.613,99	4	577.808,433 633.620,897	7.154
5	577.809,45 633.624,662	6	577.812,859 633.630,291	6.581
7	577.800,196 633.637,477	8	577.801,074 633.639,453	2.162
9	577.803,966 633.645,594	10	577.806,377 633.653,353	8.125
11	577.809,795 633.663,601	12	577.811,843 633.669,556	6.297
13	577.813,997 633.675,777	14	577.787,063 633.687,365	29.321
15	577.769,463 633.696,217	16	577.761,357 633.701,038	9.431
17	577.759,43 633.704,157	18	577.758,889 633.704,992	0.995
19	577.752,865 633.704,996	20	577.746,943 633.705,143	5.924
21	577.748,098 633.700,711	22	577.750,734 633.696,306	5.133
23	577.762,823 633.679,789	24	577.771,889 633.669,271	13.886
25	577.781,349 633.656,7	26	577.789,954 633.647,528	12.577
27	577.793,714 633.643,754	28	577.791,003 633.640,24	4.438
29	577.790,379 633.639,376	30	577.786,877 633.634,525	5.983
31	577.782,651 633.628,668	32	577.775,004 633.619,443	11.982
33	577.774,717 633.618,822	34	577.778,522 633.615,841	4.834
35	577.784,344 633.613,018	1	577.803,609 633.602,536	21.932

Punct început	X / Y	Punct sfârșit	X / Y	Lungime segment (** (m)
2	577.805,085 633.608,249	3	577.806,568 633.613,99	5.929
4	577.808,433 633.620,897	5	577.809,45 633.624,662	3.9
6	577.812,859 633.630,291	7	577.800,196 633.637,477	14.56
8	577.801,074 633.639,453	9	577.803,966 633.645,594	6.788
10	577.806,377 633.653,353	11	577.809,795 633.663,601	10.803
12	577.811,843 633.669,556	13	577.813,997 633.675,777	6.583
14	577.787,063 633.687,365	15	577.769,463 633.696,217	19.701
16	577.761,357 633.701,038	17	577.759,43 633.704,157	3.666
18	577.758,889 633.704,992	19	577.752,865 633.704,996	6.024
20	577.746,943 633.705,143	21	577.748,098 633.700,711	4.58
22	577.750,734 633.696,306	23	577.762,823 633.679,789	20.468
24	577.771,889 633.669,271	25	577.781,349 633.656,7	15.733
26	577.789,954 633.647,528	27	577.793,714 633.643,754	5.327
28	577.791,003 633.640,24	29	577.790,379 633.639,376	1.066
30	577.786,877 633.634,525	31	577.782,651 633.628,668	7.222
32	577.775,004 633.619,443	33	577.774,717 633.618,822	0.684
34	577.778,522 633.615,841	35	577.784,344 633.613,018	6.47

\*\* Lungimile segmentelor sunt determinate în planul de proiecție Stereo 70 și sunt rotunjite la 1 milimetru.

\*\*\* Distanța dintre puncte este formată din segmente cumulate ce sunt mai mici decât valoarea 1 milimetru.







## DATE DESPRE IMOBILUL NR. 2990

Oficiul de Cadastru și Publicitate Imobiliară NEAMT  
Biroul de Cadastru și Publicitate Imobiliară Targu-Neamt

## A. Partea I. Descrierea imobilului

TEREN Intravilan

Nr. CF vechi:351  
Nr. cadastral vechi:460

Adresa: Loc. Pluton, Str Cujbeni, Jud. Neamt

Nr. Crt	Nr cadastral Nr. topografic	Suprafața* (mp)	Observații / Referințe
A1	50891	Din acte: 3.057 Masurata: 3.118	Sector cadastral:226 Teren imprejmuit;

## Construcții

Crt	Nr cadastral Nr. topografic	Adresa	Observații / Referințe
A1.3		Loc. Pluton, Str Cujbeni, Jud. Neamt	Nr. niveluri:2; S. construita la sol:115 mp;
A1.4		Loc. Pluton, Str Cujbeni, Jud. Neamt	Nr. niveluri:1; S. construita la sol:16 mp;

## B. Partea II. Proprietari și acte

Inscrieri privitoare la dreptul de proprietate și alte drepturi reale		Referințe
<b>1852 / 08/03/2007</b>		
Act Notarial nr. 436, din 23/02/2007 emis de BNP Doina Galatanu;		
B1	Intabulare, drept de PROPRIETATE, dobandit prin Conventie, cota actuala 1/1, cota initiala 1/1 1) <b>NISTOR DUMITRU</b> 2) <b>NISTOR IOANA, - soti</b> <i>OBSERVATII: (provenita din conversia CF 351)</i>	A1
<b>23047 / 19/09/2014</b>		
Act Administrativ nr. 900 - referat privind repositionare imobil, din 16/09/2014 emis de OCPI Neamt - Serviciul cadastru;		
B2	Se actualizeaza inscrierea in cartea funciara conform documentatiei cadastrale, in sensul repositionarii imobilului, deoarece s-a constatat o neconcordanța virtuala, între imobilul descris sub A1 și imobilul a carei documentatie cadastrala a fost depusa spre avizare și înregistrata sub nr. 19933/2014, cu termen de solutionare 19.08.2014, cu privire la datele referitoare la amplasamentul imobilului, care sunt eronate, coordonatele corecte fiind prezentate în dosarul de repositionare întocmit de Baltatescu Adrian.	A1
/		
Act Administrativ nr. 17408, din 01/11/2023 emis de PRIMARIA COMUNEI PIPIRIG;		
B3	Intabulare, drept de PROPRIETATE, dobandit prin Lege, cota actuala 1/1, cota initiala 1/1 1) <b>NISTOR DUMITRU</b> 2) <b>NISTOR IOANA, - soti</b>	A1.3, A1.4

## C. Partea III. SARCINI

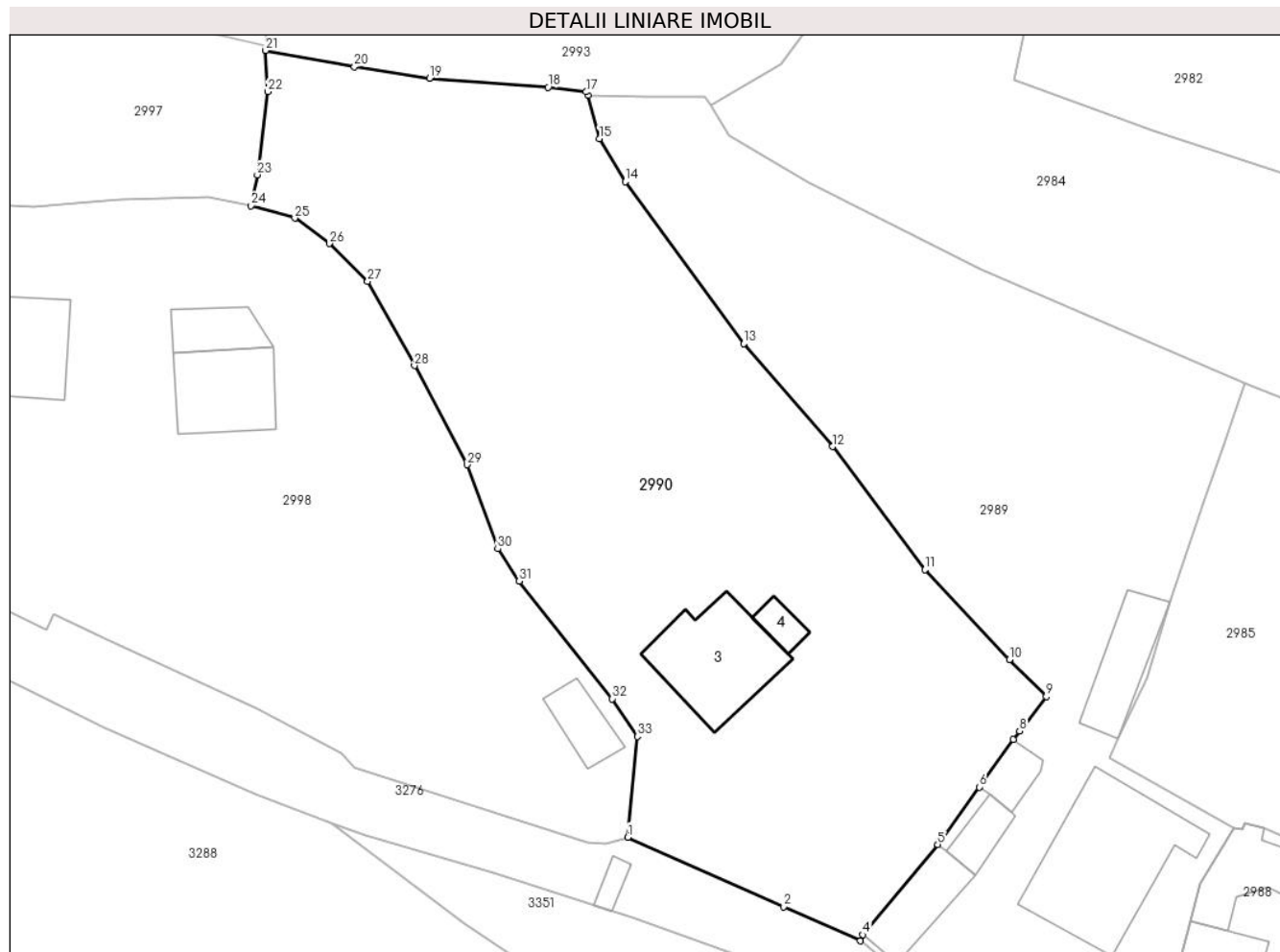
Inscrieri privind dezmembramintele dreptului de proprietate, drepturi reale de garanție și sarcini		Referințe
<b>1852 / 08/03/2007</b>		
Act Notarial nr. 436, din 23/02/2007 emis de BNP Doina Galatanu;		
C1	Intabulare, drept de UZUFRACT VIAGER, cota actuala 1/1, cota initiala 1/1 1) <b>NISTOR GRIGORE</b> <i>OBSERVATII: (provenita din conversia CF 351)</i>	A1

## Anexa Nr. 1 La Partea I

## Teren

Nr cadastral	Suprafața (mp)*	Observații / Referințe
50891	Din acte: 3.057 Masurata: 3.118	

\* Suprafața este determinată în planul de proiecție Stereo 70.



## Date referitoare la teren

Crt	Categorie folosință	Intra vilan	Suprafața (mp)	Tarla	Parcelă	Nr. topo	Observații / Referințe
1	curți constructii	DA	419	-	-	-	
2	faneata	DA	706	-	-	-	
3	faneata	DA	1.993	-	-	-	

## Date referitoare la construcții

Crt	Număr	Destinație construcție	Supraf. (mp)	Situație juridică	Observații / Referințe
A1.3		construcții de locuințe	115	Cu acte	Nr. niveluri:2; S. construita la sol:115 mp;
A1.4		construcții anexa	16	Cu acte	Nr. niveluri:1; S. construita la sol:16 mp;

## Lungime Segmente

1) Valorile lungimilor segmentelor sunt obținute din proiecție în plan.

Punct început	X / Y	Punct sfârșit	X / Y	Lungime segment (** (m)	Punct început	X / Y	Punct sfârșit	X / Y	Lungime segment (** (m)
1	577.750,995 633.629,401	2	577.766,897 633.622,314	17.41	2	577.766,897 633.622,314	3	577.774,717 633.618,822	8.564

Punct început	X / Y	Punct sfârșit	X / Y	Lungime segment (** (m))
3	577.774,717 633.618,822	4	577.775,004 633.619,443	0.684
5	577.782,651 633.628,668	6	577.786,877 633.634,525	7.222
7	577.790,379 633.639,376	8	577.791,003 633.640,24	1.066
9	577.793,714 633.643,754	10	577.789,954 633.647,528	5.327
11	577.781,349 633.656,7	12	577.771,889 633.669,271	15.733
13	577.762,823 633.679,789	14	577.750,734 633.696,306	20.468
15	577.748,098 633.700,711	16	577.746,943 633.705,143	4.58
17	577.746,754 633.705,478	18	577.742,86 633.705,952	3.923
19	577.730,754 633.706,887	20	577.723,099 633.708,057	7.744
21	577.714,029 633.709,713	22	577.714,244 633.705,514	4.205
23	577.713,189 633.697,015	24	577.712,552 633.693,866	3.213
25	577.717,0 633.692,592	26	577.720,529 633.689,995	4.382
27	577.724,438 633.686,164	28	577.729,219 633.677,533	9.867
29	577.734,601 633.667,42	30	577.737,725 633.658,839	9.132
31	577.739,92 633.655,535	32	577.749,42 633.643,533	15.307
33	577.751,993 633.639,695	1	577.750,995 633.629,401	10.342

Punct început	X / Y	Punct sfârșit	X / Y	Lungime segment (** (m))
4	577.775,004 633.619,443	5	577.782,651 633.628,668	11.982
6	577.786,877 633.634,525	7	577.790,379 633.639,376	5.983
8	577.791,003 633.640,24	9	577.793,714 633.643,754	4.438
10	577.789,954 633.647,528	11	577.781,349 633.656,7	12.577
12	577.771,889 633.669,271	13	577.762,823 633.679,789	13.886
14	577.750,734 633.696,306	15	577.748,098 633.700,711	5.133
16	577.746,943 633.705,143	17	577.746,754 633.705,478	0.385
18	577.742,86 633.705,952	19	577.730,754 633.706,887	12.142
20	577.723,099 633.708,057	21	577.714,029 633.709,713	9.22
22	577.714,244 633.705,514	23	577.713,189 633.697,015	8.564
24	577.712,552 633.693,866	25	577.717,0 633.692,592	4.627
26	577.720,529 633.689,995	27	577.724,438 633.686,164	5.473
28	577.729,219 633.677,533	29	577.734,601 633.667,42	11.456
30	577.737,725 633.658,839	31	577.739,92 633.655,535	3.967
32	577.749,42 633.643,533	33	577.751,993 633.639,695	4.621

\*\* Lungimile segmentelor sunt determinate în planul de proiecție Stereo 70 și sunt rotunjite la 1 milimetru.

\*\*\* Distanța dintre puncte este formată din segmente cumulate ce sunt mai mici decât valoarea 1 milimetru.



**DATE DESPRE IMOBILUL NR. 2991**

Oficiul de Cadastru și Publicitate Imobiliară NEAMT  
Biroul de Cadastru și Publicitate Imobiliară Targu-Neamt

**A. Partea I. Descrierea imobilului**

TEREN Extravilan

Adresa: Jud. Neamt

Nr. Crt	Nr cadastral Nr. topografic	Suprafața* (mp)	Observații / Referințe
A1		2.614	Sector cadastral:226 Teren imprejmuit;

**B. Partea II. Proprietari și acte**

Inscrieri privitoare la dreptul de proprietate și alte drepturi reale		Referințe
/		
Act Administrativ nr. 9085, din 28/05/2023 emis de PRIMARIA COMUNEI PIPIRIG;		
B1	Inscrierea posesiei, drept de PROPRIETATE, dobandit prin Lege, cota actuala 1/1, cota initiala 1/1 1) DOLHĂSCU GELU 2) DOLHĂSCU MARIA	A1

**C. Partea III. SARCINI .**

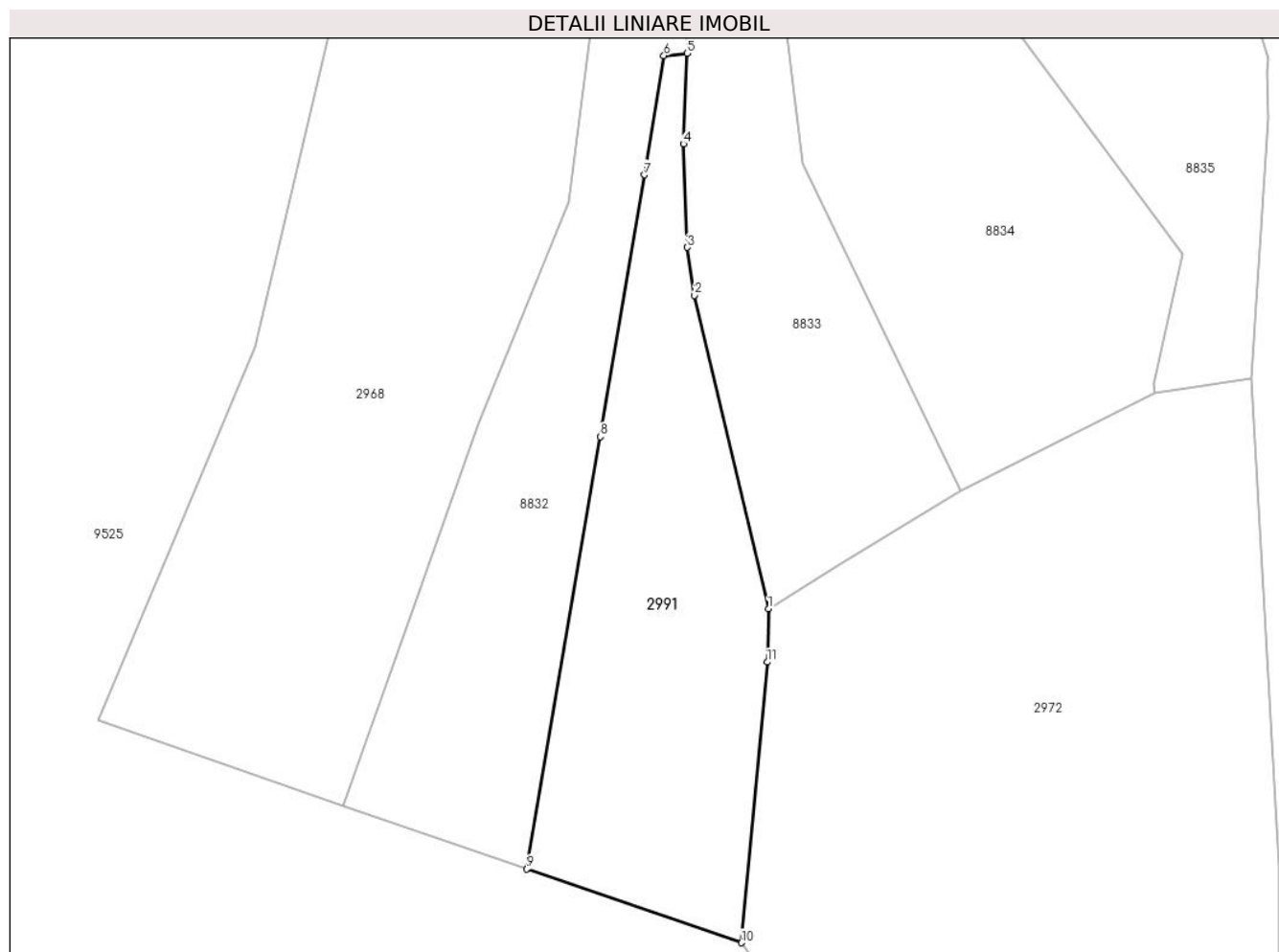
Inscrieri privind dezmembramintele dreptului de proprietate, drepturi reale de garanție și sarcini	Referințe
NU SUNT	

## Anexa Nr. 1 La Partea I

## Teren

Nr cadastral	Suprafața (mp)*	Observații / Referințe
	2.614	

\* Suprafața este determinată în planul de proiecție Stereo 70.



## Date referitoare la teren

Crt	Categorie folosință	Intravilan	Suprafața (mp)	Tarla	Parcelă	Nr. topo	Observații / Referințe
1	faneata	NU	2.614	-	-	-	

## Lungime Segmente

1) Valorile lungimilor segmentelor sunt obținute din proiecție în plan.

Punct început	X / Y	Punct sfârșit	X / Y	Lungime segment (** (m)
1	578.177,054 633.735,257	2	578.165,896 633.782,497	48.54
2	578.165,896 633.782,497	3	578.164,772 633.789,714	7.304
3	578.164,772 633.789,714	4	578.164,249 633.805,305	15.6
4	578.164,249 633.805,305	5	578.164,812 633.818,967	13.674
5	578.164,812 633.818,967	6	578.161,295 633.818,589	3.537

Punct început	X / Y	Punct sfârșit	X / Y	Lungime segment (** (m)
6	578.161,295 633.818,589	7	578.158,391 633.800,649	18.174
7	578.158,391 633.800,649	8	578.151,692 633.761,181	40.032
8	578.151,692 633.761,181	9	578.140,638 633.696,056	66.056
9	578.140,638 633.696,056	10	578.173,004 633.684,947	34.219
10	578.173,004 633.684,947	11	578.176,86 633.727,228	42.456
11	578.176,86 633.727,228	1	578.177,054 633.735,257	8.031

\*\* Lungimile segmentelor sunt determinate în planul de proiecție Stereo 70 și sunt rotunjite la 1 milimetru.

\*\*\* Distanța dintre puncte este formată din segmente cumulate ce sunt mai mici decât valoarea 1 milimetru.





**DATE DESPRE IMOBILUL NR. 2992**

Oficiul de Cadastru și Publicitate Imobiliară NEAMT  
Biroul de Cadastru și Publicitate Imobiliară Targu-Neamt

**A. Partea I. Descrierea imobilului**

TEREN Extravilan

Adresa: Jud. Neamt

Nr. Crt	Nr cadastral Nr. topografic	Suprafața* (mp)	Observații / Referințe
A1	50906	Din acte: 7.822 Masurata: 8.150	Sector cadastral:226 Teren imprejmuit;

**B. Partea II. Proprietari și acte**

Inscrieri privitoare la dreptul de proprietate și alte drepturi reale		Referințe
<b>1125 / 23/01/2013</b>		
Act Notarial nr. contract de vânzare nr. 56, din 23/01/2013 emis de ANDRONACHE LAURA;		
B1	Intabulare, drept de PROPRIETATE, dobandit prin Conventie, cota actuala 1/2, cota initiala 1/2 1) SAVIN ȘTEFAN BOGDAN 2) SAVIN PETRONIA, soti	A1
B2	Intabulare, drept de PROPRIETATE, dobandit prin Conventie, cota actuala 1/2, cota initiala 1/2 1) BÎRGĂOANU DAN 2) BIRGAOANU ELENA, soți	A1

**C. Partea III. SARCINI .**

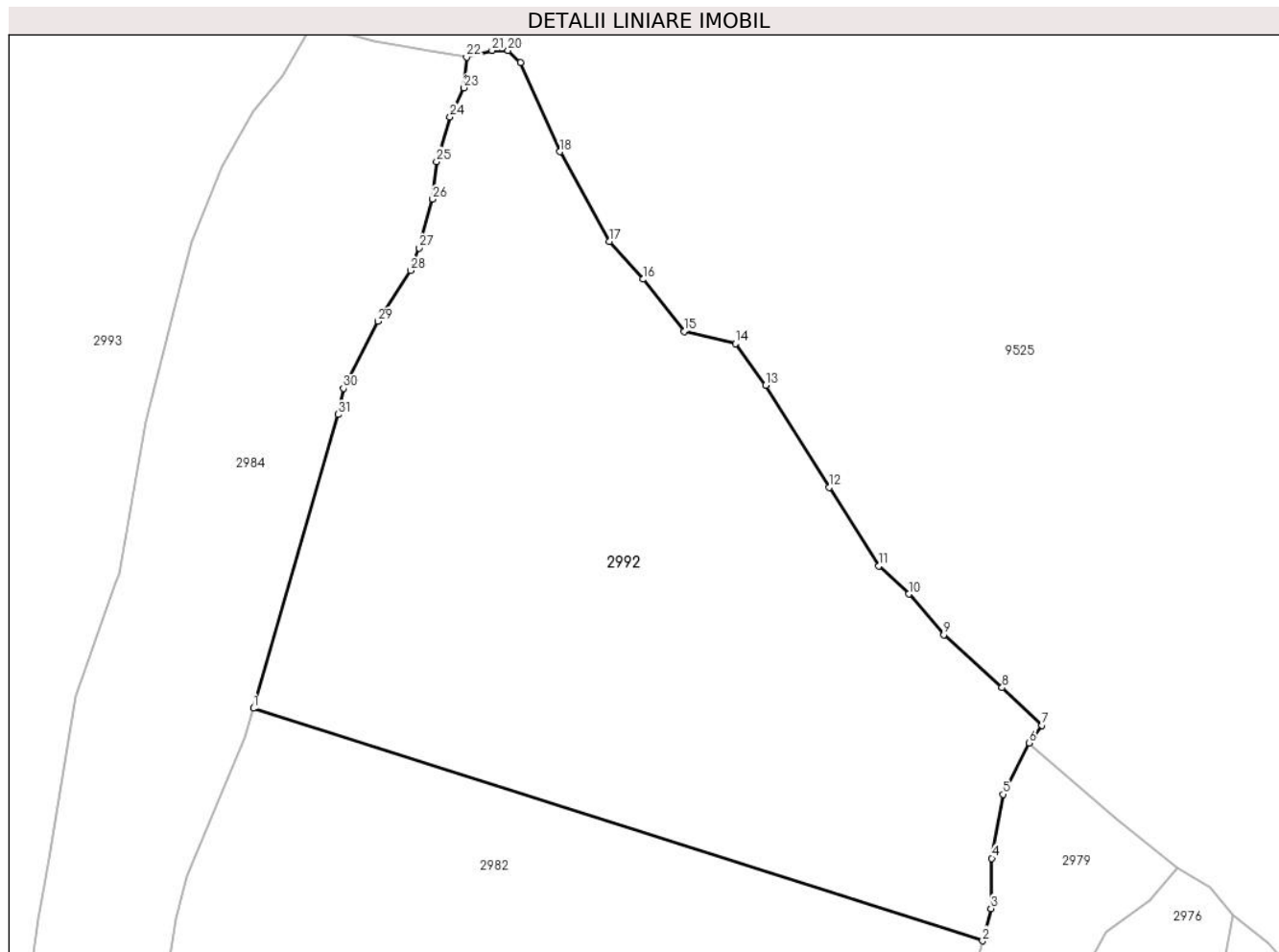
Inscrieri privind dezmembramintele dreptului de proprietate, drepturi reale de garanție și sarcini	Referințe
NU SUNT	

## Anexa Nr. 1 La Partea I

## Teren

Nr cadastral	Suprafața (mp)*	Observații / Referințe
50906	Din acte: 7.822 Masurata: 8.150	

\* Suprafața este determinată în planul de proiecție Stereo 70.



## Date referitoare la teren

Crt	Categorie folosință	Intra vilan	Suprafața (mp)	Tarla	Parcelă	Nr. topo	Observații / Referințe
1	faneata	NU	8.150	-	-	-	

## Lungime Segmente

1) Valorile lungimilor segmentelor sunt obținute din proiecție în plan.

Punct început	X / Y	Punct sfârșit	X / Y	Lungime segment (** (m)
1	577.806,915 633.763,298	2	577.919,576 633.727,392	118.244
3	577.920,866 633.732,381	4	577.920,982 633.740,136	7.756
5	577.922,698 633.750,03	6	577.926,756 633.757,97	8.917
7	577.928,76 633.760,679	8	577.922,584 633.766,506	8.491
9	577.913,595 633.774,676	10	577.908,158 633.780,958	8.308

Punct început	X / Y	Punct sfârșit	X / Y	Lungime segment (** (m)
2	577.919,576 633.727,392	3	577.920,866 633.732,381	5.153
4	577.920,982 633.740,136	5	577.922,698 633.750,03	10.042
6	577.926,756 633.757,97	7	577.928,76 633.760,679	3.37
8	577.922,584 633.766,506	9	577.913,595 633.774,676	12.147
10	577.908,158 633.780,958	11	577.903,57 633.785,304	6.32

Punct început	X / Y	Punct sfârșit	X / Y	Lungime segment (** (m))
11	577.903,57 633.785,304	12	577.895,887 633.797,417	14.344
13	577.886,057 633.813,215	14	577.881,385 633.819,633	7.938
15	577.873,482 633.821,515	16	577.867,109 633.829,563	10.266
17	577.861,934 633.835,421	18	577.854,279 633.849,262	15.817
19	577.848,18 633.863,058	20	577.846,265 633.864,905	2.661
21	577.843,79 633.864,905	22	577.839,877 633.863,853	4.052
23	577.839,461 633.859,128	24	577.837,317 633.854,655	4.96
25	577.835,231 633.847,747	26	577.834,611 633.841,936	5.844
27	577.832,549 633.834,393	28	577.831,217 633.830,904	3.735
29	577.826,152 633.823,069	30	577.820,844 633.812,708	11.642
31	577.819,984 633.808,675	1	577.806,915 633.763,298	47.222

Punct început	X / Y	Punct sfârșit	X / Y	Lungime segment (** (m))
12	577.895,887 633.797,417	13	577.886,057 633.813,215	18.607
14	577.881,385 633.819,633	15	577.873,482 633.821,515	8.124
16	577.867,109 633.829,563	17	577.861,934 633.835,421	7.816
18	577.854,279 633.849,262	19	577.848,18 633.863,058	15.084
20	577.846,265 633.864,905	21	577.843,79 633.864,905	2.475
22	577.839,877 633.863,853	23	577.839,461 633.859,128	4.743
24	577.837,317 633.854,655	25	577.835,231 633.847,747	7.216
26	577.834,611 633.841,936	27	577.832,549 633.834,393	7.82
28	577.831,217 633.830,904	29	577.826,152 633.823,069	9.33
30	577.820,844 633.812,708	31	577.819,984 633.808,675	4.124

\*\* Lungimile segmentelor sunt determinate în planul de proiecție Stereo 70 și sunt rotunjite la 1 milimetru.

\*\*\* Distanța dintre puncte este formată din segmente cumulate ce sunt mai mici decât valoarea 1 milimetru.



**DATE DESPRE IMOBILUL NR. 2993**

Oficiul de Cadastru și Publicitate Imobiliară NEAMT  
Biroul de Cadastru și Publicitate Imobiliară Targu-Neamt

**A. Partea I. Descrierea imobilului**

TEREN Necunoscut

Adresa: Loc. Pluton, Str Cujbeni, Jud. Neamt, si extravilan UAT Pipirig

Nr. Crt	Nr cadastral Nr. topografic	Suprafața* (mp)	Observații / Referințe
A1		12.634	Sector cadastral:226 Teren imprejmuit;

**Construcții**

Crt	Nr cadastral Nr. topografic	Adresa	Observații / Referințe
A1.1		Loc. Pluton, Str Cujbeni, Jud. Neamt, si extravilan UAT Pipirig	Nr. niveluri:2; S. construita la sol:61 mp;

**B. Partea II. Proprietari și acte**

Inscrieri privitoare la dreptul de proprietate și alte drepturi reale	Referințe
/	
Act Normativ nr. 7, din 13/03/1996 emis de GUVERNUL ROMANIEI;	
B1	A1, A1.1
Inscrierea provizorie, drept de PROPRIETATE, dobandit prin Lege, cota actuala 1/1, cota initiala 1/1 1) COMUNA PIPIRIG, CIF:99999999999999, PROPRIETAR NEIDENTIFICAT	

**C. Partea III. SARCINI .**

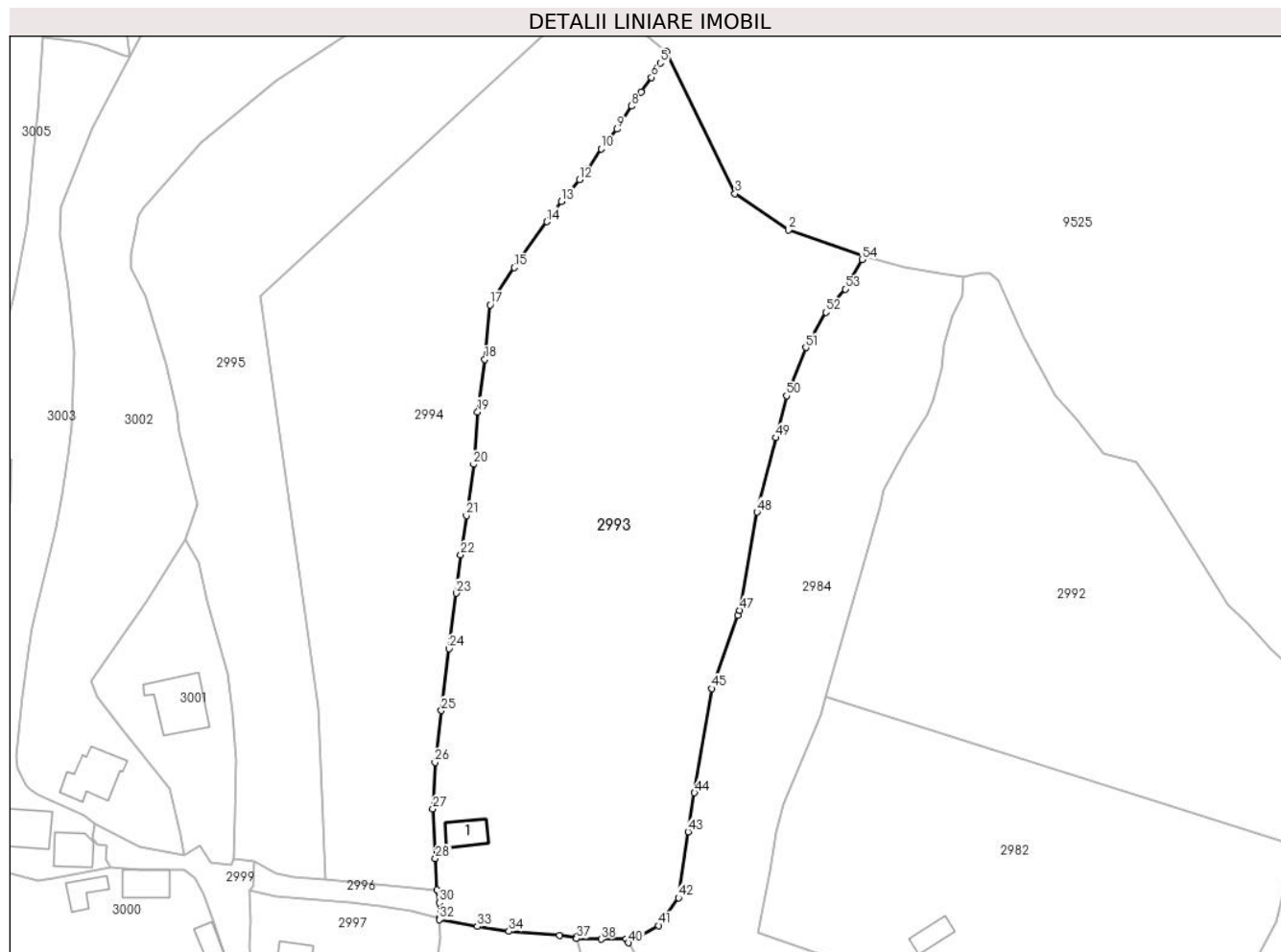
Inscrieri privind dezmembramintele dreptului de proprietate, drepturi reale de garanție și sarcini	Referințe
NU SUNT	

## Anexa Nr. 1 La Partea I

## Teren

Nr cadastral	Suprafața (mp)*	Observații / Referințe
	12.634	

\* Suprafața este determinată în planul de proiecție Stereo 70.



## Date referitoare la teren

Crt	Categorie folosință	Intravilan	Suprafața (mp)	Tarla	Parcelă	Nr. topo	Observații / Referințe
1	curti constructii	DA	331	-	-	-	
2	faneata	DA	3.562	-	-	-	
3	faneata	NU	8.741	-	-	-	

## Date referitoare la construcții

Crt	Număr	Destinație construcție	Supraf. (mp)	Situație juridică	Observații / Referințe
A1.1		construcții de locuințe	61	Cu acte	Nr. niveluri:2; S. construita la sol:61 mp;

## Lungime Segmente

1) Valorile lungimilor segmentelor sunt obținute din proiecție în plan.

Punct început	X / Y	Punct sfârșit	X / Y	Lungime segment	Punct început	X / Y	Punct sfârșit	X / Y	Lungime segment	Punct început	X / Y	Punct sfârșit	X / Y	Lungime segment
1	577.816,085 633.868,936	2	577.797,906 633.875,141	19.209	2	577.797,906 633.875,141	3	577.785,024 633.883,873	15.563	3	577.785,024 633.883,873	4	577.768,517 633.918,011	37.919
4	577.768,517 633.918,011	5	577.767,087 633.915,237	3.121	5	577.767,087 633.915,237	6	577.764,981 633.911,78	4.048	6	577.764,981 633.911,78	7	577.762,504 633.908,226	4.332
7	577.762,504 633.908,226	8	577.760,172 633.904,878	4.08	8	577.760,172 633.904,878	9	577.756,702 633.899,333	6.541	9	577.756,702 633.899,333	10	577.752,838 633.894,655	6.067

Punct început	X / Y	Punct sfârșit	X / Y	Lungime segment	Punct început	X / Y	Punct sfârșit	X / Y	Lungime segment	Punct început	X / Y	Punct sfârșit	X / Y	Lungime segment
10	577.752,838 633.894,655	11	577.749,801 633.890,035	5.529	11	577.749,801 633.890,035	12	577.747,7 633.887,201	3.528	12	577.747,7 633.887,201	13	577.743,327 633.882,019	6.781
13	577.743,327 633.882,019	14	577.739,85 633.877,153	5.981	14	577.739,85 633.877,153	15	577.731,995 633.866,159	13.512	15	577.731,995 633.866,159	16	577.727,448 633.859,471	8.087
16	577.727,448 633.859,471	17	577.726,174 633.857,201	2.603	17	577.726,174 633.857,201	18	577.724,899 633.844,113	13.15	18	577.724,899 633.844,113	19	577.723,211 633.831,541	12.685
19	577.723,211 633.831,541	20	577.722,234 633.818,934	12.645	20	577.722,234 633.818,934	21	577.720,492 633.806,639	12.418	21	577.720,492 633.806,639	22	577.719,155 633.797,199	9.534
22	577.719,155 633.797,199	23	577.718,01 633.788,017	9.253	23	577.718,01 633.788,017	24	577.716,352 633.774,715	13.405	24	577.716,352 633.774,715	25	577.714,499 633.759,861	14.969
25	577.714,499 633.759,861	26	577.712,948 633.747,424	12.533	26	577.712,948 633.747,424	27	577.712,479 633.736,244	11.19	27	577.712,479 633.736,244	28	577.713,05 633.724,379	11.879
28	577.713,05 633.724,379	29	577.713,412 633.716,871	7.517	29	577.713,412 633.716,871	30	577.714,003 633.713,76	3.167	30	577.714,003 633.713,76	31	577.714,042 633.710,198	3.562
31	577.714,042 633.710,198	32	577.714,029 633.709,713	0.485	32	577.714,029 633.709,713	33	577.723,099 633.708,057	9.22	33	577.723,099 633.708,057	34	577.730,754 633.706,887	7.744
34	577.730,754 633.706,887	35	577.742,86 633.705,952	12.142	35	577.742,86 633.705,952	36	577.746,754 633.705,478	3.923	36	577.746,754 633.705,478	37	577.746,943 633.705,143	0.385
37	577.746,943 633.705,143	38	577.752,865 633.704,996	5.924	38	577.752,865 633.704,996	39	577.758,889 633.704,992	6.024	39	577.758,889 633.704,992	40	577.759,43 633.704,157	0.995
40	577.759,43 633.704,157	41	577.766,675 633.708,259	8.326	41	577.766,675 633.708,259	42	577.771,438 633.714,959	8.22	42	577.771,438 633.714,959	43	577.773,726 633.730,803	16.008
43	577.773,726 633.730,803	44	577.775,29 633.740,119	9.446	44	577.775,29 633.740,119	45	577.779,435 633.765,166	25.388	45	577.779,435 633.765,166	46	577.785,696 633.782,689	18.608
46	577.785,696 633.782,689	47	577.786,143 633.783,941	1.329	47	577.786,143 633.783,941	48	577.790,293 633.807,496	23.918	48	577.790,293 633.807,496	49	577.794,827 633.825,333	18.404
49	577.794,827 633.825,333	50	577.797,387 633.835,405	10.392	50	577.797,387 633.835,405	51	577.802,02 633.846,962	12.451	51	577.802,02 633.846,962	52	577.806,854 633.855,422	9.744
52	577.806,854 633.855,422	53	577.811,469 633.860,999	7.239	53	577.811,469 633.860,999	54	577.815,564 633.868,03	8.137	54	577.815,564 633.868,03	1	577.816,085 633.868,936	1.045

\*\* Lungimile segmentelor sunt determinate în planul de proiecție Stereo 70 și sunt rotunjite la 1 milimetru.

\*\*\* Distanța dintre puncte este formată din segmente cumulate ce sunt mai mici decât valoarea 1 milimetru.





**DATE DESPRE IMOBILUL NR. 2994**

Oficiul de Cadastru și Publicitate Imobiliară NEAMT  
Biroul de Cadastru și Publicitate Imobiliară Targu-Neamt

**A. Partea I. Descrierea imobilului**

TEREN Necunoscut

Adresa: Loc. Pluton, Jud. Neamt

Nr. Crt	Nr cadastral Nr. topografic	Suprafața* (mp)	Observații / Referințe
A1	50156	Din acte: 7.426 Masurata: 8.286	Sector cadastral:226 Teren imprejmuit;

**B. Partea II. Proprietari și acte**

Inscrieri privitoare la dreptul de proprietate și alte drepturi reale		Referințe
<b>11815 / 02/05/2023</b>		
Act Notarial nr. CONTRACT DE VÂNZARE aut. nr. 1670, din 28/04/2023 emis de BIN Teodorescu Mihaela;		
B3	Intabulare, drept de PROPRIETATE, cu titlu de drept de CUMPĂRARE, dobândit prin Conventie, cota actuala 1/1, cota initiala 1/1 1) VRÂNCEANU VASILE-ADRIAN, bun propriu	A1

**C. Partea III. SARCINI .**

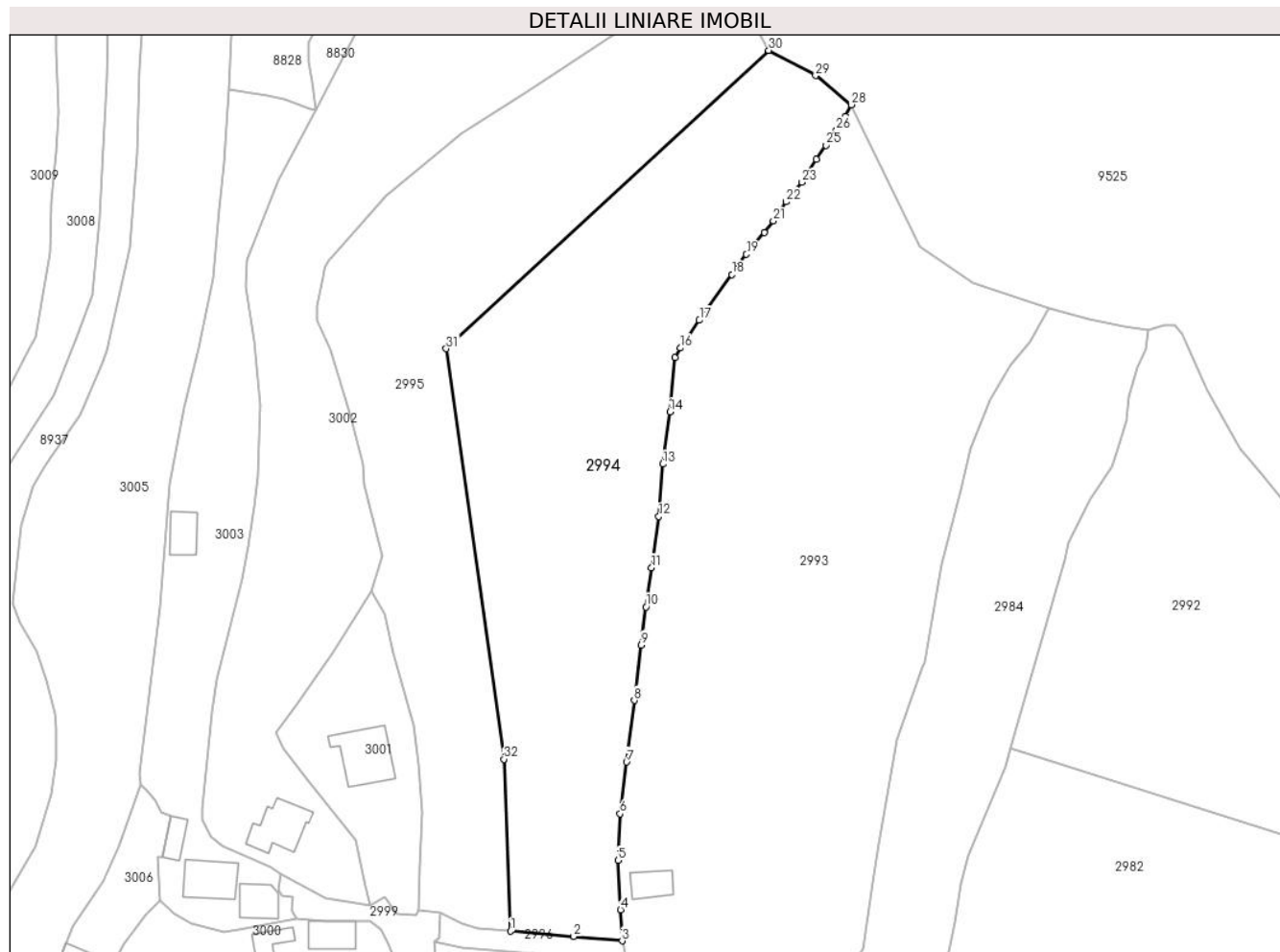
Inscrieri privind dezmembramintele dreptului de proprietate, drepturi reale de garanție și sarcini	Referințe
NU SUNT	

## Anexa Nr. 1 La Partea I

## Teren

Nr cadastral	Suprafața (mp)*	Observații / Referințe
50156	Din acte: 7.426 Masurata: 8.286	

\* Suprafața este determinată în planul de proiecție Stereo 70.



## Date referitoare la teren

Crt	Categorie folosință	Intravilan	Suprafața (mp)	Tarla	Parcelă	Nr. topo	Observații / Referințe
1	faneata	DA	1.692	-	-	-	INTRAVILAN PLUTON. COM. PIPIRIG, JUD. NEAMT ACCESUL LA ACEST BUN IMOBIL SE FACE PRIN PROPRIETATEA MOST. GRIGORAS ANA DIN MASURATORI AU REZULTAT 582 M.P. IN MINUS FATA DE ACT.
2	faneata	NU	6.594	-	-	-	

## Lungime Segmente

1) Valorile lungimilor segmentelor sunt obținute din proiecție în plan.

Punct început	X / Y	Punct sfârșit	X / Y	Lungime segment (** (m)
1	577.686,597 633.719,219	2	577.701,769 633.717,915	15.228
3	577.713,412 633.716,871	4	577.713,05 633.724,379	7.517

Punct început	X / Y	Punct sfârșit	X / Y	Lungime segment (** (m)
2	577.701,769 633.717,915	3	577.713,412 633.716,871	11.69
4	577.713,05 633.724,379	5	577.712,479 633.736,244	11.879

Punct început	X / Y	Punct sfârșit	X / Y	Lungime segment (** (m)
5	577.712,479 633.736,244	6	577.712,948 633.747,424	11.19
7	577.714,499 633.759,861	8	577.716,352 633.774,715	14.969
9	577.718,01 633.788,017	10	577.719,155 633.797,199	9.253
11	577.720,492 633.806,639	12	577.722,234 633.818,934	12.418
13	577.723,211 633.831,541	14	577.724,899 633.844,113	12.685
15	577.726,174 633.857,201	16	577.727,448 633.859,471	2.603
17	577.731,995 633.866,159	18	577.739,85 633.877,153	13.512
19	577.743,327 633.882,019	20	577.747,7 633.887,201	6.781
21	577.749,801 633.890,035	22	577.752,838 633.894,655	5.529
23	577.756,702 633.899,333	24	577.760,172 633.904,878	6.541
25	577.762,504 633.908,226	26	577.764,981 633.911,78	4.332
27	577.767,087 633.915,237	28	577.768,517 633.918,011	3.121
29	577.759,984 633.925,012	30	577.748,693 633.931,053	12.805
31	577.671,093 633.859,307	32	577.684,977 633.760,571	99.707

Punct început	X / Y	Punct sfârșit	X / Y	Lungime segment (** (m)
6	577.712,948 633.747,424	7	577.714,499 633.759,861	12.533
8	577.716,352 633.774,715	9	577.718,01 633.788,017	13.405
10	577.719,155 633.797,199	11	577.720,492 633.806,639	9.534
12	577.722,234 633.818,934	13	577.723,211 633.831,541	12.645
14	577.724,899 633.844,113	15	577.726,174 633.857,201	13.15
16	577.727,448 633.859,471	17	577.731,995 633.866,159	8.087
18	577.739,85 633.877,153	19	577.743,327 633.882,019	5.981
20	577.747,7 633.887,201	21	577.749,801 633.890,035	3.528
22	577.752,838 633.894,655	23	577.756,702 633.899,333	6.067
24	577.760,172 633.904,878	25	577.762,504 633.908,226	4.08
26	577.764,981 633.911,78	27	577.767,087 633.915,237	4.048
28	577.768,517 633.918,011	29	577.759,984 633.925,012	11.037
30	577.748,693 633.931,053	31	577.671,093 633.859,307	105.685
32	577.684,977 633.760,571	1	577.686,597 633.719,219	41.384

\*\* Lungimile segmentelor sunt determinate în planul de proiecție Stereo 70 și sunt rotunjite la 1 milimetru.

\*\*\* Distanța dintre puncte este formată din segmente cumulate ce sunt mai mici decât valoarea 1 milimetru.



**DATE DESPRE IMOBILUL NR. 2995**

Oficiul de Cadastru și Publicitate Imobiliară NEAMT  
Biroul de Cadastru și Publicitate Imobiliară Targu-Neamt

**A. Partea I. Descrierea imobilului**

TEREN Necunoscut

Adresa: Loc. Pluton, Jud. Neamt

Nr. Crt	Nr cadastral Nr. topografic	Suprafața* (mp)	Observații / Referințe
A1	50157	Din acte: 7.093 Masurata: 7.096	Sector cadastral:226 Teren imprejmuit;

**B. Partea II. Proprietari și acte**

Inscrieri privitoare la dreptul de proprietate și alte drepturi reale		Referințe
<b>11850 / 02/05/2023</b>		
Act Notarial nr. CONTRACT DE VÂNZARE aut. nr. 1670, din 28/04/2023 emis de BIN Teodorescu Mihaela;		
B3	Intabulare, drept de PROPRIETATE, cu titlu de drept de CUMPĂRARE, dobândit prin Conventie, cota actuala 1/1, cota initiala 1/1 1) <b>VRÂNCEANU VASILE-ADRIAN</b> , bun propriu	A1

**C. Partea III. SARCINI**

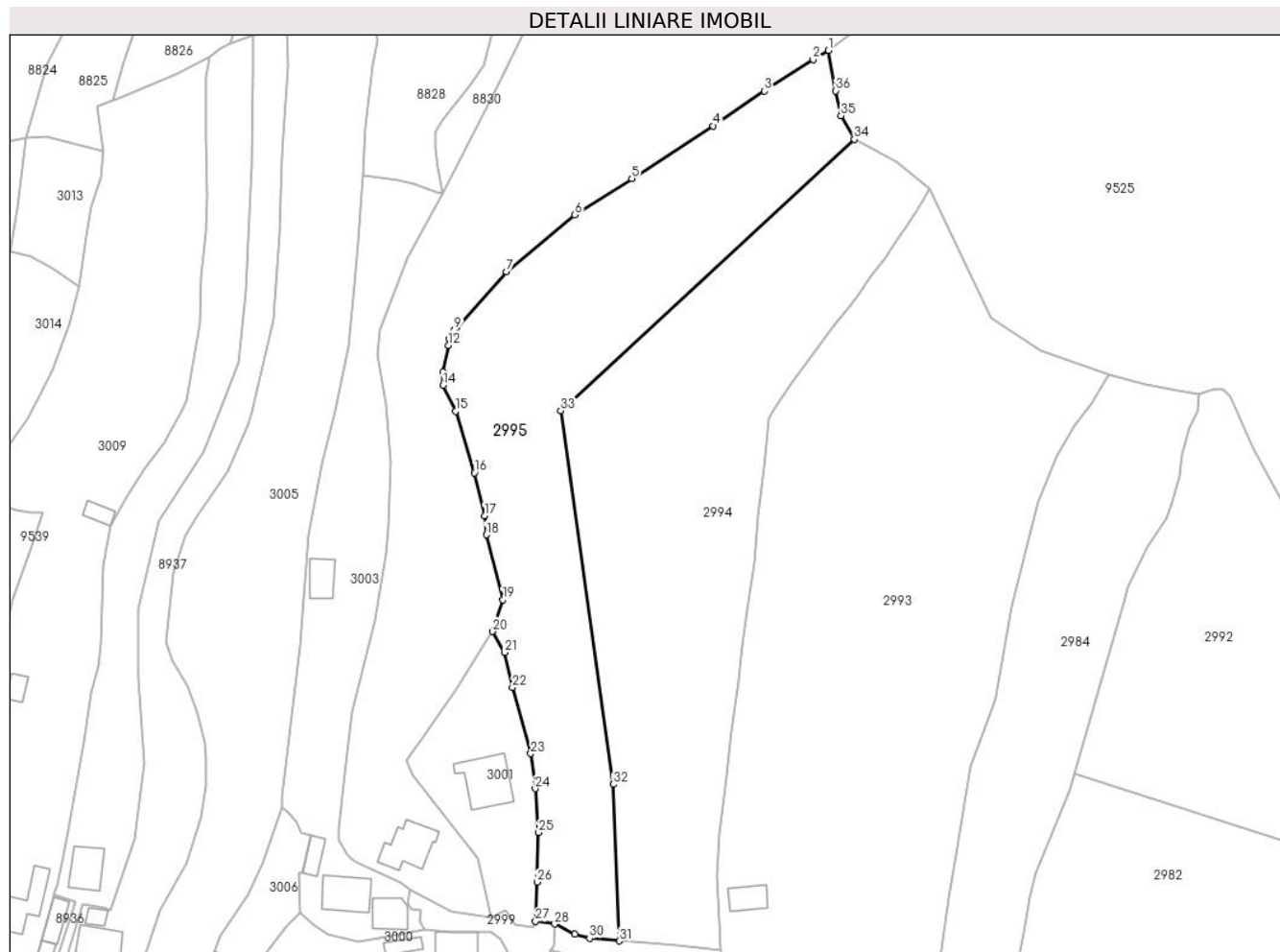
Inscrieri privind dezmembramintele dreptului de proprietate, drepturi reale de garanție și sarcini		Referințe
<b>11850 / 02/05/2023</b>		
Act Notarial nr. DECLARATIE NOTARIALA aut. nr. 868, din 24/04/2023 emis de NP OLGA LAURA ENACHESCU;		
C2	Se radiază sulta înscrisă în favoarea GRIGORAS ANA, sub numarul de Încheiere 1249 din 12.03.2010	A1

## Anexa Nr. 1 La Partea I

## Teren

Nr cadastral	Suprafața (mp)*	Observații / Referințe
50157	Din acte: 7.093 Masurata: 7.096	

\* Suprafața este determinată în planul de proiecție Stereo 70.



## Date referitoare la teren

Crt	Categorie folosință	Intravilan	Suprafața (mp)	Tarla	Parcelă	Nr. topo	Observații / Referințe
1	faneata	DA	1.148	-	-	-	INTRAVILAN PLUTON. COM. PIPIRIG, JUD. NEAMT
2	faneata	NU	5.948	-	-	-	

## Lungime Segmente

1) Valorile lungimilor segmentelor sunt obținute din proiecție în plan.

Punct început	X / Y	Punct sfârșit	X / Y	Lungime segment (** (m)
1	577.741,851 633.954,527	2	577.737,819 633.952,171	4.67
3	577.724,943 633.943,77	4	577.711,358 633.934,612	16.384
5	577.689,908 633.920,708	6	577.674,778 633.911,055	17.947
7	577.656,731 633.896,094	8	577.643,624 633.881,369	19.713

Punct început	X / Y	Punct sfârșit	X / Y	Lungime segment (** (m)
2	577.737,819 633.952,171	3	577.724,943 633.943,77	15.374
4	577.711,358 633.934,612	5	577.689,908 633.920,708	25.562
6	577.674,778 633.911,055	7	577.656,731 633.896,094	23.442
8	577.643,624 633.881,369	9	577.643,023 633.880,694	0.904

Punct început	X / Y	Punct sfârșit	X / Y	Lungime segment (** (m)
9	577.643,023 633.880,694	10	577.642,036 633.879,067	1.903
11	577.641,626 633.878,392	12	577.641,498 633.876,633	1.764
13	577.640,024 633.869,563	14	577.640,024 633.866,027	3.536
15	577.643,276 633.859,15	16	577.648,275 633.842,898	17.003
17	577.650,945 633.831,596	18	577.651,418 633.826,5	5.118
19	577.655,827 633.809,327	20	577.653,014 633.800,954	8.833
21	577.656,242 633.795,456	22	577.658,361 633.786,17	9.525
23	577.663,196 633.768,698	24	577.664,355 633.759,457	9.313
25	577.665,279 633.747,811	26	577.664,873 633.734,752	13.065
27	577.664,469 633.724,354	28	577.669,535 633.723,66	5.113
29	577.674,868 633.720,943	30	577.678,723 633.719,895	3.995
31	577.686,597 633.719,219	32	577.684,977 633.760,571	41.384
33	577.671,093 633.859,307	34	577.748,693 633.931,053	105.685
35	577.745,187 633.937,305	36	577.743,799 633.943,864	6.704

Punct început	X / Y	Punct sfârșit	X / Y	Lungime segment (** (m)
10	577.642,036 633.879,067	11	577.641,626 633.878,392	0.79
12	577.641,498 633.876,633	13	577.640,024 633.869,563	7.222
14	577.640,024 633.866,027	15	577.643,276 633.859,15	7.607
16	577.648,275 633.842,898	17	577.650,945 633.831,596	11.613
18	577.651,418 633.826,5	19	577.655,827 633.809,327	17.73
20	577.653,014 633.800,954	21	577.656,242 633.795,456	6.376
22	577.658,361 633.786,17	23	577.663,196 633.768,698	18.129
24	577.664,355 633.759,457	25	577.665,279 633.747,811	11.683
26	577.664,873 633.734,752	27	577.664,469 633.724,354	10.406
28	577.669,535 633.723,66	29	577.674,868 633.720,943	5.985
30	577.678,723 633.719,895	31	577.686,597 633.719,219	7.903
32	577.684,977 633.760,571	33	577.671,093 633.859,307	99.707
34	577.748,693 633.931,053	35	577.745,187 633.937,305	7.168
36	577.743,799 633.943,864	1	577.741,851 633.954,527	10.839

\*\* Lungimile segmentelor sunt determinate în planul de proiecție Stereo 70 și sunt rotunjite la 1 milimetru.

\*\*\* Distanța dintre puncte este formată din segmente cumulate ce sunt mai mici decât valoarea 1 milimetru.





**DATE DESPRE IMOBILUL NR. 2996**

Oficiul de Cadastru și Publicitate Imobiliară NEAMT  
Biroul de Cadastru și Publicitate Imobiliară Targu-Neamt

**A. Partea I. Descrierea imobilului**

TEREN Intravilan

Adresa: Loc. Pluton, Str Cujbeni, Jud. Neamt

Nr. Crt	Nr cadastral Nr. topografic	Suprafața* (mp)	Observații / Referințe
A1		240	Sector cadastral:226 Teren neimprejmuit;

**B. Partea II. Proprietari și acte**

Inscrieri privitoare la dreptul de proprietate și alte drepturi reale		Referințe
/		
Act Normativ nr. 7, din 13/03/1996 emis de GUVERNUL ROMANIEI;		
B1	Inscrierea provizorie, drept de PROPRIETATE, dobandit prin Lege, cota actuala 1/1, cota initiala 1/1 1) COMUNA PIPIRIG, CIF:99999999999999, PROPRIETAR NEIDENTIFICAT	A1

**C. Partea III. SARCINI .**

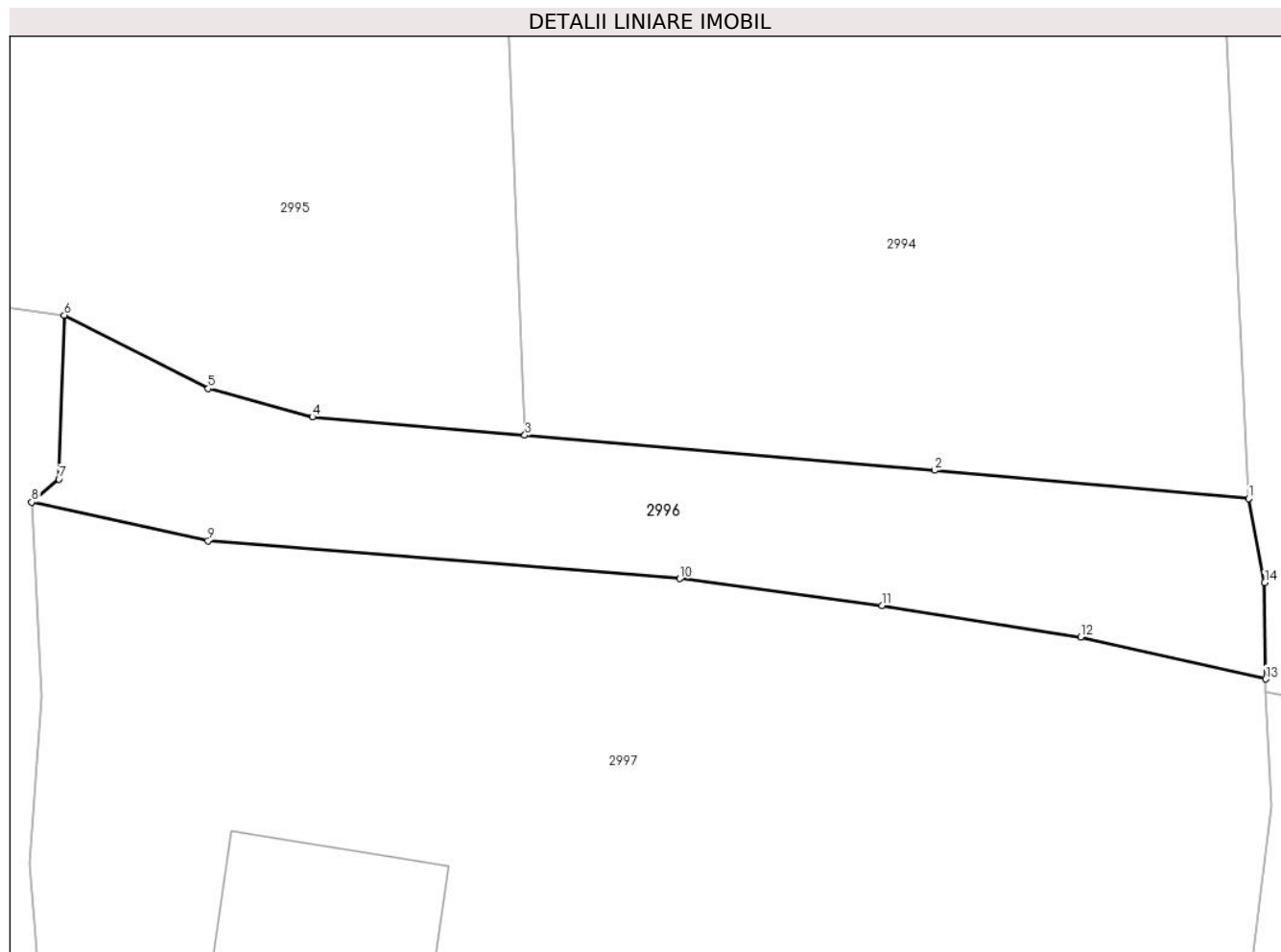
Inscrieri privind dezmembramintele dreptului de proprietate, drepturi reale de garanție și sarcini	Referințe
NU SUNT	

## Anexa Nr. 1 La Partea I

## Teren

Nr cadastral	Suprafața (mp)*	Observații / Referințe
	240	

\* Suprafața este determinată în planul de proiecție Stereo 70.



## Date referitoare la teren

Crt	Categorie folosință	Intravilan	Suprafața (mp)	Tarla	Parcelă	Nr. topo	Observații / Referințe
1	drum	DA	240	-	-	-	

## Lungime Segmente

1) Valorile lungimilor segmentelor sunt obținute din proiecție în plan.

Punct început	X / Y	Punct sfârșit	X / Y	Lungime segment (** (m)
1	577.713,412 633.716,871	2	577.701,769 633.717,915	11.69
2	577.701,769 633.717,915	3	577.686,597 633.719,219	15.228
3	577.686,597 633.719,219	4	577.678,723 633.719,895	7.903
4	577.678,723 633.719,895	5	577.674,868 633.720,943	3.995
5	577.674,868 633.720,943	6	577.669,535 633.723,66	5.985

Punct început	X / Y	Punct sfârșit	X / Y	Lungime segment (** (m)
6	577.669,535 633.723,66	7	577.669,332 633.717,598	6.065
7	577.669,332 633.717,598	8	577.668,327 633.716,737	1.323
8	577.668,327 633.716,737	9	577.674,862 633.715,312	6.689
9	577.674,862 633.715,312	10	577.692,338 633.713,914	17.532
10	577.692,338 633.713,914	11	577.699,828 633.712,915	7.556
11	577.699,828 633.712,915	12	577.707,185 633.711,756	7.448
12	577.707,185 633.711,756	13	577.714,042 633.710,198	7.032
13	577.714,042 633.710,198	14	577.714,003 633.713,76	3.562
14	577.714,003 633.713,76	1	577.713,412 633.716,871	3.167

\*\* Lungimile segmentelor sunt determinate în planul de proiecție Stereo 70 și sunt rotunjite la 1 milimetru.

\*\*\* Distanța dintre puncte este formată din segmente cumulate ce sunt mai mici decât valoarea 1 milimetru.



**DATE DESPRE IMOBILUL NR. 2997**

Oficiul de Cadastru și Publicitate Imobiliară NEAMT  
Biroul de Cadastru și Publicitate Imobiliară Targu-Neamt

**A. Partea I. Descrierea imobilului**

TEREN Intravilan

Adresa: Loc. Pluton, Str Cujbeni, Jud. Neamt

Nr. Crt	Nr cadastral Nr. topografic	Suprafața* (mp)	Observații / Referințe
A1		871	Sector cadastral:226 Teren imprejmuit;

**Construcții**

Crt	Nr cadastral Nr. topografic	Adresa	Observații / Referințe
A1.1		Loc. Pluton, Str Cujbeni, Jud. Neamt	Nr. niveluri:1; S. construita la sol:58 mp;

**B. Partea II. Proprietari și acte**

Inscrieri privitoare la dreptul de proprietate și alte drepturi reale		Referințe
/		
Act Administrativ nr. 6426, din 07/04/2023 emis de PRIMARIA COMUNEI PIPIRIG;		
B1	Inscrierea posesiei, drept de PROPRIETATE, dobandit prin Lege, cota actuala 1/1, cota initiala 1/1 1) PLAI EMILIA	A1
Act Administrativ nr. 17408, din 01/11/2023 emis de PRIMARIA COMUNEI PIPIRIG;		
B2	Intabulare, drept de PROPRIETATE, dobandit prin Lege, cota actuala 1/1, cota initiala 1/1 1) PLAI EMILIA	A1.1

**C. Partea III. SARCINI .**

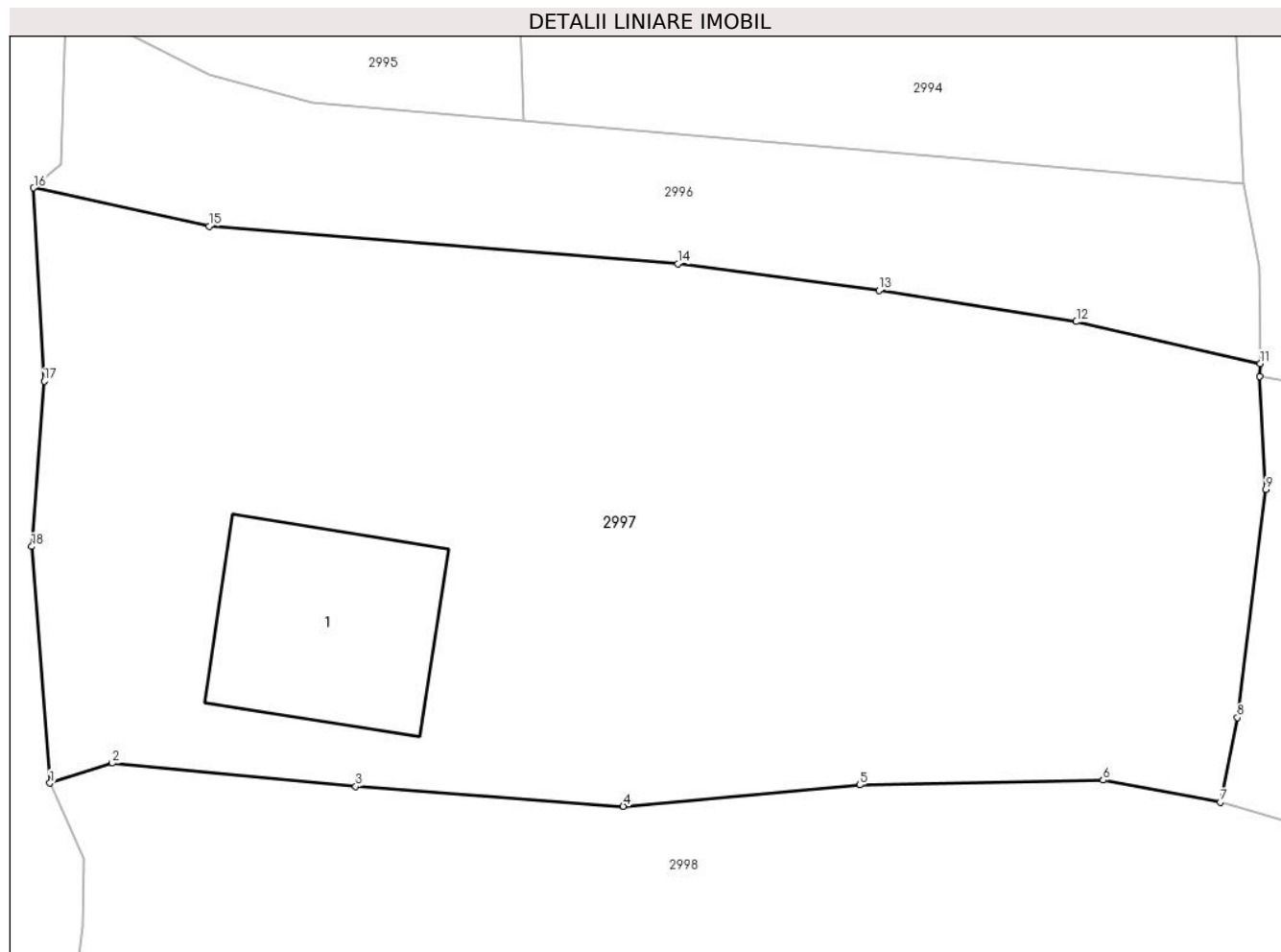
Inscrieri privind dezmembramintele dreptului de proprietate, drepturi reale de garanție și sarcini	Referințe
NU SUNT	

## Anexa Nr. 1 La Partea I

## Teren

Nr cadastral	Suprafața (mp)*	Observații / Referințe
	871	

\* Suprafața este determinată în planul de proiecție Stereo 70.



## Date referitoare la teren

Crt	Categorie folosință	Intra vilan	Suprafața (mp)	Tarla	Parcelă	Nr. topo	Observații / Referințe
1	curti constructii	DA	264	-	-	-	
2	faneata	DA	608	-	-	-	

## Date referitoare la construcții

Crt	Număr	Destinație construcție	Supraf. (mp)	Situație juridică	Observații / Referințe
A1.1		construcții de locuințe	58	Cu acte	Nr. niveluri:1; S. construita la sol:58 mp;

## Lungime Segmente

1) Valorile lungimilor segmentelor sunt obținute din proiecție în plan.

Punct început	X / Y	Punct sfârșit	X / Y	Lungime segment (** (m)
1	577.668,93 633.694,573	2	577.671,252 633.695,316	2.438
2	577.671,252 633.695,316	3	577.680,326 633.694,449	9.115
3	577.680,326 633.694,449	4	577.690,3 633.693,71	10.001

Punct început	X / Y	Punct sfârșit	X / Y	Lungime segment (** (m)
4	577.690,3 633.693,71	5	577.699,116 633.694,51	8.852
5	577.699,116 633.694,51	6	577.708,186 633.694,684	9.072
6	577.708,186 633.694,684	7	577.712,552 633.693,866	4.442
7	577.712,552 633.693,866	8	577.713,189 633.697,015	3.213
8	577.713,189 633.697,015	9	577.714,244 633.705,514	8.564
9	577.714,244 633.705,514	10	577.714,029 633.709,713	4.205
10	577.714,029 633.709,713	11	577.714,042 633.710,198	0.485
11	577.714,042 633.710,198	12	577.707,185 633.711,756	7.032
12	577.707,185 633.711,756	13	577.699,828 633.712,915	7.448
13	577.699,828 633.712,915	14	577.692,338 633.713,914	7.556
14	577.692,338 633.713,914	15	577.674,862 633.715,312	17.532
15	577.674,862 633.715,312	16	577.668,327 633.716,737	6.689
16	577.668,327 633.716,737	17	577.668,714 633.709,537	7.21
17	577.668,714 633.709,537	18	577.668,249 633.703,383	6.172
18	577.668,249 633.703,383	1	577.668,93 633.694,573	8.836

\*\* Lungimile segmentelor sunt determinate în planul de proiecție Stereo 70 și sunt rotunjite la 1 milimetru.

\*\*\* Distanța dintre puncte este formată din segmente cumulate ce sunt mai mici decât valoarea 1 milimetru.





**DATE DESPRE IMOBILUL NR. 2998**

Oficiul de Cadastru și Publicitate Imobiliară NEAMT  
Biroul de Cadastru și Publicitate Imobiliară Targu-Neamt

**A. Partea I. Descrierea imobilului**

TEREN Intravilan

Adresa: Loc. Pluton, Str Cujbeni, Jud. Neamt

Nr. Crt	Nr cadastral Nr. topografic	Suprafața* (mp)	Observații / Referințe
A1	51833	Din acte: 3.351 Masurata: 3.345	Sector cadastral:226 Teren imprejmuit;

**Construcții**

Crt	Nr cadastral Nr. topografic	Adresa	Observații / Referințe
A1.2	51833-C2	Loc. Pluton, Str Cujbeni, Jud. Neamt	Nr. niveluri:1; S. construita la sol:36 mp; Grajd, construit din lemn, acoperit cu draniță, compus din două încăperi, dat în folosință în anul 1975
A1.3		Loc. Pluton, Str Cujbeni, Jud. Neamt	Nr. niveluri:2; S. construita la sol:84 mp;
A1.4		Loc. Pluton, Str Cujbeni, Jud. Neamt	Nr. niveluri:1; S. construita la sol:39 mp;
A1.5		Loc. Pluton, Str Cujbeni, Jud. Neamt	Nr. niveluri:2; S. construita la sol:99 mp;

**B. Partea II. Proprietari și acte**

Inscrieri privitoare la dreptul de proprietate și alte drepturi reale		Referințe
<b>22400 / 05/09/2014</b>		
Act Notarial nr. Certificat de moștenitor nr. 33, din 08/07/2014 emis de BNP LAURA ANDRONACHE (Certificat fiscal nr. 28158 din 01.09.2014 emis de Primaria Primaira Pipirig,);		
B1	Intabulare, drept de PROPRIETATE, dobandit prin Succesiune, cota actuala 1/1, cota initiala 1/1 1) MUTU PARASCHIVA	A1, A1.2
/		
Act Administrativ nr. 17408, din 01/11/2023 emis de PRIMARIA COMUNAI PIPIRIG;		
B2	Intabulare, drept de PROPRIETATE, dobandit prin Lege, cota actuala 1/1, cota initiala 1/1 1) MUTU PARASCHIVA	A1.3, A1.4, A1.5

**C. Partea III. SARCINI .**

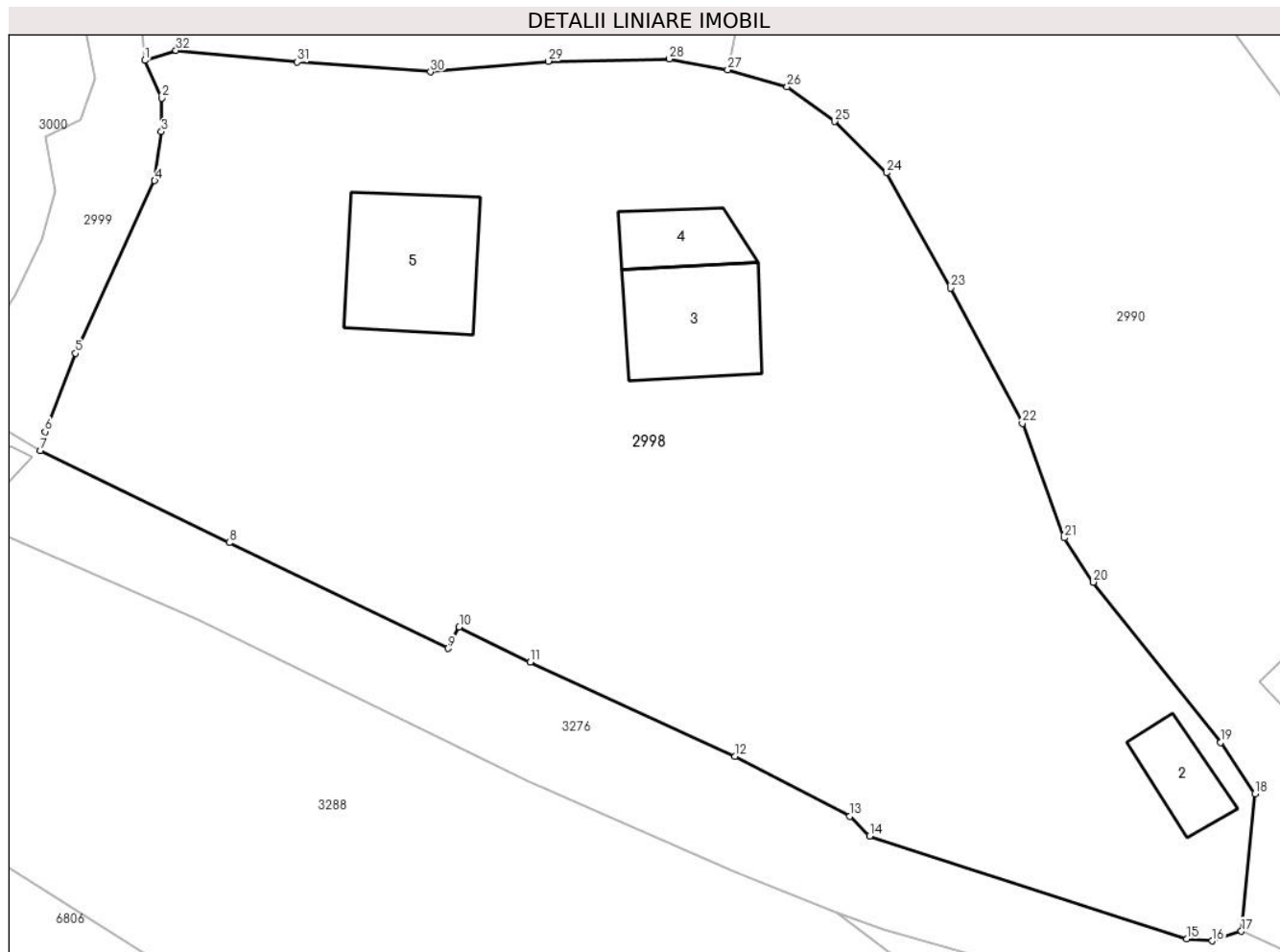
Inscrieri privind dezmembramintele dreptului de proprietate, drepturi reale de garanție și sarcini	Referințe
NU SUNT	

## Anexa Nr. 1 La Partea I

## Teren

Nr cadastral	Suprafața (mp)*	Observații / Referințe
51833	Din acte: 3.351 Masurata: 3.345	

\* Suprafața este determinată în planul de proiecție Stereo 70.



## Date referitoare la teren

Crt	Categorie folosință	Intra vilan	Suprafața (mp)	Tarla	Parcelă	Nr. topo	Observații / Referințe
1	curti constructii	DA	240	-	-	-	
2	curti constructii	DA	144	-	-	-	
3	faneata	DA	2.961	-	-	-	

## Date referitoare la construcții

Crt	Număr	Destinație construcție	Supraf. (mp)	Situație juridică	Observații / Referințe
A1.2	51833-C2	construcții anexa	36	Cu acte	Nr. niveluri:1; S. construita la sol:36 mp; Grajd, construit din lemn, acoperit cu draniță, compus din două încăperi, dat în folosință în anul 1975
A1.3		construcții de locuințe	84	Cu acte	Nr. niveluri:2; S. construita la sol:84 mp;
A1.4		construcții anexa	39	Cu acte	Nr. niveluri:1; S. construita la sol:39 mp;
A1.5		construcții de locuințe	99	Cu acte	Nr. niveluri:2; S. construita la sol:99 mp;

## Lungime Segmente

1) Valorile lungimilor segmentelor sunt obținute din proiecție în plan.

Punct început	X / Y	Punct sfârșit	X / Y	Lungime segment (** (m)
1	577.668,93 633.694,573	2	577.670,201 633.691,756	3.09
3	577.670,157 633.689,245	4	577.669,664 633.685,564	3.714
5	577.663,721 633.672,659	6	577.661,461 633.666,789	6.29
7	577.661,126 633.665,391	8	577.675,253 633.658,485	15.725
9	577.691,608 633.650,573	10	577.692,45 633.652,179	1.813
11	577.697,779 633.649,56	12	577.713,093 633.642,509	16.859
13	577.721,688 633.638,022	14	577.723,156 633.636,535	2.09
15	577.746,892 633.628,831	16	577.748,785 633.628,688	1.898
17	577.750,995 633.629,401	18	577.751,993 633.639,695	10.342
19	577.749,42 633.643,533	20	577.739,92 633.655,535	15.307
21	577.737,725 633.658,839	22	577.734,601 633.667,42	9.132
23	577.729,219 633.677,533	24	577.724,438 633.686,164	9.867
25	577.720,529 633.689,995	26	577.717,0 633.692,592	4.382
27	577.712,552 633.693,866	28	577.708,186 633.694,684	4.442
29	577.699,116 633.694,51	30	577.690,3 633.693,71	8.852
31	577.680,326 633.694,449	32	577.671,252 633.695,316	9.115

Punct început	X / Y	Punct sfârșit	X / Y	Lungime segment (** (m)
2	577.670,201 633.691,756	3	577.670,157 633.689,245	2.511
4	577.669,664 633.685,564	5	577.663,721 633.672,659	14.208
6	577.661,461 633.666,789	7	577.661,126 633.665,391	1.438
8	577.675,253 633.658,485	9	577.691,608 633.650,573	18.168
10	577.692,45 633.652,179	11	577.697,779 633.649,56	5.938
12	577.713,093 633.642,509	13	577.721,688 633.638,022	9.696
14	577.723,156 633.636,535	15	577.746,892 633.628,831	24.955
16	577.748,785 633.628,688	17	577.750,995 633.629,401	2.322
18	577.751,993 633.639,695	19	577.749,42 633.643,533	4.621
20	577.739,92 633.655,535	21	577.737,725 633.658,839	3.967
22	577.734,601 633.667,42	23	577.729,219 633.677,533	11.456
24	577.724,438 633.686,164	25	577.720,529 633.689,995	5.473
26	577.717,0 633.692,592	27	577.712,552 633.693,866	4.627
28	577.708,186 633.694,684	29	577.699,116 633.694,51	9.072
30	577.690,3 633.693,71	31	577.680,326 633.694,449	10.001
32	577.671,252 633.695,316	1	577.668,93 633.694,573	2.438

\*\* Lungimile segmentelor sunt determinate în planul de proiecție Stereo 70 și sunt rotunjite la 1 milimetru.

\*\*\* Distanța dintre puncte este formată din segmente cumulate ce sunt mai mici decât valoarea 1 milimetru.



**DATE DESPRE IMOBILUL NR. 3000**

Oficiul de Cadastru și Publicitate Imobiliară NEAMT  
Biroul de Cadastru și Publicitate Imobiliară Targu-Neamt

**A. Partea I. Descrierea imobilului**

TEREN Intravilan

Adresa: Loc. Pluton, Str Cujbeni, Jud. Neamt

Nr. Crt	Nr cadastral Nr. topografic	Suprafața* (mp)	Observații / Referințe
A1		2.890	Sector cadastral:226 Teren imprejmuit;

**Construcții**

Crt	Nr cadastral Nr. topografic	Adresa	Observații / Referințe
A1.1		Loc. Pluton, Str Cujbeni, Jud. Neamt	Nr. niveluri:1; S. construita la sol:74 mp;
A1.2		Loc. Pluton, Str Cujbeni, Jud. Neamt	Nr. niveluri:1; S. construita la sol:48 mp;
A1.3		Loc. Pluton, Str Cujbeni, Jud. Neamt	Nr. niveluri:1; S. construita la sol:42 mp;

**B. Partea II. Proprietari și acte**

Inscrieri privitoare la dreptul de proprietate și alte drepturi reale		Referințe
/		
Act Normativ nr. 7, din 13/03/1996 emis de GUVERNUL ROMÂNIEI;		
B1	Inscrierea provizorie, drept de PROPRIETATE, dobandit prin Lege, cota actuala 1/1, cota initiala 1/1 1) COMUNA PIPIRIG, CIF:99999999999999, PROPRIETAR NEIDENTIFICAT	A1, A1.1, A1.2, A1.3

**C. Partea III. SARCINI .**

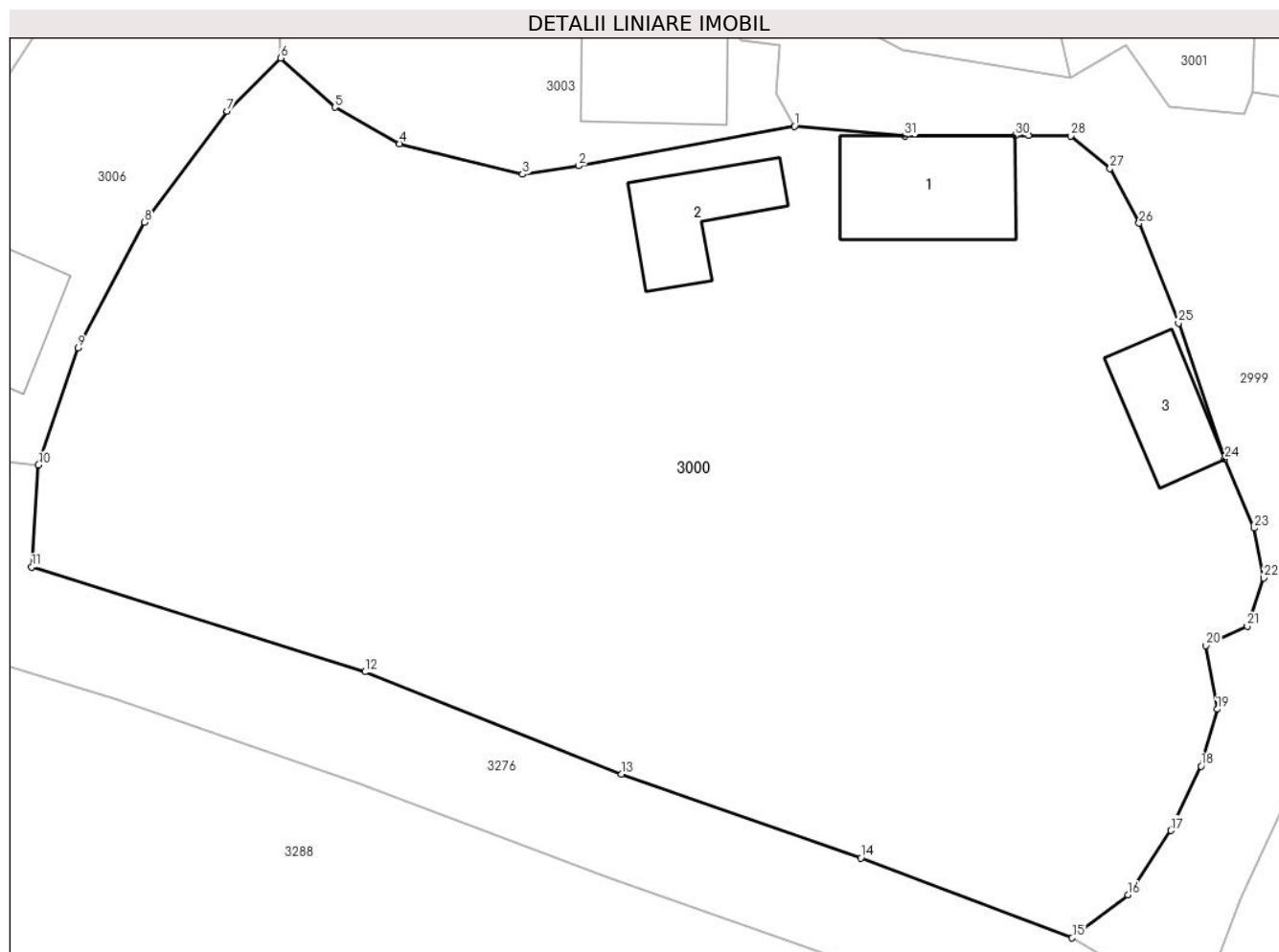
Inscrieri privind dezmembramintele dreptului de proprietate, drepturi reale de garanție și sarcini	Referințe
NU SUNT	

## Anexa Nr. 1 La Partea I

## Teren

Nr cadastral	Suprafața (mp)*	Observații / Referințe
	2.890	

\* Suprafața este determinată în planul de proiecție Stereo 70.



## Date referitoare la teren

Crt	Categorie folosință	Intravilan	Suprafața (mp)	Tarla	Parcelă	Nr. topo	Observații / Referințe
1	curți constructii	DA	510	-	-	-	
2	faneata	DA	2.380	-	-	-	

## Date referitoare la construcții

Crt	Număr	Destinație construcție	Supraf. (mp)	Situație juridică	Observații / Referințe
A1.1		construcții de locuințe	74	Cu acte	Nr. niveluri:1; S. construita la sol:74 mp;
A1.2		construcții anexa	48	Cu acte	Nr. niveluri:1; S. construita la sol:48 mp;
A1.3		construcții anexa	42	Cu acte	Nr. niveluri:1; S. construita la sol:42 mp;

## Lungime Segmente

1) Valorile lungimilor segmentelor sunt obținute din proiecție în plan.

Punct început	X / Y	Punct sfârșit	X / Y	Lungime segment (** (m)	Punct început	X / Y	Punct sfârșit	X / Y	Lungime segment (** (m)
1	577.635,092 633.722,21	2	577.621,252 633.719,669	14.071	2	577.621,252 633.719,669	3	577.617,657 633.719,115	3.637

Punct început	X / Y	Punct sfârșit	X / Y	Lungime segment (** (m))
3	577.617,657 633.719,115	4	577.609,741 633.721,073	8.155
5	577.605,614 633.723,415	6	577.602,133 633.726,567	4.696
7	577.598,69 633.723,167	8	577.593,394 633.716,034	8.884
9	577.589,118 633.707,981	10	577.586,582 633.700,49	7.909
11	577.586,145 633.693,932	12	577.607,536 633.687,216	22.421
13	577.623,999 633.680,648	14	577.639,358 633.675,286	16.268
15	577.652,92 633.670,16	16	577.656,494 633.672,914	4.512
17	577.659,26 633.677,039	18	577.661,197 633.681,172	4.564
19	577.662,225 633.684,817	20	577.661,51 633.688,894	4.139
21	577.664,152 633.690,137	22	577.665,213 633.693,242	3.281
23	577.664,585 633.696,433	24	577.662,707 633.700,86	4.809
25	577.659,746 633.709,585	26	577.657,216 633.715,991	6.888
27	577.655,355 633.719,499	28	577.652,827 633.721,589	3.28
29	577.650,102 633.721,607	30	577.649,274 633.721,603	0.828
31	577.642,174 633.721,571	1	577.635,092 633.722,21	7.111

Punct început	X / Y	Punct sfârșit	X / Y	Lungime segment (** (m))
4	577.609,741 633.721,073	5	577.605,614 633.723,415	4.745
6	577.602,133 633.726,567	7	577.598,69 633.723,167	4.839
8	577.593,394 633.716,034	9	577.589,118 633.707,981	9.118
10	577.586,582 633.700,49	11	577.586,145 633.693,932	6.573
12	577.607,536 633.687,216	13	577.623,999 633.680,648	17.725
14	577.639,358 633.675,286	15	577.652,92 633.670,16	14.498
16	577.656,494 633.672,914	17	577.659,26 633.677,039	4.967
18	577.661,197 633.681,172	19	577.662,225 633.684,817	3.787
20	577.661,51 633.688,894	21	577.664,152 633.690,137	2.92
22	577.665,213 633.693,242	23	577.664,585 633.696,433	3.252
24	577.662,707 633.700,86	25	577.659,746 633.709,585	9.214
26	577.657,216 633.715,991	27	577.655,355 633.719,499	3.971
28	577.652,827 633.721,589	29	577.650,102 633.721,607	2.725
30	577.649,274 633.721,603	31	577.642,174 633.721,571	7.1

\*\* Lungimile segmentelor sunt determinate în planul de proiecție Stereo 70 și sunt rotunjite la 1 milimetru.

\*\*\* Distanța dintre puncte este formată din segmente cumulate ce sunt mai mici decât valoarea 1 milimetru.





**DATE DESPRE IMOBILUL NR. 3001**

Oficiul de Cadastru și Publicitate Imobiliară NEAMT  
Biroul de Cadastru și Publicitate Imobiliară Targu-Neamt

**A. Partea I. Descrierea imobilului**

TEREN Intravilan

Adresa: Loc. Pluton, Str Cujbeni, Jud. Neamt

Nr. Crt	Nr cadastral Nr. topografic	Suprafața* (mp)	Observații / Referințe
A1		1.458	Sector cadastral:226 Teren imprejmuit;

**Construcții**

Crt	Nr cadastral Nr. topografic	Adresa	Observații / Referințe
A1.1		Loc. Pluton, Str Cujbeni, Jud. Neamt	Nr. niveluri:2; S. construita la sol:156 mp;

**B. Partea II. Proprietari și acte**

Inscrieri privitoare la dreptul de proprietate și alte drepturi reale		Referințe
/		
Act Administrativ nr. 6428, din 07/04/2023 emis de PRIMARIA COMUNEI PIPIRIG;		
B1	Inscrierea posesiei, drept de PROPRIETATE, dobandit prin Lege, cota actuala 1/1, cota initiala 1/1 1) VRÂNCEANU CRISTINEL-GHEORGHE 2) VRÂNCEANU CRISTINA	A1
Act Administrativ nr. 17408, din 01/11/2023 emis de PRIMARIA COMUNEI PIPIRIG;		
B2	Intabulare, drept de PROPRIETATE, dobandit prin Lege, cota actuala 1/1, cota initiala 1/1 1) VRÂNCEANU CRISTINEL-GHEORGHE 2) VRÂNCEANU CRISTINA	A1.1

**C. Partea III. SARCINI .**

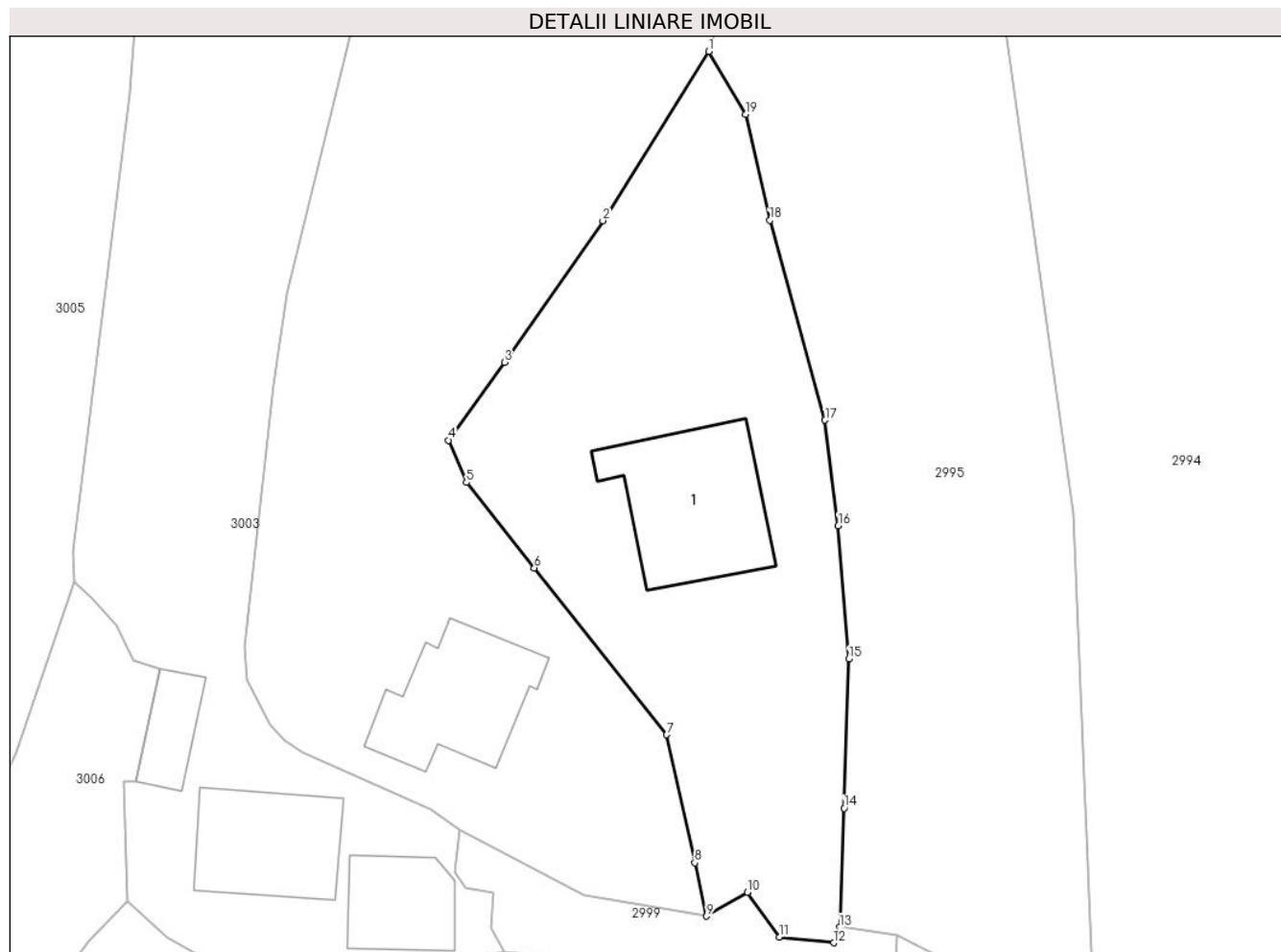
Inscrieri privind dezmembramintele dreptului de proprietate, drepturi reale de garanție și sarcini	Referințe
NU SUNT	

## Anexa Nr. 1 La Partea I

## Teren

Nr cadastral	Suprafața (mp)*	Observații / Referințe
	1.458	

\* Suprafața este determinată în planul de proiecție Stereo 70.



## Date referitoare la teren

Crt	Categorie folosință	Intravilan	Suprafața (mp)	Tarla	Parcelă	Nr. topo	Observații / Referințe
1	curti constructii	DA	378	-	-	-	
2	faneata	DA	1.080	-	-	-	

## Date referitoare la construcții

Crt	Număr	Destinație construcție	Supraf. (mp)	Situație juridică	Observații / Referințe
A1.1		construcții de locuințe	156	Cu acte	Nr. niveluri:2; S. construita la sol:156 mp;

## Lungime Segmente

1) Valorile lungimilor segmentelor sunt obținute din proiecție în plan.

Punct început	X / Y	Punct sfârșit	X / Y	Lungime segment (** (m)
1	577.653,014 633.800,954	2	577.643,733 633.786,147	17.475
2	577.643,733 633.786,147	3	577.635,122 633.773,767	15.08
3	577.635,122 633.773,767	4	577.630,222 633.766,94	8.403

Punct început	X / Y	Punct sfârșit	X / Y	Lungime segment (** (m)
4	577.630,222 633.766,94	5	577.631,793 633.763,244	4.016
5	577.631,793 633.763,244	6	577.637,731 633.755,773	9.543
6	577.637,731 633.755,773	7	577.649,335 633.741,174	18.649
7	577.649,335 633.741,174	8	577.651,784 633.729,982	11.457
8	577.651,784 633.729,982	9	577.652,816 633.725,302	4.792
9	577.652,816 633.725,302	10	577.656,406 633.727,39	4.153
10	577.656,406 633.727,39	11	577.659,193 633.723,465	4.814
11	577.659,193 633.723,465	12	577.663,961 633.722,978	4.793
12	577.663,961 633.722,978	13	577.664,469 633.724,354	1.467
13	577.664,469 633.724,354	14	577.664,873 633.734,752	10.406
14	577.664,873 633.734,752	15	577.665,279 633.747,811	13.065
15	577.665,279 633.747,811	16	577.664,355 633.759,457	11.683
16	577.664,355 633.759,457	17	577.663,196 633.768,698	9.313
17	577.663,196 633.768,698	18	577.658,361 633.786,17	18.129
18	577.658,361 633.786,17	19	577.656,242 633.795,456	9.525
19	577.656,242 633.795,456	1	577.653,014 633.800,954	6.376

\*\* Lungimile segmentelor sunt determinate în planul de proiecție Stereo 70 și sunt rotunjite la 1 milimetru.

\*\*\* Distanța dintre puncte este formată din segmente cumulate ce sunt mai mici decât valoarea 1 milimetru.



**DATE DESPRE IMOBILUL NR. 3002**

Oficiul de Cadastru și Publicitate Imobiliară NEAMT  
Biroul de Cadastru și Publicitate Imobiliară Targu-Neamt

**A. Partea I. Descrierea imobilului**

TEREN Necunoscut

Adresa: Loc. Pluton, Str Cujbeni, Jud. Neamt, si extravilan UAT Pipirig

Nr. Crt	Nr cadastral Nr. topografic	Suprafața* (mp)	Observații / Referințe
A1		10.168	Sector cadastral:226 Teren imprejmuit;

**Construcții**

Crt	Nr cadastral Nr. topografic	Adresa	Observații / Referințe
A1.1		Loc. Pluton, Str Cujbeni, Jud. Neamt, si extravilan UAT Pipirig	Nr. niveluri:1; S. construita la sol:124 mp;

**B. Partea II. Proprietari și acte**

Inscrieri privitoare la dreptul de proprietate și alte drepturi reale		Referințe
/		
Act Administrativ nr. 6427, din 07/04/2023 emis de PRIMARIA COMUNEI PIPIRIG;		
B1	Inscrierea posesiei, drept de PROPRIETATE, dobandit prin Lege, cota actuala 1/1, cota initiala 1/1 1) VRÂNCEANU IOANA	A1
Act Administrativ nr. 17408, din 01/11/2023 emis de PRIMARIA COMUNEI PIPIRIG;		
B2	Intabulare, drept de PROPRIETATE, dobandit prin Lege, cota actuala 1/1, cota initiala 1/1 1) VRÂNCEANU IOANA	A1.1

**C. Partea III. SARCINI .**

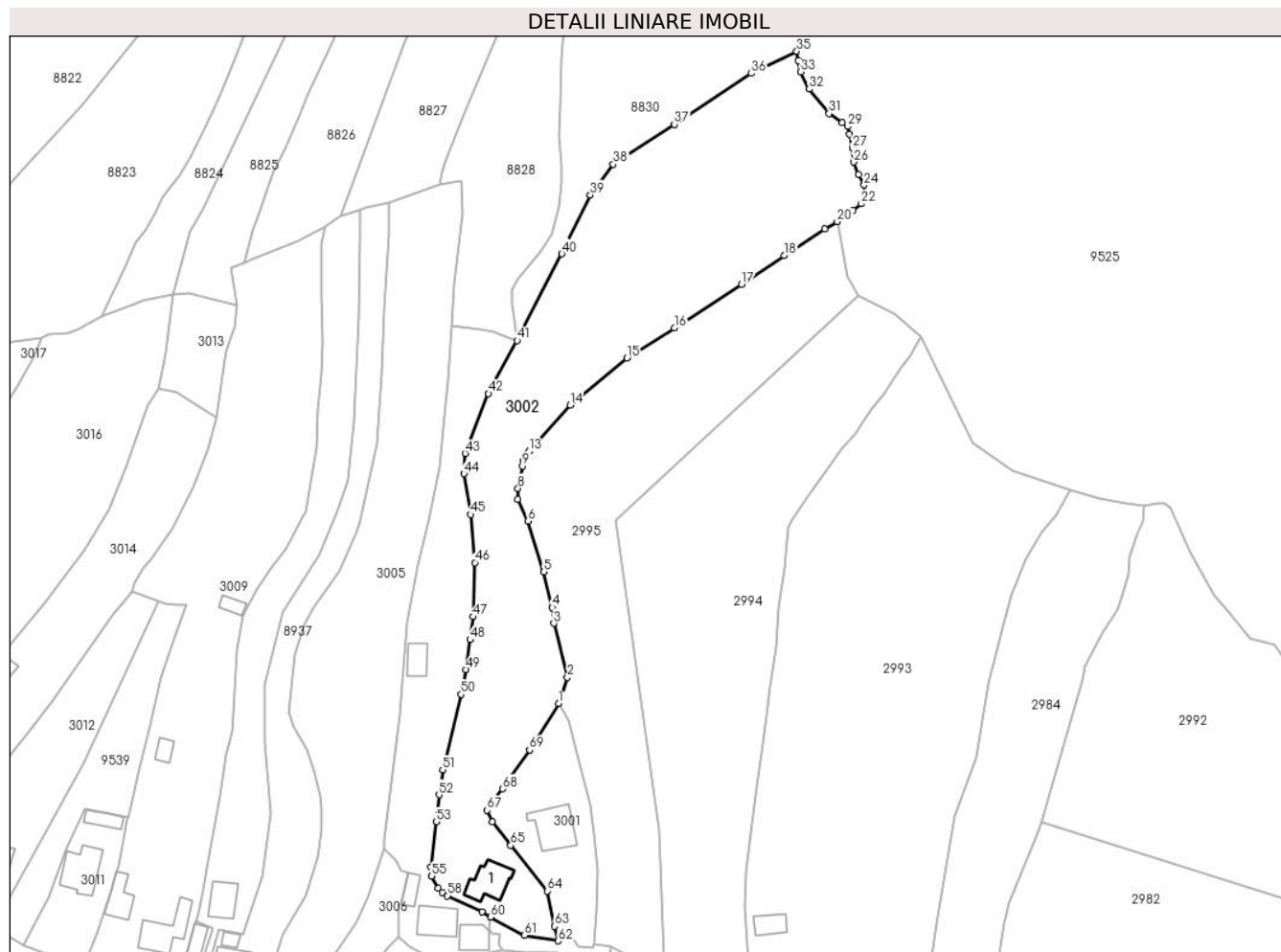
Inscrieri privind dezmembramintele dreptului de proprietate, drepturi reale de garanție și sarcini	Referințe
NU SUNT	

## Anexa Nr. 1 La Partea I

## Teren

Nr cadastral	Suprafața (mp)*	Observații / Referințe
	10.168	

\* Suprafața este determinată în planul de proiecție Stereo 70.



## Date referitoare la teren

Crt	Categorie folosință	Intravilan	Suprafața (mp)	Tarla	Parcelă	Nr. topo	Observații / Referințe
1	curți constructii	DA	273	-	-	-	
2	arabil	DA	373	-	-	-	
3	faneata	DA	2.497	-	-	-	
4	faneata	NU	7.025	-	-	-	

## Date referitoare la construcții

Crt	Număr	Destinație construcție	Supraf. (mp)	Situație juridică	Observații / Referințe
A1.1		construcții de locuințe	124	Cu acte	Nr. niveluri:1; S. construita la sol:124 mp;

## Lungime Segmente

1) Valorile lungimilor segmentelor sunt obținute din proiecție în plan.

Punct început	X / Y	Punct sfârșit	X / Y	Lungime segment	Punct început	X / Y	Punct sfârșit	X / Y	Lungime segment	Punct început	X / Y	Punct sfârșit	X / Y	Lungime segment
1	577.653,014 633.800,954	2	577.655,827 633.809,327	8.833	2	577.655,827 633.809,327	3	577.651,418 633.826,5	17.73	3	577.651,418 633.826,5	4	577.650,945 633.831,596	5.118
4	577.650,945 633.831,596	5	577.648,275 633.842,898	11.613	5	577.648,275 633.842,898	6	577.643,276 633.859,15	17.003	6	577.643,276 633.859,15	7	577.640,024 633.866,027	7.607

Punct început	X / Y	Punct sfârșit	X / Y	Lungime segment	Punct început	X / Y	Punct sfârșit	X / Y	Lungime segment	Punct început	X / Y	Punct sfârșit	X / Y	Lungime segment
7	577.640,024 633.866,027	8	577.640,024 633.869,563	3.536	8	577.640,024 633.869,563	9	577.641,498 633.876,633	7.222	9	577.641,498 633.876,633	10	577.641,626 633.878,392	1.764
10	577.641,626 633.878,392	11	577.642,036 633.879,067	0.79	11	577.642,036 633.879,067	12	577.643,023 633.880,694	1.903	12	577.643,023 633.880,694	13	577.643,624 633.881,369	0.904
13	577.643,624 633.881,369	14	577.656,731 633.896,094	19.71 3	14	577.656,731 633.896,094	15	577.674,778 633.911,055	23.44 2	15	577.674,778 633.911,055	16	577.689,908 633.920,708	17.94 7
16	577.689,908 633.920,708	17	577.711,358 633.934,612	25.56 2	17	577.711,358 633.934,612	18	577.724,943 633.943,77	16.38 4	18	577.724,943 633.943,77	19	577.737,819 633.952,171	15.37 4
19	577.737,819 633.952,171	20	577.741,851 633.954,527	4.67	20	577.741,851 633.954,527	21	577.746,864 633.958,257	6.248	21	577.746,864 633.958,257	22	577.749,557 633.960,261	3.357
22	577.749,557 633.960,261	23	577.750,485 633.962,95	2.845	23	577.750,485 633.962,95	24	577.750,405 633.966,25	3.301	24	577.750,405 633.966,25	25	577.748,734 633.969,63	3.77
25	577.748,734 633.969,63	26	577.747,105 633.973,517	4.215	26	577.747,105 633.973,517	27	577.746,768 633.978,111	4.606	27	577.746,768 633.978,111	28	577.745,791 633.982,439	4.437
28	577.745,791 633.982,439	29	577.745,238 633.984,889	2.512	29	577.745,238 633.984,889	30	577.743,413 633.986,141	2.213	30	577.743,413 633.986,141	31	577.739,242 633.989,003	5.058
31	577.739,242 633.989,003	32	577.732,96 633.996,848	10.05	32	577.732,96 633.996,848	33	577.730,275 634.002,353	6.125	33	577.730,275 634.002,353	34	577.729,331 634.005,948	3.717
34	577.729,331 634.005,948	35	577.728,933 634.008,855	2.934	35	577.728,933 634.008,855	36	577.714,393 634.001,805	16.15 9	36	577.714,393 634.001,805	37	577.689,893 633.985,591	29.37 9
37	577.689,893 633.985,591	38	577.670,401 633.972,879	23.27 1	38	577.670,401 633.972,879	39	577.663,087 633.963,069	12.23 6	39	577.663,087 633.963,069	40	577.654,03 633.944,311	20.83
40	577.654,03 633.944,311	41	577.639,787 633.916,638	31.12 3	41	577.639,787 633.916,638	42	577.630,619 633.899,755	19.21 2	42	577.630,619 633.899,755	43	577.623,212 633.880,684	20.45 9
43	577.623,212 633.880,684	44	577.622,764 633.874,219	6.481	44	577.622,764 633.874,219	45	577.624,888 633.861,207	13.18 4	45	577.624,888 633.861,207	46	577.626,3 633.845,879	15.39 3
46	577.626,3 633.845,879	47	577.625,661 633.828,592	17.29 9	47	577.625,661 633.828,592	48	577.624,774 633.821,292	7.354	48	577.624,774 633.821,292	49	577.623,422 633.811,773	9.615
49	577.623,422 633.811,773	50	577.621,957 633.803,85	8.057	50	577.621,957 633.803,85	51	577.616,01 633.779,799	24.77 5	51	577.616,01 633.779,799	52	577.614,875 633.771,852	8.028
52	577.614,875 633.771,852	53	577.613,93 633.763,271	8.633	53	577.613,93 633.763,271	54	577.612,345 633.748,885	14.47 3	54	577.612,345 633.748,885	55	577.612,542 633.745,948	2.944
55	577.612,542 633.745,948	56	577.614,565 633.742,034	4.406	56	577.614,565 633.742,034	57	577.615,818 633.740,731	1.808	57	577.615,818 633.740,731	58	577.617,479 633.739,669	1.971
58	577.617,479 633.739,669	59	577.628,63 633.734,661	12.22 4	59	577.628,63 633.734,661	60	577.631,237 633.732,817	3.193	60	577.631,237 633.732,817	61	577.642,059 633.727,103	12.23 8
61	577.642,059 633.727,103	62	577.652,816 633.725,302	10.90 7	62	577.652,816 633.725,302	63	577.651,784 633.729,982	4.792	63	577.651,784 633.729,982	64	577.649,335 633.741,174	11.45 7
64	577.649,335 633.741,174	65	577.637,731 633.755,773	18.64 9	65	577.637,731 633.755,773	66	577.631,793 633.763,244	9.543	66	577.631,793 633.763,244	67	577.630,222 633.766,94	4.016
67	577.630,222 633.766,94	68	577.635,122 633.773,767	8.403	68	577.635,122 633.773,767	69	577.643,733 633.786,147	15.08	69	577.643,733 633.786,147	1	577.653,014 633.800,954	17.47 5

\*\* Lungimile segmentelor sunt determinate în planul de proiecție Stereo 70 și sunt rotunjite la 1 milimetru.

\*\*\* Distanța dintre puncte este formată din segmente cumulate ce sunt mai mici decât valoarea 1 milimetru.







## DATE DESPRE IMOBILUL NR. 3003

Oficiul de Cadastru și Publicitate Imobiliară NEAMT  
Biroul de Cadastru și Publicitate Imobiliară Targu-Neamt

## A. Partea I. Descrierea imobilului

TEREN Necunoscut

Adresa: Loc. Pluton, Str Cujbeni, Jud. Neamt, si extravilan UAT Pipirig

Nr. Crt	Nr cadastral Nr. topografic	Suprafața* (mp)	Observații / Referințe
A1	50192	Din acte: 3.259 Masurata: 3.311	Sector cadastral:226 Teren imprejmuit;

## Construcții

Crt	Nr cadastral Nr. topografic	Adresa	Observații / Referințe
A1.1	50192-C1	Loc. Pluton, Str Cujbeni, Jud. Neamt, si extravilan UAT Pipirig	Nr. niveluri:1; S. construita la sol:112 mp; CASA DE LOCUIT CONSTRUITĂ DIN LEMN, ACOPERITĂ CU TABLĂ, COMPUSĂ DIN 4 CAMERE ȘI HOL
A1.2	50192-C2	Loc. Pluton, Str Cujbeni, Jud. Neamt, si extravilan UAT Pipirig	Nr. niveluri:1; S. construita la sol:41 mp; CONSTRUCȚIE ANEXĂ CONSTRUITĂ DIN LEMN, ACOPERITĂ CU DRANIȚĂ, COMPUSĂ DIN 2 CAMERE
A1.3		Loc. Pluton, Str Cujbeni, Jud. Neamt, si extravilan UAT Pipirig	Nr. niveluri:2; S. construita la sol:74 mp;
A1.4		Loc. Pluton, Str Cujbeni, Jud. Neamt, si extravilan UAT Pipirig	Nr. niveluri:1; S. construita la sol:66 mp;

## B. Partea II. Proprietari și acte

Inscrieri privitoare la dreptul de proprietate și alte drepturi reale	Referințe
<b>5336 / 17/08/2010</b>	
Act Notarial nr. 192, din 16/08/2010 emis de BNP LAURA ANDRONACHE;	
B1	A1, A1.1, A1.2
Intabulare, drept de PROPRIETATE, dobandit prin Conventie, cota actuala 1/1, cota initiala 1/1	
1) VRINCEANU NECULAI	
2) VRINCEANU EVA VASILICA, - soti	
/	
Act Administrativ nr. 17408, din 01/11/2023 emis de PRIMARIA COMUNEI PIPIRIG;	
B2	A1.3, A1.4
Intabulare, drept de PROPRIETATE, dobandit prin Lege, cota actuala 1/1, cota initiala 1/1	
1) VRINCEANU NECULAI	
2) VRINCEANU EVA VASILICA, - soti	

## C. Partea III. SARCINI

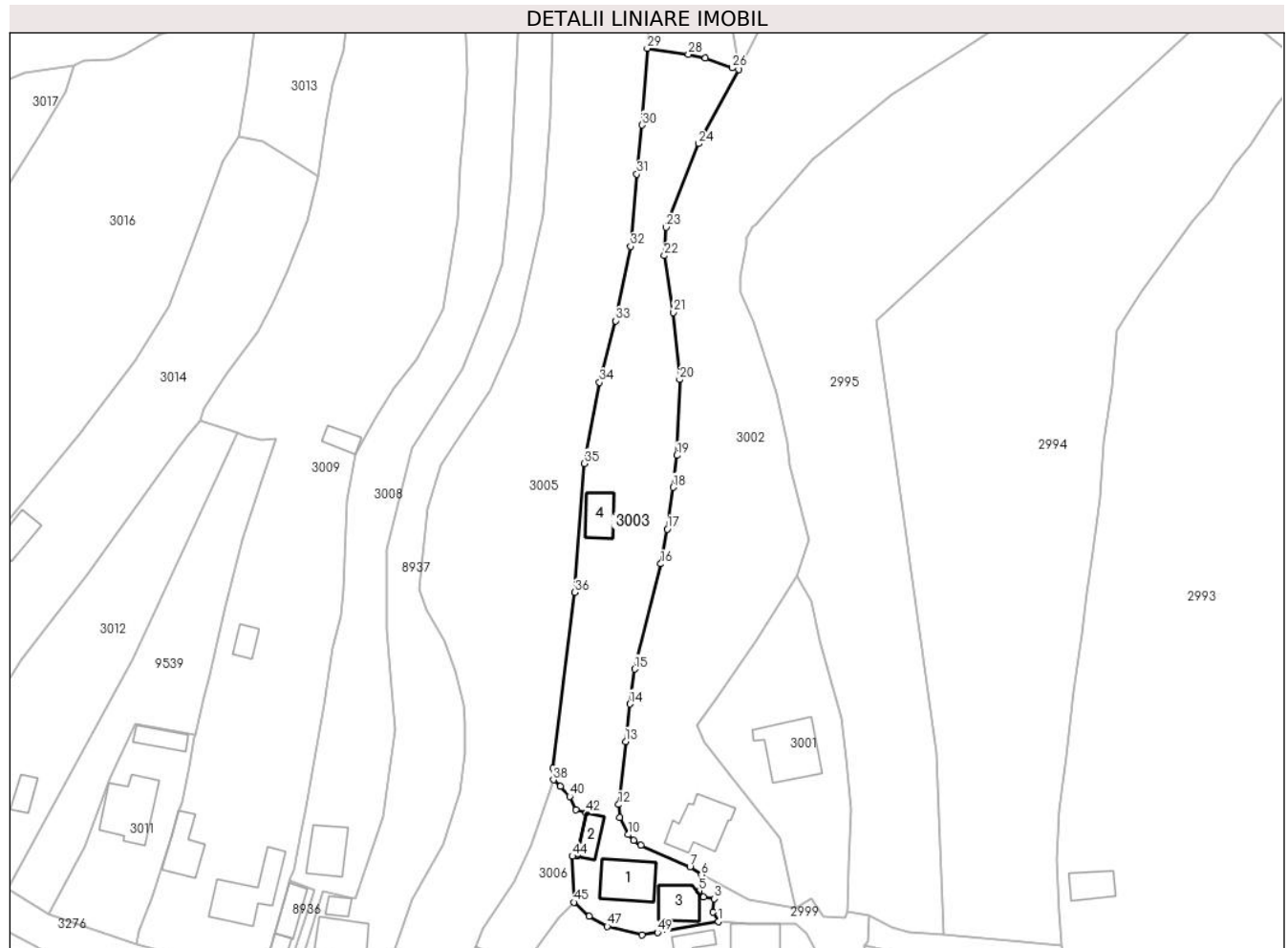
Inscrieri privind dezmembramintele dreptului de proprietate, drepturi reale de garanție și sarcini	Referințe
<b>5336 / 17/08/2010</b>	
Act Notarial nr. 192, din 16/08/2010 emis de BNP LAURA ANDRONACHE;	
C1	A1, A1.1, A1.2
Intabulare, drept de UZUFRACT VIAGER, cota actuala 1/1, cota initiala 1/1	
1) VRINCEANU NECULAI	
2) VRINCEANU MARIA, - soti	

## Anexa Nr. 1 La Partea I

## Teren

Nr cadastral	Suprafața (mp)*	Observații / Referințe
50192	Din acte: 3.259 Masurata: 3.311	

\* Suprafața este determinată în planul de proiecție Stereo 70.



## Date referitoare la teren

Crt	Categorie folosință	Intra vilan	Suprafața (mp)	Tarla	Parcelă	Nr. topo	Observații / Referințe
1	curți constructii	DA	617	-	-	-	
2	curți constructii	DA	223	-	-	-	
3	faneata	DA	1.594	-	-	-	
4	faneata	NU	877	-	-	-	

## Date referitoare la construcții

Crt	Număr	Destinație construcție	Supraf. (mp)	Situație juridică	Observații / Referințe
A1.1	50192-C1	construcții de locuințe	Din acte: 113 Masurata: 112	Cu acte	Nr. niveluri:1; S. construita la sol:112 mp; CASĂ DE LOCUIT CONSTRUITĂ DIN LEMN, ACOPERITĂ CU TABLĂ, COMPUSĂ DIN 4 CAMERE ȘI HOL
A1.2	50192-C2	construcții anexa	Din acte: 71 Masurata: 41	Cu acte	Nr. niveluri:1; S. construita la sol:41 mp; CONSTRUCȚIE ANEXĂ CONSTRUITĂ DIN LEMN, ACOPERITĂ CU DRANIȚĂ, COMPUSĂ DIN 2 CAMERE
A1.3		construcții de locuințe	74	Cu acte	Nr. niveluri:2; S. construita la sol:74 mp;
A1.4		construcții anexa	66	Cu acte	Nr. niveluri:1; S. construita la sol:66 mp;

## Lungime Segmente

1) Valorile lungimilor segmentelor sunt obținute din proiecție în plan.

Punct început	X / Y	Punct sfârșit	X / Y	Lungime segment
1	577.635,092 633.722,21	2	577.633,896 633.724,314	2.42
4	577.631,708 633.727,736	5	577.630,754 633.729,19	1.739
7	577.628,63 633.734,661	8	577.617,479 633.739,669	12.22 4
10	577.614,565 633.742,034	11	577.612,542 633.745,948	4.406
13	577.613,93 633.763,271	14	577.614,875 633.771,852	8.633
16	577.621,957 633.803,85	17	577.623,422 633.811,773	8.057
19	577.625,661 633.828,592	20	577.626,3 633.845,879	17.29 9
22	577.622,764 633.874,219	23	577.623,212 633.880,684	6.481
25	577.639,787 633.916,638	26	577.638,244 633.917,066	1.601
28	577.628,255 633.920,119	29	577.618,857 633.921,533	9.504
31	577.616,494 633.892,828	32	577.615,115 633.876,29	16.59 5
34	577.607,964 633.845,296	35	577.604,481 633.826,736	18.88 4
37	577.597,371 633.757,203	38	577.597,465 633.754,518	2.687
40	577.601,148 633.750,738	41	577.602,617 633.747,679	3.393
43	577.602,832 633.737,079	44	577.601,774 633.737,086	1.058
46	577.605,614 633.723,415	47	577.609,741 633.721,073	4.745
49	577.621,252 633.719,669	1	577.635,092 633.722,21	14.07 1

Punct început	X / Y	Punct sfârșit	X / Y	Lungime segment
2	577.633,896 633.724,314	3	577.634,18 633.727,402	3.101
5	577.630,754 633.729,19	6	577.631,237 633.732,817	3.659
8	577.617,479 633.739,669	9	577.615,818 633.740,731	1.971
11	577.612,542 633.745,948	12	577.612,345 633.748,885	2.944
14	577.614,875 633.771,852	15	577.616,01 633.779,799	8.028
17	577.623,422 633.811,773	18	577.624,774 633.821,292	9.615
20	577.626,3 633.845,879	21	577.624,888 633.861,207	15.39 3
23	577.623,212 633.880,684	24	577.630,619 633.899,755	20.45 9
26	577.638,244 633.917,066	27	577.632,167 633.919,365	6.497
29	577.618,857 633.921,533	30	577.617,669 633.904,03	17.54 3
32	577.615,115 633.876,29	33	577.611,649 633.859,338	17.30 3
35	577.604,481 633.826,736	36	577.602,327 633.797,311	29.50 4
38	577.597,465 633.754,518	39	577.599,071 633.753,088	2.15
41	577.602,617 633.747,679	42	577.604,962 633.746,963	2.452
44	577.601,774 633.737,086	45	577.602,133 633.726,567	10.52 5
47	577.609,741 633.721,073	48	577.617,657 633.719,115	8.155

Punct început	X / Y	Punct sfârșit	X / Y	Lungime segment
3	577.634,18 633.727,402	4	577.631,708 633.727,736	2.494
6	577.631,237 633.732,817	7	577.628,63 633.734,661	3.193
9	577.615,818 633.740,731	10	577.614,565 633.742,034	1.808
12	577.612,345 633.748,885	13	577.613,93 633.763,271	14.47 3
15	577.616,01 633.779,799	16	577.621,957 633.803,85	24.77 5
18	577.624,774 633.821,292	19	577.625,661 633.828,592	7.354
21	577.624,888 633.861,207	22	577.622,764 633.874,219	13.18 4
24	577.630,619 633.899,755	25	577.639,787 633.916,638	19.21 2
27	577.632,167 633.919,365	28	577.628,255 633.920,119	3.984
30	577.617,669 633.904,03	31	577.616,494 633.892,828	11.26 3
33	577.611,649 633.859,338	34	577.607,964 633.845,296	14.51 7
36	577.602,327 633.797,311	37	577.597,371 633.757,203	40.41 3
39	577.599,071 633.753,088	40	577.601,148 633.750,738	3.136
42	577.604,962 633.746,963	43	577.602,832 633.737,079	10.11 1
45	577.602,133 633.726,567	46	577.605,614 633.723,415	4.696
48	577.617,657 633.719,115	49	577.621,252 633.719,669	3.637

\*\* Lungimile segmentelor sunt determinate în planul de proiecție Stereo 70 și sunt rotunjite la 1 milimetru.

\*\*\* Distanța dintre puncte este formată din segmente cumulate ce sunt mai mici decât valoarea 1 milimetru.



**DATE DESPRE IMOBILUL NR. 3005**

Oficiul de Cadastru și Publicitate Imobiliară NEAMT  
Biroul de Cadastru și Publicitate Imobiliară Targu-Neamt

**A. Partea I. Descrierea imobilului**

TEREN Necunoscut

Adresa: Loc. Pluton, Str Cujbeni, Jud. Neamt, si extravilan UAT Pipirig

Nr. Crt	Nr cadastral Nr. topografic	Suprafața* (mp)	Observații / Referințe
A1		6.232	Sector cadastral:226 Teren imprejmuit;

**B. Partea II. Proprietari și acte**

Inscrieri privitoare la dreptul de proprietate și alte drepturi reale		Referințe
/		
Act Administrativ nr. 9104, din 28/05/2023 emis de PRIMARIA COMUNEI PIPIRIG;		
B1	Inscrierea posesiei, drept de PROPRIETATE, dobandit prin Lege, cota actuala 1/1, cota initiala 1/1 1) NISTOR IOAN	A1

**C. Partea III. SARCINI .**

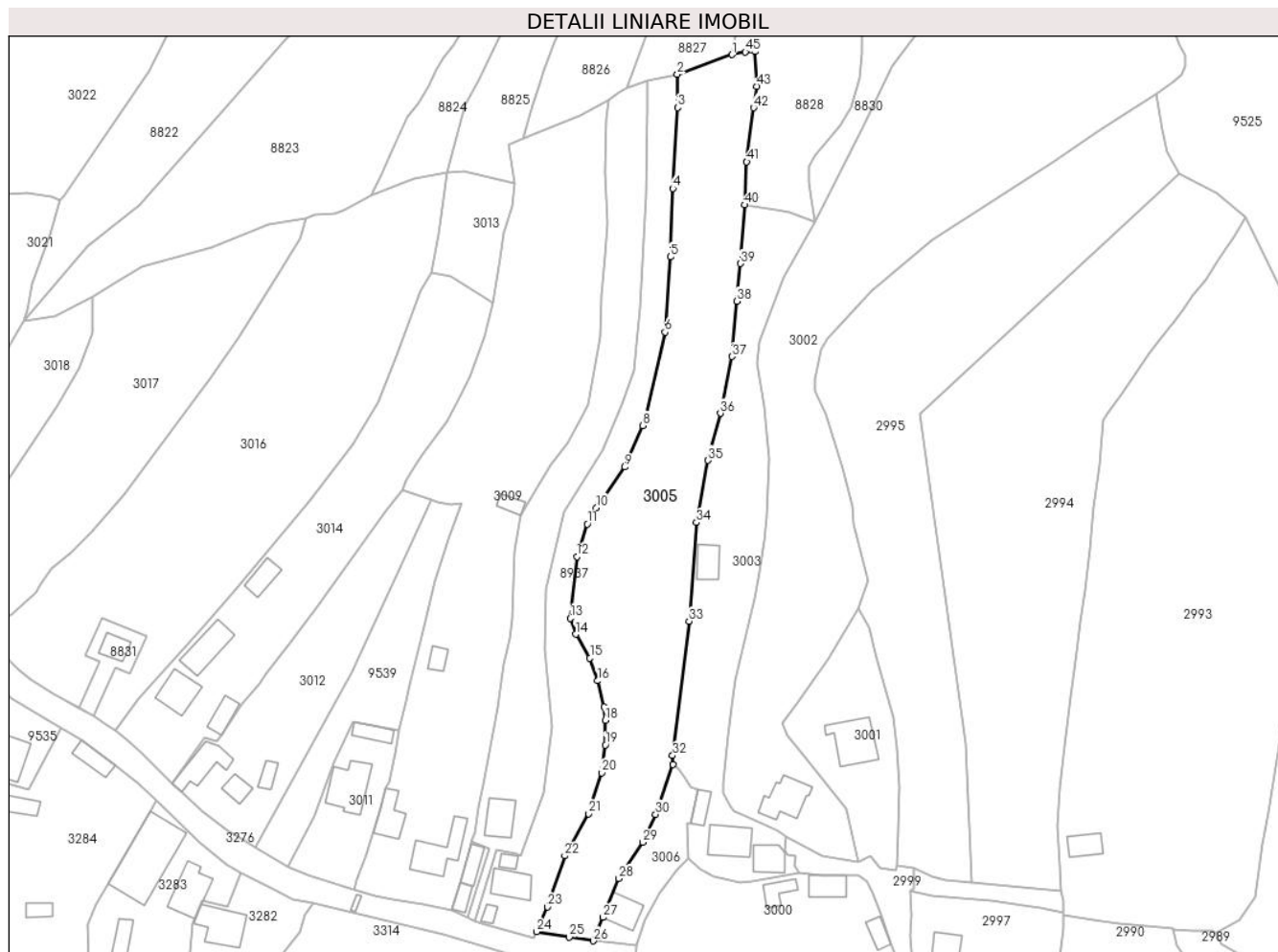
Inscrieri privind dezmembramintele dreptului de proprietate, drepturi reale de garanție și sarcini	Referințe
NU SUNT	

## Anexa Nr. 1 La Partea I

## Teren

Nr cadastral	Suprafața (mp)*	Observații / Referințe
	6.232	

\* Suprafața este determinată în planul de proiecție Stereo 70.



## Date referitoare la teren

Crt	Categorie folosință	Intravilan	Suprafața (mp)	Tarla	Parcelă	Nr. topo	Observații / Referințe
1	arabil	DA	617	-	-	-	
2	faneata	DA	3.210	-	-	-	
3	faneata	NU	2.405	-	-	-	

## Lungime Segmente

1) Valorile lungimilor segmentelor sunt obținute din proiecție în plan.

Punct început	X / Y	Punct sfârșit	X / Y	Lungime segment	Punct început	X / Y	Punct sfârșit	X / Y	Lungime segment	Punct început	X / Y	Punct sfârșit	X / Y	Lungime segment
1	577.615,141 633.966,43	2	577.598,798 633.960,535	17.374	2	577.598,798 633.960,535	3	577.598,899 633.950,622	9.914	3	577.598,899 633.950,622	4	577.597,424 633.926,499	24.168
4	577.597,424 633.926,499	5	577.596,728 633.906,035	20.476	5	577.596,728 633.906,035	6	577.595,097 633.883,607	22.487	6	577.595,097 633.883,607	7	577.589,473 633.858,928	25.312
7	577.589,473 633.858,928	8	577.588,386 633.855,717	3.39	8	577.588,386 633.855,717	9	577.583,144 633.843,297	13.481	9	577.583,144 633.843,297	10	577.574,678 633.831,101	14.846
10	577.574,678 633.831,101	11	577.571,864 633.826,316	5.551	11	577.571,864 633.826,316	12	577.568,808 633.816,562	10.222	12	577.568,808 633.816,562	13	577.566,863 633.798,139	18.525

Punct început	X / Y	Punct sfârșit	X / Y	Lungime segment	Punct început	X / Y	Punct sfârșit	X / Y	Lungime segment	Punct început	X / Y	Punct sfârșit	X / Y	Lungime segment
13	577.566,863 633.798,139	14	577.568,486 633.793,374	5.034	14	577.568,486 633.793,374	15	577.572,679 633.786,33	8.198	15	577.572,679 633.786,33	16	577.575,029 633.779,499	7.224
16	577.575,029 633.779,499	17	577.576,968 633.771,679	8.057	17	577.576,968 633.771,679	18	577.577,255 633.767,705	3.984	18	577.577,255 633.767,705	19	577.577,255 633.760,334	7.371
19	577.577,255 633.760,334	20	577.576,145 633.752,017	8.391	20	577.576,145 633.752,017	21	577.572,329 633.739,764	12.833	21	577.572,329 633.739,764	22	577.565,161 633.727,258	14.415
22	577.565,161 633.727,258	23	577.560,036 633.712,001	16.095	23	577.560,036 633.712,001	24	577.556,743 633.704,587	8.112	24	577.556,743 633.704,587	25	577.566,507 633.702,969	9.897
25	577.566,507 633.702,969	26	577.573,648 633.701,867	7.226	26	577.573,648 633.701,867	27	577.576,572 633.708,846	7.567	27	577.576,572 633.708,846	28	577.581,317 633.720,46	12.546
28	577.581,317 633.720,46	29	577.588,468 633.731,311	12.995	29	577.588,468 633.731,311	30	577.592,311 633.739,642	9.175	30	577.592,311 633.739,642	31	577.597,465 633.754,518	15.744
31	577.597,465 633.754,518	32	577.597,371 633.757,203	2.687	32	577.597,371 633.757,203	33	577.602,327 633.797,311	40.413	33	577.602,327 633.797,311	34	577.604,481 633.826,736	29.504
34	577.604,481 633.826,736	35	577.607,964 633.845,296	18.884	35	577.607,964 633.845,296	36	577.611,649 633.859,338	14.517	36	577.611,649 633.859,338	37	577.615,115 633.876,29	17.303
37	577.615,115 633.876,29	38	577.616,494 633.892,828	16.595	38	577.616,494 633.892,828	39	577.617,669 633.904,03	11.263	39	577.617,669 633.904,03	40	577.618,857 633.921,533	17.543
40	577.618,857 633.921,533	41	577.619,507 633.934,45	12.933	41	577.619,507 633.934,45	42	577.621,551 633.950,561	16.24	42	577.621,551 633.950,561	43	577.622,533 633.956,987	6.501
43	577.622,533 633.956,987	44	577.621,914 633.967,413	10.444	44	577.621,914 633.967,413	45	577.619,129 633.967,22	2.792	45	577.619,129 633.967,22	1	577.615,141 633.966,43	4.065

\*\* Lungimile segmentelor sunt determinate în planul de proiecție Stereo 70 și sunt rotunjite la 1 milimetru.

\*\*\* Distanța dintre puncte este formată din segmente cumulate ce sunt mai mici decât valoarea 1 milimetru.





**DATE DESPRE IMOBILUL NR. 3006**

Oficiul de Cadastru și Publicitate Imobiliară NEAMT  
Biroul de Cadastru și Publicitate Imobiliară Targu-Neamt

**A. Partea I. Descrierea imobilului**

TEREN Intravilan

Adresa: Loc. Pluton, Str Cujbeni, Jud. Neamt

Nr. Crt	Nr cadastral Nr. topografic	Suprafața* (mp)	Observații / Referințe
A1		643	Sector cadastral:226 Teren imprejmuit;

**Construcții**

Crt	Nr cadastral Nr. topografic	Adresa	Observații / Referințe
A1.1		Loc. Pluton, Str Cujbeni, Jud. Neamt	Nr. niveluri:1; S. construita la sol:80 mp;

**B. Partea II. Proprietari și acte**

Inscrieri privitoare la dreptul de proprietate și alte drepturi reale		Referințe
/		
Act Administrativ nr. 8219, din 09/05/2023 emis de PRIMARIA COMUNEI PIPIRIG;		
B1	Inscrierea posesiei, drept de PROPRIETATE, dobandit prin Lege, cota actuala 1/1, cota initiala 1/1 1) VRÂNCEANU AUREL 2) VRÂNCEANU VÎRVARA	A1
Act Administrativ nr. 17408, din 01/11/2023 emis de PRIMARIA COMUNEI PIPIRIG;		
B2	Intabulare, drept de PROPRIETATE, dobandit prin Lege, cota actuala 1/1, cota initiala 1/1 1) VRÂNCEANU AUREL 2) VRÂNCEANU VÎRVARA	A1.1

**C. Partea III. SARCINI .**

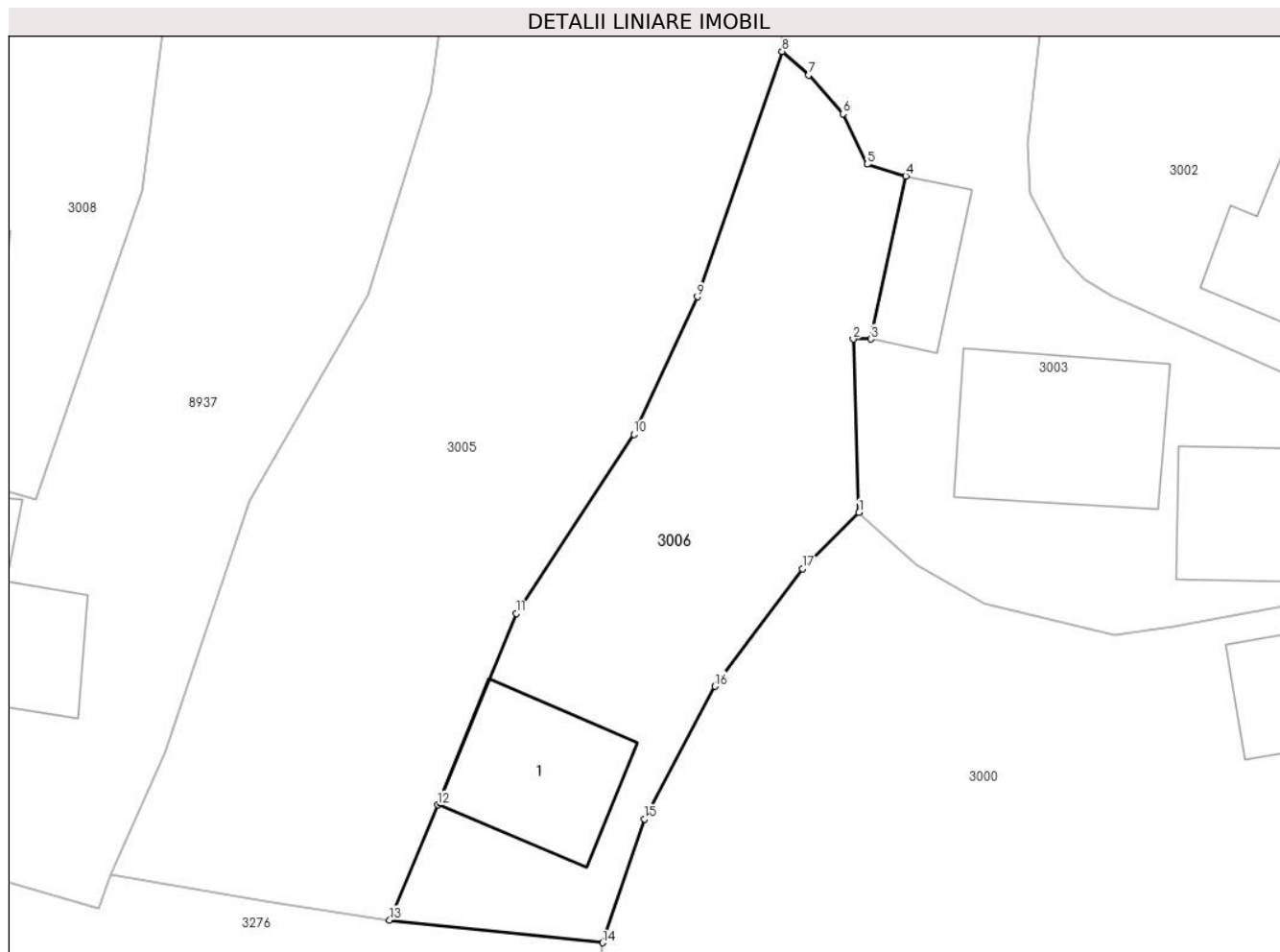
Inscrieri privind dezmembramintele dreptului de proprietate, drepturi reale de garanție și sarcini	Referințe
NU SUNT	

## Anexa Nr. 1 La Partea I

## Teren

Nr cadastral	Suprafața (mp)*	Observații / Referințe
	643	

\* Suprafața este determinată în planul de proiecție Stereo 70.



## Date referitoare la teren

Crt	Categorie folosință	Intravilan	Suprafața (mp)	Tarla	Parcelă	Nr. topo	Observații / Referințe
1	curți constructii	DA	190	-	-	-	
2	faneata	DA	453	-	-	-	

## Date referitoare la construcții

Crt	Număr	Destinație construcție	Supraf. (mp)	Situație juridică	Observații / Referințe
A1.1		construcții de locuințe	80	Cu acte	Nr. niveluri:1; S. construita la sol:80 mp;

## Lungime Segmente

1) Valorile lungimilor segmentelor sunt obținute din proiecție în plan.

Punct început	X / Y	Punct sfârșit	X / Y	Lungime segment (** (m)
1	577.602,133 633.726,567	2	577.601,774 633.737,086	10.525
2	577.601,774 633.737,086	3	577.602,832 633.737,079	1.058
3	577.602,832 633.737,079	4	577.604,962 633.746,963	10.111

Punct început	X / Y	Punct sfârșit	X / Y	Lungime segment (** (m)
4	577.604,962 633.746,963	5	577.602,617 633.747,679	2.452
5	577.602,617 633.747,679	6	577.601,148 633.750,738	3.393
6	577.601,148 633.750,738	7	577.599,071 633.753,088	3.136
7	577.599,071 633.753,088	8	577.597,465 633.754,518	2.15
8	577.597,465 633.754,518	9	577.592,311 633.739,642	15.744
9	577.592,311 633.739,642	10	577.588,468 633.731,311	9.175
10	577.588,468 633.731,311	11	577.581,317 633.720,46	12.995
11	577.581,317 633.720,46	12	577.576,572 633.708,846	12.546
12	577.576,572 633.708,846	13	577.573,648 633.701,867	7.567
13	577.573,648 633.701,867	14	577.586,582 633.700,49	13.007
14	577.586,582 633.700,49	15	577.589,118 633.707,981	7.909
15	577.589,118 633.707,981	16	577.593,394 633.716,034	9.118
16	577.593,394 633.716,034	17	577.598,69 633.723,167	8.884
17	577.598,69 633.723,167	1	577.602,133 633.726,567	4.839

\*\* Lungimile segmentelor sunt determinate în planul de proiecție Stereo 70 și sunt rotunjite la 1 milimetru.

\*\*\* Distanța dintre puncte este formată din segmente cumulate ce sunt mai mici decât valoarea 1 milimetru.



**DATE DESPRE IMOBILUL NR. 3008**

Oficiul de Cadastru și Publicitate Imobiliară NEAMT  
Biroul de Cadastru și Publicitate Imobiliară Targu-Neamt

**A. Partea I. Descrierea imobilului**

TEREN Necunoscut

Adresa: Loc. Pluton, Str Cujbeni, Jud. Neamt, si extravilan UAT Pipirig

Nr. Crt	Nr cadastral Nr. topografic	Suprafața* (mp)	Observații / Referințe
A1		2.939	Sector cadastral:226 Teren imprejmuit;

**Construcții**

Crt	Nr cadastral Nr. topografic	Adresa	Observații / Referințe
A1.1		Loc. Pluton, Str Cujbeni, Jud. Neamt, si extravilan UAT Pipirig	Nr. niveluri:1; S. construita la sol:90 mp;

**B. Partea II. Proprietari și acte**

Inscrieri privitoare la dreptul de proprietate și alte drepturi reale		Referințe
/		
Act Administrativ nr. 10221, din 14/06/2023 emis de PRIMARIA COMUNEI PIPIRIG;		
B1	Inscrierea posesiei, drept de PROPRIETATE, dobandit prin Lege, cota actuala 1/1, cota initiala 1/1 1) COJOCARU DUMITRU	A1
Act Administrativ nr. 17408, din 01/11/2023 emis de PRIMARIA COMUNEI PIPIRIG;		
B2	Intabulare, drept de PROPRIETATE, dobandit prin Lege, cota actuala 1/1, cota initiala 1/1 1) COJOCARU DUMITRU	A1.1

**C. Partea III. SARCINI .**

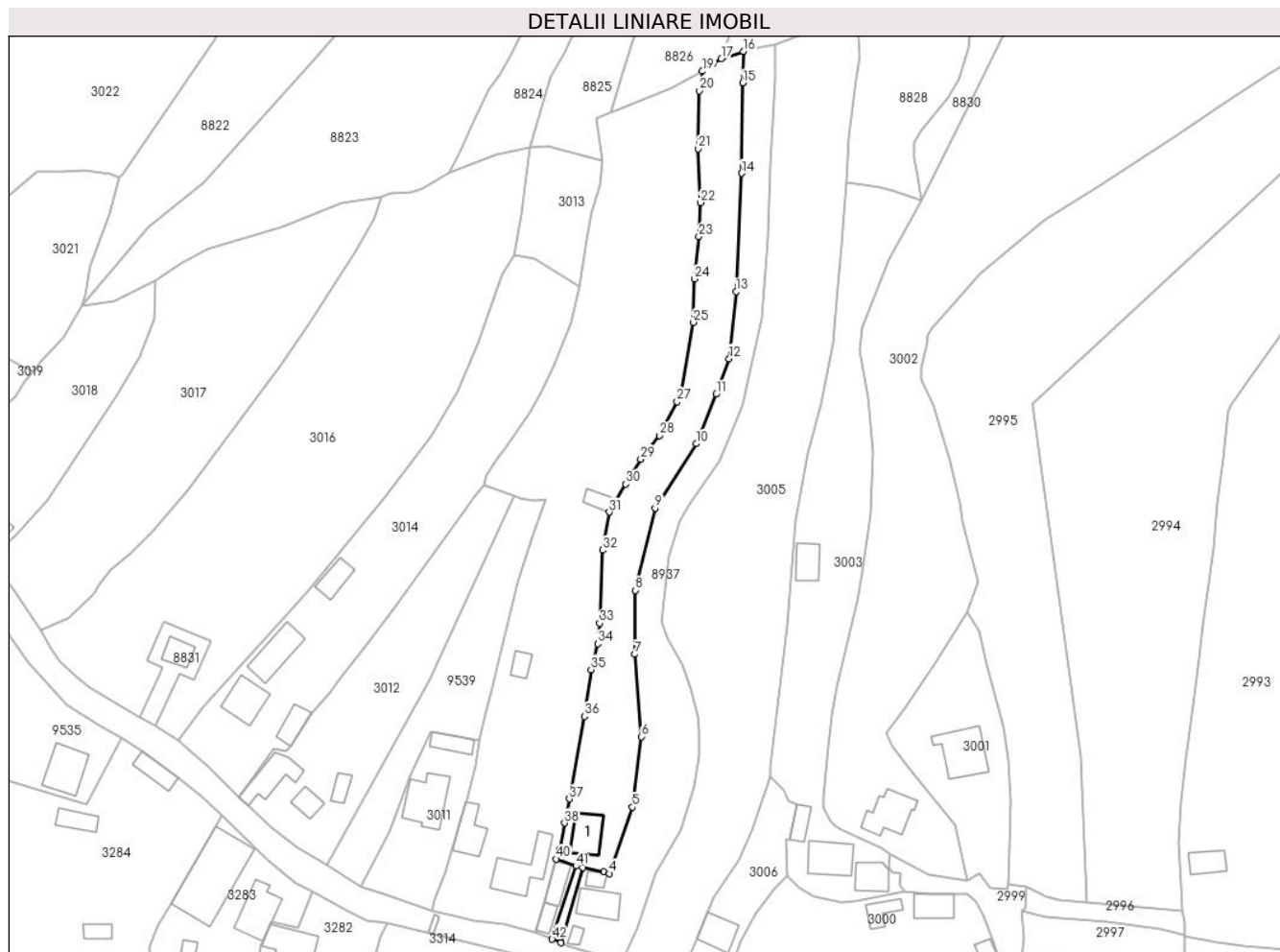
Inscrieri privind dezmembramintele dreptului de proprietate, drepturi reale de garanție și sarcini	Referințe
NU SUNT	

## Anexa Nr. 1 La Partea I

## Teren

Nr cadastral	Suprafața (mp)*	Observații / Referințe
	2.939	

\* Suprafața este determinată în planul de proiecție Stereo 70.



## Date referitoare la teren

Crt	Categorie folosință	Intravilan	Suprafața (mp)	Tarla	Parcelă	Nr. topo	Observații / Referințe
1	curți constructii	DA	341	-	-	-	
2	faneata	DA	1.445	-	-	-	
3	faneata	NU	1.153	-	-	-	

## Date referitoare la construcții

Crt	Număr	Destinație construcție	Supraf. (mp)	Situație juridică	Observații / Referințe
A1.1		construcții de locuințe	90	Cu acte	Nr. niveluri:1; S. construita la sol:90 mp;

## Lungime Segmente

1) Valorile lungimilor segmentelor sunt obținute din proiecție în plan.

Punct început	X / Y	Punct sfârșit	X / Y	Lungime segment	Punct început	X / Y	Punct sfârșit	X / Y	Lungime segment	Punct început	X / Y	Punct sfârșit	X / Y	Lungime segment
1	577.538,459 633.707,909	2	577.544,718 633.729,056	22.05 4	2	577.544,718 633.729,056	3	577.550,603 633.727,805	6.016	3	577.550,603 633.727,805	4	577.552,144 633.727,382	1.598
4	577.552,144 633.727,382	5	577.558,655 633.746,023	19.74 5	5	577.558,655 633.746,023	6	577.561,197 633.765,831	19.97	6	577.561,197 633.765,831	7	577.559,342 633.789,034	23.27 7
7	577.559,342 633.789,034	8	577.559,417 633.807,003	17.96 9	8	577.559,417 633.807,003	9	577.565,038 633.830,12	23.79 1	9	577.565,038 633.830,12	10	577.576,582 633.848,221	21.46 9

Punct început	X / Y	Punct sfârșit	X / Y	Lungime segment	Punct început	X / Y	Punct sfârșit	X / Y	Lungime segment	Punct început	X / Y	Punct sfârșit	X / Y	Lungime segment
10	577.576,582 633.848,221	11	577.582,252 633.862,117	15.008	11	577.582,252 633.862,117	12	577.585,869 633.872,142	10.658	12	577.585,869 633.872,142	13	577.587,766 633.890,931	18.885
13	577.587,766 633.890,931	14	577.589,399 633.924,235	33.344	14	577.589,399 633.924,235	15	577.589,754 633.949,62	25.387	15	577.589,754 633.949,62	16	577.589,818 633.958,491	8.871
16	577.589,818 633.958,491	17	577.583,656 633.956,492	6.478	17	577.583,656 633.956,492	18	577.581,201 633.955,028	2.858	18	577.581,201 633.955,028	19	577.578,319 633.952,936	3.561
19	577.578,319 633.952,936	20	577.577,421 633.947,416	5.593	20	577.577,421 633.947,416	21	577.577,182 633.931,09	16.328	21	577.577,182 633.931,09	22	577.577,75 633.915,993	15.108
22	577.577,75 633.915,993	23	577.577,354 633.906,441	9.56	23	577.577,354 633.906,441	24	577.576,053 633.894,534	11.978	24	577.576,053 633.894,534	25	577.575,698 633.882,311	12.228
25	577.575,698 633.882,311	26	577.572,18 633.862,012	20.602	26	577.572,18 633.862,012	27	577.571,237 633.860,021	2.203	27	577.571,237 633.860,021	28	577.566,2 633.850,546	10.731
28	577.566,2 633.850,546	29	577.560,986 633.843,838	8.496	29	577.560,986 633.843,838	30	577.556,666 633.836,893	8.179	30	577.556,666 633.836,893	31	577.552,16 633.828,976	9.109
31	577.552,16 633.828,976	32	577.550,262 633.818,267	10.876	32	577.550,262 633.818,267	33	577.549,408 633.797,742	20.543	33	577.549,408 633.797,742	34	577.548,889 633.791,938	5.827
34	577.548,889 633.791,938	35	577.547,021 633.784,693	7.482	35	577.547,021 633.784,693	36	577.545,173 633.771,582	13.241	36	577.545,173 633.771,582	37	577.540,917 633.748,349	23.62
37	577.540,917 633.748,349	38	577.539,51 633.741,54	6.953	38	577.539,51 633.741,54	39	577.538,175 633.734,062	7.596	39	577.538,175 633.734,062	40	577.537,227 633.731,458	2.771
40	577.537,227 633.731,458	41	577.542,784 633.729,467	5.903	41	577.542,784 633.729,467	42	577.536,062 633.708,919	21.62	42	577.536,062 633.708,919	1	577.538,459 633.707,909	2.601

\*\* Lungimile segmentelor sunt determinate în planul de proiecție Stereo 70 și sunt rotunjite la 1 milimetru.

\*\*\* Distanța dintre puncte este formată din segmente cumulate ce sunt mai mici decât valoarea 1 milimetru.







## DATE DESPRE IMOBILUL NR. 3009

Oficiul de Cadastru și Publicitate Imobiliară NEAMT  
Biroul de Cadastru și Publicitate Imobiliară Targu-Neamt

## A. Partea I. Descrierea imobilului

TEREN Necunoscut

Adresa: Loc. Pluton, Str Cujbeni, Jud. Neamt, si extravilan comuna Pipirig

Nr. Crt	Nr cadastral Nr. topografic	Suprafața* (mp)	Observații / Referințe
A1	52508	6.987	Sector cadastral:226 Teren imprejmuit;

## Construcții

Crt	Nr cadastral Nr. topografic	Adresa	Observații / Referințe
A1.1	52508-C1	Loc. Pluton, Str Cujbeni, Jud. Neamt, si extravilan comuna Pipirig	Nr. niveluri:2; S. construita la sol:143 mp; S. construita desfasurata:140 mp; Casă de locuit (P+M), construită din lemn, acoperită cu tablă, compusă din: - parter: trei camere, bucătărie, baie și camera centralei; - mansardă: o cameră.
A1.2	52508-C2	Loc. Pluton, Str Cujbeni, Jud. Neamt, si extravilan comuna Pipirig	Nr. niveluri:1; S. construita la sol:87 mp; S. construita desfasurata:87 mp; Construcție anexă din lemn, construită în anul 1999, acoperită cu tablă și plăci de azbociment, compusă din două încăperi
A1.3	52508-C3	Loc. Pluton, Str Cujbeni, Jud. Neamt, si extravilan comuna Pipirig	Nr. niveluri:1; S. construita la sol:32 mp; S. construita desfasurata:33 mp; Construcție anexă din lemn și bolțari, construită în anul 1999, acoperită cu tablă, compusă din magazie și beci
A1.4	52508-C4	Loc. Pluton, Str Cujbeni, Jud. Neamt, si extravilan comuna Pipirig	Nr. niveluri:1; S. construita la sol:32 mp; S. construita desfasurata:32 mp; Grajd, construit din lemn în anul 1999, acoperit cu ondulină, compus din două încăperi

## B. Partea II. Proprietari și acte

Inscrieri privitoare la dreptul de proprietate și alte drepturi reale	Referințe
<b>26047 / 07/11/2017</b>	
Act Notarial nr. 3767 - contract de vanzare cumparare, din 07/11/2017 emis de NP Teodorescu Mihaela (act administrativ nr 9726 - certificat pentru atestarea ca petentul este cunoscut ca proprietar din 23.08.2017, emis de PRIMARIA PIPIRIG; act administrativ nr 9727 - proces verbal de identificare a imobilului din 23.08.2017, emis de PRIMARIA PIPIRIG);	
B1	A1
Intabulare, drept de PROPRIETATE, cu titlu de cumparare, dobandit prin Conventie, cota actuala 1/1, cota initiala 1/1 1) VRÂNCEANU DANIELA 2) VRÂNCEANU FLORIN, - bun comun	
Act Administrativ nr. 12540 - certificat de atestare fiscala, din 18/10/2017 emis de PRIMARIA PIPIRIG (act administrativ nr 52 - certificat de casatorie din 11.10.1998, emis de PRIMARIA PIPIRIG);	
B2	A1.1, A1.2, A1.3, A1.4
Intabulare, drept de PROPRIETATE, dobandit prin Lege, cota actuala 1/1, cota initiala 1/1 1) VRÂNCEANU DANIELA 2) VRÂNCEANU FLORIN, - soti	

## C. Partea III. SARCINI .

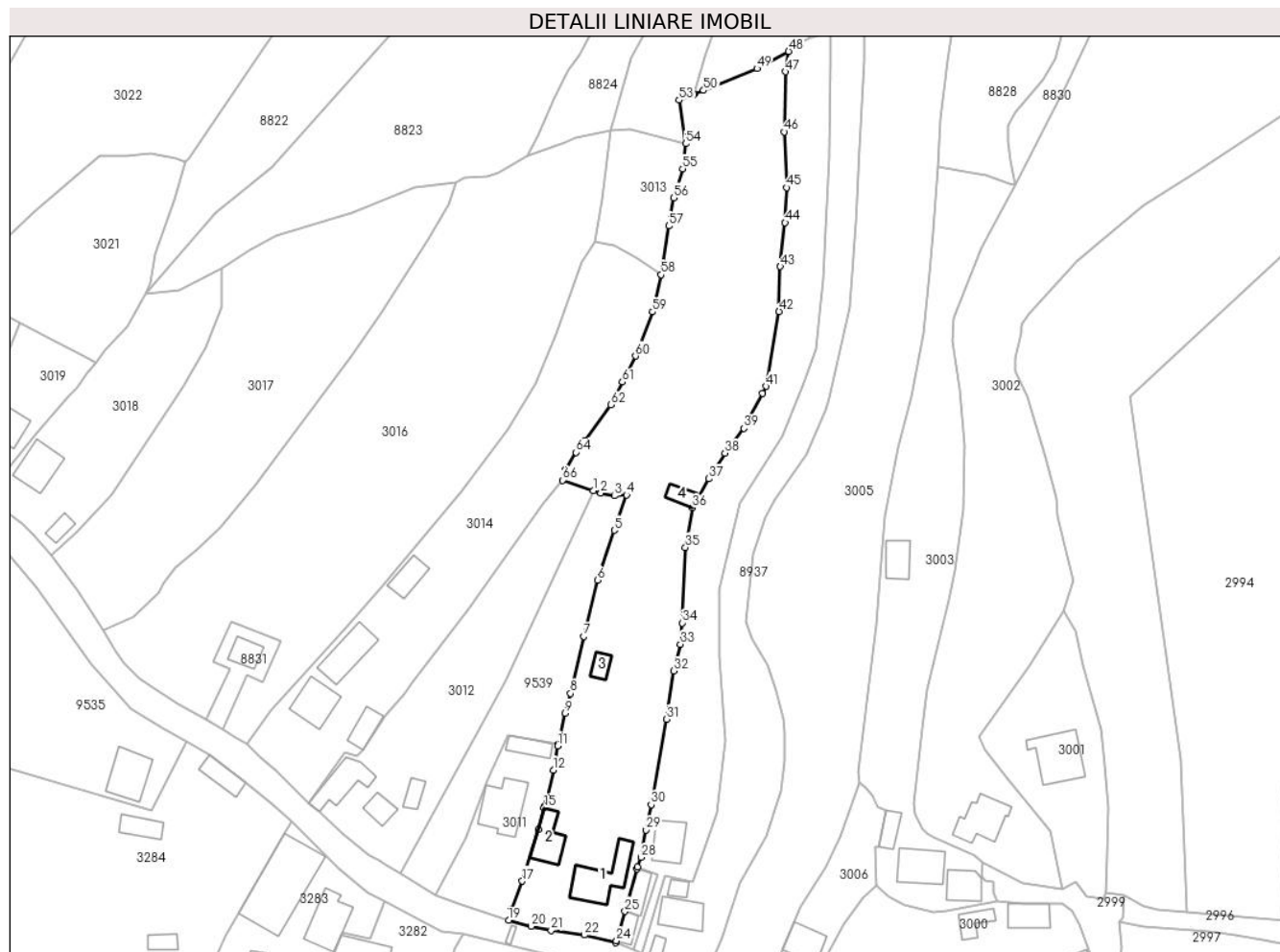
Inscrieri privind dezmembramintele dreptului de proprietate, drepturi reale de garanție și sarcini	Referințe
NU SUNT	

## Anexa Nr. 1 La Partea I

## Teren

Nr cadastral	Suprafața (mp)*	Observații / Referințe
52508	6.987	

\* Suprafața este determinată în planul de proiecție Stereo 70.



## Date referitoare la teren

Crt	Categorie folosință	Intra vilan	Suprafața (mp)	Tarla	Parcelă	Nr. topo	Observații / Referințe
1	curți constructii	DA	806	-	-	-	
2	curți constructii	DA	260	-	-	-	
3	faneata	DA	3.145	-	-	-	
4	faneata	NU	2.776	-	-	-	

## Date referitoare la construcții

Crt	Număr	Destinație construcție	Supraf. (mp)	Situație juridică	Observații / Referințe
A1.1	52508-C1	construcții de locuințe	Din acte: 140 Masurata: 143	Cu acte	Nr. niveluri:2; S. construita la sol:143 mp; S. construita desfasurata:140 mp; Casă de locuit (P+M), construită din lemn, acoperită cu tablă, compusă din: - parter: trei camere, bucatărie, baie și camera centralei; - mansardă: o cameră.
A1.2	52508-C2	construcții anexa	87	Cu acte	Nr. niveluri:1; S. construita la sol:87 mp; S. construita desfasurata:87 mp; Construcție anexă din lemn, construită în anul 1999, acoperită cu tablă și plăci de azbociment, compusă din două încăperi

Crt	Număr	Destinație construcție	Supraf. (mp)	Situație juridică	Observații / Referințe
A1.3	52508-C3	construcții anexa	Din acte: 33 Masurata: 32	Cu acte	Nr. niveluri:1; S. construita la sol:32 mp; S. construita desfasurata:33 mp; Construcție anexă din lemn și bolțari, construită în anul 1999, acoperită cu tablă, compusă din magazie și beci
A1.4	52508-C4	construcții anexa	32	Cu acte	Nr. niveluri:1; S. construita la sol:32 mp; S. construita desfasurata:32 mp; Grajd, construit din lemn în anul 1999, acoperit cu ondulină, compus din două încăperi

## Lungime Segmente

1) Valorile lungimilor segmentelor sunt obținute din proiecție în plan.

Punct început	X / Y	Punct sfârșit	X / Y	Lungime segment	Punct început	X / Y	Punct sfârșit	X / Y	Lungime segment	Punct început	X / Y	Punct sfârșit	X / Y	Lungime segment
1	577.525,211 633.833,688	2	577.527,231 633.833,012	2.13	2	577.527,231 633.833,012	3	577.530,909 633.832,257	3.755	3	577.530,909 633.832,257	4	577.534,213 633.832,511	3.314
4	577.534,213 633.832,511	5	577.530,903 633.822,92	10.146	5	577.530,903 633.822,92	6	577.526,311 633.809,401	14.278	6	577.526,311 633.809,401	7	577.522,623 633.794,128	15.712
7	577.522,623 633.794,128	8	577.519,001 633.778,58	15.964	8	577.519,001 633.778,58	9	577.517,586 633.773,206	5.557	9	577.517,586 633.773,206	10	577.515,631 633.764,811	8.62
10	577.515,631 633.764,811	11	577.515,533 633.764,389	0.433	11	577.515,533 633.764,389	12	577.514,344 633.757,798	6.697	12	577.514,344 633.757,798	13	577.512,588 633.749,363	8.616
13	577.512,588 633.749,363	14	577.512,158 633.748,056	1.376	14	577.512,158 633.748,056	15	577.511,803 633.747,54	0.626	15	577.511,803 633.747,54	16	577.510,209 633.741,595	6.155
16	577.510,209 633.741,595	17	577.505,887 633.727,621	14.627	17	577.505,887 633.727,621	18	577.502,822 633.719,938	8.272	18	577.502,822 633.719,938	19	577.502,2 633.716,988	3.015
19	577.502,2 633.716,988	20	577.508,269 633.715,366	6.282	20	577.508,269 633.715,366	21	577.513,72 633.714,213	5.572	21	577.513,72 633.714,213	22	577.522,752 633.712,98	9.116
22	577.522,752 633.712,98	23	577.531,39 633.710,889	8.887	23	577.531,39 633.710,889	24	577.531,534 633.711,402	0.533	24	577.531,534 633.711,402	25	577.533,794 633.719,421	8.331
25	577.533,794 633.719,421	26	577.537,04 633.730,945	11.972	26	577.537,04 633.730,945	27	577.537,227 633.731,458	0.546	27	577.537,227 633.731,458	28	577.538,175 633.734,062	2.771
28	577.538,175 633.734,062	29	577.539,51 633.741,54	7.596	29	577.539,51 633.741,54	30	577.540,917 633.748,349	6.953	30	577.540,917 633.748,349	31	577.545,173 633.771,582	23.62
31	577.545,173 633.771,582	32	577.547,021 633.784,693	13.241	32	577.547,021 633.784,693	33	577.548,889 633.791,938	7.482	33	577.548,889 633.791,938	34	577.549,408 633.797,742	5.827
34	577.549,408 633.797,742	35	577.550,262 633.818,267	20.543	35	577.550,262 633.818,267	36	577.552,16 633.828,976	10.876	36	577.552,16 633.828,976	37	577.556,666 633.836,893	9.109
37	577.556,666 633.836,893	38	577.560,986 633.843,838	8.179	38	577.560,986 633.843,838	39	577.566,2 633.850,546	8.496	39	577.566,2 633.850,546	40	577.571,237 633.860,021	10.731
40	577.571,237 633.860,021	41	577.572,18 633.862,012	2.203	41	577.572,18 633.862,012	42	577.575,698 633.882,311	20.602	42	577.575,698 633.882,311	43	577.576,053 633.894,534	12.228
43	577.576,053 633.894,534	44	577.577,354 633.906,441	11.978	44	577.577,354 633.906,441	45	577.577,75 633.915,993	9.56	45	577.577,75 633.915,993	46	577.577,182 633.931,09	15.108
46	577.577,182 633.931,09	47	577.577,421 633.947,416	16.328	47	577.577,421 633.947,416	48	577.578,319 633.952,936	5.593	48	577.578,319 633.952,936	49	577.569,695 633.948,283	9.799
49	577.569,695 633.948,283	50	577.555,194 633.942,355	15.666	50	577.555,194 633.942,355	51	577.552,672 633.941,351	2.714	51	577.552,672 633.941,351	52	577.552,506 633.941,285	0.179
52	577.552,506 633.941,285	53	577.548,515 633.939,696	4.296	53	577.548,515 633.939,696	54	577.550,33 633.927,898	11.937	54	577.550,33 633.927,898	55	577.549,501 633.921,007	6.941
55	577.549,501 633.921,007	56	577.546,996 633.913,22	8.18	56	577.546,996 633.913,22	57	577.545,781 633.905,538	7.777	57	577.545,781 633.905,538	58	577.543,685 633.892,282	13.421
58	577.543,685 633.892,282	59	577.541,315 633.882,191	10.366	59	577.541,315 633.882,191	60	577.536,691 633.870,196	12.855	60	577.536,691 633.870,196	61	577.533,162 633.863,126	7.902
61	577.533,162 633.863,126	62	577.529,947 633.856,944	6.968	62	577.529,947 633.856,944	63	577.522,965 633.847,201	11.986	63	577.522,965 633.847,201	64	577.520,541 633.844,057	3.97
64	577.520,541 633.844,057	65	577.517,625 633.839,319	5.563	65	577.517,625 633.839,319	66	577.516,829 633.836,494	2.935	66	577.516,829 633.836,494	1	577.525,211 633.833,688	8.839

\*\* Lungimile segmentelor sunt determinate în planul de proiecție Stereo 70 și sunt rotunjite la 1 milimetru.

\*\*\* Distanța dintre puncte este formată din segmente cumulate ce sunt mai mici decât valoarea 1 milimetru.



**DATE DESPRE IMOBILUL NR. 3011**

Oficiul de Cadastru și Publicitate Imobiliară NEAMT  
Biroul de Cadastru și Publicitate Imobiliară Targu-Neamt

**A. Partea I. Descrierea imobilului**

TEREN Intravilan

Adresa: Loc. Pluton, Str Cujbeni, Jud. Neamt

Nr. Crt	Nr cadastral Nr. topografic	Suprafața* (mp)	Observații / Referințe
A1	50277	860	Sector cadastral:226 Teren imprejmuit;

**Construcții**

Crt	Nr cadastral Nr. topografic	Adresa	Observații / Referințe
A1.1		Loc. Pluton, Str Cujbeni, Jud. Neamt	Nr. niveluri:2; S. construita la sol:147 mp;
A1.2		Loc. Pluton, Str Cujbeni, Jud. Neamt	Nr. niveluri:1; S. construita la sol:49 mp;

**B. Partea II. Proprietari și acte**

Inscrieri privitoare la dreptul de proprietate și alte drepturi reale		Referințe
<b>538 / 26/01/2011</b>		
Act Notarial nr. 39, din 25/01/2011 emis de BNP LAURA ANDRONACHE;		
B1	Intabulare, drept de PROPRIETATE, dobandit prin Conventie, cota actuala 1/1, cota initiala 1/1 1) COJOCARIU DUMITRU 2) COJOCARIU VASILICA, - soti	A1
<b>20473 / 14/08/2014</b>		
Act Administrativ nr. 822 - referat privind repositionare imobil, din 14/08/2014 emis de OCPI Neamt - Serviciul cadastru;		
B2	Se actualizeaza inscrierea in cartea funciara conform documentatiei cadastrale, in sensul repositionarii imobilului, deoarece s-a constatat o neconcordanta virtuala, intre imobilul descris sub A1 si imobilul a carei documentatie cadastrala a fost depusa spre avizare si inregistrata sub nr. 19940/2014, cu termen de solutionare 19.08.2014, cu privire la datele referitoare la amplasamentul imobilului, care sunt eronate, coordonatele corecte fiind prezentate in dosarul de repositionare intocmit de PFA Savin Petronia, in urma masuratorilor efectuate la teren.	A1
/		
Act Administrativ nr. 17408, din 01/11/2023 emis de PRIMARIA COMUNEI PIPIRIG;		
B3	Intabulare, drept de PROPRIETATE, dobandit prin Lege, cota actuala 1/1, cota initiala 1/1 1) COJOCARIU DUMITRU 2) COJOCARIU VASILICA, - soti	A1.1, A1.2

**C. Partea III. SARCINI .**

Inscrieri privind dezmembramentele dreptului de proprietate, drepturi reale de garanție și sarcini	Referințe
NU SUNT	

## Anexa Nr. 1 La Partea I

## Teren

Nr cadastral	Suprafața (mp)*	Observații / Referințe
50277	860	

\* Suprafața este determinată în planul de proiecție Stereo 70.



## Date referitoare la teren

Crt	Categorie folosință	Intra vilan	Suprafața (mp)	Tarla	Parcelă	Nr. topo	Observații / Referințe
1	curți constructii	DA	500	-	-	-	
2	faneata	DA	360	-	-	-	

## Date referitoare la construcții

Crt	Număr	Destinație construcție	Supraf. (mp)	Situație juridică	Observații / Referințe
A1.1		construcții de locuințe	147	Cu acte	Nr. niveluri:2; S. construita la sol:147 mp;
A1.2		construcții anexa	49	Cu acte	Nr. niveluri:1; S. construita la sol:49 mp;

## Lungime Segmente

1) Valorile lungimilor segmentelor sunt obținute din proiecție în plan.

Punct început	X / Y	Punct sfârșit	X / Y	Lungime segment (** (m)
1	577.511,803 633.747,54	2	577.512,158 633.748,056	0.626
2	577.512,158 633.748,056	3	577.512,588 633.749,363	1.376

Punct început	X / Y	Punct sfârșit	X / Y	Lungime segment (** (m)
3	577.512,588 633.749,363	4	577.514,344 633.757,798	8.616
4	577.514,344 633.757,798	5	577.515,533 633.764,389	6.697
5	577.515,533 633.764,389	6	577.515,631 633.764,811	0.433
6	577.515,631 633.764,811	7	577.501,95 633.767,277	13.901
7	577.501,95 633.767,277	8	577.496,267 633.754,987	13.54
8	577.496,267 633.754,987	9	577.490,477 633.739,273	16.747
9	577.490,477 633.739,273	10	577.482,316 633.723,82	17.476
10	577.482,316 633.723,82	11	577.488,61 633.721,573	6.683
11	577.488,61 633.721,573	12	577.502,2 633.716,988	14.343
12	577.502,2 633.716,988	13	577.502,822 633.719,938	3.015
13	577.502,822 633.719,938	14	577.505,887 633.727,621	8.272
14	577.505,887 633.727,621	15	577.510,209 633.741,595	14.627
15	577.510,209 633.741,595	1	577.511,803 633.747,54	6.155

\*\* Lungimile segmentelor sunt determinate în planul de proiecție Stereo 70 și sunt rotunjite la 1 milimetru.

\*\*\* Distanța dintre puncte este formată din segmente cumulate ce sunt mai mici decât valoarea 1 milimetru.





**DATE DESPRE IMOBILUL NR. 3012**

Oficiul de Cadastru și Publicitate Imobiliară NEAMT  
Biroul de Cadastru și Publicitate Imobiliară Targu-Neamt

**A. Partea I. Descrierea imobilului**

TEREN Intravilan

Adresa: Loc. Pluton, Str Cujbeni, Jud. Neamt

Nr. Crt	Nr cadastral Nr. topografic	Suprafața* (mp)	Observații / Referințe
A1	53667	2.292	Sector cadastral:226 Teren imprejmuit;

**Construcții**

Crt	Nr cadastral Nr. topografic	Adresa	Observații / Referințe
A1.1	53667-C1	Loc. Pluton, Str Cujbeni, Jud. Neamt	Nr. niveluri:1; S. construita la sol:111 mp; S. construita desfasurata:111 mp; Locuinta, parter
A1.2	53667-C2	Loc. Pluton, Str Cujbeni, Jud. Neamt	Nr. niveluri:1; S. construita la sol:43 mp; S. construita desfasurata:42 mp; Anexa, parter
A1.3	53667-C3	Loc. Pluton, Str Cujbeni, Jud. Neamt	Nr. niveluri:1; S. construita la sol:32 mp; S. construita desfasurata:33 mp; Grajd, parter

**B. Partea II. Proprietari și acte**

Inscrieri privitoare la dreptul de proprietate și alte drepturi reale		Referințe
<b>317 / 08/01/2021</b>		
Act Notarial nr. Contract de vânzare aut nr. 23, din 06/01/2021 emis de NP Andronache Laura;		
B1	Intabulare, drept de PROPRIETATE, cu titlu de drept de cumpărare, dobândit prin Conventie, cota actuala 1/1, cota initiala 1/1 1) AGAPIE ILIE 2) AGAPIE IONELA, bun comun	A1
B2	Intabulare, drept de PROPRIETATE, cu titlu de drept de cumpărare, dobândit prin Conventie, cota actuala 1/1, cota initiala 1/1 1) AGAPIE ILIE 2) AGAPIE IONELA, bun comun	A1.1, A1.2, A1.3

**C. Partea III. SARCINI .**

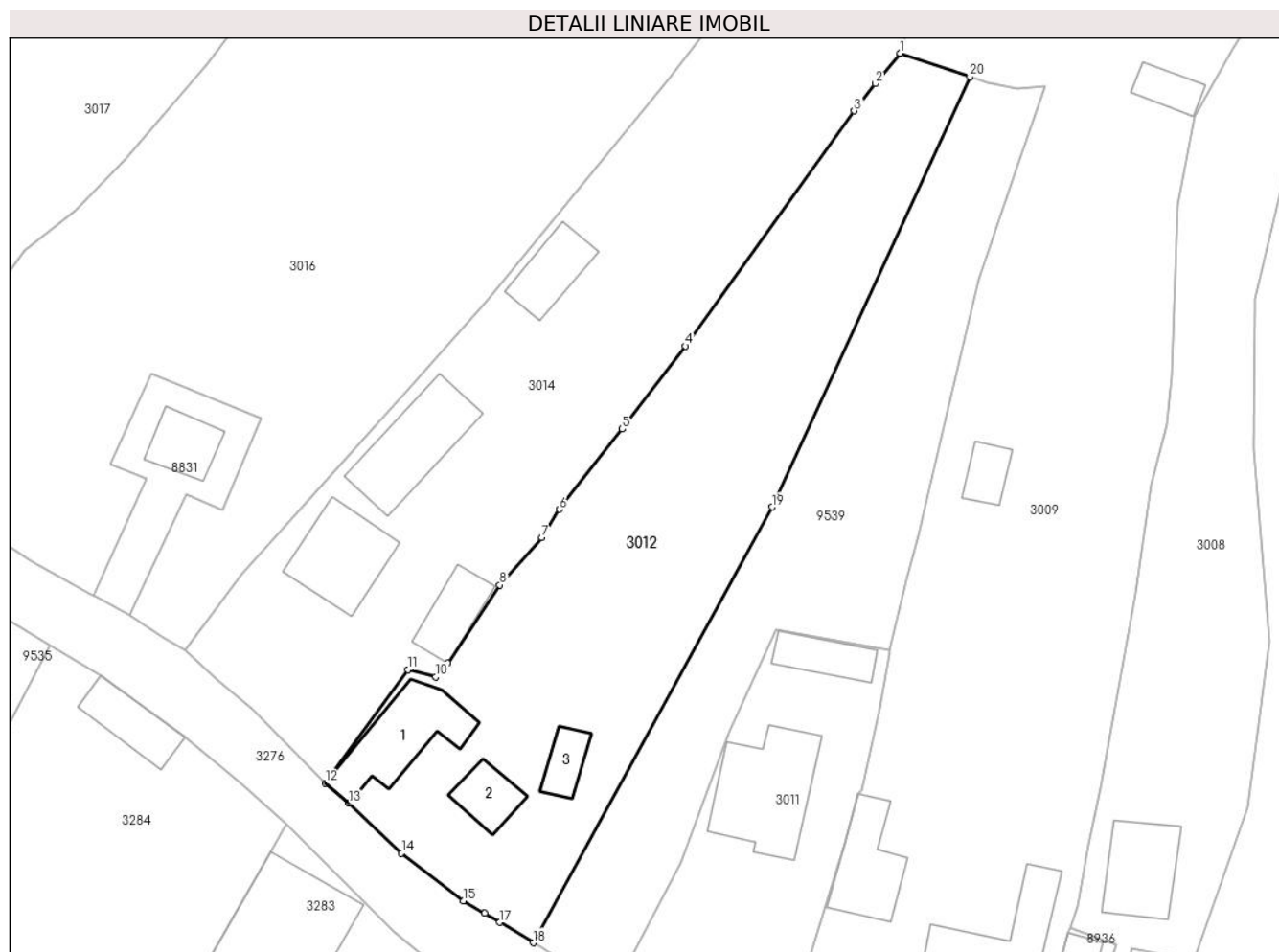
Inscrieri privind dezmembramintele dreptului de proprietate, drepturi reale de garanție și sarcini	Referințe
NU SUNT	

## Anexa Nr. 1 La Partea I

## Teren

Nr cadastral	Suprafața (mp)*	Observații / Referințe
53667	2.292	

\* Suprafața este determinată în planul de proiecție Stereo 70.



## Date referitoare la teren

Crt	Categorie folosință	Intravilan	Suprafața (mp)	Tarla	Parcelă	Nr. topo	Observații / Referințe
1	curți constructii	DA	760	-	-	-	
2	faneata	DA	1.532	-	-	-	

## Date referitoare la construcții

Crt	Număr	Destinație construcție	Supraf. (mp)	Situație juridică	Observații / Referințe
A1.1	53667-C1	construcții de locuințe	111	Cu acte	Nr. niveluri:1; S. construita la sol:111 mp; S. construita desfasurata:111 mp; Locuinta, parter
A1.2	53667-C2	construcții anexa	Din acte: 42 Masurata: 43	Cu acte	Nr. niveluri:1; S. construita la sol:43 mp; S. construita desfasurata:42 mp; Anexa, parter
A1.3	53667-C3	construcții anexa	Din acte: 33 Masurata: 32	Cu acte	Nr. niveluri:1; S. construita la sol:32 mp; S. construita desfasurata:33 mp; Grajd, parter

## Lungime Segmente

1) Valorile lungimilor segmentelor sunt obținute din proiecție în plan.

Punct început	X / Y	Punct sfârșit	X / Y	Lungime segment (** (m))
1	577.516,829 633.836,494	2	577.513,842 633.832,848	4.713

Punct început	X / Y	Punct sfârșit	X / Y	Lungime segment (** (m)
2	577.513,842 633.832,848	3	577.511,327 633.829,566	4.135
3	577.511,327 633.829,566	4	577.491,032 633.801,337	34.767
4	577.491,032 633.801,337	5	577.483,441 633.791,358	12.538
5	577.483,441 633.791,358	6	577.475,898 633.781,731	12.23
6	577.475,898 633.781,731	7	577.473,753 633.778,323	4.027
7	577.473,753 633.778,323	8	577.468,715 633.772,652	7.586
8	577.468,715 633.772,652	9	577.462,472 633.763,272	11.268
9	577.462,472 633.763,272	10	577.461,032 633.761,615	2.195
10	577.461,032 633.761,615	11	577.457,68 633.762,472	3.46
11	577.457,68 633.762,472	12	577.447,795 633.748,848	16.832
12	577.447,795 633.748,848	13	577.450,597 633.746,419	3.708
13	577.450,597 633.746,419	14	577.456,923 633.740,446	8.7
14	577.456,923 633.740,446	15	577.464,37 633.734,72	9.394
15	577.464,37 633.734,72	16	577.466,914 633.733,225	2.951
16	577.466,914 633.733,225	17	577.468,747 633.732,154	2.123
17	577.468,747 633.732,154	18	577.472,754 633.729,693	4.702
18	577.472,754 633.729,693	19	577.501,433 633.782,007	59.659
19	577.501,433 633.782,007	20	577.525,211 633.833,688	56.889
20	577.525,211 633.833,688	1	577.516,829 633.836,494	8.839

\*\* Lungimile segmentelor sunt determinate în planul de proiecție Stereo 70 și sunt rotunjite la 1 milimetru.

\*\*\* Distanța dintre puncte este formată din segmente cumulate ce sunt mai mici decât valoarea 1 milimetru.



**DATE DESPRE IMOBILUL NR. 3013**

Oficiul de Cadastru și Publicitate Imobiliară NEAMT  
Biroul de Cadastru și Publicitate Imobiliară Targu-Neamt

**A. Partea I. Descrierea imobilului**

TEREN Extravilan

Adresa: Jud. Neamt

Nr. Crt	Nr cadastral Nr. topografic	Suprafața* (mp)	Observații / Referințe
A1		656	Sector cadastral:226 Teren imprejmuit;

**B. Partea II. Proprietari și acte**

Inscrieri privitoare la dreptul de proprietate și alte drepturi reale		Referințe
/		
Act Normativ nr. 7, din 13/03/1996 emis de GUVERNUL ROMÂNIEI;		
B1	Inscrierea provizorie, drept de PROPRIETATE, dobandit prin Lege, cota actuala 1/1, cota initiala 1/1 1) COMUNA PIPIRIG, CIF:99999999999999, PROPRIETAR NEIDENTIFICAT	A1

**C. Partea III. SARCINI .**

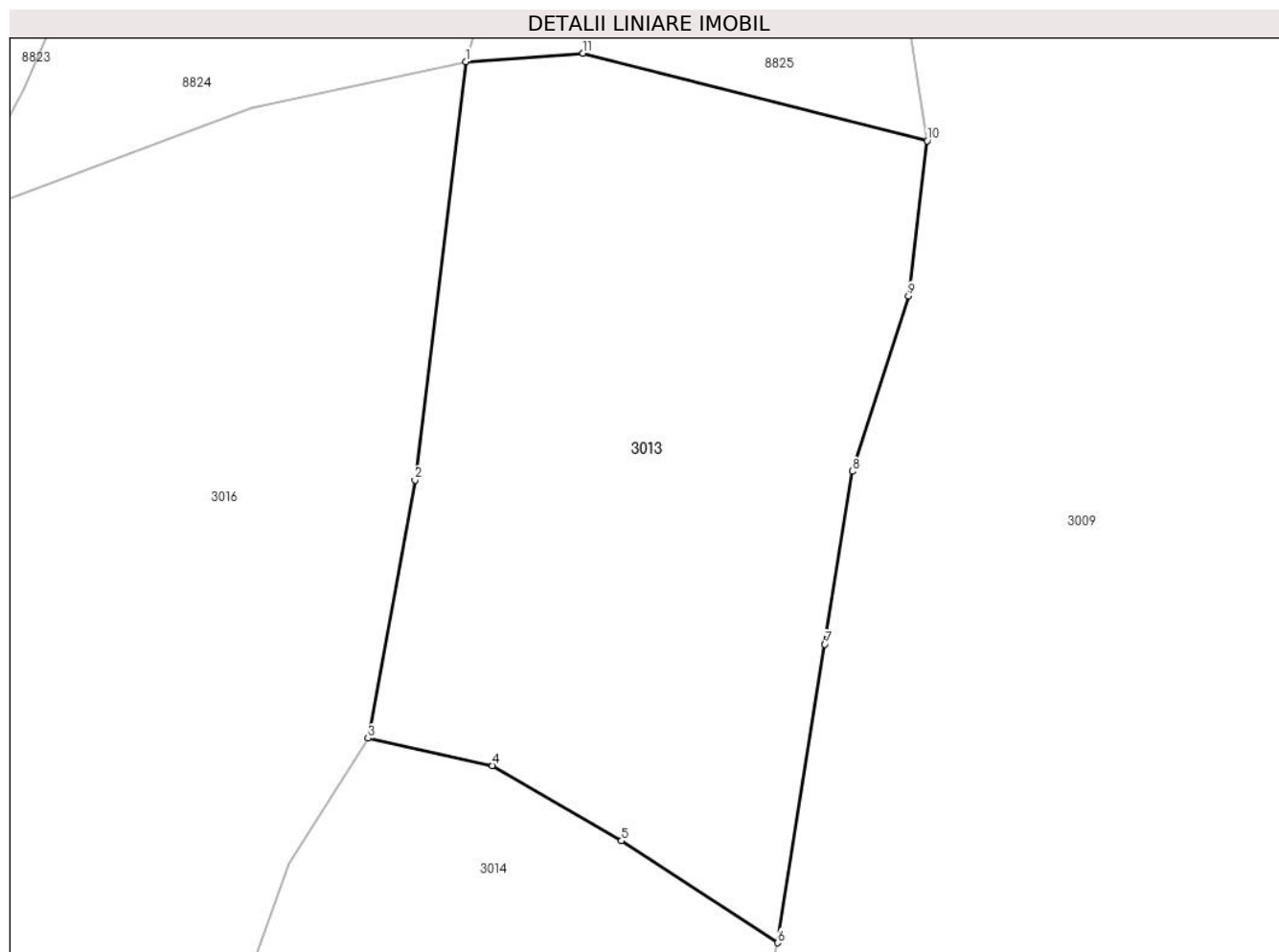
Inscrieri privind dezmembramintele dreptului de proprietate, drepturi reale de garanție și sarcini	Referințe
NU SUNT	

## Anexa Nr. 1 La Partea I

## Teren

Nr cadastral	Suprafața (mp)*	Observații / Referințe
	656	

\* Suprafața este determinată în planul de proiecție Stereo 70.



## Date referitoare la teren

Crt	Categorie folosință	Intra vilan	Suprafața (mp)	Tarla	Parcelă	Nr. topo	Observații / Referințe
1	faneata	NU	656	-	-	-	

## Lungime Segmente

1) Valorile lungimilor segmentelor sunt obținute din proiecție în plan.

Punct început	X / Y	Punct sfârșit	X / Y	Lungime segment (** (m)
1	577.529,828 633.931,41	2	577.527,564 633.912,831	18.716
2	577.527,564 633.912,831	3	577.525,485 633.901,364	11.654
3	577.525,485 633.901,364	4	577.531,011 633.900,151	5.658
4	577.531,011 633.900,151	5	577.536,742 633.896,807	6.635
5	577.536,742 633.896,807	6	577.543,685 633.892,282	8.287

Punct început	X / Y	Punct sfârşit	X / Y	Lungime segment (** (m)
6	577.543,685 633.892,282	7	577.545,781 633.905,538	13.421
7	577.545,781 633.905,538	8	577.546,996 633.913,22	7.777
8	577.546,996 633.913,22	9	577.549,501 633.921,007	8.18
9	577.549,501 633.921,007	10	577.550,33 633.927,898	6.941
10	577.550,33 633.927,898	11	577.535,037 633.931,783	15.779
11	577.535,037 633.931,783	1	577.529,828 633.931,41	5.222

\*\* Lungimile segmentelor sunt determinate în planul de proiecție Stereo 70 și sunt rotunjite la 1 milimetru.

\*\*\* Distanța dintre puncte este formată din segmente cumulate ce sunt mai mici decât valoarea 1 milimetru.





**DATE DESPRE IMOBILUL NR. 3014**

Oficiul de Cadastru și Publicitate Imobiliară NEAMT  
Biroul de Cadastru și Publicitate Imobiliară Targu-Neamt

**A. Partea I. Descrierea imobilului**

TEREN Necunoscut

Adresa: Loc. Pluton, Str Cujbeni, Jud. Neamt, si extravilan UAT Pipirig

Nr. Crt	Nr cadastral Nr. topografic	Suprafața* (mp)	Observații / Referințe
A1		3.747	Sector cadastral:226 Teren neimpregmuit;

**Construcții**

Crt	Nr cadastral Nr. topografic	Adresa	Observații / Referințe
A1.1		Loc. Pluton, Str Cujbeni, Jud. Neamt, si extravilan UAT Pipirig	Nr. niveluri:2; S. construita la sol:105 mp;
A1.2		Loc. Pluton, Str Cujbeni, Jud. Neamt, si extravilan UAT Pipirig	Nr. niveluri:1; S. construita la sol:118 mp;
A1.3		Loc. Pluton, Str Cujbeni, Jud. Neamt, si extravilan UAT Pipirig	Nr. niveluri:1; S. construita la sol:61 mp;
A1.4		Loc. Pluton, Str Cujbeni, Jud. Neamt, si extravilan UAT Pipirig	Nr. niveluri:1; S. construita la sol:55 mp;

**B. Partea II. Proprietari și acte**

Inscrieri privitoare la dreptul de proprietate și alte drepturi reale	Referințe
/	
Act Administrativ nr. 6418, din 07/04/2023 emis de PRIMARIA COMUNEI PIPIRIG;	
B1	Inscrierea posesiei, drept de PROPRIETATE, dobandit prin Lege, cota actuala 1/1, cota initiala 1/1 1) URSU NECULAI 2) URSU VIORICA
Act Administrativ nr. 17408, din 01/11/2023 emis de PRIMARIA COMUNEI PIPIRIG;	
B2	Intabulare, drept de PROPRIETATE, dobandit prin Lege, cota actuala 1/1, cota initiala 1/1 1) URSU NECULAI 2) URSU VIORICA

**C. Partea III. SARCINI .**

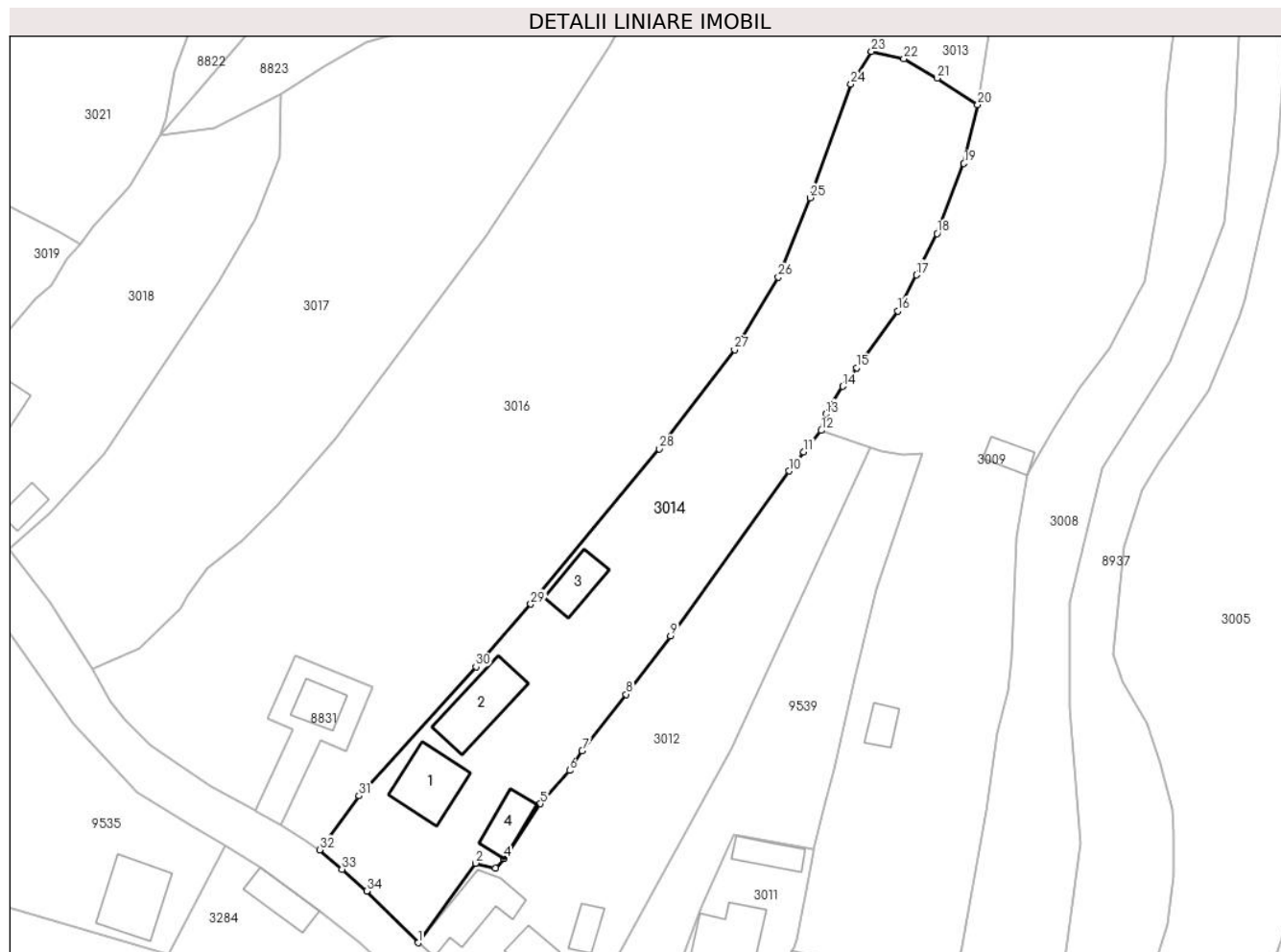
Inscrieri privind dezmembramintele dreptului de proprietate, drepturi reale de garanție și sarcini	Referințe
NU SUNT	

## Anexa Nr. 1 La Partea I

## Teren

Nr cadastral	Suprafața (mp)*	Observații / Referințe
	3.747	

\* Suprafața este determinată în planul de proiecție Stereo 70.



## Date referitoare la teren

Crt	Categorie folosință	Intra vilan	Suprafața (mp)	Tarla	Parcelă	Nr. topo	Observații / Referințe
1	curți constructii	DA	1.100	-	-	-	
2	faneata	DA	1.901	-	-	-	
3	faneata	NU	746	-	-	-	

## Date referitoare la construcții

Crt	Număr	Destinație construcție	Supraf. (mp)	Situație juridică	Observații / Referințe
A1.1		construcții de locuințe	105	Cu acte	Nr. niveluri:2; S. construita la sol:105 mp;
A1.2		construcții anexa	118	Cu acte	Nr. niveluri:1; S. construita la sol:118 mp;
A1.3		construcții anexa	61	Cu acte	Nr. niveluri:1; S. construita la sol:61 mp;
A1.4		construcții de locuințe	55	Cu acte	Nr. niveluri:1; S. construita la sol:55 mp;

## Lungime Segmente

1) Valorile lungimilor segmentelor sunt obținute din proiecție în plan.

Punct început	X / Y	Punct sfârșit	X / Y	Lungime segment (** (m)
1	577.447,795 633.748,848	2	577.457,68 633.762,472	16.832
3	577.461,032 633.761,615	4	577.462,472 633.763,272	2.195
5	577.468,715 633.772,652	6	577.473,753 633.778,323	7.586
7	577.475,898 633.781,731	8	577.483,441 633.791,358	12.23
9	577.491,032 633.801,337	10	577.511,327 633.829,566	34.767
11	577.513,842 633.832,848	12	577.516,829 633.836,494	4.713
13	577.517,625 633.839,319	14	577.520,541 633.844,057	5.563
15	577.522,965 633.847,201	16	577.529,947 633.856,944	11.986
17	577.533,162 633.863,126	18	577.536,691 633.870,196	7.902
19	577.541,315 633.882,191	20	577.543,685 633.892,282	10.366
21	577.536,742 633.896,807	22	577.531,011 633.900,151	6.635
23	577.525,485 633.901,364	24	577.521,954 633.895,788	6.6
25	577.514,997 633.876,324	26	577.509,54 633.862,735	14.644
27	577.502,023 633.850,298	28	577.489,105 633.833,363	21.3
29	577.467,118 633.806,791	30	577.457,719 633.796,078	14.252
31	577.437,704 633.773,979	32	577.430,92 633.764,757	11.448
33	577.434,745 633.761,418	34	577.439,002 633.757,715	5.642

Punct început	X / Y	Punct sfârșit	X / Y	Lungime segment (** (m)
2	577.457,68 633.762,472	3	577.461,032 633.761,615	3.46
4	577.462,472 633.763,272	5	577.468,715 633.772,652	11.268
6	577.473,753 633.778,323	7	577.475,898 633.781,731	4.027
8	577.483,441 633.791,358	9	577.491,032 633.801,337	12.538
10	577.511,327 633.829,566	11	577.513,842 633.832,848	4.135
12	577.516,829 633.836,494	13	577.517,625 633.839,319	2.935
14	577.520,541 633.844,057	15	577.522,965 633.847,201	3.97
16	577.529,947 633.856,944	17	577.533,162 633.863,126	6.968
18	577.536,691 633.870,196	19	577.541,315 633.882,191	12.855
20	577.543,685 633.892,282	21	577.536,742 633.896,807	8.287
22	577.531,011 633.900,151	23	577.525,485 633.901,364	5.658
24	577.521,954 633.895,788	25	577.514,997 633.876,324	20.67
26	577.509,54 633.862,735	27	577.502,023 633.850,298	14.532
28	577.489,105 633.833,363	29	577.467,118 633.806,791	34.489
30	577.457,719 633.796,078	31	577.437,704 633.773,979	29.816
32	577.430,92 633.764,757	33	577.434,745 633.761,418	5.077
34	577.439,002 633.757,715	1	577.447,795 633.748,848	12.488

\*\* Lungimile segmentelor sunt determinate în planul de proiecție Stereo 70 și sunt rotunjite la 1 milimetru.

\*\*\* Distanța dintre puncte este formată din segmente cumulate ce sunt mai mici decât valoarea 1 milimetru.



**DATE DESPRE IMOBILUL NR. 3016**

Oficiul de Cadastru și Publicitate Imobiliară NEAMT  
Biroul de Cadastru și Publicitate Imobiliară Targu-Neamt

**A. Partea I. Descrierea imobilului**

TEREN Necunoscut

Adresa: Loc. Pluton, Str Cujbeni, Jud. Neamt, si extravilan UAT Pipirig

Nr. Crt	Nr cadastral Nr. topografic	Suprafața* (mp)	Observații / Referințe
A1		Din acte: 9.000 Masurata: 7.643	Sector cadastral:226 Teren neimprejmuit;

**B. Partea II. Proprietari și acte**

Inscrieri privitoare la dreptul de proprietate și alte drepturi reale	Referințe
/	
Hotarare Judecatoreasca nr. 807, din 11/07/2019 emis de JUDECATORIA ORAS TG NEAMT (Decizie civila nr. 454/2020);	
B1	Intabulare, drept de PROPRIETATE, dobandit prin Hotarare Judecatoreasca, cota actuala 1/1, cota initiala 1/1 1) VRINCEANU NECULAI

**C. Partea III. SARCINI .**

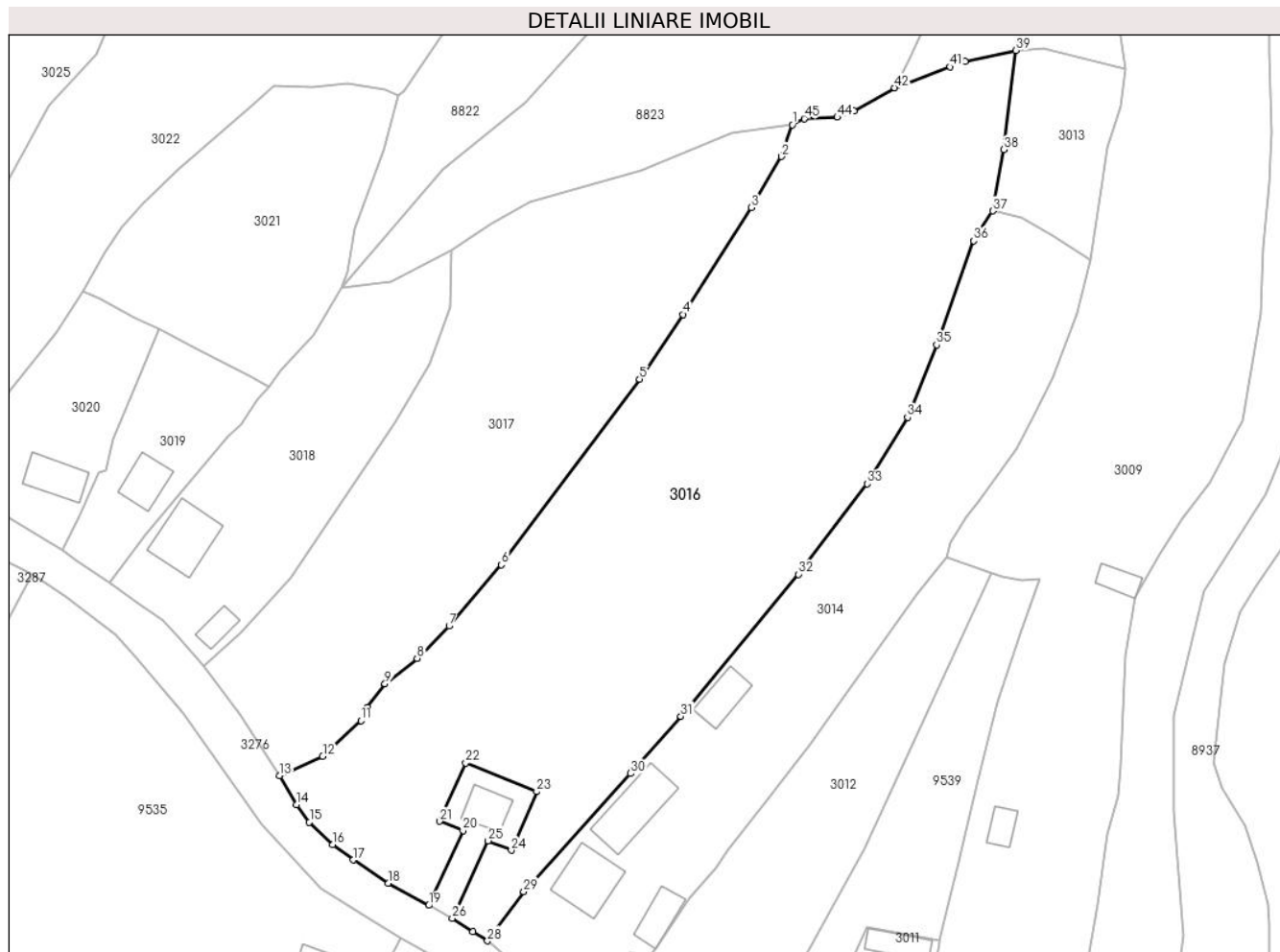
Inscrieri privind dezmembramintele dreptului de proprietate, drepturi reale de garanție și sarcini	Referințe
NU SUNT	

## Anexa Nr. 1 La Partea I

## Teren

Nr cadastral	Suprafața (mp)*	Observații / Referințe
	Din acte: 9.000 Masurata: 7.643	

\* Suprafața este determinată în planul de proiecție Stereo 70.



## Date referitoare la teren

Crt	Categorie folosință	Intravilan	Suprafața (mp)	Tarla	Parcelă	Nr. topo	Observații / Referințe
1	faneata	DA	5.724	-	-	-	
2	faneata	NU	1.920	-	-	-	

## Lungime Segmente

1) Valorile lungimilor segmentelor sunt obținute din proiecție în plan.

Punct început	X / Y	Punct sfârșit	X / Y	Lungime segment	Punct început	X / Y	Punct sfârșit	X / Y	Lungime segment	Punct început	X / Y	Punct sfârșit	X / Y	Lungime segment
1	577.487,99 633.917,483	2	577.485,937 633.911,565	6.264	2	577.485,937 633.911,565	3	577.480,324 633.901,997	11.093	3	577.480,324 633.901,997	4	577.467,549 633.882,001	23.728
4	577.467,549 633.882,001	5	577.459,397 633.869,897	14.593	5	577.459,397 633.869,897	6	577.433,514 633.835,136	43.339	6	577.433,514 633.835,136	7	577.423,746 633.823,685	15.051
7	577.423,746 633.823,685	8	577.417,748 633.817,636	8.519	8	577.417,748 633.817,636	9	577.411,719 633.812,869	7.686	9	577.411,719 633.812,869	10	577.408,414 633.808,438	5.528
10	577.408,414 633.808,438	11	577.407,205 633.805,981	2.738	11	577.407,205 633.805,981	12	577.400,068 633.799,327	9.758	12	577.400,068 633.799,327	13	577.391,996 633.795,689	8.854
13	577.391,996 633.795,689	14	577.395,201 633.790,212	6.346	14	577.395,201 633.790,212	15	577.397,583 633.786,961	4.03	15	577.397,583 633.786,961	16	577.401,906 633.782,753	6.033

Punct început	X / Y	Punct sfârșit	X / Y	Lungime segment	Punct început	X / Y	Punct sfârșit	X / Y	Lungime segment	Punct început	X / Y	Punct sfârșit	X / Y	Lungime segment
16	577.401,906 633.782,753	17	577.405,792 633.779,907	4.817	17	577.405,792 633.779,907	18	577.412,382 633.775,577	7.885	18	577.412,382 633.775,577	19	577.419,929 633.771,402	8.625
19	577.419,929 633.771,402	20	577.426,338 633.785,399	15.395	20	577.426,338 633.785,399	21	577.421,998 633.787,123	4.67	21	577.421,998 633.787,123	22	577.426,834 633.798,073	11.97
22	577.426,834 633.798,073	23	577.440,113 633.792,687	14.33	23	577.440,113 633.792,687	24	577.435,373 633.781,696	11.97	24	577.435,373 633.781,696	25	577.431,054 633.783,477	4.672
25	577.431,054 633.783,477	26	577.424,325 633.768,967	15.994	26	577.424,325 633.768,967	27	577.428,179 633.766,488	4.582	27	577.428,179 633.766,488	28	577.430,92 633.764,757	3.242
28	577.430,92 633.764,757	29	577.437,704 633.773,979	11.448	29	577.437,704 633.773,979	30	577.457,719 633.796,078	29.816	30	577.457,719 633.796,078	31	577.467,118 633.806,791	14.252
31	577.467,118 633.806,791	32	577.489,105 633.833,363	34.489	32	577.489,105 633.833,363	33	577.502,023 633.850,298	21.3	33	577.502,023 633.850,298	34	577.509,54 633.862,735	14.532
34	577.509,54 633.862,735	35	577.514,997 633.876,324	14.644	35	577.514,997 633.876,324	36	577.521,954 633.895,788	20.67	36	577.521,954 633.895,788	37	577.525,485 633.901,364	6.6
37	577.525,485 633.901,364	38	577.527,564 633.912,831	11.654	38	577.527,564 633.912,831	39	577.529,828 633.931,41	18.716	39	577.529,828 633.931,41	40	577.520,317 633.929,37	9.727
40	577.520,317 633.929,37	41	577.517,549 633.928,332	2.956	41	577.517,549 633.928,332	42	577.507,148 633.924,429	11.109	42	577.507,148 633.924,429	43	577.499,512 633.920,106	8.775
43	577.499,512 633.920,106	44	577.496,413 633.918,892	3.328	44	577.496,413 633.918,892	45	577.490,202 633.918,659	6.215	45	577.490,202 633.918,659	1	577.487,99 633.917,483	2.505

\*\* Lungimile segmentelor sunt determinate în planul de proiecție Stereo 70 și sunt rotunjite la 1 milimetru.

\*\*\* Distanța dintre puncte este formată din segmente cumulate ce sunt mai mici decât valoarea 1 milimetru.





**DATE DESPRE IMOBILUL NR. 3017**

Oficiul de Cadastru și Publicitate Imobiliară NEAMT  
Biroul de Cadastru și Publicitate Imobiliară Targu-Neamt

**A. Partea I. Descrierea imobilului**

TEREN Necunoscut

Adresa: Loc. Pluton, Str Cujbeni, Jud. Neamt, si extravilan UAT Pipirig

Nr. Crt	Nr cadastral Nr. topografic	Suprafața* (mp)	Observații / Referințe
A1	53720	Din acte: 3.828 Masurata: 4.330	Sector cadastral:226 Teren imprejmuit;

**B. Partea II. Proprietari și acte**

Inscrieri privitoare la dreptul de proprietate și alte drepturi reale		Referințe
<b>24442 / 07/12/2020</b>		
Act Notarial nr. Contract de vanzare nr.1929, din 04/12/2020 emis de Andronache Laura;		
B1	Intabulare, drept de PROPRIETATE, cu titlu de cumpărare, dobandit prin Conventie, cota actuala 1/1, cota initiala 1/1 1) MUTU IULIAN-COSMIN, bun propriu	A1

**C. Partea III. SARCINI .**

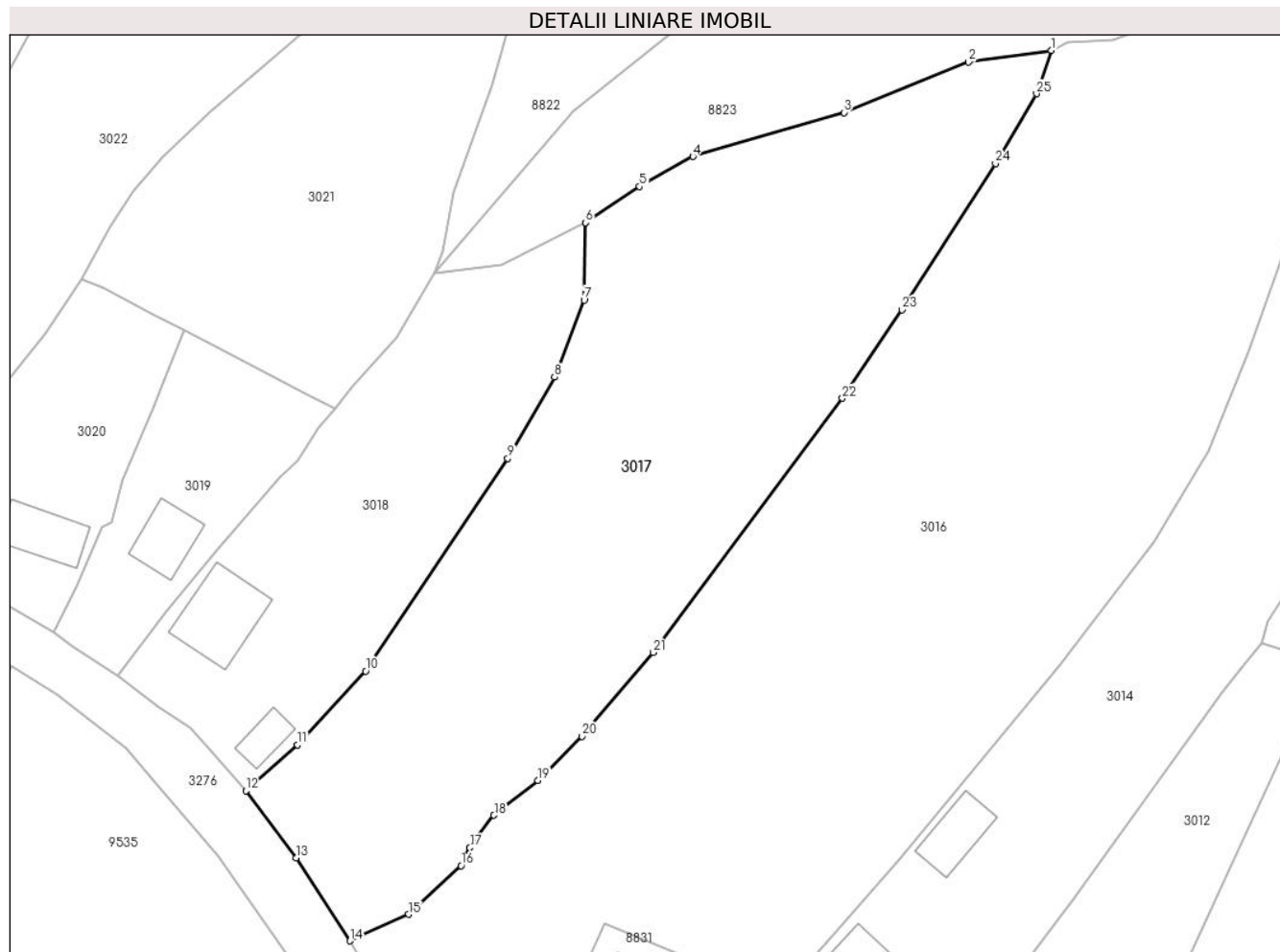
Inscrieri privind dezmembramintele dreptului de proprietate, drepturi reale de garanție și sarcini	Referințe
NU SUNT	

## Anexa Nr. 1 La Partea I

## Teren

Nr cadastral	Suprafața (mp)*	Observații / Referințe
53720	Din acte: 3.828 Masurata: 4.330	

\* Suprafața este determinată în planul de proiecție Stereo 70.



## Date referitoare la teren

Crt	Categorie folosință	Intravilan	Suprafața (mp)	Tarla	Parcelă	Nr. topo	Observații / Referințe
1	faneata	DA	3.838	-	-	-	
2	faneata	NU	492	-	-	-	

## Lungime Segmente

1) Valorile lungimilor segmentelor sunt obținute din proiecție în plan.

Punct început	X / Y	Punct sfârșit	X / Y	Lungime segment (** (m)
1	577.487,99 633.917,483	2	577.476,646 633.915,889	11.455
3	577.459,618 633.908,989	4	577.438,926 633.902,981	21.547
5	577.431,637 633.898,879	6	577.424,233 633.893,948	8.896
7	577.424,043 633.883,355	8	577.420,013 633.872,788	11.309

Punct început	X / Y	Punct sfârșit	X / Y	Lungime segment (** (m)
2	577.476,646 633.915,889	3	577.459,618 633.908,989	18.373
4	577.438,926 633.902,981	5	577.431,637 633.898,879	8.364
6	577.424,233 633.893,948	7	577.424,043 633.883,355	10.595
8	577.420,013 633.872,788	9	577.413,6 633.861,702	12.807

Punct început	X / Y	Punct sfârșit	X / Y	Lungime segment (** (m)
9	577.413,6 633.861,702	10	577.394,146 633.832,608	34.999
11	577.384,827 633.822,478	12	577.377,766 633.816,2	9.448
13	577.384,661 633.807,028	14	577.391,996 633.795,689	13.505
15	577.400,068 633.799,327	16	577.407,205 633.805,981	9.758
17	577.408,414 633.808,438	18	577.411,719 633.812,869	5.528
19	577.417,748 633.817,636	20	577.423,746 633.823,685	8.519
21	577.433,514 633.835,136	22	577.459,397 633.869,897	43.339
23	577.467,549 633.882,001	24	577.480,324 633.901,997	23.728
25	577.485,937 633.911,565	1	577.487,99 633.917,483	6.264

Punct început	X / Y	Punct sfârșit	X / Y	Lungime segment (** (m)
10	577.394,146 633.832,608	11	577.384,827 633.822,478	13.764
12	577.377,766 633.816,2	13	577.384,661 633.807,028	11.475
14	577.391,996 633.795,689	15	577.400,068 633.799,327	8.854
16	577.407,205 633.805,981	17	577.408,414 633.808,438	2.738
18	577.411,719 633.812,869	19	577.417,748 633.817,636	7.686
20	577.423,746 633.823,685	21	577.433,514 633.835,136	15.051
22	577.459,397 633.869,897	23	577.467,549 633.882,001	14.593
24	577.480,324 633.901,997	25	577.485,937 633.911,565	11.093

\*\* Lungimile segmentelor sunt determinate în planul de proiecție Stereo 70 și sunt rotunjite la 1 milimetru.

\*\*\* Distanța dintre puncte este formată din segmente cumulate ce sunt mai mici decât valoarea 1 milimetru.



**DATE DESPRE IMOBILUL NR. 3018**

Oficiul de Cadastru și Publicitate Imobiliară NEAMT  
Biroul de Cadastru și Publicitate Imobiliară Targu-Neamt

**A. Partea I. Descrierea imobilului**

TEREN Intravilan

Adresa: Loc. Pluton, Str Cujbeni, Jud. Neamt

Nr. Crt	Nr cadastral Nr. topografic	Suprafața* (mp)	Observații / Referințe
A1		1.886	Sector cadastral:226 Teren imprejmuit;

**Construcții**

Crt	Nr cadastral Nr. topografic	Adresa	Observații / Referințe
A1.1		Loc. Pluton, Str Cujbeni, Jud. Neamt	Nr. niveluri:2; S. construita la sol:107 mp;
A1.2		Loc. Pluton, Str Cujbeni, Jud. Neamt	Nr. niveluri:1; S. construita la sol:31 mp;

**B. Partea II. Proprietari și acte**

Inscrieri privitoare la dreptul de proprietate și alte drepturi reale		Referințe
/		
Act Administrativ nr. 9105, din 28/05/2023 emis de PRIMARIA COMUNEI PIPIRIG;		
B1	Inscrierea posesiei, drept de PROPRIETATE, dobandit prin Lege, cota actuala 1/1, cota initiala 1/1 1) PASCU ANA-MARIA	A1
Act Administrativ nr. 17408, din 01/11/2023 emis de PRIMARIA COMUNEI PIPIRIG;		
B2	Intabulare, drept de PROPRIETATE, dobandit prin Lege, cota actuala 1/1, cota initiala 1/1 1) PASCU ANA-MARIA	A1.1, A1.2

**C. Partea III. SARCINI .**

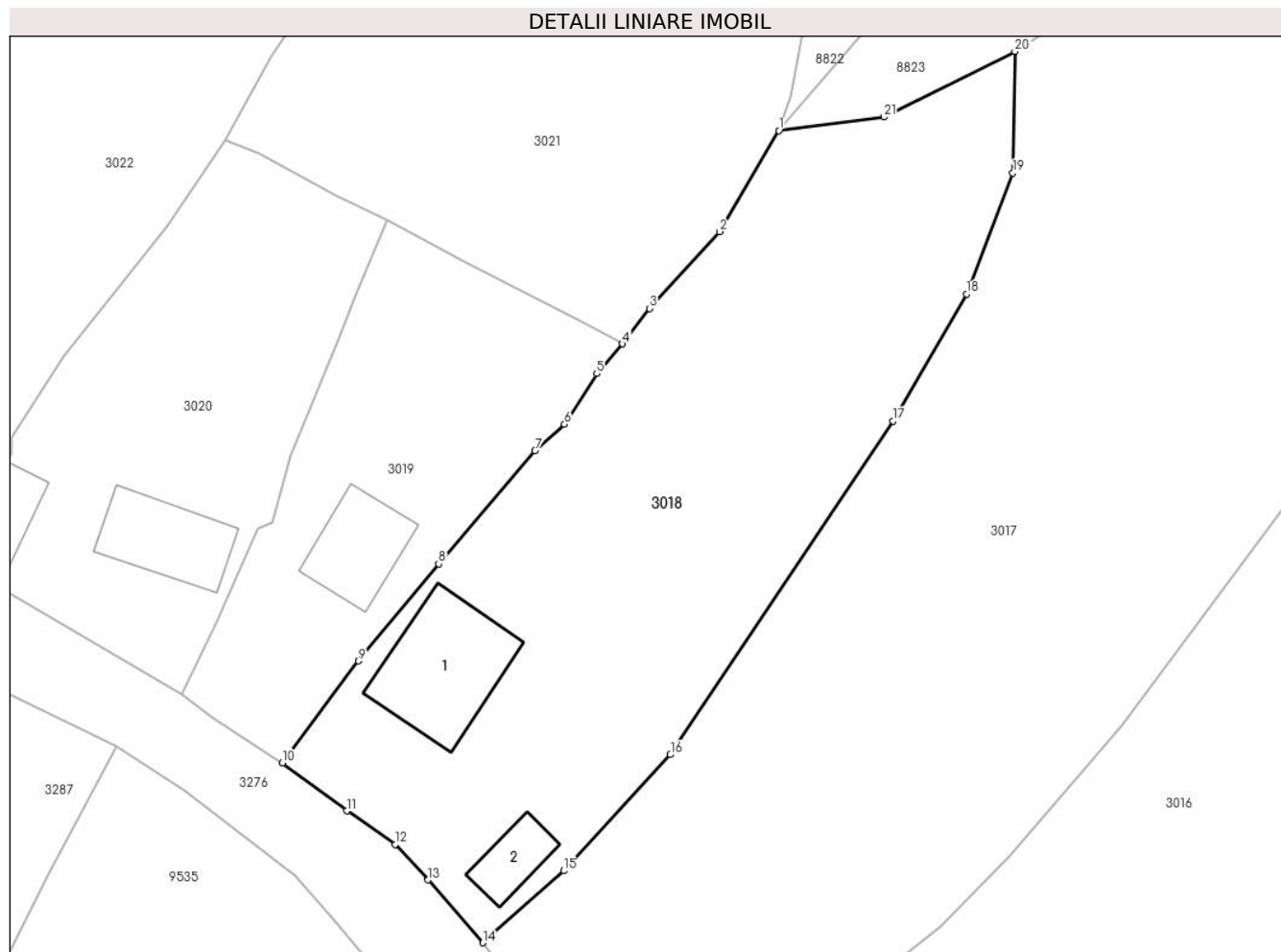
Inscrieri privind dezmembramintele dreptului de proprietate, drepturi reale de garanție și sarcini	Referințe
NU SUNT	

## Anexa Nr. 1 La Partea I

## Teren

Nr cadastral	Suprafața (mp)*	Observații / Referințe
	1.886	

\* Suprafața este determinată în planul de proiecție Stereo 70.



## Date referitoare la teren

Crt	Categorie folosință	Intravilan	Suprafața (mp)	Tarla	Parcelă	Nr. topo	Observații / Referințe
1	curți construcții	DA	493	-	-	-	
2	arabil	DA	307	-	-	-	
3	faneata	DA	1.086	-	-	-	

## Date referitoare la construcții

Crt	Număr	Destinație construcție	Supraf. (mp)	Situație juridică	Observații / Referințe
A1.1		construcții de locuințe	107	Cu acte	Nr. niveluri:2; S. construita la sol:107 mp;
A1.2		construcții anexa	31	Cu acte	Nr. niveluri:1; S. construita la sol:31 mp;

## Lungime Segmente

1) Valorile lungimilor segmentelor sunt obținute din proiecție în plan.

Punct început	X / Y	Punct sfârșit	X / Y	Lungime segment (** (m))	Punct început	X / Y	Punct sfârșit	X / Y	Lungime segment (** (m))
1	577.403,618 633.887,036	2	577.398,436 633.878,235	10.213	2	577.398,436 633.878,235	3	577.392,308 633.871,533	9.081

Punct început	X / Y	Punct sfârșit	X / Y	Lungime segment (** (m)
3	577.392,308 633.871,533	4	577.389,964 633.868,438	3.882
5	577.387,712 633.865,849	6	577.384,904 633.861,425	5.24
7	577.382,309 633.859,135	8	577.373,912 633.849,245	12.974
9	577.366,893 633.840,785	10	577.360,263 633.831,887	11.096
11	577.365,878 633.827,703	12	577.370,094 633.824,776	5.132
13	577.372,988 633.821,672	14	577.377,766 633.816,2	7.264
15	577.384,827 633.822,478	16	577.394,146 633.832,608	13.764
17	577.413,6 633.861,702	18	577.420,013 633.872,788	12.807
19	577.424,043 633.883,355	20	577.424,233 633.893,948	10.595
21	577.412,808 633.888,215	1	577.403,618 633.887,036	9.265

Punct început	X / Y	Punct sfârșit	X / Y	Lungime segment (** (m)
4	577.389,964 633.868,438	5	577.387,712 633.865,849	3.431
6	577.384,904 633.861,425	7	577.382,309 633.859,135	3.461
8	577.373,912 633.849,245	9	577.366,893 633.840,785	10.993
10	577.360,263 633.831,887	11	577.365,878 633.827,703	7.002
12	577.370,094 633.824,776	13	577.372,988 633.821,672	4.244
14	577.377,766 633.816,2	15	577.384,827 633.822,478	9.448
16	577.394,146 633.832,608	17	577.413,6 633.861,702	34.999
18	577.420,013 633.872,788	19	577.424,043 633.883,355	11.309
20	577.424,233 633.893,948	21	577.412,808 633.888,215	12.783

\*\* Lungimile segmentelor sunt determinate în planul de proiecție Stereo 70 și sunt rotunjite la 1 milimetru.

\*\*\* Distanța dintre puncte este formată din segmente cumulate ce sunt mai mici decât valoarea 1 milimetru.





**DATE DESPRE IMOBILUL NR. 3019**

Oficiul de Cadastru și Publicitate Imobiliară NEAMT  
Biroul de Cadastru și Publicitate Imobiliară Targu-Neamt

**A. Partea I. Descrierea imobilului**

TEREN Intravilan

Adresa: Loc. Pluton, Str Cujbeni, Jud. Neamt

Nr. Crt	Nr cadastral Nr. topografic	Suprafața* (mp)	Observații / Referințe
A1	51999	Din acte: 650 Masurata: 749	Sector cadastral:226 Teren imprejmuit;

**Construcții**

Crt	Nr cadastral Nr. topografic	Adresa	Observații / Referințe
A1.1		Loc. Pluton, Str Cujbeni, Jud. Neamt	Nr. niveluri:2; S. construita la sol:61 mp;

**B. Partea II. Proprietari și acte**

Inscrieri privitoare la dreptul de proprietate și alte drepturi reale		Referințe
<b>31572 / 06/10/2015</b>		
Act Notarial nr. 1927 - contract de vanzare, din 02/10/2015 emis de NP Andronache Laura;		
B1	Intabulare, drept de PROPRIETATE, dobandit prin Conventie, cota actuala 1/1, cota initiala 1/1 1) VRÂNCEANU BOGDAN, - necasatorit	A1
/		
Act Administrativ nr. 17408, din 01/11/2023 emis de PRIMARIA COMUNEI PIPIRIG;		
B2	Intabulare, drept de PROPRIETATE, dobandit prin Lege, cota actuala 1/1, cota initiala 1/1 1) VRÂNCEANU BOGDAN, - necasatorit	A1.1

**C. Partea III. SARCINI .**

Inscrieri privind dezmembramintele dreptului de proprietate, drepturi reale de garanție și sarcini	Referințe
NU SUNT	

## Anexa Nr. 1 La Partea I

## Teren

Nr cadastral	Suprafața (mp)*	Observații / Referințe
51999	Din acte: 650 Masurata: 749	

\* Suprafața este determinată în planul de proiecție Stereo 70.



## Date referitoare la teren

Crt	Categorie folosință	Intra vilan	Suprafața (mp)	Tarla	Parcelă	Nr. topo	Observații / Referințe
1	curți constructii	DA	178	-	-	-	
2	faneata	DA	571	-	-	-	

## Date referitoare la construcții

Crt	Număr	Destinație construcție	Supraf. (mp)	Situație juridică	Observații / Referințe
A1.1		construcții de locuințe	61	Cu acte	Nr. niveluri:2; S. construita la sol:61 mp;

## Lungime Segmente

1) Valorile lungimilor segmentelor sunt obținute din proiecție în plan.

Punct început	X / Y	Punct sfârșit	X / Y	Lungime segment (** (m)
1	577.360,263 633.831,887	2	577.366,893 633.840,785	11.096
2	577.366,893 633.840,785	3	577.373,912 633.849,245	10.993

Punct început	X / Y	Punct sfârșit	X / Y	Lungime segment (** (m)
3	577.373,912 633.849,245	4	577.382,309 633.859,135	12.974
4	577.382,309 633.859,135	5	577.384,904 633.861,425	3.461
5	577.384,904 633.861,425	6	577.387,712 633.865,849	5.24
6	577.387,712 633.865,849	7	577.389,964 633.868,438	3.431
7	577.389,964 633.868,438	8	577.386,371 633.870,367	4.078
8	577.386,371 633.870,367	9	577.376,243 633.875,574	11.388
9	577.376,243 633.875,574	10	577.369,402 633.879,279	7.78
10	577.369,402 633.879,279	11	577.366,618 633.872,701	7.143
11	577.366,618 633.872,701	12	577.365,235 633.868,849	4.093
12	577.365,235 633.868,849	13	577.360,936 633.858,702	11.02
13	577.360,936 633.858,702	14	577.359,422 633.852,884	6.012
14	577.359,422 633.852,884	15	577.358,153 633.852,312	1.392
15	577.358,153 633.852,312	16	577.354,566 633.844,193	8.876
16	577.354,566 633.844,193	17	577.351,453 633.837,829	7.085
17	577.351,453 633.837,829	18	577.354,11 633.835,916	3.274
18	577.354,11 633.835,916	1	577.360,263 633.831,887	7.355

\*\* Lungimile segmentelor sunt determinate în planul de proiecție Stereo 70 și sunt rotunjite la 1 milimetru.

\*\*\* Distanța dintre puncte este formată din segmente cumulate ce sunt mai mici decât valoarea 1 milimetru.



**DATE DESPRE IMOBILUL NR. 3020**

Oficiul de Cadastru și Publicitate Imobiliară NEAMT  
Biroul de Cadastru și Publicitate Imobiliară Targu-Neamt

**A. Partea I. Descrierea imobilului**

TEREN Intravilan

Adresa: Loc. Pluton, Str Cujbeni, Jud. Neamt

Nr. Crt	Nr cadastral Nr. topografic	Suprafața* (mp)	Observații / Referințe
A1	53636	Din acte: 663 Masurata: 905	Sector cadastral:226 Teren imprejmuit;

**Construcții**

Crt	Nr cadastral Nr. topografic	Adresa	Observații / Referințe
A1.1	53636-C1	Loc. Pluton, Str Cujbeni, Jud. Neamt	Nr. niveluri:1; S. construita la sol:68 mp; S. construita desfasurata:87 mp; Locuinta, parter
A1.2		Loc. Pluton, Str Cujbeni, Jud. Neamt	Nr. niveluri:1; S. construita la sol:37 mp;

**B. Partea II. Proprietari și acte**

Inscrieri privitoare la dreptul de proprietate și alte drepturi reale		Referințe
<b>19954 / 12/10/2020</b>		
Act Notarial nr. CONTRACT DE VÂNAZARE AUT. NR. 4430, din 07/10/2020 emis de BIN Teodorescu Mihaela (act administrativ nr Certificat atestare că petentul este cunoscut ca proprietar nr. 8747 din 21.07.2020, emis de COMUNA PIPIRIG;act administrativ nr Proces - verbal de identificare a imobilului nr. 8748 din 21.07.2020, emis de COMUNA PIPIRIG);		
B1	Intabulare, drept de PROPRIETATE, cu titlu de drept de CUMPĂRARE, dobandit prin Conventie, cota actuala 1/1, cota initiala 1/1 1) VRÂNCEANU MIHĂIȚĂ, - Bun Propriu	A1
B2	Intabulare, drept de PROPRIETATE, cu titlu de drept de CUMPĂRARE, dobandit prin Conventie, cota actuala 1/1, cota initiala 1/1 1) VRÂNCEANU MIHĂIȚĂ, - Bun Propriu	A1.1
/		
Act Administrativ nr. 17408, din 01/11/2023 emis de PRIMARIA COMUNEI PIPIRIG;		
B3	Intabulare, drept de PROPRIETATE, dobandit prin Lege, cota actuala 1/1, cota initiala 1/1 1) VRÂNCEANU MIHĂIȚĂ, - Bun Propriu	A1.2

**C. Partea III. SARCINI**

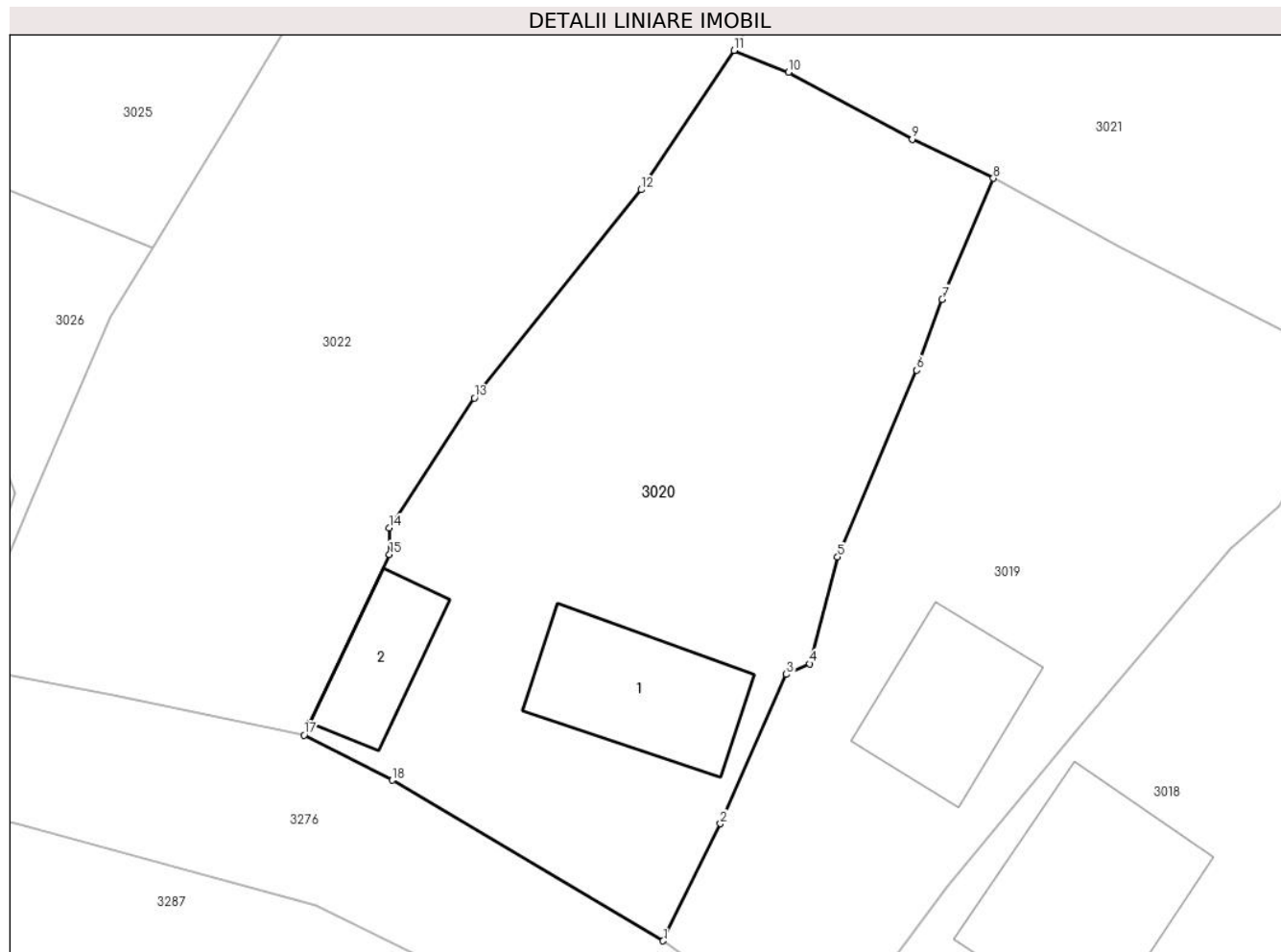
Inscrieri privind dezmembramintele dreptului de proprietate, drepturi reale de garanție și sarcini		Referințe
<b>19954 / 12/10/2020</b>		
Act Notarial nr. CONTRACT DE VÂNAZARE AUT. NR. 4430, din 07/10/2020 emis de BIN Teodorescu Mihaela (act administrativ nr Certificat atestare că petentul este cunoscut ca proprietar nr. 8747 din 21.07.2020, emis de COMUNA PIPIRIG;act administrativ nr Proces - verbal de identificare a imobilului nr. 8748 din 21.07.2020, emis de COMUNA PIPIRIG);		
C1	Intabulare, drept de UZUFRACT VIAGER, dobandit prin Conventie, cota actuala 1/1, cota initiala 1/1 1) VRANCEANU CONSTANTIN	A1, A1.1

## Anexa Nr. 1 La Partea I

## Teren

Nr cadastral	Suprafața (mp)*	Observații / Referințe
53636	Din acte: 663 Masurata: 905	

\* Suprafața este determinată în planul de proiecție Stereo 70.



## Date referitoare la teren

Crt	Categorie folosință	Intra vilan	Suprafața (mp)	Tarla	Parcelă	Nr. topo	Observații / Referințe
1	curți constructii	DA	325	-	-	-	
2	faneata	DA	580	-	-	-	

## Date referitoare la construcții

Crt	Număr	Destinație construcție	Supraf. (mp)	Situație juridică	Observații / Referințe
A1.1	53636-C1	construcții de locuințe	Din acte: 87 Masurata: 68	Cu acte	Nr. niveluri:1; S. construita la sol:68 mp; S. construita desfasurata:87 mp; Locuinta, parter
A1.2		construcții anexa	37	Cu acte	Nr. niveluri:1; S. construita la sol:37 mp;

## Lungime Segmente

1) Valorile lungimilor segmentelor sunt obținute din proiecție în plan.

Punct început	X / Y	Punct sfârșit	X / Y	Lungime segment (** (m)
1	577.351,453 633.837,829	2	577.354,566 633.844,193	7.085
2	577.354,566 633.844,193	3	577.358,153 633.852,312	8.876

Punct început	X / Y	Punct sfârșit	X / Y	Lungime segment (** (m)
3	577.358,153 633.852,312	4	577.359,422 633.852,884	1.392
4	577.359,422 633.852,884	5	577.360,936 633.858,702	6.012
5	577.360,936 633.858,702	6	577.365,235 633.868,849	11.02
6	577.365,235 633.868,849	7	577.366,618 633.872,701	4.093
7	577.366,618 633.872,701	8	577.369,402 633.879,279	7.143
8	577.369,402 633.879,279	9	577.364,992 633.881,401	4.894
9	577.364,992 633.881,401	10	577.358,271 633.885,056	7.651
10	577.358,271 633.885,056	11	577.355,3 633.886,233	3.196
11	577.355,3 633.886,233	12	577.350,259 633.878,663	9.095
12	577.350,259 633.878,663	13	577.341,183 633.867,34	14.512
13	577.341,183 633.867,34	14	577.336,556 633.860,276	8.444
14	577.336,556 633.860,276	15	577.336,576 633.858,842	1.434
15	577.336,576 633.858,842	16	577.332,238 633.849,667	10.149
16	577.332,238 633.849,667	17	577.331,929 633.849,009	0.727
17	577.331,929 633.849,009	18	577.336,729 633.846,558	5.39
18	577.336,729 633.846,558	1	577.351,453 633.837,829	17.117

\*\* Lungimile segmentelor sunt determinate în planul de proiecție Stereo 70 și sunt rotunjite la 1 milimetru.

\*\*\* Distanța dintre puncte este formată din segmente cumulate ce sunt mai mici decât valoarea 1 milimetru.





**DATE DESPRE IMOBILUL NR. 3021**

Oficiul de Cadastru și Publicitate Imobiliară NEAMT  
Biroul de Cadastru și Publicitate Imobiliară Targu-Neamt

**A. Partea I. Descrierea imobilului**

TEREN Intravilan

Adresa: Loc. Pluton, Jud. Neamt

Nr. Crt	Nr cadastral Nr. topografic	Suprafața* (mp)	Observații / Referințe
A1		1.901	Sector cadastral:226 Teren imprejmuit;

**B. Partea II. Proprietari și acte**

Inscrieri privitoare la dreptul de proprietate și alte drepturi reale		Referințe
/		
Act Administrativ nr. 9106, din 28/05/2023 emis de PRIMARIA COMUNEI PIPIRIG;		
B1	Inscrierea posesiei, drept de PROPRIETATE, dobandit prin Lege, cota actuala 1/1, cota initiala 1/1 1) VRANCEANU CONSTANTIN 2) VRANCEANU LUCICA	A1

**C. Partea III. SARCINI .**

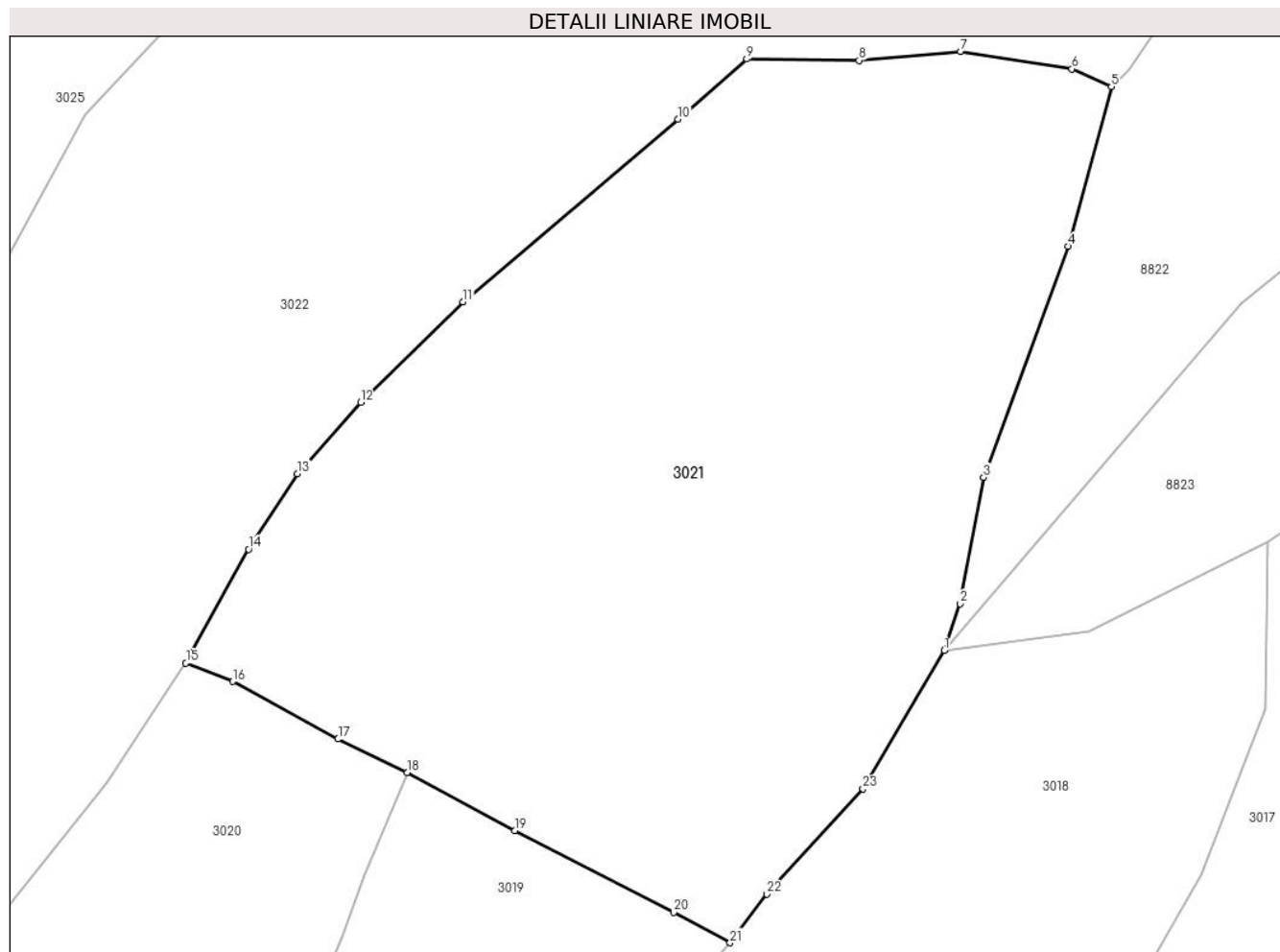
Inscrieri privind dezmembramintele dreptului de proprietate, drepturi reale de garanție și sarcini	Referințe
NU SUNT	

## Anexa Nr. 1 La Partea I

## Teren

Nr cadastral	Suprafața (mp)*	Observații / Referințe
	1.901	

\* Suprafața este determinată în planul de proiecție Stereo 70.



## Date referitoare la teren

Crt	Categorie folosință	Intravilan	Suprafața (mp)	Tarla	Parcelă	Nr. topo	Observații / Referințe
1	faneata	DA	1.901	-	-	-	

## Lungime Segmente

1) Valorile lungimilor segmentelor sunt obținute din proiecție în plan.

Punct început	X / Y	Punct sfârșit	X / Y	Lungime segment (** (m)
1	577.403,618 633.887,036	2	577.404,632 633.890,004	3.136
3	577.406,106 633.898,063	4	577.411,501 633.912,749	15.646
5	577.414,254 633.922,91	6	577.411,736 633.924,039	2.76
7	577.404,645 633.925,153	8	577.398,181 633.924,583	6.489
9	577.391,019 633.924,67	10	577.386,655 633.920,83	5.813

Punct început	X / Y	Punct sfârșit	X / Y	Lungime segment (** (m)
2	577.404,632 633.890,004	3	577.406,106 633.898,063	8.193
4	577.411,501 633.912,749	5	577.414,254 633.922,91	10.527
6	577.411,736 633.924,039	7	577.404,645 633.925,153	7.178
8	577.398,181 633.924,583	9	577.391,019 633.924,67	7.163
10	577.386,655 633.920,83	11	577.372,959 633.909,21	17.961

Punct început	X / Y	Punct sfârșit	X / Y	Lungime segment (** (m)
11	577.372,959 633.909,21	12	577.366,424 633.902,814	9.144
13	577.362,406 633.898,286	14	577.359,282 633.893,483	5.73
15	577.355,3 633.886,233	16	577.358,271 633.885,056	3.196
17	577.364,992 633.881,401	18	577.369,402 633.879,279	4.894
19	577.376,243 633.875,574	20	577.386,371 633.870,367	11.388
21	577.389,964 633.868,438	22	577.392,308 633.871,533	3.882
23	577.398,436 633.878,235	1	577.403,618 633.887,036	10.213

Punct început	X / Y	Punct sfârșit	X / Y	Lungime segment (** (m)
12	577.366,424 633.902,814	13	577.362,406 633.898,286	6.054
14	577.359,282 633.893,483	15	577.355,3 633.886,233	8.272
16	577.358,271 633.885,056	17	577.364,992 633.881,401	7.651
18	577.369,402 633.879,279	19	577.376,243 633.875,574	7.78
20	577.386,371 633.870,367	21	577.389,964 633.868,438	4.078
22	577.392,308 633.871,533	23	577.398,436 633.878,235	9.081

\*\* Lungimile segmentelor sunt determinate în planul de proiecție Stereo 70 și sunt rotunjite la 1 milimetru.

\*\*\* Distanța dintre puncte este formată din segmente cumulate ce sunt mai mici decât valoarea 1 milimetru.



**DATE DESPRE IMOBILUL NR. 3022**

Oficiul de Cadastru și Publicitate Imobiliară NEAMT  
Biroul de Cadastru și Publicitate Imobiliară Targu-Neamt

**A. Partea I. Descrierea imobilului**

TEREN Necunoscut

Adresa: Loc. Pluton, Str Cujbeni, Jud. Neamt, si extravilan UAT Pipirig

Nr. Crt	Nr cadastral Nr. topografic	Suprafața* (mp)	Observații / Referințe
A1	50177	Din acte: 12.460 Masurata: 12.573	Sector cadastral:226 Teren imprejmuit;

**B. Partea II. Proprietari și acte**

Inscrieri privitoare la dreptul de proprietate și alte drepturi reale	Referințe
<b>15993 / 23/09/2013</b>	
Act Administrativ nr. Referat privind re poziționare imobile nr. 994, din 23/09/2013 emis de OCPI Neamț - Serviciul Cadastru;	
B2	Se notează re poziționarea imobilului în baza referatului nr.994 din 23.09.2013, întocmit de consilier Gabriel Moldoveanu, deoarece s-a constatat o neconcordanța virtuală, în sensul ca datele referitoare la amplasamentul imobilului cu ncp 50177 sunt eronate, coordonatele corecte fiind reprezentate în dosarul de re poziționare întocmit de PFA Onu Mihai, în urma măsurărilor efectuate la teren.
	A1
<b>19721 / 14/11/2013</b>	
Act Notarial nr. Contract de vânzare aut. nr. 1104, din 13/11/2013 emis de BNP Andronache Laura;	
B3	Intabulare, drept de PROPRIETATEcu titlu de drept de cumpărare, dobandit prin Conventie, cota actuala 1/1, cota initiala 1/1
	1) SOCIETATEA RAZVAN FOREST SRL, CIF:16631385
	A1

**C. Partea III. SARCINI .**

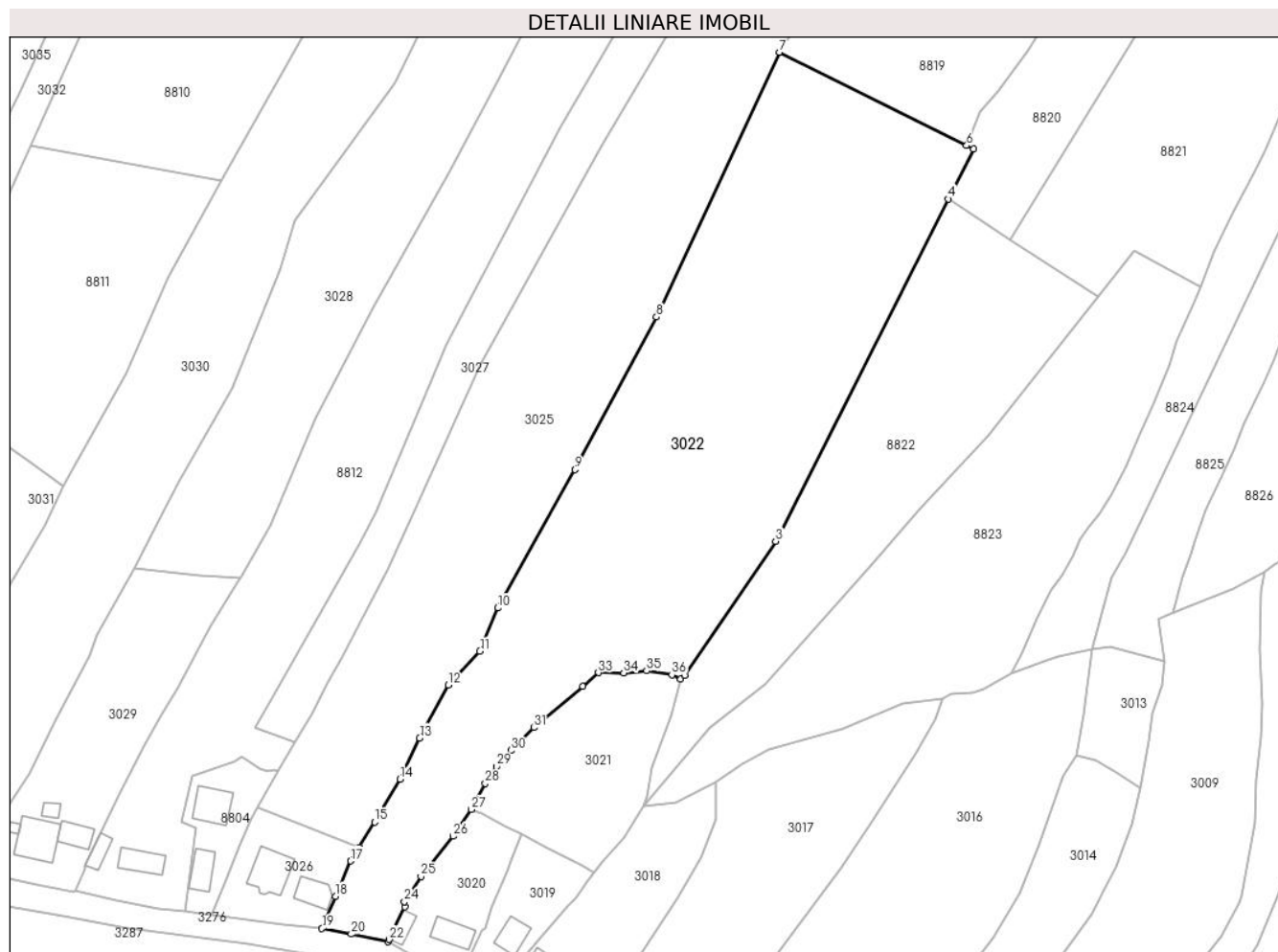
Inscrieri privind dezmembramintele dreptului de proprietate, drepturi reale de garanție și sarcini	Referințe
NU SUNT	

## Anexa Nr. 1 La Partea I

## Teren

Nr cadastral	Suprafața (mp)*	Observații / Referințe
50177	Din acte: 12.460 Masurata: 12.573	

\* Suprafața este determinată în planul de proiecție Stereo 70.



## Date referitoare la teren

Crt	Categorie folosință	Intra vilan	Suprafața (mp)	Tarla	Parcelă	Nr. topo	Observații / Referințe
1	faneata	DA	2.237	-	-	-	
2	faneata	NU	10.336	-	-	-	

## Lungime Segmente

1) Valorile lungimilor segmentelor sunt obținute din proiecție în plan.

Punct început	X / Y	Punct sfârșit	X / Y	Lungime segment (** (m)
1	577.414,254 633.922,91	2	577.415,331 633.923,941	1.491
3	577.440,912 633.961,617	4	577.489,461 634.057,81	107.75
5	577.496,554 634.071,864	6	577.494,656 634.072,811	2.121
7	577.442,059 634.099,042	8	577.407,391 634.024,608	82.111

Punct început	X / Y	Punct sfârșit	X / Y	Lungime segment (** (m)
2	577.415,331 633.923,941	3	577.440,912 633.961,617	45.54
4	577.489,461 634.057,81	5	577.496,554 634.071,864	15.742
6	577.494,656 634.072,811	7	577.442,059 634.099,042	58.775
8	577.407,391 634.024,608	9	577.384,445 633.981,726	48.635

Punct început	X / Y	Punct sfârșit	X / Y	Lungime segment (** (m)
9	577.384,445 633.981,726	10	577.362,742 633.942,855	44.519
11	577.357,737 633.930,652	12	577.348,902 633.921,134	12.987
13	577.340,798 633.906,313	14	577.335,228 633.894,753	12.832
15	577.328,106 633.882,707	16	577.323,698 633.875,5	8.448
17	577.321,387 633.871,723	18	577.317,158 633.861,829	10.76
19	577.313,304 633.852,757	20	577.321,556 633.851,168	8.404
21	577.331,929 633.849,009	22	577.332,238 633.849,667	0.727
23	577.336,576 633.858,842	24	577.336,556 633.860,276	1.434
25	577.341,183 633.867,34	26	577.350,259 633.878,663	14.512
27	577.355,3 633.886,233	28	577.359,282 633.893,483	8.272
29	577.362,406 633.898,286	30	577.366,424 633.902,814	6.054
31	577.372,959 633.909,21	32	577.386,655 633.920,83	17.961
33	577.391,019 633.924,67	34	577.398,181 633.924,583	7.163
35	577.404,645 633.925,153	36	577.411,736 633.924,039	7.178

Punct început	X / Y	Punct sfârșit	X / Y	Lungime segment (** (m)
10	577.362,742 633.942,855	11	577.357,737 633.930,652	13.19
12	577.348,902 633.921,134	13	577.340,798 633.906,313	16.892
14	577.335,228 633.894,753	15	577.328,106 633.882,707	13.994
16	577.323,698 633.875,5	17	577.321,387 633.871,723	4.428
18	577.317,158 633.861,829	19	577.313,304 633.852,757	9.857
20	577.321,556 633.851,168	21	577.331,929 633.849,009	10.595
22	577.332,238 633.849,667	23	577.336,576 633.858,842	10.149
24	577.336,556 633.860,276	25	577.341,183 633.867,34	8.444
26	577.350,259 633.878,663	27	577.355,3 633.886,233	9.095
28	577.359,282 633.893,483	29	577.362,406 633.898,286	5.73
30	577.366,424 633.902,814	31	577.372,959 633.909,21	9.144
32	577.386,655 633.920,83	33	577.391,019 633.924,67	5.813
34	577.398,181 633.924,583	35	577.404,645 633.925,153	6.489
36	577.411,736 633.924,039	1	577.414,254 633.922,91	2.76

\*\* Lungimile segmentelor sunt determinate în planul de proiecție Stereo 70 și sunt rotunjite la 1 milimetru.

\*\*\* Distanța dintre puncte este formată din segmente cumulate ce sunt mai mici decât valoarea 1 milimetru.





**DATE DESPRE IMOBILUL NR. 3025**

Oficiul de Cadastru și Publicitate Imobiliară NEAMT  
Biroul de Cadastru și Publicitate Imobiliară Targu-Neamt

**A. Partea I. Descrierea imobilului**

TEREN Necunoscut

Adresa: Loc. Pluton, Jud. Neamt, si extravilan UAT Pipirig

Nr. Crt	Nr cadastral Nr. topografic	Suprafața* (mp)	Observații / Referințe
A1		10.948	Sector cadastral:226 Teren imprejmuit;

**B. Partea II. Proprietari și acte**

Inscrieri privitoare la dreptul de proprietate și alte drepturi reale		Referințe
/		
Act Administrativ nr. 6419, din 07/04/2023 emis de PRIMARIA COMUNEI PIPIRIG;		
B1	Inscrierea posesiei, drept de PROPRIETATE, dobandit prin Lege, cota actuala 1/1, cota initiala 1/1 1) VRÎNCEANU MARIA	A1

**C. Partea III. SARCINI .**

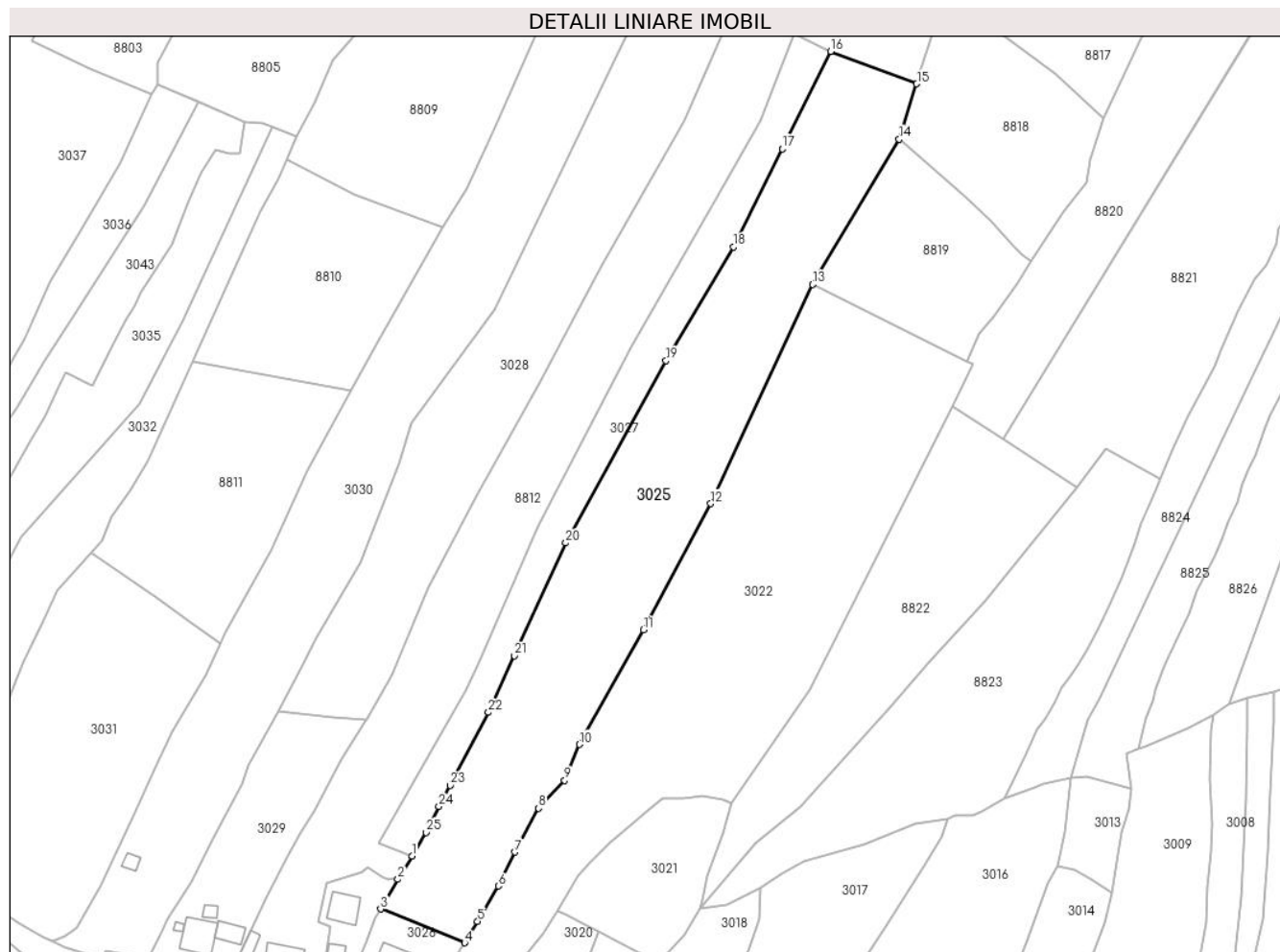
Inscrieri privind dezmembramintele dreptului de proprietate, drepturi reale de garanție și sarcini	Referințe
NU SUNT	

## Anexa Nr. 1 La Partea I

## Teren

Nr cadastral	Suprafața (mp)*	Observații / Referințe
	10.948	

\* Suprafața este determinată în planul de proiecție Stereo 70.



## Date referitoare la teren

Crt	Categorie folosință	Intravilan	Suprafața (mp)	Tarla	Parcelă	Nr. topo	Observații / Referințe
1	faneata	DA	2.413	-	-	-	
2	faneata	NU	8.535	-	-	-	

## Lungime Segmente

1) Valorile lungimilor segmentelor sunt obținute din proiecție în plan.

Punct început	X / Y	Punct sfârșit	X / Y	Lungime segment (** (m)	Punct început	X / Y	Punct sfârșit	X / Y	Lungime segment (** (m)
1	577.305,795 633.904,995	2	577.301,012 633.897,045	9.278	2	577.301,012 633.897,045	3	577.295,154 633.886,95	11.672
3	577.295,154 633.886,95	4	577.323,698 633.875,5	30.755	4	577.323,698 633.875,5	5	577.328,106 633.882,707	8.448
5	577.328,106 633.882,707	6	577.335,228 633.894,753	13.994	6	577.335,228 633.894,753	7	577.340,798 633.906,313	12.832
7	577.340,798 633.906,313	8	577.348,902 633.921,134	16.892	8	577.348,902 633.921,134	9	577.357,737 633.930,652	12.987

Punct început	X / Y	Punct sfârșit	X / Y	Lungime segment (** (m)
9	577.357,737 633.930,652	10	577.362,742 633.942,855	13.19
11	577.384,445 633.981,726	12	577.407,391 634.024,608	48.635
13	577.442,059 634.099,042	14	577.471,422 634.148,418	57.447
15	577.477,412 634.167,146	16	577.448,096 634.178,166	31.319
17	577.431,67 634.145,09	18	577.415,108 634.111,739	37.237
19	577.392,235 634.073,144	20	577.358,101 634.011,272	70.663
21	577.340,619 633.972,979	22	577.331,841 633.953,752	21.136
23	577.318,818 633.928,944	24	577.314,958 633.921,779	8.139
25	577.310,603 633.912,973	1	577.305,795 633.904,995	9.315

Punct început	X / Y	Punct sfârșit	X / Y	Lungime segment (** (m)
10	577.362,742 633.942,855	11	577.384,445 633.981,726	44.519
12	577.407,391 634.024,608	13	577.442,059 634.099,042	82.111
14	577.471,422 634.148,418	15	577.477,412 634.167,146	19.663
16	577.448,096 634.178,166	17	577.431,67 634.145,09	36.93
18	577.415,108 634.111,739	19	577.392,235 634.073,144	44.864
20	577.358,101 634.011,272	21	577.340,619 633.972,979	42.095
22	577.331,841 633.953,752	23	577.318,818 633.928,944	28.018
24	577.314,958 633.921,779	25	577.310,603 633.912,973	9.824

\*\* Lungimile segmentelor sunt determinate în planul de proiecție Stereo 70 și sunt rotunjite la 1 milimetru.

\*\*\* Distanța dintre puncte este formată din segmente cumulate ce sunt mai mici decât valoarea 1 milimetru.



**DATE DESPRE IMOBILUL NR. 3026**

Oficiul de Cadastru și Publicitate Imobiliară NEAMT  
Biroul de Cadastru și Publicitate Imobiliară Targu-Neamt

**A. Partea I. Descrierea imobilului**

TEREN Intravilan

Adresa: Loc. Pluton, Str Cujbeni, Jud. Neamt

Nr. Crt	Nr cadastral Nr. topografic	Suprafața* (mp)	Observații / Referințe
A1	51212	880	Sector cadastral:226 Teren imprejmuit;

**Construcții**

Crt	Nr cadastral Nr. topografic	Adresa	Observații / Referințe
A1.1	51212-C1	Loc. Pluton, Str Cujbeni, Jud. Neamt	Nr. niveluri:1; S. construita la sol:66 mp; Casă de locuit, construită din bolțari, acoperită cu draniță, compusă din două camere și hol
A1.3		Loc. Pluton, Str Cujbeni, Jud. Neamt	Nr. niveluri:2; S. construita la sol:116 mp;

**B. Partea II. Proprietari și acte**

Inscrieri privitoare la dreptul de proprietate și alte drepturi reale		Referințe
<b>22688 / 10/12/2013</b>		
Act Notarial nr. 1175 - contract de vanzare, din 09/12/2013 emis de Andronache Laura;		
B1	Intabulare, drept de PROPRIETATE, dobandit prin Conventie, cota actuala 1/1, cota initiala 1/1 1) VRÎNCEANU ANA MARIA, - necasatorita	A1, A1.1
/		
Act Administrativ nr. 17408, din 01/11/2023 emis de PRIMARIA COMUNEI PIPIRIG;		
B2	Intabulare, drept de PROPRIETATE, dobandit prin Lege, cota actuala 1/1, cota initiala 1/1 1) VRÎNCEANU ANA MARIA, - necasatorita	A1.3

**C. Partea III. SARCINI**

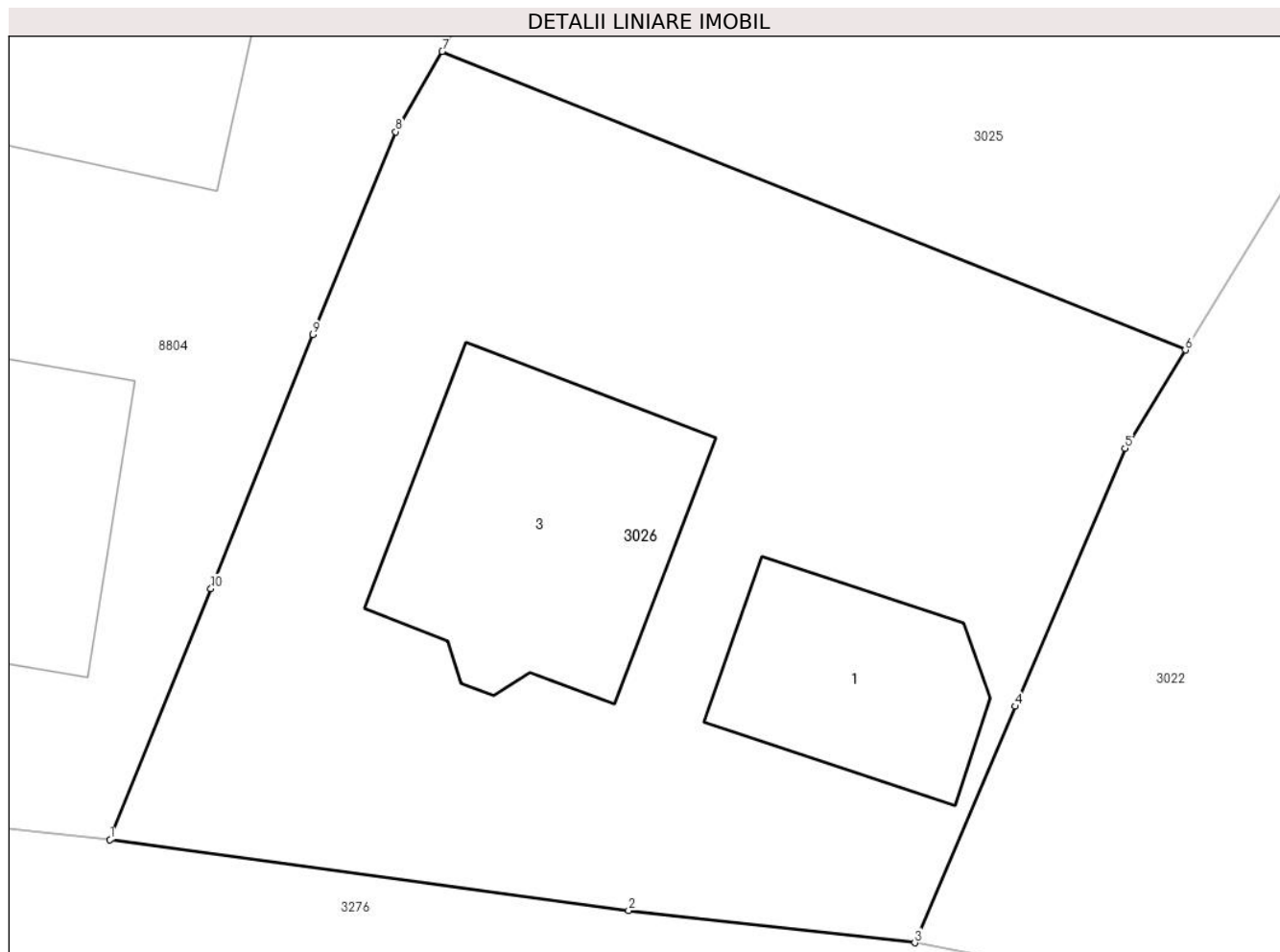
Inscrieri privind dezmembramintele dreptului de proprietate, drepturi reale de garanție și sarcini		Referințe
<b>22688 / 10/12/2013</b>		
Act Notarial nr. 1175 - contract de vanzare, din 09/12/2013 emis de Andronache Laura;		
C1	Intabulare, drept de UZUFRACT VIAGER, cota actuala 1/1, cota initiala 1/1 1) VRÎNCEANU ANA	A1, A1.1

## Anexa Nr. 1 La Partea I

## Teren

Nr cadastral	Suprafața (mp)*	Observații / Referințe
51212	880	

\* Suprafața este determinată în planul de proiecție Stereo 70.



## Date referitoare la teren

Crt	Categorie folosință	Intravilan	Suprafața (mp)	Tarla	Parcelă	Nr. topo	Observații / Referințe
1	curți constructii	DA	880	-	-	-	

## Date referitoare la construcții

Crt	Număr	Destinație construcție	Supraf. (mp)	Situație juridică	Observații / Referințe
A1.1	51212-C1	construcții de locuințe	Din acte: 43 Masurata: 66	Cu acte	Nr. niveluri:1; S. construita la sol:66 mp; Casă de locuit, construită din bolțari, acoperită cu draniță, compusă din două camere și hol
A1.3		construcții de locuințe	116	Cu acte	Nr. niveluri:2; S. construita la sol:116 mp;

## Lungime Segmente

1) Valorile lungimilor segmentelor sunt obținute din proiecție în plan.

Punct început	X / Y	Punct sfârșit	X / Y	Lungime segment (** (m)
1	577.282,401 633.856,71	2	577.302,316 633.853,994	20.099
2	577.302,316 633.853,994	3	577.313,304 633.852,757	11.057

Punct început	X / Y	Punct sfârșit	X / Y	Lungime segment (** (m)
3	577.313,304 633.852,757	4	577.317,158 633.861,829	9.857
4	577.317,158 633.861,829	5	577.321,387 633.871,723	10.76
5	577.321,387 633.871,723	6	577.323,698 633.875,5	4.428
6	577.323,698 633.875,5	7	577.295,154 633.886,95	30.755
7	577.295,154 633.886,95	8	577.293,366 633.883,869	3.562
8	577.293,366 633.883,869	9	577.290,19 633.876,093	8.4
9	577.290,19 633.876,093	10	577.286,269 633.866,349	10.503
10	577.286,269 633.866,349	1	577.282,401 633.856,71	10.386

\*\* Lungimile segmentelor sunt determinate în planul de proiecție Stereo 70 și sunt rotunjite la 1 milimetru.

\*\*\* Distanța dintre puncte este formată din segmente cumulate ce sunt mai mici decât valoarea 1 milimetru.





**DATE DESPRE IMOBILUL NR. 3027**

Oficiul de Cadastru și Publicitate Imobiliară NEAMT  
Biroul de Cadastru și Publicitate Imobiliară Targu-Neamt

**A. Partea I. Descrierea imobilului**

TEREN Necunoscut

Adresa: Loc. Pluton, Str Cujbeni, Jud. Neamt, si extravilan UAT Pipirig

Nr. Crt	Nr cadastral Nr. topografic	Suprafața* (mp)	Observații / Referințe
A1		3.600	Sector cadastral:226 Teren imprejmuit;

**B. Partea II. Proprietari și acte**

Inscrieri privitoare la dreptul de proprietate și alte drepturi reale		Referințe
/		
Act Administrativ nr. 10773, din 28/06/2023 emis de PRIMARIA COMUNEI PIPIRIG;		
B1	Inscrierea posesiei, drept de PROPRIETATE, dobandit prin Lege, cota actuala 1/1, cota initiala 1/1 1) AVARVAREI DORU 2) AVARVAREI IOANA	A1

**C. Partea III. SARCINI .**

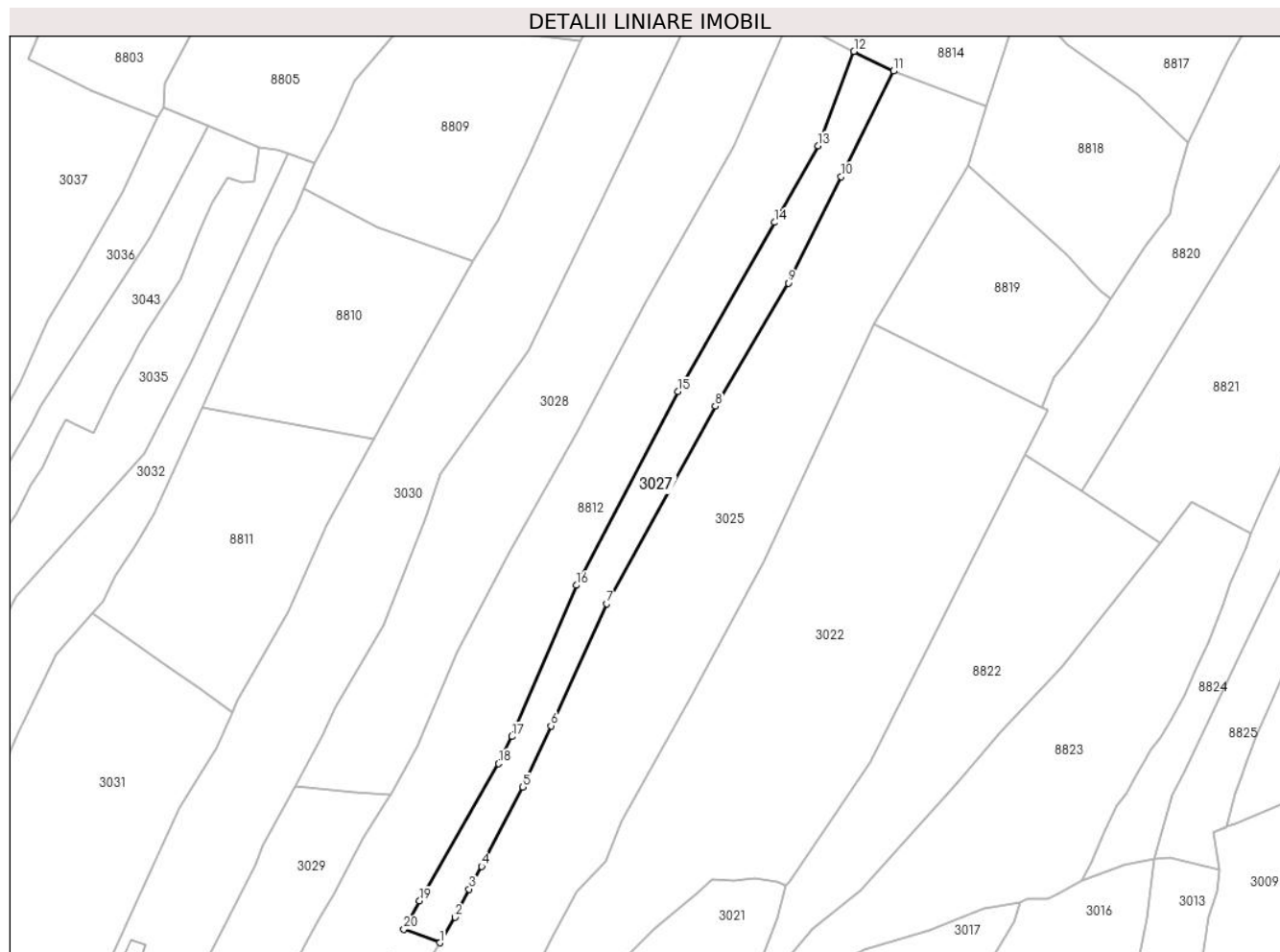
Inscrieri privind dezmembramintele dreptului de proprietate, drepturi reale de garanție și sarcini	Referințe
NU SUNT	

## Anexa Nr. 1 La Partea I

## Teren

Nr cadastral	Suprafața (mp)*	Observații / Referințe
	3.600	

\* Suprafața este determinată în planul de proiecție Stereo 70.



## Date referitoare la teren

Crt	Categorie folosință	Intravilan	Suprafața (mp)	Tarla	Parcelă	Nr. topo	Observații / Referințe
1	faneata	DA	672	-	-	-	
2	faneata	NU	2.566	-	-	-	
3	drum	NU	362	-	-	-	

## Lungime Segmente

1) Valorile lungimilor segmentelor sunt obținute din proiecție în plan.

Punct început	X / Y	Punct sfârșit	X / Y	Lungime segment (** (m)
1	577.305,795 633.904,995	2	577.310,603 633.912,973	9.315
2	577.310,603 633.912,973	3	577.314,958 633.921,779	9.824
3	577.314,958 633.921,779	4	577.318,818 633.928,944	8.139
4	577.318,818 633.928,944	5	577.331,841 633.953,752	28.018

Punct început	X / Y	Punct sfârșit	X / Y	Lungime segment (** (m)
5	577.331,841 633.953,752	6	577.340,619 633.972,979	21.136
6	577.340,619 633.972,979	7	577.358,101 634.011,272	42.095
7	577.358,101 634.011,272	8	577.392,235 634.073,144	70.663
8	577.392,235 634.073,144	9	577.415,108 634.111,739	44.864
9	577.415,108 634.111,739	10	577.431,67 634.145,09	37.237
10	577.431,67 634.145,09	11	577.448,096 634.178,166	36.93
11	577.448,096 634.178,166	12	577.435,705 634.184,322	13.836
12	577.435,705 634.184,322	13	577.424,416 634.154,803	31.604
13	577.424,416 634.154,803	14	577.410,798 634.130,745	27.645
14	577.410,798 634.130,745	15	577.380,429 634.077,731	61.096
15	577.380,429 634.077,731	16	577.348,585 634.017,031	68.546
16	577.348,585 634.017,031	17	577.328,368 633.969,632	51.53
17	577.328,368 633.969,632	18	577.324,159 633.961,127	9.49
18	577.324,159 633.961,127	19	577.299,475 633.918,141	49.569
19	577.299,475 633.918,141	20	577.294,513 633.909,185	10.239
20	577.294,513 633.909,185	1	577.305,795 633.904,995	12.035

\*\* Lungimile segmentelor sunt determinate în planul de proiecție Stereo 70 și sunt rotunjite la 1 milimetru.

\*\*\* Distanța dintre puncte este formată din segmente cumulate ce sunt mai mici decât valoarea 1 milimetru.



**DATE DESPRE IMOBILUL NR. 3028**

Oficiul de Cadastru și Publicitate Imobiliară NEAMT  
Biroul de Cadastru și Publicitate Imobiliară Targu-Neamt

**A. Partea I. Descrierea imobilului**

TEREN Necunoscut

Adresa: Loc. Pluton, Jud. Neamt, si extravilan UAT Pipirig

Nr. Crt	Nr cadastral Nr. topografic	Suprafața* (mp)	Observații / Referințe
A1		11.505	Sector cadastral:226 Teren imprejmuit;

**B. Partea II. Proprietari și acte**

Inscrieri privitoare la dreptul de proprietate și alte drepturi reale		Referințe
/		
Act Normativ nr. 7, din 13/03/1996 emis de GUVERNUL ROMÂNIEI;		
B1	Inscrierea provizorie, drept de PROPRIETATE, dobandit prin Lege, cota actuala 1/1, cota initiala 1/1 1) COMUNA PIPIRIG, CIF:99999999999999, PROPRIETAR NEIDENTIFICAT	A1

**C. Partea III. SARCINI .**

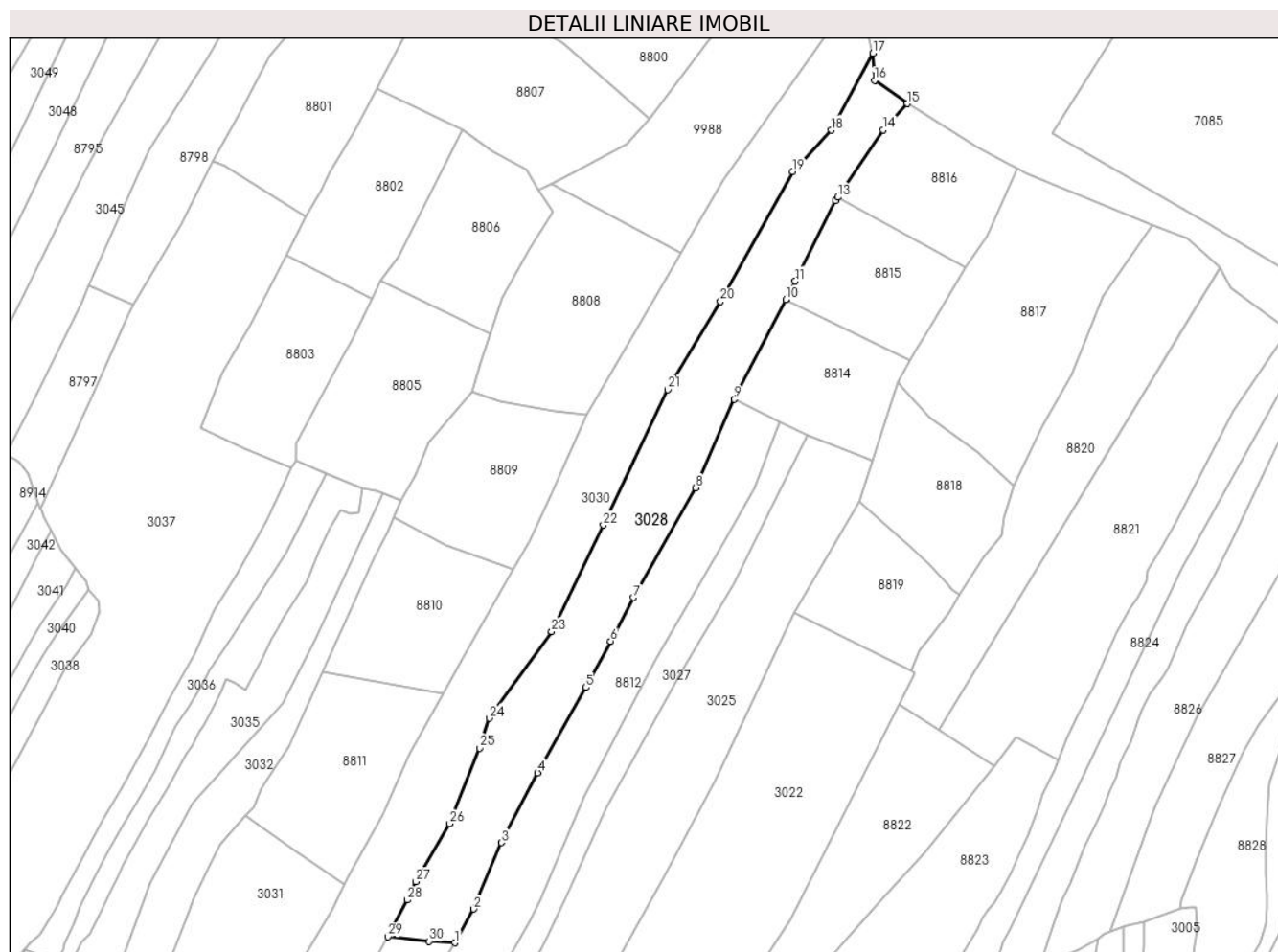
Inscrieri privind dezmembramintele dreptului de proprietate, drepturi reale de garanție și sarcini	Referințe
NU SUNT	

## Anexa Nr. 1 La Partea I

## Teren

Nr cadastral	Suprafața (mp)*	Observații / Referințe
	11.505	

\* Suprafața este determinată în planul de proiecție Stereo 70.



## Date referitoare la teren

Crt	Categorie folosință	Intravilan	Suprafața (mp)	Tarla	Parcelă	Nr. topo	Observații / Referințe
1	faneata	DA	721	-	-	-	
2	faneata	NU	3.808	-	-	-	
3	faneata	NU	6.802	-	-	-	
4	drum	NU	173	-	-	-	

## Lungime Segmente

1) Valorile lungimilor segmentelor sunt obținute din proiecție în plan.

Punct început	X / Y	Punct sfârșit	X / Y	Lungime segment (** (m)
1	577.290,488 633.951,309	2	577.298,863 633.966,382	17.243
3	577.311,361 633.996,076	4	577.327,594 634.027,336	35.224
5	577.349,163 634.065,466	6	577.360,174 634.086,227	23.5

Punct început	X / Y	Punct sfârșit	X / Y	Lungime segment (** (m)
2	577.298,863 633.966,382	3	577.311,361 633.996,076	32.217
4	577.327,594 634.027,336	5	577.349,163 634.065,466	43.808
6	577.360,174 634.086,227	7	577.370,501 634.105,699	22.041

Punct început	X / Y	Punct sfârșit	X / Y	Lungime segment (** (m)
7	577.370,501 634.105,699	8	577.398,202 634.154,775	56.354
9	577.415,538 634.194,34	10	577.438,551 634.238,937	50.185
11	577.442,819 634.247,209	12	577.460,836 634.283,215	40.262
13	577.461,849 634.284,714	14	577.482,17 634.314,778	36.288
15	577.493,053 634.326,567	16	577.478,244 634.336,98	18.104
17	577.477,554 634.349,132	18	577.458,822 634.314,734	39.168
19	577.441,648 634.296,229	20	577.409,359 634.238,097	66.497
21	577.385,724 634.198,685	22	577.356,852 634.138,095	67.117
23	577.333,741 634.090,49	24	577.305,782 634.051,733	47.789
25	577.301,501 634.038,34	26	577.288,156 634.004,531	36.347
27	577.273,008 633.978,584	28	577.269,094 633.970,465	9.013
29	577.260,403 633.954,07	30	577.278,983 633.951,957	18.7

Punct început	X / Y	Punct sfârșit	X / Y	Lungime segment (** (m)
8	577.398,202 634.154,775	9	577.415,538 634.194,34	43.196
10	577.438,551 634.238,937	11	577.442,819 634.247,209	9.308
12	577.460,836 634.283,215	13	577.461,849 634.284,714	1.809
14	577.482,17 634.314,778	15	577.493,053 634.326,567	16.044
16	577.478,244 634.336,98	17	577.477,554 634.349,132	12.172
18	577.458,822 634.314,734	19	577.441,648 634.296,229	25.246
20	577.409,359 634.238,097	21	577.385,724 634.198,685	45.956
22	577.356,852 634.138,095	23	577.333,741 634.090,49	52.918
24	577.305,782 634.051,733	25	577.301,501 634.038,34	14.061
26	577.288,156 634.004,531	27	577.273,008 633.978,584	30.045
28	577.269,094 633.970,465	29	577.260,403 633.954,07	18.556
30	577.278,983 633.951,957	1	577.290,488 633.951,309	11.523

\*\* Lungimile segmentelor sunt determinate în planul de proiecție Stereo 70 și sunt rotunjite la 1 milimetru.

\*\*\* Distanța dintre puncte este formată din segmente cumulate ce sunt mai mici decât valoarea 1 milimetru.





**DATE DESPRE IMOBILUL NR. 3029**

Oficiul de Cadastru și Publicitate Imobiliară NEAMT  
Biroul de Cadastru și Publicitate Imobiliară Targu-Neamt

**A. Partea I. Descrierea imobilului**

TEREN Intravilan

Adresa: Loc. Pluton, Str Cujbeni, Jud. Neamt

Nr. Crt	Nr cadastral Nr. topografic	Suprafața* (mp)	Observații / Referințe
A1		2.577	Sector cadastral:226 Teren imprejmuit;

**Construcții**

Crt	Nr cadastral Nr. topografic	Adresa	Observații / Referințe
A1.1		Loc. Pluton, Str Cujbeni, Jud. Neamt	Nr. niveluri:2; S. construita la sol:121 mp;
A1.2		Loc. Pluton, Str Cujbeni, Jud. Neamt	Nr. niveluri:1; S. construita la sol:58 mp;
A1.3		Loc. Pluton, Str Cujbeni, Jud. Neamt	Nr. niveluri:1; S. construita la sol:19 mp;
A1.4		Loc. Pluton, Str Cujbeni, Jud. Neamt	Nr. niveluri:1; S. construita la sol:9 mp;

**B. Partea II. Proprietari și acte**

Inscrieri privitoare la dreptul de proprietate și alte drepturi reale	Referințe
/	
Act Administrativ nr. 7890, din 28/04/2023 emis de PRIMARIA COMUNEI PIPIRIG;	
B1	Inscrierea posesiei, drept de PROPRIETATE, dobandit prin Lege, cota actuala 1/1, cota initiala 1/1 1) NISTOR MARINICĂ 2) NISTOR CLAUDIA
Act Administrativ nr. 17408, din 01/11/2023 emis de PRIMARIA COMUNEI PIPIRIG;	
B2	Intabulare, drept de PROPRIETATE, dobandit prin Lege, cota actuala 1/1, cota initiala 1/1 1) NISTOR MARINICĂ 2) NISTOR CLAUDIA

**C. Partea III. SARCINI .**

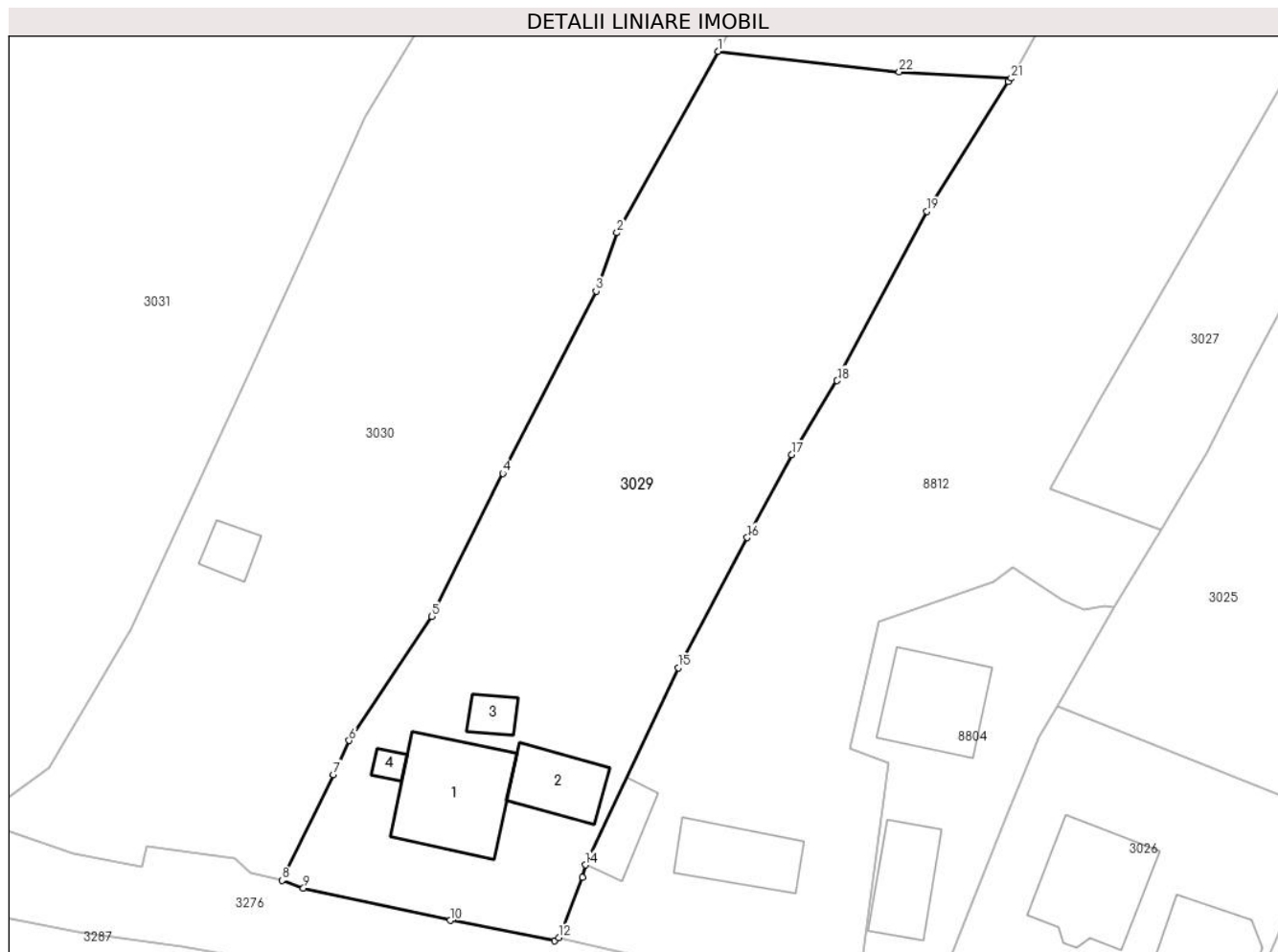
Inscrieri privind dezmembramintele dreptului de proprietate, drepturi reale de garanție și sarcini	Referințe
NU SUNT	

## Anexa Nr. 1 La Partea I

## Teren

Nr cadastral	Suprafața (mp)*	Observații / Referințe
	2.577	

\* Suprafața este determinată în planul de proiecție Stereo 70.



## Date referitoare la teren

Crt	Categorie folosință	Intravilan	Suprafața (mp)	Tarla	Parcelă	Nr. topo	Observații / Referințe
1	curți constructii	DA	727	-	-	-	
2	faneata	DA	1.850	-	-	-	

## Date referitoare la construcții

Crt	Număr	Destinație construcție	Supraf. (mp)	Situație juridică	Observații / Referințe
A1.1		construcții de locuințe	121	Cu acte	Nr. niveluri:2; S. construita la sol:121 mp;
A1.2		construcții anexa	58	Cu acte	Nr. niveluri:1; S. construita la sol:58 mp;
A1.3		construcții anexa	19	Cu acte	Nr. niveluri:1; S. construita la sol:19 mp;
A1.4		construcții anexa	9	Cu acte	Nr. niveluri:1; S. construita la sol:9 mp;

## Lungime Segmente

1) Valorile lungimilor segmentelor sunt obținute din proiecție în plan.

Punct început	X / Y	Punct sfârșit	X / Y	Lungime segment (** (m))
1	577.260,403 633.954,07	2	577.250,041 633.935,48	21.283

Punct început	X / Y	Punct sfârșit	X / Y	Lungime segment (** (m))
2	577.250,041 633.935,48	3	577.247,892 633.929,492	6.362

Punct început	X / Y	Punct sfârșit	X / Y	Lungime segment (** (m)
3	577.247,892 633.929,492	4	577.238,326 633.910,81	20.989
5	577.231,005 633.896,158	6	577.222,567 633.883,427	15.273
7	577.220,937 633.879,938	8	577.215,684 633.869,095	12.048
9	577.217,879 633.868,308	10	577.232,936 633.864,981	15.42
11	577.243,642 633.862,888	12	577.244,085 633.863,217	0.552
13	577.246,507 633.869,415	14	577.246,811 633.870,668	1.289
15	577.256,327 633.890,89	16	577.263,417 633.904,224	15.102
17	577.267,976 633.912,722	18	577.272,626 633.920,317	8.905
19	577.281,82 633.937,667	20	577.290,157 633.950,945	15.678
21	577.290,488 633.951,309	22	577.278,983 633.951,957	11.523

Punct început	X / Y	Punct sfârșit	X / Y	Lungime segment (** (m)
4	577.238,326 633.910,81	5	577.231,005 633.896,158	16.379
6	577.222,567 633.883,427	7	577.220,937 633.879,938	3.851
8	577.215,684 633.869,095	9	577.217,879 633.868,308	2.332
10	577.232,936 633.864,981	11	577.243,642 633.862,888	10.909
12	577.244,085 633.863,217	13	577.246,507 633.869,415	6.654
14	577.246,811 633.870,668	15	577.256,327 633.890,89	22.349
16	577.263,417 633.904,224	17	577.267,976 633.912,722	9.644
18	577.272,626 633.920,317	19	577.281,82 633.937,667	19.635
20	577.290,157 633.950,945	21	577.290,488 633.951,309	0.492
22	577.278,983 633.951,957	1	577.260,403 633.954,07	18.7

\*\* Lungimile segmentelor sunt determinate în planul de proiecție Stereo 70 și sunt rotunjite la 1 milimetru.

\*\*\* Distanța dintre puncte este formată din segmente cumulate ce sunt mai mici decât valoarea 1 milimetru.



**DATE DESPRE IMOBILUL NR. 3030**

Oficiul de Cadastru și Publicitate Imobiliară NEAMT  
Biroul de Cadastru și Publicitate Imobiliară Targu-Neamt

**A. Partea I. Descrierea imobilului**

TEREN Necunoscut

Adresa: Loc. Pluton, Str Cujbeni, Jud. Neamt, si extravilan UAT Pipirig

Nr. Crt	Nr cadastral Nr. topografic	Suprafața* (mp)	Observații / Referințe
A1		14.929	Sector cadastral:226 Teren imprejmuit;

**Construcții**

Crt	Nr cadastral Nr. topografic	Adresa	Observații / Referințe
A1.1		Loc. Pluton, Str Cujbeni, Jud. Neamt, si extravilan UAT Pipirig	Nr. niveluri:1; S. construita la sol:24 mp;

**B. Partea II. Proprietari și acte**

Inscrieri privitoare la dreptul de proprietate și alte drepturi reale		Referințe
/		
Act Administrativ nr. 9061, din 28/05/2023 emis de PRIMARIA COMUNEI PIPIRIG;		
B1	Inscrierea posesiei, drept de PROPRIETATE, dobandit prin Lege, cota actuala 1/1, cota initiala 1/1 1) COJOCARU GHEORGHE 2) COJOCARU LILIANA	A1
Act Administrativ nr. 17408, din 01/11/2023 emis de PRIMARIA COMUNEI PIPIRIG;		
B2	Intabulare, drept de PROPRIETATE, dobandit prin Lege, cota actuala 1/1, cota initiala 1/1 1) COJOCARU GHEORGHE 2) COJOCARU LILIANA	A1.1

**C. Partea III. SARCINI .**

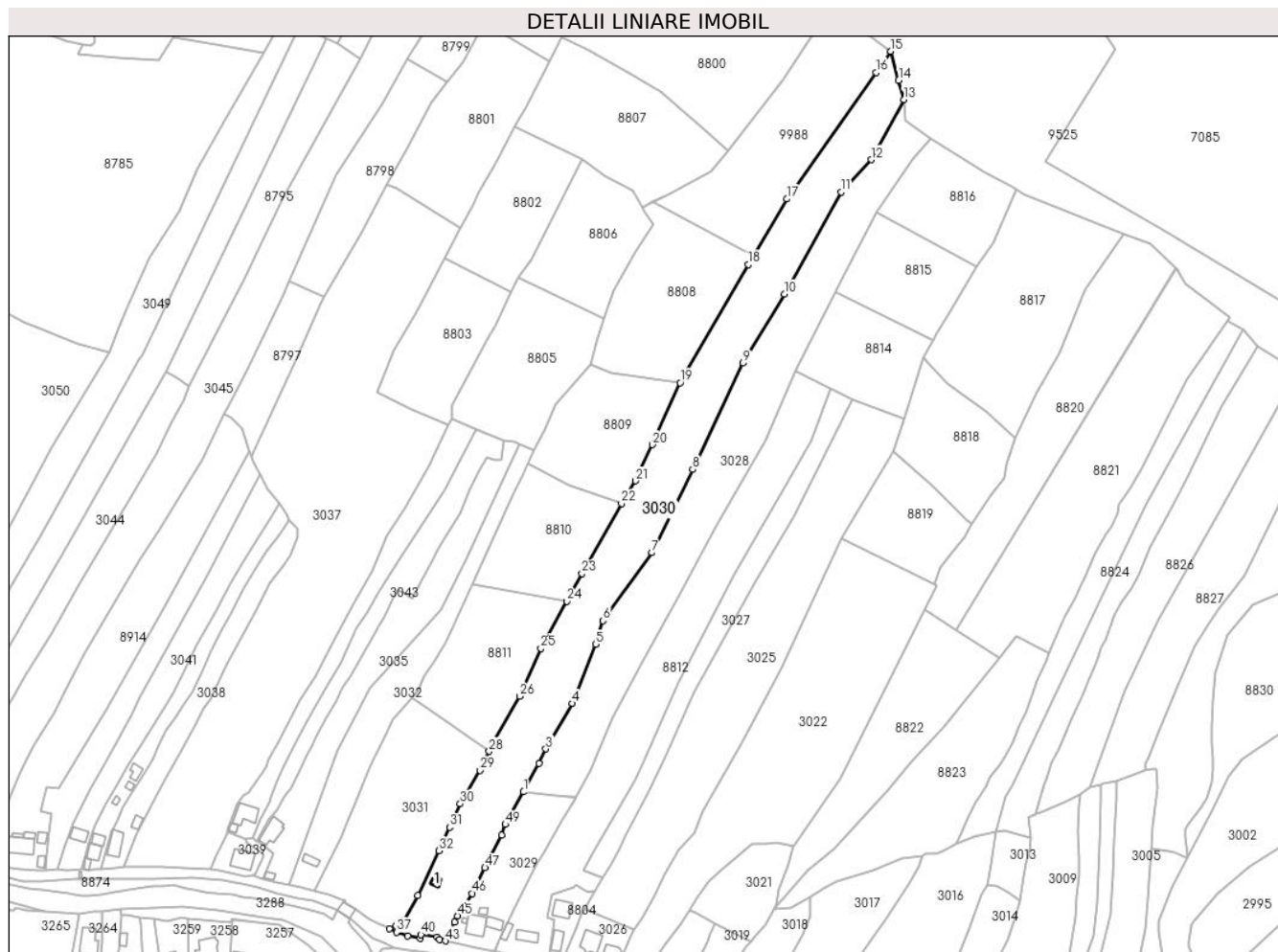
Inscrieri privind dezmembramintele dreptului de proprietate, drepturi reale de garanție și sarcini	Referințe
NU SUNT	

## Anexa Nr. 1 La Partea I

## Teren

Nr cadastral	Suprafața (mp)*	Observații / Referințe
	14.929	

\* Suprafața este determinată în planul de proiecție Stereo 70.



## Date referitoare la teren

Crt	Categorie folosință	Intravilan	Suprafața (mp)	Tarla	Parcelă	Nr. topo	Observații / Referințe
1	curți construcții	DA	133	-	-	-	
2	drum	DA	465	-	-	-	
3	faneata	DA	1.484	-	-	-	
4	faneata	DA	1.504	-	-	-	
5	drum	NU	651	-	-	-	
6	faneata	NU	10.693	-	-	-	

## Date referitoare la construcții

Crt	Număr	Destinație construcție	Supraf. (mp)	Situație juridică	Observații / Referințe
A1.1		construcții anexa	24	Cu acte	Nr. niveluri:1; S. construita la sol:24 mp;

## Lungime Segmente

1) Valorile lungimilor segmentelor sunt obținute din proiecție în plan.

Punct început	X / Y	Punct sfârșit	X / Y	Lungime segment	Punct început	X / Y	Punct sfârșit	X / Y	Lungime segment
1	577.260,403 633.954,07	2	577.269,094 633.970,465	18.556	2	577.269,094 633.970,465	3	577.273,008 633.978,584	9.013
					3	577.273,008 633.978,584	4	577.288,156 634.004,531	30.045

Punct început	X / Y	Punct sfârșit	X / Y	Lungime segment	Punct început	X / Y	Punct sfârșit	X / Y	Lungime segment	Punct început	X / Y	Punct sfârșit	X / Y	Lungime segment
4	577.288,156 634.004,531	5	577.301,501 634.038,34	36.347	5	577.301,501 634.038,34	6	577.305,782 634.051,733	14.061	6	577.305,782 634.051,733	7	577.333,741 634.090,49	47.789
7	577.333,741 634.090,49	8	577.356,852 634.138,095	52.918	8	577.356,852 634.138,095	9	577.385,724 634.198,685	67.117	9	577.385,724 634.198,685	10	577.409,359 634.238,097	45.956
10	577.409,359 634.238,097	11	577.441,648 634.296,229	66.497	11	577.441,648 634.296,229	12	577.458,822 634.314,734	25.246	12	577.458,822 634.314,734	13	577.477,554 634.349,132	39.168
13	577.477,554 634.349,132	14	577.474,549 634.360,146	11.417	14	577.474,549 634.360,146	15	577.470,062 634.376,593	17.048	15	577.470,062 634.376,593	16	577.461,591 634.364,592	14.69
16	577.461,591 634.364,592	17	577.410,641 634.292,406	88.356	17	577.410,641 634.292,406	18	577.388,702 634.254,878	43.47	18	577.388,702 634.254,878	19	577.349,704 634.187,494	77.855
19	577.349,704 634.187,494	20	577.333,914 634.152,128	38.731	20	577.333,914 634.152,128	21	577.324,292 634.131,528	22.736	21	577.324,292 634.131,528	22	577.316,304 634.118,586	15.209
22	577.316,304 634.118,586	23	577.293,756 634.078,651	45.861	23	577.293,756 634.078,651	24	577.285,019 634.062,808	18.092	24	577.285,019 634.062,808	25	577.270,215 634.035,962	30.657
25	577.270,215 634.035,962	26	577.258,038 634.008,69	29.867	26	577.258,038 634.008,69	27	577.242,431 633.980,915	31.86	27	577.242,431 633.980,915	28	577.240,71 633.977,211	4.084
28	577.240,71 633.977,211	29	577.235,622 633.966,264	12.072	29	577.235,622 633.966,264	30	577.224,199 633.947,314	22.127	30	577.224,199 633.947,314	31	577.218,092 633.933,875	14.762
31	577.218,092 633.933,875	32	577.212,028 633.920,594	14.6	32	577.212,028 633.920,594	33	577.200,134 633.894,824	28.382	33	577.200,134 633.894,824	34	577.191,721 633.880,667	16.468
34	577.191,721 633.880,667	35	577.187,683 633.877,63	5.053	35	577.187,683 633.877,63	36	577.183,76 633.876,158	4.19	36	577.183,76 633.876,158	37	577.187,782 633.874,063	4.535
37	577.187,782 633.874,063	38	577.194,262 633.871,839	6.851	38	577.194,262 633.871,839	39	577.201,33 633.870,509	7.192	39	577.201,33 633.870,509	40	577.201,761 633.872,621	2.156
40	577.201,761 633.872,621	41	577.210,894 633.871,31	9.227	41	577.210,894 633.871,31	42	577.212,453 633.869,832	2.148	42	577.212,453 633.869,832	43	577.215,684 633.869,095	3.314
43	577.215,684 633.869,095	44	577.220,937 633.879,938	12.048	44	577.220,937 633.879,938	45	577.222,567 633.883,427	3.851	45	577.222,567 633.883,427	46	577.231,005 633.896,158	15.273
46	577.231,005 633.896,158	47	577.238,326 633.910,81	16.379	47	577.238,326 633.910,81	48	577.247,892 633.929,492	20.989	48	577.247,892 633.929,492	49	577.250,041 633.935,48	6.362
49	577.250,041 633.935,48	1	577.260,403 633.954,07	21.283										

\*\* Lungimile segmentelor sunt determinate în planul de proiecție Stereo 70 și sunt rotunjite la 1 milimetru.

\*\*\* Distanța dintre puncte este formată din segmente cumulate ce sunt mai mici decât valoarea 1 milimetru.





**DATE DESPRE IMOBILUL NR. 3031**

Oficiul de Cadastru și Publicitate Imobiliară NEAMT  
Biroul de Cadastru și Publicitate Imobiliară Targu-Neamt

**A. Partea I. Descrierea imobilului**

TEREN Necunoscut

Adresa: Loc. Pluton, Str Cujbeni, Jud. Neamt, si extravilan UAT Pipirig

Nr. Crt	Nr cadastral Nr. topografic	Suprafața* (mp)	Observații / Referințe
A1		6.533	Sector cadastral:226 Teren imprejmuit;

**B. Partea II. Proprietari și acte**

Inscrieri privitoare la dreptul de proprietate și alte drepturi reale		Referințe
/		
Act Administrativ nr. 9107, din 29/05/2023 emis de PRIMARIA COMUNEI PIPIRIG;		
B1	Inscrierea posesiei, drept de PROPRIETATE, dobandit prin Lege, cota actuala 1/1, cota initiala 1/1 1) MUTU PARASCHIVA	A1

**C. Partea III. SARCINI .**

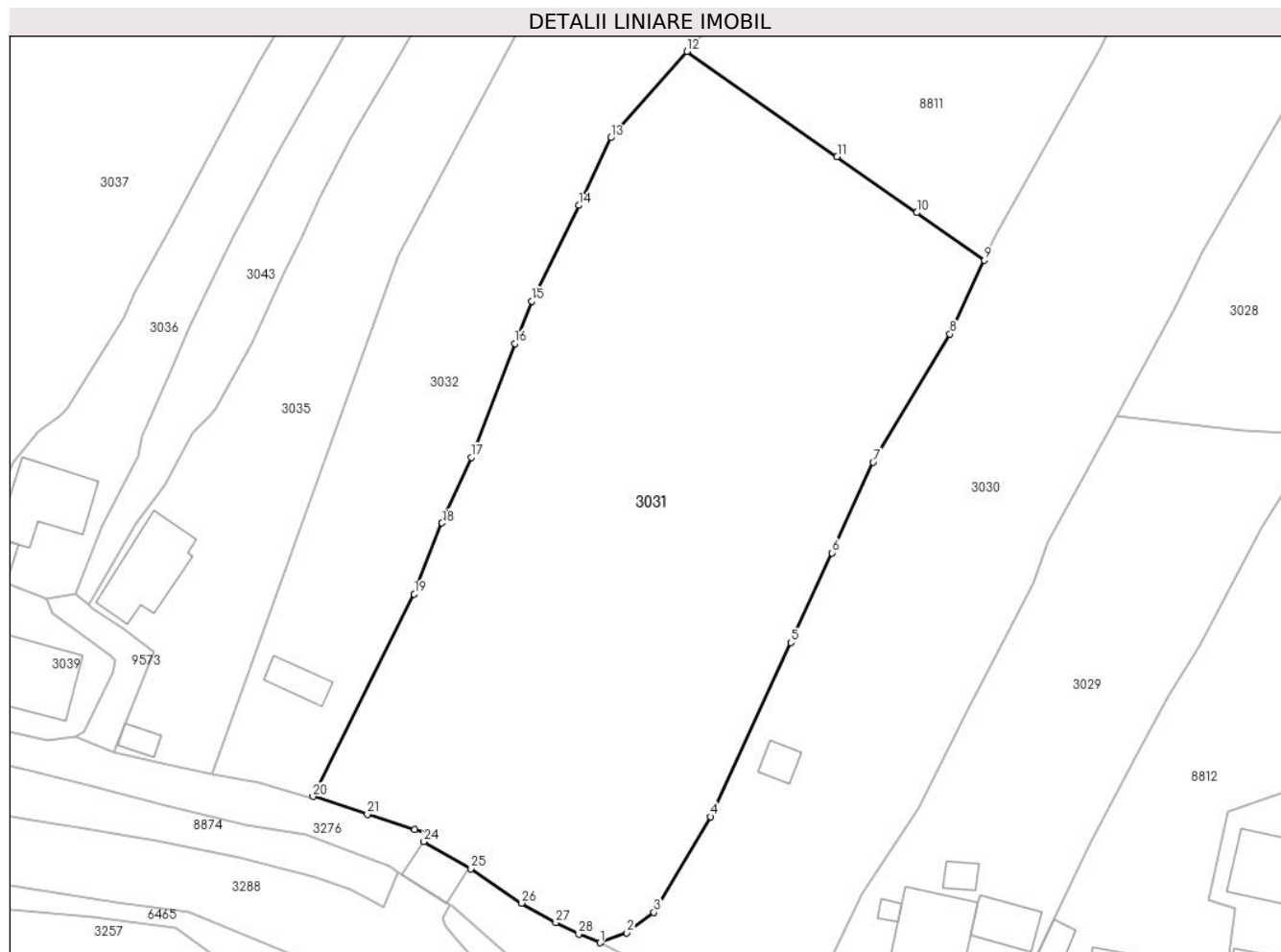
Inscrieri privind dezmembramintele dreptului de proprietate, drepturi reale de garanție și sarcini	Referințe
NU SUNT	

## Anexa Nr. 1 La Partea I

## Teren

Nr cadastral	Suprafața (mp)*	Observații / Referințe
	6.533	

\* Suprafața este determinată în planul de proiecție Stereo 70.



## Date referitoare la teren

Crt	Categorie folosință	Intravilan	Suprafața (mp)	Tarla	Parcelă	Nr. topo	Observații / Referințe
1	faneata	DA	3.182	-	-	-	
2	faneata	DA	459	-	-	-	
3	faneata	NU	1.585	-	-	-	
4	faneata	NU	865	-	-	-	
5	ape curgatoare	NU	442	-	-	-	

## Lungime Segmente

1) Valorile lungimilor segmentelor sunt obținute din proiecție în plan.

Punct început	X / Y	Punct sfârșit	X / Y	Lungime segment (** (m)
1	577.183,76 633.876,158	2	577.187,683 633.877,63	4.19
3	577.191,721 633.880,667	4	577.200,134 633.894,824	16.468

Punct început	X / Y	Punct sfârșit	X / Y	Lungime segment (** (m)
2	577.187,683 633.877,63	3	577.191,721 633.880,667	5.053
4	577.200,134 633.894,824	5	577.212,028 633.920,594	28.382

Punct început	X / Y	Punct sfârșit	X / Y	Lungime segment (** (m)
5	577.212,028 633.920,594	6	577.218,092 633.933,875	14.6
7	577.224,199 633.947,314	8	577.235,622 633.966,264	22.127
9	577.240,71 633.977,211	10	577.230,689 633.984,238	12.239
11	577.218,863 633.992,53	12	577.196,641 634.008,112	27.141
13	577.185,354 633.995,339	14	577.180,582 633.985,317	11.1
15	577.173,66 633.971,123	16	577.171,111 633.964,866	6.756
17	577.164,656 633.948,024	18	577.160,326 633.938,289	10.655
19	577.156,193 633.927,775	20	577.141,187 633.897,819	33.504
21	577.149,235 633.895,172	22	577.156,283 633.892,948	7.391
23	577.158,698 633.892,276	24	577.157,641 633.891,126	1.562
25	577.164,571 633.887,109	26	577.172,122 633.882,037	9.096
27	577.177,181 633.879,152	28	577.180,565 633.877,467	3.78

Punct început	X / Y	Punct sfârșit	X / Y	Lungime segment (** (m)
6	577.218,092 633.933,875	7	577.224,199 633.947,314	14.762
8	577.235,622 633.966,264	9	577.240,71 633.977,211	12.072
10	577.230,689 633.984,238	11	577.218,863 633.992,53	14.443
12	577.196,641 634.008,112	13	577.185,354 633.995,339	17.045
14	577.180,582 633.985,317	15	577.173,66 633.971,123	15.792
16	577.171,111 633.964,866	17	577.164,656 633.948,024	18.037
18	577.160,326 633.938,289	19	577.156,193 633.927,775	11.297
20	577.141,187 633.897,819	21	577.149,235 633.895,172	8.472
22	577.156,283 633.892,948	23	577.158,698 633.892,276	2.507
24	577.157,641 633.891,126	25	577.164,571 633.887,109	8.01
26	577.172,122 633.882,037	27	577.177,181 633.879,152	5.824
28	577.180,565 633.877,467	1	577.183,76 633.876,158	3.453

\*\* Lungimile segmentelor sunt determinate în planul de proiecție Stereo 70 și sunt rotunjite la 1 milimetru.

\*\*\* Distanța dintre puncte este formată din segmente cumulate ce sunt mai mici decât valoarea 1 milimetru.



**DATE DESPRE IMOBILUL NR. 3032**

Oficiul de Cadastru și Publicitate Imobiliară NEAMT  
Biroul de Cadastru și Publicitate Imobiliară Targu-Neamt

**A. Partea I. Descrierea imobilului**

TEREN Necunoscut

Adresa: Loc. Pluton, Str Cujbeni, Jud. Neamt, si extravilan UAT Pipirig

Nr. Crt	Nr cadastral Nr. topografic	Suprafața* (mp)	Observații / Referințe
A1		4.287	Sector cadastral:226 Teren imprejmuit;

**Construcții**

Crt	Nr cadastral Nr. topografic	Adresa	Observații / Referințe
A1.1		Loc. Pluton, Str Cujbeni, Jud. Neamt, si extravilan UAT Pipirig	Nr. niveluri:1; S. construita la sol:38 mp;

**B. Partea II. Proprietari și acte**

Inscrieri privitoare la dreptul de proprietate și alte drepturi reale		Referințe
/		
Act Administrativ nr. 8696, din 22/05/2023 emis de PRIMARIA COMUNEI PIPIRIG;		
B1	Inscrierea posesiei, drept de PROPRIETATE, dobandit prin Lege, cota actuala 1/1, cota initiala 1/1 1) VÍRLAN DORICA-SABRINA	A1
Act Administrativ nr. 17408, din 01/11/2023 emis de PRIMARIA COMUNEI PIPIRIG;		
B2	Intabulare, drept de PROPRIETATE, dobandit prin Lege, cota actuala 1/1, cota initiala 1/1 1) VÍRLAN DORICA-SABRINA	A1.1

**C. Partea III. SARCINI .**

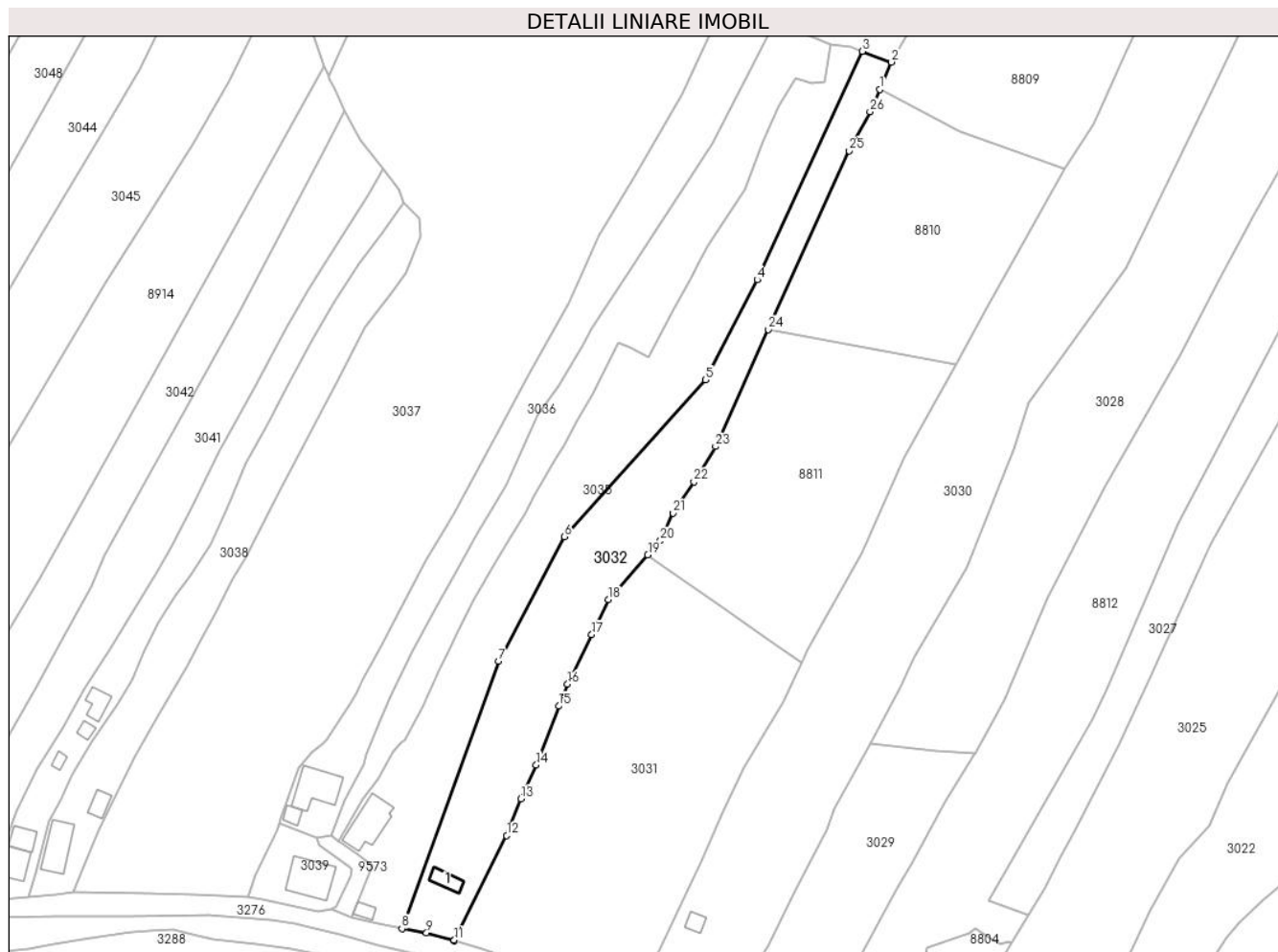
Inscrieri privind dezmembramintele dreptului de proprietate, drepturi reale de garanție și sarcini	Referințe
NU SUNT	

## Anexa Nr. 1 La Partea I

## Teren

Nr cadastral	Suprafața (mp)*	Observații / Referințe
	4.287	

\* Suprafața este determinată în planul de proiecție Stereo 70.



## Date referitoare la teren

Crt	Categorie folosință	Intravilan	Suprafața (mp)	Tarla	Parcelă	Nr. topo	Observații / Referințe
1	curți constructii	DA	326	-	-	-	
2	faneata	DA	948	-	-	-	
3	faneata	NU	3.013	-	-	-	

## Date referitoare la construcții

Crt	Număr	Destinație construcție	Supraf. (mp)	Situație juridică	Observații / Referințe
A1.1		construcții de locuințe	38	Cu acte	Nr. niveluri:1; S. construita la sol:38 mp;

## Lungime Segmente

1) Valorile lungimilor segmentelor sunt obținute din proiecție în plan.

Punct început	X / Y	Punct sfârșit	X / Y	Lungime segment (** (m)
1	577.263,124 634.141,482	2	577.266,498 634.149,311	8.525
3	577.258,188 634.152,399	4	577.228,019 634.086,942	72.075

Punct început	X / Y	Punct sfârșit	X / Y	Lungime segment (** (m)
2	577.266,498 634.149,311	3	577.258,188 634.152,399	8.865
4	577.228,019 634.086,942	5	577.213,17 634.058,278	32.282

Punct început	X / Y	Punct sfârșit	X / Y	Lungime segment (** (m)
5	577.213,17 634.058,278	6	577.172,729 634.013,403	60.409
7	577.153,816 633.977,692	8	577.126,171 633.901,106	81.423
9	577.133,204 633.899,951	10	577.141,079 633.897,604	8.217
11	577.141,187 633.897,819	12	577.156,193 633.927,775	33.504
13	577.160,326 633.938,289	14	577.164,656 633.948,024	10.655
15	577.171,111 633.964,866	16	577.173,66 633.971,123	6.756
17	577.180,582 633.985,317	18	577.185,354 633.995,339	11.1
19	577.196,641 634.008,112	20	577.200,262 634.012,21	5.469
21	577.203,856 634.020,148	22	577.209,896 634.029,045	10.754
23	577.216,081 634.039,205	24	577.231,246 634.072,723	36.789
25	577.254,403 634.123,906	26	577.260,361 634.135,069	12.653

Punct început	X / Y	Punct sfârșit	X / Y	Lungime segment (** (m)
6	577.172,729 634.013,403	7	577.153,816 633.977,692	40.41
8	577.126,171 633.901,106	9	577.133,204 633.899,951	7.127
10	577.141,079 633.897,604	11	577.141,187 633.897,819	0.241
12	577.156,193 633.927,775	13	577.160,326 633.938,289	11.297
14	577.164,656 633.948,024	15	577.171,111 633.964,866	18.037
16	577.173,66 633.971,123	17	577.180,582 633.985,317	15.792
18	577.185,354 633.995,339	19	577.196,641 634.008,112	17.045
20	577.200,262 634.012,21	21	577.203,856 634.020,148	8.714
22	577.209,896 634.029,045	23	577.216,081 634.039,205	11.895
24	577.231,246 634.072,723	25	577.254,403 634.123,906	56.178
26	577.260,361 634.135,069	1	577.263,124 634.141,482	6.983

\*\* Lungimile segmentelor sunt determinate în planul de proiecție Stereo 70 și sunt rotunjite la 1 milimetru.

\*\*\* Distanța dintre puncte este formată din segmente cumulate ce sunt mai mici decât valoarea 1 milimetru.





**DATE DESPRE IMOBILUL NR. 3035**

Oficiul de Cadastru și Publicitate Imobiliară NEAMT  
Biroul de Cadastru și Publicitate Imobiliară Targu-Neamt

**A. Partea I. Descrierea imobilului**

TEREN Necunoscut

Adresa: Loc. Pluton, Str Cujbeni, Jud. Neamt, si extravilan comuna Pipirig

Nr. Crt	Nr cadastral Nr. topografic	Suprafața* (mp)	Observații / Referințe
A1	53626	Din acte: 4.745 Masurata: 4.754	Sector cadastral:226 Teren imprejmuit;

**Construcții**

Crt	Nr cadastral Nr. topografic	Adresa	Observații / Referințe
A1.1	53626-C1	Loc. Pluton, Str Cujbeni, Jud. Neamt, si extravilan comuna Pipirig	Nr. niveluri:1; S. construita la sol:122 mp; S. construita desfasurata:115 mp; Locuinta, parter
A1.2	53626-C2	Loc. Pluton, Str Cujbeni, Jud. Neamt, si extravilan comuna Pipirig	Nr. niveluri:1; S. construita la sol:20 mp; S. construita desfasurata:20 mp; Anexa (garaj), parter

**B. Partea II. Proprietari și acte**

Inscrieri privitoare la dreptul de proprietate și alte drepturi reale		Referințe
<b>19535 / 06/10/2020</b>		
Act Notarial nr. Contract de donație aut nr. 1613, din 02/10/2020 emis de NP Andronache Laura (act administrativ nr Proces verbal de identificare a imobilului nr. 8743 din 21.07.2020, emis de Comuna Pipirig; act administrativ nr Certificat pentru atestarea că petentul este cunoscut ca proprietar nr. 8742 din 21.07.2020, emis de Comuna Pipirig);		
B1	Intabulare, drept de PROPRIETATE, cu titlu de drept de donație, dobandit prin Conventie, cota actuala 1/1, cota initiala 1/1 1) <b>VÍRLAN DORICA-SABRINA</b>	A1
B2	Intabulare, drept de PROPRIETATE, cu titlu de drept de donație, dobandit prin Conventie, cota actuala 1/1, cota initiala 1/1 1) <b>VÍRLAN DORICA-SABRINA</b>	A1.1, A1.2

**C. Partea III. SARCINI**

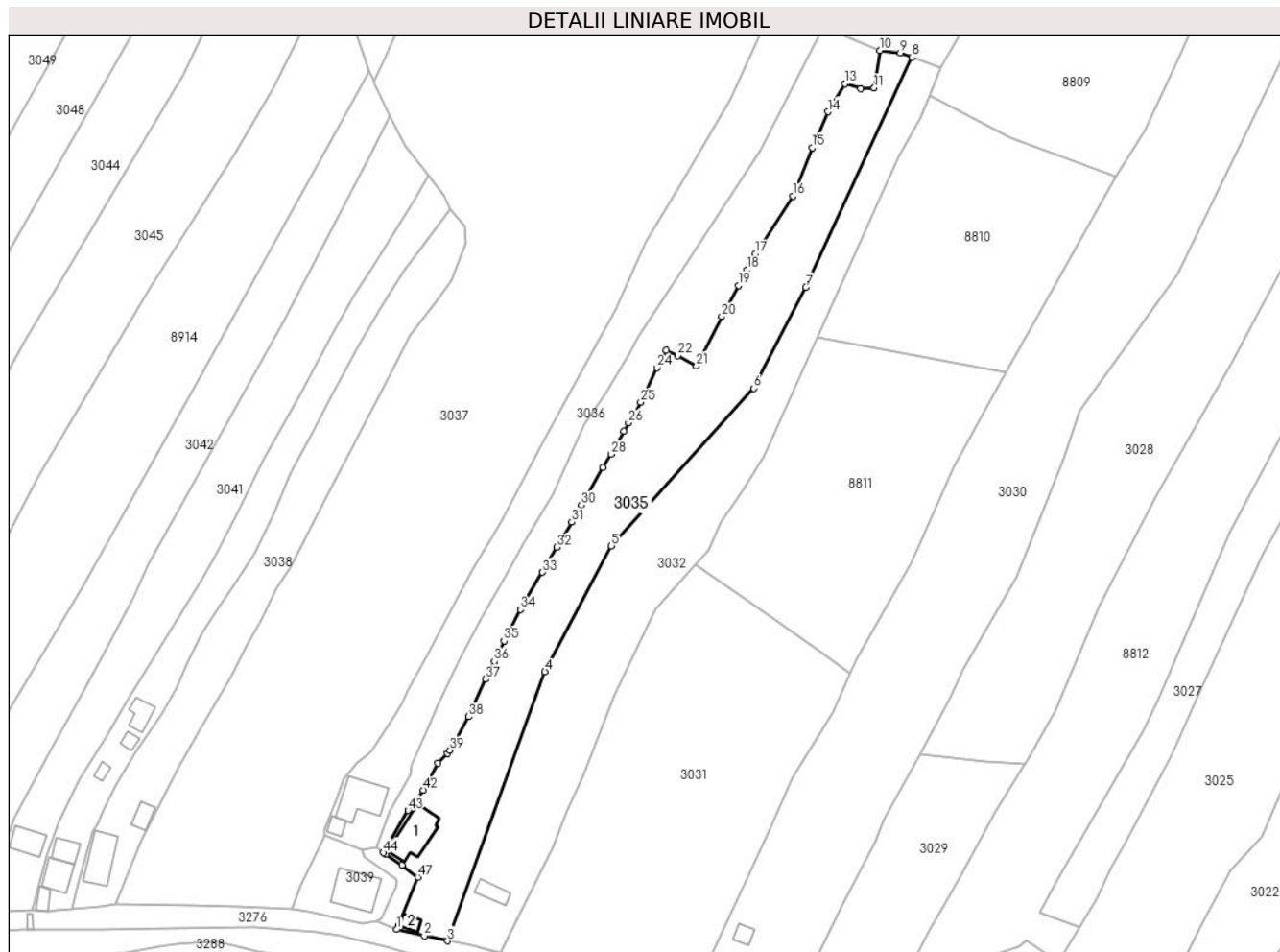
Inscrieri privind dezmembramintele dreptului de proprietate, drepturi reale de garanție și sarcini		Referințe
<b>19535 / 06/10/2020</b>		
Act Notarial nr. Contract de donație aut nr. 1613, din 02/10/2020 emis de NP Andronache Laura (act administrativ nr Proces verbal de identificare a imobilului nr. 8743 din 21.07.2020, emis de Comuna Pipirig; act administrativ nr Certificat pentru atestarea că petentul este cunoscut ca proprietar nr. 8742 din 21.07.2020, emis de Comuna Pipirig);		
C1	Intabulare, drept de UZUFRACT VIAGER, dobandit prin Conventie, cota actuala 1/1, cota initiala 1/1 1) <b>VÍRLAN VASILICĂ</b>	A1, A1.1, A1.2
C2	Intabulare, drept de UZUFRACT VIAGER, dobandit prin Conventie, cota actuala 1/1, cota initiala 1/1 1) <b>VÍRLAN DORICA</b>	A1.1, A1.2

## Anexa Nr. 1 La Partea I

## Teren

Nr cadastral	Suprafața (mp)*	Observații / Referințe
53626	Din acte: 4.745 Masurata: 4.754	

\* Suprafața este determinată în planul de proiecție Stereo 70.



## Date referitoare la teren

Crt	Categorie folosință	Intravilan	Suprafața (mp)	Tarla	Parcelă	Nr. topo	Observații / Referințe
1	curți construcții	DA	585	-	-	-	
2	faneata	DA	778	-	-	-	
3	faneata	NU	3.390	-	-	-	

## Date referitoare la construcții

Crt	Număr	Destinație construcție	Supraf. (mp)	Situație juridică	Observații / Referințe
A1.1	53626-C1	construcții de locuințe	Din acte: 115 Masurata: 122	Cu acte	Nr. niveluri:1; S. construita la sol:122 mp; S. construita desfasurata:115 mp; Locuinta, parter
A1.2	53626-C2	construcții anexa	20	Cu acte	Nr. niveluri:1; S. construita la sol:20 mp; S. construita desfasurata:20 mp; Anexa (garaj), parter

## Lungime Segmente

1) Valorile lungimilor segmentelor sunt obținute din proiecție în plan.

Punct început	X / Y	Punct sfârșit	X / Y	Lungime segment	Punct început	X / Y	Punct sfârșit	X / Y	Lungime segment	Punct început	X / Y	Punct sfârșit	X / Y	Lungime segment
---------------	-------	---------------	-------	-----------------	---------------	-------	---------------	-------	-----------------	---------------	-------	---------------	-------	-----------------

Punct început	X / Y	Punct sfârșit	X / Y	Lungime segment	Punct început	X / Y	Punct sfârșit	X / Y	Lungime segment	Punct început	X / Y	Punct sfârșit	X / Y	Lungime segment
1	577.111,635 633.904,356	2	577.119,531 633.902,545	8.101	2	577.119,531 633.902,545	3	577.126,171 633.901,106	6.794	3	577.126,171 633.901,106	4	577.153,816 633.977,692	81.423
4	577.153,816 633.977,692	5	577.172,729 634.013,403	40.41	5	577.172,729 634.013,403	6	577.213,17 634.058,278	60.409	6	577.213,17 634.058,278	7	577.228,019 634.086,942	32.282
7	577.228,019 634.086,942	8	577.258,188 634.152,399	72.075	8	577.258,188 634.152,399	9	577.254,911 634.153,617	3.496	9	577.254,911 634.153,617	10	577.249,041 634.154,29	5.908
10	577.249,041 634.154,29	11	577.247,462 634.143,631	10.775	11	577.247,462 634.143,631	12	577.243,602 634.143,37	3.869	12	577.243,602 634.143,37	13	577.239,105 634.144,784	4.714
13	577.239,105 634.144,784	14	577.234,265 634.136,867	9.279	14	577.234,265 634.136,867	15	577.229,782 634.126,654	11.154	15	577.229,782 634.126,654	16	577.224,389 634.112,884	14.788
16	577.224,389 634.112,884	17	577.213,676 634.096,46	19.609	17	577.213,676 634.096,46	18	577.211,342 634.091,942	5.085	18	577.211,342 634.091,942	19	577.208,828 634.087,403	5.189
19	577.208,828 634.087,403	20	577.204,072 634.078,608	9.999	20	577.204,072 634.078,608	21	577.196,956 634.064,605	15.707	21	577.196,956 634.064,605	22	577.191,593 634.067,464	6.077
22	577.191,593 634.067,464	23	577.188,245 634.068,957	3.666	23	577.188,245 634.068,957	24	577.185,655 634.064,047	5.551	24	577.185,655 634.064,047	25	577.181,071 634.054,272	10.796
25	577.181,071 634.054,272	26	577.177,551 634.048,389	6.856	26	577.177,551 634.048,389	27	577.176,237 634.046,028	2.702	27	577.176,237 634.046,028	28	577.172,716 634.039,444	7.466
28	577.172,716 634.039,444	29	577.170,325 634.035,734	4.414	29	577.170,325 634.035,734	30	577.164,168 634.024,996	12.378	30	577.164,168 634.024,996	31	577.161,508 634.020,139	5.538
31	577.161,508 634.020,139	32	577.157,116 634.013,008	8.375	32	577.157,116 634.013,008	33	577.153,109 634.005,91	8.151	33	577.153,109 634.005,91	34	577.146,805 633.995,326	12.319
34	577.146,805 633.995,326	35	577.142,203 633.986,388	10.053	35	577.142,203 633.986,388	36	577.139,418 633.980,502	6.512	36	577.139,418 633.980,502	37	577.136,942 633.975,511	5.571
37	577.136,942 633.975,511	38	577.132,179 633.964,836	11.689	38	577.132,179 633.964,836	39	577.126,843 633.955,286	10.94	39	577.126,843 633.955,286	40	577.126,033 633.954,342	1.244
40	577.126,033 633.954,342	41	577.123,408 633.951,577	3.813	41	577.123,408 633.951,577	42	577.119,276 633.943,949	8.675	42	577.119,276 633.943,949	43	577.114,886 633.938,215	7.222
43	577.114,886 633.938,215	44	577.107,904 633.926,156	13.934	44	577.107,904 633.926,156	45	577.108,519 633.925,65	0.796	45	577.108,519 633.925,65	46	577.113,183 633.922,641	5.55
46	577.113,183 633.922,641	47	577.117,608 633.919,198	5.607	47	577.117,608 633.919,198	48	577.112,108 633.905,458	14.8	48	577.112,108 633.905,458	1	577.111,635 633.904,356	1.199

\*\* Lungimile segmentelor sunt determinate în planul de proiecție Stereo 70 și sunt rotunjite la 1 milimetru.

\*\*\* Distanța dintre puncte este formată din segmente cumulate ce sunt mai mici decât valoarea 1 milimetru.



**DATE DESPRE IMOBILUL NR. 3036**

Oficiul de Cadastru și Publicitate Imobiliară NEAMT  
Biroul de Cadastru și Publicitate Imobiliară Targu-Neamt

**A. Partea I. Descrierea imobilului**

TEREN Necunoscut

Adresa: Loc. Pluton, Str Cujbeni, Jud. Neamt, si extravilan UAT Pipirig

Nr. Crt	Nr cadastral Nr. topografic	Suprafața* (mp)	Observații / Referințe
A1		3.046	Sector cadastral:226 Teren imprejmuit;

**Construcții**

Crt	Nr cadastral Nr. topografic	Adresa	Observații / Referințe
A1.1		Loc. Pluton, Str Cujbeni, Jud. Neamt, si extravilan UAT Pipirig	Nr. niveluri:2; S. construita la sol:120 mp;
A1.2		Loc. Pluton, Str Cujbeni, Jud. Neamt, si extravilan UAT Pipirig	Nr. niveluri:1; S. construita la sol:20 mp;

**B. Partea II. Proprietari și acte**

Inscrieri privitoare la dreptul de proprietate și alte drepturi reale		Referințe
/		
Act Normativ nr. 7, din 13/03/1996 emis de GUVERNUL ROMÂNIEI;		
B1	Inscrierea provizorie, drept de PROPRIETATE, dobandit prin Lege, cota actuala 1/1, cota initiala 1/1 1) COMUNA PIPIRIG, CIF:9999999999999, PROPRIETAR NEIDENTIFICAT	A1, A1.1, A1.2

**C. Partea III. SARCINI .**

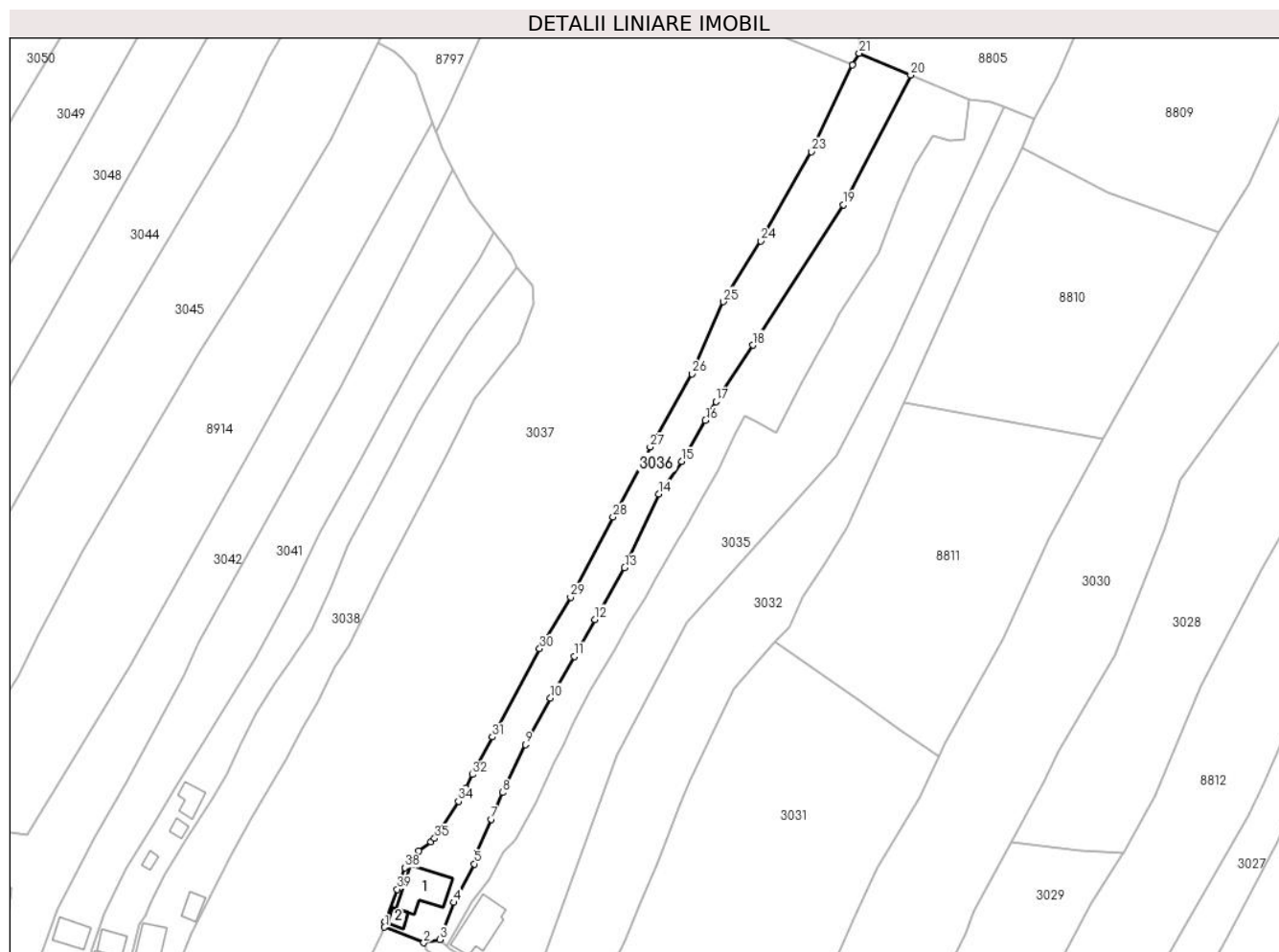
Inscrieri privind dezmembramintele dreptului de proprietate, drepturi reale de garanție și sarcini	Referințe
NU SUNT	

## Anexa Nr. 1 La Partea I

## Teren

Nr cadastral	Suprafața (mp)*	Observații / Referințe
	3.046	

\* Suprafața este determinată în planul de proiecție Stereo 70.



## Date referitoare la teren

Crt	Categorie folosință	Intravilan	Suprafața (mp)	Tarla	Parcelă	Nr. topo	Observații / Referințe
1	curți constructii	DA	325	-	-	-	
2	faneata	DA	369	-	-	-	
3	faneata	NU	2.352	-	-	-	

## Date referitoare la construcții

Crt	Număr	Destinație construcție	Supraf. (mp)	Situație juridică	Observații / Referințe
A1.1		construcții de locuințe	120	Cu acte	Nr. niveluri:2; S. construita la sol:120 mp;
A1.2		construcții anexa	20	Cu acte	Nr. niveluri:1; S. construita la sol:20 mp;

## Lungime Segmente

1) Valorile lungimilor segmentelor sunt obținute din proiecție în plan.

Punct început	X / Y	Punct sfârșit	X / Y	Lungime segment (** (m)	Punct început	X / Y	Punct sfârșit	X / Y	Lungime segment (** (m)
1	577.091,18 633.931,198	2	577.101,752 633.927,003	11.374	2	577.101,752 633.927,003	3	577.106,014 633.927,856	4.347

Punct început	X / Y	Punct sfârșit	X / Y	Lungime segment (** (m)
3	577.106,014 633.927,856	4	577.109,857 633.937,888	10.743
5	577.115,381 633.948,257	6	577.115,829 633.951,014	2.793
7	577.119,879 633.960,319	8	577.122,936 633.967,503	7.807
9	577.129,207 633.980,453	10	577.135,917 633.993,031	14.256
11	577.142,37 634.004,21	12	577.147,901 634.014,211	11.429
13	577.155,955 634.028,118	14	577.165,132 634.048,026	21.921
15	577.171,282 634.056,802	16	577.177,746 634.067,861	12.81
17	577.180,56 634.072,947	18	577.190,499 634.088,179	18.188
19	577.215,021 634.126,032	20	577.233,11 634.161,005	39.374
21	577.219,172 634.166,88	22	577.217,37 634.163,759	3.604
23	577.206,408 634.140,288	24	577.192,652 634.116,244	27.701
25	577.182,577 634.099,863	26	577.174,083 634.080,471	21.171
27	577.162,808 634.060,716	28	577.152,796 634.041,845	21.362
29	577.141,327 634.020,229	30	577.133,011 634.006,317	16.208
31	577.120,289 633.982,476	32	577.114,822 633.972,388	11.474
33	577.113,061 633.968,72	34	577.111,089 633.965,158	4.071
35	577.104,663 633.955,178	36	577.103,67 633.954,173	1.413
37	577.100,359 633.951,761	38	577.096,714 633.947,2	5.839
39	577.094,532 633.941,428	40	577.091,286 633.932,702	9.31

Punct început	X / Y	Punct sfârșit	X / Y	Lungime segment (** (m)
4	577.109,857 633.937,888	5	577.115,381 633.948,257	11.749
6	577.115,829 633.951,014	7	577.119,879 633.960,319	10.148
8	577.122,936 633.967,503	9	577.129,207 633.980,453	14.388
10	577.135,917 633.993,031	11	577.142,37 634.004,21	12.908
12	577.147,901 634.014,211	13	577.155,955 634.028,118	16.071
14	577.165,132 634.048,026	15	577.171,282 634.056,802	10.716
16	577.177,746 634.067,861	17	577.180,56 634.072,947	5.813
18	577.190,499 634.088,179	19	577.215,021 634.126,032	45.102
20	577.233,11 634.161,005	21	577.219,172 634.166,88	15.126
22	577.217,37 634.163,759	23	577.206,408 634.140,288	25.905
24	577.192,652 634.116,244	25	577.182,577 634.099,863	19.231
26	577.174,083 634.080,471	27	577.162,808 634.060,716	22.746
28	577.152,796 634.041,845	29	577.141,327 634.020,229	24.47
30	577.133,011 634.006,317	31	577.120,289 633.982,476	27.023
32	577.114,822 633.972,388	33	577.113,061 633.968,72	4.069
34	577.111,089 633.965,158	35	577.104,663 633.955,178	11.87
36	577.103,67 633.954,173	37	577.100,359 633.951,761	4.096
38	577.096,714 633.947,2	39	577.094,532 633.941,428	6.171
40	577.091,286 633.932,702	1	577.091,18 633.931,198	1.508

\*\* Lungimile segmentelor sunt determinate în planul de proiecție Stereo 70 și sunt rotunjite la 1 milimetru.

\*\*\* Distanța dintre puncte este formată din segmente cumulate ce sunt mai mici decât valoarea 1 milimetru.





**DATE DESPRE IMOBILUL NR. 3037**

Oficiul de Cadastru și Publicitate Imobiliară NEAMT  
Biroul de Cadastru și Publicitate Imobiliară Targu-Neamt

**A. Partea I. Descrierea imobilului**

TEREN Necunoscut

Adresa: Loc. Pluton, Str Cujbeni, Jud. Neamt, si extravilan UAT Pipirig

Nr. Crt	Nr cadastral Nr. topografic	Suprafața* (mp)	Observații / Referințe
A1		22.649	Sector cadastral:226 Teren imprejmuit;

**B. Partea II. Proprietari și acte**

Inscrieri privitoare la dreptul de proprietate și alte drepturi reale		Referințe
/		
Act Administrativ nr. 9040, din 28/05/2023 emis de PRIMARIA COMUNEI PIPIRIG;		
B1	Inscrierea posesiei, drept de PROPRIETATE, dobandit prin Lege, cota actuala 1/1, cota initiala 1/1 1) NISTOR IOAN	A1

**C. Partea III. SARCINI .**

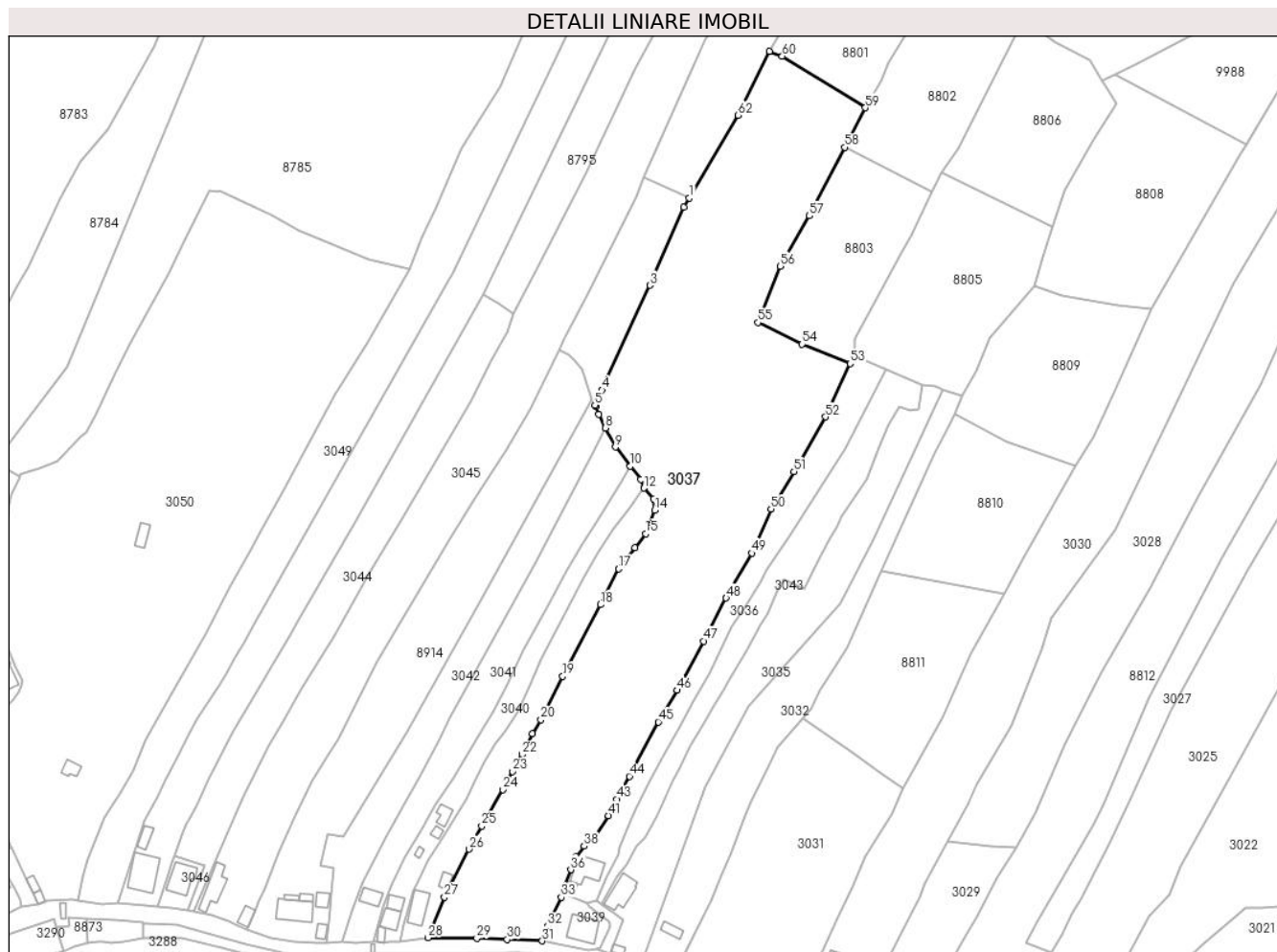
Inscrieri privind dezmembramintele dreptului de proprietate, drepturi reale de garanție și sarcini	Referințe
NU SUNT	

## Anexa Nr. 1 La Partea I

## Teren

Nr cadastral	Suprafața (mp)*	Observații / Referințe
	22.649	

\* Suprafața este determinată în planul de proiecție Stereo 70.



## Date referitoare la teren

Crt	Categorie folosință	Intravilan	Suprafața (mp)	Tarla	Parcelă	Nr. topo	Observații / Referințe
1	faneata	DA	3.918	-	-	-	
2	faneata	NU	18.732	-	-	-	

## Lungime Segmente

1) Valorile lungimilor segmentelor sunt obținute din proiecție în plan.

Punct început	X / Y	Punct sfârșit	X / Y	Lungime segment	Punct început	X / Y	Punct sfârșit	X / Y	Lungime segment	Punct început	X / Y	Punct sfârșit	X / Y	Lungime segment
1	577.146,634 634.236,454	2	577.144,209 634.232,316	4.796	2	577.144,209 634.232,316	3	577.129,314 634.198,15	37.27 2	3	577.129,314 634.198,15	4	577.108,188 634.152,111	50.65 5
4	577.108,188 634.152,111	5	577.105,128 634.145,442	7.338	5	577.105,128 634.145,442	6	577.105,393 634.144,803	0.692	6	577.105,393 634.144,803	7	577.106,81 634.141,389	3.696
7	577.106,81 634.141,389	8	577.109,696 634.135,462	6.592	8	577.109,696 634.135,462	9	577.114,164 634.127,065	9.512	9	577.114,164 634.127,065	10	577.120,694 634.118,683	10.62 5
10	577.120,694 634.118,683	11	577.125,245 634.112,842	7.405	11	577.125,245 634.112,842	12	577.126,716 634.108,994	4.12	12	577.126,716 634.108,994	13	577.131,022 634.104,392	6.302
13	577.131,022 634.104,392	14	577.131,461 634.099,383	5.028	14	577.131,461 634.099,383	15	577.127,378 634.088,962	11.19 2	15	577.127,378 634.088,962	16	577.122,703 634.082,858	7.689

Punct început	X / Y	Punct sfârșit	X / Y	Lungime segment	Punct început	X / Y	Punct sfârșit	X / Y	Lungime segment	Punct început	X / Y	Punct sfârșit	X / Y	Lungime segment
16	577.122,703 634.082,858	17	577.115,588 634.073,541	11.723	17	577.115,588 634.073,541	18	577.107,598 634.057,873	17.588	18	577.107,598 634.057,873	19	577.090,996 634.026,337	35.639
19	577.090,996 634.026,337	20	577.081,436 634.007,285	21.316	20	577.081,436 634.007,285	21	577.077,523 634.001,303	7.148	21	577.077,523 634.001,303	22	577.073,077 633.992,062	10.255
22	577.073,077 633.992,062	23	577.068,893 633.984,587	8.566	23	577.068,893 633.984,587	24	577.064,723 633.976,551	9.054	24	577.064,723 633.976,551	25	577.055,338 633.960,616	18.493
25	577.055,338 633.960,616	26	577.049,702 633.950,446	11.627	26	577.049,702 633.950,446	27	577.039,044 633.929,296	23.684	27	577.039,044 633.929,296	28	577.031,819 633.911,59	19.123
28	577.031,819 633.911,59	29	577.053,273 633.911,251	21.457	29	577.053,273 633.911,251	30	577.066,542 633.910,788	13.277	30	577.066,542 633.910,788	31	577.081,985 633.910,166	15.456
31	577.081,985 633.910,166	32	577.084,299 633.916,552	6.792	32	577.084,299 633.916,552	33	577.090,327 633.929,35	14.147	33	577.090,327 633.929,35	34	577.091,18 633.931,198	2.035
34	577.091,18 633.931,198	35	577.091,286 633.932,702	1.508	35	577.091,286 633.932,702	36	577.094,532 633.941,428	9.31	36	577.094,532 633.941,428	37	577.096,714 633.947,2	6.171
37	577.096,714 633.947,2	38	577.100,359 633.951,761	5.839	38	577.100,359 633.951,761	39	577.103,67 633.954,173	4.096	39	577.103,67 633.954,173	40	577.104,663 633.955,178	1.413
40	577.104,663 633.955,178	41	577.111,089 633.965,158	11.87	41	577.111,089 633.965,158	42	577.113,061 633.968,72	4.071	42	577.113,061 633.968,72	43	577.114,822 633.972,388	4.069
43	577.114,822 633.972,388	44	577.120,289 633.982,476	11.474	44	577.120,289 633.982,476	45	577.133,011 634.006,317	27.023	45	577.133,011 634.006,317	46	577.141,327 634.020,229	16.208
46	577.141,327 634.020,229	47	577.152,796 634.041,845	24.47	47	577.152,796 634.041,845	48	577.162,808 634.060,716	21.362	48	577.162,808 634.060,716	49	577.174,083 634.080,471	22.746
49	577.174,083 634.080,471	50	577.182,577 634.099,863	21.171	50	577.182,577 634.099,863	51	577.192,652 634.116,244	19.231	51	577.192,652 634.116,244	52	577.206,408 634.140,288	27.701
52	577.206,408 634.140,288	53	577.217,37 634.163,759	25.905	53	577.217,37 634.163,759	54	577.196,212 634.172,235	22.793	54	577.196,212 634.172,235	55	577.176,808 634.181,789	21.629
55	577.176,808 634.181,789	56	577.186,608 634.206,502	26.585	56	577.186,608 634.206,502	57	577.199,433 634.228,581	25.534	57	577.199,433 634.228,581	58	577.214,985 634.258,754	33.945
58	577.214,985 634.258,754	59	577.223,934 634.276,116	19.533	59	577.223,934 634.276,116	60	577.187,468 634.298,706	42.896	60	577.187,468 634.298,706	61	577.181,953 634.300,885	5.93
61	577.181,953 634.300,885	62	577.167,95 634.272,834	31.352	62	577.167,95 634.272,834	1	577.146,634 634.236,454	42.165					

\*\* Lungimile segmentelor sunt determinate în planul de proiecție Stereo 70 și sunt rotunjite la 1 milimetru.

\*\*\* Distanța dintre puncte este formată din segmente cumulate ce sunt mai mici decât valoarea 1 milimetru.



**DATE DESPRE IMOBILUL NR. 3038**

Oficiul de Cadastru și Publicitate Imobiliară NEAMT  
Biroul de Cadastru și Publicitate Imobiliară Targu-Neamt

**A. Partea I. Descrierea imobilului**

TEREN Necunoscut

Adresa: Loc. Pluton, Str Cujbeni, Jud. Neamt, si Extravilan Com. Pipirig, Punct 'Vatra Satului Pluton'

Nr. Crt	Nr cadastral Nr. topografic	Suprafața* (mp)	Observații / Referințe
A1	53188	Din acte: 2.651 Masurata: 2.669	Sector cadastral:226 Teren imprejmuit;

**Construcții**

Crt	Nr cadastral Nr. topografic	Adresa	Observații / Referințe
A1.2		Loc. Pluton, Str Cujbeni, Jud. Neamt, si Extravilan Com. Pipirig, Punct 'Vatra Satului Pluton'	Nr. niveluri:1; S. construita la sol:99 mp;
A1.3		Loc. Pluton, Str Cujbeni, Jud. Neamt, si Extravilan Com. Pipirig, Punct 'Vatra Satului Pluton'	Nr. niveluri:1; S. construita la sol:31 mp;

**B. Partea II. Proprietari și acte**

Inscrieri privitoare la dreptul de proprietate și alte drepturi reale	Referințe
<b>513 / 10/01/2022</b>	
Hotarare Judecatoreasca nr. Sentinta civila nr.1108, din 22/10/2021 emis de JUDECATORIA TARGU NEAMT (act administrativ nr Certificat atestare fiscala nr.370 din 10.01.2022, emis de Comuna Pipirig);	
B1	A1
Intabulare, drept de PROPRIETATE, cu titlu de drept de PARTAJ, dobandit prin Hotarare Judecatoreasca, cota actuala 1/1, cota initiala 1/1 1) GRIGORAȘ MIHAI	
/	
Act Administrativ nr. 17408, din 01/11/2023 emis de Primăria Comunei Pipirig;	
B3	A1.2, A1.3
Intabulare, drept de PROPRIETATE, dobandit prin Lege, cota actuala 1/1, cota initiala 1/1 1) GRIGORAȘ MIHAI	

**C. Partea III. SARCINI .**

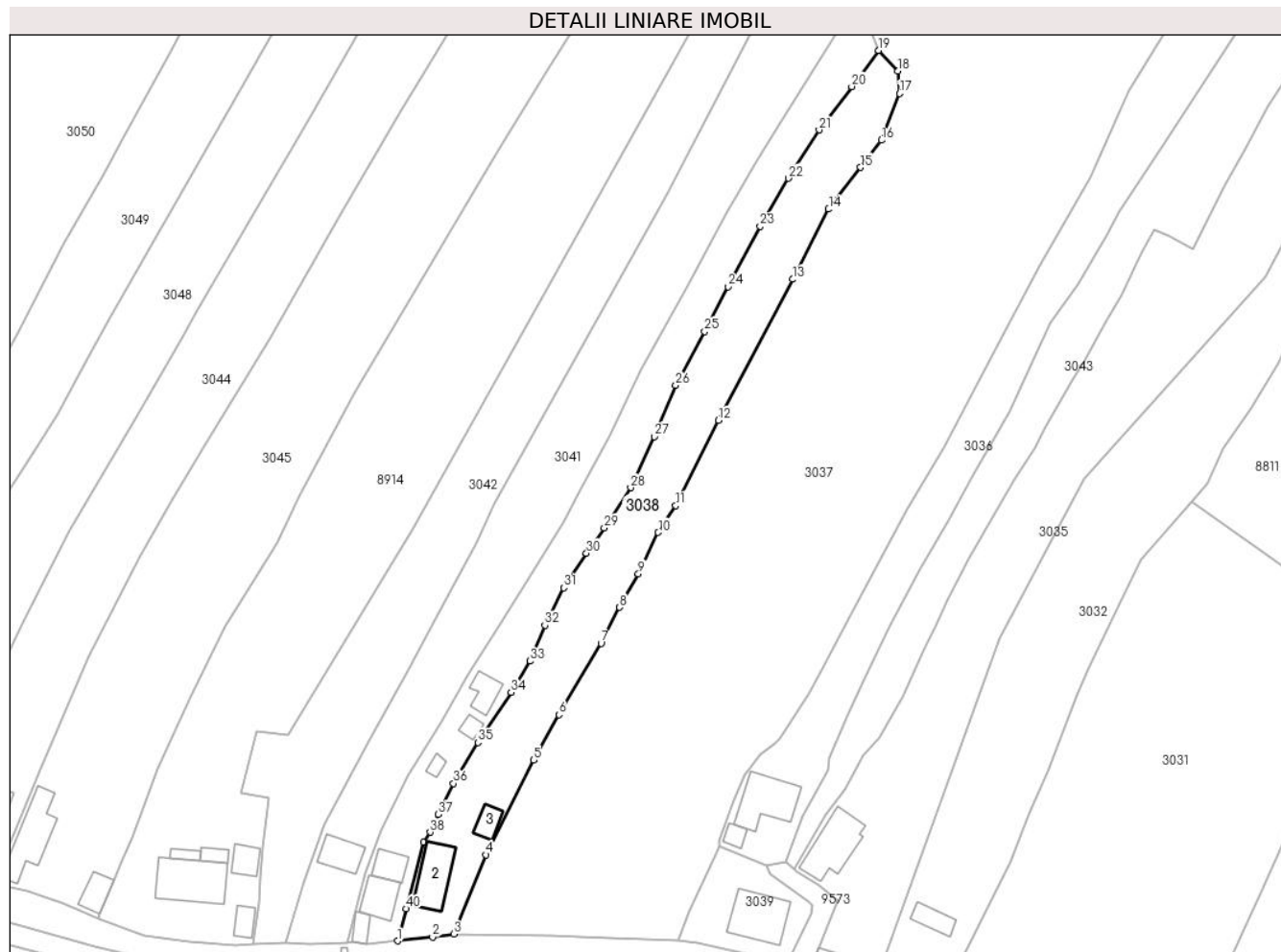
Inscrieri privind dezmembramintele dreptului de proprietate, drepturi reale de garanție și sarcini	Referințe
NU SUNT	

## Anexa Nr. 1 La Partea I

## Teren

Nr cadastral	Suprafața (mp)*	Observații / Referințe
53188	Din acte: 2.651 Masurata: 2.669	

\* Suprafața este determinată în planul de proiecție Stereo 70.



## Date referitoare la teren

Crt	Categorie folosință	Intra vilan	Suprafața (mp)	Tarla	Parcelă	Nr. topo	Observații / Referințe
1	curți constructii	DA	349	-	-	-	
2	faneata	DA	886	-	-	-	
3	faneata	NU	1.434	-	-	-	

## Date referitoare la construcții

Crt	Număr	Destinație construcție	Supraf. (mp)	Situație juridică	Observații / Referințe
A1.2		construcții de locuințe	99	Cu acte	Nr. niveluri:1; S. construita la sol:99 mp;
A1.3		construcții anexa	31	Cu acte	Nr. niveluri:1; S. construita la sol:31 mp;

## Lungime Segmente

1) Valorile lungimilor segmentelor sunt obținute din proiecție în plan.

Punct început	X / Y	Punct sfârșit	X / Y	Lungime segment (** (m)
1	577.019,293 633.910,079	2	577.027,089 633.910,906	7.84

Punct început	X / Y	Punct sfârșit	X / Y	Lungime segment (** (m)
2	577.027,089 633.910,906	3	577.031,819 633.911,59	4.779

Punct început	X / Y	Punct sfârșit	X / Y	Lungime segment (** (m)
3	577.031,819 633.911,59	4	577.039,044 633.929,296	19.123
5	577.049,702 633.950,446	6	577.055,338 633.960,616	11.627
7	577.064,723 633.976,551	8	577.068,893 633.984,587	9.054
9	577.073,077 633.992,062	10	577.077,523 634.001,303	10.255
11	577.081,436 634.007,285	12	577.090,996 634.026,337	21.316
13	577.107,598 634.057,873	14	577.115,588 634.073,541	17.588
15	577.122,703 634.082,858	16	577.127,378 634.088,962	7.689
17	577.131,461 634.099,383	18	577.131,022 634.104,392	5.028
19	577.126,716 634.108,994	20	577.120,741 634.100,914	10.049
21	577.113,448 634.091,229	22	577.106,593 634.080,447	12.777
23	577.100,283 634.069,719	24	577.093,075 634.056,217	15.306
25	577.087,903 634.046,169	26	577.081,418 634.034,179	13.631
27	577.076,607 634.022,71	28	577.071,352 634.011,328	12.537
29	577.065,452 634.002,304	30	577.061,475 633.996,686	6.883
31	577.056,381 633.988,958	32	577.052,194 633.980,599	9.349
33	577.048,835 633.972,574	34	577.044,609 633.965,64	8.12
35	577.037,254 633.954,379	36	577.031,74 633.945,26	10.656
37	577.028,35 633.938,314	38	577.026,55 633.934,349	4.354
39	577.025,098 633.932,083	40	577.021,225 633.917,249	15.331

Punct început	X / Y	Punct sfârșit	X / Y	Lungime segment (** (m)
4	577.039,044 633.929,296	5	577.049,702 633.950,446	23.684
6	577.055,338 633.960,616	7	577.064,723 633.976,551	18.493
8	577.068,893 633.984,587	9	577.073,077 633.992,062	8.566
10	577.077,523 634.001,303	11	577.081,436 634.007,285	7.148
12	577.090,996 634.026,337	13	577.107,598 634.057,873	35.639
14	577.115,588 634.073,541	15	577.122,703 634.082,858	11.723
16	577.127,378 634.088,962	17	577.131,461 634.099,383	11.192
18	577.131,022 634.104,392	19	577.126,716 634.108,994	6.302
20	577.120,741 634.100,914	21	577.113,448 634.091,229	12.124
22	577.106,593 634.080,447	23	577.100,283 634.069,719	12.446
24	577.093,075 634.056,217	25	577.087,903 634.046,169	11.301
26	577.081,418 634.034,179	27	577.076,607 634.022,71	12.437
28	577.071,352 634.011,328	29	577.065,452 634.002,304	10.782
30	577.061,475 633.996,686	31	577.056,381 633.988,958	9.256
32	577.052,194 633.980,599	33	577.048,835 633.972,574	8.7
34	577.044,609 633.965,64	35	577.037,254 633.954,379	13.45
36	577.031,74 633.945,26	37	577.028,35 633.938,314	7.729
38	577.026,55 633.934,349	39	577.025,098 633.932,083	2.691
40	577.021,225 633.917,249	1	577.019,293 633.910,079	7.426

\*\* Lungimile segmentelor sunt determinate în planul de proiecție Stereo 70 și sunt rotunjite la 1 milimetru.

\*\*\* Distanța dintre puncte este formată din segmente cumulate ce sunt mai mici decât valoarea 1 milimetru.





**DATE DESPRE IMOBILUL NR. 3039**

Oficiul de Cadastru și Publicitate Imobiliară NEAMT  
Biroul de Cadastru și Publicitate Imobiliară Targu-Neamt

**A. Partea I. Descrierea imobilului**

TEREN Intravilan

Adresa: Loc. Pluton, Str Cujbeni, Jud. Neamt

Nr. Crt	Nr cadastral Nr. topografic	Suprafața* (mp)	Observații / Referințe
A1		470	Sector cadastral:226 Teren imprejmuit;

**Construcții**

Crt	Nr cadastral Nr. topografic	Adresa	Observații / Referințe
A1.1		Loc. Pluton, Str Cujbeni, Jud. Neamt	Nr. niveluri:1; S. construita la sol:123 mp;

**B. Partea II. Proprietari și acte**

Inscrieri privitoare la dreptul de proprietate și alte drepturi reale		Referințe
/		
Act Administrativ nr. 9036, din 28/05/2023 emis de PRIMARIA COMUNEI PIPIRIG;		
B1	Inscrierea posesiei, drept de PROPRIETATE, dobandit prin Lege, cota actuala 1/1, cota initiala 1/1 1) VÍRLAN DOREL 2) VÍRLAN IOANA	A1
Act Administrativ nr. 17408, din 01/11/2023 emis de PRIMARIA COMUNEI PIPIRIG;		
B2	Intabulare, drept de PROPRIETATE, dobandit prin Lege, cota actuala 1/1, cota initiala 1/1 1) VÍRLAN DOREL 2) VÍRLAN IOANA	A1.1

**C. Partea III. SARCINI .**

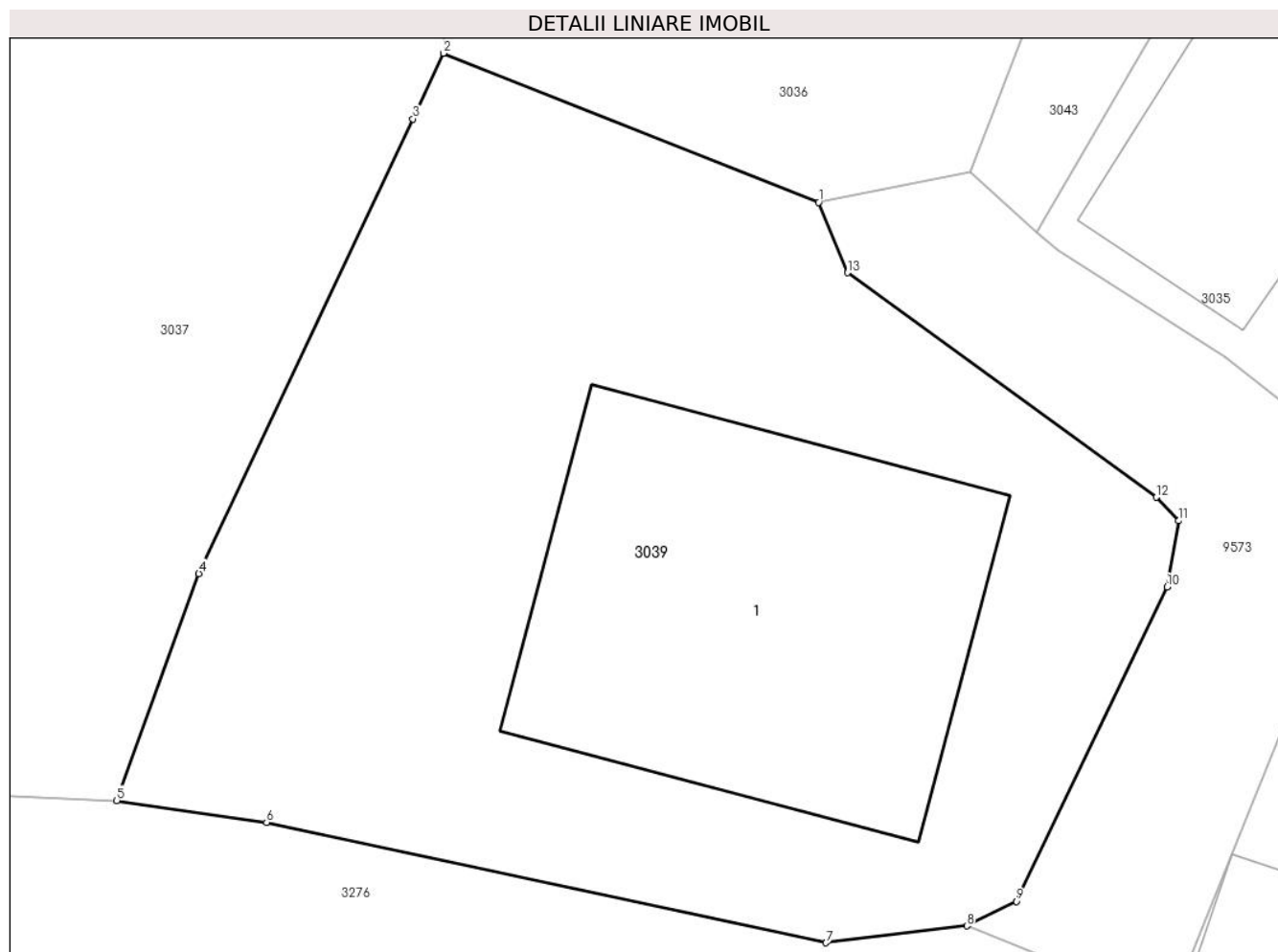
Inscrieri privind dezmembramintele dreptului de proprietate, drepturi reale de garanție și sarcini	Referințe
NU SUNT	

## Anexa Nr. 1 La Partea I

## Teren

Nr cadastral	Suprafața (mp)*	Observații / Referințe
	470	

\* Suprafața este determinată în planul de proiecție Stereo 70.



## Date referitoare la teren

Crt	Categorie folosință	Intra vilan	Suprafața (mp)	Tarla	Parcelă	Nr. topo	Observații / Referințe
1	curți constructii	DA	470	-	-	-	

## Date referitoare la construcții

Crt	Număr	Destinație construcție	Supraf. (mp)	Situație juridică	Observații / Referințe
A1.1		construcții de locuințe	123	Cu acte	Nr. niveluri:1; S. construita la sol:123 mp;

## Lungime Segmente

1) Valorile lungimilor segmentelor sunt obținute din proiecție în plan.

Punct început	X / Y	Punct sfârșit	X / Y	Lungime segment (** (m)
1	577.101,752 633.927,003	2	577.091,18 633.931,198	11.374
2	577.091,18 633.931,198	3	577.090,327 633.929,35	2.035
3	577.090,327 633.929,35	4	577.084,299 633.916,552	14.147
4	577.084,299 633.916,552	5	577.081,985 633.910,166	6.792

Punct început	X / Y	Punct sfârşit	X / Y	Lungime segment (** (m)
5	577.081,985 633.910,166	6	577.086,203 633.909,547	4.263
6	577.086,203 633.909,547	7	577.101,957 633.906,162	16.114
7	577.101,957 633.906,162	8	577.105,927 633.906,635	3.998
8	577.105,927 633.906,635	9	577.107,322 633.907,328	1.558
9	577.107,322 633.907,328	10	577.111,566 633.916,177	9.814
10	577.111,566 633.916,177	11	577.111,889 633.918,039	1.89
11	577.111,889 633.918,039	12	577.111,264 633.918,697	0.908
12	577.111,264 633.918,697	13	577.102,565 633.925,023	10.756
13	577.102,565 633.925,023	1	577.101,752 633.927,003	2.14

\*\* Lungimile segmentelor sunt determinate în planul de proiecție Stereo 70 și sunt rotunjite la 1 milimetru.

\*\*\* Distanța dintre puncte este formată din segmente cumulate ce sunt mai mici decât valoarea 1 milimetru.



**DATE DESPRE IMOBILUL NR. 3040**

Oficiul de Cadastru și Publicitate Imobiliară NEAMT  
Biroul de Cadastru și Publicitate Imobiliară Targu-Neamt

**A. Partea I. Descrierea imobilului**

TEREN Necunoscut

Adresa: Loc. Pluton, Str Cujbeni, Jud. Neamt, si extravilan UAT Pipirig

Nr. Crt	Nr cadastral Nr. topografic	Suprafața* (mp)	Observații / Referințe
A1		2.109	Sector cadastral:226 Teren imprejmuit;

**Construcții**

Crt	Nr cadastral Nr. topografic	Adresa	Observații / Referințe
A1.1		Loc. Pluton, Str Cujbeni, Jud. Neamt, si extravilan UAT Pipirig	Nr. niveluri:2; S. construita la sol:63 mp;
A1.2		Loc. Pluton, Str Cujbeni, Jud. Neamt, si extravilan UAT Pipirig	Nr. niveluri:1; S. construita la sol:22 mp;
A1.3		Loc. Pluton, Str Cujbeni, Jud. Neamt, si extravilan UAT Pipirig	Nr. niveluri:1; S. construita la sol:42 mp;
A1.4		Loc. Pluton, Str Cujbeni, Jud. Neamt, si extravilan UAT Pipirig	Nr. niveluri:1; S. construita la sol:13 mp;
A1.5		Loc. Pluton, Str Cujbeni, Jud. Neamt, si extravilan UAT Pipirig	Nr. niveluri:1; S. construita la sol:42 mp;
A1.6		Loc. Pluton, Str Cujbeni, Jud. Neamt, si extravilan UAT Pipirig	Nr. niveluri:1; S. construita la sol:16 mp;

**B. Partea II. Proprietari și acte**

Inscrieri privitoare la dreptul de proprietate și alte drepturi reale		Referințe
/		
Act Administrativ nr. 6422, din 07/04/2023 emis de PRIMARIA COMUNEI PIPIRIG;		
B1	Inscrierea posesiei, drept de PROPRIETATE, dobandit prin Lege, cota actuala 1/1, cota initiala 1/1 1) RAHĂU MARIANA 2) RAHĂU VIOREL, bun comun	A1
Act Administrativ nr. 17408, din 01/11/2023 emis de PRIMARIA COMUNEI PIPIRIG;		
B2	Intabulare, drept de PROPRIETATE, dobandit prin Lege, cota actuala 1/1, cota initiala 1/1 1) RAHĂU MARIANA 2) RAHĂU VIOREL, bun comun	A1.1, A1.2, A1.3, A1.4, A1.5, A1.6

**C. Partea III. SARCINI .**

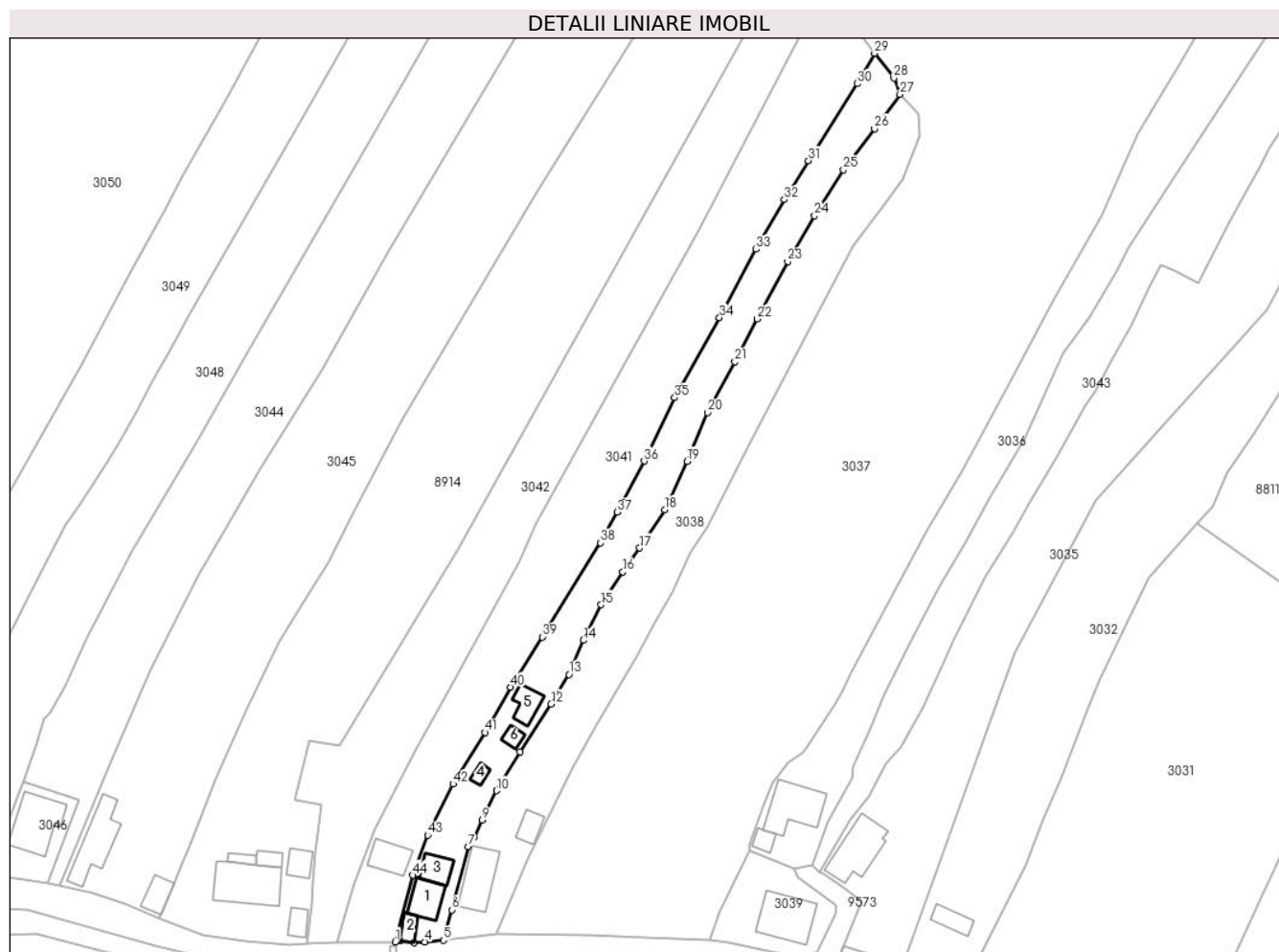
Inscrieri privind dezmembramintele dreptului de proprietate, drepturi reale de garanție și sarcini	Referințe
NU SUNT	

## Anexa Nr. 1 La Partea I

## Teren

Nr cadastral	Suprafața (mp)*	Observații / Referințe
	2.109	

\* Suprafața este determinată în planul de proiecție Stereo 70.



## Date referitoare la teren

Crt	Categorie folosință	Intravilan	Suprafața (mp)	Tarla	Parcelă	Nr. topo	Observații / Referințe
1	curți construcții	DA	226	-	-	-	
2	curți construcții	DA	174	-	-	-	
3	faneata	DA	291	-	-	-	
4	faneata	DA	294	-	-	-	
5	faneata	NU	1.124	-	-	-	

## Date referitoare la construcții

Crt	Număr	Destinație construcție	Supraf. (mp)	Situație juridică	Observații / Referințe
A1.1		construcții de locuințe	63	Cu acte	Nr. niveluri:2; S. construita la sol:63 mp;
A1.2		construcții anexa	22	Cu acte	Nr. niveluri:1; S. construita la sol:22 mp;
A1.3		construcții anexa	42	Cu acte	Nr. niveluri:1; S. construita la sol:42 mp;
A1.4		construcții anexa	13	Cu acte	Nr. niveluri:1; S. construita la sol:13 mp;
A1.5		construcții de locuințe	42	Cu acte	Nr. niveluri:1; S. construita la sol:42 mp;
A1.6		construcții anexa	16	Cu acte	Nr. niveluri:1; S. construita la sol:16 mp;

## Lungime Segmente

1) Valorile lungimilor segmentelor sunt obținute din proiecție în plan.

Punct început	X / Y	Punct sfârșit	X / Y	Lungime segment	Punct început	X / Y	Punct sfârșit	X / Y	Lungime segment	Punct început	X / Y	Punct sfârșit	X / Y	Lungime segment
1	577.007,933 633.909,719	2	577.009,131 633.909,928	1.216	2	577.009,131 633.909,928	3	577.012,359 633.909,492	3.257	3	577.012,359 633.909,492	4	577.014,9 633.909,722	2.551
4	577.014,9 633.909,722	5	577.019,293 633.910,079	4.407	5	577.019,293 633.910,079	6	577.021,225 633.917,249	7.426	6	577.021,225 633.917,249	7	577.025,098 633.932,083	15.331
7	577.025,098 633.932,083	8	577.026,55 633.934,349	2.691	8	577.026,55 633.934,349	9	577.028,35 633.938,314	4.354	9	577.028,35 633.938,314	10	577.031,74 633.945,26	7.729
10	577.031,74 633.945,26	11	577.037,254 633.954,379	10.656	11	577.037,254 633.954,379	12	577.044,609 633.965,64	13.45	12	577.044,609 633.965,64	13	577.048,835 633.972,574	8.12
13	577.048,835 633.972,574	14	577.052,194 633.980,599	8.7	14	577.052,194 633.980,599	15	577.056,381 633.988,958	9.349	15	577.056,381 633.988,958	16	577.061,475 633.996,686	9.256
16	577.061,475 633.996,686	17	577.065,452 634.002,304	6.883	17	577.065,452 634.002,304	18	577.071,352 634.011,328	10.782	18	577.071,352 634.011,328	19	577.076,607 634.022,71	12.537
19	577.076,607 634.022,71	20	577.081,418 634.034,179	12.437	20	577.081,418 634.034,179	21	577.087,903 634.046,169	13.631	21	577.087,903 634.046,169	22	577.093,075 634.056,217	11.301
22	577.093,075 634.056,217	23	577.100,283 634.069,719	15.306	23	577.100,283 634.069,719	24	577.106,593 634.080,447	12.446	24	577.106,593 634.080,447	25	577.113,448 634.091,229	12.777
25	577.113,448 634.091,229	26	577.120,741 634.100,914	12.124	26	577.120,741 634.100,914	27	577.126,716 634.108,994	10.049	27	577.126,716 634.108,994	28	577.125,245 634.112,842	4.12
28	577.125,245 634.112,842	29	577.120,694 634.118,683	7.405	29	577.120,694 634.118,683	30	577.116,663 634.111,519	8.22	30	577.116,663 634.111,519	31	577.105,157 634.093,405	21.459
31	577.105,157 634.093,405	32	577.099,501 634.084,235	10.774	32	577.099,501 634.084,235	33	577.092,817 634.072,592	13.425	33	577.092,817 634.072,592	34	577.084,21 634.056,535	18.218
34	577.084,21 634.056,535	35	577.073,677 634.037,703	21.577	35	577.073,677 634.037,703	36	577.066,475 634.022,792	16.559	36	577.066,475 634.022,792	37	577.060,144 634.010,773	13.584
37	577.060,144 634.010,773	38	577.056,24 634.003,539	8.22	38	577.056,24 634.003,539	39	577.042,529 633.981,405	26.037	39	577.042,529 633.981,405	40	577.035,082 633.969,603	13.955
40	577.035,082 633.969,603	41	577.029,014 633.958,958	12.253	41	577.029,014 633.958,958	42	577.021,489 633.946,849	14.257	42	577.021,489 633.946,849	43	577.015,552 633.934,778	13.452
43	577.015,552 633.934,778	44	577.012,104 633.925,388	10.003	44	577.012,104 633.925,388	1	577.007,933 633.909,719	16.215					

\*\* Lungimile segmentelor sunt determinate în planul de proiecție Stereo 70 și sunt rotunjite la 1 milimetru.

\*\*\* Distanța dintre puncte este formată din segmente cumulate ce sunt mai mici decât valoarea 1 milimetru.





**DATE DESPRE IMOBILUL NR. 3041**

Oficiul de Cadastru și Publicitate Imobiliară NEAMT  
Biroul de Cadastru și Publicitate Imobiliară Targu-Neamt

**A. Partea I. Descrierea imobilului**

TEREN Necunoscut

Adresa: Loc. Pluton, Str Cujbeni, Jud. Neamt, și extravilan comuna Pipirig

Nr. Crt	Nr cadastral Nr. topografic	Suprafața* (mp)	Observații / Referințe
A1	52784	Din acte: 3.600 Masurata: 3.445	Sector cadastral:226 Teren imprejmuit;

**Construcții**

Crt	Nr cadastral Nr. topografic	Adresa	Observații / Referințe
A1.1	52784-C1	Loc. Pluton, Str Cujbeni, Jud. Neamt, și extravilan comuna Pipirig	Nr. niveluri:1; S. construita la sol:57 mp; S. construita defasurata:56 mp; Construcție de locuit edificată în anul 1977, cu scd = 56 mp.

**B. Partea II. Proprietari și acte**

Inscrieri privitoare la dreptul de proprietate și alte drepturi reale		Referințe
<b>30982 / 09/11/2018</b>		
Act Notarial nr. Accept Donație aut. nr. 2640, din 08/11/2018 emis de NP David Daniela;		
B3	Intabulare, drept de PROPRIETATE, cu titlu de drept de DONAȚIE, dobandit prin Conventie, cota actuala 1/1, cota initiala 1/1 1) MELINTE GHEORGHE	A1, A1.1

**C. Partea III. SARCINI .**

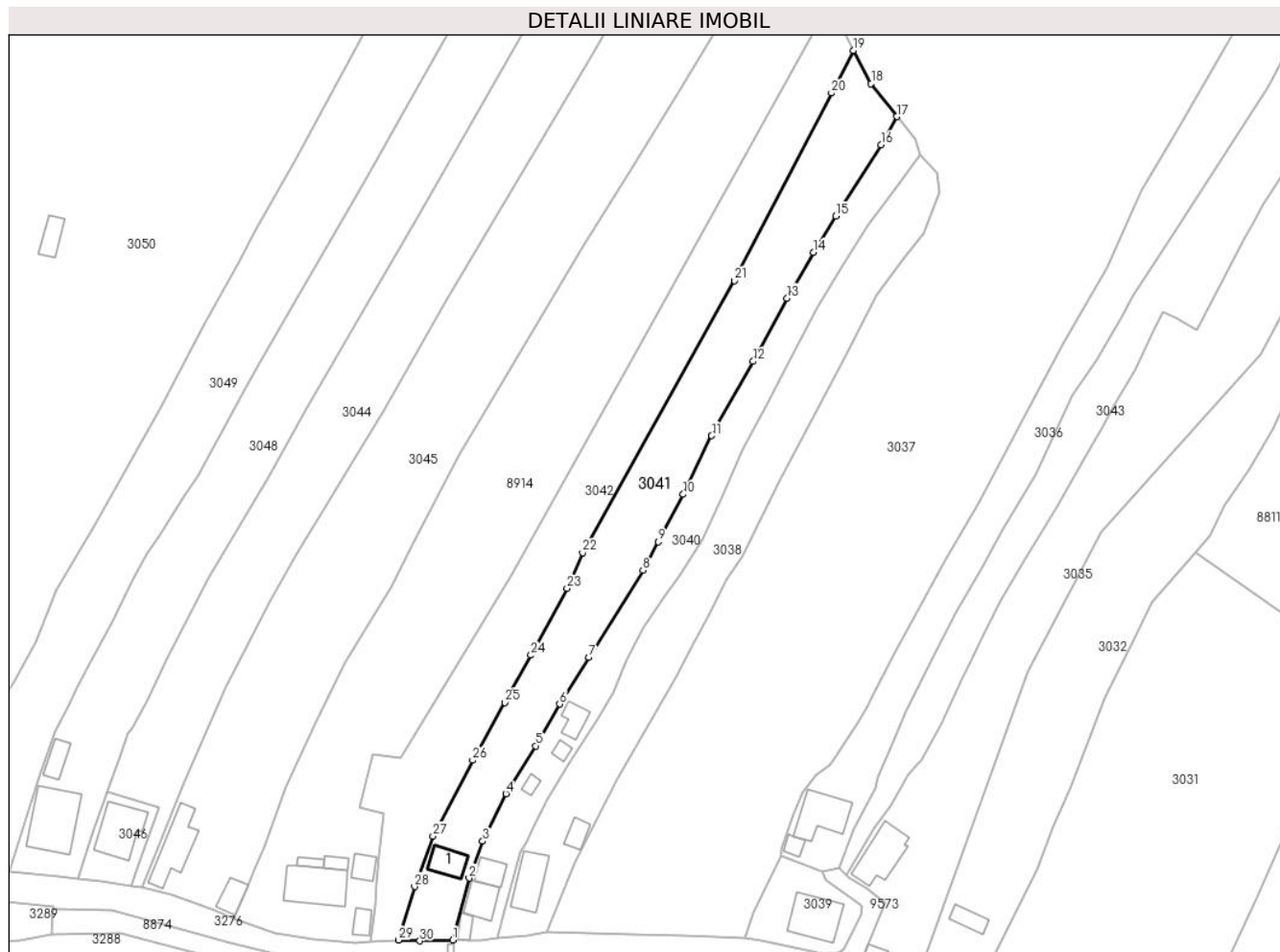
Inscrieri privind dezmembramintele dreptului de proprietate, drepturi reale de garanție și sarcini	Referințe
NU SUNT	

## Anexa Nr. 1 La Partea I

## Teren

Nr cadastral	Suprafața (mp)*	Observații / Referințe
52784	Din acte: 3.600 Masurata: 3.445	

\* Suprafața este determinată în planul de proiecție Stereo 70.



## Date referitoare la teren

Crt	Categorie folosință	Intra vilan	Suprafața (mp)	Tarla	Parcelă	Nr. topo	Observații / Referințe
1	curți constructii	DA	315	-	-	-	
2	faneata	DA	1.038	-	-	-	
3	faneata	NU	2.092	-	-	-	

## Date referitoare la construcții

Crt	Număr	Destinație construcție	Supraf. (mp)	Situație juridică	Observații / Referințe
A1.1	52784-C1	construcții de locuințe	Din acte: 54 Masurata: 57	Cu acte	Nr. niveluri:1; S. construita la sol:57 mp; S. construita desfasurata:56 mp; Construcție de locuit edificată în anul 1977, cu scd = 56 mp.

## Lungime Segmente

1) Valorile lungimilor segmentelor sunt obținute din proiecție în plan.

Punct început	X / Y	Punct sfârșit	X / Y	Lungime segment (** (m)
1	577.007,933 633.909,719	2	577.012,104 633.925,388	16.215

Punct început	X / Y	Punct sfârșit	X / Y	Lungime segment (** (m)
2	577.012,104 633.925,388	3	577.015,552 633.934,778	10.003

Punct început	X / Y	Punct sfârșit	X / Y	Lungime segment (** (m)
3	577.015,552 633.934,778	4	577.021,489 633.946,849	13.452
5	577.029,014 633.958,958	6	577.035,082 633.969,603	12.253
7	577.042,529 633.981,405	8	577.056,24 634.003,539	26.037
9	577.060,144 634.010,773	10	577.066,475 634.022,792	13.584
11	577.073,677 634.037,703	12	577.084,21 634.056,535	21.577
13	577.092,817 634.072,592	14	577.099,501 634.084,235	13.425
15	577.105,157 634.093,405	16	577.116,663 634.111,519	21.459
17	577.120,694 634.118,683	18	577.114,164 634.127,065	10.625
19	577.109,696 634.135,462	20	577.104,106 634.124,662	12.161
21	577.079,466 634.077,058	22	577.040,943 634.008,005	79.072
23	577.036,977 633.998,925	24	577.027,816 633.981,986	19.258
25	577.021,237 633.969,939	26	577.013,028 633.955,313	16.772
27	577.002,938 633.936,058	28	576.998,311 633.923,236	13.631
29	576.994,201 633.909,685	30	576.999,595 633.909,479	5.398

Punct început	X / Y	Punct sfârșit	X / Y	Lungime segment (** (m)
4	577.021,489 633.946,849	5	577.029,014 633.958,958	14.257
6	577.035,082 633.969,603	7	577.042,529 633.981,405	13.955
8	577.056,24 634.003,539	9	577.060,144 634.010,773	8.22
10	577.066,475 634.022,792	11	577.073,677 634.037,703	16.559
12	577.084,21 634.056,535	13	577.092,817 634.072,592	18.218
14	577.099,501 634.084,235	15	577.105,157 634.093,405	10.774
16	577.116,663 634.111,519	17	577.120,694 634.118,683	8.22
18	577.114,164 634.127,065	19	577.109,696 634.135,462	9.512
20	577.104,106 634.124,662	21	577.079,466 634.077,058	53.603
22	577.040,943 634.008,005	23	577.036,977 633.998,925	9.908
24	577.027,816 633.981,986	25	577.021,237 633.969,939	13.726
26	577.013,028 633.955,313	27	577.002,938 633.936,058	21.739
28	576.998,311 633.923,236	29	576.994,201 633.909,685	14.161
30	576.999,595 633.909,479	1	577.007,933 633.909,719	8.341

\*\* Lungimile segmentelor sunt determinate în planul de proiecție Stereo 70 și sunt rotunjite la 1 milimetru.

\*\*\* Distanța dintre puncte este formată din segmente cumulate ce sunt mai mici decât valoarea 1 milimetru.



**DATE DESPRE IMOBILUL NR. 3042**

Oficiul de Cadastru și Publicitate Imobiliară NEAMT  
Biroul de Cadastru și Publicitate Imobiliară Targu-Neamt

**A. Partea I. Descrierea imobilului**

TEREN Necunoscut

Adresa: Loc. Pluton, Str Cujbeni, Jud. Neamt, si extravilan UAT Pipirig

Nr. Crt	Nr cadastral Nr. topografic	Suprafața* (mp)	Observații / Referințe
A1		3.491	Sector cadastral:226 Teren neimprejmuit;

**B. Partea II. Proprietari și acte**

Inscrieri privitoare la dreptul de proprietate și alte drepturi reale		Referințe
/		
Act Administrativ nr. 9042, din 28/05/2023 emis de PRIMARIA COMUNEI PIPIRIG;		
B1	Inscrierea posesiei, drept de PROPRIETATE, dobandit prin Lege, cota actuala 1/1, cota initiala 1/1 1) GHERASIM ANA-MARIA	A1

**C. Partea III. SARCINI .**

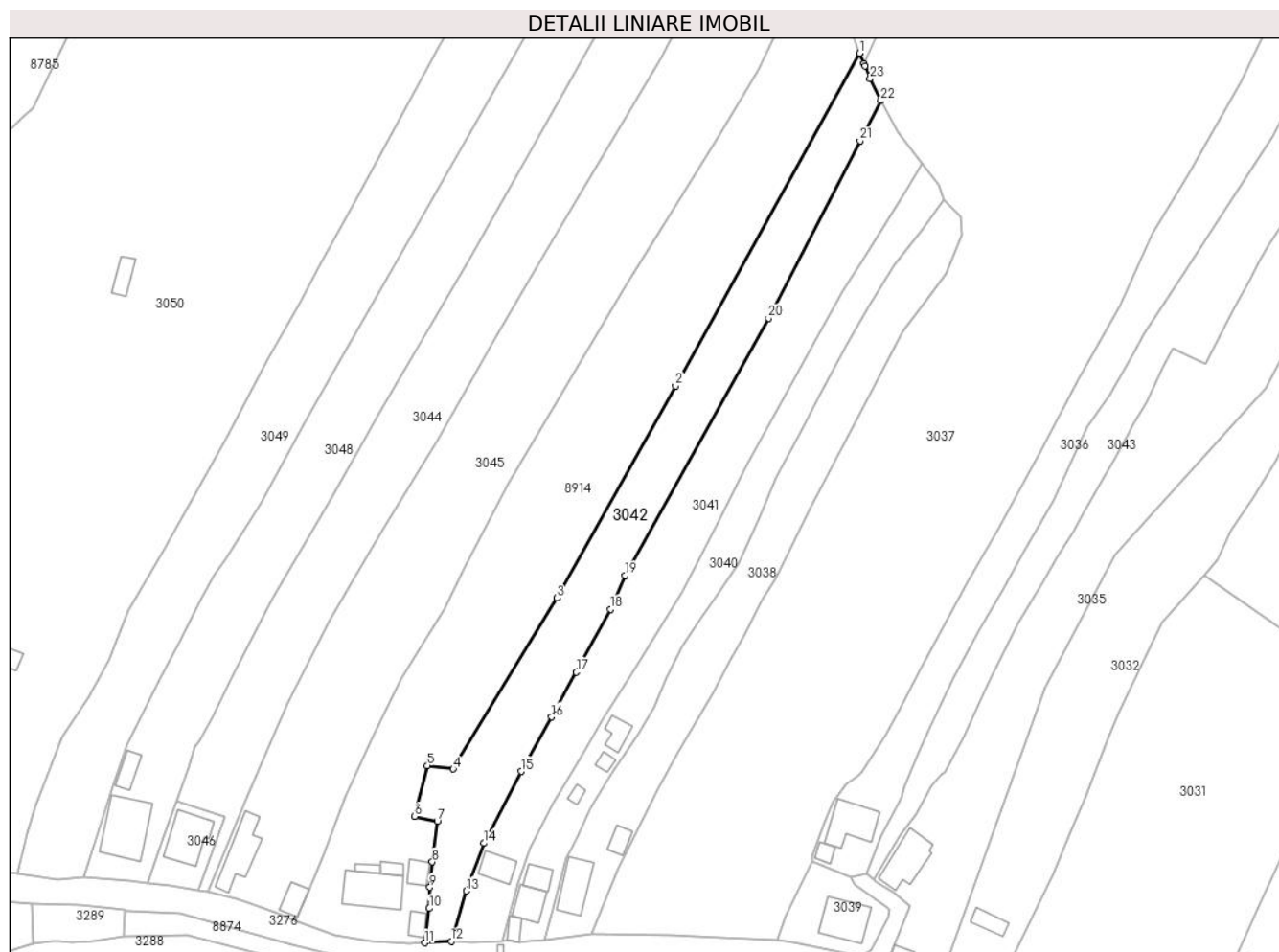
Inscrieri privind dezmembramintele dreptului de proprietate, drepturi reale de garanție și sarcini	Referințe
NU SUNT	

## Anexa Nr. 1 La Partea I

## Teren

Nr cadastral	Suprafața (mp)*	Observații / Referințe
	3.491	

\* Suprafața este determinată în planul de proiecție Stereo 70.



## Date referitoare la teren

Crt	Categorie folosință	Intra vilan	Suprafața (mp)	Tarla	Parcelă	Nr. topo	Observații / Referințe
1	faneata	DA	1.614	-	-	-	
2	faneata	NU	1.877	-	-	-	

## Lungime Segmente

1) Valorile lungimilor segmentelor sunt obținute din proiecție în plan.

Punct început	X / Y	Punct sfârșit	X / Y	Lungime segment (** (m)	Punct început	X / Y	Punct sfârșit	X / Y	Lungime segment (** (m)
1	577.103,976 634.148,217	2	577.054,527 634.058,901	102.091	2	577.054,527 634.058,901	3	577.022,559 634.001,931	65.326
3	577.022,559 634.001,931	4	576.994,764 633.955,966	53.715	4	576.994,764 633.955,966	5	576.987,81 633.956,919	7.019
5	576.987,81 633.956,919	6	576.984,357 633.943,233	14.115	6	576.984,357 633.943,233	7	576.990,494 633.941,93	6.274
7	576.990,494 633.941,93	8	576.989,131 633.930,998	11.017	8	576.989,131 633.930,998	9	576.988,492 633.924,206	6.822

Punct început	X / Y	Punct sfârșit	X / Y	Lungime segment (** (m)
9	576.988,492 633.924,206	10	576.988,318 633.918,518	5.691
11	576.987,1 633.909,309	12	576.994,201 633.909,685	7.111
13	576.998,311 633.923,236	14	577.002,938 633.936,058	13.631
15	577.013,028 633.955,313	16	577.021,237 633.969,939	16.772
17	577.027,816 633.981,986	18	577.036,977 633.998,925	19.258
19	577.040,943 634.008,005	20	577.079,466 634.077,058	79.072
21	577.104,106 634.124,662	22	577.109,696 634.135,462	12.161
23	577.106,81 634.141,389	24	577.105,393 634.144,803	3.696
25	577.105,128 634.145,442	1	577.103,976 634.148,217	3.005

Punct început	X / Y	Punct sfârșit	X / Y	Lungime segment (** (m)
10	576.988,318 633.918,518	11	576.987,1 633.909,309	9.289
12	576.994,201 633.909,685	13	576.998,311 633.923,236	14.161
14	577.002,938 633.936,058	15	577.013,028 633.955,313	21.739
16	577.021,237 633.969,939	17	577.027,816 633.981,986	13.726
18	577.036,977 633.998,925	19	577.040,943 634.008,005	9.908
20	577.079,466 634.077,058	21	577.104,106 634.124,662	53.603
22	577.109,696 634.135,462	23	577.106,81 634.141,389	6.592
24	577.105,393 634.144,803	25	577.105,128 634.145,442	0.692

\*\* Lungimile segmentelor sunt determinate în planul de proiecție Stereo 70 și sunt rotunjite la 1 milimetru.

\*\*\* Distanța dintre puncte este formată din segmente cumulate ce sunt mai mici decât valoarea 1 milimetru.





**DATE DESPRE IMOBILUL NR. 3043**

Oficiul de Cadastru și Publicitate Imobiliară NEAMT  
Biroul de Cadastru și Publicitate Imobiliară Targu-Neamt

**A. Partea I. Descrierea imobilului**

TEREN Necunoscut

Adresa: Loc. Pluton, Str Cujbeni, Jud. Neamt, si extravilan UAT Pipirig

Nr. Crt	Nr cadastral Nr. topografic	Suprafața* (mp)	Observații / Referințe
A1		2.930	Sector cadastral:226 Teren neimprejmuit;

**B. Partea II. Proprietari și acte**

Inscrieri privitoare la dreptul de proprietate și alte drepturi reale		Referințe
/		
Act Administrativ nr. 8695, din 22/05/2023 emis de PRIMARIA COMUNEI PIPIRIG;		
B1	Inscrierea posesiei, drept de PROPRIETATE, dobandit prin Lege, cota actuala 1/1, cota initiala 1/1 1) VÍRLAN DOREL 2) VÍRLAN IOANA	A1

**C. Partea III. SARCINI .**

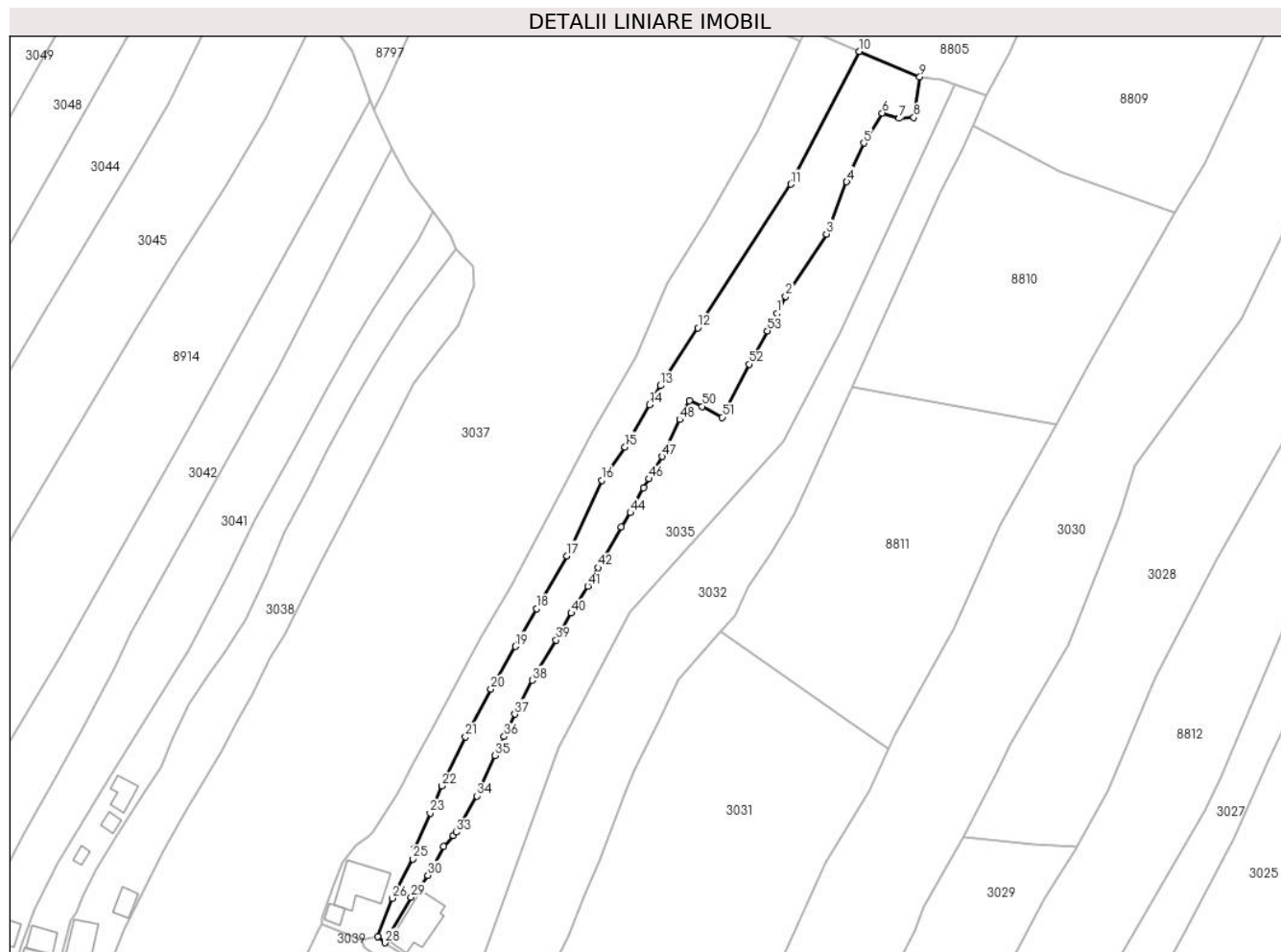
Inscrieri privind dezmembramintele dreptului de proprietate, drepturi reale de garanție și sarcini	Referințe
NU SUNT	

## Anexa Nr. 1 La Partea I

## Teren

Nr cadastral	Suprafața (mp)*	Observații / Referințe
	2.930	

\* Suprafața este determinată în planul de proiecție Stereo 70.



## Date referitoare la teren

Crt	Categorie folosință	Intravilan	Suprafața (mp)	Tarla	Parcelă	Nr. topo	Observații / Referințe
1	faneata	DA	354	-	-	-	
2	faneata	NU	2.576	-	-	-	

## Lungime Segmente

1) Valorile lungimilor segmentelor sunt obținute din proiecție în plan.

Punct început	X / Y	Punct sfârșit	X / Y	Lungime segment	Punct început	X / Y	Punct sfârșit	X / Y	Lungime segment	Punct început	X / Y	Punct sfârșit	X / Y	Lungime segment
1	577.211,342 634.091,942	2	577.213,676 634.096,46	5.085	2	577.213,676 634.096,46	3	577.224,389 634.112,884	19.609	3	577.224,389 634.112,884	4	577.229,782 634.126,654	14.788
4	577.229,782 634.126,654	5	577.234,265 634.136,867	11.154	5	577.234,265 634.136,867	6	577.239,105 634.144,784	9.279	6	577.239,105 634.144,784	7	577.243,602 634.143,37	4.714
7	577.243,602 634.143,37	8	577.247,462 634.143,631	3.869	8	577.247,462 634.143,631	9	577.249,041 634.154,29	10.775	9	577.249,041 634.154,29	10	577.233,11 634.161,005	17.288
10	577.233,11 634.161,005	11	577.215,021 634.126,032	39.374	11	577.215,021 634.126,032	12	577.190,499 634.088,179	45.102	12	577.190,499 634.088,179	13	577.180,56 634.072,947	18.188
13	577.180,56 634.072,947	14	577.177,746 634.067,861	5.813	14	577.177,746 634.067,861	15	577.171,282 634.056,802	12.81	15	577.171,282 634.056,802	16	577.165,132 634.048,026	10.716

Punct început	X / Y	Punct sfârșit	X / Y	Lungime segment	Punct început	X / Y	Punct sfârșit	X / Y	Lungime segment	Punct început	X / Y	Punct sfârșit	X / Y	Lungime segment
16	577.165,132 634.048,026	17	577.155,955 634.028,118	21.921	17	577.155,955 634.028,118	18	577.147,901 634.014,211	16.071	18	577.147,901 634.014,211	19	577.142,37 634.004,21	11.429
19	577.142,37 634.004,21	20	577.135,917 633.993,031	12.908	20	577.135,917 633.993,031	21	577.129,207 633.980,453	14.256	21	577.129,207 633.980,453	22	577.122,936 633.967,503	14.388
22	577.122,936 633.967,503	23	577.119,879 633.960,319	7.807	23	577.119,879 633.960,319	24	577.115,829 633.951,014	10.148	24	577.115,829 633.951,014	25	577.115,381 633.948,257	2.793
25	577.115,381 633.948,257	26	577.109,857 633.937,888	11.749	26	577.109,857 633.937,888	27	577.106,014 633.927,856	10.743	27	577.106,014 633.927,856	28	577.107,904 633.926,156	2.542
28	577.107,904 633.926,156	29	577.114,886 633.938,215	13.934	29	577.114,886 633.938,215	30	577.119,276 633.943,949	7.222	30	577.119,276 633.943,949	31	577.123,408 633.951,577	8.675
31	577.123,408 633.951,577	32	577.126,033 633.954,342	3.813	32	577.126,033 633.954,342	33	577.126,843 633.955,286	1.244	33	577.126,843 633.955,286	34	577.132,179 633.964,836	10.94
34	577.132,179 633.964,836	35	577.136,942 633.975,511	11.689	35	577.136,942 633.975,511	36	577.139,418 633.980,502	5.571	36	577.139,418 633.980,502	37	577.142,203 633.986,388	6.512
37	577.142,203 633.986,388	38	577.146,805 633.995,326	10.053	38	577.146,805 633.995,326	39	577.153,109 634.005,91	12.319	39	577.153,109 634.005,91	40	577.157,116 634.013,008	8.151
40	577.157,116 634.013,008	41	577.161,508 634.020,139	8.375	41	577.161,508 634.020,139	42	577.164,168 634.024,996	5.538	42	577.164,168 634.024,996	43	577.170,325 634.035,734	12.378
43	577.170,325 634.035,734	44	577.172,716 634.039,444	4.414	44	577.172,716 634.039,444	45	577.176,237 634.046,028	7.466	45	577.176,237 634.046,028	46	577.177,551 634.048,389	2.702
46	577.177,551 634.048,389	47	577.181,071 634.054,272	6.856	47	577.181,071 634.054,272	48	577.185,655 634.064,047	10.796	48	577.185,655 634.064,047	49	577.188,245 634.068,957	5.551
49	577.188,245 634.068,957	50	577.191,593 634.067,464	3.666	50	577.191,593 634.067,464	51	577.196,956 634.064,605	6.077	51	577.196,956 634.064,605	52	577.204,072 634.078,608	15.707
52	577.204,072 634.078,608	53	577.208,828 634.087,403	9.999	53	577.208,828 634.087,403	1	577.211,342 634.091,942	5.189					

\*\* Lungimile segmentelor sunt determinate în planul de proiecție Stereo 70 și sunt rotunjite la 1 milimetru.

\*\*\* Distanța dintre puncte este formată din segmente cumulate ce sunt mai mici decât valoarea 1 milimetru.



**DATE DESPRE IMOBILUL NR. 3044**

Oficiul de Cadastru și Publicitate Imobiliară NEAMT  
Biroul de Cadastru și Publicitate Imobiliară Targu-Neamt

**A. Partea I. Descrierea imobilului**

TEREN Necunoscut

Adresa: Loc. Pluton, Str Cujbeni, Jud. Neamt, si extravilan UAT Pipirig

Nr. Crt	Nr cadastral Nr. topografic	Suprafața* (mp)	Observații / Referințe
A1		4.849	Sector cadastral:226 Teren neimprejmuit;

**B. Partea II. Proprietari și acte**

Inscrieri privitoare la dreptul de proprietate și alte drepturi reale		Referințe
/		
Act Normativ nr. 7, din 13/03/1996 emis de GUVERNUL ROMANIEI;		
B1	Inscrierea provizorie, drept de PROPRIETATE, dobandit prin Lege, cota actuala 1/1, cota initiala 1/1 1) COMUNA PIPIRIG, CIF:99999999999999, PROPRIETAR NEIDENTIFICAT	A1

**C. Partea III. SARCINI .**

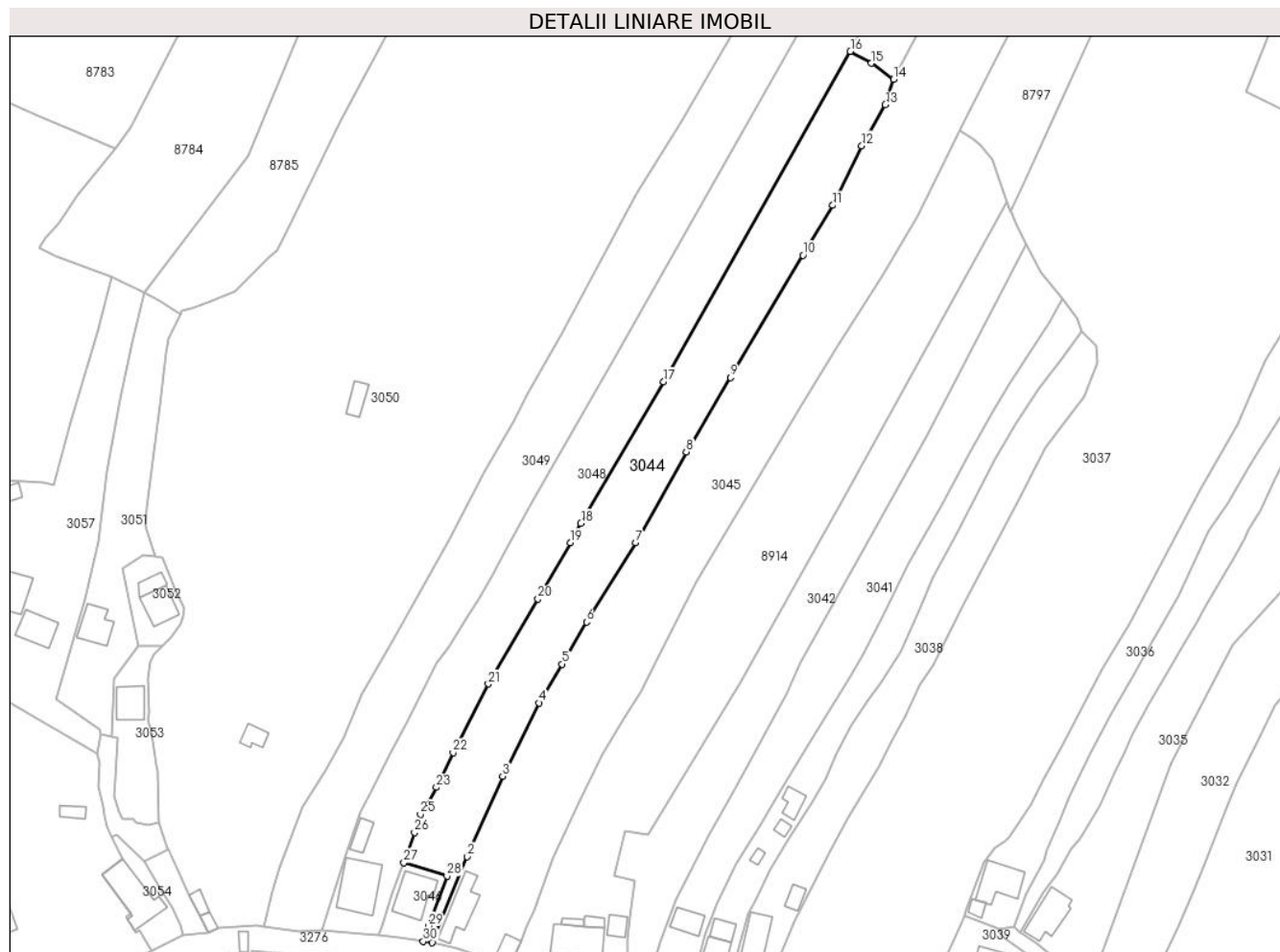
Inscrieri privind dezmembramintele dreptului de proprietate, drepturi reale de garanție și sarcini	Referințe
NU SUNT	

## Anexa Nr. 1 La Partea I

## Teren

Nr cadastral	Suprafața (mp)*	Observații / Referințe
	4.849	

\* Suprafața este determinată în planul de proiecție Stereo 70.



## Date referitoare la teren

Crt	Categorie folosință	Intravilan	Suprafața (mp)	Tarla	Parcelă	Nr. topo	Observații / Referințe
1	faneata	DA	2.010	-	-	-	
2	faneata	NU	2.839	-	-	-	

## Lungime Segmente

1) Valorile lungimilor segmentelor sunt obținute din proiecție în plan.

Punct început	X / Y	Punct sfârșit	X / Y	Lungime segment (** (m)	Punct început	X / Y	Punct sfârșit	X / Y	Lungime segment (** (m)
1	576.928,985 633.922,965	2	576.939,679 633.949,096	28.235	2	576.939,679 633.949,096	3	576.950,349 633.973,613	26.738
3	576.950,349 633.973,613	4	576.961,493 633.995,896	24.914	4	576.961,493 633.995,896	5	576.968,489 634.007,649	13.678
5	576.968,489 634.007,649	6	576.975,916 634.020,454	14.803	6	576.975,916 634.020,454	7	576.990,821 634.044,598	28.374
7	576.990,821 634.044,598	8	577.006,317 634.072,217	31.669	8	577.006,317 634.072,217	9	577.019,765 634.094,851	26.328

Punct început	X / Y	Punct sfârșit	X / Y	Lungime segment (** (m)
9	577.019,765 634.094,851	10	577.041,838 634.132,002	43.214
11	577.050,856 634.147,179	12	577.059,684 634.165,31	20.166
13	577.066,888 634.177,739	14	577.069,38 634.185,486	8.138
15	577.062,63 634.190,352	16	577.056,252 634.193,966	7.331
17	576.999,393 634.093,536	18	576.974,243 634.050,451	49.888
19	576.970,964 634.044,564	20	576.961,166 634.027,479	19.695
21	576.946,019 634.001,653	22	576.935,31 633.980,791	23.45
23	576.930,228 633.970,205	24	576.926,702 633.963,536	7.544
25	576.925,39 633.961,998	26	576.923,608 633.956,472	5.806
27	576.920,303 633.947,253	28	576.933,462 633.943,222	13.763
29	576.927,826 633.928,051	30	576.926,239 633.923,391	4.923

Punct început	X / Y	Punct sfârșit	X / Y	Lungime segment (** (m)
10	577.041,838 634.132,002	11	577.050,856 634.147,179	17.654
12	577.059,684 634.165,31	13	577.066,888 634.177,739	14.366
14	577.069,38 634.185,486	15	577.062,63 634.190,352	8.321
16	577.056,252 634.193,966	17	576.999,393 634.093,536	115.409
18	576.974,243 634.050,451	19	576.970,964 634.044,564	6.739
20	576.961,166 634.027,479	21	576.946,019 634.001,653	29.94
22	576.935,31 633.980,791	23	576.930,228 633.970,205	11.743
24	576.926,702 633.963,536	25	576.925,39 633.961,998	2.022
26	576.923,608 633.956,472	27	576.920,303 633.947,253	9.794
28	576.933,462 633.943,222	29	576.927,826 633.928,051	16.184
30	576.926,239 633.923,391	1	576.928,985 633.922,965	2.779

\*\* Lungimile segmentelor sunt determinate în planul de proiecție Stereo 70 și sunt rotunjite la 1 milimetru.

\*\*\* Distanța dintre puncte este formată din segmente cumulate ce sunt mai mici decât valoarea 1 milimetru.





**DATE DESPRE IMOBILUL NR. 3045**

Oficiul de Cadastru și Publicitate Imobiliară NEAMT  
Biroul de Cadastru și Publicitate Imobiliară Targu-Neamt

**A. Partea I. Descrierea imobilului**

TEREN Necunoscut

Adresa: Loc. Pluton, Str Cujbeni, Jud. Neamt, si extravilan UAT Pipirig

Nr. Crt	Nr cadastral Nr. topografic	Suprafața* (mp)	Observații / Referințe
A1		14.962	Sector cadastral:226 Teren imprejmuit;

**Construcții**

Crt	Nr cadastral Nr. topografic	Adresa	Observații / Referințe
A1.1		Loc. Pluton, Str Cujbeni, Jud. Neamt, si extravilan UAT Pipirig	Nr. niveluri:1; S. construita la sol:118 mp;
A1.2		Loc. Pluton, Str Cujbeni, Jud. Neamt, si extravilan UAT Pipirig	Nr. niveluri:1; S. construita la sol:41 mp;

**B. Partea II. Proprietari și acte**

Inscrieri privitoare la dreptul de proprietate și alte drepturi reale		Referințe
/		
Act Administrativ nr. 6423, din 15/06/2023 emis de PRIMARIA COMUNEI PIPIRIG;		
B1	Inscrierea posesiei, drept de PROPRIETATE, dobandit prin Lege, cota actuala 1/1, cota initiala 1/1 1) GRIGORAȘ DAN 2) GRIGORAȘ PARASCHIVA	A1
Act Administrativ nr. 17408, din 01/11/2023 emis de PRIMARIA COMUNEI PIPIRIG;		
B2	Intabulare, drept de PROPRIETATE, dobandit prin Lege, cota actuala 1/1, cota initiala 1/1 1) GRIGORAȘ DAN 2) GRIGORAȘ PARASCHIVA	A1.1, A1.2

**C. Partea III. SARCINI .**

Inscrieri privind dezmembramintele dreptului de proprietate, drepturi reale de garanție și sarcini	Referințe
NU SUNT	



Punct început	X / Y	Punct sfârșit	X / Y	Lungime segment	Punct început	X / Y	Punct sfârșit	X / Y	Lungime segment	Punct început	X / Y	Punct sfârșit	X / Y	Lungime segment
7	577.238,501 634.450,576	8	577.243,187 634.461,17	11.584	8	577.243,187 634.461,17	9	577.232,553 634.476,208	18.418	9	577.232,553 634.476,208	10	577.230,906 634.480,705	4.789
10	577.230,906 634.480,705	11	577.227,128 634.483,697	4.819	11	577.227,128 634.483,697	12	577.211,118 634.454,482	33.314	12	577.211,118 634.454,482	13	577.200,394 634.431,052	25.768
13	577.200,394 634.431,052	14	577.182,982 634.400,173	35.45	14	577.182,982 634.400,173	15	577.173,615 634.384,771	18.027	15	577.173,615 634.384,771	16	577.167,168 634.372,409	13.942
16	577.167,168 634.372,409	17	577.133,049 634.311,844	69.514	17	577.133,049 634.311,844	18	577.123,063 634.293,121	21.22	18	577.123,063 634.293,121	19	577.100,848 634.247,155	51.053
19	577.100,848 634.247,155	20	577.081,101 634.208,027	43.829	20	577.081,101 634.208,027	21	577.069,38 634.185,486	25.406	21	577.069,38 634.185,486	22	577.066,888 634.177,739	8.138
22	577.066,888 634.177,739	23	577.059,684 634.165,31	14.366	23	577.059,684 634.165,31	24	577.050,856 634.147,179	20.166	24	577.050,856 634.147,179	25	577.041,838 634.132,002	17.654
25	577.041,838 634.132,002	26	577.019,765 634.094,851	43.214	26	577.019,765 634.094,851	27	577.006,317 634.072,217	26.328	27	577.006,317 634.072,217	28	576.990,821 634.044,598	31.669
28	576.990,821 634.044,598	29	576.975,916 634.020,454	28.374	29	576.975,916 634.020,454	30	576.968,489 634.007,649	14.803	30	576.968,489 634.007,649	31	576.961,493 633.995,896	13.678
31	576.961,493 633.995,896	32	576.950,349 633.973,613	24.914	32	576.950,349 633.973,613	33	576.939,679 633.949,096	26.738	33	576.939,679 633.949,096	34	576.928,985 633.922,965	28.235
34	576.928,985 633.922,965	35	576.936,488 633.921,233	7.7	35	576.936,488 633.921,233	36	576.944,23 633.918,634	8.167	36	576.944,23 633.918,634	37	576.947,613 633.917,135	3.7
37	576.947,613 633.917,135	38	576.952,348 633.915,139	5.139	38	576.952,348 633.915,139	39	576.952,784 633.916,163	1.113	39	576.952,784 633.916,163	40	576.955,951 633.923,601	8.084
40	576.955,951 633.923,601	41	576.957,679 633.927,659	4.411	41	576.957,679 633.927,659	42	576.960,017 633.933,068	5.893	42	576.960,017 633.933,068	43	576.965,731 633.948,559	16.511
43	576.965,731 633.948,559	44	576.973,146 633.965,028	18.061	44	576.973,146 633.965,028	45	576.980,661 633.980,279	17.002	45	576.980,661 633.980,279	46	576.987,387 633.991,26	12.877
46	576.987,387 633.991,26	47	576.992,34 633.999,075	9.252	47	576.992,34 633.999,075	48	576.997,583 634.009,703	11.851	48	576.997,583 634.009,703	49	577.009,523 634.032,606	25.828
49	577.009,523 634.032,606	50	577.041,377 634.086,301	62.433	50	577.041,377 634.086,301	51	577.052,573 634.104,328	21.221	51	577.052,573 634.104,328	52	577.066,003 634.125,725	25.263
52	577.066,003 634.125,725	53	577.076,63 634.143,716	20.895	53	577.076,63 634.143,716	54	577.089,375 634.169,759	28.994	54	577.089,375 634.169,759	55	577.091,772 634.174,365	5.192
55	577.091,772 634.174,365	56	577.102,21 634.194,54	22.715	56	577.102,21 634.194,54	57	577.123,338 634.237,309	47.703	57	577.123,338 634.237,309	1	577.126,678 634.245,336	8.694

\*\* Lungimile segmentelor sunt determinate în planul de proiecție Stereo 70 și sunt rotunjite la 1 milimetru.

\*\*\* Distanța dintre puncte este formată din segmente cumulate ce sunt mai mici decât valoarea 1 milimetru.



**DATE DESPRE IMOBILUL NR. 3046**

Oficiul de Cadastru și Publicitate Imobiliară NEAMT  
Biroul de Cadastru și Publicitate Imobiliară Targu-Neamt

**A. Partea I. Descrierea imobilului**

TEREN Intravilan

Adresa: Loc. Pluton, Str Cujbeni, Jud. Neamt

Nr. Crt	Nr cadastral Nr. topografic	Suprafața* (mp)	Observații / Referințe
A1	52248	300	Sector cadastral:226 Teren imprejmuit;

**Construcții**

Crt	Nr cadastral Nr. topografic	Adresa	Observații / Referințe
A1.1	52248-C1	Loc. Pluton, Str Cujbeni, Jud. Neamt	Nr. niveluri:1; S. construita la sol:125 mp; S. construita desfasurata:125 mp; Casă de locuit, construită din lemn și BCA în anul 1997, acoperită cu tablă, compusă din patru camere, bucătărie, baie, hol și magazie

**B. Partea II. Proprietari și acte**

Inscrieri privitoare la dreptul de proprietate și alte drepturi reale		Referințe
<b>1075 / 18/01/2017</b>		
Hotarare Judecatoreasca nr. 342, din 28/02/2006 emis de Judecatoria Tg. Neamt (act administrativ nr 714 - certificat de atestare fiscala din 16.01.2017, emis de Comuna Pipirig);		
B1	Intabulare, drept de PROPRIETATE, dobandit prin Hotarare Judecatoreasca, cota actuala 1/1, cota initiala 1/1 1) OANCEA MARIA 2) OANCEA ANGELO-MIHAI	A1
B2	Intabulare, drept de PROPRIETATE, dobandit prin Hotarare Judecatoreasca, cota actuala 1/1, cota initiala 1/1 1) OANCEA MARIA 2) OANCEA ANGELO-MIHAI	A1.1

**C. Partea III. SARCINI .**

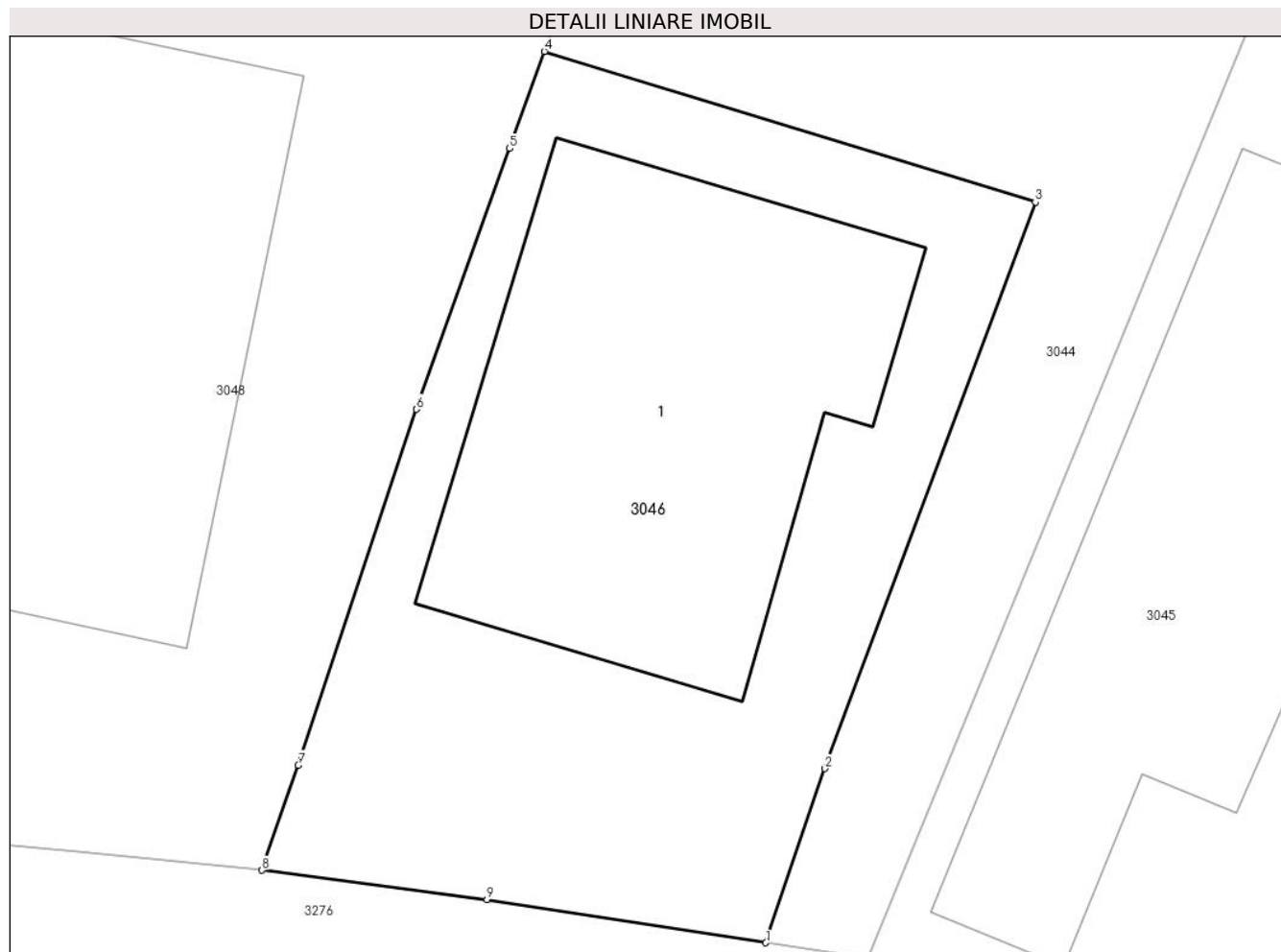
Inscrieri privind dezmembramintele dreptului de proprietate, drepturi reale de garanție și sarcini	Referințe
NU SUNT	

## Anexa Nr. 1 La Partea I

## Teren

Nr cadastral	Suprafața (mp)*	Observații / Referințe
52248	300	

\* Suprafața este determinată în planul de proiecție Stereo 70.



## Date referitoare la teren

Crt	Categorie folosință	Intra vilan	Suprafața (mp)	Tarla	Parcelă	Nr. topo	Observații / Referințe
1	curți constructii	DA	300	-	-	-	

## Date referitoare la construcții

Crt	Număr	Destinație construcție	Supraf. (mp)	Situație juridică	Observații / Referințe
A1.1	52248-C1	construcții de locuințe	125	Cu acte	Nr. niveluri:1; S. construită la sol:125 mp; S. construită desfasurata:125 mp; Casă de locuit, construită din lemn și BCA în anul 1997, acoperită cu tablă, compusă din patru camere, bucătărie, baie, hol și magazie

## Lungime Segmente

1) Valorile lungimilor segmentelor sunt obținute din proiecție în plan.

Punct început	X / Y	Punct sfârșit	X / Y	Lungime segment (** (m)
1	576.926,239 633.923,391	2	576.927,826 633.928,051	4.923
2	576.927,826 633.928,051	3	576.933,462 633.943,222	16.184

Punct început	X / Y	Punct sfârșit	X / Y	Lungime segment (** (m)
3	576.933,462 633.943,222	4	576.920,303 633.947,253	13.763
4	576.920,303 633.947,253	5	576.919,372 633.944,655	2.76
5	576.919,372 633.944,655	6	576.916,876 633.937,674	7.414
6	576.916,876 633.937,674	7	576.913,705 633.928,145	10.043
7	576.913,705 633.928,145	8	576.912,736 633.925,331	2.976
8	576.912,736 633.925,331	9	576.918,766 633.924,55	6.08
9	576.918,766 633.924,55	1	576.926,239 633.923,391	7.562

\*\* Lungimile segmentelor sunt determinate în planul de proiecție Stereo 70 și sunt rotunjite la 1 milimetru.

\*\*\* Distanța dintre puncte este formată din segmente cumulate ce sunt mai mici decât valoarea 1 milimetru.





**DATE DESPRE IMOBILUL NR. 3048**

Oficiul de Cadastru și Publicitate Imobiliară NEAMT  
Biroul de Cadastru și Publicitate Imobiliară Targu-Neamt

**A. Partea I. Descrierea imobilului**

TEREN Necunoscut

Adresa: Loc. Pluton, Str Cujbeni, Jud. Neamt, si extravilan UAT Pipirig

Nr. Crt	Nr cadastral Nr. topografic	Suprafața* (mp)	Observații / Referințe
A1		8.573	Sector cadastral:226 Teren imprejmuit;

**Construcții**

Crt	Nr cadastral Nr. topografic	Adresa	Observații / Referințe
A1.1		Loc. Pluton, Str Cujbeni, Jud. Neamt, si extravilan UAT Pipirig	Nr. niveluri:1; S. construita la sol:176 mp;
A1.2		Loc. Pluton, Str Cujbeni, Jud. Neamt, si extravilan UAT Pipirig	Nr. niveluri:1; S. construita la sol:41 mp;

**B. Partea II. Proprietari și acte**

Inscrieri privitoare la dreptul de proprietate și alte drepturi reale		Referințe
/		
Act Administrativ nr. 6420, din 07/04/2023 emis de PRIMARIA COMUNEI PIPIRIG;		
B1	Inscrierea posesiei, drept de PROPRIETATE, dobandit prin Lege, cota actuala 1/1, cota initiala 1/1 1) NICUȚĂ IOAN	A1
Act Administrativ nr. 17408, din 01/11/2023 emis de PRIMARIA COMUNEI PIPIRIG;		
B2	Intabulare, drept de PROPRIETATE, dobandit prin Lege, cota actuala 1/1, cota initiala 1/1 1) NICUȚĂ IOAN	A1.1, A1.2

**C. Partea III. SARCINI .**

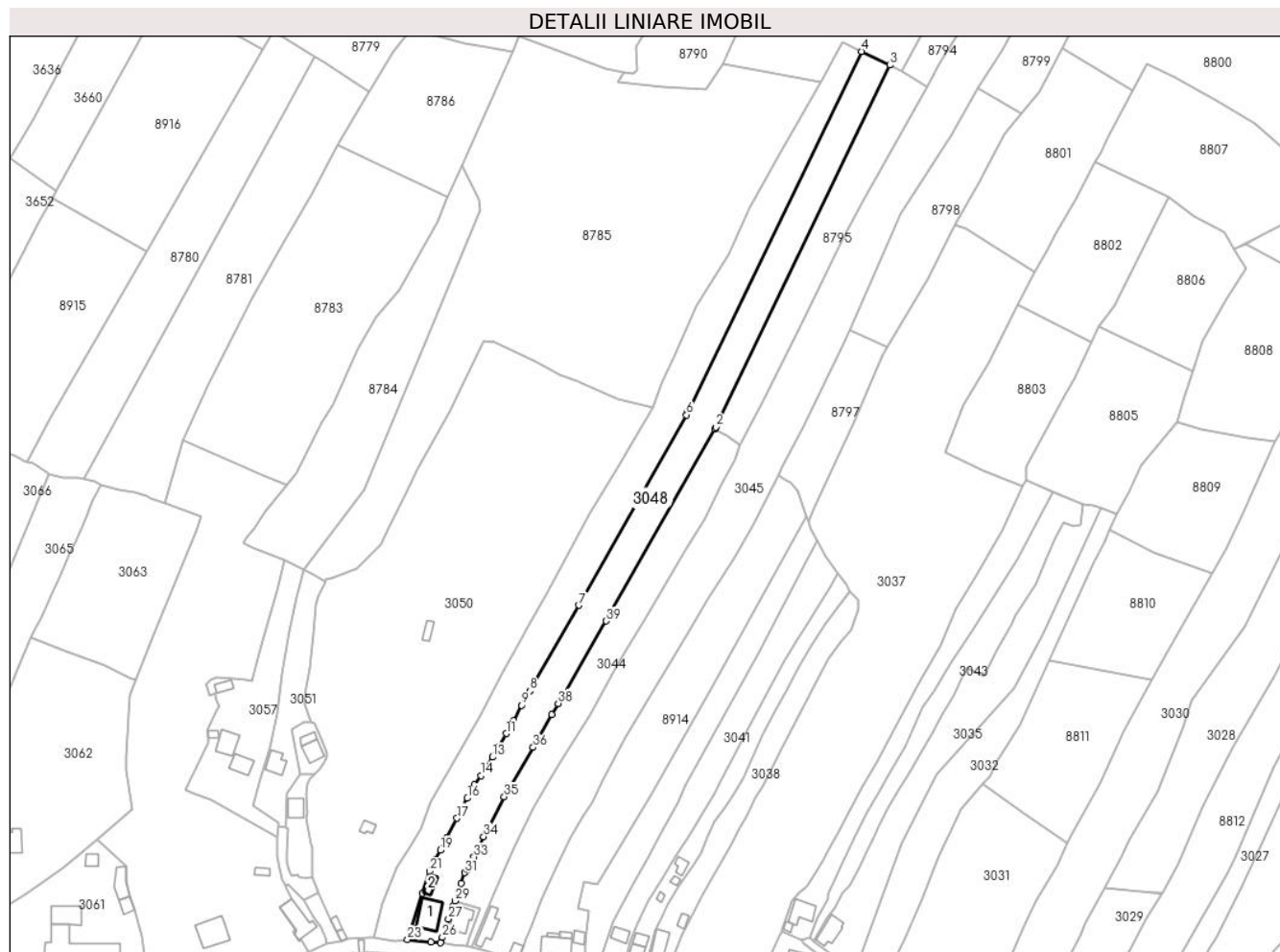
Inscrieri privind dezmembramintele dreptului de proprietate, drepturi reale de garanție și sarcini	Referințe
NU SUNT	

## Anexa Nr. 1 La Partea I

## Teren

Nr cadastral	Suprafața (mp)*	Observații / Referințe
	8.573	

\* Suprafața este determinată în planul de proiecție Stereo 70.



## Date referitoare la teren

Crt	Categorie folosință	Intravilan	Suprafața (mp)	Tarla	Parcelă	Nr. topo	Observații / Referințe
1	curți constructii	DA	484	-	-	-	
2	faneata	DA	1.894	-	-	-	
3	faneata	NU	6.195	-	-	-	

## Date referitoare la construcții

Crt	Număr	Destinație construcție	Supraf. (mp)	Situație juridică	Observații / Referințe
A1.1		construcții de locuințe	176	Cu acte	Nr. niveluri:1; S. construita la sol:176 mp;
A1.2		construcții anexa	41	Cu acte	Nr. niveluri:1; S. construita la sol:41 mp;

## Lungime Segmente

1) Valorile lungimilor segmentelor sunt obținute din proiecție în plan.

Punct început	X / Y	Punct sfârșit	X / Y	Lungime segment (** (m)	Punct început	X / Y	Punct sfârșit	X / Y	Lungime segment (** (m)
1	577.056,252 634.193,966	2	577.056,811 634.194,954	1.135	2	577.056,811 634.194,954	3	577.147,772 634.384,059	209.844

Punct început	X / Y	Punct sfârșit	X / Y	Lungime segment (** (m)
3	577.147,772 634.384,059	4	577.132,91 634.391,228	16.501
5	577.042,175 634.202,61	6	577.041,38 634.201,205	1.614
7	576.985,088 634.101,76	8	576.959,435 634.056,995	51.594
9	576.955,236 634.049,493	10	576.950,854 634.041,591	9.036
11	576.947,074 634.034,651	12	576.943,219 634.027,508	8.117
13	576.939,927 634.022,363	14	576.933,826 634.012,67	11.453
15	576.930,45 634.007,885	16	576.926,733 634.000,852	7.955
17	576.921,378 633.990,373	18	576.916,052 633.980,153	11.525
19	576.912,629 633.973,645	20	576.910,292 633.968,942	5.252
21	576.907,086 633.962,679	22	576.903,168 633.951,171	12.157
23	576.895,498 633.926,932	24	576.907,807 633.925,824	12.359
25	576.912,736 633.925,331	26	576.913,705 633.928,145	2.976
27	576.916,876 633.937,674	28	576.919,372 633.944,655	7.414
29	576.920,303 633.947,253	30	576.923,608 633.956,472	9.794
31	576.925,39 633.961,998	32	576.926,702 633.963,536	2.022
33	576.930,228 633.970,205	34	576.935,31 633.980,791	11.743
35	576.946,019 634.001,653	36	576.961,166 634.027,479	29.94
37	576.970,964 634.044,564	38	576.974,243 634.050,451	6.739
39	576.999,393 634.093,536	1	577.056,252 634.193,966	115.409

Punct început	X / Y	Punct sfârșit	X / Y	Lungime segment (** (m)
4	577.132,91 634.391,228	5	577.042,175 634.202,61	209.307
6	577.041,38 634.201,205	7	576.985,088 634.101,76	114.272
8	576.959,435 634.056,995	9	576.955,236 634.049,493	8.597
10	576.950,854 634.041,591	11	576.947,074 634.034,651	7.903
12	576.943,219 634.027,508	13	576.939,927 634.022,363	6.108
14	576.933,826 634.012,67	15	576.930,45 634.007,885	5.856
16	576.926,733 634.000,852	17	576.921,378 633.990,373	11.768
18	576.916,052 633.980,153	19	576.912,629 633.973,645	7.353
20	576.910,292 633.968,942	21	576.907,086 633.962,679	7.036
22	576.903,168 633.951,171	23	576.895,498 633.926,932	25.424
24	576.907,807 633.925,824	25	576.912,736 633.925,331	4.954
26	576.913,705 633.928,145	27	576.916,876 633.937,674	10.043
28	576.919,372 633.944,655	29	576.920,303 633.947,253	2.76
30	576.923,608 633.956,472	31	576.925,39 633.961,998	5.806
32	576.926,702 633.963,536	33	576.930,228 633.970,205	7.544
34	576.935,31 633.980,791	35	576.946,019 634.001,653	23.45
36	576.961,166 634.027,479	37	576.970,964 634.044,564	19.695
38	576.974,243 634.050,451	39	576.999,393 634.093,536	49.888

\*\* Lungimile segmentelor sunt determinate în planul de proiecție Stereo 70 și sunt rotunjite la 1 milimetru.

\*\*\* Distanța dintre puncte este formată din segmente cumulate ce sunt mai mici decât valoarea 1 milimetru.



**DATE DESPRE IMOBILUL NR. 3049**

Oficiul de Cadastru și Publicitate Imobiliară NEAMT  
Biroul de Cadastru și Publicitate Imobiliară Targu-Neamt

**A. Partea I. Descrierea imobilului**

TEREN Necunoscut

Adresa: Loc. Pluton, Str Cujbeni, Jud. Neamt, si extravilan UAT Pipirig

Nr. Crt	Nr cadastral Nr. topografic	Suprafața* (mp)	Observații / Referințe
A1		8.872	Sector cadastral:226 Teren imprejmuit;

**B. Partea II. Proprietari și acte**

Inscrieri privitoare la dreptul de proprietate și alte drepturi reale		Referințe
/		
Act Normativ nr. 7, din 13/03/1996 emis de GUVERNUL ROMÂNIEI;		
B1	Inscrierea provizorie, drept de PROPRIETATE, dobandit prin Lege, cota actuala 1/1, cota initiala 1/1 1) COMUNA PIPIRIG, CIF:99999999999999, PROPRIETAR NEIDENTIFICAT	A1

**C. Partea III. SARCINI .**

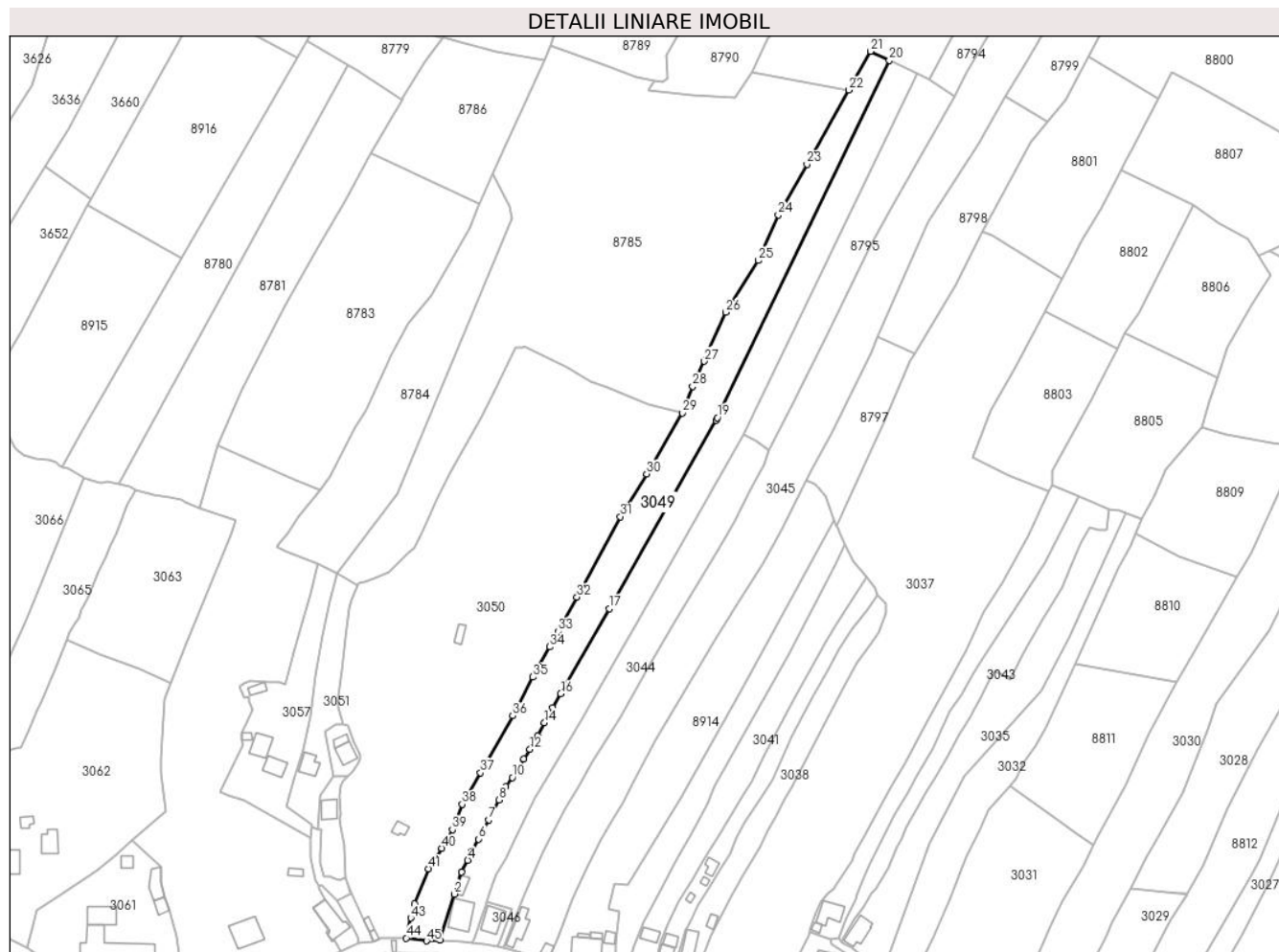
Inscrieri privind dezmembramintele dreptului de proprietate, drepturi reale de garanție și sarcini	Referințe
NU SUNT	

## Anexa Nr. 1 La Partea I

## Teren

Nr cadastral	Suprafața (mp)*	Observații / Referințe
	8.872	

\* Suprafața este determinată în planul de proiecție Stereo 70.



## Date referitoare la teren

Crt	Categorie folosință	Intravilan	Suprafața (mp)	Tarla	Parcelă	Nr. topo	Observații / Referințe
1	faneata	DA	2.456	-	-	-	
2	faneata	NU	6.416	-	-	-	

## Lungime Segmente

1) Valorile lungimilor segmentelor sunt obținute din proiecție în plan.

Punct început	X / Y	Punct sfârșit	X / Y	Lungime segment	Punct început	X / Y	Punct sfârșit	X / Y	Lungime segment	Punct început	X / Y	Punct sfârșit	X / Y	Lungime segment
1	576.895,498 633.926,932	2	576.903,168 633.951,171	25.424	2	576.903,168 633.951,171	3	576.907,086 633.962,679	12.157	3	576.907,086 633.962,679	4	576.910,292 633.968,942	7.036
4	576.910,292 633.968,942	5	576.912,629 633.973,645	5.252	5	576.912,629 633.973,645	6	576.916,052 633.980,153	7.353	6	576.916,052 633.980,153	7	576.921,378 633.990,373	11.525
7	576.921,378 633.990,373	8	576.926,733 634.000,852	11.768	8	576.926,733 634.000,852	9	576.930,45 634.007,885	7.955	9	576.930,45 634.007,885	10	576.933,826 634.012,67	5.856
10	576.933,826 634.012,67	11	576.939,927 634.022,363	11.453	11	576.939,927 634.022,363	12	576.943,219 634.027,508	6.108	12	576.943,219 634.027,508	13	576.947,074 634.034,651	8.117
13	576.947,074 634.034,651	14	576.950,854 634.041,591	7.903	14	576.950,854 634.041,591	15	576.955,236 634.049,493	9.036	15	576.955,236 634.049,493	16	576.959,435 634.056,995	8.597

Punct început	X / Y	Punct sfârșit	X / Y	Lungime segment	Punct început	X / Y	Punct sfârșit	X / Y	Lungime segment	Punct început	X / Y	Punct sfârșit	X / Y	Lungime segment
16	576.959,435 634.056,995	17	576.985,088 634.101,76	51.594	17	576.985,088 634.101,76	18	577.041,38 634.201,205	114.272	18	577.041,38 634.201,205	19	577.042,175 634.202,61	1.614
19	577.042,175 634.202,61	20	577.132,91 634.391,228	209.307	20	577.132,91 634.391,228	21	577.123,108 634.395,957	10.883	21	577.123,108 634.395,957	22	577.111,69 634.375,462	23.461
22	577.111,69 634.375,462	23	577.089,529 634.336,337	44.965	23	577.089,529 634.336,337	24	577.074,303 634.309,675	30.703	24	577.074,303 634.309,675	25	577.063,718 634.285,558	26.338
25	577.063,718 634.285,558	26	577.046,575 634.258,28	32.218	26	577.046,575 634.258,28	27	577.035,095 634.232,344	28.363	27	577.035,095 634.232,344	28	577.029,041 634.219,083	14.578
28	577.029,041 634.219,083	29	577.023,68 634.205,059	15.014	29	577.023,68 634.205,059	30	577.004,914 634.172,855	37.273	30	577.004,914 634.172,855	31	576.990,973 634.150,311	26.506
31	576.990,973 634.150,311	32	576.968,027 634.107,862	48.254	32	576.968,027 634.107,862	33	576.958,005 634.089,804	20.653	33	576.958,005 634.089,804	34	576.953,714 634.081,627	9.235
34	576.953,714 634.081,627	35	576.944,723 634.065,69	18.298	35	576.944,723 634.065,69	36	576.934,108 634.045,211	23.067	36	576.934,108 634.045,211	37	576.917,042 634.015,187	34.535
37	576.917,042 634.015,187	38	576.907,331 633.998,606	19.215	38	576.907,331 633.998,606	39	576.902,157 633.985,207	14.363	39	576.902,157 633.985,207	40	576.896,62 633.975,292	11.356
40	576.896,62 633.975,292	41	576.889,647 633.964,469	12.875	41	576.889,647 633.964,469	42	576.882,375 633.946,004	19.845	42	576.882,375 633.946,004	43	576.880,247 633.938,487	7.812
43	576.880,247 633.938,487	44	576.877,769 633.927,92	10.854	44	576.877,769 633.927,92	45	576.888,46 633.926,442	10.793	45	576.888,46 633.926,442	1	576.895,498 633.926,932	7.055

\*\* Lungimile segmentelor sunt determinate în planul de proiecție Stereo 70 și sunt rotunjite la 1 milimetru.

\*\*\* Distanța dintre puncte este formată din segmente cumulate ce sunt mai mici decât valoarea 1 milimetru.





**DATE DESPRE IMOBILUL NR. 3050**

Oficiul de Cadastru și Publicitate Imobiliară NEAMT  
Biroul de Cadastru și Publicitate Imobiliară Targu-Neamt

**A. Partea I. Descrierea imobilului**

TEREN Necunoscut

Adresa: Loc. Pluton, Jud. Neamt

Nr. Crt	Nr cadastral Nr. topografic	Suprafața* (mp)	Observații / Referințe
A1	50561	Din acte: 25.149 Masurata: 25.035	Sector cadastral:226 Teren imprejmuit;

**Construcții**

Crt	Nr cadastral Nr. topografic	Adresa	Observații / Referințe
A1.1	50561-C1	Loc. Pluton, Jud. Neamt	Nr. niveluri:1; S. construita la sol:40 mp; Casa de locuit, construita din lemn in anul 1960, acoperita cu dranita
A1.2	50561-C2	Loc. Pluton, Jud. Neamt	Nr. niveluri:1; S. construita la sol:19 mp; Garaj, construit din lemn in anul 2000, acoperit cu dranita
A1.3	50561-C3	Loc. Pluton, Jud. Neamt	Nr. niveluri:1; S. construita la sol:25 mp; Magazie, construita din lemn in anul 2000., acoperita cu dranita
A1.4	50561-C4	Loc. Pluton, Jud. Neamt	Nr. niveluri:1; S. construita la sol:43 mp; Grajd, construit din lemn in anul 1970, acoperit cu dranita

**B. Partea II. Proprietari și acte**

Inscrieri privitoare la dreptul de proprietate și alte drepturi reale		Referințe
<b>20949 / 20/12/2012</b>		
Act Notarial nr. 771, din 20/12/2012 emis de ANDRONACHE LAURA;		
B1	Intabulare, drept de PROPRIETATE, dobandit prin Conventie, cota actuala 1/1, cota initiala 1/1 1) POPA VASILE 2) POPA ANA MARIA, soti	A1, A1.1, A1.2, A1.3, A1.4
<b>19639 / 03/09/2021</b>		
Act Notarial nr. DECLARAȚIE NOTARIALĂ aut. nr. 1501, din 03/09/2021 emis de BIN Andronache Laura;		
B2	Se notează patrimoniu de afectatiune în vederea desfășurării activității Întreprinderii Familiiale Popa T.A. Ana-Maria 1) ÎNTREPRINDERE FAMILIALA POPA T.A. ANA-MARIA, CIF:99999999999999	A1

**C. Partea III. SARCINI**

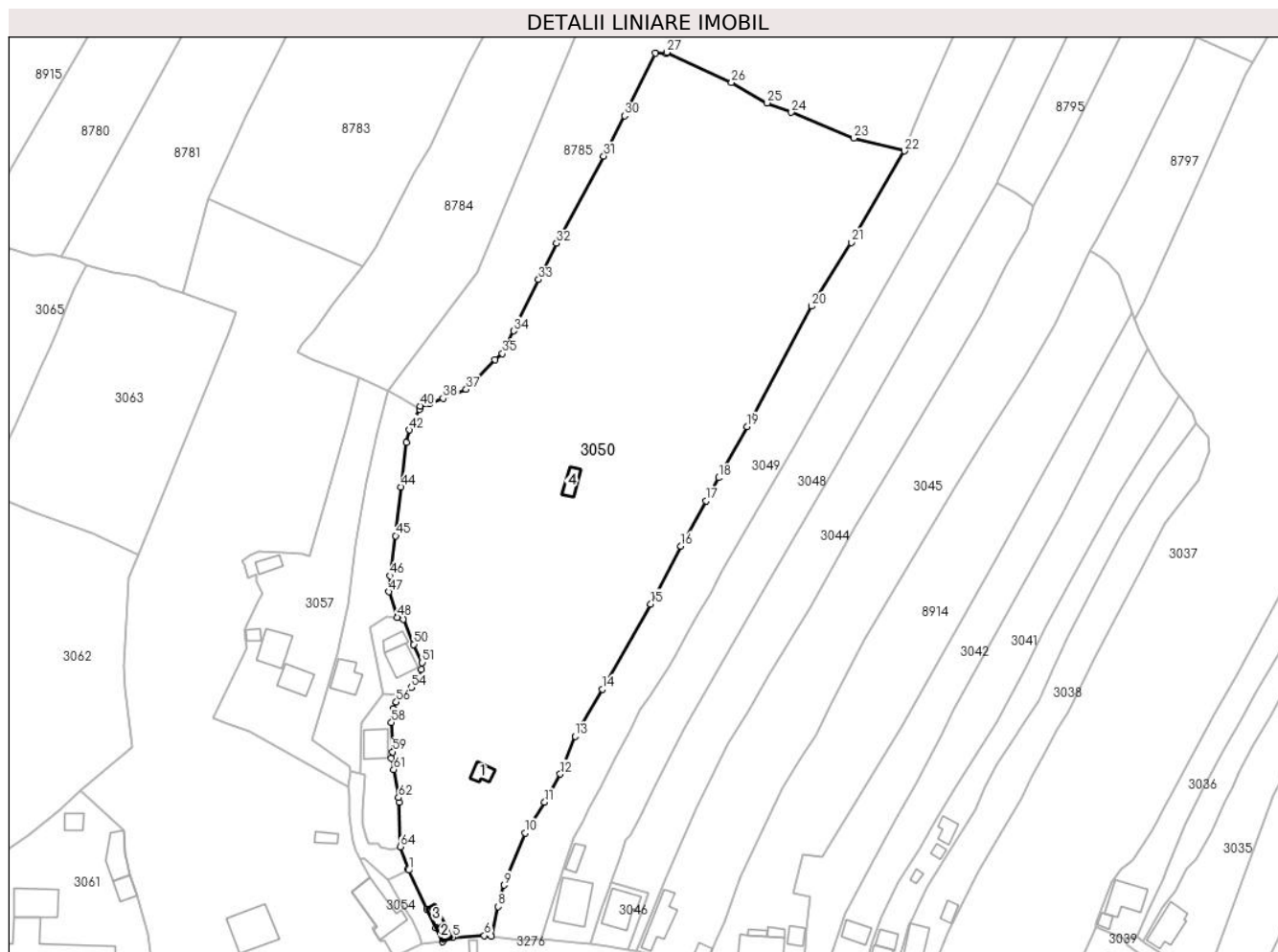
Inscrieri privind dezmembramintele dreptului de proprietate, drepturi reale de garanție și sarcini		Referințe
<b>19639 / 03/09/2021</b>		
Act Administrativ nr. CERTIFICAT DE DECES nr 1, din 04/01/2017 emis de primaria comunei pipirig (act administrativ nr CERTIFICAT DE DECES nr. 1248 din 27.10.2016, emis de primaria piatra neamt);		
C2	Se radiază dreptul de uzufruct viager înscris în favoarea POPA ION și POPA MARIA în baza încheierii nr. 20949 din 20.12.2012	A1, A1.1, A1.2, A1.3, A1.4

## Anexa Nr. 1 La Partea I

## Teren

Nr cadastral	Suprafața (mp)*	Observații / Referințe
50561	Din acte: 25.149 Masurata: 25.035	

\* Suprafața este determinată în planul de proiecție Stereo 70.



## Date referitoare la teren

Crt	Categorie folosință	Intravilan	Suprafața (mp)	Tarla	Parcelă	Nr. topo	Observații / Referințe
1	curți constructii	DA	98	-	-	-	
2	arabil	DA	224	-	-	-	
3	faneata	DA	741	-	-	-	
4	pasune	DA	2.113	-	-	-	
5	neproductiv	DA	7.732	-	-	-	
6	faneata	NU	14.127	-	-	-	

## Date referitoare la construcții

Crt	Număr	Destinație construcție	Supraf. (mp)	Situație juridică	Observații / Referințe
A1.1	50561-C1	construcții de locuințe	Din acte: 135 Masurata: 40	Cu acte	Nr. niveluri:1; S. construita la sol:40 mp; Casa de locuit, construita din lemn in anul 1960, acoperita cu dranita
A1.2	50561-C2	construcții anexa	Din acte: 26 Masurata: 19	Cu acte	Nr. niveluri:1; S. construita la sol:19 mp; Garaj, construit din lemn in anul 2000, acoperit cu dranita
A1.3	50561-C3	construcții anexa	Din acte: 26 Masurata: 25	Cu acte	Nr. niveluri:1; S. construita la sol:25 mp; Magazie, construita din lemn in anul 2000., acoperita cu dranita

Crt	Număr	Destinație construcție	Supraf. (mp)	Situație juridică	Observații / Referințe
A1.4	50561-C4	construcții anexa	43	Cu acte	Nr. niveluri:1; S. construita la sol:43 mp; Grajd, construit din lemn in anul 1970, acoperit cu dranita

## Lungime Segmente

1) Valorile lungimilor segmentelor sunt obținute din proiecție în plan.

Punct început	X / Y	Punct sfârșit	X / Y	Lungime segment	Punct început	X / Y	Punct sfârșit	X / Y	Lungime segment	Punct început	X / Y	Punct sfârșit	X / Y	Lungime segment
1	576.848,683 633.951,319	2	576.855,084 633.937,561	15.174	2	576.855,084 633.937,561	3	576.858,181 633.931,071	7.191	3	576.858,181 633.931,071	4	576.860,635 633.926,032	5.605
4	576.860,635 633.926,032	5	576.864,131 633.927,64	3.848	5	576.864,131 633.927,64	6	576.875,368 633.928,194	11.251	6	576.875,368 633.928,194	7	576.877,769 633.927,92	2.417
7	576.877,769 633.927,92	8	576.880,247 633.938,487	10.854	8	576.880,247 633.938,487	9	576.882,375 633.946,004	7.812	9	576.882,375 633.946,004	10	576.889,647 633.964,469	19.845
10	576.889,647 633.964,469	11	576.896,62 633.975,292	12.875	11	576.896,62 633.975,292	12	576.902,157 633.985,207	11.356	12	576.902,157 633.985,207	13	576.907,331 633.998,606	14.363
13	576.907,331 633.998,606	14	576.917,042 634.015,187	19.215	14	576.917,042 634.015,187	15	576.934,108 634.045,211	34.535	15	576.934,108 634.045,211	16	576.944,723 634.065,69	23.067
16	576.944,723 634.065,69	17	576.953,714 634.081,627	18.298	17	576.953,714 634.081,627	18	576.958,005 634.089,804	9.235	18	576.958,005 634.089,804	19	576.968,027 634.107,862	20.653
19	576.968,027 634.107,862	20	576.990,973 634.150,311	48.254	20	576.990,973 634.150,311	21	577.004,914 634.172,855	26.506	21	577.004,914 634.172,855	22	577.023,68 634.205,059	37.273
22	577.023,68 634.205,059	23	577.005,777 634.209,68	18.49	23	577.005,777 634.209,68	24	576.983,747 634.218,703	23.806	24	576.983,747 634.218,703	25	576.975,159 634.222,063	9.222
25	576.975,159 634.222,063	26	576.962,615 634.229,209	14.437	26	576.962,615 634.229,209	27	576.939,798 634.239,929	25.21	27	576.939,798 634.239,929	28	576.939,656 634.239,356	0.59
28	576.939,656 634.239,356	29	576.935,656 634.239,574	4.006	29	576.935,656 634.239,574	30	576.924,803 634.217,526	24.574	30	576.924,803 634.217,526	31	576.917,478 634.203,284	16.015
31	576.917,478 634.203,284	32	576.900,854 634.172,566	34.928	32	576.900,854 634.172,566	33	576.894,48 634.159,77	14.296	33	576.894,48 634.159,77	34	576.885,641 634.141,621	20.187
34	576.885,641 634.141,621	35	576.881,753 634.133,63	8.887	35	576.881,753 634.133,63	36	576.879,142 634.131,344	3.47	36	576.879,142 634.131,344	37	576.868,922 634.121,016	14.53
37	576.868,922 634.121,016	38	576.860,759 634.117,838	8.76	38	576.860,759 634.117,838	39	576.855,808 634.115,939	5.303	39	576.855,808 634.115,939	40	576.852,679 634.115,144	3.228
40	576.852,679 634.115,144	41	576.852,413 634.114,012	1.163	41	576.852,413 634.114,012	42	576.848,85 634.106,645	8.183	42	576.848,85 634.106,645	43	576.847,757 634.102,171	4.606
43	576.847,757 634.102,171	44	576.845,928 634.086,57	15.708	44	576.845,928 634.086,57	45	576.844,001 634.069,328	17.349	45	576.844,001 634.069,328	46	576.841,981 634.055,214	14.258
46	576.841,981 634.055,214	47	576.841,64 634.049,578	5.646	47	576.841,64 634.049,578	48	576.844,701 634.040,55	9.533	48	576.844,701 634.040,55	49	576.846,76 634.039,941	2.147
49	576.846,76 634.039,941	50	576.850,421 634.030,991	9.67	50	576.850,421 634.030,991	51	576.853,427 634.024,557	7.102	51	576.853,427 634.024,557	52	576.853,075 634.022,1	2.482
52	576.853,075 634.022,1	53	576.852,167 634.019,772	2.499	53	576.852,167 634.019,772	54	576.849,426 634.015,813	4.815	54	576.849,426 634.015,813	55	576.846,824 634.013,23	3.666
55	576.846,824 634.013,23	56	576.844,222 634.010,647	3.666	56	576.844,222 634.010,647	57	576.843,078 634.008,33	2.584	57	576.843,078 634.008,33	58	576.842,513 634.003,387	4.975
58	576.842,513 634.003,387	59	576.842,949 633.993,071	10.325	59	576.842,949 633.993,071	60	576.842,435 633.990,757	2.37	60	576.842,435 633.990,757	61	576.843,353 633.986,861	4.003
61	576.843,353 633.986,861	62	576.845,065 633.976,884	10.123	62	576.845,065 633.976,884	63	576.845,328 633.975,351	1.555	63	576.845,328 633.975,351	64	576.845,741 633.959,612	15.744
64	576.845,741 633.959,612	65	576.848,453 633.951,813	8.257	65	576.848,453 633.951,813	1	576.848,683 633.951,319	0.545					

\*\* Lungimile segmentelor sunt determinate în planul de proiecție Stereo 70 și sunt rotunjite la 1 milimetru.

\*\*\* Distanța dintre puncte este formată din segmente cumulate ce sunt mai mici decât valoarea 1 milimetru.



**DATE DESPRE IMOBILUL NR. 3051**

Oficiul de Cadastru și Publicitate Imobiliară NEAMT  
Biroul de Cadastru și Publicitate Imobiliară Targu-Neamt

**A. Partea I. Descrierea imobilului**

TEREN Intravilan

Adresa: Loc. Pluton, Str Cujbeni, Jud. Neamt

Nr. Crt	Nr cadastral Nr. topografic	Suprafața* (mp)	Observații / Referințe
A1		1.771	Sector cadastral:226 Teren imprejmuit;

**Construcții**

Crt	Nr cadastral Nr. topografic	Adresa	Observații / Referințe
A1.1		Loc. Pluton, Str Cujbeni, Jud. Neamt	Nr. niveluri:1; S. construita la sol:93 mp;

**B. Partea II. Proprietari și acte**

Inscrieri privitoare la dreptul de proprietate și alte drepturi reale		Referințe
/		
Act Administrativ nr. 6421, din 07/04/2023 emis de PRIMARIA COMUNEI PIPIRIG;		
B1	Inscrierea posesiei, drept de PROPRIETATE, dobandit prin Lege, cota actuala 1/1, cota initiala 1/1 1) MUNTEANU VASILE 2) MUNTEANU MARIA	A1
Act Administrativ nr. 17408, din 01/11/2023 emis de PRIMARIA COMUNEI PIPIRIG;		
B2	Intabulare, drept de PROPRIETATE, dobandit prin Lege, cota actuala 1/1, cota initiala 1/1 1) MUNTEANU VASILE 2) MUNTEANU MARIA	A1.1

**C. Partea III. SARCINI .**

Inscrieri privind dezmembramintele dreptului de proprietate, drepturi reale de garanție și sarcini	Referințe
NU SUNT	

## Anexa Nr. 1 La Partea I

## Teren

Nr cadastral	Suprafața (mp)*	Observații / Referințe
	1.771	

\* Suprafața este determinată în planul de proiecție Stereo 70.



## Date referitoare la teren

Crt	Categorie folosință	Intravilan	Suprafața (mp)	Tarla	Parcelă	Nr. topo	Observații / Referințe
1	curți construcții	DA	612	-	-	-	
2	drum	DA	132	-	-	-	
3	faneata	DA	1.027	-	-	-	

## Date referitoare la construcții

Crt	Număr	Destinație construcție	Supraf. (mp)	Situație juridică	Observații / Referințe
A1.1		construcții de locuințe	93	Cu acte	Nr. niveluri:1; S. construita la sol:93 mp;

## Lungime Segmente

1) Valorile lungimilor segmentelor sunt obținute din proiecție în plan.

Punct început	X / Y	Punct sfârșit	X / Y	Lungime segment (** (m)	Punct început	X / Y	Punct sfârșit	X / Y	Lungime segment (** (m)
1	576.831,375 633.985,56	2	576.832,069 634.003,232	17.686	2	576.832,069 634.003,232	3	576.839,561 634.013,37	12.606
3	576.839,561 634.013,37	4	576.834,775 634.036,912	24.024	4	576.834,775 634.036,912	5	576.840,829 634.040,928	7.265

Punct început	X / Y	Punct sfârșit	X / Y	Lungime segment (** (m)
5	576.840,829 634.040,928	6	576.844,701 634.040,55	3.89
7	576.841,64 634.049,578	8	576.841,981 634.055,214	5.646
9	576.844,001 634.069,328	10	576.845,928 634.086,57	17.349
11	576.847,757 634.102,171	12	576.848,85 634.106,645	4.606
13	576.852,413 634.114,012	14	576.845,911 634.117,895	7.573
15	576.841,334 634.120,455	16	576.837,607 634.105,501	15.411
17	576.833,81 634.088,141	18	576.829,838 634.066,068	22.428
19	576.827,306 634.044,928	20	576.823,3 634.027,669	17.718
21	576.818,587 634.011,188	22	576.814,454 633.997,178	14.607
23	576.827,785 633.987,947	24	576.827,978 633.986,327	1.631

Punct început	X / Y	Punct sfârșit	X / Y	Lungime segment (** (m)
6	576.844,701 634.040,55	7	576.841,64 634.049,578	9.533
8	576.841,981 634.055,214	9	576.844,001 634.069,328	14.258
10	576.845,928 634.086,57	11	576.847,757 634.102,171	15.708
12	576.848,85 634.106,645	13	576.852,413 634.114,012	8.183
14	576.845,911 634.117,895	15	576.841,334 634.120,455	5.244
16	576.837,607 634.105,501	17	576.833,81 634.088,141	17.77
18	576.829,838 634.066,068	19	576.827,306 634.044,928	21.291
20	576.823,3 634.027,669	21	576.818,587 634.011,188	17.142
22	576.814,454 633.997,178	23	576.827,785 633.987,947	16.215
24	576.827,978 633.986,327	1	576.831,375 633.985,56	3.483

\*\* Lungimile segmentelor sunt determinate în planul de proiecție Stereo 70 și sunt rotunjite la 1 milimetru.

\*\*\* Distanța dintre puncte este formată din segmente cumulate ce sunt mai mici decât valoarea 1 milimetru.





**DATE DESPRE IMOBILUL NR. 3052**

Oficiul de Cadastru și Publicitate Imobiliară NEAMT  
Biroul de Cadastru și Publicitate Imobiliară Targu-Neamt

**A. Partea I. Descrierea imobilului**

TEREN Intravilan

Adresa: Loc. Pluton, Jud. Neamt

Nr. Crt	Nr cadastral Nr. topografic	Suprafața* (mp)	Observații / Referințe
A1	52579	Din acte: 307 Masurata: 359	Sector cadastral:226 Teren imprejmuit;

**Construcții**

Crt	Nr cadastral Nr. topografic	Adresa	Observații / Referințe
A1.1		Loc. Pluton, Jud. Neamt	Nr. niveluri:2; S. construita la sol:86 mp;
A1.2		Loc. Pluton, Jud. Neamt	Nr. niveluri:1; S. construita la sol:35 mp;

**B. Partea II. Proprietari și acte**

Inscrieri privitoare la dreptul de proprietate și alte drepturi reale		Referințe
<b>12475 / 26/04/2018</b>		
Act Notarial nr. 1685 - contract de vanzare cumparare, din 26/04/2018 emis de NP Teodorescu Mihaela (act administrativ nr 10025 - proces verbal de identificare a imobilului din 30.08.2017, emis de PRIMARIA PIPIRIG; act administrativ nr 10025 - certificat de atestarea ca petentul este cunoscut ca proprietar din 30.08.2017, emis de PRIMARIA PIPIRIG);		
B1	Intabulare, drept de PROPRIETATE, cu titlu de drept de cumparare, dobandit prin Conventie, cota actuala 1/1, cota initiala 1/1 1) VRÂNCEANU VASILE-VALERICĂ 2) VRÂNCEANU MARINICA, - bun comun	A1
/		
Act Administrativ nr. 17408, din 01/11/2023 emis de PRIMARIA COMUNEI PIPIRIG;		
B2	Intabulare, drept de PROPRIETATE, dobandit prin Lege, cota actuala 1/1, cota initiala 1/1 1) VRÂNCEANU VASILE-VALERICĂ 2) VRÂNCEANU MARINICA, - bun comun	A1.1, A1.2

**C. Partea III. SARCINI .**

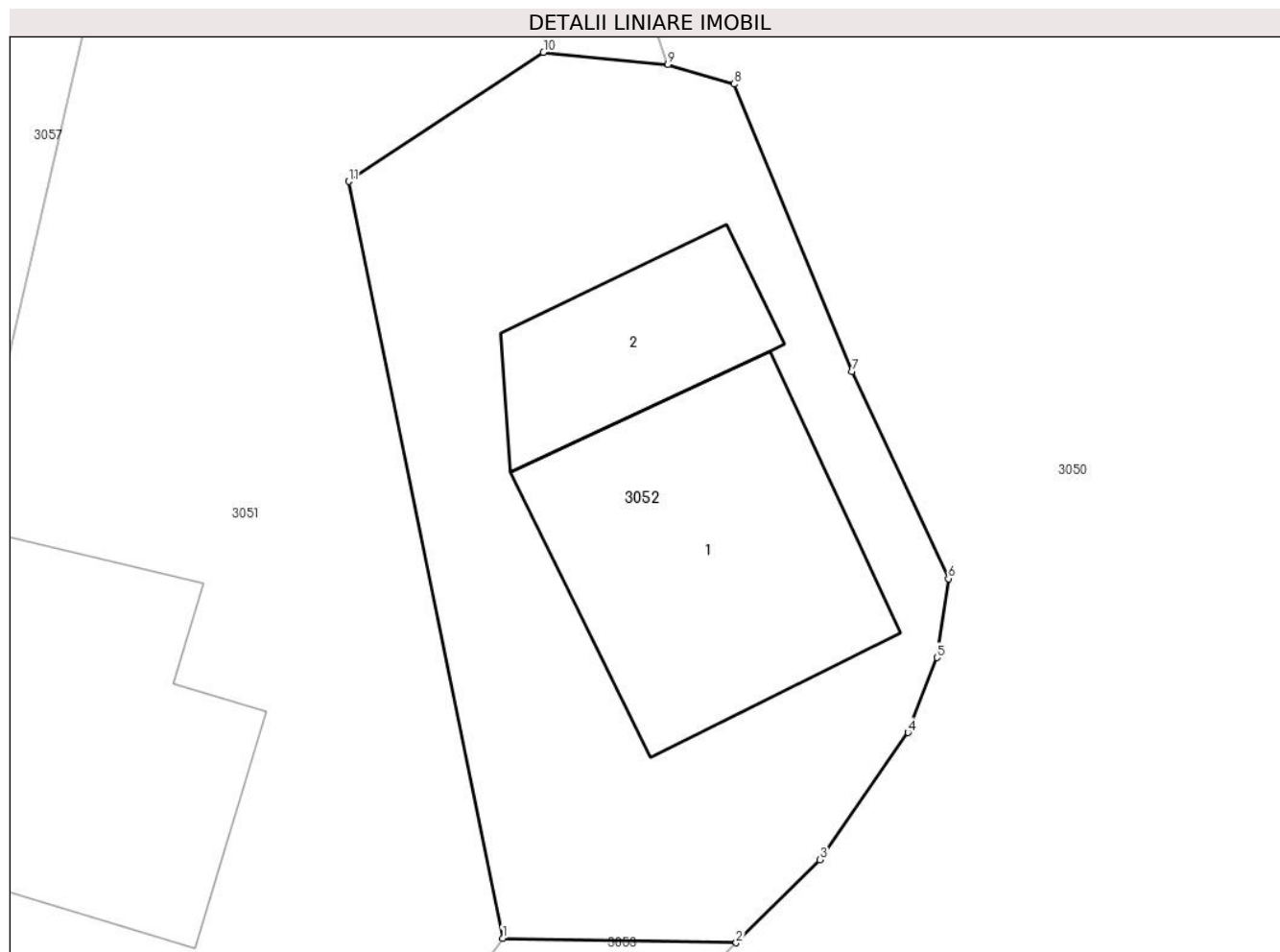
Inscrieri privind dezmembramintele dreptului de proprietate, drepturi reale de garanție și sarcini	Referințe
NU SUNT	

## Anexa Nr. 1 La Partea I

## Teren

Nr cadastral	Suprafața (mp)*	Observații / Referințe
52579	Din acte: 307 Masurata: 359	

\* Suprafața este determinată în planul de proiecție Stereo 70.



## Date referitoare la teren

Crt	Categorie folosință	Intra vilan	Suprafața (mp)	Tarla	Parcelă	Nr. topo	Observații / Referințe
1	curți constructii	DA	359	-	-	-	

## Date referitoare la construcții

Crt	Număr	Destinație construcție	Supraf. (mp)	Situație juridică	Observații / Referințe
A1.1		construcții de locuințe	86	Cu acte	Nr. niveluri:2; S. construita la sol:86 mp;
A1.2		construcții anexa	35	Cu acte	Nr. niveluri:1; S. construita la sol:35 mp;

## Lungime Segmente

1) Valorile lungimilor segmentelor sunt obținute din proiecție în plan.

Punct început	X / Y	Punct sfârșit	X / Y	Lungime segment (** (m)
1	576.839,561 634.013,37	2	576.846,824 634.013,23	7.264
2	576.846,824 634.013,23	3	576.849,426 634.015,813	3.666

Punct început	X / Y	Punct sfârșit	X / Y	Lungime segment (** (m)
3	576.849,426 634.015,813	4	576.852,167 634.019,772	4.815
4	576.852,167 634.019,772	5	576.853,075 634.022,1	2.499
5	576.853,075 634.022,1	6	576.853,427 634.024,557	2.482
6	576.853,427 634.024,557	7	576.850,421 634.030,991	7.102
7	576.850,421 634.030,991	8	576.846,76 634.039,941	9.67
8	576.846,76 634.039,941	9	576.844,701 634.040,55	2.147
9	576.844,701 634.040,55	10	576.840,829 634.040,928	3.89
10	576.840,829 634.040,928	11	576.834,775 634.036,912	7.265
11	576.834,775 634.036,912	1	576.839,561 634.013,37	24.024

\*\* Lungimile segmentelor sunt determinate în planul de proiecție Stereo 70 și sunt rotunjite la 1 milimetru.

\*\*\* Distanța dintre puncte este formată din segmente cumulate ce sunt mai mici decât valoarea 1 milimetru.



**DATE DESPRE IMOBILUL NR. 3053**

Oficiul de Cadastru și Publicitate Imobiliară NEAMT  
Biroul de Cadastru și Publicitate Imobiliară Targu-Neamt

**A. Partea I. Descrierea imobilului**

TEREN Intravilan

Adresa: Loc. Pluton, Str Cujbeni, Jud. Neamt

Nr. Crt	Nr cadastral Nr. topografic	Suprafața* (mp)	Observații / Referințe
A1	50215	Din acte: 370 Masurata: 592	Sector cadastral:226 Teren imprejmuit;

**Construcții**

Crt	Nr cadastral Nr. topografic	Adresa	Observații / Referințe
A1.1		Loc. Pluton, Str Cujbeni, Jud. Neamt	Nr. niveluri:2; S. construita la sol:86 mp;

**B. Partea II. Proprietari și acte**

Inscrieri privitoare la dreptul de proprietate și alte drepturi reale		Referințe
<b>6369 / 27/09/2010</b>		
Act Notarial nr. 273, din 20/09/2010 emis de BNP LAURA ANDRONACHE;		
B1	Intabulare, drept de PROPRIETATE, dobandit prin Conventie, cota actuala 1/1, cota initiala 1/1 1) MUNTEANU VASILE, - necasatorit	A1
/		
Act Administrativ nr. 17408, din 01/11/2023 emis de PRIMARIA COMUNEI PIPIRIG;		
B2	Intabulare, drept de PROPRIETATE, dobandit prin Lege, cota actuala 1/1, cota initiala 1/1 1) MUNTEANU VASILE, - necasatorit	A1.1

**C. Partea III. SARCINI .**

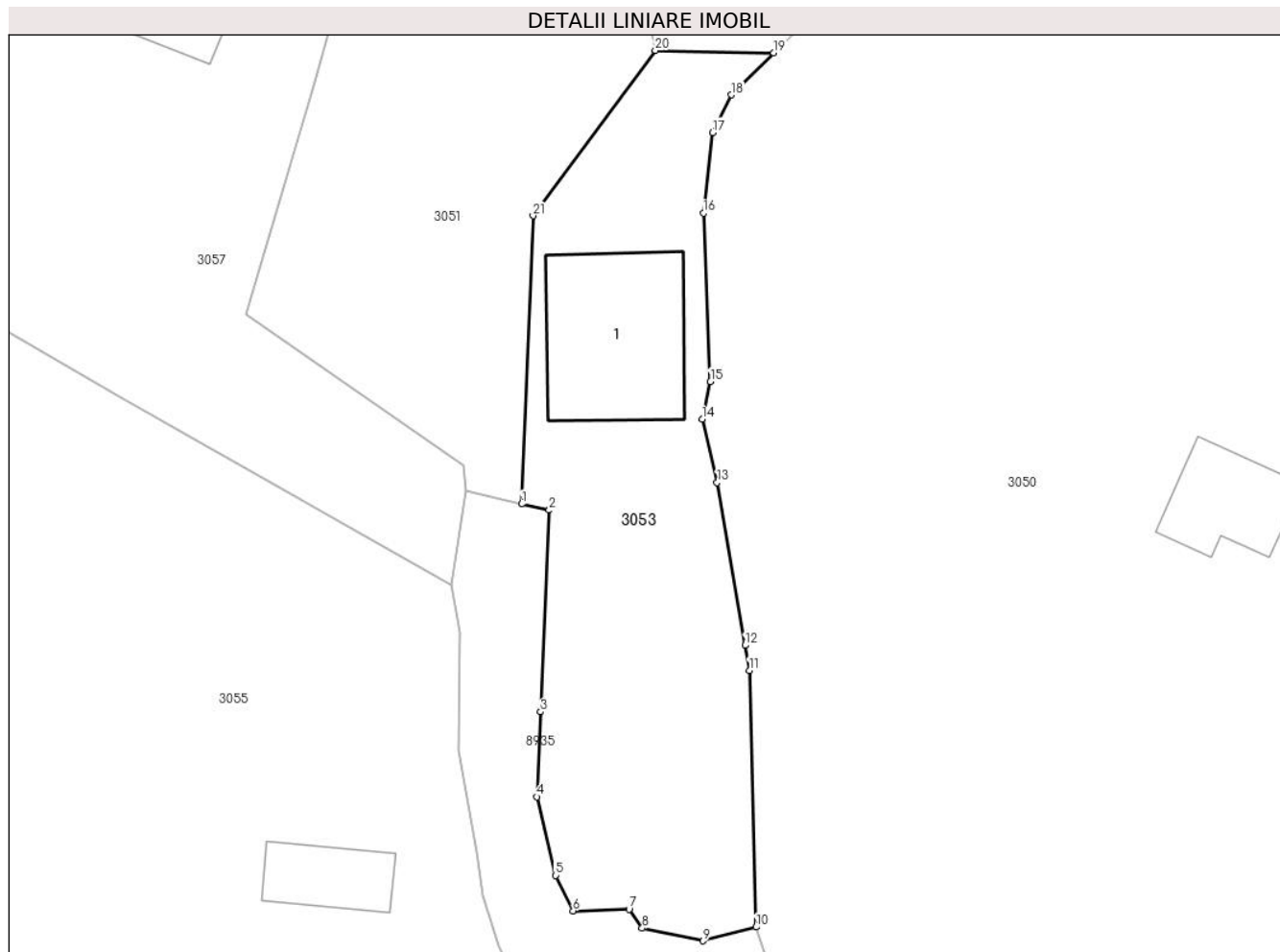
Inscrieri privind dezmembramintele dreptului de proprietate, drepturi reale de garanție și sarcini	Referințe
NU SUNT	

## Anexa Nr. 1 La Partea I

## Teren

Nr cadastral	Suprafața (mp)*	Observații / Referințe
50215	Din acte: 370 Masurata: 592	

\* Suprafața este determinată în planul de proiecție Stereo 70.



## Date referitoare la teren

Crt	Categorie folosință	Intravilan	Suprafața (mp)	Tarla	Parcelă	Nr. topo	Observații / Referințe
1	curți constructii	DA	592	-	-	-	

## Date referitoare la construcții

Crt	Număr	Destinație construcție	Supraf. (mp)	Situație juridică	Observații / Referințe
A1.1		construcții de locuințe	86	Cu acte	Nr. niveluri:2; S. construita la sol:86 mp;

## Lungime Segmente

1) Valorile lungimilor segmentelor sunt obținute din proiecție în plan.

Punct început	X / Y	Punct sfârșit	X / Y	Lungime segment (** (m)
1	576.831,375 633.985,56	2	576.833,058 633.985,18	1.725
3	576.832,524 633.972,807	4	576.832,299 633.967,602	5.21
5	576.833,437 633.962,784	6	576.834,524 633.960,606	2.434

Punct început	X / Y	Punct sfârșit	X / Y	Lungime segment (** (m)
2	576.833,058 633.985,18	3	576.832,524 633.972,807	12.385
4	576.832,299 633.967,602	5	576.833,437 633.962,784	4.951
6	576.834,524 633.960,606	7	576.837,959 633.960,694	3.436

Punct început	X / Y	Punct sfârșit	X / Y	Lungime segment (** (m)
7	576.837,959 633.960,694	8	576.838,761 633.959,546	1.4
9	576.842,499 633.958,765	10	576.845,741 633.959,612	3.351
11	576.845,328 633.975,351	12	576.845,065 633.976,884	1.555
13	576.843,353 633.986,861	14	576.842,435 633.990,757	4.003
15	576.842,949 633.993,071	16	576.842,513 634.003,387	10.325
17	576.843,078 634.008,33	18	576.844,222 634.010,647	2.584
19	576.846,824 634.013,23	20	576.839,561 634.013,37	7.264
21	576.832,069 634.003,232	1	576.831,375 633.985,56	17.686

Punct început	X / Y	Punct sfârșit	X / Y	Lungime segment (** (m)
8	576.838,761 633.959,546	9	576.842,499 633.958,765	3.819
10	576.845,741 633.959,612	11	576.845,328 633.975,351	15.744
12	576.845,065 633.976,884	13	576.843,353 633.986,861	10.123
14	576.842,435 633.990,757	15	576.842,949 633.993,071	2.37
16	576.842,513 634.003,387	17	576.843,078 634.008,33	4.975
18	576.844,222 634.010,647	19	576.846,824 634.013,23	3.666
20	576.839,561 634.013,37	21	576.832,069 634.003,232	12.606

\*\* Lungimile segmentelor sunt determinate în planul de proiecție Stereo 70 și sunt rotunjite la 1 milimetru.

\*\*\* Distanța dintre puncte este formată din segmente cumulate ce sunt mai mici decât valoarea 1 milimetru.





**DATE DESPRE IMOBILUL NR. 3054**

Oficiul de Cadastru și Publicitate Imobiliară NEAMT  
Biroul de Cadastru și Publicitate Imobiliară Targu-Neamt

**A. Partea I. Descrierea imobilului**

TEREN Intravilan

Adresa: Loc. Pluton, Str Cujbeni, Jud. Neamt

Nr. Crt	Nr cadastral Nr. topografic	Suprafața* (mp)	Observații / Referințe
A1	52478	Din acte: 978 Masurata: 372	Sector cadastral:226 Teren imprejmuit;

**Construcții**

Crt	Nr cadastral Nr. topografic	Adresa	Observații / Referințe
A1.1	52478-C1	Loc. Pluton, Str Cujbeni, Jud. Neamt	Nr. niveluri:1; S. construita la sol:176 mp; S. construita desfasurata:176 mp; Cămin cultural Pluton, construit din lemn, acoperit cu plăci de azbociment

**B. Partea II. Proprietari și acte**

Inscrieri privitoare la dreptul de proprietate și alte drepturi reale	Referințe
<b>15522 / 12/07/2017</b>	
Act Normativ nr. 650 - Hotarire, din 26/06/2007 emis de Guvernul Romaniei (act normativ nr 1356 din 26.12.2001, emis de Guvernul Romaniei, Anexa nr.47 - Inventarul bunurilor care apartin doemniului public al comunei Pipirig;act administrativ nr 7961 - Certificvat de atestare fiscala din 13.07.2017, emis de Primaria Pipirig;act administrativ nr 7741 - Adeverinta din 05.07.2007, emis de Primaria Comunei Pipirig);	
B1	Intabulare, drept de PROPRIETATE, dobandit prin Lege, cota actuala 1/1, cota initiala 1/1 1) <b>COMUNA PIPIRIG</b> , CIF:2614228, domeniul public
	A1, A1.1

**C. Partea III. SARCINI .**

Inscrieri privind dezmembramintele dreptului de proprietate, drepturi reale de garanție și sarcini	Referințe
NU SUNT	

## Anexa Nr. 1 La Partea I

## Teren

Nr cadastral	Suprafața (mp)*	Observații / Referințe
52478	Din acte: 978 Masurata: 372	

\* Suprafața este determinată în planul de proiecție Stereo 70.



## Date referitoare la teren

Crt	Categorie folosință	Intra vilan	Suprafața (mp)	Tarla	Parcelă	Nr. topo	Observații / Referințe
1	curți constructii	DA	372	-	-	-	

## Date referitoare la construcții

Crt	Număr	Destinație construcție	Supraf. (mp)	Situație juridică	Observații / Referințe
A1.1	52478-C1	construcții administrative și social culturale	Din acte: 238 Masurata: 176	Cu acte	Nr. niveluri:1; S. construita la sol:176 mp; S. construita desfasurata:176 mp; Cămin cultural Pluton, construit din lemn, acoperit cu plăci de azbociment

## Lungime Segmente

1) Valorile lungimilor segmentelor sunt obținute din proiecție în plan.

Punct început	X / Y	Punct sfârșit	X / Y	Lungime segment (** (m)
1	576.841,244 633.947,858	2	576.832,813 633.955,792	11.577
2	576.832,813 633.955,792	3	576.831,513 633.955,123	1.462

Punct început	X / Y	Punct sfârșit	X / Y	Lungime segment (** (m)
3	576.831,513 633.955,123	4	576.831,858 633.954,37	0.828
4	576.831,858 633.954,37	5	576.834,846 633.948,571	6.524
5	576.834,846 633.948,571	6	576.828,349 633.943,793	8.065
6	576.828,349 633.943,793	7	576.837,159 633.931,798	14.883
7	576.837,159 633.931,798	8	576.835,623 633.930,983	1.739
8	576.835,623 633.930,983	9	576.838,89 633.926,154	5.83
9	576.838,89 633.926,154	10	576.840,004 633.926,769	1.272
10	576.840,004 633.926,769	11	576.843,479 633.920,671	7.019
11	576.843,479 633.920,671	12	576.853,031 633.925,152	10.551
12	576.853,031 633.925,152	13	576.852,284 633.928,331	3.266
13	576.852,284 633.928,331	14	576.849,798 633.933,684	5.902
14	576.849,798 633.933,684	15	576.846,517 633.938,901	6.163
15	576.846,517 633.938,901	1	576.841,244 633.947,858	10.394

\*\* Lungimile segmentelor sunt determinate în planul de proiecție Stereo 70 și sunt rotunjite la 1 milimetru.

\*\*\* Distanța dintre puncte este formată din segmente cumulate ce sunt mai mici decât valoarea 1 milimetru.



**DATE DESPRE IMOBILUL NR. 3055**

Oficiul de Cadastru și Publicitate Imobiliară NEAMT  
Biroul de Cadastru și Publicitate Imobiliară Targu-Neamt

**A. Partea I. Descrierea imobilului**

TEREN Intravilan

Adresa: Loc. Pluton, Str Cujbeni, Jud. Neamt

Nr. Crt	Nr cadastral Nr. topografic	Suprafața* (mp)	Observații / Referințe
A1	50758	Din acte: 16.143 Masurata: 16.133	Sector cadastral:226 Teren imprejmuit;

**Construcții**

Crt	Nr cadastral Nr. topografic	Adresa	Observații / Referințe
A1.1	50758-C1	Loc. Pluton, Str Cujbeni, Jud. Neamt	Nr. niveluri:1; S. construita la sol:196 mp; Casa parohiala construita din lemn in anul 1925, acoperita cu tabla compusa din 4 camere, hol si magazie
A1.2	50758-C2	Loc. Pluton, Str Cujbeni, Jud. Neamt	Nr. niveluri:1; S. construita la sol:29 mp; Grajd construit din lemn in anul 1968, acoperit cu azbest

**B. Partea II. Proprietari și acte**

Inscrieri privitoare la dreptul de proprietate și alte drepturi reale		Referințe
<b>18578 / 12/11/2012</b>		
Hotarare Judecatoreasca nr. 1309, din 27/06/2012 emis de JUDECATORIA TG. NEAMT;		
B1	Intabulare, drept de PROPRIETATE, dobandit prin Hotarare Judecatoreasca, cota actuala 1/1, cota initiala 1/1 1) PAROHIA SF. DIMITRIE PLUTON, CIF:123917	A1, A1.1, A1.2

**C. Partea III. SARCINI .**

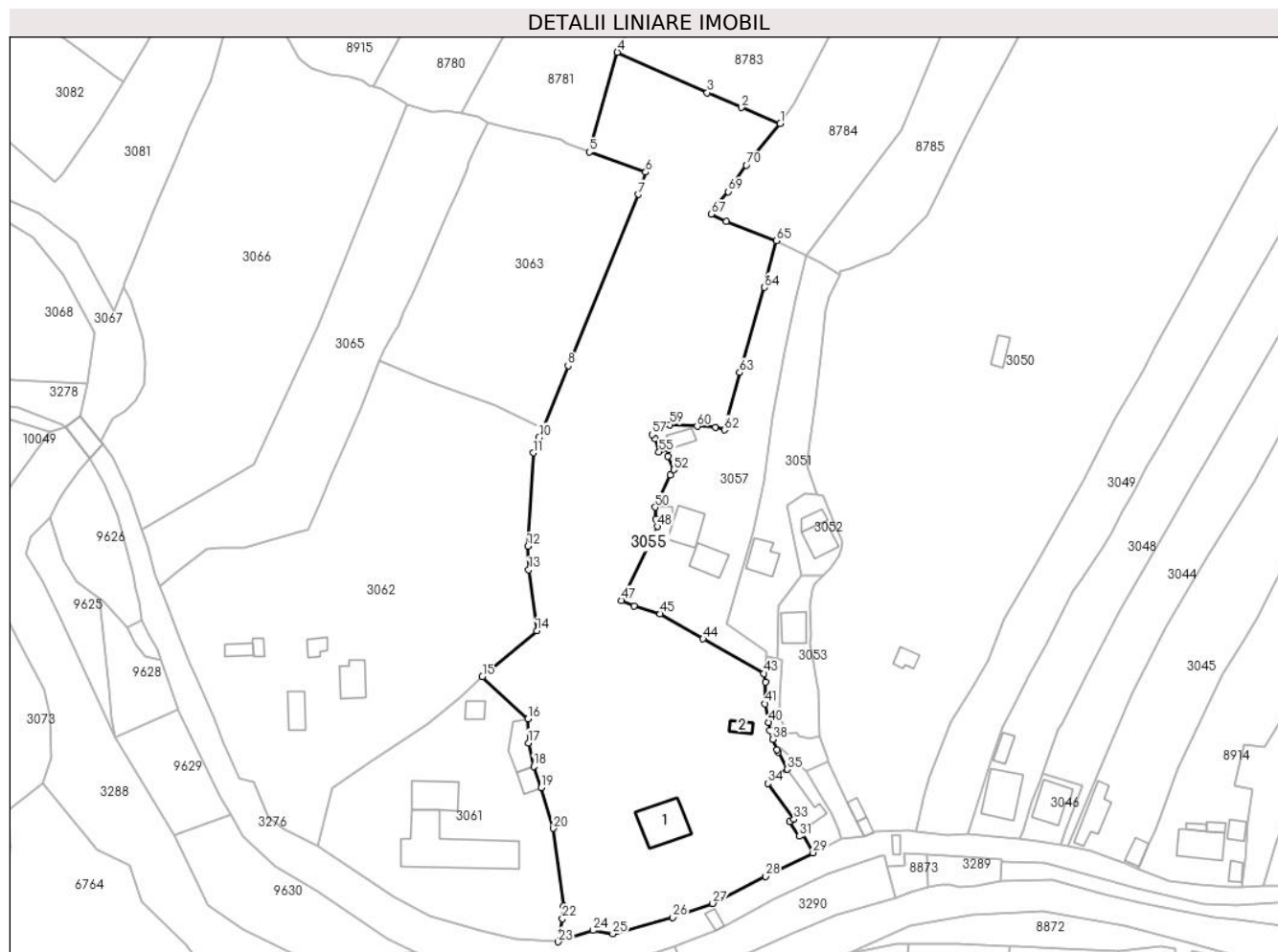
Inscrieri privind dezmembramintele dreptului de proprietate, drepturi reale de garanție și sarcini	Referințe
NU SUNT	

## Anexa Nr. 1 La Partea I

## Teren

Nr cadastral	Suprafața (mp)*	Observații / Referințe
50758	Din acte: 16.143 Masurata: 16.133	

\* Suprafața este determinată în planul de proiecție Stereo 70.



## Date referitoare la teren

Crt	Categorie folosință	Intra vilan	Suprafața (mp)	Tarla	Parcelă	Nr. topo	Observații / Referințe
1	curți constructii	DA	333	-	-	-	
2	drum	DA	1.564	-	-	-	
3	faneata	DA	5.552	-	-	-	
4	faneata	DA	2.464	-	-	-	
5	faneata	DA	6.220	-	-	-	

## Date referitoare la construcții

Crt	Număr	Destinație construcție	Supraf. (mp)	Situație juridică	Observații / Referințe
A1.1	50758-C1	construcții de locuințe	196	Cu acte	Nr. niveluri:1; S. construită la sol:196 mp; Casa parohială construită din lemn în anul 1925, acoperită cu tablă compusă din 4 camere, hol și magazie
A1.2	50758-C2	construcții anexa	29	Cu acte	Nr. niveluri:1; S. construită la sol:29 mp; Grajd construit din lemn în anul 1968, acoperit cu azbest

## Lungime Segmente

1) Valorile lungimilor segmentelor sunt obținute din proiecție în plan.

Punct început	X / Y	Punct sfârșit	X / Y	Lungime segment	Punct început	X / Y	Punct sfârșit	X / Y	Lungime segment	Punct început	X / Y	Punct sfârșit	X / Y	Lungime segment
1	576.832,528 634.164,485	2	576.819,588 634.169,773	13.979	2	576.819,588 634.169,773	3	576.808,102 634.174,779	12.529	3	576.808,102 634.174,779	4	576.778,033 634.188,267	32.956
4	576.778,033 634.188,267	5	576.768,707 634.154,898	34.648	5	576.768,707 634.154,898	6	576.787,481 634.148,194	19.935	6	576.787,481 634.148,194	7	576.785,149 634.140,722	7.827
7	576.785,149 634.140,722	8	576.761,542 634.083,472	61.926	8	576.761,542 634.083,472	9	576.753,113 634.062,64	22.473	9	576.753,113 634.062,64	10	576.751,841 634.059,495	3.392
10	576.751,841 634.059,495	11	576.749,876 634.054,337	5.52	11	576.749,876 634.054,337	12	576.748,031 634.023,137	31.255	12	576.748,031 634.023,137	13	576.748,404 634.015,228	7.918
13	576.748,404 634.015,228	14	576.751,061 633.994,85	20.55	14	576.751,061 633.994,85	15	576.732,874 633.979,487	23.807	15	576.732,874 633.979,487	16	576.748,071 633.965,369	20.743
16	576.748,071 633.965,369	17	576.748,287 633.957,328	8.044	17	576.748,287 633.957,328	18	576.750,049 633.949,519	8.005	18	576.750,049 633.949,519	19	576.752,549 633.942,362	7.581
19	576.752,549 633.942,362	20	576.756,663 633.928,803	14.169	20	576.756,663 633.928,803	21	576.760,047 633.902,899	26.124	21	576.760,047 633.902,899	22	576.759,644 633.898,571	4.347
22	576.759,644 633.898,571	23	576.758,273 633.890,861	7.831	23	576.758,273 633.890,861	24	576.769,842 633.894,696	12.188	24	576.769,842 633.894,696	25	576.776,496 633.893,525	6.756
25	576.776,496 633.893,525	26	576.796,622 633.899,066	20.875	26	576.796,622 633.899,066	27	576.809,94 633.903,698	14.101	27	576.809,94 633.903,698	28	576.827,585 633.912,732	19.823
28	576.827,585 633.912,732	29	576.843,479 633.920,671	17.766	29	576.843,479 633.920,671	30	576.840,004 633.926,769	7.019	30	576.840,004 633.926,769	31	576.838,89 633.926,154	1.272
31	576.838,89 633.926,154	32	576.835,623 633.930,983	5.83	32	576.835,623 633.930,983	33	576.837,159 633.931,798	1.739	33	576.837,159 633.931,798	34	576.828,349 633.943,793	14.883
34	576.828,349 633.943,793	35	576.834,846 633.948,571	8.065	35	576.834,846 633.948,571	36	576.831,858 633.954,37	6.524	36	576.831,858 633.954,37	37	576.831,513 633.955,123	0.828
37	576.831,513 633.955,123	38	576.829,954 633.958,525	3.742	38	576.829,954 633.958,525	39	576.829,01 633.961,556	3.175	39	576.829,01 633.961,556	40	576.828,632 633.964,2	2.671
40	576.828,632 633.964,2	41	576.827,499 633.970,451	6.353	41	576.827,499 633.970,451	42	576.827,55 633.977,717	7.266	42	576.827,55 633.977,717	43	576.827,094 633.980,609	2.928
43	576.827,094 633.980,609	44	576.806,694 633.992,15	23.438	44	576.806,694 633.992,15	45	576.792,365 634.000,476	16.572	45	576.792,365 634.000,476	46	576.783,655 634.003,19	9.123
46	576.783,655 634.003,19	47	576.779,467 634.005,015	4.568	47	576.779,467 634.005,015	48	576.791,468 634.029,732	27.476	48	576.791,468 634.029,732	49	576.790,904 634.032,265	2.595
49	576.790,904 634.032,265	50	576.790,727 634.036,156	3.895	50	576.790,727 634.036,156	51	576.795,737 634.046,95	11.9	51	576.795,737 634.046,95	52	576.796,899 634.048,686	2.089
52	576.796,899 634.048,686	53	576.794,897 634.053,162	4.903	53	576.794,897 634.053,162	54	576.795,038 634.055,538	2.38	54	576.795,038 634.055,538	55	576.791,994 634.054,587	3.189
55	576.791,994 634.054,587	56	576.790,629 634.058,958	4.579	56	576.790,629 634.058,958	57	576.789,623 634.060,425	1.779	57	576.789,623 634.060,425	58	576.792,543 634.062,621	3.654
58	576.792,543 634.062,621	59	576.795,609 634.063,783	3.279	59	576.795,609 634.063,783	60	576.804,747 634.063,183	9.158	60	576.804,747 634.063,183	61	576.810,898 634.062,779	6.164
61	576.810,898 634.062,779	62	576.813,803 634.062,0	3.008	62	576.813,803 634.062,0	63	576.818,943 634.081,174	19.851	63	576.818,943 634.081,174	64	576.827,311 634.109,615	29.646
64	576.827,311 634.109,615	65	576.831,263 634.125,308	16.183	65	576.831,263 634.125,308	66	576.814,59 634.131,754	17.876	66	576.814,59 634.131,754	67	576.809,379 634.134,145	5.733
67	576.809,379 634.134,145	68	576.811,21 634.137,1	3.476	68	576.811,21 634.137,1	69	576.815,151 634.141,656	6.024	69	576.815,151 634.141,656	70	576.821,214 634.150,502	10.724
70	576.821,214 634.150,502	1	576.832,528 634.164,485	17.987										

\*\* Lungimile segmentelor sunt determinate în planul de proiecție Stereo 70 și sunt rotunjite la 1 milimetru.

\*\*\* Distanța dintre puncte este formată din segmente cumulate ce sunt mai mici decât valoarea 1 milimetru.





**DATE DESPRE IMOBILUL NR. 3057**

Oficiul de Cadastru și Publicitate Imobiliară NEAMT  
Biroul de Cadastru și Publicitate Imobiliară Targu-Neamt

**A. Partea I. Descrierea imobilului**

TEREN Intravilan

Adresa: Loc. Pluton, Str Cujbeni, Jud. Neamt

Nr. Crt	Nr cadastral Nr. topografic	Suprafața* (mp)	Observații / Referințe
A1		3.160	Sector cadastral:226 Teren neimpregmuit;

**Construcții**

Crt	Nr cadastral Nr. topografic	Adresa	Observații / Referințe
A1.1		Loc. Pluton, Str Cujbeni, Jud. Neamt	Nr. niveluri:2; S. construita la sol:112 mp;
A1.2		Loc. Pluton, Str Cujbeni, Jud. Neamt	Nr. niveluri:1; S. construita la sol:91 mp;
A1.3		Loc. Pluton, Str Cujbeni, Jud. Neamt	Nr. niveluri:1; S. construita la sol:21 mp;
A1.4		Loc. Pluton, Str Cujbeni, Jud. Neamt	Nr. niveluri:1; S. construita la sol:41 mp;

**B. Partea II. Proprietari și acte**

Inscrieri privitoare la dreptul de proprietate și alte drepturi reale	Referințe
/	
Act Normativ nr. 7, din 13/03/1996 emis de GUVERNUL ROMÂNIEI;	
B1	Inscrierea provizorie, drept de PROPRIETATE, dobandit prin Lege, cota actuala 1/1, cota initiala 1/1 1) COMUNA PIPIRIG, CIF:9999999999999, PROPRIETAR NEIDENTIFICAT

**C. Partea III. SARCINI .**

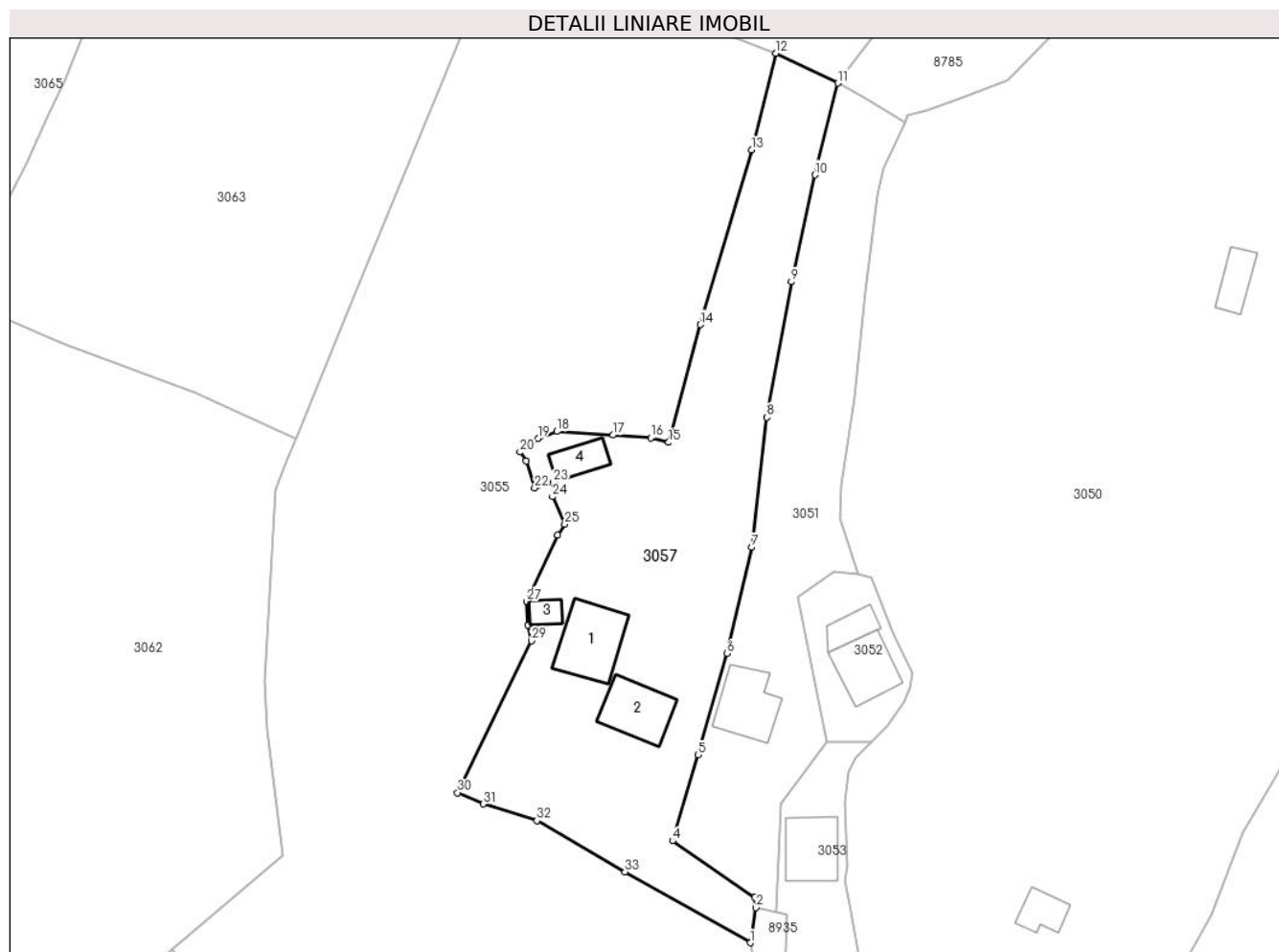
Inscrieri privind dezmembramintele dreptului de proprietate, drepturi reale de garanție și sarcini	Referințe
NU SUNT	

## Anexa Nr. 1 La Partea I

## Teren

Nr cadastral	Suprafața (mp)*	Observații / Referințe
	3.160	

\* Suprafața este determinată în planul de proiecție Stereo 70.



## Date referitoare la teren

Crt	Categorie folosință	Intra vilan	Suprafața (mp)	Tarla	Parcelă	Nr. topo	Observații / Referințe
1	curți constructii	DA	1.668	-	-	-	
2	faneata	DA	785	-	-	-	
3	faneata	DA	707	-	-	-	

## Date referitoare la construcții

Crt	Număr	Destinație construcție	Supraf. (mp)	Situație juridică	Observații / Referințe
A1.1		construcții de locuințe	112	Cu acte	Nr. niveluri:2; S. construita la sol:112 mp;
A1.2		construcții de locuințe	91	Cu acte	Nr. niveluri:1; S. construita la sol:91 mp;
A1.3		construcții anexa	21	Cu acte	Nr. niveluri:1; S. construita la sol:21 mp;
A1.4		construcții anexa	41	Cu acte	Nr. niveluri:1; S. construita la sol:41 mp;

## Lungime Segmente

1) Valorile lungimilor segmentelor sunt obținute din proiecție în plan.

Punct început	X / Y	Punct sfârșit	X / Y	Lungime segment (** (m)
1	576.827,094 633.980,609	2	576.827,978 633.986,327	5.786
3	576.827,785 633.987,947	4	576.814,454 633.997,178	16.215
5	576.818,587 634.011,188	6	576.823,3 634.027,669	17.142
7	576.827,306 634.044,928	8	576.829,838 634.066,068	21.291
9	576.833,81 634.088,141	10	576.837,607 634.105,501	17.77
11	576.841,334 634.120,455	12	576.831,263 634.125,308	11.179
13	576.827,311 634.109,615	14	576.818,943 634.081,174	29.646
15	576.813,803 634.062,0	16	576.810,898 634.062,779	3.008
17	576.804,747 634.063,183	18	576.795,609 634.063,783	9.158
19	576.792,543 634.062,621	20	576.789,623 634.060,425	3.654
21	576.790,629 634.058,958	22	576.791,994 634.054,587	4.579
23	576.795,038 634.055,538	24	576.794,897 634.053,162	2.38
25	576.796,899 634.048,686	26	576.795,737 634.046,95	2.089
27	576.790,727 634.036,156	28	576.790,904 634.032,265	3.895
29	576.791,468 634.029,732	30	576.779,467 634.005,015	27.476
31	576.783,655 634.003,19	32	576.792,365 634.000,476	9.123
33	576.806,694 633.992,15	1	576.827,094 633.980,609	23.438

Punct început	X / Y	Punct sfârșit	X / Y	Lungime segment (** (m)
2	576.827,978 633.986,327	3	576.827,785 633.987,947	1.631
4	576.814,454 633.997,178	5	576.818,587 634.011,188	14.607
6	576.823,3 634.027,669	7	576.827,306 634.044,928	17.718
8	576.829,838 634.066,068	9	576.833,81 634.088,141	22.428
10	576.837,607 634.105,501	11	576.841,334 634.120,455	15.411
12	576.831,263 634.125,308	13	576.827,311 634.109,615	16.183
14	576.818,943 634.081,174	15	576.813,803 634.062,0	19.851
16	576.810,898 634.062,779	17	576.804,747 634.063,183	6.164
18	576.795,609 634.063,783	19	576.792,543 634.062,621	3.279
20	576.789,623 634.060,425	21	576.790,629 634.058,958	1.779
22	576.791,994 634.054,587	23	576.795,038 634.055,538	3.189
24	576.794,897 634.053,162	25	576.796,899 634.048,686	4.903
26	576.795,737 634.046,95	27	576.790,727 634.036,156	11.9
28	576.790,904 634.032,265	29	576.791,468 634.029,732	2.595
30	576.779,467 634.005,015	31	576.783,655 634.003,19	4.568
32	576.792,365 634.000,476	33	576.806,694 633.992,15	16.572

\*\* Lungimile segmentelor sunt determinate în planul de proiecție Stereo 70 și sunt rotunjite la 1 milimetru.

\*\*\* Distanța dintre puncte este formată din segmente cumulate ce sunt mai mici decât valoarea 1 milimetru.



**DATE DESPRE IMOBILUL NR. 3061**

Oficiul de Cadastru și Publicitate Imobiliară NEAMT  
Biroul de Cadastru și Publicitate Imobiliară Targu-Neamt

**A. Partea I. Descrierea imobilului**

TEREN Intravilan

Adresa: Loc. Pluton, Str Cujbeni, Jud. Neamt

Nr. Crt	Nr cadastral Nr. topografic	Suprafața* (mp)	Observații / Referințe
A1	52225	Din acte: 4.651 Masurata: 4.555	Sector cadastral:226 Teren imprejmuit;

**Construcții**

Crt	Nr cadastral Nr. topografic	Adresa	Observații / Referințe
A1.1	52225-C1	Loc. Pluton, Str Cujbeni, Jud. Neamt	Nr. niveluri:1; S. construita la sol:461 mp; S. construita desfasurata:466 mp; Scoala (P) construita in anul 1972 cu S. construita desfasurata=466mp
A1.2	52225-C2	Loc. Pluton, Str Cujbeni, Jud. Neamt	Nr. niveluri:1; S. construita la sol:100 mp; Magazie lemne (P) construita in anul 1972 cu S. construita desfasurata=99mp
A1.3	52225-C3	Loc. Pluton, Str Cujbeni, Jud. Neamt	Nr. niveluri:1; S. construita la sol:47 mp; Magazie (P) construita in anul 1972 cu S. construita desfasurata=45mp
A1.4	52225-C4	Loc. Pluton, Str Cujbeni, Jud. Neamt	Nr. niveluri:1; S. construita la sol:40 mp; WC (P) construit in anul 1972 cu S. construita desfasurata=42mp
A1.5		Loc. Pluton, Str Cujbeni, Jud. Neamt	Nr. niveluri:1; S. construita la sol:152 mp;

**B. Partea II. Proprietari și acte**

Inscrieri privitoare la dreptul de proprietate și alte drepturi reale		Referințe
<b>27761 / 11/11/2016</b>		
Act Normativ nr. 650 - hotarare, din 27/06/2007 emis de GUVERNUL ROMANIEI (act normativ nr 1356 - hotarare din 27.12.2001, emis de GUVERNUL ROMANIEI);		
B1	Intabulare, drept de PROPRIETATE, dobandit prin Lege, cota actuala 1/1, cota initiala 1/1 1) <b>COMUNA PIPIRIG</b> , CIF:2614228, - domeniu public	A1
B2	Intabulare, drept de PROPRIETATE, dobandit prin Lege, cota actuala 1/1, cota initiala 1/1 1) <b>COMUNA PIPIRIG</b> , CIF:2614228, - domeniu public	A1.1
/		
Act Administrativ nr. 17408, din 01/11/2023 emis de PRIMARIA COMUNEI PIPIRIG;		
B3	Intabulare, drept de PROPRIETATE, dobandit prin Lege, cota actuala 1/1, cota initiala 1/1 1) <b>COMUNA PIPIRIG</b> , CIF:2614228, - domeniu public	A1.2, A1.3, A1.4, A1.5

**C. Partea III. SARCINI .**

Inscrieri privind dezmembramintele dreptului de proprietate, drepturi reale de garanție și sarcini	Referințe
NU SUNT	

## Anexa Nr. 1 La Partea I

## Teren

Nr cadastral	Suprafața (mp)*	Observații / Referințe
52225	Din acte: 4.651 Masurata: 4.555	

\* Suprafața este determinată în planul de proiecție Stereo 70.



## Date referitoare la teren

Crt	Categorie folosință	Intra vilan	Suprafața (mp)	Tarla	Parcelă	Nr. topo	Observații / Referințe
1	curți constructii	DA	2.393	-	-	-	
2	curți constructii	DA	2.162	-	-	-	

## Date referitoare la construcții

Crt	Număr	Destinație construcție	Supraf. (mp)	Situație juridică	Observații / Referințe
A1.1	52225-C1	construcții administrative și social culturale	Din acte: 490 Masurata: 461	Cu acte	Nr. niveluri:1; S. construita la sol:461 mp; S. construita desfasurata:466 mp; Scoala (P) construita in anul 1972 cu S. construita desfasurata=466mp
A1.2	52225-C2	construcții anexa	100	Cu acte	Nr. niveluri:1; S. construita la sol:100 mp; Magazie lemne (P) construita in anul 1972 cu S. construita desfasurata=99mp
A1.3	52225-C3	construcții anexa	47	Cu acte	Nr. niveluri:1; S. construita la sol:47 mp; Magazie (P) construita in anul 1972 cu S. construita desfasurata=45mp
A1.4	52225-C4	construcții anexa	40	Cu acte	Nr. niveluri:1; S. construita la sol:40 mp; WC (P) construit in anul 1972 cu S. construita desfasurata=42mp
A1.5		construcții anexa	152	Cu acte	Nr. niveluri:1; S. construita la sol:152 mp;

## Lungime Segmente

1) Valorile lungimilor segmentelor sunt obținute din proiecție în plan.

Punct început	X / Y	Punct sfârșit	X / Y	Lungime segment (** (m)
1	576.758,273 633.890,861	2	576.759,644 633.898,571	7.831
2	576.759,644 633.898,571	3	576.760,047 633.902,899	4.347
3	576.760,047 633.902,899	4	576.756,663 633.928,803	26.124
4	576.756,663 633.928,803	5	576.752,549 633.942,362	14.169
5	576.752,549 633.942,362	6	576.750,049 633.949,519	7.581
6	576.750,049 633.949,519	7	576.748,287 633.957,328	8.005
7	576.748,287 633.957,328	8	576.748,071 633.965,369	8.044
8	576.748,071 633.965,369	9	576.732,874 633.979,487	20.743
9	576.732,874 633.979,487	10	576.725,364 633.972,726	10.105
10	576.725,364 633.972,726	11	576.714,454 633.963,858	14.059
11	576.714,454 633.963,858	12	576.695,546 633.951,037	22.845
12	576.695,546 633.951,037	13	576.682,578 633.942,436	15.561
13	576.682,578 633.942,436	14	576.680,09 633.932,478	10.264
14	576.680,09 633.932,478	15	576.677,83 633.922,744	9.993
15	576.677,83 633.922,744	16	576.703,178 633.905,904	30.432
16	576.703,178 633.905,904	17	576.715,373 633.899,29	13.873
17	576.715,373 633.899,29	18	576.732,448 633.894,597	17.708
18	576.732,448 633.894,597	19	576.743,971 633.891,76	11.867
19	576.743,971 633.891,76	1	576.758,273 633.890,861	14.33

\*\* Lungimile segmentelor sunt determinate în planul de proiecție Stereo 70 și sunt rotunjite la 1 milimetru.

\*\*\* Distanța dintre puncte este formată din segmente cumulate ce sunt mai mici decât valoarea 1 milimetru.







## DATE DESPRE IMOBILUL NR. 3062

Oficiul de Cadastru și Publicitate Imobiliară NEAMT  
Biroul de Cadastru și Publicitate Imobiliară Targu-Neamt

## A. Partea I. Descrierea imobilului

TEREN Intravilan

Adresa: Loc. Pluton, Str Cujbeni, Jud. Neamt

Nr. Crt	Nr cadastral Nr. topografic	Suprafața* (mp)	Observații / Referințe
A1	52612	11.206	Sector cadastral:226 Teren imprejmuit;

## Construcții

Crt	Nr cadastral Nr. topografic	Adresa	Observații / Referințe
A1.1	52612-C1	Loc. Pluton, Str Cujbeni, Jud. Neamt	Nr. niveluri:2; S. construita la sol:100 mp; S. construita desfasurata:190 mp; Casă de locuit, (P+M), construită din BCA la parter și lemn la mansardă în anul 2007, acoperită cu tablă, compusă din: - parter: două camere, bucatărie, două băi, hol și camera centralei; - mansardă: trei camere și hol
A1.2	52612-C2	Loc. Pluton, Str Cujbeni, Jud. Neamt	Nr. niveluri:1; S. construita la sol:76 mp; S. construita desfasurata:76 mp; Casă de locuit, construită din lemn în anul 1973, acoperită cu plăci de azbociment, compusă din două camere și bucatărie
A1.3	52612-C3	Loc. Pluton, Str Cujbeni, Jud. Neamt	Nr. niveluri:1; S. construita la sol:38 mp; S. construita desfasurata:38 mp; Construcție anexă din lemn, construită în anul 1973, acoperită cu plăci de azbociment, compusă dintr-o încăpere
A1.4	52612-C4	Loc. Pluton, Str Cujbeni, Jud. Neamt	Nr. niveluri:1; S. construita la sol:38 mp; S. construita desfasurata:38 mp; Grajd, construit din lemn în anul 1999, acoperit cu plăci de azbociment, compus din trei încăperi
A1.5	52612-C5	Loc. Pluton, Str Cujbeni, Jud. Neamt	Nr. niveluri:1; S. construita la sol:21 mp; S. construita desfasurata:21 mp; Garaj, construit din lemn în anul 2012, acoperit cu plăci de azbociment

## B. Partea II. Proprietari și acte

Inscrieri privitoare la dreptul de proprietate și alte drepturi reale	Referințe	
<b>1293 / 12/01/2018</b>		
Act Notarial nr. 133 - certificat de mostenitor, din 21/12/2017 emis de BNP Laura Andronache (act administrativ nr 325 - certificat de atestare fiscala din 10.01.2018, emis de Primaria Comunei Pipirig;act administrativ nr 15051 - proces verbal de identificare a imobilului din 05.12.2017, emis de Primaria Comunei Pipirig;act administrativ nr 15050 - certificat pentru atestarea ca petentul este cunoscut ca proprietar din 05.12.2017, emis de Primaria Comunei Pipirig);		
B3	Intabulare, drept de PROPRIETATE, cu titlu de mostenire dupa defunctul Vasiliu Alexandru, dobandit prin Succesiune, cota actuala 3/8, cota initiala 3/8 1) VASILIU IOAN	A1
B6	Intabulare, drept de PROPRIETATE, cu titlu de mostenire dupa defunctul Vasiliu Alexandru, dobandit prin Succesiune, cota actuala 3/16, cota initiala 3/16 1) VASILIU IOAN	A1.2, A1.3
Act Administrativ nr. 324 - certificat de atestare fiscala, din 10/01/2018 emis de Primaria Comunei Pipirig;		
B8	Intabulare, drept de PROPRIETATE, dobandit prin Lege, cota actuala 1/1, cota initiala 1/1 1) VASILIU IOAN	A1.4
B9	Se noteaza respingerea capatului de cerere avand ca obiect intabulare drept de proprietate asupra constructiilor C1 si C5	A1
<b>6057 / 27/02/2018</b>		
Act Notarial nr. 393 - contract de donatie, din 21/02/2018 emis de NP Andronache Laura;		
B10	Intabulare, drept de PROPRIETATE, cu titlu de drept de donatie, dobandit prin Conventie, cota actuala 5/8, cota initiala 5/8 1) VASILIU IOAN, - bun propriu	A1
B11	Intabulare, drept de PROPRIETATE, cu titlu de drept de donatie, dobandit prin Conventie, cota actuala 13/16, cota initiala 13/16 1) VASILIU IOAN, - bun propriu	A1.2, A1.3

Inscrieri privitoare la dreptul de proprietate și alte drepturi reale		Referințe
/		
Act Administrativ nr. 17408, din 01/11/2023 emis de Primaria Comunei Pipirig;		
B12	Intabulare, drept de PROPRIETATE, dobândit prin Lege, cota actuala 1/1, cota initiala 1/1 1) VASILIU IOAN	A1.1, A1.5

### C. Partea III. SARCINI

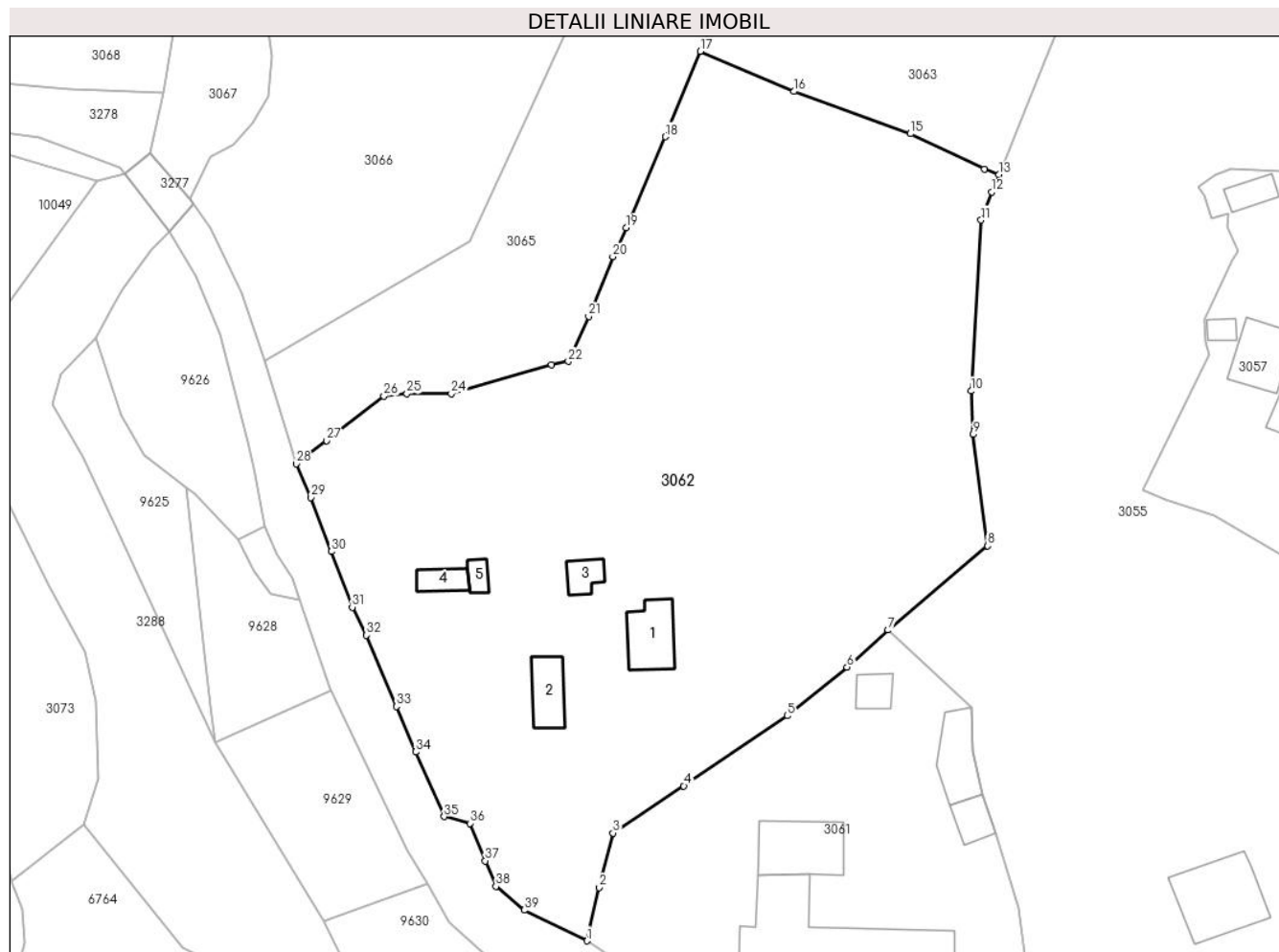
Inscrieri privind dezmembramintele dreptului de proprietate, drepturi reale de garanție și sarcini		Referințe
<b>952 / 21/01/2020</b>		
Act Administrativ nr. Certificat de deces nr. 4793, din 09/11/2018 emis de DLEP IASI;		
C2	Se radiază dreptul de uzufruct viager înscris în baza încheierii nr. 6057 din 27.02.2018 în favoarea lui Vasiliu Ioana	A1, A1.2, A1.3, A1.4

## Anexa Nr. 1 La Partea I

## Teren

Nr cadastral	Suprafața (mp)*	Observații / Referințe
52612	11.206	

\* Suprafața este determinată în planul de proiecție Stereo 70.



## Date referitoare la teren

Crt	Categorie folosință	Intravilan	Suprafața (mp)	Tarla	Parcelă	Nr. topo	Observații / Referințe
1	curți constructii	DA	1.312	-	-	-	
2	arabil	DA	1.569	-	-	-	
3	faneata	DA	8.326	-	-	-	

## Date referitoare la construcții

Crt	Număr	Destinație construcție	Supraf. (mp)	Situație juridică	Observații / Referințe
A1.1	52612-C1	construcții de locuințe	Din acte: 190 Masurata: 100	Cu acte	Nr. niveluri:2; S. construita la sol:100 mp; S. construita desfasurata:190 mp; Casă de locuit, (P+M), construită din BCA la parter și lemn la mansardă în anul 2007, acoperită cu tablă, compusă din: - parter: două camere, bucătărie, două băi, hol și camera centralei; - mansardă: trei camere și hol
A1.2	52612-C2	construcții de locuințe	76	Cu acte	Nr. niveluri:1; S. construita la sol:76 mp; S. construita desfasurata:76 mp; Casă de locuit, construită din lemn în anul 1973, acoperită cu plăci de azbociment, compusă din două camere și bucătărie
A1.3	52612-C3	construcții anexa	38	Cu acte	Nr. niveluri:1; S. construita la sol:38 mp; S. construita desfasurata:38 mp; Construcție anexă din lemn, construită în anul 1973, acoperită cu plăci de azbociment, compusă dintr-o încăpere

Crt	Număr	Destinație construcție	Supraf. (mp)	Situație juridică	Observații / Referințe
A1.4	52612-C4	construcții anexa	38	Cu acte	Nr. niveluri:1; S. construită la sol:38 mp; S. construită desfășurată:38 mp; Grajd, construit din lemn în anul 1999, acoperit cu plăci de azbociment, compus din trei încăperi
A1.5	52612-C5	construcții anexa	21	Cu acte	Nr. niveluri:1; S. construită la sol:21 mp; S. construită desfășurată:21 mp; Garaj, construit din lemn în anul 2012, acoperit cu plăci de azbociment

**Lungime Segmente**

1) Valorile lungimilor segmentelor sunt obținute din proiecție în plan.

Punct început	X / Y	Punct sfârșit	X / Y	Lungime segment (** (m))	Punct început	X / Y	Punct sfârșit	X / Y	Lungime segment (** (m))
1	576.677,83 633.922,744	2	576.680,09 633.932,478	9.993	2	576.680,09 633.932,478	3	576.682,578 633.942,436	10.264
3	576.682,578 633.942,436	4	576.695,546 633.951,037	15.561	4	576.695,546 633.951,037	5	576.714,454 633.963,858	22.845
5	576.714,454 633.963,858	6	576.725,364 633.972,726	14.059	6	576.725,364 633.972,726	7	576.732,874 633.979,487	10.105
7	576.732,874 633.979,487	8	576.751,061 633.994,85	23.807	8	576.751,061 633.994,85	9	576.748,404 634.015,228	20.55
9	576.748,404 634.015,228	10	576.748,031 634.023,137	7.918	10	576.748,031 634.023,137	11	576.749,876 634.054,337	31.255
11	576.749,876 634.054,337	12	576.751,841 634.059,495	5.52	12	576.751,841 634.059,495	13	576.753,113 634.062,64	3.392
13	576.753,113 634.062,64	14	576.750,52 634.063,689	2.797	14	576.750,52 634.063,689	15	576.736,942 634.070,109	15.019
15	576.736,942 634.070,109	16	576.715,678 634.077,836	22.624	16	576.715,678 634.077,836	17	576.698,563 634.085,164	18.618
17	576.698,563 634.085,164	18	576.692,151 634.069,565	16.865	18	576.692,151 634.069,565	19	576.684,985 634.052,971	18.075
19	576.684,985 634.052,971	20	576.682,573 634.047,668	5.826	20	576.682,573 634.047,668	21	576.678,143 634.036,74	11.792
21	576.678,143 634.036,74	22	576.674,445 634.028,565	8.973	22	576.674,445 634.028,565	23	576.671,358 634.027,976	3.143
23	576.671,358 634.027,976	24	576.653,077 634.022,643	19.043	24	576.653,077 634.022,643	25	576.644,938 634.022,643	8.139
25	576.644,938 634.022,643	26	576.640,719 634.022,213	4.241	26	576.640,719 634.022,213	27	576.630,299 634.014,09	13.212
27	576.630,299 634.014,09	28	576.624,764 634.009,836	6.981	28	576.624,764 634.009,836	29	576.627,392 634.003,685	6.689
29	576.627,392 634.003,685	30	576.631,144 633.993,85	10.526	30	576.631,144 633.993,85	31	576.634,971 633.983,657	10.888
31	576.634,971 633.983,657	32	576.637,556 633.978,559	5.716	32	576.637,556 633.978,559	33	576.643,044 633.965,536	14.132
33	576.643,044 633.965,536	34	576.646,516 633.957,251	8.983	34	576.646,516 633.957,251	35	576.651,74 633.945,431	12.923
35	576.651,74 633.945,431	36	576.656,453 633.944,205	4.87	36	576.656,453 633.944,205	37	576.659,261 633.937,35	7.408
37	576.659,261 633.937,35	38	576.661,216 633.932,7	5.044	38	576.661,216 633.932,7	39	576.666,372 633.928,369	6.734
39	576.666,372 633.928,369	1	576.677,83 633.922,744	12.764					

\*\* Lungimile segmentelor sunt determinate în planul de proiecție Stereo 70 și sunt rotunjite la 1 milimetru.

\*\*\* Distanța dintre puncte este formată din segmente cumulate ce sunt mai mici decât valoarea 1 milimetru.

**DATE DESPRE IMOBILUL NR. 3063**

Oficiul de Cadastru și Publicitate Imobiliară NEAMT  
Biroul de Cadastru și Publicitate Imobiliară Targu-Neamt

**A. Partea I. Descrierea imobilului**

TEREN Intravilan

Adresa: Loc. Pluton, Jud. Neamt

Nr. Crt	Nr cadastral Nr. topografic	Suprafața* (mp)	Observații / Referințe
A1		5.153	Sector cadastral:226 Teren imprejmuit;

**B. Partea II. Proprietari și acte**

Inscrieri privitoare la dreptul de proprietate și alte drepturi reale	Referințe
/	
Act Normativ nr. 7, din 13/03/1996 emis de GUVERNUL ROMÂNIEI;	
B1	Inscrierea provizorie, drept de PROPRIETATE, dobandit prin Lege, cota actuala 1/1, cota initiala 1/1
	1) COMUNA PIPIRIG, CIF:99999999999999, PROPRIETAR NEIDENTIFICAT

**C. Partea III. SARCINI .**

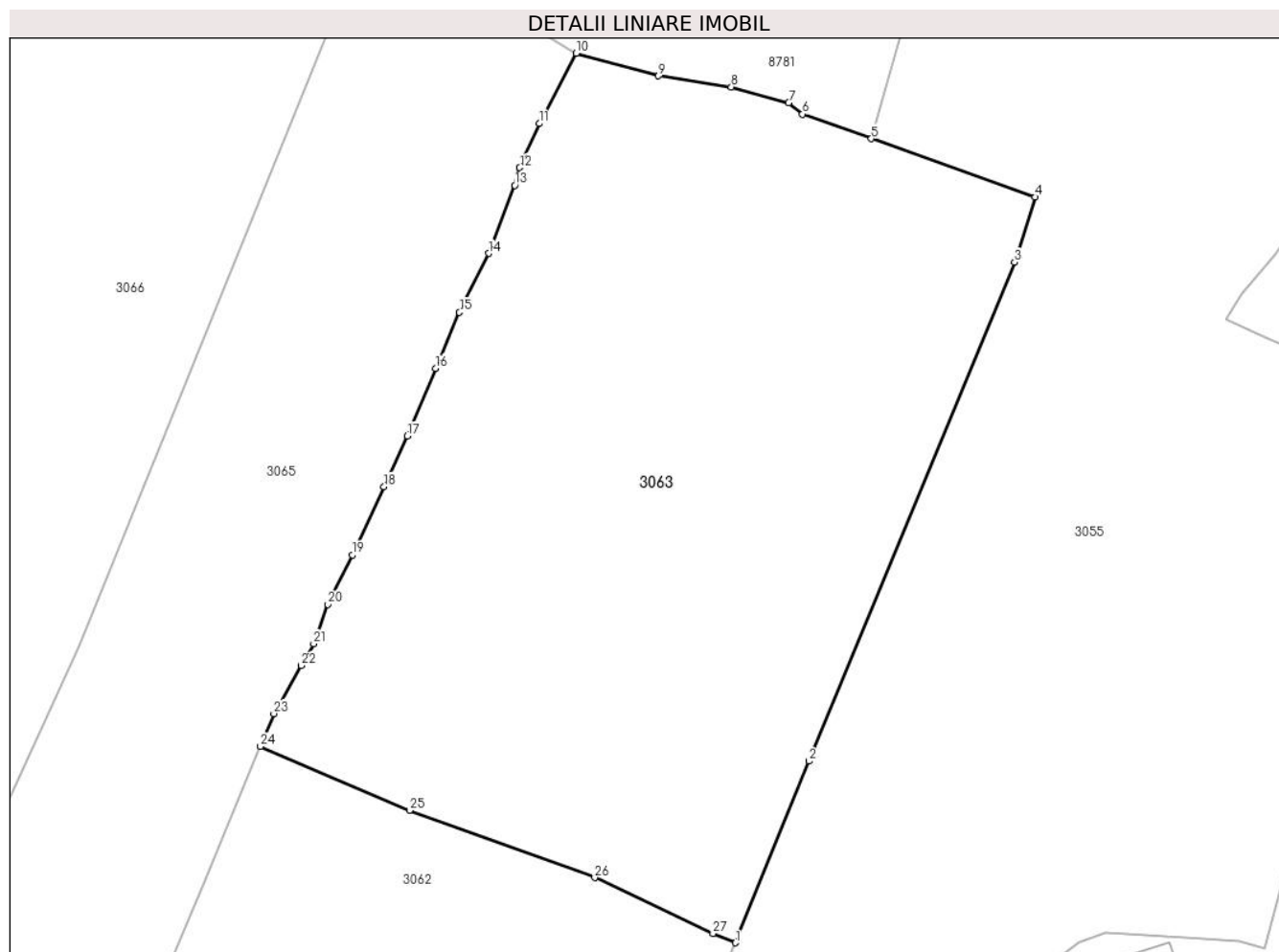
Inscrieri privind dezmembramintele dreptului de proprietate, drepturi reale de garanție și sarcini	Referințe
NU SUNT	

## Anexa Nr. 1 La Partea I

## Teren

Nr cadastral	Suprafața (mp)*	Observații / Referințe
	5.153	

\* Suprafața este determinată în planul de proiecție Stereo 70.



## Date referitoare la teren

Crt	Categorie folosință	Intravilan	Suprafața (mp)	Tarla	Parcelă	Nr. topo	Observații / Referințe
1	faneata	DA	5.153	-	-	-	

## Lungime Segmente

1) Valorile lungimilor segmentelor sunt obținute din proiecție în plan.

Punct început	X / Y	Punct sfârșit	X / Y	Lungime segment (** (m)
1	576.753,113 634.062,64	2	576.761,542 634.083,472	22.473
3	576.785,149 634.140,722	4	576.787,481 634.148,194	7.827
5	576.768,707 634.154,898	6	576.760,8 634.157,721	8.396
7	576.759,212 634.159,023	8	576.752,62 634.160,841	6.838
9	576.744,268 634.162,095	10	576.734,828 634.164,7	9.793

Punct început	X / Y	Punct sfârșit	X / Y	Lungime segment (** (m)
2	576.761,542 634.083,472	3	576.785,149 634.140,722	61.926
4	576.787,481 634.148,194	5	576.768,707 634.154,898	19.935
6	576.760,8 634.157,721	7	576.759,212 634.159,023	2.054
8	576.752,62 634.160,841	9	576.744,268 634.162,095	8.446
10	576.734,828 634.164,7	11	576.730,573 634.156,63	9.123

Punct început	X / Y	Punct sfârșit	X / Y	Lungime segment (** (m)
11	576.730,573 634.156,63	12	576.728,341 634.151,572	5.529
13	576.727,771 634.149,529	14	576.724,772 634.141,745	8.342
15	576.721,411 634.134,967	16	576.718,666 634.128,561	6.969
17	576.715,42 634.120,778	18	576.712,743 634.114,978	6.388
19	576.709,121 634.107,129	20	576.706,256 634.101,477	6.337
21	576.704,671 634.096,93	22	576.703,234 634.094,442	2.873
23	576.700,11 634.088,927	24	576.698,563 634.085,164	4.069
25	576.715,678 634.077,836	26	576.736,942 634.070,109	22.624
27	576.750,52 634.063,689	1	576.753,113 634.062,64	2.797

Punct început	X / Y	Punct sfârșit	X / Y	Lungime segment (** (m)
12	576.728,341 634.151,572	13	576.727,771 634.149,529	2.121
14	576.724,772 634.141,745	15	576.721,411 634.134,967	7.566
16	576.718,666 634.128,561	17	576.715,42 634.120,778	8.433
18	576.712,743 634.114,978	19	576.709,121 634.107,129	8.644
20	576.706,256 634.101,477	21	576.704,671 634.096,93	4.815
22	576.703,234 634.094,442	23	576.700,11 634.088,927	6.338
24	576.698,563 634.085,164	25	576.715,678 634.077,836	18.618
26	576.736,942 634.070,109	27	576.750,52 634.063,689	15.019

\*\* Lungimile segmentelor sunt determinate în planul de proiecție Stereo 70 și sunt rotunjite la 1 milimetru.

\*\*\* Distanța dintre puncte este formată din segmente cumulate ce sunt mai mici decât valoarea 1 milimetru.





**DATE DESPRE IMOBILUL NR. 3065**

Oficiul de Cadastru și Publicitate Imobiliară NEAMT  
Biroul de Cadastru și Publicitate Imobiliară Targu-Neamt

**A. Partea I. Descrierea imobilului**

TEREN Intravilan

Adresa: Loc. Pluton, Str Cujbeni, Jud. Neamt

Nr. Crt	Nr cadastral Nr. topografic	Suprafața* (mp)	Observații / Referințe
A1	52821	Din acte: 4.500 Masurata: 4.541	Sector cadastral:226 Teren imprejmuit;

**B. Partea II. Proprietari și acte**

Inscrieri privitoare la dreptul de proprietate și alte drepturi reale	Referințe
<b>21077 / 01/08/2018</b>	
Act Notarial nr. Contract de vânzare - cumpărare aut. nr. 1750, din 31/07/2018 emis de NP David Daniela (act administrativ nr Proces - verbal de identificare a imobilului nr. 5813 din 09.05.2018, emis de Primaria Com. Pipirig; act administrativ nr Certificat atestare că petentul este cunoscut ca proprietar nr. 5812 din 09.05.2018, emis de Primaria Com. Pipirig);	
B1	A1
Intabulare, drept de PROPRIETATE, cu titlu de drept de CUMPĂRARE, dobandit prin Conventie, cota actuala 1/1, cota initiala 1/1	
1) PRICOPIE - AGAPIE MARIA	
2) PRICOPIE - AGAPIE MARIUS, * Bun Comun	

**C. Partea III. SARCINI .**

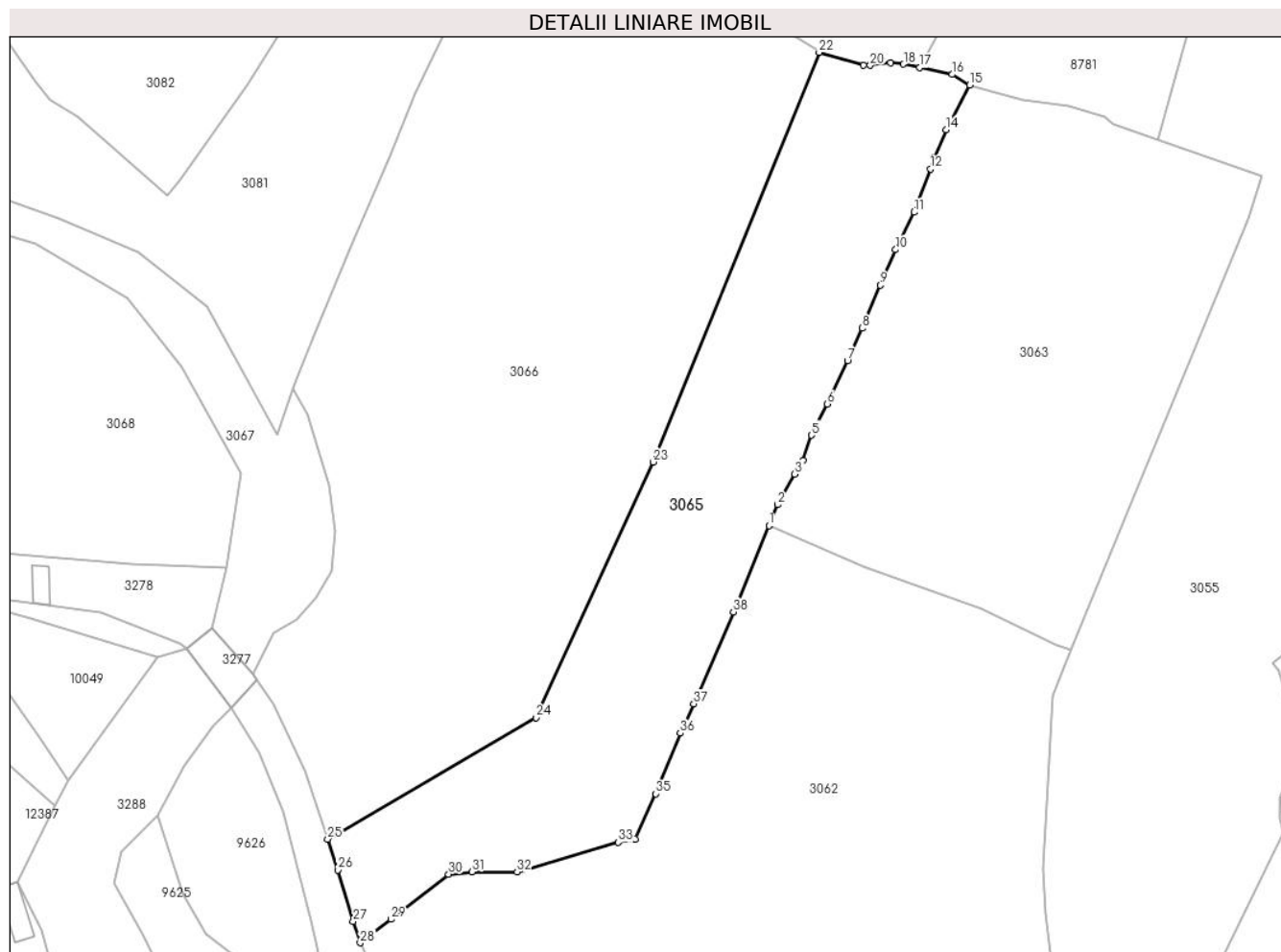
Inscrieri privind dezmembramintele dreptului de proprietate, drepturi reale de garanție și sarcini	Referințe
NU SUNT	

## Anexa Nr. 1 La Partea I

## Teren

Nr cadastral	Suprafața (mp)*	Observații / Referințe
52821	Din acte: 4.500 Masurata: 4.541	

\* Suprafața este determinată în planul de proiecție Stereo 70.



## Date referitoare la teren

Crt	Categorie folosință	Intra vilan	Suprafața (mp)	Tarla	Parcelă	Nr. topo	Observații / Referințe
1	faneata	DA	4.541	-	-	-	

## Lungime Segmente

1) Valorile lungimilor segmentelor sunt obținute din proiecție în plan.

Punct început	X / Y	Punct sfârșit	X / Y	Lungime segment (** (m)
1	576.698,563 634.085,164	2	576.700,11 634.088,927	4.069
3	576.703,234 634.094,442	4	576.704,671 634.096,93	2.873
5	576.706,256 634.101,477	6	576.709,121 634.107,129	6.337
7	576.712,743 634.114,978	8	576.715,42 634.120,778	6.388
9	576.718,666 634.128,561	10	576.721,411 634.134,967	6.969

Punct început	X / Y	Punct sfârșit	X / Y	Lungime segment (** (m)
2	576.700,11 634.088,927	3	576.703,234 634.094,442	6.338
4	576.704,671 634.096,93	5	576.706,256 634.101,477	4.815
6	576.709,121 634.107,129	7	576.712,743 634.114,978	8.644
8	576.715,42 634.120,778	9	576.718,666 634.128,561	8.433
10	576.721,411 634.134,967	11	576.724,772 634.141,745	7.566

Punct început	X / Y	Punct sfârșit	X / Y	Lungime segment (** (m)
11	576.724,772 634.141,745	12	576.727,771 634.149,529	8.342
13	576.728,341 634.151,572	14	576.730,573 634.156,63	5.529
15	576.734,828 634.164,7	16	576.731,662 634.166,606	3.695
17	576.725,79 634.167,845	18	576.722,861 634.168,463	2.993
19	576.720,534 634.168,692	20	576.716,854 634.168,234	3.708
21	576.715,614 634.168,234	22	576.707,628 634.170,599	8.329
23	576.677,695 634.096,645	24	576.656,521 634.050,468	50.8
25	576.618,876 634.028,551	26	576.620,757 634.022,971	5.889
27	576.623,488 634.013,713	28	576.624,764 634.009,836	4.082
29	576.630,299 634.014,09	30	576.640,719 634.022,213	13.212
31	576.644,938 634.022,643	32	576.653,077 634.022,643	8.139
33	576.671,358 634.027,976	34	576.674,445 634.028,565	3.143
35	576.678,143 634.036,74	36	576.682,573 634.047,668	11.792
37	576.684,985 634.052,971	38	576.692,151 634.069,565	18.075

Punct început	X / Y	Punct sfârșit	X / Y	Lungime segment (** (m)
12	576.727,771 634.149,529	13	576.728,341 634.151,572	2.121
14	576.730,573 634.156,63	15	576.734,828 634.164,7	9.123
16	576.731,662 634.166,606	17	576.725,79 634.167,845	6.001
18	576.722,861 634.168,463	19	576.720,534 634.168,692	2.338
20	576.716,854 634.168,234	21	576.715,614 634.168,234	1.24
22	576.707,628 634.170,599	23	576.677,695 634.096,645	79.782
24	576.656,521 634.050,468	25	576.618,876 634.028,551	43.56
26	576.620,757 634.022,971	27	576.623,488 634.013,713	9.652
28	576.624,764 634.009,836	29	576.630,299 634.014,09	6.981
30	576.640,719 634.022,213	31	576.644,938 634.022,643	4.241
32	576.653,077 634.022,643	33	576.671,358 634.027,976	19.043
34	576.674,445 634.028,565	35	576.678,143 634.036,74	8.973
36	576.682,573 634.047,668	37	576.684,985 634.052,971	5.826
38	576.692,151 634.069,565	1	576.698,563 634.085,164	16.865

\*\* Lungimile segmentelor sunt determinate în planul de proiecție Stereo 70 și sunt rotunjite la 1 milimetru.

\*\*\* Distanța dintre puncte este formată din segmente cumulate ce sunt mai mici decât valoarea 1 milimetru.



**DATE DESPRE IMOBILUL NR. 3066**

Oficiul de Cadastru și Publicitate Imobiliară NEAMT  
Biroul de Cadastru și Publicitate Imobiliară Targu-Neamt

**A. Partea I. Descrierea imobilului**

TEREN Intravilan

Adresa: Loc. Pluton, Str Cujbeni, Jud. Neamt

Nr. Crt	Nr cadastral Nr. topografic	Suprafața* (mp)	Observații / Referințe
A1	52187	9.050	Sector cadastral:226 Teren imprejmuit;

**B. Partea II. Proprietari și acte**

Inscrieri privitoare la dreptul de proprietate și alte drepturi reale	Referințe
<b>21888 / 02/09/2016</b>	
Act Notarial nr. 2635 - contract de vanzare cumparare, din 02/09/2016 emis de NP Teodorescu Mihaela;	
B1	A1
Intabulare, drept de PROPRIETATEcu titlu de cumparare, dobandit prin Conventie, cota actuala 1/1, cota initiala 1/1	
1) AGAPIE ION	
2) AGAPIE ANA, - soti	

**C. Partea III. SARCINI .**

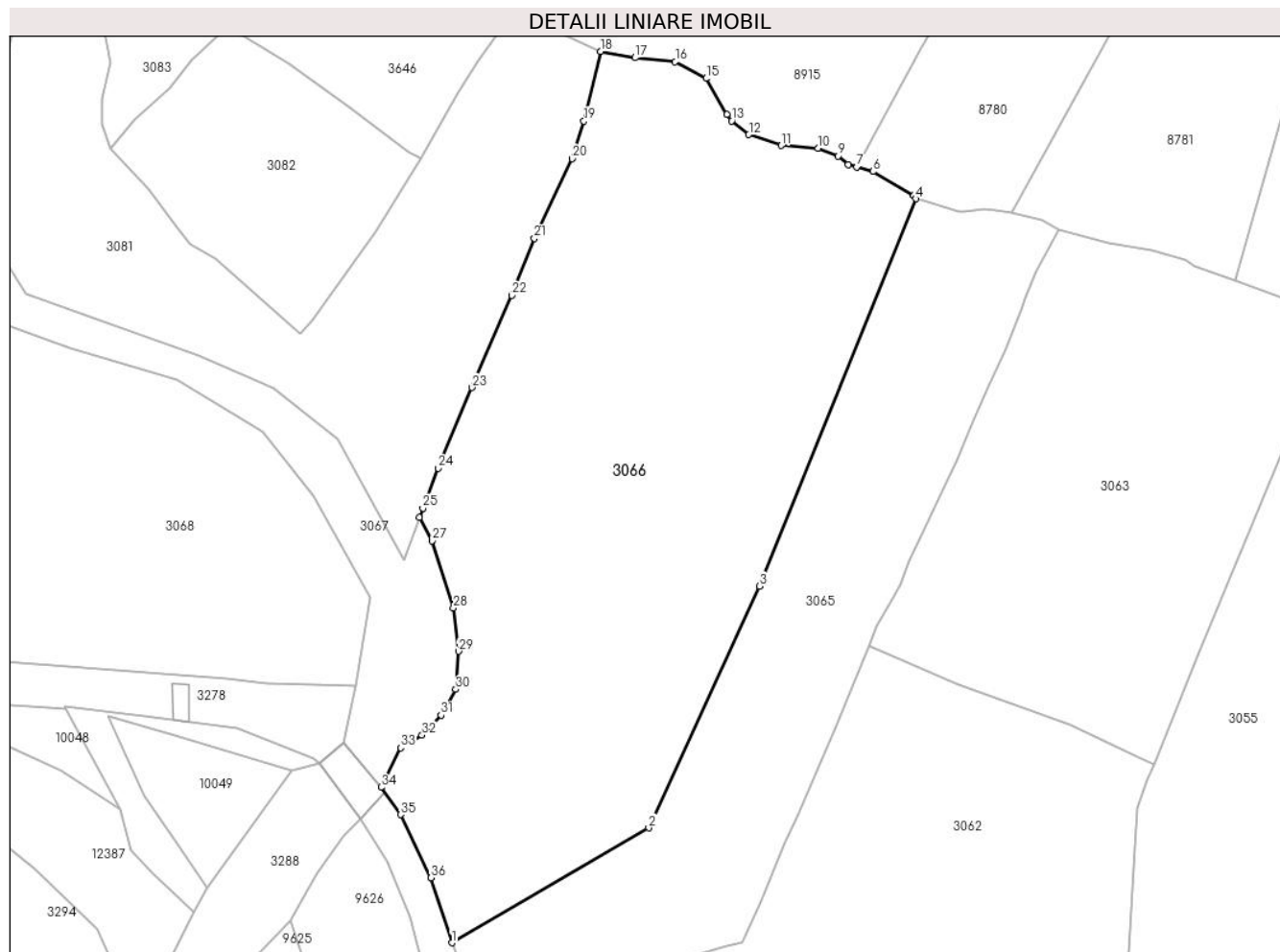
Inscrieri privind dezmembramintele dreptului de proprietate, drepturi reale de garanție și sarcini	Referințe
NU SUNT	

## Anexa Nr. 1 La Partea I

## Teren

Nr cadastral	Suprafața (mp)*	Observații / Referințe
52187	9.050	

\* Suprafața este determinată în planul de proiecție Stereo 70.



## Date referitoare la teren

Crt	Categorie folosință	Intravilan	Suprafața (mp)	Tarla	Parcelă	Nr. topo	Observații / Referințe
1	faneata	DA	9.050	-	-	-	

## Lungime Segmente

1) Valorile lungimilor segmentelor sunt obținute din proiecție în plan.

Punct început	X / Y	Punct sfârșit	X / Y	Lungime segment (** (m)
1	576.618,876 634.028,551	2	576.656,521 634.050,468	43.56
3	576.677,695 634.096,645	4	576.707,628 634.170,599	79.782
5	576.707,164 634.171,213	6	576.699,348 634.175,817	9.071
7	576.696,261 634.176,685	8	576.694,634 634.177,142	1.69
9	576.692,74 634.178,792	10	576.688,833 634.180,243	4.168

Punct început	X / Y	Punct sfârșit	X / Y	Lungime segment (** (m)
2	576.656,521 634.050,468	3	576.677,695 634.096,645	50.8
4	576.707,628 634.170,599	5	576.707,164 634.171,213	0.77
6	576.699,348 634.175,817	7	576.696,261 634.176,685	3.207
8	576.694,634 634.177,142	9	576.692,74 634.178,792	2.512
10	576.688,833 634.180,243	11	576.681,845 634.180,792	7.01

Punct început	X / Y	Punct sfârșit	X / Y	Lungime segment (** (m))
11	576.681,845 634.180,792	12	576.675,626 634.182,859	6.554
13	576.672,369 634.185,489	14	576.671,38 634.186,66	1.533
15	576.667,458 634.193,582	16	576.661,54 634.196,776	6.725
17	576.653,875 634.197,525	18	576.647,344 634.198,741	6.643
19	576.644,103 634.185,415	20	576.641,839 634.178,265	7.5
21	576.634,636 634.163,012	22	576.630,335 634.152,166	11.668
23	576.622,683 634.134,558	24	576.616,276 634.119,142	16.694
25	576.613,307 634.111,55	26	576.612,669 634.109,786	1.876
27	576.615,127 634.105,323	28	576.619,185 634.092,49	13.459
29	576.620,184 634.084,204	30	576.619,606 634.076,961	7.266
31	576.616,797 634.072,004	32	576.613,167 634.068,185	5.269
33	576.609,084 634.065,802	34	576.605,341 634.058,249	8.43
35	576.609,035 634.053,006	36	576.614,868 634.040,968	13.377

Punct început	X / Y	Punct sfârșit	X / Y	Lungime segment (** (m))
12	576.675,626 634.182,859	13	576.672,369 634.185,489	4.186
14	576.671,38 634.186,66	15	576.667,458 634.193,582	7.956
16	576.661,54 634.196,776	17	576.653,875 634.197,525	7.702
18	576.647,344 634.198,741	19	576.644,103 634.185,415	13.714
20	576.641,839 634.178,265	21	576.634,636 634.163,012	16.868
22	576.630,335 634.152,166	23	576.622,683 634.134,558	19.199
24	576.616,276 634.119,142	25	576.613,307 634.111,55	8.152
26	576.612,669 634.109,786	27	576.615,127 634.105,323	5.095
28	576.619,185 634.092,49	29	576.620,184 634.084,204	8.346
30	576.619,606 634.076,961	31	576.616,797 634.072,004	5.698
32	576.613,167 634.068,185	33	576.609,084 634.065,802	4.728
34	576.605,341 634.058,249	35	576.609,035 634.053,006	6.414
36	576.614,868 634.040,968	1	576.618,876 634.028,551	13.048

\*\* Lungimile segmentelor sunt determinate în planul de proiecție Stereo 70 și sunt rotunjite la 1 milimetru.

\*\*\* Distanța dintre puncte este formată din segmente cumulate ce sunt mai mici decât valoarea 1 milimetru.





**DATE DESPRE IMOBILUL NR. 3081**

Oficiul de Cadastru și Publicitate Imobiliară NEAMT  
Biroul de Cadastru și Publicitate Imobiliară Targu-Neamt

**A. Partea I. Descrierea imobilului**

TEREN Intravilan

Nr. CF vechi:538  
Nr. cadastral vechi:658

Adresa: Loc. Pluton, Str Cujbeni, Jud. Neamt

Nr. Crt	Nr cadastral Nr. topografic	Suprafața* (mp)	Observații / Referințe
A1	51028	Din acte: 4.964 Masurata: 4.618	Sector cadastral:226 Teren imprejmuit;

**B. Partea II. Proprietari și acte**

Inscrieri privitoare la dreptul de proprietate și alte drepturi reale	Referințe
<b>5187 / 10/09/2008</b>	
Contract De Vanzare-Cumparare nr. 391, din 09/09/2008 emis de BNP Burghelea Alina Elena;	
B1	A1
Intabulare, drept de PROPRIETATE, dobandit prin Conventie, cota actuala 1/1, cota initiala 1/1	
1) POPA ANA MARIA	
2) POPA VASILE, - soti	
<i>OBSERVATII: (provenita din conversia CF 538)</i>	
<b>19054 / 05/08/2016</b>	
Act Administrativ nr. - documentatie cadastrala, din 05/08/2016;	
B2	A1
Se noteaza repositionarea imobilului cu NCP 658/UAT Pipirig	

**C. Partea III. SARCINI .**

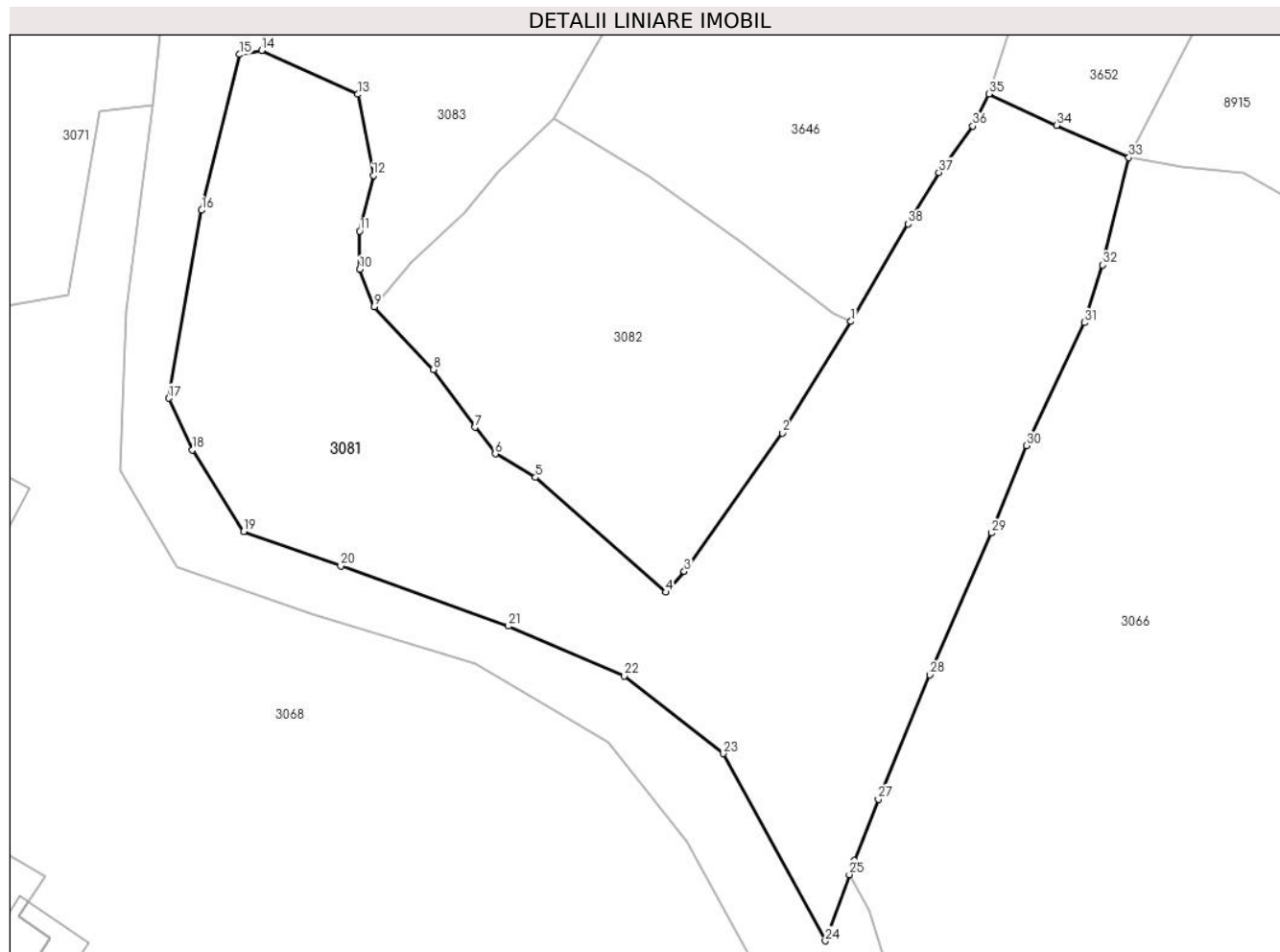
Inscrieri privind dezmembramintele dreptului de proprietate, drepturi reale de garanție și sarcini	Referințe
NU SUNT	

## Anexa Nr. 1 La Partea I

## Teren

Nr cadastral	Suprafața (mp)*	Observații / Referințe
51028	Din acte: 4.964 Masurata: 4.618	

\* Suprafața este determinată în planul de proiecție Stereo 70.



## Date referitoare la teren

Crt	Categorie folosință	Intra vilan	Suprafața (mp)	Tarla	Parcelă	Nr. topo	Observații / Referințe
1	faneata	DA	4.618	-	-	-	

## Lungime Segmente

1) Valorile lungimilor segmentelor sunt obținute din proiecție în plan.

Punct început	X / Y	Punct sfârșit	X / Y	Lungime segment (** (m)
1	576.612,877 634.178,407	2	576.604,347 634.164,571	16.254
3	576.592,188 634.147,38	4	576.589,89 634.144,821	3.439
5	576.573,72 634.159,06	6	576.568,741 634.161,983	5.774
7	576.566,227 634.165,27	8	576.561,085 634.172,44	8.823
9	576.553,714 634.180,245	10	576.551,933 634.184,88	4.965

Punct început	X / Y	Punct sfârșit	X / Y	Lungime segment (** (m)
2	576.604,347 634.164,571	3	576.592,188 634.147,38	21.056
4	576.589,89 634.144,821	5	576.573,72 634.159,06	21.546
6	576.568,741 634.161,983	7	576.566,227 634.165,27	4.138
8	576.561,085 634.172,44	9	576.553,714 634.180,245	10.735
10	576.551,933 634.184,88	11	576.551,933 634.189,615	4.735

Punct început	X / Y	Punct sfârșit	X / Y	Lungime segment (** (m)
11	576.551,933 634.189,615	12	576.553,603 634.196,524	7.108
13	576.551,693 634.206,578	14	576.539,765 634.212,021	13.111
15	576.537,026 634.211,526	16	576.532,306 634.192,201	19.893
17	576.528,203 634.168,878	18	576.531,123 634.162,443	7.067
19	576.537,533 634.152,357	20	576.549,579 634.148,05	12.793
21	576.570,364 634.140,617	22	576.584,758 634.134,427	15.669
23	576.597,03 634.124,801	24	576.609,699 634.101,567	26.464
25	576.612,669 634.109,786	26	576.613,307 634.111,55	1.876
27	576.616,276 634.119,142	28	576.622,683 634.134,558	16.694
29	576.630,335 634.152,166	30	576.634,636 634.163,012	11.668
31	576.641,839 634.178,265	32	576.644,103 634.185,415	7.5
33	576.647,344 634.198,741	34	576.638,365 634.202,717	9.82
35	576.629,993 634.206,639	36	576.628,007 634.202,643	4.462
37	576.623,796 634.196,882	38	576.619,972 634.190,514	7.428

Punct început	X / Y	Punct sfârșit	X / Y	Lungime segment (** (m)
12	576.553,603 634.196,524	13	576.551,693 634.206,578	10.234
14	576.539,765 634.212,021	15	576.537,026 634.211,526	2.783
16	576.532,306 634.192,201	17	576.528,203 634.168,878	23.681
18	576.531,123 634.162,443	19	576.537,533 634.152,357	11.951
20	576.549,579 634.148,05	21	576.570,364 634.140,617	22.074
22	576.584,758 634.134,427	23	576.597,03 634.124,801	15.597
24	576.609,699 634.101,567	25	576.612,669 634.109,786	8.739
26	576.613,307 634.111,55	27	576.616,276 634.119,142	8.152
28	576.622,683 634.134,558	29	576.630,335 634.152,166	19.199
30	576.634,636 634.163,012	31	576.641,839 634.178,265	16.868
32	576.644,103 634.185,415	33	576.647,344 634.198,741	13.714
34	576.638,365 634.202,717	35	576.629,993 634.206,639	9.245
36	576.628,007 634.202,643	37	576.623,796 634.196,882	7.136
38	576.619,972 634.190,514	1	576.612,877 634.178,407	14.033

\*\* Lungimile segmentelor sunt determinate în planul de proiecție Stereo 70 și sunt rotunjite la 1 milimetru.

\*\*\* Distanța dintre puncte este formată din segmente cumulate ce sunt mai mici decât valoarea 1 milimetru.



**DATE DESPRE IMOBILUL NR. 3082**

Oficiul de Cadastru și Publicitate Imobiliară NEAMT  
Biroul de Cadastru și Publicitate Imobiliară Targu-Neamt

**A. Partea I. Descrierea imobilului**

TEREN Intravilan

Adresa: Loc. Pluton, Str Cujbeni, Jud. Neamt

Nr. Crt	Nr cadastral Nr. topografic	Suprafața* (mp)	Observații / Referințe
A1	51909	1.810	Sector cadastral:226 Teren imprejmuit;

**B. Partea II. Proprietari și acte**

Inscrieri privitoare la dreptul de proprietate și alte drepturi reale		Referințe
<b>16290 / 22/05/2015</b>		
Act Notarial nr. 774 - contract de vanzare, din 22/05/2015 emis de NP Andronache Laura;		
B1	Intabulare, drept de PROPRIETATE, dobandit prin Conventie, cota actuala 1/1, cota initiala 1/1 1) POPA VASILE 2) POPA ANA MARIA, - soti	A1

**C. Partea III. SARCINI .**

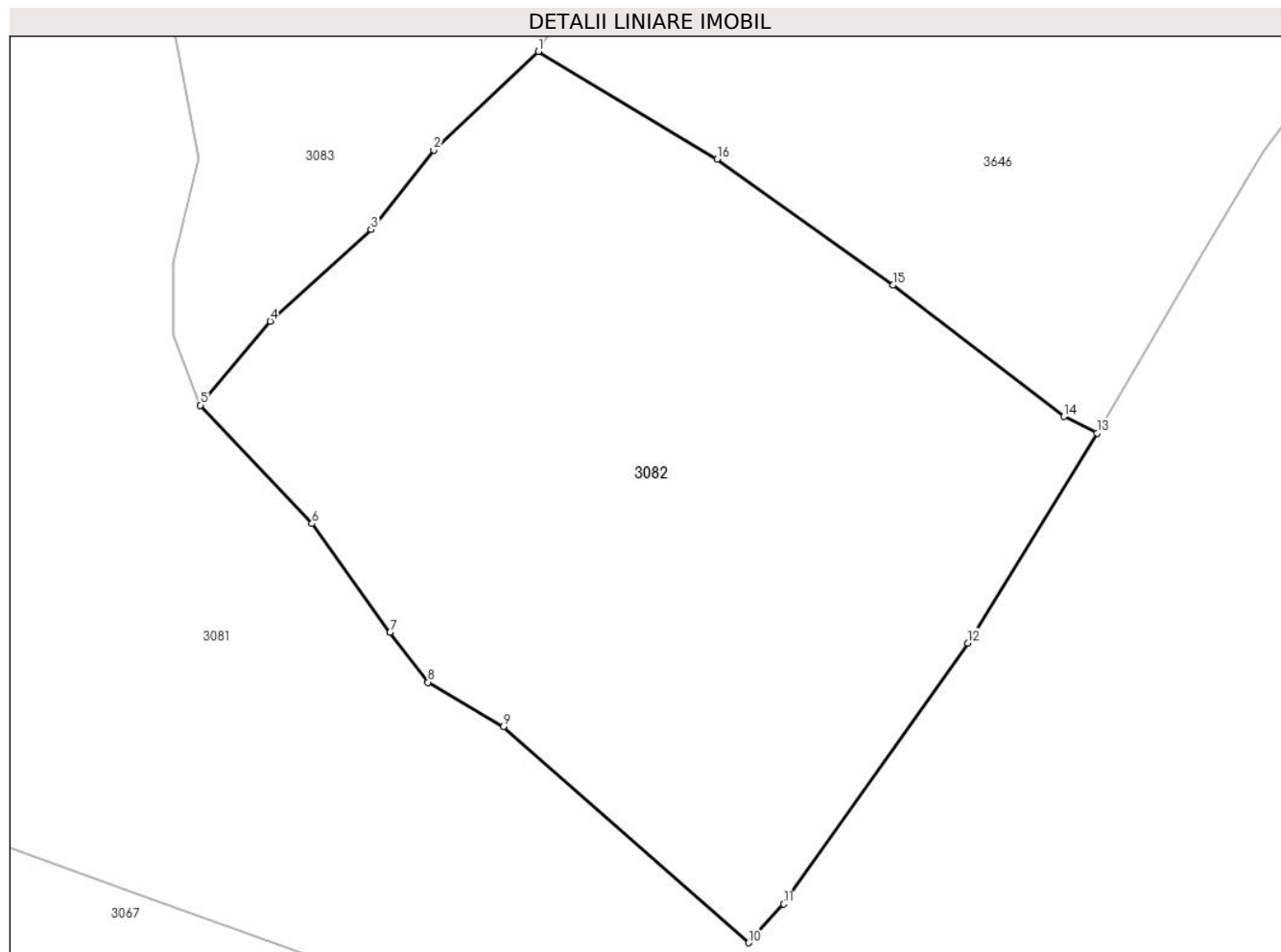
Inscrieri privind dezmembramintele dreptului de proprietate, drepturi reale de garanție și sarcini	Referințe
NU SUNT	

## Anexa Nr. 1 La Partea I

## Teren

Nr cadastral	Suprafața (mp)*	Observații / Referințe
51909	1.810	

\* Suprafața este determinată în planul de proiecție Stereo 70.



## Date referitoare la teren

Crt	Categorie folosință	Intravilan	Suprafața (mp)	Tarla	Parcelă	Nr. topo	Observații / Referințe
1	faneata	DA	1.810	-	-	-	

## Lungime Segmente

1) Valorile lungimilor segmentelor sunt obținute din proiecție în plan.

Punct început	X / Y	Punct sfârșit	X / Y	Lungime segment (** (m)
1	576.576,019 634.203,553	2	576.569,117 634.197,047	9.485
2	576.569,117 634.197,047	3	576.564,973 634.191,814	6.675
3	576.564,973 634.191,814	4	576.558,331 634.185,785	8.97
4	576.558,331 634.185,785	5	576.553,714 634.180,245	7.212
5	576.553,714 634.180,245	6	576.561,085 634.172,44	10.735

Punct început	X / Y	Punct sfârşit	X / Y	Lungime segment (** (m)
6	576.561,085 634.172,44	7	576.566,227 634.165,27	8.823
7	576.566,227 634.165,27	8	576.568,741 634.161,983	4.138
8	576.568,741 634.161,983	9	576.573,72 634.159,06	5.774
9	576.573,72 634.159,06	10	576.589,89 634.144,821	21.546
10	576.589,89 634.144,821	11	576.592,188 634.147,38	3.439
11	576.592,188 634.147,38	12	576.604,347 634.164,571	21.056
12	576.604,347 634.164,571	13	576.612,877 634.178,407	16.254
13	576.612,877 634.178,407	14	576.610,689 634.179,5	2.446
14	576.610,689 634.179,5	15	576.599,411 634.188,146	14.211
15	576.599,411 634.188,146	16	576.587,799 634.196,447	14.274
16	576.587,799 634.196,447	1	576.576,019 634.203,553	13.757

\*\* Lungimile segmentelor sunt determinate în planul de proiecție Stereo 70 și sunt rotunjite la 1 milimetru.

\*\*\* Distanța dintre puncte este formată din segmente cumulate ce sunt mai mici decât valoarea 1 milimetru.





**DATE DESPRE IMOBILUL NR. 3083**

Oficiul de Cadastru și Publicitate Imobiliară NEAMT  
Biroul de Cadastru și Publicitate Imobiliară Targu-Neamt

**A. Partea I. Descrierea imobilului**

TEREN Necunoscut

Adresa: Loc. Pluton, Str Cujbeni, Jud. Neamt, si extravilan UAT Pipirig

Nr. Crt	Nr cadastral Nr. topografic	Suprafața* (mp)	Observații / Referințe
A1		6.110	Sector cadastral:226 Teren imprejmuit;

**B. Partea II. Proprietari și acte**

Inscrieri privitoare la dreptul de proprietate și alte drepturi reale		Referințe
/		
Act Administrativ nr. 8665, din 18/05/2023 emis de PRIMARIA COMUNEI PIPIRIG;		
B1	Inscrierea posesiei, drept de PROPRIETATE, dobandit prin Lege, cota actuala 1/1, cota initiala 1/1 1) GRIGORAȘ IOAN	A1

**C. Partea III. SARCINI .**

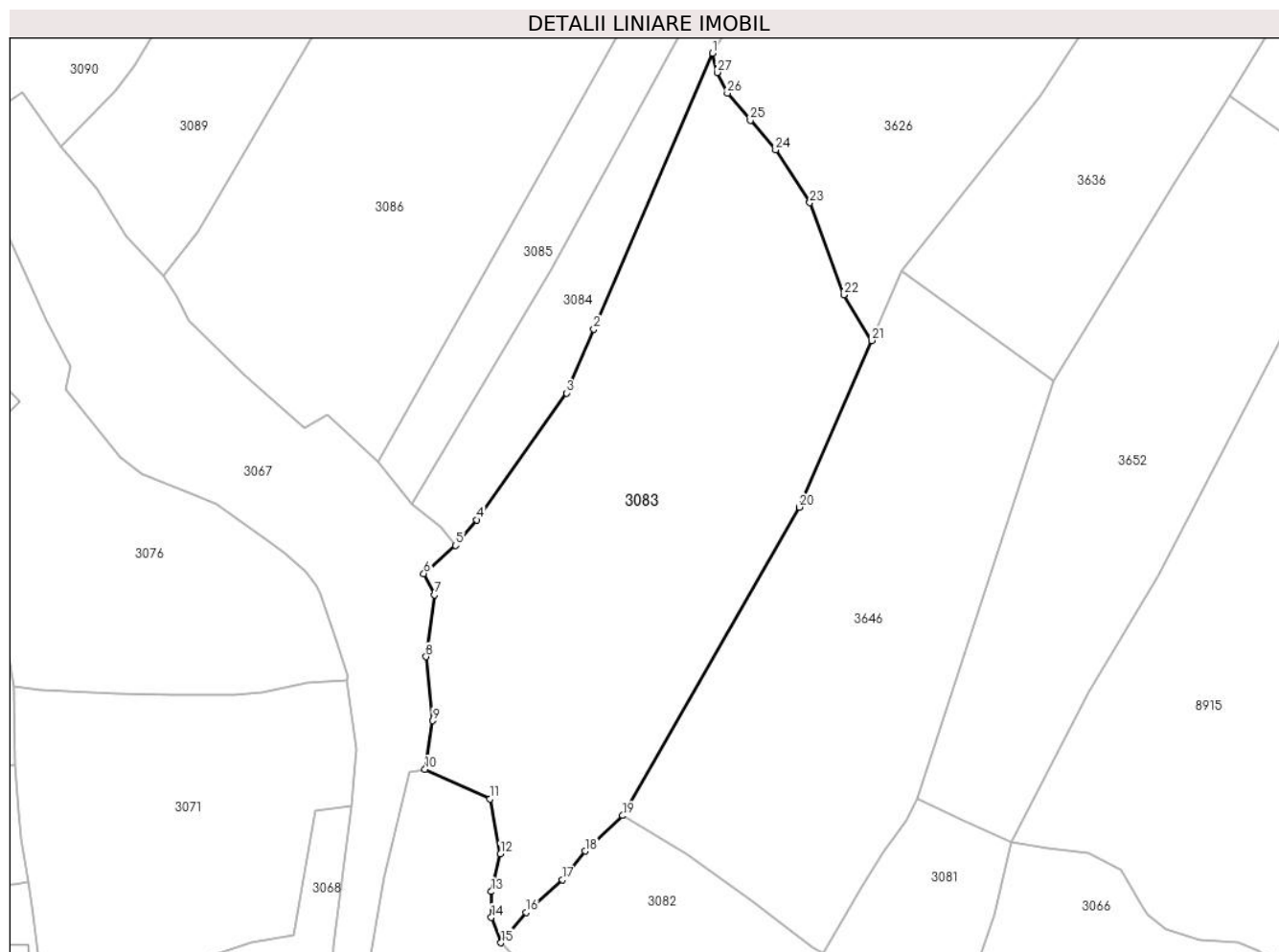
Inscrieri privind dezmembramintele dreptului de proprietate, drepturi reale de garanție și sarcini	Referințe
NU SUNT	

## Anexa Nr. 1 La Partea I

## Teren

Nr cadastral	Suprafața (mp)*	Observații / Referințe
	6.110	

\* Suprafața este determinată în planul de proiecție Stereo 70.



## Date referitoare la teren

Crt	Categorie folosință	Intravilan	Suprafața (mp)	Tarla	Parcelă	Nr. topo	Observații / Referințe
1	faneata	DA	3.041	-	-	-	
2	faneata	NU	3.069	-	-	-	

## Lungime Segmente

1) Valorile lungimilor segmentelor sunt obținute din proiecție în plan.

Punct început	X / Y	Punct sfârșit	X / Y	Lungime segment (** (m))	Punct început	X / Y	Punct sfârșit	X / Y	Lungime segment (** (m))
1	576.592,455 634.343,239	2	576.570,723 634.292,655	55.055	2	576.570,723 634.292,655	3	576.565,709 634.280,983	12.703
3	576.565,709 634.280,983	4	576.549,246 634.257,747	28.477	4	576.549,246 634.257,747	5	576.545,374 634.253,059	6.08
5	576.545,374 634.253,059	6	576.539,566 634.247,903	7.766	6	576.539,566 634.247,903	7	576.541,483 634.243,972	4.374
7	576.541,483 634.243,972	8	576.539,964 634.232,657	11.417	8	576.539,964 634.232,657	9	576.541,232 634.220,922	11.803

Punct început	X / Y	Punct sfârșit	X / Y	Lungime segment (** (m)
9	576.541,232 634.220,922	10	576.539,765 634.212,021	9.021
11	576.551,693 634.206,578	12	576.553,603 634.196,524	10.234
13	576.551,933 634.189,615	14	576.551,933 634.184,88	4.735
15	576.553,714 634.180,245	16	576.558,331 634.185,785	7.212
17	576.564,973 634.191,814	18	576.569,117 634.197,047	6.675
19	576.576,019 634.203,553	20	576.608,442 634.260,066	65.153
21	576.621,649 634.290,606	22	576.616,553 634.298,988	9.81
23	576.610,349 634.315,851	24	576.604,061 634.325,518	11.532
25	576.599,427 634.330,964	26	576.595,209 634.335,923	6.51
27	576.593,327 634.339,712	1	576.592,455 634.343,239	3.633

Punct început	X / Y	Punct sfârșit	X / Y	Lungime segment (** (m)
10	576.539,765 634.212,021	11	576.551,693 634.206,578	13.111
12	576.553,603 634.196,524	13	576.551,933 634.189,615	7.108
14	576.551,933 634.184,88	15	576.553,714 634.180,245	4.965
16	576.558,331 634.185,785	17	576.564,973 634.191,814	8.97
18	576.569,117 634.197,047	19	576.576,019 634.203,553	9.485
20	576.608,442 634.260,066	21	576.621,649 634.290,606	33.273
22	576.616,553 634.298,988	23	576.610,349 634.315,851	17.968
24	576.604,061 634.325,518	25	576.599,427 634.330,964	7.151
26	576.595,209 634.335,923	27	576.593,327 634.339,712	4.231

\*\* Lungimile segmentelor sunt determinate în planul de proiecție Stereo 70 și sunt rotunjite la 1 milimetru.

\*\*\* Distanța dintre puncte este formată din segmente cumulate ce sunt mai mici decât valoarea 1 milimetru.



**DATE DESPRE IMOBILUL NR. 3084**

Oficiul de Cadastru și Publicitate Imobiliară NEAMT  
Biroul de Cadastru și Publicitate Imobiliară Targu-Neamt

**A. Partea I. Descrierea imobilului**

TEREN Necunoscut

Adresa: Loc. Pluton, Str Agăpieni, Jud. Neamt, si extravilan UAT Pipirig

Nr. Crt	Nr cadastral Nr. topografic	Suprafața* (mp)	Observații / Referințe
A1		3.260	Sector cadastral:226 Teren imprejmuit;

**B. Partea II. Proprietari și acte**

Inscrieri privitoare la dreptul de proprietate și alte drepturi reale		Referințe
/		
Act Administrativ nr. 9112, din 22/05/2023 emis de PRIMARIA COMUNEI PIPIRIG;		
B1	Inscrierea posesiei, drept de PROPRIETATE, dobandit prin Lege, cota actuala 1/1, cota initiala 1/1 1) LAZĂR IOANA 2) LAZĂR VASILE 3) LAZĂR IOAN	A1

**C. Partea III. SARCINI .**

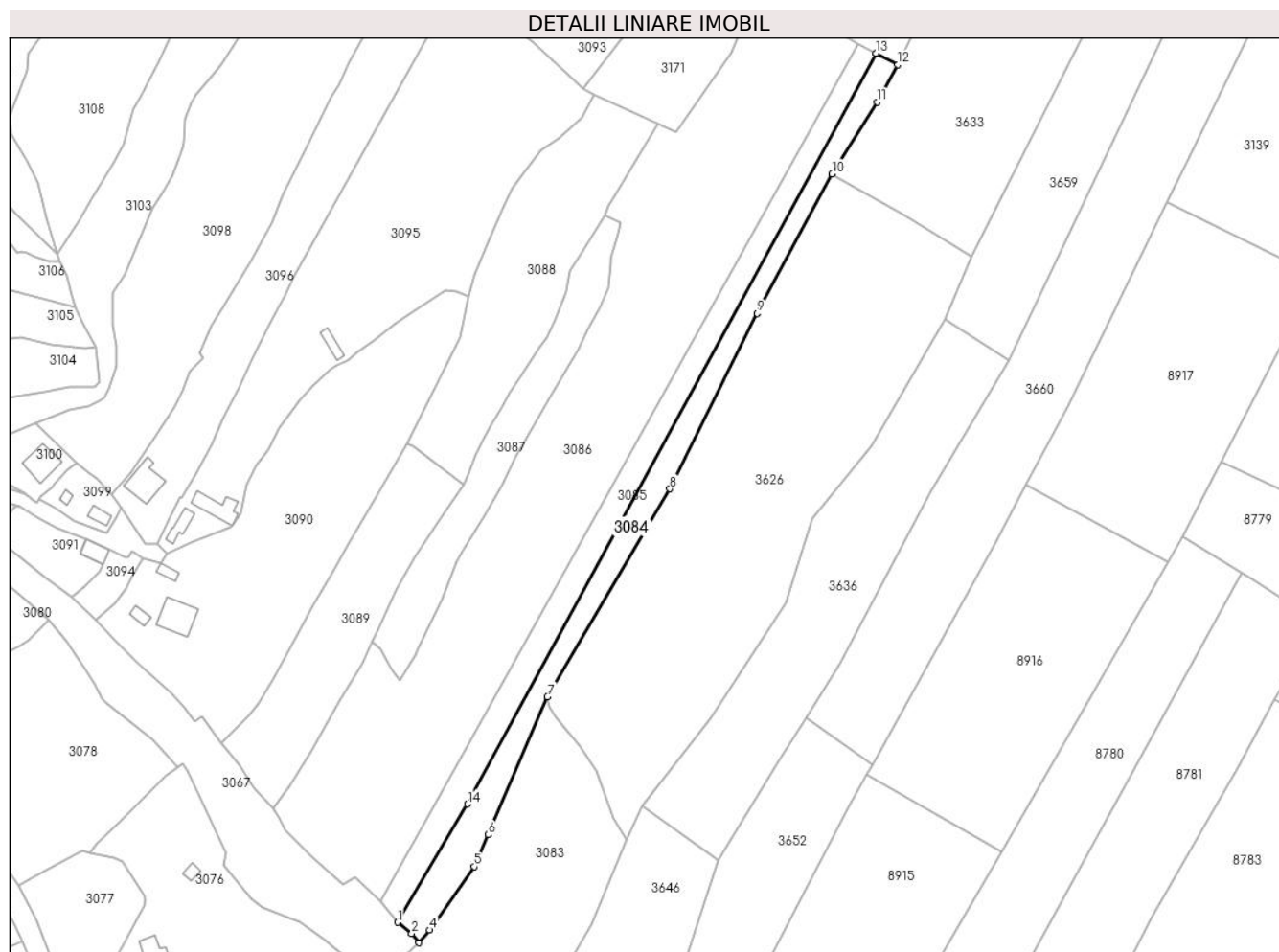
Inscrieri privind dezmembramintele dreptului de proprietate, drepturi reale de garanție și sarcini	Referințe
NU SUNT	

## Anexa Nr. 1 La Partea I

## Teren

Nr cadastral	Suprafața (mp)*	Observații / Referințe
	3.260	

\* Suprafața este determinată în planul de proiecție Stereo 70.



## Date referitoare la teren

Crt	Categorie folosință	Intravilan	Suprafața (mp)	Tarla	Parcelă	Nr. topo	Observații / Referințe
1	faneata	DA	1.969	-	-	-	
2	faneata	NU	1.291	-	-	-	

## Lungime Segmente

1) Valorile lungimilor segmentelor sunt obținute din proiecție în plan.

Punct început	X / Y	Punct sfârșit	X / Y	Lungime segment (** (m)
1	576.537,454 634.260,57	2	576.542,661 634.256,512	6.602
2	576.542,661 634.256,512	3	576.545,374 634.253,059	4.391
3	576.545,374 634.253,059	4	576.549,246 634.257,747	6.08
4	576.549,246 634.257,747	5	576.565,709 634.280,983	28.477

Punct început	X / Y	Punct sfârșit	X / Y	Lungime segment (** (m)
5	576.565,709 634.280,983	6	576.570,723 634.292,655	12.703
6	576.570,723 634.292,655	7	576.592,455 634.343,239	55.055
7	576.592,455 634.343,239	8	576.637,362 634.419,429	88.44
8	576.637,362 634.419,429	9	576.669,414 634.483,701	71.821
9	576.669,414 634.483,701	10	576.696,847 634.534,822	58.017
10	576.696,847 634.534,822	11	576.713,463 634.561,17	31.15
11	576.713,463 634.561,17	12	576.720,971 634.574,887	15.637
12	576.720,971 634.574,887	13	576.713,002 634.579,025	8.979
13	576.713,002 634.579,025	14	576.563,12 634.303,88	313.32
14	576.563,12 634.303,88	1	576.537,454 634.260,57	50.344

\*\* Lungimile segmentelor sunt determinate în planul de proiecție Stereo 70 și sunt rotunjite la 1 milimetru.

\*\*\* Distanța dintre puncte este formată din segmente cumulate ce sunt mai mici decât valoarea 1 milimetru.





**DATE DESPRE IMOBILUL NR. 3085**

Oficiul de Cadastru și Publicitate Imobiliară NEAMT  
Biroul de Cadastru și Publicitate Imobiliară Targu-Neamt

**A. Partea I. Descrierea imobilului**

TEREN Necunoscut

Adresa: Loc. Pluton, Str Agăpieni, Jud. Neamt, si extravilan UAT Pipirig

Nr. Crt	Nr cadastral Nr. topografic	Suprafața* (mp)	Observații / Referințe
A1		3.260	Sector cadastral:226 Teren imprejmuit;

**B. Partea II. Proprietari și acte**

Inscrieri privitoare la dreptul de proprietate și alte drepturi reale		Referințe
/		
Act Administrativ nr. 9113, din 22/05/2023 emis de PRIMARIA COMUNEI PIPIRIG;		
B1	Inscrierea posesiei, drept de PROPRIETATE, dobandit prin Lege, cota actuala 1/1, cota initiala 1/1 1) MUTU DOINIȚA 2) MUTU GHEORGHE	A1

**C. Partea III. SARCINI .**

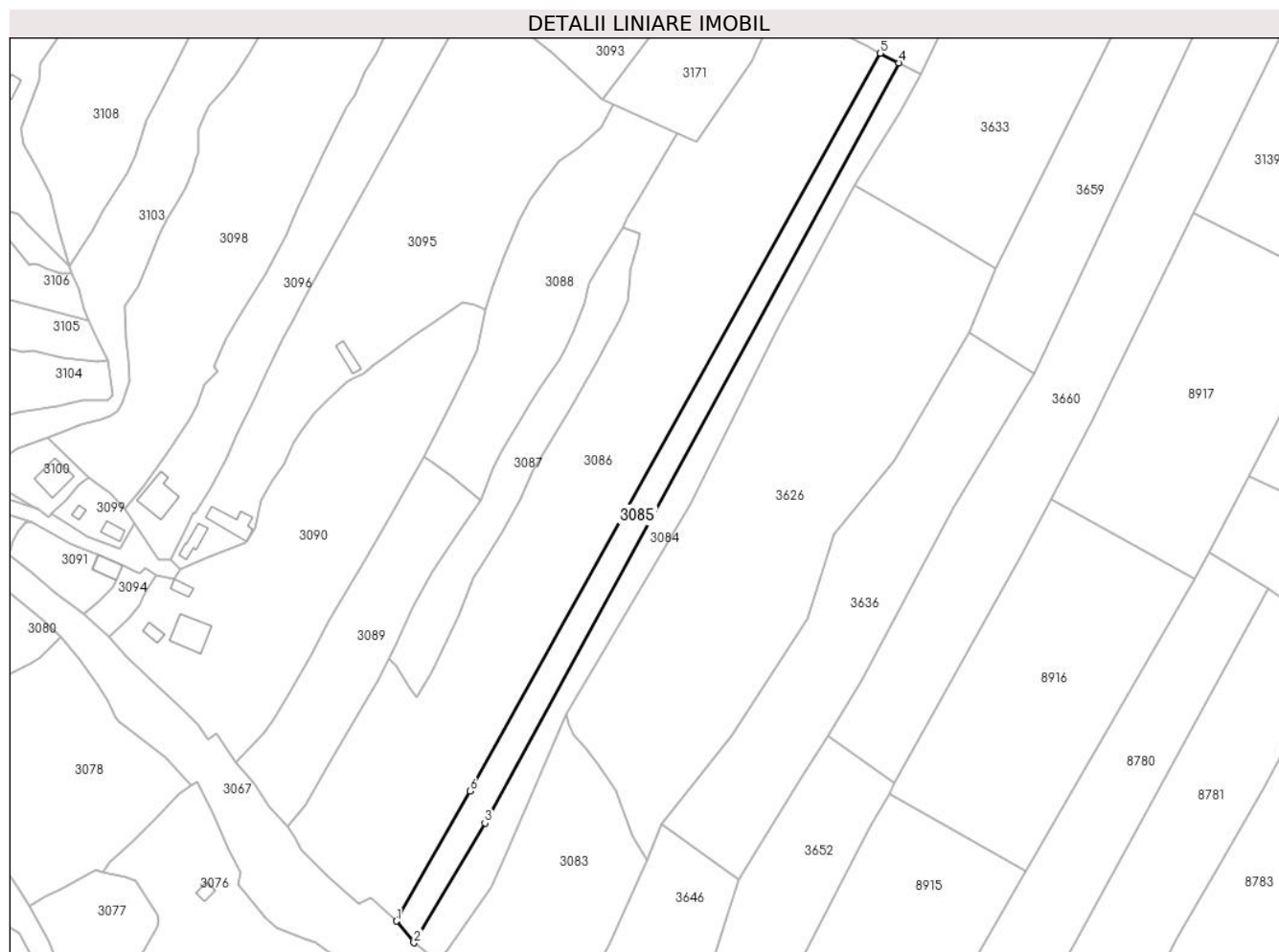
Inscrieri privind dezmembramintele dreptului de proprietate, drepturi reale de garanție și sarcini	Referințe
NU SUNT	

## Anexa Nr. 1 La Partea I

## Teren

Nr cadastral	Suprafața (mp)*	Observații / Referințe
	3.260	

\* Suprafața este determinată în planul de proiecție Stereo 70.



## Date referitoare la teren

Crt	Categorie folosință	Intravilan	Suprafața (mp)	Tarla	Parcelă	Nr. topo	Observații / Referințe
1	faneata	DA	2.023	-	-	-	
2	faneata	NU	1.238	-	-	-	

## Lungime Segmente

1) Valorile lungimilor segmentelor sunt obținute din proiecție în plan.

Punct început	X / Y	Punct sfârșit	X / Y	Lungime segment (** (m))
1	576.531,14 634.268,381	2	576.537,454 634.260,57	10.044
2	576.537,454 634.260,57	3	576.563,12 634.303,88	50.344
3	576.563,12 634.303,88	4	576.713,002 634.579,025	313.32
4	576.713,002 634.579,025	5	576.706,363 634.582,473	7.481

Punct început	X / Y	Punct sfârșit	X / Y	Lungime segment (** (m)
5	576.706,363 634.582,473	6	576.557,77 634.315,426	305.604
6	576.557,77 634.315,426	1	576.531,14 634.268,381	54.059

\*\* Lungimile segmentelor sunt determinate în planul de proiecție Stereo 70 și sunt rotunjite la 1 milimetru.

\*\*\* Distanța dintre puncte este formată din segmente cumulate ce sunt mai mici decât valoarea 1 milimetru.



**DATE DESPRE IMOBILUL NR. 3086**

Oficiul de Cadastru și Publicitate Imobiliară NEAMT  
Biroul de Cadastru și Publicitate Imobiliară Targu-Neamt

**A. Partea I. Descrierea imobilului**

TEREN Necunoscut

Adresa: Loc. Pluton, Str Agăpieni, Jud. Neamt, si extravilan UAT Pipirig

Nr. Crt	Nr cadastral Nr. topografic	Suprafața* (mp)	Observații / Referințe
A1		14.686	Sector cadastral:226 Teren imprejmuit;

**B. Partea II. Proprietari și acte**

Inscrieri privitoare la dreptul de proprietate și alte drepturi reale		Referințe
/		
Act Administrativ nr. 9114, din 22/05/2023 emis de PRIMARIA COMUNEI PIPIRIG;		
B1	Inscrierea posesiei, drept de PROPRIETATE, dobandit prin Lege, cota actuala 1/1, cota initiala 1/1 1) DUMITRIU VASILE 2) DUMITRIU MARIA	A1

**C. Partea III. SARCINI .**

Inscrieri privind dezmembramintele dreptului de proprietate, drepturi reale de garanție și sarcini	Referințe
NU SUNT	



Punct început	X / Y	Punct sfârșit	X / Y	Lungime segment	Punct început	X / Y	Punct sfârșit	X / Y	Lungime segment	Punct început	X / Y	Punct sfârșit	X / Y	Lungime segment
16	576.553,748 634.378,943	17	576.545,064 634.360,839	20.079	17	576.545,064 634.360,839	18	576.543,862 634.358,333	2.779	18	576.543,862 634.358,333	19	576.538,261 634.349,222	10.695
19	576.538,261 634.349,222	20	576.535,788 634.352,963	4.485	20	576.535,788 634.352,963	21	576.534,378 634.355,133	2.588	21	576.534,378 634.355,133	22	576.531,093 634.360,906	6.642
22	576.531,093 634.360,906	23	576.528,295 634.363,457	3.786	23	576.528,295 634.363,457	24	576.528,264 634.363,391	0.073	24	576.528,264 634.363,391	25	576.524,426 634.355,325	8.933
25	576.524,426 634.355,325	26	576.516,293 634.341,576	15.974	26	576.516,293 634.341,576	27	576.505,845 634.323,552	20.833	27	576.505,845 634.323,552	28	576.498,159 634.310,567	15.089
28	576.498,159 634.310,567	29	576.491,879 634.302,481	10.238	29	576.491,879 634.302,481	30	576.494,215 634.298,592	4.537	30	576.494,215 634.298,592	31	576.496,383 634.294,366	4.75
31	576.496,383 634.294,366	32	576.506,651 634.284,289	14.387	32	576.506,651 634.284,289	33	576.517,585 634.274,543	14.647	33	576.517,585 634.274,543	34	576.521,868 634.276,943	4.91
34	576.521,868 634.276,943	35	576.531,14 634.268,381	12.621	35	576.531,14 634.268,381	36	576.557,77 634.315,426	54.059	36	576.557,77 634.315,426	37	576.706,363 634.582,473	305.604
37	576.706,363 634.582,473	38	576.701,758 634.584,864	5.189	38	576.701,758 634.584,864	39	576.669,423 634.601,601	36.41	39	576.669,423 634.601,601	40	576.659,989 634.579,528	24.005
40	576.659,989 634.579,528	41	576.639,672 634.550,239	35.646	41	576.639,672 634.550,239	42	576.632,911 634.553,34	7.438	42	576.632,911 634.553,34	43	576.618,356 634.528,881	28.462
43	576.618,356 634.528,881	44	576.614,967 634.523,336	6.499	44	576.614,967 634.523,336	1	576.613,299 634.519,553	4.134					

\*\* Lungimile segmentelor sunt determinate în planul de proiecție Stereo 70 și sunt rotunjite la 1 milimetru.

\*\*\* Distanța dintre puncte este formată din segmente cumulate ce sunt mai mici decât valoarea 1 milimetru.





**DATE DESPRE IMOBILUL NR. 3087**

Oficiul de Cadastru și Publicitate Imobiliară NEAMT  
Biroul de Cadastru și Publicitate Imobiliară Targu-Neamt

**A. Partea I. Descrierea imobilului**

TEREN Necunoscut

Adresa: Loc. Pluton, Str Agăpieni, Jud. Neamt, si extravilan UAT Pipirig

Nr. Crt	Nr cadastral Nr. topografic	Suprafața* (mp)	Observații / Referințe
A1		2.460	Sector cadastral:226 Teren imprejmuit;

**B. Partea II. Proprietari și acte**

Inscrieri privitoare la dreptul de proprietate și alte drepturi reale		Referințe
/		
Act Administrativ nr. 9115, din 22/05/2023 emis de PRIMARIA COMUNEI PIPIRIG;		
B1	Inscrierea posesiei, drept de PROPRIETATE, dobandit prin Lege, cota actuala 1/1, cota initiala 1/1 1) GRIGORAȘ IOAN	A1

**C. Partea III. SARCINI .**

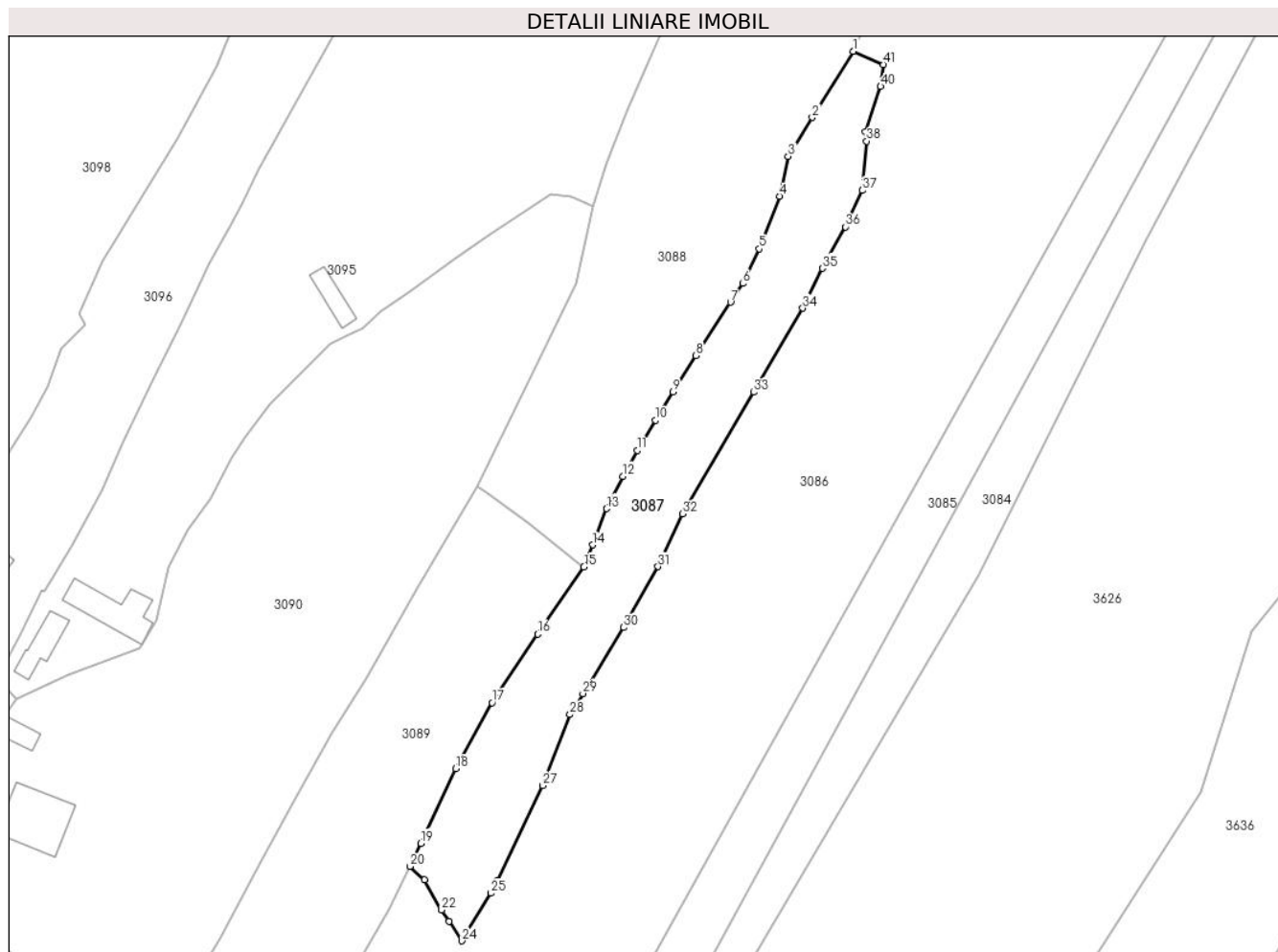
Inscrieri privind dezmembramintele dreptului de proprietate, drepturi reale de garanție și sarcini	Referințe
NU SUNT	

## Anexa Nr. 1 La Partea I

## Teren

Nr cadastral	Suprafața (mp)*	Observații / Referințe
	2.460	

\* Suprafața este determinată în planul de proiecție Stereo 70.



## Date referitoare la teren

Crt	Categorie folosință	Intravilan	Suprafața (mp)	Tarla	Parcelă	Nr. topo	Observații / Referințe
1	faneata	DA	1.833	-	-	-	
2	faneata	NU	628	-	-	-	

## Lungime Segmente

1) Valorile lungimilor segmentelor sunt obținute din proiecție în plan.

Punct început	X / Y	Punct sfârșit	X / Y	Lungime segment	Punct început	X / Y	Punct sfârșit	X / Y	Lungime segment	Punct început	X / Y	Punct sfârșit	X / Y	Lungime segment
1	576.613,299 634.519,553	2	576.605,395 634.506,887	14.93	2	576.605,395 634.506,887	3	576.600,791 634.499,429	8.765	3	576.600,791 634.499,429	4	576.599,148 634.491,843	7.762
4	576.599,148 634.491,843	5	576.595,279 634.481,71	10.847	5	576.595,279 634.481,71	6	576.592,119 634.475,082	7.343	6	576.592,119 634.475,082	7	576.589,762 634.471,498	4.29
7	576.589,762 634.471,498	8	576.583,061 634.461,31	12.194	8	576.583,061 634.461,31	9	576.578,697 634.454,372	8.196	9	576.578,697 634.454,372	10	576.575,355 634.448,893	6.418
10	576.575,355 634.448,893	11	576.571,866 634.443,172	6.701	11	576.571,866 634.443,172	12	576.569,102 634.438,187	5.7	12	576.569,102 634.438,187	13	576.566,012 634.431,985	6.929
13	576.566,012 634.431,985	14	576.563,312 634.425,042	7.45	14	576.563,312 634.425,042	15	576.561,659 634.420,794	4.558	15	576.561,659 634.420,794	16	576.552,766 634.407,965	15.61

Punct început	X / Y	Punct sfârșit	X / Y	Lungime segment	Punct început	X / Y	Punct sfârșit	X / Y	Lungime segment	Punct început	X / Y	Punct sfârșit	X / Y	Lungime segment
16	576.552,766 634.407,965	17	576.544,063 634.394,826	15.76	17	576.544,063 634.394,826	18	576.537,067 634.382,205	14.43	18	576.537,067 634.382,205	19	576.530,405 634.367,892	15.787
19	576.530,405 634.367,892	20	576.528,295 634.363,457	4.911	20	576.528,295 634.363,457	21	576.531,093 634.360,906	3.786	21	576.531,093 634.360,906	22	576.534,378 634.355,133	6.642
22	576.534,378 634.355,133	23	576.535,788 634.352,963	2.588	23	576.535,788 634.352,963	24	576.538,261 634.349,222	4.485	24	576.538,261 634.349,222	25	576.543,862 634.358,333	10.695
25	576.543,862 634.358,333	26	576.545,064 634.360,839	2.779	26	576.545,064 634.360,839	27	576.553,748 634.378,943	20.079	27	576.553,748 634.378,943	28	576.558,998 634.392,553	14.587
28	576.558,998 634.392,553	29	576.561,469 634.396,561	4.708	29	576.561,469 634.396,561	30	576.569,282 634.409,232	14.886	30	576.569,282 634.409,232	31	576.575,834 634.420,892	13.375
31	576.575,834 634.420,892	32	576.580,565 634.430,989	11.15	32	576.580,565 634.430,989	33	576.594,189 634.454,287	26.989	33	576.594,189 634.454,287	34	576.603,586 634.470,357	18.616
34	576.603,586 634.470,357	35	576.607,317 634.478,003	8.508	35	576.607,317 634.478,003	36	576.611,744 634.485,946	9.093	36	576.611,744 634.485,946	37	576.614,95 634.492,914	7.67
37	576.614,95 634.492,914	38	576.615,847 634.502,342	9.471	38	576.615,847 634.502,342	39	576.615,531 634.504,205	1.89	39	576.615,531 634.504,205	40	576.618,504 634.512,82	9.114
40	576.618,504 634.512,82	41	576.619,063 634.517,012	4.229	41	576.619,063 634.517,012	1	576.613,299 634.519,553	6.299					

\*\* Lungimile segmentelor sunt determinate în planul de proiecție Stereo 70 și sunt rotunjite la 1 milimetru.

\*\*\* Distanța dintre puncte este formată din segmente cumulate ce sunt mai mici decât valoarea 1 milimetru.



**DATE DESPRE IMOBILUL NR. 3088**

Oficiul de Cadastru și Publicitate Imobiliară NEAMT  
Biroul de Cadastru și Publicitate Imobiliară Targu-Neamt

**A. Partea I. Descrierea imobilului**

TEREN Necunoscut

Adresa: Loc. Pluton, Str Agăpieni, Jud. Neamt, si extravilan UAT Pipirig

Nr. Crt	Nr cadastral Nr. topografic	Suprafața* (mp)	Observații / Referințe
A1		4.293	Sector cadastral:226 Teren imprejmuit;

**B. Partea II. Proprietari și acte**

Inscrieri privitoare la dreptul de proprietate și alte drepturi reale		Referințe
/		
Act Normativ nr. 7, din 13/03/1996 emis de GUVERNUL ROMÂNIEI;		
B1	Inscrierea provizorie, drept de PROPRIETATE, dobandit prin Lege, cota actuala 1/1, cota initiala 1/1 1) COMUNA PIPIRIG, CIF:99999999999999, PROPRIETAR NEIDENTIFICAT	A1

**C. Partea III. SARCINI .**

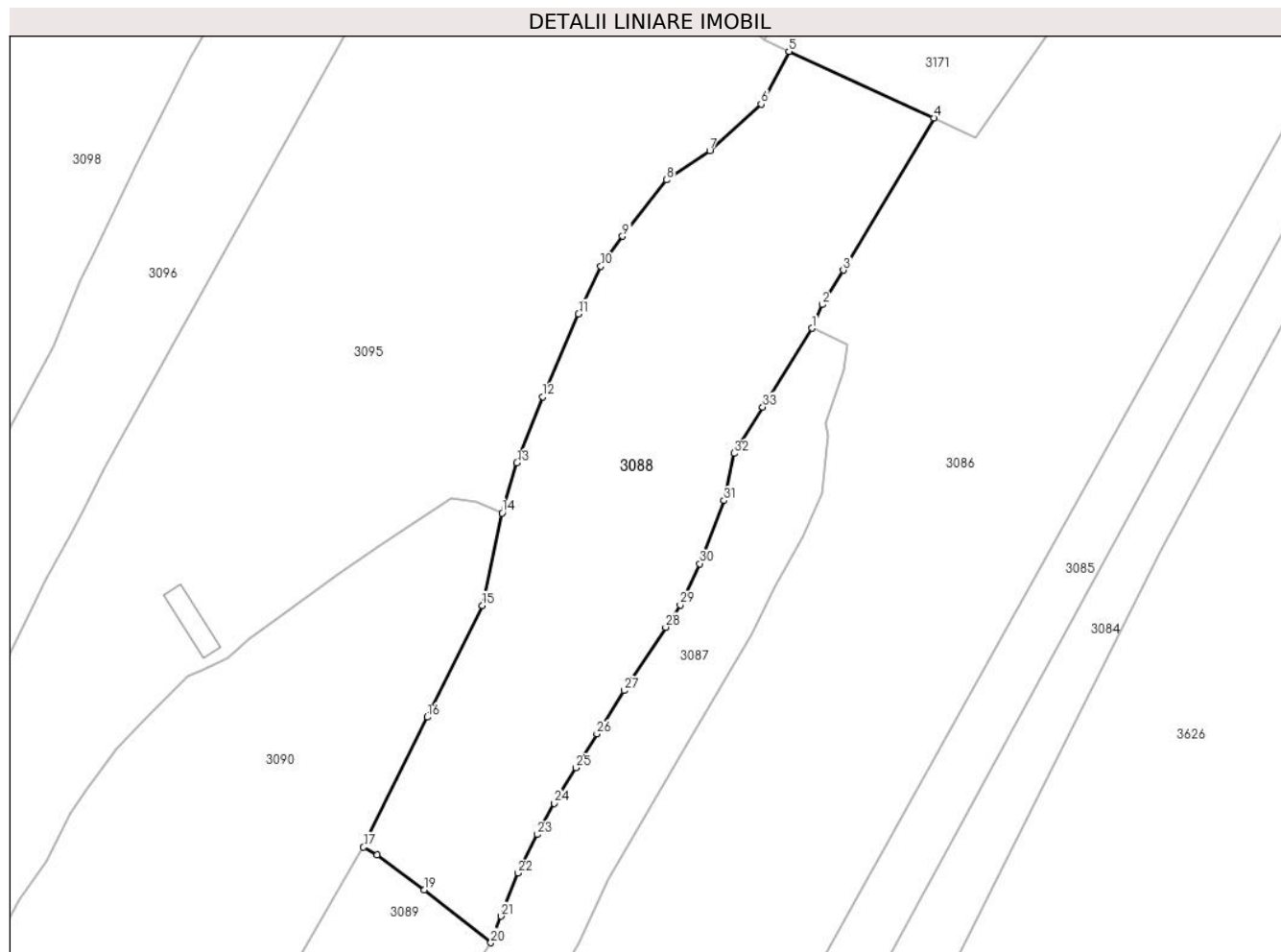
Inscrieri privind dezmembramintele dreptului de proprietate, drepturi reale de garanție și sarcini	Referințe
NU SUNT	

## Anexa Nr. 1 La Partea I

## Teren

Nr cadastral	Suprafața (mp)*	Observații / Referințe
	4.293	

\* Suprafața este determinată în planul de proiecție Stereo 70.



## Date referitoare la teren

Crt	Categorie folosință	Intra vilan	Suprafața (mp)	Tarla	Parcelă	Nr. topo	Observații / Referințe
1	faneata	DA	1.501	-	-	-	
2	faneata	NU	2.792	-	-	-	

## Lungime Segmente

1) Valorile lungimilor segmentelor sunt obținute din proiecție în plan.

Punct început	X / Y	Punct sfârșit	X / Y	Lungime segment (** (m))	Punct început	X / Y	Punct sfârșit	X / Y	Lungime segment (** (m))
1	576.613,299 634.519,553	2	576.614,967 634.523,336	4.134	2	576.614,967 634.523,336	3	576.618,356 634.528,881	6.499
3	576.618,356 634.528,881	4	576.632,911 634.553,34	28.462	4	576.632,911 634.553,34	5	576.609,587 634.564,037	25.66
5	576.609,587 634.564,037	6	576.605,14 634.555,55	9.581	6	576.605,14 634.555,55	7	576.596,872 634.548,094	11.133
7	576.596,872 634.548,094	8	576.589,911 634.543,385	8.404	8	576.589,911 634.543,385	9	576.582,833 634.534,318	11.503

Punct început	X / Y	Punct sfârșit	X / Y	Lungime segment (** (m)
9	576.582,833 634.534,318	10	576.579,353 634.529,494	5.948
11	576.575,76 634.521,849	12	576.570,026 634.508,521	14.509
13	576.565,839 634.497,905	14	576.563,45 634.489,845	8.407
15	576.560,259 634.474,993	16	576.551,436 634.457,049	19.996
17	576.541,166 634.436,161	18	576.543,319 634.434,905	2.493
19	576.550,891 634.429,294	20	576.561,659 634.420,794	13.719
21	576.563,312 634.425,042	22	576.566,012 634.431,985	7.45
23	576.569,102 634.438,187	24	576.571,866 634.443,172	5.7
25	576.575,355 634.448,893	26	576.578,697 634.454,372	6.418
27	576.583,061 634.461,31	28	576.589,762 634.471,498	12.194
29	576.592,119 634.475,082	30	576.595,279 634.481,71	7.343
31	576.599,148 634.491,843	32	576.600,791 634.499,429	7.762
33	576.605,395 634.506,887	1	576.613,299 634.519,553	14.93

Punct început	X / Y	Punct sfârșit	X / Y	Lungime segment (** (m)
10	576.579,353 634.529,494	11	576.575,76 634.521,849	8.447
12	576.570,026 634.508,521	13	576.565,839 634.497,905	11.412
14	576.563,45 634.489,845	15	576.560,259 634.474,993	15.191
16	576.551,436 634.457,049	17	576.541,166 634.436,161	23.276
18	576.543,319 634.434,905	19	576.550,891 634.429,294	9.424
20	576.561,659 634.420,794	21	576.563,312 634.425,042	4.558
22	576.566,012 634.431,985	23	576.569,102 634.438,187	6.929
24	576.571,866 634.443,172	25	576.575,355 634.448,893	6.701
26	576.578,697 634.454,372	27	576.583,061 634.461,31	8.196
28	576.589,762 634.471,498	29	576.592,119 634.475,082	4.29
30	576.595,279 634.481,71	31	576.599,148 634.491,843	10.847
32	576.600,791 634.499,429	33	576.605,395 634.506,887	8.765

\*\* Lungimile segmentelor sunt determinate în planul de proiecție Stereo 70 și sunt rotunjite la 1 milimetru.

\*\*\* Distanța dintre puncte este formată din segmente cumulate ce sunt mai mici decât valoarea 1 milimetru.





**DATE DESPRE IMOBILUL NR. 3089**

Oficiul de Cadastru și Publicitate Imobiliară NEAMT  
Biroul de Cadastru și Publicitate Imobiliară Targu-Neamt

**A. Partea I. Descrierea imobilului**

TEREN Intravilan

Adresa: Loc. Pluton, Str Agăpieni, Jud. Neamt

Nr. Crt	Nr cadastral Nr. topografic	Suprafața* (mp)	Observații / Referințe
A1		3.390	Sector cadastral:226 Teren imprejmuit;

**B. Partea II. Proprietari și acte**

Inscrieri privitoare la dreptul de proprietate și alte drepturi reale		Referințe
/		
Act Normativ nr. 7, din 13/03/1996 emis de GUVERNUL ROMANIEI;		
B1	Inscrierea provizorie, drept de PROPRIETATE, dobandit prin Lege, cota actuala 1/1, cota initiala 1/1 1) COMUNA PIPIRIG, CIF:99999999999999, PROPRIETAR NEIDENTIFICAT	A1

**C. Partea III. SARCINI .**

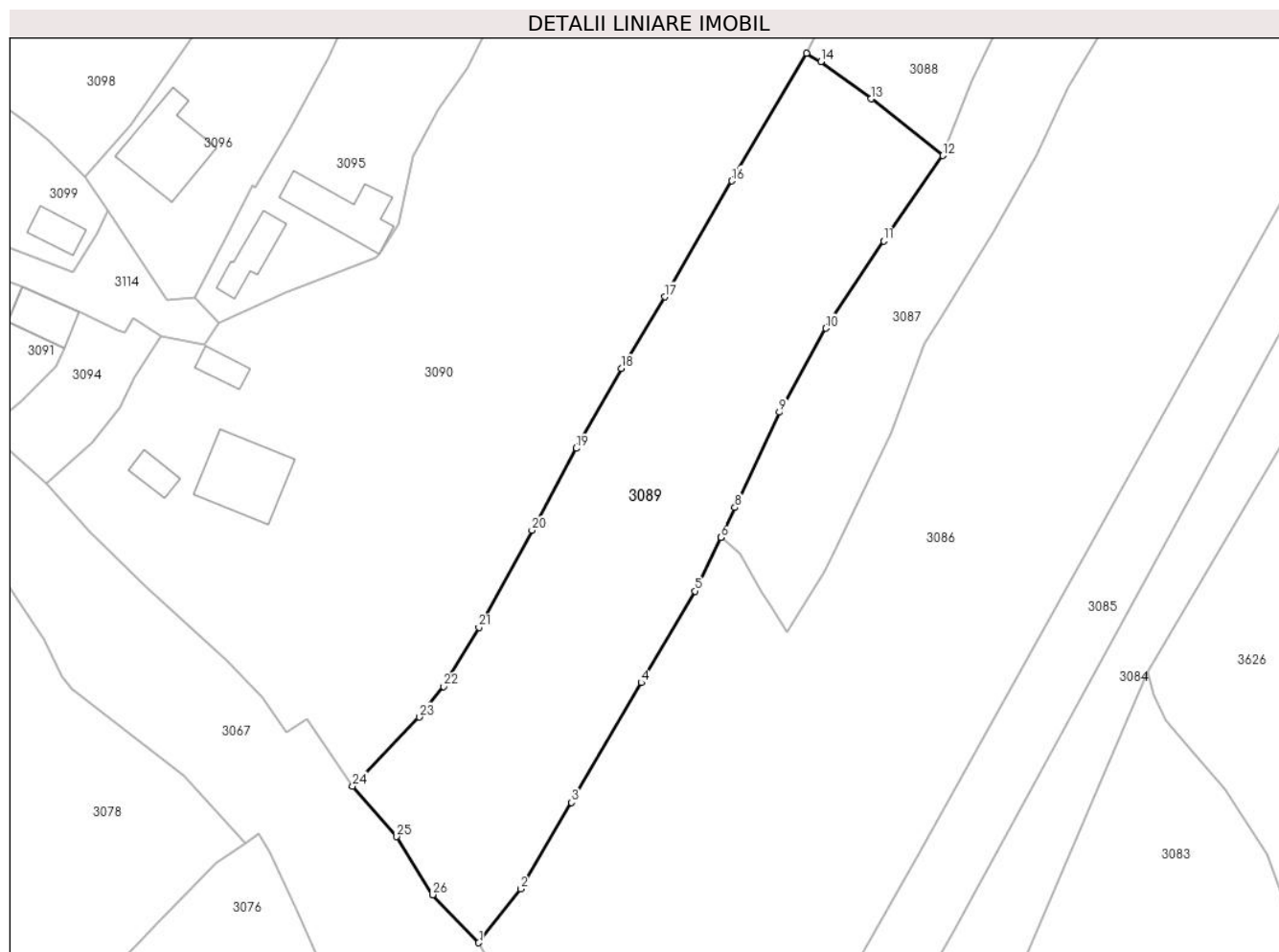
Inscrieri privind dezmembramintele dreptului de proprietate, drepturi reale de garanție și sarcini	Referințe
NU SUNT	

## Anexa Nr. 1 La Partea I

## Teren

Nr cadastral	Suprafața (mp)*	Observații / Referințe
	3.390	

\* Suprafața este determinată în planul de proiecție Stereo 70.



## Date referitoare la teren

Crt	Categorie folosință	Intravilan	Suprafața (mp)	Tarla	Parcelă	Nr. topo	Observații / Referințe
1	faneata	DA	3.390	-	-	-	

## Lungime Segmente

1) Valorile lungimilor segmentelor sunt obținute din proiecție în plan.

Punct început	X / Y	Punct sfârșit	X / Y	Lungime segment (** (m)
1	576.491,879 634.302,481	2	576.498,159 634.310,567	10.238
3	576.505,845 634.323,552	4	576.516,293 634.341,576	20.833
5	576.524,426 634.355,325	6	576.528,264 634.363,391	8.933
7	576.528,295 634.363,457	8	576.530,405 634.367,892	4.911
9	576.537,067 634.382,205	10	576.544,063 634.394,826	14.43

Punct început	X / Y	Punct sfârșit	X / Y	Lungime segment (** (m)
2	576.498,159 634.310,567	3	576.505,845 634.323,552	15.089
4	576.516,293 634.341,576	5	576.524,426 634.355,325	15.974
6	576.528,264 634.363,391	7	576.528,295 634.363,457	0.073
8	576.530,405 634.367,892	9	576.537,067 634.382,205	15.787
10	576.544,063 634.394,826	11	576.552,766 634.407,965	15.76

Punct început	X / Y	Punct sfârșit	X / Y	Lungime segment (** (m)
11	576.552,766 634.407,965	12	576.561,659 634.420,794	15.61
13	576.550,891 634.429,294	14	576.543,319 634.434,905	9.424
15	576.541,166 634.436,161	16	576.529,937 634.416,975	22.23
17	576.519,873 634.399,562	18	576.513,35 634.388,77	12.61
19	576.506,543 634.376,779	20	576.499,879 634.364,454	14.011
21	576.491,892 634.349,872	22	576.486,585 634.340,998	10.34
23	576.482,938 634.336,396	24	576.472,912 634.326,032	14.42
25	576.479,547 634.318,446	26	576.484,954 634.309,697	10.285

Punct început	X / Y	Punct sfârșit	X / Y	Lungime segment (** (m)
12	576.561,659 634.420,794	13	576.550,891 634.429,294	13.719
14	576.543,319 634.434,905	15	576.541,166 634.436,161	2.493
16	576.529,937 634.416,975	17	576.519,873 634.399,562	20.112
18	576.513,35 634.388,77	19	576.506,543 634.376,779	13.788
20	576.499,879 634.364,454	21	576.491,892 634.349,872	16.626
22	576.486,585 634.340,998	23	576.482,938 634.336,396	5.872
24	576.472,912 634.326,032	25	576.479,547 634.318,446	10.078
26	576.484,954 634.309,697	1	576.491,879 634.302,481	10.001

\*\* Lungimile segmentelor sunt determinate în planul de proiecție Stereo 70 și sunt rotunjite la 1 milimetru.

\*\*\* Distanța dintre puncte este formată din segmente cumulate ce sunt mai mici decât valoarea 1 milimetru.



**DATE DESPRE IMOBILUL NR. 3090**

Oficiul de Cadastru și Publicitate Imobiliară NEAMT  
Biroul de Cadastru și Publicitate Imobiliară Targu-Neamt

**A. Partea I. Descrierea imobilului**

TEREN Intravilan

Adresa: Loc. Pluton, Str Agăpieni, Jud. Neamt

Nr. Crt	Nr cadastral Nr. topografic	Suprafața* (mp)	Observații / Referințe
A1		7.662	Sector cadastral:226 Teren imprejmuit;

**Construcții**

Crt	Nr cadastral Nr. topografic	Adresa	Observații / Referințe
A1.1		Loc. Pluton, Str Agăpieni, Jud. Neamt	Nr. niveluri:2; S. construita la sol:130 mp;
A1.2		Loc. Pluton, Str Agăpieni, Jud. Neamt	Nr. niveluri:1; S. construita la sol:27 mp;
A1.3		Loc. Pluton, Str Agăpieni, Jud. Neamt	Nr. niveluri:1; S. construita la sol:27 mp;

**B. Partea II. Proprietari și acte**

Inscrieri privitoare la dreptul de proprietate și alte drepturi reale		Referințe
/		
Act Normativ nr. 7, din 13/03/1996 emis de GUVERNUL ROMÂNIEI;		
B1	Inscrierea provizorie, drept de PROPRIETATE, dobandit prin Lege, cota actuala 1/1, cota initiala 1/1 1) COMUNA PIPIRIG, CIF:99999999999999, PROPRIETAR NEIDENTIFICAT	A1, A1.1, A1.2, A1.3

**C. Partea III. SARCINI .**

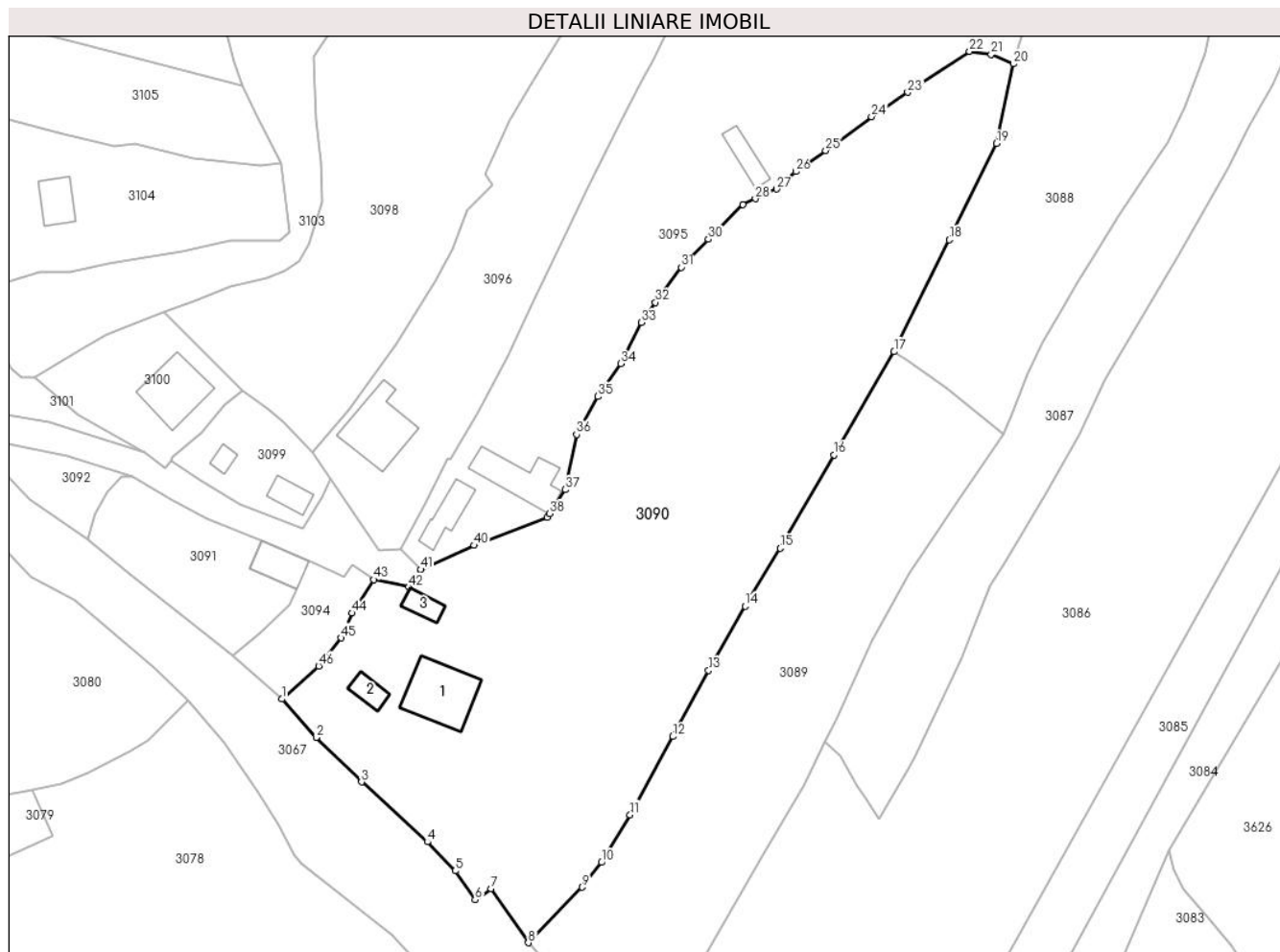
Inscrieri privind dezmembramintele dreptului de proprietate, drepturi reale de garanție și sarcini	Referințe
NU SUNT	

## Anexa Nr. 1 La Partea I

## Teren

Nr cadastral	Suprafața (mp)*	Observații / Referințe
	7.662	

\* Suprafața este determinată în planul de proiecție Stereo 70.



## Date referitoare la teren

Crt	Categorie folosință	Intravilan	Suprafața (mp)	Tarla	Parcelă	Nr. topo	Observații / Referințe
1	curți constructii	DA	513	-	-	-	
2	faneata	DA	7.150	-	-	-	

## Date referitoare la construcții

Crt	Număr	Destinație construcție	Supraf. (mp)	Situație juridică	Observații / Referințe
A1.1		construcții de locuințe	130	Cu acte	Nr. niveluri:2; S. construita la sol:130 mp;
A1.2		construcții anexa	27	Cu acte	Nr. niveluri:1; S. construita la sol:27 mp;
A1.3		construcții anexa	27	Cu acte	Nr. niveluri:1; S. construita la sol:27 mp;

## Lungime Segmente

1) Valorile lungimilor segmentelor sunt obținute din proiecție în plan.

Punct început	X / Y	Punct sfârșit	X / Y	Lungime segment	Punct început	X / Y	Punct sfârșit	X / Y	Lungime segment	Punct început	X / Y	Punct sfârșit	X / Y	Lungime segment
1	576.426,915 634.371,458	2	576.433,316 634.364,289	9.611	2	576.433,316 634.364,289	3	576.441,786 634.355,999	11.85 2	3	576.441,786 634.355,999	4	576.454,058 634.344,83	16.59 4
4	576.454,058 634.344,83	5	576.459,28 634.339,423	7.517	5	576.459,28 634.339,423	6	576.462,968 634.334,051	6.516	6	576.462,968 634.334,051	7	576.465,984 634.336,122	3.659

Punct început	X / Y	Punct sfârșit	X / Y	Lungime segment	Punct început	X / Y	Punct sfârșit	X / Y	Lungime segment	Punct început	X / Y	Punct sfârșit	X / Y	Lungime segment
7	576.465,984 634.336,122	8	576.472,912 634.326,032	12.239	8	576.472,912 634.326,032	9	576.482,938 634.336,396	14.42	9	576.482,938 634.336,396	10	576.486,585 634.340,998	5.872
10	576.486,585 634.340,998	11	576.491,892 634.349,872	10.34	11	576.491,892 634.349,872	12	576.499,879 634.364,454	16.626	12	576.499,879 634.364,454	13	576.506,543 634.376,779	14.011
13	576.506,543 634.376,779	14	576.513,35 634.388,77	13.788	14	576.513,35 634.388,77	15	576.519,873 634.399,562	12.61	15	576.519,873 634.399,562	16	576.529,937 634.416,975	20.112
16	576.529,937 634.416,975	17	576.541,166 634.436,161	22.23	17	576.541,166 634.436,161	18	576.551,436 634.457,049	23.276	18	576.551,436 634.457,049	19	576.560,259 634.474,993	19.996
19	576.560,259 634.474,993	20	576.563,45 634.489,845	15.191	20	576.563,45 634.489,845	21	576.559,297 634.491,614	4.514	21	576.559,297 634.491,614	22	576.555,24 634.492,15	4.092
22	576.555,24 634.492,15	23	576.543,712 634.484,551	13.807	23	576.543,712 634.484,551	24	576.536,939 634.480,002	8.159	24	576.536,939 634.480,002	25	576.528,391 634.473,679	10.632
25	576.528,391 634.473,679	26	576.522,8 634.469,76	6.828	26	576.522,8 634.469,76	27	576.519,229 634.466,513	4.826	27	576.519,229 634.466,513	28	576.515,263 634.464,69	4.365
28	576.515,263 634.464,69	29	576.512,927 634.463,579	2.587	29	576.512,927 634.463,579	30	576.506,527 634.457,134	9.083	30	576.506,527 634.457,134	31	576.501,491 634.451,915	7.253
31	576.501,491 634.451,915	32	576.496,633 634.445,382	8.141	32	576.496,633 634.445,382	33	576.494,034 634.441,612	4.579	33	576.494,034 634.441,612	34	576.490,173 634.433,949	8.581
34	576.490,173 634.433,949	35	576.485,831 634.427,823	7.509	35	576.485,831 634.427,823	36	576.481,934 634.420,746	8.079	36	576.481,934 634.420,746	37	576.479,776 634.410,489	10.482
37	576.479,776 634.410,489	38	576.476,869 634.405,999	5.349	38	576.476,869 634.405,999	39	576.476,433 634.405,37	0.765	39	576.476,433 634.405,37	40	576.462,798 634.400,08	14.625
40	576.462,798 634.400,08	41	576.452,809 634.395,58	10.956	41	576.452,809 634.395,58	42	576.450,585 634.392,314	3.951	42	576.450,585 634.392,314	43	576.444,024 634.393,715	6.709
43	576.444,024 634.393,715	44	576.440,066 634.387,459	7.403	44	576.440,066 634.387,459	45	576.437,949 634.382,849	5.073	45	576.437,949 634.382,849	46	576.433,812 634.377,61	6.675
46	576.433,812 634.377,61	1	576.426,915 634.371,458	9.242										

\*\* Lungimile segmentelor sunt determinate în planul de proiecție Stereo 70 și sunt rotunjite la 1 milimetru.

\*\*\* Distanța dintre puncte este formată din segmente cumulate ce sunt mai mici decât valoarea 1 milimetru.





**DATE DESPRE IMOBILUL NR. 3091**

Oficiul de Cadastru și Publicitate Imobiliară NEAMT  
Biroul de Cadastru și Publicitate Imobiliară Targu-Neamt

**A. Partea I. Descrierea imobilului**

TEREN Intravilan

Adresa: Loc. Pluton, Str Agăpieni, Jud. Neamt

Nr. Crt	Nr cadastral Nr. topografic	Suprafața* (mp)	Observații / Referințe
A1		630	Sector cadastral:226 Teren imprejmuit;

**B. Partea II. Proprietari și acte**

Inscrieri privitoare la dreptul de proprietate și alte drepturi reale	Referințe
/	
Act Administrativ nr. 6401, din 07/04/2023 emis de PRIMARIA COMUNEI PIPIRIG;	
B1	A1
Inscrierea posesiei, drept de PROPRIETATE, dobandit prin Lege, cota actuala 1/1, cota initiala 1/1	
1) UNGUREANU VASILICA	

**C. Partea III. SARCINI .**

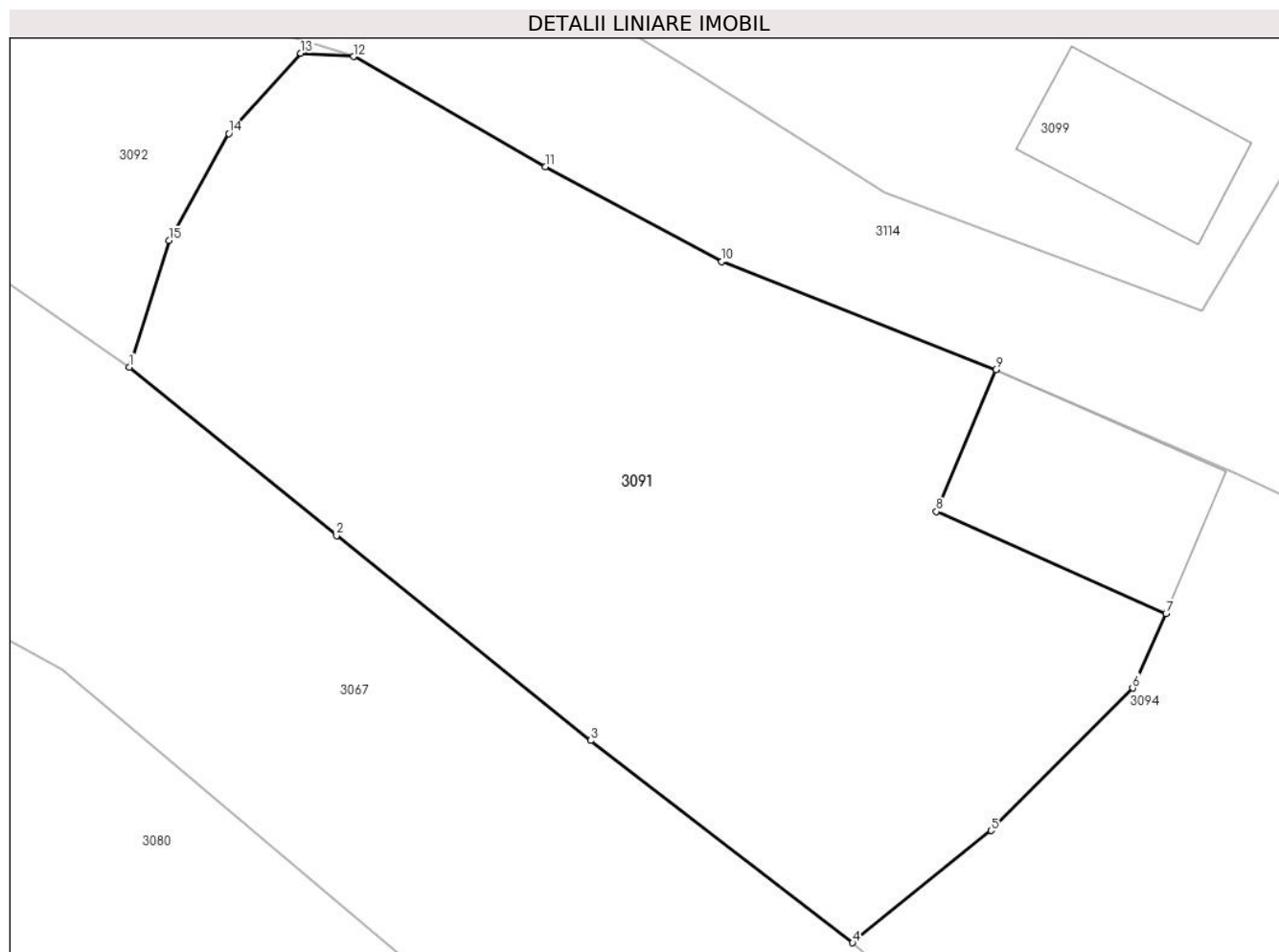
Inscrieri privind dezmembramintele dreptului de proprietate, drepturi reale de garanție și sarcini	Referințe
NU SUNT	

## Anexa Nr. 1 La Partea I

## Teren

Nr cadastral	Suprafața (mp)*	Observații / Referințe
	630	

\* Suprafața este determinată în planul de proiecție Stereo 70.



## Date referitoare la teren

Crt	Categorie folosință	Intra vilan	Suprafața (mp)	Tarla	Parcelă	Nr. topo	Observații / Referințe
1	faneata	DA	630	-	-	-	

## Lungime Segmente

1) Valorile lungimilor segmentelor sunt obținute din proiecție în plan.

Punct început	X / Y	Punct sfârșit	X / Y	Lungime segment (** (m)
1	576.390,655 634.401,149	2	576.398,438 634.394,833	10.023
2	576.398,438 634.394,833	3	576.407,978 634.387,136	12.258
3	576.407,978 634.387,136	4	576.417,822 634.379,547	12.43
4	576.417,822 634.379,547	5	576.423,022 634.383,761	6.693
5	576.423,022 634.383,761	6	576.428,34 634.389,106	7.54

Punct început	X / Y	Punct sfârșit	X / Y	Lungime segment (** (m)
6	576.428,34 634.389,106	7	576.429,596 634.391,905	3.068
7	576.429,596 634.391,905	8	576.420,972 634.395,732	9.435
8	576.420,972 634.395,732	9	576.423,2 634.401,06	5.775
9	576.423,2 634.401,06	10	576.412,908 634.405,111	11.061
10	576.412,908 634.405,111	11	576.406,283 634.408,669	7.52
11	576.406,283 634.408,669	12	576.399,076 634.412,812	8.313
12	576.399,076 634.412,812	13	576.397,097 634.412,935	1.983
13	576.397,097 634.412,935	14	576.394,388 634.409,928	4.047
14	576.394,388 634.409,928	15	576.392,143 634.405,91	4.603
15	576.392,143 634.405,91	1	576.390,655 634.401,149	4.988

\*\* Lungimile segmentelor sunt determinate în planul de proiecție Stereo 70 și sunt rotunjite la 1 milimetru.

\*\*\* Distanța dintre puncte este formată din segmente cumulate ce sunt mai mici decât valoarea 1 milimetru.



**DATE DESPRE IMOBILUL NR. 3092**

Oficiul de Cadastru și Publicitate Imobiliară NEAMT  
Biroul de Cadastru și Publicitate Imobiliară Targu-Neamt

**A. Partea I. Descrierea imobilului**

TEREN Intravilan

Adresa: Loc. Pluton, Str Agăpieni, Jud. Neamt

Nr. Crt	Nr cadastral Nr. topografic	Suprafața* (mp)	Observații / Referințe
A1		212	Sector cadastral:226 Teren neimprejmuit;

**B. Partea II. Proprietari și acte**

Inscrieri privitoare la dreptul de proprietate și alte drepturi reale		Referințe
/		
Act Administrativ nr. 7899, din 28/04/2023 emis de PRIMARIA COMUNEI PIPIRIG;		
B1	Inscrierea posesiei, drept de PROPRIETATE, dobandit prin Lege, cota actuala 1/1, cota initiala 1/1 1) ILIE LUCIAN-IONUȚ, - bun propriu	A1

**C. Partea III. SARCINI .**

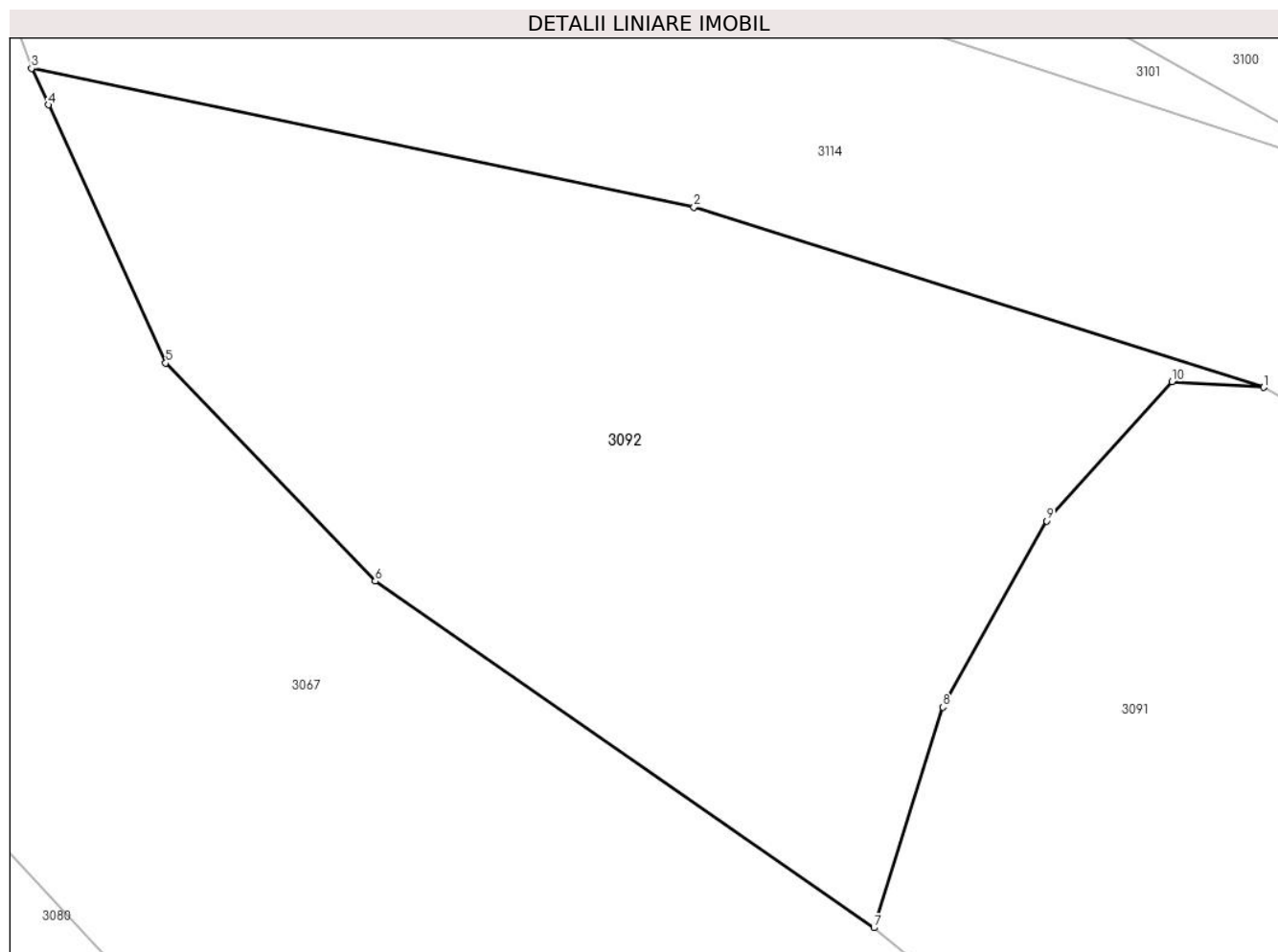
Inscrieri privind dezmembramintele dreptului de proprietate, drepturi reale de garanție și sarcini	Referințe
NU SUNT	

## Anexa Nr. 1 La Partea I

## Teren

Nr cadastral	Suprafața (mp)*	Observații / Referințe
	212	

\* Suprafața este determinată în planul de proiecție Stereo 70.



## Date referitoare la teren

Crt	Categorie folosință	Intravilan	Suprafața (mp)	Tarla	Parcelă	Nr. topo	Observații / Referințe
1	faneata	DA	212	-	-	-	

## Lungime Segmente

1) Valorile lungimilor segmentelor sunt obținute din proiecție în plan.

Punct început	X / Y	Punct sfârșit	X / Y	Lungime segment (** (m)
1	576.399,076 634.412,812	2	576.386,768 634.416,702	12.908
2	576.386,768 634.416,702	3	576.372,46 634.419,699	14.619
3	576.372,46 634.419,699	4	576.372,819 634.418,911	0.866
4	576.372,819 634.418,911	5	576.375,355 634.413,335	6.126
5	576.375,355 634.413,335	6	576.379,884 634.408,628	6.532

Punct început	X / Y	Punct sfârșit	X / Y	Lungime segment (** (m)
6	576.379,884 634.408,628	7	576.390,655 634.401,149	13.113
7	576.390,655 634.401,149	8	576.392,143 634.405,91	4.988
8	576.392,143 634.405,91	9	576.394,388 634.409,928	4.603
9	576.394,388 634.409,928	10	576.397,097 634.412,935	4.047
10	576.397,097 634.412,935	1	576.399,076 634.412,812	1.983

\*\* Lungimile segmentelor sunt determinate în planul de proiecție Stereo 70 și sunt rotunjite la 1 milimetru.

\*\*\* Distanța dintre puncte este formată din segmente cumulate ce sunt mai mici decât valoarea 1 milimetru.





**DATE DESPRE IMOBILUL NR. 3093**

Oficiul de Cadastru și Publicitate Imobiliară NEAMT  
Biroul de Cadastru și Publicitate Imobiliară Targu-Neamt

**A. Partea I. Descrierea imobilului**

TEREN Extravilan

Adresa: Jud. Neamt

Nr. Crt	Nr cadastral Nr. topografic	Suprafața* (mp)	Observații / Referințe
A1		5.589	Sector cadastral:226 Teren imprejmuit;

**B. Partea II. Proprietari și acte**

Inscrieri privitoare la dreptul de proprietate și alte drepturi reale		Referințe
/		
Act Administrativ nr. 9116, din 22/05/2023 emis de PRIMARIA COMUNEI PIPIRIG;		
B1	Inscrierea posesiei, drept de PROPRIETATE, dobandit prin Lege, cota actuala 1/1, cota initiala 1/1 1) PĂTRAȘCU IULIANA MARIA	A1

**C. Partea III. SARCINI .**

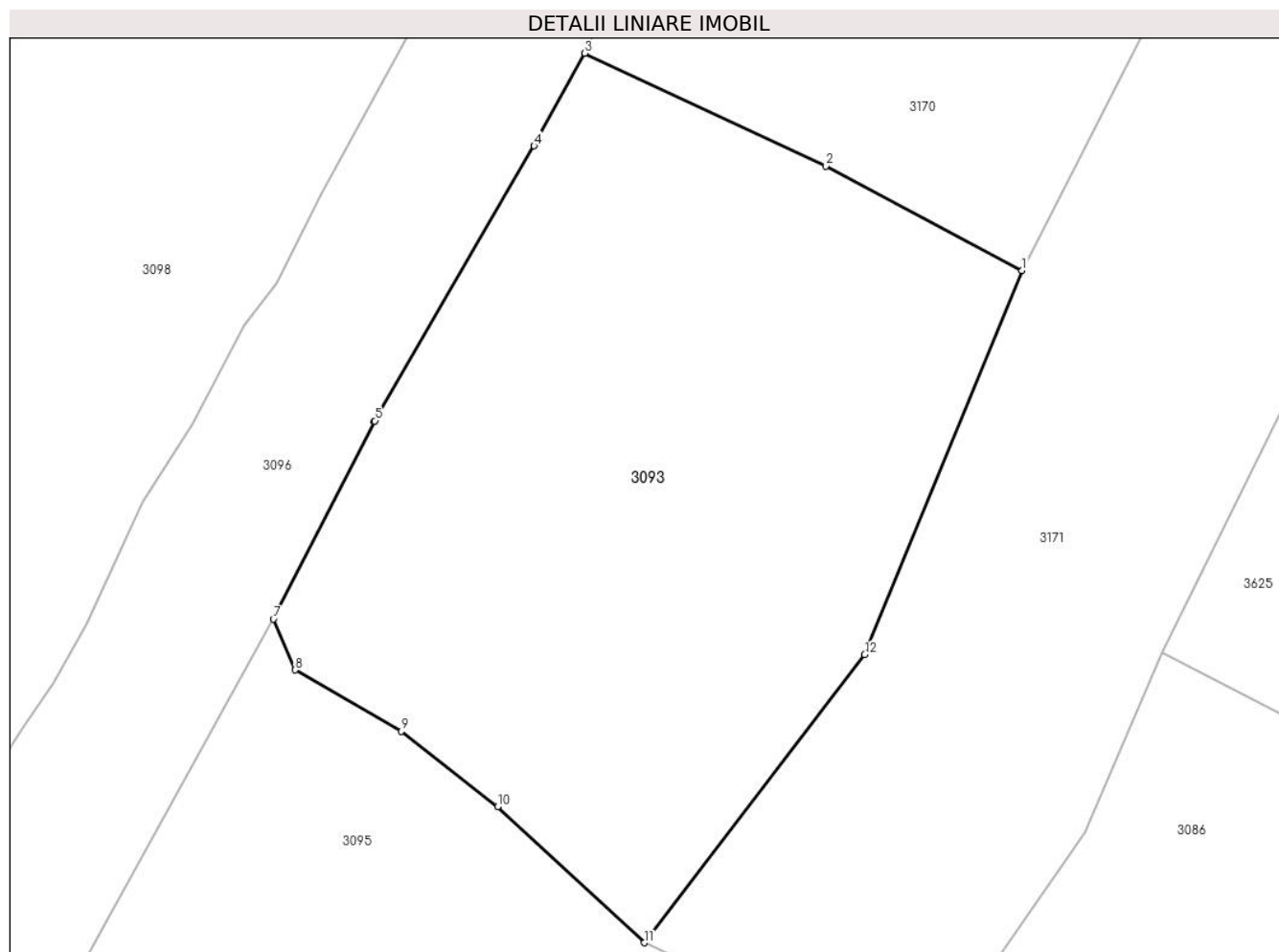
Inscrieri privind dezmembramintele dreptului de proprietate, drepturi reale de garanție și sarcini	Referințe
NU SUNT	

## Anexa Nr. 1 La Partea I

## Teren

Nr cadastral	Suprafața (mp)*	Observații / Referințe
	5.589	

\* Suprafața este determinată în planul de proiecție Stereo 70.



## Date referitoare la teren

Crt	Categorie folosință	Intravilan	Suprafața (mp)	Tarla	Parcelă	Nr. topo	Observații / Referințe
1	faneata	NU	5.589	-	-	-	

## Lungime Segmente

1) Valorile lungimilor segmentelor sunt obținute din proiecție în plan.

Punct început	X / Y	Punct sfârșit	X / Y	Lungime segment (** (m)
1	576.652,187 634.648,763	2	576.627,976 634.661,658	27.431
2	576.627,976 634.661,658	3	576.598,253 634.675,563	32.815
3	576.598,253 634.675,563	4	576.591,99 634.664,134	13.033
4	576.591,99 634.664,134	5	576.572,368 634.630,241	39.163
5	576.572,368 634.630,241	6	576.572,292 634.630,109	0.152

Punct început	X / Y	Punct sfârșit	X / Y	Lungime segment (** (m)
6	576.572,292 634.630,109	7	576.559,831 634.605,785	27.33
7	576.559,831 634.605,785	8	576.562,473 634.599,509	6.809
8	576.562,473 634.599,509	9	576.575,606 634.591,973	15.142
9	576.575,606 634.591,973	10	576.587,512 634.582,673	15.108
10	576.587,512 634.582,673	11	576.605,583 634.565,874	24.673
11	576.605,583 634.565,874	12	576.632,798 634.601,407	44.758
12	576.632,798 634.601,407	1	576.652,187 634.648,763	51.172

\*\* Lungimile segmentelor sunt determinate în planul de proiecție Stereo 70 și sunt rotunjite la 1 milimetru.

\*\*\* Distanța dintre puncte este formată din segmente cumulate ce sunt mai mici decât valoarea 1 milimetru.



**DATE DESPRE IMOBILUL NR. 3094**

Oficiul de Cadastru și Publicitate Imobiliară NEAMT  
Biroul de Cadastru și Publicitate Imobiliară Targu-Neamt

**A. Partea I. Descrierea imobilului**

TEREN Intravilan

Adresa: Loc. Pluton, Splaiul Agăpieni, Jud. Neamt

Nr. Crt	Nr cadastral Nr. topografic	Suprafața* (mp)	Observații / Referințe
A1		357	Sector cadastral:226 Teren neimpregmuit;

**Construcții**

Crt	Nr cadastral Nr. topografic	Adresa	Observații / Referințe
A1.1		Loc. Pluton, Splaiul Agăpieni, Jud. Neamt	Nr. niveluri:1; S. construita la sol:55 mp;

**B. Partea II. Proprietari și acte**

Inscrieri privitoare la dreptul de proprietate și alte drepturi reale		Referințe
/		
Act Administrativ nr. 11505, din 10/07/2023 emis de PRIMARIA COMUNEI PIPIRIG;		
B1	Inscrierea posesiei, drept de PROPRIETATE, dobandit prin Lege, cota actuala 1/1, cota initiala 1/1 1) DUMITRIU VASILICA, - necasatorit	A1
Act Administrativ nr. 17408, din 01/11/2023 emis de PRIMARIA COMUNEI PIPIRIG;		
B2	Intabulare, drept de PROPRIETATE, dobandit prin Lege, cota actuala 1/1, cota initiala 1/1 1) DUMITRIU VASILICA, - necasatorit	A1.1

**C. Partea III. SARCINI .**

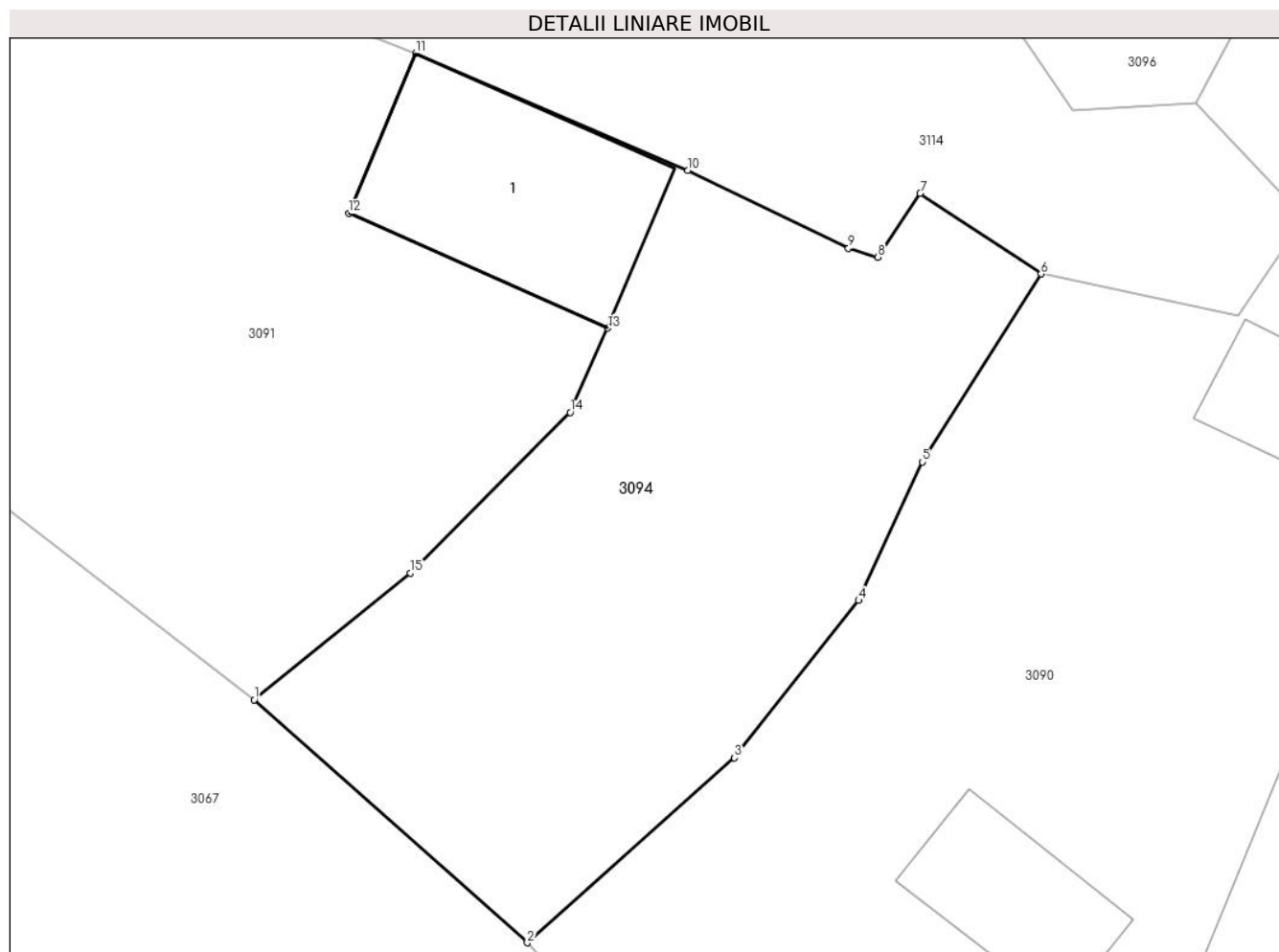
Inscrieri privind dezmembramintele dreptului de proprietate, drepturi reale de garanție și sarcini	Referințe
NU SUNT	

## Anexa Nr. 1 La Partea I

## Teren

Nr cadastral	Suprafața (mp)*	Observații / Referințe
	357	

\* Suprafața este determinată în planul de proiecție Stereo 70.



## Date referitoare la teren

Crt	Categorie folosință	Intravilan	Suprafața (mp)	Tarla	Parcelă	Nr. topo	Observații / Referințe
1	curti constructii	DA	131	-	-	-	
2	faneata	DA	226	-	-	-	

## Date referitoare la construcții

Crt	Număr	Destinație construcție	Supraf. (mp)	Situație juridică	Observații / Referințe
A1.1		construcții anexa	55	Cu acte	Nr. niveluri:1; S. construita la sol:55 mp;

## Lungime Segmente

1) Valorile lungimilor segmentelor sunt obținute din proiecție în plan.

Punct început	X / Y	Punct sfârșit	X / Y	Lungime segment (** (m)
1	576.417,822 634.379,547	2	576.426,915 634.371,458	12.17
2	576.426,915 634.371,458	3	576.433,812 634.377,61	9.242
3	576.433,812 634.377,61	4	576.437,949 634.382,849	6.675

Punct început	X / Y	Punct sfârșit	X / Y	Lungime segment (** (m)
4	576.437,949 634.382,849	5	576.440,066 634.387,459	5.073
5	576.440,066 634.387,459	6	576.444,024 634.393,715	7.403
6	576.444,024 634.393,715	7	576.439,996 634.396,396	4.839
7	576.439,996 634.396,396	8	576.438,58 634.394,269	2.555
8	576.438,58 634.394,269	9	576.437,607 634.394,567	1.018
9	576.437,607 634.394,567	10	576.432,266 634.397,161	5.938
10	576.432,266 634.397,161	11	576.423,2 634.401,06	9.869
11	576.423,2 634.401,06	12	576.420,972 634.395,732	5.775
12	576.420,972 634.395,732	13	576.429,596 634.391,905	9.435
13	576.429,596 634.391,905	14	576.428,34 634.389,106	3.068
14	576.428,34 634.389,106	15	576.423,022 634.383,761	7.54
15	576.423,022 634.383,761	1	576.417,822 634.379,547	6.693

\*\* Lungimile segmentelor sunt determinate în planul de proiecție Stereo 70 și sunt rotunjite la 1 milimetru.

\*\*\* Distanța dintre puncte este formată din segmente cumulate ce sunt mai mici decât valoarea 1 milimetru.





**DATE DESPRE IMOBILUL NR. 3095**

Oficiul de Cadastru și Publicitate Imobiliară NEAMT  
Biroul de Cadastru și Publicitate Imobiliară Targu-Neamt

**A. Partea I. Descrierea imobilului**

TEREN Necunoscut

Adresa: Loc. Pluton, Str Agăpieni, Jud. Neamt, si extravilan UAT Pipirig

Nr. Crt	Nr cadastral Nr. topografic	Suprafața* (mp)	Observații / Referințe
A1		8.989	Sector cadastral:226 Teren imprejmuit;

**Construcții**

Crt	Nr cadastral Nr. topografic	Adresa	Observații / Referințe
A1.1		Loc. Pluton, Str Agăpieni, Jud. Neamt, si extravilan UAT Pipirig	Nr. niveluri:1; S. construita la sol:98 mp;
A1.2		Loc. Pluton, Str Agăpieni, Jud. Neamt, si extravilan UAT Pipirig	Nr. niveluri:1; S. construita la sol:51 mp;
A1.3		Loc. Pluton, Str Agăpieni, Jud. Neamt, si extravilan UAT Pipirig	Nr. niveluri:1; S. construita la sol:39 mp;

**B. Partea II. Proprietari și acte**

Inscrieri privitoare la dreptul de proprietate și alte drepturi reale		Referințe
/		
Act Administrativ nr. 9117, din 22/05/2023 emis de PRIMARIA COMUNEI PIPIRIG;		
B1	Inscrierea posesiei, drept de PROPRIETATE, dobandit prin Lege, cota actuala 1/1, cota initiala 1/1 1) DUMITRIU VASILE 2) DUMITRIU MARIA	A1
Act Administrativ nr. 17408, din 01/11/2023 emis de PRIMARIA COMUNEI PIPIRIG;		
B2	Intabulare, drept de PROPRIETATE, dobandit prin Lege, cota actuala 1/1, cota initiala 1/1 1) DUMITRIU VASILE 2) DUMITRIU MARIA	A1.1, A1.2, A1.3

**C. Partea III. SARCINI .**

Inscrieri privind dezmembramintele dreptului de proprietate, drepturi reale de garanție și sarcini	Referințe
NU SUNT	



Punct început	X / Y	Punct sfârșit	X / Y	Lungime segment	Punct început	X / Y	Punct sfârșit	X / Y	Lungime segment	Punct început	X / Y	Punct sfârșit	X / Y	Lungime segment
4	576.562,473 634.599,509	5	576.559,831 634.605,785	6.809	5	576.559,831 634.605,785	6	576.499,442 634.497,005	124.418	6	576.499,442 634.497,005	7	576.496,186 634.490,455	7.315
7	576.496,186 634.490,455	8	576.493,955 634.486,387	4.64	8	576.493,955 634.486,387	9	576.490,001 634.479,081	8.307	9	576.490,001 634.479,081	10	576.484,24 634.467,292	13.121
10	576.484,24 634.467,292	11	576.479,357 634.456,966	11.422	11	576.479,357 634.456,966	12	576.473,35 634.444,634	13.717	12	576.473,35 634.444,634	13	576.469,249 634.435,528	9.987
13	576.469,249 634.435,528	14	576.463,55 634.424,838	12.114	14	576.463,55 634.424,838	15	576.458,222 634.416,045	10.281	15	576.458,222 634.416,045	16	576.457,804 634.416,341	0.512
16	576.457,804 634.416,341	17	576.453,593 634.407,815	9.509	17	576.453,593 634.407,815	18	576.449,19 634.399,408	9.49	18	576.449,19 634.399,408	19	576.452,809 634.395,58	5.268
19	576.452,809 634.395,58	20	576.462,798 634.400,08	10.956	20	576.462,798 634.400,08	21	576.476,433 634.405,37	14.625	21	576.476,433 634.405,37	22	576.476,869 634.405,999	0.765
22	576.476,869 634.405,999	23	576.479,776 634.410,489	5.349	23	576.479,776 634.410,489	24	576.481,934 634.420,746	10.482	24	576.481,934 634.420,746	25	576.485,831 634.427,823	8.079
25	576.485,831 634.427,823	26	576.490,173 634.433,949	7.509	26	576.490,173 634.433,949	27	576.494,034 634.441,612	8.581	27	576.494,034 634.441,612	28	576.496,633 634.445,382	4.579
28	576.496,633 634.445,382	29	576.501,491 634.451,915	8.141	29	576.501,491 634.451,915	30	576.506,527 634.457,134	7.253	30	576.506,527 634.457,134	31	576.512,927 634.463,579	9.083
31	576.512,927 634.463,579	32	576.515,263 634.464,69	2.587	32	576.515,263 634.464,69	33	576.519,229 634.466,513	4.365	33	576.519,229 634.466,513	34	576.522,8 634.469,76	4.826
34	576.522,8 634.469,76	35	576.528,391 634.473,679	6.828	35	576.528,391 634.473,679	36	576.536,939 634.480,002	10.632	36	576.536,939 634.480,002	37	576.543,712 634.484,551	8.159
37	576.543,712 634.484,551	38	576.555,24 634.492,15	13.807	38	576.555,24 634.492,15	39	576.559,297 634.491,614	4.092	39	576.559,297 634.491,614	40	576.563,45 634.489,845	4.514
40	576.563,45 634.489,845	41	576.565,839 634.497,905	8.407	41	576.565,839 634.497,905	42	576.570,026 634.508,521	11.412	42	576.570,026 634.508,521	43	576.575,76 634.521,849	14.509
43	576.575,76 634.521,849	44	576.579,353 634.529,494	8.447	44	576.579,353 634.529,494	45	576.582,833 634.534,318	5.948	45	576.582,833 634.534,318	46	576.589,911 634.543,385	11.503
46	576.589,911 634.543,385	47	576.596,872 634.548,094	8.404	47	576.596,872 634.548,094	48	576.605,14 634.555,55	11.133	48	576.605,14 634.555,55	49	576.609,587 634.564,037	9.581
49	576.609,587 634.564,037	1	576.605,583 634.565,874	4.405										

\*\* Lungimile segmentelor sunt determinate în planul de proiecție Stereo 70 și sunt rotunjite la 1 milimetru.

\*\*\* Distanța dintre puncte este formată din segmente cumulate ce sunt mai mici decât valoarea 1 milimetru.



**DATE DESPRE IMOBILUL NR. 3096**

Oficiul de Cadastru și Publicitate Imobiliară NEAMT  
Biroul de Cadastru și Publicitate Imobiliară Targu-Neamt

**A. Partea I. Descrierea imobilului**

TEREN Necunoscut

Nr. CF vechi:590  
Nr. cadastral vechi:720

Adresa: Loc. Pluton, Str Agăpieni, Jud. Neamt, si extravilan UAT Pipirig

Nr. Crt	Nr cadastral Nr. topografic	Suprafața* (mp)	Observații / Referințe
A1	50296	Din acte: 7.952 Masurata: 7.787	Sector cadastral:226 Teren imprejmuit;

**Construcții**

Crt	Nr cadastral Nr. topografic	Adresa	Observații / Referințe
A1.1		Loc. Pluton, Str Agăpieni, Jud. Neamt, si extravilan UAT Pipirig	Nr. niveluri:2; S. construita la sol:124 mp;

**B. Partea II. Proprietari și acte**

Inscrieri privitoare la dreptul de proprietate și alte drepturi reale		Referințe
<b>1555 / 23/02/2011</b>		
Act Notarial nr. 67, din 16/02/2011 emis de BNP LAURA ANDRONACHE;		
B2	Intabulare, drept de PROPRIETATE, dobandit prin Conventie, cota actuala 1/1, cota initiala 1/1 1) DUMITRIU VASILICA, - necasatorit	A1
/		
Act Administrativ nr. 17408, din 01/11/2023 emis de PRIMARIA COMUNEI PIPIRIG;		
B3	Intabulare, drept de PROPRIETATE, dobandit prin Lege, cota actuala 1/1, cota initiala 1/1 1) DUMITRIU VASILICA, - necasatorit	A1.1

**C. Partea III. SARCINI .**

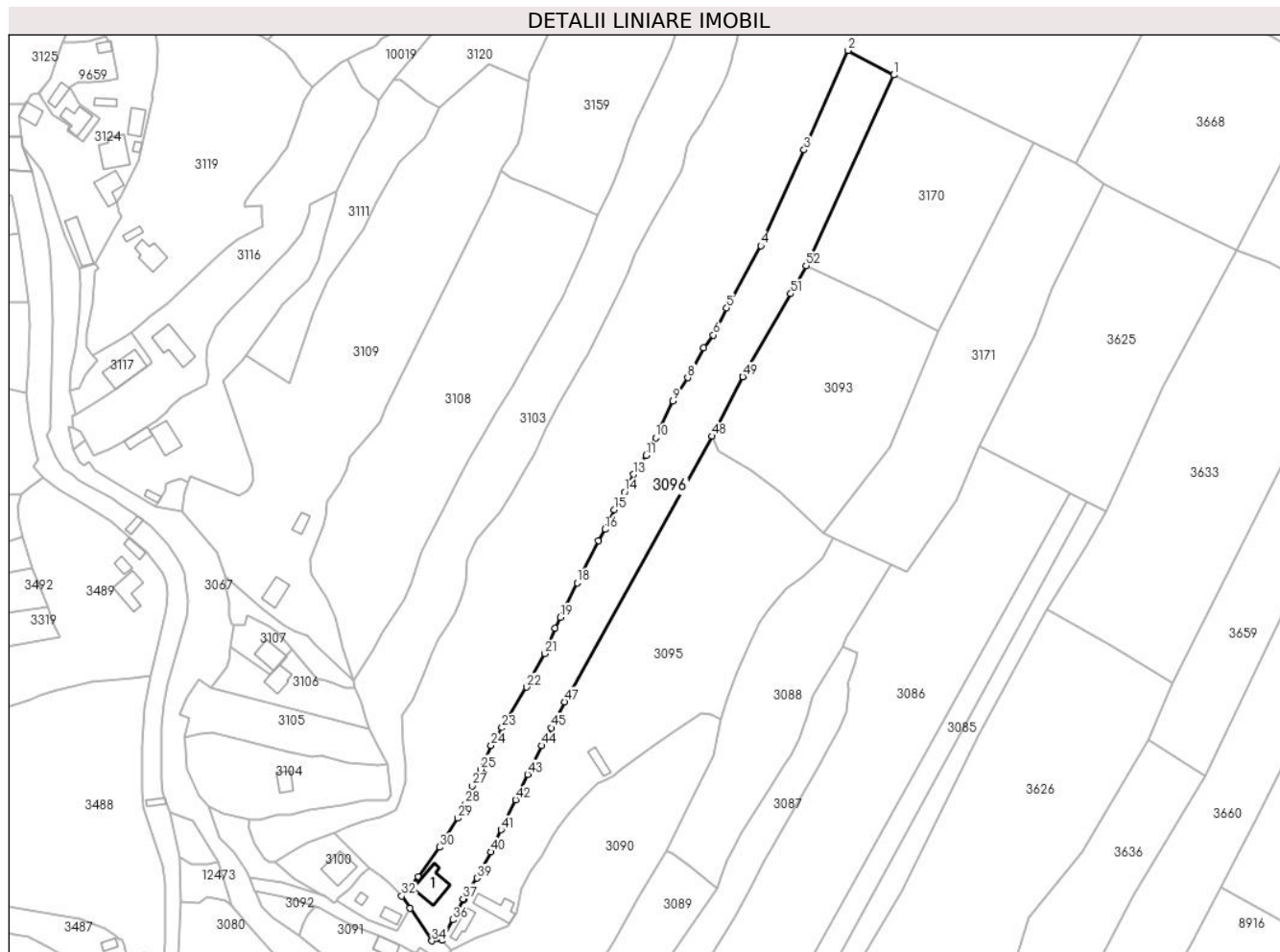
Inscrieri privind dezmembramintele dreptului de proprietate, drepturi reale de garanție și sarcini	Referințe
NU SUNT	

## Anexa Nr. 1 La Partea I

## Teren

Nr cadastral	Suprafața (mp)*	Observații / Referințe
50296	Din acte: 7.952 Masurata: 7.787	

\* Suprafața este determinată în planul de proiecție Stereo 70.



## Date referitoare la teren

Crt	Categorie folosință	Intra vilan	Suprafața (mp)	Tarla	Parcelă	Nr. topo	Observații / Referințe
1	curți constructii	DA	299	-	-	-	
2	faneata	DA	2.132	-	-	-	
3	faneata	NU	5.356	-	-	-	

## Date referitoare la construcții

Crt	Număr	Destinație construcție	Supraf. (mp)	Situație juridică	Observații / Referințe
A1.1		construcții de locuințe	124	Cu acte	Nr. niveluri:2; S. construita la sol:124 mp;

## Lungime Segmente

1) Valorile lungimilor segmentelor sunt obținute din proiecție în plan.

Punct început	X / Y	Punct sfârșit	X / Y	Lungime segment	Punct început	X / Y	Punct sfârșit	X / Y	Lungime segment	Punct început	X / Y	Punct sfârșit	X / Y	Lungime segment
1	576.634,145 634.753,665	2	576.615,465 634.763,699	21.204	2	576.615,465 634.763,699	3	576.597,467 634.723,033	44.471	3	576.597,467 634.723,033	4	576.579,708 634.683,733	43.126
4	576.579,708 634.683,733	5	576.565,754 634.658,208	29.097	5	576.565,754 634.658,208	6	576.560,295 634.647,2	12.287	6	576.560,295 634.647,2	7	576.556,276 634.642,009	6.565

Punct început	X / Y	Punct sfârșit	X / Y	Lungime segment	Punct început	X / Y	Punct sfârșit	X / Y	Lungime segment	Punct început	X / Y	Punct sfârșit	X / Y	Lungime segment
7	576.556,276 634.642,009	8	576.549,85 634.629,749	13.84 2	8	576.549,85 634.629,749	9	576.543,736 634.620,214	11.32 7	9	576.543,736 634.620,214	10	576.536,681 634.605,078	16.69 9
10	576.536,681 634.605,078	11	576.532,72 634.597,917	8.183	11	576.532,72 634.597,917	12	576.529,117 634.592,796	6.261	12	576.529,117 634.592,796	13	576.527,524 634.590,133	3.103
13	576.527,524 634.590,133	14	576.523,847 634.582,846	8.162	14	576.523,847 634.582,846	15	576.519,657 634.575,67	8.31	15	576.519,657 634.575,67	16	576.516,04 634.567,635	8.812
16	576.516,04 634.567,635	17	576.513,227 634.563,06	5.371	17	576.513,227 634.563,06	18	576.504,527 634.545,749	19.37 4	18	576.504,527 634.545,749	19	576.497,693 634.531,59	15.72 2
19	576.497,693 634.531,59	20	576.495,566 634.527,183	4.893	20	576.495,566 634.527,183	21	576.491,265 634.516,767	11.26 9	21	576.491,265 634.516,767	22	576.483,831 634.503,002	15.64 4
22	576.483,831 634.503,002	23	576.473,739 634.486,431	19.40 2	23	576.473,739 634.486,431	24	576.469,321 634.479,218	8.458	24	576.469,321 634.479,218	25	576.464,958 634.469,318	10.81 9
25	576.464,958 634.469,318	26	576.466,176 634.467,322	2.338	26	576.466,176 634.467,322	27	576.461,529 634.462,504	6.694	27	576.461,529 634.462,504	28	576.458,809 634.455,34	7.663
28	576.458,809 634.455,34	29	576.455,662 634.449,373	6.746	29	576.455,662 634.449,373	30	576.448,171 634.437,503	14.03 6	30	576.448,171 634.437,503	31	576.439,471 634.425,369	14.93 1
31	576.439,471 634.425,369	32	576.432,696 634.417,5	10.38 4	32	576.432,696 634.417,5	33	576.436,112 634.412,432	6.112	33	576.436,112 634.412,432	34	576.445,068 634.399,145	16.02 4
34	576.445,068 634.399,145	35	576.449,19 634.399,408	4.13	35	576.449,19 634.399,408	36	576.453,593 634.407,815	9.49	36	576.453,593 634.407,815	37	576.457,804 634.416,341	9.509
37	576.457,804 634.416,341	38	576.458,222 634.416,045	0.512	38	576.458,222 634.416,045	39	576.463,55 634.424,838	10.28 1	39	576.463,55 634.424,838	40	576.469,249 634.435,528	12.11 4
40	576.469,249 634.435,528	41	576.473,35 634.444,634	9.987	41	576.473,35 634.444,634	42	576.479,357 634.456,966	13.71 7	42	576.479,357 634.456,966	43	576.484,24 634.467,292	11.42 2
43	576.484,24 634.467,292	44	576.490,001 634.479,081	13.12 1	44	576.490,001 634.479,081	45	576.493,955 634.486,387	8.307	45	576.493,955 634.486,387	46	576.496,186 634.490,455	4.64
46	576.496,186 634.490,455	47	576.499,442 634.497,005	7.315	47	576.499,442 634.497,005	48	576.559,831 634.605,785	124.4 18	48	576.559,831 634.605,785	49	576.572,292 634.630,109	27.33
49	576.572,292 634.630,109	50	576.572,368 634.630,241	0.152	50	576.572,368 634.630,241	51	576.591,99 634.664,134	39.16 3	51	576.591,99 634.664,134	52	576.598,253 634.675,563	13.03 3
52	576.598,253 634.675,563	1	576.634,145 634.753,665	85.95 4										

\*\* Lungimile segmentelor sunt determinate în planul de proiecție Stereo 70 și sunt rotunjite la 1 milimetru.

\*\*\* Distanța dintre puncte este formată din segmente cumulate ce sunt mai mici decât valoarea 1 milimetru.





**DATE DESPRE IMOBILUL NR. 3098**

Oficiul de Cadastru și Publicitate Imobiliară NEAMT  
Biroul de Cadastru și Publicitate Imobiliară Targu-Neamt

**A. Partea I. Descrierea imobilului**

TEREN Necunoscut

Adresa: Loc. Pluton, Str Agăpieni, Jud. Neamt, si extravilan UAT Pipirig

Nr. Crt	Nr cadastral Nr. topografic	Suprafața* (mp)	Observații / Referințe
A1		21.965	Sector cadastral:226 Teren imprejmuit;

**B. Partea II. Proprietari și acte**

Inscrieri privitoare la dreptul de proprietate și alte drepturi reale		Referințe
/		
Act Administrativ nr. 8212, din 09/05/2023 emis de Primăria Comunei Pipirig;		
B1	Inscrierea posesiei, drept de PROPRIETATE, dobandit prin Lege, cota actuala 1/1, cota initiala 1/1 1) ILIE EUGENIA	A1

**C. Partea III. SARCINI .**

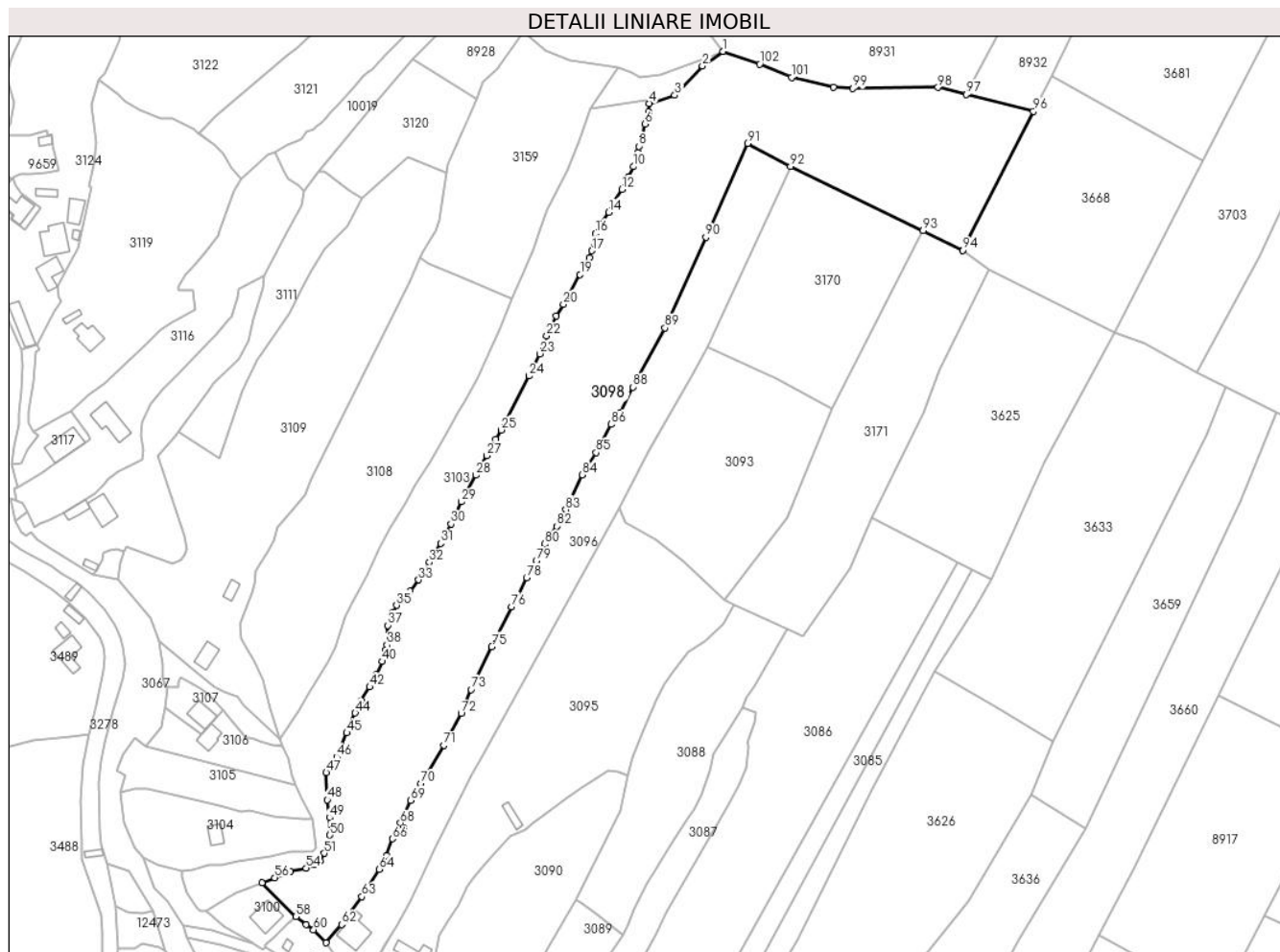
Inscrieri privind dezmembramintele dreptului de proprietate, drepturi reale de garanție și sarcini	Referințe
NU SUNT	

## Anexa Nr. 1 La Partea I

## Teren

Nr cadastral	Suprafața (mp)*	Observații / Referințe
	21.965	

\* Suprafața este determinată în planul de proiecție Stereo 70.



## Date referitoare la teren

Crt	Categorie folosință	Intravilan	Suprafața (mp)	Tarla	Parcelă	Nr. topo	Observații / Referințe
1	faneata	DA	4.254	-	-	-	
2	faneata	NU	17.711	-	-	-	

## Lungime Segmente

1) Valorile lungimilor segmentelor sunt obținute din proiecție în plan.

Punct început	X / Y	Punct sfârșit	X / Y	Lungime segment	Punct început	X / Y	Punct sfârșit	X / Y	Lungime segment	Punct început	X / Y	Punct sfârșit	X / Y	Lungime segment
1	576.604,888 634.803,544	2	576.595,919 634.797,259	10.952	2	576.595,919 634.797,259	3	576.583,902 634.784,561	17.483	3	576.583,902 634.784,561	4	576.572,84 634.781,016	11.616
4	576.572,84 634.781,016	5	576.572,475 634.777,369	3.665	5	576.572,475 634.777,369	6	576.570,992 634.772,172	5.404	6	576.570,992 634.772,172	7	576.569,849 634.766,845	5.448
7	576.569,849 634.766,845	8	576.568,275 634.762,469	4.65	8	576.568,275 634.762,469	9	576.567,749 634.759,677	2.841	9	576.567,749 634.759,677	10	576.565,909 634.753,611	6.339
10	576.565,909 634.753,611	11	576.563,64 634.748,976	5.161	11	576.563,64 634.748,976	12	576.561,063 634.743,711	5.862	12	576.561,063 634.743,711	13	576.557,728 634.738,657	6.055
13	576.557,728 634.738,657	14	576.555,31 634.733,871	5.362	14	576.555,31 634.733,871	15	576.551,342 634.728,606	6.593	15	576.551,342 634.728,606	16	576.549,606 634.724,598	4.368

Punct început	X / Y	Punct sfârșit	X / Y	Lungime segment	Punct început	X / Y	Punct sfârșit	X / Y	Lungime segment	Punct început	X / Y	Punct sfârșit	X / Y	Lungime segment
16	576.549,606 634.724,598	17	576.547,919 634.717,168	7.619	17	576.547,919 634.717,168	18	576.546,913 634.714,208	3.126	18	576.546,913 634.714,208	19	576.542,848 634.706,929	8.337
19	576.542,848 634.706,929	20	576.535,636 634.694,017	14.79	20	576.535,636 634.694,017	21	576.532,566 634.688,885	5.98	21	576.532,566 634.688,885	22	576.528,385 634.680,416	9.445
22	576.528,385 634.680,416	23	576.525,342 634.672,597	8.39	23	576.525,342 634.672,597	24	576.520,764 634.662,965	10.66 5	24	576.520,764 634.662,965	25	576.508,758 634.639,546	26.31 7
25	576.508,758 634.639,546	26	576.506,342 634.635,48	4.73	26	576.506,342 634.635,48	27	576.502,469 634.628,492	7.99	27	576.502,469 634.628,492	28	576.497,75 634.619,979	9.733
28	576.497,75 634.619,979	29	576.491,429 634.608,488	13.11 5	29	576.491,429 634.608,488	30	576.486,927 634.598,846	10.64 1	30	576.486,927 634.598,846	31	576.482,447 634.590,501	9.472
31	576.482,447 634.590,501	32	576.477,594 634.582,249	9.573	32	576.477,594 634.582,249	33	576.472,9 634.574,696	8.893	33	576.472,9 634.574,696	34	576.469,037 634.569,814	6.225
34	576.469,037 634.569,814	35	576.463,374 634.563,627	8.387	35	576.463,374 634.563,627	36	576.461,872 634.560,725	3.268	36	576.461,872 634.560,725	37	576.459,536 634.554,955	6.225
37	576.459,536 634.554,955	38	576.459,145 634.546,469	8.495	38	576.459,145 634.546,469	39	576.458,545 634.544,42	2.135	39	576.458,545 634.544,42	40	576.457,045 634.539,295	5.34
40	576.457,045 634.539,295	41	576.454,577 634.533,57	6.234	41	576.454,577 634.533,57	42	576.451,66 634.528,251	6.066	42	576.451,66 634.528,251	43	576.447,826 634.522,306	7.074
43	576.447,826 634.522,306	44	576.445,329 634.517,027	5.84	44	576.445,329 634.517,027	45	576.441,74 634.508,384	9.359	45	576.441,74 634.508,384	46	576.437,371 634.497,866	11.38 9
46	576.437,371 634.497,866	47	576.432,852 634.491,16	8.087	47	576.432,852 634.491,16	48	576.433,251 634.479,385	11.78 2	48	576.433,251 634.479,385	49	576.434,177 634.471,664	7.776
49	576.434,177 634.471,664	50	576.434,378 634.464,114	7.553	50	576.434,378 634.464,114	51	576.431,886 634.456,25	8.249	51	576.431,886 634.456,25	52	576.430,099 634.452,978	3.728
52	576.430,099 634.452,978	53	576.427,545 634.451,25	3.084	53	576.427,545 634.451,25	54	576.424,006 634.449,886	3.793	54	576.424,006 634.449,886	55	576.417,207 634.448,345	6.971
55	576.417,207 634.448,345	56	576.410,448 634.445,689	7.262	56	576.410,448 634.445,689	57	576.404,929 634.443,52	5.93	57	576.404,929 634.443,52	58	576.419,624 634.428,828	20.78
58	576.419,624 634.428,828	59	576.424,208 634.425,541	5.641	59	576.424,208 634.425,541	60	576.427,301 634.423,097	3.942	60	576.427,301 634.423,097	61	576.432,696 634.417,5	7.774
61	576.432,696 634.417,5	62	576.439,471 634.425,369	10.38 4	62	576.439,471 634.425,369	63	576.448,171 634.437,503	14.93 1	63	576.448,171 634.437,503	64	576.455,662 634.449,373	14.03 6
64	576.455,662 634.449,373	65	576.458,809 634.455,34	6.746	65	576.458,809 634.455,34	66	576.461,529 634.462,504	7.663	66	576.461,529 634.462,504	67	576.466,176 634.467,322	6.694
67	576.466,176 634.467,322	68	576.464,958 634.469,318	2.338	68	576.464,958 634.469,318	69	576.469,321 634.479,218	10.81 9	69	576.469,321 634.479,218	70	576.473,739 634.486,431	8.458
70	576.473,739 634.486,431	71	576.483,831 634.503,002	19.40 2	71	576.483,831 634.503,002	72	576.491,265 634.516,767	15.64 4	72	576.491,265 634.516,767	73	576.495,566 634.527,183	11.26 9
73	576.495,566 634.527,183	74	576.497,693 634.531,59	4.893	74	576.497,693 634.531,59	75	576.504,527 634.545,749	15.72 2	75	576.504,527 634.545,749	76	576.513,227 634.563,06	19.37 4
76	576.513,227 634.563,06	77	576.516,04 634.567,635	5.371	77	576.516,04 634.567,635	78	576.519,657 634.575,67	8.812	78	576.519,657 634.575,67	79	576.523,847 634.582,846	8.31
79	576.523,847 634.582,846	80	576.527,524 634.590,133	8.162	80	576.527,524 634.590,133	81	576.529,117 634.592,796	3.103	81	576.529,117 634.592,796	82	576.532,72 634.597,917	6.261
82	576.532,72 634.597,917	83	576.536,681 634.605,078	8.183	83	576.536,681 634.605,078	84	576.543,736 634.620,214	16.69 9	84	576.543,736 634.620,214	85	576.549,85 634.629,749	11.32 7
85	576.549,85 634.629,749	86	576.556,276 634.642,009	13.84 2	86	576.556,276 634.642,009	87	576.560,295 634.647,2	6.565	87	576.560,295 634.647,2	88	576.565,754 634.658,208	12.28 7
88	576.565,754 634.658,208	89	576.579,708 634.683,733	29.09	89	576.579,708 634.683,733	90	576.597,467 634.723,033	43.12 6	90	576.597,467 634.723,033	91	576.615,465 634.763,699	44.47 1
91	576.615,465 634.763,699	92	576.634,145 634.753,665	21.20 4	92	576.634,145 634.753,665	93	576.691,589 634.725,887	63.80 8	93	576.691,589 634.725,887	94	576.708,907 634.717,351	19.30 7
94	576.708,907 634.717,351	95	576.708,946 634.717,427	0.085	95	576.708,946 634.717,427	96	576.739,459 634.777,619	67.48 4	96	576.739,459 634.777,619	97	576.710,439 634.784,857	29.90 9
97	576.710,439 634.784,857	98	576.698,065 634.787,943	12.75 3	98	576.698,065 634.787,943	99	576.661,224 634.787,557	36.84 3	99	576.661,224 634.787,557	100	576.652,817 634.788,082	8.423
100	576.652,817 634.788,082	101	576.634,599 634.792,263	18.69 2	101	576.634,599 634.792,263	102	576.620,732 634.798,084	15.03 9	102	576.620,732 634.798,084	1	576.604,888 634.803,544	16.75 8

\*\* Lungimile segmentelor sunt determinate în planul de proiecție Stereo 70 și sunt rotunjite la 1 milimetru.

\*\*\* Distanța dintre puncte este formată din segmente cumulate ce sunt mai mici decât valoarea 1 milimetru.



**DATE DESPRE IMOBILUL NR. 3099**

Oficiul de Cadastru și Publicitate Imobiliară NEAMT  
Biroul de Cadastru și Publicitate Imobiliară Targu-Neamt

**A. Partea I. Descrierea imobilului**

TEREN Intravilan

Adresa: Loc. Pluton, Str Agăpieni, Jud. Neamt

Nr. Crt	Nr cadastral Nr. topografic	Suprafața* (mp)	Observații / Referințe
A1	52563	Din acte: 434 Masurata: 407	Sector cadastral:226 Teren imprejmuit;

**Construcții**

Crt	Nr cadastral Nr. topografic	Adresa	Observații / Referințe
A1.1	52563-C1	Loc. Pluton, Str Agăpieni, Jud. Neamt	Nr. niveluri:1; S. construita la sol:33 mp; S. construita desfasurata:40 mp; Casă de locuit, construită din lemn, acoperită cu draniță, compusă din două camere, camară și hol
A1.2	52563-C2	Loc. Pluton, Str Agăpieni, Jud. Neamt	Nr. niveluri:1; S. construita la sol:14 mp; S. construita desfasurata:14 mp; Construcție anexă, construită din lemn, acoperită cu draniță, compusă dintr-o încăpere

**B. Partea II. Proprietari și acte**

Inscrieri privitoare la dreptul de proprietate și alte drepturi reale	Referințe
<b>27621 / 20/11/2017</b>	
Act Notarial nr. Certificat moștenitor nr. 25, din 10/11/2011 emis de BNP Laura Andronache (act administrativ nr Certificat de atestare că petentul este cunoscut ca proprietar nr. 11057 din 27.10.2011, emis de Primaria Com. Pipirig;act administrativ nr Certifica fiscal nr. 26707 din 08.12.2017, emis de Primăria Com. Pipirig;act administrativ nr Proces verbal identificare imobil nr. 11058 din 27.10.2011, emis de Primaria Com. Pipirig;act administrativ nr Certificat deces nr. 6 din 31.01.2014, emis de Primăria Com. Pipirig);	
B2	Intabulare, drept de PROPRIETATE, cu titlu de drept de MOȘTENIRE după defunctul PRUNĂ IOAN, dobandit prin Succesiune, cota actuala 1/2, cota initiala 1/2 1) UNGUREANU ECATERINA, * Decedată
	A1, A1.1, A1.2
<b>937 / 11/01/2018</b>	
Act Notarial nr. Contract de vânzare aut. nr. 61, din 10/01/2018 emis de BIN Andronache Laura;	
B3	Intabulare, drept de PROPRIETATE, cu titlu de drept de CUMPĂRARE, dobandit prin Conventie, cota actuala 1/2, cota initiala 1/2 1) UNGUREANU VIRONICA
	A1, A1.1, A1.2

**C. Partea III. SARCINI .**

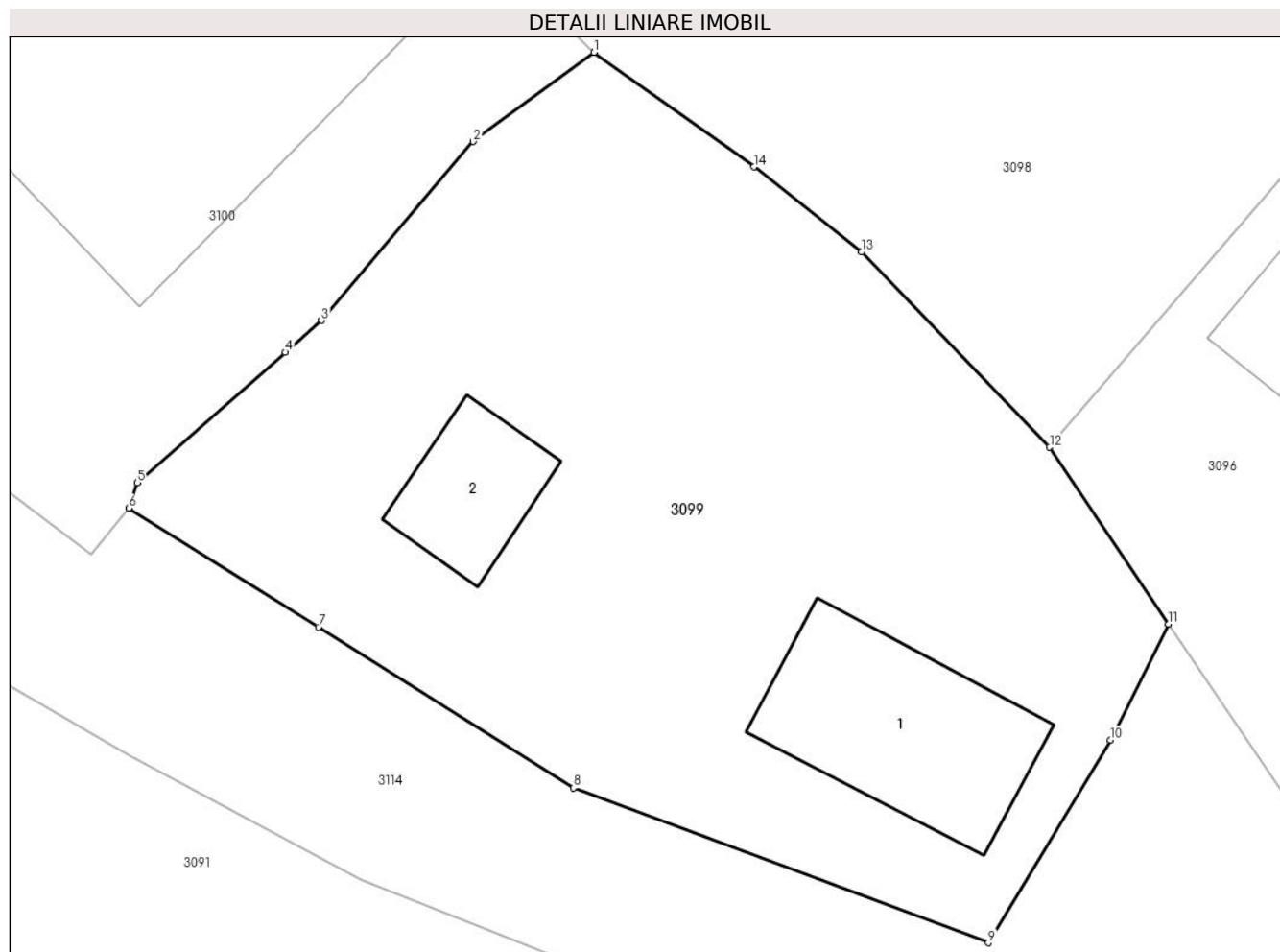
Inscrieri privind dezmembramentele dreptului de proprietate, drepturi reale de garanție și sarcini	Referințe
NU SUNT	

## Anexa Nr. 1 La Partea I

## Teren

Nr cadastral	Suprafața (mp)*	Observații / Referințe
52563	Din acte: 434 Masurata: 407	

\* Suprafața este determinată în planul de proiecție Stereo 70.



## Date referitoare la teren

Crt	Categorie folosință	Intra vilan	Suprafața (mp)	Tarla	Parcelă	Nr. topo	Observații / Referințe
1	curți constructii	DA	407	-	-	-	

## Date referitoare la construcții

Crt	Număr	Destinație construcție	Supraf. (mp)	Situație juridică	Observații / Referințe
A1.1	52563-C1	construcții de locuințe	Din acte: 40 Masurata: 33	Cu acte	Nr. niveluri:1; S. construita la sol:33 mp; S. construita desfasurata:40 mp; Casă de locuit, construită din lemn, acoperită cu draniță, compusă din două camere, camară și hol
A1.2	52563-C2	construcții anexa	14	Cu acte	Nr. niveluri:1; S. construita la sol:14 mp; S. construita desfasurata:14 mp; Construcție anexă, construită din lemn, acoperită cu draniță, compusă dintr-o încăpere

## Lungime Segmente

1) Valorile lungimilor segmentelor sunt obținute din proiecție în plan.

Punct început	X / Y	Punct sfârșit	X / Y	Lungime segment (** (m)
1	576.419,624 634.428,828	2	576.416,16 634.426,27	4.306

Punct început	X / Y	Punct sfârșit	X / Y	Lungime segment (** (m)
2	576.416,16 634.426,27	3	576.411,804 634.421,139	6.731
3	576.411,804 634.421,139	4	576.410,766 634.420,224	1.384
4	576.410,766 634.420,224	5	576.406,525 634.416,483	5.655
5	576.406,525 634.416,483	6	576.406,269 634.415,75	0.776
6	576.406,269 634.415,75	7	576.411,717 634.412,339	6.428
7	576.411,717 634.412,339	8	576.419,032 634.407,729	8.646
8	576.419,032 634.407,729	9	576.430,938 634.403,284	12.709
9	576.430,938 634.403,284	10	576.434,441 634.409,093	6.783
10	576.434,441 634.409,093	11	576.436,112 634.412,432	3.734
11	576.436,112 634.412,432	12	576.432,696 634.417,5	6.112
12	576.432,696 634.417,5	13	576.427,301 634.423,097	7.774
13	576.427,301 634.423,097	14	576.424,208 634.425,541	3.942
14	576.424,208 634.425,541	1	576.419,624 634.428,828	5.641

\*\* Lungimile segmentelor sunt determinate în planul de proiecție Stereo 70 și sunt rotunjite la 1 milimetru.

\*\*\* Distanța dintre puncte este formată din segmente cumulate ce sunt mai mici decât valoarea 1 milimetru.





**DATE DESPRE IMOBILUL NR. 3100**

Oficiul de Cadastru și Publicitate Imobiliară NEAMT  
Biroul de Cadastru și Publicitate Imobiliară Targu-Neamt

**A. Partea I. Descrierea imobilului**

TEREN Intravilan

Adresa: Loc. Pluton, Str Agăpieni, Jud. Neamt

Nr. Crt	Nr cadastral Nr. topografic	Suprafața* (mp)	Observații / Referințe
A1	52518	Din acte: 546 Masurata: 584	Sector cadastral:226 Teren imprejmuit;

**Construcții**

Crt	Nr cadastral Nr. topografic	Adresa	Observații / Referințe
A1.1		Loc. Pluton, Str Agăpieni, Jud. Neamt	Nr. niveluri:2; S. construita la sol:105 mp;

**B. Partea II. Proprietari și acte**

Inscrieri privitoare la dreptul de proprietate și alte drepturi reale	Referințe
<b>30972 / 22/12/2017</b>	
Act Notarial nr. 4286 - contract de vanzare cumparare, din 22/12/2017 emis de NP Teodorescu Mihaela (act administrativ nr 10960 - certificat pentru atestarea ca petentul este cunoscut ca proprietar din 13.09.2017, emis de Primaria comunei Pipirig;act administrativ nr 10961 - proces verbal de identificare a imobilului din 13.09.2017, emis de Primaria comunei Pipirig);	
B1	A1
Intabulare, drept de PROPRIETATE, cu titlu de cumparare, dobandit prin Conventie, cota actuala 1/1, cota initiala 1/1 1) ILIE LUCIAN-IONUȚ, - bun propriu	
/	
Act Administrativ nr. 17408, din 01/11/2023 emis de PRIMARIA COMUNEI PIPIRIG;	
B2	A1.1
Intabulare, drept de PROPRIETATE, dobandit prin Lege, cota actuala 1/1, cota initiala 1/1 1) ILIE LUCIAN-IONUȚ, - bun propriu	

**C. Partea III. SARCINI .**

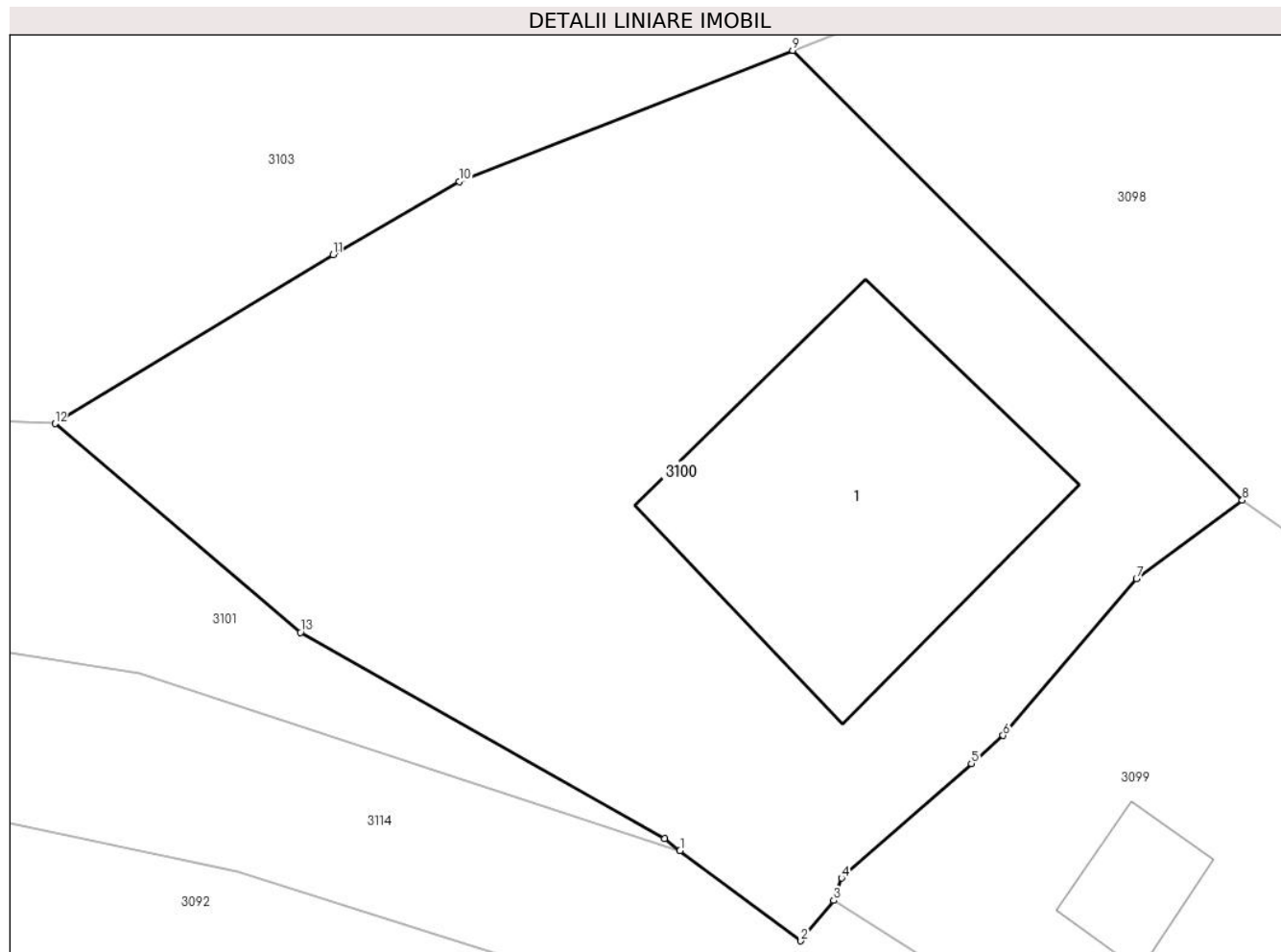
Inscrieri privind dezmembramintele dreptului de proprietate, drepturi reale de garanție și sarcini	Referințe
NU SUNT	

## Anexa Nr. 1 La Partea I

## Teren

Nr cadastral	Suprafața (mp)*	Observații / Referințe
52518	Din acte: 546 Masurata: 584	

\* Suprafața este determinată în planul de proiecție Stereo 70.



## Date referitoare la teren

Crt	Categorie folosință	Intra vilan	Suprafața (mp)	Tarla	Parcelă	Nr. topo	Observații / Referințe
1	curți constructii	DA	584	-	-	-	

## Date referitoare la construcții

Crt	Număr	Destinație construcție	Supraf. (mp)	Situație juridică	Observații / Referințe
A1.1		construcții de locuințe	105	Cu acte	Nr. niveluri:2; S. construita la sol:105 mp;

## Lungime Segmente

1) Valorile lungimilor segmentelor sunt obținute din proiecție în plan.

Punct început	X / Y	Punct sfârșit	X / Y	Lungime segment (** (m)
1	576.401,249 634.417,38	2	576.405,193 634.414,43	4.925
2	576.405,193 634.414,43	3	576.406,269 634.415,75	1.703
3	576.406,269 634.415,75	4	576.406,525 634.416,483	0.776

Punct început	X / Y	Punct sfârşit	X / Y	Lungime segment (** (m)
4	576.406,525 634.416,483	5	576.410,766 634.420,224	5.655
5	576.410,766 634.420,224	6	576.411,804 634.421,139	1.384
6	576.411,804 634.421,139	7	576.416,16 634.426,27	6.731
7	576.416,16 634.426,27	8	576.419,624 634.428,828	4.306
8	576.419,624 634.428,828	9	576.404,929 634.443,52	20.78
9	576.404,929 634.443,52	10	576.394,035 634.439,239	11.705
10	576.394,035 634.439,239	11	576.389,912 634.436,851	4.765
11	576.389,912 634.436,851	12	576.380,822 634.431,329	10.636
12	576.380,822 634.431,329	13	576.388,849 634.424,505	10.536
13	576.388,849 634.424,505	14	576.400,739 634.417,762	13.669
14	576.400,739 634.417,762	1	576.401,249 634.417,38	0.637

\*\* Lungimile segmentelor sunt determinate în planul de proiecție Stereo 70 și sunt rotunjite la 1 milimetru.

\*\*\* Distanța dintre puncte este formată din segmente cumulate ce sunt mai mici decât valoarea 1 milimetru.



**DATE DESPRE IMOBILUL NR. 3101**

Oficiul de Cadastru și Publicitate Imobiliară NEAMT  
Biroul de Cadastru și Publicitate Imobiliară Targu-Neamt

**A. Partea I. Descrierea imobilului**

TEREN Intravilan

Adresa: Loc. Pluton, Str Agăpieni, Jud. Neamt

Nr. Crt	Nr cadastral Nr. topografic	Suprafața* (mp)	Observații / Referințe
A1		398	Sector cadastral:226 Teren neimprejmuit;

**B. Partea II. Proprietari și acte**

Inscrieri privitoare la dreptul de proprietate și alte drepturi reale		Referințe
/		
Act Normativ nr. 7, din 13/03/1996 emis de GUVERNUL ROMANIEI;		
B1	Inscrierea provizorie, drept de PROPRIETATE, dobandit prin Lege, cota actuala 1/1, cota initiala 1/1 1) COMUNA PIPIRIG, CIF:99999999999999, PROPRIETAR NEIDENTIFICAT	A1

**C. Partea III. SARCINI .**

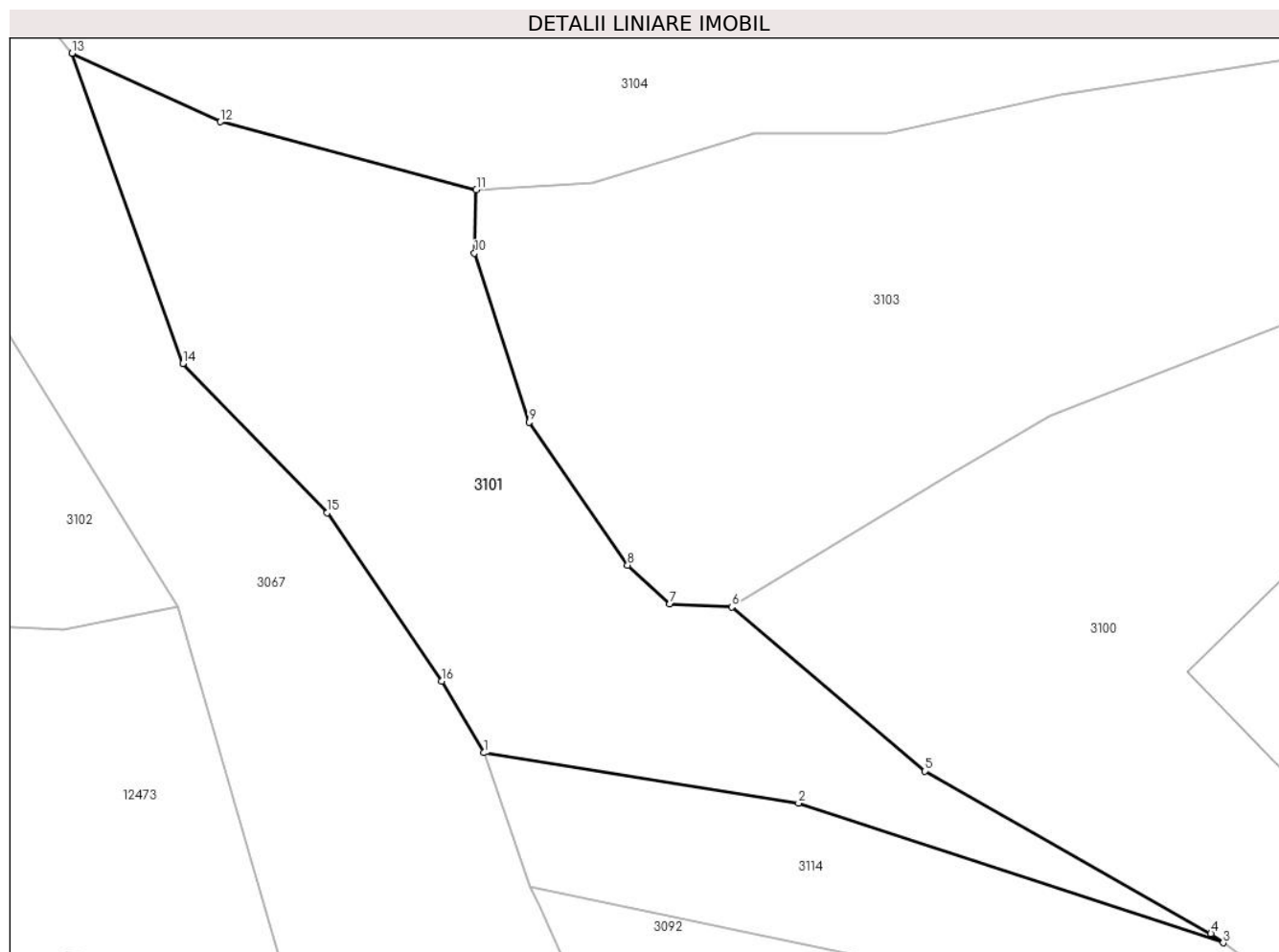
Inscrieri privind dezmembramintele dreptului de proprietate, drepturi reale de garanție și sarcini	Referințe
NU SUNT	

## Anexa Nr. 1 La Partea I

## Teren

Nr cadastral	Suprafața (mp)*	Observații / Referințe
	398	

\* Suprafața este determinată în planul de proiecție Stereo 70.



## Date referitoare la teren

Crt	Categorie folosință	Intravilan	Suprafața (mp)	Tarla	Parcelă	Nr. topo	Observații / Referințe
1	faneata	DA	398	-	-	-	

## Lungime Segmente

1) Valorile lungimilor segmentelor sunt obținute din proiecție în plan.

Punct început	X / Y	Punct sfârșit	X / Y	Lungime segment (** (m)
1	576.370,529 634.425,272	2	576.383,594 634.423,177	13.232
2	576.383,594 634.423,177	3	576.401,249 634.417,38	18.582
3	576.401,249 634.417,38	4	576.400,739 634.417,762	0.637
4	576.400,739 634.417,762	5	576.388,849 634.424,505	13.669
5	576.388,849 634.424,505	6	576.380,822 634.431,329	10.536

Punct început	X / Y	Punct sfârşit	X / Y	Lungime segment (** (m)
6	576.380,822 634.431,329	7	576.378,252 634.431,457	2.573
7	576.378,252 634.431,457	8	576.376,492 634.433,06	2.381
8	576.376,492 634.433,06	9	576.372,4 634.438,997	7.211
9	576.372,4 634.438,997	10	576.370,13 634.446,019	7.38
10	576.370,13 634.446,019	11	576.370,207 634.448,651	2.633
11	576.370,207 634.448,651	12	576.359,568 634.451,479	11.008
12	576.359,568 634.451,479	13	576.353,405 634.454,327	6.789
13	576.353,405 634.454,327	14	576.358,004 634.441,444	13.679
14	576.358,004 634.441,444	15	576.364,012 634.435,248	8.631
15	576.364,012 634.435,248	16	576.368,763 634.428,24	8.467
16	576.368,763 634.428,24	1	576.370,529 634.425,272	3.454

\*\* Lungimile segmentelor sunt determinate în planul de proiecție Stereo 70 și sunt rotunjite la 1 milimetru.

\*\*\* Distanța dintre puncte este formată din segmente cumulate ce sunt mai mici decât valoarea 1 milimetru.





**DATE DESPRE IMOBILUL NR. 3103**

Oficiul de Cadastru și Publicitate Imobiliară NEAMT  
Biroul de Cadastru și Publicitate Imobiliară Targu-Neamt

**A. Partea I. Descrierea imobilului**

TEREN Necunoscut

Adresa: Loc. Pluton, Str Agăpieni, Jud. Neamt, si extravilan UAT Pipirig

Nr. Crt	Nr cadastral Nr. topografic	Suprafața* (mp)	Observații / Referințe
A1		7.968	Sector cadastral:226 Teren imprejmuit;

**B. Partea II. Proprietari și acte**

Inscrieri privitoare la dreptul de proprietate și alte drepturi reale	Referințe
/	
Act Administrativ nr. 8216, din 09/05/2023 emis de PRIMARIA COMUNEI PIPIRIG;	
B1	A1
Inscrierea posesiei, drept de PROPRIETATE, dobandit prin Lege, cota actuala 1/1, cota initiala 1/1 1) DUMITRIU CHIȚA	

**C. Partea III. SARCINI .**

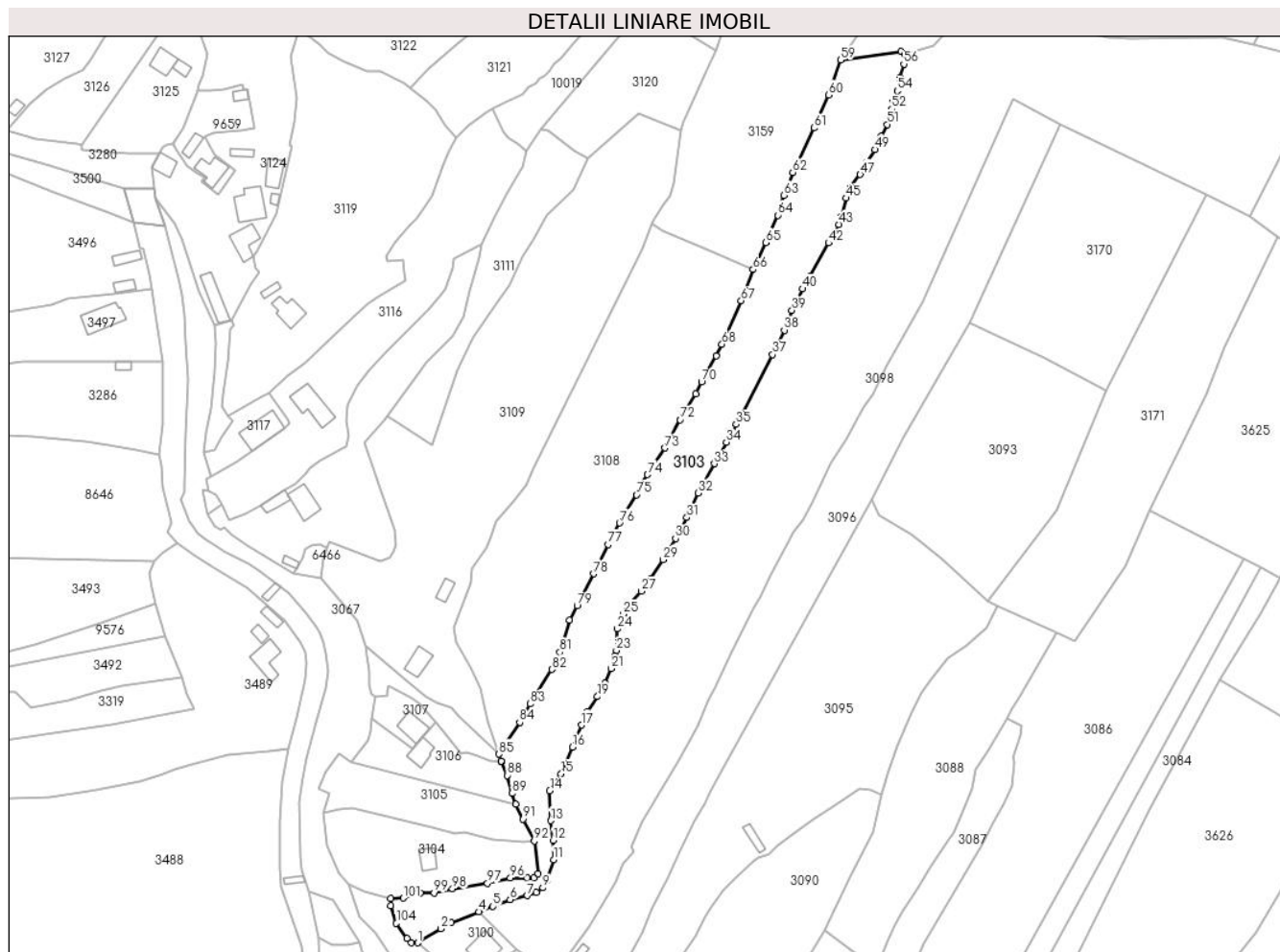
Inscrieri privind dezmembramintele dreptului de proprietate, drepturi reale de garanție și sarcini	Referințe
NU SUNT	

## Anexa Nr. 1 La Partea I

## Teren

Nr cadastral	Suprafața (mp)*	Observații / Referințe
	7.968	

\* Suprafața este determinată în planul de proiecție Stereo 70.



## Date referitoare la teren

Crt	Categorie folosință	Intravilan	Suprafața (mp)	Tarla	Parcelă	Nr. topo	Observații / Referințe
1	faneata	DA	2.443	-	-	-	
2	faneata	NU	5.525	-	-	-	

## Lungime Segmente

1) Valorile lungimilor segmentelor sunt obținute din proiecție în plan.

Punct început	X / Y	Punct sfârșit	X / Y	Lungime segment	Punct început	X / Y	Punct sfârșit	X / Y	Lungime segment	Punct început	X / Y	Punct sfârșit	X / Y	Lungime segment
1	576.380,822 634.431,329	2	576.389,912 634.436,851	10.636	2	576.389,912 634.436,851	3	576.394,035 634.439,239	4.765	3	576.394,035 634.439,239	4	576.404,929 634.443,52	11.705
4	576.404,929 634.443,52	5	576.410,448 634.445,689	5.93	5	576.410,448 634.445,689	6	576.417,207 634.448,345	7.262	6	576.417,207 634.448,345	7	576.424,006 634.449,886	6.971
7	576.424,006 634.449,886	8	576.427,545 634.451,25	3.793	8	576.427,545 634.451,25	9	576.430,099 634.452,978	3.084	9	576.430,099 634.452,978	10	576.431,886 634.456,25	3.728
10	576.431,886 634.456,25	11	576.434,378 634.464,114	8.249	11	576.434,378 634.464,114	12	576.434,177 634.471,664	7.553	12	576.434,177 634.471,664	13	576.433,251 634.479,385	7.776
13	576.433,251 634.479,385	14	576.432,852 634.491,16	11.782	14	576.432,852 634.491,16	15	576.437,371 634.497,866	8.087	15	576.437,371 634.497,866	16	576.441,74 634.508,384	11.389

Punct început	X / Y	Punct sfârșit	X / Y	Lungime segment	Punct început	X / Y	Punct sfârșit	X / Y	Lungime segment	Punct început	X / Y	Punct sfârșit	X / Y	Lungime segment
16	576.441,74 634.508,384	17	576.445,329 634.517,027	9.359	17	576.445,329 634.517,027	18	576.447,826 634.522,306	5.84	18	576.447,826 634.522,306	19	576.451,66 634.528,251	7.074
19	576.451,66 634.528,251	20	576.454,577 634.533,57	6.066	20	576.454,577 634.533,57	21	576.457,045 634.539,295	6.234	21	576.457,045 634.539,295	22	576.458,545 634.544,42	5.34
22	576.458,545 634.544,42	23	576.459,145 634.546,469	2.135	23	576.459,145 634.546,469	24	576.459,536 634.554,955	8.495	24	576.459,536 634.554,955	25	576.461,872 634.560,725	6.225
25	576.461,872 634.560,725	26	576.463,374 634.563,627	3.268	26	576.463,374 634.563,627	27	576.469,037 634.569,814	8.387	27	576.469,037 634.569,814	28	576.472,9 634.574,696	6.225
28	576.472,9 634.574,696	29	576.477,594 634.582,249	8.893	29	576.477,594 634.582,249	30	576.482,447 634.590,501	9.573	30	576.482,447 634.590,501	31	576.486,927 634.598,846	9.472
31	576.486,927 634.598,846	32	576.491,429 634.608,488	10.64 1	32	576.491,429 634.608,488	33	576.497,75 634.619,979	13.11 5	33	576.497,75 634.619,979	34	576.502,469 634.628,492	9.733
34	576.502,469 634.628,492	35	576.506,342 634.635,48	7.99	35	576.506,342 634.635,48	36	576.508,758 634.639,546	4.73	36	576.508,758 634.639,546	37	576.520,764 634.662,965	26.31 7
37	576.520,764 634.662,965	38	576.525,342 634.672,597	10.66 5	38	576.525,342 634.672,597	39	576.528,385 634.680,416	8.39	39	576.528,385 634.680,416	40	576.532,566 634.688,885	9.445
40	576.532,566 634.688,885	41	576.535,636 634.694,017	5.98	41	576.535,636 634.694,017	42	576.542,848 634.706,929	14.79	42	576.542,848 634.706,929	43	576.546,913 634.714,208	8.337
43	576.546,913 634.714,208	44	576.547,919 634.717,168	3.126	44	576.547,919 634.717,168	45	576.549,606 634.724,598	7.619	45	576.549,606 634.724,598	46	576.551,342 634.728,606	4.368
46	576.551,342 634.728,606	47	576.555,31 634.733,871	6.593	47	576.555,31 634.733,871	48	576.557,728 634.738,657	5.362	48	576.557,728 634.738,657	49	576.561,063 634.743,711	6.055
49	576.561,063 634.743,711	50	576.563,64 634.748,976	5.862	50	576.563,64 634.748,976	51	576.565,909 634.753,611	5.161	51	576.565,909 634.753,611	52	576.567,749 634.759,677	6.339
52	576.567,749 634.759,677	53	576.568,275 634.762,469	2.841	53	576.568,275 634.762,469	54	576.569,849 634.766,845	4.65	54	576.569,849 634.766,845	55	576.570,992 634.772,172	5.448
55	576.570,992 634.772,172	56	576.572,475 634.777,369	5.404	56	576.572,475 634.777,369	57	576.572,84 634.781,016	3.665	57	576.572,84 634.781,016	58	576.571,395 634.782,367	1.978
58	576.571,395 634.782,367	59	576.547,572 634.778,962	24.06 5	59	576.547,572 634.778,962	60	576.542,827 634.765,218	14.54	60	576.542,827 634.765,218	61	576.537,105 634.752,229	14.19 3
61	576.537,105 634.752,229	62	576.528,67 634.734,751	19.40 7	62	576.528,67 634.734,751	63	576.525,117 634.725,674	9.748	63	576.525,117 634.725,674	64	576.522,888 634.717,809	8.175
64	576.522,888 634.717,809	65	576.518,11 634.707,065	11.75 9	65	576.518,11 634.707,065	66	576.513,054 634.696,475	11.73 5	66	576.513,054 634.696,475	67	576.508,33 634.684,153	13.19 7
67	576.508,33 634.684,153	68	576.500,739 634.667,043	18.71 8	68	576.500,739 634.667,043	69	576.498,539 634.662,469	5.076	69	576.498,539 634.662,469	70	576.492,71 634.652,14	11.86
70	576.492,71 634.652,14	71	576.490,346 634.647,539	5.173	71	576.490,346 634.647,539	72	576.484,319 634.637,259	11.91 7	72	576.484,319 634.637,259	73	576.478,248 634.626,217	12.60 1
73	576.478,248 634.626,217	74	576.471,446 634.615,694	12.53	74	576.471,446 634.615,694	75	576.467,066 634.607,73	9.089	75	576.467,066 634.607,73	76	576.460,397 634.596,677	12.90 9
76	576.460,397 634.596,677	77	576.455,785 634.588,14	9.703	77	576.455,785 634.588,14	78	576.450,247 634.576,607	12.79 4	78	576.450,247 634.576,607	79	576.443,668 634.563,991	14.22 8
79	576.443,668 634.563,991	80	576.440,748 634.558,391	6.316	80	576.440,748 634.558,391	81	576.436,837 634.545,744	13.23 8	81	576.436,837 634.545,744	82	576.433,684 634.539,004	7.441
82	576.433,684 634.539,004	83	576.425,059 634.525,401	16.10 7	83	576.425,059 634.525,401	84	576.421,008 634.518,192	8.269	84	576.421,008 634.518,192	85	576.412,782 634.505,611	15.03 2
85	576.412,782 634.505,611	86	576.413,651 634.502,876	2.87	86	576.413,651 634.502,876	87	576.413,698 634.502,727	0.156	87	576.413,698 634.502,727	88	576.416,116 634.497,241	5.995
88	576.416,116 634.497,241	89	576.417,961 634.490,179	7.299	89	576.417,961 634.490,179	90	576.419,517 634.485,853	4.597	90	576.419,517 634.485,853	91	576.422,194 634.480,024	6.414
91	576.422,194 634.480,024	92	576.426,761 634.471,383	9.774	92	576.426,761 634.471,383	93	576.428,348 634.458,503	12.97 7	93	576.428,348 634.458,503	94	576.426,612 634.456,854	2.394
94	576.426,612 634.456,854	95	576.423,942 634.456,854	2.67	95	576.423,942 634.456,854	96	576.417,332 634.456,854	6.61	96	576.417,332 634.456,854	97	576.408,294 634.454,764	9.277
97	576.408,294 634.454,764	98	576.394,488 634.452,584	13.97 7	98	576.394,488 634.452,584	99	576.387,292 634.450,989	7.371	99	576.387,292 634.450,989	100	576.381,742 634.450,989	5.55
100	576.381,742 634.450,989	101	576.375,067 634.448,935	6.984	101	576.375,067 634.448,935	102	576.370,207 634.448,651	4.868	102	576.370,207 634.448,651	103	576.370,13 634.446,019	2.633
103	576.370,13 634.446,019	104	576.372,4 634.438,997	7.38	104	576.372,4 634.438,997	105	576.376,492 634.433,06	7.211	105	576.376,492 634.433,06	106	576.378,252 634.431,457	2.381
106	576.378,252 634.431,457	1	576.380,822 634.431,329	2.573										

\*\* Lungimile segmentelor sunt determinate în planul de proiecție Stereo 70 și sunt rotunjite la 1 milimetru.

\*\*\* Distanța dintre puncte este formată din segmente cumulate ce sunt mai mici decât valoarea 1 milimetru.



**DATE DESPRE IMOBILUL NR. 3104**

Oficiul de Cadastru și Publicitate Imobiliară NEAMT  
Biroul de Cadastru și Publicitate Imobiliară Targu-Neamt

**A. Partea I. Descrierea imobilului**

TEREN Intravilan

Adresa: Loc. Pluton, Str Agăpieni, Jud. Neamt

Nr. Crt	Nr cadastral Nr. topografic	Suprafața* (mp)	Observații / Referințe
A1	51905	Din acte: 3.000 Masurata: 1.968	Sector cadastral:226 Teren imprejmuit;

**Construcții**

Crt	Nr cadastral Nr. topografic	Adresa	Observații / Referințe
A1.1	51905-C1	Loc. Pluton, Str Agăpieni, Jud. Neamt	Nr. niveluri:1; S. construita la sol:50 mp; Casă de locuit, construită din lemn în anul 1957, acoperită cu carton, compusă din două camere, bucatărie și hol

**B. Partea II. Proprietari și acte**

Inscrieri privitoare la dreptul de proprietate și alte drepturi reale		Referințe
<b>3126 / 30/01/2015</b>		
Act Notarial nr. 13 - certificat de mostenitor, din 03/04/2012 emis de BNP Laura Andronache;		
B1	Intabulare, drept de PROPRIETATE, dobandit prin Succesiune, cota actuala 1/8, cota initiala 1/8 1) <b>TRIF VIORICA</b>	A1
B2	Intabulare, drept de PROPRIETATE, dobandit prin Succesiune, cota actuala 1/8, cota initiala 1/8 1) <b>HROM LILIANA - DOINA</b>	A1
Hotarare Judecatoreasca nr. 7191, din 10/09/2002 emis de Judecatoria Tg. Neamt;		
B3	Intabulare, drept de PROPRIETATE, dobandit prin Hotarare Judecatoreasca, cota actuala 6/8, cota initiala 3/4 1) <b>TRIF VIORICA</b> 2) <b>HROM LILIANA - DOINA</b>	A1
B4	Intabulare, drept de PROPRIETATE, dobandit prin Succesiune, cota actuala 1/2, cota initiala 1/2 1) <b>TRIF VIORICA</b>	A1.1
B5	Intabulare, drept de PROPRIETATE, dobandit prin Succesiune, cota actuala 1/2, cota initiala 1/2 1) <b>HROM LILIANA - DOINA</b>	A1.1

**C. Partea III. SARCINI .**

Inscrieri privind dezmembramintele dreptului de proprietate, drepturi reale de garanție și sarcini	Referințe
NU SUNT	

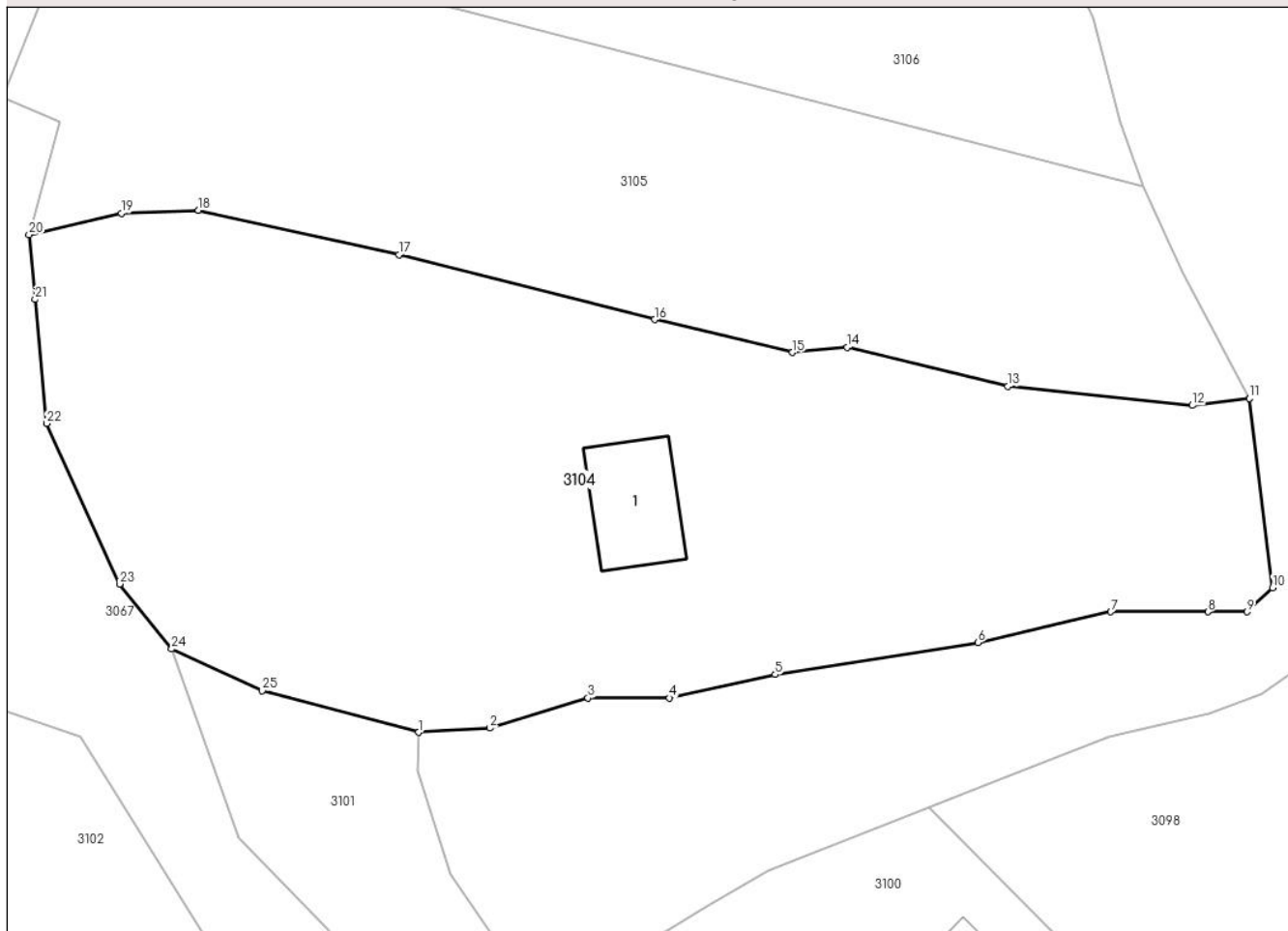
## Anexa Nr. 1 La Partea I

## Teren

Nr cadastral	Suprafața (mp)*	Observații / Referințe
51905	Din acte: 3.000 Masurata: 1.968	

\* Suprafața este determinată în planul de proiecție Stereo 70.

## DETALII LINIARE IMOBIL



## Date referitoare la teren

Crt	Categorie folosință	Intra vilan	Suprafața (mp)	Tarla	Parcelă	Nr. topo	Observații / Referințe
1	curți constructii	DA	179	-	-	-	
2	faneata	DA	1.789	-	-	-	

## Date referitoare la construcții

Crt	Număr	Destinație construcție	Supraf. (mp)	Situație juridică	Observații / Referințe
A1.1	51905-C1	construcții de locuințe	50	Cu acte	Nr. niveluri:1; S. construită la sol:50 mp; Casă de locuit, construită din lemn în anul 1957, acoperită cu carton, compusă din două camere, bucatărie și hol

## Lungime Segmente

1) Valorile lungimilor segmentelor sunt obținute din proiecție în plan.

Punct început	X / Y	Punct sfârșit	X / Y	Lungime segment (** (m)
1	576.370,207 634.448,651	2	576.375,067 634.448,935	4.868
3	576.381,742 634.450,989	4	576.387,292 634.450,989	5.55

Punct început	X / Y	Punct sfârșit	X / Y	Lungime segment (** (m)
2	576.375,067 634.448,935	3	576.381,742 634.450,989	6.984
4	576.387,292 634.450,989	5	576.394,488 634.452,584	7.371

Punct început	X / Y	Punct sfârșit	X / Y	Lungime segment (** (m)
5	576.394,488 634.452,584	6	576.408,294 634.454,764	13.977
7	576.417,332 634.456,854	8	576.423,942 634.456,854	6.61
9	576.426,612 634.456,854	10	576.428,348 634.458,503	2.394
11	576.426,761 634.471,383	12	576.422,882 634.470,905	3.908
13	576.410,325 634.472,203	14	576.399,39 634.474,851	11.251
15	576.395,669 634.474,517	16	576.386,268 634.476,744	9.661
17	576.368,872 634.481,172	18	576.355,231 634.484,193	13.972
19	576.349,969 634.483,995	20	576.343,69 634.482,53	6.448
21	576.344,103 634.478,123	22	576.344,895 634.469,679	8.481
23	576.349,858 634.458,753	24	576.353,405 634.454,327	5.672
25	576.359,568 634.451,479	1	576.370,207 634.448,651	11.008

Punct început	X / Y	Punct sfârșit	X / Y	Lungime segment (** (m)
6	576.408,294 634.454,764	7	576.417,332 634.456,854	9.277
8	576.423,942 634.456,854	9	576.426,612 634.456,854	2.67
10	576.428,348 634.458,503	11	576.426,761 634.471,383	12.977
12	576.422,882 634.470,905	13	576.410,325 634.472,203	12.624
14	576.399,39 634.474,851	15	576.395,669 634.474,517	3.736
16	576.386,268 634.476,744	17	576.368,872 634.481,172	17.951
18	576.355,231 634.484,193	19	576.349,969 634.483,995	5.266
20	576.343,69 634.482,53	21	576.344,103 634.478,123	4.426
22	576.344,895 634.469,679	23	576.349,858 634.458,753	12.0
24	576.353,405 634.454,327	25	576.359,568 634.451,479	6.789

\*\* Lungimile segmentelor sunt determinate în planul de proiecție Stereo 70 și sunt rotunjite la 1 milimetru.

\*\*\* Distanța dintre puncte este formată din segmente cumulate ce sunt mai mici decât valoarea 1 milimetru.





**DATE DESPRE IMOBILUL NR. 3105**

Oficiul de Cadastru și Publicitate Imobiliară NEAMT  
Biroul de Cadastru și Publicitate Imobiliară Targu-Neamt

**A. Partea I. Descrierea imobilului**

TEREN Intravilan

Adresa: Loc. Pluton, Str Agăpieni, Jud. Neamt

Nr. Crt	Nr cadastral Nr. topografic	Suprafața* (mp)	Observații / Referințe
A1		1.371	Sector cadastral:226 Teren imprejmuit;

**B. Partea II. Proprietari și acte**

Inscrieri privitoare la dreptul de proprietate și alte drepturi reale		Referințe
/		
Act Administrativ nr. 10768, din 28/06/2023 emis de PRIMARIA COMUNEI PIPIRIG;		
B1	Inscrierea posesiei, drept de PROPRIETATE, dobandit prin Lege, cota actuala 1/1, cota initiala 1/1 1) URSU IOANA	A1

**C. Partea III. SARCINI .**

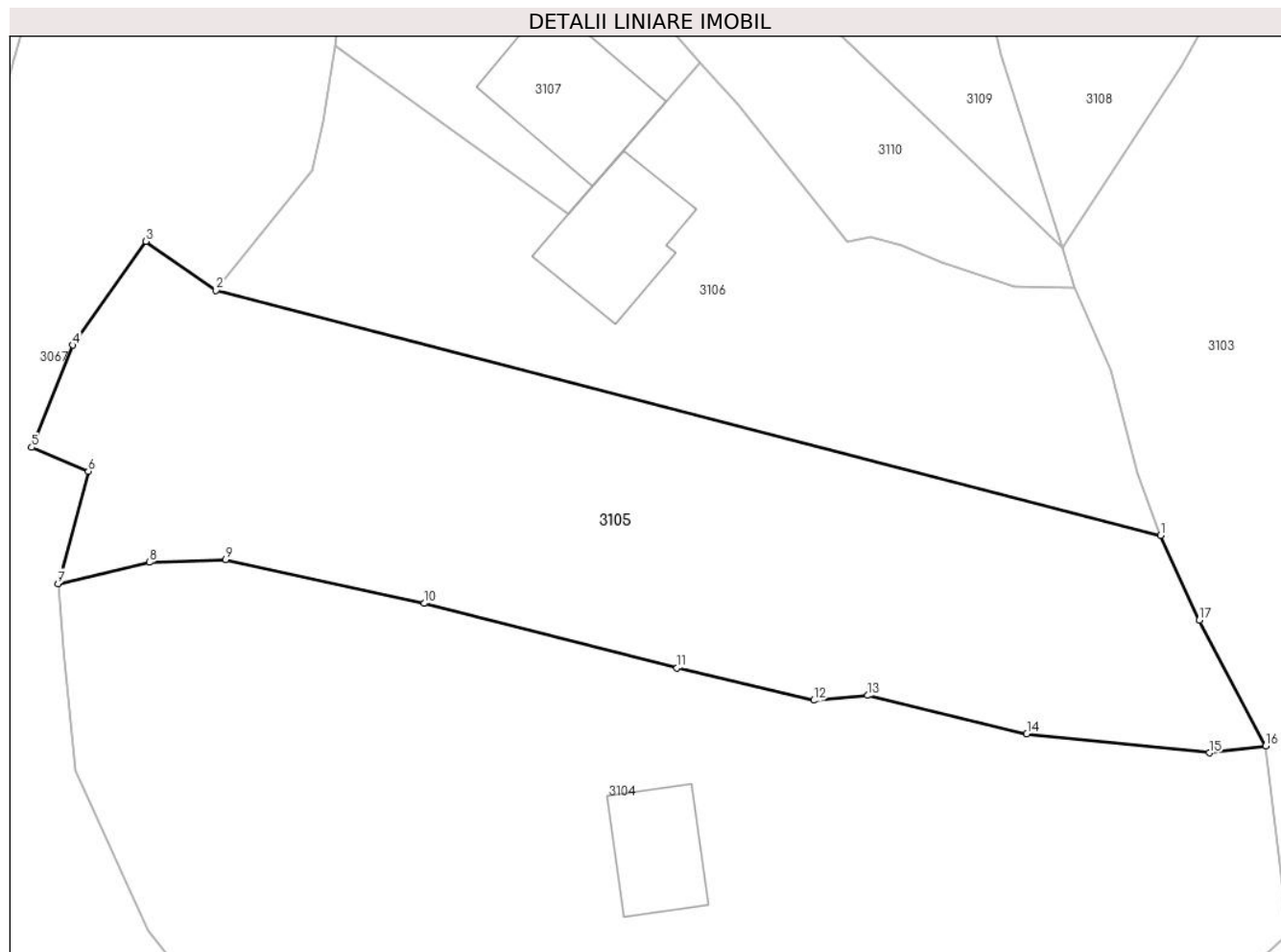
Inscrieri privind dezmembramintele dreptului de proprietate, drepturi reale de garanție și sarcini	Referințe
NU SUNT	

## Anexa Nr. 1 La Partea I

## Teren

Nr cadastral	Suprafața (mp)*	Observații / Referințe
	1.371	

\* Suprafața este determinată în planul de proiecție Stereo 70.



## Date referitoare la teren

Crt	Categorie folosință	Intravilan	Suprafața (mp)	Tarla	Parcelă	Nr. topo	Observații / Referințe
1	faneata	DA	1.371	-	-	-	

## Lungime Segmente

1) Valorile lungimilor segmentelor sunt obținute din proiecție în plan.

Punct început	X / Y	Punct sfârșit	X / Y	Lungime segment (** (m)
1	576.419,517 634.485,853	2	576.354,559 634.502,685	67.103
2	576.354,559 634.502,685	3	576.349,739 634.506,054	5.881
3	576.349,739 634.506,054	4	576.344,704 634.498,919	8.733
4	576.344,704 634.498,919	5	576.341,88 634.491,891	7.574
5	576.341,88 634.491,891	6	576.345,782 634.490,248	4.234

Punct început	X / Y	Punct sfârșit	X / Y	Lungime segment (** (m)
6	576.345,782 634.490,248	7	576.343,69 634.482,53	7.996
7	576.343,69 634.482,53	8	576.349,969 634.483,995	6.448
8	576.349,969 634.483,995	9	576.355,231 634.484,193	5.266
9	576.355,231 634.484,193	10	576.368,872 634.481,172	13.972
10	576.368,872 634.481,172	11	576.386,268 634.476,744	17.951
11	576.386,268 634.476,744	12	576.395,669 634.474,517	9.661
12	576.395,669 634.474,517	13	576.399,39 634.474,851	3.736
13	576.399,39 634.474,851	14	576.410,325 634.472,203	11.251
14	576.410,325 634.472,203	15	576.422,882 634.470,905	12.624
15	576.422,882 634.470,905	16	576.426,761 634.471,383	3.908
16	576.426,761 634.471,383	17	576.422,194 634.480,024	9.774
17	576.422,194 634.480,024	1	576.419,517 634.485,853	6.414

\*\* Lungimile segmentelor sunt determinate în planul de proiecție Stereo 70 și sunt rotunjite la 1 milimetru.

\*\*\* Distanța dintre puncte este formată din segmente cumulate ce sunt mai mici decât valoarea 1 milimetru.



**DATE DESPRE IMOBILUL NR. 3106**

Oficiul de Cadastru și Publicitate Imobiliară NEAMT  
Biroul de Cadastru și Publicitate Imobiliară Targu-Neamt

**A. Partea I. Descrierea imobilului**

TEREN Intravilan

Adresa: Loc. Pluton, Str Agăpieni, Jud. Neamt

Nr. Crt	Nr cadastral Nr. topografic	Suprafața* (mp)	Observații / Referințe
A1	53696	Din acte: 865 Masurata: 942	Sector cadastral:226 Teren imprejmuit;

**Construcții**

Crt	Nr cadastral Nr. topografic	Adresa	Observații / Referințe
A1.1	53696-C1	Loc. Pluton, Str Agăpieni, Jud. Neamt	Nr. niveluri:2; S. construita la sol:68 mp; S. construita desfasurata:115 mp; Locuinta, P+E

**B. Partea II. Proprietari și acte**

Inscrieri privitoare la dreptul de proprietate și alte drepturi reale		Referințe
<b>20337 / 16/10/2020</b>		
Act Notarial nr. Act de partaj voluntar aut nr. 200, din 29/10/2007 emis de BNP Burghilea Alina Elena;		
B1	Intabulare, drept de PROPRIETATE, cu titlu de drept de partaj, dobandit prin Conventie, cota actuala 1/1, cota initiala 1/1 1) URSU VASILE - GHEORGHE	A1
Act Administrativ nr. Certificat de atestare fiscală nr. 11951, din 14/10/2020 emis de Comuna Pipirig;		
B2	Intabulare, drept de PROPRIETATE, dobandit prin Lege, cota actuala 1/1, cota initiala 1/1 1) URSU VASILE - GHEORGHE	A1.1

**C. Partea III. SARCINI .**

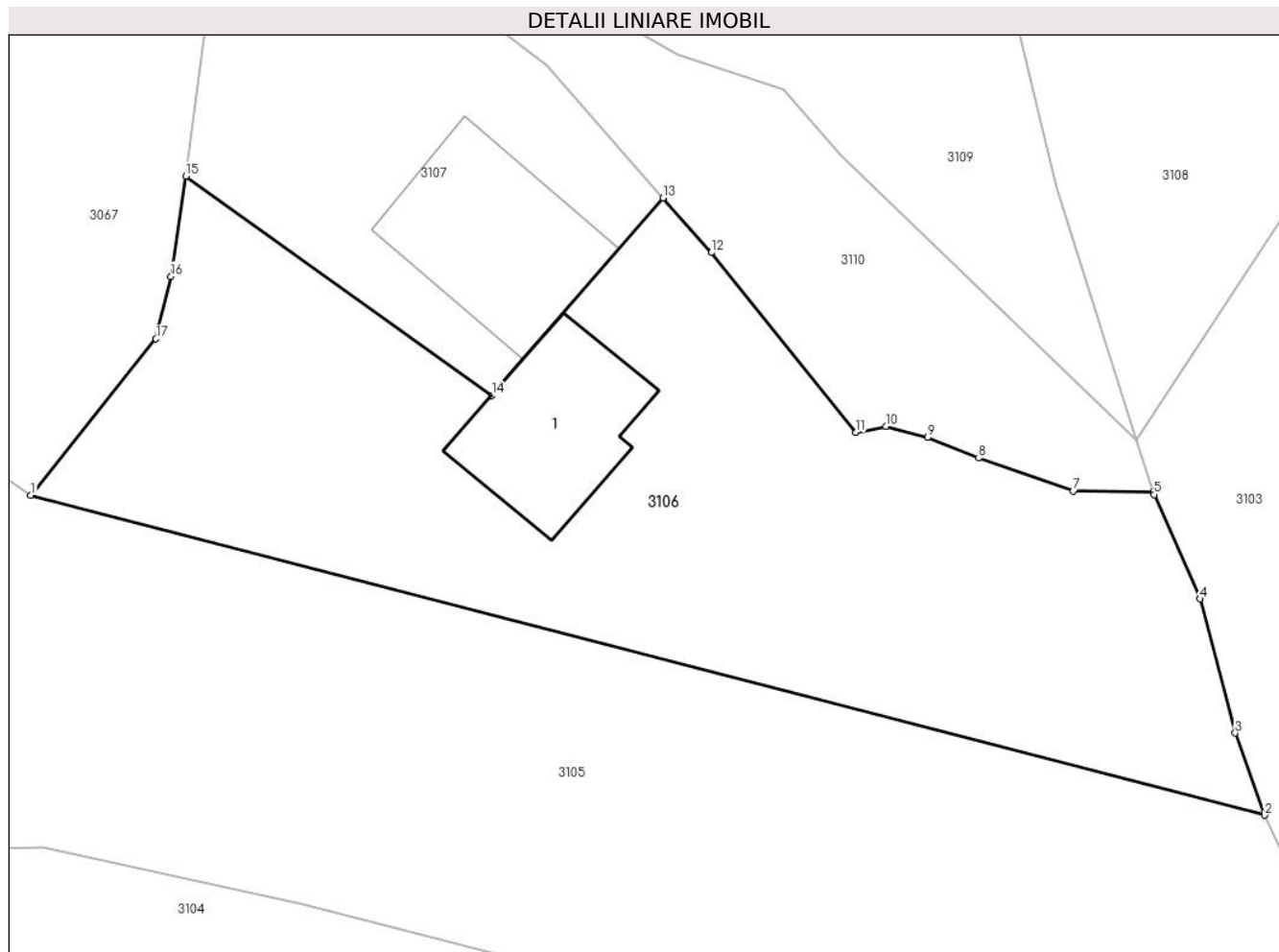
Inscrieri privind dezmembramintele dreptului de proprietate, drepturi reale de garanție și sarcini	Referințe
NU SUNT	

## Anexa Nr. 1 La Partea I

## Teren

Nr cadastral	Suprafața (mp)*	Observații / Referințe
53696	Din acte: 865 Masurata: 942	

\* Suprafața este determinată în planul de proiecție Stereo 70.



## Date referitoare la teren

Crt	Categorie folosință	Intra vilan	Suprafața (mp)	Tarla	Parcelă	Nr. topo	Observații / Referințe
1	curți constructii	DA	265	-	-	-	
2	faneata	DA	677	-	-	-	

## Date referitoare la construcții

Crt	Număr	Destinație construcție	Supraf. (mp)	Situație juridică	Observații / Referințe
A1.1	53696-C1	construcții de locuințe	Din acte: 115 Masurata: 68	Cu acte	Nr. niveluri:2; S. construita la sol:68 mp; S. construita desfasurata:115 mp; Locuinta, P+E

## Lungime Segmente

1) Valorile lungimilor segmentelor sunt obținute din proiecție în plan.

Punct început	X / Y	Punct sfârșit	X / Y	Lungime segment (** (m)
1	576.354,559 634.502,685	2	576.419,517 634.485,853	67.103
2	576.419,517 634.485,853	3	576.417,961 634.490,179	4.597

Punct început	X / Y	Punct sfârșit	X / Y	Lungime segment (** (m)
3	576.417,961 634.490,179	4	576.416,116 634.497,241	7.299
4	576.416,116 634.497,241	5	576.413,698 634.502,727	5.995
5	576.413,698 634.502,727	6	576.413,651 634.502,876	0.156
6	576.413,651 634.502,876	7	576.409,441 634.502,907	4.21
7	576.409,441 634.502,907	8	576.404,462 634.504,646	5.274
8	576.404,462 634.504,646	9	576.401,767 634.505,734	2.906
9	576.401,767 634.505,734	10	576.399,577 634.506,326	2.269
10	576.399,577 634.506,326	11	576.398,006 634.505,994	1.606
11	576.398,006 634.505,994	12	576.390,387 634.515,466	12.156
12	576.390,387 634.515,466	13	576.387,846 634.518,351	3.844
13	576.387,846 634.518,351	14	576.378,831 634.507,947	13.766
14	576.378,831 634.507,947	15	576.362,719 634.519,494	19.822
15	576.362,719 634.519,494	16	576.361,942 634.514,217	5.334
16	576.361,942 634.514,217	17	576.361,152 634.510,925	3.385
17	576.361,152 634.510,925	1	576.354,559 634.502,685	10.553

\*\* Lungimile segmentelor sunt determinate în planul de proiecție Stereo 70 și sunt rotunjite la 1 milimetru.

\*\*\* Distanța dintre puncte este formată din segmente cumulate ce sunt mai mici decât valoarea 1 milimetru.





**DATE DESPRE IMOBILUL NR. 3107**

Oficiul de Cadastru și Publicitate Imobiliară NEAMT  
Biroul de Cadastru și Publicitate Imobiliară Targu-Neamt

**A. Partea I. Descrierea imobilului**

TEREN Intravilan

Adresa: Loc. Pluton, Str Agăpieni, Jud. Neamt

Nr. Crt	Nr cadastral Nr. topografic	Suprafața* (mp)	Observații / Referințe
A1	50133	340	Sector cadastral:226 Teren imprejmuit;

**Construcții**

Crt	Nr cadastral Nr. topografic	Adresa	Observații / Referințe
A1.1	50133-C1	Loc. Pluton, Str Agăpieni, Jud. Neamt	Nr. niveluri:1; S. construita la sol:82 mp; S. construita desfasurata:82 mp; CASA DE LOCUIT CONSTRUITA DIN LEMN, ACOPERITA CU DRANITA, COMPUSA DIN DOUA CAMERE, BUCATARIE SI HOL

**B. Partea II. Proprietari și acte**

Inscrieri privitoare la dreptul de proprietate și alte drepturi reale		Referințe
<b>6331 / 18/12/2009</b>		
Act Notarial nr. 10, din 29/08/2007 emis de BNP BURGHELEA ALINA (act notarial nr. 200/29-10-2007 emis de BNP BURGHELEA ALINA; act notarial nr. 1221/06-08-2009 emis de BNP BURGHELEA ALINA; act notarial nr. 1222/06-08-2009 emis de BNP BURGHELEA ALINA);		
B1	Intabulare, drept de PROPRIETATE, dobandit prin lesire Din Indiviziune, cota actuala 1/1, cota initiala 1/1 1) <b>URSU ELISABETA</b>	A1, A1.1
<b>12599 / 20/07/2020</b>		
Act Administrativ nr. Dosar repositiionare, din 19/07/2020 emis de PFA Savin Petronia;		
B2	Se notează repositiionarea imobilului identificat cu NCP 50133	A1

**C. Partea III. SARCINI .**

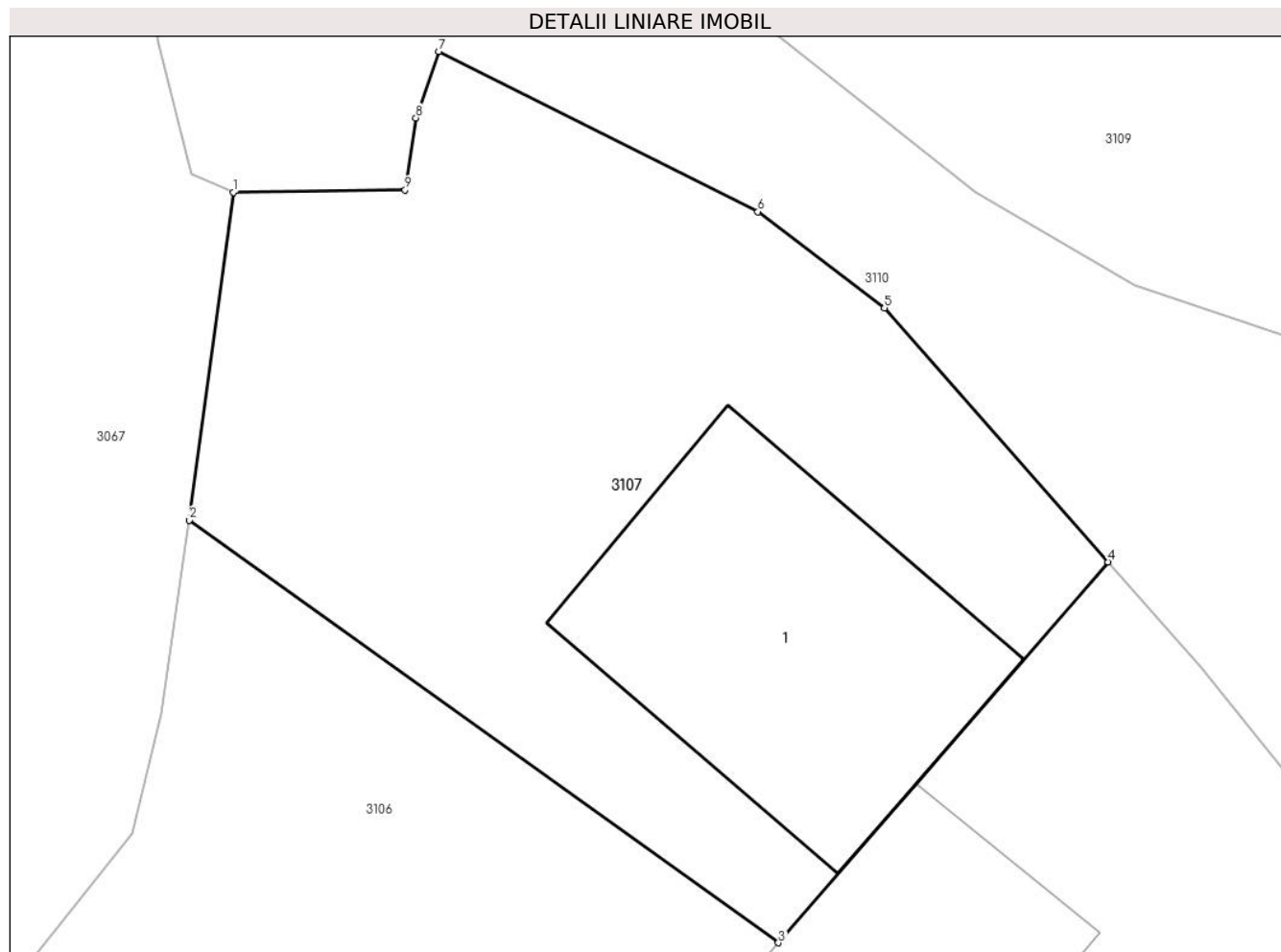
Inscrieri privind dezmembramintele dreptului de proprietate, drepturi reale de garanție și sarcini	Referințe
NU SUNT	

## Anexa Nr. 1 La Partea I

## Teren

Nr cadastral	Suprafața (mp)*	Observații / Referințe
50133	340	

\* Suprafața este determinată în planul de proiecție Stereo 70.



## Date referitoare la teren

Crt	Categorie folosință	Intra vilan	Suprafața (mp)	Tarla	Parcelă	Nr. topo	Observații / Referințe
1	curți constructii	DA	340	-	-	-	PCT. „VATRA SATULUI'

## Date referitoare la construcții

Crt	Număr	Destinație construcție	Supraf. (mp)	Situație juridică	Observații / Referințe
A1.1	50133-C1	construcții de locuințe	82	Cu acte	Nr. niveluri:1; S. construita la sol:82 mp; S. construita desfasurata:82 mp; CASA DE LOCUIT CONSTRUITA DIN LEMN, ACOPERITA CU DRANITA, COMPUSA DIN DOUA CAMERE, BUCATARIE SI HOL

## Lungime Segmente

1) Valorile lungimilor segmentelor sunt obținute din proiecție în plan.

Punct început	X / Y	Punct sfârșit	X / Y	Lungime segment (** (m)
1	576.363,921 634.528,45	2	576.362,719 634.519,494	9.036
2	576.362,719 634.519,494	3	576.378,831 634.507,947	19.822

Punct început	X / Y	Punct sfârșit	X / Y	Lungime segment (** (m)
3	576.378,831 634.507,947	4	576.387,846 634.518,351	13.766
4	576.387,846 634.518,351	5	576.381,729 634.525,293	9.253
5	576.381,729 634.525,293	6	576.378,272 634.527,92	4.342
6	576.378,272 634.527,92	7	576.369,547 634.532,298	9.762
7	576.369,547 634.532,298	8	576.368,915 634.530,48	1.925
8	576.368,915 634.530,48	9	576.368,62 634.528,511	1.991
9	576.368,62 634.528,511	1	576.363,921 634.528,45	4.699

\*\* Lungimile segmentelor sunt determinate în planul de proiecție Stereo 70 și sunt rotunjite la 1 milimetru.

\*\*\* Distanța dintre puncte este formată din segmente cumulate ce sunt mai mici decât valoarea 1 milimetru.



**DATE DESPRE IMOBILUL NR. 3108**

Oficiul de Cadastru și Publicitate Imobiliară NEAMT  
Biroul de Cadastru și Publicitate Imobiliară Targu-Neamt

**A. Partea I. Descrierea imobilului**

TEREN Necunoscut

Adresa: Loc. Pluton, Str Agăpieni, Jud. Neamt, si extravilan UAT Pipirig

Nr. Crt	Nr cadastral Nr. topografic	Suprafața* (mp)	Observații / Referințe
A1		8.347	Sector cadastral:226 Teren imprejmuit;

**B. Partea II. Proprietari și acte**

Inscrieri privitoare la dreptul de proprietate și alte drepturi reale		Referințe
/		
Act Administrativ nr. 5732, din 31/03/2023 emis de PRIMARIA COMUNEI PIPIRIG;		
B1	Inscrierea posesiei, drept de PROPRIETATE, dobandit prin Lege, cota actuala 1/1, cota initiala 1/1 1) LAZĂR NECULAI 2) LAZĂR MARIA	A1

**C. Partea III. SARCINI .**

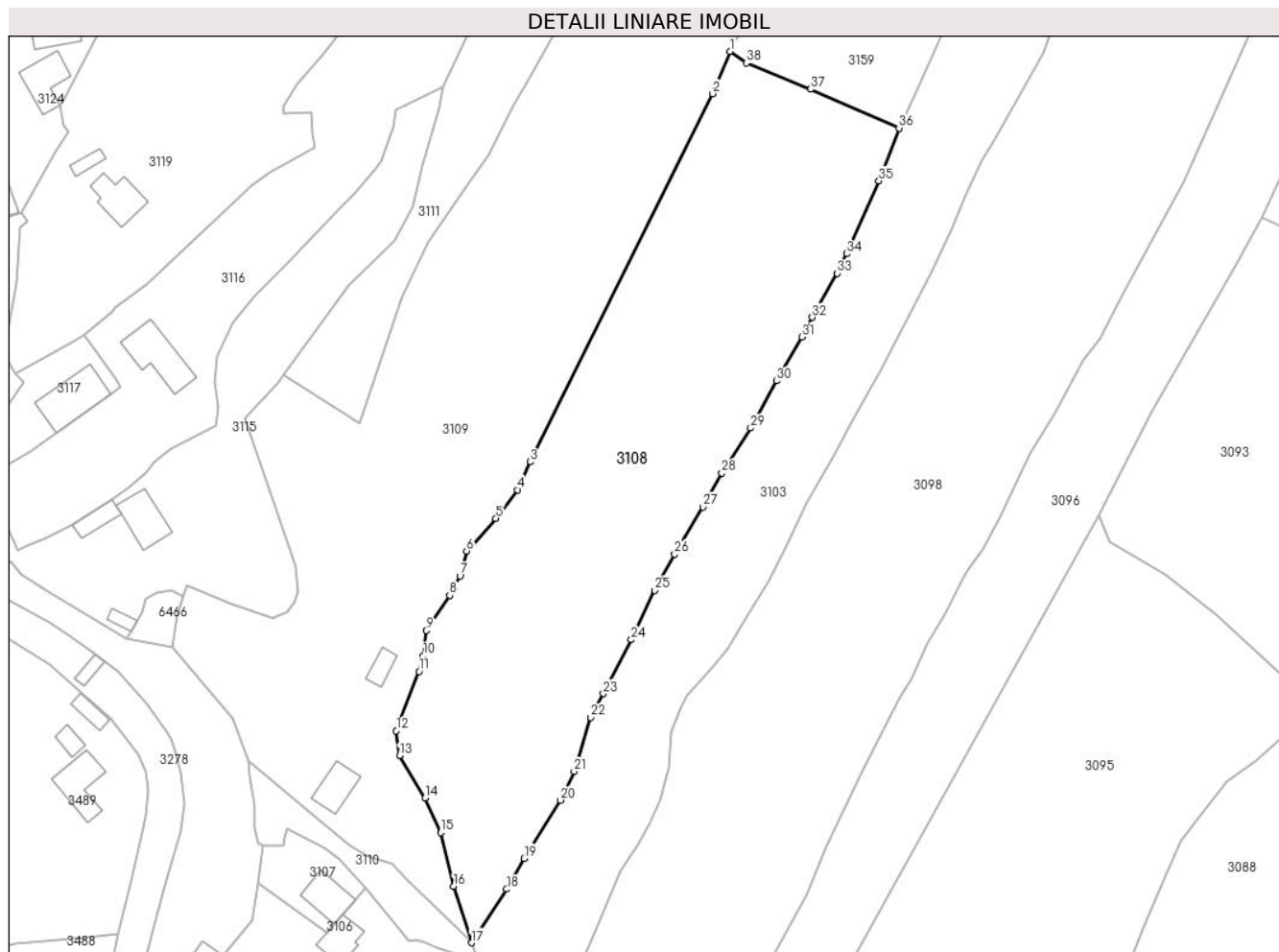
Inscrieri privind dezmembramintele dreptului de proprietate, drepturi reale de garanție și sarcini	Referințe
NU SUNT	

## Anexa Nr. 1 La Partea I

## Teren

Nr cadastral	Suprafața (mp)*	Observații / Referințe
	8.347	

\* Suprafața este determinată în planul de proiecție Stereo 70.



## Date referitoare la teren

Crt	Categorie folosință	Intra vilan	Suprafața (mp)	Tarla	Parcelă	Nr. topo	Observații / Referințe
1	faneata	DA	1.688	-	-	-	
2	faneata	NU	6.659	-	-	-	

## Lungime Segmente

1) Valorile lungimilor segmentelor sunt obținute din proiecție în plan.

Punct început	X / Y	Punct sfârșit	X / Y	Lungime segment (** (m)
1	576.473,383 634.714,449	2	576.469,34 634.704,565	10.679
3	576.426,555 634.618,282	4	576.423,613 634.611,724	7.188
5	576.418,493 634.605,051	6	576.411,616 634.597,414	10.277
7	576.410,035 634.591,599	8	576.407,679 634.586,992	5.174

Punct început	X / Y	Punct sfârșit	X / Y	Lungime segment (** (m)
2	576.469,34 634.704,565	3	576.426,555 634.618,282	96.308
4	576.423,613 634.611,724	5	576.418,493 634.605,051	8.411
6	576.411,616 634.597,414	7	576.410,035 634.591,599	6.026
8	576.407,679 634.586,992	9	576.402,227 634.578,752	9.88

Punct început	X / Y	Punct sfârșit	X / Y	Lungime segment (** (m)
9	576.402,227 634.578,752	10	576.401,523 634.572,86	5.934
11	576.400,454 634.569,169	12	576.395,144 634.555,278	14.871
13	576.395,867 634.549,435	14	576.401,845 634.539,492	11.602
15	576.405,568 634.531,44	16	576.408,574 634.518,865	12.929
17	576.412,782 634.505,611	18	576.421,008 634.518,192	15.032
19	576.425,059 634.525,401	20	576.433,684 634.539,004	16.107
21	576.436,837 634.545,744	22	576.440,748 634.558,391	13.238
23	576.443,668 634.563,991	24	576.450,247 634.576,607	14.228
25	576.455,785 634.588,14	26	576.460,397 634.596,677	9.703
27	576.467,066 634.607,73	28	576.471,446 634.615,694	9.089
29	576.478,248 634.626,217	30	576.484,319 634.637,259	12.601
31	576.490,346 634.647,539	32	576.492,71 634.652,14	5.173
33	576.498,539 634.662,469	34	576.500,739 634.667,043	5.076
35	576.508,33 634.684,153	36	576.513,054 634.696,475	13.197
37	576.492,335 634.705,617	38	576.477,322 634.711,736	16.212

Punct început	X / Y	Punct sfârșit	X / Y	Lungime segment (** (m)
10	576.401,523 634.572,86	11	576.400,454 634.569,169	3.843
12	576.395,144 634.555,278	13	576.395,867 634.549,435	5.888
14	576.401,845 634.539,492	15	576.405,568 634.531,44	8.871
16	576.408,574 634.518,865	17	576.412,782 634.505,611	13.906
18	576.421,008 634.518,192	19	576.425,059 634.525,401	8.269
20	576.433,684 634.539,004	21	576.436,837 634.545,744	7.441
22	576.440,748 634.558,391	23	576.443,668 634.563,991	6.316
24	576.450,247 634.576,607	25	576.455,785 634.588,14	12.794
26	576.460,397 634.596,677	27	576.467,066 634.607,73	12.909
28	576.471,446 634.615,694	29	576.478,248 634.626,217	12.53
30	576.484,319 634.637,259	31	576.490,346 634.647,539	11.917
32	576.492,71 634.652,14	33	576.498,539 634.662,469	11.86
34	576.500,739 634.667,043	35	576.508,33 634.684,153	18.718
36	576.513,054 634.696,475	37	576.492,335 634.705,617	22.646
38	576.477,322 634.711,736	1	576.473,383 634.714,449	4.783

\*\* Lungimile segmentelor sunt determinate în planul de proiecție Stereo 70 și sunt rotunjite la 1 milimetru.

\*\*\* Distanța dintre puncte este formată din segmente cumulate ce sunt mai mici decât valoarea 1 milimetru.





**DATE DESPRE IMOBILUL NR. 3109**

Oficiul de Cadastru și Publicitate Imobiliară NEAMT  
Biroul de Cadastru și Publicitate Imobiliară Targu-Neamt

**A. Partea I. Descrierea imobilului**

TEREN Necunoscut

Adresa: Loc. Pluton, Str Agăpieni, Jud. Neamt, si extravilan UAT Pipirig

Nr. Crt	Nr cadastral Nr. topografic	Suprafața* (mp)	Observații / Referințe
A1	51160	Din acte: 10.000 Masurata: 10.460	Sector cadastral:226 Teren imprejmuit;

**Construcții**

Crt	Nr cadastral Nr. topografic	Adresa	Observații / Referințe
A1.1	51160-C1	Loc. Pluton, Str Agăpieni, Jud. Neamt, si extravilan UAT Pipirig	Nr. niveluri:1; S. construita la sol:71 mp; Casa de locuit din B.C.A , fundatie beton , acoperit cu azbest , compus din 2 camere , baie si hol .
A1.2	51160-C2	Loc. Pluton, Str Agăpieni, Jud. Neamt, si extravilan UAT Pipirig	Nr. niveluri:1; S. construita la sol:33 mp; Anexa Grajd din lemn , acoperit cu dranita , compus din 2 incaperi

**B. Partea II. Proprietari și acte**

Inscrieri privitoare la dreptul de proprietate și alte drepturi reale	Referințe
<b>9751 / 07/06/2013</b>	
Hotarare Judecatoreasca nr. 861, din 21/05/2004 emis de JUDECATORIA TARGU NEAMT;	
B1	Intabulare, drept de PROPRIETATE, dobandit prin Hotarare Judecatoreasca, cota actuala 1/1, cota initiala 1/1 1) VADANA EUGENIA

**C. Partea III. SARCINI .**

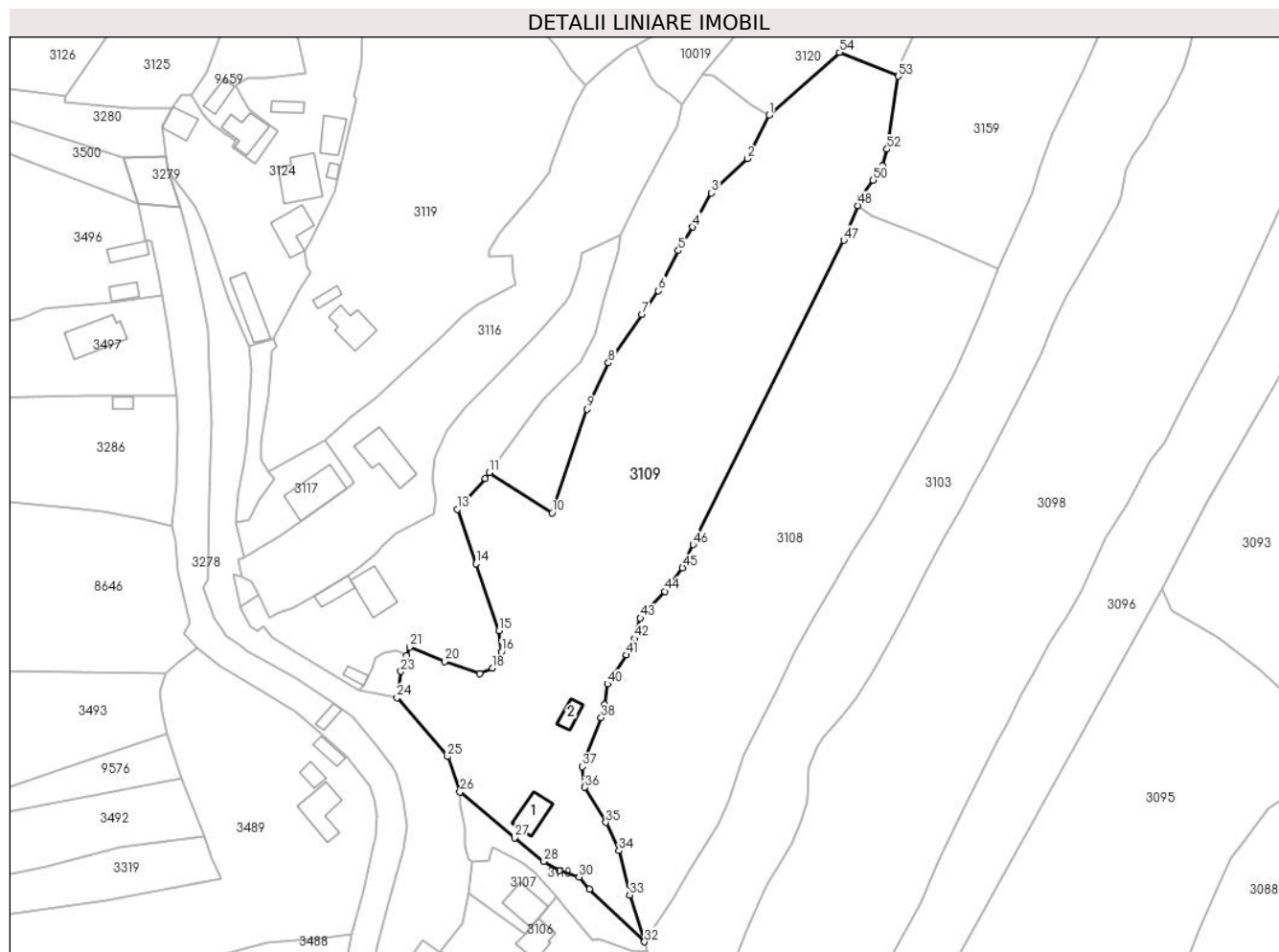
Inscrieri privind dezmembramintele dreptului de proprietate, drepturi reale de garanție și sarcini	Referințe
NU SUNT	

## Anexa Nr. 1 La Partea I

## Teren

Nr cadastral	Suprafața (mp)*	Observații / Referințe
51160	Din acte: 10.000 Masurata: 10.460	

\* Suprafața este determinată în planul de proiecție Stereo 70.



## Date referitoare la teren

Crt	Categorie folosință	Intra vilan	Suprafața (mp)	Tarla	Parcelă	Nr. topo	Observații / Referințe
1	curți constructii	DA	388	-	-	-	
2	faneata	DA	6.183	-	-	-	
3	faneata	NU	3.889	-	-	-	

## Date referitoare la construcții

Crt	Număr	Destinație construcție	Supraf. (mp)	Situație juridică	Observații / Referințe
A1.1	51160-C1	construcții de locuinte	Din acte: 64 Masurata: 71	Cu acte	Nr. niveluri:1; S. construita la sol:71 mp; Casa de locuit din B.C.A , fundatie beton , acoperit cu azbest , compus din 2 camere , baie si hol .
A1.2	51160-C2	construcții anexa	Din acte: 50 Masurata: 33	Cu acte	Nr. niveluri:1; S. construita la sol:33 mp; Anexa Grajd din lemn , acoperit cu dranita , compus din 2 incaperi

## Lungime Segmente

1) Valorile lungimilor segmentelor sunt obținute din proiecție în plan.

Punct început	X / Y	Punct sfârșit	X / Y	Lungime segment	Punct început	X / Y	Punct sfârșit	X / Y	Lungime segment	Punct început	X / Y	Punct sfârșit	X / Y	Lungime segment
1	576.448,137 634.740,073	2	576.442,064 634.727,73	13.756	2	576.442,064 634.727,73	3	576.431,83 634.718,012	14.113	3	576.431,83 634.718,012	4	576.426,517 634.708,373	11.006
4	576.426,517 634.708,373	5	576.422,384 634.701,669	7.876	5	576.422,384 634.701,669	6	576.416,74 634.690,27	12.72	6	576.416,74 634.690,27	7	576.412,048 634.683,563	8.185
7	576.412,048 634.683,563	8	576.402,553 634.669,844	16.684	8	576.402,553 634.669,844	9	576.396,455 634.656,71	14.481	9	576.396,455 634.656,71	10	576.386,547 634.627,247	31.084
10	576.386,547 634.627,247	11	576.368,749 634.638,757	21.195	11	576.368,749 634.638,757	12	576.367,494 634.637,041	2.126	12	576.367,494 634.637,041	13	576.359,632 634.628,324	11.739
13	576.359,632 634.628,324	14	576.364,973 634.612,832	16.387	14	576.364,973 634.612,832	15	576.371,509 634.593,872	20.055	15	576.371,509 634.593,872	16	576.372,144 634.587,86	6.045
16	576.372,144 634.587,86	17	576.371,148 634.585,354	2.697	17	576.371,148 634.585,354	18	576.369,602 634.583,214	2.64	18	576.369,602 634.583,214	19	576.366,033 634.581,668	3.889
19	576.366,033 634.581,668	20	576.356,123 634.585,182	10.515	20	576.356,123 634.585,182	21	576.346,116 634.589,219	10.791	21	576.346,116 634.589,219	22	576.345,221 634.586,82	2.561
22	576.345,221 634.586,82	23	576.343,636 634.582,33	4.762	23	576.343,636 634.582,33	24	576.342,558 634.574,875	7.533	24	576.342,558 634.574,875	25	576.356,892 634.558,141	22.034
25	576.356,892 634.558,141	26	576.360,43 634.548,094	10.652	26	576.360,43 634.548,094	27	576.375,901 634.535,081	20.216	27	576.375,901 634.535,081	28	576.384,211 634.528,449	10.632
28	576.384,211 634.528,449	29	576.388,576 634.525,917	5.046	29	576.388,576 634.525,917	30	576.394,207 634.524,019	5.942	30	576.394,207 634.524,019	31	576.397,154 634.520,601	4.513
31	576.397,154 634.520,601	32	576.412,782 634.505,611	21.655	32	576.412,782 634.505,611	33	576.408,574 634.518,865	13.906	33	576.408,574 634.518,865	34	576.405,568 634.531,44	12.929
34	576.405,568 634.531,44	35	576.401,845 634.539,492	8.871	35	576.401,845 634.539,492	36	576.395,867 634.549,435	11.602	36	576.395,867 634.549,435	37	576.395,144 634.555,278	5.888
37	576.395,144 634.555,278	38	576.400,454 634.569,169	14.871	38	576.400,454 634.569,169	39	576.401,523 634.572,86	3.843	39	576.401,523 634.572,86	40	576.402,227 634.578,752	5.934
40	576.402,227 634.578,752	41	576.407,679 634.586,992	9.88	41	576.407,679 634.586,992	42	576.410,035 634.591,599	5.174	42	576.410,035 634.591,599	43	576.411,616 634.597,414	6.026
43	576.411,616 634.597,414	44	576.418,493 634.605,051	10.277	44	576.418,493 634.605,051	45	576.423,613 634.611,724	8.411	45	576.423,613 634.611,724	46	576.426,555 634.618,282	7.188
46	576.426,555 634.618,282	47	576.469,34 634.704,565	96.308	47	576.469,34 634.704,565	48	576.473,383 634.714,449	10.679	48	576.473,383 634.714,449	49	576.474,278 634.716,636	2.363
49	576.474,278 634.716,636	50	576.477,667 634.721,676	6.073	50	576.477,667 634.721,676	51	576.480,392 634.725,62	4.794	51	576.480,392 634.725,62	52	576.481,631 634.730,446	4.983
52	576.481,631 634.730,446	53	576.484,815 634.751,166	20.963	53	576.484,815 634.751,166	54	576.468,136 634.757,928	17.998	54	576.468,136 634.757,928	1	576.448,137 634.740,073	26.81

\*\* Lungimile segmentelor sunt determinate în planul de proiecție Stereo 70 și sunt rotunjite la 1 milimetru.

\*\*\* Distanța dintre puncte este formată din segmente cumulate ce sunt mai mici decât valoarea 1 milimetru.



**DATE DESPRE IMOBILUL NR. 3110**

Oficiul de Cadastru și Publicitate Imobiliară NEAMT  
Biroul de Cadastru și Publicitate Imobiliară Targu-Neamt

**A. Partea I. Descrierea imobilului**

TEREN Intravilan

Adresa: Loc. Pluton, Str Agăpieni, Jud. Neamt

Nr. Crt	Nr cadastral Nr. topografic	Suprafața* (mp)	Observații / Referințe
A1		477	Sector cadastral:226 Teren imprejmuit;

**B. Partea II. Proprietari și acte**

Inscrieri privitoare la dreptul de proprietate și alte drepturi reale		Referințe
/		
Act Administrativ nr. 11302, din 06/07/2023 emis de PRIMARIA COMUNEI PIPIRIG;		
B1	Inscrierea posesiei, drept de PROPRIETATE, dobandit prin Lege, cota actuala 1/1, cota initiala 1/1 1) URSU VASILE - GHEORGHE	A1

**C. Partea III. SARCINI .**

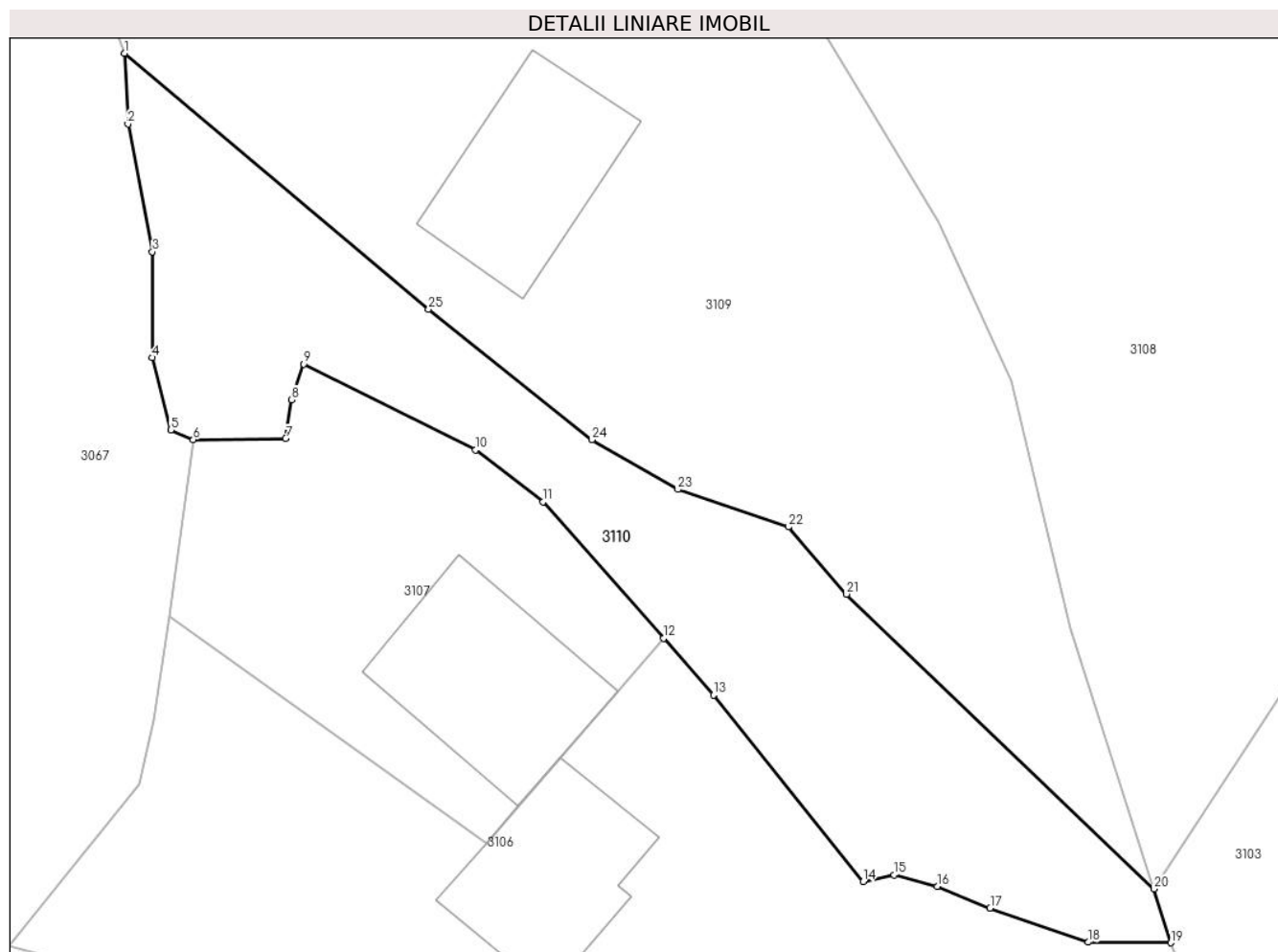
Inscrieri privind dezmembramintele dreptului de proprietate, drepturi reale de garanție și sarcini	Referințe
NU SUNT	

## Anexa Nr. 1 La Partea I

## Teren

Nr cadastral	Suprafața (mp)*	Observații / Referințe
	477	

\* Suprafața este determinată în planul de proiecție Stereo 70.



## Date referitoare la teren

Crt	Categorie folosință	Intravilan	Suprafața (mp)	Tarla	Parcelă	Nr. topo	Observații / Referințe
1	faneata	DA	477	-	-	-	

## Lungime Segmente

1) Valorile lungimilor segmentelor sunt obținute din proiecție în plan.

Punct început	X / Y	Punct sfârșit	X / Y	Lungime segment (** (m)
1	576.360,43 634.548,094	2	576.360,599 634.544,495	3.603
3	576.361,852 634.538,004	4	576.361,852 634.532,619	5.385
5	576.362,782 634.528,945	6	576.363,921 634.528,45	1.242
7	576.368,62 634.528,511	8	576.368,915 634.530,48	1.991
9	576.369,547 634.532,298	10	576.378,272 634.527,92	9.762

Punct început	X / Y	Punct sfârșit	X / Y	Lungime segment (** (m)
2	576.360,599 634.544,495	3	576.361,852 634.538,004	6.611
4	576.361,852 634.532,619	5	576.362,782 634.528,945	3.79
6	576.363,921 634.528,45	7	576.368,62 634.528,511	4.699
8	576.368,915 634.530,48	9	576.369,547 634.532,298	1.925
10	576.378,272 634.527,92	11	576.381,729 634.525,293	4.342

Punct început	X / Y	Punct sfârșit	X / Y	Lungime segment (** (m)
11	576.381,729 634.525,293	12	576.387,846 634.518,351	9.253
13	576.390,387 634.515,466	14	576.398,006 634.505,994	12.156
15	576.399,577 634.506,326	16	576.401,767 634.505,734	2.269
17	576.404,462 634.504,646	18	576.409,441 634.502,907	5.274
19	576.413,651 634.502,876	20	576.412,782 634.505,611	2.87
21	576.397,154 634.520,601	22	576.394,207 634.524,019	4.513
23	576.388,576 634.525,917	24	576.384,211 634.528,449	5.046
25	576.375,901 634.535,081	1	576.360,43 634.548,094	20.216

Punct început	X / Y	Punct sfârșit	X / Y	Lungime segment (** (m)
12	576.387,846 634.518,351	13	576.390,387 634.515,466	3.844
14	576.398,006 634.505,994	15	576.399,577 634.506,326	1.606
16	576.401,767 634.505,734	17	576.404,462 634.504,646	2.906
18	576.409,441 634.502,907	19	576.413,651 634.502,876	4.21
20	576.412,782 634.505,611	21	576.397,154 634.520,601	21.655
22	576.394,207 634.524,019	23	576.388,576 634.525,917	5.942
24	576.384,211 634.528,449	25	576.375,901 634.535,081	10.632

\*\* Lungimile segmentelor sunt determinate în planul de proiecție Stereo 70 și sunt rotunjite la 1 milimetru.

\*\*\* Distanța dintre puncte este formată din segmente cumulate ce sunt mai mici decât valoarea 1 milimetru.





**DATE DESPRE IMOBILUL NR. 3111**

Oficiul de Cadastru și Publicitate Imobiliară NEAMT  
Biroul de Cadastru și Publicitate Imobiliară Targu-Neamt

**A. Partea I. Descrierea imobilului**

TEREN Necunoscut

Adresa: Loc. Pluton, Jud. Neamt, si extravilan UAT Pipirig

Nr. Crt	Nr cadastral Nr. topografic	Suprafața* (mp)	Observații / Referințe
A1	51460	Din acte: 1.978 Masurata: 2.012	Sector cadastral:226 Teren imprejmuit;

**B. Partea II. Proprietari și acte**

Inscrieri privitoare la dreptul de proprietate și alte drepturi reale		Referințe
<b>13901 / 03/06/2014</b>		
Act Notarial nr. 626 - Contract de vânzare, din 03/06/2014 emis de NP Andronache Laura;		
B1	Intabulare, drept de PROPRIETATE, dobandit prin Conventie, cota actuala 1/2, cota initiala 1/1 1) PĂTRAȘCU IULIANA MARIA	A1
<b>185 / 08/01/2020</b>		
Act Notarial nr. Certificat de moștenitor nr. 32, din 27/12/2019 emis de NP CRISTESCU VLAD;		
B2	Intabulare, drept de PROPRIETATE, cu titlu de drept de moștenire după defunctul Pătrașcu Nicolae, dobandit prin Succesiune, cota actuala 1/8, cota initiala 1/8 1) PĂTRAȘCU IULIANA-MARIA	A1
B3	Intabulare, drept de PROPRIETATE, cu titlu de drept de moștenire după defunctul Pătrașcu Nicolae, dobandit prin Succesiune, cota actuala 3/8, cota initiala 3/8 1) PĂTRAȘCU LAURENȚIU-VASILE	A1

**C. Partea III. SARCINI .**

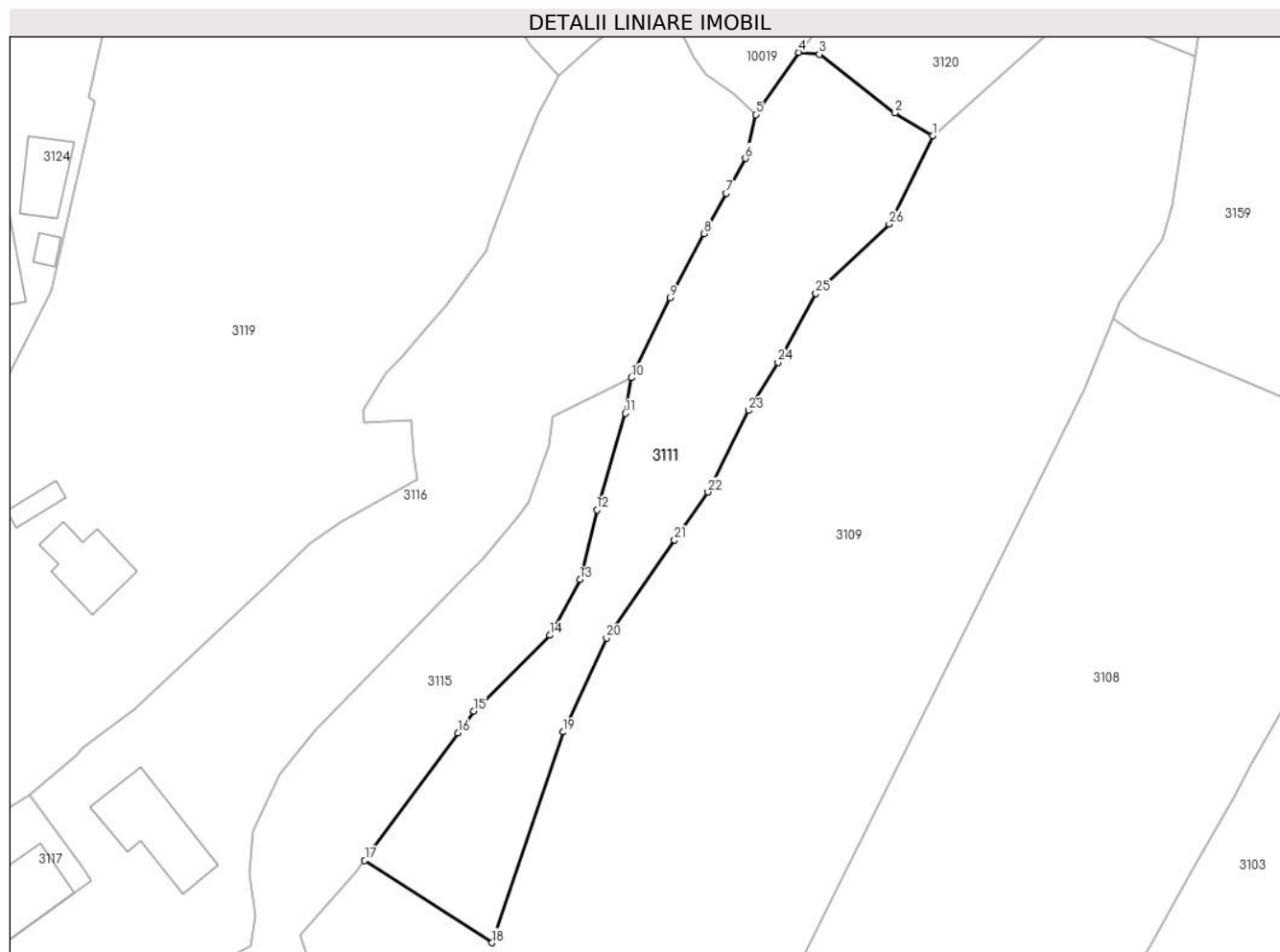
Inscrieri privind dezmembramintele dreptului de proprietate, drepturi reale de garanție și sarcini	Referințe
NU SUNT	

## Anexa Nr. 1 La Partea I

## Teren

Nr cadastral	Suprafața (mp)*	Observații / Referințe
51460	Din acte: 1.978 Masurata: 2.012	

\* Suprafața este determinată în planul de proiecție Stereo 70.



## Date referitoare la teren

Crt	Categorie folosință	Intravilan	Suprafața (mp)	Tarla	Parcelă	Nr. topo	Observații / Referințe
1	faneata	DA	635	-	-	-	
2	faneata	NU	1.377	-	-	-	

## Lungime Segmente

1) Valorile lungimilor segmentelor sunt obținute din proiecție în plan.

Punct început	X / Y	Punct sfârșit	X / Y	Lungime segment (** (m)
1	576.448,137 634.740,073	2	576.442,884 634.743,25	6.139
3	576.432,317 634.751,436	4	576.429,408 634.751,72	2.923
5	576.423,418 634.743,035	6	576.421,989 634.736,895	6.304
7	576.419,292 634.732,007	8	576.416,18 634.726,367	6.442

Punct început	X / Y	Punct sfârșit	X / Y	Lungime segment (** (m)
2	576.442,884 634.743,25	3	576.432,317 634.751,436	13.367
4	576.429,408 634.751,72	5	576.423,418 634.743,035	10.55
6	576.421,989 634.736,895	7	576.419,292 634.732,007	5.583
8	576.416,18 634.726,367	9	576.411,423 634.717,405	10.146

Punct început	X / Y	Punct sfârșit	X / Y	Lungime segment (** (m)
9	576.411,423 634.717,405	10	576.406,051 634.706,236	12.394
11	576.405,176 634.701,268	12	576.401,192 634.687,749	14.094
13	576.398,844 634.678,036	14	576.394,624 634.670,238	8.867
15	576.384,0 634.659,607	16	576.381,784 634.656,578	3.753
17	576.368,749 634.638,757	18	576.386,547 634.627,247	21.195
19	576.396,455 634.656,71	20	576.402,553 634.669,844	14.481
21	576.412,048 634.683,563	22	576.416,74 634.690,27	8.185
23	576.422,384 634.701,669	24	576.426,517 634.708,373	7.876
25	576.431,83 634.718,012	26	576.442,064 634.727,73	14.113

Punct început	X / Y	Punct sfârșit	X / Y	Lungime segment (** (m)
10	576.406,051 634.706,236	11	576.405,176 634.701,268	5.044
12	576.401,192 634.687,749	13	576.398,844 634.678,036	9.993
14	576.394,624 634.670,238	15	576.384,0 634.659,607	15.03
16	576.381,784 634.656,578	17	576.368,749 634.638,757	22.079
18	576.386,547 634.627,247	19	576.396,455 634.656,71	31.084
20	576.402,553 634.669,844	21	576.412,048 634.683,563	16.684
22	576.416,74 634.690,27	23	576.422,384 634.701,669	12.72
24	576.426,517 634.708,373	25	576.431,83 634.718,012	11.006
26	576.442,064 634.727,73	1	576.448,137 634.740,073	13.756

\*\* Lungimile segmentelor sunt determinate în planul de proiecție Stereo 70 și sunt rotunjite la 1 milimetru.

\*\*\* Distanța dintre puncte este formată din segmente cumulate ce sunt mai mici decât valoarea 1 milimetru.



**DATE DESPRE IMOBILUL NR. 3112**

Oficiul de Cadastru și Publicitate Imobiliară NEAMT  
Biroul de Cadastru și Publicitate Imobiliară Targu-Neamt

**A. Partea I. Descrierea imobilului**

TEREN Extravilan

Adresa: Jud. Neamt

Nr. Crt	Nr cadastral Nr. topografic	Suprafața* (mp)	Observații / Referințe
A1		12.131	Sector cadastral:226 Teren neimpregmuit;

**B. Partea II. Proprietari și acte**

Inscrieri privitoare la dreptul de proprietate și alte drepturi reale		Referințe
/		
Act Administrativ nr. 12956, din 15/08/2023 emis de PRIMARIA COMUNEI PIPIRIG;		
B1	Inscrierea posesiei, drept de PROPRIETATE, dobandit prin Lege, cota actuala 1/1, cota initiala 1/1 1) GRIGORAȘ DUMITRU	A1

**C. Partea III. SARCINI .**

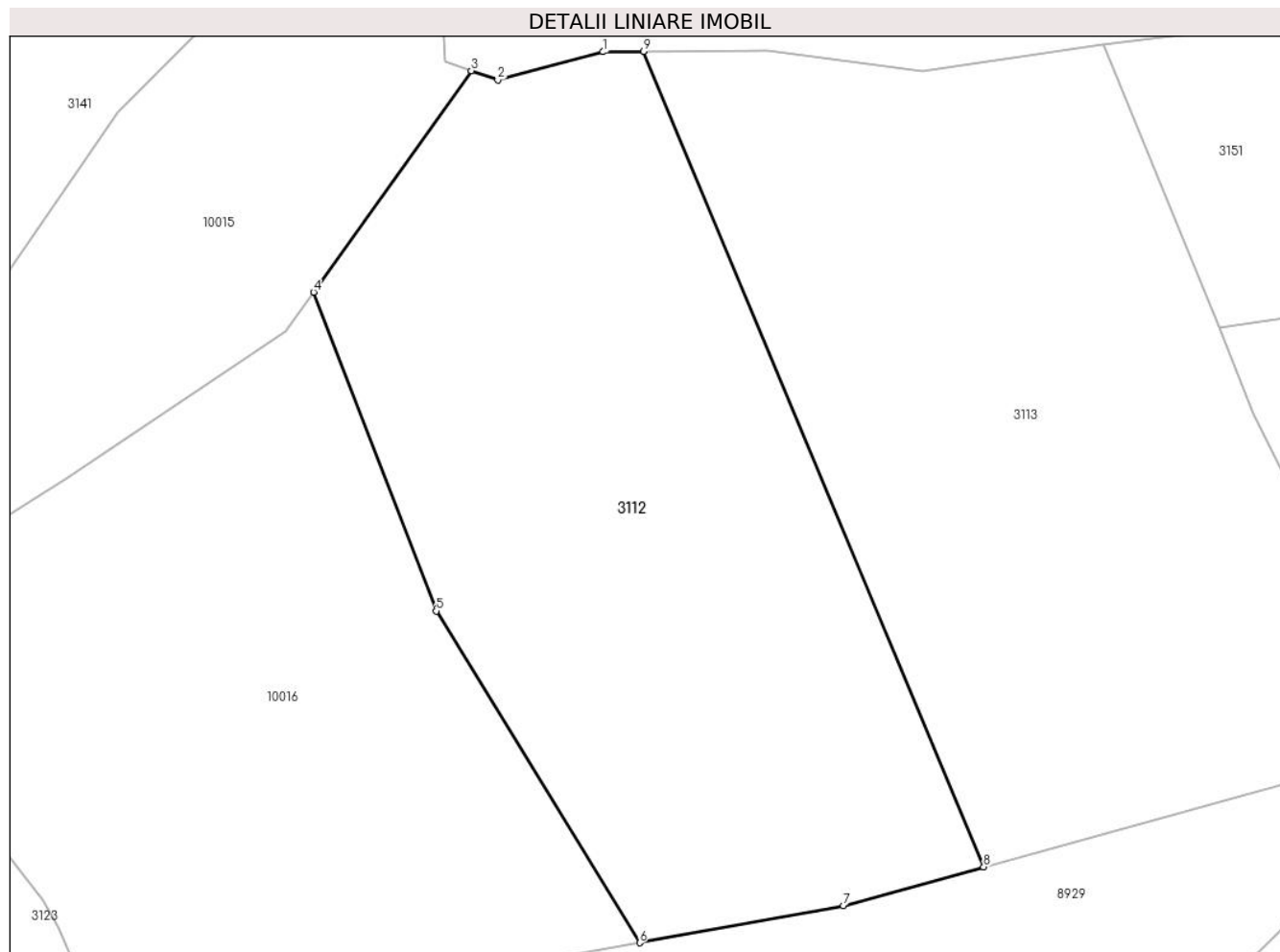
Inscrieri privind dezmembramintele dreptului de proprietate, drepturi reale de garanție și sarcini	Referințe
NU SUNT	

## Anexa Nr. 1 La Partea I

## Teren

Nr cadastral	Suprafața (mp)*	Observații / Referințe
	12.131	

\* Suprafața este determinată în planul de proiecție Stereo 70.



## Date referitoare la teren

Crt	Categorie folosință	Intra vilan	Suprafața (mp)	Tarla	Parcelă	Nr. topo	Observații / Referințe
1	drum	NU	1.590	-	-	-	
2	faneata	NU	4.075	-	-	-	
3	faneata	NU	6.466	-	-	-	

## Lungime Segmente

1) Valorile lungimilor segmentelor sunt obținute din proiecție în plan.

Punct început	X / Y	Punct sfârșit	X / Y	Lungime segment (** (m)
1	576.517,251 635.069,121	2	576.497,018 635.063,748	20.934
2	576.497,018 635.063,748	3	576.491,96 635.065,486	5.348
3	576.491,96 635.065,486	4	576.461,717 635.023,108	52.063
4	576.461,717 635.023,108	5	576.485,199 634.962,011	65.454

Punct început	X / Y	Punct sfârșit	X / Y	Lungime segment (** (m)
5	576.485,199 634.962,011	6	576.524,246 634.898,448	74.598
6	576.524,246 634.898,448	7	576.563,277 634.905,529	39.668
7	576.563,277 634.905,529	8	576.590,196 634.912,981	27.931
8	576.590,196 634.912,981	9	576.524,977 635.069,198	169.285
9	576.524,977 635.069,198	1	576.517,251 635.069,121	7.726

\*\* Lungimile segmentelor sunt determinate în planul de proiecție Stereo 70 și sunt rotunjite la 1 milimetru.

\*\*\* Distanța dintre puncte este formată din segmente cumulate ce sunt mai mici decât valoarea 1 milimetru.





**DATE DESPRE IMOBILUL NR. 3113**

Oficiul de Cadastru și Publicitate Imobiliară NEAMT  
 Biroul de Cadastru și Publicitate Imobiliară Targu-Neamt

**A. Partea I. Descrierea imobilului**

TEREN Extravilan

Adresa: Jud. Neamt

Nr. Crt	Nr cadastral Nr. topografic	Suprafața* (mp)	Observații / Referințe
A1		12.922	Sector cadastral:226 Teren imprejmuit;

**B. Partea II. Proprietari și acte**

Inscrieri privitoare la dreptul de proprietate și alte drepturi reale		Referințe
/		
Act Administrativ nr. 7858, din 28/04/2023 emis de PRIMARIA COMUNEI PIPIRIG;		
B1	Inscrierea posesiei, drept de PROPRIETATE, dobandit prin Lege, cota actuala 1/1, cota initiala 1/1 1) AGAPIE HARALAMBIE 2) AGAPIE PARASCHIVA	A1

**C. Partea III. SARCINI .**

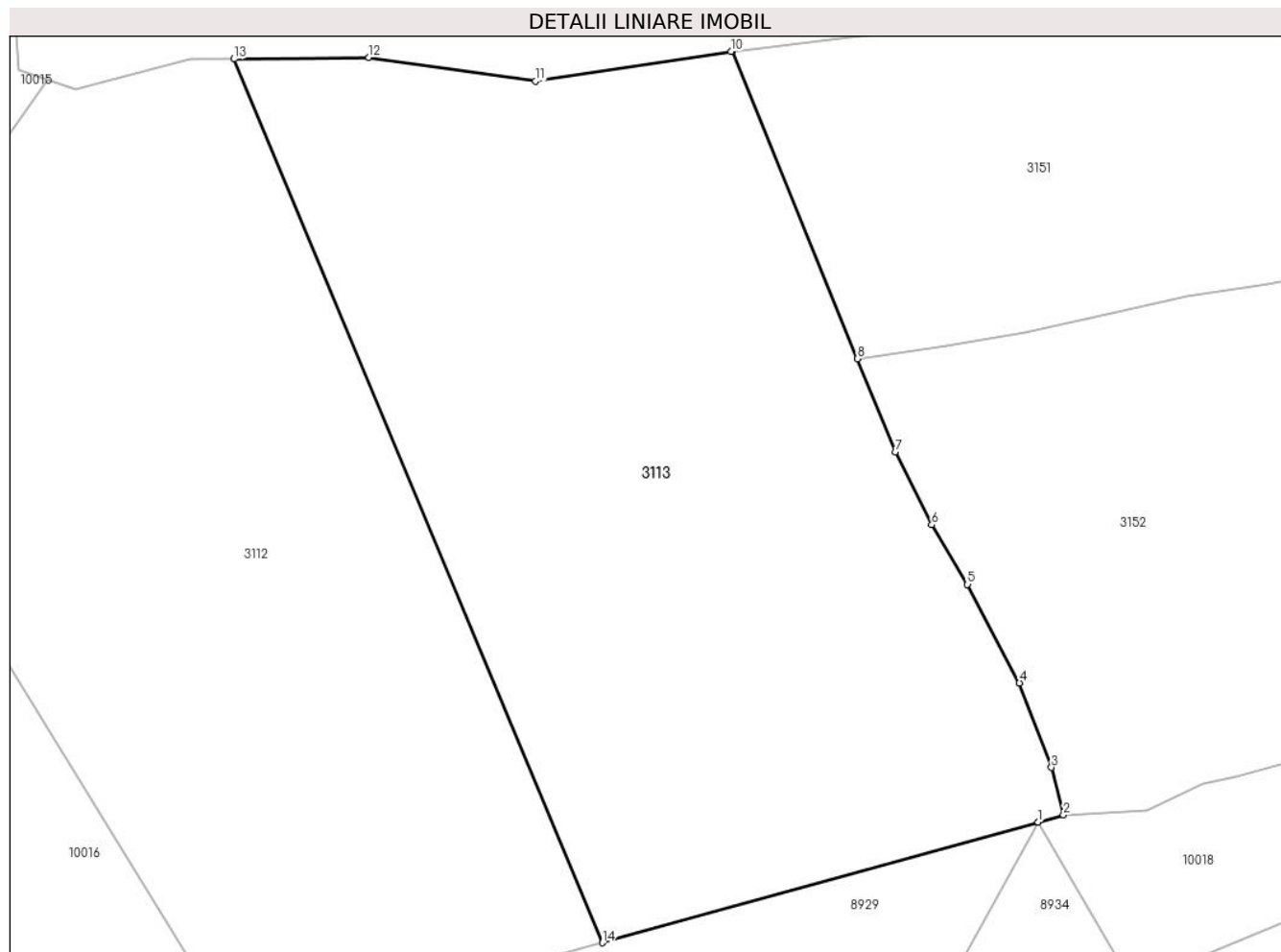
Inscrieri privind dezmembramintele dreptului de proprietate, drepturi reale de garanție și sarcini	Referințe
NU SUNT	

## Anexa Nr. 1 La Partea I

## Teren

Nr cadastral	Suprafața (mp)*	Observații / Referințe
	12.922	

\* Suprafața este determinată în planul de proiecție Stereo 70.



## Date referitoare la teren

Crt	Categorie folosință	Intravilan	Suprafața (mp)	Tarla	Parcelă	Nr. topo	Observații / Referințe
1	faneata	NU	12.922	-	-	-	

## Lungime Segmente

1) Valorile lungimilor segmentelor sunt obținute din proiecție în plan.

Punct început	X / Y	Punct sfârșit	X / Y	Lungime segment (** (m)
1	576.667,308 634.934,329	2	576.671,785 634.935,569	4.646
2	576.671,785 634.935,569	3	576.669,656 634.943,972	8.669
3	576.669,656 634.943,972	4	576.664,006 634.958,899	15.961
4	576.664,006 634.958,899	5	576.654,814 634.976,328	19.704
5	576.654,814 634.976,328	6	576.648,455 634.986,866	12.308

Punct început	X / Y	Punct sfârșit	X / Y	Lungime segment (** (m)
6	576.648,455 634.986,866	7	576.642,036 634.999,76	14.403
7	576.642,036 634.999,76	8	576.635,322 635.016,233	17.789
8	576.635,322 635.016,233	9	576.613,184 635.070,545	58.651
9	576.613,184 635.070,545	10	576.612,955 635.070,517	0.231
10	576.612,955 635.070,517	11	576.578,376 635.065,321	34.967
11	576.578,376 635.065,321	12	576.548,864 635.069,437	29.798
12	576.548,864 635.069,437	13	576.524,977 635.069,198	23.888
13	576.524,977 635.069,198	14	576.590,196 634.912,981	169.285
14	576.590,196 634.912,981	1	576.667,308 634.934,329	80.012

\*\* Lungimile segmentelor sunt determinate în planul de proiecție Stereo 70 și sunt rotunjite la 1 milimetru.

\*\*\* Distanța dintre puncte este formată din segmente cumulate ce sunt mai mici decât valoarea 1 milimetru.



**DATE DESPRE IMOBILUL NR. 3114**

Oficiul de Cadastru și Publicitate Imobiliară NEAMT  
Biroul de Cadastru și Publicitate Imobiliară Targu-Neamt

**A. Partea I. Descrierea imobilului**

TEREN Intravilan

Adresa: Loc. Pluton, Str Agăpieni, Jud. Neamt

Nr. Crt	Nr cadastral Nr. topografic	Suprafața* (mp)	Observații / Referințe
A1		530	Sector cadastral:226 Teren neimpregmuit;

**B. Partea II. Proprietari și acte**

Inscrieri privitoare la dreptul de proprietate și alte drepturi reale		Referințe
/		
Act Normativ nr. 7, din 13/03/1996 emis de GUVERNUL ROMÂNIEI;		
B1	Inscrierea provizorie, drept de PROPRIETATE, dobandit prin Lege, cota actuala 1/1, cota initiala 1/1 1) COMUNA PIPIRIG, CIF:99999999999999, PROPRIETAR NEIDENTIFICAT	A1

**C. Partea III. SARCINI .**

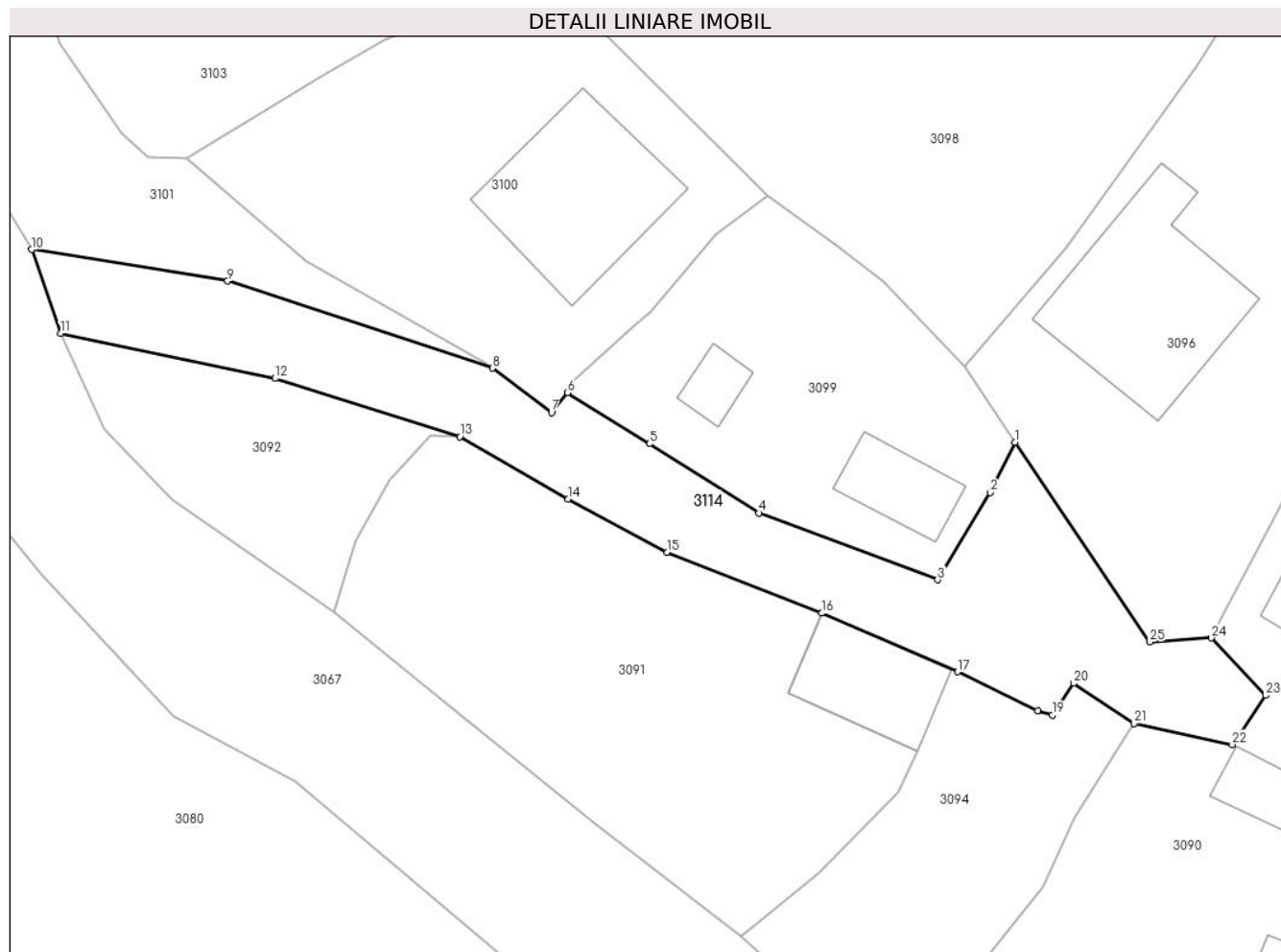
Inscrieri privind dezmembramintele dreptului de proprietate, drepturi reale de garanție și sarcini	Referințe
NU SUNT	

## Anexa Nr. 1 La Partea I

## Teren

Nr cadastral	Suprafața (mp)*	Observații / Referințe
	530	

\* Suprafața este determinată în planul de proiecție Stereo 70.



## Date referitoare la teren

Crt	Categorie folosință	Intravilan	Suprafața (mp)	Tarla	Parcelă	Nr. topo	Observații / Referințe
1	drum	DA	530	-	-	-	

## Lungime Segmente

1) Valorile lungimilor segmentelor sunt obținute din proiecție în plan.

Punct început	X / Y	Punct sfârșit	X / Y	Lungime segment (** (m)
1	576.436,112 634.412,432	2	576.434,441 634.409,093	3.734
3	576.430,938 634.403,284	4	576.419,032 634.407,729	12.709
5	576.411,717 634.412,339	6	576.406,269 634.415,75	6.428
7	576.405,193 634.414,43	8	576.401,249 634.417,38	4.925
9	576.383,594 634.423,177	10	576.370,529 634.425,272	13.232

Punct început	X / Y	Punct sfârșit	X / Y	Lungime segment (** (m)
2	576.434,441 634.409,093	3	576.430,938 634.403,284	6.783
4	576.419,032 634.407,729	5	576.411,717 634.412,339	8.646
6	576.406,269 634.415,75	7	576.405,193 634.414,43	1.703
8	576.401,249 634.417,38	9	576.383,594 634.423,177	18.582
10	576.370,529 634.425,272	11	576.372,46 634.419,699	5.898

Punct început	X / Y	Punct sfârșit	X / Y	Lungime segment (** (m)
11	576.372,46 634.419,699	12	576.386,768 634.416,702	14.619
13	576.399,076 634.412,812	14	576.406,283 634.408,669	8.313
15	576.412,908 634.405,111	16	576.423,2 634.401,06	11.061
17	576.432,266 634.397,161	18	576.437,607 634.394,567	5.938
19	576.438,58 634.394,269	20	576.439,996 634.396,396	2.555
21	576.444,024 634.393,715	22	576.450,585 634.392,314	6.709
23	576.452,809 634.395,58	24	576.449,19 634.399,408	5.268
25	576.445,068 634.399,145	1	576.436,112 634.412,432	16.024

Punct început	X / Y	Punct sfârșit	X / Y	Lungime segment (** (m)
12	576.386,768 634.416,702	13	576.399,076 634.412,812	12.908
14	576.406,283 634.408,669	15	576.412,908 634.405,111	7.52
16	576.423,2 634.401,06	17	576.432,266 634.397,161	9.869
18	576.437,607 634.394,567	19	576.438,58 634.394,269	1.018
20	576.439,996 634.396,396	21	576.444,024 634.393,715	4.839
22	576.450,585 634.392,314	23	576.452,809 634.395,58	3.951
24	576.449,19 634.399,408	25	576.445,068 634.399,145	4.13

\*\* Lungimile segmentelor sunt determinate în planul de proiecție Stereo 70 și sunt rotunjite la 1 milimetru.

\*\*\* Distanța dintre puncte este formată din segmente cumulate ce sunt mai mici decât valoarea 1 milimetru.





**DATE DESPRE IMOBILUL NR. 3115**

Oficiul de Cadastru și Publicitate Imobiliară NEAMT  
Biroul de Cadastru și Publicitate Imobiliară Targu-Neamt

**A. Partea I. Descrierea imobilului**

TEREN Necunoscut

Adresa: Loc. Pluton, Str Agăpieni, Jud. Neamt, si extravilan UAT Pipirig

Nr. Crt	Nr cadastral Nr. topografic	Suprafața* (mp)	Observații / Referințe
A1		3.056	Sector cadastral:226 Teren imprejmuit;

**Construcții**

Crt	Nr cadastral Nr. topografic	Adresa	Observații / Referințe
A1.1		Loc. Pluton, Str Agăpieni, Jud. Neamt, si extravilan UAT Pipirig	Nr. niveluri:1; S. construita la sol:99 mp;
A1.2		Loc. Pluton, Str Agăpieni, Jud. Neamt, si extravilan UAT Pipirig	Nr. niveluri:1; S. construita la sol:45 mp;
A1.3		Loc. Pluton, Str Agăpieni, Jud. Neamt, si extravilan UAT Pipirig	Nr. niveluri:1; S. construita la sol:19 mp;

**B. Partea II. Proprietari și acte**

Inscrieri privitoare la dreptul de proprietate și alte drepturi reale		Referințe
/		
Act Administrativ nr. 9119, din 22/05/2023 emis de PRIMARIA COMUNEI PIPIRIG;		
B1	Inscrierea posesiei, drept de PROPRIETATE, dobandit prin Lege, cota actuala 1/1, cota initiala 1/1 1) POPA VASILE 2) POPA AURICA	A1
Act Administrativ nr. 17408, din 01/11/2023 emis de PRIMARIA COMUNEI PIPIRIG;		
B2	Intabulare, drept de PROPRIETATE, dobandit prin Lege, cota actuala 1/1, cota initiala 1/1 1) POPA VASILE 2) POPA AURICA	A1.1, A1.2, A1.3

**C. Partea III. SARCINI .**

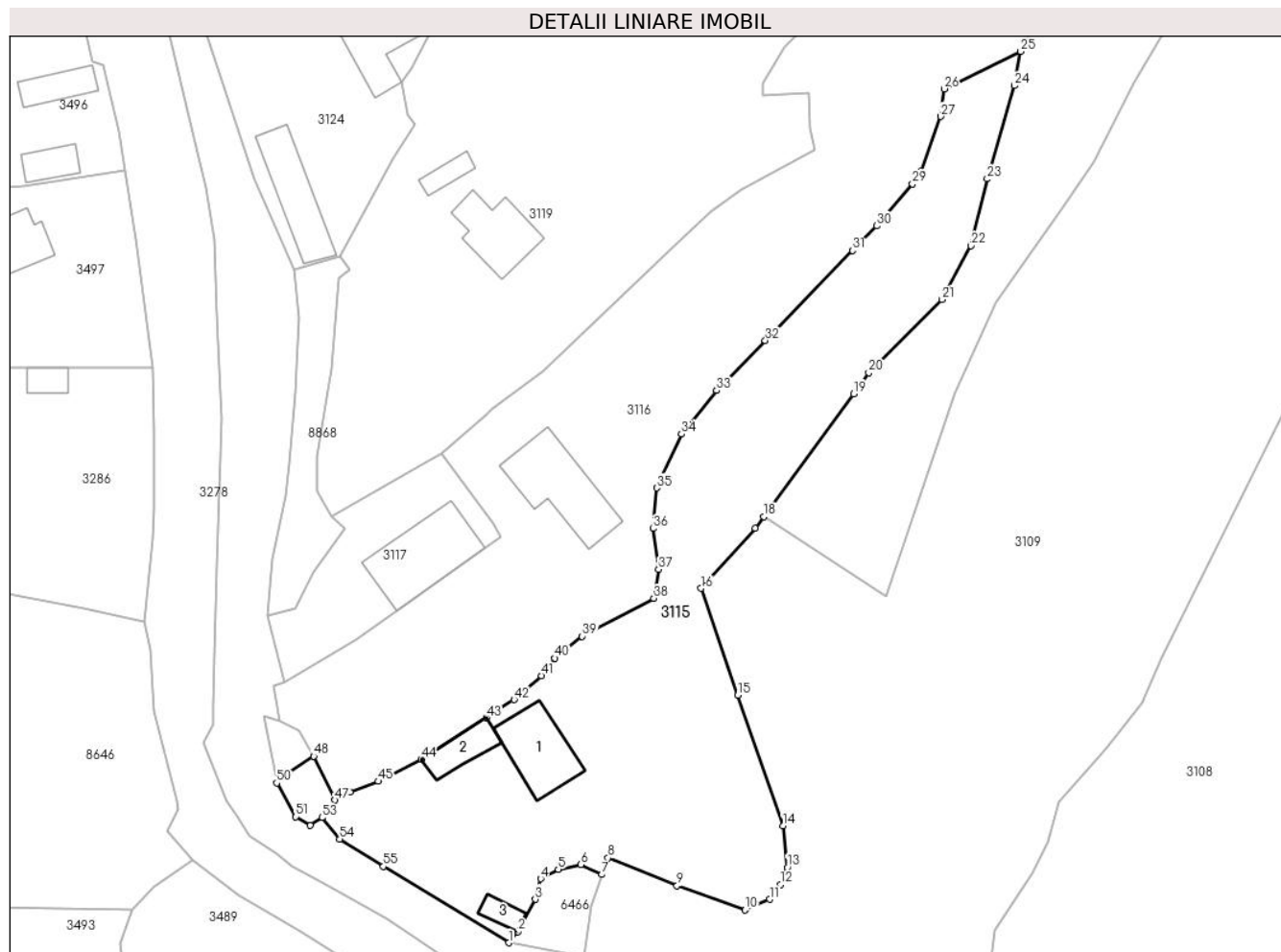
Inscrieri privind dezmembramintele dreptului de proprietate, drepturi reale de garanție și sarcini	Referințe
NU SUNT	

## Anexa Nr. 1 La Partea I

## Teren

Nr cadastral	Suprafața (mp)*	Observații / Referințe
	3.056	

\* Suprafața este determinată în planul de proiecție Stereo 70.



## Date referitoare la teren

Crt	Categorie folosință	Intravilan	Suprafața (mp)	Tarla	Parcelă	Nr. topo	Observații / Referințe
1	curți constructii	DA	662	-	-	-	
2	faneata	DA	2.152	-	-	-	
3	faneata	NU	242	-	-	-	

## Date referitoare la construcții

Crt	Număr	Destinație construcție	Supraf. (mp)	Situație juridică	Observații / Referințe
A1.1		construcții de locuințe	99	Cu acte	Nr. niveluri:1; S. construita la sol:99 mp;
A1.2		construcții anexa	45	Cu acte	Nr. niveluri:1; S. construita la sol:45 mp;
A1.3		construcții anexa	19	Cu acte	Nr. niveluri:1; S. construita la sol:19 mp;

## Lungime Segmente

1) Valorile lungimilor segmentelor sunt obținute din proiecție în plan.

Punct început	X / Y	Punct sfârșit	X / Y	Lungime segment	Punct început	X / Y	Punct sfârșit	X / Y	Lungime segment	Punct început	X / Y	Punct sfârșit	X / Y	Lungime segment
1	576.331,69 634.576,916	2	576.332,984 634.578,51	2.053	2	576.332,984 634.578,51	3	576.335,556 634.583,231	5.376	3	576.335,556 634.583,231	4	576.336,317 634.586,2	3.065

Punct început	X / Y	Punct sfârșit	X / Y	Lungime segment	Punct început	X / Y	Punct sfârșit	X / Y	Lungime segment	Punct început	X / Y	Punct sfârșit	X / Y	Lungime segment
4	576.336,317 634.586,2	5	576.338,894 634.587,562	2.915	5	576.338,894 634.587,562	6	576.342,166 634.588,25	3.344	6	576.342,166 634.588,25	7	576.345,221 634.586,82	3.373
7	576.345,221 634.586,82	8	576.346,116 634.589,219	2.561	8	576.346,116 634.589,219	9	576.356,123 634.585,182	10.791	9	576.356,123 634.585,182	10	576.366,033 634.581,668	10.515
10	576.366,033 634.581,668	11	576.369,602 634.583,214	3.889	11	576.369,602 634.583,214	12	576.371,148 634.585,354	2.64	12	576.371,148 634.585,354	13	576.372,144 634.587,86	2.697
13	576.372,144 634.587,86	14	576.371,509 634.593,872	6.045	14	576.371,509 634.593,872	15	576.364,973 634.612,832	20.055	15	576.364,973 634.612,832	16	576.359,632 634.628,324	16.387
16	576.359,632 634.628,324	17	576.367,494 634.637,041	11.739	17	576.367,494 634.637,041	18	576.368,749 634.638,757	2.126	18	576.368,749 634.638,757	19	576.381,784 634.656,578	22.079
19	576.381,784 634.656,578	20	576.384,0 634.659,607	3.753	20	576.384,0 634.659,607	21	576.394,624 634.670,238	15.03	21	576.394,624 634.670,238	22	576.398,844 634.678,036	8.867
22	576.398,844 634.678,036	23	576.401,192 634.687,749	9.993	23	576.401,192 634.687,749	24	576.405,176 634.701,268	14.094	24	576.405,176 634.701,268	25	576.406,051 634.706,236	5.044
25	576.406,051 634.706,236	26	576.394,931 634.700,804	12.376	26	576.394,931 634.700,804	27	576.394,451 634.696,794	4.039	27	576.394,451 634.696,794	28	576.391,578 634.688,805	8.49
28	576.391,578 634.688,805	29	576.390,33 634.686,991	2.202	29	576.390,33 634.686,991	30	576.385,176 634.680,922	7.962	30	576.385,176 634.680,922	31	576.381,601 634.677,361	5.046
31	576.381,601 634.677,361	32	576.368,949 634.664,282	18.197	32	576.368,949 634.664,282	33	576.361,892 634.657,025	10.123	33	576.361,892 634.657,025	34	576.356,774 634.650,729	8.114
34	576.356,774 634.650,729	35	576.353,18 634.642,907	8.608	35	576.353,18 634.642,907	36	576.352,639 634.637,013	5.919	36	576.352,639 634.637,013	37	576.353,446 634.631,091	5.977
37	576.353,446 634.631,091	38	576.352,761 634.626,882	4.264	38	576.352,761 634.626,882	39	576.342,35 634.621,377	11.777	39	576.342,35 634.621,377	40	576.338,391 634.618,212	5.069
40	576.338,391 634.618,212	41	576.336,435 634.615,674	3.204	41	576.336,435 634.615,674	42	576.332,46 634.612,182	5.291	42	576.332,46 634.612,182	43	576.328,453 634.609,562	4.788
43	576.328,453 634.609,562	44	576.318,968 634.603,569	11.22	44	576.318,968 634.603,569	45	576.312,751 634.600,351	7.0	45	576.312,751 634.600,351	46	576.308,606 634.598,8	4.426
46	576.308,606 634.598,8	47	576.306,445 634.597,623	2.461	47	576.306,445 634.597,623	48	576.303,356 634.603,984	7.071	48	576.303,356 634.603,984	49	576.298,584 634.600,821	5.725
49	576.298,584 634.600,821	50	576.297,981 634.600,093	0.945	50	576.297,981 634.600,093	51	576.300,769 634.595,199	5.632	51	576.300,769 634.595,199	52	576.302,879 634.593,919	2.468
52	576.302,879 634.593,919	53	576.304,561 634.595,073	2.04	53	576.304,561 634.595,073	54	576.307,15 634.591,979	4.034	54	576.307,15 634.591,979	55	576.313,48 634.587,993	7.48
55	576.313,48 634.587,993	1	576.331,69 634.576,916	21.314										

\*\* Lungimile segmentelor sunt determinate în planul de proiecție Stereo 70 și sunt rotunjite la 1 milimetru.

\*\*\* Distanța dintre puncte este formată din segmente cumulate ce sunt mai mici decât valoarea 1 milimetru.



**DATE DESPRE IMOBILUL NR. 3116**

Oficiul de Cadastru și Publicitate Imobiliară NEAMT  
Biroul de Cadastru și Publicitate Imobiliară Targu-Neamt

**A. Partea I. Descrierea imobilului**

TEREN Necunoscut

Adresa: Loc. Pluton, Str Agăpieni, Jud. Neamt, si extravilan UAT Pipirig

Nr. Crt	Nr cadastral Nr. topografic	Suprafața* (mp)	Observații / Referințe
A1		4.284	Sector cadastral:226 Teren imprejmuit;

**Construcții**

Crt	Nr cadastral Nr. topografic	Adresa	Observații / Referințe
A1.1		Loc. Pluton, Str Agăpieni, Jud. Neamt, si extravilan UAT Pipirig	Nr. niveluri:1; S. construita la sol:132 mp;

**B. Partea II. Proprietari și acte**

Inscrieri privitoare la dreptul de proprietate și alte drepturi reale		Referințe
/		
Act Administrativ nr. 7745, din 28/04/2023 emis de PRIMARIA COMUNEI PIPIRIG;		
B1	Inscrierea posesiei, drept de PROPRIETATE, dobandit prin Lege, cota actuala 1/1, cota initiala 1/1 1) AGAPIE SORIN 2) AGAPIE ELENA	A1
Act Administrativ nr. 17408, din 01/11/2023 emis de PRIMARIA COMUNEI PIPIRIG;		
B2	Intabulare, drept de PROPRIETATE, dobandit prin Lege, cota actuala 1/1, cota initiala 1/1 1) AGAPIE SORIN 2) AGAPIE ELENA	A1.1

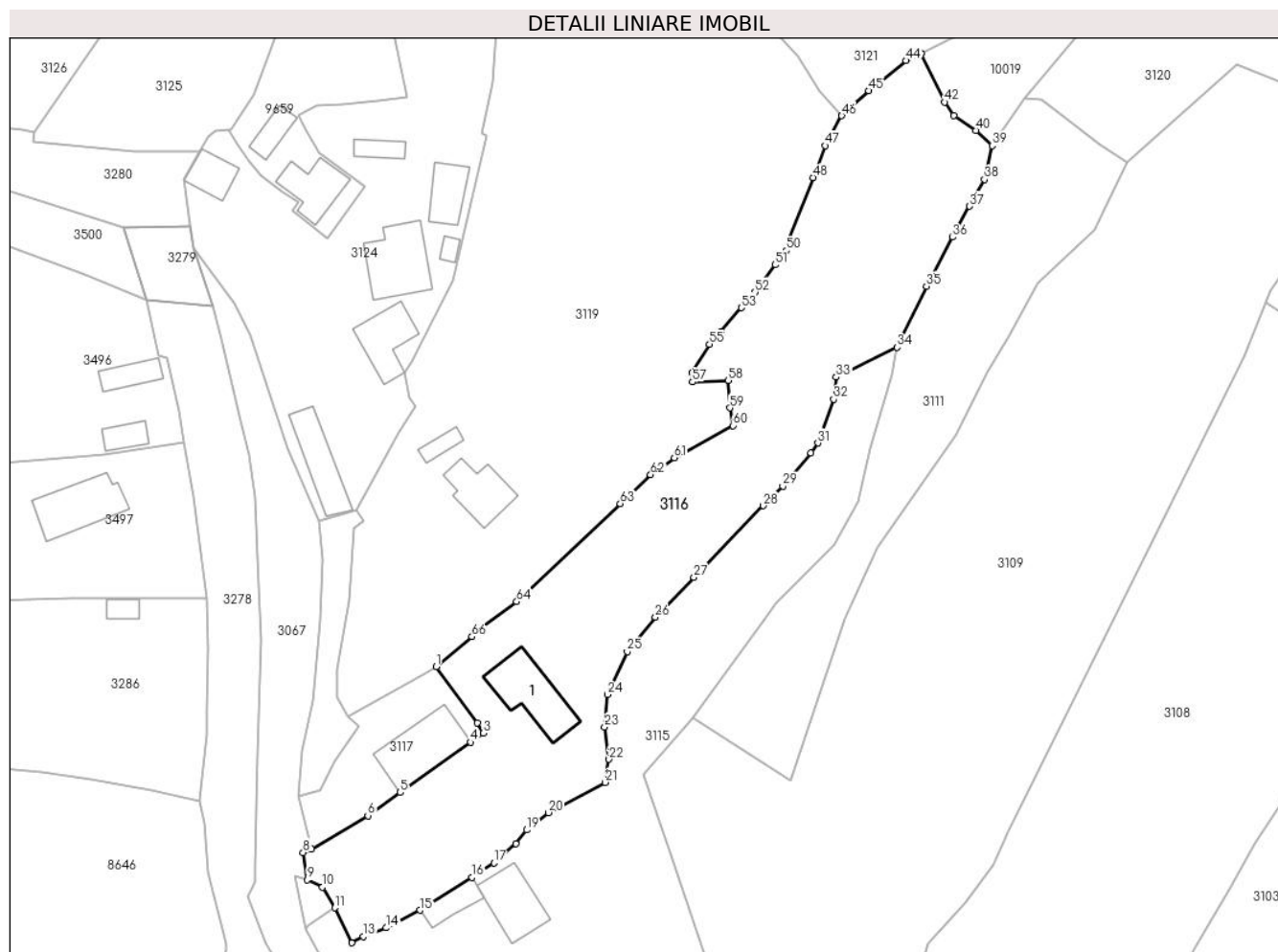
**C. Partea III. SARCINI .**

Inscrieri privind dezmembramintele dreptului de proprietate, drepturi reale de garanție și sarcini	Referințe
NU SUNT	

**Teren**

Nr cadastral	Suprafața (mp)*	Observații / Referințe
	4.284	

\* Suprafața este determinată în planul de proiecție Stereo 70.



**Date referitoare la teren**

Crt	Categorie folosință	Intravilan	Suprafața (mp)	Tarla	Parcelă	Nr. topo	Observații / Referințe
1	curți constructii	DA	533	-	-	-	
2	faneata	DA	1.997	-	-	-	
3	faneata	NU	1.755	-	-	-	

**Date referitoare la construcții**

Crt	Număr	Destinație construcție	Supraf. (mp)	Situație juridică	Observații / Referințe
A1.1		construcții de locuințe	132	Cu acte	Nr. niveluri:1; S. construita la sol:132 mp;

**Lungime Segmente**

1) Valorile lungimilor segmentelor sunt obținute din proiecție în plan.

Punct început	X / Y	Punct sfârșit	X / Y	Lungime segment	Punct început	X / Y	Punct sfârșit	X / Y	Lungime segment	Punct început	X / Y	Punct sfârșit	X / Y	Lungime segment
1	576.321,93 634.647,98	2	576.329,391 634.637,699	12.703	2	576.329,391 634.637,699	3	576.330,48 634.635,866	2.132	3	576.330,48 634.635,866	4	576.328,157 634.634,206	2.855
4	576.328,157 634.634,206	5	576.315,343 634.625,051	15.748	5	576.315,343 634.625,051	6	576.309,411 634.620,812	7.291	6	576.309,411 634.620,812	7	576.299,156 634.614,766	11.905
7	576.299,156 634.614,766	8	576.297,579 634.614,107	1.709	8	576.297,579 634.614,107	9	576.298,354 634.609,107	5.06	9	576.298,354 634.609,107	10	576.301,133 634.607,783	3.078

Punct început	X / Y	Punct sfârșit	X / Y	Lungime segment	Punct început	X / Y	Punct sfârșit	X / Y	Lungime segment	Punct început	X / Y	Punct sfârșit	X / Y	Lungime segment
10	576.301,133 634.607,783	11	576.303,356 634.603,984	4.402	11	576.303,356 634.603,984	12	576.306,445 634.597,623	7.071	12	576.306,445 634.597,623	13	576.308,606 634.598,8	2.461
13	576.308,606 634.598,8	14	576.312,751 634.600,351	4.426	14	576.312,751 634.600,351	15	576.318,968 634.603,569	7.0	15	576.318,968 634.603,569	16	576.328,453 634.609,562	11.22
16	576.328,453 634.609,562	17	576.332,46 634.612,182	4.788	17	576.332,46 634.612,182	18	576.336,435 634.615,674	5.291	18	576.336,435 634.615,674	19	576.338,391 634.618,212	3.204
19	576.338,391 634.618,212	20	576.342,35 634.621,377	5.069	20	576.342,35 634.621,377	21	576.352,761 634.626,882	11.77 7	21	576.352,761 634.626,882	22	576.353,446 634.631,091	4.264
22	576.353,446 634.631,091	23	576.352,639 634.637,013	5.977	23	576.352,639 634.637,013	24	576.353,18 634.642,907	5.919	24	576.353,18 634.642,907	25	576.356,774 634.650,729	8.608
25	576.356,774 634.650,729	26	576.361,892 634.657,025	8.114	26	576.361,892 634.657,025	27	576.368,949 634.664,282	10.12 3	27	576.368,949 634.664,282	28	576.381,601 634.677,361	18.19 7
28	576.381,601 634.677,361	29	576.385,176 634.680,922	5.046	29	576.385,176 634.680,922	30	576.390,33 634.686,991	7.962	30	576.390,33 634.686,991	31	576.391,578 634.688,805	2.202
31	576.391,578 634.688,805	32	576.394,451 634.696,794	8.49	32	576.394,451 634.696,794	33	576.394,931 634.700,804	4.039	33	576.394,931 634.700,804	34	576.406,051 634.706,236	12.37 6
34	576.406,051 634.706,236	35	576.411,423 634.717,405	12.39 4	35	576.411,423 634.717,405	36	576.416,18 634.726,367	10.14 6	36	576.416,18 634.726,367	37	576.419,292 634.732,007	6.442
37	576.419,292 634.732,007	38	576.421,989 634.736,895	5.583	38	576.421,989 634.736,895	39	576.423,418 634.743,035	6.304	39	576.423,418 634.743,035	40	576.420,416 634.745,835	4.105
40	576.420,416 634.745,835	41	576.416,41 634.748,59	4.862	41	576.416,41 634.748,59	42	576.414,7 634.750,979	2.938	42	576.414,7 634.750,979	43	576.410,472 634.759,917	9.888
43	576.410,472 634.759,917	44	576.407,695 634.758,581	3.082	44	576.407,695 634.758,581	45	576.400,906 634.753,051	8.756	45	576.400,906 634.753,051	46	576.395,936 634.748,522	6.724
46	576.395,936 634.748,522	47	576.392,922 634.743,053	6.245	47	576.392,922 634.743,053	48	576.390,705 634.737,255	6.207	48	576.390,705 634.737,255	49	576.386,256 634.725,619	12.45 8
49	576.386,256 634.725,619	50	576.385,715 634.723,926	1.777	50	576.385,715 634.723,926	51	576.383,781 634.721,309	3.254	51	576.383,781 634.721,309	52	576.380,117 634.716,352	6.164
52	576.380,117 634.716,352	53	576.377,624 634.713,482	3.802	53	576.377,624 634.713,482	54	576.373,824 634.709,064	5.827	54	576.373,824 634.709,064	55	576.371,788 634.706,811	3.037
55	576.371,788 634.706,811	56	576.368,577 634.701,629	6.096	56	576.368,577 634.701,629	57	576.368,677 634.699,938	1.694	57	576.368,677 634.699,938	58	576.375,188 634.700,238	6.518
58	576.375,188 634.700,238	59	576.375,51 634.695,199	5.049	59	576.375,51 634.695,199	60	576.376,061 634.691,959	3.287	60	576.376,061 634.691,959	61	576.365,383 634.686,133	12.16 4
61	576.365,383 634.686,133	62	576.361,028 634.683,024	5.351	62	576.361,028 634.683,024	63	576.355,491 634.677,72	7.668	63	576.355,491 634.677,72	64	576.336,584 634.659,86	26.00 9
64	576.336,584 634.659,86	65	576.329,266 634.654,427	9.114	65	576.329,266 634.654,427	66	576.328,415 634.653,486	1.269	66	576.328,415 634.653,486	1	576.321,93 634.647,98	8.507

\*\* Lungimile segmentelor sunt determinate în planul de proiecție Stereo 70 și sunt rotunjite la 1 milimetru.

\*\*\* Distanța dintre puncte este formată din segmente cumulate ce sunt mai mici decât valoarea 1 milimetru.





**DATE DESPRE IMOBILUL NR. 3117**

Oficiul de Cadastru și Publicitate Imobiliară NEAMT  
Biroul de Cadastru și Publicitate Imobiliară Targu-Neamt

**A. Partea I. Descrierea imobilului**

TEREN Intravilan

Adresa: Loc. Pluton, Str Agăpieni, Jud. Neamt

Nr. Crt	Nr cadastral Nr. topografic	Suprafața* (mp)	Observații / Referințe
A1		480	Sector cadastral:226 Teren imprejmuit;

**Construcții**

Crt	Nr cadastral Nr. topografic	Adresa	Observații / Referințe
A1.1		Loc. Pluton, Str Agăpieni, Jud. Neamt	Nr. niveluri:2; S. construita la sol:135 mp;

**B. Partea II. Proprietari și acte**

Inscrieri privitoare la dreptul de proprietate și alte drepturi reale		Referințe
/		
Act Administrativ nr. 7896, din 28/04/2023 emis de PRIMARIA COMUNEI PIPIRIG;		
B1	Inscrierea posesiei, drept de PROPRIETATE, dobandit prin Lege, cota actuala 1/1, cota initiala 1/1 1) PUȘCAȘ DUMITRU	A1
Act Administrativ nr. 17408, din 01/11/2023 emis de PRIMARIA COMUNEI PIPIRIG;		
B2	Intabulare, drept de PROPRIETATE, dobandit prin Lege, cota actuala 1/1, cota initiala 1/1 1) PUȘCAȘ DUMITRU	A1.1

**C. Partea III. SARCINI .**

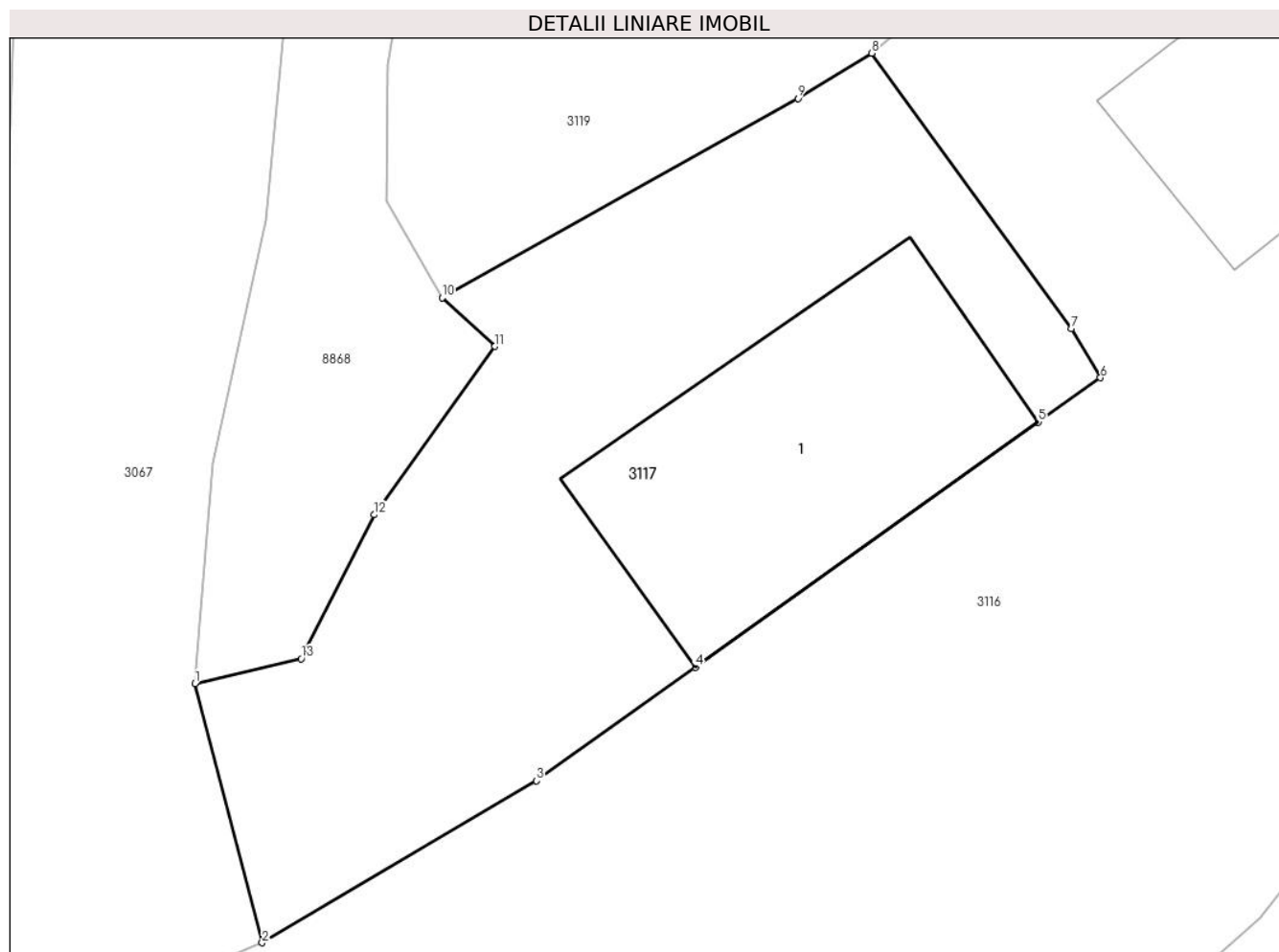
Inscrieri privind dezmembramintele dreptului de proprietate, drepturi reale de garanție și sarcini	Referințe
NU SUNT	

## Anexa Nr. 1 La Partea I

## Teren

Nr cadastral	Suprafața (mp)*	Observații / Referințe
	480	

\* Suprafața este determinată în planul de proiecție Stereo 70.



## Date referitoare la teren

Crt	Categorie folosință	Intravilan	Suprafața (mp)	Tarla	Parcelă	Nr. topo	Observații / Referințe
1	curți constructii	DA	480	-	-	-	

## Date referitoare la construcții

Crt	Număr	Destinație construcție	Supraf. (mp)	Situație juridică	Observații / Referințe
A1.1		construcții de locuințe	135	Cu acte	Nr. niveluri:2; S. construita la sol:135 mp;

## Lungime Segmente

1) Valorile lungimilor segmentelor sunt obținute din proiecție în plan.

Punct început	X / Y	Punct sfârșit	X / Y	Lungime segment (** (m)
1	576.296,641 634.624,445	2	576.299,156 634.614,766	10.0
2	576.299,156 634.614,766	3	576.309,411 634.620,812	11.905
3	576.309,411 634.620,812	4	576.315,343 634.625,051	7.291
4	576.315,343 634.625,051	5	576.328,157 634.634,206	15.748

Punct început	X / Y	Punct sfârșit	X / Y	Lungime segment (** (m)
5	576.328,157 634.634,206	6	576.330,48 634.635,866	2.855
6	576.330,48 634.635,866	7	576.329,391 634.637,699	2.132
7	576.329,391 634.637,699	8	576.321,93 634.647,98	12.703
8	576.321,93 634.647,98	9	576.319,173 634.646,295	3.231
9	576.319,173 634.646,295	10	576.305,88 634.638,848	15.237
10	576.305,88 634.638,848	11	576.307,858 634.637,033	2.685
11	576.307,858 634.637,033	12	576.303,343 634.630,747	7.739
12	576.303,343 634.630,747	13	576.300,609 634.625,369	6.033
13	576.300,609 634.625,369	1	576.296,641 634.624,445	4.074

\*\* Lungimile segmentelor sunt determinate în planul de proiecție Stereo 70 și sunt rotunjite la 1 milimetru.

\*\*\* Distanța dintre puncte este formată din segmente cumulate ce sunt mai mici decât valoarea 1 milimetru.



**DATE DESPRE IMOBILUL NR. 3119**

Oficiul de Cadastru și Publicitate Imobiliară NEAMT  
Biroul de Cadastru și Publicitate Imobiliară Targu-Neamt

**A. Partea I. Descrierea imobilului**

TEREN Necunoscut

Adresa: Loc. Pluton, Str Agăpieni, Jud. Neamt, si extravilan UAT Pipirig

Nr. Crt	Nr cadastral Nr. topografic	Suprafața* (mp)	Observații / Referințe
A1		6.697	Sector cadastral:226 Teren imprejmuit;

**Construcții**

Crt	Nr cadastral Nr. topografic	Adresa	Observații / Referințe
A1.1		Loc. Pluton, Str Agăpieni, Jud. Neamt, si extravilan UAT Pipirig	Nr. niveluri:1; S. construita la sol:89 mp;
A1.2		Loc. Pluton, Str Agăpieni, Jud. Neamt, si extravilan UAT Pipirig	Nr. niveluri:1; S. construita la sol:22 mp;

**B. Partea II. Proprietari și acte**

Inscrieri privitoare la dreptul de proprietate și alte drepturi reale		Referințe
/		
Act Administrativ nr. 7741, din 28/04/2023 emis de PRIMARIA COMUNEI PIPIRIG;		
B1	Inscrierea posesiei, drept de PROPRIETATE, dobandit prin Lege, cota actuala 1/1, cota initiala 1/1 1) GRIGORAȘI VIRGINIA	A1
Act Administrativ nr. 17408, din 01/11/2023 emis de PRIMARIA COMUNEI PIPIRIG;		
B2	Intabulare, drept de PROPRIETATE, dobandit prin Lege, cota actuala 1/1, cota initiala 1/1 1) GRIGORAȘI VIRGINIA	A1.1, A1.2

**C. Partea III. SARCINI .**

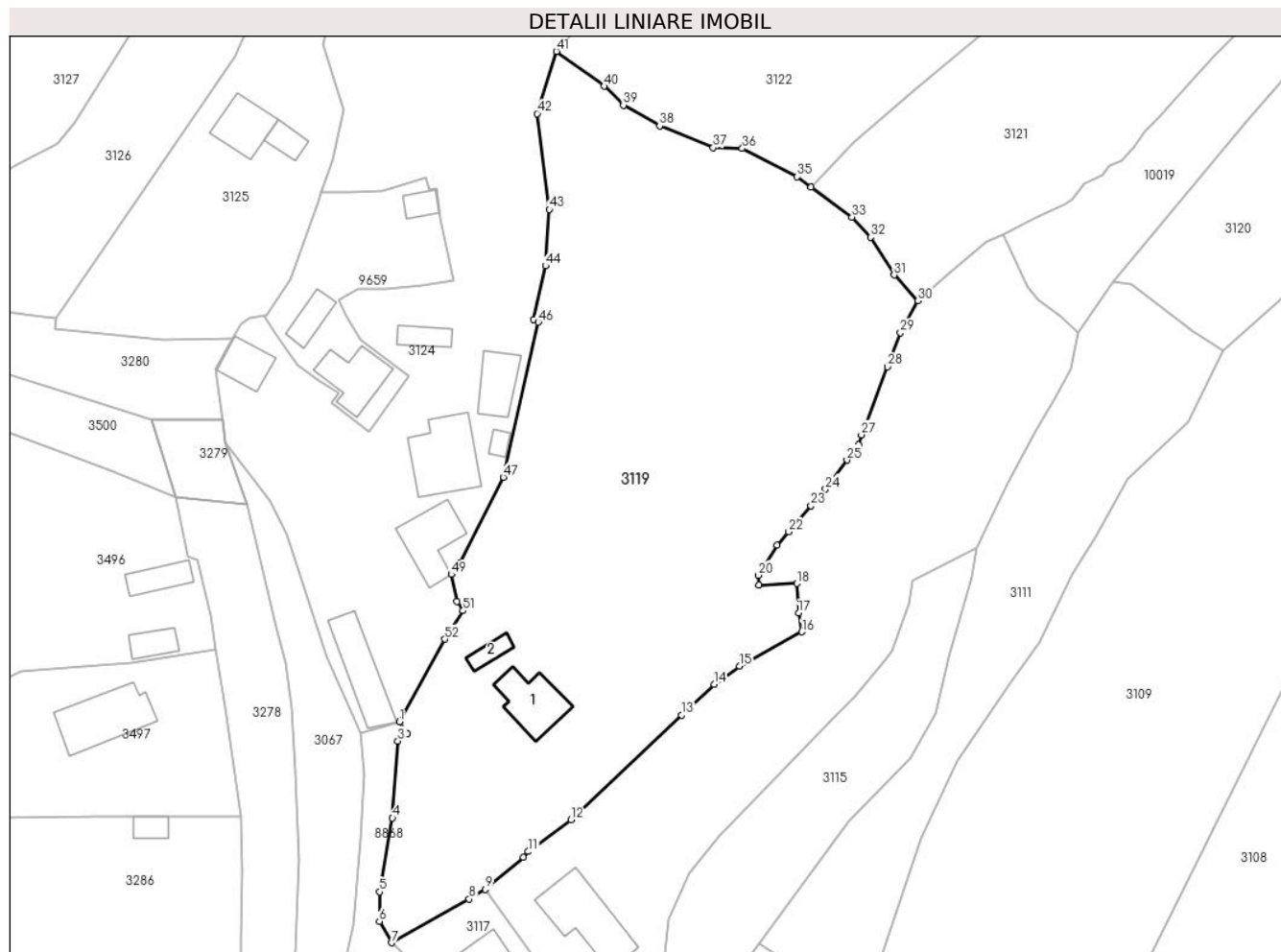
Inscrieri privind dezmembramintele dreptului de proprietate, drepturi reale de garanție și sarcini	Referințe
NU SUNT	

## Anexa Nr. 1 La Partea I

## Teren

Nr cadastral	Suprafața (mp)*	Observații / Referințe
	6.697	

\* Suprafața este determinată în planul de proiecție Stereo 70.



## Date referitoare la teren

Crt	Categorie folosință	Intravilan	Suprafața (mp)	Tarla	Parcelă	Nr. topo	Observații / Referințe
1	curți constructii	DA	639	-	-	-	
2	faneata	DA	2.934	-	-	-	
3	faneata	NU	3.124	-	-	-	

## Date referitoare la construcții

Crt	Număr	Destinație construcție	Supraf. (mp)	Situație juridică	Observații / Referințe
A1.1		construcții de locuințe	89	Cu acte	Nr. niveluri:1; S. construita la sol:89 mp;
A1.2		construcții anexa	22	Cu acte	Nr. niveluri:1; S. construita la sol:22 mp;

## Lungime Segmente

1) Valorile lungimilor segmentelor sunt obținute din proiecție în plan.

Punct început	X / Y	Punct sfârșit	X / Y	Lungime segment	Punct început	X / Y	Punct sfârșit	X / Y	Lungime segment	Punct început	X / Y	Punct sfârșit	X / Y	Lungime segment
1	576.307,247 634.676,575	2	576.308,57 634.674,542	2.426	2	576.308,57 634.674,542	3	576.306,959 634.673,311	2.027	3	576.306,959 634.673,311	4	576.306,034 634.660,147	13.196
4	576.306,034 634.660,147	5	576.303,851 634.647,557	12.778	5	576.303,851 634.647,557	6	576.303,791 634.642,485	5.072	6	576.303,791 634.642,485	7	576.305,88 634.638,848	4.194

Punct început	X / Y	Punct sfârșit	X / Y	Lungime segment	Punct început	X / Y	Punct sfârșit	X / Y	Lungime segment	Punct început	X / Y	Punct sfârșit	X / Y	Lungime segment
7	576.305,88 634.638,848	8	576.319,173 634.646,295	15.237	8	576.319,173 634.646,295	9	576.321,93 634.647,98	3.231	9	576.321,93 634.647,98	10	576.328,415 634.653,486	8.507
10	576.328,415 634.653,486	11	576.329,266 634.654,427	1.269	11	576.329,266 634.654,427	12	576.336,584 634.659,86	9.114	12	576.336,584 634.659,86	13	576.355,491 634.677,72	26.009
13	576.355,491 634.677,72	14	576.361,028 634.683,024	7.668	14	576.361,028 634.683,024	15	576.365,383 634.686,133	5.351	15	576.365,383 634.686,133	16	576.376,061 634.691,959	12.164
16	576.376,061 634.691,959	17	576.375,51 634.695,199	3.287	17	576.375,51 634.695,199	18	576.375,188 634.700,238	5.049	18	576.375,188 634.700,238	19	576.368,677 634.699,938	6.518
19	576.368,677 634.699,938	20	576.368,577 634.701,629	1.694	20	576.368,577 634.701,629	21	576.371,788 634.706,811	6.096	21	576.371,788 634.706,811	22	576.373,824 634.709,064	3.037
22	576.373,824 634.709,064	23	576.377,624 634.713,482	5.827	23	576.377,624 634.713,482	24	576.380,117 634.716,352	3.802	24	576.380,117 634.716,352	25	576.383,781 634.721,309	6.164
25	576.383,781 634.721,309	26	576.385,715 634.723,926	3.254	26	576.385,715 634.723,926	27	576.386,256 634.725,619	1.777	27	576.386,256 634.725,619	28	576.390,705 634.737,255	12.458
28	576.390,705 634.737,255	29	576.392,922 634.743,053	6.207	29	576.392,922 634.743,053	30	576.395,936 634.748,522	6.245	30	576.395,936 634.748,522	31	576.391,864 634.752,915	5.99
31	576.391,864 634.752,915	32	576.387,82 634.759,354	7.604	32	576.387,82 634.759,354	33	576.384,641 634.762,826	4.708	33	576.384,641 634.762,826	34	576.377,652 634.767,95	8.666
34	576.377,652 634.767,95	35	576.375,266 634.769,7	2.959	35	576.375,266 634.769,7	36	576.365,874 634.774,529	10.561	36	576.365,874 634.774,529	37	576.360,907 634.774,671	4.969
37	576.360,907 634.774,671	38	576.351,729 634.778,399	9.906	38	576.351,729 634.778,399	39	576.345,542 634.781,94	7.129	39	576.345,542 634.781,94	40	576.342,234 634.785,189	4.637
40	576.342,234 634.785,189	41	576.334,081 634.791,12	10.082	41	576.334,081 634.791,12	42	576.330,754 634.780,506	11.123	42	576.330,754 634.780,506	43	576.332,873 634.764,118	16.524
43	576.332,873 634.764,118	44	576.332,244 634.754,483	9.656	44	576.332,244 634.754,483	45	576.330,146 634.745,345	9.376	45	576.330,146 634.745,345	46	576.330,994 634.744,855	0.979
46	576.330,994 634.744,855	47	576.324,981 634.718,37	27.159	47	576.324,981 634.718,37	48	576.317,481 634.703,677	16.496	48	576.317,481 634.703,677	49	576.316,114 634.701,786	2.333
49	576.316,114 634.701,786	50	576.317,08 634.697,125	4.76	50	576.317,08 634.697,125	51	576.318,118 634.695,57	1.87	51	576.318,118 634.695,57	52	576.314,973 634.690,707	5.791
52	576.314,973 634.690,707	1	576.307,247 634.676,575	16.106										

\*\* Lungimile segmentelor sunt determinate în planul de proiecție Stereo 70 și sunt rotunjite la 1 milimetru.

\*\*\* Distanța dintre puncte este formată din segmente cumulate ce sunt mai mici decât valoarea 1 milimetru.





**DATE DESPRE IMOBILUL NR. 3120**

Oficiul de Cadastru și Publicitate Imobiliară NEAMT  
Biroul de Cadastru și Publicitate Imobiliară Targu-Neamt

**A. Partea I. Descrierea imobilului**

TEREN Extravilan

Adresa: Jud. Neamt

Nr. Crt	Nr cadastral Nr. topografic	Suprafața* (mp)	Observații / Referințe
A1		2.000	Sector cadastral:226 Teren imprejmuit;

**B. Partea II. Proprietari și acte**

Inscrieri privitoare la dreptul de proprietate și alte drepturi reale		Referințe
/		
Act Administrativ nr. 12958, din 15/08/2023 emis de PRIMARIA COMUNEI PIPIRIG;		
B1	Inscrierea posesiei, drept de PROPRIETATE, dobandit prin Lege, cota actuala 1/1, cota initiala 1/1 1) URSU IOANA	A1

**C. Partea III. SARCINI .**

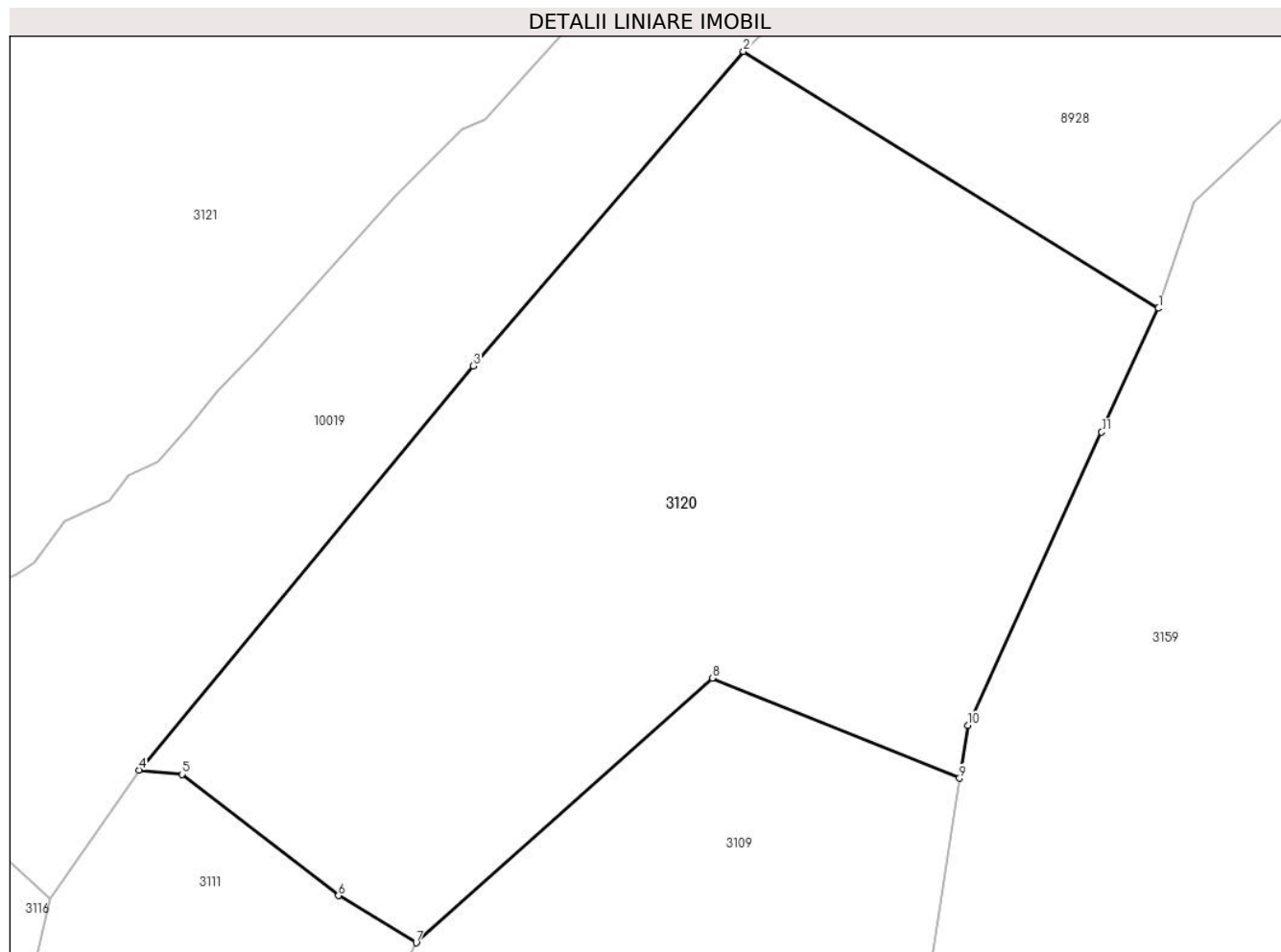
Inscrieri privind dezmembramintele dreptului de proprietate, drepturi reale de garanție și sarcini	Referințe
NU SUNT	

## Anexa Nr. 1 La Partea I

## Teren

Nr cadastral	Suprafața (mp)*	Observații / Referințe
	2.000	

\* Suprafața este determinată în planul de proiecție Stereo 70.



## Date referitoare la teren

Crt	Categorie folosință	Intra vilan	Suprafața (mp)	Tarla	Parcelă	Nr. topo	Observații / Referințe
1	faneata	NU	2.000	-	-	-	

## Lungime Segmente

1) Valorile lungimilor segmentelor sunt obținute din proiecție în plan.

Punct început	X / Y	Punct sfârșit	X / Y	Lungime segment (** (m)
1	576.498,251 634.782,86	2	576.470,226 634.800,187	32.949
2	576.470,226 634.800,187	3	576.451,986 634.778,978	27.974
3	576.451,986 634.778,978	4	576.429,408 634.751,72	35.394
4	576.429,408 634.751,72	5	576.432,317 634.751,436	2.923
5	576.432,317 634.751,436	6	576.442,884 634.743,25	13.367

Punct început	X / Y	Punct sfârșit	X / Y	Lungime segment (** (m)
6	576.442,884 634.743,25	7	576.448,137 634.740,073	6.139
7	576.448,137 634.740,073	8	576.468,136 634.757,928	26.81
8	576.468,136 634.757,928	9	576.484,815 634.751,166	17.998
9	576.484,815 634.751,166	10	576.485,386 634.754,73	3.609
10	576.485,386 634.754,73	11	576.494,415 634.774,511	21.744
11	576.494,415 634.774,511	1	576.498,251 634.782,86	9.188

\*\* Lungimile segmentelor sunt determinate în planul de proiecție Stereo 70 și sunt rotunjite la 1 milimetru.

\*\*\* Distanța dintre puncte este formată din segmente cumulate ce sunt mai mici decât valoarea 1 milimetru.



**DATE DESPRE IMOBILUL NR. 3121**

Oficiul de Cadastru și Publicitate Imobiliară NEAMT  
Biroul de Cadastru și Publicitate Imobiliară Targu-Neamt

**A. Partea I. Descrierea imobilului**

TEREN Extravilan

Adresa: Jud. Neamt, Punct Agapieni.

Nr. Crt	Nr cadastral Nr. topografic	Suprafața* (mp)	Observații / Referințe
A1	53093	3.525	Sector cadastral:226 Teren imprejmuit;

**B. Partea II. Proprietari și acte**

Inscrieri privitoare la dreptul de proprietate și alte drepturi reale		Referințe
<b>1499 / 28/01/2020</b>		
Act Notarial nr. Act de partaj succesoral voluntar aut. nr. 354, din 28/01/2020 emis de David Radu Constantin;		
B3	Intabulare, drept de PROPRIETATE, cu titlu de drept de partaj., dobandit prin Conventie, cota actuala 1/1, cota initiala 1/1 1) VASILIU IOAN	A1

**C. Partea III. SARCINI .**

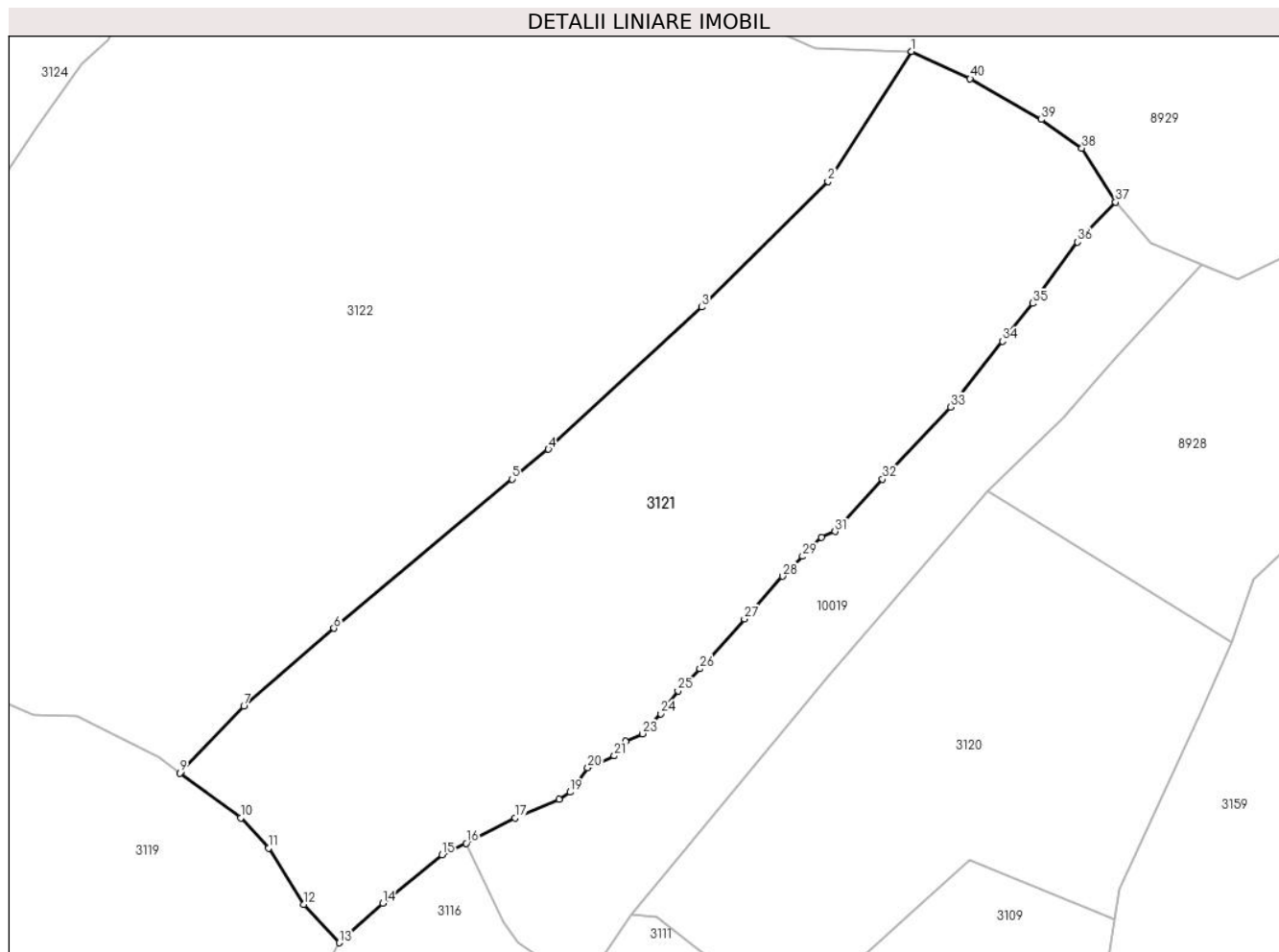
Inscrieri privind dezmembramintele dreptului de proprietate, drepturi reale de garanție și sarcini	Referințe
NU SUNT	

## Anexa Nr. 1 La Partea I

## Teren

Nr cadastral	Suprafața (mp)*	Observații / Referințe
53093	3.525	

\* Suprafața este determinată în planul de proiecție Stereo 70.



## Date referitoare la teren

Crt	Categorie folosință	Intravilan	Suprafața (mp)	Tarla	Parcelă	Nr. topo	Observații / Referințe
1	faneata	NU	3.525	-	-	-	

## Lungime Segmente

1) Valorile lungimilor segmentelor sunt obținute din proiecție în plan.

Punct început	X / Y	Punct sfârșit	X / Y	Lungime segment (** (m)
1	576.461,505 634.850,542	2	576.451,921 634.835,643	17.715
3	576.437,454 634.821,281	4	576.419,885 634.805,01	23.946
5	576.415,724 634.801,595	6	576.395,313 634.784,516	26.614
7	576.384,981 634.775,586	8	576.377,767 634.768,071	10.417
9	576.377,652 634.767,95	10	576.384,641 634.762,826	8.666

Punct început	X / Y	Punct sfârșit	X / Y	Lungime segment (** (m)
2	576.451,921 634.835,643	3	576.437,454 634.821,281	20.385
4	576.419,885 634.805,01	5	576.415,724 634.801,595	5.383
6	576.395,313 634.784,516	7	576.384,981 634.775,586	13.656
8	576.377,767 634.768,071	9	576.377,652 634.767,95	0.167
10	576.384,641 634.762,826	11	576.387,82 634.759,354	4.708

Punct început	X / Y	Punct sfârșit	X / Y	Lungime segment (** (m))
11	576.387,82 634.759,354	12	576.391,864 634.752,915	7.604
13	576.395,936 634.748,522	14	576.400,906 634.753,051	6.724
15	576.407,695 634.758,581	16	576.410,472 634.759,917	3.082
17	576.416,05 634.762,8	18	576.421,087 634.764,912	5.462
19	576.422,351 634.765,761	20	576.424,382 634.768,537	3.44
21	576.427,429 634.769,904	22	576.428,707 634.771,564	2.095
23	576.430,656 634.772,458	24	576.432,75 634.774,741	3.098
25	576.434,74 634.777,33	26	576.437,254 634.779,888	3.587
27	576.442,342 634.785,575	28	576.446,714 634.790,462	6.557
29	576.449,018 634.792,747	30	576.451,191 634.794,903	3.061
31	576.452,737 634.795,593	32	576.458,179 634.801,569	8.083
33	576.465,977 634.809,837	34	576.471,93 634.817,365	9.597
35	576.475,363 634.821,707	36	576.480,518 634.828,719	8.703
37	576.484,87 634.833,297	38	576.481,026 634.839,472	7.274
39	576.476,379 634.842,742	40	576.468,222 634.847,434	9.41

Punct început	X / Y	Punct sfârșit	X / Y	Lungime segment (** (m))
12	576.391,864 634.752,915	13	576.395,936 634.748,522	5.99
14	576.400,906 634.753,051	15	576.407,695 634.758,581	8.756
16	576.410,472 634.759,917	17	576.416,05 634.762,8	6.279
18	576.421,087 634.764,912	19	576.422,351 634.765,761	1.523
20	576.424,382 634.768,537	21	576.427,429 634.769,904	3.34
22	576.428,707 634.771,564	23	576.430,656 634.772,458	2.144
24	576.432,75 634.774,741	25	576.434,74 634.777,33	3.265
26	576.437,254 634.779,888	27	576.442,342 634.785,575	7.631
28	576.446,714 634.790,462	29	576.449,018 634.792,747	3.245
30	576.451,191 634.794,903	31	576.452,737 634.795,593	1.693
32	576.458,179 634.801,569	33	576.465,977 634.809,837	11.365
34	576.471,93 634.817,365	35	576.475,363 634.821,707	5.535
36	576.480,518 634.828,719	37	576.484,87 634.833,297	6.316
38	576.481,026 634.839,472	39	576.476,379 634.842,742	5.682
40	576.468,222 634.847,434	1	576.461,505 634.850,542	7.401

\*\* Lungimile segmentelor sunt determinate în planul de proiecție Stereo 70 și sunt rotunjite la 1 milimetru.

\*\*\* Distanța dintre puncte este formată din segmente cumulate ce sunt mai mici decât valoarea 1 milimetru.





**DATE DESPRE IMOBILUL NR. 3122**

Oficiul de Cadastru și Publicitate Imobiliară NEAMT  
Biroul de Cadastru și Publicitate Imobiliară Targu-Neamt

**A. Partea I. Descrierea imobilului**

TEREN Extravilan

Adresa: Jud. Neamt

Nr. Crt	Nr cadastral Nr. topografic	Suprafața* (mp)	Observații / Referințe
A1		6.915	Sector cadastral:226 Teren imprejmuit;

**B. Partea II. Proprietari și acte**

Inscrieri privitoare la dreptul de proprietate și alte drepturi reale		Referințe
/		
Act Administrativ nr. 9118, din 22/05/2023 emis de PRIMARIA COMUNEI PIPIRIG;		
B1	Inscrierea posesiei, drept de PROPRIETATE, dobandit prin Lege, cota actuala 1/1, cota initiala 1/1 1) GRIGORAȘ TATIANA 2) GRIGORAȘ VASILE	A1

**C. Partea III. SARCINI .**

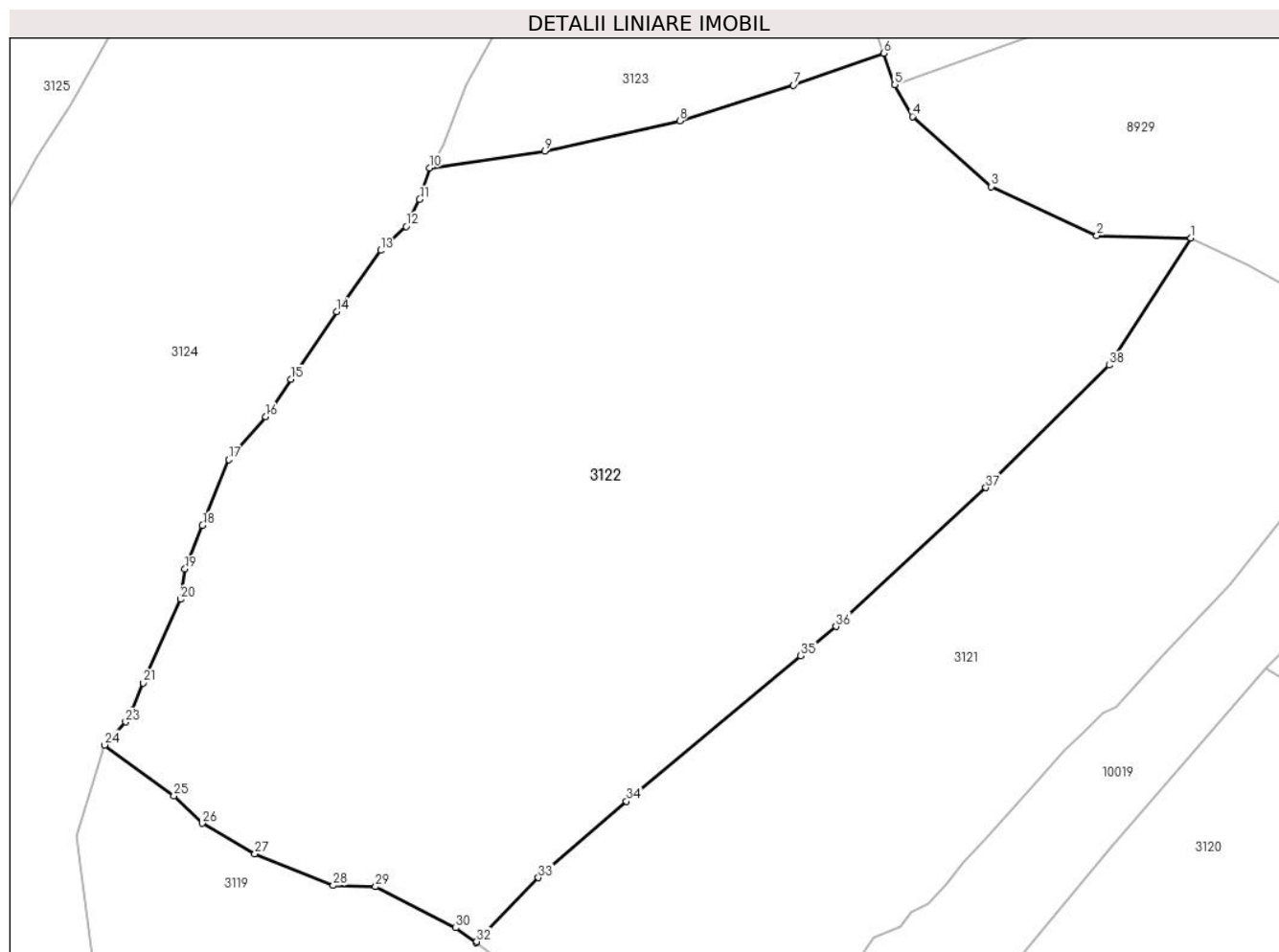
Inscrieri privind dezmembramintele dreptului de proprietate, drepturi reale de garanție și sarcini	Referințe
NU SUNT	

## Anexa Nr. 1 La Partea I

## Teren

Nr cadastral	Suprafața (mp)*	Observații / Referințe
	6.915	

\* Suprafața este determinată în planul de proiecție Stereo 70.



## Date referitoare la teren

Crt	Categorie folosință	Intra vilan	Suprafața (mp)	Tarla	Parcelă	Nr. topo	Observații / Referințe
1	faneata	NU	6.915	-	-	-	

## Lungime Segmente

1) Valorile lungimilor segmentelor sunt obținute din proiecție în plan.

Punct început	X / Y	Punct sfârșit	X / Y	Lungime segment (** (m)
1	576.461,505 634.850,542	2	576.450,473 634.850,841	11.036
3	576.438,08 634.856,571	4	576.428,845 634.864,784	12.359
5	576.426,769 634.868,496	6	576.425,452 634.872,198	3.929
7	576.414,894 634.868,448	8	576.401,565 634.864,286	13.964
9	576.385,716 634.860,72	10	576.372,199 634.858,77	13.657

Punct început	X / Y	Punct sfârșit	X / Y	Lungime segment (** (m)
2	576.450,473 634.850,841	3	576.438,08 634.856,571	13.654
4	576.428,845 634.864,784	5	576.426,769 634.868,496	4.253
6	576.425,452 634.872,198	7	576.414,894 634.868,448	11.204
8	576.401,565 634.864,286	9	576.385,716 634.860,72	16.245
10	576.372,199 634.858,77	11	576.371,046 634.855,06	3.885

Punct început	X / Y	Punct sfârșit	X / Y	Lungime segment (** (m)
11	576.371,046 634.855,06	12	576.369,483 634.851,89	3.534
13	576.366,472 634.849,088	14	576.361,297 634.841,912	8.847
15	576.355,962 634.833,975	16	576.353,009 634.829,581	5.294
17	576.348,686 634.824,568	18	576.345,584 634.816,844	8.324
19	576.343,539 634.811,751	20	576.343,01 634.808,19	3.6
21	576.338,607 634.798,403	22	576.337,262 634.795,178	3.494
23	576.336,572 634.793,846	24	576.334,081 634.791,12	3.693
25	576.342,234 634.785,189	26	576.345,542 634.781,94	4.637
27	576.351,729 634.778,399	28	576.360,907 634.774,671	9.906
29	576.365,874 634.774,529	30	576.375,266 634.769,7	10.561
31	576.377,652 634.767,95	32	576.377,767 634.768,071	0.167
33	576.384,981 634.775,586	34	576.395,313 634.784,516	13.656
35	576.415,724 634.801,595	36	576.419,885 634.805,01	5.383
37	576.437,454 634.821,281	38	576.451,921 634.835,643	20.385

Punct început	X / Y	Punct sfârșit	X / Y	Lungime segment (** (m)
12	576.369,483 634.851,89	13	576.366,472 634.849,088	4.113
14	576.361,297 634.841,912	15	576.355,962 634.833,975	9.563
16	576.353,009 634.829,581	17	576.348,686 634.824,568	6.62
18	576.345,584 634.816,844	19	576.343,539 634.811,751	5.488
20	576.343,01 634.808,19	21	576.338,607 634.798,403	10.732
22	576.337,262 634.795,178	23	576.336,572 634.793,846	1.5
24	576.334,081 634.791,12	25	576.342,234 634.785,189	10.082
26	576.345,542 634.781,94	27	576.351,729 634.778,399	7.129
28	576.360,907 634.774,671	29	576.365,874 634.774,529	4.969
30	576.375,266 634.769,7	31	576.377,652 634.767,95	2.959
32	576.377,767 634.768,071	33	576.384,981 634.775,586	10.417
34	576.395,313 634.784,516	35	576.415,724 634.801,595	26.614
36	576.419,885 634.805,01	37	576.437,454 634.821,281	23.946
38	576.451,921 634.835,643	1	576.461,505 634.850,542	17.715

\*\* Lungimile segmentelor sunt determinate în planul de proiecție Stereo 70 și sunt rotunjite la 1 milimetru.

\*\*\* Distanța dintre puncte este formată din segmente cumulate ce sunt mai mici decât valoarea 1 milimetru.



**DATE DESPRE IMOBILUL NR. 3123**

Oficiul de Cadastru și Publicitate Imobiliară NEAMT  
Biroul de Cadastru și Publicitate Imobiliară Targu-Neamt

**A. Partea I. Descrierea imobilului**

TEREN Extravilan

Adresa: Jud. Neamt

Nr. Crt	Nr cadastral Nr. topografic	Suprafața* (mp)	Observații / Referințe
A1		1.530	Sector cadastral:226 Teren imprejmuit;

**B. Partea II. Proprietari și acte**

Inscrieri privitoare la dreptul de proprietate și alte drepturi reale		Referințe
/		
Act Normativ nr. 7, din 13/03/1996 emis de GUVERNUL ROMANIEI;		
B1	Inscrierea provizorie, drept de PROPRIETATE, dobandit prin Lege, cota actuala 1/1, cota initiala 1/1 1) COMUNA PIPIRIG, CIF:99999999999999, PROPRIETAR NEIDENTIFICAT	A1

**C. Partea III. SARCINI .**

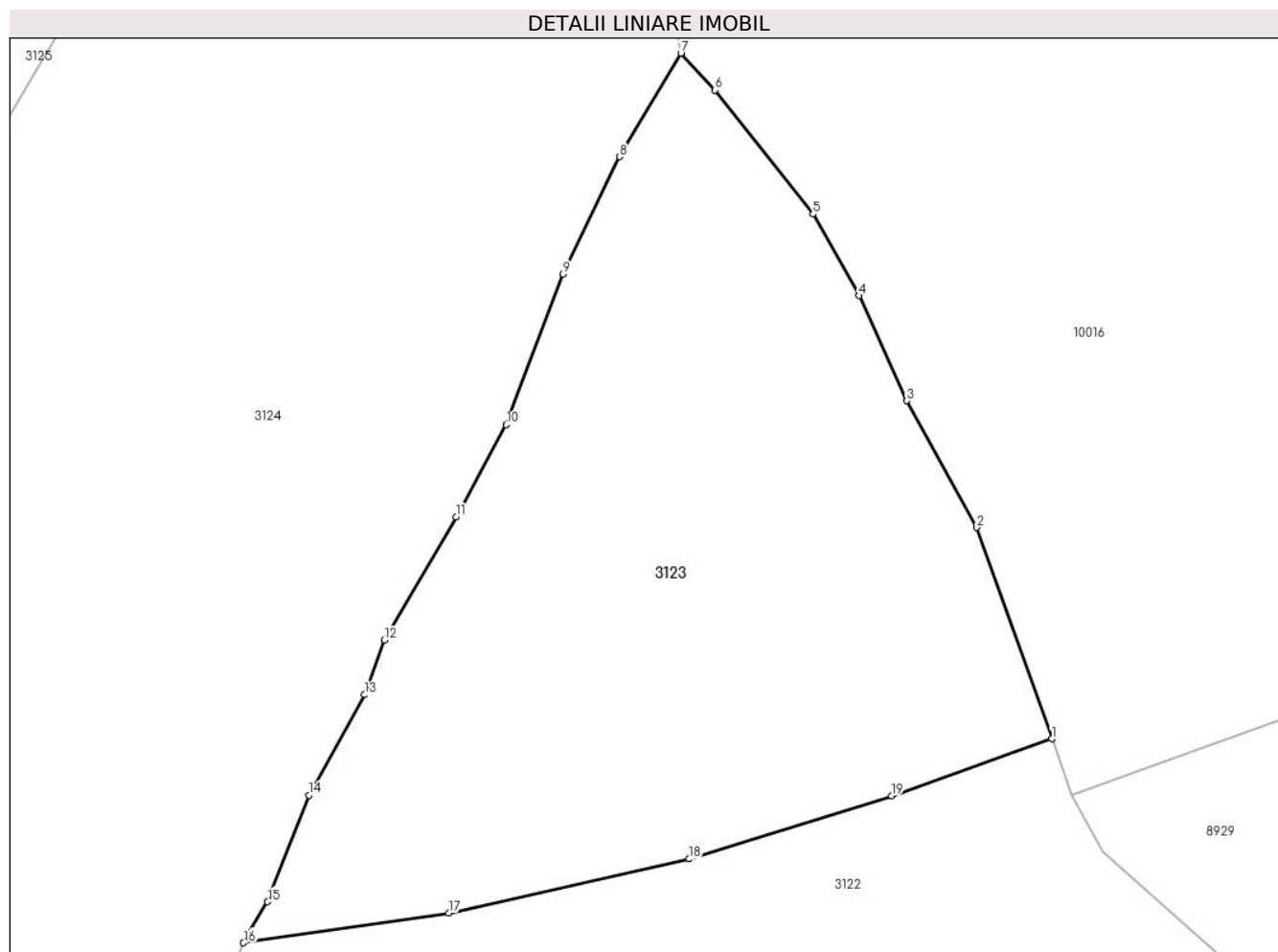
Inscrieri privind dezmembramintele dreptului de proprietate, drepturi reale de garanție și sarcini	Referințe
NU SUNT	

## Anexa Nr. 1 La Partea I

## Teren

Nr cadastral	Suprafața (mp)*	Observații / Referințe
	1.530	

\* Suprafața este determinată în planul de proiecție Stereo 70.



## Date referitoare la teren

Crt	Categorie folosință	Intra vilan	Suprafața (mp)	Tarla	Parcelă	Nr. topo	Observații / Referințe
1	faneata	NU	1.530	-	-	-	

## Lungime Segmente

1) Valorile lungimilor segmentelor sunt obținute din proiecție în plan.

Punct început	X / Y	Punct sfârșit	X / Y	Lungime segment (** (m)
1	576.425,452 634.872,198	2	576.420,499 634.886,118	14.775
2	576.420,499 634.886,118	3	576.415,88 634.894,454	9.53
3	576.415,88 634.894,454	4	576.412,761 634.901,38	7.596
4	576.412,761 634.901,38	5	576.409,718 634.906,746	6.169
5	576.409,718 634.906,746	6	576.403,274 634.914,903	10.395

Punct început	X / Y	Punct sfârșit	X / Y	Lungime segment (** (m)
6	576.403,274 634.914,903	7	576.401,012 634.917,338	3.324
7	576.401,012 634.917,338	8	576.396,982 634.910,522	7.918
8	576.396,982 634.910,522	9	576.393,247 634.902,794	8.583
9	576.393,247 634.902,794	10	576.389,511 634.892,879	10.596
10	576.389,511 634.892,879	11	576.386,193 634.886,808	6.919
11	576.386,193 634.886,808	12	576.381,487 634.878,687	9.386
12	576.381,487 634.878,687	13	576.380,176 634.875,096	3.823
13	576.380,176 634.875,096	14	576.376,499 634.868,481	7.568
14	576.376,499 634.868,481	15	576.373,786 634.861,462	7.525
15	576.373,786 634.861,462	16	576.372,199 634.858,77	3.125
16	576.372,199 634.858,77	17	576.385,716 634.860,72	13.657
17	576.385,716 634.860,72	18	576.401,565 634.864,286	16.245
18	576.401,565 634.864,286	19	576.414,894 634.868,448	13.964
19	576.414,894 634.868,448	1	576.425,452 634.872,198	11.204

\*\* Lungimile segmentelor sunt determinate în planul de proiecție Stereo 70 și sunt rotunjite la 1 milimetru.

\*\*\* Distanța dintre puncte este formată din segmente cumulate ce sunt mai mici decât valoarea 1 milimetru.





**DATE DESPRE IMOBILUL NR. 3124**

Oficiul de Cadastru și Publicitate Imobiliară NEAMT  
Biroul de Cadastru și Publicitate Imobiliară Targu-Neamt

**A. Partea I. Descrierea imobilului**

TEREN Necunoscut

Adresa: Loc. Pluton, Str Agăpieni, Jud. Neamt, si extravilan UAT Pipirig

Nr. Crt	Nr cadastral Nr. topografic	Suprafața* (mp)	Observații / Referințe
A1		10.300	Sector cadastral:226 Teren imprejmuit;

**Construcții**

Crt	Nr cadastral Nr. topografic	Adresa	Observații / Referințe
A1.1		Loc. Pluton, Str Agăpieni, Jud. Neamt, si extravilan UAT Pipirig	Nr. niveluri:2; S. construita la sol:131 mp;
A1.2		Loc. Pluton, Str Agăpieni, Jud. Neamt, si extravilan UAT Pipirig	Nr. niveluri:2; S. construita la sol:90 mp;
A1.3		Loc. Pluton, Str Agăpieni, Jud. Neamt, si extravilan UAT Pipirig	Nr. niveluri:1; S. construita la sol:63 mp;
A1.4		Loc. Pluton, Str Agăpieni, Jud. Neamt, si extravilan UAT Pipirig	Nr. niveluri:1; S. construita la sol:13 mp;
A1.5		Loc. Pluton, Str Agăpieni, Jud. Neamt, si extravilan UAT Pipirig	Nr. niveluri:1; S. construita la sol:98 mp;
A1.6		Loc. Pluton, Str Agăpieni, Jud. Neamt, si extravilan UAT Pipirig	Nr. niveluri:1; S. construita la sol:29 mp;
A1.7		Loc. Pluton, Str Agăpieni, Jud. Neamt, si extravilan UAT Pipirig	Nr. niveluri:1; S. construita la sol:53 mp;

**B. Partea II. Proprietari și acte**

Inscrieri privitoare la dreptul de proprietate și alte drepturi reale	Referințe
/	
Act Normativ nr. 7, din 13/03/1996 emis de GUVERNUL ROMÂNIEI;	
B1	Inscrierea provizorie, drept de PROPRIETATE, dobandit prin Lege, cota actuala 1/1, cota initiala 1/1 1) COMUNA PIPIRIG, CIF:99999999999999, PROPRIETAR NEIDENTIFICAT
	A1, A1.1, A1.2, A1.3, A1.4, A1.5, A1.6, A1.7

**C. Partea III. SARCINI .**

Inscrieri privind dezmembramintele dreptului de proprietate, drepturi reale de garanție și sarcini	Referințe
NU SUNT	



## Lungime Segmente

1) Valorile lungimilor segmentelor sunt obținute din proiecție în plan.

Punct început	X / Y	Punct sfârșit	X / Y	Lungime segment	Punct început	X / Y	Punct sfârșit	X / Y	Lungime segment	Punct început	X / Y	Punct sfârșit	X / Y	Lungime segment
1	576.353,009 634.829,581	2	576.355,962 634.833,975	5.294	2	576.355,962 634.833,975	3	576.361,297 634.841,912	9.563	3	576.361,297 634.841,912	4	576.366,472 634.849,088	8.847
4	576.366,472 634.849,088	5	576.369,483 634.851,89	4.113	5	576.369,483 634.851,89	6	576.371,046 634.855,06	3.534	6	576.371,046 634.855,06	7	576.372,199 634.858,77	3.885
7	576.372,199 634.858,77	8	576.373,786 634.861,462	3.125	8	576.373,786 634.861,462	9	576.376,499 634.868,481	7.525	9	576.376,499 634.868,481	10	576.380,176 634.875,096	7.568
10	576.380,176 634.875,096	11	576.381,487 634.878,687	3.823	11	576.381,487 634.878,687	12	576.386,193 634.886,808	9.386	12	576.386,193 634.886,808	13	576.389,511 634.892,879	6.919
13	576.389,511 634.892,879	14	576.393,247 634.902,794	10.596	14	576.393,247 634.902,794	15	576.396,982 634.910,522	8.583	15	576.396,982 634.910,522	16	576.401,012 634.917,338	7.918
16	576.401,012 634.917,338	17	576.398,752 634.933,153	15.976	17	576.398,752 634.933,153	18	576.400,51 634.951,119	18.052	18	576.400,51 634.951,119	19	576.397,687 634.959,948	9.269
19	576.397,687 634.959,948	20	576.389,206 634.971,762	14.543	20	576.389,206 634.971,762	21	576.386,103 634.965,321	7.149	21	576.386,103 634.965,321	22	576.383,064 634.955,887	9.911
22	576.383,064 634.955,887	23	576.378,382 634.948,318	8.9	23	576.378,382 634.948,318	24	576.369,42 634.934,311	16.629	24	576.369,42 634.934,311	25	576.364,456 634.926,23	9.484
25	576.364,456 634.926,23	26	576.359,011 634.917,062	10.663	26	576.359,011 634.917,062	27	576.353,279 634.907,309	11.313	27	576.353,279 634.907,309	28	576.346,386 634.894,52	14.528
28	576.346,386 634.894,52	29	576.341,797 634.887,179	8.657	29	576.341,797 634.887,179	30	576.330,195 634.866,282	23.902	30	576.330,195 634.866,282	31	576.326,32 634.860,193	7.217
31	576.326,32 634.860,193	32	576.317,545 634.844,72	17.788	32	576.317,545 634.844,72	33	576.314,609 634.839,43	6.05	33	576.314,609 634.839,43	34	576.307,723 634.827,263	13.98
34	576.307,723 634.827,263	35	576.302,871 634.816,22	12.062	35	576.302,871 634.816,22	36	576.300,058 634.808,648	8.078	36	576.300,058 634.808,648	37	576.297,277 634.803,406	5.934
37	576.297,277 634.803,406	38	576.295,676 634.799,249	4.455	38	576.295,676 634.799,249	39	576.294,193 634.792,332	7.074	39	576.294,193 634.792,332	40	576.297,673 634.781,098	11.761
40	576.297,673 634.781,098	41	576.295,879 634.772,642	8.644	41	576.295,879 634.772,642	42	576.294,533 634.769,197	3.699	42	576.294,533 634.769,197	43	576.293,858 634.767,044	2.256
43	576.293,858 634.767,044	44	576.297,444 634.767,044	3.586	44	576.297,444 634.767,044	45	576.298,938 634.767,044	1.494	45	576.298,938 634.767,044	46	576.304,399 634.767,248	5.465
46	576.304,399 634.767,248	47	576.311,662 634.769,516	7.609	47	576.311,662 634.769,516	48	576.312,339 634.767,437	2.186	48	576.312,339 634.767,437	49	576.313,645 634.767,661	1.325
49	576.313,645 634.767,661	50	576.314,315 634.762,551	5.154	50	576.314,315 634.762,551	51	576.316,563 634.751,946	10.841	51	576.316,563 634.751,946	52	576.311,171 634.751,147	5.451
52	576.311,171 634.751,147	53	576.304,947 634.750,52	6.256	53	576.304,947 634.750,52	54	576.300,125 634.750,449	4.823	54	576.300,125 634.750,449	55	576.296,843 634.748,619	3.758
55	576.296,843 634.748,619	56	576.298,138 634.745,964	2.954	56	576.298,138 634.745,964	57	576.300,539 634.741,824	4.786	57	576.300,539 634.741,824	58	576.308,879 634.735,683	10.357
58	576.308,879 634.735,683	59	576.302,122 634.726,171	11.668	59	576.302,122 634.726,171	60	576.295,608 634.731,108	8.174	60	576.295,608 634.731,108	61	576.296,827 634.732,683	1.992
61	576.296,827 634.732,683	62	576.293,597 634.734,782	3.852	62	576.293,597 634.734,782	63	576.289,924 634.737,543	4.595	63	576.289,924 634.737,543	64	576.287,672 634.740,336	3.588
64	576.287,672 634.740,336	65	576.285,818 634.743,024	3.265	65	576.285,818 634.743,024	66	576.284,064 634.745,967	3.426	66	576.284,064 634.745,967	67	576.281,517 634.745,656	2.566
67	576.281,517 634.745,656	68	576.280,219 634.744,552	1.704	68	576.280,219 634.744,552	69	576.278,71 634.741,99	2.973	69	576.278,71 634.741,99	70	576.275,853 634.736,942	5.8
70	576.275,853 634.736,942	71	576.277,517 634.724,333	12.718	71	576.277,517 634.724,333	72	576.285,093 634.714,305	12.568	72	576.285,093 634.714,305	73	576.287,935 634.708,495	6.468
73	576.287,935 634.708,495	74	576.294,718 634.687,798	21.78	74	576.294,718 634.687,798	75	576.300,504 634.674,589	14.421	75	576.300,504 634.674,589	76	576.307,247 634.676,575	7.029
76	576.307,247 634.676,575	77	576.314,973 634.690,707	16.106	77	576.314,973 634.690,707	78	576.318,118 634.695,57	5.791	78	576.318,118 634.695,57	79	576.317,08 634.697,125	1.87
79	576.317,08 634.697,125	80	576.316,114 634.701,786	4.76	80	576.316,114 634.701,786	81	576.317,481 634.703,677	2.333	81	576.317,481 634.703,677	82	576.324,981 634.718,37	16.496
82	576.324,981 634.718,37	83	576.330,994 634.744,855	27.159	83	576.330,994 634.744,855	84	576.330,146 634.745,345	0.979	84	576.330,146 634.745,345	85	576.332,244 634.754,483	9.376
85	576.332,244 634.754,483	86	576.332,873 634.764,118	9.656	86	576.332,873 634.764,118	87	576.330,754 634.780,506	16.524	87	576.330,754 634.780,506	88	576.334,081 634.791,12	11.123
88	576.334,081 634.791,12	89	576.336,572 634.793,846	3.693	89	576.336,572 634.793,846	90	576.337,262 634.795,178	1.5	90	576.337,262 634.795,178	91	576.338,607 634.798,403	3.494
91	576.338,607 634.798,403	92	576.343,01 634.808,19	10.732	92	576.343,01 634.808,19	93	576.343,539 634.811,751	3.6	93	576.343,539 634.811,751	94	576.345,584 634.816,844	5.488
94	576.345,584 634.816,844	95	576.348,686 634.824,568	8.324	95	576.348,686 634.824,568	1	576.353,009 634.829,581	6.62					

**\*\* Lungimile segmentelor sunt determinate în planul de proiecție Stereo 70 și sunt rotunjite la 1 milimetru.**

**\*\*\* Distanța dintre puncte este formată din segmente cumulate ce sunt mai mici decât valoarea 1 milimetru.**

**DATE DESPRE IMOBILUL NR. 3125**

Oficiul de Cadastru și Publicitate Imobiliară NEAMT  
Biroul de Cadastru și Publicitate Imobiliară Targu-Neamt

**A. Partea I. Descrierea imobilului**

TEREN Necunoscut

Adresa: Loc. Pluton, Str Agăpieni, Jud. Neamt, si extravilan UAT Pipirig

Nr. Crt	Nr cadastral Nr. topografic	Suprafața* (mp)	Observații / Referințe
A1	50329	5.389	Sector cadastral:226 Teren imprejmuit;

**Construcții**

Crt	Nr cadastral Nr. topografic	Adresa	Observații / Referințe
A1.1		Loc. Pluton, Str Agăpieni, Jud. Neamt, si extravilan UAT Pipirig	Nr. niveluri:2; S. construita la sol:69 mp;
A1.2		Loc. Pluton, Str Agăpieni, Jud. Neamt, si extravilan UAT Pipirig	Nr. niveluri:1; S. construita la sol:27 mp;

**B. Partea II. Proprietari și acte**

Inscrieri privitoare la dreptul de proprietate și alte drepturi reale		Referințe
<b>4369 / 12/05/2011</b>		
Act Notarial nr. 208, din 11/05/2011 emis de BNP LAURA ANDRONACHE;		
B1	Intabulare, drept de PROPRIETATE, dobandit prin Conventie, cota actuala 1/1, cota initiala 1/1 1) GRIGORAS CONSTANTIN 2) GRIGORAS IUSTINA, - soti	A1
<b>20270 / 14/08/2014</b>		
Act Administrativ nr. 820 - referat privind repositionare imobil, din 13/08/2014 emis de OCPI Neamt - Serviciul cadastru;		
B2	Se actualizeaza inscrierea in cartea funciara conform documentatiei cadastrale, in sensul repositionarii imobilului, deoarece s-a constatat o neconcordanta virtuala, intre imobilul descris sub A1 si imobilul a carei documentatie cadastrala a fost depusa spre avizare si inregistrata sub nr. 19933/2014, cu termen de solutionare 19.08.2014, cu privire la datele referitoare la amplasamentul imobilului, care sunt eronate, coordonatele corecte fiind prezentate in dosarul de repositionare intocmit de PFA Savin Petronia, in urma masuratorilor efectuate la teren.	A1
/		
Act Administrativ nr. 17408, din 01/11/2023 emis de PRIMARIA COMUNEI PIPIRIG;		
B3	Intabulare, drept de PROPRIETATE, dobandit prin Lege, cota actuala 1/1, cota initiala 1/1 1) GRIGORAS CONSTANTIN 2) GRIGORAS IUSTINA, - soti	A1.1, A1.2

**C. Partea III. SARCINI .**

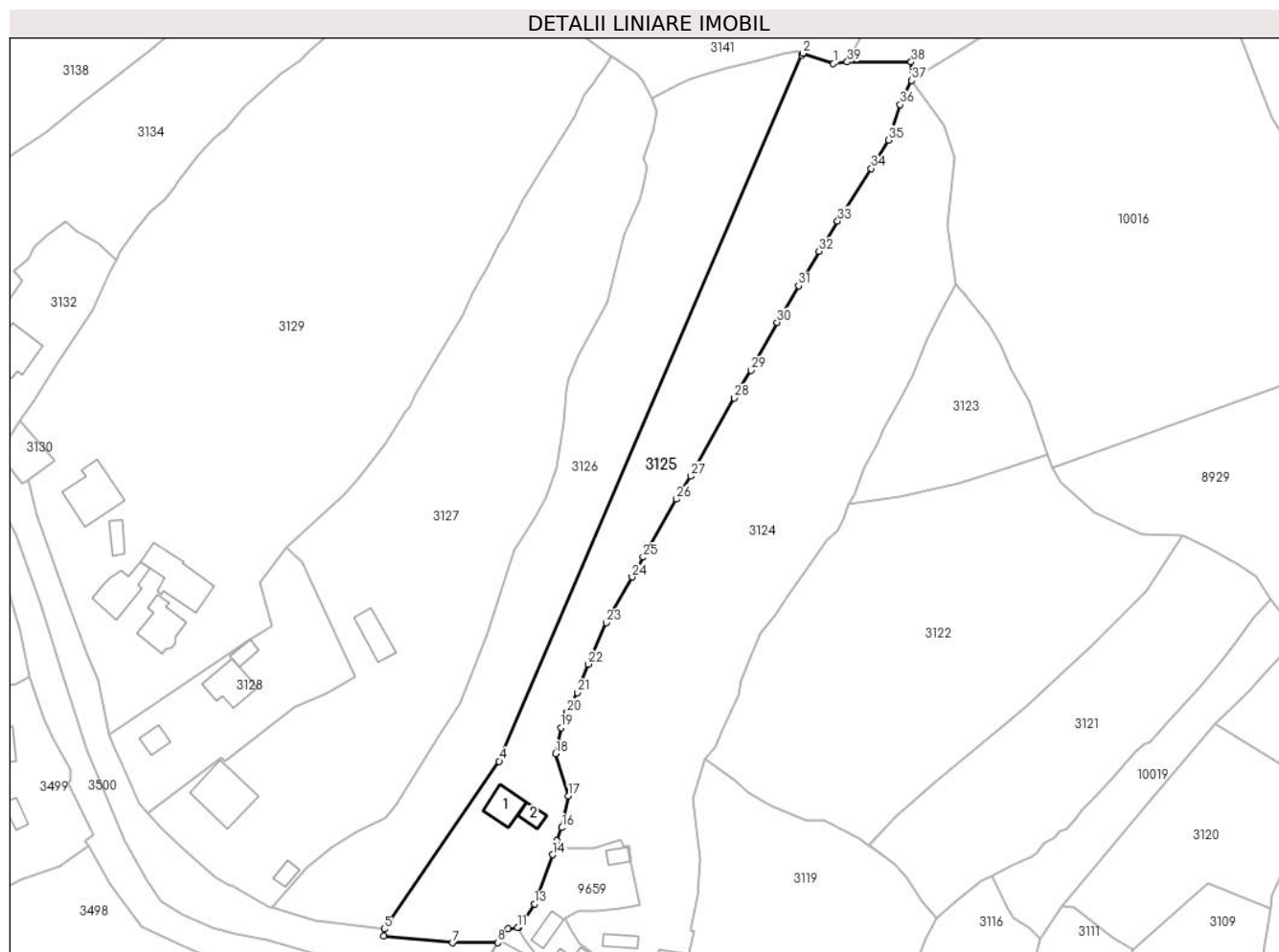
Inscrieri privind dezmembramintele dreptului de proprietate, drepturi reale de garanție și sarcini	Referințe
NU SUNT	

## Anexa Nr. 1 La Partea I

## Teren

Nr cadastral	Suprafața (mp)*	Observații / Referințe
50329	5.389	

\* Suprafața este determinată în planul de proiecție Stereo 70.



## Date referitoare la teren

Crt	Categorie folosință	Intravilan	Suprafața (mp)	Tarla	Parcelă	Nr. topo	Observații / Referințe
1	curți construcții	DA	219	-	-	-	
2	faneata	DA	1.958	-	-	-	
3	faneata	NU	3.212	-	-	-	

## Date referitoare la construcții

Crt	Număr	Destinație construcție	Supraf. (mp)	Situație juridică	Observații / Referințe
A1.1		construcții de locuințe	69	Cu acte	Nr. niveluri:2; S. construita la sol:69 mp;
A1.2		construcții anexa	27	Cu acte	Nr. niveluri:1; S. construita la sol:27 mp;

## Lungime Segmente

1) Valorile lungimilor segmentelor sunt obținute din proiecție în plan.

Punct început	X / Y	Punct sfârșit	X / Y	Lungime segment (** (m)	Punct început	X / Y	Punct sfârșit	X / Y	Lungime segment (** (m)
1	576.368,268 634.976,299	2	576.360,156 634.979,027	8.558	2	576.360,156 634.979,027	3	576.359,926 634.978,441	0.63

Punct început	X / Y	Punct sfârșit	X / Y	Lungime segment (** (m))
3	576.359,926 634.978,441	4	576.279,168 634.790,305	204.736
5	576.248,49 634.745,624	6	576.248,301 634.743,727	1.906
7	576.266,739 634.741,948	8	576.278,71 634.741,99	11.971
9	576.280,219 634.744,552	10	576.281,517 634.745,656	1.704
11	576.284,064 634.745,967	12	576.284,438 634.746,013	0.377
13	576.288,567 634.752,272	14	576.293,344 634.765,402	13.972
15	576.294,533 634.769,197	16	576.295,879 634.772,642	3.699
17	576.297,673 634.781,098	18	576.294,193 634.792,332	11.761
19	576.295,676 634.799,249	20	576.297,277 634.803,406	4.455
21	576.300,058 634.808,648	22	576.302,871 634.816,22	8.078
23	576.307,723 634.827,263	24	576.314,609 634.839,43	13.98
25	576.317,545 634.844,72	26	576.326,32 634.860,193	17.788
27	576.330,195 634.866,282	28	576.341,797 634.887,179	23.902
29	576.346,386 634.894,52	30	576.353,279 634.907,309	14.528
31	576.359,011 634.917,062	32	576.364,456 634.926,23	10.663
33	576.369,42 634.934,311	34	576.378,382 634.948,318	16.629
35	576.383,064 634.955,887	36	576.386,103 634.965,321	9.911
37	576.389,206 634.971,762	38	576.389,042 634.976,72	4.961
39	576.371,993 634.976,72	1	576.368,268 634.976,299	3.749

Punct început	X / Y	Punct sfârșit	X / Y	Lungime segment (** (m))
4	576.279,168 634.790,305	5	576.248,49 634.745,624	54.199
6	576.248,301 634.743,727	7	576.266,739 634.741,948	18.524
8	576.278,71 634.741,99	9	576.280,219 634.744,552	2.973
10	576.281,517 634.745,656	11	576.284,064 634.745,967	2.566
12	576.284,438 634.746,013	13	576.288,567 634.752,272	7.498
14	576.293,344 634.765,402	15	576.294,533 634.769,197	3.977
16	576.295,879 634.772,642	17	576.297,673 634.781,098	8.644
18	576.294,193 634.792,332	19	576.295,676 634.799,249	7.074
20	576.297,277 634.803,406	21	576.300,058 634.808,648	5.934
22	576.302,871 634.816,22	23	576.307,723 634.827,263	12.062
24	576.314,609 634.839,43	25	576.317,545 634.844,72	6.05
26	576.326,32 634.860,193	27	576.330,195 634.866,282	7.217
28	576.341,797 634.887,179	29	576.346,386 634.894,52	8.657
30	576.353,279 634.907,309	31	576.359,011 634.917,062	11.313
32	576.364,456 634.926,23	33	576.369,42 634.934,311	9.484
34	576.378,382 634.948,318	35	576.383,064 634.955,887	8.9
36	576.386,103 634.965,321	37	576.389,206 634.971,762	7.149
38	576.389,042 634.976,72	39	576.371,993 634.976,72	17.049

\*\* Lungimile segmentelor sunt determinate în planul de proiecție Stereo 70 și sunt rotunjite la 1 milimetru.

\*\*\* Distanța dintre puncte este formată din segmente cumulate ce sunt mai mici decât valoarea 1 milimetru.





**DATE DESPRE IMOBILUL NR. 3126**

Oficiul de Cadastru și Publicitate Imobiliară NEAMT  
Biroul de Cadastru și Publicitate Imobiliară Targu-Neamt

**A. Partea I. Descrierea imobilului**

TEREN Necunoscut

Adresa: Loc. Pluton, Str Agăpieni, Jud. Neamt, si extravilan UAT Pipirig

Nr. Crt	Nr cadastral Nr. topografic	Suprafața* (mp)	Observații / Referințe
A1		5.385	Sector cadastral:226 Teren imprejmuit;

**B. Partea II. Proprietari și acte**

Inscrieri privitoare la dreptul de proprietate și alte drepturi reale		Referințe
/		
Act Administrativ nr. 8223, din 09/05/2023 emis de PRIMARIA COMUNEI PIPIRIG;		
B1	Inscrierea posesiei, drept de PROPRIETATE, dobandit prin Lege, cota actuala 1/1, cota initiala 1/1 1) GRIGORAȘ GHEORGHE	A1

**C. Partea III. SARCINI .**

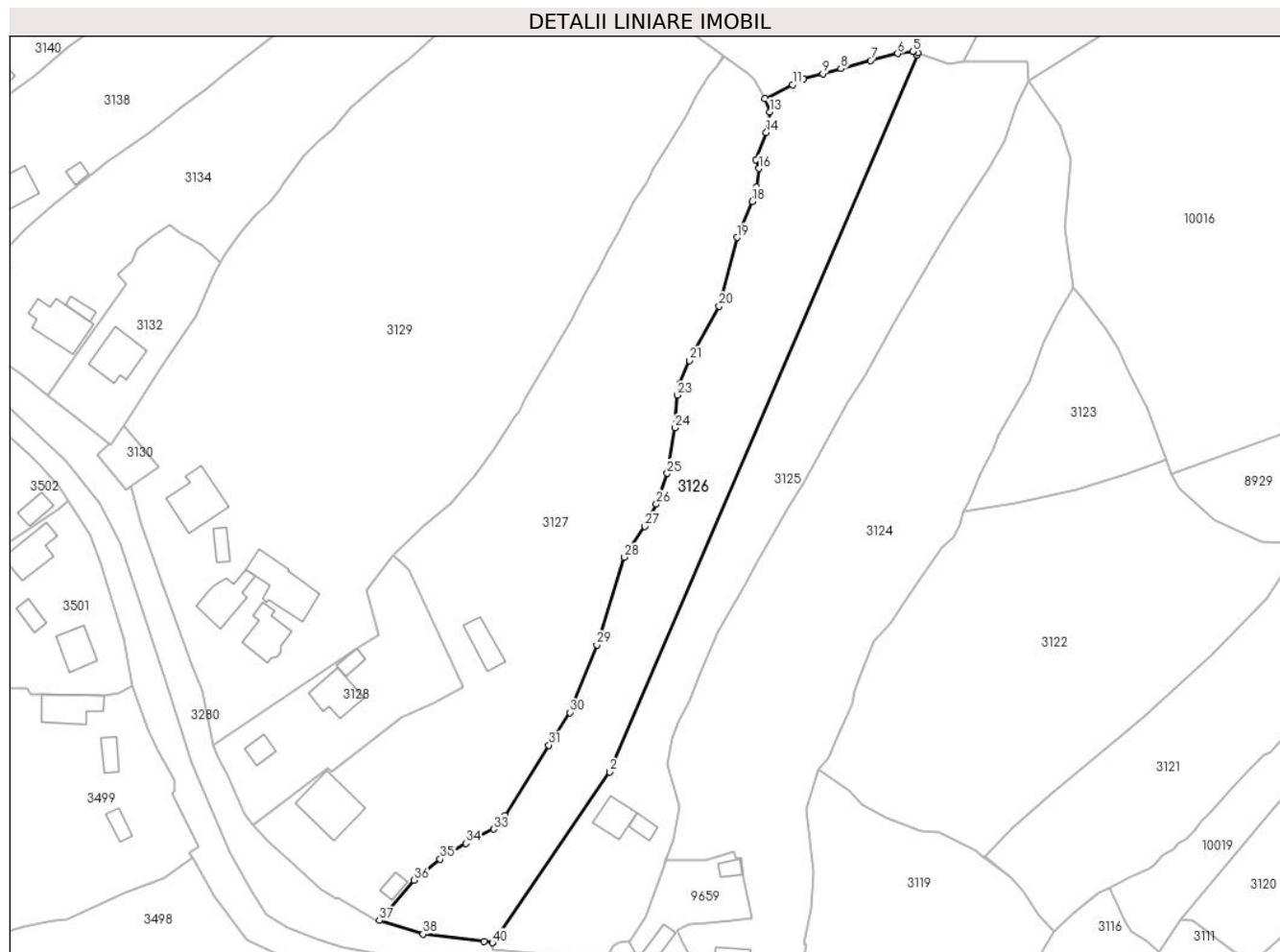
Inscrieri privind dezmembramintele dreptului de proprietate, drepturi reale de garanție și sarcini	Referințe
NU SUNT	

## Anexa Nr. 1 La Partea I

## Teren

Nr cadastral	Suprafața (mp)*	Observații / Referințe
	5.385	

\* Suprafața este determinată în planul de proiecție Stereo 70.



## Date referitoare la teren

Crt	Categorie folosință	Intravilan	Suprafața (mp)	Tarla	Parcelă	Nr. topo	Observații / Referințe
1	faneata	DA	2.348	-	-	-	
2	faneata	NU	3.037	-	-	-	

## Lungime Segmente

1) Valorile lungimilor segmentelor sunt obținute din proiecție în plan.

Punct început	X / Y	Punct sfârșit	X / Y	Lungime segment (** (m))
1	576.248,49 634.745,624	2	576.279,168 634.790,305	54.199
3	576.359,926 634.978,441	4	576.360,156 634.979,027	0.63
5	576.358,838 634.979,449	6	576.354,897 634.978,913	3.977
7	576.347,747 634.977,058	8	576.339,965 634.974,914	8.072

Punct început	X / Y	Punct sfârșit	X / Y	Lungime segment (** (m))
2	576.279,168 634.790,305	3	576.359,926 634.978,441	204.736
4	576.360,156 634.979,027	5	576.358,838 634.979,449	1.384
6	576.354,897 634.978,913	7	576.347,747 634.977,058	7.387
8	576.339,965 634.974,914	9	576.335,222 634.973,607	4.92

Punct început	X / Y	Punct sfârșit	X / Y	Lungime segment (** (m)
9	576.335,222 634.973,607	10	576.330,188 634.972,22	5.222
11	576.327,265 634.970,731	12	576.320,006 634.967,034	8.146
13	576.321,229 634.963,564	14	576.320,352 634.958,174	5.461
15	576.317,535 634.951,049	16	576.318,464 634.948,696	2.53
17	576.317,762 634.943,867	18	576.316,614 634.940,114	3.925
19	576.312,614 634.930,593	20	576.307,994 634.912,551	18.624
21	576.300,134 634.898,332	22	576.297,565 634.892,29	6.565
23	576.296,976 634.889,22	24	576.296,355 634.880,65	8.592
25	576.294,337 634.868,658	26	576.291,445 634.860,578	8.582
27	576.288,437 634.854,746	28	576.283,057 634.846,635	9.733
29	576.275,81 634.823,679	30	576.268,763 634.805,928	19.099
31	576.263,214 634.797,328	32	576.251,666 634.778,894	21.752
33	576.248,773 634.775,293	34	576.241,486 634.771,528	8.202
35	576.234,6 634.767,454	36	576.227,835 634.761,888	8.76
37	576.218,704 634.751,306	38	576.230,134 634.747,775	11.963
39	576.246,233 634.745,853	40	576.248,387 634.745,475	2.187

Punct început	X / Y	Punct sfârșit	X / Y	Lungime segment (** (m)
10	576.330,188 634.972,22	11	576.327,265 634.970,731	3.28
12	576.320,006 634.967,034	13	576.321,229 634.963,564	3.679
14	576.320,352 634.958,174	15	576.317,535 634.951,049	7.662
16	576.318,464 634.948,696	17	576.317,762 634.943,867	4.88
18	576.316,614 634.940,114	19	576.312,614 634.930,593	10.327
20	576.307,994 634.912,551	21	576.300,134 634.898,332	16.247
22	576.297,565 634.892,29	23	576.296,976 634.889,22	3.126
24	576.296,355 634.880,65	25	576.294,337 634.868,658	12.161
26	576.291,445 634.860,578	27	576.288,437 634.854,746	6.562
28	576.283,057 634.846,635	29	576.275,81 634.823,679	24.073
30	576.268,763 634.805,928	31	576.263,214 634.797,328	10.235
32	576.251,666 634.778,894	33	576.248,773 634.775,293	4.619
34	576.241,486 634.771,528	35	576.234,6 634.767,454	8.001
36	576.227,835 634.761,888	37	576.218,704 634.751,306	13.977
38	576.230,134 634.747,775	39	576.246,233 634.745,853	16.213
40	576.248,387 634.745,475	1	576.248,49 634.745,624	0.181

\*\* Lungimile segmentelor sunt determinate în planul de proiecție Stereo 70 și sunt rotunjite la 1 milimetru.

\*\*\* Distanța dintre puncte este formată din segmente cumulate ce sunt mai mici decât valoarea 1 milimetru.



**DATE DESPRE IMOBILUL NR. 3127**

Oficiul de Cadastru și Publicitate Imobiliară NEAMT  
Biroul de Cadastru și Publicitate Imobiliară Targu-Neamt

**A. Partea I. Descrierea imobilului**

TEREN Necunoscut

Adresa: Loc. Pluton, Str Agăpieni, Jud. Neamt, și extravilan com. Pipirig

Nr. Crt	Nr cadastral Nr. topografic	Suprafața* (mp)	Observații / Referințe
A1	52071	Din acte: 8.928 Masurata: 8.901	Sector cadastral:226 Teren imprejmuit;

**Construcții**

Crt	Nr cadastral Nr. topografic	Adresa	Observații / Referințe
A1.1		Loc. Pluton, Str Agăpieni, Jud. Neamt, și extravilan com. Pipirig	Nr. niveluri:2; S. construita la sol:167 mp; Casă de locuit, construită din bolțari în anul 1986, acoperită cu tablă, compusă din trei camere, bucătărie, baie, hol și magazie
A1.2	52071-C2	Loc. Pluton, Str Agăpieni, Jud. Neamt, și extravilan com. Pipirig	Nr. niveluri:1; S. construita la sol:24 mp; Grajd construit din lemn în anul 1983, acoperit cu tablă, compus dintr-o încăpere
A1.4		Loc. Pluton, Str Agăpieni, Jud. Neamt, și extravilan com. Pipirig	Nr. niveluri:1; S. construita la sol:72 mp;

**B. Partea II. Proprietari și acte**

Inscrieri privitoare la dreptul de proprietate și alte drepturi reale		Referințe
<b>6425 / 18/03/2016</b>		
Act Notarial nr. Contract de vanzare nr.442, din 17/03/2016 emis de NP Andronache Laura;		
B1	Intabulare, drept de PROPRIETATE, dobandit prin Conventie, cota actuala 1/1, cota initiala 1/1 1) GRIGORAȘ IOAN 2) GRIGORAȘ MIHAELA FLORENTINA, soți	A1, A1.1, A1.2
/		
Act Administrativ nr. 17408, din 01/11/2023 emis de PRIMARIA COMUNEI PIPIRIG;		
B2	Intabulare, drept de PROPRIETATE, dobandit prin Lege, cota actuala 1/1, cota initiala 1/1 1) GRIGORAȘ IOAN 2) GRIGORAȘ MIHAELA FLORENTINA, soți	A1.4

**C. Partea III. SARCINI**

Inscrieri privind dezmembramintele dreptului de proprietate, drepturi reale de garanție și sarcini		Referințe
<b>6425 / 18/03/2016</b>		
Act Notarial nr. Contract de vanzare nr.442, din 17/03/2016 emis de NP Andronache Laura;		
C1	Intabulare, drept de UZUFRACT VIAGER, dobandit prin Conventie, cota actuala 1/1, cota initiala 1/1 1) GRIGORAȘ GAVRIL 2) GRIGORAȘ MARICICA, soți	A1.1, A1.2

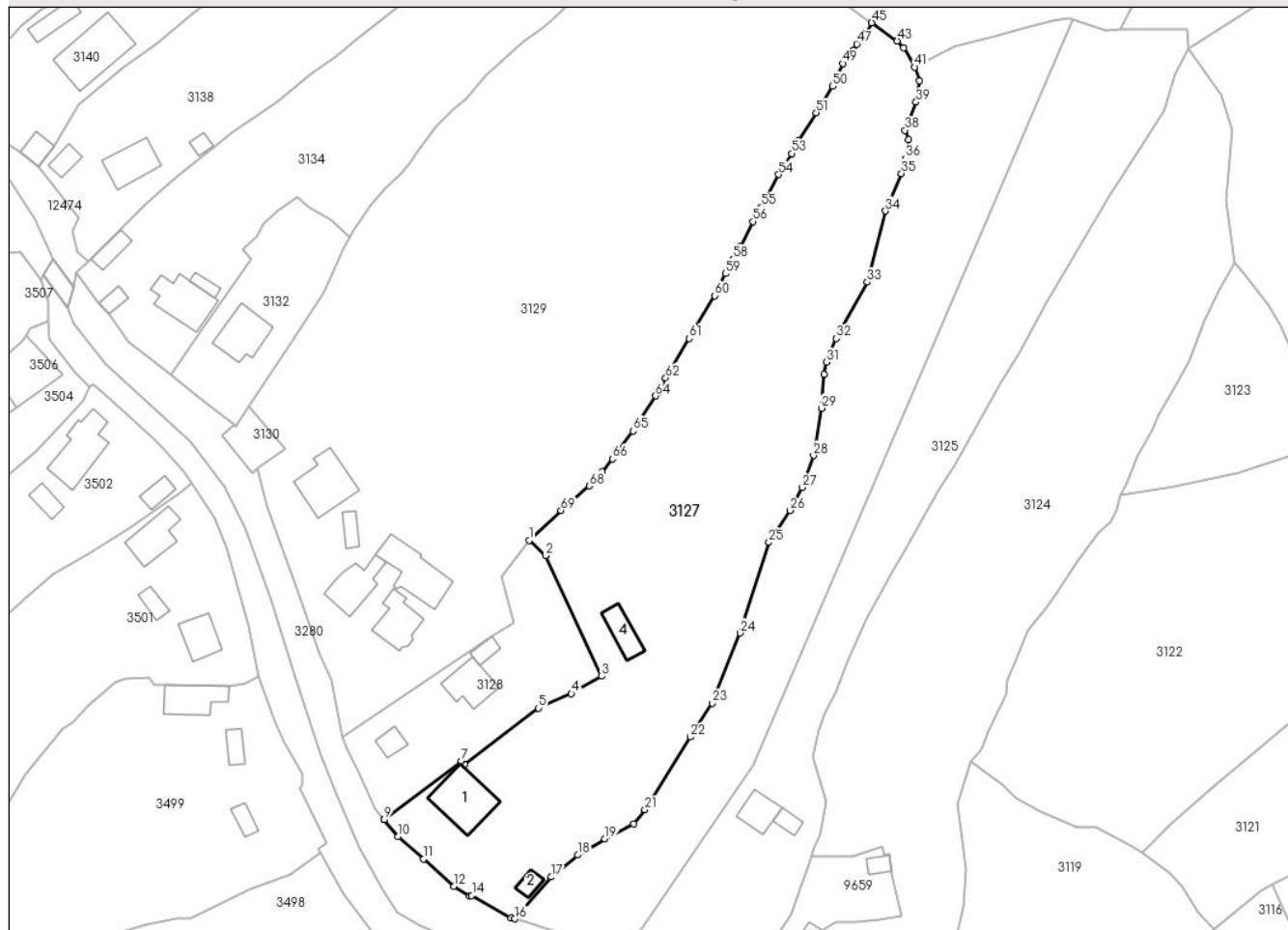
## Anexa Nr. 1 La Partea I

## Teren

Nr cadastral	Suprafața (mp)*	Observații / Referințe
52071	Din acte: 8.928 Masurata: 8.901	

\* Suprafața este determinată în planul de proiecție Stereo 70.

## DETALII LINIARE IMOBIL



## Date referitoare la teren

Crt	Categorie folosință	Intravilan	Suprafața (mp)	Tarla	Parcelă	Nr. topo	Observații / Referințe
1	curți constructii	DA	976	-	-	-	intravilan
2	curți constructii	DA	293	-	-	-	intravilan
3	faneata	DA	4.689	-	-	-	
4	faneata	NU	2.943	-	-	-	

## Date referitoare la construcții

Crt	Număr	Destinație construcție	Supraf. (mp)	Situație juridică	Observații / Referințe
A1.1		construcții de locuințe	Din acte: 106 Masurata: 167	Cu acte	Nr. niveluri:2; S. construita la sol:167 mp; Casă de locuit, construită din bolțari în anul 1986, acoperită cu tablă, compusă din trei camere, bucatărie, baie, hol și magazie
A1.2	52071-C2	construcții anexa	24	Cu acte	Nr. niveluri:1; S. construita la sol:24 mp; Grajd construit din lemn în anul 1983, acoperit cu tablă, compus dintr-o încăpere
A1.4		construcții anexa	72	Cu acte	Nr. niveluri:1; S. construita la sol:72 mp;

## Lungime Segmente

1) Valorile lungimilor segmentelor sunt obținute din proiecție în plan.

Punct început	X / Y	Punct sfârșit	X / Y	Lungime segment	Punct început	X / Y	Punct sfârșit	X / Y	Lungime segment	Punct început	X / Y	Punct sfârșit	X / Y	Lungime segment
1	576.222,307 634.847,158	2	576.226,461 634.843,335	5.645	2	576.226,461 634.843,335	3	576.240,618 634.812,728	33.72 3	3	576.240,618 634.812,728	4	576.233,034 634.808,326	8.769
4	576.233,034 634.808,326	5	576.224,654 634.804,685	9.137	5	576.224,654 634.804,685	6	576.205,976 634.790,485	23.46 3	6	576.205,976 634.790,485	7	576.205,144 634.791,221	1.111
7	576.205,144 634.791,221	8	576.185,505 634.776,455	24.57 1	8	576.185,505 634.776,455	9	576.185,561 634.776,387	0.088	9	576.185,561 634.776,387	10	576.189,135 634.772,187	5.515
10	576.189,135 634.772,187	11	576.195,526 634.766,428	8.603	11	576.195,526 634.766,428	12	576.203,268 634.759,513	10.38 1	12	576.203,268 634.759,513	13	576.207,268 634.757,032	4.707
13	576.207,268 634.757,032	14	576.207,779 634.757,219	0.544	14	576.207,779 634.757,219	15	576.217,752 634.751,46	11.51 6	15	576.217,752 634.751,46	16	576.218,704 634.751,306	0.964
16	576.218,704 634.751,306	17	576.227,835 634.761,888	13.97 7	17	576.227,835 634.761,888	18	576.234,6 634.767,454	8.76	18	576.234,6 634.767,454	19	576.241,486 634.771,528	8.001
19	576.241,486 634.771,528	20	576.248,773 634.775,293	8.202	20	576.248,773 634.775,293	21	576.251,666 634.778,894	4.619	21	576.251,666 634.778,894	22	576.263,214 634.797,328	21.75 2
22	576.263,214 634.797,328	23	576.268,763 634.805,928	10.23 5	23	576.268,763 634.805,928	24	576.275,81 634.823,679	19.09 9	24	576.275,81 634.823,679	25	576.283,057 634.846,635	24.07 3
25	576.283,057 634.846,635	26	576.288,437 634.854,746	9.733	26	576.288,437 634.854,746	27	576.291,445 634.860,578	6.562	27	576.291,445 634.860,578	28	576.294,337 634.868,658	8.582
28	576.294,337 634.868,658	29	576.296,355 634.880,65	12.16 1	29	576.296,355 634.880,65	30	576.296,976 634.889,22	8.592	30	576.296,976 634.889,22	31	576.297,565 634.892,29	3.126
31	576.297,565 634.892,29	32	576.300,134 634.898,332	6.565	32	576.300,134 634.898,332	33	576.307,994 634.912,551	16.24 7	33	576.307,994 634.912,551	34	576.312,614 634.930,593	18.62 4
34	576.312,614 634.930,593	35	576.316,614 634.940,114	10.32 7	35	576.316,614 634.940,114	36	576.317,762 634.943,867	3.925	36	576.317,762 634.943,867	37	576.318,464 634.948,696	4.88
37	576.318,464 634.948,696	38	576.317,535 634.951,049	2.53	38	576.317,535 634.951,049	39	576.320,352 634.958,174	7.662	39	576.320,352 634.958,174	40	576.321,229 634.963,564	5.461
40	576.321,229 634.963,564	41	576.320,006 634.967,034	3.679	41	576.320,006 634.967,034	42	576.317,158 634.971,947	5.679	42	576.317,158 634.971,947	43	576.315,575 634.973,646	2.322
43	576.315,575 634.973,646	44	576.309,232 634.978,179	7.796	44	576.309,232 634.978,179	45	576.309,102 634.978,271	0.159	45	576.309,102 634.978,271	46	576.307,49 634.975,429	3.267
46	576.307,49 634.975,429	47	576.305,279 634.972,92	3.344	47	576.305,279 634.972,92	48	576.304,338 634.971,324	1.853	48	576.304,338 634.971,324	49	576.301,85 634.967,952	4.191
49	576.301,85 634.967,952	50	576.299,229 634.962,19	6.33	50	576.299,229 634.962,19	51	576.295,033 634.955,498	7.899	51	576.295,033 634.955,498	52	576.290,51 634.948,426	8.395
52	576.290,51 634.948,426	53	576.288,8 634.945,181	3.668	53	576.288,8 634.945,181	54	576.285,49 634.939,854	6.272	54	576.285,49 634.939,854	55	576.281,2 634.931,593	9.309
55	576.281,2 634.931,593	56	576.279,054 634.927,913	4.26	56	576.279,054 634.927,913	57	576.275,953 634.921,645	6.993	57	576.275,953 634.921,645	58	576.274,02 634.918,415	3.764
58	576.274,02 634.918,415	59	576.272,027 634.914,729	4.19	59	576.272,027 634.914,729	60	576.269,335 634.909,121	6.221	60	576.269,335 634.909,121	61	576.262,809 634.898,321	12.61 9
61	576.262,809 634.898,321	62	576.256,903 634.888,324	11.61 1	62	576.256,903 634.888,324	63	576.255,164 634.884,654	4.061	63	576.255,164 634.884,654	64	576.254,358 634.883,77	1.196
64	576.254,358 634.883,77	65	576.248,63 634.874,883	10.57 3	65	576.248,63 634.874,883	66	576.243,438 634.867,776	8.801	66	576.243,438 634.867,776	67	576.240,753 634.864,569	4.183
67	576.240,753 634.864,569	68	576.237,508 634.860,978	4.84	68	576.237,508 634.860,978	69	576.230,369 634.854,744	9.478	69	576.230,369 634.854,744	1	576.222,307 634.847,158	11.07

\*\* Lungimile segmentelor sunt determinate în planul de proiecție Stereo 70 și sunt rotunjite la 1 milimetru.

\*\*\* Distanța dintre puncte este formată din segmente cumulate ce sunt mai mici decât valoarea 1 milimetru.





**DATE DESPRE IMOBILUL NR. 3128**

Oficiul de Cadastru și Publicitate Imobiliară NEAMT  
Biroul de Cadastru și Publicitate Imobiliară Targu-Neamt

**A. Partea I. Descrierea imobilului**

TEREN Intravilan

Adresa: Loc. Pluton, Str Agăpieni, Jud. Neamt

Nr. Crt	Nr cadastral Nr. topografic	Suprafața* (mp)	Observații / Referințe
A1	50168	1.682	Sector cadastral:226 Teren imprejmuit;

**Construcții**

Crt	Nr cadastral Nr. topografic	Adresa	Observații / Referințe
A1.1		Loc. Pluton, Str Agăpieni, Jud. Neamt	Nr. niveluri:2; S. construita la sol:100 mp;
A1.2		Loc. Pluton, Str Agăpieni, Jud. Neamt	Nr. niveluri:1; S. construita la sol:27 mp;
A1.3		Loc. Pluton, Str Agăpieni, Jud. Neamt	Nr. niveluri:1; S. construita la sol:35 mp;

**B. Partea II. Proprietari și acte**

Inscrieri privitoare la dreptul de proprietate și alte drepturi reale		Referințe
<b>3107 / 21/05/2010</b>		
Act Notarial nr. 58, din 20/05/2010 emis de BNP LAURA ANDRONACHE;		
B1	Intabulare, drept de PROPRIETATE, dobandit prin Conventie, cota actuala 1/1, cota initiala 1/1 1) GRIGORAS IOAN 2) GRIGORAS MIHAELA FLORENTINA, - sotii	A1
<b>3435 / 08/06/2010</b>		
Act Notarial nr. 200, din 04/06/2010 emis de BNP LAURA ANDRONACHE;		
B2	Se indreapta eroarea materiala strecurata in cuprinsul contractului de vanzare cumparare autentificat sub nr. 58/20.05.2010 la BNP Laura Andronache in sensul ca numele corect al cumparatorilor este Grigoras Ioan si Grigoras Mihaela Florentina si nu Grogoras Ioan si Grogoras Mihaela Florentina cum din eroare s-a dactilografiat	A1
<b>20274 / 14/08/2014</b>		
Act Administrativ nr. 820, din 13/08/2014 emis de OCPI Neamt - Serviciul cadastru;		
B3	Se actualizeaza inscrierea in cartea funciara conform documentatiei cadastrale, in sensul repositionarii imobilului, deoarece s-a constatat o neconcordanta virtuala, intre imobilul descris sub A1 si imobilul a carei documentatie cadastrala a fost depusa spre avizare si inregistrata sub nr. 19933/2014, cu termen de solutionare 19.08.2014, cu privire la datele referitoare la amplasamentul imobilului, care sunt eronate, coordonatele corecte fiind prezentate in dosarul de repositionare intocmit de PFA Savin Petronia, in urma masuratorilor efectuate la teren.	A1
/		
Act Administrativ nr. 17408, din 01/11/2023 emis de PRIMARIA COMUNEI PIPIRIG;		
B4	Intabulare, drept de PROPRIETATE, dobandit prin Lege, cota actuala 1/1, cota initiala 1/1 1) GRIGORAS IOAN 2) GRIGORAS MIHAELA FLORENTINA, - sotii	A1.1, A1.2, A1.3

**C. Partea III. SARCINI .**

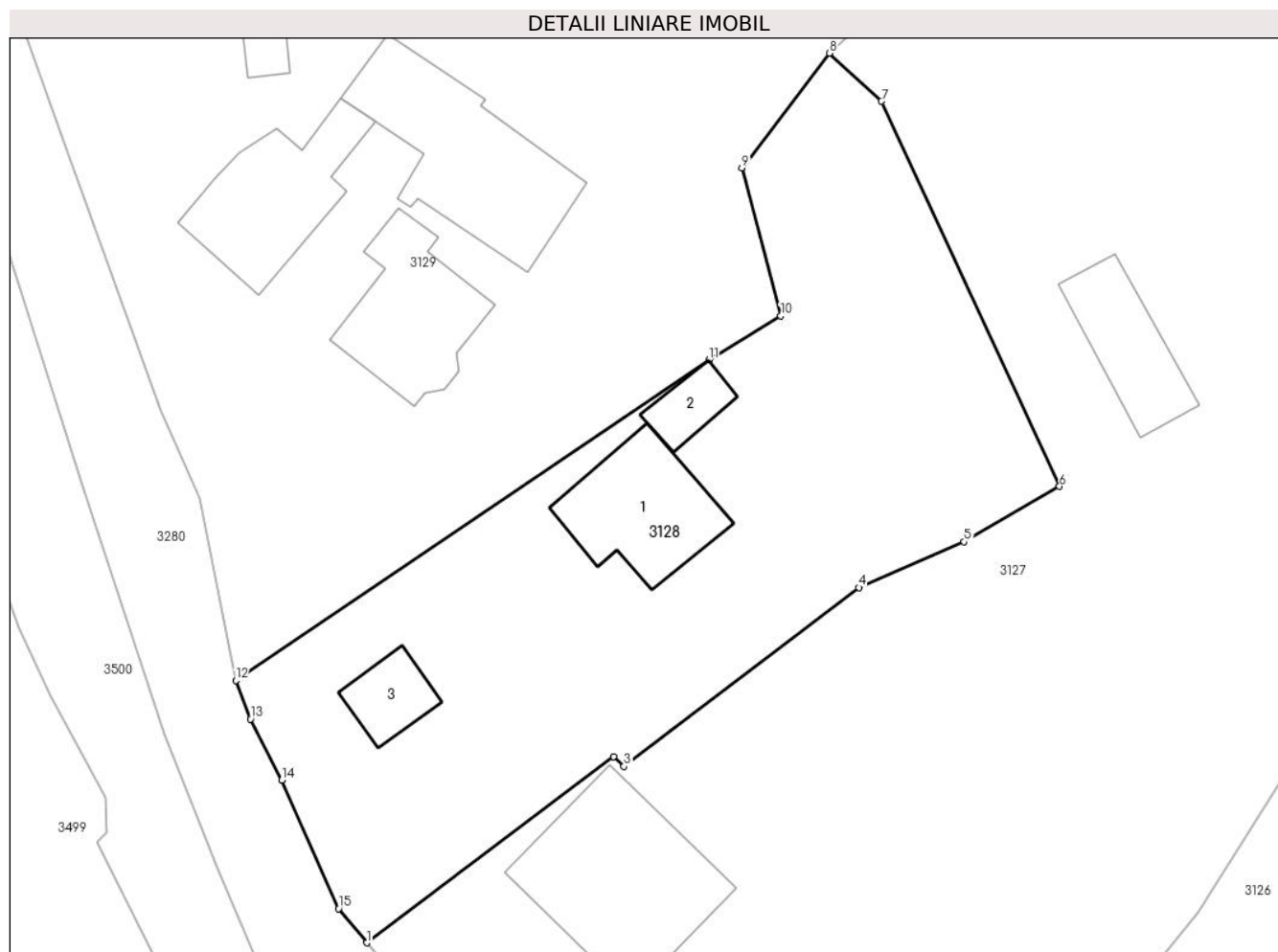
Inscrieri privind dezmembramintele dreptului de proprietate, drepturi reale de garanție și sarcini	Referințe
NU SUNT	

## Anexa Nr. 1 La Partea I

## Teren

Nr cadastral	Suprafața (mp)*	Observații / Referințe
50168	1.682	

\* Suprafața este determinată în planul de proiecție Stereo 70.



## Date referitoare la teren

Crt	Categorie folosință	Intravilan	Suprafața (mp)	Tarla	Parcelă	Nr. topo	Observații / Referințe
1	curți constructii	DA	663	-	-	-	
2	faneata	DA	1.019	-	-	-	

## Date referitoare la construcții

Crt	Număr	Destinație construcție	Supraf. (mp)	Situație juridică	Observații / Referințe
A1.1		construcții de locuințe	100	Cu acte	Nr. niveluri:2; S. construita la sol:100 mp;
A1.2		construcții anexa	27	Cu acte	Nr. niveluri:1; S. construita la sol:27 mp;
A1.3		construcții anexa	35	Cu acte	Nr. niveluri:1; S. construita la sol:35 mp;

## Lungime Segmente

1) Valorile lungimilor segmentelor sunt obținute din proiecție în plan.

Punct început	X / Y	Punct sfârșit	X / Y	Lungime segment (** (m)
1	576.185,505 634.776,455	2	576.205,144 634.791,221	24.571

Punct început	X / Y	Punct sfârșit	X / Y	Lungime segment (** (m)
2	576.205,144 634.791,221	3	576.205,976 634.790,485	1.111
3	576.205,976 634.790,485	4	576.224,654 634.804,685	23.463
4	576.224,654 634.804,685	5	576.233,034 634.808,326	9.137
5	576.233,034 634.808,326	6	576.240,618 634.812,728	8.769
6	576.240,618 634.812,728	7	576.226,461 634.843,335	33.723
7	576.226,461 634.843,335	8	576.222,307 634.847,158	5.645
8	576.222,307 634.847,158	9	576.215,342 634.838,045	11.47
9	576.215,342 634.838,045	10	576.218,439 634.826,296	12.15
10	576.218,439 634.826,296	11	576.212,733 634.822,792	6.696
11	576.212,733 634.822,792	12	576.175,093 634.797,305	45.457
12	576.175,093 634.797,305	13	576.176,257 634.794,243	3.276
13	576.176,257 634.794,243	14	576.178,746 634.789,368	5.474
14	576.178,746 634.789,368	15	576.183,259 634.779,161	11.16
15	576.183,259 634.779,161	1	576.185,505 634.776,455	3.517

\*\* Lungimile segmentelor sunt determinate în planul de proiecție Stereo 70 și sunt rotunjite la 1 milimetru.

\*\*\* Distanța dintre puncte este formată din segmente cumulate ce sunt mai mici decât valoarea 1 milimetru.





## DATE DESPRE IMOBILUL NR. 3129

Oficiul de Cadastru și Publicitate Imobiliară NEAMT  
Biroul de Cadastru și Publicitate Imobiliară Targu-Neamt

## A. Partea I. Descrierea imobilului

TEREN Necunoscut

Adresa: Loc. Pluton, Str Agapieni, Nr. 209, Jud. Neamt, si extravilan UAT Pipirig

Nr. Crt	Nr cadastral Nr. topografic	Suprafața* (mp)	Observații / Referințe
A1	52009	Din acte: 19.552 Masurata: 19.659	Sector cadastral:226 Teren imprejmuit;

## Construcții

Crt	Nr cadastral Nr. topografic	Adresa	Observații / Referințe
A1.1	52009-C1	Loc. Pluton, Str Agapieni, Nr. 209, Jud. Neamt, si extravilan UAT Pipirig	Nr. niveluri:1; S. construita la sol:157 mp; Locuinta, construita in anul 1973 din lemn, pe fundatie de piatra, acoperis sarpanta lemn, invelitoare dranita, compusa din: patru camere, hol si bucatarie.
A1.2	52009-C2	Loc. Pluton, Str Agapieni, Nr. 209, Jud. Neamt, si extravilan UAT Pipirig	Nr. niveluri:1; S. construita la sol:108 mp; Locuinta, construita in anul 1993 din caramida, pe fundatie de beton, acoperis sarpanta lemn, invelitoare tabla, compusa din: trei camere, bucatarie si hol.
A1.3	52009-C3	Loc. Pluton, Str Agapieni, Nr. 209, Jud. Neamt, si extravilan UAT Pipirig	Nr. niveluri:1; S. construita la sol:31 mp; Grajd, construit in anul 1974, din lemn, acoperis sarpanta lemn, invelitoare dranita.
A1.4		Loc. Pluton, Str Agapieni, Nr. 209, Jud. Neamt, si extravilan UAT Pipirig	Nr. niveluri:2; S. construita la sol:149 mp;
A1.5		Loc. Pluton, Str Agapieni, Nr. 209, Jud. Neamt, si extravilan UAT Pipirig	Nr. niveluri:2; S. construita la sol:105 mp;

## B. Partea II. Proprietari și acte

Inscrieri privitoare la dreptul de proprietate și alte drepturi reale	Referințe	
<b>30379 / 22/09/2015</b>		
Act Notarial nr. Certificat de moștenitor nr.106, din 03/09/2015 emis de NP David Daniela;		
B1	Intabulare, drept de PROPRIETATE, dobandit prin Succesiune, cota actuala 1/2, cota initiala 1/2 1) GRIGORAȘ NICOLAE	A1
B2	Intabulare, drept de PROPRIETATE, dobandit prin Succesiune, cota actuala 1/2, cota initiala 1/2 1) GRIGORAȘ GHEORGHÎĂ	A1
Act Administrativ nr. Certificat fiscal nr.11339, din 09/09/2015 emis de Primaria Pipirig;		
B3	Intabulare, drept de PROPRIETATE, dobandit prin Construire, cota actuala 2/4, cota initiala 1/2 1) GRIGORAȘ MARIA	A1.1, A1.2, A1.3
Act Notarial nr. Certificat de moștenitor nr.106, din 03/09/2015 emis de NP David Daniela;		
B4	Intabulare, drept de PROPRIETATE, dobandit prin Succesiune, cota actuala 1/4, cota initiala 1/4 1) GRIGORAȘ NICOLAE	A1.1, A1.2, A1.3
B5	Intabulare, drept de PROPRIETATE, dobandit prin Succesiune, cota actuala 1/4, cota initiala 1/4 1) GRIGORAȘ GHEORGHÎĂ	A1.1, A1.2, A1.3
<b>34751 / 03/11/2015</b>		
Act Administrativ nr. 34170 - referat de admitere dezmembrare imobil, din 27/10/2015 emis de OCPI NEAMT SERVICIUL CADASTRU;		
B6	Se noteaza receptia documentatiei de dezmembrare inscrisa sub nr. 34170/27.10.2015 a prezentului imobil in 2 imobile cu urmatoarele numere cadastrale 52030 si 52031.	A1, A1.1, A1.2, A1.3
/		
Act Administrativ nr. 17408, din 01/11/2023 emis de PRIMARIA COMUNEI PIPIRIG;		
B7	Intabulare, drept de PROPRIETATE, dobandit prin Lege, cota actuala 1/1, cota initiala 1/1 1) GRIGORAȘ MARIA 2) GRIGORAȘ NICOLAE 3) GRIGORAȘ GHEORGHÎĂ	A1.4, A1.5

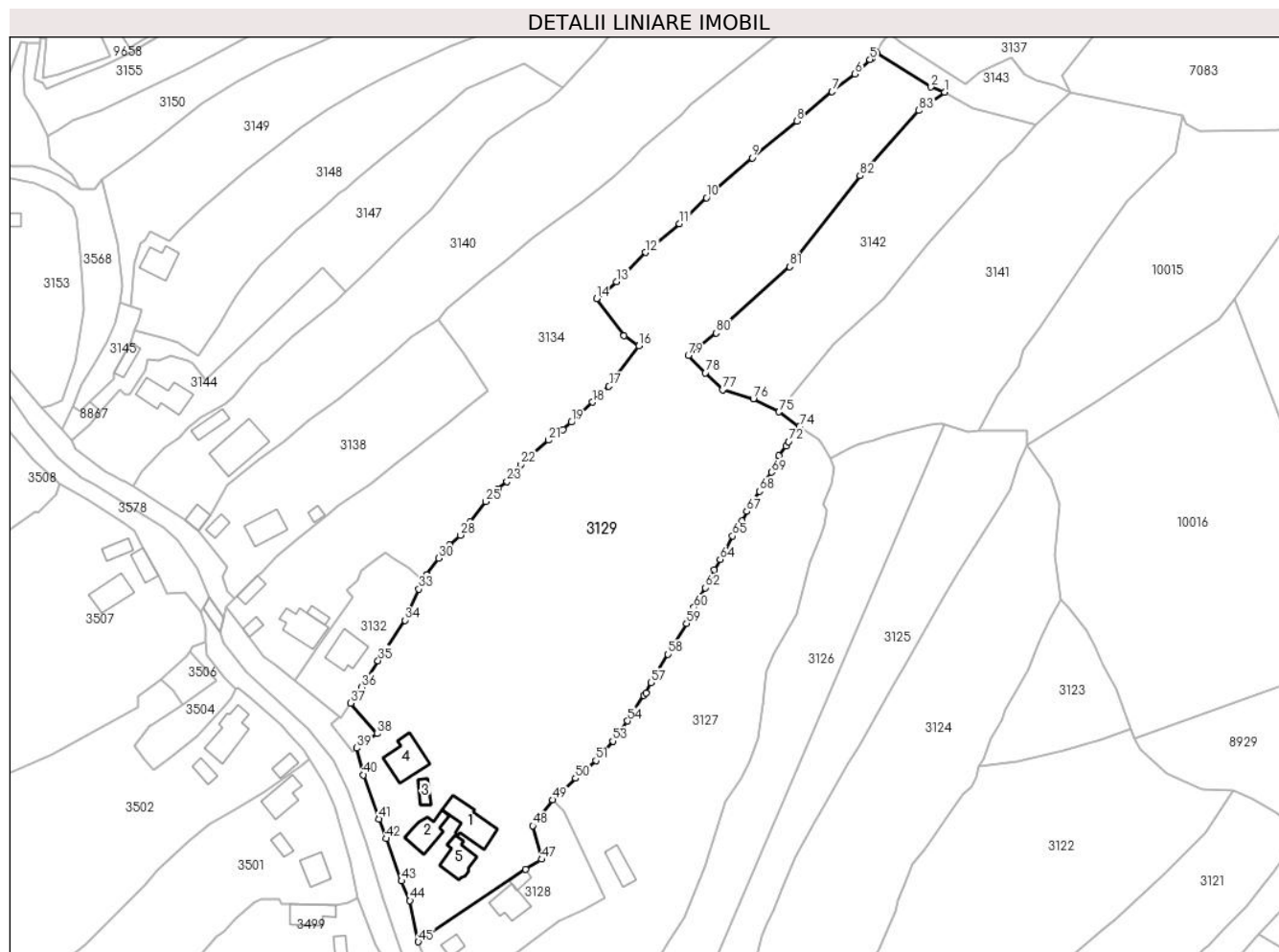
Inscrieri privitoare la dreptul de proprietate și alte drepturi reale	Referințe
<b>C. Partea III. SARCINI .</b>	
Inscrieri privind dezmembramintele dreptului de proprietate, drepturi reale de garanție și sarcini	Referințe
NU SUNT	

## Anexa Nr. 1 La Partea I

## Teren

Nr cadastral	Suprafața (mp)*	Observații / Referințe
52009	Din acte: 19.552 Masurata: 19.659	

\* Suprafața este determinată în planul de proiecție Stereo 70.



## Date referitoare la teren

Crt	Categorie folosință	Intra vilan	Suprafața (mp)	Tarla	Parcelă	Nr. topo	Observații / Referințe
1	curți constructii	DA	2.344	-	-	-	
2	faneata	DA	7.758	-	-	-	
3	faneata	NU	9.557	-	-	-	

## Date referitoare la construcții

Crt	Număr	Destinație construcție	Supraf. (mp)	Situație juridică	Observații / Referințe
A1.1	52009-C1	construcții de locuințe	157	Cu acte	Nr. niveluri:1; S. construita la sol:157 mp; Locuinta, construita in anul 1973 din lemn, pe fundatie de piatra, acoperis sarpanta lemn, invelitoare dranita, compusa din: patru camere, hol si bucatarie.
A1.2	52009-C2	construcții de locuințe	108	Cu acte	Nr. niveluri:1; S. construita la sol:108 mp; Locuinta, construita in anul 1993 din caramida, pe fundatie de beton, acoperis sarpanta lemn, invelitoare tabla, compusa din: trei camere, bucatarie si hol.
A1.3	52009-C3	construcții anexa	Din acte: 63 Masurata: 31	Cu acte	Nr. niveluri:1; S. construita la sol:31 mp; Grajd, construit in anul 1974, din lemn, acoperis sarpanta lemn, invelitoare dranita.
A1.4		construcții de locuințe	149	Cu acte	Nr. niveluri:2; S. construita la sol:149 mp;

Crt	Număr	Destinație construcție	Supraf. (mp)	Situație juridică	Observații / Referințe
A1.5		construcții de locuințe	105	Cu acte	Nr. niveluri:2; S. construita la sol:105 mp;

**Lungime Segmente**

1) Valorile lungimilor segmentelor sunt obținute din proiecție în plan.

Punct început	X / Y	Punct sfârșit	X / Y	Lungime segment	Punct început	X / Y	Punct sfârșit	X / Y	Lungime segment	Punct început	X / Y	Punct sfârșit	X / Y	Lungime segment
1	576.360,032 635.095,684	2	576.355,28 635.097,487	5.083	2	576.355,28 635.097,487	3	576.336,114 635.109,661	22.706	3	576.336,114 635.109,661	4	576.334,577 635.107,712	2.482
4	576.334,577 635.107,712	5	576.333,817 635.107,132	0.956	5	576.333,817 635.107,132	6	576.328,557 635.102,052	7.313	6	576.328,557 635.102,052	7	576.320,557 635.095,813	10.145
7	576.320,557 635.095,813	8	576.308,126 635.085,522	16.138	8	576.308,126 635.085,522	9	576.292,392 635.072,604	20.358	9	576.292,392 635.072,604	10	576.276,37 635.058,587	21.288
10	576.276,37 635.058,587	11	576.266,835 635.049,515	13.161	11	576.266,835 635.049,515	12	576.254,969 635.039,391	15.598	12	576.254,969 635.039,391	13	576.244,738 635.029,153	14.474
13	576.244,738 635.029,153	14	576.237,747 635.023,173	9.2	14	576.237,747 635.023,173	15	576.247,441 635.010,2	16.195	15	576.247,441 635.010,2	16	576.252,639 635.006,56	6.346
16	576.252,639 635.006,56	17	576.242,118 634.992,357	17.675	17	576.242,118 634.992,357	18	576.236,425 634.986,777	7.972	18	576.236,425 634.986,777	19	576.228,899 634.979,785	10.273
19	576.228,899 634.979,785	20	576.226,016 634.977,106	3.936	20	576.226,016 634.977,106	21	576.220,912 634.973,411	6.301	21	576.220,912 634.973,411	22	576.211,185 634.964,856	12.954
22	576.211,185 634.964,856	23	576.206,321 634.958,922	7.673	23	576.206,321 634.958,922	24	576.203,019 634.956,275	4.232	24	576.203,019 634.956,275	25	576.198,83 634.951,903	6.055
25	576.198,83 634.951,903	26	576.193,314 634.944,778	9.011	26	576.193,314 634.944,778	27	576.192,488 634.943,197	1.784	27	576.192,488 634.943,197	28	576.189,806 634.940,104	4.094
28	576.189,806 634.940,104	29	576.186,045 634.936,614	5.131	29	576.186,045 634.936,614	30	576.182,193 634.932,043	5.978	30	576.182,193 634.932,043	31	576.178,135 634.926,166	7.142
31	576.178,135 634.926,166	32	576.176,934 634.923,992	2.484	32	576.176,934 634.923,992	33	576.175,359 634.921,139	3.259	33	576.175,359 634.921,139	34	576.170,485 634.910,216	11.961
34	576.170,485 634.910,216	35	576.160,98 634.896,03	17.076	35	576.160,98 634.896,03	36	576.155,068 634.886,665	11.075	36	576.155,068 634.886,665	37	576.151,391 634.881,104	6.667
37	576.151,391 634.881,104	38	576.160,629 634.870,401	14.138	38	576.160,629 634.870,401	39	576.153,526 634.865,338	8.723	39	576.153,526 634.865,338	40	576.155,873 634.855,93	9.696
40	576.155,873 634.855,93	41	576.161,283 634.840,486	16.364	41	576.161,283 634.840,486	42	576.163,799 634.833,545	7.383	42	576.163,799 634.833,545	43	576.169,188 634.818,678	15.814
43	576.169,188 634.818,678	44	576.172,202 634.811,784	7.524	44	576.172,202 634.811,784	45	576.175,093 634.797,305	14.765	45	576.175,093 634.797,305	46	576.212,733 634.822,792	45.457
46	576.212,733 634.822,792	47	576.218,439 634.826,296	6.696	47	576.218,439 634.826,296	48	576.215,342 634.838,045	12.15	48	576.215,342 634.838,045	49	576.222,307 634.847,158	11.47
49	576.222,307 634.847,158	50	576.230,369 634.854,744	11.07	50	576.230,369 634.854,744	51	576.237,508 634.860,978	9.478	51	576.237,508 634.860,978	52	576.240,753 634.864,569	4.84
52	576.240,753 634.864,569	53	576.243,438 634.867,776	4.183	53	576.243,438 634.867,776	54	576.248,63 634.874,883	8.801	54	576.248,63 634.874,883	55	576.254,358 634.883,77	10.573
55	576.254,358 634.883,77	56	576.255,164 634.884,654	1.196	56	576.255,164 634.884,654	57	576.256,903 634.888,324	4.061	57	576.256,903 634.888,324	58	576.262,809 634.898,321	11.611
58	576.262,809 634.898,321	59	576.269,335 634.909,121	12.619	59	576.269,335 634.909,121	60	576.272,027 634.914,729	6.221	60	576.272,027 634.914,729	61	576.274,02 634.918,415	4.19
61	576.274,02 634.918,415	62	576.275,953 634.921,645	3.764	62	576.275,953 634.921,645	63	576.279,054 634.927,913	6.993	63	576.279,054 634.927,913	64	576.281,2 634.931,593	4.26
64	576.281,2 634.931,593	65	576.285,49 634.939,854	9.309	65	576.285,49 634.939,854	66	576.288,8 634.945,181	6.272	66	576.288,8 634.945,181	67	576.290,51 634.948,426	3.668
67	576.290,51 634.948,426	68	576.295,033 634.955,498	8.395	68	576.295,033 634.955,498	69	576.299,229 634.962,19	7.899	69	576.299,229 634.962,19	70	576.301,85 634.967,952	6.33
70	576.301,85 634.967,952	71	576.304,338 634.971,324	4.191	71	576.304,338 634.971,324	72	576.305,279 634.972,92	1.853	72	576.305,279 634.972,92	73	576.307,49 634.975,429	3.344
73	576.307,49 634.975,429	74	576.309,102 634.978,271	3.267	74	576.309,102 634.978,271	75	576.301,9 634.983,423	8.855	75	576.301,9 634.983,423	76	576.292,84 634.988,03	10.164
76	576.292,84 634.988,03	77	576.282,045 634.991,161	11.24	77	576.282,045 634.991,161	78	576.275,99 634.997,06	8.453	78	576.275,99 634.997,06	79	576.270,016 635.003,189	8.559
79	576.270,016 635.003,189	80	576.279,826 635.011,089	12.595	80	576.279,826 635.011,089	81	576.305,556 635.034,375	34.703	81	576.305,556 635.034,375	82	576.330,333 635.066,299	40.411
82	576.330,333 635.066,299	83	576.351,075 635.089,25	30.935	83	576.351,075 635.089,25	1	576.360,032 635.095,684	11.028					



**\*\* Lungimile segmentelor sunt determinate în planul de proiecție Stereo 70 și sunt rotunjite la 1 milimetru.**

**\*\*\* Distanța dintre puncte este formată din segmente cumulate ce sunt mai mici decât valoarea 1 milimetru.**



**DATE DESPRE IMOBILUL NR. 3130**

Oficiul de Cadastru și Publicitate Imobiliară NEAMT  
Biroul de Cadastru și Publicitate Imobiliară Targu-Neamt

**A. Partea I. Descrierea imobilului**

TEREN Intravilan

Adresa: Loc. Pluton, Str Agăpieni, Jud. Neamt

Nr. Crt	Nr cadastral Nr. topografic	Suprafața* (mp)	Observații / Referințe
A1	50089	Din acte: 100 Masurata: 132	Sector cadastral:226 Teren imprejmuit;

**B. Partea II. Proprietari și acte**

Inscrieri privitoare la dreptul de proprietate și alte drepturi reale		Referințe
<b>123 / 12/01/2010</b>		
Act Notarial nr. 49, din 08/01/2010 emis de BNP MARCOCI IULIAN REMUS;		
B1	Intabulare, drept de PROPRIETATE, dobandit prin Conventie, cota actuala 1/1, cota initiala 1/1 1) MUTU EVA SI 2) MUTU RODICA 3) MUTU CRISTINEL, - soti - in indiviziune	A1

**C. Partea III. SARCINI .**

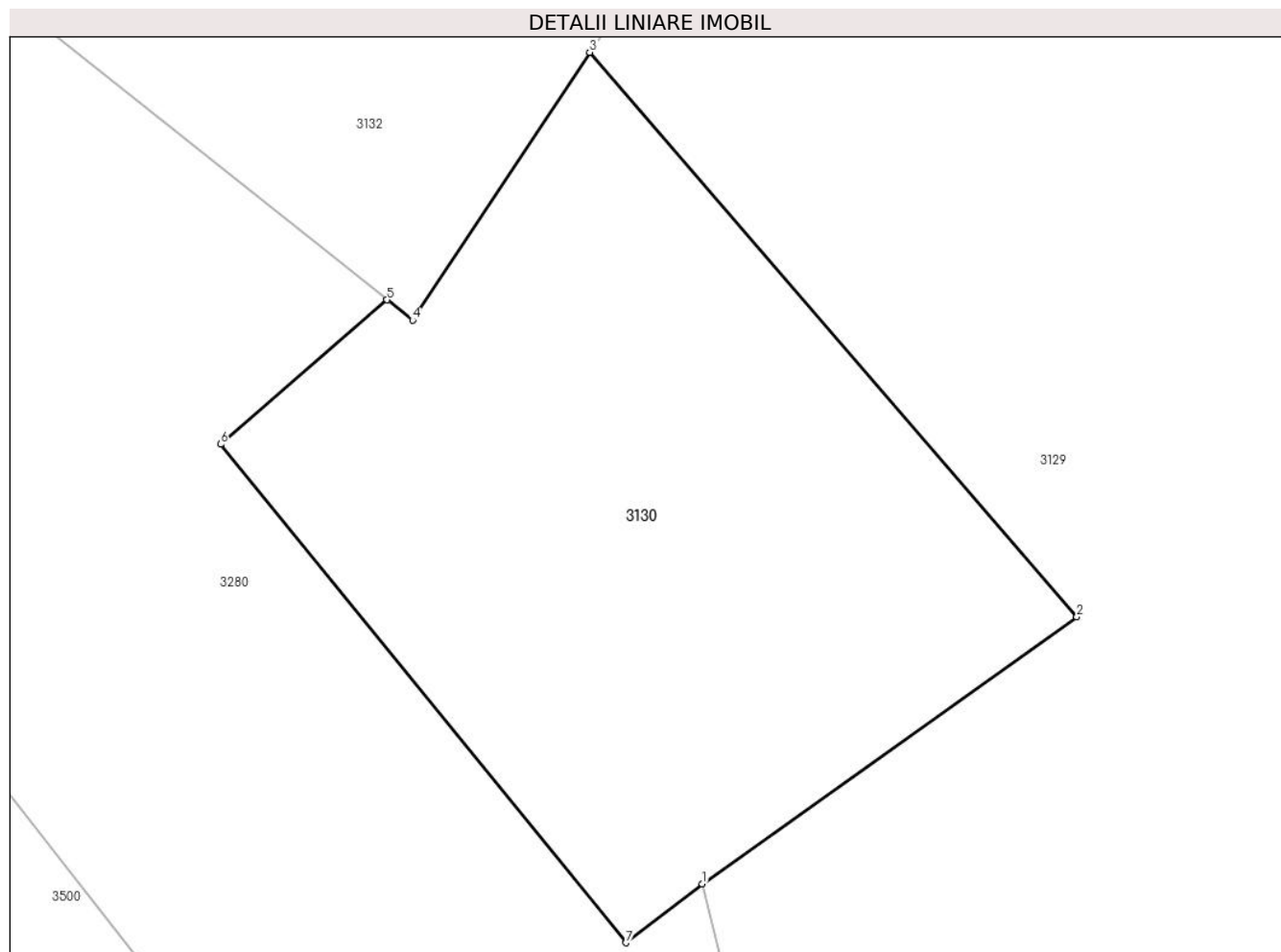
Inscrieri privind dezmembramintele dreptului de proprietate, drepturi reale de garanție și sarcini	Referințe
NU SUNT	

## Anexa Nr. 1 La Partea I

## Teren

Nr cadastral	Suprafața (mp)*	Observații / Referințe
50089	Din acte: 100 Masurata: 132	

\* Suprafața este determinată în planul de proiecție Stereo 70.



## Date referitoare la teren

Crt	Categorie folosință	Intra vilan	Suprafața (mp)	Tarla	Parcelă	Nr. topo	Observații / Referințe
1	faneata	DA	132	-	-	-	

## Lungime Segmente

1) Valorile lungimilor segmentelor sunt obținute din proiecție în plan.

Punct început	X / Y	Punct sfârșit	X / Y	Lungime segment (** (m)
1	576.153,526 634.865,338	2	576.160,629 634.870,401	8.723
2	576.160,629 634.870,401	3	576.151,391 634.881,104	14.138
3	576.151,391 634.881,104	4	576.148,032 634.876,024	6.09
4	576.148,032 634.876,024	5	576.147,548 634.876,41	0.619
5	576.147,548 634.876,41	6	576.144,391 634.873,672	4.179

Punct început	X / Y	Punct sfârșit	X / Y	Lungime segment (** (m)
6	576.144,391 634.873,672	7	576.152,078 634.864,222	12.182
7	576.152,078 634.864,222	1	576.153,526 634.865,338	1.828

\*\* Lungimile segmentelor sunt determinate în planul de proiecție Stereo 70 și sunt rotunjite la 1 milimetru.

\*\*\* Distanța dintre puncte este formată din segmente cumulate ce sunt mai mici decât valoarea 1 milimetru.



**DATE DESPRE IMOBILUL NR. 3132**

Oficiul de Cadastru și Publicitate Imobiliară NEAMT  
Biroul de Cadastru și Publicitate Imobiliară Targu-Neamt

**A. Partea I. Descrierea imobilului**

TEREN Intravilan

Nr. CF vechi:347  
Nr. cadastral vechi:462

Adresa: Loc. Pluton, Str Agăpieni, Jud. Neamt

Nr. Crt	Nr cadastral Nr. topografic	Suprafața* (mp)	Observații / Referințe
A1	50887	Din acte: 945 Masurata: 1.141	Sector cadastral:226 Teren imprejmuit;

**Construcții**

Crt	Nr cadastral Nr. topografic	Adresa	Observații / Referințe
A1.1		Loc. Pluton, Str Agăpieni, Jud. Neamt	Nr. niveluri:2; S. construita la sol:120 mp;

**B. Partea II. Proprietari și acte**

Inscrieri privitoare la dreptul de proprietate și alte drepturi reale		Referințe
<b>1605 / 27/02/2007</b>		
Act Notarial nr. 438, din 26/02/2007 emis de BNP Teodorescu Haralambie;		
B1	Intabulare, drept de PROPRIETATE, dobandit prin Conventie, cota actuala 1/1, cota initiala 1/1 1) <b>GRIGORAȘ GHEORGHÎĂ LUCIAN</b> 2) <b>GRIGORAȘ VASILICA, - soti</b> <i>OBSERVATII: (provenita din conversia CF 347)</i>	A1
/		
Act Administrativ nr. 17408, din 01/11/2023 emis de PRIMARIA COMUNEI PIPIRIG;		
B2	Intabulare, drept de PROPRIETATE, dobandit prin Lege, cota actuala 1/1, cota initiala 1/1 1) <b>GRIGORAȘ GHEORGHÎĂ LUCIAN</b> 2) <b>GRIGORAȘ VASILICA, - soti</b>	A1.1

**C. Partea III. SARCINI .**

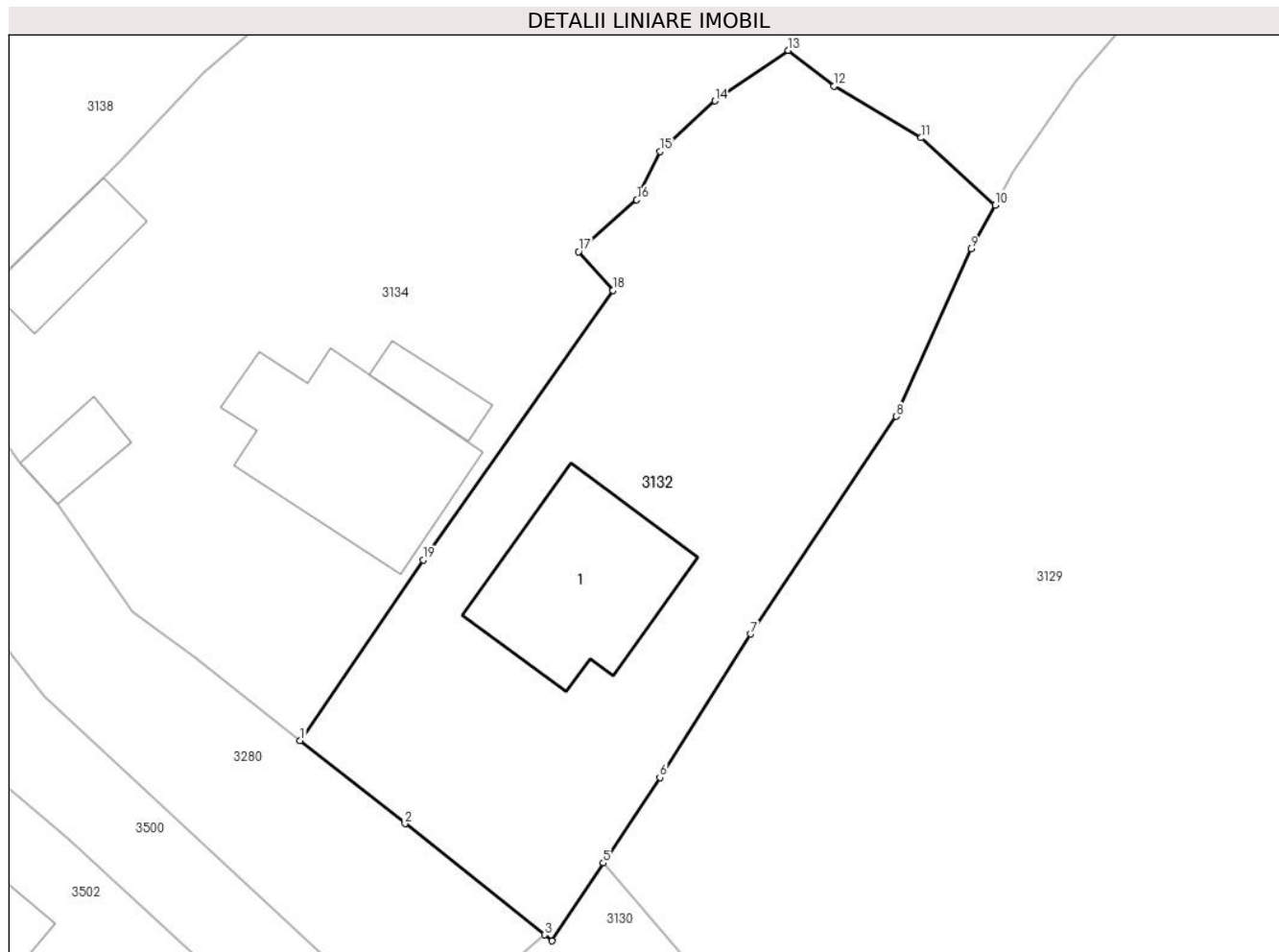
Inscrieri privind dezmembramintele dreptului de proprietate, drepturi reale de garanție și sarcini	Referințe
NU SUNT	

## Anexa Nr. 1 La Partea I

## Teren

Nr cadastral	Suprafața (mp)*	Observații / Referințe
50887	Din acte: 945 Masurata: 1.141	

\* Suprafața este determinată în planul de proiecție Stereo 70.



## Date referitoare la teren

Crt	Categorie folosință	Intra vilan	Suprafața (mp)	Tarla	Parcelă	Nr. topo	Observații / Referințe
1	curți constructii	DA	705	-	-	-	
2	faneata	DA	436	-	-	-	

## Date referitoare la construcții

Crt	Număr	Destinație construcție	Supraf. (mp)	Situație juridică	Observații / Referințe
A1.1		construcții de locuințe	120	Cu acte	Nr. niveluri:2; S. construita la sol:120 mp;

## Lungime Segmente

1) Valorile lungimilor segmentelor sunt obținute din proiecție în plan.

Punct început	X / Y	Punct sfârșit	X / Y	Lungime segment (** (m)
1	576.131,625 634.889,073	2	576.138,458 634.883,66	8.717
2	576.138,458 634.883,66	3	576.147,548 634.876,41	11.627



Punct început	X / Y	Punct sfârșit	X / Y	Lungime segment (** (m)
3	576.147,548 634.876,41	4	576.148,032 634.876,024	0.619
4	576.148,032 634.876,024	5	576.151,391 634.881,104	6.09
5	576.151,391 634.881,104	6	576.155,068 634.886,665	6.667
6	576.155,068 634.886,665	7	576.160,98 634.896,03	11.075
7	576.160,98 634.896,03	8	576.170,485 634.910,216	17.076
8	576.170,485 634.910,216	9	576.175,359 634.921,139	11.961
9	576.175,359 634.921,139	10	576.176,934 634.923,992	3.259
10	576.176,934 634.923,992	11	576.172,107 634.928,374	6.519
11	576.172,107 634.928,374	12	576.166,435 634.931,754	6.603
12	576.166,435 634.931,754	13	576.163,446 634.934,074	3.784
13	576.163,446 634.934,074	14	576.158,681 634.930,779	5.793
14	576.158,681 634.930,779	15	576.155,078 634.927,48	4.885
15	576.155,078 634.927,48	16	576.153,569 634.924,334	3.489
16	576.153,569 634.924,334	17	576.149,768 634.920,961	5.082
17	576.149,768 634.920,961	18	576.152,019 634.918,424	3.392
18	576.152,019 634.918,424	19	576.139,651 634.900,848	21.491
19	576.139,651 634.900,848	1	576.131,625 634.889,073	14.25

\*\* Lungimile segmentelor sunt determinate în planul de proiecție Stereo 70 și sunt rotunjite la 1 milimetru.

\*\*\* Distanța dintre puncte este formată din segmente cumulate ce sunt mai mici decât valoarea 1 milimetru.



**DATE DESPRE IMOBILUL NR. 3133**

Oficiul de Cadastru și Publicitate Imobiliară NEAMT  
Biroul de Cadastru și Publicitate Imobiliară Targu-Neamt

**A. Partea I. Descrierea imobilului**

TEREN Extravilan

Adresa: Jud. Neamt

Nr. Crt	Nr cadastral Nr. topografic	Suprafața* (mp)	Observații / Referințe
A1		1.901	Sector cadastral:226 Teren neimpregmuit;

**B. Partea II. Proprietari și acte**

Inscrieri privitoare la dreptul de proprietate și alte drepturi reale		Referințe
/		
Act Normativ nr. 7, din 13/03/1996 emis de GUVERNUL ROMANIEI;		
B1	Inscrierea provizorie, drept de PROPRIETATE, dobandit prin Lege, cota actuala 1/1, cota initiala 1/1 1) COMUNA PIPIRIG, CIF:99999999999999, PROPRIETAR NEIDENTIFICAT	A1

**C. Partea III. SARCINI .**

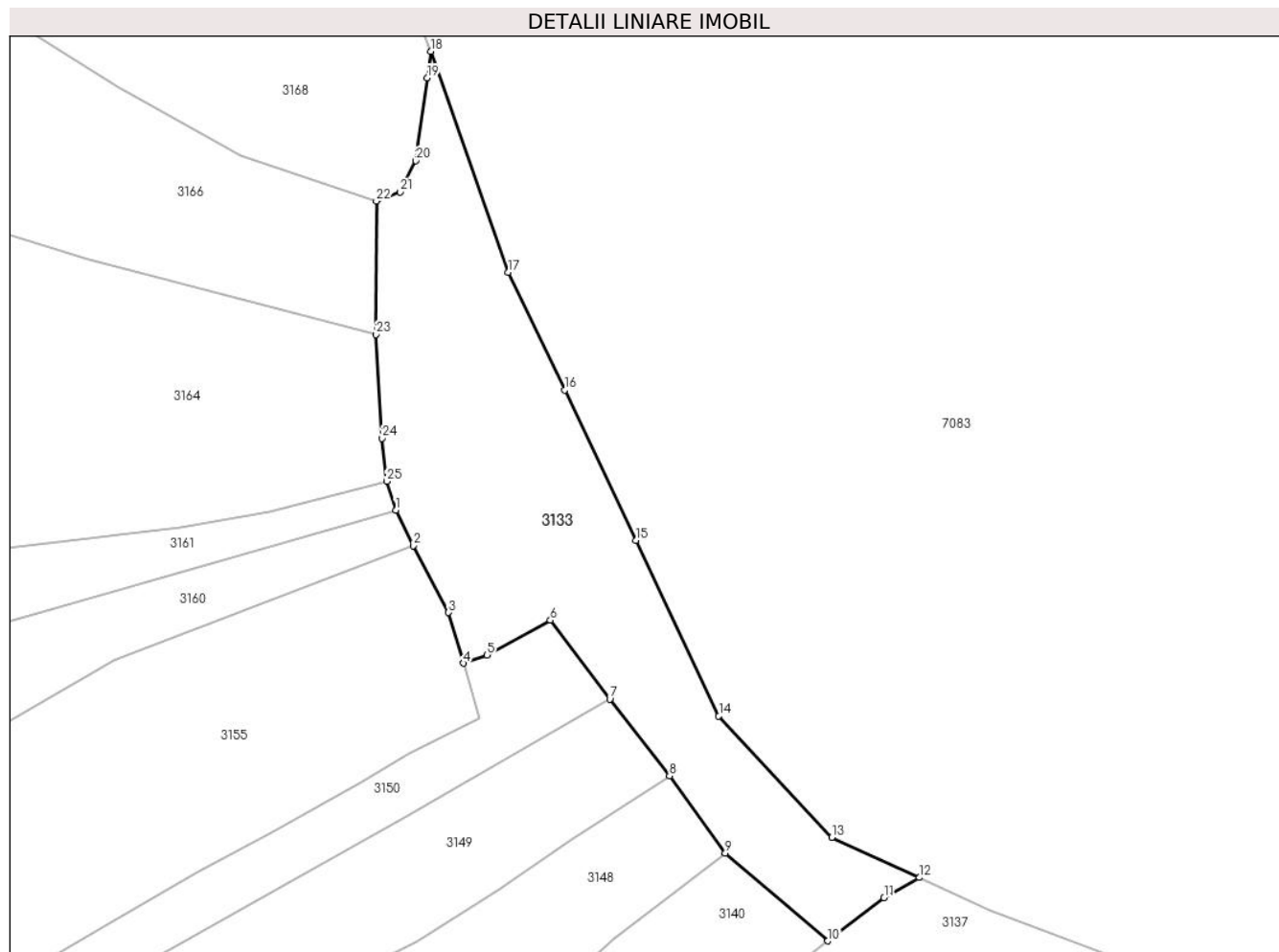
Inscrieri privind dezmembramintele dreptului de proprietate, drepturi reale de garanție și sarcini	Referințe
NU SUNT	

## Anexa Nr. 1 La Partea I

## Teren

Nr cadastral	Suprafața (mp)*	Observații / Referințe
	1.901	

\* Suprafața este determinată în planul de proiecție Stereo 70.



## Date referitoare la teren

Crt	Categorie folosință	Intra vilan	Suprafața (mp)	Tarla	Parcelă	Nr. topo	Observații / Referințe
1	faneata	NU	1.901	-	-	-	

## Lungime Segmente

1) Valorile lungimilor segmentelor sunt obținute din proiecție în plan.

Punct început	X / Y	Punct sfârșit	X / Y	Lungime segment (** (m)
1	576.310,061 635.225,544	2	576.312,241 635.221,06	4.986
3	576.316,698 635.212,628	4	576.318,587 635.206,218	6.683
5	576.321,539 635.207,265	6	576.329,548 635.211,651	9.131
7	576.337,053 635.201,681	8	576.344,573 635.192,043	12.225
9	576.351,623 635.182,282	10	576.364,566 635.171,216	17.029

Punct început	X / Y	Punct sfârșit	X / Y	Lungime segment (** (m)
2	576.312,241 635.221,06	3	576.316,698 635.212,628	9.537
4	576.318,587 635.206,218	5	576.321,539 635.207,265	3.132
6	576.329,548 635.211,651	7	576.337,053 635.201,681	12.479
8	576.344,573 635.192,043	9	576.351,623 635.182,282	12.041
10	576.364,566 635.171,216	11	576.371,647 635.176,67	8.938

Punct început	X / Y	Punct sfârșit	X / Y	Lungime segment (** (m)
11	576.371,647 635.176,67	12	576.376,133 635.179,195	5.148
13	576.365,081 635.184,282	14	576.350,802 635.199,589	20.933
15	576.340,37 635.221,712	16	576.331,336 635.240,66	20.991
17	576.324,247 635.255,53	18	576.314,462 635.283,394	29.532
19	576.314,02 635.280,038	20	576.312,558 635.269,599	10.541
21	576.310,549 635.265,669	22	576.307,584 635.264,513	3.182
23	576.307,525 635.247,698	24	576.308,3 635.234,6	13.121
25	576.308,892 635.229,167	1	576.310,061 635.225,544	3.807

Punct început	X / Y	Punct sfârșit	X / Y	Lungime segment (** (m)
12	576.376,133 635.179,195	13	576.365,081 635.184,282	12.167
14	576.350,802 635.199,589	15	576.340,37 635.221,712	24.459
16	576.331,336 635.240,66	17	576.324,247 635.255,53	16.473
18	576.314,462 635.283,394	19	576.314,02 635.280,038	3.385
20	576.312,558 635.269,599	21	576.310,549 635.265,669	4.414
22	576.307,584 635.264,513	23	576.307,525 635.247,698	16.815
24	576.308,3 635.234,6	25	576.308,892 635.229,167	5.465

\*\* Lungimile segmentelor sunt determinate în planul de proiecție Stereo 70 și sunt rotunjite la 1 milimetru.

\*\*\* Distanța dintre puncte este formată din segmente cumulate ce sunt mai mici decât valoarea 1 milimetru.



**DATE DESPRE IMOBILUL NR. 3134**

Oficiul de Cadastru și Publicitate Imobiliară NEAMT  
Biroul de Cadastru și Publicitate Imobiliară Targu-Neamt

**A. Partea I. Descrierea imobilului**

TEREN Necunoscut

Adresa: Loc. Pluton, Str Agăpieni, Jud. Neamt, si extravilan UAT Pipirig

Nr. Crt	Nr cadastral Nr. topografic	Suprafața* (mp)	Observații / Referințe
A1		10.153	Sector cadastral:226 Teren imprejmuit;

**Construcții**

Crt	Nr cadastral Nr. topografic	Adresa	Observații / Referințe
A1.1		Loc. Pluton, Str Agăpieni, Jud. Neamt, si extravilan UAT Pipirig	Nr. niveluri:2; S. construita la sol:136 mp;
A1.2		Loc. Pluton, Str Agăpieni, Jud. Neamt, si extravilan UAT Pipirig	Nr. niveluri:1; S. construita la sol:22 mp;
A1.3		Loc. Pluton, Str Agăpieni, Jud. Neamt, si extravilan UAT Pipirig	Nr. niveluri:1; S. construita la sol:24 mp;
A1.4		Loc. Pluton, Str Agăpieni, Jud. Neamt, si extravilan UAT Pipirig	Nr. niveluri:1; S. construita la sol:43 mp;

**B. Partea II. Proprietari și acte**

Inscrieri privitoare la dreptul de proprietate și alte drepturi reale	Referințe
/	
Act Administrativ nr. 7881, din 28/04/2023 emis de PRIMARIA COMUNEI PIPIRIG;	
B1	Inscrierea posesiei, drept de PROPRIETATE, dobandit prin Lege, cota actuala 1/1, cota initiala 1/1 1) GRIGORAȘ GHEORGHÎĂ LUCIAN 2) GRIGORAȘ VASILICA, - soti
Act Administrativ nr. 17408, din 01/11/2023 emis de PRIMARIA COMUNEI PIPIRIG;	
B2	Intabulare, drept de PROPRIETATE, dobandit prin Lege, cota actuala 1/1, cota initiala 1/1 1) GRIGORAȘ GHEORGHÎĂ LUCIAN 2) GRIGORAȘ VASILICA, - soti

**C. Partea III. SARCINI .**

Inscrieri privind dezmembramintele dreptului de proprietate, drepturi reale de garanție și sarcini	Referințe
NU SUNT	





## Lungime Segmente

1) Valorile lungimilor segmentelor sunt obținute din proiecție în plan.

Punct început	X / Y	Punct sfârșit	X / Y	Lungime segment	Punct început	X / Y	Punct sfârșit	X / Y	Lungime segment	Punct început	X / Y	Punct sfârșit	X / Y	Lungime segment
1	576.322,611 635.128,179	2	576.321,299 635.126,465	2.159	2	576.321,299 635.126,465	3	576.320,547 635.125,972	0.899	3	576.320,547 635.125,972	4	576.316,273 635.123,395	4.991
4	576.316,273 635.123,395	5	576.312,768 635.121,621	3.928	5	576.312,768 635.121,621	6	576.307,904 635.119,161	5.451	6	576.307,904 635.119,161	7	576.299,874 635.114,497	9.286
7	576.299,874 635.114,497	8	576.287,391 635.104,591	15.936	8	576.287,391 635.104,591	9	576.270,877 635.091,416	21.126	9	576.270,877 635.091,416	10	576.267,319 635.087,402	5.364
10	576.267,319 635.087,402	11	576.254,007 635.075,959	17.554	11	576.254,007 635.075,959	12	576.249,969 635.071,773	5.816	12	576.249,969 635.071,773	13	576.243,506 635.066,039	8.64
13	576.243,506 635.066,039	14	576.232,828 635.057,266	13.82	14	576.232,828 635.057,266	15	576.222,549 635.049,681	12.775	15	576.222,549 635.049,681	16	576.215,997 635.045,0	8.052
16	576.215,997 635.045,0	17	576.213,951 635.043,569	2.497	17	576.213,951 635.043,569	18	576.205,485 635.036,321	11.145	18	576.205,485 635.036,321	19	576.197,812 635.030,362	9.715
19	576.197,812 635.030,362	20	576.185,294 635.019,616	16.498	20	576.185,294 635.019,616	21	576.182,375 635.015,941	4.693	21	576.182,375 635.015,941	22	576.191,21 635.003,836	14.986
22	576.191,21 635.003,836	23	576.199,612 634.990,711	15.584	23	576.199,612 634.990,711	24	576.191,639 634.984,259	10.257	24	576.191,639 634.984,259	25	576.185,838 634.979,637	7.417
25	576.185,838 634.979,637	26	576.178,636 634.974,115	9.075	26	576.178,636 634.974,115	27	576.172,996 634.969,45	7.319	27	576.172,996 634.969,45	28	576.167,413 634.965,42	6.886
28	576.167,413 634.965,42	29	576.158,244 634.957,989	11.802	29	576.158,244 634.957,989	30	576.147,044 634.950,554	13.443	30	576.147,044 634.950,554	31	576.143,452 634.947,673	4.605
31	576.143,452 634.947,673	32	576.132,993 634.939,267	13.418	32	576.132,993 634.939,267	33	576.125,317 634.932,661	10.127	33	576.125,317 634.932,661	34	576.119,919 634.926,908	7.889
34	576.119,919 634.926,908	35	576.118,78 634.925,797	1.591	35	576.118,78 634.925,797	36	576.111,316 634.918,531	10.417	36	576.111,316 634.918,531	37	576.110,562 634.917,777	1.066
37	576.110,562 634.917,777	38	576.107,661 634.915,098	3.949	38	576.107,661 634.915,098	39	576.113,339 634.907,147	9.77	39	576.113,339 634.907,147	40	576.115,761 634.904,483	3.6
40	576.115,761 634.904,483	41	576.120,675 634.897,488	8.549	41	576.120,675 634.897,488	42	576.124,792 634.894,485	5.096	42	576.124,792 634.894,485	43	576.131,625 634.889,073	8.717
43	576.131,625 634.889,073	44	576.139,651 634.900,848	14.25	44	576.139,651 634.900,848	45	576.152,019 634.918,424	21.491	45	576.152,019 634.918,424	46	576.149,768 634.920,961	3.392
46	576.149,768 634.920,961	47	576.153,569 634.924,334	5.082	47	576.153,569 634.924,334	48	576.155,078 634.927,48	3.489	48	576.155,078 634.927,48	49	576.158,681 634.930,779	4.885
49	576.158,681 634.930,779	50	576.163,446 634.934,074	5.793	50	576.163,446 634.934,074	51	576.166,435 634.931,754	3.784	51	576.166,435 634.931,754	52	576.172,107 634.928,374	6.603
52	576.172,107 634.928,374	53	576.176,934 634.923,992	6.519	53	576.176,934 634.923,992	54	576.178,135 634.926,166	2.484	54	576.178,135 634.926,166	55	576.182,193 634.932,043	7.142
55	576.182,193 634.932,043	56	576.186,045 634.936,614	5.978	56	576.186,045 634.936,614	57	576.189,806 634.940,104	5.131	57	576.189,806 634.940,104	58	576.192,488 634.943,197	4.094
58	576.192,488 634.943,197	59	576.193,314 634.944,778	1.784	59	576.193,314 634.944,778	60	576.198,83 634.951,903	9.011	60	576.198,83 634.951,903	61	576.203,019 634.956,275	6.055
61	576.203,019 634.956,275	62	576.206,321 634.958,922	4.232	62	576.206,321 634.958,922	63	576.211,185 634.964,856	7.673	63	576.211,185 634.964,856	64	576.220,912 634.973,411	12.954
64	576.220,912 634.973,411	65	576.226,016 634.977,106	6.301	65	576.226,016 634.977,106	66	576.228,899 634.979,785	3.936	66	576.228,899 634.979,785	67	576.236,425 634.986,777	10.273
67	576.236,425 634.986,777	68	576.242,118 634.992,357	7.972	68	576.242,118 634.992,357	69	576.252,639 635.006,56	17.675	69	576.252,639 635.006,56	70	576.247,441 635.010,2	6.346
70	576.247,441 635.010,2	71	576.237,747 635.023,173	16.195	71	576.237,747 635.023,173	72	576.244,738 635.029,153	9.2	72	576.244,738 635.029,153	73	576.254,969 635.039,391	14.474
73	576.254,969 635.039,391	74	576.266,835 635.049,515	15.598	74	576.266,835 635.049,515	75	576.276,37 635.058,587	13.161	75	576.276,37 635.058,587	76	576.292,392 635.072,604	21.288
76	576.292,392 635.072,604	77	576.308,126 635.085,522	20.358	77	576.308,126 635.085,522	78	576.320,557 635.095,813	16.138	78	576.320,557 635.095,813	79	576.328,557 635.102,052	10.145
79	576.328,557 635.102,052	80	576.333,817 635.107,132	7.313	80	576.333,817 635.107,132	81	576.334,577 635.107,712	0.956	81	576.334,577 635.107,712	82	576.336,114 635.109,661	2.482
82	576.336,114 635.109,661	83	576.338,351 635.113,384	4.343	83	576.338,351 635.113,384	84	576.340,588 635.116,133	3.544	84	576.340,588 635.116,133	85	576.327,908 635.124,44	15.159
85	576.327,908 635.124,44	1	576.322,611 635.128,179	6.484										

\*\* Lungimile segmentelor sunt determinate în planul de proiecție Stereo 70 și sunt rotunjite la 1 milimetru.

\*\*\* Distanța dintre puncte este formată din segmente cumulate ce sunt mai mici decât valoarea 1 milimetru.



**DATE DESPRE IMOBILUL NR. 3137**

Oficiul de Cadastru și Publicitate Imobiliară NEAMT  
Biroul de Cadastru și Publicitate Imobiliară Targu-Neamt

**A. Partea I. Descrierea imobilului**

TEREN Extravilan

Adresa: Jud. Neamt

Nr. Crt	Nr cadastral Nr. topografic	Suprafața* (mp)	Observații / Referințe
A1		4.954	Sector cadastral:226 Teren imprejmuit;

**B. Partea II. Proprietari și acte**

Inscrieri privitoare la dreptul de proprietate și alte drepturi reale		Referințe
/		
Act Administrativ nr. 5751, din 04/04/2023 emis de PRIMARIA COMUNEI PIPIRIG;		
B1	Inscrierea posesiei, drept de PROPRIETATE, dobandit prin Lege, cota actuala 1/1, cota initiala 1/1 1) GRIGORAȘI IOAN 2) GRIGORAȘI TEODORA	A1

**C. Partea III. SARCINI .**

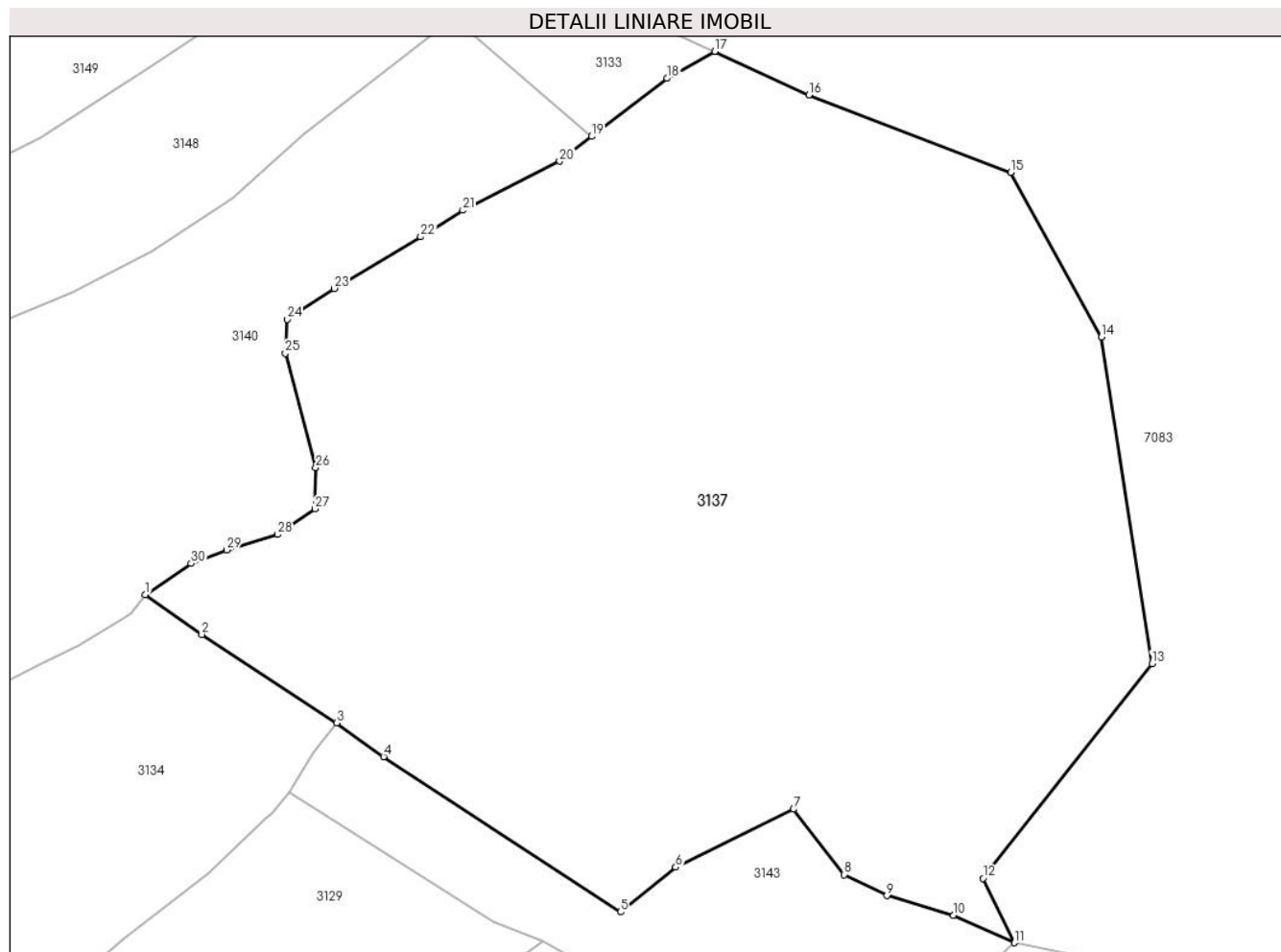
Inscrieri privind dezmembramintele dreptului de proprietate, drepturi reale de garanție și sarcini	Referințe
NU SUNT	

## Anexa Nr. 1 La Partea I

## Teren

Nr cadastral	Suprafața (mp)*	Observații / Referințe
	4.954	

\* Suprafața este determinată în planul de proiecție Stereo 70.



## Date referitoare la teren

Crt	Categorie folosință	Intra vilan	Suprafața (mp)	Tarla	Parcelă	Nr. topo	Observații / Referințe
1	faneata	NU	4.954	-	-	-	

## Lungime Segmente

1) Valorile lungimilor segmentelor sunt obținute din proiecție în plan.

Punct început	X / Y	Punct sfârșit	X / Y	Lungime segment (** (m)
1	576.322,611 635.128,179	2	576.327,908 635.124,44	6.484
3	576.340,588 635.116,133	4	576.344,996 635.112,959	5.432
5	576.367,262 635.098,368	6	576.372,46 635.102,587	6.695
7	576.383,55 635.108,027	8	576.388,284 635.101,878	7.76
9	576.392,331 635.099,9	10	576.398,594 635.098,049	6.531

Punct început	X / Y	Punct sfârșit	X / Y	Lungime segment (** (m)
2	576.327,908 635.124,44	3	576.340,588 635.116,133	15.159
4	576.344,996 635.112,959	5	576.367,262 635.098,368	26.621
6	576.372,46 635.102,587	7	576.383,55 635.108,027	12.352
8	576.388,284 635.101,878	9	576.392,331 635.099,9	4.505
10	576.398,594 635.098,049	11	576.404,315 635.095,486	6.269

Punct început	X / Y	Punct sfârșit	X / Y	Lungime segment (** (m)	Punct început	X / Y	Punct sfârșit	X / Y	Lungime segment (** (m)
11	576.404,315 635.095,486	12	576.401,361 635.101,541	6.737	12	576.401,361 635.101,541	13	576.417,242 635.121,703	25.665
13	576.417,242 635.121,703	14	576.412,501 635.152,361	31.022	14	576.412,501 635.152,361	15	576.403,965 635.167,847	17.683
15	576.403,965 635.167,847	16	576.384,997 635.175,116	20.313	16	576.384,997 635.175,116	17	576.376,133 635.179,195	9.757
17	576.376,133 635.179,195	18	576.371,647 635.176,67	5.148	18	576.371,647 635.176,67	19	576.364,566 635.171,216	8.938
19	576.364,566 635.171,216	20	576.361,543 635.168,887	3.816	20	576.361,543 635.168,887	21	576.352,455 635.164,274	10.192
21	576.352,455 635.164,274	22	576.348,483 635.161,784	4.688	22	576.348,483 635.161,784	23	576.340,36 635.156,937	9.459
23	576.340,36 635.156,937	24	576.335,955 635.154,042	5.271	24	576.335,955 635.154,042	25	576.335,761 635.150,844	3.204
25	576.335,761 635.150,844	26	576.338,622 635.140,106	11.113	26	576.338,622 635.140,106	27	576.338,556 635.136,232	3.875
27	576.338,556 635.136,232	28	576.335,046 635.133,827	4.255	28	576.335,046 635.133,827	29	576.330,242 635.132,367	5.021
29	576.330,242 635.132,367	30	576.326,9 635.131,104	3.573	30	576.326,9 635.131,104	1	576.322,611 635.128,179	5.191

\*\* Lungimile segmentelor sunt determinate în planul de proiecție Stereo 70 și sunt rotunjite la 1 milimetru.

\*\*\* Distanța dintre puncte este formată din segmente cumulate ce sunt mai mici decât valoarea 1 milimetru.



**DATE DESPRE IMOBILUL NR. 3138**

Oficiul de Cadastru și Publicitate Imobiliară NEAMT  
Biroul de Cadastru și Publicitate Imobiliară Targu-Neamt

**A. Partea I. Descrierea imobilului**

TEREN Intravilan

Adresa: Loc. Pluton, Str Agăpieni, Jud. Neamt

Nr. Crt	Nr cadastral Nr. topografic	Suprafața* (mp)	Observații / Referințe
A1		3.394	Sector cadastral:226 Teren imprejmuit;

**Construcții**

Crt	Nr cadastral Nr. topografic	Adresa	Observații / Referințe
A1.1		Loc. Pluton, Str Agăpieni, Jud. Neamt	Nr. niveluri:1; S. construita la sol:105 mp;
A1.2		Loc. Pluton, Str Agăpieni, Jud. Neamt	Nr. niveluri:1; S. construita la sol:18 mp;
A1.3		Loc. Pluton, Str Agăpieni, Jud. Neamt	Nr. niveluri:1; S. construita la sol:34 mp;

**B. Partea II. Proprietari și acte**

Inscrieri privitoare la dreptul de proprietate și alte drepturi reale		Referințe
/		
Act Normativ nr. 7, din 13/03/1996 emis de GUVERNUL ROMANIEI;		
B1	Inscrierea provizorie, drept de PROPRIETATE, dobandit prin Lege, cota actuala 1/1, cota initiala 1/1 1) COMUNA PIPIRIG, CIF:99999999999999, PROPRIETAR NEIDENTIFICAT	A1, A1.1, A1.2, A1.3

**C. Partea III. SARCINI .**

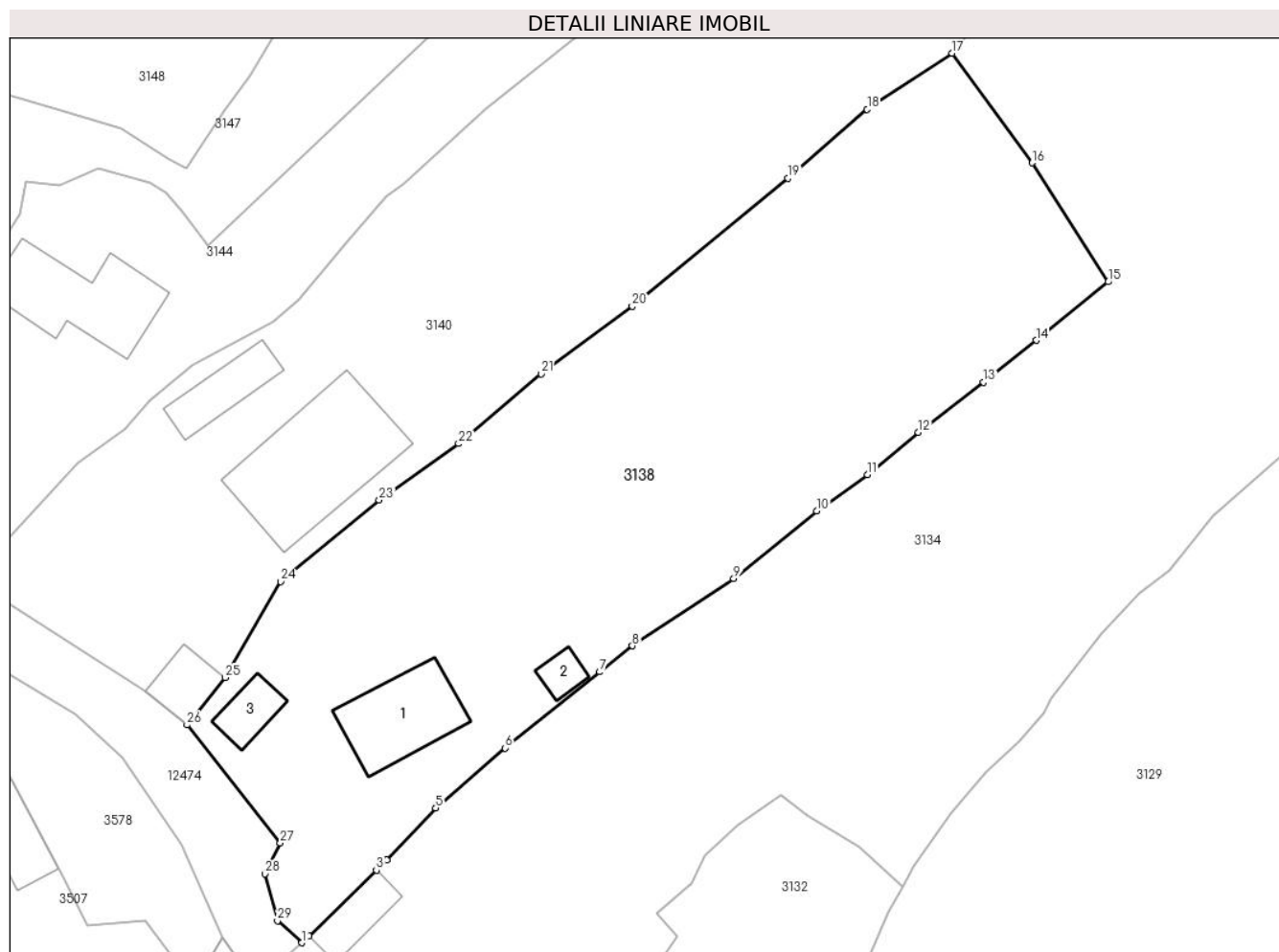
Inscrieri privind dezmembramintele dreptului de proprietate, drepturi reale de garanție și sarcini	Referințe
NU SUNT	

## Anexa Nr. 1 La Partea I

## Teren

Nr cadastral	Suprafața (mp)*	Observații / Referințe
	3.394	

\* Suprafața este determinată în planul de proiecție Stereo 70.



## Date referitoare la teren

Crt	Categorie folosință	Intravilan	Suprafața (mp)	Tarla	Parcelă	Nr. topo	Observații / Referințe
1	curți constructii	DA	734	-	-	-	
2	faneata	DA	2.660	-	-	-	

## Date referitoare la construcții

Crt	Număr	Destinație construcție	Supraf. (mp)	Situație juridică	Observații / Referințe
A1.1		construcții de locuințe	105	Cu acte	Nr. niveluri:1; S. construita la sol:105 mp;
A1.2		construcții anexa	18	Cu acte	Nr. niveluri:1; S. construita la sol:18 mp;
A1.3		construcții anexa	34	Cu acte	Nr. niveluri:1; S. construita la sol:34 mp;

## Lungime Segmente

1) Valorile lungimilor segmentelor sunt obținute din proiecție în plan.

Punct început	X / Y	Punct sfârșit	X / Y	Lungime segment (** (m))	Punct început	X / Y	Punct sfârșit	X / Y	Lungime segment (** (m))
1	576.110,562 634.917,777	2	576.111,316 634.918,531	1.066	2	576.111,316 634.918,531	3	576.118,78 634.925,797	10.417



Punct început	X / Y	Punct sfârșit	X / Y	Lungime segment (** (m)
3	576.118,78 634.925,797	4	576.119,919 634.926,908	1.591
5	576.125,317 634.932,661	6	576.132,993 634.939,267	10.127
7	576.143,452 634.947,673	8	576.147,044 634.950,554	4.605
9	576.158,244 634.957,989	10	576.167,413 634.965,42	11.802
11	576.172,996 634.969,45	12	576.178,636 634.974,115	7.319
13	576.185,838 634.979,637	14	576.191,639 634.984,259	7.417
15	576.199,612 634.990,711	16	576.191,21 635.003,836	15.584
17	576.182,375 635.015,941	18	576.172,985 635.009,756	11.244
19	576.164,224 635.002,154	20	576.147,046 634.988,011	22.251
21	576.136,986 634.980,557	22	576.127,858 634.972,861	11.939
23	576.119,091 634.966,637	24	576.108,195 634.957,637	14.132
25	576.102,068 634.947,036	26	576.097,877 634.941,817	6.693
27	576.108,171 634.928,788	28	576.106,48 634.925,379	3.805
29	576.107,872 634.920,216	1	576.110,562 634.917,777	3.631

Punct început	X / Y	Punct sfârșit	X / Y	Lungime segment (** (m)
4	576.119,919 634.926,908	5	576.125,317 634.932,661	7.889
6	576.132,993 634.939,267	7	576.143,452 634.947,673	13.418
8	576.147,044 634.950,554	9	576.158,244 634.957,989	13.443
10	576.167,413 634.965,42	11	576.172,996 634.969,45	6.886
12	576.178,636 634.974,115	13	576.185,838 634.979,637	9.075
14	576.191,639 634.984,259	15	576.199,612 634.990,711	10.257
16	576.191,21 635.003,836	17	576.182,375 635.015,941	14.986
18	576.172,985 635.009,756	19	576.164,224 635.002,154	11.599
20	576.147,046 634.988,011	21	576.136,986 634.980,557	12.521
22	576.127,858 634.972,861	23	576.119,091 634.966,637	10.752
24	576.108,195 634.957,637	25	576.102,068 634.947,036	12.244
26	576.097,877 634.941,817	27	576.108,171 634.928,788	16.605
28	576.106,48 634.925,379	29	576.107,872 634.920,216	5.347

\*\* Lungimile segmentelor sunt determinate în planul de proiecție Stereo 70 și sunt rotunjite la 1 milimetru.

\*\*\* Distanța dintre puncte este formată din segmente cumulate ce sunt mai mici decât valoarea 1 milimetru.



**DATE DESPRE IMOBILUL NR. 3139**

Oficiul de Cadastru și Publicitate Imobiliară NEAMT  
Biroul de Cadastru și Publicitate Imobiliară Targu-Neamt

**A. Partea I. Descrierea imobilului**

TEREN Extravilan

Adresa: Jud. Neamt

Nr. Crt	Nr cadastral Nr. topografic	Suprafața* (mp)	Observații / Referințe
A1		7.050	Sector cadastral:226 Teren neimpregmuit;

**B. Partea II. Proprietari și acte**

Inscrieri privitoare la dreptul de proprietate și alte drepturi reale		Referințe
/		
Act Administrativ nr. 9078, din 28/05/2023 emis de PRIMARIA COMUNEI PIPIRIG;		
B1	Inscrierea posesiei, drept de PROPRIETATE, dobandit prin Lege, cota actuala 1/1, cota initiala 1/1 1) PASCU ANA-MARIA	A1

**C. Partea III. SARCINI .**

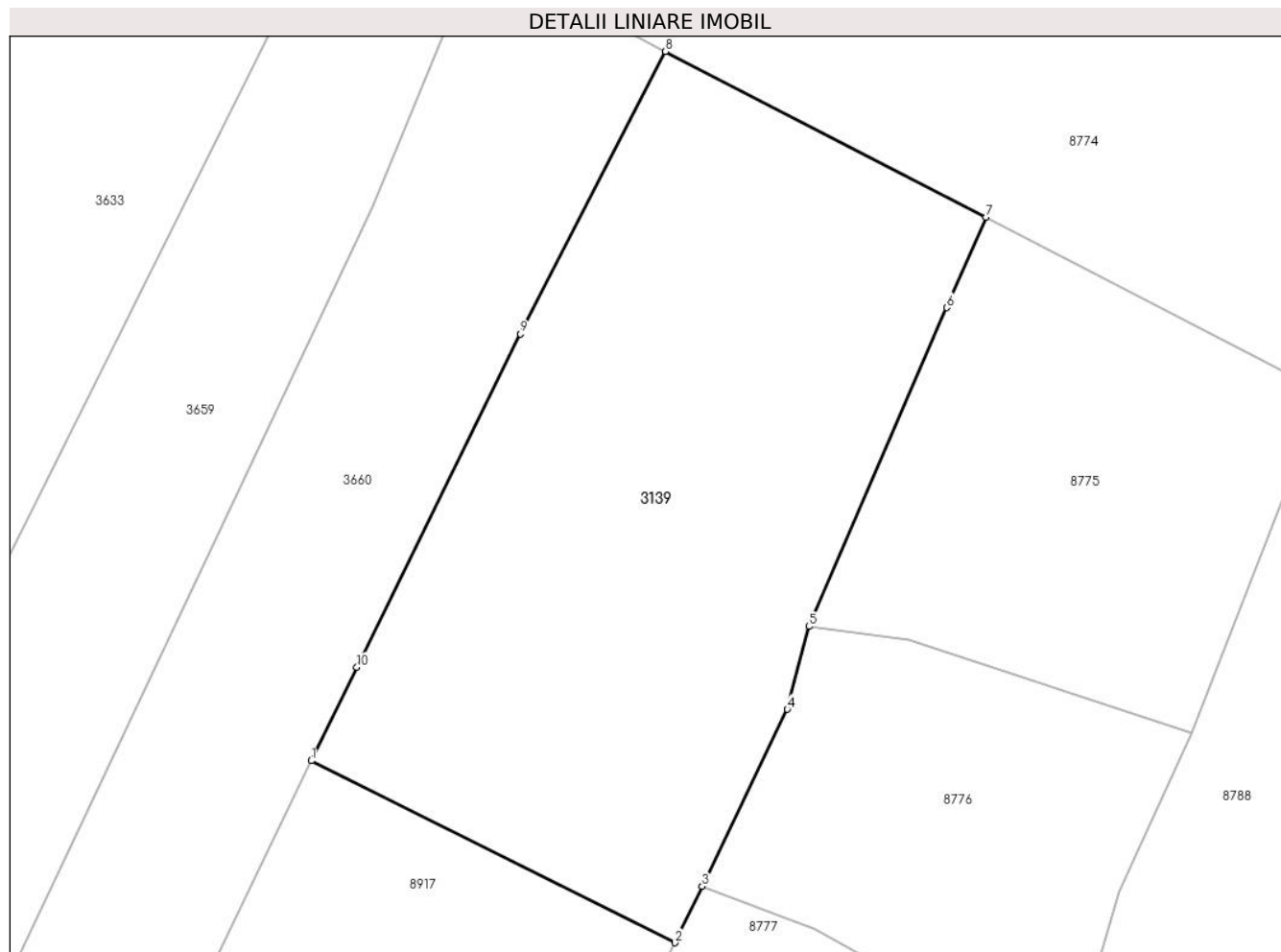
Inscrieri privind dezmembramintele dreptului de proprietate, drepturi reale de garanție și sarcini	Referințe
NU SUNT	

## Anexa Nr. 1 La Partea I

## Teren

Nr cadastral	Suprafața (mp)*	Observații / Referințe
	7.050	

\* Suprafața este determinată în planul de proiecție Stereo 70.



## Date referitoare la teren

Crt	Categorie folosință	Intravilan	Suprafața (mp)	Tarla	Parcelă	Nr. topo	Observații / Referințe
1	faneata	NU	7.050	-	-	-	

## Lungime Segmente

1) Valorile lungimilor segmentelor sunt obținute din proiecție în plan.

Punct început	X / Y	Punct sfârșit	X / Y	Lungime segment (** (m)
1	576.819,7 634.524,574	2	576.874,908 634.496,984	61.718
2	576.874,908 634.496,984	3	576.879,02 634.505,531	9.485
3	576.879,02 634.505,531	4	576.891,938 634.532,38	29.795
4	576.891,938 634.532,38	5	576.895,231 634.544,949	12.993
5	576.895,231 634.544,949	6	576.916,153 634.593,289	52.673

Punct început	X / Y	Punct sfârșit	X / Y	Lungime segment (** (m)
6	576.916,153 634.593,289	7	576.922,087 634.606,999	14.939
7	576.922,087 634.606,999	8	576.873,432 634.632,135	54.764
8	576.873,432 634.632,135	9	576.851,41 634.589,308	48.157
9	576.851,41 634.589,308	10	576.826,597 634.538,764	56.306
10	576.826,597 634.538,764	1	576.819,7 634.524,574	15.777

\*\* Lungimile segmentelor sunt determinate în planul de proiecție Stereo 70 și sunt rotunjite la 1 milimetru.

\*\*\* Distanța dintre puncte este formată din segmente cumulate ce sunt mai mici decât valoarea 1 milimetru.



**DATE DESPRE IMOBILUL NR. 3140**

Oficiul de Cadastru și Publicitate Imobiliară NEAMT  
Biroul de Cadastru și Publicitate Imobiliară Targu-Neamt

**A. Partea I. Descrierea imobilului**

TEREN Necunoscut

Adresa: Loc. Pluton, Str Agăpieni, Jud. Neamt, si extravilan UAT Pipirig

Nr. Crt	Nr cadastral Nr. topografic	Suprafața* (mp)	Observații / Referințe
A1		10.468	Sector cadastral:226 Teren imprejmuit;

**Construcții**

Crt	Nr cadastral Nr. topografic	Adresa	Observații / Referințe
A1.1		Loc. Pluton, Str Agăpieni, Jud. Neamt, si extravilan UAT Pipirig	Nr. niveluri:2; S. construita la sol:199 mp;
A1.2		Loc. Pluton, Str Agăpieni, Jud. Neamt, si extravilan UAT Pipirig	Nr. niveluri:1; S. construita la sol:56 mp;
A1.3		Loc. Pluton, Str Agăpieni, Jud. Neamt, si extravilan UAT Pipirig	Nr. niveluri:1; S. construita la sol:40 mp;

**B. Partea II. Proprietari și acte**

Inscrieri privitoare la dreptul de proprietate și alte drepturi reale		Referințe
/		
Act Administrativ nr. 7877, din 28/04/2023 emis de PRIMARIA COMUNEI PIPIRIG;		
B1	Inscrierea posesiei, drept de PROPRIETATE, dobandit prin Lege, cota actuala 1/1, cota initiala 1/1 1) DONCIU GHEORGHITĂ 2) DONCIU MARCELA-LĂCRĂMIOARA	A1
Act Administrativ nr. 17408, din 01/11/2023 emis de PRIMARIA COMUNEI PIPIRIG;		
B2	Intabulare, drept de PROPRIETATE, dobandit prin Lege, cota actuala 1/1, cota initiala 1/1 1) DONCIU GHEORGHITĂ 2) DONCIU MARCELA-LĂCRĂMIOARA	A1.1, A1.2, A1.3

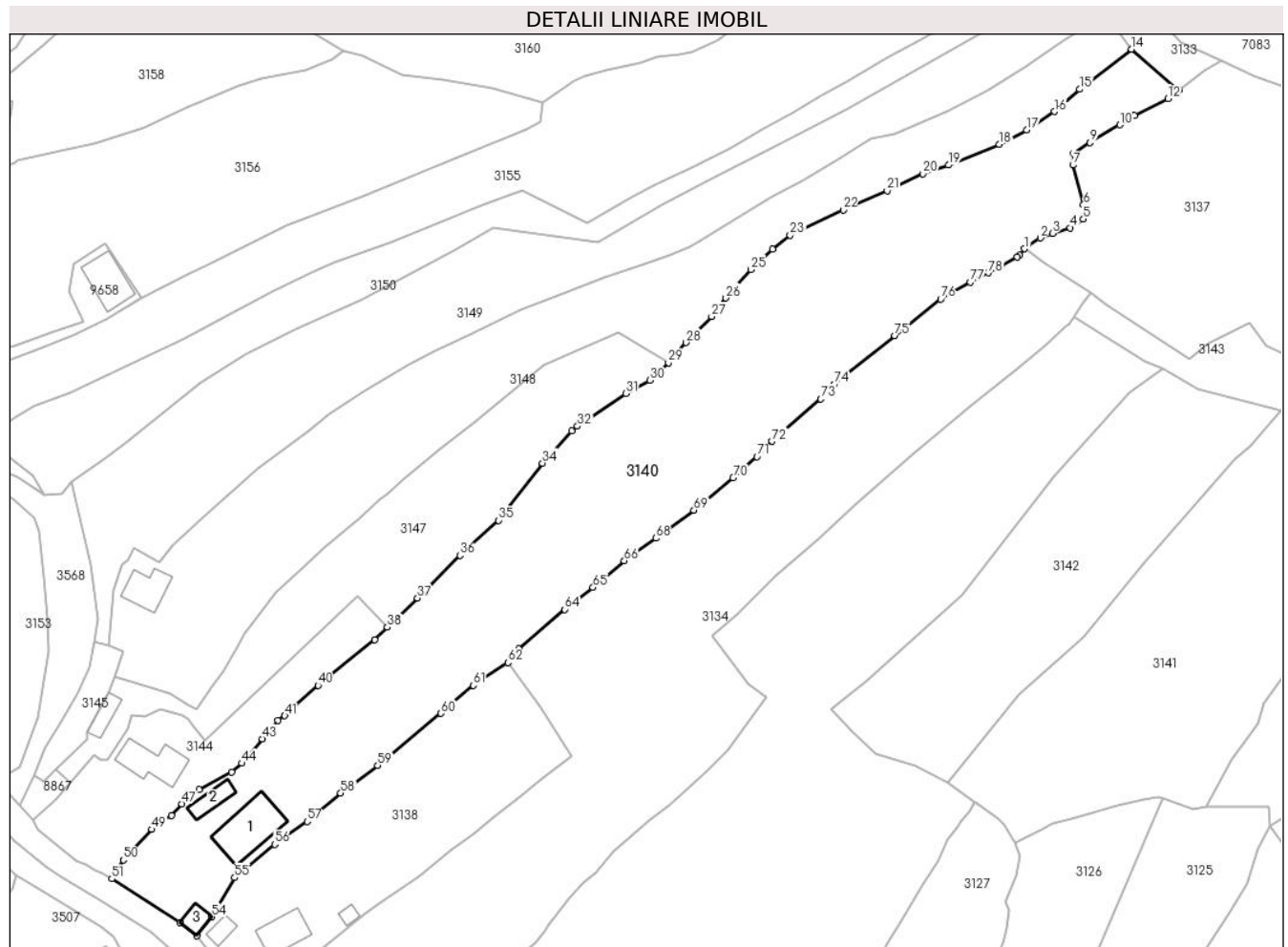
**C. Partea III. SARCINI .**

Inscrieri privind dezmembramintele dreptului de proprietate, drepturi reale de garanție și sarcini	Referințe
NU SUNT	

**Teren**

Nr cadastral	Suprafața (mp)*	Observații / Referințe
	10.468	

\* Suprafața este determinată în planul de proiecție Stereo 70.



**Date referitoare la teren**

Crt	Categorie folosință	Intravilan	Suprafața (mp)	Tarla	Parcelă	Nr. topo	Observații / Referințe
1	curți constructii	DA	1.111	-	-	-	
2	faneata	DA	3.137	-	-	-	
3	drum	NU	182	-	-	-	
4	faneata	NU	4.817	-	-	-	
5	faneata	NU	1.220	-	-	-	

**Date referitoare la construcții**

Crt	Număr	Destinație construcție	Supraf. (mp)	Situație juridică	Observații / Referințe
A1.1		construcții de locuințe	199	Cu acte	Nr. niveluri:2; S. construita la sol:199 mp;
A1.2		construcții anexa	56	Cu acte	Nr. niveluri:1; S. construita la sol:56 mp;
A1.3		construcții anexa	40	Cu acte	Nr. niveluri:1; S. construita la sol:40 mp;



## Lungime Segmente

1) Valorile lungimilor segmentelor sunt obținute din proiecție în plan.

Punct început	X / Y	Punct sfârșit	X / Y	Lungime segment	Punct început	X / Y	Punct sfârșit	X / Y	Lungime segment	Punct început	X / Y	Punct sfârșit	X / Y	Lungime segment
1	576.322,611 635.128,179	2	576.326,9 635.131,104	5.191	2	576.326,9 635.131,104	3	576.330,242 635.132,367	3.573	3	576.330,242 635.132,367	4	576.335,046 635.133,827	5.021
4	576.335,046 635.133,827	5	576.338,556 635.136,232	4.255	5	576.338,556 635.136,232	6	576.338,622 635.140,106	3.875	6	576.338,622 635.140,106	7	576.335,761 635.150,844	11.113
7	576.335,761 635.150,844	8	576.335,955 635.154,042	3.204	8	576.335,955 635.154,042	9	576.340,36 635.156,937	5.271	9	576.340,36 635.156,937	10	576.348,483 635.161,784	9.459
10	576.348,483 635.161,784	11	576.352,455 635.164,274	4.688	11	576.352,455 635.164,274	12	576.361,543 635.168,887	10.192	12	576.361,543 635.168,887	13	576.364,566 635.171,216	3.816
13	576.364,566 635.171,216	14	576.351,623 635.182,282	17.029	14	576.351,623 635.182,282	15	576.337,551 635.171,415	17.78	15	576.337,551 635.171,415	16	576.330,78 635.165,366	9.079
16	576.330,78 635.165,366	17	576.323,145 635.160,372	9.123	17	576.323,145 635.160,372	18	576.315,737 635.156,527	8.346	18	576.315,737 635.156,527	19	576.301,985 635.150,853	14.877
19	576.301,985 635.150,853	20	576.294,949 635.148,536	7.408	20	576.294,949 635.148,536	21	576.285,314 635.143,942	10.674	21	576.285,314 635.143,942	22	576.273,392 635.138,708	13.02
22	576.273,392 635.138,708	23	576.258,956 635.131,869	15.974	23	576.258,956 635.131,869	24	576.254,176 635.128,089	6.094	24	576.254,176 635.128,089	25	576.248,38 635.122,527	8.033
25	576.248,38 635.122,527	26	576.241,545 635.114,793	10.321	26	576.241,545 635.114,793	27	576.237,651 635.109,819	6.317	27	576.237,651 635.109,819	28	576.230,759 635.102,702	9.907
28	576.230,759 635.102,702	29	576.225,957 635.097,234	7.277	29	576.225,957 635.097,234	30	576.220,892 635.092,515	6.923	30	576.220,892 635.092,515	31	576.214,386 635.088,957	7.415
31	576.214,386 635.088,957	32	576.201,248 635.080,063	15.865	32	576.201,248 635.080,063	33	576.199,639 635.078,786	2.054	33	576.199,639 635.078,786	34	576.191,738 635.070,044	11.783
34	576.191,738 635.070,044	35	576.179,747 635.054,536	19.603	35	576.179,747 635.054,536	36	576.169,306 635.045,031	14.119	36	576.169,306 635.045,031	37	576.157,823 635.033,435	16.32
37	576.157,823 635.033,435	38	576.149,68 635.025,51	11.363	38	576.149,68 635.025,51	39	576.146,22 635.022,143	4.828	39	576.146,22 635.022,143	40	576.130,841 635.009,776	19.735
40	576.130,841 635.009,776	41	576.121,801 635.001,502	12.255	41	576.121,801 635.001,502	42	576.119,895 635.000,206	2.305	42	576.119,895 635.000,206	43	576.115,653 634.995,28	6.501
43	576.115,653 634.995,28	44	576.110,183 634.988,65	8.595	44	576.110,183 634.988,65	45	576.107,323 634.986,287	3.71	45	576.107,323 634.986,287	46	576.098,498 634.981,452	10.063
46	576.098,498 634.981,452	47	576.093,818 634.977,663	6.022	47	576.093,818 634.977,663	48	576.091,062 634.974,457	4.228	48	576.091,062 634.974,457	49	576.085,751 634.970,693	6.51
49	576.085,751 634.970,693	50	576.078,027 634.962,389	11.341	50	576.078,027 634.962,389	51	576.074,839 634.957,275	6.026	51	576.074,839 634.957,275	52	576.093,279 634.945,51	21.873
52	576.093,279 634.945,51	53	576.097,877 634.941,817	5.897	53	576.097,877 634.941,817	54	576.102,068 634.947,036	6.693	54	576.102,068 634.947,036	55	576.108,195 634.957,637	12.244
55	576.108,195 634.957,637	56	576.119,091 634.966,637	14.132	56	576.119,091 634.966,637	57	576.127,858 634.972,861	10.752	57	576.127,858 634.972,861	58	576.136,986 634.980,557	11.939
58	576.136,986 634.980,557	59	576.147,046 634.988,011	12.521	59	576.147,046 634.988,011	60	576.164,224 635.002,154	22.251	60	576.164,224 635.002,154	61	576.172,985 635.009,756	11.599
61	576.172,985 635.009,756	62	576.182,375 635.015,941	11.244	62	576.182,375 635.015,941	63	576.185,294 635.019,616	4.693	63	576.185,294 635.019,616	64	576.197,812 635.030,362	16.498
64	576.197,812 635.030,362	65	576.205,485 635.036,321	9.715	65	576.205,485 635.036,321	66	576.213,951 635.043,569	11.145	66	576.213,951 635.043,569	67	576.215,997 635.045,0	2.497
67	576.215,997 635.045,0	68	576.222,549 635.049,681	8.052	68	576.222,549 635.049,681	69	576.232,828 635.057,266	12.775	69	576.232,828 635.057,266	70	576.243,506 635.066,039	13.82
70	576.243,506 635.066,039	71	576.249,969 635.071,773	8.64	71	576.249,969 635.071,773	72	576.254,007 635.075,959	5.816	72	576.254,007 635.075,959	73	576.267,319 635.087,402	17.554
73	576.267,319 635.087,402	74	576.270,877 635.091,416	5.364	74	576.270,877 635.091,416	75	576.287,391 635.104,591	21.126	75	576.287,391 635.104,591	76	576.299,874 635.114,497	15.936
76	576.299,874 635.114,497	77	576.307,904 635.119,161	9.286	77	576.307,904 635.119,161	78	576.312,768 635.121,621	5.451	78	576.312,768 635.121,621	79	576.316,273 635.123,395	3.928
79	576.316,273 635.123,395	80	576.320,547 635.125,972	4.991	80	576.320,547 635.125,972	81	576.321,299 635.126,465	0.899	81	576.321,299 635.126,465	1	576.322,611 635.128,179	2.159

\*\* Lungimile segmentelor sunt determinate în planul de proiecție Stereo 70 și sunt rotunjite la 1 milimetru.

\*\*\* Distanța dintre puncte este formată din segmente cumulate ce sunt mai mici decât valoarea 1 milimetru.



**DATE DESPRE IMOBILUL NR. 3141**

Oficiul de Cadastru și Publicitate Imobiliară NEAMT  
Biroul de Cadastru și Publicitate Imobiliară Targu-Neamt

**A. Partea I. Descrierea imobilului**

TEREN Extravilan

Adresa: Jud. Neamt

Nr. Crt	Nr cadastral Nr. topografic	Suprafața* (mp)	Observații / Referințe
A1		7.174	Sector cadastral:226 Teren imprejmuit;

**B. Partea II. Proprietari și acte**

Inscrieri privitoare la dreptul de proprietate și alte drepturi reale	Referințe
/	
Act Administrativ nr. 12341, din 01/08/2023 emis de PRIMARIA COMUNEI PIPIRIG;	
B1	Inscrierea posesiei, drept de PROPRIETATE, dobandit prin Lege, cota actuala 1/1, cota initiala 1/1
	1) COJOCARIU IOANA

**C. Partea III. SARCINI .**

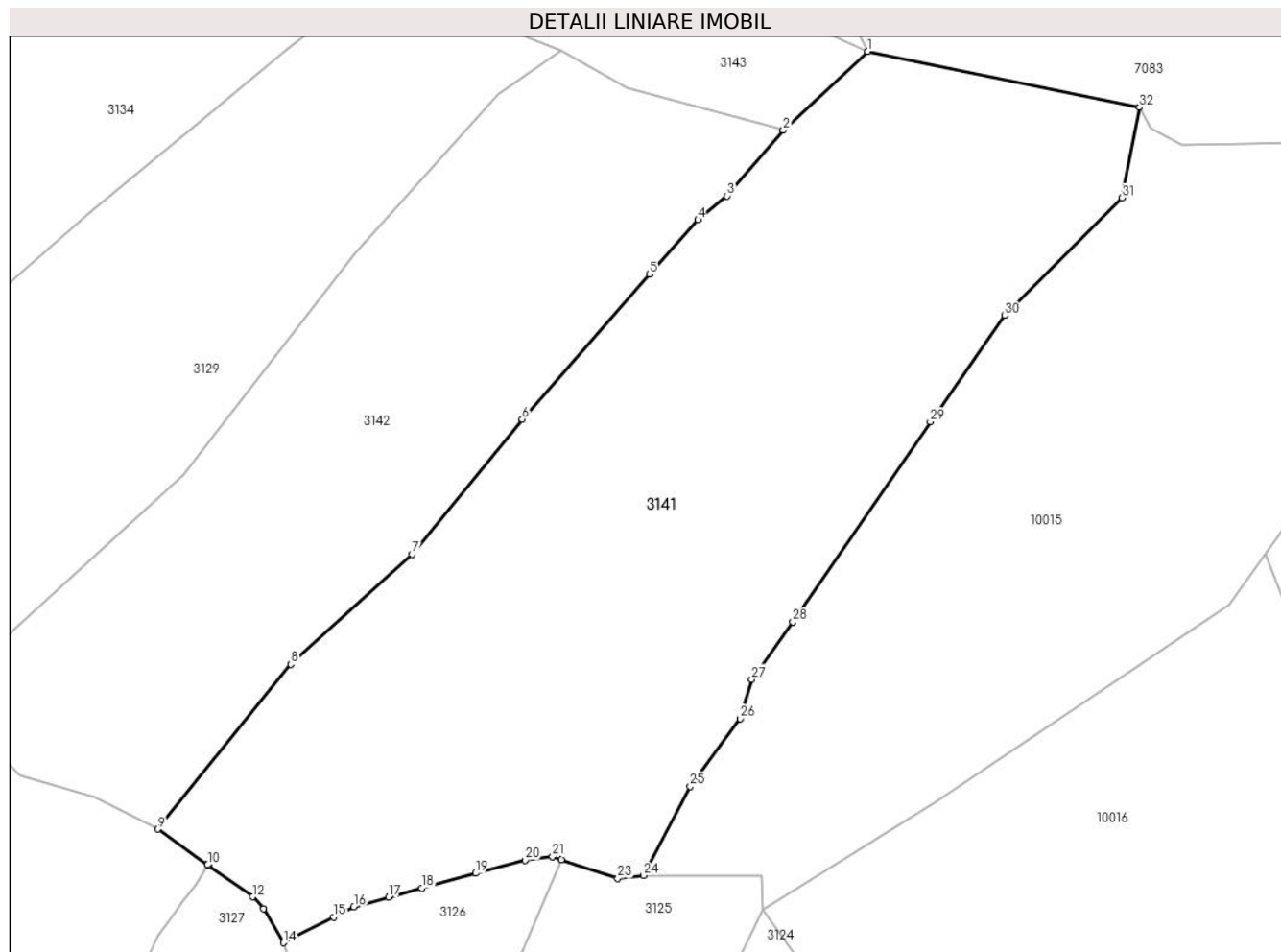
Inscrieri privind dezmembramintele dreptului de proprietate, drepturi reale de garanție și sarcini	Referințe
NU SUNT	

## Anexa Nr. 1 La Partea I

## Teren

Nr cadastral	Suprafața (mp)*	Observații / Referințe
	7.174	

\* Suprafața este determinată în planul de proiecție Stereo 70.



## Date referitoare la teren

Crt	Categorie folosință	Intra vilan	Suprafața (mp)	Tarla	Parcelă	Nr. topo	Observații / Referințe
1	drum	NU	576	-	-	-	
2	faneata	NU	6.599	-	-	-	

## Lungime Segmente

1) Valorile lungimilor segmentelor sunt obținute din proiecție în plan.

Punct început	X / Y	Punct sfârșit	X / Y	Lungime segment (** (m)
1	576.404,315 635.095,486	2	576.392,126 635.084,159	16.639
3	576.384,051 635.074,661	4	576.379,832 635.071,224	5.442
5	576.372,878 635.063,36	6	576.354,464 635.042,472	27.846
7	576.338,589 635.023,025	8	576.321,099 635.007,169	23.607

Punct început	X / Y	Punct sfârșit	X / Y	Lungime segment (** (m)
2	576.392,126 635.084,159	3	576.384,051 635.074,661	12.467
4	576.379,832 635.071,224	5	576.372,878 635.063,36	10.498
6	576.354,464 635.042,472	7	576.338,589 635.023,025	25.104
8	576.321,099 635.007,169	9	576.301,9 634.983,423	30.536

Punct început	X / Y	Punct sfârșit	X / Y	Lungime segment (** (m)
9	576.301,9 634.983,423	10	576.309,102 634.978,271	8.855
11	576.309,232 634.978,179	12	576.315,575 634.973,646	7.796
13	576.317,158 634.971,947	14	576.320,006 634.967,034	5.679
15	576.327,265 634.970,731	16	576.330,188 634.972,22	3.28
17	576.335,222 634.973,607	18	576.339,965 634.974,914	4.92
19	576.347,747 634.977,058	20	576.354,897 634.978,913	7.387
21	576.358,838 634.979,449	22	576.360,156 634.979,027	1.384
23	576.368,268 634.976,299	24	576.371,993 634.976,72	3.749
25	576.378,707 634.989,576	26	576.385,926 634.999,316	12.124
27	576.387,592 635.005,006	28	576.393,546 635.013,25	10.169
29	576.413,353 635.042,115	30	576.424,113 635.057,426	18.714
31	576.441,035 635.074,379	32	576.443,545 635.087,428	13.288

Punct început	X / Y	Punct sfârșit	X / Y	Lungime segment (** (m)
10	576.309,102 634.978,271	11	576.309,232 634.978,179	0.159
12	576.315,575 634.973,646	13	576.317,158 634.971,947	2.322
14	576.320,006 634.967,034	15	576.327,265 634.970,731	8.146
16	576.330,188 634.972,22	17	576.335,222 634.973,607	5.222
18	576.339,965 634.974,914	19	576.347,747 634.977,058	8.072
20	576.354,897 634.978,913	21	576.358,838 634.979,449	3.977
22	576.360,156 634.979,027	23	576.368,268 634.976,299	8.558
24	576.371,993 634.976,72	25	576.378,707 634.989,576	14.504
26	576.385,926 634.999,316	27	576.387,592 635.005,006	5.929
28	576.393,546 635.013,25	29	576.413,353 635.042,115	35.007
30	576.424,113 635.057,426	31	576.441,035 635.074,379	23.953
32	576.443,545 635.087,428	1	576.404,315 635.095,486	40.049

\*\* Lungimile segmentelor sunt determinate în planul de proiecție Stereo 70 și sunt rotunjite la 1 milimetru.

\*\*\* Distanța dintre puncte este formată din segmente cumulate ce sunt mai mici decât valoarea 1 milimetru.



**DATE DESPRE IMOBILUL NR. 3142**

Oficiul de Cadastru și Publicitate Imobiliară NEAMT  
Biroul de Cadastru și Publicitate Imobiliară Targu-Neamt

**A. Partea I. Descrierea imobilului**

TEREN Extravilan

Adresa: Jud. Neamt

Nr. Crt	Nr cadastral Nr. topografic	Suprafața* (mp)	Observații / Referințe
A1		4.390	Sector cadastral:226 Teren imprejmuit;

**B. Partea II. Proprietari și acte**

Inscrieri privitoare la dreptul de proprietate și alte drepturi reale	Referințe
/	
Act Administrativ nr. 9120, din 22/05/2023 emis de PRIMARIA COMUNEI PIPIRIG;	
B1	A1
Inscrierea posesiei, drept de PROPRIETATE, dobandit prin Lege, cota actuala 1/1, cota initiala 1/1 1) DUMITRIU CHIȚA	

**C. Partea III. SARCINI .**

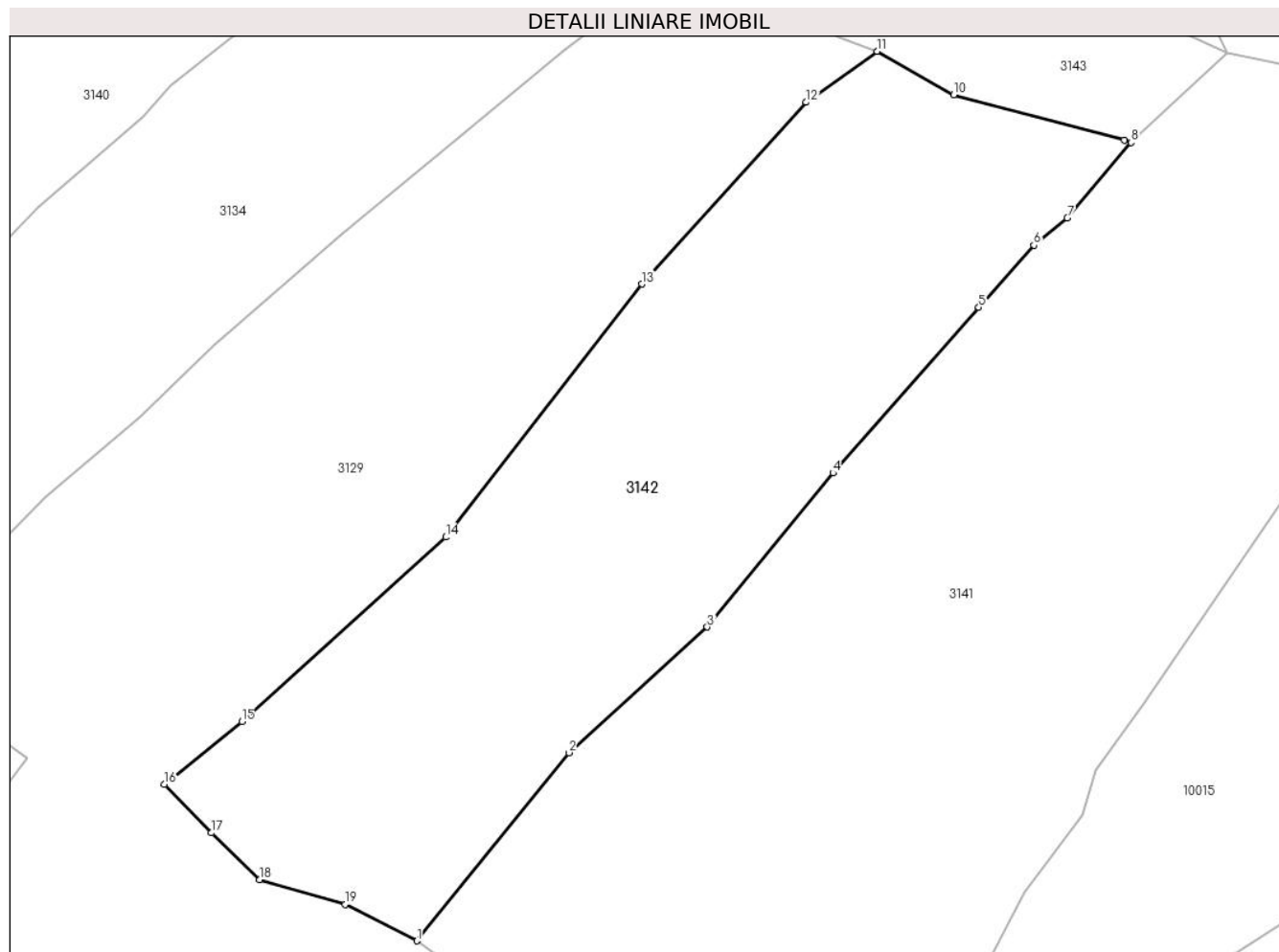
Inscrieri privind dezmembramintele dreptului de proprietate, drepturi reale de garanție și sarcini	Referințe
NU SUNT	

## Anexa Nr. 1 La Partea I

## Teren

Nr cadastral	Suprafața (mp)*	Observații / Referințe
	4.390	

\* Suprafața este determinată în planul de proiecție Stereo 70.



## Date referitoare la teren

Crt	Categorie folosință	Intra vilan	Suprafața (mp)	Tarla	Parcelă	Nr. topo	Observații / Referințe
1	faneata	NU	4.390	-	-	-	

## Lungime Segmente

1) Valorile lungimilor segmentelor sunt obținute din proiecție în plan.

Punct început	X / Y	Punct sfârșit	X / Y	Lungime segment (** (m)
1	576.301,9 634.983,423	2	576.321,099 635.007,169	30.536
2	576.321,099 635.007,169	3	576.338,589 635.023,025	23.607
3	576.338,589 635.023,025	4	576.354,464 635.042,472	25.104
4	576.354,464 635.042,472	5	576.372,878 635.063,36	27.846
5	576.372,878 635.063,36	6	576.379,832 635.071,224	10.498



Punct început	X / Y	Punct sfârșit	X / Y	Lungime segment (** (m)
6	576.379,832 635.071,224	7	576.384,051 635.074,661	5.442
7	576.384,051 635.074,661	8	576.392,126 635.084,159	12.467
8	576.392,126 635.084,159	9	576.391,254 635.084,484	0.931
9	576.391,254 635.084,484	10	576.369,73 635.090,212	22.273
10	576.369,73 635.090,212	11	576.360,032 635.095,684	11.135
11	576.360,032 635.095,684	12	576.351,075 635.089,25	11.028
12	576.351,075 635.089,25	13	576.330,333 635.066,299	30.935
13	576.330,333 635.066,299	14	576.305,556 635.034,375	40.411
14	576.305,556 635.034,375	15	576.279,826 635.011,089	34.703
15	576.279,826 635.011,089	16	576.270,016 635.003,189	12.595
16	576.270,016 635.003,189	17	576.275,99 634.997,06	8.559
17	576.275,99 634.997,06	18	576.282,045 634.991,161	8.453
18	576.282,045 634.991,161	19	576.292,84 634.988,03	11.24
19	576.292,84 634.988,03	1	576.301,9 634.983,423	10.164

\*\* Lungimile segmentelor sunt determinate în planul de proiecție Stereo 70 și sunt rotunjite la 1 milimetru.

\*\*\* Distanța dintre puncte este formată din segmente cumulate ce sunt mai mici decât valoarea 1 milimetru.



**DATE DESPRE IMOBILUL NR. 3143**

Oficiul de Cadastru și Publicitate Imobiliară NEAMT  
Biroul de Cadastru și Publicitate Imobiliară Targu-Neamt

**A. Partea I. Descrierea imobilului**

TEREN Extravilan

Adresa: Jud. Neamt

Nr. Crt	Nr cadastral Nr. topografic	Suprafața* (mp)	Observații / Referințe
A1		739	Sector cadastral:226 Teren neimpregmuit;

**B. Partea II. Proprietari și acte**

Inscrieri privitoare la dreptul de proprietate și alte drepturi reale		Referințe
/		
Act Normativ nr. 7, din 13/03/1996 emis de GUVERNUL ROMÂNIEI;		
B1	Inscrierea provizorie, drept de PROPRIETATE, dobandit prin Lege, cota actuala 1/1, cota initiala 1/1 1) COMUNA PIPIRIG, CIF:99999999999999, PROPRIETAR NEIDENTIFICAT	A1

**C. Partea III. SARCINI .**

Inscrieri privind dezmembramintele dreptului de proprietate, drepturi reale de garanție și sarcini	Referințe
NU SUNT	

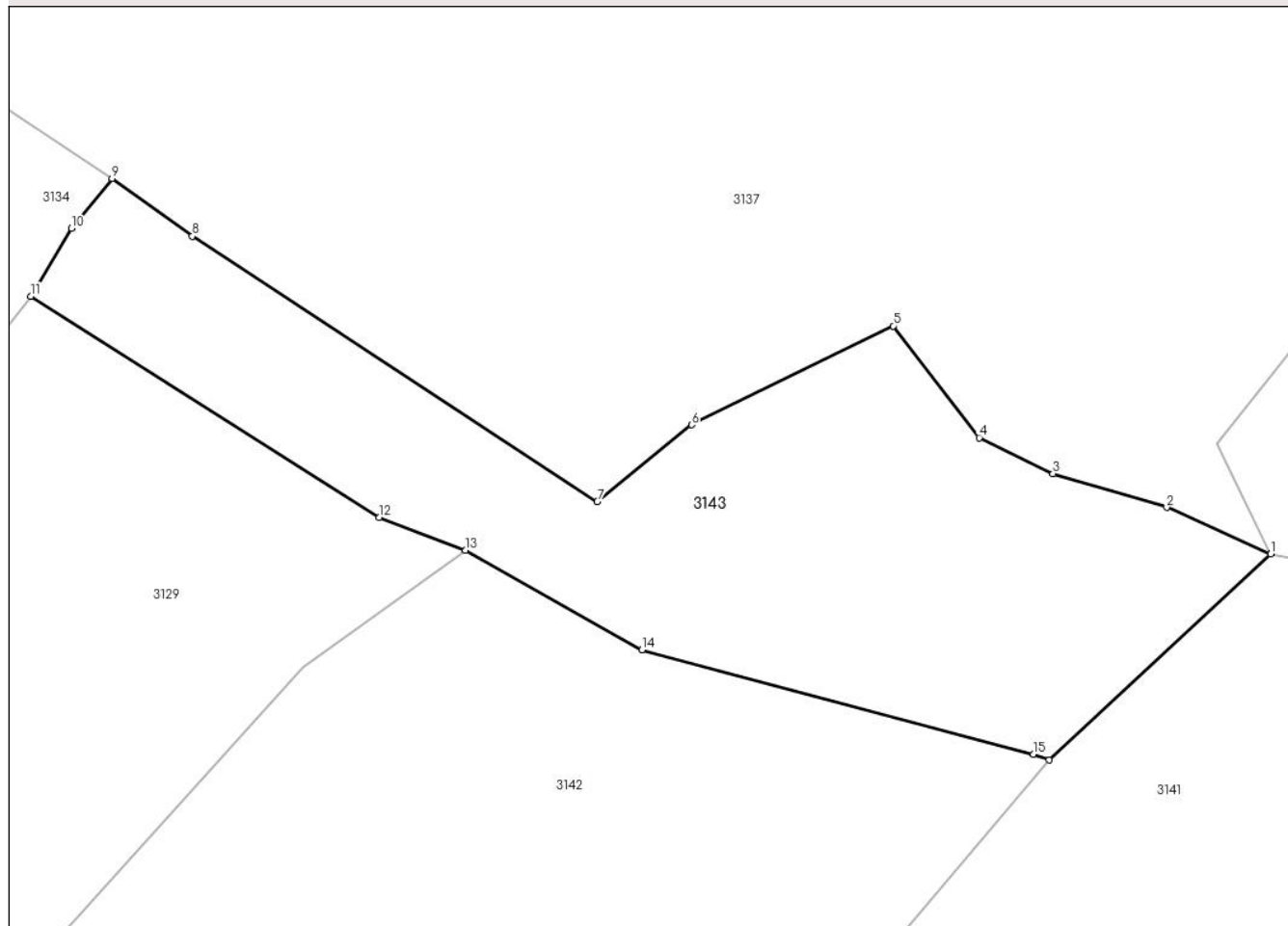
## Anexa Nr. 1 La Partea I

## Teren

Nr cadastral	Suprafața (mp)*	Observații / Referințe
	739	

\* Suprafața este determinată în planul de proiecție Stereo 70.

## DETALII LINIARE IMOBIL



## Date referitoare la teren

Crt	Categorie folosință	Intravilan	Suprafața (mp)	Tarla	Parcelă	Nr. topo	Observații / Referințe
1	drum	NU	417	-	-	-	
2	faneata	NU	322	-	-	-	

## Lungime Segmente

1) Valorile lungimilor segmentelor sunt obținute din proiecție în plan.

Punct început	X / Y	Punct sfârșit	X / Y	Lungime segment (** (m)
1	576.404,315 635.095,486	2	576.398,594 635.098,049	6.269
2	576.398,594 635.098,049	3	576.392,331 635.099,9	6.531
3	576.392,331 635.099,9	4	576.388,284 635.101,878	4.505
4	576.388,284 635.101,878	5	576.383,55 635.108,027	7.76

Punct început	X / Y	Punct sfârșit	X / Y	Lungime segment (** (m)
5	576.383,55 635.108,027	6	576.372,46 635.102,587	12.352
6	576.372,46 635.102,587	7	576.367,262 635.098,368	6.695
7	576.367,262 635.098,368	8	576.344,996 635.112,959	26.621
8	576.344,996 635.112,959	9	576.340,588 635.116,133	5.432
9	576.340,588 635.116,133	10	576.338,351 635.113,384	3.544
10	576.338,351 635.113,384	11	576.336,114 635.109,661	4.343
11	576.336,114 635.109,661	12	576.355,28 635.097,487	22.706
12	576.355,28 635.097,487	13	576.360,032 635.095,684	5.083
13	576.360,032 635.095,684	14	576.369,73 635.090,212	11.135
14	576.369,73 635.090,212	15	576.391,254 635.084,484	22.273
15	576.391,254 635.084,484	16	576.392,126 635.084,159	0.931
16	576.392,126 635.084,159	1	576.404,315 635.095,486	16.639

\*\* Lungimile segmentelor sunt determinate în planul de proiecție Stereo 70 și sunt rotunjite la 1 milimetru.

\*\*\* Distanța dintre puncte este formată din segmente cumulate ce sunt mai mici decât valoarea 1 milimetru.



**DATE DESPRE IMOBILUL NR. 3144**

Oficiul de Cadastru și Publicitate Imobiliară NEAMT  
Biroul de Cadastru și Publicitate Imobiliară Targu-Neamt

**A. Partea I. Descrierea imobilului**

TEREN Intravilan

Adresa: Loc. Pluton, Str Agăpieni, Jud. Neamt

Nr. Crt	Nr cadastral Nr. topografic	Suprafața* (mp)	Observații / Referințe
A1		1.800	Sector cadastral:226 Teren imprejmuit;

**Construcții**

Crt	Nr cadastral Nr. topografic	Adresa	Observații / Referințe
A1.1		Loc. Pluton, Str Agăpieni, Jud. Neamt	Nr. niveluri:1; S. construita la sol:135 mp;

**B. Partea II. Proprietari și acte**

Inscrieri privitoare la dreptul de proprietate și alte drepturi reale	Referințe
/	
Act Administrativ nr. 8213, din 09/05/2023 emis de PRIMARIA COMUNEI PIPIRIG;	
B1	Inscrierea posesiei, drept de PROPRIETATE, dobandit prin Lege, cota actuala 1/1, cota initiala 1/1 1) ILIE EUGENIA
Act Administrativ nr. 17408, din 01/11/2023 emis de PRIMARIA COMUNEI PIPIRIG;	
B2	Intabulare, drept de PROPRIETATE, dobandit prin Lege, cota actuala 1/1, cota initiala 1/1 1) ILIE EUGENIA

**C. Partea III. SARCINI .**

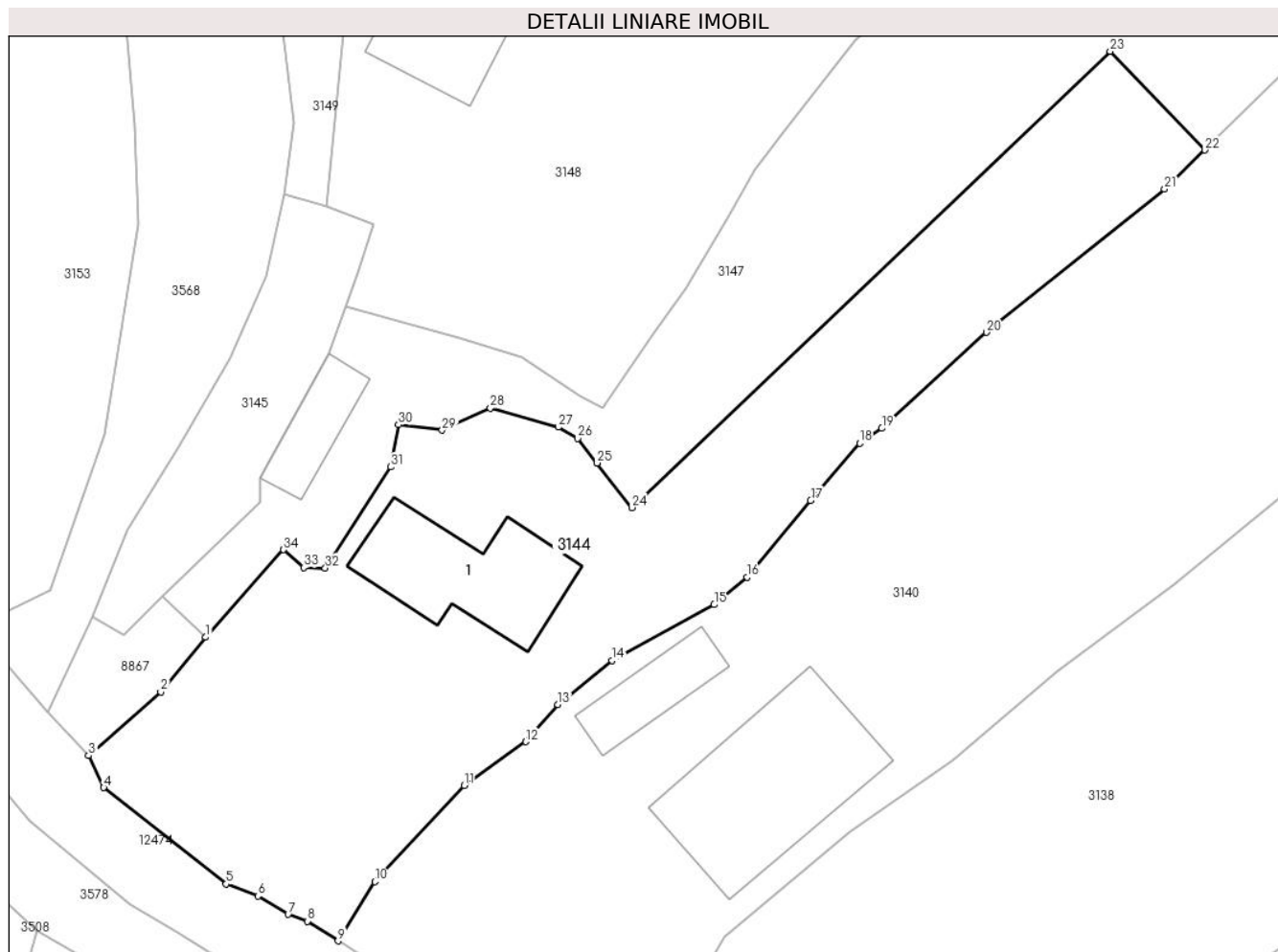
Inscrieri privind dezmembramintele dreptului de proprietate, drepturi reale de garanție și sarcini	Referințe
NU SUNT	

## Anexa Nr. 1 La Partea I

## Teren

Nr cadastral	Suprafața (mp)*	Observații / Referințe
	1.800	

\* Suprafața este determinată în planul de proiecție Stereo 70.



## Date referitoare la teren

Crt	Categorie folosință	Intravilan	Suprafața (mp)	Tarla	Parcelă	Nr. topo	Observații / Referințe
1	curți constructii	DA	994	-	-	-	
2	faneata	DA	806	-	-	-	

## Date referitoare la construcții

Crt	Număr	Destinație construcție	Supraf. (mp)	Situație juridică	Observații / Referințe
A1.1		construcții de locuințe	135	Cu acte	Nr. niveluri:1; S. construita la sol:135 mp;

## Lungime Segmente

1) Valorile lungimilor segmentelor sunt obținute din proiecție în plan.

Punct început	X / Y	Punct sfârșit	X / Y	Lungime segment (** (m)
1	576.063,408 634.983,472	2	576.059,539 634.978,765	6.093
3	576.053,309 634.973,272	4	576.054,612 634.970,503	3.06
5	576.065,182 634.962,186	6	576.067,931 634.961,15	2.938

Punct început	X / Y	Punct sfârșit	X / Y	Lungime segment (** (m)
2	576.059,539 634.978,765	3	576.053,309 634.973,272	8.306
4	576.054,612 634.970,503	5	576.065,182 634.962,186	13.45
6	576.067,931 634.961,15	7	576.070,527 634.959,565	3.042



Punct început	X / Y	Punct sfârșit	X / Y	Lungime segment (** (m))
7	576.070,527 634.959,565	8	576.072,179 634.958,971	1.756
9	576.074,839 634.957,275	10	576.078,027 634.962,389	6.026
11	576.085,751 634.970,693	12	576.091,062 634.974,457	6.51
13	576.093,818 634.977,663	14	576.098,498 634.981,452	6.022
15	576.107,323 634.986,287	16	576.110,183 634.988,65	3.71
17	576.115,653 634.995,28	18	576.119,895 635.000,206	6.501
19	576.121,801 635.001,502	20	576.130,841 635.009,776	12.255
21	576.146,22 635.022,143	22	576.149,68 635.025,51	4.828
23	576.141,517 635.034,027	24	576.100,213 634.994,656	57.062
25	576.097,219 634.998,508	26	576.095,528 635.000,617	2.703
27	576.093,862 635.001,6	28	576.088,005 635.003,226	6.079
29	576.083,834 635.001,332	30	576.080,06 635.001,811	3.804
31	576.079,372 634.998,167	32	576.073,739 634.989,447	10.381
33	576.071,881 634.989,469	34	576.070,141 634.991,025	2.334

Punct început	X / Y	Punct sfârșit	X / Y	Lungime segment (** (m))
8	576.072,179 634.958,971	9	576.074,839 634.957,275	3.155
10	576.078,027 634.962,389	11	576.085,751 634.970,693	11.341
12	576.091,062 634.974,457	13	576.093,818 634.977,663	4.228
14	576.098,498 634.981,452	15	576.107,323 634.986,287	10.063
16	576.110,183 634.988,65	17	576.115,653 634.995,28	8.595
18	576.119,895 635.000,206	19	576.121,801 635.001,502	2.305
20	576.130,841 635.009,776	21	576.146,22 635.022,143	19.735
22	576.149,68 635.025,51	23	576.141,517 635.034,027	11.797
24	576.100,213 634.994,656	25	576.097,219 634.998,508	4.879
26	576.095,528 635.000,617	27	576.093,862 635.001,6	1.934
28	576.088,005 635.003,226	29	576.083,834 635.001,332	4.581
30	576.080,06 635.001,811	31	576.079,372 634.998,167	3.708
32	576.073,739 634.989,447	33	576.071,881 634.989,469	1.858
34	576.070,141 634.991,025	1	576.063,408 634.983,472	10.118

\*\* Lungimile segmentelor sunt determinate în planul de proiecție Stereo 70 și sunt rotunjite la 1 milimetru.

\*\*\* Distanța dintre puncte este formată din segmente cumulate ce sunt mai mici decât valoarea 1 milimetru.



**DATE DESPRE IMOBILUL NR. 3145**

Oficiul de Cadastru și Publicitate Imobiliară NEAMT  
Biroul de Cadastru și Publicitate Imobiliară Targu-Neamt

**A. Partea I. Descrierea imobilului**

TEREN Intravilan

Adresa: Loc. Pluton, Str Agăpieni, Jud. Neamt

Nr. Crt	Nr cadastral Nr. topografic	Suprafața* (mp)	Observații / Referințe
A1		288	Sector cadastral:226 Teren neimpregmuit;

**B. Partea II. Proprietari și acte**

Inscrieri privitoare la dreptul de proprietate și alte drepturi reale		Referințe
/		
Act Normativ nr. 7, din 13/03/1996 emis de GUVERNUL ROMÂNIEI;		
B1	Inscrierea provizorie, drept de PROPRIETATE, dobandit prin Lege, cota actuala 1/1, cota initiala 1/1 1) COMUNA PIPIRIG, CIF:99999999999999, PROPRIETAR NEIDENTIFICAT	A1

**C. Partea III. SARCINI .**

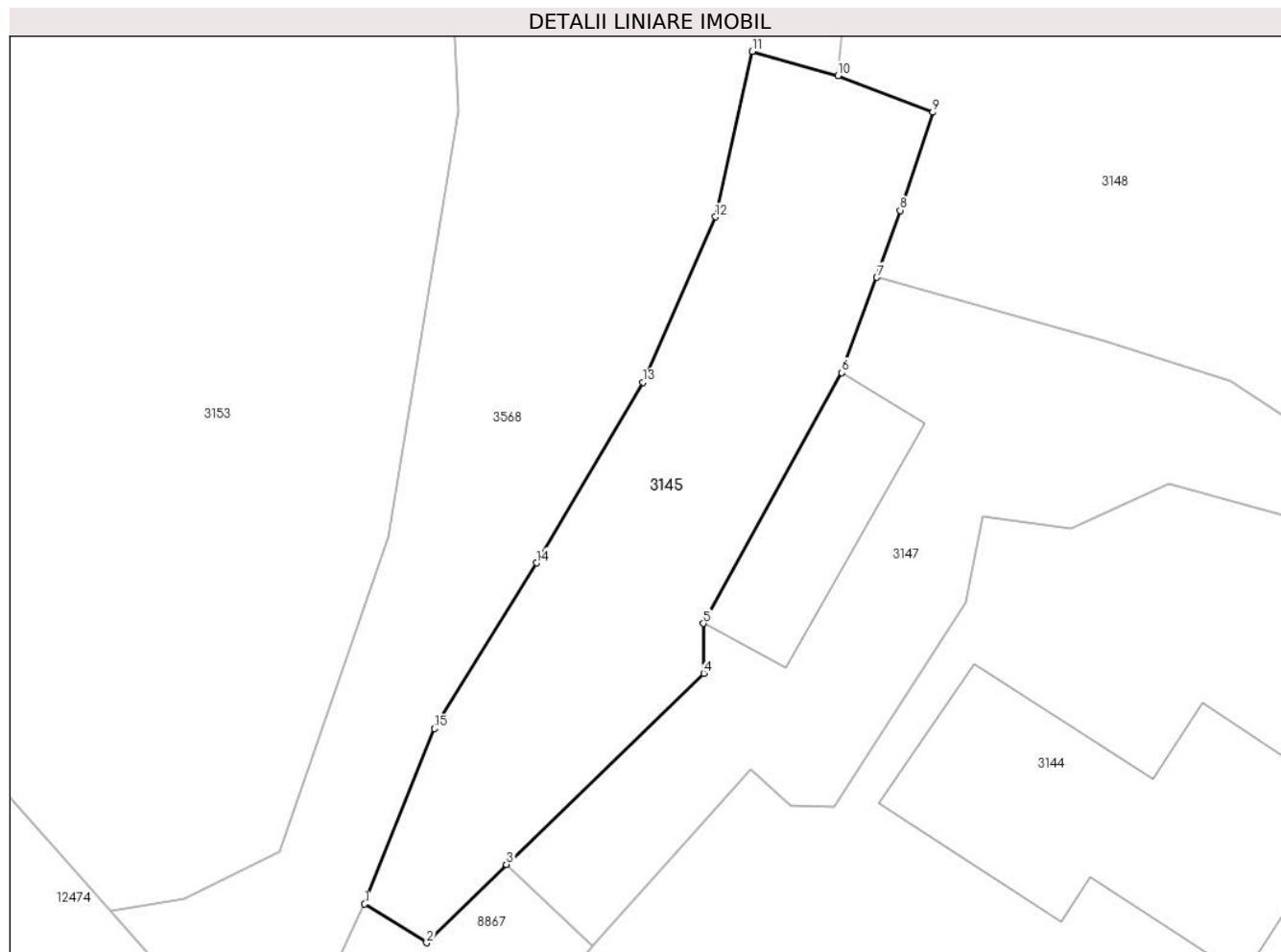
Inscrieri privind dezmembramintele dreptului de proprietate, drepturi reale de garanție și sarcini	Referințe
NU SUNT	

## Anexa Nr. 1 La Partea I

## Teren

Nr cadastral	Suprafața (mp)*	Observații / Referințe
	288	

\* Suprafața este determinată în planul de proiecție Stereo 70.



## Date referitoare la teren

Crt	Categorie folosință	Intravilan	Suprafața (mp)	Tarla	Parcelă	Nr. topo	Observații / Referințe
1	drum	DA	288	-	-	-	

## Lungime Segmente

1) Valorile lungimilor segmentelor sunt obținute din proiecție în plan.

Punct început	X / Y	Punct sfârșit	X / Y	Lungime segment (** (m)
1	576.053,654 634.985,28	2	576.056,303 634.983,622	3.125
2	576.056,303 634.983,622	3	576.059,718 634.986,968	4.781
3	576.059,718 634.986,968	4	576.068,144 634.995,128	11.73
4	576.068,144 634.995,128	5	576.068,126 634.997,255	2.127
5	576.068,126 634.997,255	6	576.074,055 635.007,959	12.236

Punct început	X / Y	Punct sfârșit	X / Y	Lungime segment (** (m)
6	576.074,055 635.007,959	7	576.075,546 635.012,029	4.335
7	576.075,546 635.012,029	8	576.076,539 635.014,892	3.03
8	576.076,539 635.014,892	9	576.077,934 635.019,083	4.417
9	576.077,934 635.019,083	10	576.073,892 635.020,646	4.334
10	576.073,892 635.020,646	11	576.070,224 635.021,677	3.81
11	576.070,224 635.021,677	12	576.068,651 635.014,616	7.234
12	576.068,651 635.014,616	13	576.065,554 635.007,555	7.71
13	576.065,554 635.007,555	14	576.060,997 634.999,841	8.959
14	576.060,997 634.999,841	15	576.056,629 634.992,767	8.314
15	576.056,629 634.992,767	1	576.053,654 634.985,28	8.056

\*\* Lungimile segmentelor sunt determinate în planul de proiecție Stereo 70 și sunt rotunjite la 1 milimetru.

\*\*\* Distanța dintre puncte este formată din segmente cumulate ce sunt mai mici decât valoarea 1 milimetru.



**DATE DESPRE IMOBILUL NR. 3147**

Oficiul de Cadastru și Publicitate Imobiliară NEAMT  
Biroul de Cadastru și Publicitate Imobiliară Targu-Neamt

**A. Partea I. Descrierea imobilului**

TEREN Intravilan

Adresa: Loc. Pluton, Str Agăpieni, Jud. Neamt

Nr. Crt	Nr cadastral Nr. topografic	Suprafața* (mp)	Observații / Referințe
A1		3.334	Sector cadastral:226 Teren imprejmuit;

**Construcții**

Crt	Nr cadastral Nr. topografic	Adresa	Observații / Referințe
A1.1		Loc. Pluton, Str Agăpieni, Jud. Neamt	Nr. niveluri:1; S. construita la sol:49 mp;

**B. Partea II. Proprietari și acte**

Inscrieri privitoare la dreptul de proprietate și alte drepturi reale	Referințe
/	
Act Administrativ nr. 7883, din 28/04/2023 emis de PRIMARIA COMUNEI PIPIRIG;	
B1	Inscrierea posesiei, drept de PROPRIETATE, dobandit prin Lege, cota actuala 1/1, cota initiala 1/1 1) COJOCARIU ION
Act Administrativ nr. 17408, din 01/11/2023 emis de PRIMARIA COMUNEI PIPIRIG;	
B2	Intabulare, drept de PROPRIETATE, dobandit prin Lege, cota actuala 1/1, cota initiala 1/1 1) COJOCARIU ION

**C. Partea III. SARCINI .**

Inscrieri privind dezmembramintele dreptului de proprietate, drepturi reale de garanție și sarcini	Referințe
NU SUNT	

## Anexa Nr. 1 La Partea I

## Teren

Nr cadastral	Suprafața (mp)*	Observații / Referințe
	3.334	

\* Suprafața este determinată în planul de proiecție Stereo 70.



## Date referitoare la teren

Crt	Categorie folosință	Intravilan	Suprafața (mp)	Tarla	Parcelă	Nr. topo	Observații / Referințe
1	curți constructii	DA	279	-	-	-	
2	faneata	DA	3.055	-	-	-	

## Date referitoare la construcții

Crt	Număr	Destinație construcție	Supraf. (mp)	Situație juridică	Observații / Referințe
A1.1		construcții de locuințe	49	Cu acte	Nr. niveluri:1; S. construita la sol:49 mp;

## Lungime Segmente

1) Valorile lungimilor segmentelor sunt obținute din proiecție în plan.

Punct început	X / Y	Punct sfârșit	X / Y	Lungime segment	Punct început	X / Y	Punct sfârșit	X / Y	Lungime segment	Punct început	X / Y	Punct sfârșit	X / Y	Lungime segment
1	576.059,718 634.986,968	2	576.063,408 634.983,472	5.083	2	576.063,408 634.983,472	3	576.070,141 634.991,025	10.118	3	576.070,141 634.991,025	4	576.071,881 634.989,469	2.334
4	576.071,881 634.989,469	5	576.073,739 634.989,447	1.858	5	576.073,739 634.989,447	6	576.079,372 634.998,167	10.381	6	576.079,372 634.998,167	7	576.080,06 635.001,811	3.708
7	576.080,06 635.001,811	8	576.083,834 635.001,332	3.804	8	576.083,834 635.001,332	9	576.088,005 635.003,226	4.581	9	576.088,005 635.003,226	10	576.093,862 635.001,6	6.079



Punct început	X / Y	Punct sfârșit	X / Y	Lungime segment	Punct început	X / Y	Punct sfârșit	X / Y	Lungime segment	Punct început	X / Y	Punct sfârșit	X / Y	Lungime segment
10	576.093,862 635.001,6	11	576.095,528 635.000,617	1.934	11	576.095,528 635.000,617	12	576.097,219 634.998,508	2.703	12	576.097,219 634.998,508	13	576.100,213 634.994,656	4.879
13	576.100,213 634.994,656	14	576.141,517 635.034,027	57.062	14	576.141,517 635.034,027	15	576.149,68 635.025,51	11.797	15	576.149,68 635.025,51	16	576.157,823 635.033,435	11.363
16	576.157,823 635.033,435	17	576.169,306 635.045,031	16.32	17	576.169,306 635.045,031	18	576.179,747 635.054,536	14.119	18	576.179,747 635.054,536	19	576.191,738 635.070,044	19.603
19	576.191,738 635.070,044	20	576.199,639 635.078,786	11.783	20	576.199,639 635.078,786	21	576.201,248 635.080,063	2.054	21	576.201,248 635.080,063	22	576.214,386 635.088,957	15.865
22	576.214,386 635.088,957	23	576.220,892 635.092,515	7.415	23	576.220,892 635.092,515	24	576.225,957 635.097,234	6.923	24	576.225,957 635.097,234	25	576.220,373 635.100,535	6.487
25	576.220,373 635.100,535	26	576.212,213 635.105,494	9.549	26	576.212,213 635.105,494	27	576.192,034 635.096,759	21.988	27	576.192,034 635.096,759	28	576.184,522 635.090,371	9.861
28	576.184,522 635.090,371	29	576.173,641 635.081,466	14.06	29	576.173,641 635.081,466	30	576.163,358 635.073,377	13.083	30	576.163,358 635.073,377	31	576.153,679 635.065,468	12.499
31	576.153,679 635.065,468	32	576.149,741 635.061,643	5.49	32	576.149,741 635.061,643	33	576.147,4 635.060,201	2.749	33	576.147,4 635.060,201	34	576.142,078 635.055,299	7.236
34	576.142,078 635.055,299	35	576.132,358 635.047,016	12.771	35	576.132,358 635.047,016	36	576.127,229 635.042,117	7.093	36	576.127,229 635.042,117	37	576.119,418 635.034,89	10.641
37	576.119,418 635.034,89	38	576.113,067 635.026,814	10.274	38	576.113,067 635.026,814	39	576.110,804 635.023,752	3.807	39	576.110,804 635.023,752	40	576.108,526 635.019,724	4.628
40	576.108,526 635.019,724	41	576.104,889 635.013,55	7.166	41	576.104,889 635.013,55	42	576.101,939 635.009,492	5.017	42	576.101,939 635.009,492	43	576.097,728 635.003,279	7.506
43	576.097,728 635.003,279	44	576.095,747 635.004,262	2.211	44	576.095,747 635.004,262	45	576.090,666 635.007,601	6.08	45	576.090,666 635.007,601	46	576.085,306 635.009,29	5.62
46	576.085,306 635.009,29	47	576.075,546 635.012,029	10.137	47	576.075,546 635.012,029	48	576.074,055 635.007,959	4.335	48	576.074,055 635.007,959	49	576.068,126 634.997,255	12.236
49	576.068,126 634.997,255	50	576.068,144 634.995,128	2.127	50	576.068,144 634.995,128	1	576.059,718 634.986,968	11.73					

\*\* Lungimile segmentelor sunt determinate în planul de proiecție Stereo 70 și sunt rotunjite la 1 milimetru.

\*\*\* Distanța dintre puncte este formată din segmente cumulate ce sunt mai mici decât valoarea 1 milimetru.



**DATE DESPRE IMOBILUL NR. 3148**

Oficiul de Cadastru și Publicitate Imobiliară NEAMT  
Biroul de Cadastru și Publicitate Imobiliară Targu-Neamt

**A. Partea I. Descrierea imobilului**

TEREN Necunoscut

Adresa: Loc. Pluton, Str Agăpieni, Jud. Neamt, si extravilan UAT Pipirig

Nr. Crt	Nr cadastral Nr. topografic	Suprafața* (mp)	Observații / Referințe
A1		6.567	Sector cadastral:226 Teren imprejmuit;

**Construcții**

Crt	Nr cadastral Nr. topografic	Adresa	Observații / Referințe
A1.1		Loc. Pluton, Str Agăpieni, Jud. Neamt, si extravilan UAT Pipirig	Nr. niveluri:2; S. construita la sol:98 mp;

**B. Partea II. Proprietari și acte**

Inscrieri privitoare la dreptul de proprietate și alte drepturi reale		Referințe
/		
Act Administrativ nr. 7872, din 28/04/2023 emis de PRIMARIA COMUNEI PIPIRIG;		
B1	Inscrierea posesiei, drept de PROPRIETATE, dobandit prin Lege, cota actuala 1/1, cota initiala 1/1 1) NISTOR MIRELA, bun propriu	A1
Act Administrativ nr. 17408, din 01/11/2023 emis de PRIMARIA COMUNEI PIPIRIG;		
B2	Intabulare, drept de PROPRIETATE, dobandit prin Lege, cota actuala 1/1, cota initiala 1/1 1) NISTOR MIRELA, bun propriu	A1.1

**C. Partea III. SARCINI .**


Inscrieri privind dezmembramintele dreptului de proprietate, drepturi reale de garanție și sarcini	Referințe
NU SUNT	

## Anexa Nr. 1 La Partea I

## Teren

Nr cadastral	Suprafața (mp)*	Observații / Referințe
	6.567	

\* Suprafața este determinată în planul de proiecție Stereo 70.



## Date referitoare la teren

Crt	Categorie folosință	Intravilan	Suprafața (mp)	Tarla	Parcelă	Nr. topo	Observații / Referințe
1	curți constructii	DA	810	-	-	-	
2	faneata	DA	2.624	-	-	-	
3	drum	NU	68	-	-	-	
4	faneata	NU	2.206	-	-	-	
5	faneata	NU	859	-	-	-	

## Date referitoare la construcții

Crt	Număr	Destinație construcție	Supraf. (mp)	Situație juridică	Observații / Referințe
A1.1		construcții de locuințe	98	Cu acte	Nr. niveluri:2; S. construita la sol:98 mp;

## Lungime Segmente

1) Valorile lungimilor segmentelor sunt obținute din proiecție în plan.

Punct început	X / Y	Punct sfârșit	X / Y	Lungime segment
1	576.073,892 635.020,646	2	576.077,934 635.019,083	4.334

Punct început	X / Y	Punct sfârșit	X / Y	Lungime segment
2	576.077,934 635.019,083	3	576.076,539 635.014,892	4.417

Punct început	X / Y	Punct sfârșit	X / Y	Lungime segment
3	576.076,539 635.014,892	4	576.075,546 635.012,029	3.03

Punct început	X / Y	Punct sfârșit	X / Y	Lungime segment	Punct început	X / Y	Punct sfârșit	X / Y	Lungime segment	Punct început	X / Y	Punct sfârșit	X / Y	Lungime segment
4	576.075,546 635.012,029	5	576.085,306 635.009,29	10.137	5	576.085,306 635.009,29	6	576.090,666 635.007,601	5.62	6	576.090,666 635.007,601	7	576.095,747 635.004,262	6.08
7	576.095,747 635.004,262	8	576.097,728 635.003,279	2.211	8	576.097,728 635.003,279	9	576.101,939 635.009,492	7.506	9	576.101,939 635.009,492	10	576.104,889 635.013,55	5.017
10	576.104,889 635.013,55	11	576.108,526 635.019,724	7.166	11	576.108,526 635.019,724	12	576.110,804 635.023,752	4.628	12	576.110,804 635.023,752	13	576.113,067 635.026,814	3.807
13	576.113,067 635.026,814	14	576.119,418 635.034,89	10.274	14	576.119,418 635.034,89	15	576.127,229 635.042,117	10.641	15	576.127,229 635.042,117	16	576.132,358 635.047,016	7.093
16	576.132,358 635.047,016	17	576.142,078 635.055,299	12.771	17	576.142,078 635.055,299	18	576.147,4 635.060,201	7.236	18	576.147,4 635.060,201	19	576.149,741 635.061,643	2.749
19	576.149,741 635.061,643	20	576.153,679 635.065,468	5.49	20	576.153,679 635.065,468	21	576.163,358 635.073,377	12.499	21	576.163,358 635.073,377	22	576.173,641 635.081,466	13.083
22	576.173,641 635.081,466	23	576.184,522 635.090,371	14.06	23	576.184,522 635.090,371	24	576.192,034 635.096,759	9.861	24	576.192,034 635.096,759	25	576.212,213 635.105,494	21.988
25	576.212,213 635.105,494	26	576.220,373 635.100,535	9.549	26	576.220,373 635.100,535	27	576.225,957 635.097,234	6.487	27	576.225,957 635.097,234	28	576.230,759 635.102,702	7.277
28	576.230,759 635.102,702	29	576.237,651 635.109,819	9.907	29	576.237,651 635.109,819	30	576.241,545 635.114,793	6.317	30	576.241,545 635.114,793	31	576.248,38 635.122,527	10.321
31	576.248,38 635.122,527	32	576.254,176 635.128,089	8.033	32	576.254,176 635.128,089	33	576.258,956 635.131,869	6.094	33	576.258,956 635.131,869	34	576.273,392 635.138,708	15.974
34	576.273,392 635.138,708	35	576.285,314 635.143,942	13.02	35	576.285,314 635.143,942	36	576.294,949 635.148,536	10.674	36	576.294,949 635.148,536	37	576.301,985 635.150,853	7.408
37	576.301,985 635.150,853	38	576.315,737 635.156,527	14.877	38	576.315,737 635.156,527	39	576.323,145 635.160,372	8.346	39	576.323,145 635.160,372	40	576.330,78 635.165,366	9.123
40	576.330,78 635.165,366	41	576.337,551 635.171,415	9.079	41	576.337,551 635.171,415	42	576.351,623 635.182,282	17.78	42	576.351,623 635.182,282	43	576.344,573 635.192,043	12.041
43	576.344,573 635.192,043	44	576.332,326 635.183,993	14.656	44	576.332,326 635.183,993	45	576.322,993 635.177,679	11.268	45	576.322,993 635.177,679	46	576.312,681 635.171,108	12.228
46	576.312,681 635.171,108	47	576.301,613 635.165,628	12.35	47	576.301,613 635.165,628	48	576.287,35 635.159,18	15.653	48	576.287,35 635.159,18	49	576.281,002 635.157,922	6.471
49	576.281,002 635.157,922	50	576.272,153 635.152,624	10.314	50	576.272,153 635.152,624	51	576.262,27 635.146,706	11.519	51	576.262,27 635.146,706	52	576.254,077 635.142,196	9.352
52	576.254,077 635.142,196	53	576.242,267 635.135,031	13.814	53	576.242,267 635.135,031	54	576.233,763 635.129,873	9.946	54	576.233,763 635.129,873	55	576.231,692 635.128,589	2.437
55	576.231,692 635.128,589	56	576.226,032 635.126,421	6.061	56	576.226,032 635.126,421	57	576.218,72 635.123,889	7.738	57	576.218,72 635.123,889	58	576.208,852 635.120,473	10.443
58	576.208,852 635.120,473	59	576.197,05 635.115,831	12.682	59	576.197,05 635.115,831	60	576.185,974 635.111,744	11.806	60	576.185,974 635.111,744	61	576.172,409 635.105,122	15.095
61	576.172,409 635.105,122	62	576.162,759 635.100,718	10.607	62	576.162,759 635.100,718	63	576.155,422 635.096,692	8.369	63	576.155,422 635.096,692	64	576.143,088 635.089,521	14.267
64	576.143,088 635.089,521	65	576.133,748 635.083,371	11.183	65	576.133,748 635.083,371	66	576.128,132 635.078,689	7.312	66	576.128,132 635.078,689	67	576.114,605 635.068,562	16.898
67	576.114,605 635.068,562	68	576.099,422 635.055,196	20.228	68	576.099,422 635.055,196	69	576.091,462 635.047,563	11.028	69	576.091,462 635.047,563	70	576.087,708 635.043,17	5.778
70	576.087,708 635.043,17	71	576.080,911 635.046,923	7.764	71	576.080,911 635.046,923	72	576.079,288 635.043,761	3.554	72	576.079,288 635.043,761	73	576.077,49 635.042,432	2.236
73	576.077,49 635.042,432	74	576.075,283 635.035,57	7.208	74	576.075,283 635.035,57	1	576.073,892 635.020,646	14.989					

\*\* Lungimile segmentelor sunt determinate în planul de proiecție Stereo 70 și sunt rotunjite la 1 milimetru.

\*\*\* Distanța dintre puncte este formată din segmente cumulate ce sunt mai mici decât valoarea 1 milimetru.



**DATE DESPRE IMOBILUL NR. 3149**

Oficiul de Cadastru și Publicitate Imobiliară NEAMT  
Biroul de Cadastru și Publicitate Imobiliară Targu-Neamt

**A. Partea I. Descrierea imobilului**

TEREN Necunoscut

Adresa: Loc. Pluton, Str Agăpieni, Jud. Neamt, si extravilan UAT Pipirig

Nr. Crt	Nr cadastral Nr. topografic	Suprafața* (mp)	Observații / Referințe
A1		5.832	Sector cadastral:226 Teren imprejmuit;

**B. Partea II. Proprietari și acte**

Inscrieri privitoare la dreptul de proprietate și alte drepturi reale	Referințe
/	
Act Administrativ nr. 7886, din 28/04/2023 emis de PRIMARIA COMUNEI PIPIRIG;	
B1	A1
Inscrierea posesiei, drept de PROPRIETATE, dobandit prin Lege, cota actuala 1/1, cota initiala 1/1	
1) MUTU PETRU	

**C. Partea III. SARCINI .**

Inscrieri privind dezmembramintele dreptului de proprietate, drepturi reale de garanție și sarcini	Referințe
NU SUNT	

## Anexa Nr. 1 La Partea I

## Teren

Nr cadastral	Suprafața (mp)*	Observații / Referințe
	5.832	

\* Suprafața este determinată în planul de proiecție Stereo 70.



## Date referitoare la teren

Crt	Categorie folosință	Intravilan	Suprafața (mp)	Tarla	Parcelă	Nr. topo	Observații / Referințe
1	faneata	DA	2.894	-	-	-	
2	drum	NU	54	-	-	-	
3	faneata	NU	2.001	-	-	-	
4	faneata	NU	883	-	-	-	

## Lungime Segmente

1) Valorile lungimilor segmentelor sunt obținute din proiecție în plan.

Punct început	X / Y	Punct sfârșit	X / Y	Lungime segment	Punct început	X / Y	Punct sfârșit	X / Y	Lungime segment	Punct început	X / Y	Punct sfârșit	X / Y	Lungime segment
1	576.337,053 635.201,681	2	576.311,397 635.187,025	29.547	2	576.311,397 635.187,025	3	576.274,585 635.166,318	42.236	3	576.274,585 635.166,318	4	576.255,256 635.156,059	21.883
4	576.255,256 635.156,059	5	576.237,157 635.146,909	20.28	5	576.237,157 635.146,909	6	576.224,09 635.139,944	14.807	6	576.224,09 635.139,944	7	576.206,765 635.129,85	20.051
7	576.206,765 635.129,85	8	576.178,463 635.133,762	28.571	8	576.178,463 635.133,762	9	576.167,615 635.127,61	12.471	9	576.167,615 635.127,61	10	576.142,591 635.114,128	28.425



Punct început	X / Y	Punct sfârșit	X / Y	Lungime segment	Punct început	X / Y	Punct sfârșit	X / Y	Lungime segment	Punct început	X / Y	Punct sfârșit	X / Y	Lungime segment
10	576.142,591 635.114,128	11	576.125,065 635.106,583	19.081	11	576.125,065 635.106,583	12	576.111,261 635.099,431	15.547	12	576.111,261 635.099,431	13	576.098,963 635.091,812	14.467
13	576.098,963 635.091,812	14	576.078,91 635.075,633	25.766	14	576.078,91 635.075,633	15	576.072,475 635.070,774	8.063	15	576.072,475 635.070,774	16	576.063,801 635.064,999	10.421
16	576.063,801 635.064,999	17	576.069,263 635.042,612	23.044	17	576.069,263 635.042,612	18	576.071,08 635.027,834	14.889	18	576.071,08 635.027,834	19	576.070,224 635.021,677	6.216
19	576.070,224 635.021,677	20	576.073,892 635.020,646	3.81	20	576.073,892 635.020,646	21	576.075,283 635.035,57	14.989	21	576.075,283 635.035,57	22	576.077,49 635.042,432	7.208
22	576.077,49 635.042,432	23	576.079,288 635.043,761	2.236	23	576.079,288 635.043,761	24	576.080,911 635.046,923	3.554	24	576.080,911 635.046,923	25	576.087,708 635.043,17	7.764
25	576.087,708 635.043,17	26	576.091,462 635.047,563	5.778	26	576.091,462 635.047,563	27	576.099,422 635.055,196	11.028	27	576.099,422 635.055,196	28	576.114,605 635.068,562	20.228
28	576.114,605 635.068,562	29	576.128,132 635.078,689	16.898	29	576.128,132 635.078,689	30	576.133,748 635.083,371	7.312	30	576.133,748 635.083,371	31	576.143,088 635.089,521	11.183
31	576.143,088 635.089,521	32	576.155,422 635.096,692	14.267	32	576.155,422 635.096,692	33	576.162,759 635.100,718	8.369	33	576.162,759 635.100,718	34	576.172,409 635.105,122	10.607
34	576.172,409 635.105,122	35	576.185,974 635.111,744	15.095	35	576.185,974 635.111,744	36	576.197,05 635.115,831	11.806	36	576.197,05 635.115,831	37	576.208,852 635.120,473	12.682
37	576.208,852 635.120,473	38	576.218,72 635.123,889	10.443	38	576.218,72 635.123,889	39	576.226,032 635.126,421	7.738	39	576.226,032 635.126,421	40	576.231,692 635.128,589	6.061
40	576.231,692 635.128,589	41	576.233,763 635.129,873	2.437	41	576.233,763 635.129,873	42	576.242,267 635.135,031	9.946	42	576.242,267 635.135,031	43	576.254,077 635.142,196	13.814
43	576.254,077 635.142,196	44	576.262,27 635.146,706	9.352	44	576.262,27 635.146,706	45	576.272,153 635.152,624	11.519	45	576.272,153 635.152,624	46	576.281,002 635.157,922	10.314
46	576.281,002 635.157,922	47	576.287,35 635.159,18	6.471	47	576.287,35 635.159,18	48	576.301,613 635.165,628	15.653	48	576.301,613 635.165,628	49	576.312,681 635.171,108	12.35
49	576.312,681 635.171,108	50	576.322,993 635.177,679	12.228	50	576.322,993 635.177,679	51	576.332,326 635.183,993	11.268	51	576.332,326 635.183,993	52	576.344,573 635.192,043	14.656
52	576.344,573 635.192,043	1	576.337,053 635.201,681	12.225										

\*\* Lungimile segmentelor sunt determinate în planul de proiecție Stereo 70 și sunt rotunjite la 1 milimetru.

\*\*\* Distanța dintre puncte este formată din segmente cumulate ce sunt mai mici decât valoarea 1 milimetru.



**DATE DESPRE IMOBILUL NR. 3150**

Oficiul de Cadastru și Publicitate Imobiliară NEAMT  
Biroul de Cadastru și Publicitate Imobiliară Targu-Neamt

**A. Partea I. Descrierea imobilului**

TEREN Necunoscut

Adresa: Loc. Pluton, Str Agăpieni, Jud. Neamt, si extravilan UAT Pipirig

Nr. Crt	Nr cadastral Nr. topografic	Suprafața* (mp)	Observații / Referințe
A1		3.218	Sector cadastral:226 Teren imprejmuit;

**B. Partea II. Proprietari și acte**

Inscrieri privitoare la dreptul de proprietate și alte drepturi reale		Referințe
/		
Act Administrativ nr. 7874, din 28/04/2023 emis de PRIMARIA COMUNEI PIPIRIG;		
B1	Inscrierea posesiei, drept de PROPRIETATE, dobandit prin Lege, cota actuala 1/1, cota initiala 1/1 1) GRIGORAȘ ALEXANDRU 2) GRIGORAȘ VIRGINIA	A1

**C. Partea III. SARCINI .**

Inscrieri privind dezmembramintele dreptului de proprietate, drepturi reale de garanție și sarcini	Referințe
NU SUNT	

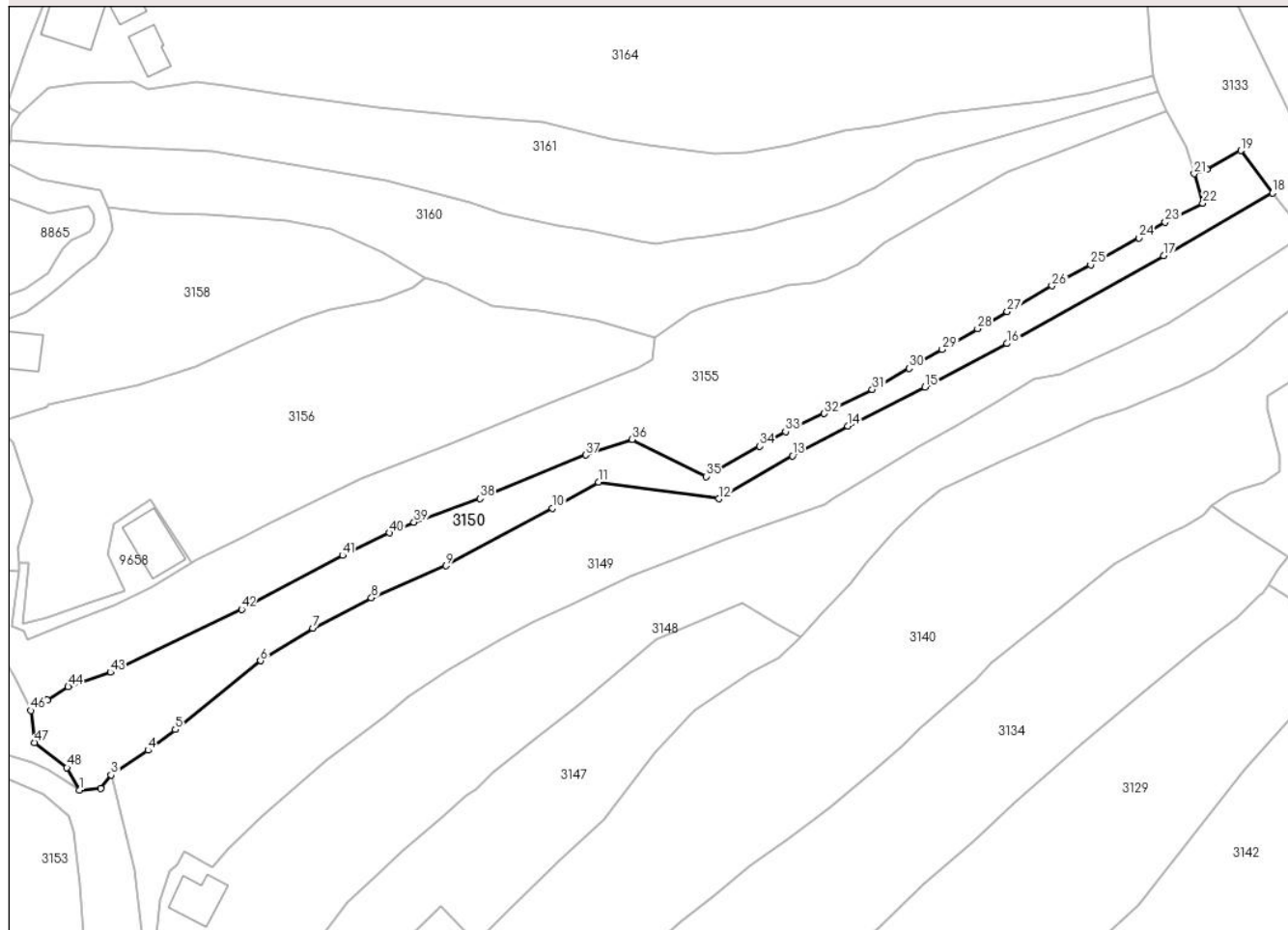
## Anexa Nr. 1 La Partea I

## Teren

Nr cadastral	Suprafața (mp)*	Observații / Referințe
	3.218	

\* Suprafața este determinată în planul de proiecție Stereo 70.

## DETALII LINIARE IMOBIL



## Date referitoare la teren

Crt	Categorie folosință	Intravilan	Suprafața (mp)	Tarla	Parcelă	Nr. topo	Observații / Referințe
1	faneata	DA	1.697	-	-	-	
2	drum	NU	30	-	-	-	
3	faneata	NU	972	-	-	-	
4	faneata	NU	518	-	-	-	

## Lungime Segmente

1) Valorile lungimilor segmentelor sunt obținute din proiecție în plan.

Punct început	X / Y	Punct sfârșit	X / Y	Lungime segment	Punct început	X / Y	Punct sfârșit	X / Y	Lungime segment	Punct început	X / Y	Punct sfârșit	X / Y	Lungime segment
1	576.056,439 635.061,448	2	576.061,417 635.061,747	4.987	2	576.061,417 635.061,747	3	576.063,801 635.064,999	4.032	3	576.063,801 635.064,999	4	576.072,475 635.070,774	10.421
4	576.072,475 635.070,774	5	576.078,91 635.075,633	8.063	5	576.078,91 635.075,633	6	576.098,963 635.091,812	25.766	6	576.098,963 635.091,812	7	576.111,261 635.099,431	14.467
7	576.111,261 635.099,431	8	576.125,065 635.106,583	15.547	8	576.125,065 635.106,583	9	576.142,591 635.114,128	19.081	9	576.142,591 635.114,128	10	576.167,615 635.127,61	28.425

Punct început	X / Y	Punct sfârșit	X / Y	Lungime segment	Punct început	X / Y	Punct sfârșit	X / Y	Lungime segment	Punct început	X / Y	Punct sfârșit	X / Y	Lungime segment
10	576.167,615 635.127,61	11	576.178,463 635.133,762	12.471	11	576.178,463 635.133,762	12	576.206,765 635.129,85	28.571	12	576.206,765 635.129,85	13	576.224,09 635.139,944	20.051
13	576.224,09 635.139,944	14	576.237,157 635.146,909	14.807	14	576.237,157 635.146,909	15	576.255,256 635.156,059	20.28	15	576.255,256 635.156,059	16	576.274,585 635.166,318	21.883
16	576.274,585 635.166,318	17	576.311,397 635.187,025	42.236	17	576.311,397 635.187,025	18	576.337,053 635.201,681	29.547	18	576.337,053 635.201,681	19	576.329,548 635.211,651	12.479
19	576.329,548 635.211,651	20	576.321,539 635.207,265	9.131	20	576.321,539 635.207,265	21	576.318,587 635.206,218	3.132	21	576.318,587 635.206,218	22	576.320,63 635.199,283	7.23
22	576.320,63 635.199,283	23	576.311,765 635.194,881	9.898	23	576.311,765 635.194,881	24	576.305,621 635.191,16	7.183	24	576.305,621 635.191,16	25	576.294,23 635.184,871	13.012
25	576.294,23 635.184,871	26	576.285,132 635.179,931	10.353	26	576.285,132 635.179,931	27	576.274,605 635.173,832	12.166	27	576.274,605 635.173,832	28	576.267,639 635.169,814	8.042
28	576.267,639 635.169,814	29	576.259,321 635.164,946	9.638	29	576.259,321 635.164,946	30	576.251,507 635.160,539	8.971	30	576.251,507 635.160,539	31	576.242,869 635.155,539	9.981
31	576.242,869 635.155,539	32	576.231,562 635.149,889	12.64	32	576.231,562 635.149,889	33	576.222,463 635.145,629	10.047	33	576.222,463 635.145,629	34	576.216,389 635.142,226	6.962
34	576.216,389 635.142,226	35	576.203,761 635.135,097	14.501	35	576.203,761 635.135,097	36	576.186,379 635.143,838	19.456	36	576.186,379 635.143,838	37	576.175,469 635.140,165	11.512
37	576.175,469 635.140,165	38	576.150,642 635.129,901	26.865	38	576.150,642 635.129,901	39	576.135,067 635.124,337	16.539	39	576.135,067 635.124,337	40	576.129,312 635.121,834	6.276
40	576.129,312 635.121,834	41	576.118,254 635.116,548	12.256	41	576.118,254 635.116,548	42	576.094,499 635.103,892	26.916	42	576.094,499 635.103,892	43	576.063,611 635.089,122	34.238
43	576.063,611 635.089,122	44	576.053,726 635.085,686	10.465	44	576.053,726 635.085,686	45	576.048,783 635.082,587	5.834	45	576.048,783 635.082,587	46	576.044,946 635.080,114	4.565
46	576.044,946 635.080,114	47	576.045,851 635.072,557	7.611	47	576.045,851 635.072,557	48	576.053,423 635.066,672	9.59	48	576.053,423 635.066,672	1	576.056,439 635.061,448	6.032

\*\* Lungimile segmentelor sunt determinate în planul de proiecție Stereo 70 și sunt rotunjite la 1 milimetru.

\*\*\* Distanța dintre puncte este formată din segmente cumulate ce sunt mai mici decât valoarea 1 milimetru.



**DATE DESPRE IMOBILUL NR. 3151**

Oficiul de Cadastru și Publicitate Imobiliară NEAMT  
 Biroul de Cadastru și Publicitate Imobiliară Targu-Neamt

**A. Partea I. Descrierea imobilului**

TEREN Extravilan

Adresa: Jud. Neamt

Nr. Crt	Nr cadastral Nr. topografic	Suprafața* (mp)	Observații / Referințe
A1		5.304	Sector cadastral:226 Teren neimpregmuit;

**B. Partea II. Proprietari și acte**

Inscrieri privitoare la dreptul de proprietate și alte drepturi reale		Referințe
/		
Act Normativ nr. 7, din 13/03/1996 emis de GUVERNUL ROMÂNIEI;		
B1	Inscrierea provizorie, drept de PROPRIETATE, dobandit prin Lege, cota actuala 1/1, cota initiala 1/1	A1
1) COMUNA PIPIRIG, CIF:99999999999999, PROPRIETAR NEIDENTIFICAT		

**C. Partea III. SARCINI .**

Inscrieri privind dezmembramintele dreptului de proprietate, drepturi reale de garanție și sarcini	Referințe
NU SUNT	

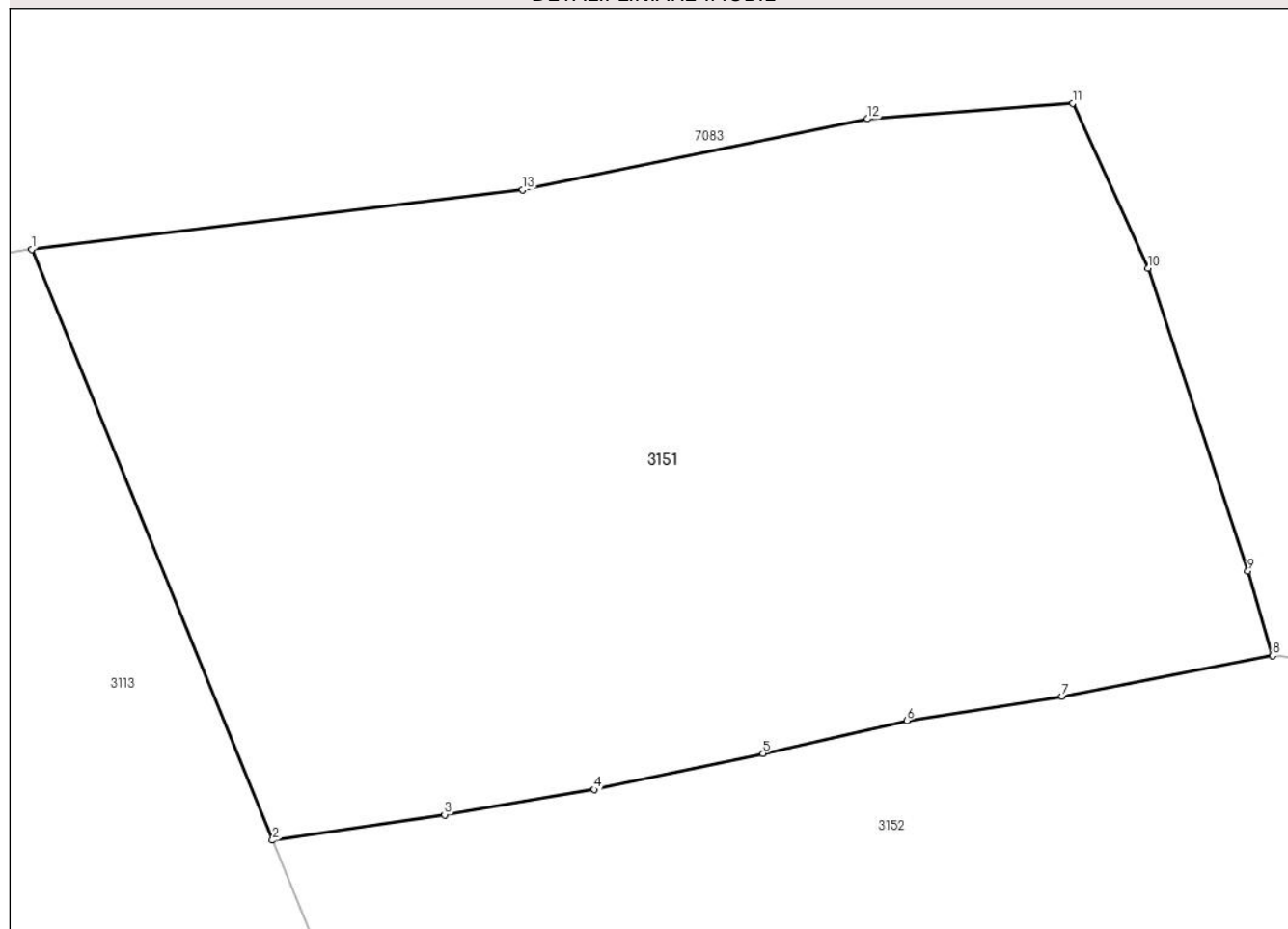
## Anexa Nr. 1 La Partea I

## Teren

Nr cadastral	Suprafața (mp)*	Observații / Referințe
	5.304	

\* Suprafața este determinată în planul de proiecție Stereo 70.

## DETALII LINIARE IMOBIL



## Date referitoare la teren

Crt	Categorie folosință	Intra vilan	Suprafața (mp)	Tarla	Parcelă	Nr. topo	Observații / Referințe
1	faneata	NU	5.304	-	-	-	

## Lungime Segmente

1) Valorile lungimilor segmentelor sunt obținute din proiecție în plan.

Punct început	X / Y	Punct sfârșit	X / Y	Lungime segment (** (m)
1	576.613,184 635.070,545	2	576.635,322 635.016,233	58.651
2	576.635,322 635.016,233	3	576.651,159 635.018,567	16.008
3	576.651,159 635.018,567	4	576.664,93 635.020,891	13.966
4	576.664,93 635.020,891	5	576.680,439 635.024,215	15.861
5	576.680,439 635.024,215	6	576.693,69 635.027,235	13.591



Punct început	X / Y	Punct sfârșit	X / Y	Lungime segment (** (m)
6	576.693,69 635.027,235	7	576.707,949 635.029,475	14.434
7	576.707,949 635.029,475	8	576.727,332 635.033,187	19.735
8	576.727,332 635.033,187	9	576.725,061 635.040,985	8.122
9	576.725,061 635.040,985	10	576.715,893 635.068,797	29.284
10	576.715,893 635.068,797	11	576.708,938 635.083,968	16.689
11	576.708,938 635.083,968	12	576.690,082 635.082,533	18.911
12	576.690,082 635.082,533	13	576.658,35 635.076,028	32.392
13	576.658,35 635.076,028	1	576.613,184 635.070,545	45.498

\*\* Lungimile segmentelor sunt determinate în planul de proiecție Stereo 70 și sunt rotunjite la 1 milimetru.

\*\*\* Distanța dintre puncte este formată din segmente cumulate ce sunt mai mici decât valoarea 1 milimetru.



**DATE DESPRE IMOBILUL NR. 3152**

Oficiul de Cadastru și Publicitate Imobiliară NEAMT  
Biroul de Cadastru și Publicitate Imobiliară Targu-Neamt

**A. Partea I. Descrierea imobilului**

TEREN Extravilan

Adresa: Jud. Neamt, Punct Arini.

Nr. Crt	Nr cadastral Nr. topografic	Suprafața* (mp)	Observații / Referințe
A1	53085	9.968	Sector cadastral:226 Teren imprejmuit;

**B. Partea II. Proprietari și acte**

Inscrieri privitoare la dreptul de proprietate și alte drepturi reale		Referințe
<b>1500 / 28/01/2020</b>		
Act Notarial nr. Act de partaj succesoral voluntar aut. nr. 354, din 28/01/2020 emis de NP David Radu Constantin;		
B3	Intabulare, drept de PROPRIETATE, cu titlu de drept de partaj., dobandit prin Conventie, cota actuala 1/1, cota initiala 1/1 1) AFLOREI DOINA	A1

**C. Partea III. SARCINI .**

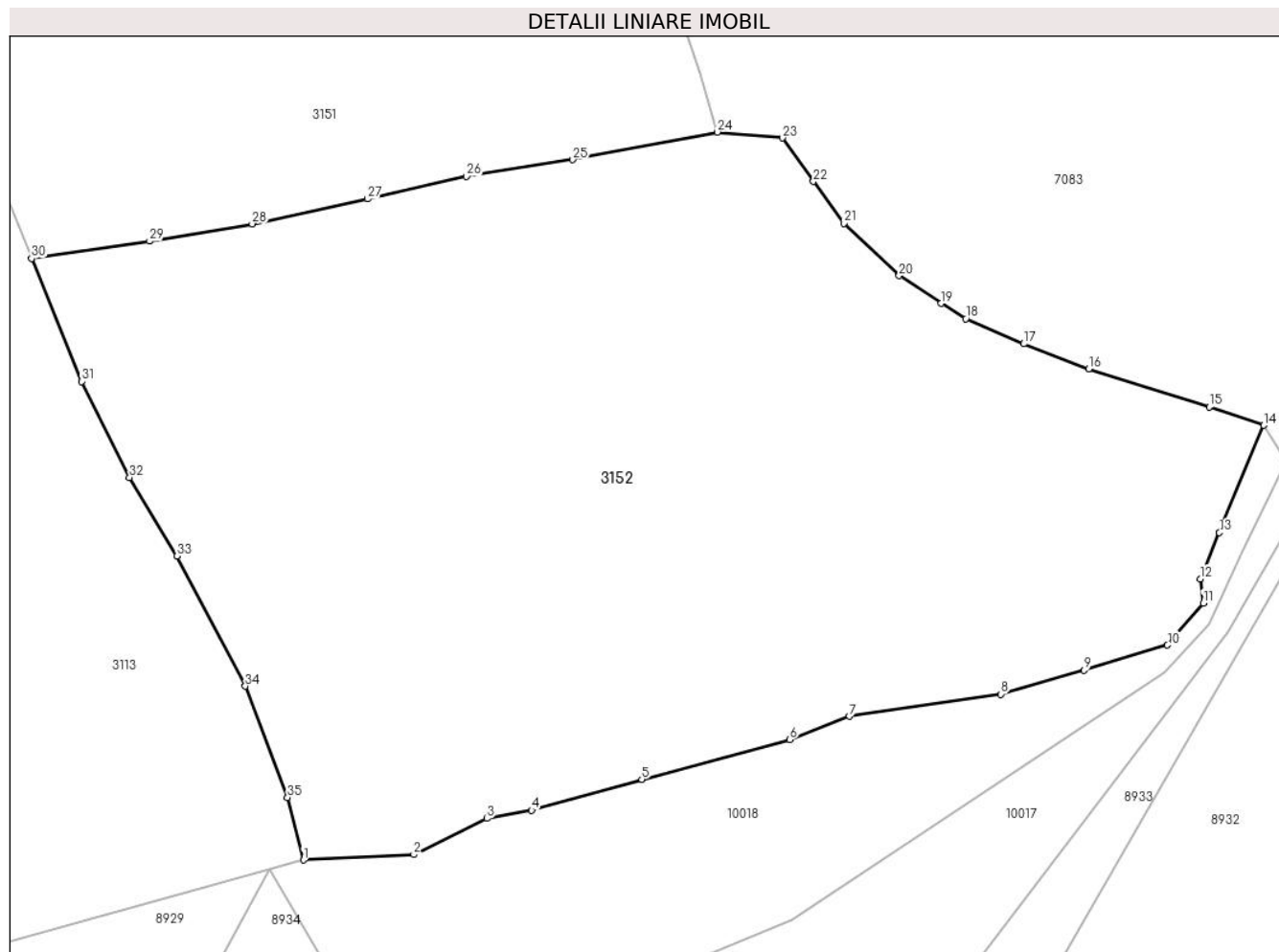
Inscrieri privind dezmembramintele dreptului de proprietate, drepturi reale de garanție și sarcini	Referințe
NU SUNT	

## Anexa Nr. 1 La Partea I

## Teren

Nr cadastral	Suprafața (mp)*	Observații / Referințe
53085	9.968	

\* Suprafața este determinată în planul de proiecție Stereo 70.



## Date referitoare la teren

Crt	Categorie folosință	Intravilan	Suprafața (mp)	Tarla	Parcelă	Nr. topo	Observații / Referințe
1	faneata	NU	9.968	-	-	-	

## Lungime Segmente

1) Valorile lungimilor segmentelor sunt obținute din proiecție în plan.

Punct început	X / Y	Punct sfârșit	X / Y	Lungime segment (** (m)
1	576.671,785 634.935,569	2	576.686,597 634.936,309	14.83
3	576.696,417 634.941,146	4	576.702,427 634.942,259	6.112
5	576.717,194 634.946,402	6	576.737,05 634.951,709	20.553
7	576.745,054 634.954,841	8	576.765,414 634.957,813	20.576
9	576.776,533 634.961,032	10	576.787,753 634.964,384	11.71

Punct început	X / Y	Punct sfârșit	X / Y	Lungime segment (** (m)
2	576.686,597 634.936,309	3	576.696,417 634.941,146	10.947
4	576.702,427 634.942,259	5	576.717,194 634.946,402	15.337
6	576.737,05 634.951,709	7	576.745,054 634.954,841	8.595
8	576.765,414 634.957,813	9	576.776,533 634.961,032	11.576
10	576.787,753 634.964,384	11	576.792,538 634.970,047	7.414

Punct început	X / Y	Punct sfârșit	X / Y	Lungime segment (** (m)
11	576.792,538 634.970,047	12	576.792,18 634.973,286	3.259
13	576.794,719 634.979,483	14	576.800,67 634.993,864	15.564
15	576.793,355 634.996,321	16	576.777,194 635.001,442	16.953
17	576.768,468 635.004,801	18	576.760,693 635.008,175	8.476
19	576.757,39 635.010,216	20	576.751,74 635.013,936	6.765
21	576.744,324 635.020,953	22	576.740,24 635.026,577	6.95
23	576.736,063 635.032,396	24	576.727,332 635.033,187	8.767
25	576.707,949 635.029,475	26	576.693,69 635.027,235	14.434
27	576.680,439 635.024,215	28	576.664,93 635.020,891	15.861
29	576.651,159 635.018,567	30	576.635,322 635.016,233	16.008
31	576.642,036 634.999,76	32	576.648,455 634.986,866	14.403
33	576.654,814 634.976,328	34	576.664,006 634.958,899	19.704
35	576.669,656 634.943,972	1	576.671,785 634.935,569	8.669

Punct început	X / Y	Punct sfârșit	X / Y	Lungime segment (** (m)
12	576.792,18 634.973,286	13	576.794,719 634.979,483	6.697
14	576.800,67 634.993,864	15	576.793,355 634.996,321	7.717
16	576.777,194 635.001,442	17	576.768,468 635.004,801	9.35
18	576.760,693 635.008,175	19	576.757,39 635.010,216	3.883
20	576.751,74 635.013,936	21	576.744,324 635.020,953	10.21
22	576.740,24 635.026,577	23	576.736,063 635.032,396	7.163
24	576.727,332 635.033,187	25	576.707,949 635.029,475	19.735
26	576.693,69 635.027,235	27	576.680,439 635.024,215	13.591
28	576.664,93 635.020,891	29	576.651,159 635.018,567	13.966
30	576.635,322 635.016,233	31	576.642,036 634.999,76	17.789
32	576.648,455 634.986,866	33	576.654,814 634.976,328	12.308
34	576.664,006 634.958,899	35	576.669,656 634.943,972	15.961

\*\* Lungimile segmentelor sunt determinate în planul de proiecție Stereo 70 și sunt rotunjite la 1 milimetru.

\*\*\* Distanța dintre puncte este formată din segmente cumulate ce sunt mai mici decât valoarea 1 milimetru.



**DATE DESPRE IMOBILUL NR. 3153**

Oficiul de Cadastru și Publicitate Imobiliară NEAMT  
Biroul de Cadastru și Publicitate Imobiliară Targu-Neamt

**A. Partea I. Descrierea imobilului**

TEREN Intravilan

Adresa: Loc. Pluton, Str Agăpieni, Jud. Neamt

Nr. Crt	Nr cadastral Nr. topografic	Suprafața* (mp)	Observații / Referințe
A1		Din acte: 3.499 Masurata: 2.883	Sector cadastral:226 Teren neimprejmuit; Diferenta de suprafata se regaseste la imobilul cu id 8866

**Construcții**

Crt	Nr cadastral Nr. topografic	Adresa	Observații / Referințe
A1.1		Loc. Pluton, Str Agăpieni, Jud. Neamt	Nr. niveluri:1; S. construita la sol:91 mp;
A1.2		Loc. Pluton, Str Agăpieni, Jud. Neamt	Nr. niveluri:1; S. construita la sol:21 mp;
A1.3		Loc. Pluton, Str Agăpieni, Jud. Neamt	Nr. niveluri:1; S. construita la sol:26 mp;
A1.4		Loc. Pluton, Str Agăpieni, Jud. Neamt	Nr. niveluri:1; S. construita la sol:20 mp;
A1.5		Loc. Pluton, Str Agăpieni, Jud. Neamt	Nr. niveluri:1; S. construita la sol:19 mp;

**B. Partea II. Proprietari și acte**

Inscrieri privitoare la dreptul de proprietate și alte drepturi reale		Referințe
/		
Act Administrativ nr. 7873, din 28/04/2023 emis de PRIMARIA COMUNEI PIPIRIG;		
B1	Inscrierea posesiei, drept de PROPRIETATE, dobandit prin Lege, cota actuala 1/1, cota initiala 1/1 1) GRIGORAȘ ALEXANDRU 2) GRIGORAȘ VIRGINIA	A1
Act Administrativ nr. 17408, din 01/11/2023 emis de PRIMARIA COMUNEI PIPIRIG;		
B2	Intabulare, drept de PROPRIETATE, dobandit prin Lege, cota actuala 1/1, cota initiala 1/1 1) GRIGORAȘ ALEXANDRU 2) GRIGORAȘ VIRGINIA	A1.1, A1.2, A1.3, A1.4, A1.5

**C. Partea III. SARCINI .**

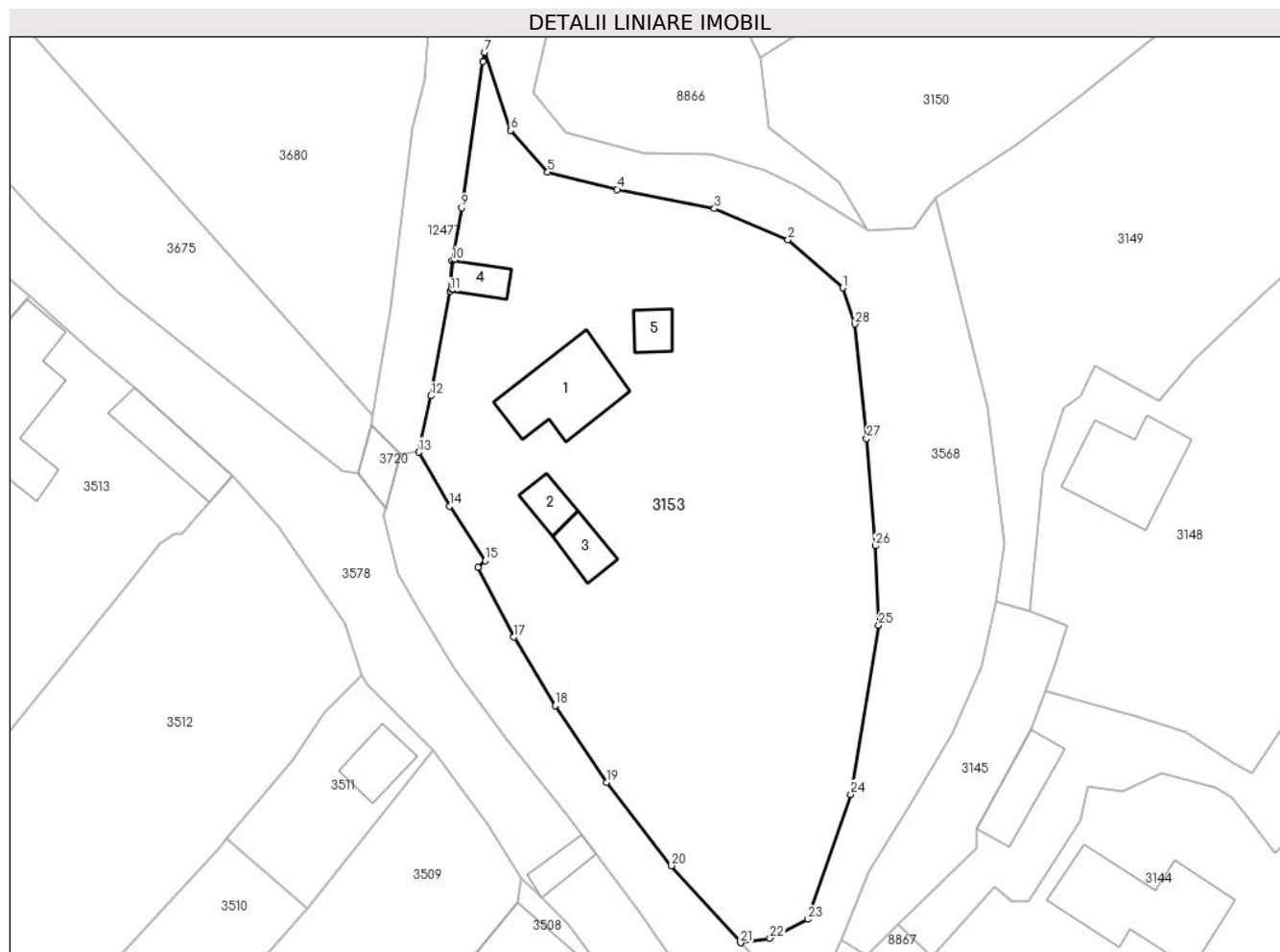
Inscrieri privind dezmembramintele dreptului de proprietate, drepturi reale de garanție și sarcini	Referințe
NU SUNT	

## Anexa Nr. 1 La Partea I

## Teren

Nr cadastral	Suprafața (mp)*	Observații / Referințe
	Din acte: 3.499 Masurata: 2.883	Diferenta de suprafata se regaseste la imobilul cu id 8866

\* Suprafața este determinată în planul de proiecție Stereo 70.



## Date referitoare la teren

Crt	Categorie folosință	Intra vilan	Suprafața (mp)	Tarla	Parcelă	Nr. topo	Observații / Referințe
1	curți constructii	DA	736	-	-	-	
2	faneata	DA	2.147	-	-	-	

## Date referitoare la construcții

Crt	Număr	Destinație construcție	Supraf. (mp)	Situație juridică	Observații / Referințe
A1.1		construcții de locuințe	91	Cu acte	Nr. niveluri:1; S. construita la sol:91 mp;
A1.2		construcții anexa	21	Cu acte	Nr. niveluri:1; S. construita la sol:21 mp;
A1.3		construcții anexa	26	Cu acte	Nr. niveluri:1; S. construita la sol:26 mp;
A1.4		construcții anexa	20	Cu acte	Nr. niveluri:1; S. construita la sol:20 mp;
A1.5		construcții anexa	19	Cu acte	Nr. niveluri:1; S. construita la sol:19 mp;



## Lungime Segmente

1) Valorile lungimilor segmentelor sunt obținute din proiecție în plan.

Punct început	X / Y	Punct sfârșit	X / Y	Lungime segment (** (m)
1	576.053,772 635.055,358	2	576.047,894 635.060,534	7.832
3	576.039,994 635.063,862	4	576.029,534 635.065,921	10.661
5	576.022,082 635.067,773	6	576.018,102 635.072,263	6.0
7	576.015,303 635.080,638	8	576.015,139 635.079,622	1.029
9	576.012,829 635.063,938	10	576.011,836 635.058,23	5.794
11	576.011,619 635.054,983	12	576.009,528 635.043,741	11.435
13	576.008,211 635.037,707	14	576.011,513 635.031,895	6.685
15	576.015,382 635.026,031	16	576.014,602 635.025,304	1.066
17	576.018,432 635.017,846	18	576.022,867 635.010,481	8.597
19	576.028,414 635.002,238	20	576.035,373 634.993,282	11.342
21	576.042,797 634.985,003	22	576.045,947 634.985,495	3.188
23	576.050,022 634.987,519	24	576.054,645 635.000,937	14.192
25	576.057,637 635.019,119	26	576.057,271 635.027,641	8.53
27	576.056,33 635.039,181	28	576.055,071 635.051,469	12.352

Punct început	X / Y	Punct sfârșit	X / Y	Lungime segment (** (m)
2	576.047,894 635.060,534	3	576.039,994 635.063,862	8.572
4	576.029,534 635.065,921	5	576.022,082 635.067,773	7.679
6	576.018,102 635.072,263	7	576.015,303 635.080,638	8.83
8	576.015,139 635.079,622	9	576.012,829 635.063,938	15.853
10	576.011,836 635.058,23	11	576.011,619 635.054,983	3.254
12	576.009,528 635.043,741	13	576.008,211 635.037,707	6.176
14	576.011,513 635.031,895	15	576.015,382 635.026,031	7.025
16	576.014,602 635.025,304	17	576.018,432 635.017,846	8.384
18	576.022,867 635.010,481	19	576.028,414 635.002,238	9.936
20	576.035,373 634.993,282	21	576.042,797 634.985,003	11.12
22	576.045,947 634.985,495	23	576.050,022 634.987,519	4.55
24	576.054,645 635.000,937	25	576.057,637 635.019,119	18.427
26	576.057,271 635.027,641	27	576.056,33 635.039,181	11.578
28	576.055,071 635.051,469	1	576.053,772 635.055,358	4.1

\*\* Lungimile segmentelor sunt determinate în planul de proiecție Stereo 70 și sunt rotunjite la 1 milimetru.

\*\*\* Distanța dintre puncte este formată din segmente cumulate ce sunt mai mici decât valoarea 1 milimetru.



**DATE DESPRE IMOBILUL NR. 3154**

Oficiul de Cadastru și Publicitate Imobiliară NEAMT  
Biroul de Cadastru și Publicitate Imobiliară Targu-Neamt

**A. Partea I. Descrierea imobilului**

TEREN Extravilan

Adresa: Jud. Neamt

Nr. Crt	Nr cadastral Nr. topografic	Suprafața* (mp)	Observații / Referințe
A1		2.000	Sector cadastral:226 Teren neimprejmuit;

**B. Partea II. Proprietari și acte**

Inscrieri privitoare la dreptul de proprietate și alte drepturi reale	Referințe
/	
Hotarare Judecatoreasca nr. 1016, din 16/09/2020 emis de JUDECATOARIA TARGU NEAMT (Decizie civila nr. 778/16.06.2002);	
B1	A1
Intabulare, drept de PROPRIETATE, dobandit prin Hotarare Judecatoreasca, cota actuala 1/1, cota initiala 1/1	
1) TRIF VIORICA	
2) AGAPIE LILIANA-DOINA	

**C. Partea III. SARCINI .**

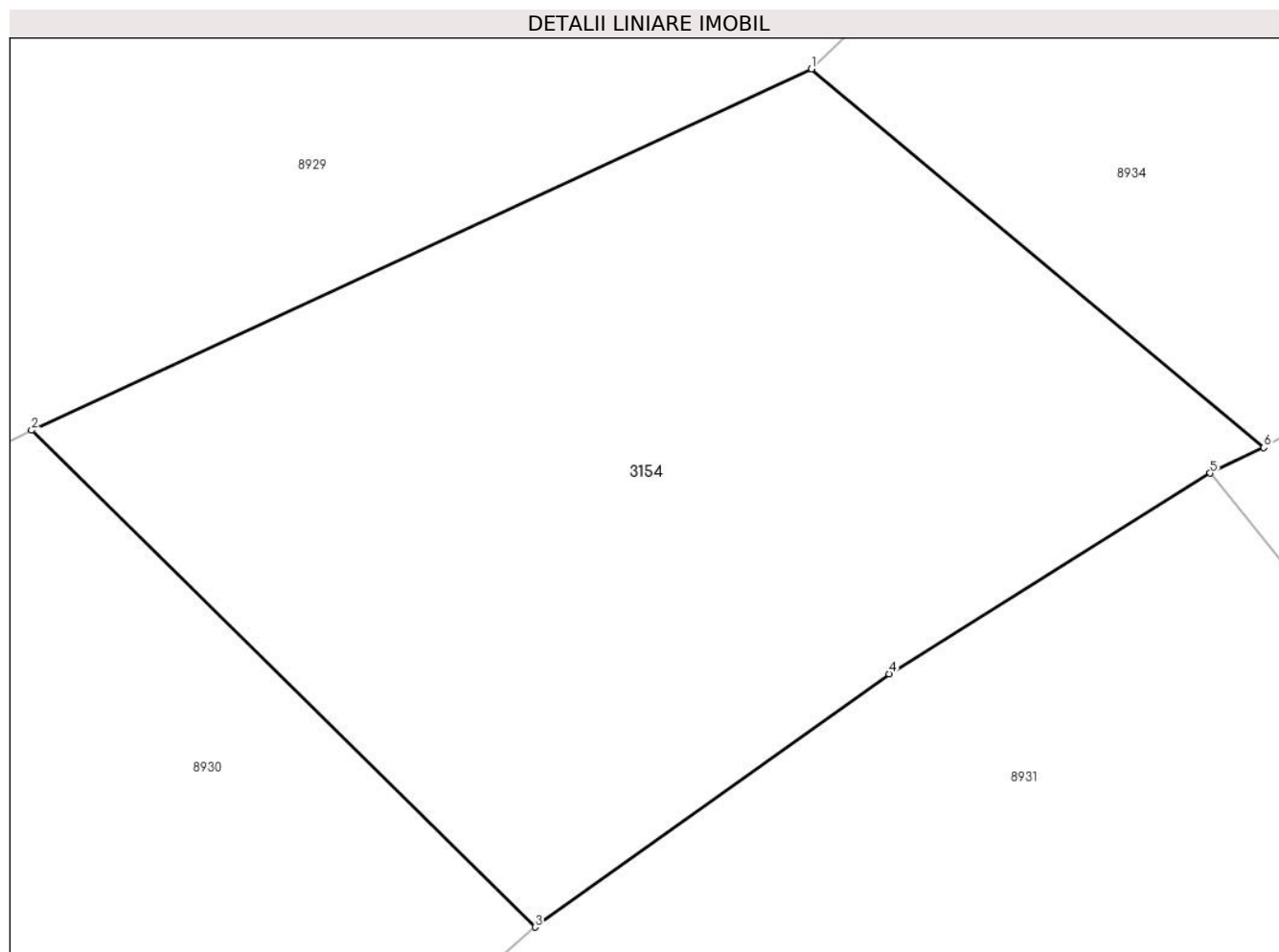
Inscrieri privind dezmembramintele dreptului de proprietate, drepturi reale de garanție și sarcini	Referințe
NU SUNT	

## Anexa Nr. 1 La Partea I

## Teren

Nr cadastral	Suprafața (mp)*	Observații / Referințe
	2.000	

\* Suprafața este determinată în planul de proiecție Stereo 70.



## Date referitoare la teren

Crt	Categorie folosință	Intravilan	Suprafața (mp)	Tarla	Parcelă	Nr. topo	Observații / Referințe
1	faneata	NU	2.000	-	-	-	

## Lungime Segmente

1) Valorile lungimilor segmentelor sunt obținute din proiecție în plan.

Punct început	X / Y	Punct sfârșit	X / Y	Lungime segment (** (m)
1	576.636,569 634.890,535	2	576.588,297 634.868,18	53.197
2	576.588,297 634.868,18	3	576.619,468 634.837,451	43.771
3	576.619,468 634.837,451	4	576.641,365 634.853,124	26.928
4	576.641,365 634.853,124	5	576.661,255 634.865,526	23.44
5	576.661,255 634.865,526	6	576.664,561 634.867,114	3.668

Punct început	X / Y	Punct sfârşit	X / Y	Lungime segment (** (m)
6	576.664,561 634.867,114	1	576.636,569 634.890,535	36.498

\*\* Lungimile segmentelor sunt determinate în planul de proiecţie Stereo 70 şi sunt rotunjite la 1 milimetru.

\*\*\* Distanţa dintre puncte este formată din segmente cumulate ce sunt mai mici decât valoarea 1 milimetru.



**DATE DESPRE IMOBILUL NR. 3155**

Oficiul de Cadastru și Publicitate Imobiliară NEAMT  
Biroul de Cadastru și Publicitate Imobiliară Targu-Neamt

**A. Partea I. Descrierea imobilului**

TEREN Necunoscut

Adresa: Loc. Pluton, Str Pârâul Lui Anton, Jud. Neamt, si extravilan UAT Pipirig

Nr. Crt	Nr cadastral Nr. topografic	Suprafața* (mp)	Observații / Referințe
A1		6.514	Sector cadastral:226 Teren imprejmuit;

**B. Partea II. Proprietari și acte**

Inscrieri privitoare la dreptul de proprietate și alte drepturi reale		Referințe
/		
Act Administrativ nr. 9121, din 22/05/2023 emis de PRIMARIA COMUNEI PIPIRIG;		
B1	Inscrierea posesiei, drept de PROPRIETATE, dobandit prin Lege, cota actuala 1/1, cota initiala 1/1 1) GRIGORAȘ NICOLAI 2) GRIGORAȘ VERONICA	A1

**C. Partea III. SARCINI .**

Inscrieri privind dezmembramintele dreptului de proprietate, drepturi reale de garanție și sarcini	Referințe
NU SUNT	





Punct început	X / Y	Punct sfârșit	X / Y	Lungime segment	Punct început	X / Y	Punct sfârșit	X / Y	Lungime segment	Punct început	X / Y	Punct sfârșit	X / Y	Lungime segment
10	576.118,254 635.116,548	11	576.129,312 635.121,834	12.256	11	576.129,312 635.121,834	12	576.135,067 635.124,337	6.276	12	576.135,067 635.124,337	13	576.150,642 635.129,901	16.539
13	576.150,642 635.129,901	14	576.175,469 635.140,165	26.865	14	576.175,469 635.140,165	15	576.186,379 635.143,838	11.512	15	576.186,379 635.143,838	16	576.203,761 635.135,097	19.456
16	576.203,761 635.135,097	17	576.216,389 635.142,226	14.501	17	576.216,389 635.142,226	18	576.222,463 635.145,629	6.962	18	576.222,463 635.145,629	19	576.231,562 635.149,889	10.047
19	576.231,562 635.149,889	20	576.242,869 635.155,539	12.64	20	576.242,869 635.155,539	21	576.251,507 635.160,539	9.981	21	576.251,507 635.160,539	22	576.259,321 635.164,946	8.971
22	576.259,321 635.164,946	23	576.267,639 635.169,814	9.638	23	576.267,639 635.169,814	24	576.274,605 635.173,832	8.042	24	576.274,605 635.173,832	25	576.285,132 635.179,931	12.166
25	576.285,132 635.179,931	26	576.294,23 635.184,871	10.353	26	576.294,23 635.184,871	27	576.305,621 635.191,16	13.012	27	576.305,621 635.191,16	28	576.311,765 635.194,881	7.183
28	576.311,765 635.194,881	29	576.320,63 635.199,283	9.898	29	576.320,63 635.199,283	30	576.318,587 635.206,218	7.23	30	576.318,587 635.206,218	31	576.316,698 635.212,628	6.683
31	576.316,698 635.212,628	32	576.312,241 635.221,06	9.537	32	576.312,241 635.221,06	33	576.274,532 635.206,615	40.381	33	576.274,532 635.206,615	34	576.245,874 635.190,02	33.116
34	576.245,874 635.190,02	35	576.239,445 635.184,94	8.194	35	576.239,445 635.184,94	36	576.232,147 635.181,522	8.059	36	576.232,147 635.181,522	37	576.228,93 635.180,701	3.32
37	576.228,93 635.180,701	38	576.222,758 635.180,084	6.203	38	576.222,758 635.180,084	39	576.218,189 635.178,697	4.775	39	576.218,189 635.178,697	40	576.209,231 635.176,597	9.201
40	576.209,231 635.176,597	41	576.203,203 635.174,905	6.261	41	576.203,203 635.174,905	42	576.200,417 635.173,597	3.078	42	576.200,417 635.173,597	43	576.191,646 635.167,661	10.591
43	576.191,646 635.167,661	44	576.191,104 635.162,663	5.027	44	576.191,104 635.162,663	45	576.187,721 635.160,552	3.988	45	576.187,721 635.160,552	46	576.168,197 635.152,749	21.026
46	576.168,197 635.152,749	47	576.143,013 635.142,507	27.187	47	576.143,013 635.142,507	48	576.122,372 635.134,639	22.09	48	576.122,372 635.134,639	49	576.101,347 635.124,175	23.485
49	576.101,347 635.124,175	50	576.094,654 635.120,898	7.452	50	576.094,654 635.120,898	51	576.083,718 635.115,309	12.281	51	576.083,718 635.115,309	52	576.073,296 635.109,192	12.085
52	576.073,296 635.109,192	53	576.064,414 635.104,824	9.898	53	576.064,414 635.104,824	54	576.054,727 635.100,968	10.426	54	576.054,727 635.100,968	55	576.044,224 635.096,871	11.274
55	576.044,224 635.096,871	56	576.043,331 635.098,918	2.233	56	576.043,331 635.098,918	57	576.040,349 635.100,055	3.191	57	576.040,349 635.100,055	58	576.042,29 635.112,941	13.031
58	576.042,29 635.112,941	1	576.037,761 635.113,116	4.532										

\*\* Lungimile segmentelor sunt determinate în planul de proiecție Stereo 70 și sunt rotunjite la 1 milimetru.

\*\*\* Distanța dintre puncte este formată din segmente cumulate ce sunt mai mici decât valoarea 1 milimetru.



**DATE DESPRE IMOBILUL NR. 3156**

Oficiul de Cadastru și Publicitate Imobiliară NEAMT  
Biroul de Cadastru și Publicitate Imobiliară Targu-Neamt

**A. Partea I. Descrierea imobilului**

TEREN Necunoscut

Adresa: Loc. Pluton, Str Pârâul Lui Anton, Jud. Neamt, si extravilan UAT Pipirig

Nr. Crt	Nr cadastral Nr. topografic	Suprafața* (mp)	Observații / Referințe
A1		5.288	Sector cadastral:226 Teren imprejmuit;

**B. Partea II. Proprietari și acte**

Inscrieri privitoare la dreptul de proprietate și alte drepturi reale	Referințe
/	
Act Normativ nr. 7, din 13/03/1996 emis de GUVERNUL ROMÂNIEI;	
B1	Inscrierea provizorie, drept de PROPRIETATE, dobandit prin Lege, cota actuala 1/1, cota initiala 1/1
	1) COMUNA PIPIRIG, CIF:99999999999999, PROPRIETAR NEIDENTIFICAT

**C. Partea III. SARCINI .**

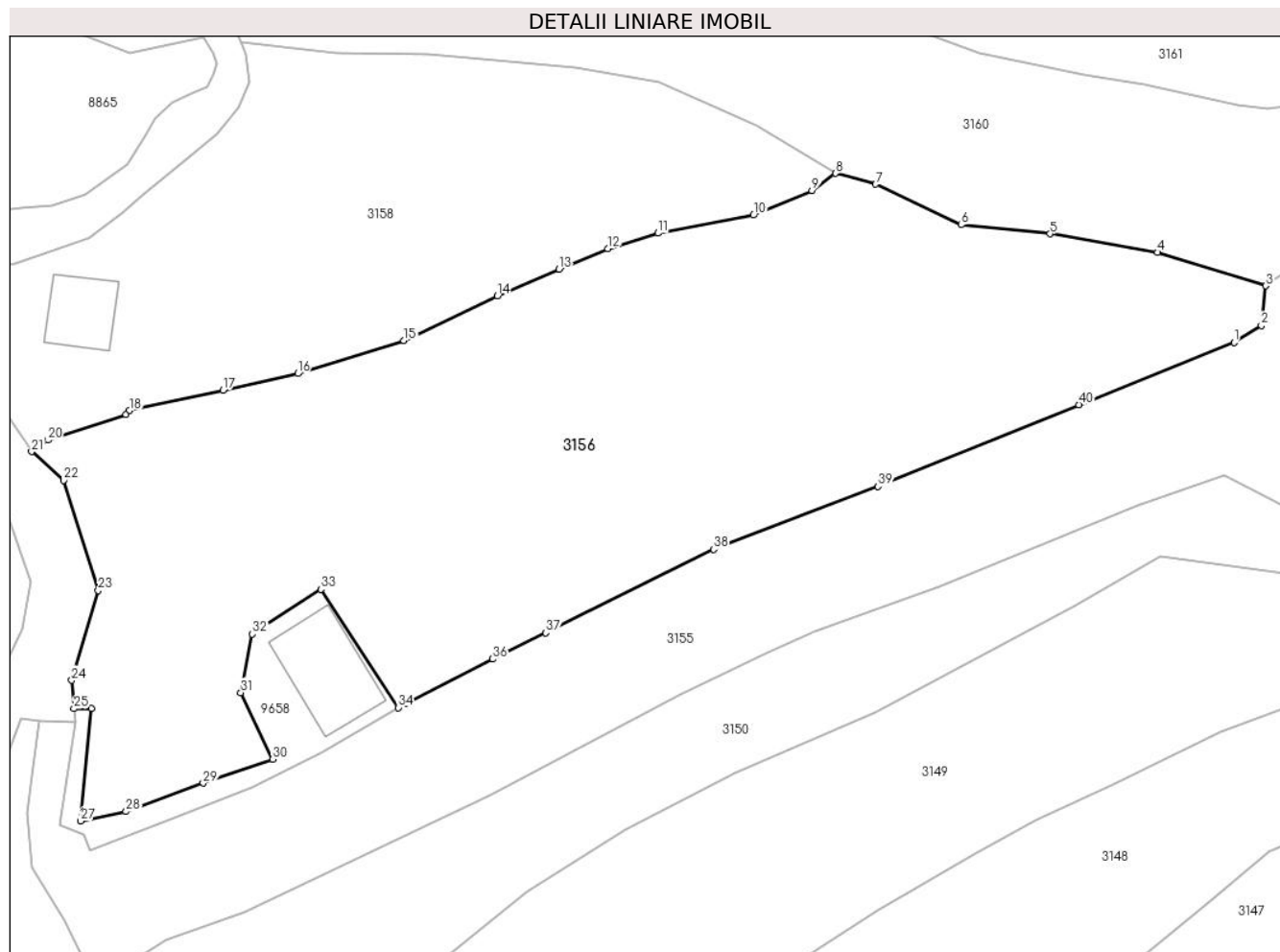
Inscrieri privind dezmembramintele dreptului de proprietate, drepturi reale de garanție și sarcini	Referințe
NU SUNT	

## Anexa Nr. 1 La Partea I

## Teren

Nr cadastral	Suprafața (mp)*	Observații / Referințe
	5.288	

\* Suprafața este determinată în planul de proiecție Stereo 70.



## Date referitoare la teren

Crt	Categorie folosință	Intravilan	Suprafața (mp)	Tarla	Parcelă	Nr. topo	Observații / Referințe
1	faneata	DA	3.374	-	-	-	
2	faneata	NU	1.914	-	-	-	

## Lungime Segmente

1) Valorile lungimilor segmentelor sunt obținute din proiecție în plan.

Punct început	X / Y	Punct sfârșit	X / Y	Lungime segment (** (m)
1	576.187,721 635.160,552	2	576.191,104 635.162,663	3.988
3	576.191,646 635.167,661	4	576.178,067 635.171,842	14.208
5	576.164,605 635.174,161	6	576.153,495 635.175,293	11.168
7	576.142,724 635.180,377	8	576.137,662 635.181,756	5.246

Punct început	X / Y	Punct sfârșit	X / Y	Lungime segment (** (m)
2	576.191,104 635.162,663	3	576.191,646 635.167,661	5.027
4	576.178,067 635.171,842	5	576.164,605 635.174,161	13.66
6	576.153,495 635.175,293	7	576.142,724 635.180,377	11.911
8	576.137,662 635.181,756	9	576.134,738 635.179,584	3.642

Punct început	X / Y	Punct sfârșit	X / Y	Lungime segment (** (m)
9	576.134,738 635.179,584	10	576.127,403 635.176,505	7.955
11	576.115,412 635.174,251	12	576.109,121 635.172,322	6.58
13	576.102,996 635.169,709	14	576.095,248 635.166,404	8.423
15	576.083,549 635.160,8	16	576.070,229 635.156,661	13.948
17	576.060,86 635.154,595	18	576.049,102 635.152,04	12.032
19	576.048,67 635.151,546	20	576.038,865 635.148,321	10.322
21	576.036,851 635.146,893	22	576.040,847 635.143,257	5.403
23	576.045,206 635.129,464	24	576.041,884 635.118,234	11.711
25	576.042,157 635.114,676	26	576.044,376 635.114,706	2.219
27	576.043,012 635.100,613	28	576.048,694 635.101,794	5.803
29	576.058,361 635.105,352	30	576.067,062 635.108,361	9.207
31	576.063,089 635.116,696	32	576.064,544 635.124,009	7.456
33	576.073,121 635.129,631	34	576.082,845 635.114,797	17.737
35	576.083,718 635.115,309	36	576.094,654 635.120,898	12.281
37	576.101,347 635.124,175	38	576.122,372 635.134,639	23.485
39	576.143,013 635.142,507	40	576.168,197 635.152,749	27.187

Punct început	X / Y	Punct sfârșit	X / Y	Lungime segment (** (m)
10	576.127,403 635.176,505	11	576.115,412 635.174,251	12.201
12	576.109,121 635.172,322	13	576.102,996 635.169,709	6.659
14	576.095,248 635.166,404	15	576.083,549 635.160,8	12.972
16	576.070,229 635.156,661	17	576.060,86 635.154,595	9.594
18	576.049,102 635.152,04	19	576.048,67 635.151,546	0.656
20	576.038,865 635.148,321	21	576.036,851 635.146,893	2.469
22	576.040,847 635.143,257	23	576.045,206 635.129,464	14.465
24	576.041,884 635.118,234	25	576.042,157 635.114,676	3.568
26	576.044,376 635.114,706	27	576.043,012 635.100,613	14.159
28	576.048,694 635.101,794	29	576.058,361 635.105,352	10.301
30	576.067,062 635.108,361	31	576.063,089 635.116,696	9.233
32	576.064,544 635.124,009	33	576.073,121 635.129,631	10.255
34	576.082,845 635.114,797	35	576.083,718 635.115,309	1.012
36	576.094,654 635.120,898	37	576.101,347 635.124,175	7.452
38	576.122,372 635.134,639	39	576.143,013 635.142,507	22.09
40	576.168,197 635.152,749	1	576.187,721 635.160,552	21.026

\*\* Lungimile segmentelor sunt determinate în planul de proiecție Stereo 70 și sunt rotunjite la 1 milimetru.

\*\*\* Distanța dintre puncte este formată din segmente cumulate ce sunt mai mici decât valoarea 1 milimetru.



**DATE DESPRE IMOBILUL NR. 3157**

Oficiul de Cadastru și Publicitate Imobiliară NEAMT  
Biroul de Cadastru și Publicitate Imobiliară Targu-Neamt

**A. Partea I. Descrierea imobilului**

TEREN Extravilan

Adresa: Jud. Neamt

Nr. Crt	Nr cadastral Nr. topografic	Suprafața* (mp)	Observații / Referințe
A1		4.866	Sector cadastral:226 Teren neimpregmuit;

**B. Partea II. Proprietari și acte**

Inscrieri privitoare la dreptul de proprietate și alte drepturi reale		Referințe
/		
Act Administrativ nr. 8687, din 22/05/2023 emis de PRIMARIA COMUNEI PIPIRIG;		
B1	Inscrierea posesiei, drept de PROPRIETATE, dobandit prin Lege, cota actuala 1/1, cota initiala 1/1 1) MUTU MIRON	A1

**C. Partea III. SARCINI .**

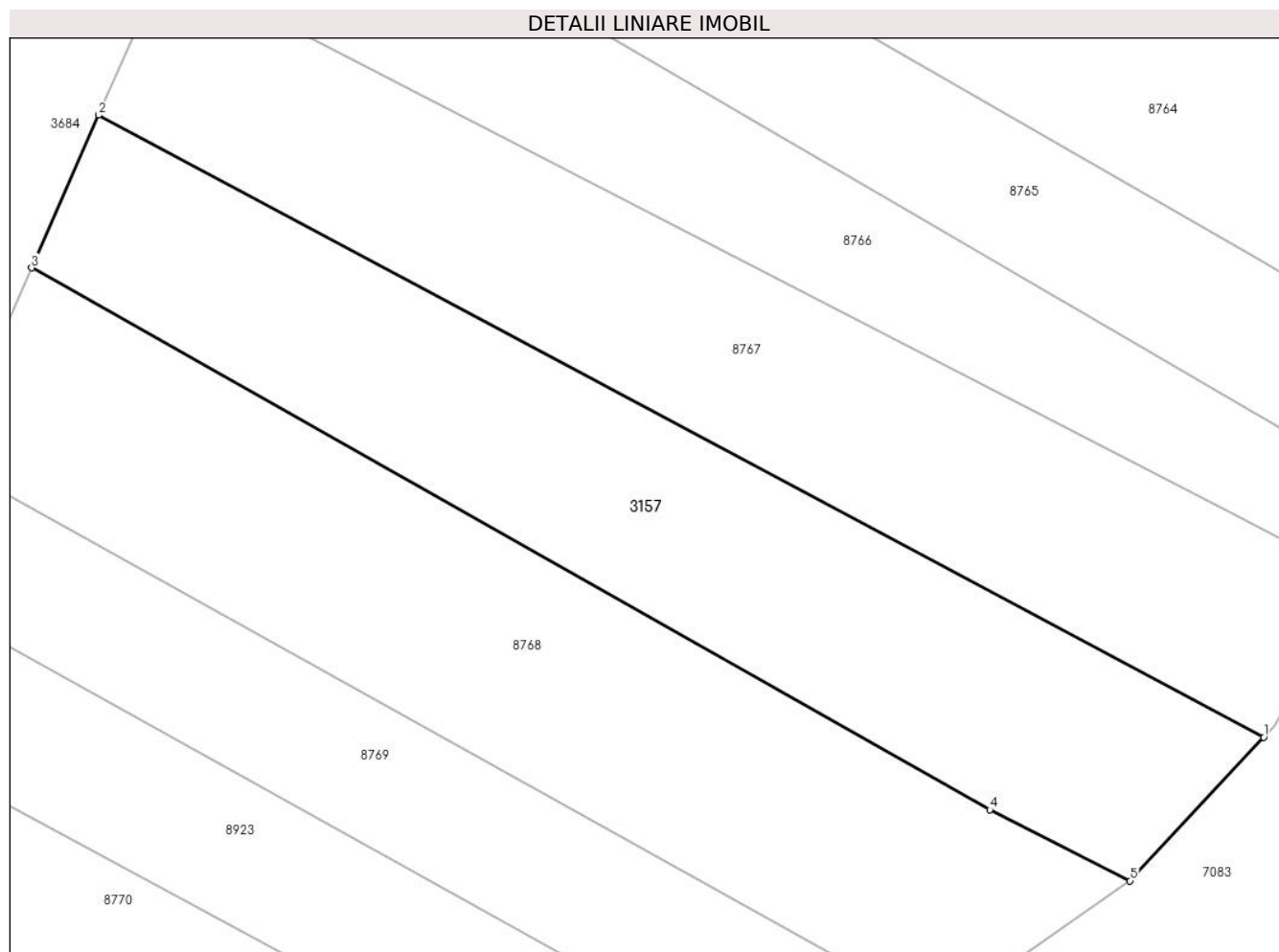
Inscrieri privind dezmembramintele dreptului de proprietate, drepturi reale de garanție și sarcini	Referințe
NU SUNT	

## Anexa Nr. 1 La Partea I

## Teren

Nr cadastral	Suprafața (mp)*	Observații / Referințe
	4.866	

\* Suprafața este determinată în planul de proiecție Stereo 70.



## Date referitoare la teren

Crt	Categorie folosință	Intravilan	Suprafața (mp)	Tarla	Parcelă	Nr. topo	Observații / Referințe
1	faneata	NU	4.866	-	-	-	

## Lungime Segmente

1) Valorile lungimilor segmentelor sunt obținute din proiecție în plan.

Punct început	X / Y	Punct sfârșit	X / Y	Lungime segment (** (m)
1	577.134,728 634.833,694	2	576.966,537 634.923,449	190.641
2	576.966,537 634.923,449	3	576.956,843 634.901,413	24.074
3	576.956,843 634.901,413	4	577.095,165 634.823,239	158.884
4	577.095,165 634.823,239	5	577.115,427 634.812,985	22.709
5	577.115,427 634.812,985	1	577.134,728 634.833,694	28.309



**\*\* Lungimile segmentelor sunt determinate în planul de proiecție Stereo 70 și sunt rotunjite la 1 milimetru.**

**\*\*\* Distanța dintre puncte este formată din segmente cumulate ce sunt mai mici decât valoarea 1 milimetru.**



**DATE DESPRE IMOBILUL NR. 3158**

Oficiul de Cadastru și Publicitate Imobiliară NEAMT  
Biroul de Cadastru și Publicitate Imobiliară Targu-Neamt

**A. Partea I. Descrierea imobilului**

TEREN Intravilan

Adresa: Loc. Pluton, Jud. Neamt

Nr. Crt	Nr cadastral Nr. topografic	Suprafața* (mp)	Observații / Referințe
A1		Din acte: 3.269 Masurata: 2.769	Sector cadastral:226 Teren imprejmuit; Diferenta de suprafata se regaseste la imobilul cu id 8865

**Construcții**

Crt	Nr cadastral Nr. topografic	Adresa	Observații / Referințe
A1.1		Loc. Pluton, Jud. Neamt	Nr. niveluri:1; S. construita la sol:72 mp;

**B. Partea II. Proprietari și acte**

Inscrieri privitoare la dreptul de proprietate și alte drepturi reale		Referințe
/		
Act Administrativ nr. 7746, din 28/04/2023 emis de PRIMARIA COMUNEI PIPIRIG;		
B1	Inscrierea posesiei, drept de PROPRIETATE, dobandit prin Lege, cota actuala 1/1, cota initiala 1/1 1) VRÎNCEANU GRIGORE 2) VRÎNCEANU IOANA	A1
Act Administrativ nr. 17408, din 01/11/2023 emis de PRIMARIA COMUNEI PIPIRIG;		
B2	Intabulare, drept de PROPRIETATE, dobandit prin Lege, cota actuala 1/1, cota initiala 1/1 1) VRÎNCEANU GRIGORE 2) VRÎNCEANU IOANA	A1.1

**C. Partea III. SARCINI .**

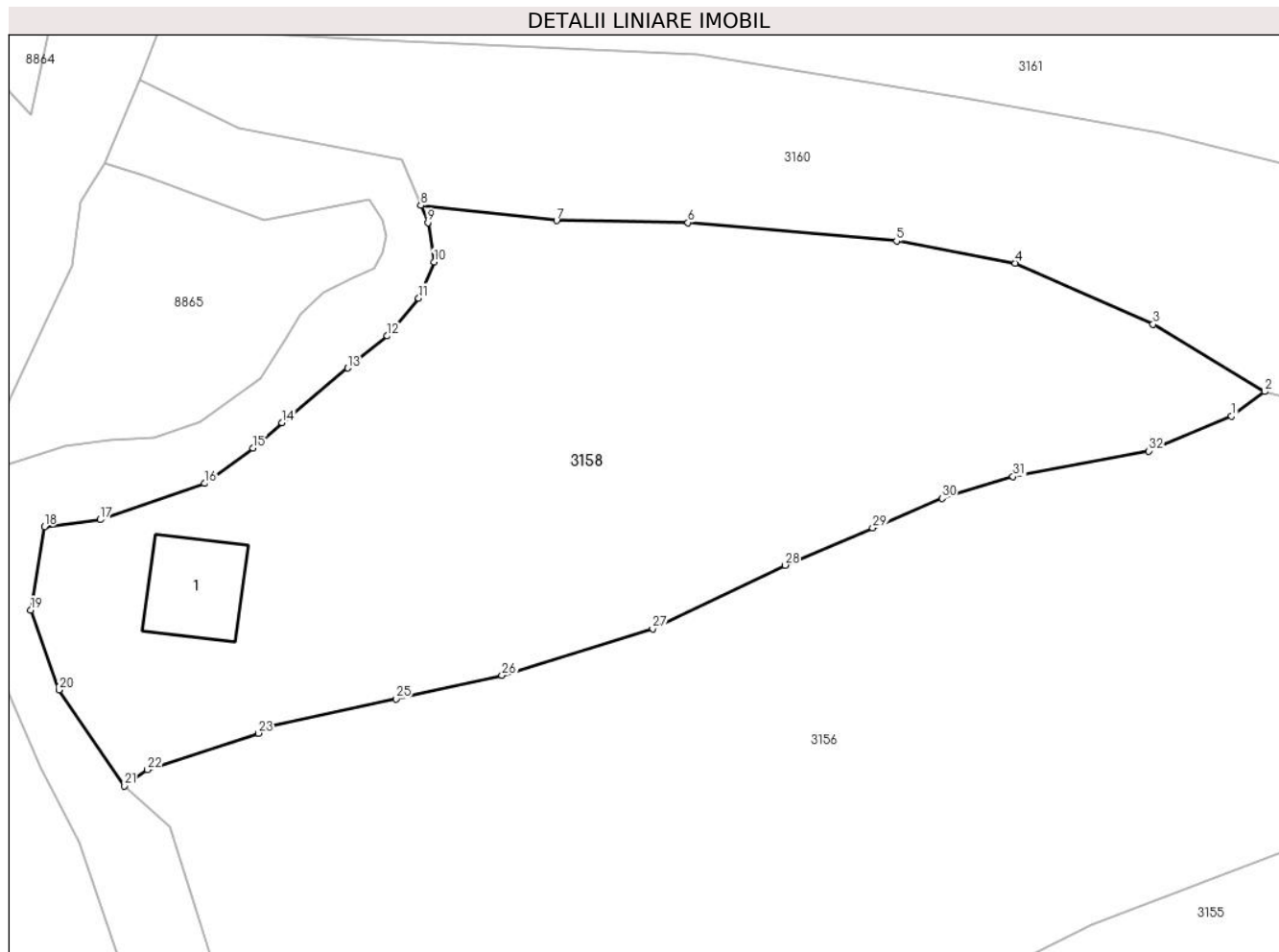
Inscrieri privind dezmembramintele dreptului de proprietate, drepturi reale de garanție și sarcini	Referințe
NU SUNT	

## Anexa Nr. 1 La Partea I

## Teren

Nr cadastral	Suprafața (mp)*	Observații / Referințe
	Din acte: 3.269 Masurata: 2.769	Diferenta de suprafata se regaseste la imobilul cu id 8865

\* Suprafața este determinată în planul de proiecție Stereo 70.



## Date referitoare la teren

Crt	Categorie folosință	Intra vilan	Suprafața (mp)	Tarla	Parcelă	Nr. topo	Observații / Referințe
1	curți constructii	DA	332	-	-	-	
2	faneata	DA	2.437	-	-	-	

## Date referitoare la construcții

Crt	Număr	Destinație construcție	Supraf. (mp)	Situație juridică	Observații / Referințe
A1.1		construcții de locuințe	72	Cu acte	Nr. niveluri:1; S. construita la sol:72 mp;

## Lungime Segmente

1) Valorile lungimilor segmentelor sunt obținute din proiecție în plan.

Punct început	X / Y	Punct sfârșit	X / Y	Lungime segment (** (m))
1	576.134,738 635.179,584	2	576.137,662 635.181,756	3.642
3	576.127,787 635.187,703	4	576.115,598 635.193,111	13.335

Punct început	X / Y	Punct sfârșit	X / Y	Lungime segment (** (m))
2	576.137,662 635.181,756	3	576.127,787 635.187,703	11.527
4	576.115,598 635.193,111	5	576.105,109 635.195,068	10.67

Punct început	X / Y	Punct sfârșit	X / Y	Lungime segment (** (m)
5	576.105,109 635.195,068	6	576.086,668 635.196,69	18.512
7	576.075,053 635.196,878	8	576.063,045 635.198,217	12.082
9	576.063,664 635.196,69	10	576.064,218 635.193,227	3.507
11	576.062,85 635.190,024	12	576.060,083 635.186,675	4.344
13	576.056,566 635.183,838	14	576.050,76 635.179,009	7.552
15	576.048,217 635.176,764	16	576.043,937 635.173,63	5.305
17	576.034,702 635.170,426	18	576.029,753 635.169,829	4.985
19	576.028,546 635.162,433	20	576.031,048 635.155,39	7.474
21	576.036,851 635.146,893	22	576.038,865 635.148,321	2.469
23	576.048,67 635.151,546	24	576.049,102 635.152,04	0.656
25	576.060,86 635.154,595	26	576.070,229 635.156,661	9.594
27	576.083,549 635.160,8	28	576.095,248 635.166,404	12.972
29	576.102,996 635.169,709	30	576.109,121 635.172,322	6.659
31	576.115,412 635.174,251	32	576.127,403 635.176,505	12.201

Punct început	X / Y	Punct sfârșit	X / Y	Lungime segment (** (m)
6	576.086,668 635.196,69	7	576.075,053 635.196,878	11.617
8	576.063,045 635.198,217	9	576.063,664 635.196,69	1.648
10	576.064,218 635.193,227	11	576.062,85 635.190,024	3.483
12	576.060,083 635.186,675	13	576.056,566 635.183,838	4.519
14	576.050,76 635.179,009	15	576.048,217 635.176,764	3.392
16	576.043,937 635.173,63	17	576.034,702 635.170,426	9.775
18	576.029,753 635.169,829	19	576.028,546 635.162,433	7.494
20	576.031,048 635.155,39	21	576.036,851 635.146,893	10.29
22	576.038,865 635.148,321	23	576.048,67 635.151,546	10.322
24	576.049,102 635.152,04	25	576.060,86 635.154,595	12.032
26	576.070,229 635.156,661	27	576.083,549 635.160,8	13.948
28	576.095,248 635.166,404	29	576.102,996 635.169,709	8.423
30	576.109,121 635.172,322	31	576.115,412 635.174,251	6.58
32	576.127,403 635.176,505	1	576.134,738 635.179,584	7.955

\*\* Lungimile segmentelor sunt determinate în planul de proiecție Stereo 70 și sunt rotunjite la 1 milimetru.

\*\*\* Distanța dintre puncte este formată din segmente cumulate ce sunt mai mici decât valoarea 1 milimetru.



**DATE DESPRE IMOBILUL NR. 3159**

Oficiul de Cadastru și Publicitate Imobiliară NEAMT  
Biroul de Cadastru și Publicitate Imobiliară Targu-Neamt

**A. Partea I. Descrierea imobilului**

TEREN Extravilan

Adresa: Jud. Neamt

Nr. Crt	Nr cadastral Nr. topografic	Suprafața* (mp)	Observații / Referințe
A1		4.860	Sector cadastral:226 Teren imprejmuit;

**B. Partea II. Proprietari și acte**

Inscrieri privitoare la dreptul de proprietate și alte drepturi reale		Referințe
/		
Act Administrativ nr. 10767, din 28/06/2023 emis de PRIMARIA COMUNEI PIPIRIG;		
B1	Inscrierea posesiei, drept de PROPRIETATE, dobandit prin Lege, cota actuala 1/1, cota initiala 1/1 1) GRIGORAȘ IOAN	A1

**C. Partea III. SARCINI .**

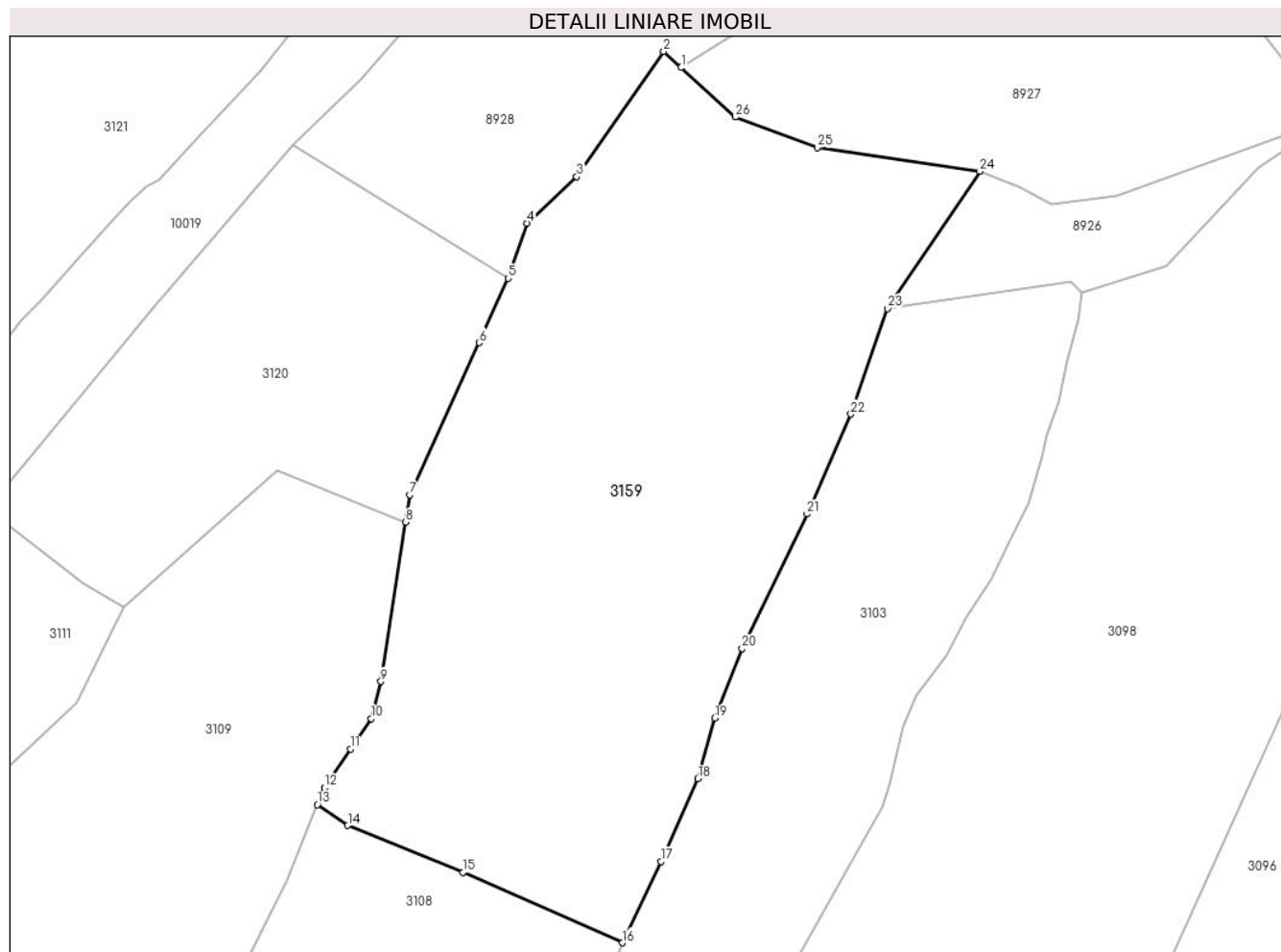
Inscrieri privind dezmembramintele dreptului de proprietate, drepturi reale de garanție și sarcini	Referințe
NU SUNT	

## Anexa Nr. 1 La Partea I

## Teren

Nr cadastral	Suprafața (mp)*	Observații / Referințe
	4.860	

\* Suprafața este determinată în planul de proiecție Stereo 70.



## Date referitoare la teren

Crt	Categorie folosință	Intra vilan	Suprafața (mp)	Tarla	Parcelă	Nr. topo	Observații / Referințe
1	faneata	NU	4.860	-	-	-	

## Lungime Segmente

1) Valorile lungimilor segmentelor sunt obținute din proiecție în plan.

Punct început	X / Y	Punct sfârșit	X / Y	Lungime segment (** (m)
1	576.520,743 634.810,291	2	576.518,451 634.812,388	3.107
3	576.507,11 634.796,112	4	576.500,663 634.790,063	8.84
5	576.498,251 634.782,86	6	576.494,415 634.774,511	9.188
7	576.485,386 634.754,73	8	576.484,815 634.751,166	3.609
9	576.481,631 634.730,446	10	576.480,392 634.725,62	4.983

Punct început	X / Y	Punct sfârșit	X / Y	Lungime segment (** (m)
2	576.518,451 634.812,388	3	576.507,11 634.796,112	19.838
4	576.500,663 634.790,063	5	576.498,251 634.782,86	7.596
6	576.494,415 634.774,511	7	576.485,386 634.754,73	21.744
8	576.484,815 634.751,166	9	576.481,631 634.730,446	20.963
10	576.480,392 634.725,62	11	576.477,667 634.721,676	4.794



Punct început	X / Y	Punct sfârșit	X / Y	Lungime segment (** (m)
11	576.477,667 634.721,676	12	576.474,278 634.716,636	6.073
13	576.473,383 634.714,449	14	576.477,322 634.711,736	4.783
15	576.492,335 634.705,617	16	576.513,054 634.696,475	22.646
17	576.518,11 634.707,065	18	576.522,888 634.717,809	11.759
19	576.525,117 634.725,674	20	576.528,67 634.734,751	9.748
21	576.537,105 634.752,229	22	576.542,827 634.765,218	14.193
23	576.547,572 634.778,962	24	576.559,615 634.796,792	21.516
25	576.538,445 634.799,86	26	576.527,783 634.803,849	11.384

Punct început	X / Y	Punct sfârșit	X / Y	Lungime segment (** (m)
12	576.474,278 634.716,636	13	576.473,383 634.714,449	2.363
14	576.477,322 634.711,736	15	576.492,335 634.705,617	16.212
16	576.513,054 634.696,475	17	576.518,11 634.707,065	11.735
18	576.522,888 634.717,809	19	576.525,117 634.725,674	8.175
20	576.528,67 634.734,751	21	576.537,105 634.752,229	19.407
22	576.542,827 634.765,218	23	576.547,572 634.778,962	14.54
24	576.559,615 634.796,792	25	576.538,445 634.799,86	21.391
26	576.527,783 634.803,849	1	576.520,743 634.810,291	9.543

\*\* Lungimile segmentelor sunt determinate în planul de proiecție Stereo 70 și sunt rotunjite la 1 milimetru.

\*\*\* Distanța dintre puncte este formată din segmente cumulate ce sunt mai mici decât valoarea 1 milimetru.



**DATE DESPRE IMOBILUL NR. 3160**

Oficiul de Cadastru și Publicitate Imobiliară NEAMT  
Biroul de Cadastru și Publicitate Imobiliară Targu-Neamt

**A. Partea I. Descrierea imobilului**

TEREN Necunoscut

Adresa: Loc. Pluton, Str Pârâul Lui Anton, Jud. Neamt, si extravilan UAT Pipirig

Nr. Crt	Nr cadastral Nr. topografic	Suprafața* (mp)	Observații / Referințe
A1		4.005	Sector cadastral:226 Teren imprejmuit;

**B. Partea II. Proprietari și acte**

Inscrieri privitoare la dreptul de proprietate și alte drepturi reale		Referințe
/		
Act Normativ nr. 7, din 13/03/1996 emis de GUVERNUL ROMANIEI;		
B1	Inscrierea provizorie, drept de PROPRIETATE, dobandit prin Lege, cota actuala 1/1, cota initiala 1/1	A1
1) COMUNA PIPIRIG, CIF:99999999999999, PROPRIETAR NEIDENTIFICAT		

**C. Partea III. SARCINI .**

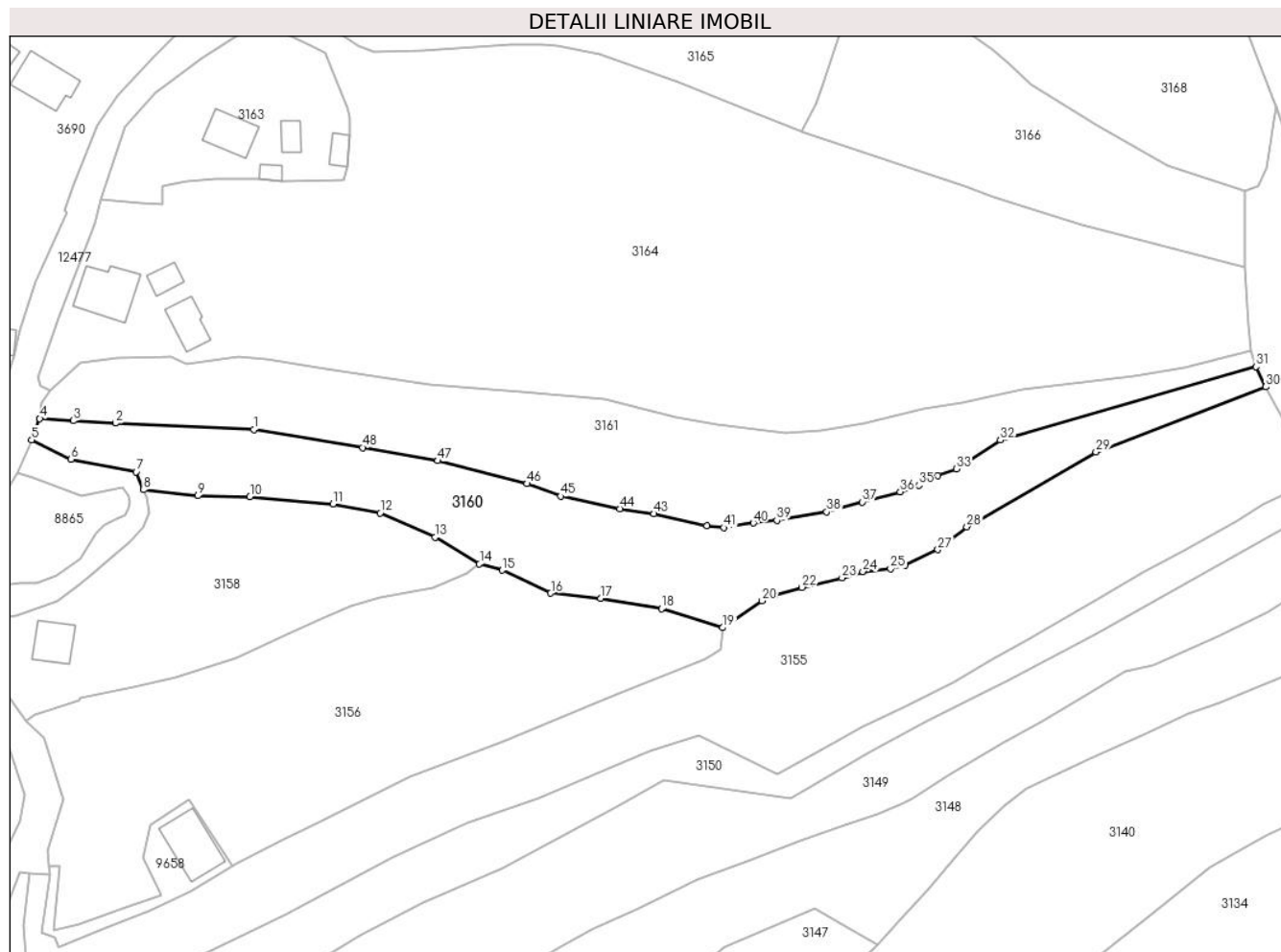
Inscrieri privind dezmembramintele dreptului de proprietate, drepturi reale de garanție și sarcini	Referințe
NU SUNT	

## Anexa Nr. 1 La Partea I

## Teren

Nr cadastral	Suprafața (mp)*	Observații / Referințe
	4.005	

\* Suprafața este determinată în planul de proiecție Stereo 70.



## Date referitoare la teren

Crt	Categorie folosință	Intravilan	Suprafața (mp)	Tarla	Parcelă	Nr. topo	Observații / Referințe
1	faneata	DA	1.504	-	-	-	
2	drum	NU	82	-	-	-	
3	faneata	NU	1.887	-	-	-	
4	faneata	NU	532	-	-	-	

## Lungime Segmente

1) Valorile lungimilor segmentelor sunt obținute din proiecție în plan.

Punct început	X / Y	Punct sfârșit	X / Y	Lungime segment	Punct început	X / Y	Punct sfârșit	X / Y	Lungime segment	Punct început	X / Y	Punct sfârșit	X / Y	Lungime segment
1	576.087,58 635.211,585	2	576.056,806 635.212,994	30.806	2	576.056,806 635.212,994	3	576.047,442 635.213,529	9.379	3	576.047,442 635.213,529	4	576.040,018 635.214,009	7.444
4	576.040,018 635.214,009	5	576.038,208 635.209,275	5.068	5	576.038,208 635.209,275	6	576.046,983 635.205,04	9.744	6	576.046,983 635.205,04	7	576.061,417 635.202,237	14.704
7	576.061,417 635.202,237	8	576.063,045 635.198,217	4.337	8	576.063,045 635.198,217	9	576.075,053 635.196,878	12.082	9	576.075,053 635.196,878	10	576.086,668 635.196,69	11.617

Punct început	X / Y	Punct sfârșit	X / Y	Lungime segment	Punct început	X / Y	Punct sfârșit	X / Y	Lungime segment	Punct început	X / Y	Punct sfârșit	X / Y	Lungime segment
10	576.086,668 635.196,69	11	576.105,109 635.195,068	18.51 2	11	576.105,109 635.195,068	12	576.115,598 635.193,111	10.67	12	576.115,598 635.193,111	13	576.127,787 635.187,703	13.33 5
13	576.127,787 635.187,703	14	576.137,662 635.181,756	11.52 7	14	576.137,662 635.181,756	15	576.142,724 635.180,377	5.246	15	576.142,724 635.180,377	16	576.153,495 635.175,293	11.91 1
16	576.153,495 635.175,293	17	576.164,605 635.174,161	11.16 8	17	576.164,605 635.174,161	18	576.178,067 635.171,842	13.66	18	576.178,067 635.171,842	19	576.191,646 635.167,661	14.20 8
19	576.191,646 635.167,661	20	576.200,417 635.173,597	10.59 1	20	576.200,417 635.173,597	21	576.203,203 635.174,905	3.078	21	576.203,203 635.174,905	22	576.209,231 635.176,597	6.261
22	576.209,231 635.176,597	23	576.218,189 635.178,697	9.201	23	576.218,189 635.178,697	24	576.222,758 635.180,084	4.775	24	576.222,758 635.180,084	25	576.228,93 635.180,701	6.203
25	576.228,93 635.180,701	26	576.232,147 635.181,522	3.32	26	576.232,147 635.181,522	27	576.239,445 635.184,94	8.059	27	576.239,445 635.184,94	28	576.245,874 635.190,02	8.194
28	576.245,874 635.190,02	29	576.274,532 635.206,615	33.11 6	29	576.274,532 635.206,615	30	576.312,241 635.221,06	40.38 1	30	576.312,241 635.221,06	31	576.310,061 635.225,544	4.986
31	576.310,061 635.225,544	32	576.253,322 635.209,271	59.02 6	32	576.253,322 635.209,271	33	576.243,549 635.202,849	11.69 4	33	576.243,549 635.202,849	34	576.239,468 635.201,341	4.351
34	576.239,468 635.201,341	35	576.235,198 635.199,216	4.77	35	576.235,198 635.199,216	36	576.231,073 635.197,803	4.36	36	576.231,073 635.197,803	37	576.222,702 635.195,505	8.681
37	576.222,702 635.195,505	38	576.214,771 635.193,328	8.224	38	576.214,771 635.193,328	39	576.203,694 635.191,426	11.23 9	39	576.203,694 635.191,426	40	576.198,441 635.190,837	5.286
40	576.198,441 635.190,837	41	576.191,936 635.189,827	6.583	41	576.191,936 635.189,827	42	576.188,165 635.190,291	3.799	42	576.188,165 635.190,291	43	576.176,393 635.192,92	12.06 2
43	576.176,393 635.192,92	44	576.168,823 635.194,039	7.652	44	576.168,823 635.194,039	45	576.155,677 635.196,798	13.43 2	45	576.155,677 635.196,798	46	576.148,233 635.199,592	7.951
46	576.148,233 635.199,592	47	576.128,403 635.204,658	20.46 7	47	576.128,403 635.204,658	48	576.111,708 635.207,596	16.95 2	48	576.111,708 635.207,596	1	576.087,58 635.211,585	24.45 6

\*\* Lungimile segmentelor sunt determinate în planul de proiecție Stereo 70 și sunt rotunjite la 1 milimetru.

\*\*\* Distanța dintre puncte este formată din segmente cumulate ce sunt mai mici decât valoarea 1 milimetru.



**DATE DESPRE IMOBILUL NR. 3161**

Oficiul de Cadastru și Publicitate Imobiliară NEAMT  
Biroul de Cadastru și Publicitate Imobiliară Targu-Neamt

**A. Partea I. Descrierea imobilului**

TEREN Necunoscut

Adresa: Loc. Pluton, Str Pârâul Lui Anton, Jud. Neamt, si extravilan UAT Pipirig

Nr. Crt	Nr cadastral Nr. topografic	Suprafața* (mp)	Observații / Referințe
A1	50487	Din acte: 3.600 Masurata: 4.082	Sector cadastral:226 Teren imprejmuit;

**B. Partea II. Proprietari și acte**

Inscrieri privitoare la dreptul de proprietate și alte drepturi reale		Referințe
<b>13758 / 21/08/2012</b>		
Act Notarial nr. 438, din 14/08/2012 emis de ANDRONACHE LAURA;		
B1	Intabulare, drept de PROPRIETATE, dobandit prin Conventie, cota actuala 1/1, cota initiala 1/1 1) MUTU CRISTINEL 2) MUTU RODICA, - soti	A1

**C. Partea III. SARCINI .**

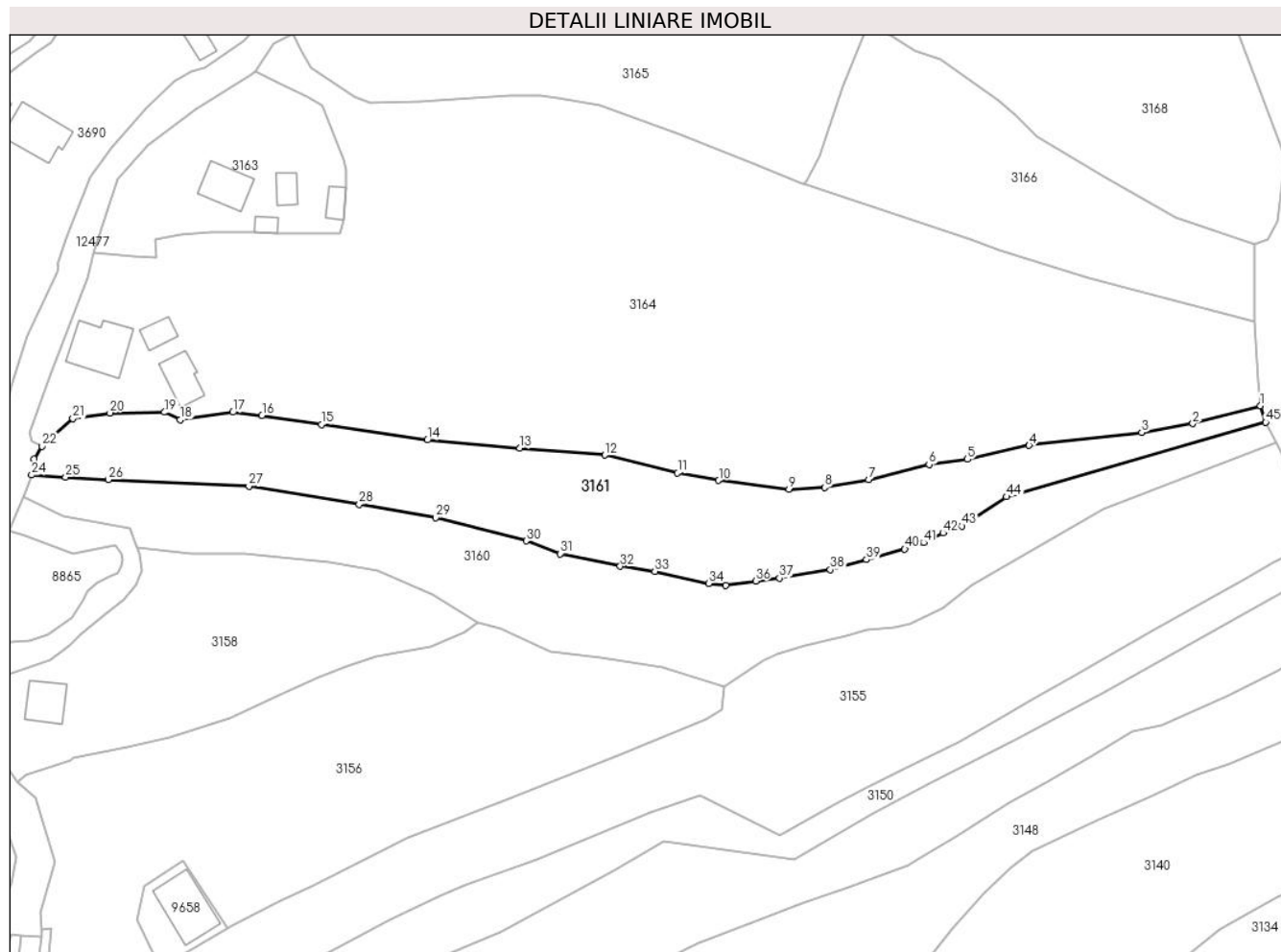
Inscrieri privind dezmembramintele dreptului de proprietate, drepturi reale de garanție și sarcini	Referințe
NU SUNT	

## Anexa Nr. 1 La Partea I

## Teren

Nr cadastral	Suprafața (mp)*	Observații / Referințe
50487	Din acte: 3.600 Masurata: 4.082	

\* Suprafața este determinată în planul de proiecție Stereo 70.



## Date referitoare la teren

Crt	Categorie folosință	Intra vilan	Suprafața (mp)	Tarla	Parcelă	Nr. topo	Observații / Referințe
1	faneata	DA	1.720	-	-	-	
2	drum	NU	83	-	-	-	
3	faneata	NU	1.864	-	-	-	
4	faneata	NU	415	-	-	-	

## Lungime Segmente

1) Valorile lungimilor segmentelor sunt obținute din proiecție în plan.

Punct început	X / Y	Punct sfârșit	X / Y	Lungime segment	Punct început	X / Y	Punct sfârșit	X / Y	Lungime segment	Punct început	X / Y	Punct sfârșit	X / Y	Lungime segment
1	576.308,892 635.229,167	2	576.294,089 635.225,257	15.311	2	576.294,089 635.225,257	3	576.282,915 635.223,311	11.342	3	576.282,915 635.223,311	4	576.258,28 635.220,486	24.796
4	576.258,28 635.220,486	5	576.244,808 635.217,433	13.814	5	576.244,808 635.217,433	6	576.236,38 635.216,325	8.501	6	576.236,38 635.216,325	7	576.223,157 635.212,956	13.645
7	576.223,157 635.212,956	8	576.213,539 635.211,295	9.76	8	576.213,539 635.211,295	9	576.205,766 635.210,862	7.785	9	576.205,766 635.210,862	10	576.190,342 635.212,833	15.549



Punct început	X / Y	Punct sfârșit	X / Y	Lungime segment	Punct început	X / Y	Punct sfârșit	X / Y	Lungime segment	Punct început	X / Y	Punct sfârșit	X / Y	Lungime segment
10	576.190,342 635.212,833	11	576.181,376 635.214,442	9.109	11	576.181,376 635.214,442	12	576.165,444 635.218,375	16.41	12	576.165,444 635.218,375	13	576.146,85 635.219,858	18.653
13	576.146,85 635.219,858	14	576.126,583 635.221,667	20.348	14	576.126,583 635.221,667	15	576.103,418 635.225,061	23.412	15	576.103,418 635.225,061	16	576.090,443 635.227,067	13.129
16	576.090,443 635.227,067	17	576.084,026 635.227,748	6.453	17	576.084,026 635.227,748	18	576.072,584 635.226,153	11.553	18	576.072,584 635.226,153	19	576.069,092 635.227,754	3.842
19	576.069,092 635.227,754	20	576.057,172 635.227,59	11.921	20	576.057,172 635.227,59	21	576.049,069 635.226,348	8.198	21	576.049,069 635.226,348	22	576.042,311 635.220,307	9.064
22	576.042,311 635.220,307	23	576.040,554 635.217,464	3.342	23	576.040,554 635.217,464	24	576.040,018 635.214,009	3.496	24	576.040,018 635.214,009	25	576.047,442 635.213,529	7.44
25	576.047,442 635.213,529	26	576.056,806 635.212,994	9.379	26	576.056,806 635.212,994	27	576.087,58 635.211,585	30.806	27	576.087,58 635.211,585	28	576.111,708 635.207,596	24.456
28	576.111,708 635.207,596	29	576.128,403 635.204,658	16.952	29	576.128,403 635.204,658	30	576.148,233 635.199,592	20.467	30	576.148,233 635.199,592	31	576.155,677 635.196,798	7.951
31	576.155,677 635.196,798	32	576.168,823 635.194,039	13.432	32	576.168,823 635.194,039	33	576.176,393 635.192,92	7.652	33	576.176,393 635.192,92	34	576.188,165 635.190,291	12.062
34	576.188,165 635.190,291	35	576.191,936 635.189,827	3.799	35	576.191,936 635.189,827	36	576.198,441 635.190,837	6.583	36	576.198,441 635.190,837	37	576.203,694 635.191,426	5.286
37	576.203,694 635.191,426	38	576.214,771 635.193,328	11.239	38	576.214,771 635.193,328	39	576.222,702 635.195,505	8.224	39	576.222,702 635.195,505	40	576.231,073 635.197,803	8.681
40	576.231,073 635.197,803	41	576.235,198 635.199,216	4.36	41	576.235,198 635.199,216	42	576.239,468 635.201,341	4.77	42	576.239,468 635.201,341	43	576.243,549 635.202,849	4.351
43	576.243,549 635.202,849	44	576.253,322 635.209,271	11.694	44	576.253,322 635.209,271	45	576.310,061 635.225,544	59.026	45	576.310,061 635.225,544	1	576.308,892 635.229,167	3.807

\*\* Lungimile segmentelor sunt determinate în planul de proiecție Stereo 70 și sunt rotunjite la 1 milimetru.

\*\*\* Distanța dintre puncte este formată din segmente cumulate ce sunt mai mici decât valoarea 1 milimetru.



**DATE DESPRE IMOBILUL NR. 3162**

Oficiul de Cadastru și Publicitate Imobiliară NEAMT  
Biroul de Cadastru și Publicitate Imobiliară Targu-Neamt

**A. Partea I. Descrierea imobilului**

TEREN Intravilan

Adresa: Loc. Pluton, Str Pârâul Lui Anton, Jud. Neamt

Nr. Crt	Nr cadastral Nr. topografic	Suprafața* (mp)	Observații / Referințe
A1		4.706	Sector cadastral:226 Teren imprejmuit;

**B. Partea II. Proprietari și acte**

Inscrieri privitoare la dreptul de proprietate și alte drepturi reale		Referințe
/		
Act Administrativ nr. 9125, din 22/05/2023 emis de PRIMARIA COMUNEI PIPIRIG;		
B1	Inscrierea posesiei, drept de PROPRIETATE, dobandit prin Lege, cota actuala 1/1, cota initiala 1/1 1) GRIGORAȘ ADRIAN VASILE	A1

**C. Partea III. SARCINI .**

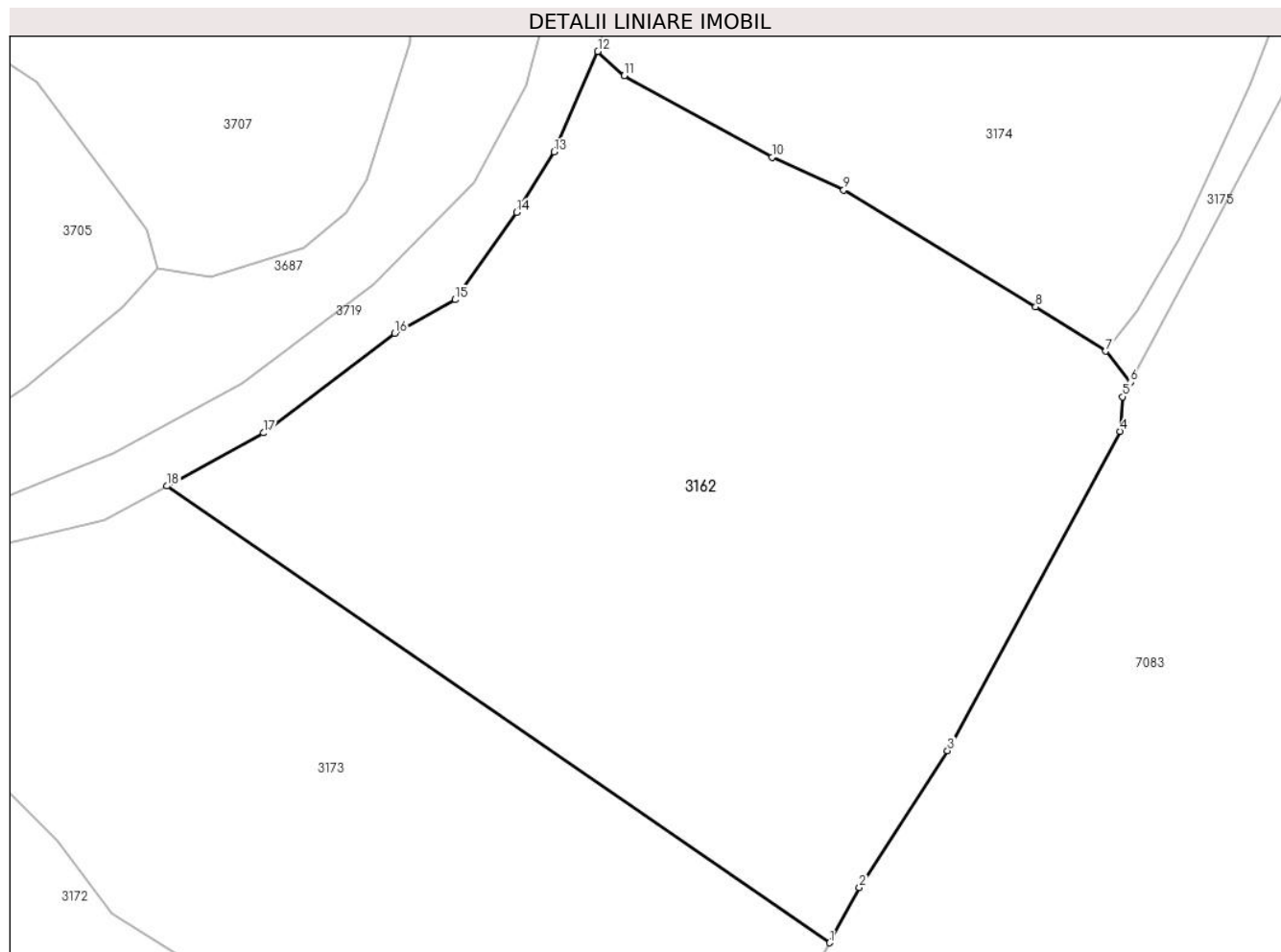
Inscrieri privind dezmembramintele dreptului de proprietate, drepturi reale de garanție și sarcini	Referințe
NU SUNT	

## Anexa Nr. 1 La Partea I

## Teren

Nr cadastral	Suprafața (mp)*	Observații / Referințe
	4.706	

\* Suprafața este determinată în planul de proiecție Stereo 70.



## Date referitoare la teren

Crt	Categorie folosință	Intra vilan	Suprafața (mp)	Tarla	Parcelă	Nr. topo	Observații / Referințe
1	faneata	DA	4.706	-	-	-	

## Lungime Segmente

1) Valorile lungimilor segmentelor sunt obținute din proiecție în plan.

Punct început	X / Y	Punct sfârșit	X / Y	Lungime segment (** (m)
1	576.318,641 635.462,449	2	576.321,744 635.468,232	6.563
2	576.321,744 635.468,232	3	576.331,016 635.482,609	17.108
3	576.331,016 635.482,609	4	576.349,147 635.516,104	38.087
4	576.349,147 635.516,104	5	576.349,385 635.519,732	3.636
5	576.349,385 635.519,732	6	576.350,209 635.521,267	1.742

Punct început	X / Y	Punct sfârșit	X / Y	Lungime segment (** (m)
6	576.350,209 635.521,267	7	576.347,638 635.524,51	4.138
7	576.347,638 635.524,51	8	576.340,275 635.529,176	8.717
8	576.340,275 635.529,176	9	576.320,107 635.541,418	23.593
9	576.320,107 635.541,418	10	576.312,588 635.544,872	8.274
10	576.312,588 635.544,872	11	576.297,066 635.553,417	17.719
11	576.297,066 635.553,417	12	576.294,286 635.555,97	3.774
12	576.294,286 635.555,97	13	576.289,69 635.545,422	11.506
13	576.289,69 635.545,422	14	576.285,75 635.539,071	7.474
14	576.285,75 635.539,071	15	576.279,271 635.529,918	11.214
15	576.279,271 635.529,918	16	576.272,943 635.526,402	7.239
16	576.272,943 635.526,402	17	576.259,145 635.515,94	17.316
17	576.259,145 635.515,94	18	576.249,04 635.510,362	11.542
18	576.249,04 635.510,362	1	576.318,641 635.462,449	84.498

\*\* Lungimile segmentelor sunt determinate în planul de proiecție Stereo 70 și sunt rotunjite la 1 milimetru.

\*\*\* Distanța dintre puncte este formată din segmente cumulate ce sunt mai mici decât valoarea 1 milimetru.



**DATE DESPRE IMOBILUL NR. 3163**

Oficiul de Cadastru și Publicitate Imobiliară NEAMT  
Biroul de Cadastru și Publicitate Imobiliară Targu-Neamt

**A. Partea I. Descrierea imobilului**

TEREN Intravilan

Adresa: Loc. Pluton, Str Pârâul Lui Anton, Jud. Neamt

Nr. Crt	Nr cadastral Nr. topografic	Suprafața* (mp)	Observații / Referințe
A1		1.409	Sector cadastral:226 Teren împrejmuit;

**Construcții**

Crt	Nr cadastral Nr. topografic	Adresa	Observații / Referințe
A1.1		Loc. Pluton, Str Pârâul Lui Anton, Jud. Neamt	Nr. niveluri:1; S. construita la sol:81 mp;
A1.2		Loc. Pluton, Str Pârâul Lui Anton, Jud. Neamt	Nr. niveluri:1; S. construita la sol:32 mp;
A1.3		Loc. Pluton, Str Pârâul Lui Anton, Jud. Neamt	Nr. niveluri:1; S. construita la sol:17 mp;
A1.4		Loc. Pluton, Str Pârâul Lui Anton, Jud. Neamt	Nr. niveluri:1; S. construita la sol:27 mp;

**B. Partea II. Proprietari și acte**

Inscrieri privitoare la dreptul de proprietate și alte drepturi reale	Referințe
/	
Act Administrativ nr. 7855, din 28/04/2023 emis de PRIMARIA COMUNEI PIPIRIG;	
B1	Inscrierea posesiei, drept de PROPRIETATE, dobandit prin Lege, cota actuala 1/1, cota initiala 1/1 1) AGAPIE HARALAMBIE 2) AGAPIE PARASCHIVA
Act Administrativ nr. 17408, din 01/11/2023 emis de PRIMARIA COMUNEI PIPIRIG;	
B2	Intabulare, drept de PROPRIETATE, dobandit prin Lege, cota actuala 1/1, cota initiala 1/1 1) AGAPIE HARALAMBIE 2) AGAPIE PARASCHIVA

**C. Partea III. SARCINI .**

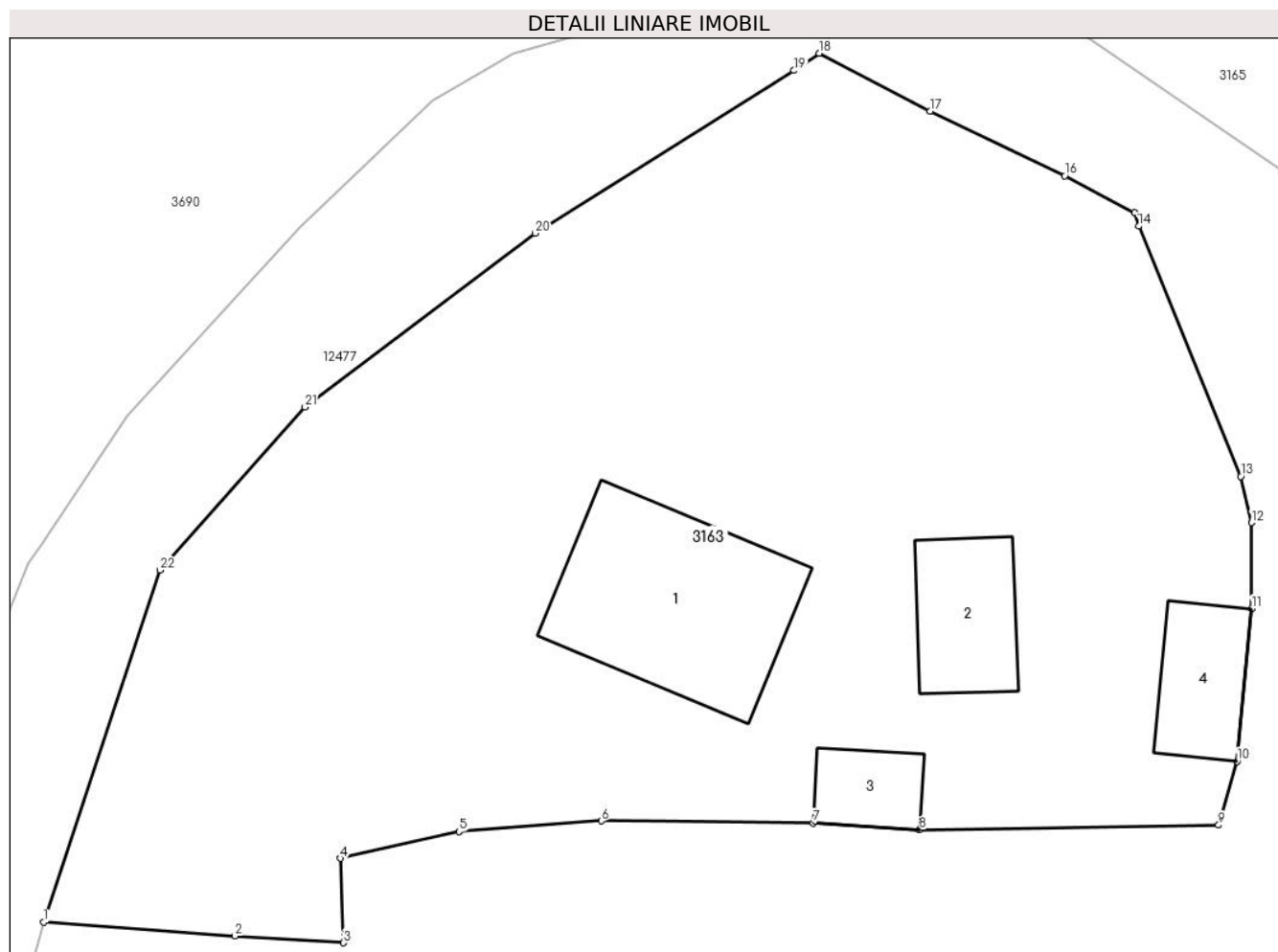
Inscrieri privind dezmembramintele dreptului de proprietate, drepturi reale de garanție și sarcini	Referințe
NU SUNT	

## Anexa Nr. 1 La Partea I

## Teren

Nr cadastral	Suprafața (mp)*	Observații / Referințe
	1.409	

\* Suprafața este determinată în planul de proiecție Stereo 70.



## Date referitoare la teren

Crt	Categorie folosință	Intravilan	Suprafața (mp)	Tarla	Parcelă	Nr. topo	Observații / Referințe
1	curți construcții	DA	620	-	-	-	
2	faneata	DA	789	-	-	-	

## Date referitoare la construcții

Crt	Număr	Destinație construcție	Supraf. (mp)	Situație juridică	Observații / Referințe
A1.1		construcții de locuințe	81	Cu acte	Nr. niveluri:1; S. construita la sol:81 mp;
A1.2		construcții anexa	32	Cu acte	Nr. niveluri:1; S. construita la sol:32 mp;
A1.3		construcții anexa	17	Cu acte	Nr. niveluri:1; S. construita la sol:17 mp;
A1.4		construcții anexa	27	Cu acte	Nr. niveluri:1; S. construita la sol:27 mp;

## Lungime Segmente

1) Valorile lungimilor segmentelor sunt obținute din proiecție în plan.

Punct început	X / Y	Punct sfârșit	X / Y	Lungime segment (** (m))
1	576.053,569 635.262,543	2	576.062,338 635.261,909	8.792

Punct început	X / Y	Punct sfârșit	X / Y	Lungime segment (** (m))
2	576.062,338 635.261,909	3	576.067,306 635.261,6	4.978



Punct început	X / Y	Punct sfârșit	X / Y	Lungime segment (** (m)
3	576.067,306 635.261,6	4	576.067,167 635.265,463	3.865
5	576.072,601 635.266,691	6	576.079,116 635.267,172	6.533
7	576.088,82 635.267,08	8	576.093,688 635.266,77	4.878
9	576.107,381 635.266,984	10	576.108,227 635.269,904	3.04
11	576.108,899 635.276,892	12	576.108,878 635.280,826	3.934
13	576.108,394 635.282,934	14	576.103,713 635.294,385	12.371
15	576.103,525 635.295,003	16	576.100,323 635.296,691	3.62
17	576.094,159 635.299,651	18	576.089,085 635.302,301	5.724
19	576.087,929 635.301,51	20	576.076,083 635.294,066	13.991
21	576.065,546 635.286,114	22	576.058,907 635.278,653	9.987

Punct început	X / Y	Punct sfârșit	X / Y	Lungime segment (** (m)
4	576.067,167 635.265,463	5	576.072,601 635.266,691	5.571
6	576.079,116 635.267,172	7	576.088,82 635.267,08	9.704
8	576.093,688 635.266,77	9	576.107,381 635.266,984	13.695
10	576.108,227 635.269,904	11	576.108,899 635.276,892	7.02
12	576.108,878 635.280,826	13	576.108,394 635.282,934	2.163
14	576.103,713 635.294,385	15	576.103,525 635.295,003	0.646
16	576.100,323 635.296,691	17	576.094,159 635.299,651	6.838
18	576.089,085 635.302,301	19	576.087,929 635.301,51	1.401
20	576.076,083 635.294,066	21	576.065,546 635.286,114	13.201
22	576.058,907 635.278,653	1	576.053,569 635.262,543	16.971

\*\* Lungimile segmentelor sunt determinate în planul de proiecție Stereo 70 și sunt rotunjite la 1 milimetru.

\*\*\* Distanța dintre puncte este formată din segmente cumulate ce sunt mai mici decât valoarea 1 milimetru.



**DATE DESPRE IMOBILUL NR. 3164**

Oficiul de Cadastru și Publicitate Imobiliară NEAMT  
Biroul de Cadastru și Publicitate Imobiliară Targu-Neamt

**A. Partea I. Descrierea imobilului**

TEREN Necunoscut

Adresa: Loc. Pluton, Str Pârâul Lui Anton, Jud. Neamt, si extravilan UAT Pipirig

Nr. Crt	Nr cadastral Nr. topografic	Suprafața* (mp)	Observații / Referințe
A1		14.178	Sector cadastral:226 Teren imprejmuit;

**Construcții**

Crt	Nr cadastral Nr. topografic	Adresa	Observații / Referințe
A1.1		Loc. Pluton, Str Pârâul Lui Anton, Jud. Neamt, si extravilan UAT Pipirig	Nr. niveluri:2; S. construita la sol:127 mp;
A1.2		Loc. Pluton, Str Pârâul Lui Anton, Jud. Neamt, si extravilan UAT Pipirig	Nr. niveluri:1; S. construita la sol:67 mp;
A1.3		Loc. Pluton, Str Pârâul Lui Anton, Jud. Neamt, si extravilan UAT Pipirig	Nr. niveluri:1; S. construita la sol:34 mp;

**B. Partea II. Proprietari și acte**

Inscrieri privitoare la dreptul de proprietate și alte drepturi reale		Referințe
/		
Act Administrativ nr. 7861, din 28/04/2023 emis de PRIMARIA COMUNEI PIPIRIG;		
B1	Inscrierea posesiei, drept de PROPRIETATE, dobandit prin Lege, cota actuala 1/1, cota initiala 1/1 1) GRIGORAȘ IOAN	A1
Act Administrativ nr. 7408, din 01/11/2023 emis de PRIMARIA COMUNEI PIPIRIG;		
B2	Intabulare, drept de PROPRIETATE, dobandit prin Lege, cota actuala 1/1, cota initiala 1/1 1) GRIGORAȘ IOAN	A1.1, A1.2, A1.3

**C. Partea III. SARCINI .**

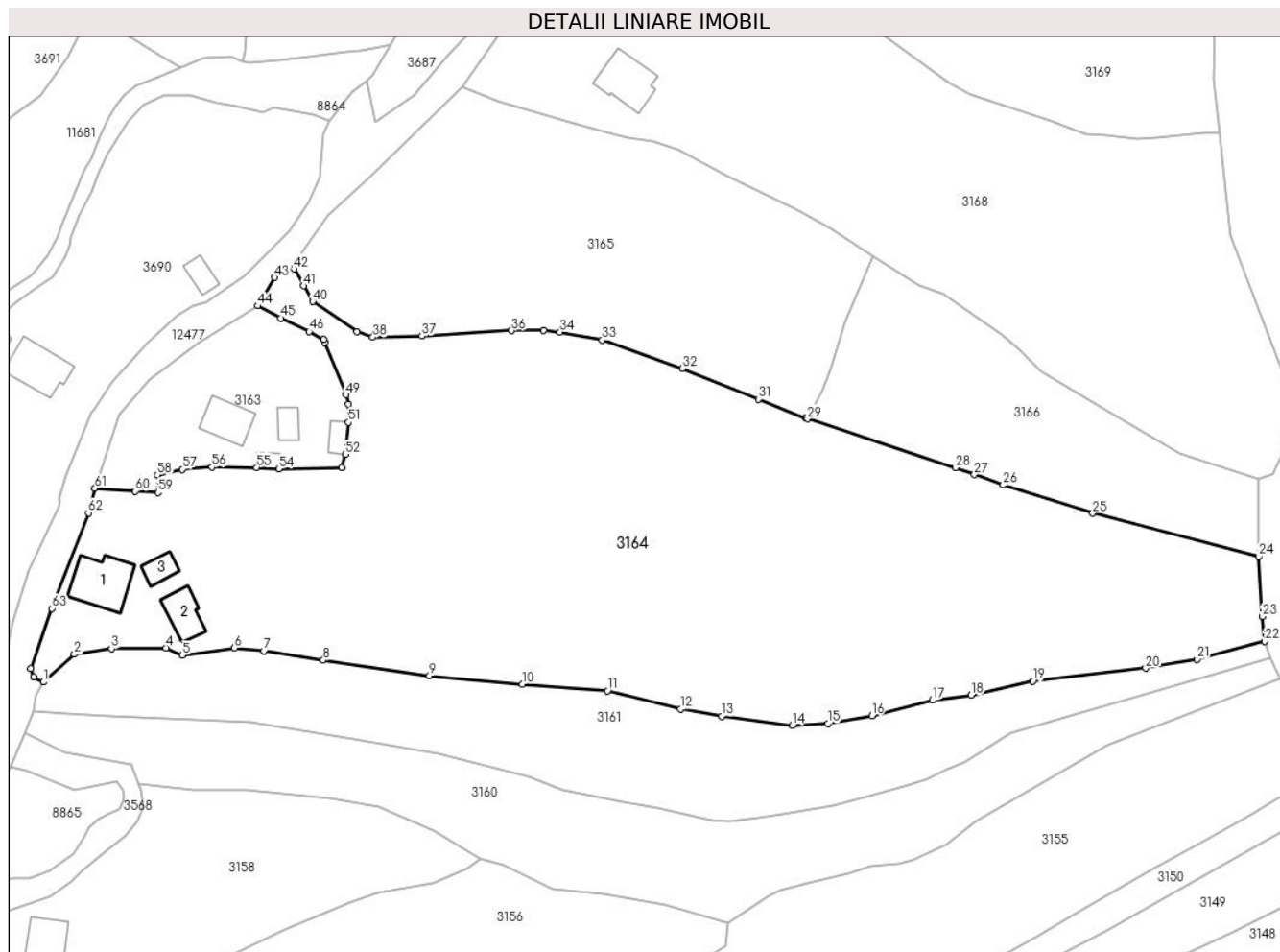
Inscrieri privind dezmembramintele dreptului de proprietate, drepturi reale de garanție și sarcini	Referințe
NU SUNT	

## Anexa Nr. 1 La Partea I

## Teren

Nr cadastral	Suprafața (mp)*	Observații / Referințe
	14.178	

\* Suprafața este determinată în planul de proiecție Stereo 70.



## Date referitoare la teren

Crt	Categorie folosință	Intravilan	Suprafața (mp)	Tarla	Parcelă	Nr. topo	Observații / Referințe
1	curti constructii	DA	1.619	-	-	-	
2	faneata	DA	4.586	-	-	-	
3	drum	NU	324	-	-	-	
4	faneata	NU	5.709	-	-	-	
5	faneata	NU	1.940	-	-	-	

## Date referitoare la construcții

Crt	Număr	Destinație construcție	Supraf. (mp)	Situație juridică	Observații / Referințe
A1.1		construcții de locuințe	127	Cu acte	Nr. niveluri:2; S. construita la sol:127 mp;
A1.2		construcții anexa	67	Cu acte	Nr. niveluri:1; S. construita la sol:67 mp;
A1.3		construcții anexa	34	Cu acte	Nr. niveluri:1; S. construita la sol:34 mp;

## Lungime Segmente

1) Valorile lungimilor segmentelor sunt obținute din proiecție în plan.

Punct început	X / Y	Punct sfârșit	X / Y	Lungime segment	Punct început	X / Y	Punct sfârșit	X / Y	Lungime segment	Punct început	X / Y	Punct sfârșit	X / Y	Lungime segment
1	576.042,311 635.220,307	2	576.049,069 635.226,348	9.064	2	576.049,069 635.226,348	3	576.057,172 635.227,59	8.198	3	576.057,172 635.227,59	4	576.069,092 635.227,754	11.921
4	576.069,092 635.227,754	5	576.072,584 635.226,153	3.842	5	576.072,584 635.226,153	6	576.084,026 635.227,748	11.553	6	576.084,026 635.227,748	7	576.090,443 635.227,067	6.453
7	576.090,443 635.227,067	8	576.103,418 635.225,061	13.129	8	576.103,418 635.225,061	9	576.126,583 635.221,667	23.412	9	576.126,583 635.221,667	10	576.146,85 635.219,858	20.348
10	576.146,85 635.219,858	11	576.165,444 635.218,375	18.653	11	576.165,444 635.218,375	12	576.181,376 635.214,442	16.41	12	576.181,376 635.214,442	13	576.190,342 635.212,833	9.109
13	576.190,342 635.212,833	14	576.205,766 635.210,862	15.549	14	576.205,766 635.210,862	15	576.213,539 635.211,295	7.785	15	576.213,539 635.211,295	16	576.223,157 635.212,956	9.76
16	576.223,157 635.212,956	17	576.236,38 635.216,325	13.645	17	576.236,38 635.216,325	18	576.244,808 635.217,433	8.501	18	576.244,808 635.217,433	19	576.258,28 635.220,486	13.814
19	576.258,28 635.220,486	20	576.282,915 635.223,311	24.796	20	576.282,915 635.223,311	21	576.294,089 635.225,257	11.342	21	576.294,089 635.225,257	22	576.308,892 635.229,167	15.311
22	576.308,892 635.229,167	23	576.308,3 635.234,6	5.465	23	576.308,3 635.234,6	24	576.307,525 635.247,698	13.121	24	576.307,525 635.247,698	25	576.271,336 635.257,098	37.39
25	576.271,336 635.257,098	26	576.251,805 635.263,271	20.483	26	576.251,805 635.263,271	27	576.245,506 635.265,536	6.694	27	576.245,506 635.265,536	28	576.241,402 635.267,011	4.361
28	576.241,402 635.267,011	29	576.209,086 635.277,666	34.027	29	576.209,086 635.277,666	30	576.208,735 635.277,808	0.379	30	576.208,735 635.277,808	31	576.198,353 635.281,985	11.191
31	576.198,353 635.281,985	32	576.181,775 635.288,652	17.868	32	576.181,775 635.288,652	33	576.164,276 635.294,838	18.56	33	576.164,276 635.294,838	34	576.155,062 635.296,589	9.379
34	576.155,062 635.296,589	35	576.151,486 635.296,922	3.591	35	576.151,486 635.296,922	36	576.144,489 635.296,922	6.997	36	576.144,489 635.296,922	37	576.124,918 635.295,75	19.606
37	576.124,918 635.295,75	38	576.114,227 635.295,49	10.694	38	576.114,227 635.295,49	39	576.110,703 635.296,635	3.705	39	576.110,703 635.296,635	40	576.101,065 635.303,239	11.683
40	576.101,065 635.303,239	41	576.099,105 635.306,682	3.962	41	576.099,105 635.306,682	42	576.097,076 635.310,387	4.224	42	576.097,076 635.310,387	43	576.092,86 635.308,516	4.613
43	576.092,86 635.308,516	44	576.089,085 635.302,301	7.272	44	576.089,085 635.302,301	45	576.094,159 635.299,651	5.724	45	576.094,159 635.299,651	46	576.100,323 635.296,691	6.838
46	576.100,323 635.296,691	47	576.103,525 635.295,003	3.62	47	576.103,525 635.295,003	48	576.103,713 635.294,385	0.646	48	576.103,713 635.294,385	49	576.108,394 635.282,934	12.371
49	576.108,394 635.282,934	50	576.108,878 635.280,826	2.163	50	576.108,878 635.280,826	51	576.108,899 635.276,892	3.934	51	576.108,899 635.276,892	52	576.108,227 635.269,904	7.02
52	576.108,227 635.269,904	53	576.107,381 635.266,984	3.04	53	576.107,381 635.266,984	54	576.093,688 635.266,77	13.695	54	576.093,688 635.266,77	55	576.088,82 635.267,08	4.878
55	576.088,82 635.267,08	56	576.079,116 635.267,172	9.704	56	576.079,116 635.267,172	57	576.072,601 635.266,691	6.533	57	576.072,601 635.266,691	58	576.067,167 635.265,463	5.571
58	576.067,167 635.265,463	59	576.067,306 635.261,6	3.865	59	576.067,306 635.261,6	60	576.062,338 635.261,909	4.978	60	576.062,338 635.261,909	61	576.053,569 635.262,543	8.792
61	576.053,569 635.262,543	62	576.052,14 635.257,177	5.553	62	576.052,14 635.257,177	63	576.044,206 635.236,342	22.295	63	576.044,206 635.236,342	64	576.039,54 635.223,212	13.934
64	576.039,54 635.223,212	65	576.040,162 635.221,37	1.944	65	576.040,162 635.221,37	1	576.042,311 635.220,307	2.398					

\*\* Lungimile segmentelor sunt determinate în planul de proiecție Stereo 70 și sunt rotunjite la 1 milimetru.

\*\*\* Distanța dintre puncte este formată din segmente cumulate ce sunt mai mici decât valoarea 1 milimetru.



**DATE DESPRE IMOBILUL NR. 3165**

Oficiul de Cadastru și Publicitate Imobiliară NEAMT  
Biroul de Cadastru și Publicitate Imobiliară Targu-Neamt

**A. Partea I. Descrierea imobilului**

TEREN Necunoscut

Adresa: Loc. Pluton, Str Pârâul Lui Anton, Jud. Neamt, si extravilan UAT Pipirig

Nr. Crt	Nr cadastral Nr. topografic	Suprafața* (mp)	Observații / Referințe
A1		5.111	Sector cadastral:226 Teren imprejmuit;

**B. Partea II. Proprietari și acte**

Inscrieri privitoare la dreptul de proprietate și alte drepturi reale	Referințe
/	
Act Administrativ nr. 6451, din 12/04/2023 emis de PRIMARIA COMUNEI PIPIRIG;	
B1	A1
Inscrierea posesiei, drept de PROPRIETATE, dobandit prin Lege, cota actuala 1/1, cota initiala 1/1 1) GRIGORAȘ MARIA	

**C. Partea III. SARCINI .**

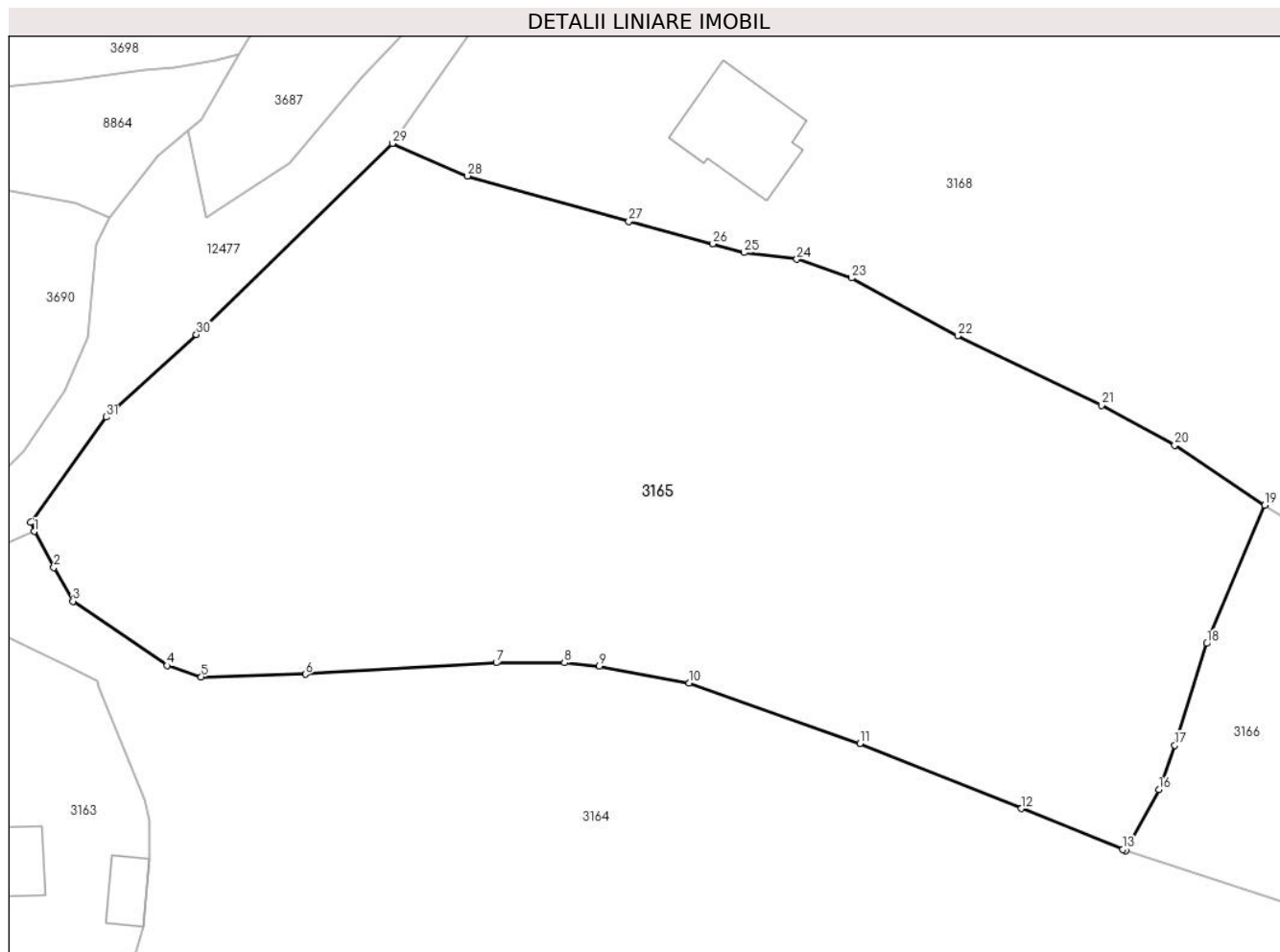
Inscrieri privind dezmembramintele dreptului de proprietate, drepturi reale de garanție și sarcini	Referințe
NU SUNT	

## Anexa Nr. 1 La Partea I

## Teren

Nr cadastral	Suprafața (mp)*	Observații / Referințe
	5.111	

\* Suprafața este determinată în planul de proiecție Stereo 70.



## Date referitoare la teren

Crt	Categorie folosință	Intravilan	Suprafața (mp)	Tarla	Parcelă	Nr. topo	Observații / Referințe
1	faneata	DA	3.016	-	-	-	
2	faneata	NU	2.094	-	-	-	

## Lungime Segmente

1) Valorile lungimilor segmentelor sunt obținute din proiecție în plan.

Punct început	X / Y	Punct sfârșit	X / Y	Lungime segment (** (m))
1	576.097,076 635.310,387	2	576.099,105 635.306,682	4.224
3	576.101,065 635.303,239	4	576.110,703 635.296,635	11.683
5	576.114,227 635.295,49	6	576.124,918 635.295,75	10.694
7	576.144,489 635.296,922	8	576.151,486 635.296,922	6.997

Punct început	X / Y	Punct sfârșit	X / Y	Lungime segment (** (m))
2	576.099,105 635.306,682	3	576.101,065 635.303,239	3.962
4	576.110,703 635.296,635	5	576.114,227 635.295,49	3.705
6	576.124,918 635.295,75	7	576.144,489 635.296,922	19.606
8	576.151,486 635.296,922	9	576.155,062 635.296,589	3.591



Punct început	X / Y	Punct sfârșit	X / Y	Lungime segment (** (m))
9	576.155,062 635.296,589	10	576.164,276 635.294,838	9.379
11	576.181,775 635.288,652	12	576.198,353 635.281,985	17.868
13	576.208,735 635.277,808	14	576.209,086 635.277,666	0.379
15	576.209,433 635.278,312	16	576.212,449 635.283,93	6.376
17	576.214,08 635.288,487	18	576.217,344 635.298,909	10.921
19	576.223,309 635.313,088	20	576.214,07 635.319,214	11.085
21	576.206,57 635.323,304	22	576.191,805 635.330,433	16.396
23	576.180,947 635.336,349	24	576.175,322 635.338,278	5.947
25	576.169,911 635.338,943	26	576.166,707 635.339,857	3.332
27	576.158,087 635.342,134	28	576.141,538 635.346,807	17.196
29	576.133,842 635.350,14	30	576.113,726 635.330,554	28.076
31	576.104,495 635.322,097	32	576.096,73 635.311,338	13.268

Punct început	X / Y	Punct sfârșit	X / Y	Lungime segment (** (m))
10	576.164,276 635.294,838	11	576.181,775 635.288,652	18.56
12	576.198,353 635.281,985	13	576.208,735 635.277,808	11.191
14	576.209,086 635.277,666	15	576.209,433 635.278,312	0.733
16	576.212,449 635.283,93	17	576.214,08 635.288,487	4.84
18	576.217,344 635.298,909	19	576.223,309 635.313,088	15.383
20	576.214,07 635.319,214	21	576.206,57 635.323,304	8.543
22	576.191,805 635.330,433	23	576.180,947 635.336,349	12.365
24	576.175,322 635.338,278	25	576.169,911 635.338,943	5.452
26	576.166,707 635.339,857	27	576.158,087 635.342,134	8.916
28	576.141,538 635.346,807	29	576.133,842 635.350,14	8.387
30	576.113,726 635.330,554	31	576.104,495 635.322,097	12.519
32	576.096,73 635.311,338	1	576.097,076 635.310,387	1.012

\*\* Lungimile segmentelor sunt determinate în planul de proiecție Stereo 70 și sunt rotunjite la 1 milimetru.

\*\*\* Distanța dintre puncte este formată din segmente cumulate ce sunt mai mici decât valoarea 1 milimetru.



**DATE DESPRE IMOBILUL NR. 3166**

Oficiul de Cadastru și Publicitate Imobiliară NEAMT  
Biroul de Cadastru și Publicitate Imobiliară Targu-Neamt

**A. Partea I. Descrierea imobilului**

TEREN Extravilan

Adresa: Jud. Neamt

Nr. Crt	Nr cadastral Nr. topografic	Suprafața* (mp)	Observații / Referințe
A1		2.564	Sector cadastral:226 Teren imprejmuit;

**B. Partea II. Proprietari și acte**

Inscrieri privitoare la dreptul de proprietate și alte drepturi reale		Referințe
/		
Act Administrativ nr. 11589, din 12/07/2023 emis de PRIMARIA COMUNAI PIPIRIG;		
B1	Inscrierea posesiei, drept de PROPRIETATE, dobandit prin Lege, cota actuala 1/1, cota initiala 1/1 1) GRIGORAȘ IOAN	A1

**C. Partea III. SARCINI .**

Inscrieri privind dezmembramintele dreptului de proprietate, drepturi reale de garanție și sarcini	Referințe
NU SUNT	

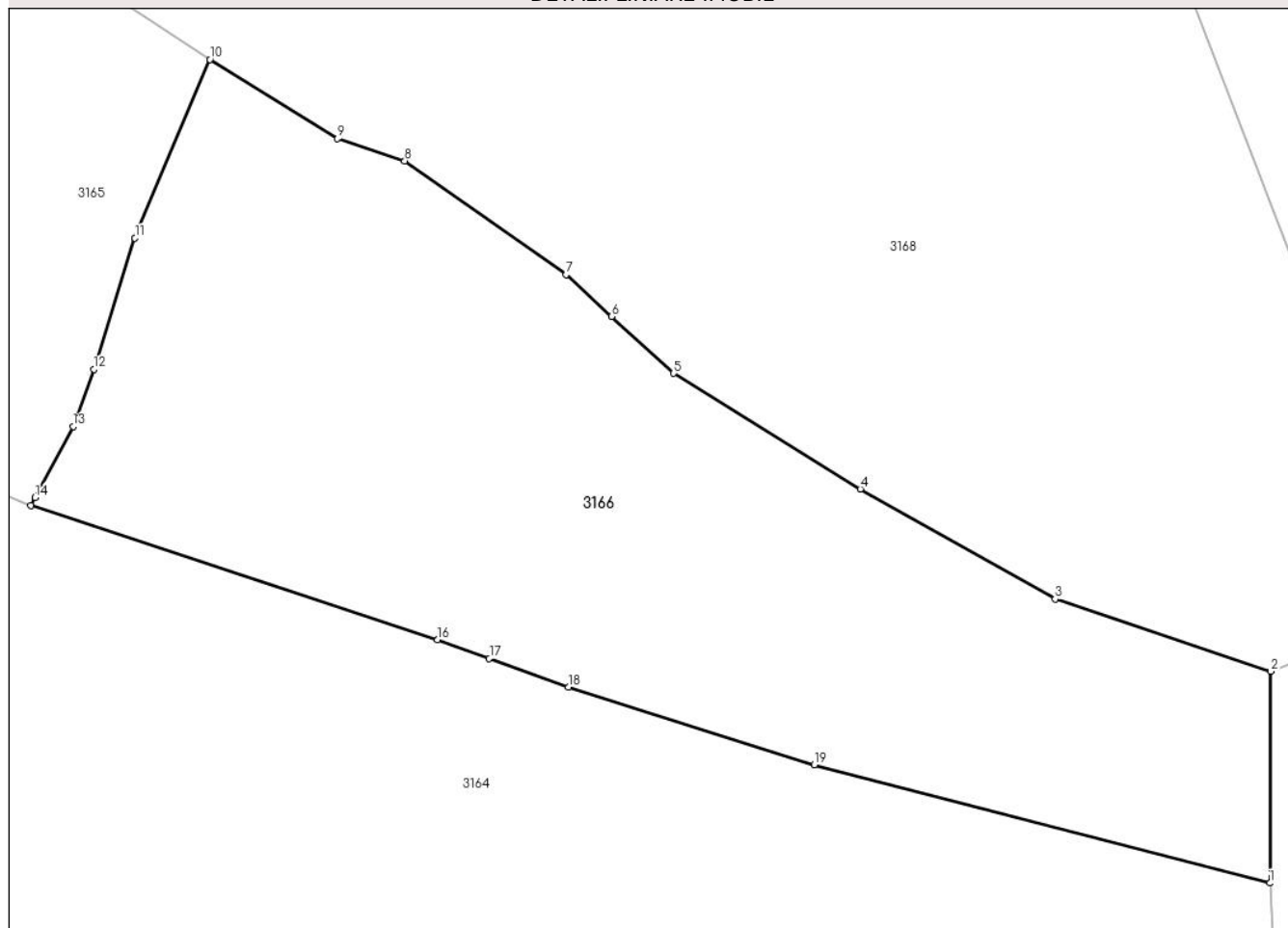
## Anexa Nr. 1 La Partea I

## Teren

Nr cadastral	Suprafața (mp)*	Observații / Referințe
	2.564	

\* Suprafața este determinată în planul de proiecție Stereo 70.

## DETALII LINIARE IMOBIL



## Date referitoare la teren

Crt	Categorie folosință	Intravilan	Suprafața (mp)	Tarla	Parcelă	Nr. topo	Observații / Referințe
1	faneata	NU	2.564	-	-	-	

## Lungime Segmente

1) Valorile lungimilor segmentelor sunt obținute din proiecție în plan.

Punct început	X / Y	Punct sfârșit	X / Y	Lungime segment (** (m)
1	576.307,525 635.247,698	2	576.307,584 635.264,513	16.815
2	576.307,584 635.264,513	3	576.290,457 635.270,246	18.061
3	576.290,457 635.270,246	4	576.274,991 635.278,982	17.763
4	576.274,991 635.278,982	5	576.260,137 635.288,169	17.465
5	576.260,137 635.288,169	6	576.255,225 635.292,69	6.676

Punct început	X / Y	Punct sfârșit	X / Y	Lungime segment (** (m)
6	576.255,225 635.292,69	7	576.251,618 635.296,011	4.903
7	576.251,618 635.296,011	8	576.238,79 635.305,025	15.678
8	576.238,79 635.305,025	9	576.233,434 635.306,791	5.64
9	576.233,434 635.306,791	10	576.223,309 635.313,088	11.923
10	576.223,309 635.313,088	11	576.217,344 635.298,909	15.383
11	576.217,344 635.298,909	12	576.214,08 635.288,487	10.921
12	576.214,08 635.288,487	13	576.212,449 635.283,93	4.84
13	576.212,449 635.283,93	14	576.209,433 635.278,312	6.376
14	576.209,433 635.278,312	15	576.209,086 635.277,666	0.733
15	576.209,086 635.277,666	16	576.241,402 635.267,011	34.027
16	576.241,402 635.267,011	17	576.245,506 635.265,536	4.361
17	576.245,506 635.265,536	18	576.251,805 635.263,271	6.694
18	576.251,805 635.263,271	19	576.271,336 635.257,098	20.483
19	576.271,336 635.257,098	1	576.307,525 635.247,698	37.39

\*\* Lungimile segmentelor sunt determinate în planul de proiecție Stereo 70 și sunt rotunjite la 1 milimetru.

\*\*\* Distanța dintre puncte este formată din segmente cumulate ce sunt mai mici decât valoarea 1 milimetru.



**DATE DESPRE IMOBILUL NR. 3168**

Oficiul de Cadastru și Publicitate Imobiliară NEAMT  
Biroul de Cadastru și Publicitate Imobiliară Targu-Neamt

**A. Partea I. Descrierea imobilului**

TEREN Necunoscut

Adresa: Loc. Pluton, Str Pârâul Lui Anton, Jud. Neamt, si extravilan UAT Pipirig

Nr. Crt	Nr cadastral Nr. topografic	Suprafața* (mp)	Observații / Referințe
A1		8.974	Sector cadastral:226 Teren imprejmuit;

**Construcții**

Crt	Nr cadastral Nr. topografic	Adresa	Observații / Referințe
A1.1		Loc. Pluton, Str Pârâul Lui Anton, Jud. Neamt, si extravilan UAT Pipirig	Nr. niveluri:1; S. construita la sol:107 mp;

**B. Partea II. Proprietari și acte**

Inscrieri privitoare la dreptul de proprietate și alte drepturi reale		Referințe
/		
Act Administrativ nr. 9123, din 28/06/2023 emis de PRIMARIA COMUNEI PIPIRIG;		
B1	Inscrierea posesiei, drept de PROPRIETATE, dobandit prin Lege, cota actuala 1/1, cota initiala 1/1 1) DUMITRIU GHEORGHE	A1
Act Administrativ nr. 17408, din 01/11/2023 emis de PRIMARIA COMUNEI PIPIRIG;		
B2	Intabulare, drept de PROPRIETATE, dobandit prin Lege, cota actuala 1/1, cota initiala 1/1 1) DUMITRIU GHEORGHE	A1.1

**C. Partea III. SARCINI .**

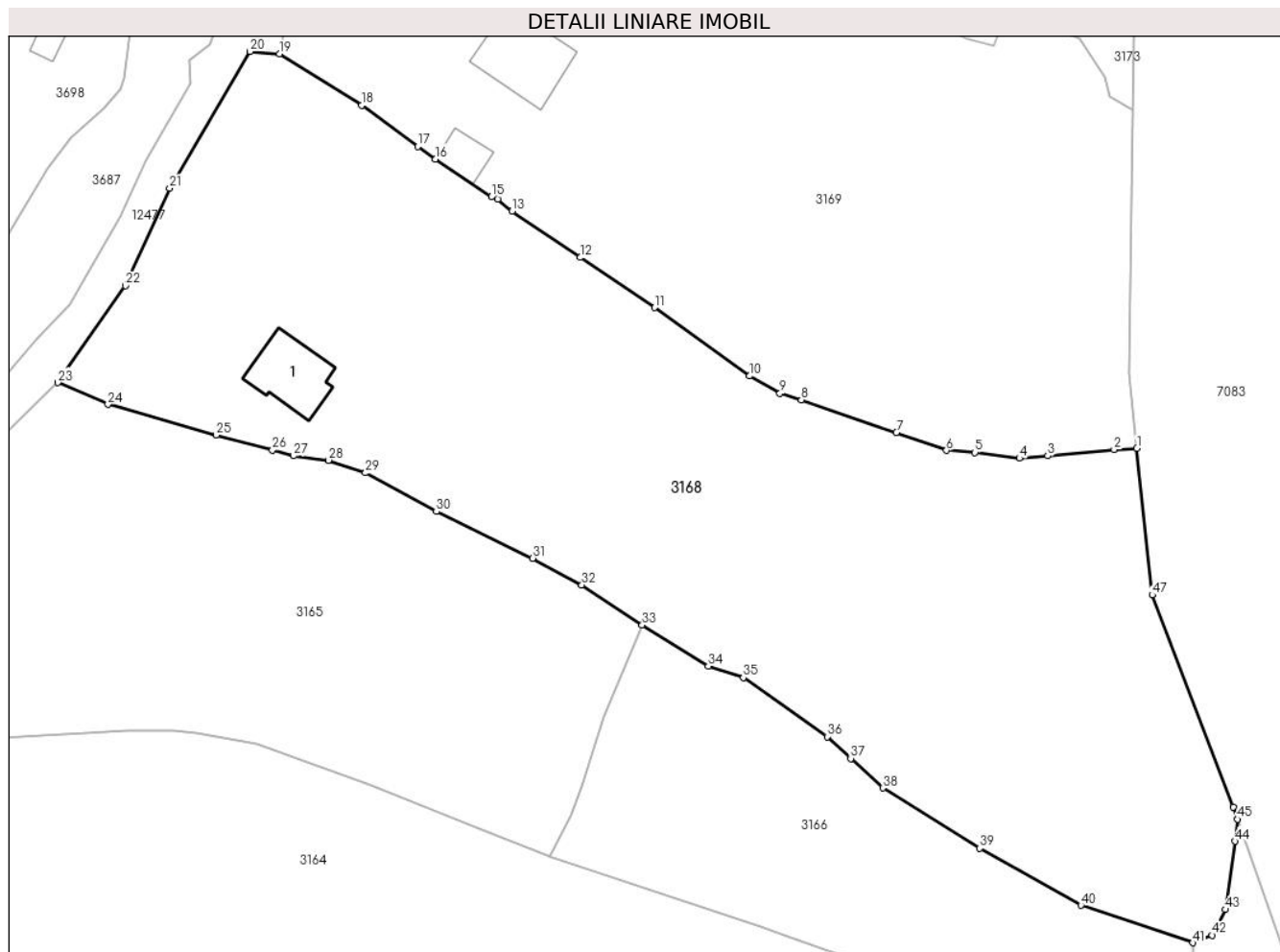
Inscrieri privind dezmembramintele dreptului de proprietate, drepturi reale de garanție și sarcini	Referințe
NU SUNT	

## Anexa Nr. 1 La Partea I

## Teren

Nr cadastral	Suprafața (mp)*	Observații / Referințe
	8.974	

\* Suprafața este determinată în planul de proiecție Stereo 70.



## Date referitoare la teren

Crt	Categorie folosință	Intravilan	Suprafața (mp)	Tarla	Parcelă	Nr. topo	Observații / Referințe
1	curti constructii	DA	256	-	-	-	
2	drum	DA	354	-	-	-	
3	faneata	DA	5.947	-	-	-	
4	faneata	NU	2.417	-	-	-	

## Date referitoare la construcții

Crt	Număr	Destinație construcție	Supraf. (mp)	Situație juridică	Observații / Referințe
A1.1		construcții de locuințe	107	Cu acte	Nr. niveluri:1; S. construita la sol:107 mp;

## Lungime Segmente

1) Valorile lungimilor segmentelor sunt obținute din proiecție în plan.

Punct început	X / Y	Punct sfârșit	X / Y	Lungime segment	Punct început	X / Y	Punct sfârșit	X / Y	Lungime segment	Punct început	X / Y	Punct sfârșit	X / Y	Lungime segment
1	576.299,037 635.340,114	2	576.295,557 635.339,913	3.486	2	576.295,557 635.339,913	3	576.285,361 635.338,959	10.24 1	3	576.285,361 635.338,959	4	576.281,064 635.338,584	4.313
4	576.281,064 635.338,584	5	576.274,239 635.339,47	6.882	5	576.274,239 635.339,47	6	576.269,885 635.339,794	4.366	6	576.269,885 635.339,794	7	576.262,24 635.342,53	8.12



Punct început	X / Y	Punct sfârșit	X / Y	Lungime segment	Punct început	X / Y	Punct sfârșit	X / Y	Lungime segment	Punct început	X / Y	Punct sfârșit	X / Y	Lungime segment
7	576.262,24 635.342,53	8	576.247,674 635.347,5	15.391	8	576.247,674 635.347,5	9	576.244,394 635.348,508	3.431	9	576.244,394 635.348,508	10	576.239,764 635.351,173	5.342
10	576.239,764 635.351,173	11	576.225,188 635.361,604	17.924	11	576.225,188 635.361,604	12	576.213,805 635.369,276	13.727	12	576.213,805 635.369,276	13	576.203,417 635.376,384	12.587
13	576.203,417 635.376,384	14	576.201,189 635.378,156	2.847	14	576.201,189 635.378,156	15	576.200,22 635.378,545	1.044	15	576.200,22 635.378,545	16	576.191,682 635.384,329	10.313
16	576.191,682 635.384,329	17	576.188,954 635.386,232	3.326	17	576.188,954 635.386,232	18	576.180,361 635.392,518	10.647	18	576.180,361 635.392,518	19	576.167,774 635.400,427	14.866
19	576.167,774 635.400,427	20	576.163,293 635.400,78	4.495	20	576.163,293 635.400,78	21	576.150,982 635.379,855	24.278	21	576.150,982 635.379,855	22	576.144,22 635.364,967	16.352
22	576.144,22 635.364,967	23	576.133,842 635.350,14	18.098	23	576.133,842 635.350,14	24	576.141,538 635.346,807	8.387	24	576.141,538 635.346,807	25	576.158,087 635.342,134	17.196
25	576.158,087 635.342,134	26	576.166,707 635.339,857	8.916	26	576.166,707 635.339,857	27	576.169,911 635.338,943	3.332	27	576.169,911 635.338,943	28	576.175,322 635.338,278	5.452
28	576.175,322 635.338,278	29	576.180,947 635.336,349	5.947	29	576.180,947 635.336,349	30	576.191,805 635.330,433	12.365	30	576.191,805 635.330,433	31	576.206,57 635.323,304	16.396
31	576.206,57 635.323,304	32	576.214,07 635.319,214	8.543	32	576.214,07 635.319,214	33	576.223,309 635.313,088	11.085	33	576.223,309 635.313,088	34	576.233,434 635.306,791	11.923
34	576.233,434 635.306,791	35	576.238,79 635.305,025	5.64	35	576.238,79 635.305,025	36	576.251,618 635.296,011	15.678	36	576.251,618 635.296,011	37	576.255,225 635.292,69	4.903
37	576.255,225 635.292,69	38	576.260,137 635.288,169	6.676	38	576.260,137 635.288,169	39	576.274,991 635.278,982	17.465	39	576.274,991 635.278,982	40	576.290,457 635.270,246	17.763
40	576.290,457 635.270,246	41	576.307,584 635.264,513	18.061	41	576.307,584 635.264,513	42	576.310,549 635.265,669	3.182	42	576.310,549 635.265,669	43	576.312,558 635.269,599	4.414
43	576.312,558 635.269,599	44	576.314,02 635.280,038	10.541	44	576.314,02 635.280,038	45	576.314,462 635.283,394	3.385	45	576.314,462 635.283,394	46	576.313,815 635.285,239	1.955
46	576.313,815 635.285,239	47	576.301,386 635.317,677	34.738	47	576.301,386 635.317,677	1	576.299,037 635.340,114	22.56					

\*\* Lungimile segmentelor sunt determinate în planul de proiecție Stereo 70 și sunt rotunjite la 1 milimetru.

\*\*\* Distanța dintre puncte este formată din segmente cumulate ce sunt mai mici decât valoarea 1 milimetru.



**DATE DESPRE IMOBILUL NR. 3169**

Oficiul de Cadastru și Publicitate Imobiliară NEAMT  
Biroul de Cadastru și Publicitate Imobiliară Targu-Neamt

**A. Partea I. Descrierea imobilului**

TEREN Necunoscut

Adresa: Loc. Pluton, Str Pârâul Lui Anton, Jud. Neamt, si extravilan UAT Pipirig

Nr. Crt	Nr cadastral Nr. topografic	Suprafața* (mp)	Observații / Referințe
A1		7.855	Sector cadastral:226 Teren imprejmuit;

**Construcții**

Crt	Nr cadastral Nr. topografic	Adresa	Observații / Referințe
A1.1		Loc. Pluton, Str Pârâul Lui Anton, Jud. Neamt, si extravilan UAT Pipirig	Nr. niveluri:1; S. construita la sol:135 mp;
A1.2		Loc. Pluton, Str Pârâul Lui Anton, Jud. Neamt, si extravilan UAT Pipirig	Nr. niveluri:1; S. construita la sol:39 mp;

**B. Partea II. Proprietari și acte**

Inscrieri privitoare la dreptul de proprietate și alte drepturi reale		Referințe
/		
Act Administrativ nr. 7880, din 28/04/2023 emis de PRIMARIA COMUNEI PIPIRIG;		
B1	Inscrierea posesiei, drept de PROPRIETATE, dobandit prin Lege, cota actuala 1/1, cota initiala 1/1 1) ANTON IOAN	A1
Act Administrativ nr. 17408, din 01/11/2023 emis de PRIMARIA COMUNEI PIPIRIG;		
B2	Intabulare, drept de PROPRIETATE, dobandit prin Lege, cota actuala 1/1, cota initiala 1/1 1) ANTON IOAN	A1.1, A1.2

**C. Partea III. SARCINI .**

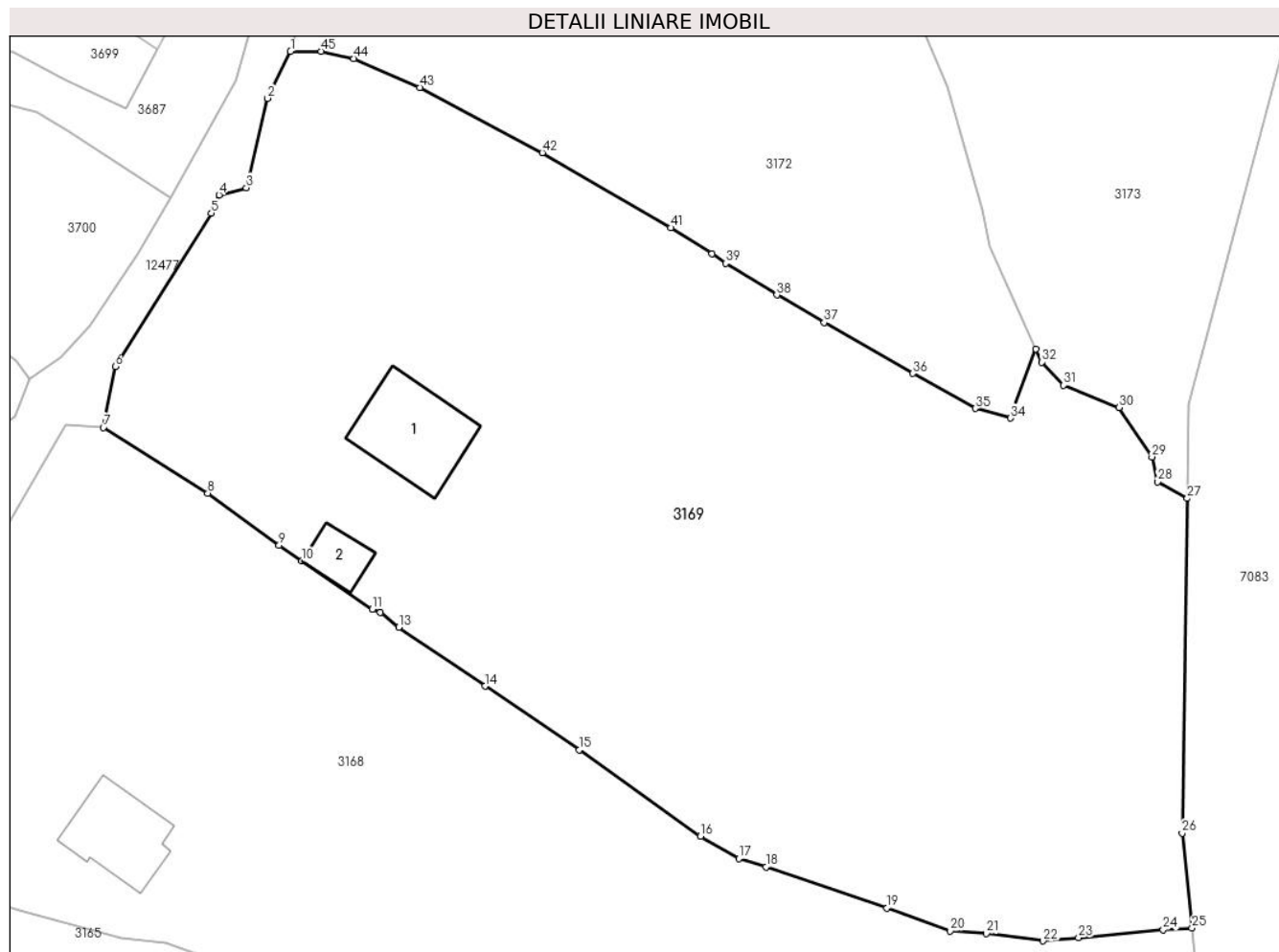
Inscrieri privind dezmembramintele dreptului de proprietate, drepturi reale de garanție și sarcini	Referințe
NU SUNT	

## Anexa Nr. 1 La Partea I

## Teren

Nr cadastral	Suprafața (mp)*	Observații / Referințe
	7.855	

\* Suprafața este determinată în planul de proiecție Stereo 70.



## Date referitoare la teren

Crt	Categorie folosință	Intravilan	Suprafața (mp)	Tarla	Parcelă	Nr. topo	Observații / Referințe
1	curți construcții	DA	605	-	-	-	
2	drum	DA	394	-	-	-	
3	faneata	DA	5.788	-	-	-	
4	faneata	NU	1.067	-	-	-	

## Date referitoare la construcții

Crt	Număr	Destinație construcție	Supraf. (mp)	Situație juridică	Observații / Referințe
A1.1		construcții de locuințe	135	Cu acte	Nr. niveluri:1; S. construita la sol:135 mp;
A1.2		construcții anexa	39	Cu acte	Nr. niveluri:1; S. construita la sol:39 mp;

## Lungime Segmente

1) Valorile lungimilor segmentelor sunt obținute din proiecție în plan.

Punct început	X / Y	Punct sfârșit	X / Y	Lungime segment	Punct început	X / Y	Punct sfârșit	X / Y	Lungime segment
1	576.190,355 635.445,742	2	576.187,586 635.440,095	6.289	2	576.187,586 635.440,095	3	576.185,024 635.429,312	11.083
					3	576.185,024 635.429,312	4	576.181,722 635.428,464	3.409

Punct început	X / Y	Punct sfârșit	X / Y	Lungime segment	Punct început	X / Y	Punct sfârșit	X / Y	Lungime segment	Punct început	X / Y	Punct sfârșit	X / Y	Lungime segment
4	576.181,722 635.428,464	5	576.180,799 635.426,238	2.41	5	576.180,799 635.426,238	6	576.169,205 635.407,773	21.80 3	6	576.169,205 635.407,773	7	576.167,774 635.400,427	7.484
7	576.167,774 635.400,427	8	576.180,361 635.392,518	14.86 6	8	576.180,361 635.392,518	9	576.188,954 635.386,232	10.64 7	9	576.188,954 635.386,232	10	576.191,682 635.384,329	3.326
10	576.191,682 635.384,329	11	576.200,22 635.378,545	10.31 3	11	576.200,22 635.378,545	12	576.201,189 635.378,156	1.044	12	576.201,189 635.378,156	13	576.203,417 635.376,384	2.847
13	576.203,417 635.376,384	14	576.213,805 635.369,276	12.58 7	14	576.213,805 635.369,276	15	576.225,188 635.361,604	13.72 7	15	576.225,188 635.361,604	16	576.239,764 635.351,173	17.92 4
16	576.239,764 635.351,173	17	576.244,394 635.348,508	5.342	17	576.244,394 635.348,508	18	576.247,674 635.347,5	3.431	18	576.247,674 635.347,5	19	576.262,24 635.342,53	15.39 1
19	576.262,24 635.342,53	20	576.269,885 635.339,794	8.12	20	576.269,885 635.339,794	21	576.274,239 635.339,47	4.366	21	576.274,239 635.339,47	22	576.281,064 635.338,584	6.882
22	576.281,064 635.338,584	23	576.285,361 635.338,959	4.313	23	576.285,361 635.338,959	24	576.295,557 635.339,913	10.24 1	24	576.295,557 635.339,913	25	576.299,037 635.340,114	3.486
25	576.299,037 635.340,114	26	576.297,839 635.351,565	11.51 3	26	576.297,839 635.351,565	27	576.298,455 635.391,902	40.34 2	27	576.298,455 635.391,902	28	576.294,904 635.393,913	4.081
28	576.294,904 635.393,913	29	576.294,195 635.396,892	3.062	29	576.294,195 635.396,892	30	576.290,246 635.402,837	7.137	30	576.290,246 635.402,837	31	576.283,555 635.405,533	7.214
31	576.283,555 635.405,533	32	576.280,918 635.408,313	3.832	32	576.280,918 635.408,313	33	576.280,229 635.409,918	1.747	33	576.280,229 635.409,918	34	576.277,158 635.401,56	8.904
34	576.277,158 635.401,56	35	576.272,895 635.402,725	4.419	35	576.272,895 635.402,725	36	576.265,376 635.406,959	8.629	36	576.265,376 635.406,959	37	576.254,69 635.413,07	12.31
37	576.254,69 635.413,07	38	576.248,978 635.416,403	6.613	38	576.248,978 635.416,403	39	576.242,788 635.420,212	7.268	39	576.242,788 635.420,212	40	576.241,173 635.421,358	1.98
40	576.241,173 635.421,358	41	576.236,17 635.424,498	5.907	41	576.236,17 635.424,498	42	576.220,714 635.433,547	17.91	42	576.220,714 635.433,547	43	576.205,928 635.441,388	16.73 6
43	576.205,928 635.441,388	44	576.197,975 635.444,881	8.686	44	576.197,975 635.444,881	45	576.194,053 635.445,756	4.018	45	576.194,053 635.445,756	1	576.190,355 635.445,742	3.698

\*\* Lungimile segmentelor sunt determinate în planul de proiecție Stereo 70 și sunt rotunjite la 1 milimetru.

\*\*\* Distanța dintre puncte este formată din segmente cumulate ce sunt mai mici decât valoarea 1 milimetru.



**DATE DESPRE IMOBILUL NR. 3170**

Oficiul de Cadastru și Publicitate Imobiliară NEAMT  
Biroul de Cadastru și Publicitate Imobiliară Targu-Neamt

**A. Partea I. Descrierea imobilului**

TEREN Extravilan

Adresa: Jud. Neamt

Nr. Crt	Nr cadastral Nr. topografic	Suprafața* (mp)	Observații / Referințe
A1		5.326	Sector cadastral:226 Teren neimpregmuit;

**B. Partea II. Proprietari și acte**

Inscrieri privitoare la dreptul de proprietate și alte drepturi reale		Referințe
/		
Act Administrativ nr. 8216, din 09/05/2023 emis de PRIMARIA COMUNEI PIPIRIG;		
B1	Inscrierea posesiei, drept de PROPRIETATE, dobandit prin Lege, cota actuala 1/1, cota initiala 1/1 1) DUMITRIU CHIȚA	A1

**C. Partea III. SARCINI .**

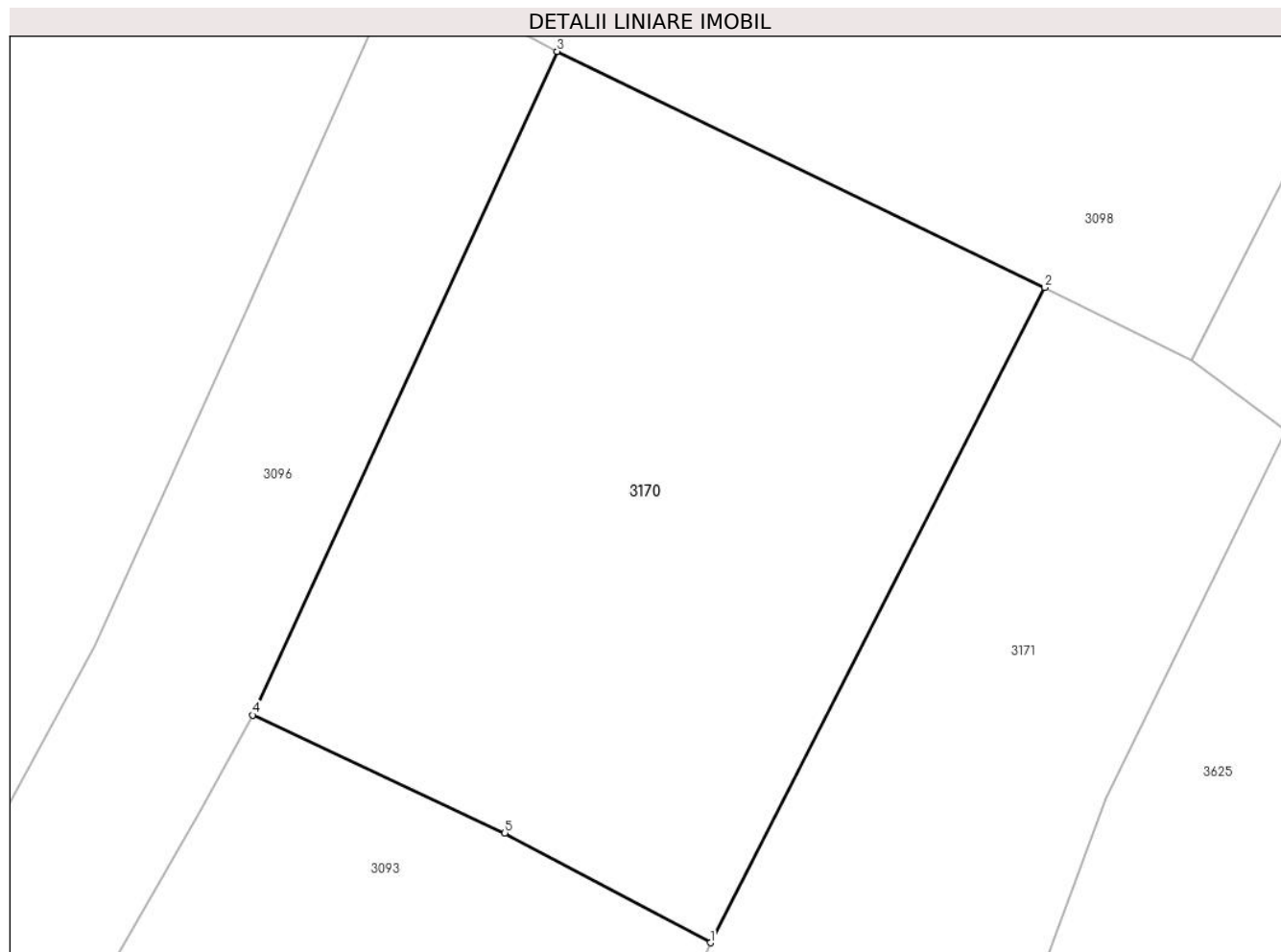
Inscrieri privind dezmembramintele dreptului de proprietate, drepturi reale de garanție și sarcini	Referințe
NU SUNT	

## Anexa Nr. 1 La Partea I

## Teren

Nr cadastral	Suprafața (mp)*	Observații / Referințe
	5.326	

\* Suprafața este determinată în planul de proiecție Stereo 70.



## Date referitoare la teren

Crt	Categorie folosință	Intra vilan	Suprafața (mp)	Tarla	Parcelă	Nr. topo	Observații / Referințe
1	faneata	NU	5.326	-	-	-	

## Lungime Segmente

1) Valorile lungimilor segmentelor sunt obținute din proiecție în plan.

Punct început	X / Y	Punct sfârșit	X / Y	Lungime segment (** (m)
1	576.652,187 634.648,763	2	576.691,589 634.725,887	86.606
2	576.691,589 634.725,887	3	576.634,145 634.753,665	63.808
3	576.634,145 634.753,665	4	576.598,253 634.675,563	85.954
4	576.598,253 634.675,563	5	576.627,976 634.661,658	32.815
5	576.627,976 634.661,658	1	576.652,187 634.648,763	27.431



**\*\* Lungimile segmentelor sunt determinate în planul de proiecție Stereo 70 și sunt rotunjite la 1 milimetru.**

**\*\*\* Distanța dintre puncte este formată din segmente cumulate ce sunt mai mici decât valoarea 1 milimetru.**



**DATE DESPRE IMOBILUL NR. 3171**

Oficiul de Cadastru și Publicitate Imobiliară NEAMT  
Biroul de Cadastru și Publicitate Imobiliară Targu-Neamt

**A. Partea I. Descrierea imobilului**

TEREN Extravilan

Adresa: Jud. Neamt

Nr. Crt	Nr cadastral Nr. topografic	Suprafața* (mp)	Observații / Referințe
A1		6.287	Sector cadastral:226 Teren imprejmuit;

**B. Partea II. Proprietari și acte**

Inscrieri privitoare la dreptul de proprietate și alte drepturi reale		Referințe
/		
Act Administrativ nr. 9110, din 22/05/2023 emis de PRIMARIA COMUNEI PIPIRIG;		
B1	Inscrierea posesiei, drept de PROPRIETATE, dobandit prin Lege, cota actuala 1/1, cota initiala 1/1 1) DOLHESCU ELISABETA	A1

**C. Partea III. SARCINI .**

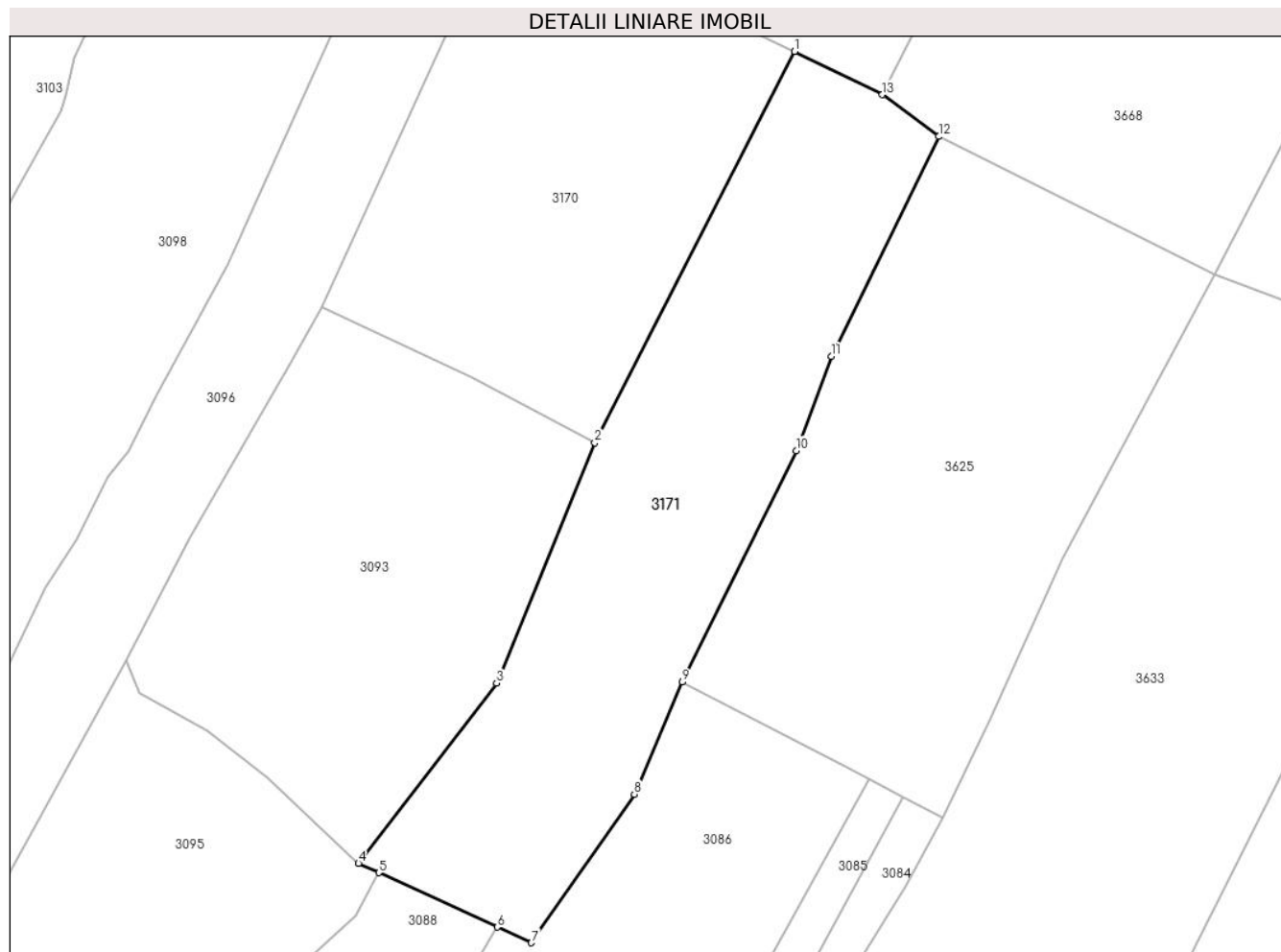
Inscrieri privind dezmembramintele dreptului de proprietate, drepturi reale de garanție și sarcini	Referințe
NU SUNT	

## Anexa Nr. 1 La Partea I

## Teren

Nr cadastral	Suprafața (mp)*	Observații / Referințe
	6.287	

\* Suprafața este determinată în planul de proiecție Stereo 70.



## Date referitoare la teren

Crt	Categorie folosință	Intravilan	Suprafața (mp)	Tarla	Parcelă	Nr. topo	Observații / Referințe
1	faneata	NU	6.287	-	-	-	

## Lungime Segmente

1) Valorile lungimilor segmentelor sunt obținute din proiecție în plan.

Punct început	X / Y	Punct sfârșit	X / Y	Lungime segment (** (m)
1	576.691,589 634.725,887	2	576.652,187 634.648,763	86.606
2	576.652,187 634.648,763	3	576.632,798 634.601,407	51.172
3	576.632,798 634.601,407	4	576.605,583 634.565,874	44.758
4	576.605,583 634.565,874	5	576.609,587 634.564,037	4.405
5	576.609,587 634.564,037	6	576.632,911 634.553,34	25.66

Punct început	X / Y	Punct sfârșit	X / Y	Lungime segment (** (m)
6	576.632,911 634.553,34	7	576.639,672 634.550,239	7.438
7	576.639,672 634.550,239	8	576.659,989 634.579,528	35.646
8	576.659,989 634.579,528	9	576.669,423 634.601,601	24.005
9	576.669,423 634.601,601	10	576.691,911 634.647,209	50.851
10	576.691,911 634.647,209	11	576.698,842 634.665,795	19.836
11	576.698,842 634.665,795	12	576.720,058 634.709,116	48.237
12	576.720,058 634.709,116	13	576.708,907 634.717,351	13.862
13	576.708,907 634.717,351	1	576.691,589 634.725,887	19.307

\*\* Lungimile segmentelor sunt determinate în planul de proiecție Stereo 70 și sunt rotunjite la 1 milimetru.

\*\*\* Distanța dintre puncte este formată din segmente cumulate ce sunt mai mici decât valoarea 1 milimetru.



**DATE DESPRE IMOBILUL NR. 3172**

Oficiul de Cadastru și Publicitate Imobiliară NEAMT  
Biroul de Cadastru și Publicitate Imobiliară Targu-Neamt

**A. Partea I. Descrierea imobilului**

TEREN Intravilan

Adresa: Loc. Pluton, Str Pârâul Lui Anton, Jud. Neamt

Nr. Crt	Nr cadastral Nr. topografic	Suprafața* (mp)	Observații / Referințe
A1		3.706	Sector cadastral:226 Teren imprejmuit;

**B. Partea II. Proprietari și acte**

Inscrieri privitoare la dreptul de proprietate și alte drepturi reale		Referințe
/		
Act Administrativ nr. 9124, din 22/05/2023 emis de PRIMARIA COMUNEI PIPIRIG;		
B1	Inscrierea posesiei, drept de PROPRIETATE, dobandit prin Lege, cota actuala 1/1, cota initiala 1/1 1) <b>DONCIU ION</b> 2) <b>DONCIU DOINA</b> , soți	A1

**C. Partea III. SARCINI .**

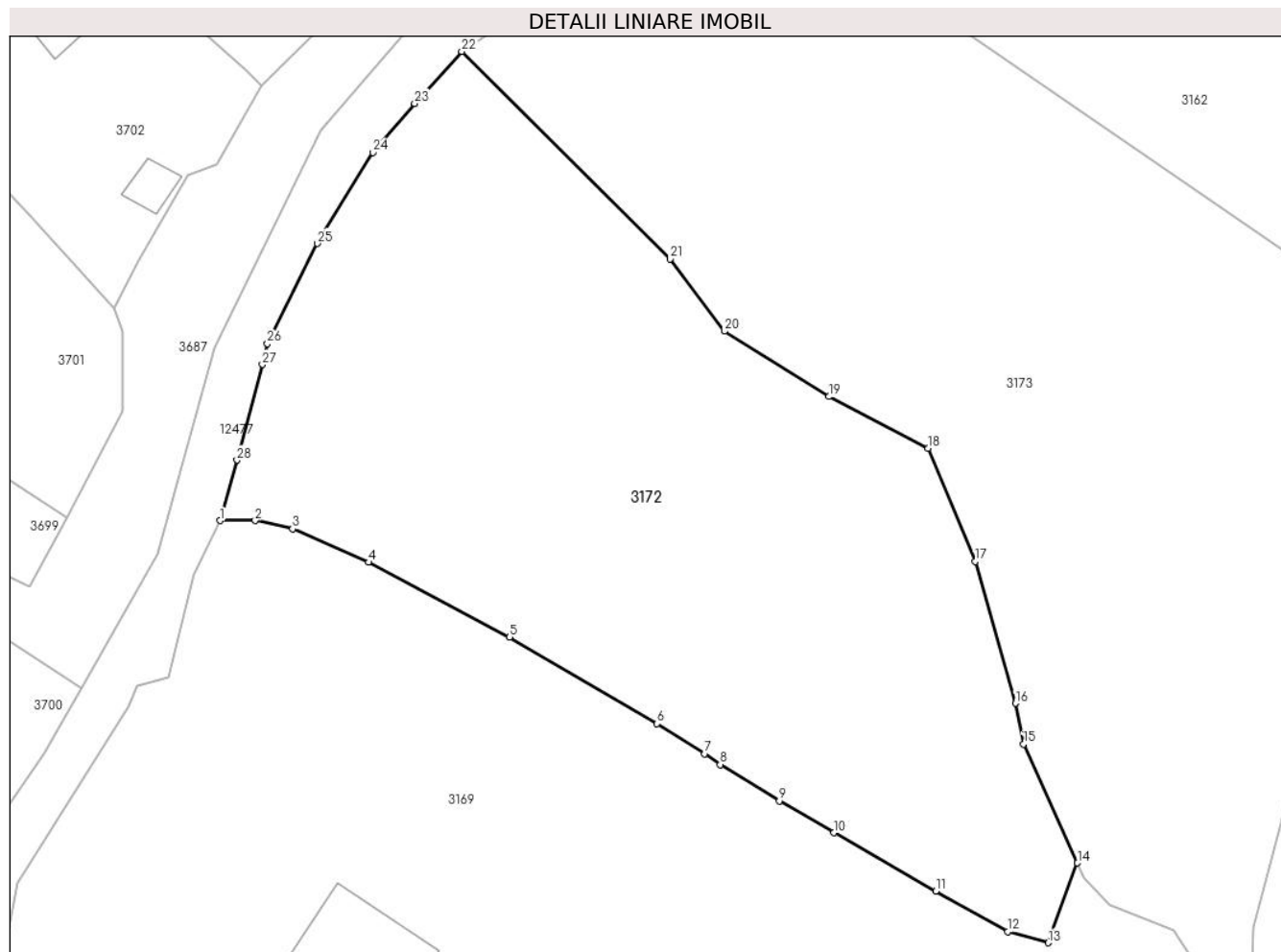
Inscrieri privind dezmembramintele dreptului de proprietate, drepturi reale de garanție și sarcini	Referințe
NU SUNT	

## Anexa Nr. 1 La Partea I

## Teren

Nr cadastral	Suprafața (mp)*	Observații / Referințe
	3.706	

\* Suprafața este determinată în planul de proiecție Stereo 70.



## Date referitoare la teren

Crt	Categorie folosință	Intravilan	Suprafața (mp)	Tarla	Parcelă	Nr. topo	Observații / Referințe
1	faneata	DA	3.706	-	-	-	

## Lungime Segmente

1) Valorile lungimilor segmentelor sunt obținute din proiecție în plan.

Punct început	X / Y	Punct sfârșit	X / Y	Lungime segment (** (m)
1	576.190,355 635.445,742	2	576.194,053 635.445,756	3.698
3	576.197,975 635.444,881	4	576.205,928 635.441,388	8.686
5	576.220,714 635.433,547	6	576.236,17 635.424,498	17.91
7	576.241,173 635.421,358	8	576.242,788 635.420,212	1.98
9	576.248,978 635.416,403	10	576.254,69 635.413,07	6.613

Punct început	X / Y	Punct sfârșit	X / Y	Lungime segment (** (m)
2	576.194,053 635.445,756	3	576.197,975 635.444,881	4.018
4	576.205,928 635.441,388	5	576.220,714 635.433,547	16.736
6	576.236,17 635.424,498	7	576.241,173 635.421,358	5.907
8	576.242,788 635.420,212	9	576.248,978 635.416,403	7.268
10	576.254,69 635.413,07	11	576.265,376 635.406,959	12.31



Punct început	X / Y	Punct sfârșit	X / Y	Lungime segment (** (m)
11	576.265,376 635.406,959	12	576.272,895 635.402,725	8.629
13	576.277,158 635.401,56	14	576.280,229 635.409,918	8.904
15	576.274,568 635.422,335	16	576.273,72 635.426,635	4.383
17	576.269,509 635.441,464	18	576.264,567 635.453,304	12.83
19	576.254,171 635.458,725	20	576.243,212 635.465,567	12.919
21	576.237,541 635.473,123	22	576.215,698 635.494,857	30.814
23	576.210,761 635.489,415	24	576.206,378 635.484,269	6.76
25	576.200,587 635.474,746	26	576.195,341 635.464,256	11.729
27	576.194,813 635.462,088	28	576.192,157 635.452,09	10.345

Punct început	X / Y	Punct sfârșit	X / Y	Lungime segment (** (m)
12	576.272,895 635.402,725	13	576.277,158 635.401,56	4.419
14	576.280,229 635.409,918	15	576.274,568 635.422,335	13.647
16	576.273,72 635.426,635	17	576.269,509 635.441,464	15.415
18	576.264,567 635.453,304	19	576.254,171 635.458,725	11.725
20	576.243,212 635.465,567	21	576.237,541 635.473,123	9.447
22	576.215,698 635.494,857	23	576.210,761 635.489,415	7.348
24	576.206,378 635.484,269	25	576.200,587 635.474,746	11.146
26	576.195,341 635.464,256	27	576.194,813 635.462,088	2.231
28	576.192,157 635.452,09	1	576.190,355 635.445,742	6.599

\*\* Lungimile segmentelor sunt determinate în planul de proiecție Stereo 70 și sunt rotunjite la 1 milimetru.

\*\*\* Distanța dintre puncte este formată din segmente cumulate ce sunt mai mici decât valoarea 1 milimetru.



**DATE DESPRE IMOBILUL NR. 3173**

Oficiul de Cadastru și Publicitate Imobiliară NEAMT  
Biroul de Cadastru și Publicitate Imobiliară Targu-Neamt

**A. Partea I. Descrierea imobilului**

TEREN Necunoscut

Adresa: Loc. Pluton, Str Pârâul Lui Anton, Jud. Neamt, si extravilan UAT Pipirig

Nr. Crt	Nr cadastral Nr. topografic	Suprafața* (mp)	Observații / Referințe
A1		4.706	Sector cadastral:226 Teren imprejmuit;

**B. Partea II. Proprietari și acte**

Inscrieri privitoare la dreptul de proprietate și alte drepturi reale		Referințe
/		
Act Administrativ nr. 9148, din 22/05/2023 emis de PRIMARIA COMUNEI PIPIRIG;		
B1	Inscrierea posesiei, drept de PROPRIETATE, dobandit prin Lege, cota actuala 1/1, cota initiala 1/1 1) GRIGORAȘ NICOLAE 2) GRIGORAȘ GHEORGHÎĂ	A1

**C. Partea III. SARCINI .**

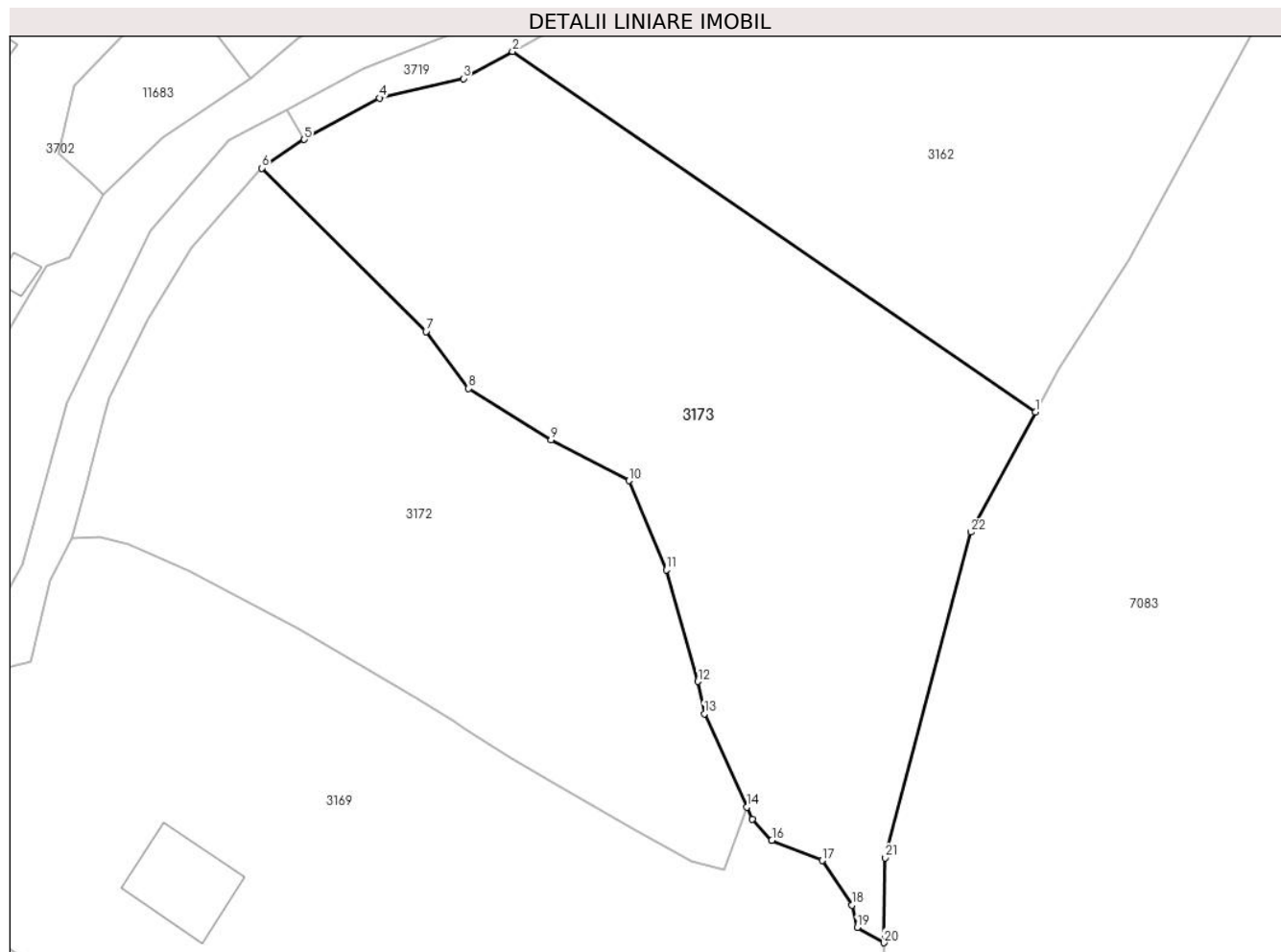
Inscrieri privind dezmembramintele dreptului de proprietate, drepturi reale de garanție și sarcini	Referințe
NU SUNT	

## Anexa Nr. 1 La Partea I

## Teren

Nr cadastral	Suprafața (mp)*	Observații / Referințe
	4.706	

\* Suprafața este determinată în planul de proiecție Stereo 70.



## Date referitoare la teren

Crt	Categorie folosință	Intravilan	Suprafața (mp)	Tarla	Parcelă	Nr. topo	Observații / Referințe
1	faneata	DA	4.335	-	-	-	
2	faneata	NU	371	-	-	-	

## Lungime Segmente

1) Valorile lungimilor segmentelor sunt obținute din proiecție în plan.

Punct început	X / Y	Punct sfârșit	X / Y	Lungime segment (** (m)
1	576.318,641 635.462,449	2	576.249,04 635.510,362	84.498
3	576.242,51 635.506,757	4	576.231,337 635.504,166	11.469
5	576.221,356 635.498,671	6	576.215,698 635.494,857	6.823
7	576.237,541 635.473,123	8	576.243,212 635.465,567	9.447

Punct început	X / Y	Punct sfârșit	X / Y	Lungime segment (** (m)
2	576.249,04 635.510,362	3	576.242,51 635.506,757	7.459
4	576.231,337 635.504,166	5	576.221,356 635.498,671	11.394
6	576.215,698 635.494,857	7	576.237,541 635.473,123	30.814
8	576.243,212 635.465,567	9	576.254,171 635.458,725	12.919

Punct început	X / Y	Punct sfârșit	X / Y	Lungime segment (** (m)
9	576.254,171 635.458,725	10	576.264,567 635.453,304	11.725
11	576.269,509 635.441,464	12	576.273,72 635.426,635	15.415
13	576.274,568 635.422,335	14	576.280,229 635.409,918	13.647
15	576.280,918 635.408,313	16	576.283,555 635.405,533	3.832
17	576.290,246 635.402,837	18	576.294,195 635.396,892	7.137
19	576.294,904 635.393,913	20	576.298,455 635.391,902	4.081
21	576.298,627 635.403,186	22	576.310,069 635.446,478	44.779

Punct început	X / Y	Punct sfârșit	X / Y	Lungime segment (** (m)
10	576.264,567 635.453,304	11	576.269,509 635.441,464	12.83
12	576.273,72 635.426,635	13	576.274,568 635.422,335	4.383
14	576.280,229 635.409,918	15	576.280,918 635.408,313	1.747
16	576.283,555 635.405,533	17	576.290,246 635.402,837	7.214
18	576.294,195 635.396,892	19	576.294,904 635.393,913	3.062
20	576.298,455 635.391,902	21	576.298,627 635.403,186	11.285
22	576.310,069 635.446,478	1	576.318,641 635.462,449	18.126

\*\* Lungimile segmentelor sunt determinate în planul de proiecție Stereo 70 și sunt rotunjite la 1 milimetru.

\*\*\* Distanța dintre puncte este formată din segmente cumulate ce sunt mai mici decât valoarea 1 milimetru.



**DATE DESPRE IMOBILUL NR. 3174**

Oficiul de Cadastru și Publicitate Imobiliară NEAMT  
Biroul de Cadastru și Publicitate Imobiliară Targu-Neamt

**A. Partea I. Descrierea imobilului**

TEREN Intravilan

Adresa: Loc. Pluton, Str Pârâul Lui Anton, Jud. Neamt

Nr. Crt	Nr cadastral Nr. topografic	Suprafața* (mp)	Observații / Referințe
A1		7.424	Sector cadastral:226 Teren imprejmuit;

**B. Partea II. Proprietari și acte**

Inscrieri privitoare la dreptul de proprietate și alte drepturi reale		Referințe
/		
Act Administrativ nr. 9126, din 22/05/2023 emis de PRIMARIA COMUNEI PIPIRIG;		
B1	Inscrierea posesiei, drept de PROPRIETATE, dobandit prin Lege, cota actuala 1/1, cota initiala 1/1 1) CREANGĂ GHEORGHE 2) CREANGĂ MIRELA	A1

**C. Partea III. SARCINI .**

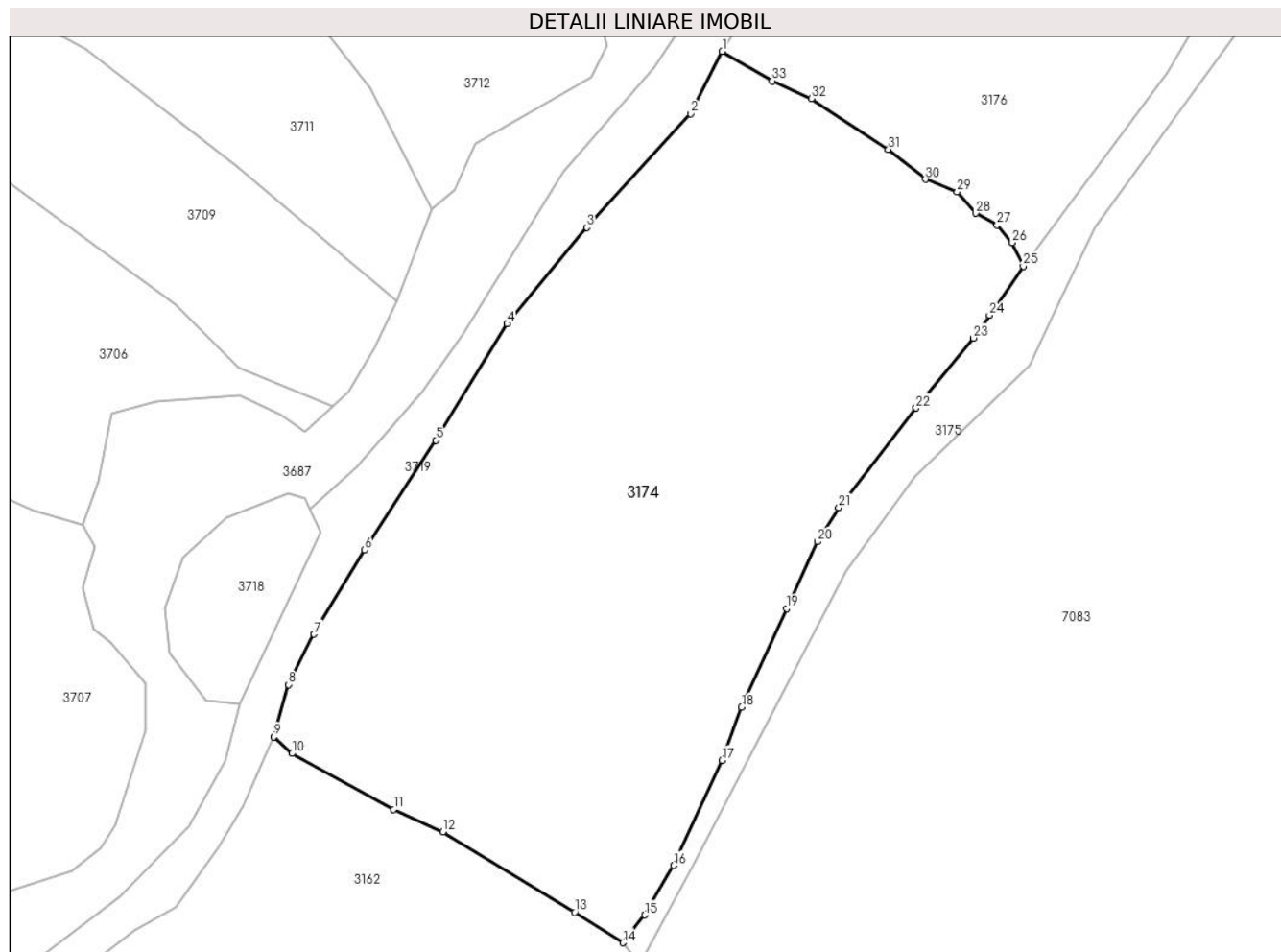
Inscrieri privind dezmembramintele dreptului de proprietate, drepturi reale de garanție și sarcini	Referințe
NU SUNT	

## Anexa Nr. 1 La Partea I

## Teren

Nr cadastral	Suprafața (mp)*	Observații / Referințe
	7.424	

\* Suprafața este determinată în planul de proiecție Stereo 70.



## Date referitoare la teren

Crt	Categorie folosință	Intravilan	Suprafața (mp)	Tarla	Parcelă	Nr. topo	Observații / Referințe
1	faneata	DA	7.424	-	-	-	

## Lungime Segmente

1) Valorile lungimilor segmentelor sunt obținute din proiecție în plan.

Punct început	X / Y	Punct sfârșit	X / Y	Lungime segment (** (m)
1	576.362,824 635.660,631	2	576.357,991 635.651,115	10.673
3	576.342,129 635.633,757	4	576.329,963 635.619,004	19.122
5	576.319,04 635.601,24	6	576.308,14 635.584,479	19.994
7	576.300,402 635.571,615	8	576.296,518 635.563,924	8.616
9	576.294,286 635.555,97	10	576.297,066 635.553,417	3.774

Punct început	X / Y	Punct sfârșit	X / Y	Lungime segment (** (m)
2	576.357,991 635.651,115	3	576.342,129 635.633,757	23.514
4	576.329,963 635.619,004	5	576.319,04 635.601,24	20.854
6	576.308,14 635.584,479	7	576.300,402 635.571,615	15.012
8	576.296,518 635.563,924	9	576.294,286 635.555,97	8.261
10	576.297,066 635.553,417	11	576.312,588 635.544,872	17.719



Punct început	X / Y	Punct sfârșit	X / Y	Lungime segment (** (m)
11	576.312,588 635.544,872	12	576.320,107 635.541,418	8.274
13	576.340,275 635.529,176	14	576.347,638 635.524,51	8.717
15	576.350,978 635.528,743	16	576.355,367 635.536,328	8.763
17	576.362,82 635.552,374	18	576.365,779 635.560,452	8.603
19	576.372,665 635.575,565	20	576.377,358 635.585,738	11.203
21	576.380,631 635.590,965	22	576.392,463 635.606,172	19.268
23	576.401,24 635.616,866	24	576.403,689 635.620,335	4.246
25	576.408,866 635.627,839	26	576.407,167 635.631,426	3.969
27	576.404,863 635.634,128	28	576.401,592 635.635,919	3.729
29	576.398,75 635.639,17	30	576.393,889 635.641,086	5.225
31	576.388,233 635.645,684	32	576.376,482 635.653,451	14.086
33	576.370,442 635.656,12	1	576.362,824 635.660,631	8.853

Punct început	X / Y	Punct sfârșit	X / Y	Lungime segment (** (m)
12	576.320,107 635.541,418	13	576.340,275 635.529,176	23.593
14	576.347,638 635.524,51	15	576.350,978 635.528,743	5.392
16	576.355,367 635.536,328	17	576.362,82 635.552,374	17.692
18	576.365,779 635.560,452	19	576.372,665 635.575,565	16.608
20	576.377,358 635.585,738	21	576.380,631 635.590,965	6.167
22	576.392,463 635.606,172	23	576.401,24 635.616,866	13.835
24	576.403,689 635.620,335	25	576.408,866 635.627,839	9.117
26	576.407,167 635.631,426	27	576.404,863 635.634,128	3.551
28	576.401,592 635.635,919	29	576.398,75 635.639,17	4.318
30	576.393,889 635.641,086	31	576.388,233 635.645,684	7.289
32	576.376,482 635.653,451	33	576.370,442 635.656,12	6.603

\*\* Lungimile segmentelor sunt determinate în planul de proiecție Stereo 70 și sunt rotunjite la 1 milimetru.

\*\*\* Distanța dintre puncte este formată din segmente cumulate ce sunt mai mici decât valoarea 1 milimetru.



**DATE DESPRE IMOBILUL NR. 3175**

Oficiul de Cadastru și Publicitate Imobiliară NEAMT  
Biroul de Cadastru și Publicitate Imobiliară Targu-Neamt

**A. Partea I. Descrierea imobilului**

TEREN Intravilan

Adresa: Loc. Pluton, Str Pârâul Lui Anton, Jud. Neamt

Nr. Crt	Nr cadastral Nr. topografic	Suprafața* (mp)	Observații / Referințe
A1		1.609	Sector cadastral:226 Teren neimpregmuit;

**B. Partea II. Proprietari și acte**

Inscrieri privitoare la dreptul de proprietate și alte drepturi reale		Referințe
/		
Act Normativ nr. 7, din 13/03/1996 emis de GUVERNUL ROMÂNIEI;		
B1	Inscrierea provizorie, drept de PROPRIETATE, dobandit prin Lege, cota actuala 1/1, cota initiala 1/1	A1
1) COMUNA PIPIRIG, CIF:99999999999999, PROPRIETAR NEIDENTIFICAT		

**C. Partea III. SARCINI .**

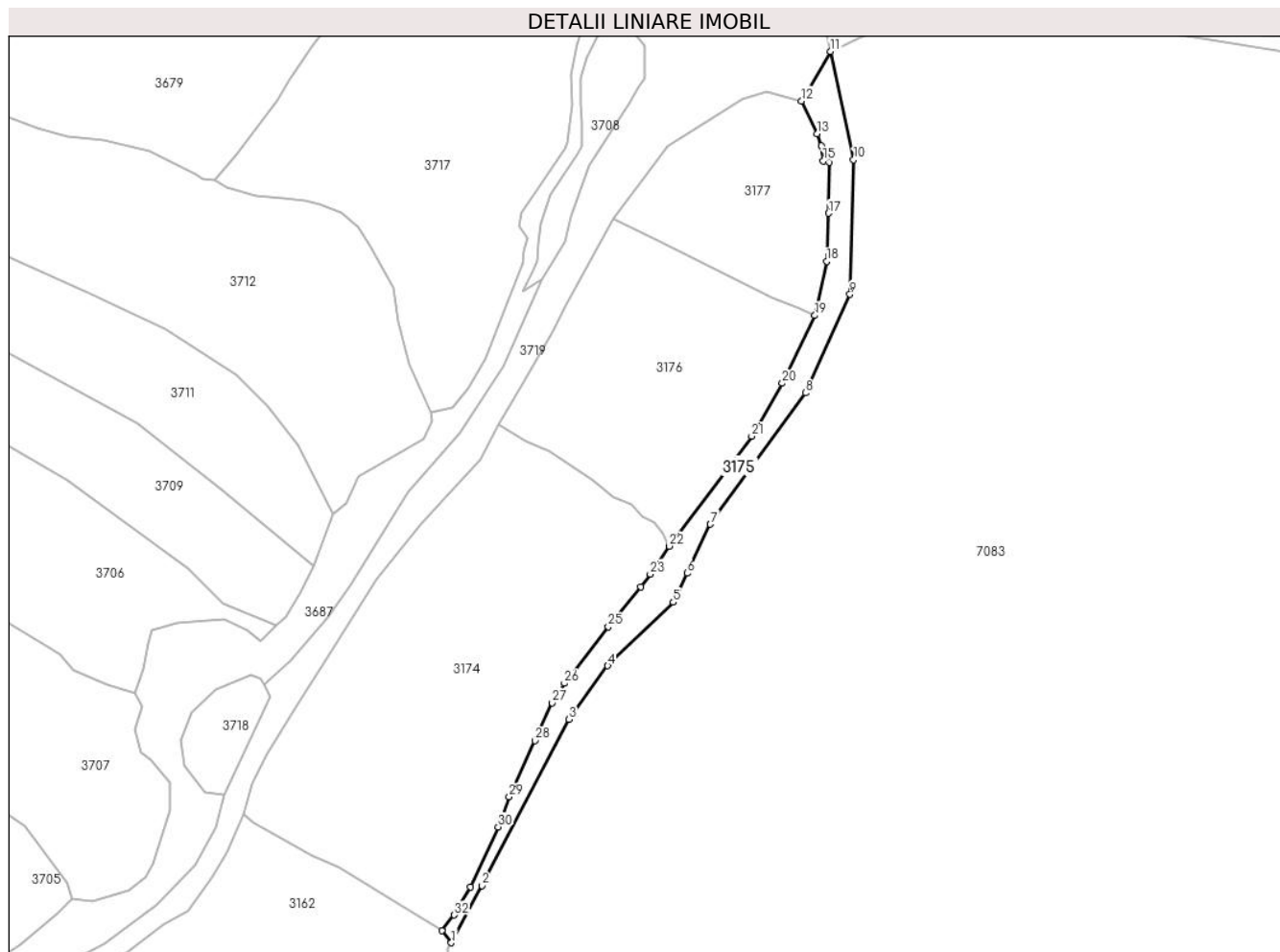
Inscrieri privind dezmembramintele dreptului de proprietate, drepturi reale de garanție și sarcini	Referințe
NU SUNT	

## Anexa Nr. 1 La Partea I

## Teren

Nr cadastral	Suprafața (mp)*	Observații / Referințe
	1.609	

\* Suprafața este determinată în planul de proiecție Stereo 70.



## Date referitoare la teren

Crt	Categorie folosință	Intra vilan	Suprafața (mp)	Tarla	Parcelă	Nr. topo	Observații / Referințe
1	drum	DA	1.609	-	-	-	

## Lungime Segmente

1) Valorile lungimilor segmentelor sunt obținute din proiecție în plan.

Punct început	X / Y	Punct sfârșit	X / Y	Lungime segment (** (m)
1	576.350,209 635.521,267	2	576.358,451 635.536,623	17.428
3	576.381,801 635.581,288	4	576.392,29 635.595,696	17.822
5	576.409,89 635.612,788	6	576.413,607 635.620,569	8.623
7	576.419,889 635.633,717	8	576.445,451 635.669,037	43.6
9	576.457,469 635.695,49	10	576.458,43 635.731,67	36.193

Punct început	X / Y	Punct sfârșit	X / Y	Lungime segment (** (m)
2	576.358,451 635.536,623	3	576.381,801 635.581,288	50.4
4	576.392,29 635.595,696	5	576.409,89 635.612,788	24.534
6	576.413,607 635.620,569	7	576.419,889 635.633,717	14.572
8	576.445,451 635.669,037	9	576.457,469 635.695,49	29.055
10	576.458,43 635.731,67	11	576.452,188 635.760,783	29.775

Punct început	X / Y	Punct sfârșit	X / Y	Lungime segment (** (m)
11	576.452,188 635.760,783	12	576.444,445 635.747,499	15.376
13	576.448,636 635.738,666	14	576.449,737 635.735,433	3.415
15	576.450,248 635.731,396	16	576.451,88 635.730,953	1.691
17	576.451,741 635.717,269	18	576.451,16 635.704,387	12.895
19	576.447,962 635.689,829	20	576.439,263 635.671,627	20.174
21	576.430,991 635.657,386	22	576.408,866 635.627,839	36.913
23	576.403,689 635.620,335	24	576.401,24 635.616,866	4.246
25	576.392,463 635.606,172	26	576.380,631 635.590,965	19.268
27	576.377,358 635.585,738	28	576.372,665 635.575,565	11.203
29	576.365,779 635.560,452	30	576.362,82 635.552,374	8.603
31	576.355,367 635.536,328	32	576.350,978 635.528,743	8.763
33	576.347,638 635.524,51	1	576.350,209 635.521,267	4.138

Punct început	X / Y	Punct sfârșit	X / Y	Lungime segment (** (m)
12	576.444,445 635.747,499	13	576.448,636 635.738,666	9.777
14	576.449,737 635.735,433	15	576.450,248 635.731,396	4.069
16	576.451,88 635.730,953	17	576.451,741 635.717,269	13.685
18	576.451,16 635.704,387	19	576.447,962 635.689,829	14.905
20	576.439,263 635.671,627	21	576.430,991 635.657,386	16.469
22	576.408,866 635.627,839	23	576.403,689 635.620,335	9.117
24	576.401,24 635.616,866	25	576.392,463 635.606,172	13.835
26	576.380,631 635.590,965	27	576.377,358 635.585,738	6.167
28	576.372,665 635.575,565	29	576.365,779 635.560,452	16.608
30	576.362,82 635.552,374	31	576.355,367 635.536,328	17.692
32	576.350,978 635.528,743	33	576.347,638 635.524,51	5.392

\*\* Lungimile segmentelor sunt determinate în planul de proiecție Stereo 70 și sunt rotunjite la 1 milimetru.

\*\*\* Distanța dintre puncte este formată din segmente cumulate ce sunt mai mici decât valoarea 1 milimetru.



**DATE DESPRE IMOBILUL NR. 3176**

Oficiul de Cadastru și Publicitate Imobiliară NEAMT  
Biroul de Cadastru și Publicitate Imobiliară Targu-Neamt

**A. Partea I. Descrierea imobilului**

TEREN Intravilan

Adresa: Loc. Pluton, Str Pârâul Lui Anton, Jud. Neamt

Nr. Crt	Nr cadastral Nr. topografic	Suprafața* (mp)	Observații / Referințe
A1		3.953	Sector cadastral:226 Teren imprejmuit;

**B. Partea II. Proprietari și acte**

Inscrieri privitoare la dreptul de proprietate și alte drepturi reale		Referințe
/		
Act Administrativ nr. 7875, din 28/04/2023 emis de PRIMARIA COMUNEI PIPIRIG;		
B1	Inscrierea posesiei, drept de PROPRIETATE, dobandit prin Lege, cota actuala 1/1, cota initiala 1/1 1) DONCIU GHEORGHITA 2) DONCIU MARCELA-LĂCRĂMIOARA	A1

**C. Partea III. SARCINI .**

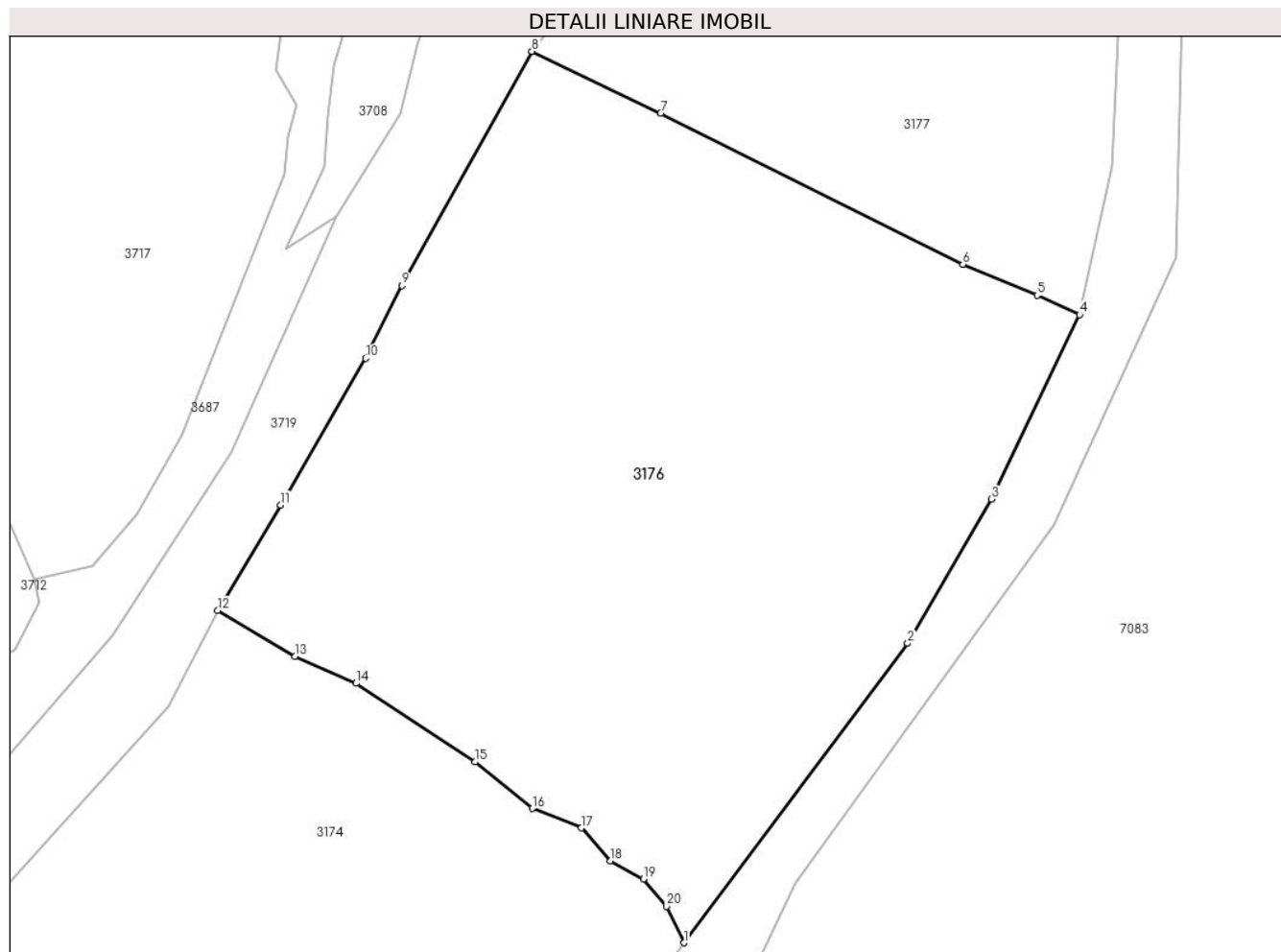
Inscrieri privind dezmembramintele dreptului de proprietate, drepturi reale de garanție și sarcini	Referințe
NU SUNT	

## Anexa Nr. 1 La Partea I

## Teren

Nr cadastral	Suprafața (mp)*	Observații / Referințe
	3.953	

\* Suprafața este determinată în planul de proiecție Stereo 70.



## Date referitoare la teren

Crt	Categorie folosință	Intra vilan	Suprafața (mp)	Tarla	Parcelă	Nr. topo	Observații / Referințe
1	faneata	DA	3.953	-	-	-	

## Lungime Segmente

1) Valorile lungimilor segmentelor sunt obținute din proiecție în plan.

Punct început	X / Y	Punct sfârșit	X / Y	Lungime segment (** (m)
1	576.408,866 635.627,839	2	576.430,991 635.657,386	36.913
2	576.430,991 635.657,386	3	576.439,263 635.671,627	16.469
3	576.439,263 635.671,627	4	576.447,962 635.689,829	20.174
4	576.447,962 635.689,829	5	576.443,779 635.691,753	4.604
5	576.443,779 635.691,753	6	576.436,455 635.694,794	7.93



Punct început	X / Y	Punct sfârșit	X / Y	Lungime segment (** (m)
6	576.436,455 635.694,794	7	576.406,571 635.709,711	33.4
7	576.406,571 635.709,711	8	576.393,851 635.715,823	14.112
8	576.393,851 635.715,823	9	576.381,022 635.692,712	26.433
9	576.381,022 635.692,712	10	576.377,435 635.685,536	8.023
10	576.377,435 635.685,536	11	576.369,027 635.671,049	16.75
11	576.369,027 635.671,049	12	576.362,824 635.660,631	12.125
12	576.362,824 635.660,631	13	576.370,442 635.656,12	8.853
13	576.370,442 635.656,12	14	576.376,482 635.653,451	6.603
14	576.376,482 635.653,451	15	576.388,233 635.645,684	14.086
15	576.388,233 635.645,684	16	576.393,889 635.641,086	7.289
16	576.393,889 635.641,086	17	576.398,75 635.639,17	5.225
17	576.398,75 635.639,17	18	576.401,592 635.635,919	4.318
18	576.401,592 635.635,919	19	576.404,863 635.634,128	3.729
19	576.404,863 635.634,128	20	576.407,167 635.631,426	3.551
20	576.407,167 635.631,426	1	576.408,866 635.627,839	3.969

\*\* Lungimile segmentelor sunt determinate în planul de proiecție Stereo 70 și sunt rotunjite la 1 milimetru.

\*\*\* Distanța dintre puncte este formată din segmente cumulate ce sunt mai mici decât valoarea 1 milimetru.



**DATE DESPRE IMOBILUL NR. 3177**

Oficiul de Cadastru și Publicitate Imobiliară NEAMT  
Biroul de Cadastru și Publicitate Imobiliară Targu-Neamt

**A. Partea I. Descrierea imobilului**

TEREN Intravilan

Adresa: Loc. Pluton, Str Pârâul Lui Anton, Jud. Neamt

Nr. Crt	Nr cadastral Nr. topografic	Suprafața* (mp)	Observații / Referințe
A1		2.135	Sector cadastral:226 Teren imprejmuit;

**B. Partea II. Proprietari și acte**

Inscrieri privitoare la dreptul de proprietate și alte drepturi reale		Referințe
/		
Act Administrativ nr. 6553, din 12/04/2023 emis de PRIMARIA COMUNEI PIPIRIG;		
B1	Inscrierea posesiei, drept de PROPRIETATE, dobandit prin Lege, cota actuala 1/1, cota initiala 1/1 1) <b>ANTON VASILE</b> 2) <b>ANTON ELENA</b>	A1

**C. Partea III. SARCINI .**

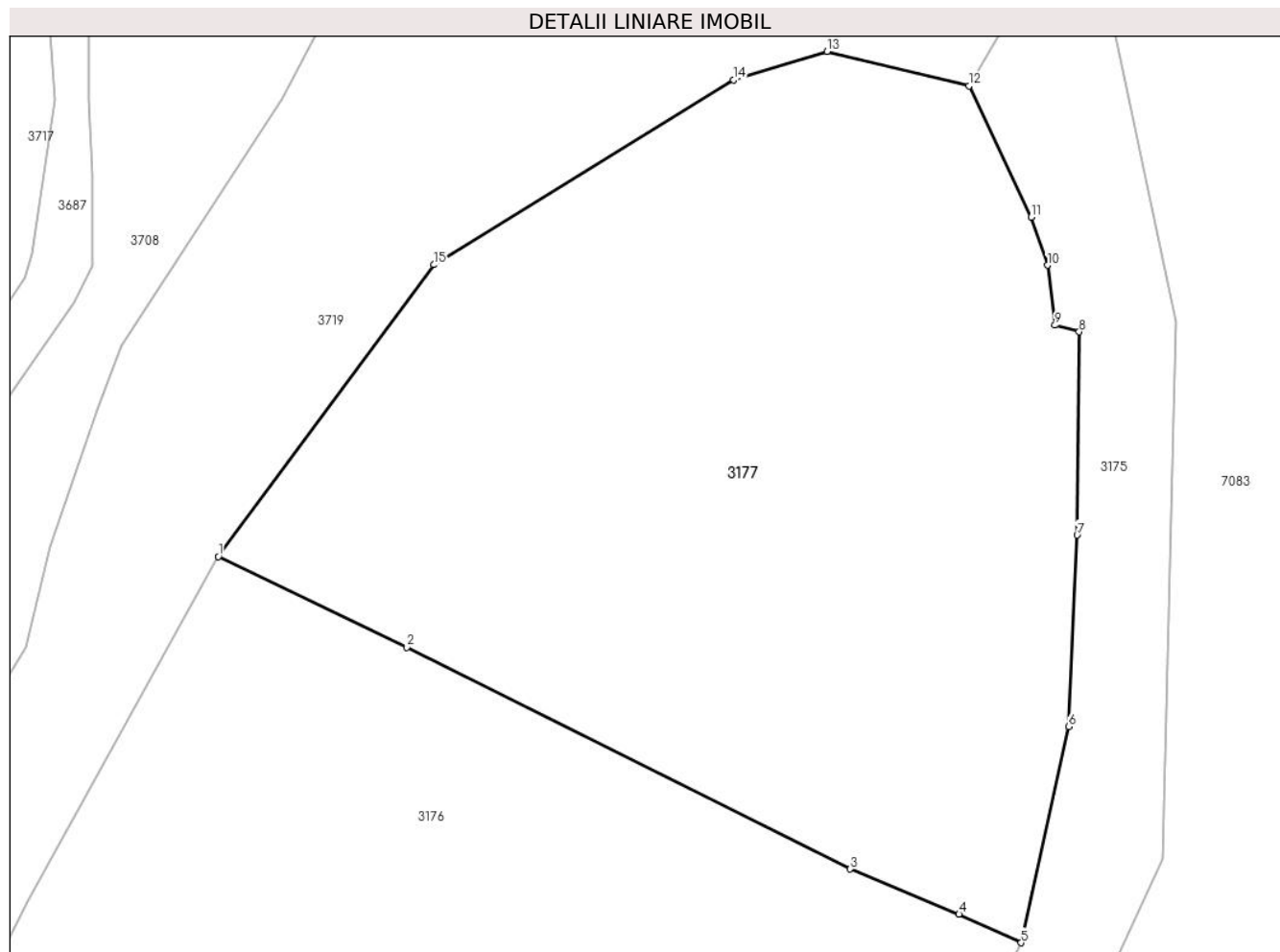
Inscrieri privind dezmembramintele dreptului de proprietate, drepturi reale de garanție și sarcini	Referințe
NU SUNT	

## Anexa Nr. 1 La Partea I

## Teren

Nr cadastral	Suprafața (mp)*	Observații / Referințe
	2.135	

\* Suprafața este determinată în planul de proiecție Stereo 70.



## Date referitoare la teren

Crt	Categorie folosință	Intravilan	Suprafața (mp)	Tarla	Parcelă	Nr. topo	Observații / Referințe
1	faneata	DA	2.135	-	-	-	

## Lungime Segmente

1) Valorile lungimilor segmentelor sunt obținute din proiecție în plan.

Punct început	X / Y	Punct sfârșit	X / Y	Lungime segment (** (m)
1	576.393,851 635.715,823	2	576.406,571 635.709,711	14.112
2	576.406,571 635.709,711	3	576.436,455 635.694,794	33.4
3	576.436,455 635.694,794	4	576.443,779 635.691,753	7.93
4	576.443,779 635.691,753	5	576.447,962 635.689,829	4.604
5	576.447,962 635.689,829	6	576.451,16 635.704,387	14.905

Punct început	X / Y	Punct sfârșit	X / Y	Lungime segment (** (m)
6	576.451,16 635.704,387	7	576.451,741 635.717,269	12.895
7	576.451,741 635.717,269	8	576.451,88 635.730,953	13.685
8	576.451,88 635.730,953	9	576.450,248 635.731,396	1.691
9	576.450,248 635.731,396	10	576.449,737 635.735,433	4.069
10	576.449,737 635.735,433	11	576.448,636 635.738,666	3.415
11	576.448,636 635.738,666	12	576.444,445 635.747,499	9.777
12	576.444,445 635.747,499	13	576.434,895 635.749,828	9.83
13	576.434,895 635.749,828	14	576.428,592 635.747,904	6.59
14	576.428,592 635.747,904	15	576.408,393 635.735,469	23.72
15	576.408,393 635.735,469	1	576.393,851 635.715,823	24.442

\*\* Lungimile segmentelor sunt determinate în planul de proiecție Stereo 70 și sunt rotunjite la 1 milimetru.

\*\*\* Distanța dintre puncte este formată din segmente cumulate ce sunt mai mici decât valoarea 1 milimetru.



**DATE DESPRE IMOBILUL NR. 3335**

Oficiul de Cadastru și Publicitate Imobiliară NEAMT  
Biroul de Cadastru și Publicitate Imobiliară Targu-Neamt

**A. Partea I. Descrierea imobilului**

TEREN Extravilan

Adresa: Jud. Neamt

Nr. Crt	Nr cadastral Nr. topografic	Suprafața* (mp)	Observații / Referințe
A1		3.600	Sector cadastral:226 Teren neimprejmuit;

**B. Partea II. Proprietari și acte**

Inscrieri privitoare la dreptul de proprietate și alte drepturi reale		Referințe
/		
Act Normativ nr. 7, din 13/03/1996 emis de GUVERNUL ROMÂNIEI;		
B1	Inscrierea provizorie, drept de PROPRIETATE, dobandit prin Lege, cota actuala 1/1, cota initiala 1/1	A1
1) COMUNA PIPIRIG, CIF:99999999999999, PROPRIETAR NEIDENTIFICAT		

**C. Partea III. SARCINI .**

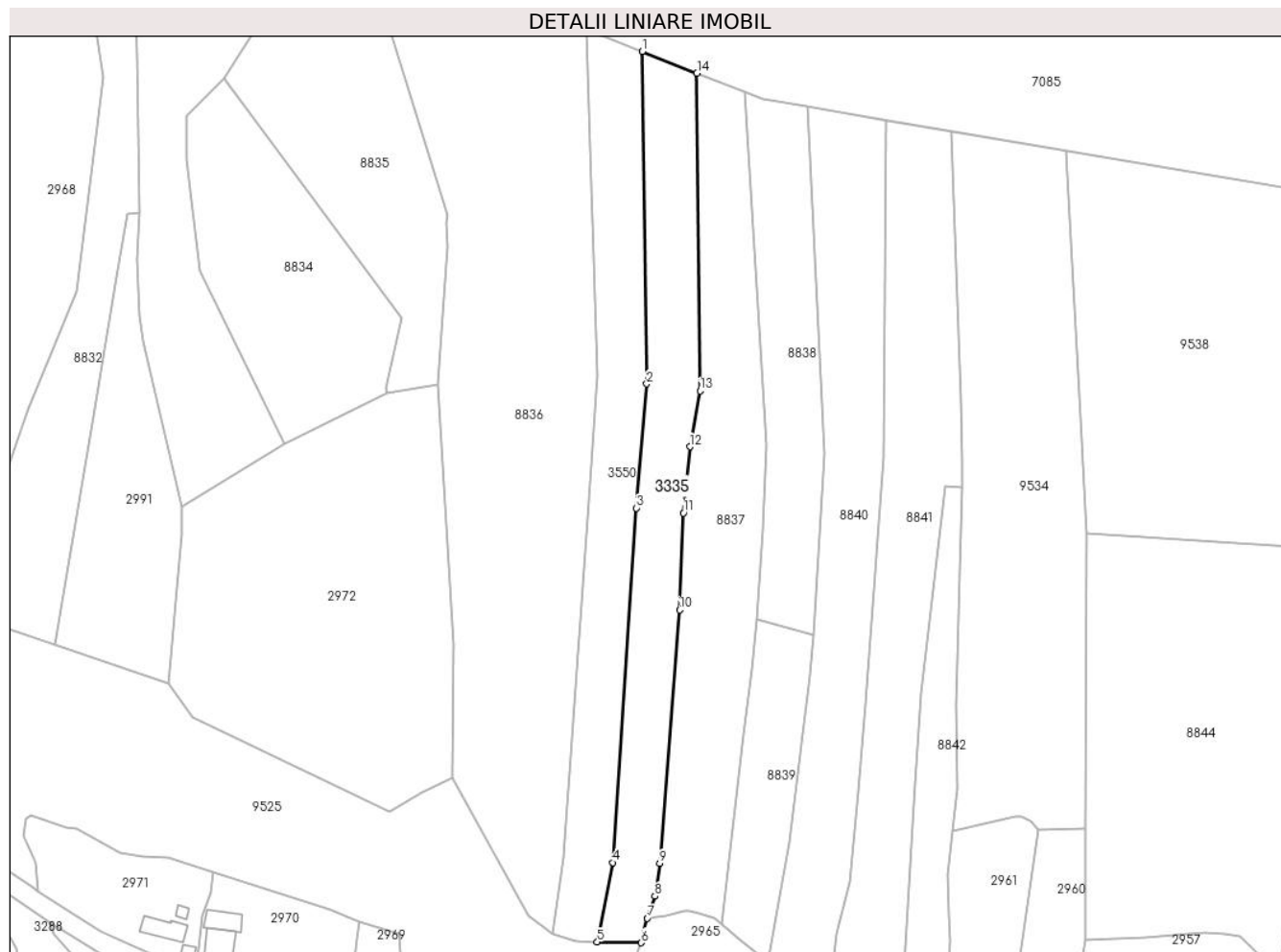
Inscrieri privind dezmembramintele dreptului de proprietate, drepturi reale de garanție și sarcini	Referințe
NU SUNT	

## Anexa Nr. 1 La Partea I

## Teren

Nr cadastral	Suprafața (mp)*	Observații / Referințe
	3.600	

\* Suprafața este determinată în planul de proiecție Stereo 70.



## Date referitoare la teren

Crt	Categorie folosință	Intravilan	Suprafața (mp)	Tarla	Parcelă	Nr. topo	Observații / Referințe
1	faneata	NU	288	-	-	-	
2	pasune	NU	3.312	-	-	-	Pășune împădurită

## Lungime Segmente

1) Valorile lungimilor segmentelor sunt obținute din proiecție în plan.

Punct început	X / Y	Punct sfârșit	X / Y	Lungime segment (** (m)
1	578.307,935 633.864,644	2	578.309,163 633.770,149	94.503
2	578.309,163 633.770,149	3	578.306,155 633.734,891	35.386
3	578.306,155 633.734,891	4	578.299,467 633.634,154	100.959
4	578.299,467 633.634,154	5	578.295,101 633.611,55	23.022



Punct început	X / Y	Punct sfârșit	X / Y	Lungime segment (** (m)
5	578.295,101 633.611,55	6	578.307,641 633.611,349	12.542
6	578.307,641 633.611,349	7	578.309,36 633.618,33	7.19
7	578.309,36 633.618,33	8	578.311,506 633.624,59	6.618
8	578.311,506 633.624,59	9	578.312,844 633.633,87	9.376
9	578.312,844 633.633,87	10	578.318,507 633.705,927	72.279
10	578.318,507 633.705,927	11	578.319,585 633.733,467	27.561
11	578.319,585 633.733,467	12	578.321,46 633.752,294	18.92
12	578.321,46 633.752,294	13	578.324,381 633.768,175	16.147
13	578.324,381 633.768,175	14	578.323,484 633.858,468	90.297
14	578.323,484 633.858,468	1	578.307,935 633.864,644	16.731

\*\* Lungimile segmentelor sunt determinate în planul de proiecție Stereo 70 și sunt rotunjite la 1 milimetru.

\*\*\* Distanța dintre puncte este formată din segmente cumulate ce sunt mai mici decât valoarea 1 milimetru.



**DATE DESPRE IMOBILUL NR. 3550**

Oficiul de Cadastru și Publicitate Imobiliară NEAMT  
Biroul de Cadastru și Publicitate Imobiliară Targu-Neamt

**A. Partea I. Descrierea imobilului**

TEREN Extravilan

Adresa: Jud. Neamt

Nr. Crt	Nr cadastral Nr. topografic	Suprafața* (mp)	Observații / Referințe
A1		3.600	Sector cadastral:226 Teren imprejmuit;

**B. Partea II. Proprietari și acte**

Inscrieri privitoare la dreptul de proprietate și alte drepturi reale		Referințe
/		
Act Administrativ nr. 10341, din 15/06/2023 emis de PRIMARIA COMUNEI PIPIRIG;		
B1	Inscrierea posesiei, drept de PROPRIETATE, dobandit prin Lege, cota actuala 1/1, cota initiala 1/1 1) NISTOR GHEORGHE	A1

**C. Partea III. SARCINI .**

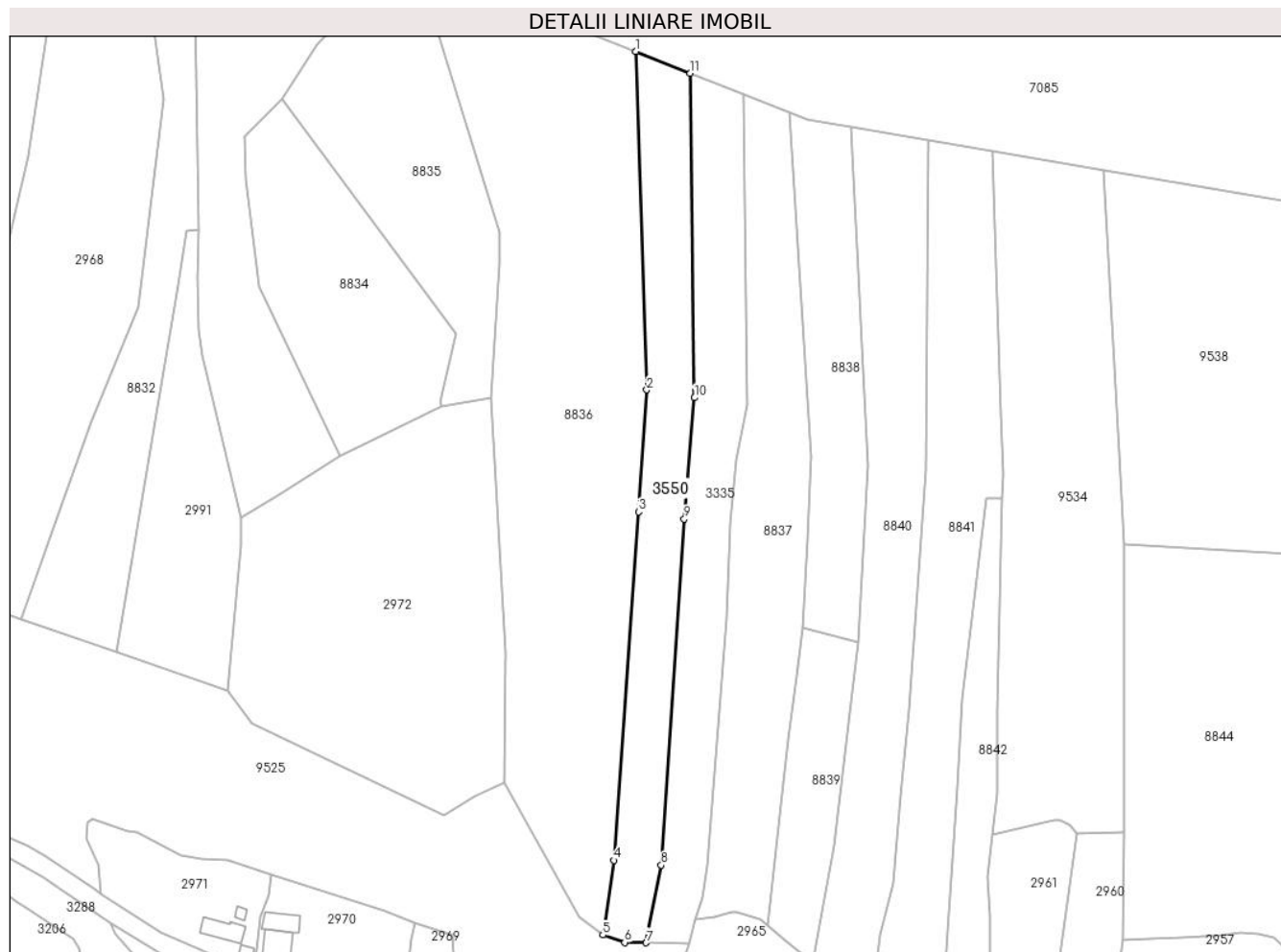
Inscrieri privind dezmembramintele dreptului de proprietate, drepturi reale de garanție și sarcini	Referințe
NU SUNT	

## Anexa Nr. 1 La Partea I

## Teren

Nr cadastral	Suprafața (mp)*	Observații / Referințe
	3.600	

\* Suprafața este determinată în planul de proiecție Stereo 70.



## Date referitoare la teren

Crt	Categorie folosință	Intravilan	Suprafața (mp)	Tarla	Parcelă	Nr. topo	Observații / Referințe
1	faneata	NU	277	-	-	-	
2	pasune	NU	249	-	-	-	Pășune împădurită
3	faneata	NU	947	-	-	-	
4	pasune	NU	2.127	-	-	-	Pășune împădurită

## Lungime Segmente

1) Valorile lungimilor segmentelor sunt obținute din proiecție în plan.

Punct început	X / Y	Punct sfârșit	X / Y	Lungime segment (** (m)
1	578.292,051 633.870,952	2	578.295,248 633.772,443	98.561
2	578.295,248 633.772,443	3	578.292,899 633.736,937	35.584
3	578.292,899 633.736,937	4	578.285,675 633.635,542	101.652

Punct început	X / Y	Punct sfârșit	X / Y	Lungime segment (** (m)
4	578.285,675 633.635,542	5	578.282,447 633.613,829	21.952
5	578.282,447 633.613,829	6	578.288,784 633.611,652	6.701
6	578.288,784 633.611,652	7	578.295,101 633.611,55	6.318
7	578.295,101 633.611,55	8	578.299,467 633.634,154	23.022
8	578.299,467 633.634,154	9	578.306,155 633.734,891	100.959
9	578.306,155 633.734,891	10	578.309,163 633.770,149	35.386
10	578.309,163 633.770,149	11	578.307,935 633.864,644	94.503
11	578.307,935 633.864,644	1	578.292,051 633.870,952	17.091

\*\* Lungimile segmentelor sunt determinate în planul de proiecție Stereo 70 și sunt rotunjite la 1 milimetru.

\*\*\* Distanța dintre puncte este formată din segmente cumulate ce sunt mai mici decât valoarea 1 milimetru.



**DATE DESPRE IMOBILUL NR. 3568**

Oficiul de Cadastru și Publicitate Imobiliară NEAMT  
Biroul de Cadastru și Publicitate Imobiliară Targu-Neamt

**A. Partea I. Descrierea imobilului**

TEREN Intravilan

Adresa: Loc. Pluton, Jud. Neamt

Nr. Crt	Nr cadastral Nr. topografic	Suprafața* (mp)	Observații / Referințe
A1		2.234	Sector cadastral:226 Teren neimpregmuit;

**B. Partea II. Proprietari și acte**

Inscrieri privitoare la dreptul de proprietate și alte drepturi reale		Referințe
/		
Act Normativ nr. 7, din 13/03/1996 emis de GUVERNUL ROMÂNIEI;		
B1	Inscrierea provizorie, drept de PROPRIETATE, dobandit prin Lege, cota actuala 1/1, cota initiala 1/1	A1
1) COMUNA PIPIRIG, CIF:99999999999999, PROPRIETAR NEIDENTIFICAT		

**C. Partea III. SARCINI .**

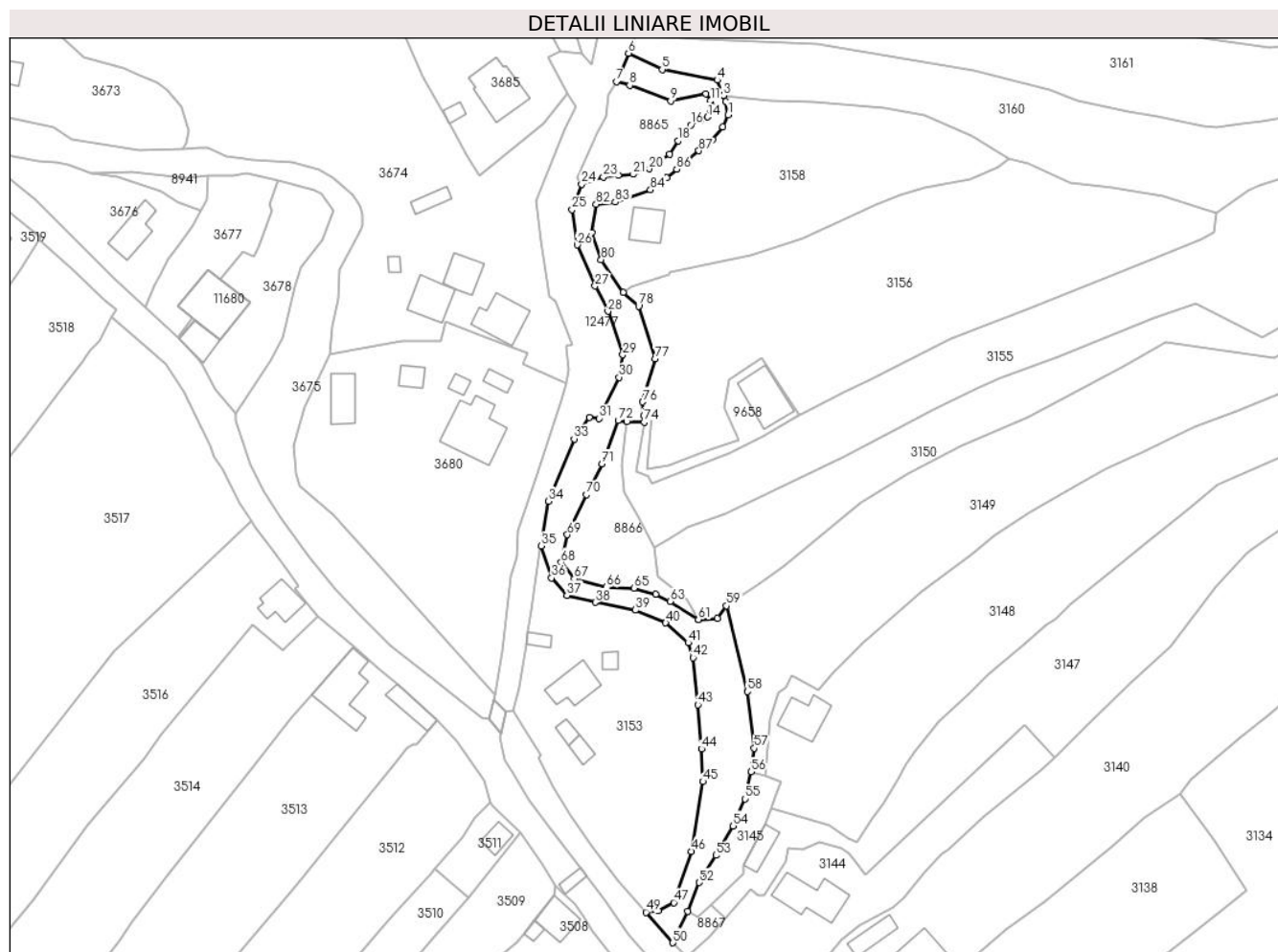
Inscrieri privind dezmembramintele dreptului de proprietate, drepturi reale de garanție și sarcini	Referințe
NU SUNT	

## Anexa Nr. 1 La Partea I

## Teren

Nr cadastral	Suprafața (mp)*	Observații / Referințe
	2.234	

\* Suprafața este determinată în planul de proiecție Stereo 70.



## Date referitoare la teren

Crt	Categorie folosință	Intravilan	Suprafața (mp)	Tarla	Parcelă	Nr. topo	Observații / Referințe
1	ape curgătoare	DA	2.234	-	-	-	

## Lungime Segmente

1) Valorile lungimilor segmentelor sunt obținute din proiecție în plan.

Punct început	X / Y	Punct sfârșit	X / Y	Lungime segment
1	576.064,218 635.193,227	2	576.063,664 635.196,69	3.507
4	576.061,417 635.202,237	5	576.046,983 635.205,04	14.704
7	576.035,102 635.201,898	8	576.038,502 635.200,886	3.547
10	576.058,457 635.198,728	11	576.059,624 635.196,872	2.192
13	576.059,633 635.194,061	14	576.058,88 635.192,631	1.616
2	576.063,664 635.196,69	3	576.063,045 635.198,217	1.648
5	576.046,983 635.205,04	6	576.038,208 635.209,275	9.744
8	576.038,502 635.200,886	9	576.049,202 635.196,866	11.43
11	576.059,624 635.196,872	12	576.060,016 635.195,528	1.4
14	576.058,88 635.192,631	15	576.057,029 635.191,805	2.027
3	576.063,045 635.198,217	4	576.061,417 635.202,237	4.337
6	576.038,208 635.209,275	7	576.035,102 635.201,898	8.004
9	576.049,202 635.196,866	10	576.058,457 635.198,728	9.44
12	576.060,016 635.195,528	13	576.059,633 635.194,061	1.516
15	576.057,029 635.191,805	16	576.054,416 635.190,549	2.899



Punct început	X / Y	Punct sfârșit	X / Y	Lungime segment	Punct început	X / Y	Punct sfârșit	X / Y	Lungime segment	Punct început	X / Y	Punct sfârșit	X / Y	Lungime segment
16	576.054,416 635.190,549	17	576.052,365 635.188,604	2.827	17	576.052,365 635.188,604	18	576.051,097 635.186,45	2.5	18	576.051,097 635.186,45	19	576.048,899 635.182,901	4.175
19	576.048,899 635.182,901	20	576.043,56 635.179,089	6.56	20	576.043,56 635.179,089	21	576.039,46 635.177,652	4.345	21	576.039,46 635.177,652	22	576.035,53 635.177,483	3.934
22	576.035,53 635.177,483	23	576.031,599 635.176,976	3.964	23	576.031,599 635.176,976	24	576.025,934 635.175,074	5.976	24	576.025,934 635.175,074	25	576.023,483 635.168,453	7.06
25	576.023,483 635.168,453	26	576.024,803 635.159,221	9.326	26	576.024,803 635.159,221	27	576.029,43 635.148,501	11.67 6	27	576.029,43 635.148,501	28	576.032,795 635.141,906	7.404
28	576.032,795 635.141,906	29	576.036,69 635.130,546	12.00 9	29	576.036,69 635.130,546	30	576.035,696 635.124,676	5.954	30	576.035,696 635.124,676	31	576.030,471 635.113,957	11.92 5
31	576.030,471 635.113,957	32	576.027,91 635.114,252	2.578	32	576.027,91 635.114,252	33	576.023,985 635.108,572	6.904	33	576.023,985 635.108,572	34	576.017,193 635.092,342	17.59 4
34	576.017,193 635.092,342	35	576.015,303 635.080,638	11.85 6	35	576.015,303 635.080,638	36	576.018,102 635.072,263	8.83	36	576.018,102 635.072,263	37	576.022,082 635.067,773	6.0
37	576.022,082 635.067,773	38	576.029,534 635.065,921	7.679	38	576.029,534 635.065,921	39	576.039,994 635.063,862	10.66 1	39	576.039,994 635.063,862	40	576.047,894 635.060,534	8.572
40	576.047,894 635.060,534	41	576.053,772 635.055,358	7.832	41	576.053,772 635.055,358	42	576.055,071 635.051,469	4.1	42	576.055,071 635.051,469	43	576.056,33 635.039,181	12.35 2
43	576.056,33 635.039,181	44	576.057,271 635.027,641	11.57 8	44	576.057,271 635.027,641	45	576.057,637 635.019,119	8.53	45	576.057,637 635.019,119	46	576.054,645 635.000,937	18.42 7
46	576.054,645 635.000,937	47	576.050,022 634.987,519	14.19 2	47	576.050,022 634.987,519	48	576.045,947 634.985,495	4.55	48	576.045,947 634.985,495	49	576.042,797 634.985,003	3.188
49	576.042,797 634.985,003	50	576.049,779 634.977,034	10.59 5	50	576.049,779 634.977,034	51	576.053,654 634.985,28	9.111	51	576.053,654 634.985,28	52	576.056,629 634.992,767	8.056
52	576.056,629 634.992,767	53	576.060,997 634.999,841	8.314	53	576.060,997 634.999,841	54	576.065,554 635.007,555	8.959	54	576.065,554 635.007,555	55	576.068,651 635.014,616	7.71
55	576.068,651 635.014,616	56	576.070,224 635.021,677	7.234	56	576.070,224 635.021,677	57	576.071,08 635.027,834	6.216	57	576.071,08 635.027,834	58	576.069,263 635.042,612	14.88 9
58	576.069,263 635.042,612	59	576.063,801 635.064,999	23.04 4	59	576.063,801 635.064,999	60	576.061,417 635.061,747	4.032	60	576.061,417 635.061,747	61	576.056,439 635.061,448	4.987
61	576.056,439 635.061,448	62	576.056,355 635.061,594	0.168	62	576.056,355 635.061,594	63	576.049,076 635.066,163	8.594	63	576.049,076 635.066,163	64	576.045,269 635.067,999	4.227
64	576.045,269 635.067,999	65	576.039,624 635.069,639	5.878	65	576.039,624 635.069,639	66	576.032,339 635.069,836	7.288	66	576.032,339 635.069,836	67	576.024,003 635.072,066	8.629
67	576.024,003 635.072,066	68	576.020,59 635.076,33	5.462	68	576.020,59 635.076,33	69	576.022,233 635.083,58	7.434	69	576.022,233 635.083,58	70	576.027,155 635.094,075	11.59 2
70	576.027,155 635.094,075	71	576.031,225 635.102,078	8.978	71	576.031,225 635.102,078	72	576.035,525 635.113,374	12.08 7	72	576.035,525 635.113,374	73	576.037,761 635.113,116	2.251
73	576.037,761 635.113,116	74	576.042,29 635.112,941	4.532	74	576.042,29 635.112,941	75	576.042,157 635.114,676	1.74	75	576.042,157 635.114,676	76	576.041,884 635.118,234	3.568
76	576.041,884 635.118,234	77	576.045,206 635.129,464	11.71 1	77	576.045,206 635.129,464	78	576.040,847 635.143,257	14.46 5	78	576.040,847 635.143,257	79	576.036,851 635.146,893	5.403
79	576.036,851 635.146,893	80	576.031,048 635.155,39	10.29	80	576.031,048 635.155,39	81	576.028,546 635.162,433	7.474	81	576.028,546 635.162,433	82	576.029,753 635.169,829	7.494
82	576.029,753 635.169,829	83	576.034,702 635.170,426	4.985	83	576.034,702 635.170,426	84	576.043,937 635.173,63	9.775	84	576.043,937 635.173,63	85	576.048,217 635.176,764	5.305
85	576.048,217 635.176,764	86	576.050,76 635.179,009	3.392	86	576.050,76 635.179,009	87	576.056,566 635.183,838	7.552	87	576.056,566 635.183,838	88	576.060,083 635.186,675	4.519
88	576.060,083 635.186,675	89	576.062,85 635.190,024	4.344	89	576.062,85 635.190,024	1	576.064,218 635.193,227	3.483					

\*\* Lungimile segmentelor sunt determinate în planul de proiecție Stereo 70 și sunt rotunjite la 1 milimetru.

\*\*\* Distanța dintre puncte este formată din segmente cumulate ce sunt mai mici decât valoarea 1 milimetru.



**DATE DESPRE IMOBILUL NR. 3625**

Oficiul de Cadastru și Publicitate Imobiliară NEAMT  
Biroul de Cadastru și Publicitate Imobiliară Targu-Neamt

**A. Partea I. Descrierea imobilului**

TEREN Extravilan

Adresa: Jud. Neamt

Nr. Crt	Nr cadastral Nr. topografic	Suprafața* (mp)	Observații / Referințe
A1		6.976	Sector cadastral:226 Teren imprejmuit;

**B. Partea II. Proprietari și acte**

Inscrieri privitoare la dreptul de proprietate și alte drepturi reale		Referințe
/		
Act Administrativ nr. 9109, din 28/05/2023 emis de PRIMARIA COMUNEI PIPIRIG;		
B1	Inscrierea posesiei, drept de PROPRIETATE, dobandit prin Lege, cota actuala 1/1, cota initiala 1/1 1) POPA VASILE 2) POPA AURICA	A1

**C. Partea III. SARCINI .**

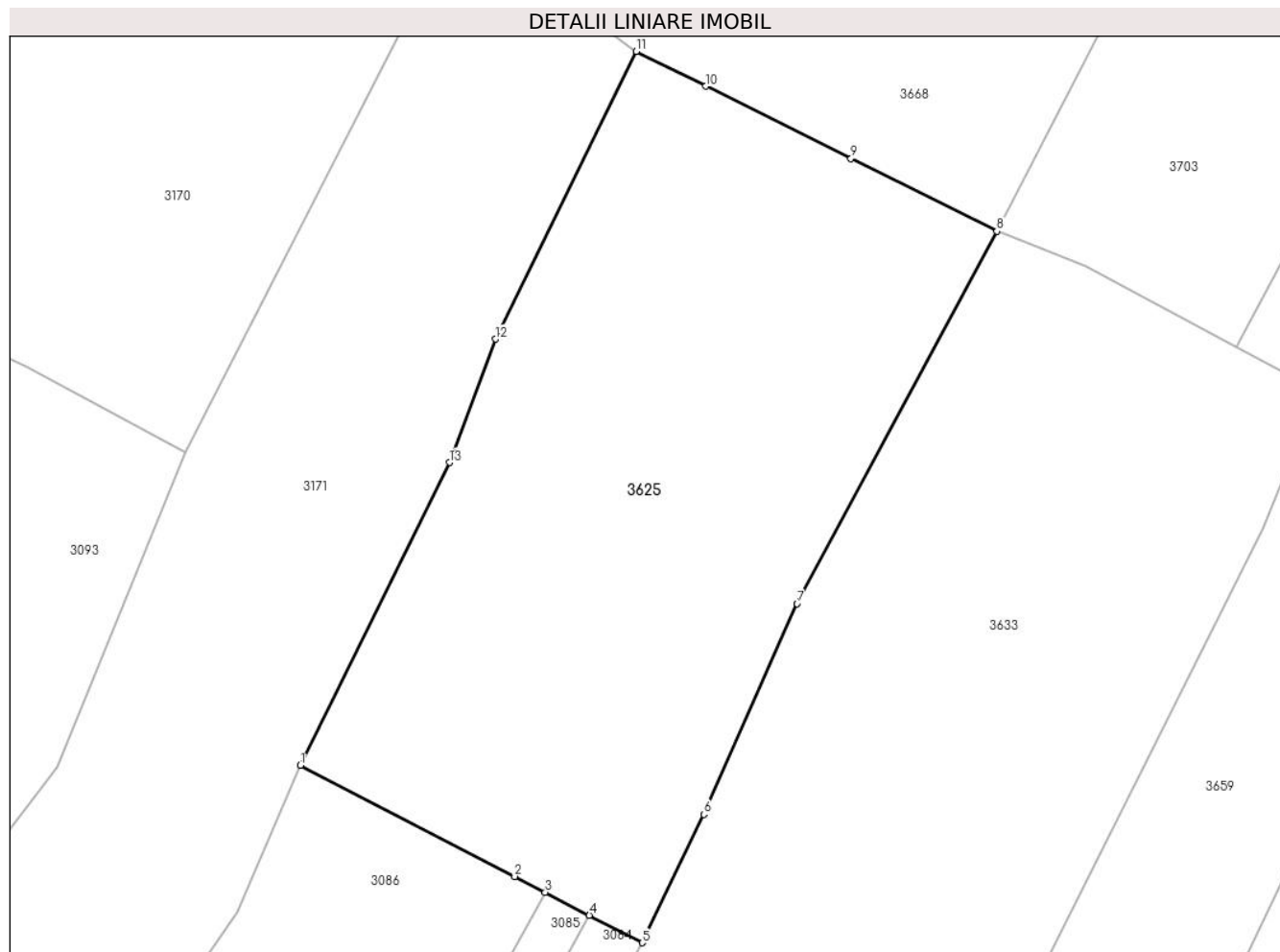
Inscrieri privind dezmembramintele dreptului de proprietate, drepturi reale de garanție și sarcini	Referințe
NU SUNT	

## Anexa Nr. 1 La Partea I

## Teren

Nr cadastral	Suprafața (mp)*	Observații / Referințe
	6.976	

\* Suprafața este determinată în planul de proiecție Stereo 70.



## Date referitoare la teren

Crt	Categorie folosință	Intravilan	Suprafața (mp)	Tarla	Parcelă	Nr. topo	Observații / Referințe
1	faneata	NU	6.976	-	-	-	

## Lungime Segmente

1) Valorile lungimilor segmentelor sunt obținute din proiecție în plan.

Punct început	X / Y	Punct sfârșit	X / Y	Lungime segment (** (m)
1	576.669,423 634.601,601	2	576.701,758 634.584,864	36.41
2	576.701,758 634.584,864	3	576.706,363 634.582,473	5.189
3	576.706,363 634.582,473	4	576.713,002 634.579,025	7.481
4	576.713,002 634.579,025	5	576.720,971 634.574,887	8.979
5	576.720,971 634.574,887	6	576.730,267 634.594,226	21.457

Punct început	X / Y	Punct sfârșit	X / Y	Lungime segment (** (m)
6	576.730,267 634.594,226	7	576.744,349 634.625,957	34.715
7	576.744,349 634.625,957	8	576.774,472 634.682,027	63.649
8	576.774,472 634.682,027	9	576.752,438 634.692,979	24.606
9	576.752,438 634.692,979	10	576.730,545 634.703,861	24.448
10	576.730,545 634.703,861	11	576.720,058 634.709,116	11.73
11	576.720,058 634.709,116	12	576.698,842 634.665,795	48.237
12	576.698,842 634.665,795	13	576.691,911 634.647,209	19.836
13	576.691,911 634.647,209	1	576.669,423 634.601,601	50.851

\*\* Lungimile segmentelor sunt determinate în planul de proiecție Stereo 70 și sunt rotunjite la 1 milimetru.

\*\*\* Distanța dintre puncte este formată din segmente cumulate ce sunt mai mici decât valoarea 1 milimetru.



**DATE DESPRE IMOBILUL NR. 3626**

Oficiul de Cadastru și Publicitate Imobiliară NEAMT  
Biroul de Cadastru și Publicitate Imobiliară Targu-Neamt

**A. Partea I. Descrierea imobilului**

TEREN Extravilan

Adresa: Jud. Neamt

Nr. Crt	Nr cadastral Nr. topografic	Suprafața* (mp)	Observații / Referințe
A1		13.251	Sector cadastral:226 Teren imprejmuit;

**B. Partea II. Proprietari și acte**

Inscrieri privitoare la dreptul de proprietate și alte drepturi reale		Referințe
/		
Act Administrativ nr. 8666, din 18/05/2023 emis de PRIMARIA COMUNEI PIPIRIG;		
B1	Inscrierea posesiei, drept de PROPRIETATE, dobandit prin Lege, cota actuala 1/1, cota initiala 1/1 1) MANOLOIU VIORICA	A1

**C. Partea III. SARCINI .**

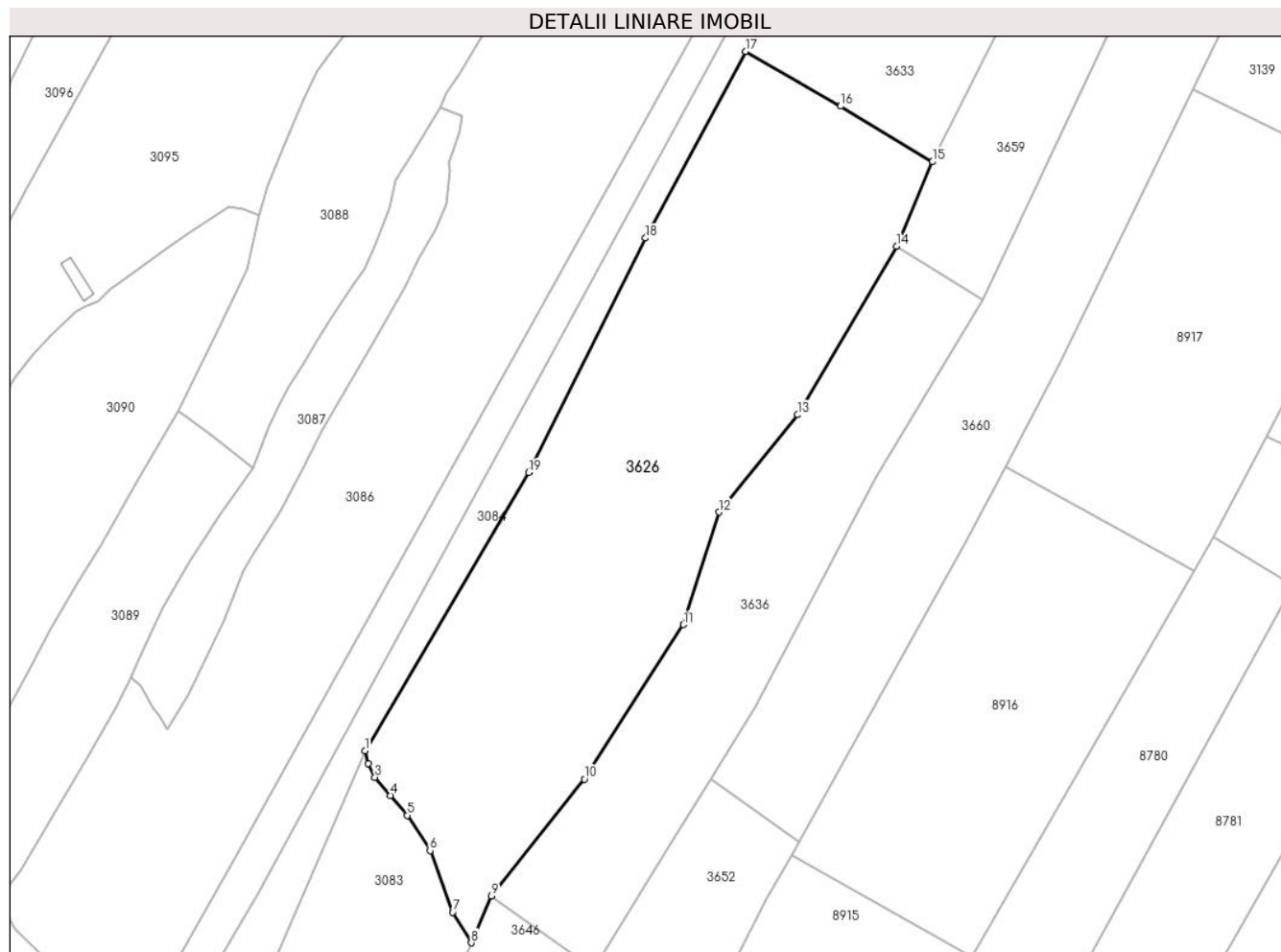
Inscrieri privind dezmembramintele dreptului de proprietate, drepturi reale de garanție și sarcini	Referințe
NU SUNT	

## Anexa Nr. 1 La Partea I

## Teren

Nr cadastral	Suprafața (mp)*	Observații / Referințe
	13.251	

\* Suprafața este determinată în planul de proiecție Stereo 70.



## Date referitoare la teren

Crt	Categorie folosință	Intravilan	Suprafața (mp)	Tarla	Parcelă	Nr. topo	Observații / Referințe
1	faneata	NU	13.251	-	-	-	

## Lungime Segmente

1) Valorile lungimilor segmentelor sunt obținute din proiecție în plan.

Punct început	X / Y	Punct sfârșit	X / Y	Lungime segment (** (m)
1	576.592,455 634.343,239	2	576.593,327 634.339,712	3.633
2	576.593,327 634.339,712	3	576.595,209 634.335,923	4.231
3	576.595,209 634.335,923	4	576.599,427 634.330,964	6.51
4	576.599,427 634.330,964	5	576.604,061 634.325,518	7.151
5	576.604,061 634.325,518	6	576.610,349 634.315,851	11.532



Punct început	X / Y	Punct sfârșit	X / Y	Lungime segment (** (m)
6	576.610,349 634.315,851	7	576.616,553 634.298,988	17.968
7	576.616,553 634.298,988	8	576.621,649 634.290,606	9.81
8	576.621,649 634.290,606	9	576.627,175 634.303,384	13.922
9	576.627,175 634.303,384	10	576.652,629 634.335,473	40.959
10	576.652,629 634.335,473	11	576.679,879 634.377,747	50.296
11	576.679,879 634.377,747	12	576.689,569 634.408,578	32.318
12	576.689,569 634.408,578	13	576.711,206 634.435,266	34.357
13	576.711,206 634.435,266	14	576.738,294 634.481,431	53.525
14	576.738,294 634.481,431	15	576.748,18 634.504,592	25.183
15	576.748,18 634.504,592	16	576.722,948 634.519,83	29.476
16	576.722,948 634.519,83	17	576.696,847 634.534,822	30.1
17	576.696,847 634.534,822	18	576.669,414 634.483,701	58.017
18	576.669,414 634.483,701	19	576.637,362 634.419,429	71.821
19	576.637,362 634.419,429	1	576.592,455 634.343,239	88.44

\*\* Lungimile segmentelor sunt determinate în planul de proiecție Stereo 70 și sunt rotunjite la 1 milimetru.

\*\*\* Distanța dintre puncte este formată din segmente cumulate ce sunt mai mici decât valoarea 1 milimetru.



**DATE DESPRE IMOBILUL NR. 3633**

Oficiul de Cadastru și Publicitate Imobiliară NEAMT  
Biroul de Cadastru și Publicitate Imobiliară Targu-Neamt

**A. Partea I. Descrierea imobilului**

TEREN Extravilan

Adresa: Jud. Neamt

Nr. Crt	Nr cadastral Nr. topografic	Suprafața* (mp)	Observații / Referințe
A1		9.586	Sector cadastral:226 Teren neimpregmuit;

**B. Partea II. Proprietari și acte**

Inscrieri privitoare la dreptul de proprietate și alte drepturi reale		Referințe
/		
Act Normativ nr. 7, din 13/03/1996 emis de GUVERNUL ROMÂNIEI;		
B1	Inscrierea provizorie, drept de PROPRIETATE, dobandit prin Lege, cota actuala 1/1, cota initiala 1/1 1) COMUNA PIPIRIG, CIF:99999999999999, PROPRIETAR NEIDENTIFICAT	A1

**C. Partea III. SARCINI .**

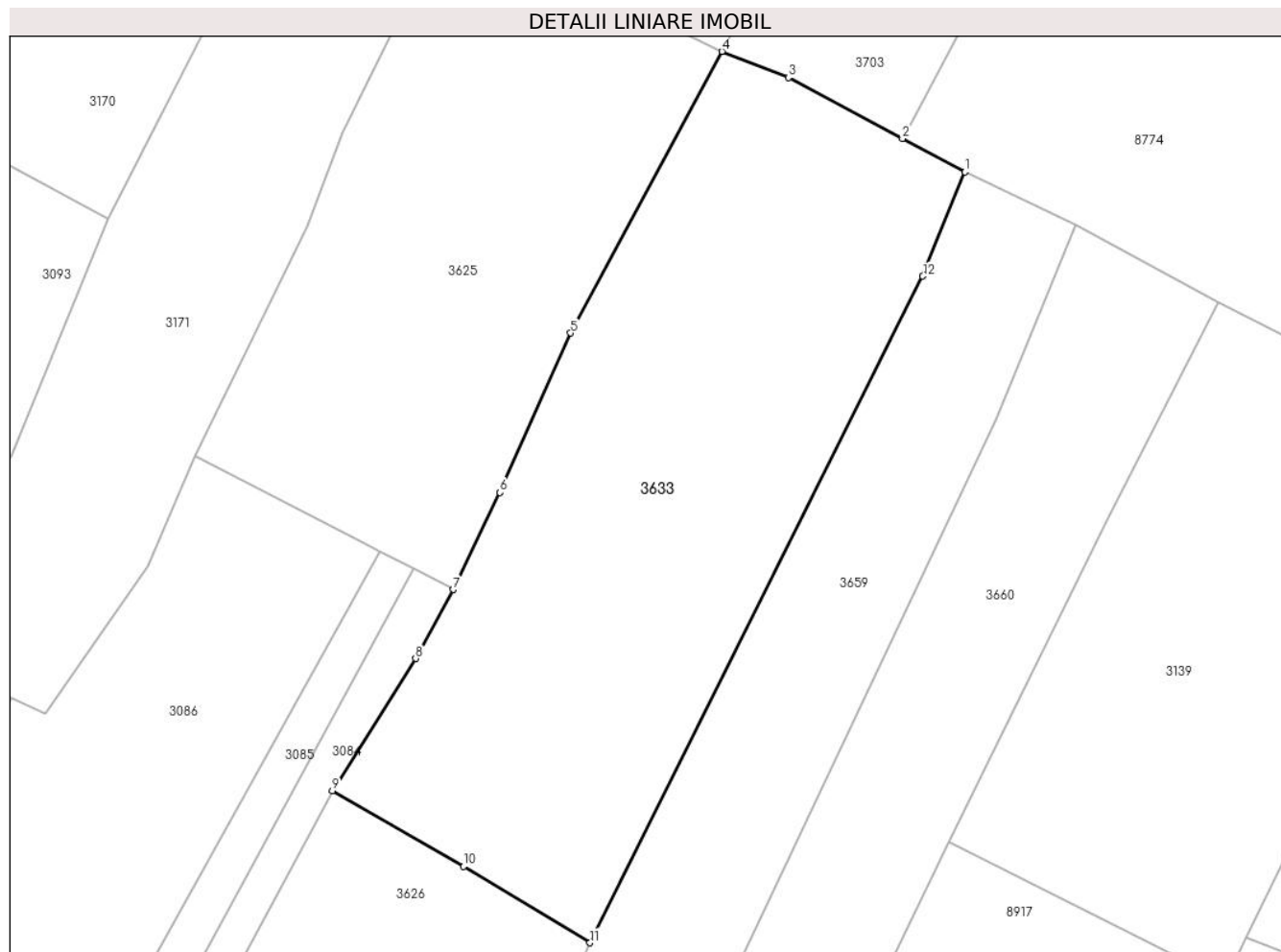
Inscrieri privind dezmembramintele dreptului de proprietate, drepturi reale de garanție și sarcini	Referințe
NU SUNT	

## Anexa Nr. 1 La Partea I

## Teren

Nr cadastral	Suprafața (mp)*	Observații / Referințe
	9.586	

\* Suprafața este determinată în planul de proiecție Stereo 70.



## Date referitoare la teren

Crt	Categorie folosință	Intra vilan	Suprafața (mp)	Tarla	Parcelă	Nr. topo	Observații / Referințe
1	faneata	NU	9.586	-	-	-	

## Lungime Segmente

1) Valorile lungimilor segmentelor sunt obținute din proiecție în plan.

Punct început	X / Y	Punct sfârșit	X / Y	Lungime segment (** (m)
1	576.822,932 634.658,018	2	576.810,486 634.664,67	14.112
2	576.810,486 634.664,67	3	576.787,756 634.676,819	25.773
3	576.787,756 634.676,819	4	576.774,472 634.682,027	14.268
4	576.774,472 634.682,027	5	576.744,349 634.625,957	63.649
5	576.744,349 634.625,957	6	576.730,267 634.594,226	34.715

Punct început	X / Y	Punct sfârșit	X / Y	Lungime segment (** (m)
6	576.730,267 634.594,226	7	576.720,971 634.574,887	21.457
7	576.720,971 634.574,887	8	576.713,463 634.561,17	15.637
8	576.713,463 634.561,17	9	576.696,847 634.534,822	31.15
9	576.696,847 634.534,822	10	576.722,948 634.519,83	30.1
10	576.722,948 634.519,83	11	576.748,18 634.504,592	29.476
11	576.748,18 634.504,592	12	576.814,517 634.637,288	148.354
12	576.814,517 634.637,288	1	576.822,932 634.658,018	22.373

\*\* Lungimile segmentelor sunt determinate în planul de proiecție Stereo 70 și sunt rotunjite la 1 milimetru.

\*\*\* Distanța dintre puncte este formată din segmente cumulate ce sunt mai mici decât valoarea 1 milimetru.



**DATE DESPRE IMOBILUL NR. 3636**

Oficiul de Cadastru și Publicitate Imobiliară NEAMT  
Biroul de Cadastru și Publicitate Imobiliară Targu-Neamt

**A. Partea I. Descrierea imobilului**

TEREN Extravilan

Adresa: Jud. Neamt

Nr. Crt	Nr cadastral Nr. topografic	Suprafața* (mp)	Observații / Referințe
A1		6.264	Sector cadastral:226 Teren imprejmuit;

**B. Partea II. Proprietari și acte**

Inscrieri privitoare la dreptul de proprietate și alte drepturi reale		Referințe
/		
Act Administrativ nr. 8663, din 18/05/2023 emis de PRIMARIA COMUNEI PIPIRIG;		
B1	Inscrierea posesiei, drept de PROPRIETATE, dobandit prin Lege, cota actuala 1/1, cota initiala 1/1 1) GRIGORAȘ CIPRIAN	A1

**C. Partea III. SARCINI .**

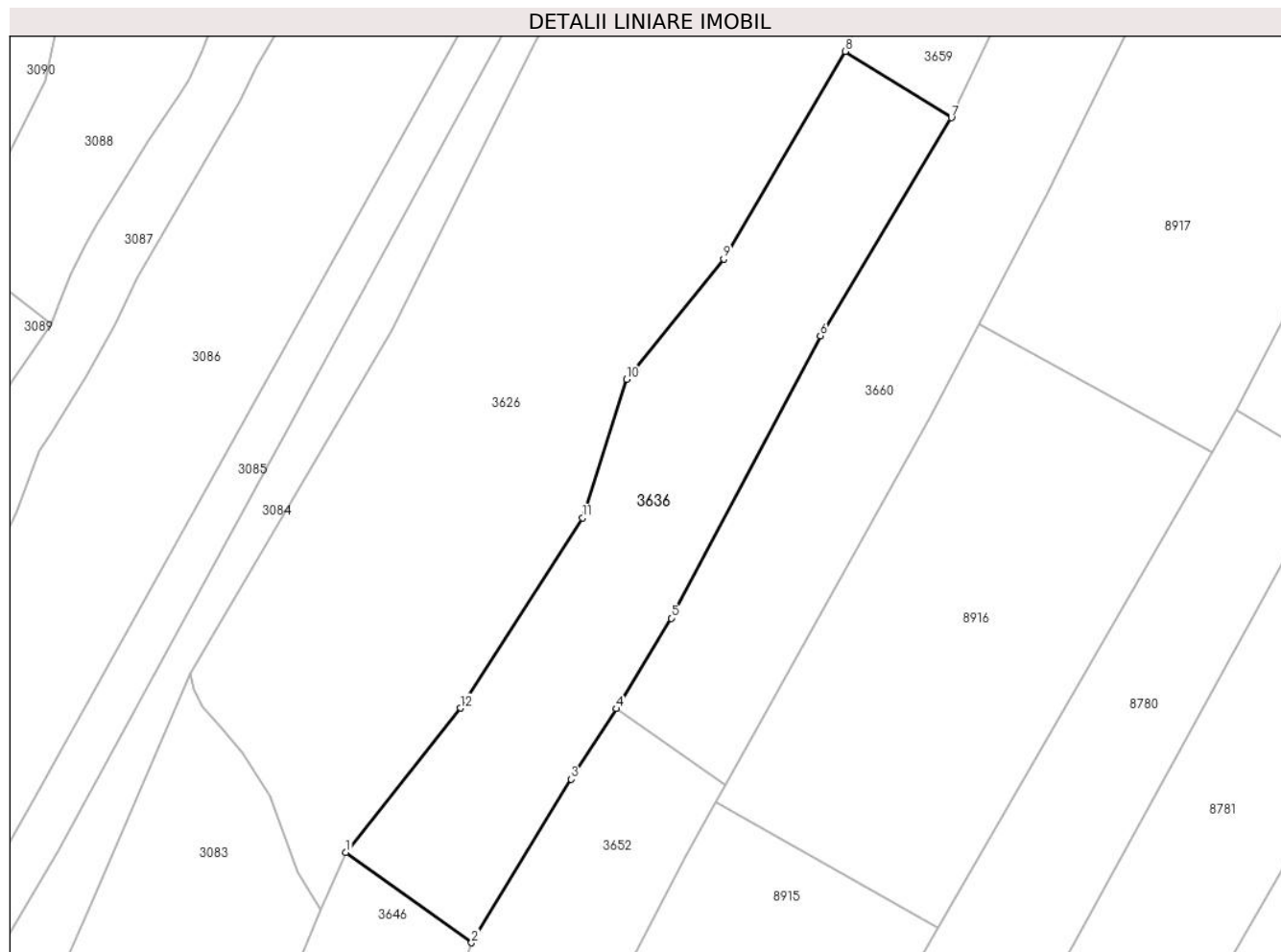
Inscrieri privind dezmembramintele dreptului de proprietate, drepturi reale de garanție și sarcini	Referințe
NU SUNT	

## Anexa Nr. 1 La Partea I

## Teren

Nr cadastral	Suprafața (mp)*	Observații / Referințe
	6.264	

\* Suprafața este determinată în planul de proiecție Stereo 70.



## Date referitoare la teren

Crt	Categorie folosință	Intravilan	Suprafața (mp)	Tarla	Parcelă	Nr. topo	Observații / Referințe
1	faneata	NU	6.264	-	-	-	

## Lungime Segmente

1) Valorile lungimilor segmentelor sunt obținute din proiecție în plan.

Punct început	X / Y	Punct sfârșit	X / Y	Lungime segment (** (m)
1	576.627,175 634.303,384	2	576.655,101 634.283,311	34.392
2	576.655,101 634.283,311	3	576.677,278 634.319,641	42.564
3	576.677,278 634.319,641	4	576.687,379 634.335,324	18.654
4	576.687,379 634.335,324	5	576.699,548 634.355,458	23.526
5	576.699,548 634.355,458	6	576.732,755 634.418,216	71.002



Punct început	X / Y	Punct sfârșit	X / Y	Lungime segment (** (m)
6	576.732,755 634.418,216	7	576.761,89 634.466,683	56.55
7	576.761,89 634.466,683	8	576.738,294 634.481,431	27.826
8	576.738,294 634.481,431	9	576.711,206 634.435,266	53.525
9	576.711,206 634.435,266	10	576.689,569 634.408,578	34.357
10	576.689,569 634.408,578	11	576.679,879 634.377,747	32.318
11	576.679,879 634.377,747	12	576.652,629 634.335,473	50.296
12	576.652,629 634.335,473	1	576.627,175 634.303,384	40.959

\*\* Lungimile segmentelor sunt determinate în planul de proiecție Stereo 70 și sunt rotunjite la 1 milimetru.

\*\*\* Distanța dintre puncte este formată din segmente cumulate ce sunt mai mici decât valoarea 1 milimetru.



**DATE DESPRE IMOBILUL NR. 3646**

Oficiul de Cadastru și Publicitate Imobiliară NEAMT  
Biroul de Cadastru și Publicitate Imobiliară Targu-Neamt

**A. Partea I. Descrierea imobilului**

TEREN Necunoscut

Adresa: Loc. Pluton, Jud. Neamt, si extravilan UAT Pipirig

Nr. Crt	Nr cadastral Nr. topografic	Suprafața* (mp)	Observații / Referințe
A1		4.484	Sector cadastral:226 Teren neimprejmuit;

**B. Partea II. Proprietari și acte**

Inscrieri privitoare la dreptul de proprietate și alte drepturi reale		Referințe
/		
Act Normativ nr. 7, din 13/03/1996 emis de GUVERNUL ROMÂNIEI;		
B1	Inscrierea provizorie, drept de PROPRIETATE, dobandit prin Lege, cota actuala 1/1, cota initiala 1/1 1) COMUNA PIPIRIG, CIF:99999999999999, PROPRIETAR NEIDENTIFICAT	A1

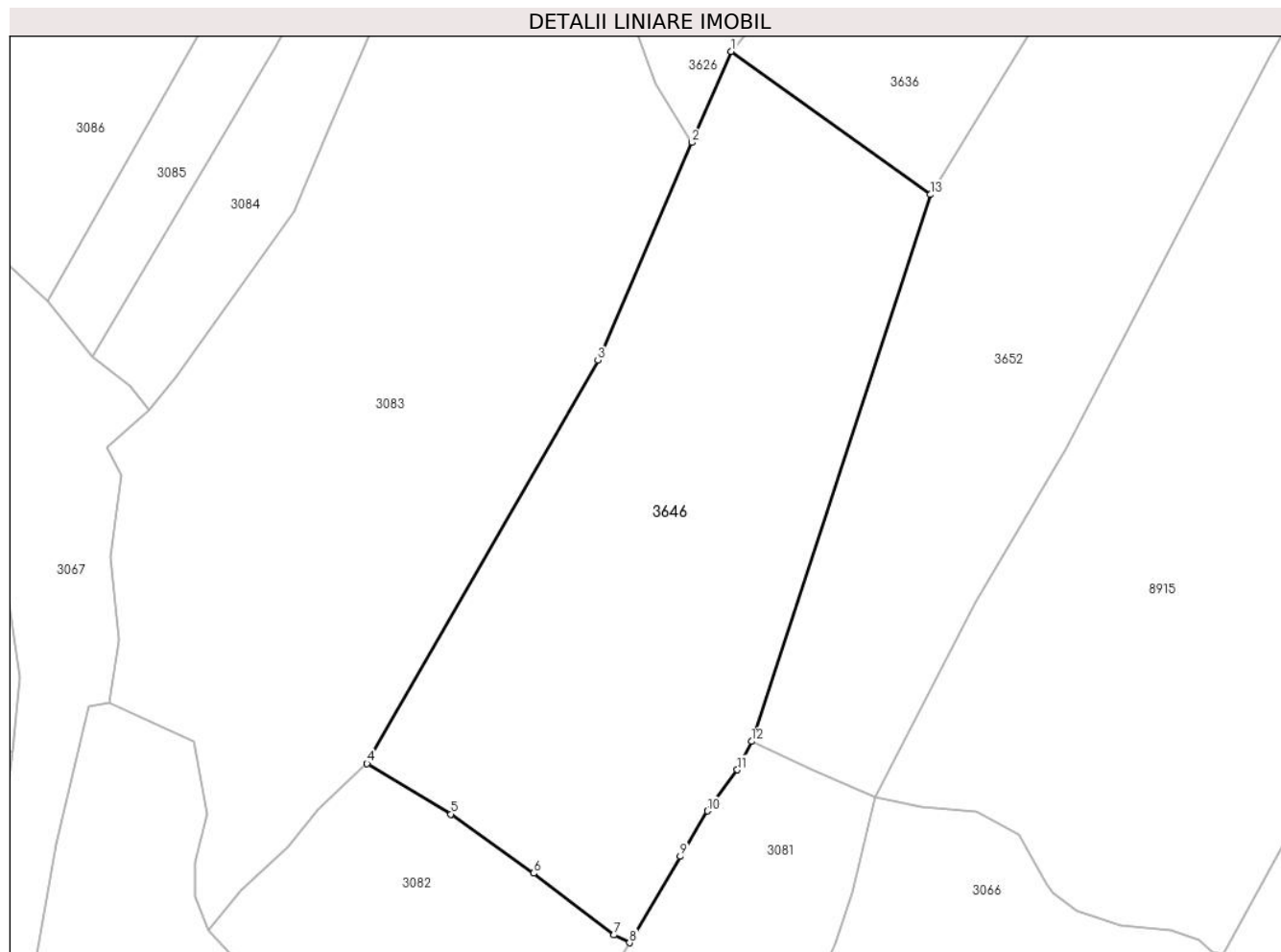
**C. Partea III. SARCINI .**

Inscrieri privind dezmembramintele dreptului de proprietate, drepturi reale de garanție și sarcini	Referințe
NU SUNT	

**Anexa Nr. 1 La Partea I****Teren**

Nr cadastral	Suprafața (mp)*	Observații / Referințe
	4.484	

\* Suprafața este determinată în planul de proiecție Stereo 70.

**Date referitoare la teren**

Crt	Categorie folosință	Intra vilan	Suprafața (mp)	Tarla	Parcelă	Nr. topo	Observații / Referințe
1	faneata	DA	1.315	-	-	-	
2	faneata	NU	3.169	-	-	-	

**Lungime Segmente**

1) Valorile lungimilor segmentelor sunt obținute din proiecție în plan.

Punct început	X / Y	Punct sfârșit	X / Y	Lungime segment (** (m)
1	576.627,175 634.303,384	2	576.621,649 634.290,606	13.922
2	576.621,649 634.290,606	3	576.608,442 634.260,066	33.273
3	576.608,442 634.260,066	4	576.576,019 634.203,553	65.153
4	576.576,019 634.203,553	5	576.587,799 634.196,447	13.757

Punct început	X / Y	Punct sfârşit	X / Y	Lungime segment (** (m)
5	576.587,799 634.196,447	6	576.599,411 634.188,146	14.274
6	576.599,411 634.188,146	7	576.610,689 634.179,5	14.211
7	576.610,689 634.179,5	8	576.612,877 634.178,407	2.446
8	576.612,877 634.178,407	9	576.619,972 634.190,514	14.033
9	576.619,972 634.190,514	10	576.623,796 634.196,882	7.428
10	576.623,796 634.196,882	11	576.628,007 634.202,643	7.136
11	576.628,007 634.202,643	12	576.629,993 634.206,639	4.462
12	576.629,993 634.206,639	13	576.655,101 634.283,311	80.678
13	576.655,101 634.283,311	1	576.627,175 634.303,384	34.392

\*\* Lungimile segmentelor sunt determinate în planul de proiecție Stereo 70 și sunt rotunjite la 1 milimetru.

\*\*\* Distanța dintre puncte este formată din segmente cumulate ce sunt mai mici decât valoarea 1 milimetru.



**DATE DESPRE IMOBILUL NR. 3652**

Oficiul de Cadastru și Publicitate Imobiliară NEAMT  
Biroul de Cadastru și Publicitate Imobiliară Targu-Neamt

**A. Partea I. Descrierea imobilului**

TEREN Extravilan

Adresa: Jud. Neamt

Nr. Crt	Nr cadastral Nr. topografic	Suprafața* (mp)	Observații / Referințe
A1		3.923	Sector cadastral:226 Teren neimpregmuit;

**B. Partea II. Proprietari și acte**

Inscrieri privitoare la dreptul de proprietate și alte drepturi reale		Referințe
/		
Act Normativ nr. 7, din 13/03/1996 emis de GUVERNUL ROMANIEI;		
B1	Inscrierea provizorie, drept de PROPRIETATE, dobandit prin Lege, cota actuala 1/1, cota initiala 1/1	A1
1) COMUNA PIPIRIG, CIF:99999999999999, PROPRIETAR NEIDENTIFICAT		

**C. Partea III. SARCINI .**

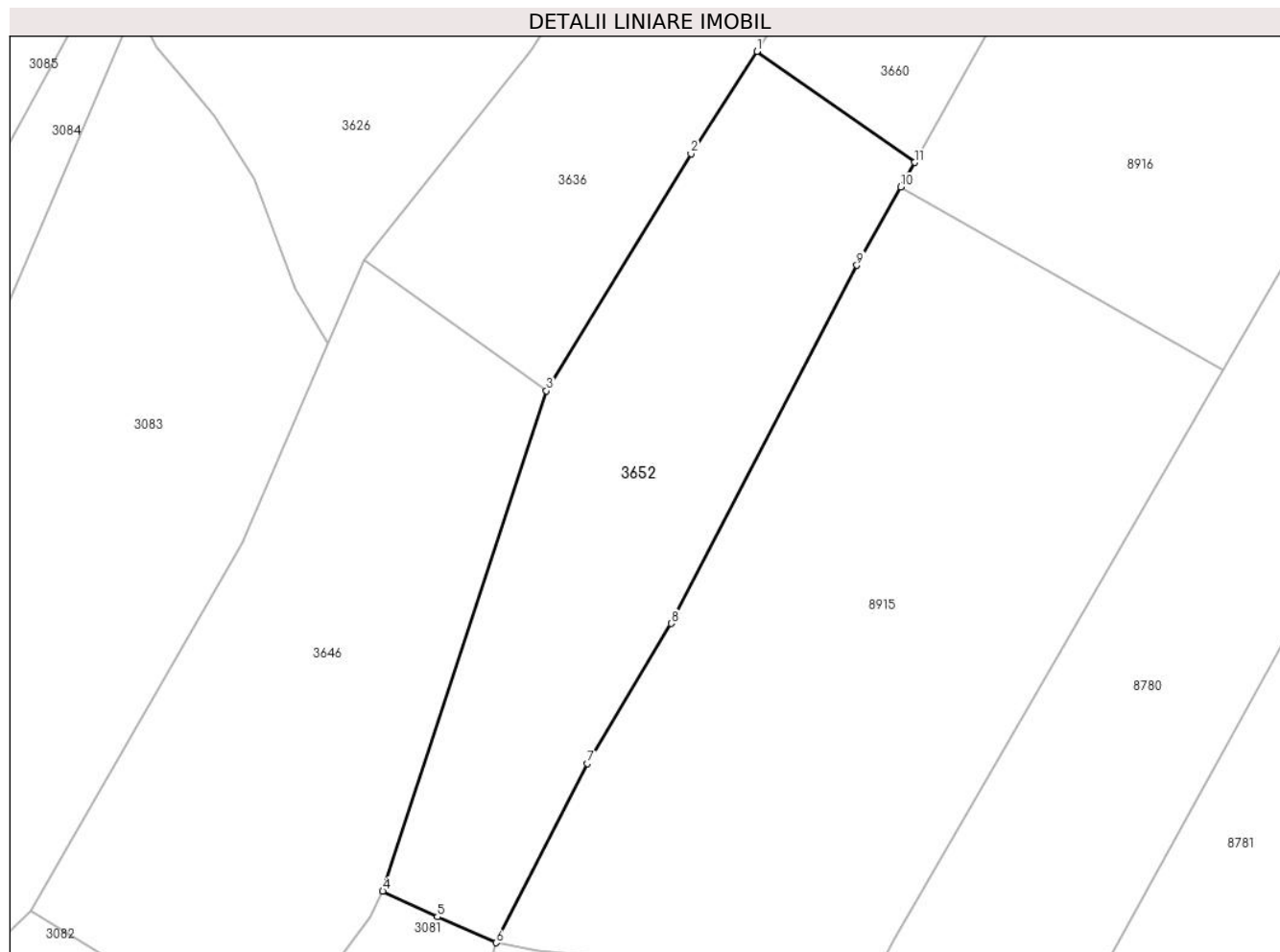
Inscrieri privind dezmembramintele dreptului de proprietate, drepturi reale de garanție și sarcini	Referințe
NU SUNT	

## Anexa Nr. 1 La Partea I

## Teren

Nr cadastral	Suprafața (mp)*	Observații / Referințe
	3.923	

\* Suprafața este determinată în planul de proiecție Stereo 70.



## Date referitoare la teren

Crt	Categorie folosință	Intravilan	Suprafața (mp)	Tarla	Parcelă	Nr. topo	Observații / Referințe
1	faneata	NU	3.923	-	-	-	

## Lungime Segmente

1) Valorile lungimilor segmentelor sunt obținute din proiecție în plan.

Punct început	X / Y	Punct sfârșit	X / Y	Lungime segment (** (m)
1	576.687,379 634.335,324	2	576.677,278 634.319,641	18.654
2	576.677,278 634.319,641	3	576.655,101 634.283,311	42.564
3	576.655,101 634.283,311	4	576.629,993 634.206,639	80.678
4	576.629,993 634.206,639	5	576.638,365 634.202,717	9.245
5	576.638,365 634.202,717	6	576.647,344 634.198,741	9.82



Punct început	X / Y	Punct sfârșit	X / Y	Lungime segment (** (m)
6	576.647,344 634.198,741	7	576.661,414 634.226,186	30.841
7	576.661,414 634.226,186	8	576.674,214 634.247,664	25.003
8	576.674,214 634.247,664	9	576.702,724 634.302,558	61.856
9	576.702,724 634.302,558	10	576.709,458 634.314,543	13.747
10	576.709,458 634.314,543	11	576.711,567 634.318,296	4.305
11	576.711,567 634.318,296	1	576.687,379 634.335,324	29.581

\*\* Lungimile segmentelor sunt determinate în planul de proiecție Stereo 70 și sunt rotunjite la 1 milimetru.

\*\*\* Distanța dintre puncte este formată din segmente cumulate ce sunt mai mici decât valoarea 1 milimetru.



**DATE DESPRE IMOBILUL NR. 3659**

Oficiul de Cadastru și Publicitate Imobiliară NEAMT  
Biroul de Cadastru și Publicitate Imobiliară Targu-Neamt

**A. Partea I. Descrierea imobilului**

TEREN Extravilan

Adresa: Jud. Neamt

Nr. Crt	Nr cadastral Nr. topografic	Suprafața* (mp)	Observații / Referințe
A1		5.288	Sector cadastral:226 Teren imprejmuit;

**B. Partea II. Proprietari și acte**

Inscrieri privitoare la dreptul de proprietate și alte drepturi reale		Referințe
/		
Act Administrativ nr. 8664, din 18/05/2023 emis de PRIMARIA COMUNEI PIPIRIG;		
B1	Inscrierea posesiei, drept de PROPRIETATE, dobandit prin Lege, cota actuala 1/1, cota initiala 1/1 1) VRÂNCEANU FLORIN, - bun comun 2) VRÂNCEANU DANIELA	A1

**C. Partea III. SARCINI .**

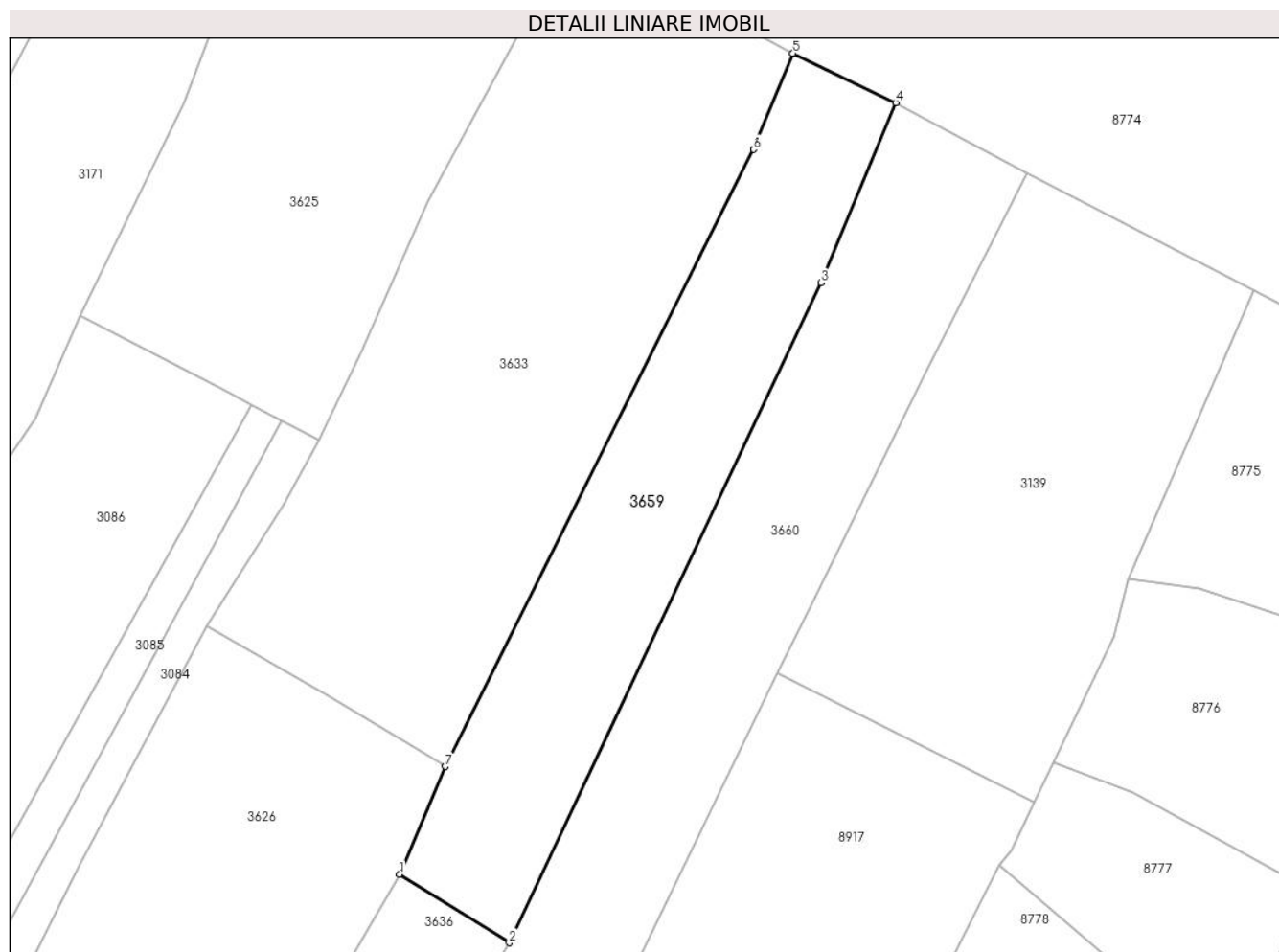
Inscrieri privind dezmembramintele dreptului de proprietate, drepturi reale de garanție și sarcini	Referințe
NU SUNT	

## Anexa Nr. 1 La Partea I

## Teren

Nr cadastral	Suprafața (mp)*	Observații / Referințe
	5.288	

\* Suprafața este determinată în planul de proiecție Stereo 70.



## Date referitoare la teren

Crt	Categorie folosință	Intravilan	Suprafața (mp)	Tarla	Parcelă	Nr. topo	Observații / Referințe
1	faneata	NU	5.288	-	-	-	

## Lungime Segmente

1) Valorile lungimilor segmentelor sunt obținute din proiecție în plan.

Punct început	X / Y	Punct sfârșit	X / Y	Lungime segment (** (m)
1	576.738,294 634.481,431	2	576.761,89 634.466,683	27.826
2	576.761,89 634.466,683	3	576.829,017 634.608,65	157.037
3	576.829,017 634.608,65	4	576.845,051 634.647,396	41.933
4	576.845,051 634.647,396	5	576.822,932 634.658,018	24.537
5	576.822,932 634.658,018	6	576.814,517 634.637,288	22.373

Punct început	X / Y	Punct sfârșit	X / Y	Lungime segment (** (m)
6	576.814,517 634.637,288	7	576.748,18 634.504,592	148.354
7	576.748,18 634.504,592	1	576.738,294 634.481,431	25.183

\*\* Lungimile segmentelor sunt determinate în planul de proiecție Stereo 70 și sunt rotunjite la 1 milimetru.

\*\*\* Distanța dintre puncte este formată din segmente cumulate ce sunt mai mici decât valoarea 1 milimetru.



**DATE DESPRE IMOBILUL NR. 3660**

Oficiul de Cadastru și Publicitate Imobiliară NEAMT  
Biroul de Cadastru și Publicitate Imobiliară Targu-Neamt

**A. Partea I. Descrierea imobilului**

TEREN Extravilan

Adresa: Jud. Neamt

Nr. Crt	Nr cadastral Nr. topografic	Suprafața* (mp)	Observații / Referințe
A1		10.020	Sector cadastral:226 Teren imprejmuit;

**B. Partea II. Proprietari și acte**

Inscrieri privitoare la dreptul de proprietate și alte drepturi reale	Referințe
/	
Act Administrativ nr. 8662, din 18/05/2023 emis de PRIMARIA COMUNEI PIPIRIG;	
B1	A1
Inscrierea posesiei, drept de PROPRIETATE, dobandit prin Lege, cota actuala 1/1, cota initiala 1/1	
1) SANDU NECULAI	

**C. Partea III. SARCINI .**

Inscrieri privind dezmembramintele dreptului de proprietate, drepturi reale de garanție și sarcini	Referințe
NU SUNT	





Punct început	X / Y	Punct sfârșit	X / Y	Lungime segment (** (m)
6	576.826,597 634.538,764	7	576.851,41 634.589,308	56.306
7	576.851,41 634.589,308	8	576.873,432 634.632,135	48.157
8	576.873,432 634.632,135	9	576.845,051 634.647,396	32.224
9	576.845,051 634.647,396	10	576.829,017 634.608,65	41.933
10	576.829,017 634.608,65	11	576.761,89 634.466,683	157.037
11	576.761,89 634.466,683	12	576.732,755 634.418,216	56.55
12	576.732,755 634.418,216	13	576.699,548 634.355,458	71.002
13	576.699,548 634.355,458	14	576.687,379 634.335,324	23.526
14	576.687,379 634.335,324	1	576.711,567 634.318,296	29.581

\*\* Lungimile segmentelor sunt determinate în planul de proiecție Stereo 70 și sunt rotunjite la 1 milimetru.

\*\*\* Distanța dintre puncte este formată din segmente cumulate ce sunt mai mici decât valoarea 1 milimetru.



**DATE DESPRE IMOBILUL NR. 3668**

Oficiul de Cadastru și Publicitate Imobiliară NEAMT  
Biroul de Cadastru și Publicitate Imobiliară Targu-Neamt

**A. Partea I. Descrierea imobilului**

TEREN Extravilan

Adresa: Jud. Neamt, punct 'Paraul lui Nita'

Nr. Crt	Nr cadastral Nr. topografic	Suprafața* (mp)	Observații / Referințe
A1	52546	6.356	Sector cadastral:226 Teren imprejmuit;

**B. Partea II. Proprietari și acte**

Inscrieri privitoare la dreptul de proprietate și alte drepturi reale		Referințe
<b>26804 / 14/11/2017</b>		
Act Notarial nr. 3853 - act de lotizare, din 14/11/2017 emis de NP Teodorescu Mihaela;		
B1	Se infiinteaza cartea funciara 52546 a imobilului cu numarul cadastral 52546/Pipirig, rezultat din dezmembrarea imobilului cu numarul cadastral 52541 inscris in cartea funciara 52541;	A1
Act Administrativ nr. Referat admitere nr. 25786, din 03/11/2017 emis de OCPI NEAMT;		
B4	Se radiaza inscrierea efectuata in baza incheierii nr. 26270/10.11.2017	A1
<b>5336 / 09/03/2021</b>		
Act Administrativ nr. Adeverinta nr. 2348, din 22/02/2021 emis de Primaria comunei Pipirig;		
B5	Se notează actualizarea înscrierii în cartea funciară ca urmare a creării unei noi parcele 2F - 225 mp	A1
<b>24496 / 21/09/2022</b>		
Act Notarial nr. Contract de donație aut nr. 4061, din 20/09/2022 emis de BIN Teodorescu Mihaela;		
B6	Intabulare, drept de PROPRIETATE, cu titlu de drept de donație, dobandit prin Conventie, cota actuala 1/1, cota initiala 1/1 1) ANTON GRIGORE - IULIAN, bun propriu	A1

**C. Partea III. SARCINI**

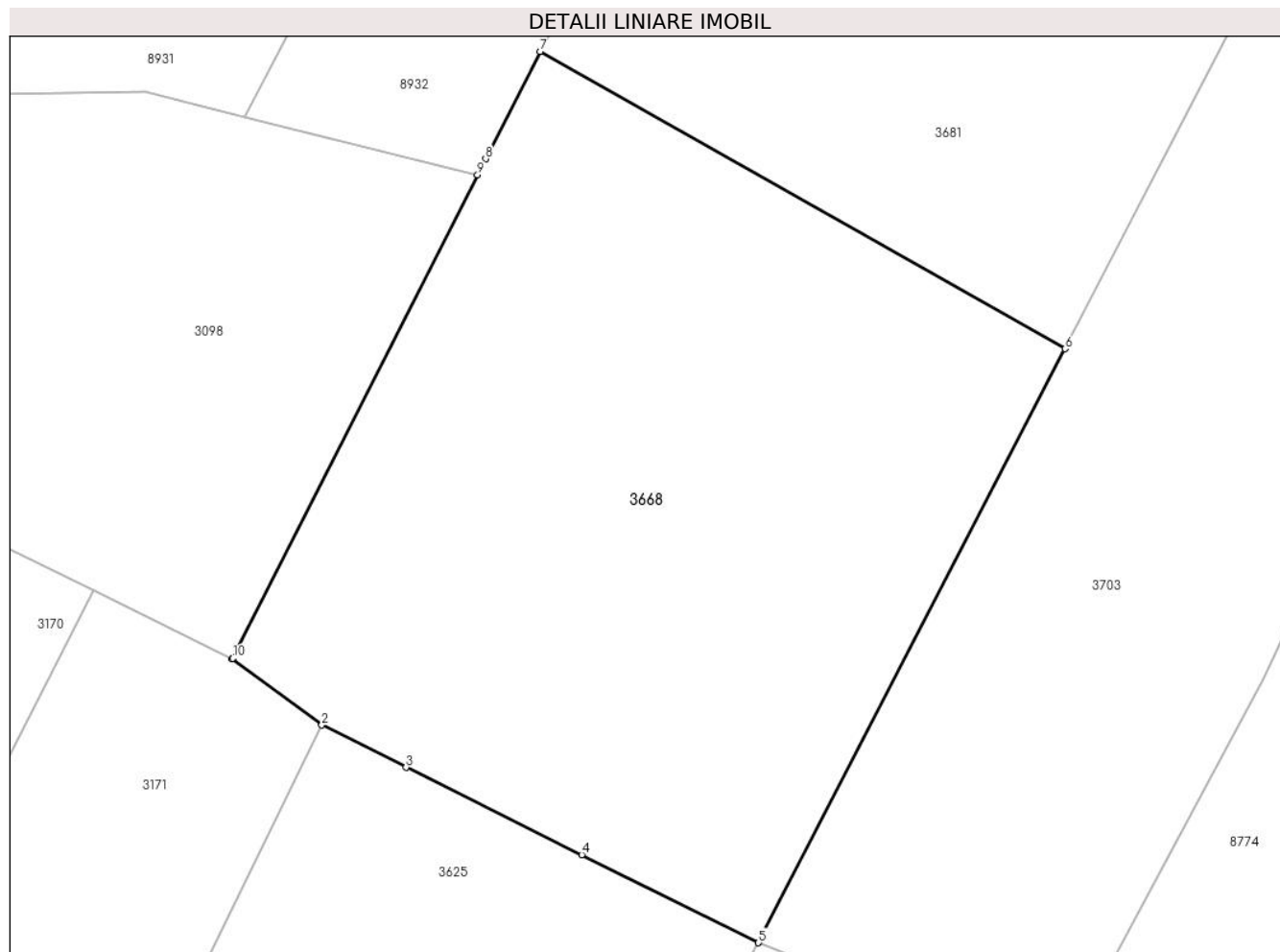
Inscrieri privind dezmembramintele dreptului de proprietate, drepturi reale de garanție și sarcini		Referințe
<b>2587 / 04/02/2021</b>		
Act Notarial nr. Contract de locațiune nr. 2066, din 03/02/2021 emis de Anton Grigore, Anton Elena și RCS&RDS SA;		
C1	Se notează respingerea cererii având ca obiect notare contract de locațiune la cererea GRĂDINARIU BLAGA LILIANA ELENA pentru SC RCS-RDS SA	A1
<b>6975 / 24/03/2021</b>		
Act Notarial nr. Contract de locațiune nr. 2066, din 03/02/2021 emis de Anton Grigore, Anton Elena și RCS&RDS SA;		
C2	Se notează locațiunea asupra parcelei 2 - fâneață în suprafață de 225 mp, pentru o perioadă de 15 ani, începând cu data de 03.04.2020 1) RCS & RDS S.A., CIF:5888716	A1

## Anexa Nr. 1 La Partea I

## Teren

Nr cadastral	Suprafața (mp)*	Observații / Referințe
52546	6.356	

\* Suprafața este determinată în planul de proiecție Stereo 70.



## Date referitoare la teren

Crt	Categorie folosință	Intravilan	Suprafața (mp)	Tarla	Parcelă	Nr. topo	Observații / Referințe
1	faneata	NU	6.131	-	-	-	Teren extravilan Accesul la Drumul de exploatare pentru Lotul 2 se va asigura prin Lot 1= 6355 mp.
2	faneata	NU	225	-	-	-	

## Lungime Segmente

1) Valorile lungimilor segmentelor sunt obținute din proiecție în plan.

Punct început	X / Y	Punct sfârșit	X / Y	Lungime segment (** (m)
1	576.708,907 634.717,351	2	576.720,058 634.709,116	13.862
2	576.720,058 634.709,116	3	576.730,545 634.703,861	11.73
3	576.730,545 634.703,861	4	576.752,438 634.692,979	24.448
4	576.752,438 634.692,979	5	576.774,472 634.682,027	24.606

Punct început	X / Y	Punct sfârșit	X / Y	Lungime segment (** (m)
5	576.774,472 634.682,027	6	576.812,667 634.755,972	83.227
6	576.812,667 634.755,972	7	576.747,249 634.792,985	75.163
7	576.747,249 634.792,985	8	576.740,466 634.779,605	15.001
8	576.740,466 634.779,605	9	576.739,459 634.777,619	2.227
9	576.739,459 634.777,619	10	576.708,946 634.717,427	67.484
10	576.708,946 634.717,427	1	576.708,907 634.717,351	0.085

\*\* Lungimile segmentelor sunt determinate în planul de proiecție Stereo 70 și sunt rotunjite la 1 milimetru.

\*\*\* Distanța dintre puncte este formată din segmente cumulate ce sunt mai mici decât valoarea 1 milimetru.



**DATE DESPRE IMOBILUL NR. 3681**

Oficiul de Cadastru și Publicitate Imobiliară NEAMT  
Biroul de Cadastru și Publicitate Imobiliară Targu-Neamt

**A. Partea I. Descrierea imobilului**

TEREN Extravilan

Adresa: Jud. Neamt, punct 'Paraul lui Nita'

Nr. Crt	Nr cadastral Nr. topografic	Suprafața* (mp)	Observații / Referințe
A1	52545	Din acte: 0 Masurata: 6.533	Sector cadastral:226 Teren imprejmuit;

**B. Partea II. Proprietari și acte**

Inscrieri privitoare la dreptul de proprietate și alte drepturi reale		Referințe
<b>26804 / 14/11/2017</b>		
Act Notarial nr. 3853 - act de lotizare, din 14/11/2017 emis de NP Teodorescu Mihaela;		
B1	Se infiinteaza cartea funciara 52545 a imobilului cu numarul cadastral 52545/Pipirig, rezultat din dezmembrarea imobilului cu numarul cadastral 52541 inscris in cartea funciara 52541;	A1
Act Administrativ nr. Referat admitere nr. 25786, din 03/11/2017 emis de OCPI NEAMT;		
B4	Se radiaza inscrierea efectuata in baza incheierii nr. 26270/10.11.2017	A1
<b>28234 / 17/10/2018</b>		
Act Notarial nr. 1626 - contract de donatie, din 16/10/2018 emis de NP Marcoci Iulian Remus;		
B6	Intabulare, drept de PROPRIETATE, cu titlu de drept de donatie, dobandit prin Conventie, cota actuala 1/1, cota initiala 1/1 1) MIHOC EUGEN	A1

**C. Partea III. SARCINI .**

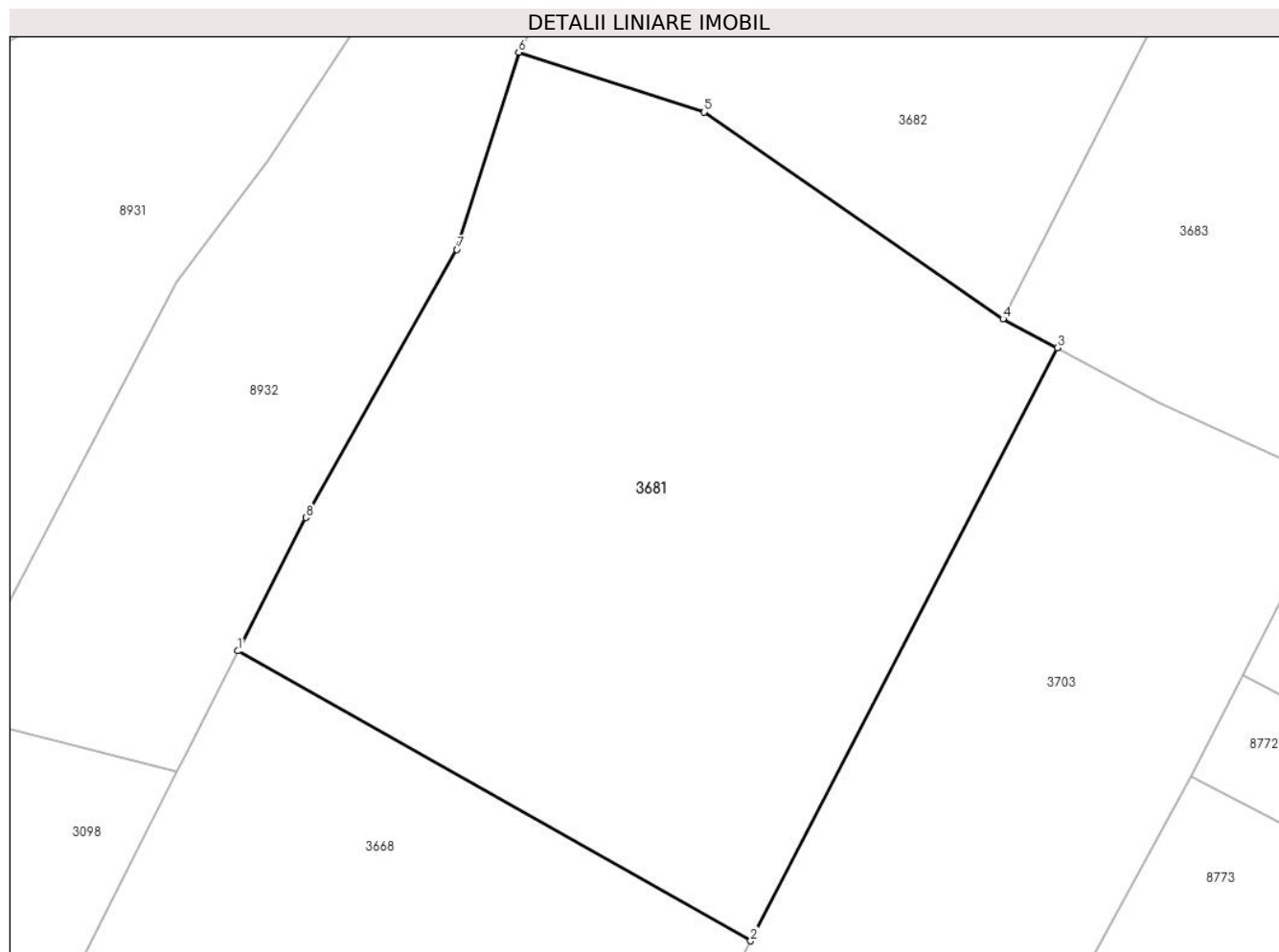
Inscrieri privind dezmembramintele dreptului de proprietate, drepturi reale de garanție și sarcini	Referințe
NU SUNT	

## Anexa Nr. 1 La Partea I

## Teren

Nr cadastral	Suprafața (mp)*	Observații / Referințe
52545	Din acte: 0 Masurata: 6.533	

\* Suprafața este determinată în planul de proiecție Stereo 70.



## Date referitoare la teren

Crt	Categorie folosință	Intra vilan	Suprafața (mp)	Tarla	Parcelă	Nr. topo	Observații / Referințe
1	faneata	NU	6.533	-	-	-	Teren extravilan Asigura accesul la Drumul de exploatare pentru Lotul 2.

## Lungime Segmente

1) Valorile lungimilor segmentelor sunt obținute din proiecție în plan.

Punct început	X / Y	Punct sfârșit	X / Y	Lungime segment (** (m)
1	576.747,249 634.792,985	2	576.812,667 634.755,972	75.163
2	576.812,667 634.755,972	3	576.851,772 634.831,676	85.207
3	576.851,772 634.831,676	4	576.844,849 634.835,364	7.844
4	576.844,849 634.835,364	5	576.806,736 634.861,788	46.377
5	576.806,736 634.861,788	6	576.783,041 634.869,414	24.892



Punct început	X / Y	Punct sfârșit	X / Y	Lungime segment (** (m)
6	576.783,041 634.869,414	7	576.775,153 634.844,229	26.391
7	576.775,153 634.844,229	8	576.755,874 634.810,0	39.285
8	576.755,874 634.810,0	1	576.747,249 634.792,985	19.076

\*\* Lungimile segmentelor sunt determinate în planul de proiecție Stereo 70 și sunt rotunjite la 1 milimetru.

\*\*\* Distanța dintre puncte este formată din segmente cumulate ce sunt mai mici decât valoarea 1 milimetru.



**DATE DESPRE IMOBILUL NR. 3682**

Oficiul de Cadastru și Publicitate Imobiliară NEAMT  
Biroul de Cadastru și Publicitate Imobiliară Targu-Neamt

**A. Partea I. Descrierea imobilului**

TEREN Extravilan

Adresa: Jud. Neamt

Nr. Crt	Nr cadastral Nr. topografic	Suprafața* (mp)	Observații / Referințe
A1		8.686	Sector cadastral:226 Teren neimpregmuit;

**B. Partea II. Proprietari și acte**

Inscrieri privitoare la dreptul de proprietate și alte drepturi reale		Referințe
/		
Act Normativ nr. 7, din 13/03/1996 emis de GUVERNUL ROMÂNIEI;		
B1	Inscrierea provizorie, drept de PROPRIETATE, dobandit prin Lege, cota actuala 1/1, cota initiala 1/1	A1
1) COMUNA PIPIRIG, CIF:99999999999999, PROPRIETAR NEIDENTIFICAT		

**C. Partea III. SARCINI .**

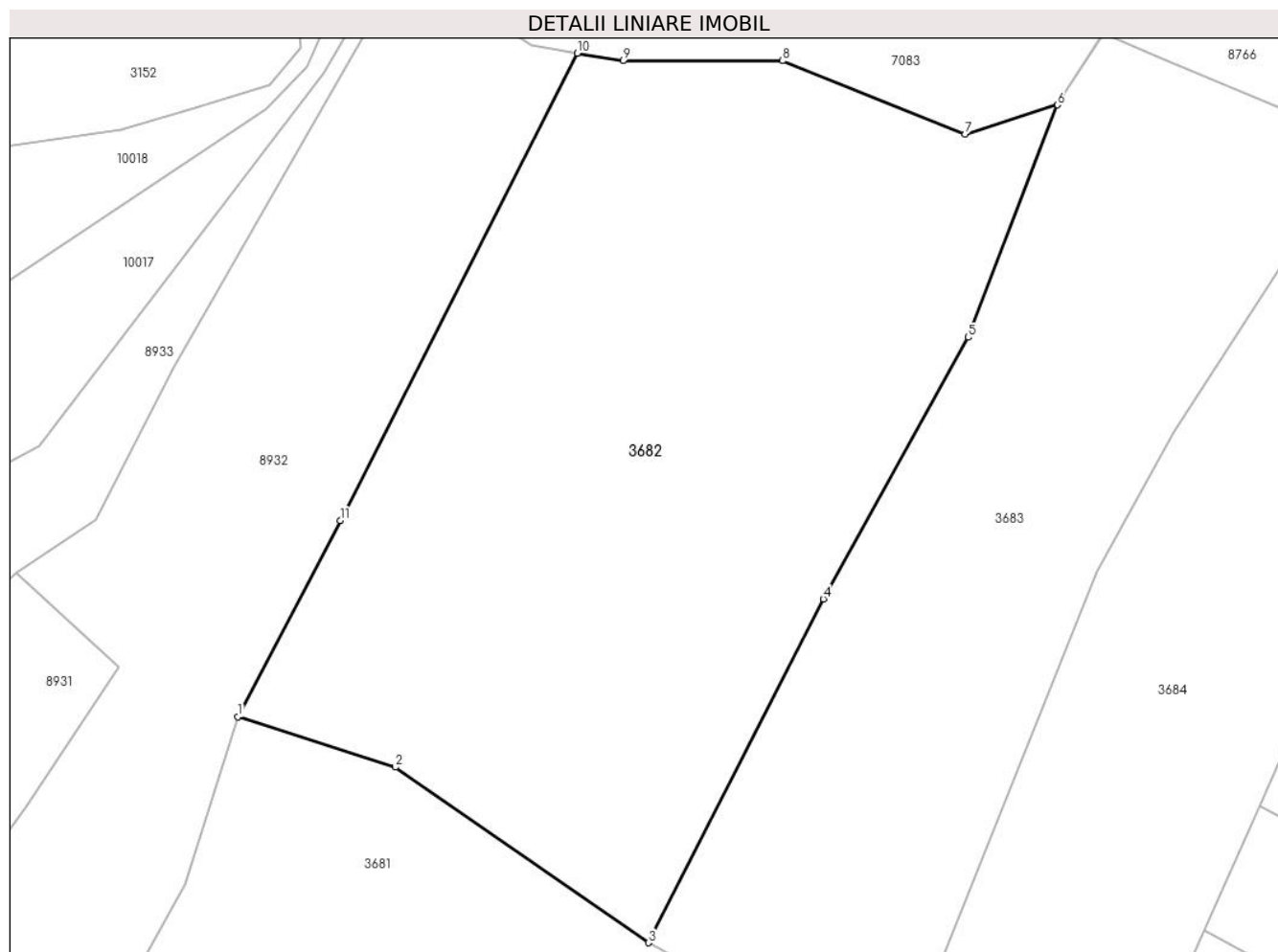
Inscrieri privind dezmembramintele dreptului de proprietate, drepturi reale de garanție și sarcini	Referințe
NU SUNT	

## Anexa Nr. 1 La Partea I

## Teren

Nr cadastral	Suprafața (mp)*	Observații / Referințe
	8.686	

\* Suprafața este determinată în planul de proiecție Stereo 70.



## Date referitoare la teren

Crt	Categorie folosință	Intravilan	Suprafața (mp)	Tarla	Parcelă	Nr. topo	Observații / Referințe
1	faneata	NU	8.686	-	-	-	

## Lungime Segmente

1) Valorile lungimilor segmentelor sunt obținute din proiecție în plan.

Punct început	X / Y	Punct sfârșit	X / Y	Lungime segment (** (m)
1	576.783,041 634.869,414	2	576.806,736 634.861,788	24.892
2	576.806,736 634.861,788	3	576.844,849 634.835,364	46.377
3	576.844,849 634.835,364	4	576.871,2 634.887,111	58.07
4	576.871,2 634.887,111	5	576.893,042 634.926,503	45.042
5	576.893,042 634.926,503	6	576.906,471 634.961,49	37.476

Punct început	X / Y	Punct sfârșit	X / Y	Lungime segment (** (m)
6	576.906,471 634.961,49	7	576.892,561 634.957,065	14.597
7	576.892,561 634.957,065	8	576.865,058 634.968,127	29.644
8	576.865,058 634.968,127	9	576.841,032 634.968,127	24.026
9	576.841,032 634.968,127	10	576.834,154 634.969,262	6.971
10	576.834,154 634.969,262	11	576.798,433 634.898,91	78.901
11	576.798,433 634.898,91	1	576.783,041 634.869,414	33.271

\*\* Lungimile segmentelor sunt determinate în planul de proiecție Stereo 70 și sunt rotunjite la 1 milimetru.

\*\*\* Distanța dintre puncte este formată din segmente cumulate ce sunt mai mici decât valoarea 1 milimetru.



**DATE DESPRE IMOBILUL NR. 3683**

Oficiul de Cadastru și Publicitate Imobiliară NEAMT  
Biroul de Cadastru și Publicitate Imobiliară Targu-Neamt

**A. Partea I. Descrierea imobilului**

TEREN Extravilan

Adresa: Jud. Neamt

Nr. Crt	Nr cadastral Nr. topografic	Suprafața* (mp)	Observații / Referințe
A1		5.868	Sector cadastral:226 Teren imprejmuit;

**B. Partea II. Proprietari și acte**

Inscrieri privitoare la dreptul de proprietate și alte drepturi reale		Referințe
/		
Act Administrativ nr. 8694, din 22/05/2023 emis de PRIMARIA COMUNEI PIPIRIG;		
B1	Inscrierea posesiei, drept de PROPRIETATE, dobandit prin Lege, cota actuala 1/1, cota initiala 1/1 1) AVARVAREI DORU 2) AVARVAREI IOANA	A1

**C. Partea III. SARCINI .**

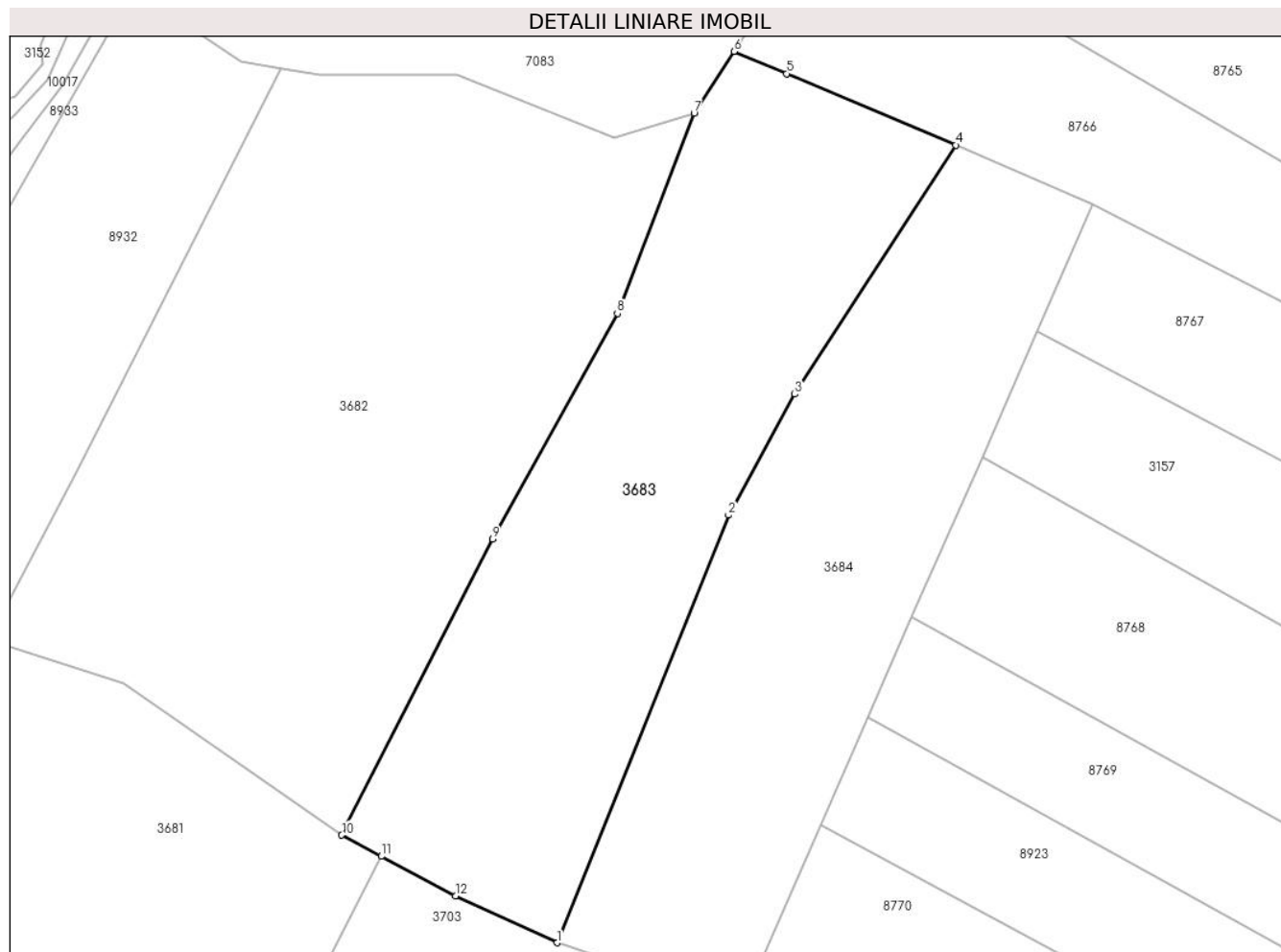
Inscrieri privind dezmembramintele dreptului de proprietate, drepturi reale de garanție și sarcini	Referințe
NU SUNT	

## Anexa Nr. 1 La Partea I

## Teren

Nr cadastral	Suprafața (mp)*	Observații / Referințe
	5.868	

\* Suprafața este determinată în planul de proiecție Stereo 70.



## Date referitoare la teren

Crt	Categorie folosință	Intravilan	Suprafața (mp)	Tarla	Parcelă	Nr. topo	Observații / Referințe
1	faneata	NU	5.868	-	-	-	

## Lungime Segmente

1) Valorile lungimilor segmentelor sunt obținute din proiecție în plan.

Punct început	X / Y	Punct sfârșit	X / Y	Lungime segment (** (m)
1	576.882,499 634.816,577	2	576.912,493 634.891,243	80.465
2	576.912,493 634.891,243	3	576.924,075 634.912,382	24.104
3	576.924,075 634.912,382	4	576.952,194 634.955,899	51.811
4	576.952,194 634.955,899	5	576.922,635 634.968,364	32.08
5	576.922,635 634.968,364	6	576.913,435 634.972,244	9.985



Punct început	X / Y	Punct sfârșit	X / Y	Lungime segment (** (m)
6	576.913,435 634.972,244	7	576.906,471 634.961,49	12.812
7	576.906,471 634.961,49	8	576.893,042 634.926,503	37.476
8	576.893,042 634.926,503	9	576.871,2 634.887,111	45.042
9	576.871,2 634.887,111	10	576.844,849 634.835,364	58.07
10	576.844,849 634.835,364	11	576.851,772 634.831,676	7.844
11	576.851,772 634.831,676	12	576.864,731 634.824,773	14.683
12	576.864,731 634.824,773	1	576.882,499 634.816,577	19.567

\*\* Lungimile segmentelor sunt determinate în planul de proiecție Stereo 70 și sunt rotunjite la 1 milimetru.

\*\*\* Distanța dintre puncte este formată din segmente cumulate ce sunt mai mici decât valoarea 1 milimetru.



**DATE DESPRE IMOBILUL NR. 3684**

Oficiul de Cadastru și Publicitate Imobiliară NEAMT  
Biroul de Cadastru și Publicitate Imobiliară Targu-Neamt

**A. Partea I. Descrierea imobilului**

TEREN Extravilan

Adresa: Jud. Neamt

Nr. Crt	Nr cadastral Nr. topografic	Suprafața* (mp)	Observații / Referințe
A1		5.195	Sector cadastral:226 Teren imprejmuit;

**B. Partea II. Proprietari și acte**

Inscrieri privitoare la dreptul de proprietate și alte drepturi reale	Referințe
/	
Act Administrativ nr. 11588, din 12/07/2023 emis de PRIMARIA COMUNEI PIPIRIG;	
B1	Inscrierea posesiei, drept de PROPRIETATE, dobandit prin Lege, cota actuala 1/1, cota initiala 1/1 1) COJOCARU IOAN
	A1

**C. Partea III. SARCINI .**

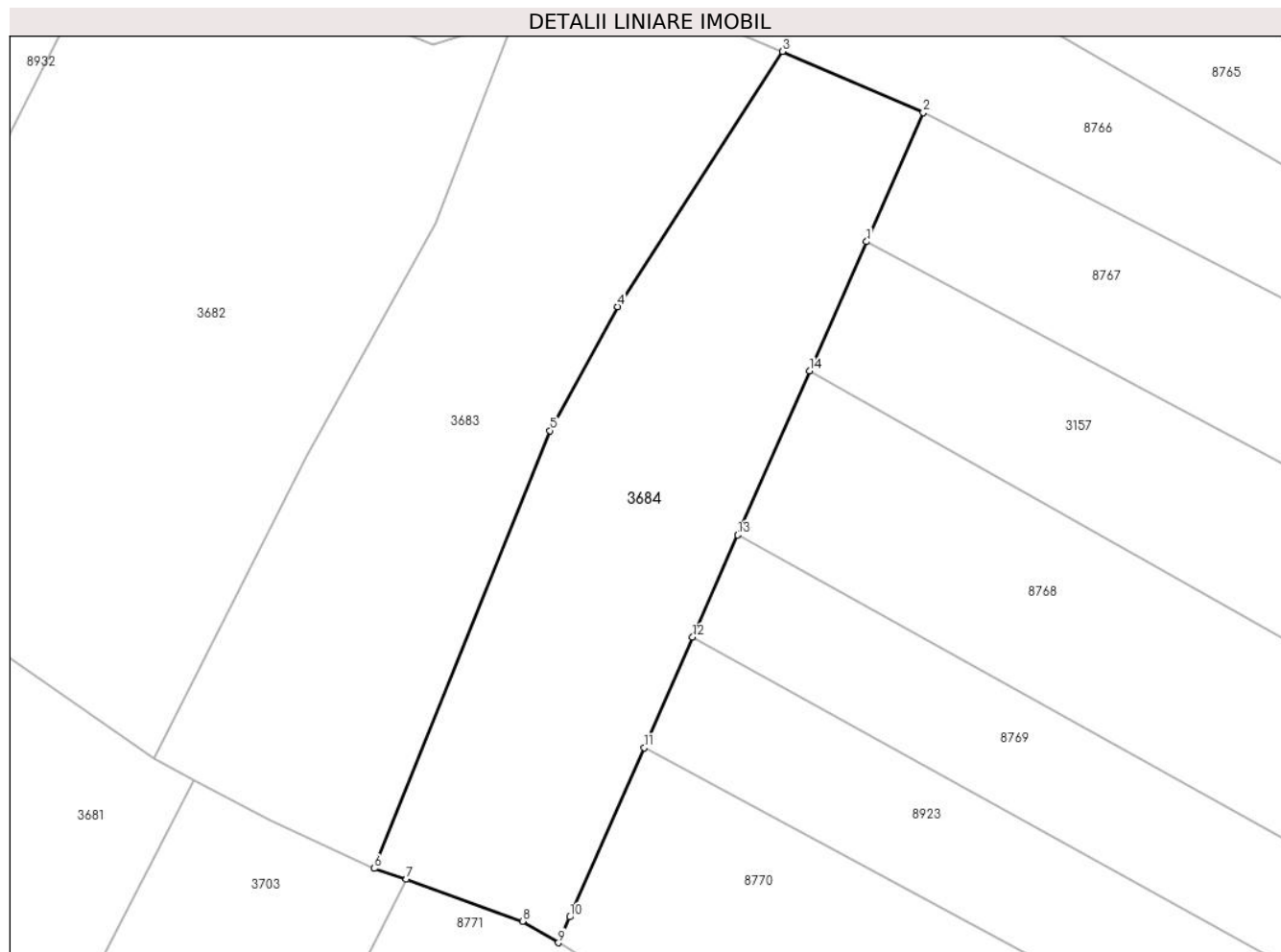
Inscrieri privind dezmembramintele dreptului de proprietate, drepturi reale de garanție și sarcini	Referințe
NU SUNT	

## Anexa Nr. 1 La Partea I

## Teren

Nr cadastral	Suprafața (mp)*	Observații / Referințe
	5.195	

\* Suprafața este determinată în planul de proiecție Stereo 70.



## Date referitoare la teren

Crt	Categorie folosință	Intravilan	Suprafața (mp)	Tarla	Parcelă	Nr. topo	Observații / Referințe
1	faneata	NU	5.195	-	-	-	

## Lungime Segmente

1) Valorile lungimilor segmentelor sunt obținute din proiecție în plan.

Punct început	X / Y	Punct sfârșit	X / Y	Lungime segment (** (m)
1	576.966,537 634.923,449	2	576.976,231 634.945,486	24.075
2	576.976,231 634.945,486	3	576.952,194 634.955,899	26.196
3	576.952,194 634.955,899	4	576.924,075 634.912,382	51.811
4	576.924,075 634.912,382	5	576.912,493 634.891,243	24.104
5	576.912,493 634.891,243	6	576.882,499 634.816,577	80.465

Punct început	X / Y	Punct sfârşit	X / Y	Lungime segment (** (m)
6	576.882,499 634.816,577	7	576.888,013 634.814,748	5.809
7	576.888,013 634.814,748	8	576.907,821 634.807,596	21.06
8	576.907,821 634.807,596	9	576.913,953 634.803,915	7.152
9	576.913,953 634.803,915	10	576.915,89 634.808,319	4.811
10	576.915,89 634.808,319	11	576.928,595 634.837,2	31.552
11	576.928,595 634.837,2	12	576.936,879 634.856,032	20.573
12	576.936,879 634.856,032	13	576.944,543 634.873,453	19.032
13	576.944,543 634.873,453	14	576.956,843 634.901,413	30.546
14	576.956,843 634.901,413	1	576.966,537 634.923,449	24.074

\*\* Lungimile segmentelor sunt determinate în planul de proiecție Stereo 70 și sunt rotunjite la 1 milimetru.

\*\*\* Distanța dintre puncte este formată din segmente cumulate ce sunt mai mici decât valoarea 1 milimetru.



**DATE DESPRE IMOBILUL NR. 3703**

Oficiul de Cadastru și Publicitate Imobiliară NEAMT  
Biroul de Cadastru și Publicitate Imobiliară Targu-Neamt

**A. Partea I. Descrierea imobilului**

TEREN Extravilan

Adresa: Jud. Neamt

Nr. Crt	Nr cadastral Nr. topografic	Suprafața* (mp)	Observații / Referințe
A1		6.733	Sector cadastral:226 Teren neimpregmuit;

**B. Partea II. Proprietari și acte**

Inscrieri privitoare la dreptul de proprietate și alte drepturi reale		Referințe
/		
Act Normativ nr. 7, din 13/03/1996 emis de GUVERNUL ROMANIEI;		
B1	Inscrierea provizorie, drept de PROPRIETATE, dobandit prin Lege, cota actuala 1/1, cota initiala 1/1 1) COMUNA PIPIRIG, CIF:99999999999999, PROPRIETAR NEIDENTIFICAT	A1

**C. Partea III. SARCINI .**

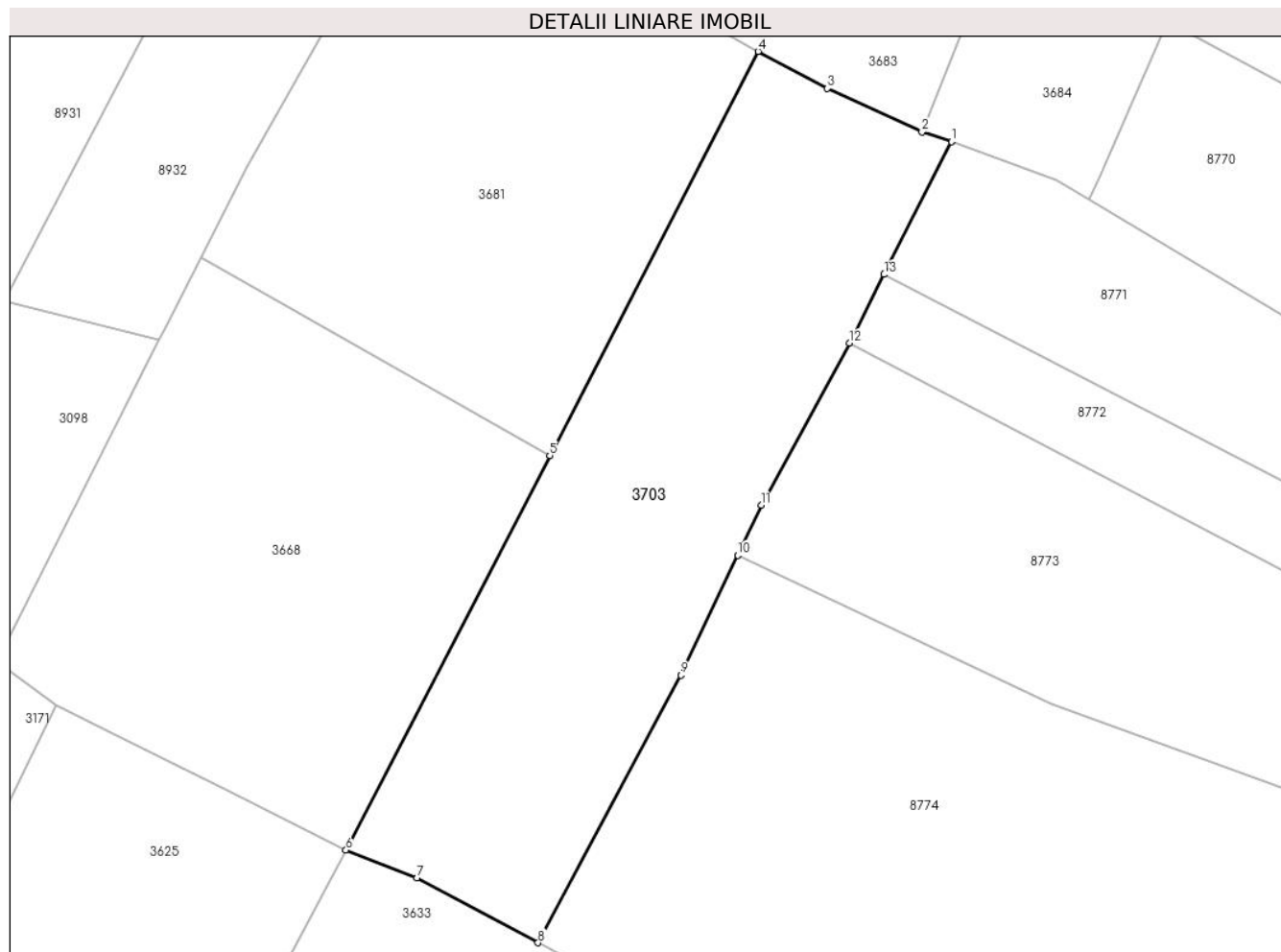
Inscrieri privind dezmembramintele dreptului de proprietate, drepturi reale de garanție și sarcini	Referințe
NU SUNT	

## Anexa Nr. 1 La Partea I

## Teren

Nr cadastral	Suprafața (mp)*	Observații / Referințe
	6.733	

\* Suprafața este determinată în planul de proiecție Stereo 70.



## Date referitoare la teren

Crt	Categorie folosință	Intravilan	Suprafața (mp)	Tarla	Parcelă	Nr. topo	Observații / Referințe
1	faneata	NU	6.733	-	-	-	

## Lungime Segmente

1) Valorile lungimilor segmentelor sunt obținute din proiecție în plan.

Punct început	X / Y	Punct sfârșit	X / Y	Lungime segment (** (m)
1	576.888,013 634.814,748	2	576.882,499 634.816,577	5.809
2	576.882,499 634.816,577	3	576.864,731 634.824,773	19.567
3	576.864,731 634.824,773	4	576.851,772 634.831,676	14.683
4	576.851,772 634.831,676	5	576.812,667 634.755,972	85.207
5	576.812,667 634.755,972	6	576.774,472 634.682,027	83.227



Punct început	X / Y	Punct sfârșit	X / Y	Lungime segment (** (m)
6	576.774,472 634.682,027	7	576.787,756 634.676,819	14.268
7	576.787,756 634.676,819	8	576.810,486 634.664,67	25.773
8	576.810,486 634.664,67	9	576.837,293 634.714,826	56.87
9	576.837,293 634.714,826	10	576.847,92 634.737,282	24.844
10	576.847,92 634.737,282	11	576.852,345 634.746,633	10.345
11	576.852,345 634.746,633	12	576.868,915 634.777,021	34.612
12	576.868,915 634.777,021	13	576.875,428 634.789,886	14.42
13	576.875,428 634.789,886	1	576.888,013 634.814,748	27.866

\*\* Lungimile segmentelor sunt determinate în planul de proiecție Stereo 70 și sunt rotunjite la 1 milimetru.

\*\*\* Distanța dintre puncte este formată din segmente cumulate ce sunt mai mici decât valoarea 1 milimetru.



**DATE DESPRE IMOBILUL NR. 6466**

Oficiul de Cadastru și Publicitate Imobiliară NEAMT  
Biroul de Cadastru și Publicitate Imobiliară Targu-Neamt

**A. Partea I. Descrierea imobilului**

TEREN Intravilan

Adresa: Loc. Pluton, Str Agăpieni, Jud. Neamt

Nr. Crt	Nr cadastral Nr. topografic	Suprafața* (mp)	Observații / Referințe
A1		108	Sector cadastral:226 Teren neimpregmuit;

**B. Partea II. Proprietari și acte**

Inscrieri privitoare la dreptul de proprietate și alte drepturi reale		Referințe
/		
Act Normativ nr. 7, din 13/03/1996 emis de GUVERNUL ROMÂNIEI;		
B1	Inscrierea provizorie, drept de PROPRIETATE, dobandit prin Lege, cota actuala 1/1, cota initiala 1/1 1) COMUNA PIPIRIG, CIF:99999999999999, PROPRIETAR NEIDENTIFICAT	A1

**C. Partea III. SARCINI .**

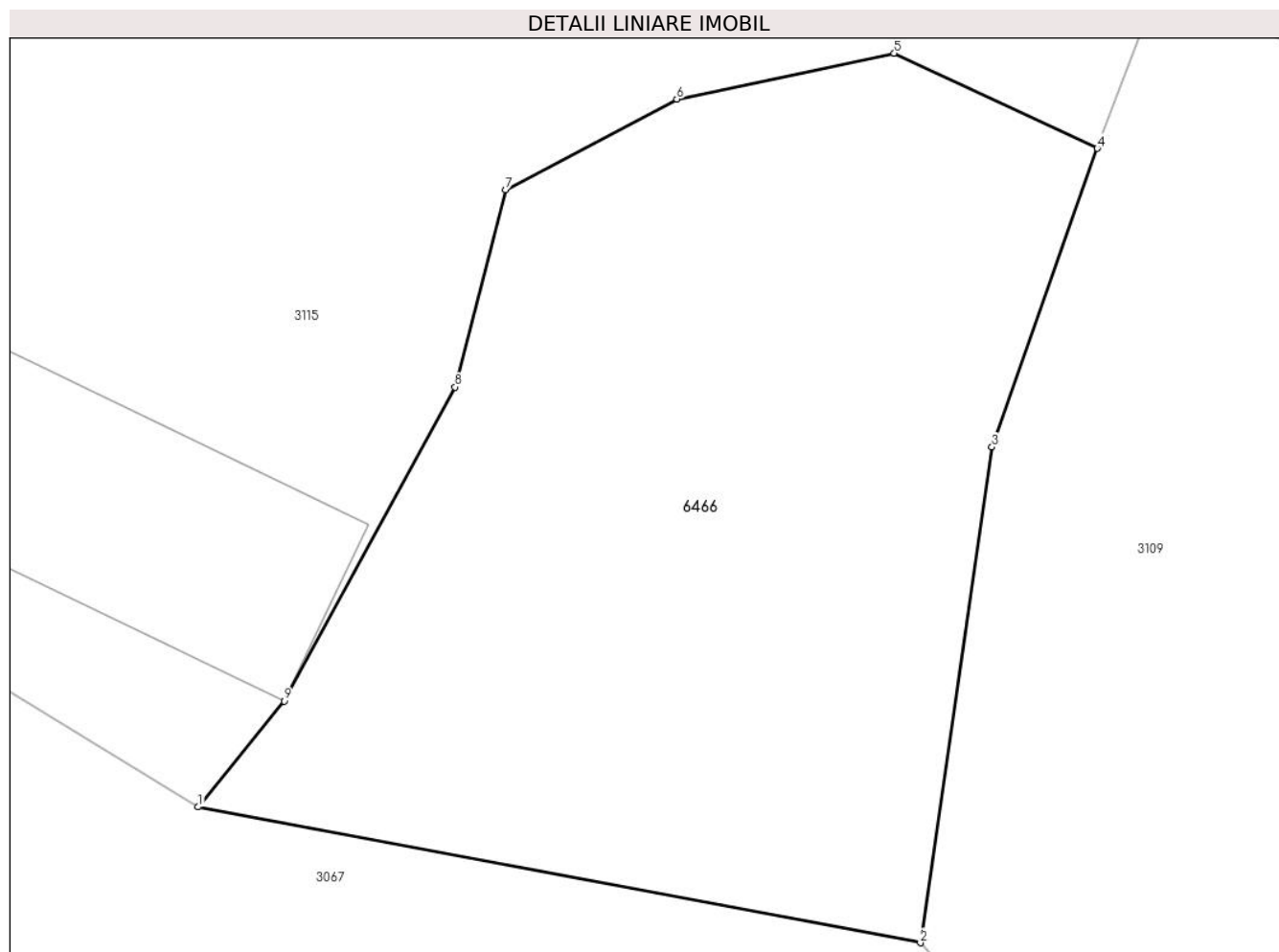
Inscrieri privind dezmembramintele dreptului de proprietate, drepturi reale de garanție și sarcini	Referințe
NU SUNT	

## Anexa Nr. 1 La Partea I

## Teren

Nr cadastral	Suprafața (mp)*	Observații / Referințe
	108	

\* Suprafața este determinată în planul de proiecție Stereo 70.



## Date referitoare la teren

Crt	Categorie folosință	Intravilan	Suprafața (mp)	Tarla	Parcelă	Nr. topo	Observații / Referințe
1	faneata	DA	108	-	-	-	

## Lungime Segmente

1) Valorile lungimilor segmentelor sunt obținute din proiecție în plan.

Punct început	X / Y	Punct sfârșit	X / Y	Lungime segment (** (m)
1	576.331,69 634.576,916	2	576.342,558 634.574,875	11.058
2	576.342,558 634.574,875	3	576.343,636 634.582,33	7.533
3	576.343,636 634.582,33	4	576.345,221 634.586,82	4.762
4	576.345,221 634.586,82	5	576.342,166 634.588,25	3.373
5	576.342,166 634.588,25	6	576.338,894 634.587,562	3.344

Punct început	X / Y	Punct sfârșit	X / Y	Lungime segment (** (m)
6	576.338,894 634.587,562	7	576.336,317 634.586,2	2.915
7	576.336,317 634.586,2	8	576.335,556 634.583,231	3.065
8	576.335,556 634.583,231	9	576.332,984 634.578,51	5.376
9	576.332,984 634.578,51	1	576.331,69 634.576,916	2.053

\*\* Lungimile segmentelor sunt determinate în planul de proiecție Stereo 70 și sunt rotunjite la 1 milimetru.

\*\*\* Distanța dintre puncte este formată din segmente cumulate ce sunt mai mici decât valoarea 1 milimetru.



**DATE DESPRE IMOBILUL NR. 8750**

Oficiul de Cadastru și Publicitate Imobiliară NEAMT  
Biroul de Cadastru și Publicitate Imobiliară Targu-Neamt

**A. Partea I. Descrierea imobilului**

TEREN Extravilan

Adresa: Jud. Neamt, TEREN EXTRAVILAN

PUNCT 'IARBA SCOLII'

Nr. Crt	Nr cadastral Nr. topografic	Suprafața* (mp)	Observații / Referințe
A1	51935	13.515	Sector cadastral:226 Teren imprejmuit;

**B. Partea II. Proprietari și acte**

Inscrieri privitoare la dreptul de proprietate și alte drepturi reale		Referințe
<b>24505 / 24/07/2015</b>		
Act Notarial nr. 1262 - contract de vanzare cumparare, din 24/07/2015 emis de NP Andronache Laura;		
B1	Intabulare, drept de PROPRIETATE, dobandit prin Conventie, cota actuala 1/1, cota initiala 1/1 1) POPA ANA MARIA 2) POPA VASILE	A1

**C. Partea III. SARCINI .**

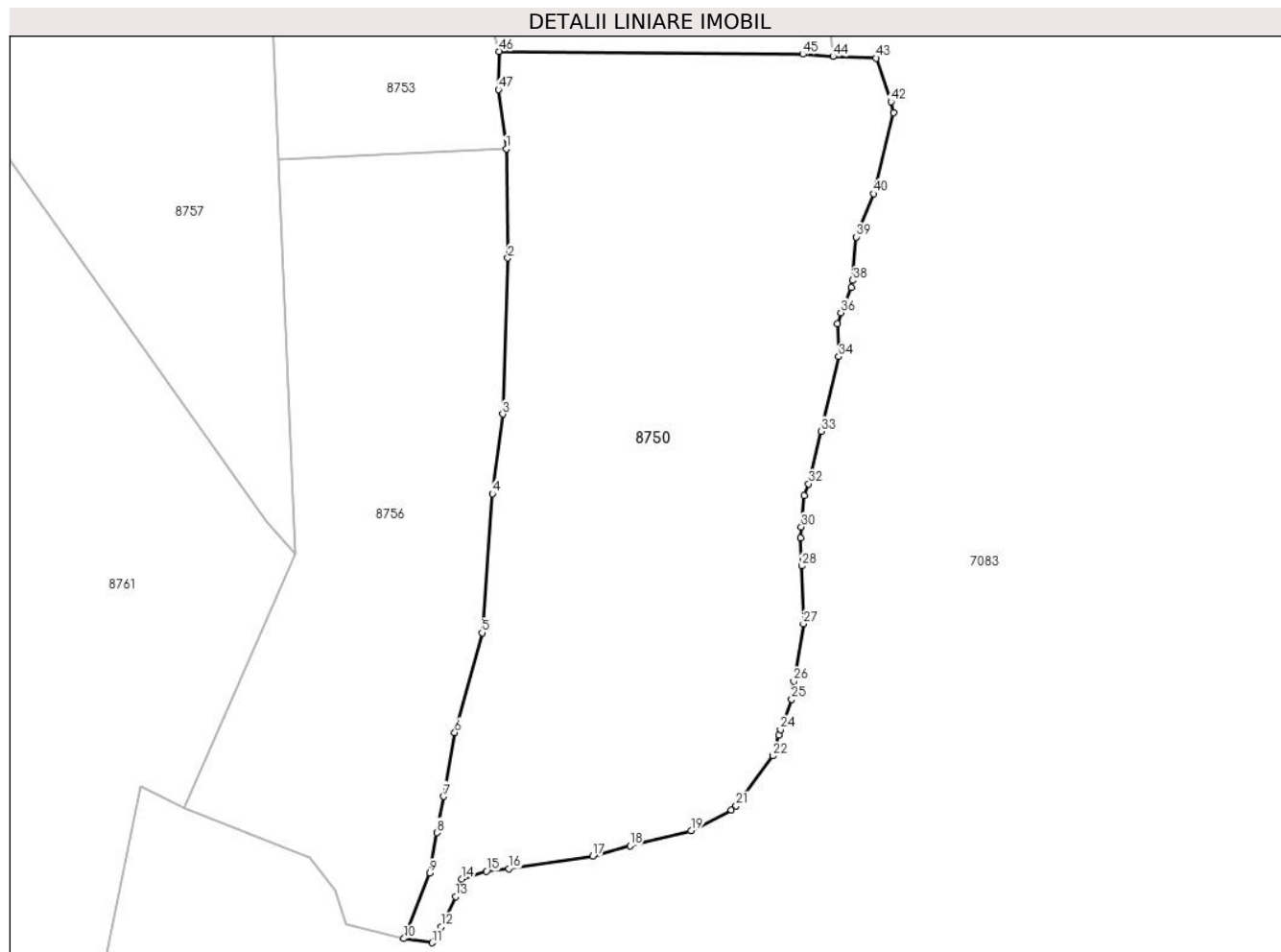
Inscrieri privind dezmembramintele dreptului de proprietate, drepturi reale de garanție și sarcini	Referințe
NU SUNT	

## Anexa Nr. 1 La Partea I

## Teren

Nr cadastral	Suprafața (mp)*	Observații / Referințe
51935	13.515	

\* Suprafața este determinată în planul de proiecție Stereo 70.



## Date referitoare la teren

Crt	Categorie folosință	Intravilan	Suprafața (mp)	Tarla	Parcelă	Nr. topo	Observații / Referințe
1	faneata	NU	13.515	-	-	-	TEREN EXTRAVILAN PUNCT 'IARBA SCOLII'

## Lungime Segmente

1) Valorile lungimilor segmentelor sunt obținute din proiecție în plan.

Punct început	X / Y	Punct sfârșit	X / Y	Lungime segment
1	577.277,01 635.190,619	2	577.277,331 635.166,153	24.468
4	577.273,898 635.113,316	5	577.271,568 635.082,188	31.215
7	577.263,005 635.045,515	8	577.261,486 635.037,401	8.255
10	577.254,051 635.013,705	11	577.260,357 635.012,755	6.377
13	577.265,661 635.023,063	14	577.267,021 635.027,031	4.195
2	577.277,331 635.166,153	3	577.276,233 635.131,157	35.013
5	577.271,568 635.082,188	6	577.265,429 635.059,84	23.176
8	577.261,486 635.037,401	9	577.259,836 635.028,382	9.169
11	577.260,357 635.012,755	12	577.262,389 635.016,351	4.13
14	577.267,021 635.027,031	15	577.272,547 635.028,783	5.797
3	577.276,233 635.131,157	4	577.273,898 635.113,316	17.993
6	577.265,429 635.059,84	7	577.263,005 635.045,515	14.529
9	577.259,836 635.028,382	10	577.254,051 635.013,705	15.776
12	577.262,389 635.016,351	13	577.265,661 635.023,063	7.467
15	577.272,547 635.028,783	16	577.277,548 635.029,32	5.03



Punct început	X / Y	Punct sfârșit	X / Y	Lungime segment	Punct început	X / Y	Punct sfârșit	X / Y	Lungime segment	Punct început	X / Y	Punct sfârșit	X / Y	Lungime segment
16	577.277,548 635.029,32	17	577.296,39 635.032,216	19.063	17	577.296,39 635.032,216	18	577.304,751 635.034,493	8.666	18	577.304,751 635.034,493	19	577.318,423 635.037,876	14.084
19	577.318,423 635.037,876	20	577.327,484 635.042,514	10.179	20	577.327,484 635.042,514	21	577.328,536 635.043,385	1.366	21	577.328,536 635.043,385	22	577.336,771 635.054,609	13.921
22	577.336,771 635.054,609	23	577.338,097 635.059,265	4.841	23	577.338,097 635.059,265	24	577.338,486 635.060,486	1.281	24	577.338,486 635.060,486	25	577.340,993 635.067,267	7.23
25	577.340,993 635.067,267	26	577.341,455 635.071,33	4.089	26	577.341,455 635.071,33	27	577.343,65 635.084,183	13.039	27	577.343,65 635.084,183	28	577.343,255 635.097,172	12.995
28	577.343,255 635.097,172	29	577.343,057 635.103,418	6.249	29	577.343,057 635.103,418	30	577.343,182 635.105,901	2.486	30	577.343,182 635.105,901	31	577.343,813 635.112,887	7.014
31	577.343,813 635.112,887	32	577.344,807 635.115,562	2.854	32	577.344,807 635.115,562	33	577.347,629 635.127,345	12.116	33	577.347,629 635.127,345	34	577.351,543 635.144,076	17.183
34	577.351,543 635.144,076	35	577.351,271 635.151,39	7.319	35	577.351,271 635.151,39	36	577.352,026 635.153,895	2.616	36	577.352,026 635.153,895	37	577.354,416 635.159,549	6.138
37	577.354,416 635.159,549	38	577.354,716 635.161,125	1.604	38	577.354,716 635.161,125	39	577.355,525 635.170,853	9.762	39	577.355,525 635.170,853	40	577.359,337 635.180,55	10.419
40	577.359,337 635.180,55	41	577.363,808 635.198,754	18.745	41	577.363,808 635.198,754	42	577.363,292 635.201,119	2.421	42	577.363,292 635.201,119	43	577.359,971 635.210,914	10.343
43	577.359,971 635.210,914	44	577.350,282 635.211,254	9.695	44	577.350,282 635.211,254	45	577.343,475 635.211,795	6.828	45	577.343,475 635.211,795	46	577.275,356 635.212,416	68.122
46	577.275,356 635.212,416	47	577.275,216 635.203,869	8.548	47	577.275,216 635.203,869	1	577.277,01 635.190,619	13.371					

\*\* Lungimile segmentelor sunt determinate în planul de proiecție Stereo 70 și sunt rotunjite la 1 milimetru.

\*\*\* Distanța dintre puncte este formată din segmente cumulate ce sunt mai mici decât valoarea 1 milimetru.



**DATE DESPRE IMOBILUL NR. 8751**

Oficiul de Cadastru și Publicitate Imobiliară NEAMT  
Biroul de Cadastru și Publicitate Imobiliară Targu-Neamt

**A. Partea I. Descrierea imobilului**

TEREN Extravilan

Adresa: Jud. Neamt

Nr. Crt	Nr cadastral Nr. topografic	Suprafața* (mp)	Observații / Referințe
A1		6.570	Sector cadastral:226 Teren imprejmuit;

**B. Partea II. Proprietari și acte**

Inscrieri privitoare la dreptul de proprietate și alte drepturi reale		Referințe
/		
Act Administrativ nr. 10770, din 28/06/2023 emis de PRIMARIA COMUNEI PIPIRIG;		
B1	Inscrierea posesiei, drept de PROPRIETATE, dobandit prin Lege, cota actuala 1/1, cota initiala 1/1 1) ȚİRDEA VASILE	A1

**C. Partea III. SARCINI .**

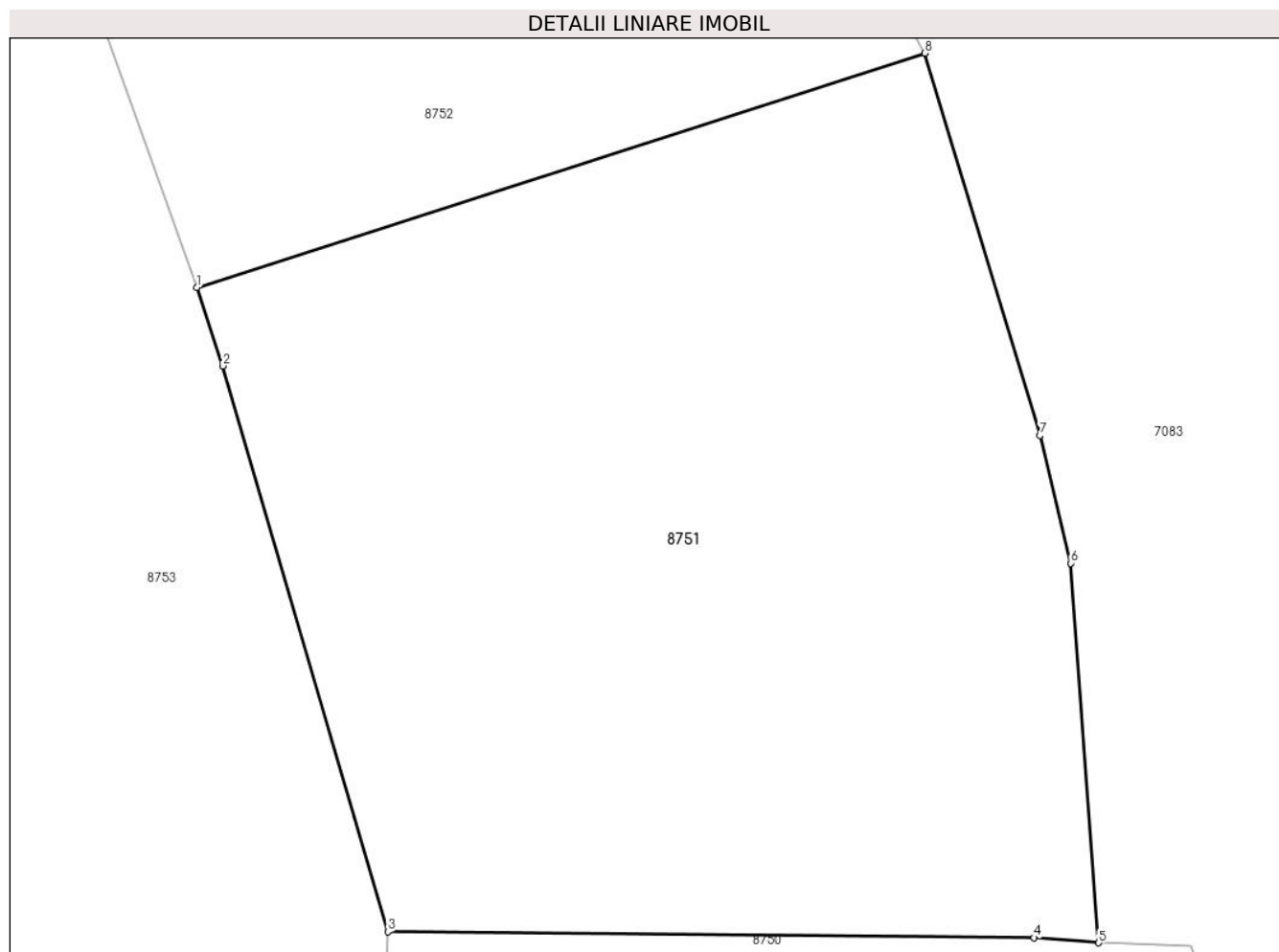
Inscrieri privind dezmembramintele dreptului de proprietate, drepturi reale de garanție și sarcini	Referințe
NU SUNT	

## Anexa Nr. 1 La Partea I

## Teren

Nr cadastral	Suprafața (mp)*	Observații / Referințe
	6.570	

\* Suprafața este determinată în planul de proiecție Stereo 70.



## Date referitoare la teren

Crt	Categorie folosință	Intravilan	Suprafața (mp)	Tarla	Parcelă	Nr. topo	Observații / Referințe
1	faneata	NU	6.570	-	-	-	

## Lungime Segmente

1) Valorile lungimilor segmentelor sunt obținute din proiecție în plan.

Punct început	X / Y	Punct sfârșit	X / Y	Lungime segment (** (m)
1	577.255,215 635.280,261	2	577.257,947 635.272,023	8.679
2	577.257,947 635.272,023	3	577.275,356 635.212,416	62.097
3	577.275,356 635.212,416	4	577.343,475 635.211,795	68.122
4	577.343,475 635.211,795	5	577.350,282 635.211,254	6.828
5	577.350,282 635.211,254	6	577.347,322 635.251,23	40.085

Punct început	X / Y	Punct sfârșit	X / Y	Lungime segment (** (m)
6	577.347,322 635.251,23	7	577.344,103 635.264,699	13.848
7	577.344,103 635.264,699	8	577.331,942 635.304,948	42.046
8	577.331,942 635.304,948	1	577.255,215 635.280,261	80.601

\*\* Lungimile segmentelor sunt determinate în planul de proiecție Stereo 70 și sunt rotunjite la 1 milimetru.

\*\*\* Distanța dintre puncte este formată din segmente cumulate ce sunt mai mici decât valoarea 1 milimetru.



**DATE DESPRE IMOBILUL NR. 8752**

Oficiul de Cadastru și Publicitate Imobiliară NEAMT  
Biroul de Cadastru și Publicitate Imobiliară Targu-Neamt

**A. Partea I. Descrierea imobilului**

TEREN Extravilan

Adresa: Jud. Neamt, punct „Iarba Școlii”

Nr. Crt	Nr cadastral Nr. topografic	Suprafața* (mp)	Observații / Referințe
A1	51931	7.085	Sector cadastral:226 Teren imprejmuit;

**B. Partea II. Proprietari și acte**

Inscrieri privitoare la dreptul de proprietate și alte drepturi reale	Referințe
<b>24504 / 24/07/2015</b>	
Act Notarial nr. 1262 - contract de vanzare, din 24/07/2015 emis de NP Andronache Laura;	
B1	A1
Intabulare, drept de PROPRIETATE, dobandit prin Conventie, cota actuala 1/1, cota initiala 1/1	
1) POPA ANA MARIA	
2) POPA VASILE, - sotii	

**C. Partea III. SARCINI .**

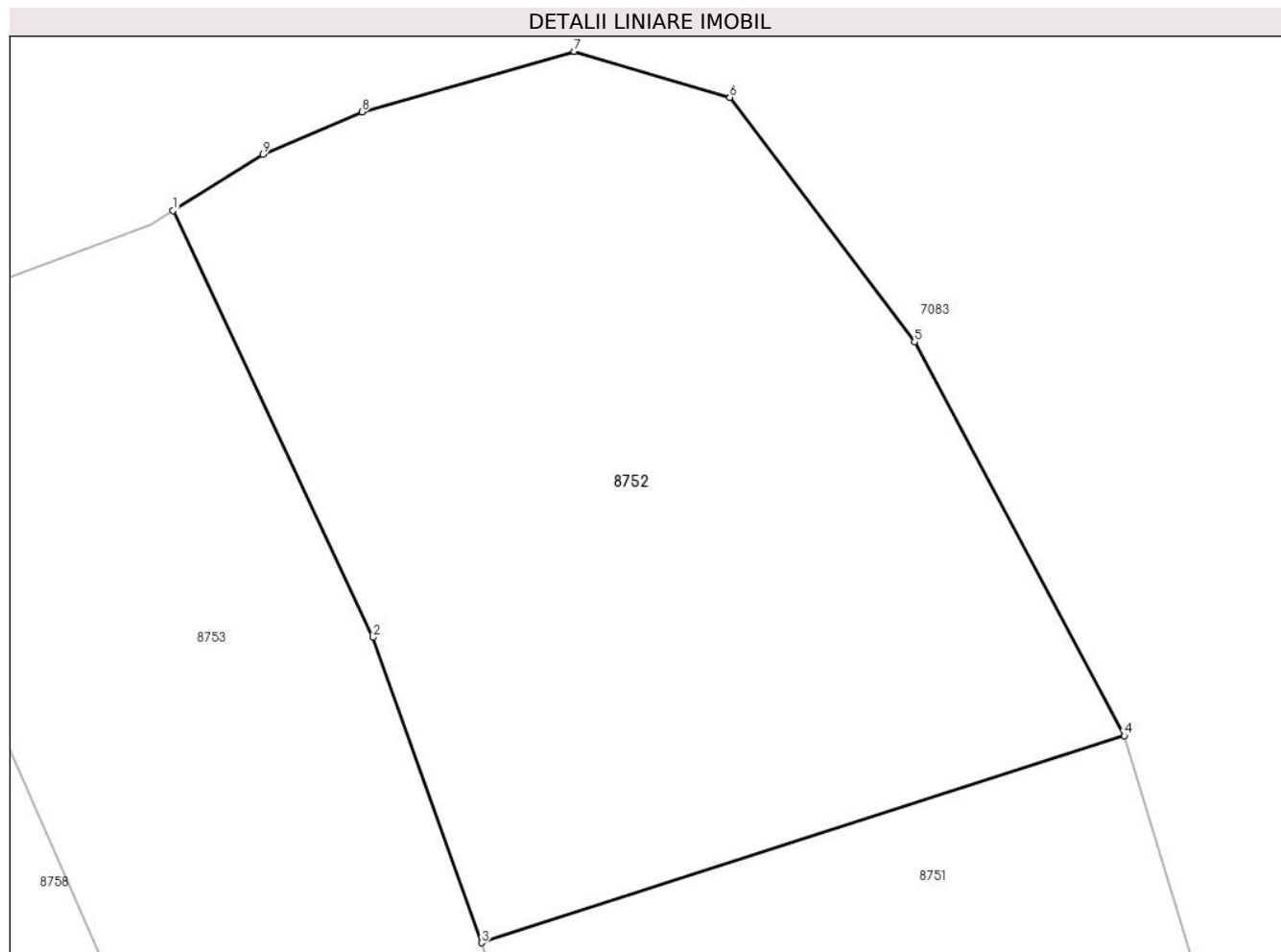
Inscrieri privind dezmembramintele dreptului de proprietate, drepturi reale de garanție și sarcini	Referințe
NU SUNT	

## Anexa Nr. 1 La Partea I

## Teren

Nr cadastral	Suprafața (mp)*	Observații / Referințe
51931	7.085	

\* Suprafața este determinată în planul de proiecție Stereo 70.



## Date referitoare la teren

Crt	Categorie folosință	Intravilan	Suprafața (mp)	Tarla	Parcelă	Nr. topo	Observații / Referințe
1	faneata	NU	7.085	-	-	-	

## Lungime Segmente

1) Valorile lungimilor segmentelor sunt obținute din proiecție în plan.

Punct început	X / Y	Punct sfârșit	X / Y	Lungime segment (** (m)
1	577.218,402 635.367,554	2	577.242,289 635.316,669	56.213
2	577.242,289 635.316,669	3	577.255,215 635.280,261	38.634
3	577.255,215 635.280,261	4	577.331,942 635.304,948	80.601
4	577.331,942 635.304,948	5	577.306,902 635.351,915	53.225
5	577.306,902 635.351,915	6	577.284,858 635.381,051	36.536



Punct început	X / Y	Punct sfârșit	X / Y	Lungime segment (** (m)
6	577.284,858 635.381,051	7	577.266,252 635.386,533	19.397
7	577.266,252 635.386,533	8	577.240,931 635.379,338	26.323
8	577.240,931 635.379,338	9	577.229,117 635.374,271	12.855
9	577.229,117 635.374,271	1	577.218,402 635.367,554	12.646

\*\* Lungimile segmentelor sunt determinate în planul de proiecție Stereo 70 și sunt rotunjite la 1 milimetru.

\*\*\* Distanța dintre puncte este formată din segmente cumulate ce sunt mai mici decât valoarea 1 milimetru.



**DATE DESPRE IMOBILUL NR. 8753**

Oficiul de Cadastru și Publicitate Imobiliară NEAMT  
Biroul de Cadastru și Publicitate Imobiliară Targu-Neamt

**A. Partea I. Descrierea imobilului**

TEREN Extravilan

Adresa: Jud. Neamt, Extravilan com. Pipirig, punct „Iarba Scolii ”, jud. Neamț.

Nr. Crt	Nr cadastral Nr. topografic	Suprafața* (mp)	Observații / Referințe
A1	51928	8.037	Sector cadastral:226 Teren imprejmuit;

**B. Partea II. Proprietari și acte**

Inscrieri privitoare la dreptul de proprietate și alte drepturi reale	Referințe
<b>32856 / 16/10/2015</b>	
Act Notarial nr. 2049 - contract de vanzare, din 16/10/2015 emis de NP Andronache Laura;	
B1	A1
Intabulare, drept de PROPRIETATE, dobandit prin Conventie, cota actuala 1/1, cota initiala 1/1	
1) POPA VASILE	
2) POPA ANA MARIA, - soti	

**C. Partea III. SARCINI .**

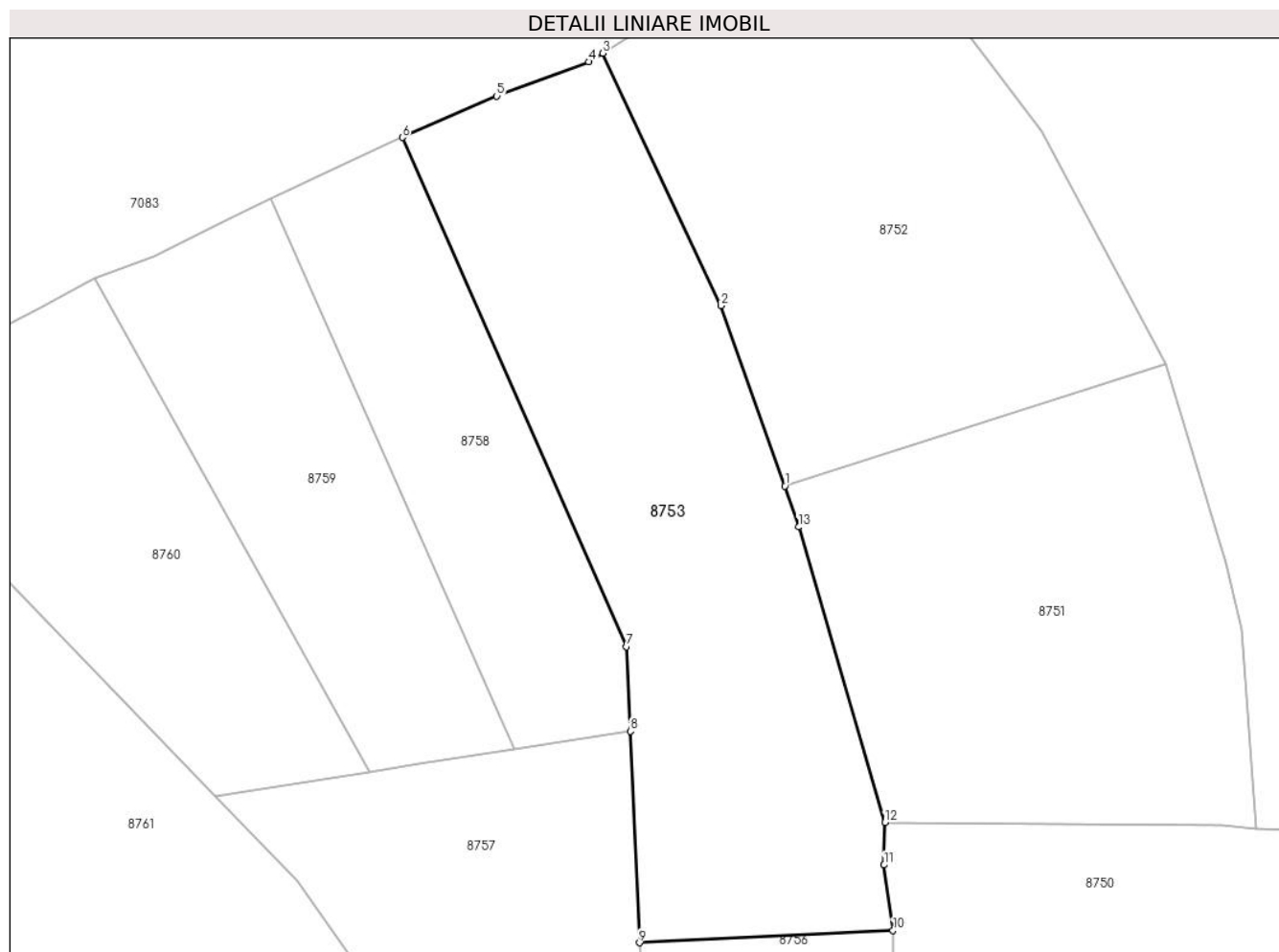
Inscrieri privind dezmembramintele dreptului de proprietate, drepturi reale de garanție și sarcini	Referințe
NU SUNT	

## Anexa Nr. 1 La Partea I

## Teren

Nr cadastral	Suprafața (mp)*	Observații / Referințe
51928	8.037	

\* Suprafața este determinată în planul de proiecție Stereo 70.



## Date referitoare la teren

Crt	Categorie folosință	Intravilan	Suprafața (mp)	Tarla	Parcelă	Nr. topo	Observații / Referințe
1	faneata	NU	8.037	-	-	-	Extravilan com. Pipirig, punct „Iarba Scolii”, jud. Neamț.

## Lungime Segmente

1) Valorile lungimilor segmentelor sunt obținute din proiecție în plan.

Punct început	X / Y	Punct sfârșit	X / Y	Lungime segment (** (m)
1	577.255,215 635.280,261	2	577.242,289 635.316,669	38.634
2	577.242,289 635.316,669	3	577.218,402 635.367,554	56.213
3	577.218,402 635.367,554	4	577.215,618 635.365,809	3.286
4	577.215,618 635.365,809	5	577.197,065 635.358,922	19.79
5	577.197,065 635.358,922	6	577.178,008 635.350,582	20.802

Punct început	X / Y	Punct sfârșit	X / Y	Lungime segment (** (m)
6	577.178,008 635.350,582	7	577.223,246 635.247,873	112.23
7	577.223,246 635.247,873	8	577.223,987 635.230,829	17.06
8	577.223,987 635.230,829	9	577.225,841 635.188,172	42.697
9	577.225,841 635.188,172	10	577.277,01 635.190,619	51.227
10	577.277,01 635.190,619	11	577.275,216 635.203,869	13.371
11	577.275,216 635.203,869	12	577.275,356 635.212,416	8.548
12	577.275,356 635.212,416	13	577.257,947 635.272,023	62.097
13	577.257,947 635.272,023	1	577.255,215 635.280,261	8.679

\*\* Lungimile segmentelor sunt determinate în planul de proiecție Stereo 70 și sunt rotunjite la 1 milimetru.

\*\*\* Distanța dintre puncte este formată din segmente cumulate ce sunt mai mici decât valoarea 1 milimetru.



**DATE DESPRE IMOBILUL NR. 8756**

Oficiul de Cadastru și Publicitate Imobiliară NEAMT  
Biroul de Cadastru și Publicitate Imobiliară Targu-Neamt

**A. Partea I. Descrierea imobilului**

TEREN Extravilan

Adresa: Jud. Neamt, punct „Iarba Școlii”

Nr. Crt	Nr cadastral Nr. topografic	Suprafața* (mp)	Observații / Referințe
A1	51929	8.037	Sector cadastral:226 Teren imprejmuit;

**B. Partea II. Proprietari și acte**

Inscrieri privitoare la dreptul de proprietate și alte drepturi reale	Referințe
<b>24502 / 24/07/2015</b>	
Act Notarial nr. 1261 - contract de vanzare, din 24/07/2015 emis de NP Andronache Laura;	
B1	A1
Intabulare, drept de PROPRIETATE, dobandit prin Conventie, cota actuala 1/1, cota initiala 1/1	
1) POPA ANA MARIA	
2) POPA VASILE, - sotii	

**C. Partea III. SARCINI .**

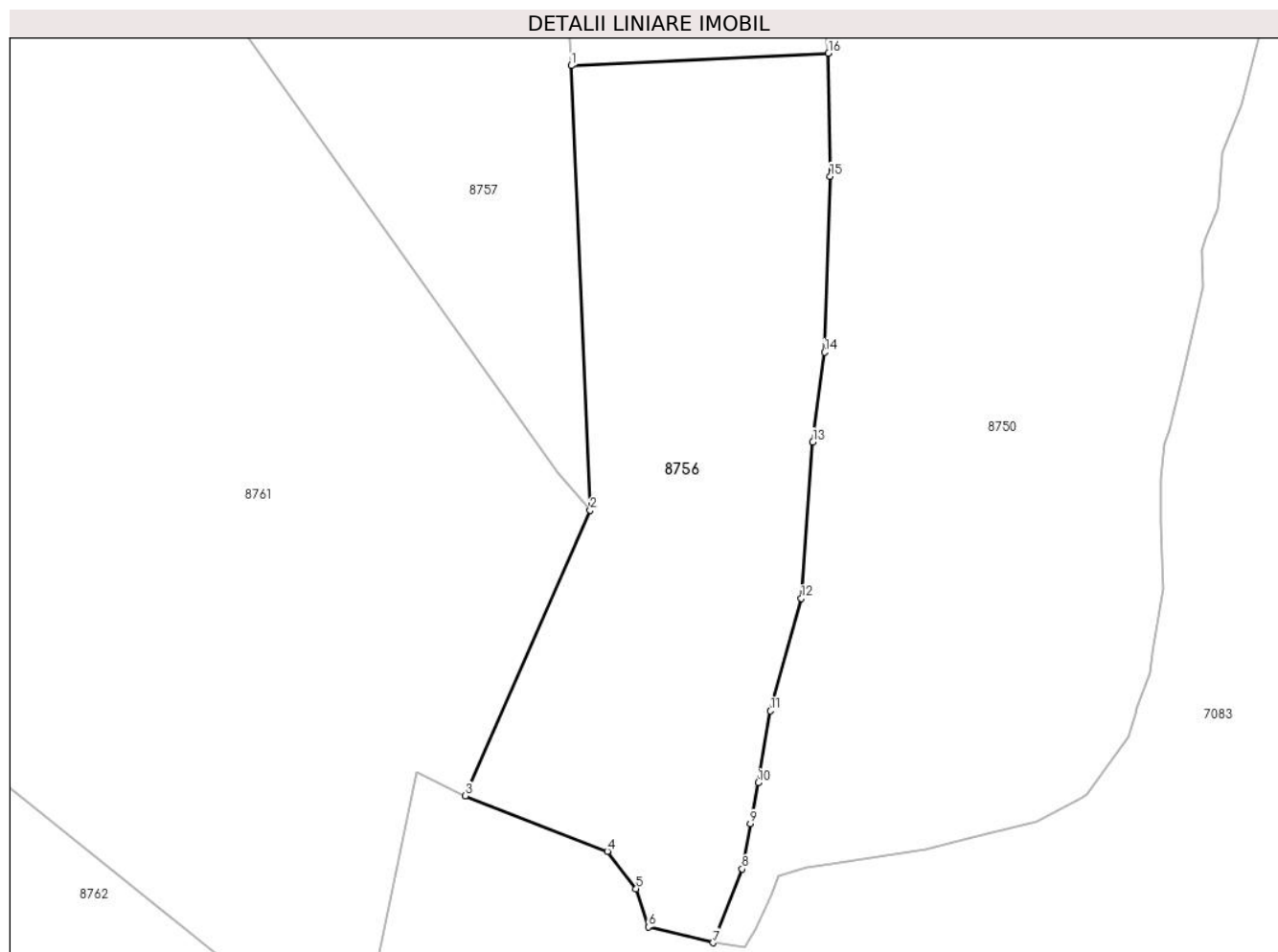
Inscrieri privind dezmembramintele dreptului de proprietate, drepturi reale de garanție și sarcini	Referințe
NU SUNT	

## Anexa Nr. 1 La Partea I

## Teren

Nr cadastral	Suprafața (mp)*	Observații / Referințe
51929	8.037	

\* Suprafața este determinată în planul de proiecție Stereo 70.



## Date referitoare la teren

Crt	Categorie folosință	Intra vilan	Suprafața (mp)	Tarla	Parcelă	Nr. topo	Observații / Referințe
1	faneata	NU	8.037	-	-	-	punct „Iarba Școlii”

## Lungime Segmente

1) Valorile lungimilor segmentelor sunt obținute din proiecție în plan.

Punct început	X / Y	Punct sfârșit	X / Y	Lungime segment (** (m)
1	577.225,841 635.188,172	2	577.229,592 635.099,76	88.492
2	577.229,592 635.099,76	3	577.204,716 635.042,928	62.038
3	577.204,716 635.042,928	4	577.233,008 635.031,888	30.37
4	577.233,008 635.031,888	5	577.238,741 635.024,469	9.376
5	577.238,741 635.024,469	6	577.241,157 635.016,835	8.007



Punct început	X / Y	Punct sfârșit	X / Y	Lungime segment (** (m)
6	577.241,157 635.016,835	7	577.254,051 635.013,705	13.268
7	577.254,051 635.013,705	8	577.259,836 635.028,382	15.776
8	577.259,836 635.028,382	9	577.261,486 635.037,401	9.169
9	577.261,486 635.037,401	10	577.263,005 635.045,515	8.255
10	577.263,005 635.045,515	11	577.265,429 635.059,84	14.529
11	577.265,429 635.059,84	12	577.271,568 635.082,188	23.176
12	577.271,568 635.082,188	13	577.273,898 635.113,316	31.215
13	577.273,898 635.113,316	14	577.276,233 635.131,157	17.993
14	577.276,233 635.131,157	15	577.277,331 635.166,153	35.013
15	577.277,331 635.166,153	16	577.277,01 635.190,619	24.468
16	577.277,01 635.190,619	1	577.225,841 635.188,172	51.227

\*\* Lungimile segmentelor sunt determinate în planul de proiecție Stereo 70 și sunt rotunjite la 1 milimetru.

\*\*\* Distanța dintre puncte este formată din segmente cumulate ce sunt mai mici decât valoarea 1 milimetru.



**DATE DESPRE IMOBILUL NR. 8757**

Oficiul de Cadastru și Publicitate Imobiliară NEAMT  
Biroul de Cadastru și Publicitate Imobiliară Targu-Neamt

**A. Partea I. Descrierea imobilului**

TEREN Extravilan

Adresa: Jud. Neamt, punct „Iarba Scolii ”

Nr. Crt	Nr cadastral Nr. topografic	Suprafața* (mp)	Observații / Referințe
A1	51924	5.370	Sector cadastral:226 Teren imprejmuit;

**B. Partea II. Proprietari și acte**

Inscrieri privitoare la dreptul de proprietate și alte drepturi reale		Referințe
<b>34674 / 02/11/2015</b>		
Act Notarial nr. 2142 - contract de vanzare cumparare, din 30/10/2015 emis de NP Andronache Laura;		
B1	Intabulare, drept de PROPRIETATE, dobandit prin Conventie, cota actuala 1/1, cota initiala 1/1 1) POPA VASILE 2) POPA ANA MARIA, - soti	A1

**C. Partea III. SARCINI .**

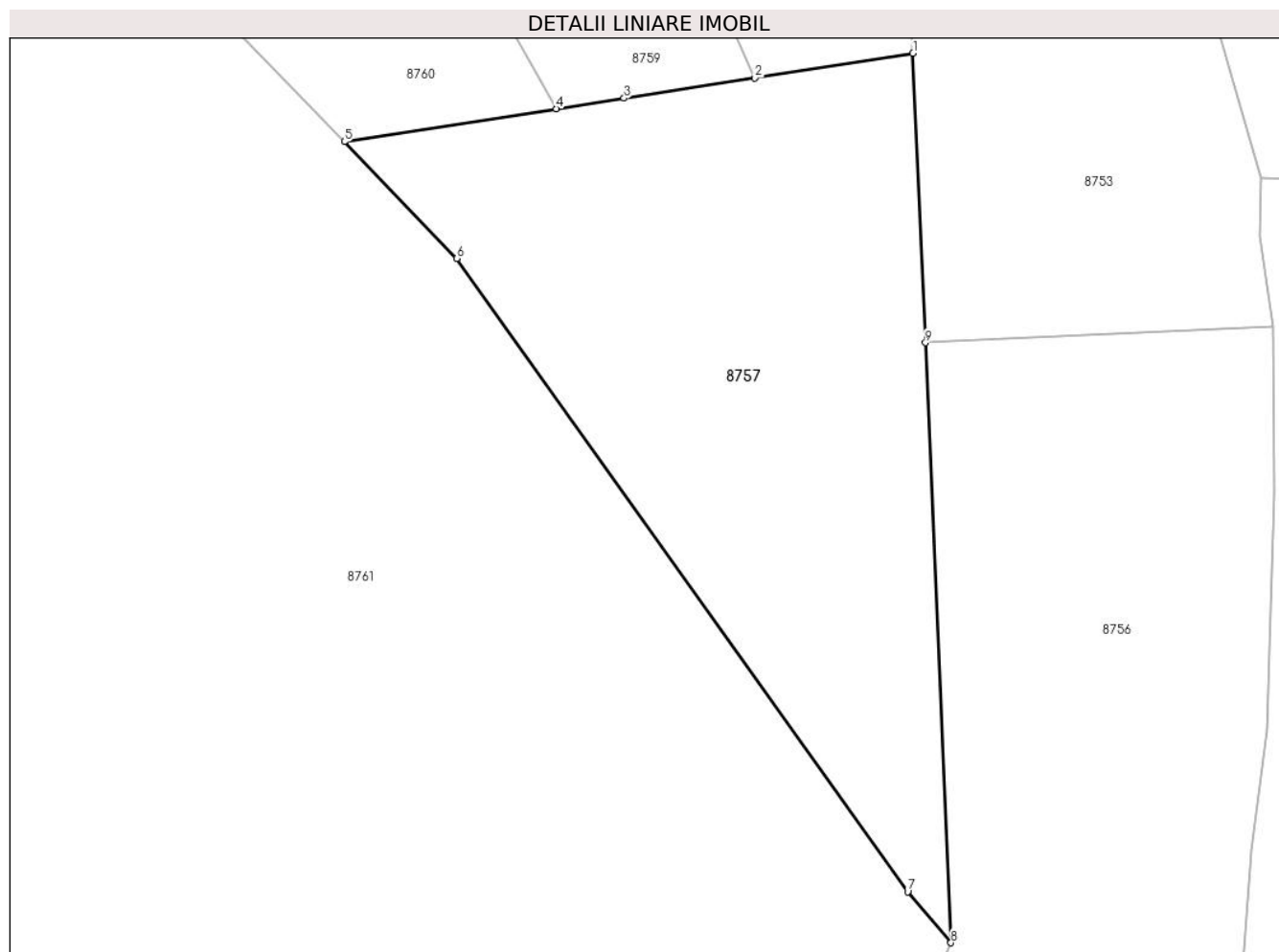
Inscrieri privind dezmembramintele dreptului de proprietate, drepturi reale de garanție și sarcini	Referințe
NU SUNT	

## Anexa Nr. 1 La Partea I

## Teren

Nr cadastral	Suprafața (mp)*	Observații / Referințe
51924	5.370	

\* Suprafața este determinată în planul de proiecție Stereo 70.



## Date referitoare la teren

Crt	Categorie folosință	Intra vilan	Suprafața (mp)	Tarla	Parcelă	Nr. topo	Observații / Referințe
1	faneata	NU	5.370	-	-	-	

## Lungime Segmente

1) Valorile lungimilor segmentelor sunt obținute din proiecție în plan.

Punct început	X / Y	Punct sfârșit	X / Y	Lungime segment (** (m)
1	577.223,987 635.230,829	2	577.200,683 635.227,207	23.584
2	577.200,683 635.227,207	3	577.181,389 635.224,208	19.526
3	577.181,389 635.224,208	4	577.171,416 635.222,657	10.093
4	577.171,416 635.222,657	5	577.140,149 635.217,797	31.642
5	577.140,149 635.217,797	6	577.156,725 635.200,604	23.882

Punct început	X / Y	Punct sfârșit	X / Y	Lungime segment (** (m)
6	577.156,725 635.200,604	7	577.223,22 635.107,29	114.582
7	577.223,22 635.107,29	8	577.229,592 635.099,76	9.864
8	577.229,592 635.099,76	9	577.225,841 635.188,172	88.492
9	577.225,841 635.188,172	1	577.223,987 635.230,829	42.697

\*\* Lungimile segmentelor sunt determinate în planul de proiecție Stereo 70 și sunt rotunjite la 1 milimetru.

\*\*\* Distanța dintre puncte este formată din segmente cumulate ce sunt mai mici decât valoarea 1 milimetru.



**DATE DESPRE IMOBILUL NR. 8758**

Oficiul de Cadastru și Publicitate Imobiliară NEAMT  
Biroul de Cadastru și Publicitate Imobiliară Targu-Neamt

**A. Partea I. Descrierea imobilului**

TEREN Extravilan

Adresa: Jud. Neamt, Extravilan com. Pipirig, punct „Iarba Scolii”, jud. Neamț.

Nr. Crt	Nr cadastral Nr. topografic	Suprafața* (mp)	Observații / Referințe
A1	51955	3.600	Sector cadastral:226 Teren imprejmuit;

**B. Partea II. Proprietari și acte**

Inscrieri privitoare la dreptul de proprietate și alte drepturi reale		Referințe
<b>521 / 11/01/2016</b>		
Act Notarial nr. 44 - contract de vanzare, din 11/01/2016 emis de NP NAndronache Laura;		
B1	Intabulare, drept de PROPRIETATE, dobandit prin Conventie, cota actuala 1/1, cota initiala 1/1 1) POPA VASILE 2) POPA ANA MARIA, - soti	A1

**C. Partea III. SARCINI .**

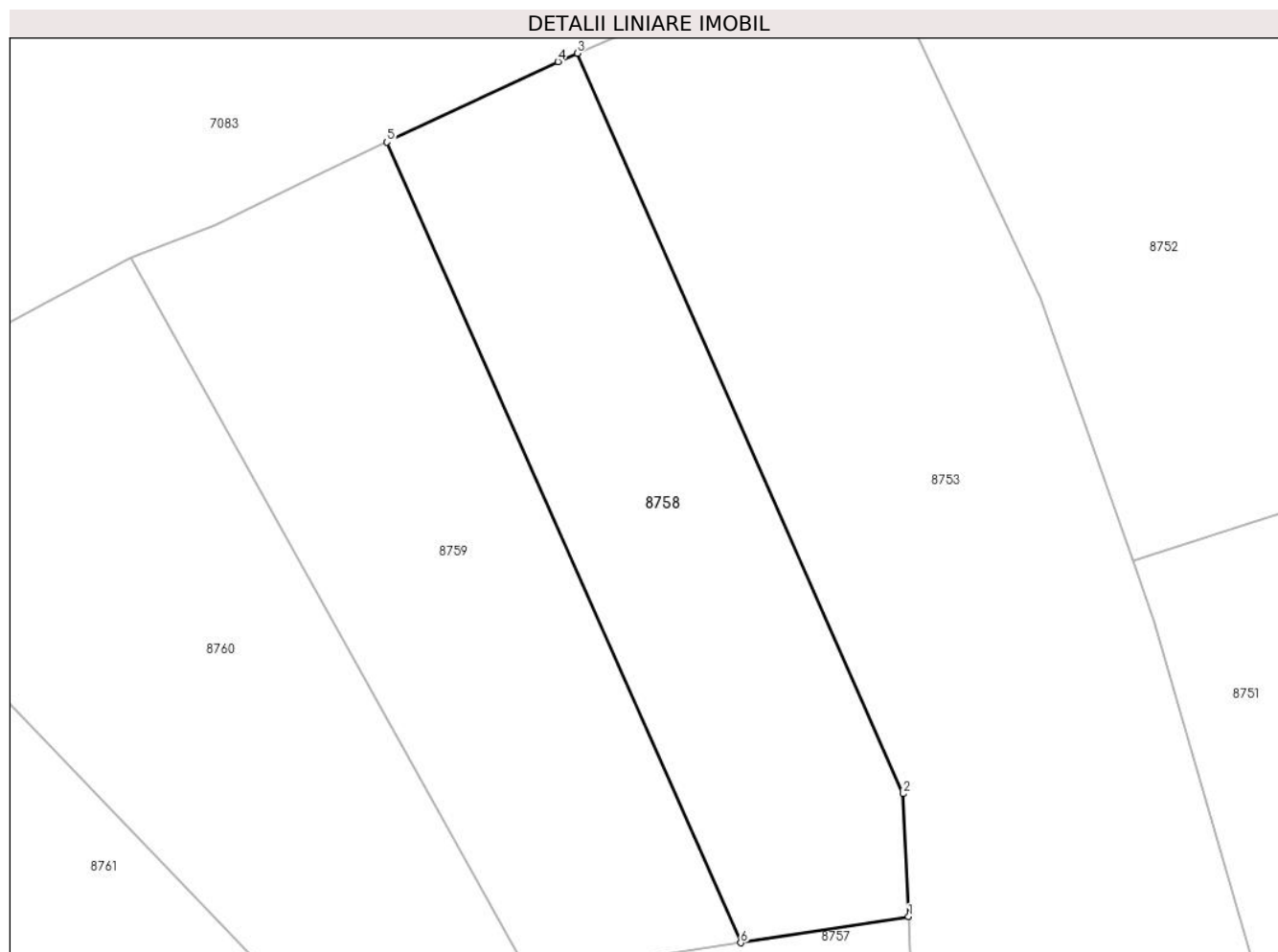
Inscrieri privind dezmembramintele dreptului de proprietate, drepturi reale de garanție și sarcini	Referințe
NU SUNT	

## Anexa Nr. 1 La Partea I

## Teren

Nr cadastral	Suprafața (mp)*	Observații / Referințe
51955	3.600	

\* Suprafața este determinată în planul de proiecție Stereo 70.



## Date referitoare la teren

Crt	Categorie folosință	Intravilan	Suprafața (mp)	Tarla	Parcelă	Nr. topo	Observații / Referințe
1	faneata	NU	3.600	-	-	-	Extravilan com. Pipirig, punct „Iarba Scolii”, jud. Neamț.

## Lungime Segmente

1) Valorile lungimilor segmentelor sunt obținute din proiecție în plan.

Punct început	X / Y	Punct sfârșit	X / Y	Lungime segment (** (m)
1	577.223,987 635.230,829	2	577.223,246 635.247,873	17.06
2	577.223,246 635.247,873	3	577.178,008 635.350,582	112.23
3	577.178,008 635.350,582	4	577.175,322 635.349,405	2.933
4	577.175,322 635.349,405	5	577.151,534 635.338,245	26.276
5	577.151,534 635.338,245	6	577.200,683 635.227,207	121.429



Punct început	X / Y	Punct sfârșit	X / Y	Lungime segment (** (m)
6	577.200,683 635.227,207	1	577.223,987 635.230,829	23.584

\*\* Lungimile segmentelor sunt determinate în planul de proiecție Stereo 70 și sunt rotunjite la 1 milimetru.

\*\*\* Distanța dintre puncte este formată din segmente cumulate ce sunt mai mici decât valoarea 1 milimetru.



**DATE DESPRE IMOBILUL NR. 8759**

Oficiul de Cadastru și Publicitate Imobiliară NEAMT  
Biroul de Cadastru și Publicitate Imobiliară Targu-Neamt

**A. Partea I. Descrierea imobilului**

TEREN Extravilan

Adresa: Jud. Neamt, punct „Iarba Scolii ”

Nr. Crt	Nr cadastral Nr. topografic	Suprafața* (mp)	Observații / Referințe
A1	51923	3.938	Sector cadastral:226 Teren imprejmuit;

**B. Partea II. Proprietari și acte**

Inscrieri privitoare la dreptul de proprietate și alte drepturi reale	Referințe
<b>34671 / 02/11/2015</b>	
Act Notarial nr. 2141 - contract de vanzare, din 30/10/2015 emis de NP Andronache Laura;	
B1	A1
Intabulare, drept de PROPRIETATE, dobandit prin Conventie, cota actuala 1/1, cota initiala 1/1	
1) POPA VASILE	
2) POPA ANA MARIA, - soti	

**C. Partea III. SARCINI .**

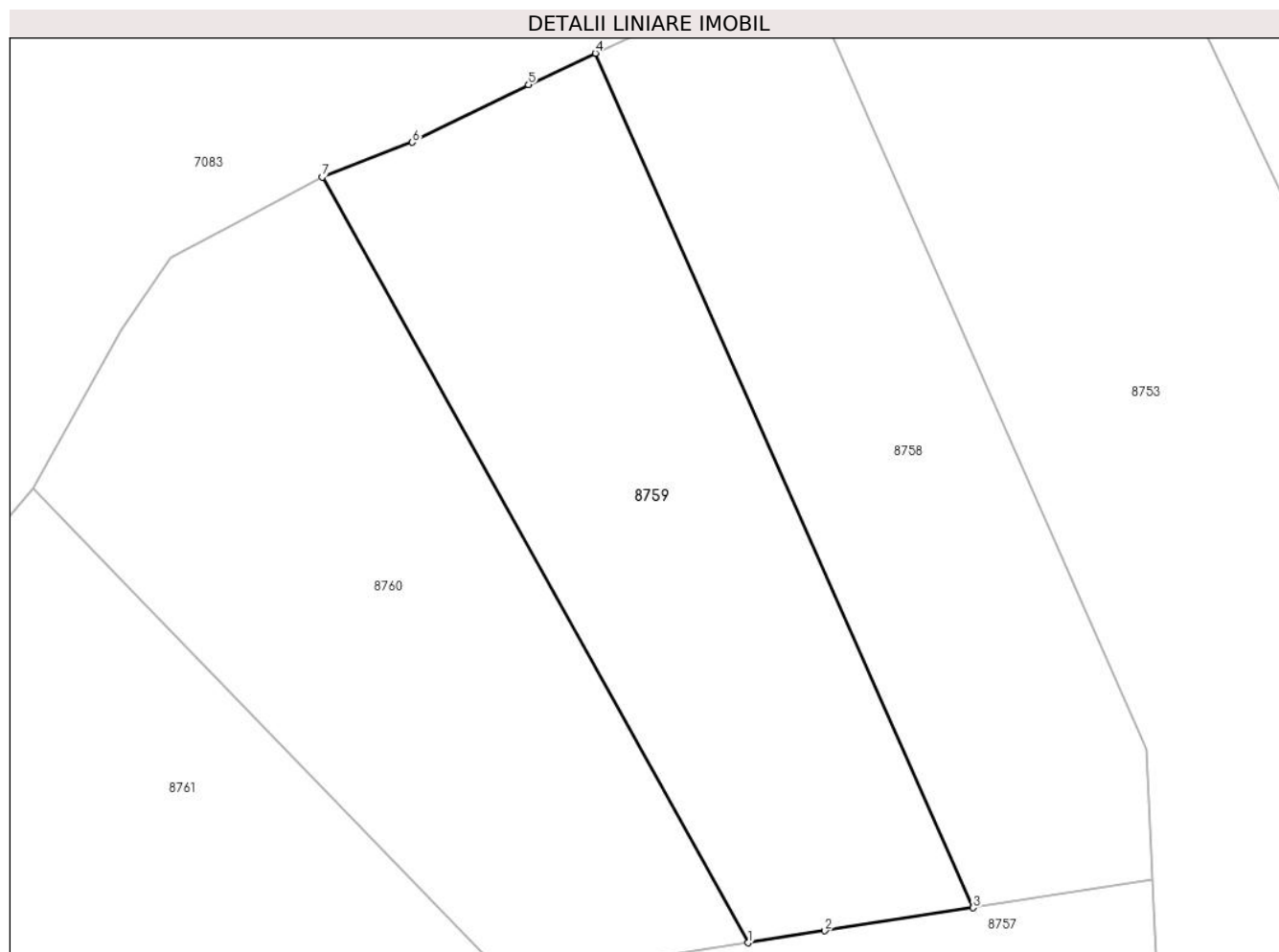
Inscrieri privind dezmembramintele dreptului de proprietate, drepturi reale de garanție și sarcini	Referințe
NU SUNT	

## Anexa Nr. 1 La Partea I

## Teren

Nr cadastral	Suprafața (mp)*	Observații / Referințe
51923	3.938	

\* Suprafața este determinată în planul de proiecție Stereo 70.



## Date referitoare la teren

Crt	Categorie folosință	Intravilan	Suprafața (mp)	Tarla	Parcelă	Nr. topo	Observații / Referințe
1	faneata	NU	3.938	-	-	-	

## Lungime Segmente

1) Valorile lungimilor segmentelor sunt obținute din proiecție în plan.

Punct început	X / Y	Punct sfârșit	X / Y	Lungime segment (** (m)
1	577.171,416 635.222,657	2	577.181,389 635.224,208	10.093
2	577.181,389 635.224,208	3	577.200,683 635.227,207	19.526
3	577.200,683 635.227,207	4	577.151,534 635.338,245	121.429
4	577.151,534 635.338,245	5	577.142,847 635.334,168	9.596
5	577.142,847 635.334,168	6	577.127,758 635.326,667	16.851

Punct început	X / Y	Punct sfârșit	X / Y	Lungime segment (** (m)
6	577.127,758 635.326,667	7	577.116,003 635.322,149	12.593
7	577.116,003 635.322,149	1	577.171,416 635.222,657	113.883

\*\* Lungimile segmentelor sunt determinate în planul de proiecție Stereo 70 și sunt rotunjite la 1 milimetru.

\*\*\* Distanța dintre puncte este formată din segmente cumulate ce sunt mai mici decât valoarea 1 milimetru.



**DATE DESPRE IMOBILUL NR. 8760**

Oficiul de Cadastru și Publicitate Imobiliară NEAMT  
Biroul de Cadastru și Publicitate Imobiliară Targu-Neamt

**A. Partea I. Descrierea imobilului**

TEREN Extravilan

Adresa: Jud. Neamt, punct „Iarba Școlii”

Nr. Crt	Nr cadastral Nr. topografic	Suprafața* (mp)	Observații / Referințe
A1	51925	4.349	Sector cadastral:226 Teren imprejmuit;

**B. Partea II. Proprietari și acte**

Inscrieri privitoare la dreptul de proprietate și alte drepturi reale	Referințe
<b>38475 / 15/12/2015</b>	
Act Notarial nr. 2321 - contract de vanzare, din 11/12/2015 emis de NP Andronache Laura;	
B1	A1
Intabulare, drept de PROPRIETATE, dobandit prin Conventie, cota actuala 1/1, cota initiala 1/1	
1) POPA ANA MARIA	
2) POPA VASILE, - sotii	

**C. Partea III. SARCINI .**

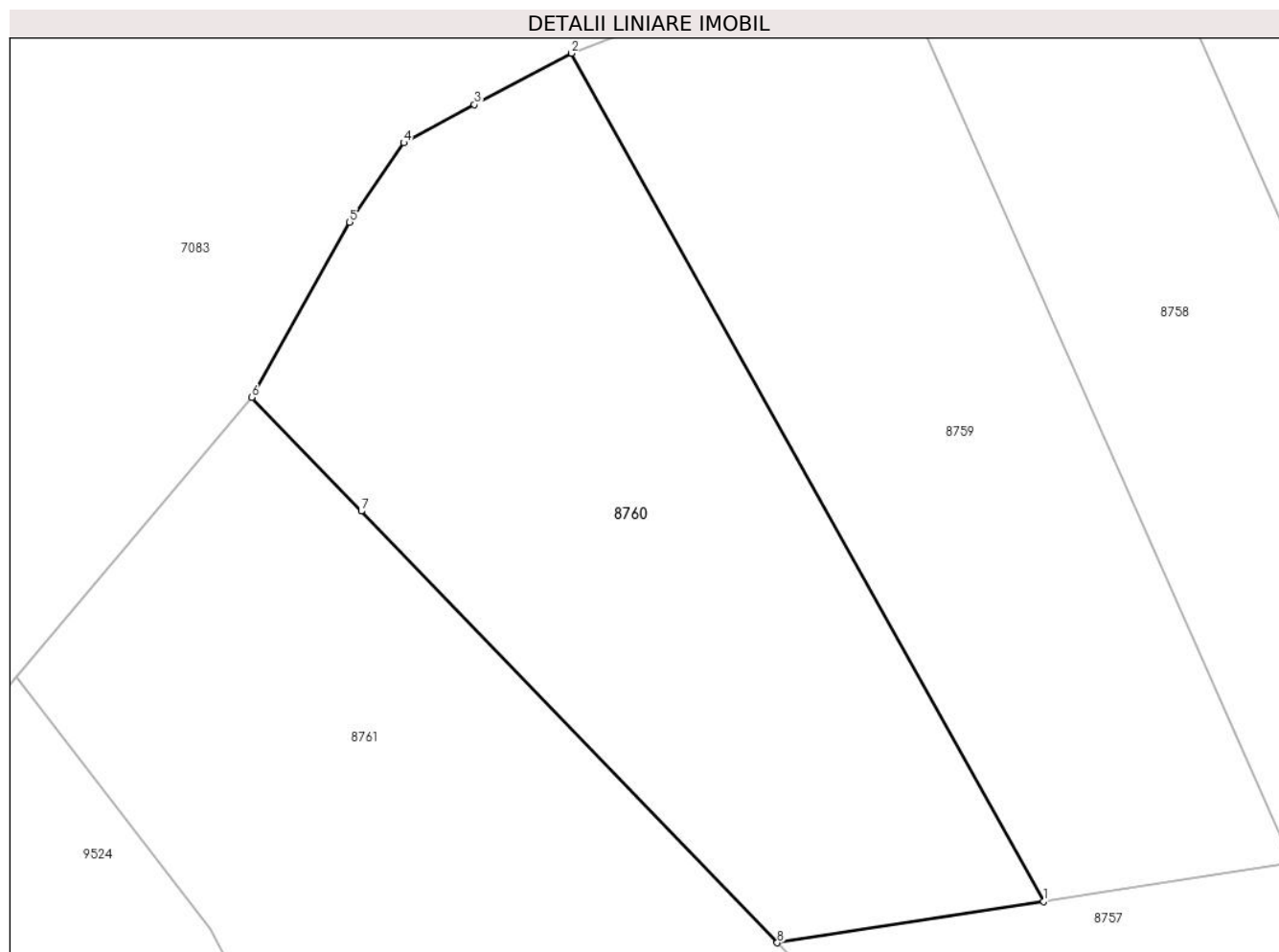
Inscrieri privind dezmembramintele dreptului de proprietate, drepturi reale de garanție și sarcini	Referințe
NU SUNT	

## Anexa Nr. 1 La Partea I

## Teren

Nr cadastral	Suprafața (mp)*	Observații / Referințe
51925	4.349	

\* Suprafața este determinată în planul de proiecție Stereo 70.



## Date referitoare la teren

Crt	Categorie folosință	Intra vilan	Suprafața (mp)	Tarla	Parcelă	Nr. topo	Observații / Referințe
1	faneata	NU	4.349	-	-	-	

## Lungime Segmente

1) Valorile lungimilor segmentelor sunt obținute din proiecție în plan.

Punct început	X / Y	Punct sfârșit	X / Y	Lungime segment (** (m)
1	577.171,416 635.222,657	2	577.116,003 635.322,149	113.883
2	577.116,003 635.322,149	3	577.104,593 635.316,113	12.908
3	577.104,593 635.316,113	4	577.096,309 635.311,626	9.421
4	577.096,309 635.311,626	5	577.089,955 635.302,332	11.258
5	577.089,955 635.302,332	6	577.078,466 635.281,776	23.549



Punct început	X / Y	Punct sfârșit	X / Y	Lungime segment (** (m)
6	577.078,466 635.281,776	7	577.091,328 635.268,435	18.531
7	577.091,328 635.268,435	8	577.140,149 635.217,797	70.34
8	577.140,149 635.217,797	1	577.171,416 635.222,657	31.642

\*\* Lungimile segmentelor sunt determinate în planul de proiecție Stereo 70 și sunt rotunjite la 1 milimetru.

\*\*\* Distanța dintre puncte este formată din segmente cumulate ce sunt mai mici decât valoarea 1 milimetru.



**DATE DESPRE IMOBILUL NR. 8761**

Oficiul de Cadastru și Publicitate Imobiliară NEAMT  
Biroul de Cadastru și Publicitate Imobiliară Targu-Neamt

**A. Partea I. Descrierea imobilului**

TEREN Extravilan

Adresa: Jud. Neamt

Nr. Crt	Nr cadastral Nr. topografic	Suprafața* (mp)	Observații / Referințe
A1		27.147	Sector cadastral:226 Teren neimpregmuit;

**B. Partea II. Proprietari și acte**

Inscrieri privitoare la dreptul de proprietate și alte drepturi reale		Referințe
/		
Act Normativ nr. 7, din 13/03/1996 emis de GUVERNUL ROMANIEI;		
B1	Inscrierea provizorie, drept de PROPRIETATE, dobandit prin Lege, cota actuala 1/1, cota initiala 1/1	A1
1) COMUNA PIPIRIG, CIF:99999999999999, PROPRIETAR NEIDENTIFICAT		

**C. Partea III. SARCINI .**

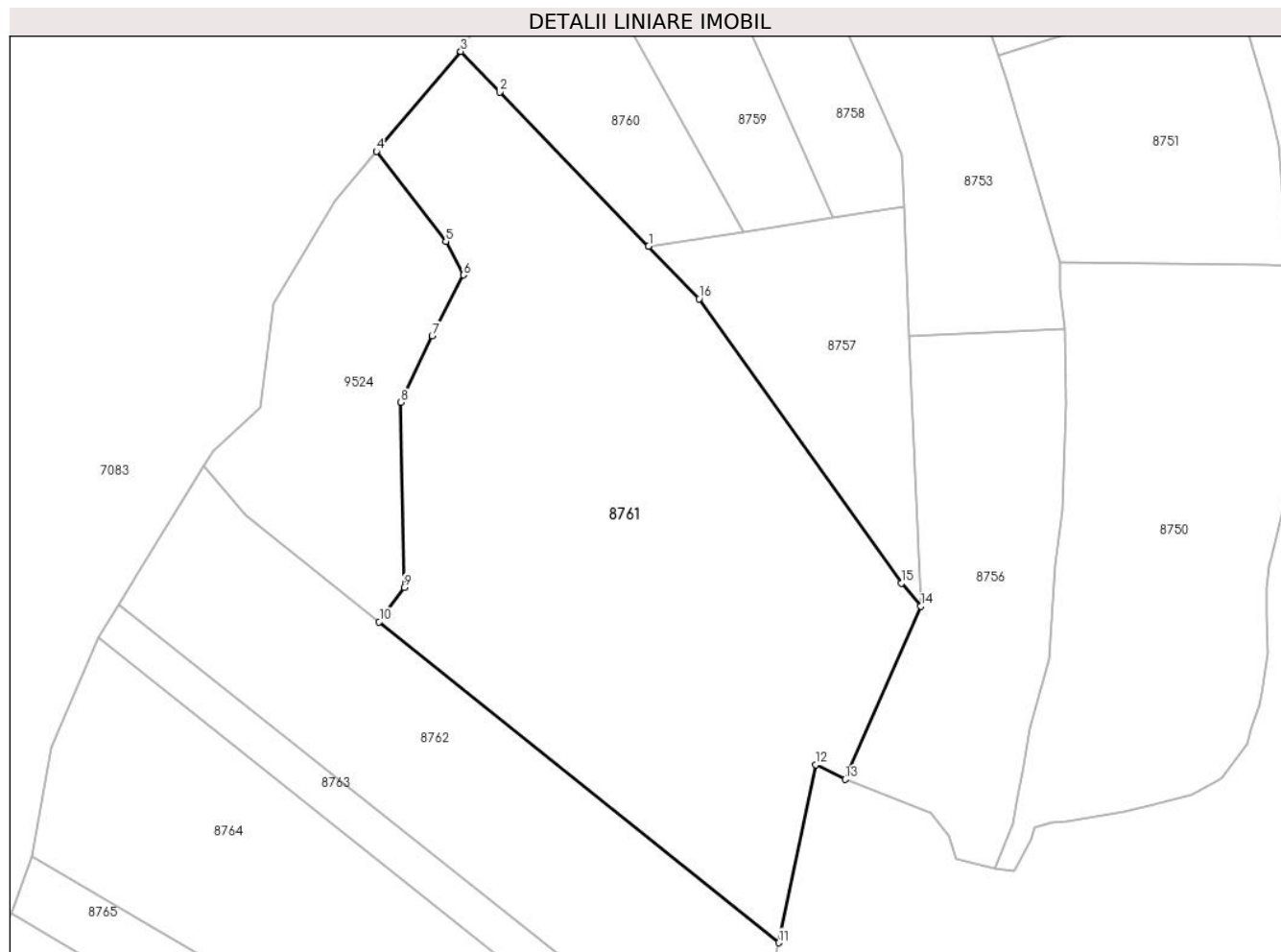
Inscrieri privind dezmembramintele dreptului de proprietate, drepturi reale de garanție și sarcini	Referințe
NU SUNT	

## Anexa Nr. 1 La Partea I

## Teren

Nr cadastral	Suprafața (mp)*	Observații / Referințe
	27.147	

\* Suprafața este determinată în planul de proiecție Stereo 70.



## Date referitoare la teren

Crt	Categorie folosință	Intravilan	Suprafața (mp)	Tarla	Parcelă	Nr. topo	Observații / Referințe
1	faneata	NU	27.147	-	-	-	

## Lungime Segmente

1) Valorile lungimilor segmentelor sunt obținute din proiecție în plan.

Punct început	X / Y	Punct sfârșit	X / Y	Lungime segment (** (m)
1	577.140,149 635.217,797	2	577.091,328 635.268,435	70.34
2	577.091,328 635.268,435	3	577.078,466 635.281,776	18.531
3	577.078,466 635.281,776	4	577.050,792 635.248,968	42.921
4	577.050,792 635.248,968	5	577.073,546 635.219,467	37.257
5	577.073,546 635.219,467	6	577.079,384 635.208,408	12.505

Punct început	X / Y	Punct sfârșit	X / Y	Lungime segment (** (m)
6	577.079,384 635.208,408	7	577.069,045 635.188,525	22.41
7	577.069,045 635.188,525	8	577.058,715 635.166,605	24.232
8	577.058,715 635.166,605	9	577.059,835 635.105,93	60.685
9	577.059,835 635.105,93	10	577.051,683 635.094,576	13.977
10	577.051,683 635.094,576	11	577.182,871 634.989,301	168.206
11	577.182,871 634.989,301	12	577.195,003 635.047,704	59.65
12	577.195,003 635.047,704	13	577.204,716 635.042,928	10.824
13	577.204,716 635.042,928	14	577.229,592 635.099,76	62.038
14	577.229,592 635.099,76	15	577.223,22 635.107,29	9.864
15	577.223,22 635.107,29	16	577.156,725 635.200,604	114.582
16	577.156,725 635.200,604	1	577.140,149 635.217,797	23.882

\*\* Lungimile segmentelor sunt determinate în planul de proiecție Stereo 70 și sunt rotunjite la 1 milimetru.

\*\*\* Distanța dintre puncte este formată din segmente cumulate ce sunt mai mici decât valoarea 1 milimetru.



**DATE DESPRE IMOBILUL NR. 8762**

Oficiul de Cadastru și Publicitate Imobiliară NEAMT  
Biroul de Cadastru și Publicitate Imobiliară Targu-Neamt

**A. Partea I. Descrierea imobilului**

TEREN Extravilan

Adresa: Jud. Neamt

Nr. Crt	Nr cadastral Nr. topografic	Suprafața* (mp)	Observații / Referințe
A1		12.352	Sector cadastral:226 Teren neimprejmuit;

**B. Partea II. Proprietari și acte**

Inscrieri privitoare la dreptul de proprietate și alte drepturi reale		Referințe
/		
Act Administrativ nr. 8691, din 22/05/2023 emis de PRIMARIA COMUNEI PIPIRIG;		
B1	Inscrierea posesiei, drept de PROPRIETATE, dobandit prin Lege, cota actuala 1/1, cota initiala 1/1 1) SIMINA ELIONORA 2) SIMINA NECULAI	A1

**C. Partea III. SARCINI .**

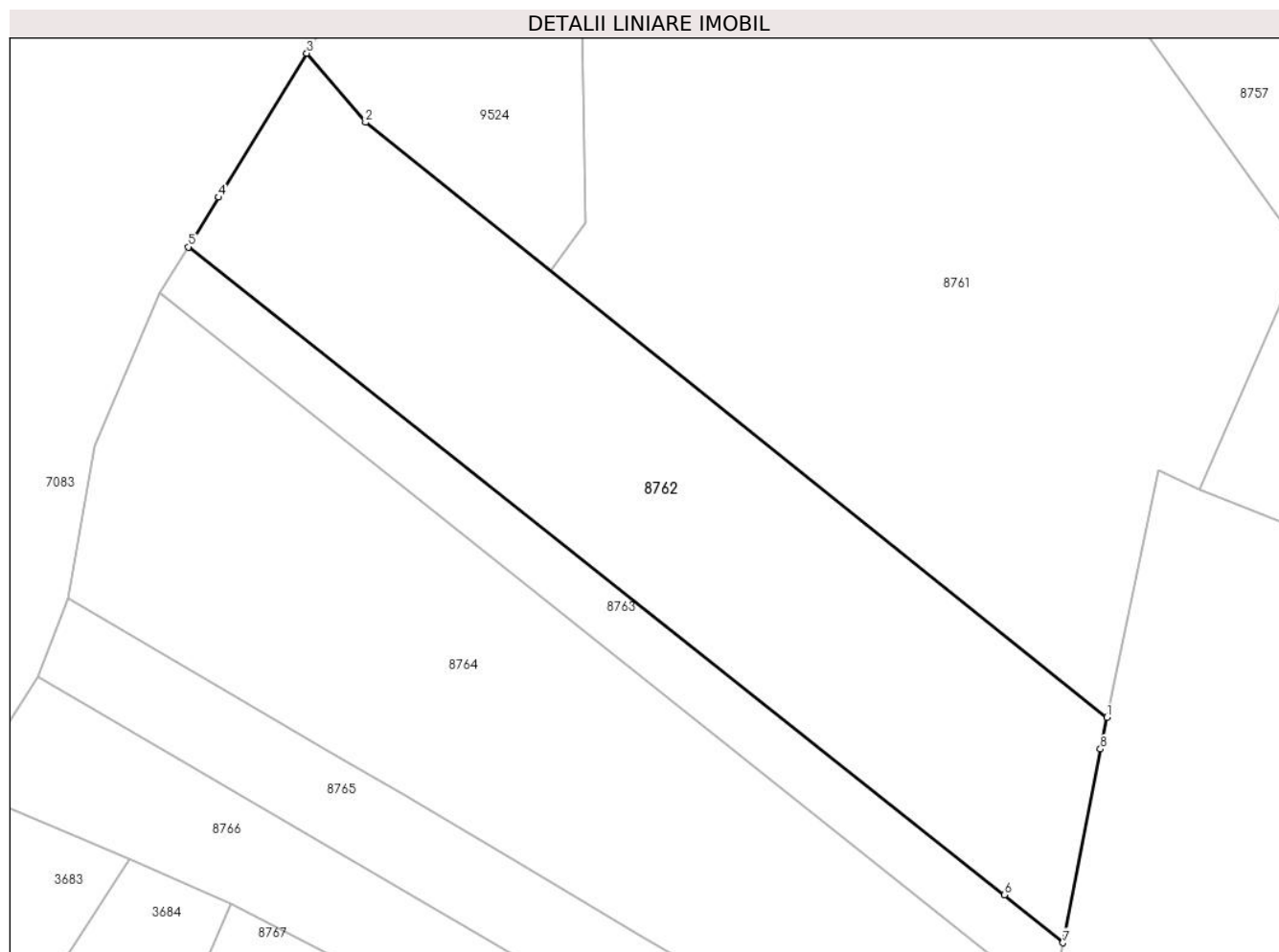
Inscrieri privind dezmembramintele dreptului de proprietate, drepturi reale de garanție și sarcini	Referințe
NU SUNT	

## Anexa Nr. 1 La Partea I

## Teren

Nr cadastral	Suprafața (mp)*	Observații / Referințe
	12.352	

\* Suprafața este determinată în planul de proiecție Stereo 70.



## Date referitoare la teren

Crt	Categorie folosință	Intra vilan	Suprafața (mp)	Tarla	Parcelă	Nr. topo	Observații / Referințe
1	faneata	NU	12.352	-	-	-	

## Lungime Segmente

1) Valorile lungimilor segmentelor sunt obținute din proiecție în plan.

Punct început	X / Y	Punct sfârșit	X / Y	Lungime segment (** (m)
1	577.182,871 634.989,301	2	577.007,931 635.129,686	224.303
2	577.007,931 635.129,686	3	576.994,051 635.145,971	21.398
3	576.994,051 635.145,971	4	576.973,284 635.111,998	39.817
4	576.973,284 635.111,998	5	576.966,138 635.100,283	13.722
5	576.966,138 635.100,283	6	577.158,666 634.947,455	245.812



Punct început	X / Y	Punct sfârșit	X / Y	Lungime segment (** (m)
6	577.158,666 634.947,455	7	577.172,53 634.936,174	17.874
7	577.172,53 634.936,174	8	577.181,33 634.981,883	46.548
8	577.181,33 634.981,883	1	577.182,871 634.989,301	7.576

\*\* Lungimile segmentelor sunt determinate în planul de proiecție Stereo 70 și sunt rotunjite la 1 milimetru.

\*\*\* Distanța dintre puncte este formată din segmente cumulate ce sunt mai mici decât valoarea 1 milimetru.



**DATE DESPRE IMOBILUL NR. 8763**

Oficiul de Cadastru și Publicitate Imobiliară NEAMT  
Biroul de Cadastru și Publicitate Imobiliară Targu-Neamt

**A. Partea I. Descrierea imobilului**

TEREN Extravilan

Adresa: Jud. Neamt

Nr. Crt	Nr cadastral Nr. topografic	Suprafața* (mp)	Observații / Referințe
A1		3.413	Sector cadastral:226 Teren imprejmuit;

**B. Partea II. Proprietari și acte**

Inscrieri privitoare la dreptul de proprietate și alte drepturi reale		Referințe
/		
Act Administrativ nr. 8692, din 22/05/2023 emis de PRIMARIA COMUNEI PIPIRIG;		
B1	Inscrierea posesiei, drept de PROPRIETATE, dobandit prin Lege, cota actuala 1/1, cota initiala 1/1 1) MUTU MARIA	A1

**C. Partea III. SARCINI .**

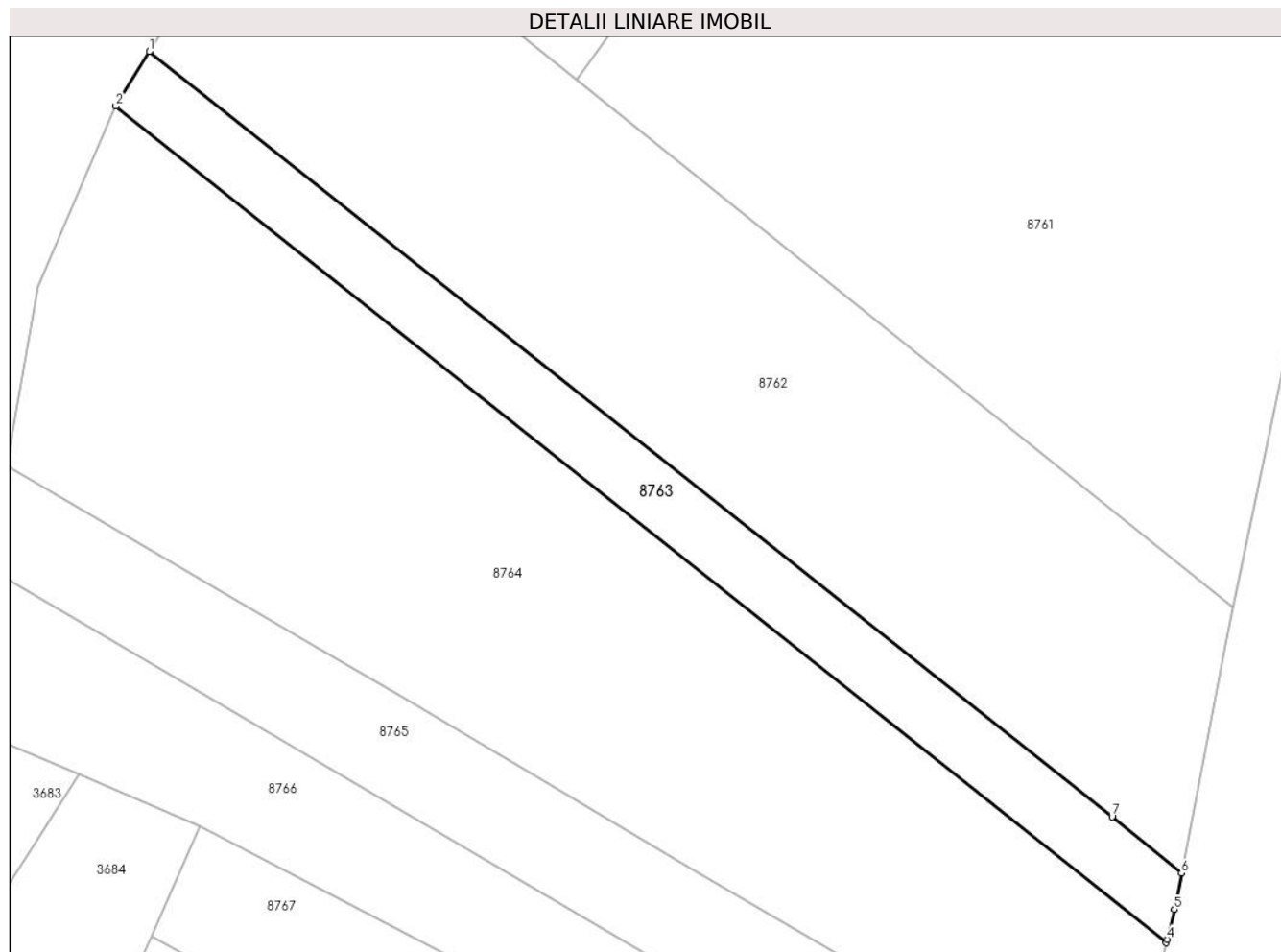
Inscrieri privind dezmembramintele dreptului de proprietate, drepturi reale de garanție și sarcini	Referințe
NU SUNT	

## Anexa Nr. 1 La Partea I

## Teren

Nr cadastral	Suprafața (mp)*	Observații / Referințe
	3.413	

\* Suprafața este determinată în planul de proiecție Stereo 70.



## Date referitoare la teren

Crt	Categorie folosință	Intra vilan	Suprafața (mp)	Tarla	Parcelă	Nr. topo	Observații / Referințe
1	faneata	NU	3.413	-	-	-	

## Lungime Segmente

1) Valorile lungimilor segmentelor sunt obținute din proiecție în plan.

Punct început	X / Y	Punct sfârșit	X / Y	Lungime segment (** (m)
1	576.966,138 635.100,283	2	576.959,481 635.089,368	12.785
2	576.959,481 635.089,368	3	577.169,502 634.922,271	268.384
3	577.169,502 634.922,271	4	577.169,664 634.922,934	0.683
4	577.169,664 634.922,934	5	577.171,136 634.928,932	6.176
5	577.171,136 634.928,932	6	577.172,53 634.936,174	7.375

Punct început	X / Y	Punct sfârșit	X / Y	Lungime segment (** (m)
6	577.172,53 634.936,174	7	577.158,666 634.947,455	17.874
7	577.158,666 634.947,455	1	576.966,138 635.100,283	245.812

\*\* Lungimile segmentelor sunt determinate în planul de proiecție Stereo 70 și sunt rotunjite la 1 milimetru.

\*\*\* Distanța dintre puncte este formată din segmente cumulate ce sunt mai mici decât valoarea 1 milimetru.



**DATE DESPRE IMOBILUL NR. 8764**

Oficiul de Cadastru și Publicitate Imobiliară NEAMT  
Biroul de Cadastru și Publicitate Imobiliară Targu-Neamt

**A. Partea I. Descrierea imobilului**

TEREN Extravilan

Adresa: Jud. Neamt

Nr. Crt	Nr cadastral Nr. topografic	Suprafața* (mp)	Observații / Referințe
A1		14.055	Sector cadastral:226 Teren imprejmuit;

**B. Partea II. Proprietari și acte**

Inscrieri privitoare la dreptul de proprietate și alte drepturi reale	Referințe
/	
Act Administrativ nr. 8693, din 22/05/2023 emis de PRIMARIA COMUNEI PIPIRIG;	
B1	A1
Inscrierea posesiei, drept de PROPRIETATE, dobandit prin Lege, cota actuala 1/1, cota initiala 1/1 1) <b>JUGARU IOAN</b> , necăsătorit	

**C. Partea III. SARCINI .**

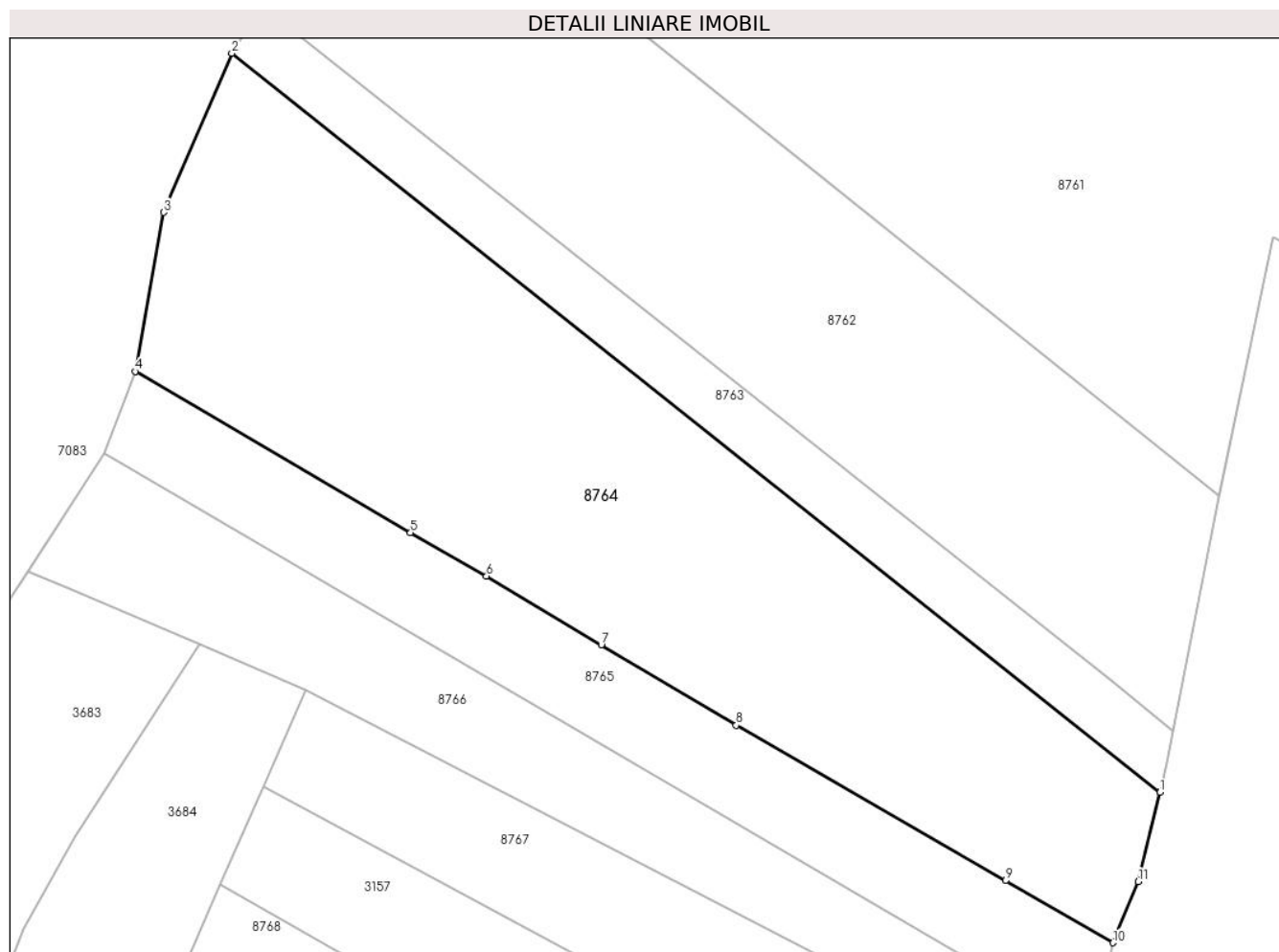
Inscrieri privind dezmembramintele dreptului de proprietate, drepturi reale de garanție și sarcini	Referințe
NU SUNT	

## Anexa Nr. 1 La Partea I

## Teren

Nr cadastral	Suprafața (mp)*	Observații / Referințe
	14.055	

\* Suprafața este determinată în planul de proiecție Stereo 70.



## Date referitoare la teren

Crt	Categorie folosință	Intravilan	Suprafața (mp)	Tarla	Parcelă	Nr. topo	Observații / Referințe
1	faneata	NU	14.055	-	-	-	

## Lungime Segmente

1) Valorile lungimilor segmentelor sunt obținute din proiecție în plan.

Punct început	X / Y	Punct sfârșit	X / Y	Lungime segment (** (m)
1	577.169,502 634.922,271	2	576.959,481 635.089,368	268.384
2	576.959,481 635.089,368	3	576.944,021 635.053,4	39.15
3	576.944,021 635.053,4	4	576.937,641 635.017,446	36.516
4	576.937,641 635.017,446	5	576.999,907 634.980,972	72.162
5	576.999,907 634.980,972	6	577.017,101 634.971,15	19.802



Punct început	X / Y	Punct sfârşit	X / Y	Lungime segment (** (m)
6	577.017,101 634.971,15	7	577.043,075 634.955,649	30.248
7	577.043,075 634.955,649	8	577.073,612 634.937,459	35.544
8	577.073,612 634.937,459	9	577.134,494 634.902,321	70.294
9	577.134,494 634.902,321	10	577.158,815 634.888,272	28.087
10	577.158,815 634.888,272	11	577.164,552 634.902,097	14.968
11	577.164,552 634.902,097	1	577.169,502 634.922,271	20.772

\*\* Lungimile segmentelor sunt determinate în planul de proiecţie Stereo 70 şi sunt rotunjite la 1 milimetru.

\*\*\* Distanţa dintre puncte este formată din segmente cumulate ce sunt mai mici decât valoarea 1 milimetru.



**DATE DESPRE IMOBILUL NR. 8765**

Oficiul de Cadastru și Publicitate Imobiliară NEAMT  
Biroul de Cadastru și Publicitate Imobiliară Targu-Neamt

**A. Partea I. Descrierea imobilului**

TEREN Extravilan

Adresa: Jud. Neamt, PUNCT 'PARAUL LUI NITA'

Nr. Crt	Nr cadastral Nr. topografic	Suprafața* (mp)	Observații / Referințe
A1	51930	5.000	Sector cadastral:226 Teren imprejmuit;

**B. Partea II. Proprietari și acte**

Inscrieri privitoare la dreptul de proprietate și alte drepturi reale	Referințe
<b>32855 / 16/10/2015</b>	
Act Notarial nr. Contract de vânzare nr.2048, din 16/10/2015 emis de NP Andronache Laura;	
B1	A1
Intabulare, drept de PROPRIETATE, dobandit prin Conventie, cota actuala 1/1, cota initiala 1/1	
1) POPA ANA MARIA	
2) POPA VASILE, soți	

**C. Partea III. SARCINI .**

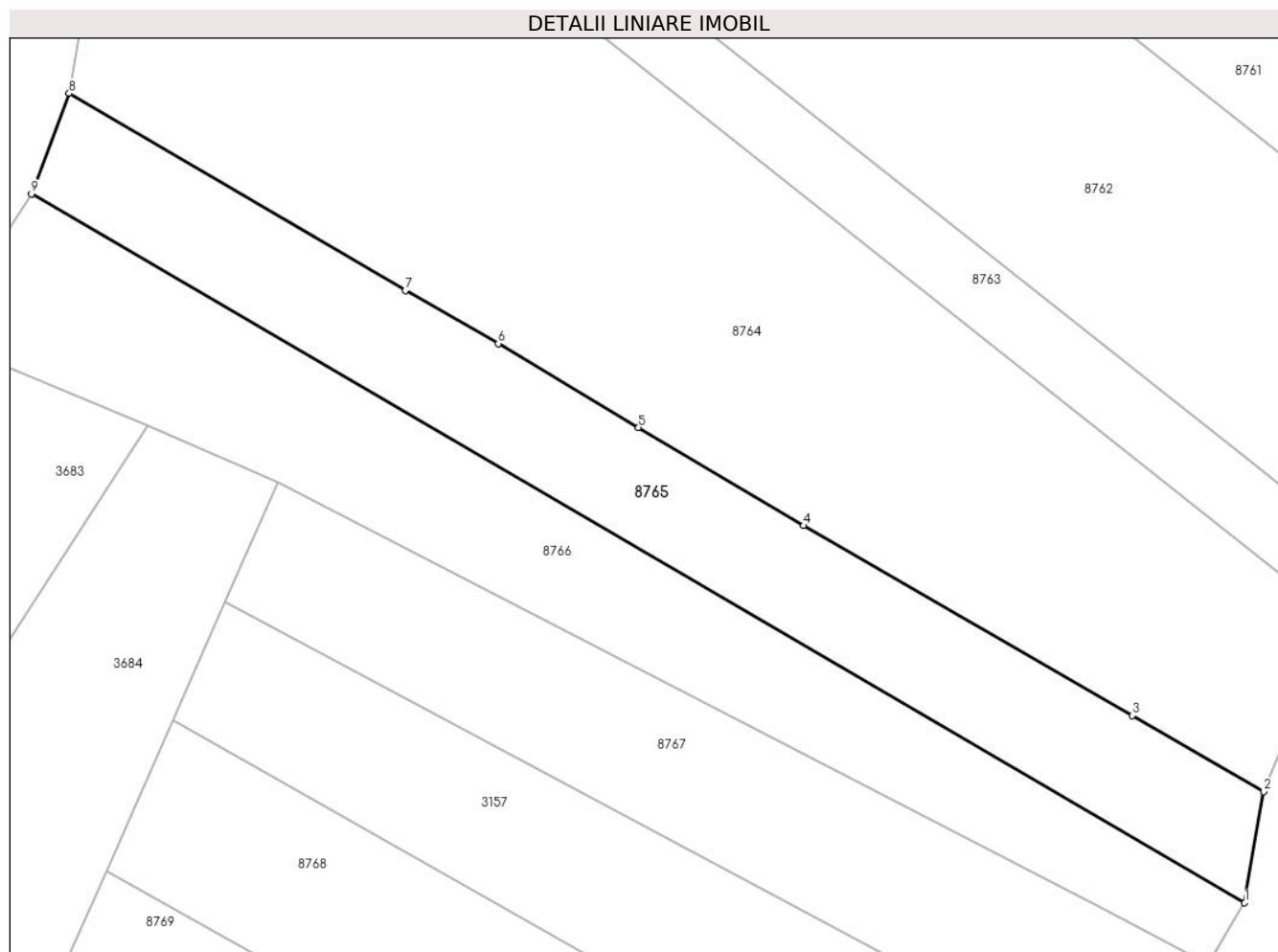
Inscrieri privind dezmembramintele dreptului de proprietate, drepturi reale de garanție și sarcini	Referințe
NU SUNT	

## Anexa Nr. 1 La Partea I

## Teren

Nr cadastral	Suprafața (mp)*	Observații / Referințe
51930	5.000	

\* Suprafața este determinată în planul de proiecție Stereo 70.



## Date referitoare la teren

Crt	Categorie folosință	Intra vilan	Suprafața (mp)	Tarla	Parcelă	Nr. topo	Observații / Referințe
1	faneata	NU	5.000	-	-	-	

## Lungime Segmente

1) Valorile lungimilor segmentelor sunt obținute din proiecție în plan.

Punct început	X / Y	Punct sfârșit	X / Y	Lungime segment (** (m)
1	577.155,292 634.867,722	2	577.158,815 634.888,272	20.85
2	577.158,815 634.888,272	3	577.134,494 634.902,321	28.087
3	577.134,494 634.902,321	4	577.073,612 634.937,459	70.294
4	577.073,612 634.937,459	5	577.043,075 634.955,649	35.544
5	577.043,075 634.955,649	6	577.017,101 634.971,15	30.248

Punct început	X / Y	Punct sfârșit	X / Y	Lungime segment (** (m)
6	577.017,101 634.971,15	7	576.999,907 634.980,972	19.802
7	576.999,907 634.980,972	8	576.937,641 635.017,446	72.162
8	576.937,641 635.017,446	9	576.930,685 634.998,881	19.825
9	576.930,685 634.998,881	1	577.155,292 634.867,722	260.098

\*\* Lungimile segmentelor sunt determinate în planul de proiecție Stereo 70 și sunt rotunjite la 1 milimetru.

\*\*\* Distanța dintre puncte este formată din segmente cumulate ce sunt mai mici decât valoarea 1 milimetru.



**DATE DESPRE IMOBILUL NR. 8766**

Oficiul de Cadastru și Publicitate Imobiliară NEAMT  
Biroul de Cadastru și Publicitate Imobiliară Targu-Neamt

**A. Partea I. Descrierea imobilului**

TEREN Extravilan

Adresa: Jud. Neamt

Nr. Crt	Nr cadastral Nr. topografic	Suprafața* (mp)	Observații / Referințe
A1		5.348	Sector cadastral:226 Teren imprejmuit;

**B. Partea II. Proprietari și acte**

Inscrieri privitoare la dreptul de proprietate și alte drepturi reale		Referințe
/		
Act Normativ nr. 7, din 13/03/1996 emis de GUVERNUL ROMÂNIEI;		
B1	Inscrierea provizorie, drept de PROPRIETATE, dobandit prin Lege, cota actuala 1/1, cota initiala 1/1 1) COMUNA PIPIRIG, CIF:99999999999999, PROPRIETAR NEIDENTIFICAT	A1

**C. Partea III. SARCINI .**

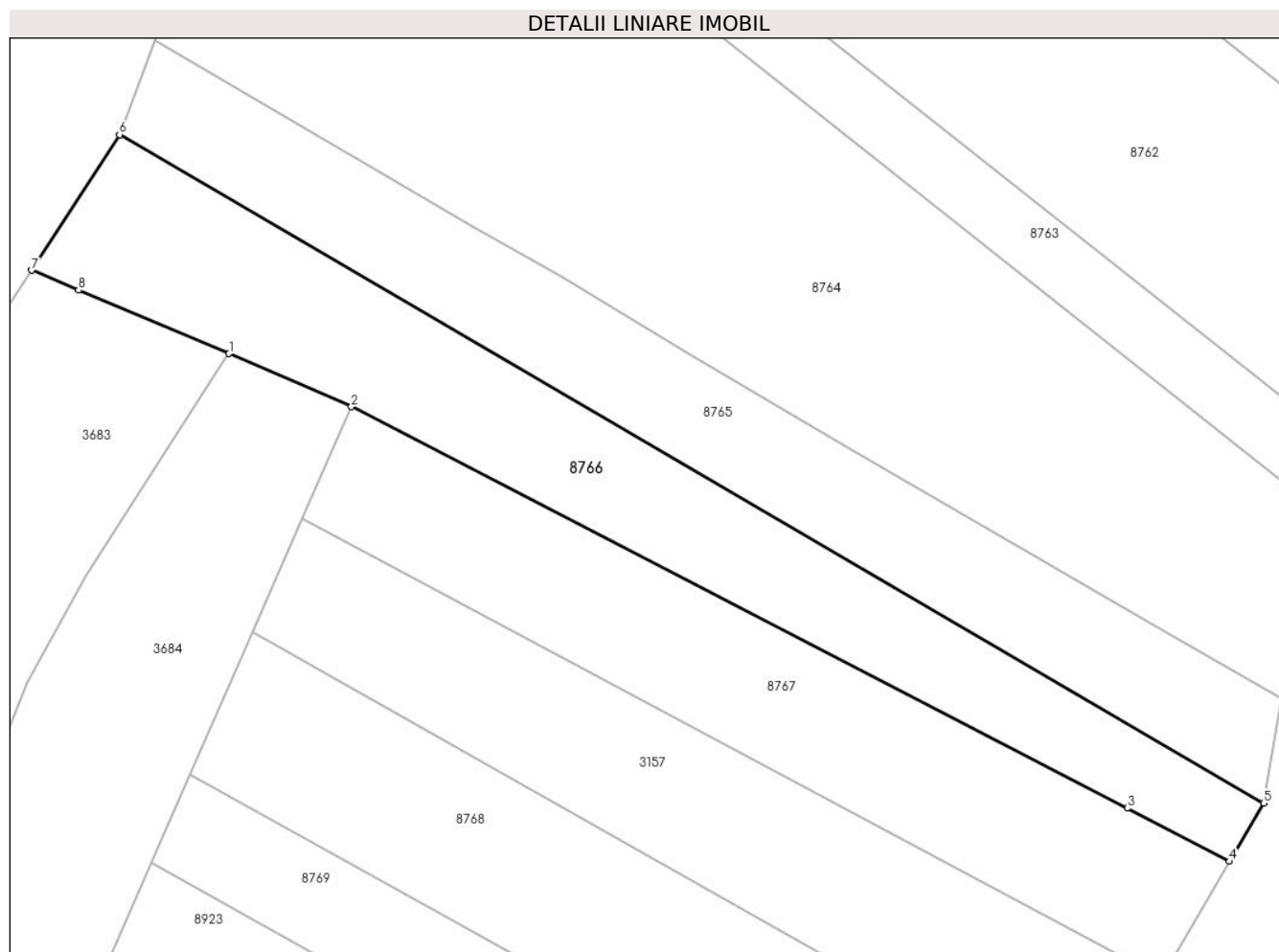
Inscrieri privind dezmembramintele dreptului de proprietate, drepturi reale de garanție și sarcini	Referințe
NU SUNT	

## Anexa Nr. 1 La Partea I

## Teren

Nr cadastral	Suprafața (mp)*	Observații / Referințe
	5.348	

\* Suprafața este determinată în planul de proiecție Stereo 70.



## Date referitoare la teren

Crt	Categorie folosință	Intra vilan	Suprafața (mp)	Tarla	Parcelă	Nr. topo	Observații / Referințe
1	faneata	NU	5.348	-	-	-	

## Lungime Segmente

1) Valorile lungimilor segmentelor sunt obținute din proiecție în plan.

Punct început	X / Y	Punct sfârșit	X / Y	Lungime segment (** (m)
1	576.952,194 634.955,899	2	576.976,231 634.945,486	26.196
2	576.976,231 634.945,486	3	577.128,507 634.866,767	171.42
3	577.128,507 634.866,767	4	577.148,571 634.856,301	22.63
4	577.148,571 634.856,301	5	577.155,292 634.867,722	13.252
5	577.155,292 634.867,722	6	576.930,685 634.998,881	260.098



Punct început	X / Y	Punct sfârșit	X / Y	Lungime segment (** (m)
6	576.930,685 634.998,881	7	576.913,435 634.972,244	31.735
7	576.913,435 634.972,244	8	576.922,635 634.968,364	9.985
8	576.922,635 634.968,364	1	576.952,194 634.955,899	32.08

\*\* Lungimile segmentelor sunt determinate în planul de proiecție Stereo 70 și sunt rotunjite la 1 milimetru.

\*\*\* Distanța dintre puncte este formată din segmente cumulate ce sunt mai mici decât valoarea 1 milimetru.



**DATE DESPRE IMOBILUL NR. 8767**

Oficiul de Cadastru și Publicitate Imobiliară NEAMT  
Biroul de Cadastru și Publicitate Imobiliară Targu-Neamt

**A. Partea I. Descrierea imobilului**

TEREN Extravilan

Adresa: Jud. Neamt

Nr. Crt	Nr cadastral Nr. topografic	Suprafața* (mp)	Observații / Referințe
A1		4.866	Sector cadastral:226 Teren neimpregmuit;

**B. Partea II. Proprietari și acte**

Inscrieri privitoare la dreptul de proprietate și alte drepturi reale		Referințe
/		
Act Administrativ nr. 8689, din 22/05/2023 emis de PRIMARIA COMUNEI PIPIRIG;		
B1	Inscrierea posesiei, drept de PROPRIETATE, dobandit prin Lege, cota actuala 1/1, cota initiala 1/1 1) MUTU GHEORGHE	A1

**C. Partea III. SARCINI .**

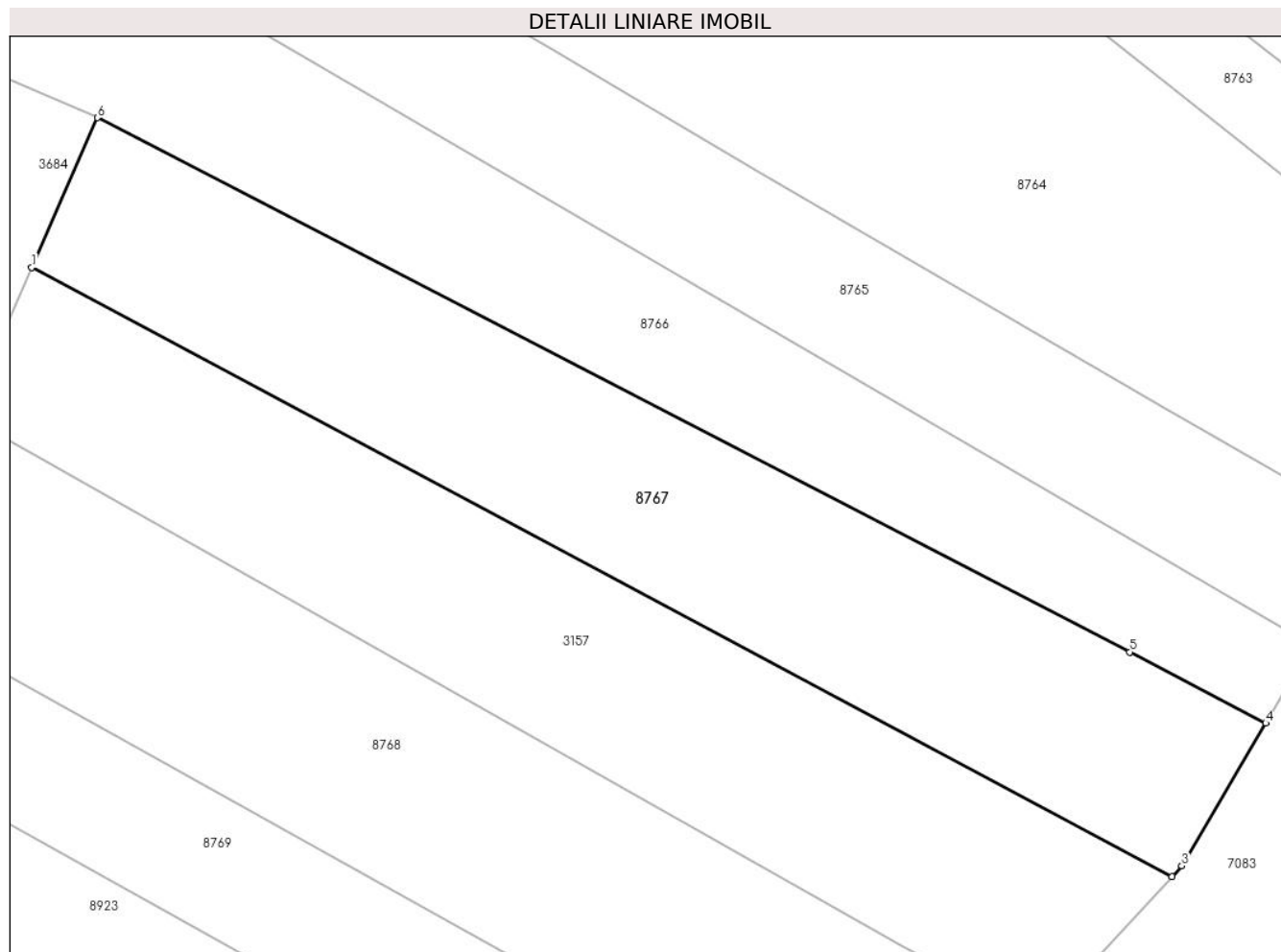
Inscrieri privind dezmembramintele dreptului de proprietate, drepturi reale de garanție și sarcini	Referințe
NU SUNT	

## Anexa Nr. 1 La Partea I

## Teren

Nr cadastral	Suprafața (mp)*	Observații / Referințe
	4.866	

\* Suprafața este determinată în planul de proiecție Stereo 70.



## Date referitoare la teren

Crt	Categorie folosință	Intravilan	Suprafața (mp)	Tarla	Parcelă	Nr. topo	Observații / Referințe
1	faneata	NU	4.866	-	-	-	

## Lungime Segmente

1) Valorile lungimilor segmentelor sunt obținute din proiecție în plan.

Punct început	X / Y	Punct sfârșit	X / Y	Lungime segment (** (m)
1	576.966,537 634.923,449	2	577.134,728 634.833,694	190.641
2	577.134,728 634.833,694	3	577.136,191 634.835,263	2.145
3	577.136,191 634.835,263	4	577.148,571 634.856,301	24.41
4	577.148,571 634.856,301	5	577.128,507 634.866,767	22.63
5	577.128,507 634.866,767	6	576.976,231 634.945,486	171.42

Punct început	X / Y	Punct sfârșit	X / Y	Lungime segment (** (m)
6	576.976,231 634.945,486	1	576.966,537 634.923,449	24.075

\*\* Lungimile segmentelor sunt determinate în planul de proiecție Stereo 70 și sunt rotunjite la 1 milimetru.

\*\*\* Distanța dintre puncte este formată din segmente cumulate ce sunt mai mici decât valoarea 1 milimetru.



**DATE DESPRE IMOBILUL NR. 8768**

Oficiul de Cadastru și Publicitate Imobiliară NEAMT  
Biroul de Cadastru și Publicitate Imobiliară Targu-Neamt

**A. Partea I. Descrierea imobilului**

TEREN Extravilan

Adresa: Jud. Neamt

Nr. Crt	Nr cadastral Nr. topografic	Suprafața* (mp)	Observații / Referințe
A1		5.142	Sector cadastral:226 Teren imprejmuit;

**B. Partea II. Proprietari și acte**

Inscrieri privitoare la dreptul de proprietate și alte drepturi reale		Referințe
/		
Act Administrativ nr. 8686, din 19/05/2023 emis de PRIMARIA COMUNEI PIPIRIG;		
B1	Inscrierea posesiei, drept de PROPRIETATE, dobandit prin Lege, cota actuala 1/1, cota initiala 1/1 1) GHERASIM VASILE 2) GHERASIM DUMITRIȚA	A1

**C. Partea III. SARCINI .**

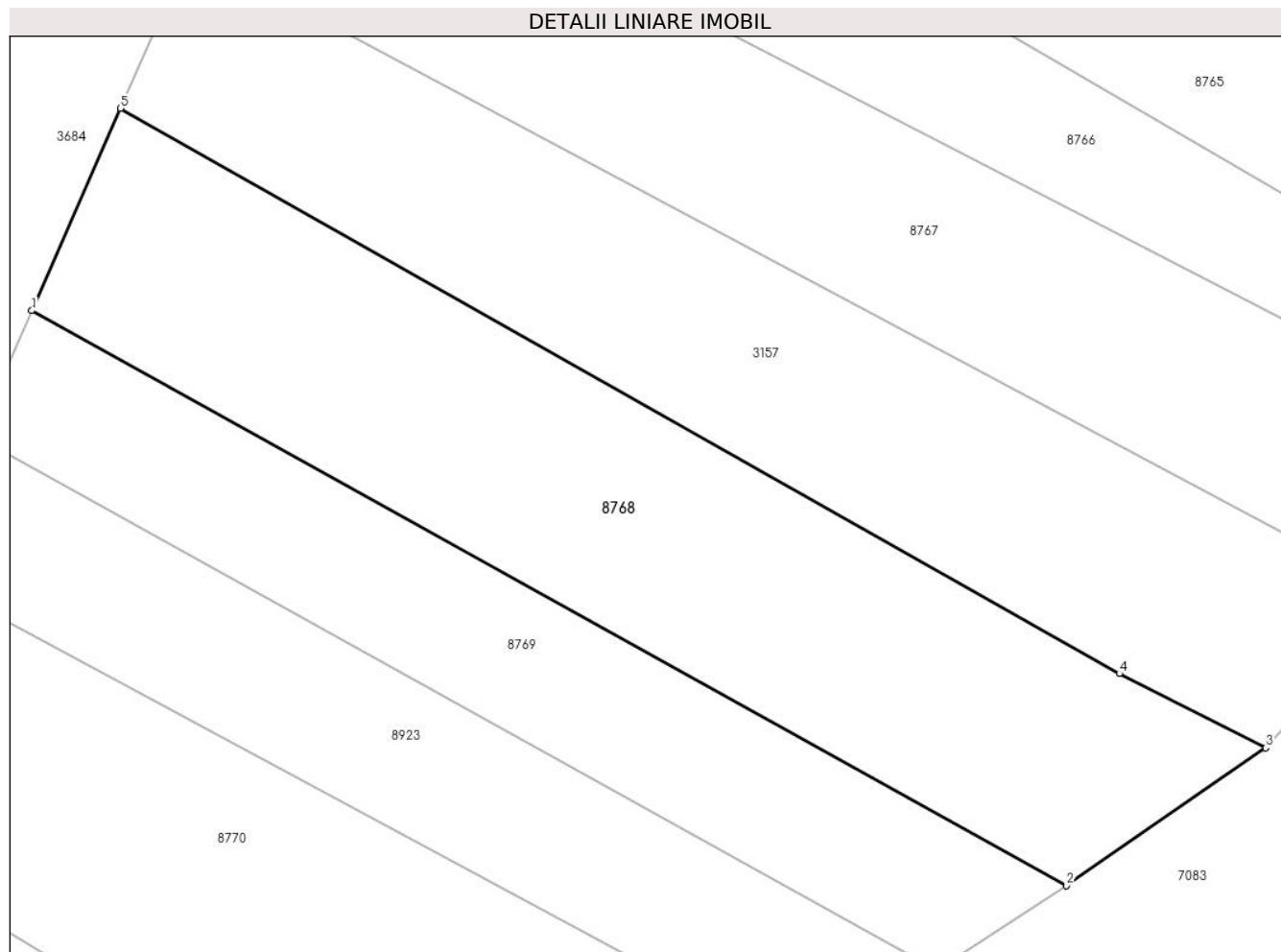
Inscrieri privind dezmembramintele dreptului de proprietate, drepturi reale de garanție și sarcini	Referințe
NU SUNT	

## Anexa Nr. 1 La Partea I

## Teren

Nr cadastral	Suprafața (mp)*	Observații / Referințe
	5.142	

\* Suprafața este determinată în planul de proiecție Stereo 70.



## Date referitoare la teren

Crt	Categorie folosință	Intravilan	Suprafața (mp)	Tarla	Parcelă	Nr. topo	Observații / Referințe
1	faneata	NU	5.142	-	-	-	

## Lungime Segmente

1) Valorile lungimilor segmentelor sunt obținute din proiecție în plan.

Punct început	X / Y	Punct sfârșit	X / Y	Lungime segment (** (m)
1	576.944,543 634.873,453	2	577.087,844 634.793,909	163.898
2	577.087,844 634.793,909	3	577.115,427 634.812,985	33.537
3	577.115,427 634.812,985	4	577.095,165 634.823,239	22.709
4	577.095,165 634.823,239	5	576.956,843 634.901,413	158.884
5	576.956,843 634.901,413	1	576.944,543 634.873,453	30.546



**\*\* Lungimile segmentelor sunt determinate în planul de proiecție Stereo 70 și sunt rotunjite la 1 milimetru.**

**\*\*\* Distanța dintre puncte este formată din segmente cumulate ce sunt mai mici decât valoarea 1 milimetru.**



**DATE DESPRE IMOBILUL NR. 8769**

Oficiul de Cadastru și Publicitate Imobiliară NEAMT  
Biroul de Cadastru și Publicitate Imobiliară Targu-Neamt

**A. Partea I. Descrierea imobilului**

TEREN Extravilan

Adresa: Jud. Neamt

Nr. Crt	Nr cadastral Nr. topografic	Suprafața* (mp)	Observații / Referințe
A1		2.990	Sector cadastral:226 Teren imprejmuit;

**B. Partea II. Proprietari și acte**

Inscrieri privitoare la dreptul de proprietate și alte drepturi reale		Referințe
/		
Act Administrativ nr. 8685, din 19/05/2023 emis de PRIMARIA COMUNEI PIPIRIG;		
B1	Inscrierea posesiei, drept de PROPRIETATE, dobandit prin Lege, cota actuala 1/1, cota initiala 1/1 1) MUTU DOINIȚA 2) MUTU GHEORGHE	A1

**C. Partea III. SARCINI .**

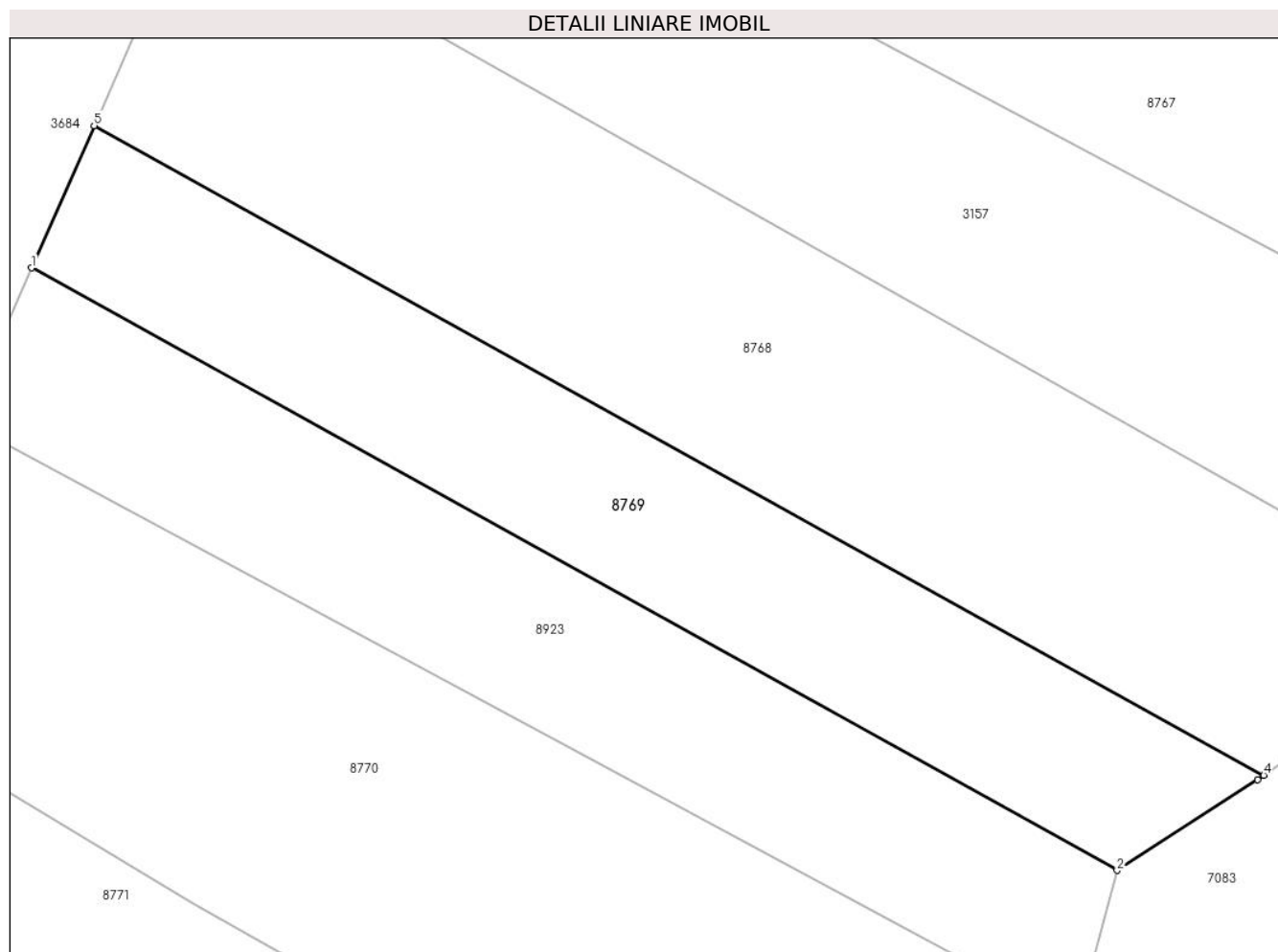
Inscrieri privind dezmembramintele dreptului de proprietate, drepturi reale de garanție și sarcini	Referințe
NU SUNT	

## Anexa Nr. 1 La Partea I

## Teren

Nr cadastral	Suprafața (mp)*	Observații / Referințe
	2.990	

\* Suprafața este determinată în planul de proiecție Stereo 70.



## Date referitoare la teren

Crt	Categorie folosință	Intravilan	Suprafața (mp)	Tarla	Parcelă	Nr. topo	Observații / Referințe
1	faneata	NU	2.990	-	-	-	

## Lungime Segmente

1) Valorile lungimilor segmentelor sunt obținute din proiecție în plan.

Punct început	X / Y	Punct sfârșit	X / Y	Lungime segment (** (m)
1	576.936,879 634.856,032	2	577.069,889 634.782,271	152.093
2	577.069,889 634.782,271	3	577.087,077 634.793,379	20.465
3	577.087,077 634.793,379	4	577.087,844 634.793,909	0.932
4	577.087,844 634.793,909	5	576.944,543 634.873,453	163.898
5	576.944,543 634.873,453	1	576.936,879 634.856,032	19.032

**\*\* Lungimile segmentelor sunt determinate în planul de proiecție Stereo 70 și sunt rotunjite la 1 milimetru.**

**\*\*\* Distanța dintre puncte este formată din segmente cumulate ce sunt mai mici decât valoarea 1 milimetru.**



**DATE DESPRE IMOBILUL NR. 8770**

Oficiul de Cadastru și Publicitate Imobiliară NEAMT  
Biroul de Cadastru și Publicitate Imobiliară Targu-Neamt

**A. Partea I. Descrierea imobilului**

TEREN Extravilan

Adresa: Jud. Neamt

Nr. Crt	Nr cadastral Nr. topografic	Suprafața* (mp)	Observații / Referințe
A1		6.166	Sector cadastral:226 Teren imprejmuit;

**B. Partea II. Proprietari și acte**

Inscrieri privitoare la dreptul de proprietate și alte drepturi reale		Referințe
/		
Act Administrativ nr. 10769, din 28/06/2023 emis de PRIMARIA COMUNEI PIPIRIG;		
B1	Inscrierea posesiei, drept de PROPRIETATE, dobandit prin Lege, cota actuala 1/1, cota initiala 1/1 1) AGAPIE SORIN 2) AGAPIE ELENA	A1

**C. Partea III. SARCINI .**

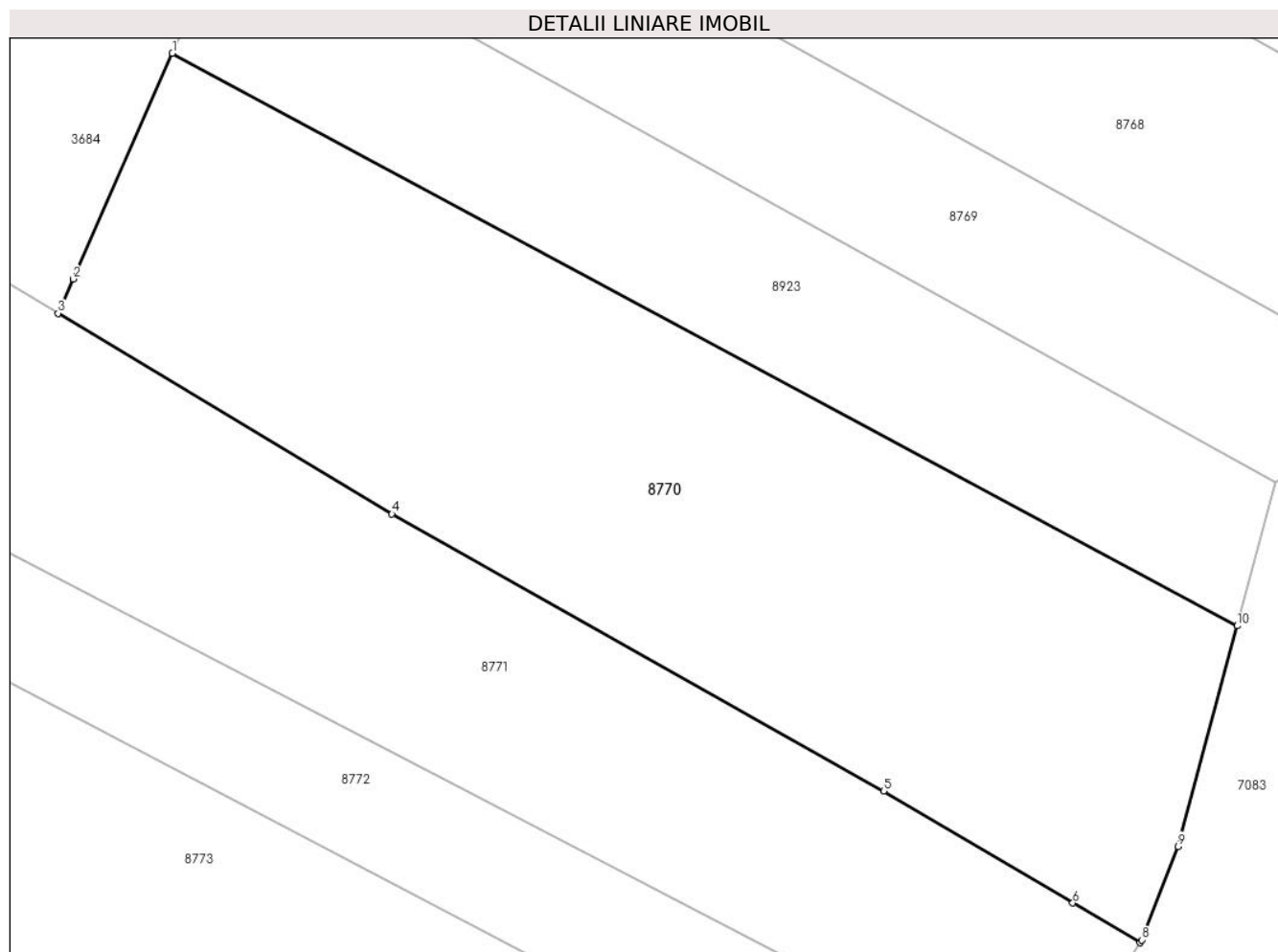
Inscrieri privind dezmembramintele dreptului de proprietate, drepturi reale de garanție și sarcini	Referințe
NU SUNT	

## Anexa Nr. 1 La Partea I

## Teren

Nr cadastral	Suprafața (mp)*	Observații / Referințe
	6.166	

\* Suprafața este determinată în planul de proiecție Stereo 70.



## Date referitoare la teren

Crt	Categorie folosință	Intra vilan	Suprafața (mp)	Tarla	Parcelă	Nr. topo	Observații / Referințe
1	faneata	NU	6.166	-	-	-	

## Lungime Segmente

1) Valorile lungimilor segmentelor sunt obținute din proiecție în plan.

Punct început	X / Y	Punct sfârșit	X / Y	Lungime segment (** (m)
1	576.928,595 634.837,2	2	576.915,89 634.808,319	31.552
2	576.915,89 634.808,319	3	576.913,953 634.803,915	4.811
3	576.913,953 634.803,915	4	576.956,69 634.778,259	49.847
4	576.956,69 634.778,259	5	577.019,683 634.742,788	72.293
5	577.019,683 634.742,788	6	577.043,9 634.728,464	28.136



Punct început	X / Y	Punct sfârşit	X / Y	Lungime segment (** (m)
6	577.043,9 634.728,464	7	577.052,52 634.723,365	10.015
7	577.052,52 634.723,365	8	577.052,748 634.723,721	0.423
8	577.052,748 634.723,721	9	577.057,371 634.735,685	12.826
9	577.057,371 634.735,685	10	577.064,96 634.763,926	29.243
10	577.064,96 634.763,926	1	576.928,595 634.837,2	154.805

\*\* Lungimile segmentelor sunt determinate în planul de proiecție Stereo 70 și sunt rotunjite la 1 milimetru.

\*\*\* Distanța dintre puncte este formată din segmente cumulate ce sunt mai mici decât valoarea 1 milimetru.



**DATE DESPRE IMOBILUL NR. 8771**

Oficiul de Cadastru și Publicitate Imobiliară NEAMT  
Biroul de Cadastru și Publicitate Imobiliară Targu-Neamt

**A. Partea I. Descrierea imobilului**

TEREN Extravilan

Adresa: Jud. Neamt

Nr. Crt	Nr cadastral Nr. topografic	Suprafața* (mp)	Observații / Referințe
A1		4.986	Sector cadastral:226 Teren imprejmuit;

**B. Partea II. Proprietari și acte**

Inscrieri privitoare la dreptul de proprietate și alte drepturi reale		Referințe
/		
Act Administrativ nr. 8683, din 19/05/2023 emis de PRIMARIA COMUNEI PIPIRIG;		
B1	Inscrierea posesiei, drept de PROPRIETATE, dobandit prin Lege, cota actuala 1/1, cota initiala 1/1 1) POPA VÎRVARA, - bun comun 2) POPA ILIE	A1

**C. Partea III. SARCINI .**

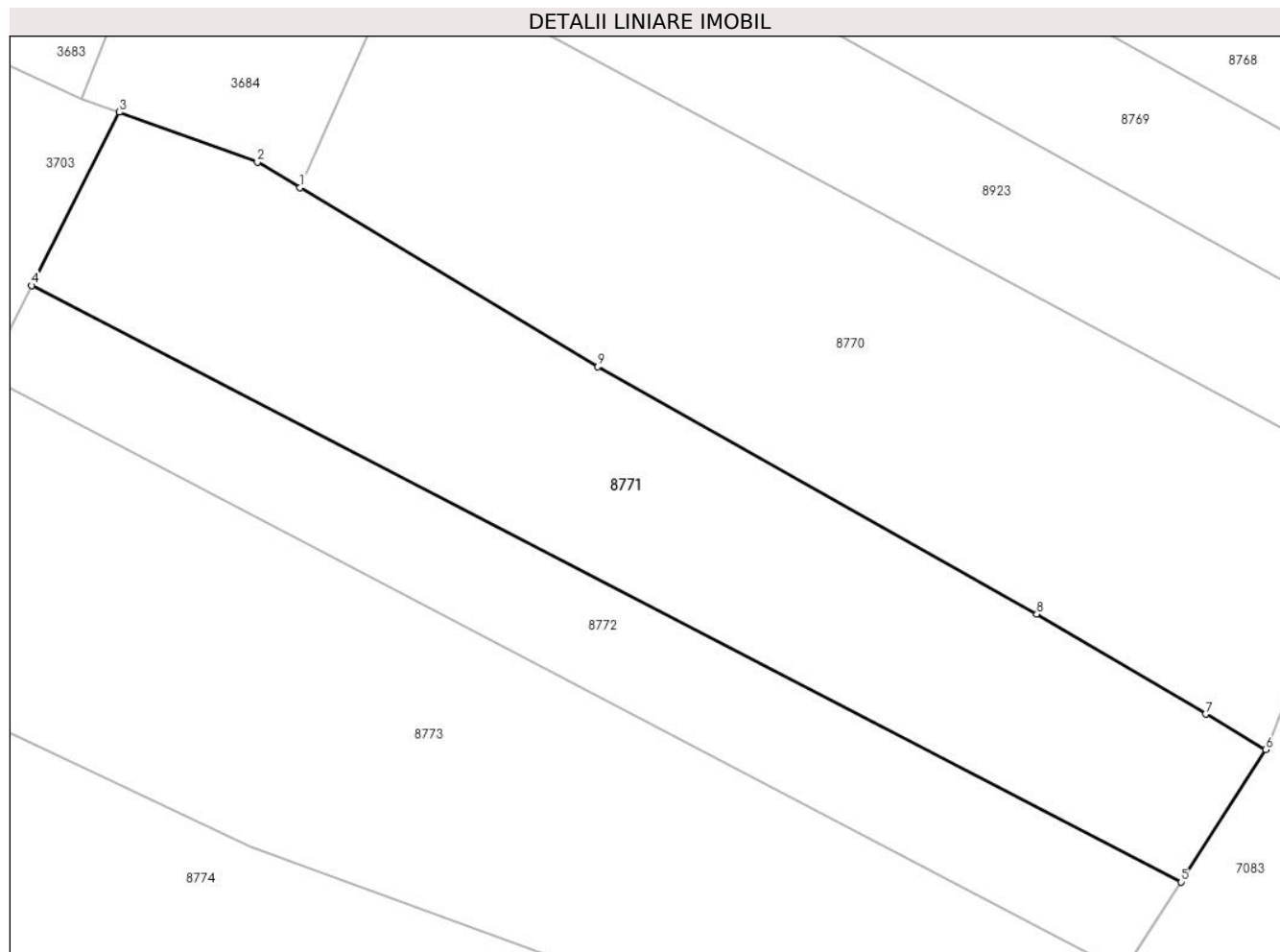
Inscrieri privind dezmembramintele dreptului de proprietate, drepturi reale de garanție și sarcini	Referințe
NU SUNT	

## Anexa Nr. 1 La Partea I

## Teren

Nr cadastral	Suprafața (mp)*	Observații / Referințe
	4.986	

\* Suprafața este determinată în planul de proiecție Stereo 70.



## Date referitoare la teren

Crt	Categorie folosință	Intra vilan	Suprafața (mp)	Tarla	Parcelă	Nr. topo	Observații / Referințe
1	faneata	NU	4.986	-	-	-	

## Lungime Segmente

1) Valorile lungimilor segmentelor sunt obținute din proiecție în plan.

Punct început	X / Y	Punct sfârșit	X / Y	Lungime segment (** (m)
1	576.913,953 634.803,915	2	576.907,821 634.807,596	7.152
2	576.907,821 634.807,596	3	576.888,013 634.814,748	21.06
3	576.888,013 634.814,748	4	576.875,428 634.789,886	27.866
4	576.875,428 634.789,886	5	577.040,348 634.704,395	185.761
5	577.040,348 634.704,395	6	577.052,52 634.723,365	22.539

Punct început	X / Y	Punct sfârșit	X / Y	Lungime segment (** (m)
6	577.052,52 634.723,365	7	577.043,9 634.728,464	10.015
7	577.043,9 634.728,464	8	577.019,683 634.742,788	28.136
8	577.019,683 634.742,788	9	576.956,69 634.778,259	72.293
9	576.956,69 634.778,259	1	576.913,953 634.803,915	49.847

\*\* Lungimile segmentelor sunt determinate în planul de proiecție Stereo 70 și sunt rotunjite la 1 milimetru.

\*\*\* Distanța dintre puncte este formată din segmente cumulate ce sunt mai mici decât valoarea 1 milimetru.



**DATE DESPRE IMOBILUL NR. 8772**

Oficiul de Cadastru și Publicitate Imobiliară NEAMT  
Biroul de Cadastru și Publicitate Imobiliară Targu-Neamt

**A. Partea I. Descrierea imobilului**

TEREN Extravilan

Adresa: Jud. Neamt

Nr. Crt	Nr cadastral Nr. topografic	Suprafața* (mp)	Observații / Referințe
A1		2.741	Sector cadastral:226 Teren imprejmuit;

**B. Partea II. Proprietari și acte**

Inscrieri privitoare la dreptul de proprietate și alte drepturi reale		Referințe
/		
Act Administrativ nr. 8677, din 19/05/2023 emis de PRIMARIA COMUNEI PIPIRIG;		
B1	Inscrierea posesiei, drept de PROPRIETATE, dobandit prin Lege, cota actuala 1/1, cota initiala 1/1 1) DOLHĂSCU GELU 2) DOLHĂSCU MARIA	A1

**C. Partea III. SARCINI .**

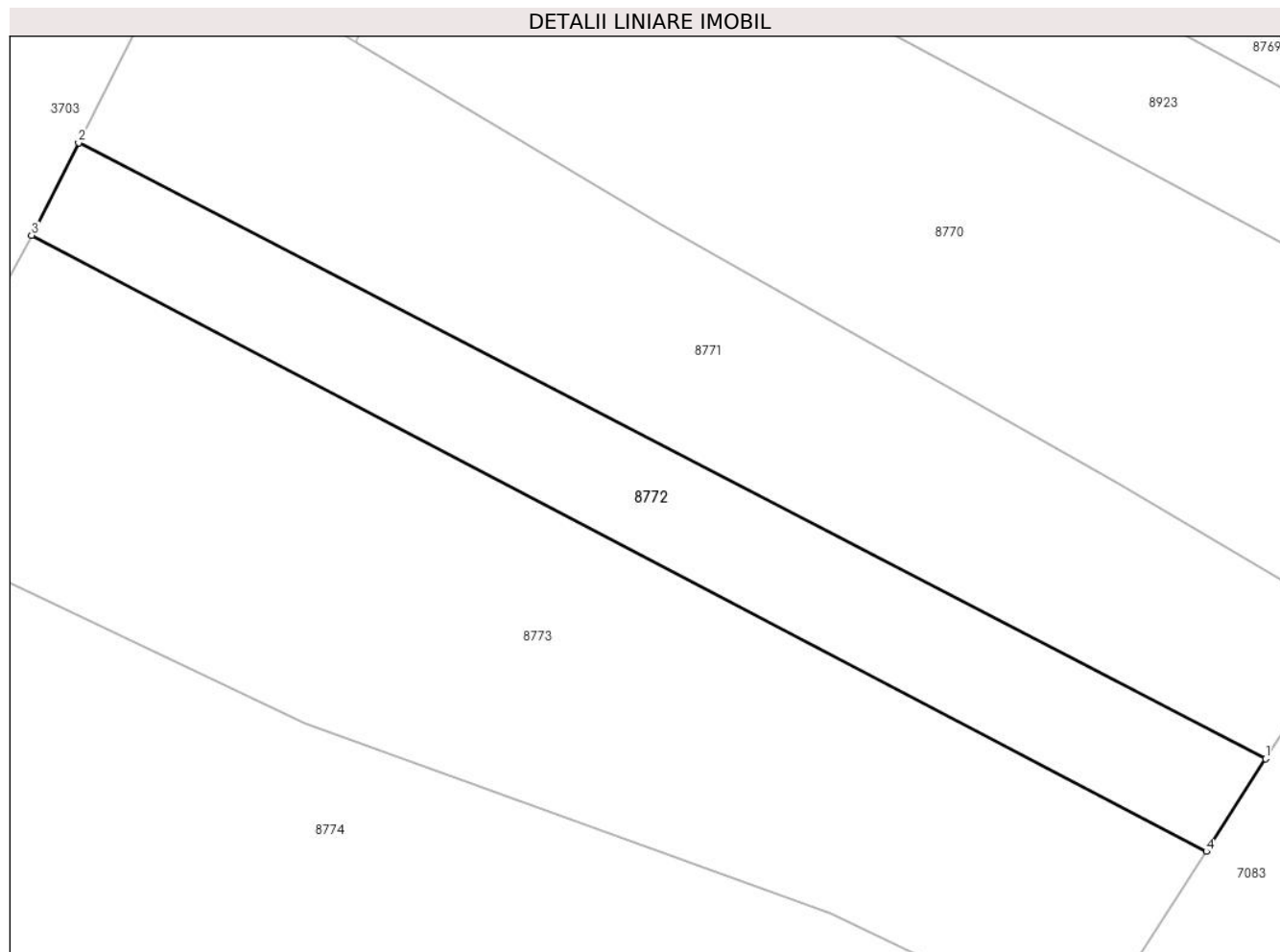
Inscrieri privind dezmembramintele dreptului de proprietate, drepturi reale de garanție și sarcini	Referințe
NU SUNT	

## Anexa Nr. 1 La Partea I

## Teren

Nr cadastral	Suprafața (mp)*	Observații / Referințe
	2.741	

\* Suprafața este determinată în planul de proiecție Stereo 70.



## Date referitoare la teren

Crt	Categorie folosință	Intra vilan	Suprafața (mp)	Tarla	Parcelă	Nr. topo	Observații / Referințe
1	faneata	NU	2.741	-	-	-	

## Lungime Segmente

1) Valorile lungimilor segmentelor sunt obținute din proiecție în plan.

Punct început	X / Y	Punct sfârșit	X / Y	Lungime segment (** (m)
1	577.040,348 634.704,395	2	576.875,428 634.789,886	185.761
2	576.875,428 634.789,886	3	576.868,915 634.777,021	14.42
3	576.868,915 634.777,021	4	577.032,095 634.691,533	184.217
4	577.032,095 634.691,533	1	577.040,348 634.704,395	15.282

\*\* Lungimile segmentelor sunt determinate în planul de proiecție Stereo 70 și sunt rotunjite la 1 milimetru.



**\*\*\* Distanţa dintre puncte este formată din segmente cumulate ce sunt mai mici decât valoarea 1 milimetru.**



**DATE DESPRE IMOBILUL NR. 8773**

Oficiul de Cadastru și Publicitate Imobiliară NEAMT  
Biroul de Cadastru și Publicitate Imobiliară Targu-Neamt

**A. Partea I. Descrierea imobilului**

TEREN Extravilan

Adresa: Jud. Neamt

Nr. Crt	Nr cadastral Nr. topografic	Suprafața* (mp)	Observații / Referințe
A1		6.996	Sector cadastral:226 Teren imprejmuit;

**B. Partea II. Proprietari și acte**

Inscrieri privitoare la dreptul de proprietate și alte drepturi reale		Referințe
/		
Act Administrativ nr. 10829, din 29/06/2023 emis de PRIMARIA COMUNEI PIPIRIG;		
B1	Inscrierea posesiei, drept de PROPRIETATE, dobandit prin Lege, cota actuala 1/1, cota initiala 1/1 1) MUNTEANU NASTASIA	A1

**C. Partea III. SARCINI .**

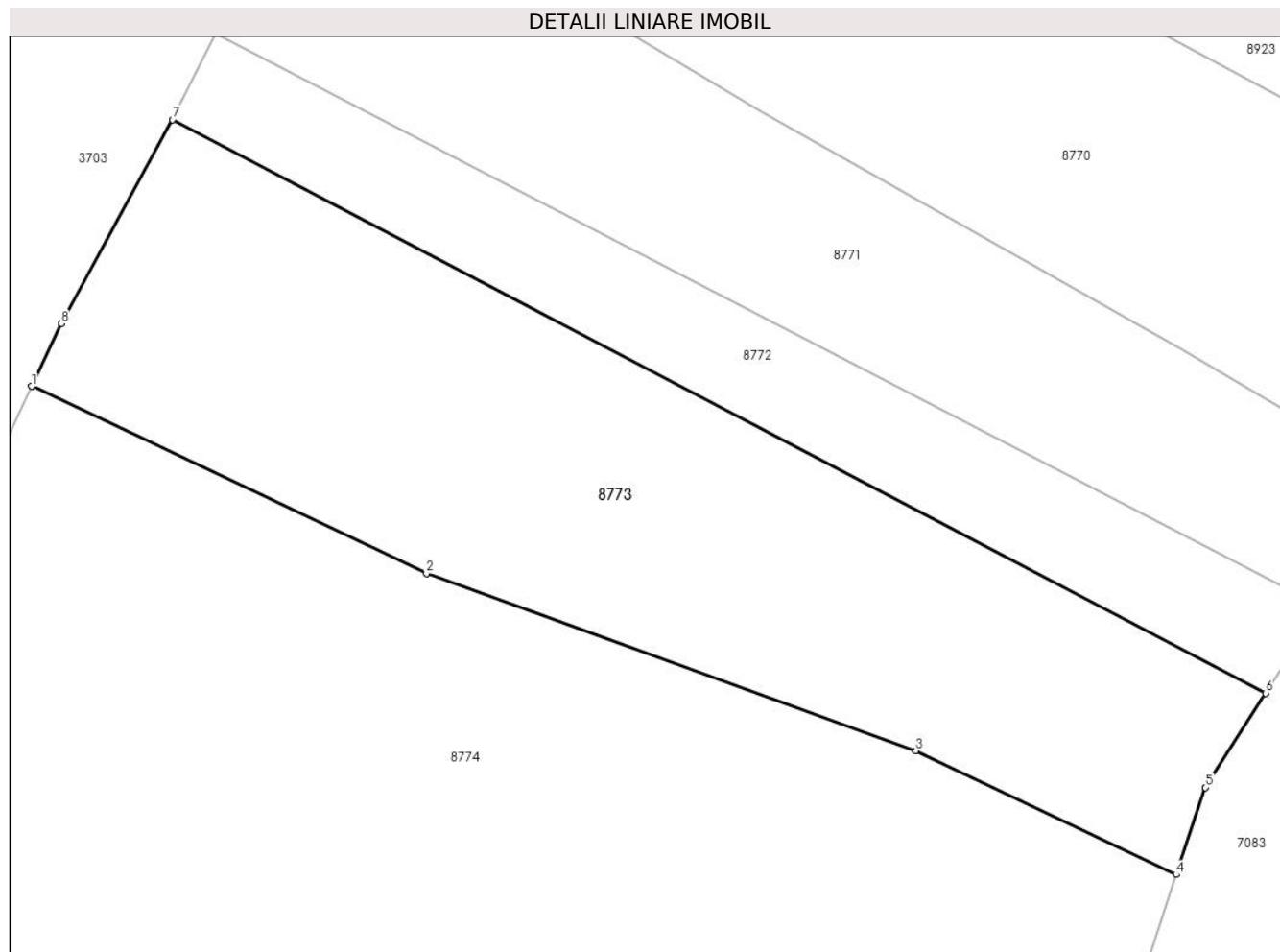
Inscrieri privind dezmembramintele dreptului de proprietate, drepturi reale de garanție și sarcini	Referințe
NU SUNT	

## Anexa Nr. 1 La Partea I

## Teren

Nr cadastral	Suprafața (mp)*	Observații / Referințe
	6.996	

\* Suprafața este determinată în planul de proiecție Stereo 70.



## Date referitoare la teren

Crt	Categorie folosință	Intra vilan	Suprafața (mp)	Tarla	Parcelă	Nr. topo	Observații / Referințe
1	faneata	NU	6.996	-	-	-	

## Lungime Segmente

1) Valorile lungimilor segmentelor sunt obținute din proiecție în plan.

Punct început	X / Y	Punct sfârșit	X / Y	Lungime segment (** (m)
1	576.847,92 634.737,282	2	576.906,863 634.709,388	65.21
2	576.906,863 634.709,388	3	576.979,86 634.682,928	77.645
3	576.979,86 634.682,928	4	577.018,74 634.664,485	43.033
4	577.018,74 634.664,485	5	577.023,068 634.677,464	13.682
5	577.023,068 634.677,464	6	577.032,095 634.691,533	16.716

Punct început	X / Y	Punct sfârșit	X / Y	Lungime segment (** (m)
6	577.032,095 634.691,533	7	576.868,915 634.777,021	184.217
7	576.868,915 634.777,021	8	576.852,345 634.746,633	34.612
8	576.852,345 634.746,633	1	576.847,92 634.737,282	10.345

\*\* Lungimile segmentelor sunt determinate în planul de proiecție Stereo 70 și sunt rotunjite la 1 milimetru.

\*\*\* Distanța dintre puncte este formată din segmente cumulate ce sunt mai mici decât valoarea 1 milimetru.



**DATE DESPRE IMOBILUL NR. 8774**

Oficiul de Cadastru și Publicitate Imobiliară NEAMT  
Biroul de Cadastru și Publicitate Imobiliară Targu-Neamt

**A. Partea I. Descrierea imobilului**

TEREN Extravilan

Adresa: Jud. Neamt

Nr. Crt	Nr cadastral Nr. topografic	Suprafața* (mp)	Observații / Referințe
A1		17.295	Sector cadastral:226 Teren neimpregmuit;

**B. Partea II. Proprietari și acte**

Inscrieri privitoare la dreptul de proprietate și alte drepturi reale		Referințe
/		
Act Administrativ nr. 8676, din 19/05/2023 emis de PRIMARIA COMUNEI PIPIRIG;		
B1	Inscrierea posesiei, drept de PROPRIETATE, dobandit prin Lege, cota actuala 1/1, cota initiala 1/1 1) SIMINA NECULAI 2) SIMINA ELIONORA	A1

**C. Partea III. SARCINI .**

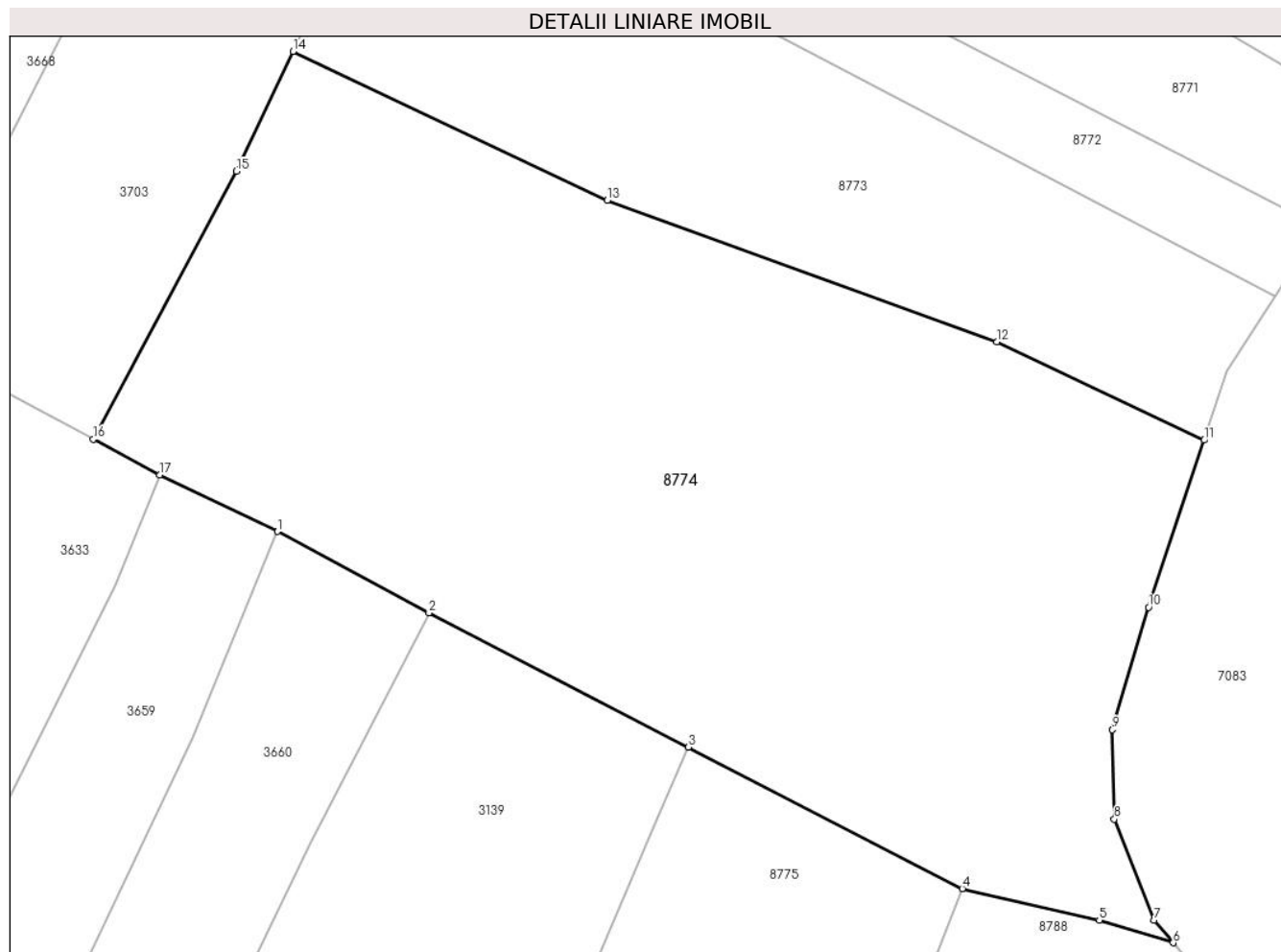
Inscrieri privind dezmembramintele dreptului de proprietate, drepturi reale de garanție și sarcini	Referințe
NU SUNT	

## Anexa Nr. 1 La Partea I

## Teren

Nr cadastral	Suprafața (mp)*	Observații / Referințe
	17.295	

\* Suprafața este determinată în planul de proiecție Stereo 70.



## Date referitoare la teren

Crt	Categorie folosință	Intra vilan	Suprafața (mp)	Tarla	Parcelă	Nr. topo	Observații / Referințe
1	faneata	NU	17.295	-	-	-	

## Lungime Segmente

1) Valorile lungimilor segmentelor sunt obținute din proiecție în plan.

Punct început	X / Y	Punct sfârșit	X / Y	Lungime segment (** (m)
1	576.845,051 634.647,396	2	576.873,432 634.632,135	32.224
2	576.873,432 634.632,135	3	576.922,087 634.606,999	54.764
3	576.922,087 634.606,999	4	576.973,39 634.580,495	57.745
4	576.973,39 634.580,495	5	576.999,095 634.574,611	26.37
5	576.999,095 634.574,611	6	577.012,921 634.570,373	14.461



Punct început	X / Y	Punct sfârșit	X / Y	Lungime segment (** (m)
6	577.012,921 634.570,373	7	577.009,37 634.574,572	5.499
7	577.009,37 634.574,572	8	577.001,901 634.593,525	20.372
8	577.001,901 634.593,525	9	577.001,502 634.610,274	16.754
9	577.001,502 634.610,274	10	577.008,309 634.633,2	23.915
10	577.008,309 634.633,2	11	577.018,74 634.664,485	32.978
11	577.018,74 634.664,485	12	576.979,86 634.682,928	43.033
12	576.979,86 634.682,928	13	576.906,863 634.709,388	77.645
13	576.906,863 634.709,388	14	576.847,92 634.737,282	65.21
14	576.847,92 634.737,282	15	576.837,293 634.714,826	24.844
15	576.837,293 634.714,826	16	576.810,486 634.664,67	56.87
16	576.810,486 634.664,67	17	576.822,932 634.658,018	14.112
17	576.822,932 634.658,018	1	576.845,051 634.647,396	24.537

\*\* Lungimile segmentelor sunt determinate în planul de proiecție Stereo 70 și sunt rotunjite la 1 milimetru.

\*\*\* Distanța dintre puncte este formată din segmente cumulate ce sunt mai mici decât valoarea 1 milimetru.



**DATE DESPRE IMOBILUL NR. 8775**

Oficiul de Cadastru și Publicitate Imobiliară NEAMT  
Biroul de Cadastru și Publicitate Imobiliară Targu-Neamt

**A. Partea I. Descrierea imobilului**

TEREN Extravilan

Adresa: Jud. Neamt

Nr. Crt	Nr cadastral Nr. topografic	Suprafața* (mp)	Observații / Referințe
A1		3.545	Sector cadastral:226 Teren imprejmuit;

**B. Partea II. Proprietari și acte**

Inscrieri privitoare la dreptul de proprietate și alte drepturi reale	Referințe
/	
Act Administrativ nr. 8661, din 18/05/2023 emis de PRIMARIA COMUNEI PIPIRIG;	
B1	A1
Inscrierea posesiei, drept de PROPRIETATE, dobandit prin Lege, cota actuala 1/1, cota initiala 1/1	
1) POPA VÎRVARA, - bun comun	
2) POPA ILIE	

**C. Partea III. SARCINI .**

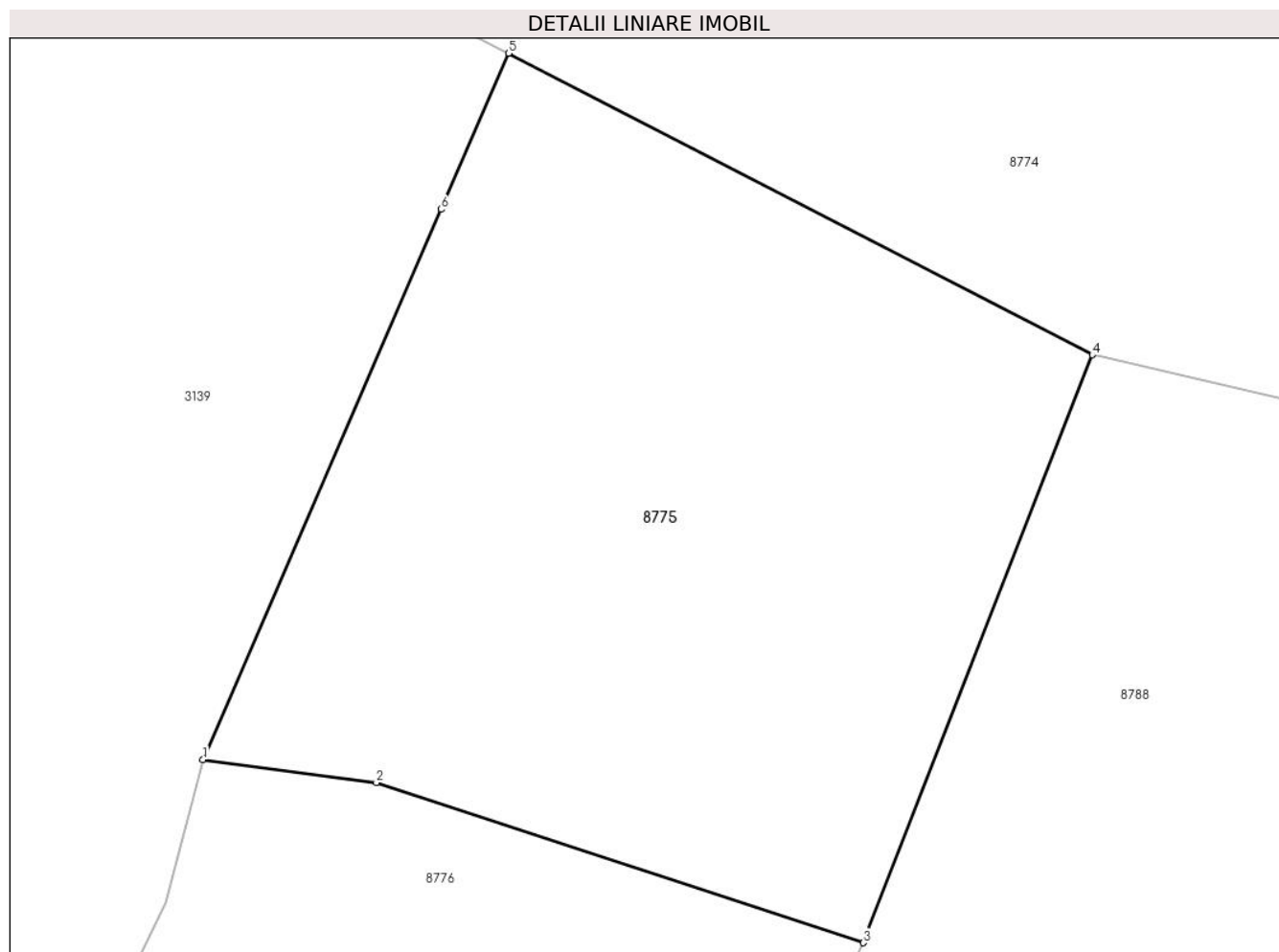
Inscrieri privind dezmembramintele dreptului de proprietate, drepturi reale de garanție și sarcini	Referințe
NU SUNT	

## Anexa Nr. 1 La Partea I

## Teren

Nr cadastral	Suprafața (mp)*	Observații / Referințe
	3.545	

\* Suprafața este determinată în planul de proiecție Stereo 70.



## Date referitoare la teren

Crt	Categorie folosință	Intravilan	Suprafața (mp)	Tarla	Parcelă	Nr. topo	Observații / Referințe
1	faneata	NU	3.545	-	-	-	

## Lungime Segmente

1) Valorile lungimilor segmentelor sunt obținute din proiecție în plan.

Punct început	X / Y	Punct sfârșit	X / Y	Lungime segment (** (m)
1	576.895,231 634.544,949	2	576.910,45 634.542,918	15.354
2	576.910,45 634.542,918	3	576.953,261 634.528,847	45.064
3	576.953,261 634.528,847	4	576.973,39 634.580,495	55.432
4	576.973,39 634.580,495	5	576.922,087 634.606,999	57.745
5	576.922,087 634.606,999	6	576.916,153 634.593,289	14.939

Punct început	X / Y	Punct sfârșit	X / Y	Lungime segment (** (m)
6	576.916,153 634.593,289	1	576.895,231 634.544,949	52.673

\*\* Lungimile segmentelor sunt determinate în planul de proiecție Stereo 70 și sunt rotunjite la 1 milimetru.

\*\*\* Distanța dintre puncte este formată din segmente cumulate ce sunt mai mici decât valoarea 1 milimetru.



**DATE DESPRE IMOBILUL NR. 8776**

Oficiul de Cadastru și Publicitate Imobiliară NEAMT  
Biroul de Cadastru și Publicitate Imobiliară Targu-Neamt

**A. Partea I. Descrierea imobilului**

TEREN Extravilan

Adresa: Jud. Neamt

Nr. Crt	Nr cadastral Nr. topografic	Suprafața* (mp)	Observații / Referințe
A1		2.862	Sector cadastral:226 Teren neimpregmuit;

**B. Partea II. Proprietari și acte**

Inscrieri privitoare la dreptul de proprietate și alte drepturi reale		Referințe
/		
Act Normativ nr. 7, din 13/03/1996 emis de GUVERNUL ROMÂNIEI;		
B1	Inscrierea provizorie, drept de PROPRIETATE, dobandit prin Lege, cota actuala 1/1, cota initiala 1/1 1) COMUNA PIPIRIG, CIF:99999999999999, PROPRIETAR NEIDENTIFICAT	A1

**C. Partea III. SARCINI .**

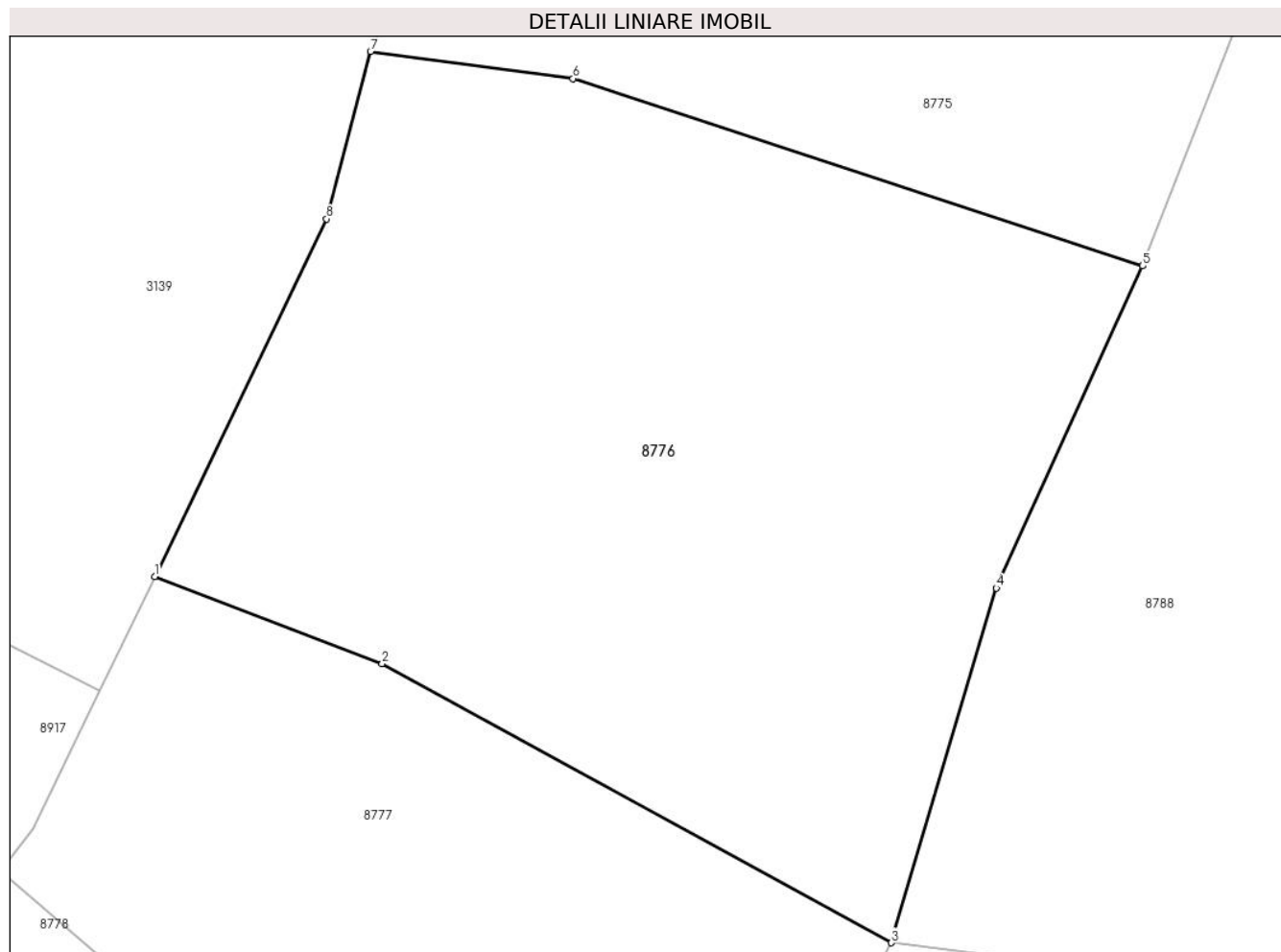
Inscrieri privind dezmembramintele dreptului de proprietate, drepturi reale de garanție și sarcini	Referințe
NU SUNT	

## Anexa Nr. 1 La Partea I

## Teren

Nr cadastral	Suprafața (mp)*	Observații / Referințe
	2.862	

\* Suprafața este determinată în planul de proiecție Stereo 70.



## Date referitoare la teren

Crt	Categorie folosință	Intravilan	Suprafața (mp)	Tarla	Parcelă	Nr. topo	Observații / Referințe
1	faneata	NU	2.862	-	-	-	

## Lungime Segmente

1) Valorile lungimilor segmentelor sunt obținute din proiecție în plan.

Punct început	X / Y	Punct sfârșit	X / Y	Lungime segment (** (m)
1	576.879,02 634.505,531	2	576.896,107 634.499,004	18.291
2	576.896,107 634.499,004	3	576.934,387 634.478,04	43.645
3	576.934,387 634.478,04	4	576.942,272 634.504,664	27.767
4	576.942,272 634.504,664	5	576.953,261 634.528,847	26.563
5	576.953,261 634.528,847	6	576.910,45 634.542,918	45.064



Punct început	X / Y	Punct sfârșit	X / Y	Lungime segment (** (m)
6	576.910,45 634.542,918	7	576.895,231 634.544,949	15.354
7	576.895,231 634.544,949	8	576.891,938 634.532,38	12.993
8	576.891,938 634.532,38	1	576.879,02 634.505,531	29.795

\*\* Lungimile segmentelor sunt determinate în planul de proiecție Stereo 70 și sunt rotunjite la 1 milimetru.

\*\*\* Distanța dintre puncte este formată din segmente cumulate ce sunt mai mici decât valoarea 1 milimetru.



**DATE DESPRE IMOBILUL NR. 8777**

Oficiul de Cadastru și Publicitate Imobiliară NEAMT  
Biroul de Cadastru și Publicitate Imobiliară Targu-Neamt

**A. Partea I. Descrierea imobilului**

TEREN Extravilan

Adresa: Jud. Neamt

Nr. Crt	Nr cadastral Nr. topografic	Suprafața* (mp)	Observații / Referințe
A1		2.044	Sector cadastral:226 Teren neimprejmuit;

**B. Partea II. Proprietari și acte**

Inscrieri privitoare la dreptul de proprietate și alte drepturi reale		Referințe
/		
Act Administrativ nr. 8660, din 18/05/2023 emis de PRIMARIA COMUNEI PIPIRIG;		
B1	Inscrierea posesiei, drept de PROPRIETATE, dobandit prin Lege, cota actuala 1/1, cota initiala 1/1 1) NISTOR MARIA	A1

**C. Partea III. SARCINI .**

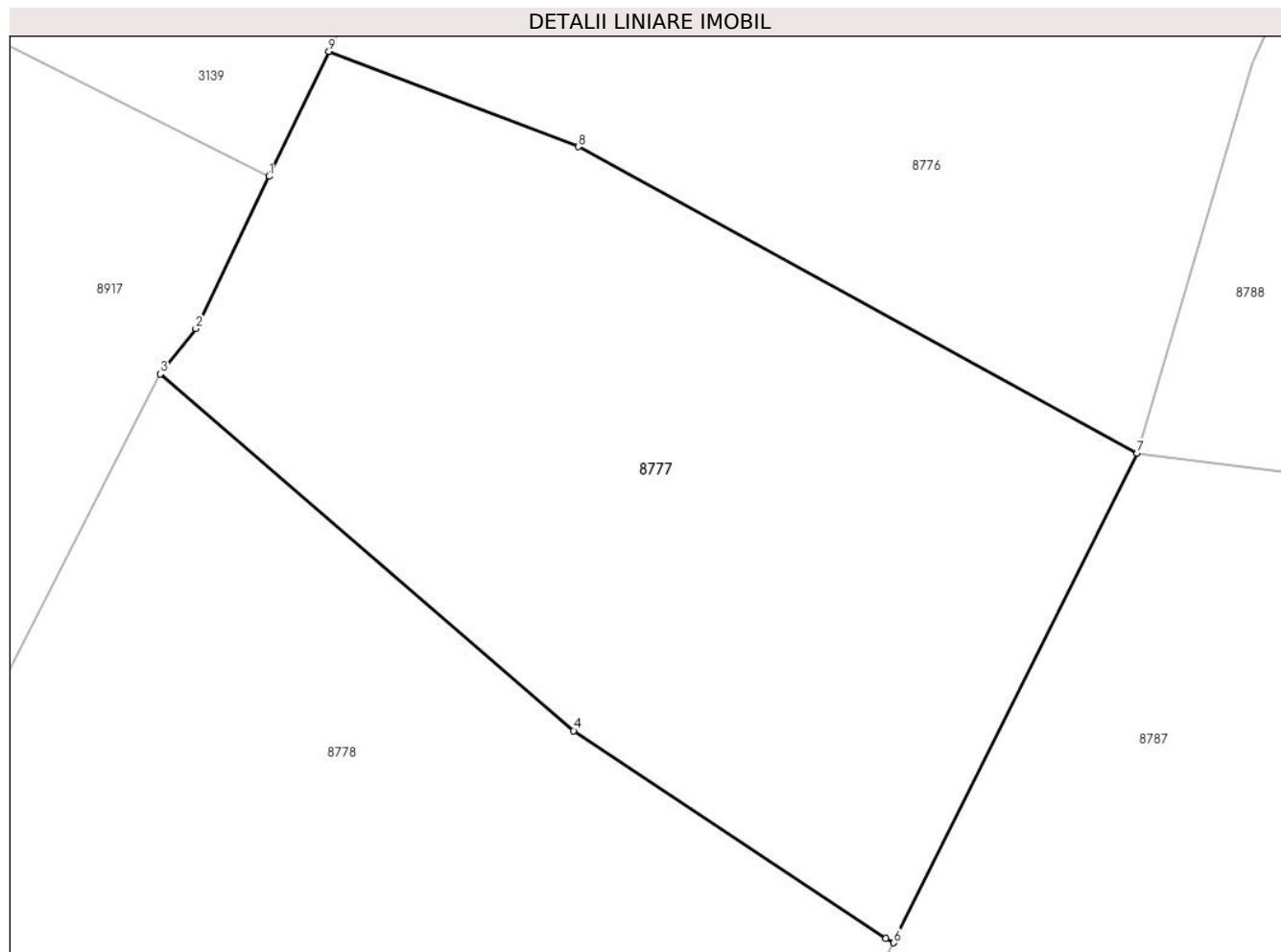
Inscrieri privind dezmembramintele dreptului de proprietate, drepturi reale de garanție și sarcini	Referințe
NU SUNT	

## Anexa Nr. 1 La Partea I

## Teren

Nr cadastral	Suprafața (mp)*	Observații / Referințe
	2.044	

\* Suprafața este determinată în planul de proiecție Stereo 70.



## Date referitoare la teren

Crt	Categorie folosință	Intravilan	Suprafața (mp)	Tarla	Parcelă	Nr. topo	Observații / Referințe
1	faneata	NU	2.044	-	-	-	

## Lungime Segmente

1) Valorile lungimilor segmentelor sunt obținute din proiecție în plan.

Punct început	X / Y	Punct sfârșit	X / Y	Lungime segment (** (m)
1	576.874,908 634.496,984	2	576.869,894 634.486,564	11.564
2	576.869,894 634.486,564	3	576.867,462 634.483,465	3.939
3	576.867,462 634.483,465	4	576.895,785 634.459,051	37.393
4	576.895,785 634.459,051	5	576.917,152 634.444,818	25.673
5	576.917,152 634.444,818	6	576.917,711 634.444,536	0.626

Punct început	X / Y	Punct sfârșit	X / Y	Lungime segment (** (m)
6	576.917,711 634.444,536	7	576.934,387 634.478,04	37.425
7	576.934,387 634.478,04	8	576.896,107 634.499,004	43.645
8	576.896,107 634.499,004	9	576.879,02 634.505,531	18.291
9	576.879,02 634.505,531	1	576.874,908 634.496,984	9.485

\*\* Lungimile segmentelor sunt determinate în planul de proiecție Stereo 70 și sunt rotunjite la 1 milimetru.

\*\*\* Distanța dintre puncte este formată din segmente cumulate ce sunt mai mici decât valoarea 1 milimetru.



**DATE DESPRE IMOBILUL NR. 8778**

Oficiul de Cadastru și Publicitate Imobiliară NEAMT  
Biroul de Cadastru și Publicitate Imobiliară Targu-Neamt

**A. Partea I. Descrierea imobilului**

TEREN Extravilan

Adresa: Jud. Neamt

Nr. Crt	Nr cadastral Nr. topografic	Suprafața* (mp)	Observații / Referințe
A1		3.311	Sector cadastral:226 Teren imprejmuit;

**B. Partea II. Proprietari și acte**

Inscrieri privitoare la dreptul de proprietate și alte drepturi reale	Referințe
/	
Act Administrativ nr. 8659, din 18/05/2023 emis de PRIMARIA COMUNEI PIPIRIG;	
B1	A1
Inscrierea posesiei, drept de PROPRIETATE, dobandit prin Lege, cota actuala 1/1, cota initiala 1/1	
1) DOLHĂSCU GELU	
2) DOLHĂSCU MARIA	

**C. Partea III. SARCINI .**

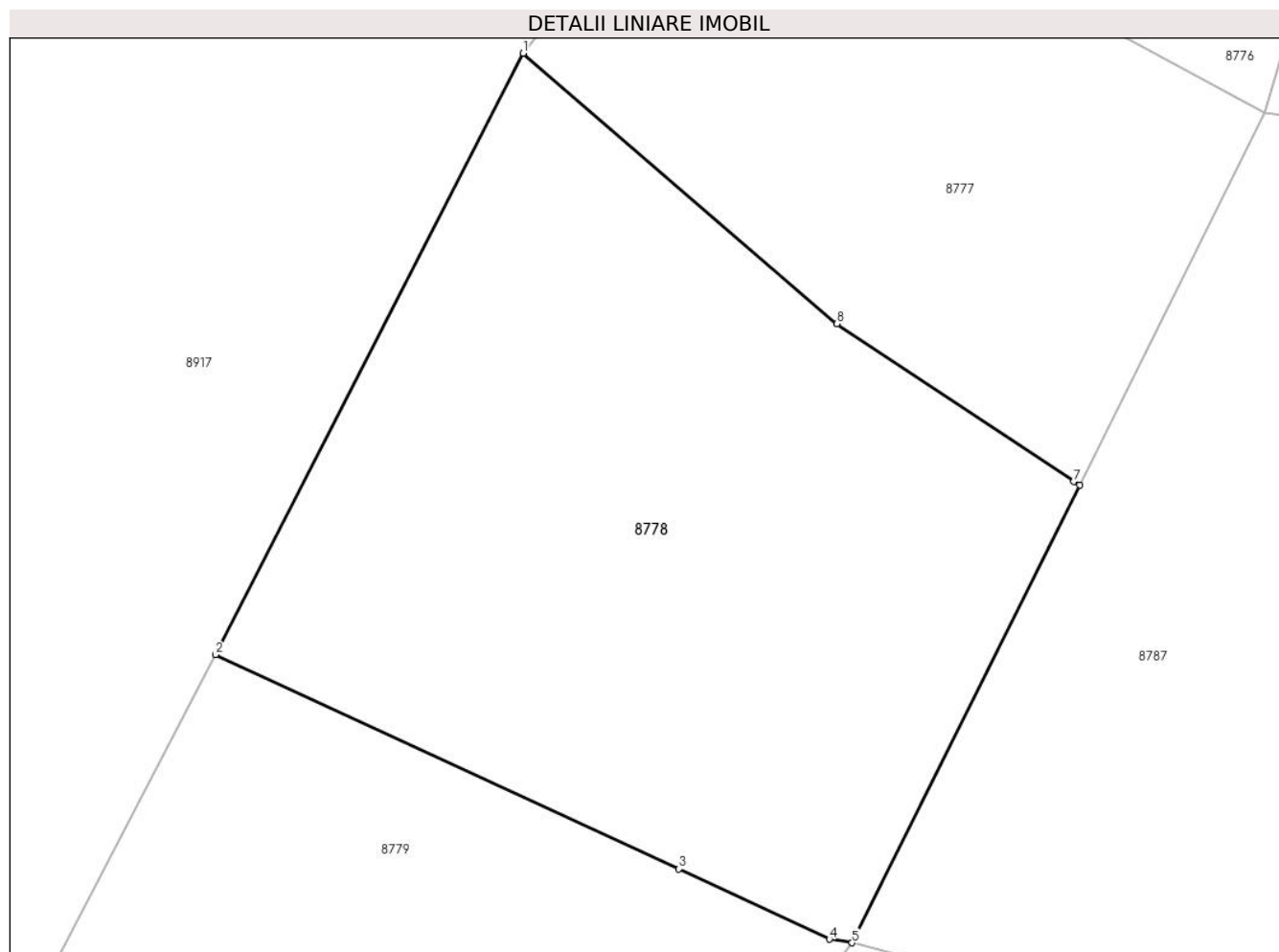
Inscrieri privind dezmembramintele dreptului de proprietate, drepturi reale de garanție și sarcini	Referințe
NU SUNT	

## Anexa Nr. 1 La Partea I

## Teren

Nr cadastral	Suprafața (mp)*	Observații / Referințe
	3.311	

\* Suprafața este determinată în planul de proiecție Stereo 70.



## Date referitoare la teren

Crt	Categorie folosință	Intravilan	Suprafața (mp)	Tarla	Parcelă	Nr. topo	Observații / Referințe
1	faneata	NU	3.311	-	-	-	

## Lungime Segmente

1) Valorile lungimilor segmentelor sunt obținute din proiecție în plan.

Punct început	X / Y	Punct sfârșit	X / Y	Lungime segment (** (m)
1	576.867,462 634.483,465	2	576.839,676 634.429,212	60.954
2	576.839,676 634.429,212	3	576.881,509 634.409,883	46.083
3	576.881,509 634.409,883	4	576.895,084 634.403,544	14.982
4	576.895,084 634.403,544	5	576.897,146 634.403,218	2.088
5	576.897,146 634.403,218	6	576.917,711 634.444,536	46.153



Punct început	X / Y	Punct sfârșit	X / Y	Lungime segment (** (m)
6	576.917,711 634.444,536	7	576.917,152 634.444,818	0.626
7	576.917,152 634.444,818	8	576.895,785 634.459,051	25.673
8	576.895,785 634.459,051	1	576.867,462 634.483,465	37.393

\*\* Lungimile segmentelor sunt determinate în planul de proiecție Stereo 70 și sunt rotunjite la 1 milimetru.

\*\*\* Distanța dintre puncte este formată din segmente cumulate ce sunt mai mici decât valoarea 1 milimetru.



**DATE DESPRE IMOBILUL NR. 8779**

Oficiul de Cadastru și Publicitate Imobiliară NEAMT  
Biroul de Cadastru și Publicitate Imobiliară Targu-Neamt

**A. Partea I. Descrierea imobilului**

TEREN Extravilan

Adresa: Jud. Neamt

Nr. Crt	Nr cadastral Nr. topografic	Suprafața* (mp)	Observații / Referințe
A1		2.095	Sector cadastral:226 Teren neimpregmuit;

**B. Partea II. Proprietari și acte**

Inscrieri privitoare la dreptul de proprietate și alte drepturi reale		Referințe
/		
Act Administrativ nr. 8657, din 18/05/2023 emis de PRIMARIA COMUNEI PIPIRIG;		
B1	Inscrierea posesiei, drept de PROPRIETATE, dobandit prin Lege, cota actuala 1/1, cota initiala 1/1 1) ADOCHIȚEI VASILE 2) ADOCHIȚEI MARIA	A1

**C. Partea III. SARCINI .**

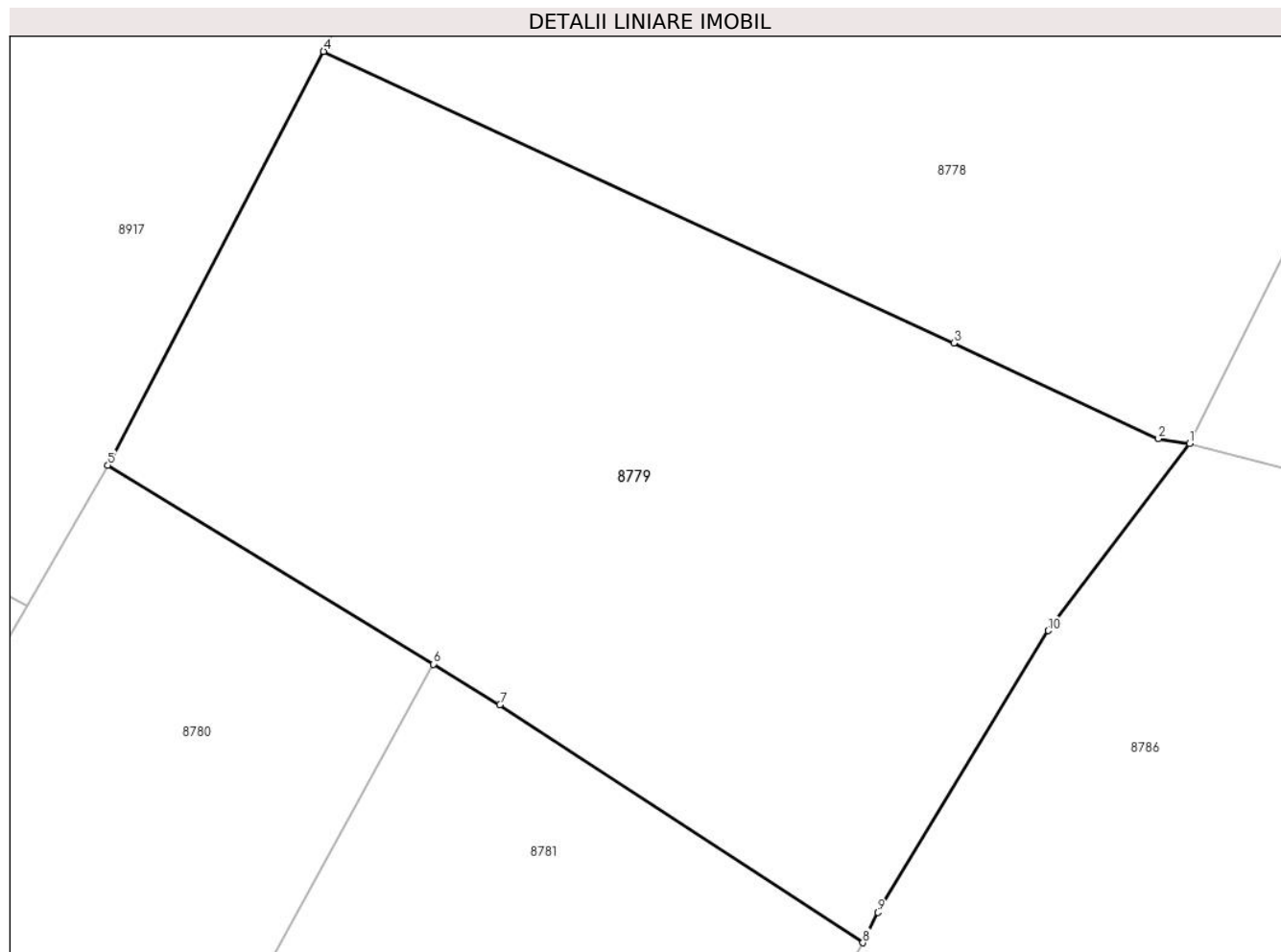
Inscrieri privind dezmembramintele dreptului de proprietate, drepturi reale de garanție și sarcini	Referințe
NU SUNT	

## Anexa Nr. 1 La Partea I

## Teren

Nr cadastral	Suprafața (mp)*	Observații / Referințe
	2.095	

\* Suprafața este determinată în planul de proiecție Stereo 70.



## Date referitoare la teren

Crt	Categorie folosință	Intravilan	Suprafața (mp)	Tarla	Parcelă	Nr. topo	Observații / Referințe
1	faneata	NU	2.095	-	-	-	

## Lungime Segmente

1) Valorile lungimilor segmentelor sunt obținute din proiecție în plan.

Punct început	X / Y	Punct sfârșit	X / Y	Lungime segment (** (m)
1	576.897,146 634.403,218	2	576.895,084 634.403,544	2.088
2	576.895,084 634.403,544	3	576.881,509 634.409,883	14.982
3	576.881,509 634.409,883	4	576.839,676 634.429,212	46.083
4	576.839,676 634.429,212	5	576.825,351 634.401,78	30.947
5	576.825,351 634.401,78	6	576.846,966 634.388,591	25.321

Punct început	X / Y	Punct sfârșit	X / Y	Lungime segment (** (m)
6	576.846,966 634.388,591	7	576.851,367 634.385,906	5.155
7	576.851,367 634.385,906	8	576.875,468 634.370,116	28.813
8	576.875,468 634.370,116	9	576.876,481 634.372,124	2.249
9	576.876,481 634.372,124	10	576.887,78 634.390,811	21.837
10	576.887,78 634.390,811	1	576.897,146 634.403,218	15.545

\*\* Lungimile segmentelor sunt determinate în planul de proiecție Stereo 70 și sunt rotunjite la 1 milimetru.

\*\*\* Distanța dintre puncte este formată din segmente cumulate ce sunt mai mici decât valoarea 1 milimetru.



**DATE DESPRE IMOBILUL NR. 8780**

Oficiul de Cadastru și Publicitate Imobiliară NEAMT  
Biroul de Cadastru și Publicitate Imobiliară Targu-Neamt

**A. Partea I. Descrierea imobilului**

TEREN Necunoscut

Adresa: Loc. Pluton, Jud. Neamt, si extravilan UAT Pipirig

Nr. Crt	Nr cadastral Nr. topografic	Suprafața* (mp)	Observații / Referințe
A1		7.200	Sector cadastral:226 Teren imprejmuit;

**B. Partea II. Proprietari și acte**

Inscrieri privitoare la dreptul de proprietate și alte drepturi reale		Referințe
/		
Act Administrativ nr. 9076, din 28/05/2023 emis de PRIMARIA COMUNEI PIPIRIG;		
B1	Inscrierea posesiei, drept de PROPRIETATE, dobandit prin Lege, cota actuala 1/1, cota initiala 1/1 1) RAHĂU VASILE 2) RAHĂU MARIA, - soti	A1

**C. Partea III. SARCINI .**

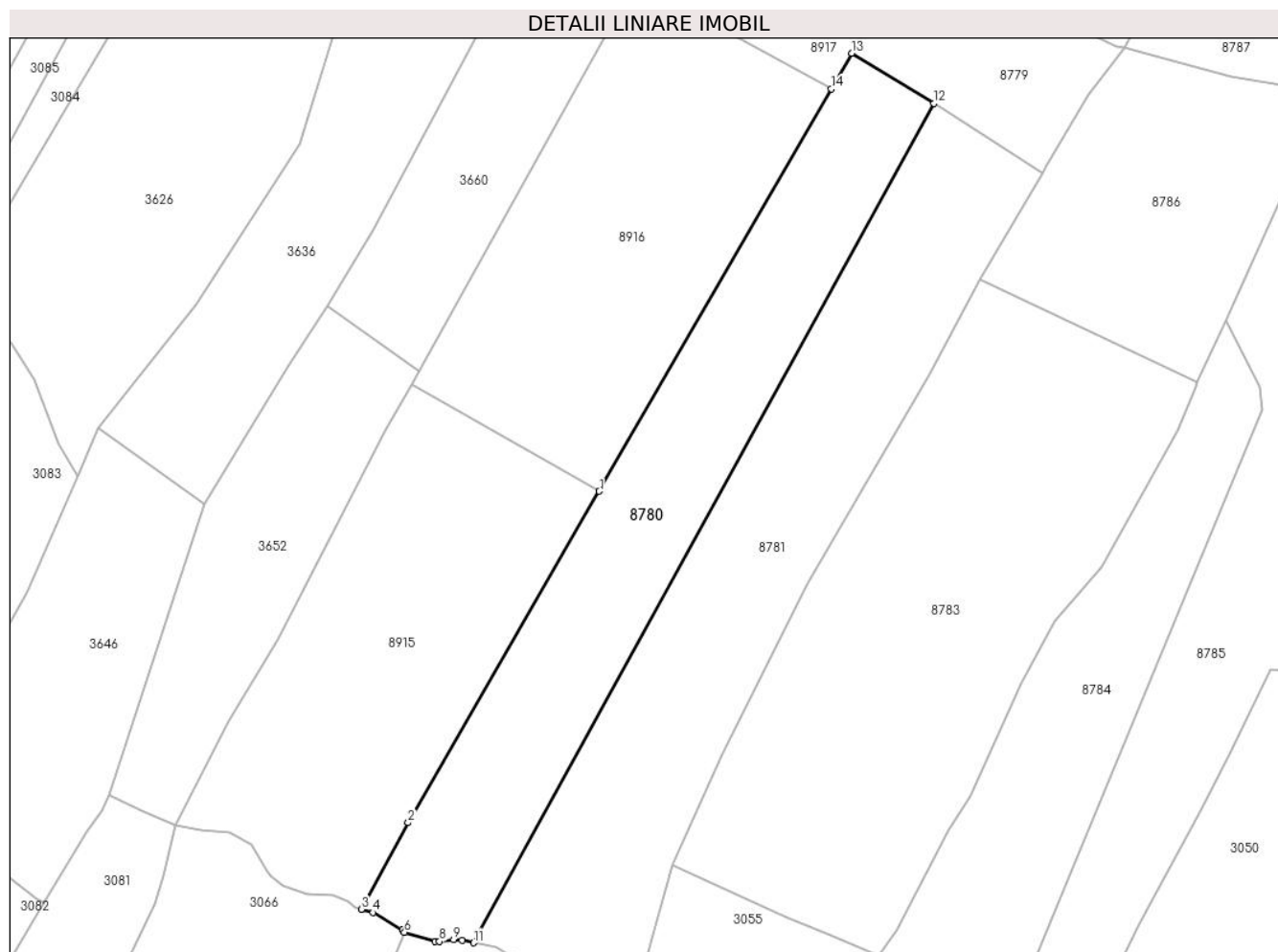
Inscrieri privind dezmembramintele dreptului de proprietate, drepturi reale de garanție și sarcini	Referințe
NU SUNT	

## Anexa Nr. 1 La Partea I

## Teren

Nr cadastral	Suprafața (mp)*	Observații / Referințe
	7.200	

\* Suprafața este determinată în planul de proiecție Stereo 70.



## Date referitoare la teren

Crt	Categorie folosință	Intravilan	Suprafața (mp)	Tarla	Parcelă	Nr. topo	Observații / Referințe
1	faneata	DA	132	-	-	-	
2	faneata	NU	7.068	-	-	-	

## Lungime Segmente

1) Valorile lungimilor segmentelor sunt obținute din proiecție în plan.

Punct început	X / Y	Punct sfârșit	X / Y	Lungime segment (** (m)
1	576.758,882 634.286,588	2	576.708,584 634.199,421	100.638
2	576.708,584 634.199,421	3	576.696,261 634.176,685	25.861
3	576.696,261 634.176,685	4	576.699,348 634.175,817	3.207
4	576.699,348 634.175,817	5	576.707,164 634.171,213	9.071



Punct început	X / Y	Punct sfârşit	X / Y	Lungime segment (** (m)
5	576.707,164 634.171,213	6	576.707,628 634.170,599	0.77
6	576.707,628 634.170,599	7	576.715,614 634.168,234	8.329
7	576.715,614 634.168,234	8	576.716,854 634.168,234	1.24
8	576.716,854 634.168,234	9	576.720,534 634.168,692	3.708
9	576.720,534 634.168,692	10	576.722,861 634.168,463	2.338
10	576.722,861 634.168,463	11	576.725,79 634.167,845	2.993
11	576.725,79 634.167,845	12	576.846,966 634.388,591	251.818
12	576.846,966 634.388,591	13	576.825,351 634.401,78	25.321
13	576.825,351 634.401,78	14	576.819,96 634.392,438	10.786
14	576.819,96 634.392,438	1	576.758,882 634.286,588	122.208

\*\* Lungimile segmentelor sunt determinate în planul de proiecție Stereo 70 și sunt rotunjite la 1 milimetru.

\*\*\* Distanța dintre puncte este formată din segmente cumulate ce sunt mai mici decât valoarea 1 milimetru.



**DATE DESPRE IMOBILUL NR. 8781**

Oficiul de Cadastru și Publicitate Imobiliară NEAMT  
Biroul de Cadastru și Publicitate Imobiliară Targu-Neamt

**A. Partea I. Descrierea imobilului**

TEREN Extravilan

Adresa: Jud. Neamt

Nr. Crt	Nr cadastral Nr. topografic	Suprafața* (mp)	Observații / Referințe
A1		8.398	Sector cadastral:226 Teren imprejmuit;

**B. Partea II. Proprietari și acte**

Inscrieri privitoare la dreptul de proprietate și alte drepturi reale		Referințe
/		
Act Administrativ nr. 9075, din 28/05/2023 emis de PRIMARIA COMUNEI PIPIRIG;		
B1	Inscrierea posesiei, drept de PROPRIETATE, dobandit prin Lege, cota actuala 1/1, cota initiala 1/1 1) GHERASIM DUMITRU 2) GHERASIM MARIA	A1

**C. Partea III. SARCINI .**

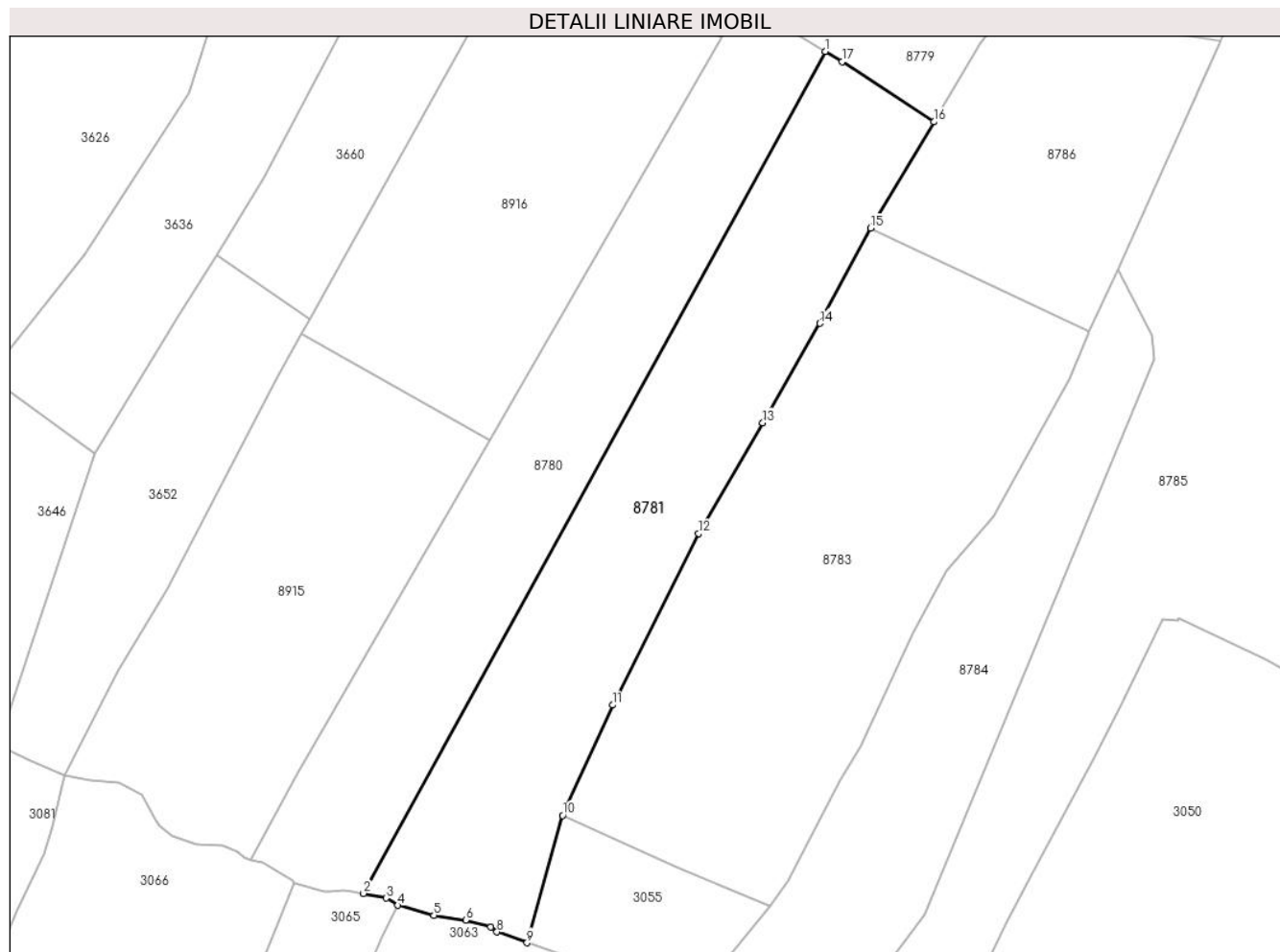
Inscrieri privind dezmembramintele dreptului de proprietate, drepturi reale de garanție și sarcini	Referințe
NU SUNT	

## Anexa Nr. 1 La Partea I

## Teren

Nr cadastral	Suprafața (mp)*	Observații / Referințe
	8.398	

\* Suprafața este determinată în planul de proiecție Stereo 70.



## Date referitoare la teren

Crt	Categorie folosință	Intravilan	Suprafața (mp)	Tarla	Parcelă	Nr. topo	Observații / Referințe
1	faneata	NU	8.398	-	-	-	

## Lungime Segmente

1) Valorile lungimilor segmentelor sunt obținute din proiecție în plan.

Punct început	X / Y	Punct sfârșit	X / Y	Lungime segment (** (m)
1	576.846,966 634.388,591	2	576.725,79 634.167,845	251.818
2	576.725,79 634.167,845	3	576.731,662 634.166,606	6.001
3	576.731,662 634.166,606	4	576.734,828 634.164,7	3.695
4	576.734,828 634.164,7	5	576.744,268 634.162,095	9.793
5	576.744,268 634.162,095	6	576.752,62 634.160,841	8.446

Punct început	X / Y	Punct sfârșit	X / Y	Lungime segment (** (m)
6	576.752,62 634.160,841	7	576.759,212 634.159,023	6.838
7	576.759,212 634.159,023	8	576.760,8 634.157,721	2.054
8	576.760,8 634.157,721	9	576.768,707 634.154,898	8.396
9	576.768,707 634.154,898	10	576.778,033 634.188,267	34.648
10	576.778,033 634.188,267	11	576.791,154 634.217,218	31.786
11	576.791,154 634.217,218	12	576.813,73 634.262,215	50.343
12	576.813,73 634.262,215	13	576.830,59 634.291,208	33.539
13	576.830,59 634.291,208	14	576.845,578 634.317,306	30.096
14	576.845,578 634.317,306	15	576.858,924 634.342,229	28.271
15	576.858,924 634.342,229	16	576.875,468 634.370,116	32.425
16	576.875,468 634.370,116	17	576.851,367 634.385,906	28.813
17	576.851,367 634.385,906	1	576.846,966 634.388,591	5.155

\*\* Lungimile segmentelor sunt determinate în planul de proiecție Stereo 70 și sunt rotunjite la 1 milimetru.

\*\*\* Distanța dintre puncte este formată din segmente cumulate ce sunt mai mici decât valoarea 1 milimetru.



**DATE DESPRE IMOBILUL NR. 8783**

Oficiul de Cadastru și Publicitate Imobiliară NEAMT  
Biroul de Cadastru și Publicitate Imobiliară Targu-Neamt

**A. Partea I. Descrierea imobilului**

TEREN Extravilan

Adresa: Jud. Neamt, Punct Paraul lui Nita.

Nr. Crt	Nr cadastral Nr. topografic	Suprafața* (mp)	Observații / Referințe
A1	53087	Din acte: 10.820 Masurata: 10.885	Sector cadastral:226 Teren imprejmuit;

**B. Partea II. Proprietari și acte**

Inscrieri privitoare la dreptul de proprietate și alte drepturi reale	Referințe
<b>1497 / 28/01/2020</b>	
Act Notarial nr. Act de partaj succesoral voluntar aut. nr. 354, din 28/01/2020 emis de NP David Radu Constantin;	
B3	Intabulare, drept de PROPRIETATE, cu titlu de drept de partaj., dobandit prin Conventie, cota actuala 1/1, cota initiala 1/1 1) VASILIU IOAN
	A1

**C. Partea III. SARCINI .**

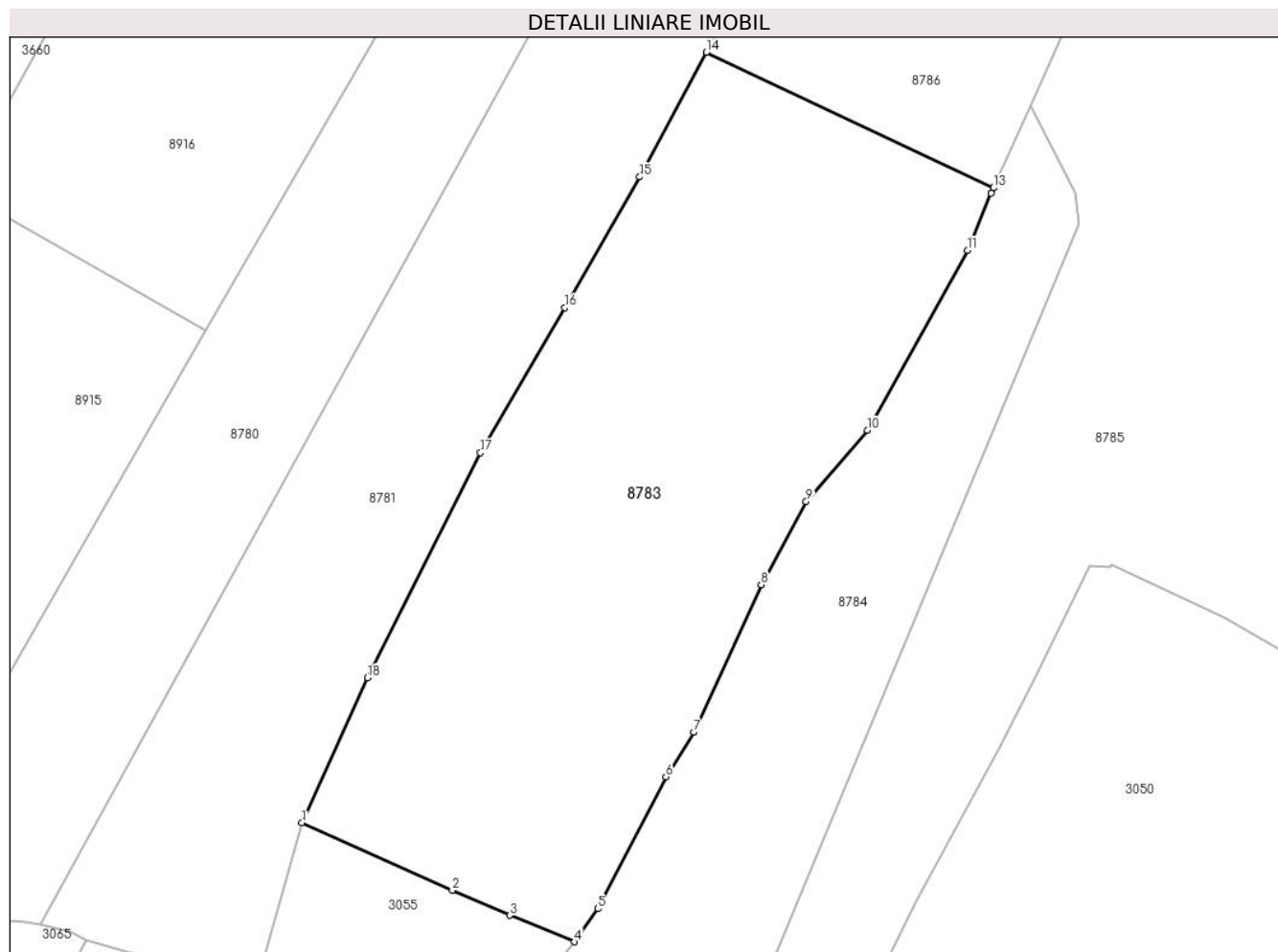
Inscrieri privind dezmembramintele dreptului de proprietate, drepturi reale de garanție și sarcini	Referințe
NU SUNT	

## Anexa Nr. 1 La Partea I

## Teren

Nr cadastral	Suprafața (mp)*	Observații / Referințe
53087	Din acte: 10.820 Masurata: 10.885	

\* Suprafața este determinată în planul de proiecție Stereo 70.



## Date referitoare la teren

Crt	Categorie folosință	Intravilan	Suprafața (mp)	Tarla	Parcelă	Nr. topo	Observații / Referințe
1	faneata	NU	10.885	-	-	-	

## Lungime Segmente

1) Valorile lungimilor segmentelor sunt obținute din proiecție în plan.

Punct început	X / Y	Punct sfârșit	X / Y	Lungime segment (** (m)
1	576.778,033 634.188,267	2	576.808,102 634.174,779	32.956
2	576.808,102 634.174,779	3	576.819,588 634.169,773	12.529
3	576.819,588 634.169,773	4	576.832,528 634.164,485	13.979
4	576.832,528 634.164,485	5	576.837,167 634.171,119	8.095



Punct început	X / Y	Punct sfârșit	X / Y	Lungime segment (** (m)
5	576.837,167 634.171,119	6	576.850,791 634.197,446	29.643
6	576.850,791 634.197,446	7	576.856,402 634.206,367	10.539
7	576.856,402 634.206,367	8	576.869,851 634.235,852	32.407
8	576.869,851 634.235,852	9	576.878,852 634.252,441	18.874
9	576.878,852 634.252,441	10	576.891,093 634.266,682	18.779
10	576.891,093 634.266,682	11	576.911,133 634.302,696	41.214
11	576.911,133 634.302,696	12	576.915,819 634.314,109	12.338
12	576.915,819 634.314,109	13	576.916,288 634.315,145	1.137
13	576.916,288 634.315,145	14	576.858,924 634.342,229	63.436
14	576.858,924 634.342,229	15	576.845,578 634.317,306	28.271
15	576.845,578 634.317,306	16	576.830,59 634.291,208	30.096
16	576.830,59 634.291,208	17	576.813,73 634.262,215	33.539
17	576.813,73 634.262,215	18	576.791,154 634.217,218	50.343
18	576.791,154 634.217,218	1	576.778,033 634.188,267	31.786

\*\* Lungimile segmentelor sunt determinate în planul de proiecție Stereo 70 și sunt rotunjite la 1 milimetru.

\*\*\* Distanța dintre puncte este formată din segmente cumulate ce sunt mai mici decât valoarea 1 milimetru.



**DATE DESPRE IMOBILUL NR. 8784**

Oficiul de Cadastru și Publicitate Imobiliară NEAMT  
Biroul de Cadastru și Publicitate Imobiliară Targu-Neamt

**A. Partea I. Descrierea imobilului**

TEREN Extravilan

Adresa: Jud. Neamt

Nr. Crt	Nr cadastral Nr. topografic	Suprafața* (mp)	Observații / Referințe
A1		6.302	Sector cadastral:226 Teren imprejmuit;

**B. Partea II. Proprietari și acte**

Inscrieri privitoare la dreptul de proprietate și alte drepturi reale		Referințe
/		
Act Administrativ nr. 9070, din 28/05/2023 emis de PRIMARIA COMUNEI PIPIRIG;		
B1	Inscrierea posesiei, drept de PROPRIETATE, dobandit prin Lege, cota actuala 1/1, cota initiala 1/1 1) GRIGORAȘ EUGENIA	A1

**C. Partea III. SARCINI .**

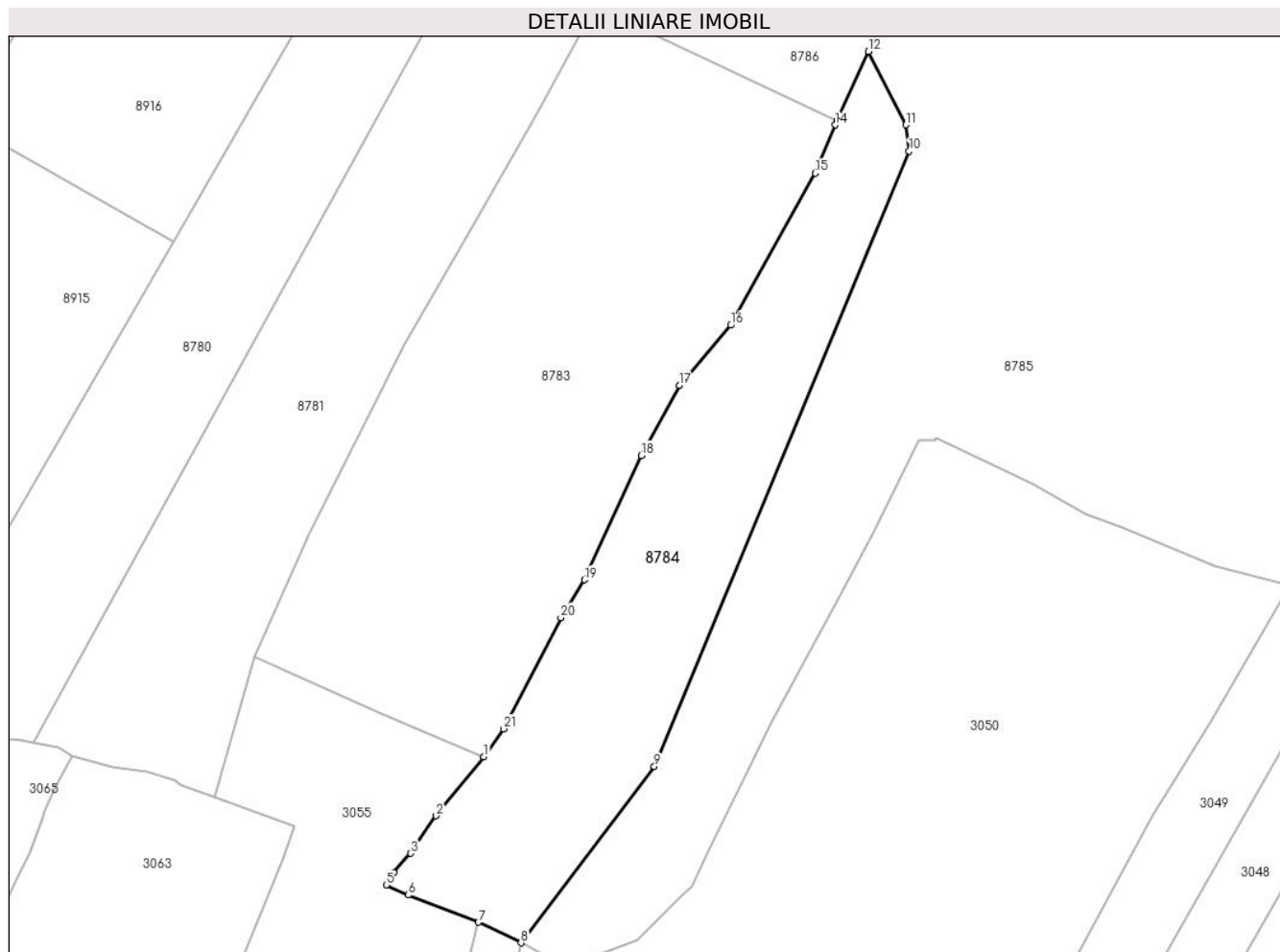
Inscrieri privind dezmembramintele dreptului de proprietate, drepturi reale de garanție și sarcini	Referințe
NU SUNT	

## Anexa Nr. 1 La Partea I

## Teren

Nr cadastral	Suprafața (mp)*	Observații / Referințe
	6.302	

\* Suprafața este determinată în planul de proiecție Stereo 70.



## Date referitoare la teren

Crt	Categorie folosință	Intravilan	Suprafața (mp)	Tarla	Parcelă	Nr. topo	Observații / Referințe
1	faneata	NU	6.302	-	-	-	

## Lungime Segmente

1) Valorile lungimilor segmentelor sunt obținute din proiecție în plan.

Punct început	X / Y	Punct sfârșit	X / Y	Lungime segment (** (m)
1	576.832,528 634.164,485	2	576.821,214 634.150,502	17.987
3	576.815,151 634.141,656	4	576.811,21 634.137,1	6.024
5	576.809,379 634.134,145	6	576.814,59 634.131,754	5.733
7	576.831,263 634.125,308	8	576.841,334 634.120,455	11.179
9	576.872,952 634.162,164	10	576.933,384 634.307,926	157.793

Punct început	X / Y	Punct sfârșit	X / Y	Lungime segment (** (m)
2	576.821,214 634.150,502	3	576.815,151 634.141,656	10.724
4	576.811,21 634.137,1	5	576.809,379 634.134,145	3.476
6	576.814,59 634.131,754	7	576.831,263 634.125,308	17.876
8	576.841,334 634.120,455	9	576.872,952 634.162,164	52.339
10	576.933,384 634.307,926	11	576.932,637 634.314,119	6.238

Punct început	X / Y	Punct sfârșit	X / Y	Lungime segment (** (m)
11	576.932,637 634.314,119	12	576.923,694 634.331,529	19.573
13	576.916,288 634.315,145	14	576.915,819 634.314,109	1.137
15	576.911,133 634.302,696	16	576.891,093 634.266,682	41.214
17	576.878,852 634.252,441	18	576.869,851 634.235,852	18.874
19	576.856,402 634.206,367	20	576.850,791 634.197,446	10.539
21	576.837,167 634.171,119	1	576.832,528 634.164,485	8.095

Punct început	X / Y	Punct sfârșit	X / Y	Lungime segment (** (m)
12	576.923,694 634.331,529	13	576.916,288 634.315,145	17.98
14	576.915,819 634.314,109	15	576.911,133 634.302,696	12.338
16	576.891,093 634.266,682	17	576.878,852 634.252,441	18.779
18	576.869,851 634.235,852	19	576.856,402 634.206,367	32.407
20	576.850,791 634.197,446	21	576.837,167 634.171,119	29.643

\*\* Lungimile segmentelor sunt determinate în planul de proiecție Stereo 70 și sunt rotunjite la 1 milimetru.

\*\*\* Distanța dintre puncte este formată din segmente cumulate ce sunt mai mici decât valoarea 1 milimetru.



**DATE DESPRE IMOBILUL NR. 8785**

Oficiul de Cadastru și Publicitate Imobiliară NEAMT  
Biroul de Cadastru și Publicitate Imobiliară Targu-Neamt

**A. Partea I. Descrierea imobilului**

TEREN Extravilan

Adresa: Jud. Neamt

Nr. Crt	Nr cadastral Nr. topografic	Suprafața* (mp)	Observații / Referințe
A1		26.321	Sector cadastral:226 Teren imprejmuit;

**B. Partea II. Proprietari și acte**

Inscrieri privitoare la dreptul de proprietate și alte drepturi reale		Referințe
/		
Act Administrativ nr. 9069, din 28/05/2023 emis de PRIMARIA COMUNEI PIPIRIG;		
B1	Inscrierea posesiei, drept de PROPRIETATE, dobandit prin Lege, cota actuala 1/1, cota initiala 1/1 1) DUMITRIU ELENA, - fostă VRÎNCEANU 2) DUMITRIU IONUȚ	A1

**C. Partea III. SARCINI .**

Inscrieri privind dezmembramintele dreptului de proprietate, drepturi reale de garanție și sarcini	Referințe
NU SUNT	





Punct început	X / Y	Punct sfârșit	X / Y	Lungime segment	Punct început	X / Y	Punct sfârșit	X / Y	Lungime segment	Punct început	X / Y	Punct sfârșit	X / Y	Lungime segment
19	576.852,679 634.115,144	20	576.855,808 634.115,939	3.228	20	576.855,808 634.115,939	21	576.860,759 634.117,838	5.303	21	576.860,759 634.117,838	22	576.868,922 634.121,016	8.76
22	576.868,922 634.121,016	23	576.879,142 634.131,344	14.53	23	576.879,142 634.131,344	24	576.881,753 634.133,63	3.47	24	576.881,753 634.133,63	25	576.885,641 634.141,621	8.887
25	576.885,641 634.141,621	26	576.894,48 634.159,77	20.187	26	576.894,48 634.159,77	27	576.900,854 634.172,566	14.296	27	576.900,854 634.172,566	28	576.917,478 634.203,284	34.928
28	576.917,478 634.203,284	29	576.924,803 634.217,526	16.015	29	576.924,803 634.217,526	30	576.935,656 634.239,574	24.574	30	576.935,656 634.239,574	31	576.939,656 634.239,356	4.006
31	576.939,656 634.239,356	32	576.939,798 634.239,929	0.59	32	576.939,798 634.239,929	33	576.962,615 634.229,209	25.21	33	576.962,615 634.229,209	34	576.975,159 634.222,063	14.437
34	576.975,159 634.222,063	35	576.983,747 634.218,703	9.222	35	576.983,747 634.218,703	36	577.005,777 634.209,68	23.806	36	577.005,777 634.209,68	37	577.023,68 634.205,059	18.49
37	577.023,68 634.205,059	38	577.029,041 634.219,083	15.014	38	577.029,041 634.219,083	39	577.035,095 634.232,344	14.578	39	577.035,095 634.232,344	40	577.046,575 634.258,28	28.363
40	577.046,575 634.258,28	41	577.063,718 634.285,558	32.218	41	577.063,718 634.285,558	42	577.074,303 634.309,675	26.338	42	577.074,303 634.309,675	43	577.089,529 634.336,337	30.703
43	577.089,529 634.336,337	1	577.111,69 634.375,462	44.965										

\*\* Lungimile segmentelor sunt determinate în planul de proiecție Stereo 70 și sunt rotunjite la 1 milimetru.

\*\*\* Distanța dintre puncte este formată din segmente cumulate ce sunt mai mici decât valoarea 1 milimetru.



**DATE DESPRE IMOBILUL NR. 8786**

Oficiul de Cadastru și Publicitate Imobiliară NEAMT  
Biroul de Cadastru și Publicitate Imobiliară Targu-Neamt

**A. Partea I. Descrierea imobilului**

TEREN Extravilan

Adresa: Jud. Neamt

Nr. Crt	Nr cadastral Nr. topografic	Suprafața* (mp)	Observații / Referințe
A1		4.526	Sector cadastral:226 Teren imprejmuit;

**B. Partea II. Proprietari și acte**

Inscrieri privitoare la dreptul de proprietate și alte drepturi reale		Referințe
/		
Act Administrativ nr. 9071, din 28/05/2023 emis de PRIMARIA COMUNEI PIPIRIG;		
B1	Inscrierea posesiei, drept de PROPRIETATE, dobandit prin Lege, cota actuala 1/1, cota initiala 1/1 1) LUPU PETRU	A1

**C. Partea III. SARCINI .**

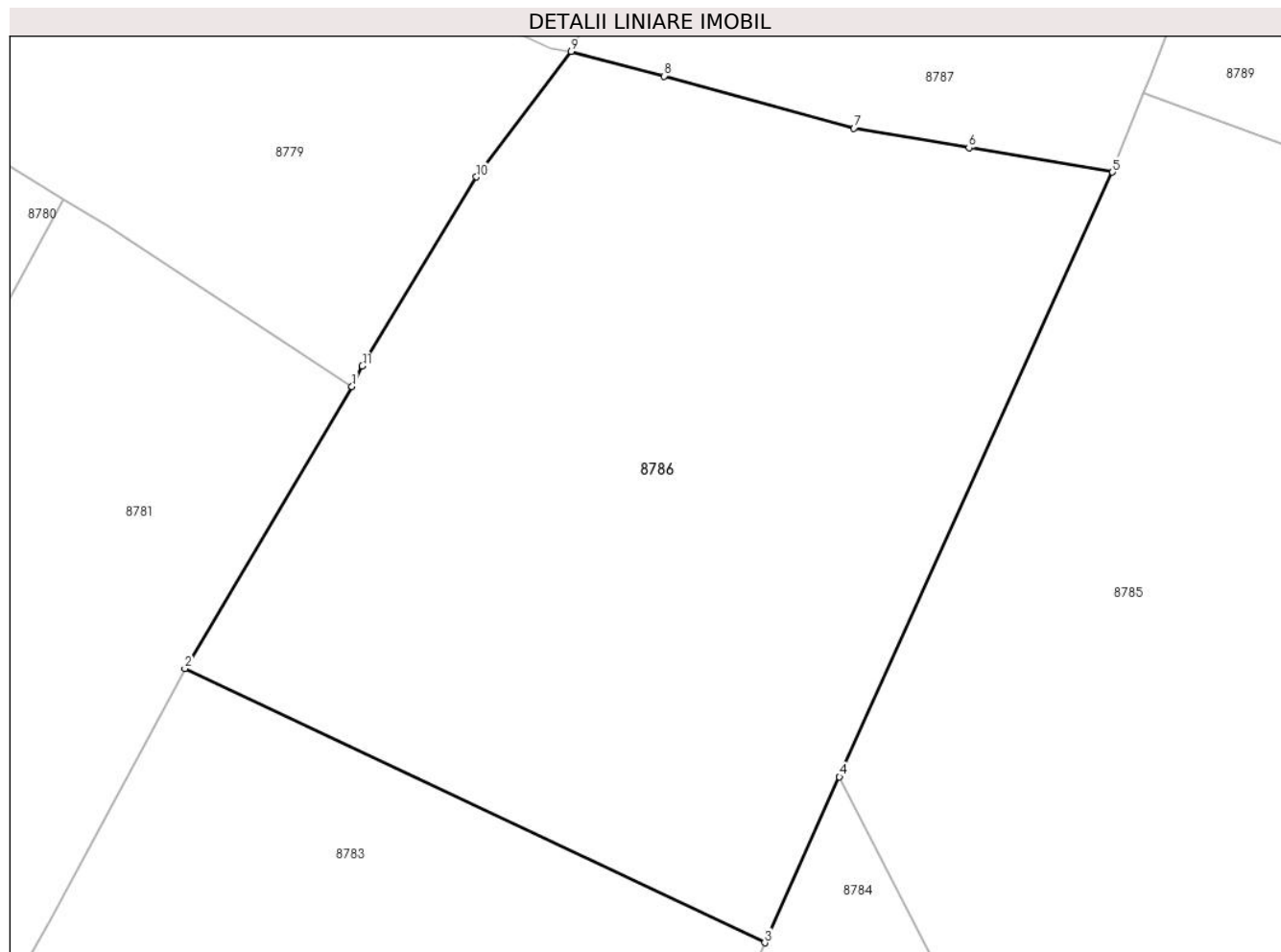
Inscrieri privind dezmembramintele dreptului de proprietate, drepturi reale de garanție și sarcini	Referințe
NU SUNT	

## Anexa Nr. 1 La Partea I

## Teren

Nr cadastral	Suprafața (mp)*	Observații / Referințe
	4.526	

\* Suprafața este determinată în planul de proiecție Stereo 70.



## Date referitoare la teren

Crt	Categorie folosință	Intravilan	Suprafața (mp)	Tarla	Parcelă	Nr. topo	Observații / Referințe
1	faneata	NU	4.526	-	-	-	

## Lungime Segmente

1) Valorile lungimilor segmentelor sunt obținute din proiecție în plan.

Punct început	X / Y	Punct sfârșit	X / Y	Lungime segment (** (m)
1	576.875,468 634.370,116	2	576.858,924 634.342,229	32.425
2	576.858,924 634.342,229	3	576.916,288 634.315,145	63.436
3	576.916,288 634.315,145	4	576.923,694 634.331,529	17.98
4	576.923,694 634.331,529	5	576.950,705 634.391,285	65.577
5	576.950,705 634.391,285	6	576.936,486 634.393,694	14.422

Punct început	X / Y	Punct sfârşit	X / Y	Lungime segment (** (m)
6	576.936,486 634.393,694	7	576.925,119 634.395,62	11.529
7	576.925,119 634.395,62	8	576.906,355 634.400,78	19.461
8	576.906,355 634.400,78	9	576.897,146 634.403,218	9.526
9	576.897,146 634.403,218	10	576.887,78 634.390,811	15.545
10	576.887,78 634.390,811	11	576.876,481 634.372,124	21.837
11	576.876,481 634.372,124	1	576.875,468 634.370,116	2.249

\*\* Lungimile segmentelor sunt determinate în planul de proiecție Stereo 70 și sunt rotunjite la 1 milimetru.

\*\*\* Distanța dintre puncte este formată din segmente cumulate ce sunt mai mici decât valoarea 1 milimetru.



**DATE DESPRE IMOBILUL NR. 8787**

Oficiul de Cadastru și Publicitate Imobiliară NEAMT  
Biroul de Cadastru și Publicitate Imobiliară Targu-Neamt

**A. Partea I. Descrierea imobilului**

TEREN Extravilan

Adresa: Jud. Neamt, Punct Paraul lui Nita.

Nr. Crt	Nr cadastral Nr. topografic	Suprafața* (mp)	Observații / Referințe
A1	53084	Din acte: 4.399 Masurata: 4.408	Sector cadastral:226 Teren imprejmuit;

**B. Partea II. Proprietari și acte**

Inscrieri privitoare la dreptul de proprietate și alte drepturi reale	Referințe
<b>1498 / 28/01/2020</b>	
Act Notarial nr. Act de partaj succesoral voluntar aut. nr. 354, din 28/01/2020 emis de NP David Radu Constantin;	
B3	A1
Intabulare, drept de PROPRIETATE, cu titlu de drept de partaj., dobandit prin Conventie, cota actuala 1/1, cota initiala 1/1 1) VASILIU IOAN	

**C. Partea III. SARCINI .**

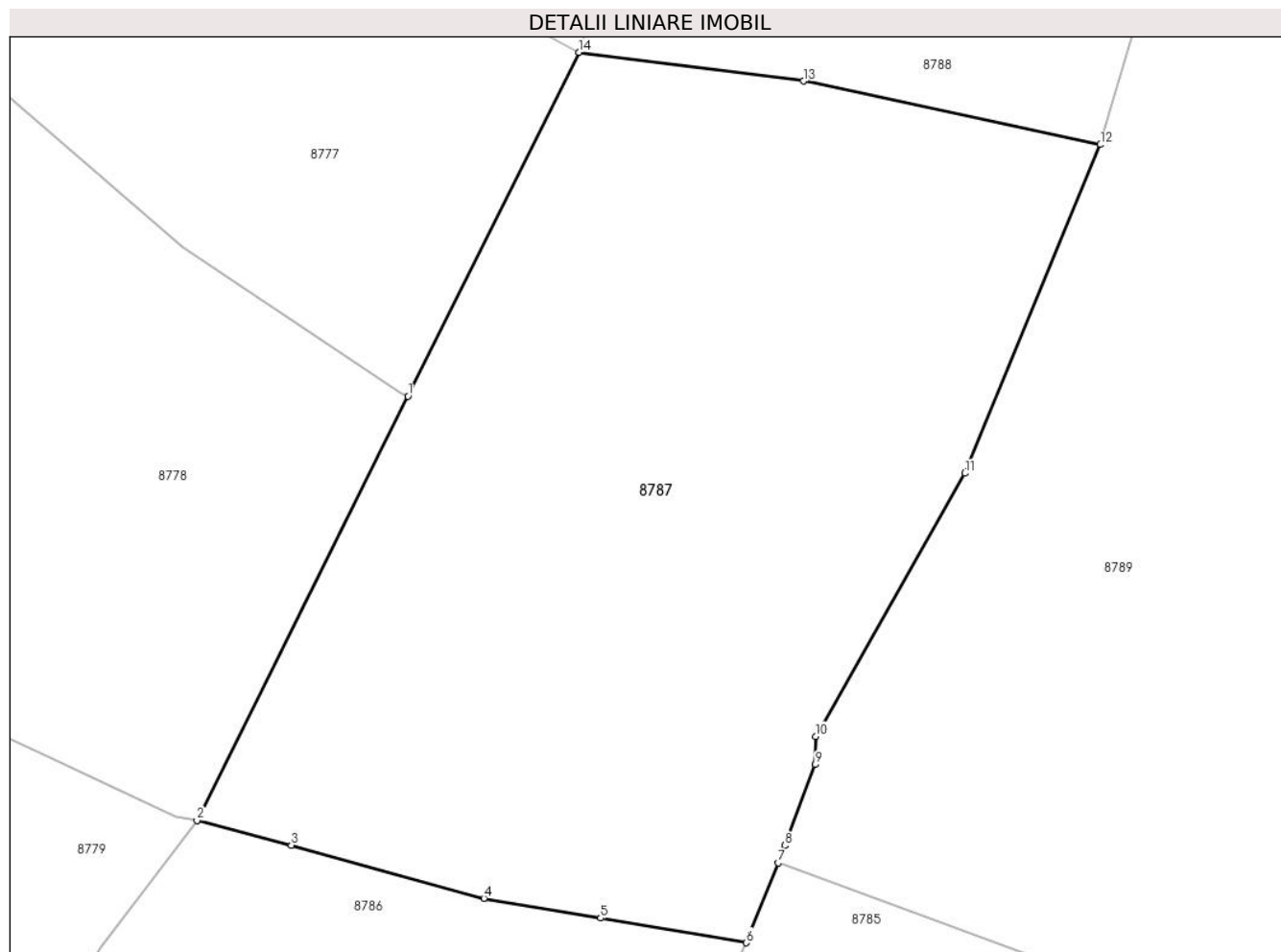
Inscrieri privind dezmembramintele dreptului de proprietate, drepturi reale de garanție și sarcini	Referințe
NU SUNT	

## Anexa Nr. 1 La Partea I

## Teren

Nr cadastral	Suprafața (mp)*	Observații / Referințe
53084	Din acte: 4.399 Masurata: 4.408	

\* Suprafața este determinată în planul de proiecție Stereo 70.



## Date referitoare la teren

Crt	Categorie folosință	Intra vilan	Suprafața (mp)	Tarla	Parcelă	Nr. topo	Observații / Referințe
1	faneata	NU	2.571	-	-	-	
2	pasune	NU	1.837	-	-	-	

## Lungime Segmente

1) Valorile lungimilor segmentelor sunt obținute din proiecție în plan.

Punct început	X / Y	Punct sfârșit	X / Y	Lungime segment (** (m)
1	576.917,711 634.444,536	2	576.897,146 634.403,218	46.153
2	576.897,146 634.403,218	3	576.906,355 634.400,78	9.526
3	576.906,355 634.400,78	4	576.925,119 634.395,62	19.461
4	576.925,119 634.395,62	5	576.936,486 634.393,694	11.529



Punct început	X / Y	Punct sfârşit	X / Y	Lungime segment (** (m)
5	576.936,486 634.393,694	6	576.950,705 634.391,285	14.422
6	576.950,705 634.391,285	7	576.953,775 634.399,07	8.368
7	576.953,775 634.399,07	8	576.954,443 634.400,765	1.822
8	576.954,443 634.400,765	9	576.957,408 634.408,644	8.418
9	576.957,408 634.408,644	10	576.957,442 634.411,387	2.743
10	576.957,442 634.411,387	11	576.971,985 634.437,032	29.482
11	576.971,985 634.437,032	12	576.985,197 634.469,05	34.637
12	576.985,197 634.469,05	13	576.956,247 634.475,24	29.604
13	576.956,247 634.475,24	14	576.934,387 634.478,04	22.039
14	576.934,387 634.478,04	1	576.917,711 634.444,536	37.425

\*\* Lungimile segmentelor sunt determinate în planul de proiecţie Stereo 70 şi sunt rotunjite la 1 milimetru.

\*\*\* Distanţa dintre puncte este formată din segmente cumulate ce sunt mai mici decât valoarea 1 milimetru.



**DATE DESPRE IMOBILUL NR. 8788**

Oficiul de Cadastru și Publicitate Imobiliară NEAMT  
Biroul de Cadastru și Publicitate Imobiliară Targu-Neamt

**A. Partea I. Descrierea imobilului**

TEREN Extravilan

Adresa: Jud. Neamt

Nr. Crt	Nr cadastral Nr. topografic	Suprafața* (mp)	Observații / Referințe
A1		5.632	Sector cadastral:226 Teren imprejmuit;

**B. Partea II. Proprietari și acte**

Inscrieri privitoare la dreptul de proprietate și alte drepturi reale		Referințe
/		
Act Administrativ nr. 9072, din 28/05/2023 emis de PRIMARIA COMUNEI PIPIRIG;		
B1	Inscrierea posesiei, drept de PROPRIETATE, dobandit prin Lege, cota actuala 1/1, cota initiala 1/1 1) URSU NECULAI	A1

**C. Partea III. SARCINI .**

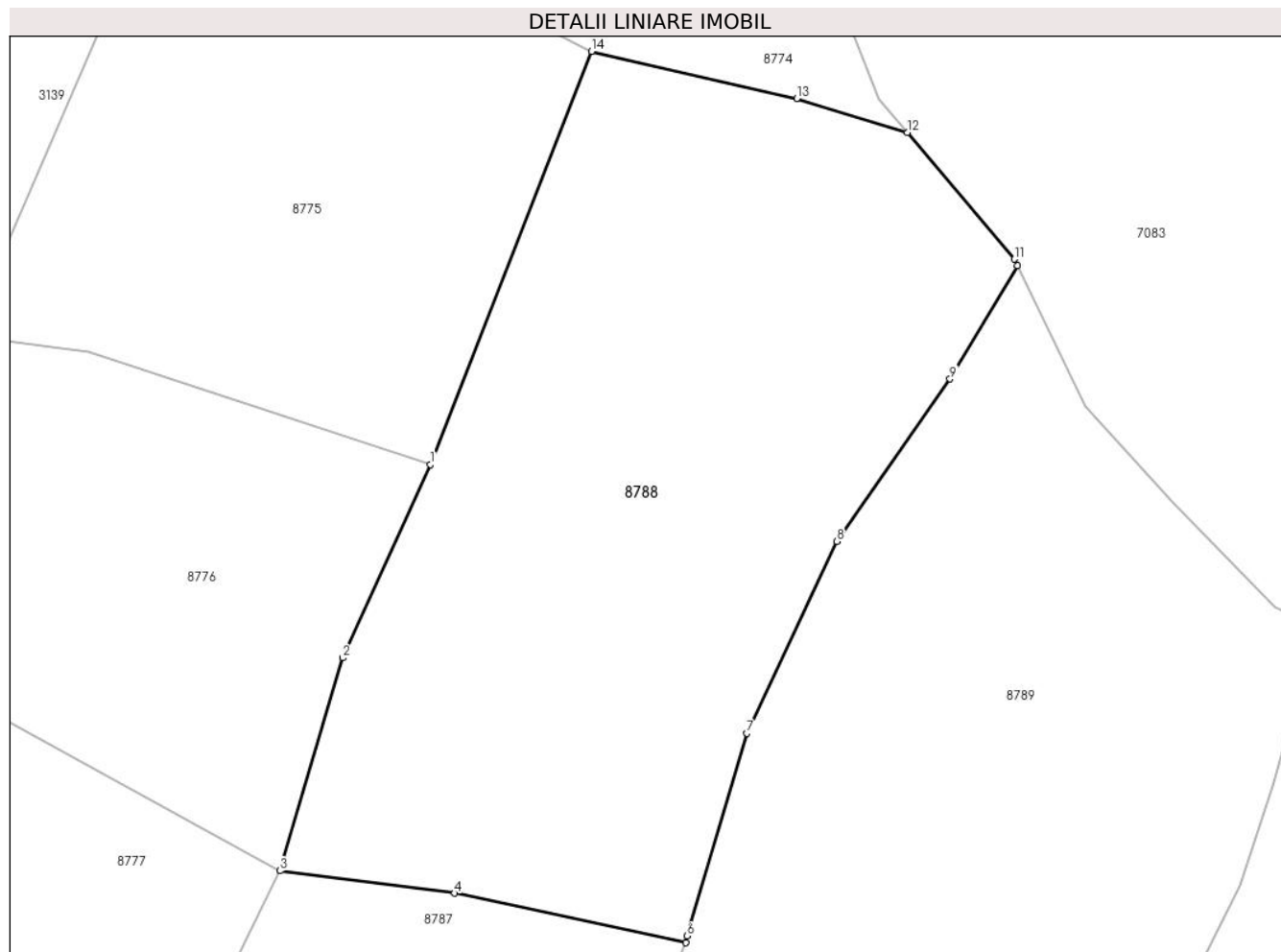
Inscrieri privind dezmembramintele dreptului de proprietate, drepturi reale de garanție și sarcini	Referințe
NU SUNT	

## Anexa Nr. 1 La Partea I

## Teren

Nr cadastral	Suprafața (mp)*	Observații / Referințe
	5.632	

\* Suprafața este determinată în planul de proiecție Stereo 70.



## Date referitoare la teren

Crt	Categorie folosință	Intra vilan	Suprafața (mp)	Tarla	Parcelă	Nr. topo	Observații / Referințe
1	faneata	NU	5.632	-	-	-	

## Lungime Segmente

1) Valorile lungimilor segmentelor sunt obținute din proiecție în plan.

Punct început	X / Y	Punct sfârșit	X / Y	Lungime segment (** (m)
1	576.953,261 634.528,847	2	576.942,272 634.504,664	26.563
2	576.942,272 634.504,664	3	576.934,387 634.478,04	27.767
3	576.934,387 634.478,04	4	576.956,247 634.475,24	22.039
4	576.956,247 634.475,24	5	576.985,197 634.469,05	29.604
5	576.985,197 634.469,05	6	576.985,355 634.469,9	0.865

Punct început	X / Y	Punct sfârșit	X / Y	Lungime segment (** (m)
6	576.985,355 634.469,9	7	576.992,872 634.495,226	26.418
7	576.992,872 634.495,226	8	577.004,088 634.519,22	26.486
8	577.004,088 634.519,22	9	577.018,272 634.539,546	24.786
9	577.018,272 634.539,546	10	577.026,728 634.553,698	16.486
10	577.026,728 634.553,698	11	577.026,327 634.554,523	0.917
11	577.026,327 634.554,523	12	577.012,921 634.570,373	20.759
12	577.012,921 634.570,373	13	576.999,095 634.574,611	14.461
13	576.999,095 634.574,611	14	576.973,39 634.580,495	26.37
14	576.973,39 634.580,495	1	576.953,261 634.528,847	55.432

\*\* Lungimile segmentelor sunt determinate în planul de proiecție Stereo 70 și sunt rotunjite la 1 milimetru.

\*\*\* Distanța dintre puncte este formată din segmente cumulate ce sunt mai mici decât valoarea 1 milimetru.



**DATE DESPRE IMOBILUL NR. 8789**

Oficiul de Cadastru și Publicitate Imobiliară NEAMT  
Biroul de Cadastru și Publicitate Imobiliară Targu-Neamt

**A. Partea I. Descrierea imobilului**

TEREN Extravilan

Adresa: Jud. Neamt

Nr. Crt	Nr cadastral Nr. topografic	Suprafața* (mp)	Observații / Referințe
A1		9.225	Sector cadastral:226 Teren imprejmuit;

**B. Partea II. Proprietari și acte**

Inscrieri privitoare la dreptul de proprietate și alte drepturi reale	Referințe
/	
Act Administrativ nr. 9067, din 28/05/2023 emis de PRIMARIA COMUNEI PIPIRIG;	
B1	Inscrierea posesiei, drept de PROPRIETATE, dobandit prin Lege, cota actuala 1/1, cota initiala 1/1 1) GRIGORAȘ EUGENIA
	A1

**C. Partea III. SARCINI .**

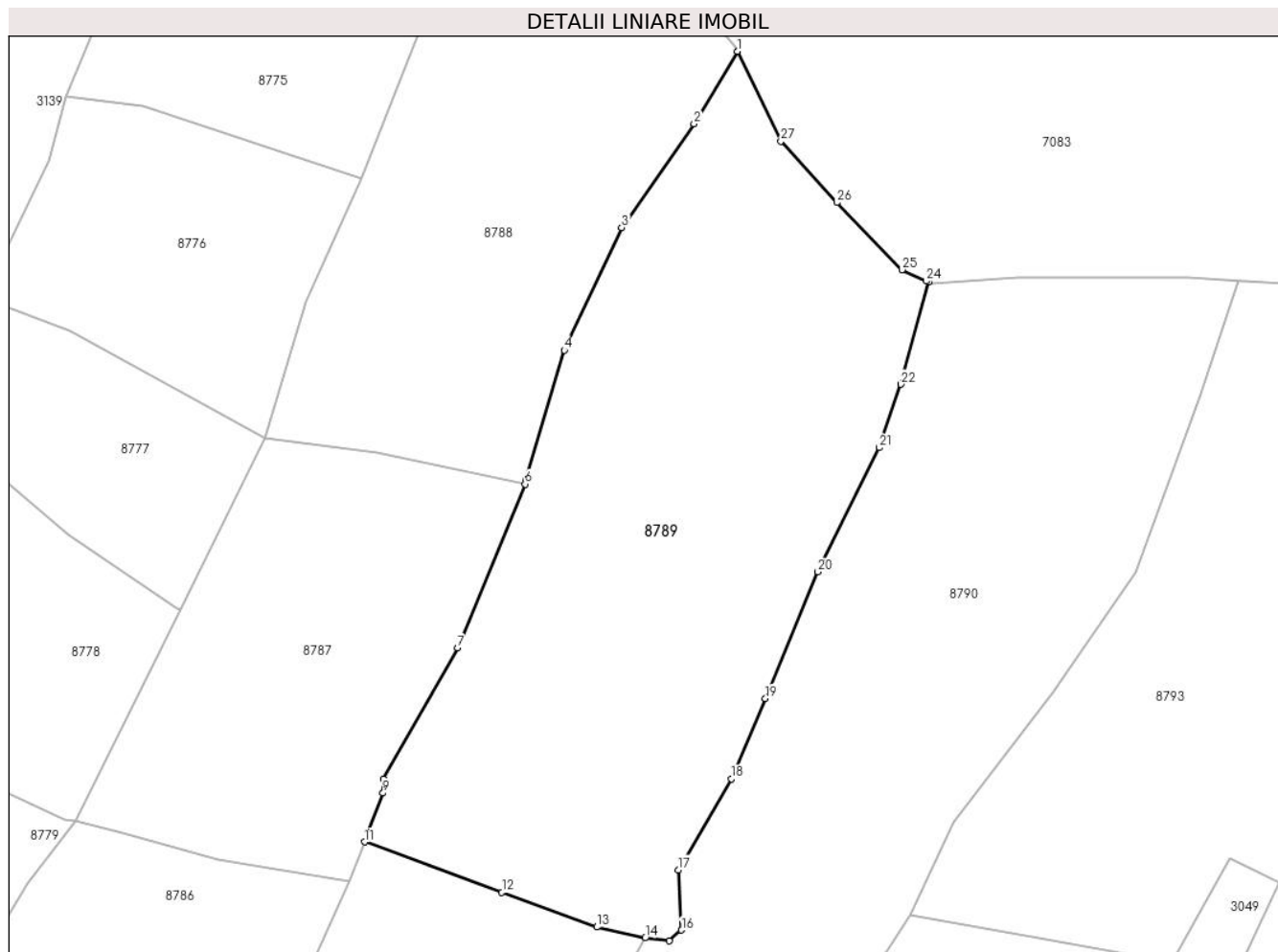
Inscrieri privind dezmembramintele dreptului de proprietate, drepturi reale de garanție și sarcini	Referințe
NU SUNT	

## Anexa Nr. 1 La Partea I

## Teren

Nr cadastral	Suprafața (mp)*	Observații / Referințe
	9.225	

\* Suprafața este determinată în planul de proiecție Stereo 70.



## Date referitoare la teren

Crt	Categorie folosință	Intravilan	Suprafața (mp)	Tarla	Parcelă	Nr. topo	Observații / Referințe
1	faneata	NU	9.225	-	-	-	

## Lungime Segmente

1) Valorile lungimilor segmentelor sunt obținute din proiecție în plan.

Punct început	X / Y	Punct sfârșit	X / Y	Lungime segment (** (m)
1	577.026,728 634.553,698	2	577.018,272 634.539,546	16.486
3	577.004,088 634.519,22	4	576.992,872 634.495,226	26.486
5	576.985,355 634.469,9	6	576.985,197 634.469,05	0.865
7	576.971,985 634.437,032	8	576.957,442 634.411,387	29.482
9	576.957,408 634.408,644	10	576.954,443 634.400,765	8.418

Punct început	X / Y	Punct sfârșit	X / Y	Lungime segment (** (m)
2	577.018,272 634.539,546	3	577.004,088 634.519,22	24.786
4	576.992,872 634.495,226	5	576.985,355 634.469,9	26.418
6	576.985,197 634.469,05	7	576.971,985 634.437,032	34.637
8	576.957,442 634.411,387	9	576.957,408 634.408,644	2.743
10	576.954,443 634.400,765	11	576.953,775 634.399,07	1.822



Punct început	X / Y	Punct sfârșit	X / Y	Lungime segment (** (m)
11	576.953,775 634.399,07	12	576.980,667 634.389,235	28.634
13	576.999,236 634.382,444	14	577.008,683 634.380,298	9.688
15	577.013,419 634.379,744	16	577.015,825 634.381,837	3.189
17	577.015,195 634.393,62	18	577.025,585 634.411,411	20.603
19	577.032,216 634.427,157	20	577.042,514 634.451,899	26.8
21	577.054,525 634.476,186	22	577.058,704 634.488,572	13.072
23	577.064,219 634.508,516	24	577.063,675 634.508,769	0.6
25	577.058,941 634.510,978	26	577.046,177 634.524,138	18.333
27	577.035,267 634.536,137	1	577.026,728 634.553,698	19.527

Punct început	X / Y	Punct sfârșit	X / Y	Lungime segment (** (m)
12	576.980,667 634.389,235	13	576.999,236 634.382,444	19.772
14	577.008,683 634.380,298	15	577.013,419 634.379,744	4.768
16	577.015,825 634.381,837	17	577.015,195 634.393,62	11.8
18	577.025,585 634.411,411	19	577.032,216 634.427,157	17.085
20	577.042,514 634.451,899	21	577.054,525 634.476,186	27.095
22	577.058,704 634.488,572	23	577.064,219 634.508,516	20.692
24	577.063,675 634.508,769	25	577.058,941 634.510,978	5.224
26	577.046,177 634.524,138	27	577.035,267 634.536,137	16.217

\*\* Lungimile segmentelor sunt determinate în planul de proiecție Stereo 70 și sunt rotunjite la 1 milimetru.

\*\*\* Distanța dintre puncte este formată din segmente cumulate ce sunt mai mici decât valoarea 1 milimetru.



**DATE DESPRE IMOBILUL NR. 8790**

Oficiul de Cadastru și Publicitate Imobiliară NEAMT  
Biroul de Cadastru și Publicitate Imobiliară Targu-Neamt

**A. Partea I. Descrierea imobilului**

TEREN Extravilan

Adresa: Jud. Neamt

Nr. Crt	Nr cadastral Nr. topografic	Suprafața* (mp)	Observații / Referințe
A1		7.573	Sector cadastral:226 Teren imprejmuit;

**B. Partea II. Proprietari și acte**

Inscrieri privitoare la dreptul de proprietate și alte drepturi reale		Referințe
/		
Act Administrativ nr. 9068, din 28/05/2023 emis de PRIMARIA COMUNEI PIPIRIG;		
B1	Inscrierea posesiei, drept de PROPRIETATE, dobandit prin Lege, cota actuala 1/1, cota initiala 1/1 1) GHEORGHITĂ VALENTIN	A1

**C. Partea III. SARCINI .**

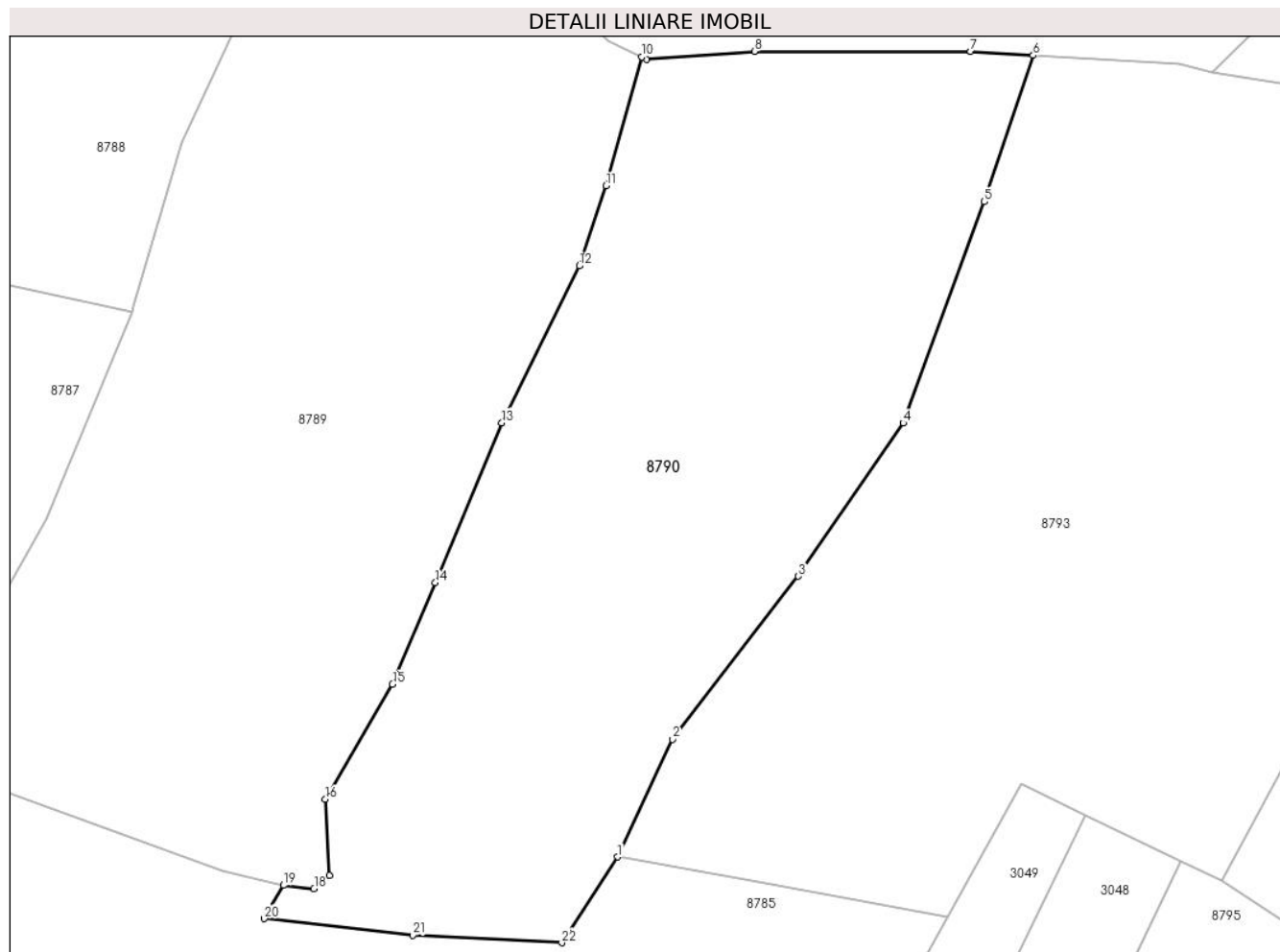
Inscrieri privind dezmembramintele dreptului de proprietate, drepturi reale de garanție și sarcini	Referințe
NU SUNT	

## Anexa Nr. 1 La Partea I

## Teren

Nr cadastral	Suprafața (mp)*	Observații / Referințe
	7.573	

\* Suprafața este determinată în planul de proiecție Stereo 70.



## Date referitoare la teren

Crt	Categorie folosință	Intravilan	Suprafața (mp)	Tarla	Parcelă	Nr. topo	Observații / Referințe
1	faneata	NU	7.573	-	-	-	

## Lungime Segmente

1) Valorile lungimilor segmentelor sunt obținute din proiecție în plan.

Punct început	X / Y	Punct sfârșit	X / Y	Lungime segment (** (m)
1	577.060,467 634.384,691	2	577.068,974 634.402,897	20.095
3	577.088,496 634.428,133	4	577.104,717 634.451,858	28.74
5	577.117,315 634.486,104	6	577.124,87 634.508,785	23.906
7	577.115,182 634.509,383	8	577.081,677 634.509,383	33.505
9	577.064,924 634.508,187	10	577.064,219 634.508,516	0.778

Punct început	X / Y	Punct sfârșit	X / Y	Lungime segment (** (m)
2	577.068,974 634.402,897	3	577.088,496 634.428,133	31.906
4	577.104,717 634.451,858	5	577.117,315 634.486,104	36.49
6	577.124,87 634.508,785	7	577.115,182 634.509,383	9.706
8	577.081,677 634.509,383	9	577.064,924 634.508,187	16.796
10	577.064,219 634.508,516	11	577.058,704 634.488,572	20.692

Punct început	X / Y	Punct sfârșit	X / Y	Lungime segment (** (m)
11	577.058,704 634.488,572	12	577.054,525 634.476,186	13.072
13	577.042,514 634.451,899	14	577.032,216 634.427,157	26.8
15	577.025,585 634.411,411	16	577.015,195 634.393,62	20.603
17	577.015,825 634.381,837	18	577.013,419 634.379,744	3.189
19	577.008,683 634.380,298	20	577.005,709 634.375,152	5.944
21	577.028,707 634.372,575	22	577.051,816 634.371,407	23.138

Punct început	X / Y	Punct sfârșit	X / Y	Lungime segment (** (m)
12	577.054,525 634.476,186	13	577.042,514 634.451,899	27.095
14	577.032,216 634.427,157	15	577.025,585 634.411,411	17.085
16	577.015,195 634.393,62	17	577.015,825 634.381,837	11.8
18	577.013,419 634.379,744	19	577.008,683 634.380,298	4.768
20	577.005,709 634.375,152	21	577.028,707 634.372,575	23.142
22	577.051,816 634.371,407	1	577.060,467 634.384,691	15.853

\*\* Lungimile segmentelor sunt determinate în planul de proiecție Stereo 70 și sunt rotunjite la 1 milimetru.

\*\*\* Distanța dintre puncte este formată din segmente cumulate ce sunt mai mici decât valoarea 1 milimetru.



**DATE DESPRE IMOBILUL NR. 8791**

Oficiul de Cadastru și Publicitate Imobiliară NEAMT  
Biroul de Cadastru și Publicitate Imobiliară Targu-Neamt

**A. Partea I. Descrierea imobilului**

TEREN Extravilan

Adresa: Jud. Neamt

Nr. Crt	Nr cadastral Nr. topografic	Suprafața* (mp)	Observații / Referințe
A1		2.895	Sector cadastral:226 Teren neimpregmuit;

**B. Partea II. Proprietari și acte**

Inscrieri privitoare la dreptul de proprietate și alte drepturi reale		Referințe
/		
Act Normativ nr. 7, din 13/03/1996 emis de GUVERNUL ROMÂNIEI;		
B1	Inscrierea provizorie, drept de PROPRIETATE, dobandit prin Lege, cota actuala 1/1, cota initiala 1/1	A1
1) COMUNA PIPIRIG, CIF:99999999999999, PROPRIETAR NEIDENTIFICAT		

**C. Partea III. SARCINI .**

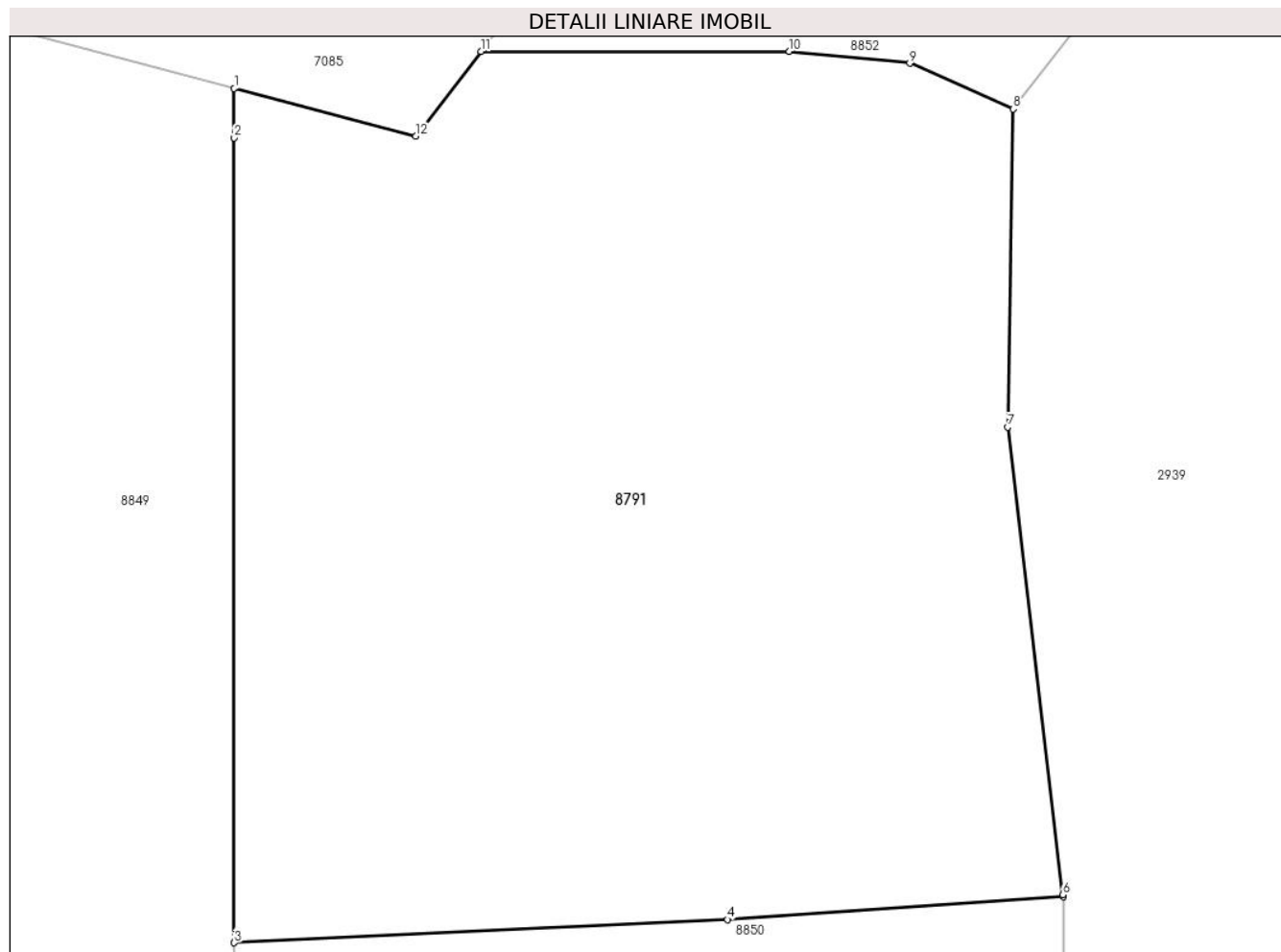
Inscrieri privind dezmembramintele dreptului de proprietate, drepturi reale de garanție și sarcini	Referințe
NU SUNT	

## Anexa Nr. 1 La Partea I

## Teren

Nr cadastral	Suprafața (mp)*	Observații / Referințe
	2.895	

\* Suprafața este determinată în planul de proiecție Stereo 70.



## Date referitoare la teren

Crt	Categorie folosință	Intravilan	Suprafața (mp)	Tarla	Parcelă	Nr. topo	Observații / Referințe
1	pașune	NU	2.895	-	-	-	Pășune împădurită

## Lungime Segmente

1) Valorile lungimilor segmentelor sunt obținute din proiecție în plan.

Punct început	X / Y	Punct sfârșit	X / Y	Lungime segment (** (m)
1	578.682,416 633.774,008	2	578.682,416 633.770,766	3.242
2	578.682,416 633.770,766	3	578.682,416 633.717,907	52.859
3	578.682,416 633.717,907	4	578.714,834 633.719,431	32.454
4	578.714,834 633.719,431	5	578.736,901 633.720,918	22.117
5	578.736,901 633.720,918	6	578.736,9 633.721,053	0.135



Punct început	X / Y	Punct sfârșit	X / Y	Lungime segment (** (m)
6	578.736,9 633.721,053	7	578.733,249 633.751,77	30.933
7	578.733,249 633.751,77	8	578.733,606 633.772,658	20.891
8	578.733,606 633.772,658	9	578.726,824 633.775,663	7.418
9	578.726,824 633.775,663	10	578.718,907 633.776,438	7.955
10	578.718,907 633.776,438	11	578.698,624 633.776,438	20.283
11	578.698,624 633.776,438	12	578.694,358 633.770,87	7.014
12	578.694,358 633.770,87	1	578.682,416 633.774,008	12.347

\*\* Lungimile segmentelor sunt determinate în planul de proiecție Stereo 70 și sunt rotunjite la 1 milimetru.

\*\*\* Distanța dintre puncte este formată din segmente cumulate ce sunt mai mici decât valoarea 1 milimetru.



**DATE DESPRE IMOBILUL NR. 8793**

Oficiul de Cadastru și Publicitate Imobiliară NEAMT  
Biroul de Cadastru și Publicitate Imobiliară Targu-Neamt

**A. Partea I. Descrierea imobilului**

TEREN Extravilan

Adresa: Jud. Neamt

Nr. Crt	Nr cadastral Nr. topografic	Suprafața* (mp)	Observații / Referințe
A1		10.866	Sector cadastral:226 Teren imprejmuit;

**B. Partea II. Proprietari și acte**

Inscrieri privitoare la dreptul de proprietate și alte drepturi reale		Referințe
/		
Act Administrativ nr. 9066, din 28/05/2023 emis de PRIMARIA COMUNEI PIPIRIG;		
B1	Inscrierea posesiei, drept de PROPRIETATE, dobandit prin Lege, cota actuala 1/1, cota initiala 1/1 1) <b>JBANCA IOACHIM</b>	A1

**C. Partea III. SARCINI .**

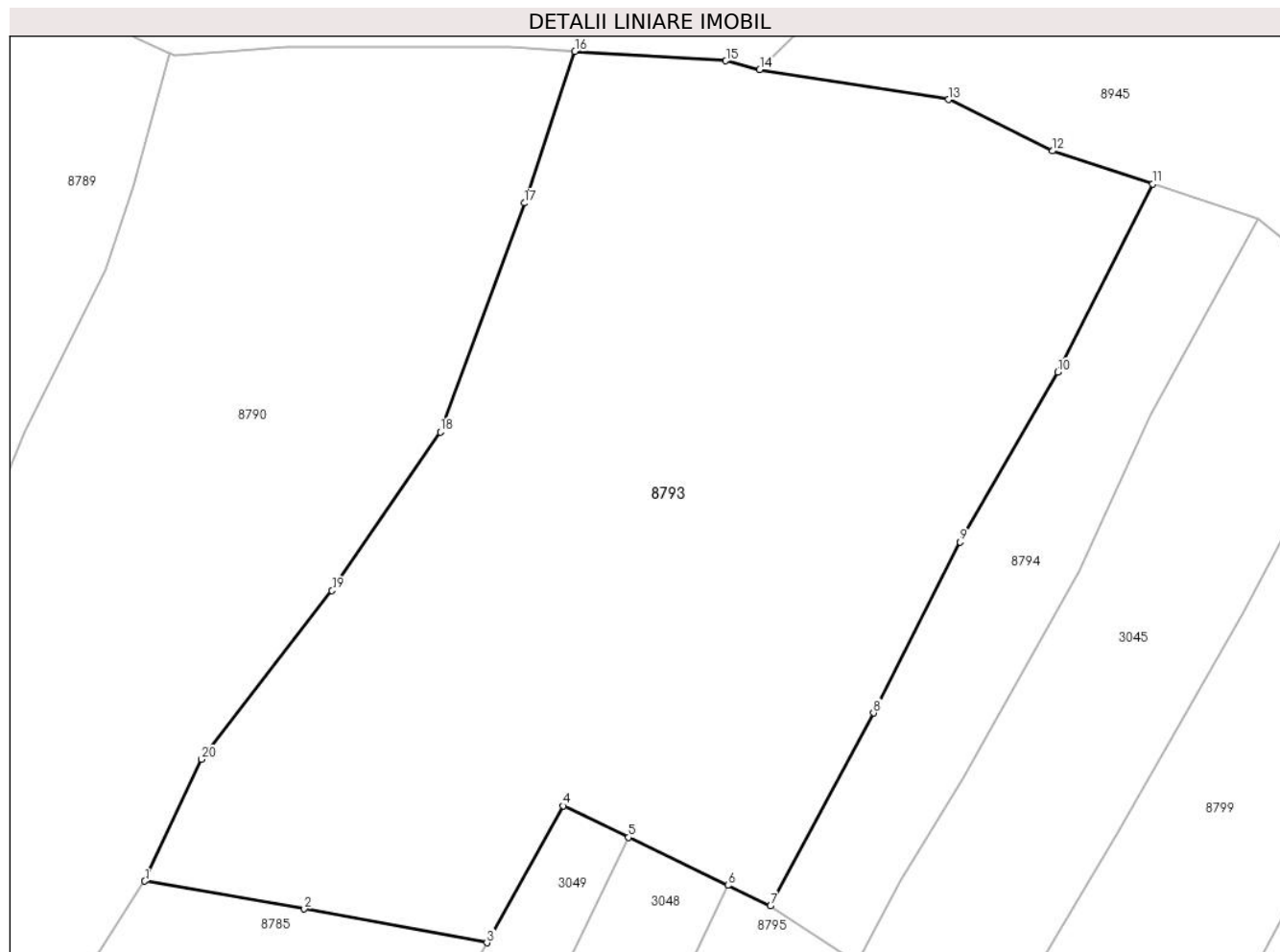
Inscrieri privind dezmembramintele dreptului de proprietate, drepturi reale de garanție și sarcini	Referințe
NU SUNT	

## Anexa Nr. 1 La Partea I

## Teren

Nr cadastral	Suprafața (mp)*	Observații / Referințe
	10.866	

\* Suprafața este determinată în planul de proiecție Stereo 70.



## Date referitoare la teren

Crt	Categorie folosință	Intra vilan	Suprafața (mp)	Tarla	Parcelă	Nr. topo	Observații / Referințe
1	faneata	NU	10.866	-	-	-	

## Lungime Segmente

1) Valorile lungimilor segmentelor sunt obținute din proiecție în plan.

Punct început	X / Y	Punct sfârșit	X / Y	Lungime segment (** (m)
1	577.060,467 634.384,691	2	577.084,338 634.380,511	24.234
2	577.084,338 634.380,511	3	577.111,69 634.375,462	27.814
3	577.111,69 634.375,462	4	577.123,108 634.395,957	23.461
4	577.123,108 634.395,957	5	577.132,91 634.391,228	10.883
5	577.132,91 634.391,228	6	577.147,772 634.384,059	16.501

Punct început	X / Y	Punct sfârșit	X / Y	Lungime segment (** (m)
6	577.147,772 634.384,059	7	577.154,155 634.380,98	7.087
7	577.154,155 634.380,98	8	577.169,603 634.409,843	32.737
8	577.169,603 634.409,843	9	577.182,571 634.435,414	28.671
9	577.182,571 634.435,414	10	577.197,159 634.460,804	29.282
10	577.197,159 634.460,804	11	577.211,362 634.488,941	31.519
11	577.211,362 634.488,941	12	577.196,421 634.493,911	15.746
12	577.196,421 634.493,911	13	577.180,828 634.501,575	17.375
13	577.180,828 634.501,575	14	577.152,558 634.506,096	28.629
14	577.152,558 634.506,096	15	577.147,491 634.507,389	5.229
15	577.147,491 634.507,389	16	577.124,87 634.508,785	22.664
16	577.124,87 634.508,785	17	577.117,315 634.486,104	23.906
17	577.117,315 634.486,104	18	577.104,717 634.451,858	36.49
18	577.104,717 634.451,858	19	577.088,496 634.428,133	28.74
19	577.088,496 634.428,133	20	577.068,974 634.402,897	31.906
20	577.068,974 634.402,897	1	577.060,467 634.384,691	20.095

\*\* Lungimile segmentelor sunt determinate în planul de proiecție Stereo 70 și sunt rotunjite la 1 milimetru.

\*\*\* Distanța dintre puncte este formată din segmente cumulate ce sunt mai mici decât valoarea 1 milimetru.



**DATE DESPRE IMOBILUL NR. 8794**

Oficiul de Cadastru și Publicitate Imobiliară NEAMT  
Biroul de Cadastru și Publicitate Imobiliară Targu-Neamt

**A. Partea I. Descrierea imobilului**

TEREN Extravilan

Adresa: Jud. Neamt

Nr. Crt	Nr cadastral Nr. topografic	Suprafața* (mp)	Observații / Referințe
A1		2.024	Sector cadastral:226 Teren neimpregmuit;

**B. Partea II. Proprietari și acte**

Inscrieri privitoare la dreptul de proprietate și alte drepturi reale		Referințe
/		
Act Normativ nr. 7, din 13/03/1996 emis de GUVERNUL ROMÂNIEI;		
B1	Inscrierea provizorie, drept de PROPRIETATE, dobandit prin Lege, cota actuala 1/1, cota initiala 1/1	A1
1) COMUNA PIPIRIG, CIF:99999999999999, PROPRIETAR NEIDENTIFICAT		

**C. Partea III. SARCINI .**

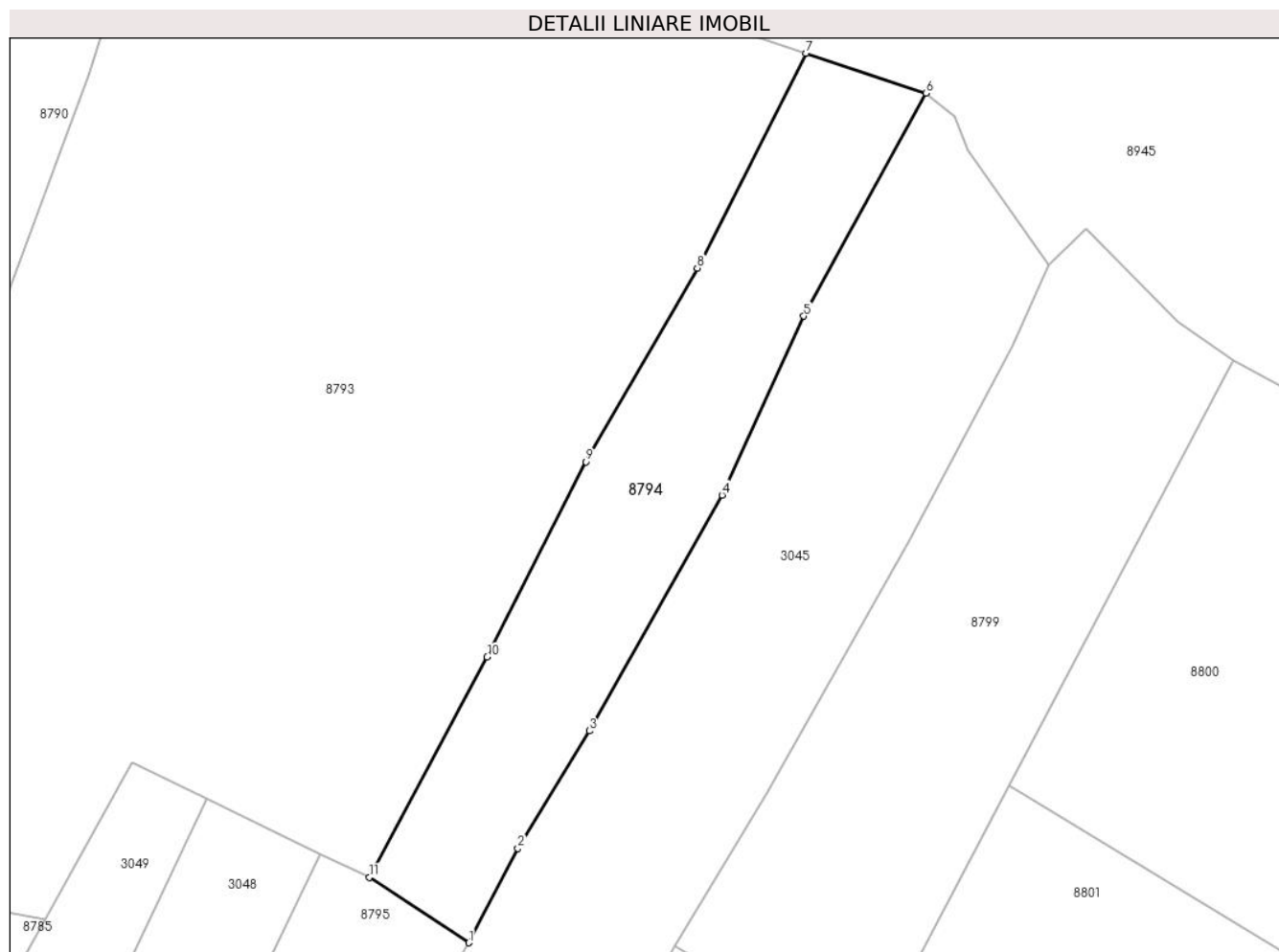
Inscrieri privind dezmembramintele dreptului de proprietate, drepturi reale de garanție și sarcini	Referințe
NU SUNT	

## Anexa Nr. 1 La Partea I

## Teren

Nr cadastral	Suprafața (mp)*	Observații / Referințe
	2.024	

\* Suprafața este determinată în planul de proiecție Stereo 70.



## Date referitoare la teren

Crt	Categorie folosință	Intra vilan	Suprafața (mp)	Tarla	Parcelă	Nr. topo	Observații / Referințe
1	faneata	NU	2.024	-	-	-	

## Lungime Segmente

1) Valorile lungimilor segmentelor sunt obținute din proiecție în plan.

Punct început	X / Y	Punct sfârșit	X / Y	Lungime segment (** (m)
1	577.167,168 634.372,409	2	577.173,615 634.384,771	13.942
2	577.173,615 634.384,771	3	577.182,982 634.400,173	18.027
3	577.182,982 634.400,173	4	577.200,394 634.431,052	35.45
4	577.200,394 634.431,052	5	577.211,118 634.454,482	25.768
5	577.211,118 634.454,482	6	577.227,128 634.483,697	33.314



Punct început	X / Y	Punct sfârșit	X / Y	Lungime segment (** (m)
6	577.227,128 634.483,697	7	577.211,362 634.488,941	16.615
7	577.211,362 634.488,941	8	577.197,159 634.460,804	31.519
8	577.197,159 634.460,804	9	577.182,571 634.435,414	29.282
9	577.182,571 634.435,414	10	577.169,603 634.409,843	28.671
10	577.169,603 634.409,843	11	577.154,155 634.380,98	32.737
11	577.154,155 634.380,98	1	577.167,168 634.372,409	15.582

\*\* Lungimile segmentelor sunt determinate în planul de proiecție Stereo 70 și sunt rotunjite la 1 milimetru.

\*\*\* Distanța dintre puncte este formată din segmente cumulate ce sunt mai mici decât valoarea 1 milimetru.



**DATE DESPRE IMOBILUL NR. 8795**

Oficiul de Cadastru și Publicitate Imobiliară NEAMT  
Biroul de Cadastru și Publicitate Imobiliară Targu-Neamt

**A. Partea I. Descrierea imobilului**

TEREN Extravilan

Adresa: Jud. Neamt

Nr. Crt	Nr cadastral Nr. topografic	Suprafața* (mp)	Observații / Referințe
A1		3.797	Sector cadastral:226 Teren neimprejmuit;

**B. Partea II. Proprietari și acte**

Inscrieri privitoare la dreptul de proprietate și alte drepturi reale		Referințe
/		
Act Normativ nr. 7, din 13/03/1996 emis de GUVERNUL ROMÂNIEI;		
B1	Inscrierea provizorie, drept de PROPRIETATE, dobandit prin Lege, cota actuala 1/1, cota initiala 1/1	A1
1) COMUNA PIPIRIG, CIF:99999999999999, PROPRIETAR NEIDENTIFICAT		

**C. Partea III. SARCINI .**

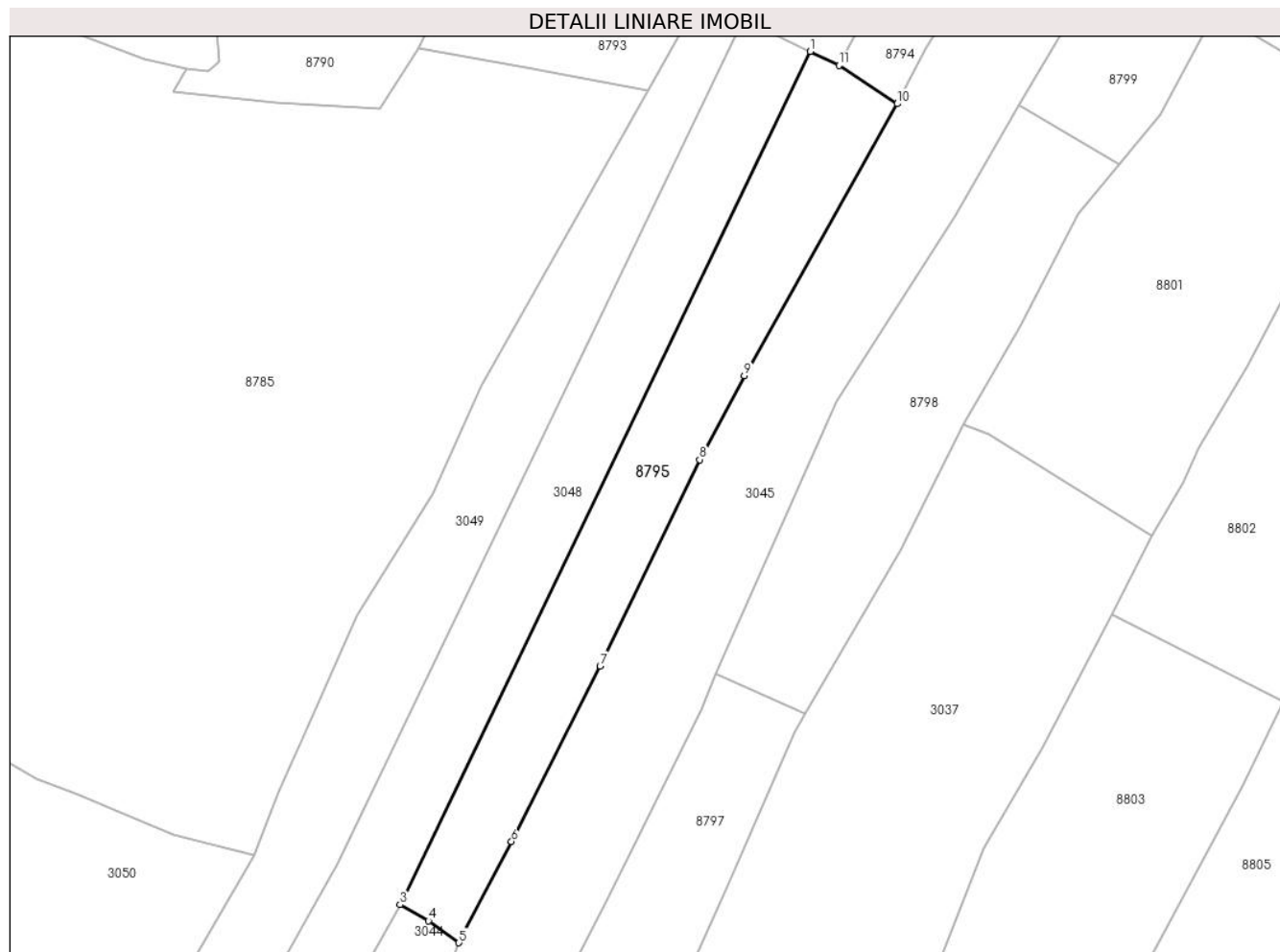
Inscrieri privind dezmembramintele dreptului de proprietate, drepturi reale de garanție și sarcini	Referințe
NU SUNT	

## Anexa Nr. 1 La Partea I

## Teren

Nr cadastral	Suprafața (mp)*	Observații / Referințe
	3.797	

\* Suprafața este determinată în planul de proiecție Stereo 70.



## Date referitoare la teren

Crt	Categorie folosință	Intravilan	Suprafața (mp)	Tarla	Parcelă	Nr. topo	Observații / Referințe
1	faneata	NU	3.797	-	-	-	

## Lungime Segmente

1) Valorile lungimilor segmentelor sunt obținute din proiecție în plan.

Punct început	X / Y	Punct sfârșit	X / Y	Lungime segment (** (m)
1	577.147,772 634.384,059	2	577.056,811 634.194,954	209.844
2	577.056,811 634.194,954	3	577.056,252 634.193,966	1.135
3	577.056,252 634.193,966	4	577.062,63 634.190,352	7.331
4	577.062,63 634.190,352	5	577.069,38 634.185,486	8.321
5	577.069,38 634.185,486	6	577.081,101 634.208,027	25.406

Punct început	X / Y	Punct sfârșit	X / Y	Lungime segment (** (m)
6	577.081,101 634.208,027	7	577.100,848 634.247,155	43.829
7	577.100,848 634.247,155	8	577.123,063 634.293,121	51.053
8	577.123,063 634.293,121	9	577.133,049 634.311,844	21.22
9	577.133,049 634.311,844	10	577.167,168 634.372,409	69.514
10	577.167,168 634.372,409	11	577.154,155 634.380,98	15.582
11	577.154,155 634.380,98	1	577.147,772 634.384,059	7.087

\*\* Lungimile segmentelor sunt determinate în planul de proiecție Stereo 70 și sunt rotunjite la 1 milimetru.

\*\*\* Distanța dintre puncte este formată din segmente cumulate ce sunt mai mici decât valoarea 1 milimetru.



**DATE DESPRE IMOBILUL NR. 8797**

Oficiul de Cadastru și Publicitate Imobiliară NEAMT  
Biroul de Cadastru și Publicitate Imobiliară Targu-Neamt

**A. Partea I. Descrierea imobilului**

TEREN Extravilan

Adresa: Jud. Neamt

Nr. Crt	Nr cadastral Nr. topografic	Suprafața* (mp)	Observații / Referințe
A1		2.040	Sector cadastral:226 Teren imprejmuit;

**B. Partea II. Proprietari și acte**

Inscrieri privitoare la dreptul de proprietate și alte drepturi reale		Referințe
/		
Act Administrativ nr. 9063, din 28/05/2023 emis de PRIMARIA COMUNEI PIPIRIG;		
B1	Inscrierea posesiei, drept de PROPRIETATE, dobandit prin Lege, cota actuala 1/1, cota initiala 1/1 1) RAHĂU ION	A1

**C. Partea III. SARCINI .**

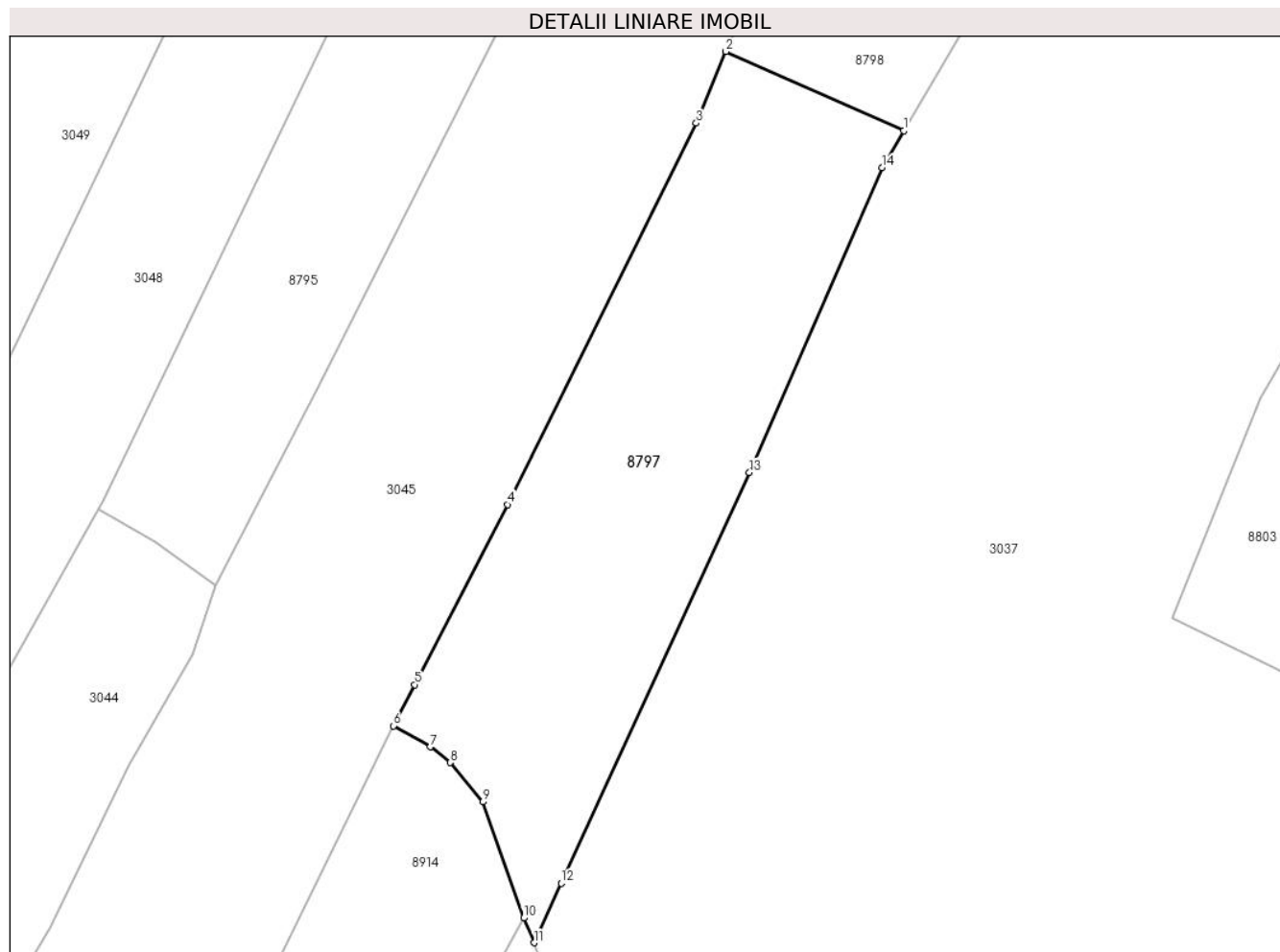
Inscrieri privind dezmembramintele dreptului de proprietate, drepturi reale de garanție și sarcini	Referințe
NU SUNT	

## Anexa Nr. 1 La Partea I

## Teren

Nr cadastral	Suprafața (mp)*	Observații / Referințe
	2.040	

\* Suprafața este determinată în planul de proiecție Stereo 70.



## Date referitoare la teren

Crt	Categorie folosință	Intravilan	Suprafața (mp)	Tarla	Parcelă	Nr. topo	Observații / Referințe
1	faneata	NU	2.040	-	-	-	

## Lungime Segmente

1) Valorile lungimilor segmentelor sunt obținute din proiecție în plan.

Punct început	X / Y	Punct sfârșit	X / Y	Lungime segment (** (m)
1	577.146,634 634.236,454	2	577.126,678 634.245,336	21.843
2	577.126,678 634.245,336	3	577.123,338 634.237,309	8.694
3	577.123,338 634.237,309	4	577.102,21 634.194,54	47.703
4	577.102,21 634.194,54	5	577.091,772 634.174,365	22.715
5	577.091,772 634.174,365	6	577.089,375 634.169,759	5.192



Punct început	X / Y	Punct sfârşit	X / Y	Lungime segment (** (m)
6	577.089,375 634.169,759	7	577.093,508 634.167,409	4.754
7	577.093,508 634.167,409	8	577.095,746 634.165,628	2.86
8	577.095,746 634.165,628	9	577.099,424 634.161,232	5.732
9	577.099,424 634.161,232	10	577.103,976 634.148,217	13.788
10	577.103,976 634.148,217	11	577.105,128 634.145,442	3.005
11	577.105,128 634.145,442	12	577.108,188 634.152,111	7.338
12	577.108,188 634.152,111	13	577.129,314 634.198,15	50.655
13	577.129,314 634.198,15	14	577.144,209 634.232,316	37.272
14	577.144,209 634.232,316	1	577.146,634 634.236,454	4.796

\*\* Lungimile segmentelor sunt determinate în planul de proiecție Stereo 70 și sunt rotunjite la 1 milimetru.

\*\*\* Distanța dintre puncte este formată din segmente cumulate ce sunt mai mici decât valoarea 1 milimetru.



**DATE DESPRE IMOBILUL NR. 8798**

Oficiul de Cadastru și Publicitate Imobiliară NEAMT  
Biroul de Cadastru și Publicitate Imobiliară Targu-Neamt

**A. Partea I. Descrierea imobilului**

TEREN Extravilan

Adresa: Jud. Neamt

Nr. Crt	Nr cadastral Nr. topografic	Suprafața* (mp)	Observații / Referințe
A1		3.602	Sector cadastral:226 Teren imprejmuit;

**B. Partea II. Proprietari și acte**

Inscrieri privitoare la dreptul de proprietate și alte drepturi reale		Referințe
/		
Act Administrativ nr. 9064, din 28/05/2023 emis de PRIMARIA COMUNEI PIPIRIG;		
B1	Inscrierea posesiei, drept de PROPRIETATE, dobandit prin Lege, cota actuala 1/1, cota initiala 1/1 1) GHERASIM VASILE 2) GHERASIM DUMITRIȚA	A1

**C. Partea III. SARCINI .**

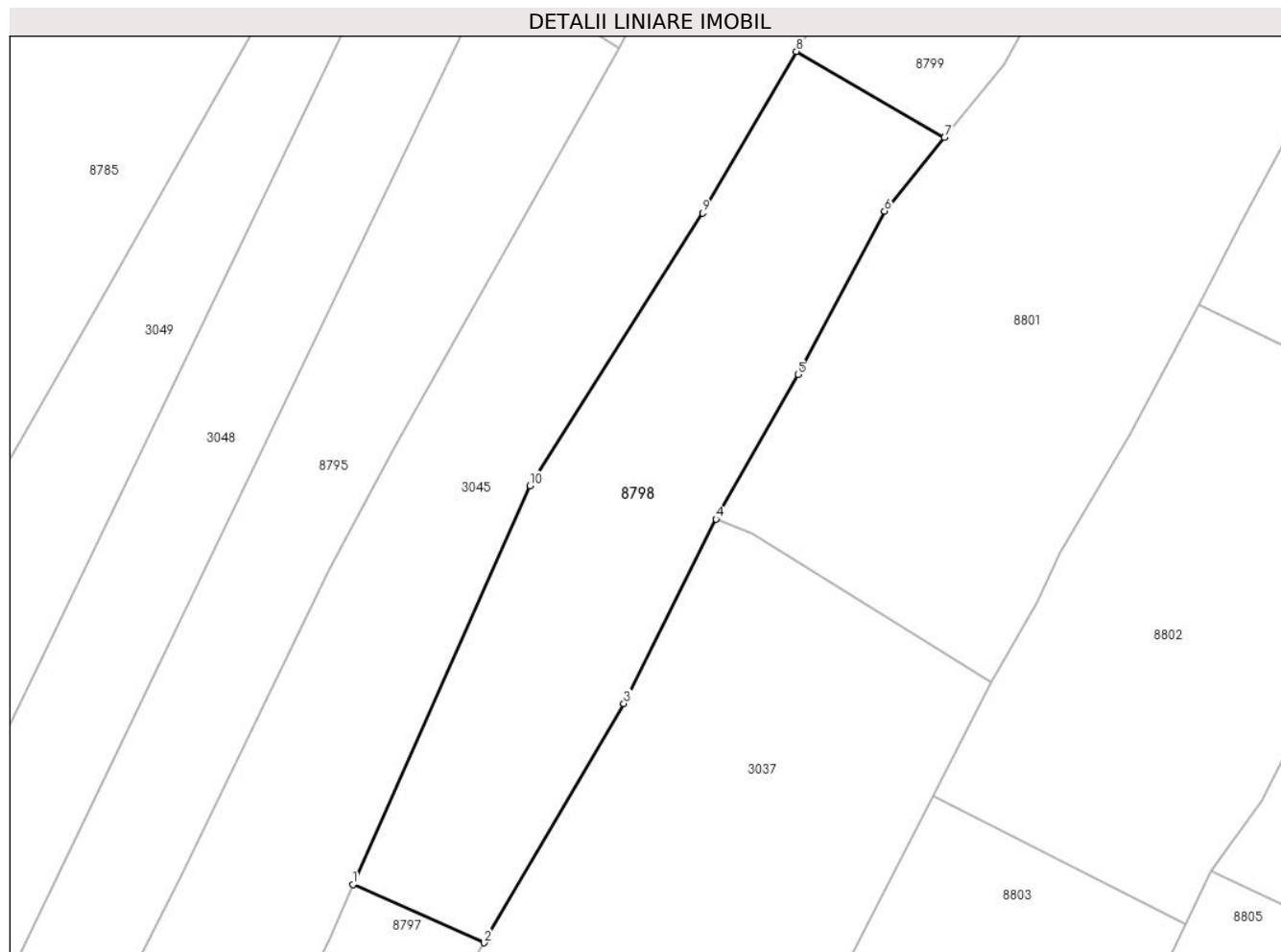
Inscrieri privind dezmembramintele dreptului de proprietate, drepturi reale de garanție și sarcini	Referințe
NU SUNT	

## Anexa Nr. 1 La Partea I

## Teren

Nr cadastral	Suprafața (mp)*	Observații / Referințe
	3.602	

\* Suprafața este determinată în planul de proiecție Stereo 70.



## Date referitoare la teren

Crt	Categorie folosință	Intravilan	Suprafața (mp)	Tarla	Parcelă	Nr. topo	Observații / Referințe
1	faneata	NU	3.602	-	-	-	

## Lungime Segmente

1) Valorile lungimilor segmentelor sunt obținute din proiecție în plan.

Punct început	X / Y	Punct sfârșit	X / Y	Lungime segment (** (m)
1	577.126,678 634.245,336	2	577.146,634 634.236,454	21.843
2	577.146,634 634.236,454	3	577.167,95 634.272,834	42.165
3	577.167,95 634.272,834	4	577.181,953 634.300,885	31.352
4	577.181,953 634.300,885	5	577.194,465 634.322,853	25.281
5	577.194,465 634.322,853	6	577.207,634 634.347,724	28.142

Punct început	X / Y	Punct sfârșit	X / Y	Lungime segment (** (m)
6	577.207,634 634.347,724	7	577.216,786 634.358,881	14.43
7	577.216,786 634.358,881	8	577.194,215 634.371,992	26.103
8	577.194,215 634.371,992	9	577.179,96 634.347,423	28.405
9	577.179,96 634.347,423	10	577.153,661 634.305,96	49.1
10	577.153,661 634.305,96	1	577.126,678 634.245,336	66.358

\*\* Lungimile segmentelor sunt determinate în planul de proiecție Stereo 70 și sunt rotunjite la 1 milimetru.

\*\*\* Distanța dintre puncte este formată din segmente cumulate ce sunt mai mici decât valoarea 1 milimetru.



**DATE DESPRE IMOBILUL NR. 8799**

Oficiul de Cadastru și Publicitate Imobiliară NEAMT  
Biroul de Cadastru și Publicitate Imobiliară Targu-Neamt

**A. Partea I. Descrierea imobilului**

TEREN Extravilan

Adresa: Jud. Neamt

Nr. Crt	Nr cadastral Nr. topografic	Suprafața* (mp)	Observații / Referințe
A1		2.838	Sector cadastral:226 Teren neimpregmuit;

**B. Partea II. Proprietari și acte**

Inscrieri privitoare la dreptul de proprietate și alte drepturi reale		Referințe
/		
Act Normativ nr. 7, din 13/03/1996 emis de GUVERNUL ROMÂNIEI;		
B1	Inscrierea provizorie, drept de PROPRIETATE, dobandit prin Lege, cota actuala 1/1, cota initiala 1/1 1) COMUNA PIPIRIG, CIF:99999999999999, PROPRIETAR NEIDENTIFICAT	A1

**C. Partea III. SARCINI .**

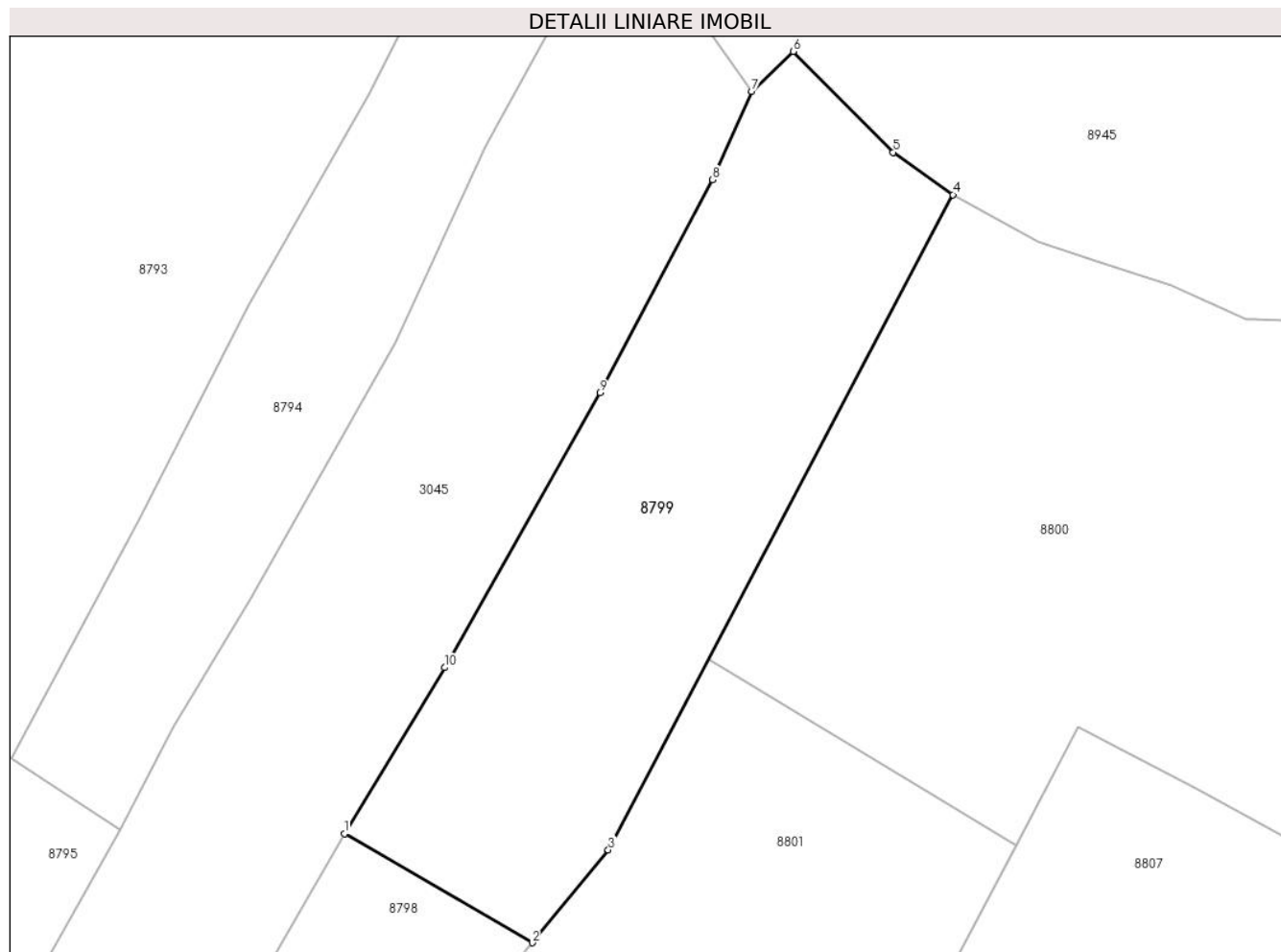
Inscrieri privind dezmembramintele dreptului de proprietate, drepturi reale de garanție și sarcini	Referințe
NU SUNT	

## Anexa Nr. 1 La Partea I

## Teren

Nr cadastral	Suprafața (mp)*	Observații / Referințe
	2.838	

\* Suprafața este determinată în planul de proiecție Stereo 70.



## Date referitoare la teren

Crt	Categorie folosință	Intravilan	Suprafața (mp)	Tarla	Parcelă	Nr. topo	Observații / Referințe
1	faneata	NU	2.838	-	-	-	

## Lungime Segmente

1) Valorile lungimilor segmentelor sunt obținute din proiecție în plan.

Punct început	X / Y	Punct sfârșit	X / Y	Lungime segment (** (m)
1	577.194,215 634.371,992	2	577.216,786 634.358,881	26.103
2	577.216,786 634.358,881	3	577.225,937 634.370,038	14.43
3	577.225,937 634.370,038	4	577.267,399 634.448,764	88.977
4	577.267,399 634.448,764	5	577.260,217 634.453,848	8.799
5	577.260,217 634.453,848	6	577.248,183 634.465,971	17.082



Punct început	X / Y	Punct sfârșit	X / Y	Lungime segment (** (m)
6	577.248,183 634.465,971	7	577.243,187 634.461,17	6.929
7	577.243,187 634.461,17	8	577.238,501 634.450,576	11.584
8	577.238,501 634.450,576	9	577.224,933 634.424,96	28.987
9	577.224,933 634.424,96	10	577.206,252 634.391,936	37.942
10	577.206,252 634.391,936	1	577.194,215 634.371,992	23.295

\*\* Lungimile segmentelor sunt determinate în planul de proiecție Stereo 70 și sunt rotunjite la 1 milimetru.

\*\*\* Distanța dintre puncte este formată din segmente cumulate ce sunt mai mici decât valoarea 1 milimetru.



**DATE DESPRE IMOBILUL NR. 8800**

Oficiul de Cadastru și Publicitate Imobiliară NEAMT  
Biroul de Cadastru și Publicitate Imobiliară Targu-Neamt

**A. Partea I. Descrierea imobilului**

TEREN Extravilan

Adresa: Jud. Neamt

Nr. Crt	Nr cadastral Nr. topografic	Suprafața* (mp)	Observații / Referințe
A1		12.002	Sector cadastral:226 Teren imprejmuit;

**B. Partea II. Proprietari și acte**

Inscrieri privitoare la dreptul de proprietate și alte drepturi reale		Referințe
/		
Act Administrativ nr. 12954, din 15/08/2023 emis de PRIMARIA COMUNEI PIPIRIG;		
B1	Inscrierea posesiei, drept de PROPRIETATE, dobandit prin Lege, cota actuala 1/1, cota initiala 1/1 1) ACATRINEI CONSTANTIN	A1

**C. Partea III. SARCINI .**

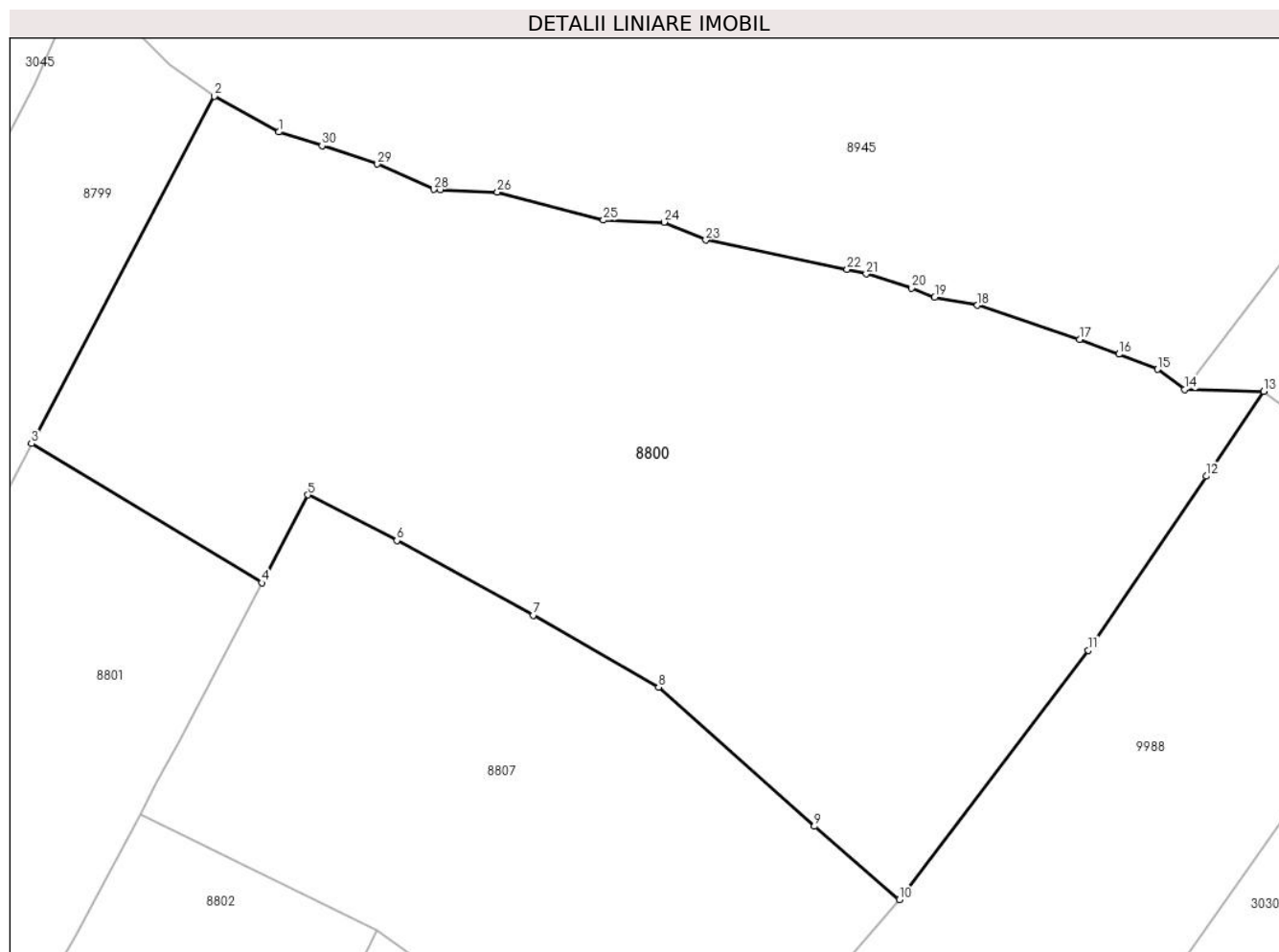
Inscrieri privind dezmembramintele dreptului de proprietate, drepturi reale de garanție și sarcini	Referințe
NU SUNT	

## Anexa Nr. 1 La Partea I

## Teren

Nr cadastral	Suprafața (mp)*	Observații / Referințe
	12.002	

\* Suprafața este determinată în planul de proiecție Stereo 70.



## Date referitoare la teren

Crt	Categorie folosință	Intravilan	Suprafața (mp)	Tarla	Parcelă	Nr. topo	Observații / Referințe
1	faneata	NU	12.002	-	-	-	

## Lungime Segmente

1) Valorile lungimilor segmentelor sunt obținute din proiecție în plan.

Punct început	X / Y	Punct sfârșit	X / Y	Lungime segment (** (m)
1	577.277,73 634.443,03	2	577.267,399 634.448,764	11.816
3	577.238,021 634.392,982	4	577.275,003 634.370,613	43.221
5	577.282,429 634.384,745	6	577.296,731 634.377,422	16.068
7	577.318,622 634.365,408	8	577.338,787 634.353,844	23.246
9	577.363,811 634.331,5	10	577.377,466 634.319,727	18.029

Punct început	X / Y	Punct sfârșit	X / Y	Lungime segment (** (m)
2	577.267,399 634.448,764	3	577.238,021 634.392,982	63.045
4	577.275,003 634.370,613	5	577.282,429 634.384,745	15.964
6	577.296,731 634.377,422	7	577.318,622 634.365,408	24.971
8	577.338,787 634.353,844	9	577.363,811 634.331,5	33.548
10	577.377,466 634.319,727	11	577.407,852 634.359,808	50.297

Punct început	X / Y	Punct sfârșit	X / Y	Lungime segment (** (m)	Punct început	X / Y	Punct sfârșit	X / Y	Lungime segment (** (m)
11	577.407,852 634.359,808	12	577.426,816 634.387,746	33.766	12	577.426,816 634.387,746	13	577.436,053 634.401,355	16.448
13	577.436,053 634.401,355	14	577.423,36 634.401,674	12.697	14	577.423,36 634.401,674	15	577.418,984 634.404,905	5.44
15	577.418,984 634.404,905	16	577.412,79 634.407,34	6.655	16	577.412,79 634.407,34	17	577.406,447 634.409,731	6.779
17	577.406,447 634.409,731	18	577.390,029 634.415,19	17.302	18	577.390,029 634.415,19	19	577.383,169 634.416,48	6.98
19	577.383,169 634.416,48	20	577.379,424 634.417,952	4.024	20	577.379,424 634.417,952	21	577.372,164 634.420,244	7.613
21	577.372,164 634.420,244	22	577.369,099 634.420,986	3.154	22	577.369,099 634.420,986	23	577.346,397 634.425,656	23.177
23	577.346,397 634.425,656	24	577.339,679 634.428,548	7.314	24	577.339,679 634.428,548	25	577.329,903 634.428,879	9.782
25	577.329,903 634.428,879	26	577.312,892 634.433,349	17.588	26	577.312,892 634.433,349	27	577.303,733 634.433,747	9.168
27	577.303,733 634.433,747	28	577.302,636 634.433,795	1.098	28	577.302,636 634.433,795	29	577.293,611 634.437,878	9.906
29	577.293,611 634.437,878	30	577.284,698 634.440,83	9.389	30	577.284,698 634.440,83	1	577.277,73 634.443,03	7.307

\*\* Lungimile segmentelor sunt determinate în planul de proiecție Stereo 70 și sunt rotunjite la 1 milimetru.

\*\*\* Distanța dintre puncte este formată din segmente cumulate ce sunt mai mici decât valoarea 1 milimetru.



**DATE DESPRE IMOBILUL NR. 8801**

Oficiul de Cadastru și Publicitate Imobiliară NEAMT  
Biroul de Cadastru și Publicitate Imobiliară Targu-Neamt

**A. Partea I. Descrierea imobilului**

TEREN Extravilan

Adresa: Jud. Neamt

Nr. Crt	Nr cadastral Nr. topografic	Suprafața* (mp)	Observații / Referințe
A1		5.000	Sector cadastral:226 Teren imprejmuit;

**B. Partea II. Proprietari și acte**

Inscrieri privitoare la dreptul de proprietate și alte drepturi reale	Referințe
/	
Act Administrativ nr. 12352, din 01/08/2023 emis de PRIMARIA COMUNEI PIPIRIG;	
B1	Inscrierea posesiei, drept de PROPRIETATE, dobandit prin Lege, cota actuala 1/1, cota initiala 1/1 1) SASU SIMONA
	A1

**C. Partea III. SARCINI .**

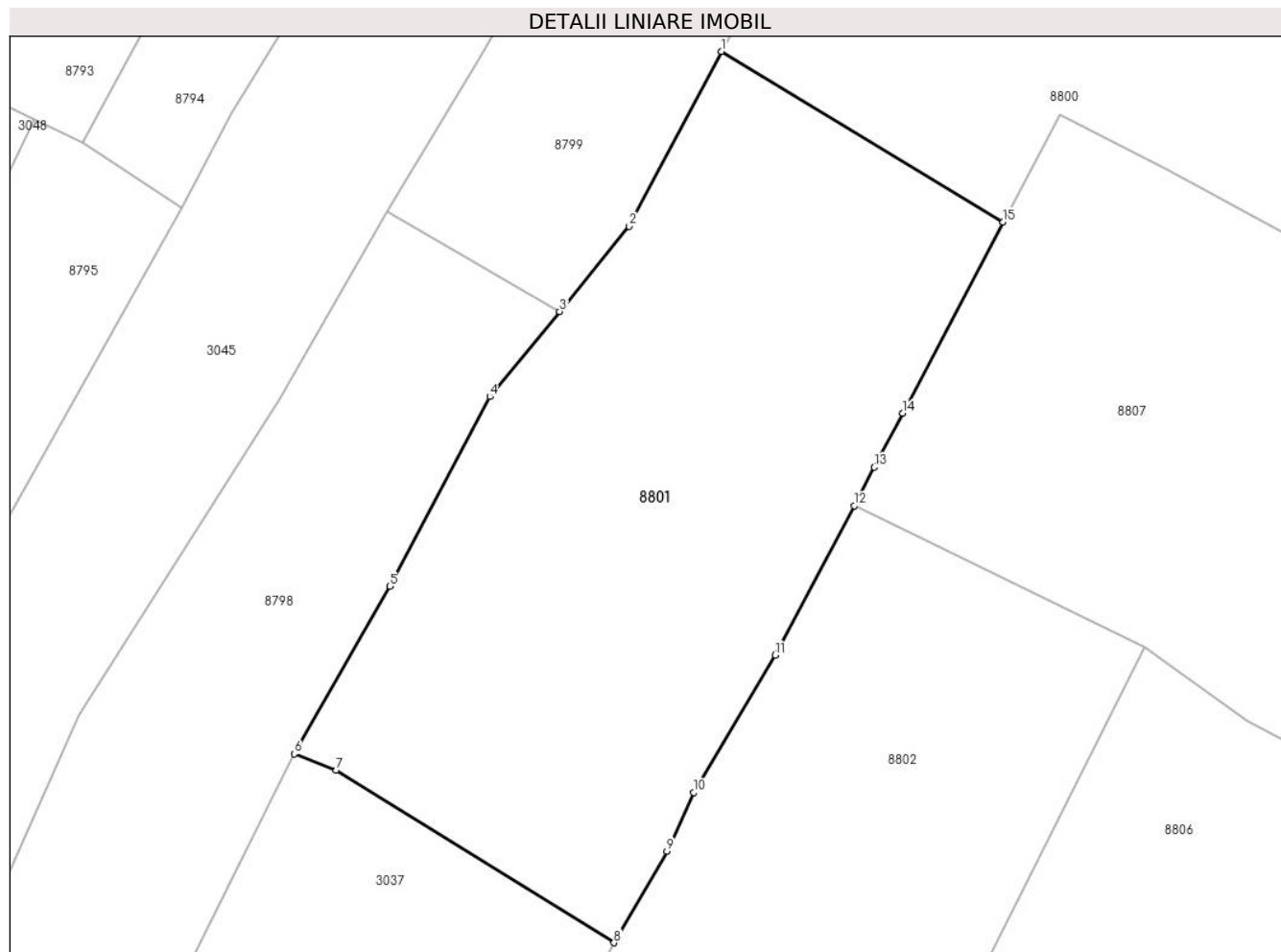
Inscrieri privind dezmembramintele dreptului de proprietate, drepturi reale de garanție și sarcini	Referințe
NU SUNT	

## Anexa Nr. 1 La Partea I

## Teren

Nr cadastral	Suprafața (mp)*	Observații / Referințe
	5.000	

\* Suprafața este determinată în planul de proiecție Stereo 70.



## Date referitoare la teren

Crt	Categorie folosință	Intra vilan	Suprafața (mp)	Tarla	Parcelă	Nr. topo	Observații / Referințe
1	faneata	NU	5.000	-	-	-	

## Lungime Segmente

1) Valorile lungimilor segmentelor sunt obținute din proiecție în plan.

Punct început	X / Y	Punct sfârșit	X / Y	Lungime segment (** (m)
1	577.238,021 634.392,982	2	577.225,937 634.370,038	25.932
2	577.225,937 634.370,038	3	577.216,786 634.358,881	14.43
3	577.216,786 634.358,881	4	577.207,634 634.347,724	14.43
4	577.207,634 634.347,724	5	577.194,465 634.322,853	28.142
5	577.194,465 634.322,853	6	577.181,953 634.300,885	25.281



Punct început	X / Y	Punct sfârșit	X / Y	Lungime segment (** (m)
6	577.181,953 634.300,885	7	577.187,468 634.298,706	5.93
7	577.187,468 634.298,706	8	577.223,934 634.276,116	42.896
8	577.223,934 634.276,116	9	577.230,861 634.288,129	13.867
9	577.230,861 634.288,129	10	577.234,402 634.295,811	8.459
10	577.234,402 634.295,811	11	577.245,107 634.313,834	20.962
11	577.245,107 634.313,834	12	577.255,447 634.333,421	22.149
12	577.255,447 634.333,421	13	577.258,11 634.338,465	5.704
13	577.258,11 634.338,465	14	577.261,823 634.345,531	7.982
14	577.261,823 634.345,531	15	577.275,003 634.370,613	28.334
15	577.275,003 634.370,613	1	577.238,021 634.392,982	43.221

\*\* Lungimile segmentelor sunt determinate în planul de proiecție Stereo 70 și sunt rotunjite la 1 milimetru.

\*\*\* Distanța dintre puncte este formată din segmente cumulate ce sunt mai mici decât valoarea 1 milimetru.



**DATE DESPRE IMOBILUL NR. 8802**

Oficiul de Cadastru și Publicitate Imobiliară NEAMT  
Biroul de Cadastru și Publicitate Imobiliară Targu-Neamt

**A. Partea I. Descrierea imobilului**

TEREN Extravilan

Adresa: Jud. Neamt

Nr. Crt	Nr cadastral Nr. topografic	Suprafața* (mp)	Observații / Referințe
A1		3.709	Sector cadastral:226 Teren neimprejmuit;

**B. Partea II. Proprietari și acte**

Inscrieri privitoare la dreptul de proprietate și alte drepturi reale		Referințe
/		
Act Normativ nr. 7, din 13/03/1996 emis de GUVERNUL ROMANIEI;		
B1	Inscrierea provizorie, drept de PROPRIETATE, dobandit prin Lege, cota actuala 1/1, cota initiala 1/1 1) COMUNA PIPIRIG, CIF:99999999999999, PROPRIETAR NEIDENTIFICAT	A1

**C. Partea III. SARCINI .**

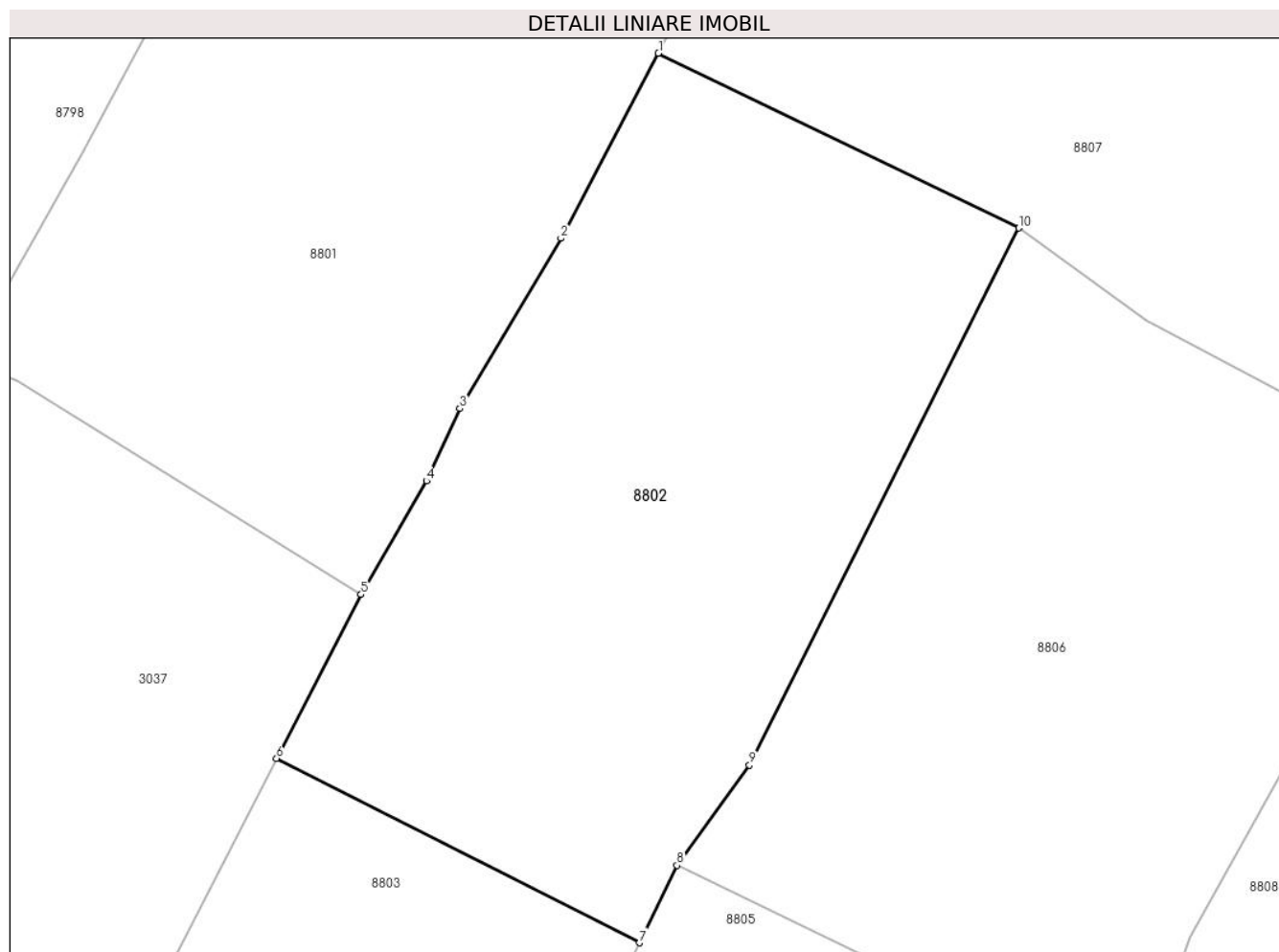
Inscrieri privind dezmembramintele dreptului de proprietate, drepturi reale de garanție și sarcini	Referințe
NU SUNT	

## Anexa Nr. 1 La Partea I

## Teren

Nr cadastral	Suprafața (mp)*	Observații / Referințe
	3.709	

\* Suprafața este determinată în planul de proiecție Stereo 70.



## Date referitoare la teren

Crt	Categorie folosință	Intra vilan	Suprafața (mp)	Tarla	Parcelă	Nr. topo	Observații / Referințe
1	faneata	NU	3.709	-	-	-	

## Lungime Segmente

1) Valorile lungimilor segmentelor sunt obținute din proiecție în plan.

Punct început	X / Y	Punct sfârșit	X / Y	Lungime segment (** (m)
1	577.255,447 634.333,421	2	577.245,107 634.313,834	22.149
2	577.245,107 634.313,834	3	577.234,402 634.295,811	20.962
3	577.234,402 634.295,811	4	577.230,861 634.288,129	8.459
4	577.230,861 634.288,129	5	577.223,934 634.276,116	13.867
5	577.223,934 634.276,116	6	577.214,985 634.258,754	19.533

Punct început	X / Y	Punct sfârșit	X / Y	Lungime segment (** (m)
6	577.214,985 634.258,754	7	577.253,41 634.239,242	43.095
7	577.253,41 634.239,242	8	577.257,398 634.247,438	9.115
8	577.257,398 634.247,438	9	577.265,089 634.258,045	13.102
9	577.265,089 634.258,045	10	577.293,611 634.314,91	63.617
10	577.293,611 634.314,91	1	577.255,447 634.333,421	42.416

\*\* Lungimile segmentelor sunt determinate în planul de proiecție Stereo 70 și sunt rotunjite la 1 milimetru.

\*\*\* Distanța dintre puncte este formată din segmente cumulate ce sunt mai mici decât valoarea 1 milimetru.



**DATE DESPRE IMOBILUL NR. 8803**

Oficiul de Cadastru și Publicitate Imobiliară NEAMT  
Biroul de Cadastru și Publicitate Imobiliară Targu-Neamt

**A. Partea I. Descrierea imobilului**

TEREN Extravilan

Adresa: Jud. Neamt

Nr. Crt	Nr cadastral Nr. topografic	Suprafața* (mp)	Observații / Referințe
A1		3.709	Sector cadastral:226 Teren neimpregmuit;

**B. Partea II. Proprietari și acte**

Inscrieri privitoare la dreptul de proprietate și alte drepturi reale		Referințe
/		
Act Administrativ nr. 9154, din 22/05/2023 emis de PRIMARIA COMUNEI PIPIRIG;		
B1	Inscrierea posesiei, drept de PROPRIETATE, dobandit prin Lege, cota actuala 1/1, cota initiala 1/1 1) GHERASIM MARIA	A1

**C. Partea III. SARCINI .**

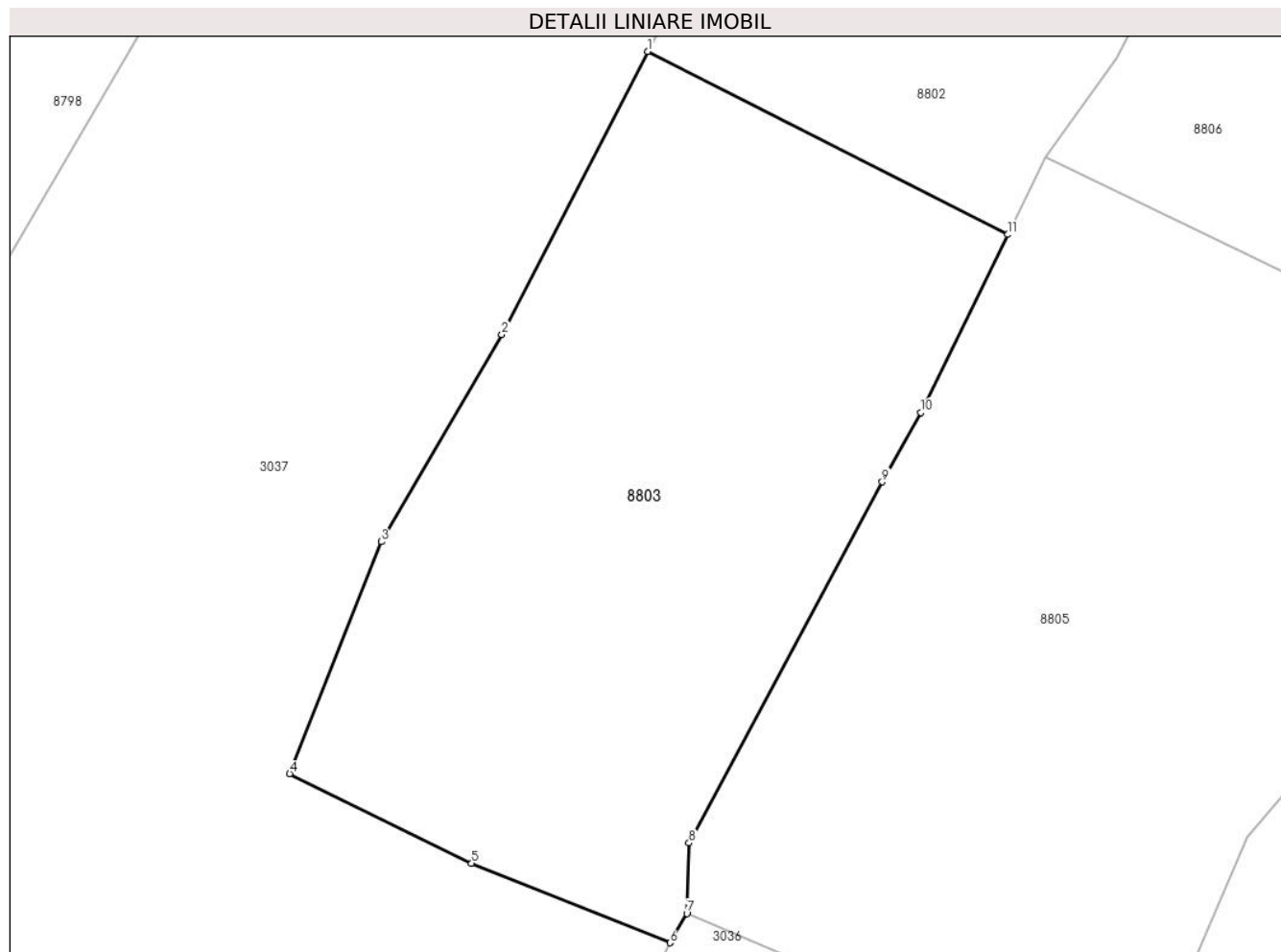
Inscrieri privind dezmembramintele dreptului de proprietate, drepturi reale de garanție și sarcini	Referințe
NU SUNT	

## Anexa Nr. 1 La Partea I

## Teren

Nr cadastral	Suprafața (mp)*	Observații / Referințe
	3.709	

\* Suprafața este determinată în planul de proiecție Stereo 70.



## Date referitoare la teren

Crt	Categorie folosință	Intra vilan	Suprafața (mp)	Tarla	Parcelă	Nr. topo	Observații / Referințe
1	faneata	NU	3.709	-	-	-	

## Lungime Segmente

1) Valorile lungimilor segmentelor sunt obținute din proiecție în plan.

Punct început	X / Y	Punct sfârșit	X / Y	Lungime segment (** (m)
1	577.214,985 634.258,754	2	577.199,433 634.228,581	33.945
2	577.199,433 634.228,581	3	577.186,608 634.206,502	25.534
3	577.186,608 634.206,502	4	577.176,808 634.181,789	26.585
4	577.176,808 634.181,789	5	577.196,212 634.172,235	21.629
5	577.196,212 634.172,235	6	577.217,37 634.163,759	22.793



Punct început	X / Y	Punct sfârșit	X / Y	Lungime segment (** (m)
6	577.217,37 634.163,759	7	577.219,172 634.166,88	3.604
7	577.219,172 634.166,88	8	577.219,394 634.174,401	7.524
8	577.219,394 634.174,401	9	577.240,031 634.212,883	43.666
9	577.240,031 634.212,883	10	577.244,176 634.220,268	8.469
10	577.244,176 634.220,268	11	577.253,41 634.239,242	21.102
11	577.253,41 634.239,242	1	577.214,985 634.258,754	43.095

\*\* Lungimile segmentelor sunt determinate în planul de proiecție Stereo 70 și sunt rotunjite la 1 milimetru.

\*\*\* Distanța dintre puncte este formată din segmente cumulate ce sunt mai mici decât valoarea 1 milimetru.



**DATE DESPRE IMOBILUL NR. 8804**

Oficiul de Cadastru și Publicitate Imobiliară NEAMT  
Biroul de Cadastru și Publicitate Imobiliară Targu-Neamt

**A. Partea I. Descrierea imobilului**

TEREN Intravilan

Adresa: Loc. Pluton, Str Cujbeni, Jud. Neamt

Nr. Crt	Nr cadastral Nr. topografic	Suprafața* (mp)	Observații / Referințe
A1		626	Sector cadastral:226 Teren imprejmuit;

**Construcții**

Crt	Nr cadastral Nr. topografic	Adresa	Observații / Referințe
A1.1		Loc. Pluton, Str Cujbeni, Jud. Neamt	Nr. niveluri:2; S. construita la sol:95 mp;
A1.2		Loc. Pluton, Str Cujbeni, Jud. Neamt	Nr. niveluri:1; S. construita la sol:67 mp;

**B. Partea II. Proprietari și acte**

Inscrieri privitoare la dreptul de proprietate și alte drepturi reale		Referințe
/		
Act Administrativ nr. 10774, din 28/06/2023 emis de PRIMARIA COMUNEI PIPIRIG;		
B1	Inscrierea posesiei, drept de PROPRIETATE, dobandit prin Lege, cota actuala 1/1, cota initiala 1/1 1) AVARVAREI DORU 2) AVARVAREI IOANA	A1
Act Administrativ nr. 17408, din 01/11/2023 emis de PRIMARIA COMUNEI PIPIRIG;		
B2	Intabulare, drept de PROPRIETATE, dobandit prin Lege, cota actuala 1/1, cota initiala 1/1 1) AVARVAREI DORU 2) AVARVAREI IOANA	A1.1, A1.2

**C. Partea III. SARCINI .**

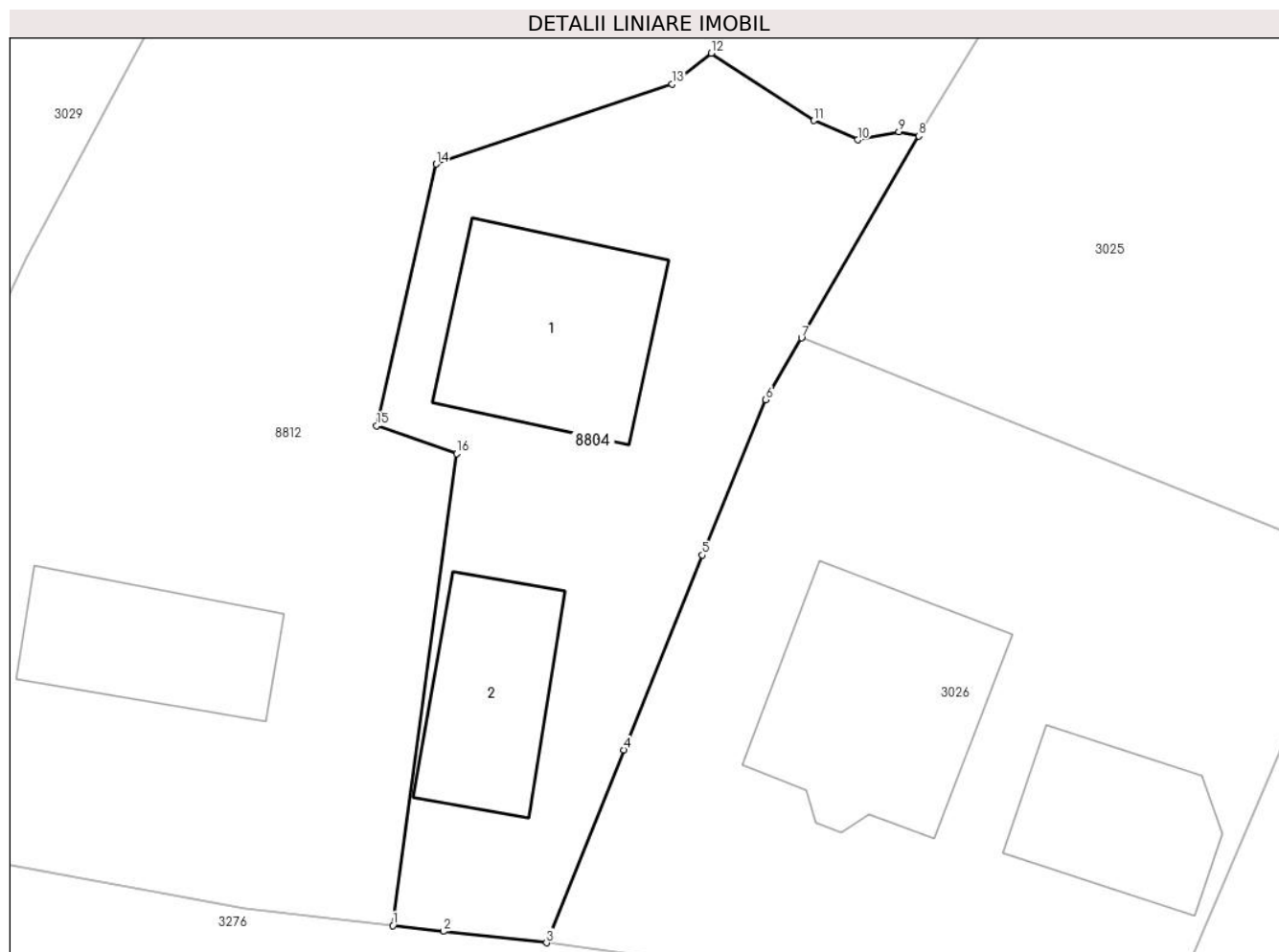
Inscrieri privind dezmembramintele dreptului de proprietate, drepturi reale de garanție și sarcini	Referințe
NU SUNT	

## Anexa Nr. 1 La Partea I

## Teren

Nr cadastral	Suprafața (mp)*	Observații / Referințe
	626	

\* Suprafața este determinată în planul de proiecție Stereo 70.



## Date referitoare la teren

Crt	Categorie folosință	Intravilan	Suprafața (mp)	Tarla	Parcelă	Nr. topo	Observații / Referințe
1	curți constructii	DA	626	-	-	-	

## Date referitoare la construcții

Crt	Număr	Destinație construcție	Supraf. (mp)	Situație juridică	Observații / Referințe
A1.1		construcții de locuințe	95	Cu acte	Nr. niveluri:2; S. construita la sol:95 mp;
A1.2		construcții anexa	67	Cu acte	Nr. niveluri:1; S. construita la sol:67 mp;

## Lungime Segmente

1) Valorile lungimilor segmentelor sunt obținute din proiecție în plan.

Punct început	X / Y	Punct sfârșit	X / Y	Lungime segment (** (m)
1	577.274,712 633.857,572	2	577.277,23 633.857,276	2.535
2	577.277,23 633.857,276	3	577.282,401 633.856,71	5.202
3	577.282,401 633.856,71	4	577.286,269 633.866,349	10.386

Punct început	X / Y	Punct sfârșit	X / Y	Lungime segment (** (m)
4	577.286,269 633.866,349	5	577.290,19 633.876,093	10.503
5	577.290,19 633.876,093	6	577.293,366 633.883,869	8.4
6	577.293,366 633.883,869	7	577.295,154 633.886,95	3.562
7	577.295,154 633.886,95	8	577.301,012 633.897,045	11.672
8	577.301,012 633.897,045	9	577.300,027 633.897,268	1.01
9	577.300,027 633.897,268	10	577.297,966 633.896,856	2.102
10	577.297,966 633.896,856	11	577.295,768 633.897,818	2.399
11	577.295,768 633.897,818	12	577.290,637 633.901,188	6.139
12	577.290,637 633.901,188	13	577.288,67 633.899,639	2.504
13	577.288,67 633.899,639	14	577.276,872 633.895,646	12.455
14	577.276,872 633.895,646	15	577.273,9 633.882,559	13.42
15	577.273,9 633.882,559	16	577.277,894 633.881,167	4.23
16	577.277,894 633.881,167	1	577.274,712 633.857,572	23.809

\*\* Lungimile segmentelor sunt determinate în planul de proiecție Stereo 70 și sunt rotunjite la 1 milimetru.

\*\*\* Distanța dintre puncte este formată din segmente cumulate ce sunt mai mici decât valoarea 1 milimetru.



**DATE DESPRE IMOBILUL NR. 8805**

Oficiul de Cadastru și Publicitate Imobiliară NEAMT  
Biroul de Cadastru și Publicitate Imobiliară Targu-Neamt

**A. Partea I. Descrierea imobilului**

TEREN Extravilan

Adresa: Jud. Neamt

Nr. Crt	Nr cadastral Nr. topografic	Suprafața* (mp)	Observații / Referințe
A1		4.788	Sector cadastral:226 Teren imprejmuit;

**B. Partea II. Proprietari și acte**

Inscrieri privitoare la dreptul de proprietate și alte drepturi reale		Referințe
/		
Act Administrativ nr. 11559, din 11/07/2023 emis de PRIMARIA COMUNEI PIPIRIG;		
B1	Inscrierea posesiei, drept de PROPRIETATE, dobandit prin Lege, cota actuala 1/1, cota initiala 1/1 1) IFTIME ION	A1

**C. Partea III. SARCINI .**

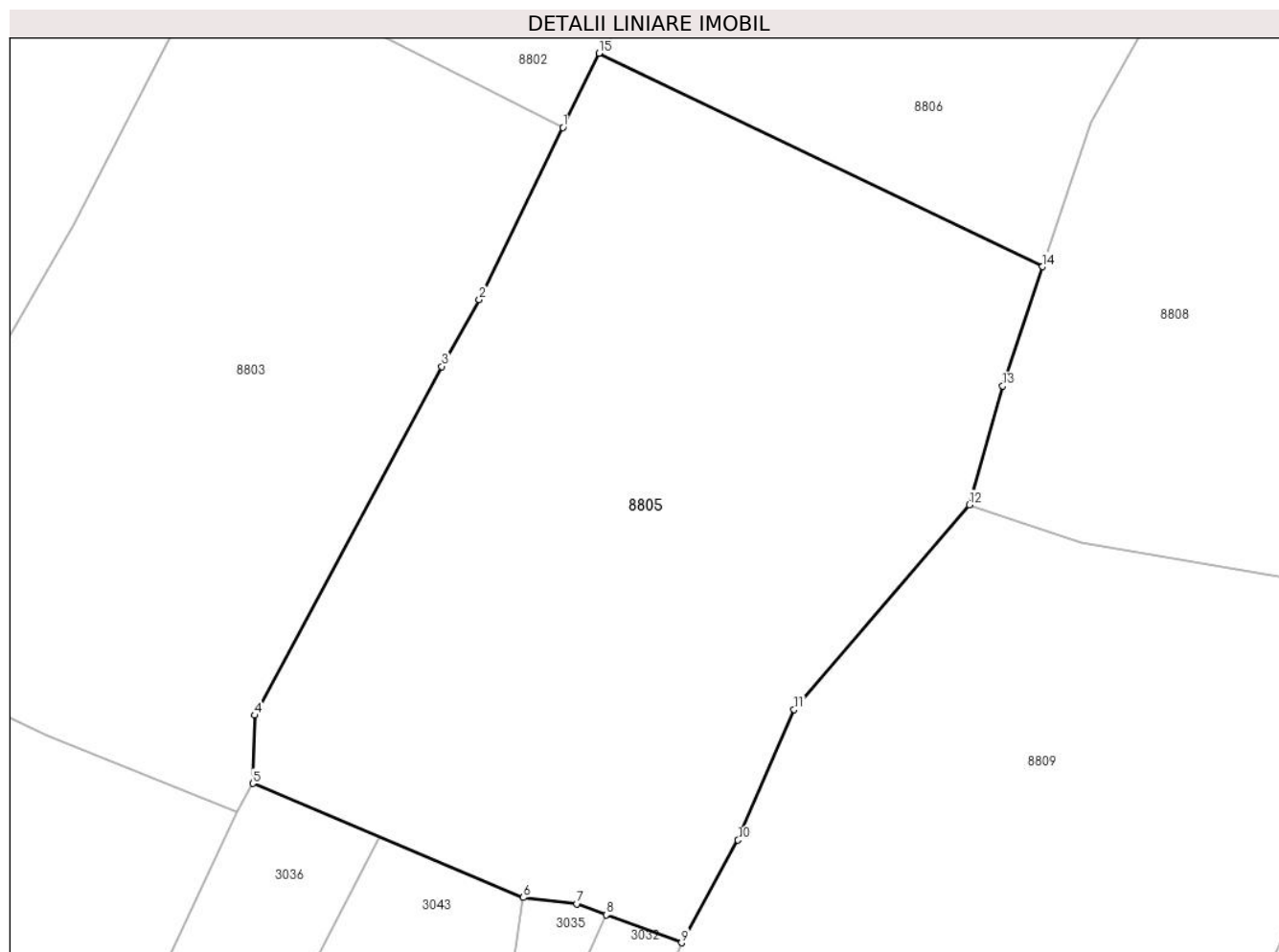
Inscrieri privind dezmembramintele dreptului de proprietate, drepturi reale de garanție și sarcini	Referințe
NU SUNT	

## Anexa Nr. 1 La Partea I

## Teren

Nr cadastral	Suprafața (mp)*	Observații / Referințe
	4.788	

\* Suprafața este determinată în planul de proiecție Stereo 70.



## Date referitoare la teren

Crt	Categorie folosință	Intra vilan	Suprafața (mp)	Tarla	Parcelă	Nr. topo	Observații / Referințe
1	faneata	NU	4.788	-	-	-	

## Lungime Segmente

1) Valorile lungimilor segmentelor sunt obținute din proiecție în plan.

Punct început	X / Y	Punct sfârșit	X / Y	Lungime segment (** (m)
1	577.253,41 634.239,242	2	577.244,176 634.220,268	21.102
2	577.244,176 634.220,268	3	577.240,031 634.212,883	8.469
3	577.240,031 634.212,883	4	577.219,394 634.174,401	43.666
4	577.219,394 634.174,401	5	577.219,172 634.166,88	7.524
5	577.219,172 634.166,88	6	577.249,041 634.154,29	32.414



Punct început	X / Y	Punct sfârșit	X / Y	Lungime segment (** (m)
6	577.249,041 634.154,29	7	577.254,911 634.153,617	5.908
7	577.254,911 634.153,617	8	577.258,188 634.152,399	3.496
8	577.258,188 634.152,399	9	577.266,498 634.149,311	8.865
9	577.266,498 634.149,311	10	577.272,751 634.160,643	12.943
10	577.272,751 634.160,643	11	577.278,941 634.175,021	15.654
11	577.278,941 634.175,021	12	577.298,291 634.197,631	29.76
12	577.298,291 634.197,631	13	577.301,944 634.210,738	13.607
13	577.301,944 634.210,738	14	577.306,361 634.223,896	13.88
14	577.306,361 634.223,896	15	577.257,398 634.247,438	54.329
15	577.257,398 634.247,438	1	577.253,41 634.239,242	9.115

\*\* Lungimile segmentelor sunt determinate în planul de proiecție Stereo 70 și sunt rotunjite la 1 milimetru.

\*\*\* Distanța dintre puncte este formată din segmente cumulate ce sunt mai mici decât valoarea 1 milimetru.



**DATE DESPRE IMOBILUL NR. 8806**

Oficiul de Cadastru și Publicitate Imobiliară NEAMT  
Biroul de Cadastru și Publicitate Imobiliară Targu-Neamt

**A. Partea I. Descrierea imobilului**

TEREN Extravilan

Adresa: Jud. Neamt

Nr. Crt	Nr cadastral Nr. topografic	Suprafața* (mp)	Observații / Referințe
A1		3.682	Sector cadastral:226 Teren imprejmuit;

**B. Partea II. Proprietari și acte**

Inscrieri privitoare la dreptul de proprietate și alte drepturi reale		Referințe
/		
Act Administrativ nr. 9145, din 22/05/2023 emis de PRIMARIA COMUNEI PIPIRIG;		
B1	Inscrierea posesiei, drept de PROPRIETATE, dobandit prin Lege, cota actuala 1/1, cota initiala 1/1 1) ILIE ION 2) ILIE MARIA	A1

**C. Partea III. SARCINI .**

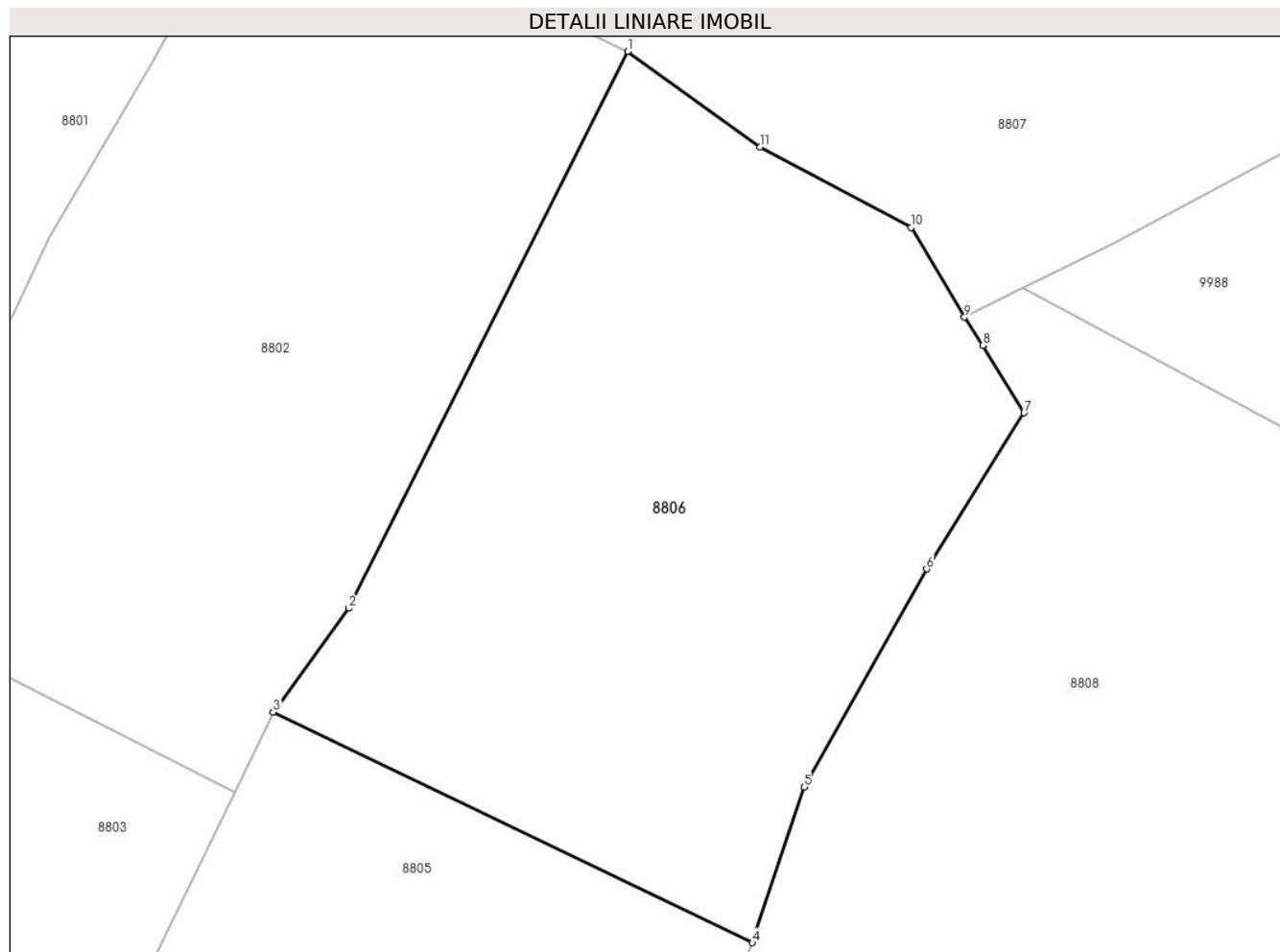
Inscrieri privind dezmembramintele dreptului de proprietate, drepturi reale de garanție și sarcini	Referințe
NU SUNT	

## Anexa Nr. 1 La Partea I

## Teren

Nr cadastral	Suprafața (mp)*	Observații / Referințe
	3.682	

\* Suprafața este determinată în planul de proiecție Stereo 70.



## Date referitoare la teren

Crt	Categorie folosință	Intra vilan	Suprafața (mp)	Tarla	Parcelă	Nr. topo	Observații / Referințe
1	faneata	NU	3.682	-	-	-	

## Lungime Segmente

1) Valorile lungimilor segmentelor sunt obținute din proiecție în plan.

Punct început	X / Y	Punct sfârșit	X / Y	Lungime segment (** (m)
1	577.293,611 634.314,91	2	577.265,089 634.258,045	63.617
2	577.265,089 634.258,045	3	577.257,398 634.247,438	13.102
3	577.257,398 634.247,438	4	577.306,361 634.223,896	54.329
4	577.306,361 634.223,896	5	577.311,691 634.239,775	16.75
5	577.311,691 634.239,775	6	577.324,188 634.262,062	25.552

Punct început	X / Y	Punct sfârşit	X / Y	Lungime segment (** (m)
6	577.324,188 634.262,062	7	577.334,132 634.278,007	18.792
7	577.334,132 634.278,007	8	577.329,917 634.284,893	8.074
8	577.329,917 634.284,893	9	577.328,047 634.287,769	3.43
9	577.328,047 634.287,769	10	577.322,577 634.296,92	10.661
10	577.322,577 634.296,92	11	577.307,129 634.305,161	17.509
11	577.307,129 634.305,161	1	577.293,611 634.314,91	16.667

\*\* Lungimile segmentelor sunt determinate în planul de proiecție Stereo 70 și sunt rotunjite la 1 milimetru.

\*\*\* Distanța dintre puncte este formată din segmente cumulate ce sunt mai mici decât valoarea 1 milimetru.



**DATE DESPRE IMOBILUL NR. 8807**

Oficiul de Cadastru și Publicitate Imobiliară NEAMT  
Biroul de Cadastru și Publicitate Imobiliară Targu-Neamt

**A. Partea I. Descrierea imobilului**

TEREN Extravilan

Adresa: Jud. Neamt

Nr. Crt	Nr cadastral Nr. topografic	Suprafața* (mp)	Observații / Referințe
A1		5.851	Sector cadastral:226 Teren imprejmuit;

**B. Partea II. Proprietari și acte**

Inscrieri privitoare la dreptul de proprietate și alte drepturi reale		Referințe
/		
Act Normativ nr. 7, din 13/03/1996 emis de GUVERNUL ROMÂNIEI;		
B1	Inscrierea provizorie, drept de PROPRIETATE, dobandit prin Lege, cota actuala 1/1, cota initiala 1/1 1) COMUNA PIPIRIG, CIF:99999999999999, PROPRIETAR NEIDENTIFICAT	A1

**C. Partea III. SARCINI .**

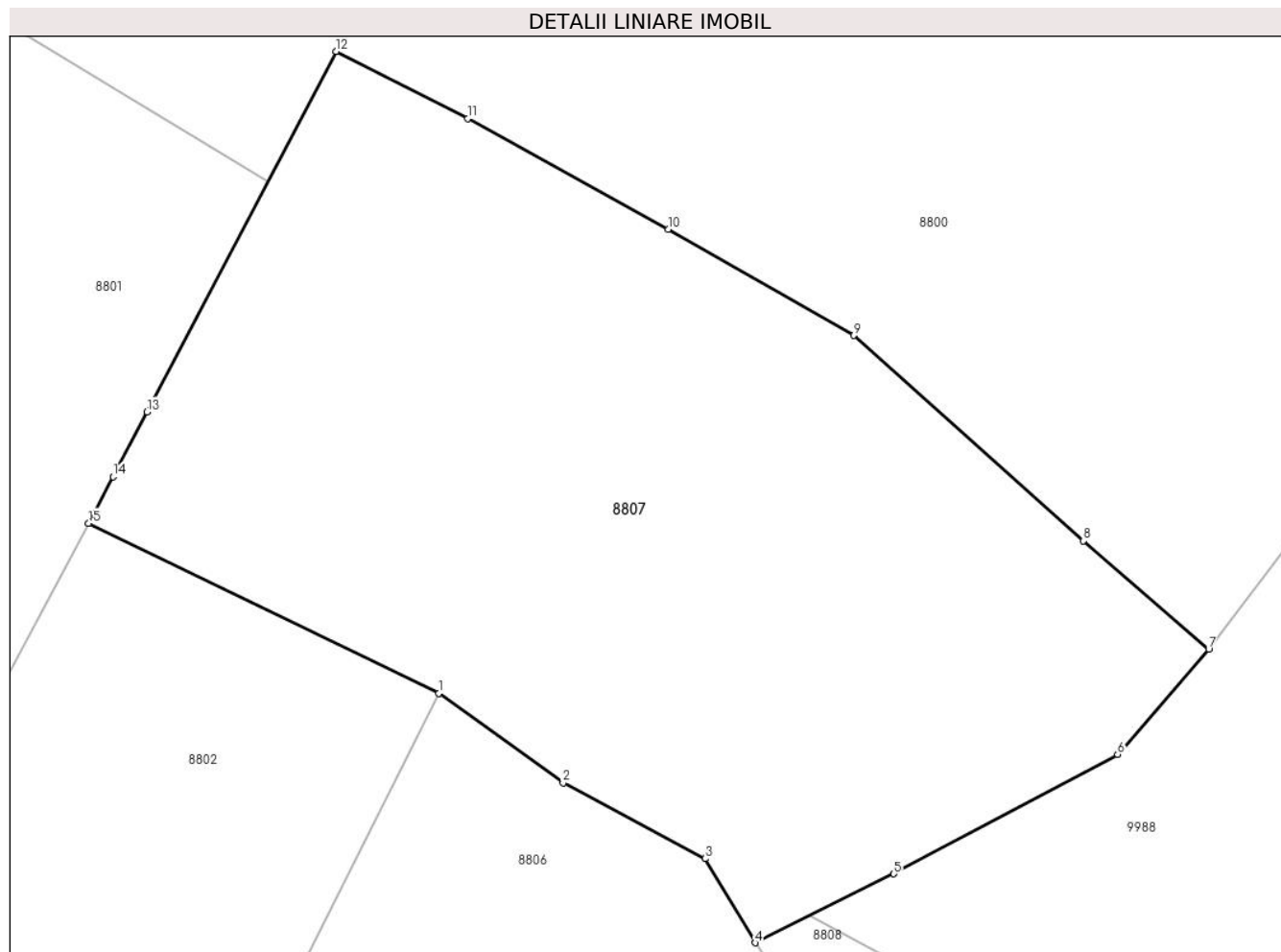
Inscrieri privind dezmembramintele dreptului de proprietate, drepturi reale de garanție și sarcini	Referințe
NU SUNT	

## Anexa Nr. 1 La Partea I

## Teren

Nr cadastral	Suprafața (mp)*	Observații / Referințe
	5.851	

\* Suprafața este determinată în planul de proiecție Stereo 70.



## Date referitoare la teren

Crt	Categorie folosință	Intravilan	Suprafața (mp)	Tarla	Parcelă	Nr. topo	Observații / Referințe
1	faneata	NU	5.851	-	-	-	

## Lungime Segmente

1) Valorile lungimilor segmentelor sunt obținute din proiecție în plan.

Punct început	X / Y	Punct sfârșit	X / Y	Lungime segment (** (m)
1	577.293,611 634.314,91	2	577.307,129 634.305,161	16.667
2	577.307,129 634.305,161	3	577.322,577 634.296,92	17.509
3	577.322,577 634.296,92	4	577.328,047 634.287,769	10.661
4	577.328,047 634.287,769	5	577.343,156 634.295,265	16.866
5	577.343,156 634.295,265	6	577.367,522 634.308,271	27.62



Punct început	X / Y	Punct sfârşit	X / Y	Lungime segment (** (m)
6	577.367,522 634.308,271	7	577.377,466 634.319,727	15.17
7	577.377,466 634.319,727	8	577.363,811 634.331,5	18.029
8	577.363,811 634.331,5	9	577.338,787 634.353,844	33.548
9	577.338,787 634.353,844	10	577.318,622 634.365,408	23.246
10	577.318,622 634.365,408	11	577.296,731 634.377,422	24.971
11	577.296,731 634.377,422	12	577.282,429 634.384,745	16.068
12	577.282,429 634.384,745	13	577.261,823 634.345,531	44.298
13	577.261,823 634.345,531	14	577.258,11 634.338,465	7.982
14	577.258,11 634.338,465	15	577.255,447 634.333,421	5.704
15	577.255,447 634.333,421	1	577.293,611 634.314,91	42.416

\*\* Lungimile segmentelor sunt determinate în planul de proiecţie Stereo 70 şi sunt rotunjite la 1 milimetru.

\*\*\* Distanţa dintre puncte este formată din segmente cumulate ce sunt mai mici decât valoarea 1 milimetru.



**DATE DESPRE IMOBILUL NR. 8808**

Oficiul de Cadastru și Publicitate Imobiliară NEAMT  
Biroul de Cadastru și Publicitate Imobiliară Targu-Neamt

**A. Partea I. Descrierea imobilului**

TEREN Extravilan

Adresa: Jud. Neamt

Nr. Crt	Nr cadastral Nr. topografic	Suprafața* (mp)	Observații / Referințe
A1		5.400	Sector cadastral:226 Teren imprejmuit;

**B. Partea II. Proprietari și acte**

Inscrieri privitoare la dreptul de proprietate și alte drepturi reale		Referințe
/		
Act Administrativ nr. 12349, din 01/08/2023 emis de PRIMARIA COMUNEI PIPIRIG;		
B1	Inscrierea posesiei, drept de PROPRIETATE, dobandit prin Lege, cota actuala 1/1, cota initiala 1/1 1) NISTOR MARINICĂ	A1

**C. Partea III. SARCINI .**

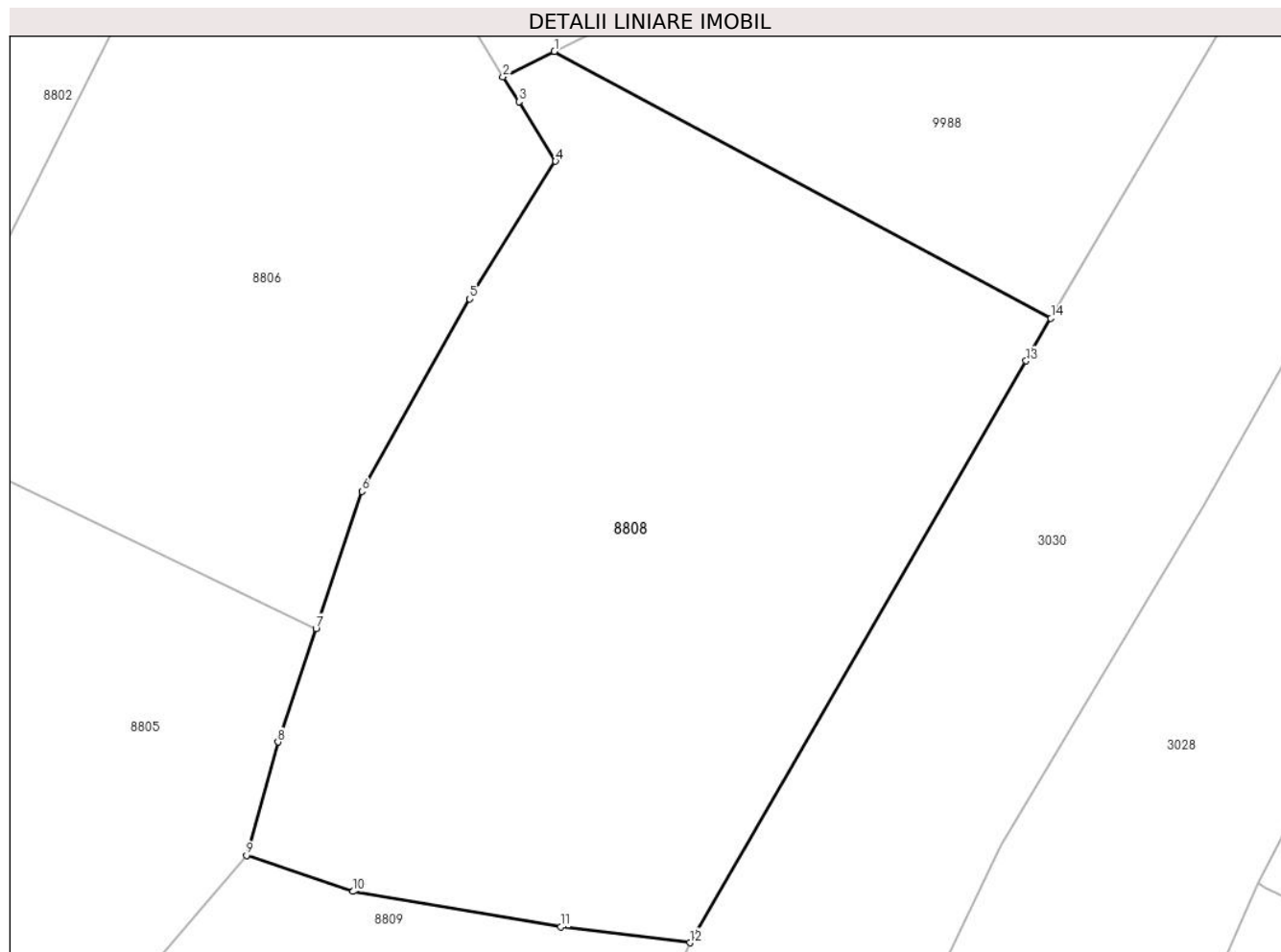
Inscrieri privind dezmembramintele dreptului de proprietate, drepturi reale de garanție și sarcini	Referințe
NU SUNT	

## Anexa Nr. 1 La Partea I

## Teren

Nr cadastral	Suprafața (mp)*	Observații / Referințe
	5.400	

\* Suprafața este determinată în planul de proiecție Stereo 70.



## Date referitoare la teren

Crt	Categorie folosință	Intra vilan	Suprafața (mp)	Tarla	Parcelă	Nr. topo	Observații / Referințe
1	faneata	NU	5.400	-	-	-	

## Lungime Segmente

1) Valorile lungimilor segmentelor sunt obținute din proiecție în plan.

Punct început	X / Y	Punct sfârșit	X / Y	Lungime segment (** (m)
1	577.334,002 634.290,724	2	577.328,047 634.287,769	6.648
2	577.328,047 634.287,769	3	577.329,917 634.284,893	3.43
3	577.329,917 634.284,893	4	577.334,132 634.278,007	8.074
4	577.334,132 634.278,007	5	577.324,188 634.262,062	18.792
5	577.324,188 634.262,062	6	577.311,691 634.239,775	25.552

Punct început	X / Y	Punct sfârşit	X / Y	Lungime segment (** (m)
6	577.311,691 634.239,775	7	577.306,361 634.223,896	16.75
7	577.306,361 634.223,896	8	577.301,944 634.210,738	13.88
8	577.301,944 634.210,738	9	577.298,291 634.197,631	13.607
9	577.298,291 634.197,631	10	577.310,634 634.193,428	13.039
10	577.310,634 634.193,428	11	577.334,73 634.189,328	24.442
11	577.334,73 634.189,328	12	577.349,704 634.187,494	15.086
12	577.349,704 634.187,494	13	577.388,702 634.254,878	77.855
13	577.388,702 634.254,878	14	577.391,581 634.259,803	5.705
14	577.391,581 634.259,803	1	577.334,002 634.290,724	65.356

\*\* Lungimile segmentelor sunt determinate în planul de proiecție Stereo 70 și sunt rotunjite la 1 milimetru.

\*\*\* Distanța dintre puncte este formată din segmente cumulate ce sunt mai mici decât valoarea 1 milimetru.



**DATE DESPRE IMOBILUL NR. 8809**

Oficiul de Cadastru și Publicitate Imobiliară NEAMT  
Biroul de Cadastru și Publicitate Imobiliară Targu-Neamt

**A. Partea I. Descrierea imobilului**

TEREN Extravilan

Adresa: Jud. Neamt

Nr. Crt	Nr cadastral Nr. topografic	Suprafața* (mp)	Observații / Referințe
A1		4.049	Sector cadastral:226 Teren neimprejmuit;

**B. Partea II. Proprietari și acte**

Inscrieri privitoare la dreptul de proprietate și alte drepturi reale		Referințe
/		
Act Normativ nr. 7, din 13/03/1996 emis de GUVERNUL ROMÂNIEI;		
B1	Inscrierea provizorie, drept de PROPRIETATE, dobandit prin Lege, cota actuala 1/1, cota initiala 1/1 1) COMUNA PIPIRIG, CIF:99999999999999, PROPRIETAR NEIDENTIFICAT	A1

**C. Partea III. SARCINI .**

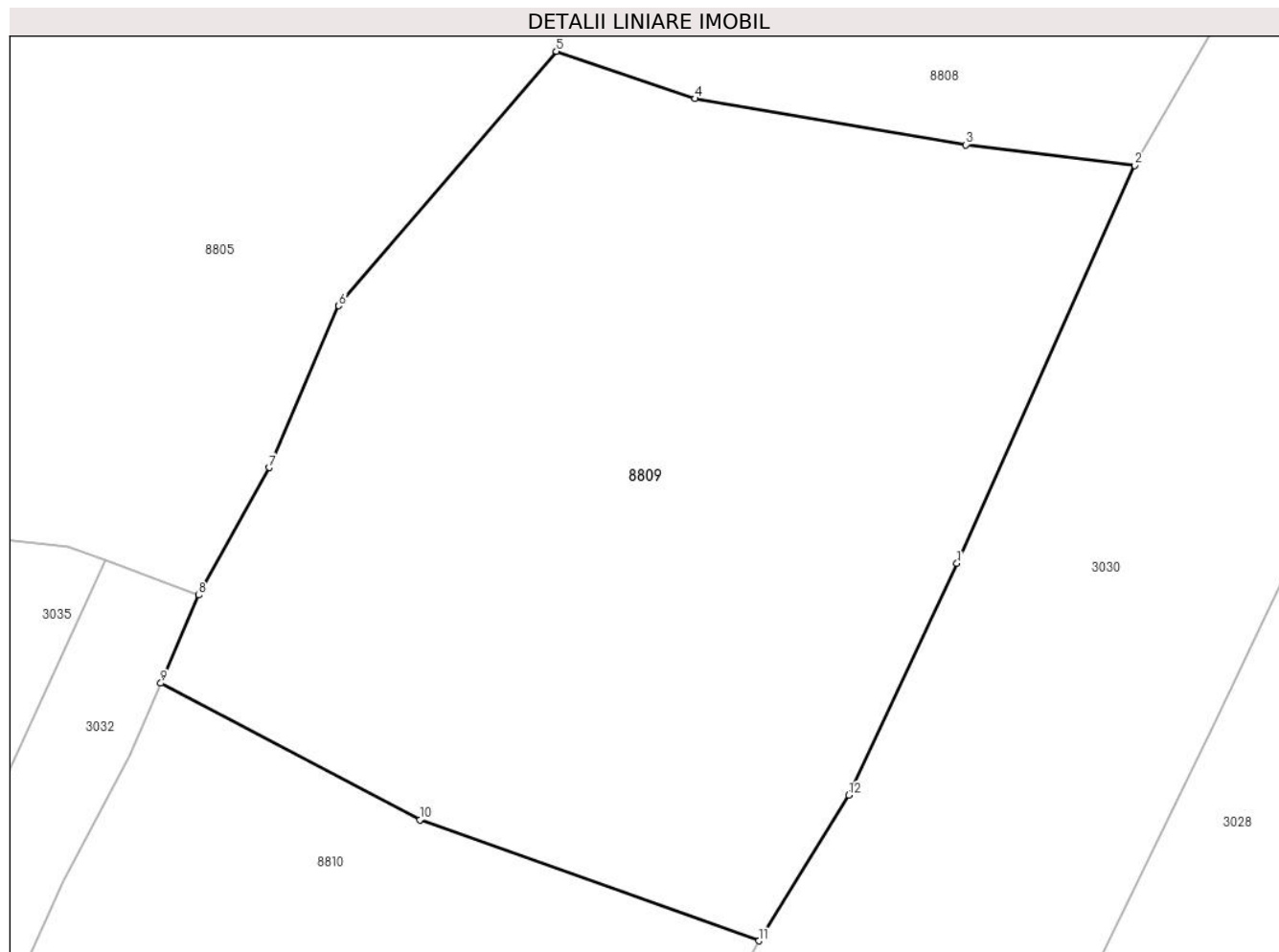
Inscrieri privind dezmembramintele dreptului de proprietate, drepturi reale de garanție și sarcini	Referințe
NU SUNT	

## Anexa Nr. 1 La Partea I

## Teren

Nr cadastral	Suprafața (mp)*	Observații / Referințe
	4.049	

\* Suprafața este determinată în planul de proiecție Stereo 70.



## Date referitoare la teren

Crt	Categorie folosință	Intra vilan	Suprafața (mp)	Tarla	Parcelă	Nr. topo	Observații / Referințe
1	faneata	NU	4.049	-	-	-	

## Lungime Segmente

1) Valorile lungimilor segmentelor sunt obținute din proiecție în plan.

Punct început	X / Y	Punct sfârșit	X / Y	Lungime segment (** (m)
1	577.333,914 634.152,128	2	577.349,704 634.187,494	38.731
2	577.349,704 634.187,494	3	577.334,73 634.189,328	15.086
3	577.334,73 634.189,328	4	577.310,634 634.193,428	24.442
4	577.310,634 634.193,428	5	577.298,291 634.197,631	13.039
5	577.298,291 634.197,631	6	577.278,941 634.175,021	29.76



Punct început	X / Y	Punct sfârșit	X / Y	Lungime segment (** (m)
6	577.278,941 634.175,021	7	577.272,751 634.160,643	15.654
7	577.272,751 634.160,643	8	577.266,498 634.149,311	12.943
8	577.266,498 634.149,311	9	577.263,124 634.141,482	8.525
9	577.263,124 634.141,482	10	577.286,165 634.129,351	26.039
10	577.286,165 634.129,351	11	577.316,304 634.118,586	32.004
11	577.316,304 634.118,586	12	577.324,292 634.131,528	15.209
12	577.324,292 634.131,528	1	577.333,914 634.152,128	22.736

\*\* Lungimile segmentelor sunt determinate în planul de proiecție Stereo 70 și sunt rotunjite la 1 milimetru.

\*\*\* Distanța dintre puncte este formată din segmente cumulate ce sunt mai mici decât valoarea 1 milimetru.



**DATE DESPRE IMOBILUL NR. 8810**

Oficiul de Cadastru și Publicitate Imobiliară NEAMT  
Biroul de Cadastru și Publicitate Imobiliară Targu-Neamt

**A. Partea I. Descrierea imobilului**

TEREN Extravilan

Adresa: Jud. Neamt

Nr. Crt	Nr cadastral Nr. topografic	Suprafața* (mp)	Observații / Referințe
A1		3.801	Sector cadastral:226 Teren imprejmuit;

**B. Partea II. Proprietari și acte**

Inscrieri privitoare la dreptul de proprietate și alte drepturi reale	Referințe
/	
Act Administrativ nr. 9062, din 28/05/2023 emis de PRIMARIA COMUNEI PIPIRIG;	
B1	A1
Inscrierea posesiei, drept de PROPRIETATE, dobandit prin Lege, cota actuala 1/1, cota initiala 1/1	
1) PASCU ANA-MARIA	

**C. Partea III. SARCINI .**

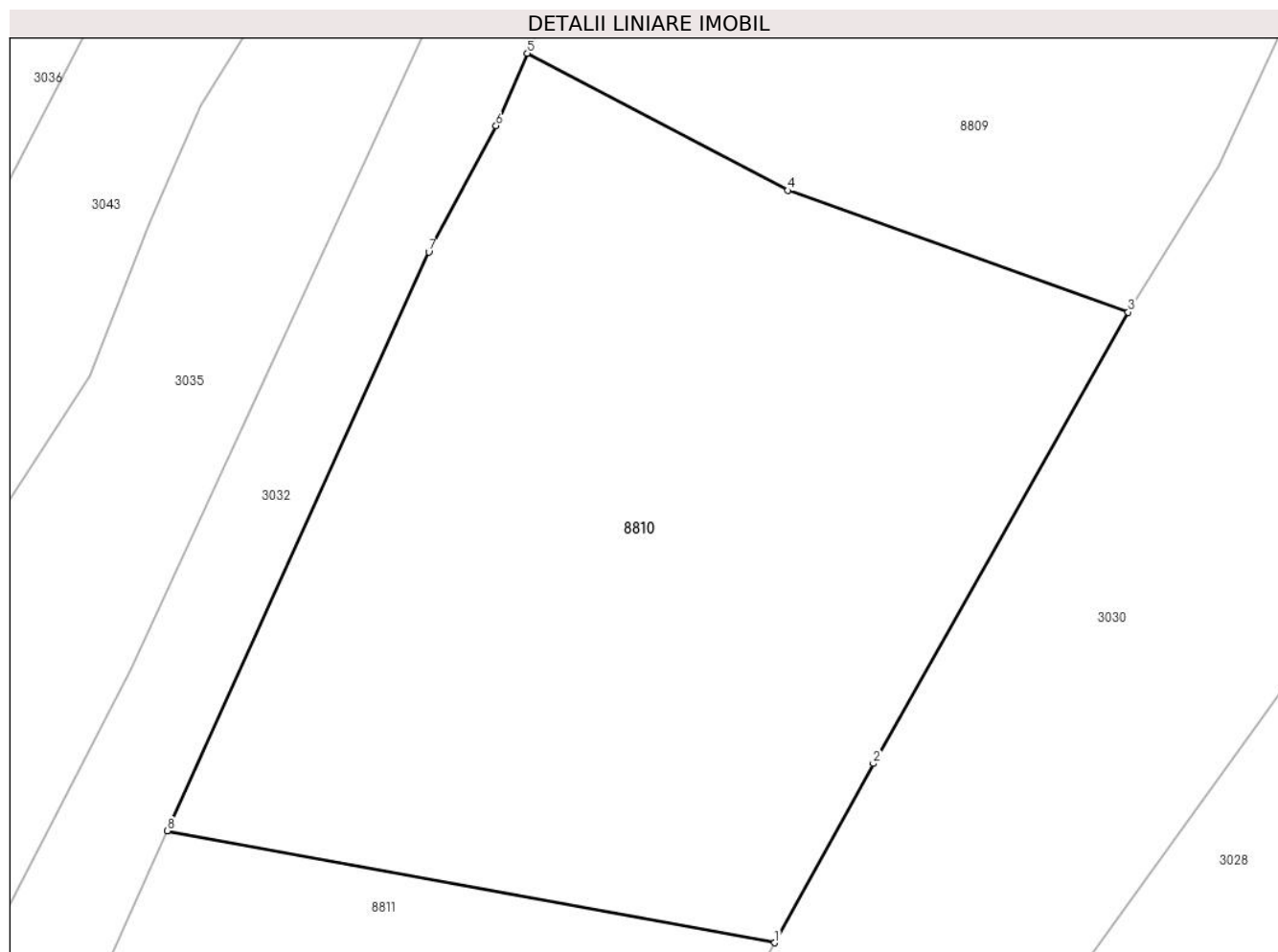
Inscrieri privind dezmembramintele dreptului de proprietate, drepturi reale de garanție și sarcini	Referințe
NU SUNT	

## Anexa Nr. 1 La Partea I

## Teren

Nr cadastral	Suprafața (mp)*	Observații / Referințe
	3.801	

\* Suprafața este determinată în planul de proiecție Stereo 70.



## Date referitoare la teren

Crt	Categorie folosință	Intra vilan	Suprafața (mp)	Tarla	Parcelă	Nr. topo	Observații / Referințe
1	faneata	NU	3.801	-	-	-	

## Lungime Segmente

1) Valorile lungimilor segmentelor sunt obținute din proiecție în plan.

Punct început	X / Y	Punct sfârșit	X / Y	Lungime segment (** (m)
1	577.285,019 634.062,808	2	577.293,756 634.078,651	18.092
2	577.293,756 634.078,651	3	577.316,304 634.118,586	45.861
3	577.316,304 634.118,586	4	577.286,165 634.129,351	32.004
4	577.286,165 634.129,351	5	577.263,124 634.141,482	26.039
5	577.263,124 634.141,482	6	577.260,361 634.135,069	6.983

Punct început	X / Y	Punct sfârșit	X / Y	Lungime segment (** (m)
6	577.260,361 634.135,069	7	577.254,403 634.123,906	12.653
7	577.254,403 634.123,906	8	577.231,246 634.072,723	56.178
8	577.231,246 634.072,723	1	577.285,019 634.062,808	54.679

\*\* Lungimile segmentelor sunt determinate în planul de proiecție Stereo 70 și sunt rotunjite la 1 milimetru.

\*\*\* Distanța dintre puncte este formată din segmente cumulate ce sunt mai mici decât valoarea 1 milimetru.



**DATE DESPRE IMOBILUL NR. 8811**

Oficiul de Cadastru și Publicitate Imobiliară NEAMT  
Biroul de Cadastru și Publicitate Imobiliară Targu-Neamt

**A. Partea I. Descrierea imobilului**

TEREN Necunoscut

Adresa: Loc. Pluton, Jud. Neamt, si extravilan UAT Pipirig

Nr. Crt	Nr cadastral Nr. topografic	Suprafața* (mp)	Observații / Referințe
A1		4.385	Sector cadastral:226 Teren neimprejmuit;

**B. Partea II. Proprietari și acte**

Inscrieri privitoare la dreptul de proprietate și alte drepturi reale		Referințe
/		
Act Normativ nr. 7, din 13/03/1996 emis de GUVERNUL ROMANIEI;		
B1	Inscrierea provizorie, drept de PROPRIETATE, dobandit prin Lege, cota actuala 1/1, cota initiala 1/1 1) COMUNA PIPIRIG, CIF:99999999999999, PROPRIETAR NEIDENTIFICAT	A1

**C. Partea III. SARCINI .**

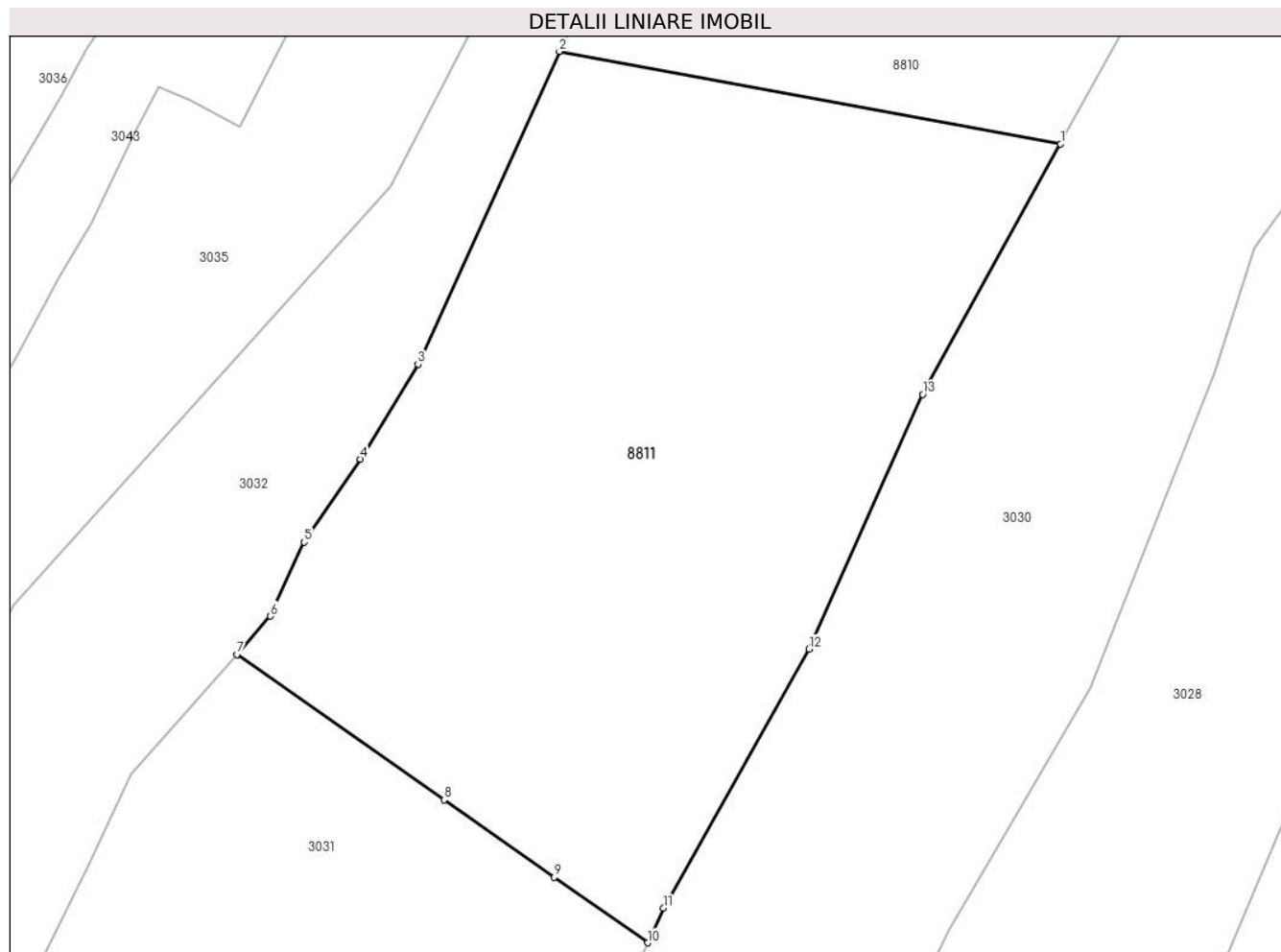
Inscrieri privind dezmembramintele dreptului de proprietate, drepturi reale de garanție și sarcini	Referințe
NU SUNT	

## Anexa Nr. 1 La Partea I

## Teren

Nr cadastral	Suprafața (mp)*	Observații / Referințe
	4.385	

\* Suprafața este determinată în planul de proiecție Stereo 70.



## Date referitoare la teren

Crt	Categorie folosință	Intra vilan	Suprafața (mp)	Tarla	Parcelă	Nr. topo	Observații / Referințe
1	faneata	DA	279	-	-	-	
2	ape curgatoare	NU	202	-	-	-	
3	faneata	NU	2.918	-	-	-	
4	faneata	NU	986	-	-	-	

## Lungime Segmente

1) Valorile lungimilor segmentelor sunt obținute din proiecție în plan.

Punct început	X / Y	Punct sfârșit	X / Y	Lungime segment (** (m)
1	577.285,019 634.062,808	2	577.231,246 634.072,723	54.679
2	577.231,246 634.072,723	3	577.216,081 634.039,205	36.789
3	577.216,081 634.039,205	4	577.209,896 634.029,045	11.895



Punct început	X / Y	Punct sfârşit	X / Y	Lungime segment (** (m)
4	577.209,896 634.029,045	5	577.203,856 634.020,148	10.754
5	577.203,856 634.020,148	6	577.200,262 634.012,21	8.714
6	577.200,262 634.012,21	7	577.196,641 634.008,112	5.469
7	577.196,641 634.008,112	8	577.218,863 633.992,53	27.141
8	577.218,863 633.992,53	9	577.230,689 633.984,238	14.443
9	577.230,689 633.984,238	10	577.240,71 633.977,211	12.239
10	577.240,71 633.977,211	11	577.242,431 633.980,915	4.084
11	577.242,431 633.980,915	12	577.258,038 634.008,69	31.86
12	577.258,038 634.008,69	13	577.270,215 634.035,962	29.867
13	577.270,215 634.035,962	1	577.285,019 634.062,808	30.657

\*\* Lungimile segmentelor sunt determinate în planul de proiecție Stereo 70 și sunt rotunjite la 1 milimetru.

\*\*\* Distanța dintre puncte este formată din segmente cumulate ce sunt mai mici decât valoarea 1 milimetru.



**DATE DESPRE IMOBILUL NR. 8812**

Oficiul de Cadastru și Publicitate Imobiliară NEAMT  
Biroul de Cadastru și Publicitate Imobiliară Targu-Neamt

**A. Partea I. Descrierea imobilului**

TEREN Necunoscut

Adresa: Loc. Pluton, Str Cujbeni, Jud. Neamt, si extravilan UAT Pipirig

Nr. Crt	Nr cadastral Nr. topografic	Suprafața* (mp)	Observații / Referințe
A1		8.836	Sector cadastral:226 Teren imprejmuit;

**Construcții**

Crt	Nr cadastral Nr. topografic	Adresa	Observații / Referințe
A1.1		Loc. Pluton, Str Cujbeni, Jud. Neamt, si extravilan UAT Pipirig	Nr. niveluri:1; S. construita la sol:71 mp;
A1.2		Loc. Pluton, Str Cujbeni, Jud. Neamt, si extravilan UAT Pipirig	Nr. niveluri:1; S. construita la sol:38 mp;

**B. Partea II. Proprietari și acte**

Inscrieri privitoare la dreptul de proprietate și alte drepturi reale		Referințe
/		
Act Administrativ nr. 5730, din 29/03/2023 emis de PRIMARIA COMUNEI PIPIRIG;		
B1	Inscrierea posesiei, drept de PROPRIETATE, dobandit prin Lege, cota actuala 1/1, cota initiala 1/1 1) ȚÎRDEA VASILE	A1
Act Administrativ nr. 17408, din 01/11/2023 emis de PRIMARIA COMUNEI PIPIRIG;		
B2	Intabulare, drept de PROPRIETATE, dobandit prin Lege, cota actuala 1/1, cota initiala 1/1 1) ȚÎRDEA VASILE	A1.1, A1.2

**C. Partea III. SARCINI .**

Inscrieri privind dezmembramintele dreptului de proprietate, drepturi reale de garanție și sarcini	Referințe
NU SUNT	



Punct început	X / Y	Punct sfârșit	X / Y	Lungime segment	Punct început	X / Y	Punct sfârșit	X / Y	Lungime segment	Punct început	X / Y	Punct sfârșit	X / Y	Lungime segment
1	577.274,712 633.857,572	2	577.277,894 633.881,167	23.809	2	577.277,894 633.881,167	3	577.273,9 633.882,559	4.23	3	577.273,9 633.882,559	4	577.276,872 633.895,646	13.42
4	577.276,872 633.895,646	5	577.288,67 633.899,639	12.455	5	577.288,67 633.899,639	6	577.290,637 633.901,188	2.504	6	577.290,637 633.901,188	7	577.295,768 633.897,818	6.139
7	577.295,768 633.897,818	8	577.297,966 633.896,856	2.399	8	577.297,966 633.896,856	9	577.300,027 633.897,268	2.102	9	577.300,027 633.897,268	10	577.301,012 633.897,045	1.01
10	577.301,012 633.897,045	11	577.305,795 633.904,995	9.278	11	577.305,795 633.904,995	12	577.294,513 633.909,185	12.035	12	577.294,513 633.909,185	13	577.299,475 633.918,141	10.239
13	577.299,475 633.918,141	14	577.324,159 633.961,127	49.569	14	577.324,159 633.961,127	15	577.328,368 633.969,632	9.49	15	577.328,368 633.969,632	16	577.348,585 634.017,031	51.53
16	577.348,585 634.017,031	17	577.380,429 634.077,731	68.546	17	577.380,429 634.077,731	18	577.410,798 634.130,745	61.096	18	577.410,798 634.130,745	19	577.424,416 634.154,803	27.645
19	577.424,416 634.154,803	20	577.435,705 634.184,322	31.604	20	577.435,705 634.184,322	21	577.416,43 634.193,896	21.522	21	577.416,43 634.193,896	22	577.415,538 634.194,34	0.996
22	577.415,538 634.194,34	23	577.398,202 634.154,775	43.196	23	577.398,202 634.154,775	24	577.370,501 634.105,699	56.354	24	577.370,501 634.105,699	25	577.360,174 634.086,227	22.041
25	577.360,174 634.086,227	26	577.349,163 634.065,466	23.5	26	577.349,163 634.065,466	27	577.327,594 634.027,336	43.808	27	577.327,594 634.027,336	28	577.311,361 633.996,076	35.224
28	577.311,361 633.996,076	29	577.298,863 633.966,382	32.217	29	577.298,863 633.966,382	30	577.290,488 633.951,309	17.243	30	577.290,488 633.951,309	31	577.290,157 633.950,945	0.492
31	577.290,157 633.950,945	32	577.281,82 633.937,667	15.678	32	577.281,82 633.937,667	33	577.272,626 633.920,317	19.635	33	577.272,626 633.920,317	34	577.267,976 633.912,722	8.905
34	577.267,976 633.912,722	35	577.263,417 633.904,224	9.644	35	577.263,417 633.904,224	36	577.256,327 633.890,89	15.102	36	577.256,327 633.890,89	37	577.246,811 633.870,668	22.349
37	577.246,811 633.870,668	38	577.246,507 633.869,415	1.289	38	577.246,507 633.869,415	39	577.244,085 633.863,217	6.654	39	577.244,085 633.863,217	40	577.255,529 633.860,622	11.735
40	577.255,529 633.860,622	41	577.267,337 633.858,438	12.008	41	577.267,337 633.858,438	1	577.274,712 633.857,572	7.426					

\*\* Lungimile segmentelor sunt determinate în planul de proiecție Stereo 70 și sunt rotunjite la 1 milimetru.

\*\*\* Distanța dintre puncte este formată din segmente cumulate ce sunt mai mici decât valoarea 1 milimetru.



**DATE DESPRE IMOBILUL NR. 8814**

Oficiul de Cadastru și Publicitate Imobiliară NEAMT  
Biroul de Cadastru și Publicitate Imobiliară Targu-Neamt

**A. Partea I. Descrierea imobilului**

TEREN Extravilan

Adresa: Jud. Neamt

Nr. Crt	Nr cadastral Nr. topografic	Suprafața* (mp)	Observații / Referințe
A1		3.171	Sector cadastral:226 Teren imprejmuit;

**B. Partea II. Proprietari și acte**

Inscrieri privitoare la dreptul de proprietate și alte drepturi reale		Referințe
/		
Act Administrativ nr. 9060, din 28/05/2023 emis de PRIMARIA COMUNEI PIPIRIG;		
B1	Inscrierea posesiei, drept de PROPRIETATE, dobandit prin Lege, cota actuala 1/1, cota initiala 1/1 1) JBANCA IOACHIM	A1

**C. Partea III. SARCINI .**

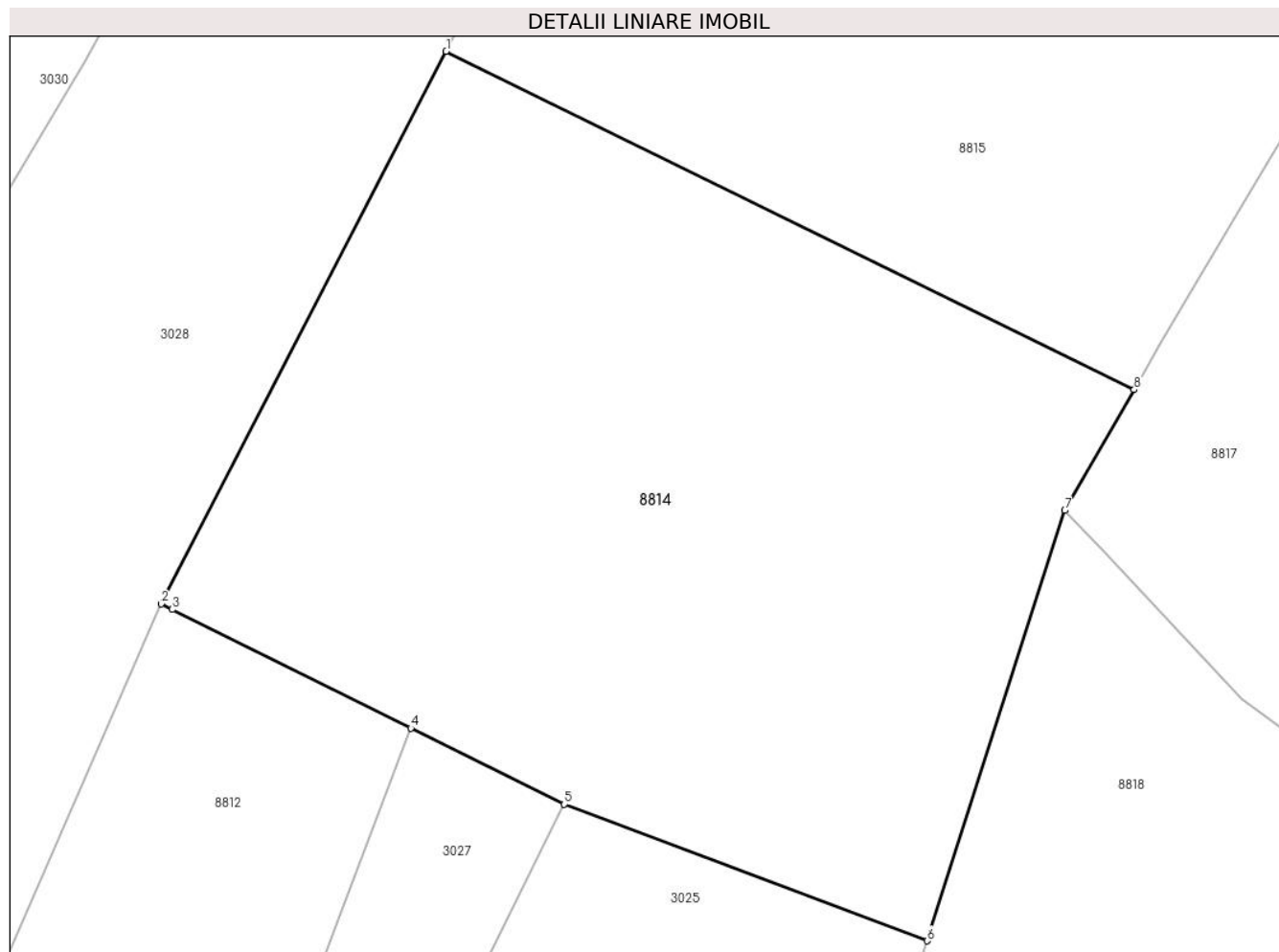
Inscrieri privind dezmembramintele dreptului de proprietate, drepturi reale de garanție și sarcini	Referințe
NU SUNT	

## Anexa Nr. 1 La Partea I

## Teren

Nr cadastral	Suprafața (mp)*	Observații / Referințe
	3.171	

\* Suprafața este determinată în planul de proiecție Stereo 70.



## Date referitoare la teren

Crt	Categorie folosință	Intra vilan	Suprafața (mp)	Tarla	Parcelă	Nr. topo	Observații / Referințe
1	faneata	NU	3.171	-	-	-	

## Lungime Segmente

1) Valorile lungimilor segmentelor sunt obținute din proiecție în plan.

Punct început	X / Y	Punct sfârșit	X / Y	Lungime segment (** (m)
1	577.438,551 634.238,937	2	577.415,538 634.194,34	50.185
2	577.415,538 634.194,34	3	577.416,43 634.193,896	0.996
3	577.416,43 634.193,896	4	577.435,705 634.184,322	21.522
4	577.435,705 634.184,322	5	577.448,096 634.178,166	13.836
5	577.448,096 634.178,166	6	577.477,412 634.167,146	31.319



Punct început	X / Y	Punct sfârșit	X / Y	Lungime segment (** (m)
6	577.477,412 634.167,146	7	577.488,523 634.201,883	36.471
7	577.488,523 634.201,883	8	577.494,111 634.211,635	11.24
8	577.494,111 634.211,635	1	577.438,551 634.238,937	61.906

\*\* Lungimile segmentelor sunt determinate în planul de proiecție Stereo 70 și sunt rotunjite la 1 milimetru.

\*\*\* Distanța dintre puncte este formată din segmente cumulate ce sunt mai mici decât valoarea 1 milimetru.



**DATE DESPRE IMOBILUL NR. 8815**

Oficiul de Cadastru și Publicitate Imobiliară NEAMT  
Biroul de Cadastru și Publicitate Imobiliară Targu-Neamt

**A. Partea I. Descrierea imobilului**

TEREN Extravilan

Adresa: Jud. Neamt

Nr. Crt	Nr cadastral Nr. topografic	Suprafața* (mp)	Observații / Referințe
A1		3.171	Sector cadastral:226 Teren neimpregmuit;

**B. Partea II. Proprietari și acte**

Inscrieri privitoare la dreptul de proprietate și alte drepturi reale		Referințe
/		
Act Normativ nr. 7, din 13/03/1996 emis de GUVERNUL ROMANIEI;		
B1	Inscrierea provizorie, drept de PROPRIETATE, dobandit prin Lege, cota actuala 1/1, cota initiala 1/1	A1
1) COMUNA PIPIRIG, CIF:99999999999999, PROPRIETAR NEIDENTIFICAT		

**C. Partea III. SARCINI .**

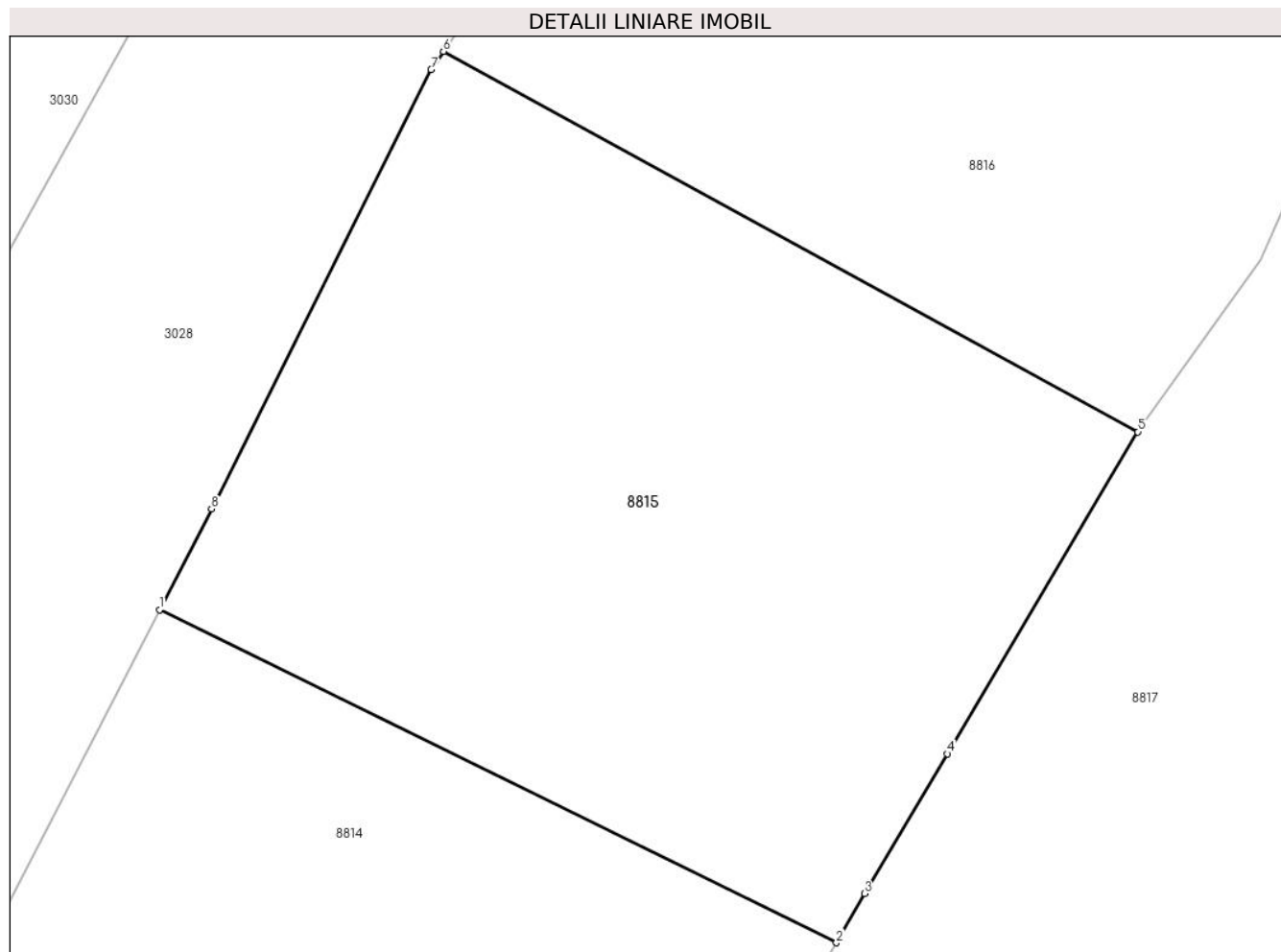
Inscrieri privind dezmembramintele dreptului de proprietate, drepturi reale de garanție și sarcini	Referințe
NU SUNT	

## Anexa Nr. 1 La Partea I

## Teren

Nr cadastral	Suprafața (mp)*	Observații / Referințe
	3.171	

\* Suprafața este determinată în planul de proiecție Stereo 70.



## Date referitoare la teren

Crt	Categorie folosință	Intravilan	Suprafața (mp)	Tarla	Parcelă	Nr. topo	Observații / Referințe
1	faneata	NU	3.171	-	-	-	

## Lungime Segmente

1) Valorile lungimilor segmentelor sunt obținute din proiecție în plan.

Punct început	X / Y	Punct sfârșit	X / Y	Lungime segment (** (m)
1	577.438,551 634.238,937	2	577.494,111 634.211,635	61.906
2	577.494,111 634.211,635	3	577.496,417 634.215,659	4.638
3	577.496,417 634.215,659	4	577.503,209 634.227,124	13.326
4	577.503,209 634.227,124	5	577.518,848 634.253,524	30.684
5	577.518,848 634.253,524	6	577.461,849 634.284,714	64.975

Punct început	X / Y	Punct sfârșit	X / Y	Lungime segment (** (m)
6	577.461,849 634.284,714	7	577.460,836 634.283,215	1.809
7	577.460,836 634.283,215	8	577.442,819 634.247,209	40.262
8	577.442,819 634.247,209	1	577.438,551 634.238,937	9.308

\*\* Lungimile segmentelor sunt determinate în planul de proiecție Stereo 70 și sunt rotunjite la 1 milimetru.

\*\*\* Distanța dintre puncte este formată din segmente cumulate ce sunt mai mici decât valoarea 1 milimetru.



**DATE DESPRE IMOBILUL NR. 8816**

Oficiul de Cadastru și Publicitate Imobiliară NEAMT  
Biroul de Cadastru și Publicitate Imobiliară Targu-Neamt

**A. Partea I. Descrierea imobilului**

TEREN Extravilan

Adresa: Jud. Neamt

Nr. Crt	Nr cadastral Nr. topografic	Suprafața* (mp)	Observații / Referințe
A1		3.171	Sector cadastral:226 Teren neimprejmuit;

**B. Partea II. Proprietari și acte**

Inscrieri privitoare la dreptul de proprietate și alte drepturi reale		Referințe
/		
Act Normativ nr. 7, din 13/03/1996 emis de GUVERNUL ROMÂNIEI;		
B1	Inscrierea provizorie, drept de PROPRIETATE, dobandit prin Lege, cota actuala 1/1, cota initiala 1/1	A1
1) COMUNA PIPIRIG, CIF:99999999999999, PROPRIETAR NEIDENTIFICAT		

**C. Partea III. SARCINI .**

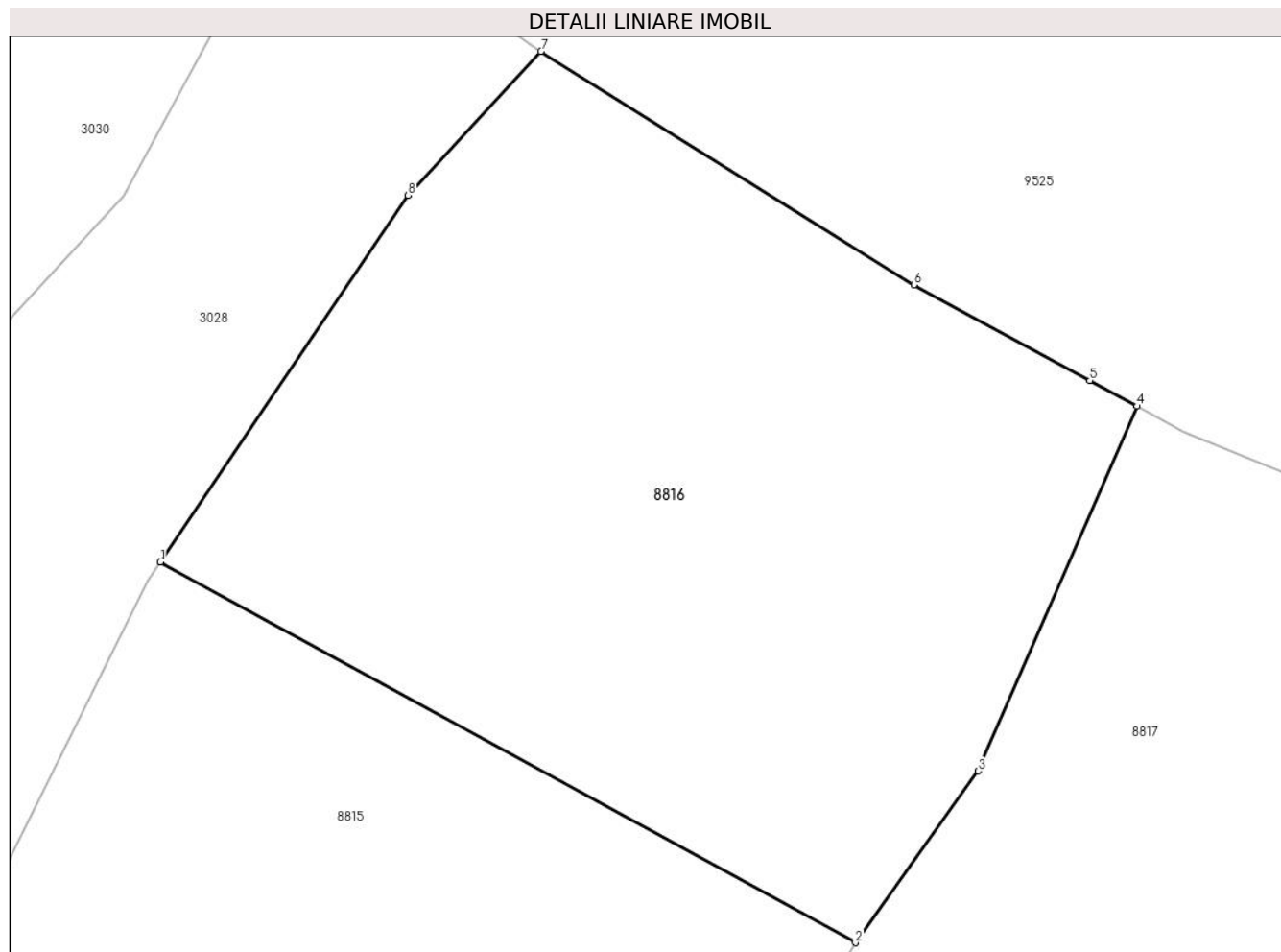
Inscrieri privind dezmembramintele dreptului de proprietate, drepturi reale de garanție și sarcini	Referințe
NU SUNT	

## Anexa Nr. 1 La Partea I

## Teren

Nr cadastral	Suprafața (mp)*	Observații / Referințe
	3.171	

\* Suprafața este determinată în planul de proiecție Stereo 70.



## Date referitoare la teren

Crt	Categorie folosință	Intravilan	Suprafața (mp)	Tarla	Parcelă	Nr. topo	Observații / Referințe
1	faneata	NU	3.171	-	-	-	

## Lungime Segmente

1) Valorile lungimilor segmentelor sunt obținute din proiecție în plan.

Punct început	X / Y	Punct sfârșit	X / Y	Lungime segment (** (m)
1	577.461,849 634.284,714	2	577.518,848 634.253,524	64.975
2	577.518,848 634.253,524	3	577.528,946 634.267,588	17.314
3	577.528,946 634.267,588	4	577.541,944 634.297,494	32.609
4	577.541,944 634.297,494	5	577.538,088 634.299,591	4.389
5	577.538,088 634.299,591	6	577.523,657 634.307,439	16.427



Punct început	X / Y	Punct sfârșit	X / Y	Lungime segment (** (m)
6	577.523,657 634.307,439	7	577.493,053 634.326,567	36.09
7	577.493,053 634.326,567	8	577.482,17 634.314,778	16.044
8	577.482,17 634.314,778	1	577.461,849 634.284,714	36.288

\*\* Lungimile segmentelor sunt determinate în planul de proiecție Stereo 70 și sunt rotunjite la 1 milimetru.

\*\*\* Distanța dintre puncte este formată din segmente cumulate ce sunt mai mici decât valoarea 1 milimetru.



**DATE DESPRE IMOBILUL NR. 8817**

Oficiul de Cadastru și Publicitate Imobiliară NEAMT  
Biroul de Cadastru și Publicitate Imobiliară Targu-Neamt

**A. Partea I. Descrierea imobilului**

TEREN Extravilan

Adresa: Jud. Neamt, punct 'Căprărie'

Nr. Crt	Nr cadastral Nr. topografic	Suprafața* (mp)	Observații / Referințe
A1	53577	Din acte: 7.200 Masurata: 7.715	Sector cadastral:226 Teren imprejmuit;

**B. Partea II. Proprietari și acte**

Inscrieri privitoare la dreptul de proprietate și alte drepturi reale		Referințe
<b>7858 / 06/05/2020</b>		
Act Notarial nr. Contract de vânzare aut nr. 1676, din 06/05/2020 emis de NP Teodorescu Mihaela;		
B2	Intabulare, drept de PROPRIETATE, cu titlu de drept de cumpărare, dobandit prin Conventie, cota actuala 1/1, cota initiala 1/1 1) <b>BOBU GABRIELA</b> 2) <b>BOBU DAN</b> , bun comun	A1

**C. Partea III. SARCINI .**

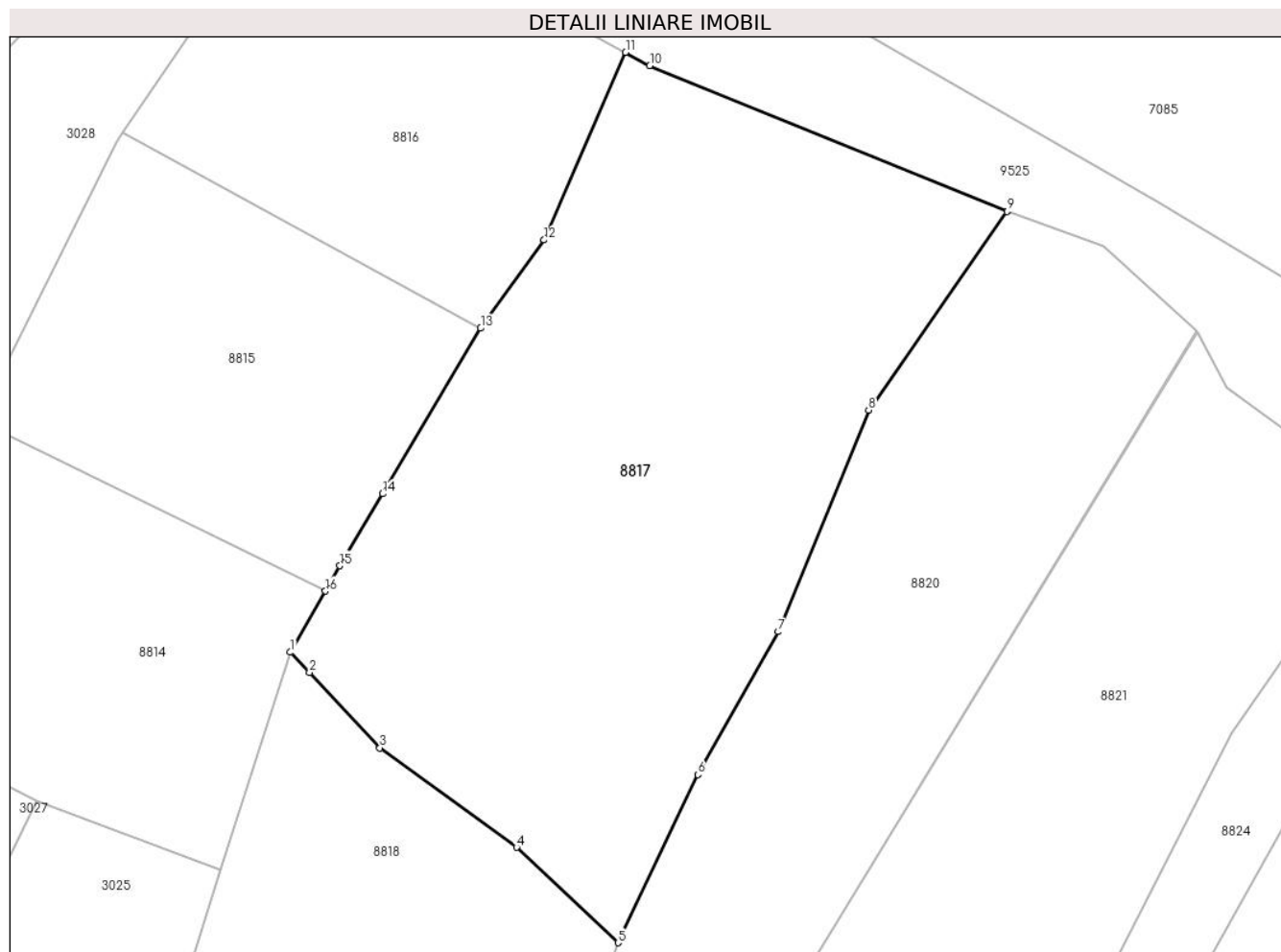
Inscrieri privind dezmembramintele dreptului de proprietate, drepturi reale de garanție și sarcini	Referințe
NU SUNT	

## Anexa Nr. 1 La Partea I

## Teren

Nr cadastral	Suprafața (mp)*	Observații / Referințe
53577	Din acte: 7.200 Masurata: 7.715	

\* Suprafața este determinată în planul de proiecție Stereo 70.



## Date referitoare la teren

Crt	Categorie folosință	Intra vilan	Suprafața (mp)	Tarla	Parcelă	Nr. topo	Observații / Referințe
1	faneata	NU	7.715	-	-	-	

## Lungime Segmente

1) Valorile lungimilor segmentelor sunt obținute din proiecție în plan.

Punct început	X / Y	Punct sfârșit	X / Y	Lungime segment (** (m)
1	577.488,523 634.201,883	2	577.491,561 634.198,633	4.449
2	577.491,561 634.198,633	3	577.502,77 634.186,642	16.414
3	577.502,77 634.186,642	4	577.524,578 634.170,768	26.974
4	577.524,578 634.170,768	5	577.540,716 634.155,574	22.165
5	577.540,716 634.155,574	6	577.553,443 634.182,365	29.66

Punct început	X / Y	Punct sfârșit	X / Y	Lungime segment (** (m)
6	577.553,443 634.182,365	7	577.566,271 634.205,158	26.155
7	577.566,271 634.205,158	8	577.580,682 634.240,47	38.139
8	577.580,682 634.240,47	9	577.602,728 634.272,126	38.576
9	577.602,728 634.272,126	10	577.545,8 634.295,397	61.501
10	577.545,8 634.295,397	11	577.541,944 634.297,494	4.389
11	577.541,944 634.297,494	12	577.528,946 634.267,588	32.609
12	577.528,946 634.267,588	13	577.518,848 634.253,524	17.314
13	577.518,848 634.253,524	14	577.503,209 634.227,124	30.684
14	577.503,209 634.227,124	15	577.496,417 634.215,659	13.326
15	577.496,417 634.215,659	16	577.494,111 634.211,635	4.638
16	577.494,111 634.211,635	1	577.488,523 634.201,883	11.24

\*\* Lungimile segmentelor sunt determinate în planul de proiecție Stereo 70 și sunt rotunjite la 1 milimetru.

\*\*\* Distanța dintre puncte este formată din segmente cumulate ce sunt mai mici decât valoarea 1 milimetru.



**DATE DESPRE IMOBILUL NR. 8818**

Oficiul de Cadastru și Publicitate Imobiliară NEAMT  
Biroul de Cadastru și Publicitate Imobiliară Targu-Neamt

**A. Partea I. Descrierea imobilului**

TEREN Extravilan

Adresa: Jud. Neamt

Nr. Crt	Nr cadastral Nr. topografic	Suprafața* (mp)	Observații / Referințe
A1		3.458	Sector cadastral:226 Teren neimprejmuit;

**B. Partea II. Proprietari și acte**

Inscrieri privitoare la dreptul de proprietate și alte drepturi reale		Referințe
/		
Act Administrativ nr. 9059, din 28/05/2023 emis de PRIMARIA COMUNEI PIPIRIG;		
B1	Inscrierea posesiei, drept de PROPRIETATE, dobandit prin Lege, cota actuala 1/1, cota initiala 1/1 1) COJOCARU GHEORGHE 2) COJOCARU LILIANA	A1

**C. Partea III. SARCINI .**

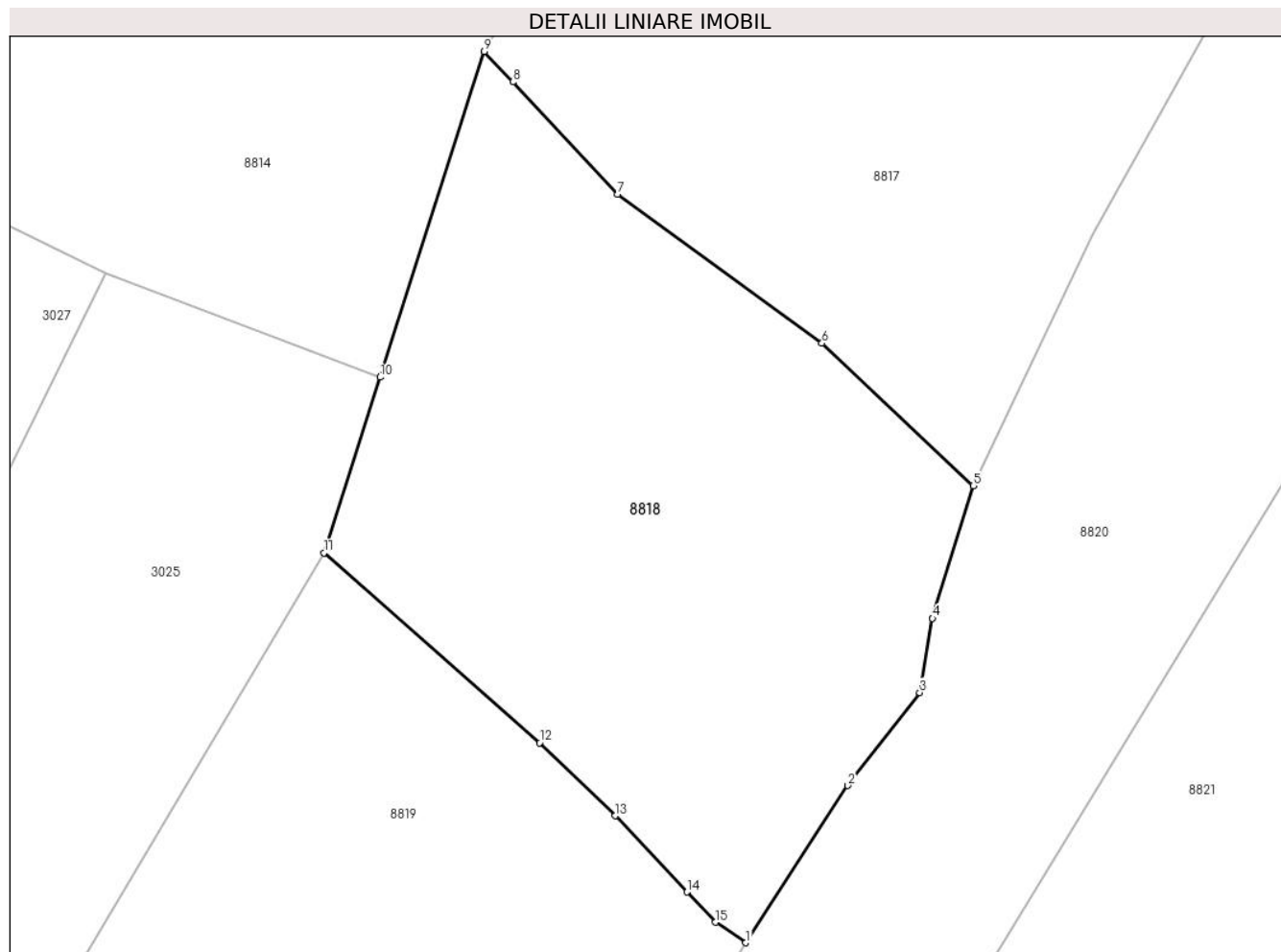
Inscrieri privind dezmembramintele dreptului de proprietate, drepturi reale de garanție și sarcini	Referințe
NU SUNT	

## Anexa Nr. 1 La Partea I

## Teren

Nr cadastral	Suprafața (mp)*	Observații / Referințe
	3.458	

\* Suprafața este determinată în planul de proiecție Stereo 70.



## Date referitoare la teren

Crt	Categorie folosință	Intra vilan	Suprafața (mp)	Tarla	Parcelă	Nr. topo	Observații / Referințe
1	faneata	NU	3.458	-	-	-	

## Lungime Segmente

1) Valorile lungimilor segmentelor sunt obținute din proiecție în plan.

Punct început	X / Y	Punct sfârșit	X / Y	Lungime segment (** (m)
1	577.516,428 634.106,829	2	577.527,328 634.123,591	19.994
2	577.527,328 634.123,591	3	577.534,995 634.133,512	12.538
3	577.534,995 634.133,512	4	577.536,367 634.141,416	8.022
4	577.536,367 634.141,416	5	577.540,716 634.155,574	14.811
5	577.540,716 634.155,574	6	577.524,578 634.170,768	22.165



Punct început	X / Y	Punct sfârșit	X / Y	Lungime segment (** (m)
6	577.524,578 634.170,768	7	577.502,77 634.186,642	26.974
7	577.502,77 634.186,642	8	577.491,561 634.198,633	16.414
8	577.491,561 634.198,633	9	577.488,523 634.201,883	4.449
9	577.488,523 634.201,883	10	577.477,412 634.167,146	36.471
10	577.477,412 634.167,146	11	577.471,422 634.148,418	19.663
11	577.471,422 634.148,418	12	577.494,413 634.128,16	30.643
12	577.494,413 634.128,16	13	577.502,514 634.120,372	11.237
13	577.502,514 634.120,372	14	577.510,156 634.112,246	11.155
14	577.510,156 634.112,246	15	577.513,201 634.109,009	4.444
15	577.513,201 634.109,009	1	577.516,428 634.106,829	3.894

\*\* Lungimile segmentelor sunt determinate în planul de proiecție Stereo 70 și sunt rotunjite la 1 milimetru.

\*\*\* Distanța dintre puncte este formată din segmente cumulate ce sunt mai mici decât valoarea 1 milimetru.



**DATE DESPRE IMOBILUL NR. 8819**

Oficiul de Cadastru și Publicitate Imobiliară NEAMT  
Biroul de Cadastru și Publicitate Imobiliară Targu-Neamt

**A. Partea I. Descrierea imobilului**

TEREN Extravilan

Adresa: Jud. Neamt

Nr. Crt	Nr cadastral Nr. topografic	Suprafața* (mp)	Observații / Referințe
A1		2.893	Sector cadastral:226 Teren neimpregmuit;

**B. Partea II. Proprietari și acte**

Inscrieri privitoare la dreptul de proprietate și alte drepturi reale		Referințe
/		
Act Normativ nr. 7, din 13/03/1996 emis de GUVERNUL ROMÂNIEI;		
B1	Inscrierea provizorie, drept de PROPRIETATE, dobandit prin Lege, cota actuala 1/1, cota initiala 1/1 1) COMUNA PIPIRIG, CIF:99999999999999, PROPRIETAR NEIDENTIFICAT	A1

**C. Partea III. SARCINI .**

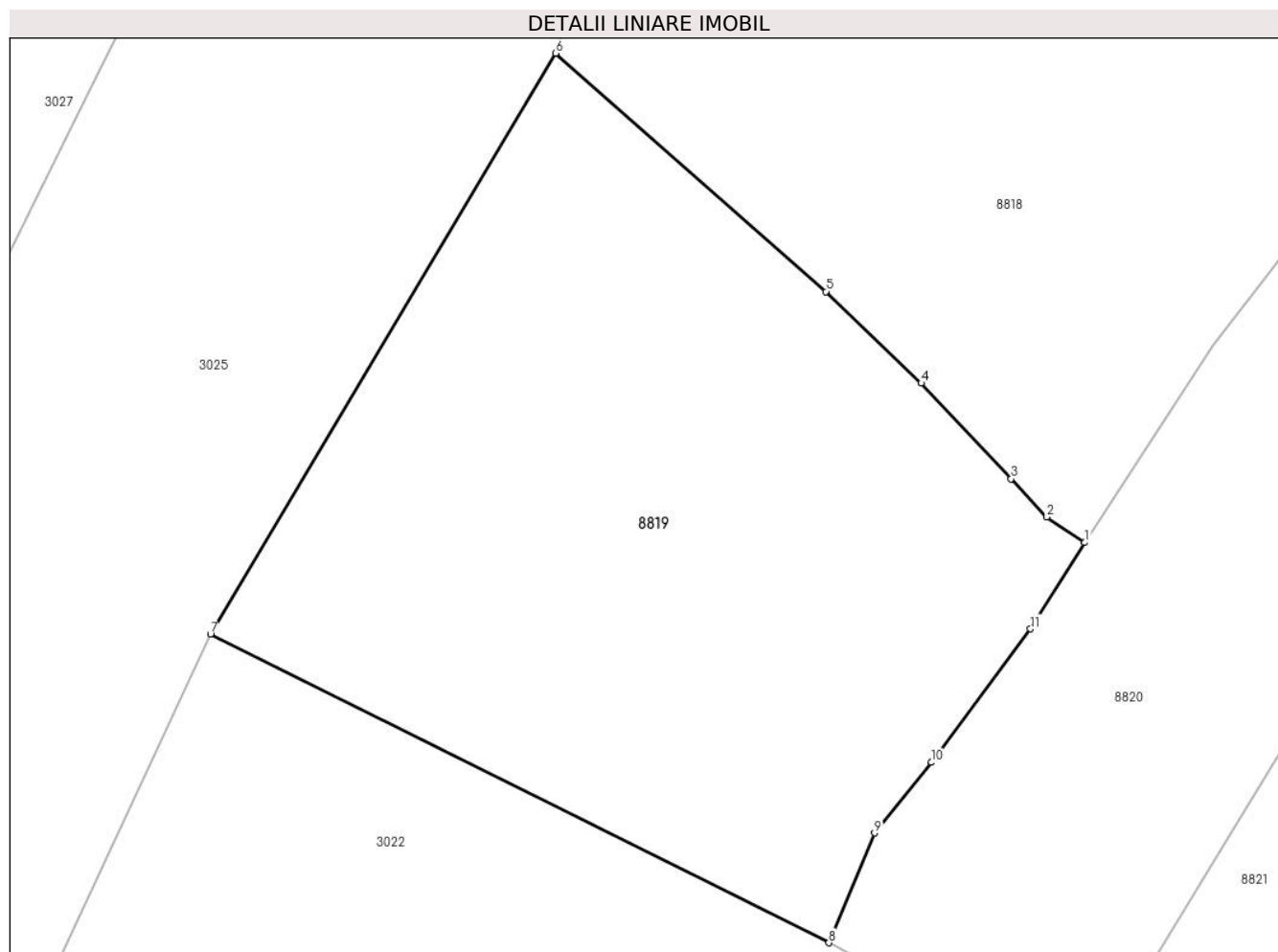
Inscrieri privind dezmembramintele dreptului de proprietate, drepturi reale de garanție și sarcini	Referințe
NU SUNT	

## Anexa Nr. 1 La Partea I

## Teren

Nr cadastral	Suprafața (mp)*	Observații / Referințe
	2.893	

\* Suprafața este determinată în planul de proiecție Stereo 70.



## Date referitoare la teren

Crt	Categorie folosință	Intra vilan	Suprafața (mp)	Tarla	Parcelă	Nr. topo	Observații / Referințe
1	faneata	NU	2.893	-	-	-	

## Lungime Segmente

1) Valorile lungimilor segmentelor sunt obținute din proiecție în plan.

Punct început	X / Y	Punct sfârșit	X / Y	Lungime segment (** (m)
1	577.516,428 634.106,829	2	577.513,201 634.109,009	3.894
2	577.513,201 634.109,009	3	577.510,156 634.112,246	4.444
3	577.510,156 634.112,246	4	577.502,514 634.120,372	11.155
4	577.502,514 634.120,372	5	577.494,413 634.128,16	11.237
5	577.494,413 634.128,16	6	577.471,422 634.148,418	30.643

Punct început	X / Y	Punct sfârşit	X / Y	Lungime segment (** (m)
6	577.471,422 634.148,418	7	577.442,059 634.099,042	57.447
7	577.442,059 634.099,042	8	577.494,656 634.072,811	58.775
8	577.494,656 634.072,811	9	577.498,533 634.082,135	10.098
9	577.498,533 634.082,135	10	577.503,374 634.088,14	7.713
10	577.503,374 634.088,14	11	577.511,812 634.099,493	14.145
11	577.511,812 634.099,493	1	577.516,428 634.106,829	8.667

\*\* Lungimile segmentelor sunt determinate în planul de proiecție Stereo 70 și sunt rotunjite la 1 milimetru.

\*\*\* Distanța dintre puncte este formată din segmente cumulate ce sunt mai mici decât valoarea 1 milimetru.



**DATE DESPRE IMOBILUL NR. 8820**

Oficiul de Cadastru și Publicitate Imobiliară NEAMT  
Biroul de Cadastru și Publicitate Imobiliară Targu-Neamt

**A. Partea I. Descrierea imobilului**

TEREN Extravilan

Adresa: Jud. Neamt

Nr. Crt	Nr cadastral Nr. topografic	Suprafața* (mp)	Observații / Referințe
A1		7.102	Sector cadastral:226 Teren neimpregmuit;

**B. Partea II. Proprietari și acte**

Inscrieri privitoare la dreptul de proprietate și alte drepturi reale		Referințe
/		
Act Administrativ nr. 9143, din 22/05/2023 emis de PRIMARIA COMUNEI PIPIRIG;		
B1	Inscrierea posesiei, drept de PROPRIETATE, dobandit prin Lege, cota actuala 1/1, cota initiala 1/1 1) MIHAI IONELA	A1

**C. Partea III. SARCINI .**

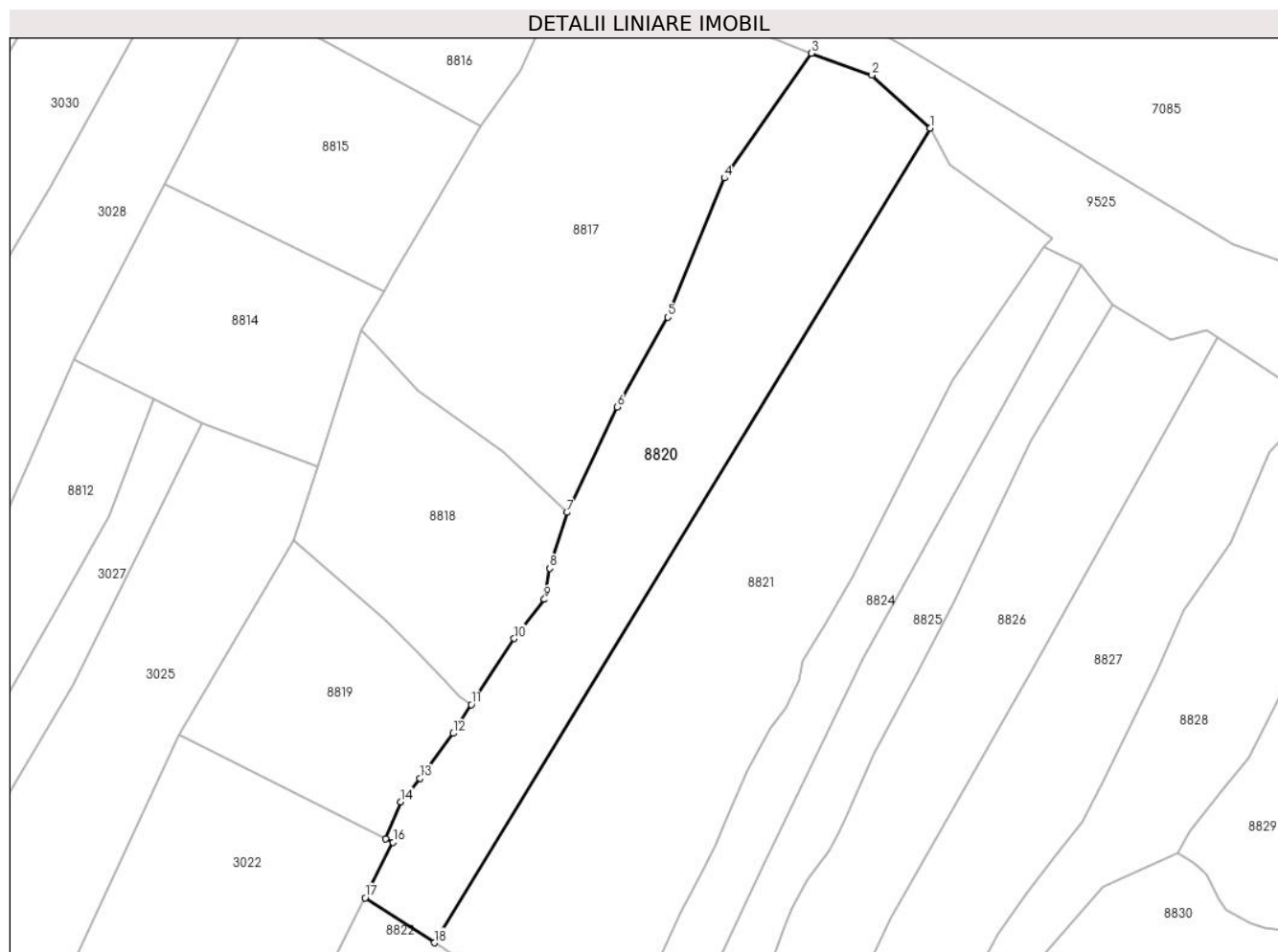
Inscrieri privind dezmembramintele dreptului de proprietate, drepturi reale de garanție și sarcini	Referințe
NU SUNT	

## Anexa Nr. 1 La Partea I

## Teren

Nr cadastral	Suprafața (mp)*	Observații / Referințe
	7.102	

\* Suprafața este determinată în planul de proiecție Stereo 70.



## Date referitoare la teren

Crt	Categorie folosință	Intravilan	Suprafața (mp)	Tarla	Parcelă	Nr. topo	Observații / Referințe
1	faneata	NU	7.102	-	-	-	

## Lungime Segmente

1) Valorile lungimilor segmentelor sunt obținute din proiecție în plan.

Punct început	X / Y	Punct sfârșit	X / Y	Lungime segment (** (m)
1	577.632,926 634.253,122	2	577.618,154 634.266,562	19.971
2	577.618,154 634.266,562	3	577.602,728 634.272,126	16.399
3	577.602,728 634.272,126	4	577.580,682 634.240,47	38.576
4	577.580,682 634.240,47	5	577.566,271 634.205,158	38.139
5	577.566,271 634.205,158	6	577.553,443 634.182,365	26.155



Punct început	X / Y	Punct sfârșit	X / Y	Lungime segment (** (m)
6	577.553,443 634.182,365	7	577.540,716 634.155,574	29.66
7	577.540,716 634.155,574	8	577.536,367 634.141,416	14.811
8	577.536,367 634.141,416	9	577.534,995 634.133,512	8.022
9	577.534,995 634.133,512	10	577.527,328 634.123,591	12.538
10	577.527,328 634.123,591	11	577.516,428 634.106,829	19.994
11	577.516,428 634.106,829	12	577.511,812 634.099,493	8.667
12	577.511,812 634.099,493	13	577.503,374 634.088,14	14.145
13	577.503,374 634.088,14	14	577.498,533 634.082,135	7.713
14	577.498,533 634.082,135	15	577.494,656 634.072,811	10.098
15	577.494,656 634.072,811	16	577.496,554 634.071,864	2.121
16	577.496,554 634.071,864	17	577.489,461 634.057,81	15.742
17	577.489,461 634.057,81	18	577.507,028 634.046,368	20.965
18	577.507,028 634.046,368	1	577.632,926 634.253,122	242.069

\*\* Lungimile segmentelor sunt determinate în planul de proiecție Stereo 70 și sunt rotunjite la 1 milimetru.

\*\*\* Distanța dintre puncte este formată din segmente cumulate ce sunt mai mici decât valoarea 1 milimetru.



**DATE DESPRE IMOBILUL NR. 8821**

Oficiul de Cadastru și Publicitate Imobiliară NEAMT  
Biroul de Cadastru și Publicitate Imobiliară Targu-Neamt

**A. Partea I. Descrierea imobilului**

TEREN Extravilan

Adresa: Jud. Neamt

Nr. Crt	Nr cadastral Nr. topografic	Suprafața* (mp)	Observații / Referințe
A1		10.080	Sector cadastral:226 Teren imprejmuit;

**B. Partea II. Proprietari și acte**

Inscrieri privitoare la dreptul de proprietate și alte drepturi reale		Referințe
/		
Act Administrativ nr. 9053, din 28/05/2023 emis de PRIMARIA COMUNEI PIPIRIG;		
B1	Inscrierea posesiei, drept de PROPRIETATE, dobandit prin Lege, cota actuala 1/1, cota initiala 1/1 1) POPA VASILE	A1

**C. Partea III. SARCINI .**

Inscrieri privind dezmembramintele dreptului de proprietate, drepturi reale de garanție și sarcini	Referințe
NU SUNT	

## Anexa Nr. 1 La Partea I

## Teren

Nr cadastral	Suprafața (mp)*	Observații / Referințe
	10.080	

\* Suprafața este determinată în planul de proiecție Stereo 70.



## Date referitoare la teren

Crt	Categorie folosință	Intravilan	Suprafața (mp)	Tarla	Parcelă	Nr. topo	Observații / Referințe
1	faneata	NU	10.080	-	-	-	

## Lungime Segmente

1) Valorile lungimilor segmentelor sunt obținute din proiecție în plan.

Punct început	X / Y	Punct sfârșit	X / Y	Lungime segment (** (m)	Punct început	X / Y	Punct sfârșit	X / Y	Lungime segment (** (m)
1	577.661,939 634.222,972	2	577.663,928 634.225,005	2.844	2	577.663,928 634.225,005	3	577.637,854 634.243,98	32.248
3	577.637,854 634.243,98	4	577.633,067 634.252,994	10.206	4	577.633,067 634.252,994	5	577.632,926 634.253,122	0.19
5	577.632,926 634.253,122	6	577.507,028 634.046,368	242.069	6	577.507,028 634.046,368	7	577.531,804 634.030,269	29.547
7	577.531,804 634.030,269	8	577.541,853 634.043,25	16.416	8	577.541,853 634.043,25	9	577.560,393 634.033,113	21.13
9	577.560,393 634.033,113	10	577.564,321 634.042,879	10.526	10	577.564,321 634.042,879	11	577.569,579 634.054,216	12.497

Punct început	X / Y	Punct sfârșit	X / Y	Lungime segment (** (m)
11	577.569,579 634.054,216	12	577.575,571 634.065,045	12.376
13	577.578,551 634.071,242	14	577.580,734 634.076,399	5.6
15	577.586,442 634.089,883	16	577.592,349 634.100,587	12.226
17	577.596,265 634.105,881	18	577.599,752 634.112,883	7.822
19	577.600,592 634.117,954	20	577.606,37 634.127,279	10.97
21	577.613,021 634.138,881	22	577.638,597 634.188,969	56.24

Punct început	X / Y	Punct sfârșit	X / Y	Lungime segment (** (m)
12	577.575,571 634.065,045	13	577.578,551 634.071,242	6.876
14	577.580,734 634.076,399	15	577.586,442 634.089,883	14.642
16	577.592,349 634.100,587	17	577.596,265 634.105,881	6.585
18	577.599,752 634.112,883	19	577.600,592 634.117,954	5.14
20	577.606,37 634.127,279	21	577.613,021 634.138,881	13.373
22	577.638,597 634.188,969	1	577.661,939 634.222,972	41.244

\*\* Lungimile segmentelor sunt determinate în planul de proiecție Stereo 70 și sunt rotunjite la 1 milimetru.

\*\*\* Distanța dintre puncte este formată din segmente cumulate ce sunt mai mici decât valoarea 1 milimetru.



**DATE DESPRE IMOBILUL NR. 8822**

Oficiul de Cadastru și Publicitate Imobiliară NEAMT  
Biroul de Cadastru și Publicitate Imobiliară Targu-Neamt

**A. Partea I. Descrierea imobilului**

TEREN Necunoscut

Adresa: Loc. Pluton, Jud. Neamt, si extravilan UAT Pipirig

Nr. Crt	Nr cadastral Nr. topografic	Suprafața* (mp)	Observații / Referințe
A1		5.400	Sector cadastral:226 Teren imprejmuit;

**B. Partea II. Proprietari și acte**

Inscrieri privitoare la dreptul de proprietate și alte drepturi reale		Referințe
/		
Act Administrativ nr. 9051, din 28/05/2023 emis de PRIMARIA COMUNEI PIPIRIG;		
B1	Inscrierea posesiei, drept de PROPRIETATE, dobandit prin Lege, cota actuala 1/1, cota initiala 1/1 1) NITA IONUT	A1

**C. Partea III. SARCINI .**

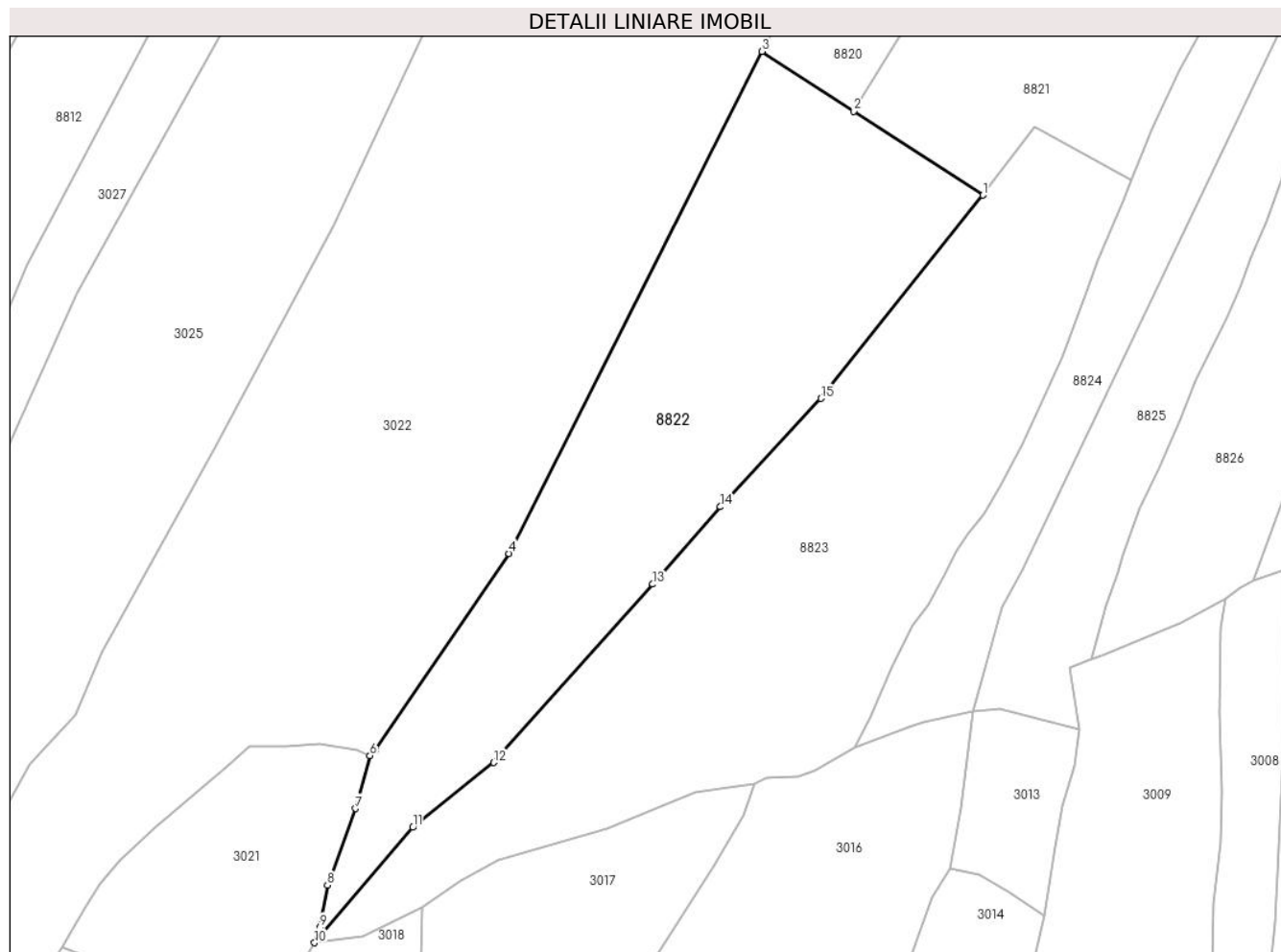
Inscrieri privind dezmembramintele dreptului de proprietate, drepturi reale de garanție și sarcini	Referințe
NU SUNT	

## Anexa Nr. 1 La Partea I

## Teren

Nr cadastral	Suprafața (mp)*	Observații / Referințe
	5.400	

\* Suprafața este determinată în planul de proiecție Stereo 70.



## Date referitoare la teren

Crt	Categorie folosință	Intravilan	Suprafața (mp)	Tarla	Parcelă	Nr. topo	Observații / Referințe
1	faneata	DA	318	-	-	-	
2	faneata	NU	5.082	-	-	-	

## Lungime Segmente

1) Valorile lungimilor segmentelor sunt obținute din proiecție în plan.

Punct început	X / Y	Punct sfârșit	X / Y	Lungime segment (** (m)
1	577.531,804 634.030,269	2	577.507,028 634.046,368	29.547
2	577.507,028 634.046,368	3	577.489,461 634.057,81	20.965
3	577.489,461 634.057,81	4	577.440,912 633.961,617	107.75
4	577.440,912 633.961,617	5	577.415,331 633.923,941	45.54



Punct început	X / Y	Punct sfârșit	X / Y	Lungime segment (** (m)
5	577.415,331 633.923,941	6	577.414,254 633.922,91	1.491
6	577.414,254 633.922,91	7	577.411,501 633.912,749	10.527
7	577.411,501 633.912,749	8	577.406,106 633.898,063	15.646
8	577.406,106 633.898,063	9	577.404,632 633.890,004	8.193
9	577.404,632 633.890,004	10	577.403,618 633.887,036	3.136
10	577.403,618 633.887,036	11	577.422,488 633.909,143	29.065
11	577.422,488 633.909,143	12	577.438,004 633.921,546	19.864
12	577.438,004 633.921,546	13	577.468,469 633.955,736	45.794
13	577.468,469 633.955,736	14	577.481,448 633.970,578	19.716
14	577.481,448 633.970,578	15	577.500,74 633.991,337	28.339
15	577.500,74 633.991,337	1	577.531,804 634.030,269	49.806

\*\* Lungimile segmentelor sunt determinate în planul de proiecție Stereo 70 și sunt rotunjite la 1 milimetru.

\*\*\* Distanța dintre puncte este formată din segmente cumulate ce sunt mai mici decât valoarea 1 milimetru.



**DATE DESPRE IMOBILUL NR. 8823**

Oficiul de Cadastru și Publicitate Imobiliară NEAMT  
Biroul de Cadastru și Publicitate Imobiliară Targu-Neamt

**A. Partea I. Descrierea imobilului**

TEREN Necunoscut

Adresa: Loc. Pluton, Jud. Neamt, si extravilan UAT Pipirig

Nr. Crt	Nr cadastral Nr. topografic	Suprafața* (mp)	Observații / Referințe
A1		6.442	Sector cadastral:226 Teren neimprejmuit;

**B. Partea II. Proprietari și acte**

Inscrieri privitoare la dreptul de proprietate și alte drepturi reale		Referințe
/		
Act Normativ nr. 7, din 13/03/1996 emis de GUVERNUL ROMÂNIEI;		
B1	Inscrierea provizorie, drept de PROPRIETATE, dobandit prin Lege, cota actuala 1/1, cota initiala 1/1 1) COMUNA PIPIRIG, CIF:99999999999999, PROPRIETAR NEIDENTIFICAT	A1

**C. Partea III. SARCINI .**

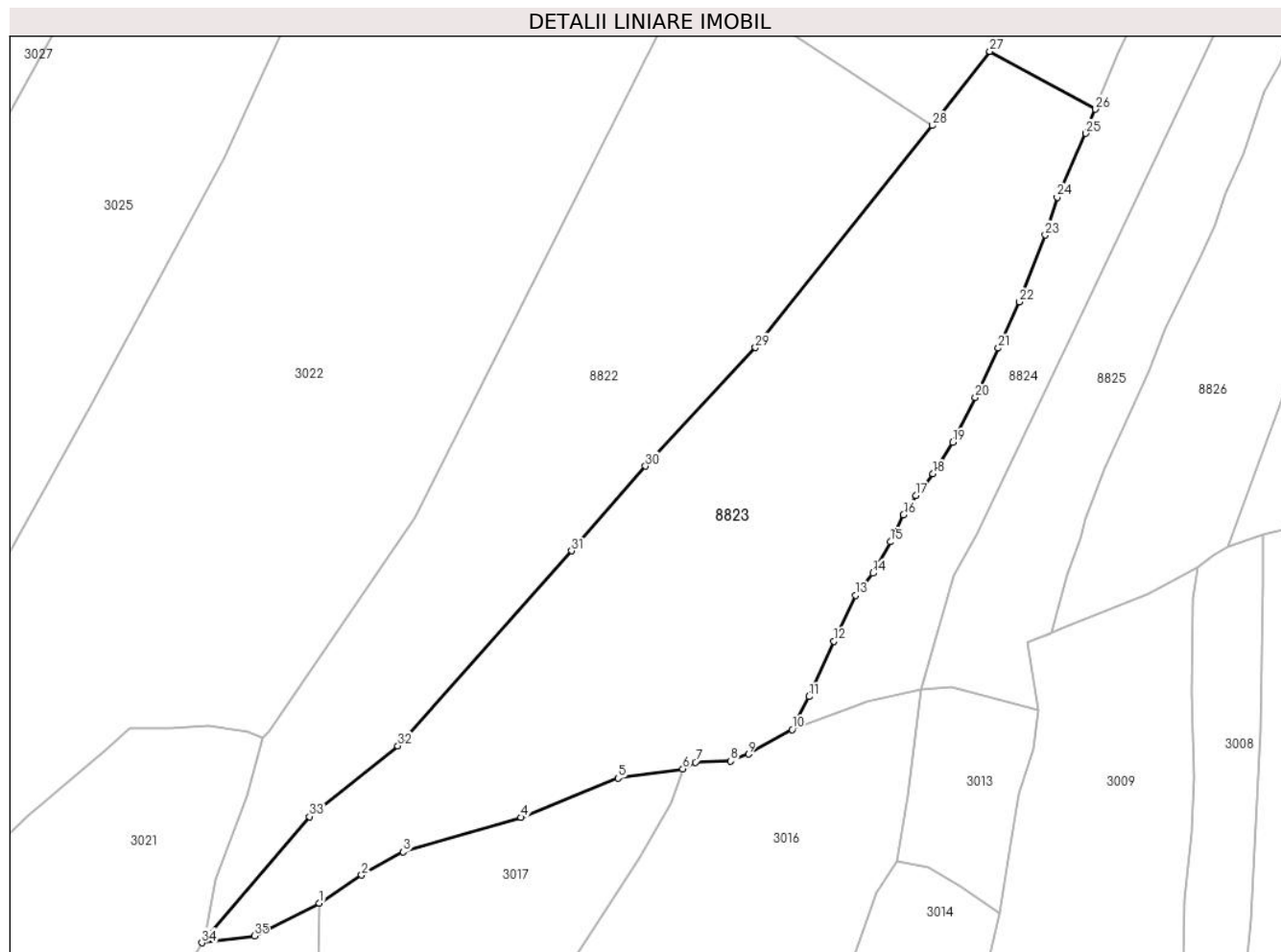
Inscrieri privind dezmembramintele dreptului de proprietate, drepturi reale de garanție și sarcini	Referințe
NU SUNT	

## Anexa Nr. 1 La Partea I

## Teren

Nr cadastral	Suprafața (mp)*	Observații / Referințe
	6.442	

\* Suprafața este determinată în planul de proiecție Stereo 70.



## Date referitoare la teren

Crt	Categorie folosință	Intra vilan	Suprafața (mp)	Tarla	Parcelă	Nr. topo	Observații / Referințe
1	faneata	DA	439	-	-	-	
2	faneata	NU	6.003	-	-	-	

## Lungime Segmente

1) Valorile lungimilor segmentelor sunt obținute din proiecție în plan.

Punct început	X / Y	Punct sfârșit	X / Y	Lungime segment (** (m)	Punct început	X / Y	Punct sfârșit	X / Y	Lungime segment (** (m)
1	577.424,233 633.893,948	2	577.431,637 633.898,879	8.896	2	577.431,637 633.898,879	3	577.438,926 633.902,981	8.364
3	577.438,926 633.902,981	4	577.459,618 633.908,989	21.547	4	577.459,618 633.908,989	5	577.476,646 633.915,889	18.373
5	577.476,646 633.915,889	6	577.487,99 633.917,483	11.455	6	577.487,99 633.917,483	7	577.490,202 633.918,659	2.505
7	577.490,202 633.918,659	8	577.496,413 633.918,892	6.215	8	577.496,413 633.918,892	9	577.499,512 633.920,106	3.328

Punct început	X / Y	Punct sfârșit	X / Y	Lungime segment (** (m)
9	577.499,512 633.920,106	10	577.507,148 633.924,429	8.775
11	577.510,147 633.930,166	12	577.514,495 633.939,89	10.652
13	577.518,267 633.947,91	14	577.521,347 633.951,797	4.959
15	577.524,427 633.957,305	16	577.526,711 633.962,053	5.269
17	577.528,899 633.965,409	18	577.531,908 633.969,214	4.851
19	577.535,324 633.974,741	20	577.539,34 633.982,59	8.817
21	577.543,332 633.991,241	22	577.547,071 633.999,343	8.923
23	577.551,579 634.011,052	24	577.553,688 634.017,707	6.981
25	577.558,688 634.028,875	26	577.560,393 634.033,113	4.568
27	577.541,853 634.043,25	28	577.531,804 634.030,269	16.416
29	577.500,74 633.991,337	30	577.481,448 633.970,578	28.339
31	577.468,469 633.955,736	32	577.438,004 633.921,546	45.794
33	577.422,488 633.909,143	34	577.403,618 633.887,036	29.065
35	577.412,808 633.888,215	1	577.424,233 633.893,948	12.783

Punct început	X / Y	Punct sfârșit	X / Y	Lungime segment (** (m)
10	577.507,148 633.924,429	11	577.510,147 633.930,166	6.474
12	577.514,495 633.939,89	13	577.518,267 633.947,91	8.863
14	577.521,347 633.951,797	15	577.524,427 633.957,305	6.311
16	577.526,711 633.962,053	17	577.528,899 633.965,409	4.006
18	577.531,908 633.969,214	19	577.535,324 633.974,741	6.497
20	577.539,34 633.982,59	21	577.543,332 633.991,241	9.528
22	577.547,071 633.999,343	23	577.551,579 634.011,052	12.547
24	577.553,688 634.017,707	25	577.558,688 634.028,875	12.236
26	577.560,393 634.033,113	27	577.541,853 634.043,25	21.13
28	577.531,804 634.030,269	29	577.500,74 633.991,337	49.806
30	577.481,448 633.970,578	31	577.468,469 633.955,736	19.716
32	577.438,004 633.921,546	33	577.422,488 633.909,143	19.864
34	577.403,618 633.887,036	35	577.412,808 633.888,215	9.265

\*\* Lungimile segmentelor sunt determinate în planul de proiecție Stereo 70 și sunt rotunjite la 1 milimetru.

\*\*\* Distanța dintre puncte este formată din segmente cumulate ce sunt mai mici decât valoarea 1 milimetru.



**DATE DESPRE IMOBILUL NR. 8824**

Oficiul de Cadastru și Publicitate Imobiliară NEAMT  
Biroul de Cadastru și Publicitate Imobiliară Targu-Neamt

**A. Partea I. Descrierea imobilului**

TEREN Extravilan

Adresa: Jud. Neamt

Nr. Crt	Nr cadastral Nr. topografic	Suprafața* (mp)	Observații / Referințe
A1		4.247	Sector cadastral:226 Teren imprejmuit;

**B. Partea II. Proprietari și acte**

Inscrieri privitoare la dreptul de proprietate și alte drepturi reale		Referințe
/		
Act Administrativ nr. 9050, din 28/05/2023 emis de PRIMARIA COMUNEI PIPIRIG;		
B1	Inscrierea posesiei, drept de PROPRIETATE, dobandit prin Lege, cota actuala 1/1, cota initiala 1/1 1) COJOCARU DUMITRU	A1

**C. Partea III. SARCINI .**

Inscrieri privind dezmembramintele dreptului de proprietate, drepturi reale de garanție și sarcini	Referințe
NU SUNT	





Punct început	X / Y	Punct sfârșit	X / Y	Lungime segment (** (m))
11	577.578,551 634.071,242	12	577.575,571 634.065,045	6.876
13	577.569,579 634.054,216	14	577.564,321 634.042,879	12.497
15	577.560,393 634.033,113	16	577.558,688 634.028,875	4.568
17	577.553,688 634.017,707	18	577.551,579 634.011,052	6.981
19	577.547,071 633.999,343	20	577.543,332 633.991,241	8.923
21	577.539,34 633.982,59	22	577.535,324 633.974,741	8.817
23	577.531,908 633.969,214	24	577.528,899 633.965,409	4.851
25	577.526,711 633.962,053	26	577.524,427 633.957,305	5.269
27	577.521,347 633.951,797	28	577.518,267 633.947,91	4.959
29	577.514,495 633.939,89	30	577.510,147 633.930,166	10.652
31	577.507,148 633.924,429	32	577.517,549 633.928,332	11.109
33	577.520,317 633.929,37	34	577.529,828 633.931,41	9.727
35	577.535,469 633.951,268	36	577.539,494 633.958,53	8.303
37	577.557,325 633.995,951	38	577.590,552 634.065,765	77.318
39	577.615,8 634.118,59	40	577.671,369 634.218,243	114.099

Punct început	X / Y	Punct sfârșit	X / Y	Lungime segment (** (m))
12	577.575,571 634.065,045	13	577.569,579 634.054,216	12.376
14	577.564,321 634.042,879	15	577.560,393 634.033,113	10.526
16	577.558,688 634.028,875	17	577.553,688 634.017,707	12.236
18	577.551,579 634.011,052	19	577.547,071 633.999,343	12.547
20	577.543,332 633.991,241	21	577.539,34 633.982,59	9.528
22	577.535,324 633.974,741	23	577.531,908 633.969,214	6.497
24	577.528,899 633.965,409	25	577.526,711 633.962,053	4.006
26	577.524,427 633.957,305	27	577.521,347 633.951,797	6.311
28	577.518,267 633.947,91	29	577.514,495 633.939,89	8.863
30	577.510,147 633.930,166	31	577.507,148 633.924,429	6.474
32	577.517,549 633.928,332	33	577.520,317 633.929,37	2.956
34	577.529,828 633.931,41	35	577.535,469 633.951,268	20.644
36	577.539,494 633.958,53	37	577.557,325 633.995,951	41.452
38	577.590,552 634.065,765	39	577.615,8 634.118,59	58.549
40	577.671,369 634.218,243	1	577.661,939 634.222,972	10.549

\*\* Lungimile segmentelor sunt determinate în planul de proiecție Stereo 70 și sunt rotunjite la 1 milimetru.

\*\*\* Distanța dintre puncte este formată din segmente cumulate ce sunt mai mici decât valoarea 1 milimetru.



**DATE DESPRE IMOBILUL NR. 8825**

Oficiul de Cadastru și Publicitate Imobiliară NEAMT  
Biroul de Cadastru și Publicitate Imobiliară Targu-Neamt

**A. Partea I. Descrierea imobilului**

TEREN Extravilan

Adresa: Jud. Neamt

Nr. Crt	Nr cadastral Nr. topografic	Suprafața* (mp)	Observații / Referințe
A1		4.247	Sector cadastral:226 Teren neimpregmuit;

**B. Partea II. Proprietari și acte**

Inscrieri privitoare la dreptul de proprietate și alte drepturi reale		Referințe
/		
Act Administrativ nr. 9049, din 28/05/2023 emis de PRIMARIA COMUNEI PIPIRIG;		
B1	Inscrierea posesiei, drept de PROPRIETATE, dobandit prin Lege, cota actuala 1/1, cota initiala 1/1 1) DOLHESCU DOINA	A1

**C. Partea III. SARCINI .**

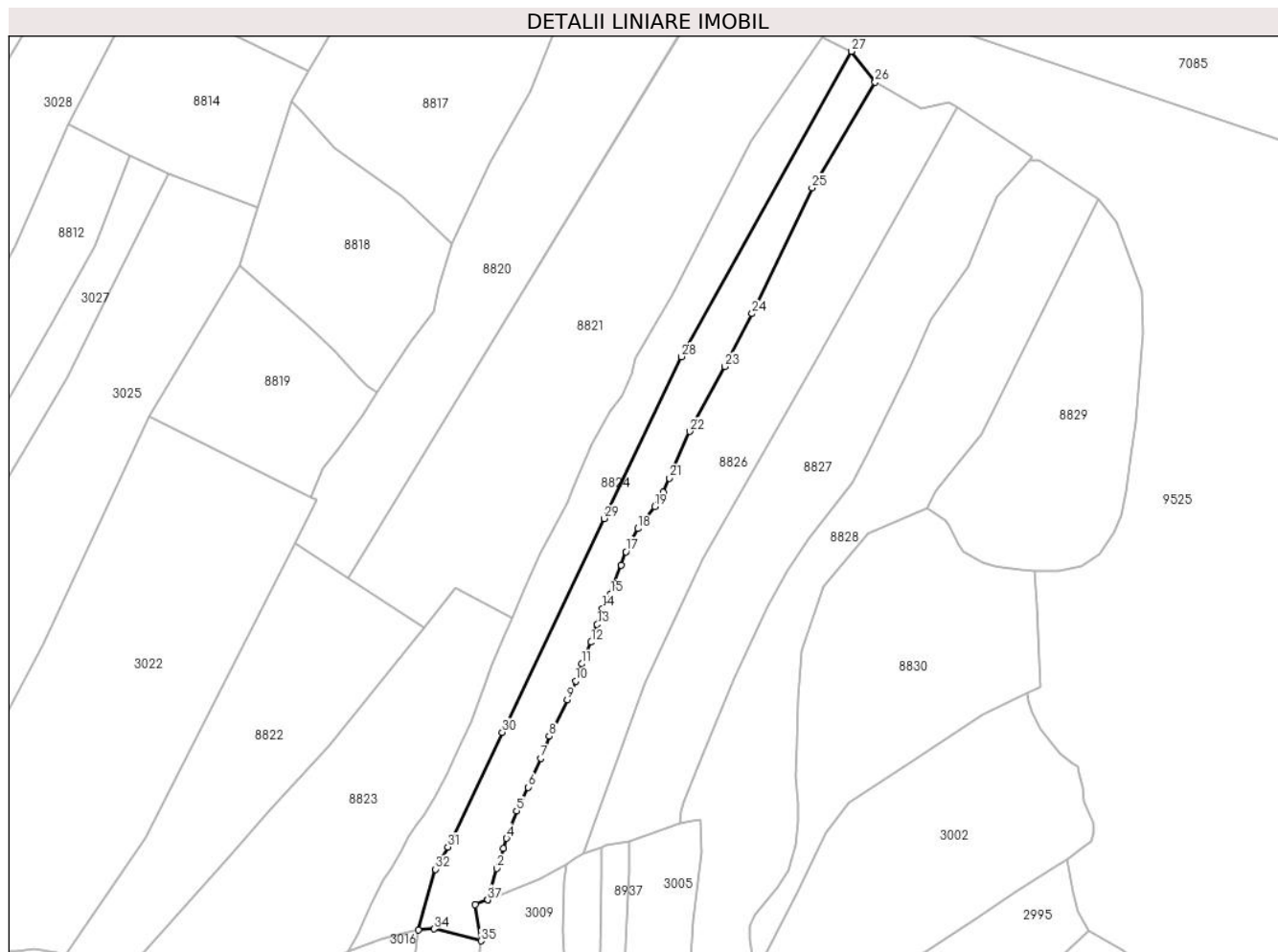
Inscrieri privind dezmembramintele dreptului de proprietate, drepturi reale de garanție și sarcini	Referințe
NU SUNT	

## Anexa Nr. 1 La Partea I

## Teren

Nr cadastral	Suprafața (mp)*	Observații / Referințe
	4.247	

\* Suprafața este determinată în planul de proiecție Stereo 70.



## Date referitoare la teren

Crt	Categorie folosință	Intra vilan	Suprafața (mp)	Tarla	Parcelă	Nr. topo	Observații / Referințe
1	faneata	NU	4.247	-	-	-	

## Lungime Segmente

1) Valorile lungimilor segmentelor sunt obținute din proiecție în plan.

Punct început	X / Y	Punct sfârșit	X / Y	Lungime segment (** (m)
1	577.552,672 633.941,351	2	577.555,472 633.951,584	10.609
3	577.557,754 633.957,992	4	577.558,703 633.961,379	3.517
5	577.561,986 633.970,289	6	577.565,722 633.978,032	8.597
7	577.569,889 633.987,495	8	577.572,654 633.994,671	7.69
9	577.578,508 634.006,643	10	577.581,249 634.012,64	6.594

Punct început	X / Y	Punct sfârșit	X / Y	Lungime segment (** (m)
2	577.555,472 633.951,584	3	577.557,754 633.957,992	6.802
4	577.558,703 633.961,379	5	577.561,986 633.970,289	9.496
6	577.565,722 633.978,032	7	577.569,889 633.987,495	10.34
8	577.572,654 633.994,671	9	577.578,508 634.006,643	13.327
10	577.581,249 634.012,64	11	577.583,225 634.018,306	6.001

Punct început	X / Y	Punct sfârșit	X / Y	Lungime segment (** (m)
11	577.583,225 634.018,306	12	577.586,321 634.025,382	7.724
13	577.588,318 634.031,176	14	577.590,079 634.036,285	5.404
15	577.592,657 634.041,121	16	577.596,106 634.050,6	10.087
17	577.597,681 634.054,929	18	577.601,631 634.062,482	8.524
19	577.607,154 634.069,622	20	577.609,809 634.074,345	5.418
21	577.611,953 634.078,906	22	577.618,481 634.094,161	16.593
23	577.629,959 634.115,375	24	577.638,88 634.132,601	19.399
25	577.658,504 634.173,67	26	577.679,138 634.208,16	40.191
27	577.671,369 634.218,243	28	577.615,8 634.118,59	114.099
29	577.590,552 634.065,765	30	577.557,325 633.995,951	77.318
31	577.539,494 633.958,53	32	577.535,469 633.951,268	8.303
33	577.529,828 633.931,41	34	577.535,037 633.931,783	5.222
35	577.550,33 633.927,898	36	577.548,515 633.939,696	11.937
37	577.552,506 633.941,285	1	577.552,672 633.941,351	0.179

Punct început	X / Y	Punct sfârșit	X / Y	Lungime segment (** (m)
12	577.586,321 634.025,382	13	577.588,318 634.031,176	6.128
14	577.590,079 634.036,285	15	577.592,657 634.041,121	5.48
16	577.596,106 634.050,6	17	577.597,681 634.054,929	4.607
18	577.601,631 634.062,482	19	577.607,154 634.069,622	9.027
20	577.609,809 634.074,345	21	577.611,953 634.078,906	5.04
22	577.618,481 634.094,161	23	577.629,959 634.115,375	24.12
24	577.638,88 634.132,601	25	577.658,504 634.173,67	45.517
26	577.679,138 634.208,16	27	577.671,369 634.218,243	12.729
28	577.615,8 634.118,59	29	577.590,552 634.065,765	58.549
30	577.557,325 633.995,951	31	577.539,494 633.958,53	41.452
32	577.535,469 633.951,268	33	577.529,828 633.931,41	20.644
34	577.535,037 633.931,783	35	577.550,33 633.927,898	15.779
36	577.548,515 633.939,696	37	577.552,506 633.941,285	4.296

\*\* Lungimile segmentelor sunt determinate în planul de proiecție Stereo 70 și sunt rotunjite la 1 milimetru.

\*\*\* Distanța dintre puncte este formată din segmente cumulate ce sunt mai mici decât valoarea 1 milimetru.



**DATE DESPRE IMOBILUL NR. 8826**

Oficiul de Cadastru și Publicitate Imobiliară NEAMT  
Biroul de Cadastru și Publicitate Imobiliară Targu-Neamt

**A. Partea I. Descrierea imobilului**

TEREN Extravilan

Adresa: Jud. Neamt

Nr. Crt	Nr cadastral Nr. topografic	Suprafața* (mp)	Observații / Referințe
A1		7.037	Sector cadastral:226 Teren imprejmuit;

**B. Partea II. Proprietari și acte**

Inscrieri privitoare la dreptul de proprietate și alte drepturi reale		Referințe
/		
Act Administrativ nr. 9046, din 28/05/2023 emis de PRIMARIA COMUNEI PIPIRIG;		
B1	Inscrierea posesiei, drept de PROPRIETATE, dobandit prin Lege, cota actuala 1/1, cota initiala 1/1 1) BUTNARIU GICĂ 2) BUTNARIU CARMINA	A1

**C. Partea III. SARCINI .**

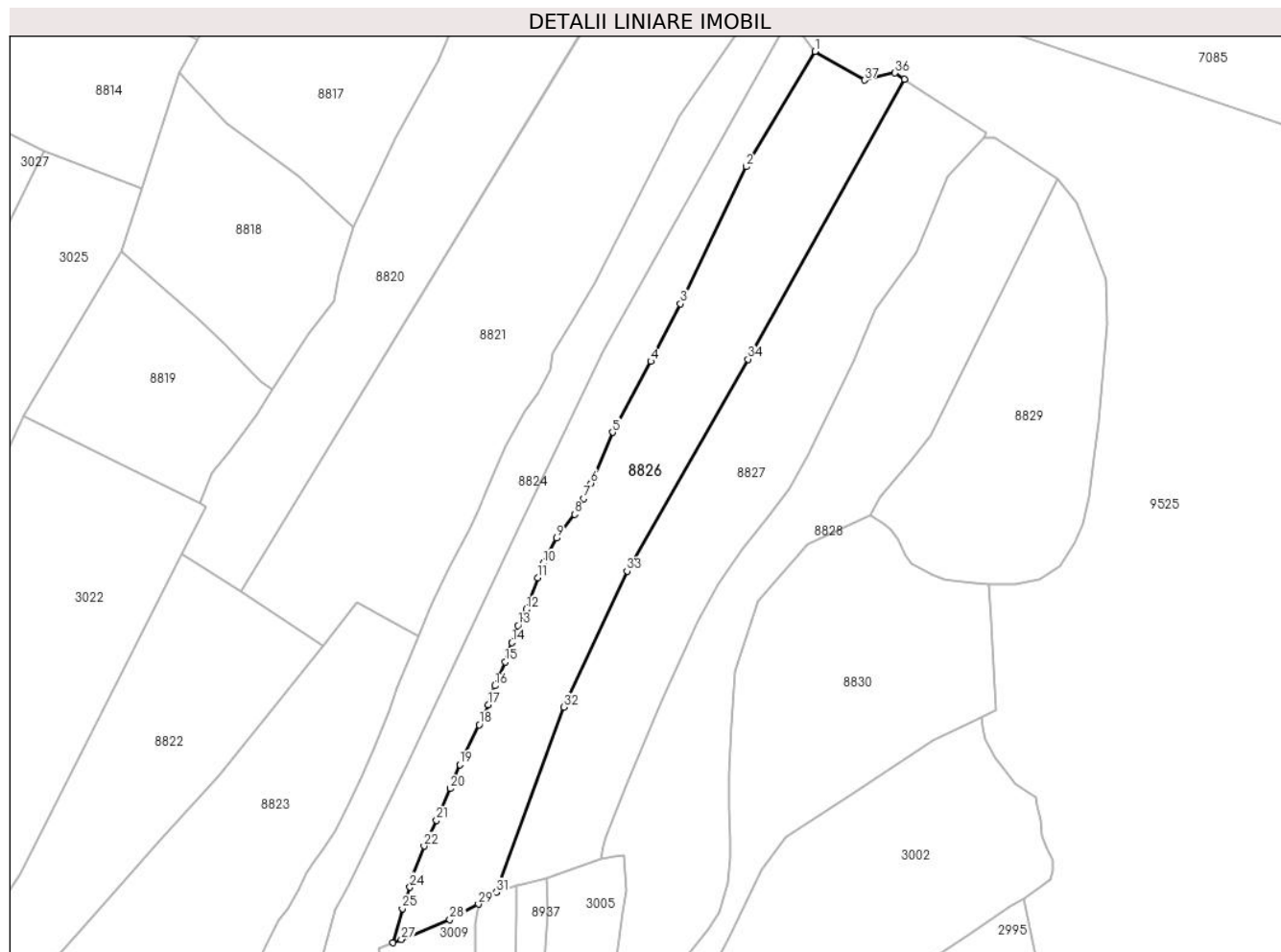
Inscrieri privind dezmembramintele dreptului de proprietate, drepturi reale de garanție și sarcini	Referințe
NU SUNT	

## Anexa Nr. 1 La Partea I

## Teren

Nr cadastral	Suprafața (mp)*	Observații / Referințe
	7.037	

\* Suprafața este determinată în planul de proiecție Stereo 70.



## Date referitoare la teren

Crt	Categorie folosință	Intravilan	Suprafața (mp)	Tarla	Parcelă	Nr. topo	Observații / Referințe
1	faneata	NU	7.037	-	-	-	

## Lungime Segmente

1) Valorile lungimilor segmentelor sunt obținute din proiecție în plan.

Punct început	X / Y	Punct sfârșit	X / Y	Lungime segment (** (m)
1	577.679,138 634.208,16	2	577.658,504 634.173,67	40.191
3	577.638,88 634.132,601	4	577.629,959 634.115,375	19.399
5	577.618,481 634.094,161	6	577.611,953 634.078,906	16.593
7	577.609,809 634.074,345	8	577.607,154 634.069,622	5.418
9	577.601,631 634.062,482	10	577.597,681 634.054,929	8.524

Punct început	X / Y	Punct sfârșit	X / Y	Lungime segment (** (m)
2	577.658,504 634.173,67	3	577.638,88 634.132,601	45.517
4	577.629,959 634.115,375	5	577.618,481 634.094,161	24.12
6	577.611,953 634.078,906	7	577.609,809 634.074,345	5.04
8	577.607,154 634.069,622	9	577.601,631 634.062,482	9.027
10	577.597,681 634.054,929	11	577.596,106 634.050,6	4.607



Punct început	X / Y	Punct sfârșit	X / Y	Lungime segment (** (m)
11	577.596,106 634.050,6	12	577.592,657 634.041,121	10.087
13	577.590,079 634.036,285	14	577.588,318 634.031,176	5.404
15	577.586,321 634.025,382	16	577.583,225 634.018,306	7.724
17	577.581,249 634.012,64	18	577.578,508 634.006,643	6.594
19	577.572,654 633.994,671	20	577.569,889 633.987,495	7.69
21	577.565,722 633.978,032	22	577.561,986 633.970,289	8.597
23	577.558,703 633.961,379	24	577.557,754 633.957,992	3.517
25	577.555,472 633.951,584	26	577.552,672 633.941,351	10.609
27	577.555,194 633.942,355	28	577.569,695 633.948,283	15.666
29	577.578,319 633.952,936	30	577.581,201 633.955,028	3.561
31	577.583,656 633.956,492	32	577.603,843 634.011,911	58.981
33	577.622,808 634.052,619	34	577.659,068 634.116,04	73.055
35	577.705,947 634.199,877	36	577.703,126 634.201,724	3.372
37	577.693,972 634.199,535	1	577.679,138 634.208,16	17.159

Punct început	X / Y	Punct sfârșit	X / Y	Lungime segment (** (m)
12	577.592,657 634.041,121	13	577.590,079 634.036,285	5.48
14	577.588,318 634.031,176	15	577.586,321 634.025,382	6.128
16	577.583,225 634.018,306	17	577.581,249 634.012,64	6.001
18	577.578,508 634.006,643	19	577.572,654 633.994,671	13.327
20	577.569,889 633.987,495	21	577.565,722 633.978,032	10.34
22	577.561,986 633.970,289	23	577.558,703 633.961,379	9.496
24	577.557,754 633.957,992	25	577.555,472 633.951,584	6.802
26	577.552,672 633.941,351	27	577.555,194 633.942,355	2.714
28	577.569,695 633.948,283	29	577.578,319 633.952,936	9.799
30	577.581,201 633.955,028	31	577.583,656 633.956,492	2.858
32	577.603,843 634.011,911	33	577.622,808 634.052,619	44.909
34	577.659,068 634.116,04	35	577.705,947 634.199,877	96.054
36	577.703,126 634.201,724	37	577.693,972 634.199,535	9.412

\*\* Lungimile segmentelor sunt determinate în planul de proiecție Stereo 70 și sunt rotunjite la 1 milimetru.

\*\*\* Distanța dintre puncte este formată din segmente cumulate ce sunt mai mici decât valoarea 1 milimetru.



**DATE DESPRE IMOBILUL NR. 8827**

Oficiul de Cadastru și Publicitate Imobiliară NEAMT  
Biroul de Cadastru și Publicitate Imobiliară Targu-Neamt

**A. Partea I. Descrierea imobilului**

TEREN Extravilan

Adresa: Jud. Neamt

Nr. Crt	Nr cadastral Nr. topografic	Suprafața* (mp)	Observații / Referințe
A1		7.037	Sector cadastral:226 Teren imprejmuit;

**B. Partea II. Proprietari și acte**

Inscrieri privitoare la dreptul de proprietate și alte drepturi reale		Referințe
/		
Act Administrativ nr. 9045, din 28/05/2023 emis de PRIMARIA COMUNEI PIPIRIG;		
B1	Inscrierea posesiei, drept de PROPRIETATE, dobandit prin Lege, cota actuala 1/1, cota initiala 1/1 1) BUTNARIU GHEORGHE	A1

**C. Partea III. SARCINI .**

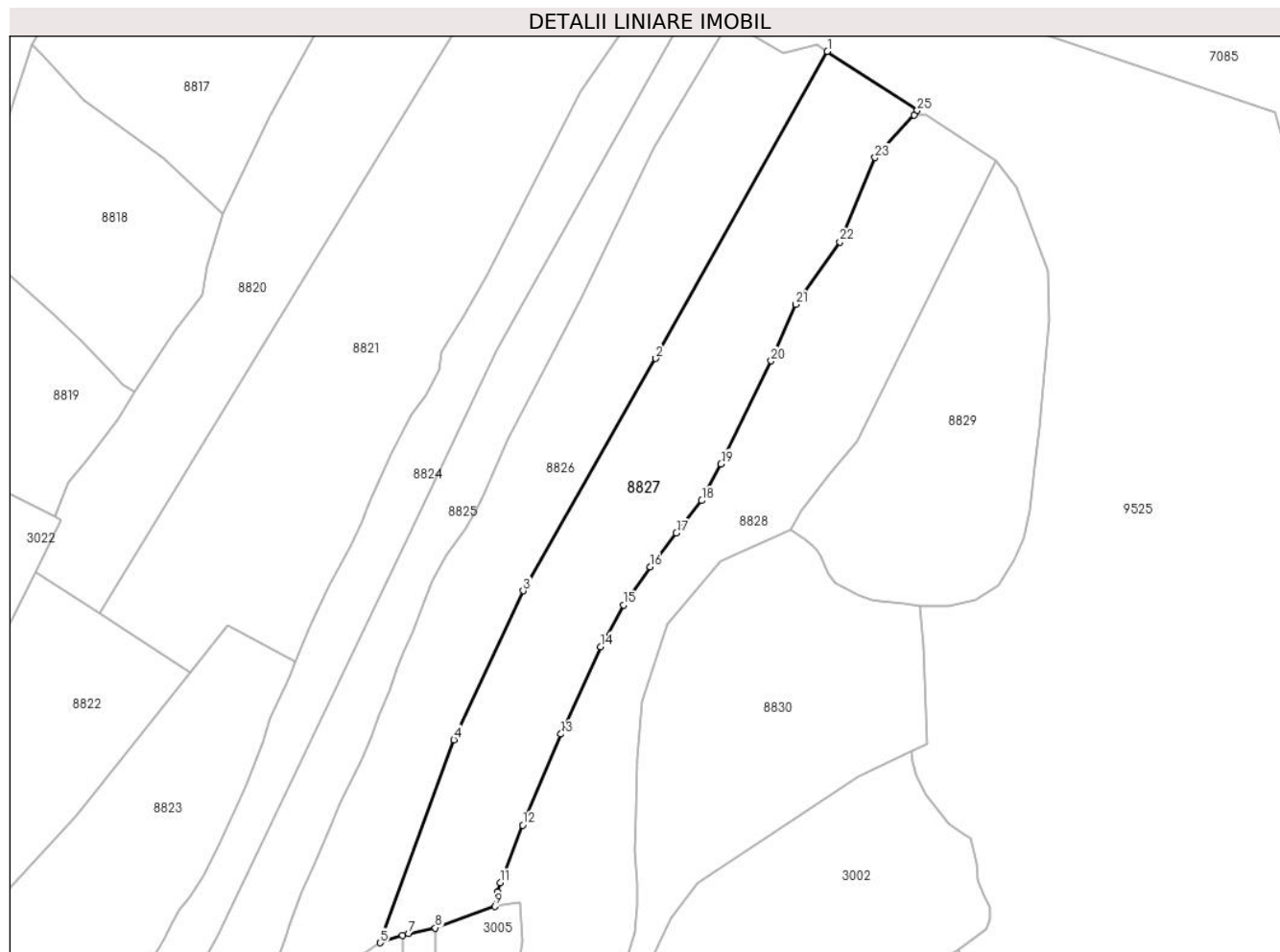
Inscrieri privind dezmembramintele dreptului de proprietate, drepturi reale de garanție și sarcini	Referințe
NU SUNT	

## Anexa Nr. 1 La Partea I

## Teren

Nr cadastral	Suprafața (mp)*	Observații / Referințe
	7.037	

\* Suprafața este determinată în planul de proiecție Stereo 70.



## Date referitoare la teren

Crt	Categorie folosință	Intravilan	Suprafața (mp)	Tarla	Parcelă	Nr. topo	Observații / Referințe
1	faneata	NU	7.037	-	-	-	

## Lungime Segmente

1) Valorile lungimilor segmentelor sunt obținute din proiecție în plan.

Punct început	X / Y	Punct sfârșit	X / Y	Lungime segment (** (m)
1	577.705,947 634.199,877	2	577.659,068 634.116,04	96.054
3	577.622,808 634.052,619	4	577.603,843 634.011,911	44.909
5	577.583,656 633.956,492	6	577.589,818 633.958,491	6.478
7	577.591,445 633.959,019	8	577.598,798 633.960,535	7.508
9	577.615,141 633.966,43	10	577.615,692 633.970,399	4.007

Punct început	X / Y	Punct sfârșit	X / Y	Lungime segment (** (m)
2	577.659,068 634.116,04	3	577.622,808 634.052,619	73.055
4	577.603,843 634.011,911	5	577.583,656 633.956,492	58.981
6	577.589,818 633.958,491	7	577.591,445 633.959,019	1.711
8	577.598,798 633.960,535	9	577.615,141 633.966,43	17.374
10	577.615,692 633.970,399	11	577.616,575 633.972,877	2.631

Punct început	X / Y	Punct sfârșit	X / Y	Lungime segment (** (m)
11	577.616,575 633.972,877	12	577.622,661 633.988,598	16.858
13	577.633,092 634.013,468	14	577.643,936 634.037,347	26.226
15	577.650,214 634.048,717	16	577.657,517 634.059,121	12.711
17	577.664,677 634.068,335	18	577.671,586 634.077,225	11.259
19	577.676,884 634.087,238	20	577.690,612 634.115,365	31.298
21	577.697,298 634.130,805	22	577.709,427 634.147,83	20.904
23	577.718,976 634.170,864	24	577.729,742 634.182,442	15.81
25	577.730,529 634.183,785	1	577.705,947 634.199,877	29.381

Punct început	X / Y	Punct sfârșit	X / Y	Lungime segment (** (m)
12	577.622,661 633.988,598	13	577.633,092 634.013,468	26.969
14	577.643,936 634.037,347	15	577.650,214 634.048,717	12.988
16	577.657,517 634.059,121	17	577.664,677 634.068,335	11.669
18	577.671,586 634.077,225	19	577.676,884 634.087,238	11.328
20	577.690,612 634.115,365	21	577.697,298 634.130,805	16.825
22	577.709,427 634.147,83	23	577.718,976 634.170,864	24.935
24	577.729,742 634.182,442	25	577.730,529 634.183,785	1.557

\*\* Lungimile segmentelor sunt determinate în planul de proiecție Stereo 70 și sunt rotunjite la 1 milimetru.

\*\*\* Distanța dintre puncte este formată din segmente cumulate ce sunt mai mici decât valoarea 1 milimetru.



**DATE DESPRE IMOBILUL NR. 8828**

Oficiul de Cadastru și Publicitate Imobiliară NEAMT  
Biroul de Cadastru și Publicitate Imobiliară Targu-Neamt

**A. Partea I. Descrierea imobilului**

TEREN Extravilan

Adresa: Jud. Neamt

Nr. Crt	Nr cadastral Nr. topografic	Suprafața* (mp)	Observații / Referințe
A1		7.156	Sector cadastral:226 Teren imprejmuit;

**B. Partea II. Proprietari și acte**

Inscrieri privitoare la dreptul de proprietate și alte drepturi reale		Referințe
/		
Act Administrativ nr. 9044, din 28/05/2023 emis de PRIMARIA COMUNEI PIPIRIG;		
B1	Inscrierea posesiei, drept de PROPRIETATE, dobandit prin Lege, cota actuala 1/1, cota initiala 1/1 1) CONUȚ NECULAI 2) CONUȚ IULIANA	A1

**C. Partea III. SARCINI .**

Inscrieri privind dezmembramintele dreptului de proprietate, drepturi reale de garanție și sarcini	Referințe
NU SUNT	





Punct început	X / Y	Punct sfârșit	X / Y	Lungime segment	Punct început	X / Y	Punct sfârșit	X / Y	Lungime segment	Punct început	X / Y	Punct sfârșit	X / Y	Lungime segment
19	577.653,842 633.966,962	20	577.653,908 633.972,385	5.423	20	577.653,908 633.972,385	21	577.653,301 633.981,638	9.273	21	577.653,301 633.981,638	22	577.653,562 633.991,871	10.236
22	577.653,562 633.991,871	23	577.653,935 634.006,537	14.671	23	577.653,935 634.006,537	24	577.655,259 634.022,511	16.029	24	577.655,259 634.022,511	25	577.662,083 634.043,627	22.191
25	577.662,083 634.043,627	26	577.676,781 634.060,677	22.511	26	577.676,781 634.060,677	27	577.695,903 634.069,281	20.969	27	577.695,903 634.069,281	28	577.698,787 634.074,63	6.077
28	577.698,787 634.074,63	29	577.706,918 634.084,663	12.914	29	577.706,918 634.084,663	30	577.713,939 634.093,328	11.152	30	577.713,939 634.093,328	31	577.751,994 634.170,079	85.667
31	577.751,994 634.170,079	32	577.732,876 634.182,442	22.767	32	577.732,876 634.182,442	33	577.729,742 634.182,442	3.134	33	577.729,742 634.182,442	34	577.718,976 634.170,864	15.81
34	577.718,976 634.170,864	35	577.709,427 634.147,83	24.935	35	577.709,427 634.147,83	36	577.697,298 634.130,805	20.904	36	577.697,298 634.130,805	37	577.690,612 634.115,365	16.825
37	577.690,612 634.115,365	38	577.676,884 634.087,238	31.298	38	577.676,884 634.087,238	39	577.671,586 634.077,225	11.328	39	577.671,586 634.077,225	40	577.664,677 634.068,335	11.259
40	577.664,677 634.068,335	41	577.657,517 634.059,121	11.669	41	577.657,517 634.059,121	42	577.650,214 634.048,717	12.711	42	577.650,214 634.048,717	43	577.643,936 634.037,347	12.988
43	577.643,936 634.037,347	44	577.633,092 634.013,468	26.226	44	577.633,092 634.013,468	45	577.622,661 633.988,598	26.969	45	577.622,661 633.988,598	46	577.616,575 633.972,877	16.858
46	577.616,575 633.972,877	47	577.615,692 633.970,399	2.631	47	577.615,692 633.970,399	1	577.615,141 633.966,43	4.007					

\*\* Lungimile segmentelor sunt determinate în planul de proiecție Stereo 70 și sunt rotunjite la 1 milimetru.

\*\*\* Distanța dintre puncte este formată din segmente cumulate ce sunt mai mici decât valoarea 1 milimetru.



**DATE DESPRE IMOBILUL NR. 8829**

Oficiul de Cadastru și Publicitate Imobiliară NEAMT  
Biroul de Cadastru și Publicitate Imobiliară Targu-Neamt

**A. Partea I. Descrierea imobilului**

TEREN Extravilan

Adresa: Jud. Neamt

Nr. Crt	Nr cadastral Nr. topografic	Suprafața* (mp)	Observații / Referințe
A1		4.715	Sector cadastral:226 Teren neimpregmuit;

**B. Partea II. Proprietari și acte**

Inscrieri privitoare la dreptul de proprietate și alte drepturi reale		Referințe
/		
Act Normativ nr. 7, din 13/03/1996 emis de GUVERNUL ROMÂNIEI;		
B1	Inscrierea provizorie, drept de PROPRIETATE, dobandit prin Lege, cota actuala 1/1, cota initiala 1/1	A1
1) COMUNA PIPIRIG, CIF:99999999999999, PROPRIETAR NEIDENTIFICAT		

**C. Partea III. SARCINI .**

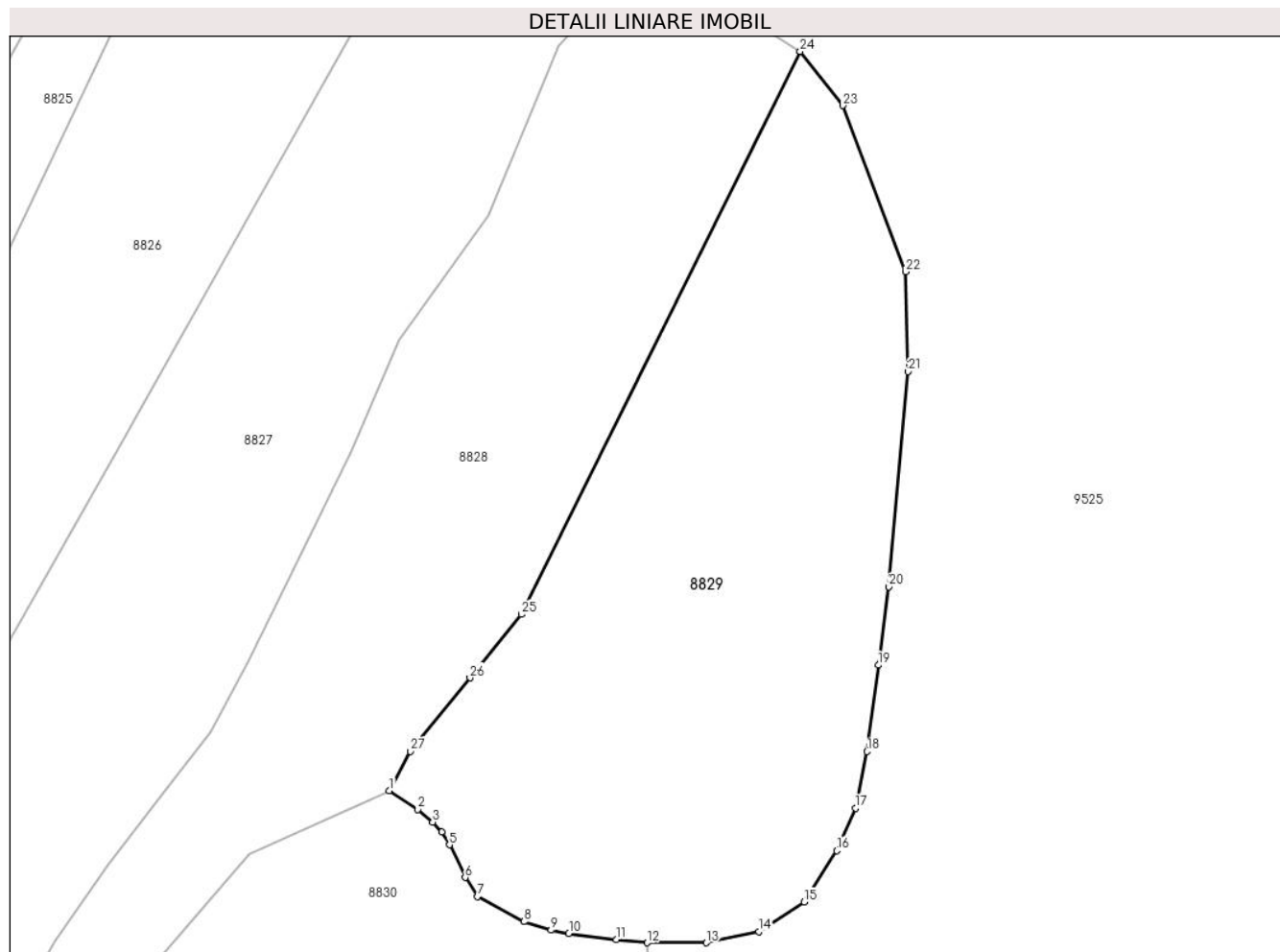
Inscrieri privind dezmembramintele dreptului de proprietate, drepturi reale de garanție și sarcini	Referințe
NU SUNT	

## Anexa Nr. 1 La Partea I

## Teren

Nr cadastral	Suprafața (mp)*	Observații / Referințe
	4.715	

\* Suprafața este determinată în planul de proiecție Stereo 70.



## Date referitoare la teren

Crt	Categorie folosință	Intra vilan	Suprafața (mp)	Tarla	Parcelă	Nr. topo	Observații / Referințe
1	faneata	NU	4.715	-	-	-	

## Lungime Segmente

1) Valorile lungimilor segmentelor sunt obținute din proiecție în plan.

Punct început	X / Y	Punct sfârșit	X / Y	Lungime segment (** (m)
1	577.695,903 634.069,281	2	577.699,8 634.066,695	4.677
3	577.701,818 634.065,009	4	577.703,069 634.063,676	1.828
5	577.704,099 634.061,907	6	577.706,254 634.057,445	4.955
7	577.707,953 634.054,831	8	577.714,275 634.051,418	7.184
9	577.717,984 634.050,258	10	577.720,404 634.049,791	2.465

Punct început	X / Y	Punct sfârșit	X / Y	Lungime segment (** (m)
2	577.699,8 634.066,695	3	577.701,818 634.065,009	2.63
4	577.703,069 634.063,676	5	577.704,099 634.061,907	2.047
6	577.706,254 634.057,445	7	577.707,953 634.054,831	3.118
8	577.714,275 634.051,418	9	577.717,984 634.050,258	3.886
10	577.720,404 634.049,791	11	577.726,887 634.048,999	6.531

Punct început	X / Y	Punct sfârșit	X / Y	Lungime segment (** (m)
11	577.726,887 634.048,999	12	577.731,117 634.048,545	4.254
13	577.739,173 634.048,545	14	577.746,335 634.050,074	7.323
15	577.752,546 634.054,1	16	577.756,966 634.061,09	8.27
17	577.759,54 634.066,905	18	577.761,133 634.074,624	7.882
19	577.762,675 634.086,393	20	577.764,078 634.097,102	10.801
21	577.766,711 634.126,421	22	577.766,369 634.140,032	13.615
23	577.757,814 634.162,703	24	577.751,994 634.170,079	9.396
25	577.713,939 634.093,328	26	577.706,918 634.084,663	11.152
27	577.698,787 634.074,63	1	577.695,903 634.069,281	6.077

Punct început	X / Y	Punct sfârșit	X / Y	Lungime segment (** (m)
12	577.731,117 634.048,545	13	577.739,173 634.048,545	8.056
14	577.746,335 634.050,074	15	577.752,546 634.054,1	7.402
16	577.756,966 634.061,09	17	577.759,54 634.066,905	6.359
18	577.761,133 634.074,624	19	577.762,675 634.086,393	11.87
20	577.764,078 634.097,102	21	577.766,711 634.126,421	29.437
22	577.766,369 634.140,032	23	577.757,814 634.162,703	24.231
24	577.751,994 634.170,079	25	577.713,939 634.093,328	85.667
26	577.706,918 634.084,663	27	577.698,787 634.074,63	12.914

\*\* Lungimile segmentelor sunt determinate în planul de proiecție Stereo 70 și sunt rotunjite la 1 milimetru.

\*\*\* Distanța dintre puncte este formată din segmente cumulate ce sunt mai mici decât valoarea 1 milimetru.



**DATE DESPRE IMOBILUL NR. 8830**

Oficiul de Cadastru și Publicitate Imobiliară NEAMT  
Biroul de Cadastru și Publicitate Imobiliară Targu-Neamt

**A. Partea I. Descrierea imobilului**

TEREN Extravilan

Adresa: Jud. Neamt

Nr. Crt	Nr cadastral Nr. topografic	Suprafața* (mp)	Observații / Referințe
A1		5.618	Sector cadastral:226 Teren imprejmuit;

**B. Partea II. Proprietari și acte**

Inscrieri privitoare la dreptul de proprietate și alte drepturi reale	Referințe
/	
Act Administrativ nr. 6429, din 07/04/2023 emis de PRIMARIA COMUNEI PIPIRIG;	
B1	A1
Inscrierea posesiei, drept de PROPRIETATE, dobandit prin Lege, cota actuala 1/1, cota initiala 1/1	
1) VRINCEANU NECULAI	
2) VRINCEANU MARIA, - sotii	

**C. Partea III. SARCINI .**

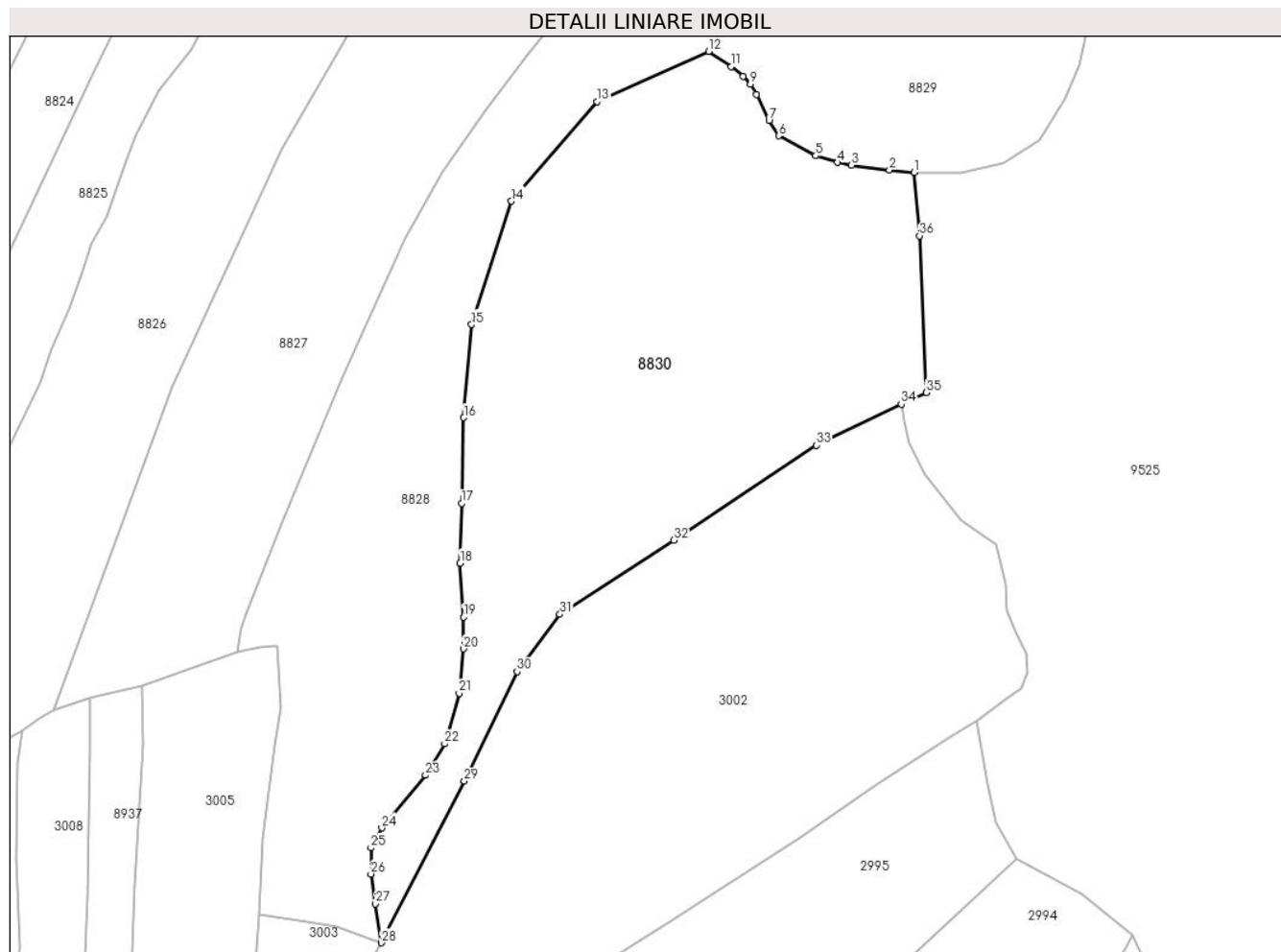
Inscrieri privind dezmembramintele dreptului de proprietate, drepturi reale de garanție și sarcini	Referințe
NU SUNT	

## Anexa Nr. 1 La Partea I

## Teren

Nr cadastral	Suprafața (mp)*	Observații / Referințe
	5.618	

\* Suprafața este determinată în planul de proiecție Stereo 70.



## Date referitoare la teren

Crt	Categorie folosință	Intravilan	Suprafața (mp)	Tarla	Parcelă	Nr. topo	Observații / Referințe
1	faneata	NU	5.618	-	-	-	

## Lungime Segmente

1) Valorile lungimilor segmentelor sunt obținute din proiecție în plan.

Punct început	X / Y	Punct sfârșit	X / Y	Lungime segment (** (m)
1	577.731,117 634.048,545	2	577.726,887 634.048,999	4.254
3	577.720,404 634.049,791	4	577.717,984 634.050,258	2.465
5	577.714,275 634.051,418	6	577.707,953 634.054,831	7.184
7	577.706,254 634.057,445	8	577.704,099 634.061,907	4.955
9	577.703,069 634.063,676	10	577.701,818 634.065,009	1.828

Punct început	X / Y	Punct sfârșit	X / Y	Lungime segment (** (m)
2	577.726,887 634.048,999	3	577.720,404 634.049,791	6.531
4	577.717,984 634.050,258	5	577.714,275 634.051,418	3.886
6	577.707,953 634.054,831	7	577.706,254 634.057,445	3.118
8	577.704,099 634.061,907	9	577.703,069 634.063,676	2.047
10	577.701,818 634.065,009	11	577.699,8 634.066,695	2.63



Punct început	X / Y	Punct sfârșit	X / Y	Lungime segment (** (m)
11	577.699,8 634.066,695	12	577.695,903 634.069,281	4.677
13	577.676,781 634.060,677	14	577.662,083 634.043,627	22.511
15	577.655,259 634.022,511	16	577.653,935 634.006,537	16.029
17	577.653,562 633.991,871	18	577.653,301 633.981,638	10.236
19	577.653,908 633.972,385	20	577.653,842 633.966,962	5.423
21	577.653,136 633.959,352	22	577.650,65 633.950,71	8.992
23	577.647,353 633.945,325	24	577.639,881 633.936,313	11.707
25	577.638,003 633.932,897	26	577.638,003 633.928,396	4.501
27	577.638,776 633.923,303	28	577.639,787 633.916,638	6.741
29	577.654,03 633.944,311	30	577.663,087 633.963,069	20.83
31	577.670,401 633.972,879	32	577.689,893 633.985,591	23.271
33	577.714,393 634.001,805	34	577.728,933 634.008,855	16.159
35	577.733,251 634.010,878	36	577.732,063 634.037,704	26.852

Punct început	X / Y	Punct sfârșit	X / Y	Lungime segment (** (m)
12	577.695,903 634.069,281	13	577.676,781 634.060,677	20.969
14	577.662,083 634.043,627	15	577.655,259 634.022,511	22.191
16	577.653,935 634.006,537	17	577.653,562 633.991,871	14.671
18	577.653,301 633.981,638	19	577.653,908 633.972,385	9.273
20	577.653,842 633.966,962	21	577.653,136 633.959,352	7.643
22	577.650,65 633.950,71	23	577.647,353 633.945,325	6.314
24	577.639,881 633.936,313	25	577.638,003 633.932,897	3.898
26	577.638,003 633.928,396	27	577.638,776 633.923,303	5.151
28	577.639,787 633.916,638	29	577.654,03 633.944,311	31.123
30	577.663,087 633.963,069	31	577.670,401 633.972,879	12.236
32	577.689,893 633.985,591	33	577.714,393 634.001,805	29.379
34	577.728,933 634.008,855	35	577.733,251 634.010,878	4.768
36	577.732,063 634.037,704	1	577.731,117 634.048,545	10.882

\*\* Lungimile segmentelor sunt determinate în planul de proiecție Stereo 70 și sunt rotunjite la 1 milimetru.

\*\*\* Distanța dintre puncte este formată din segmente cumulate ce sunt mai mici decât valoarea 1 milimetru.



**DATE DESPRE IMOBILUL NR. 8831**

Oficiul de Cadastru și Publicitate Imobiliară NEAMT  
Biroul de Cadastru și Publicitate Imobiliară Targu-Neamt

**A. Partea I. Descrierea imobilului**

TEREN Intravilan

Adresa: Loc. Pluton, Str Cujbeni, Jud. Neamt

Nr. Crt	Nr cadastral Nr. topografic	Suprafața* (mp)	Observații / Referințe
A1		251	Sector cadastral:226 Teren neimpregmuit;

**Construcții**

Crt	Nr cadastral Nr. topografic	Adresa	Observații / Referințe
A1.1		Loc. Pluton, Str Cujbeni, Jud. Neamt	Nr. niveluri:1; S. construita la sol:51 mp;

**B. Partea II. Proprietari și acte**

Inscrieri privitoare la dreptul de proprietate și alte drepturi reale	Referințe
/	
Act Normativ nr. 7, din 13/03/1996 emis de GUVERNUL ROMÂNIEI;	
B1	Inscrierea provizorie, drept de PROPRIETATE, dobandit prin Lege, cota actuala 1/1, cota initiala 1/1 1) COMUNA PIPIRIG, CIF:999999999999, PROPRIETAR NEIDENTIFICAT
	A1, A1.1

**C. Partea III. SARCINI .**

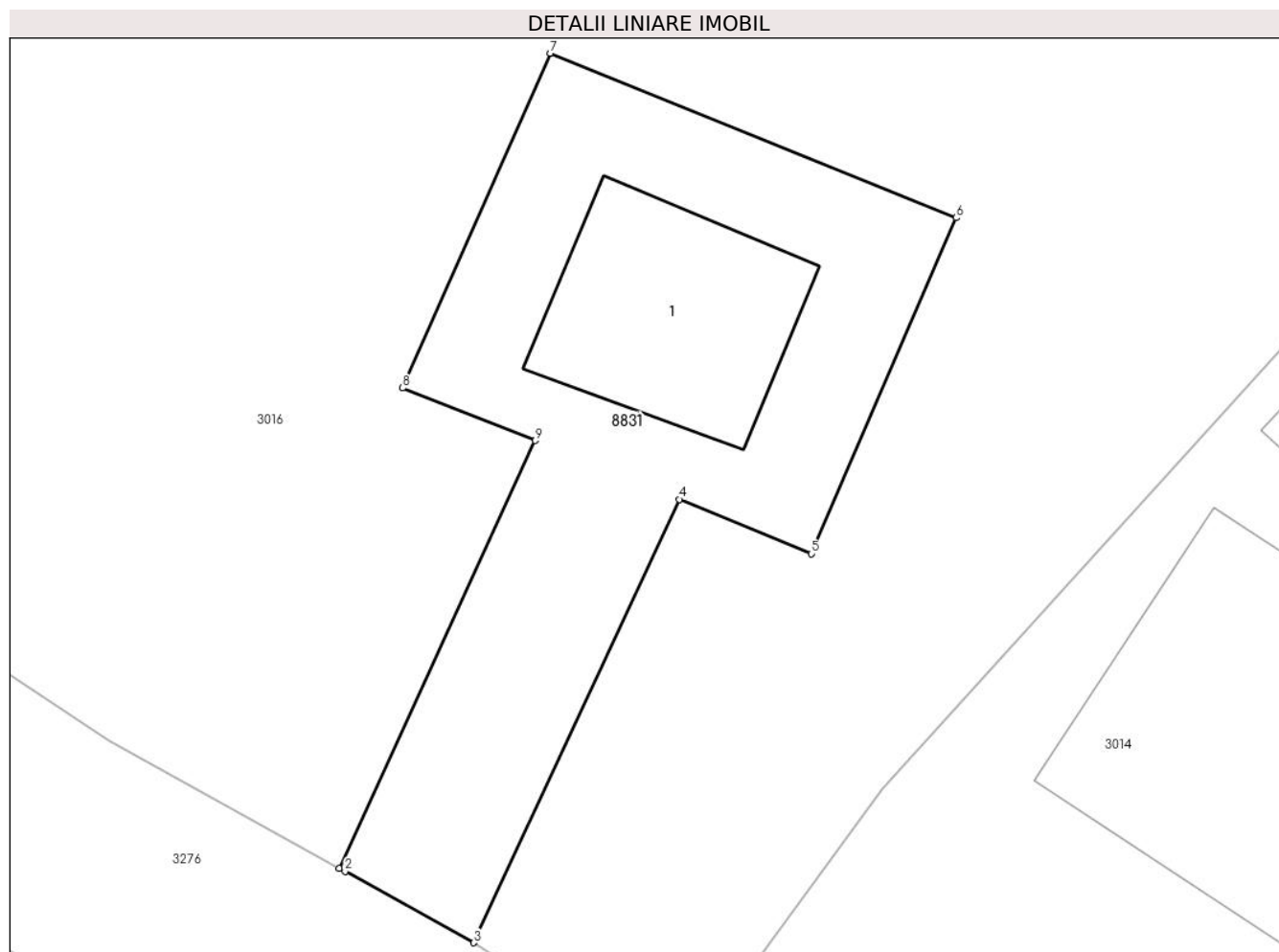
Inscrieri privind dezmembramintele dreptului de proprietate, drepturi reale de garanție și sarcini	Referințe
NU SUNT	

## Anexa Nr. 1 La Partea I

## Teren

Nr cadastral	Suprafața (mp)*	Observații / Referințe
	251	

\* Suprafața este determinată în planul de proiecție Stereo 70.



## Date referitoare la teren

Crt	Categorie folosință	Intra vilan	Suprafața (mp)	Tarla	Parcelă	Nr. topo	Observații / Referințe
1	curți constructii	DA	251	-	-	-	

## Date referitoare la construcții

Crt	Număr	Destinație construcție	Supraf. (mp)	Situație juridică	Observații / Referințe
A1.1		construcții de locuințe	51	Cu acte	Nr. niveluri:1; S. construita la sol:51 mp;

## Lungime Segmente

1) Valorile lungimilor segmentelor sunt obținute din proiecție în plan.

Punct început	X / Y	Punct sfârșit	X / Y	Lungime segment (** (m)
1	577.419,929 633.771,402	2	577.420,11 633.771,302	0.207
2	577.420,11 633.771,302	3	577.424,325 633.768,967	4.819
3	577.424,325 633.768,967	4	577.431,054 633.783,477	15.994
4	577.431,054 633.783,477	5	577.435,373 633.781,696	4.672

Punct început	X / Y	Punct sfârșit	X / Y	Lungime segment (** (m)
5	577.435,373 633.781,696	6	577.440,113 633.792,687	11.97
6	577.440,113 633.792,687	7	577.426,834 633.798,073	14.33
7	577.426,834 633.798,073	8	577.421,998 633.787,123	11.97
8	577.421,998 633.787,123	9	577.426,338 633.785,399	4.67
9	577.426,338 633.785,399	1	577.419,929 633.771,402	15.395

\*\* Lungimile segmentelor sunt determinate în planul de proiecție Stereo 70 și sunt rotunjite la 1 milimetru.

\*\*\* Distanța dintre puncte este formată din segmente cumulate ce sunt mai mici decât valoarea 1 milimetru.



**DATE DESPRE IMOBILUL NR. 8832**

Oficiul de Cadastru și Publicitate Imobiliară NEAMT  
 Biroul de Cadastru și Publicitate Imobiliară Targu-Neamt

**A. Partea I. Descrierea imobilului**

TEREN Extravilan

Adresa: Jud. Neamt

Nr. Crt	Nr cadastral Nr. topografic	Suprafața* (mp)	Observații / Referințe
A1		3.342	Sector cadastral:226 Teren imprejmuit;

**B. Partea II. Proprietari și acte**

Inscrieri privitoare la dreptul de proprietate și alte drepturi reale		Referințe
/		
Act Normativ nr. 7, din 13/03/1996 emis de GUVERNUL ROMÂNIEI;		
B1	Inscrierea provizorie, drept de PROPRIETATE, dobandit prin Lege, cota actuala 1/1, cota initiala 1/1 1) COMUNA PIPIRIG, CIF:99999999999999, PROPRIETAR NEIDENTIFICAT	A1

**C. Partea III. SARCINI .**

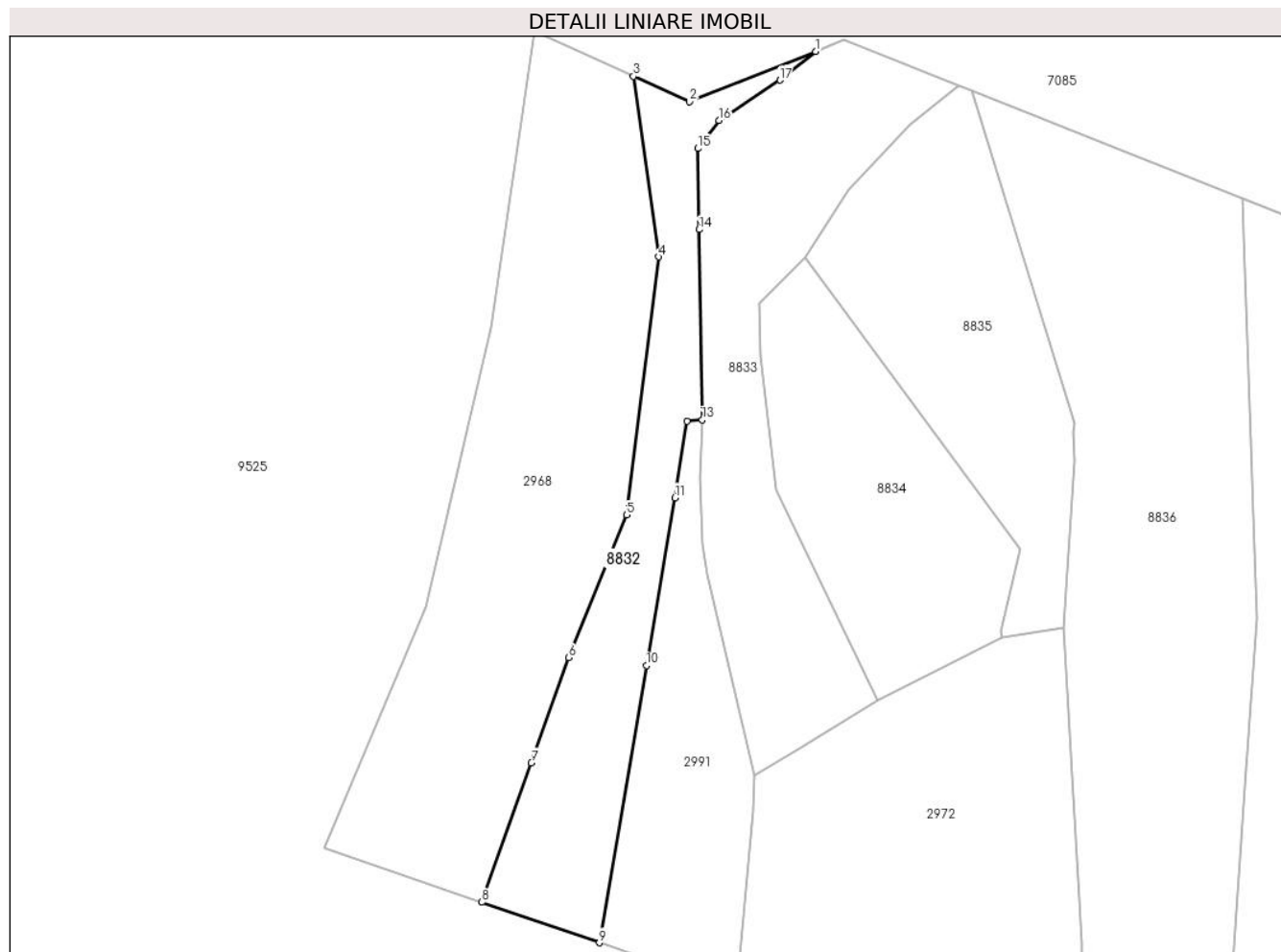
Inscrieri privind dezmembramintele dreptului de proprietate, drepturi reale de garanție și sarcini	Referințe
NU SUNT	

## Anexa Nr. 1 La Partea I

## Teren

Nr cadastral	Suprafața (mp)*	Observații / Referințe
	3.342	

\* Suprafața este determinată în planul de proiecție Stereo 70.



## Date referitoare la teren

Crt	Categorie folosință	Intra vilan	Suprafața (mp)	Tarla	Parcelă	Nr. topo	Observații / Referințe
1	faneata	NU	3.342	-	-	-	

## Lungime Segmente

1) Valorile lungimilor segmentelor sunt obținute din proiecție în plan.

Punct început	X / Y	Punct sfârșit	X / Y	Lungime segment (** (m)
1	578.191,452 633.905,543	2	578.161,827 633.893,7	31.905
2	578.161,827 633.893,7	3	578.148,652 633.899,715	14.483
3	578.148,652 633.899,715	4	578.154,531 633.857,261	42.859
4	578.154,531 633.857,261	5	578.146,989 633.796,603	61.125
5	578.146,989 633.796,603	6	578.133,345 633.763,071	36.202



Punct început	X / Y	Punct sfârșit	X / Y	Lungime segment (** (m)
6	578.133,345 633.763,071	7	578.124,602 633.738,362	26.21
7	578.124,602 633.738,362	8	578.112,99 633.705,545	34.811
8	578.112,99 633.705,545	9	578.140,638 633.696,056	29.231
9	578.140,638 633.696,056	10	578.151,692 633.761,181	66.056
10	578.151,692 633.761,181	11	578.158,391 633.800,649	40.032
11	578.158,391 633.800,649	12	578.161,295 633.818,589	18.174
12	578.161,295 633.818,589	13	578.164,812 633.818,967	3.537
13	578.164,812 633.818,967	14	578.164,071 633.863,657	44.696
14	578.164,071 633.863,657	15	578.163,773 633.882,736	19.081
15	578.163,773 633.882,736	16	578.168,749 633.889,295	8.233
16	578.168,749 633.889,295	17	578.183,106 633.898,804	17.22
17	578.183,106 633.898,804	1	578.191,452 633.905,543	10.727

\*\* Lungimile segmentelor sunt determinate în planul de proiecție Stereo 70 și sunt rotunjite la 1 milimetru.

\*\*\* Distanța dintre puncte este formată din segmente cumulate ce sunt mai mici decât valoarea 1 milimetru.



**DATE DESPRE IMOBILUL NR. 8833**

Oficiul de Cadastru și Publicitate Imobiliară NEAMT  
Biroul de Cadastru și Publicitate Imobiliară Targu-Neamt

**A. Partea I. Descrierea imobilului**

TEREN Extravilan

Adresa: Jud. Neamt

Nr. Crt	Nr cadastral Nr. topografic	Suprafața* (mp)	Observații / Referințe
A1		4.264	Sector cadastral:226 Teren imprejmuit;

**B. Partea II. Proprietari și acte**

Inscrieri privitoare la dreptul de proprietate și alte drepturi reale		Referințe
/		
Act Administrativ nr. 9083, din 28/05/2023 emis de PRIMARIA COMUNEI PIPIRIG;		
B1	Inscrierea posesiei, drept de PROPRIETATE, dobandit prin Lege, cota actuala 1/1, cota initiala 1/1 1) POPA ILIE 2) POPA VÎRVARA, - bun comun	A1

**C. Partea III. SARCINI .**

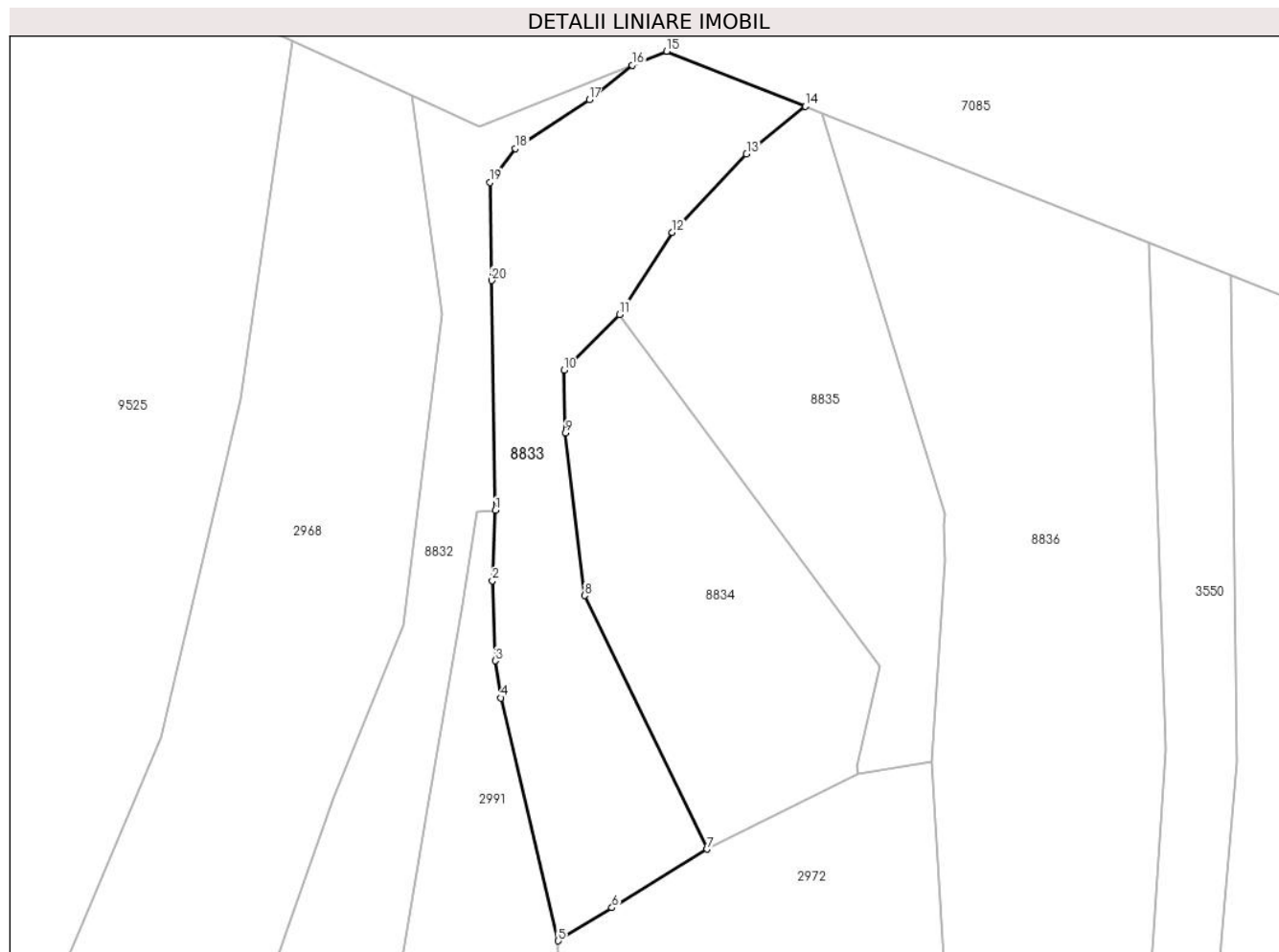
Inscrieri privind dezmembramintele dreptului de proprietate, drepturi reale de garanție și sarcini	Referințe
NU SUNT	

## Anexa Nr. 1 La Partea I

## Teren

Nr cadastral	Suprafața (mp)*	Observații / Referințe
	4.264	

\* Suprafața este determinată în planul de proiecție Stereo 70.



## Date referitoare la teren

Crt	Categorie folosință	Intravilan	Suprafața (mp)	Tarla	Parcelă	Nr. topo	Observații / Referințe
1	faneata	NU	4.264	-	-	-	

## Lungime Segmente

1) Valorile lungimilor segmentelor sunt obținute din proiecție în plan.

Punct început	X / Y	Punct sfârșit	X / Y	Lungime segment (** (m)
1	578.164,812 633.818,967	2	578.164,249 633.805,305	13.674
2	578.164,249 633.805,305	3	578.164,772 633.789,714	15.6
3	578.164,772 633.789,714	4	578.165,896 633.782,497	7.304
4	578.165,896 633.782,497	5	578.177,054 633.735,257	48.54
5	578.177,054 633.735,257	6	578.187,52 633.741,707	12.294

Punct început	X / Y	Punct sfârșit	X / Y	Lungime segment (** (m)
6	578.187,52 633.741,707	7	578.205,999 633.753,095	21.706
7	578.205,999 633.753,095	8	578.182,206 633.802,375	54.723
8	578.182,206 633.802,375	9	578.178,426 633.833,992	31.842
9	578.178,426 633.833,992	10	578.178,189 633.846,251	12.261
10	578.178,189 633.846,251	11	578.188,969 633.857,056	15.263
11	578.188,969 633.857,056	12	578.199,23 633.873,038	18.992
12	578.199,23 633.873,038	13	578.213,689 633.888,289	21.016
13	578.213,689 633.888,289	14	578.225,148 633.897,521	14.715
14	578.225,148 633.897,521	15	578.198,178 633.908,232	29.019
15	578.198,178 633.908,232	16	578.191,452 633.905,543	7.244
16	578.191,452 633.905,543	17	578.183,106 633.898,804	10.727
17	578.183,106 633.898,804	18	578.168,749 633.889,295	17.22
18	578.168,749 633.889,295	19	578.163,773 633.882,736	8.233
19	578.163,773 633.882,736	20	578.164,071 633.863,657	19.081
20	578.164,071 633.863,657	1	578.164,812 633.818,967	44.696

\*\* Lungimile segmentelor sunt determinate în planul de proiecție Stereo 70 și sunt rotunjite la 1 milimetru.

\*\*\* Distanța dintre puncte este formată din segmente cumulate ce sunt mai mici decât valoarea 1 milimetru.



**DATE DESPRE IMOBILUL NR. 8834**

Oficiul de Cadastru și Publicitate Imobiliară NEAMT  
Biroul de Cadastru și Publicitate Imobiliară Targu-Neamt

**A. Partea I. Descrierea imobilului**

TEREN Extravilan

Adresa: Jud. Neamt

Nr. Crt	Nr cadastral Nr. topografic	Suprafața* (mp)	Observații / Referințe
A1		3.413	Sector cadastral:226 Teren neimpregmuit;

**B. Partea II. Proprietari și acte**

Inscrieri privitoare la dreptul de proprietate și alte drepturi reale		Referințe
/		
Act Administrativ nr. 13974, din 11/09/2023 emis de PRIMARIA COMUNEI PIPIRIG;		
B1	Inscrierea posesiei, drept de PROPRIETATE, dobandit prin Lege, cota actuala 1/1, cota initiala 1/1 1) GRIGORAȘ BOGDAN	A1

**C. Partea III. SARCINI .**

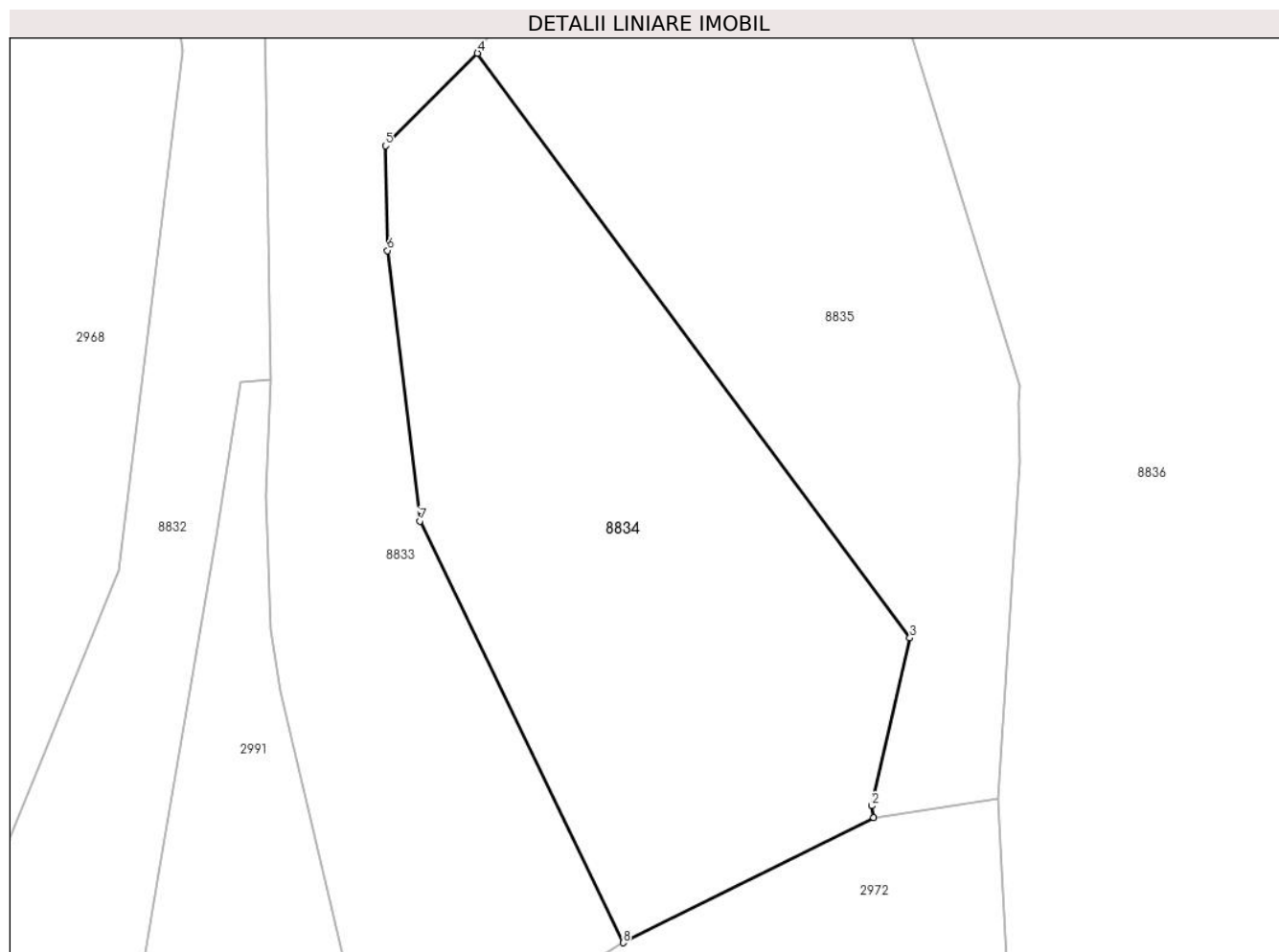
Inscrieri privind dezmembramintele dreptului de proprietate, drepturi reale de garanție și sarcini	Referințe
NU SUNT	

## Anexa Nr. 1 La Partea I

## Teren

Nr cadastral	Suprafața (mp)*	Observații / Referințe
	3.413	

\* Suprafața este determinată în planul de proiecție Stereo 70.



## Date referitoare la teren

Crt	Categorie folosință	Intra vilan	Suprafața (mp)	Tarla	Parcelă	Nr. topo	Observații / Referințe
1	pașune	NU	3.413	-	-	-	Pășune împădurită

## Lungime Segmente

1) Valorile lungimilor segmentelor sunt obținute din proiecție în plan.

Punct început	X / Y	Punct sfârșit	X / Y	Lungime segment (** (m)
1	578.235,31 633.767,723	2	578.235,08 633.769,103	1.399
2	578.235,08 633.769,103	3	578.239,546 633.788,712	20.111
3	578.239,546 633.788,712	4	578.188,969 633.857,056	85.023
4	578.188,969 633.857,056	5	578.178,189 633.846,251	15.263
5	578.178,189 633.846,251	6	578.178,426 633.833,992	12.261



Punct început	X / Y	Punct sfârșit	X / Y	Lungime segment (** (m)
6	578.178,426 633.833,992	7	578.182,206 633.802,375	31.842
7	578.182,206 633.802,375	8	578.205,999 633.753,095	54.723
8	578.205,999 633.753,095	1	578.235,31 633.767,723	32.758

\*\* Lungimile segmentelor sunt determinate în planul de proiecție Stereo 70 și sunt rotunjite la 1 milimetru.

\*\*\* Distanța dintre puncte este formată din segmente cumulate ce sunt mai mici decât valoarea 1 milimetru.



**DATE DESPRE IMOBILUL NR. 8835**

Oficiul de Cadastru și Publicitate Imobiliară NEAMT  
Biroul de Cadastru și Publicitate Imobiliară Targu-Neamt

**A. Partea I. Descrierea imobilului**

TEREN Extravilan

Adresa: Jud. Neamt

Nr. Crt	Nr cadastral Nr. topografic	Suprafața* (mp)	Observații / Referințe
A1		3.817	Sector cadastral:226 Teren neimpregmuit;

**B. Partea II. Proprietari și acte**

Inscrieri privitoare la dreptul de proprietate și alte drepturi reale		Referințe
/		
Act Normativ nr. 7, din 13/03/1996 emis de GUVERNUL ROMÂNIEI;		
B1	Inscrierea provizorie, drept de PROPRIETATE, dobandit prin Lege, cota actuala 1/1, cota initiala 1/1	A1
1) COMUNA PIPIRIG, CIF:99999999999999, PROPRIETAR NEIDENTIFICAT		

**C. Partea III. SARCINI .**

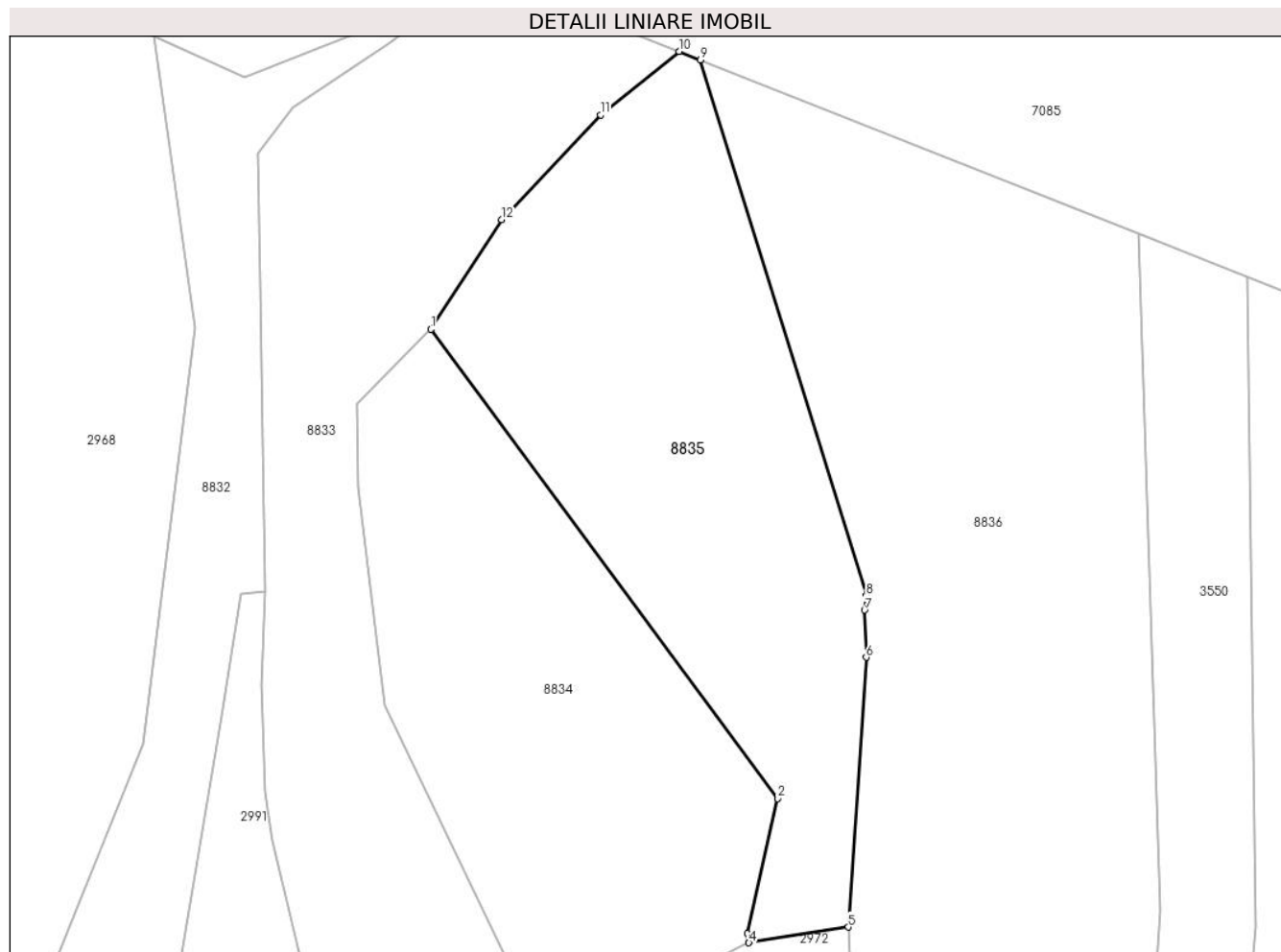
Inscrieri privind dezmembramintele dreptului de proprietate, drepturi reale de garanție și sarcini	Referințe
NU SUNT	

## Anexa Nr. 1 La Partea I

## Teren

Nr cadastral	Suprafața (mp)*	Observații / Referințe
	3.817	

\* Suprafața este determinată în planul de proiecție Stereo 70.



## Date referitoare la teren

Crt	Categorie folosință	Intra vilan	Suprafața (mp)	Tarla	Parcelă	Nr. topo	Observații / Referințe
1	pașune	NU	3.817	-	-	-	Pășune împădurită

## Lungime Segmente

1) Valorile lungimilor segmentelor sunt obținute din proiecție în plan.

Punct început	X / Y	Punct sfârșit	X / Y	Lungime segment (** (m)
1	578.188,969 633.857,056	2	578.239,546 633.788,712	85.023
2	578.239,546 633.788,712	3	578.235,08 633.769,103	20.111
3	578.235,08 633.769,103	4	578.235,31 633.767,723	1.399
4	578.235,31 633.767,723	5	578.249,806 633.769,995	14.673
5	578.249,806 633.769,995	6	578.252,435 633.809,282	39.375

Punct început	X / Y	Punct sfârșit	X / Y	Lungime segment (** (m)
6	578.252,435 633.809,282	7	578.252,185 633.816,172	6.895
7	578.252,185 633.816,172	8	578.252,422 633.818,267	2.108
8	578.252,422 633.818,267	9	578.228,266 633.896,283	81.67
9	578.228,266 633.896,283	10	578.225,148 633.897,521	3.355
10	578.225,148 633.897,521	11	578.213,689 633.888,289	14.715
11	578.213,689 633.888,289	12	578.199,23 633.873,038	21.016
12	578.199,23 633.873,038	1	578.188,969 633.857,056	18.992

\*\* Lungimile segmentelor sunt determinate în planul de proiecție Stereo 70 și sunt rotunjite la 1 milimetru.

\*\*\* Distanța dintre puncte este formată din segmente cumulate ce sunt mai mici decât valoarea 1 milimetru.



**DATE DESPRE IMOBILUL NR. 8836**

Oficiul de Cadastru și Publicitate Imobiliară NEAMT  
Biroul de Cadastru și Publicitate Imobiliară Targu-Neamt

**A. Partea I. Descrierea imobilului**

TEREN Extravilan

Adresa: Jud. Neamt

Nr. Crt	Nr cadastral Nr. topografic	Suprafața* (mp)	Observații / Referințe
A1		10.513	Sector cadastral:226 Teren neimpregmuit;

**B. Partea II. Proprietari și acte**

Inscrieri privitoare la dreptul de proprietate și alte drepturi reale		Referințe
/		
Act Normativ nr. 7, din 13/03/1996 emis de GUVERNUL ROMANIEI;		
B1	Inscrierea provizorie, drept de PROPRIETATE, dobandit prin Lege, cota actuala 1/1, cota initiala 1/1 1) COMUNA PIPIRIG, CIF:99999999999999, PROPRIETAR NEIDENTIFICAT	A1

**C. Partea III. SARCINI .**

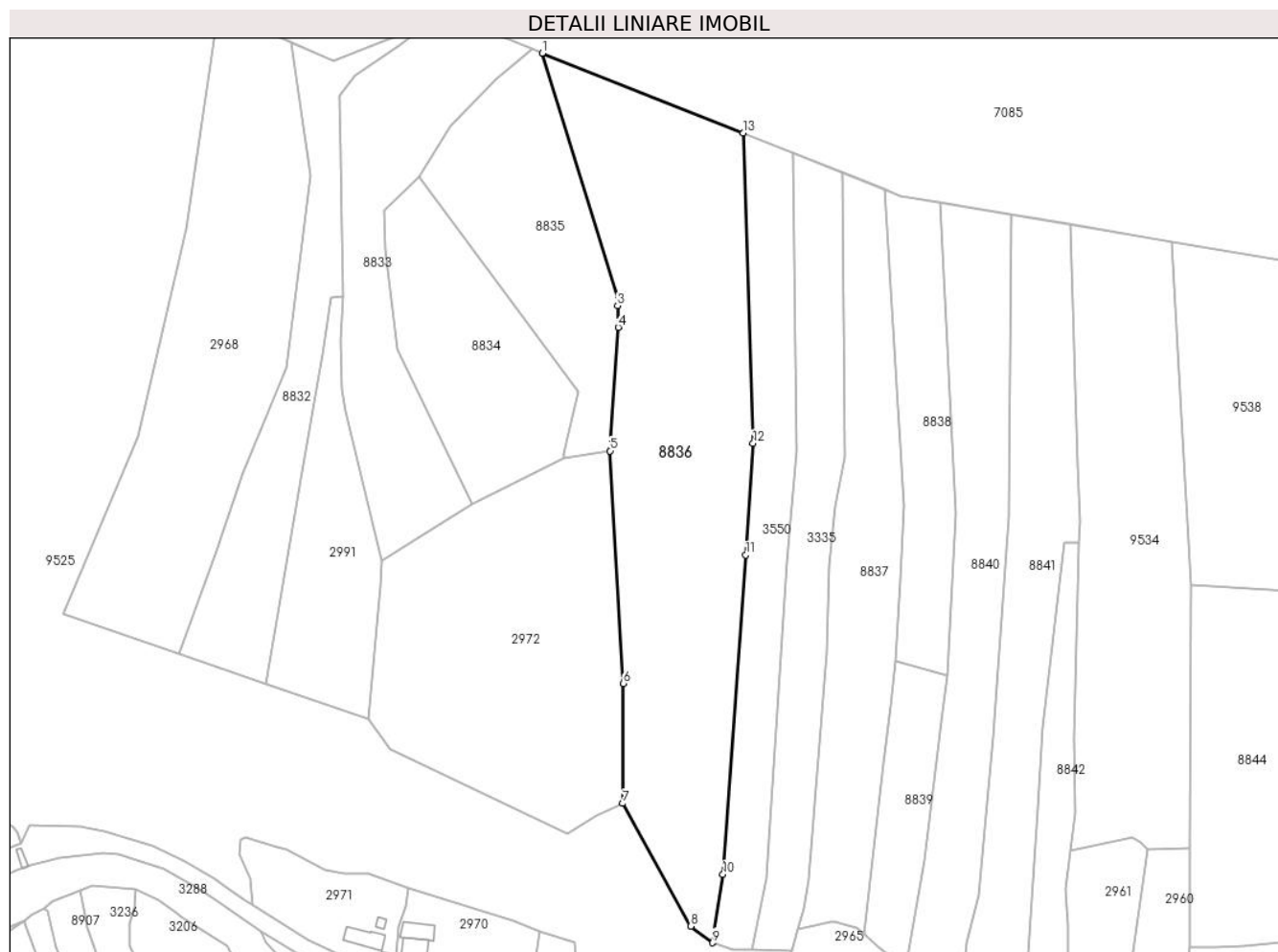
Inscrieri privind dezmembramintele dreptului de proprietate, drepturi reale de garanție și sarcini	Referințe
NU SUNT	

## Anexa Nr. 1 La Partea I

## Teren

Nr cadastral	Suprafața (mp)*	Observații / Referințe
	10.513	

\* Suprafața este determinată în planul de proiecție Stereo 70.



## Date referitoare la teren

Crt	Categorie folosință	Intravilan	Suprafața (mp)	Tarla	Parcelă	Nr. topo	Observații / Referințe
1	faneata	NU	1.851	-	-	-	
2	padure	NU	8.662	-	-	-	

## Lungime Segmente

1) Valorile lungimilor segmentelor sunt obținute din proiecție în plan.

Punct început	X / Y	Punct sfârșit	X / Y	Lungime segment (** (m)
1	578.228,266 633.896,283	2	578.252,422 633.818,267	81.67
2	578.252,422 633.818,267	3	578.252,185 633.816,172	2.108
3	578.252,185 633.816,172	4	578.252,435 633.809,282	6.895
4	578.252,435 633.809,282	5	578.249,806 633.769,995	39.375



Punct început	X / Y	Punct sfârșit	X / Y	Lungime segment (** (m)
5	578.249,806 633.769,995	6	578.254,07 633.696,199	73.919
6	578.254,07 633.696,199	7	578.253,89 633.658,096	38.103
7	578.253,89 633.658,096	8	578.275,503 633.619,123	44.565
8	578.275,503 633.619,123	9	578.282,447 633.613,829	8.732
9	578.282,447 633.613,829	10	578.285,675 633.635,542	21.952
10	578.285,675 633.635,542	11	578.292,899 633.736,937	101.652
11	578.292,899 633.736,937	12	578.295,248 633.772,443	35.584
12	578.295,248 633.772,443	13	578.292,051 633.870,952	98.561
13	578.292,051 633.870,952	1	578.228,266 633.896,283	68.631

\*\* Lungimile segmentelor sunt determinate în planul de proiecție Stereo 70 și sunt rotunjite la 1 milimetru.

\*\*\* Distanța dintre puncte este formată din segmente cumulate ce sunt mai mici decât valoarea 1 milimetru.



**DATE DESPRE IMOBILUL NR. 8837**

Oficiul de Cadastru și Publicitate Imobiliară NEAMT  
Biroul de Cadastru și Publicitate Imobiliară Targu-Neamt

**A. Partea I. Descrierea imobilului**

TEREN Extravilan

Adresa: Jud. Neamt

Nr. Crt	Nr cadastral Nr. topografic	Suprafața* (mp)	Observații / Referințe
A1		4.528	Sector cadastral:226 Teren neimpregmuit;

**B. Partea II. Proprietari și acte**

Inscrieri privitoare la dreptul de proprietate și alte drepturi reale		Referințe
/		
Act Normativ nr. 7, din 13/03/1996 emis de GUVERNUL ROMÂNIEI;		
B1	Inscrierea provizorie, drept de PROPRIETATE, dobandit prin Lege, cota actuala 1/1, cota initiala 1/1	A1
1) COMUNA PIPIRIG, CIF:99999999999999, PROPRIETAR NEIDENTIFICAT		

**C. Partea III. SARCINI .**

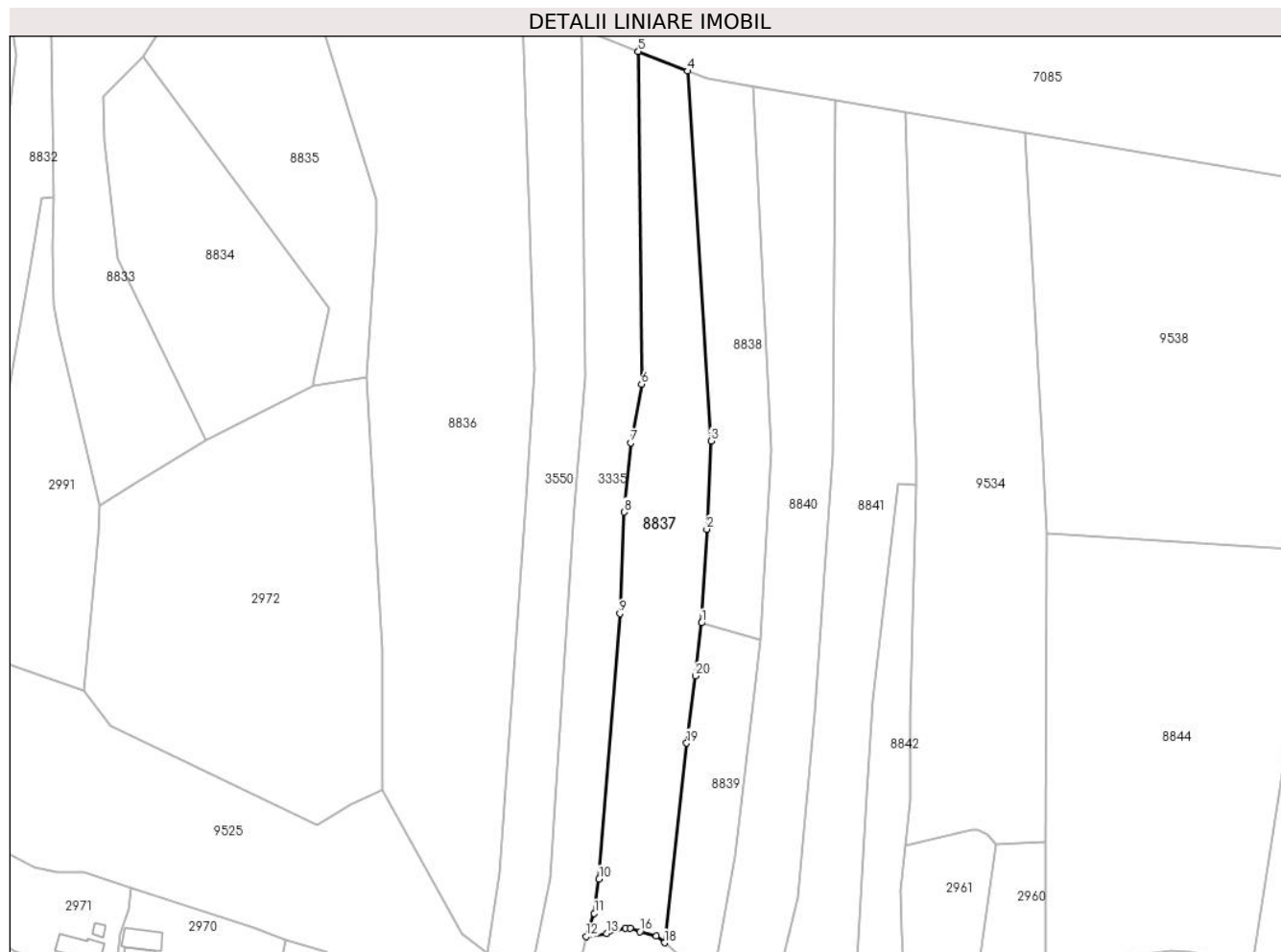
Inscrieri privind dezmembramintele dreptului de proprietate, drepturi reale de garanție și sarcini	Referințe
NU SUNT	

## Anexa Nr. 1 La Partea I

## Teren

Nr cadastral	Suprafața (mp)*	Observații / Referințe
	4.528	

\* Suprafața este determinată în planul de proiecție Stereo 70.



## Date referitoare la teren

Crt	Categorie folosință	Intra vilan	Suprafața (mp)	Tarla	Parcelă	Nr. topo	Observații / Referințe
1	pașune	NU	4.528	-	-	-	Pășune împădurită

## Lungime Segmente

1) Valorile lungimilor segmentelor sunt obținute din proiecție în plan.

Punct început	X / Y	Punct sfârșit	X / Y	Lungime segment (** (m)
1	578.340,633 633.703,391	2	578.342,122 633.728,829	25.482
2	578.342,122 633.728,829	3	578.343,262 633.752,759	23.957
3	578.343,262 633.752,759	4	578.336,937 633.853,126	100.566
4	578.336,937 633.853,126	5	578.323,484 633.858,468	14.475
5	578.323,484 633.858,468	6	578.324,381 633.768,175	90.297

Punct început	X / Y	Punct sfârșit	X / Y	Lungime segment (** (m)
6	578.324,381 633.768,175	7	578.321,46 633.752,294	16.147
7	578.321,46 633.752,294	8	578.319,585 633.733,467	18.92
8	578.319,585 633.733,467	9	578.318,507 633.705,927	27.561
9	578.318,507 633.705,927	10	578.312,844 633.633,87	72.279
10	578.312,844 633.633,87	11	578.311,506 633.624,59	9.376
11	578.311,506 633.624,59	12	578.309,36 633.618,33	6.618
12	578.309,36 633.618,33	13	578.314,862 633.619,156	5.564
13	578.314,862 633.619,156	14	578.319,95 633.620,533	5.271
14	578.319,95 633.620,533	15	578.321,356 633.620,533	1.406
15	578.321,356 633.620,533	16	578.323,9 633.619,62	2.703
16	578.323,9 633.619,62	17	578.328,418 633.618,51	4.652
17	578.328,418 633.618,51	18	578.330,598 633.616,6	2.898
18	578.330,598 633.616,6	19	578.336,619 633.670,734	54.468
19	578.336,619 633.670,734	20	578.339,016 633.689,011	18.434
20	578.339,016 633.689,011	1	578.340,633 633.703,391	14.471

\*\* Lungimile segmentelor sunt determinate în planul de proiecție Stereo 70 și sunt rotunjite la 1 milimetru.

\*\*\* Distanța dintre puncte este formată din segmente cumulate ce sunt mai mici decât valoarea 1 milimetru.



**DATE DESPRE IMOBILUL NR. 8838**

Oficiul de Cadastru și Publicitate Imobiliară NEAMT  
Biroul de Cadastru și Publicitate Imobiliară Targu-Neamt

**A. Partea I. Descrierea imobilului**

TEREN Extravilan

Adresa: Jud. Neamt

Nr. Crt	Nr cadastral Nr. topografic	Suprafața* (mp)	Observații / Referințe
A1		2.501	Sector cadastral:226 Teren neimpregmuit;

**B. Partea II. Proprietari și acte**

Inscrieri privitoare la dreptul de proprietate și alte drepturi reale		Referințe
/		
Act Normativ nr. 7, din 13/03/1996 emis de GUVERNUL ROMÂNIEI;		
B1	Inscrierea provizorie, drept de PROPRIETATE, dobandit prin Lege, cota actuala 1/1, cota initiala 1/1	A1
1) COMUNA PIPIRIG, CIF:99999999999999, PROPRIETAR NEIDENTIFICAT		

**C. Partea III. SARCINI .**

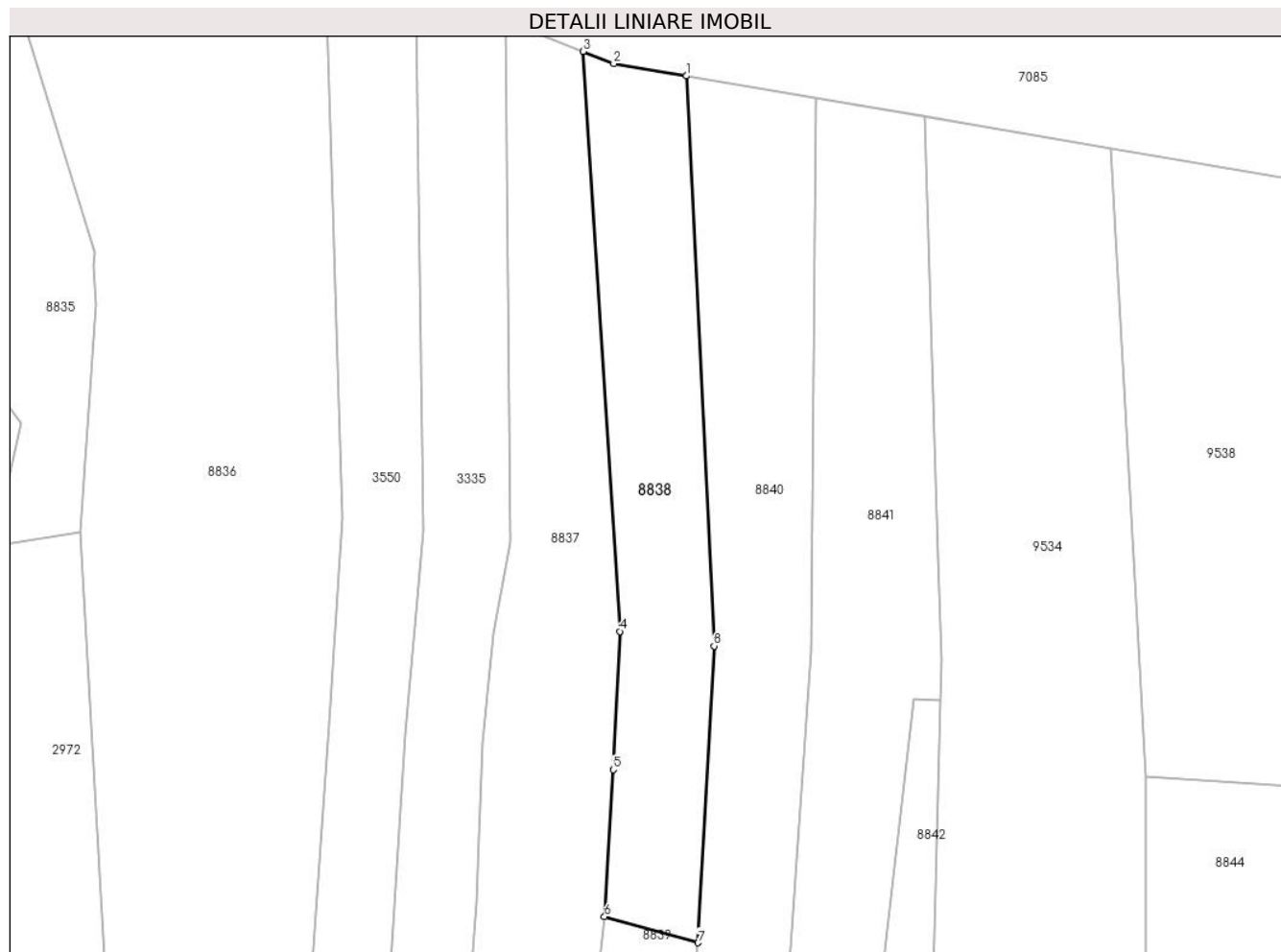
Inscrieri privind dezmembramintele dreptului de proprietate, drepturi reale de garanție și sarcini	Referințe
NU SUNT	

## Anexa Nr. 1 La Partea I

## Teren

Nr cadastral	Suprafața (mp)*	Observații / Referințe
	2.501	

\* Suprafața este determinată în planul de proiecție Stereo 70.



## Date referitoare la teren

Crt	Categorie folosință	Intra vilan	Suprafața (mp)	Tarla	Parcelă	Nr. topo	Observații / Referințe
1	faneata	NU	2.501	-	-	-	

## Lungime Segmente

1) Valorile lungimilor segmentelor sunt obținute din proiecție în plan.

Punct început	X / Y	Punct sfârșit	X / Y	Lungime segment (** (m)
1	578.354,776 633.848,897	2	578.342,225 633.851,026	12.73
2	578.342,225 633.851,026	3	578.336,937 633.853,126	5.69
3	578.336,937 633.853,126	4	578.343,262 633.752,759	100.566
4	578.343,262 633.752,759	5	578.342,122 633.728,829	23.957
5	578.342,122 633.728,829	6	578.340,633 633.703,391	25.482



Punct început	X / Y	Punct sfârșit	X / Y	Lungime segment (** (m)
6	578.340,633 633.703,391	7	578.356,815 633.698,885	16.798
7	578.356,815 633.698,885	8	578.359,625 633.750,247	51.439
8	578.359,625 633.750,247	1	578.354,776 633.848,897	98.769

\*\* Lungimile segmentelor sunt determinate în planul de proiecție Stereo 70 și sunt rotunjite la 1 milimetru.

\*\*\* Distanța dintre puncte este formată din segmente cumulate ce sunt mai mici decât valoarea 1 milimetru.



**DATE DESPRE IMOBILUL NR. 8839**

Oficiul de Cadastru și Publicitate Imobiliară NEAMT  
Biroul de Cadastru și Publicitate Imobiliară Targu-Neamt

**A. Partea I. Descrierea imobilului**

TEREN Extravilan

Adresa: Jud. Neamt

Nr. Crt	Nr cadastral Nr. topografic	Suprafața* (mp)	Observații / Referințe
A1		1.746	Sector cadastral:226 Teren neimpregmuit;

**B. Partea II. Proprietari și acte**

Inscrieri privitoare la dreptul de proprietate și alte drepturi reale		Referințe
/		
Act Normativ nr. 7, din 13/03/1996 emis de GUVERNUL ROMÂNIEI;		
B1	Inscrierea provizorie, drept de PROPRIETATE, dobandit prin Lege, cota actuala 1/1, cota initiala 1/1	A1
1) COMUNA PIPIRIG, CIF:99999999999999, PROPRIETAR NEIDENTIFICAT		

**C. Partea III. SARCINI .**

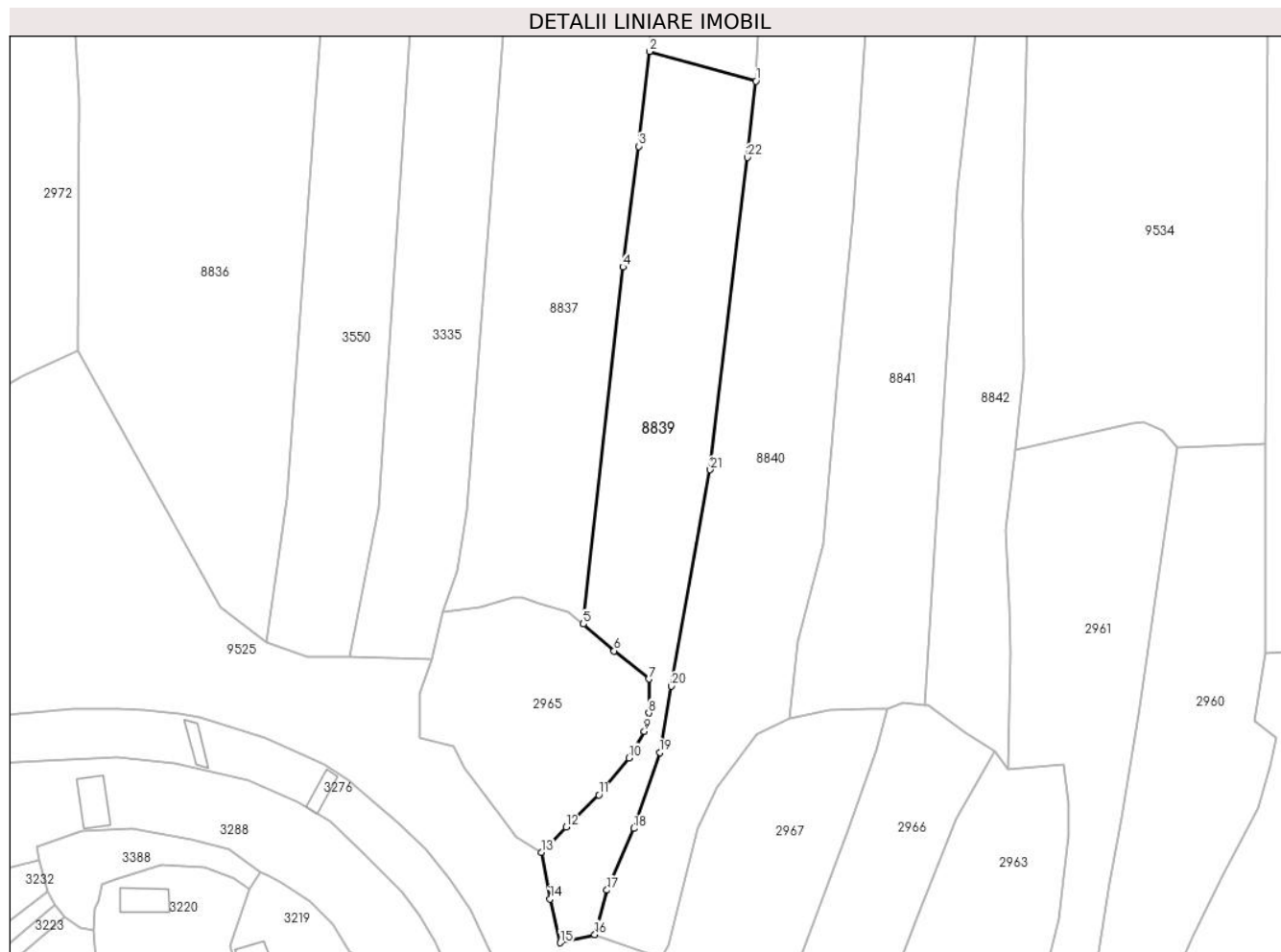
Inscrieri privind dezmembramintele dreptului de proprietate, drepturi reale de garanție și sarcini	Referințe
NU SUNT	

## Anexa Nr. 1 La Partea I

## Teren

Nr cadastral	Suprafața (mp)*	Observații / Referințe
	1.746	

\* Suprafața este determinată în planul de proiecție Stereo 70.



## Date referitoare la teren

Crt	Categorie folosință	Intravilan	Suprafața (mp)	Tarla	Parcelă	Nr. topo	Observații / Referințe
1	faneata	NU	1.746	-	-	-	

## Lungime Segmente

1) Valorile lungimilor segmentelor sunt obținute din proiecție în plan.

Punct început	X / Y	Punct sfârșit	X / Y	Lungime segment (** (m)
1	578.356,815 633.698,885	2	578.340,633 633.703,391	16.798
3	578.339,016 633.689,011	4	578.336,619 633.670,734	18.434
5	578.330,598 633.616,6	6	578.335,295 633.612,537	6.21
7	578.340,54 633.608,257	8	578.340,562 633.603,132	5.125
9	578.339,86 633.600,345	10	578.337,531 633.596,3	4.668

Punct început	X / Y	Punct sfârșit	X / Y	Lungime segment (** (m)
2	578.340,633 633.703,391	3	578.339,016 633.689,011	14.471
4	578.336,619 633.670,734	5	578.330,598 633.616,6	54.468
6	578.335,295 633.612,537	7	578.340,54 633.608,257	6.77
8	578.340,562 633.603,132	9	578.339,86 633.600,345	2.874
10	578.337,531 633.596,3	11	578.332,941 633.590,7	7.241

Punct început	X / Y	Punct sfârșit	X / Y	Lungime segment (** (m)
11	578.332,941 633.590,7	12	578.327,998 633.585,831	6.938
13	578.324,236 633.582,0	14	578.325,539 633.574,908	7.211
15	578.327,082 633.568,291	16	578.332,354 633.569,52	5.413
17	578.334,17 633.576,253	18	578.338,271 633.585,62	10.225
19	578.342,188 633.597,139	20	578.343,987 633.607,185	10.206
21	578.349,862 633.639,987	22	578.355,518 633.687,324	47.674

Punct început	X / Y	Punct sfârșit	X / Y	Lungime segment (** (m)
12	578.327,998 633.585,831	13	578.324,236 633.582,0	5.369
14	578.325,539 633.574,908	15	578.327,082 633.568,291	6.795
16	578.332,354 633.569,52	17	578.334,17 633.576,253	6.974
18	578.338,271 633.585,62	19	578.342,188 633.597,139	12.167
20	578.343,987 633.607,185	21	578.349,862 633.639,987	33.324
22	578.355,518 633.687,324	1	578.356,815 633.698,885	11.634

\*\* Lungimile segmentelor sunt determinate în planul de proiecție Stereo 70 și sunt rotunjite la 1 milimetru.

\*\*\* Distanța dintre puncte este formată din segmente cumulate ce sunt mai mici decât valoarea 1 milimetru.



**DATE DESPRE IMOBILUL NR. 8840**

Oficiul de Cadastru și Publicitate Imobiliară NEAMT  
Biroul de Cadastru și Publicitate Imobiliară Targu-Neamt

**A. Partea I. Descrierea imobilului**

TEREN Extravilan

Adresa: Jud. Neamt

Nr. Crt	Nr cadastral Nr. topografic	Suprafața* (mp)	Observații / Referințe
A1		4.861	Sector cadastral:226 Teren imprejmuit;

**B. Partea II. Proprietari și acte**

Inscrieri privitoare la dreptul de proprietate și alte drepturi reale		Referințe
/		
Act Normativ nr. 7, din 13/03/1996 emis de GUVERNUL ROMÂNIEI;		
B1	Inscrierea provizorie, drept de PROPRIETATE, dobandit prin Lege, cota actuala 1/1, cota initiala 1/1 1) COMUNA PIPIRIG, CIF:99999999999999, PROPRIETAR NEIDENTIFICAT	A1

**C. Partea III. SARCINI .**

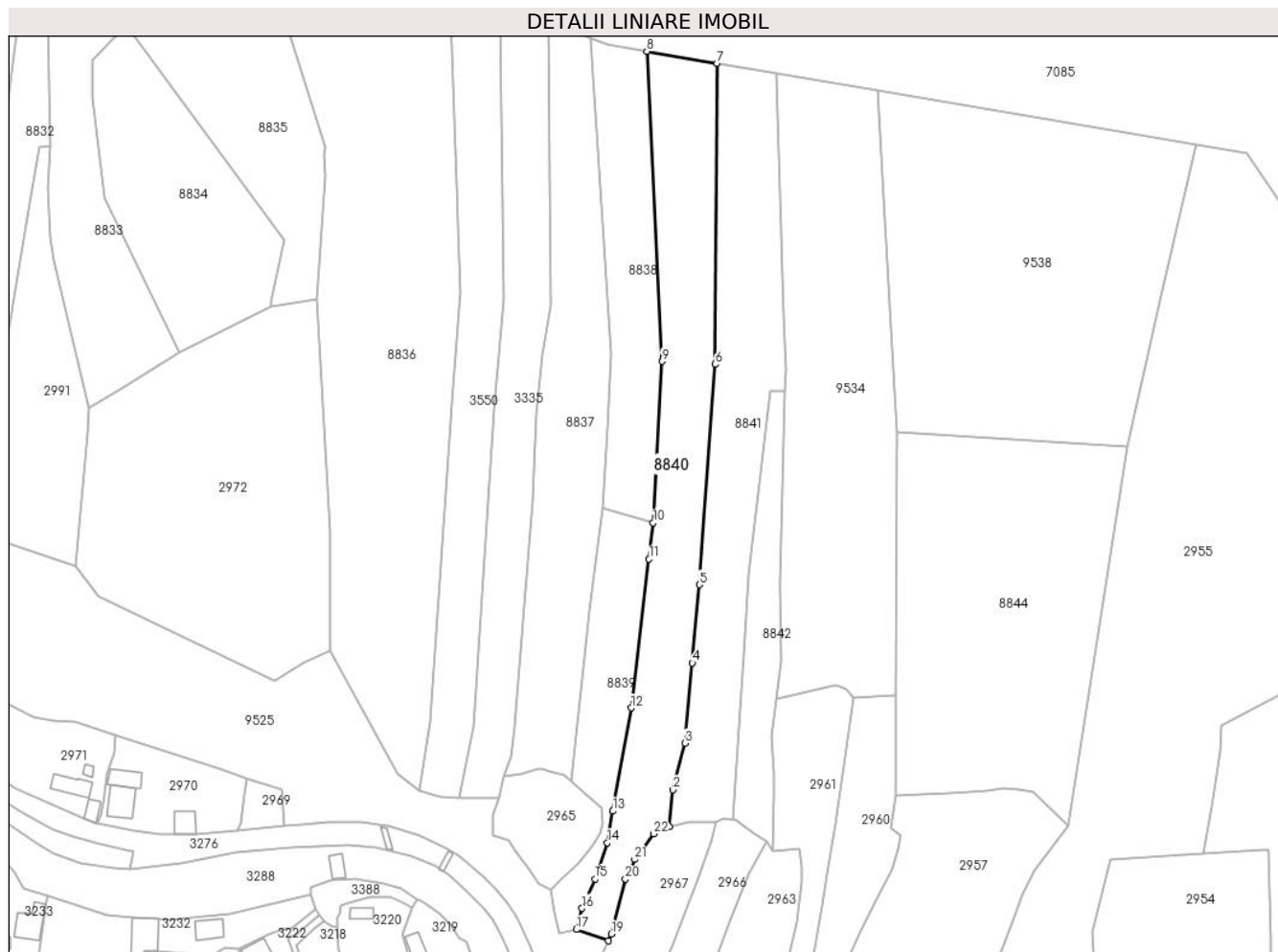
Inscrieri privind dezmembramintele dreptului de proprietate, drepturi reale de garanție și sarcini	Referințe
NU SUNT	

## Anexa Nr. 1 La Partea I

## Teren

Nr cadastral	Suprafața (mp)*	Observații / Referințe
	4.861	

\* Suprafața este determinată în planul de proiecție Stereo 70.



## Date referitoare la teren

Crt	Categorie folosință	Intravilan	Suprafața (mp)	Tarla	Parcelă	Nr. topo	Observații / Referințe
1	faneata	NU	1.854	-	-	-	
2	pasune	NU	3.007	-	-	-	Pășune împădurită

## Lungime Segmente

1) Valorile lungimilor segmentelor sunt obținute din proiecție în plan.

Punct început	X / Y	Punct sfârșit	X / Y	Lungime segment (** (m))
1	578.361,897 633.602,191	2	578.363,113 633.613,947	11.819
3	578.366,948 633.628,777	4	578.369,297 633.654,301	25.632
5	578.371,586 633.679,169	6	578.376,521 633.749,324	70.328
7	578.377,174 633.845,097	8	578.354,776 633.848,897	22.718

Punct început	X / Y	Punct sfârșit	X / Y	Lungime segment (** (m))
2	578.363,113 633.613,947	3	578.366,948 633.628,777	15.318
4	578.369,297 633.654,301	5	578.371,586 633.679,169	24.973
6	578.376,521 633.749,324	7	578.377,174 633.845,097	95.775
8	578.354,776 633.848,897	9	578.359,625 633.750,247	98.769



Punct început	X / Y	Punct sfârșit	X / Y	Lungime segment (** (m)
9	578.359,625 633.750,247	10	578.356,815 633.698,885	51.439
11	578.355,518 633.687,324	12	578.349,862 633.639,987	47.674
13	578.343,987 633.607,185	14	578.342,188 633.597,139	10.206
15	578.338,271 633.585,62	16	578.334,17 633.576,253	10.225
17	578.332,354 633.569,52	18	578.342,517 633.565,897	10.789
19	578.343,571 633.568,061	20	578.348,031 633.585,53	18.029
21	578.350,969 633.591,784	22	578.356,999 633.599,949	10.15

Punct început	X / Y	Punct sfârșit	X / Y	Lungime segment (** (m)
10	578.356,815 633.698,885	11	578.355,518 633.687,324	11.634
12	578.349,862 633.639,987	13	578.343,987 633.607,185	33.324
14	578.342,188 633.597,139	15	578.338,271 633.585,62	12.167
16	578.334,17 633.576,253	17	578.332,354 633.569,52	6.974
18	578.342,517 633.565,897	19	578.343,571 633.568,061	2.407
20	578.348,031 633.585,53	21	578.350,969 633.591,784	6.91
22	578.356,999 633.599,949	1	578.361,897 633.602,191	5.387

\*\* Lungimile segmentelor sunt determinate în planul de proiecție Stereo 70 și sunt rotunjite la 1 milimetru.

\*\*\* Distanța dintre puncte este formată din segmente cumulate ce sunt mai mici decât valoarea 1 milimetru.



**DATE DESPRE IMOBILUL NR. 8841**

Oficiul de Cadastru și Publicitate Imobiliară NEAMT  
Biroul de Cadastru și Publicitate Imobiliară Targu-Neamt

**A. Partea I. Descrierea imobilului**

TEREN Extravilan

Adresa: Jud. Neamt

Nr. Crt	Nr cadastral Nr. topografic	Suprafața* (mp)	Observații / Referințe
A1		4.469	Sector cadastral:226 Teren imprejmuit;

**B. Partea II. Proprietari și acte**

Inscrieri privitoare la dreptul de proprietate și alte drepturi reale		Referințe
/		
Act Normativ nr. 7, din 13/03/1996 emis de GUVERNUL ROMÂNIEI;		
B1	Inscrierea provizorie, drept de PROPRIETATE, dobandit prin Lege, cota actuala 1/1, cota initiala 1/1 1) COMUNA PIPIRIG, CIF:99999999999999, PROPRIETAR NEIDENTIFICAT	A1

**C. Partea III. SARCINI .**

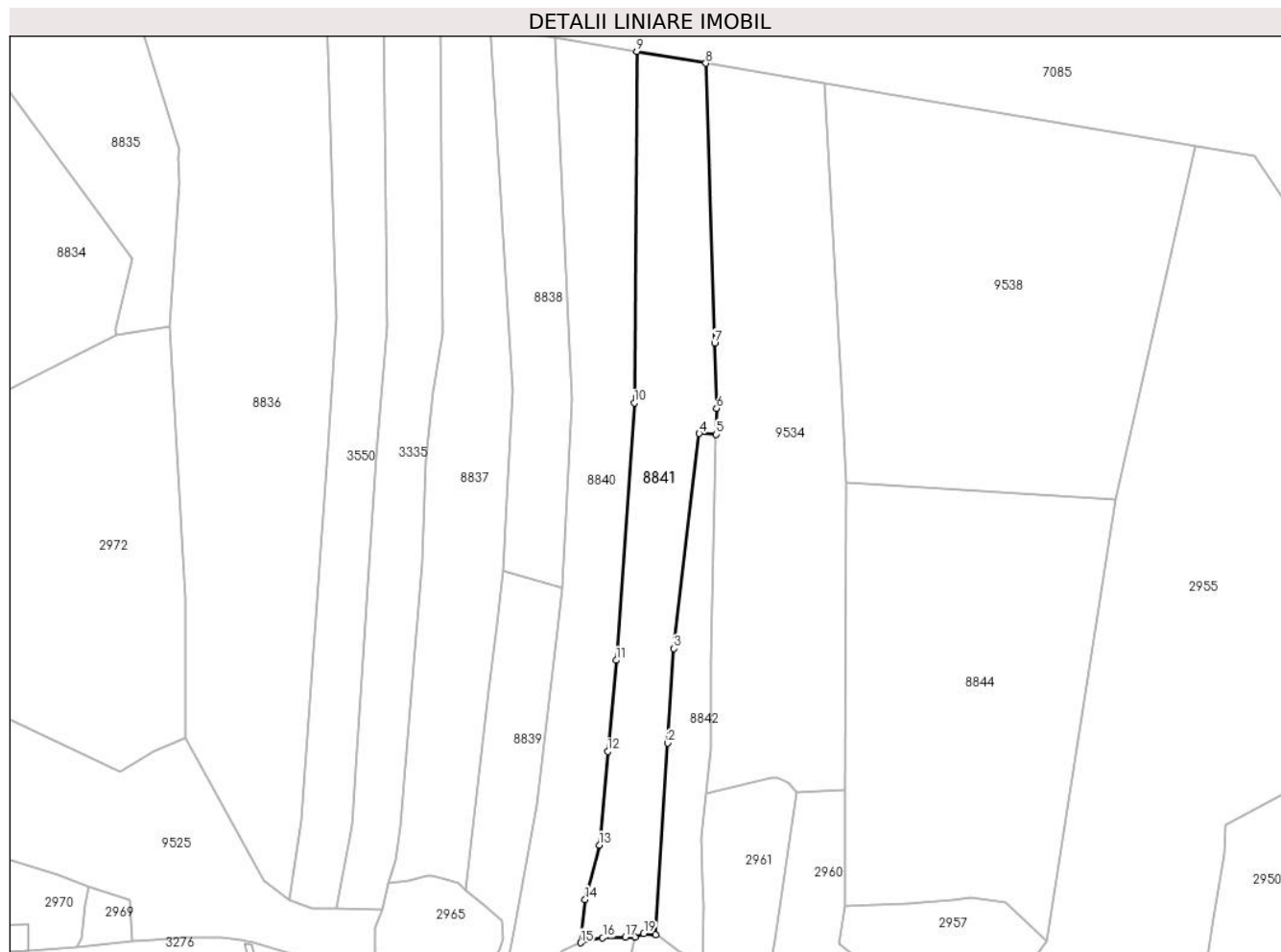
Inscrieri privind dezmembramintele dreptului de proprietate, drepturi reale de garanție și sarcini	Referințe
NU SUNT	

## Anexa Nr. 1 La Partea I

## Teren

Nr cadastral	Suprafața (mp)*	Observații / Referințe
	4.469	

\* Suprafața este determinată în planul de proiecție Stereo 70.



## Date referitoare la teren

Crt	Categorie folosință	Intravilan	Suprafața (mp)	Tarla	Parcelă	Nr. topo	Observații / Referințe
1	faneata	NU	2.144	-	-	-	
2	pasune	NU	2.325	-	-	-	Pășune împădurită

## Lungime Segmente

1) Valorile lungimilor segmentelor sunt obținute din proiecție în plan.

Punct început	X / Y	Punct sfârșit	X / Y	Lungime segment (** (m)
1	578.382,35 633.604,375	2	578.385,679 633.656,625	52.356
2	578.385,679 633.656,625	3	578.387,317 633.682,334	25.761
3	578.387,317 633.682,334	4	578.394,23 633.741,0	59.072
4	578.394,23 633.741,0	5	578.398,847 633.740,727	4.625

Punct început	X / Y	Punct sfârșit	X / Y	Lungime segment (** (m)
5	578.398,847 633.740,727	6	578.398,981 633.747,817	7.091
6	578.398,981 633.747,817	7	578.398,422 633.765,524	17.716
7	578.398,422 633.765,524	8	578.396,011 633.841,902	76.416
8	578.396,011 633.841,902	9	578.377,174 633.845,097	19.106
9	578.377,174 633.845,097	10	578.376,521 633.749,324	95.775
10	578.376,521 633.749,324	11	578.371,586 633.679,169	70.328
11	578.371,586 633.679,169	12	578.369,297 633.654,301	24.973
12	578.369,297 633.654,301	13	578.366,948 633.628,777	25.632
13	578.366,948 633.628,777	14	578.363,113 633.613,947	15.318
14	578.363,113 633.613,947	15	578.361,897 633.602,191	11.819
15	578.361,897 633.602,191	16	578.367,882 633.603,545	6.136
16	578.367,882 633.603,545	17	578.374,039 633.603,772	6.161
17	578.374,039 633.603,772	18	578.376,685 633.603,745	2.646
18	578.376,685 633.603,745	19	578.379,083 633.604,701	2.582
19	578.379,083 633.604,701	1	578.382,35 633.604,375	3.283

\*\* Lungimile segmentelor sunt determinate în planul de proiecție Stereo 70 și sunt rotunjite la 1 milimetru.

\*\*\* Distanța dintre puncte este formată din segmente cumulate ce sunt mai mici decât valoarea 1 milimetru.



**DATE DESPRE IMOBILUL NR. 8842**

Oficiul de Cadastru și Publicitate Imobiliară NEAMT  
Biroul de Cadastru și Publicitate Imobiliară Targu-Neamt

**A. Partea I. Descrierea imobilului**

TEREN Extravilan

Adresa: Jud. Neamt

Nr. Crt	Nr cadastral Nr. topografic	Suprafața* (mp)	Observații / Referințe
A1		1.373	Sector cadastral:226 Teren imprejmuit;

**B. Partea II. Proprietari și acte**

Inscrieri privitoare la dreptul de proprietate și alte drepturi reale		Referințe
/		
Act Normativ nr. 7, din 13/03/1996 emis de GUVERNUL ROMÂNIEI;		
B1	Inscrierea provizorie, drept de PROPRIETATE, dobandit prin Lege, cota actuala 1/1, cota initiala 1/1 1) COMUNA PIPIRIG, CIF:99999999999999, PROPRIETAR NEIDENTIFICAT	A1

**C. Partea III. SARCINI .**

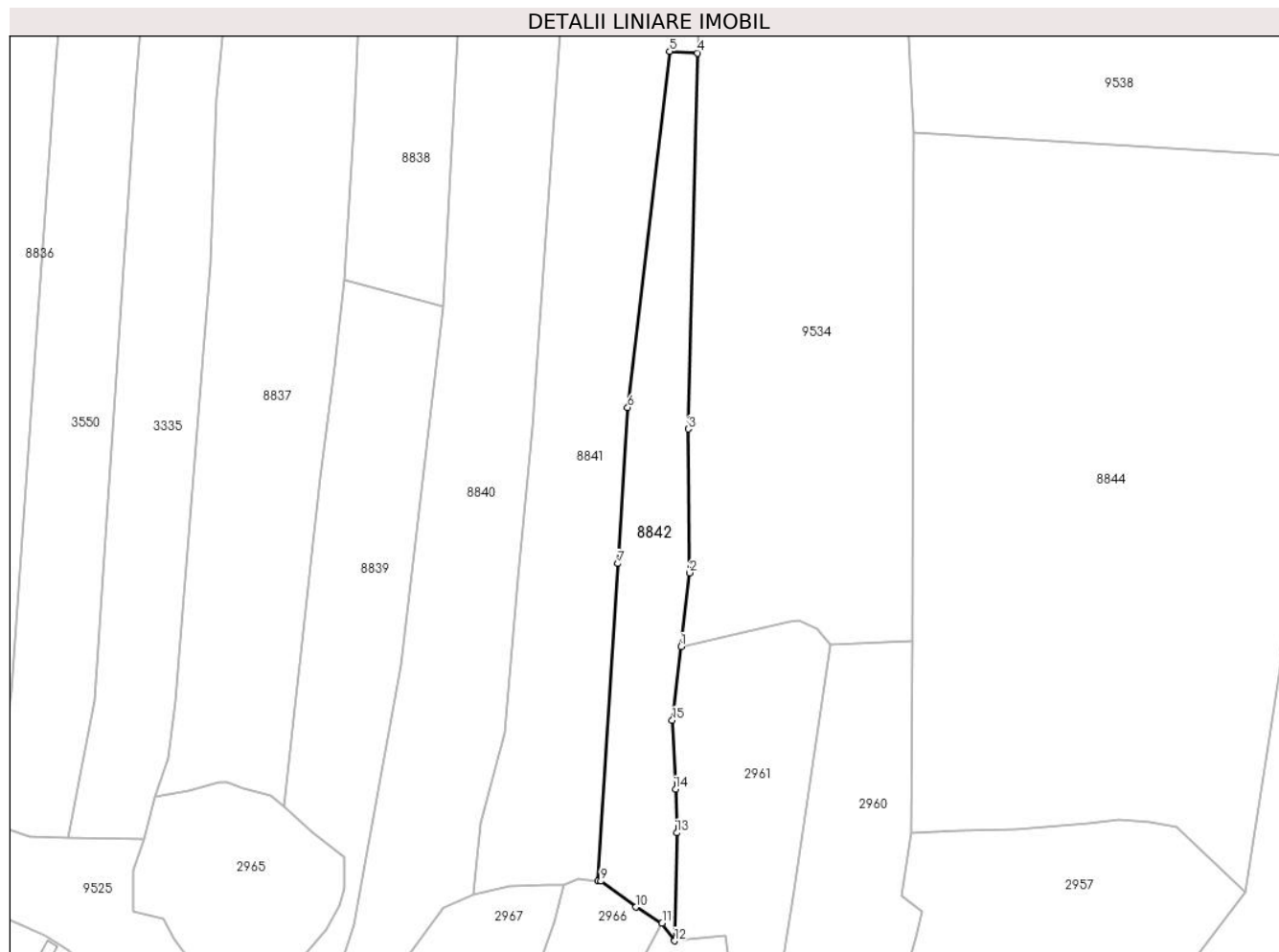
Inscrieri privind dezmembramintele dreptului de proprietate, drepturi reale de garanție și sarcini	Referințe
NU SUNT	

## Anexa Nr. 1 La Partea I

## Teren

Nr cadastral	Suprafața (mp)*	Observații / Referințe
	1.373	

\* Suprafața este determinată în planul de proiecție Stereo 70.



## Date referitoare la teren

Crt	Categorie folosință	Intravilan	Suprafața (mp)	Tarla	Parcelă	Nr. topo	Observații / Referințe
1	faneata	NU	1.373	-	-	-	

## Lungime Segmente

1) Valorile lungimilor segmentelor sunt obținute din proiecție în plan.

Punct început	X / Y	Punct sfârșit	X / Y	Lungime segment (** (m)
1	578.396,084 633.642,957	2	578.397,524 633.655,104	12.232
2	578.397,524 633.655,104	3	578.397,272 633.678,796	23.693
3	578.397,272 633.678,796	4	578.398,847 633.740,727	61.951
4	578.398,847 633.740,727	5	578.394,23 633.741,0	4.625
5	578.394,23 633.741,0	6	578.387,317 633.682,334	59.072



Punct început	X / Y	Punct sfârșit	X / Y	Lungime segment (** (m)
6	578.387,317 633.682,334	7	578.385,679 633.656,625	25.761
7	578.385,679 633.656,625	8	578.382,35 633.604,375	52.356
8	578.382,35 633.604,375	9	578.382,882 633.604,322	0.535
9	578.382,882 633.604,322	10	578.388,643 633.600,054	7.17
10	578.388,643 633.600,054	11	578.392,974 633.597,397	5.081
11	578.392,974 633.597,397	12	578.395,027 633.594,502	3.549
12	578.395,027 633.594,502	13	578.395,409 633.612,3	17.802
13	578.395,409 633.612,3	14	578.395,203 633.619,463	7.166
14	578.395,203 633.619,463	15	578.394,645 633.630,81	11.361
15	578.394,645 633.630,81	1	578.396,084 633.642,957	12.232

\*\* Lungimile segmentelor sunt determinate în planul de proiecție Stereo 70 și sunt rotunjite la 1 milimetru.

\*\*\* Distanța dintre puncte este formată din segmente cumulate ce sunt mai mici decât valoarea 1 milimetru.



**DATE DESPRE IMOBILUL NR. 8844**

Oficiul de Cadastru și Publicitate Imobiliară NEAMT  
Biroul de Cadastru și Publicitate Imobiliară Targu-Neamt

**A. Partea I. Descrierea imobilului**

TEREN Extravilan

Adresa: Jud. Neamt

Nr. Crt	Nr cadastral Nr. topografic	Suprafața* (mp)	Observații / Referințe
A1		7.372	Sector cadastral:226 Teren imprejmuit;

**B. Partea II. Proprietari și acte**

Inscrieri privitoare la dreptul de proprietate și alte drepturi reale		Referințe
/		
Act Administrativ nr. 9082, din 23/05/2023 emis de PRIMARIA COMUNEI PIPIRIG;		
B1	Inscrierea posesiei, drept de PROPRIETATE, dobandit prin Lege, cota actuala 1/1, cota initiala 1/1 1) RUSU DUMITRU	A1

**C. Partea III. SARCINI .**

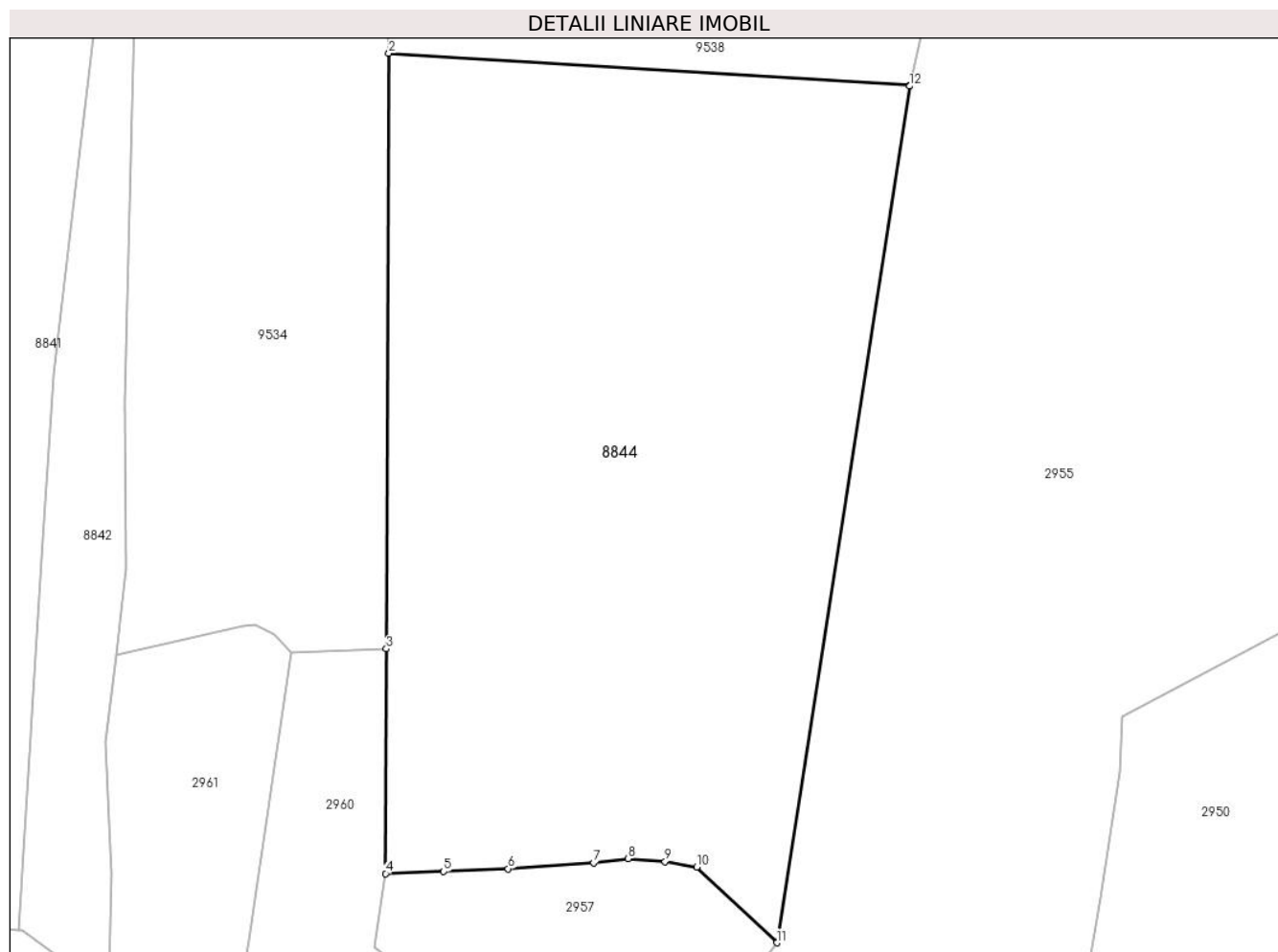
Inscrieri privind dezmembramintele dreptului de proprietate, drepturi reale de garanție și sarcini	Referințe
NU SUNT	

## Anexa Nr. 1 La Partea I

## Teren

Nr cadastral	Suprafața (mp)*	Observații / Referințe
	7.372	

\* Suprafața este determinată în planul de proiecție Stereo 70.



## Date referitoare la teren

Crt	Categorie folosință	Intravilan	Suprafața (mp)	Tarla	Parcelă	Nr. topo	Observații / Referințe
1	pașune	NU	7.372	-	-	-	Pășune împădurită

## Lungime Segmente

1) Valorile lungimilor segmentelor sunt obținute din proiecție în plan.

Punct început	X / Y	Punct sfârșit	X / Y	Lungime segment (** (m)
1	578.507,758 633.723,102	2	578.434,478 633.727,592	73.417
2	578.434,478 633.727,592	3	578.434,155 633.643,861	83.732
3	578.434,155 633.643,861	4	578.434,033 633.612,275	31.586
4	578.434,033 633.612,275	5	578.442,194 633.612,586	8.167
5	578.442,194 633.612,586	6	578.451,249 633.612,935	9.062

Punct început	X / Y	Punct sfârşit	X / Y	Lungime segment (** (m)
6	578.451,249 633.612,935	7	578.463,31 633.613,798	12.092
7	578.463,31 633.613,798	8	578.468,148 633.614,361	4.871
8	578.468,148 633.614,361	9	578.473,351 633.613,962	5.218
9	578.473,351 633.613,962	10	578.477,815 633.613,201	4.528
10	578.477,815 633.613,201	11	578.489,056 633.602,544	15.49
11	578.489,056 633.602,544	12	578.507,725 633.722,958	121.853
12	578.507,725 633.722,958	1	578.507,758 633.723,102	0.148

\*\* Lungimile segmentelor sunt determinate în planul de proiecţie Stereo 70 şi sunt rotunjite la 1 milimetru.

\*\*\* Distanţa dintre puncte este formată din segmente cumulate ce sunt mai mici decât valoarea 1 milimetru.



**DATE DESPRE IMOBILUL NR. 8845**

Oficiul de Cadastru și Publicitate Imobiliară NEAMT  
Biroul de Cadastru și Publicitate Imobiliară Targu-Neamt

**A. Partea I. Descrierea imobilului**

TEREN Extravilan

Adresa: Jud. Neamt

Nr. Crt	Nr cadastral Nr. topografic	Suprafața* (mp)	Observații / Referințe
A1		9.137	Sector cadastral:226 Teren imprejmuit;

**B. Partea II. Proprietari și acte**

Inscrieri privitoare la dreptul de proprietate și alte drepturi reale		Referințe
/		
Act Normativ nr. 7, din 13/03/1996 emis de GUVERNUL ROMÂNIEI;		
B1	Inscrierea provizorie, drept de PROPRIETATE, dobandit prin Lege, cota actuala 1/1, cota initiala 1/1 1) COMUNA PIPIRIG, CIF:99999999999999, PROPRIETAR NEIDENTIFICAT	A1

**C. Partea III. SARCINI .**

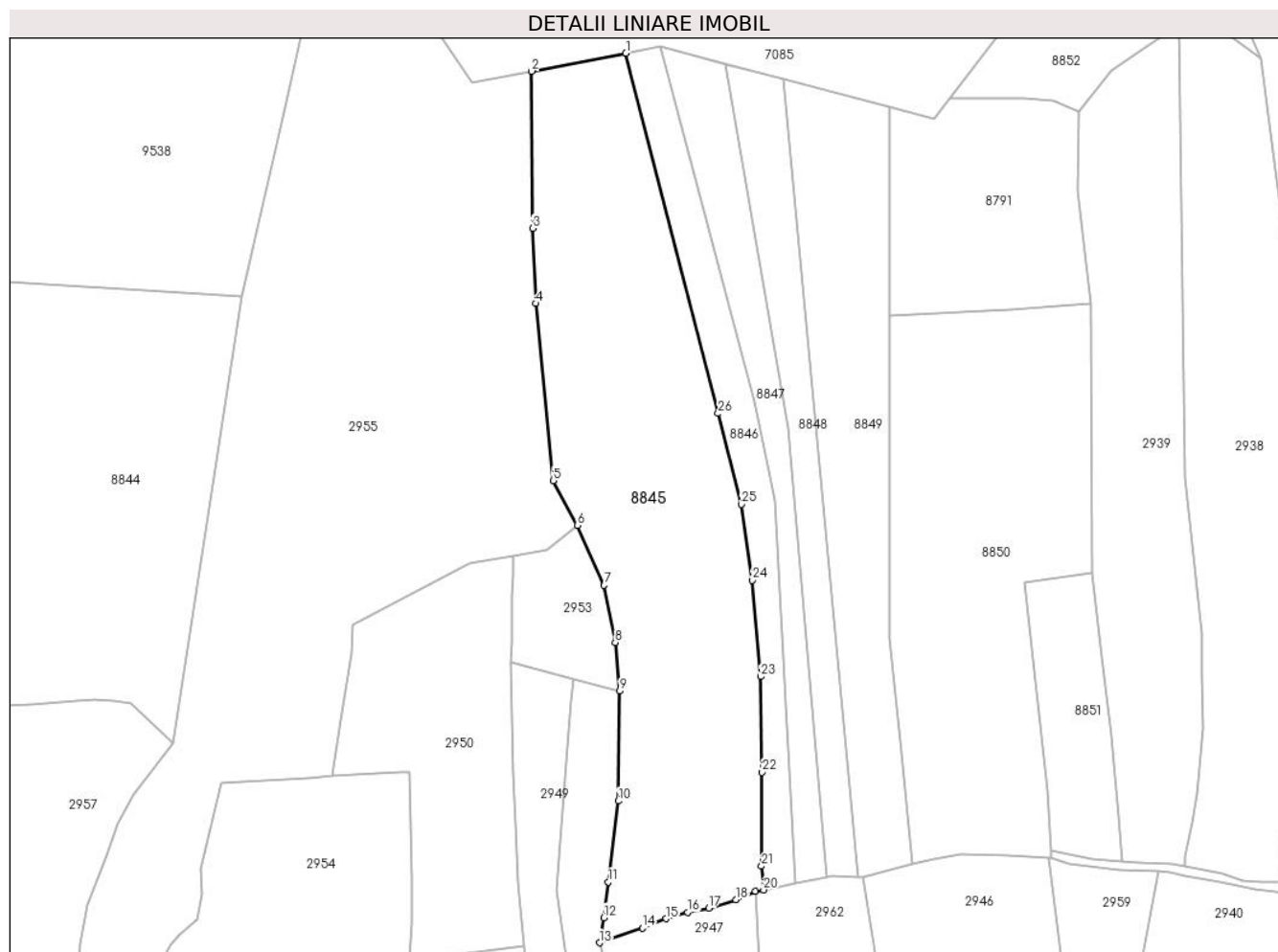
Inscrieri privind dezmembramintele dreptului de proprietate, drepturi reale de garanție și sarcini	Referințe
NU SUNT	

## Anexa Nr. 1 La Partea I

## Teren

Nr cadastral	Suprafața (mp)*	Observații / Referințe
	9.137	

\* Suprafața este determinată în planul de proiecție Stereo 70.



## Date referitoare la teren

Crt	Categorie folosință	Intravilan	Suprafața (mp)	Tarla	Parcelă	Nr. topo	Observații / Referințe
1	pasune	NU	4.448	-	-	-	Pășune împădurită
2	faneata	NU	2.884	-	-	-	
3	pasune	NU	1.805	-	-	-	Pășune împădurită

## Lungime Segmente

1) Valorile lungimilor segmentelor sunt obținute din proiecție în plan.

Punct început	X / Y	Punct sfârșit	X / Y	Lungime segment (** (m)
1	578.611,334 633.788,498	2	578.585,939 633.783,663	25.851
3	578.586,215 633.741,325	4	578.587,055 633.721,056	20.286
5	578.591,716 633.673,325	6	578.598,24 633.661,237	13.736
7	578.605,445 633.645,09	8	578.608,487 633.629,689	15.699

Punct început	X / Y	Punct sfârșit	X / Y	Lungime segment (** (m)
2	578.585,939 633.783,663	3	578.586,215 633.741,325	42.339
4	578.587,055 633.721,056	5	578.591,716 633.673,325	47.958
6	578.598,24 633.661,237	7	578.605,445 633.645,09	17.682
8	578.608,487 633.629,689	9	578.609,692 633.616,567	13.177



Punct început	X / Y	Punct sfârșit	X / Y	Lungime segment (** (m)
9	578.609,692 633.616,567	10	578.609,316 633.586,949	29.62
11	578.606,622 633.565,125	12	578.605,337 633.555,514	9.697
13	578.604,236 633.548,741	14	578.615,766 633.552,709	12.194
15	578.622,148 633.555,218	16	578.627,947 633.556,922	6.044
17	578.633,637 633.558,069	18	578.641,008 633.560,307	7.703
19	578.646,314 633.562,552	20	578.648,467 633.562,996	2.198
21	578.647,921 633.569,396	22	578.648,042 633.594,7	25.304
23	578.647,642 633.620,479	24	578.645,385 633.646,432	26.051
25	578.642,522 633.666,887	26	578.636,235 633.691,402	25.308

Punct început	X / Y	Punct sfârșit	X / Y	Lungime segment (** (m)
10	578.609,316 633.586,949	11	578.606,622 633.565,125	21.99
12	578.605,337 633.555,514	13	578.604,236 633.548,741	6.862
14	578.615,766 633.552,709	15	578.622,148 633.555,218	6.857
16	578.627,947 633.556,922	17	578.633,637 633.558,069	5.804
18	578.641,008 633.560,307	19	578.646,314 633.562,552	5.761
20	578.648,467 633.562,996	21	578.647,921 633.569,396	6.423
22	578.648,042 633.594,7	23	578.647,642 633.620,479	25.782
24	578.645,385 633.646,432	25	578.642,522 633.666,887	20.654
26	578.636,235 633.691,402	1	578.611,334 633.788,498	100.238

\*\* Lungimile segmentelor sunt determinate în planul de proiecție Stereo 70 și sunt rotunjite la 1 milimetru.

\*\*\* Distanța dintre puncte este formată din segmente cumulate ce sunt mai mici decât valoarea 1 milimetru.



**DATE DESPRE IMOBILUL NR. 8846**

Oficiul de Cadastru și Publicitate Imobiliară NEAMT  
Biroul de Cadastru și Publicitate Imobiliară Targu-Neamt

**A. Partea I. Descrierea imobilului**

TEREN Extravilan

Adresa: Jud. Neamt

Nr. Crt	Nr cadastral Nr. topografic	Suprafața* (mp)	Observații / Referințe
A1		2.032	Sector cadastral:226 Teren neimpregmuit;

**B. Partea II. Proprietari și acte**

Inscrieri privitoare la dreptul de proprietate și alte drepturi reale		Referințe
/		
Act Normativ nr. 7, din 13/03/1996 emis de GUVERNUL ROMÂNIEI;		
B1	Inscrierea provizorie, drept de PROPRIETATE, dobandit prin Lege, cota actuala 1/1, cota initiala 1/1 1) COMUNA PIPIRIG, CIF:99999999999999, PROPRIETAR NEIDENTIFICAT	A1

**C. Partea III. SARCINI .**

Inscrieri privind dezmembramintele dreptului de proprietate, drepturi reale de garanție și sarcini	Referințe
NU SUNT	

## Anexa Nr. 1 La Partea I

## Teren

Nr cadastral	Suprafața (mp)*	Observații / Referințe
	2.032	

\* Suprafața este determinată în planul de proiecție Stereo 70.



## Date referitoare la teren

Crt	Categorie folosință	Intra vilan	Suprafața (mp)	Tarla	Parcelă	Nr. topo	Observații / Referințe
1	pașune	NU	2.032	-	-	-	Pășune împădurită

## Lungime Segmente

1) Valorile lungimilor segmentelor sunt obținute din proiecție în plan.

Punct început	X / Y	Punct sfârșit	X / Y	Lungime segment (** (m)
1	578.657,193 633.564,794	2	578.651,561 633.667,868	103.228
2	578.651,561 633.667,868	3	578.646,123 633.694,646	27.325
3	578.646,123 633.694,646	4	578.620,58 633.790,259	98.966
4	578.620,58 633.790,259	5	578.611,334 633.788,498	9.412
5	578.611,334 633.788,498	6	578.636,235 633.691,402	100.238

Punct început	X / Y	Punct sfârșit	X / Y	Lungime segment (** (m)
6	578.636,235 633.691,402	7	578.642,522 633.666,887	25.308
7	578.642,522 633.666,887	8	578.645,385 633.646,432	20.654
8	578.645,385 633.646,432	9	578.647,642 633.620,479	26.051
9	578.647,642 633.620,479	10	578.648,042 633.594,7	25.782
10	578.648,042 633.594,7	11	578.647,921 633.569,396	25.304
11	578.647,921 633.569,396	12	578.648,467 633.562,996	6.423
12	578.648,467 633.562,996	1	578.657,193 633.564,794	8.909

\*\* Lungimile segmentelor sunt determinate în planul de proiecție Stereo 70 și sunt rotunjite la 1 milimetru.

\*\*\* Distanța dintre puncte este formată din segmente cumulate ce sunt mai mici decât valoarea 1 milimetru.



**DATE DESPRE IMOBILUL NR. 8847**

Oficiul de Cadastru și Publicitate Imobiliară NEAMT  
Biroul de Cadastru și Publicitate Imobiliară Targu-Neamt

**A. Partea I. Descrierea imobilului**

TEREN Extravilan

Adresa: Jud. Neamt

Nr. Crt	Nr cadastral Nr. topografic	Suprafața* (mp)	Observații / Referințe
A1		2.032	Sector cadastral:226 Teren neimprejmuit;

**B. Partea II. Proprietari și acte**

Inscrieri privitoare la dreptul de proprietate și alte drepturi reale		Referințe
/		
Act Normativ nr. 7, din 13/03/1996 emis de GUVERNUL ROMÂNIEI;		
B1	Inscrierea provizorie, drept de PROPRIETATE, dobandit prin Lege, cota actuala 1/1, cota initiala 1/1 1) COMUNA PIPIRIG, CIF:99999999999999, PROPRIETAR NEIDENTIFICAT	A1

**C. Partea III. SARCINI .**

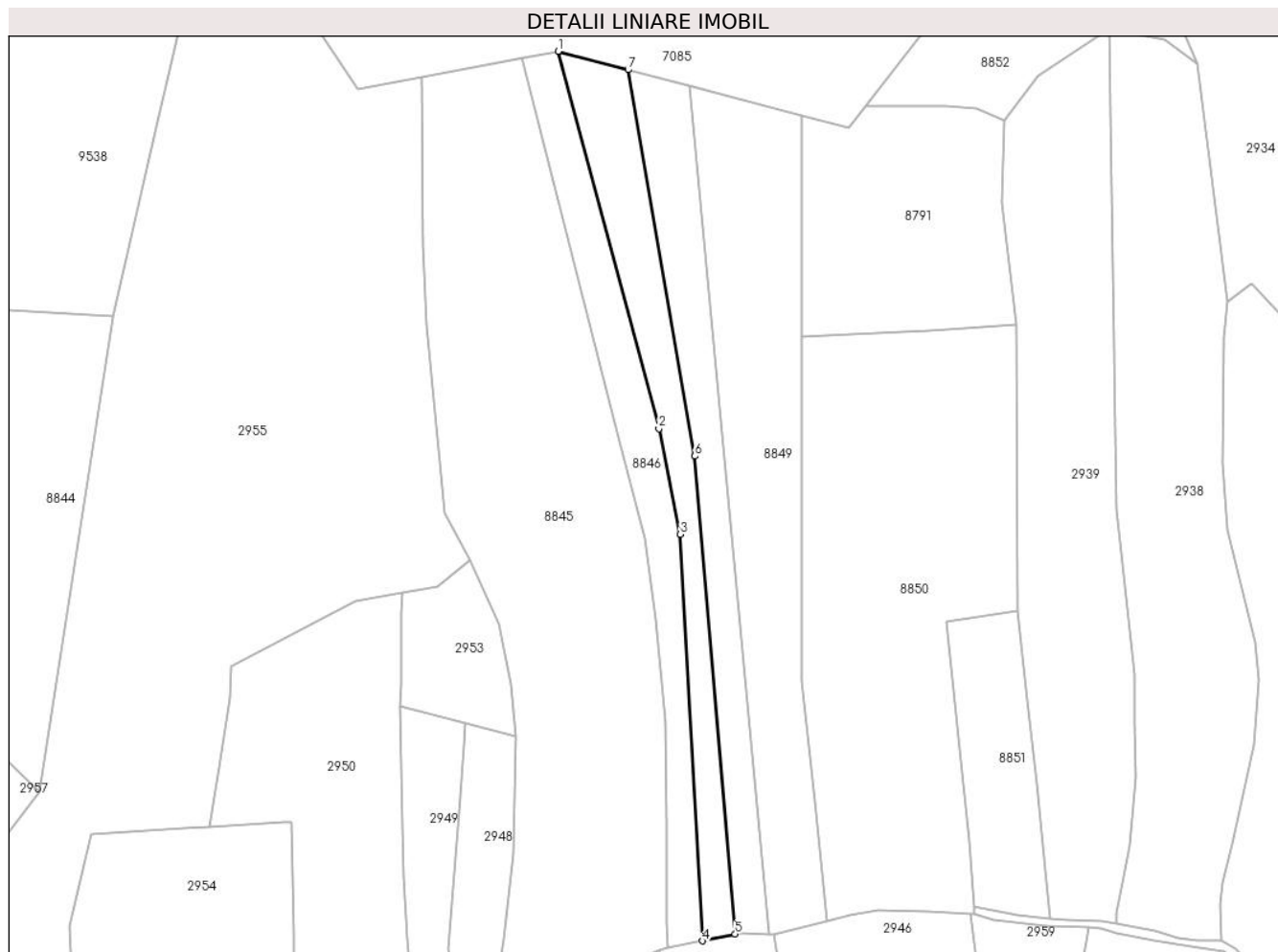
Inscrieri privind dezmembramintele dreptului de proprietate, drepturi reale de garanție și sarcini	Referințe
NU SUNT	

## Anexa Nr. 1 La Partea I

## Teren

Nr cadastral	Suprafața (mp)*	Observații / Referințe
	2.032	

\* Suprafața este determinată în planul de proiecție Stereo 70.



## Date referitoare la teren

Crt	Categorie folosință	Intra vilan	Suprafața (mp)	Tarla	Parcelă	Nr. topo	Observații / Referințe
1	pașune	NU	2.032	-	-	-	Pășune împădurită

## Lungime Segmente

1) Valorile lungimilor segmentelor sunt obținute din proiecție în plan.

Punct început	X / Y	Punct sfârșit	X / Y	Lungime segment (** (m)
1	578.620,58 633.790,259	2	578.646,123 633.694,646	98.966
2	578.646,123 633.694,646	3	578.651,561 633.667,868	27.325
3	578.651,561 633.667,868	4	578.657,193 633.564,794	103.228
4	578.657,193 633.564,794	5	578.665,454 633.566,497	8.435
5	578.665,454 633.566,497	6	578.655,227 633.687,656	121.59



Punct început	X / Y	Punct sfârșit	X / Y	Lungime segment (** (m)
6	578.655,227 633.687,656	7	578.638,317 633.785,597	99.39
7	578.638,317 633.785,597	1	578.620,58 633.790,259	18.339

\*\* Lungimile segmentelor sunt determinate în planul de proiecție Stereo 70 și sunt rotunjite la 1 milimetru.

\*\*\* Distanța dintre puncte este formată din segmente cumulate ce sunt mai mici decât valoarea 1 milimetru.



**DATE DESPRE IMOBILUL NR. 8848**

Oficiul de Cadastru și Publicitate Imobiliară NEAMT  
Biroul de Cadastru și Publicitate Imobiliară Targu-Neamt

**A. Partea I. Descrierea imobilului**

TEREN Extravilan

Adresa: Jud. Neamt

Nr. Crt	Nr cadastral Nr. topografic	Suprafața* (mp)	Observații / Referințe
A1		2.032	Sector cadastral:226 Teren neimpregmuit;

**B. Partea II. Proprietari și acte**

Inscrieri privitoare la dreptul de proprietate și alte drepturi reale	Referințe
/	
Act Administrativ nr. 9087, din 28/05/2023 emis de PRIMARIA COMUNEI PIPIRIG;	
B1	A1
Inscrierea posesiei, drept de PROPRIETATE, dobandit prin Lege, cota actuala 1/1, cota initiala 1/1	
1) CURCĂ MIHAI	

**C. Partea III. SARCINI .**

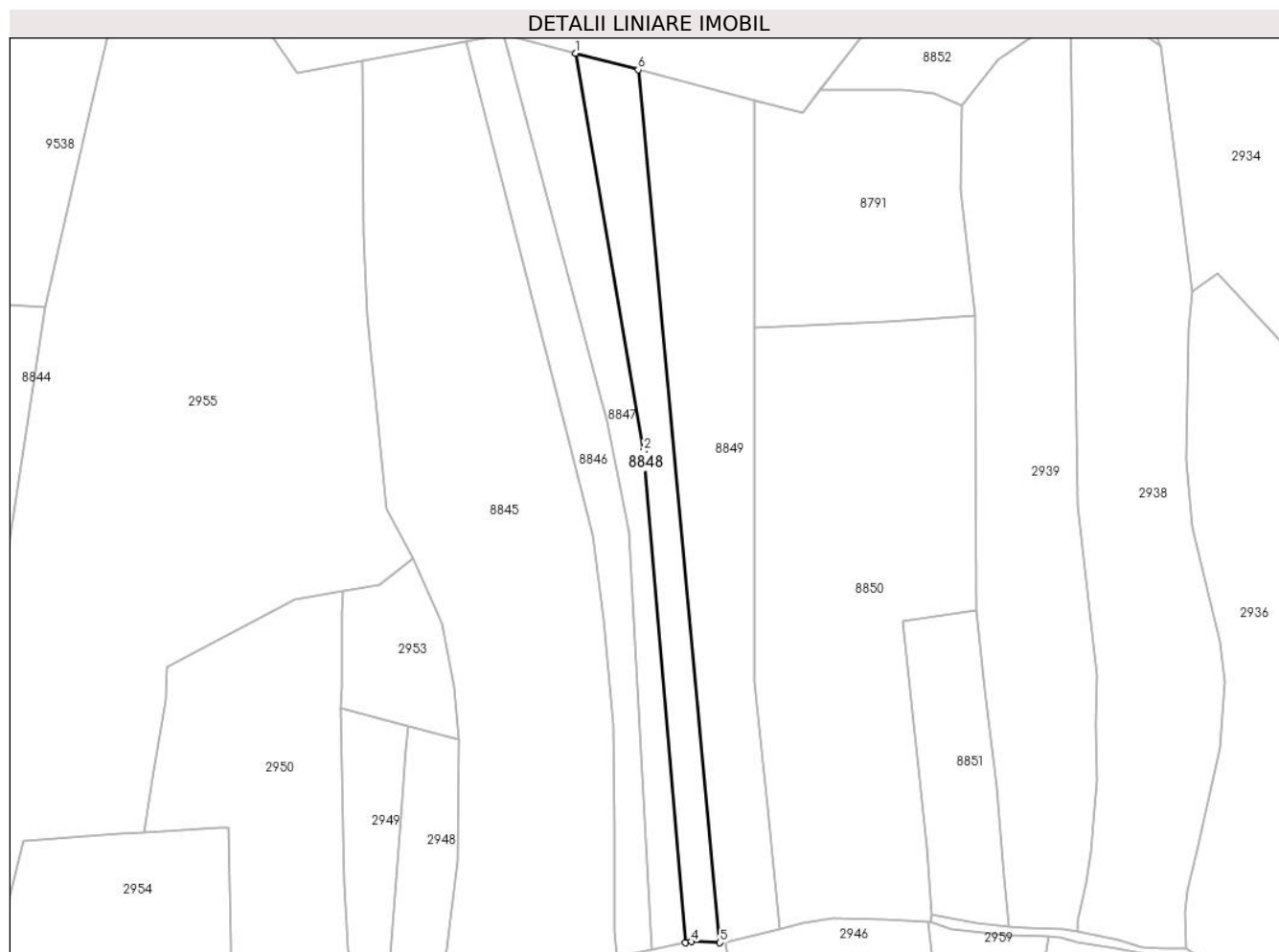
Inscrieri privind dezmembramintele dreptului de proprietate, drepturi reale de garanție și sarcini	Referințe
NU SUNT	

## Anexa Nr. 1 La Partea I

## Teren

Nr cadastral	Suprafața (mp)*	Observații / Referințe
	2.032	

\* Suprafața este determinată în planul de proiecție Stereo 70.



## Date referitoare la teren

Crt	Categorie folosință	Intra vilan	Suprafața (mp)	Tarla	Parcelă	Nr. topo	Observații / Referințe
1	pașune	NU	2.032	-	-	-	Pășune împădurită

## Lungime Segmente

1) Valorile lungimilor segmentelor sunt obținute din proiecție în plan.

Punct început	X / Y	Punct sfârșit	X / Y	Lungime segment (** (m)
1	578.638,317 633.785,597	2	578.655,227 633.687,656	99.39
2	578.655,227 633.687,656	3	578.665,454 633.566,497	121.59
3	578.665,454 633.566,497	4	578.666,9 633.566,795	1.476
4	578.666,9 633.566,795	5	578.673,97 633.566,531	7.075
5	578.673,97 633.566,531	6	578.653,804 633.781,528	215.941

Punct început	X / Y	Punct sfârșit	X / Y	Lungime segment (** (m)
6	578.653,804 633.781,528	1	578.638,317 633.785,597	16.013

\*\* Lungimile segmentelor sunt determinate în planul de proiecție Stereo 70 și sunt rotunjite la 1 milimetru.

\*\*\* Distanța dintre puncte este formată din segmente cumulate ce sunt mai mici decât valoarea 1 milimetru.



**DATE DESPRE IMOBILUL NR. 8849**

Oficiul de Cadastru și Publicitate Imobiliară NEAMT  
Biroul de Cadastru și Publicitate Imobiliară Targu-Neamt

**A. Partea I. Descrierea imobilului**

TEREN Extravilan

Adresa: Jud. Neamt

Nr. Crt	Nr cadastral Nr. topografic	Suprafața* (mp)	Observații / Referințe
A1		4.066	Sector cadastral:226 Teren neimprejmuit;

**B. Partea II. Proprietari și acte**

Inscrieri privitoare la dreptul de proprietate și alte drepturi reale		Referințe
/		
Act Administrativ nr. 9088, din 28/05/2023 emis de PRIMARIA COMUNEI PIPIRIG;		
B1	Inscrierea posesiei, drept de PROPRIETATE, dobandit prin Lege, cota actuala 1/1, cota initiala 1/1 1) CURCĂ VASILE	A1

**C. Partea III. SARCINI .**

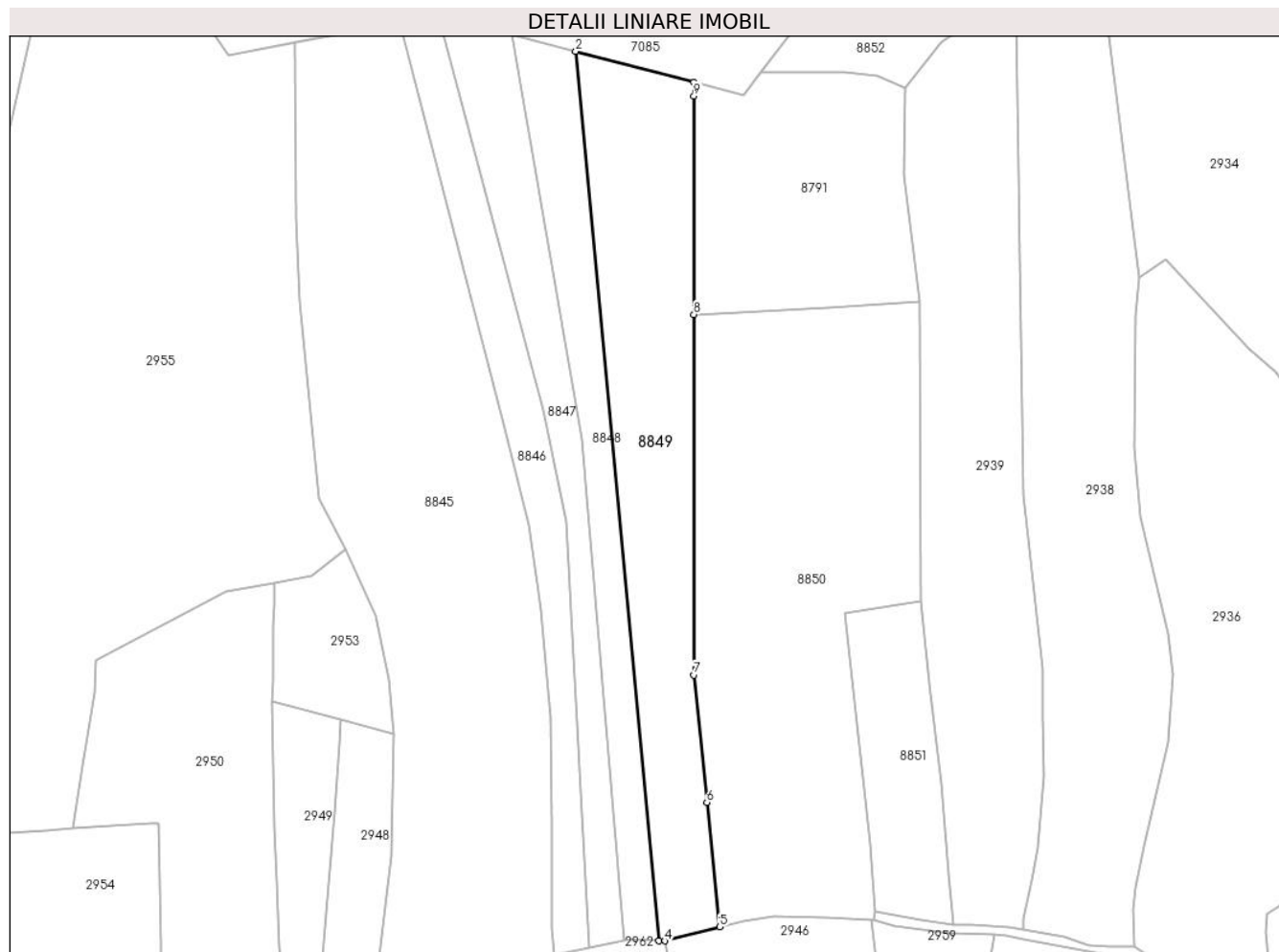
Inscrieri privind dezmembramintele dreptului de proprietate, drepturi reale de garanție și sarcini	Referințe
NU SUNT	

## Anexa Nr. 1 La Partea I

## Teren

Nr cadastral	Suprafața (mp)*	Observații / Referințe
	4.066	

\* Suprafața este determinată în planul de proiecție Stereo 70.



## Date referitoare la teren

Crt	Categorie folosință	Intravilan	Suprafața (mp)	Tarla	Parcelă	Nr. topo	Observații / Referințe
1	pașune	NU	4.066	-	-	-	Pășune împădurită

## Lungime Segmente

1) Valorile lungimilor segmentelor sunt obținute din proiecție în plan.

Punct început	X / Y	Punct sfârșit	X / Y	Lungime segment (** (m)
1	578.682,416 633.774,008	2	578.653,804 633.781,528	29.584
2	578.653,804 633.781,528	3	578.673,97 633.566,531	215.941
3	578.673,97 633.566,531	4	578.675,429 633.566,477	1.46
4	578.675,429 633.566,477	5	578.688,648 633.569,882	13.65
5	578.688,648 633.569,882	6	578.685,577 633.599,967	30.241



Punct început	X / Y	Punct sfârșit	X / Y	Lungime segment (** (m)
6	578.685,577 633.599,967	7	578.682,436 633.630,741	30.934
7	578.682,436 633.630,741	8	578.682,416 633.717,907	87.166
8	578.682,416 633.717,907	9	578.682,416 633.770,766	52.859
9	578.682,416 633.770,766	1	578.682,416 633.774,008	3.242

\*\* Lungimile segmentelor sunt determinate în planul de proiecție Stereo 70 și sunt rotunjite la 1 milimetru.

\*\*\* Distanța dintre puncte este formată din segmente cumulate ce sunt mai mici decât valoarea 1 milimetru.



**DATE DESPRE IMOBILUL NR. 8850**

Oficiul de Cadastru și Publicitate Imobiliară NEAMT  
Biroul de Cadastru și Publicitate Imobiliară Targu-Neamt

**A. Partea I. Descrierea imobilului**

TEREN Extravilan

Adresa: Jud. Neamt

Nr. Crt	Nr cadastral Nr. topografic	Suprafața* (mp)	Observații / Referințe
A1		6.805	Sector cadastral:226 Teren neimprejmuit;

**B. Partea II. Proprietari și acte**

Inscrieri privitoare la dreptul de proprietate și alte drepturi reale		Referințe
/		
Act Administrativ nr. 9100, din 28/05/2023 emis de PRIMARIA COMUNEI PIPIRIG;		
B1	Inscrierea posesiei, drept de PROPRIETATE, dobandit prin Lege, cota actuala 1/1, cota initiala 1/1 1) VRINCEANU NECULAI 2) VRINCEANU ANA	A1

**C. Partea III. SARCINI .**

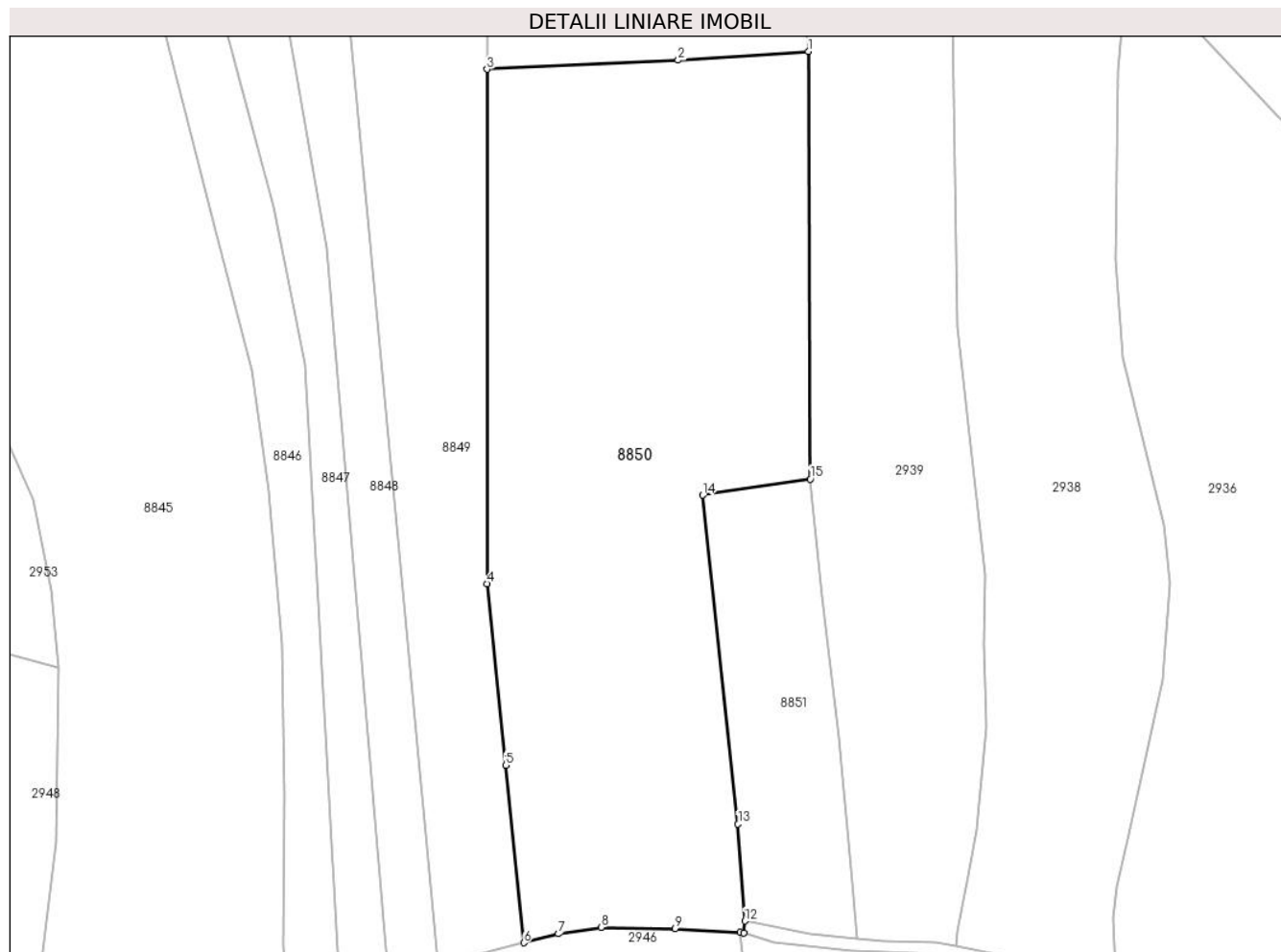
Inscrieri privind dezmembramintele dreptului de proprietate, drepturi reale de garanție și sarcini	Referințe
NU SUNT	

## Anexa Nr. 1 La Partea I

## Teren

Nr cadastral	Suprafața (mp)*	Observații / Referințe
	6.805	

\* Suprafața este determinată în planul de proiecție Stereo 70.



## Date referitoare la teren

Crt	Categorie folosință	Intravilan	Suprafața (mp)	Tarla	Parcelă	Nr. topo	Observații / Referințe
1	pașune	NU	6.805	-	-	-	Pășune împădurită

## Lungime Segmente

1) Valorile lungimilor segmentelor sunt obținute din proiecție în plan.

Punct început	X / Y	Punct sfârșit	X / Y	Lungime segment (** (m)
1	578.736,901 633.720,918	2	578.714,834 633.719,431	22.117
2	578.714,834 633.719,431	3	578.682,416 633.717,907	32.454
3	578.682,416 633.717,907	4	578.682,436 633.630,741	87.166
4	578.682,436 633.630,741	5	578.685,577 633.599,967	30.934
5	578.685,577 633.599,967	6	578.688,648 633.569,882	30.241

Punct început	X / Y	Punct sfârșit	X / Y	Lungime segment (** (m)
6	578.688,648 633.569,882	7	578.694,495 633.571,388	6.038
7	578.694,495 633.571,388	8	578.701,738 633.572,492	7.327
8	578.701,738 633.572,492	9	578.714,305 633.572,257	12.569
9	578.714,305 633.572,257	10	578.725,313 633.571,601	11.028
10	578.725,313 633.571,601	11	578.725,962 633.571,522	0.654
11	578.725,962 633.571,522	12	578.726,139 633.573,563	2.049
12	578.726,139 633.573,563	13	578.724,985 633.589,982	16.46
13	578.724,985 633.589,982	14	578.718,994 633.645,722	56.061
14	578.718,994 633.645,722	15	578.737,245 633.648,472	18.457
15	578.737,245 633.648,472	1	578.736,901 633.720,918	72.447

\*\* Lungimile segmentelor sunt determinate în planul de proiecție Stereo 70 și sunt rotunjite la 1 milimetru.

\*\*\* Distanța dintre puncte este formată din segmente cumulate ce sunt mai mici decât valoarea 1 milimetru.



**DATE DESPRE IMOBILUL NR. 8851**

Oficiul de Cadastru și Publicitate Imobiliară NEAMT  
Biroul de Cadastru și Publicitate Imobiliară Targu-Neamt

**A. Partea I. Descrierea imobilului**

TEREN Extravilan

Adresa: Jud. Neamt

Nr. Crt	Nr cadastral Nr. topografic	Suprafața* (mp)	Observații / Referințe
A1		1.400	Sector cadastral:226 Teren imprejmuit;

**B. Partea II. Proprietari și acte**

Inscrieri privitoare la dreptul de proprietate și alte drepturi reale		Referințe
/		
Act Administrativ nr. 9102, din 28/05/2023 emis de PRIMARIA COMUNEI PIPIRIG;		
B1	Inscrierea posesiei, drept de PROPRIETATE, dobandit prin Lege, cota actuala 1/1, cota initiala 1/1 1) SASU MIHAI	A1

**C. Partea III. SARCINI .**

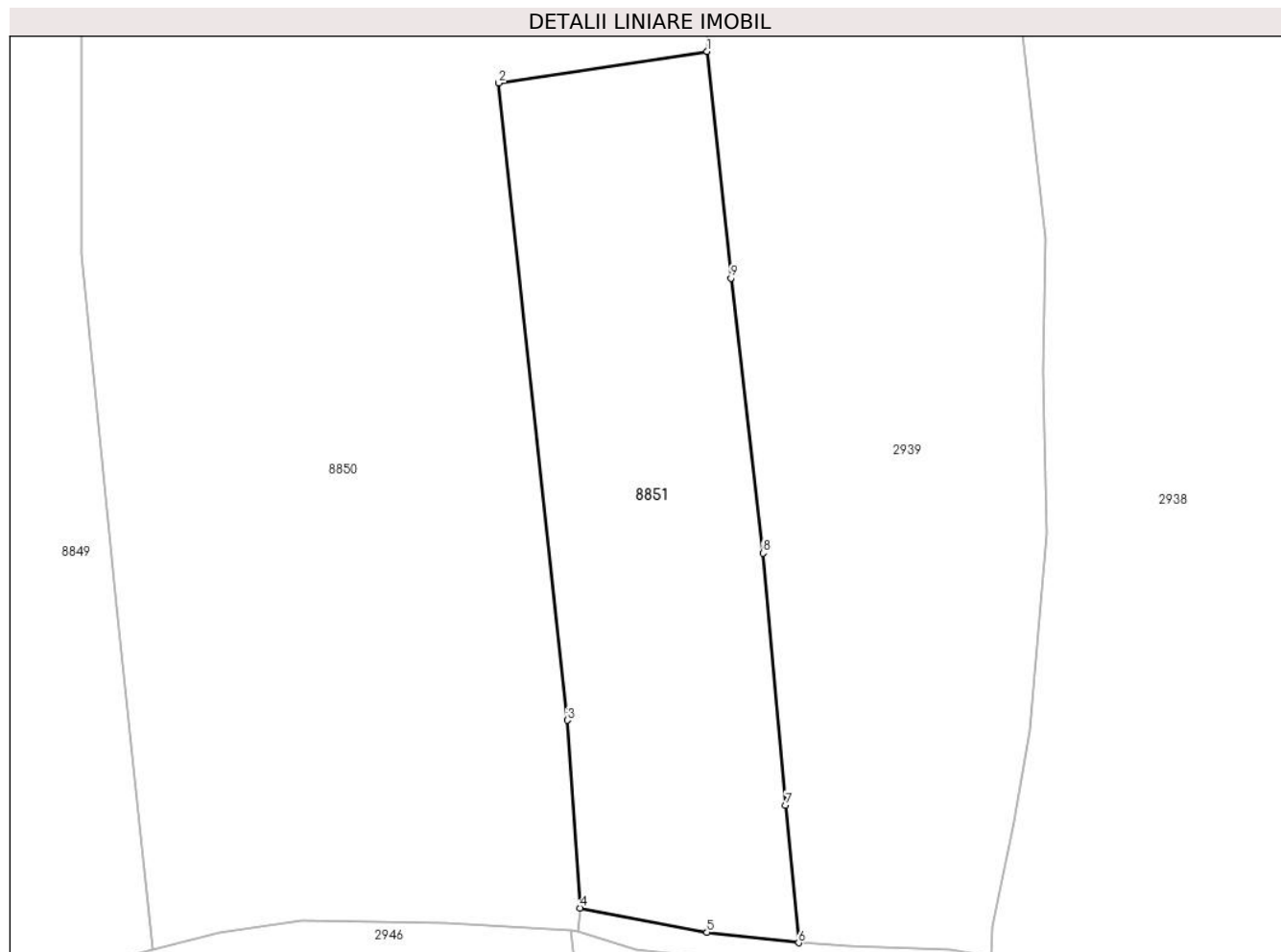
Inscrieri privind dezmembramintele dreptului de proprietate, drepturi reale de garanție și sarcini	Referințe
NU SUNT	

## Anexa Nr. 1 La Partea I

## Teren

Nr cadastral	Suprafața (mp)*	Observații / Referințe
	1.400	

\* Suprafața este determinată în planul de proiecție Stereo 70.



## Date referitoare la teren

Crt	Categorie folosință	Intra vilan	Suprafața (mp)	Tarla	Parcelă	Nr. topo	Observații / Referințe
1	pașune	NU	1.400	-	-	-	Pășune împădurită

## Lungime Segmente

1) Valorile lungimilor segmentelor sunt obținute din proiecție în plan.

Punct început	X / Y	Punct sfârșit	X / Y	Lungime segment (** (m)
1	578.737,245 633.648,472	2	578.718,994 633.645,722	18.457
2	578.718,994 633.645,722	3	578.724,985 633.589,982	56.061
3	578.724,985 633.589,982	4	578.726,139 633.573,563	16.46
4	578.726,139 633.573,563	5	578.737,234 633.571,423	11.299
5	578.737,234 633.571,423	6	578.745,255 633.570,512	8.073



Punct început	X / Y	Punct sfârșit	X / Y	Lungime segment (** (m)
6	578.745,255 633.570,512	7	578.744,127 633.582,556	12.097
7	578.744,127 633.582,556	8	578.742,137 633.604,59	22.124
8	578.742,137 633.604,59	9	578.739,335 633.628,646	24.219
9	578.739,335 633.628,646	1	578.737,245 633.648,472	19.936

\*\* Lungimile segmentelor sunt determinate în planul de proiecție Stereo 70 și sunt rotunjite la 1 milimetru.

\*\*\* Distanța dintre puncte este formată din segmente cumulate ce sunt mai mici decât valoarea 1 milimetru.



**DATE DESPRE IMOBILUL NR. 8852**

Oficiul de Cadastru și Publicitate Imobiliară NEAMT  
Biroul de Cadastru și Publicitate Imobiliară Targu-Neamt

**A. Partea I. Descrierea imobilului**

TEREN Extravilan

Adresa: Jud. Neamt

Nr. Crt	Nr cadastral Nr. topografic	Suprafața* (mp)	Observații / Referințe
A1		3.114	Sector cadastral:226 Teren neimprejmuit;

**B. Partea II. Proprietari și acte**

Inscrieri privitoare la dreptul de proprietate și alte drepturi reale		Referințe
/		
Act Normativ nr. 7, din 13/03/1996 emis de GUVERNUL ROMÂNIEI;		
B1	Inscrierea provizorie, drept de PROPRIETATE, dobandit prin Lege, cota actuala 1/1, cota initiala 1/1	A1
1) COMUNA PIPIRIG, CIF:99999999999999, PROPRIETAR NEIDENTIFICAT		

**C. Partea III. SARCINI .**

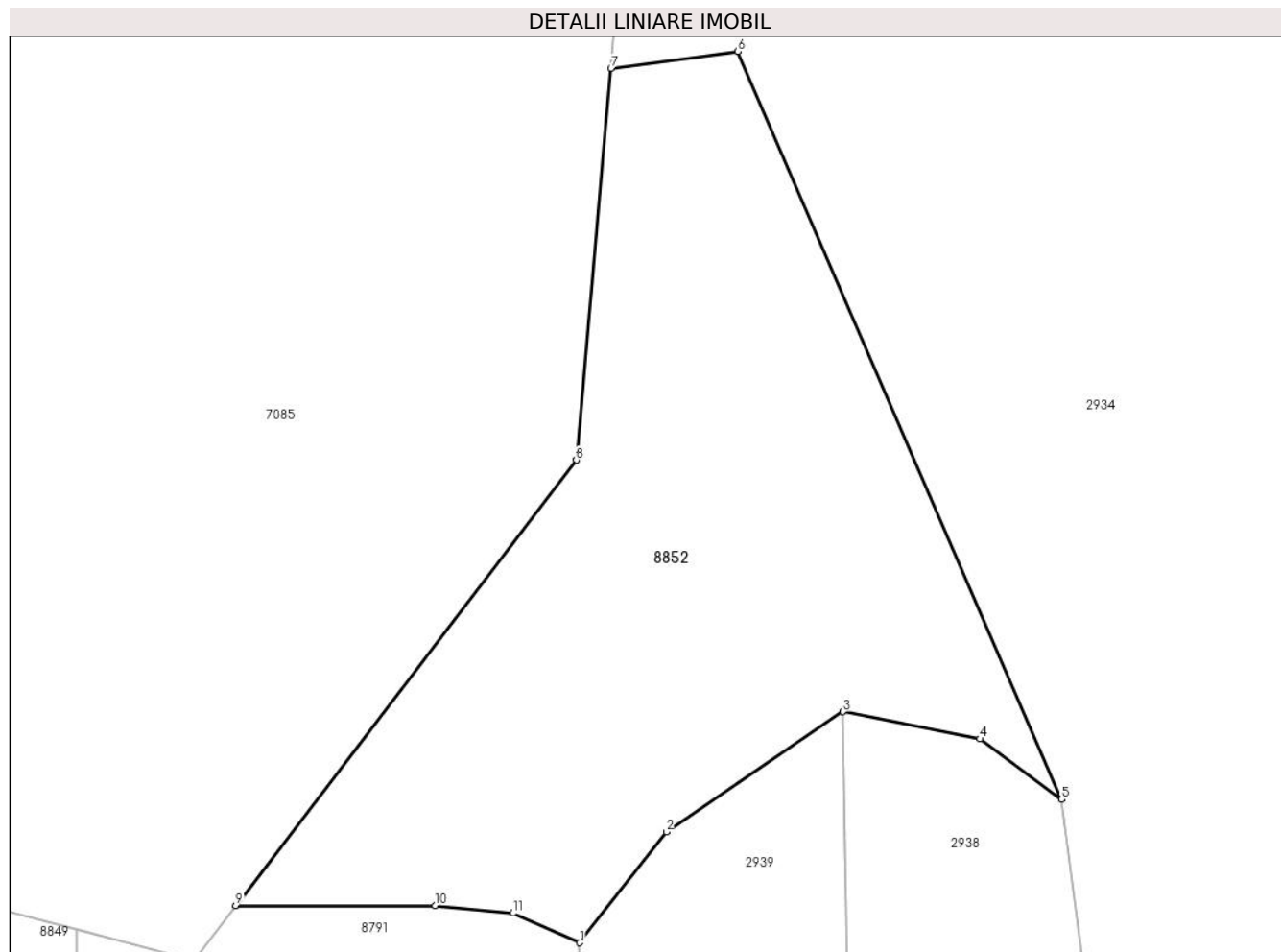
Inscrieri privind dezmembramintele dreptului de proprietate, drepturi reale de garanție și sarcini	Referințe
NU SUNT	

## Anexa Nr. 1 La Partea I

## Teren

Nr cadastral	Suprafața (mp)*	Observații / Referințe
	3.114	

\* Suprafața este determinată în planul de proiecție Stereo 70.



## Date referitoare la teren

Crt	Categorie folosință	Intravilan	Suprafața (mp)	Tarla	Parcelă	Nr. topo	Observații / Referințe
1	faneata	NU	3.114	-	-	-	

## Lungime Segmente

1) Valorile lungimilor segmentelor sunt obținute din proiecție în plan.

Punct început	X / Y	Punct sfârșit	X / Y	Lungime segment (** (m)
1	578.733,606 633.772,658	2	578.742,412 633.783,908	14.287
2	578.742,412 633.783,908	3	578.760,363 633.796,111	21.706
3	578.760,363 633.796,111	4	578.774,284 633.793,355	14.191
4	578.774,284 633.793,355	5	578.782,609 633.787,205	10.35
5	578.782,609 633.787,205	6	578.749,693 633.863,157	82.778

Punct început	X / Y	Punct sfârşit	X / Y	Lungime segment (** (m)
6	578.749,693 633.863,157	7	578.736,779 633.861,435	13.028
7	578.736,779 633.861,435	8	578.733,274 633.821,655	39.934
8	578.733,274 633.821,655	9	578.698,624 633.776,438	56.967
9	578.698,624 633.776,438	10	578.718,907 633.776,438	20.283
10	578.718,907 633.776,438	11	578.726,824 633.775,663	7.955
11	578.726,824 633.775,663	1	578.733,606 633.772,658	7.418

\*\* Lungimile segmentelor sunt determinate în planul de proiecţie Stereo 70 şi sunt rotunjite la 1 milimetru.

\*\*\* Distanţa dintre puncte este formată din segmente cumulate ce sunt mai mici decât valoarea 1 milimetru.



**DATE DESPRE IMOBILUL NR. 8853**

Oficiul de Cadastru și Publicitate Imobiliară NEAMT  
Biroul de Cadastru și Publicitate Imobiliară Targu-Neamt

**A. Partea I. Descrierea imobilului**

TEREN Extravilan

Adresa: Jud. Neamt, Punct „Ursoaia”

Nr. Crt	Nr cadastral Nr. topografic	Suprafața* (mp)	Observații / Referințe
A1	51272	Din acte: 270.000 Masurata: 50.762	Sector cadastral:226 Teren imprejmuit;

**B. Partea II. Proprietari și acte**

Inscrieri privitoare la dreptul de proprietate și alte drepturi reale	Referințe
<b>23562 / 19/12/2013</b>	
Act Administrativ nr. Hotarirea nr. 650, din 27/06/2007 emis de GUVERNUL ROMÂNIEI (adresa nr. 14377 din 17.12.2013 emisa de Comuna Pipirig);	
B1	A1
Intabulare, drept de PROPRIETATE, dobandit prin Lege, cota actuala 1/1, cota initiala 1/1	
1) <b>COMUNA PIPIRIG</b> , CIF:2614228, domeniul public	

**C. Partea III. SARCINI .**

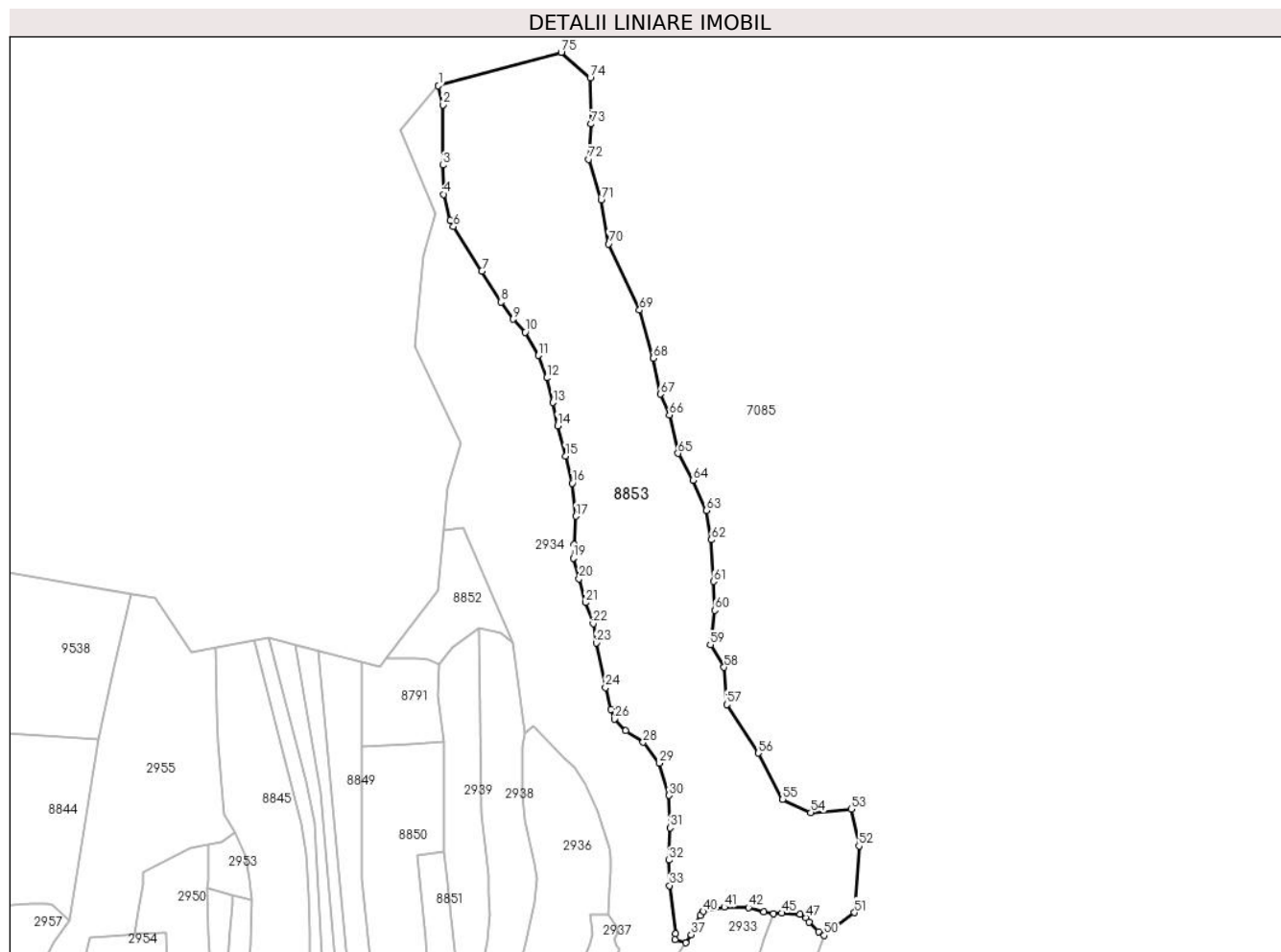
Inscrieri privind dezmembramintele dreptului de proprietate, drepturi reale de garanție și sarcini	Referințe
NU SUNT	

## Anexa Nr. 1 La Partea I

## Teren

Nr cadastral	Suprafața (mp)*	Observații / Referințe
51272	Din acte: 270.000 Masurata: 50.762	

\* Suprafața este determinată în planul de proiecție Stereo 70.



## Date referitoare la teren

Crt	Categorie folosință	Intra vilan	Suprafața (mp)	Tarla	Parcelă	Nr. topo	Observații / Referințe
1	pasune	NU	50.762	-	-	-	Diferența de 219242 mp față de act se regăsește în alte 3 documentații cadastrale

## Lungime Segmente

1) Valorile lungimilor segmentelor sunt obținute din proiecție în plan.

Punct început	X / Y	Punct sfârșit	X / Y	Lungime segment	Punct început	X / Y	Punct sfârșit	X / Y	Lungime segment	Punct început	X / Y	Punct sfârșit	X / Y	Lungime segment
1	578.733,308 634.155,65	2	578.736,316 634.143,084	12.921	2	578.736,316 634.143,084	3	578.736,316 634.103,111	39.973	3	578.736,316 634.103,111	4	578.736,645 634.083,815	19.299
4	578.736,645 634.083,815	5	578.741,016 634.066,598	17.763	5	578.741,016 634.066,598	6	578.743,276 634.062,414	4.755	6	578.743,276 634.062,414	7	578.762,117 634.032,98	34.948
7	578.762,117 634.032,98	8	578.774,853 634.012,523	24.098	8	578.774,853 634.012,523	9	578.782,947 634.001,022	14.064	9	578.782,947 634.001,022	10	578.790,867 633.992,452	11.669
10	578.790,867 633.992,452	11	578.799,682 633.977,069	17.73	11	578.799,682 633.977,069	12	578.805,022 633.962,201	15.798	12	578.805,022 633.962,201	13	578.809,182 633.945,816	16.905



Punct început	X / Y	Punct sfârșit	X / Y	Lungime segment	Punct început	X / Y	Punct sfârșit	X / Y	Lungime segment	Punct început	X / Y	Punct sfârșit	X / Y	Lungime segment
13	578.809,182 633.945,816	14	578.812,244 633.930,51	15.609	14	578.812,244 633.930,51	15	578.817,416 633.910,551	20.618	15	578.817,416 633.910,551	16	578.822,015 633.892,473	18.654
16	578.822,015 633.892,473	17	578.824,472 633.870,55	22.06	17	578.824,472 633.870,55	18	578.823,396 633.851,967	18.614	18	578.823,396 633.851,967	19	578.822,614 633.842,895	9.106
19	578.822,614 633.842,895	20	578.826,464 633.829,194	14.232	20	578.826,464 633.829,194	21	578.830,623 633.813,338	16.392	21	578.830,623 633.813,338	22	578.835,86 633.799,482	14.813
22	578.835,86 633.799,482	23	578.837,816 633.786,663	12.967	23	578.837,816 633.786,663	24	578.843,987 633.757,143	30.158	24	578.843,987 633.757,143	25	578.847,547 633.742,756	14.821
25	578.847,547 633.742,756	26	578.849,974 633.736,219	6.973	26	578.849,974 633.736,219	27	578.857,372 633.728,461	10.72	27	578.857,372 633.728,461	28	578.868,981 633.720,94	13.832
28	578.868,981 633.720,94	29	578.879,787 633.707,026	17.617	29	578.879,787 633.707,026	30	578.886,123 633.685,691	22.256	30	578.886,123 633.685,691	31	578.886,823 633.664,208	21.494
31	578.886,823 633.664,208	32	578.885,988 633.642,814	21.41	32	578.885,988 633.642,814	33	578.886,478 633.625,955	16.866	33	578.886,478 633.625,955	34	578.890,249 633.594,107	32.07
34	578.890,249 633.594,107	35	578.890,065 633.590,336	3.775	35	578.890,065 633.590,336	36	578.897,097 633.588,071	7.388	36	578.897,097 633.588,071	37	578.900,747 633.593,523	6.561
37	578.900,747 633.593,523	38	578.902,827 633.599,689	6.507	38	578.902,827 633.599,689	39	578.906,652 633.606,326	7.66	39	578.906,652 633.606,326	40	578.908,788 633.608,768	3.244
40	578.908,788 633.608,768	41	578.922,654 633.611,663	14.165	41	578.922,654 633.611,663	42	578.938,798 633.611,444	16.145	42	578.938,798 633.611,444	43	578.948,997 633.608,449	10.63
43	578.948,997 633.608,449	44	578.955,406 633.607,457	6.485	44	578.955,406 633.607,457	45	578.960,84 633.607,708	5.44	45	578.960,84 633.607,708	46	578.973,02 633.607,079	12.196
46	578.973,02 633.607,079	47	578.976,909 633.604,611	4.606	47	578.976,909 633.604,611	48	578.978,924 633.601,712	3.53	48	578.978,924 633.601,712	49	578.985,25 633.595,536	8.841
49	578.985,25 633.595,536	50	578.988,796 633.592,882	4.429	50	578.988,796 633.592,882	51	579.008,985 633.608,042	25.247	51	579.008,985 633.608,042	52	579.011,941 633.652,192	44.249
52	579.011,941 633.652,192	53	579.006,733 633.676,553	24.911	53	579.006,733 633.676,553	54	578.980,002 633.674,319	26.824	54	578.980,002 633.674,319	55	578.961,413 633.683,021	20.525
55	578.961,413 633.683,021	56	578.945,289 633.713,666	34.628	56	578.945,289 633.713,666	57	578.924,31 633.745,894	38.455	57	578.924,31 633.745,894	58	578.922,541 633.770,566	24.735
58	578.922,541 633.770,566	59	578.913,437 633.785,463	17.459	59	578.913,437 633.785,463	60	578.916,458 633.808,223	22.96	60	578.916,458 633.808,223	61	578.915,53 633.827,424	19.223
61	578.915,53 633.827,424	62	578.914,159 633.854,931	27.541	62	578.914,159 633.854,931	63	578.910,794 633.874,347	19.705	63	578.910,794 633.874,347	64	578.901,906 633.894,469	21.998
64	578.901,906 633.894,469	65	578.892,056 633.912,194	20.278	65	578.892,056 633.912,194	66	578.886,366 633.937,567	26.003	66	578.886,366 633.937,567	67	578.880,282 633.951,421	15.131
67	578.880,282 633.951,421	68	578.875,794 633.975,158	24.158	68	578.875,794 633.975,158	69	578.866,544 634.007,039	33.196	69	578.866,544 634.007,039	70	578.846,156 634.050,882	48.352
70	578.846,156 634.050,882	71	578.841,145 634.080,253	29.795	71	578.841,145 634.080,253	72	578.832,984 634.107,058	28.02	72	578.832,984 634.107,058	73	578.834,531 634.130,404	23.397
73	578.834,531 634.130,404	74	578.833,943 634.160,772	30.374	74	578.833,943 634.160,772	75	578.814,708 634.177,805	25.693	75	578.814,708 634.177,805	1	578.733,308 634.155,65	84.361

\*\* Lungimile segmentelor sunt determinate în planul de proiecție Stereo 70 și sunt rotunjite la 1 milimetru.

\*\*\* Distanța dintre puncte este formată din segmente cumulate ce sunt mai mici decât valoarea 1 milimetru.



**DATE DESPRE IMOBILUL NR. 8865**

Oficiul de Cadastru și Publicitate Imobiliară NEAMT  
Biroul de Cadastru și Publicitate Imobiliară Targu-Neamt

**A. Partea I. Descrierea imobilului**

TEREN Intravilan

Adresa: Loc. Pluton, Str Pârâul Lui Anton, Jud. Neamt

Nr. Crt	Nr cadastral Nr. topografic	Suprafața* (mp)	Observații / Referințe
A1		Din acte: 3.269 Masurata: 500	Sector cadastral:226 Teren imprejmuit; Diferenta de suprafata se regaseste la imobilul cu id 3158

**B. Partea II. Proprietari și acte**

Inscrieri privitoare la dreptul de proprietate și alte drepturi reale		Referințe
/		
Act Administrativ nr. 7746, din 28/04/2023 emis de PRIMARIA COMUNEI PIPIRIG;		
B1	Inscrierea posesiei, drept de PROPRIETATE, dobandit prin Lege, cota actuala 1/1, cota initiala 1/1 1) VRÎNCEANU GRIGORE 2) VRÎNCEANU IOANA	A1

**C. Partea III. SARCINI .**

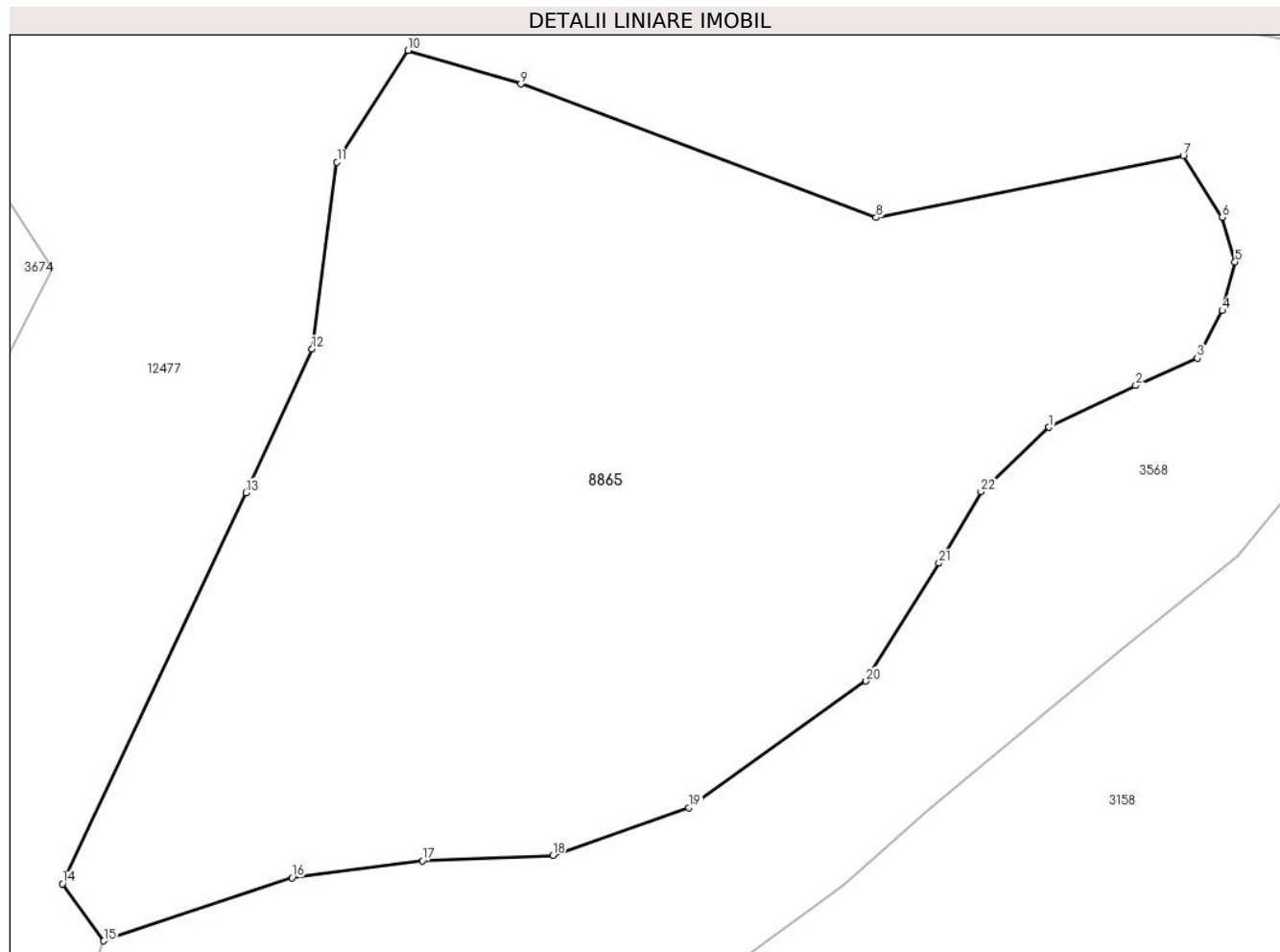
Inscrieri privind dezmembramintele dreptului de proprietate, drepturi reale de garanție și sarcini	Referințe
NU SUNT	

## Anexa Nr. 1 La Partea I

## Teren

Nr cadastral	Suprafața (mp)*	Observații / Referințe
	Din acte: 3.269 Masurata: 500	Diferenta de suprafata se regaseste la imobilul cu id 3158

\* Suprafața este determinată în planul de proiecție Stereo 70.



## Date referitoare la teren

Crt	Categorie folosință	Intra vilan	Suprafața (mp)	Tarla	Parcelă	Nr. topo	Observații / Referințe
1	faneata	DA	500	-	-	-	

## Lungime Segmente

1) Valorile lungimilor segmentelor sunt obținute din proiecție în plan.

Punct început	X / Y	Punct sfârșit	X / Y	Lungime segment (** (m)
1	576.054,416 635.190,549	2	576.057,029 635.191,805	2.899
3	576.058,88 635.192,631	4	576.059,633 635.194,061	1.616
5	576.060,016 635.195,528	6	576.059,624 635.196,872	1.4
7	576.058,457 635.198,728	8	576.049,202 635.196,866	9.44
9	576.038,502 635.200,886	10	576.035,102 635.201,898	3.547

Punct început	X / Y	Punct sfârșit	X / Y	Lungime segment (** (m)
2	576.057,029 635.191,805	3	576.058,88 635.192,631	2.027
4	576.059,633 635.194,061	5	576.060,016 635.195,528	1.516
6	576.059,624 635.196,872	7	576.058,457 635.198,728	2.192
8	576.049,202 635.196,866	9	576.038,502 635.200,886	11.43
10	576.035,102 635.201,898	11	576.032,955 635.198,535	3.99

Punct început	X / Y	Punct sfârșit	X / Y	Lungime segment (** (m)
11	576.032,955 635.198,535	12	576.032,205 635.192,898	5.687
13	576.030,224 635.188,571	14	576.024,684 635.176,791	13.018
15	576.025,934 635.175,074	16	576.031,599 635.176,976	5.976
17	576.035,53 635.177,483	18	576.039,46 635.177,652	3.934
19	576.043,56 635.179,089	20	576.048,899 635.182,901	6.56
21	576.051,097 635.186,45	22	576.052,365 635.188,604	2.5

Punct început	X / Y	Punct sfârșit	X / Y	Lungime segment (** (m)
12	576.032,205 635.192,898	13	576.030,224 635.188,571	4.759
14	576.024,684 635.176,791	15	576.025,934 635.175,074	2.124
16	576.031,599 635.176,976	17	576.035,53 635.177,483	3.964
18	576.039,46 635.177,652	19	576.043,56 635.179,089	4.345
20	576.048,899 635.182,901	21	576.051,097 635.186,45	4.175
22	576.052,365 635.188,604	1	576.054,416 635.190,549	2.827

\*\* Lungimile segmentelor sunt determinate în planul de proiecție Stereo 70 și sunt rotunjite la 1 milimetru.

\*\*\* Distanța dintre puncte este formată din segmente cumulate ce sunt mai mici decât valoarea 1 milimetru.



**DATE DESPRE IMOBILUL NR. 8866**

Oficiul de Cadastru și Publicitate Imobiliară NEAMT  
Biroul de Cadastru și Publicitate Imobiliară Targu-Neamt

**A. Partea I. Descrierea imobilului**

TEREN Intravilan

Adresa: Loc. Pluton, Jud. Neamt

Nr. Crt	Nr cadastral Nr. topografic	Suprafața* (mp)	Observații / Referințe
A1		Din acte: 3.499 Masurata: 616	Sector cadastral:226 Teren neimprejmuit; Diferenta de suprafata se regaseste la imobilul cu id 3153

**B. Partea II. Proprietari și acte**

Inscrieri privitoare la dreptul de proprietate și alte drepturi reale		Referințe
/		
Act Administrativ nr. 7873, din 28/04/2023 emis de PRIMARIA COMUNEI PIPIRIG;		
B1	Inscrierea posesiei, drept de PROPRIETATE, dobandit prin Lege, cota actuala 1/1, cota initiala 1/1 1) GRIGORAȘ ALEXANDRU 2) GRIGORAȘ VIRGINIA	A1

**C. Partea III. SARCINI .**

Inscrieri privind dezmembramintele dreptului de proprietate, drepturi reale de garanție și sarcini	Referințe
NU SUNT	

## Anexa Nr. 1 La Partea I

## Teren

Nr cadastral	Suprafața (mp)*	Observații / Referințe
	Din acte: 3.499 Masurata: 616	Diferenta de suprafata se regaseste la imobilul cu id 3153

\* Suprafața este determinată în planul de proiecție Stereo 70.



## Date referitoare la teren

Crt	Categorie folosință	Intra vilan	Suprafața (mp)	Tarla	Parcelă	Nr. topo	Observații / Referințe
1	faneata	DA	616	-	-	-	

## Lungime Segmente

1) Valorile lungimilor segmentelor sunt obținute din proiecție în plan.

Punct început	X / Y	Punct sfârșit	X / Y	Lungime segment (** (m)
1	576.036,944 635.094,736	2	576.036,305 635.101,594	6.888
2	576.036,305 635.101,594	3	576.037,761 635.113,116	11.614
3	576.037,761 635.113,116	4	576.035,525 635.113,374	2.251
4	576.035,525 635.113,374	5	576.031,225 635.102,078	12.087
5	576.031,225 635.102,078	6	576.027,155 635.094,075	8.978



Punct început	X / Y	Punct sfârșit	X / Y	Lungime segment (** (m)
6	576.027,155 635.094,075	7	576.022,233 635.083,58	11.592
7	576.022,233 635.083,58	8	576.020,59 635.076,33	7.434
8	576.020,59 635.076,33	9	576.024,003 635.072,066	5.462
9	576.024,003 635.072,066	10	576.032,339 635.069,836	8.629
10	576.032,339 635.069,836	11	576.039,624 635.069,639	7.288
11	576.039,624 635.069,639	12	576.045,269 635.067,999	5.878
12	576.045,269 635.067,999	13	576.049,076 635.066,163	4.227
13	576.049,076 635.066,163	14	576.056,355 635.061,594	8.594
14	576.056,355 635.061,594	15	576.053,423 635.066,672	5.864
15	576.053,423 635.066,672	16	576.045,851 635.072,556	9.589
16	576.045,851 635.072,556	17	576.044,946 635.080,114	7.612
17	576.044,946 635.080,114	18	576.040,924 635.088,143	8.98
18	576.040,924 635.088,143	1	576.036,944 635.094,736	7.701

\*\* Lungimile segmentelor sunt determinate în planul de proiecție Stereo 70 și sunt rotunjite la 1 milimetru.

\*\*\* Distanța dintre puncte este formată din segmente cumulate ce sunt mai mici decât valoarea 1 milimetru.



**DATE DESPRE IMOBILUL NR. 8867**

Oficiul de Cadastru și Publicitate Imobiliară NEAMT  
Biroul de Cadastru și Publicitate Imobiliară Targu-Neamt

**A. Partea I. Descrierea imobilului**

TEREN Intravilan

Adresa: Loc. Pluton, Str Agăpieni, Jud. Neamt

Nr. Crt	Nr cadastral Nr. topografic	Suprafața* (mp)	Observații / Referințe
A1		91	Sector cadastral:226 Teren neimpregmuit;

**B. Partea II. Proprietari și acte**

Inscrieri privitoare la dreptul de proprietate și alte drepturi reale		Referințe
/		
Act Normativ nr. 7, din 13/03/1996 emis de GUVERNUL ROMÂNIEI;		
B1	Inscrierea provizorie, drept de PROPRIETATE, dobandit prin Lege, cota actuala 1/1, cota initiala 1/1 1) COMUNA PIPIRIG, CIF:99999999999999, PROPRIETAR NEIDENTIFICAT	A1

**C. Partea III. SARCINI .**

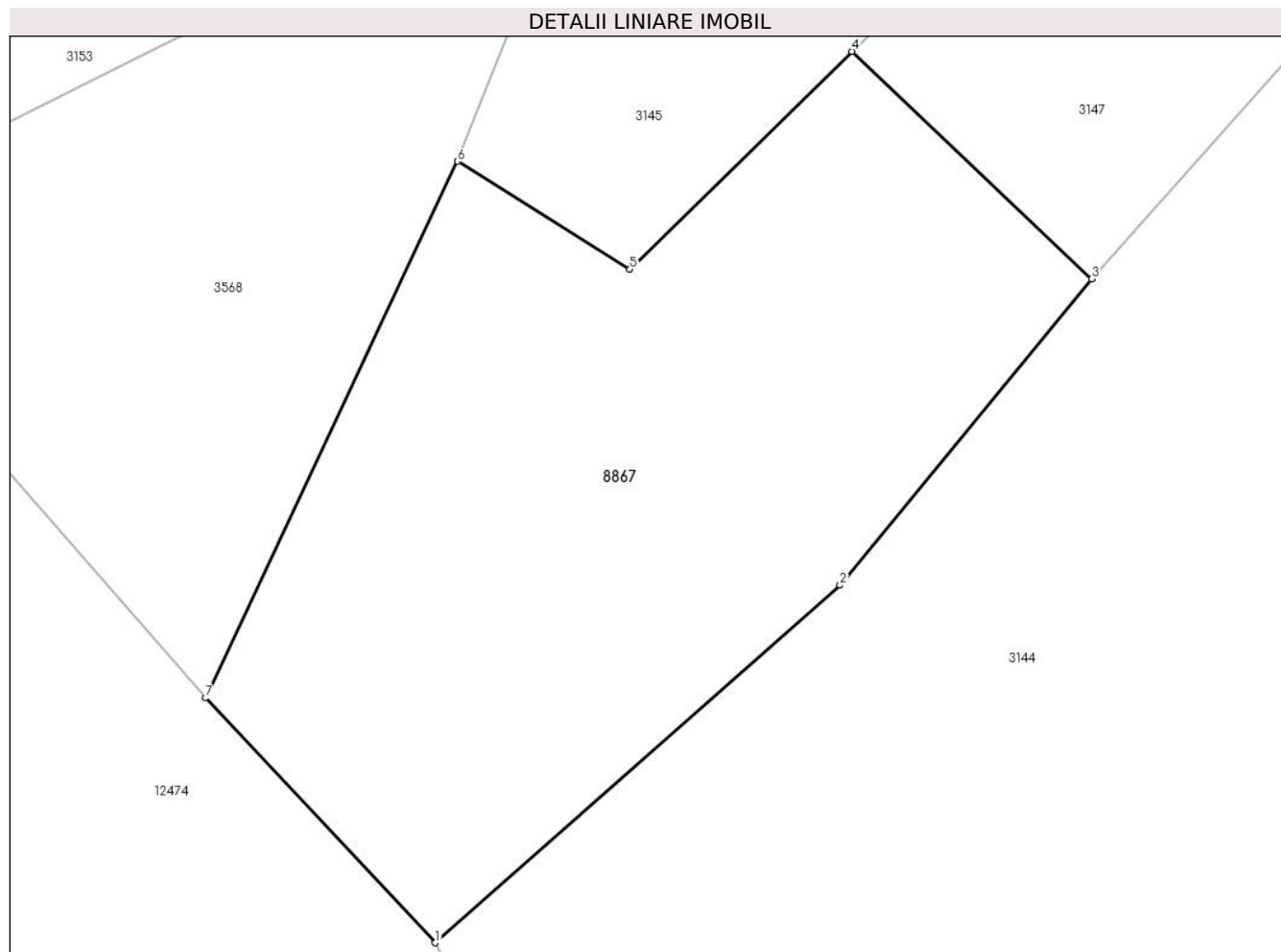
Inscrieri privind dezmembramintele dreptului de proprietate, drepturi reale de garanție și sarcini	Referințe
NU SUNT	

## Anexa Nr. 1 La Partea I

## Teren

Nr cadastral	Suprafața (mp)*	Observații / Referințe
	91	

\* Suprafața este determinată în planul de proiecție Stereo 70.



## Date referitoare la teren

Crt	Categorie folosință	Intravilan	Suprafața (mp)	Tarla	Parcelă	Nr. topo	Observații / Referințe
1	drum	DA	91	-	-	-	

## Lungime Segmente

1) Valorile lungimilor segmentelor sunt obținute din proiecție în plan.

Punct început	X / Y	Punct sfârșit	X / Y	Lungime segment (** (m)
1	576.053,309 634.973,272	2	576.059,539 634.978,765	8.306
2	576.059,539 634.978,765	3	576.063,408 634.983,472	6.093
3	576.063,408 634.983,472	4	576.059,718 634.986,968	5.083
4	576.059,718 634.986,968	5	576.056,303 634.983,622	4.781
5	576.056,303 634.983,622	6	576.053,654 634.985,28	3.125

Punct început	X / Y	Punct sfârșit	X / Y	Lungime segment (** (m)
6	576.053,654 634.985,28	7	576.049,779 634.977,034	9.111
7	576.049,779 634.977,034	1	576.053,309 634.973,272	5.159

\*\* Lungimile segmentelor sunt determinate în planul de proiecție Stereo 70 și sunt rotunjite la 1 milimetru.

\*\*\* Distanța dintre puncte este formată din segmente cumulate ce sunt mai mici decât valoarea 1 milimetru.



**DATE DESPRE IMOBILUL NR. 8868**

Oficiul de Cadastru și Publicitate Imobiliară NEAMT  
Biroul de Cadastru și Publicitate Imobiliară Targu-Neamt

**A. Partea I. Descrierea imobilului**

TEREN Intravilan

Adresa: Loc. Pluton, Str Agăpieni, Jud. Neamt

Nr. Crt	Nr cadastral Nr. topografic	Suprafața* (mp)	Observații / Referințe
A1		284	Sector cadastral:226 Teren neimpregmuit;

**B. Partea II. Proprietari și acte**

Inscrieri privitoare la dreptul de proprietate și alte drepturi reale		Referințe
/		
Act Normativ nr. 7, din 13/03/1996 emis de GUVERNUL ROMÂNIEI;		
B1	Inscrierea provizorie, drept de PROPRIETATE, dobandit prin Lege, cota actuala 1/1, cota initiala 1/1 1) COMUNA PIPIRIG, CIF:99999999999999, PROPRIETAR NEIDENTIFICAT	A1

**C. Partea III. SARCINI .**

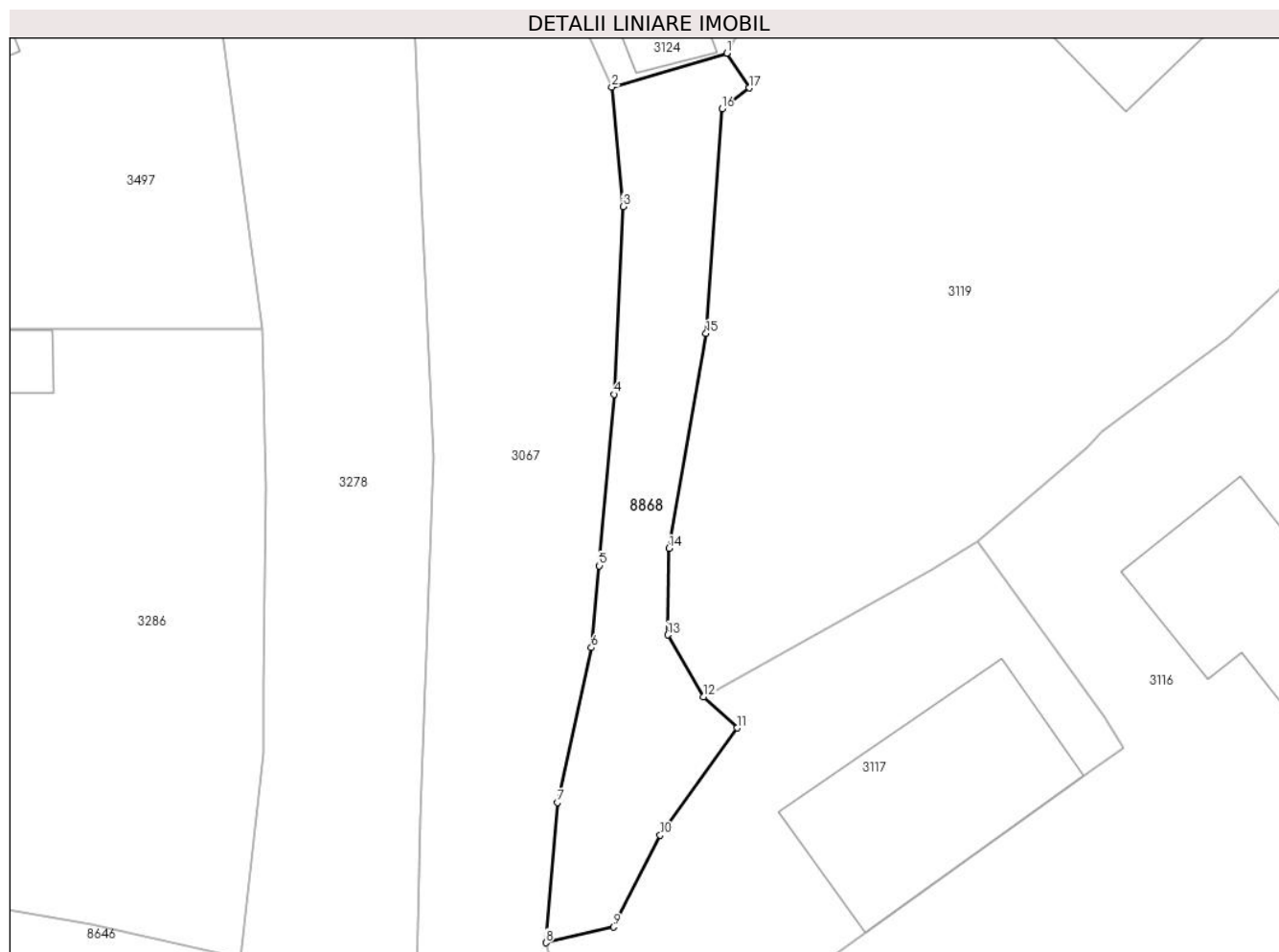
Inscrieri privind dezmembramintele dreptului de proprietate, drepturi reale de garanție și sarcini	Referințe
NU SUNT	

## Anexa Nr. 1 La Partea I

## Teren

Nr cadastral	Suprafața (mp)*	Observații / Referințe
	284	

\* Suprafața este determinată în planul de proiecție Stereo 70.



## Date referitoare la teren

Crt	Categorie folosință	Intravilan	Suprafața (mp)	Tarla	Parcelă	Nr. topo	Observații / Referințe
1	faneata	DA	284	-	-	-	

## Lungime Segmente

1) Valorile lungimilor segmentelor sunt obținute din proiecție în plan.

Punct început	X / Y	Punct sfârșit	X / Y	Lungime segment (** (m)
1	576.307,247 634.676,575	2	576.300,504 634.674,589	7.029
2	576.300,504 634.674,589	3	576.301,166 634.667,596	7.024
3	576.301,166 634.667,596	4	576.300,633 634.656,588	11.021
4	576.300,633 634.656,588	5	576.299,768 634.646,538	10.087
5	576.299,768 634.646,538	6	576.299,302 634.641,745	4.816



Punct început	X / Y	Punct sfârșit	X / Y	Lungime segment (** (m)
6	576.299,302 634.641,745	7	576.297,306 634.632,668	9.294
7	576.297,306 634.632,668	8	576.296,641 634.624,445	8.25
8	576.296,641 634.624,445	9	576.300,609 634.625,369	4.074
9	576.300,609 634.625,369	10	576.303,343 634.630,747	6.033
10	576.303,343 634.630,747	11	576.307,858 634.637,033	7.739
11	576.307,858 634.637,033	12	576.305,88 634.638,848	2.685
12	576.305,88 634.638,848	13	576.303,791 634.642,485	4.194
13	576.303,791 634.642,485	14	576.303,851 634.647,557	5.072
14	576.303,851 634.647,557	15	576.306,034 634.660,147	12.778
15	576.306,034 634.660,147	16	576.306,959 634.673,311	13.196
16	576.306,959 634.673,311	17	576.308,57 634.674,542	2.027
17	576.308,57 634.674,542	1	576.307,247 634.676,575	2.426

\*\* Lungimile segmentelor sunt determinate în planul de proiecție Stereo 70 și sunt rotunjite la 1 milimetru.

\*\*\* Distanța dintre puncte este formată din segmente cumulate ce sunt mai mici decât valoarea 1 milimetru.



**DATE DESPRE IMOBILUL NR. 8869**

Oficiul de Cadastru și Publicitate Imobiliară NEAMT  
Biroul de Cadastru și Publicitate Imobiliară Targu-Neamt

**A. Partea I. Descrierea imobilului**

TEREN Intravilan

Adresa: Loc. Pluton, Str Agăpieni, Jud. Neamt

Nr. Crt	Nr cadastral Nr. topografic	Suprafața* (mp)	Observații / Referințe
A1		37	Sector cadastral:226 Teren neimpregmuit;

**B. Partea II. Proprietari și acte**

Inscrieri privitoare la dreptul de proprietate și alte drepturi reale		Referințe
/		
Act Normativ nr. 7, din 13/03/1996 emis de GUVERNUL ROMÂNIEI;		
B1	Inscrierea provizorie, drept de PROPRIETATE, dobandit prin Lege, cota actuala 1/1, cota initiala 1/1 1) COMUNA PIPIRIG, CIF:99999999999999, PROPRIETAR NEIDENTIFICAT	A1

**C. Partea III. SARCINI .**

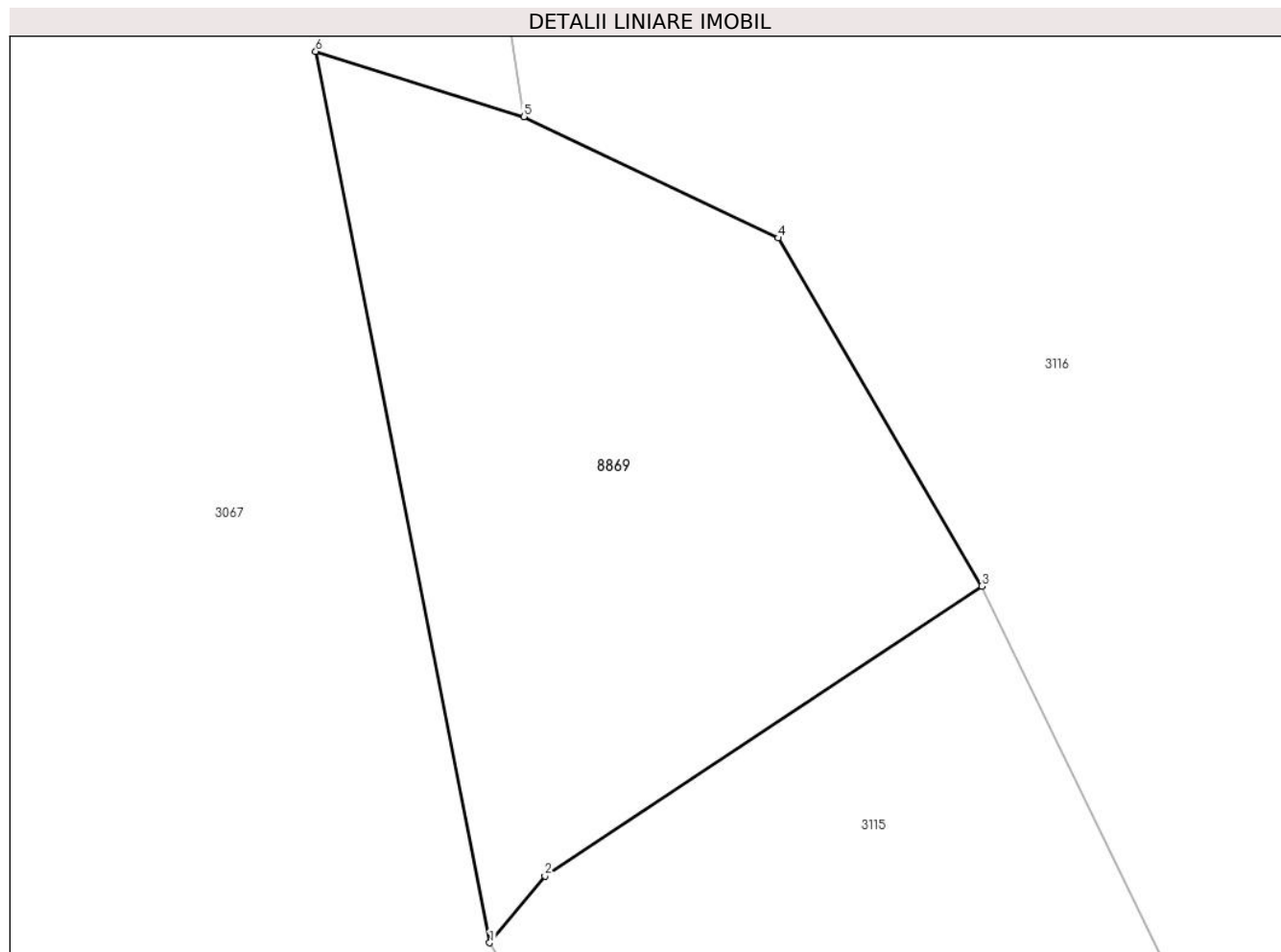
Inscrieri privind dezmembramintele dreptului de proprietate, drepturi reale de garanție și sarcini	Referințe
NU SUNT	

## Anexa Nr. 1 La Partea I

## Teren

Nr cadastral	Suprafața (mp)*	Observații / Referințe
	37	

\* Suprafața este determinată în planul de proiecție Stereo 70.



## Date referitoare la teren

Crt	Categorie folosință	Intra vilan	Suprafața (mp)	Tarla	Parcelă	Nr. topo	Observații / Referințe
1	faneata	DA	37	-	-	-	

## Lungime Segmente

1) Valorile lungimilor segmentelor sunt obținute din proiecție în plan.

Punct început	X / Y	Punct sfârșit	X / Y	Lungime segment (** (m)
1	576.297,981 634.600,093	2	576.298,584 634.600,821	0.945
2	576.298,584 634.600,821	3	576.303,356 634.603,984	5.725
3	576.303,356 634.603,984	4	576.301,133 634.607,783	4.402
4	576.301,133 634.607,783	5	576.298,354 634.609,107	3.078
5	576.298,354 634.609,107	6	576.296,08 634.609,819	2.383

Punct început	X / Y	Punct sfârșit	X / Y	Lungime segment (** (m)
6	576.296,08 634.609,819	1	576.297,981 634.600,093	9.91

\*\* Lungimile segmentelor sunt determinate în planul de proiecție Stereo 70 și sunt rotunjite la 1 milimetru.

\*\*\* Distanța dintre puncte este formată din segmente cumulate ce sunt mai mici decât valoarea 1 milimetru.



**DATE DESPRE IMOBILUL NR. 8914**

Oficiul de Cadastru și Publicitate Imobiliară NEAMT  
Biroul de Cadastru și Publicitate Imobiliară Targu-Neamt

**A. Partea I. Descrierea imobilului**

TEREN Necunoscut

Adresa: Loc. Pluton, Str Cujbeni, Jud. Neamt, si extravilan UAT Pipirig

Nr. Crt	Nr cadastral Nr. topografic	Suprafața* (mp)	Observații / Referințe
A1		6.983	Sector cadastral:226 Teren imprejmuit;

**Construcții**

Crt	Nr cadastral Nr. topografic	Adresa	Observații / Referințe
A1.1		Loc. Pluton, Str Cujbeni, Jud. Neamt, si extravilan UAT Pipirig	Nr. niveluri:2; S. construita la sol:142 mp;
A1.2		Loc. Pluton, Str Cujbeni, Jud. Neamt, si extravilan UAT Pipirig	Nr. niveluri:1; S. construita la sol:20 mp;
A1.3		Loc. Pluton, Str Cujbeni, Jud. Neamt, si extravilan UAT Pipirig	Nr. niveluri:1; S. construita la sol:14 mp;
A1.4		Loc. Pluton, Str Cujbeni, Jud. Neamt, si extravilan UAT Pipirig	Nr. niveluri:1; S. construita la sol:35 mp;
A1.5		Loc. Pluton, Str Cujbeni, Jud. Neamt, si extravilan UAT Pipirig	Nr. niveluri:1; S. construita la sol:28 mp;

**B. Partea II. Proprietari și acte**

Inscrieri privitoare la dreptul de proprietate și alte drepturi reale		Referințe
/		
Act Administrativ nr. 9043, din 28/05/2023 emis de PRIMARIA COMUNEI PIPIRIG;		
B1	Inscrierea posesiei, drept de PROPRIETATE, dobandit prin Lege, cota actuala 1/1, cota initiala 1/1 1) RAHĂU-GURGUȚĂ ION	A1
Act Administrativ nr. 17408, din 01/11/2023 emis de PRIMARIA COMUNEI PIPIRIG;		
B2	Intabulare, drept de PROPRIETATE, dobandit prin Lege, cota actuala 1/1, cota initiala 1/1 1) RAHĂU-GURGUȚĂ ION	A1.1, A1.2, A1.3, A1.4, A1.5

**C. Partea III. SARCINI .**

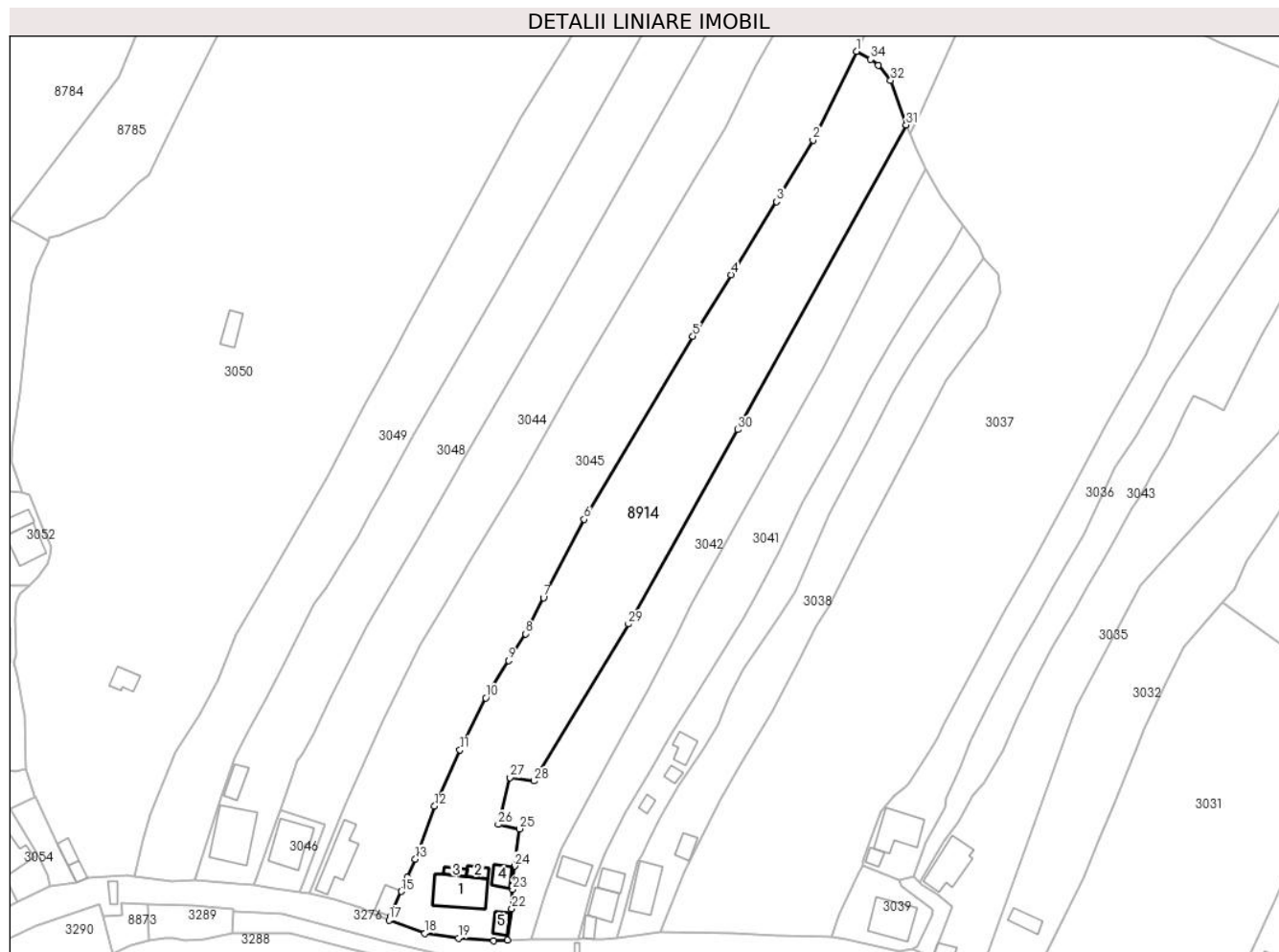
Inscrieri privind dezmembramentele dreptului de proprietate, drepturi reale de garanție și sarcini	Referințe
NU SUNT	

## Anexa Nr. 1 La Partea I

## Teren

Nr cadastral	Suprafața (mp)*	Observații / Referințe
	6.983	

\* Suprafața este determinată în planul de proiecție Stereo 70.



## Date referitoare la teren

Crt	Categorie folosință	Intravilan	Suprafața (mp)	Tarla	Parcelă	Nr. topo	Observații / Referințe
1	curți constructii	DA	809	-	-	-	
2	faneata	DA	2.216	-	-	-	
3	faneata	NU	3.958	-	-	-	

## Date referitoare la construcții

Crt	Număr	Destinație construcție	Supraf. (mp)	Situație juridică	Observații / Referințe
A1.1		construcții de locuințe	142	Cu acte	Nr. niveluri:2; S. construita la sol:142 mp;
A1.2		construcții anexa	20	Cu acte	Nr. niveluri:1; S. construita la sol:20 mp;
A1.3		construcții anexa	14	Cu acte	Nr. niveluri:1; S. construita la sol:14 mp;
A1.4		construcții anexa	35	Cu acte	Nr. niveluri:1; S. construita la sol:35 mp;
A1.5		construcții anexa	28	Cu acte	Nr. niveluri:1; S. construita la sol:28 mp;



## Lungime Segmente

1) Valorile lungimilor segmentelor sunt obținute din proiecție în plan.

Punct început	X / Y	Punct sfârșit	X / Y	Lungime segment (** (m))
1	577.089,375 634.169,759	2	577.076,63 634.143,716	28.994
3	577.066,003 634.125,725	4	577.052,573 634.104,328	25.263
5	577.041,377 634.086,301	6	577.009,523 634.032,606	62.433
7	576.997,583 634.009,703	8	576.992,34 633.999,075	11.851
9	576.987,387 633.991,26	10	576.980,661 633.980,279	12.877
11	576.973,146 633.965,028	12	576.965,731 633.948,559	18.061
13	576.960,017 633.933,068	14	576.957,679 633.927,659	5.893
15	576.955,951 633.923,601	16	576.952,784 633.916,163	8.084
17	576.952,348 633.915,139	18	576.962,813 633.911,304	11.146
19	576.972,726 633.909,878	20	576.983,008 633.909,092	10.312
21	576.987,1 633.909,309	22	576.988,318 633.918,518	9.289
23	576.988,492 633.924,206	24	576.989,131 633.930,998	6.822
25	576.990,494 633.941,93	26	576.984,357 633.943,233	6.274
27	576.987,81 633.956,919	28	576.994,764 633.955,966	7.019
29	577.022,559 634.001,931	30	577.054,527 634.058,901	65.326
31	577.103,976 634.148,217	32	577.099,424 634.161,232	13.788
33	577.095,746 634.165,628	34	577.093,508 634.167,409	2.86

Punct început	X / Y	Punct sfârșit	X / Y	Lungime segment (** (m))
2	577.076,63 634.143,716	3	577.066,003 634.125,725	20.895
4	577.052,573 634.104,328	5	577.041,377 634.086,301	21.221
6	577.009,523 634.032,606	7	576.997,583 634.009,703	25.828
8	576.992,34 633.999,075	9	576.987,387 633.991,26	9.252
10	576.980,661 633.980,279	11	576.973,146 633.965,028	17.002
12	576.965,731 633.948,559	13	576.960,017 633.933,068	16.511
14	576.957,679 633.927,659	15	576.955,951 633.923,601	4.411
16	576.952,784 633.916,163	17	576.952,348 633.915,139	1.113
18	576.962,813 633.911,304	19	576.972,726 633.909,878	10.015
20	576.983,008 633.909,092	21	576.987,1 633.909,309	4.098
22	576.988,318 633.918,518	23	576.988,492 633.924,206	5.691
24	576.989,131 633.930,998	25	576.990,494 633.941,93	11.017
26	576.984,357 633.943,233	27	576.987,81 633.956,919	14.115
28	576.994,764 633.955,966	29	577.022,559 634.001,931	53.715
30	577.054,527 634.058,901	31	577.103,976 634.148,217	102.091
32	577.099,424 634.161,232	33	577.095,746 634.165,628	5.732
34	577.093,508 634.167,409	1	577.089,375 634.169,759	4.754

\*\* Lungimile segmentelor sunt determinate în planul de proiecție Stereo 70 și sunt rotunjite la 1 milimetru.

\*\*\* Distanța dintre puncte este formată din segmente cumulate ce sunt mai mici decât valoarea 1 milimetru.



**DATE DESPRE IMOBILUL NR. 8915**

Oficiul de Cadastru și Publicitate Imobiliară NEAMT  
Biroul de Cadastru și Publicitate Imobiliară Targu-Neamt

**A. Partea I. Descrierea imobilului**

TEREN Necunoscut

Adresa: Loc. Pluton, Jud. Neamt, si extravilan UAT Pipirig

Nr. Crt	Nr cadastral Nr. topografic	Suprafața* (mp)	Observații / Referințe
A1		7.050	Sector cadastral:226 Teren neimprejmuit;

**B. Partea II. Proprietari și acte**

Inscrieri privitoare la dreptul de proprietate și alte drepturi reale	Referințe
/	
Act Administrativ nr. 9077, din 28/05/2023 emis de PRIMARIA COMUNEI PIPIRIG;	
B1	A1
Inscrierea posesiei, drept de PROPRIETATE, dobandit prin Lege, cota actuala 1/1, cota initiala 1/1	
1) PASCU ANA-MARIA	

**C. Partea III. SARCINI .**

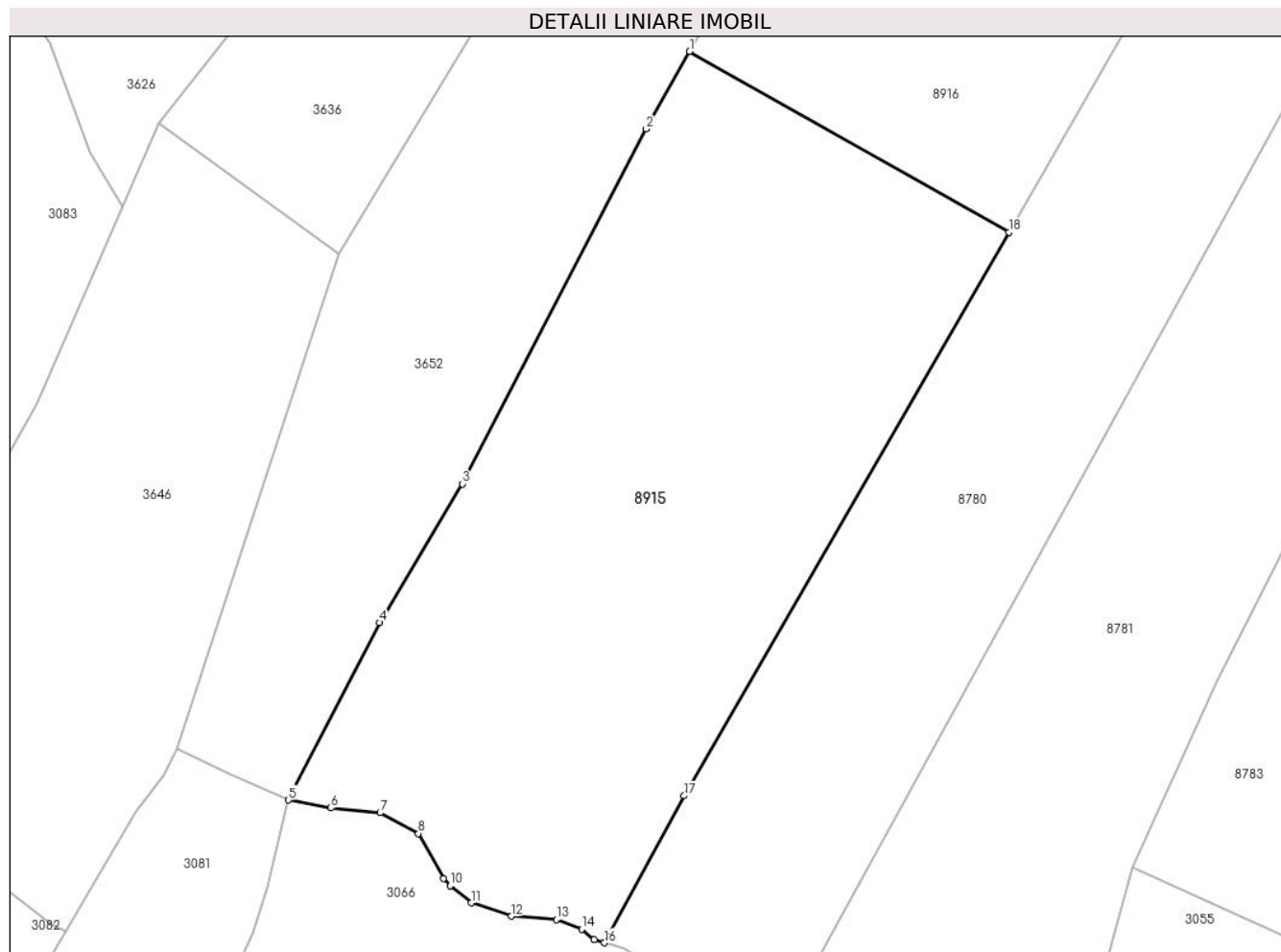
Inscrieri privind dezmembramintele dreptului de proprietate, drepturi reale de garanție și sarcini	Referințe
NU SUNT	

## Anexa Nr. 1 La Partea I

## Teren

Nr cadastral	Suprafața (mp)*	Observații / Referințe
	7.050	

\* Suprafața este determinată în planul de proiecție Stereo 70.



## Date referitoare la teren

Crt	Categorie folosință	Intravilan	Suprafața (mp)	Tarla	Parcelă	Nr. topo	Observații / Referințe
1	faneata	DA	116	-	-	-	
2	faneata	NU	6.934	-	-	-	

## Lungime Segmente

1) Valorile lungimilor segmentelor sunt obținute din proiecție în plan.

Punct început	X / Y	Punct sfârșit	X / Y	Lungime segment (** (m)
1	576.709,458 634.314,543	2	576.702,724 634.302,558	13.747
2	576.702,724 634.302,558	3	576.674,214 634.247,664	61.856
3	576.674,214 634.247,664	4	576.661,414 634.226,186	25.003
4	576.661,414 634.226,186	5	576.647,344 634.198,741	30.841

Punct început	X / Y	Punct sfârșit	X / Y	Lungime segment (** (m)
5	576.647,344 634.198,741	6	576.653,875 634.197,525	6.643
6	576.653,875 634.197,525	7	576.661,54 634.196,776	7.702
7	576.661,54 634.196,776	8	576.667,458 634.193,582	6.725
8	576.667,458 634.193,582	9	576.671,38 634.186,66	7.956
9	576.671,38 634.186,66	10	576.672,369 634.185,489	1.533
10	576.672,369 634.185,489	11	576.675,626 634.182,859	4.186
11	576.675,626 634.182,859	12	576.681,845 634.180,792	6.554
12	576.681,845 634.180,792	13	576.688,833 634.180,243	7.01
13	576.688,833 634.180,243	14	576.692,74 634.178,792	4.168
14	576.692,74 634.178,792	15	576.694,634 634.177,142	2.512
15	576.694,634 634.177,142	16	576.696,261 634.176,685	1.69
16	576.696,261 634.176,685	17	576.708,584 634.199,421	25.861
17	576.708,584 634.199,421	18	576.758,882 634.286,588	100.638
18	576.758,882 634.286,588	1	576.709,458 634.314,543	56.782

\*\* Lungimile segmentelor sunt determinate în planul de proiecție Stereo 70 și sunt rotunjite la 1 milimetru.

\*\*\* Distanța dintre puncte este formată din segmente cumulate ce sunt mai mici decât valoarea 1 milimetru.



**DATE DESPRE IMOBILUL NR. 8916**

Oficiul de Cadastru și Publicitate Imobiliară NEAMT  
Biroul de Cadastru și Publicitate Imobiliară Targu-Neamt

**A. Partea I. Descrierea imobilului**

TEREN Extravilan

Adresa: Jud. Neamt

Nr. Crt	Nr cadastral Nr. topografic	Suprafața* (mp)	Observații / Referințe
A1		7.039	Sector cadastral:226 Teren neimpregmuit;

**B. Partea II. Proprietari și acte**

Inscrieri privitoare la dreptul de proprietate și alte drepturi reale		Referințe
/		
Act Administrativ nr. 9080, din 28/05/2023 emis de PRIMARIA COMUNEI PIPIRIG;		
B1	Inscrierea posesiei, drept de PROPRIETATE, dobandit prin Lege, cota actuala 1/1, cota initiala 1/1 1) RUSU DUMITRU	A1

**C. Partea III. SARCINI .**

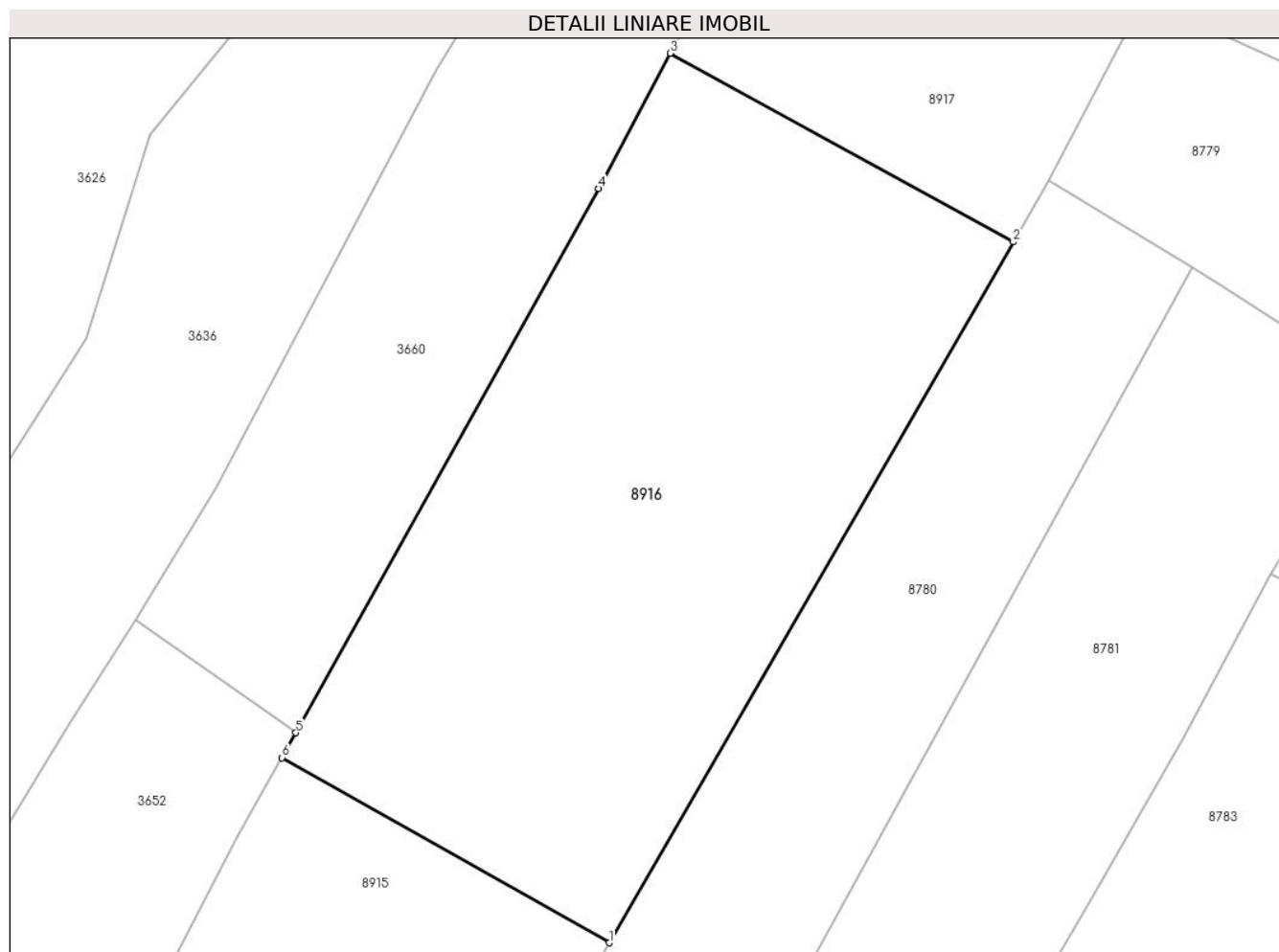
Inscrieri privind dezmembramintele dreptului de proprietate, drepturi reale de garanție și sarcini	Referințe
NU SUNT	

## Anexa Nr. 1 La Partea I

## Teren

Nr cadastral	Suprafața (mp)*	Observații / Referințe
	7.039	

\* Suprafața este determinată în planul de proiecție Stereo 70.



## Date referitoare la teren

Crt	Categorie folosință	Intra vilan	Suprafața (mp)	Tarla	Parcelă	Nr. topo	Observații / Referințe
1	faneata	NU	7.039	-	-	-	

## Lungime Segmente

1) Valorile lungimilor segmentelor sunt obținute din proiecție în plan.

Punct început	X / Y	Punct sfârșit	X / Y	Lungime segment (** (m)
1	576.758,882 634.286,588	2	576.819,96 634.392,438	122.208
2	576.819,96 634.392,438	3	576.768,085 634.420,921	59.18
3	576.768,085 634.420,921	4	576.757,285 634.400,506	23.096
4	576.757,285 634.400,506	5	576.711,567 634.318,296	94.067
5	576.711,567 634.318,296	6	576.709,458 634.314,543	4.305



Punct început	X / Y	Punct sfârșit	X / Y	Lungime segment (** (m)
6	576.709,458 634.314,543	1	576.758,882 634.286,588	56.782

\*\* Lungimile segmentelor sunt determinate în planul de proiecție Stereo 70 și sunt rotunjite la 1 milimetru.

\*\*\* Distanța dintre puncte este formată din segmente cumulate ce sunt mai mici decât valoarea 1 milimetru.



**DATE DESPRE IMOBILUL NR. 8917**

Oficiul de Cadastru și Publicitate Imobiliară NEAMT  
Biroul de Cadastru și Publicitate Imobiliară Targu-Neamt

**A. Partea I. Descrierea imobilului**

TEREN Extravilan

Adresa: Jud. Neamt

Nr. Crt	Nr cadastral Nr. topografic	Suprafața* (mp)	Observații / Referințe
A1		7.039	Sector cadastral:226 Teren imprejmuit;

**B. Partea II. Proprietari și acte**

Inscrieri privitoare la dreptul de proprietate și alte drepturi reale		Referințe
/		
Act Administrativ nr. 9152, din 22/05/2023 emis de PRIMARIA COMUNEI PIPIRIG;		
B1	Inscrierea posesiei, drept de PROPRIETATE, dobandit prin Lege, cota actuala 1/1, cota initiala 1/1 1) RUSU GHEORGHİȚĂ 2) RUSU ANDREI 3) DOLHESCU VERGINICA 4) SAVA LENUȚA	A1

**C. Partea III. SARCINI .**

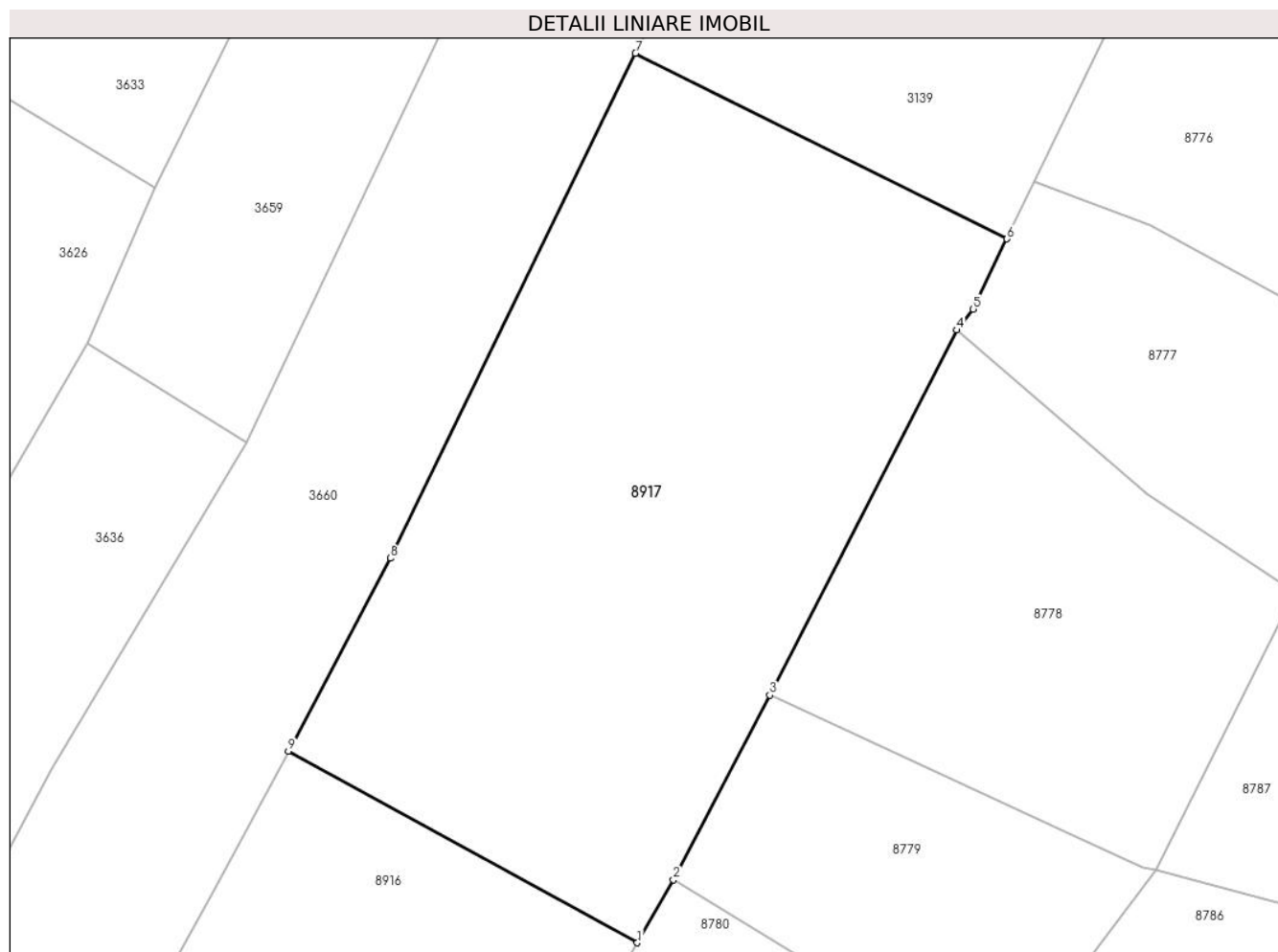
Inscrieri privind dezmembramintele dreptului de proprietate, drepturi reale de garanție și sarcini	Referințe
NU SUNT	

## Anexa Nr. 1 La Partea I

## Teren

Nr cadastral	Suprafața (mp)*	Observații / Referințe
	7.039	

\* Suprafața este determinată în planul de proiecție Stereo 70.



## Date referitoare la teren

Crt	Categorie folosință	Intravilan	Suprafața (mp)	Tarla	Parcelă	Nr. topo	Observații / Referințe
1	faneata	NU	7.039	-	-	-	

## Lungime Segmente

1) Valorile lungimilor segmentelor sunt obținute din proiecție în plan.

Punct început	X / Y	Punct sfârșit	X / Y	Lungime segment (** (m)
1	576.819,96 634.392,438	2	576.825,351 634.401,78	10.786
2	576.825,351 634.401,78	3	576.839,676 634.429,212	30.947
3	576.839,676 634.429,212	4	576.867,462 634.483,465	60.954
4	576.867,462 634.483,465	5	576.869,894 634.486,564	3.939
5	576.869,894 634.486,564	6	576.874,908 634.496,984	11.564

Punct început	X / Y	Punct sfârşit	X / Y	Lungime segment (** (m)
6	576.874,908 634.496,984	7	576.819,7 634.524,574	61.718
7	576.819,7 634.524,574	8	576.783,231 634.449,548	83.42
8	576.783,231 634.449,548	9	576.768,085 634.420,921	32.387
9	576.768,085 634.420,921	1	576.819,96 634.392,438	59.18

\*\* Lungimile segmentelor sunt determinate în planul de proiecție Stereo 70 și sunt rotunjite la 1 milimetru.

\*\*\* Distanța dintre puncte este formată din segmente cumulate ce sunt mai mici decât valoarea 1 milimetru.



**DATE DESPRE IMOBILUL NR. 8923**

Oficiul de Cadastru și Publicitate Imobiliară NEAMT  
Biroul de Cadastru și Publicitate Imobiliară Targu-Neamt

**A. Partea I. Descrierea imobilului**

TEREN Extravilan

Adresa: Jud. Neamt

Nr. Crt	Nr cadastral Nr. topografic	Suprafața* (mp)	Observații / Referințe
A1		2.989	Sector cadastral:226 Teren imprejmuit;

**B. Partea II. Proprietari și acte**

Inscrieri privitoare la dreptul de proprietate și alte drepturi reale	Referințe
/	
Act Administrativ nr. 8684, din 19/05/2023 emis de PRIMARIA COMUNEI PIPIRIG;	
B1	Inscrierea posesiei, drept de PROPRIETATE, dobandit prin Lege, cota actuala 1/1, cota initiala 1/1
	1) MUTU MIRON

**C. Partea III. SARCINI .**

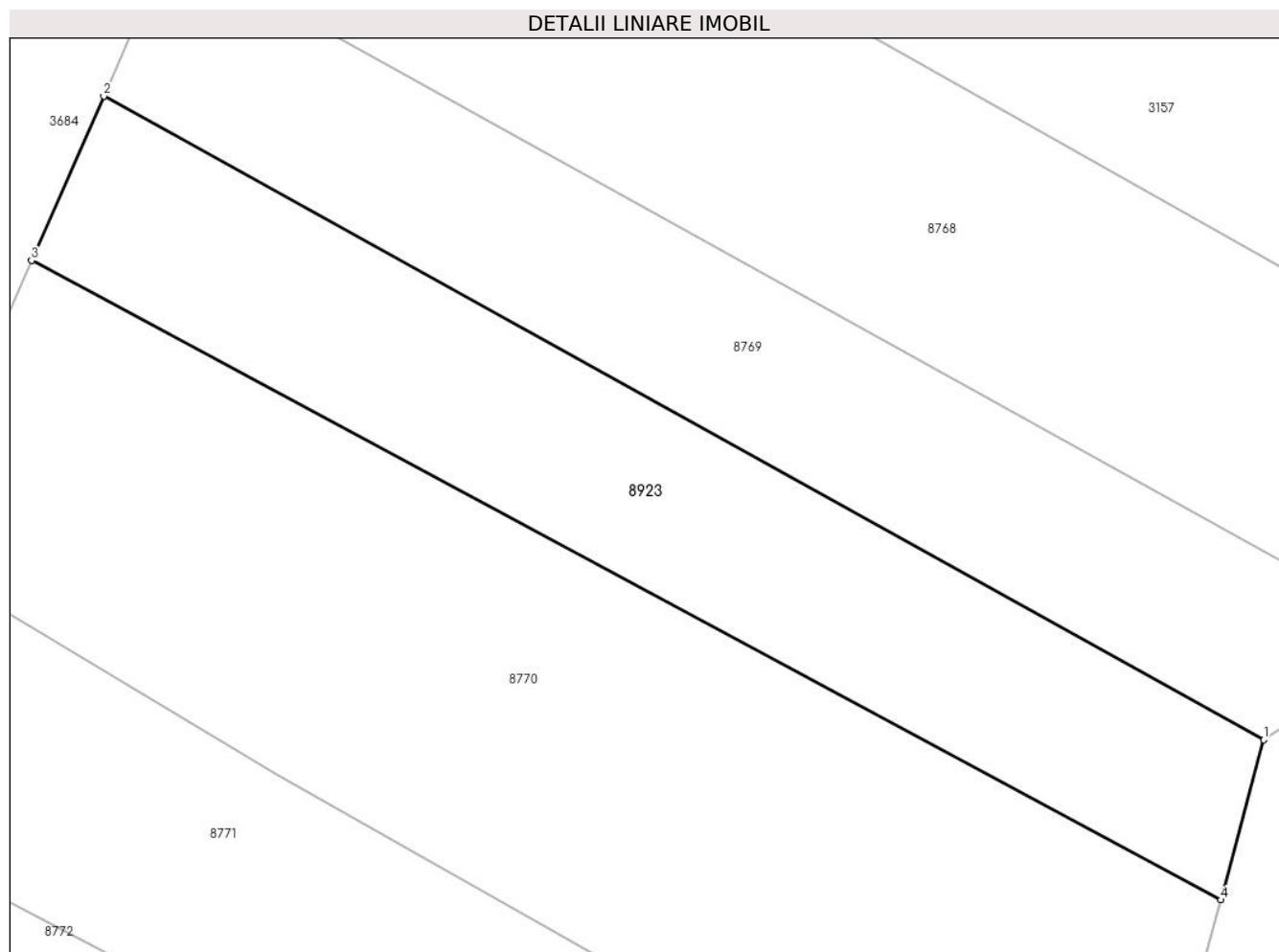
Inscrieri privind dezmembramintele dreptului de proprietate, drepturi reale de garanție și sarcini	Referințe
NU SUNT	

## Anexa Nr. 1 La Partea I

## Teren

Nr cadastral	Suprafața (mp)*	Observații / Referințe
	2.989	

\* Suprafața este determinată în planul de proiecție Stereo 70.



## Date referitoare la teren

Crt	Categorie folosință	Intra vilan	Suprafața (mp)	Tarla	Parcelă	Nr. topo	Observații / Referințe
1	faneata	NU	2.989	-	-	-	

## Lungime Segmente

1) Valorile lungimilor segmentelor sunt obținute din proiecție în plan.

Punct început	X / Y	Punct sfârșit	X / Y	Lungime segment (** (m)
1	577.069,889 634.782,271	2	576.936,879 634.856,032	152.093
2	576.936,879 634.856,032	3	576.928,595 634.837,2	20.573
3	576.928,595 634.837,2	4	577.064,96 634.763,926	154.805
4	577.064,96 634.763,926	1	577.069,889 634.782,271	18.996

\*\* Lungimile segmentelor sunt determinate în planul de proiecție Stereo 70 și sunt rotunjite la 1 milimetru.



**\*\*\* Distanţa dintre puncte este formată din segmente cumulate ce sunt mai mici decât valoarea 1 milimetru.**



**DATE DESPRE IMOBILUL NR. 8926**

Oficiul de Cadastru și Publicitate Imobiliară NEAMT  
Biroul de Cadastru și Publicitate Imobiliară Targu-Neamt

**A. Partea I. Descrierea imobilului**

TEREN Extravilan

Adresa: Jud. Neamt

Nr. Crt	Nr cadastral Nr. topografic	Suprafața* (mp)	Observații / Referințe
A1		491	Sector cadastral:226 Teren neimprejmuit;

**B. Partea II. Proprietari și acte**

Inscrieri privitoare la dreptul de proprietate și alte drepturi reale		Referințe
/		
Act Normativ nr. 7, din 13/03/1996 emis de GUVERNUL ROMÂNIEI;		
B1	Inscrierea provizorie, drept de PROPRIETATE, dobandit prin Lege, cota actuala 1/1, cota initiala 1/1 1) COMUNA PIPIRIG, CIF:99999999999999, PROPRIETAR NEIDENTIFICAT	A1

**C. Partea III. SARCINI .**

Inscrieri privind dezmembramintele dreptului de proprietate, drepturi reale de garanție și sarcini	Referințe
NU SUNT	

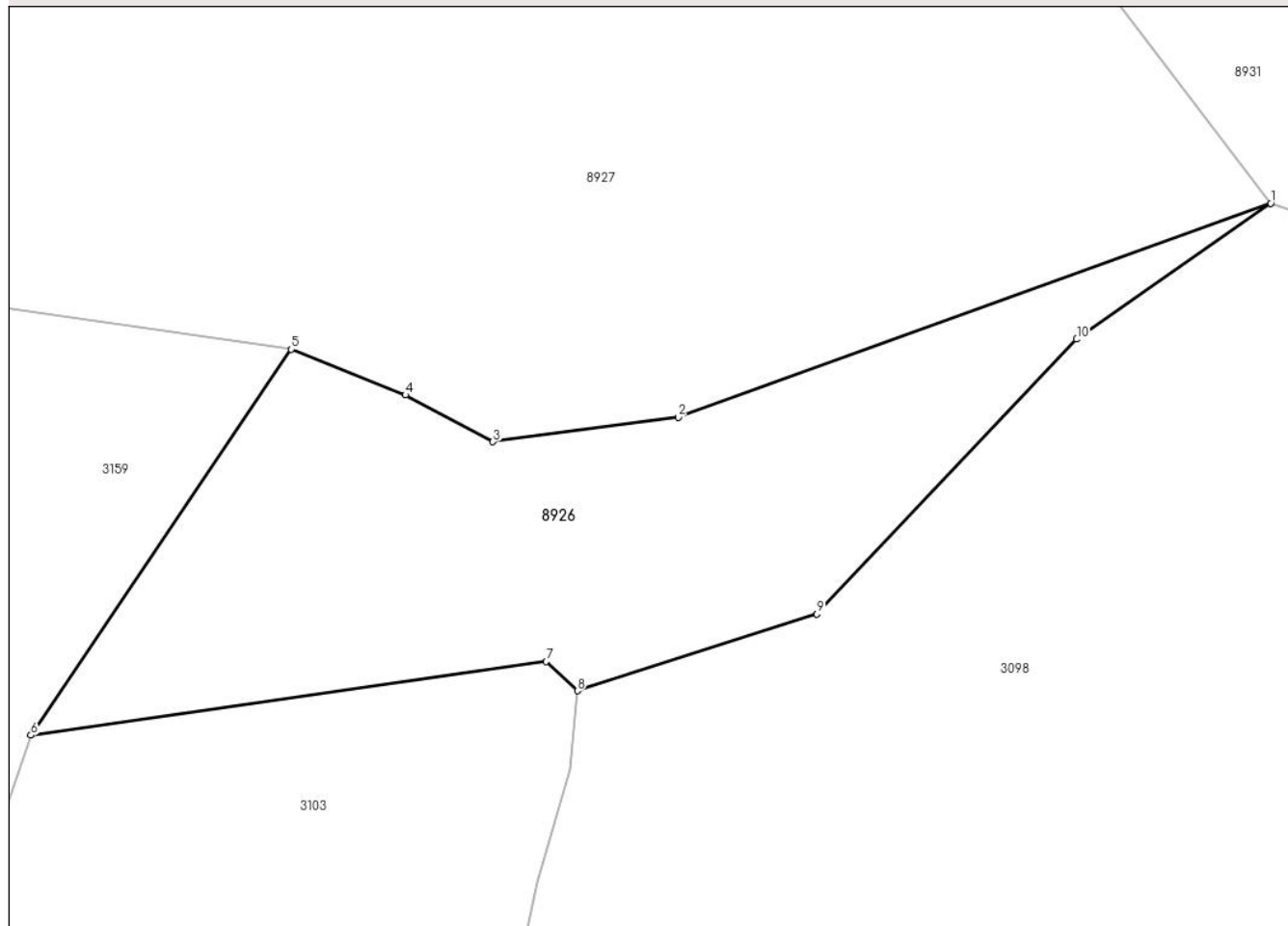
## Anexa Nr. 1 La Partea I

## Teren

Nr cadastral	Suprafața (mp)*	Observații / Referințe
	491	

\* Suprafața este determinată în planul de proiecție Stereo 70.

## DETALII LINIARE IMOBIL



## Date referitoare la teren

Crt	Categorie folosință	Intravilan	Suprafața (mp)	Tarla	Parcelă	Nr. topo	Observații / Referințe
1	faneata	NU	491	-	-	-	

## Lungime Segmente

1) Valorile lungimilor segmentelor sunt obținute din proiecție în plan.

Punct început	X / Y	Punct sfârșit	X / Y	Lungime segment (** (m)
1	576.604,888 634.803,544	2	576.577,498 634.793,65	29.122
2	576.577,498 634.793,65	3	576.568,934 634.792,522	8.638
3	576.568,934 634.792,522	4	576.564,888 634.794,685	4.588
4	576.564,888 634.794,685	5	576.559,615 634.796,792	5.678
5	576.559,615 634.796,792	6	576.547,572 634.778,962	21.516

Punct început	X / Y	Punct sfârșit	X / Y	Lungime segment (** (m)
6	576.547,572 634.778,962	7	576.571,395 634.782,367	24.065
7	576.571,395 634.782,367	8	576.572,84 634.781,016	1.978
8	576.572,84 634.781,016	9	576.583,902 634.784,561	11.616
9	576.583,902 634.784,561	10	576.595,919 634.797,259	17.483
10	576.595,919 634.797,259	1	576.604,888 634.803,544	10.952

\*\* Lungimile segmentelor sunt determinate în planul de proiecție Stereo 70 și sunt rotunjite la 1 milimetru.

\*\*\* Distanța dintre puncte este formată din segmente cumulate ce sunt mai mici decât valoarea 1 milimetru.



**DATE DESPRE IMOBILUL NR. 8927**

Oficiul de Cadastru și Publicitate Imobiliară NEAMT  
Biroul de Cadastru și Publicitate Imobiliară Targu-Neamt

**A. Partea I. Descrierea imobilului**

TEREN Extravilan

Adresa: Jud. Neamt

Nr. Crt	Nr cadastral Nr. topografic	Suprafața* (mp)	Observații / Referințe
A1		2.000	Sector cadastral:226 Teren imprejmuit;

**B. Partea II. Proprietari și acte**

Inscrieri privitoare la dreptul de proprietate și alte drepturi reale	Referințe
/	
Act Administrativ nr. 12953, din 15/08/2023 emis de PRIMARIA COMUNEI PIPIRIG;	
B1	A1
Inscrierea posesiei, drept de PROPRIETATE, dobandit prin Lege, cota actuala 1/1, cota initiala 1/1 1) URSU IOANA	

**C. Partea III. SARCINI .**

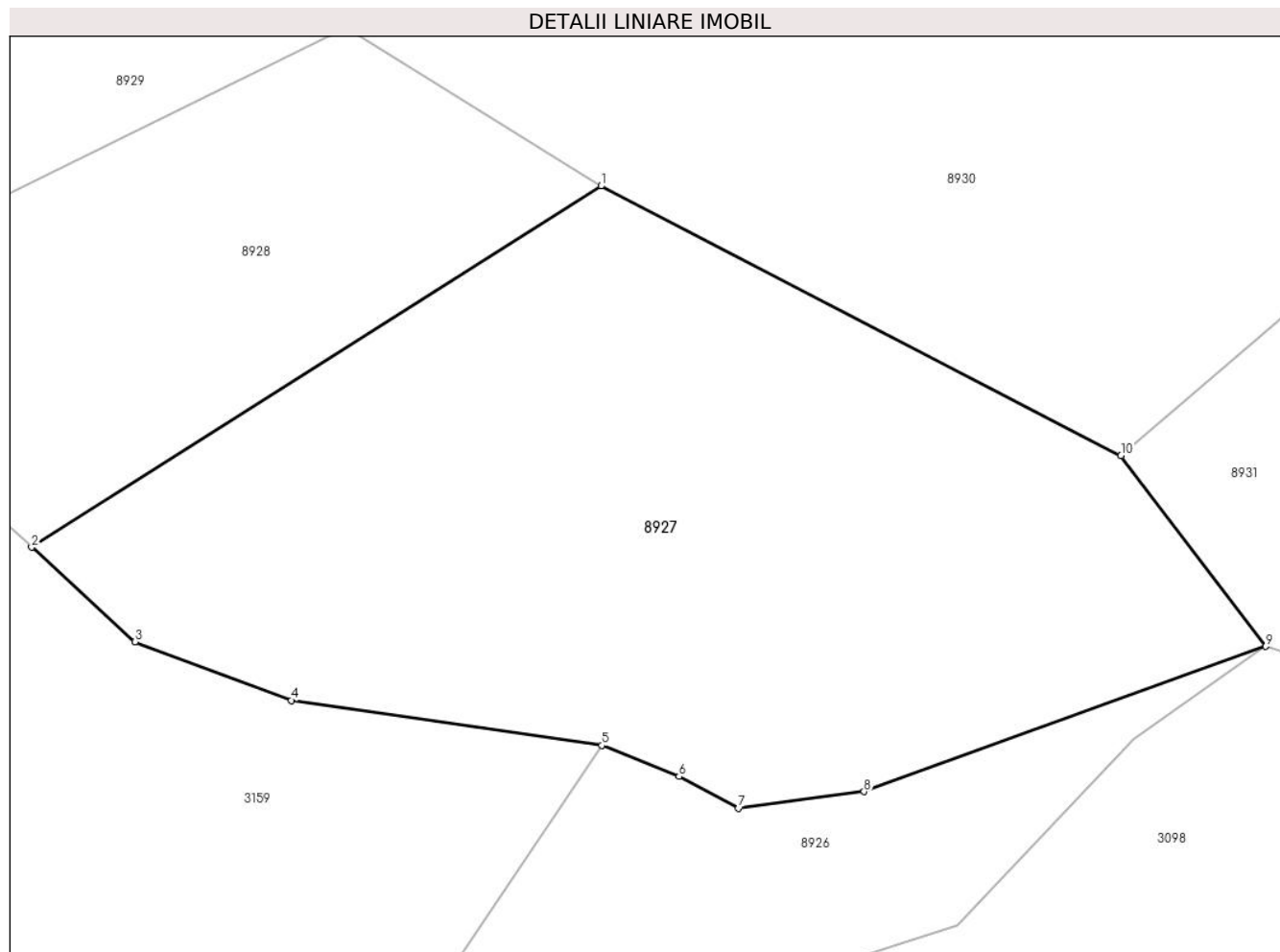
Inscrieri privind dezmembramintele dreptului de proprietate, drepturi reale de garanție și sarcini	Referințe
NU SUNT	

## Anexa Nr. 1 La Partea I

## Teren

Nr cadastral	Suprafața (mp)*	Observații / Referințe
	2.000	

\* Suprafața este determinată în planul de proiecție Stereo 70.



## Date referitoare la teren

Crt	Categorie folosință	Intra vilan	Suprafața (mp)	Tarla	Parcelă	Nr. topo	Observații / Referințe
1	faneata	NU	2.000	-	-	-	

## Lungime Segmente

1) Valorile lungimilor segmentelor sunt obținute din proiecție în plan.

Punct început	X / Y	Punct sfârșit	X / Y	Lungime segment (** (m)
1	576.559,565 634.834,896	2	576.520,743 634.810,291	45.963
2	576.520,743 634.810,291	3	576.527,783 634.803,849	9.543
3	576.527,783 634.803,849	4	576.538,445 634.799,86	11.384
4	576.538,445 634.799,86	5	576.559,615 634.796,792	21.391
5	576.559,615 634.796,792	6	576.564,888 634.794,685	5.678



Punct început	X / Y	Punct sfârșit	X / Y	Lungime segment (** (m)
6	576.564,888 634.794,685	7	576.568,934 634.792,522	4.588
7	576.568,934 634.792,522	8	576.577,498 634.793,65	8.638
8	576.577,498 634.793,65	9	576.604,888 634.803,544	29.122
9	576.604,888 634.803,544	10	576.595,02 634.816,533	16.312
10	576.595,02 634.816,533	1	576.559,565 634.834,896	39.928

\*\* Lungimile segmentelor sunt determinate în planul de proiecție Stereo 70 și sunt rotunjite la 1 milimetru.

\*\*\* Distanța dintre puncte este formată din segmente cumulate ce sunt mai mici decât valoarea 1 milimetru.



**DATE DESPRE IMOBILUL NR. 8928**

Oficiul de Cadastru și Publicitate Imobiliară NEAMT  
 Biroul de Cadastru și Publicitate Imobiliară Targu-Neamt

**A. Partea I. Descrierea imobilului**

TEREN Extravilan

Adresa: Jud. Neamt

Nr. Crt	Nr cadastral Nr. topografic	Suprafața* (mp)	Observații / Referințe
A1		2.000	Sector cadastral:226 Teren imprejmuit;

**B. Partea II. Proprietari și acte**

Inscrieri privitoare la dreptul de proprietate și alte drepturi reale		Referințe
/		
Hotarare Judecatoreasca nr. 1016, din 16/09/2020 emis de JUDECATOARIA TARGU NEAMT (Decizie civila nr. 778/16.06.2022);		
B1	Intabulare, drept de PROPRIETATE, dobandit prin Hotarare Judecatoreasca, cota actuala 1/1, cota initiala 1/1 1) TOMA SULTANA	A1

**C. Partea III. SARCINI .**

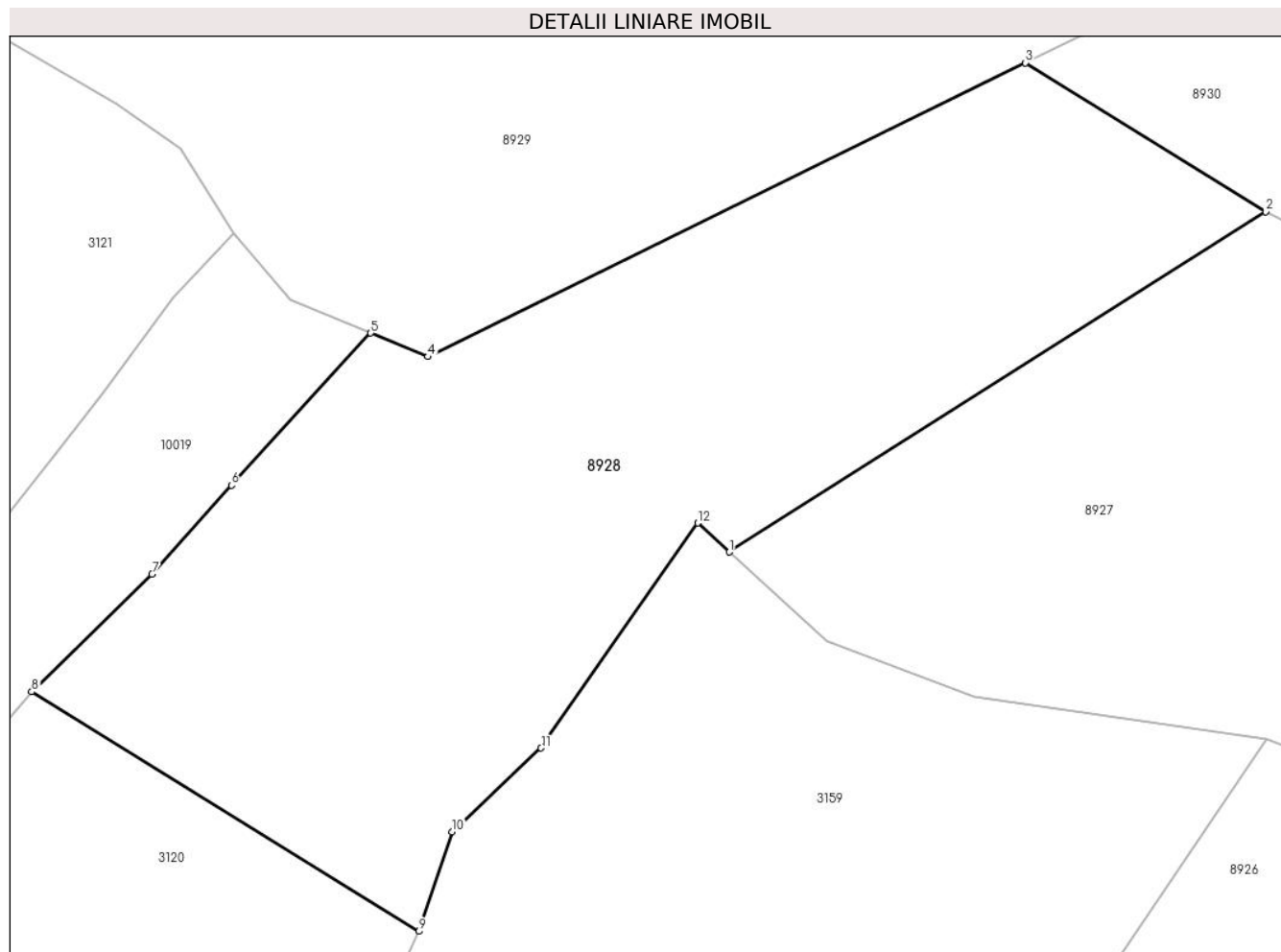
Inscrieri privind dezmembramintele dreptului de proprietate, drepturi reale de garanție și sarcini	Referințe
NU SUNT	

## Anexa Nr. 1 La Partea I

## Teren

Nr cadastral	Suprafața (mp)*	Observații / Referințe
	2.000	

\* Suprafața este determinată în planul de proiecție Stereo 70.



## Date referitoare la teren

Crt	Categorie folosință	Intravilan	Suprafața (mp)	Tarla	Parcelă	Nr. topo	Observații / Referințe
1	faneata	NU	2.000	-	-	-	

## Lungime Segmente

1) Valorile lungimilor segmentelor sunt obținute din proiecție în plan.

Punct început	X / Y	Punct sfârșit	X / Y	Lungime segment (** (m)
1	576.520,743 634.810,291	2	576.559,565 634.834,896	45.963
2	576.559,565 634.834,896	3	576.542,164 634.845,67	20.466
3	576.542,164 634.845,67	4	576.498,897 634.824,416	48.205
4	576.498,897 634.824,416	5	576.494,775 634.826,125	4.462
5	576.494,775 634.826,125	6	576.484,692 634.815,112	14.932

Punct început	X / Y	Punct sfârșit	X / Y	Lungime segment (** (m)
6	576.484,692 634.815,112	7	576.478,943 634.808,691	8.619
7	576.478,943 634.808,691	8	576.470,226 634.800,187	12.178
8	576.470,226 634.800,187	9	576.498,251 634.782,86	32.949
9	576.498,251 634.782,86	10	576.500,663 634.790,063	7.596
10	576.500,663 634.790,063	11	576.507,11 634.796,112	8.84
11	576.507,11 634.796,112	12	576.518,451 634.812,388	19.838
12	576.518,451 634.812,388	1	576.520,743 634.810,291	3.107

\*\* Lungimile segmentelor sunt determinate în planul de proiecție Stereo 70 și sunt rotunjite la 1 milimetru.

\*\*\* Distanța dintre puncte este formată din segmente cumulate ce sunt mai mici decât valoarea 1 milimetru.



**DATE DESPRE IMOBILUL NR. 8929**

Oficiul de Cadastru și Publicitate Imobiliară NEAMT  
Biroul de Cadastru și Publicitate Imobiliară Targu-Neamt

**A. Partea I. Descrierea imobilului**

TEREN Extravilan

Adresa: Jud. Neamt

Nr. Crt	Nr cadastral Nr. topografic	Suprafața* (mp)	Observații / Referințe
A1		Din acte: 10.000 Masurata: 10.103	Sector cadastral:226 Teren imprejmuit;

**B. Partea II. Proprietari și acte**

Inscrieri privitoare la dreptul de proprietate și alte drepturi reale		Referințe
/		
Hotarare Judecatoreasca nr. 1016, din 16/09/2020 emis de JUDECATOARIA TARGU NEAMT;		
B1	Intabulare, drept de PROPRIETATE, dobandit prin Hotarare Judecatoreasca, cota actuala 1/1, cota initiala 1/1 1) TOMA SULTANA	A1

**C. Partea III. SARCINI .**

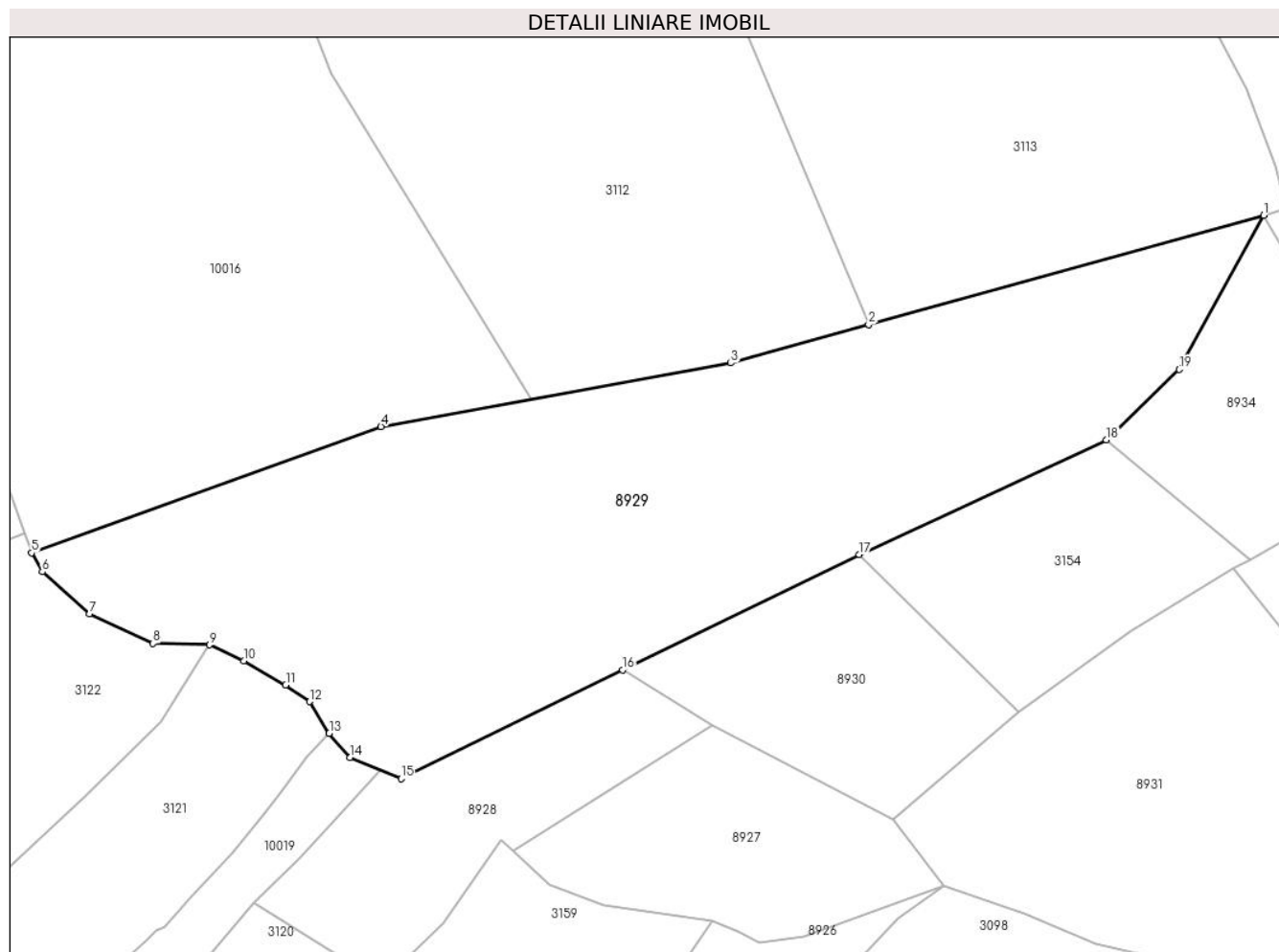
Inscrieri privind dezmembramintele dreptului de proprietate, drepturi reale de garanție și sarcini	Referințe
NU SUNT	

## Anexa Nr. 1 La Partea I

## Teren

Nr cadastral	Suprafața (mp)*	Observații / Referințe
	Din acte: 10.000 Masurata: 10.103	

\* Suprafața este determinată în planul de proiecție Stereo 70.



## Date referitoare la teren

Crt	Categorie folosință	Intravilan	Suprafața (mp)	Tarla	Parcelă	Nr. topo	Observații / Referințe
1	faneata	NU	10.103	-	-	-	

## Lungime Segmente

1) Valorile lungimilor segmentelor sunt obținute din proiecție în plan.

Punct început	X / Y	Punct sfârșit	X / Y	Lungime segment (** (m)
1	576.667,308 634.934,329	2	576.590,196 634.912,981	80.012
2	576.590,196 634.912,981	3	576.563,277 634.905,529	27.931
3	576.563,277 634.905,529	4	576.494,953 634.893,133	69.439
4	576.494,953 634.893,133	5	576.426,769 634.868,496	72.499



Punct început	X / Y	Punct sfârşit	X / Y	Lungime segment (** (m)
5	576.426,769 634.868,496	6	576.428,845 634.864,784	4.253
6	576.428,845 634.864,784	7	576.438,08 634.856,571	12.359
7	576.438,08 634.856,571	8	576.450,473 634.850,841	13.654
8	576.450,473 634.850,841	9	576.461,505 634.850,542	11.036
9	576.461,505 634.850,542	10	576.468,222 634.847,434	7.401
10	576.468,222 634.847,434	11	576.476,379 634.842,742	9.41
11	576.476,379 634.842,742	12	576.481,026 634.839,472	5.682
12	576.481,026 634.839,472	13	576.484,87 634.833,297	7.274
13	576.484,87 634.833,297	14	576.488,926 634.828,549	6.245
14	576.488,926 634.828,549	15	576.498,897 634.824,416	10.794
15	576.498,897 634.824,416	16	576.542,164 634.845,67	48.205
16	576.542,164 634.845,67	17	576.588,297 634.868,18	51.332
17	576.588,297 634.868,18	18	576.636,569 634.890,535	53.197
18	576.636,569 634.890,535	19	576.650,773 634.904,268	19.757
19	576.650,773 634.904,268	1	576.667,308 634.934,329	34.308

\*\* Lungimile segmentelor sunt determinate în planul de proiecţie Stereo 70 şi sunt rotunjite la 1 milimetru.

\*\*\* Distanţa dintre puncte este formată din segmente cumulate ce sunt mai mici decât valoarea 1 milimetru.



**DATE DESPRE IMOBILUL NR. 8930**

Oficiul de Cadastru și Publicitate Imobiliară NEAMT  
Biroul de Cadastru și Publicitate Imobiliară Targu-Neamt

**A. Partea I. Descrierea imobilului**

TEREN Extravilan

Adresa: Jud. Neamt

Nr. Crt	Nr cadastral Nr. topografic	Suprafața* (mp)	Observații / Referințe
A1		2.000	Sector cadastral:226 Teren imprejmuit;

**B. Partea II. Proprietari și acte**

Inscrieri privitoare la dreptul de proprietate și alte drepturi reale	Referințe
/	
Hotarare Judecatoreasca nr. 1016, din 16/09/2020 emis de JUDECATOARIA TARGU NEAMT (Decizie civila nr. 778/16.06.2002);	
B1	Intabulare, drept de PROPRIETATE, dobandit prin Hotarare Judecatoreasca, cota actuala 1/1, cota initiala 1/1 1) PĂTRAȘCU IULIANA MARIA

**C. Partea III. SARCINI .**

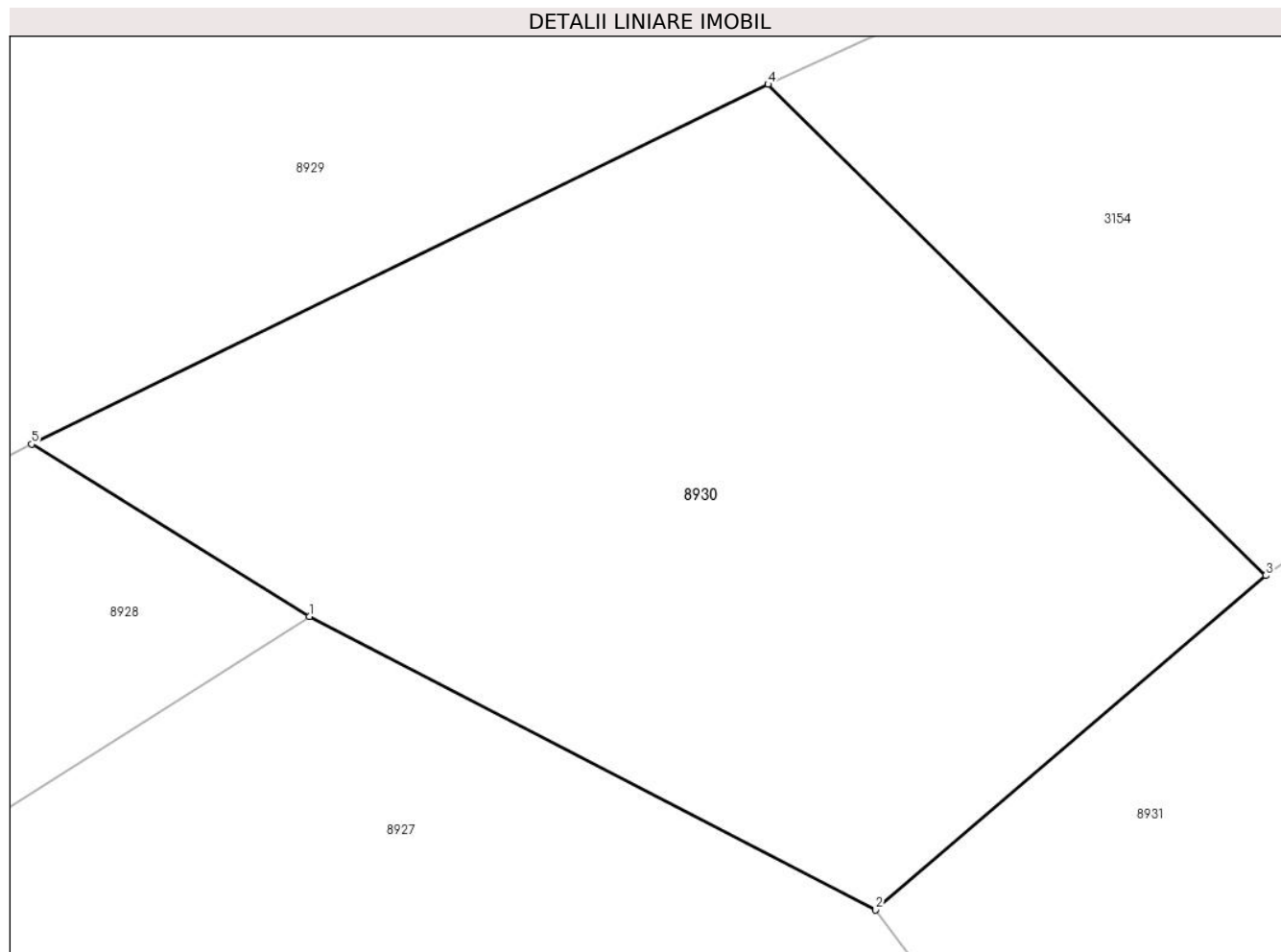
Inscrieri privind dezmembramintele dreptului de proprietate, drepturi reale de garanție și sarcini	Referințe
NU SUNT	

## Anexa Nr. 1 La Partea I

## Teren

Nr cadastral	Suprafața (mp)*	Observații / Referințe
	2.000	

\* Suprafața este determinată în planul de proiecție Stereo 70.



## Date referitoare la teren

Crt	Categorie folosință	Intravilan	Suprafața (mp)	Tarla	Parcelă	Nr. topo	Observații / Referințe
1	faneata	NU	2.000	-	-	-	

## Lungime Segmente

1) Valorile lungimilor segmentelor sunt obținute din proiecție în plan.

Punct început	X / Y	Punct sfârșit	X / Y	Lungime segment (** (m)
1	576.559,565 634.834,896	2	576.595,02 634.816,533	39.928
2	576.595,02 634.816,533	3	576.619,468 634.837,451	32.176
3	576.619,468 634.837,451	4	576.588,297 634.868,18	43.771
4	576.588,297 634.868,18	5	576.542,164 634.845,67	51.332
5	576.542,164 634.845,67	1	576.559,565 634.834,896	20.466

**\*\* Lungimile segmentelor sunt determinate în planul de proiecție Stereo 70 și sunt rotunjite la 1 milimetru.**

**\*\*\* Distanța dintre puncte este formată din segmente cumulate ce sunt mai mici decât valoarea 1 milimetru.**



**DATE DESPRE IMOBILUL NR. 8931**

Oficiul de Cadastru și Publicitate Imobiliară NEAMT  
Biroul de Cadastru și Publicitate Imobiliară Targu-Neamt

**A. Partea I. Descrierea imobilului**

TEREN Extravilan

Adresa: Jud. Neamt

Nr. Crt	Nr cadastral Nr. topografic	Suprafața* (mp)	Observații / Referințe
A1		8.990	Sector cadastral:226 Teren imprejmuit;

**B. Partea II. Proprietari și acte**

Inscrieri privitoare la dreptul de proprietate și alte drepturi reale	Referințe
/	
Hotarare Judecatoreasca nr. 1016, din 16/09/2020 emis de JUDECATOARIA TARGU NEAMT (Decizie civila nr. 778/16.06.2002);	
B1	Intabulare, drept de PROPRIETATE, dobandit prin Hotarare Judecatoreasca, cota actuala 1/1, cota initiala 1/1 1) PĂTRAȘCU IULIANA MARIA

**C. Partea III. SARCINI .**

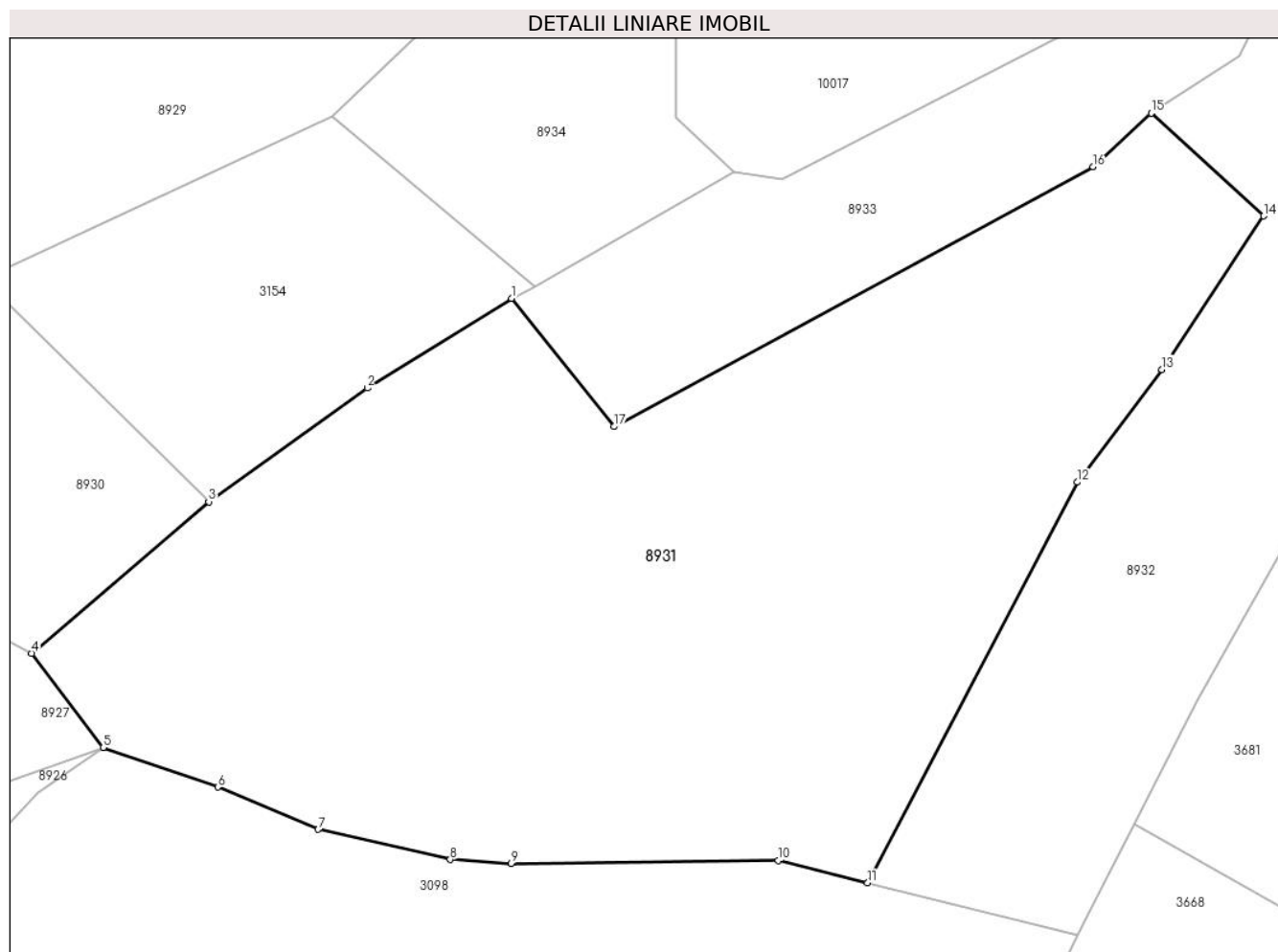
Inscrieri privind dezmembramintele dreptului de proprietate, drepturi reale de garanție și sarcini	Referințe
NU SUNT	

## Anexa Nr. 1 La Partea I

## Teren

Nr cadastral	Suprafața (mp)*	Observații / Referințe
	8.990	

\* Suprafața este determinată în planul de proiecție Stereo 70.



## Date referitoare la teren

Crt	Categorie folosință	Intra vilan	Suprafața (mp)	Tarla	Parcelă	Nr. topo	Observații / Referințe
1	faneata	NU	8.990	-	-	-	

## Lungime Segmente

1) Valorile lungimilor segmentelor sunt obținute din proiecție în plan.

Punct început	X / Y	Punct sfârșit	X / Y	Lungime segment (** (m)
1	576.661,255 634.865,526	2	576.641,365 634.853,124	23.44
2	576.641,365 634.853,124	3	576.619,468 634.837,451	26.928
3	576.619,468 634.837,451	4	576.595,02 634.816,533	32.176
4	576.595,02 634.816,533	5	576.604,888 634.803,544	16.312
5	576.604,888 634.803,544	6	576.620,732 634.798,084	16.758



Punct început	X / Y	Punct sfârșit	X / Y	Lungime segment (** (m)
6	576.620,732 634.798,084	7	576.634,599 634.792,263	15.039
7	576.634,599 634.792,263	8	576.652,817 634.788,082	18.692
8	576.652,817 634.788,082	9	576.661,224 634.787,557	8.423
9	576.661,224 634.787,557	10	576.698,065 634.787,943	36.843
10	576.698,065 634.787,943	11	576.710,439 634.784,857	12.753
11	576.710,439 634.784,857	12	576.739,39 634.840,139	62.404
12	576.739,39 634.840,139	13	576.751,066 634.855,697	19.452
13	576.751,066 634.855,697	14	576.765,115 634.876,857	25.399
14	576.765,115 634.876,857	15	576.749,593 634.891,068	21.045
15	576.749,593 634.891,068	16	576.741,585 634.883,651	10.915
16	576.741,585 634.883,651	17	576.675,408 634.847,811	75.259
17	576.675,408 634.847,811	1	576.661,255 634.865,526	22.674

\*\* Lungimile segmentelor sunt determinate în planul de proiecție Stereo 70 și sunt rotunjite la 1 milimetru.

\*\*\* Distanța dintre puncte este formată din segmente cumulate ce sunt mai mici decât valoarea 1 milimetru.



**DATE DESPRE IMOBILUL NR. 8932**

Oficiul de Cadastru și Publicitate Imobiliară NEAMT  
Biroul de Cadastru și Publicitate Imobiliară Targu-Neamt

**A. Partea I. Descrierea imobilului**

TEREN Extravilan

Adresa: Jud. Neamt

Nr. Crt	Nr cadastral Nr. topografic	Suprafața* (mp)	Observații / Referințe
A1		6.425	Sector cadastral:226 Teren neimprejmuit;

**B. Partea II. Proprietari și acte**

Inscrieri privitoare la dreptul de proprietate și alte drepturi reale	Referințe
/	
Hotarare Judecatoreasca nr. 1016, din 16/09/2020 emis de JUDECATOARIA TARGU NEAMT (Decizie civila nr. 778/ 16.06.2022, Sentinta civila nr. 14187/ 26.11.2021);	
B1	A1
Intabulare, drept de PROPRIETATE, dobandit prin Hotarare Judecatoreasca, cota actuala 1/1, cota initiala 1/1	
1) TRIF VIORICA	
2) AGAPIE LILIANA-DOINA	

**C. Partea III. SARCINI .**

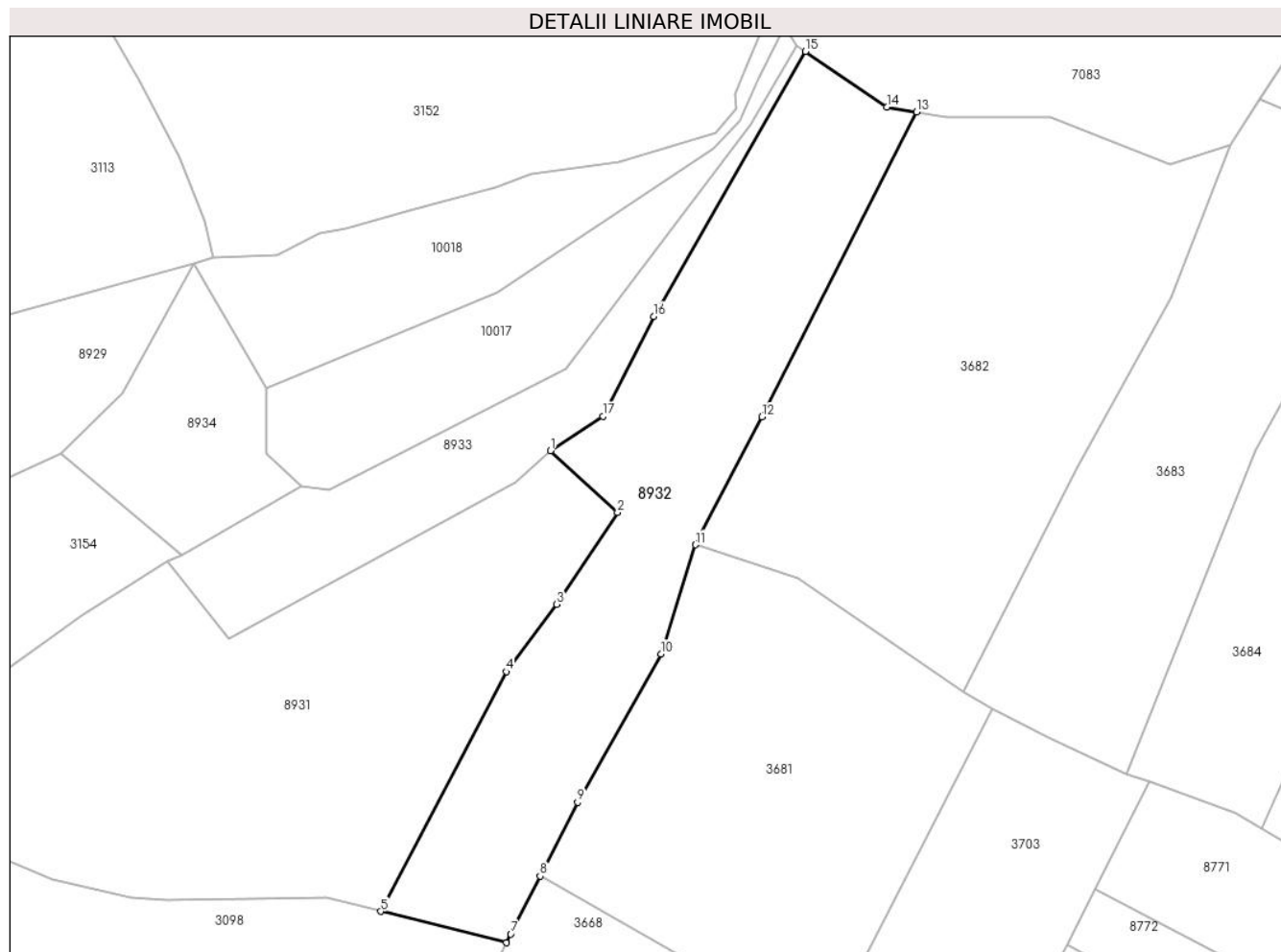
Inscrieri privind dezmembramintele dreptului de proprietate, drepturi reale de garanție și sarcini	Referințe
NU SUNT	

## Anexa Nr. 1 La Partea I

## Teren

Nr cadastral	Suprafața (mp)*	Observații / Referințe
	6.425	

\* Suprafața este determinată în planul de proiecție Stereo 70.



## Date referitoare la teren

Crt	Categorie folosință	Intravilan	Suprafața (mp)	Tarla	Parcelă	Nr. topo	Observații / Referințe
1	faneata	NU	6.425	-	-	-	

## Lungime Segmente

1) Valorile lungimilor segmentelor sunt obținute din proiecție în plan.

Punct început	X / Y	Punct sfârșit	X / Y	Lungime segment (** (m)
1	576.749,593 634.891,068	2	576.765,115 634.876,857	21.045
2	576.765,115 634.876,857	3	576.751,066 634.855,697	25.399
3	576.751,066 634.855,697	4	576.739,39 634.840,139	19.452
4	576.739,39 634.840,139	5	576.710,439 634.784,857	62.404
5	576.710,439 634.784,857	6	576.739,459 634.777,619	29.909

Punct început	X / Y	Punct sfârșit	X / Y	Lungime segment (** (m)
6	576.739,459 634.777,619	7	576.740,466 634.779,605	2.227
7	576.740,466 634.779,605	8	576.747,249 634.792,985	15.001
8	576.747,249 634.792,985	9	576.755,874 634.810,0	19.076
9	576.755,874 634.810,0	10	576.775,153 634.844,229	39.285
10	576.775,153 634.844,229	11	576.783,041 634.869,414	26.391
11	576.783,041 634.869,414	12	576.798,433 634.898,91	33.271
12	576.798,433 634.898,91	13	576.834,154 634.969,262	78.901
13	576.834,154 634.969,262	14	576.827,277 634.970,397	6.97
14	576.827,277 634.970,397	15	576.808,508 634.983,19	22.714
15	576.808,508 634.983,19	16	576.773,471 634.922,092	70.431
16	576.773,471 634.922,092	17	576.761,718 634.899,01	25.902
17	576.761,718 634.899,01	1	576.749,593 634.891,068	14.495

\*\* Lungimile segmentelor sunt determinate în planul de proiecție Stereo 70 și sunt rotunjite la 1 milimetru.

\*\*\* Distanța dintre puncte este formată din segmente cumulate ce sunt mai mici decât valoarea 1 milimetru.



**DATE DESPRE IMOBILUL NR. 8933**

Oficiul de Cadastru și Publicitate Imobiliară NEAMT  
Biroul de Cadastru și Publicitate Imobiliară Targu-Neamt

**A. Partea I. Descrierea imobilului**

TEREN Extravilan

Adresa: Jud. Neamt

Nr. Crt	Nr cadastral Nr. topografic	Suprafața* (mp)	Observații / Referințe
A1		Din acte: 2.685 Masurata: 2.543	Sector cadastral:226 Teren neimpregmuit;

**B. Partea II. Proprietari și acte**

Inscrieri privitoare la dreptul de proprietate și alte drepturi reale	Referințe
/	
Act Notarial nr. 10, din 29/08/2007 emis de BNP Burghilea Alina Elena (Contract de partaj voluntar nr. 200 / 29.10.2007);	
B1	A1
Intabulare, drept de PROPRIETATE, dobandit prin lesire Din Indiviziune, cota actuala 1/1, cota initiala 1/1 1) SPUMĂ MILICA	

**C. Partea III. SARCINI .**

Inscrieri privind dezmembramintele dreptului de proprietate, drepturi reale de garanție și sarcini	Referințe
NU SUNT	

## Anexa Nr. 1 La Partea I

## Teren

Nr cadastral	Suprafața (mp)*	Observații / Referințe
	Din acte: 2.685 Masurata: 2.543	

\* Suprafața este determinată în planul de proiecție Stereo 70.

## DETALII LINIARE IMOBIL



## Date referitoare la teren

Crt	Categorie folosință	Intra vilan	Suprafața (mp)	Tarla	Parcelă	Nr. topo	Observații / Referințe
1	faneata	NU	2.543	-	-	-	

## Lungime Segmente

1) Valorile lungimilor segmentelor sunt obținute din proiecție în plan.

Punct început	X / Y	Punct sfârșit	X / Y	Lungime segment (** (m)
1	576.773,471 634.922,092	2	576.808,508 634.983,19	70.431
2	576.808,508 634.983,19	3	576.806,412 634.984,619	2.537
3	576.806,412 634.984,619	4	576.795,957 634.966,291	21.1
4	576.795,957 634.966,291	5	576.753,142 634.910,062	70.674
5	576.753,142 634.910,062	6	576.698,639 634.881,995	61.305



Punct început	X / Y	Punct sfârșit	X / Y	Lungime segment (** (m)
6	576.698,639 634.881,995	7	576.691,997 634.882,882	6.701
7	576.691,997 634.882,882	8	576.664,561 634.867,114	31.644
8	576.664,561 634.867,114	9	576.661,255 634.865,526	3.668
9	576.661,255 634.865,526	10	576.675,408 634.847,811	22.674
10	576.675,408 634.847,811	11	576.741,585 634.883,651	75.259
11	576.741,585 634.883,651	12	576.749,593 634.891,068	10.915
12	576.749,593 634.891,068	13	576.761,718 634.899,01	14.495
13	576.761,718 634.899,01	1	576.773,471 634.922,092	25.902

\*\* Lungimile segmentelor sunt determinate în planul de proiecție Stereo 70 și sunt rotunjite la 1 milimetru.

\*\*\* Distanța dintre puncte este formată din segmente cumulate ce sunt mai mici decât valoarea 1 milimetru.



**DATE DESPRE IMOBILUL NR. 8934**

Oficiul de Cadastru și Publicitate Imobiliară NEAMT  
Biroul de Cadastru și Publicitate Imobiliară Targu-Neamt

**A. Partea I. Descrierea imobilului**

TEREN Extravilan

Adresa: Jud. Neamt

Nr. Crt	Nr cadastral Nr. topografic	Suprafața* (mp)	Observații / Referințe
A1		Din acte: 1.788 Masurata: 1.787	Sector cadastral:226 Teren neimpregmuit;

**B. Partea II. Proprietari și acte**

Inscrieri privitoare la dreptul de proprietate și alte drepturi reale	Referințe
/	
Hotarare Judecatoreasca nr. 1016, din 16/09/2020 emis de JUDECATOARIA TARGU NEAMT (Decizie civila nr. 778/ 16.06.2022, Sentinta civila nr. 14187/ 26.11.2021);	
B1	A1
Intabulare, drept de PROPRIETATE, dobandit prin Hotarare Judecatoreasca, cota actuala 1/1, cota initiala 1/1	
1) TRIF VIORICA	
2) AGAPIE LILIANA-DOINA	

**C. Partea III. SARCINI .**

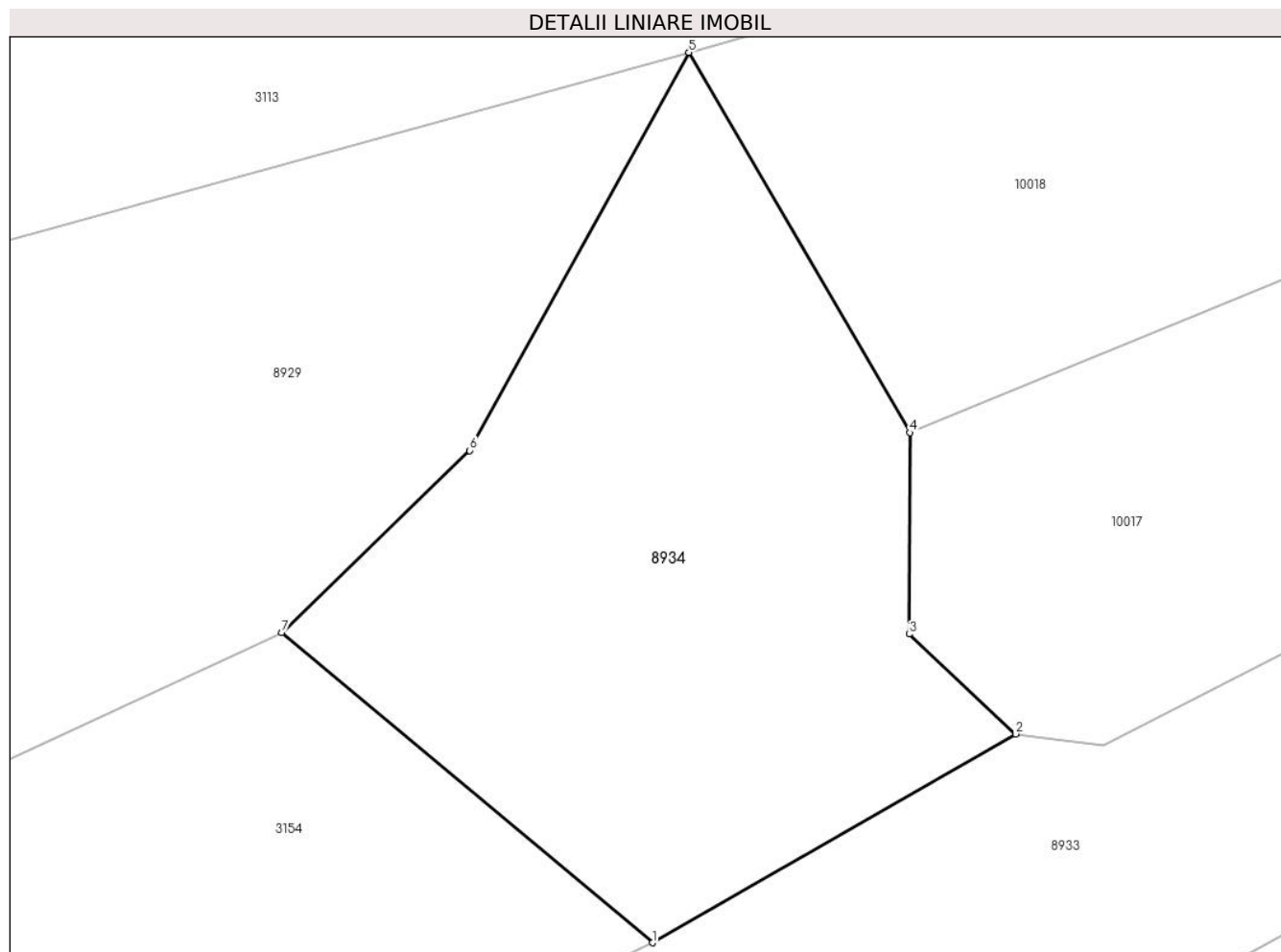
Inscrieri privind dezmembramintele dreptului de proprietate, drepturi reale de garanție și sarcini	Referințe
NU SUNT	

## Anexa Nr. 1 La Partea I

## Teren

Nr cadastral	Suprafața (mp)*	Observații / Referințe
	Din acte: 1.788 Masurata: 1.787	

\* Suprafața este determinată în planul de proiecție Stereo 70.



## Date referitoare la teren

Crt	Categorie folosință	Intra vilan	Suprafața (mp)	Tarla	Parcelă	Nr. topo	Observații / Referințe
1	faneata	NU	1.787	-	-	-	

## Lungime Segmente

1) Valorile lungimilor segmentelor sunt obținute din proiecție în plan.

Punct început	X / Y	Punct sfârșit	X / Y	Lungime segment (** (m)
1	576.664,561 634.867,114	2	576.691,997 634.882,882	31.644
2	576.691,997 634.882,882	3	576.683,952 634.890,413	11.02
3	576.683,952 634.890,413	4	576.684,013 634.905,624	15.211
4	576.684,013 634.905,624	5	576.667,308 634.934,329	33.212
5	576.667,308 634.934,329	6	576.650,773 634.904,268	34.308

Punct început	X / Y	Punct sfârșit	X / Y	Lungime segment (** (m)
6	576.650,773 634.904,268	7	576.636,569 634.890,535	19.757
7	576.636,569 634.890,535	1	576.664,561 634.867,114	36.498

\*\* Lungimile segmentelor sunt determinate în planul de proiecție Stereo 70 și sunt rotunjite la 1 milimetru.

\*\*\* Distanța dintre puncte este formată din segmente cumulate ce sunt mai mici decât valoarea 1 milimetru.



**DATE DESPRE IMOBILUL NR. 8935**

Oficiul de Cadastru și Publicitate Imobiliară NEAMT  
Biroul de Cadastru și Publicitate Imobiliară Targu-Neamt

**A. Partea I. Descrierea imobilului**

TEREN Intravilan

Adresa: Loc. Pluton, Str Cujbeni, Jud. Neamt

Nr. Crt	Nr cadastral Nr. topografic	Suprafața* (mp)	Observații / Referințe
A1		270	Sector cadastral:226 Teren neimpregmuit;

**B. Partea II. Proprietari și acte**

Inscrieri privitoare la dreptul de proprietate și alte drepturi reale		Referințe
/		
Act Normativ nr. 7, din 13/03/1996 emis de GUVERNUL ROMÂNIEI;		
B1	Inscrierea provizorie, drept de PROPRIETATE, dobandit prin Lege, cota actuala 1/1, cota initiala 1/1 1) COMUNA PIPIRIG, CIF:99999999999999, PROPRIETAR NEIDENTIFICAT	A1

**C. Partea III. SARCINI .**

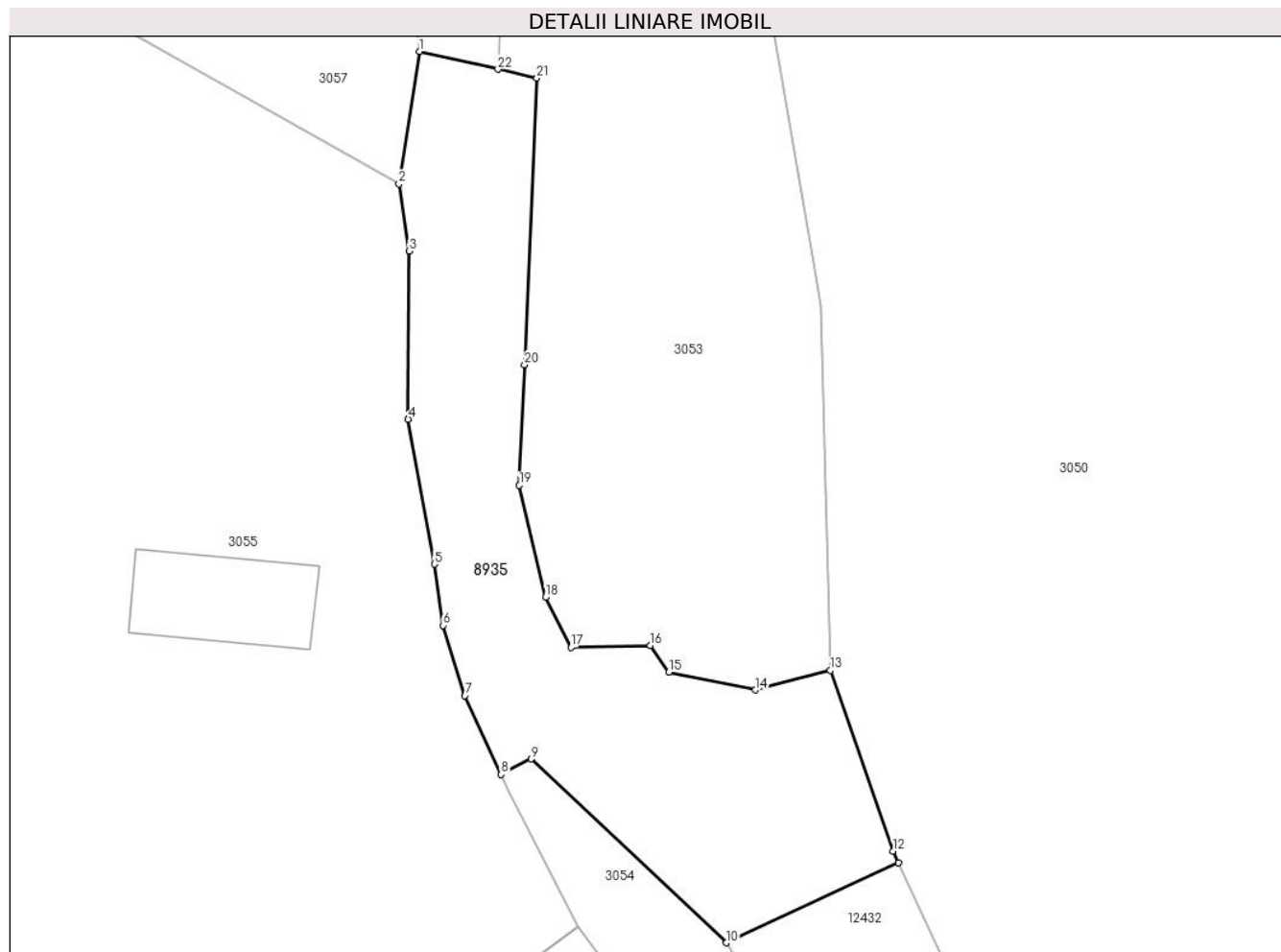
Inscrieri privind dezmembramintele dreptului de proprietate, drepturi reale de garanție și sarcini	Referințe
NU SUNT	

## Anexa Nr. 1 La Partea I

## Teren

Nr cadastral	Suprafața (mp)*	Observații / Referințe
	270	

\* Suprafața este determinată în planul de proiecție Stereo 70.



## Date referitoare la teren

Crt	Categorie folosință	Intravilan	Suprafața (mp)	Tarla	Parcelă	Nr. topo	Observații / Referințe
1	drum	DA	270	-	-	-	

## Lungime Segmente

1) Valorile lungimilor segmentelor sunt obținute din proiecție în plan.

Punct început	X / Y	Punct sfârșit	X / Y	Lungime segment (** (m)
1	576.827,978 633.986,327	2	576.827,094 633.980,609	5.786
3	576.827,55 633.977,717	4	576.827,499 633.970,451	7.266
5	576.828,632 633.964,2	6	576.829,01 633.961,556	2.671
7	576.829,954 633.958,525	8	576.831,513 633.955,123	3.742
9	576.832,813 633.955,792	10	576.841,244 633.947,858	11.577

Punct început	X / Y	Punct sfârșit	X / Y	Lungime segment (** (m)
2	576.827,094 633.980,609	3	576.827,55 633.977,717	2.928
4	576.827,499 633.970,451	5	576.828,632 633.964,2	6.353
6	576.829,01 633.961,556	7	576.829,954 633.958,525	3.175
8	576.831,513 633.955,123	9	576.832,813 633.955,792	1.462
10	576.841,244 633.947,858	11	576.848,683 633.951,319	8.205



Punct început	X / Y	Punct sfârșit	X / Y	Lungime segment (** (m)
11	576.848,683 633.951,319	12	576.848,453 633.951,813	0.545
13	576.845,741 633.959,612	14	576.842,499 633.958,765	3.351
15	576.838,761 633.959,546	16	576.837,959 633.960,694	1.4
17	576.834,524 633.960,606	18	576.833,437 633.962,784	2.434
19	576.832,299 633.967,602	20	576.832,524 633.972,807	5.21
21	576.833,058 633.985,18	22	576.831,375 633.985,56	1.725

Punct început	X / Y	Punct sfârșit	X / Y	Lungime segment (** (m)
12	576.848,453 633.951,813	13	576.845,741 633.959,612	8.257
14	576.842,499 633.958,765	15	576.838,761 633.959,546	3.819
16	576.837,959 633.960,694	17	576.834,524 633.960,606	3.436
18	576.833,437 633.962,784	19	576.832,299 633.967,602	4.951
20	576.832,524 633.972,807	21	576.833,058 633.985,18	12.385
22	576.831,375 633.985,56	1	576.827,978 633.986,327	3.483

\*\* Lungimile segmentelor sunt determinate în planul de proiecție Stereo 70 și sunt rotunjite la 1 milimetru.

\*\*\* Distanța dintre puncte este formată din segmente cumulate ce sunt mai mici decât valoarea 1 milimetru.



**DATE DESPRE IMOBILUL NR. 8936**

Oficiul de Cadastru și Publicitate Imobiliară NEAMT  
Biroul de Cadastru și Publicitate Imobiliară Targu-Neamt

**A. Partea I. Descrierea imobilului**

TEREN Intravilan

Adresa: Loc. Pluton, Str Cujbeni, Jud. Neamt

Nr. Crt	Nr cadastral Nr. topografic	Suprafața* (mp)	Observații / Referințe
A1		118	Sector cadastral:226 Teren neimpregmuit;

**Construcții**

Crt	Nr cadastral Nr. topografic	Adresa	Observații / Referințe
A1.1		Loc. Pluton, Str Cujbeni, Jud. Neamt	Nr. niveluri:1; S. construita la sol:52 mp;
A1.2		Loc. Pluton, Str Cujbeni, Jud. Neamt	Nr. niveluri:1; S. construita la sol:33 mp;

**B. Partea II. Proprietari și acte**

Inscrieri privitoare la dreptul de proprietate și alte drepturi reale		Referințe
/		
Act Administrativ nr. 10771, din 28/06/2023 emis de PRIMARIA COMUNEI PIPIRIG;		
B1	Inscrierea posesiei, drept de PROPRIETATE, dobandit prin Lege, cota actuala 1/1, cota initiala 1/1 1) COJOCARU GHEORGHE 2) COJOCARU LILIANA	A1
Act Administrativ nr. 17408, din 01/11/2023 emis de PRIMARIA COMUNEI PIPIRIG;		
B2	Intabulare, drept de PROPRIETATE, dobandit prin Lege, cota actuala 1/1, cota initiala 1/1 1) COJOCARU GHEORGHE 2) COJOCARU LILIANA	A1.1, A1.2

**C. Partea III. SARCINI .**

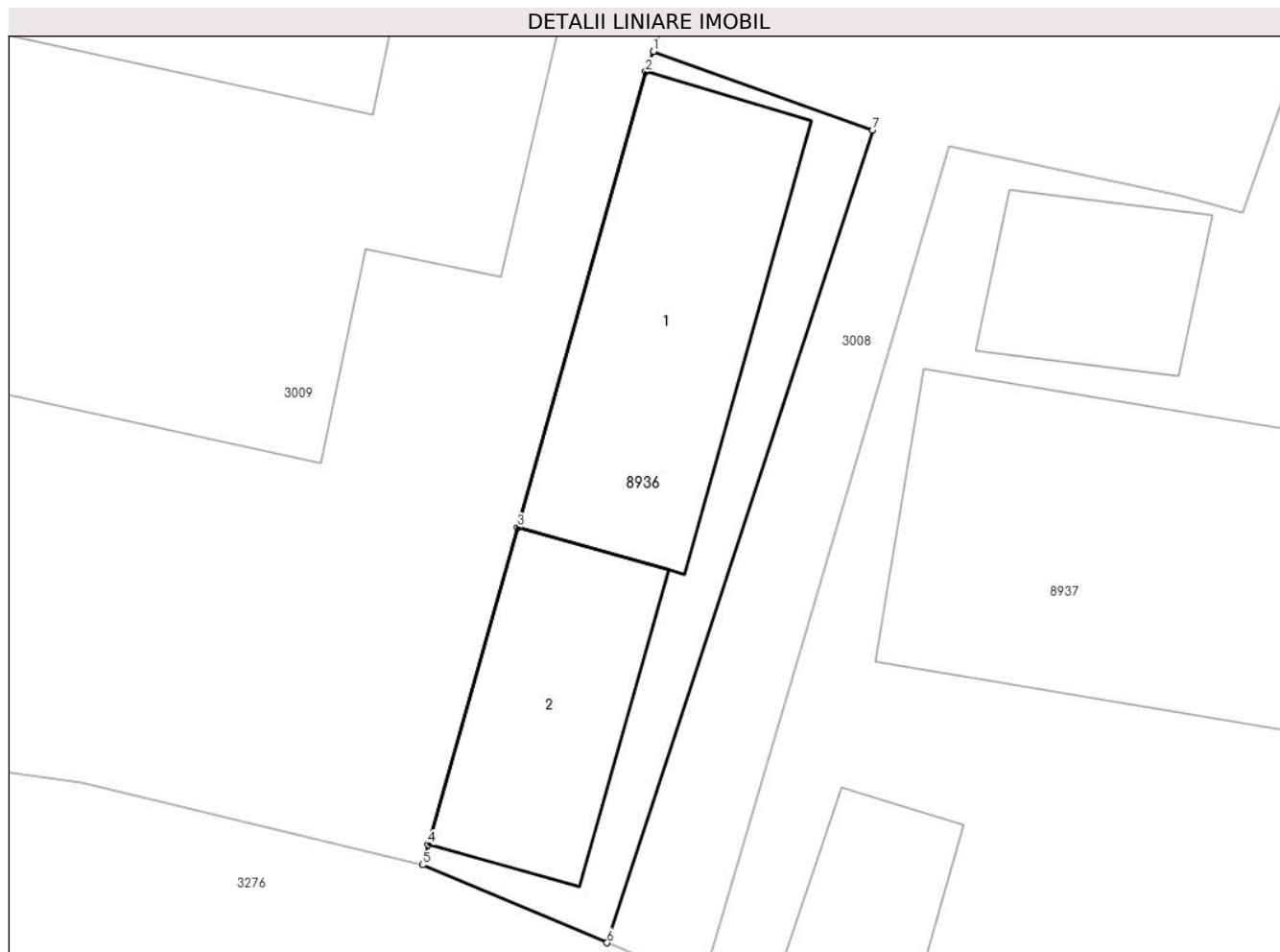
Inscrieri privind dezmembramintele dreptului de proprietate, drepturi reale de garanție și sarcini	Referințe
NU SUNT	

## Anexa Nr. 1 La Partea I

## Teren

Nr cadastral	Suprafața (mp)*	Observații / Referințe
	118	

\* Suprafața este determinată în planul de proiecție Stereo 70.



## Date referitoare la teren

Crt	Categorie folosință	Intravilan	Suprafața (mp)	Tarla	Parcelă	Nr. topo	Observații / Referințe
1	curți constructii	DA	118	-	-	-	

## Date referitoare la construcții

Crt	Număr	Destinație construcție	Supraf. (mp)	Situație juridică	Observații / Referințe
A1.1		construcții de locuințe	52	Cu acte	Nr. niveluri:1; S. construita la sol:52 mp;
A1.2		construcții anexa	33	Cu acte	Nr. niveluri:1; S. construita la sol:33 mp;

## Lungime Segmente

1) Valorile lungimilor segmentelor sunt obținute din proiecție în plan.

Punct început	X / Y	Punct sfârșit	X / Y	Lungime segment (** (m)
1	577.537,227 633.731,458	2	577.537,04 633.730,945	0.546
2	577.537,04 633.730,945	3	577.533,794 633.719,421	11.972
3	577.533,794 633.719,421	4	577.531,534 633.711,402	8.331

Punct început	X / Y	Punct sfârşit	X / Y	Lungime segment (** (m)
4	577.531,534 633.711,402	5	577.531,39 633.710,889	0.533
5	577.531,39 633.710,889	6	577.536,062 633.708,919	5.07
6	577.536,062 633.708,919	7	577.542,784 633.729,467	21.62
7	577.542,784 633.729,467	1	577.537,227 633.731,458	5.903

\*\* Lungimile segmentelor sunt determinate în planul de proiecție Stereo 70 și sunt rotunjite la 1 milimetru.

\*\*\* Distanța dintre puncte este formată din segmente cumulate ce sunt mai mici decât valoarea 1 milimetru.



**DATE DESPRE IMOBILUL NR. 8937**

Oficiul de Cadastru și Publicitate Imobiliară NEAMT  
Biroul de Cadastru și Publicitate Imobiliară Targu-Neamt

**A. Partea I. Descrierea imobilului**

TEREN Necunoscut

Adresa: Loc. Pluton, Str Cujbeni, Jud. Neamt, si extravilan UAT Pipirig

Nr. Crt	Nr cadastral Nr. topografic	Suprafața* (mp)	Observații / Referințe
A1		2.822	Sector cadastral:226 Teren imprejmuit;

**Construcții**

Crt	Nr cadastral Nr. topografic	Adresa	Observații / Referințe
A1.1		Loc. Pluton, Str Cujbeni, Jud. Neamt, si extravilan UAT Pipirig	Nr. niveluri:1; S. construita la sol:88 mp;
A1.2		Loc. Pluton, Str Cujbeni, Jud. Neamt, si extravilan UAT Pipirig	Nr. niveluri:1; S. construita la sol:22 mp;
A1.3		Loc. Pluton, Str Cujbeni, Jud. Neamt, si extravilan UAT Pipirig	Nr. niveluri:1; S. construita la sol:17 mp;

**B. Partea II. Proprietari și acte**

Inscrieri privitoare la dreptul de proprietate și alte drepturi reale		Referințe
/		
Act Administrativ nr. 10772, din 28/06/2023 emis de PRIMARIA COMUNEI PIPIRIG;		
B1	Inscrierea posesiei, drept de PROPRIETATE, dobandit prin Lege, cota actuala 1/1, cota initiala 1/1 1) COJOCARU GHEORGHE 2) COJOCARU LILIANA	A1
Act Administrativ nr. 17408, din 01/11/2023 emis de PRIMARIA COMUNEI PIPIRIG;		
B2	Intabulare, drept de PROPRIETATE, dobandit prin Lege, cota actuala 1/1, cota initiala 1/1 1) COJOCARU GHEORGHE 2) COJOCARU LILIANA	A1.1, A1.2, A1.3

**C. Partea III. SARCINI .**

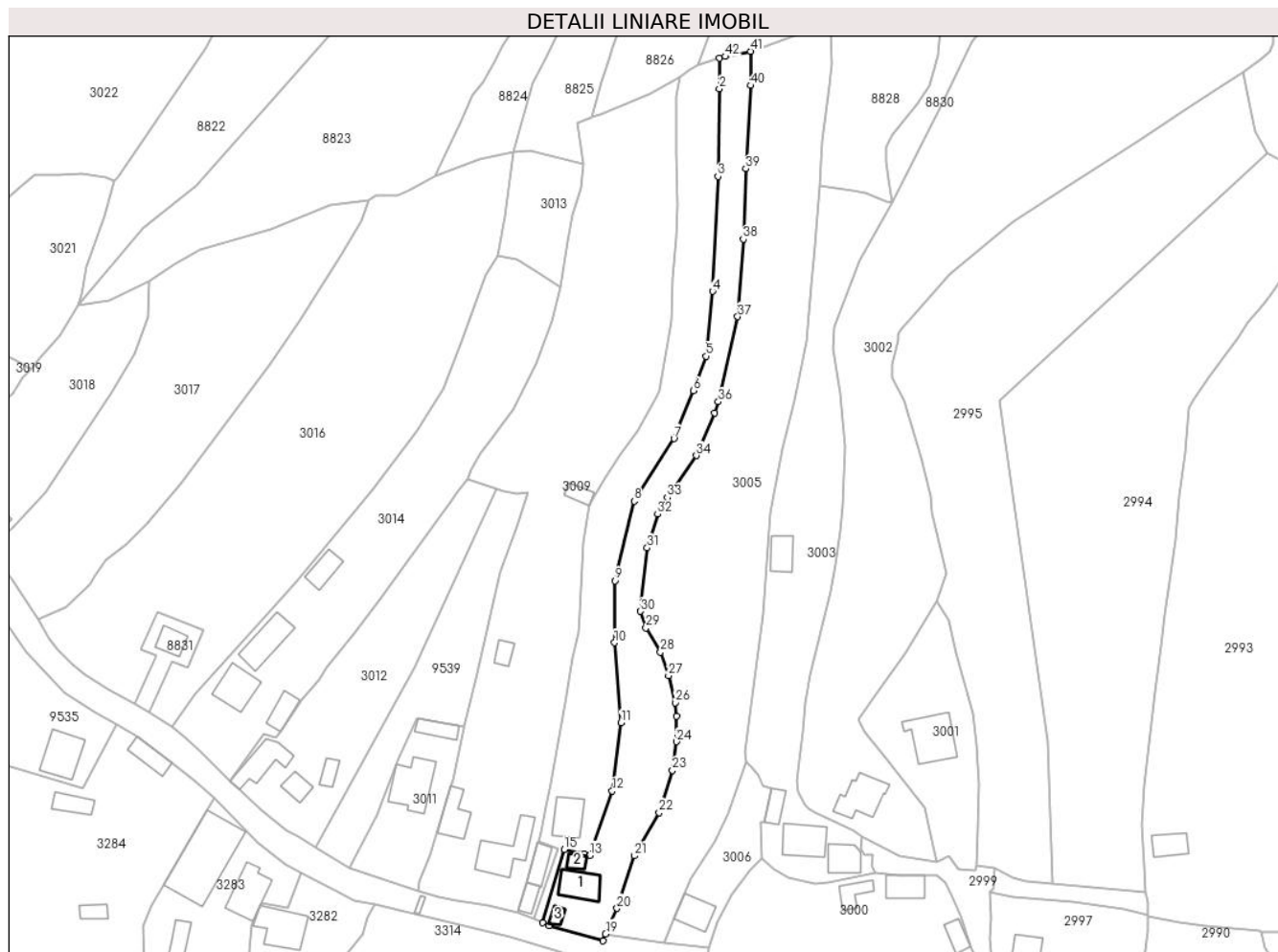
Inscrieri privind dezmembramintele dreptului de proprietate, drepturi reale de garanție și sarcini	Referințe
NU SUNT	

## Anexa Nr. 1 La Partea I

## Teren

Nr cadastral	Suprafața (mp)*	Observații / Referințe
	2.822	

\* Suprafața este determinată în planul de proiecție Stereo 70.



## Date referitoare la teren

Crt	Categorie folosință	Intravilan	Suprafața (mp)	Tarla	Parcelă	Nr. topo	Observații / Referințe
1	curți constructii	DA	499	-	-	-	
2	faneata	DA	1.478	-	-	-	
3	faneata	NU	845	-	-	-	

## Date referitoare la construcții

Crt	Număr	Destinație construcție	Supraf. (mp)	Situație juridică	Observații / Referințe
A1.1		construcții de locuințe	88	Cu acte	Nr. niveluri:1; S. construita la sol:88 mp;
A1.2		construcții anexa	22	Cu acte	Nr. niveluri:1; S. construita la sol:22 mp;
A1.3		construcții anexa	17	Cu acte	Nr. niveluri:1; S. construita la sol:17 mp;

## Lungime Segmente

1) Valorile lungimilor segmentelor sunt obținute din proiecție în plan.

Punct început	X / Y	Punct sfârșit	X / Y	Lungime segment	Punct început	X / Y	Punct sfârșit	X / Y	Lungime segment
1	577.589,818 633.958,491	2	577.589,754 633.949,62	8.871	2	577.589,754 633.949,62	3	577.589,399 633.924,235	25.387
					3	577.589,399 633.924,235	4	577.587,766 633.890,931	33.344



Punct început	X / Y	Punct sfârșit	X / Y	Lungime segment	Punct început	X / Y	Punct sfârșit	X / Y	Lungime segment	Punct început	X / Y	Punct sfârșit	X / Y	Lungime segment
4	577.587,766 633.890,931	5	577.585,869 633.872,142	18.885	5	577.585,869 633.872,142	6	577.582,252 633.862,117	10.658	6	577.582,252 633.862,117	7	577.576,582 633.848,221	15.008
7	577.576,582 633.848,221	8	577.565,038 633.830,12	21.469	8	577.565,038 633.830,12	9	577.559,417 633.807,003	23.791	9	577.559,417 633.807,003	10	577.559,342 633.789,034	17.969
10	577.559,342 633.789,034	11	577.561,197 633.765,831	23.277	11	577.561,197 633.765,831	12	577.558,655 633.746,023	19.97	12	577.558,655 633.746,023	13	577.552,144 633.727,382	19.745
13	577.552,144 633.727,382	14	577.550,603 633.727,805	1.598	14	577.550,603 633.727,805	15	577.544,718 633.729,056	6.016	15	577.544,718 633.729,056	16	577.538,459 633.707,909	22.054
16	577.538,459 633.707,909	17	577.540,423 633.707,081	2.131	17	577.540,423 633.707,081	18	577.556,005 633.702,592	16.216	18	577.556,005 633.702,592	19	577.556,743 633.704,587	2.127
19	577.556,743 633.704,587	20	577.560,036 633.712,001	8.112	20	577.560,036 633.712,001	21	577.565,161 633.727,258	16.095	21	577.565,161 633.727,258	22	577.572,329 633.739,764	14.415
22	577.572,329 633.739,764	23	577.576,145 633.752,017	12.833	23	577.576,145 633.752,017	24	577.577,255 633.760,334	8.391	24	577.577,255 633.760,334	25	577.577,255 633.767,705	7.371
25	577.577,255 633.767,705	26	577.576,968 633.771,679	3.984	26	577.576,968 633.771,679	27	577.575,029 633.779,499	8.057	27	577.575,029 633.779,499	28	577.572,679 633.786,33	7.224
28	577.572,679 633.786,33	29	577.568,486 633.793,374	8.198	29	577.568,486 633.793,374	30	577.566,863 633.798,139	5.034	30	577.566,863 633.798,139	31	577.568,808 633.816,562	18.525
31	577.568,808 633.816,562	32	577.571,864 633.826,316	10.222	32	577.571,864 633.826,316	33	577.574,678 633.831,101	5.551	33	577.574,678 633.831,101	34	577.583,144 633.843,297	14.846
34	577.583,144 633.843,297	35	577.588,386 633.855,717	13.481	35	577.588,386 633.855,717	36	577.589,473 633.858,928	3.39	36	577.589,473 633.858,928	37	577.595,097 633.883,607	25.312
37	577.595,097 633.883,607	38	577.596,728 633.906,035	22.487	38	577.596,728 633.906,035	39	577.597,424 633.926,499	20.476	39	577.597,424 633.926,499	40	577.598,899 633.950,622	24.168
40	577.598,899 633.950,622	41	577.598,798 633.960,535	9.914	41	577.598,798 633.960,535	42	577.591,445 633.959,019	7.508	42	577.591,445 633.959,019	1	577.589,818 633.958,491	1.711

\*\* Lungimile segmentelor sunt determinate în planul de proiecție Stereo 70 și sunt rotunjite la 1 milimetru.

\*\*\* Distanța dintre puncte este formată din segmente cumulate ce sunt mai mici decât valoarea 1 milimetru.



**DATE DESPRE IMOBILUL NR. 8945**

Oficiul de Cadastru și Publicitate Imobiliară NEAMT  
 Biroul de Cadastru și Publicitate Imobiliară Targu-Neamt

**A. Partea I. Descrierea imobilului**

TEREN Extravilan

Adresa: Jud. Neamt, Punct „Ursoaia”

Nr. Crt	Nr cadastral Nr. topografic	Suprafața* (mp)	Observații / Referințe
A1	51264	Din acte: 270.000 Masurata: 81.706	Sector cadastral:226 Teren imprejmuit;

**B. Partea II. Proprietari și acte**

Inscrieri privitoare la dreptul de proprietate și alte drepturi reale	Referințe
<b>23565 / 19/12/2013</b>	
Act Administrativ nr. 650, din 27/06/2007 emis de GUVERNUL ROMÂNIEI (adresa nr. 14377/17.12.2013 emisa de Primaria Pipirig);	
B1	A1
Intabulare, drept de PROPRIETATE, dobandit prin Lege, cota actuala 1/1, cota initiala 1/1 1) <b>COMUNA PIPIRIG</b> , CIF:2614228, - domeniu public	

**C. Partea III. SARCINI .**

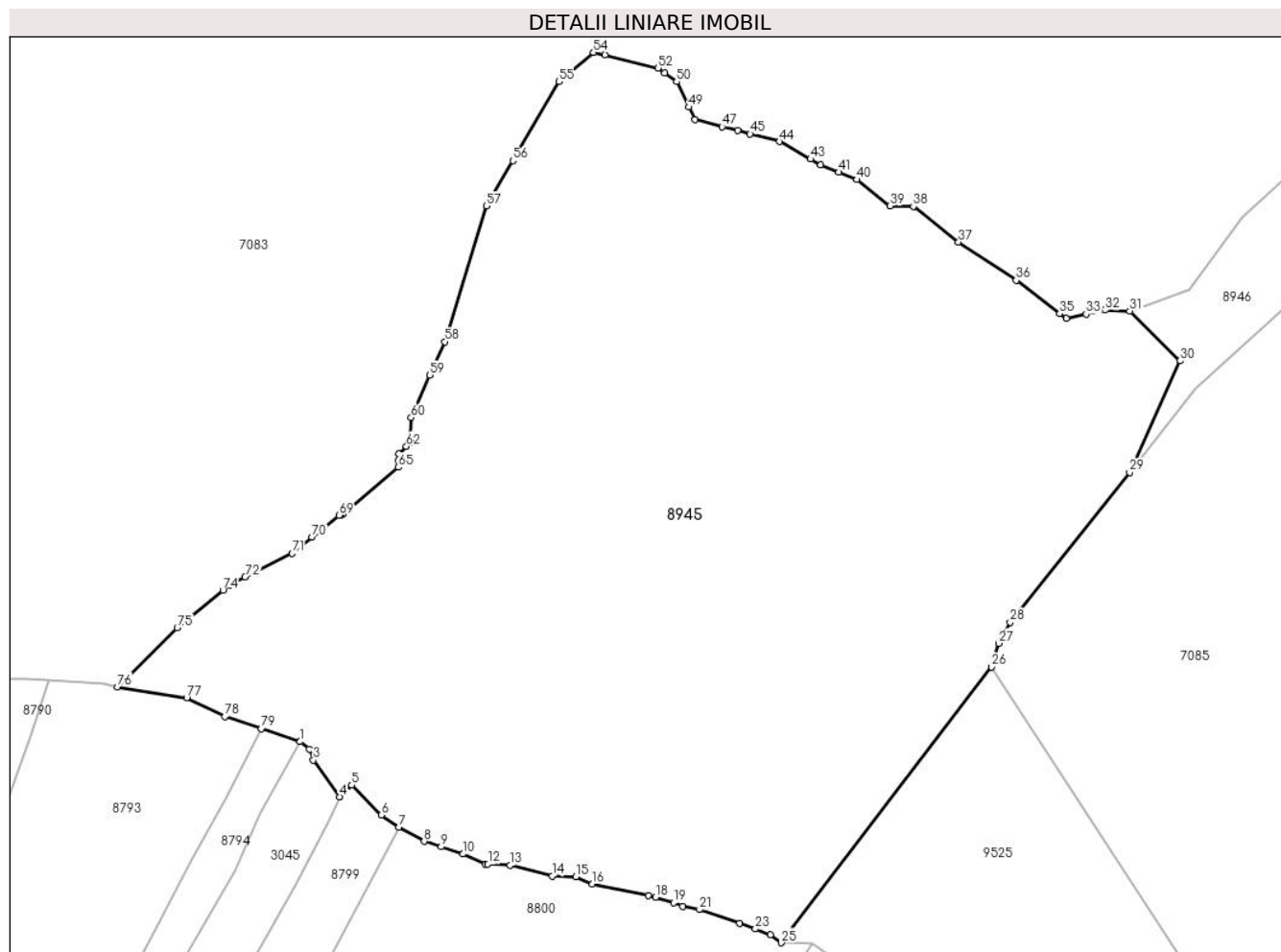
Inscrieri privind dezmembramintele dreptului de proprietate, drepturi reale de garanție și sarcini	Referințe
NU SUNT	

## Anexa Nr. 1 La Partea I

## Teren

Nr cadastral	Suprafața (mp)*	Observații / Referințe
51264	Din acte: 270.000 Masurata: 81.706	

\* Suprafața este determinată în planul de proiecție Stereo 70.



## Date referitoare la teren

Crt	Categorie folosință	Intra vilan	Suprafața (mp)	Tarla	Parcelă	Nr. topo	Observații / Referințe
1	pasune	NU	81.706	-	-	-	Diferența de 188294 mp față de act se regăsește în alte 3 documentații cadastrale

## Lungime Segmente

1) Valorile lungimilor segmentelor sunt obținute din proiecție în plan.

Punct început	X / Y	Punct sfârșit	X / Y	Lungime segment	Punct început	X / Y	Punct sfârșit	X / Y	Lungime segment	Punct început	X / Y	Punct sfârșit	X / Y	Lungime segment
1	577.227,128 634.483,697	2	577.230,906 634.480,705	4.819	2	577.230,906 634.476,208	3	577.232,553 634.476,208	4.789	3	577.232,553 634.476,208	4	577.243,187 634.461,17	18.418
4	577.243,187 634.461,17	5	577.248,183 634.465,971	6.929	5	577.248,183 634.465,971	6	577.260,217 634.453,848	17.082	6	577.260,217 634.453,848	7	577.267,399 634.448,764	8.799
7	577.267,399 634.448,764	8	577.277,73 634.443,03	11.816	8	577.277,73 634.443,03	9	577.284,698 634.440,83	7.307	9	577.284,698 634.440,83	10	577.293,611 634.437,878	9.389
10	577.293,611 634.437,878	11	577.302,636 634.433,795	9.906	11	577.302,636 634.433,795	12	577.303,733 634.433,747	1.098	12	577.303,733 634.433,747	13	577.312,892 634.433,349	9.168

Punct început	X / Y	Punct sfârșit	X / Y	Lungime segment	Punct început	X / Y	Punct sfârșit	X / Y	Lungime segment	Punct început	X / Y	Punct sfârșit	X / Y	Lungime segment
13	577.312,892 634.433,349	14	577.329,903 634.428,879	17.588	14	577.329,903 634.428,879	15	577.339,679 634.428,548	9.782	15	577.339,679 634.428,548	16	577.346,397 634.425,656	7.314
16	577.346,397 634.425,656	17	577.369,099 634.420,986	23.177	17	577.369,099 634.420,986	18	577.372,164 634.420,244	3.154	18	577.372,164 634.420,244	19	577.379,424 634.417,952	7.613
19	577.379,424 634.417,952	20	577.383,169 634.416,48	4.024	20	577.383,169 634.416,48	21	577.390,029 634.415,19	6.98	21	577.390,029 634.415,19	22	577.406,447 634.409,731	17.302
22	577.406,447 634.409,731	23	577.412,79 634.407,34	6.779	23	577.412,79 634.407,34	24	577.418,984 634.404,905	6.655	24	577.418,984 634.404,905	25	577.423,36 634.401,674	5.44
25	577.423,36 634.401,674	26	577.509,141 634.514,209	141.501	26	577.509,141 634.514,209	27	577.512,101 634.523,827	10.063	27	577.512,101 634.523,827	28	577.516,751 634.532,38	9.735
28	577.516,751 634.532,38	29	577.565,534 634.593,512	78.211	29	577.565,534 634.593,512	30	577.586,077 634.639,003	49.914	30	577.586,077 634.639,003	31	577.565,597 634.659,352	28.871
31	577.565,597 634.659,352	32	577.555,581 634.659,733	10.023	32	577.555,581 634.659,733	33	577.547,819 634.658,082	7.936	33	577.547,819 634.658,082	34	577.539,575 634.656,329	8.428
34	577.539,575 634.656,329	35	577.536,976 634.658,316	3.272	35	577.536,976 634.658,316	36	577.519,233 634.671,881	22.334	36	577.519,233 634.671,881	37	577.495,699 634.687,433	28.208
37	577.495,699 634.687,433	38	577.477,238 634.702,004	23.519	38	577.477,238 634.702,004	39	577.467,841 634.702,272	9.401	39	577.467,841 634.702,272	40	577.454,276 634.712,94	17.257
40	577.454,276 634.712,94	41	577.446,827 634.715,954	8.036	41	577.446,827 634.715,954	42	577.439,457 634.718,937	7.951	42	577.439,457 634.718,937	43	577.435,347 634.721,285	4.733
43	577.435,347 634.721,285	44	577.422,704 634.728,507	14.56	44	577.422,704 634.728,507	45	577.410,663 634.731,587	12.429	45	577.410,663 634.731,587	46	577.405,553 634.732,894	5.274
46	577.405,553 634.732,894	47	577.399,231 634.734,51	6.525	47	577.399,231 634.734,51	48	577.388,258 634.737,316	11.326	48	577.388,258 634.737,316	49	577.385,738 634.742,488	5.753
49	577.385,738 634.742,488	50	577.380,679 634.752,869	11.548	50	577.380,679 634.752,869	51	577.375,806 634.756,459	6.053	51	577.375,806 634.756,459	52	577.373,101 634.758,451	3.359
52	577.373,101 634.758,451	53	577.351,347 634.763,724	22.384	53	577.351,347 634.763,724	54	577.346,775 634.764,832	4.704	54	577.346,775 634.764,832	55	577.332,81 634.752,88	18.381
55	577.332,81 634.752,88	56	577.313,93 634.720,665	37.34	56	577.313,93 634.720,665	57	577.303,073 634.702,14	21.472	57	577.303,073 634.702,14	58	577.286,15 634.646,812	57.858
58	577.286,15 634.646,812	59	577.280,088 634.633,193	14.907	59	577.280,088 634.633,193	60	577.272,385 634.615,885	18.945	60	577.272,385 634.615,885	61	577.272,123 634.605,921	9.967
61	577.272,123 634.605,921	62	577.270,478 634.604,171	2.402	62	577.270,478 634.604,171	63	577.267,504 634.601,006	4.343	63	577.267,504 634.601,006	64	577.267,298 634.598,322	2.692
64	577.267,298 634.598,322	65	577.267,092 634.595,638	2.692	65	577.267,092 634.595,638	66	577.246,901 634.578,544	26.455	66	577.246,901 634.578,544	67	577.244,855 634.576,812	2.681
67	577.244,855 634.576,812	68	577.243,773 634.576,343	1.179	68	577.243,773 634.576,343	69	577.242,947 634.575,986	0.9	69	577.242,947 634.575,986	70	577.231,997 634.567,08	14.115
70	577.231,997 634.567,08	71	577.223,859 634.560,461	10.49	71	577.223,859 634.560,461	72	577.204,712 634.550,89	21.406	72	577.204,712 634.550,89	73	577.198,331 634.547,7	7.134
73	577.198,331 634.547,7	74	577.195,615 634.545,461	3.52	74	577.195,615 634.545,461	75	577.177,008 634.530,12	24.116	75	577.177,008 634.530,12	76	577.152,558 634.506,096	34.278
76	577.152,558 634.506,096	77	577.180,828 634.501,575	28.629	77	577.180,828 634.501,575	78	577.196,421 634.493,911	17.375	78	577.196,421 634.493,911	79	577.211,362 634.488,941	15.746
79	577.211,362 634.488,941	1	577.227,128 634.483,697	16.615										

\*\* Lungimile segmentelor sunt determinate în planul de proiecție Stereo 70 și sunt rotunjite la 1 milimetru.

\*\*\* Distanța dintre puncte este formată din segmente cumulate ce sunt mai mici decât valoarea 1 milimetru.



**DATE DESPRE IMOBILUL NR. 8946**

Oficiul de Cadastru și Publicitate Imobiliară NEAMT  
Biroul de Cadastru și Publicitate Imobiliară Targu-Neamt

**A. Partea I. Descrierea imobilului**

TEREN Extravilan

Adresa: Jud. Neamt

Nr. Crt	Nr cadastral Nr. topografic	Suprafața* (mp)	Observații / Referințe
A1		4.193	Sector cadastral:226 Teren neimpregmuit;

**B. Partea II. Proprietari și acte**

Inscrieri privitoare la dreptul de proprietate și alte drepturi reale		Referințe
/		
Act Normativ nr. 7, din 13/03/1996 emis de GUVERNUL ROMÂNIEI;		
B1	Inscrierea provizorie, drept de PROPRIETATE, dobandit prin Lege, cota actuala 1/1, cota initiala 1/1	A1
1) COMUNA PIPIRIG, CIF:99999999999999, PROPRIETAR NEIDENTIFICAT		

**C. Partea III. SARCINI .**

Inscrieri privind dezmembramintele dreptului de proprietate, drepturi reale de garanție și sarcini	Referințe
NU SUNT	

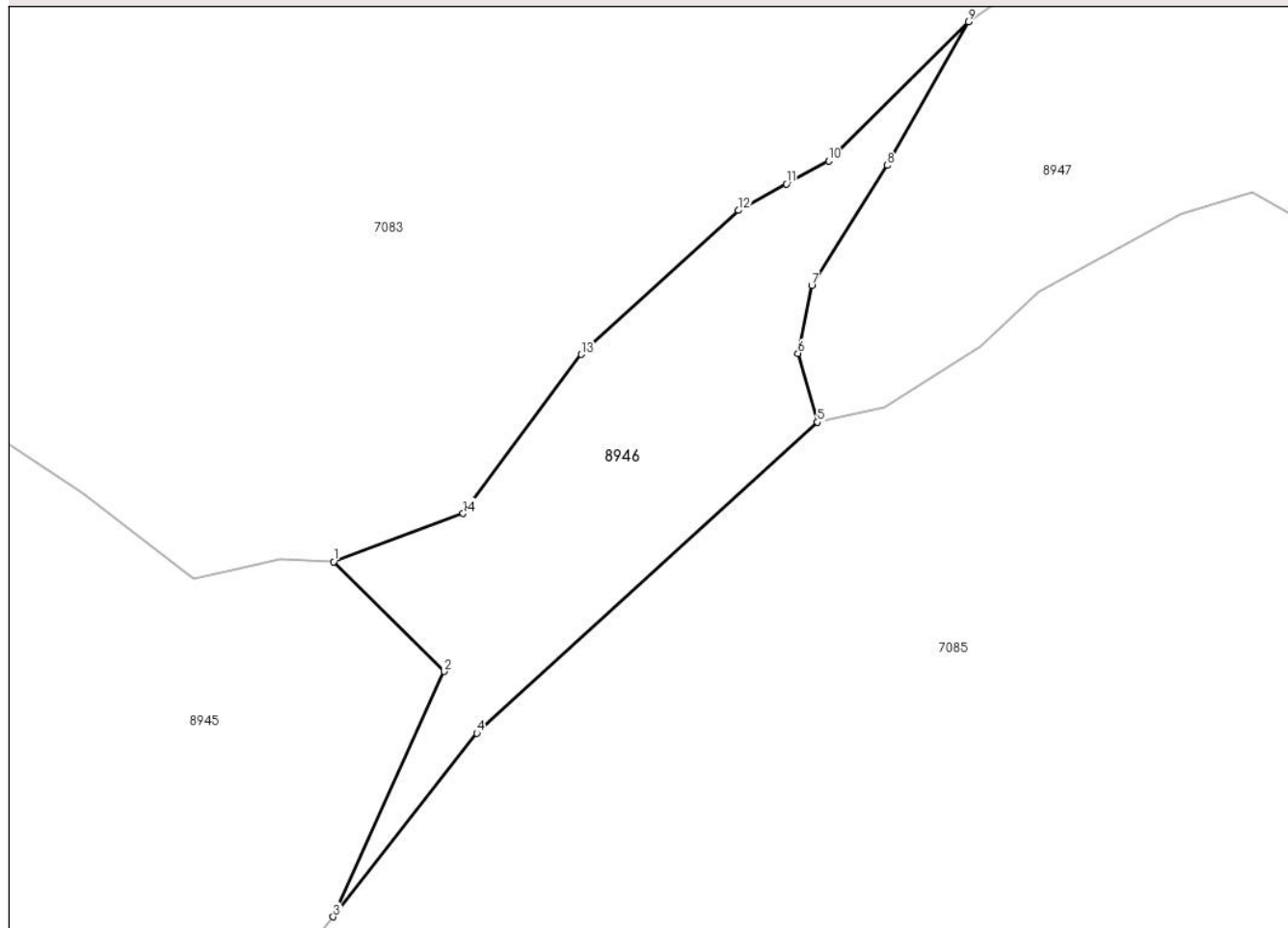
## Anexa Nr. 1 La Partea I

## Teren

Nr cadastral	Suprafața (mp)*	Observații / Referințe
	4.193	

\* Suprafața este determinată în planul de proiecție Stereo 70.

## DETALII LINIARE IMOBIL



## Date referitoare la teren

Crt	Categorie folosință	Intravilan	Suprafața (mp)	Tarla	Parcelă	Nr. topo	Observații / Referințe
1	pașune	NU	4.193	-	-	-	Pășune împădurită

## Lungime Segmente

1) Valorile lungimilor segmentelor sunt obținute din proiecție în plan.

Punct început	X / Y	Punct sfârșit	X / Y	Lungime segment (** (m)
1	577.565,597 634.659,352	2	577.586,077 634.639,003	28.871
2	577.586,077 634.639,003	3	577.565,534 634.593,512	49.914
3	577.565,534 634.593,512	4	577.592,137 634.627,564	43.212
4	577.592,137 634.627,564	5	577.655,331 634.685,247	85.562
5	577.655,331 634.685,247	6	577.651,752 634.698,011	13.256



Punct început	X / Y	Punct sfârșit	X / Y	Lungime segment (** (m)
6	577.651,752 634.698,011	7	577.654,285 634.710,615	12.856
7	577.654,285 634.710,615	8	577.668,343 634.732,853	26.309
8	577.668,343 634.732,853	9	577.683,348 634.759,485	30.568
9	577.683,348 634.759,485	10	577.657,442 634.733,681	36.565
10	577.657,442 634.733,681	11	577.649,626 634.729,402	8.911
11	577.649,626 634.729,402	12	577.640,689 634.724,509	10.189
12	577.640,689 634.724,509	13	577.611,571 634.697,791	39.518
13	577.611,571 634.697,791	14	577.589,632 634.668,281	36.772
14	577.589,632 634.668,281	1	577.565,597 634.659,352	25.64

\*\* Lungimile segmentelor sunt determinate în planul de proiecție Stereo 70 și sunt rotunjite la 1 milimetru.

\*\*\* Distanța dintre puncte este formată din segmente cumulate ce sunt mai mici decât valoarea 1 milimetru.



**DATE DESPRE IMOBILUL NR. 8947**

Oficiul de Cadastru și Publicitate Imobiliară NEAMT  
Biroul de Cadastru și Publicitate Imobiliară Targu-Neamt

**A. Partea I. Descrierea imobilului**

TEREN Extravilan

Adresa: Jud. Neamt, Punct „Ursoaia”

Nr. Crt	Nr cadastral Nr. topografic	Suprafața* (mp)	Observații / Referințe
A1	51262	Din acte: 270.000 Masurata: 31.497	Sector cadastral:226 Teren imprejmuit;

**B. Partea II. Proprietari și acte**

Inscrieri privitoare la dreptul de proprietate și alte drepturi reale	Referințe
<b>23564 / 19/12/2013</b>	
Act Administrativ nr. Hotarirea nr. 650, din 27/06/2007 emis de GUVERNUL ROMÂNIEI (adresa nr. 14377 din 17.12.2013 emisa de Comuna Pipirig);	
B1	A1
Intabulare, drept de PROPRIETATE, dobandit prin Lege, cota actuala 1/1, cota initiala 1/1	
1) <b>COMUNA PIPIRIG</b> , CIF:2614228, domeniul public	

**C. Partea III. SARCINI .**

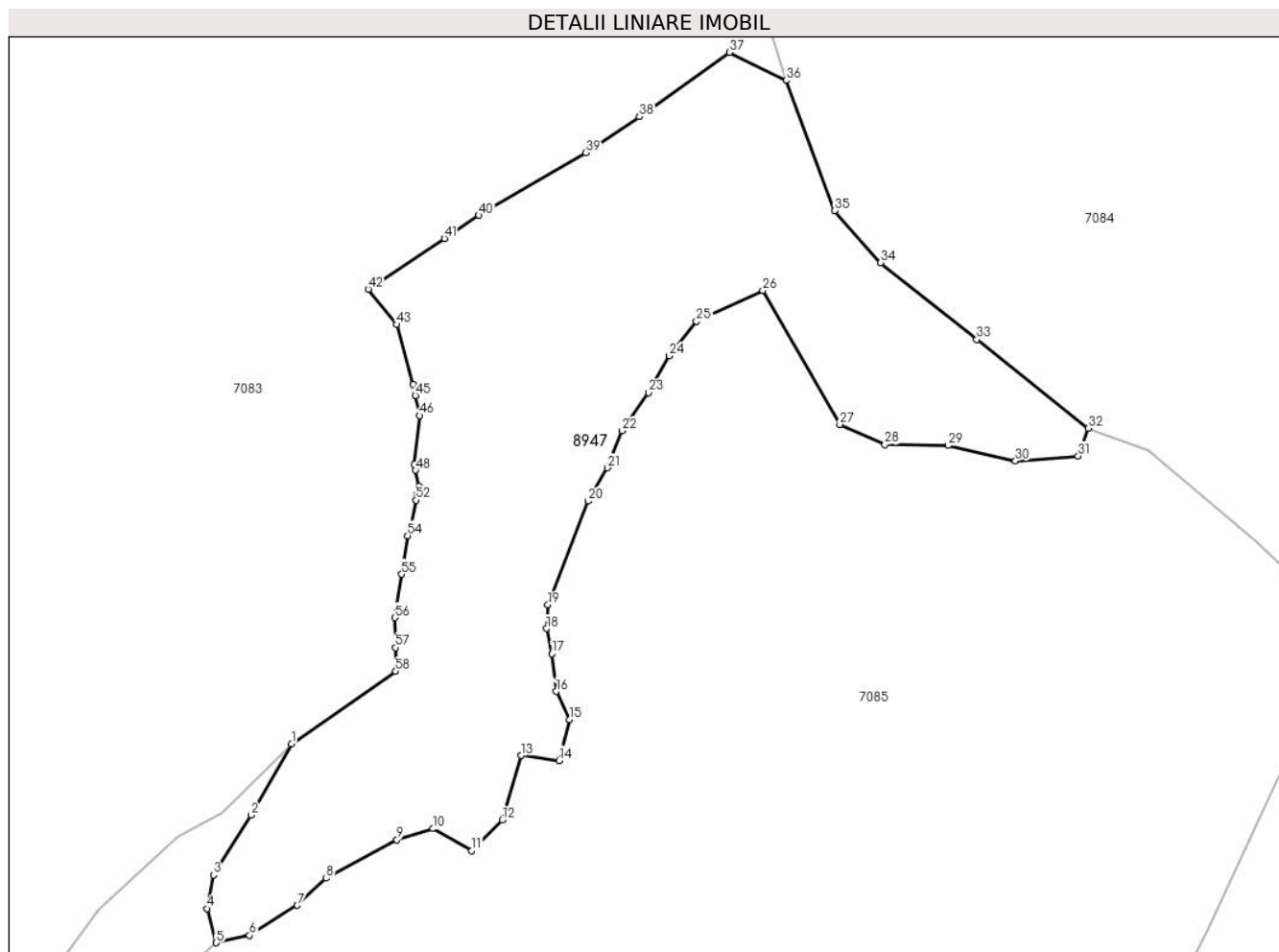
Inscrieri privind dezmembramintele dreptului de proprietate, drepturi reale de garanție și sarcini	Referințe
NU SUNT	

## Anexa Nr. 1 La Partea I

## Teren

Nr cadastral	Suprafața (mp)*	Observații / Referințe
51262	Din acte: 270.000 Masurata: 31.497	

\* Suprafața este determinată în planul de proiecție Stereo 70.



## Date referitoare la teren

Crt	Categorie folosință	Intra vilan	Suprafața (mp)	Tarla	Parcelă	Nr. topo	Observații / Referințe
1	pasune	NU	31.497	-	-	-	Diferența de 238503 mp față de act se regăsește în alte 3 documentații cadastrale

## Lungime Segmente

1) Valorile lungimilor segmentelor sunt obținute din proiecție în plan.

Punct început	X / Y	Punct sfârșit	X / Y	Lungime segment	Punct început	X / Y	Punct sfârșit	X / Y	Lungime segment	Punct început	X / Y	Punct sfârșit	X / Y	Lungime segment
1	577.683,348 634.759,485	2	577.668,343 634.732,853	30.568	2	577.668,343 634.732,853	3	577.654,285 634.710,615	26.309	3	577.654,285 634.710,615	4	577.651,752 634.698,011	12.856
4	577.651,752 634.698,011	5	577.655,331 634.685,247	13.256	5	577.655,331 634.685,247	6	577.667,697 634.687,995	12.668	6	577.667,697 634.687,995	7	577.685,489 634.699,2	21.026
7	577.685,489 634.699,2	8	577.696,293 634.709,321	14.804	8	577.696,293 634.709,321	9	577.722,746 634.723,736	30.126	9	577.722,746 634.723,736	10	577.736,142 634.727,821	14.005
10	577.736,142 634.727,821	11	577.750,656 634.719,586	16.687	11	577.750,656 634.719,586	12	577.762,103 634.731,126	16.254	12	577.762,103 634.731,126	13	577.769,125 634.755,133	25.013

Punct început	X / Y	Punct sfârșit	X / Y	Lungime segment	Punct început	X / Y	Punct sfârșit	X / Y	Lungime segment	Punct început	X / Y	Punct sfârșit	X / Y	Lungime segment
13	577.769,125 634.755,133	14	577.783,282 634.753,281	14.278	14	577.783,282 634.753,281	15	577.787,076 634.768,554	15.737	15	577.787,076 634.768,554	16	577.782,222 634.779,065	11.578
16	577.782,222 634.779,065	17	577.780,597 634.793,11	14.139	17	577.780,597 634.793,11	18	577.778,591 634.802,491	9.593	18	577.778,591 634.802,491	19	577.779,12 634.811,375	8.9
19	577.779,12 634.811,375	20	577.794,152 634.850,144	41.581	20	577.794,152 634.850,144	21	577.801,265 634.862,551	14.301	21	577.801,265 634.862,551	22	577.806,781 634.876,371	14.88
22	577.806,781 634.876,371	23	577.816,609 634.890,635	17.322	23	577.816,609 634.890,635	24	577.824,364 634.904,315	15.725	24	577.824,364 634.904,315	25	577.834,604 634.917,255	16.502
25	577.834,604 634.917,255	26	577.859,313 634.928,774	27.262	26	577.859,313 634.928,774	27	577.888,088 634.878,712	57.743	27	577.888,088 634.878,712	28	577.904,9 634.871,199	18.414
28	577.904,9 634.871,199	29	577.928,514 634.870,914	23.616	29	577.928,514 634.870,914	30	577.953,675 634.865,078	25.829	30	577.953,675 634.865,078	31	577.977,137 634.866,994	23.54
31	577.977,137 634.866,994	32	577.980,992 634.877,313	11.016	32	577.980,992 634.877,313	33	577.939,245 634.910,456	53.304	33	577.939,245 634.910,456	34	577.903,297 634.939,12	45.977
34	577.903,297 634.939,12	35	577.886,234 634.958,514	25.832	35	577.886,234 634.958,514	36	577.868,023 635.007,163	51.946	36	577.868,023 635.007,163	37	577.846,957 635.017,637	23.526
37	577.846,957 635.017,637	38	577.813,29 634.993,625	41.353	38	577.813,29 634.993,625	39	577.793,166 634.980,235	24.172	39	577.793,166 634.980,235	40	577.753,35 634.956,839	46.181
40	577.753,35 634.956,839	41	577.740,422 634.948,217	15.539	41	577.740,422 634.948,217	42	577.712,002 634.929,262	34.161	42	577.712,002 634.929,262	43	577.722,655 634.916,003	17.008
43	577.722,655 634.916,003	44	577.728,714 634.893,683	23.128	44	577.728,714 634.893,683	45	577.729,598 634.889,53	4.246	45	577.729,598 634.889,53	46	577.731,198 634.882,02	7.679
46	577.731,198 634.882,02	47	577.729,207 634.863,806	18.322	47	577.729,207 634.863,806	48	577.729,678 634.861,605	2.251	48	577.729,678 634.861,605	49	577.730,959 634.855,62	6.121
49	577.730,959 634.855,62	50	577.730,294 634.852,642	3.051	50	577.730,294 634.852,642	51	577.730,293 634.852,639	0.003	51	577.730,293 634.852,639	52	577.729,817 634.850,505	2.186
52	577.729,817 634.850,505	53	577.727,594 634.839,904	10.832	53	577.727,594 634.839,904	54	577.726,734 634.837,189	2.848	54	577.726,734 634.837,189	55	577.724,553 634.822,863	14.491
55	577.724,553 634.822,863	56	577.722,076 634.806,59	16.46	56	577.722,076 634.806,59	57	577.722,191 634.795,456	11.135	57	577.722,191 634.795,456	58	577.722,283 634.786,557	8.899
58	577.722,283 634.786,557	1	577.683,348 634.759,485	47.422										

\*\* Lungimile segmentelor sunt determinate în planul de proiecție Stereo 70 și sunt rotunjite la 1 milimetru.

\*\*\* Distanța dintre puncte este formată din segmente cumulate ce sunt mai mici decât valoarea 1 milimetru.



**DATE DESPRE IMOBILUL NR. 9524**

Oficiul de Cadastru și Publicitate Imobiliară NEAMT  
Biroul de Cadastru și Publicitate Imobiliară Targu-Neamt

**A. Partea I. Descrierea imobilului**

TEREN Extravilan

Adresa: Jud. Neamt

Nr. Crt	Nr cadastral Nr. topografic	Suprafața* (mp)	Observații / Referințe
A1		6.548	Sector cadastral:226 Teren neimpregmuit;

**B. Partea II. Proprietari și acte**

Inscrieri privitoare la dreptul de proprietate și alte drepturi reale		Referințe
/		
Act Administrativ nr. 8690, din 22/05/2023 emis de PRIMARIA COMUNEI PIPIRIG;		
B1	Inscrierea posesiei, drept de PROPRIETATE, dobandit prin Lege, cota actuala 1/1, cota initiala 1/1 1) GRIGORAȘ IOAN	A1

**C. Partea III. SARCINI .**

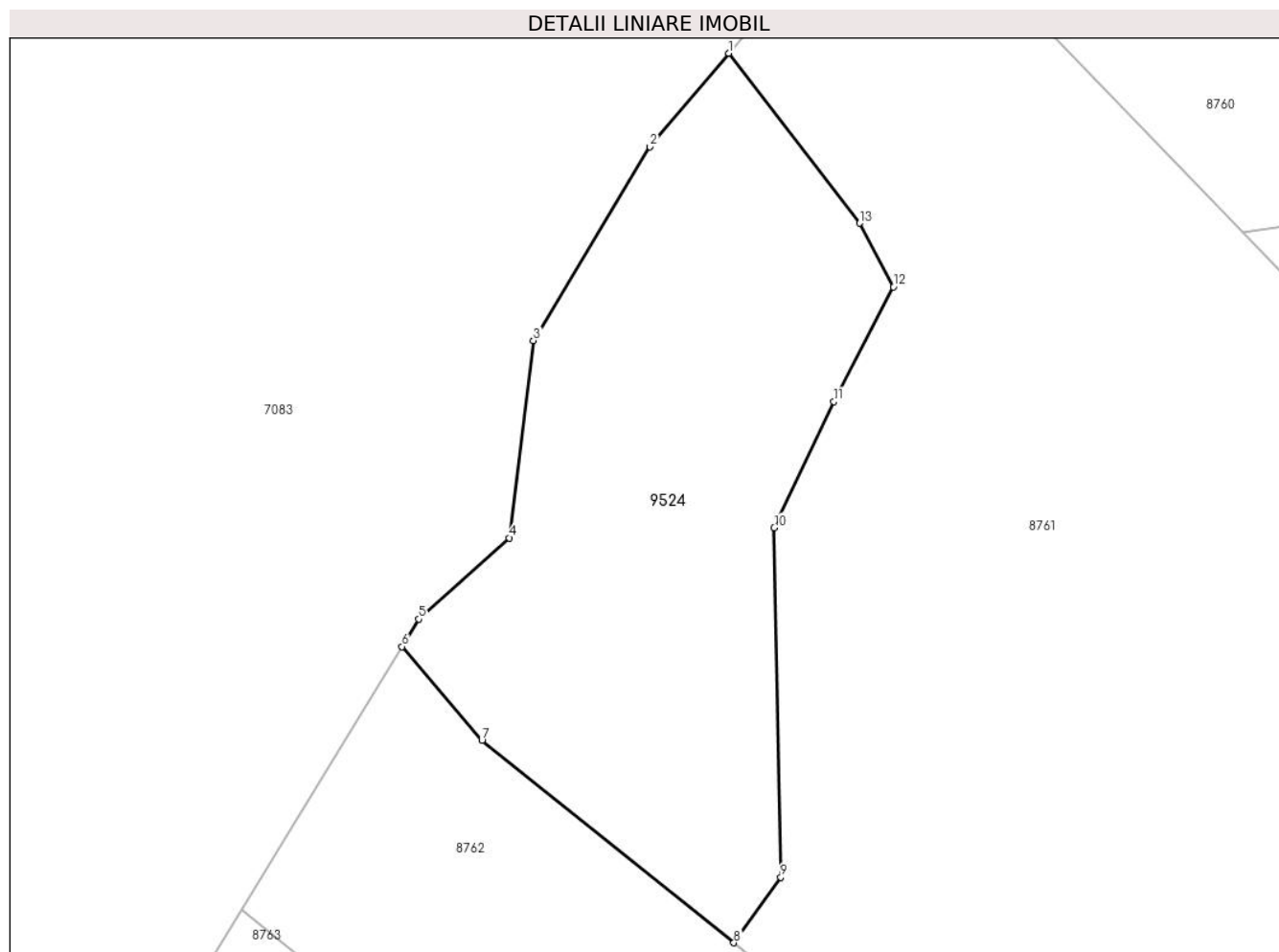
Inscrieri privind dezmembramintele dreptului de proprietate, drepturi reale de garanție și sarcini	Referințe
NU SUNT	

## Anexa Nr. 1 La Partea I

## Teren

Nr cadastral	Suprafața (mp)*	Observații / Referințe
	6.548	

\* Suprafața este determinată în planul de proiecție Stereo 70.



## Date referitoare la teren

Crt	Categorie folosință	Intra vilan	Suprafața (mp)	Tarla	Parcelă	Nr. topo	Observații / Referințe
1	faneata	NU	6.548	-	-	-	

## Lungime Segmente

1) Valorile lungimilor segmentelor sunt obținute din proiecție în plan.

Punct început	X / Y	Punct sfârșit	X / Y	Lungime segment (** (m)
1	577.050,792 635.248,968	2	577.037,108 635.232,747	21.222
2	577.037,108 635.232,747	3	577.016,884 635.199,078	39.276
3	577.016,884 635.199,078	4	577.012,679 635.164,843	34.492
4	577.012,679 635.164,843	5	576.996,97 635.150,745	21.107
5	576.996,97 635.150,745	6	576.994,051 635.145,971	5.596



Punct început	X / Y	Punct sfârșit	X / Y	Lungime segment (** (m)
6	576.994,051 635.145,971	7	577.007,931 635.129,686	21.398
7	577.007,931 635.129,686	8	577.051,683 635.094,576	56.098
8	577.051,683 635.094,576	9	577.059,835 635.105,93	13.977
9	577.059,835 635.105,93	10	577.058,715 635.166,605	60.685
10	577.058,715 635.166,605	11	577.069,045 635.188,525	24.232
11	577.069,045 635.188,525	12	577.079,384 635.208,408	22.41
12	577.079,384 635.208,408	13	577.073,546 635.219,467	12.505
13	577.073,546 635.219,467	1	577.050,792 635.248,968	37.257

\*\* Lungimile segmentelor sunt determinate în planul de proiecție Stereo 70 și sunt rotunjite la 1 milimetru.

\*\*\* Distanța dintre puncte este formată din segmente cumulate ce sunt mai mici decât valoarea 1 milimetru.



**DATE DESPRE IMOBILUL NR. 9525**

Oficiul de Cadastru și Publicitate Imobiliară NEAMT  
Biroul de Cadastru și Publicitate Imobiliară Targu-Neamt

**A. Partea I. Descrierea imobilului**

TEREN Necunoscut

Adresa: Loc. Pluton, Str Cujbeni, Jud. Neamt, si extravilan UAT Pipirig

Nr. Crt	Nr cadastral Nr. topografic	Suprafața* (mp)	Observații / Referințe
A1		131.926	Sector cadastral:226 Teren neimprejmuit;

**B. Partea II. Proprietari și acte**

Inscrieri privitoare la dreptul de proprietate și alte drepturi reale		Referințe
/		
Act Normativ nr. 7, din 13/03/1996 emis de GUVERNUL ROMÂNIEI;		
B1	Inscrierea provizorie, drept de PROPRIETATE, dobandit prin Lege, cota actuala 1/1, cota initiala 1/1	A1
1) COMUNA PIPIRIG, CIF:99999999999999, PROPRIETAR NEIDENTIFICAT		

**C. Partea III. SARCINI .**

Inscrieri privind dezmembramintele dreptului de proprietate, drepturi reale de garanție și sarcini	Referințe
NU SUNT	

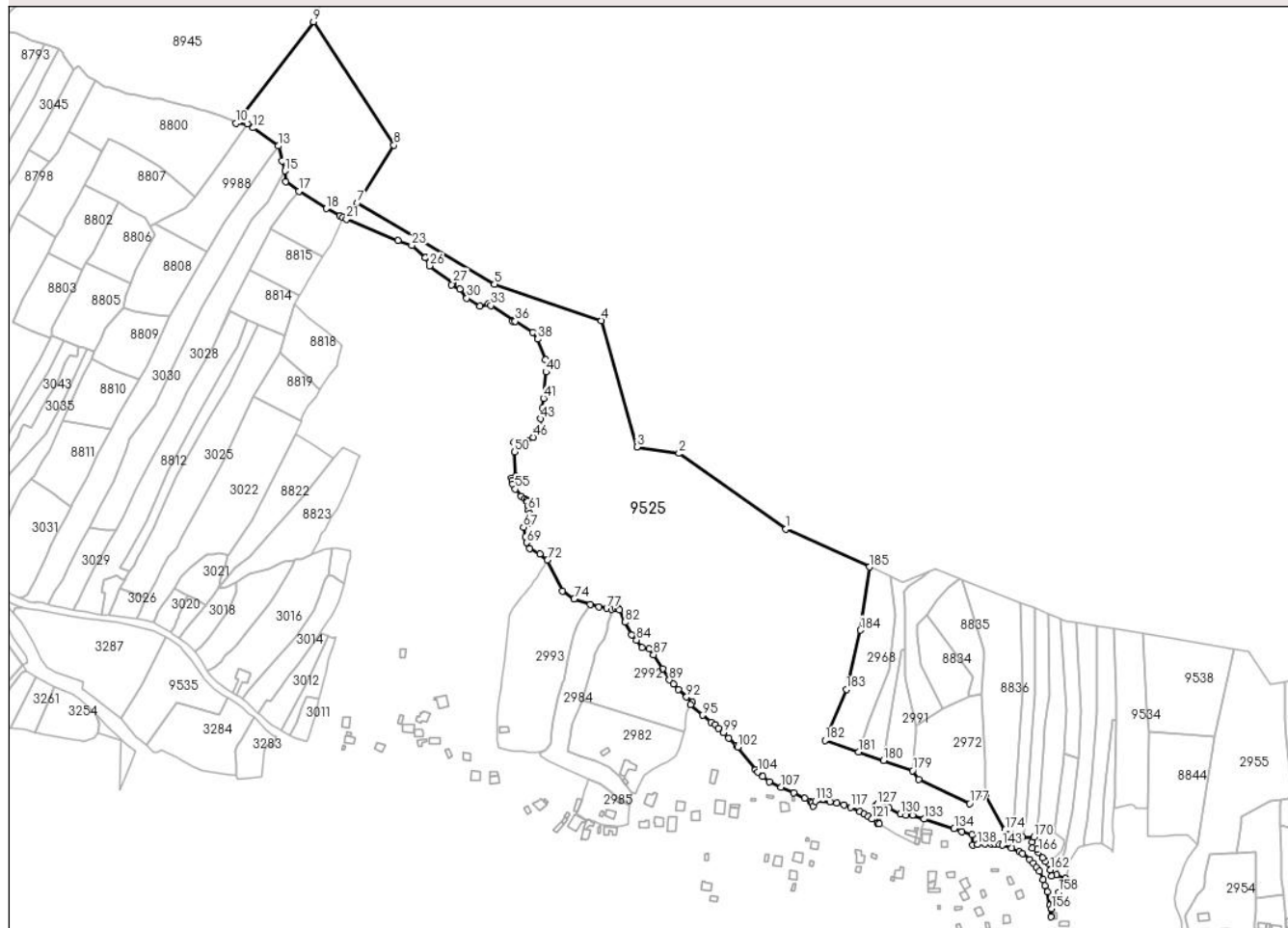
## Anexa Nr. 1 La Partea I

## Teren

Nr cadastral	Suprafața (mp)*	Observații / Referințe
	131.926	

\* Suprafața este determinată în planul de proiecție Stereo 70.

## DETALII LINIARE IMOBIL



## Date referitoare la teren

Crt	Categorie folosință	Intra vilan	Suprafața (mp)	Tarla	Parcelă	Nr. topo	Observații / Referințe
1	faneata	DA	561	-	-	-	
2	drum	NU	719	-	-	-	
3	faneata	NU	13.489	-	-	-	
4	faneata	NU	9.308	-	-	-	
5	faneata	NU	21.542	-	-	-	
6	faneata	NU	16.455	-	-	-	
7	padure	NU	3.420	-	-	-	
8	padure	NU	2.199	-	-	-	
9	padure	NU	64.233	-	-	-	

## Lungime Segmente

1) Valorile lungimilor segmentelor sunt obținute din proiecție în plan.

Punct început	X / Y	Punct sfârșit	X / Y	Lungime segment	Punct început	X / Y	Punct sfârșit	X / Y	Lungime segment	Punct început	X / Y	Punct sfârșit	X / Y	Lungime segment
1	578.032,737 633.952,633	2	577.914,181 634.036,156	145.023	2	577.914,181 634.036,156	3	577.867,532 634.043,211	47.179	3	577.867,532 634.043,211	4	577.828,363 634.183,312	145.473
4	577.828,363 634.183,312	5	577.709,776 634.223,487	125.207	5	577.709,776 634.223,487	6	577.627,027 634.273,583	96.732	6	577.627,027 634.273,583	7	577.557,923 634.313,472	79.79
7	577.557,923 634.313,472	8	577.598,385 634.377,553	75.786	8	577.598,385 634.377,553	9	577.509,141 634.514,209	163.216	9	577.509,141 634.514,209	10	577.423,36 634.401,674	141.501
10	577.423,36 634.401,674	11	577.436,053 634.401,355	12.697	11	577.436,053 634.401,355	12	577.442,42 634.396,719	7.876	12	577.442,42 634.396,719	13	577.470,062 634.376,593	34.193
13	577.470,062 634.376,593	14	577.474,549 634.360,146	17.048	14	577.474,549 634.360,146	15	577.477,554 634.349,132	11.417	15	577.477,554 634.349,132	16	577.478,244 634.336,98	12.172
16	577.478,244 634.336,98	17	577.493,053 634.326,567	18.104	17	577.493,053 634.326,567	18	577.523,657 634.307,439	36.09	18	577.523,657 634.307,439	19	577.538,088 634.299,591	16.427
19	577.538,088 634.299,591	20	577.541,944 634.297,494	4.389	20	577.541,944 634.297,494	21	577.545,8 634.295,397	4.389	21	577.545,8 634.295,397	22	577.602,728 634.272,126	61.501
22	577.602,728 634.272,126	23	577.618,154 634.266,562	16.399	23	577.618,154 634.266,562	24	577.632,926 634.253,122	19.971	24	577.632,926 634.253,122	25	577.633,067 634.252,994	0.19
25	577.633,067 634.252,994	26	577.637,854 634.243,98	10.206	26	577.637,854 634.243,98	27	577.663,928 634.225,005	32.248	27	577.663,928 634.225,005	28	577.661,939 634.222,972	2.844
28	577.661,939 634.222,972	29	577.671,369 634.218,243	10.549	29	577.671,369 634.218,243	30	577.679,138 634.208,16	12.729	30	577.679,138 634.208,16	31	577.693,972 634.199,535	17.159
31	577.693,972 634.199,535	32	577.703,126 634.201,724	9.412	32	577.703,126 634.201,724	33	577.705,947 634.199,877	3.372	33	577.705,947 634.199,877	34	577.730,529 634.183,785	29.381
34	577.730,529 634.183,785	35	577.729,742 634.182,442	1.557	35	577.729,742 634.182,442	36	577.732,876 634.182,442	3.134	36	577.732,876 634.182,442	37	577.751,994 634.170,079	22.767
37	577.751,994 634.170,079	38	577.757,814 634.162,703	9.396	38	577.757,814 634.162,703	39	577.766,369 634.140,032	24.231	39	577.766,369 634.140,032	40	577.766,711 634.126,421	13.615
40	577.766,711 634.126,421	41	577.764,078 634.097,102	29.437	41	577.764,078 634.097,102	42	577.762,675 634.086,393	10.801	42	577.762,675 634.086,393	43	577.761,133 634.074,624	11.87
43	577.761,133 634.074,624	44	577.759,54 634.066,905	7.882	44	577.759,54 634.066,905	45	577.756,966 634.061,09	6.359	45	577.756,966 634.061,09	46	577.752,546 634.054,1	8.27
46	577.752,546 634.054,1	47	577.746,335 634.050,074	7.402	47	577.746,335 634.050,074	48	577.739,173 634.048,545	7.323	48	577.739,173 634.048,545	49	577.731,117 634.048,545	8.056
49	577.731,117 634.048,545	50	577.732,063 634.037,704	10.882	50	577.732,063 634.037,704	51	577.733,251 634.010,878	26.852	51	577.733,251 634.010,878	52	577.728,933 634.008,855	4.768
52	577.728,933 634.008,855	53	577.729,331 634.005,948	2.934	53	577.729,331 634.005,948	54	577.730,275 634.002,353	3.717	54	577.730,275 634.002,353	55	577.732,96 633.996,848	6.125
55	577.732,96 633.996,848	56	577.739,242 633.989,003	10.05	56	577.739,242 633.989,003	57	577.743,413 633.986,141	5.058	57	577.743,413 633.986,141	58	577.745,238 633.984,889	2.213
58	577.745,238 633.984,889	59	577.745,791 633.982,439	2.512	59	577.745,791 633.982,439	60	577.746,768 633.978,111	4.437	60	577.746,768 633.978,111	61	577.747,105 633.973,517	4.606
61	577.747,105 633.973,517	62	577.748,734 633.969,63	4.215	62	577.748,734 633.969,63	63	577.750,405 633.966,25	3.77	63	577.750,405 633.966,25	64	577.750,485 633.962,95	3.301
64	577.750,485 633.962,95	65	577.749,557 633.960,261	2.845	65	577.749,557 633.960,261	66	577.746,864 633.958,257	3.357	66	577.746,864 633.958,257	67	577.741,851 633.954,527	6.248
67	577.741,851 633.954,527	68	577.743,799 633.943,864	10.839	68	577.743,799 633.943,864	69	577.745,187 633.937,305	6.704	69	577.745,187 633.937,305	70	577.748,693 633.931,053	7.168
70	577.748,693 633.931,053	71	577.759,984 633.925,012	12.805	71	577.759,984 633.925,012	72	577.768,517 633.918,011	11.037	72	577.768,517 633.918,011	73	577.785,024 633.883,873	37.919
73	577.785,024 633.883,873	74	577.797,906 633.875,141	15.563	74	577.797,906 633.875,141	75	577.816,085 633.868,936	19.209	75	577.816,085 633.868,936	76	577.825,662 633.866,361	9.917
76	577.825,662 633.866,361	77	577.834,148 633.864,786	8.631	77	577.834,148 633.864,786	78	577.839,877 633.863,853	5.804	78	577.839,877 633.863,853	79	577.843,79 633.864,905	4.052
79	577.843,79 633.864,905	80	577.846,265 633.864,905	2.475	80	577.846,265 633.864,905	81	577.848,18 633.863,058	2.661	81	577.848,18 633.863,058	82	577.854,279 633.849,262	15.084
82	577.854,279 633.849,262	83	577.861,934 633.835,421	15.817	83	577.861,934 633.835,421	84	577.867,109 633.829,563	7.816	84	577.867,109 633.829,563	85	577.873,482 633.821,515	10.266
85	577.873,482 633.821,515	86	577.881,385 633.819,633	8.124	86	577.881,385 633.819,633	87	577.886,057 633.813,215	7.938	87	577.886,057 633.813,215	88	577.895,887 633.797,417	18.607
88	577.895,887 633.797,417	89	577.903,57 633.785,304	14.344	89	577.903,57 633.785,304	90	577.908,158 633.780,958	6.32	90	577.908,158 633.780,958	91	577.913,595 633.774,676	8.308
91	577.913,595 633.774,676	92	577.922,584 633.766,506	12.147	92	577.922,584 633.766,506	93	577.928,76 633.760,679	8.491	93	577.928,76 633.760,679	94	577.926,756 633.757,97	3.37
94	577.926,756 633.757,97	95	577.940,14 633.746,282	17.769	95	577.940,14 633.746,282	96	577.949,7 633.738,659	12.227	96	577.949,7 633.738,659	97	577.954,791 633.735,689	5.894

Punct început	X / Y	Punct sfârșit	X / Y	Lungime segment	Punct început	X / Y	Punct sfârșit	X / Y	Lungime segment	Punct început	X / Y	Punct sfârșit	X / Y	Lungime segment
97	577.954,791 633.735,689	98	577.958,223 633.731,459	5.447	98	577.958,223 633.731,459	99	577.963,573 633.727,004	6.962	99	577.963,573 633.727,004	100	577.969,323 633.721,008	8.307
100	577.969,323 633.721,008	101	577.977,961 633.712,412	12.186	101	577.977,961 633.712,412	102	577.979,568 633.710,913	2.198	102	577.979,568 633.710,913	103	577.998,895 633.685,856	31.645
103	577.998,895 633.685,856	104	578.001,329 633.683,594	3.323	104	578.001,329 633.683,594	105	578.006,685 633.678,512	7.383	105	578.006,685 633.678,512	106	578.014,29 633.672,837	9.489
106	578.014,29 633.672,837	107	578.026,994 633.666,386	14.248	107	578.026,994 633.666,386	108	578.041,416 633.660,535	15.564	108	578.041,416 633.660,535	109	578.053,339 633.654,519	13.355
109	578.053,339 633.654,519	110	578.059,982 633.650,618	7.704	110	578.059,982 633.650,618	111	578.061,317 633.648,69	2.345	111	578.061,317 633.648,69	112	578.062,72 633.645,41	3.567
112	578.062,72 633.645,41	113	578.065,225 633.651,303	6.403	113	578.065,225 633.651,303	114	578.081,54 633.650,618	16.329	114	578.081,54 633.650,618	115	578.089,226 633.649,062	7.842
115	578.089,226 633.649,062	116	578.096,816 633.646,869	7.9	116	578.096,816 633.646,869	117	578.104,238 633.644,546	7.777	117	578.104,238 633.644,546	118	578.114,803 633.639,723	11.614
118	578.114,803 633.639,723	119	578.119,491 633.636,904	5.47	119	578.119,491 633.636,904	120	578.123,81 633.634,261	5.064	120	578.123,81 633.634,261	121	578.128,169 633.631,361	5.236
121	578.128,169 633.631,361	122	578.134,409 633.627,133	7.537	122	578.134,409 633.627,133	123	578.136,046 633.625,902	2.048	123	578.136,046 633.625,902	124	578.135,304 633.634,199	8.33
124	578.135,304 633.634,199	125	578.131,886 633.641,87	8.398	125	578.131,886 633.641,87	126	578.132,41 633.646,49	4.65	126	578.132,41 633.646,49	127	578.133,8 633.647,445	1.686
127	578.133,8 633.647,445	128	578.143,841 633.644,226	10.544	128	578.143,841 633.644,226	129	578.146,858 633.643,671	3.068	129	578.146,858 633.643,671	130	578.159,357 633.636,967	14.183
130	578.159,357 633.636,967	131	578.165,506 633.635,792	6.26	131	578.165,506 633.635,792	132	578.173,022 633.635,693	7.517	132	578.173,022 633.635,693	133	578.185,753 633.631,357	13.449
133	578.185,753 633.631,357	134	578.219,039 633.620,721	34.944	134	578.219,039 633.620,721	135	578.227,594 633.617,434	9.165	135	578.227,594 633.617,434	136	578.238,733 633.613,945	11.673
136	578.238,733 633.613,945	137	578.239,405 633.602,48	11.485	137	578.239,405 633.602,48	138	578.244,995 633.603,097	5.624	138	578.244,995 633.603,097	139	578.253,161 633.603,687	8.187
139	578.253,161 633.603,687	140	578.260,098 633.603,725	6.937	140	578.260,098 633.603,725	141	578.263,928 633.603,634	3.831	141	578.263,928 633.603,634	142	578.269,264 633.602,979	5.376
142	578.269,264 633.602,979	143	578.272,444 633.602,435	3.226	143	578.272,444 633.602,435	144	578.282,383 633.599,386	10.396	144	578.282,383 633.599,386	145	578.291,346 633.595,278	9.86
145	578.291,346 633.595,278	146	578.295,052 633.592,926	4.389	146	578.295,052 633.592,926	147	578.302,641 633.586,329	10.056	147	578.302,641 633.586,329	148	578.306,71 633.582,405	5.653
148	578.306,71 633.582,405	149	578.310,291 633.577,9	5.755	149	578.310,291 633.577,9	150	578.313,572 633.573,36	5.601	150	578.313,572 633.573,36	151	578.317,692 633.564,299	9.954
151	578.317,692 633.564,299	152	578.319,88 633.557,683	6.968	152	578.319,88 633.557,683	153	578.322,23 633.550,541	7.519	153	578.322,23 633.550,541	154	578.325,049 633.536,031	14.781
154	578.325,049 633.536,031	155	578.326,324 633.523,087	13.007	155	578.326,324 633.523,087	156	578.327,113 633.531,987	8.935	156	578.327,113 633.531,987	157	578.329,958 633.539,015	7.582
157	578.329,958 633.539,015	158	578.334,951 633.550,358	12.393	158	578.334,951 633.550,358	159	578.342,517 633.565,897	17.283	159	578.342,517 633.565,897	160	578.332,354 633.569,52	10.789
160	578.332,354 633.569,52	161	578.327,082 633.568,291	5.413	161	578.327,082 633.568,291	162	578.325,539 633.574,908	6.795	162	578.325,539 633.574,908	163	578.324,236 633.582,0	7.211
163	578.324,236 633.582,0	164	578.320,475 633.584,255	4.385	164	578.320,475 633.584,255	165	578.317,143 633.588,695	5.551	165	578.317,143 633.588,695	166	578.312,617 633.594,726	7.54
166	578.312,617 633.594,726	167	578.310,863 633.598,088	3.792	167	578.310,863 633.598,088	168	578.305,741 633.599,412	5.29	168	578.305,741 633.599,412	169	578.305,741 633.606,143	6.731
169	578.305,741 633.606,143	170	578.307,641 633.611,349	5.542	170	578.307,641 633.611,349	171	578.295,101 633.611,55	12.542	171	578.295,101 633.611,55	172	578.288,784 633.611,652	6.318
172	578.288,784 633.611,652	173	578.282,447 633.613,829	6.701	173	578.282,447 633.613,829	174	578.275,503 633.619,123	8.732	174	578.275,503 633.619,123	175	578.253,89 633.658,096	44.565
175	578.253,89 633.658,096	176	578.245,412 633.654,261	9.305	176	578.245,412 633.654,261	177	578.236,126 633.648,651	10.849	177	578.236,126 633.648,651	178	578.180,044 633.675,356	62.116
178	578.180,044 633.675,356	179	578.173,004 633.684,947	11.897	179	578.173,004 633.684,947	180	578.140,638 633.696,056	34.219	180	578.140,638 633.696,056	181	578.112,99 633.705,545	29.231
181	578.112,99 633.705,545	182	578.075,95 633.718,394	39.205	182	578.075,95 633.718,394	183	578.099,642 633.774,786	61.167	183	578.099,642 633.774,786	184	578.115,168 633.840,494	67.517
184	578.115,168 633.840,494	185	578.125,356 633.910,35	70.595	185	578.125,356 633.910,35	1	578.032,737 633.952,633	101.814					

\*\* Lungimile segmentelor sunt determinate în planul de proiecție Stereo 70 și sunt rotunjite la 1 milimetru.

\*\*\* Distanța dintre puncte este formată din segmente cumulate ce sunt mai mici decât valoarea 1 milimetru.

**DATE DESPRE IMOBILUL NR. 9534**

Oficiul de Cadastru și Publicitate Imobiliară NEAMT  
Biroul de Cadastru și Publicitate Imobiliară Targu-Neamt

**A. Partea I. Descrierea imobilului**

TEREN Extravilan

Adresa: Jud. Neamt

Nr. Crt	Nr cadastral Nr. topografic	Suprafața* (mp)	Observații / Referințe
A1		6.790	Sector cadastral:226 Teren imprejmuit;

**B. Partea II. Proprietari și acte**

Inscrieri privitoare la dreptul de proprietate și alte drepturi reale	Referințe
/	
Act Administrativ nr. 10213, din 14/06/2023 emis de PRIMARIA COMUNEI PIPIRIG;	
B1	A1
Inscrierea posesiei, drept de PROPRIETATE, dobandit prin Lege, cota actuala 1/1, cota initiala 1/1	
1) <b>MARIN CORNEL IONEL</b>	

**C. Partea III. SARCINI .**

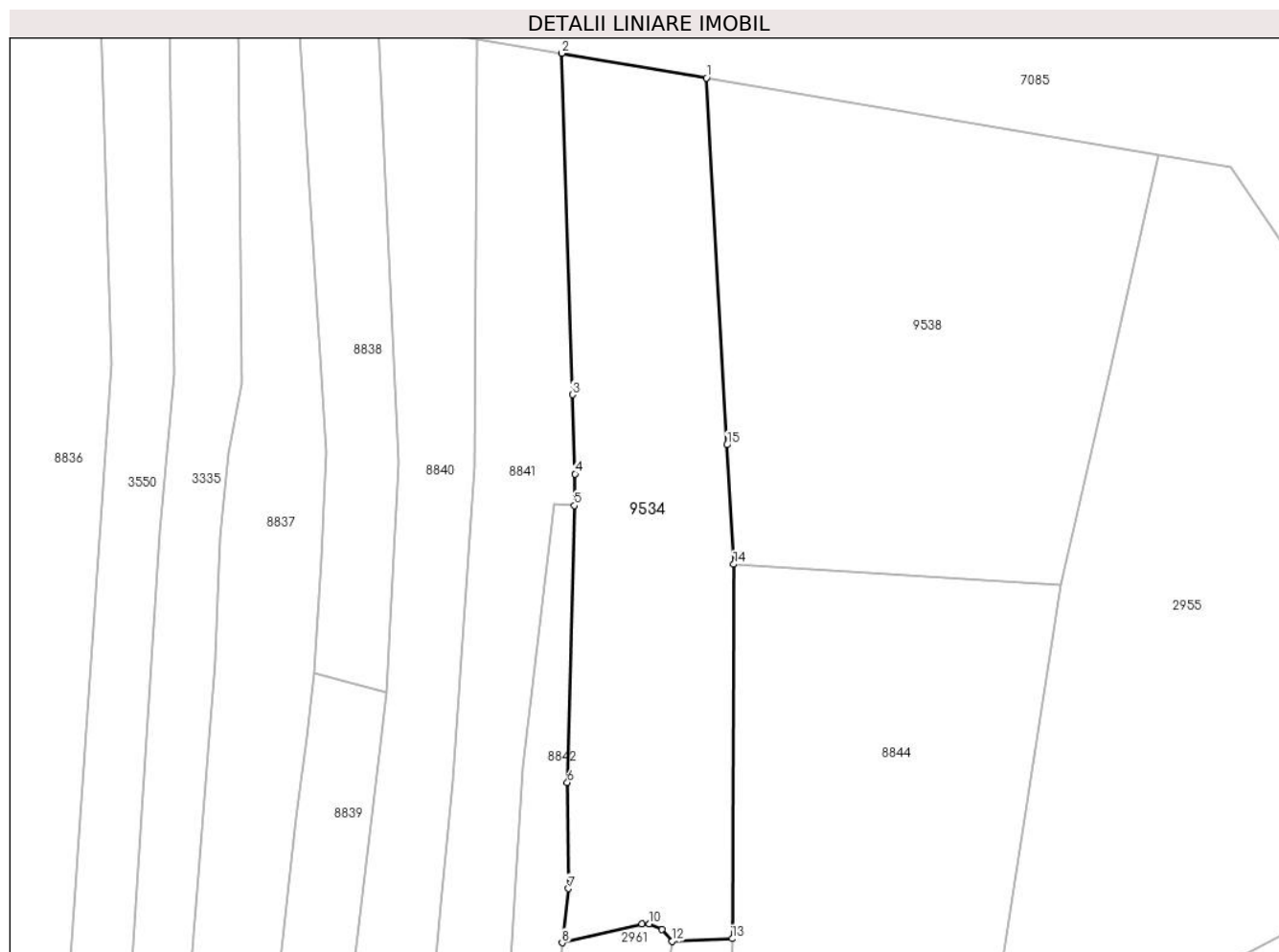
Inscrieri privind dezmembramintele dreptului de proprietate, drepturi reale de garanție și sarcini	Referințe
NU SUNT	

## Anexa Nr. 1 La Partea I

## Teren

Nr cadastral	Suprafața (mp)*	Observații / Referințe
	6.790	

\* Suprafața este determinată în planul de proiecție Stereo 70.



## Date referitoare la teren

Crt	Categorie folosință	Intravilan	Suprafața (mp)	Tarla	Parcelă	Nr. topo	Observații / Referințe
1	pasune	NU	4.027	-	-	-	Pășune împădurită
1	pasune	NU	2.763	-	-	-	

## Lungime Segmente

1) Valorile lungimilor segmentelor sunt obținute din proiecție în plan.

Punct început	X / Y	Punct sfârșit	X / Y	Lungime segment (** (m)
1	578.428,412 633.836,406	2	578.396,011 633.841,902	32.864
2	578.396,011 633.841,902	3	578.398,422 633.765,524	76.416
3	578.398,422 633.765,524	4	578.398,981 633.747,817	17.716
4	578.398,981 633.747,817	5	578.398,847 633.740,727	7.091



Punct început	X / Y	Punct sfârşit	X / Y	Lungime segment (** (m)
5	578.398,847 633.740,727	6	578.397,272 633.678,796	61.951
6	578.397,272 633.678,796	7	578.397,524 633.655,104	23.693
7	578.397,524 633.655,104	8	578.396,084 633.642,957	12.232
8	578.396,084 633.642,957	9	578.414,004 633.647,112	18.395
9	578.414,004 633.647,112	10	578.415,62 633.647,225	1.62
10	578.415,62 633.647,225	11	578.418,462 633.645,966	3.108
11	578.418,462 633.645,966	12	578.420,697 633.643,311	3.47
12	578.420,697 633.643,311	13	578.434,155 633.643,861	13.469
13	578.434,155 633.643,861	14	578.434,478 633.727,592	83.732
14	578.434,478 633.727,592	15	578.432,988 633.754,319	26.769
15	578.432,988 633.754,319	1	578.428,412 633.836,406	82.214

\*\* Lungimile segmentelor sunt determinate în planul de proiecție Stereo 70 și sunt rotunjite la 1 milimetru.

\*\*\* Distanța dintre puncte este formată din segmente cumulate ce sunt mai mici decât valoarea 1 milimetru.



**DATE DESPRE IMOBILUL NR. 9538**

Oficiul de Cadastru și Publicitate Imobiliară NEAMT  
Biroul de Cadastru și Publicitate Imobiliară Targu-Neamt

**A. Partea I. Descrierea imobilului**

TEREN Extravilan

Adresa: Jud. Neamt

Nr. Crt	Nr cadastral Nr. topografic	Suprafața* (mp)	Observații / Referințe
A1		9.030	Sector cadastral:226 Teren imprejmuit;

**B. Partea II. Proprietari și acte**

Inscrieri privitoare la dreptul de proprietate și alte drepturi reale		Referințe
/		
Act Normativ nr. 7, din 13/03/1996 emis de GUVERNUL ROMÂNIEI;		
B1	Inscrierea provizorie, drept de PROPRIETATE, dobandit prin Lege, cota actuala 1/1, cota initiala 1/1 1) COMUNA PIPIRIG, CIF:99999999999999, PROPRIETAR NEIDENTIFICAT	A1

**C. Partea III. SARCINI .**

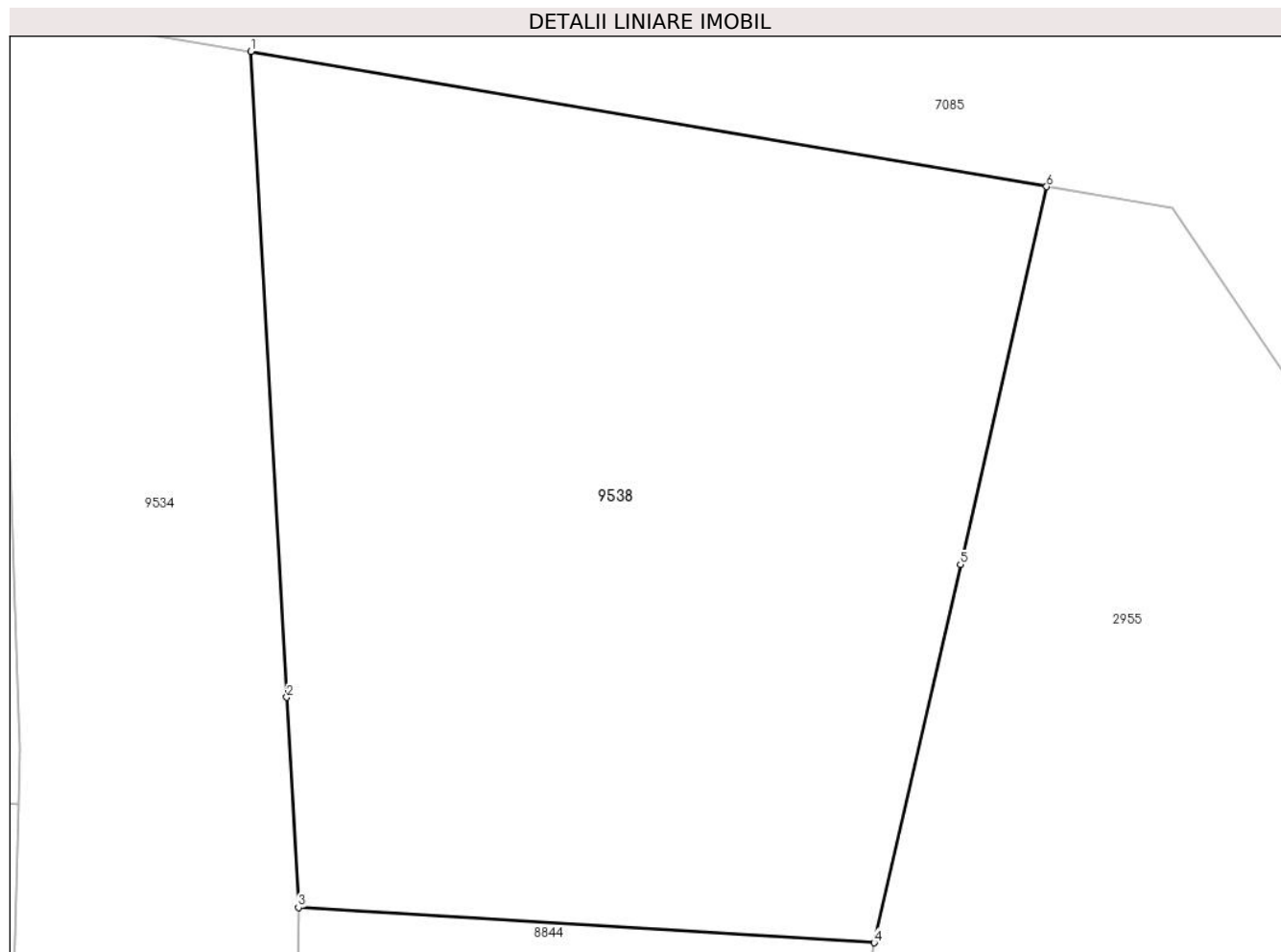
Inscrieri privind dezmembramintele dreptului de proprietate, drepturi reale de garanție și sarcini	Referințe
NU SUNT	

## Anexa Nr. 1 La Partea I

## Teren

Nr cadastral	Suprafața (mp)*	Observații / Referințe
	9.030	

\* Suprafața este determinată în planul de proiecție Stereo 70.



## Date referitoare la teren

Crt	Categorie folosință	Intravilan	Suprafața (mp)	Tarla	Parcelă	Nr. topo	Observații / Referințe
1	pașune	NU	9.030	-	-	-	Pășune împădurită

## Lungime Segmente

1) Valorile lungimilor segmentelor sunt obținute din proiecție în plan.

Punct început	X / Y	Punct sfârșit	X / Y	Lungime segment (** (m)
1	578.428,412 633.836,406	2	578.432,988 633.754,319	82.214
2	578.432,988 633.754,319	3	578.434,478 633.727,592	26.769
3	578.434,478 633.727,592	4	578.507,758 633.723,102	73.417
4	578.507,758 633.723,102	5	578.518,73 633.771,178	49.312
5	578.518,73 633.771,178	6	578.529,696 633.819,225	49.283

Punct început	X / Y	Punct sfârșit	X / Y	Lungime segment (** (m)
6	578.529,696 633.819,225	1	578.428,412 633.836,406	102.731

\*\* Lungimile segmentelor sunt determinate în planul de proiecție Stereo 70 și sunt rotunjite la 1 milimetru.

\*\*\* Distanța dintre puncte este formată din segmente cumulate ce sunt mai mici decât valoarea 1 milimetru.



**DATE DESPRE IMOBILUL NR. 9539**

Oficiul de Cadastru și Publicitate Imobiliară NEAMT  
 Biroul de Cadastru și Publicitate Imobiliară Targu-Neamt

**A. Partea I. Descrierea imobilului**

TEREN Intravilan

Adresa: Loc. Pluton, Jud. Neamt

Nr. Crt	Nr cadastral Nr. topografic	Suprafața* (mp)	Observații / Referințe
A1		1.437	Sector cadastral:226 Teren imprejmuit;

**B. Partea II. Proprietari și acte**

Inscrieri privitoare la dreptul de proprietate și alte drepturi reale		Referințe
/		
Act Normativ nr. 7, din 13/03/1996 emis de GUVERNUL ROMÂNIEI;		
B1	Inscrierea provizorie, drept de PROPRIETATE, dobandit prin Lege, cota actuala 1/1, cota initiala 1/1 1) COMUNA PIPIRIG, CIF:99999999999999, PROPRIETAR NEIDENTIFICAT	A1

**C. Partea III. SARCINI .**

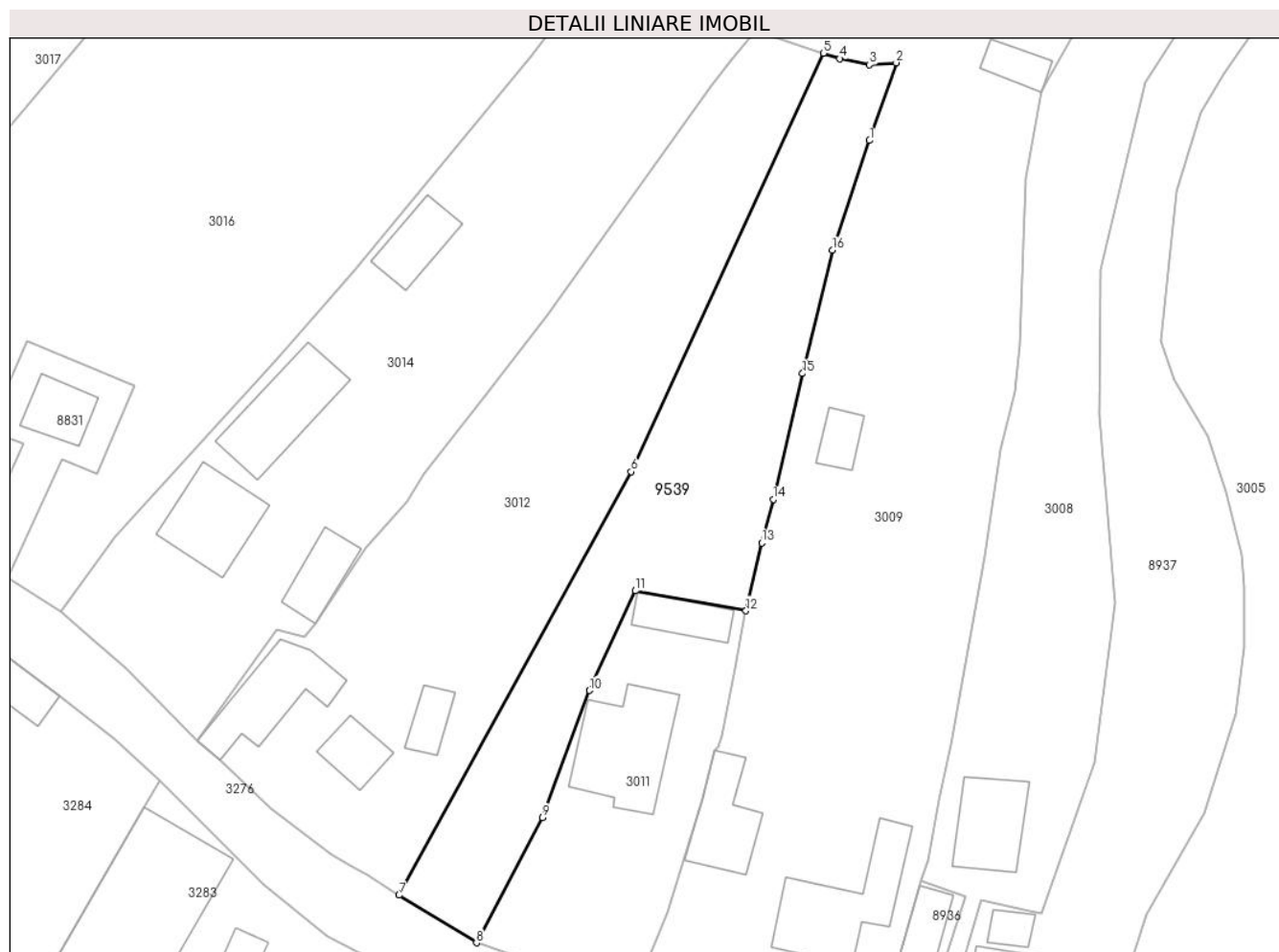
Inscrieri privind dezmembramintele dreptului de proprietate, drepturi reale de garanție și sarcini	Referințe
NU SUNT	

## Anexa Nr. 1 La Partea I

## Teren

Nr cadastral	Suprafața (mp)*	Observații / Referințe
	1.437	

\* Suprafața este determinată în planul de proiecție Stereo 70.



## Date referitoare la teren

Crt	Categorie folosință	Intravilan	Suprafața (mp)	Tarla	Parcelă	Nr. topo	Observații / Referințe
1	faneata	DA	1.437	-	-	-	

## Lungime Segmente

1) Valorile lungimilor segmentelor sunt obținute din proiecție în plan.

Punct început	X / Y	Punct sfârșit	X / Y	Lungime segment (** (m)
1	577.530,903 633.822,92	2	577.534,213 633.832,511	10.146
2	577.534,213 633.832,511	3	577.530,909 633.832,257	3.314
3	577.530,909 633.832,257	4	577.527,231 633.833,012	3.755
4	577.527,231 633.833,012	5	577.525,211 633.833,688	2.13
5	577.525,211 633.833,688	6	577.501,433 633.782,007	56.889



Punct început	X / Y	Punct sfârșit	X / Y	Lungime segment (** (m)
6	577.501,433 633.782,007	7	577.472,754 633.729,693	59.659
7	577.472,754 633.729,693	8	577.482,316 633.723,82	11.222
8	577.482,316 633.723,82	9	577.490,477 633.739,273	17.476
9	577.490,477 633.739,273	10	577.496,267 633.754,987	16.747
10	577.496,267 633.754,987	11	577.501,95 633.767,277	13.54
11	577.501,95 633.767,277	12	577.515,631 633.764,811	13.901
12	577.515,631 633.764,811	13	577.517,586 633.773,206	8.62
13	577.517,586 633.773,206	14	577.519,001 633.778,58	5.557
14	577.519,001 633.778,58	15	577.522,623 633.794,128	15.964
15	577.522,623 633.794,128	16	577.526,311 633.809,401	15.712
16	577.526,311 633.809,401	1	577.530,903 633.822,92	14.278

\*\* Lungimile segmentelor sunt determinate în planul de proiecție Stereo 70 și sunt rotunjite la 1 milimetru.

\*\*\* Distanța dintre puncte este formată din segmente cumulate ce sunt mai mici decât valoarea 1 milimetru.



**DATE DESPRE IMOBILUL NR. 9573**

Oficiul de Cadastru și Publicitate Imobiliară NEAMT  
Biroul de Cadastru și Publicitate Imobiliară Targu-Neamt

**A. Partea I. Descrierea imobilului**

TEREN Intravilan

Adresa: Loc. Pluton, Str Cujbeni, Jud. Neamt

Nr. Crt	Nr cadastral Nr. topografic	Suprafața* (mp)	Observații / Referințe
A1		130	Sector cadastral:226 Teren neimpregmuit;

**B. Partea II. Proprietari și acte**

Inscrieri privitoare la dreptul de proprietate și alte drepturi reale		Referințe
/		
Act Normativ nr. 7, din 13/03/1996 emis de GUVERNUL ROMÂNIEI;		
B1	Inscrierea provizorie, drept de PROPRIETATE, dobandit prin Lege, cota actuala 1/1, cota initiala 1/1 1) COMUNA PIPIRIG, CIF:99999999999999, PROPRIETAR NEIDENTIFICAT	A1

**C. Partea III. SARCINI .**

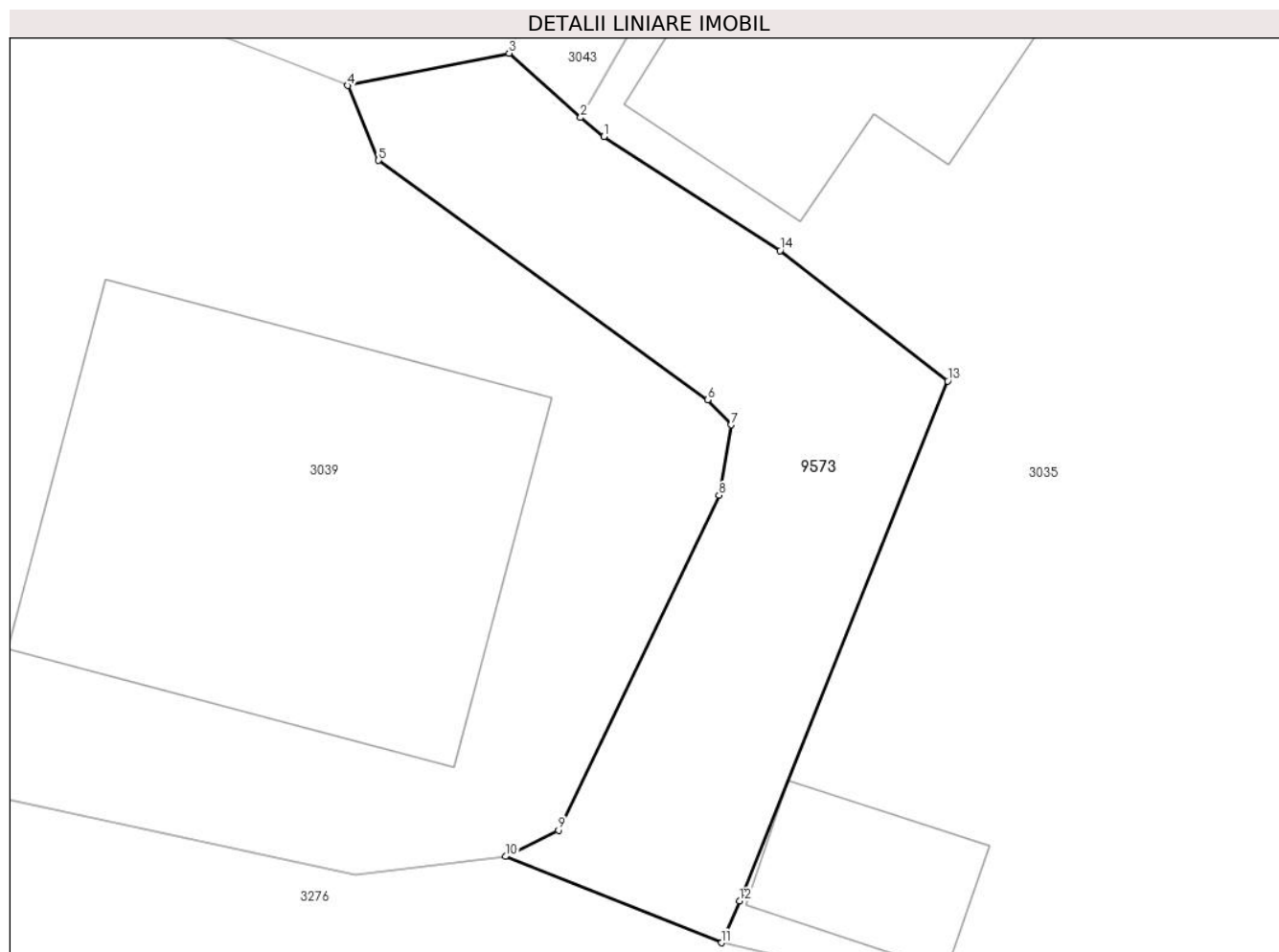
Inscrieri privind dezmembramintele dreptului de proprietate, drepturi reale de garanție și sarcini	Referințe
NU SUNT	

## Anexa Nr. 1 La Partea I

## Teren

Nr cadastral	Suprafața (mp)*	Observații / Referințe
	130	

\* Suprafața este determinată în planul de proiecție Stereo 70.



## Date referitoare la teren

Crt	Categorie folosință	Intravilan	Suprafața (mp)	Tarla	Parcelă	Nr. topo	Observații / Referințe
1	drum	DA	130	-	-	-	

## Lungime Segmente

1) Valorile lungimilor segmentelor sunt obținute din proiecție în plan.

Punct început	X / Y	Punct sfârșit	X / Y	Lungime segment (** (m)
1	577.108,519 633.925,65	2	577.107,904 633.926,156	0.796
2	577.107,904 633.926,156	3	577.106,014 633.927,856	2.542
3	577.106,014 633.927,856	4	577.101,752 633.927,003	4.347
4	577.101,752 633.927,003	5	577.102,565 633.925,023	2.14
5	577.102,565 633.925,023	6	577.111,264 633.918,697	10.756

Punct început	X / Y	Punct sfârșit	X / Y	Lungime segment (** (m)
6	577.111,264 633.918,697	7	577.111,889 633.918,039	0.908
7	577.111,889 633.918,039	8	577.111,566 633.916,177	1.89
8	577.111,566 633.916,177	9	577.107,322 633.907,328	9.814
9	577.107,322 633.907,328	10	577.105,927 633.906,635	1.558
10	577.105,927 633.906,635	11	577.111,635 633.904,356	6.146
11	577.111,635 633.904,356	12	577.112,108 633.905,458	1.199
12	577.112,108 633.905,458	13	577.117,608 633.919,198	14.8
13	577.117,608 633.919,198	14	577.113,183 633.922,641	5.607
14	577.113,183 633.922,641	1	577.108,519 633.925,65	5.55

\*\* Lungimile segmentelor sunt determinate în planul de proiecție Stereo 70 și sunt rotunjite la 1 milimetru.

\*\*\* Distanța dintre puncte este formată din segmente cumulate ce sunt mai mici decât valoarea 1 milimetru.



**DATE DESPRE IMOBILUL NR. 9658**

Oficiul de Cadastru și Publicitate Imobiliară NEAMT  
Biroul de Cadastru și Publicitate Imobiliară Targu-Neamt

**A. Partea I. Descrierea imobilului**

TEREN Intravilan

Adresa: Loc. Pluton, Str Pârâul Lui Anton, Jud. Neamt

Nr. Crt	Nr cadastral Nr. topografic	Suprafața* (mp)	Observații / Referințe
A1		370	Sector cadastral:226 Teren imprejmuit;

**Construcții**

Crt	Nr cadastral Nr. topografic	Adresa	Observații / Referințe
A1.1		Loc. Pluton, Str Pârâul Lui Anton, Jud. Neamt	Nr. niveluri:1; S. construita la sol:124 mp;

**B. Partea II. Proprietari și acte**

Inscrieri privitoare la dreptul de proprietate și alte drepturi reale		Referințe
/		
Act Normativ nr. 7, din 13/03/1996 emis de GUVERNUL ROMÂNIEI;		
B1	Inscrierea provizorie, drept de PROPRIETATE, dobandit prin Lege, cota actuala 1/1, cota initiala 1/1 1) COMUNA PIPIRIG, CIF:99999999999999, PROPRIETAR NEIDENTIFICAT	A1, A1.1

**C. Partea III. SARCINI .**

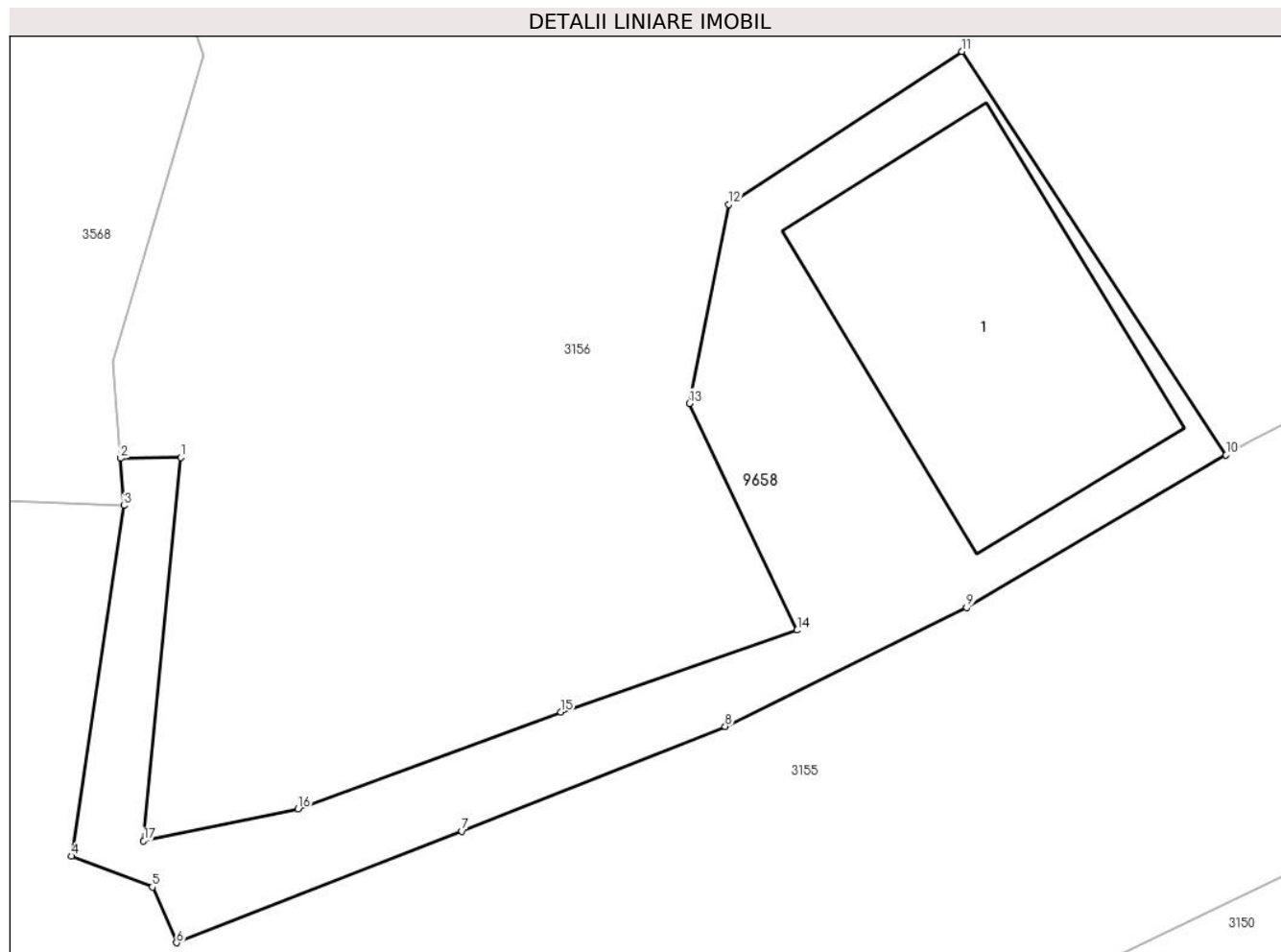
Inscrieri privind dezmembramintele dreptului de proprietate, drepturi reale de garanție și sarcini	Referințe
NU SUNT	

## Anexa Nr. 1 La Partea I

## Teren

Nr cadastral	Suprafața (mp)*	Observații / Referințe
	370	

\* Suprafața este determinată în planul de proiecție Stereo 70.



## Date referitoare la teren

Crt	Categorie folosință	Intravilan	Suprafața (mp)	Tarla	Parcelă	Nr. topo	Observații / Referințe
1	curti constructii	DA	186	-	-	-	
2	faneata	DA	184	-	-	-	

## Date referitoare la construcții

Crt	Număr	Destinație construcție	Supraf. (mp)	Situație juridică	Observații / Referințe
A1.1		construcții de locuințe	124	Cu acte	Nr. niveluri:1; S. construita la sol:124 mp;

## Lungime Segmente

1) Valorile lungimilor segmentelor sunt obținute din proiecție în plan.

Punct început	X / Y	Punct sfârșit	X / Y	Lungime segment (** (m)
1	576.044,376 635.114,706	2	576.042,157 635.114,676	2.219
2	576.042,157 635.114,676	3	576.042,29 635.112,941	1.74
3	576.042,29 635.112,941	4	576.040,349 635.100,055	13.031



Punct început	X / Y	Punct sfârșit	X / Y	Lungime segment (** (m)
4	576.040,349 635.100,055	5	576.043,331 635.098,918	3.191
5	576.043,331 635.098,918	6	576.044,224 635.096,871	2.233
6	576.044,224 635.096,871	7	576.054,727 635.100,968	11.274
7	576.054,727 635.100,968	8	576.064,414 635.104,824	10.426
8	576.064,414 635.104,824	9	576.073,296 635.109,192	9.898
9	576.073,296 635.109,192	10	576.082,845 635.114,797	11.072
10	576.082,845 635.114,797	11	576.073,121 635.129,631	17.737
11	576.073,121 635.129,631	12	576.064,544 635.124,009	10.255
12	576.064,544 635.124,009	13	576.063,089 635.116,696	7.456
13	576.063,089 635.116,696	14	576.067,062 635.108,361	9.233
14	576.067,062 635.108,361	15	576.058,361 635.105,352	9.207
15	576.058,361 635.105,352	16	576.048,694 635.101,794	10.301
16	576.048,694 635.101,794	17	576.043,012 635.100,613	5.803
17	576.043,012 635.100,613	1	576.044,376 635.114,706	14.159

\*\* Lungimile segmentelor sunt determinate în planul de proiecție Stereo 70 și sunt rotunjite la 1 milimetru.

\*\*\* Distanța dintre puncte este formată din segmente cumulate ce sunt mai mici decât valoarea 1 milimetru.



**DATE DESPRE IMOBILUL NR. 9659**

Oficiul de Cadastru și Publicitate Imobiliară NEAMT  
Biroul de Cadastru și Publicitate Imobiliară Targu-Neamt

**A. Partea I. Descrierea imobilului**

TEREN Intravilan

Adresa: Loc. Pluton, Str Agăpieni, Jud. Neamt

Nr. Crt	Nr cadastral Nr. topografic	Suprafața* (mp)	Observații / Referințe
A1		694	Sector cadastral:226 Teren imprejmuit;

**Construcții**

Crt	Nr cadastral Nr. topografic	Adresa	Observații / Referințe
A1.1		Loc. Pluton, Str Agăpieni, Jud. Neamt	Nr. niveluri:2; S. construita la sol:83 mp;
A1.2		Loc. Pluton, Str Agăpieni, Jud. Neamt	Nr. niveluri:1; S. construita la sol:38 mp;
A1.3		Loc. Pluton, Str Agăpieni, Jud. Neamt	Nr. niveluri:1; S. construita la sol:23 mp;

**B. Partea II. Proprietari și acte**

Inscrieri privitoare la dreptul de proprietate și alte drepturi reale		Referințe
/		
Act Administrativ nr. 11504, din 10/07/2023 emis de PRIMARIA COMUNEI PIPIRIG;		
B1	Inscrierea posesiei, drept de PROPRIETATE, dobandit prin Lege, cota actuala 1/1, cota initiala 1/1 1) COJOCARU DUMITRU	A1
Act Administrativ nr. 17408, din 01/11/2023 emis de PRIMARIA COMUNEI PIPIRIG;		
B2	Intabulare, drept de PROPRIETATE, dobandit prin Lege, cota actuala 1/1, cota initiala 1/1 1) COJOCARU DUMITRU	A1.1, A1.2, A1.3

**C. Partea III. SARCINI .**

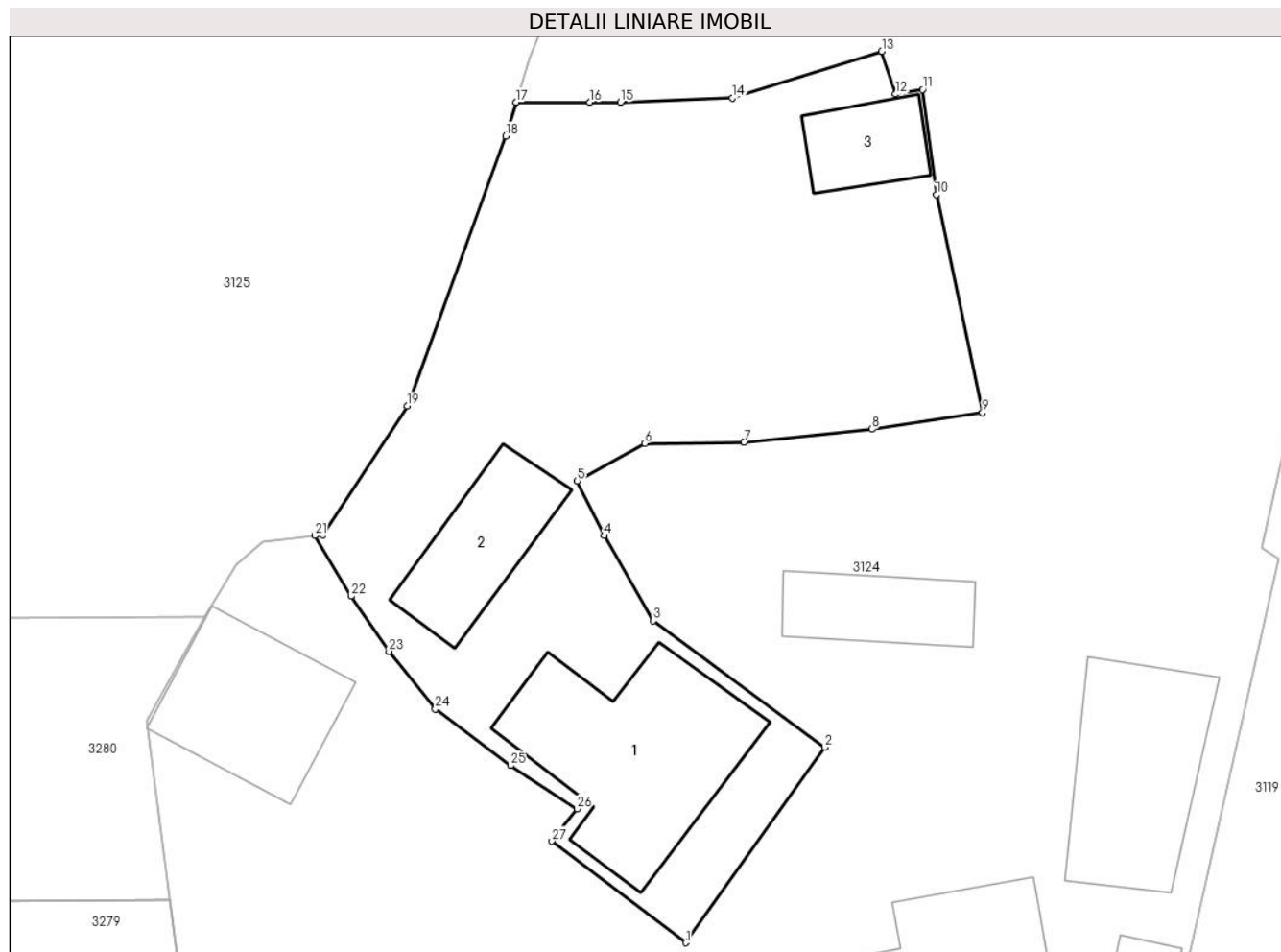
Inscrieri privind dezmembramintele dreptului de proprietate, drepturi reale de garanție și sarcini	Referințe
NU SUNT	

## Anexa Nr. 1 La Partea I

## Teren

Nr cadastral	Suprafața (mp)*	Observații / Referințe
	694	

\* Suprafața este determinată în planul de proiecție Stereo 70.



## Date referitoare la teren

Crt	Categorie folosință	Intravilan	Suprafața (mp)	Tarla	Parcelă	Nr. topo	Observații / Referințe
1	curți constructii	DA	315	-	-	-	
2	faneata	DA	379	-	-	-	

## Date referitoare la construcții

Crt	Număr	Destinație construcție	Supraf. (mp)	Situație juridică	Observații / Referințe
A1.1		construcții de locuințe	83	Cu acte	Nr. niveluri:2; S. construita la sol:83 mp;
A1.2		construcții anexa	38	Cu acte	Nr. niveluri:1; S. construita la sol:38 mp;
A1.3		construcții anexa	23	Cu acte	Nr. niveluri:1; S. construita la sol:23 mp;

## Lungime Segmente

1) Valorile lungimilor segmentelor sunt obținute din proiecție în plan.

Punct început	X / Y	Punct sfârșit	X / Y	Lungime segment (** (m))	Punct început	X / Y	Punct sfârșit	X / Y	Lungime segment (** (m))
1	576.302,122 634.726,171	2	576.308,879 634.735,683	11.668	2	576.308,879 634.735,683	3	576.300,539 634.741,824	10.357

Punct început	X / Y	Punct sfârșit	X / Y	Lungime segment (** (m)
3	576.300,539 634.741,824	4	576.298,138 634.745,964	4.786
5	576.296,843 634.748,619	6	576.300,125 634.750,449	3.758
7	576.304,947 634.750,52	8	576.311,171 634.751,147	6.256
9	576.316,563 634.751,946	10	576.314,315 634.762,551	10.841
11	576.313,645 634.767,661	12	576.312,339 634.767,437	1.325
13	576.311,662 634.769,516	14	576.304,399 634.767,248	7.609
15	576.298,938 634.767,044	16	576.297,444 634.767,044	1.494
17	576.293,858 634.767,044	18	576.293,344 634.765,402	1.721
19	576.288,567 634.752,272	20	576.284,438 634.746,013	7.498
21	576.284,064 634.745,967	22	576.285,818 634.743,024	3.426
23	576.287,672 634.740,336	24	576.289,924 634.737,543	3.588
25	576.293,597 634.734,782	26	576.296,827 634.732,683	3.852
27	576.295,608 634.731,108	1	576.302,122 634.726,171	8.174

Punct început	X / Y	Punct sfârșit	X / Y	Lungime segment (** (m)
4	576.298,138 634.745,964	5	576.296,843 634.748,619	2.954
6	576.300,125 634.750,449	7	576.304,947 634.750,52	4.823
8	576.311,171 634.751,147	9	576.316,563 634.751,946	5.451
10	576.314,315 634.762,551	11	576.313,645 634.767,661	5.154
12	576.312,339 634.767,437	13	576.311,662 634.769,516	2.186
14	576.304,399 634.767,248	15	576.298,938 634.767,044	5.465
16	576.297,444 634.767,044	17	576.293,858 634.767,044	3.586
18	576.293,344 634.765,402	19	576.288,567 634.752,272	13.972
20	576.284,438 634.746,013	21	576.284,064 634.745,967	0.377
22	576.285,818 634.743,024	23	576.287,672 634.740,336	3.265
24	576.289,924 634.737,543	25	576.293,597 634.734,782	4.595
26	576.296,827 634.732,683	27	576.295,608 634.731,108	1.992

\*\* Lungimile segmentelor sunt determinate în planul de proiecție Stereo 70 și sunt rotunjite la 1 milimetru.

\*\*\* Distanța dintre puncte este formată din segmente cumulate ce sunt mai mici decât valoarea 1 milimetru.



**DATE DESPRE IMOBILUL NR. 9988**

Oficiul de Cadastru și Publicitate Imobiliară NEAMT  
Biroul de Cadastru și Publicitate Imobiliară Targu-Neamt

**A. Partea I. Descrierea imobilului**

TEREN Extravilan

Adresa: Jud. Neamt

Nr. Crt	Nr cadastral Nr. topografic	Suprafața* (mp)	Observații / Referințe
A1		6.455	Sector cadastral:226 Teren imprejmuit;

**B. Partea II. Proprietari și acte**

Inscrieri privitoare la dreptul de proprietate și alte drepturi reale		Referințe
/		
Act Normativ nr. 7, din 13/03/1996 emis de GUVERNUL ROMÂNIEI;		
B1	Inscrierea provizorie, drept de PROPRIETATE, dobandit prin Lege, cota actuala 1/1, cota initiala 1/1 1) COMUNA PIPIRIG, CIF:99999999999999, PROPRIETAR NEIDENTIFICAT	A1

**C. Partea III. SARCINI .**

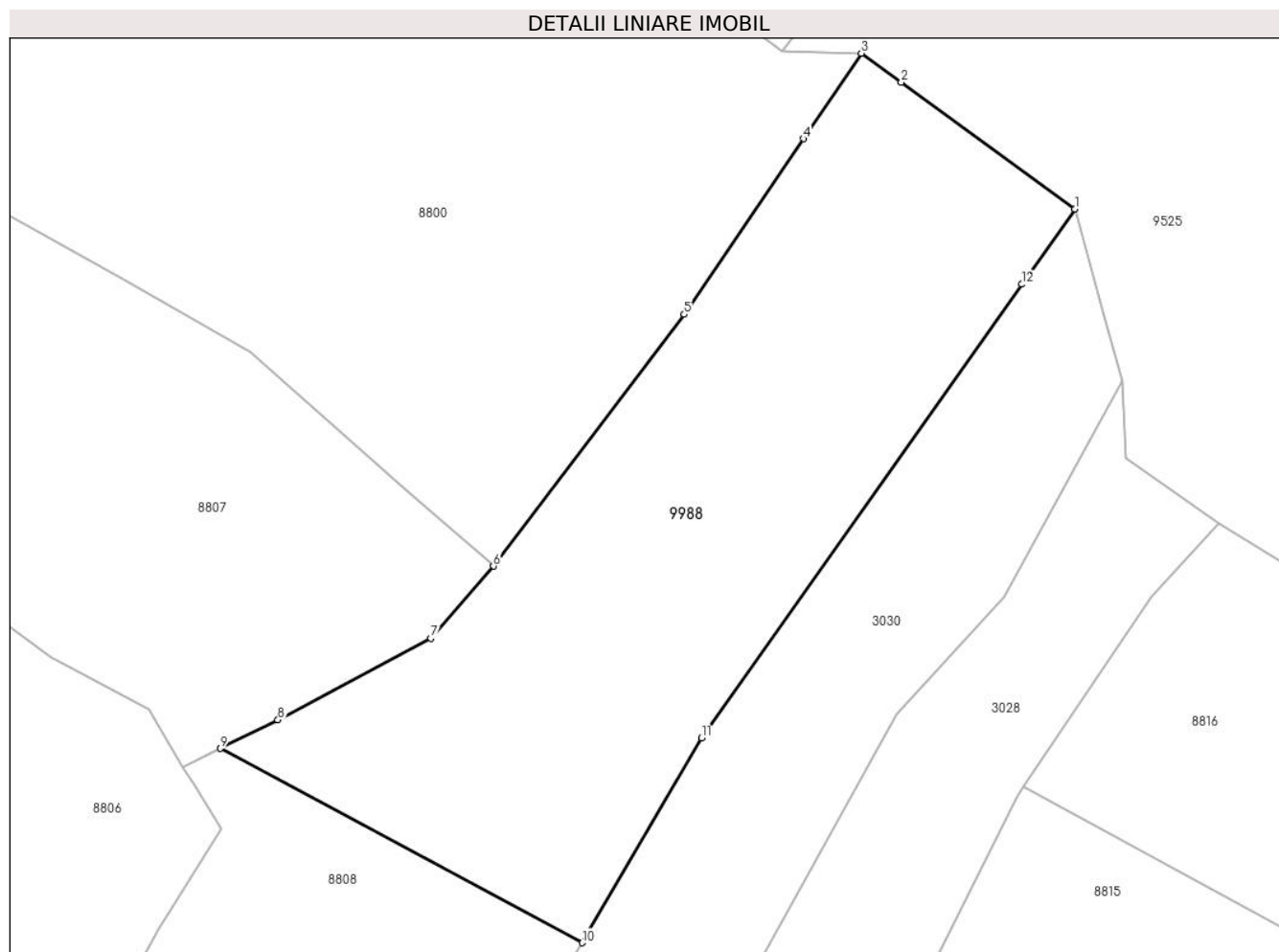
Inscrieri privind dezmembramintele dreptului de proprietate, drepturi reale de garanție și sarcini	Referințe
NU SUNT	

## Anexa Nr. 1 La Partea I

## Teren

Nr cadastral	Suprafața (mp)*	Observații / Referințe
	6.455	

\* Suprafața este determinată în planul de proiecție Stereo 70.



## Date referitoare la teren

Crt	Categorie folosință	Intravilan	Suprafața (mp)	Tarla	Parcelă	Nr. topo	Observații / Referințe
1	faneata	NU	6.455	-	-	-	

## Lungime Segmente

1) Valorile lungimilor segmentelor sunt obținute din proiecție în plan.

Punct început	X / Y	Punct sfârșit	X / Y	Lungime segment (** (m)
1	577.470,062 634.376,593	2	577.442,42 634.396,719	34.193
2	577.442,42 634.396,719	3	577.436,053 634.401,355	7.876
3	577.436,053 634.401,355	4	577.426,816 634.387,746	16.448
4	577.426,816 634.387,746	5	577.407,852 634.359,808	33.766
5	577.407,852 634.359,808	6	577.377,466 634.319,727	50.297



Punct început	X / Y	Punct sfârșit	X / Y	Lungime segment (** (m)
6	577.377,466 634.319,727	7	577.367,522 634.308,271	15.17
7	577.367,522 634.308,271	8	577.343,156 634.295,265	27.62
8	577.343,156 634.295,265	9	577.334,002 634.290,724	10.218
9	577.334,002 634.290,724	10	577.391,581 634.259,803	65.356
10	577.391,581 634.259,803	11	577.410,641 634.292,406	37.766
11	577.410,641 634.292,406	12	577.461,591 634.364,592	88.356
12	577.461,591 634.364,592	1	577.470,062 634.376,593	14.69

\*\* Lungimile segmentelor sunt determinate în planul de proiecție Stereo 70 și sunt rotunjite la 1 milimetru.

\*\*\* Distanța dintre puncte este formată din segmente cumulate ce sunt mai mici decât valoarea 1 milimetru.



**DATE DESPRE IMOBILUL NR. 10015**

Oficiul de Cadastru și Publicitate Imobiliară NEAMT  
Biroul de Cadastru și Publicitate Imobiliară Targu-Neamt

**A. Partea I. Descrierea imobilului**

TEREN Extravilan

Adresa: Jud. Neamt

Nr. Crt	Nr cadastral Nr. topografic	Suprafața* (mp)	Observații / Referințe
A1		5.597	Sector cadastral:226 Teren imprejmuit;

**B. Partea II. Proprietari și acte**

Inscrieri privitoare la dreptul de proprietate și alte drepturi reale		Referințe
/		
Act Normativ nr. 7, din 13/03/1996 emis de GUVERNUL ROMÂNIEI;		
B1	Inscrierea provizorie, drept de PROPRIETATE, dobandit prin Lege, cota actuala 1/1, cota initiala 1/1 1) COMUNA PIPIRIG, CIF:99999999999999, PROPRIETAR NEIDENTIFICAT	A1

**C. Partea III. SARCINI .**

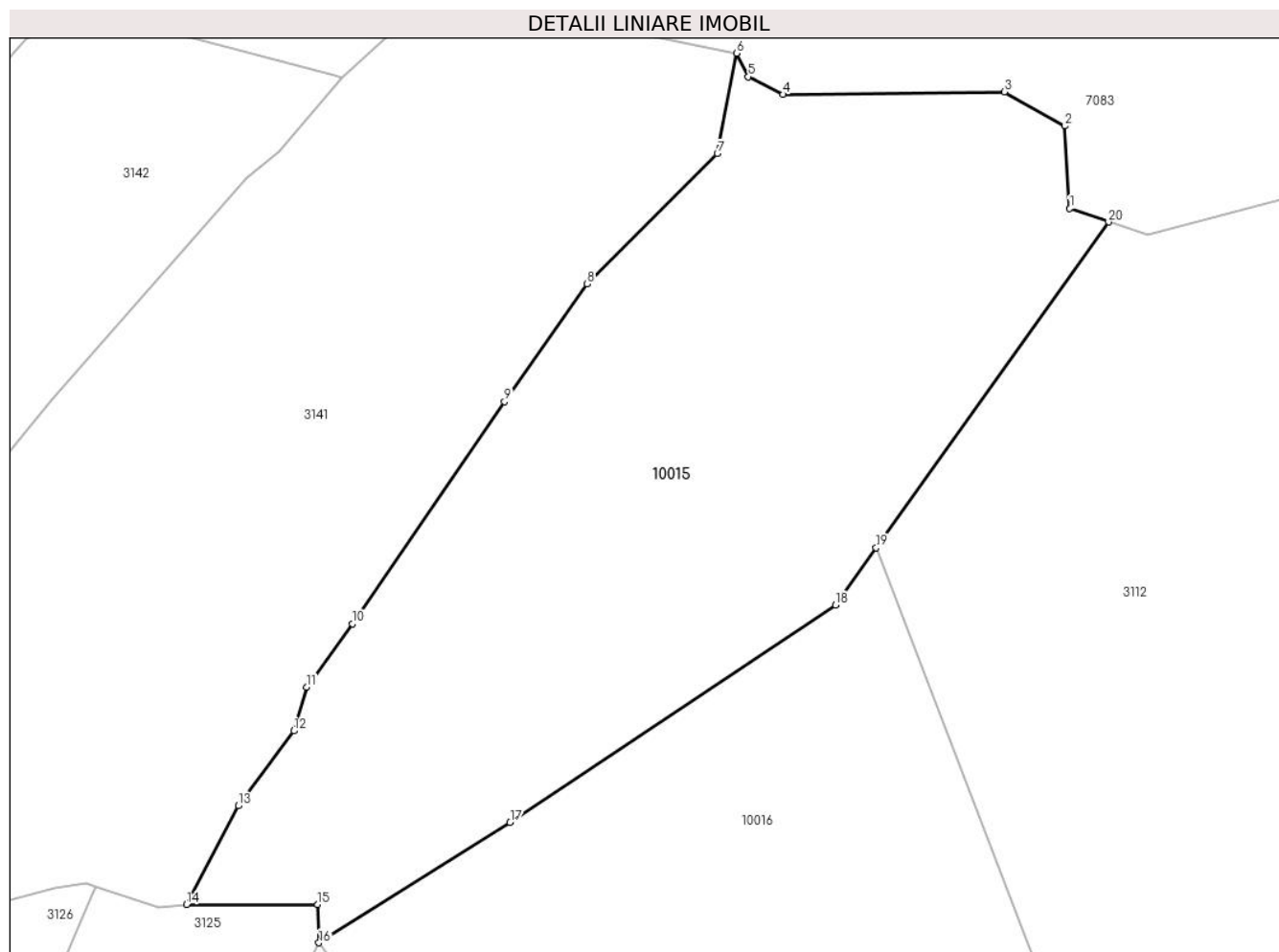
Inscrieri privind dezmembramintele dreptului de proprietate, drepturi reale de garanție și sarcini	Referințe
NU SUNT	

## Anexa Nr. 1 La Partea I

## Teren

Nr cadastral	Suprafața (mp)*	Observații / Referințe
	5.597	

\* Suprafața este determinată în planul de proiecție Stereo 70.



## Date referitoare la teren

Crt	Categorie folosință	Intravilan	Suprafața (mp)	Tarla	Parcelă	Nr. topo	Observații / Referințe
1	drum	NU	619	-	-	-	
2	faneata	NU	4.978	-	-	-	

## Lungime Segmente

1) Valorile lungimilor segmentelor sunt obținute din proiecție în plan.

Punct început	X / Y	Punct sfârșit	X / Y	Lungime segment (** (m)
1	576.486,902 635.067,225	2	576.486,27 635.077,97	10.764
2	576.486,27 635.077,97	3	576.478,367 635.082,395	9.057
3	576.478,367 635.082,395	4	576.449,599 635.082,079	28.77
4	576.449,599 635.082,079	5	576.445,064 635.084,372	5.082

Punct început	X / Y	Punct sfârşit	X / Y	Lungime segment (** (m)
5	576.445,064 635.084,372	6	576.443,545 635.087,428	3.413
6	576.443,545 635.087,428	7	576.441,035 635.074,379	13.288
7	576.441,035 635.074,379	8	576.424,113 635.057,425	23.954
8	576.424,113 635.057,425	9	576.413,353 635.042,115	18.713
9	576.413,353 635.042,115	10	576.393,546 635.013,25	35.007
10	576.393,546 635.013,25	11	576.387,592 635.005,006	10.169
11	576.387,592 635.005,006	12	576.385,926 634.999,316	5.929
12	576.385,926 634.999,316	13	576.378,707 634.989,576	12.124
13	576.378,707 634.989,576	14	576.371,993 634.976,72	14.504
14	576.371,993 634.976,72	15	576.389,042 634.976,72	17.049
15	576.389,042 634.976,72	16	576.389,206 634.971,762	4.961
16	576.389,206 634.971,762	17	576.414,078 634.987,393	29.376
17	576.414,078 634.987,393	18	576.456,408 635.015,668	50.905
18	576.456,408 635.015,668	19	576.461,717 635.023,108	9.14
19	576.461,717 635.023,108	20	576.491,96 635.065,486	52.063
20	576.491,96 635.065,486	1	576.486,902 635.067,225	5.349

\*\* Lungimile segmentelor sunt determinate în planul de proiecţie Stereo 70 şi sunt rotunjite la 1 milimetru.

\*\*\* Distanţa dintre puncte este formată din segmente cumulate ce sunt mai mici decât valoarea 1 milimetru.



**DATE DESPRE IMOBILUL NR. 10016**

Oficiul de Cadastru și Publicitate Imobiliară NEAMT  
Biroul de Cadastru și Publicitate Imobiliară Targu-Neamt

**A. Partea I. Descrierea imobilului**

TEREN Extravilan

Adresa: Jud. Neamt

Nr. Crt	Nr cadastral Nr. topografic	Suprafața* (mp)	Observații / Referințe
A1		11.073	Sector cadastral:226 Teren imprejmuit;

**B. Partea II. Proprietari și acte**

Inscrieri privitoare la dreptul de proprietate și alte drepturi reale		Referințe
/		
Act Normativ nr. 7, din 13/03/1996 emis de GUVERNUL ROMÂNIEI;		
B1	Inscrierea provizorie, drept de PROPRIETATE, dobandit prin Lege, cota actuala 1/1, cota initiala 1/1 1) COMUNA PIPIRIG, CIF:99999999999999, PROPRIETAR NEIDENTIFICAT	A1

**C. Partea III. SARCINI .**

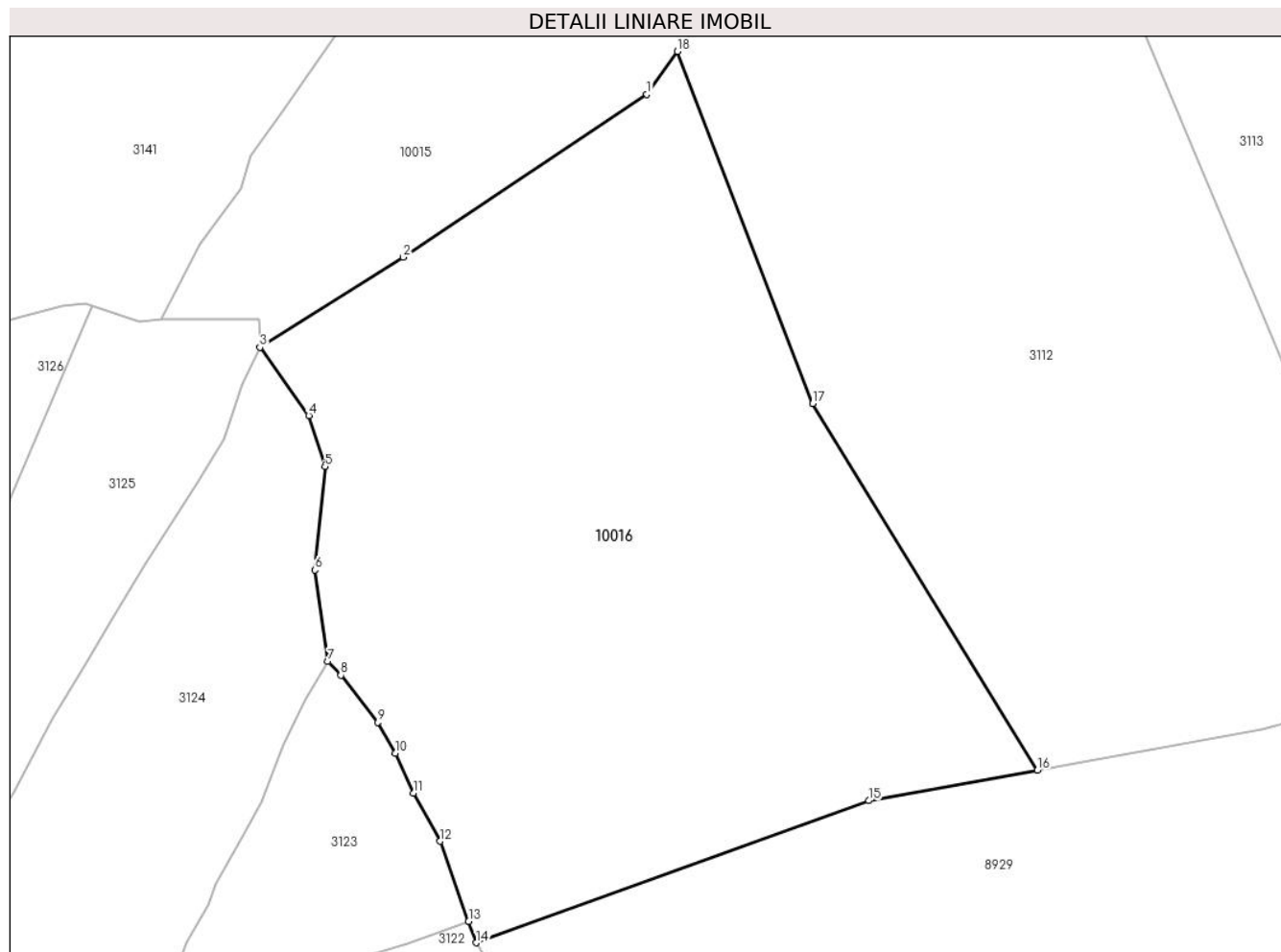
Inscrieri privind dezmembramintele dreptului de proprietate, drepturi reale de garanție și sarcini	Referințe
NU SUNT	

## Anexa Nr. 1 La Partea I

## Teren

Nr cadastral	Suprafața (mp)*	Observații / Referințe
	11.073	

\* Suprafața este determinată în planul de proiecție Stereo 70.



## Date referitoare la teren

Crt	Categorie folosință	Intra vilan	Suprafața (mp)	Tarla	Parcelă	Nr. topo	Observații / Referințe
1	faneata	NU	11.073	-	-	-	

## Lungime Segmente

1) Valorile lungimilor segmentelor sunt obținute din proiecție în plan.

Punct început	X / Y	Punct sfârșit	X / Y	Lungime segment (** (m)
1	576.456,408 635.015,668	2	576.414,078 634.987,393	50.905
2	576.414,078 634.987,393	3	576.389,206 634.971,762	29.376
3	576.389,206 634.971,762	4	576.397,687 634.959,948	14.543
4	576.397,687 634.959,948	5	576.400,51 634.951,119	9.269
5	576.400,51 634.951,119	6	576.398,752 634.933,153	18.052



Punct început	X / Y	Punct sfârșit	X / Y	Lungime segment (** (m)
6	576.398,752 634.933,153	7	576.401,012 634.917,338	15.976
7	576.401,012 634.917,338	8	576.403,274 634.914,903	3.324
8	576.403,274 634.914,903	9	576.409,718 634.906,746	10.395
9	576.409,718 634.906,746	10	576.412,761 634.901,38	6.169
10	576.412,761 634.901,38	11	576.415,88 634.894,454	7.596
11	576.415,88 634.894,454	12	576.420,499 634.886,118	9.53
12	576.420,499 634.886,118	13	576.425,452 634.872,198	14.775
13	576.425,452 634.872,198	14	576.426,769 634.868,496	3.929
14	576.426,769 634.868,496	15	576.494,953 634.893,133	72.499
15	576.494,953 634.893,133	16	576.524,246 634.898,448	29.771
16	576.524,246 634.898,448	17	576.485,199 634.962,011	74.598
17	576.485,199 634.962,011	18	576.461,717 635.023,108	65.454
18	576.461,717 635.023,108	1	576.456,408 635.015,668	9.14

\*\* Lungimile segmentelor sunt determinate în planul de proiecție Stereo 70 și sunt rotunjite la 1 milimetru.

\*\*\* Distanța dintre puncte este formată din segmente cumulate ce sunt mai mici decât valoarea 1 milimetru.



**DATE DESPRE IMOBILUL NR. 10017**

Oficiul de Cadastru și Publicitate Imobiliară NEAMT  
Biroul de Cadastru și Publicitate Imobiliară Targu-Neamt

**A. Partea I. Descrierea imobilului**

TEREN Extravilan

Adresa: Jud. Neamt

Nr. Crt	Nr cadastral Nr. topografic	Suprafața* (mp)	Observații / Referințe
A1		Din acte: 2.685 Masurata: 2.544	Sector cadastral:226 Teren imprejmuit;

**B. Partea II. Proprietari și acte**

Inscrieri privitoare la dreptul de proprietate și alte drepturi reale	Referințe
/	
Act Notarial nr. 10, din 29/08/2007 emis de BNP BURGHELEA ALINA ELENA (Contract de partaj voluntar nr. 200 / 29.10.2007);	
B1 Intabulare, drept de PROPRIETATE, dobandit prin lesire Din Indiviziune, cota actuala 1/1, cota initiala 1/1 1) URSU FLORIN	A1

**C. Partea III. SARCINI .**

Inscrieri privind dezmembramintele dreptului de proprietate, drepturi reale de garanție și sarcini	Referințe
NU SUNT	

## Anexa Nr. 1 La Partea I

## Teren

Nr cadastral	Suprafața (mp)*	Observații / Referințe
	Din acte: 2.685 Masurata: 2.544	

\* Suprafața este determinată în planul de proiecție Stereo 70.



## Date referitoare la teren

Crt	Categorie folosință	Intra vilan	Suprafața (mp)	Tarla	Parcelă	Nr. topo	Observații / Referințe
1	faneata	NU	2.544	-	-	-	

## Lungime Segmente

1) Valorile lungimilor segmentelor sunt obținute din proiecție în plan.

Punct început	X / Y	Punct sfârșit	X / Y	Lungime segment (** (m)
1	576.795,957 634.966,291	2	576.806,412 634.984,619	21.1
2	576.806,412 634.984,619	3	576.803,648 634.989,069	5.239
3	576.803,648 634.989,069	4	576.797,663 634.976,754	13.692
4	576.797,663 634.976,754	5	576.793,425 634.967,234	10.421
5	576.793,425 634.967,234	6	576.787,304 634.960,802	8.879

Punct început	X / Y	Punct sfârșit	X / Y	Lungime segment (** (m)
6	576.787,304 634.960,802	7	576.737,378 634.927,614	59.95
7	576.737,378 634.927,614	8	576.684,013 634.905,624	57.718
8	576.684,013 634.905,624	9	576.683,952 634.890,413	15.211
9	576.683,952 634.890,413	10	576.691,997 634.882,882	11.02
10	576.691,997 634.882,882	11	576.698,639 634.881,995	6.701
11	576.698,639 634.881,995	12	576.753,142 634.910,062	61.305
12	576.753,142 634.910,062	1	576.795,957 634.966,291	70.674

\*\* Lungimile segmentelor sunt determinate în planul de proiecție Stereo 70 și sunt rotunjite la 1 milimetru.

\*\*\* Distanța dintre puncte este formată din segmente cumulate ce sunt mai mici decât valoarea 1 milimetru.



**DATE DESPRE IMOBILUL NR. 10018**

Oficiul de Cadastru și Publicitate Imobiliară NEAMT  
Biroul de Cadastru și Publicitate Imobiliară Targu-Neamt

**A. Partea I. Descrierea imobilului**

TEREN Extravilan

Adresa: Jud. Neamt

Nr. Crt	Nr cadastral Nr. topografic	Suprafața* (mp)	Observații / Referințe
A1		Din acte: 2.685 Masurata: 2.543	Sector cadastral:226 Teren imprejmuit;

**B. Partea II. Proprietari și acte**

Inscrieri privitoare la dreptul de proprietate și alte drepturi reale	Referințe
/	
Act Notarial nr. 10, din 29/08/2007 emis de BNP BURGHELEA ALINA (Contract de partaj voluntar nr. 200 / 29.10.2007);	
B1	A1
Intabulare, drept de PROPRIETATE, dobandit prin lesire Din Indiviziune, cota actuala 1/1, cota initiala 1/1 1) <b>ZABULICĂ SIMONA</b>	

**C. Partea III. SARCINI .**

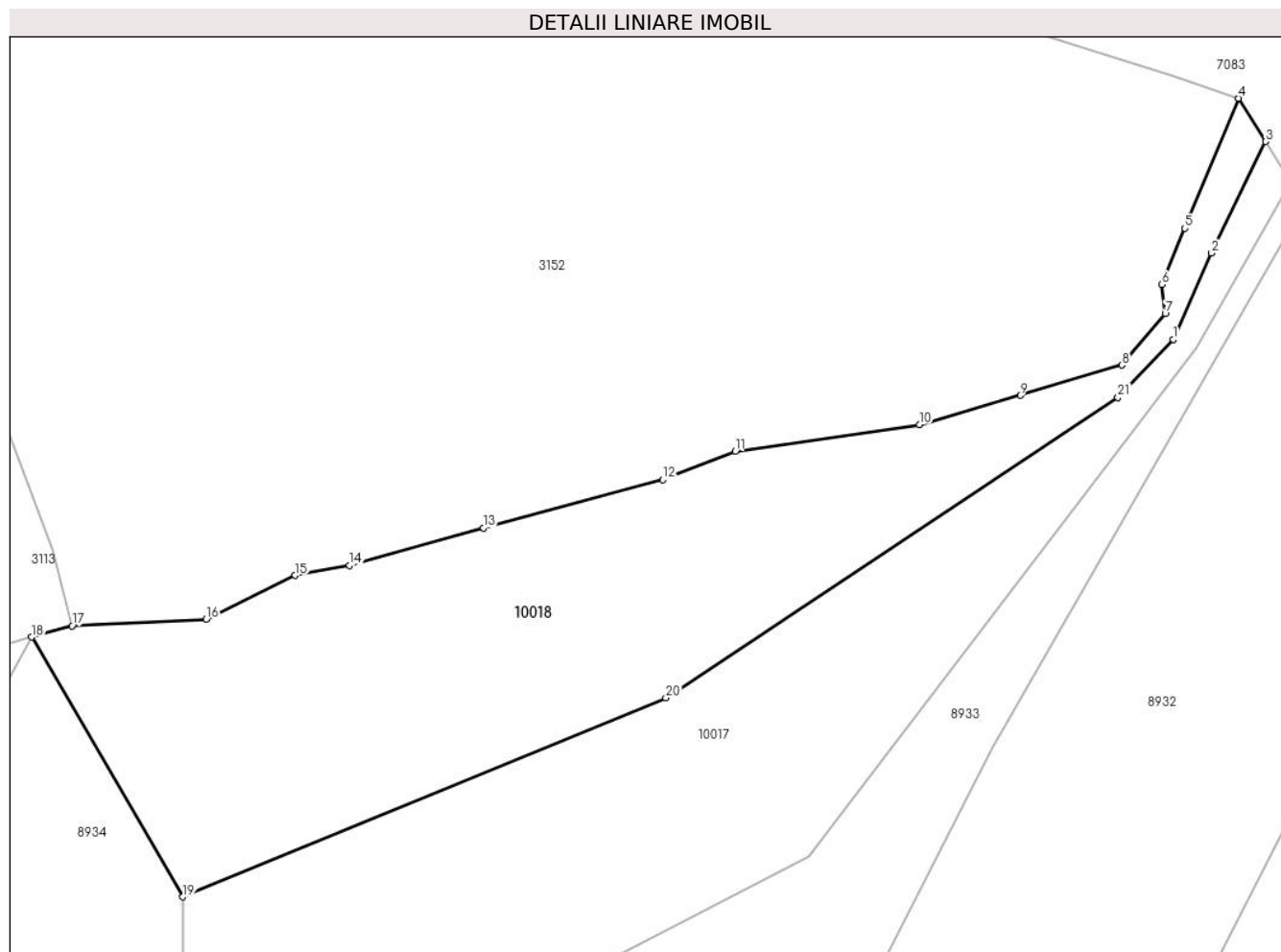
Inscrieri privind dezmembramintele dreptului de proprietate, drepturi reale de garanție și sarcini	Referințe
NU SUNT	

## Anexa Nr. 1 La Partea I

## Teren

Nr cadastral	Suprafața (mp)*	Observații / Referințe
	Din acte: 2.685 Masurata: 2.543	

\* Suprafața este determinată în planul de proiecție Stereo 70.



## Date referitoare la teren

Crt	Categorie folosință	Intra vilan	Suprafața (mp)	Tarla	Parcelă	Nr. topo	Observații / Referințe
1	faneata	NU	2.543	-	-	-	

## Lungime Segmente

1) Valorile lungimilor segmentelor sunt obținute din proiecție în plan.

Punct început	X / Y	Punct sfârșit	X / Y	Lungime segment (** (m)
1	576.793,425 634.967,234	2	576.797,663 634.976,754	10.421
3	576.803,648 634.989,069	4	576.800,67 634.993,864	5.645
5	576.794,719 634.979,483	6	576.792,18 634.973,286	6.697
7	576.792,538 634.970,047	8	576.787,753 634.964,384	7.414
9	576.776,533 634.961,032	10	576.765,414 634.957,813	11.576

Punct început	X / Y	Punct sfârșit	X / Y	Lungime segment (** (m)
2	576.797,663 634.976,754	3	576.803,648 634.989,069	13.692
4	576.800,67 634.993,864	5	576.794,719 634.979,483	15.564
6	576.792,18 634.973,286	7	576.792,538 634.970,047	3.259
8	576.787,753 634.964,384	9	576.776,533 634.961,032	11.71
10	576.765,414 634.957,813	11	576.745,054 634.954,841	20.576



Punct început	X / Y	Punct sfârșit	X / Y	Lungime segment (** (m)
11	576.745,054 634.954,841	12	576.737,05 634.951,709	8.595
13	576.717,194 634.946,402	14	576.702,427 634.942,259	15.337
15	576.696,417 634.941,146	16	576.686,597 634.936,309	10.947
17	576.671,785 634.935,569	18	576.667,308 634.934,329	4.646
19	576.684,013 634.905,624	20	576.737,378 634.927,614	57.718
21	576.787,304 634.960,802	1	576.793,425 634.967,234	8.879

Punct început	X / Y	Punct sfârșit	X / Y	Lungime segment (** (m)
12	576.737,05 634.951,709	13	576.717,194 634.946,402	20.553
14	576.702,427 634.942,259	15	576.696,417 634.941,146	6.112
16	576.686,597 634.936,309	17	576.671,785 634.935,569	14.83
18	576.667,308 634.934,329	19	576.684,013 634.905,624	33.212
20	576.737,378 634.927,614	21	576.787,304 634.960,802	59.95

\*\* Lungimile segmentelor sunt determinate în planul de proiecție Stereo 70 și sunt rotunjite la 1 milimetru.

\*\*\* Distanța dintre puncte este formată din segmente cumulate ce sunt mai mici decât valoarea 1 milimetru.



**DATE DESPRE IMOBILUL NR. 10019**

Oficiul de Cadastru și Publicitate Imobiliară NEAMT  
Biroul de Cadastru și Publicitate Imobiliară Targu-Neamt

**A. Partea I. Descrierea imobilului**

TEREN Extravilan

Adresa: Jud. Neamt

Nr. Crt	Nr cadastral Nr. topografic	Suprafața* (mp)	Observații / Referințe
A1		1.329	Sector cadastral:226 Teren imprejmuit;

**B. Partea II. Proprietari și acte**

Inscrieri privitoare la dreptul de proprietate și alte drepturi reale		Referințe
/		
Act Normativ nr. 7, din 13/03/1996 emis de GUVERNUL ROMÂNIEI;		
B1	Inscrierea provizorie, drept de PROPRIETATE, dobandit prin Lege, cota actuala 1/1, cota initiala 1/1 1) COMUNA PIPIRIG, CIF:99999999999999, PROPRIETAR NEIDENTIFICAT	A1

**C. Partea III. SARCINI .**

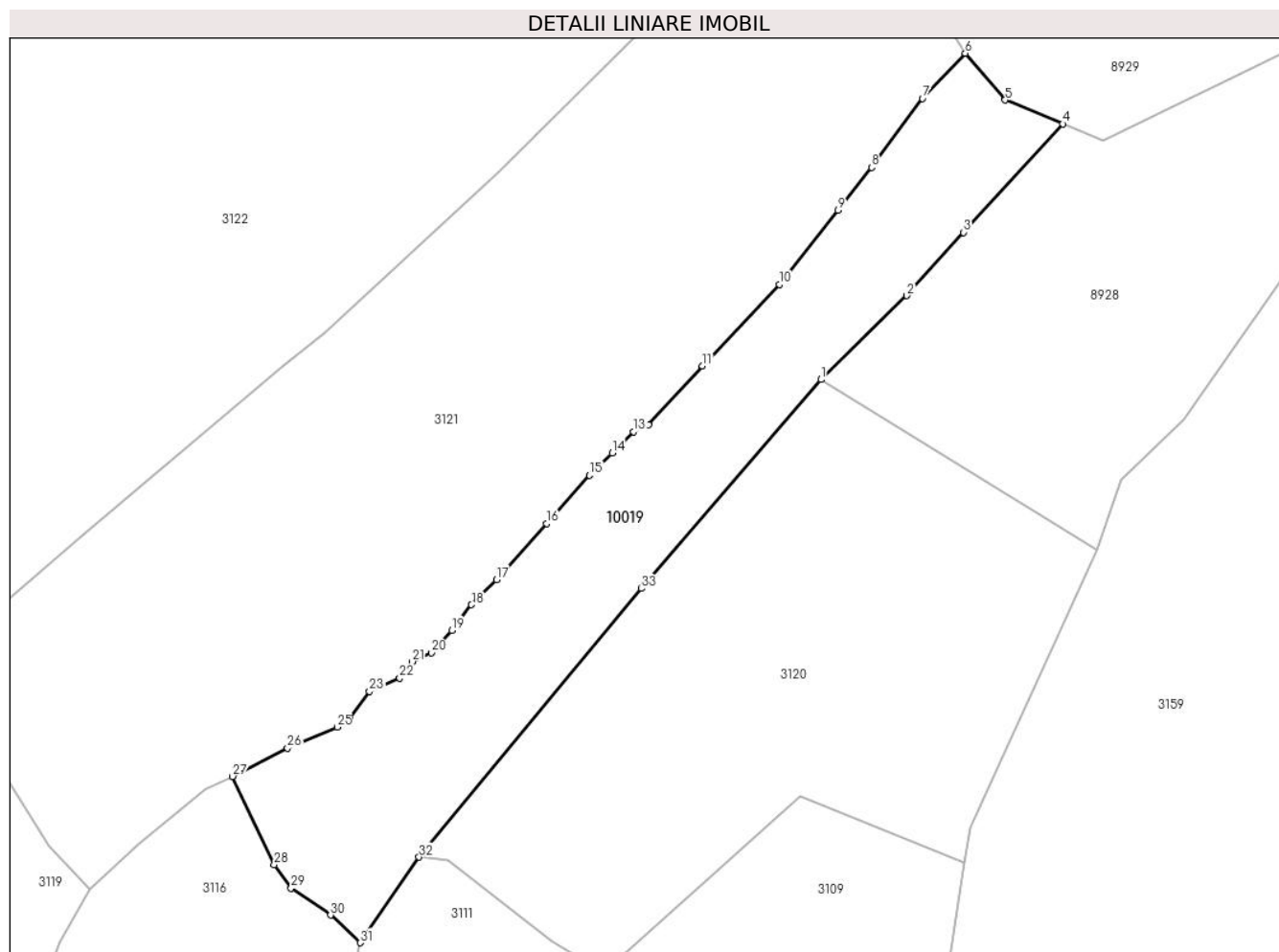
Inscrieri privind dezmembramintele dreptului de proprietate, drepturi reale de garanție și sarcini	Referințe
NU SUNT	

## Anexa Nr. 1 La Partea I

## Teren

Nr cadastral	Suprafața (mp)*	Observații / Referințe
	1.329	

\* Suprafața este determinată în planul de proiecție Stereo 70.



## Date referitoare la teren

Crt	Categorie folosință	Intra vilan	Suprafața (mp)	Tarla	Parcelă	Nr. topo	Observații / Referințe
1	faneata	NU	1.329	-	-	-	

## Lungime Segmente

1) Valorile lungimilor segmentelor sunt obținute din proiecție în plan.

Punct început	X / Y	Punct sfârșit	X / Y	Lungime segment (** (m)
1	576.470,226 634.800,187	2	576.478,943 634.808,691	12.178
3	576.484,692 634.815,112	4	576.494,775 634.826,125	14.932
5	576.488,926 634.828,549	6	576.484,87 634.833,297	6.245
7	576.480,518 634.828,719	8	576.475,363 634.821,707	8.703
9	576.471,93 634.817,365	10	576.465,977 634.809,837	9.597

Punct început	X / Y	Punct sfârșit	X / Y	Lungime segment (** (m)
2	576.478,943 634.808,691	3	576.484,692 634.815,112	8.619
4	576.494,775 634.826,125	5	576.488,926 634.828,549	6.331
6	576.484,87 634.833,297	7	576.480,518 634.828,719	6.316
8	576.475,363 634.821,707	9	576.471,93 634.817,365	5.535
10	576.465,977 634.809,837	11	576.458,179 634.801,569	11.365

Punct început	X / Y	Punct sfârșit	X / Y	Lungime segment (** (m)
11	576.458,179 634.801,569	12	576.452,737 634.795,593	8.083
13	576.451,191 634.794,903	14	576.449,018 634.792,747	3.061
15	576.446,714 634.790,462	16	576.442,342 634.785,575	6.557
17	576.437,254 634.779,888	18	576.434,74 634.777,33	3.587
19	576.432,75 634.774,741	20	576.430,656 634.772,458	3.098
21	576.428,707 634.771,564	22	576.427,429 634.769,904	2.095
23	576.424,382 634.768,537	24	576.422,351 634.765,761	3.44
25	576.421,087 634.764,912	26	576.416,05 634.762,8	5.462
27	576.410,472 634.759,917	28	576.414,7 634.750,979	9.888
29	576.416,41 634.748,59	30	576.420,416 634.745,835	4.862
31	576.423,418 634.743,035	32	576.429,408 634.751,72	10.55
33	576.451,986 634.778,978	1	576.470,226 634.800,187	27.974

Punct început	X / Y	Punct sfârșit	X / Y	Lungime segment (** (m)
12	576.452,737 634.795,593	13	576.451,191 634.794,903	1.693
14	576.449,018 634.792,747	15	576.446,714 634.790,462	3.245
16	576.442,342 634.785,575	17	576.437,254 634.779,888	7.631
18	576.434,74 634.777,33	19	576.432,75 634.774,741	3.265
20	576.430,656 634.772,458	21	576.428,707 634.771,564	2.144
22	576.427,429 634.769,904	23	576.424,382 634.768,537	3.34
24	576.422,351 634.765,761	25	576.421,087 634.764,912	1.523
26	576.416,05 634.762,8	27	576.410,472 634.759,917	6.279
28	576.414,7 634.750,979	29	576.416,41 634.748,59	2.938
30	576.420,416 634.745,835	31	576.423,418 634.743,035	4.105
32	576.429,408 634.751,72	33	576.451,986 634.778,978	35.394

\*\* Lungimile segmentelor sunt determinate în planul de proiecție Stereo 70 și sunt rotunjite la 1 milimetru.

\*\*\* Distanța dintre puncte este formată din segmente cumulate ce sunt mai mici decât valoarea 1 milimetru.

