

**DATE DESPRE IMOBILUL NR. 3648**

Oficiul de Cadastru și Publicitate Imobiliară NEAMT
Biroul de Cadastru și Publicitate Imobiliară Targu-Neamt

A. Partea I. Descrierea imobilului

TEREN Necunoscut

Adresa: Loc. Pluton, Jud. Neamt, si extravilan UAT Pipirig

Nr. Crt	Nr cadastral Nr. topografic	Suprafața* (mp)	Observații / Referințe
A1		1.656	Sector cadastral:218 Teren neimprejmuit;

B. Partea II. Proprietari și acte

Inscrieri privitoare la dreptul de proprietate și alte drepturi reale		Referințe
/		
Act Normativ nr. 7, din 13/03/1996 emis de GUVERNUL ROMÂNIEI;		
B1	Inscrierea provizorie, drept de PROPRIETATE, dobandit prin Lege, cota actuala 1/1, cota initiala 1/1	A1
1) COMUNA PIPIRIG, CIF:99999999999999, PROPRIETAR NEIDENTIFICAT		

C. Partea III. SARCINI .

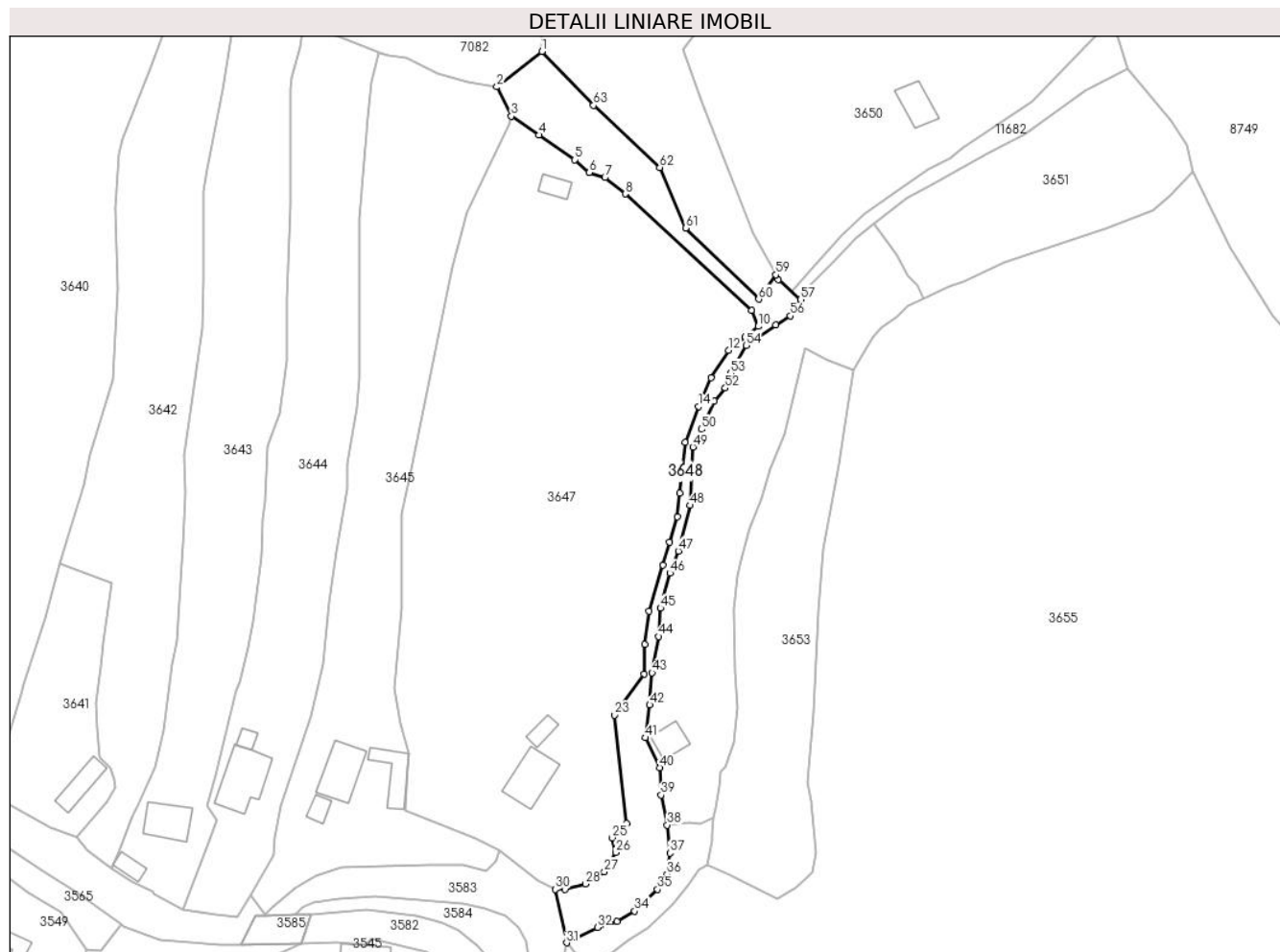
Inscrieri privind dezmembramintele dreptului de proprietate, drepturi reale de garanție și sarcini	Referințe
NU SUNT	

Anexa Nr. 1 La Partea I

Teren

Nr cadastral	Suprafața (mp)*	Observații / Referințe
	1.656	

* Suprafața este determinată în planul de proiecție Stereo 70.



Date referitoare la teren

Crt	Categorie folosință	Intravilan	Suprafața (mp)	Tarla	Parcelă	Nr. topo	Observații / Referințe
1	ape curgătoare	DA	960	-	-	-	
2	ape curgătoare	NU	697	-	-	-	

Lungime Segmente

1) Valorile lungimilor segmentelor sunt obținute din proiecție în plan.

Punct început	X / Y	Punct sfârșit	X / Y	Lungime segment	Punct început	X / Y	Punct sfârșit	X / Y	Lungime segment	Punct început	X / Y	Punct sfârșit	X / Y	Lungime segment
1	575.533,12 635.706,058	2	575.522,555 635.697,712	13.464	2	575.522,555 635.697,712	3	575.525,937 635.690,829	7.669	3	575.525,937 635.690,829	4	575.532,397 635.686,388	7.839
4	575.532,397 635.686,388	5	575.540,88 635.680,568	10.288	5	575.540,88 635.680,568	6	575.544,33 635.677,565	4.574	6	575.544,33 635.677,565	7	575.547,963 635.676,403	3.814
7	575.547,963 635.676,403	8	575.552,782 635.672,573	6.156	8	575.552,782 635.672,573	9	575.582,481 635.645,202	40.388	9	575.582,481 635.645,202	10	575.584,094 635.641,392	4.137
10	575.584,094 635.641,392	11	575.580,941 635.638,868	4.039	11	575.580,941 635.638,868	12	575.577,061 635.635,762	4.97	12	575.577,061 635.635,762	13	575.572,926 635.629,328	7.648

Punct început	X / Y	Punct sfârșit	X / Y	Lungime segment	Punct început	X / Y	Punct sfârșit	X / Y	Lungime segment	Punct început	X / Y	Punct sfârșit	X / Y	Lungime segment
13	575.572,926 635.629,328	14	575.570,036 635.622,587	7.334	14	575.570,036 635.622,587	15	575.566,864 635.614,101	9.059	15	575.566,864 635.614,101	16	575.565,579 635.602,177	11.993
16	575.565,579 635.602,177	17	575.564,987 635.596,684	5.525	17	575.564,987 635.596,684	18	575.563,25 635.590,603	6.324	18	575.563,25 635.590,603	19	575.561,604 635.585,307	5.546
19	575.561,604 635.585,307	20	575.558,299 635.574,373	11.423	20	575.558,299 635.574,373	21	575.557,285 635.566,592	7.847	21	575.557,285 635.566,592	22	575.557,237 635.559,708	6.884
22	575.557,237 635.559,708	23	575.550,254 635.550,0	11.959	23	575.550,254 635.550,0	24	575.553,059 635.524,503	25.651	24	575.553,059 635.524,503	25	575.549,66 635.521,148	4.776
25	575.549,66 635.521,148	26	575.550,54 635.517,698	3.56	26	575.550,54 635.517,698	27	575.547,816 635.513,144	5.307	27	575.547,816 635.513,144	28	575.543,418 635.510,296	5.24
28	575.543,418 635.510,296	29	575.538,588 635.509,022	4.995	29	575.538,588 635.509,022	30	575.536,255 635.509,022	2.333	30	575.536,255 635.509,022	31	575.538,936 635.496,454	12.851
31	575.538,936 635.496,454	32	575.546,214 635.500,04	8.113	32	575.546,214 635.500,04	33	575.550,817 635.501,503	4.83	33	575.550,817 635.501,503	34	575.554,988 635.503,866	4.794
34	575.554,988 635.503,866	35	575.560,362 635.509,001	7.433	35	575.560,362 635.509,001	36	575.562,575 635.512,593	4.219	36	575.562,575 635.512,593	37	575.563,261 635.517,561	5.015
37	575.563,261 635.517,561	38	575.562,648 635.524,135	6.603	38	575.562,648 635.524,135	39	575.561,2 635.531,204	7.216	39	575.561,2 635.531,204	40	575.560,843 635.537,64	6.446
40	575.560,843 635.537,64	41	575.557,503 635.544,671	7.784	41	575.557,503 635.544,671	42	575.558,517 635.552,384	7.779	42	575.558,517 635.552,384	43	575.559,077 635.559,955	7.592
43	575.559,077 635.559,955	44	575.560,57 635.568,495	8.67	44	575.560,57 635.568,495	45	575.561,053 635.575,158	6.68	45	575.561,053 635.575,158	46	575.563,277 635.583,378	8.516
46	575.563,277 635.583,378	47	575.565,279 635.588,58	5.574	47	575.565,279 635.588,58	48	575.568,043 635.599,288	11.059	48	575.568,043 635.599,288	49	575.568,693 635.613,04	13.767
49	575.568,693 635.613,04	50	575.570,712 635.617,229	4.65	50	575.570,712 635.617,229	51	575.573,735 635.623,838	7.268	51	575.573,735 635.623,838	52	575.576,32 635.626,902	4.009
52	575.576,32 635.626,902	53	575.577,525 635.630,369	3.67	53	575.577,525 635.630,369	54	575.581,22 635.636,928	7.528	54	575.581,22 635.636,928	55	575.588,157 635.641,772	8.461
55	575.588,157 635.641,772	56	575.591,654 635.643,868	4.077	56	575.591,654 635.643,868	57	575.593,991 635.647,702	4.49	57	575.593,991 635.647,702	58	575.588,826 635.652,392	6.977
58	575.588,826 635.652,392	59	575.588,189 635.653,527	1.302	59	575.588,189 635.653,527	60	575.584,187 635.647,814	6.975	60	575.584,187 635.647,814	61	575.566,998 635.664,534	23.98
61	575.566,998 635.664,534	62	575.560,858 635.678,781	15.514	62	575.560,858 635.678,781	63	575.545,291 635.693,379	21.341	63	575.545,291 635.693,379	1	575.533,12 635.706,058	17.575

** Lungimile segmentelor sunt determinate în planul de proiecție Stereo 70 și sunt rotunjite la 1 milimetru.

*** Distanța dintre puncte este formată din segmente cumulate ce sunt mai mici decât valoarea 1 milimetru.

**DATE DESPRE IMOBILUL NR. 3649**

Oficiul de Cadastru și Publicitate Imobiliară NEAMT
Biroul de Cadastru și Publicitate Imobiliară Targu-Neamt

A. Partea I. Descrierea imobilului

TEREN Intravilan

Adresa: Loc. Pluton, Jud. Neamt

Nr. Crt	Nr cadastral Nr. topografic	Suprafața* (mp)	Observații / Referințe
A1		Din acte: 2.672 Masurata: 2.560	Sector cadastral:218 Teren imprejmuit;

Construcții

Crt	Nr cadastral Nr. topografic	Adresa	Observații / Referințe
A1.1		Loc. Pluton, Jud. Neamt	Nr. niveluri:1; S. construita la sol:46 mp;

B. Partea II. Proprietari și acte

Inscrieri privitoare la dreptul de proprietate și alte drepturi reale		Referințe
/		
Act Notarial nr. 76, din 17/11/2014 emis de BNP Teodorescu Haralambie;		
B1	Intabulare, drept de PROPRIETATE, dobandit prin Succesiune, cota actuala 1/4, cota initiala 1/4 1) UNGUREANU VIRONICA	A1
B2	Intabulare, drept de PROPRIETATE, dobandit prin Succesiune, cota actuala 3/4, cota initiala 3/4 1) UNGUREANU IOAN	A1
Act Administrativ nr. 17408, din 01/11/2023 emis de PRIMARIA COMUNEI PIPIRIG;		
B3	Intabulare, drept de PROPRIETATE, dobandit prin Lege, cota actuala 1/1, cota initiala 1/1 1) UNGUREANU VIRONICA 2) UNGUREANU IOAN	A1.1

C. Partea III. SARCINI .

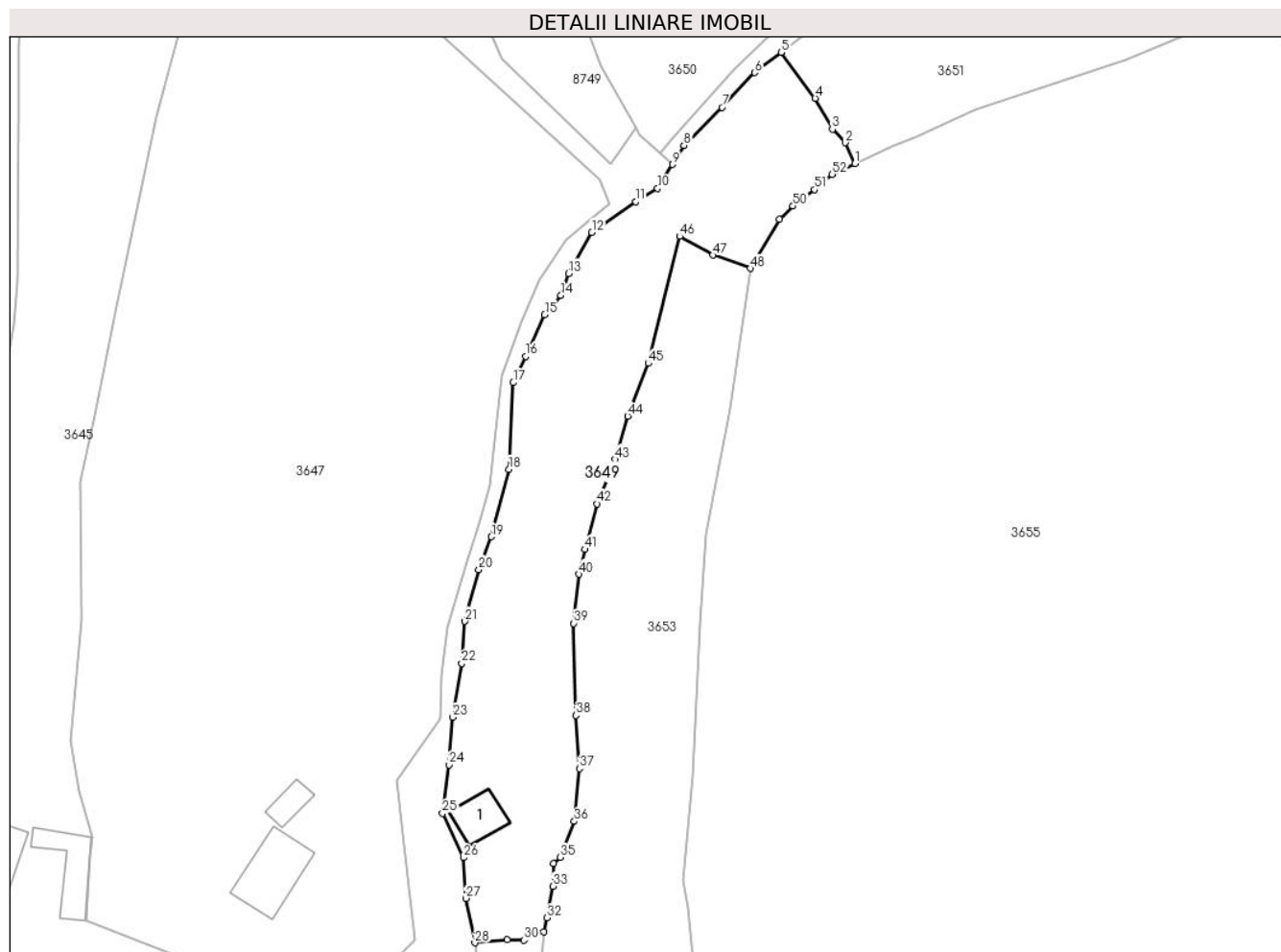
Inscrieri privind dezmembramintele dreptului de proprietate, drepturi reale de garanție și sarcini	Referințe
NU SUNT	

Anexa Nr. 1 La Partea I

Teren

Nr cadastral	Suprafața (mp)*	Observații / Referințe
	Din acte: 2.672 Masurata: 2.560	

* Suprafața este determinată în planul de proiecție Stereo 70.



Date referitoare la teren

Crt	Categorie folosință	Intra vilan	Suprafața (mp)	Tarla	Parcelă	Nr. topo	Observații / Referințe
1	curți constructii	DA	303	-	-	-	
2	faneata	DA	2.257	-	-	-	

Date referitoare la construcții

Crt	Număr	Destinație construcție	Supraf. (mp)	Situație juridică	Observații / Referințe
A1.1		construcții de locuințe	46	Cu acte	Nr. niveluri:1; S. construita la sol:46 mp;

Lungime Segmente

1) Valorile lungimilor segmentelor sunt obținute din proiecție în plan.

Punct început	X / Y	Punct sfârșit	X / Y	Lungime segment	Punct început	X / Y	Punct sfârșit	X / Y	Lungime segment	Punct început	X / Y	Punct sfârșit	X / Y	Lungime segment
1	575.622,986 635.647,837	2	575.621,427 635.651,133	3.646	2	575.621,427 635.651,133	3	575.619,411 635.653,295	2.956	3	575.619,411 635.653,295	4	575.616,681 635.658,222	5.633
4	575.616,681 635.658,222	5	575.611,296 635.665,488	9.044	5	575.611,296 635.665,488	6	575.607,059 635.662,281	5.314	6	575.607,059 635.662,281	7	575.601,879 635.656,765	7.567
7	575.601,879 635.656,765	8	575.595,837 635.650,732	8.538	8	575.595,837 635.650,732	9	575.593,991 635.647,702	3.548	9	575.593,991 635.647,702	10	575.591,654 635.643,868	4.49

Punct început	X / Y	Punct sfârșit	X / Y	Lungime segment	Punct început	X / Y	Punct sfârșit	X / Y	Lungime segment	Punct început	X / Y	Punct sfârșit	X / Y	Lungime segment
10	575.591,654 635.643,868	11	575.588,157 635.641,772	4.077	11	575.588,157 635.641,772	12	575.581,22 635.636,928	8.461	12	575.581,22 635.636,928	13	575.577,525 635.630,369	7.528
13	575.577,525 635.630,369	14	575.576,32 635.626,902	3.67	14	575.576,32 635.626,902	15	575.573,735 635.623,838	4.009	15	575.573,735 635.623,838	16	575.570,712 635.617,229	7.268
16	575.570,712 635.617,229	17	575.568,693 635.613,04	4.65	17	575.568,693 635.613,04	18	575.568,043 635.599,288	13.767	18	575.568,043 635.599,288	19	575.565,279 635.588,58	11.059
19	575.565,279 635.588,58	20	575.563,277 635.583,378	5.574	20	575.563,277 635.583,378	21	575.561,053 635.575,158	8.516	21	575.561,053 635.575,158	22	575.560,57 635.568,495	6.68
22	575.560,57 635.568,495	23	575.559,077 635.559,955	8.67	23	575.559,077 635.559,955	24	575.558,517 635.552,384	7.592	24	575.558,517 635.552,384	25	575.557,503 635.544,671	7.779
25	575.557,503 635.544,671	26	575.560,843 635.537,64	7.784	26	575.560,843 635.537,64	27	575.561,2 635.531,204	6.446	27	575.561,2 635.531,204	28	575.562,648 635.524,135	7.216
28	575.562,648 635.524,135	29	575.567,759 635.524,595	5.132	29	575.567,759 635.524,595	30	575.570,46 635.524,557	2.701	30	575.570,46 635.524,557	31	575.573,569 635.525,864	3.373
31	575.573,569 635.525,864	32	575.574,039 635.528,089	2.274	32	575.574,039 635.528,089	33	575.575,051 635.533,12	5.132	33	575.575,051 635.533,12	34	575.575,181 635.536,717	3.599
34	575.575,181 635.536,717	35	575.576,23 635.537,71	1.444	35	575.576,23 635.537,71	36	575.578,438 635.543,42	6.122	36	575.578,438 635.543,42	37	575.579,246 635.551,773	8.392
37	575.579,246 635.551,773	38	575.578,732 635.560,234	8.477	38	575.578,732 635.560,234	39	575.578,351 635.574,843	14.614	39	575.578,351 635.574,843	40	575.579,158 635.582,631	7.83
40	575.579,158 635.582,631	41	575.580,123 635.586,58	4.065	41	575.580,123 635.586,58	42	575.582,025 635.593,818	7.484	42	575.582,025 635.593,818	43	575.584,89 635.600,884	7.625
43	575.584,89 635.600,884	44	575.586,904 635.607,762	7.167	44	575.586,904 635.607,762	45	575.590,166 635.616,112	8.965	45	575.590,166 635.616,112	46	575.595,183 635.636,276	20.779
46	575.595,183 635.636,276	47	575.600,421 635.633,311	6.019	47	575.600,421 635.633,311	48	575.606,398 635.631,173	6.348	48	575.606,398 635.631,173	49	575.611,044 635.638,954	9.063
49	575.611,044 635.638,954	50	575.613,163 635.641,115	3.027	50	575.613,163 635.641,115	51	575.616,592 635.643,699	4.294	51	575.616,592 635.643,699	52	575.619,392 635.646,137	3.713
52	575.619,392 635.646,137	1	575.622,986 635.647,837	3.976										

** Lungimile segmentelor sunt determinate în planul de proiecție Stereo 70 și sunt rotunjite la 1 milimetru.

*** Distanța dintre puncte este formată din segmente cumulate ce sunt mai mici decât valoarea 1 milimetru.

**DATE DESPRE IMOBILUL NR. 3650**

Oficiul de Cadastru și Publicitate Imobiliară NEAMT
Biroul de Cadastru și Publicitate Imobiliară Targu-Neamt

A. Partea I. Descrierea imobilului

TEREN Intravilan

Adresa: Loc. Pluton, Jud. Neamt

Nr. Crt	Nr cadastral Nr. topografic	Suprafața* (mp)	Observații / Referințe
A1	51865	Din acte: 5.486 Masurata: 5.590	Sector cadastral:218 Teren imprejmuit;

Construcții

Crt	Nr cadastral Nr. topografic	Adresa	Observații / Referințe
A1.1	51865-C1	Loc. Pluton, Jud. Neamt	Nr. niveluri:1; S. construita la sol:63 mp; Casă de locuit, construită din lemn în anul 1955, acoperită cu plăci de azociment și tablă, compusă din două camere, hol și magazie
A1.2	51865-C2	Loc. Pluton, Jud. Neamt	Nr. niveluri:1; S. construita la sol:18 mp; Grajd, construit din lemn în anul 1955, acoperit cu draniță, compus din două încăperi

B. Partea II. Proprietari și acte

Inscrieri privitoare la dreptul de proprietate și alte drepturi reale		Referințe
4543 / 01/03/2016		
Act Notarial nr. Contract de vanzare nr.338, din 29/02/2016 emis de NP Andronache Laura;		
B3	Intabulare, drept de PROPRIETATE, dobandit prin Conventie, cota actuala 1/1, cota initiala 1/1 1) ANDREI RADU 2) ANDREI ELENA , soți	A1, A1.1, A1.2

C. Partea III. SARCINI .

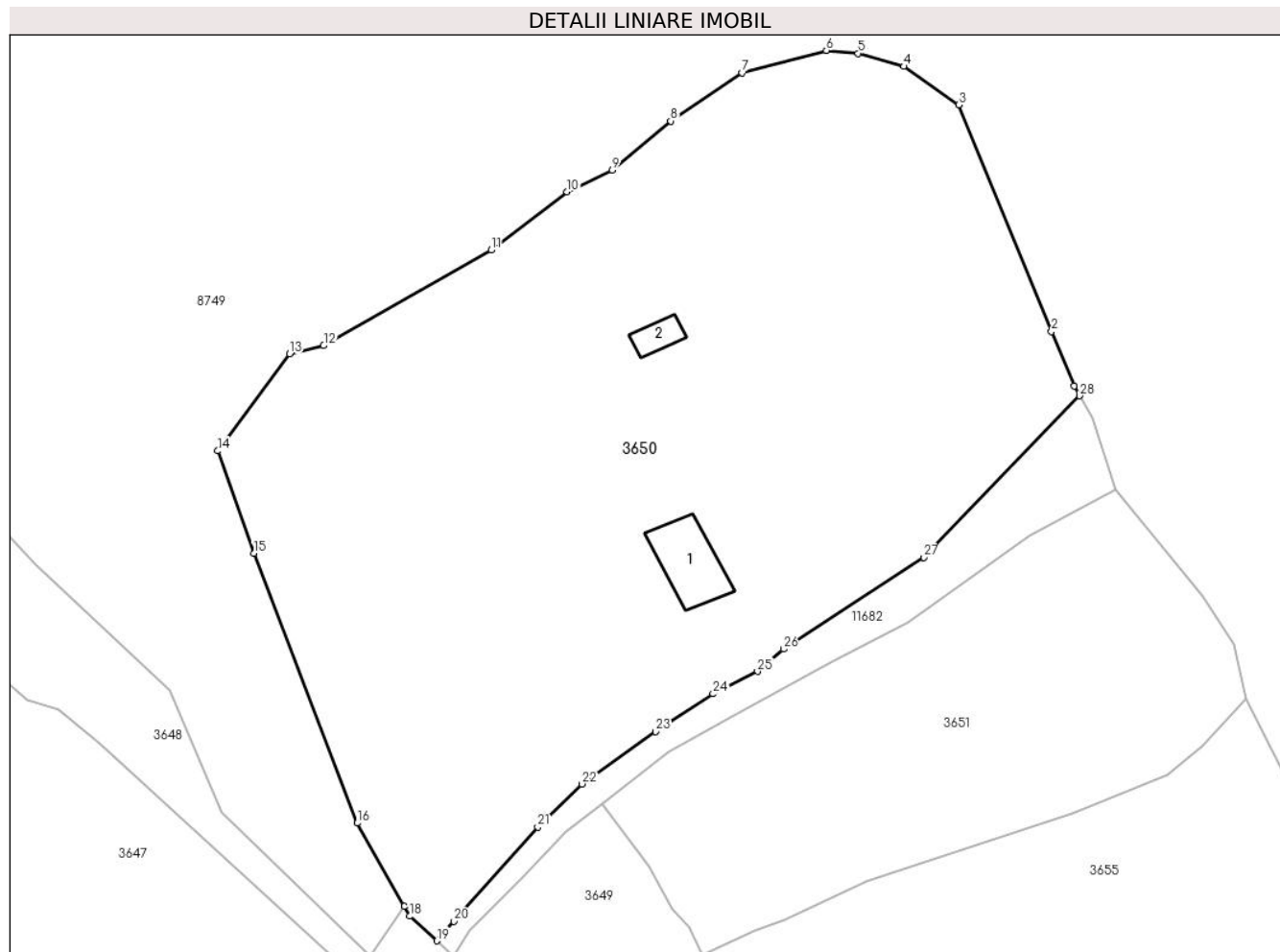
Inscrieri privind dezmembramintele dreptului de proprietate, drepturi reale de garanție și sarcini	Referințe
NU SUNT	

Anexa Nr. 1 La Partea I

Teren

Nr cadastral	Suprafața (mp)*	Observații / Referințe
51865	Din acte: 5.486 Masurata: 5.590	

* Suprafața este determinată în planul de proiecție Stereo 70.



Date referitoare la teren

Crt	Categorie folosință	Intra vilan	Suprafața (mp)	Tarla	Parcelă	Nr. topo	Observații / Referințe
1	curți constructii	DA	202	-	-	-	
2	faneata	DA	5.388	-	-	-	

Date referitoare la construcții

Crt	Număr	Destinație construcție	Supraf. (mp)	Situație juridică	Observații / Referințe
A1.1	51865-C1	construcții de locuințe	63	Cu acte	Nr. niveluri:1; S. construită la sol:63 mp; Casă de locuit, construită din lemn în anul 1955, acoperită cu plăci de azociment și tablă, compusă din două camere, hol și magazie
A1.2	51865-C2	construcții anexa	Din acte: 8 Masurata: 18	Cu acte	Nr. niveluri:1; S. construită la sol:18 mp; Grajd, construit din lemn în anul 1955, acoperit cu draniță, compus din două încăperi

Lungime Segmente

1) Valorile lungimilor segmentelor sunt obținute din proiecție în plan.

Punct început	X / Y	Punct sfârșit	X / Y	Lungime segment (** (m)	Punct început	X / Y	Punct sfârșit	X / Y	Lungime segment (** (m)
---------------	-------	---------------	-------	-------------------------	---------------	-------	---------------	-------	-------------------------

Punct început	X / Y	Punct sfârșit	X / Y	Lungime segment (** (m)
1	575.666,203 635.714,118	2	575.663,59 635.720,485	6.882
3	575.652,789 635.746,884	4	575.646,38 635.751,354	7.814
5	575.641,08 635.752,884	6	575.637,368 635.753,219	3.727
7	575.627,537 635.750,606	8	575.619,229 635.745,006	10.019
9	575.612,42 635.739,26	10	575.607,169 635.736,747	5.821
11	575.598,319 635.729,958	12	575.578,809 635.718,845	22.453
13	575.574,863 635.717,868	14	575.566,475 635.706,581	14.063
15	575.570,687 635.694,662	16	575.582,741 635.663,239	33.656
17	575.588,189 635.653,527	18	575.588,826 635.652,392	1.302
19	575.591,981 635.649,527	20	575.594,006 635.651,783	3.032
21	575.603,758 635.662,772	22	575.608,912 635.667,792	7.195
23	575.617,485 635.673,893	24	575.624,159 635.678,293	7.994
25	575.629,352 635.680,908	26	575.632,361 635.683,513	3.98
27	575.648,695 635.694,192	28	575.666,869 635.712,986	26.144

Punct început	X / Y	Punct sfârșit	X / Y	Lungime segment (** (m)
2	575.663,59 635.720,485	3	575.652,789 635.746,884	28.523
4	575.646,38 635.751,354	5	575.641,08 635.752,884	5.516
6	575.637,368 635.753,219	7	575.627,537 635.750,606	10.172
8	575.619,229 635.745,006	9	575.612,42 635.739,26	8.909
10	575.607,169 635.736,747	11	575.598,319 635.729,958	11.154
12	575.578,809 635.718,845	13	575.574,863 635.717,868	4.065
14	575.566,475 635.706,581	15	575.570,687 635.694,662	12.641
16	575.582,741 635.663,239	17	575.588,189 635.653,527	11.136
18	575.588,826 635.652,392	19	575.591,981 635.649,527	4.262
20	575.594,006 635.651,783	21	575.603,758 635.662,772	14.692
22	575.608,912 635.667,792	23	575.617,485 635.673,893	10.522
24	575.624,159 635.678,293	25	575.629,352 635.680,908	5.814
26	575.632,361 635.683,513	27	575.648,695 635.694,192	19.515
28	575.666,869 635.712,986	1	575.666,203 635.714,118	1.313

** Lungimile segmentelor sunt determinate în planul de proiecție Stereo 70 și sunt rotunjite la 1 milimetru.

*** Distanța dintre puncte este formată din segmente cumulate ce sunt mai mici decât valoarea 1 milimetru.

**DATE DESPRE IMOBILUL NR. 3651**

Oficiul de Cadastru și Publicitate Imobiliară NEAMT
Biroul de Cadastru și Publicitate Imobiliară Targu-Neamt

A. Partea I. Descrierea imobilului

TEREN Intravilan

Adresa: Loc. Pluton, Jud. Neamt

Nr. Crt	Nr cadastral Nr. topografic	Suprafața* (mp)	Observații / Referințe
A1		1.920	Sector cadastral:218 Teren imprejmuit;

B. Partea II. Proprietari și acte

Inscrieri privitoare la dreptul de proprietate și alte drepturi reale		Referințe
/		
Act Normativ nr. 7, din 13/03/1996 emis de GUVERNUL ROMÂNIEI;		
B1	Inscrierea provizorie, drept de PROPRIETATE, dobandit prin Lege, cota actuala 1/1, cota initiala 1/1	A1
1) COMUNA PIPIRIG, CIF:99999999999999, PROPRIETAR NEIDENTIFICAT		

C. Partea III. SARCINI .

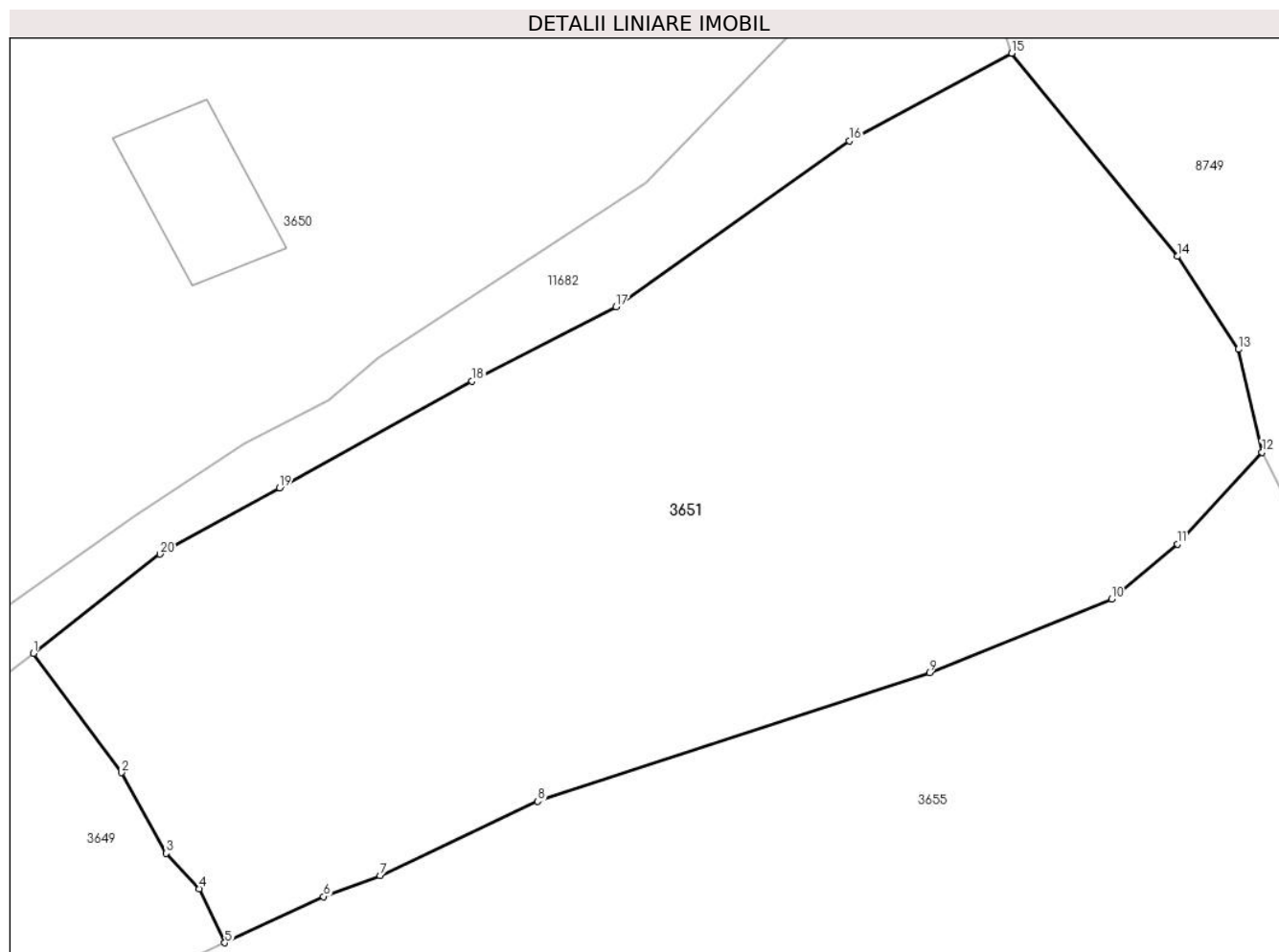
Inscrieri privind dezmembramintele dreptului de proprietate, drepturi reale de garanție și sarcini	Referințe
NU SUNT	

Anexa Nr. 1 La Partea I

Teren

Nr cadastral	Suprafața (mp)*	Observații / Referințe
	1.920	

* Suprafața este determinată în planul de proiecție Stereo 70.



Date referitoare la teren

Crt	Categorie folosință	Intra vilan	Suprafața (mp)	Tarla	Parcelă	Nr. topo	Observații / Referințe
1	faneata	DA	1.920	-	-	-	

Lungime Segmente

1) Valorile lungimilor segmentelor sunt obținute din proiecție în plan.

Punct început	X / Y	Punct sfârșit	X / Y	Lungime segment (** (m)
1	575.611,296 635.665,488	2	575.616,681 635.658,222	9.044
2	575.616,681 635.658,222	3	575.619,411 635.653,295	5.633
3	575.619,411 635.653,295	4	575.621,427 635.651,133	2.956
4	575.621,427 635.651,133	5	575.622,986 635.647,837	3.646
5	575.622,986 635.647,837	6	575.629,006 635.650,656	6.647

Punct început	X / Y	Punct sfârşit	X / Y	Lungime segment (** (m)
6	575.629,006 635.650,656	7	575.632,463 635.651,934	3.686
7	575.632,463 635.651,934	8	575.642,088 635.656,463	10.637
8	575.642,088 635.656,463	9	575.665,998 635.664,302	25.162
9	575.665,998 635.664,302	10	575.677,125 635.668,796	12.0
10	575.677,125 635.668,796	11	575.681,133 635.672,17	5.239
11	575.681,133 635.672,17	12	575.686,3 635.677,768	7.618
12	575.686,3 635.677,768	13	575.684,867 635.684,042	6.436
13	575.684,867 635.684,042	14	575.681,15 635.689,709	6.777
14	575.681,15 635.689,709	15	575.671,018 635.702,105	16.01
15	575.671,018 635.702,105	16	575.661,1 635.696,766	11.264
16	575.661,1 635.696,766	17	575.646,864 635.686,635	17.473
17	575.646,864 635.686,635	18	575.638,074 635.682,108	9.887
18	575.638,074 635.682,108	19	575.626,32 635.675,596	13.437
19	575.626,32 635.675,596	20	575.619,017 635.671,55	8.349
20	575.619,017 635.671,55	1	575.611,296 635.665,488	9.816

** Lungimile segmentelor sunt determinate în planul de proiecție Stereo 70 și sunt rotunjite la 1 milimetru.

*** Distanța dintre puncte este formată din segmente cumulate ce sunt mai mici decât valoarea 1 milimetru.

**DATE DESPRE IMOBILUL NR. 3653**

Oficiul de Cadastru și Publicitate Imobiliară NEAMT
Biroul de Cadastru și Publicitate Imobiliară Targu-Neamt

A. Partea I. Descrierea imobilului

TEREN Intravilan

Adresa: Loc. Pluton, Jud. Neamt

Nr. Crt	Nr cadastral Nr. topografic	Suprafața* (mp)	Observații / Referințe
A1		2.287	Sector cadastral:218 Teren neimprejmuit;

B. Partea II. Proprietari și acte

Inscrieri privitoare la dreptul de proprietate și alte drepturi reale		Referințe
/		
Act Normativ nr. 7, din 13/03/1996 emis de GUVERNUL ROMÂNIEI;		
B1	Inscrierea provizorie, drept de PROPRIETATE, dobandit prin Lege, cota actuala 1/1, cota initiala 1/1 1) COMUNA PIPIRIG, CIF:99999999999999, PROPRIETAR NEIDENTIFICAT	A1

C. Partea III. SARCINI .

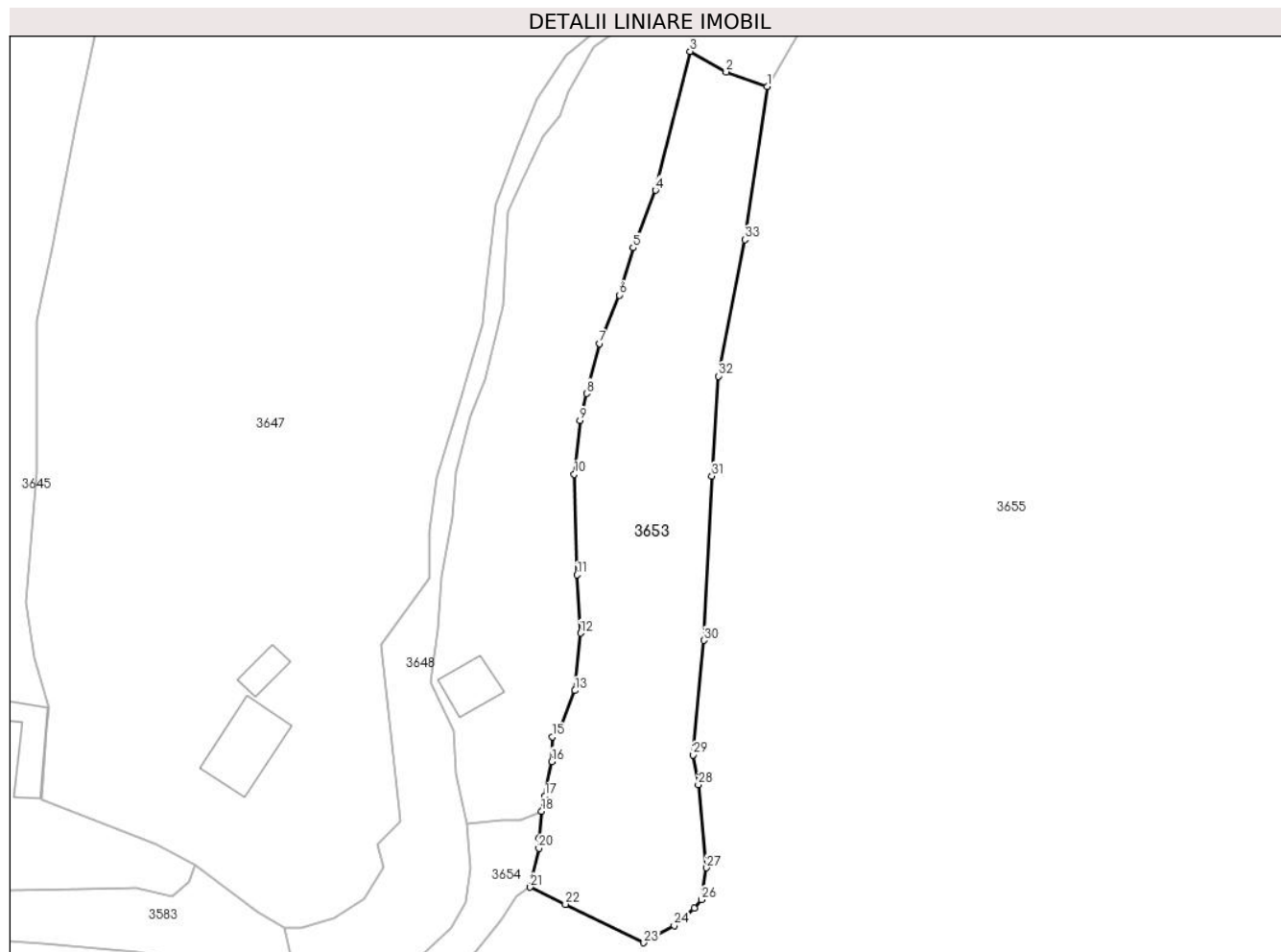
Inscrieri privind dezmembramintele dreptului de proprietate, drepturi reale de garanție și sarcini	Referințe
NU SUNT	

Anexa Nr. 1 La Partea I

Teren

Nr cadastral	Suprafața (mp)*	Observații / Referințe
	2.287	

* Suprafața este determinată în planul de proiecție Stereo 70.



Date referitoare la teren

Crt	Categorie folosință	Intravilan	Suprafața (mp)	Tarla	Parcelă	Nr. topo	Observații / Referințe
1	faneata	DA	2.287	-	-	-	

Lungime Segmente

1) Valorile lungimilor segmentelor sunt obținute din proiecție în plan.

Punct început	X / Y	Punct sfârșit	X / Y	Lungime segment (** (m)	Punct început	X / Y	Punct sfârșit	X / Y	Lungime segment (** (m)
1	575.606,398 635.631,173	2	575.600,421 635.633,311	6.348	2	575.600,421 635.633,311	3	575.595,183 635.636,276	6.019
3	575.595,183 635.636,276	4	575.590,166 635.616,112	20.779	4	575.590,166 635.616,112	5	575.586,904 635.607,762	8.965
5	575.586,904 635.607,762	6	575.584,89 635.600,884	7.167	6	575.584,89 635.600,884	7	575.582,025 635.593,818	7.625
7	575.582,025 635.593,818	8	575.580,123 635.586,58	7.484	8	575.580,123 635.586,58	9	575.579,158 635.582,631	4.065
9	575.579,158 635.582,631	10	575.578,351 635.574,843	7.83	10	575.578,351 635.574,843	11	575.578,732 635.560,234	14.614

Punct început	X / Y	Punct sfârșit	X / Y	Lungime segment (** (m))
11	575.578,732 635.560,234	12	575.579,246 635.551,773	8.477
13	575.578,438 635.543,42	14	575.576,23 635.537,71	6.122
15	575.575,181 635.536,717	16	575.575,051 635.533,12	3.599
17	575.574,039 635.528,089	18	575.573,569 635.525,864	2.274
19	575.573,185 635.522,02	20	575.573,185 635.520,496	1.524
21	575.571,926 635.514,861	22	575.577,05 635.512,371	5.697
23	575.588,456 635.506,784	24	575.592,86 635.509,266	5.055
25	575.595,816 635.511,817	26	575.596,87 635.513,038	1.613
27	575.597,584 635.517,664	28	575.596,388 635.529,759	12.154
29	575.595,628 635.534,064	30	575.597,185 635.550,724	16.733
31	575.598,337 635.574,597	32	575.599,268 635.589,103	14.536
33	575.603,133 635.608,919	1	575.606,398 635.631,173	22.492

Punct început	X / Y	Punct sfârșit	X / Y	Lungime segment (** (m))
12	575.579,246 635.551,773	13	575.578,438 635.543,42	8.392
14	575.576,23 635.537,71	15	575.575,181 635.536,717	1.444
16	575.575,051 635.533,12	17	575.574,039 635.528,089	5.132
18	575.573,569 635.525,864	19	575.573,185 635.522,02	3.863
20	575.573,185 635.520,496	21	575.571,926 635.514,861	5.774
22	575.577,05 635.512,371	23	575.588,456 635.506,784	12.701
24	575.592,86 635.509,266	25	575.595,816 635.511,817	3.905
26	575.596,87 635.513,038	27	575.597,584 635.517,664	4.681
28	575.596,388 635.529,759	29	575.595,628 635.534,064	4.372
30	575.597,185 635.550,724	31	575.598,337 635.574,597	23.901
32	575.599,268 635.589,103	33	575.603,133 635.608,919	20.189

** Lungimile segmentelor sunt determinate în planul de proiecție Stereo 70 și sunt rotunjite la 1 milimetru.

*** Distanța dintre puncte este formată din segmente cumulate ce sunt mai mici decât valoarea 1 milimetru.

**DATE DESPRE IMOBILUL NR. 3654**

Oficiul de Cadastru și Publicitate Imobiliară NEAMT
Biroul de Cadastru și Publicitate Imobiliară Targu-Neamt

A. Partea I. Descrierea imobilului

TEREN Intravilan

Adresa: Loc. Pluton, Jud. Neamt

Nr. Crt	Nr cadastral Nr. topografic	Suprafața* (mp)	Observații / Referințe
A1		298	Sector cadastral:218 Teren neimprejmuit;

B. Partea II. Proprietari și acte

Inscrieri privitoare la dreptul de proprietate și alte drepturi reale		Referințe
/		
Act Normativ nr. 7, din 13/03/1996 emis de GUVERNUL ROMÂNIEI;		
B1	Inscrierea provizorie, drept de PROPRIETATE, dobandit prin Lege, cota actuala 1/1, cota initiala 1/1 1) COMUNA PIPIRIG, CIF:99999999999999, PROPRIETAR NEIDENTIFICAT	A1

C. Partea III. SARCINI .

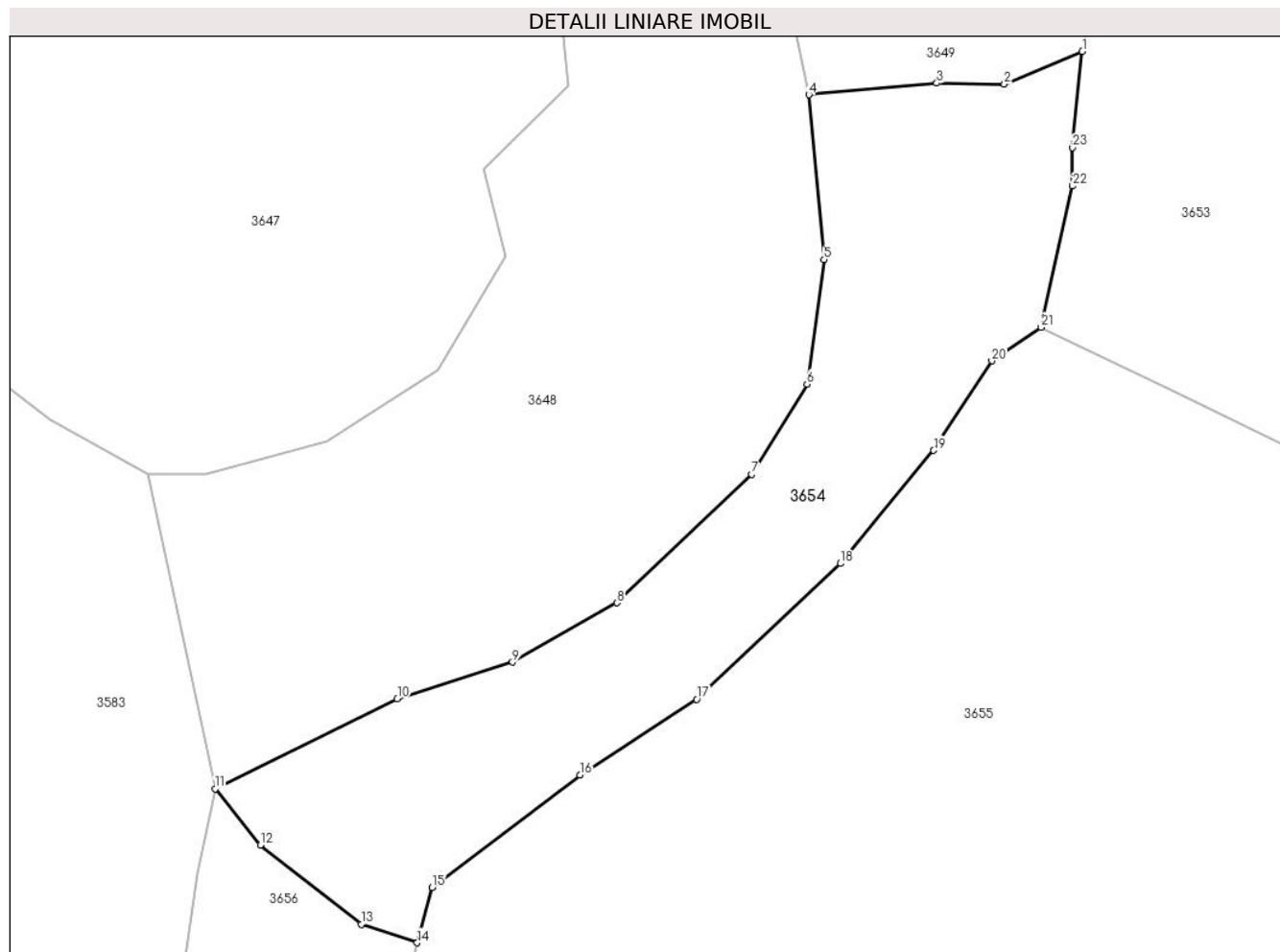
Inscrieri privind dezmembramintele dreptului de proprietate, drepturi reale de garanție și sarcini	Referințe
NU SUNT	

Anexa Nr. 1 La Partea I

Teren

Nr cadastral	Suprafața (mp)*	Observații / Referințe
	298	

* Suprafața este determinată în planul de proiecție Stereo 70.



Date referitoare la teren

Crt	Categorie folosință	Intravilan	Suprafața (mp)	Tarla	Parcelă	Nr. topo	Observații / Referințe
1	drum	DA	298	-	-	-	

Lungime Segmente

1) Valorile lungimilor segmentelor sunt obținute din proiecție în plan.

Punct început	X / Y	Punct sfârșit	X / Y	Lungime segment (** (m)
1	575.573,569 635.525,864	2	575.570,46 635.524,557	3.373
3	575.567,759 635.524,595	4	575.562,648 635.524,135	5.132
5	575.563,261 635.517,561	6	575.562,575 635.512,593	5.015
7	575.560,362 635.509,001	8	575.554,988 635.503,866	7.433
9	575.550,817 635.501,503	10	575.546,214 635.500,04	4.83

Punct început	X / Y	Punct sfârșit	X / Y	Lungime segment (** (m)
2	575.570,46 635.524,557	3	575.567,759 635.524,595	2.701
4	575.562,648 635.524,135	5	575.563,261 635.517,561	6.603
6	575.562,575 635.512,593	7	575.560,362 635.509,001	4.219
8	575.554,988 635.503,866	9	575.550,817 635.501,503	4.794
10	575.546,214 635.500,04	11	575.538,936 635.496,454	8.113

Punct început	X / Y	Punct sfârșit	X / Y	Lungime segment (** (m)
11	575.538,936 635.496,454	12	575.540,743 635.494,209	2.882
13	575.544,777 635.491,049	14	575.547,006 635.490,309	2.349
15	575.547,603 635.492,506	16	575.553,506 635.497,004	7.421
17	575.558,171 635.500,019	18	575.563,91 635.505,437	7.892
19	575.567,637 635.509,947	20	575.569,955 635.513,52	4.259
21	575.571,926 635.514,861	22	575.573,185 635.520,496	5.774
23	575.573,185 635.522,02	1	575.573,569 635.525,864	3.863

Punct început	X / Y	Punct sfârșit	X / Y	Lungime segment (** (m)
12	575.540,743 635.494,209	13	575.544,777 635.491,049	5.124
14	575.547,006 635.490,309	15	575.547,603 635.492,506	2.277
16	575.553,506 635.497,004	17	575.558,171 635.500,019	5.554
18	575.563,91 635.505,437	19	575.567,637 635.509,947	5.851
20	575.569,955 635.513,52	21	575.571,926 635.514,861	2.384
22	575.573,185 635.520,496	23	575.573,185 635.522,02	1.524

** Lungimile segmentelor sunt determinate în planul de proiecție Stereo 70 și sunt rotunjite la 1 milimetru.

*** Distanța dintre puncte este formată din segmente cumulate ce sunt mai mici decât valoarea 1 milimetru.

**DATE DESPRE IMOBILUL NR. 3655**

Oficiul de Cadastru și Publicitate Imobiliară NEAMT
Biroul de Cadastru și Publicitate Imobiliară Targu-Neamt

A. Partea I. Descrierea imobilului

TEREN Intravilan

Adresa: Loc. Pluton, Str Agăpieni, Jud. Neamt

Nr. Crt	Nr cadastral Nr. topografic	Suprafața* (mp)	Observații / Referințe
A1		30.292	Sector cadastral:218 Teren imprejmuit;

Construcții

Crt	Nr cadastral Nr. topografic	Adresa	Observații / Referințe
A1.1		Loc. Pluton, Str Agăpieni, Jud. Neamt	Nr. niveluri:2; S. construita la sol:197 mp;
A1.2		Loc. Pluton, Str Agăpieni, Jud. Neamt	Nr. niveluri:1; S. construita la sol:27 mp;

B. Partea II. Proprietari și acte

Inscrieri privitoare la dreptul de proprietate și alte drepturi reale		Referințe
/		
Act Normativ nr. 7, din 13/03/1996 emis de GUVERNUL ROMÂNIEI;		
B1	Inscrierea provizorie, drept de PROPRIETATE, dobandit prin Lege, cota actuala 1/1, cota initiala 1/1 1) COMUNA PIPIRIG, CIF:99999999999999, PROPRIETAR NEIDENTIFICAT	A1, A1.1, A1.2

C. Partea III. SARCINI .

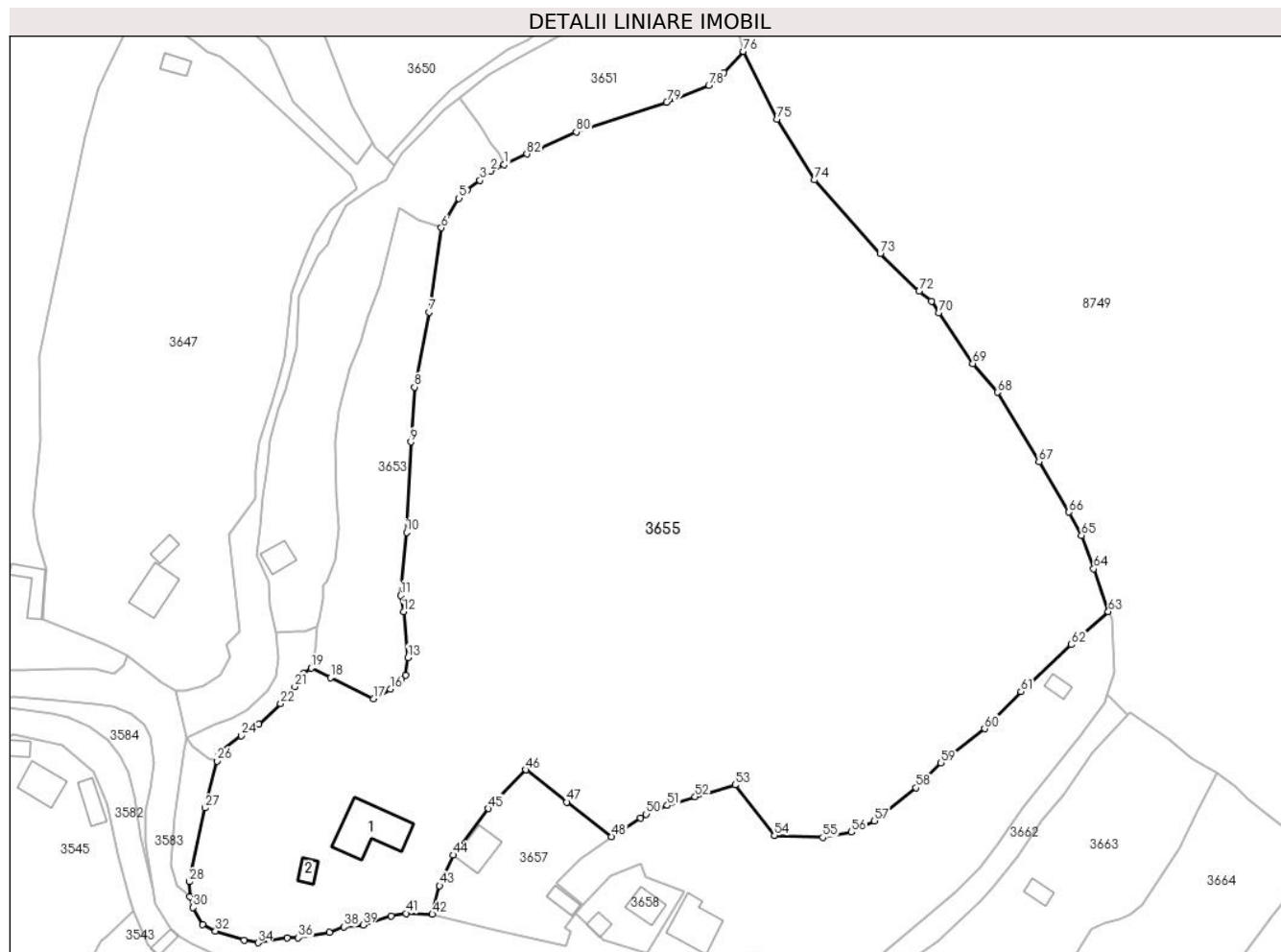
Inscrieri privind dezmembramintele dreptului de proprietate, drepturi reale de garanție și sarcini	Referințe
NU SUNT	

Anexa Nr. 1 La Partea I

Teren

Nr cadastral	Suprafața (mp)*	Observații / Referințe
	30.292	

* Suprafața este determinată în planul de proiecție Stereo 70.



Date referitoare la teren

Crt	Categorie folosință	Intravilan	Suprafața (mp)	Tarla	Parcelă	Nr. topo	Observații / Referințe
1	curți constructii	DA	911	-	-	-	
2	faneata	DA	29.382	-	-	-	

Date referitoare la construcții

Crt	Număr	Destinație construcție	Supraf. (mp)	Situație juridică	Observații / Referințe
A1.1		construcții de locuințe	197	Cu acte	Nr. niveluri:2; S. construita la sol:197 mp;
A1.2		construcții anexa	27	Cu acte	Nr. niveluri:1; S. construita la sol:27 mp;

Lungime Segmente

1) Valorile lungimilor segmentelor sunt obținute din proiecție în plan.

Punct început	X / Y	Punct sfârșit	X / Y	Lungime segment	Punct început	X / Y	Punct sfârșit	X / Y	Lungime segment	Punct început	X / Y	Punct sfârșit	X / Y	Lungime segment
1	575.622,986 635.647,837	2	575.619,392 635.646,137	3.976	2	575.619,392 635.646,137	3	575.616,592 635.643,699	3.713	3	575.616,592 635.643,699	4	575.613,163 635.641,115	4.294
4	575.613,163 635.641,115	5	575.611,044 635.638,954	3.027	5	575.611,044 635.638,954	6	575.606,398 635.631,173	9.063	6	575.606,398 635.631,173	7	575.603,133 635.608,919	22.492
7	575.603,133 635.608,919	8	575.599,268 635.589,103	20.189	8	575.599,268 635.589,103	9	575.598,337 635.574,597	14.536	9	575.598,337 635.574,597	10	575.597,185 635.550,724	23.901

Punct început	X / Y	Punct sfârșit	X / Y	Lungime segment	Punct început	X / Y	Punct sfârșit	X / Y	Lungime segment	Punct început	X / Y	Punct sfârșit	X / Y	Lungime segment
10	575.597,185 635.550,724	11	575.595,628 635.534,064	16.733	11	575.595,628 635.534,064	12	575.596,388 635.529,759	4.372	12	575.596,388 635.529,759	13	575.597,584 635.517,664	12.154
13	575.597,584 635.517,664	14	575.596,87 635.513,038	4.681	14	575.596,87 635.513,038	15	575.595,816 635.511,817	1.613	15	575.595,816 635.511,817	16	575.592,86 635.509,266	3.905
16	575.592,86 635.509,266	17	575.588,456 635.506,784	5.055	17	575.588,456 635.506,784	18	575.577,05 635.512,371	12.701	18	575.577,05 635.512,371	19	575.571,926 635.514,861	5.697
19	575.571,926 635.514,861	20	575.569,955 635.513,52	2.384	20	575.569,955 635.513,52	21	575.567,637 635.509,947	4.259	21	575.567,637 635.509,947	22	575.563,91 635.505,437	5.851
22	575.563,91 635.505,437	23	575.558,171 635.500,019	7.892	23	575.558,171 635.500,019	24	575.553,506 635.497,004	5.554	24	575.553,506 635.497,004	25	575.547,603 635.492,506	7.421
25	575.547,603 635.492,506	26	575.547,006 635.490,309	2.277	26	575.547,006 635.490,309	27	575.543,933 635.477,894	12.79	27	575.543,933 635.477,894	28	575.539,675 635.458,398	19.956
28	575.539,675 635.458,398	29	575.539,897 635.454,513	3.891	29	575.539,897 635.454,513	30	575.540,747 635.451,626	3.01	30	575.540,747 635.451,626	31	575.543,312 635.447,187	5.127
31	575.543,312 635.447,187	32	575.546,664 635.445,414	3.792	32	575.546,664 635.445,414	33	575.554,237 635.443,023	7.941	33	575.554,237 635.443,023	34	575.557,868 635.442,3	3.702
34	575.557,868 635.442,3	35	575.565,558 635.443,627	7.804	35	575.565,558 635.443,627	36	575.568,512 635.443,618	2.954	36	575.568,512 635.443,618	37	575.576,85 635.445,025	8.456
37	575.576,85 635.445,025	38	575.580,563 635.446,498	3.995	38	575.580,563 635.446,498	39	575.585,691 635.447,035	5.156	39	575.585,691 635.447,035	40	575.593,116 635.449,43	7.802
40	575.593,116 635.449,43	41	575.597,072 635.450,055	4.005	41	575.597,072 635.450,055	42	575.604,016 635.449,844	6.947	42	575.604,016 635.449,844	43	575.605,949 635.457,383	7.783
43	575.605,949 635.457,383	44	575.609,466 635.465,491	8.838	44	575.609,466 635.465,491	45	575.618,755 635.477,772	15.398	45	575.618,755 635.477,772	46	575.628,771 635.487,97	14.294
46	575.628,771 635.487,97	47	575.639,597 635.479,448	13.778	47	575.639,597 635.479,448	48	575.651,383 635.470,323	14.906	48	575.651,383 635.470,323	49	575.659,055 635.475,278	9.133
49	575.659,055 635.475,278	50	575.660,559 635.476,265	1.799	50	575.660,559 635.476,265	51	575.666,177 635.478,553	6.066	51	575.666,177 635.478,553	52	575.673,517 635.480,878	7.699
52	575.673,517 635.480,878	53	575.684,111 635.483,995	11.043	53	575.684,111 635.483,995	54	575.694,505 635.470,624	16.936	54	575.694,505 635.470,624	55	575.707,251 635.470,135	12.755
55	575.707,251 635.470,135	56	575.714,891 635.471,503	7.762	56	575.714,891 635.471,503	57	575.720,961 635.474,496	6.768	57	575.720,961 635.474,496	58	575.731,964 635.483,229	14.047
58	575.731,964 635.483,229	59	575.738,537 635.489,803	9.296	59	575.738,537 635.489,803	60	575.750,079 635.498,828	14.652	60	575.750,079 635.498,828	61	575.759,653 635.508,684	13.741
61	575.759,653 635.508,684	62	575.773,051 635.521,057	18.237	62	575.773,051 635.521,057	63	575.782,78 635.529,795	13.077	63	575.782,78 635.529,795	64	575.778,94 635.541,081	11.921
64	575.778,94 635.541,081	65	575.775,688 635.549,895	9.395	65	575.775,688 635.549,895	66	575.772,417 635.556,081	6.998	66	575.772,417 635.556,081	67	575.764,433 635.569,359	15.494
67	575.764,433 635.569,359	68	575.753,471 635.587,706	21.372	68	575.753,471 635.587,706	69	575.746,967 635.595,271	9.977	69	575.746,967 635.595,271	70	575.737,922 635.608,74	16.224
70	575.737,922 635.608,74	71	575.736,033 635.611,814	3.608	71	575.736,033 635.611,814	72	575.732,73 635.614,395	4.192	72	575.732,73 635.614,395	73	575.722,471 635.624,381	14.317
73	575.722,471 635.624,381	74	575.705,096 635.643,821	26.073	74	575.705,096 635.643,821	75	575.695,182 635.659,851	18.848	75	575.695,182 635.659,851	76	575.686,3 635.677,768	19.998
76	575.686,3 635.677,768	77	575.681,133 635.672,17	7.618	77	575.681,133 635.672,17	78	575.677,125 635.668,796	5.239	78	575.677,125 635.668,796	79	575.665,998 635.664,302	12.0
79	575.665,998 635.664,302	80	575.642,088 635.656,463	25.162	80	575.642,088 635.656,463	81	575.632,463 635.651,934	10.637	81	575.632,463 635.651,934	82	575.629,006 635.650,656	3.686
82	575.629,006 635.650,656	1	575.622,986 635.647,837	6.647										

** Lungimile segmentelor sunt determinate în planul de proiecție Stereo 70 și sunt rotunjite la 1 milimetru.

*** Distanța dintre puncte este formată din segmente cumulate ce sunt mai mici decât valoarea 1 milimetru.

**DATE DESPRE IMOBILUL NR. 3656**

Oficiul de Cadastru și Publicitate Imobiliară NEAMT
Biroul de Cadastru și Publicitate Imobiliară Targu-Neamt

A. Partea I. Descrierea imobilului

TEREN Intravilan

Adresa: Loc. Pluton, Str Agăpieni, Jud. Neamt

Nr. Crt	Nr cadastral Nr. topografic	Suprafața* (mp)	Observații / Referințe
A1		263	Sector cadastral:218 Teren neimprejmuit;

B. Partea II. Proprietari și acte

Inscrieri privitoare la dreptul de proprietate și alte drepturi reale		Referințe
/		
Act Normativ nr. 7, din 13/03/1996 emis de GUVERNUL ROMÂNIEI;		
B1	Inscrierea provizorie, drept de PROPRIETATE, dobandit prin Lege, cota actuala 1/1, cota initiala 1/1 1) COMUNA PIPIRIG, CIF:99999999999999, PROPRIETAR NEIDENTIFICAT	A1

C. Partea III. SARCINI .

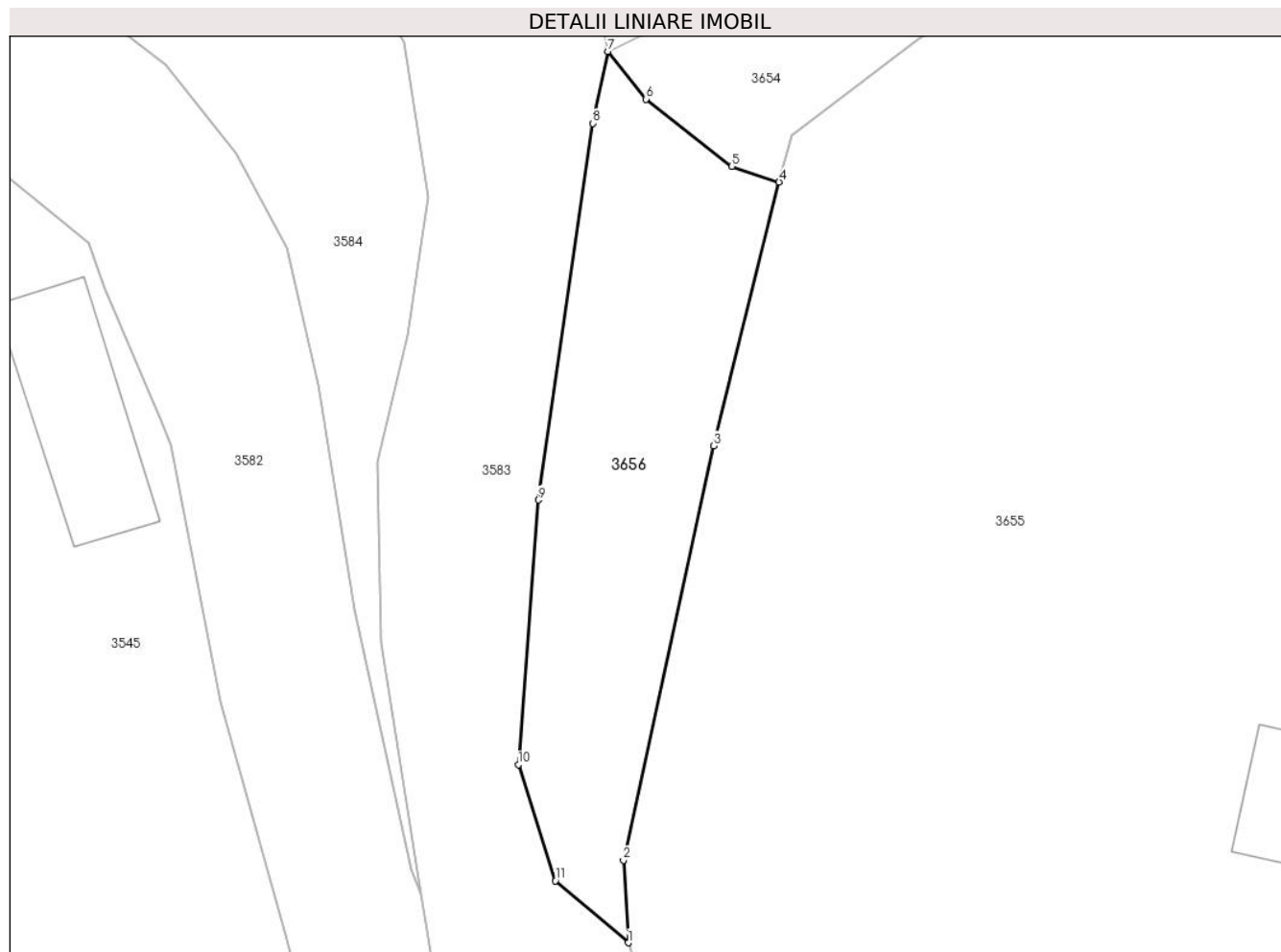
Inscrieri privind dezmembramintele dreptului de proprietate, drepturi reale de garanție și sarcini	Referințe
NU SUNT	

Anexa Nr. 1 La Partea I

Teren

Nr cadastral	Suprafața (mp)*	Observații / Referințe
	263	

* Suprafața este determinată în planul de proiecție Stereo 70.



Date referitoare la teren

Crt	Categorie folosință	Intravilan	Suprafața (mp)	Tarla	Parcelă	Nr. topo	Observații / Referințe
1	faneata	DA	263	-	-	-	

Lungime Segmente

1) Valorile lungimilor segmentelor sunt obținute din proiecție în plan.

Punct început	X / Y	Punct sfârșit	X / Y	Lungime segment (** (m)
1	575.539,897 635.454,513	2	575.539,675 635.458,398	3.891
2	575.539,675 635.458,398	3	575.543,933 635.477,894	19.956
3	575.543,933 635.477,894	4	575.547,006 635.490,309	12.79
4	575.547,006 635.490,309	5	575.544,777 635.491,049	2.349
5	575.544,777 635.491,049	6	575.540,743 635.494,209	5.124

Punct început	X / Y	Punct sfârșit	X / Y	Lungime segment (** (m)
6	575.540,743 635.494,209	7	575.538,936 635.496,454	2.882
7	575.538,936 635.496,454	8	575.538,223 635.493,072	3.456
8	575.538,223 635.493,072	9	575.535,669 635.475,346	17.909
9	575.535,669 635.475,346	10	575.534,721 635.462,892	12.49
10	575.534,721 635.462,892	11	575.536,471 635.457,429	5.736
11	575.536,471 635.457,429	1	575.539,897 635.454,513	4.499

** Lungimile segmentelor sunt determinate în planul de proiecție Stereo 70 și sunt rotunjite la 1 milimetru.

*** Distanța dintre puncte este formată din segmente cumulate ce sunt mai mici decât valoarea 1 milimetru.

**DATE DESPRE IMOBILUL NR. 3657**

Oficiul de Cadastru și Publicitate Imobiliară NEAMT
Biroul de Cadastru și Publicitate Imobiliară Targu-Neamt

A. Partea I. Descrierea imobilului

TEREN Intravilan

Adresa: Loc. Pluton, Str Agăpieni, Jud. Neamt

Nr. Crt	Nr cadastral Nr. topografic	Suprafața* (mp)	Observații / Referințe
A1		1.221	Sector cadastral:218 Teren imprejmuit;

Construcții

Crt	Nr cadastral Nr. topografic	Adresa	Observații / Referințe
A1.1		Loc. Pluton, Str Agăpieni, Jud. Neamt	Nr. niveluri:1; S. construita la sol:78 mp;
A1.2		Loc. Pluton, Str Agăpieni, Jud. Neamt	Nr. niveluri:1; S. construita la sol:32 mp;

B. Partea II. Proprietari și acte

Inscrieri privitoare la dreptul de proprietate și alte drepturi reale		Referințe
/		
Act Administrativ nr. 8634, din 29/06/2023 emis de PRIMARIA COMUNEI PIPIRIG;		
B1	Inscrierea posesiei, drept de PROPRIETATE, dobandit prin Lege, cota actuala 1/1, cota initiala 1/1 1) UNGUREANU ANA 2) UNGUREANU GRIGORE-FLORIN 3) IONIȚĂ ANA-ROXANA	A1
Act Administrativ nr. 17408, din 01/11/2023 emis de PRIMARIA COMUNEI PIPIRIG;		
B2	Intabulare, drept de PROPRIETATE, dobandit prin Lege, cota actuala 1/1, cota initiala 1/1 1) UNGUREANU ANA 2) UNGUREANU GRIGORE-FLORIN 3) IONIȚĂ ANA-ROXANA	A1.1, A1.2

C. Partea III. SARCINI .

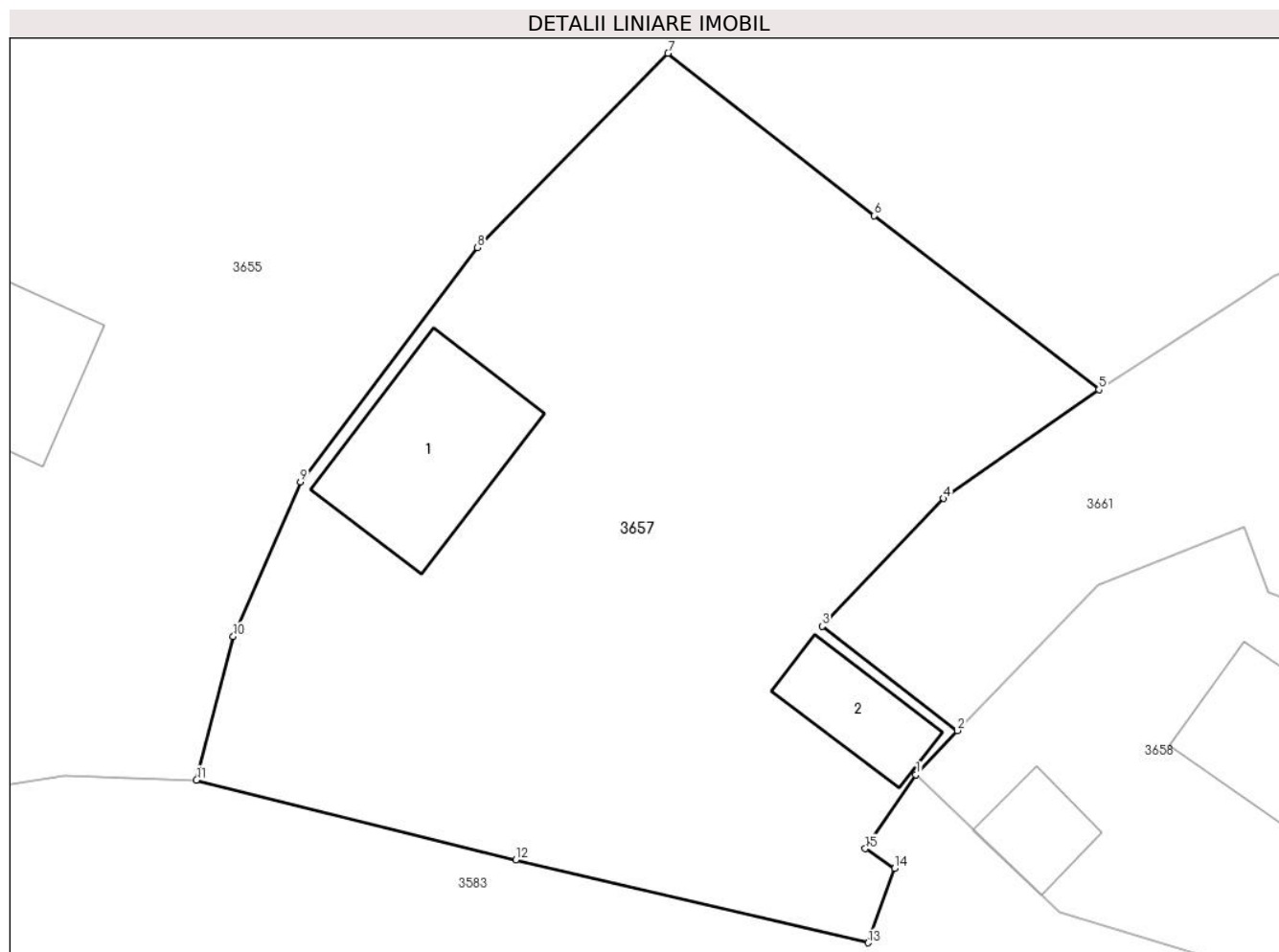
Inscrieri privind dezmembramintele dreptului de proprietate, drepturi reale de garanție și sarcini	Referințe
NU SUNT	

Anexa Nr. 1 La Partea I

Teren

Nr cadastral	Suprafața (mp)*	Observații / Referințe
	1.221	

* Suprafața este determinată în planul de proiecție Stereo 70.



Date referitoare la teren

Crt	Categorie folosință	Intravilan	Suprafața (mp)	Tarla	Parcelă	Nr. topo	Observații / Referințe
1	curti constructii	DA	161	-	-	-	
2	faneata	DA	1.060	-	-	-	

Date referitoare la construcții

Crt	Număr	Destinație construcție	Supraf. (mp)	Situație juridică	Observații / Referințe
A1.1		construcții de locuințe	78	Cu acte	Nr. niveluri:1; S. construita la sol:78 mp;
A1.2		construcții anexa	32	Cu acte	Nr. niveluri:1; S. construita la sol:32 mp;

Lungime Segmente

1) Valorile lungimilor segmentelor sunt obținute din proiecție în plan.

Punct început	X / Y	Punct sfârșit	X / Y	Lungime segment (** (m)
1	575.641,77 635.450,12	2	575.643,952 635.452,444	3.188
2	575.643,952 635.452,444	3	575.636,859 635.457,921	8.961

Punct început	X / Y	Punct sfârșit	X / Y	Lungime segment (** (m)
3	575.636,859 635.457,921	4	575.643,23 635.464,617	9.243
4	575.643,23 635.464,617	5	575.651,383 635.470,323	9.951
5	575.651,383 635.470,323	6	575.639,597 635.479,448	14.906
6	575.639,597 635.479,448	7	575.628,771 635.487,97	13.778
7	575.628,771 635.487,97	8	575.618,755 635.477,772	14.294
8	575.618,755 635.477,772	9	575.609,466 635.465,491	15.398
9	575.609,466 635.465,491	10	575.605,949 635.457,383	8.838
10	575.605,949 635.457,383	11	575.604,016 635.449,844	7.783
11	575.604,016 635.449,844	12	575.620,785 635.445,663	17.282
12	575.620,785 635.445,663	13	575.639,275 635.441,313	18.995
13	575.639,275 635.441,313	14	575.640,662 635.445,21	4.136
14	575.640,662 635.445,21	15	575.639,119 635.446,245	1.858
15	575.639,119 635.446,245	1	575.641,77 635.450,12	4.695

** Lungimile segmentelor sunt determinate în planul de proiecție Stereo 70 și sunt rotunjite la 1 milimetru.

*** Distanța dintre puncte este formată din segmente cumulate ce sunt mai mici decât valoarea 1 milimetru.

**DATE DESPRE IMOBILUL NR. 3658**

Oficiul de Cadastru și Publicitate Imobiliară NEAMT
Biroul de Cadastru și Publicitate Imobiliară Targu-Neamt

A. Partea I. Descrierea imobilului

TEREN Intravilan

Adresa: Loc. Pluton, Str Agăpieni, Jud. Neamt

Nr. Crt	Nr cadastral Nr. topografic	Suprafața* (mp)	Observații / Referințe
A1		381	Sector cadastral:218 Teren imprejmuit;

Construcții

Crt	Nr cadastral Nr. topografic	Adresa	Observații / Referințe
A1.1		Loc. Pluton, Str Agăpieni, Jud. Neamt	Nr. niveluri:1; S. construita la sol:57 mp;
A1.2		Loc. Pluton, Str Agăpieni, Jud. Neamt	Nr. niveluri:1; S. construita la sol:23 mp;

B. Partea II. Proprietari și acte

Inscrieri privitoare la dreptul de proprietate și alte drepturi reale		Referințe
/		
Act Normativ nr. 7, din 13/03/1996 emis de GUVERNUL ROMANIEI;		
B1	Inscrierea provizorie, drept de PROPRIETATE, dobandit prin Lege, cota actuala 1/1, cota initiala 1/1 1) COMUNA PIPIRIG , CIF:99999999999999, PROPRIETAR NEIDENTIFICAT	A1, A1.1, A1.2

C. Partea III. SARCINI .

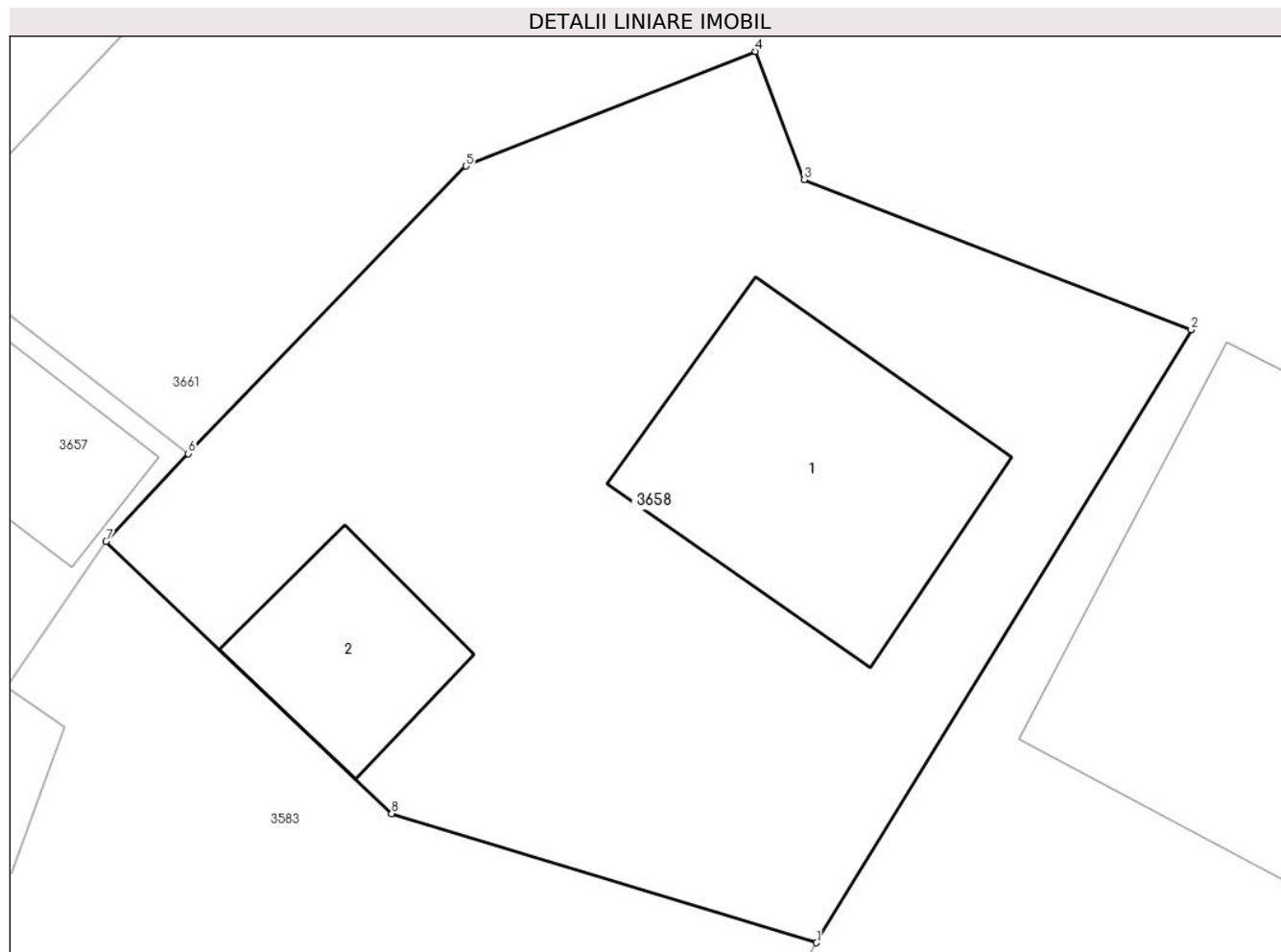
Inscrieri privind dezmembramintele dreptului de proprietate, drepturi reale de garanție și sarcini	Referințe
NU SUNT	

Anexa Nr. 1 La Partea I

Teren

Nr cadastral	Suprafața (mp)*	Observații / Referințe
	381	

* Suprafața este determinată în planul de proiecție Stereo 70.



Date referitoare la teren

Crt	Categorie folosință	Intravilan	Suprafața (mp)	Tarla	Parcelă	Nr. topo	Observații / Referințe
1	curți constructii	DA	381	-	-	-	

Date referitoare la construcții

Crt	Număr	Destinație construcție	Supraf. (mp)	Situație juridică	Observații / Referințe
A1.1		construcții de locuințe	57	Cu acte	Nr. niveluri:1; S. construită la sol:57 mp;
A1.2		construcții anexa	23	Cu acte	Nr. niveluri:1; S. construită la sol:23 mp;

Lungime Segmente

1) Valorile lungimilor segmentelor sunt obținute din proiecție în plan.

Punct început	X / Y	Punct sfârșit	X / Y	Lungime segment (** (m)
1	575.660,614 635.439,486	2	575.670,554 635.455,727	19.041
2	575.670,554 635.455,727	3	575.660,289 635.459,703	11.008
3	575.660,289 635.459,703	4	575.658,995 635.463,1	3.635

Punct început	X / Y	Punct sfârșit	X / Y	Lungime segment (** (m)
4	575.658,995 635.463,1	5	575.651,321 635.460,064	8.253
5	575.651,321 635.460,064	6	575.643,952 635.452,444	10.6
6	575.643,952 635.452,444	7	575.641,77 635.450,12	3.188
7	575.641,77 635.450,12	8	575.649,347 635.442,909	10.46
8	575.649,347 635.442,909	1	575.660,614 635.439,486	11.775

** Lungimile segmentelor sunt determinate în planul de proiecție Stereo 70 și sunt rotunjite la 1 milimetru.

*** Distanța dintre puncte este formată din segmente cumulate ce sunt mai mici decât valoarea 1 milimetru.

**DATE DESPRE IMOBILUL NR. 3661**

Oficiul de Cadastru și Publicitate Imobiliară NEAMT
Biroul de Cadastru și Publicitate Imobiliară Targu-Neamt

A. Partea I. Descrierea imobilului

TEREN Intravilan

Adresa: Loc. Pluton, Str Agăpieni, Jud. Neamt

Nr. Crt	Nr cadastral Nr. topografic	Suprafața* (mp)	Observații / Referințe
A1	50082	4.752	Sector cadastral:218 Teren imprejmuit;

Construcții

Crt	Nr cadastral Nr. topografic	Adresa	Observații / Referințe
A1.1	50082-C1	Loc. Pluton, Str Agăpieni, Jud. Neamt	Nr. niveluri:1; S. construita la sol:35 mp;
A1.2	50082-C2	Loc. Pluton, Str Agăpieni, Jud. Neamt	Nr. niveluri:1; S. construita la sol:24 mp;
A1.3		Loc. Pluton, Str Agăpieni, Jud. Neamt	Nr. niveluri:2; S. construita la sol:125 mp;

B. Partea II. Proprietari și acte

Inscrieri privitoare la dreptul de proprietate și alte drepturi reale		Referințe
5629 / 30/08/2010		
Hotarare Judecatoreasca nr. 593, din 10/03/2010 emis de JUDECATORIA TG.NEAMT (certificat fiscal nr. 30.08.2010 Primaria Pipirig);		
B1	Intabulare, drept de PROPRIETATE, dobandit prin Conventie, cota actuala 1/1, cota initiala 1/1 1) GRIGORAS ILIE CATALIN <i>OBSERVATII: Se noteaza existenta constructiilor C1 si C2 edificate pe terenul proprietatea lui Grigoras Ilie Catalin, detinute de Grigoras Ilie pentru care nu poseda acte de proprietate.</i>	A1
/		
Act Administrativ nr. 17408, din 01/11/2023 emis de PRIMARIA COMUNEI PIPIRIG;		
B2	Intabulare, drept de PROPRIETATE, dobandit prin Lege, cota actuala 1/1, cota initiala 1/1 1) GRIGORAS ILIE CATALIN	A1.1, A1.2, A1.3

C. Partea III. SARCINI .

Inscrieri privind dezmembramintele dreptului de proprietate, drepturi reale de garanție și sarcini	Referințe
NU SUNT	

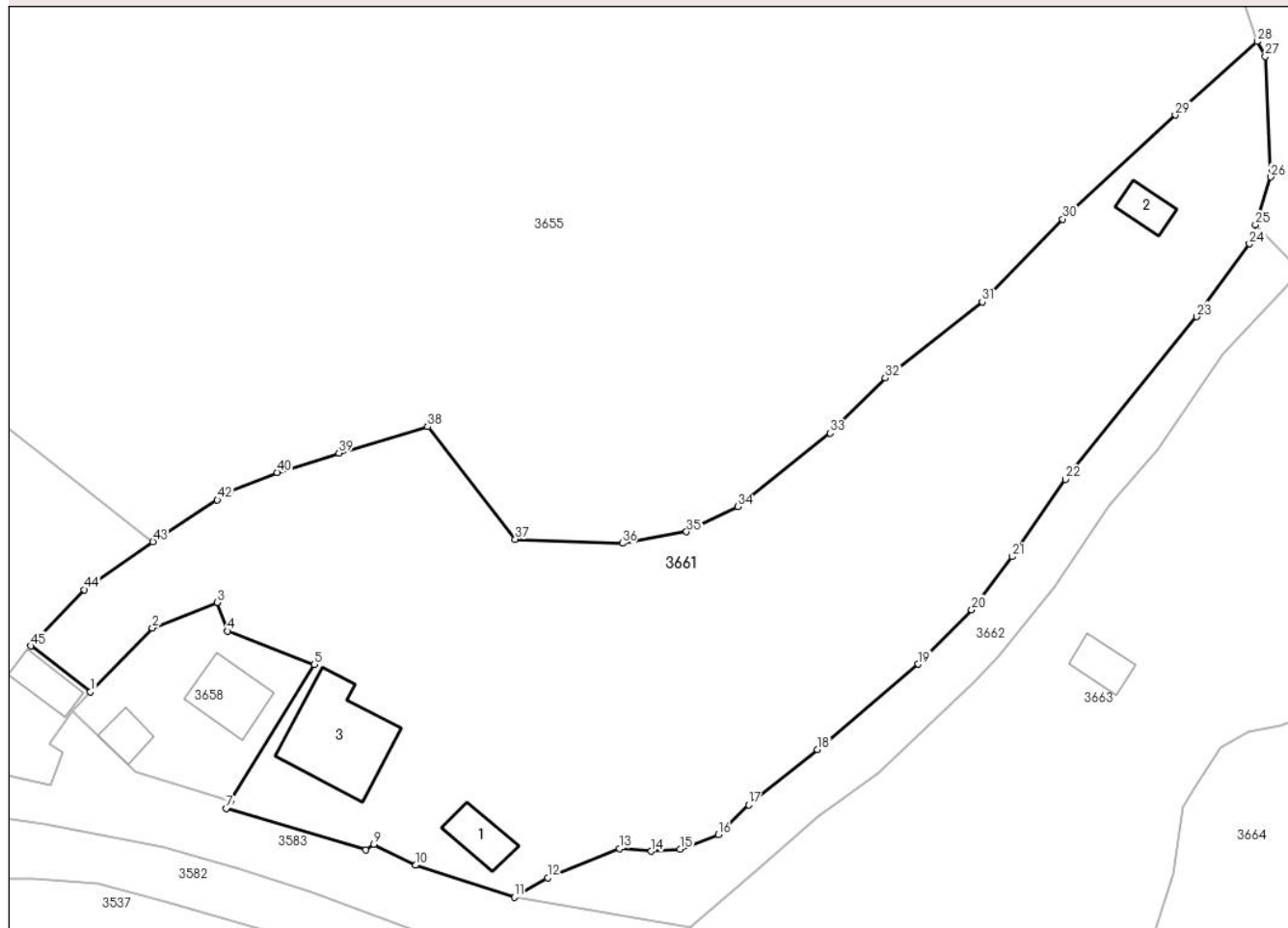
Anexa Nr. 1 La Partea I

Teren

Nr cadastral	Suprafața (mp)*	Observații / Referințe
50082	4.752	

* Suprafața este determinată în planul de proiecție Stereo 70.

DETALII LINIARE IMOBIL



Date referitoare la teren

Crt	Categorie folosință	Intravilan	Suprafața (mp)	Tarla	Parcelă	Nr. topo	Observații / Referințe
1	curți constructii	DA	302	-	-	-	
2	faneata	DA	4.451	-	-	-	

Date referitoare la construcții

Crt	Număr	Destinație construcție	Supraf. (mp)	Situație juridică	Observații / Referințe
A1.1	50082-C1	construcții anexa	Din acte: 94 Masurata: 35	Cu acte	Nr. niveluri:1; S. construita la sol:35 mp;
A1.2	50082-C2	construcții anexa	Din acte: 70 Masurata: 24	Cu acte	Nr. niveluri:1; S. construita la sol:24 mp;
A1.3		construcții de locuințe	125	Cu acte	Nr. niveluri:2; S. construita la sol:125 mp;

Lungime Segmente

1) Valorile lungimilor segmentelor sunt obținute din proiecție în plan.

Punct început	X / Y	Punct sfârșit	X / Y	Lungime segment	Punct început	X / Y	Punct sfârșit	X / Y	Lungime segment	Punct început	X / Y	Punct sfârșit	X / Y	Lungime segment
1	575.643,952 635.452,444	2	575.651,321 635.460,064	10.6	2	575.651,321 635.460,064	3	575.658,995 635.463,1	8.253	3	575.658,995 635.463,1	4	575.660,289 635.459,703	3.635

Punct început	X / Y	Punct sfârșit	X / Y	Lungime segment	Punct început	X / Y	Punct sfârșit	X / Y	Lungime segment	Punct început	X / Y	Punct sfârșit	X / Y	Lungime segment
4	575.660,289 635.459,703	5	575.670,554 635.455,727	11.008	5	575.670,554 635.455,727	6	575.660,614 635.439,486	19.041	6	575.660,614 635.439,486	7	575.660,123 635.438,578	1.032
7	575.660,123 635.438,578	8	575.676,758 635.433,694	17.337	8	575.676,758 635.433,694	9	575.677,668 635.434,355	1.125	9	575.677,668 635.434,355	10	575.682,632 635.431,838	5.566
10	575.682,632 635.431,838	11	575.694,39 635.428,072	12.346	11	575.694,39 635.428,072	12	575.698,399 635.430,349	4.611	12	575.698,399 635.430,349	13	575.706,936 635.433,841	9.224
13	575.706,936 635.433,841	14	575.710,697 635.433,502	3.776	14	575.710,697 635.433,502	15	575.714,119 635.433,754	3.431	15	575.714,119 635.433,754	16	575.718,687 635.435,475	4.881
16	575.718,687 635.435,475	17	575.722,259 635.439,034	5.042	17	575.722,259 635.439,034	18	575.730,454 635.445,622	10.515	18	575.730,454 635.445,622	19	575.742,454 635.455,749	15.702
19	575.742,454 635.455,749	20	575.748,807 635.462,234	9.078	20	575.748,807 635.462,234	21	575.753,61 635.468,534	7.922	21	575.753,61 635.468,534	22	575.759,974 635.477,744	11.195
22	575.759,974 635.477,744	23	575.775,562 635.497,089	24.844	23	575.775,562 635.497,089	24	575.781,875 635.505,758	10.724	24	575.781,875 635.505,758	25	575.782,594 635.508,016	2.37
25	575.782,594 635.508,016	26	575.784,402 635.513,689	5.954	26	575.784,402 635.513,689	27	575.783,75 635.528,045	14.371	27	575.783,75 635.528,045	28	575.782,78 635.529,795	2.001
28	575.782,78 635.529,795	29	575.773,051 635.521,057	13.077	29	575.773,051 635.521,057	30	575.759,653 635.508,684	18.237	30	575.759,653 635.508,684	31	575.750,079 635.498,828	13.741
31	575.750,079 635.498,828	32	575.738,537 635.489,803	14.652	32	575.738,537 635.489,803	33	575.731,964 635.483,229	9.296	33	575.731,964 635.483,229	34	575.720,961 635.474,496	14.047
34	575.720,961 635.474,496	35	575.714,891 635.471,503	6.768	35	575.714,891 635.471,503	36	575.707,251 635.470,135	7.762	36	575.707,251 635.470,135	37	575.694,505 635.470,624	12.755
37	575.694,505 635.470,624	38	575.684,111 635.483,995	16.936	38	575.684,111 635.483,995	39	575.673,517 635.480,878	11.043	39	575.673,517 635.480,878	40	575.666,177 635.478,553	7.699
40	575.666,177 635.478,553	41	575.660,559 635.476,265	6.066	41	575.660,559 635.476,265	42	575.659,055 635.475,278	1.799	42	575.659,055 635.475,278	43	575.651,383 635.470,323	9.133
43	575.651,383 635.470,323	44	575.643,23 635.464,617	9.951	44	575.643,23 635.464,617	45	575.636,859 635.457,921	9.243	45	575.636,859 635.457,921	1	575.643,952 635.452,444	8.961

** Lungimile segmentelor sunt determinate în planul de proiecție Stereo 70 și sunt rotunjite la 1 milimetru.

*** Distanța dintre puncte este formată din segmente cumulate ce sunt mai mici decât valoarea 1 milimetru.

**DATE DESPRE IMOBILUL NR. 3662**

Oficiul de Cadastru și Publicitate Imobiliară NEAMT
Biroul de Cadastru și Publicitate Imobiliară Targu-Neamt

A. Partea I. Descrierea imobilului

TEREN Intravilan

Adresa: Loc. Pluton, Jud. Neamt

Nr. Crt	Nr cadastral Nr. topografic	Suprafața* (mp)	Observații / Referințe
A1		771	Sector cadastral:218 Teren imprejmuit;

B. Partea II. Proprietari și acte

Inscrieri privitoare la dreptul de proprietate și alte drepturi reale		Referințe
/		
Act Normativ nr. 7, din 13/03/1996 emis de GUVERNUL ROMÂNIEI;		
B1	Inscrierea provizorie, drept de PROPRIETATE, dobandit prin Lege, cota actuala 1/1, cota initiala 1/1 1) COMUNA PIPIRIG, CIF:99999999999999, PROPRIETAR NEIDENTIFICAT	A1

C. Partea III. SARCINI .

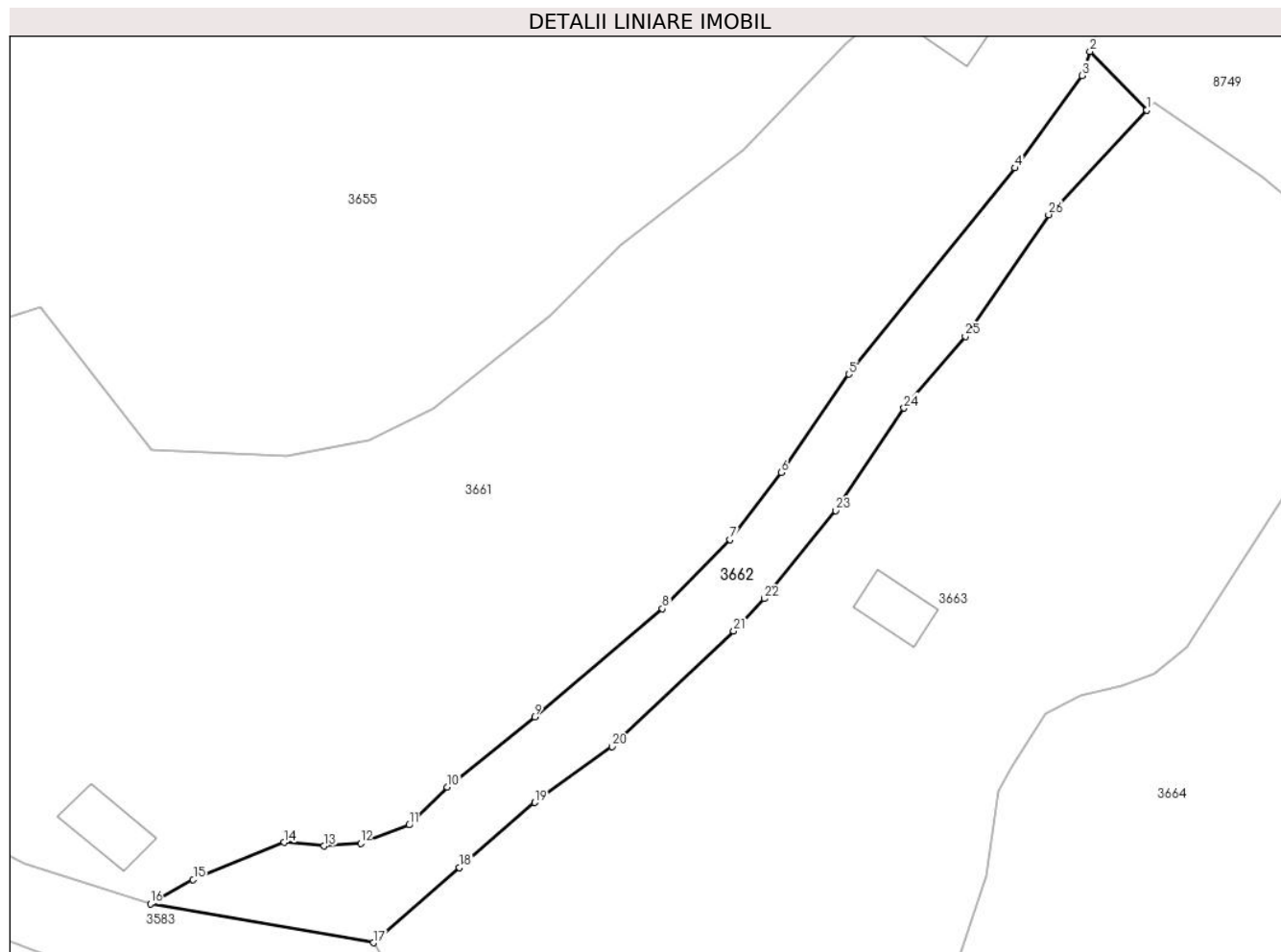
Inscrieri privind dezmembramintele dreptului de proprietate, drepturi reale de garanție și sarcini	Referințe
NU SUNT	

Anexa Nr. 1 La Partea I

Teren

Nr cadastral	Suprafața (mp)*	Observații / Referințe
	771	

* Suprafața este determinată în planul de proiecție Stereo 70.



Date referitoare la teren

Crt	Categorie folosință	Intravilan	Suprafața (mp)	Tarla	Parcelă	Nr. topo	Observații / Referințe
1	drum	DA	771	-	-	-	

Lungime Segmente

1) Valorile lungimilor segmentelor sunt obținute din proiecție în plan.

Punct început	X / Y	Punct sfârșit	X / Y	Lungime segment (** (m)
1	575.787,944 635.502,513	2	575.782,594 635.508,016	7.675
3	575.781,875 635.505,758	4	575.775,562 635.497,089	10.724
5	575.759,974 635.477,744	6	575.753,61 635.468,534	11.195
7	575.748,807 635.462,234	8	575.742,454 635.455,749	9.078
9	575.730,454 635.445,622	10	575.722,259 635.439,034	10.515

Punct început	X / Y	Punct sfârșit	X / Y	Lungime segment (** (m)
2	575.782,594 635.508,016	3	575.781,875 635.505,758	2.37
4	575.775,562 635.497,089	5	575.759,974 635.477,744	24.844
6	575.753,61 635.468,534	7	575.748,807 635.462,234	7.922
8	575.742,454 635.455,749	9	575.730,454 635.445,622	15.702
10	575.722,259 635.439,034	11	575.718,687 635.435,475	5.042

Punct început	X / Y	Punct sfârșit	X / Y	Lungime segment (** (m)
11	575.718,687 635.435,475	12	575.714,119 635.433,754	4.881
13	575.710,697 635.433,502	14	575.706,936 635.433,841	3.776
15	575.698,399 635.430,349	16	575.694,39 635.428,072	4.611
17	575.715,323 635.424,428	18	575.723,415 635.431,464	10.723
19	575.730,452 635.437,583	20	575.737,753 635.442,819	8.984
21	575.749,156 635.453,66	22	575.752,024 635.456,691	4.173
23	575.758,727 635.464,959	24	575.765,15 635.474,568	11.558
25	575.770,887 635.481,293	26	575.778,716 635.492,711	13.844

Punct început	X / Y	Punct sfârșit	X / Y	Lungime segment (** (m)
12	575.714,119 635.433,754	13	575.710,697 635.433,502	3.431
14	575.706,936 635.433,841	15	575.698,399 635.430,349	9.224
16	575.694,39 635.428,072	17	575.715,323 635.424,428	21.248
18	575.723,415 635.431,464	19	575.730,452 635.437,583	9.325
20	575.737,753 635.442,819	21	575.749,156 635.453,66	15.734
22	575.752,024 635.456,691	23	575.758,727 635.464,959	10.644
24	575.765,15 635.474,568	25	575.770,887 635.481,293	8.84
26	575.778,716 635.492,711	1	575.787,944 635.502,513	13.462

** Lungimile segmentelor sunt determinate în planul de proiecție Stereo 70 și sunt rotunjite la 1 milimetru.

*** Distanța dintre puncte este formată din segmente cumulate ce sunt mai mici decât valoarea 1 milimetru.

**DATE DESPRE IMOBILUL NR. 3663**

Oficiul de Cadastru și Publicitate Imobiliară NEAMT
Biroul de Cadastru și Publicitate Imobiliară Targu-Neamt

A. Partea I. Descrierea imobilului

TEREN Intravilan

Adresa: Loc. Pluton, Str Agăpieni, Jud. Neamt

Nr. Crt	Nr cadastral Nr. topografic	Suprafața* (mp)	Observații / Referințe
A1	54271	Din acte: 4.023 Masurata: 4.143	Sector cadastral:218 Teren imprejmuit;

Construcții

Crt	Nr cadastral Nr. topografic	Adresa	Observații / Referințe
A1.1	54271-C1	Loc. Pluton, Str Agăpieni, Jud. Neamt	Nr. niveluri:1; S. construita la sol:28 mp; S. construita desfasurata:28 mp; Grajd, parter

B. Partea II. Proprietari și acte

Inscrieri privitoare la dreptul de proprietate și alte drepturi reale		Referințe
10679 / 20/04/2022		
Act Notarial nr. CONTRACT DE VÂNZARE aut. nr. 722, din 19/04/2022 emis de BIN Andronache Laura (act administrativ nr CERTIFICAT PENTRU ATESTAREA CA PETENTUL ESTE CUNOSCUT CA PROPRIETAR nr. 15395 din 23.11.2021, emis de Comuna Pipirig;act administrativ nr PROCES VERBAL DE IDENTIFICARE A IMOBILULUI nr. 15396 din 23.11.2021, emis de Comuna Pipirig);		
B1	Intabulare, drept de PROPRIETATE, cu titlu de drept de CUMPĂRARE, dobandit prin Conventie, cota actuala 1/1, cota initiala 1/1 1) MARCU IOAN , bn propriu	A1
B2	Intabulare, drept de PROPRIETATE, cu titlu de drept de CUMPĂRARE, dobandit prin Conventie, cota actuala 1/1, cota initiala 1/1 1) MARCU IOAN , bun propriu	A1.1

C. Partea III. SARCINI .

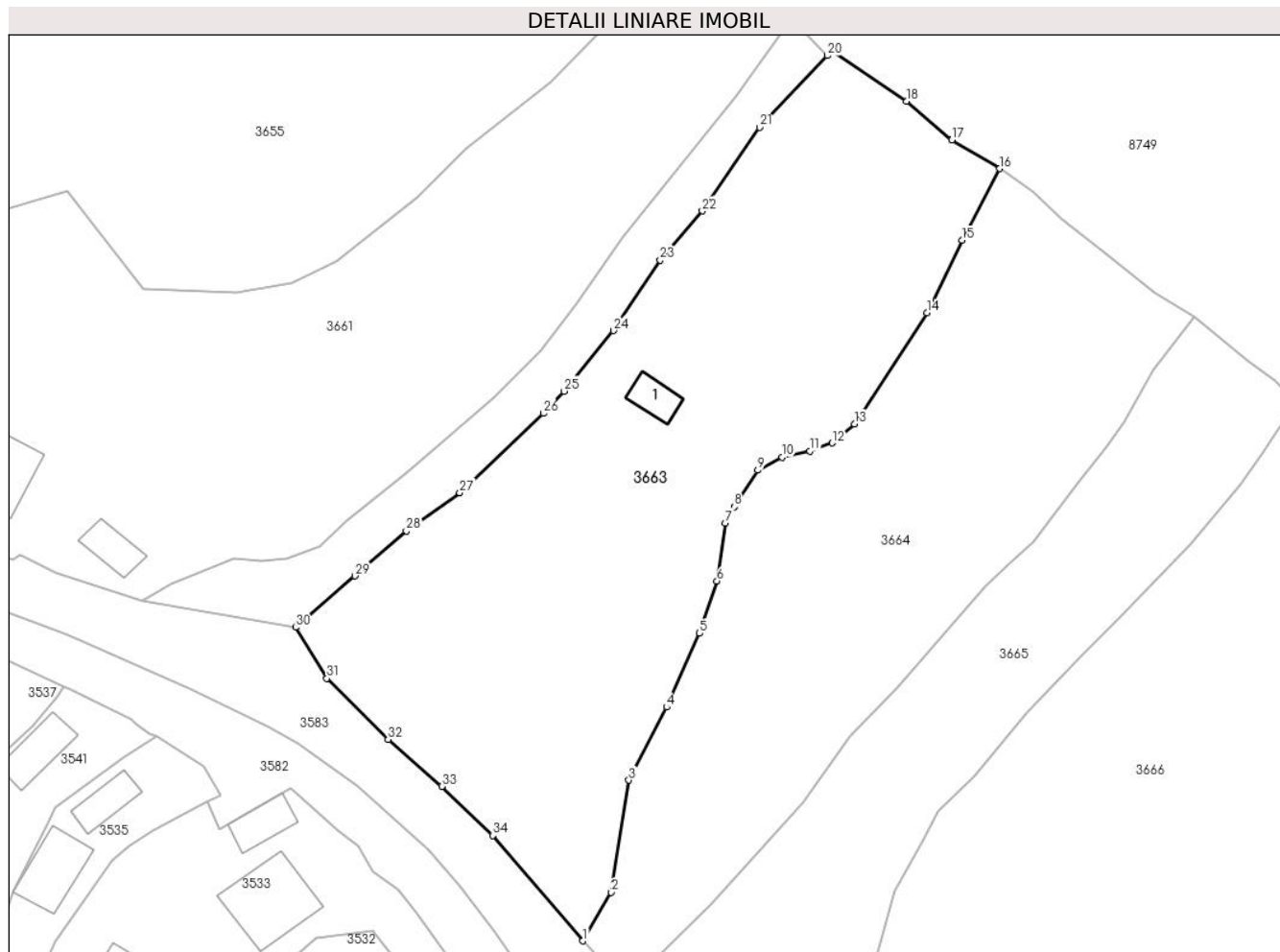
Inscrieri privind dezmembramintele dreptului de proprietate, drepturi reale de garanție și sarcini	Referințe
NU SUNT	

Anexa Nr. 1 La Partea I

Teren

Nr cadastral	Suprafața (mp)*	Observații / Referințe
54271	Din acte: 4.023 Masurata: 4.143	

* Suprafața este determinată în planul de proiecție Stereo 70.



Date referitoare la teren

Crt	Categorie folosință	Intra vilan	Suprafața (mp)	Tarla	Parcelă	Nr. topo	Observații / Referințe
1	curți constructii	DA	131	-	-	-	
2	faneata	DA	4.012	-	-	-	

Date referitoare la construcții

Crt	Număr	Destinație construcție	Supraf. (mp)	Situație juridică	Observații / Referințe
A1.1	54271-C1	construcții anexa	28	Cu acte	Nr. niveluri:1; S. construita la sol:28 mp; S. construita desfasurata:28 mp; Grajd, parter

Lungime Segmente

1) Valorile lungimilor segmentelor sunt obținute din proiecție în plan.

Punct început	X / Y	Punct sfârșit	X / Y	Lungime segment (** (m)
1	575.754,558 635.381,615	2	575.758,463 635.388,22	7.673
3	575.760,856 635.403,553	4	575.765,981 635.413,555	11.239
5	575.770,497 635.423,608	6	575.772,869 635.430,75	7.526

Punct început	X / Y	Punct sfârșit	X / Y	Lungime segment (** (m)
2	575.758,463 635.388,22	3	575.760,856 635.403,553	15.519
4	575.765,981 635.413,555	5	575.770,497 635.423,608	11.021
6	575.772,869 635.430,75	7	575.774,016 635.438,697	8.029

Punct început	X / Y	Punct sfârșit	X / Y	Lungime segment (** (m)
7	575.774,016 635.438,697	8	575.775,244 635.440,884	2.508
9	575.778,468 635.445,888	10	575.781,758 635.447,662	3.738
11	575.785,576 635.448,49	12	575.788,638 635.449,609	3.26
13	575.791,682 635.452,204	14	575.801,542 635.467,42	18.131
15	575.806,377 635.477,283	16	575.811,52 635.487,075	11.06
17	575.804,963 635.490,996	18	575.798,767 635.496,259	8.13
19	575.788,611 635.503,221	20	575.787,944 635.502,513	0.973
21	575.778,716 635.492,711	22	575.770,887 635.481,293	13.844
23	575.765,15 635.474,568	24	575.758,727 635.464,959	11.558
25	575.752,024 635.456,691	26	575.749,156 635.453,66	4.173
27	575.737,753 635.442,819	28	575.730,452 635.437,583	8.984
29	575.723,415 635.431,464	30	575.715,323 635.424,428	10.723
31	575.719,606 635.417,461	32	575.727,947 635.409,119	11.797
33	575.735,287 635.402,717	34	575.742,267 635.395,985	9.697

Punct început	X / Y	Punct sfârșit	X / Y	Lungime segment (** (m)
8	575.775,244 635.440,884	9	575.778,468 635.445,888	5.953
10	575.781,758 635.447,662	11	575.785,576 635.448,49	3.907
12	575.788,638 635.449,609	13	575.791,682 635.452,204	4.0
14	575.801,542 635.467,42	15	575.806,377 635.477,283	10.984
16	575.811,52 635.487,075	17	575.804,963 635.490,996	7.64
18	575.798,767 635.496,259	19	575.788,611 635.503,221	12.313
20	575.787,944 635.502,513	21	575.778,716 635.492,711	13.462
22	575.770,887 635.481,293	23	575.765,15 635.474,568	8.84
24	575.758,727 635.464,959	25	575.752,024 635.456,691	10.644
26	575.749,156 635.453,66	27	575.737,753 635.442,819	15.734
28	575.730,452 635.437,583	29	575.723,415 635.431,464	9.325
30	575.715,323 635.424,428	31	575.719,606 635.417,461	8.178
32	575.727,947 635.409,119	33	575.735,287 635.402,717	9.74
34	575.742,267 635.395,985	1	575.754,558 635.381,615	18.909

** Lungimile segmentelor sunt determinate în planul de proiecție Stereo 70 și sunt rotunjite la 1 milimetru.

*** Distanța dintre puncte este formată din segmente cumulate ce sunt mai mici decât valoarea 1 milimetru.

**DATE DESPRE IMOBILUL NR. 3664**

Oficiul de Cadastru și Publicitate Imobiliară NEAMT
Biroul de Cadastru și Publicitate Imobiliară Targu-Neamt

A. Partea I. Descrierea imobilului

TEREN Intravilan

Adresa: Loc. Pluton, Str Agăpieni, Jud. Neamt

Nr. Crt	Nr cadastral Nr. topografic	Suprafața* (mp)	Observații / Referințe
A1		3.084	Sector cadastral:218 Teren imprejmuit;

B. Partea II. Proprietari și acte

Inscrieri privitoare la dreptul de proprietate și alte drepturi reale		Referințe
/		
Act Administrativ nr. 7737, din 28/04/2023 emis de PRIMARIA COMUNEI PIPIRIG;		
B1	Inscrierea posesiei, drept de PROPRIETATE, dobandit prin Lege, cota actuala 1/1, cota initiala 1/1 1) MARCU GRIGORE 2) MARCU MARIA , - soti	A1

C. Partea III. SARCINI .

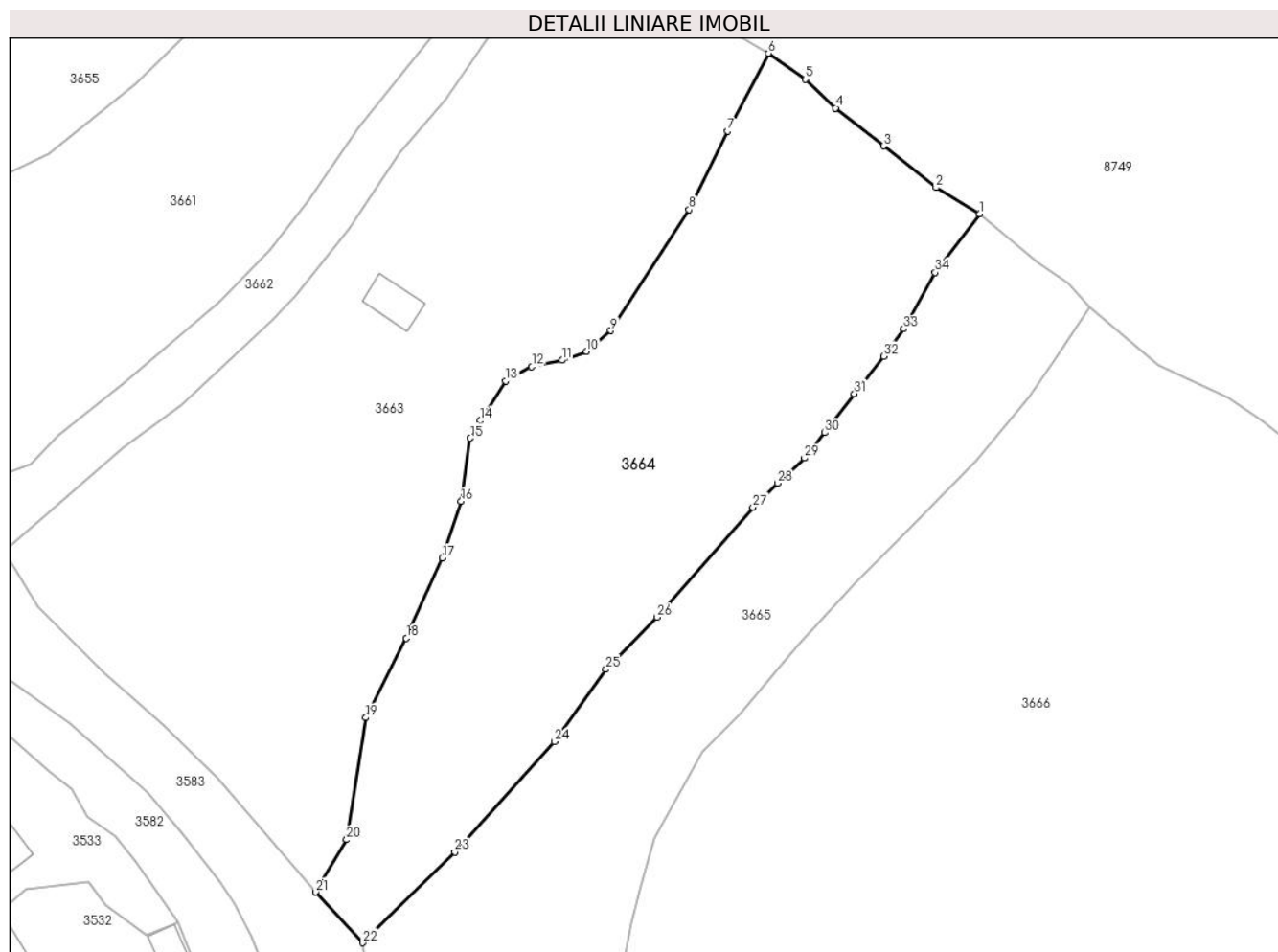
Inscrieri privind dezmembramintele dreptului de proprietate, drepturi reale de garanție și sarcini	Referințe
NU SUNT	

Anexa Nr. 1 La Partea I

Teren

Nr cadastral	Suprafața (mp)*	Observații / Referințe
	3.084	

* Suprafața este determinată în planul de proiecție Stereo 70.



Date referitoare la teren

Crt	Categorie folosință	Intra vilan	Suprafața (mp)	Tarla	Parcelă	Nr. topo	Observații / Referințe
1	faneata	DA	3.084	-	-	-	

Lungime Segmente

1) Valorile lungimilor segmentelor sunt obținute din proiecție în plan.

Punct început	X / Y	Punct sfârșit	X / Y	Lungime segment (** (m)
1	575.838,093 635.466,907	2	575.832,611 635.470,181	6.385
3	575.826,018 635.475,425	4	575.819,993 635.480,186	7.679
5	575.816,195 635.483,784	6	575.811,52 635.487,075	5.717
7	575.806,377 635.477,283	8	575.801,542 635.467,42	10.984
9	575.791,682 635.452,204	10	575.788,638 635.449,609	4.0

Punct început	X / Y	Punct sfârșit	X / Y	Lungime segment (** (m)
2	575.832,611 635.470,181	3	575.826,018 635.475,425	8.424
4	575.819,993 635.480,186	5	575.816,195 635.483,784	5.232
6	575.811,52 635.487,075	7	575.806,377 635.477,283	11.06
8	575.801,542 635.467,42	9	575.791,682 635.452,204	18.131
10	575.788,638 635.449,609	11	575.785,576 635.448,49	3.26

Punct început	X / Y	Punct sfârșit	X / Y	Lungime segment (** (m)
11	575.785,576 635.448,49	12	575.781,758 635.447,662	3.907
13	575.778,468 635.445,888	14	575.775,244 635.440,884	5.953
15	575.774,016 635.438,697	16	575.772,869 635.430,75	8.029
17	575.770,497 635.423,608	18	575.765,981 635.413,555	11.021
19	575.760,856 635.403,553	20	575.758,463 635.388,22	15.519
21	575.754,558 635.381,615	22	575.760,516 635.375,263	8.709
23	575.772,05 635.386,676	24	575.784,583 635.400,536	18.686
25	575.791,078 635.409,625	26	575.797,533 635.416,186	9.204
27	575.809,563 635.430,019	28	575.812,651 635.433,038	4.319
29	575.816,063 635.436,182	30	575.818,627 635.439,367	4.089
31	575.822,328 635.444,279	32	575.826,015 635.449,001	5.991
33	575.828,538 635.452,429	34	575.832,496 635.459,514	8.116

Punct început	X / Y	Punct sfârșit	X / Y	Lungime segment (** (m)
12	575.781,758 635.447,662	13	575.778,468 635.445,888	3.738
14	575.775,244 635.440,884	15	575.774,016 635.438,697	2.508
16	575.772,869 635.430,75	17	575.770,497 635.423,608	7.526
18	575.765,981 635.413,555	19	575.760,856 635.403,553	11.239
20	575.758,463 635.388,22	21	575.754,558 635.381,615	7.673
22	575.760,516 635.375,263	23	575.772,05 635.386,676	16.226
24	575.784,583 635.400,536	25	575.791,078 635.409,625	11.171
26	575.797,533 635.416,186	27	575.809,563 635.430,019	18.332
28	575.812,651 635.433,038	29	575.816,063 635.436,182	4.64
30	575.818,627 635.439,367	31	575.822,328 635.444,279	6.15
32	575.826,015 635.449,001	33	575.828,538 635.452,429	4.256
34	575.832,496 635.459,514	1	575.838,093 635.466,907	9.273

** Lungimile segmentelor sunt determinate în planul de proiecție Stereo 70 și sunt rotunjite la 1 milimetru.

*** Distanța dintre puncte este formată din segmente cumulate ce sunt mai mici decât valoarea 1 milimetru.

**DATE DESPRE IMOBILUL NR. 3665**

Oficiul de Cadastru și Publicitate Imobiliară NEAMT
Biroul de Cadastru și Publicitate Imobiliară Targu-Neamt

A. Partea I. Descrierea imobilului

TEREN Intravilan

Adresa: Loc. Pluton, Str Agăpieni, Jud. Neamt

Nr. Crt	Nr cadastral Nr. topografic	Suprafața* (mp)	Observații / Referințe
A1		3.805	Sector cadastral:218 Teren imprejmuit;

Construcții

Crt	Nr cadastral Nr. topografic	Adresa	Observații / Referințe
A1.1		Loc. Pluton, Str Agăpieni, Jud. Neamt	Nr. niveluri:1; S. construita la sol:67 mp;
A1.2		Loc. Pluton, Str Agăpieni, Jud. Neamt	Nr. niveluri:1; S. construita la sol:18 mp;
A1.3		Loc. Pluton, Str Agăpieni, Jud. Neamt	Nr. niveluri:1; S. construita la sol:32 mp;
A1.4		Loc. Pluton, Str Agăpieni, Jud. Neamt	Nr. niveluri:1; S. construita la sol:15 mp;

B. Partea II. Proprietari și acte

Inscrieri privitoare la dreptul de proprietate și alte drepturi reale		Referințe
/		
Act Administrativ nr. 7322, din 21/04/2023 emis de PRIMARIA COMUNEI PIPIRIG;		
B1	Inscrierea posesiei, drept de PROPRIETATE, dobandit prin Lege, cota actuala 1/1, cota initiala 1/1 1) COJOCARIU RODICA 2) COJOCARIU VASILE, decedat	A1
Act Administrativ nr. 17408, din 01/11/2023 emis de PRIMARIA COMUNEI PIPIRIG;		
B2	Intabulare, drept de PROPRIETATE, dobandit prin Lege, cota actuala 1/1, cota initiala 1/1 1) COJOCARIU RODICA 2) COJOCARIU VASILE, decedat	A1.1, A1.2, A1.3, A1.4

C. Partea III. SARCINI .

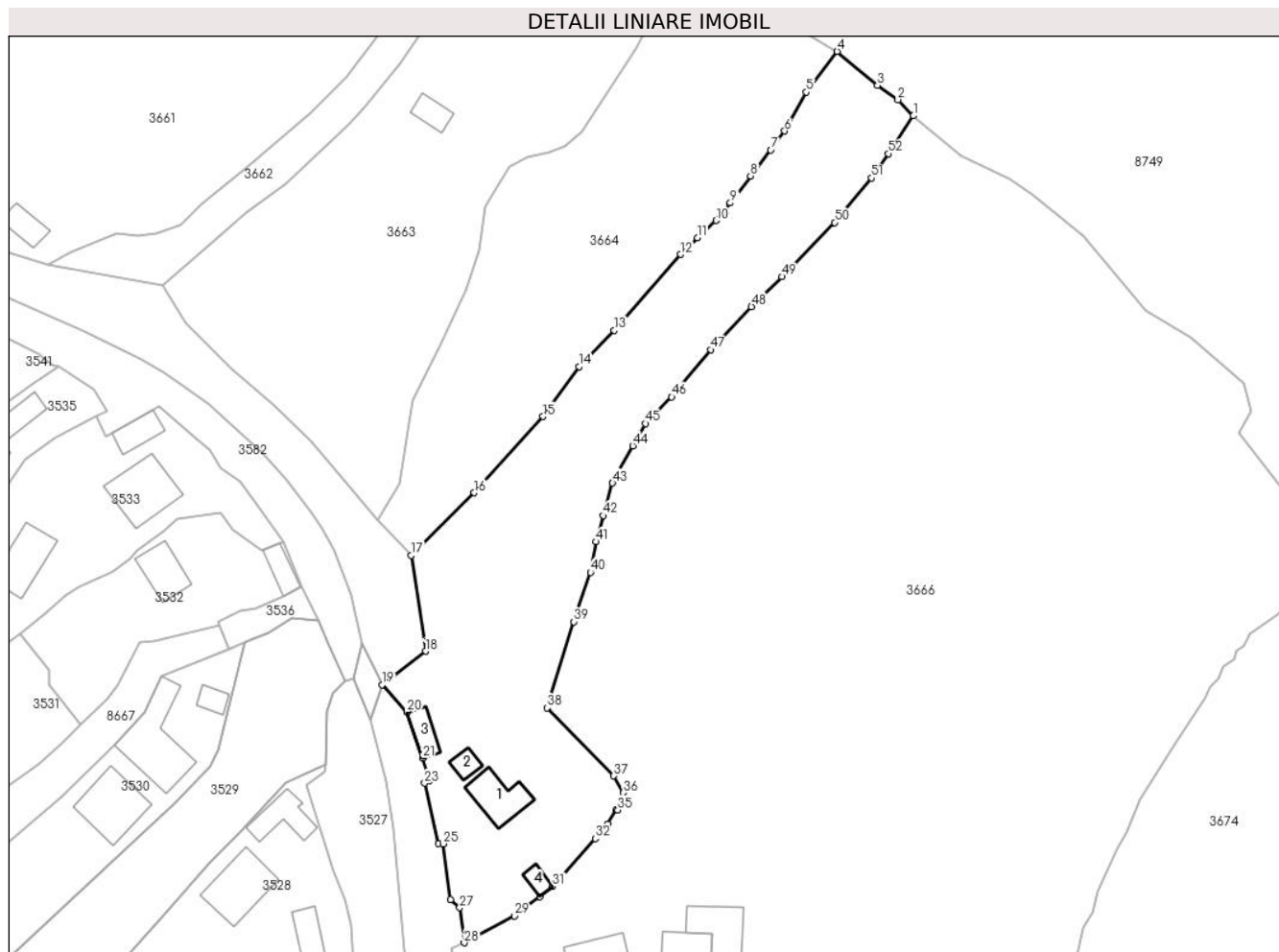
Inscrieri privind dezmembramintele dreptului de proprietate, drepturi reale de garanție și sarcini	Referințe
NU SUNT	

Anexa Nr. 1 La Partea I

Teren

Nr cadastral	Suprafața (mp)*	Observații / Referințe
	3.805	

* Suprafața este determinată în planul de proiecție Stereo 70.



Date referitoare la teren

Crt	Categorie folosință	Intravilan	Suprafața (mp)	Tarla	Parcelă	Nr. topo	Observații / Referințe
1	curți construcții	DA	539	-	-	-	
2	faneata	DA	3.267	-	-	-	

Date referitoare la construcții

Crt	Număr	Destinație construcție	Supraf. (mp)	Situație juridică	Observații / Referințe
A1.1		construcții de locuințe	67	Cu acte	Nr. niveluri:1; S. construita la sol:67 mp;
A1.2		construcții anexa	18	Cu acte	Nr. niveluri:1; S. construita la sol:18 mp;
A1.3		construcții anexa	32	Cu acte	Nr. niveluri:1; S. construita la sol:32 mp;
A1.4		construcții anexa	15	Cu acte	Nr. niveluri:1; S. construita la sol:15 mp;

Lungime Segmente

1) Valorile lungimilor segmentelor sunt obținute din proiecție în plan.

Punct început	X / Y	Punct sfârșit	X / Y	Lungime segment	Punct început	X / Y	Punct sfârșit	X / Y	Lungime segment
1	575.851,973 635.455,206	2	575.849,152 635.458,129	4.062	2	575.849,152 635.458,129	3	575.845,443 635.460,732	4.531
					3	575.845,443 635.460,732	4	575.838,093 635.466,907	9.6

Punct început	X / Y	Punct sfârșit	X / Y	Lungime segment	Punct început	X / Y	Punct sfârșit	X / Y	Lungime segment	Punct început	X / Y	Punct sfârșit	X / Y	Lungime segment
4	575.838,093 635.466,907	5	575.832,496 635.459,514	9.273	5	575.832,496 635.459,514	6	575.828,538 635.452,429	8.116	6	575.828,538 635.452,429	7	575.826,015 635.449,001	4.256
7	575.826,015 635.449,001	8	575.822,328 635.444,279	5.991	8	575.822,328 635.444,279	9	575.818,627 635.439,367	6.15	9	575.818,627 635.439,367	10	575.816,063 635.436,182	4.089
10	575.816,063 635.436,182	11	575.812,651 635.433,038	4.64	11	575.812,651 635.433,038	12	575.809,563 635.430,019	4.319	12	575.809,563 635.430,019	13	575.797,533 635.416,186	18.33 2
13	575.797,533 635.416,186	14	575.791,078 635.409,625	9.204	14	575.791,078 635.409,625	15	575.784,583 635.400,536	11.17 1	15	575.784,583 635.400,536	16	575.772,05 635.386,676	18.68 6
16	575.772,05 635.386,676	17	575.760,516 635.375,263	16.22 6	17	575.760,516 635.375,263	18	575.763,192 635.357,876	17.59 2	18	575.763,192 635.357,876	19	575.755,236 635.351,783	10.02 1
19	575.755,236 635.351,783	20	575.759,816 635.346,822	6.752	20	575.759,816 635.346,822	21	575.762,602 635.338,426	8.846	21	575.762,602 635.338,426	22	575.763,898 635.334,401	4.229
22	575.763,898 635.334,401	23	575.762,997 635.333,867	1.047	23	575.762,997 635.333,867	24	575.765,49 635.322,908	11.23 9	24	575.765,49 635.322,908	25	575.766,363 635.322,859	0.874
25	575.766,363 635.322,859	26	575.767,75 635.312,726	10.22 7	26	575.767,75 635.312,726	27	575.769,393 635.311,224	2.226	27	575.769,393 635.311,224	28	575.770,193 635.304,865	6.409
28	575.770,193 635.304,865	29	575.779,334 635.309,761	10.37	29	575.779,334 635.309,761	30	575.783,951 635.313,287	5.809	30	575.783,951 635.313,287	31	575.786,289 635.315,072	2.942
31	575.786,289 635.315,072	32	575.794,041 635.323,833	11.69 8	32	575.794,041 635.323,833	33	575.796,288 635.326,46	3.457	33	575.796,288 635.326,46	34	575.797,877 635.329,008	3.003
34	575.797,877 635.329,008	35	575.798,149 635.328,989	0.273	35	575.798,149 635.328,989	36	575.799,173 635.332,131	3.305	36	575.799,173 635.332,131	37	575.797,421 635.335,214	3.546
37	575.797,421 635.335,214	38	575.785,317 635.347,569	17.29 6	38	575.785,317 635.347,569	39	575.790,188 635.363,223	16.39 4	39	575.790,188 635.363,223	40	575.793,211 635.372,212	9.484
40	575.793,211 635.372,212	41	575.794,259 635.377,761	5.647	41	575.794,259 635.377,761	42	575.795,516 635.382,523	4.925	42	575.795,516 635.382,523	43	575.797,218 635.388,421	6.139
43	575.797,218 635.388,421	44	575.800,907 635.395,206	7.723	44	575.800,907 635.395,206	45	575.803,176 635.399,281	4.664	45	575.803,176 635.399,281	46	575.807,991 635.404,075	6.795
46	575.807,991 635.404,075	47	575.815,148 635.412,654	11.17 2	47	575.815,148 635.412,654	48	575.822,505 635.420,499	10.75 5	48	575.822,505 635.420,499	49	575.828,025 635.425,961	7.766
49	575.828,025 635.425,961	50	575.837,638 635.435,815	13.76 6	50	575.837,638 635.435,815	51	575.844,324 635.443,912	10.50 1	51	575.844,324 635.443,912	52	575.847,443 635.448,336	5.413
52	575.847,443 635.448,336	1	575.851,973 635.455,206	8.229										

** Lungimile segmentelor sunt determinate în planul de proiecție Stereo 70 și sunt rotunjite la 1 milimetru.

*** Distanța dintre puncte este formată din segmente cumulate ce sunt mai mici decât valoarea 1 milimetru.

**DATE DESPRE IMOBILUL NR. 3666**

Oficiul de Cadastru și Publicitate Imobiliară NEAMT
Biroul de Cadastru și Publicitate Imobiliară Targu-Neamt

A. Partea I. Descrierea imobilului

TEREN Intravilan

Adresa: Loc. Pluton, Str Agăpieni, Jud. Neamt

Nr. Crt	Nr cadastral Nr. topografic	Suprafața* (mp)	Observații / Referințe
A1	51892	Din acte: 18.000 Masurata: 17.959	Sector cadastral:218 Teren imprejmuit;

Construcții

Crt	Nr cadastral Nr. topografic	Adresa	Observații / Referințe
A1.1	51892-C1	Loc. Pluton, Str Agăpieni, Jud. Neamt	Nr. niveluri:1; S. construita la sol:125 mp; Casa de locuit, construita din lemn, acoperita cu dranita
A1.3		Loc. Pluton, Str Agăpieni, Jud. Neamt	Nr. niveluri:1; S. construita la sol:74 mp;
A1.4		Loc. Pluton, Str Agăpieni, Jud. Neamt	Nr. niveluri:2; S. construita la sol:107 mp;
A1.5		Loc. Pluton, Str Agăpieni, Jud. Neamt	Nr. niveluri:1; S. construita la sol:24 mp;

B. Partea II. Proprietari și acte

Inscrieri privitoare la dreptul de proprietate și alte drepturi reale		Referințe
31344 / 30/12/2014		
Act Notarial nr. Contract de vânzare cumpărare nr.3475, din 04/03/1992 emis de NOTARIATUL DE STAT JUDETEA NEAMT;		
B1	Intabulare, drept de PROPRIETATE, dobandit prin Conventie, cota actuala 1/1, cota initiala 1/1 1) COJOCARU MIHAI 2) COJOCARU MARINA, soți	A1, A1.1
/		
Act Administrativ nr. 17408, din 01/11/2023 emis de PRIMARIA COMUNEI PIPIRIG;		
B2	Intabulare, drept de PROPRIETATE, dobandit prin Lege, cota actuala 1/1, cota initiala 1/1 1) COJOCARU MIHAI 2) COJOCARU MARINA, soți	A1.3, A1.4, A1.5

C. Partea III. SARCINI .

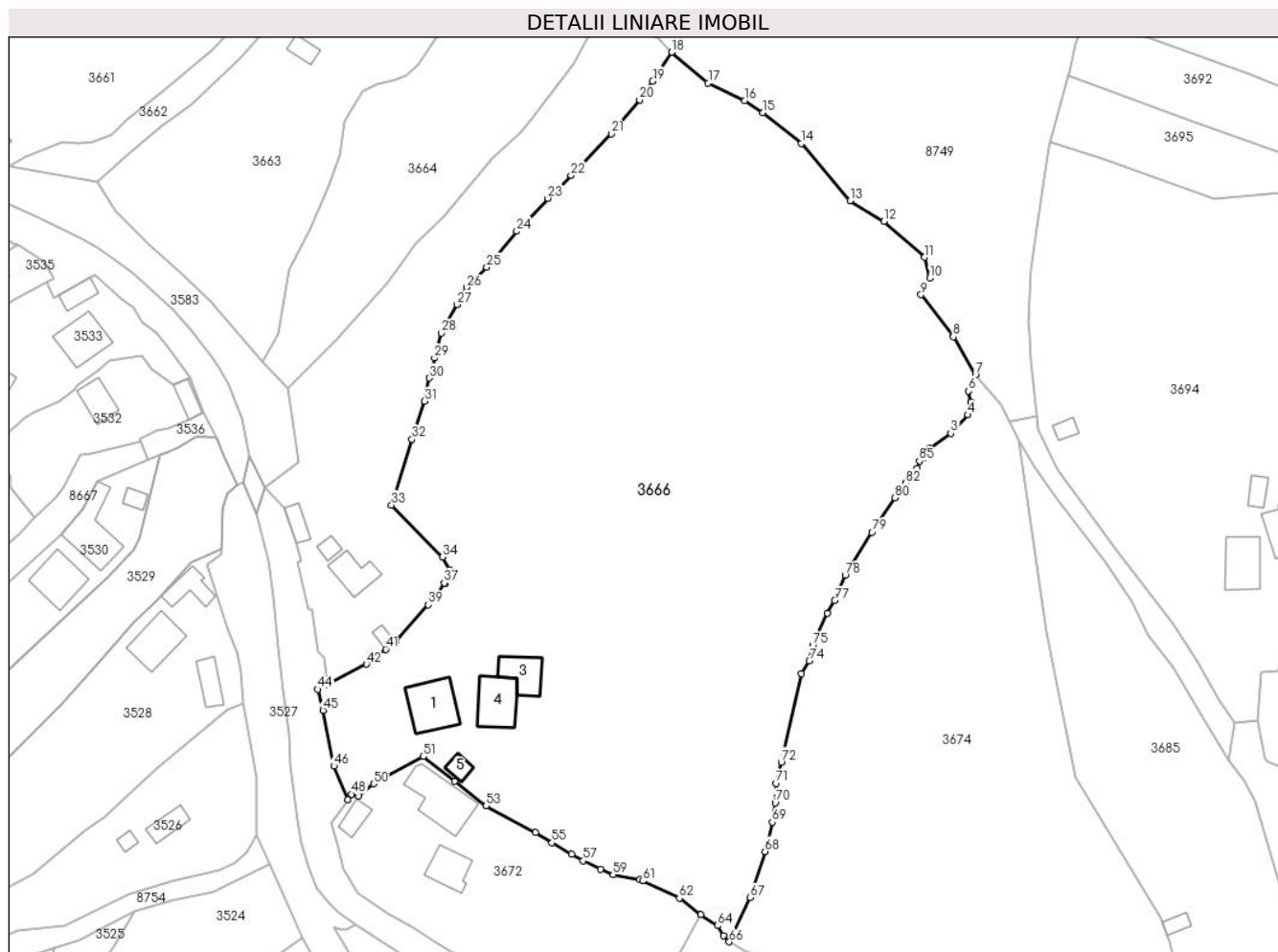
Inscrieri privind dezmembramintele dreptului de proprietate, drepturi reale de garanție și sarcini	Referințe
NU SUNT	

Anexa Nr. 1 La Partea I

Teren

Nr cadastral	Suprafața (mp)*	Observații / Referințe
51892	Din acte: 18.000 Masurata: 17.959	

* Suprafața este determinată în planul de proiecție Stereo 70.



Date referitoare la teren

Crt	Categorie folosință	Intravilan	Suprafața (mp)	Tarla	Parcelă	Nr. topo	Observații / Referințe
1	drum	DA	107	-	-	-	
2	curți constructii	DA	908	-	-	-	
3	arabil	DA	668	-	-	-	
4	pasune	DA	197	-	-	-	
5	pasune	DA	487	-	-	-	
6	faneata	DA	3.551	-	-	-	
7	faneata	DA	12.041	-	-	-	

Date referitoare la construcții

Crt	Număr	Destinație construcție	Supraf. (mp)	Situație juridică	Observații / Referințe
A1.1	51892-C1	construcții de locuințe	Din acte: 124 Masurata: 125	Cu acte	Nr. niveluri:1; S. construita la sol:125 mp; Casa de locuit, construita din lemn, acoperita cu dranita
A1.3		construcții anexa	74	Cu acte	Nr. niveluri:1; S. construita la sol:74 mp;
A1.4		construcții de locuințe	107	Cu acte	Nr. niveluri:2; S. construita la sol:107 mp;
A1.5		construcții anexa	24	Cu acte	Nr. niveluri:1; S. construita la sol:24 mp;

Lungime Segmente

1) Valorile lungimilor segmentelor sunt obținute din proiecție în plan.

Punct început	X / Y	Punct sfârșit	X / Y	Lungime segment
1	575.912,027 635.358,804	2	575.913,169 635.361,083	2.549
4	575.922,379 635.369,012	5	575.923,176 635.372,111	3.2
7	575.924,231 635.378,559	8	575.918,93 635.387,556	10.44 3
10	575.913,382 635.401,504	11	575.912,141 635.406,469	5.118
13	575.894,376 635.419,857	14	575.882,82 635.433,497	17.87 7
16	575.869,386 635.443,76	17	575.860,632 635.447,891	9.68
19	575.847,443 635.448,336	20	575.844,324 635.443,912	5.413
22	575.828,025 635.425,961	23	575.822,505 635.420,499	7.766
25	575.807,991 635.404,075	26	575.803,176 635.399,281	6.795
28	575.797,218 635.388,421	29	575.795,516 635.382,523	6.139
31	575.793,211 635.372,212	32	575.790,188 635.363,223	9.484
34	575.797,421 635.335,214	35	575.799,173 635.332,131	3.546
37	575.797,877 635.329,008	38	575.796,288 635.326,46	3.003
40	575.786,289 635.315,072	41	575.783,951 635.313,287	2.942
43	575.770,193 635.304,865	44	575.767,805 635.303,765	2.629
46	575.771,578 635.285,508	47	575.774,899 635.277,563	8.611
49	575.777,564 635.278,42	50	575.781,038 635.281,299	4.512
52	575.800,314 635.281,875	53	575.807,768 635.276,068	9.449
55	575.823,485 635.267,309	56	575.828,147 635.264,56	5.412
58	575.835,018 635.261,01	59	575.837,989 635.259,722	3.238
61	575.845,083 635.258,204	62	575.853,805 635.254,087	9.645
64	575.862,866 635.247,592	65	575.864,266 635.245,217	2.757
67	575.870,671 635.254,242	68	575.874,166 635.265,217	11.51 8
70	575.876,581 635.276,754	71	575.876,861 635.281,391	4.645
73	575.882,887 635.307,518	74	575.884,714 635.310,451	3.455
76	575.889,031 635.321,9	77	575.890,781 635.324,878	3.454
79	575.899,623 635.341,089	80	575.905,122 635.349,306	9.887
82	575.907,588 635.352,798	83	575.908,375 635.355,058	2.393
85	575.910,893 635.358,029	1	575.912,027 635.358,804	1.374

Punct început	X / Y	Punct sfârșit	X / Y	Lungime segment
2	575.913,169 635.361,083	3	575.918,373 635.364,591	6.276
5	575.923,176 635.372,111	6	575.922,599 635.374,678	2.631
8	575.918,93 635.387,556	9	575.911,268 635.397,582	12.61 9
11	575.912,141 635.406,469	12	575.902,462 635.415,017	12.91 3
14	575.882,82 635.433,497	15	575.873,703 635.440,897	11.74 2
17	575.860,632 635.447,891	18	575.851,973 635.455,206	11.33 5
20	575.844,324 635.443,912	21	575.837,638 635.435,815	10.50 1
23	575.822,505 635.420,499	24	575.815,148 635.412,654	10.75 5
26	575.803,176 635.399,281	27	575.800,907 635.395,206	4.664
29	575.795,516 635.382,523	30	575.794,259 635.377,761	4.925
32	575.790,188 635.363,223	33	575.785,317 635.347,569	16.39 4
35	575.799,173 635.332,131	36	575.798,149 635.328,989	3.305
38	575.796,288 635.326,46	39	575.794,041 635.323,833	3.457
41	575.783,951 635.313,287	42	575.779,334 635.309,761	5.809
44	575.767,805 635.303,765	45	575.768,998 635.298,771	5.135
47	575.774,899 635.277,563	48	575.775,773 635.278,84	1.547
50	575.781,038 635.281,299	51	575.792,912 635.287,766	13.52 1
53	575.807,768 635.276,068	54	575.819,552 635.269,685	13.40 2
56	575.828,147 635.264,56	57	575.830,851 635.263,012	3.116
59	575.837,989 635.259,722	60	575.844,35 635.258,54	6.47
62	575.853,805 635.254,087	63	575.858,895 635.250,238	6.381
65	575.864,266 635.245,217	66	575.865,633 635.243,74	2.013
68	575.874,166 635.265,217	69	575.875,892 635.272,178	7.172
71	575.876,861 635.281,391	72	575.878,038 635.286,427	5.172
74	575.884,714 635.310,451	75	575.885,523 635.314,241	3.875
77	575.890,781 635.324,878	78	575.893,226 635.330,892	6.492
80	575.905,122 635.349,306	81	575.905,986 635.351,281	2.156
83	575.908,375 635.355,058	84	575.910,321 635.356,336	2.328

Punct început	X / Y	Punct sfârșit	X / Y	Lungime segment
3	575.918,373 635.364,591	4	575.922,379 635.369,012	5.966
6	575.922,599 635.374,678	7	575.924,231 635.378,559	4.21
9	575.911,268 635.397,582	10	575.913,382 635.401,504	4.455
12	575.902,462 635.415,017	13	575.894,376 635.419,857	9.424
15	575.873,703 635.440,897	16	575.869,386 635.443,76	5.18
18	575.851,973 635.455,206	19	575.847,443 635.448,336	8.229
21	575.837,638 635.435,815	22	575.828,025 635.425,961	13.76 6
24	575.815,148 635.412,654	25	575.807,991 635.404,075	11.17 2
27	575.800,907 635.395,206	28	575.797,218 635.388,421	7.723
30	575.794,259 635.377,761	31	575.793,211 635.372,212	5.647
33	575.785,317 635.347,569	34	575.797,421 635.335,214	17.29 6
36	575.798,149 635.328,989	37	575.797,877 635.329,008	0.273
39	575.794,041 635.323,833	40	575.786,289 635.315,072	11.69 8
42	575.779,334 635.309,761	43	575.770,193 635.304,865	10.37
45	575.768,998 635.298,771	46	575.771,578 635.285,508	13.51 2
48	575.775,773 635.278,84	49	575.777,564 635.278,42	1.84
51	575.792,912 635.287,766	52	575.800,314 635.281,875	9.46
54	575.819,552 635.269,685	55	575.823,485 635.267,309	4.595
57	575.830,851 635.263,012	58	575.835,018 635.261,01	4.623
60	575.844,35 635.258,54	61	575.845,083 635.258,204	0.806
63	575.858,895 635.250,238	64	575.862,866 635.247,592	4.772
66	575.865,633 635.243,74	67	575.870,671 635.254,242	11.64 8
69	575.875,892 635.272,178	70	575.876,581 635.276,754	4.628
72	575.878,038 635.286,427	73	575.882,887 635.307,518	21.64 1
75	575.885,523 635.314,241	76	575.889,031 635.321,9	8.424
78	575.893,226 635.330,892	79	575.899,623 635.341,089	12.03 7
81	575.905,986 635.351,281	82	575.907,588 635.352,798	2.206
84	575.910,321 635.356,336	85	575.910,893 635.358,029	1.787

**** Lungimile segmentelor sunt determinate în planul de proiecție Stereo 70 și sunt rotunjite la 1 milimetru.**

***** Distanța dintre puncte este formată din segmente cumulate ce sunt mai mici decât valoarea 1 milimetru.**

**DATE DESPRE IMOBILUL NR. 3672**

Oficiul de Cadastru și Publicitate Imobiliară NEAMT
Biroul de Cadastru și Publicitate Imobiliară Targu-Neamt

A. Partea I. Descrierea imobilului

TEREN Intravilan

Adresa: Loc. Pluton, Str Agăpieni, Jud. Neamt

Nr. Crt	Nr cadastral Nr. topografic	Suprafața* (mp)	Observații / Referințe
A1	51216	Din acte: 3.115 Masurata: 3.134	Sector cadastral:218 Teren imprejmuit;

Construcții

Crt	Nr cadastral Nr. topografic	Adresa	Observații / Referințe
A1.1	51216-C1	Loc. Pluton, Str Agăpieni, Jud. Neamt	Nr. niveluri:1; S. construita la sol:144 mp; Casă de locuit, construită din lemn, acoperită cu draniță, compusă din cinci camere, bucătărie, baie, hol și magazie
A1.2	51216-C2	Loc. Pluton, Str Agăpieni, Jud. Neamt	Nr. niveluri:1; S. construita la sol:74 mp; Casă de locuit, construită din lemn, acoperită cu carton, compusă din trei camere, baie, hol și magazie
A1.3	51216-C3	Loc. Pluton, Str Agăpieni, Jud. Neamt	Nr. niveluri:1; S. construita la sol:35 mp; Construcție anexă (grajd) din lemn, acoperită cu tablă, compusă dintr-o încăpere
A1.4		Loc. Pluton, Str Agăpieni, Jud. Neamt	Nr. niveluri:2; S. construita la sol:117 mp;
A1.5		Loc. Pluton, Str Agăpieni, Jud. Neamt	Nr. niveluri:1; S. construita la sol:28 mp;

B. Partea II. Proprietari și acte

Inscrieri privitoare la dreptul de proprietate și alte drepturi reale		Referințe
23414 / 18/12/2013		
Act Notarial nr. Contract de vânzare aut. sub nr. 1213, din 18/12/2013 emis de NP Andronache Laura;		
B1	Intabulare, drept de PROPRIETATE, dobandit prin Conventie, cota actuala 1/1, cota initiala 1/1 1) AGAPIE IONELA 2) AGAPIE ILIE, soți	A1, A1.1, A1.2, A1.3
/		
Act Administrativ nr. 17408, din 01/11/2023 emis de PRIMARIA COMUNEI PIPIRIG;		
B2	Intabulare, drept de PROPRIETATE, dobandit prin Lege, cota actuala 1/1, cota initiala 1/1 1) AGAPIE IONELA 2) AGAPIE ILIE, soți	A1.4, A1.5

C. Partea III. SARCINI

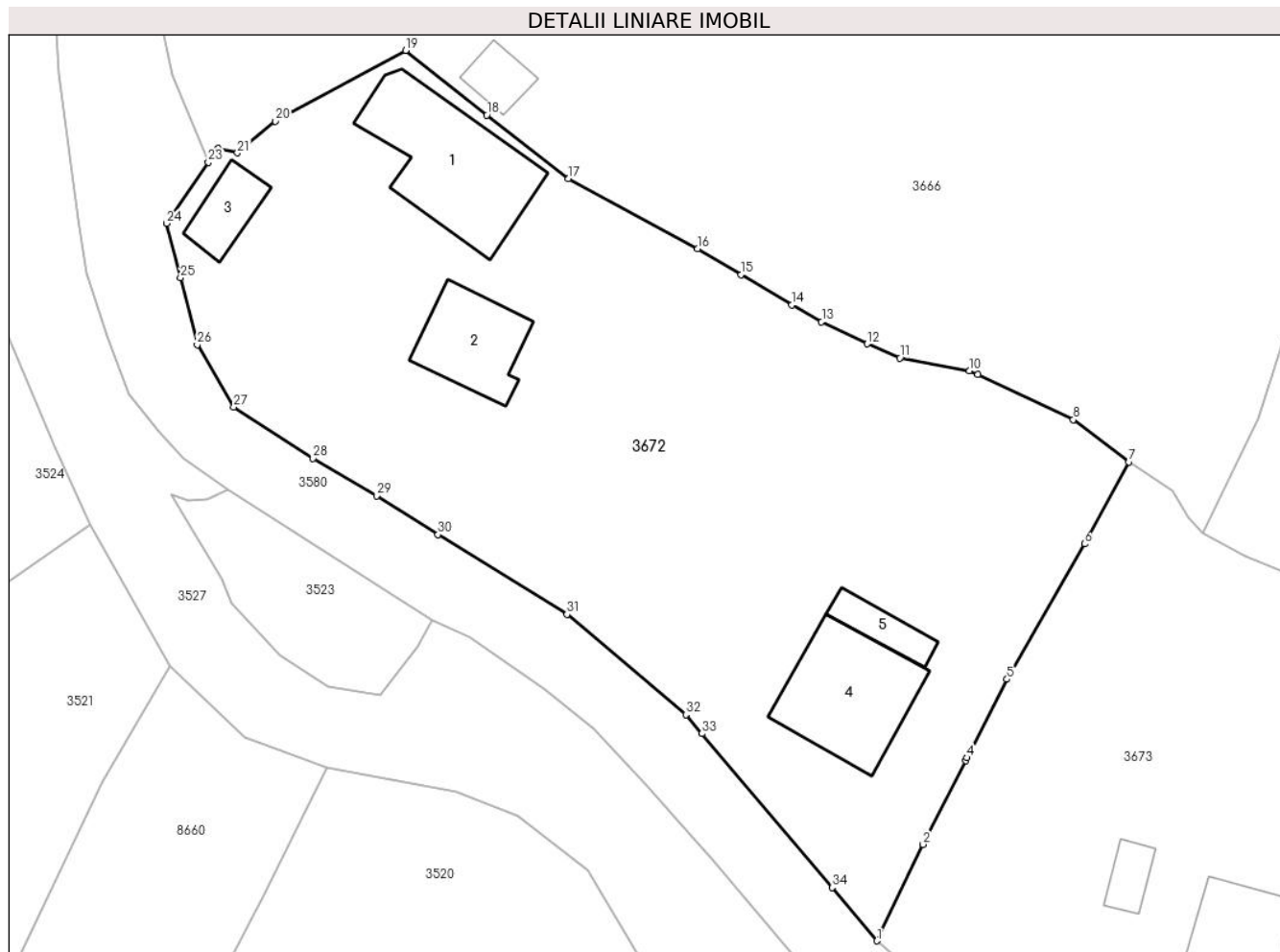
Inscrieri privind dezmembramintele dreptului de proprietate, drepturi reale de garanție și sarcini		Referințe
23414 / 18/12/2013		
Act Notarial nr. Contract de vânzare aut. sub nr. 1213, din 18/12/2013 emis de NP Andronache Laura;		
C1	Intabulare, drept de UZUFRACT VIAGER, dobandit prin Conventie, cota actuala 1/1, cota initiala 1/1 1) AGAPIE DUMITRU 2) AGAPIE MARIA, soți	A1.2, A1.3

Anexa Nr. 1 La Partea I

Teren

Nr cadastral	Suprafața (mp)*	Observații / Referințe
51216	Din acte: 3.115 Masurata: 3.134	

* Suprafața este determinată în planul de proiecție Stereo 70.



Date referitoare la teren

Crt	Categorie folosință	Intra vilan	Suprafața (mp)	Tarla	Parcelă	Nr. topo	Observații / Referințe
1	curți constructii	DA	300	-	-	-	
2	curți constructii	DA	717	-	-	-	
3	arabil	DA	355	-	-	-	
4	faneata	DA	1.762	-	-	-	

Date referitoare la construcții

Crt	Număr	Destinație construcție	Supraf. (mp)	Situație juridică	Observații / Referințe
A1.1	51216-C1	construcții de locuințe	144	Cu acte	Nr. niveluri:1; S. construită la sol:144 mp; Casă de locuit, construită din lemn, acoperită cu draniță, compusă din cinci camere, bucatărie, baie, hol și magazie
A1.2	51216-C2	construcții de locuințe	74	Cu acte	Nr. niveluri:1; S. construită la sol:74 mp; Casă de locuit, construită din lemn, acoperită cu carton, compusă din trei camere, baie, hol și magazie
A1.3	51216-C3	construcții anexa	35	Cu acte	Nr. niveluri:1; S. construită la sol:35 mp; Construcție anexă (grajd) din lemn, acoperită cu tablă, compusă dintr-o încăpere
A1.4		construcții de locuințe	117	Cu acte	Nr. niveluri:2; S. construită la sol:117 mp;
A1.5		construcții anexa	28	Cu acte	Nr. niveluri:1; S. construită la sol:28 mp;

Lungime Segmente

1) Valorile lungimilor segmentelor sunt obținute din proiecție în plan.

Punct început	X / Y	Punct sfârșit	X / Y	Lungime segment (** (m))
1	575.835,89 635.206,556	2	575.840,108 635.215,354	9.757
3	575.844,005 635.223,002	4	575.844,134 635.223,256	0.285
5	575.847,758 635.230,41	6	575.854,829 635.242,767	14.237
7	575.858,895 635.250,238	8	575.853,805 635.254,087	6.381
9	575.845,083 635.258,204	10	575.844,35 635.258,54	0.806
11	575.837,989 635.259,722	12	575.835,018 635.261,01	3.238
13	575.830,851 635.263,012	14	575.828,147 635.264,56	3.116
15	575.823,485 635.267,309	16	575.819,552 635.269,685	4.595
17	575.807,768 635.276,068	18	575.800,314 635.281,875	9.449
19	575.792,912 635.287,766	20	575.781,038 635.281,299	13.521
21	575.777,564 635.278,42	22	575.775,773 635.278,84	1.84
23	575.774,899 635.277,563	24	575.771,083 635.271,983	6.76
25	575.772,364 635.267,028	26	575.773,894 635.260,923	6.294
27	575.777,231 635.255,235	28	575.784,46 635.250,556	8.611
29	575.790,25 635.247,155	30	575.795,858 635.243,61	6.635
31	575.807,629 635.236,339	32	575.818,465 635.227,172	14.193
33	575.819,942 635.225,452	34	575.831,817 635.211,418	18.384

Punct început	X / Y	Punct sfârșit	X / Y	Lungime segment (** (m))
2	575.840,108 635.215,354	3	575.844,005 635.223,002	8.584
4	575.844,134 635.223,256	5	575.847,758 635.230,41	8.02
6	575.854,829 635.242,767	7	575.858,895 635.250,238	8.506
8	575.853,805 635.254,087	9	575.845,083 635.258,204	9.645
10	575.844,35 635.258,54	11	575.837,989 635.259,722	6.47
12	575.835,018 635.261,01	13	575.830,851 635.263,012	4.623
14	575.828,147 635.264,56	15	575.823,485 635.267,309	5.412
16	575.819,552 635.269,685	17	575.807,768 635.276,068	13.402
18	575.800,314 635.281,875	19	575.792,912 635.287,766	9.46
20	575.781,038 635.281,299	21	575.777,564 635.278,42	4.512
22	575.775,773 635.278,84	23	575.774,899 635.277,563	1.547
24	575.771,083 635.271,983	25	575.772,364 635.267,028	5.118
26	575.773,894 635.260,923	27	575.777,231 635.255,235	6.595
28	575.784,46 635.250,556	29	575.790,25 635.247,155	6.715
30	575.795,858 635.243,61	31	575.807,629 635.236,339	13.836
32	575.818,465 635.227,172	33	575.819,942 635.225,452	2.267
34	575.831,817 635.211,418	1	575.835,89 635.206,556	6.343

** Lungimile segmentelor sunt determinate în planul de proiecție Stereo 70 și sunt rotunjite la 1 milimetru.

*** Distanța dintre puncte este formată din segmente cumulate ce sunt mai mici decât valoarea 1 milimetru.

**DATE DESPRE IMOBILUL NR. 3673**

Oficiul de Cadastru și Publicitate Imobiliară NEAMT
Biroul de Cadastru și Publicitate Imobiliară Targu-Neamt

A. Partea I. Descrierea imobilului

TEREN Intravilan

Adresa: Loc. Pluton, Str Agăpieni, Jud. Neamt

Nr. Crt	Nr cadastral Nr. topografic	Suprafața* (mp)	Observații / Referințe
A1		2.753	Sector cadastral:218 Teren imprejmuit;

Construcții

Crt	Nr cadastral Nr. topografic	Adresa	Observații / Referințe
A1.1		Loc. Pluton, Str Agăpieni, Jud. Neamt	Nr. niveluri:1; S. construita la sol:62 mp;
A1.2		Loc. Pluton, Str Agăpieni, Jud. Neamt	Nr. niveluri:1; S. construita la sol:20 mp;
A1.3		Loc. Pluton, Str Agăpieni, Jud. Neamt	Nr. niveluri:1; S. construita la sol:22 mp;

B. Partea II. Proprietari și acte

Inscrieri privitoare la dreptul de proprietate și alte drepturi reale		Referințe
/		
Act Administrativ nr. 8215, din 09/05/2023 emis de PRIMARIA COMUNEI PIPIRIG;		
B1	Inscrierea posesiei, drept de PROPRIETATE, dobandit prin Lege, cota actuala 1/1, cota initiala 1/1 1) CHITIC ECATERINA	A1
Act Administrativ nr. 17408, din 01/11/2023 emis de PRIMARIA COMUNEI PIPIRIG;		
B2	Intabulare, drept de PROPRIETATE, dobandit prin Lege, cota actuala 1/1, cota initiala 1/1 1) CHITIC ECATERINA	A1.1, A1.2, A1.3

C. Partea III. SARCINI .

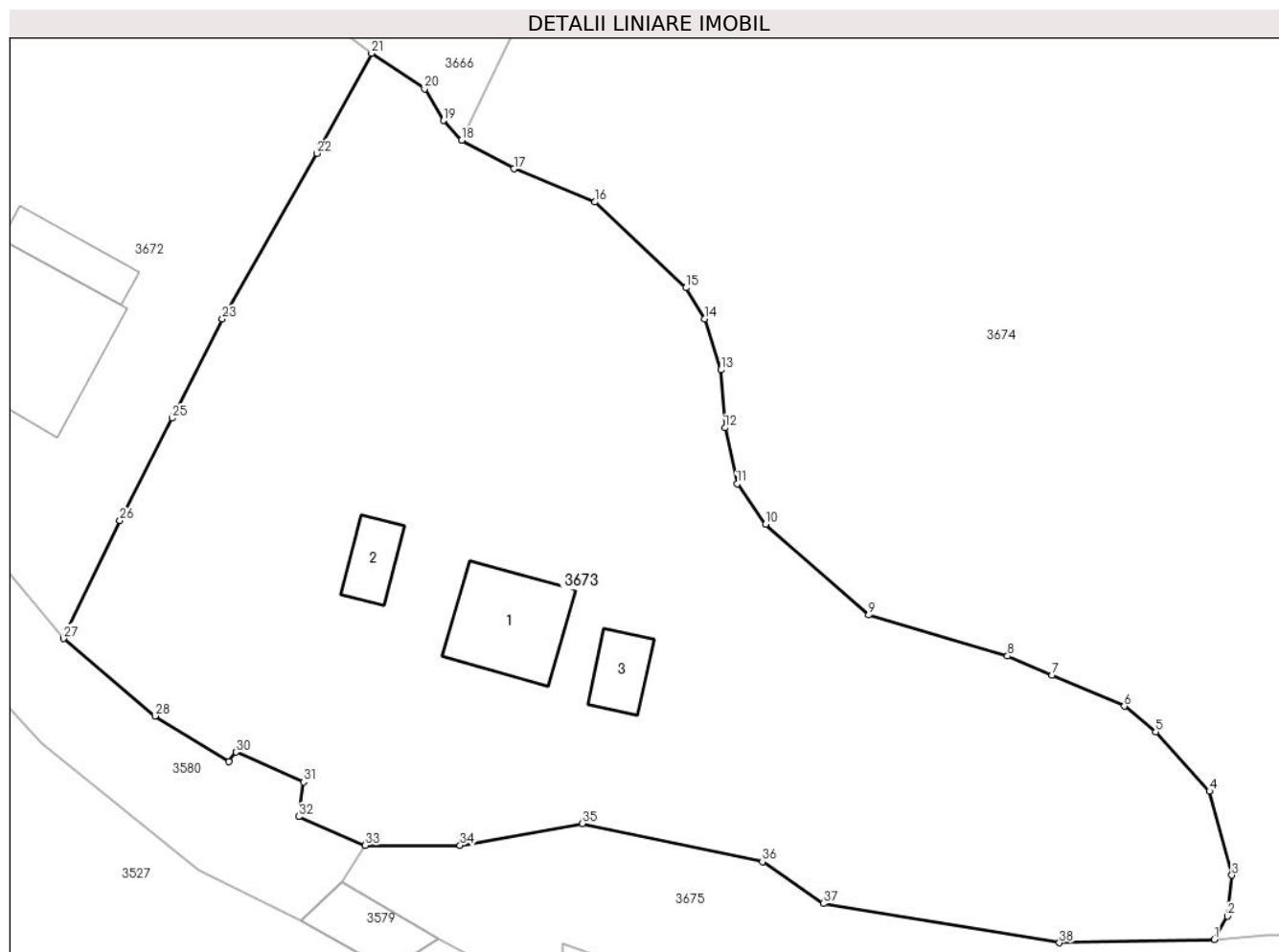
Inscrieri privind dezmembramintele dreptului de proprietate, drepturi reale de garanție și sarcini	Referințe
NU SUNT	

Anexa Nr. 1 La Partea I

Teren

Nr cadastral	Suprafața (mp)*	Observații / Referințe
	2.753	

* Suprafața este determinată în planul de proiecție Stereo 70.



Date referitoare la teren

Crt	Categorie folosință	Intravilan	Suprafața (mp)	Tarla	Parcelă	Nr. topo	Observații / Referințe
1	curți construcții	DA	316	-	-	-	
2	arabil	DA	302	-	-	-	
3	faneata	DA	2.135	-	-	-	

Date referitoare la construcții

Crt	Număr	Destinație construcție	Supraf. (mp)	Situație juridică	Observații / Referințe
A1.1		construcții de locuințe	62	Cu acte	Nr. niveluri:1; S. construita la sol:62 mp;
A1.2		construcții anexa	20	Cu acte	Nr. niveluri:1; S. construita la sol:20 mp;
A1.3		construcții anexa	22	Cu acte	Nr. niveluri:1; S. construita la sol:22 mp;

Lungime Segmente

1) Valorile lungimilor segmentelor sunt obținute din proiecție în plan.

Punct început	X / Y	Punct sfârșit	X / Y	Lungime segment (** (m))
1	575.921,82 635.184,106	2	575.922,802 635.185,844	1.996

Punct început	X / Y	Punct sfârșit	X / Y	Lungime segment (** (m))
2	575.922,802 635.185,844	3	575.923,149 635.188,899	3.075

Punct început	X / Y	Punct sfârșit	X / Y	Lungime segment (** (m)
3	575.923,149 635.188,899	4	575.921,481 635.195,165	6.484
5	575.917,46 635.199,598	6	575.915,105 635.201,508	3.032
7	575.909,718 635.203,821	8	575.906,392 635.205,249	3.62
9	575.896,02 635.208,318	10	575.888,336 635.215,085	10.239
11	575.886,191 635.218,099	12	575.885,291 635.222,284	4.281
13	575.884,986 635.226,613	14	575.883,757 635.230,404	3.985
15	575.882,374 635.232,74	16	575.875,582 635.239,137	9.33
17	575.869,524 635.241,616	18	575.865,633 635.243,74	4.433
19	575.864,266 635.245,217	20	575.862,866 635.247,592	2.757
21	575.858,895 635.250,238	22	575.854,829 635.242,767	8.506
23	575.847,758 635.230,41	24	575.844,134 635.223,256	8.02
25	575.844,005 635.223,002	26	575.840,108 635.215,354	8.584
27	575.835,89 635.206,556	28	575.842,729 635.200,782	8.95
29	575.848,238 635.197,363	30	575.848,776 635.198,087	0.902
31	575.853,831 635.195,849	32	575.853,445 635.193,268	2.61
33	575.858,431 635.191,124	34	575.865,51 635.191,134	7.079
35	575.874,621 635.192,748	36	575.888,087 635.189,903	13.763
37	575.892,636 635.186,789	38	575.910,26 635.183,858	17.866

Punct început	X / Y	Punct sfârșit	X / Y	Lungime segment (** (m)
4	575.921,481 635.195,165	5	575.917,46 635.199,598	5.985
6	575.915,105 635.201,508	7	575.909,718 635.203,821	5.863
8	575.906,392 635.205,249	9	575.896,02 635.208,318	10.817
10	575.888,336 635.215,085	11	575.886,191 635.218,099	3.699
12	575.885,291 635.222,284	13	575.884,986 635.226,613	4.34
14	575.883,757 635.230,404	15	575.882,374 635.232,74	2.715
16	575.875,582 635.239,137	17	575.869,524 635.241,616	6.546
18	575.865,633 635.243,74	19	575.864,266 635.245,217	2.013
20	575.862,866 635.247,592	21	575.858,895 635.250,238	4.772
22	575.854,829 635.242,767	23	575.847,758 635.230,41	14.237
24	575.844,134 635.223,256	25	575.844,005 635.223,002	0.285
26	575.840,108 635.215,354	27	575.835,89 635.206,556	9.757
28	575.842,729 635.200,782	29	575.848,238 635.197,363	6.484
30	575.848,776 635.198,087	31	575.853,831 635.195,849	5.528
32	575.853,445 635.193,268	33	575.858,431 635.191,124	5.427
34	575.865,51 635.191,134	35	575.874,621 635.192,748	9.253
36	575.888,087 635.189,903	37	575.892,636 635.186,789	5.513
38	575.910,26 635.183,858	1	575.921,82 635.184,106	11.563

** Lungimile segmentelor sunt determinate în planul de proiecție Stereo 70 și sunt rotunjite la 1 milimetru.

*** Distanța dintre puncte este formată din segmente cumulate ce sunt mai mici decât valoarea 1 milimetru.

**DATE DESPRE IMOBILUL NR. 3674**

Oficiul de Cadastru și Publicitate Imobiliară NEAMT
Biroul de Cadastru și Publicitate Imobiliară Targu-Neamt

A. Partea I. Descrierea imobilului

TEREN Intravilan

Adresa: Loc. Pluton, Str Pârâul Lui Anton, Jud. Neamt

Nr. Crt	Nr cadastral Nr. topografic	Suprafața* (mp)	Observații / Referințe
A1		15.368	Sector cadastral:218 Teren imprejmuit;

Construcții

Crt	Nr cadastral Nr. topografic	Adresa	Observații / Referințe
A1.1		Loc. Pluton, Str Pârâul Lui Anton, Jud. Neamt	Nr. niveluri:2; S. construita la sol:113 mp;
A1.2		Loc. Pluton, Str Pârâul Lui Anton, Jud. Neamt	Nr. niveluri:2; S. construita la sol:96 mp;
A1.3		Loc. Pluton, Str Pârâul Lui Anton, Jud. Neamt	Nr. niveluri:1; S. construita la sol:73 mp;
A1.4		Loc. Pluton, Str Pârâul Lui Anton, Jud. Neamt	Nr. niveluri:1; S. construita la sol:34 mp;
A1.5		Loc. Pluton, Str Pârâul Lui Anton, Jud. Neamt	Nr. niveluri:1; S. construita la sol:12 mp;

B. Partea II. Proprietari și acte

Inscrieri privitoare la dreptul de proprietate și alte drepturi reale		Referințe
/		
Act Administrativ nr. 9134, din 22/05/2023 emis de PRIMARIA COMUNEI PIPIRIG;		
B1	Inscrierea posesiei, drept de PROPRIETATE, dobandit prin Lege, cota actuala 1/1, cota initiala 1/1 1) GRIGORAȘ VERONICA 2) GRIGORAȘ NICOLAI	A1
Act Administrativ nr. 17408, din 01/11/2023 emis de PRIMARIA COMUNEI PIPIRIG;		
B2	Intabulare, drept de PROPRIETATE, dobandit prin Lege, cota actuala 1/1, cota initiala 1/1 1) GRIGORAȘ VERONICA 2) GRIGORAȘ NICOLAI	A1.1, A1.2, A1.3, A1.4, A1.5

C. Partea III. SARCINI .

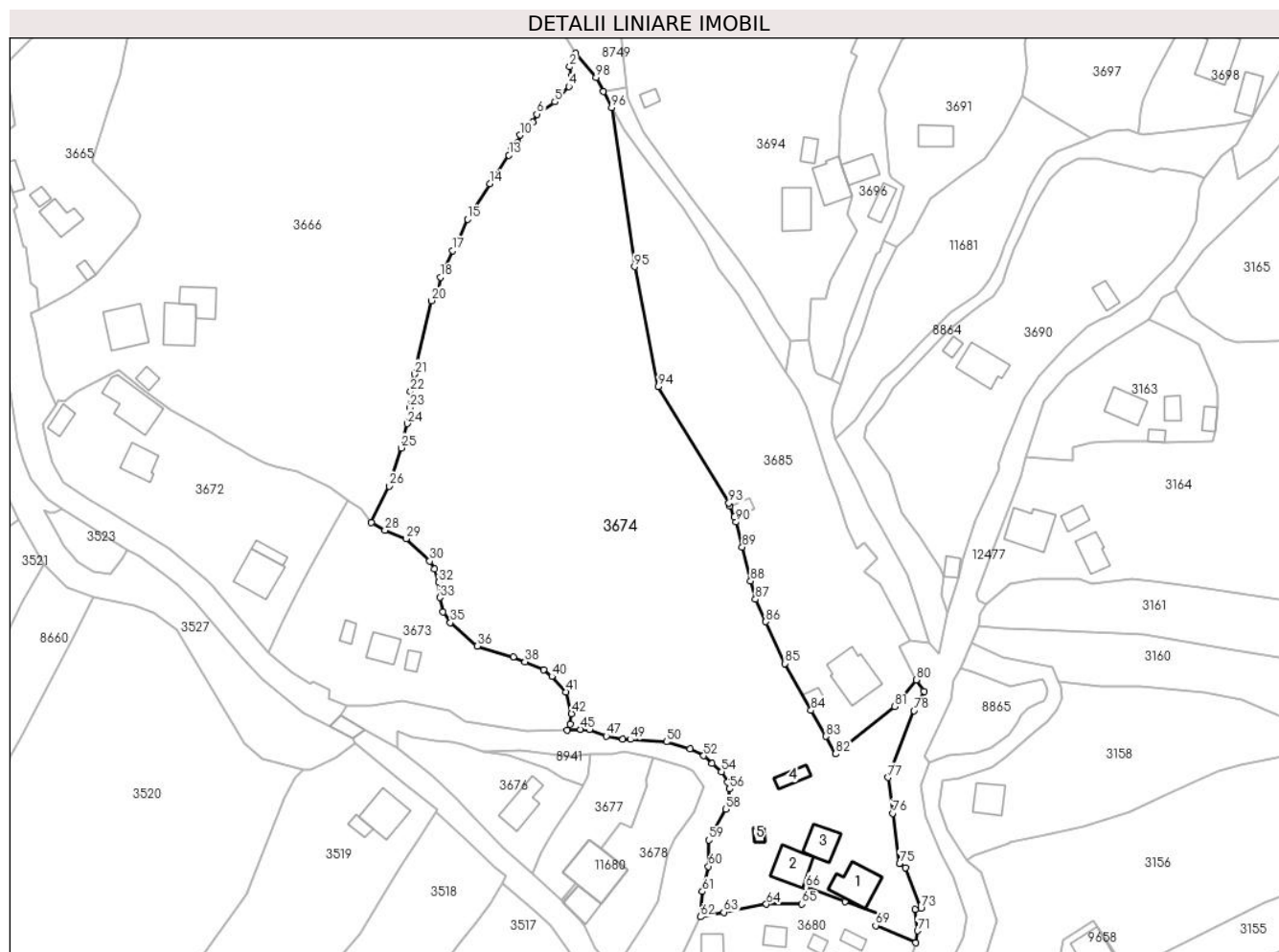
Inscrieri privind dezmembramintele dreptului de proprietate, drepturi reale de garanție și sarcini	Referințe
NU SUNT	

Anexa Nr. 1 La Partea I

Teren

Nr cadastral	Suprafața (mp)*	Observații / Referințe
	15.368	

* Suprafața este determinată în planul de proiecție Stereo 70.



Date referitoare la teren

Crt	Categorie folosință	Intravilan	Suprafața (mp)	Tarla	Parcelă	Nr. topo	Observații / Referințe
1	curți constructii	DA	2.457	-	-	-	
2	faneata	DA	12.911	-	-	-	

Date referitoare la construcții

Crt	Număr	Destinație construcție	Supraf. (mp)	Situație juridică	Observații / Referințe
A1.1		construcții de locuințe	113	Cu acte	Nr. niveluri:2; S. construita la sol:113 mp;
A1.2		construcții de locuințe	96	Cu acte	Nr. niveluri:2; S. construita la sol:96 mp;
A1.3		construcții de locuințe	73	Cu acte	Nr. niveluri:1; S. construita la sol:73 mp;
A1.4		construcții anexa	34	Cu acte	Nr. niveluri:1; S. construita la sol:34 mp;
A1.5		construcții anexa	12	Cu acte	Nr. niveluri:1; S. construita la sol:12 mp;

Lungime Segmente

1) Valorile lungimilor segmentelor sunt obținute din proiecție în plan.

Punct început	X / Y	Punct sfârșit	X / Y	Lungime segment	Punct început	X / Y	Punct sfârșit	X / Y	Lungime segment	Punct început	X / Y	Punct sfârșit	X / Y	Lungime segment
1	575.924,231 635.378,559	2	575.922,599 635.374,678	4.21	2	575.922,599 635.374,678	3	575.923,176 635.372,111	2.631	3	575.923,176 635.372,111	4	575.922,379 635.369,012	3.2
4	575.922,379 635.369,012	5	575.918,373 635.364,591	5.966	5	575.918,373 635.364,591	6	575.913,169 635.361,083	6.276	6	575.913,169 635.361,083	7	575.912,027 635.358,804	2.549
7	575.912,027 635.358,804	8	575.910,893 635.358,029	1.374	8	575.910,893 635.358,029	9	575.910,321 635.356,336	1.787	9	575.910,321 635.356,336	10	575.908,375 635.355,058	2.328
10	575.908,375 635.355,058	11	575.907,588 635.352,798	2.393	11	575.907,588 635.352,798	12	575.905,986 635.351,281	2.206	12	575.905,986 635.351,281	13	575.905,122 635.349,306	2.156
13	575.905,122 635.349,306	14	575.899,623 635.341,089	9.887	14	575.899,623 635.341,089	15	575.893,226 635.330,892	12.037	15	575.893,226 635.330,892	16	575.890,781 635.324,878	6.492
16	575.890,781 635.324,878	17	575.889,031 635.321,9	3.454	17	575.889,031 635.321,9	18	575.885,523 635.314,241	8.424	18	575.885,523 635.314,241	19	575.884,714 635.310,451	3.875
19	575.884,714 635.310,451	20	575.882,887 635.307,518	3.455	20	575.882,887 635.307,518	21	575.878,038 635.286,427	21.641	21	575.878,038 635.286,427	22	575.876,861 635.281,391	5.172
22	575.876,861 635.281,391	23	575.876,581 635.276,754	4.645	23	575.876,581 635.276,754	24	575.875,892 635.272,178	4.628	24	575.875,892 635.272,178	25	575.874,166 635.265,217	7.172
25	575.874,166 635.265,217	26	575.870,671 635.254,242	11.518	26	575.870,671 635.254,242	27	575.865,633 635.243,74	11.648	27	575.865,633 635.243,74	28	575.869,524 635.241,616	4.433
28	575.869,524 635.241,616	29	575.875,582 635.239,137	6.546	29	575.875,582 635.239,137	30	575.882,374 635.232,74	9.33	30	575.882,374 635.232,74	31	575.883,757 635.230,404	2.715
31	575.883,757 635.230,404	32	575.884,986 635.226,613	3.985	32	575.884,986 635.226,613	33	575.885,291 635.222,284	4.34	33	575.885,291 635.222,284	34	575.886,191 635.218,099	4.281
34	575.886,191 635.218,099	35	575.888,336 635.215,085	3.699	35	575.888,336 635.215,085	36	575.896,02 635.208,318	10.239	36	575.896,02 635.208,318	37	575.906,392 635.205,249	10.817
37	575.906,392 635.205,249	38	575.909,718 635.203,821	3.62	38	575.909,718 635.203,821	39	575.915,105 635.201,508	5.863	39	575.915,105 635.201,508	40	575.917,46 635.199,598	3.032
40	575.917,46 635.199,598	41	575.921,481 635.195,165	5.985	41	575.921,481 635.195,165	42	575.923,149 635.188,899	6.484	42	575.923,149 635.188,899	43	575.922,802 635.185,844	3.075
43	575.922,802 635.185,844	44	575.921,82 635.184,106	1.996	44	575.921,82 635.184,106	45	575.925,735 635.184,445	3.93	45	575.925,735 635.184,445	46	575.928,317 635.184,445	2.582
46	575.928,317 635.184,445	47	575.933,095 635.182,466	5.172	47	575.933,095 635.182,466	48	575.937,873 635.181,606	4.855	48	575.937,873 635.181,606	49	575.940,07 635.181,51	2.199
49	575.940,07 635.181,51	50	575.950,428 635.180,853	10.379	50	575.950,428 635.180,853	51	575.957,189 635.178,839	7.055	51	575.957,189 635.178,839	52	575.961,128 635.176,836	4.419
52	575.961,128 635.176,836	53	575.963,55 635.174,617	3.285	53	575.963,55 635.174,617	54	575.966,21 635.172,269	3.548	54	575.966,21 635.172,269	55	575.968,007 635.169,299	3.471
55	575.968,007 635.169,299	56	575.968,525 635.167,296	2.069	56	575.968,525 635.167,296	57	575.968,525 635.163,981	3.315	57	575.968,525 635.163,981	58	575.967,385 635.161,495	2.735
58	575.967,385 635.161,495	59	575.962,604 635.152,625	10.076	59	575.962,604 635.152,625	60	575.962,504 635.145,094	7.532	60	575.962,504 635.145,094	61	575.960,702 635.137,819	7.495
61	575.960,702 635.137,819	62	575.960,134 635.130,561	7.28	62	575.960,134 635.130,561	63	575.966,874 635.131,871	6.866	63	575.966,874 635.131,871	64	575.979,108 635.134,225	12.458
64	575.979,108 635.134,225	65	575.989,278 635.134,238	10.17	65	575.989,278 635.134,238	66	575.990,458 635.139,083	4.987	66	575.990,458 635.139,083	67	576.001,763 635.134,88	12.061
67	576.001,763 635.134,88	68	576.011,922 635.131,126	10.83	68	576.011,922 635.131,126	69	576.010,533 635.128,083	3.345	69	576.010,533 635.128,083	70	576.022,023 635.123,132	12.511
70	576.022,023 635.123,132	71	576.022,562 635.126,549	3.459	71	576.022,562 635.126,549	72	576.021,844 635.132,776	6.268	72	576.021,844 635.132,776	73	576.023,56 635.133,047	1.737
73	576.023,56 635.133,047	74	576.019,03 635.144,637	12.444	74	576.019,03 635.144,637	75	576.017,374 635.145,818	2.034	75	576.017,374 635.145,818	76	576.015,4 635.160,34	14.656
76	576.015,4 635.160,34	77	576.014,142 635.170,629	10.366	77	576.014,142 635.170,629	78	576.021,515 635.189,773	20.515	78	576.021,515 635.189,773	79	576.024,396 635.195,33	6.259
79	576.024,396 635.195,33	80	576.022,225 635.198,623	3.944	80	576.022,225 635.198,623	81	576.016,038 635.190,972	9.84	81	576.016,038 635.190,972	82	575.999,075 635.177,381	21.736
82	575.999,075 635.177,381	83	575.996,23 635.182,418	5.785	83	575.996,23 635.182,418	84	575.991,97 635.189,864	8.578	84	575.991,97 635.189,864	85	575.984,469 635.203,323	15.408
85	575.984,469 635.203,323	86	575.978,956 635.215,326	13.209	86	575.978,956 635.215,326	87	575.975,965 635.221,736	7.073	87	575.975,965 635.221,736	88	575.974,558 635.227,008	5.457
88	575.974,558 635.227,008	89	575.972,183 635.236,774	10.051	89	575.972,183 635.236,774	90	575.970,447 635.243,96	7.393	90	575.970,447 635.243,96	91	575.969,889 635.245,39	1.535
91	575.969,889 635.245,39	92	575.968,671 635.248,51	3.349	92	575.968,671 635.248,51	93	575.968,34 635.249,357	0.909	93	575.968,34 635.249,357	94	575.948,056 635.282,771	39.089
94	575.948,056 635.282,771	95	575.941,208 635.317,255	35.157	95	575.941,208 635.317,255	96	575.934,635 635.362,937	46.152	96	575.934,635 635.362,937	97	575.932,281 635.367,531	5.162

Punct început	X / Y	Punct sfârşit	X / Y	Lungime segmen t	Punct început	X / Y	Punct sfârşit	X / Y	Lungime segmen t
97	575.932,281 635.367,531	98	575.930,209 635.371,573	4.542	98	575.930,209 635.371,573	1	575.924,231 635.378,559	9.195

** Lungimile segmentelor sunt determinate în planul de proiecție Stereo 70 și sunt rotunjite la 1 milimetru.

*** Distanța dintre puncte este formată din segmente cumulate ce sunt mai mici decât valoarea 1 milimetru.

**DATE DESPRE IMOBILUL NR. 3679**

Oficiul de Cadastru și Publicitate Imobiliară NEAMT
Biroul de Cadastru și Publicitate Imobiliară Targu-Neamt

A. Partea I. Descrierea imobilului

TEREN Extravilan

Adresa: Jud. Neamt

Nr. Crt	Nr cadastral Nr. topografic	Suprafața* (mp)	Observații / Referințe
A1		4.810	Sector cadastral:218 Teren imprejmuit;

B. Partea II. Proprietari și acte

Inscrieri privitoare la dreptul de proprietate și alte drepturi reale		Referințe
/		
Act Administrativ nr. 5758, din 05/04/2023 emis de PRIMARIA COMUNEI PIPIRIG;		
B1	Inscrierea posesiei, drept de PROPRIETATE, dobandit prin Lege, cota actuala 1/1, cota initiala 1/1 1) VRÂNCEANU GHEORGHE 2) HERMAN HANNA	A1

C. Partea III. SARCINI .

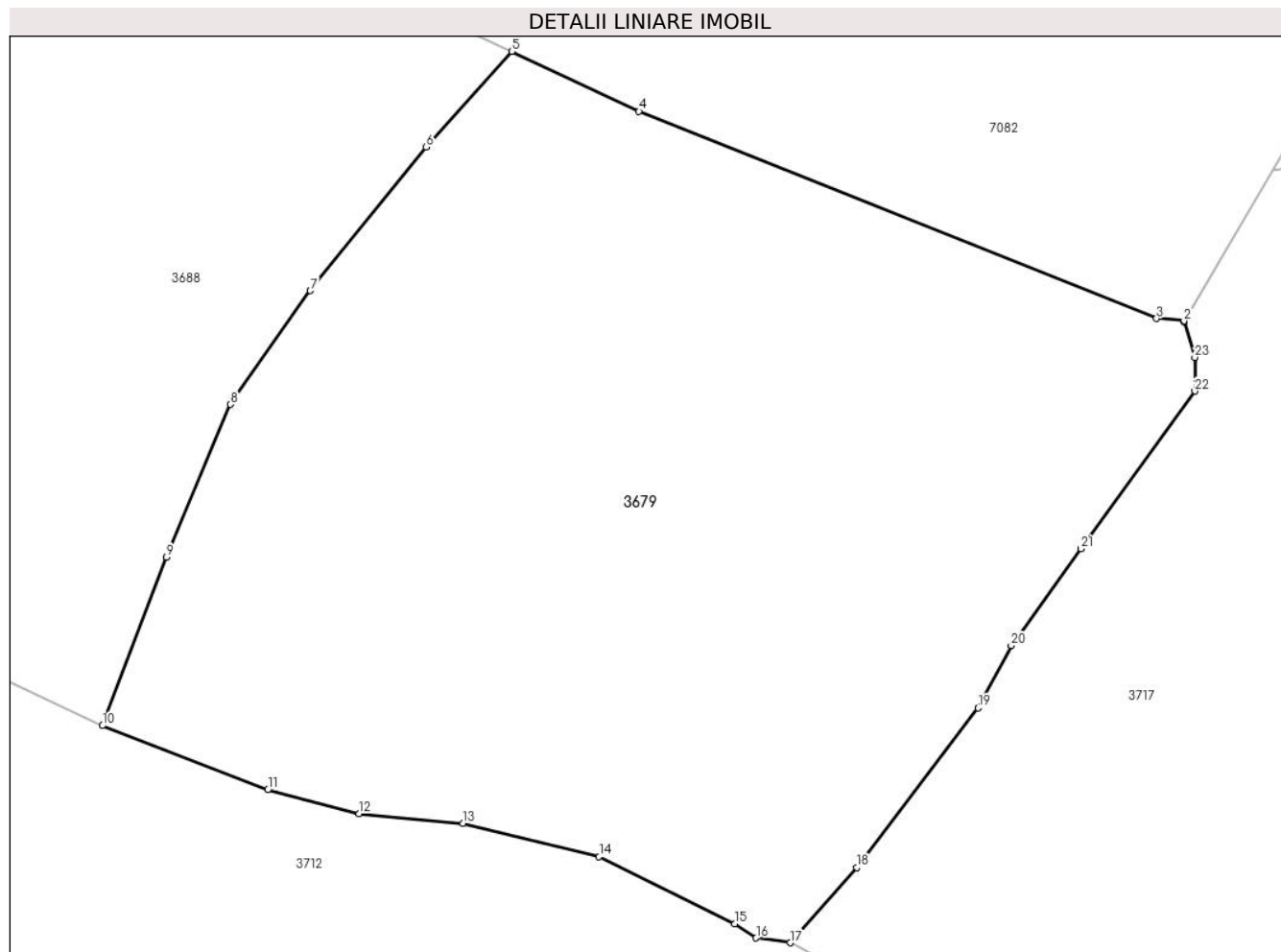
Inscrieri privind dezmembramintele dreptului de proprietate, drepturi reale de garanție și sarcini	Referințe
NU SUNT	

Anexa Nr. 1 La Partea I

Teren

Nr cadastral	Suprafața (mp)*	Observații / Referințe
	4.810	

* Suprafața este determinată în planul de proiecție Stereo 70.



Date referitoare la teren

Crt	Categorie folosință	Intra vilan	Suprafața (mp)	Tarla	Parcelă	Nr. topo	Observații / Referințe
1	faneata	NU	4.810	-	-	-	

Lungime Segmente

1) Valorile lungimilor segmentelor sunt obținute din proiecție în plan.

Punct început	X / Y	Punct sfârșit	X / Y	Lungime segment (** (m)
1	576.322,382 635.782,86	2	576.322,355 635.782,949	0.093
3	576.319,85 635.783,168	4	576.272,552 635.802,083	50.94
5	576.260,925 635.807,553	6	576.253,111 635.798,813	11.724
7	576.242,518 635.785,716	8	576.235,219 635.775,33	12.694
9	576.229,371 635.761,39	10	576.223,518 635.746,0	16.465

Punct început	X / Y	Punct sfârșit	X / Y	Lungime segment (** (m)
2	576.322,355 635.782,949	3	576.319,85 635.783,168	2.515
4	576.272,552 635.802,083	5	576.260,925 635.807,553	12.849
6	576.253,111 635.798,813	7	576.242,518 635.785,716	16.845
8	576.235,219 635.775,33	9	576.229,371 635.761,39	15.117
10	576.223,518 635.746,0	11	576.238,619 635.740,14	16.198

Punct început	X / Y	Punct sfârșit	X / Y	Lungime segment (** (m)
11	576.238,619 635.740,14	12	576.246,952 635.737,958	8.614
13	576.256,477 635.737,077	14	576.268,903 635.734,025	12.795
15	576.281,286 635.727,895	16	576.283,256 635.726,619	2.347
17	576.286,366 635.726,182	18	576.292,444 635.733,039	9.163
19	576.303,537 635.747,613	20	576.306,566 635.753,317	6.458
21	576.312,919 635.762,139	22	576.323,353 635.776,54	17.784
23	576.323,353 635.779,624	1	576.322,382 635.782,86	3.379

Punct început	X / Y	Punct sfârșit	X / Y	Lungime segment (** (m)
12	576.246,952 635.737,958	13	576.256,477 635.737,077	9.566
14	576.268,903 635.734,025	15	576.281,286 635.727,895	13.817
16	576.283,256 635.726,619	17	576.286,366 635.726,182	3.141
18	576.292,444 635.733,039	19	576.303,537 635.747,613	18.315
20	576.306,566 635.753,317	21	576.312,919 635.762,139	10.871
22	576.323,353 635.776,54	23	576.323,353 635.779,624	3.084

** Lungimile segmentelor sunt determinate în planul de proiecție Stereo 70 și sunt rotunjite la 1 milimetru.

*** Distanța dintre puncte este formată din segmente cumulate ce sunt mai mici decât valoarea 1 milimetru.

**DATE DESPRE IMOBILUL NR. 3680**

Oficiul de Cadastru și Publicitate Imobiliară NEAMT
Biroul de Cadastru și Publicitate Imobiliară Targu-Neamt

A. Partea I. Descrierea imobilului

TEREN Intravilan

Adresa: Loc. Pluton, Str Agăpieni, Jud. Neamt

Nr. Crt	Nr cadastral Nr. topografic	Suprafața* (mp)	Observații / Referințe
A1		3.916	Sector cadastral:218 Teren imprejmuit;

Construcții

Crt	Nr cadastral Nr. topografic	Adresa	Observații / Referințe
A1.1		Loc. Pluton, Str Agăpieni, Jud. Neamt	Nr. niveluri:2; S. construita la sol:183 mp;
A1.2		Loc. Pluton, Str Agăpieni, Jud. Neamt	Nr. niveluri:1; S. construita la sol:25 mp;
A1.3		Loc. Pluton, Str Agăpieni, Jud. Neamt	Nr. niveluri:1; S. construita la sol:19 mp;
A1.4		Loc. Pluton, Str Agăpieni, Jud. Neamt	Nr. niveluri:1; S. construita la sol:34 mp;
A1.5		Loc. Pluton, Str Agăpieni, Jud. Neamt	Nr. niveluri:1; S. construita la sol:83 mp;

B. Partea II. Proprietari și acte

Inscrieri privitoare la dreptul de proprietate și alte drepturi reale		Referințe
/		
Act Administrativ nr. 7867, din 28/04/2023 emis de PRIMARIA COMUNEI PIPIRIG;		
B1	Inscrierea posesiei, drept de PROPRIETATE, dobandit prin Lege, cota actuala 1/1, cota initiala 1/1 1) GRIGORAȘ IOAN 2) GRIGORAȘ IULIANA	A1
Act Administrativ nr. 17408, din 01/11/2023 emis de PRIMARIA COMUNEI PIPIRIG;		
B2	Intabulare, drept de PROPRIETATE, dobandit prin Lege, cota actuala 1/1, cota initiala 1/1 1) GRIGORAȘ IOAN 2) GRIGORAȘ IULIANA	A1.1, A1.2, A1.3, A1.4, A1.5

C. Partea III. SARCINI .

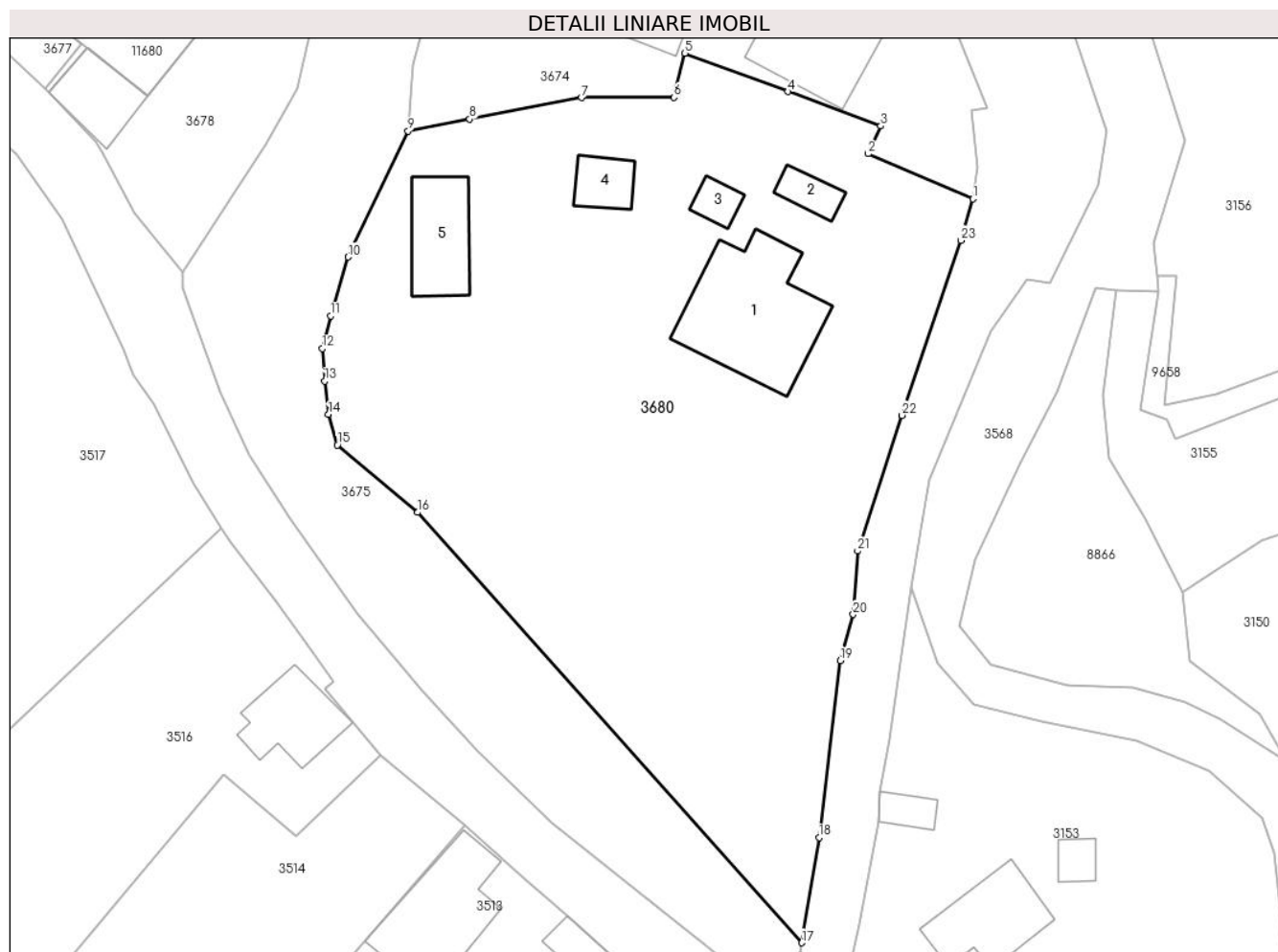
Inscrieri privind dezmembramintele dreptului de proprietate, drepturi reale de garanție și sarcini	Referințe
NU SUNT	

Anexa Nr. 1 La Partea I

Teren

Nr cadastral	Suprafața (mp)*	Observații / Referințe
	3.916	

* Suprafața este determinată în planul de proiecție Stereo 70.



Date referitoare la teren

Crt	Categorie folosință	Intra vilan	Suprafața (mp)	Tarla	Parcelă	Nr. topo	Observații / Referințe
1	curți constructii	DA	1.266	-	-	-	
2	faneata	DA	2.649	-	-	-	

Date referitoare la construcții

Crt	Număr	Destinație construcție	Supraf. (mp)	Situație juridică	Observații / Referințe
A1.1		construcții de locuințe	183	Cu acte	Nr. niveluri:2; S. construita la sol:183 mp;
A1.2		construcții anexa	25	Cu acte	Nr. niveluri:1; S. construita la sol:25 mp;
A1.3		construcții anexa	19	Cu acte	Nr. niveluri:1; S. construita la sol:19 mp;
A1.4		construcții anexa	34	Cu acte	Nr. niveluri:1; S. construita la sol:34 mp;
A1.5		construcții anexa	83	Cu acte	Nr. niveluri:1; S. construita la sol:83 mp;

Lungime Segmente

1) Valorile lungimilor segmentelor sunt obținute din proiecție în plan.

Punct început	X / Y	Punct sfârșit	X / Y	Lungime segment (** (m)	Punct început	X / Y	Punct sfârșit	X / Y	Lungime segment (** (m)
---------------	-------	---------------	-------	-------------------------	---------------	-------	---------------	-------	-------------------------

Punct început	X / Y	Punct sfârșit	X / Y	Lungime segment (** (m)
1	576.022,023 635.123,132	2	576.010,533 635.128,083	12.511
3	576.011,922 635.131,126	4	576.001,763 635.134,88	10.83
5	575.990,458 635.139,083	6	575.989,278 635.134,238	4.987
7	575.979,108 635.134,225	8	575.966,874 635.131,871	12.458
9	575.960,134 635.130,561	10	575.953,537 635.116,766	15.291
11	575.951,627 635.110,31	12	575.950,72 635.106,731	3.692
13	575.950,984 635.103,172	14	575.951,408 635.099,528	3.669
15	575.952,373 635.096,168	16	575.961,169 635.088,802	11.473
17	576.003,271 635.041,675	18	576.005,161 635.053,184	11.663
19	576.007,502 635.072,567	20	576.008,893 635.077,637	5.257
21	576.009,39 635.084,572	22	576.014,257 635.099,421	15.626
23	576.020,69 635.118,592	1	576.022,023 635.123,132	4.732

Punct început	X / Y	Punct sfârșit	X / Y	Lungime segment (** (m)
2	576.010,533 635.128,083	3	576.011,922 635.131,126	3.345
4	576.001,763 635.134,88	5	575.990,458 635.139,083	12.061
6	575.989,278 635.134,238	7	575.979,108 635.134,225	10.17
8	575.966,874 635.131,871	9	575.960,134 635.130,561	6.866
10	575.953,537 635.116,766	11	575.951,627 635.110,31	6.733
12	575.950,72 635.106,731	13	575.950,984 635.103,172	3.569
14	575.951,408 635.099,528	15	575.952,373 635.096,168	3.496
16	575.961,169 635.088,802	17	576.003,271 635.041,675	63.194
18	576.005,161 635.053,184	19	576.007,502 635.072,567	19.524
20	576.008,893 635.077,637	21	576.009,39 635.084,572	6.953
22	576.014,257 635.099,421	23	576.020,69 635.118,592	20.222

** Lungimile segmentelor sunt determinate în planul de proiecție Stereo 70 și sunt rotunjite la 1 milimetru.

*** Distanța dintre puncte este formată din segmente cumulate ce sunt mai mici decât valoarea 1 milimetru.

**DATE DESPRE IMOBILUL NR. 3685**

Oficiul de Cadastru și Publicitate Imobiliară NEAMT
Biroul de Cadastru și Publicitate Imobiliară Targu-Neamt

A. Partea I. Descrierea imobilului

TEREN Intravilan

Adresa: Loc. Pluton, Str Pârâul Lui Anton, Jud. Neamt

Nr. Crt	Nr cadastral Nr. topografic	Suprafața* (mp)	Observații / Referințe
A1		5.068	Sector cadastral:218 Teren imprejmuit;

Construcții

Crt	Nr cadastral Nr. topografic	Adresa	Observații / Referințe
A1.1		Loc. Pluton, Str Pârâul Lui Anton, Jud. Neamt	Nr. niveluri:2; S. construita la sol:140 mp;
A1.2		Loc. Pluton, Str Pârâul Lui Anton, Jud. Neamt	Nr. niveluri:1; S. construita la sol:20 mp;
A1.3		Loc. Pluton, Str Pârâul Lui Anton, Jud. Neamt	Nr. niveluri:1; S. construita la sol:19 mp;

B. Partea II. Proprietari și acte

Inscrieri privitoare la dreptul de proprietate și alte drepturi reale		Referințe
/		
Act Administrativ nr. 9135, din 22/05/2023 emis de PRIMARIA COMUNEI PIPIRIG;		
B1	Inscrierea posesiei, drept de PROPRIETATE, dobandit prin Lege, cota actuala 1/1, cota initiala 1/1 1) DONCIU ION 2) DONCIU DOINA, soți	A1
Act Administrativ nr. 17408, din 01/11/2023 emis de PRIMARIA COMUNEI PIPIRIG;		
B2	Intabulare, drept de PROPRIETATE, dobandit prin Lege, cota actuala 1/1, cota initiala 1/1 1) DONCIU ION 2) DONCIU DOINA, soți	A1.1, A1.2, A1.3

C. Partea III. SARCINI .

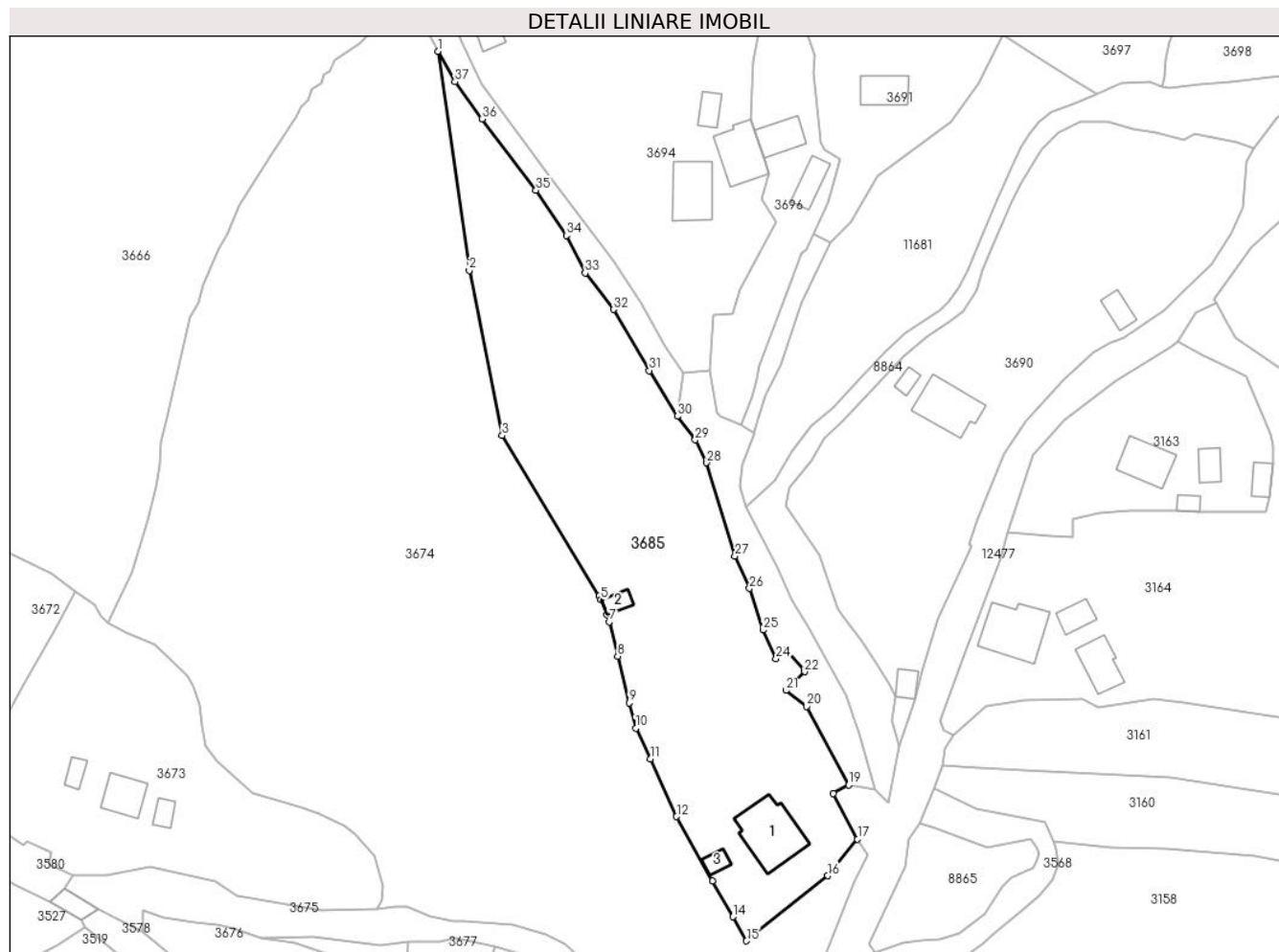
Inscrieri privind dezmembramentele dreptului de proprietate, drepturi reale de garanție și sarcini	Referințe
NU SUNT	

Anexa Nr. 1 La Partea I

Teren

Nr cadastral	Suprafața (mp)*	Observații / Referințe
	5.068	

* Suprafața este determinată în planul de proiecție Stereo 70.



Date referitoare la teren

Crt	Categorie folosință	Intravilan	Suprafața (mp)	Tarla	Parcelă	Nr. topo	Observații / Referințe
1	curți construcții	DA	885	-	-	-	
2	faneata	DA	4.183	-	-	-	

Date referitoare la construcții

Crt	Număr	Destinație construcție	Supraf. (mp)	Situație juridică	Observații / Referințe
A1.1		construcții de locuințe	140	Cu acte	Nr. niveluri:2; S. construita la sol:140 mp;
A1.2		construcții anexa	20	Cu acte	Nr. niveluri:1; S. construita la sol:20 mp;
A1.3		construcții anexa	19	Cu acte	Nr. niveluri:1; S. construita la sol:19 mp;

Lungime Segmente

1) Valorile lungimilor segmentelor sunt obținute din proiecție în plan.

Punct început	X / Y	Punct sfârșit	X / Y	Lungime segment (** (m)	Punct început	X / Y	Punct sfârșit	X / Y	Lungime segment (** (m)
1	575.934,635 635.362,937	2	575.941,208 635.317,255	46.152	2	575.941,208 635.317,255	3	575.948,056 635.282,771	35.157

Punct început	X / Y	Punct sfârșit	X / Y	Lungime segment (** (m)
3	575.948,056 635.282,771	4	575.968,34 635.249,357	39.089
5	575.968,671 635.248,51	6	575.969,889 635.245,39	3.349
7	575.970,447 635.243,96	8	575.972,183 635.236,774	7.393
9	575.974,558 635.227,008	10	575.975,965 635.221,736	5.457
11	575.978,956 635.215,326	12	575.984,469 635.203,323	13.209
13	575.991,97 635.189,864	14	575.996,23 635.182,418	8.578
15	575.999,075 635.177,381	16	576.016,038 635.190,972	21.736
17	576.022,225 635.198,623	18	576.017,176 635.208,087	10.727
19	576.020,378 635.209,904	20	576.011,61 635.226,29	18.584
21	576.007,309 635.229,629	22	576.011,198 635.233,55	5.523
23	576.007,29 635.238,077	24	576.005,244 635.236,279	2.724
25	576.002,515 635.242,208	26	575.999,681 635.250,894	9.137
27	575.996,658 635.257,689	28	575.990,761 635.277,124	20.31
29	575.988,329 635.281,88	30	575.984,605 635.286,823	6.189
31	575.978,774 635.296,341	32	575.971,294 635.309,078	14.771
33	575.965,385 635.316,703	34	575.961,444 635.324,523	8.757
35	575.955,114 635.333,954	36	575.943,853 635.348,832	18.659
37	575.938,225 635.356,572	1	575.934,635 635.362,937	7.308

Punct început	X / Y	Punct sfârșit	X / Y	Lungime segment (** (m)
4	575.968,34 635.249,357	5	575.968,671 635.248,51	0.909
6	575.969,889 635.245,39	7	575.970,447 635.243,96	1.535
8	575.972,183 635.236,774	9	575.974,558 635.227,008	10.051
10	575.975,965 635.221,736	11	575.978,956 635.215,326	7.073
12	575.984,469 635.203,323	13	575.991,97 635.189,864	15.408
14	575.996,23 635.182,418	15	575.999,075 635.177,381	5.785
16	576.016,038 635.190,972	17	576.022,225 635.198,623	9.84
18	576.017,176 635.208,087	19	576.020,378 635.209,904	3.682
20	576.011,61 635.226,29	21	576.007,309 635.229,629	5.445
22	576.011,198 635.233,55	23	576.007,29 635.238,077	5.98
24	576.005,244 635.236,279	25	576.002,515 635.242,208	6.527
26	575.999,681 635.250,894	27	575.996,658 635.257,689	7.437
28	575.990,761 635.277,124	29	575.988,329 635.281,88	5.342
30	575.984,605 635.286,823	31	575.978,774 635.296,341	11.162
32	575.971,294 635.309,078	33	575.965,385 635.316,703	9.647
34	575.961,444 635.324,523	35	575.955,114 635.333,954	11.358
36	575.943,853 635.348,832	37	575.938,225 635.356,572	9.57

** Lungimile segmentelor sunt determinate în planul de proiecție Stereo 70 și sunt rotunjite la 1 milimetru.

*** Distanța dintre puncte este formată din segmente cumulate ce sunt mai mici decât valoarea 1 milimetru.

**DATE DESPRE IMOBILUL NR. 3687**

Oficiul de Cadastru și Publicitate Imobiliară NEAMT
Biroul de Cadastru și Publicitate Imobiliară Targu-Neamt

A. Partea I. Descrierea imobilului

TEREN Intravilan

Adresa: Loc. Pluton, Str Pârâul Lui Anton, Jud. Neamt

Nr. Crt	Nr cadastral Nr. topografic	Suprafața* (mp)	Observații / Referințe
A1		5.167	Sector cadastral:218 Teren neimprejmuit;

B. Partea II. Proprietari și acte

Inscrieri privitoare la dreptul de proprietate și alte drepturi reale		Referințe
/		
Act Normativ nr. 7, din 13/03/1996 emis de GUVERNUL ROMÂNIEI;		
B1	Inscrierea provizorie, drept de PROPRIETATE, dobandit prin Lege, cota actuala 1/1, cota initiala 1/1 1) COMUNA PIPIRIG, CIF:99999999999999, PROPRIETAR NEIDENTIFICAT	A1

C. Partea III. SARCINI .

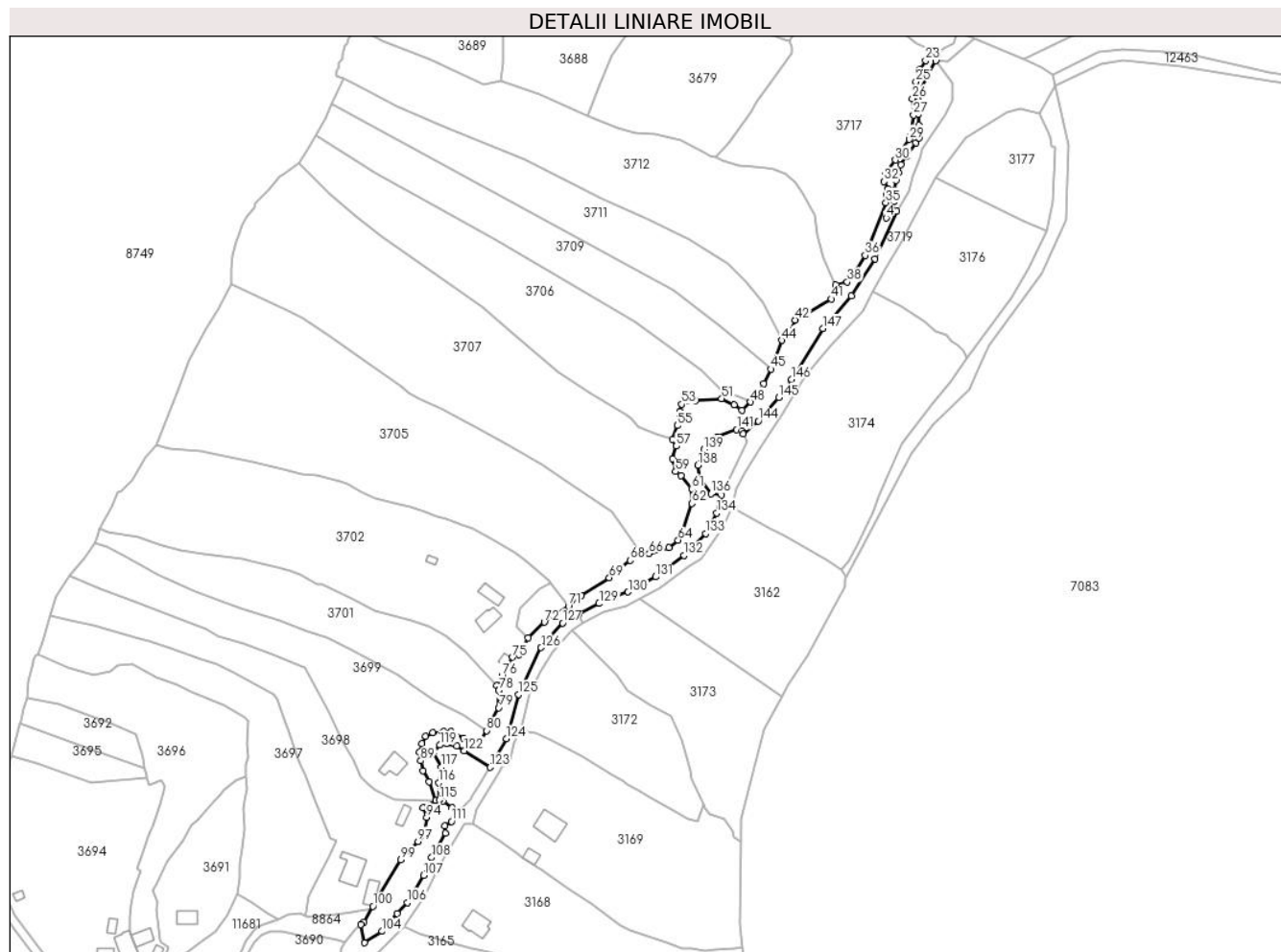
Inscrieri privind dezmembramintele dreptului de proprietate, drepturi reale de garanție și sarcini	Referințe
NU SUNT	

Anexa Nr. 1 La Partea I

Teren

Nr cadastral	Suprafața (mp)*	Observații / Referințe
	5.167	

* Suprafața este determinată în planul de proiecție Stereo 70.



Date referitoare la teren

Crt	Categorie folosință	Intravilan	Suprafața (mp)	Tarla	Parcelă	Nr. topo	Observații / Referințe
1	ape curgătoare	DA	5.167	-	-	-	

Lungime Segmente

1) Valorile lungimilor segmentelor sunt obținute din proiecție în plan.

Punct început	X / Y	Punct sfârșit	X / Y	Lungime segment	Punct început	X / Y	Punct sfârșit	X / Y	Lungime segment	Punct început	X / Y	Punct sfârșit	X / Y	Lungime segment
1	576.352,486 635.658,183	2	576.364,116 635.676,289	21.519	2	576.364,116 635.676,289	3	576.374,587 635.699,524	25.485	3	576.374,587 635.699,524	4	576.369,519 635.696,323	5.994
4	576.369,519 635.696,323	5	576.371,887 635.701,354	5.56	5	576.371,887 635.701,354	6	576.373,391 635.704,399	3.396	6	576.373,391 635.704,399	7	576.373,74 635.709,444	5.057
7	576.373,74 635.709,444	8	576.374,336 635.714,462	5.053	8	576.374,336 635.714,462	9	576.375,436 635.718,446	4.133	9	576.375,436 635.718,446	10	576.376,714 635.722,36	4.117
10	576.376,714 635.722,36	11	576.379,518 635.726,284	4.823	11	576.379,518 635.726,284	12	576.384,119 635.732,937	8.089	12	576.384,119 635.732,937	13	576.385,409 635.735,403	2.783
13	576.385,409 635.735,403	14	576.385,409 635.741,523	6.12	14	576.385,409 635.741,523	15	576.385,156 635.746,651	5.134	15	576.385,156 635.746,651	16	576.385,146 635.753,431	6.78

Punct început	X / Y	Punct sfârșit	X / Y	Lungime segment	Punct început	X / Y	Punct sfârșit	X / Y	Lungime segment	Punct început	X / Y	Punct sfârșit	X / Y	Lungime segment
16	576.385,146 635.753,431	17	576.386,666 635.758,971	5.745	17	576.386,666 635.758,971	18	576.389,734 635.765,423	7.144	18	576.389,734 635.765,423	19	576.393,703 635.772,961	8.519
19	576.393,703 635.772,961	20	576.394,069 635.776,429	3.487	20	576.394,069 635.776,429	21	576.392,216 635.777,552	2.167	21	576.392,216 635.777,552	22	576.391,55 635.775,831	1.845
22	576.391,55 635.775,831	23	576.388,742 635.773,177	3.864	23	576.388,742 635.773,177	24	576.385,955 635.768,73	5.248	24	576.385,955 635.768,73	25	576.384,077 635.762,77	6.249
25	576.384,077 635.762,77	26	576.382,293 635.754,502	8.458	26	576.382,293 635.754,502	27	576.382,85 635.746,506	8.015	27	576.382,85 635.746,506	28	576.381,292 635.736,189	10.434
28	576.381,292 635.736,189	29	576.380,786 635.734,586	1.681	29	576.380,786 635.734,586	30	576.374,022 635.724,583	12.075	30	576.374,022 635.724,583	31	576.369,012 635.717,583	8.608
31	576.369,012 635.717,583	32	576.368,559 635.713,961	3.65	32	576.368,559 635.713,961	33	576.370,567 635.710,477	4.021	33	576.370,567 635.710,477	34	576.369,727 635.707,385	3.204
34	576.369,727 635.707,385	35	576.369,404 635.703,741	3.658	35	576.369,404 635.703,741	36	576.359,282 635.677,953	27.703	36	576.359,282 635.677,953	37	576.354,819 635.670,2	8.946
37	576.354,819 635.670,2	38	576.350,412 635.665,069	6.764	38	576.350,412 635.665,069	39	576.344,707 635.663,67	5.874	39	576.344,707 635.663,67	40	576.345,157 635.661,429	2.286
40	576.345,157 635.661,429	41	576.342,72 635.656,774	5.254	41	576.342,72 635.656,774	42	576.325,09 635.646,464	20.423	42	576.325,09 635.646,464	43	576.321,881 635.639,447	7.716
43	576.321,881 635.639,447	44	576.318,497 635.636,531	4.467	44	576.318,497 635.636,531	45	576.313,08 635.622,552	14.992	45	576.313,08 635.622,552	46	576.309,743 635.615,502	7.8
46	576.309,743 635.615,502	47	576.305,652 635.608,688	7.948	47	576.305,652 635.608,688	48	576.303,243 635.606,438	3.296	48	576.303,243 635.606,438	49	576.298,997 635.602,473	5.809
49	576.298,997 635.602,473	50	576.295,288 635.605,144	4.571	50	576.295,288 635.605,144	51	576.289,117 635.608,133	6.857	51	576.289,117 635.608,133	52	576.276,352 635.607,151	12.803
52	576.276,352 635.607,151	53	576.269,468 635.605,329	7.121	53	576.269,468 635.605,329	54	576.268,77 635.601,7	3.696	54	576.268,77 635.601,7	55	576.267,461 635.594,885	6.94
55	576.267,461 635.594,885	56	576.265,032 635.588,366	6.957	56	576.265,032 635.588,366	57	576.266,948 635.584,914	3.948	57	576.266,948 635.584,914	58	576.265,064 635.578,714	6.48
58	576.265,064 635.578,714	59	576.266,626 635.572,467	6.439	59	576.266,626 635.572,467	60	576.269,246 635.570,447	3.308	60	576.269,246 635.570,447	61	576.274,623 635.564,14	8.288
61	576.274,623 635.564,14	62	576.274,581 635.556,937	7.203	62	576.274,581 635.556,937	63	576.269,949 635.542,508	15.154	63	576.269,949 635.542,508	64	576.267,852 635.539,063	4.033
64	576.267,852 635.539,063	65	576.263,371 635.535,389	5.795	65	576.263,371 635.535,389	66	576.253,613 635.532,375	10.213	66	576.253,613 635.532,375	67	576.248,005 635.533,14	5.66
67	576.248,005 635.533,14	68	576.244,301 635.529,148	5.446	68	576.244,301 635.529,148	69	576.234,194 635.520,722	13.159	69	576.234,194 635.520,722	70	576.220,451 635.512,118	16.214
70	576.220,451 635.512,118	71	576.214,216 635.506,707	8.256	71	576.214,216 635.506,707	72	576.202,448 635.498,96	14.089	72	576.202,448 635.498,96	73	576.194,671 635.491,261	10.943
73	576.194,671 635.491,261	74	576.190,061 635.483,037	9.428	74	576.190,061 635.483,037	75	576.187,02 635.481,848	3.265	75	576.187,02 635.481,848	76	576.181,765 635.472,863	10.409
76	576.181,765 635.472,863	77	576.179,282 635.467,918	5.533	77	576.179,282 635.467,918	78	576.180,186 635.465,609	2.48	78	576.180,186 635.465,609	79	576.180,115 635.457,26	8.349
79	576.180,115 635.457,26	80	576.174,301 635.446,045	12.632	80	576.174,301 635.446,045	81	576.170,47 635.438,886	8.12	81	576.170,47 635.438,886	82	576.163,052 635.442,367	8.194
82	576.163,052 635.442,367	83	576.156,833 635.445,679	7.046	83	576.156,833 635.445,679	84	576.153,149 635.445,679	3.684	84	576.153,149 635.445,679	85	576.147,931 635.445,087	5.251
85	576.147,931 635.445,087	86	576.144,511 635.443,247	3.884	86	576.144,511 635.443,247	87	576.142,646 635.439,841	3.883	87	576.142,646 635.439,841	88	576.141,309 635.435,656	4.393
88	576.141,309 635.435,656	89	576.142,075 635.431,331	4.392	89	576.142,075 635.431,331	90	576.143,062 635.426,479	4.951	90	576.143,062 635.426,479	91	576.146,241 635.421,22	6.145
91	576.146,241 635.421,22	92	576.149,542 635.412,058	9.739	92	576.149,542 635.412,058	93	576.143,157 635.408,521	7.299	93	576.143,157 635.408,521	94	576.144,999 635.403,71	5.152
94	576.144,999 635.403,71	95	576.144,054 635.396,667	7.106	95	576.144,054 635.396,667	96	576.143,452 635.394,906	1.861	96	576.143,452 635.394,906	97	576.140,788 635.391,943	3.985
97	576.140,788 635.391,943	98	576.135,931 635.387,593	6.52	98	576.135,931 635.387,593	99	576.132,279 635.383,041	5.836	99	576.132,279 635.383,041	100	576.118,71 635.360,295	26.486
100	576.118,71 635.360,295	101	576.114,251 635.352,598	8.895	101	576.114,251 635.352,598	102	576.112,831 635.351,407	1.853	102	576.112,831 635.351,407	103	576.114,668 635.342,51	9.085
103	576.114,668 635.342,51	104	576.123,248 635.348,122	10.252	104	576.123,248 635.348,122	105	576.130,613 635.356,823	11.4	105	576.130,613 635.356,823	106	576.135,634 635.362,135	7.309
106	576.135,634 635.362,135	107	576.143,387 635.375,482	15.435	107	576.143,387 635.375,482	108	576.147,365 635.384,082	9.475	108	576.147,365 635.384,082	109	576.154,191 635.395,898	13.646
109	576.154,191 635.395,898	110	576.153,974 635.399,503	3.612	110	576.153,974 635.399,503	111	576.157,078 635.401,758	3.837	111	576.157,078 635.401,758	112	576.158,875 635.406,321	4.904
112	576.158,875 635.406,321	113	576.157,255 635.408,519	2.73	113	576.157,255 635.408,519	114	576.153,0 635.411,739	5.336	114	576.153,0 635.411,739	115	576.151,178 635.412,217	1.884

Punct început	X / Y	Punct sfârșit	X / Y	Lungime segment	Punct început	X / Y	Punct sfârșit	X / Y	Lungime segment	Punct început	X / Y	Punct sfârșit	X / Y	Lungime segment
115	576.151,178 635.412,217	116	576.150,797 635.420,56	8.352	116	576.150,797 635.420,56	117	576.152,132 635.428,153	7.709	117	576.152,132 635.428,153	118	576.148,287 635.435,617	8.396
118	576.148,287 635.435,617	119	576.151,441 635.439,011	4.633	119	576.151,441 635.439,011	120	576.154,632 635.439,736	3.272	120	576.154,632 635.439,736	121	576.159,679 635.438,395	5.222
121	576.159,679 635.438,395	122	576.163,423 635.436,303	4.289	122	576.163,423 635.436,303	123	576.175,901 635.428,145	14.908	123	576.175,901 635.428,145	124	576.183,811 635.442,207	16.134
124	576.183,811 635.442,207	125	576.189,814 635.463,754	22.368	125	576.189,814 635.463,754	126	576.200,901 635.486,531	25.332	126	576.200,901 635.486,531	127	576.211,345 635.498,601	15.961
127	576.211,345 635.498,601	128	576.219,073 635.502,661	8.73	128	576.219,073 635.502,661	129	576.229,219 635.508,086	11.505	129	576.229,219 635.508,086	130	576.243,404 635.513,739	15.27
130	576.243,404 635.513,739	131	576.256,893 635.521,132	15.382	131	576.256,893 635.521,132	132	576.270,817 635.531,568	17.401	132	576.270,817 635.531,568	133	576.281,286 635.542,226	14.94
133	576.281,286 635.542,226	134	576.286,769 635.552,315	11.483	134	576.286,769 635.552,315	135	576.289,084 635.561,016	9.004	135	576.289,084 635.561,016	136	576.283,909 635.561,613	5.209
136	576.283,909 635.561,613	137	576.278,335 635.568,758	9.062	137	576.278,335 635.568,758	138	576.277,565 635.575,55	6.836	138	576.277,565 635.575,55	139	576.280,34 635.583,244	8.179
139	576.280,34 635.583,244	140	576.287,001 635.589,388	9.062	140	576.287,001 635.589,388	141	576.296,427 635.593,074	10.121	141	576.296,427 635.593,074	142	576.299,005 635.592,371	2.672
142	576.299,005 635.592,371	143	576.299,783 635.590,774	1.776	143	576.299,783 635.590,774	144	576.307,027 635.597,208	9.689	144	576.307,027 635.597,208	145	576.316,952 635.608,736	15.212
145	576.316,952 635.608,736	146	576.323,251 635.617,479	10.776	146	576.323,251 635.617,479	147	576.338,618 635.642,312	29.203	147	576.338,618 635.642,312	1	576.352,486 635.658,183	21.076

** Lungimile segmentelor sunt determinate în planul de proiecție Stereo 70 și sunt rotunjite la 1 milimetru.

*** Distanța dintre puncte este formată din segmente cumulate ce sunt mai mici decât valoarea 1 milimetru.

**DATE DESPRE IMOBILUL NR. 3688**

Oficiul de Cadastru și Publicitate Imobiliară NEAMT
Biroul de Cadastru și Publicitate Imobiliară Targu-Neamt

A. Partea I. Descrierea imobilului

TEREN Extravilan

Adresa: Jud. Neamt

Nr. Crt	Nr cadastral Nr. topografic	Suprafața* (mp)	Observații / Referințe
A1		4.301	Sector cadastral:218 Teren imprejmuit;

B. Partea II. Proprietari și acte

Inscrieri privitoare la dreptul de proprietate și alte drepturi reale		Referințe
/		
Act Administrativ nr. 7856, din 28/04/2023 emis de PRIMARIA COMUNEI PIPIRIG;		
B1	Inscrierea posesiei, drept de PROPRIETATE, dobandit prin Lege, cota actuala 1/1, cota initiala 1/1 1) AGAPIE HARALAMBIE 2) AGAPIE PARASCHIVA	A1

C. Partea III. SARCINI .

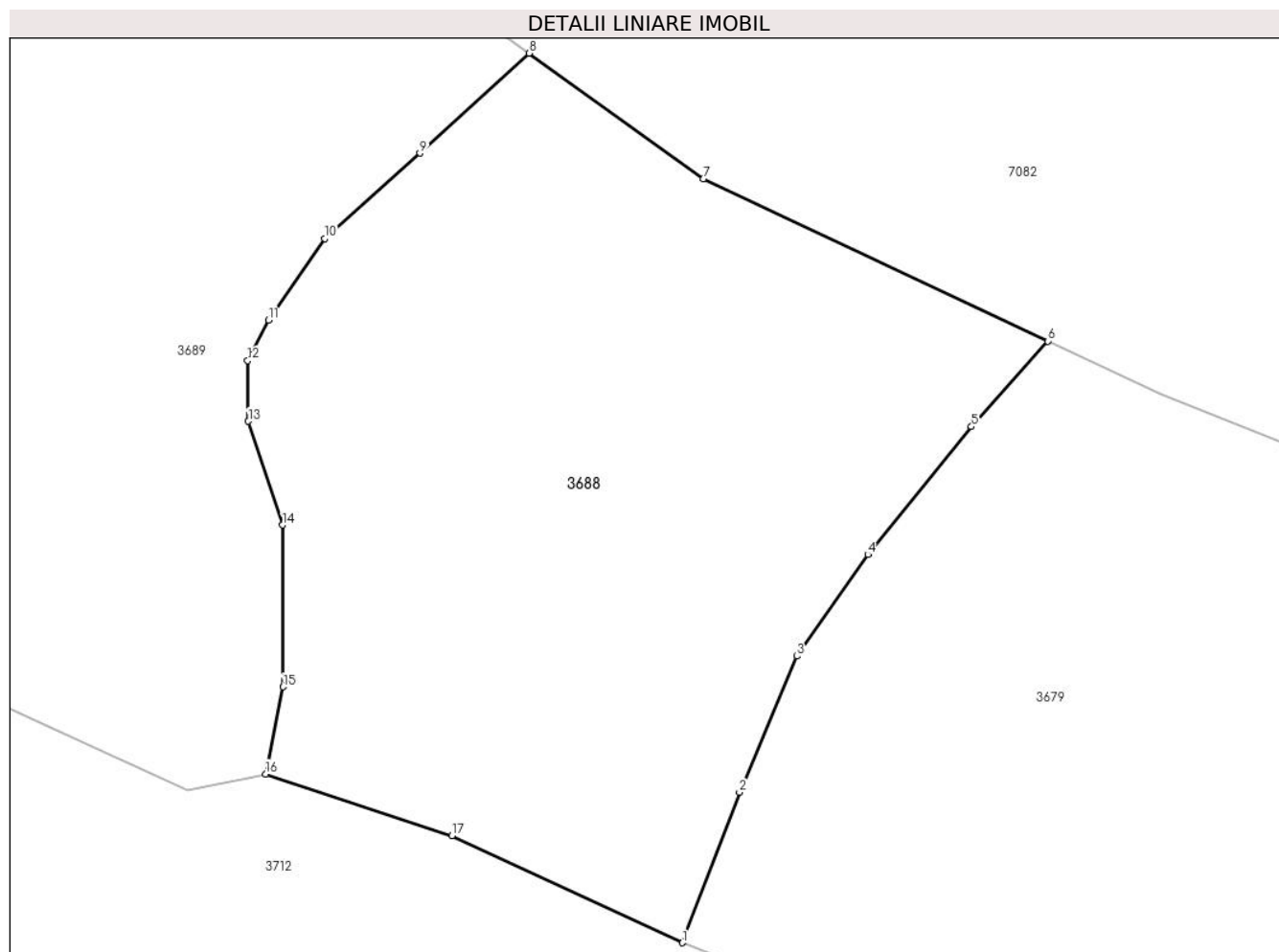
Inscrieri privind dezmembramintele dreptului de proprietate, drepturi reale de garanție și sarcini	Referințe
NU SUNT	

Anexa Nr. 1 La Partea I

Teren

Nr cadastral	Suprafața (mp)*	Observații / Referințe
	4.301	

* Suprafața este determinată în planul de proiecție Stereo 70.



Date referitoare la teren

Crt	Categorie folosință	Intravilan	Suprafața (mp)	Tarla	Parcelă	Nr. topo	Observații / Referințe
1	faneata	NU	4.301	-	-	-	

Lungime Segmente

1) Valorile lungimilor segmentelor sunt obținute din proiecție în plan.

Punct început	X / Y	Punct sfârșit	X / Y	Lungime segment (** (m)
1	576.223,518 635.746,0	2	576.229,371 635.761,39	16.465
2	576.229,371 635.761,39	3	576.235,219 635.775,33	15.117
3	576.235,219 635.775,33	4	576.242,518 635.785,716	12.694
4	576.242,518 635.785,716	5	576.253,111 635.798,813	16.845
5	576.253,111 635.798,813	6	576.260,925 635.807,553	11.724

Punct început	X / Y	Punct sfârșit	X / Y	Lungime segment (** (m)
6	576.260,925 635.807,553	7	576.225,648 635.824,15	38.986
7	576.225,648 635.824,15	8	576.207,823 635.837,014	21.982
8	576.207,823 635.837,014	9	576.196,66 635.826,787	15.139
9	576.196,66 635.826,787	10	576.186,897 635.818,056	13.098
10	576.186,897 635.818,056	11	576.181,145 635.809,707	10.139
11	576.181,145 635.809,707	12	576.179,006 635.805,56	4.666
12	576.179,006 635.805,56	13	576.179,078 635.799,358	6.202
13	576.179,078 635.799,358	14	576.182,588 635.788,743	11.18
14	576.182,588 635.788,743	15	576.182,609 635.772,187	16.556
15	576.182,609 635.772,187	16	576.180,853 635.763,26	9.098
16	576.180,853 635.763,26	17	576.199,942 635.756,958	20.102
17	576.199,942 635.756,958	1	576.223,518 635.746,0	25.998

** Lungimile segmentelor sunt determinate în planul de proiecție Stereo 70 și sunt rotunjite la 1 milimetru.

*** Distanța dintre puncte este formată din segmente cumulate ce sunt mai mici decât valoarea 1 milimetru.

**DATE DESPRE IMOBILUL NR. 3689**

Oficiul de Cadastru și Publicitate Imobiliară NEAMT
Biroul de Cadastru și Publicitate Imobiliară Targu-Neamt

A. Partea I. Descrierea imobilului

TEREN Extravilan

Adresa: Jud. Neamt

Nr. Crt	Nr cadastral Nr. topografic	Suprafața* (mp)	Observații / Referințe
A1		5.752	Sector cadastral:218 Teren neimprejmuit;

B. Partea II. Proprietari și acte

Inscrieri privitoare la dreptul de proprietate și alte drepturi reale		Referințe
/		
Act Administrativ nr. 8218, din 09/05/2023 emis de PRIMARIA COMUNEI PIPIRIG;		
B1	Inscrierea posesiei, drept de PROPRIETATE, dobandit prin Lege, cota actuala 1/1, cota initiala 1/1 1) VRÂNCEANU AUREL 2) VRÂNCEANU VÎRVARA	A1

C. Partea III. SARCINI .

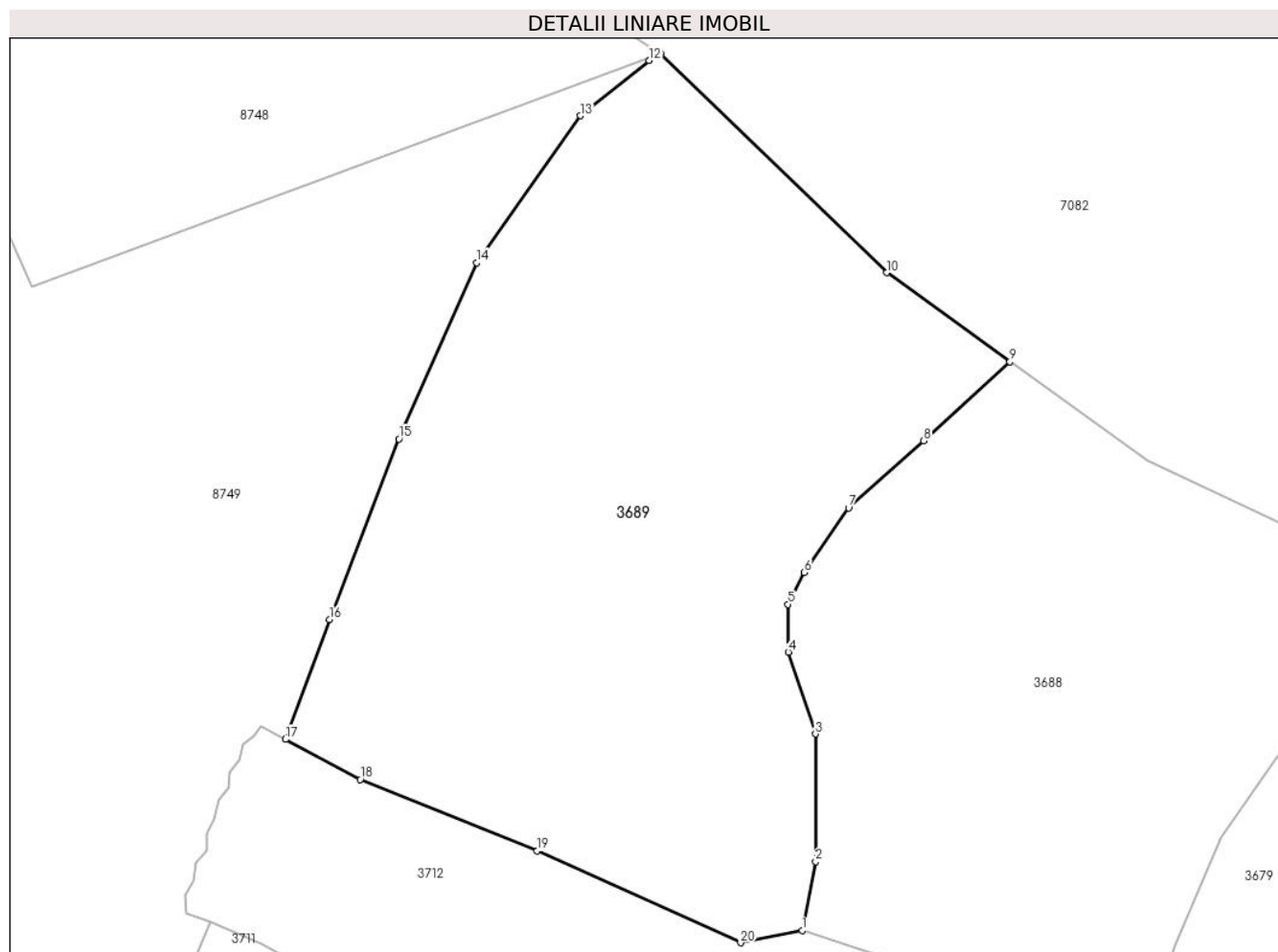
Inscrieri privind dezmembramintele dreptului de proprietate, drepturi reale de garanție și sarcini	Referințe
NU SUNT	

Anexa Nr. 1 La Partea I

Teren

Nr cadastral	Suprafața (mp)*	Observații / Referințe
	5.752	

* Suprafața este determinată în planul de proiecție Stereo 70.



Date referitoare la teren

Crt	Categorie folosință	Intravilan	Suprafața (mp)	Tarla	Parcelă	Nr. topo	Observații / Referințe
1	faneata	NU	5.752	-	-	-	

Lungime Segmente

1) Valorile lungimilor segmentelor sunt obținute din proiecție în plan.

Punct început	X / Y	Punct sfârșit	X / Y	Lungime segment (** (m)
1	576.180,853 635.763,26	2	576.182,609 635.772,187	9.098
2	576.182,609 635.772,187	3	576.182,588 635.788,743	16.556
3	576.182,588 635.788,743	4	576.179,078 635.799,358	11.18
4	576.179,078 635.799,358	5	576.179,006 635.805,56	6.202
5	576.179,006 635.805,56	6	576.181,145 635.809,707	4.666

Punct început	X / Y	Punct sfârşit	X / Y	Lungime segment (** (m)
6	576.181,145 635.809,707	7	576.186,897 635.818,056	10.139
7	576.186,897 635.818,056	8	576.196,66 635.826,787	13.098
8	576.196,66 635.826,787	9	576.207,823 635.837,014	15.139
9	576.207,823 635.837,014	10	576.191,811 635.848,57	19.747
10	576.191,811 635.848,57	11	576.162,514 635.877,048	40.857
11	576.162,514 635.877,048	12	576.161,012 635.876,116	1.768
12	576.161,012 635.876,116	13	576.152,045 635.868,94	11.485
13	576.152,045 635.868,94	14	576.138,611 635.849,852	23.341
14	576.138,611 635.849,852	15	576.128,505 635.827,015	24.973
15	576.128,505 635.827,015	16	576.119,503 635.803,577	25.107
16	576.119,503 635.803,577	17	576.113,789 635.788,038	16.556
17	576.113,789 635.788,038	18	576.123,497 635.782,834	11.015
18	576.123,497 635.782,834	19	576.146,451 635.773,572	24.752
19	576.146,451 635.773,572	20	576.172,887 635.761,657	28.997
20	576.172,887 635.761,657	1	576.180,853 635.763,26	8.126

** Lungimile segmentelor sunt determinate în planul de proiecţie Stereo 70 şi sunt rotunjite la 1 milimetru.

*** Distanţa dintre puncte este formată din segmente cumulate ce sunt mai mici decât valoarea 1 milimetru.

**DATE DESPRE IMOBILUL NR. 3690**

Oficiul de Cadastru și Publicitate Imobiliară NEAMT
Biroul de Cadastru și Publicitate Imobiliară Targu-Neamt

A. Partea I. Descrierea imobilului

TEREN Intravilan

Adresa: Loc. Pluton, Str Pârâul Lui Anton, Jud. Neamt

Nr. Crt	Nr cadastral Nr. topografic	Suprafața* (mp)	Observații / Referințe
A1		Din acte: 6.221 Masurata: 4.251	Sector cadastral:218 Teren imprejmuit; Diferenta de suprafata se regaseste la imobilul cu id 11681

Construcții

Crt	Nr cadastral Nr. topografic	Adresa	Observații / Referințe
A1.1		Loc. Pluton, Str Pârâul Lui Anton, Jud. Neamt	Nr. niveluri:1; S. construita la sol:107 mp;
A1.2		Loc. Pluton, Str Pârâul Lui Anton, Jud. Neamt	Nr. niveluri:1; S. construita la sol:16 mp;
A1.3		Loc. Pluton, Str Pârâul Lui Anton, Jud. Neamt	Nr. niveluri:1; S. construita la sol:33 mp;
A1.4		Loc. Pluton, Str Pârâul Lui Anton, Jud. Neamt	Nr. niveluri:1; S. construita la sol:24 mp;

B. Partea II. Proprietari și acte

Inscrieri privitoare la dreptul de proprietate și alte drepturi reale		Referințe
/		
Act Administrativ nr. 5735, din 03/04/2023 emis de PRIMARIA COMUNEI PIPIRIG;		
B1	Inscrierea posesiei, drept de PROPRIETATE, dobandit prin Lege, cota actuala 1/1, cota initiala 1/1 1) ANTON VASILE 2) ANTON EUGENIA	A1
Act Administrativ nr. 17408, din 01/11/2023 emis de PRIMARIA COMUNEI PIPIRIG;		
B2	Intabulare, drept de PROPRIETATE, dobandit prin Lege, cota actuala 1/1, cota initiala 1/1 1) ANTON VASILE 2) ANTON EUGENIA	A1.1, A1.2, A1.3, A1.4

C. Partea III. SARCINI .

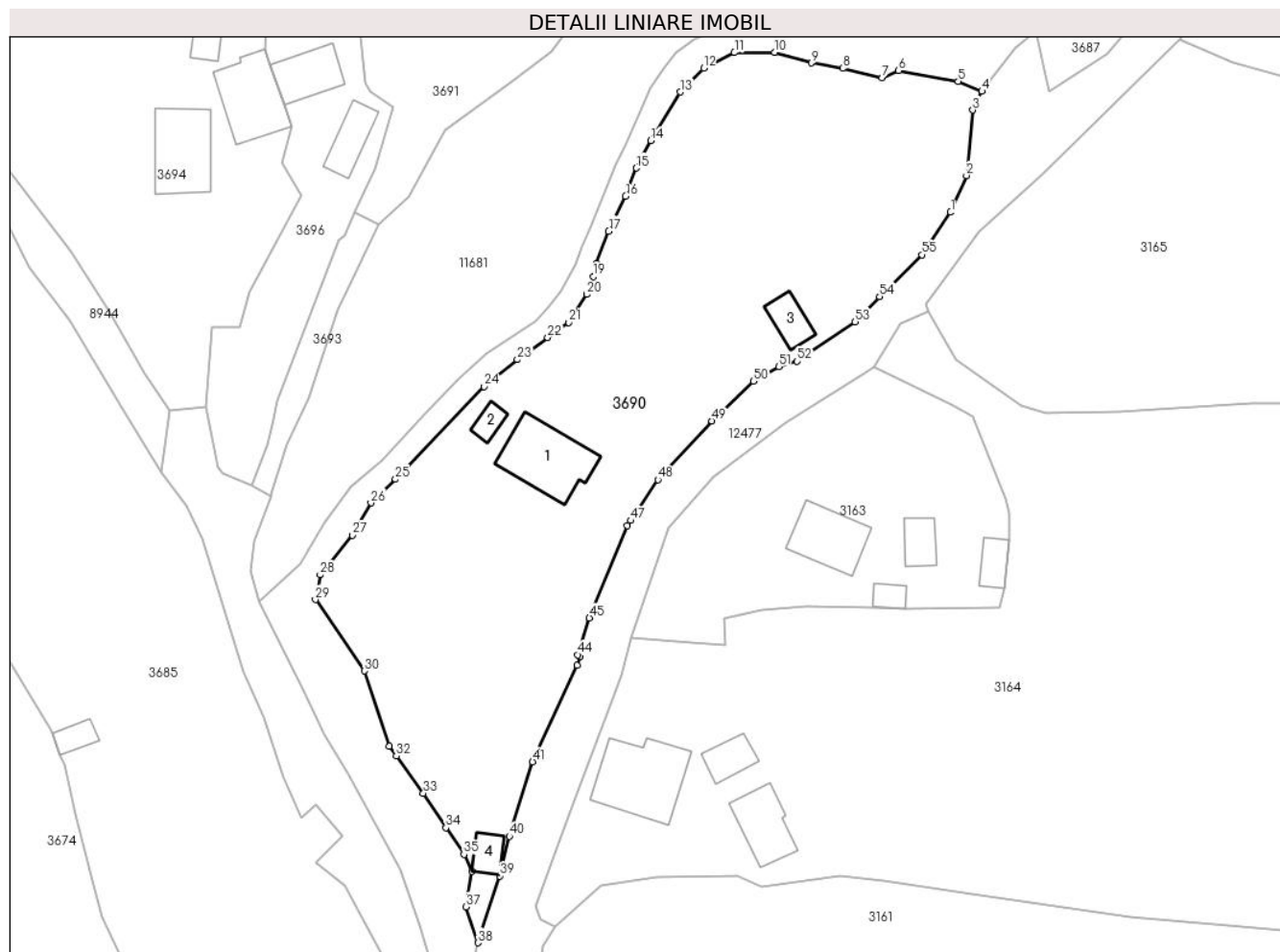
Inscrieri privind dezmembramintele dreptului de proprietate, drepturi reale de garanție și sarcini	Referințe
NU SUNT	

Anexa Nr. 1 La Partea I

Teren

Nr cadastral	Suprafața (mp)*	Observații / Referințe
	Din acte: 6.221 Masurata: 4.251	Diferenta de suprafata se regaseste la imobilul cu id 11681

* Suprafața este determinată în planul de proiecție Stereo 70.



Date referitoare la teren

Crt	Categorie folosință	Intra vilan	Suprafața (mp)	Tarla	Parcelă	Nr. topo	Observații / Referințe
1	curți constructii	DA	416	-	-	-	
2	curți constructii	DA	75	-	-	-	
3	arabil	DA	835	-	-	-	
4	faneata	DA	1.489	-	-	-	
5	faneata	DA	1.436	-	-	-	

Date referitoare la construcții

Crt	Număr	Destinație construcție	Supraf. (mp)	Situație juridică	Observații / Referințe
A1.1		construcții de locuințe	107	Cu acte	Nr. niveluri:1; S. construita la sol:107 mp;
A1.2		construcții anexa	16	Cu acte	Nr. niveluri:1; S. construita la sol:16 mp;
A1.3		construcții anexa	33	Cu acte	Nr. niveluri:1; S. construita la sol:33 mp;
A1.4		construcții anexa	24	Cu acte	Nr. niveluri:1; S. construita la sol:24 mp;

Lungime Segmente

1) Valorile lungimilor segmentelor sunt obținute din proiecție în plan.

Punct început	X / Y	Punct sfârșit	X / Y	Lungime segment
1	576.100,271 635.324,871	2	576.102,598 635.330,253	5.864
4	576.104,85 635.342,592	5	576.101,391 635.344,028	3.745
7	576.090,238 635.344,577	8	576.084,445 635.345,954	5.954
10	576.074,494 635.348,286	11	576.068,602 635.348,237	5.892
13	576.060,678 635.342,485	14	576.056,341 635.335,358	8.343
16	576.052,667 635.327,22	17	576.050,204 635.322,121	5.663
19	576.047,918 635.315,468	20	576.047,004 635.312,86	2.764
22	576.041,26 635.306,544	23	576.036,805 635.303,303	5.509
25	576.018,986 635.285,771	26	576.015,392 635.282,313	4.987
28	576.007,959 635.271,804	29	576.007,246 635.268,152	3.721
31	576.018,066 635.246,682	32	576.019,08 635.245,282	1.729
34	576.026,357 635.234,772	35	576.028,997 635.230,849	4.729
37	576.029,32 635.223,194	38	576.031,02 635.217,919	5.542
40	576.035,634 635.233,527	41	576.039,064 635.244,413	11.414
43	576.046,012 635.259,767	44	576.045,646 635.260,091	0.489
46	576.052,886 635.278,965	47	576.053,406 635.279,741	0.934
49	576.065,28 635.294,332	50	576.071,403 635.300,15	8.446
52	576.077,784 635.303,068	53	576.086,281 635.308,837	10.27
55	576.096,053 635.318,645	1	576.100,271 635.324,871	7.52

Punct început	X / Y	Punct sfârșit	X / Y	Lungime segment
2	576.102,598 635.330,253	3	576.103,505 635.339,828	9.618
5	576.101,391 635.344,028	6	576.092,631 635.345,622	8.904
8	576.084,445 635.345,954	9	576.079,873 635.346,744	4.64
11	576.068,602 635.348,237	12	576.064,098 635.345,986	5.035
14	576.056,341 635.335,358	15	576.054,252 635.331,346	4.523
17	576.050,204 635.322,121	18	576.048,423 635.317,359	5.084
20	576.047,004 635.312,86	21	576.044,326 635.308,745	4.91
23	576.036,805 635.303,303	24	576.031,91 635.299,37	6.279
26	576.015,392 635.282,313	27	576.012,67 635.277,581	5.459
29	576.007,246 635.268,152	30	576.014,408 635.257,712	12.66
32	576.019,08 635.245,282	33	576.023,054 635.239,823	6.752
35	576.028,997 635.230,849	36	576.030,136 635.228,356	2.741
38	576.031,02 635.217,919	39	576.034,234 635.227,702	10.297
41	576.039,064 635.244,413	42	576.045,591 635.258,518	15.542
44	576.045,646 635.260,091	45	576.047,374 635.265,483	5.662
47	576.053,406 635.279,741	48	576.057,402 635.285,717	7.189
50	576.071,403 635.300,15	51	576.075,07 635.302,262	4.232
53	576.086,281 635.308,837	54	576.089,869 635.312,511	5.135

Punct început	X / Y	Punct sfârșit	X / Y	Lungime segment
3	576.103,505 635.339,828	4	576.104,85 635.342,592	3.074
6	576.092,631 635.345,622	7	576.090,238 635.344,577	2.611
9	576.079,873 635.346,744	10	576.074,494 635.348,286	5.596
12	576.064,098 635.345,986	13	576.060,678 635.342,485	4.894
15	576.054,252 635.331,346	16	576.052,667 635.327,22	4.42
18	576.048,423 635.317,359	19	576.047,918 635.315,468	1.957
21	576.044,326 635.308,745	22	576.041,26 635.306,544	3.774
24	576.031,91 635.299,37	25	576.018,986 635.285,771	18.761
27	576.012,67 635.277,581	28	576.007,959 635.271,804	7.454
30	576.014,408 635.257,712	31	576.018,066 635.246,682	11.621
33	576.023,054 635.239,823	34	576.026,357 635.234,772	6.035
36	576.030,136 635.228,356	37	576.029,32 635.223,194	5.226
39	576.034,234 635.227,702	40	576.035,634 635.233,527	5.991
42	576.045,591 635.258,518	43	576.046,012 635.259,767	1.318
45	576.047,374 635.265,483	46	576.052,886 635.278,965	14.565
48	576.057,402 635.285,717	49	576.065,28 635.294,332	11.674
51	576.075,07 635.302,262	52	576.077,784 635.303,068	2.831
54	576.089,869 635.312,511	55	576.096,053 635.318,645	8.71

** Lungimile segmentelor sunt determinate în planul de proiecție Stereo 70 și sunt rotunjite la 1 milimetru.

*** Distanța dintre puncte este formată din segmente cumulate ce sunt mai mici decât valoarea 1 milimetru.

**DATE DESPRE IMOBILUL NR. 3691**

Oficiul de Cadastru și Publicitate Imobiliară NEAMT
Biroul de Cadastru și Publicitate Imobiliară Targu-Neamt

A. Partea I. Descrierea imobilului

TEREN Intravilan

Adresa: Loc. Pluton, Jud. Neamt

Nr. Crt	Nr cadastral Nr. topografic	Suprafața* (mp)	Observații / Referințe
A1		2.428	Sector cadastral:218 Teren imprejmuit;

Construcții

Crt	Nr cadastral Nr. topografic	Adresa	Observații / Referințe
A1.1		Loc. Pluton, Jud. Neamt	Nr. niveluri:1; S. construita la sol:62 mp;

B. Partea II. Proprietari și acte

Inscrieri privitoare la dreptul de proprietate și alte drepturi reale	Referințe
/	
Act Administrativ nr. 7861, din 28/04/2023 emis de PRIMARIA COMUNEI PIPIRIG;	
B1	Inscrierea posesiei, drept de PROPRIETATE, dobandit prin Lege, cota actuala 1/1, cota initiala 1/1 1) LAZĂR ANA
Act Administrativ nr. 17408, din 01/11/2023 emis de PRIMARIA COMUNEI PIPIRIG;	
B2	Intabulare, drept de PROPRIETATE, dobandit prin Lege, cota actuala 1/1, cota initiala 1/1 1) LAZĂR ANA

C. Partea III. SARCINI .

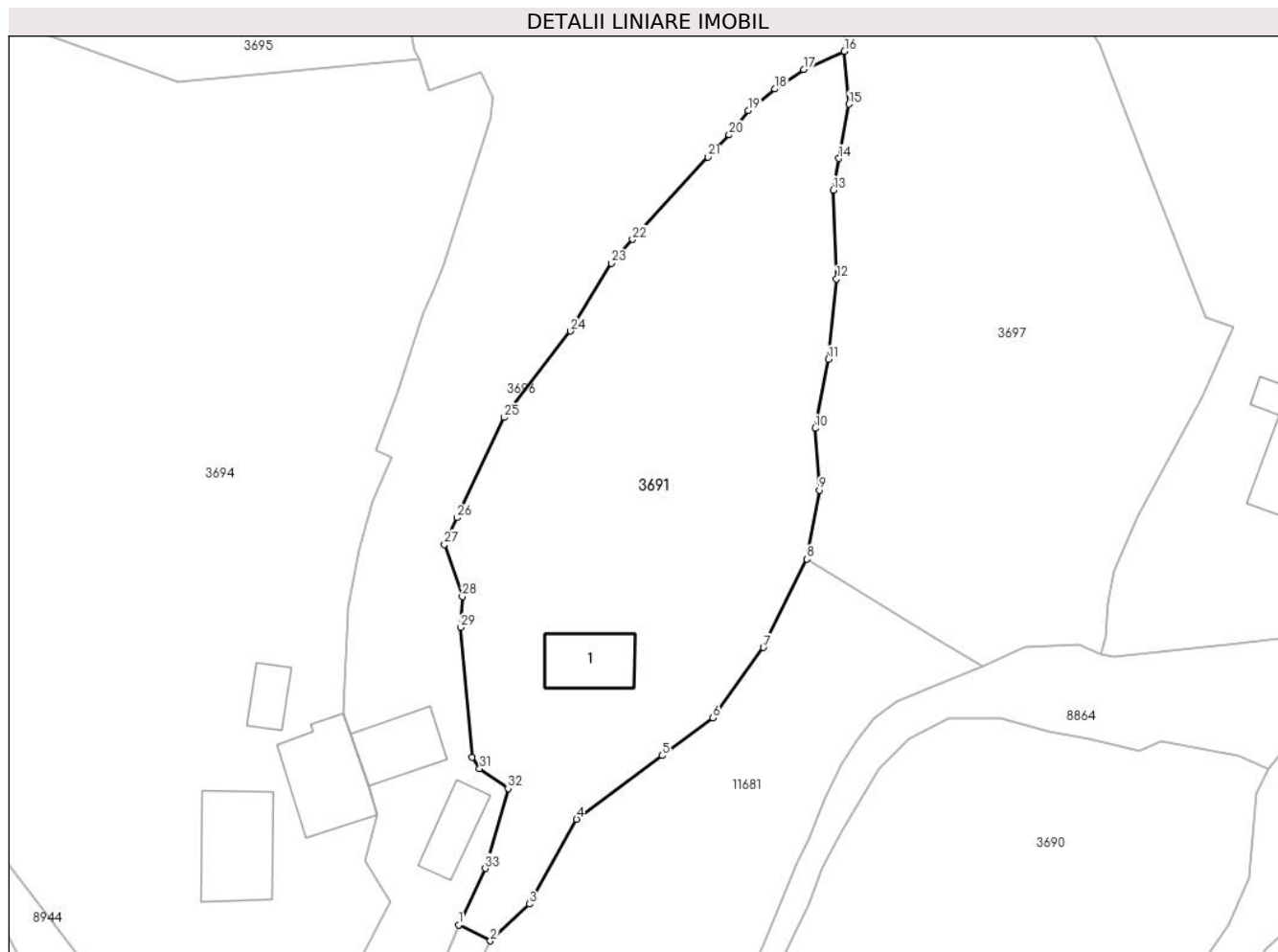
Inscrieri privind dezmembramintele dreptului de proprietate, drepturi reale de garanție și sarcini	Referințe
NU SUNT	

Anexa Nr. 1 La Partea I

Teren

Nr cadastral	Suprafața (mp)*	Observații / Referințe
	2.428	

* Suprafața este determinată în planul de proiecție Stereo 70.



Date referitoare la teren

Crt	Categorie folosință	Intravilan	Suprafața (mp)	Tarla	Parcelă	Nr. topo	Observații / Referințe
1	curți constructii	DA	177	-	-	-	
2	faneata	DA	2.251	-	-	-	

Date referitoare la construcții

Crt	Număr	Destinație construcție	Supraf. (mp)	Situație juridică	Observații / Referințe
A1.1		construcții de locuințe	62	Cu acte	Nr. niveluri:1; S. construita la sol:62 mp;

Lungime Segmente

1) Valorile lungimilor segmentelor sunt obținute din proiecție în plan.

Punct început	X / Y	Punct sfârșit	X / Y	Lungime segment (** (m)
1	576.012,933 635.324,847	2	576.016,531 635.323,043	4.025
3	576.020,976 635.327,215	4	576.026,313 635.336,821	10.989
5	576.036,022 635.344,039	6	576.041,791 635.348,319	7.183

Punct început	X / Y	Punct sfârșit	X / Y	Lungime segment (** (m)
2	576.016,531 635.323,043	3	576.020,976 635.327,215	6.096
4	576.026,313 635.336,821	5	576.036,022 635.344,039	12.098
6	576.041,791 635.348,319	7	576.047,517 635.356,302	9.824

Punct început	X / Y	Punct sfârșit	X / Y	Lungime segment (** (m))
7	576.047,517 635.356,302	8	576.052,461 635.366,322	11.173
9	576.053,881 635.374,135	10	576.053,387 635.381,143	7.025
11	576.054,902 635.388,964	12	576.055,819 635.398,07	9.152
13	576.055,467 635.408,171	14	576.056,076 635.411,743	3.624
15	576.057,218 635.417,901	16	576.056,712 635.423,895	6.015
17	576.052,106 635.421,842	18	576.048,809 635.419,616	3.978
19	576.045,777 635.417,192	20	576.043,642 635.414,412	3.505
21	576.041,247 635.411,903	22	576.032,675 635.402,577	12.667
23	576.030,278 635.399,866	24	576.025,631 635.392,166	8.994
25	576.018,118 635.382,378	26	576.012,775 635.371,009	12.562
27	576.011,336 635.367,993	28	576.013,36 635.362,067	6.262
29	576.013,161 635.358,576	30	576.014,481 635.343,838	14.797
31	576.015,318 635.342,564	32	576.018,556 635.340,313	3.944
33	576.015,96 635.331,257	1	576.012,933 635.324,847	7.089

Punct început	X / Y	Punct sfârșit	X / Y	Lungime segment (** (m))
8	576.052,461 635.366,322	9	576.053,881 635.374,135	7.941
10	576.053,387 635.381,143	11	576.054,902 635.388,964	7.966
12	576.055,819 635.398,07	13	576.055,467 635.408,171	10.107
14	576.056,076 635.411,743	15	576.057,218 635.417,901	6.263
16	576.056,712 635.423,895	17	576.052,106 635.421,842	5.043
18	576.048,809 635.419,616	19	576.045,777 635.417,192	3.882
20	576.043,642 635.414,412	21	576.041,247 635.411,903	3.469
22	576.032,675 635.402,577	23	576.030,278 635.399,866	3.619
24	576.025,631 635.392,166	25	576.018,118 635.382,378	12.339
26	576.012,775 635.371,009	27	576.011,336 635.367,993	3.342
28	576.013,36 635.362,067	29	576.013,161 635.358,576	3.497
30	576.014,481 635.343,838	31	576.015,318 635.342,564	1.524
32	576.018,556 635.340,313	33	576.015,96 635.331,257	9.421

** Lungimile segmentelor sunt determinate în planul de proiecție Stereo 70 și sunt rotunjite la 1 milimetru.

*** Distanța dintre puncte este formată din segmente cumulate ce sunt mai mici decât valoarea 1 milimetru.

**DATE DESPRE IMOBILUL NR. 3692**

Oficiul de Cadastru și Publicitate Imobiliară NEAMT
Biroul de Cadastru și Publicitate Imobiliară Targu-Neamt

A. Partea I. Descrierea imobilului

TEREN Intravilan

Adresa: Loc. Pluton, Jud. Neamt

Nr. Crt	Nr cadastral Nr. topografic	Suprafața* (mp)	Observații / Referințe
A1		895	Sector cadastral:218 Teren imprejmuit;

B. Partea II. Proprietari și acte

Inscrieri privitoare la dreptul de proprietate și alte drepturi reale		Referințe
/		
Act Administrativ nr. 9136, din 22/05/2023 emis de PRIMARIA COMUNEI PIPIRIG;		
B1	Inscrierea posesiei, drept de PROPRIETATE, dobandit prin Lege, cota actuala 1/1, cota initiala 1/1 1) MARCU GRIGORE 2) MARCU MARIA , - soti	A1

C. Partea III. SARCINI .

Inscrieri privind dezmembramintele dreptului de proprietate, drepturi reale de garanție și sarcini	Referințe
NU SUNT	

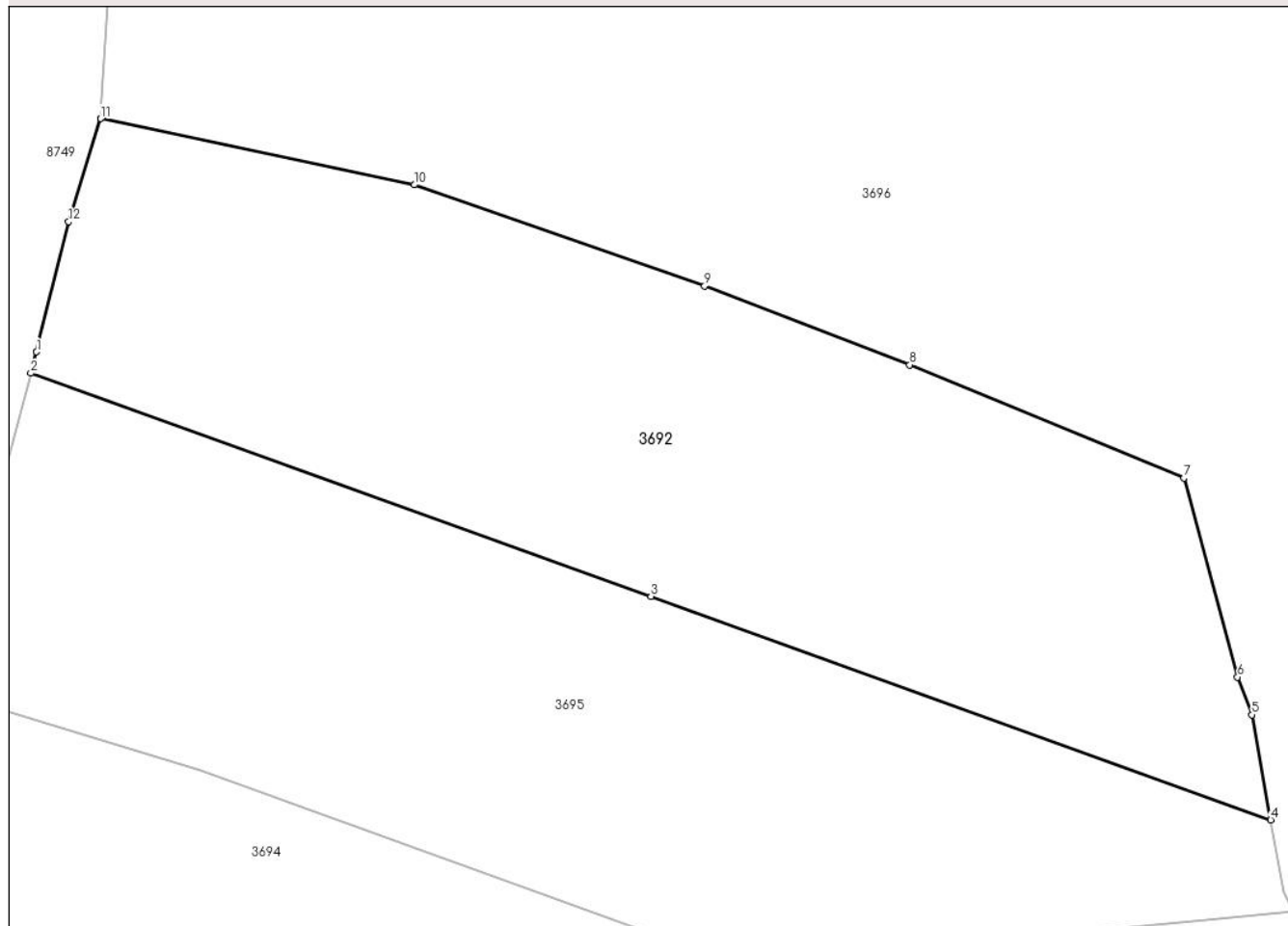
Anexa Nr. 1 La Partea I

Teren

Nr cadastral	Suprafața (mp)*	Observații / Referințe
	895	

* Suprafața este determinată în planul de proiecție Stereo 70.

DETALII LINIARE IMOBIL



Date referitoare la teren

Crt	Categorie folosință	Intravilan	Suprafața (mp)	Tarla	Parcelă	Nr. topo	Observații / Referințe
1	faneata	DA	895	-	-	-	

Lungime Segmente

1) Valorile lungimilor segmentelor sunt obținute din proiecție în plan.

Punct început	X / Y	Punct sfârșit	X / Y	Lungime segment (** (m)
1	575.946,484 635.450,567	2	575.946,203 635.449,519	1.085
2	575.946,203 635.449,519	3	575.976,747 635.438,53	32.461
3	575.976,747 635.438,53	4	576.007,282 635.427,527	32.457
4	576.007,282 635.427,527	5	576.006,355 635.432,698	5.253
5	576.006,355 635.432,698	6	576.005,652 635.434,558	1.988

Punct început	X / Y	Punct sfârșit	X / Y	Lungime segment (** (m)
6	576.005,652 635.434,558	7	576.003,009 635.444,357	10.149
7	576.003,009 635.444,357	8	575.989,494 635.449,931	14.619
8	575.989,494 635.449,931	9	575.979,39 635.453,801	10.82
9	575.979,39 635.453,801	10	575.965,097 635.458,794	15.14
10	575.965,097 635.458,794	11	575.949,644 635.462,05	15.792
11	575.949,644 635.462,05	12	575.948,066 635.456,976	5.314
12	575.948,066 635.456,976	1	575.946,484 635.450,567	6.601

** Lungimile segmentelor sunt determinate în planul de proiecție Stereo 70 și sunt rotunjite la 1 milimetru.

*** Distanța dintre puncte este formată din segmente cumulate ce sunt mai mici decât valoarea 1 milimetru.

**DATE DESPRE IMOBILUL NR. 3693**

Oficiul de Cadastru și Publicitate Imobiliară NEAMT
Biroul de Cadastru și Publicitate Imobiliară Targu-Neamt

A. Partea I. Descrierea imobilului

TEREN Intravilan

Adresa: Loc. Pluton, Str Pârâul Lui Anton, Jud. Neamt

Nr. Crt	Nr cadastral Nr. topografic	Suprafața* (mp)	Observații / Referințe
A1		156	Sector cadastral:218 Teren imprejmuit;

B. Partea II. Proprietari și acte

Inscrieri privitoare la dreptul de proprietate și alte drepturi reale		Referințe
/		
Act Administrativ nr. 7862, din 28/04/2023 emis de PRIMARIA COMUNEI PIPIRIG;		
B1	Inscrierea posesiei, drept de PROPRIETATE, dobandit prin Lege, cota actuala 1/1, cota initiala 1/1 1) ANTON GHEORGHE 2) LAZĂR ANA	A1

C. Partea III. SARCINI .

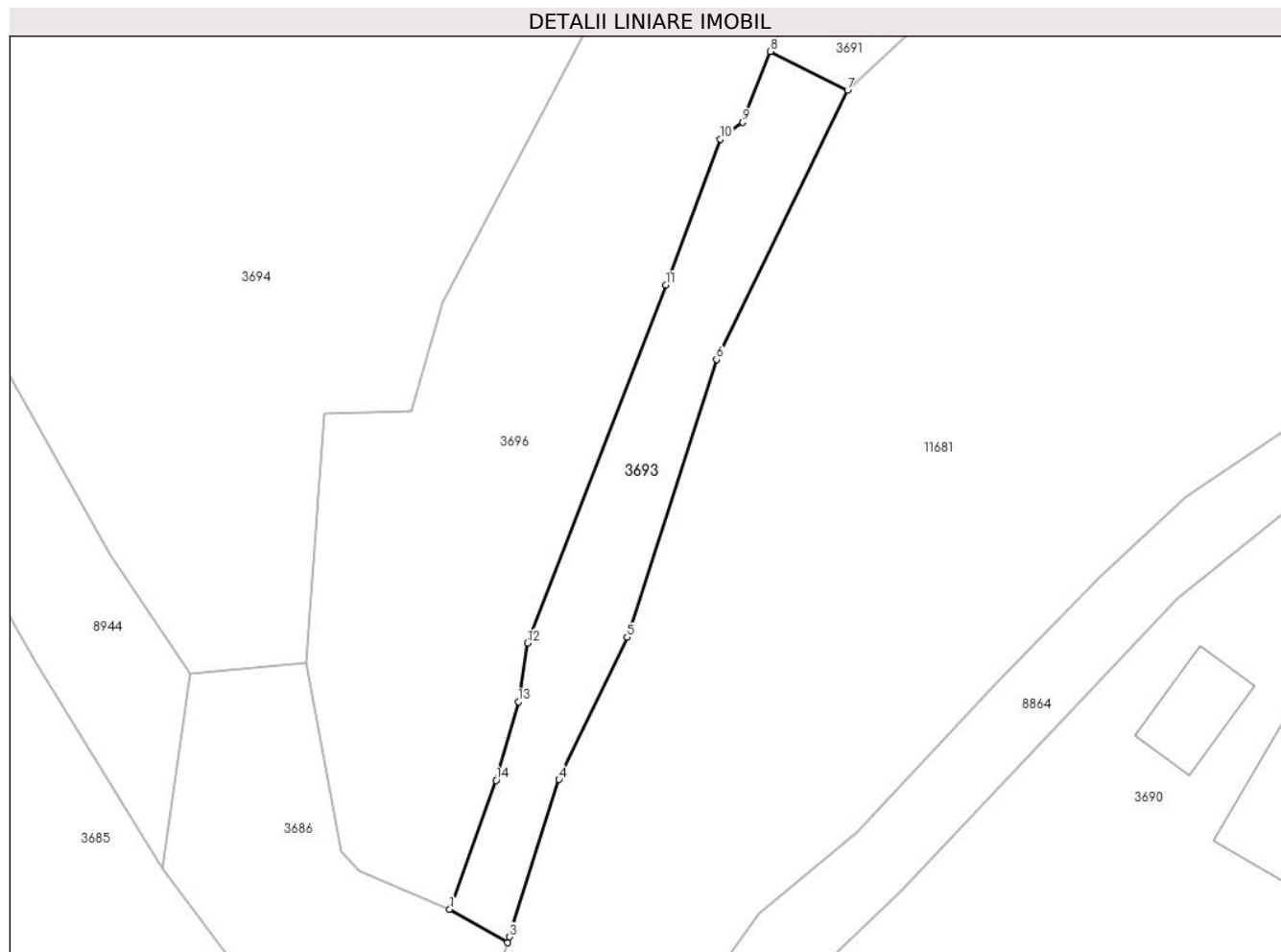
Inscrieri privind dezmembramintele dreptului de proprietate, drepturi reale de garanție și sarcini	Referințe
NU SUNT	

Anexa Nr. 1 La Partea I

Teren

Nr cadastral	Suprafața (mp)*	Observații / Referințe
	156	

* Suprafața este determinată în planul de proiecție Stereo 70.



Date referitoare la teren

Crt	Categorie folosință	Intravilan	Suprafața (mp)	Tarla	Parcelă	Nr. topo	Observații / Referințe
1	drum	DA	156	-	-	-	

Lungime Segmente

1) Valorile lungimilor segmentelor sunt obținute din proiecție în plan.

Punct început	X / Y	Punct sfârșit	X / Y	Lungime segment (** (m)
1	575.997,992 635.284,916	2	576.000,684 635.283,361	3.109
2	576.000,684 635.283,361	3	576.000,781 635.283,635	0.291
3	576.000,781 635.283,635	4	576.003,083 635.290,956	7.674
4	576.003,083 635.290,956	5	576.006,258 635.297,575	7.341
5	576.006,258 635.297,575	6	576.010,422 635.310,513	13.592

Punct început	X / Y	Punct sfârşit	X / Y	Lungime segment (** (m)
6	576.010,422 635.310,513	7	576.016,531 635.323,043	13.94
7	576.016,531 635.323,043	8	576.012,933 635.324,847	4.025
8	576.012,933 635.324,847	9	576.011,643 635.321,545	3.545
9	576.011,643 635.321,545	10	576.010,597 635.320,759	1.308
10	576.010,597 635.320,759	11	576.008,06 635.313,977	7.241
11	576.008,06 635.313,977	12	576.001,61 635.297,309	17.872
12	576.001,61 635.297,309	13	576.001,187 635.294,576	2.766
13	576.001,187 635.294,576	14	576.000,15 635.290,915	3.805
14	576.000,15 635.290,915	1	575.997,992 635.284,916	6.375

** Lungimile segmentelor sunt determinate în planul de proiecție Stereo 70 și sunt rotunjite la 1 milimetru.

*** Distanța dintre puncte este formată din segmente cumulate ce sunt mai mici decât valoarea 1 milimetru.

**DATE DESPRE IMOBILUL NR. 3694**

Oficiul de Cadastru și Publicitate Imobiliară NEAMT
Biroul de Cadastru și Publicitate Imobiliară Targu-Neamt

A. Partea I. Descrierea imobilului

TEREN Intravilan

Adresa: Loc. Pluton, Str Pârâul Lui Anton, Jud. Neamt

Nr. Crt	Nr cadastral Nr. topografic	Suprafața* (mp)	Observații / Referințe
A1		6.804	Sector cadastral:218 Teren împrejmuit;

Construcții

Crt	Nr cadastral Nr. topografic	Adresa	Observații / Referințe
A1.1		Loc. Pluton, Str Pârâul Lui Anton, Jud. Neamt	Nr. niveluri:1; S. construita la sol:97 mp;
A1.2		Loc. Pluton, Str Pârâul Lui Anton, Jud. Neamt	Nr. niveluri:1; S. construita la sol:100 mp;
A1.3		Loc. Pluton, Str Pârâul Lui Anton, Jud. Neamt	Nr. niveluri:1; S. construita la sol:29 mp;
A1.4		Loc. Pluton, Str Pârâul Lui Anton, Jud. Neamt	Nr. niveluri:1; S. construita la sol:19 mp;

B. Partea II. Proprietari și acte

Inscrieri privitoare la dreptul de proprietate și alte drepturi reale		Referințe
/		
Act Administrativ nr. 12348, din 01/08/2023 emis de PRIMARIA COMUNEI PIPIRIG;		
B1	Inscrierea posesiei, drept de PROPRIETATE, dobandit prin Lege, cota actuala 1/1, cota initiala 1/1 1) MARC MIHAI 2) MARC IOANA	A1
Act Administrativ nr. 17408, din 01/11/2023 emis de PRIMARIA COMUNEI PIPIRIG;		
B2	Intabulare, drept de PROPRIETATE, dobandit prin Lege, cota actuala 1/1, cota initiala 1/1 1) MARC MIHAI 2) MARC IOANA	A1.1, A1.2, A1.3, A1.4

C. Partea III. SARCINI .

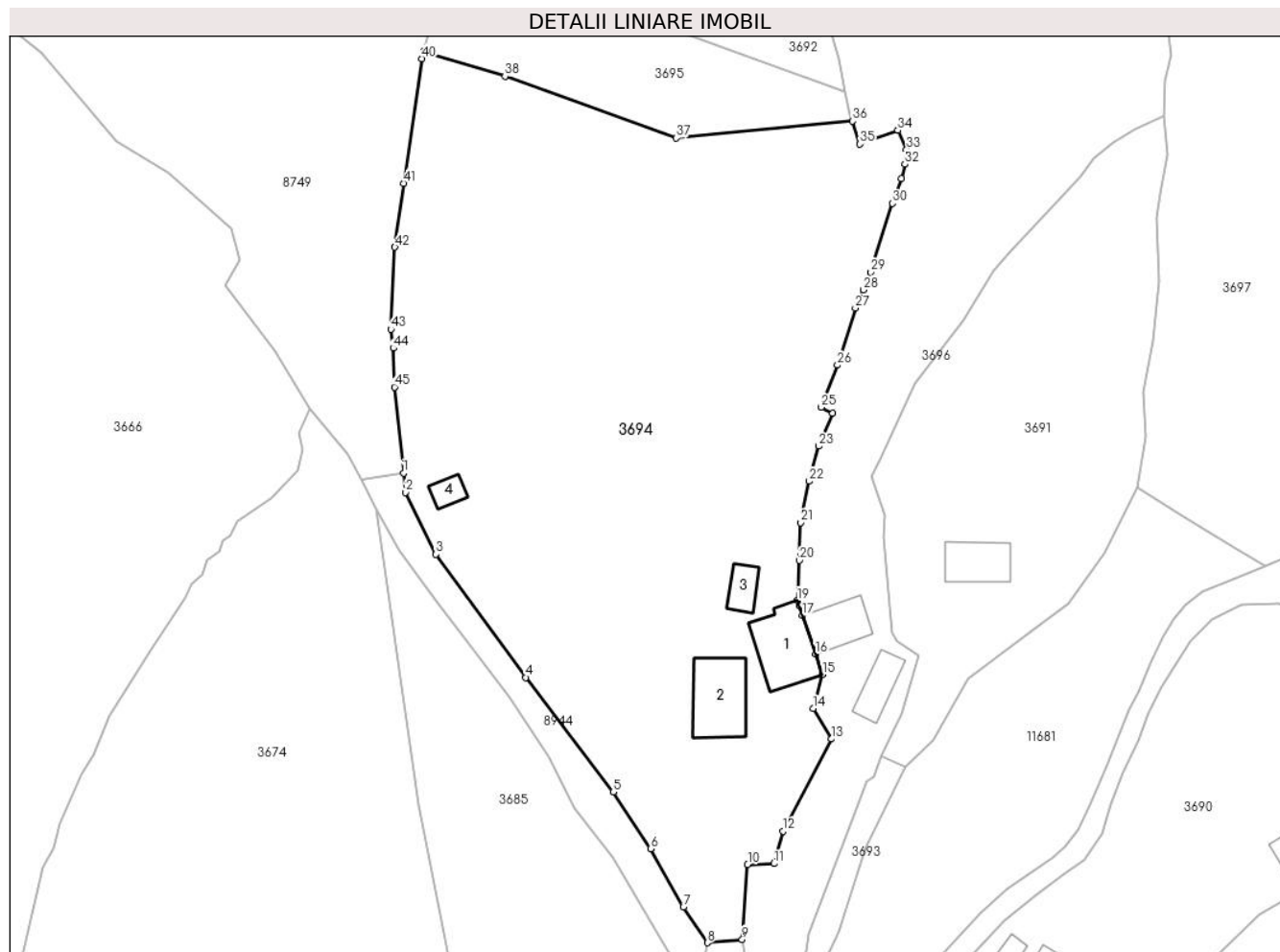
Inscrieri privind dezmembramintele dreptului de proprietate, drepturi reale de garanție și sarcini	Referințe
NU SUNT	

Anexa Nr. 1 La Partea I

Teren

Nr cadastral	Suprafața (mp)*	Observații / Referințe
	6.804	

* Suprafața este determinată în planul de proiecție Stereo 70.



Date referitoare la teren

Crt	Categorie folosință	Intra vilan	Suprafața (mp)	Tarla	Parcelă	Nr. topo	Observații / Referințe
1	curți constructii	DA	734	-	-	-	
2	curți constructii	DA	71	-	-	-	
3	faneata	DA	6.000	-	-	-	

Date referitoare la construcții

Crt	Număr	Destinație construcție	Supraf. (mp)	Situație juridică	Observații / Referințe
A1.1		construcții de locuințe	97	Cu acte	Nr. niveluri:1; S. construita la sol:97 mp;
A1.2		construcții de locuințe	100	Cu acte	Nr. niveluri:1; S. construita la sol:100 mp;
A1.3		construcții anexa	29	Cu acte	Nr. niveluri:1; S. construita la sol:29 mp;
A1.4		construcții anexa	19	Cu acte	Nr. niveluri:1; S. construita la sol:19 mp;

Lungime Segmente

1) Valorile lungimilor segmentelor sunt obținute din proiecție în plan.

Punct început	X / Y	Punct sfârșit	X / Y	Lungime segment	Punct început	X / Y	Punct sfârșit	X / Y	Lungime segment	Punct început	X / Y	Punct sfârșit	X / Y	Lungime segment
1	575.938,838 635.368,572	2	575.939,151 635.365,573	3.015	2	575.939,151 635.365,573	3	575.943,854 635.355,974	10.689	3	575.943,854 635.355,974	4	575.957,79 635.336,922	23.605
4	575.957,79 635.336,922	5	575.971,348 635.319,215	22.302	5	575.971,348 635.319,215	6	575.977,118 635.310,434	10.507	6	575.977,118 635.310,434	7	575.982,19 635.301,389	10.37
7	575.982,19 635.301,389	8	575.985,923 635.295,871	6.662	8	575.985,923 635.295,871	9	575.991,299 635.296,391	5.401	9	575.991,299 635.296,391	10	575.992,152 635.307,974	11.614
10	575.992,152 635.307,974	11	575.996,217 635.308,114	4.067	11	575.996,217 635.308,114	12	575.997,666 635.313,148	5.238	12	575.997,666 635.313,148	13	576.005,144 635.327,411	16.104
13	576.005,144 635.327,411	14	576.002,301 635.332,163	5.538	14	576.002,301 635.332,163	15	576.003,758 635.337,382	5.419	15	576.003,758 635.337,382	16	576.002,671 635.340,576	3.374
16	576.002,671 635.340,576	17	576.000,65 635.346,508	6.267	17	576.000,65 635.346,508	18	576.000,138 635.348,011	1.588	18	576.000,138 635.348,011	19	575.999,855 635.348,842	0.878
19	575.999,855 635.348,842	20	576.000,154 635.355,037	6.202	20	576.000,154 635.355,037	21	576.000,382 635.360,884	5.851	21	576.000,382 635.360,884	22	576.001,699 635.367,296	6.546
22	576.001,699 635.367,296	23	576.003,172 635.372,723	5.623	23	576.003,172 635.372,723	24	576.005,31 635.377,841	5.547	24	576.005,31 635.377,841	25	576.003,561 635.378,732	1.963
25	576.003,561 635.378,732	26	576.006,065 635.385,259	6.991	26	576.006,065 635.385,259	27	576.008,832 635.394,077	9.242	27	576.008,832 635.394,077	28	576.010,124 635.396,913	3.116
28	576.010,124 635.396,913	29	576.011,24 635.399,618	2.926	29	576.011,24 635.399,618	30	576.014,596 635.410,291	11.188	30	576.014,596 635.410,291	31	576.015,934 635.414,139	4.074
31	576.015,934 635.414,139	32	576.016,499 635.416,357	2.289	32	576.016,499 635.416,357	33	576.016,768 635.418,644	2.303	33	576.016,768 635.418,644	34	576.015,446 635.421,564	3.205
34	576.015,446 635.421,564	35	576.009,565 635.419,448	6.25	35	576.009,565 635.419,448	36	576.008,42 635.423,019	3.75	36	576.008,42 635.423,019	37	575.981,089 635.420,406	27.456
37	575.981,089 635.420,406	38	575.954,566 635.429,956	28.19	38	575.954,566 635.429,956	39	575.941,985 635.433,798	13.155	39	575.941,985 635.433,798	40	575.941,642 635.432,691	1.159
40	575.941,642 635.432,691	41	575.938,837 635.413,393	19.501	41	575.938,837 635.413,393	42	575.937,508 635.403,503	9.979	42	575.937,508 635.403,503	43	575.936,863 635.390,797	12.722
43	575.936,863 635.390,797	44	575.937,266 635.387,869	2.956	44	575.937,266 635.387,869	45	575.937,454 635.381,863	6.009	45	575.937,454 635.381,863	1	575.938,838 635.368,572	13.363

** Lungimile segmentelor sunt determinate în planul de proiecție Stereo 70 și sunt rotunjite la 1 milimetru.

*** Distanța dintre puncte este formată din segmente cumulate ce sunt mai mici decât valoarea 1 milimetru.

**DATE DESPRE IMOBILUL NR. 3695**

Oficiul de Cadastru și Publicitate Imobiliară NEAMT
Biroul de Cadastru și Publicitate Imobiliară Targu-Neamt

A. Partea I. Descrierea imobilului

TEREN Intravilan

Adresa: Loc. Pluton, Jud. Neamt

Nr. Crt	Nr cadastral Nr. topografic	Suprafața* (mp)	Observații / Referințe
A1		895	Sector cadastral:218 Teren imprejmuit;

B. Partea II. Proprietari și acte

Inscrieri privitoare la dreptul de proprietate și alte drepturi reale		Referințe
/		
Act Administrativ nr. 6545, din 12/04/2023 emis de PRIMARIA COMUNEI PIPIRIG;		
B1	Inscrierea posesiei, drept de PROPRIETATE, dobandit prin Lege, cota actuala 1/1, cota initiala 1/1 1) ANTON VASILE 2) ANTON ELENA	A1

C. Partea III. SARCINI .

Inscrieri privind dezmembramintele dreptului de proprietate, drepturi reale de garanție și sarcini	Referințe
NU SUNT	

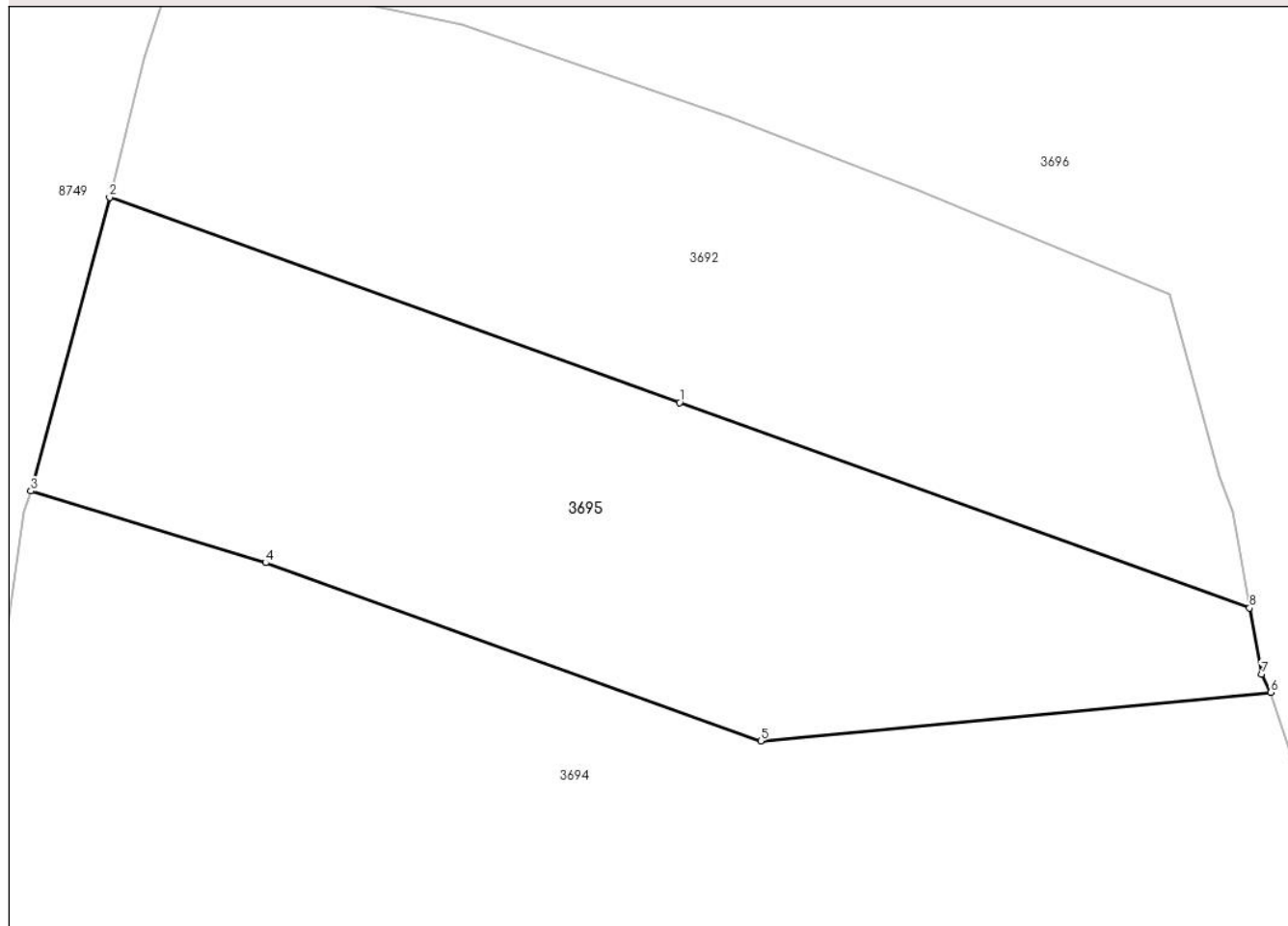
Anexa Nr. 1 La Partea I

Teren

Nr cadastral	Suprafața (mp)*	Observații / Referințe
	895	

* Suprafața este determinată în planul de proiecție Stereo 70.

DETALII LINIARE IMOBIL



Date referitoare la teren

Crt	Categorie folosință	Intravilan	Suprafața (mp)	Tarla	Parcelă	Nr. topo	Observații / Referințe
1	faneata	DA	895	-	-	-	

Lungime Segmente

1) Valorile lungimilor segmentelor sunt obținute din proiecție în plan.

Punct început	X / Y	Punct sfârșit	X / Y	Lungime segment (** (m)
1	575.976,747 635.438,53	2	575.946,203 635.449,519	32.461
2	575.946,203 635.449,519	3	575.941,985 635.433,798	16.277
3	575.941,985 635.433,798	4	575.954,566 635.429,956	13.155
4	575.954,566 635.429,956	5	575.981,089 635.420,406	28.19
5	575.981,089 635.420,406	6	576.008,42 635.423,019	27.456

Punct început	X / Y	Punct sfârșit	X / Y	Lungime segment (** (m)
6	576.008,42 635.423,019	7	576.007,919 635.423,974	1.078
7	576.007,919 635.423,974	8	576.007,282 635.427,527	3.61
8	576.007,282 635.427,527	1	575.976,747 635.438,53	32.457

** Lungimile segmentelor sunt determinate în planul de proiecție Stereo 70 și sunt rotunjite la 1 milimetru.

*** Distanța dintre puncte este formată din segmente cumulate ce sunt mai mici decât valoarea 1 milimetru.

**DATE DESPRE IMOBILUL NR. 3696**

Oficiul de Cadastru și Publicitate Imobiliară NEAMT
Biroul de Cadastru și Publicitate Imobiliară Targu-Neamt

A. Partea I. Descrierea imobilului

TEREN Intravilan

Adresa: Loc. Pluton, Str Pârâul Lui Anton, Jud. Neamt

Nr. Crt	Nr cadastral Nr. topografic	Suprafața* (mp)	Observații / Referințe
A1		5.434	Sector cadastral:218 Teren imprejmuit;

Construcții

Crt	Nr cadastral Nr. topografic	Adresa	Observații / Referințe
A1.1		Loc. Pluton, Str Pârâul Lui Anton, Jud. Neamt	Nr. niveluri:1; S. construita la sol:60 mp;
A1.2		Loc. Pluton, Str Pârâul Lui Anton, Jud. Neamt	Nr. niveluri:1; S. construita la sol:44 mp;

B. Partea II. Proprietari și acte

Inscrieri privitoare la dreptul de proprietate și alte drepturi reale		Referințe
/		
Act Administrativ nr. 7864, din 28/04/2023 emis de PRIMARIA COMUNEI PIPIRIG;		
B1	Inscrierea posesiei, drept de PROPRIETATE, dobandit prin Lege, cota actuala 1/1, cota initiala 1/1 1) ANTON GHEORGHE 2) ANTON ANA , soti	A1
Act Administrativ nr. 17408, din 01/11/2023 emis de PRIMARIA COMUNEI PIPIRIG;		
B2	Intabulare, drept de PROPRIETATE, dobandit prin Lege, cota actuala 1/1, cota initiala 1/1 1) ANTON GHEORGHE 2) ANTON ANA , soti	A1.1, A1.2

C. Partea III. SARCINI .

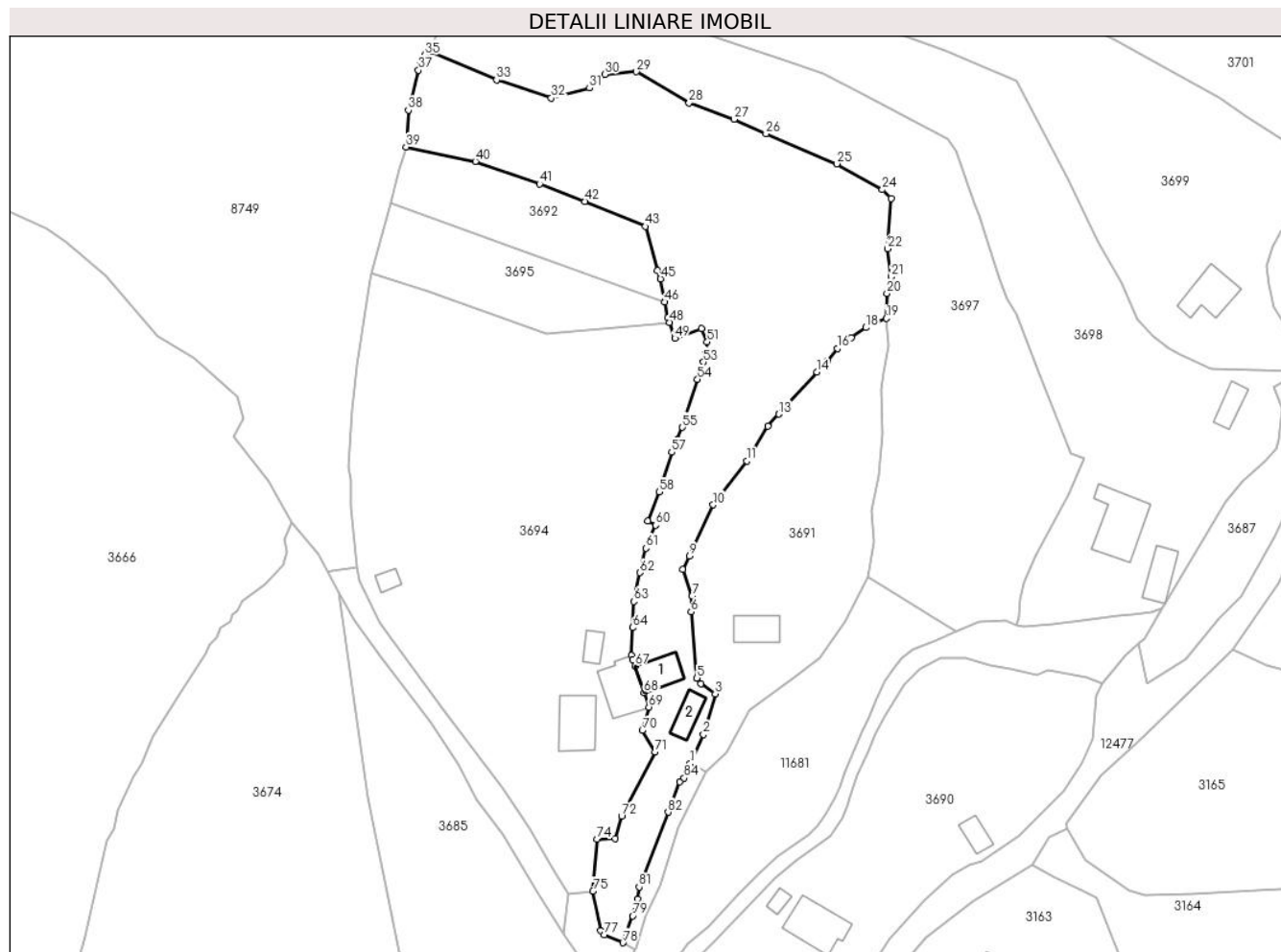
Inscrieri privind dezmembramintele dreptului de proprietate, drepturi reale de garanție și sarcini	Referințe
NU SUNT	

Anexa Nr. 1 La Partea I

Teren

Nr cadastral	Suprafața (mp)*	Observații / Referințe
	5.434	

* Suprafața este determinată în planul de proiecție Stereo 70.



Date referitoare la teren

Crt	Categorie folosință	Intravilan	Suprafața (mp)	Tarla	Parcelă	Nr. topo	Observații / Referințe
1	curți constructii	DA	773	-	-	-	
2	faneata	DA	4.661	-	-	-	

Date referitoare la construcții

Crt	Număr	Destinație construcție	Supraf. (mp)	Situație juridică	Observații / Referințe
A1.1		construcții de locuințe	60	Cu acte	Nr. niveluri:1; S. construita la sol:60 mp;
A1.2		construcții anexa	44	Cu acte	Nr. niveluri:1; S. construita la sol:44 mp;

Lungime Segmente

1) Valorile lungimilor segmentelor sunt obținute din proiecție în plan.

Punct început	X / Y	Punct sfârșit	X / Y	Lungime segment	Punct început	X / Y	Punct sfârșit	X / Y	Lungime segment	Punct început	X / Y	Punct sfârșit	X / Y	Lungime segment
1	576.012,933 635.324,847	2	576.015,96 635.331,257	7.089	2	576.015,96 635.331,257	3	576.018,556 635.340,313	9.421	3	576.018,556 635.340,313	4	576.015,318 635.342,564	3.944
4	576.015,318 635.342,564	5	576.014,481 635.343,838	1.524	5	576.014,481 635.343,838	6	576.013,161 635.358,576	14.797	6	576.013,161 635.358,576	7	576.013,36 635.362,067	3.497
7	576.013,36 635.362,067	8	576.011,336 635.367,993	6.262	8	576.011,336 635.367,993	9	576.012,775 635.371,009	3.342	9	576.012,775 635.371,009	10	576.018,118 635.382,378	12.562

Punct început	X / Y	Punct sfârșit	X / Y	Lungime segment	Punct început	X / Y	Punct sfârșit	X / Y	Lungime segment	Punct început	X / Y	Punct sfârșit	X / Y	Lungime segment
10	576.018,118 635.382,378	11	576.025,631 635.392,166	12.339	11	576.025,631 635.392,166	12	576.030,278 635.399,866	8.994	12	576.030,278 635.399,866	13	576.032,675 635.402,577	3.619
13	576.032,675 635.402,577	14	576.041,247 635.411,903	12.667	14	576.041,247 635.411,903	15	576.043,642 635.414,412	3.469	15	576.043,642 635.414,412	16	576.045,777 635.417,192	3.505
16	576.045,777 635.417,192	17	576.048,809 635.419,616	3.882	17	576.048,809 635.419,616	18	576.052,106 635.421,842	3.978	18	576.052,106 635.421,842	19	576.056,712 635.423,895	5.043
19	576.056,712 635.423,895	20	576.056,805 635.429,465	5.571	20	576.056,805 635.429,465	21	576.057,789 635.433,164	3.828	21	576.057,789 635.433,164	22	576.056,984 635.439,41	6.298
22	576.056,984 635.439,41	23	576.057,692 635.450,605	11.217	23	576.057,692 635.450,605	24	576.055,781 635.452,526	2.71	24	576.055,781 635.452,526	25	576.045,687 635.458,296	11.627
25	576.045,687 635.458,296	26	576.029,865 635.464,99	17.18	26	576.029,865 635.464,99	27	576.022,758 635.468,227	7.809	27	576.022,758 635.468,227	28	576.012,73 635.471,838	10.658
28	576.012,73 635.471,838	29	576.000,989 635.478,772	13.636	29	576.000,989 635.478,772	30	575.993,975 635.478,225	7.035	30	575.993,975 635.478,225	31	575.990,561 635.475,149	4.595
31	575.990,561 635.475,149	32	575.981,985 635.472,945	8.855	32	575.981,985 635.472,945	33	575.969,806 635.476,965	12.825	33	575.969,806 635.476,965	34	575.955,177 635.483,304	15.943
34	575.955,177 635.483,304	35	575.953,887 635.482,512	1.514	35	575.953,887 635.482,512	36	575.952,733 635.480,446	2.366	36	575.952,733 635.480,446	37	575.952,431 635.479,101	1.378
37	575.952,431 635.479,101	38	575.950,157 635.470,216	9.171	38	575.950,157 635.470,216	39	575.949,644 635.462,05	8.182	39	575.949,644 635.462,05	40	575.965,097 635.458,794	15.792
40	575.965,097 635.458,794	41	575.979,39 635.453,801	15.14	41	575.979,39 635.453,801	42	575.989,494 635.449,931	10.82	42	575.989,494 635.449,931	43	576.003,009 635.444,357	14.619
43	576.003,009 635.444,357	44	576.005,652 635.434,558	10.149	44	576.005,652 635.434,558	45	576.006,355 635.432,698	1.988	45	576.006,355 635.432,698	46	576.007,282 635.427,527	5.253
46	576.007,282 635.427,527	47	576.007,919 635.423,974	3.61	47	576.007,919 635.423,974	48	576.008,42 635.423,019	1.078	48	576.008,42 635.423,019	49	576.009,565 635.419,448	3.75
49	576.009,565 635.419,448	50	576.015,446 635.421,564	6.25	50	576.015,446 635.421,564	51	576.016,768 635.418,644	3.205	51	576.016,768 635.418,644	52	576.016,499 635.416,357	2.303
52	576.016,499 635.416,357	53	576.015,934 635.414,139	2.289	53	576.015,934 635.414,139	54	576.014,596 635.410,291	4.074	54	576.014,596 635.410,291	55	576.011,24 635.399,618	11.188
55	576.011,24 635.399,618	56	576.010,124 635.396,913	2.926	56	576.010,124 635.396,913	57	576.008,832 635.394,077	3.116	57	576.008,832 635.394,077	58	576.006,065 635.385,259	9.242
58	576.006,065 635.385,259	59	576.003,561 635.378,732	6.991	59	576.003,561 635.378,732	60	576.005,31 635.377,841	1.963	60	576.005,31 635.377,841	61	576.003,172 635.372,723	5.547
61	576.003,172 635.372,723	62	576.001,699 635.367,296	5.623	62	576.001,699 635.367,296	63	576.000,382 635.360,884	6.546	63	576.000,382 635.360,884	64	576.000,154 635.355,037	5.851
64	576.000,154 635.355,037	65	575.999,855 635.348,842	6.202	65	575.999,855 635.348,842	66	576.000,138 635.348,011	0.878	66	576.000,138 635.348,011	67	576.000,65 635.346,508	1.588
67	576.000,65 635.346,508	68	576.002,671 635.340,576	6.267	68	576.002,671 635.340,576	69	576.003,758 635.337,382	3.374	69	576.003,758 635.337,382	70	576.002,301 635.332,163	5.419
70	576.002,301 635.332,163	71	576.005,144 635.327,411	5.538	71	576.005,144 635.327,411	72	575.997,666 635.313,148	16.104	72	575.997,666 635.313,148	73	575.996,217 635.308,114	5.238
73	575.996,217 635.308,114	74	575.992,152 635.307,974	4.067	74	575.992,152 635.307,974	75	575.991,299 635.296,391	11.614	75	575.991,299 635.296,391	76	575.992,949 635.287,59	8.954
76	575.992,949 635.287,59	77	575.993,774 635.286,705	1.21	77	575.993,774 635.286,705	78	575.997,992 635.284,916	4.582	78	575.997,992 635.284,916	79	576.000,15 635.290,915	6.375
79	576.000,15 635.290,915	80	576.001,187 635.294,576	3.805	80	576.001,187 635.294,576	81	576.001,61 635.297,309	2.766	81	576.001,61 635.297,309	82	576.008,06 635.313,977	17.872
82	576.008,06 635.313,977	83	576.010,597 635.320,759	7.241	83	576.010,597 635.320,759	84	576.011,643 635.321,545	1.308	84	576.011,643 635.321,545	1	576.012,933 635.324,847	3.545

** Lungimile segmentelor sunt determinate în planul de proiecție Stereo 70 și sunt rotunjite la 1 milimetru.

*** Distanța dintre puncte este formată din segmente cumulate ce sunt mai mici decât valoarea 1 milimetru.

**DATE DESPRE IMOBILUL NR. 3697**

Oficiul de Cadastru și Publicitate Imobiliară NEAMT
Biroul de Cadastru și Publicitate Imobiliară Targu-Neamt

A. Partea I. Descrierea imobilului

TEREN Intravilan

Adresa: Loc. Pluton, Jud. Neamt

Nr. Crt	Nr cadastral Nr. topografic	Suprafața* (mp)	Observații / Referințe
A1		5.224	Sector cadastral:218 Teren imprejmuit;

B. Partea II. Proprietari și acte

Inscrieri privitoare la dreptul de proprietate și alte drepturi reale		Referințe
/		
Act Administrativ nr. 8225, din 09/05/2023 emis de PRIMARIA COMUNEI PIPIRIG;		
B1	Inscrierea posesiei, drept de PROPRIETATE, dobandit prin Lege, cota actuala 1/1, cota initiala 1/1 1) ANTON VASILE	A1

C. Partea III. SARCINI .

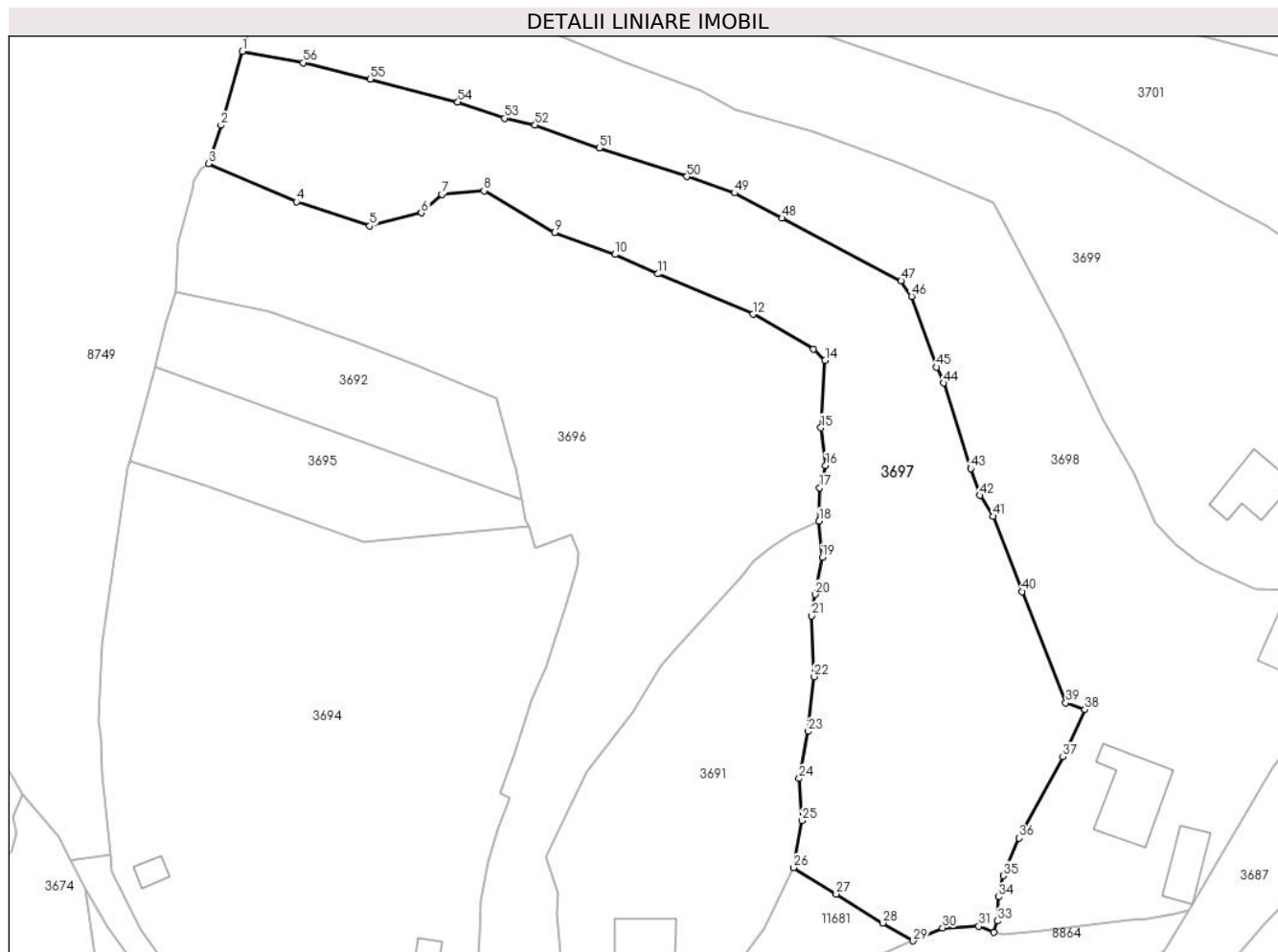
Inscrieri privind dezmembramintele dreptului de proprietate, drepturi reale de garanție și sarcini	Referințe
NU SUNT	

Anexa Nr. 1 La Partea I

Teren

Nr cadastral	Suprafața (mp)*	Observații / Referințe
	5.224	

* Suprafața este determinată în planul de proiecție Stereo 70.



Date referitoare la teren

Crt	Categorie folosință	Intravilan	Suprafața (mp)	Tarla	Parcelă	Nr. topo	Observații / Referințe
1	faneata	DA	5.224	-	-	-	

Lungime Segmente

1) Valorile lungimilor segmentelor sunt obținute din proiecție în plan.

Punct început	X / Y	Punct sfârșit	X / Y	Lungime segment	Punct început	X / Y	Punct sfârșit	X / Y	Lungime segment	Punct început	X / Y	Punct sfârșit	X / Y	Lungime segment
1	575.960,802 635.501,975	2	575.957,257 635.489,682	12.794	2	575.957,257 635.489,682	3	575.955,177 635.483,304	6.709	3	575.955,177 635.483,304	4	575.969,806 635.476,965	15.943
4	575.969,806 635.476,965	5	575.981,985 635.472,945	12.825	5	575.981,985 635.472,945	6	575.990,561 635.475,149	8.855	6	575.990,561 635.475,149	7	575.993,975 635.478,225	4.595
7	575.993,975 635.478,225	8	576.000,989 635.478,772	7.035	8	576.000,989 635.478,772	9	576.012,73 635.471,838	13.636	9	576.012,73 635.471,838	10	576.022,758 635.468,227	10.658
10	576.022,758 635.468,227	11	576.029,865 635.464,99	7.809	11	576.029,865 635.464,99	12	576.045,687 635.458,296	17.18	12	576.045,687 635.458,296	13	576.055,781 635.452,526	11.627
13	576.055,781 635.452,526	14	576.057,692 635.450,605	2.71	14	576.057,692 635.450,605	15	576.056,984 635.439,41	11.217	15	576.056,984 635.439,41	16	576.057,789 635.433,164	6.298
16	576.057,789 635.433,164	17	576.056,805 635.429,465	3.828	17	576.056,805 635.429,465	18	576.056,712 635.423,895	5.571	18	576.056,712 635.423,895	19	576.057,218 635.417,901	6.015

Punct început	X / Y	Punct sfârșit	X / Y	Lungime segment	Punct început	X / Y	Punct sfârșit	X / Y	Lungime segment	Punct început	X / Y	Punct sfârșit	X / Y	Lungime segment
19	576.057,218 635.417,901	20	576.056,076 635.411,743	6.263	20	576.056,076 635.411,743	21	576.055,467 635.408,171	3.624	21	576.055,467 635.408,171	22	576.055,819 635.398,07	10.107
22	576.055,819 635.398,07	23	576.054,902 635.388,964	9.152	23	576.054,902 635.388,964	24	576.053,387 635.381,143	7.966	24	576.053,387 635.381,143	25	576.053,881 635.374,135	7.025
25	576.053,881 635.374,135	26	576.052,461 635.366,322	7.941	26	576.052,461 635.366,322	27	576.059,544 635.361,931	8.334	27	576.059,544 635.361,931	28	576.067,272 635.357,129	9.098
28	576.067,272 635.357,129	29	576.072,338 635.354,16	5.872	29	576.072,338 635.354,16	30	576.077,226 635.356,303	5.337	30	576.077,226 635.356,303	31	576.083,271 635.356,602	6.052
31	576.083,271 635.356,602	32	576.085,773 635.355,575	2.705	32	576.085,773 635.355,575	33	576.086,35 635.357,454	1.966	33	576.086,35 635.357,454	34	576.086,596 635.361,457	4.011
34	576.086,596 635.361,457	35	576.087,311 635.364,981	3.596	35	576.087,311 635.364,981	36	576.089,986 635.371,217	6.786	36	576.089,986 635.371,217	37	576.097,236 635.384,731	15.336
37	576.097,236 635.384,731	38	576.100,883 635.392,6	8.673	38	576.100,883 635.392,6	39	576.097,726 635.393,709	3.346	39	576.097,726 635.393,709	40	576.090,479 635.412,214	19.873
40	576.090,479 635.412,214	41	576.085,608 635.424,692	13.395	41	576.085,608 635.424,692	42	576.083,443 635.428,195	4.118	42	576.083,443 635.428,195	43	576.081,931 635.432,629	4.685
43	576.081,931 635.432,629	44	576.077,377 635.446,854	14.936	44	576.077,377 635.446,854	45	576.076,235 635.449,507	2.888	45	576.076,235 635.449,507	46	576.072,097 635.461,239	12.44
46	576.072,097 635.461,239	47	576.070,328 635.463,839	3.145	47	576.070,328 635.463,839	48	576.050,554 635.474,27	22.357	48	576.050,554 635.474,27	49	576.042,631 635.478,436	8.952
49	576.042,631 635.478,436	50	576.034,705 635.481,145	8.376	50	576.034,705 635.481,145	51	576.020,15 635.485,92	15.318	51	576.020,15 635.485,92	52	576.009,465 635.489,705	11.336
52	576.009,465 635.489,705	53	576.004,395 635.490,84	5.195	53	576.004,395 635.490,84	54	575.996,625 635.493,574	8.237	54	575.996,625 635.493,574	55	575.982,064 635.497,331	15.038
55	575.982,064 635.497,331	56	575.970,914 635.500,07	11.481	56	575.970,914 635.500,07	1	575.960,802 635.501,975	10.29					

** Lungimile segmentelor sunt determinate în planul de proiecție Stereo 70 și sunt rotunjite la 1 milimetru.

*** Distanța dintre puncte este formată din segmente cumulate ce sunt mai mici decât valoarea 1 milimetru.

**DATE DESPRE IMOBILUL NR. 3698**

Oficiul de Cadastru și Publicitate Imobiliară NEAMT
Biroul de Cadastru și Publicitate Imobiliară Targu-Neamt

A. Partea I. Descrierea imobilului

TEREN Intravilan

Nr. CF vechi:412
Nr. cadastral vechi:517

Adresa: Loc. Pluton, Str Pârâul Lui Anton, Jud. Neamt

Nr. Crt	Nr cadastral Nr. topografic	Suprafața* (mp)	Observații / Referințe
A1	50513	Din acte: 5.767 Masurata: 5.715	Sector cadastral:218 Teren imprejmuit;

Construcții

Crt	Nr cadastral Nr. topografic	Adresa	Observații / Referințe
A1.2		Loc. Pluton, Str Pârâul Lui Anton, Jud. Neamt	Nr. niveluri:2; S. construita la sol:137 mp;
A1.3		Loc. Pluton, Str Pârâul Lui Anton, Jud. Neamt	Nr. niveluri:1; S. construita la sol:63 mp;
A1.4		Loc. Pluton, Str Pârâul Lui Anton, Jud. Neamt	Nr. niveluri:1; S. construita la sol:40 mp;

B. Partea II. Proprietari și acte

Inscrieri privitoare la dreptul de proprietate și alte drepturi reale		Referințe
17918 / 12/07/2022		
Act Notarial nr. Contract de vânzare aut nr. 3067, din 11/07/2022 emis de BIN Teodorescu Mihaela;		
B2	Intabulare, drept de PROPRIETATE, cu titlu de drept de cumpărare, dobandit prin Conventie, cota actuala 1/1, cota initiala 1/1 1) ANTON GRIGORE - IULIAN , bun propriu	A1
/		
Act Administrativ nr. 17408, din 01/11/2023 emis de PRIMARIA COMUNEI PIPIRIG;		
B4	Intabulare, drept de PROPRIETATE, dobandit prin Lege, cota actuala 1/1, cota initiala 1/1 1) ANTON GRIGORE - IULIAN , bun propriu	A1.2, A1.3, A1.4

C. Partea III. SARCINI

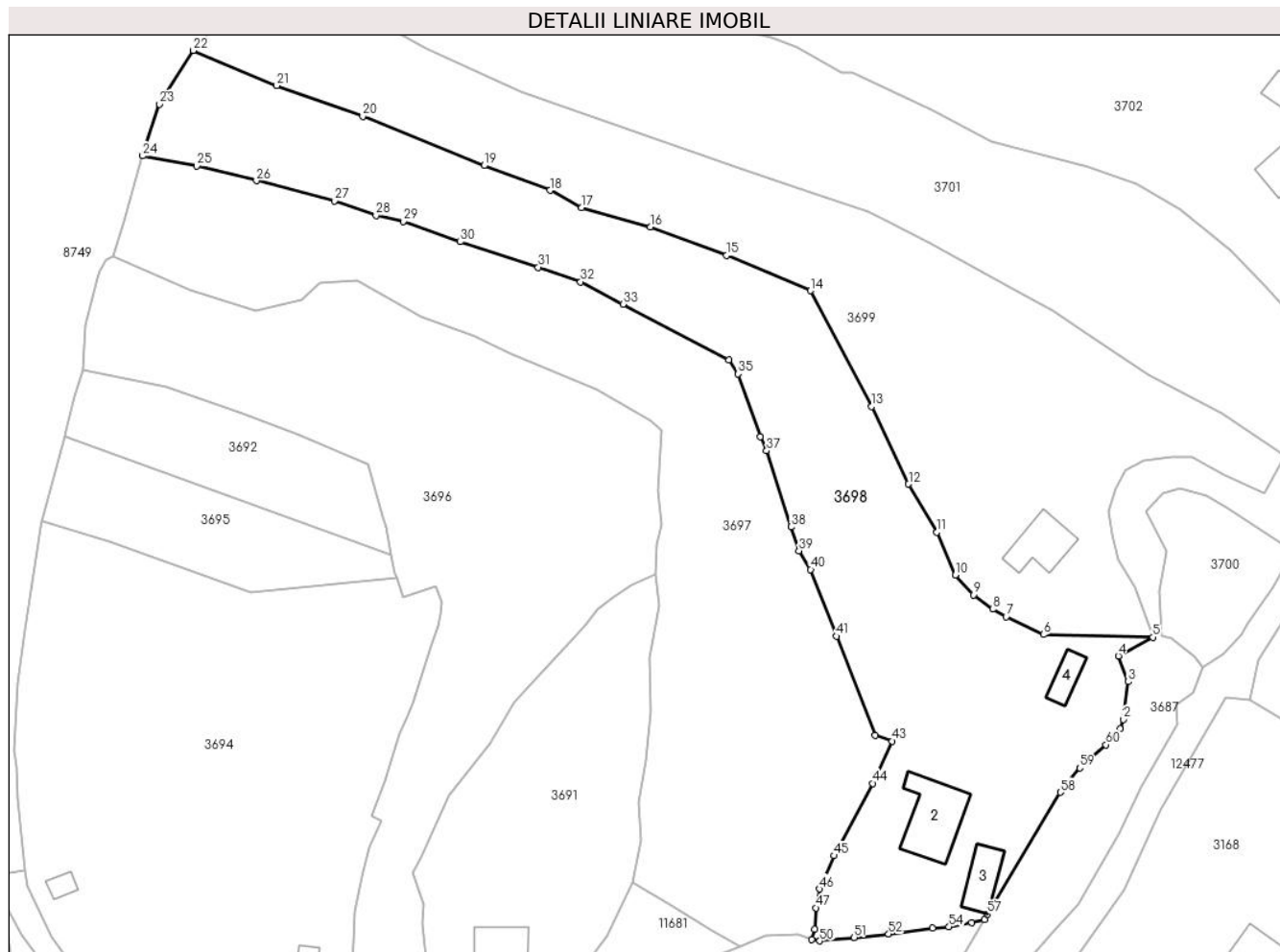
Inscrieri privind dezmembramintele dreptului de proprietate, drepturi reale de garanție și sarcini		Referințe
17918 / 12/07/2022		
Act Notarial nr. Contract de comodat aut nr. 731, din 04/07/2012 emis de NP Samson Grigore;		
C2	Se radiază comodatul înscris în favoarea SC. GRYG & MEL SRL în baza încheierii nr. 11566 din 06.07.2012	A1

Anexa Nr. 1 La Partea I

Teren

Nr cadastral	Suprafața (mp)*	Observații / Referințe
50513	Din acte: 5.767 Masurata: 5.715	

* Suprafața este determinată în planul de proiecție Stereo 70.



Date referitoare la teren

Crt	Categorie folosință	Intra vilan	Suprafața (mp)	Tarla	Parcelă	Nr. topo	Observații / Referințe
1	curți constructii	DA	1.804	-	-	-	
2	faneata	DA	3.911	-	-	-	

Date referitoare la construcții

Crt	Număr	Destinație construcție	Supraf. (mp)	Situație juridică	Observații / Referințe
A1.2		construcții de locuințe	137	Cu acte	Nr. niveluri:2; S. construita la sol:137 mp;
A1.3		construcții anexa	63	Cu acte	Nr. niveluri:1; S. construita la sol:63 mp;
A1.4		construcții anexa	40	Cu acte	Nr. niveluri:1; S. construita la sol:40 mp;

Lungime Segmente

1) Valorile lungimilor segmentelor sunt obținute din proiecție în plan.

Punct început	X / Y	Punct sfârșit	X / Y	Lungime segment	Punct început	X / Y	Punct sfârșit	X / Y	Lungime segment	Punct început	X / Y	Punct sfârșit	X / Y	Lungime segment
1	576.143,452 635.394,906	2	576.144,054 635.396,667	1.861	2	576.144,054 635.396,667	3	576.144,999 635.403,71	7.106	3	576.144,999 635.403,71	4	576.143,157 635.408,521	5.152

Punct început	X / Y	Punct sfârșit	X / Y	Lungime segment	Punct început	X / Y	Punct sfârșit	X / Y	Lungime segment	Punct început	X / Y	Punct sfârșit	X / Y	Lungime segment
4	576.143,157 635.408,521	5	576.149,542 635.412,058	7.299	5	576.149,542 635.412,058	6	576.129,145 635.412,531	20.402	6	576.129,145 635.412,531	7	576.122,158 635.415,834	7.728
7	576.122,158 635.415,834	8	576.119,659 635.417,255	2.875	8	576.119,659 635.417,255	9	576.116,037 635.419,942	4.51	9	576.116,037 635.419,942	10	576.112,647 635.423,667	5.037
10	576.112,647 635.423,667	11	576.109,239 635.431,642	8.673	11	576.109,239 635.431,642	12	576.103,912 635.440,654	10.469	12	576.103,912 635.440,654	13	576.097,045 635.455,155	16.045
13	576.097,045 635.455,155	14	576.085,598 635.476,775	24.463	14	576.085,598 635.476,775	15	576.069,856 635.483,357	17.063	15	576.069,856 635.483,357	16	576.055,638 635.488,705	15.191
16	576.055,638 635.488,705	17	576.042,822 635.492,332	13.319	17	576.042,822 635.492,332	18	576.036,927 635.495,525	6.704	18	576.036,927 635.495,525	19	576.024,604 635.500,161	13.166
19	576.024,604 635.500,161	20	576.001,904 635.509,356	24.492	20	576.001,904 635.509,356	21	575.985,851 635.515,106	17.052	21	575.985,851 635.515,106	22	575.970,267 635.521,669	16.91
22	575.970,267 635.521,669	23	575.963,959 635.511,612	11.872	23	575.963,959 635.511,612	24	575.960,802 635.501,975	10.141	24	575.960,802 635.501,975	25	575.970,914 635.500,07	10.29
25	575.970,914 635.500,07	26	575.982,064 635.497,331	11.481	26	575.982,064 635.497,331	27	575.996,625 635.493,574	15.038	27	575.996,625 635.493,574	28	576.004,395 635.490,84	8.237
28	576.004,395 635.490,84	29	576.009,465 635.489,705	5.195	29	576.009,465 635.489,705	30	576.020,15 635.485,92	11.336	30	576.020,15 635.485,92	31	576.034,705 635.481,145	15.318
31	576.034,705 635.481,145	32	576.042,631 635.478,436	8.376	32	576.042,631 635.478,436	33	576.050,554 635.474,27	8.952	33	576.050,554 635.474,27	34	576.070,328 635.463,839	22.357
34	576.070,328 635.463,839	35	576.072,097 635.461,239	3.145	35	576.072,097 635.461,239	36	576.076,235 635.449,507	12.44	36	576.076,235 635.449,507	37	576.077,377 635.446,854	2.888
37	576.077,377 635.446,854	38	576.081,931 635.432,629	14.936	38	576.081,931 635.432,629	39	576.083,443 635.428,195	4.685	39	576.083,443 635.428,195	40	576.085,608 635.424,692	4.118
40	576.085,608 635.424,692	41	576.090,479 635.412,214	13.395	41	576.090,479 635.412,214	42	576.097,726 635.393,709	19.873	42	576.097,726 635.393,709	43	576.100,883 635.392,6	3.346
43	576.100,883 635.392,6	44	576.097,236 635.384,731	8.673	44	576.097,236 635.384,731	45	576.089,986 635.371,217	15.336	45	576.089,986 635.371,217	46	576.087,311 635.364,981	6.786
46	576.087,311 635.364,981	47	576.086,596 635.361,457	3.596	47	576.086,596 635.361,457	48	576.086,35 635.357,454	4.011	48	576.086,35 635.357,454	49	576.085,773 635.355,575	1.966
49	576.085,773 635.355,575	50	576.087,333 635.355,294	1.585	50	576.087,333 635.355,294	51	576.093,742 635.355,932	6.441	51	576.093,742 635.355,932	52	576.100,211 635.356,575	6.501
52	576.100,211 635.356,575	53	576.108,421 635.357,64	8.279	53	576.108,421 635.357,64	54	576.111,468 635.357,897	3.058	54	576.111,468 635.357,897	55	576.115,746 635.358,659	4.345
55	576.115,746 635.358,659	56	576.118,117 635.359,271	2.449	56	576.118,117 635.359,271	57	576.118,71 635.360,295	1.183	57	576.118,71 635.360,295	58	576.132,279 635.383,041	26.486
58	576.132,279 635.383,041	59	576.135,931 635.387,593	5.836	59	576.135,931 635.387,593	60	576.140,788 635.391,943	6.52	60	576.140,788 635.391,943	1	576.143,452 635.394,906	3.985

** Lungimile segmentelor sunt determinate în planul de proiecție Stereo 70 și sunt rotunjite la 1 milimetru.

*** Distanța dintre puncte este formată din segmente cumulate ce sunt mai mici decât valoarea 1 milimetru.

**DATE DESPRE IMOBILUL NR. 3699**

Oficiul de Cadastru și Publicitate Imobiliară NEAMT
Biroul de Cadastru și Publicitate Imobiliară Targu-Neamt

A. Partea I. Descrierea imobilului

TEREN Intravilan

Adresa: Loc. Pluton, Str Pârâul Lui Anton, Jud. Neamt

Nr. Crt	Nr cadastral Nr. topografic	Suprafața* (mp)	Observații / Referințe
A1		5.260	Sector cadastral:218 Teren imprejmuit;

Construcții

Crt	Nr cadastral Nr. topografic	Adresa	Observații / Referințe
A1.1		Loc. Pluton, Str Pârâul Lui Anton, Jud. Neamt	Nr. niveluri:1; S. construita la sol:85 mp;

B. Partea II. Proprietari și acte

Inscrieri privitoare la dreptul de proprietate și alte drepturi reale		Referințe
/		
Act Administrativ nr. 3736, din 03/04/2023 emis de PRIMARIA COMUNEI PIPIRIG;		
B1	Inscrierea posesiei, drept de PROPRIETATE, dobandit prin Lege, cota actuala 1/1, cota initiala 1/1 1) ANTON VASILE 2) ANTON EUGENIA	A1
Act Administrativ nr. 17408, din 01/11/2023 emis de PRIMARIA COMUNEI PIPIRIG;		
B2	Intabulare, drept de PROPRIETATE, dobandit prin Lege, cota actuala 1/1, cota initiala 1/1 1) ANTON VASILE 2) ANTON EUGENIA	A1.1

C. Partea III. SARCINI .

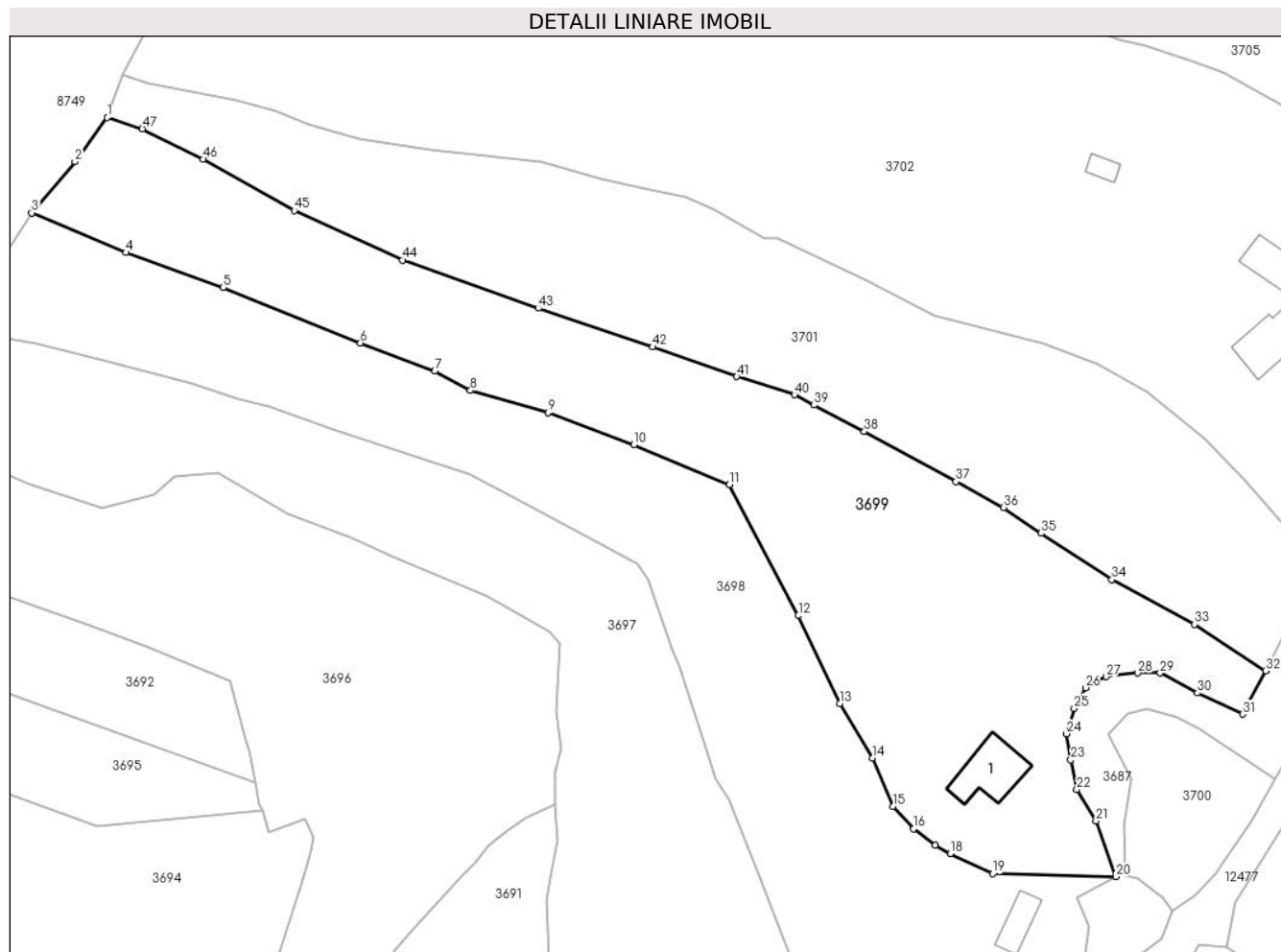
Inscrieri privind dezmembramintele dreptului de proprietate, drepturi reale de garanție și sarcini	Referințe
NU SUNT	

Anexa Nr. 1 La Partea I

Teren

Nr cadastral	Suprafața (mp)*	Observații / Referințe
	5.260	

* Suprafața este determinată în planul de proiecție Stereo 70.



Date referitoare la teren

Crt	Categorie folosință	Intravilan	Suprafața (mp)	Tarla	Parcelă	Nr. topo	Observații / Referințe
1	curți constructii	DA	261	-	-	-	
2	faneata	DA	4.998	-	-	-	

Date referitoare la construcții

Crt	Număr	Destinație construcție	Supraf. (mp)	Situație juridică	Observații / Referințe
A1.1		construcții de locuințe	85	Cu acte	Nr. niveluri:1; S. construita la sol:85 mp;

Lungime Segmente

1) Valorile lungimilor segmentelor sunt obținute din proiecție în plan.

Punct început	X / Y	Punct sfârșit	X / Y	Lungime segment	Punct început	X / Y	Punct sfârșit	X / Y	Lungime segment	Punct început	X / Y	Punct sfârșit	X / Y	Lungime segment
1	575.982,786 635.537,407	2	575.977,41 635.530,126	9.051	2	575.977,41 635.530,126	3	575.970,267 635.521,669	11.07	3	575.970,267 635.521,669	4	575.985,851 635.515,106	16.91
4	575.985,851 635.515,106	5	576.001,904 635.509,356	17.05 2	5	576.001,904 635.509,356	6	576.024,604 635.500,161	24.49 2	6	576.024,604 635.500,161	7	576.036,927 635.495,525	13.16 6
7	576.036,927 635.495,525	8	576.042,822 635.492,332	6.704	8	576.042,822 635.492,332	9	576.055,638 635.488,705	13.31 9	9	576.055,638 635.488,705	10	576.069,856 635.483,357	15.19 1

Punct început	X / Y	Punct sfârșit	X / Y	Lungime segment	Punct început	X / Y	Punct sfârșit	X / Y	Lungime segment	Punct început	X / Y	Punct sfârșit	X / Y	Lungime segment
10	576.069,856 635.483,357	11	576.085,598 635.476,775	17.063	11	576.085,598 635.476,775	12	576.097,045 635.455,155	24.463	12	576.097,045 635.455,155	13	576.103,912 635.440,654	16.045
13	576.103,912 635.440,654	14	576.109,239 635.431,642	10.469	14	576.109,239 635.431,642	15	576.112,647 635.423,667	8.673	15	576.112,647 635.423,667	16	576.116,037 635.419,942	5.037
16	576.116,037 635.419,942	17	576.119,659 635.417,255	4.51	17	576.119,659 635.417,255	18	576.122,158 635.415,834	2.875	18	576.122,158 635.415,834	19	576.129,145 635.412,531	7.728
19	576.129,145 635.412,531	20	576.149,542 635.412,058	20.402	20	576.149,542 635.412,058	21	576.146,241 635.421,22	9.739	21	576.146,241 635.421,22	22	576.143,062 635.426,479	6.145
22	576.143,062 635.426,479	23	576.142,075 635.431,331	4.951	23	576.142,075 635.431,331	24	576.141,309 635.435,656	4.392	24	576.141,309 635.435,656	25	576.142,646 635.439,841	4.393
25	576.142,646 635.439,841	26	576.144,511 635.443,247	3.883	26	576.144,511 635.443,247	27	576.147,931 635.445,087	3.884	27	576.147,931 635.445,087	28	576.153,149 635.445,679	5.251
28	576.153,149 635.445,679	29	576.156,833 635.445,679	3.684	29	576.156,833 635.445,679	30	576.163,052 635.442,367	7.046	30	576.163,052 635.442,367	31	576.170,47 635.438,886	8.194
31	576.170,47 635.438,886	32	576.174,301 635.446,045	8.12	32	576.174,301 635.446,045	33	576.162,559 635.453,744	14.041	33	576.162,559 635.453,744	34	576.148,86 635.461,099	15.549
34	576.148,86 635.461,099	35	576.137,186 635.468,768	13.968	35	576.137,186 635.468,768	36	576.130,931 635.473,003	7.554	36	576.130,931 635.473,003	37	576.123,093 635.477,298	8.938
37	576.123,093 635.477,298	38	576.107,932 635.485,574	17.273	38	576.107,932 635.485,574	39	576.099,637 635.489,925	9.367	39	576.099,637 635.489,925	40	576.096,393 635.491,638	3.669
40	576.096,393 635.491,638	41	576.086,841 635.494,625	10.008	41	576.086,841 635.494,625	42	576.072,903 635.499,522	14.773	42	576.072,903 635.499,522	43	576.054,044 635.505,907	19.911
43	576.054,044 635.505,907	44	576.031,579 635.513,891	23.842	44	576.031,579 635.513,891	45	576.013,7 635.522,065	19.659	45	576.013,7 635.522,065	46	575.998,667 635.530,533	17.254
46	575.998,667 635.530,533	47	575.988,568 635.535,561	11.281	47	575.988,568 635.535,561	1	575.982,786 635.537,407	6.07					

** Lungimile segmentelor sunt determinate în planul de proiecție Stereo 70 și sunt rotunjite la 1 milimetru.

*** Distanța dintre puncte este formată din segmente cumulate ce sunt mai mici decât valoarea 1 milimetru.

**DATE DESPRE IMOBILUL NR. 3700**

Oficiul de Cadastru și Publicitate Imobiliară NEAMT
Biroul de Cadastru și Publicitate Imobiliară Targu-Neamt

A. Partea I. Descrierea imobilului

TEREN Intravilan

Adresa: Loc. Pluton, Str Pârâul Lui Anton, Jud. Neamt

Nr. Crt	Nr cadastral Nr. topografic	Suprafața* (mp)	Observații / Referințe
A1		546	Sector cadastral:218 Teren neimprejmuit;

B. Partea II. Proprietari și acte

Inscrieri privitoare la dreptul de proprietate și alte drepturi reale		Referințe
/		
Act Normativ nr. 7, din 13/03/1996 emis de GUVERNUL ROMÂNIEI;		
B1	Inscrierea provizorie, drept de PROPRIETATE, dobandit prin Lege, cota actuala 1/1, cota initiala 1/1 1) COMUNA PIPIRIG, CIF:99999999999999, PROPRIETAR NEIDENTIFICAT	A1

C. Partea III. SARCINI .

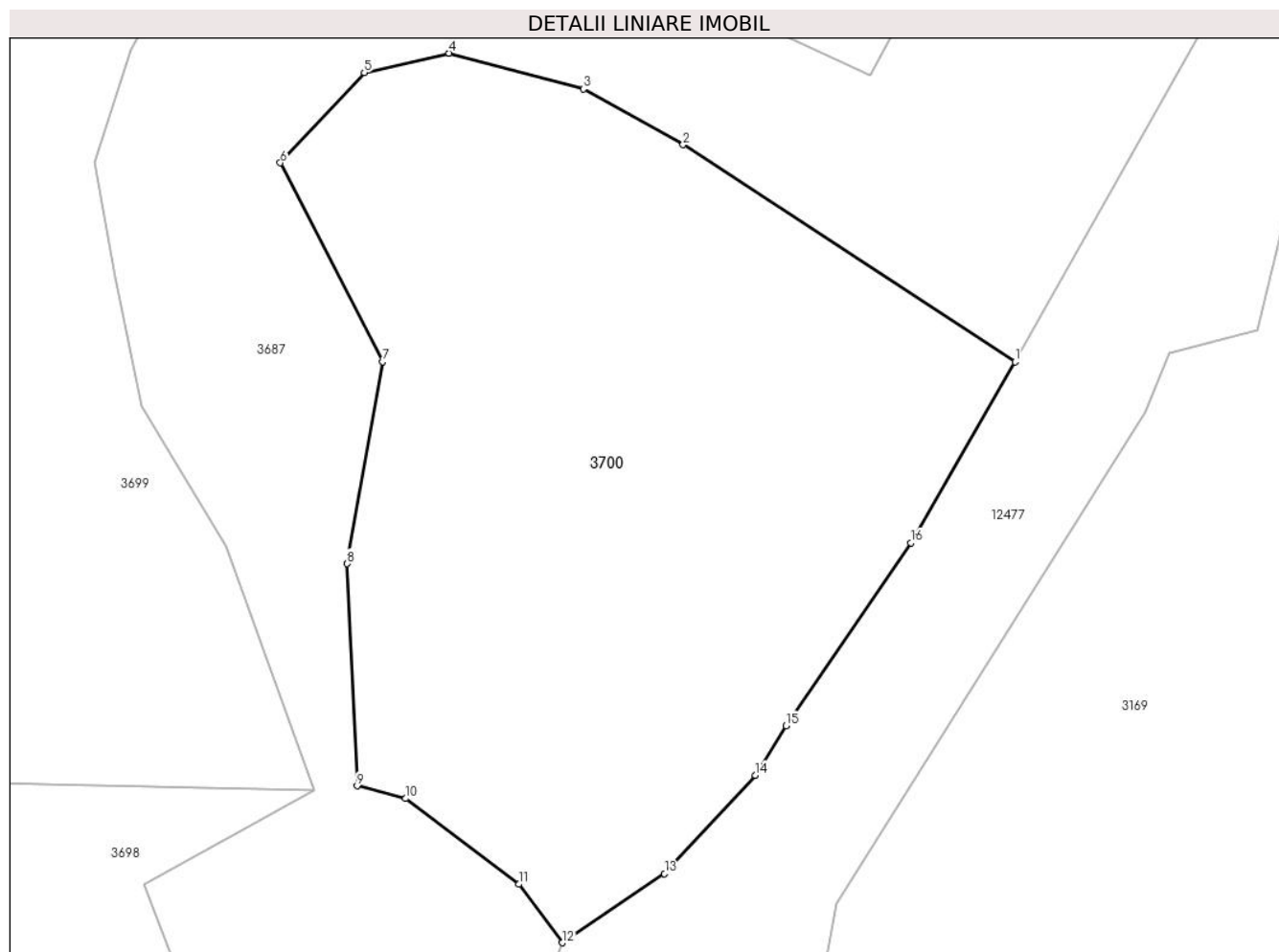
Inscrieri privind dezmembramintele dreptului de proprietate, drepturi reale de garanție și sarcini	Referințe
NU SUNT	

Anexa Nr. 1 La Partea I

Teren

Nr cadastral	Suprafața (mp)*	Observații / Referințe
	546	

* Suprafața este determinată în planul de proiecție Stereo 70.



Date referitoare la teren

Crt	Categorie folosință	Intravilan	Suprafața (mp)	Tarla	Parcelă	Nr. topo	Observații / Referințe
1	faneata	DA	546	-	-	-	

Lungime Segmente

1) Valorile lungimilor segmentelor sunt obținute din proiecție în plan.

Punct început	X / Y	Punct sfârșit	X / Y	Lungime segment (** (m)
1	576.175,901 635.428,145	2	576.163,423 635.436,303	14.908
2	576.163,423 635.436,303	3	576.159,679 635.438,395	4.289
3	576.159,679 635.438,395	4	576.154,632 635.439,736	5.222
4	576.154,632 635.439,736	5	576.151,441 635.439,011	3.272
5	576.151,441 635.439,011	6	576.148,287 635.435,617	4.633

Punct început	X / Y	Punct sfârșit	X / Y	Lungime segment (** (m)
6	576.148,287 635.435,617	7	576.152,132 635.428,153	8.396
7	576.152,132 635.428,153	8	576.150,797 635.420,56	7.709
8	576.150,797 635.420,56	9	576.151,178 635.412,217	8.352
9	576.151,178 635.412,217	10	576.153,0 635.411,739	1.884
10	576.153,0 635.411,739	11	576.157,255 635.408,519	5.336
11	576.157,255 635.408,519	12	576.158,875 635.406,321	2.73
12	576.158,875 635.406,321	13	576.162,724 635.408,919	4.644
13	576.162,724 635.408,919	14	576.166,133 635.412,616	5.029
14	576.166,133 635.412,616	15	576.167,295 635.414,477	2.194
15	576.167,295 635.414,477	16	576.171,984 635.421,342	8.314
16	576.171,984 635.421,342	1	576.175,901 635.428,145	7.85

** Lungimile segmentelor sunt determinate în planul de proiecție Stereo 70 și sunt rotunjite la 1 milimetru.

*** Distanța dintre puncte este formată din segmente cumulate ce sunt mai mici decât valoarea 1 milimetru.

**DATE DESPRE IMOBILUL NR. 3701**

Oficiul de Cadastru și Publicitate Imobiliară NEAMT
Biroul de Cadastru și Publicitate Imobiliară Targu-Neamt

A. Partea I. Descrierea imobilului

TEREN Intravilan

Adresa: Loc. Pluton, Str Pârâul Lui Anton, Jud. Neamt

Nr. Crt	Nr cadastral Nr. topografic	Suprafața* (mp)	Observații / Referințe
A1		4.559	Sector cadastral:218 Teren imprejmuit;

B. Partea II. Proprietari și acte

Inscrieri privitoare la dreptul de proprietate și alte drepturi reale		Referințe
/		
Act Administrativ nr. 9137, din 22/05/2023 emis de PRIMARIA COMUNEI PIPIRIG;		
B1	Inscrierea posesiei, drept de PROPRIETATE, dobandit prin Lege, cota actuala 1/1, cota initiala 1/1 1) OLTEANU GHEORGHE	A1

C. Partea III. SARCINI .

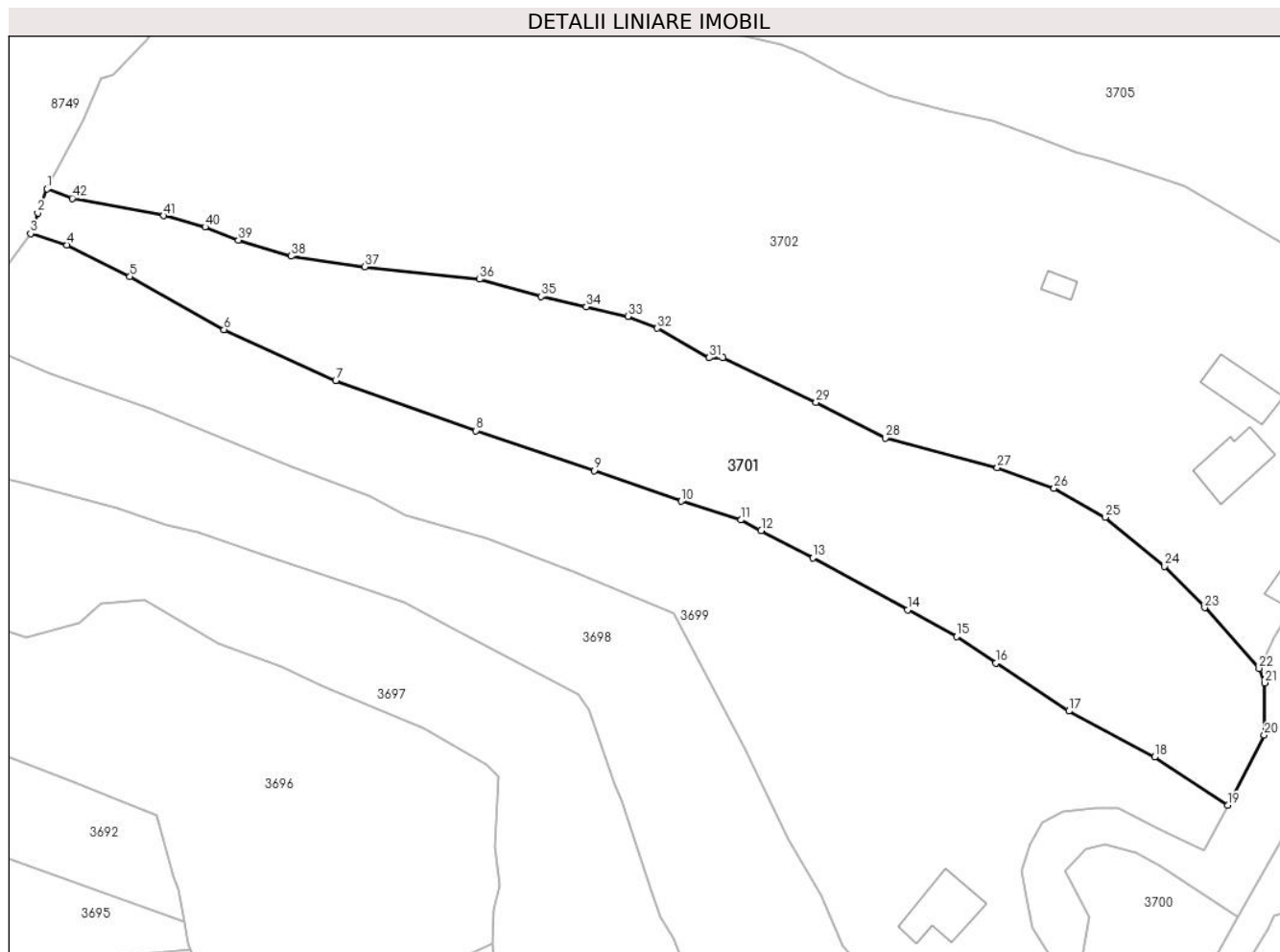
Inscrieri privind dezmembramintele dreptului de proprietate, drepturi reale de garanție și sarcini	Referințe
NU SUNT	

Anexa Nr. 1 La Partea I

Teren

Nr cadastral	Suprafața (mp)*	Observații / Referințe
	4.559	

* Suprafața este determinată în planul de proiecție Stereo 70.



Date referitoare la teren

Crt	Categorie folosință	Intravilan	Suprafața (mp)	Tarla	Parcelă	Nr. topo	Observații / Referințe
1	faneata	DA	4.559	-	-	-	

Lungime Segmente

1) Valorile lungimilor segmentelor sunt obținute din proiecție în plan.

Punct început	X / Y	Punct sfârșit	X / Y	Lungime segment	Punct început	X / Y	Punct sfârșit	X / Y	Lungime segment	Punct început	X / Y	Punct sfârșit	X / Y	Lungime segment
1	575.985,393 635.544,541	2	575.983,911 635.540,703	4.114	2	575.983,911 635.540,703	3	575.982,786 635.537,407	3.483	3	575.982,786 635.537,407	4	575.988,568 635.535,561	6.07
4	575.988,568 635.535,561	5	575.998,667 635.530,533	11.28 1	5	575.998,667 635.530,533	6	576.013,7 635.522,065	17.25 4	6	576.013,7 635.522,065	7	576.031,579 635.513,891	19.65 9
7	576.031,579 635.513,891	8	576.054,044 635.505,907	23.84 2	8	576.054,044 635.505,907	9	576.072,903 635.499,522	19.91 1	9	576.072,903 635.499,522	10	576.086,841 635.494,625	14.77 3
10	576.086,841 635.494,625	11	576.096,393 635.491,638	10.00 8	11	576.096,393 635.491,638	12	576.099,637 635.489,925	3.669	12	576.099,637 635.489,925	13	576.107,932 635.485,574	9.367
13	576.107,932 635.485,574	14	576.123,093 635.477,298	17.27 3	14	576.123,093 635.477,298	15	576.130,931 635.473,003	8.938	15	576.130,931 635.473,003	16	576.137,186 635.468,768	7.554
16	576.137,186 635.468,768	17	576.148,86 635.461,099	13.96 8	17	576.148,86 635.461,099	18	576.162,559 635.453,744	15.54 9	18	576.162,559 635.453,744	19	576.174,301 635.446,045	14.04 1

Punct început	X / Y	Punct sfârșit	X / Y	Lungime segment	Punct început	X / Y	Punct sfârșit	X / Y	Lungime segment	Punct început	X / Y	Punct sfârșit	X / Y	Lungime segment
19	576.174,301 635.446,045	20	576.180,115 635.457,26	12.632	20	576.180,115 635.457,26	21	576.180,186 635.465,609	8.349	21	576.180,186 635.465,609	22	576.179,282 635.467,918	2.48
22	576.179,282 635.467,918	23	576.170,594 635.477,636	13.035	23	576.170,594 635.477,636	24	576.164,172 635.484,235	9.208	24	576.164,172 635.484,235	25	576.154,667 635.492,053	12.307
25	576.154,667 635.492,053	26	576.146,511 635.496,688	9.381	26	576.146,511 635.496,688	27	576.137,407 635.500,02	9.695	27	576.137,407 635.500,02	28	576.119,5 635.504,738	18.518
28	576.119,5 635.504,738	29	576.108,42 635.510,452	12.467	29	576.108,42 635.510,452	30	576.093,497 635.517,552	16.526	30	576.093,497 635.517,552	31	576.091,325 635.517,552	2.172
31	576.091,325 635.517,552	32	576.083,027 635.522,266	9.544	32	576.083,027 635.522,266	33	576.078,312 635.524,186	5.091	33	576.078,312 635.524,186	34	576.071,666 635.525,686	6.813
34	576.071,666 635.525,686	35	576.064,386 635.527,321	7.461	35	576.064,386 635.527,321	36	576.054,592 635.530,091	10.178	36	576.054,592 635.530,091	37	576.036,201 635.532,085	18.499
37	576.036,201 635.532,085	38	576.024,438 635.533,785	11.885	38	576.024,438 635.533,785	39	576.016,02 635.536,365	8.804	39	576.016,02 635.536,365	40	576.010,673 635.538,454	5.741
40	576.010,673 635.538,454	41	576.004,054 635.540,253	6.859	41	576.004,054 635.540,253	42	575.989,414 635.543,026	14.9	42	575.989,414 635.543,026	1	575.985,393 635.544,541	4.297

** Lungimile segmentelor sunt determinate în planul de proiecție Stereo 70 și sunt rotunjite la 1 milimetru.

*** Distanța dintre puncte este formată din segmente cumulate ce sunt mai mici decât valoarea 1 milimetru.



DATE DESPRE IMOBILUL NR. 3702

Oficiul de Cadastru și Publicitate Imobiliară NEAMT
Biroul de Cadastru și Publicitate Imobiliară Targu-Neamt

A. Partea I. Descrierea imobilului

TEREN Intravilan

Adresa: Loc. Pluton, Str Pârâul Lui Anton, Jud. Neamt

Nr. Crt	Nr cadastral Nr. topografic	Suprafața* (mp)	Observații / Referințe
A1	54424	Din acte: 10.388 Masurata: 10.432	Sector cadastral:218 Teren imprejmuit;

Construcții

Crt	Nr cadastral Nr. topografic	Adresa	Observații / Referințe
A1.1	54424-C1	Loc. Pluton, Str Pârâul Lui Anton, Jud. Neamt	Nr. niveluri:1; S. construita la sol:66 mp; S. construita desfasurata:66 mp; Locuinta, parter
A1.2	54424-C2	Loc. Pluton, Str Pârâul Lui Anton, Jud. Neamt	Nr. niveluri:1; S. construita la sol:78 mp; S. construita desfasurata:78 mp; Locuinta, parter
A1.3	54424-C3	Loc. Pluton, Str Pârâul Lui Anton, Jud. Neamt	Nr. niveluri:1; S. construita la sol:16 mp; S. construita desfasurata:16 mp; Grajd, parter
A1.4		Loc. Pluton, Str Pârâul Lui Anton, Jud. Neamt	Nr. niveluri:1; S. construita la sol:19 mp;

B. Partea II. Proprietari și acte

Inscrieri privitoare la dreptul de proprietate și alte drepturi reale		Referințe
31973 / 09/12/2022		
Act Notarial nr. CERTIFICAT DE MOSTENITOR nr. 296, din 08/12/2022 emis de BIN Teodorescu Mihaela (act administrativ nr CERTIFICAT FISCAL nr. 16346 din 06.12.2022, emis de COMUNA PIPIRIG;act administrativ nr Certificat atestare că petentul este cunoscut ca proprietar nr. 12241 din 16.09.2022, emis de COMUNA PIPIRIG;act administrativ nr Proces - verbal de identificare a imobilului nr. 12242 din 16.09.2022, emis de COMUNA PIPIRIG;act administrativ nr CERTIFICAT DE SARCINI nr. 29316 din 09.11.2022, emis de BCPI TG NEMT);		
B1	Intabulare, drept de PROPRIETATE, cu titlu de drept de MOȘTENIRE după defunctul GRIGORAȘ IOAN, dobandit prin Succesiune, cota actuala 1/1, cota initiala 1/1 1) GRIGORAȘ SORIN	A1
B2	Intabulare, drept de PROPRIETATE, cu titlu de drept de MOȘTENIRE după defunctul GRIGORAȘ IOAN, dobandit prin Succesiune, cota actuala 1/2, cota initiala 1/2 1) GRIGORAȘ SORIN	A1.1, A1.2, A1.3
Act Notarial nr. CONTRACT DE DONATIE aut. nr. 5243, din 08/12/2022 emis de BIN Teodorescu Mihaela (act administrativ nr CERTIFICAT FISCAL nr. 16346 din 06.12.2022, emis de COMUNA PIPIRIG;act administrativ nr Certificat atestare că petentul este cunoscut ca proprietar nr. 12241 din 16.09.2022, emis de COMUNA PIPIRIG;act administrativ nr Proces - verbal de identificare a imobilului nr. 12242 din 16.09.2022, emis de COMUNA PIPIRIG;act administrativ nr CERTIFICAT DE SARCINI nr. 29316 din 09.11.2022, emis de BCPI TG NEMT);		
B3	Intabulare, drept de PROPRIETATE, cu titlu de drept de DONAȚIE, dobandit prin Conventie, cota actuala 1/2, cota initiala 1/2 1) GRIGORAȘ SORIN, bun propriu	A1.1, A1.2, A1.3
/		
Act Administrativ nr. 17408, din 01/11/2023 emis de PRIMARIA COMUNEI PIPIRIG;		
B4	Intabulare, drept de PROPRIETATE, dobandit prin Lege, cota actuala 1/1, cota initiala 1/1 1) GRIGORAȘ SORIN	A1.4

C. Partea III. SARCINI

Inscrieri privind dezmembramintele dreptului de proprietate, drepturi reale de garanție și sarcini	Referințe
31973 / 09/12/2022	
Act Notarial nr. CONTRACT DE DONATIE aut. nr. 5243, din 08/12/2022 emis de BIN Teodorescu Mihaela (act administrativ nr CERTIFICAT FISCAL nr. 16346 din 06.12.2022, emis de COMUNA PIPIRIG;act administrativ nr Certificat atestare că petentul este cunoscut ca proprietar nr. 12241 din 16.09.2022, emis de COMUNA PIPIRIG;act administrativ nr Proces - verbal de identificare a imobilului nr. 12242 din 16.09.2022, emis de COMUNA PIPIRIG;act administrativ nr CERTIFICAT DE SARCINI nr. 29316 din 09.11.2022, emis de BCPI TG NEMT);	

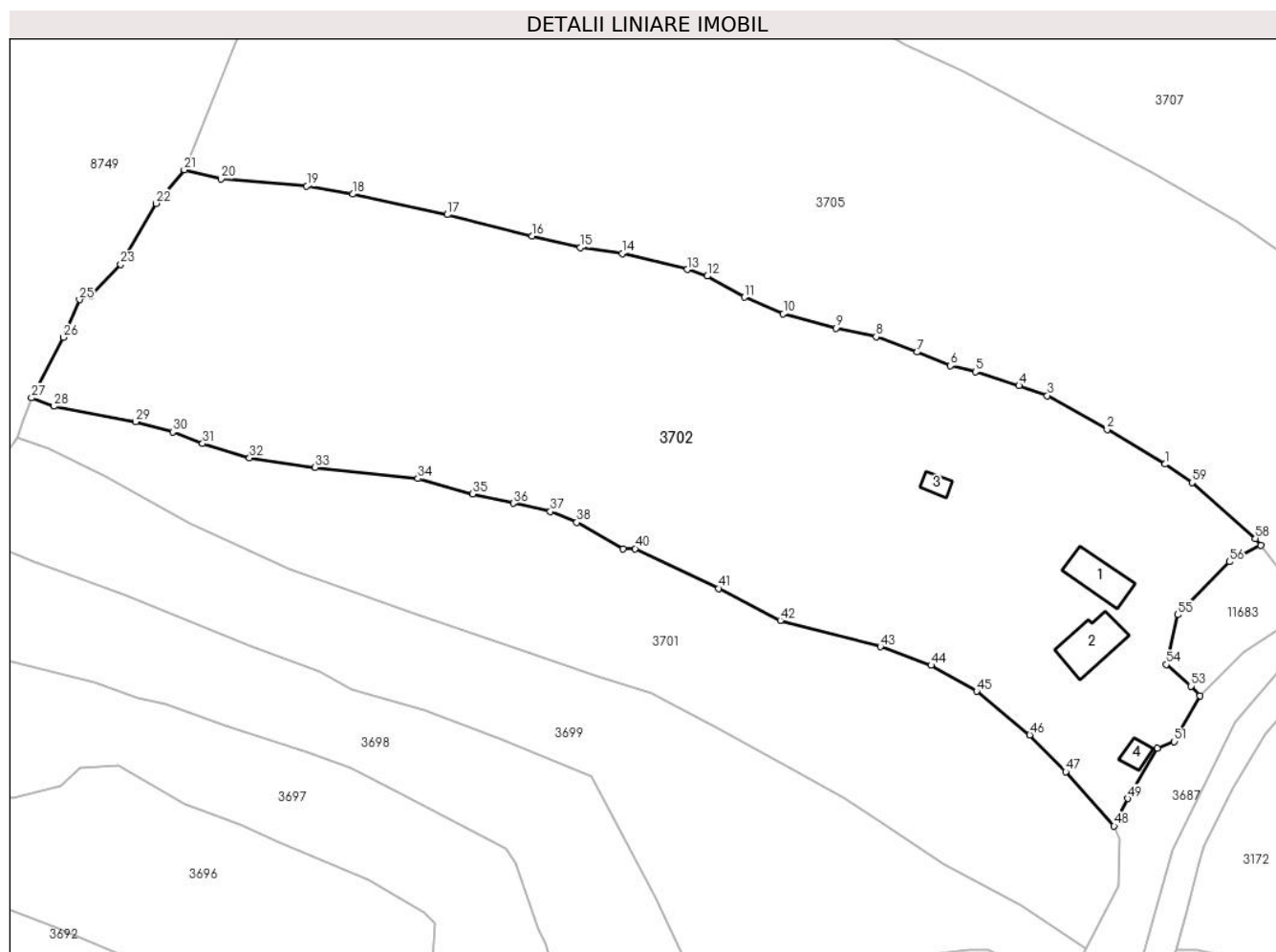
Inscrieri privind dezmembramintele dreptului de proprietate, drepturi reale de garanție și sarcini		Referințe
NEMT);		
C1	Intabulare, drept de UZUFRUCT VIAGER, cota actuala 1/2, cota initiala 1/2	A1.1, A1.2, A1.3
	1) GRIGORAȘ ANA	

Anexa Nr. 1 La Partea I

Teren

Nr cadastral	Suprafața (mp)*	Observații / Referințe
54424	Din acte: 10.388 Masurata: 10.432	

* Suprafața este determinată în planul de proiecție Stereo 70.



Date referitoare la teren

Crt	Categorie folosință	Intravilan	Suprafața (mp)	Tarla	Parcelă	Nr. topo	Observații / Referințe
1	curți construcții	DA	264	-	-	-	
2	curți construcții	DA	32	-	-	-	
3	arabil	DA	314	-	-	-	
4	faneata	DA	9.822	-	-	-	

Date referitoare la construcții

Crt	Număr	Destinație construcție	Supraf. (mp)	Situație juridică	Observații / Referințe
A1.1	54424-C1	construcții de locuințe	Din acte: 45 Masurata: 66	Cu acte	Nr. niveluri:1; S. construita la sol:66 mp; S. construita desfasurata:66 mp; Locuinta, parter
A1.2	54424-C2	construcții de locuințe	Din acte: 76 Masurata: 78	Cu acte	Nr. niveluri:1; S. construita la sol:78 mp; S. construita desfasurata:78 mp; Locuinta, parter
A1.3	54424-C3	construcții anexa	16	Cu acte	Nr. niveluri:1; S. construita la sol:16 mp; S. construita desfasurata:16 mp; Grajd, parter
A1.4		construcții anexa	19	Cu acte	Nr. niveluri:1; S. construita la sol:19 mp;

Lungime Segmente

1) Valorile lungimilor segmentelor sunt obținute din proiecție în plan.

Punct început	X / Y	Punct sfârșit	X / Y	Lungime segment	Punct început	X / Y	Punct sfârșit	X / Y	Lungime segment	Punct început	X / Y	Punct sfârșit	X / Y	Lungime segment
1	576.188,386 635.532,661	2	576.178,025 635.538,859	12.073	2	576.178,025 635.538,859	3	576.167,324 635.544,928	12.302	3	576.167,324 635.544,928	4	576.162,237 635.546,711	5.39
4	576.162,237 635.546,711	5	576.154,414 635.549,214	8.214	5	576.154,414 635.549,214	6	576.149,983 635.550,299	4.562	6	576.149,983 635.550,299	7	576.143,985 635.552,709	6.464
7	576.143,985 635.552,709	8	576.136,678 635.555,469	7.811	8	576.136,678 635.555,469	9	576.129,473 635.557,014	7.369	9	576.129,473 635.557,014	10	576.120,031 635.559,555	9.778
10	576.120,031 635.559,555	11	576.113,105 635.562,552	7.547	11	576.113,105 635.562,552	12	576.106,396 635.566,292	7.681	12	576.106,396 635.566,292	13	576.102,8 635.567,502	3.794
13	576.102,8 635.567,502	14	576.091,195 635.570,381	11.957	14	576.091,195 635.570,381	15	576.083,681 635.571,401	7.583	15	576.083,681 635.571,401	16	576.075,048 635.573,505	8.886
16	576.075,048 635.573,505	17	576.059,86 635.577,312	15.658	17	576.059,86 635.577,312	18	576.042,928 635.580,962	17.321	18	576.042,928 635.580,962	19	576.034,672 635.582,414	8.383
19	576.034,672 635.582,414	20	576.019,325 635.583,682	15.399	20	576.019,325 635.583,682	21	576.012,742 635.585,326	6.785	21	576.012,742 635.585,326	22	576.007,69 635.579,328	7.842
22	576.007,69 635.579,328	23	576.001,365 635.568,394	12.632	23	576.001,365 635.568,394	24	575.996,046 635.562,783	7.731	24	575.996,046 635.562,783	25	575.993,97 635.562,105	2.184
25	575.993,97 635.562,105	26	575.991,078 635.555,339	7.358	26	575.991,078 635.555,339	27	575.985,393 635.544,541	12.203	27	575.985,393 635.544,541	28	575.989,414 635.543,026	4.297
28	575.989,414 635.543,026	29	576.004,054 635.540,253	14.9	29	576.004,054 635.540,253	30	576.010,673 635.538,454	6.859	30	576.010,673 635.538,454	31	576.016,02 635.536,365	5.741
31	576.016,02 635.536,365	32	576.024,438 635.533,785	8.804	32	576.024,438 635.533,785	33	576.036,201 635.532,085	11.885	33	576.036,201 635.532,085	34	576.054,592 635.530,091	18.499
34	576.054,592 635.530,091	35	576.064,386 635.527,321	10.178	35	576.064,386 635.527,321	36	576.071,666 635.525,686	7.461	36	576.071,666 635.525,686	37	576.078,312 635.524,186	6.813
37	576.078,312 635.524,186	38	576.083,027 635.522,266	5.091	38	576.083,027 635.522,266	39	576.091,325 635.517,552	9.544	39	576.091,325 635.517,552	40	576.093,497 635.517,552	2.172
40	576.093,497 635.517,552	41	576.108,42 635.510,452	16.526	41	576.108,42 635.510,452	42	576.119,5 635.504,738	12.467	42	576.119,5 635.504,738	43	576.137,407 635.500,02	18.518
43	576.137,407 635.500,02	44	576.146,511 635.496,688	9.695	44	576.146,511 635.496,688	45	576.154,667 635.492,053	9.381	45	576.154,667 635.492,053	46	576.164,172 635.484,235	12.307
46	576.164,172 635.484,235	47	576.170,594 635.477,636	9.208	47	576.170,594 635.477,636	48	576.179,282 635.467,918	13.035	48	576.179,282 635.467,918	49	576.181,765 635.472,863	5.533
49	576.181,765 635.472,863	50	576.187,02 635.481,848	10.409	50	576.187,02 635.481,848	51	576.190,061 635.483,037	3.265	51	576.190,061 635.483,037	52	576.194,671 635.491,261	9.428
52	576.194,671 635.491,261	53	576.193,02 635.492,962	2.37	53	576.193,02 635.492,962	54	576.188,604 635.496,805	5.854	54	576.188,604 635.496,805	55	576.190,68 635.505,724	9.157
55	576.190,68 635.505,724	56	576.199,938 635.515,211	13.256	56	576.199,938 635.515,211	57	576.205,545 635.518,118	6.316	57	576.205,545 635.518,118	58	576.204,591 635.519,374	1.577
58	576.204,591 635.519,374	59	576.193,214 635.529,371	15.145	59	576.193,214 635.529,371	1	576.188,386 635.532,661	5.842					

** Lungimile segmentelor sunt determinate în planul de proiecție Stereo 70 și sunt rotunjite la 1 milimetru.

*** Distanța dintre puncte este formată din segmente cumulate ce sunt mai mici decât valoarea 1 milimetru.

**DATE DESPRE IMOBILUL NR. 3705**

Oficiul de Cadastru și Publicitate Imobiliară NEAMT
Biroul de Cadastru și Publicitate Imobiliară Targu-Neamt

A. Partea I. Descrierea imobilului

TEREN Intravilan

Adresa: Loc. Pluton, Str Pârâul Lui Anton, Jud. Neamt

Nr. Crt	Nr cadastral Nr. topografic	Suprafața* (mp)	Observații / Referințe
A1		13.154	Sector cadastral:218 Teren imprejmuit;

B. Partea II. Proprietari și acte

Inscrieri privitoare la dreptul de proprietate și alte drepturi reale		Referințe
/		
Act Administrativ nr. 9137, din 22/05/2023 emis de PRIMARIA COMUNEI PIPIRIG;		
B1	Inscrierea posesiei, drept de PROPRIETATE, dobandit prin Lege, cota actuala 1/1, cota initiala 1/1 1) GRIGORAȘ DUMITRU	A1

C. Partea III. SARCINI .

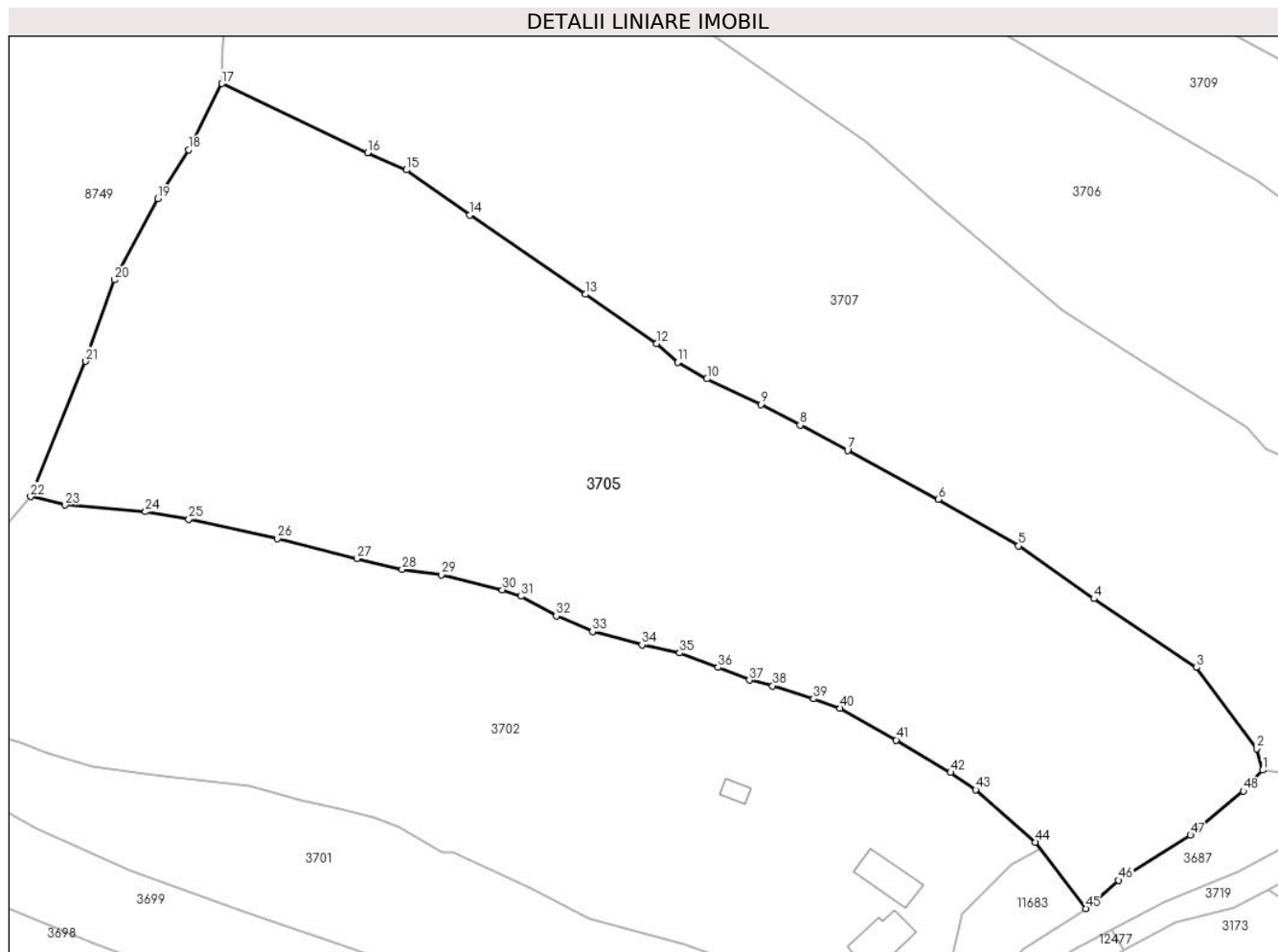
Inscrieri privind dezmembramintele dreptului de proprietate, drepturi reale de garanție și sarcini	Referințe
NU SUNT	

Anexa Nr. 1 La Partea I

Teren

Nr cadastral	Suprafața (mp)*	Observații / Referințe
	13.154	

* Suprafața este determinată în planul de proiecție Stereo 70.



Date referitoare la teren

Crt	Categorie folosință	Intra vilan	Suprafața (mp)	Tarla	Parcelă	Nr. topo	Observații / Referințe
1	faneata	DA	13.154	-	-	-	

Lungime Segmente

1) Valorile lungimilor segmentelor sunt obținute din proiecție în plan.

Punct început	X / Y	Punct sfârșit	X / Y	Lungime segment
1	576.248,005 635.533,14	2	576.246,86 635.537,219	4.237
4	576.215,764 635.565,826	5	576.201,37 635.575,909	17.574
7	576.168,732 635.594,133	8	576.159,651 635.598,958	10.283
10	576.141,875 635.607,766	11	576.136,261 635.610,925	6.442
13	576.118,703 635.623,893	14	576.096,624 635.639,034	26.772
16	576.077,066 635.650,909	17	576.049,244 635.664,102	30.792
2	576.246,86 635.537,219	3	576.235,377 635.552,699	19.274
5	576.201,37 635.575,909	6	576.186,068 635.584,798	17.696
8	576.159,651 635.598,958	9	576.152,155 635.602,883	8.461
11	576.136,261 635.610,925	12	576.132,27 635.614,532	5.379
14	576.096,624 635.639,034	15	576.084,487 635.647,632	14.874
17	576.049,244 635.664,102	18	576.042,939 635.651,478	14.111
3	576.235,377 635.552,699	4	576.215,764 635.565,826	23.601
6	576.186,068 635.584,798	7	576.168,732 635.594,133	19.69
9	576.152,155 635.602,883	10	576.141,875 635.607,766	11.381
12	576.132,27 635.614,532	13	576.118,703 635.623,893	16.483
15	576.084,487 635.647,632	16	576.077,066 635.650,909	8.112
18	576.042,939 635.651,478	19	576.037,04 635.642,129	11.055

Punct început	X / Y	Punct sfârșit	X / Y	Lungime segment	Punct început	X / Y	Punct sfârșit	X / Y	Lungime segment	Punct început	X / Y	Punct sfârșit	X / Y	Lungime segment
19	576.037,04 635.642,129	20	576.028,749 635.626,661	17.55	20	576.028,749 635.626,661	21	576.023,211 635.611,095	16.52 2	21	576.023,211 635.611,095	22	576.012,742 635.585,326	27.81 4
22	576.012,742 635.585,326	23	576.019,325 635.583,682	6.785	23	576.019,325 635.583,682	24	576.034,672 635.582,414	15.39 9	24	576.034,672 635.582,414	25	576.042,928 635.580,962	8.383
25	576.042,928 635.580,962	26	576.059,86 635.577,312	17.32 1	26	576.059,86 635.577,312	27	576.075,048 635.573,505	15.65 8	27	576.075,048 635.573,505	28	576.083,681 635.571,401	8.886
28	576.083,681 635.571,401	29	576.091,195 635.570,381	7.583	29	576.091,195 635.570,381	30	576.102,8 635.567,502	11.95 7	30	576.102,8 635.567,502	31	576.106,396 635.566,292	3.794
31	576.106,396 635.566,292	32	576.113,105 635.562,552	7.681	32	576.113,105 635.562,552	33	576.120,031 635.559,555	7.547	33	576.120,031 635.559,555	34	576.129,473 635.557,014	9.778
34	576.129,473 635.557,014	35	576.136,678 635.555,469	7.369	35	576.136,678 635.555,469	36	576.143,985 635.552,709	7.811	36	576.143,985 635.552,709	37	576.149,983 635.550,299	6.464
37	576.149,983 635.550,299	38	576.154,414 635.549,214	4.562	38	576.154,414 635.549,214	39	576.162,237 635.546,711	8.214	39	576.162,237 635.546,711	40	576.167,324 635.544,928	5.39
40	576.167,324 635.544,928	41	576.178,025 635.538,859	12.30 2	41	576.178,025 635.538,859	42	576.188,386 635.532,661	12.07 3	42	576.188,386 635.532,661	43	576.193,214 635.529,371	5.842
43	576.193,214 635.529,371	44	576.204,591 635.519,374	15.14 5	44	576.204,591 635.519,374	45	576.214,216 635.506,707	15.90 9	45	576.214,216 635.506,707	46	576.220,451 635.512,118	8.256
46	576.220,451 635.512,118	47	576.234,194 635.520,722	16.21 4	47	576.234,194 635.520,722	48	576.244,301 635.529,148	13.15 9	48	576.244,301 635.529,148	1	576.248,005 635.533,14	5.446

** Lungimile segmentelor sunt determinate în planul de proiecție Stereo 70 și sunt rotunjite la 1 milimetru.

*** Distanța dintre puncte este formată din segmente cumulate ce sunt mai mici decât valoarea 1 milimetru.

**DATE DESPRE IMOBILUL NR. 3706**

Oficiul de Cadastru și Publicitate Imobiliară NEAMT
Biroul de Cadastru și Publicitate Imobiliară Targu-Neamt

A. Partea I. Descrierea imobilului

TEREN Necunoscut

Adresa: Loc. Pluton, Str Pârâul Lui Anton, Jud. Neamt, si extravilan UAT Pipirig

Nr. Crt	Nr cadastral Nr. topografic	Suprafața* (mp)	Observații / Referințe
A1		7.200	Sector cadastral:218 Teren imprejmuit;

B. Partea II. Proprietari și acte

Inscrieri privitoare la dreptul de proprietate și alte drepturi reale		Referințe
/		
Act Administrativ nr. 10215, din 14/06/2023 emis de PRIMARIA COMUNEI PIPIRIG;		
B1	Inscrierea posesiei, drept de PROPRIETATE, dobandit prin Lege, cota actuala 1/1, cota initiala 1/1 1) MARIN CORNEL IONEL	A1

C. Partea III. SARCINI .

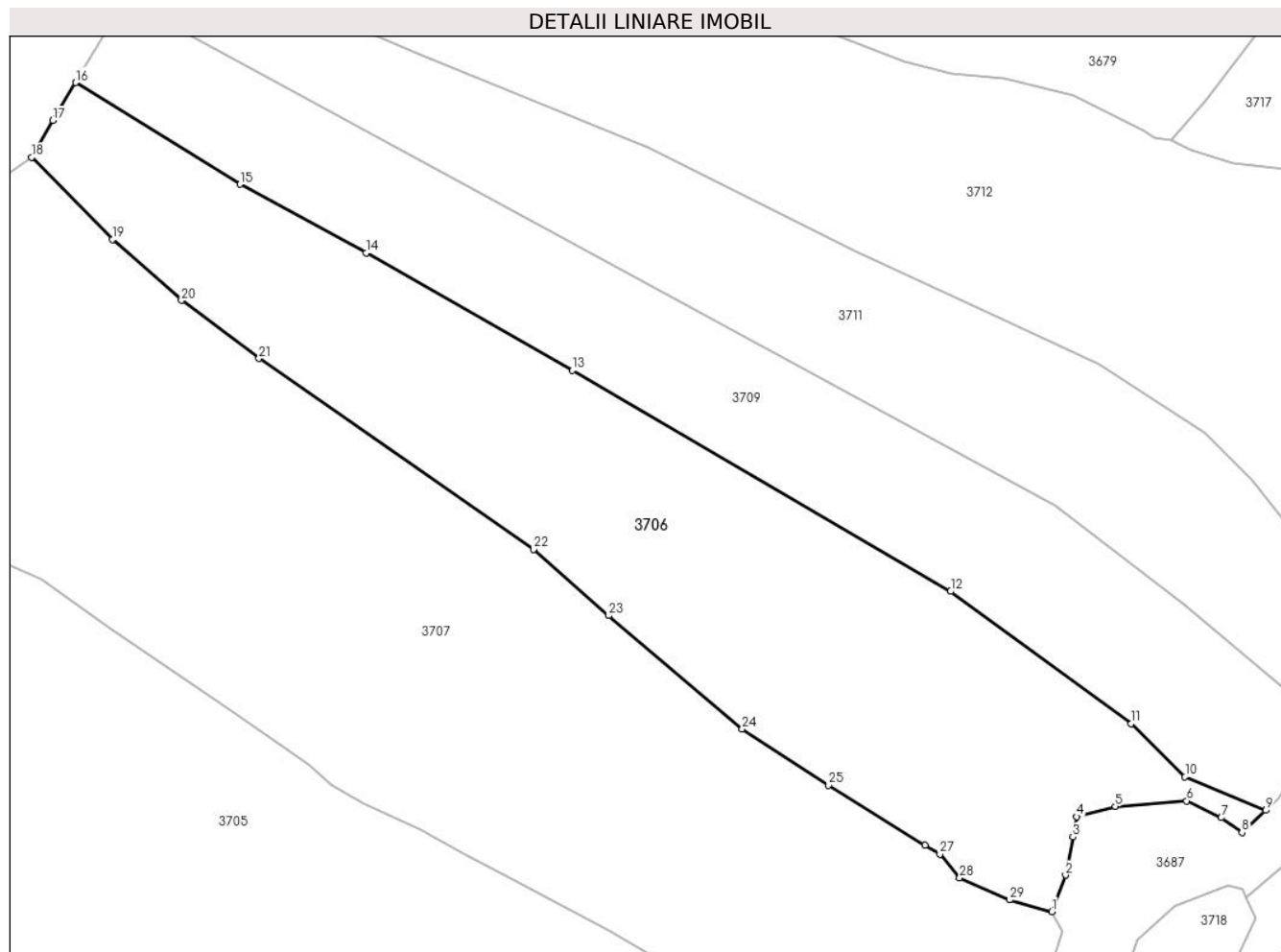
Inscrieri privind dezmembramintele dreptului de proprietate, drepturi reale de garanție și sarcini	Referințe
NU SUNT	

Anexa Nr. 1 La Partea I

Teren

Nr cadastral	Suprafața (mp)*	Observații / Referințe
	7.200	

* Suprafața este determinată în planul de proiecție Stereo 70.



Date referitoare la teren

Crt	Categorie folosință	Intravilan	Suprafața (mp)	Tarla	Parcelă	Nr. topo	Observații / Referințe
1	faneata	DA	2.088	-	-	-	
2	faneata	NU	5.112	-	-	-	

Lungime Segmente

1) Valorile lungimilor segmentelor sunt obținute din proiecție în plan.

Punct început	X / Y	Punct sfârșit	X / Y	Lungime segment (** (m)	Punct început	X / Y	Punct sfârșit	X / Y	Lungime segment (** (m)
1	576.265,032 635.588,366	2	576.267,461 635.594,885	6.957	2	576.267,461 635.594,885	3	576.268,77 635.601,7	6.94
3	576.268,77 635.601,7	4	576.269,468 635.605,329	3.696	4	576.269,468 635.605,329	5	576.276,352 635.607,151	7.121
5	576.276,352 635.607,151	6	576.289,117 635.608,133	12.803	6	576.289,117 635.608,133	7	576.295,288 635.605,144	6.857
7	576.295,288 635.605,144	8	576.298,997 635.602,473	4.571	8	576.298,997 635.602,473	9	576.303,243 635.606,438	5.809

Punct început	X / Y	Punct sfârșit	X / Y	Lungime segment (** (m))
9	576.303,243 635.606,438	10	576.288,828 635.612,418	15.606
11	576.279,215 635.621,968	12	576.246,918 635.645,547	39.988
13	576.179,292 635.685,002	14	576.142,46 635.705,946	42.37
15	576.119,927 635.718,235	16	576.090,522 635.736,386	34.556
17	576.086,476 635.729,599	18	576.082,671 635.723,045	7.578
19	576.097,107 635.708,38	20	576.109,454 635.697,497	16.459
21	576.123,298 635.687,121	22	576.172,386 635.653,021	59.77
23	576.185,812 635.641,209	24	576.209,672 635.620,993	31.273
25	576.225,1 635.610,935	26	576.242,378 635.600,259	20.31
27	576.245,027 635.598,622	28	576.248,545 635.594,428	5.474
29	576.257,498 635.590,474	1	576.265,032 635.588,366	7.823

Punct început	X / Y	Punct sfârșit	X / Y	Lungime segment (** (m))
10	576.288,828 635.612,418	11	576.279,215 635.621,968	13.55
12	576.246,918 635.645,547	13	576.179,292 635.685,002	78.294
14	576.142,46 635.705,946	15	576.119,927 635.718,235	25.666
16	576.090,522 635.736,386	17	576.086,476 635.729,599	7.901
18	576.082,671 635.723,045	19	576.097,107 635.708,38	20.578
20	576.109,454 635.697,497	21	576.123,298 635.687,121	17.301
22	576.172,386 635.653,021	23	576.185,812 635.641,209	17.882
24	576.209,672 635.620,993	25	576.225,1 635.610,935	18.417
26	576.242,378 635.600,259	27	576.245,027 635.598,622	3.114
28	576.248,545 635.594,428	29	576.257,498 635.590,474	9.787

** Lungimile segmentelor sunt determinate în planul de proiecție Stereo 70 și sunt rotunjite la 1 milimetru.

*** Distanța dintre puncte este formată din segmente cumulate ce sunt mai mici decât valoarea 1 milimetru.

**DATE DESPRE IMOBILUL NR. 3707**

Oficiul de Cadastru și Publicitate Imobiliară NEAMT
Biroul de Cadastru și Publicitate Imobiliară Targu-Neamt

A. Partea I. Descrierea imobilului

TEREN Intravilan

Adresa: Loc. Pluton, Str Pârâul Lui Anton, Jud. Neamt

Nr. Crt	Nr cadastral Nr. topografic	Suprafața* (mp)	Observații / Referințe
A1		12.969	Sector cadastral:218 Teren imprejmuit;

B. Partea II. Proprietari și acte

Inscrieri privitoare la dreptul de proprietate și alte drepturi reale		Referințe
/		
Act Administrativ nr. 7857, din 28/04/2023 emis de PRIMARIA COMUNEI PIPIRIG;		
B1	Inscrierea posesiei, drept de PROPRIETATE, dobandit prin Lege, cota actuala 1/1, cota initiala 1/1 1) AGAPIE HARALAMBIE 2) AGAPIE PARASCHIVA	A1

C. Partea III. SARCINI .

Inscrieri privind dezmembramintele dreptului de proprietate, drepturi reale de garanție și sarcini	Referințe
NU SUNT	

Anexa Nr. 1 La Partea I

Teren

Nr cadastral	Suprafața (mp)*	Observații / Referințe
	12.969	

* Suprafața este determinată în planul de proiecție Stereo 70.



Date referitoare la teren

Crt	Categorie folosință	Intravilan	Suprafața (mp)	Tarla	Parcelă	Nr. topo	Observații / Referințe
1	faneata	DA	12.969	-	-	-	

Lungime Segmente

1) Valorile lungimilor segmentelor sunt obținute din proiecție în plan.

Punct început	X / Y	Punct sfârșit	X / Y	Lungime segment
1	576.265,032 635.588,366	2	576.257,498 635.590,474	7.823
4	576.245,027 635.598,622	5	576.242,378 635.600,259	3.114
7	576.209,672 635.620,993	8	576.185,812 635.641,209	31.27 3
10	576.123,298 635.687,121	11	576.109,454 635.697,497	17.30 1
13	576.082,671 635.723,045	14	576.074,272 635.717,124	10.27 6
16	576.067,837 635.710,217	17	576.063,819 635.705,685	6.057
2	576.248,545 635.594,428	3	576.248,545 635.594,428	9.787
5	576.242,378 635.600,259	6	576.225,1 635.610,935	20.31
8	576.185,812 635.641,209	9	576.172,386 635.653,021	17.88 2
11	576.109,454 635.697,497	12	576.097,107 635.708,38	16.45 9
14	576.074,272 635.717,124	15	576.072,937 635.716,596	1.436
17	576.063,819 635.705,685	18	576.061,478 635.703,805	3.002
3	576.248,545 635.594,428	4	576.245,027 635.598,622	5.474
6	576.225,1 635.610,935	7	576.209,672 635.620,993	18.41 7
9	576.172,386 635.653,021	10	576.123,298 635.687,121	59.77
12	576.097,107 635.708,38	13	576.082,671 635.723,045	20.57 8
15	576.072,937 635.716,596	16	576.067,837 635.710,217	8.167
18	576.061,478 635.703,805	19	576.060,433 635.701,382	2.639

Punct început	X / Y	Punct sfârșit	X / Y	Lungime segment	Punct început	X / Y	Punct sfârșit	X / Y	Lungime segment	Punct început	X / Y	Punct sfârșit	X / Y	Lungime segment
19	576.060,433 635.701,382	20	576.057,146 635.696,798	5.641	20	576.057,146 635.696,798	21	576.054,781 635.693,005	4.47	21	576.054,781 635.693,005	22	576.053,278 635.687,826	5.393
22	576.053,278 635.687,826	23	576.051,708 635.684,622	3.568	23	576.051,708 635.684,622	24	576.050,099 635.677,922	6.89	24	576.050,099 635.677,922	25	576.049,511 635.671,471	6.478
25	576.049,511 635.671,471	26	576.049,244 635.664,102	7.374	26	576.049,244 635.664,102	27	576.077,066 635.650,909	30.79 2	27	576.077,066 635.650,909	28	576.084,487 635.647,632	8.112
28	576.084,487 635.647,632	29	576.096,624 635.639,034	14.87 4	29	576.096,624 635.639,034	30	576.118,703 635.623,893	26.77 2	30	576.118,703 635.623,893	31	576.132,27 635.614,532	16.48 3
31	576.132,27 635.614,532	32	576.136,261 635.610,925	5.379	32	576.136,261 635.610,925	33	576.141,875 635.607,766	6.442	33	576.141,875 635.607,766	34	576.152,155 635.602,883	11.38 1
34	576.152,155 635.602,883	35	576.159,651 635.598,958	8.461	35	576.159,651 635.598,958	36	576.168,732 635.594,133	10.28 3	36	576.168,732 635.594,133	37	576.186,068 635.584,798	19.69
37	576.186,068 635.584,798	38	576.201,37 635.575,909	17.69 6	38	576.201,37 635.575,909	39	576.215,764 635.565,826	17.57 4	39	576.215,764 635.565,826	40	576.235,377 635.552,699	23.60 1
40	576.235,377 635.552,699	41	576.246,86 635.537,219	19.27 4	41	576.246,86 635.537,219	42	576.248,005 635.533,14	4.237	42	576.248,005 635.533,14	43	576.253,613 635.532,375	5.66
43	576.253,613 635.532,375	44	576.263,371 635.535,389	10.21 3	44	576.263,371 635.535,389	45	576.267,852 635.539,063	5.795	45	576.267,852 635.539,063	46	576.269,949 635.542,508	4.033
46	576.269,949 635.542,508	47	576.274,581 635.556,937	15.15 4	47	576.274,581 635.556,937	48	576.274,623 635.564,14	7.203	48	576.274,623 635.564,14	49	576.269,246 635.570,447	8.288
49	576.269,246 635.570,447	50	576.266,626 635.572,467	3.308	50	576.266,626 635.572,467	51	576.265,064 635.578,714	6.439	51	576.265,064 635.578,714	52	576.266,948 635.584,914	6.48
52	576.266,948 635.584,914	1	576.265,032 635.588,366	3.948										

** Lungimile segmentelor sunt determinate în planul de proiecție Stereo 70 și sunt rotunjite la 1 milimetru.

*** Distanța dintre puncte este formată din segmente cumulate ce sunt mai mici decât valoarea 1 milimetru.

**DATE DESPRE IMOBILUL NR. 3708**

Oficiul de Cadastru și Publicitate Imobiliară NEAMT
Biroul de Cadastru și Publicitate Imobiliară Targu-Neamt

A. Partea I. Descrierea imobilului

TEREN Intravilan

Adresa: Loc. Pluton, Str Pârâul Lui Anton, Jud. Neamt

Nr. Crt	Nr cadastral Nr. topografic	Suprafața* (mp)	Observații / Referințe
A1		646	Sector cadastral:218 Teren imprejmuit;

B. Partea II. Proprietari și acte

Inscrieri privitoare la dreptul de proprietate și alte drepturi reale		Referințe
/		
Act Administrativ nr. 6546, din 12/04/2023 emis de Primăria Comunei Pipirig;		
B1	Inscrierea posesiei, drept de PROPRIETATE, dobandit prin Lege, cota actuala 1/1, cota initiala 1/1 1) ANTON VASILE 2) ANTON ELENA	A1

C. Partea III. SARCINI .

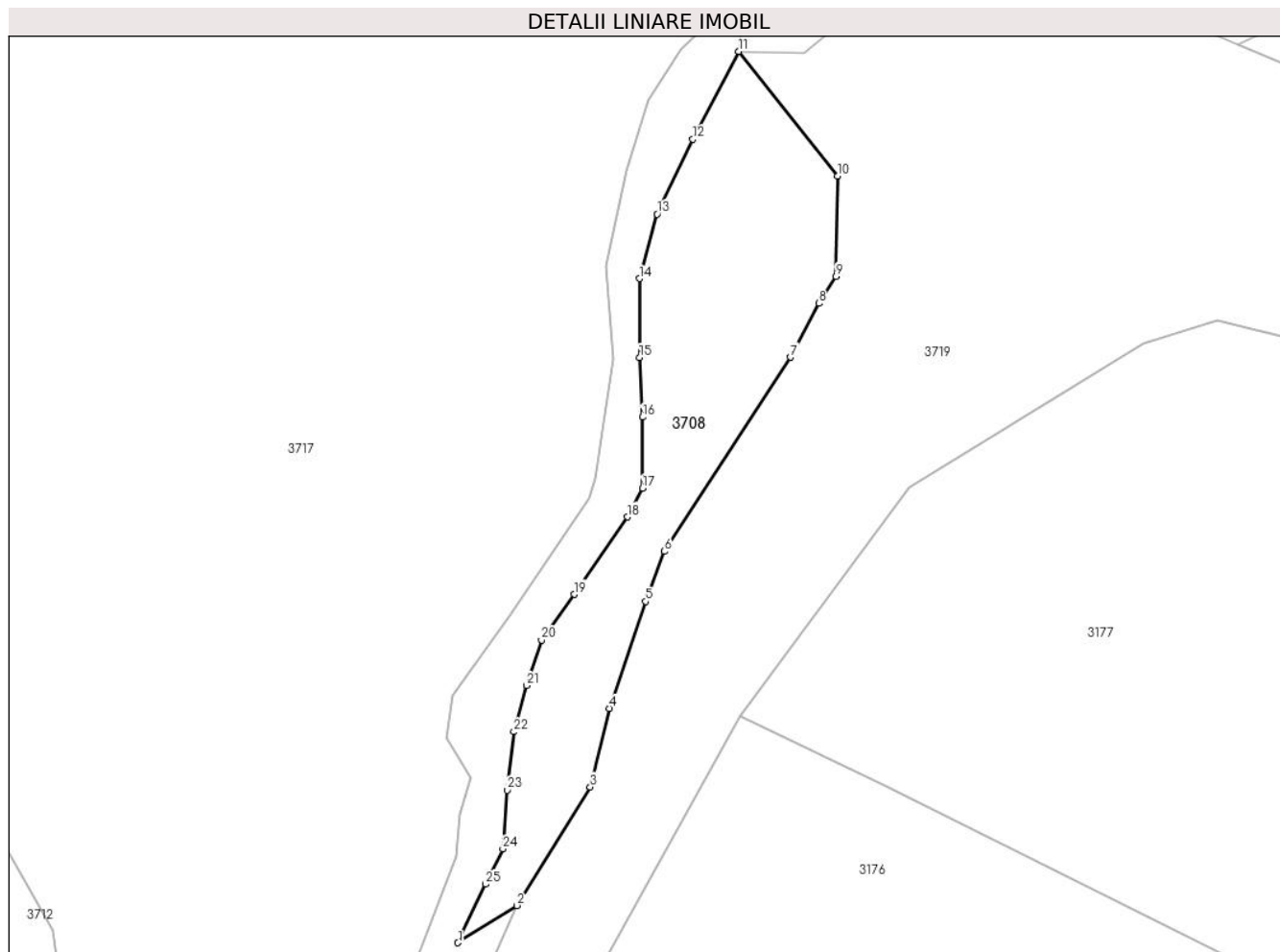
Inscrieri privind dezmembramintele dreptului de proprietate, drepturi reale de garanție și sarcini	Referințe
NU SUNT	

Anexa Nr. 1 La Partea I

Teren

Nr cadastral	Suprafața (mp)*	Observații / Referințe
	646	

* Suprafața este determinată în planul de proiecție Stereo 70.



Date referitoare la teren

Crt	Categorie folosință	Intravilan	Suprafața (mp)	Tarla	Parcelă	Nr. topo	Observații / Referințe
1	faneata	DA	646	-	-	-	

Lungime Segmente

1) Valorile lungimilor segmentelor sunt obținute din proiecție în plan.

Punct început	X / Y	Punct sfârșit	X / Y	Lungime segment (** (m)
1	576.369,519 635.696,323	2	576.374,587 635.699,524	5.994
3	576.380,907 635.709,712	4	576.382,553 635.716,467	6.953
5	576.385,696 635.725,666	6	576.387,306 635.729,973	4.598
7	576.398,129 635.746,661	8	576.400,576 635.751,302	5.247
9	576.402,062 635.753,623	10	576.402,187 635.762,244	8.622

Punct început	X / Y	Punct sfârșit	X / Y	Lungime segment (** (m)
2	576.374,587 635.699,524	3	576.380,907 635.709,712	11.989
4	576.382,553 635.716,467	5	576.385,696 635.725,666	9.721
6	576.387,306 635.729,973	7	576.398,129 635.746,661	19.89
8	576.400,576 635.751,302	9	576.402,062 635.753,623	2.756
10	576.402,187 635.762,244	11	576.393,703 635.772,961	13.669

Punct început	X / Y	Punct sfârșit	X / Y	Lungime segment (** (m)
11	576.393,703 635.772,961	12	576.389,734 635.765,423	8.519
13	576.386,666 635.758,971	14	576.385,146 635.753,431	5.745
15	576.385,156 635.746,651	16	576.385,409 635.741,523	5.134
17	576.385,409 635.735,403	18	576.384,119 635.732,937	2.783
19	576.379,518 635.726,284	20	576.376,714 635.722,36	4.823
21	576.375,436 635.718,446	22	576.374,336 635.714,462	4.133
23	576.373,74 635.709,444	24	576.373,391 635.704,399	5.057
25	576.371,887 635.701,354	1	576.369,519 635.696,323	5.56

Punct început	X / Y	Punct sfârșit	X / Y	Lungime segment (** (m)
12	576.389,734 635.765,423	13	576.386,666 635.758,971	7.144
14	576.385,146 635.753,431	15	576.385,156 635.746,651	6.78
16	576.385,409 635.741,523	17	576.385,409 635.735,403	6.12
18	576.384,119 635.732,937	19	576.379,518 635.726,284	8.089
20	576.376,714 635.722,36	21	576.375,436 635.718,446	4.117
22	576.374,336 635.714,462	23	576.373,74 635.709,444	5.053
24	576.373,391 635.704,399	25	576.371,887 635.701,354	3.396

** Lungimile segmentelor sunt determinate în planul de proiecție Stereo 70 și sunt rotunjite la 1 milimetru.

*** Distanța dintre puncte este formată din segmente cumulate ce sunt mai mici decât valoarea 1 milimetru.

**DATE DESPRE IMOBILUL NR. 3709**

Oficiul de Cadastru și Publicitate Imobiliară NEAMT
Biroul de Cadastru și Publicitate Imobiliară Targu-Neamt

A. Partea I. Descrierea imobilului

TEREN Necunoscut

Adresa: Loc. Pluton, Str Pârâul Lui Anton, Jud. Neamt, si extravilan UAT Pipirig

Nr. Crt	Nr cadastral Nr. topografic	Suprafața* (mp)	Observații / Referințe
A1		5.192	Sector cadastral:218 Teren imprejmuit;

B. Partea II. Proprietari și acte

Inscrieri privitoare la dreptul de proprietate și alte drepturi reale		Referințe
/		
Act Administrativ nr. 5739, din 03/04/2023 emis de PRIMARIA COMUNEI PIPIRIG;		
B1	Inscrierea posesiei, drept de PROPRIETATE, dobandit prin Lege, cota actuala 1/1, cota initiala 1/1 1) MUNTEANU MIHAI 2) MUNTEANU DANIELA	A1

C. Partea III. SARCINI .

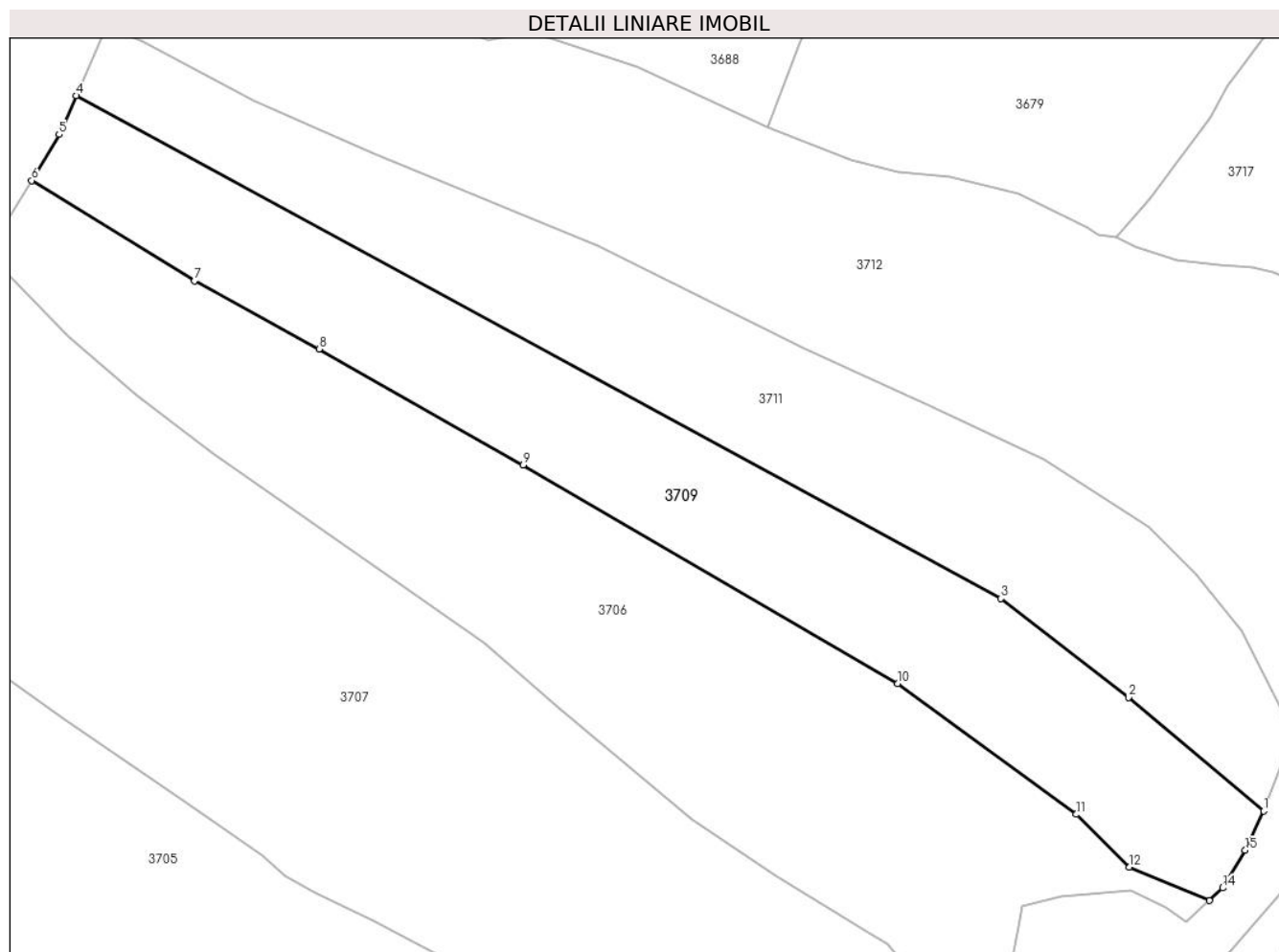
Inscrieri privind dezmembramintele dreptului de proprietate, drepturi reale de garanție și sarcini	Referințe
NU SUNT	

Anexa Nr. 1 La Partea I

Teren

Nr cadastral	Suprafața (mp)*	Observații / Referințe
	5.192	

* Suprafața este determinată în planul de proiecție Stereo 70.



Date referitoare la teren

Crt	Categorie folosință	Intravilan	Suprafața (mp)	Tarla	Parcelă	Nr. topo	Observații / Referințe
1	faneata	DA	1.656	-	-	-	
2	faneata	NU	3.536	-	-	-	

Lungime Segmente

1) Valorile lungimilor segmentelor sunt obținute din proiecție în plan.

Punct început	X / Y	Punct sfârșit	X / Y	Lungime segment (** (m))
1	576.313,08 635.622,552	2	576.288,626 635.643,051	31.909
2	576.288,626 635.643,051	3	576.265,632 635.660,955	29.142
3	576.265,632 635.660,955	4	576.098,553 635.751,696	190.13
4	576.098,553 635.751,696	5	576.095,481 635.744,702	7.639

Punct început	X / Y	Punct sfârşit	X / Y	Lungime segment (** (m)
5	576.095,481 635.744,702	6	576.090,522 635.736,386	9.682
6	576.090,522 635.736,386	7	576.119,927 635.718,235	34.556
7	576.119,927 635.718,235	8	576.142,46 635.705,946	25.666
8	576.142,46 635.705,946	9	576.179,292 635.685,002	42.37
9	576.179,292 635.685,002	10	576.246,918 635.645,547	78.294
10	576.246,918 635.645,547	11	576.279,215 635.621,968	39.988
11	576.279,215 635.621,968	12	576.288,828 635.612,418	13.55
12	576.288,828 635.612,418	13	576.303,243 635.606,438	15.606
13	576.303,243 635.606,438	14	576.305,652 635.608,688	3.296
14	576.305,652 635.608,688	15	576.309,743 635.615,502	7.948
15	576.309,743 635.615,502	1	576.313,08 635.622,552	7.8

** Lungimile segmentelor sunt determinate în planul de proiecție Stereo 70 și sunt rotunjite la 1 milimetru.

*** Distanța dintre puncte este formată din segmente cumulate ce sunt mai mici decât valoarea 1 milimetru.

**DATE DESPRE IMOBILUL NR. 3711**

Oficiul de Cadastru și Publicitate Imobiliară NEAMT
Biroul de Cadastru și Publicitate Imobiliară Targu-Neamt

A. Partea I. Descrierea imobilului

TEREN Necunoscut

Adresa: Loc. Pluton, Str Pârâul Lui Anton, Jud. Neamt, si extravilan UAT Pipirig

Nr. Crt	Nr cadastral Nr. topografic	Suprafața* (mp)	Observații / Referințe
A1		5.192	Sector cadastral:218 Teren imprejmuit;

B. Partea II. Proprietari și acte

Inscrieri privitoare la dreptul de proprietate și alte drepturi reale		Referințe
/		
Act Administrativ nr. 9139, din 22/05/2023 emis de PRIMARIA COMUNEI PIPIRIG;		
B1	Inscrierea posesiei, drept de PROPRIETATE, dobandit prin Lege, cota actuala 1/1, cota initiala 1/1 1) AGAPIE NECULAI 2) AGAPIE RODICA	A1

C. Partea III. SARCINI .

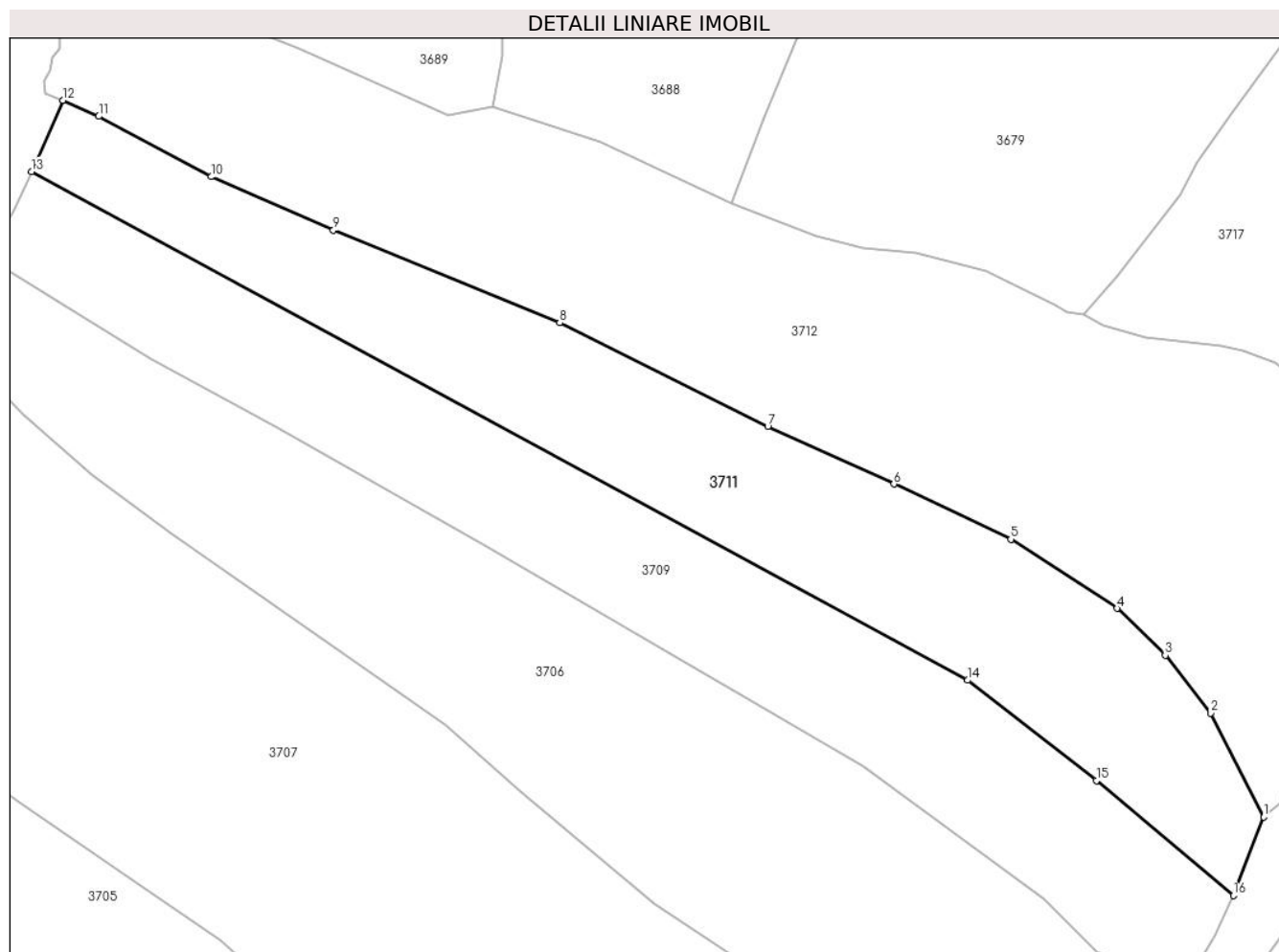
Inscrieri privind dezmembramintele dreptului de proprietate, drepturi reale de garanție și sarcini	Referințe
NU SUNT	

Anexa Nr. 1 La Partea I

Teren

Nr cadastral	Suprafața (mp)*	Observații / Referințe
	5.192	

* Suprafața este determinată în planul de proiecție Stereo 70.



Date referitoare la teren

Crt	Categorie folosință	Intravilan	Suprafața (mp)	Tarla	Parcelă	Nr. topo	Observații / Referințe
1	faneata	DA	1.687	-	-	-	
2	faneata	NU	3.505	-	-	-	

Lungime Segmente

1) Valorile lungimilor segmentelor sunt obținute din proiecție în plan.

Punct început	X / Y	Punct sfârșit	X / Y	Lungime segment (** (m)
1	576.318,497 635.636,531	2	576.309,015 635.655,075	20.828
2	576.309,015 635.655,075	3	576.300,917 635.665,402	13.123
3	576.300,917 635.665,402	4	576.292,284 635.673,752	12.01
4	576.292,284 635.673,752	5	576.273,344 635.686,104	22.612

Punct început	X / Y	Punct sfârșit	X / Y	Lungime segment (** (m)
5	576.273,344 635.686,104	6	576.252,482 635.695,948	23.068
6	576.252,482 635.695,948	7	576.229,977 635.706,185	24.724
7	576.229,977 635.706,185	8	576.192,815 635.724,712	41.524
8	576.192,815 635.724,712	9	576.152,421 635.741,213	43.634
9	576.152,421 635.741,213	10	576.130,584 635.750,751	23.829
10	576.130,584 635.750,751	11	576.110,549 635.761,535	22.753
11	576.110,549 635.761,535	12	576.104,117 635.764,361	7.025
12	576.104,117 635.764,361	13	576.098,553 635.751,696	13.833
13	576.098,553 635.751,696	14	576.265,632 635.660,955	190.13
14	576.265,632 635.660,955	15	576.288,626 635.643,051	29.142
15	576.288,626 635.643,051	16	576.313,08 635.622,552	31.909
16	576.313,08 635.622,552	1	576.318,497 635.636,531	14.992

** Lungimile segmentelor sunt determinate în planul de proiecție Stereo 70 și sunt rotunjite la 1 milimetru.

*** Distanța dintre puncte este formată din segmente cumulate ce sunt mai mici decât valoarea 1 milimetru.

**DATE DESPRE IMOBILUL NR. 3712**

Oficiul de Cadastru și Publicitate Imobiliară NEAMT
Biroul de Cadastru și Publicitate Imobiliară Targu-Neamt

A. Partea I. Descrierea imobilului

TEREN Necunoscut

Adresa: Loc. Pluton, Str Pârâul Lui Anton, Jud. Neamt, si extravilan UAT Pipirig

Nr. Crt	Nr cadastral Nr. topografic	Suprafața* (mp)	Observații / Referințe
A1		9.577	Sector cadastral:218 Teren imprejmuit;

B. Partea II. Proprietari și acte

Inscrieri privitoare la dreptul de proprietate și alte drepturi reale		Referințe
/		
Act Normativ nr. 7, din 13/03/1996 emis de GUVERNUL ROMÂNIEI;		
B1	Inscrierea provizorie, drept de PROPRIETATE, dobandit prin Lege, cota actuala 1/1, cota initiala 1/1	A1
1) COMUNA PIPIRIG, CIF:99999999999999, PROPRIETAR NEIDENTIFICAT		

C. Partea III. SARCINI .

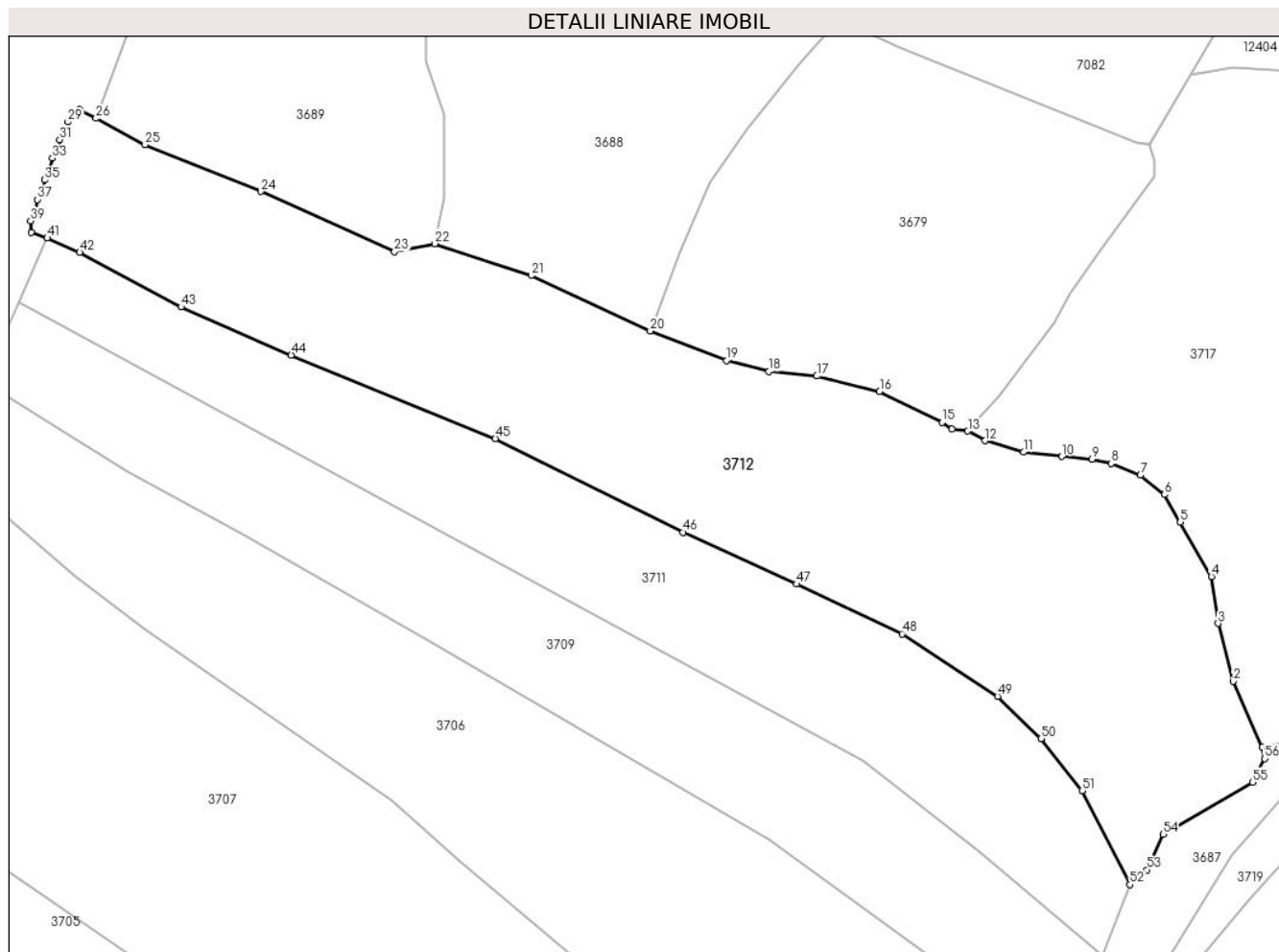
Inscrieri privind dezmembramintele dreptului de proprietate, drepturi reale de garanție și sarcini	Referințe
NU SUNT	

Anexa Nr. 1 La Partea I

Teren

Nr cadastral	Suprafața (mp)*	Observații / Referințe
	9.577	

* Suprafața este determinată în planul de proiecție Stereo 70.



Date referitoare la teren

Crt	Categorie folosință	Intravilan	Suprafața (mp)	Tarla	Parcelă	Nr. topo	Observații / Referințe
1	faneata	DA	3.596	-	-	-	
2	faneata	NU	5.981	-	-	-	

Lungime Segmente

1) Valorile lungimilor segmentelor sunt obținute din proiecție în plan.

Punct început	X / Y	Punct sfârșit	X / Y	Lungime segment
1	576.344,707 635.663,67	2	576.338,936 635.676,705	14.255
4	576.334,594 635.697,433	5	576.328,459 635.708,22	12.41
7	576.320,545 635.717,485	8	576.314,792 635.719,811	6.205
10	576.304,989 635.721,18	11	576.297,411 635.722,013	7.624
13	576.286,366 635.726,182	14	576.283,256 635.726,619	3.141
2	576.338,936 635.676,705	3	576.335,937 635.688,151	11.832
5	576.328,459 635.708,22	6	576.325,267 635.713,63	6.281
8	576.314,792 635.719,811	9	576.310,99 635.720,676	3.899
11	576.297,411 635.722,013	12	576.289,824 635.724,3	7.924
14	576.283,256 635.726,619	15	576.281,286 635.727,895	2.347
3	576.335,937 635.688,151	4	576.334,594 635.697,433	9.379
6	576.325,267 635.713,63	7	576.320,545 635.717,485	6.096
9	576.310,99 635.720,676	10	576.304,989 635.721,18	6.022
12	576.289,824 635.724,3	13	576.286,366 635.726,182	3.937
15	576.281,286 635.727,895	16	576.268,903 635.734,025	13.817

Punct început	X / Y	Punct sfârșit	X / Y	Lungime segment	Punct început	X / Y	Punct sfârșit	X / Y	Lungime segment	Punct început	X / Y	Punct sfârșit	X / Y	Lungime segment
16	576.268,903 635.734,025	17	576.256,477 635.737,077	12.795	17	576.256,477 635.737,077	18	576.246,952 635.737,958	9.566	18	576.246,952 635.737,958	19	576.238,619 635.740,14	8.614
19	576.238,619 635.740,14	20	576.223,518 635.746,0	16.198	20	576.223,518 635.746,0	21	576.199,942 635.756,958	25.998	21	576.199,942 635.756,958	22	576.180,853 635.763,26	20.102
22	576.180,853 635.763,26	23	576.172,887 635.761,657	8.126	23	576.172,887 635.761,657	24	576.146,451 635.773,572	28.997	24	576.146,451 635.773,572	25	576.123,497 635.782,834	24.752
25	576.123,497 635.782,834	26	576.113,789 635.788,038	11.015	26	576.113,789 635.788,038	27	576.110,561 635.789,75	3.654	27	576.110,561 635.789,75	28	576.109,722 635.788,433	1.562
28	576.109,722 635.788,433	29	576.108,223 635.787,322	1.866	29	576.108,223 635.787,322	30	576.107,806 635.785,369	1.997	30	576.107,806 635.785,369	31	576.106,554 635.783,833	1.982
31	576.106,554 635.783,833	32	576.106,344 635.781,768	2.076	32	576.106,344 635.781,768	33	576.105,102 635.780,183	2.014	33	576.105,102 635.780,183	34	576.104,538 635.777,702	2.544
34	576.104,538 635.777,702	35	576.103,532 635.775,87	2.09	35	576.103,532 635.775,87	36	576.103,532 635.773,643	2.227	36	576.103,532 635.773,643	37	576.102,195 635.771,979	2.135
37	576.102,195 635.771,979	38	576.101,822 635.769,671	2.338	38	576.101,822 635.769,671	39	576.100,835 635.767,754	2.156	39	576.100,835 635.767,754	40	576.100,918 635.765,505	2.251
40	576.100,918 635.765,505	41	576.104,117 635.764,361	3.397	41	576.104,117 635.764,361	42	576.110,549 635.761,535	7.025	42	576.110,549 635.761,535	43	576.130,584 635.750,751	22.753
43	576.130,584 635.750,751	44	576.152,421 635.741,213	23.829	44	576.152,421 635.741,213	45	576.192,815 635.724,712	43.634	45	576.192,815 635.724,712	46	576.229,977 635.706,185	41.524
46	576.229,977 635.706,185	47	576.252,482 635.695,948	24.724	47	576.252,482 635.695,948	48	576.273,344 635.686,104	23.068	48	576.273,344 635.686,104	49	576.292,284 635.673,752	22.612
49	576.292,284 635.673,752	50	576.300,917 635.665,402	12.01	50	576.300,917 635.665,402	51	576.309,015 635.655,075	13.123	51	576.309,015 635.655,075	52	576.318,497 635.636,531	20.828
52	576.318,497 635.636,531	53	576.321,881 635.639,447	4.467	53	576.321,881 635.639,447	54	576.325,09 635.646,464	7.716	54	576.325,09 635.646,464	55	576.342,72 635.656,774	20.423
55	576.342,72 635.656,774	56	576.345,157 635.661,429	5.254	56	576.345,157 635.661,429	1	576.344,707 635.663,67	2.286					

** Lungimile segmentelor sunt determinate în planul de proiecție Stereo 70 și sunt rotunjite la 1 milimetru.

*** Distanța dintre puncte este formată din segmente cumulate ce sunt mai mici decât valoarea 1 milimetru.

**DATE DESPRE IMOBILUL NR. 3717**

Oficiul de Cadastru și Publicitate Imobiliară NEAMT
Biroul de Cadastru și Publicitate Imobiliară Targu-Neamt

A. Partea I. Descrierea imobilului

TEREN Intravilan

Adresa: Loc. Pluton, Str Pârâul Lui Anton, Jud. Neamt

Nr. Crt	Nr cadastral Nr. topografic	Suprafața* (mp)	Observații / Referințe
A1		7.060	Sector cadastral:218 Teren imprejmuit;

B. Partea II. Proprietari și acte

Inscrieri privitoare la dreptul de proprietate și alte drepturi reale		Referințe
/		
Act Administrativ nr. 9140, din 22/05/2023 emis de PRIMARIA COMUNEI PIPIRIG;		
B1	Inscrierea posesiei, drept de PROPRIETATE, dobandit prin Lege, cota actuala 1/1, cota initiala 1/1 1) DONCIU ION 2) DONCIU DOINA , soți	A1

C. Partea III. SARCINI .

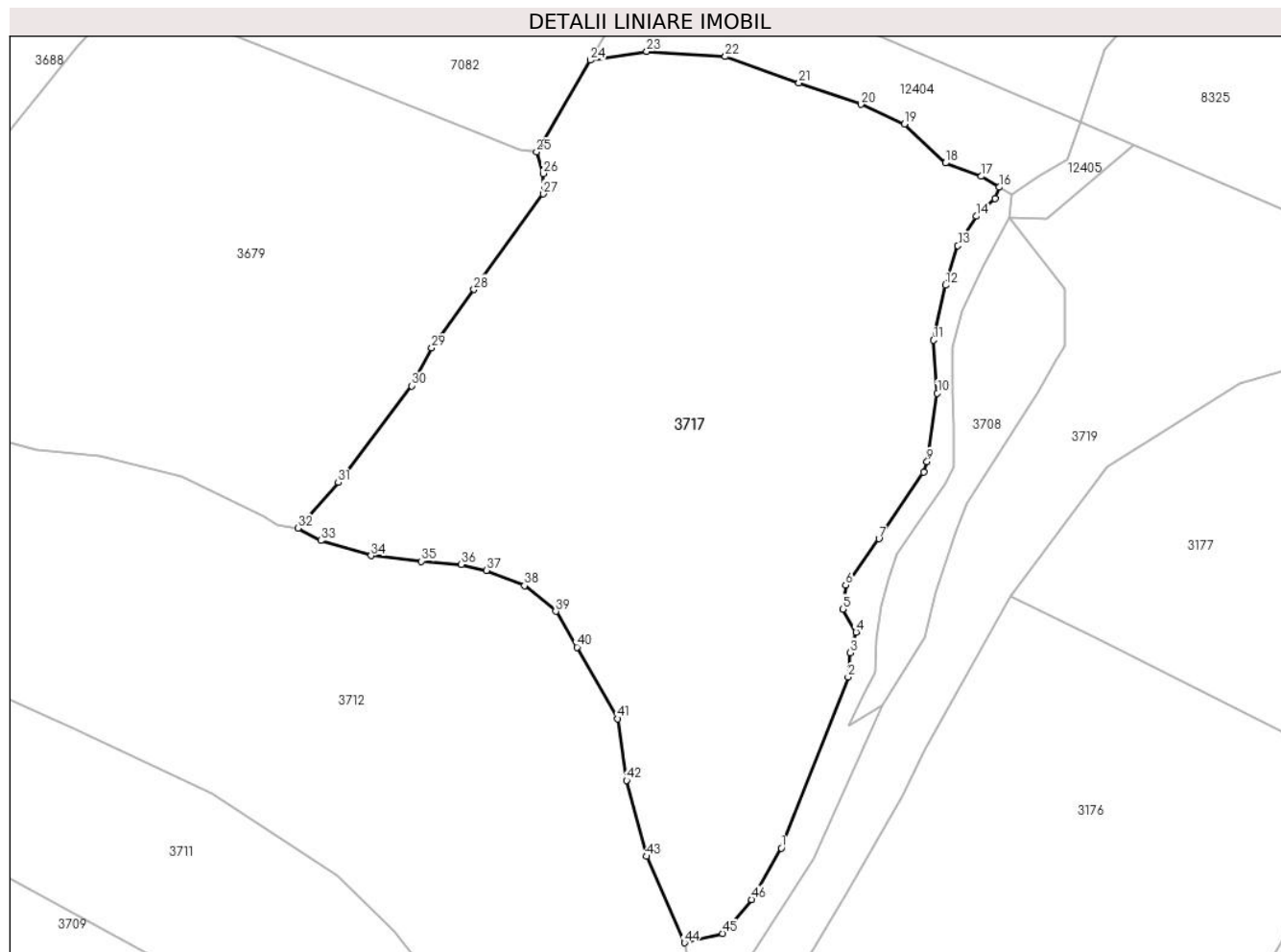
Inscrieri privind dezmembramintele dreptului de proprietate, drepturi reale de garanție și sarcini	Referințe
NU SUNT	

Anexa Nr. 1 La Partea I

Teren

Nr cadastral	Suprafața (mp)*	Observații / Referințe
	7.060	

* Suprafața este determinată în planul de proiecție Stereo 70.



Date referitoare la teren

Crt	Categorie folosință	Intravilan	Suprafața (mp)	Tarla	Parcelă	Nr. topo	Observații / Referințe
1	faneata	DA	7.060	-	-	-	

Lungime Segmente

1) Valorile lungimilor segmentelor sunt obținute din proiecție în plan.

Punct început	X / Y	Punct sfârșit	X / Y	Lungime segment
1	576.359,282 635.677,953	2	576.369,404 635.703,741	27.703
2	576.369,404 635.703,741	3	576.369,727 635.707,385	3.658
3	576.369,727 635.707,385	4	576.370,567 635.710,477	3.204
4	576.370,567 635.710,477	5	576.368,559 635.713,961	4.021
5	576.368,559 635.713,961	6	576.369,012 635.717,583	3.65
6	576.369,012 635.717,583	7	576.374,022 635.724,583	8.608
7	576.374,022 635.724,583	8	576.380,786 635.734,586	12.075
8	576.380,786 635.734,586	9	576.381,292 635.736,189	1.681
9	576.381,292 635.736,189	10	576.382,85 635.746,506	10.434
10	576.382,85 635.746,506	11	576.382,293 635.754,502	8.015
11	576.382,293 635.754,502	12	576.384,077 635.762,77	8.458
12	576.384,077 635.762,77	13	576.385,955 635.768,73	6.249
13	576.385,955 635.768,73	14	576.388,742 635.773,177	5.248
14	576.388,742 635.773,177	15	576.391,55 635.775,831	3.864
15	576.391,55 635.775,831	16	576.392,216 635.777,552	1.845
16	576.392,216 635.777,552	17	576.389,499 635.779,198	3.177
17	576.389,499 635.779,198	18	576.384,054 635.781,19	5.798
18	576.384,054 635.781,19	19	576.377,879 635.787,07	8.527

Punct început	X / Y	Punct sfârșit	X / Y	Lungime segment	Punct început	X / Y	Punct sfârșit	X / Y	Lungime segment	Punct început	X / Y	Punct sfârșit	X / Y	Lungime segment
19	576.377,879 635.787,07	20	576.371,298 635.790,047	7.223	20	576.371,298 635.790,047	21	576.361,963 635.793,302	9.886	21	576.361,963 635.793,302	22	576.350,867 635.797,249	11.777
22	576.350,867 635.797,249	23	576.338,986 635.798,023	11.906	23	576.338,986 635.798,023	24	576.330,459 635.796,703	8.629	24	576.330,459 635.796,703	25	576.322,382 635.782,86	16.027
25	576.322,382 635.782,86	26	576.323,353 635.779,624	3.379	26	576.323,353 635.779,624	27	576.323,353 635.776,54	3.084	27	576.323,353 635.776,54	28	576.312,919 635.762,139	17.784
28	576.312,919 635.762,139	29	576.306,566 635.753,317	10.871	29	576.306,566 635.753,317	30	576.303,537 635.747,613	6.458	30	576.303,537 635.747,613	31	576.292,444 635.733,039	18.315
31	576.292,444 635.733,039	32	576.286,366 635.726,182	9.163	32	576.286,366 635.726,182	33	576.289,824 635.724,3	3.937	33	576.289,824 635.724,3	34	576.297,411 635.722,013	7.924
34	576.297,411 635.722,013	35	576.304,989 635.721,18	7.624	35	576.304,989 635.721,18	36	576.310,99 635.720,676	6.022	36	576.310,99 635.720,676	37	576.314,792 635.719,811	3.899
37	576.314,792 635.719,811	38	576.320,545 635.717,485	6.205	38	576.320,545 635.717,485	39	576.325,267 635.713,63	6.096	39	576.325,267 635.713,63	40	576.328,459 635.708,22	6.281
40	576.328,459 635.708,22	41	576.334,594 635.697,433	12.41	41	576.334,594 635.697,433	42	576.335,937 635.688,151	9.379	42	576.335,937 635.688,151	43	576.338,936 635.676,705	11.832
43	576.338,936 635.676,705	44	576.344,707 635.663,67	14.255	44	576.344,707 635.663,67	45	576.350,412 635.665,069	5.874	45	576.350,412 635.665,069	46	576.354,819 635.670,2	6.764
46	576.354,819 635.670,2	1	576.359,282 635.677,953	8.946										

** Lungimile segmentelor sunt determinate în planul de proiecție Stereo 70 și sunt rotunjite la 1 milimetru.

*** Distanța dintre puncte este formată din segmente cumulate ce sunt mai mici decât valoarea 1 milimetru.

**DATE DESPRE IMOBILUL NR. 3718**

Oficiul de Cadastru și Publicitate Imobiliară NEAMT
Biroul de Cadastru și Publicitate Imobiliară Targu-Neamt

A. Partea I. Descrierea imobilului

TEREN Intravilan

Adresa: Loc. Pluton, Str Pârâul Lui Anton, Jud. Neamt

Nr. Crt	Nr cadastral Nr. topografic	Suprafața* (mp)	Observații / Referințe
A1		462	Sector cadastral:218 Teren neimprejmuit;

B. Partea II. Proprietari și acte

Inscrieri privitoare la dreptul de proprietate și alte drepturi reale		Referințe
/		
Act Normativ nr. 7, din 13/03/1996 emis de GUVERNUL ROMÂNIEI;		
B1	Inscrierea provizorie, drept de PROPRIETATE, dobandit prin Lege, cota actuala 1/1, cota initiala 1/1	A1
1) COMUNA PIPIRIG, CIF:99999999999999, PROPRIETAR NEIDENTIFICAT		

C. Partea III. SARCINI .

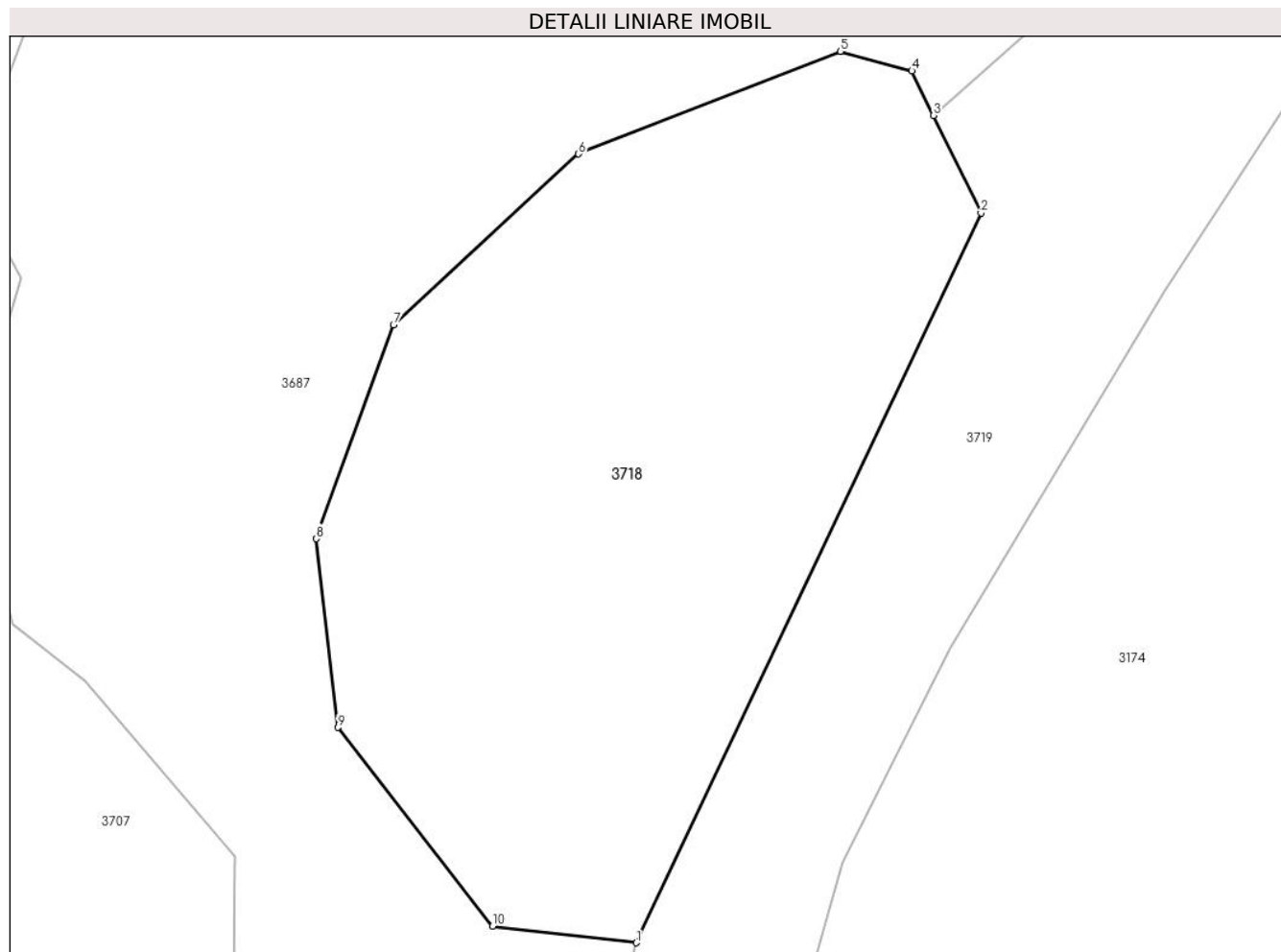
Inscrieri privind dezmembramintele dreptului de proprietate, drepturi reale de garanție și sarcini	Referințe
NU SUNT	

Anexa Nr. 1 La Partea I

Teren

Nr cadastral	Suprafața (mp)*	Observații / Referințe
	462	

* Suprafața este determinată în planul de proiecție Stereo 70.



Date referitoare la teren

Crt	Categorie folosință	Intravilan	Suprafața (mp)	Tarla	Parcelă	Nr. topo	Observații / Referințe
1	faneata	DA	462	-	-	-	

Lungime Segmente

1) Valorile lungimilor segmentelor sunt obținute din proiecție în plan.

Punct început	X / Y	Punct sfârșit	X / Y	Lungime segment (** (m)
1	576.289,084 635.561,016	2	576.301,494 635.587,26	29.03
2	576.301,494 635.587,26	3	576.299,783 635.590,774	3.908
3	576.299,783 635.590,774	4	576.299,005 635.592,371	1.776
4	576.299,005 635.592,371	5	576.296,427 635.593,074	2.672
5	576.296,427 635.593,074	6	576.287,001 635.589,388	10.121

Punct început	X / Y	Punct sfârșit	X / Y	Lungime segment (** (m)
6	576.287,001 635.589,388	7	576.280,34 635.583,244	9.062
7	576.280,34 635.583,244	8	576.277,565 635.575,55	8.179
8	576.277,565 635.575,55	9	576.278,335 635.568,758	6.836
9	576.278,335 635.568,758	10	576.283,909 635.561,613	9.062
10	576.283,909 635.561,613	1	576.289,084 635.561,016	5.209

** Lungimile segmentelor sunt determinate în planul de proiecție Stereo 70 și sunt rotunjite la 1 milimetru.

*** Distanța dintre puncte este formată din segmente cumulate ce sunt mai mici decât valoarea 1 milimetru.

**DATE DESPRE IMOBILUL NR. 8745**

Oficiul de Cadastru și Publicitate Imobiliară NEAMT
Biroul de Cadastru și Publicitate Imobiliară Targu-Neamt

A. Partea I. Descrierea imobilului

TEREN Extravilan

Adresa: Jud. Neamt

Nr. Crt	Nr cadastral Nr. topografic	Suprafața* (mp)	Observații / Referințe
A1		27.000	Sector cadastral:218 Teren neimpregmuit;

B. Partea II. Proprietari și acte

Inscrieri privitoare la dreptul de proprietate și alte drepturi reale	Referințe
/	
Act Administrativ nr. 46/178, din 07/02/2005 emis de CJPSDPAT NEAMT;	
B1	A1
Intabulare, drept de PROPRIETATE, dobandit prin Constituire, cota actuala 1/1, cota initiala 1/1	
1) ASOCIAȚIA DEȚINĂTORILOR DE PĂȘUNE ÎN DEVĂLMĂȘIE BOMPA PIPIRIG, CIF:10408083	

C. Partea III. SARCINI .

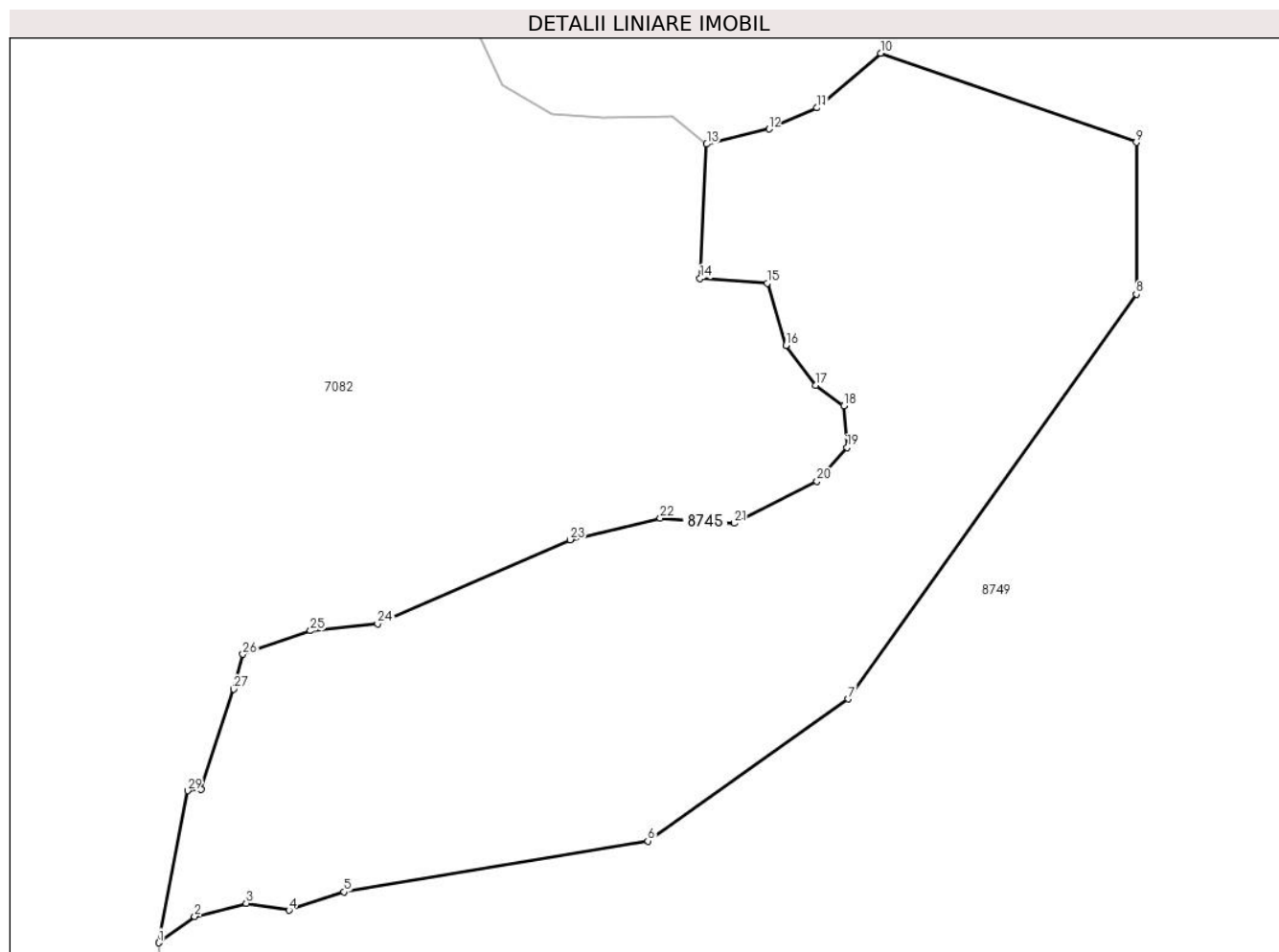
Inscrieri privind dezmembramintele dreptului de proprietate, drepturi reale de garanție și sarcini	Referințe
NU SUNT	

Anexa Nr. 1 La Partea I

Teren

Nr cadastral	Suprafața (mp)*	Observații / Referințe
	27.000	

* Suprafața este determinată în planul de proiecție Stereo 70.



Date referitoare la teren

Crt	Categorie folosință	Intravilan	Suprafața (mp)	Tarla	Parcelă	Nr. topo	Observații / Referințe
1	pasune	NU	6.996	-	-	-	Pășune împădurită
2	faneata	NU	20.004	-	-	-	

Lungime Segmente

1) Valorile lungimilor segmentelor sunt obținute din proiecție în plan.

Punct început	X / Y	Punct sfârșit	X / Y	Lungime segment (** (m)
1	575.545,647 635.784,667	2	575.555,958 635.792,238	12.792
3	575.570,779 635.796,003	4	575.583,081 635.794,012	12.462
5	575.598,886 635.799,254	6	575.686,296 635.813,93	88.633
7	575.743,877 635.854,791	8	575.826,873 635.971,086	142.874

Punct început	X / Y	Punct sfârșit	X / Y	Lungime segment (** (m)
2	575.555,958 635.792,238	3	575.570,779 635.796,003	15.292
4	575.583,081 635.794,012	5	575.598,886 635.799,254	16.652
6	575.686,296 635.813,93	7	575.743,877 635.854,791	70.606
8	575.826,873 635.971,086	9	575.826,884 636.014,784	43.698

Punct început	X / Y	Punct sfârșit	X / Y	Lungime segment (** (m)
9	575.826,884 636.014,784	10	575.753,305 636.040,4	77.911
11	575.734,965 636.024,688	12	575.721,165 636.018,613	15.078
13	575.703,236 636.014,285	14	575.701,342 635.975,7	38.631
15	575.720,673 635.974,269	16	575.726,042 635.956,374	18.683
17	575.734,632 635.944,918	18	575.742,744 635.939,052	10.011
19	575.743,62 635.927,083	20	575.734,982 635.917,323	13.034
21	575.711,098 635.905,26	22	575.689,903 635.906,731	21.246
23	575.663,997 635.900,551	24	575.608,581 635.876,418	60.443
25	575.589,223 635.874,357	26	575.569,794 635.867,588	20.574
27	575.567,144 635.857,582	28	575.557,724 635.828,739	30.342
29	575.553,893 635.828,391	1	575.545,647 635.784,667	44.495

Punct început	X / Y	Punct sfârșit	X / Y	Lungime segment (** (m)
10	575.753,305 636.040,4	11	575.734,965 636.024,688	24.15
12	575.721,165 636.018,613	13	575.703,236 636.014,285	18.444
14	575.701,342 635.975,7	15	575.720,673 635.974,269	19.384
16	575.726,042 635.956,374	17	575.734,632 635.944,918	14.319
18	575.742,744 635.939,052	19	575.743,62 635.927,083	12.001
20	575.734,982 635.917,323	21	575.711,098 635.905,26	26.757
22	575.689,903 635.906,731	23	575.663,997 635.900,551	26.633
24	575.608,581 635.876,418	25	575.589,223 635.874,357	19.467
26	575.569,794 635.867,588	27	575.567,144 635.857,582	10.351
28	575.557,724 635.828,739	29	575.553,893 635.828,391	3.847

** Lungimile segmentelor sunt determinate în planul de proiecție Stereo 70 și sunt rotunjite la 1 milimetru.

*** Distanța dintre puncte este formată din segmente cumulate ce sunt mai mici decât valoarea 1 milimetru.

**DATE DESPRE IMOBILUL NR. 8746**

Oficiul de Cadastru și Publicitate Imobiliară NEAMT
Biroul de Cadastru și Publicitate Imobiliară Targu-Neamt

A. Partea I. Descrierea imobilului

TEREN Extravilan

Adresa: Jud. Neamt

Nr. Crt	Nr cadastral Nr. topografic	Suprafața* (mp)	Observații / Referințe
A1		Din acte: 3.760.620.000 Masurata: 29.749	Sector cadastral:218 Teren neimprejmuit; DIFERENTA DE SUPRAFATA INSCRISA IN INVENTARUL BUNURILOR DIN DOMENIUL PUBLIC AL STATULUI SE REGASESTE IN ALTE SECTOARE CADASTRALE

B. Partea II. Proprietari și acte

Inscrieri privitoare la dreptul de proprietate și alte drepturi reale		Referințe
8746 / 25/09/2023		
Act Administrativ nr. 1705, din 21/12/2006 emis de GUVERNUL ROMANIEI;		
B1	Intabulare, drept de PROPRIETATE, dobandit prin Lege, cota actuala 1/1, cota initiala 1/1 1) STATUL ROMAN , CIF:9999999999999, -domeniul public	A1
Act Administrativ nr. 982, din 29/12/1998 emis de GUVERNUL ROMANIEI (ORDINUL 182/26.02.2018 AVIZ CTAS 895/13.12.2017 EXTRAS DIN AMENAJAMENTUL SILVIC AL UNITATILOR DE PRODUCTIE);		
B2	Intabulare, drept de ADMINISTRARE, dobandit prin Lege, cota actuala 1/1 1) RNP - ROMSILVA - PRIN DIRECTIA SILVICA NEAMT , CIF:1590120	A1

C. Partea III. SARCINI .

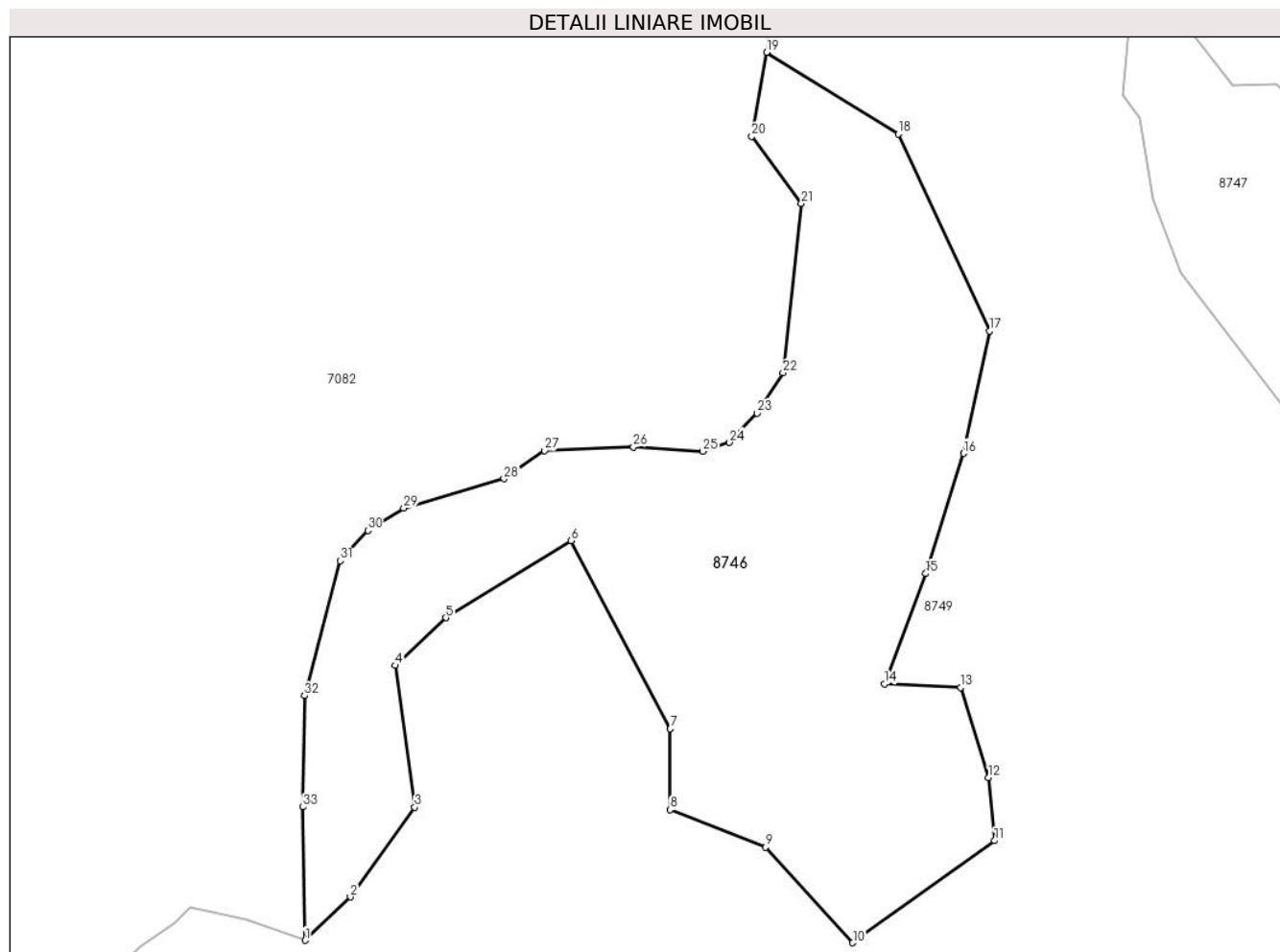
Inscrieri privind dezmembramintele dreptului de proprietate, drepturi reale de garanție și sarcini	Referințe
NU SUNT	

Anexa Nr. 1 La Partea I

Teren

Nr cadastral	Suprafața (mp)*	Observații / Referințe
	Din acte: 3.760.620.000 Masurata: 29.749	DIFERENTA DE SUPRAFATA INSCRISA IN INVENTARUL BUNURILOR DIN DOMENIUL PUBLIC AL STATULUI SE REGASESTE IN ALTE SECTOARE CADASTRALE

* Suprafața este determinată în planul de proiecție Stereo 70.



Date referitoare la teren

Crt	Categorie folosință	Intravilan	Suprafața (mp)	Tarla	Parcelă	Nr. topo	Observații / Referințe
1	faneata	NU	29.749	UP II Mihaieti	UA 119VV	-	UP II Mihaieti - Pipirig, U.A 119VV - Terenuri destinate pentru hrana vânatului.

Lungime Segmente

1) Valorile lungimilor segmentelor sunt obținute din proiecție în plan.

Punct început	X / Y	Punct sfârșit	X / Y	Lungime segment (** (m))
1	575.735,184 636.097,664	2	575.750,696 636.112,624	21.55
3	575.772,873 636.143,476	4	575.766,247 636.192,307	49.278
5	575.783,636 636.208,691	6	575.826,646 636.235,259	50.554

Punct început	X / Y	Punct sfârșit	X / Y	Lungime segment (** (m))
2	575.750,696 636.112,624	3	575.772,873 636.143,476	37.996
4	575.766,247 636.192,307	5	575.783,636 636.208,691	23.892
6	575.826,646 636.235,259	7	575.860,832 636.170,504	73.225

Punct început	X / Y	Punct sfârșit	X / Y	Lungime segment (** (m)
7	575.860,832 636.170,504	8	575.860,832 636.142,642	27.862
9	575.893,747 636.129,743	10	575.923,675 636.096,835	44.482
11	575.972,502 636.131,987	12	575.970,472 636.153,736	21.844
13	575.960,905 636.184,744	14	575.934,655 636.185,897	26.275
15	575.948,779 636.223,93	16	575.961,794 636.265,275	43.345
17	575.970,708 636.307,373	18	575.939,376 636.375,185	74.7
19	575.894,028 636.403,339	20	575.888,924 636.374,451	29.335
21	575.905,977 636.351,341	22	575.899,695 636.293,043	58.635
23	575.890,768 636.279,181	24	575.881,28 636.269,079	13.859
25	575.872,018 636.266,029	26	575.848,206 636.267,504	23.858
27	575.817,609 636.266,278	28	575.803,626 636.256,572	17.021
29	575.769,109 636.246,43	30	575.756,73 636.238,757	14.564
31	575.747,216 636.228,317	32	575.734,941 636.181,854	48.057
33	575.734,334 636.143,584	1	575.735,184 636.097,664	45.928

Punct început	X / Y	Punct sfârșit	X / Y	Lungime segment (** (m)
8	575.860,832 636.142,642	9	575.893,747 636.129,743	35.352
10	575.923,675 636.096,835	11	575.972,502 636.131,987	60.164
12	575.970,472 636.153,736	13	575.960,905 636.184,744	32.45
14	575.934,655 636.185,897	15	575.948,779 636.223,93	40.571
16	575.961,794 636.265,275	17	575.970,708 636.307,373	43.031
18	575.939,376 636.375,185	19	575.894,028 636.403,339	53.377
20	575.888,924 636.374,451	21	575.905,977 636.351,341	28.721
22	575.899,695 636.293,043	23	575.890,768 636.279,181	16.488
24	575.881,28 636.269,079	25	575.872,018 636.266,029	9.751
26	575.848,206 636.267,504	27	575.817,609 636.266,278	30.622
28	575.803,626 636.256,572	29	575.769,109 636.246,43	35.976
30	575.756,73 636.238,757	31	575.747,216 636.228,317	14.125
32	575.734,941 636.181,854	33	575.734,334 636.143,584	38.275

** Lungimile segmentelor sunt determinate în planul de proiecție Stereo 70 și sunt rotunjite la 1 milimetru.

*** Distanța dintre puncte este formată din segmente cumulate ce sunt mai mici decât valoarea 1 milimetru.

**DATE DESPRE IMOBILUL NR. 8747**

Oficiul de Cadastru și Publicitate Imobiliară NEAMT
Biroul de Cadastru și Publicitate Imobiliară Targu-Neamt

A. Partea I. Descrierea imobilului

TEREN Extravilan

Adresa: Jud. Neamt

Nr. Crt	Nr cadastral Nr. topografic	Suprafața* (mp)	Observații / Referințe
A1		Din acte: 3.760.620.000 Masurata: 19.436	Sector cadastral:218 Teren neimprejmuit; DIFERENTA DE SUPRAFATA INSCRISA IN INVENTARUL BUNURILOR DIN DOMENIUL PUBLIC AL STATULUI SE REGASESTE IN ALTE SECTOARE CADASTRALE

B. Partea II. Proprietari și acte

Inscrieri privitoare la dreptul de proprietate și alte drepturi reale		Referințe
8747 / 25/09/2023		
Act Administrativ nr. 1705, din 21/12/2006 emis de GUVERNUL ROMANIEI;		
B1	Intabulare, drept de PROPRIETATE, dobandit prin Lege, cota actuala 1/1, cota initiala 1/1 1) STATUL ROMAN , CIF:99999999999999, -domeniul public	A1
Act Administrativ nr. 982, din 29/12/1998 emis de GUVERNUL ROMANIEI (ORDINUL 182/26.02.2018 AVIZ CTAS 895/13.12.2017 EXTRAS DIN AMENAJAMENTUL SILVIC AL UNITATILOR DE PRODUCTIE);		
B2	Intabulare, drept de ADMINISTRARE, dobandit prin Lege, cota actuala 1/1 1) RNP - ROMSILVA - PRIN DIRECTIA SILVICA NEAMT , CIF:1590120	A1

C. Partea III. SARCINI .

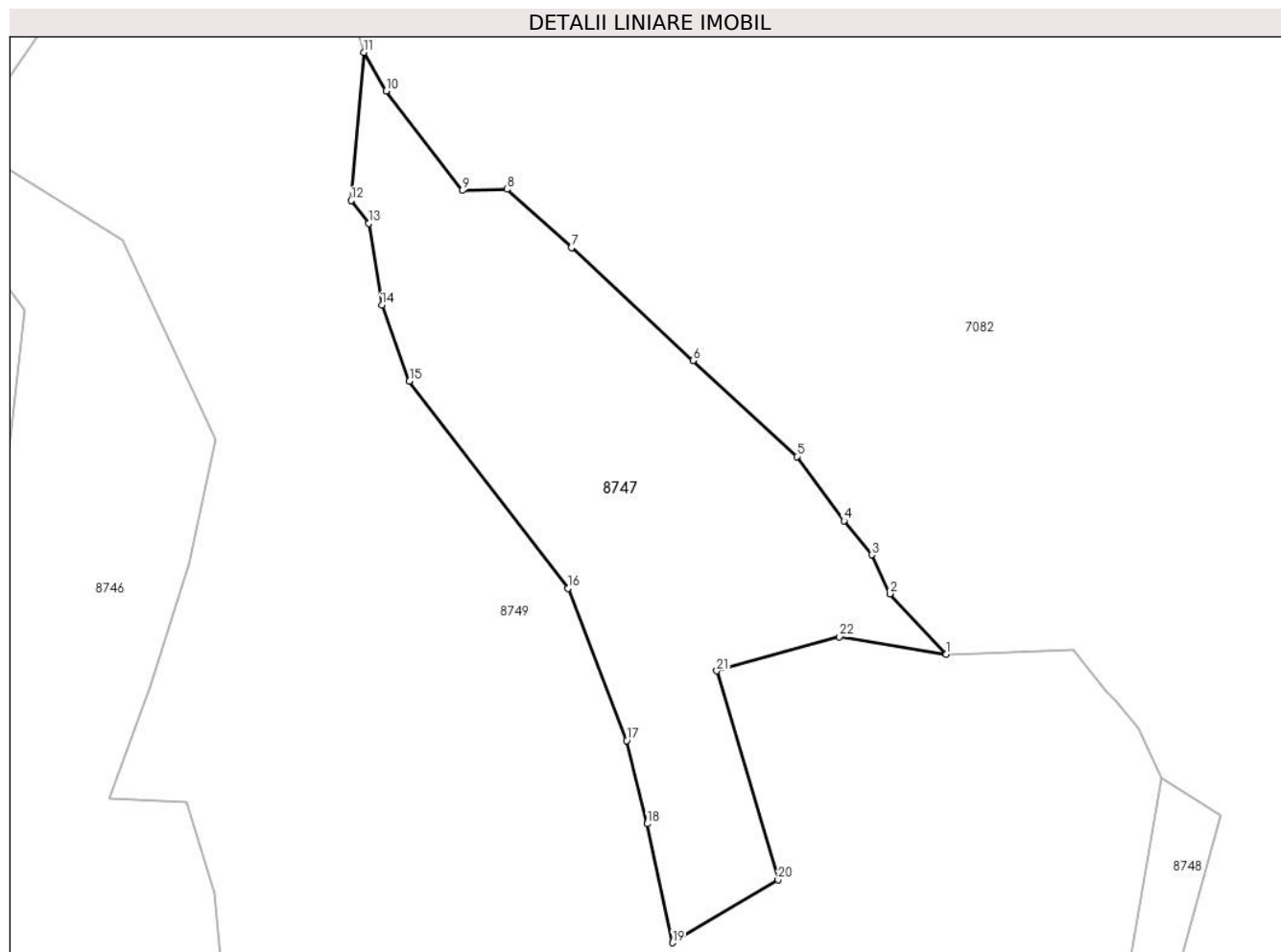
Inscrieri privind dezmembramintele dreptului de proprietate, drepturi reale de garanție și sarcini	Referințe
NU SUNT	

Anexa Nr. 1 La Partea I

Teren

Nr cadastral	Suprafaţa (mp)*	Observaţii / Referinţe
	Din acte: 3.760.620.000 Masurata: 19.436	DIFERENTA DE SUPRAFATA INSCRISA IN INVENTARUL BUNURILOR DIN DOMENIUL PUBLIC AL STATULUI SE REGASESTE IN ALTE SECTOARE CADASTRALE

* Suprafaţa este determinată în planul de proiecţie Stereo 70.



Date referitoare la teren

Crt	Categorie folosinţă	Intravilan	Suprafaţa (mp)	Tarla	Parcelă	Nr. topo	Observaţii / Referinţe
1	faneata	NU	19.436	UP II Mihaieti	UA 120VV1	-	UP II Mihaieti - Pipirig, U.A 120VV1 - Terenuri destinate pentru hrana vânatului.

Lungime Segmente

1) Valorile lungimilor segmentelor sunt obţinute din proiecţie în plan.

Punct început	X / Y	Punct sfârşit	X / Y	Lungime segment (** (m)
1	576.218,378 636.234,752	2	576.199,253 636.255,231	28.021
3	576.193,148 636.268,38	4	576.183,784 636.279,952	14.886
5	576.167,767 636.301,723	6	576.132,529 636.334,166	47.898

Punct început	X / Y	Punct sfârşit	X / Y	Lungime segment (** (m)
2	576.199,253 636.255,231	3	576.193,148 636.268,38	14.497
4	576.183,784 636.279,952	5	576.167,767 636.301,723	27.028
6	576.132,529 636.334,166	7	576.091,389 636.372,516	56.243

Punct început	X / Y	Punct sfârșit	X / Y	Lungime segment (** (m)
7	576.091,389 636.372,516	8	576.069,509 636.392,26	29.471
9	576.054,427 636.391,835	10	576.028,549 636.425,557	42.507
11	576.021,038 636.438,654	12	576.016,772 636.388,432	50.403
13	576.022,685 636.380,75	14	576.027,115 636.352,999	28.102
15	576.036,504 636.327,311	16	576.090,185 636.257,025	88.441
17	576.110,144 636.205,471	18	576.117,058 636.177,256	29.05
19	576.125,7 636.136,949	20	576.161,421 636.158,254	41.592
21	576.140,68 636.229,08	22	576.182,222 636.240,628	43.117

Punct început	X / Y	Punct sfârșit	X / Y	Lungime segment (** (m)
8	576.069,509 636.392,26	9	576.054,427 636.391,835	15.088
10	576.028,549 636.425,557	11	576.021,038 636.438,654	15.098
12	576.016,772 636.388,432	13	576.022,685 636.380,75	9.694
14	576.027,115 636.352,999	15	576.036,504 636.327,311	27.35
16	576.090,185 636.257,025	17	576.110,144 636.205,471	55.283
18	576.117,058 636.177,256	19	576.125,7 636.136,949	41.223
20	576.161,421 636.158,254	21	576.140,68 636.229,08	73.8
22	576.182,222 636.240,628	1	576.218,378 636.234,752	36.63

** Lungimile segmentelor sunt determinate în planul de proiecție Stereo 70 și sunt rotunjite la 1 milimetru.

*** Distanța dintre puncte este formată din segmente cumulate ce sunt mai mici decât valoarea 1 milimetru.

**DATE DESPRE IMOBILUL NR. 8748**

Oficiul de Cadastru și Publicitate Imobiliară NEAMT
Biroul de Cadastru și Publicitate Imobiliară Targu-Neamt

A. Partea I. Descrierea imobilului

TEREN Extravilan

Adresa: Jud. Neamt

Nr. Crt	Nr cadastral Nr. topografic	Suprafața* (mp)	Observații / Referințe
A1		Din acte: 3.760.620.000 Masurata: 13.112	Sector cadastral:218 Teren neimprejmuit; DIFERENTA DE SUPRAFATA INSCRISA IN INVENTARUL BUNURILOR DIN DOMENIUL PUBLIC AL STATULUI SE REGASESTE IN ALTE SECTOARE CADASTRALE

B. Partea II. Proprietari și acte

Inscrieri privitoare la dreptul de proprietate și alte drepturi reale		Referințe
8748 / 25/09/2023		
Act Administrativ nr. 1705, din 21/12/2006 emis de GUVERNUL ROMANIEI;		
B1	Intabulare, drept de PROPRIETATE, dobandit prin Lege, cota actuala 1/1, cota initiala 1/1 1) STATUL ROMAN , CIF:9999999999999, -domeniul public	A1
Act Administrativ nr. 982, din 29/12/1998 emis de GUVERNUL ROMANIEI (ORDINUL 182/26.02.2018 AVIZ CTAS 895/13.12.2017 EXTRAS DIN AMENAJAMENTUL SILVIC AL UNITATILOR DE PRODUCTIE);		
B2	Intabulare, drept de ADMINISTRARE, dobandit prin Lege, cota actuala 1/1 1) RNP - ROMSILVA - PRIN DIRECTIA SILVICA NEAMT , CIF:1590120	A1

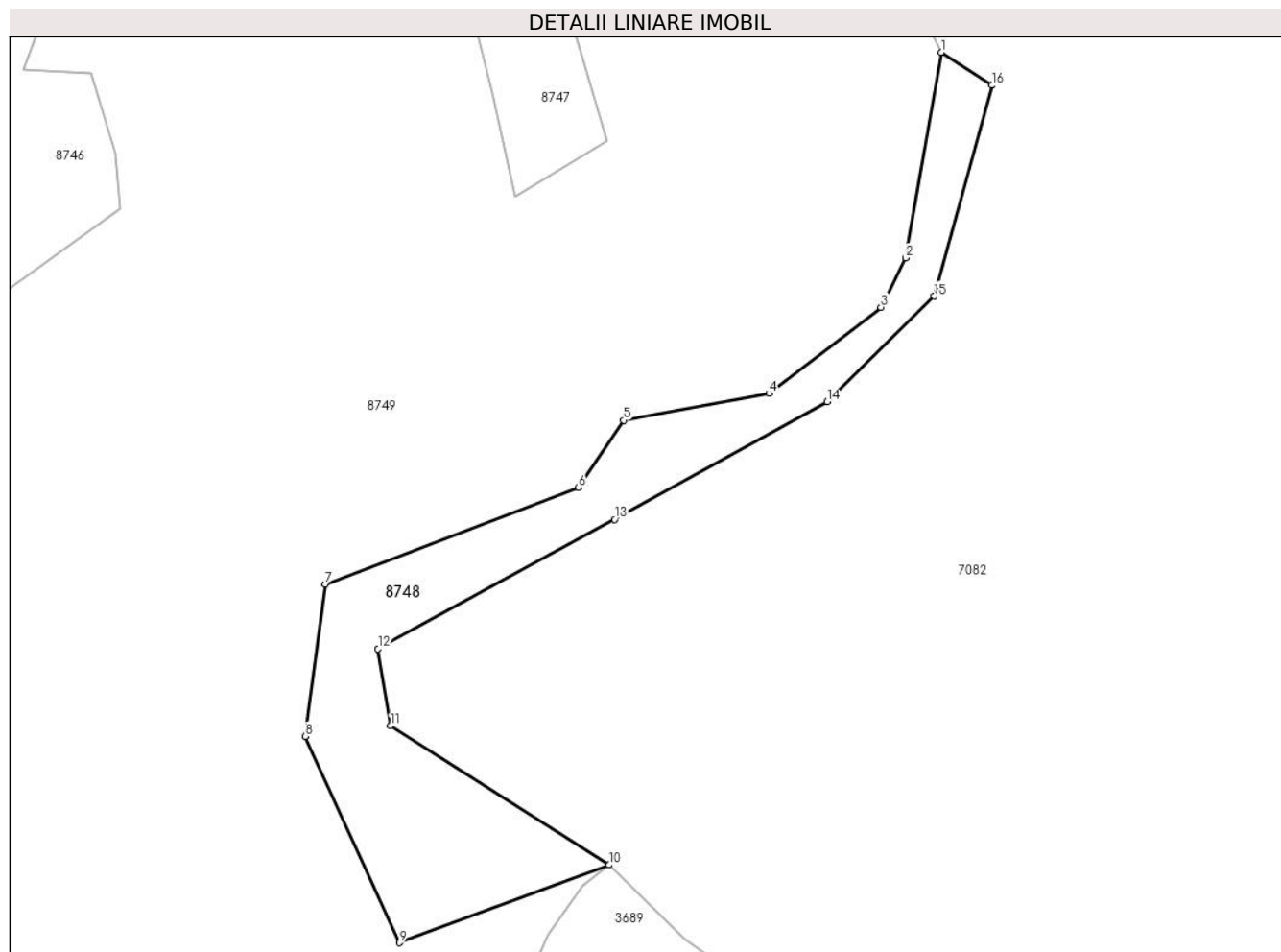
C. Partea III. SARCINI .

Inscrieri privind dezmembramintele dreptului de proprietate, drepturi reale de garanție și sarcini	Referințe
NU SUNT	

Anexa Nr. 1 La Partea I**Teren**

Nr cadastral	Suprafața (mp)*	Observații / Referințe
	Din acte: 3.760.620.000 Masurata: 13.112	DIFERENTA DE SUPRAFATA INSCRISA IN INVENTARUL BUNURILOR DIN DOMENIUL PUBLIC AL STATULUI SE REGASESTE IN ALTE SECTOARE CADASTRALE

* Suprafața este determinată în planul de proiecție Stereo 70.

**Date referitoare la teren**

Crt	Categorie folosință	Intravilan	Suprafața (mp)	Tarla	Parcelă	Nr. topo	Observații / Referințe
1	faneata	NU	13.112	UP II Mihaieti	UA 120VV2	-	UP II Mihaieti - Pipirig, U.A 120VV2 - Terenuri destinate pentru hrana vânatului.

Lungime Segmente

1) Valorile lungimilor segmentelor sunt obținute din proiecție în plan.

Punct început	X / Y	Punct sfârșit	X / Y	Lungime segment (** (m))
1	576.291,537 636.192,836	2	576.277,67 636.112,973	81.058
2	576.277,67 636.112,973	3	576.268,074 636.093,792	21.447
3	576.268,074 636.093,792	4	576.224,618 636.060,254	54.893

Punct început	X / Y	Punct sfârșit	X / Y	Lungime segment (** (m)
4	576.224,618 636.060,254	5	576.168,082 636.049,812	57.492
5	576.168,082 636.049,812	6	576.150,569 636.023,71	31.433
6	576.150,569 636.023,71	7	576.052,182 635.986,126	105.321
7	576.052,182 635.986,126	8	576.044,366 635.927,041	59.6
8	576.044,366 635.927,041	9	576.080,923 635.846,793	88.183
9	576.080,923 635.846,793	10	576.162,514 635.877,048	87.02
10	576.162,514 635.877,048	11	576.077,558 635.931,073	100.679
11	576.077,558 635.931,073	12	576.072,575 635.961,033	30.372
12	576.072,575 635.961,033	13	576.164,572 636.011,331	104.849
13	576.164,572 636.011,331	14	576.247,158 636.057,026	94.385
14	576.247,158 636.057,026	15	576.288,785 636.098,059	58.451
15	576.288,785 636.098,059	16	576.311,256 636.179,999	84.965
16	576.311,256 636.179,999	1	576.291,537 636.192,836	23.529

** Lungimile segmentelor sunt determinate în planul de proiecție Stereo 70 și sunt rotunjite la 1 milimetru.

*** Distanța dintre puncte este formată din segmente cumulate ce sunt mai mici decât valoarea 1 milimetru.

**DATE DESPRE IMOBILUL NR. 8749**

Oficiul de Cadastru și Publicitate Imobiliară NEAMT
Biroul de Cadastru și Publicitate Imobiliară Targu-Neamt

A. Partea I. Descrierea imobilului

TEREN Extravilan

Adresa: Jud. Neamt, Punct 'Urzicărie'

Nr. Crt	Nr cadastral Nr. topografic	Suprafața* (mp)	Observații / Referințe
A1	51148	310.000	Sector cadastral:218 Teren neimprejmuit;

B. Partea II. Proprietari și acte

Inscrieri privitoare la dreptul de proprietate și alte drepturi reale		Referințe
9687 / 06/06/2013		
Act Administrativ nr. 650, din 27/06/2007 emis de GUVERNUL ROMÂNIEI (adresa nr. 6817/11.06.2013 Primaria Pipirig);		
B1	Intabulare, drept de PROPRIETATE, dobandit prin Lege, cota actuala 1/1, cota initiala 1/1 1) COMUNA PIPIRIG, CIF:2614228, domeniul public	A1

C. Partea III. SARCINI .

Inscrieri privind dezmembramintele dreptului de proprietate, drepturi reale de garanție și sarcini	Referințe
NU SUNT	

Anexa Nr. 1 La Partea I

Teren

Nr cadastral	Suprafața (mp)*	Observații / Referințe
51148	310.000	

* Suprafața este determinată în planul de proiecție Stereo 70.

DETALII LINIARE IMOBIL



Date referitoare la teren

Crt	Categorie folosință	Intravilan	Suprafața (mp)	Tarla	Parcelă	Nr. topo	Observații / Referințe
1	pașune	NU	310.000	-	-	-	

Lungime Segmente

1) Valorile lungimilor segmentelor sunt obținute din proiecție în plan.

Punct început	X / Y	Punct sfârșit	X / Y	Lungime segment	Punct început	X / Y	Punct sfârșit	X / Y	Lungime segment	Punct început	X / Y	Punct sfârșit	X / Y	Lungime segment
1	575.838,093 635.466,907	2	575.845,443 635.460,732	9.6	2	575.845,443 635.460,732	3	575.849,152 635.458,129	4.531	3	575.849,152 635.458,129	4	575.851,973 635.455,206	4.062
4	575.851,973 635.455,206	5	575.860,632 635.447,891	11.335	5	575.860,632 635.447,891	6	575.869,386 635.443,76	9.68	6	575.869,386 635.443,76	7	575.873,703 635.440,897	5.18
7	575.873,703 635.440,897	8	575.882,82 635.433,497	11.742	8	575.882,82 635.433,497	9	575.894,376 635.419,857	17.877	9	575.894,376 635.419,857	10	575.902,462 635.415,017	9.424
10	575.902,462 635.415,017	11	575.912,141 635.406,469	12.913	11	575.912,141 635.406,469	12	575.913,382 635.401,504	5.118	12	575.913,382 635.401,504	13	575.911,268 635.397,582	4.455
13	575.911,268 635.397,582	14	575.918,93 635.387,556	12.619	14	575.918,93 635.387,556	15	575.924,231 635.378,559	10.443	15	575.924,231 635.378,559	16	575.930,209 635.371,573	9.195
16	575.930,209 635.371,573	17	575.932,281 635.367,531	4.542	17	575.932,281 635.367,531	18	575.933,0 635.367,596	0.722	18	575.933,0 635.367,596	19	575.938,838 635.368,572	5.919

Punct început	X / Y	Punct sfârșit	X / Y	Lungime segment	Punct început	X / Y	Punct sfârșit	X / Y	Lungime segment	Punct început	X / Y	Punct sfârșit	X / Y	Lungime segment
19	575.938,838 635.368,572	20	575.937,454 635.381,863	13.363	20	575.937,454 635.381,863	21	575.937,266 635.387,869	6.009	21	575.937,266 635.387,869	22	575.936,863 635.390,797	2.956
22	575.936,863 635.390,797	23	575.937,508 635.403,503	12.722	23	575.937,508 635.403,503	24	575.938,837 635.413,393	9.979	24	575.938,837 635.413,393	25	575.941,642 635.432,691	19.501
25	575.941,642 635.432,691	26	575.941,985 635.433,798	1.159	26	575.941,985 635.433,798	27	575.946,203 635.449,519	16.277	27	575.946,203 635.449,519	28	575.946,484 635.450,567	1.085
28	575.946,484 635.450,567	29	575.948,066 635.456,976	6.601	29	575.948,066 635.456,976	30	575.949,644 635.462,05	5.314	30	575.949,644 635.462,05	31	575.950,157 635.470,216	8.182
31	575.950,157 635.470,216	32	575.952,431 635.479,101	9.171	32	575.952,431 635.479,101	33	575.952,733 635.480,446	1.378	33	575.952,733 635.480,446	34	575.953,887 635.482,512	2.366
34	575.953,887 635.482,512	35	575.955,177 635.483,304	1.514	35	575.955,177 635.483,304	36	575.957,257 635.489,682	6.709	36	575.957,257 635.489,682	37	575.960,802 635.501,975	12.794
37	575.960,802 635.501,975	38	575.963,959 635.511,612	10.141	38	575.963,959 635.511,612	39	575.970,267 635.521,669	11.872	39	575.970,267 635.521,669	40	575.977,41 635.530,126	11.07
40	575.977,41 635.530,126	41	575.982,786 635.537,407	9.051	41	575.982,786 635.537,407	42	575.983,911 635.540,703	3.483	42	575.983,911 635.540,703	43	575.985,393 635.544,541	4.114
43	575.985,393 635.544,541	44	575.991,078 635.555,339	12.203	44	575.991,078 635.555,339	45	575.993,97 635.562,105	7.358	45	575.993,97 635.562,105	46	575.996,046 635.562,783	2.184
46	575.996,046 635.562,783	47	576.001,365 635.568,394	7.731	47	576.001,365 635.568,394	48	576.007,69 635.579,328	12.632	48	576.007,69 635.579,328	49	576.012,742 635.585,326	7.842
49	576.012,742 635.585,326	50	576.023,211 635.611,095	27.814	50	576.023,211 635.611,095	51	576.028,749 635.626,661	16.522	51	576.028,749 635.626,661	52	576.037,04 635.642,129	17.55
52	576.037,04 635.642,129	53	576.042,939 635.651,478	11.055	53	576.042,939 635.651,478	54	576.049,244 635.664,102	14.111	54	576.049,244 635.664,102	55	576.049,511 635.671,471	7.374
55	576.049,511 635.671,471	56	576.050,099 635.677,922	6.478	56	576.050,099 635.677,922	57	576.051,708 635.684,622	6.89	57	576.051,708 635.684,622	58	576.053,278 635.687,826	3.568
58	576.053,278 635.687,826	59	576.054,781 635.693,005	5.393	59	576.054,781 635.693,005	60	576.057,146 635.696,798	4.47	60	576.057,146 635.696,798	61	576.060,433 635.701,382	5.641
61	576.060,433 635.701,382	62	576.061,478 635.703,805	2.639	62	576.061,478 635.703,805	63	576.063,819 635.705,685	3.002	63	576.063,819 635.705,685	64	576.067,837 635.710,217	6.057
64	576.067,837 635.710,217	65	576.072,937 635.716,596	8.167	65	576.072,937 635.716,596	66	576.074,272 635.717,124	1.436	66	576.074,272 635.717,124	67	576.082,671 635.723,045	10.276
67	576.082,671 635.723,045	68	576.086,476 635.729,599	7.578	68	576.086,476 635.729,599	69	576.090,522 635.736,386	7.901	69	576.090,522 635.736,386	70	576.095,481 635.744,702	9.682
70	576.095,481 635.744,702	71	576.098,553 635.751,696	7.639	71	576.098,553 635.751,696	72	576.104,117 635.764,361	13.833	72	576.104,117 635.764,361	73	576.100,918 635.765,505	3.397
73	576.100,918 635.765,505	74	576.100,835 635.767,754	2.251	74	576.100,835 635.767,754	75	576.101,822 635.769,671	2.156	75	576.101,822 635.769,671	76	576.102,195 635.771,979	2.338
76	576.102,195 635.771,979	77	576.103,532 635.773,643	2.135	77	576.103,532 635.773,643	78	576.103,532 635.775,87	2.227	78	576.103,532 635.775,87	79	576.104,538 635.777,702	2.09
79	576.104,538 635.777,702	80	576.105,102 635.780,183	2.544	80	576.105,102 635.780,183	81	576.106,344 635.781,768	2.014	81	576.106,344 635.781,768	82	576.106,554 635.783,833	2.076
82	576.106,554 635.783,833	83	576.107,806 635.785,369	1.982	83	576.107,806 635.785,369	84	576.108,223 635.787,322	1.997	84	576.108,223 635.787,322	85	576.109,722 635.788,433	1.866
85	576.109,722 635.788,433	86	576.110,561 635.789,75	1.562	86	576.110,561 635.789,75	87	576.113,789 635.788,038	3.654	87	576.113,789 635.788,038	88	576.119,503 635.803,577	16.556
88	576.119,503 635.803,577	89	576.128,505 635.827,015	25.107	89	576.128,505 635.827,015	90	576.138,611 635.849,852	24.973	90	576.138,611 635.849,852	91	576.152,045 635.868,94	23.341
91	576.152,045 635.868,94	92	576.161,012 635.876,116	11.485	92	576.161,012 635.876,116	93	576.162,514 635.877,048	1.768	93	576.162,514 635.877,048	94	576.080,923 635.846,793	87.02
94	576.080,923 635.846,793	95	576.044,366 635.927,041	88.183	95	576.044,366 635.927,041	96	576.052,182 635.986,126	59.6	96	576.052,182 635.986,126	97	576.150,569 636.023,71	105.321
97	576.150,569 636.023,71	98	576.168,082 636.049,812	31.433	98	576.168,082 636.049,812	99	576.224,618 636.060,254	57.492	99	576.224,618 636.060,254	100	576.268,074 636.093,792	54.893
100	576.268,074 636.093,792	101	576.277,67 636.112,973	21.447	101	576.277,67 636.112,973	102	576.291,537 636.192,836	81.058	102	576.291,537 636.192,836	103	576.283,57 636.209,572	18.536
103	576.283,57 636.209,572	104	576.275,625 636.219,116	12.418	104	576.275,625 636.219,116	105	576.272,692 636.222,211	4.264	105	576.272,692 636.222,211	106	576.261,418 636.236,029	17.834
106	576.261,418 636.236,029	107	576.218,378 636.234,752	43.059	107	576.218,378 636.234,752	108	576.182,222 636.240,628	36.63	108	576.182,222 636.240,628	109	576.140,68 636.229,08	43.117
109	576.140,68 636.229,08	110	576.161,421 636.158,254	73.8	110	576.161,421 636.158,254	111	576.125,7 636.136,949	41.592	111	576.125,7 636.136,949	112	576.117,058 636.177,256	41.223
112	576.117,058 636.177,256	113	576.110,144 636.205,471	29.05	113	576.110,144 636.205,471	114	576.090,185 636.257,025	55.283	114	576.090,185 636.257,025	115	576.036,504 636.327,311	88.441
115	576.036,504 636.327,311	116	576.027,115 636.352,999	27.35	116	576.027,115 636.352,999	117	576.022,685 636.380,75	28.102	117	576.022,685 636.380,75	118	576.016,772 636.388,432	9.694

Punct început	X / Y	Punct sfârșit	X / Y	Lungime segment	Punct început	X / Y	Punct sfârșit	X / Y	Lungime segment	Punct început	X / Y	Punct sfârșit	X / Y	Lungime segment
118	576.016,772 636.388,432	119	576.021,038 636.438,654	50.403	119	576.021,038 636.438,654	120	576.014,664 636.459,106	21.422	120	576.014,664 636.459,106	121	576.010,592 636.476,084	17.459
121	576.010,592 636.476,084	122	576.006,156 636.490,164	14.762	122	576.006,156 636.490,164	123	576.000,397 636.508,872	19.574	123	576.000,397 636.508,872	124	575.989,997 636.518,774	14.36
124	575.989,997 636.518,774	125	575.982,203 636.523,616	9.176	125	575.982,203 636.523,616	126	575.970,428 636.520,974	12.068	126	575.970,428 636.520,974	127	575.958,833 636.514,711	13.178
127	575.958,833 636.514,711	128	575.951,485 636.511,846	7.887	128	575.951,485 636.511,846	129	575.945,589 636.502,323	11.2	129	575.945,589 636.502,323	130	575.934,693 636.490,896	15.789
130	575.934,693 636.490,896	131	575.917,439 636.487,068	17.674	131	575.917,439 636.487,068	132	575.913,335 636.465,544	21.912	132	575.913,335 636.465,544	133	575.912,09 636.446,86	18.725
133	575.912,09 636.446,86	134	575.895,984 636.423,034	28.759	134	575.895,984 636.423,034	135	575.894,028 636.403,339	19.792	135	575.894,028 636.403,339	136	575.939,376 636.375,185	53.377
136	575.939,376 636.375,185	137	575.970,708 636.307,373	74.7	137	575.970,708 636.307,373	138	575.961,794 636.265,275	43.031	138	575.961,794 636.265,275	139	575.948,779 636.223,93	43.345
139	575.948,779 636.223,93	140	575.934,655 636.185,897	40.571	140	575.934,655 636.185,897	141	575.960,905 636.184,744	26.275	141	575.960,905 636.184,744	142	575.970,472 636.153,736	32.45
142	575.970,472 636.153,736	143	575.972,502 636.131,987	21.844	143	575.972,502 636.131,987	144	575.923,675 636.096,835	60.164	144	575.923,675 636.096,835	145	575.893,747 636.129,743	44.482
145	575.893,747 636.129,743	146	575.860,832 636.142,642	35.352	146	575.860,832 636.142,642	147	575.860,832 636.170,504	27.862	147	575.860,832 636.170,504	148	575.826,646 636.235,259	73.225
148	575.826,646 636.235,259	149	575.783,636 636.208,691	50.554	149	575.783,636 636.208,691	150	575.766,247 636.192,307	23.892	150	575.766,247 636.192,307	151	575.772,873 636.143,476	49.278
151	575.772,873 636.143,476	152	575.750,696 636.112,624	37.996	152	575.750,696 636.112,624	153	575.735,184 636.097,664	21.55	153	575.735,184 636.097,664	154	575.714,71 636.105,041	21.762
154	575.714,71 636.105,041	155	575.695,758 636.109,15	19.392	155	575.695,758 636.109,15	156	575.690,354 636.103,705	7.671	156	575.690,354 636.103,705	157	575.677,954 636.095,226	15.022
157	575.677,954 636.095,226	158	575.668,677 636.085,758	13.255	158	575.668,677 636.085,758	159	575.660,28 636.082,429	9.033	159	575.660,28 636.082,429	160	575.647,227 636.080,802	13.154
160	575.647,227 636.080,802	161	575.634,796 636.069,526	16.783	161	575.634,796 636.069,526	162	575.634,978 636.051,349	18.178	162	575.634,978 636.051,349	163	575.644,351 636.031,397	22.044
163	575.644,351 636.031,397	164	575.658,608 636.022,771	16.663	164	575.658,608 636.022,771	165	575.673,132 636.022,028	14.543	165	575.673,132 636.022,028	166	575.693,34 636.022,296	20.21
166	575.693,34 636.022,296	167	575.703,236 636.014,285	12.732	167	575.703,236 636.014,285	168	575.721,165 636.018,613	18.444	168	575.721,165 636.018,613	169	575.734,965 636.024,688	15.078
169	575.734,965 636.024,688	170	575.753,305 636.040,4	24.15	170	575.753,305 636.040,4	171	575.826,884 636.014,784	77.911	171	575.826,884 636.014,784	172	575.826,873 635.971,086	43.698
172	575.826,873 635.971,086	173	575.743,877 635.854,791	142.874	173	575.743,877 635.854,791	174	575.686,296 635.813,93	70.606	174	575.686,296 635.813,93	175	575.598,886 635.799,254	88.633
175	575.598,886 635.799,254	176	575.583,081 635.794,012	16.652	176	575.583,081 635.794,012	177	575.570,779 635.796,003	12.462	177	575.570,779 635.796,003	178	575.555,958 635.792,238	15.292
178	575.555,958 635.792,238	179	575.545,647 635.784,667	12.792	179	575.545,647 635.784,667	180	575.546,021 635.780,494	4.19	180	575.546,021 635.780,494	181	575.538,708 635.762,744	19.197
181	575.538,708 635.762,744	182	575.531,867 635.746,252	17.855	182	575.531,867 635.746,252	183	575.532,934 635.724,209	22.069	183	575.532,934 635.724,209	184	575.533,12 635.706,058	18.152
184	575.533,12 635.706,058	185	575.545,291 635.693,379	17.575	185	575.545,291 635.693,379	186	575.560,858 635.678,781	21.341	186	575.560,858 635.678,781	187	575.566,998 635.664,534	15.514
187	575.566,998 635.664,534	188	575.584,187 635.647,814	23.98	188	575.584,187 635.647,814	189	575.588,189 635.653,527	6.975	189	575.588,189 635.653,527	190	575.582,741 635.663,239	11.136
190	575.582,741 635.663,239	191	575.570,687 635.694,662	33.656	191	575.570,687 635.694,662	192	575.566,475 635.706,581	12.641	192	575.566,475 635.706,581	193	575.574,863 635.717,868	14.063
193	575.574,863 635.717,868	194	575.578,809 635.718,845	4.065	194	575.578,809 635.718,845	195	575.598,319 635.729,958	22.453	195	575.598,319 635.729,958	196	575.607,169 635.736,747	11.154
196	575.607,169 635.736,747	197	575.612,42 635.739,26	5.821	197	575.612,42 635.739,26	198	575.619,229 635.745,006	8.909	198	575.619,229 635.745,006	199	575.627,537 635.750,606	10.019
199	575.627,537 635.750,606	200	575.637,368 635.753,219	10.172	200	575.637,368 635.753,219	201	575.641,08 635.752,884	3.727	201	575.641,08 635.752,884	202	575.646,38 635.751,354	5.516
202	575.646,38 635.751,354	203	575.652,789 635.746,884	7.814	203	575.652,789 635.746,884	204	575.663,59 635.720,485	28.523	204	575.663,59 635.720,485	205	575.666,203 635.714,118	6.882
205	575.666,203 635.714,118	206	575.668,442 635.710,312	4.416	206	575.668,442 635.710,312	207	575.671,018 635.702,105	8.602	207	575.671,018 635.702,105	208	575.681,15 635.689,709	16.01
208	575.681,15 635.689,709	209	575.684,867 635.684,042	6.777	209	575.684,867 635.684,042	210	575.686,3 635.677,768	6.436	210	575.686,3 635.677,768	211	575.695,182 635.659,851	19.998
211	575.695,182 635.659,851	212	575.705,096 635.643,821	18.848	212	575.705,096 635.643,821	213	575.722,471 635.624,381	26.073	213	575.722,471 635.624,381	214	575.732,73 635.614,395	14.317
214	575.732,73 635.614,395	215	575.736,033 635.611,814	4.192	215	575.736,033 635.611,814	216	575.737,922 635.608,74	3.608	216	575.737,922 635.608,74	217	575.746,967 635.595,271	16.224

Punct început	X / Y	Punct sfârșit	X / Y	Lungime segment	Punct început	X / Y	Punct sfârșit	X / Y	Lungime segment	Punct început	X / Y	Punct sfârșit	X / Y	Lungime segment
217	575.746,967 635.595,271	218	575.753,471 635.587,706	9.977	218	575.753,471 635.587,706	219	575.764,433 635.569,359	21.372	219	575.764,433 635.569,359	220	575.772,417 635.556,081	15.494
220	575.772,417 635.556,081	221	575.775,688 635.549,895	6.998	221	575.775,688 635.549,895	222	575.778,94 635.541,081	9.395	222	575.778,94 635.541,081	223	575.782,78 635.529,795	11.921
223	575.782,78 635.529,795	224	575.783,75 635.528,045	2.001	224	575.783,75 635.528,045	225	575.784,402 635.513,689	14.371	225	575.784,402 635.513,689	226	575.782,594 635.508,016	5.954
226	575.782,594 635.508,016	227	575.787,944 635.502,513	7.675	227	575.787,944 635.502,513	228	575.788,611 635.503,221	0.973	228	575.788,611 635.503,221	229	575.798,767 635.496,259	12.313
229	575.798,767 635.496,259	230	575.804,963 635.490,996	8.13	230	575.804,963 635.490,996	231	575.811,52 635.487,075	7.64	231	575.811,52 635.487,075	232	575.816,195 635.483,784	5.717
232	575.816,195 635.483,784	233	575.819,993 635.480,186	5.232	233	575.819,993 635.480,186	234	575.826,018 635.475,425	7.679	234	575.826,018 635.475,425	235	575.832,611 635.470,181	8.424
235	575.832,611 635.470,181	1	575.838,093 635.466,907	6.385										

** Lungimile segmentelor sunt determinate în planul de proiecție Stereo 70 și sunt rotunjite la 1 milimetru.

*** Distanța dintre puncte este formată din segmente cumulate ce sunt mai mici decât valoarea 1 milimetru.

**DATE DESPRE IMOBILUL NR. 8864**

Oficiul de Cadastru și Publicitate Imobiliară NEAMT
Biroul de Cadastru și Publicitate Imobiliară Targu-Neamt

A. Partea I. Descrierea imobilului

TEREN Intravilan

Adresa: Loc. Pluton, Jud. Neamt

Nr. Crt	Nr cadastral Nr. topografic	Suprafața* (mp)	Observații / Referințe
A1		1.359	Sector cadastral:218 Teren neimpregmuit;

B. Partea II. Proprietari și acte

Inscrieri privitoare la dreptul de proprietate și alte drepturi reale		Referințe
/		
Act Normativ nr. 7, din 13/03/1996 emis de GUVERNUL ROMÂNIEI;		
B1	Inscrierea provizorie, drept de PROPRIETATE, dobandit prin Lege, cota actuala 1/1, cota initiala 1/1	A1
1) COMUNA PIPIRIG, CIF:99999999999999, PROPRIETAR NEIDENTIFICAT		

C. Partea III. SARCINI .

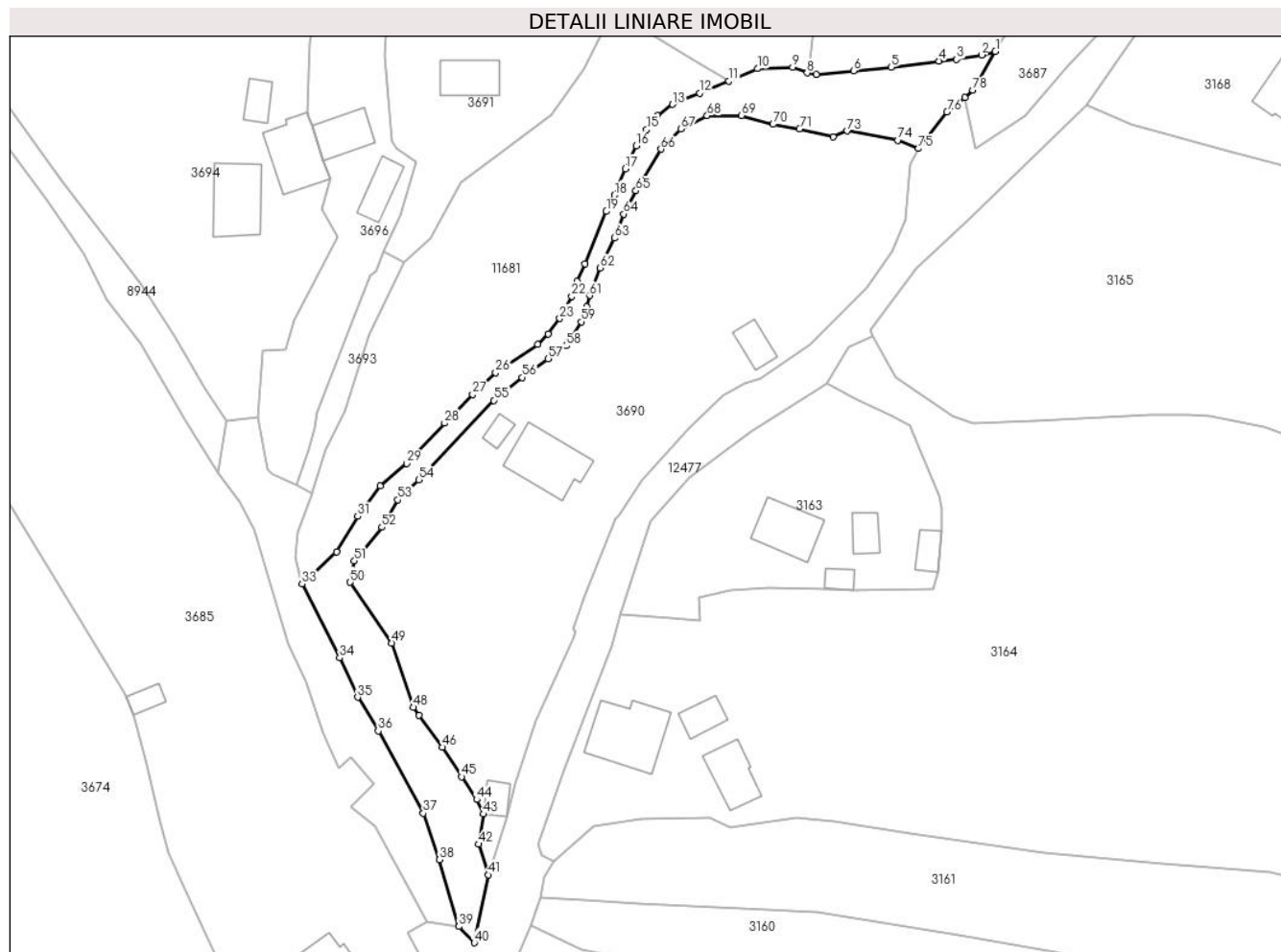
Inscrieri privind dezmembramintele dreptului de proprietate, drepturi reale de garanție și sarcini	Referințe
NU SUNT	

Anexa Nr. 1 La Partea I

Teren

Nr cadastral	Suprafața (mp)*	Observații / Referințe
	1.359	

* Suprafața este determinată în planul de proiecție Stereo 70.



Date referitoare la teren

Crt	Categorie folosință	Intravilan	Suprafața (mp)	Tarla	Parcelă	Nr. topo	Observații / Referințe
1	ape curgătoare	DA	1.359	-	-	-	

Lungime Segmente

1) Valorile lungimilor segmentelor sunt obținute din proiecție în plan.

Punct început	X / Y	Punct sfârșit	X / Y	Lungime segment	Punct început	X / Y	Punct sfârșit	X / Y	Lungime segment	Punct început	X / Y	Punct sfârșit	X / Y	Lungime segment
1	576.118,117 635.359,271	2	576.115,746 635.358,659	2.449	2	576.115,746 635.358,659	3	576.111,468 635.357,897	4.345	3	576.111,468 635.357,897	4	576.108,421 635.357,64	3.058
4	576.108,421 635.357,64	5	576.100,211 635.356,575	8.279	5	576.100,211 635.356,575	6	576.093,742 635.355,932	6.501	6	576.093,742 635.355,932	7	576.087,333 635.355,294	6.441
7	576.087,333 635.355,294	8	576.085,773 635.355,575	1.585	8	576.085,773 635.355,575	9	576.083,271 635.356,602	2.705	9	576.083,271 635.356,602	10	576.077,226 635.356,303	6.052
10	576.077,226 635.356,303	11	576.072,338 635.354,16	5.337	11	576.072,338 635.354,16	12	576.067,316 635.352,099	5.428	12	576.067,316 635.352,099	13	576.062,645 635.350,183	5.049
13	576.062,645 635.350,183	14	576.060,035 635.348,262	3.241	14	576.060,035 635.348,262	15	576.058,19 635.345,845	3.041	15	576.058,19 635.345,845	16	576.056,362 635.343,068	3.325

Punct început	X / Y	Punct sfârșit	X / Y	Lungime segment	Punct început	X / Y	Punct sfârșit	X / Y	Lungime segment	Punct început	X / Y	Punct sfârșit	X / Y	Lungime segment
16	576.056,362 635.343,068	17	576.054,517 635.339,106	4.371	17	576.054,517 635.339,106	18	576.052,679 635.334,607	4.86	18	576.052,679 635.334,607	19	576.051,262 635.331,801	3.143
19	576.051,262 635.331,801	20	576.047,594 635.322,846	9.677	20	576.047,594 635.322,846	21	576.046,277 635.319,808	3.311	21	576.046,277 635.319,808	22	576.045,288 635.317,244	2.748
22	576.045,288 635.317,244	23	576.043,271 635.313,429	4.315	23	576.043,271 635.313,429	24	576.041,238 635.310,805	3.319	24	576.041,238 635.310,805	25	576.039,497 635.308,971	2.529
25	576.039,497 635.308,971	26	576.032,257 635.304,101	8.726	26	576.032,257 635.304,101	27	576.028,272 635.300,403	5.436	27	576.028,272 635.300,403	28	576.023,456 635.295,456	6.904
28	576.023,456 635.295,456	29	576.016,967 635.288,52	9.498	29	576.016,967 635.288,52	30	576.012,426 635.284,706	5.93	30	576.012,426 635.284,706	31	576.008,544 635.279,445	6.538
31	576.008,544 635.279,445	32	576.004,925 635.273,329	7.107	32	576.004,925 635.273,329	33	575.998,951 635.267,895	8.076	33	575.998,951 635.267,895	34	576.005,427 635.255,187	14.263
34	576.005,427 635.255,187	35	576.008,503 635.248,404	7.448	35	576.008,503 635.248,404	36	576.012,067 635.242,647	6.771	36	576.012,067 635.242,647	37	576.019,783 635.228,52	16.097
37	576.019,783 635.228,52	38	576.022,586 635.220,505	8.491	38	576.022,586 635.220,505	39	576.025,934 635.209,067	11.918	39	576.025,934 635.209,067	40	576.028,582 635.206,265	3.855
40	576.028,582 635.206,265	41	576.031,02 635.217,919	11.906	41	576.031,02 635.217,919	42	576.029,32 635.223,194	5.542	42	576.029,32 635.223,194	43	576.030,136 635.228,356	5.226
43	576.030,136 635.228,356	44	576.028,997 635.230,849	2.741	44	576.028,997 635.230,849	45	576.026,357 635.234,772	4.729	45	576.026,357 635.234,772	46	576.023,054 635.239,823	6.035
46	576.023,054 635.239,823	47	576.019,08 635.245,282	6.752	47	576.019,08 635.245,282	48	576.018,066 635.246,682	1.729	48	576.018,066 635.246,682	49	576.014,408 635.257,712	11.621
49	576.014,408 635.257,712	50	576.007,246 635.268,152	12.66	50	576.007,246 635.268,152	51	576.007,959 635.271,804	3.721	51	576.007,959 635.271,804	52	576.012,67 635.277,581	7.454
52	576.012,67 635.277,581	53	576.015,392 635.282,313	5.459	53	576.015,392 635.282,313	54	576.018,986 635.285,771	4.987	54	576.018,986 635.285,771	55	576.031,91 635.299,37	18.761
55	576.031,91 635.299,37	56	576.036,805 635.303,303	6.279	56	576.036,805 635.303,303	57	576.041,26 635.306,544	5.509	57	576.041,26 635.306,544	58	576.044,326 635.308,745	3.774
58	576.044,326 635.308,745	59	576.047,004 635.312,86	4.91	59	576.047,004 635.312,86	60	576.047,918 635.315,468	2.764	60	576.047,918 635.315,468	61	576.048,423 635.317,359	1.957
61	576.048,423 635.317,359	62	576.050,204 635.322,121	5.084	62	576.050,204 635.322,121	63	576.052,667 635.327,22	5.663	63	576.052,667 635.327,22	64	576.054,252 635.331,346	4.42
64	576.054,252 635.331,346	65	576.056,341 635.335,358	4.523	65	576.056,341 635.335,358	66	576.060,678 635.342,485	8.343	66	576.060,678 635.342,485	67	576.064,098 635.345,986	4.894
67	576.064,098 635.345,986	68	576.068,602 635.348,237	5.035	68	576.068,602 635.348,237	69	576.074,494 635.348,286	5.892	69	576.074,494 635.348,286	70	576.079,873 635.346,744	5.596
70	576.079,873 635.346,744	71	576.084,445 635.345,954	4.64	71	576.084,445 635.345,954	72	576.090,238 635.344,577	5.954	72	576.090,238 635.344,577	73	576.092,631 635.345,622	2.611
73	576.092,631 635.345,622	74	576.101,391 635.344,028	8.904	74	576.101,391 635.344,028	75	576.104,85 635.342,592	3.745	75	576.104,85 635.342,592	76	576.109,81 635.348,874	8.004
76	576.109,81 635.348,874	77	576.112,831 635.351,407	3.942	77	576.112,831 635.351,407	78	576.114,251 635.352,598	1.853	78	576.114,251 635.352,598	1	576.118,117 635.359,271	7.712

** Lungimile segmentelor sunt determinate în planul de proiecție Stereo 70 și sunt rotunjite la 1 milimetru.

*** Distanța dintre puncte este formată din segmente cumulate ce sunt mai mici decât valoarea 1 milimetru.

**DATE DESPRE IMOBILUL NR. 8944**

Oficiul de Cadastru și Publicitate Imobiliară NEAMT
 Biroul de Cadastru și Publicitate Imobiliară Targu-Neamt

A. Partea I. Descrierea imobilului

TEREN Intravilan

Adresa: Loc. Pluton, Str Pârâul Lui Anton, Jud. Neamt

Nr. Crt	Nr cadastral Nr. topografic	Suprafața* (mp)	Observații / Referințe
A1		458	Sector cadastral:218 Teren neimprejmuit;

B. Partea II. Proprietari și acte

Inscrieri privitoare la dreptul de proprietate și alte drepturi reale		Referințe
/		
Act Normativ nr. 7, din 13/03/1996 emis de GUVERNUL ROMÂNIEI;		
B1	Inscrierea provizorie, drept de PROPRIETATE, dobandit prin Lege, cota actuala 1/1, cota initiala 1/1	A1
1) COMUNA PIPIRIG, CIF:99999999999999, PROPRIETAR NEIDENTIFICAT		

C. Partea III. SARCINI .

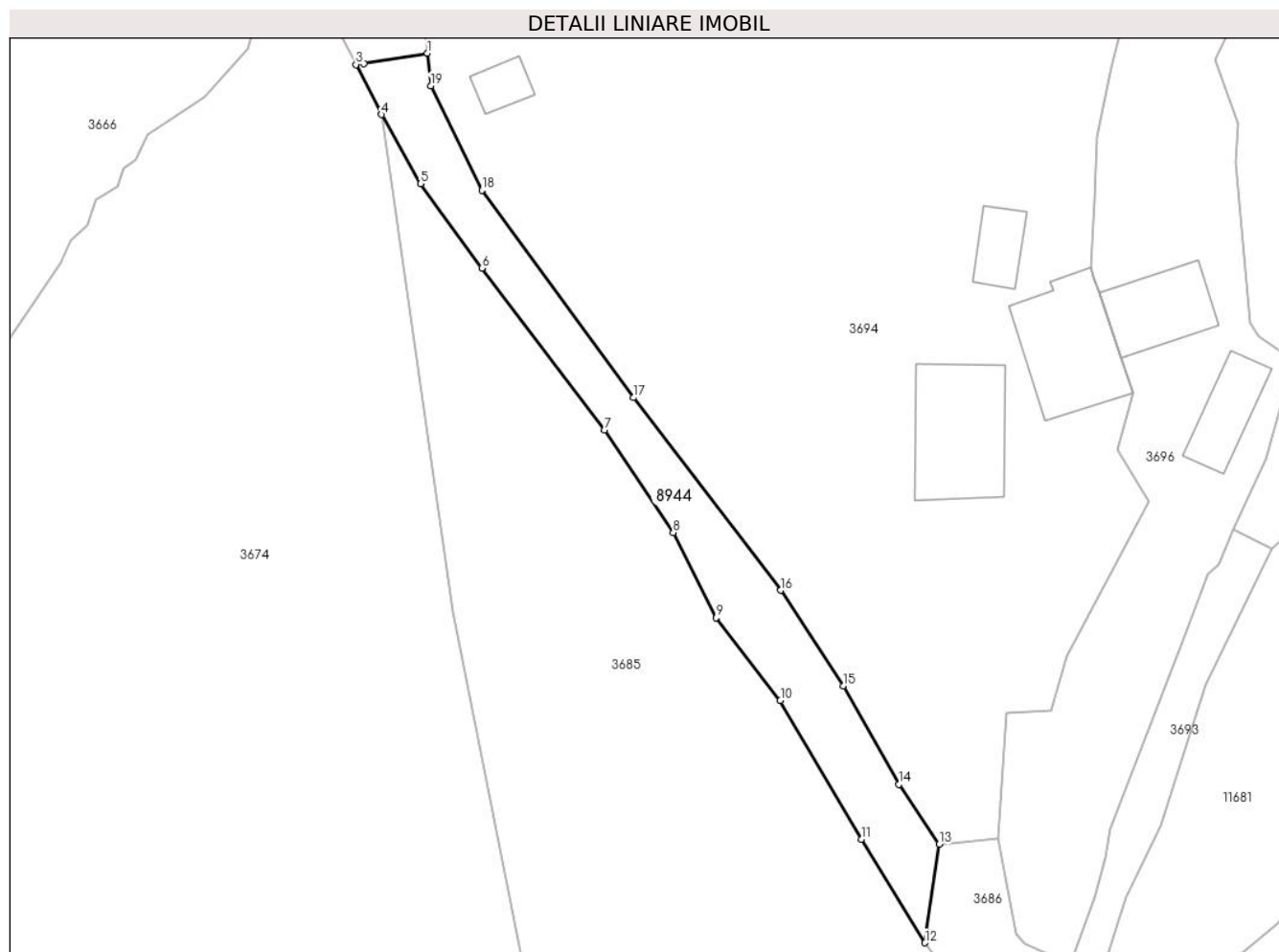
Inscrieri privind dezmembramintele dreptului de proprietate, drepturi reale de garanție și sarcini	Referințe
NU SUNT	

Anexa Nr. 1 La Partea I

Teren

Nr cadastral	Suprafața (mp)*	Observații / Referințe
	458	

* Suprafața este determinată în planul de proiecție Stereo 70.



Date referitoare la teren

Crt	Categorie folosință	Intravilan	Suprafața (mp)	Tarla	Parcelă	Nr. topo	Observații / Referințe
1	drum	DA	458	-	-	-	

Lungime Segmente

1) Valorile lungimilor segmentelor sunt obținute din proiecție în plan.

Punct început	X / Y	Punct sfârșit	X / Y	Lungime segment (** (m)
1	575.938,838 635.368,572	2	575.933,0 635.367,596	5.919
2	575.933,0 635.367,596	3	575.932,281 635.367,531	0.722
3	575.932,281 635.367,531	4	575.934,635 635.362,937	5.162
4	575.934,635 635.362,937	5	575.938,225 635.356,572	7.308
5	575.938,225 635.356,572	6	575.943,853 635.348,832	9.57

Punct început	X / Y	Punct sfârșit	X / Y	Lungime segment (** (m)
6	575.943,853 635.348,832	7	575.955,114 635.333,954	18.659
7	575.955,114 635.333,954	8	575.961,444 635.324,523	11.358
8	575.961,444 635.324,523	9	575.965,385 635.316,703	8.757
9	575.965,385 635.316,703	10	575.971,294 635.309,078	9.647
10	575.971,294 635.309,078	11	575.978,774 635.296,341	14.771
11	575.978,774 635.296,341	12	575.984,605 635.286,823	11.162
12	575.984,605 635.286,823	13	575.985,923 635.295,871	9.143
13	575.985,923 635.295,871	14	575.982,19 635.301,389	6.662
14	575.982,19 635.301,389	15	575.977,118 635.310,434	10.37
15	575.977,118 635.310,434	16	575.971,348 635.319,215	10.507
16	575.971,348 635.319,215	17	575.957,79 635.336,922	22.302
17	575.957,79 635.336,922	18	575.943,854 635.355,974	23.605
18	575.943,854 635.355,974	19	575.939,151 635.365,573	10.689
19	575.939,151 635.365,573	1	575.938,838 635.368,572	3.015

** Lungimile segmentelor sunt determinate în planul de proiecție Stereo 70 și sunt rotunjite la 1 milimetru.

*** Distanța dintre puncte este formată din segmente cumulate ce sunt mai mici decât valoarea 1 milimetru.

**DATE DESPRE IMOBILUL NR. 11681**

Oficiul de Cadastru și Publicitate Imobiliară NEAMT
Biroul de Cadastru și Publicitate Imobiliară Targu-Neamt

A. Partea I. Descrierea imobilului

TEREN Intravilan

Adresa: Loc. Pluton, Str Pârâul Lui Anton, Jud. Neamt

Nr. Crt	Nr cadastral Nr. topografic	Suprafața* (mp)	Observații / Referințe
A1		Din acte: 6.221 Masurata: 1.970	Sector cadastral:218 Teren imprejmuit; Diferenta de suprafata se regaseste la imobilul cu id 3690

B. Partea II. Proprietari și acte

Inscrieri privitoare la dreptul de proprietate și alte drepturi reale		Referințe
/		
Act Administrativ nr. 5735, din 03/04/2023 emis de PRIMARIA COMUNEI PIPIRIG;		
B1	Inscrierea posesiei, drept de PROPRIETATE, dobandit prin Lege, cota actuala 1/1, cota initiala 1/1 1) ANTON VASILE 2) ANTON EUGENIA	A1

C. Partea III. SARCINI .

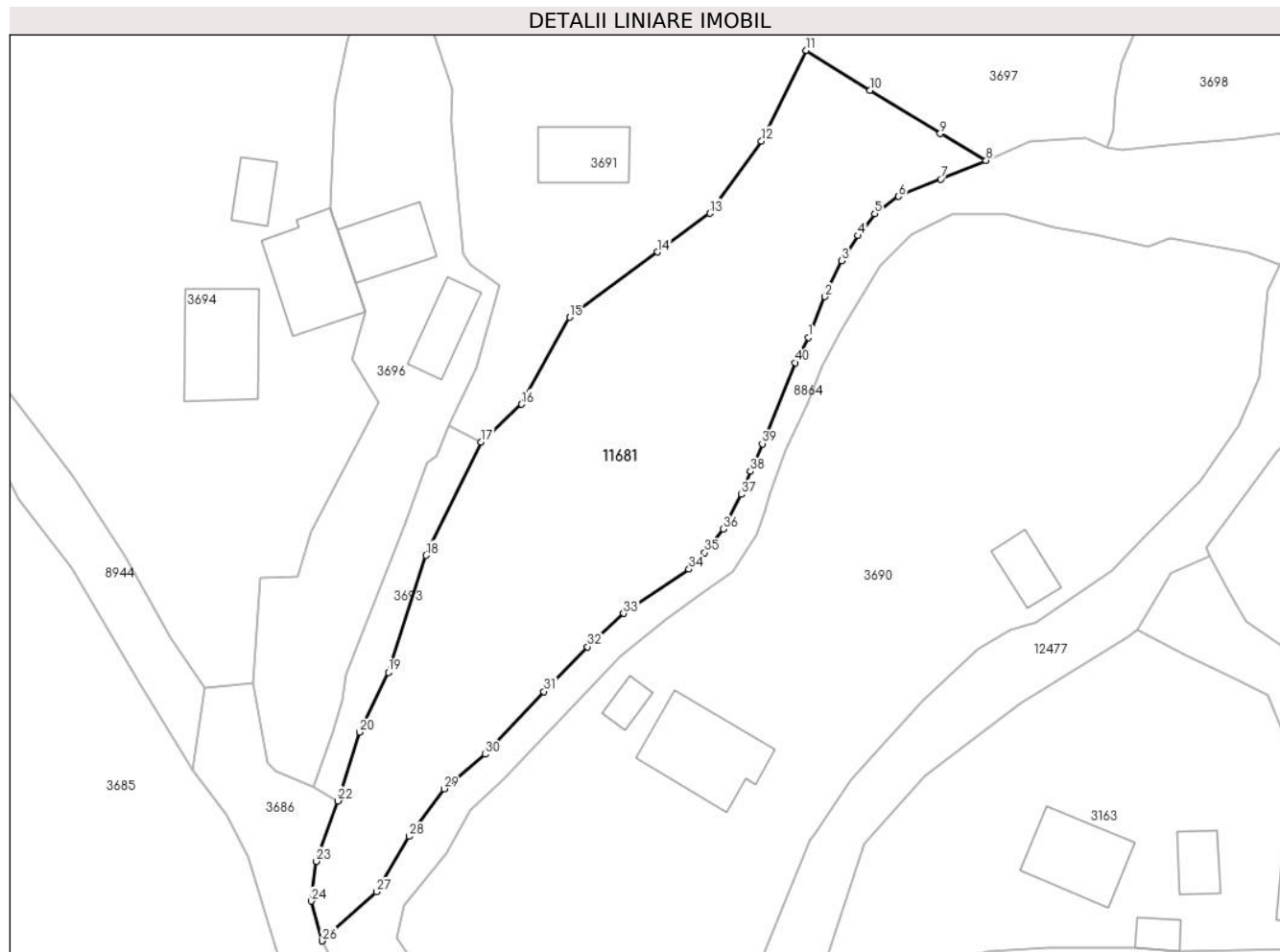
Inscrieri privind dezmembramintele dreptului de proprietate, drepturi reale de garanție și sarcini	Referințe
NU SUNT	

Anexa Nr. 1 La Partea I

Teren

Nr cadastral	Suprafața (mp)*	Observații / Referințe
	Din acte: 6.221 Masurata: 1.970	Diferenta de suprafata se regaseste la imobilul cu id 3690

* Suprafața este determinată în planul de proiecție Stereo 70.



Date referitoare la teren

Crt	Categorie folosință	Intra vilan	Suprafața (mp)	Tarla	Parcelă	Nr. topo	Observații / Referințe
1	faneata	DA	1.970	-	-	-	

Lungime Segmente

1) Valorile lungimilor segmentelor sunt obținute din proiecție în plan.

Punct început	X / Y	Punct sfârșit	X / Y	Lungime segment (** (m)
1	576.052,679 635.334,607	2	576.054,517 635.339,106	4.86
3	576.056,362 635.343,068	4	576.058,19 635.345,845	3.325
5	576.060,035 635.348,262	6	576.062,645 635.350,183	3.241
7	576.067,316 635.352,099	8	576.072,338 635.354,16	5.428
9	576.067,272 635.357,129	10	576.059,544 635.361,931	9.098

Punct început	X / Y	Punct sfârșit	X / Y	Lungime segment (** (m)
2	576.054,517 635.339,106	3	576.056,362 635.343,068	4.371
4	576.058,19 635.345,845	5	576.060,035 635.348,262	3.041
6	576.062,645 635.350,183	7	576.067,316 635.352,099	5.049
8	576.072,338 635.354,16	9	576.067,272 635.357,129	5.872
10	576.059,544 635.361,931	11	576.052,461 635.366,322	8.334

Punct început	X / Y	Punct sfârșit	X / Y	Lungime segment (** (m))
11	576.052,461 635.366,322	12	576.047,517 635.356,302	11.173
13	576.041,791 635.348,319	14	576.036,022 635.344,039	7.183
15	576.026,313 635.336,821	16	576.020,976 635.327,215	10.989
17	576.016,531 635.323,043	18	576.010,422 635.310,513	13.94
19	576.006,258 635.297,575	20	576.003,083 635.290,956	7.341
21	576.000,781 635.283,635	22	576.000,684 635.283,361	0.291
23	575.998,307 635.276,686	24	575.997,74 635.272,296	4.426
25	575.998,945 635.267,906	26	575.998,951 635.267,895	0.013
27	576.004,925 635.273,329	28	576.008,544 635.279,445	7.107
29	576.012,426 635.284,706	30	576.016,967 635.288,52	5.93
31	576.023,456 635.295,456	32	576.028,272 635.300,403	6.904
33	576.032,257 635.304,101	34	576.039,497 635.308,971	8.726
35	576.041,238 635.310,805	36	576.043,271 635.313,429	3.319
37	576.045,288 635.317,244	38	576.046,277 635.319,808	2.748
39	576.047,594 635.322,846	40	576.051,262 635.331,801	9.677

Punct început	X / Y	Punct sfârșit	X / Y	Lungime segment (** (m))
12	576.047,517 635.356,302	13	576.041,791 635.348,319	9.824
14	576.036,022 635.344,039	15	576.026,313 635.336,821	12.098
16	576.020,976 635.327,215	17	576.016,531 635.323,043	6.096
18	576.010,422 635.310,513	19	576.006,258 635.297,575	13.592
20	576.003,083 635.290,956	21	576.000,781 635.283,635	7.674
22	576.000,684 635.283,361	23	575.998,307 635.276,686	7.086
24	575.997,74 635.272,296	25	575.998,945 635.267,906	4.552
26	575.998,951 635.267,895	27	576.004,925 635.273,329	8.076
28	576.008,544 635.279,445	29	576.012,426 635.284,706	6.538
30	576.016,967 635.288,52	31	576.023,456 635.295,456	9.498
32	576.028,272 635.300,403	33	576.032,257 635.304,101	5.436
34	576.039,497 635.308,971	35	576.041,238 635.310,805	2.529
36	576.043,271 635.313,429	37	576.045,288 635.317,244	4.315
38	576.046,277 635.319,808	39	576.047,594 635.322,846	3.311
40	576.051,262 635.331,801	1	576.052,679 635.334,607	3.143

** Lungimile segmentelor sunt determinate în planul de proiecție Stereo 70 și sunt rotunjite la 1 milimetru.

*** Distanța dintre puncte este formată din segmente cumulate ce sunt mai mici decât valoarea 1 milimetru.

**DATE DESPRE IMOBILUL NR. 11682**

Oficiul de Cadastru și Publicitate Imobiliară NEAMT
Biroul de Cadastru și Publicitate Imobiliară Targu-Neamt

A. Partea I. Descrierea imobilului

TEREN Intravilan

Adresa: Loc. Pluton, Jud. Neamt

Nr. Crt	Nr cadastral Nr. topografic	Suprafața* (mp)	Observații / Referințe
A1		438	Sector cadastral:218 Teren neimprejmuit;

B. Partea II. Proprietari și acte

Inscrieri privitoare la dreptul de proprietate și alte drepturi reale		Referințe
/		
Act Normativ nr. 7, din 13/03/1996 emis de GUVERNUL ROMÂNIEI;		
B1	Inscrierea provizorie, drept de PROPRIETATE, dobandit prin Lege, cota actuala 1/1, cota initiala 1/1 1) COMUNA PIPIRIG, CIF:99999999999999, PROPRIETAR NEIDENTIFICAT	A1

C. Partea III. SARCINI .

Inscrieri privind dezmembramintele dreptului de proprietate, drepturi reale de garanție și sarcini	Referințe
NU SUNT	

Anexa Nr. 1 La Partea I

Teren

Nr cadastral	Suprafața (mp)*	Observații / Referințe
	438	

* Suprafața este determinată în planul de proiecție Stereo 70.



Date referitoare la teren

Crt	Categorie folosință	Intravilan	Suprafața (mp)	Tarla	Parcelă	Nr. topo	Observații / Referințe
1	drum	DA	438	-	-	-	

Lungime Segmente

1) Valorile lungimilor segmentelor sunt obținute din proiecție în plan.

Punct început	X / Y	Punct sfârșit	X / Y	Lungime segment (** (m)
1	575.666,869 635.712,986	2	575.648,695 635.694,192	26.144
3	575.632,361 635.683,513	4	575.629,352 635.680,908	3.98
5	575.624,159 635.678,293	6	575.617,485 635.673,893	7.994
7	575.608,912 635.667,792	8	575.603,758 635.662,772	7.195
9	575.594,006 635.651,783	10	575.591,981 635.649,527	3.032

Punct început	X / Y	Punct sfârșit	X / Y	Lungime segment (** (m)
2	575.648,695 635.694,192	3	575.632,361 635.683,513	19.515
4	575.629,352 635.680,908	5	575.624,159 635.678,293	5.814
6	575.617,485 635.673,893	7	575.608,912 635.667,792	10.522
8	575.603,758 635.662,772	9	575.594,006 635.651,783	14.692
10	575.591,981 635.649,527	11	575.593,991 635.647,702	2.715

Punct început	X / Y	Punct sfârșit	X / Y	Lungime segment (** (m)
11	575.593,991 635.647,702	12	575.595,837 635.650,732	3.548
13	575.601,879 635.656,765	14	575.607,059 635.662,281	7.567
15	575.611,296 635.665,488	16	575.619,017 635.671,55	9.816
17	575.626,32 635.675,596	18	575.638,074 635.682,108	13.437
19	575.646,864 635.686,635	20	575.661,1 635.696,766	17.473
21	575.671,018 635.702,105	22	575.668,442 635.710,312	8.602

Punct început	X / Y	Punct sfârșit	X / Y	Lungime segment (** (m)
12	575.595,837 635.650,732	13	575.601,879 635.656,765	8.538
14	575.607,059 635.662,281	15	575.611,296 635.665,488	5.314
16	575.619,017 635.671,55	17	575.626,32 635.675,596	8.349
18	575.638,074 635.682,108	19	575.646,864 635.686,635	9.887
20	575.661,1 635.696,766	21	575.671,018 635.702,105	11.264
22	575.668,442 635.710,312	1	575.666,869 635.712,986	3.102

** Lungimile segmentelor sunt determinate în planul de proiecție Stereo 70 și sunt rotunjite la 1 milimetru.

*** Distanța dintre puncte este formată din segmente cumulate ce sunt mai mici decât valoarea 1 milimetru.

**DATE DESPRE IMOBILUL NR. 11683**

Oficiul de Cadastru și Publicitate Imobiliară NEAMT
Biroul de Cadastru și Publicitate Imobiliară Targu-Neamt

A. Partea I. Descrierea imobilului

TEREN Intravilan

Adresa: Loc. Pluton, Str Pârâul Lui Anton, Jud. Neamt

Nr. Crt	Nr cadastral Nr. topografic	Suprafața* (mp)	Observații / Referințe
A1		341	Sector cadastral:218 Teren imprejmuit;

B. Partea II. Proprietari și acte

Inscrieri privitoare la dreptul de proprietate și alte drepturi reale		Referințe
/		
Act Normativ nr. 7, din 13/03/1996 emis de GUVERNUL ROMÂNIEI;		
B1	Inscrierea provizorie, drept de PROPRIETATE, dobandit prin Lege, cota actuala 1/1, cota initiala 1/1 1) COMUNA PIPIRIG, CIF:99999999999999, PROPRIETAR NEIDENTIFICAT	A1

C. Partea III. SARCINI .

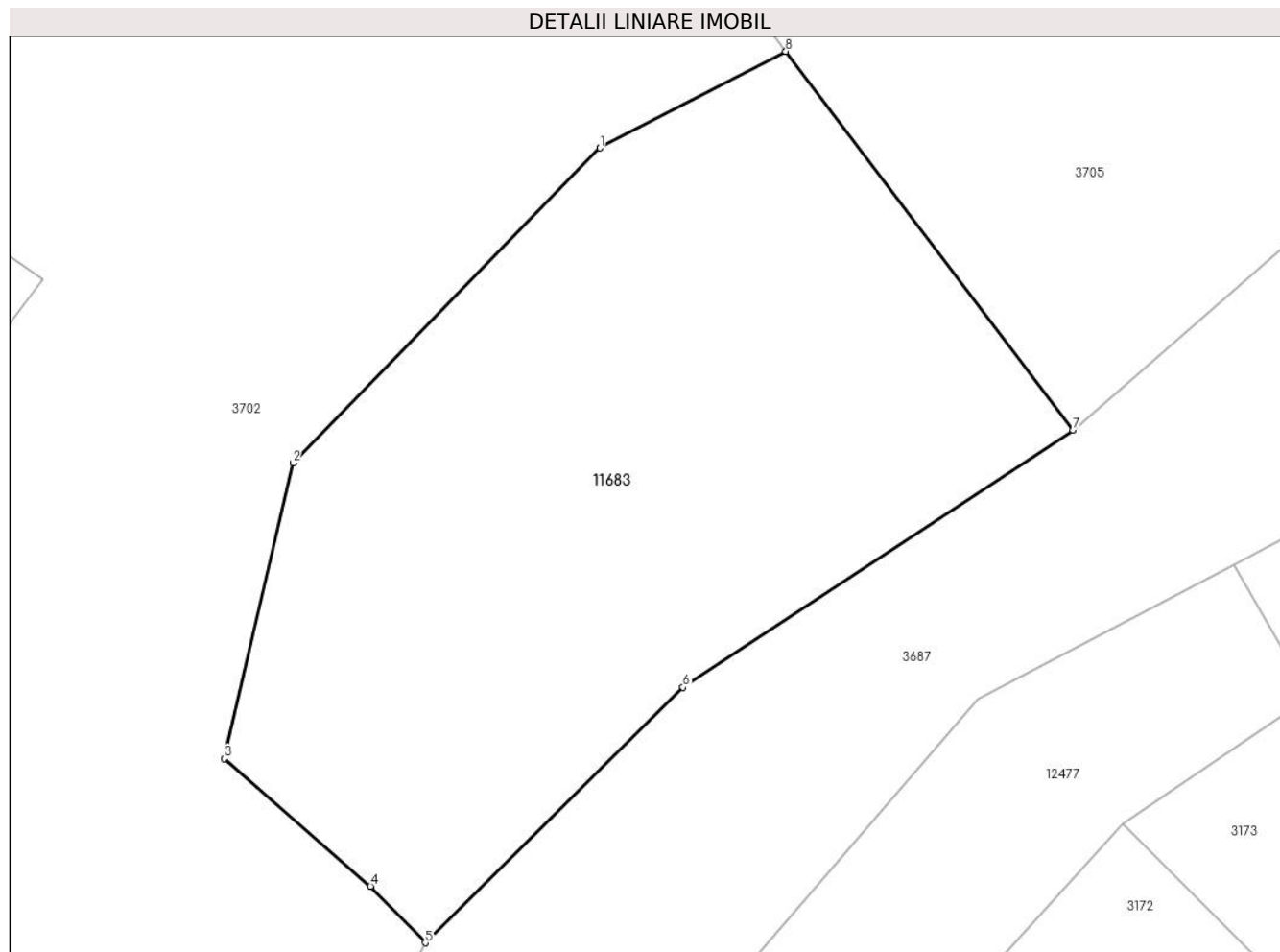
Inscrieri privind dezmembramintele dreptului de proprietate, drepturi reale de garanție și sarcini	Referințe
NU SUNT	

Anexa Nr. 1 La Partea I

Teren

Nr cadastral	Suprafața (mp)*	Observații / Referințe
	341	

* Suprafața este determinată în planul de proiecție Stereo 70.



Date referitoare la teren

Crt	Categorie folosință	Intravilan	Suprafața (mp)	Tarla	Parcelă	Nr. topo	Observații / Referințe
1	faneata	DA	341	-	-	-	

Lungime Segmente

1) Valorile lungimilor segmentelor sunt obținute din proiecție în plan.

Punct început	X / Y	Punct sfârșit	X / Y	Lungime segment (** (m)
1	576.199,938 635.515,211	2	576.190,68 635.505,724	13.256
2	576.190,68 635.505,724	3	576.188,604 635.496,805	9.157
3	576.188,604 635.496,805	4	576.193,02 635.492,962	5.854
4	576.193,02 635.492,962	5	576.194,671 635.491,261	2.37
5	576.194,671 635.491,261	6	576.202,448 635.498,96	10.943

Punct început	X / Y	Punct sfârșit	X / Y	Lungime segment (** (m)
6	576.202,448 635.498,96	7	576.214,216 635.506,707	14.089
7	576.214,216 635.506,707	8	576.205,545 635.518,118	14.332
8	576.205,545 635.518,118	1	576.199,938 635.515,211	6.316

** Lungimile segmentelor sunt determinate în planul de proiecție Stereo 70 și sunt rotunjite la 1 milimetru.

*** Distanța dintre puncte este formată din segmente cumulate ce sunt mai mici decât valoarea 1 milimetru.

