

**DATE DESPRE IMOBILUL NR. 2114**

Oficiul de Cadastru și Publicitate Imobiliară NEAMT
Biroul de Cadastru și Publicitate Imobiliară Targu-Neamt

A. Partea I. Descrierea imobilului

TEREN Necunoscut

Nr. CF vechi:202
Nr. cadastral vechi:208

Adresa: Loc. Dolhesti, Jud. Neamt, si extravilan UAT Pipirig

Nr. Crt	Nr cadastral Nr. topografic	Suprafața* (mp)	Observații / Referințe
A1	50749	Din acte: 4.300 Masurata: 17.398	Sector cadastral:197 Teren imprejmuit;

Construcții

Crt	Nr cadastral Nr. topografic	Adresa	Observații / Referințe
A1.1		Loc. Dolhesti, Jud. Neamt, si extravilan UAT Pipirig	Nr. niveluri:1; S. construita la sol:72 mp;
A1.2		Loc. Dolhesti, Jud. Neamt, si extravilan UAT Pipirig	Nr. niveluri:1; S. construita la sol:33 mp;
A1.3		Loc. Dolhesti, Jud. Neamt, si extravilan UAT Pipirig	Nr. niveluri:1; S. construita la sol:17 mp;

B. Partea II. Proprietari și acte

Inscrieri privitoare la dreptul de proprietate și alte drepturi reale		Referințe
2656 / 22/06/2005		
Act Notarial nr. 1631, din 21/06/2005 emis de BNP David Daniela;		
B1	Intabulare, drept de PROPRIETATE, dobandit prin Conventie, cota actuala 1/1, cota initiala 1/1 1) CUCULESCU ADRIANA 2) CUCULESCU PETRU, - sotii <i>OBSERVATII: (provenita din conversia CF 202)</i>	A1
/		
Act Administrativ nr. 17408, din 01/11/2023 emis de PRIMARIA COMUNEI PIPIRIG;		
B2	Intabulare, drept de PROPRIETATE, dobandit prin Lege, cota actuala 1/1, cota initiala 1/1 1) CUCULESCU ADRIANA 2) CUCULESCU PETRU, - sotii	A1.1, A1.2, A1.3

C. Partea III. SARCINI .

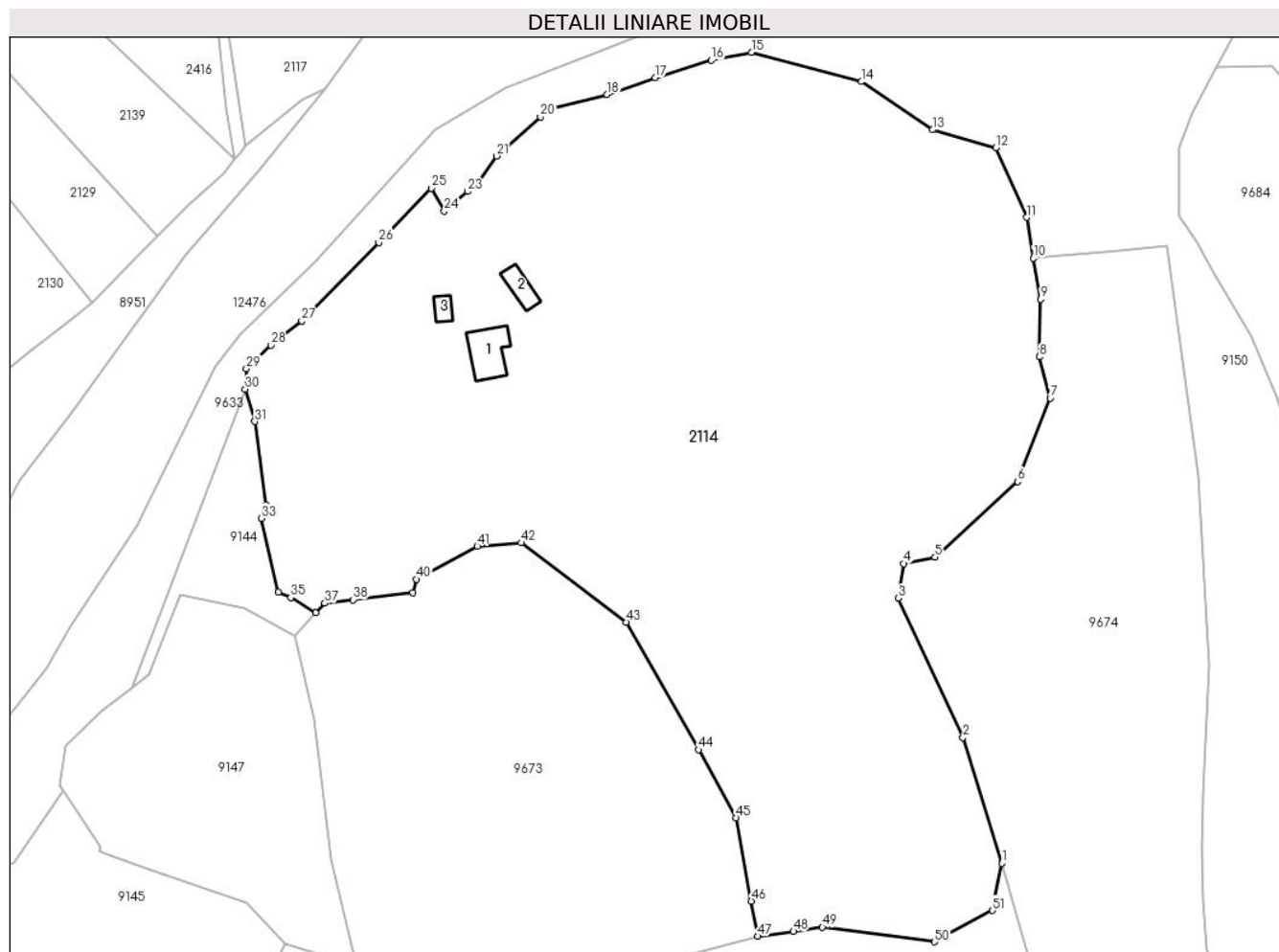
Inscrieri privind dezmembramintele dreptului de proprietate, drepturi reale de garanție și sarcini	Referințe
NU SUNT	

Anexa Nr. 1 La Partea I

Teren

Nr cadastral	Suprafața (mp)*	Observații / Referințe
50749	Din acte: 4.300 Masurata: 17.398	

* Suprafața este determinată în planul de proiecție Stereo 70.



Date referitoare la teren

Crt	Categorie folosință	Intra vilan	Suprafața (mp)	Tarla	Parcelă	Nr. topo	Observații / Referințe
1	curți constructii	DA	983	-	-	-	
2	faneata	DA	8.549	-	-	-	
3	faneata	NU	1.551	-	-	-	
4	pasune	NU	6.315	-	-	-	Pășune împădurită

Date referitoare la construcții

Crt	Număr	Destinație construcție	Supraf. (mp)	Situație juridică	Observații / Referințe
A1.1		construcții anexa	72	Cu acte	Nr. niveluri:1; S. construita la sol:72 mp;
A1.2		construcții anexa	33	Cu acte	Nr. niveluri:1; S. construita la sol:33 mp;
A1.3		construcții anexa	17	Cu acte	Nr. niveluri:1; S. construita la sol:17 mp;

Lungime Segmente

1) Valorile lungimilor segmentelor sunt obținute din proiecție în plan.

Punct început	X / Y	Punct sfârșit	X / Y	Lungime segment	Punct început	X / Y	Punct sfârșit	X / Y	Lungime segment	Punct început	X / Y	Punct sfârșit	X / Y	Lungime segment
1	582.434,468 636.799,854	2	582.426,568 636.825,342	26.684	2	582.426,568 636.825,342	3	582.413,394 636.853,637	31.212	3	582.413,394 636.853,637	4	582.414,498 636.860,673	7.122
4	582.414,498 636.860,673	5	582.420,896 636.861,966	6.527	5	582.420,896 636.861,966	6	582.437,668 636.877,299	22.724	6	582.437,668 636.877,299	7	582.444,262 636.894,242	18.181
7	582.444,262 636.894,242	8	582.442,101 636.902,597	8.63	8	582.442,101 636.902,597	9	582.442,299 636.914,306	11.711	9	582.442,299 636.914,306	10	582.440,88 636.922,61	8.424
10	582.440,88 636.922,61	11	582.439,461 636.930,913	8.423	11	582.439,461 636.930,913	12	582.433,24 636.945,066	15.46	12	582.433,24 636.945,066	13	582.420,368 636.948,661	13.365
13	582.420,368 636.948,661	14	582.405,928 636.958,449	17.445	14	582.405,928 636.958,449	15	582.383,634 636.964,407	23.076	15	582.383,634 636.964,407	16	582.375,477 636.962,793	8.315
16	582.375,477 636.962,793	17	582.364,09 636.959,235	11.93	17	582.364,09 636.959,235	18	582.354,296 636.955,864	10.358	18	582.354,296 636.955,864	19	582.343,236 636.952,961	11.435
19	582.343,236 636.952,961	20	582.340,754 636.951,332	2.969	20	582.340,754 636.951,332	21	582.331,797 636.943,365	11.988	21	582.331,797 636.943,365	22	582.328,319 636.938,344	6.108
22	582.328,319 636.938,344	23	582.325,965 636.936,176	3.2	23	582.325,965 636.936,176	24	582.321,247 636.932,224	6.154	24	582.321,247 636.932,224	25	582.318,579 636.936,824	5.318
25	582.318,579 636.936,824	26	582.307,924 636.925,804	15.329	26	582.307,924 636.925,804	27	582.292,295 636.909,859	22.327	27	582.292,295 636.909,859	28	582.286,011 636.904,958	7.969
28	582.286,011 636.904,958	29	582.281,092 636.900,224	6.827	29	582.281,092 636.900,224	30	582.280,808 636.896,064	4.17	30	582.280,808 636.896,064	31	582.282,771 636.889,471	6.879
31	582.282,771 636.889,471	32	582.285,045 636.872,445	17.177	32	582.285,045 636.872,445	33	582.284,068 636.869,822	2.799	33	582.284,068 636.869,822	34	582.287,583 636.854,902	15.328
34	582.287,583 636.854,902	35	582.290,079 636.853,78	2.737	35	582.290,079 636.853,78	36	582.295,16 636.850,632	5.977	36	582.295,16 636.850,632	37	582.296,954 636.852,628	2.684
37	582.296,954 636.852,628	38	582.302,746 636.853,326	5.834	38	582.302,746 636.853,326	39	582.314,883 636.854,776	12.223	39	582.314,883 636.854,776	40	582.315,529 636.857,481	2.781
40	582.315,529 636.857,481	41	582.327,943 636.864,164	14.099	41	582.327,943 636.864,164	42	582.336,857 636.864,874	8.942	42	582.336,857 636.864,874	43	582.358,205 636.848,79	26.729
43	582.358,205 636.848,79	44	582.372,841 636.822,876	29.762	44	582.372,841 636.822,876	45	582.380,524 636.809,067	15.802	45	582.380,524 636.809,067	46	582.383,582 636.792,142	17.199
46	582.383,582 636.792,142	47	582.384,868 636.785,025	7.232	47	582.384,868 636.785,025	48	582.392,123 636.786,007	7.321	48	582.392,123 636.786,007	49	582.398,02 636.786,877	5.961
49	582.398,02 636.786,877	50	582.420,821 636.783,9	22.995	50	582.420,821 636.783,9	51	582.432,583 636.790,26	13.371	51	582.432,583 636.790,26	1	582.434,468 636.799,854	9.777

** Lungimile segmentelor sunt determinate în planul de proiecție Stereo 70 și sunt rotunjite la 1 milimetru.

*** Distanța dintre puncte este formată din segmente cumulate ce sunt mai mici decât valoarea 1 milimetru.

**DATE DESPRE IMOBILUL NR. 2204**

Oficiul de Cadastru și Publicitate Imobiliară NEAMT
Biroul de Cadastru și Publicitate Imobiliară Targu-Neamt

A. Partea I. Descrierea imobilului

TEREN Necunoscut

Adresa: Loc. Dolhesti, Jud. Neamt, si extravilan UAT Pipirig

Nr. Crt	Nr cadastral Nr. topografic	Suprafața* (mp)	Observații / Referințe
A1		3.792	Sector cadastral:197 Teren imprejmuit;

Construcții

Crt	Nr cadastral Nr. topografic	Adresa	Observații / Referințe
A1.1		Loc. Dolhesti, Jud. Neamt, si extravilan UAT Pipirig	Nr. niveluri:1; S. construita la sol:96 mp;
A1.2		Loc. Dolhesti, Jud. Neamt, si extravilan UAT Pipirig	Nr. niveluri:1; S. construita la sol:48 mp;

B. Partea II. Proprietari și acte

Inscrieri privitoare la dreptul de proprietate și alte drepturi reale		Referințe
/		
Act Administrativ nr. 11696, din 18/07/2023 emis de PRIMARIA COMUNEI PIPIRIG;		
B1	Inscrierea posesiei, drept de PROPRIETATE, dobandit prin Lege, cota actuala 1/1, cota initiala 1/1 1) GHEORGHÎĂ DUMITRU	A1
Act Administrativ nr. 17408, din 01/11/2023 emis de PRIMARIA COMUNEI PIPIRIG;		
B2	Intabulare, drept de PROPRIETATE, dobandit prin Lege, cota actuala 1/1, cota initiala 1/1 1) GHEORGHÎĂ DUMITRU	A1.1, A1.2

C. Partea III. SARCINI .

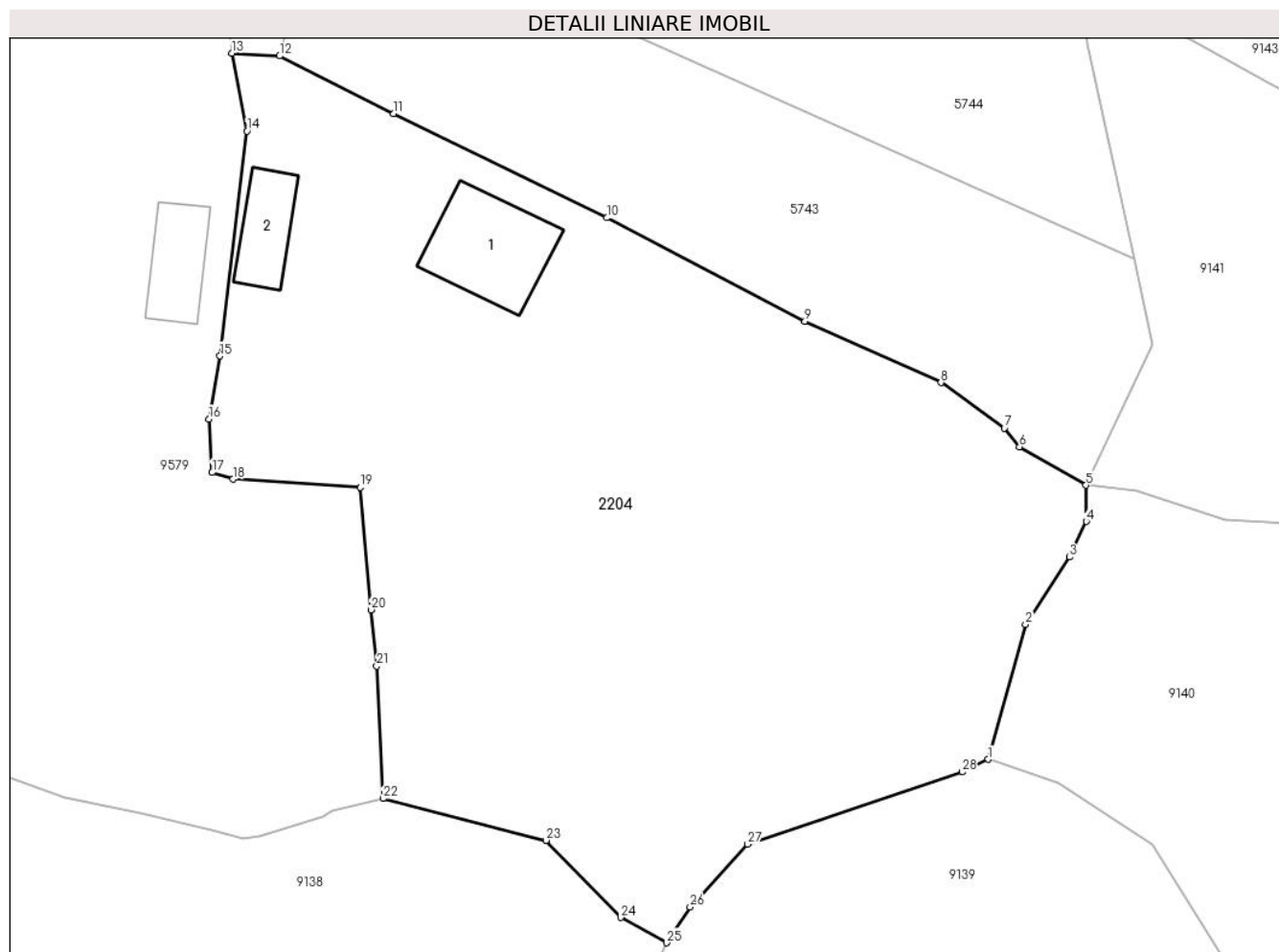
Inscrieri privind dezmembramintele dreptului de proprietate, drepturi reale de garanție și sarcini	Referințe
NU SUNT	

Anexa Nr. 1 La Partea I

Teren

Nr cadastral	Suprafața (mp)*	Observații / Referințe
	3.792	

* Suprafața este determinată în planul de proiecție Stereo 70.



Date referitoare la teren

Crt	Categorie folosință	Intravilan	Suprafața (mp)	Tarla	Parcelă	Nr. topo	Observații / Referințe
1	curți constructii	DA	610	-	-	-	
2	faneata	DA	1.062	-	-	-	
3	faneata	NU	2.120	-	-	-	

Date referitoare la construcții

Crt	Număr	Destinație construcție	Supraf. (mp)	Situație juridică	Observații / Referințe
A1.1		construcții de locuințe	96	Cu acte	Nr. niveluri:1; S. construita la sol:96 mp;
A1.2		construcții anexa	48	Cu acte	Nr. niveluri:1; S. construita la sol:48 mp;

Lungime Segmente

1) Valorile lungimilor segmentelor sunt obținute din proiecție în plan.

Punct început	X / Y	Punct sfârșit	X / Y	Lungime segment (** (m)	Punct început	X / Y	Punct sfârșit	X / Y	Lungime segment (** (m)
1	582.138,486 636.671,356	2	582.141,991 636.683,975	13.097	2	582.141,991 636.683,975	3	582.146,127 636.690,257	7.521

Punct început	X / Y	Punct sfârșit	X / Y	Lungime segment (** (m)
3	582.146,127 636.690,257	4	582.147,682 636.693,593	3.681
5	582.147,647 636.696,977	6	582.141,428 636.700,579	7.187
7	582.140,004 636.702,31	8	582.134,078 636.706,584	7.306
9	582.121,342 636.712,325	10	582.102,808 636.721,988	20.902
11	582.082,851 636.731,738	12	582.072,169 636.737,12	11.961
13	582.067,72 636.737,381	14	582.069,133 636.730,099	7.418
15	582.066,608 636.709,07	16	582.065,575 636.703,16	6.0
17	582.065,869 636.698,171	18	582.067,834 636.697,555	2.059
19	582.079,719 636.696,785	20	582.080,734 636.685,336	11.494
21	582.081,281 636.680,063	22	582.081,869 636.667,676	12.401
23	582.097,123 636.663,776	24	582.104,116 636.656,567	10.043
25	582.108,413 636.654,197	26	582.110,602 636.657,533	3.99
27	582.115,996 636.663,408	28	582.136,039 636.670,175	21.155

Punct început	X / Y	Punct sfârșit	X / Y	Lungime segment (** (m)
4	582.147,682 636.693,593	5	582.147,647 636.696,977	3.384
6	582.141,428 636.700,579	7	582.140,004 636.702,31	2.241
8	582.134,078 636.706,584	9	582.121,342 636.712,325	13.97
10	582.102,808 636.721,988	11	582.082,851 636.731,738	22.211
12	582.072,169 636.737,12	13	582.067,72 636.737,381	4.457
14	582.069,133 636.730,099	15	582.066,608 636.709,07	21.18
16	582.065,575 636.703,16	17	582.065,869 636.698,171	4.998
18	582.067,834 636.697,555	19	582.079,719 636.696,785	11.91
20	582.080,734 636.685,336	21	582.081,281 636.680,063	5.301
22	582.081,869 636.667,676	23	582.097,123 636.663,776	15.745
24	582.104,116 636.656,567	25	582.108,413 636.654,197	4.907
26	582.110,602 636.657,533	27	582.115,996 636.663,408	7.976
28	582.136,039 636.670,175	1	582.138,486 636.671,356	2.717

** Lungimile segmentelor sunt determinate în planul de proiecție Stereo 70 și sunt rotunjite la 1 milimetru.

*** Distanța dintre puncte este formată din segmente cumulate ce sunt mai mici decât valoarea 1 milimetru.

**DATE DESPRE IMOBILUL NR. 2205**

Oficiul de Cadastru și Publicitate Imobiliară NEAMT
Biroul de Cadastru și Publicitate Imobiliară Targu-Neamt

A. Partea I. Descrierea imobilului

TEREN Necunoscut

Adresa: Loc. Dolhesti, Jud. Neamt, si extravilan UAT Pipirig

Nr. Crt	Nr cadastral Nr. topografic	Suprafața* (mp)	Observații / Referințe
A1		2.703	Sector cadastral:197 Teren neimpregmuit;

Construcții

Crt	Nr cadastral Nr. topografic	Adresa	Observații / Referințe
A1.1		Loc. Dolhesti, Jud. Neamt, si extravilan UAT Pipirig	Nr. niveluri:1; S. construita la sol:152 mp;

B. Partea II. Proprietari și acte

Inscrieri privitoare la dreptul de proprietate și alte drepturi reale		Referințe
/		
Act Normativ nr. 7, din 13/03/1996 emis de GUVERNUL ROMÂNIEI;		
B1	Inscrierea provizorie, drept de PROPRIETATE, dobandit prin Lege, cota actuala 1/1, cota initiala 1/1 1) COMUNA PIPIRIG, CIF:99999999999999, PROPRIETAR NEIDENTIFICAT	A1, A1.1

C. Partea III. SARCINI .

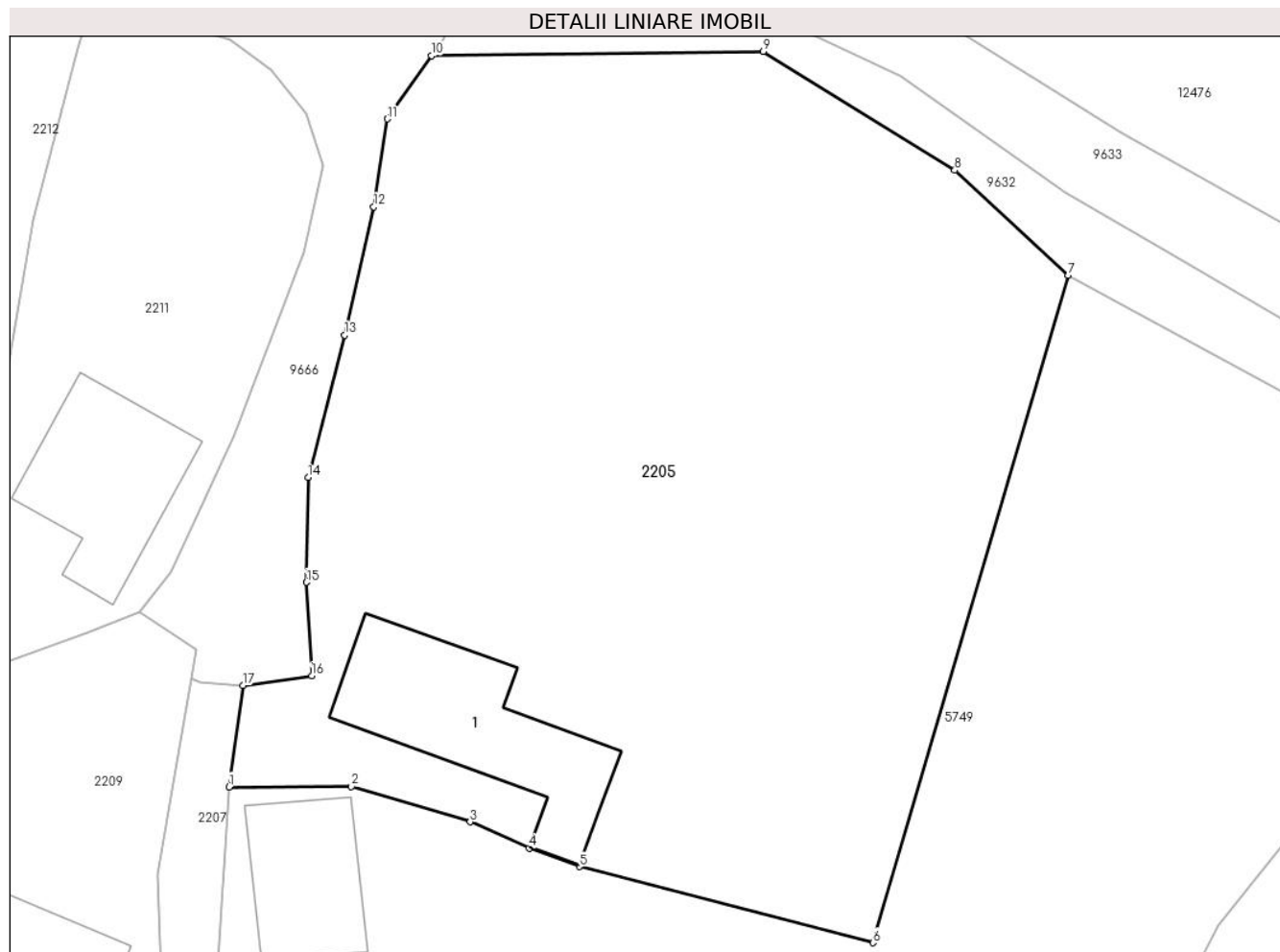
Inscrieri privind dezmembramintele dreptului de proprietate, drepturi reale de garanție și sarcini	Referințe
NU SUNT	

Anexa Nr. 1 La Partea I

Teren

Nr cadastral	Suprafața (mp)*	Observații / Referințe
	2.703	

* Suprafața este determinată în planul de proiecție Stereo 70.



Date referitoare la teren

Crt	Categorie folosință	Intravilan	Suprafața (mp)	Tarla	Parcelă	Nr. topo	Observații / Referințe
1	curți constructii	DA	795	-	-	-	
2	faneata	DA	1.710	-	-	-	
3	faneata	NU	198	-	-	-	

Date referitoare la construcții

Crt	Număr	Destinație construcție	Supraf. (mp)	Situație juridică	Observații / Referințe
A1.1		construcții de locuințe	152	Cu acte	Nr. niveluri:1; S. construita la sol:152 mp;

Lungime Segmente

1) Valorile lungimilor segmentelor sunt obținute din proiecție în plan.

Punct început	X / Y	Punct sfârșit	X / Y	Lungime segment (** (m)
1	582.084,772 636.788,796	2	582.093,593 636.788,847	8.821
2	582.093,593 636.788,847	3	582.102,156 636.786,279	8.94

Punct început	X / Y	Punct sfârşit	X / Y	Lungime segment (** (m)
3	582.102,156 636.786,279	4	582.106,407 636.784,401	4.647
4	582.106,407 636.784,401	5	582.110,021 636.783,062	3.854
5	582.110,021 636.783,062	6	582.131,198 636.777,581	21.875
6	582.131,198 636.777,581	7	582.145,268 636.825,626	50.063
7	582.145,268 636.825,626	8	582.137,087 636.833,188	11.141
8	582.137,087 636.833,188	9	582.123,281 636.841,754	16.248
9	582.123,281 636.841,754	10	582.099,379 636.841,449	23.904
10	582.099,379 636.841,449	11	582.096,191 636.836,902	5.553
11	582.096,191 636.836,902	12	582.095,207 636.830,571	6.407
12	582.095,207 636.830,571	13	582.093,119 636.821,321	9.483
13	582.093,119 636.821,321	14	582.090,476 636.811,084	10.573
14	582.090,476 636.811,084	15	582.090,355 636.803,534	7.551
15	582.090,355 636.803,534	16	582.090,733 636.796,807	6.738
16	582.090,733 636.796,807	17	582.085,768 636.796,118	5.013
17	582.085,768 636.796,118	1	582.084,772 636.788,796	7.389

** Lungimile segmentelor sunt determinate în planul de proiecție Stereo 70 și sunt rotunjite la 1 milimetru.

*** Distanța dintre puncte este formată din segmente cumulate ce sunt mai mici decât valoarea 1 milimetru.

**DATE DESPRE IMOBILUL NR. 2207**

Oficiul de Cadastru și Publicitate Imobiliară NEAMT
Biroul de Cadastru și Publicitate Imobiliară Targu-Neamt

A. Partea I. Descrierea imobilului

TEREN Intravilan

Adresa: Loc. Dolhesti, Jud. Neamt

Nr. Crt	Nr cadastral Nr. topografic	Suprafața* (mp)	Observații / Referințe
A1		250	Sector cadastral:197 Teren neimprejmuit;

B. Partea II. Proprietari și acte

Inscrieri privitoare la dreptul de proprietate și alte drepturi reale		Referințe
/		
Act Normativ nr. 7, din 13/03/1996 emis de GUVERNUL ROMÂNIEI;		
B1	Inscrierea provizorie, drept de PROPRIETATE, dobandit prin Lege, cota actuala 1/1, cota initiala 1/1	A1
1) COMUNA PIPIRIG, CIF:99999999999999, PROPRIETAR NEIDENTIFICAT		

C. Partea III. SARCINI .

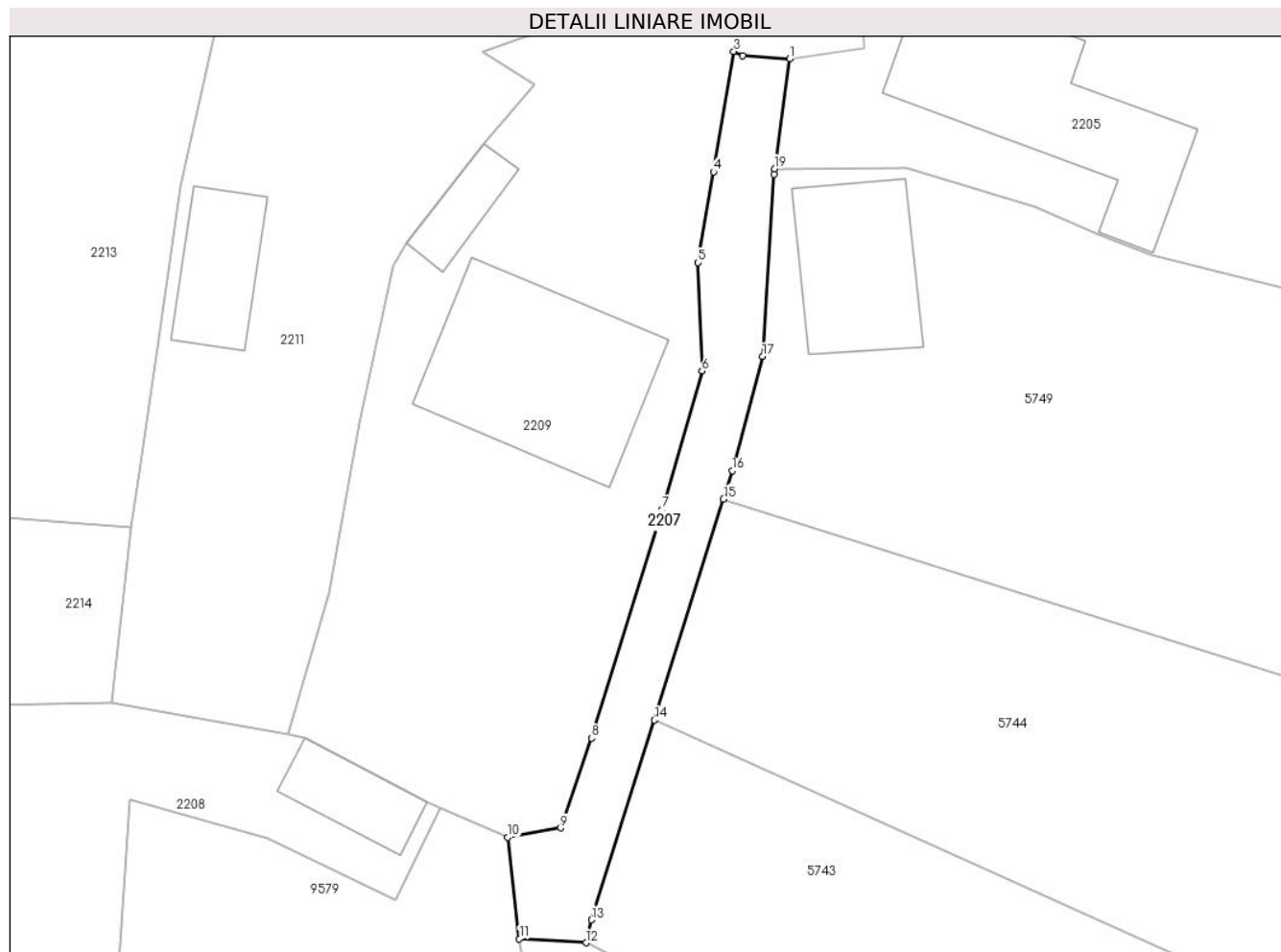
Inscrieri privind dezmembramintele dreptului de proprietate, drepturi reale de garanție și sarcini	Referințe
NU SUNT	

Anexa Nr. 1 La Partea I

Teren

Nr cadastral	Suprafața (mp)*	Observații / Referințe
	250	

* Suprafața este determinată în planul de proiecție Stereo 70.



Date referitoare la teren

Crt	Categorie folosință	Intravilan	Suprafața (mp)	Tarla	Parcelă	Nr. topo	Observații / Referințe
1	drum	DA	250	-	-	-	

Lungime Segmente

1) Valorile lungimilor segmentelor sunt obținute din proiecție în plan.

Punct început	X / Y	Punct sfârșit	X / Y	Lungime segment (** (m)
1	582.085,768 636.796,118	2	582.082,657 636.796,347	3.119
2	582.082,657 636.796,347	3	582.082,048 636.796,624	0.669
3	582.082,048 636.796,624	4	582.080,698 636.788,587	8.15
4	582.080,698 636.788,587	5	582.079,658 636.782,524	6.152
5	582.079,658 636.782,524	6	582.079,922 636.775,289	7.24

Punct început	X / Y	Punct sfârșit	X / Y	Lungime segment (** (m)
6	582.079,922 636.775,289	7	582.077,272 636.766,047	9.614
7	582.077,272 636.766,047	8	582.072,538 636.750,775	15.989
8	582.072,538 636.750,775	9	582.070,479 636.744,792	6.327
9	582.070,479 636.744,792	10	582.066,952 636.744,15	3.585
10	582.066,952 636.744,15	11	582.067,72 636.737,381	6.812
11	582.067,72 636.737,381	12	582.072,169 636.737,12	4.457
12	582.072,169 636.737,12	13	582.072,543 636.738,643	1.568
13	582.072,543 636.738,643	14	582.076,729 636.751,987	13.985
14	582.076,729 636.751,987	15	582.081,359 636.766,749	15.471
15	582.081,359 636.766,749	16	582.081,947 636.768,623	1.964
16	582.081,947 636.768,623	17	582.083,969 636.776,26	7.9
17	582.083,969 636.776,26	18	582.084,72 636.788,41	12.173
18	582.084,72 636.788,41	19	582.084,772 636.788,796	0.389
19	582.084,772 636.788,796	1	582.085,768 636.796,118	7.389

** Lungimile segmentelor sunt determinate în planul de proiecție Stereo 70 și sunt rotunjite la 1 milimetru.

*** Distanța dintre puncte este formată din segmente cumulate ce sunt mai mici decât valoarea 1 milimetru.

**DATE DESPRE IMOBILUL NR. 2208**

Oficiul de Cadastru și Publicitate Imobiliară NEAMT
Biroul de Cadastru și Publicitate Imobiliară Targu-Neamt

A. Partea I. Descrierea imobilului

TEREN Necunoscut

Adresa: Loc. Dolhesti, Jud. Neamt, si extravilan UAT Pipirig

Nr. Crt	Nr cadastral Nr. topografic	Suprafața* (mp)	Observații / Referințe
A1		1.706	Sector cadastral:197 Teren imprejmuit;

Construcții

Crt	Nr cadastral Nr. topografic	Adresa	Observații / Referințe
A1.1		Loc. Dolhesti, Jud. Neamt, si extravilan UAT Pipirig	Nr. niveluri:1; S. construita la sol:114 mp;
A1.2		Loc. Dolhesti, Jud. Neamt, si extravilan UAT Pipirig	Nr. niveluri:1; S. construita la sol:37 mp;

B. Partea II. Proprietari și acte

Inscrieri privitoare la dreptul de proprietate și alte drepturi reale		Referințe
/		
Act Administrativ nr. 14918, din 28/09/2023 emis de PRIMARIA COMUNEI PIPIRIG;		
B1	Inscrierea posesiei, drept de PROPRIETATE, dobandit prin Lege, cota actuala 1/1, cota initiala 1/1 1) GHEORGHITĂ DUMITRU, - soti 2) GHEORGHITĂ CORNELIA-MARIA	A1
Act Administrativ nr. 17408, din 01/11/2023 emis de PRIMARIA COMUNEI PIPIRIG;		
B2	Intabulare, drept de PROPRIETATE, dobandit prin Lege, cota actuala 1/1, cota initiala 1/1 1) GHEORGHITĂ DUMITRU, - soti 2) GHEORGHITĂ CORNELIA-MARIA	A1.1, A1.2

C. Partea III. SARCINI .

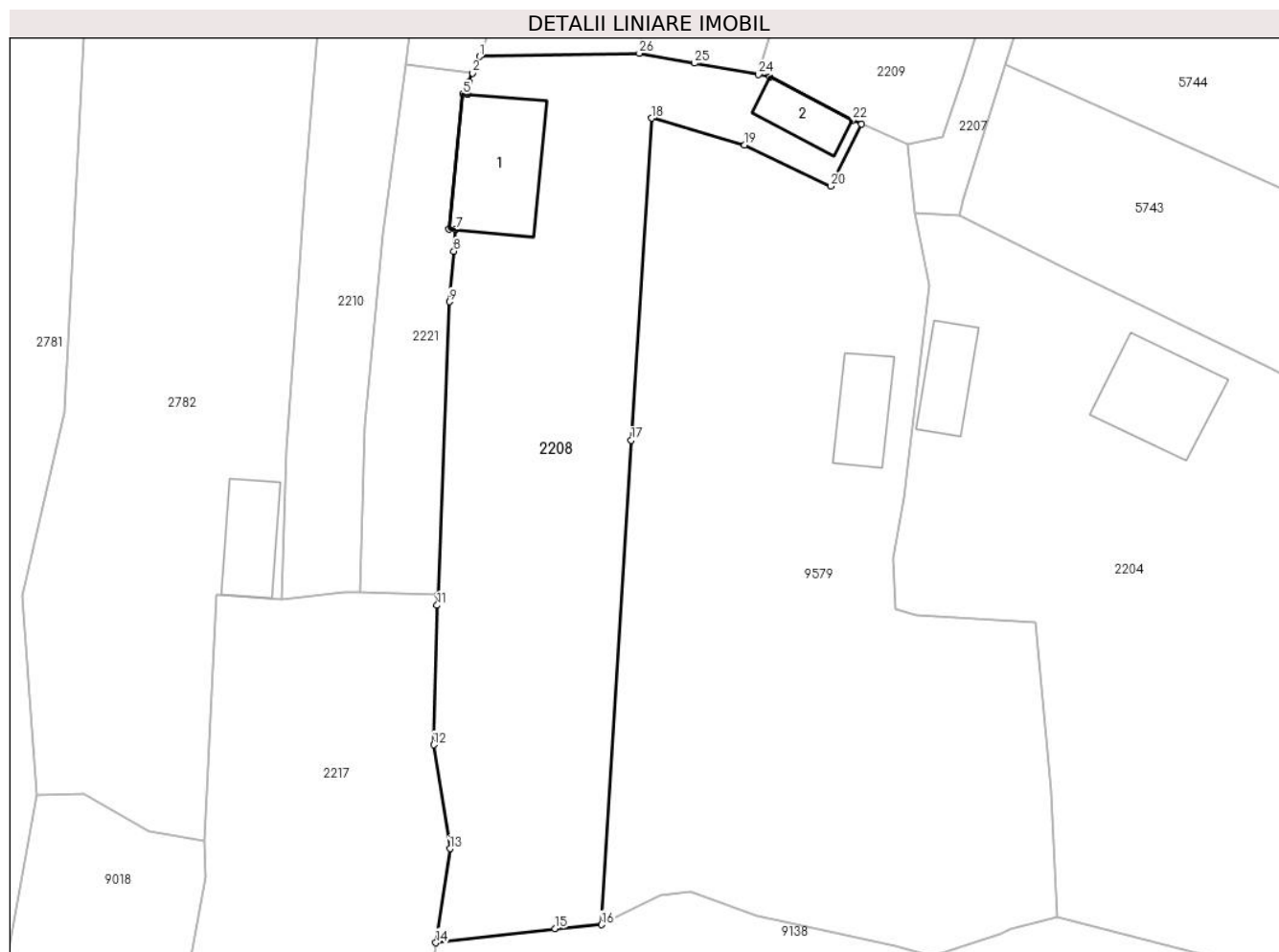
Inscrieri privind dezmembramintele dreptului de proprietate, drepturi reale de garanție și sarcini	Referințe
NU SUNT	

Anexa Nr. 1 La Partea I

Teren

Nr cadastral	Suprafața (mp)*	Observații / Referințe
	1.706	

* Suprafața este determinată în planul de proiecție Stereo 70.



Date referitoare la teren

Crt	Categorie folosință	Intravilan	Suprafața (mp)	Tarla	Parcelă	Nr. topo	Observații / Referințe
1	curți constructii	DA	393	-	-	-	
2	faneata	DA	746	-	-	-	
3	faneata	NU	567	-	-	-	

Date referitoare la construcții

Crt	Număr	Destinație construcție	Supraf. (mp)	Situație juridică	Observații / Referințe
A1.1		construcții de locuințe	114	Cu acte	Nr. niveluri:1; S. construita la sol:114 mp;
A1.2		construcții anexa	37	Cu acte	Nr. niveluri:1; S. construita la sol:37 mp;

Lungime Segmente

1) Valorile lungimilor segmentelor sunt obținute din proiecție în plan.

Punct început	X / Y	Punct sfârșit	X / Y	Lungime segment (** (m))	Punct început	X / Y	Punct sfârșit	X / Y	Lungime segment (** (m))
1	582.024,608 636.752,804	2	582.023,929 636.751,171	1.769	2	582.023,929 636.751,171	3	582.023,581 636.750,335	0.906

Punct început	X / Y	Punct sfârșit	X / Y	Lungime segment (** (m))
3	582.023,581 636.750,335	4	582.023,466 636.749,066	1.274
5	582.022,955 636.749,112	6	582.021,599 636.735,752	13.429
7	582.022,259 636.735,688	8	582.022,066 636.733,555	2.142
9	582.021,62 636.728,555	10	582.020,49 636.699,522	29.055
11	582.020,405 636.698,496	12	582.020,069 636.684,7	13.8
13	582.021,698 636.674,428	14	582.020,298 636.665,109	9.424
15	582.032,069 636.666,515	16	582.036,7 636.666,899	4.647
17	582.039,632 636.714,823	18	582.041,68 636.746,718	31.961
19	582.050,862 636.744,071	20	582.059,422 636.739,997	9.48
21	582.062,463 636.746,118	22	582.061,549 636.746,519	0.998
23	582.053,386 636.750,8	24	582.052,238 636.751,035	1.172
25	582.045,895 636.752,145	26	582.040,438 636.753,137	5.546

Punct început	X / Y	Punct sfârșit	X / Y	Lungime segment (** (m))
4	582.023,466 636.749,066	5	582.022,955 636.749,112	0.513
6	582.021,599 636.735,752	7	582.022,259 636.735,688	0.663
8	582.022,066 636.733,555	9	582.021,62 636.728,555	5.02
10	582.020,49 636.699,522	11	582.020,405 636.698,496	1.03
12	582.020,069 636.684,7	13	582.021,698 636.674,428	10.4
14	582.020,298 636.665,109	15	582.032,069 636.666,515	11.855
16	582.036,7 636.666,899	17	582.039,632 636.714,823	48.014
18	582.041,68 636.746,718	19	582.050,862 636.744,071	9.556
20	582.059,422 636.739,997	21	582.062,463 636.746,118	6.835
22	582.061,549 636.746,519	23	582.053,386 636.750,8	9.217
24	582.052,238 636.751,035	25	582.045,895 636.752,145	6.439
26	582.040,438 636.753,137	1	582.024,608 636.752,804	15.834

** Lungimile segmentelor sunt determinate în planul de proiecție Stereo 70 și sunt rotunjite la 1 milimetru.

*** Distanța dintre puncte este formată din segmente cumulate ce sunt mai mici decât valoarea 1 milimetru.

**DATE DESPRE IMOBILUL NR. 2209**

Oficiul de Cadastru și Publicitate Imobiliară NEAMT
Biroul de Cadastru și Publicitate Imobiliară Targu-Neamt

A. Partea I. Descrierea imobilului

TEREN Intravilan

Adresa: Loc. Dolhesti, Jud. Neamt

Nr. Crt	Nr cadastral Nr. topografic	Suprafața* (mp)	Observații / Referințe
A1	53657	Din acte: 435 Masurata: 1.021	Sector cadastral:197 Teren imprejmuit;

Construcții

Crt	Nr cadastral Nr. topografic	Adresa	Observații / Referințe
A1.2		Loc. Dolhesti, Jud. Neamt	Nr. niveluri:1; S. construita la sol:151 mp;
A1.3		Loc. Dolhesti, Jud. Neamt	Nr. niveluri:1; S. construita la sol:26 mp;

B. Partea II. Proprietari și acte

Inscrieri privitoare la dreptul de proprietate și alte drepturi reale		Referințe
21266 / 28/10/2020		
Act Notarial nr. Contract de donație aut nr. 4863, din 27/10/2020 emis de NP Teodorescu Mihaela (act administrativ nr Certificat pentru atestarea că petentul este cunoscut ca proprietar nr. 10556 din 11.09.2020, emis de Comuna Pipirig;act administrativ nr Certificat de atestare fiscală nr. 10556 din 01.10.2020, emis de COMUNA PIPIRIG;act administrativ nr Proces verbal de identificare a imobilului nr. 8632 din 11.09.2020, emis de Comuna Pipirig);		
B1	Intabulare, drept de PROPRIETATE, cu titlu de drept de donație, dobandit prin Conventie, cota actuala 1/1, cota initiala 1/1 1) GABOR NICOLAE 2) GABOR CRISTINA-DUMITRELA , bun comun	A1
/		
Act Administrativ nr. 17408, din 01/11/2023 emis de PRIMARIA COMUNEI PIPIRIG;		
B3	Intabulare, drept de PROPRIETATE, dobandit prin Lege, cota actuala 1/1, cota initiala 1/1 1) GABOR NICOLAE 2) GABOR CRISTINA-DUMITRELA , bun comun	A1.2, A1.3

C. Partea III. SARCINI

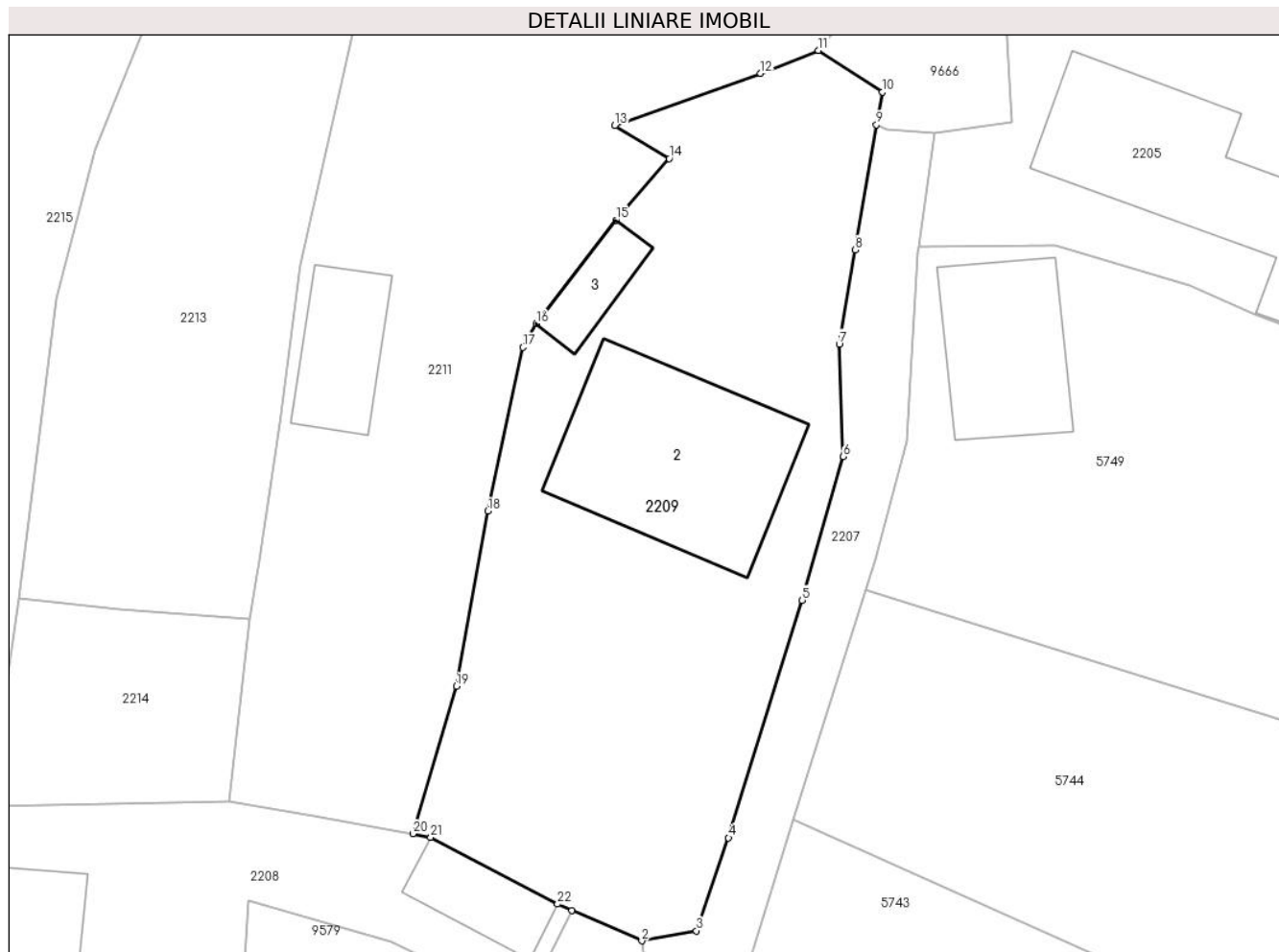
Inscrieri privind dezmembramintele dreptului de proprietate, drepturi reale de garanție și sarcini		Referințe
21266 / 28/10/2020		
Act Notarial nr. Contract de donație aut nr. 4863, din 27/10/2020 emis de NP Teodorescu Mihaela (act administrativ nr Certificat pentru atestarea că petentul este cunoscut ca proprietar nr. 10556 din 11.09.2020, emis de Comuna Pipirig;act administrativ nr Certificat de atestare fiscală nr. 10556 din 01.10.2020, emis de COMUNA PIPIRIG;act administrativ nr Proces verbal de identificare a imobilului nr. 8632 din 11.09.2020, emis de Comuna Pipirig);		
C1	Intabulare, drept de UZUFRACT VIAGER, dobandit prin Conventie, cota actuala 1/1, cota initiala 1/1 1) GABOR ELENA	A1

Anexa Nr. 1 La Partea I

Teren

Nr cadastral	Suprafața (mp)*	Observații / Referințe
53657	Din acte: 435 Masurata: 1.021	

* Suprafața este determinată în planul de proiecție Stereo 70.



Date referitoare la teren

Crt	Categorie folosință	Intravilan	Suprafața (mp)	Tarla	Parcelă	Nr. topo	Observații / Referințe
1	curți constructii	DA	347	-	-	-	
2	arabil	DA	674	-	-	-	

Date referitoare la construcții

Crt	Număr	Destinație construcție	Supraf. (mp)	Situație juridică	Observații / Referințe
A1.2		construcții de locuințe	151	Cu acte	Nr. niveluri:1; S. construita la sol:151 mp;
A1.3		construcții anexa	26	Cu acte	Nr. niveluri:1; S. construita la sol:26 mp;

Lungime Segmente

1) Valorile lungimilor segmentelor sunt obținute din proiecție în plan.

Punct început	X / Y	Punct sfârșit	X / Y	Lungime segment (** (m)
1	582.062,463 636.746,118	2	582.066,952 636.744,15	4.901
3	582.070,479 636.744,792	4	582.072,538 636.750,775	6.327

Punct început	X / Y	Punct sfârșit	X / Y	Lungime segment (** (m)
2	582.066,952 636.744,15	3	582.070,479 636.744,792	3.585
4	582.072,538 636.750,775	5	582.077,272 636.766,047	15.989

Punct început	X / Y	Punct sfârșit	X / Y	Lungime segment (** (m))
5	582.077,272 636.766,047	6	582.079,922 636.775,289	9.614
7	582.079,658 636.782,524	8	582.080,698 636.788,587	6.152
9	582.082,048 636.796,624	10	582.082,442 636.798,73	2.143
11	582.078,315 636.801,401	12	582.074,601 636.799,928	3.995
13	582.065,229 636.796,583	14	582.068,728 636.794,441	4.103
15	582.065,304 636.790,486	16	582.060,163 636.783,831	8.409
17	582.059,309 636.782,311	18	582.057,062 636.771,784	10.764
19	582.055,029 636.760,517	20	582.052,238 636.751,035	9.884
21	582.053,386 636.750,8	22	582.061,549 636.746,519	9.217

Punct început	X / Y	Punct sfârșit	X / Y	Lungime segment (** (m))
6	582.079,922 636.775,289	7	582.079,658 636.782,524	7.24
8	582.080,698 636.788,587	9	582.082,048 636.796,624	8.15
10	582.082,442 636.798,73	11	582.078,315 636.801,401	4.916
12	582.074,601 636.799,928	13	582.065,229 636.796,583	9.951
14	582.068,728 636.794,441	15	582.065,304 636.790,486	5.231
16	582.060,163 636.783,831	17	582.059,309 636.782,311	1.743
18	582.057,062 636.771,784	19	582.055,029 636.760,517	11.449
20	582.052,238 636.751,035	21	582.053,386 636.750,8	1.172
22	582.061,549 636.746,519	1	582.062,463 636.746,118	0.998

** Lungimile segmentelor sunt determinate în planul de proiecție Stereo 70 și sunt rotunjite la 1 milimetru.

*** Distanța dintre puncte este formată din segmente cumulate ce sunt mai mici decât valoarea 1 milimetru.

**DATE DESPRE IMOBILUL NR. 2210**

Oficiul de Cadastru și Publicitate Imobiliară NEAMT
Biroul de Cadastru și Publicitate Imobiliară Targu-Neamt

A. Partea I. Descrierea imobilului

TEREN Intravilan

Adresa: Loc. Dolhesti, Jud. Neamt

Nr. Crt	Nr cadastral Nr. topografic	Suprafața* (mp)	Observații / Referințe
A1	53072	1.175	Sector cadastral:197 Teren imprejmuit;

Construcții

Crt	Nr cadastral Nr. topografic	Adresa	Observații / Referințe
A1.1		Loc. Dolhesti, Jud. Neamt	Nr. niveluri:1; S. construita la sol:29 mp;

B. Partea II. Proprietari și acte

Inscrieri privitoare la dreptul de proprietate și alte drepturi reale		Referințe
3009 / 05/02/2019		
Act Notarial nr. Contract de vânzare - cumpărare aut. nr. 304, din 04/02/2019 emis de NP David Daniela (act administrativ nr Certificat atestare că petentul este cunoscut ca proprietar nr. 498 din 14.01.2019, emis de Primăria Com. Pipirig;act administrativ nr Proces - verbal de identificare a imobilului nr. 499 din 14.01.2019, emis de Primăria Com. Pipirig);		
B1	Intabulare, drept de PROPRIETATE, cu titlu de drept de CUMPĂRARE, dobandit prin Conventie, cota actuala 1/1, cota initiala 1/1 1) LIPAN VERONICA 2) LIPAN VASILE , * Bun Comun	A1
/		
Act Administrativ nr. 17408, din 01/11/2023 emis de PRIMARIA COMUNEI PIPIRIG;		
B2	Intabulare, drept de PROPRIETATE, dobandit prin Lege, cota actuala 1/1, cota initiala 1/1 1) LIPAN VERONICA 2) LIPAN VASILE , * Bun Comun	A1.1

C. Partea III. SARCINI .

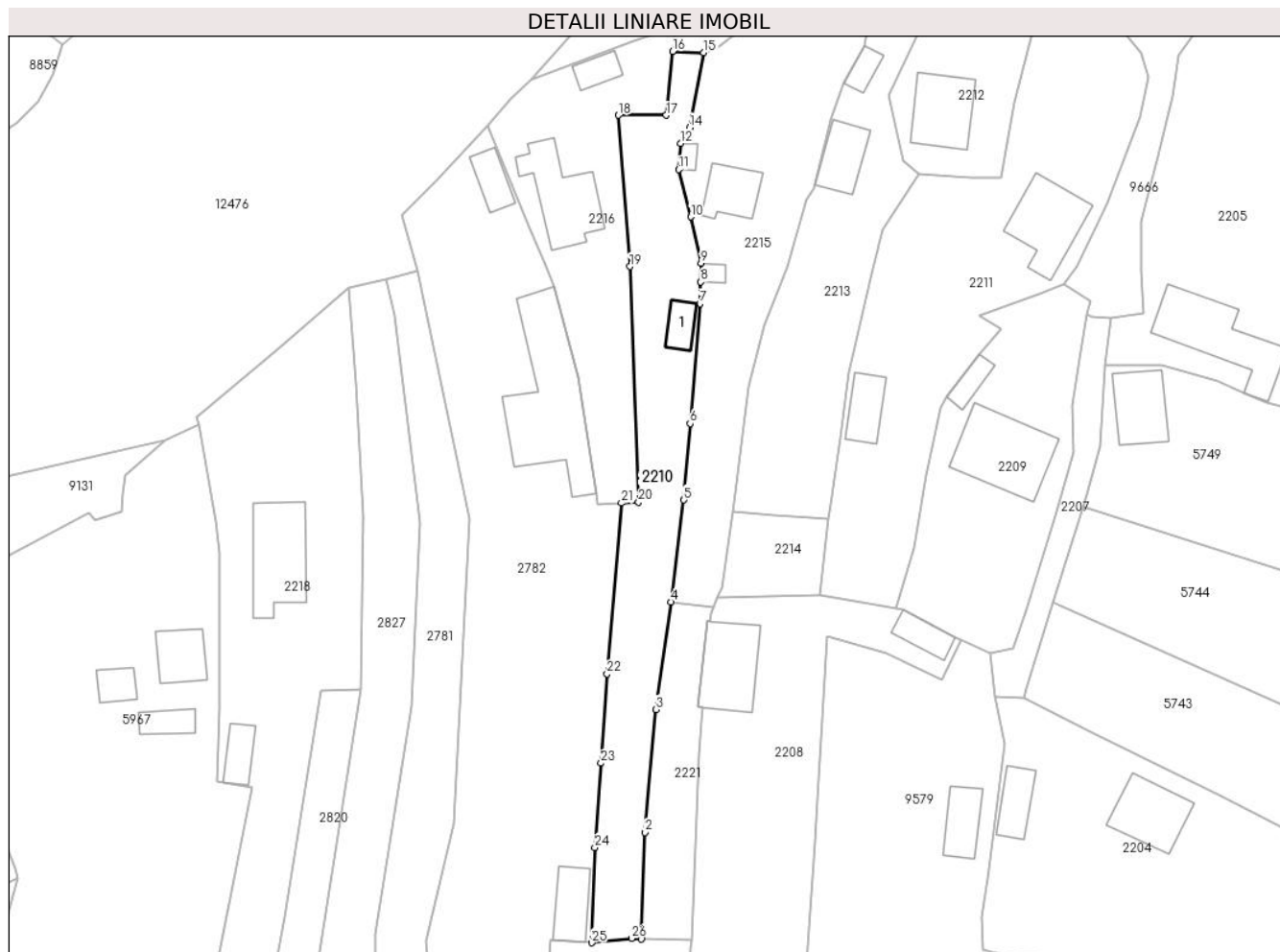
Inscrieri privind dezmembramintele dreptului de proprietate, drepturi reale de garanție și sarcini	Referințe
NU SUNT	

Anexa Nr. 1 La Partea I

Teren

Nr cadastral	Suprafața (mp)*	Observații / Referințe
53072	1.175	

* Suprafața este determinată în planul de proiecție Stereo 70.



Date referitoare la teren

Crt	Categorie folosință	Intravilan	Suprafața (mp)	Tarla	Parcelă	Nr. topo	Observații / Referințe
1	curți constructii	DA	161	-	-	-	
2	faneata	DA	290	-	-	-	
3	faneata	DA	724	-	-	-	

Date referitoare la construcții

Crt	Număr	Destinație construcție	Supraf. (mp)	Situație juridică	Observații / Referințe
A1.1		construcții anexa	29	Cu acte	Nr. niveluri:1; S. construita la sol:29 mp;

Lungime Segmente

1) Valorile lungimilor segmentelor sunt obținute din proiecție în plan.

Punct început	X / Y	Punct sfârșit	X / Y	Lungime segment (** (m)
1	582.012,729 636.699,769	2	582.013,264 636.716,272	16.512
3	582.015,007 636.735,342	4	582.017,291 636.752,033	16.847

Punct început	X / Y	Punct sfârșit	X / Y	Lungime segment (** (m)
2	582.013,264 636.716,272	3	582.015,007 636.735,342	19.149
4	582.017,291 636.752,033	5	582.019,347 636.767,861	15.961

Punct început	X / Y	Punct sfârșit	X / Y	Lungime segment (** (m)
5	582.019,347 636.767,861	6	582.020,316 636.779,729	11.907
7	582.021,796 636.798,366	8	582.021,968 636.801,731	3.369
9	582.021,982 636.804,655	10	582.020,4 636.811,833	7.35
11	582.018,515 636.819,166	12	582.018,806 636.823,242	4.086
13	582.020,009 636.824,376	14	582.020,204 636.825,689	1.327
15	582.022,444 636.837,3	16	582.017,608 636.837,513	4.841
17	582.016,594 636.827,616	18	582.009,177 636.827,603	7.417
19	582.010,952 636.804,111	20	582.012,3 636.767,514	36.622
21	582.009,633 636.767,395	22	582.007,392 636.740,895	26.595
23	582.006,458 636.727,035	24	582.005,506 636.713,945	13.125
25	582.004,992 636.699,142	26	582.011,204 636.699,817	6.249

Punct început	X / Y	Punct sfârșit	X / Y	Lungime segment (** (m)
6	582.020,316 636.779,729	7	582.021,796 636.798,366	18.696
8	582.021,968 636.801,731	9	582.021,982 636.804,655	2.924
10	582.020,4 636.811,833	11	582.018,515 636.819,166	7.571
12	582.018,806 636.823,242	13	582.020,009 636.824,376	1.653
14	582.020,204 636.825,689	15	582.022,444 636.837,3	11.825
16	582.017,608 636.837,513	17	582.016,594 636.827,616	9.949
18	582.009,177 636.827,603	19	582.010,952 636.804,111	23.559
20	582.012,3 636.767,514	21	582.009,633 636.767,395	2.67
22	582.007,392 636.740,895	23	582.006,458 636.727,035	13.891
24	582.005,506 636.713,945	25	582.004,992 636.699,142	14.812
26	582.011,204 636.699,817	1	582.012,729 636.699,769	1.526

** Lungimile segmentelor sunt determinate în planul de proiecție Stereo 70 și sunt rotunjite la 1 milimetru.

*** Distanța dintre puncte este formată din segmente cumulate ce sunt mai mici decât valoarea 1 milimetru.

**DATE DESPRE IMOBILUL NR. 2211**

Oficiul de Cadastru și Publicitate Imobiliară NEAMT
Biroul de Cadastru și Publicitate Imobiliară Targu-Neamt

A. Partea I. Descrierea imobilului

TEREN Intravilan

Adresa: Loc. Dolhesti, Jud. Neamt

Nr. Crt	Nr cadastral Nr. topografic	Suprafața* (mp)	Observații / Referințe
A1	50094	Din acte: 1.798 Masurata: 1.804	Sector cadastral:197 Teren imprejmuit;

Construcții

Crt	Nr cadastral Nr. topografic	Adresa	Observații / Referințe
A1.1		Loc. Dolhesti, Jud. Neamt	Nr. niveluri:1; S. construita la sol:117 mp;
A1.2		Loc. Dolhesti, Jud. Neamt	Nr. niveluri:1; S. construita la sol:52 mp;

B. Partea II. Proprietari și acte

Inscrieri privitoare la dreptul de proprietate și alte drepturi reale		Referințe
28691 / 24/11/2014		
Act Notarial nr. 2080 - contract de vanzare, din 21/11/2014 emis de Andronache Laura;		
B2	Intabulare, drept de PROPRIETATE, dobandit prin Conventie, cota actuala 1/1, cota initiala 1/1 1) GABOR DUMITRU 2) GABOR ANDREEA - MARIA, - soti	A1
/		
Act Administrativ nr. 17408, din 01/11/2023 emis de PRIMARIA COMUNEI PIPIRIG;		
B3	Intabulare, drept de PROPRIETATE, dobandit prin Lege, cota actuala 1/1, cota initiala 1/1 1) GABOR DUMITRU 2) GABOR ANDREEA - MARIA, - soti	A1.1, A1.2

C. Partea III. SARCINI .

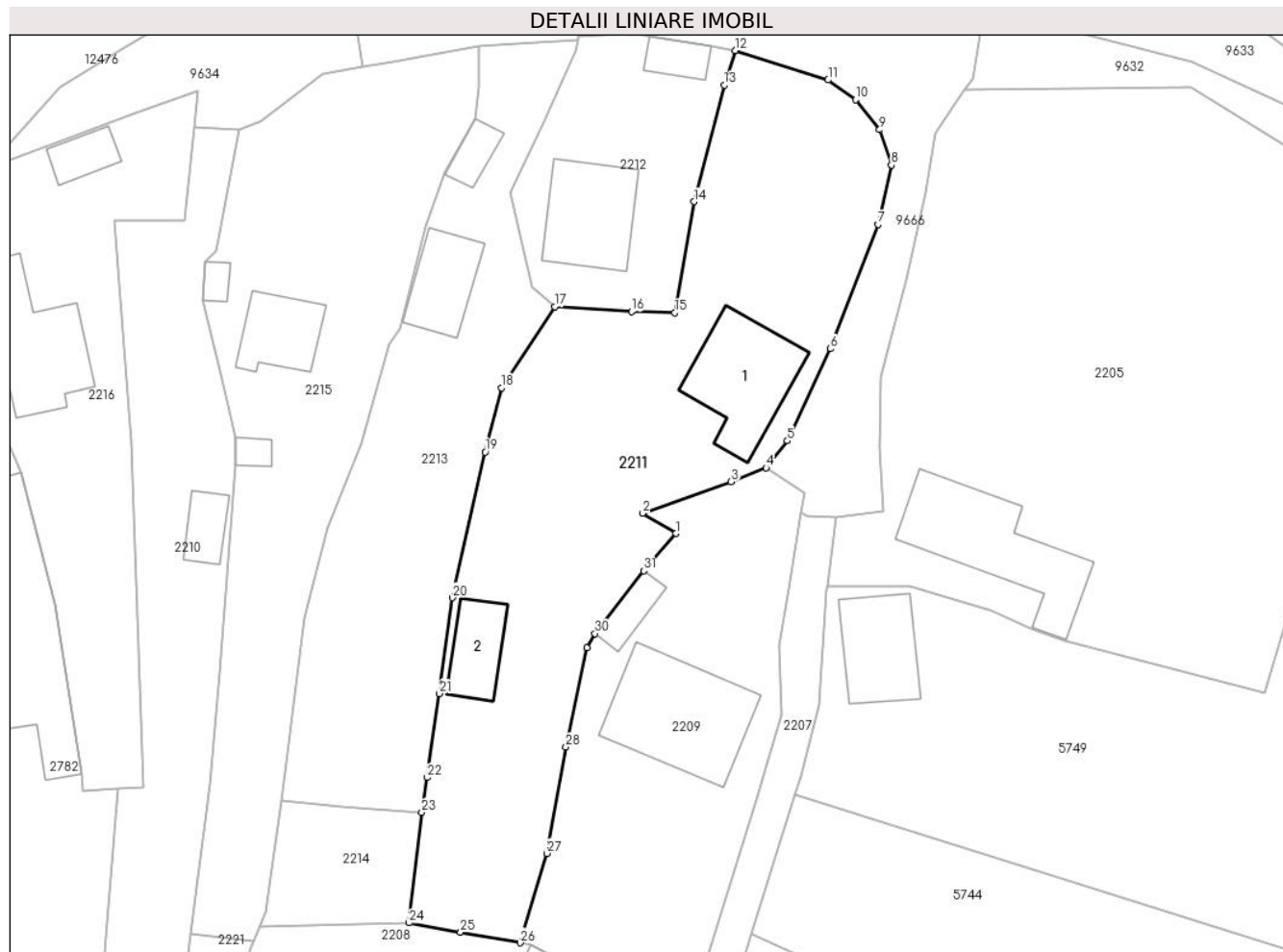
Inscrieri privind dezmembramintele dreptului de proprietate, drepturi reale de garanție și sarcini	Referințe
NU SUNT	

Anexa Nr. 1 La Partea I

Teren

Nr cadastral	Suprafața (mp)*	Observații / Referințe
50094	Din acte: 1.798 Masurata: 1.804	

* Suprafața este determinată în planul de proiecție Stereo 70.



Date referitoare la teren

Crt	Categorie folosință	Intra vilan	Suprafața (mp)	Tarla	Parcelă	Nr. topo	Observații / Referințe
1	curți constructii	DA	209	-	-	-	
2	curți constructii	DA	112	-	-	-	
3	faneata	DA	1.483	-	-	-	

Date referitoare la construcții

Crt	Număr	Destinație construcție	Supraf. (mp)	Situație juridică	Observații / Referințe
A1.1		construcții de locuințe	117	Cu acte	Nr. niveluri:1; S. construita la sol:117 mp;
A1.2		construcții anexa	52	Cu acte	Nr. niveluri:1; S. construita la sol:52 mp;

Lungime Segmente

1) Valorile lungimilor segmentelor sunt obținute din proiecție în plan.

Punct început	X / Y	Punct sfârșit	X / Y	Lungime segment (** (m)	Punct început	X / Y	Punct sfârșit	X / Y	Lungime segment (** (m)
1	582.068,728 636.794,441	2	582.065,229 636.796,583	4.103	2	582.065,229 636.796,583	3	582.074,601 636.799,928	9.951

Punct început	X / Y	Punct sfârșit	X / Y	Lungime segment (** (m))
3	582.074,601 636.799,928	4	582.078,315 636.801,401	3.995
5	582.080,547 636.804,266	6	582.085,133 636.814,031	10.788
7	582.090,182 636.827,236	8	582.091,574 636.833,53	6.446
9	582.090,333 636.837,275	10	582.087,806 636.840,442	4.052
11	582.084,882 636.842,554	12	582.075,041 636.845,667	10.322
13	582.073,848 636.842,015	14	582.070,666 636.829,634	12.783
15	582.068,614 636.817,86	16	582.064,019 636.817,981	4.597
17	582.055,899 636.818,505	18	582.050,275 636.809,898	10.282
19	582.048,508 636.803,087	20	582.045,042 636.787,645	15.826
21	582.043,653 636.777,471	22	582.042,358 636.768,561	9.004
23	582.041,78 636.764,857	24	582.040,438 636.753,137	11.797
25	582.045,895 636.752,145	26	582.052,238 636.751,035	6.439
27	582.055,029 636.760,517	28	582.057,062 636.771,784	11.449
29	582.059,309 636.782,311	30	582.060,163 636.783,831	1.743
31	582.065,304 636.790,486	1	582.068,728 636.794,441	5.231

Punct început	X / Y	Punct sfârșit	X / Y	Lungime segment (** (m))
4	582.078,315 636.801,401	5	582.080,547 636.804,266	3.632
6	582.085,133 636.814,031	7	582.090,182 636.827,236	14.137
8	582.091,574 636.833,53	9	582.090,333 636.837,275	3.945
10	582.087,806 636.840,442	11	582.084,882 636.842,554	3.607
12	582.075,041 636.845,667	13	582.073,848 636.842,015	3.842
14	582.070,666 636.829,634	15	582.068,614 636.817,86	11.951
16	582.064,019 636.817,981	17	582.055,899 636.818,505	8.137
18	582.050,275 636.809,898	19	582.048,508 636.803,087	7.036
20	582.045,042 636.787,645	21	582.043,653 636.777,471	10.268
22	582.042,358 636.768,561	23	582.041,78 636.764,857	3.749
24	582.040,438 636.753,137	25	582.045,895 636.752,145	5.546
26	582.052,238 636.751,035	27	582.055,029 636.760,517	9.884
28	582.057,062 636.771,784	29	582.059,309 636.782,311	10.764
30	582.060,163 636.783,831	31	582.065,304 636.790,486	8.409

** Lungimile segmentelor sunt determinate în planul de proiecție Stereo 70 și sunt rotunjite la 1 milimetru.

*** Distanța dintre puncte este formată din segmente cumulate ce sunt mai mici decât valoarea 1 milimetru.

**DATE DESPRE IMOBILUL NR. 2212**

Oficiul de Cadastru și Publicitate Imobiliară NEAMT
Biroul de Cadastru și Publicitate Imobiliară Targu-Neamt

A. Partea I. Descrierea imobilului

TEREN Intravilan

Adresa: Loc. Dolhesti, Jud. Neamt

Nr. Crt	Nr cadastral Nr. topografic	Suprafața* (mp)	Observații / Referințe
A1		505	Sector cadastral:197 Teren imprejmuit;

Construcții

Crt	Nr cadastral Nr. topografic	Adresa	Observații / Referințe
A1.1		Loc. Dolhesti, Jud. Neamt	Nr. niveluri:1; S. construita la sol:98 mp;
A1.2		Loc. Dolhesti, Jud. Neamt	Nr. niveluri:1; S. construita la sol:24 mp;

B. Partea II. Proprietari și acte

Inscrieri privitoare la dreptul de proprietate și alte drepturi reale		Referințe
/		
Act Administrativ nr. 11696, din 18/07/2023 emis de PRIMARIA COMUNEI PIPIRIG;		
B1	Inscrierea posesiei, drept de PROPRIETATE, dobandit prin Lege, cota actuala 1/1, cota initiala 1/1 1) GABOR VASILE 2) GABOR ELENA	A1
Act Administrativ nr. 17408, din 01/11/2023 emis de PRIMARIA COMUNEI PIPIRIG;		
B2	Intabulare, drept de PROPRIETATE, dobandit prin Lege, cota actuala 1/1, cota initiala 1/1 1) GABOR VASILE 2) GABOR ELENA	A1.1, A1.2

C. Partea III. SARCINI .

Inscrieri privind dezmembramintele dreptului de proprietate, drepturi reale de garanție și sarcini	Referințe
NU SUNT	

Anexa Nr. 1 La Partea I

Teren

Nr cadastral	Suprafața (mp)*	Observații / Referințe
	505	

* Suprafața este determinată în planul de proiecție Stereo 70.



Date referitoare la teren

Crt	Categorie folosință	Intravilan	Suprafața (mp)	Tarla	Parcelă	Nr. topo	Observații / Referințe
1	curți constructii	DA	505	-	-	-	

Date referitoare la construcții

Crt	Număr	Destinație construcție	Supraf. (mp)	Situație juridică	Observații / Referințe
A1.1		construcții de locuințe	98	Cu acte	Nr. niveluri:1; S. construita la sol:98 mp;
A1.2		construcții anexa	24	Cu acte	Nr. niveluri:1; S. construita la sol:24 mp;

Lungime Segmente

1) Valorile lungimilor segmentelor sunt obținute din proiecție în plan.

Punct început	X / Y	Punct sfârșit	X / Y	Lungime segment (** (m)
1	582.058,419 636.846,786	2	582.058,144 636.845,571	1.246
2	582.058,144 636.845,571	3	582.054,717 636.838,189	8.139
3	582.054,717 636.838,189	4	582.051,133 636.830,594	8.398

Punct început	X / Y	Punct sfârșit	X / Y	Lungime segment (** (m)
4	582.051,133 636.830,594	5	582.053,49 636.820,545	10.322
5	582.053,49 636.820,545	6	582.055,899 636.818,505	3.157
6	582.055,899 636.818,505	7	582.064,019 636.817,981	8.137
7	582.064,019 636.817,981	8	582.068,614 636.817,86	4.597
8	582.068,614 636.817,86	9	582.070,666 636.829,634	11.951
9	582.070,666 636.829,634	10	582.073,848 636.842,015	12.783
10	582.073,848 636.842,015	11	582.075,041 636.845,667	3.842
11	582.075,041 636.845,667	12	582.072,499 636.846,143	2.586
12	582.072,499 636.846,143	13	582.065,999 636.847,182	6.583
13	582.065,999 636.847,182	14	582.065,427 636.847,318	0.588
14	582.065,427 636.847,318	15	582.063,246 636.847,389	2.182
15	582.063,246 636.847,389	16	582.058,311 636.847,161	4.94
16	582.058,311 636.847,161	1	582.058,419 636.846,786	0.39

** Lungimile segmentelor sunt determinate în planul de proiecție Stereo 70 și sunt rotunjite la 1 milimetru.

*** Distanța dintre puncte este formată din segmente cumulate ce sunt mai mici decât valoarea 1 milimetru.

**DATE DESPRE IMOBILUL NR. 2213**

Oficiul de Cadastru și Publicitate Imobiliară NEAMT
Biroul de Cadastru și Publicitate Imobiliară Targu-Neamt

A. Partea I. Descrierea imobilului

TEREN Intravilan

Adresa: Loc. Dolhesti, Jud. Neamt

Nr. Crt	Nr cadastral Nr. topografic	Suprafața* (mp)	Observații / Referințe
A1		1.046	Sector cadastral:197 Teren imprejmuit;

Construcții

Crt	Nr cadastral Nr. topografic	Adresa	Observații / Referințe
A1.1		Loc. Dolhesti, Jud. Neamt	Nr. niveluri:1; S. construita la sol:63 mp;
A1.2		Loc. Dolhesti, Jud. Neamt	Nr. niveluri:1; S. construita la sol:22 mp;

B. Partea II. Proprietari și acte

Inscrieri privitoare la dreptul de proprietate și alte drepturi reale		Referințe
/		
Act Administrativ nr. 11696, din 18/07/2023 emis de PRIMARIA COMUNEI PIPIRIG;		
B1	Inscrierea posesiei, drept de PROPRIETATE, dobandit prin Lege, cota actuala 1/1, cota initiala 1/1 1) ACHIȚEI VASILE	A1
Act Administrativ nr. 17408, din 01/11/2023 emis de PRIMARIA COMUNEI PIPIRIG;		
B2	Intabulare, drept de PROPRIETATE, dobandit prin Lege, cota actuala 1/1, cota initiala 1/1 1) ACHIȚEI VASILE	A1.1, A1.2

C. Partea III. SARCINI .

Inscrieri privind dezmembramintele dreptului de proprietate, drepturi reale de garanție și sarcini	Referințe
NU SUNT	

Anexa Nr. 1 La Partea I

Teren

Nr cadastral	Suprafața (mp)*	Observații / Referințe
	1.046	

* Suprafața este determinată în planul de proiecție Stereo 70.



Date referitoare la teren

Crt	Categorie folosință	Intravilan	Suprafața (mp)	Tarla	Parcelă	Nr. topo	Observații / Referințe
1	curți constructii	DA	280	-	-	-	
2	faneata	DA	766	-	-	-	

Date referitoare la construcții

Crt	Număr	Destinație construcție	Supraf. (mp)	Situație juridică	Observații / Referințe
A1.1		construcții de locuințe	63	Cu acte	Nr. niveluri:1; S. construita la sol:63 mp;
A1.2		construcții anexa	22	Cu acte	Nr. niveluri:1; S. construita la sol:22 mp;

Lungime Segmente

1) Valorile lungimilor segmentelor sunt obținute din proiecție în plan.

Punct început	X / Y	Punct sfârșit	X / Y	Lungime segment (** (m)
1	582.041,78 636.764,857	2	582.042,358 636.768,561	3.749
3	582.043,653 636.777,471	4	582.045,042 636.787,645	10.268

Punct început	X / Y	Punct sfârșit	X / Y	Lungime segment (** (m)
2	582.042,358 636.768,561	3	582.043,653 636.777,471	9.004
4	582.045,042 636.787,645	5	582.048,508 636.803,087	15.826

Punct început	X / Y	Punct sfârșit	X / Y	Lungime segment (** (m))
5	582.048,508 636.803,087	6	582.050,275 636.809,898	7.036
7	582.055,899 636.818,505	8	582.053,49 636.820,545	3.157
9	582.051,133 636.830,594	10	582.054,717 636.838,189	8.398
11	582.058,144 636.845,571	12	582.058,419 636.846,786	1.246
13	582.053,944 636.846,499	14	582.047,862 636.846,172	6.091
15	582.047,894 636.841,786	16	582.047,457 636.838,377	3.437
17	582.044,184 636.832,743	18	582.042,243 636.826,94	6.119
19	582.039,528 636.816,144	20	582.038,327 636.814,585	1.968
21	582.035,438 636.803,997	22	582.031,77 636.795,003	9.713
23	582.029,308 636.785,481	24	582.026,877 636.766,155	19.478
25	582.033,381 636.765,473	1	582.041,78 636.764,857	8.422

Punct început	X / Y	Punct sfârșit	X / Y	Lungime segment (** (m))
6	582.050,275 636.809,898	7	582.055,899 636.818,505	10.282
8	582.053,49 636.820,545	9	582.051,133 636.830,594	10.322
10	582.054,717 636.838,189	11	582.058,144 636.845,571	8.139
12	582.058,419 636.846,786	13	582.053,944 636.846,499	4.484
14	582.047,862 636.846,172	15	582.047,894 636.841,786	4.386
16	582.047,457 636.838,377	17	582.044,184 636.832,743	6.516
18	582.042,243 636.826,94	19	582.039,528 636.816,144	11.132
20	582.038,327 636.814,585	21	582.035,438 636.803,997	10.975
22	582.031,77 636.795,003	23	582.029,308 636.785,481	9.835
24	582.026,877 636.766,155	25	582.033,381 636.765,473	6.54

** Lungimile segmentelor sunt determinate în planul de proiecție Stereo 70 și sunt rotunjite la 1 milimetru.

*** Distanța dintre puncte este formată din segmente cumulate ce sunt mai mici decât valoarea 1 milimetru.

**DATE DESPRE IMOBILUL NR. 2214**

Oficiul de Cadastru și Publicitate Imobiliară NEAMT
Biroul de Cadastru și Publicitate Imobiliară Targu-Neamt

A. Partea I. Descrierea imobilului

TEREN Intravilan

Adresa: Loc. Dolhesti, Jud. Neamt

Nr. Crt	Nr cadastral Nr. topografic	Suprafața* (mp)	Observații / Referințe
A1	52317	190	Sector cadastral:197 Teren imprejmuit;

B. Partea II. Proprietari și acte

Inscrieri privitoare la dreptul de proprietate și alte drepturi reale		Referințe
12368 / 31/05/2017		
Act Notarial nr. 920 - contract de vanzare cumparare, din 31/05/2017 emis de NP Andronache Laura (act administrativ nr 5978 - certificat pentru atestarea ca petentul este cunoscut ca proprietar din 09.05.2017, emis de Primaria Pipirig; act administrativ nr 5979 - proces verbal de identificare a imobilului din 09.05.2017, emis de Primaria Pipirig);		
B1	Intabulare, drept de PROPRIETATE, cu titlu de cumparare, dobandit prin Conventie, cota actuala 1/1, cota initiala 1/1 1) GHEORGHÎĂ CORNELIA-MARIA 2) GHEORGHÎĂ DUMITRU, - soti	A1

C. Partea III. SARCINI .

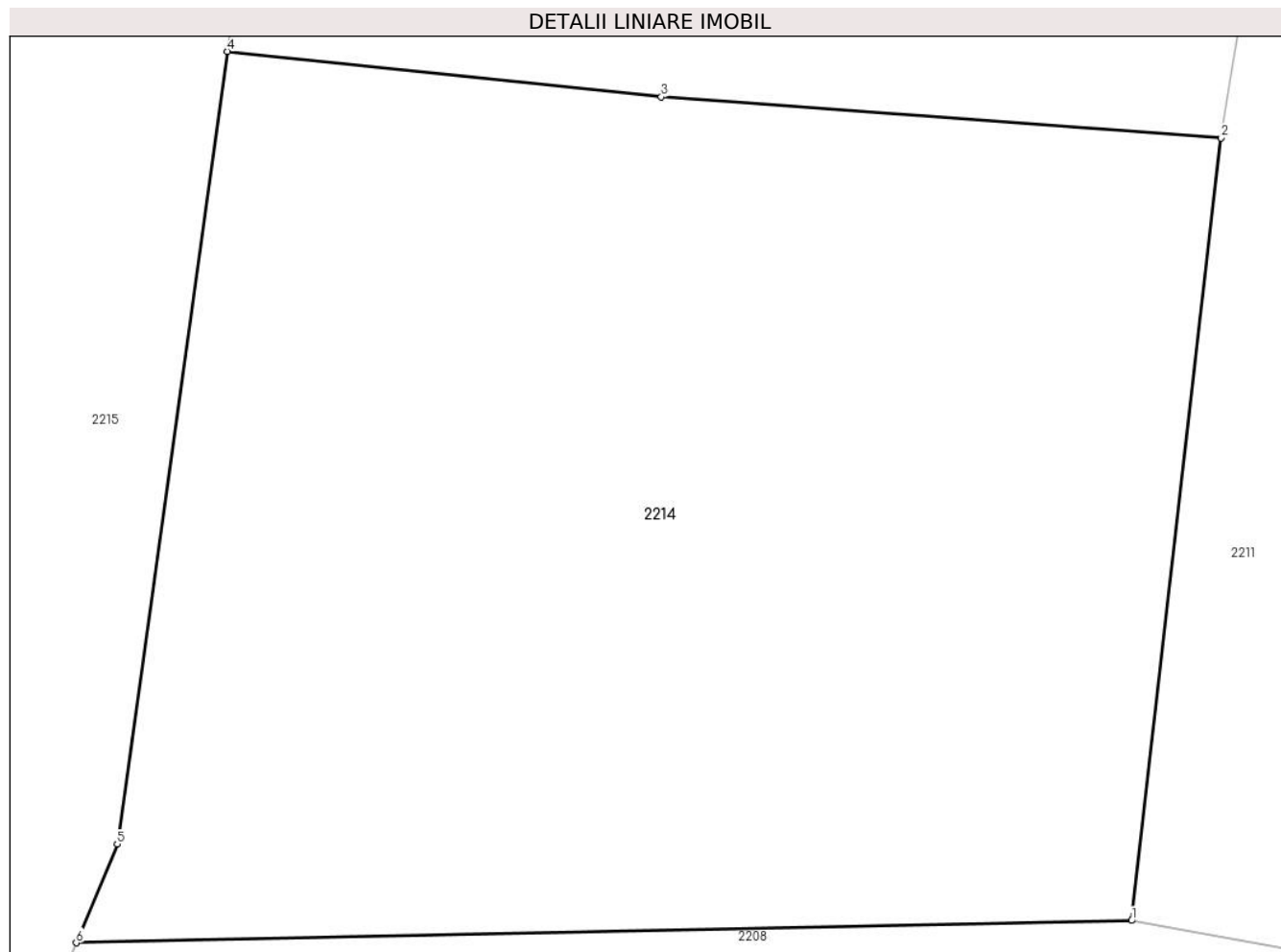
Inscrieri privind dezmembramintele dreptului de proprietate, drepturi reale de garanție și sarcini	Referințe
NU SUNT	

Anexa Nr. 1 La Partea I

Teren

Nr cadastral	Suprafața (mp)*	Observații / Referințe
52317	190	

* Suprafața este determinată în planul de proiecție Stereo 70.



Date referitoare la teren

Crt	Categorie folosință	Intravilan	Suprafața (mp)	Tarla	Parcelă	Nr. topo	Observații / Referințe
1	faneata	DA	190	-	-	-	

Lungime Segmente

1) Valorile lungimilor segmentelor sunt obținute din proiecție în plan.

Punct început	X / Y	Punct sfârșit	X / Y	Lungime segment (** (m)
1	582.040,438 636.753,137	2	582.041,78 636.764,857	11.797
2	582.041,78 636.764,857	3	582.033,381 636.765,473	8.422
3	582.033,381 636.765,473	4	582.026,877 636.766,155	6.54
4	582.026,877 636.766,155	5	582.025,223 636.754,282	11.988
5	582.025,223 636.754,282	6	582.024,608 636.752,804	1.601

Punct început	X / Y	Punct sfârșit	X / Y	Lungime segment (** (m)
6	582.024,608 636.752,804	1	582.040,438 636.753,137	15.834

** Lungimile segmentelor sunt determinate în planul de proiecție Stereo 70 și sunt rotunjite la 1 milimetru.

*** Distanța dintre puncte este formată din segmente cumulate ce sunt mai mici decât valoarea 1 milimetru.

**DATE DESPRE IMOBILUL NR. 2215**

Oficiul de Cadastru și Publicitate Imobiliară NEAMT
Biroul de Cadastru și Publicitate Imobiliară Targu-Neamt

A. Partea I. Descrierea imobilului

TEREN Intravilan

Adresa: Loc. Dolhesti, Jud. Neamt

Nr. Crt	Nr cadastral Nr. topografic	Suprafața* (mp)	Observații / Referințe
A1		1.276	Sector cadastral:197 Teren neimpregmuit;

Construcții

Crt	Nr cadastral Nr. topografic	Adresa	Observații / Referințe
A1.1		Loc. Dolhesti, Jud. Neamt	Nr. niveluri:1; S. construita la sol:60 mp;
A1.2		Loc. Dolhesti, Jud. Neamt	Nr. niveluri:1; S. construita la sol:11 mp;
A1.3		Loc. Dolhesti, Jud. Neamt	Nr. niveluri:1; S. construita la sol:11 mp;

B. Partea II. Proprietari și acte

Inscrieri privitoare la dreptul de proprietate și alte drepturi reale		Referințe
/		
Act Normativ nr. 7, din 13/03/1996 emis de GUVERNUL ROMÂNIEI;		
B1	Inscrierea provizorie, drept de PROPRIETATE, dobandit prin Lege, cota actuala 1/1, cota initiala 1/1 1) COMUNA PIPIRIG, CIF:99999999999999, PROPRIETAR NEIDENTIFICAT	A1, A1.1, A1.2, A1.3

C. Partea III. SARCINI .

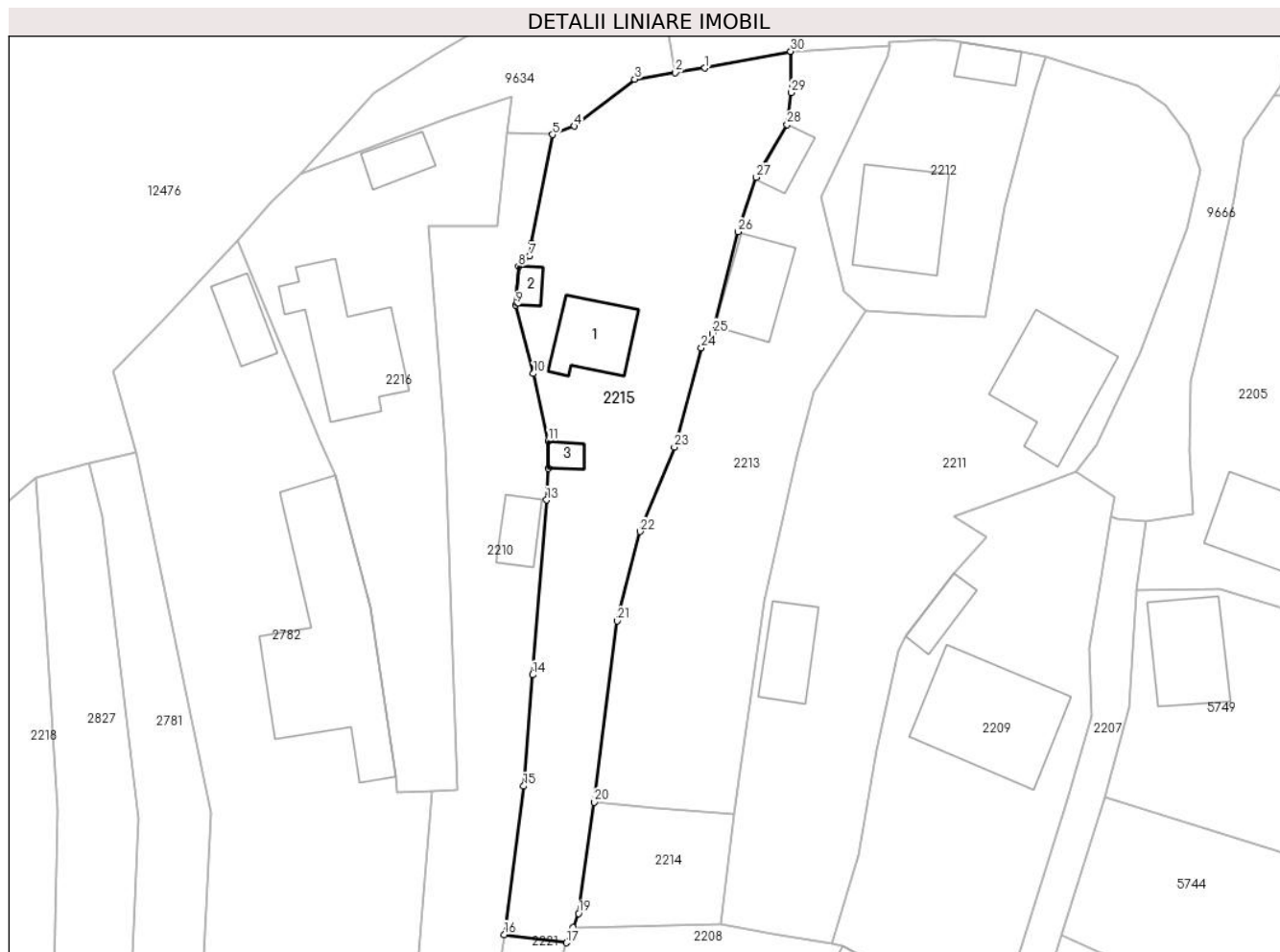
Inscrieri privind dezmembramintele dreptului de proprietate, drepturi reale de garanție și sarcini	Referințe
NU SUNT	

Anexa Nr. 1 La Partea I

Teren

Nr cadastral	Suprafața (mp)*	Observații / Referințe
	1.276	

* Suprafața este determinată în planul de proiecție Stereo 70.



Date referitoare la teren

Crt	Categorie folosință	Intravilan	Suprafața (mp)	Tarla	Parcelă	Nr. topo	Observații / Referințe
1	curți construcții	DA	295	-	-	-	
2	arabil	DA	981	-	-	-	

Date referitoare la construcții

Crt	Număr	Destinație construcție	Supraf. (mp)	Situație juridică	Observații / Referințe
A1.1		construcții de locuințe	60	Cu acte	Nr. niveluri:1; S. construită la sol:60 mp;
A1.2		construcții anexa	11	Cu acte	Nr. niveluri:1; S. construită la sol:11 mp;
A1.3		construcții anexa	11	Cu acte	Nr. niveluri:1; S. construită la sol:11 mp;

Lungime Segmente

1) Valorile lungimilor segmentelor sunt obținute din proiecție în plan.

Punct început	X / Y	Punct sfârșit	X / Y	Lungime segment (** (m))	Punct început	X / Y	Punct sfârșit	X / Y	Lungime segment (** (m))
1	582.038,715 636.844,405	2	582.035,557 636.843,898	3.198	2	582.035,557 636.843,898	3	582.031,21 636.843,2	4.403

Punct început	X / Y	Punct sfârșit	X / Y	Lungime segment (** (m)
3	582.031,21 636.843,2	4	582.024,767 636.838,204	8.153
5	582.022,444 636.837,3	6	582.020,204 636.825,689	11.825
7	582.020,009 636.824,376	8	582.018,806 636.823,242	1.653
9	582.018,515 636.819,166	10	582.020,4 636.811,833	7.571
11	582.021,982 636.804,655	12	582.021,968 636.801,731	2.924
13	582.021,796 636.798,366	14	582.020,316 636.779,729	18.696
15	582.019,347 636.767,861	16	582.017,291 636.752,033	15.961
17	582.023,929 636.751,171	18	582.024,608 636.752,804	1.769
19	582.025,223 636.754,282	20	582.026,877 636.766,155	11.988
21	582.029,308 636.785,481	22	582.031,77 636.795,003	9.835
23	582.035,438 636.803,997	24	582.038,327 636.814,585	10.975
25	582.039,528 636.816,144	26	582.042,243 636.826,94	11.132
27	582.044,184 636.832,743	28	582.047,457 636.838,377	6.516
29	582.047,894 636.841,786	30	582.047,862 636.846,172	4.386

Punct început	X / Y	Punct sfârșit	X / Y	Lungime segment (** (m)
4	582.024,767 636.838,204	5	582.022,444 636.837,3	2.493
6	582.020,204 636.825,689	7	582.020,009 636.824,376	1.327
8	582.018,806 636.823,242	9	582.018,515 636.819,166	4.086
10	582.020,4 636.811,833	11	582.021,982 636.804,655	7.35
12	582.021,968 636.801,731	13	582.021,796 636.798,366	3.369
14	582.020,316 636.779,729	15	582.019,347 636.767,861	11.907
16	582.017,291 636.752,033	17	582.023,929 636.751,171	6.694
18	582.024,608 636.752,804	19	582.025,223 636.754,282	1.601
20	582.026,877 636.766,155	21	582.029,308 636.785,481	19.478
22	582.031,77 636.795,003	23	582.035,438 636.803,997	9.713
24	582.038,327 636.814,585	25	582.039,528 636.816,144	1.968
26	582.042,243 636.826,94	27	582.044,184 636.832,743	6.119
28	582.047,457 636.838,377	29	582.047,894 636.841,786	3.437
30	582.047,862 636.846,172	1	582.038,715 636.844,405	9.316

** Lungimile segmentelor sunt determinate în planul de proiecție Stereo 70 și sunt rotunjite la 1 milimetru.

*** Distanța dintre puncte este formată din segmente cumulate ce sunt mai mici decât valoarea 1 milimetru.

**DATE DESPRE IMOBILUL NR. 2216**

Oficiul de Cadastru și Publicitate Imobiliară NEAMT
Biroul de Cadastru și Publicitate Imobiliară Targu-Neamt

A. Partea I. Descrierea imobilului

TEREN Intravilan

Adresa: Loc. Dolhesti, Jud. Neamt

Nr. Crt	Nr cadastral Nr. topografic	Suprafața* (mp)	Observații / Referințe
A1		953	Sector cadastral:197 Teren imprejmuit;

Construcții

Crt	Nr cadastral Nr. topografic	Adresa	Observații / Referințe
A1.1		Loc. Dolhesti, Jud. Neamt	Nr. niveluri:2; S. construita la sol:124 mp;
A1.2		Loc. Dolhesti, Jud. Neamt	Nr. niveluri:1; S. construita la sol:28 mp;

B. Partea II. Proprietari și acte

Inscrieri privitoare la dreptul de proprietate și alte drepturi reale		Referințe
/		
Act Administrativ nr. 11696, din 18/07/2023 emis de PRIMARIA COMUNEI PIPIRIG;		
B1	Inscrierea posesiei, drept de PROPRIETATE, dobandit prin Lege, cota actuala 1/1, cota initiala 1/1 1) LIPAN VASILE, * Bun Comun 2) LIPAN VERONICA, - soti	A1
Act Administrativ nr. 17408, din 01/11/2023 emis de PRIMARIA COMUNEI PIPIRIG;		
B2	Intabulare, drept de PROPRIETATE, dobandit prin Lege, cota actuala 1/1, cota initiala 1/1 1) LIPAN VASILE, * Bun Comun 2) LIPAN VERONICA, - soti	A1.1, A1.2

C. Partea III. SARCINI .

Inscrieri privind dezmembramintele dreptului de proprietate, drepturi reale de garanție și sarcini	Referințe
NU SUNT	

Anexa Nr. 1 La Partea I

Teren

Nr cadastral	Suprafața (mp)*	Observații / Referințe
	953	

* Suprafața este determinată în planul de proiecție Stereo 70.



Date referitoare la teren

Crt	Categorie folosință	Intravilan	Suprafața (mp)	Tarla	Parcelă	Nr. topo	Observații / Referințe
1	curți constructii	DA	643	-	-	-	
2	faneata	DA	310	-	-	-	

Date referitoare la construcții

Crt	Număr	Destinație construcție	Supraf. (mp)	Situație juridică	Observații / Referințe
A1.1		construcții de locuințe	124	Cu acte	Nr. niveluri:2; S. construita la sol:124 mp;
A1.2		construcții anexa	28	Cu acte	Nr. niveluri:1; S. construita la sol:28 mp;

Lungime Segmente

1) Valorile lungimilor segmentelor sunt obținute din proiecție în plan.

Punct început	X / Y	Punct sfârșit	X / Y	Lungime segment (** (m)
1	582.018,087 636.841,361	2	582.011,467 636.839,107	6.993
2	582.011,467 636.839,107	3	581.995,543 636.833,118	17.013

Punct început	X / Y	Punct sfârșit	X / Y	Lungime segment (** (m)
3	581.995,543 636.833,118	4	581.992,476 636.830,105	4.299
4	581.992,476 636.830,105	5	581.988,789 636.826,023	5.501
5	581.988,789 636.826,023	6	581.995,238 636.810,445	16.86
6	581.995,238 636.810,445	7	581.997,603 636.804,729	6.186
7	581.997,603 636.804,729	8	581.999,248 636.800,981	4.093
8	581.999,248 636.800,981	9	582.002,947 636.786,932	14.528
9	582.002,947 636.786,932	10	582.005,672 636.768,882	18.255
10	582.005,672 636.768,882	11	582.005,846 636.767,143	1.748
11	582.005,846 636.767,143	12	582.009,633 636.767,395	3.795
12	582.009,633 636.767,395	13	582.012,3 636.767,514	2.67
13	582.012,3 636.767,514	14	582.010,952 636.804,111	36.622
14	582.010,952 636.804,111	15	582.009,177 636.827,603	23.559
15	582.009,177 636.827,603	16	582.016,594 636.827,616	7.417
16	582.016,594 636.827,616	17	582.017,608 636.837,513	9.949
17	582.017,608 636.837,513	1	582.018,087 636.841,361	3.878

** Lungimile segmentelor sunt determinate în planul de proiecție Stereo 70 și sunt rotunjite la 1 milimetru.

*** Distanța dintre puncte este formată din segmente cumulate ce sunt mai mici decât valoarea 1 milimetru.

**DATE DESPRE IMOBILUL NR. 2217**

Oficiul de Cadastru și Publicitate Imobiliară NEAMT
Biroul de Cadastru și Publicitate Imobiliară Targu-Neamt

A. Partea I. Descrierea imobilului

TEREN Intravilan

Adresa: Loc. Dolhesti, Jud. Neamt

Nr. Crt	Nr cadastral Nr. topografic	Suprafața* (mp)	Observații / Referințe
A1	51152	Din acte: 1.230 Masurata: 1.397	Sector cadastral:197 Teren imprejmuit;

B. Partea II. Proprietari și acte

Inscrieri privitoare la dreptul de proprietate și alte drepturi reale		Referințe
12312 / 19/07/2013		
Act Notarial nr. 334 - contract de vanzare cumparare, din 18/07/2013 emis de Andronache Laura;		
B1	Intabulare, drept de PROPRIETATE, dobandit prin Conventie, cota actuala 1/1, cota initiala 1/1 1) COMAN VASILE 2) COMAN MARIA, - sotii	A1

C. Partea III. SARCINI .

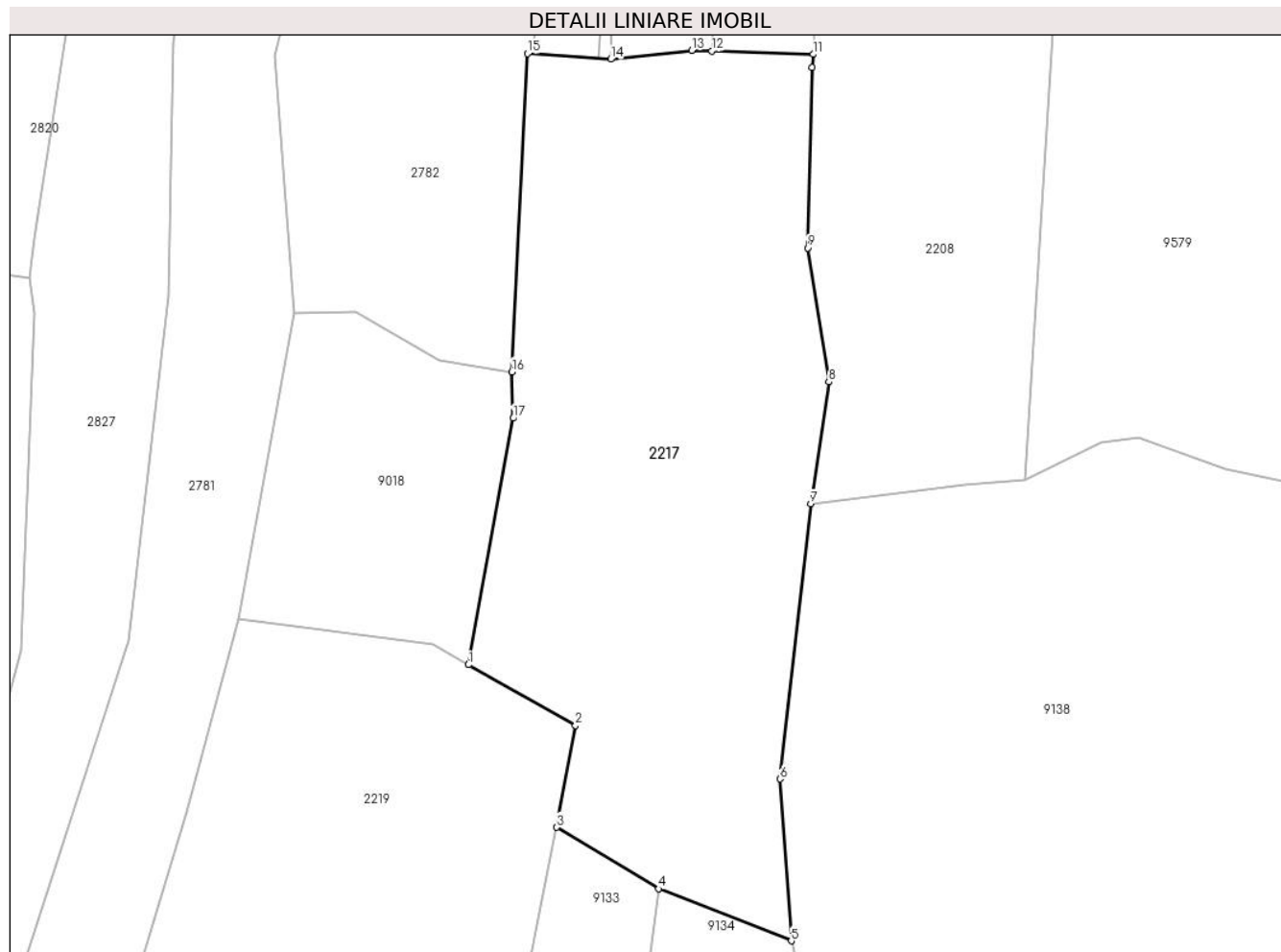
Inscrieri privind dezmembramintele dreptului de proprietate, drepturi reale de garanție și sarcini	Referințe
NU SUNT	

Anexa Nr. 1 La Partea I

Teren

Nr cadastral	Suprafața (mp)*	Observații / Referințe
51152	Din acte: 1.230 Masurata: 1.397	

* Suprafața este determinată în planul de proiecție Stereo 70.



Date referitoare la teren

Crt	Categorie folosință	Intra vilan	Suprafața (mp)	Tarla	Parcelă	Nr. topo	Observații / Referințe
1	faneata	DA	583	-	-	-	
2	neproductiv	DA	815	-	-	-	

Lungime Segmente

1) Valorile lungimilor segmentelor sunt obținute din proiecție în plan.

Punct început	X / Y	Punct sfârșit	X / Y	Lungime segment (** (m)
1	581.994,096 636.652,784	2	582.002,286 636.648,124	9.423
2	582.002,286 636.648,124	3	582.000,853 636.640,33	7.925
3	582.000,853 636.640,33	4	582.008,675 636.635,624	9.129
4	582.008,675 636.635,624	5	582.018,815 636.631,639	10.895

Punct început	X / Y	Punct sfârșit	X / Y	Lungime segment (** (m)
5	582.018,815 636.631,639	6	582.017,948 636.644,03	12.421
6	582.017,948 636.644,03	7	582.020,298 636.665,109	21.21
7	582.020,298 636.665,109	8	582.021,698 636.674,428	9.424
8	582.021,698 636.674,428	9	582.020,069 636.684,7	10.4
9	582.020,069 636.684,7	10	582.020,405 636.698,496	13.8
10	582.020,405 636.698,496	11	582.020,49 636.699,522	1.03
11	582.020,49 636.699,522	12	582.012,729 636.699,769	7.765
12	582.012,729 636.699,769	13	582.011,204 636.699,817	1.526
13	582.011,204 636.699,817	14	582.004,992 636.699,142	6.249
14	582.004,992 636.699,142	15	581.998,608 636.699,574	6.399
15	581.998,608 636.699,574	16	581.997,42 636.675,207	24.396
16	581.997,42 636.675,207	17	581.997,515 636.671,651	3.557
17	581.997,515 636.671,651	1	581.994,096 636.652,784	19.174

** Lungimile segmentelor sunt determinate în planul de proiecție Stereo 70 și sunt rotunjite la 1 milimetru.

*** Distanța dintre puncte este formată din segmente cumulate ce sunt mai mici decât valoarea 1 milimetru.

**DATE DESPRE IMOBILUL NR. 2218**

Oficiul de Cadastru și Publicitate Imobiliară NEAMT
Biroul de Cadastru și Publicitate Imobiliară Targu-Neamt

A. Partea I. Descrierea imobilului

TEREN Intravilan

Adresa: Loc. Dolhesti, Jud. Neamt

Nr. Crt	Nr cadastral Nr. topografic	Suprafața* (mp)	Observații / Referințe
A1		2.671	Sector cadastral:197 Teren imprejmuit;

Construcții

Crt	Nr cadastral Nr. topografic	Adresa	Observații / Referințe
A1.1		Loc. Dolhesti, Jud. Neamt	Nr. niveluri:1; S. construita la sol:135 mp;
A1.2		Loc. Dolhesti, Jud. Neamt	Nr. niveluri:1; S. construita la sol:37 mp;

B. Partea II. Proprietari și acte

Inscrieri privitoare la dreptul de proprietate și alte drepturi reale		Referințe
/		
Act Administrativ nr. 11696, din 18/07/2023 emis de Primăria Comunei Pipirig;		
B1	Inscrierea posesiei, drept de PROPRIETATE, dobandit prin Lege, cota actuala 1/1, cota initiala 1/1 1) GABOR GHEORGHE	A1
Act Administrativ nr. 17408, din 01/11/2023 emis de Primăria Comunei Pipirig;		
B2	Intabulare, drept de PROPRIETATE, dobandit prin Lege, cota actuala 1/1, cota initiala 1/1 1) GABOR GHEORGHE	A1.1, A1.2

C. Partea III. SARCINI .

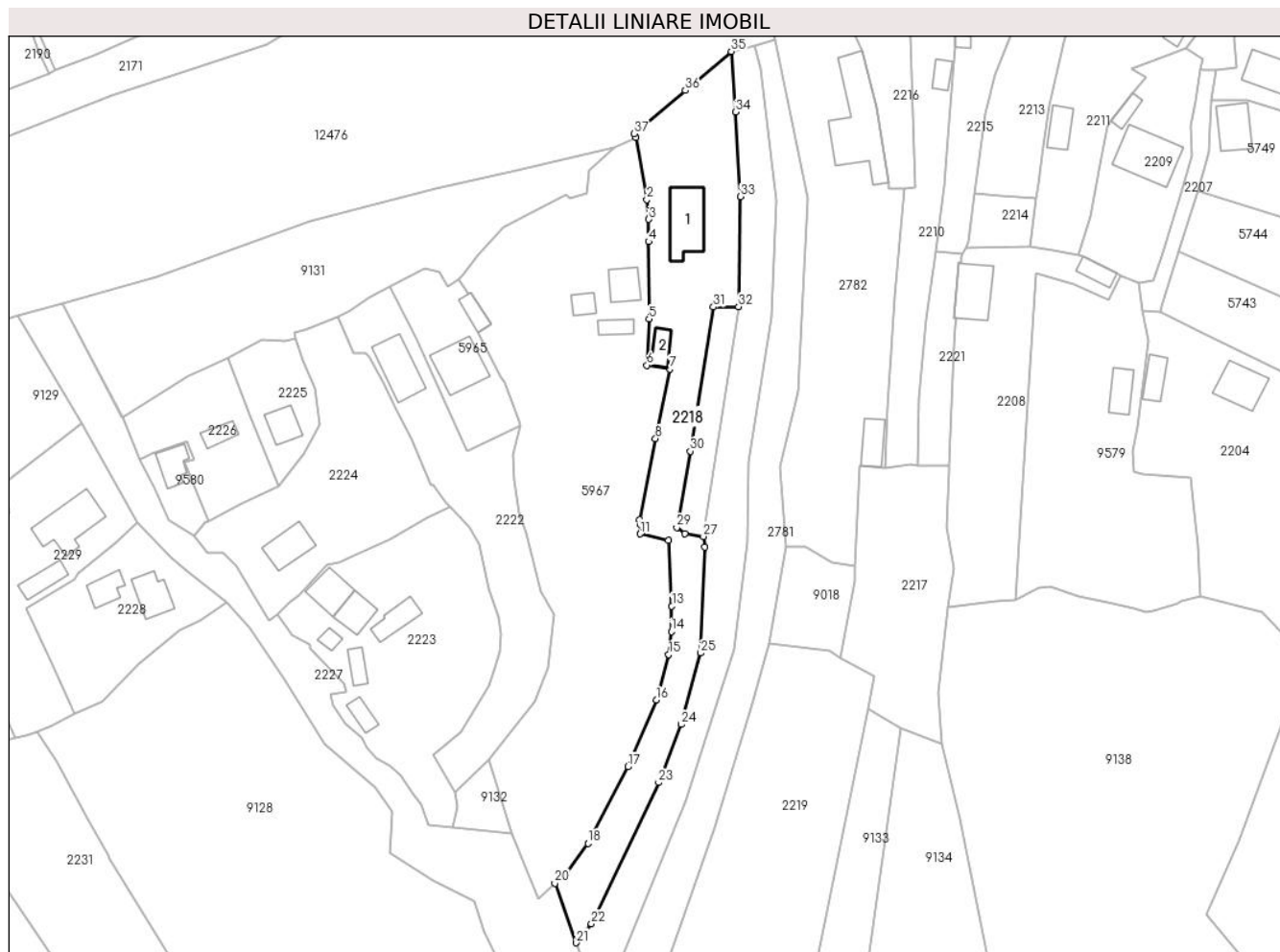
Inscrieri privind dezmembramintele dreptului de proprietate, drepturi reale de garanție și sarcini	Referințe
NU SUNT	

Anexa Nr. 1 La Partea I

Teren

Nr cadastral	Suprafața (mp)*	Observații / Referințe
	2.671	

* Suprafața este determinată în planul de proiecție Stereo 70.



Date referitoare la teren

Crt	Categorie folosință	Intravilan	Suprafața (mp)	Tarla	Parcelă	Nr. topo	Observații / Referințe
1	curți constructii	DA	418	-	-	-	
2	faneata	DA	1.388	-	-	-	
3	faneata	DA	680	-	-	-	
4	neproductiv	DA	185	-	-	-	

Date referitoare la construcții

Crt	Număr	Destinație construcție	Supraf. (mp)	Situație juridică	Observații / Referințe
A1.1		construcții de locuințe	135	Cu acte	Nr. niveluri:1; S. construita la sol:135 mp;
A1.2		construcții anexa	37	Cu acte	Nr. niveluri:1; S. construita la sol:37 mp;

Lungime Segmente

1) Valorile lungimilor segmentelor sunt obținute din proiecție în plan.

Punct început	X / Y	Punct sfârșit	X / Y	Lungime segment (** (m))
1	581.943,958 636.779,689	2	581.946,666 636.764,565	15.365

Punct început	X / Y	Punct sfârșit	X / Y	Lungime segment (** (m))
2	581.946,666 636.764,565	3	581.947,142 636.759,774	4.815

Punct început	X / Y	Punct sfârșit	X / Y	Lungime segment (** (m)
3	581.947,142 636.759,774	4	581.947,106 636.754,313	5.461
5	581.947,181 636.735,42	6	581.946,688 636.724,118	11.313
7	581.952,259 636.723,232	8	581.948,781 636.706,214	17.37
9	581.944,891 636.686,424	10	581.945,127 636.685,158	1.288
11	581.944,971 636.682,966	12	581.951,895 636.681,312	7.119
13	581.952,747 636.665,34	14	581.952,663 636.659,115	6.226
15	581.952,011 636.653,509	16	581.948,951 636.642,462	11.463
17	581.942,033 636.626,091	18	581.932,267 636.607,437	21.056
19	581.926,258 636.599,278	20	581.924,158 636.597,669	2.646
21	581.929,327 636.583,135	22	581.933,108 636.587,815	6.017
23	581.949,569 636.622,241	24	581.955,096 636.636,454	15.25
25	581.959,866 636.653,843	26	581.960,853 636.679,703	25.879
27	581.960,463 636.682,341	28	581.955,989 636.683,029	4.527
29	581.953,974 636.684,525	30	581.957,268 636.703,159	18.923
31	581.962,963 636.738,333	32	581.969,087 636.738,41	6.124
33	581.969,591 636.765,328	34	581.968,299 636.785,941	20.653
35	581.967,281 636.800,748	36	581.956,081 636.791,24	14.692
37	581.943,613 636.780,656	1	581.943,958 636.779,689	1.027

Punct început	X / Y	Punct sfârșit	X / Y	Lungime segment (** (m)
4	581.947,106 636.754,313	5	581.947,181 636.735,42	18.893
6	581.946,688 636.724,118	7	581.952,259 636.723,232	5.641
8	581.948,781 636.706,214	9	581.944,891 636.686,424	20.169
10	581.945,127 636.685,158	11	581.944,971 636.682,966	2.198
12	581.951,895 636.681,312	13	581.952,747 636.665,34	15.995
14	581.952,663 636.659,115	15	581.952,011 636.653,509	5.644
16	581.948,951 636.642,462	17	581.942,033 636.626,091	17.773
18	581.932,267 636.607,437	19	581.926,258 636.599,278	10.133
20	581.924,158 636.597,669	21	581.929,327 636.583,135	15.426
22	581.933,108 636.587,815	23	581.949,569 636.622,241	38.159
24	581.955,096 636.636,454	25	581.959,866 636.653,843	18.031
26	581.960,853 636.679,703	27	581.960,463 636.682,341	2.667
28	581.955,989 636.683,029	29	581.953,974 636.684,525	2.51
30	581.957,268 636.703,159	31	581.962,963 636.738,333	35.632
32	581.969,087 636.738,41	33	581.969,591 636.765,328	26.923
34	581.968,299 636.785,941	35	581.967,281 636.800,748	14.842
36	581.956,081 636.791,24	37	581.943,613 636.780,656	16.355

** Lungimile segmentelor sunt determinate în planul de proiecție Stereo 70 și sunt rotunjite la 1 milimetru.

*** Distanța dintre puncte este formată din segmente cumulate ce sunt mai mici decât valoarea 1 milimetru.

**DATE DESPRE IMOBILUL NR. 2219**

Oficiul de Cadastru și Publicitate Imobiliară NEAMT
Biroul de Cadastru și Publicitate Imobiliară Targu-Neamt

A. Partea I. Descrierea imobilului

TEREN Intravilan

Adresa: Loc. Dolhesti, Jud. Neamt

Nr. Crt	Nr cadastral Nr. topografic	Suprafața* (mp)	Observații / Referințe
A1		3.731	Sector cadastral:197 Teren neimpregmuit;

B. Partea II. Proprietari și acte

Inscrieri privitoare la dreptul de proprietate și alte drepturi reale		Referințe
/		
Act Normativ nr. 7, din 13/03/1996 emis de GUVERNUL ROMÂNIEI;		
B1	Inscrierea provizorie, drept de PROPRIETATE, dobandit prin Lege, cota actuala 1/1, cota initiala 1/1 1) COMUNA PIPIRIG, CIF:99999999999999, PROPRIETAR NEIDENTIFICAT	A1

C. Partea III. SARCINI .

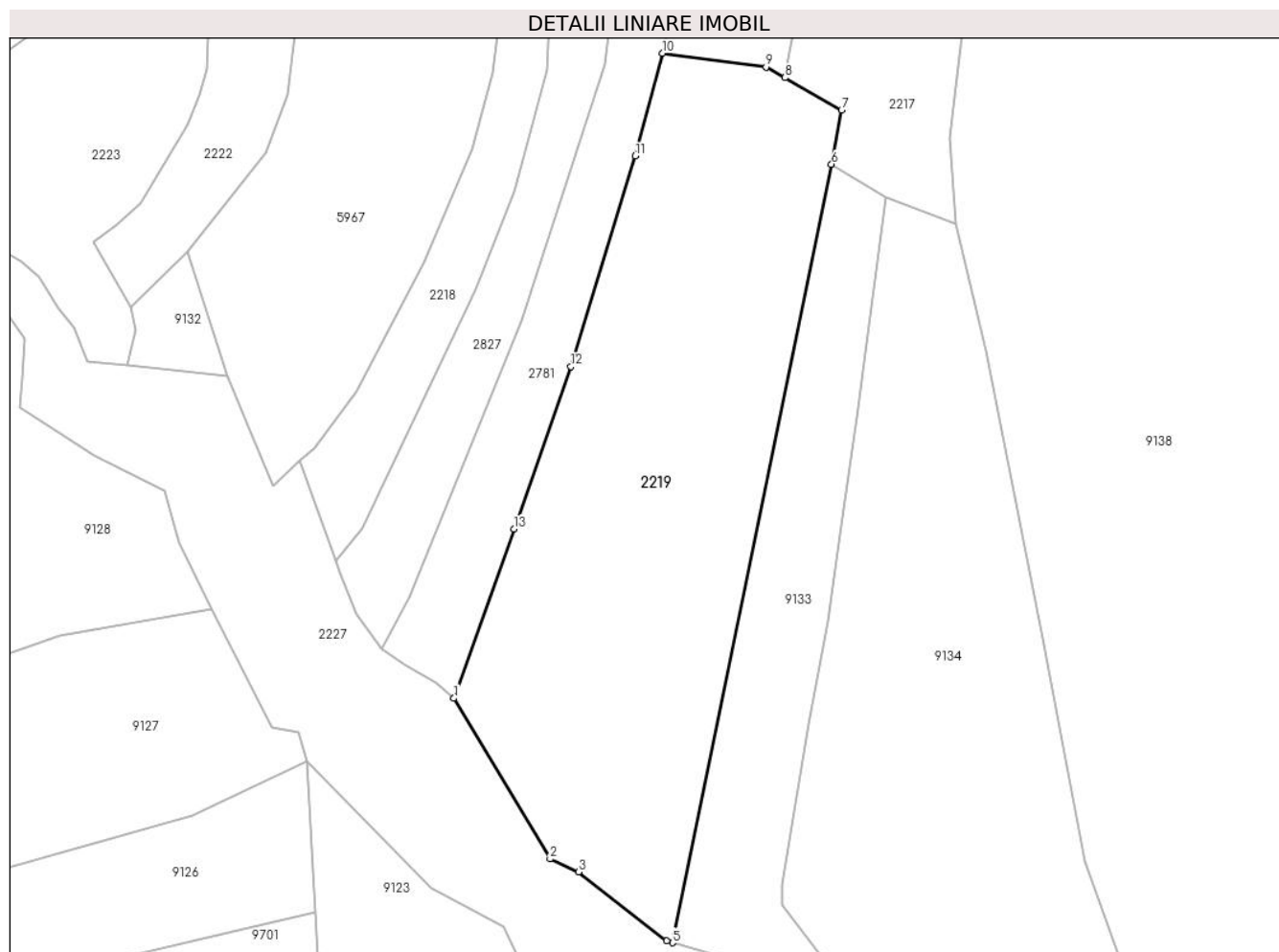
Inscrieri privind dezmembramintele dreptului de proprietate, drepturi reale de garanție și sarcini	Referințe
NU SUNT	

Anexa Nr. 1 La Partea I

Teren

Nr cadastral	Suprafața (mp)*	Observații / Referințe
	3.731	

* Suprafața este determinată în planul de proiecție Stereo 70.



Date referitoare la teren

Crt	Categorie folosință	Intra vilan	Suprafața (mp)	Tarla	Parcelă	Nr. topo	Observații / Referințe
1	faneata	DA	3.731	-	-	-	

Lungime Segmente

1) Valorile lungimilor segmentelor sunt obținute din proiecție în plan.

Punct început	X / Y	Punct sfârșit	X / Y	Lungime segment (** (m)
1	581.946,357 636.563,335	2	581.960,234 636.540,178	26.997
2	581.960,234 636.540,178	3	581.964,366 636.538,286	4.545
3	581.964,366 636.538,286	4	581.977,036 636.528,339	16.108
4	581.977,036 636.528,339	5	581.977,892 636.528,091	0.891
5	581.977,892 636.528,091	6	582.000,853 636.640,33	114.564

Punct început	X / Y	Punct sfârșit	X / Y	Lungime segment (** (m)
6	582.000,853 636.640,33	7	582.002,286 636.648,124	7.925
7	582.002,286 636.648,124	8	581.994,096 636.652,784	9.423
8	581.994,096 636.652,784	9	581.991,397 636.654,32	3.105
9	581.991,397 636.654,32	10	581.976,481 636.656,321	15.05
10	581.976,481 636.656,321	11	581.972,521 636.641,506	15.335
11	581.972,521 636.641,506	12	581.963,225 636.611,152	31.746
12	581.963,225 636.611,152	13	581.955,029 636.587,767	24.78
13	581.955,029 636.587,767	1	581.946,357 636.563,335	25.925

** Lungimile segmentelor sunt determinate în planul de proiecție Stereo 70 și sunt rotunjite la 1 milimetru.

*** Distanța dintre puncte este formată din segmente cumulate ce sunt mai mici decât valoarea 1 milimetru.

**DATE DESPRE IMOBILUL NR. 2221**

Oficiul de Cadastru și Publicitate Imobiliară NEAMT
Biroul de Cadastru și Publicitate Imobiliară Targu-Neamt

A. Partea I. Descrierea imobilului

TEREN Intravilan

Adresa: Loc. Dolhesti, Jud. Neamt

Nr. Crt	Nr cadastral Nr. topografic	Suprafața* (mp)	Observații / Referințe
A1		376	Sector cadastral:197 Teren imprejmuit;

B. Partea II. Proprietari și acte

Inscrieri privitoare la dreptul de proprietate și alte drepturi reale		Referințe
/		
Act Administrativ nr. 11696, din 18/07/2023 emis de PRIMARIA COMUNEI PIPIRIG;		
B1	Inscrierea posesiei, drept de PROPRIETATE, dobandit prin Lege, cota actuala 1/1, cota initiala 1/1 1) LIPAN VASILE, * Bun Comun 2) LIPAN VERONICA, - soti	A1

C. Partea III. SARCINI .

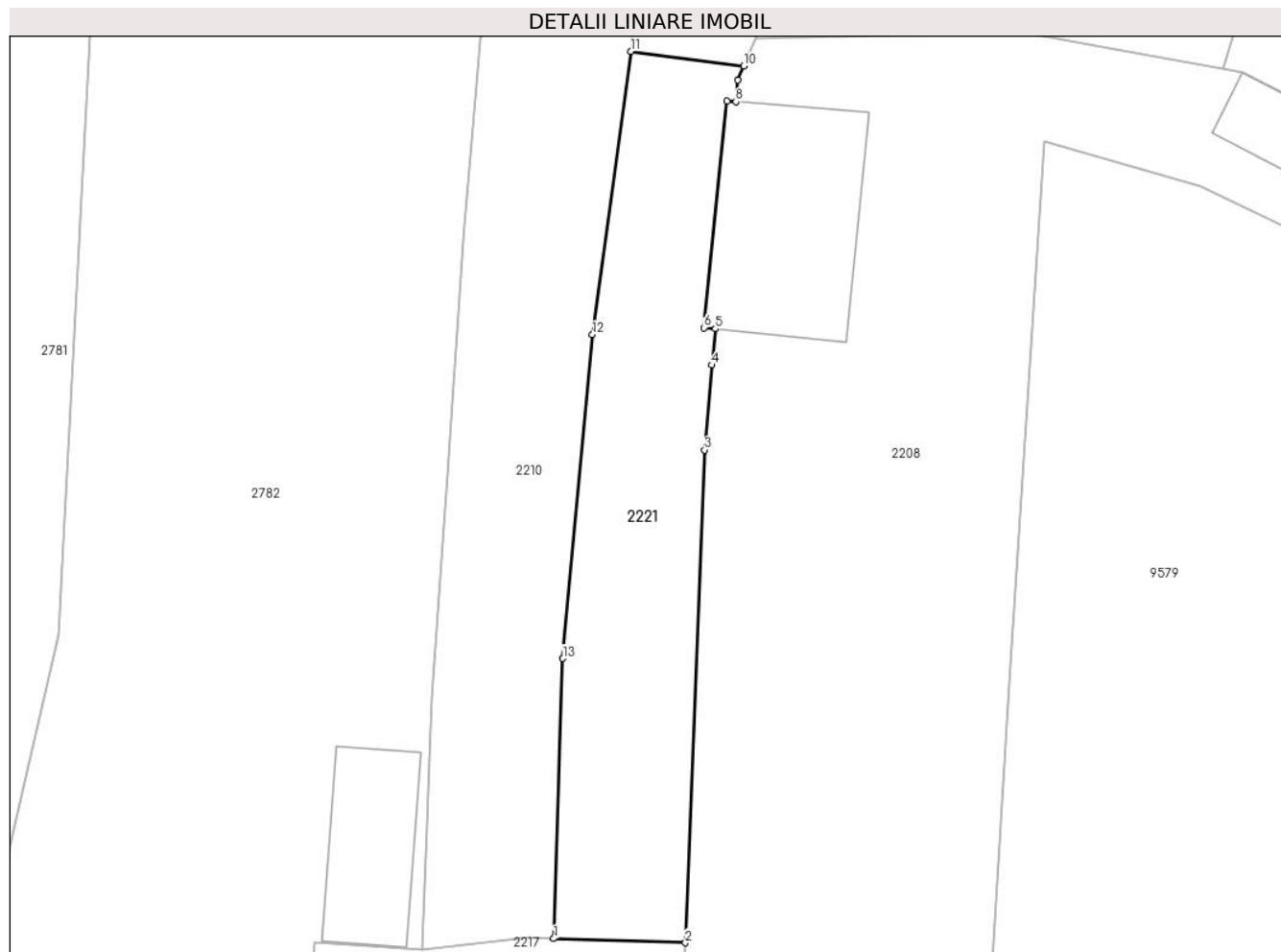
Inscrieri privind dezmembramintele dreptului de proprietate, drepturi reale de garanție și sarcini	Referințe
NU SUNT	

Anexa Nr. 1 La Partea I

Teren

Nr cadastral	Suprafața (mp)*	Observații / Referințe
	376	

* Suprafața este determinată în planul de proiecție Stereo 70.



Date referitoare la teren

Crt	Categorie folosință	Intravilan	Suprafața (mp)	Tarla	Parcelă	Nr. topo	Observații / Referințe
1	faneata	DA	376	-	-	-	

Lungime Segmente

1) Valorile lungimilor segmentelor sunt obținute din proiecție în plan.

Punct început	X / Y	Punct sfârșit	X / Y	Lungime segment (** (m)
1	582.012,729 636.699,769	2	582.020,49 636.699,522	7.765
2	582.020,49 636.699,522	3	582.021,62 636.728,555	29.055
3	582.021,62 636.728,555	4	582.022,066 636.733,555	5.02
4	582.022,066 636.733,555	5	582.022,259 636.735,688	2.142
5	582.022,259 636.735,688	6	582.021,599 636.735,752	0.663

Punct început	X / Y	Punct sfârșit	X / Y	Lungime segment (** (m)
6	582.021,599 636.735,752	7	582.022,955 636.749,112	13.429
7	582.022,955 636.749,112	8	582.023,466 636.749,066	0.513
8	582.023,466 636.749,066	9	582.023,581 636.750,335	1.274
9	582.023,581 636.750,335	10	582.023,929 636.751,171	0.906
10	582.023,929 636.751,171	11	582.017,291 636.752,033	6.694
11	582.017,291 636.752,033	12	582.015,007 636.735,342	16.847
12	582.015,007 636.735,342	13	582.013,264 636.716,272	19.149
13	582.013,264 636.716,272	1	582.012,729 636.699,769	16.512

** Lungimile segmentelor sunt determinate în planul de proiecție Stereo 70 și sunt rotunjite la 1 milimetru.

*** Distanța dintre puncte este formată din segmente cumulate ce sunt mai mici decât valoarea 1 milimetru.

**DATE DESPRE IMOBILUL NR. 2222**

Oficiul de Cadastru și Publicitate Imobiliară NEAMT
Biroul de Cadastru și Publicitate Imobiliară Targu-Neamt

A. Partea I. Descrierea imobilului

TEREN Intravilan

Adresa: Loc. Dolhesti, Jud. Neamt

Nr. Crt	Nr cadastral Nr. topografic	Suprafața* (mp)	Observații / Referințe
A1		1.684	Sector cadastral:197 Teren neimpregmuit;

Construcții

Crt	Nr cadastral Nr. topografic	Adresa	Observații / Referințe
A1.1		Loc. Dolhesti, Jud. Neamt	Nr. niveluri:1; S. construita la sol:114 mp;

B. Partea II. Proprietari și acte

Inscrieri privitoare la dreptul de proprietate și alte drepturi reale		Referințe
/		
Act Administrativ nr. 15153, din 03/10/2023 emis de PRIMARIA COMUNEI PIPIRIG;		
B1	Inscrierea posesiei, drept de PROPRIETATE, dobandit prin Lege, cota actuala 1/1, cota initiala 1/1 1) COMAN ANA - MARIA, - soti 2) COMAN NICOLAIE	A1
Act Administrativ nr. 17408, din 01/11/2023 emis de PRIMARIA COMUNEI PIPIRIG;		
B2	Intabulare, drept de PROPRIETATE, dobandit prin Lege, cota actuala 1/1, cota initiala 1/1 1) COMAN ANA - MARIA, - soti 2) COMAN NICOLAIE	A1.1

C. Partea III. SARCINI .

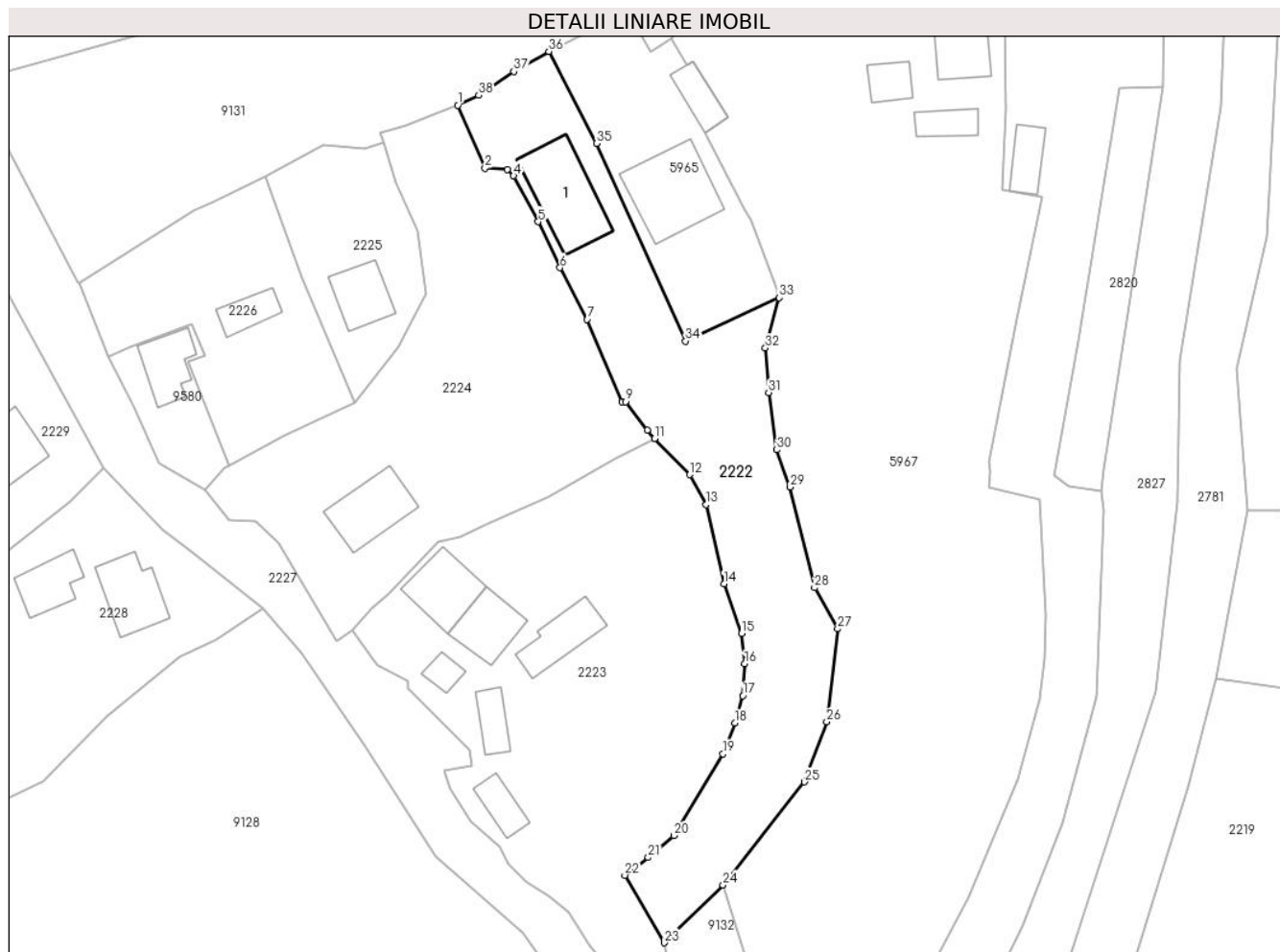
Inscrieri privind dezmembramintele dreptului de proprietate, drepturi reale de garanție și sarcini	Referințe
NU SUNT	

Anexa Nr. 1 La Partea I

Teren

Nr cadastral	Suprafața (mp)*	Observații / Referințe
	1.684	

* Suprafața este determinată în planul de proiecție Stereo 70.



Date referitoare la teren

Crt	Categorie folosință	Intravilan	Suprafața (mp)	Tarla	Parcelă	Nr. topo	Observații / Referințe
1	curți constructii	DA	389	-	-	-	
2	faneata	DA	1.295	-	-	-	

Date referitoare la construcții

Crt	Număr	Destinație construcție	Supraf. (mp)	Situație juridică	Observații / Referințe
A1.1		construcții de locuințe	114	Cu acte	Nr. niveluri:1; S. construita la sol:114 mp;

Lungime Segmente

1) Valorile lungimilor segmentelor sunt obținute din proiecție în plan.

Punct început	X / Y	Punct sfârșit	X / Y	Lungime segment (** (m)
1	581.871,151 636.735,91	2	581.874,917 636.727,206	9.484
3	581.878,026 636.726,96	4	581.878,894 636.726,128	1.202
5	581.882,317 636.719,757	6	581.885,345 636.713,38	7.059

Punct început	X / Y	Punct sfârșit	X / Y	Lungime segment (** (m)
2	581.874,917 636.727,206	3	581.878,026 636.726,96	3.119
4	581.878,894 636.726,128	5	581.882,317 636.719,757	7.232
6	581.885,345 636.713,38	7	581.889,092 636.706,208	8.092

Punct început	X / Y	Punct sfârșit	X / Y	Lungime segment (** (m)
7	581.889,092 636.706,208	8	581.893,946 636.694,779	12.417
9	581.894,427 636.694,806	10	581.897,479 636.690,868	4.982
11	581.898,459 636.689,683	12	581.903,36 636.684,681	7.003
13	581.905,627 636.680,545	14	581.908,109 636.669,552	11.27
15	581.910,518 636.662,68	16	581.910,982 636.658,453	4.252
17	581.910,704 636.654,034	18	581.909,627 636.650,269	3.916
19	581.907,965 636.645,965	20	581.901,143 636.634,62	13.238
21	581.897,592 636.631,582	22	581.894,334 636.629,129	4.078
23	581.899,79 636.619,768	24	581.907,986 636.627,781	11.462
25	581.919,283 636.642,065	26	581.922,383 636.650,403	8.896
27	581.923,884 636.663,301	28	581.920,674 636.668,996	6.537
29	581.917,302 636.682,969	30	581.915,462 636.688,124	5.474
31	581.914,305 636.696,073	32	581.913,847 636.702,249	6.193
33	581.915,767 636.709,233	34	581.902,765 636.703,207	14.331
35	581.890,413 636.730,604	36	581.883,791 636.743,374	14.385
37	581.878,939 636.740,608	38	581.874,04 636.737,298	5.912

Punct început	X / Y	Punct sfârșit	X / Y	Lungime segment (** (m)
8	581.893,946 636.694,779	9	581.894,427 636.694,806	0.482
10	581.897,479 636.690,868	11	581.898,459 636.689,683	1.538
12	581.903,36 636.684,681	13	581.905,627 636.680,545	4.717
14	581.908,109 636.669,552	15	581.910,518 636.662,68	7.282
16	581.910,982 636.658,453	17	581.910,704 636.654,034	4.428
18	581.909,627 636.650,269	19	581.907,965 636.645,965	4.614
20	581.901,143 636.634,62	21	581.897,592 636.631,582	4.673
22	581.894,334 636.629,129	23	581.899,79 636.619,768	10.835
24	581.907,986 636.627,781	25	581.919,283 636.642,065	18.211
26	581.922,383 636.650,403	27	581.923,884 636.663,301	12.985
28	581.920,674 636.668,996	29	581.917,302 636.682,969	14.374
30	581.915,462 636.688,124	31	581.914,305 636.696,073	8.033
32	581.913,847 636.702,249	33	581.915,767 636.709,233	7.243
34	581.902,765 636.703,207	35	581.890,413 636.730,604	30.053
36	581.883,791 636.743,374	37	581.878,939 636.740,608	5.585
38	581.874,04 636.737,298	1	581.871,151 636.735,91	3.205

** Lungimile segmentelor sunt determinate în planul de proiecție Stereo 70 și sunt rotunjite la 1 milimetru.

*** Distanța dintre puncte este formată din segmente cumulate ce sunt mai mici decât valoarea 1 milimetru.

**DATE DESPRE IMOBILUL NR. 2223**

Oficiul de Cadastru și Publicitate Imobiliară NEAMT
Biroul de Cadastru și Publicitate Imobiliară Targu-Neamt

A. Partea I. Descrierea imobilului

TEREN Intravilan

Adresa: Loc. Dolhesti, Jud. Neamt

Nr. Crt	Nr cadastral Nr. topografic	Suprafața* (mp)	Observații / Referințe
A1	53139	Din acte: 225 Masurata: 2.278	Sector cadastral:197 Teren imprejmuit;

Construcții

Crt	Nr cadastral Nr. topografic	Adresa	Observații / Referințe
A1.1		Loc. Dolhesti, Jud. Neamt	Nr. niveluri:1; S. construita la sol:72 mp;
A1.2		Loc. Dolhesti, Jud. Neamt	Nr. niveluri:1; S. construita la sol:61 mp;
A1.3		Loc. Dolhesti, Jud. Neamt	Nr. niveluri:1; S. construita la sol:59 mp;
A1.4		Loc. Dolhesti, Jud. Neamt	Nr. niveluri:1; S. construita la sol:32 mp;
A1.5		Loc. Dolhesti, Jud. Neamt	Nr. niveluri:1; S. construita la sol:31 mp;
A1.6		Loc. Dolhesti, Jud. Neamt	Nr. niveluri:1; S. construita la sol:18 mp;

B. Partea II. Proprietari și acte

Inscrieri privitoare la dreptul de proprietate și alte drepturi reale	Referințe
18724 / 18/07/2019	
Act Notarial nr. Contract de vânzare - cumpărare aut. nr. 4051, din 18/07/2019 emis de BIN Teodorescu Mihaela (act administrativ nr Proces - verbal de identificare a imobilului nr. 3293 din 15.03.2019, emis de PRIMARIA PIPIRIG;act administrativ nr Certificat fiscal nr. 8324 din 24.06.2019, emis de PRIMARIA PIPIRIG;act administrativ nr Certificat atestare că petentul este cunoscut ca proprietar nr. 3293 din 15.03.2019, emis de PRIMARIA PIPIRIG);	
B1	Intabulare, drept de PROPRIETATE, cu titlu de drept de CUMPĂRARE, dobandit prin Conventie, cota actuala 1/1, cota initiala 1/1 1) GABOR GHEORGHE , * Bun Propriu
/	
Act Administrativ nr. 17408, din 01/11/2023 emis de PRIMARIA COMUNEI PIPIRIG;	
B2	Intabulare, drept de PROPRIETATE, dobandit prin Lege, cota actuala 1/1, cota initiala 1/1 1) GABOR GHEORGHE , * Bun Propriu

C. Partea III. SARCINI

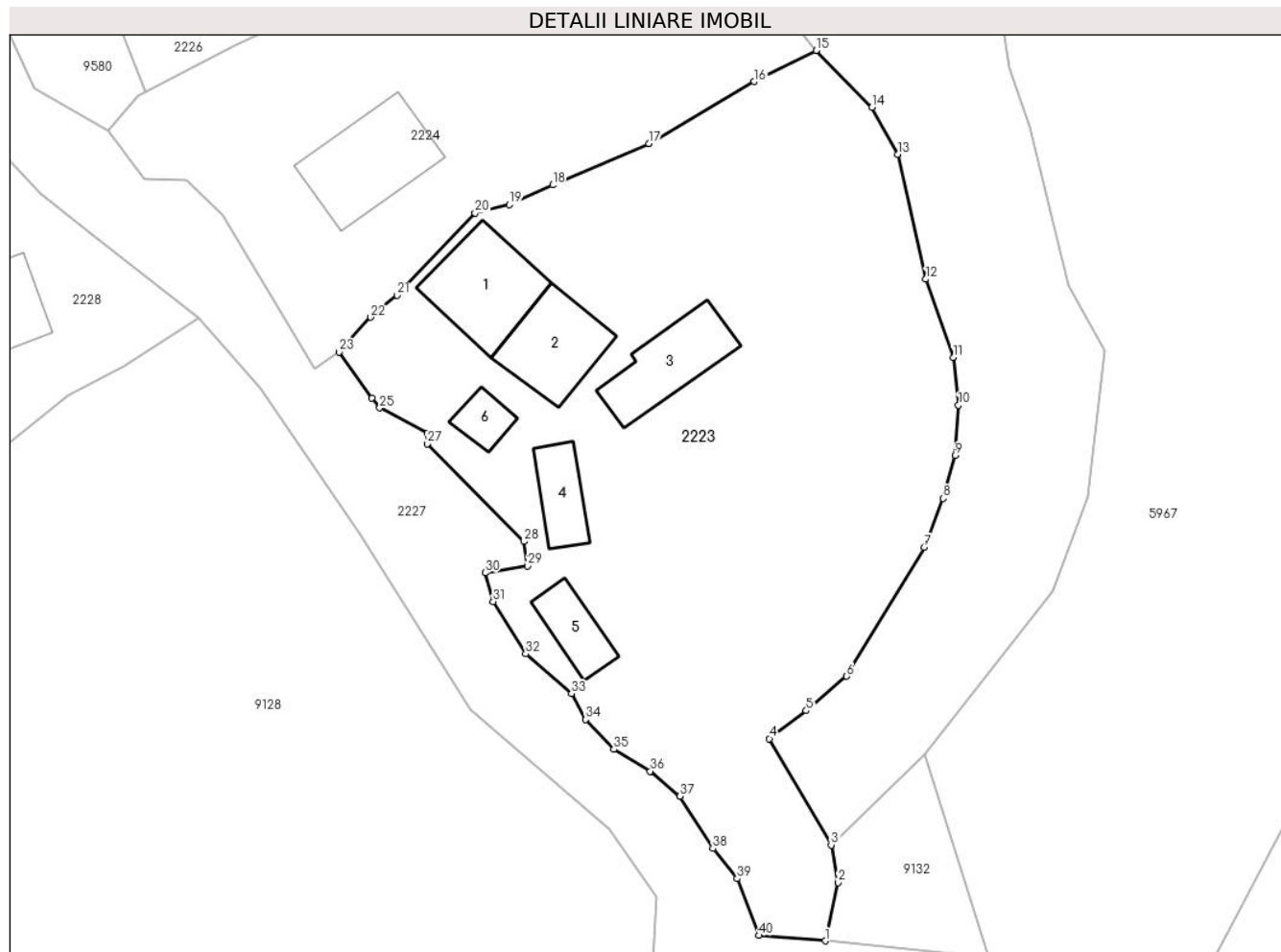
Inscrieri privind dezmembramintele dreptului de proprietate, drepturi reale de garanție și sarcini	Referințe
4071 / 09/02/2023	
Act Administrativ nr. DECIZIE DE RIDICARE A MASURILOR DE EXECUTARE SILITA nr. 7, din 03/02/2023 emis de ANAF-SERVICIUL FISCAL ORASENESC TARGU NEAMT;	
C2	Se radiază dreptul de IPOTECA LEGALA înscris în favoarea ANAF - SERVICIUL FISCAL ORASENESC TARGU NEAMT sub numărul de încheiere 18777 din 25.08.2021

Anexa Nr. 1 La Partea I

Teren

Nr cadastral	Suprafața (mp)*	Observații / Referințe
53139	Din acte: 225 Masurata: 2.278	

* Suprafața este determinată în planul de proiecție Stereo 70.



Date referitoare la teren

Crt	Categorie folosință	Intra vilan	Suprafața (mp)	Tarla	Parcelă	Nr. topo	Observații / Referințe
1	curți constructii	DA	720	-	-	-	
2	faneata	DA	1.558	-	-	-	

Date referitoare la construcții

Crt	Număr	Destinație construcție	Supraf. (mp)	Situație juridică	Observații / Referințe
A1.1		construcții de locuințe	72	Cu acte	Nr. niveluri:1; S. construita la sol:72 mp;
A1.2		construcții de locuințe	61	Cu acte	Nr. niveluri:1; S. construita la sol:61 mp;
A1.3		construcții anexa	59	Cu acte	Nr. niveluri:1; S. construita la sol:59 mp;
A1.4		construcții anexa	32	Cu acte	Nr. niveluri:1; S. construita la sol:32 mp;
A1.5		construcții anexa	31	Cu acte	Nr. niveluri:1; S. construita la sol:31 mp;
A1.6		construcții anexa	18	Cu acte	Nr. niveluri:1; S. construita la sol:18 mp;

Lungime Segmente

1) Valorile lungimilor segmentelor sunt obținute din proiecție în plan.

Punct început	X / Y	Punct sfârșit	X / Y	Lungime segment (** (m)
1	581.899,262 636.611,331	2	581.900,402 636.616,464	5.258
3	581.899,79 636.619,768	4	581.894,334 636.629,129	10.835
5	581.897,592 636.631,582	6	581.901,143 636.634,62	4.673
7	581.907,965 636.645,965	8	581.909,627 636.650,269	4.614
9	581.910,704 636.654,034	10	581.910,982 636.658,453	4.428
11	581.910,518 636.662,68	12	581.908,109 636.669,552	7.282
13	581.905,627 636.680,545	14	581.903,36 636.684,681	4.717
15	581.898,459 636.689,683	16	581.893,007 636.686,947	6.1
17	581.883,73 636.681,491	18	581.875,279 636.677,845	9.204
19	581.871,461 636.676,104	20	581.868,434 636.675,371	3.114
21	581.861,591 636.668,128	22	581.859,268 636.666,195	3.022
23	581.856,466 636.663,153	24	581.859,363 636.659,071	5.006
25	581.860,049 636.658,234	26	581.864,234 636.656,02	4.735
27	581.864,223 636.655,078	28	581.872,744 636.646,471	12.111
29	581.873,053 636.644,328	30	581.869,327 636.643,719	3.775
31	581.870,036 636.641,196	32	581.872,899 636.636,588	5.425
33	581.876,925 636.633,093	34	581.878,195 636.630,811	2.612
35	581.880,65 636.628,181	36	581.883,861 636.626,254	3.745
37	581.886,469 636.624,075	38	581.889,369 636.619,461	5.45
39	581.891,51 636.616,809	40	581.893,427 636.611,8	5.363

Punct început	X / Y	Punct sfârșit	X / Y	Lungime segment (** (m)
2	581.900,402 636.616,464	3	581.899,79 636.619,768	3.36
4	581.894,334 636.629,129	5	581.897,592 636.631,582	4.078
6	581.901,143 636.634,62	7	581.907,965 636.645,965	13.238
8	581.909,627 636.650,269	9	581.910,704 636.654,034	3.916
10	581.910,982 636.658,453	11	581.910,518 636.662,68	4.252
12	581.908,109 636.669,552	13	581.905,627 636.680,545	11.27
14	581.903,36 636.684,681	15	581.898,459 636.689,683	7.003
16	581.893,007 636.686,947	17	581.883,73 636.681,491	10.762
18	581.875,279 636.677,845	19	581.871,461 636.676,104	4.196
20	581.868,434 636.675,371	21	581.861,591 636.668,128	9.964
22	581.859,268 636.666,195	23	581.856,466 636.663,153	4.136
24	581.859,363 636.659,071	25	581.860,049 636.658,234	1.082
26	581.864,234 636.656,02	27	581.864,223 636.655,078	0.942
28	581.872,744 636.646,471	29	581.873,053 636.644,328	2.165
30	581.869,327 636.643,719	31	581.870,036 636.641,196	2.621
32	581.872,899 636.636,588	33	581.876,925 636.633,093	5.331
34	581.878,195 636.630,811	35	581.880,65 636.628,181	3.598
36	581.883,861 636.626,254	37	581.886,469 636.624,075	3.398
38	581.889,369 636.619,461	39	581.891,51 636.616,809	3.408
40	581.893,427 636.611,8	1	581.899,262 636.611,331	5.854

** Lungimile segmentelor sunt determinate în planul de proiecție Stereo 70 și sunt rotunjite la 1 milimetru.

*** Distanța dintre puncte este formată din segmente cumulate ce sunt mai mici decât valoarea 1 milimetru.

**DATE DESPRE IMOBILUL NR. 2224**

Oficiul de Cadastru și Publicitate Imobiliară NEAMT
Biroul de Cadastru și Publicitate Imobiliară Targu-Neamt

A. Partea I. Descrierea imobilului

TEREN Intravilan

Adresa: Loc. Dolhesti, Jud. Neamt

Nr. Crt	Nr cadastral Nr. topografic	Suprafața* (mp)	Observații / Referințe
A1		1.843	Sector cadastral:197 Teren neimpregmuit;

Construcții

Crt	Nr cadastral Nr. topografic	Adresa	Observații / Referințe
A1.1		Loc. Dolhesti, Jud. Neamt	Nr. niveluri:1; S. construita la sol:79 mp;

B. Partea II. Proprietari și acte

Inscrieri privitoare la dreptul de proprietate și alte drepturi reale	Referințe
/	
Act Normativ nr. 7, din 13/03/1996 emis de GUVERNUL ROMÂNIEI;	
B1	Inscrierea provizorie, drept de PROPRIETATE, dobandit prin Lege, cota actuala 1/1, cota initiala 1/1
	1) COMUNA PIPIRIG, CIF:9999999999999, PROPRIETAR NEIDENTIFICAT

C. Partea III. SARCINI .

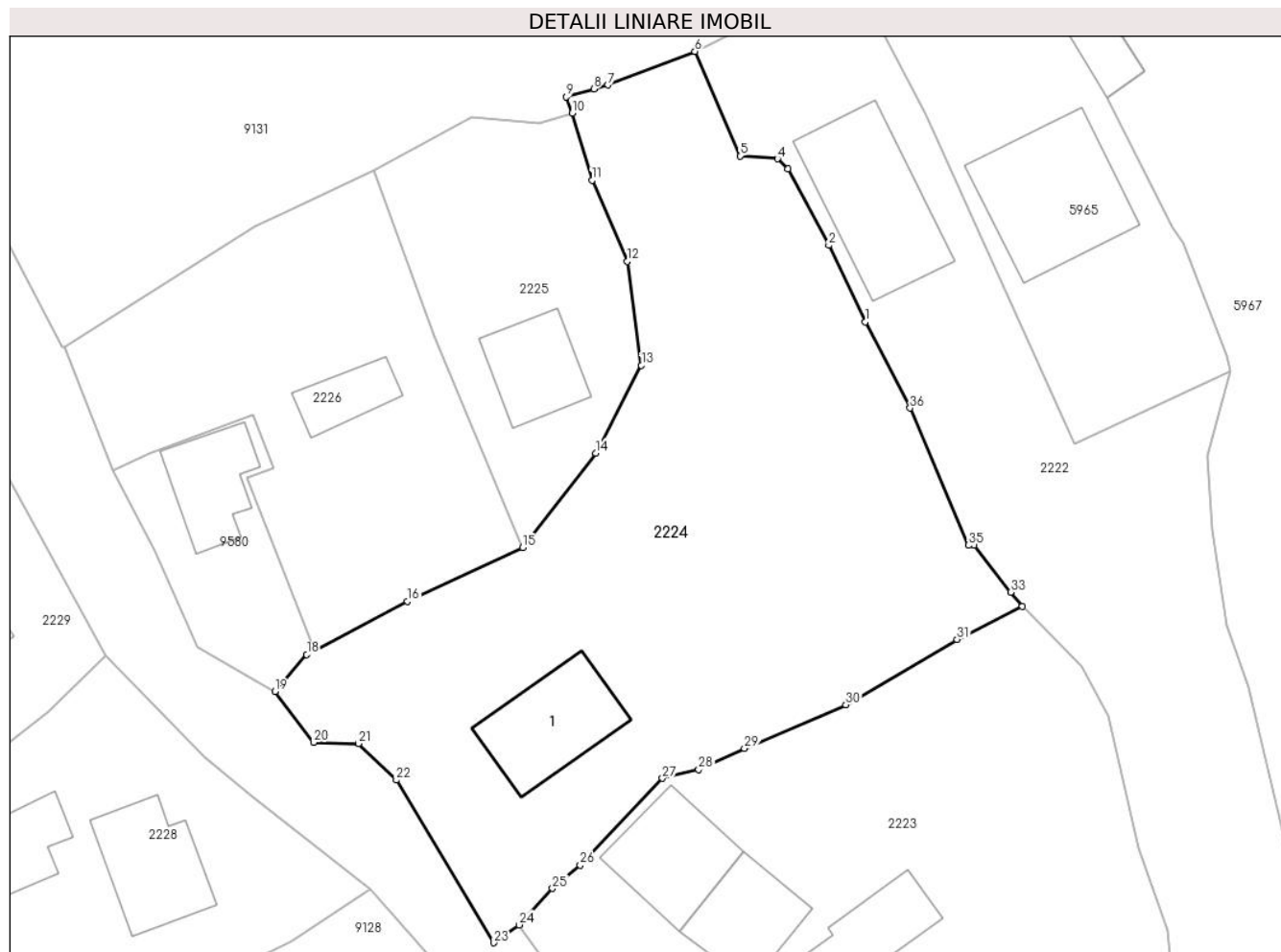
Inscrieri privind dezmembramintele dreptului de proprietate, drepturi reale de garanție și sarcini	Referințe
NU SUNT	

Anexa Nr. 1 La Partea I

Teren

Nr cadastral	Suprafața (mp)*	Observații / Referințe
	1.843	

* Suprafața este determinată în planul de proiecție Stereo 70.



Date referitoare la teren

Crt	Categorie folosință	Intravilan	Suprafața (mp)	Tarla	Parcelă	Nr. topo	Observații / Referințe
1	curți construcții	DA	1.480	-	-	-	
2	arabil	DA	363	-	-	-	

Date referitoare la construcții

Crt	Număr	Destinație construcție	Supraf. (mp)	Situație juridică	Observații / Referințe
A1.1		construcții de locuințe	79	Cu acte	Nr. niveluri:1; S. construita la sol:79 mp;

Lungime Segmente

1) Valorile lungimilor segmentelor sunt obținute din proiecție în plan.

Punct început	X / Y	Punct sfârșit	X / Y	Lungime segment (** (m))
1	581.885,345 636.713,38	2	581.882,317 636.719,757	7.059
3	581.878,894 636.726,128	4	581.878,026 636.726,96	1.202
5	581.874,917 636.727,206	6	581.871,151 636.735,91	9.484

Punct început	X / Y	Punct sfârșit	X / Y	Lungime segment (** (m))
2	581.882,317 636.719,757	3	581.878,894 636.726,128	7.232
4	581.878,026 636.726,96	5	581.874,917 636.727,206	3.119
6	581.871,151 636.735,91	7	581.863,877 636.733,115	7.793

Punct început	X / Y	Punct sfârșit	X / Y	Lungime segment (** (m))
7	581.863,877 636.733,115	8	581.862,724 636.732,791	1.198
9	581.860,425 636.732,119	10	581.860,904 636.730,768	1.433
11	581.862,561 636.725,176	12	581.865,492 636.718,428	7.357
13	581.866,688 636.709,757	14	581.862,883 636.702,455	8.234
15	581.856,773 636.694,589	16	581.847,193 636.690,11	10.575
17	581.839,398 636.685,992	18	581.838,78 636.685,666	0.699
19	581.836,126 636.682,585	20	581.839,34 636.678,369	5.301
21	581.843,098 636.678,265	22	581.846,253 636.675,222	4.383
23	581.854,355 636.661,669	24	581.856,466 636.663,153	2.58
25	581.859,268 636.666,195	26	581.861,591 636.668,128	3.022
27	581.868,434 636.675,371	28	581.871,461 636.676,104	3.114
29	581.875,279 636.677,845	30	581.883,73 636.681,491	9.204
31	581.893,007 636.686,947	32	581.898,459 636.689,683	6.1
33	581.897,479 636.690,868	34	581.894,427 636.694,806	4.982
35	581.893,946 636.694,779	36	581.889,092 636.706,208	12.417

Punct început	X / Y	Punct sfârșit	X / Y	Lungime segment (** (m))
8	581.862,724 636.732,791	9	581.860,425 636.732,119	2.395
10	581.860,904 636.730,768	11	581.862,561 636.725,176	5.832
12	581.865,492 636.718,428	13	581.866,688 636.709,757	8.753
14	581.862,883 636.702,455	15	581.856,773 636.694,589	9.96
16	581.847,193 636.690,11	17	581.839,398 636.685,992	8.816
18	581.838,78 636.685,666	19	581.836,126 636.682,585	4.066
20	581.839,34 636.678,369	21	581.843,098 636.678,265	3.759
22	581.846,253 636.675,222	23	581.854,355 636.661,669	15.79
24	581.856,466 636.663,153	25	581.859,268 636.666,195	4.136
26	581.861,591 636.668,128	27	581.868,434 636.675,371	9.964
28	581.871,461 636.676,104	29	581.875,279 636.677,845	4.196
30	581.883,73 636.681,491	31	581.893,007 636.686,947	10.762
32	581.898,459 636.689,683	33	581.897,479 636.690,868	1.538
34	581.894,427 636.694,806	35	581.893,946 636.694,779	0.482
36	581.889,092 636.706,208	1	581.885,345 636.713,38	8.092

** Lungimile segmentelor sunt determinate în planul de proiecție Stereo 70 și sunt rotunjite la 1 milimetru.

*** Distanța dintre puncte este formată din segmente cumulate ce sunt mai mici decât valoarea 1 milimetru.

**DATE DESPRE IMOBILUL NR. 2225**

Oficiul de Cadastru și Publicitate Imobiliară NEAMT
Biroul de Cadastru și Publicitate Imobiliară Targu-Neamt

A. Partea I. Descrierea imobilului

TEREN Intravilan

Adresa: Loc. Dolhesti, Jud. Neamt

Nr. Crt	Nr cadastral Nr. topografic	Suprafața* (mp)	Observații / Referințe
A1	53244	Din acte: 533 Masurata: 475	Sector cadastral:197 Teren imprejmuit;

Construcții

Crt	Nr cadastral Nr. topografic	Adresa	Observații / Referințe
A1.1		Loc. Dolhesti, Jud. Neamt	Nr. niveluri:1; S. construita la sol:56 mp;

B. Partea II. Proprietari și acte

Inscrieri privitoare la dreptul de proprietate și alte drepturi reale		Referințe
23023 / 30/08/2019		
Act Notarial nr. 1663 - contract de vânzare, din 29/08/2019 emis de NP Andronache Laura;		
B1	Intabulare, drept de PROPRIETATE, cu titlu de drept de cumpărare, dobandit prin Conventie, cota actuala 1/1, cota initiala 1/1 1) GABOR VASILE, bun propriu	A1
/		
Act Administrativ nr. 17408, din 01/11/2023 emis de PRIMARIA COMUNEI PIPIRIG;		
B2	Intabulare, drept de PROPRIETATE, dobandit prin Lege, cota actuala 1/1, cota initiala 1/1 1) GABOR VASILE, bun propriu	A1.1

C. Partea III. SARCINI .

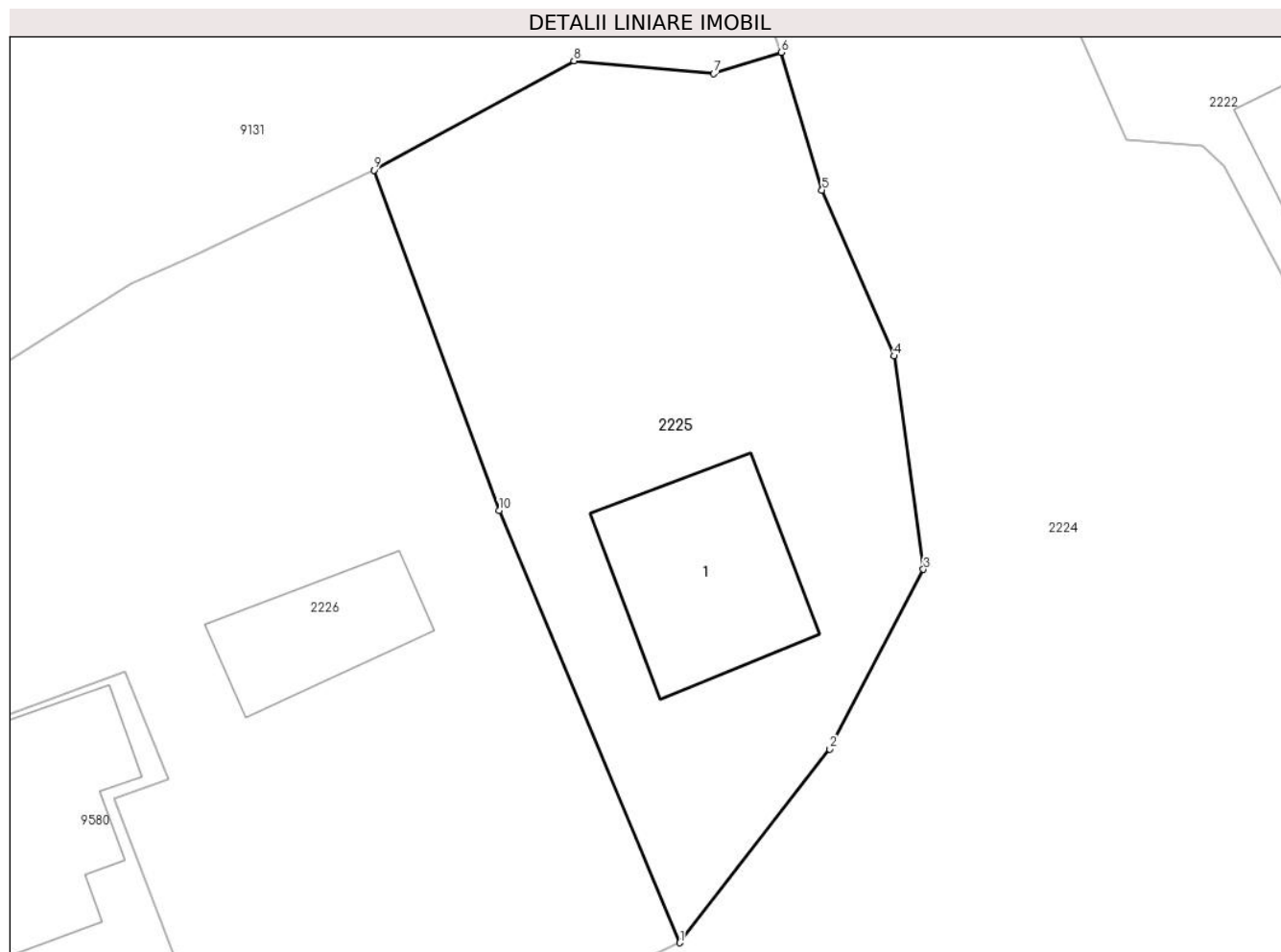
Inscrieri privind dezmembramintele dreptului de proprietate, drepturi reale de garanție și sarcini	Referințe
NU SUNT	

Anexa Nr. 1 La Partea I

Teren

Nr cadastral	Suprafața (mp)*	Observații / Referințe
53244	Din acte: 533 Masurata: 475	

* Suprafața este determinată în planul de proiecție Stereo 70.



Date referitoare la teren

Crt	Categorie folosință	Intra vilan	Suprafața (mp)	Tarla	Parcelă	Nr. topo	Observații / Referințe
1	curți constructii	DA	223	-	-	-	
2	faneata	DA	252	-	-	-	

Date referitoare la construcții

Crt	Număr	Destinație construcție	Supraf. (mp)	Situație juridică	Observații / Referințe
A1.1		construcții de locuințe	56	Cu acte	Nr. niveluri:1; S. construita la sol:56 mp;

Lungime Segmente

1) Valorile lungimilor segmentelor sunt obținute din proiecție în plan.

Punct început	X / Y	Punct sfârșit	X / Y	Lungime segment (** (m)
1	581.856,773 636.694,589	2	581.862,883 636.702,455	9.96
2	581.862,883 636.702,455	3	581.866,688 636.709,757	8.234

Punct început	X / Y	Punct sfârșit	X / Y	Lungime segment (** (m)
3	581.866,688 636.709,757	4	581.865,492 636.718,428	8.753
4	581.865,492 636.718,428	5	581.862,561 636.725,176	7.357
5	581.862,561 636.725,176	6	581.860,904 636.730,768	5.832
6	581.860,904 636.730,768	7	581.858,171 636.729,901	2.867
7	581.858,171 636.729,901	8	581.852,487 636.730,428	5.708
8	581.852,487 636.730,428	9	581.844,352 636.725,984	9.27
9	581.844,352 636.725,984	10	581.849,449 636.712,156	14.737
10	581.849,449 636.712,156	1	581.856,773 636.694,589	19.033

** Lungimile segmentelor sunt determinate în planul de proiecție Stereo 70 și sunt rotunjite la 1 milimetru.

*** Distanța dintre puncte este formată din segmente cumulate ce sunt mai mici decât valoarea 1 milimetru.

**DATE DESPRE IMOBILUL NR. 2226**

Oficiul de Cadastru și Publicitate Imobiliară NEAMT
Biroul de Cadastru și Publicitate Imobiliară Targu-Neamt

A. Partea I. Descrierea imobilului

TEREN Intravilan

Adresa: Loc. Dolhesti, Jud. Neamt

Nr. Crt	Nr cadastral Nr. topografic	Suprafața* (mp)	Observații / Referințe
A1		751	Sector cadastral:197 Teren imprejmuit;

Construcții

Crt	Nr cadastral Nr. topografic	Adresa	Observații / Referințe
A1.1		Loc. Dolhesti, Jud. Neamt	Nr. niveluri:1; S. construita la sol:32 mp;

B. Partea II. Proprietari și acte

Inscrieri privitoare la dreptul de proprietate și alte drepturi reale		Referințe
/		
Act Administrativ nr. 11696, din 18/07/2023 emis de PRIMARIA COMUNEI PIPIRIG;		
B1	Inscrierea posesiei, drept de PROPRIETATE, dobandit prin Lege, cota actuala 1/1, cota initiala 1/1 1) GABOR MARIA	A1
Act Administrativ nr. 17408, din 01/11/2023 emis de PRIMARIA COMUNEI PIPIRIG;		
B2	Intabulare, drept de PROPRIETATE, dobandit prin Lege, cota actuala 1/1, cota initiala 1/1 1) GABOR MARIA	A1.1

C. Partea III. SARCINI .

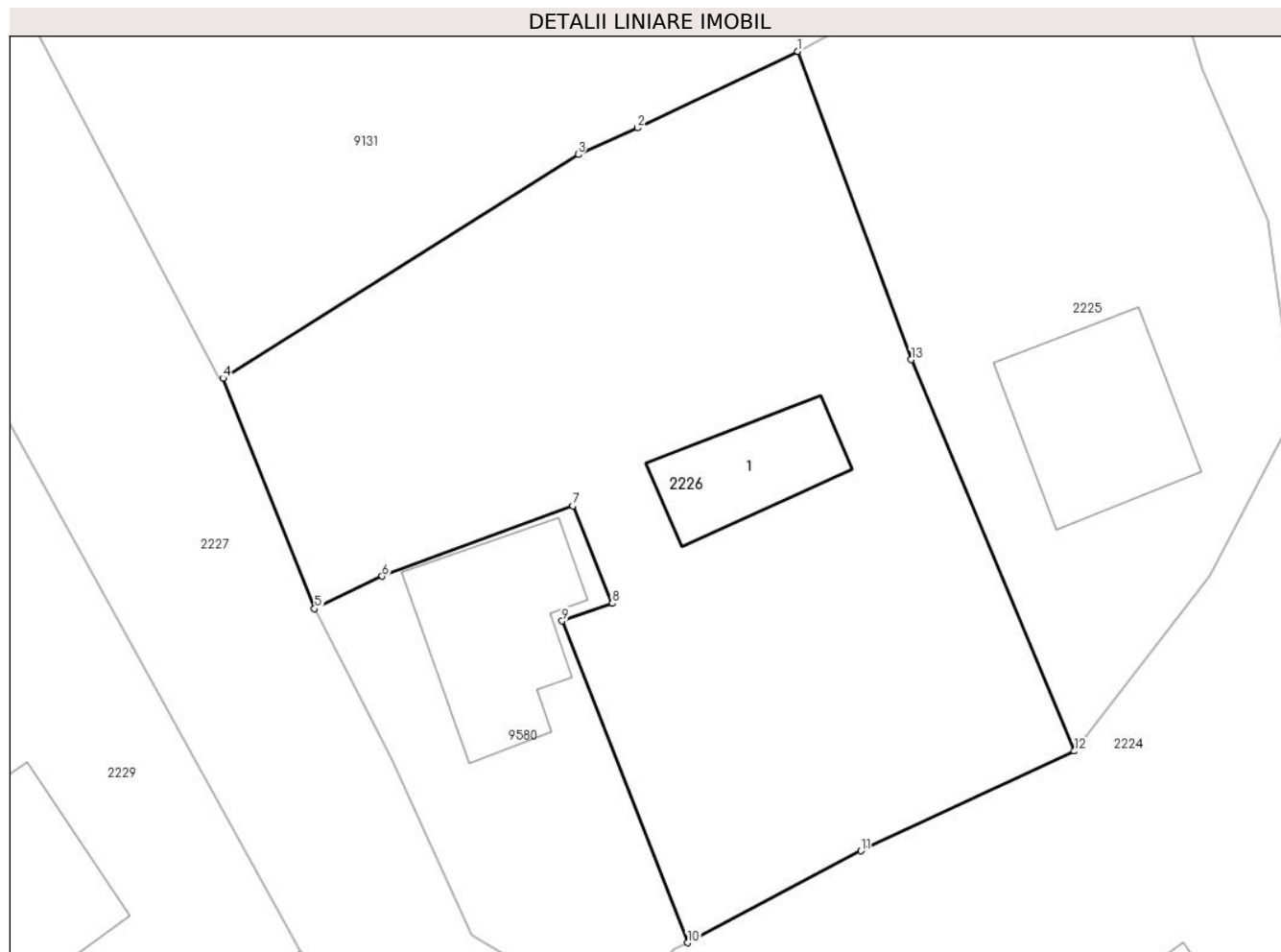
Inscrieri privind dezmembramintele dreptului de proprietate, drepturi reale de garanție și sarcini	Referințe
NU SUNT	

Anexa Nr. 1 La Partea I

Teren

Nr cadastral	Suprafața (mp)*	Observații / Referințe
	751	

* Suprafața este determinată în planul de proiecție Stereo 70.



Date referitoare la teren

Crt	Categorie folosință	Intra vilan	Suprafața (mp)	Tarla	Parcelă	Nr. topo	Observații / Referințe
1	curti constructii	DA	98	-	-	-	
2	faneata	DA	654	-	-	-	

Date referitoare la construcții

Crt	Număr	Destinație construcție	Supraf. (mp)	Situație juridică	Observații / Referințe
A1.1		construcții anexa	32	Cu acte	Nr. niveluri:1; S. construita la sol:32 mp;

Lungime Segmente

1) Valorile lungimilor segmentelor sunt obținute din proiecție în plan.

Punct început	X / Y	Punct sfârșit	X / Y	Lungime segment (** (m)
1	581.844,352 636.725,984	2	581.837,159 636.722,553	7.969
2	581.837,159 636.722,553	3	581.834,484 636.721,361	2.929
3	581.834,484 636.721,361	4	581.818,541 636.711,319	18.842

Punct început	X / Y	Punct sfârșit	X / Y	Lungime segment (** (m)
4	581.818,541 636.711,319	5	581.822,648 636.700,984	11.121
5	581.822,648 636.700,984	6	581.825,676 636.702,441	3.36
6	581.825,676 636.702,441	7	581.834,25 636.705,594	9.135
7	581.834,25 636.705,594	8	581.836,028 636.701,217	4.724
8	581.836,028 636.701,217	9	581.833,774 636.700,427	2.388
9	581.833,774 636.700,427	10	581.839,398 636.685,992	15.492
10	581.839,398 636.685,992	11	581.847,193 636.690,11	8.816
11	581.847,193 636.690,11	12	581.856,773 636.694,589	10.575
12	581.856,773 636.694,589	13	581.849,449 636.712,156	19.033
13	581.849,449 636.712,156	1	581.844,352 636.725,984	14.737

** Lungimile segmentelor sunt determinate în planul de proiecție Stereo 70 și sunt rotunjite la 1 milimetru.

*** Distanța dintre puncte este formată din segmente cumulate ce sunt mai mici decât valoarea 1 milimetru.

**DATE DESPRE IMOBILUL NR. 2781**

Oficiul de Cadastru și Publicitate Imobiliară NEAMT
Biroul de Cadastru și Publicitate Imobiliară Targu-Neamt

A. Partea I. Descrierea imobilului

TEREN Intravilan

Nr. CF vechi:337
Nr. cadastral vechi:456

Adresa: Loc. Dolhesti, Jud. Neamt

Nr. Crt	Nr cadastral Nr. topografic	Suprafața* (mp)	Observații / Referințe
A1	50879	Din acte: 2.059 Masurata: 2.034	Sector cadastral:197 Teren imprejmuit;

B. Partea II. Proprietari și acte

Inscrieri privitoare la dreptul de proprietate și alte drepturi reale	Referințe
557 / 26/01/2007	
Contract De Vanzare-Cumparare nr. 255, din 25/01/2007 emis de BNP David Radu Constantin;	
B1	A1
Intabulare, drept de PROPRIETATE, dobandit prin Conventie, cota actuala 1/1, cota initiala 1/1	
1) COMAN VASILE	
2) COMAN MARIA , - soti	
<i>OBSERVATII: (provenita din conversia CF 337)</i>	

C. Partea III. SARCINI .

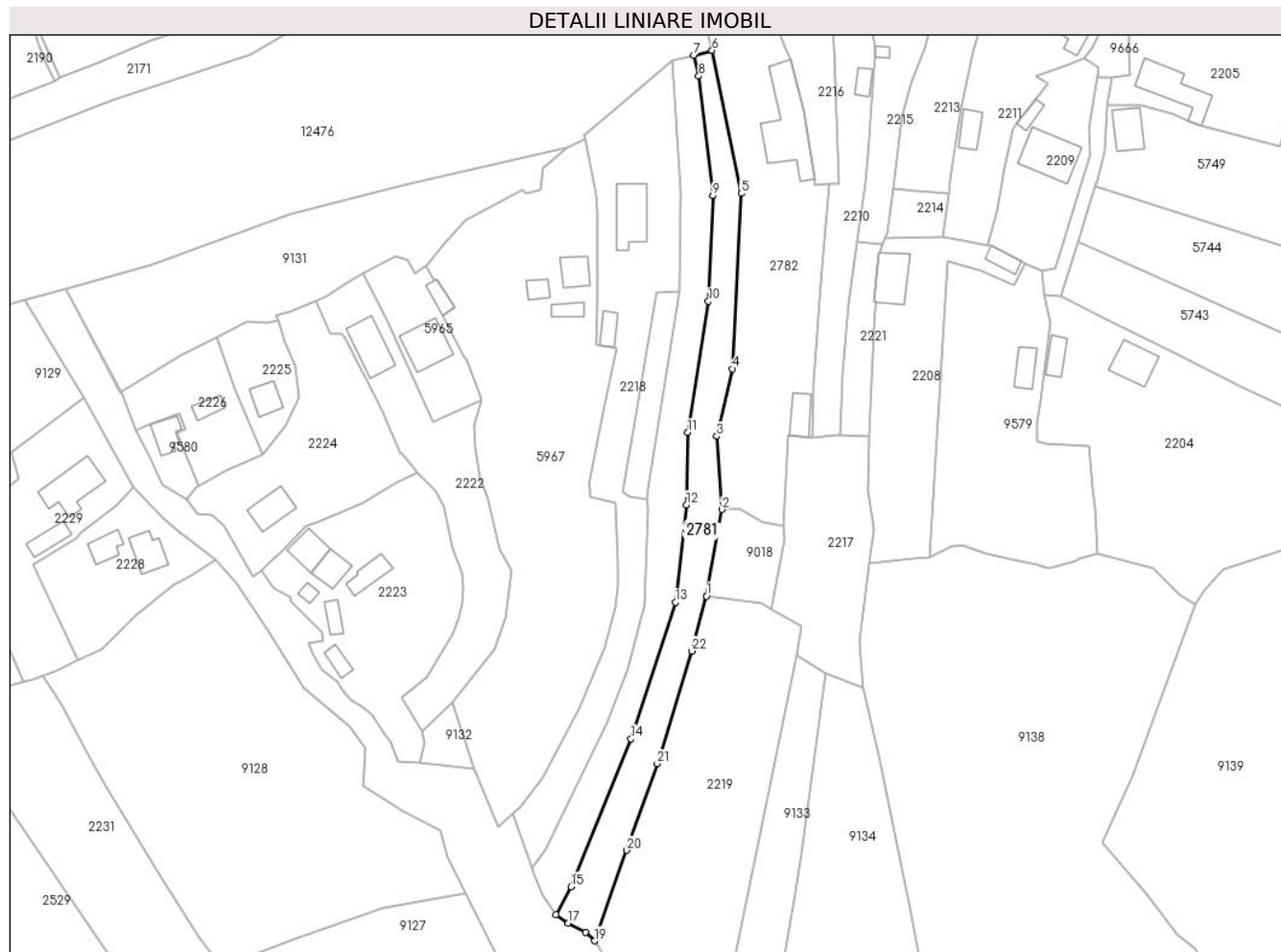
Inscrieri privind dezmembramintele dreptului de proprietate, drepturi reale de garanție și sarcini	Referințe
NU SUNT	

Anexa Nr. 1 La Partea I

Teren

Nr cadastral	Suprafața (mp)*	Observații / Referințe
50879	Din acte: 2.059 Masurata: 2.034	

* Suprafața este determinată în planul de proiecție Stereo 70.



Date referitoare la teren

Crt	Categorie folosință	Intravilan	Suprafața (mp)	Tarla	Parcelă	Nr. topo	Observații / Referințe
1	faneata	DA	932	-	-	-	
2	faneata	DA	905	-	-	-	
3	neproductiv	DA	197	-	-	-	

Lungime Segmente

1) Valorile lungimilor segmentelor sunt obținute din proiecție în plan.

Punct început	X / Y	Punct sfârșit	X / Y	Lungime segment (** (m)
1	581.976,481 636.656,321	2	581.980,774 636.679,69	23.76
3	581.979,289 636.699,439	4	581.983,528 636.717,641	18.689
5	581.985,959 636.764,974	6	581.978,039 636.803,507	39.339

Punct început	X / Y	Punct sfârșit	X / Y	Lungime segment (** (m)
2	581.980,774 636.679,69	3	581.979,289 636.699,439	19.805
4	581.983,528 636.717,641	5	581.985,959 636.764,974	47.395
6	581.978,039 636.803,507	7	581.973,011 636.802,218	5.191

Punct început	X / Y	Punct sfârșit	X / Y	Lungime segment (** (m)
7	581.973,011 636.802,218	8	581.974,433 636.796,558	5.836
9	581.978,256 636.764,349	10	581.977,056 636.735,809	28.565
11	581.971,447 636.700,457	12	581.971,139 636.680,97	19.489
13	581.968,111 636.654,633	14	581.956,164 636.617,794	38.728
15	581.939,989 636.577,919	16	581.935,905 636.570,429	8.531
17	581.939,219 636.568,157	18	581.943,87 636.565,615	5.3
19	581.946,357 636.563,335	20	581.955,029 636.587,767	25.925
21	581.963,225 636.611,152	22	581.972,521 636.641,506	31.746

Punct început	X / Y	Punct sfârșit	X / Y	Lungime segment (** (m)
8	581.974,433 636.796,558	9	581.978,256 636.764,349	32.435
10	581.977,056 636.735,809	11	581.971,447 636.700,457	35.794
12	581.971,139 636.680,97	13	581.968,111 636.654,633	26.51
14	581.956,164 636.617,794	15	581.939,989 636.577,919	43.031
16	581.935,905 636.570,429	17	581.939,219 636.568,157	4.018
18	581.943,87 636.565,615	19	581.946,357 636.563,335	3.374
20	581.955,029 636.587,767	21	581.963,225 636.611,152	24.78
22	581.972,521 636.641,506	1	581.976,481 636.656,321	15.335

** Lungimile segmentelor sunt determinate în planul de proiecție Stereo 70 și sunt rotunjite la 1 milimetru.

*** Distanța dintre puncte este formată din segmente cumulate ce sunt mai mici decât valoarea 1 milimetru.

**DATE DESPRE IMOBILUL NR. 2782**

Oficiul de Cadastru și Publicitate Imobiliară NEAMT
Biroul de Cadastru și Publicitate Imobiliară Targu-Neamt

A. Partea I. Descrierea imobilului

TEREN Intravilan

Nr. CF vechi:117
Nr. cadastral vechi:162

Adresa: Loc. Dolhesti, Jud. Neamt

Nr. Crt	Nr cadastral Nr. topografic	Suprafața* (mp)	Observații / Referințe
A1	50677	Din acte: 2.100 Masurata: 3.019	Sector cadastral:197 Teren imprejmuit;

Construcții

Crt	Nr cadastral Nr. topografic	Adresa	Observații / Referințe
A1.2	50677-C2	Loc. Dolhesti, Jud. Neamt	Nr. niveluri:1; S. construita la sol:39 mp;
A1.3		Loc. Dolhesti, Jud. Neamt	Nr. niveluri:2; S. construita la sol:255 mp;
A1.4		Loc. Dolhesti, Jud. Neamt	Nr. niveluri:1; S. construita la sol:58 mp;

B. Partea II. Proprietari și acte

Inscrieri privitoare la dreptul de proprietate și alte drepturi reale		Referințe
1434 / 07/08/2003		
Act Notarial nr. 1827, din 06/08/2003 emis de BNP David Daniela;		
B1	Intabulare, drept de PROPRIETATE, dobandit prin Conventie, cota actuala 1/1, cota initiala 1/1 1) COMAN VASILE 2) COMAN MARIA <i>OBSERVATII: (provenita din conversia CF 117)</i>	A1, A1.2
5695 / 17/03/2020		
Act Administrativ nr. Referat nr. 483, din 17/03/2020 emis de OCPI NEAMT;		
B2	Se îndreaptă eroarea materială strecurată la conversia cărții funciare în sensul că suprafața cobstrucției C1 a fost menționată eronat ca fiind 43 mp în loc de 318 mp așa cum era corect	A1, A1.2
/		
Act Administrativ nr. 17408, din 01/11/2023 emis de PRIMARIA COMUNEI PIPIRIG;		
B3	Intabulare, drept de PROPRIETATE, dobandit prin Lege, cota actuala 1/1, cota initiala 1/1 1) COMAN VASILE 2) COMAN MARIA	A1.3, A1.4

C. Partea III. SARCINI

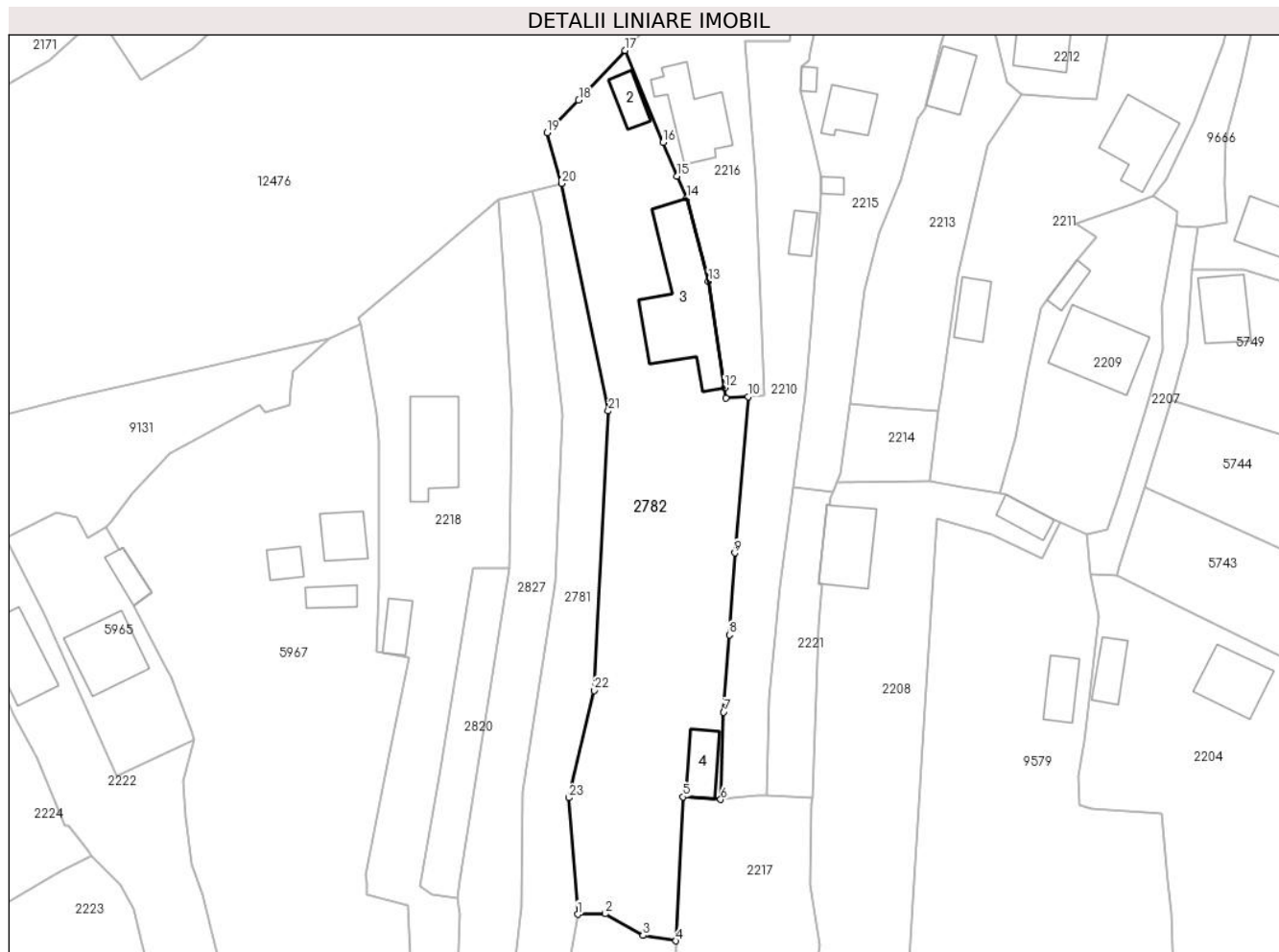
Inscrieri privind dezmembramintele dreptului de proprietate, drepturi reale de garanție și sarcini		Referințe
23630 / 06/09/2019		
Act Notarial nr. Contract de donstuiture a dreptului de superficie nr. 1768, din 06/09/2019 emis de NP Andronache Laura;		
C1	Intabulare, drept de SUPERFICIE, pentru o perioadă de 5 ani, dobandit prin Conventie, cota actuala 1/1, cota initiala 1/1 1) COMAN IULIAN	A1
C2	Se notează patrimoniu de afectățiuone asupra dreptului de folosință 1) ÎNTREPRINDERE FAMILIALĂ COMAN M. IULIAN, CIF:39774317	A1

Anexa Nr. 1 La Partea I

Teren

Nr cadastral	Suprafața (mp)*	Observații / Referințe
50677	Din acte: 2.100 Masurata: 3.019	

* Suprafața este determinată în planul de proiecție Stereo 70.



Date referitoare la teren

Crt	Categorie folosință	Intra vilan	Suprafața (mp)	Tarla	Parcelă	Nr. topo	Observații / Referințe
1	curți constructii	DA	802	-	-	-	
2	faneata	DA	2.217	-	-	-	

Date referitoare la construcții

Crt	Număr	Destinație construcție	Supraf. (mp)	Situație juridică	Observații / Referințe
A1.2	50677-C2	construcții anexa	39	Cu acte	Nr. niveluri:1; S. construita la sol:39 mp;
A1.3		construcții de locuințe	255	Cu acte	Nr. niveluri:2; S. construita la sol:255 mp;
A1.4		construcții anexa	58	Cu acte	Nr. niveluri:1; S. construita la sol:58 mp;

Lungime Segmente

1) Valorile lungimilor segmentelor sunt obținute din proiecție în plan.

Punct început	X / Y	Punct sfârșit	X / Y	Lungime segment (** (m)	Punct început	X / Y	Punct sfârșit	X / Y	Lungime segment (** (m)
1	581.980,774 636.679,69	2	581.985,441 636.679,795	4.668	2	581.985,441 636.679,795	3	581.991,84 636.676,109	7.385

Punct început	X / Y	Punct sfârșit	X / Y	Lungime segment (** (m)
3	581.991,84 636.676,109	4	581.997,42 636.675,207	5.652
5	581.998,608 636.699,574	6	582.004,992 636.699,142	6.399
7	582.005,506 636.713,945	8	582.006,458 636.727,035	13.125
9	582.007,392 636.740,895	10	582.009,633 636.767,395	26.595
11	582.005,846 636.767,143	12	582.005,672 636.768,882	1.748
13	582.002,947 636.786,932	14	581.999,248 636.800,981	14.528
15	581.997,603 636.804,729	16	581.995,238 636.810,445	6.186
17	581.988,789 636.826,023	18	581.980,931 636.817,623	11.503
19	581.975,598 636.812,077	20	581.978,039 636.803,507	8.911
21	581.985,959 636.764,974	22	581.983,528 636.717,641	47.395
23	581.979,289 636.699,439	1	581.980,774 636.679,69	19.805

Punct început	X / Y	Punct sfârșit	X / Y	Lungime segment (** (m)
4	581.997,42 636.675,207	5	581.998,608 636.699,574	24.396
6	582.004,992 636.699,142	7	582.005,506 636.713,945	14.812
8	582.006,458 636.727,035	9	582.007,392 636.740,895	13.891
10	582.009,633 636.767,395	11	582.005,846 636.767,143	3.795
12	582.005,672 636.768,882	13	582.002,947 636.786,932	18.255
14	581.999,248 636.800,981	15	581.997,603 636.804,729	4.093
16	581.995,238 636.810,445	17	581.988,789 636.826,023	16.86
18	581.980,931 636.817,623	19	581.975,598 636.812,077	7.694
20	581.978,039 636.803,507	21	581.985,959 636.764,974	39.339
22	581.983,528 636.717,641	23	581.979,289 636.699,439	18.689

** Lungimile segmentelor sunt determinate în planul de proiecție Stereo 70 și sunt rotunjite la 1 milimetru.

*** Distanța dintre puncte este formată din segmente cumulate ce sunt mai mici decât valoarea 1 milimetru.

**DATE DESPRE IMOBILUL NR. 2820**

Oficiul de Cadastru și Publicitate Imobiliară NEAMT
Biroul de Cadastru și Publicitate Imobiliară Targu-Neamt

A. Partea I. Descrierea imobilului

TEREN Intravilan

Adresa: Loc. Dolhesti, Jud. Neamt

Nr. Crt	Nr cadastral Nr. topografic	Suprafața* (mp)	Observații / Referințe
A1		350	Sector cadastral:197 Teren imprejmuit;

B. Partea II. Proprietari și acte

Inscrieri privitoare la dreptul de proprietate și alte drepturi reale		Referințe
/		
Act Administrativ nr. 11696, din 18/07/2023 emis de PRIMARIA COMUNEI PIPIRIG;		
B1	Inscrierea posesiei, drept de PROPRIETATE, dobandit prin Lege, cota actuala 1/1, cota initiala 1/1 1) COMAN VASILE 2) COMAN MARIA, - soti	A1

C. Partea III. SARCINI .

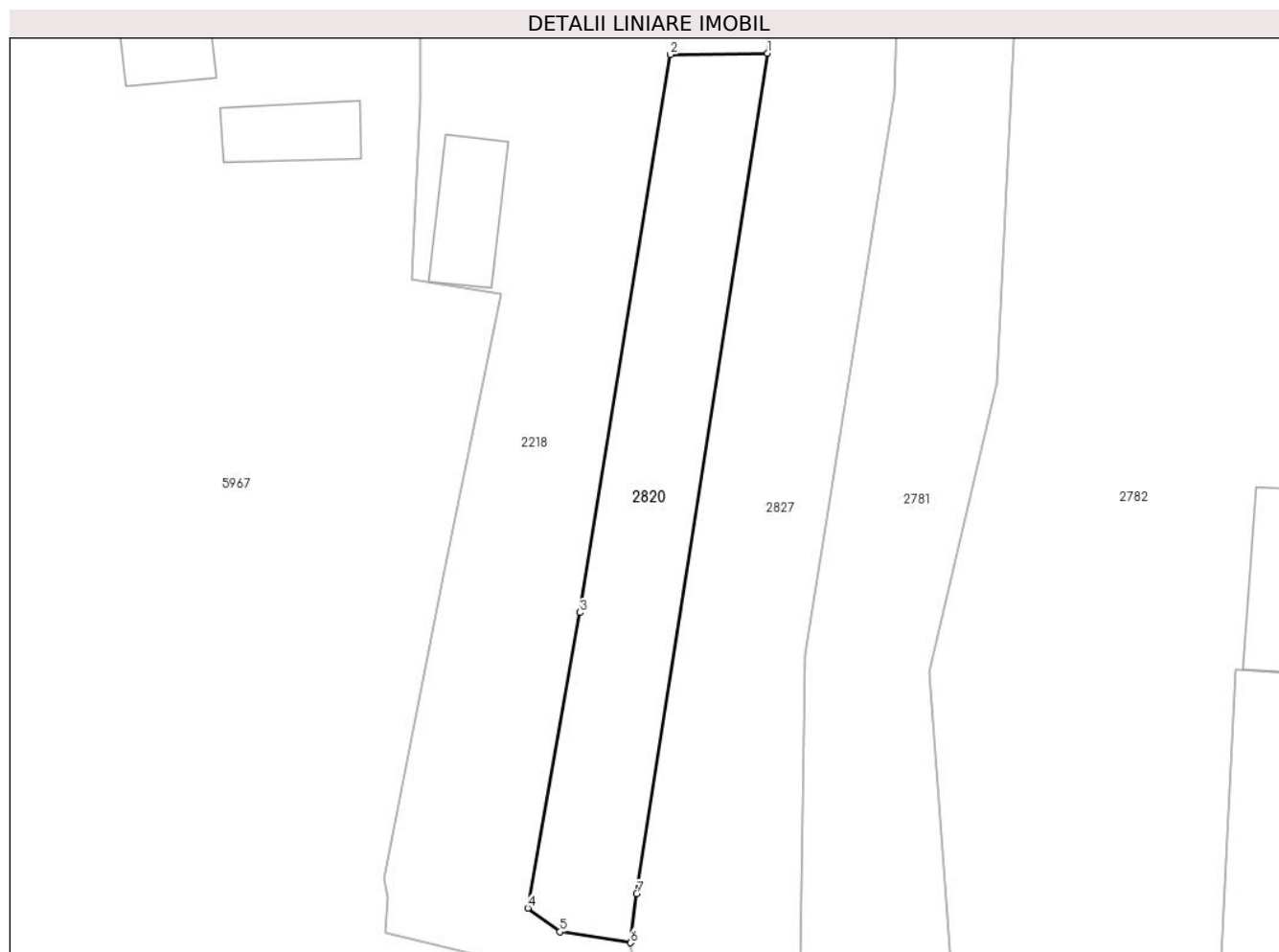
Inscrieri privind dezmembramintele dreptului de proprietate, drepturi reale de garanție și sarcini	Referințe
NU SUNT	

Anexa Nr. 1 La Partea I

Teren

Nr cadastral	Suprafața (mp)*	Observații / Referințe
	350	

* Suprafața este determinată în planul de proiecție Stereo 70.



Date referitoare la teren

Crt	Categorie folosință	Intravilan	Suprafața (mp)	Tarla	Parcelă	Nr. topo	Observații / Referințe
1	faneata	DA	350	-	-	-	

Lungime Segmente

1) Valorile lungimilor segmentelor sunt obținute din proiecție în plan.

Punct început	X / Y	Punct sfârșit	X / Y	Lungime segment (** (m)
1	581.969,087 636.738,41	2	581.962,963 636.738,333	6.124
2	581.962,963 636.738,333	3	581.957,268 636.703,159	35.632
3	581.957,268 636.703,159	4	581.953,974 636.684,525	18.923
4	581.953,974 636.684,525	5	581.955,989 636.683,029	2.51
5	581.955,989 636.683,029	6	581.960,463 636.682,341	4.527

Punct început	X / Y	Punct sfârșit	X / Y	Lungime segment (** (m)
6	581.960,463 636.682,341	7	581.960,829 636.685,434	3.115
7	581.960,829 636.685,434	1	581.969,087 636.738,41	53.616

** Lungimile segmentelor sunt determinate în planul de proiecție Stereo 70 și sunt rotunjite la 1 milimetru.

*** Distanța dintre puncte este formată din segmente cumulate ce sunt mai mici decât valoarea 1 milimetru.

**DATE DESPRE IMOBILUL NR. 2827**

Oficiul de Cadastru și Publicitate Imobiliară NEAMT
Biroul de Cadastru și Publicitate Imobiliară Targu-Neamt

A. Partea I. Descrierea imobilului

TEREN Intravilan

Adresa: Loc. Dolhesti, Jud. Neamt

Nr. Crt	Nr cadastral Nr. topografic	Suprafața* (mp)	Observații / Referințe
A1	51155	1.966	Sector cadastral:197 Teren imprejmuit;

B. Partea II. Proprietari și acte

Inscrieri privitoare la dreptul de proprietate și alte drepturi reale		Referințe
12311 / 19/07/2013		
Act Notarial nr. 333 - contract de vanzare, din 18/07/2013 emis de Andronache Laura;		
B1	Intabulare, drept de PROPRIETATE, dobandit prin Conventie, cota actuala 1/1, cota initiala 1/1 1) COMAN IULIAN, - necasatorit	A1

C. Partea III. SARCINI .

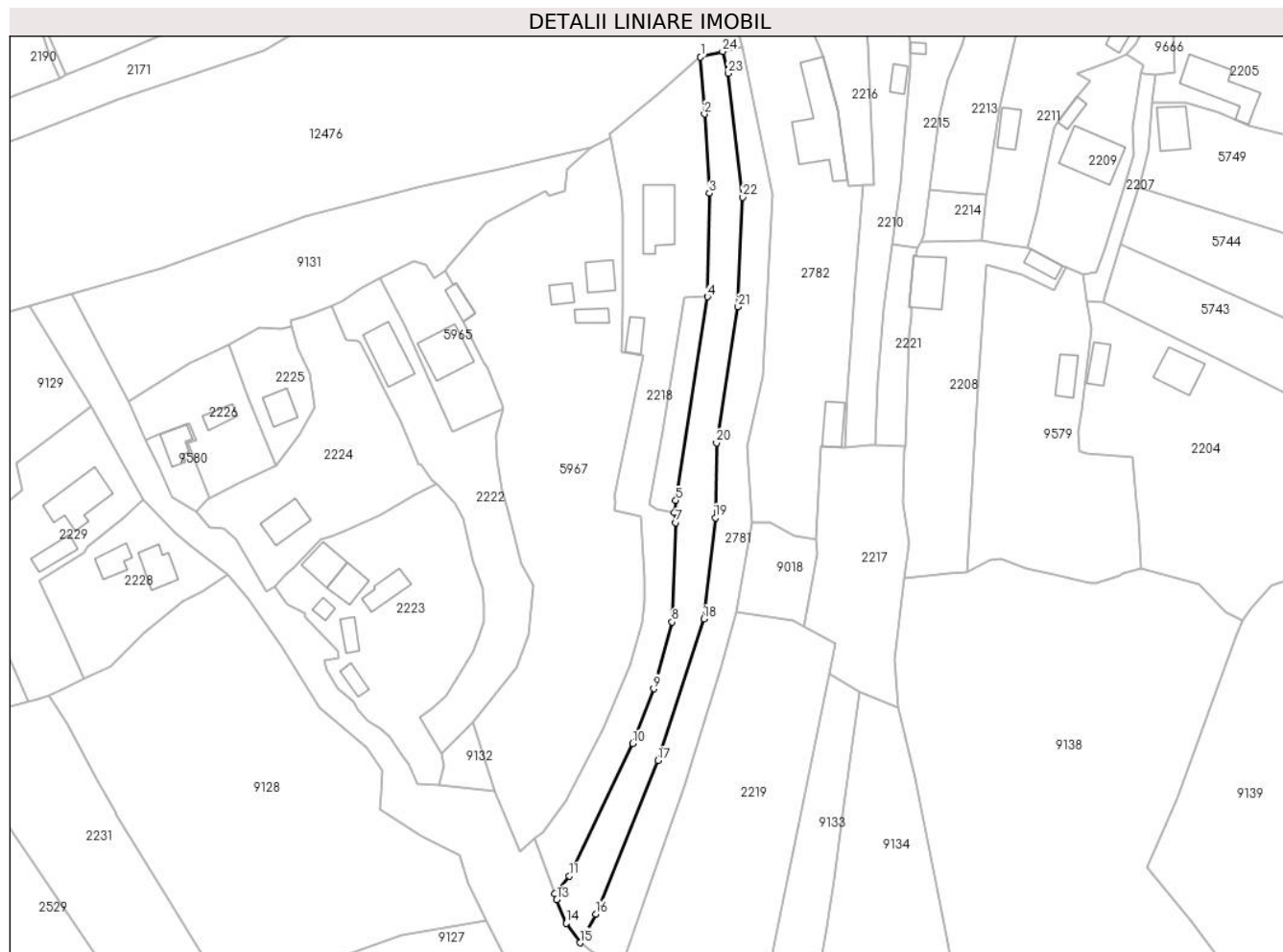
Inscrieri privind dezmembramintele dreptului de proprietate, drepturi reale de garanție și sarcini	Referințe
NU SUNT	

Anexa Nr. 1 La Partea I

Teren

Nr cadastral	Suprafața (mp)*	Observații / Referințe
51155	1.966	

* Suprafața este determinată în planul de proiecție Stereo 70.



Date referitoare la teren

Crt	Categorie folosință	Intra vilan	Suprafața (mp)	Tarla	Parcelă	Nr. topo	Observații / Referințe
1	faneata	DA	993	-	-	-	
2	faneata	DA	754	-	-	-	
3	neproductiv	DA	219	-	-	-	

Lungime Segmente

1) Valorile lungimilor segmentelor sunt obținute din proiecție în plan.

Punct început	X / Y	Punct sfârșit	X / Y	Lungime segment (** (m)
1	581.967,281 636.800,748	2	581.968,299 636.785,941	14.842
3	581.969,591 636.765,328	4	581.969,087 636.738,41	26.923
5	581.960,829 636.685,434	6	581.960,463 636.682,341	3.115
7	581.960,853 636.679,703	8	581.959,866 636.653,843	25.879

Punct început	X / Y	Punct sfârșit	X / Y	Lungime segment (** (m)
2	581.968,299 636.785,941	3	581.969,591 636.765,328	20.653
4	581.969,087 636.738,41	5	581.960,829 636.685,434	53.616
6	581.960,463 636.682,341	7	581.960,853 636.679,703	2.667
8	581.959,866 636.653,843	9	581.955,096 636.636,454	18.031

Punct început	X / Y	Punct sfârșit	X / Y	Lungime segment (** (m)
9	581.955,096 636.636,454	10	581.949,569 636.622,241	15.25
11	581.933,108 636.587,815	12	581.929,327 636.583,135	6.017
13	581.929,852 636.581,656	14	581.932,315 636.575,466	6.662
15	581.935,905 636.570,429	16	581.939,989 636.577,919	8.531
17	581.956,164 636.617,794	18	581.968,111 636.654,633	38.728
19	581.971,139 636.680,97	20	581.971,447 636.700,457	19.489
21	581.977,056 636.735,809	22	581.978,256 636.764,349	28.565
23	581.974,433 636.796,558	24	581.973,011 636.802,218	5.836

Punct început	X / Y	Punct sfârșit	X / Y	Lungime segment (** (m)
10	581.949,569 636.622,241	11	581.933,108 636.587,815	38.159
12	581.929,327 636.583,135	13	581.929,852 636.581,656	1.569
14	581.932,315 636.575,466	15	581.935,905 636.570,429	6.185
16	581.939,989 636.577,919	17	581.956,164 636.617,794	43.031
18	581.968,111 636.654,633	19	581.971,139 636.680,97	26.51
20	581.971,447 636.700,457	21	581.977,056 636.735,809	35.794
22	581.978,256 636.764,349	23	581.974,433 636.796,558	32.435
24	581.973,011 636.802,218	1	581.967,281 636.800,748	5.916

** Lungimile segmentelor sunt determinate în planul de proiecție Stereo 70 și sunt rotunjite la 1 milimetru.

*** Distanța dintre puncte este formată din segmente cumulate ce sunt mai mici decât valoarea 1 milimetru.

**DATE DESPRE IMOBILUL NR. 5743**

Oficiul de Cadastru și Publicitate Imobiliară NEAMT
Biroul de Cadastru și Publicitate Imobiliară Targu-Neamt

A. Partea I. Descrierea imobilului

TEREN Necunoscut

Adresa: Loc. Dolhesti, Jud. Neamt, si extravilanul comunei Pipirig

Nr. Crt	Nr cadastral Nr. topografic	Suprafața* (mp)	Observații / Referințe
A1	53799	Din acte: 0 Masurata: 1.488	Sector cadastral:197 Teren imprejmuit;

B. Partea II. Proprietari și acte

Inscrieri privitoare la dreptul de proprietate și alte drepturi reale		Referințe
19388 / 01/09/2021		
Act Notarial nr. ACT DE LOTIZARE aut. nr. 3982, din 31/08/2021 emis de BIN Teodorescu Mihaela;		
B1	Se infiinteaza cartea funciara 53799 a imobilului cu numarul cadastral 53799 / UAT Pipirig, rezultat din dezmembrarea imobilului cu numarul cadastral 53615 inscris in cartea funciara 53615;	A1
Act Notarial nr. Certificat de moștenitor nr. 34, din 13/03/2018 emis de NP LAURA ANDRONACHE (act administrativ nr Certificat de atestare fiscală nr. 3380 din 10.07.2020, emis de PRIMARIA PIPIRIG;act administrativ nr Adeverința nr. 9935 din 24.08.2020, emis de PRIMARIA PIPIRIG;act administrativ nr Certificat căsătorie nr. 52 din 23.09.2018, emis de Primaria Com. Pipirig);		
B6	Intabulare, drept de PROPRIETATE, cu titlu de drept de MOȘTENIRE după defunctul OLTEANU GHEORGHE, dobandit prin Succesiune, cota actuala 3/32, cota initiala 3/32 1) PLEȘCA MARILENA <i>OBSERVATII: pozitie transcrisa din CF 53615/Pipirig, inscrisa prin incheierea nr. 12234 din 14/07/2020;</i>	A1
Act Notarial nr. ACT DE LOTIZARE aut. nr. 3982, din 31/08/2021 emis de BIN Teodorescu Mihaela;		
B9	Se radiază notarea propunerii de dezmembrare înscrisă sub nr. de încheiere 989 din 14.01.2021	A1
19401 / 01/09/2021		
Act Administrativ nr. CERTIFICAT DE CASATORIE nr. 22, din 04/07/2021 emis de PRIMARIA PIPIRIG;		
B10	Se notează schimbarea numelui proprietarului tabular de sub poziția B6 din OLTEANU MARILENA, în PLEȘCA MARILENA	A1
Act Notarial nr. CONTRACT DE DONAȚIE aut. nr. 3987, din 31/08/2021 emis de NP Teodorescu Mihaela;		
B11	Intabulare, drept de PROPRIETATE, cu titlu de drept de DONAȚIE, dobandit prin Conventie, cota actuala 29/32, cota initiala 29/32 1) PLEȘCA MARILENA , bun propriu	A1

C. Partea III. SARCINI .

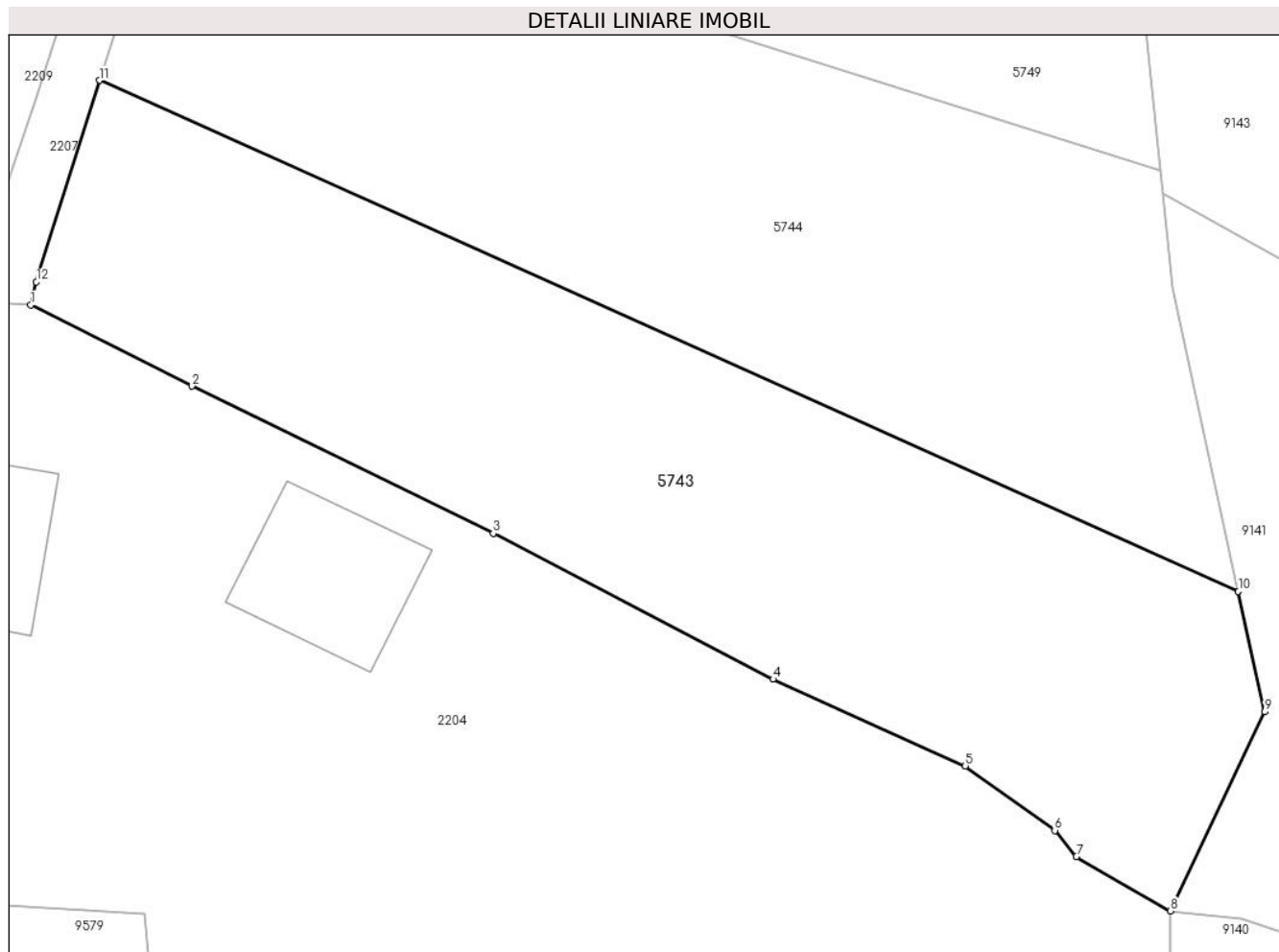
Inscrieri privind dezmembramintele dreptului de proprietate, drepturi reale de garanție și sarcini	Referințe
NU SUNT	

Anexa Nr. 1 La Partea I

Teren

Nr cadastral	Suprafața (mp)*	Observații / Referințe
53799	Din acte: 0 Masurata: 1.488	

* Suprafața este determinată în planul de proiecție Stereo 70.



Date referitoare la teren

Crt	Categorie folosință	Intra vilan	Suprafața (mp)	Tarla	Parcelă	Nr. topo	Observații / Referințe
1	arabil	DA	649	-	-	-	
2	faneata	NU	839	-	-	-	

Lungime Segmente

1) Valorile lungimilor segmentelor sunt obținute din proiecție în plan.

Punct început	X / Y	Punct sfârșit	X / Y	Lungime segment (** (m)
1	582.072,169 636.737,12	2	582.082,851 636.731,738	11.961
2	582.082,851 636.731,738	3	582.102,808 636.721,988	22.211
3	582.102,808 636.721,988	4	582.121,342 636.712,325	20.902
4	582.121,342 636.712,325	5	582.134,078 636.706,584	13.97

Punct început	X / Y	Punct sfârșit	X / Y	Lungime segment (** (m)
5	582.134,078 636.706,584	6	582.140,004 636.702,31	7.306
6	582.140,004 636.702,31	7	582.141,428 636.700,579	2.241
7	582.141,428 636.700,579	8	582.147,647 636.696,977	7.187
8	582.147,647 636.696,977	9	582.153,904 636.710,163	14.595
9	582.153,904 636.710,163	10	582.152,163 636.718,136	8.161
10	582.152,163 636.718,136	11	582.076,729 636.751,987	82.681
11	582.076,729 636.751,987	12	582.072,543 636.738,643	13.985
12	582.072,543 636.738,643	1	582.072,169 636.737,12	1.568

** Lungimile segmentelor sunt determinate în planul de proiecție Stereo 70 și sunt rotunjite la 1 milimetru.

*** Distanța dintre puncte este formată din segmente cumulate ce sunt mai mici decât valoarea 1 milimetru.



DATE DESPRE IMOBILUL NR. 5744

Oficiul de Cadastru și Publicitate Imobiliară NEAMT
Biroul de Cadastru și Publicitate Imobiliară Targu-Neamt

A. Partea I. Descrierea imobilului

TEREN Necunoscut

Adresa: Loc. Dolhesti, Jud. Neamt, si extravilanul comunei Pipirig

Nr. Crt	Nr cadastral Nr. topografic	Suprafața* (mp)	Observații / Referințe
A1	53798	Din acte: 0 Masurata: 1.488	Sector cadastral:197 Teren imprejmuit;

B. Partea II. Proprietari și acte

Inscrieri privitoare la dreptul de proprietate și alte drepturi reale		Referințe
19388 / 01/09/2021		
Act Notarial nr. ACT DE LOTIZARE aut. nr. 3982, din 31/08/2021 emis de BIN Teodorescu Mihaela;		
B1	Se infiinteaza cartea funciara 53798 a imobilului cu numarul cadastral 53798 / UAT Pipirig, rezultat din dezmembrarea imobilului cu numarul cadastral 53615 inscris in cartea funciara 53615;	A1
Act Notarial nr. Certificat de moștenitor nr. 34, din 13/03/2018 emis de NP LAURA ANDRONACHE (act administrativ nr Certificat căsătorie nr. 52 din 23.09.2018, emis de Primaria Com. Pipirig;act administrativ nr Certificat de atestare fiscală nr. 3380 din 10.07.2020, emis de PRIMARIA PIPIRIG;act administrativ nr Adeverința nr. 9935 din 24.08.2020, emis de PRIMARIA PIPIRIG);		
B5	Intabulare, drept de PROPRIETATE, cu titlu de drept de MOȘTENIRE după defunctul OLTEANU GHEORGHE, dobandit prin Succesiune, cota actuala 3/32, cota initiala 3/32 1) CATRINEI IULIANA <i>OBSERVATII: pozitie transcrisa din CF 53615/Pipirig, inscrisa prin incheierea nr. 12234 din 14/07/2020;</i>	A1
Act Notarial nr. ACT DE LOTIZARE aut. nr. 3982, din 31/08/2021 emis de BIN Teodorescu Mihaela;		
B9	Se radiază notarea propunerii de dezmembrare înscrisă sub nr. de încheiere 989 din 14.01.2021	A1
19391 / 01/09/2021		
Act Notarial nr. Contract de donație aut nr. 3986, din 31/08/2021 emis de NP Teodorescu Mihaela;		
B10	Intabulare, drept de PROPRIETATE, cu titlu de drept de donație, dobandit prin Conventie, cota actuala 29/32, cota initiala 29/32 1) CATRINEI IULIANA , bun propriu	A1

C. Partea III. SARCINI .

Inscrieri privind dezmembramintele dreptului de proprietate, drepturi reale de garanție și sarcini	Referințe
NU SUNT	

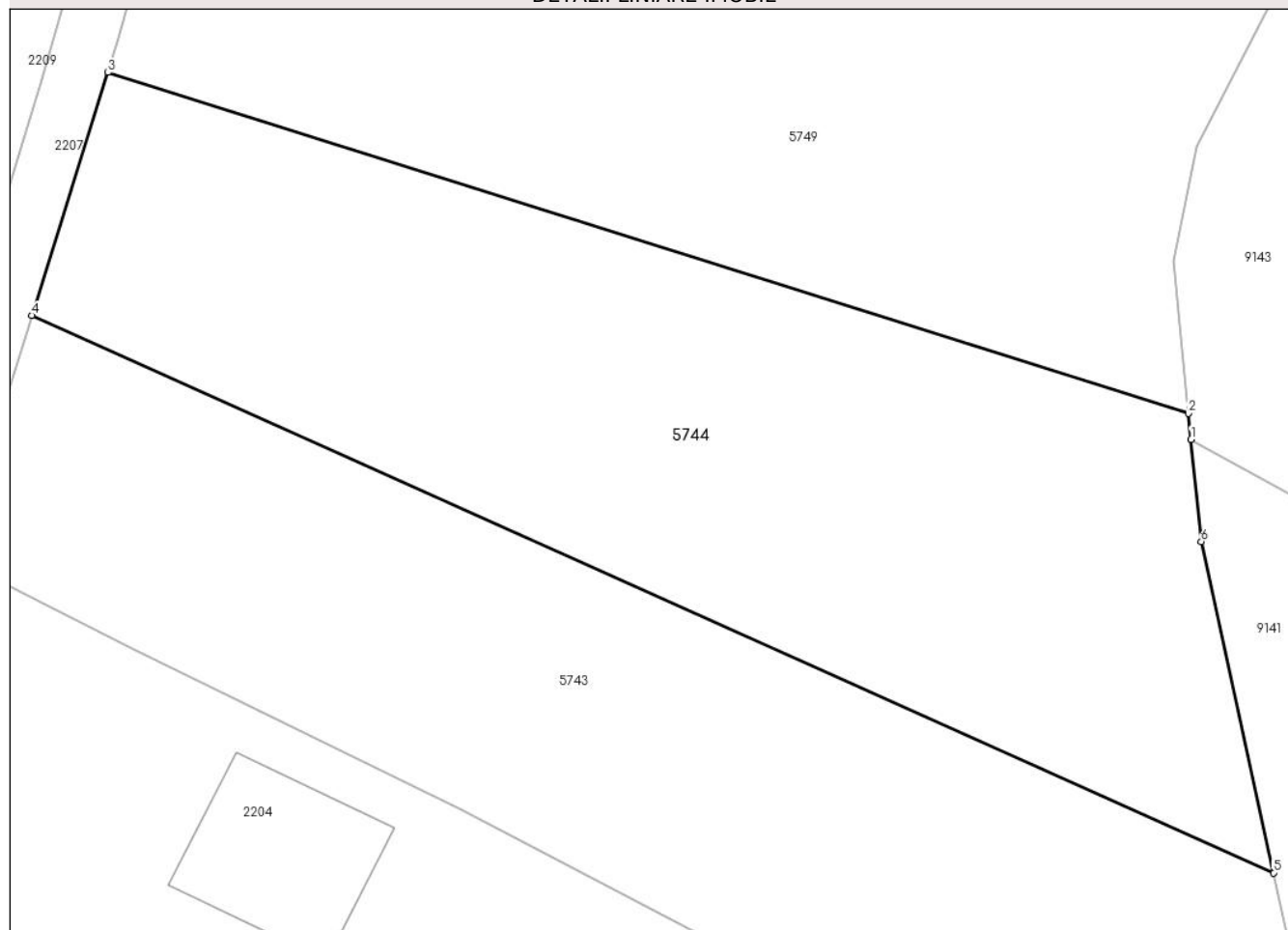
Anexa Nr. 1 La Partea I

Teren

Nr cadastral	Suprafața (mp)*	Observații / Referințe
53798	Din acte: 0 Masurata: 1.488	

* Suprafața este determinată în planul de proiecție Stereo 70.

DETALII LINIARE IMOBIL



Date referitoare la teren

Crt	Categorie folosință	Intra vilan	Suprafața (mp)	Tarla	Parcelă	Nr. topo	Observații / Referințe
1	arabil	DA	736	-	-	-	
2	faneata	NU	752	-	-	-	

Lungime Segmente

1) Valorile lungimilor segmentelor sunt obținute din proiecție în plan.

Punct început	X / Y	Punct sfârșit	X / Y	Lungime segment (** (m)
1	582.147,153 636.744,473	2	582.146,998 636.746,039	1.574
2	582.146,998 636.746,039	3	582.081,359 636.766,749	68.829
3	582.081,359 636.766,749	4	582.076,729 636.751,987	15.471
4	582.076,729 636.751,987	5	582.152,163 636.718,136	82.681

Punct început	X / Y	Punct sfârșit	X / Y	Lungime segment (** (m)
5	582.152,163 636.718,136	6	582.147,769 636.738,262	20.6
6	582.147,769 636.738,262	1	582.147,153 636.744,473	6.241

** Lungimile segmentelor sunt determinate în planul de proiecție Stereo 70 și sunt rotunjite la 1 milimetru.

*** Distanța dintre puncte este formată din segmente cumulate ce sunt mai mici decât valoarea 1 milimetru.



DATE DESPRE IMOBILUL NR. 5749

Oficiul de Cadastru și Publicitate Imobiliară NEAMT
Biroul de Cadastru și Publicitate Imobiliară Targu-Neamt

A. Partea I. Descrierea imobilului

TEREN Necunoscut

Adresa: Loc. Dolhesti, Jud. Neamt, si extravilanul comunei Pipirig

Nr. Crt	Nr cadastral Nr. topografic	Suprafața* (mp)	Observații / Referințe
A1	53797	2.976	Sector cadastral:197 Teren imprejmuit;

Construcții

Crt	Nr cadastral Nr. topografic	Adresa	Observații / Referințe
A1.1	53797-C1	Loc. Dolhesti, Jud. Neamt	Nr. niveluri:1; S. construita la sol:86 mp; S. construita desfasurata:86 mp; CASA DE LOCUIT, regim de inaltime P, Suprafata construita desf.= 86 mp, construita in anul 1950 din lemn pe fundatie de piatra si acoperita cu dranita.

B. Partea II. Proprietari și acte

Inscrieri privitoare la dreptul de proprietate și alte drepturi reale		Referințe
19388 / 01/09/2021		
Act Notarial nr. ACT DE LOTIZARE aut. nr. 3982, din 31/08/2021 emis de BIN Teodorescu Mihaela;		
B1	Se infiinteaza cartea funciara 53797 a imobilului cu numarul cadastral 53797 / UAT Pipirig, rezultat din dezmembrarea imobilului cu numarul cadastral 53615 inregistrat in cartea funciara 53615;	A1
Act Notarial nr. Certificat de moștenitor nr. 34, din 13/03/2018 emis de NP LAURA ANDRONACHE (act administrativ nr Adeverința nr. 9935 din 24.08.2020, emis de PRIMARIA PIPIRIG; act administrativ nr Certificat căsătorie nr. 52 din 23.09.2018, emis de Primaria Com. Pipirig; act administrativ nr Certificat de atestare fiscală nr. 3380 din 10.07.2020, emis de PRIMARIA PIPIRIG);		
B4	Intabulare, drept de PROPRIETATE, cu titlu de drept de MOȘTENIRE după defunctul OLTEANU GHEORGHE, dobandit prin Succesiune, cota actuala 3/32, cota initiala 3/32 1) OLTEANU IONUȚ OBSERVATII: pozitie transcrisa din CF 53615/Pipirig, inregistrata prin incheierea nr. 12234 din 14/07/2020;	A1
B9	Intabulare, drept de PROPRIETATE, cu titlu de drept de MOȘTENIRE după defunctul OLTEANU GHEORGHE, dobandit prin Succesiune, cota actuala 3/32, cota initiala 3/32 1) OLTEANU IONUȚ OBSERVATII: pozitie transcrisa din CF 53615/Pipirig, inregistrata prin incheierea nr. 12234 din 14/07/2020;	A1.1
Act Notarial nr. CONTRACT DE VÂNZARE aut. 3917, din 11/09/2020 emis de NP Teodorescu Mihaela;		
B12	Intabulare, drept de PROPRIETATE- cu titlu de drept de CUMPĂRARE, dobandit prin Conventie, cota actuala 1/2, cota initiala 1/2 1) OLTEANU IONUȚ 2) OLTEANU NICOLETA, - bun comun OBSERVATII: pozitie transcrisa din CF 53615/Pipirig, inregistrata prin incheierea nr. 17856 din 15/09/2020;	A1, A1.1
Act Notarial nr. ACT DE LOTIZARE aut. nr. 3982, din 31/08/2021 emis de BIN Teodorescu Mihaela;		
B14	Se radiază notarea propunerii de dezmembrare înregistrată sub nr. de încheiere 989 din 14.01.2021	A1, A1.1
19393 / 01/09/2021		
Act Notarial nr. Contract de donație aut nr. 3985, din 31/08/2021 emis de NP Teodorescu Mihaela;		
B15	Intabulare, drept de PROPRIETATE, cu titlu de drept de donație, dobandit prin Conventie, cota actuala 13/32, cota initiala 13/32 1) OLTEANU IONUȚ 2) OLTEANU NICOLETA, bun comun	A1
B16	Intabulare, drept de PROPRIETATE, cu titlu de drept de donație, dobandit prin Succesiune, cota actuala 13/32, cota initiala 13/32 1) OLTEANU IONUȚ 2) OLTEANU NICOLETA, bun comun	A1.1

Inscrieri privind dezmembramintele dreptului de proprietate, drepturi reale de garanție și sarcini	Referințe
--	-----------

C. Partea III. SARCINI

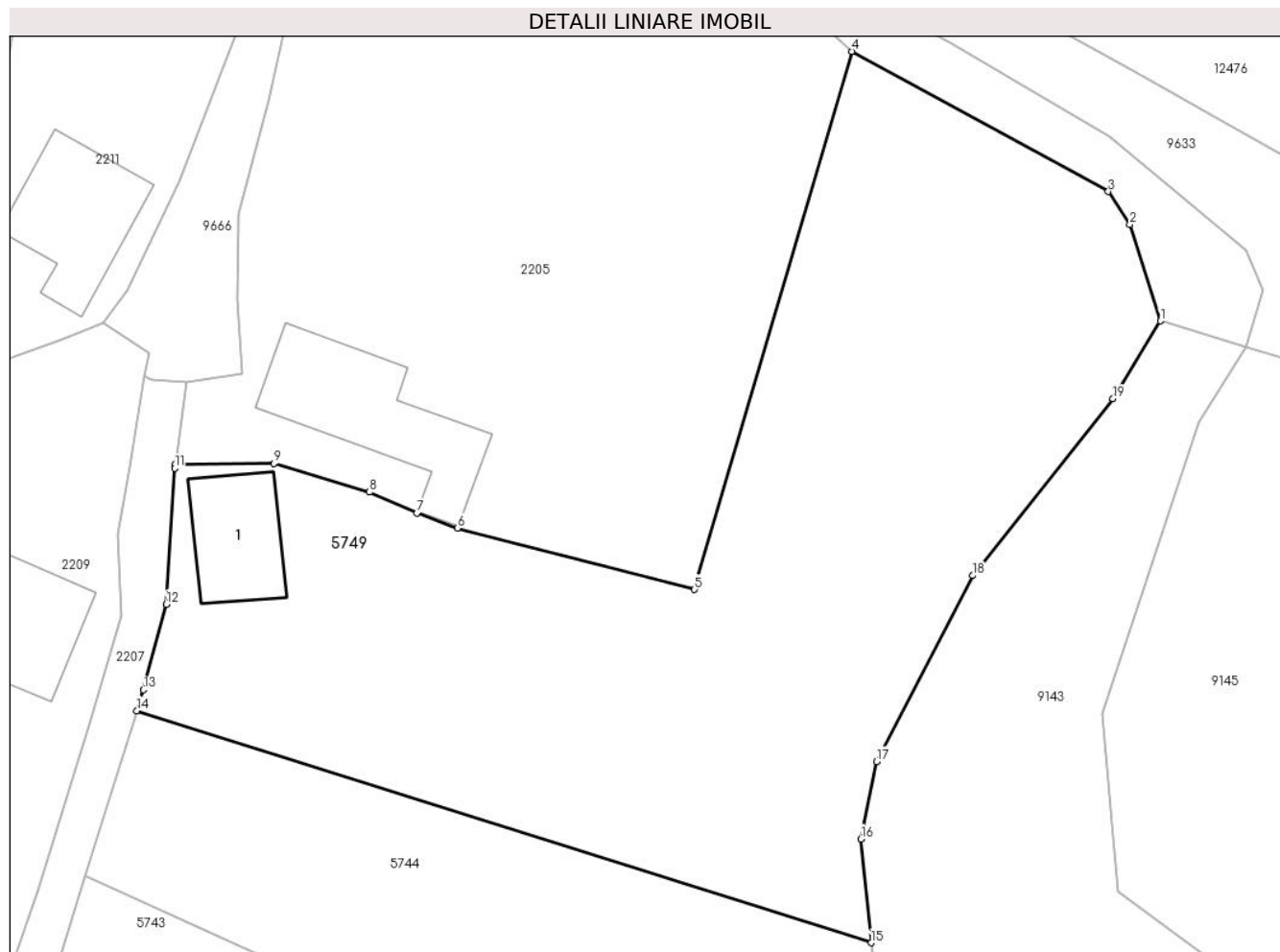
Inscrieri privind dezmembramintele dreptului de proprietate, drepturi reale de garanție și sarcini	Referințe
19393 / 01/09/2021	
Act Notarial nr. Contract de donație aut nr. 3985, din 31/08/2021 emis de NP Teodorescu Mihaela;	
C1	Intabulare, drept de UZUFRACT, dobandit prin Conventie, cota actuala 4/32, cota initiala 4/32
	1) OLTEANU MARIA
	A1, A1.1

Anexa Nr. 1 La Partea I

Teren

Nr cadastral	Suprafața (mp)*	Observații / Referințe
53797	2.976	

* Suprafața este determinată în planul de proiecție Stereo 70.



Date referitoare la teren

Crt	Categorie folosință	Intravilan	Suprafața (mp)	Tarla	Parcelă	Nr. topo	Observații / Referințe
1	curți constructii	DA	174	-	-	-	
2	arabil	DA	822	-	-	-	
3	faneata	DA	936	-	-	-	
4	faneata	NU	1.044	-	-	-	

Date referitoare la construcții

Crt	Număr	Destinație construcție	Supraf. (mp)	Situație juridică	Observații / Referințe
A1.1	53797-C1	construcții de locuințe	86	Cu acte	Nr. niveluri:1; S. construita la sol:86 mp; S. construita desfasurata:86 mp; CASA DE LOCUIT, regim de inaltime P, Suprafata construita desf.= 86 mp, construita in anul 1950 din lemn pe fundatie de piatra si acoperita cu dranita.

Lungime Segmente

1) Valorile lungimilor segmentelor sunt obținute din proiecție în plan.

Punct început	X / Y	Punct sfârșit	X / Y	Lungime segment (** (m)
1	582.172,85 636.801,558	2	582.170,119 636.810,166	9.031
2	582.170,119 636.810,166	3	582.168,194 636.813,127	3.532
3	582.168,194 636.813,127	4	582.145,268 636.825,626	26.112
4	582.145,268 636.825,626	5	582.131,198 636.777,581	50.063
5	582.131,198 636.777,581	6	582.110,021 636.783,062	21.875
6	582.110,021 636.783,062	7	582.106,407 636.784,401	3.854
7	582.106,407 636.784,401	8	582.102,156 636.786,279	4.647
8	582.102,156 636.786,279	9	582.093,593 636.788,847	8.94
9	582.093,593 636.788,847	10	582.084,772 636.788,796	8.821
10	582.084,772 636.788,796	11	582.084,72 636.788,41	0.389
11	582.084,72 636.788,41	12	582.083,969 636.776,26	12.173
12	582.083,969 636.776,26	13	582.081,947 636.768,623	7.9
13	582.081,947 636.768,623	14	582.081,359 636.766,749	1.964
14	582.081,359 636.766,749	15	582.146,998 636.746,039	68.829
15	582.146,998 636.746,039	16	582.146,079 636.755,311	9.317
16	582.146,079 636.755,311	17	582.147,468 636.762,219	7.046
17	582.147,468 636.762,219	18	582.156,056 636.778,817	18.688
18	582.156,056 636.778,817	19	582.168,623 636.794,602	20.177
19	582.168,623 636.794,602	1	582.172,85 636.801,558	8.14

** Lungimile segmentelor sunt determinate în planul de proiecție Stereo 70 și sunt rotunjite la 1 milimetru.

*** Distanța dintre puncte este formată din segmente cumulate ce sunt mai mici decât valoarea 1 milimetru.

**DATE DESPRE IMOBILUL NR. 5965**

Oficiul de Cadastru și Publicitate Imobiliară NEAMT
Biroul de Cadastru și Publicitate Imobiliară Targu-Neamt

A. Partea I. Descrierea imobilului

TEREN Intravilan

Adresa: Loc. Dolhesti, Jud. Neamt

Nr. Crt	Nr cadastral Nr. topografic	Suprafața* (mp)	Observații / Referințe
A1		673	Sector cadastral:197 Teren imprejmuit;

Construcții

Crt	Nr cadastral Nr. topografic	Adresa	Observații / Referințe
A1.1		Loc. Dolhesti, Jud. Neamt	Nr. niveluri:1; S. construita la sol:118 mp;
A1.2		Loc. Dolhesti, Jud. Neamt	Nr. niveluri:1; S. construita la sol:34 mp;

B. Partea II. Proprietari și acte

Inscrieri privitoare la dreptul de proprietate și alte drepturi reale		Referințe
/		
Act Administrativ nr. 11696, din 18/07/2023 emis de PRIMARIA COMUNEI PIPIRIG;		
B1	Inscrierea posesiei, drept de PROPRIETATE, dobandit prin Lege, cota actuala 1/1, cota initiala 1/1 1) COMAN DUMITRU	A1
Act Administrativ nr. 17408, din 01/11/2023 emis de PRIMARIA COMUNEI PIPIRIG;		
B2	Intabulare, drept de PROPRIETATE, dobandit prin Lege, cota actuala 1/1, cota initiala 1/1 1) COMAN DUMITRU	A1.1, A1.2

C. Partea III. SARCINI .

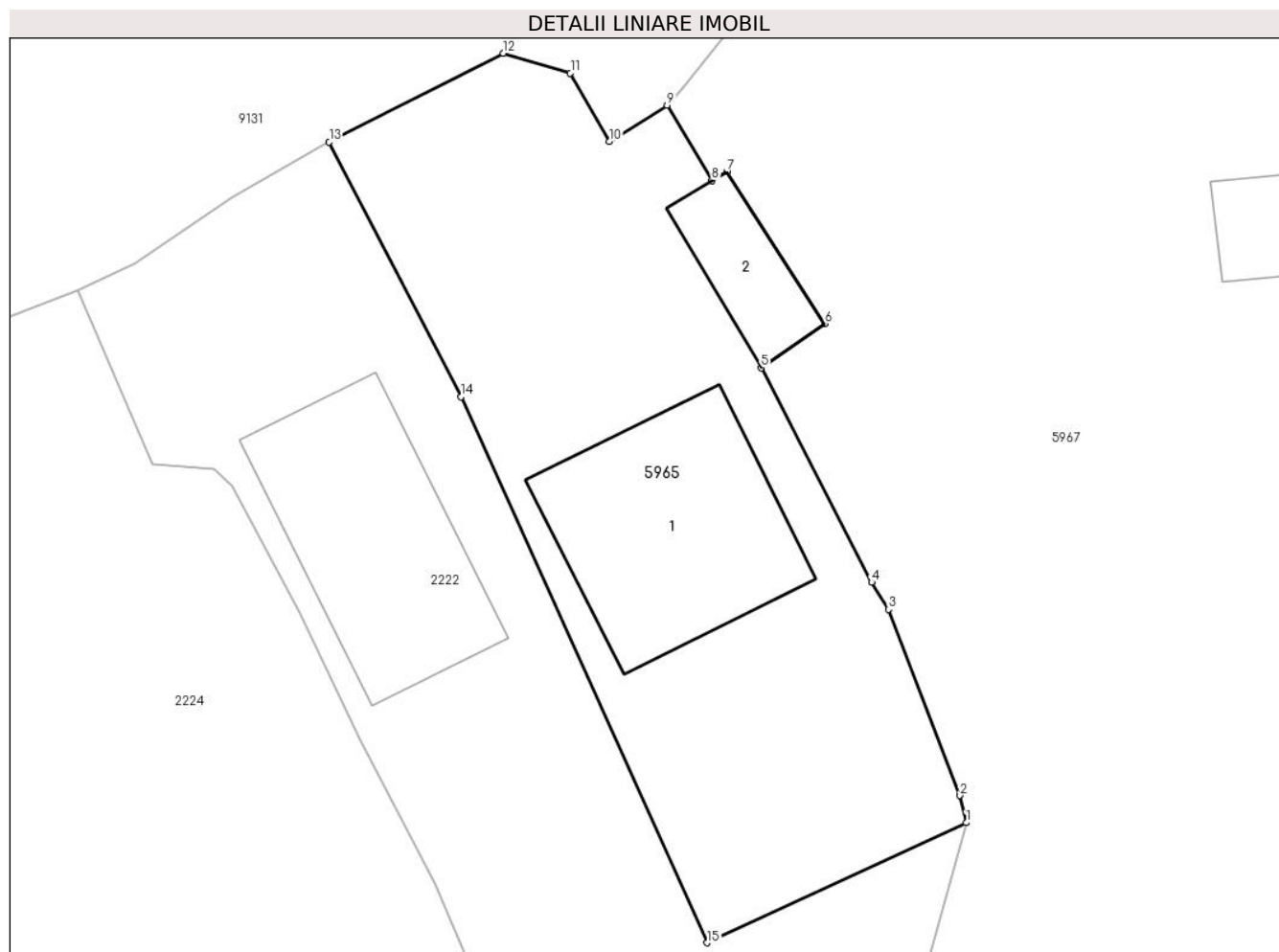
Inscrieri privind dezmembramintele dreptului de proprietate, drepturi reale de garanție și sarcini	Referințe
NU SUNT	

Anexa Nr. 1 La Partea I

Teren

Nr cadastral	Suprafața (mp)*	Observații / Referințe
	673	

* Suprafața este determinată în planul de proiecție Stereo 70.



Date referitoare la teren

Crt	Categorie folosință	Intravilan	Suprafața (mp)	Tarla	Parcelă	Nr. topo	Observații / Referințe
1	curti constructii	DA	441	-	-	-	
2	faneata	DA	232	-	-	-	

Date referitoare la construcții

Crt	Număr	Destinație construcție	Supraf. (mp)	Situație juridică	Observații / Referințe
A1.1		construcții de locuințe	118	Cu acte	Nr. niveluri:1; S. construita la sol:118 mp;
A1.2		construcții anexa	34	Cu acte	Nr. niveluri:1; S. construita la sol:34 mp;

Lungime Segmente

1) Valorile lungimilor segmentelor sunt obținute din proiecție în plan.

Punct început	X / Y	Punct sfârșit	X / Y	Lungime segment (** (m)
1	581.915,767 636.709,233	2	581.915,457 636.710,595	1.397
2	581.915,457 636.710,595	3	581.911,871 636.719,928	9.998

Punct început	X / Y	Punct sfârşit	X / Y	Lungime segment (** (m)
3	581.911,871 636.719,928	4	581.911,013 636.721,293	1.612
4	581.911,013 636.721,293	5	581.905,479 636.732,042	12.09
5	581.905,479 636.732,042	6	581.908,678 636.734,268	3.897
6	581.908,678 636.734,268	7	581.903,753 636.741,898	9.081
7	581.903,753 636.741,898	8	581.902,993 636.741,446	0.884
8	581.902,993 636.741,446	9	581.900,75 636.745,22	4.39
9	581.900,75 636.745,22	10	581.897,862 636.743,399	3.414
10	581.897,862 636.743,399	11	581.895,897 636.746,832	3.956
11	581.895,897 636.746,832	12	581.892,522 636.747,83	3.519
12	581.892,522 636.747,83	13	581.883,791 636.743,374	9.802
13	581.883,791 636.743,374	14	581.890,413 636.730,604	14.385
14	581.890,413 636.730,604	15	581.902,765 636.703,207	30.053
15	581.902,765 636.703,207	1	581.915,767 636.709,233	14.331

** Lungimile segmentelor sunt determinate în planul de proiecție Stereo 70 și sunt rotunjite la 1 milimetru.

*** Distanța dintre puncte este formată din segmente cumulate ce sunt mai mici decât valoarea 1 milimetru.

**DATE DESPRE IMOBILUL NR. 5967**

Oficiul de Cadastru și Publicitate Imobiliară NEAMT
Biroul de Cadastru și Publicitate Imobiliară Targu-Neamt

A. Partea I. Descrierea imobilului

TEREN Intravilan

Adresa: Loc. Dolhesti, Jud. Neamt

Nr. Crt	Nr cadastral Nr. topografic	Suprafața* (mp)	Observații / Referințe
A1	50337	Din acte: 5.490 Masurata: 5.512	Sector cadastral:197 Teren imprejmuit;

Construcții

Crt	Nr cadastral Nr. topografic	Adresa	Observații / Referințe
A1.1	50337-C1	Loc. Dolhesti, Jud. Neamt	Nr. niveluri:1; S. construita la sol:59 mp; CASA DE LOCUIT, CONSTRUITĂ DIN LEMN, ACOPERITĂ CU PLĂCI DE AZBOCIMENT, COMPUSĂ DIN 3 CAMERE ȘI BUCĂTĂRIE
A1.2	50337-C2	Loc. Dolhesti, Jud. Neamt	Nr. niveluri:1; S. construita la sol:29 mp; CONSTRUCȚIE ANEXĂ - BUCĂTĂRIE, CONSTRUITĂ DIN LEMN, ACOPERITĂ CU DRANIȚĂ, COMPUSĂ DINTR-O CAMERĂ ȘI HOL
A1.3	50337-C3	Loc. Dolhesti, Jud. Neamt	Nr. niveluri:1; S. construita la sol:31 mp; CONSTRUCȚIE ANEXĂ - GRAJD, CONSTRUITĂ DIN LEMN, ACOPERITĂ CU DRANIȚĂ, COMPUSĂ DIN 2 ÎNCĂPERI

B. Partea II. Proprietari și acte

Inscrieri privitoare la dreptul de proprietate și alte drepturi reale	Referințe
26338 / 12/08/2015	
Act Administrativ nr. 173, din 18/08/2015 emis de BCPI Tg. Neamt;	
B2	Se indreapta eroarea materiala strecurata atat in incheierea nr. 3824/2011 cat si in cartea funciara in sensul ca actul de proprietate in baza caruia s-a dispus intabularea dreptul de proprietate in favoarea Coman Alexandru si Coman Aurica se va citi : 'hotarare judecatoreasca nr. 450/07.04.2003 pronuntata de Judecatoria Tg. Neamt' cum este corect in loc de 'somatie nr. 2/25.02.2005 emisa de BEJ Dron Gheorghe' cum din eroare s-a in scris
Act Notarial nr. 1389 - contract de donatie, din 11/08/2015 emis de NP Andronache Laura;	
B3	Intabulare, drept de PROPRIETATE, dobandit prin Conventie, cota actuala 1/1, cota initiala 1/1
	1) COMAN NICOLAIE 2) COMAN ANA - MARIA, - soti

C. Partea III. SARCINI

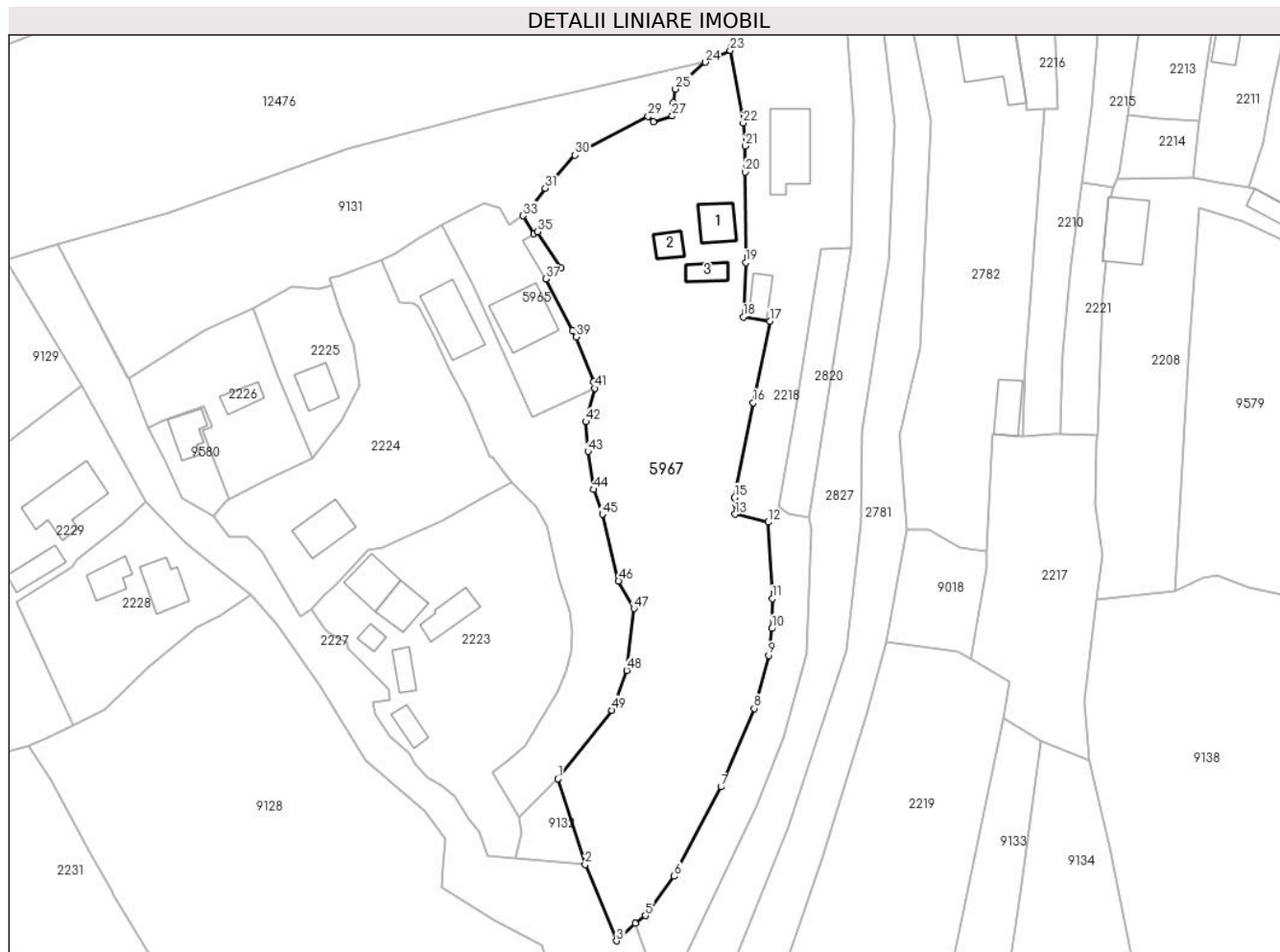
Inscrieri privind dezmembramintele dreptului de proprietate, drepturi reale de garanție și sarcini	Referințe
4757 / 21/03/2012	
Act Administrativ nr. 2/2005, din 19/03/2012 emis de BEJ DRON GHEORGHE;	
C2	Se radiaza somatia nr. 3824/2011, transcrisa din Registrul de Inscriptiuni sub nr. 125/2005
26338 / 12/08/2015	
Act Notarial nr. 1389 - contract de donatie, din 11/08/2015 emis de NP Andronache Laura;	
C3	Intabulare, drept de UZUFRACT VIAGER, cota actuala 1/1, cota initiala 1/1
	1) COMAN ALEXANDRU 2) COMAN AURICA

Anexa Nr. 1 La Partea I

Teren

Nr cadastral	Suprafața (mp)*	Observații / Referințe
50337	Din acte: 5.490 Masurata: 5.512	

* Suprafața este determinată în planul de proiecție Stereo 70.



Date referitoare la teren

Crt	Categorie folosință	Intra vilan	Suprafața (mp)	Tarla	Parcelă	Nr. topo	Observații / Referințe
1	curți constructii	DA	478	-	-	-	
2	faneata	DA	2.784	-	-	-	
3	faneata	DA	1.824	-	-	-	
4	neproductiv	DA	426	-	-	-	

Date referitoare la construcții

Crt	Număr	Destinație construcție	Supraf. (mp)	Situație juridică	Observații / Referințe
A1.1	50337-C1	construcții de locuințe	Din acte: 40 Masurata: 59	Cu acte	Nr. niveluri:1; S. construita la sol:59 mp; CASĂ DE LOCUIT, CONSTRUITĂ DIN LEMN, ACOPERITĂ CU PLĂCI DE AZBOCIMENT, COMPUSĂ DIN 3 CAMERE ȘI BUCĂTĂRIE
A1.2	50337-C2	construcții anexa	Din acte: 16 Masurata: 29	Cu acte	Nr. niveluri:1; S. construita la sol:29 mp; CONSTRUCȚIE ANEXĂ - BUCĂTĂRIE, CONSTRUITĂ DIN LEMN, ACOPERITĂ CU DRANIȚĂ, COMPUSĂ DINTR-O CAMERĂ ȘI HOL
A1.3	50337-C3	construcții anexa	Din acte: 24 Masurata: 31	Cu acte	Nr. niveluri:1; S. construita la sol:31 mp; CONSTRUCȚIE ANEXĂ - GRAJD, CONSTRUITĂ DIN LEMN, ACOPERITĂ CU DRANIȚĂ, COMPUSĂ DIN 2 ÎNCĂPERI

Lungime Segmente

1) Valorile lungimilor segmentelor sunt obținute din proiecție în plan.

Punct început	X / Y	Punct sfârșit	X / Y	Lungime segment
1	581.907,986 636.627,781	2	581.913,695 636.609,871	18.798
4	581.924,158 636.597,669	5	581.926,258 636.599,278	2.646
7	581.942,033 636.626,091	8	581.948,951 636.642,462	17.773
10	581.952,663 636.659,115	11	581.952,747 636.665,34	6.226
13	581.944,971 636.682,966	14	581.945,127 636.685,158	2.198
16	581.948,781 636.706,214	17	581.952,259 636.723,232	17.37
19	581.947,181 636.735,42	20	581.947,106 636.754,313	18.893
22	581.946,666 636.764,565	23	581.943,958 636.779,689	15.365
25	581.932,521 636.771,652	26	581.932,134 636.768,821	2.857
28	581.927,903 636.764,773	29	581.926,827 636.765,913	1.568
31	581.905,37 636.750,953	32	581.901,577 636.746,115	6.148
34	581.902,993 636.741,446	35	581.903,753 636.741,898	0.884
37	581.905,479 636.732,042	38	581.911,013 636.721,293	12.09
40	581.915,457 636.710,595	41	581.915,767 636.709,233	1.397
43	581.914,305 636.696,073	44	581.915,462 636.688,124	8.033
46	581.920,674 636.668,996	47	581.923,884 636.663,301	6.537
49	581.919,283 636.642,065	1	581.907,986 636.627,781	18.211

Punct început	X / Y	Punct sfârșit	X / Y	Lungime segment
2	581.913,695 636.609,871	3	581.920,256 636.593,986	17.187
5	581.926,258 636.599,278	6	581.932,267 636.607,437	10.133
8	581.948,951 636.642,462	9	581.952,011 636.653,509	11.463
11	581.952,747 636.665,34	12	581.951,895 636.681,312	15.995
14	581.945,127 636.685,158	15	581.944,891 636.686,424	1.288
17	581.952,259 636.723,232	18	581.946,688 636.724,118	5.641
20	581.947,106 636.754,313	21	581.947,142 636.759,774	5.461
23	581.943,958 636.779,689	24	581.938,781 636.777,219	5.736
26	581.932,134 636.768,821	27	581.931,87 636.766,026	2.807
29	581.926,827 636.765,913	30	581.911,611 636.757,868	17.212
32	581.901,577 636.746,115	33	581.900,75 636.745,22	1.219
35	581.903,753 636.741,898	36	581.908,678 636.734,268	9.081
38	581.911,013 636.721,293	39	581.911,871 636.719,928	1.612
41	581.915,767 636.709,233	42	581.913,847 636.702,249	7.243
44	581.915,462 636.688,124	45	581.917,302 636.682,969	5.474
47	581.923,884 636.663,301	48	581.922,383 636.650,403	12.985

Punct început	X / Y	Punct sfârșit	X / Y	Lungime segment
3	581.920,256 636.593,986	4	581.924,158 636.597,669	5.366
6	581.932,267 636.607,437	7	581.942,033 636.626,091	21.056
9	581.952,011 636.653,509	10	581.952,663 636.659,115	5.644
12	581.951,895 636.681,312	13	581.944,971 636.682,966	7.119
15	581.944,891 636.686,424	16	581.948,781 636.706,214	20.169
18	581.946,688 636.724,118	19	581.947,181 636.735,42	11.313
21	581.947,142 636.759,774	22	581.946,666 636.764,565	4.815
24	581.938,781 636.777,219	25	581.932,521 636.771,652	8.377
27	581.931,87 636.766,026	28	581.927,903 636.764,773	4.16
30	581.911,611 636.757,868	31	581.905,37 636.750,953	9.315
33	581.900,75 636.745,22	34	581.902,993 636.741,446	4.39
36	581.908,678 636.734,268	37	581.905,479 636.732,042	3.897
39	581.911,871 636.719,928	40	581.915,457 636.710,595	9.998
42	581.913,847 636.702,249	43	581.914,305 636.696,073	6.193
45	581.917,302 636.682,969	46	581.920,674 636.668,996	14.374
48	581.922,383 636.650,403	49	581.919,283 636.642,065	8.896

** Lungimile segmentelor sunt determinate în planul de proiecție Stereo 70 și sunt rotunjite la 1 milimetru.

*** Distanța dintre puncte este formată din segmente cumulate ce sunt mai mici decât valoarea 1 milimetru.

**DATE DESPRE IMOBILUL NR. 9018**

Oficiul de Cadastru și Publicitate Imobiliară NEAMT
 Biroul de Cadastru și Publicitate Imobiliară Targu-Neamt

A. Partea I. Descrierea imobilului

TEREN Intravilan

Adresa: Loc. Dolhesti, Jud. Neamt

Nr. Crt	Nr cadastral Nr. topografic	Suprafața* (mp)	Observații / Referințe
A1		410	Sector cadastral:197 Teren neimpregmuit;

B. Partea II. Proprietari și acte

Inscrieri privitoare la dreptul de proprietate și alte drepturi reale		Referințe
/		
Act Normativ nr. 7, din 13/03/1996 emis de GUVERNUL ROMÂNIEI;		
B1	Inscrierea provizorie, drept de PROPRIETATE, dobandit prin Lege, cota actuala 1/1, cota initiala 1/1 1) COMUNA PIPIRIG, CIF:99999999999999, PROPRIETAR NEIDENTIFICAT	A1

C. Partea III. SARCINI .

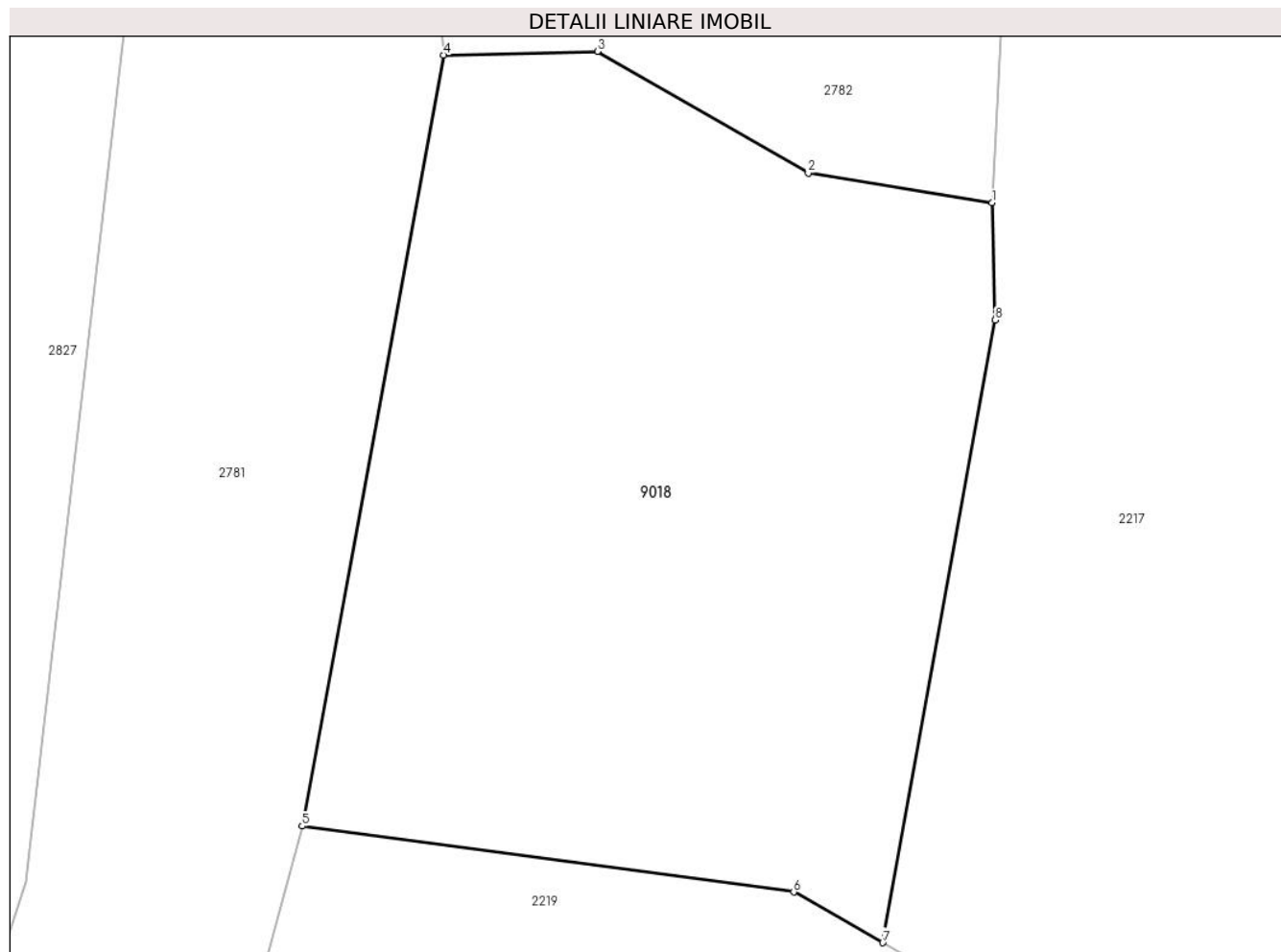
Inscrieri privind dezmembramintele dreptului de proprietate, drepturi reale de garanție și sarcini	Referințe
NU SUNT	

Anexa Nr. 1 La Partea I

Teren

Nr cadastral	Suprafața (mp)*	Observații / Referințe
	410	

* Suprafața este determinată în planul de proiecție Stereo 70.



Date referitoare la teren

Crt	Categorie folosință	Intravilan	Suprafața (mp)	Tarla	Parcelă	Nr. topo	Observații / Referințe
1	neproductiv	DA	410	-	-	-	

Lungime Segmente

1) Valorile lungimilor segmentelor sunt obținute din proiecție în plan.

Punct început	X / Y	Punct sfârșit	X / Y	Lungime segment (** (m)
1	581.997,42 636.675,207	2	581.991,84 636.676,109	5.652
2	581.991,84 636.676,109	3	581.985,441 636.679,795	7.385
3	581.985,441 636.679,795	4	581.980,774 636.679,69	4.668
4	581.980,774 636.679,69	5	581.976,481 636.656,321	23.76
5	581.976,481 636.656,321	6	581.991,397 636.654,32	15.05

Punct început	X / Y	Punct sfârșit	X / Y	Lungime segment (** (m)
6	581.991,397 636.654,32	7	581.994,096 636.652,784	3.105
7	581.994,096 636.652,784	8	581.997,515 636.671,651	19.174
8	581.997,515 636.671,651	1	581.997,42 636.675,207	3.557

** Lungimile segmentelor sunt determinate în planul de proiecție Stereo 70 și sunt rotunjite la 1 milimetru.

*** Distanța dintre puncte este formată din segmente cumulate ce sunt mai mici decât valoarea 1 milimetru.

**DATE DESPRE IMOBILUL NR. 9131**

Oficiul de Cadastru și Publicitate Imobiliară NEAMT
Biroul de Cadastru și Publicitate Imobiliară Targu-Neamt

A. Partea I. Descrierea imobilului

TEREN Extravilan

Adresa: Jud. Neamt

Nr. Crt	Nr cadastral Nr. topografic	Suprafața* (mp)	Observații / Referințe
A1		2.738	Sector cadastral:197 Teren neimpregmuit;

B. Partea II. Proprietari și acte

Inscrieri privitoare la dreptul de proprietate și alte drepturi reale		Referințe
/		
Act Normativ nr. 7, din 13/03/1996 emis de GUVERNUL ROMÂNIEI;		
B1	Inscrierea provizorie, drept de PROPRIETATE, dobandit prin Lege, cota actuala 1/1, cota initiala 1/1 1) COMUNA PIPIRIG, CIF:99999999999999, PROPRIETAR NEIDENTIFICAT	A1

C. Partea III. SARCINI .

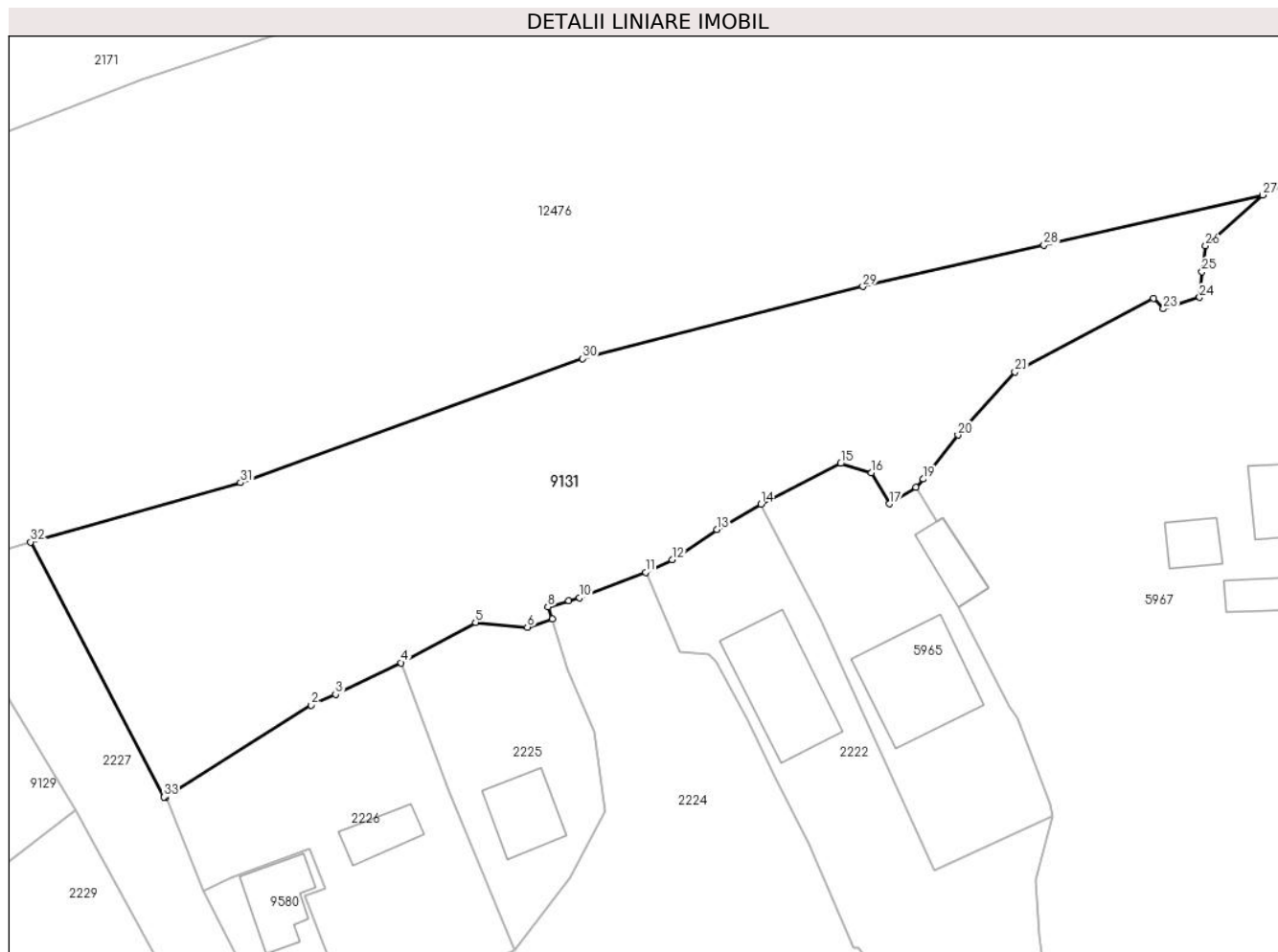
Inscrieri privind dezmembramintele dreptului de proprietate, drepturi reale de garanție și sarcini	Referințe
NU SUNT	

Anexa Nr. 1 La Partea I

Teren

Nr cadastral	Suprafața (mp)*	Observații / Referințe
	2.738	

* Suprafața este determinată în planul de proiecție Stereo 70.



Date referitoare la teren

Crt	Categorie folosință	Intramilan	Suprafața (mp)	Tarla	Parcelă	Nr. topo	Observații / Referințe
1	neproductiv	NU	2.738	-	-	-	

Lungime Segmente

1) Valorile lungimilor segmentelor sunt obținute din proiecție în plan.

Punct început	X / Y	Punct sfârșit	X / Y	Lungime segment (** (m)
1	581.818,541 636.711,319	2	581.834,484 636.721,361	18.842
3	581.837,159 636.722,553	4	581.844,352 636.725,984	7.969
5	581.852,487 636.730,428	6	581.858,171 636.729,901	5.708
7	581.860,904 636.730,768	8	581.860,425 636.732,119	1.433
9	581.862,724 636.732,791	10	581.863,877 636.733,115	1.198

Punct început	X / Y	Punct sfârșit	X / Y	Lungime segment (** (m)
2	581.834,484 636.721,361	3	581.837,159 636.722,553	2.929
4	581.844,352 636.725,984	5	581.852,487 636.730,428	9.27
6	581.858,171 636.729,901	7	581.860,904 636.730,768	2.867
8	581.860,425 636.732,119	9	581.862,724 636.732,791	2.395
10	581.863,877 636.733,115	11	581.871,151 636.735,91	7.793

Punct început	X / Y	Punct sfârșit	X / Y	Lungime segment (** (m)
11	581.871,151 636.735,91	12	581.874,04 636.737,298	3.205
13	581.878,939 636.740,608	14	581.883,791 636.743,374	5.585
15	581.892,522 636.747,83	16	581.895,897 636.746,832	3.519
17	581.897,862 636.743,399	18	581.900,75 636.745,22	3.414
19	581.901,577 636.746,115	20	581.905,37 636.750,953	6.148
21	581.911,611 636.757,868	22	581.926,827 636.765,913	17.212
23	581.927,903 636.764,773	24	581.931,87 636.766,026	4.16
25	581.932,134 636.768,821	26	581.932,521 636.771,652	2.857
27	581.938,781 636.777,219	28	581.914,803 636.771,742	24.596
29	581.894,951 636.767,218	30	581.864,247 636.759,308	31.707
31	581.826,75 636.745,734	32	581.803,735 636.739,224	23.918
33	581.818,356 636.711,291	1	581.818,541 636.711,319	0.187

Punct început	X / Y	Punct sfârșit	X / Y	Lungime segment (** (m)
12	581.874,04 636.737,298	13	581.878,939 636.740,608	5.912
14	581.883,791 636.743,374	15	581.892,522 636.747,83	9.802
16	581.895,897 636.746,832	17	581.897,862 636.743,399	3.956
18	581.900,75 636.745,22	19	581.901,577 636.746,115	1.219
20	581.905,37 636.750,953	21	581.911,611 636.757,868	9.315
22	581.926,827 636.765,913	23	581.927,903 636.764,773	1.568
24	581.931,87 636.766,026	25	581.932,134 636.768,821	2.807
26	581.932,521 636.771,652	27	581.938,781 636.777,219	8.377
28	581.914,803 636.771,742	29	581.894,951 636.767,218	20.361
30	581.864,247 636.759,308	31	581.826,75 636.745,734	39.878
32	581.803,735 636.739,224	33	581.818,356 636.711,291	31.528

** Lungimile segmentelor sunt determinate în planul de proiecție Stereo 70 și sunt rotunjite la 1 milimetru.

*** Distanța dintre puncte este formată din segmente cumulate ce sunt mai mici decât valoarea 1 milimetru.

**DATE DESPRE IMOBILUL NR. 9132**

Oficiul de Cadastru și Publicitate Imobiliară NEAMT
Biroul de Cadastru și Publicitate Imobiliară Targu-Neamt

A. Partea I. Descrierea imobilului

TEREN Extravilan

Adresa: Jud. Neamt

Nr. Crt	Nr cadastral Nr. topografic	Suprafața* (mp)	Observații / Referințe
A1		154	Sector cadastral:197 Teren neimprejmuit;

B. Partea II. Proprietari și acte

Inscrieri privitoare la dreptul de proprietate și alte drepturi reale		Referințe
/		
Act Normativ nr. 7, din 13/03/1996 emis de GUVERNUL ROMÂNIEI;		
B1	Inscrierea provizorie, drept de PROPRIETATE, dobandit prin Lege, cota actuala 1/1, cota initiala 1/1	A1
1) COMUNA PIPIRIG, CIF:99999999999999, PROPRIETAR NEIDENTIFICAT		

C. Partea III. SARCINI .

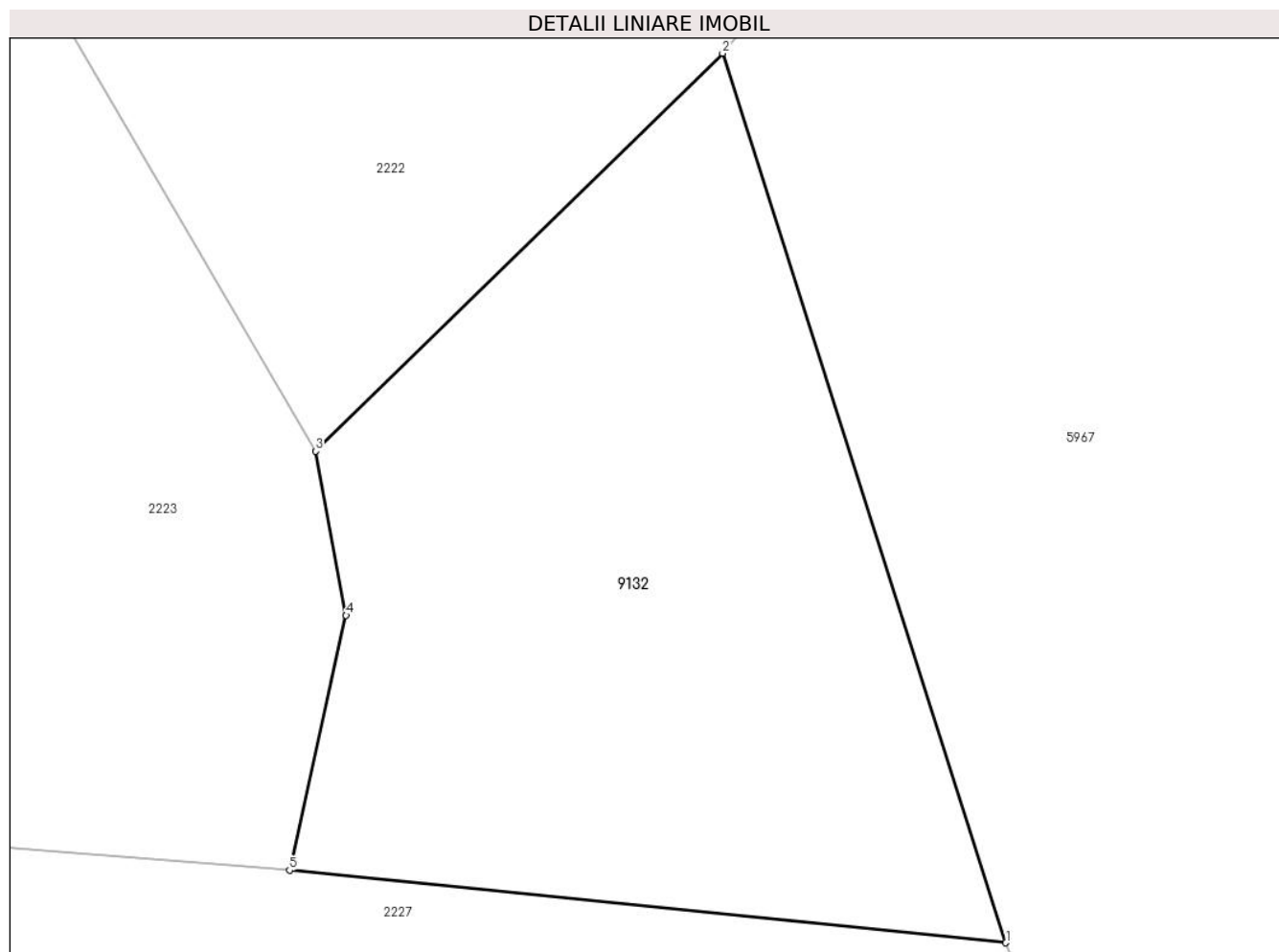
Inscrieri privind dezmembramintele dreptului de proprietate, drepturi reale de garanție și sarcini	Referințe
NU SUNT	

Anexa Nr. 1 La Partea I

Teren

Nr cadastral	Suprafața (mp)*	Observații / Referințe
	154	

* Suprafața este determinată în planul de proiecție Stereo 70.



Date referitoare la teren

Crt	Categorie folosință	Intravilan	Suprafața (mp)	Tarla	Parcelă	Nr. topo	Observații / Referințe
1	faneata	NU	154	-	-	-	

Lungime Segmente

1) Valorile lungimilor segmentelor sunt obținute din proiecție în plan.

Punct început	X / Y	Punct sfârșit	X / Y	Lungime segment (** (m)
1	581.913,695 636.609,871	2	581.907,986 636.627,781	18.798
2	581.907,986 636.627,781	3	581.899,79 636.619,768	11.462
3	581.899,79 636.619,768	4	581.900,402 636.616,464	3.36
4	581.900,402 636.616,464	5	581.899,262 636.611,331	5.258
5	581.899,262 636.611,331	1	581.913,695 636.609,871	14.507

**** Lungimile segmentelor sunt determinate în planul de proiecție Stereo 70 și sunt rotunjite la 1 milimetru.**

***** Distanța dintre puncte este formată din segmente cumulate ce sunt mai mici decât valoarea 1 milimetru.**

**DATE DESPRE IMOBILUL NR. 9133**

Oficiul de Cadastru și Publicitate Imobiliară NEAMT
Biroul de Cadastru și Publicitate Imobiliară Targu-Neamt

A. Partea I. Descrierea imobilului

TEREN Intravilan

Adresa: Loc. Dolhesti, Jud. Neamt

Nr. Crt	Nr cadastral Nr. topografic	Suprafața* (mp)	Observații / Referințe
A1		1.400	Sector cadastral:197 Teren imprejmuit;

B. Partea II. Proprietari și acte

Inscrieri privitoare la dreptul de proprietate și alte drepturi reale		Referințe
/		
Act Administrativ nr. 11696, din 18/07/2023 emis de PRIMARIA COMUNEI PIPIRIG;		
B1	Inscrierea posesiei, drept de PROPRIETATE, dobandit prin Lege, cota actuala 1/1, cota initiala 1/1 1) LIPAN VASILE, * Bun Comun 2) LIPAN VERONICA, - soti	A1

C. Partea III. SARCINI .

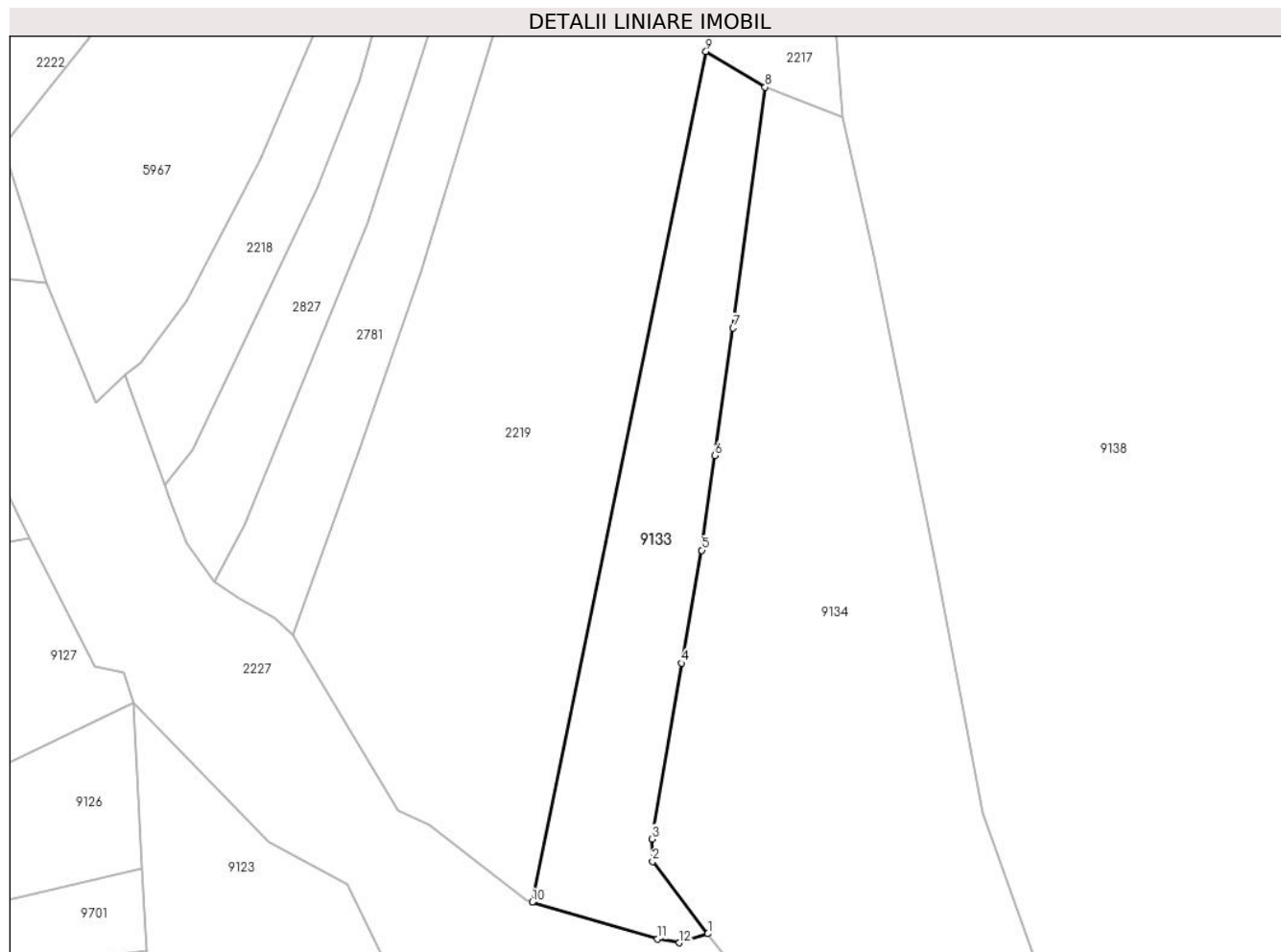
Inscrieri privind dezmembramintele dreptului de proprietate, drepturi reale de garanție și sarcini	Referințe
NU SUNT	

Anexa Nr. 1 La Partea I

Teren

Nr cadastral	Suprafața (mp)*	Observații / Referințe
	1.400	

* Suprafața este determinată în planul de proiecție Stereo 70.



Date referitoare la teren

Crt	Categorie folosință	Intravilan	Suprafața (mp)	Tarla	Parcelă	Nr. topo	Observații / Referințe
1	faneata	DA	1.400	-	-	-	

Lungime Segmente

1) Valorile lungimilor segmentelor sunt obținute din proiecție în plan.

Punct început	X / Y	Punct sfârșit	X / Y	Lungime segment (** (m)
1	582.001,089 636.523,954	2	581.993,804 636.533,48	11.992
2	581.993,804 636.533,48	3	581.993,688 636.536,429	2.951
3	581.993,688 636.536,429	4	581.997,597 636.559,631	23.529
4	581.997,597 636.559,631	5	582.000,296 636.574,517	15.129
5	582.000,296 636.574,517	6	582.002,012 636.587,024	12.624

Punct început	X / Y	Punct sfârșit	X / Y	Lungime segment (** (m)
6	582.002,012 636.587,024	7	582.004,429 636.603,838	16.987
7	582.004,429 636.603,838	8	582.008,675 636.635,624	32.068
8	582.008,675 636.635,624	9	582.000,853 636.640,33	9.129
9	582.000,853 636.640,33	10	581.977,892 636.528,091	114.564
10	581.977,892 636.528,091	11	581.994,478 636.523,285	17.268
11	581.994,478 636.523,285	12	581.997,345 636.522,759	2.915
12	581.997,345 636.522,759	1	582.001,089 636.523,954	3.93

** Lungimile segmentelor sunt determinate în planul de proiecție Stereo 70 și sunt rotunjite la 1 milimetru.

*** Distanța dintre puncte este formată din segmente cumulate ce sunt mai mici decât valoarea 1 milimetru.

**DATE DESPRE IMOBILUL NR. 9134**

Oficiul de Cadastru și Publicitate Imobiliară NEAMT
Biroul de Cadastru și Publicitate Imobiliară Targu-Neamt

A. Partea I. Descrierea imobilului

TEREN Extravilan

Adresa: Jud. Neamt

Nr. Crt	Nr cadastral Nr. topografic	Suprafața* (mp)	Observații / Referințe
A1		5.402	Sector cadastral:197 Teren imprejmuit;

B. Partea II. Proprietari și acte

Inscrieri privitoare la dreptul de proprietate și alte drepturi reale		Referințe
/		
Act Administrativ nr. 11696, din 18/07/2023 emis de PRIMARIA COMUNEI PIPIRIG;		
B1	Inscrierea posesiei, drept de PROPRIETATE, dobandit prin Lege, cota actuala 1/1, cota initiala 1/1 1) COMAN VASILE 2) COMAN MARIA, - soti	A1

C. Partea III. SARCINI .

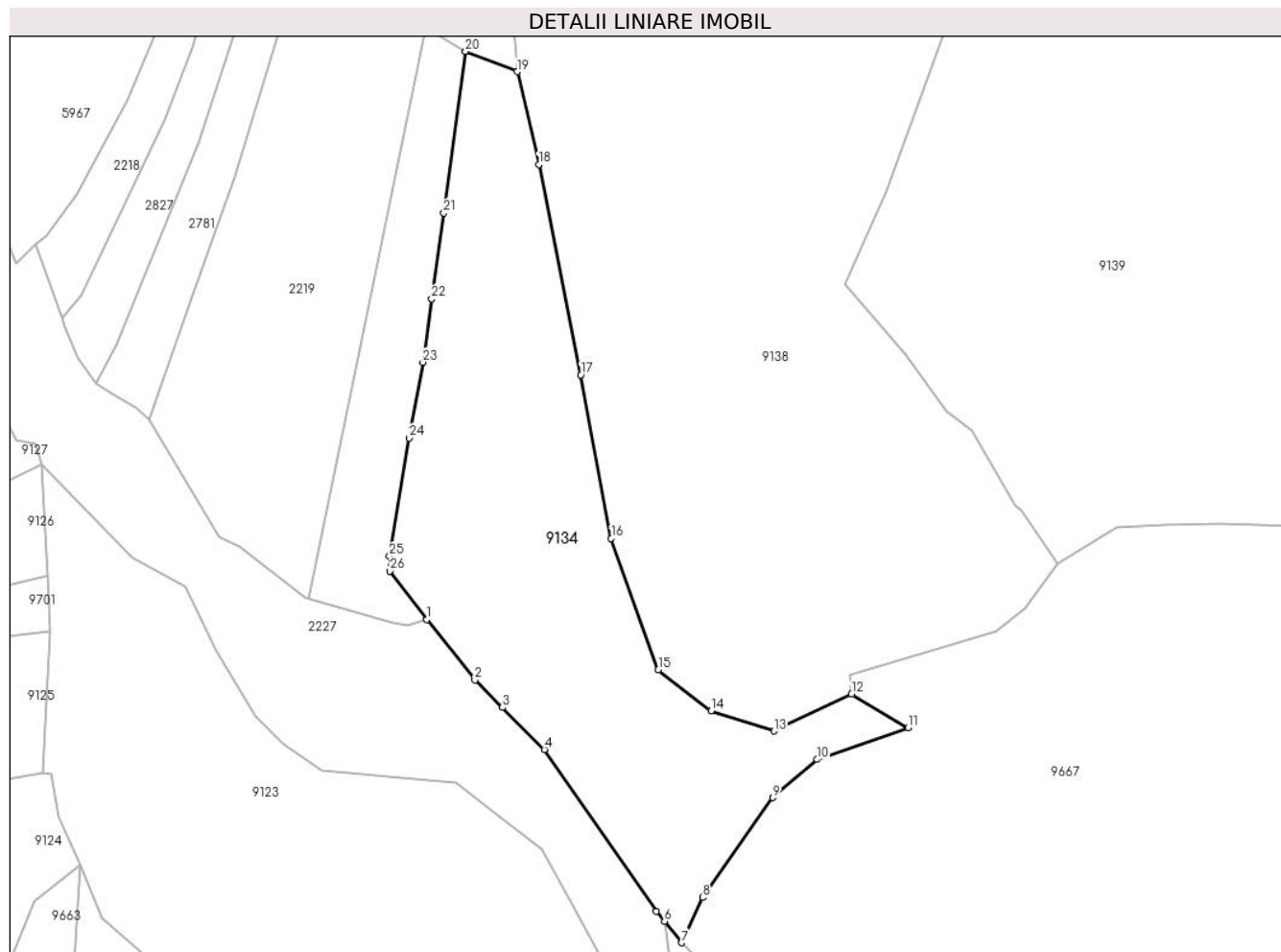
Inscrieri privind dezmembramintele dreptului de proprietate, drepturi reale de garanție și sarcini	Referințe
NU SUNT	

Anexa Nr. 1 La Partea I

Teren

Nr cadastral	Suprafața (mp)*	Observații / Referințe
	5.402	

* Suprafața este determinată în planul de proiecție Stereo 70.



Date referitoare la teren

Crt	Categorie folosință	Intra vilan	Suprafața (mp)	Tarla	Parcelă	Nr. topo	Observații / Referințe
1	faneata	NU	5.402	-	-	-	

Lungime Segmente

1) Valorile lungimilor segmentelor sunt obținute din proiecție în plan.

Punct început	X / Y	Punct sfârșit	X / Y	Lungime segment (** (m)
1	582.001,089 636.523,954	2	582.010,514 636.512,095	15.148
3	582.015,936 636.506,673	4	582.024,214 636.498,395	11.707
5	582.046,232 636.466,601	6	582.047,818 636.464,639	2.523
7	582.051,225 636.460,425	8	582.055,324 636.469,321	9.795
9	582.069,137 636.488,929	10	582.077,862 636.496,437	11.511

Punct început	X / Y	Punct sfârșit	X / Y	Lungime segment (** (m)
2	582.010,514 636.512,095	3	582.015,936 636.506,673	7.668
4	582.024,214 636.498,395	5	582.046,232 636.466,601	38.674
6	582.047,818 636.464,639	7	582.051,225 636.460,425	5.419
8	582.055,324 636.469,321	9	582.069,137 636.488,929	23.985
10	582.077,862 636.496,437	11	582.095,766 636.502,696	18.967

Punct început	X / Y	Punct sfârșit	X / Y	Lungime segment (** (m)
11	582.095,766 636.502,696	12	582.084,653 636.509,299	12.927
13	582.069,396 636.502,021	14	582.057,022 636.506,005	13.0
15	582.046,612 636.514,078	16	582.037,347 636.539,891	27.425
17	582.031,377 636.572,029	18	582.023,114 636.613,383	42.171
19	582.018,815 636.631,639	20	582.008,675 636.635,624	10.895
21	582.004,429 636.603,838	22	582.002,012 636.587,024	16.987
23	582.000,296 636.574,517	24	581.997,597 636.559,631	15.129
25	581.993,688 636.536,429	26	581.993,804 636.533,48	2.951

Punct început	X / Y	Punct sfârșit	X / Y	Lungime segment (** (m)
12	582.084,653 636.509,299	13	582.069,396 636.502,021	16.904
14	582.057,022 636.506,005	15	582.046,612 636.514,078	13.174
16	582.037,347 636.539,891	17	582.031,377 636.572,029	32.688
18	582.023,114 636.613,383	19	582.018,815 636.631,639	18.755
20	582.008,675 636.635,624	21	582.004,429 636.603,838	32.068
22	582.002,012 636.587,024	23	582.000,296 636.574,517	12.624
24	581.997,597 636.559,631	25	581.993,688 636.536,429	23.529
26	581.993,804 636.533,48	1	582.001,089 636.523,954	11.992

** Lungimile segmentelor sunt determinate în planul de proiecție Stereo 70 și sunt rotunjite la 1 milimetru.

*** Distanța dintre puncte este formată din segmente cumulate ce sunt mai mici decât valoarea 1 milimetru.

**DATE DESPRE IMOBILUL NR. 9135**

Oficiul de Cadastru și Publicitate Imobiliară NEAMT
Biroul de Cadastru și Publicitate Imobiliară Targu-Neamt

A. Partea I. Descrierea imobilului

TEREN Extravilan

Adresa: Jud. Neamt

Nr. Crt	Nr cadastral Nr. topografic	Suprafața* (mp)	Observații / Referințe
A1		23.091	Sector cadastral:197 Teren neimpregmuit;

B. Partea II. Proprietari și acte

Inscrieri privitoare la dreptul de proprietate și alte drepturi reale		Referințe
/		
Act Normativ nr. 7, din 13/03/1996 emis de GUVERNUL ROMÂNIEI;		
B1	Inscrierea provizorie, drept de PROPRIETATE, dobandit prin Lege, cota actuala 1/1, cota initiala 1/1 1) COMUNA PIPIRIG, CIF:99999999999999, PROPRIETAR NEIDENTIFICAT	A1

C. Partea III. SARCINI .

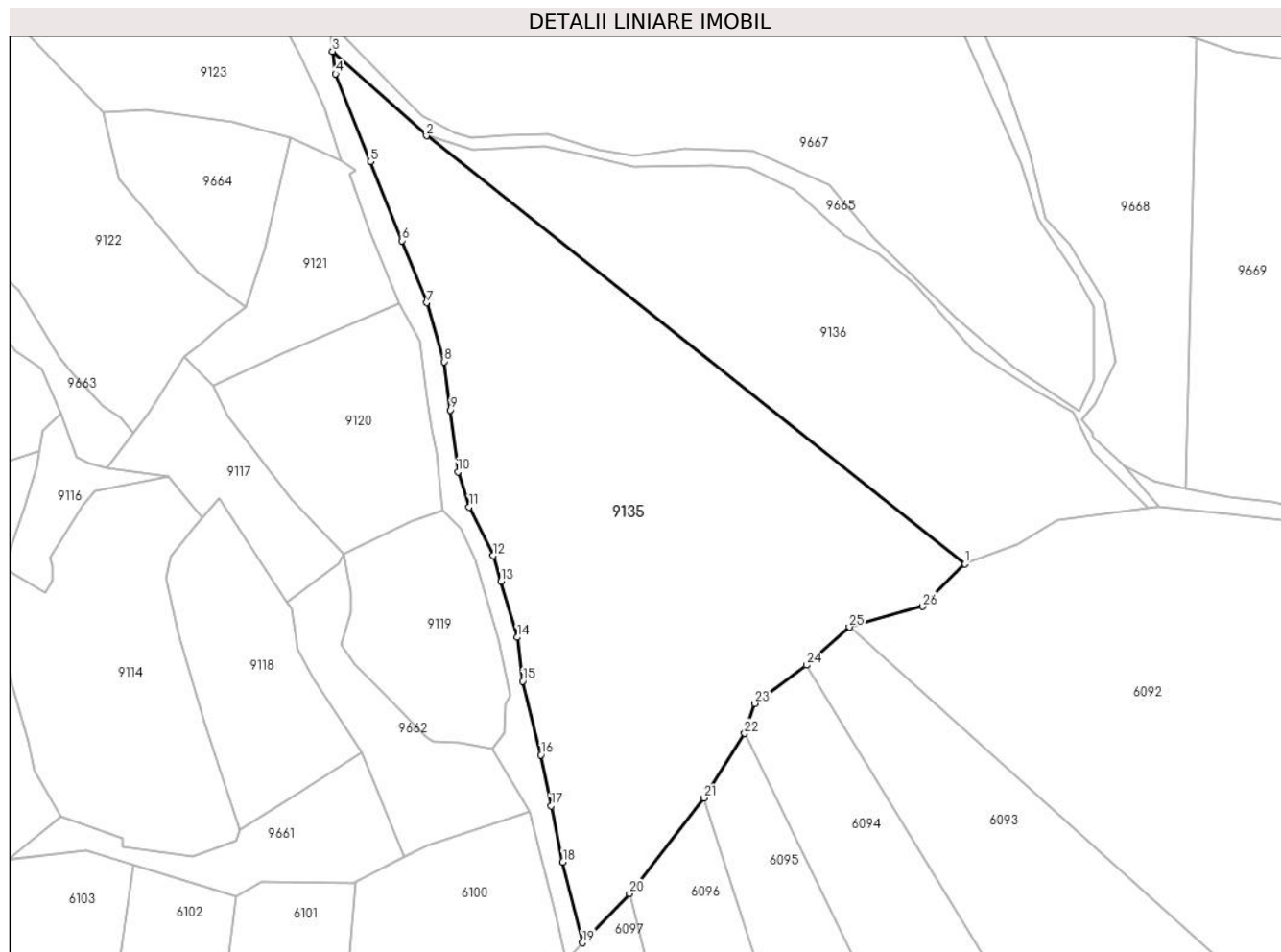
Inscrieri privind dezmembramintele dreptului de proprietate, drepturi reale de garanție și sarcini	Referințe
NU SUNT	

Anexa Nr. 1 La Partea I

Teren

Nr cadastral	Suprafața (mp)*	Observații / Referințe
	23.091	

* Suprafața este determinată în planul de proiecție Stereo 70.



Date referitoare la teren

Crt	Categorie folosință	Intravilan	Suprafața (mp)	Tarla	Parcelă	Nr. topo	Observații / Referințe
1	padure	NU	23.091	-	-	-	

Lungime Segmente

1) Valorile lungimilor segmentelor sunt obținute din proiecție în plan.

Punct început	X / Y	Punct sfârșit	X / Y	Lungime segment (** (m)
1	582.267,822 636.276,327	2	582.081,934 636.423,95	237.375
3	582.049,456 636.453,061	4	582.050,557 636.445,285	7.854
5	582.062,599 636.415,08	6	582.073,474 636.387,803	29.365
7	582.082,009 636.366,393	8	582.088,121 636.346,086	21.207
9	582.090,169 636.329,424	10	582.092,785 636.308,148	21.436

Punct început	X / Y	Punct sfârșit	X / Y	Lungime segment (** (m)
2	582.081,934 636.423,95	3	582.049,456 636.453,061	43.615
4	582.050,557 636.445,285	5	582.062,599 636.415,08	32.517
6	582.073,474 636.387,803	7	582.082,009 636.366,393	23.049
8	582.088,121 636.346,086	9	582.090,169 636.329,424	16.787
10	582.092,785 636.308,148	11	582.096,69 636.295,938	12.819

Punct început	X / Y	Punct sfârșit	X / Y	Lungime segment (** (m)
11	582.096,69 636.295,938	12	582.104,981 636.279,217	18.664
13	582.107,647 636.270,338	14	582.113,287 636.251,045	20.1
15	582.115,212 636.235,951	16	582.121,44 636.210,452	26.249
17	582.124,996 636.192,954	18	582.128,994 636.173,569	19.793
19	582.135,808 636.145,734	20	582.151,973 636.162,645	23.394
21	582.177,756 636.195,597	22	582.191,783 636.217,903	26.35
23	582.195,214 636.228,233	24	582.213,094 636.241,417	22.215
25	582.227,911 636.254,603	26	582.253,145 636.261,686	26.209

Punct început	X / Y	Punct sfârșit	X / Y	Lungime segment (** (m)
12	582.104,981 636.279,217	13	582.107,647 636.270,338	9.271
14	582.113,287 636.251,045	15	582.115,212 636.235,951	15.216
16	582.121,44 636.210,452	17	582.124,996 636.192,954	17.856
18	582.128,994 636.173,569	19	582.135,808 636.145,734	28.657
20	582.151,973 636.162,645	21	582.177,756 636.195,597	41.84
22	582.191,783 636.217,903	23	582.195,214 636.228,233	10.885
24	582.213,094 636.241,417	25	582.227,911 636.254,603	19.835
26	582.253,145 636.261,686	1	582.267,822 636.276,327	20.731

** Lungimile segmentelor sunt determinate în planul de proiecție Stereo 70 și sunt rotunjite la 1 milimetru.

*** Distanța dintre puncte este formată din segmente cumulate ce sunt mai mici decât valoarea 1 milimetru.

**DATE DESPRE IMOBILUL NR. 9136**

Oficiul de Cadastru și Publicitate Imobiliară NEAMT
 Biroul de Cadastru și Publicitate Imobiliară Targu-Neamt

A. Partea I. Descrierea imobilului

TEREN Extravilan

Adresa: Jud. Neamt

Nr. Crt	Nr cadastral Nr. topografic	Suprafața* (mp)	Observații / Referințe
A1		12.666	Sector cadastral:197 Teren neimpregmuit;

B. Partea II. Proprietari și acte

Inscrieri privitoare la dreptul de proprietate și alte drepturi reale		Referințe
/		
Act Normativ nr. 7, din 13/03/1996 emis de GUVERNUL ROMÂNIEI;		
B1	Inscrierea provizorie, drept de PROPRIETATE, dobandit prin Lege, cota actuala 1/1, cota initiala 1/1	A1
1) COMUNA PIPIRIG, CIF:99999999999999, PROPRIETAR NEIDENTIFICAT		

C. Partea III. SARCINI .

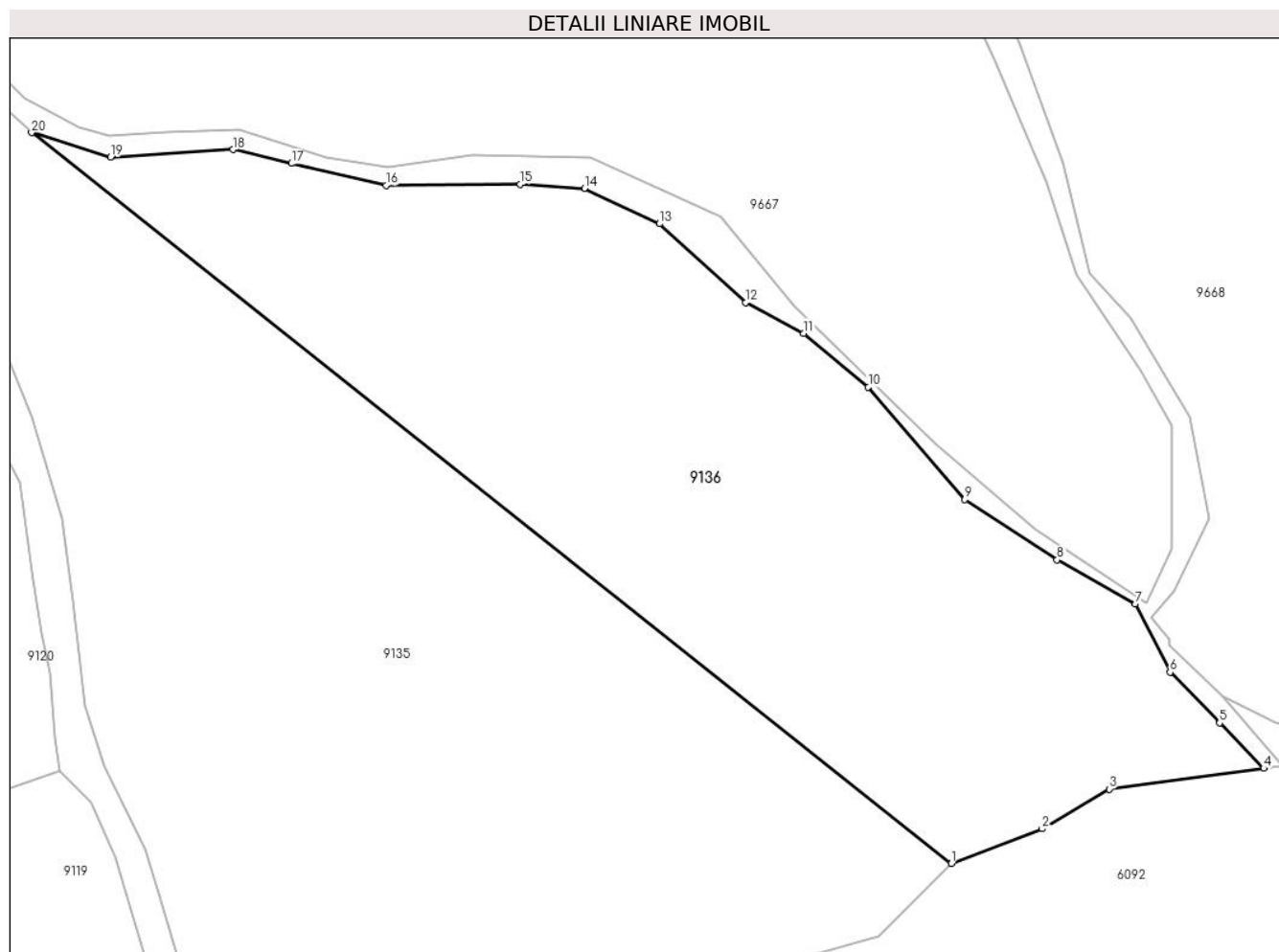
Inscrieri privind dezmembramintele dreptului de proprietate, drepturi reale de garanție și sarcini	Referințe
NU SUNT	

Anexa Nr. 1 La Partea I

Teren

Nr cadastral	Suprafața (mp)*	Observații / Referințe
	12.666	

* Suprafața este determinată în planul de proiecție Stereo 70.



Date referitoare la teren

Crt	Categorie folosință	Intravilan	Suprafața (mp)	Tarla	Parcelă	Nr. topo	Observații / Referințe
1	padure	NU	12.666	-	-	-	

Lungime Segmente

1) Valorile lungimilor segmentelor sunt obținute din proiecție în plan.

Punct început	X / Y	Punct sfârșit	X / Y	Lungime segment (** (m)
1	582.267,822 636.276,327	2	582.286,206 636.283,323	19.67
2	582.286,206 636.283,323	3	582.299,721 636.291,353	15.721
3	582.299,721 636.291,353	4	582.330,975 636.295,529	31.532
4	582.330,975 636.295,529	5	582.322,039 636.304,715	12.815
5	582.322,039 636.304,715	6	582.312,066 636.314,966	14.302

Punct început	X / Y	Punct sfârșit	X / Y	Lungime segment (** (m)
6	582.312,066 636.314,966	7	582.305,067 636.328,793	15.497
7	582.305,067 636.328,793	8	582.289,195 636.337,646	18.174
8	582.289,195 636.337,646	9	582.270,57 636.349,838	22.261
9	582.270,57 636.349,838	10	582.251,066 636.372,575	29.956
10	582.251,066 636.372,575	11	582.238,011 636.383,428	16.977
11	582.238,011 636.383,428	12	582.226,27 636.389,608	13.268
12	582.226,27 636.389,608	13	582.208,85 636.405,539	23.606
13	582.208,85 636.405,539	14	582.193,66 636.412,684	16.787
14	582.193,66 636.412,684	15	582.180,716 636.413,524	12.971
15	582.180,716 636.413,524	16	582.153,557 636.413,267	27.16
16	582.153,557 636.413,267	17	582.134,427 636.417,701	19.637
17	582.134,427 636.417,701	18	582.122,635 636.420,506	12.121
18	582.122,635 636.420,506	19	582.097,908 636.419,023	24.771
19	582.097,908 636.419,023	20	582.081,934 636.423,95	16.717
20	582.081,934 636.423,95	1	582.267,822 636.276,327	237.375

** Lungimile segmentelor sunt determinate în planul de proiecție Stereo 70 și sunt rotunjite la 1 milimetru.

*** Distanța dintre puncte este formată din segmente cumulate ce sunt mai mici decât valoarea 1 milimetru.

**DATE DESPRE IMOBILUL NR. 9137**

Oficiul de Cadastru și Publicitate Imobiliară NEAMT
Biroul de Cadastru și Publicitate Imobiliară Targu-Neamt

A. Partea I. Descrierea imobilului

TEREN Extravilan

Adresa: Jud. Neamt

Nr. Crt	Nr cadastral Nr. topografic	Suprafața* (mp)	Observații / Referințe
A1		15.146	Sector cadastral:197 Teren imprejmuit;

B. Partea II. Proprietari și acte

Inscrieri privitoare la dreptul de proprietate și alte drepturi reale		Referințe
/		
Act Administrativ nr. 11835, din 21/07/2023 emis de PRIMARIA COMUNEI PIPIRIG;		
B1	Inscrierea posesiei, drept de PROPRIETATE, dobandit prin Lege, cota actuala 1/1, cota initiala 1/1 1) SANDU IONUȚ-VIOREL	A1

C. Partea III. SARCINI .

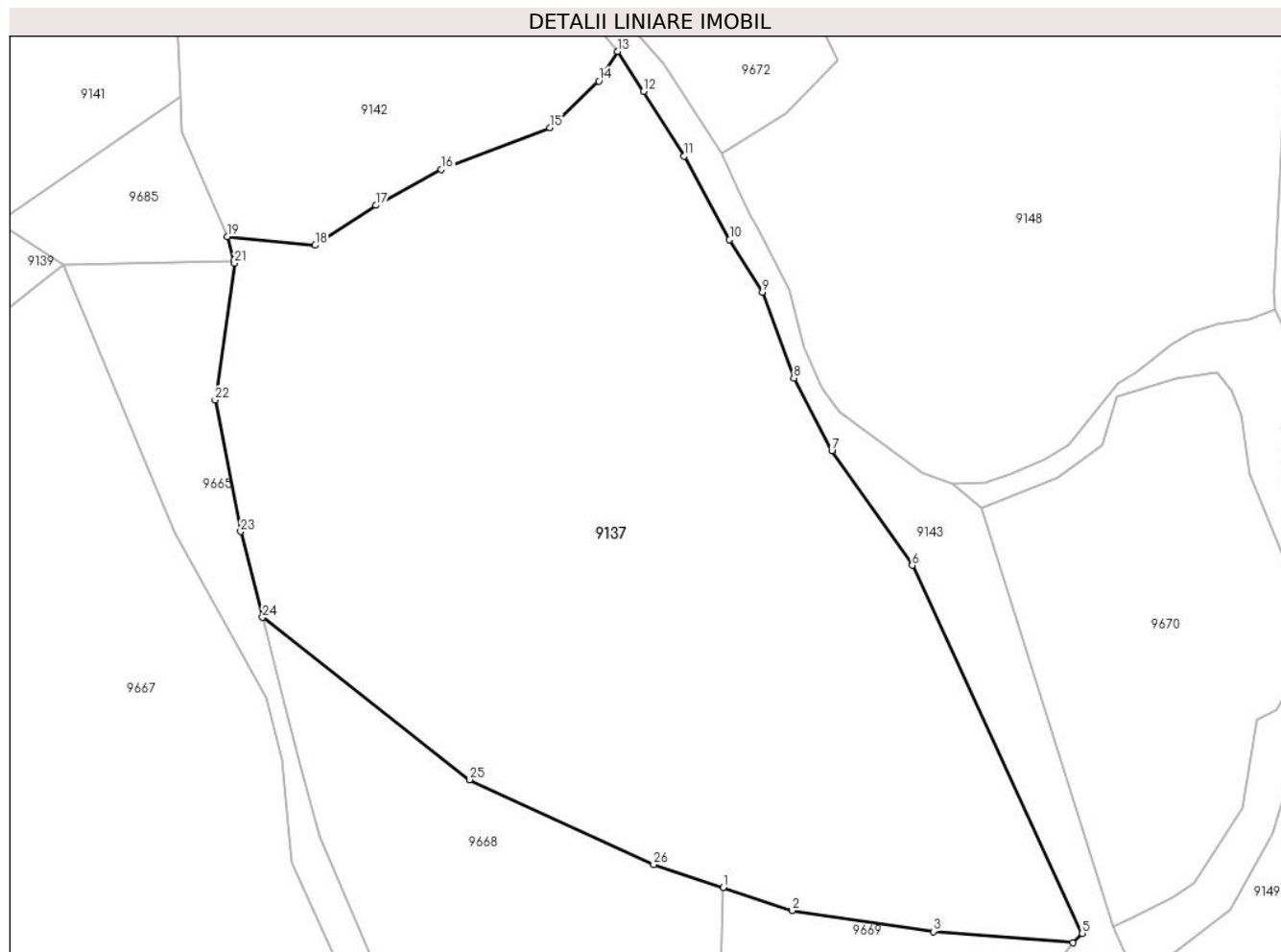
Inscrieri privind dezmembramintele dreptului de proprietate, drepturi reale de garanție și sarcini	Referințe
NU SUNT	

Anexa Nr. 1 La Partea I

Teren

Nr cadastral	Suprafața (mp)*	Observații / Referințe
	15.146	

* Suprafața este determinată în planul de proiecție Stereo 70.



Date referitoare la teren

Crt	Categorie folosință	Intravilan	Suprafața (mp)	Tarla	Parcelă	Nr. topo	Observații / Referințe
1	faneata	NU	2.996	-	-	-	
2	padure	NU	12.150	-	-	-	

Lungime Segmente

1) Valorile lungimilor segmentelor sunt obținute din proiecție în plan.

Punct început	X / Y	Punct sfârșit	X / Y	Lungime segment (** (m)
1	582.347,776 636.457,462	2	582.360,95 636.453,098	13.878
3	582.387,743 636.449,131	4	582.414,288 636.446,985	26.632
5	582.416,08 636.448,777	6	582.383,733 636.518,644	76.992
7	582.368,438 636.540,41	8	582.361,241 636.554,232	15.583

Punct început	X / Y	Punct sfârșit	X / Y	Lungime segment (** (m)
2	582.360,95 636.453,098	3	582.387,743 636.449,131	27.085
4	582.414,288 636.446,985	5	582.416,08 636.448,777	2.534
6	582.383,733 636.518,644	7	582.368,438 636.540,41	26.603
8	582.361,241 636.554,232	9	582.355,258 636.570,524	17.356

Punct început	X / Y	Punct sfârșit	X / Y	Lungime segment (** (m)
9	582.355,258 636.570,524	10	582.349,005 636.580,497	11.771
11	582.340,393 636.596,358	12	582.332,618 636.608,62	14.519
13	582.327,721 636.616,244	14	582.324,178 636.610,599	6.665
15	582.314,849 636.601,768	16	582.294,232 636.593,826	22.094
17	582.281,809 636.586,997	18	582.270,239 636.579,425	13.828
19	582.253,519 636.581,068	20	582.254,765 636.576,465	4.769
21	582.254,882 636.576,034	22	582.251,203 636.550,058	26.235
23	582.256,07 636.525,073	24	582.260,223 636.508,757	16.836
25	582.299,622 636.477,94	26	582.334,601 636.461,825	38.513

Punct început	X / Y	Punct sfârșit	X / Y	Lungime segment (** (m)
10	582.349,005 636.580,497	11	582.340,393 636.596,358	18.048
12	582.332,618 636.608,62	13	582.327,721 636.616,244	9.061
14	582.324,178 636.610,599	15	582.314,849 636.601,768	12.846
16	582.294,232 636.593,826	17	582.281,809 636.586,997	14.176
18	582.270,239 636.579,425	19	582.253,519 636.581,068	16.801
20	582.254,765 636.576,465	21	582.254,882 636.576,034	0.447
22	582.251,203 636.550,058	23	582.256,07 636.525,073	25.455
24	582.260,223 636.508,757	25	582.299,622 636.477,94	50.02
26	582.334,601 636.461,825	1	582.347,776 636.457,462	13.879

** Lungimile segmentelor sunt determinate în planul de proiecție Stereo 70 și sunt rotunjite la 1 milimetru.

*** Distanța dintre puncte este formată din segmente cumulate ce sunt mai mici decât valoarea 1 milimetru.

**DATE DESPRE IMOBILUL NR. 9138**

Oficiul de Cadastru și Publicitate Imobiliară NEAMT
Biroul de Cadastru și Publicitate Imobiliară Targu-Neamt

A. Partea I. Descrierea imobilului

TEREN Extravilan

Adresa: Jud. Neamt

Nr. Crt	Nr cadastral Nr. topografic	Suprafața* (mp)	Observații / Referințe
A1		11.524	Sector cadastral:197 Teren neimpregmuit;

B. Partea II. Proprietari și acte

Inscrieri privitoare la dreptul de proprietate și alte drepturi reale	Referințe
/	
Act Administrativ nr. 11696, din 18/07/2023 emis de PRIMARIA COMUNEI PIPIRIG;	
B1	A1
Inscrierea posesiei, drept de PROPRIETATE, dobandit prin Lege, cota actuala 1/1, cota initiala 1/1 1) OLTEANU MARIA	

C. Partea III. SARCINI .

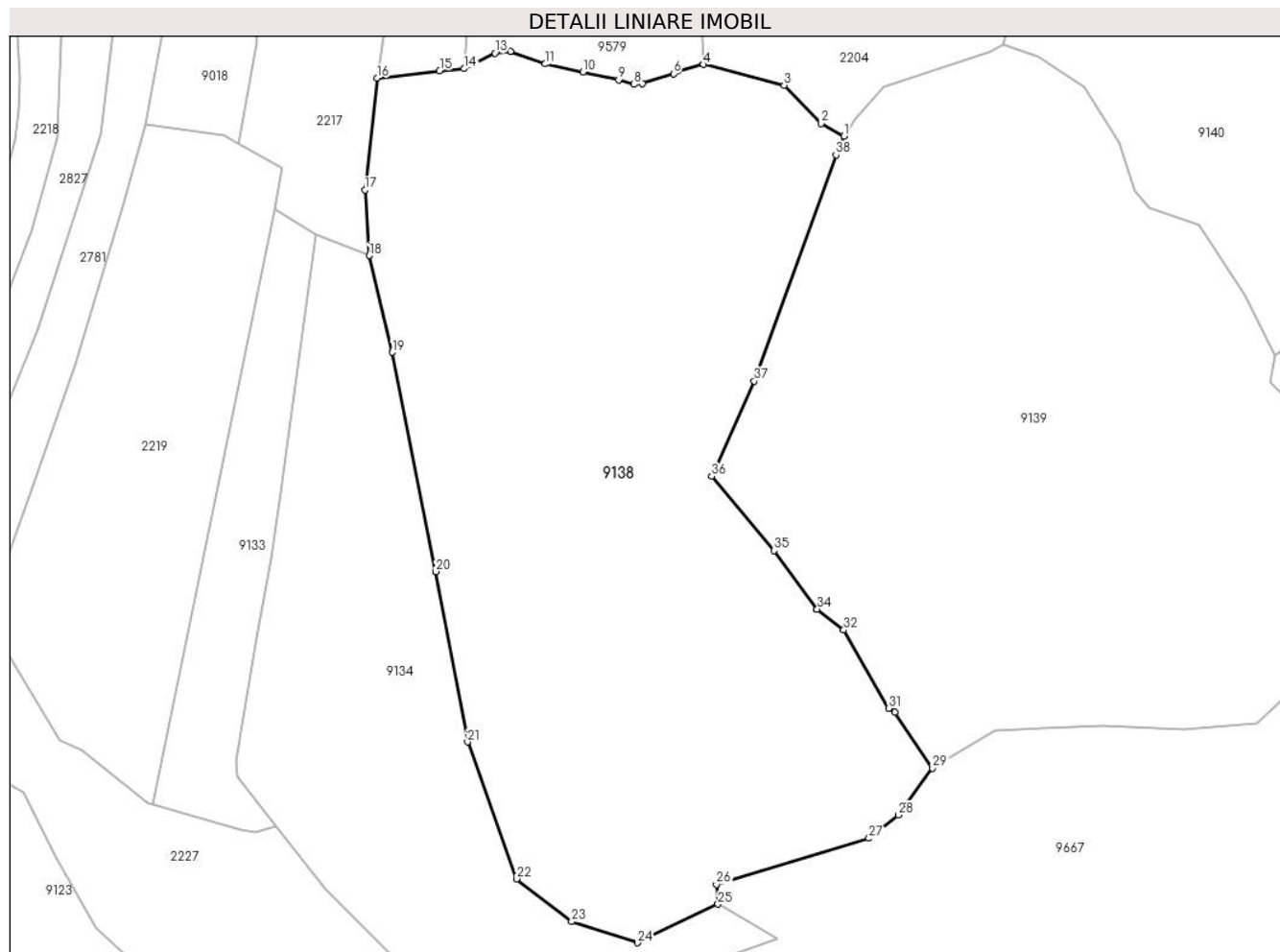
Inscrieri privind dezmembramintele dreptului de proprietate, drepturi reale de garanție și sarcini	Referințe
NU SUNT	

Anexa Nr. 1 La Partea I

Teren

Nr cadastral	Suprafața (mp)*	Observații / Referințe
	11.524	

* Suprafața este determinată în planul de proiecție Stereo 70.



Date referitoare la teren

Crt	Categorie folosință	Intravilan	Suprafața (mp)	Tarla	Parcelă	Nr. topo	Observații / Referințe
1	faneata	NU	11.524	-	-	-	

Lungime Segmente

1) Valorile lungimilor segmentelor sunt obținute din proiecție în plan.

Punct început	X / Y	Punct sfârșit	X / Y	Lungime segment (** (m)
1	582.108,413 636.654,197	2	582.104,116 636.656,567	4.907
3	582.097,123 636.663,776	4	582.081,869 636.667,676	15.745
5	582.077,115 636.666,493	6	582.076,244 636.665,948	1.027
7	582.070,359 636.664,124	8	582.068,802 636.663,92	1.57
9	582.065,866 636.664,762	10	582.059,209 636.666,268	6.825

Punct început	X / Y	Punct sfârșit	X / Y	Lungime segment (** (m)
2	582.104,116 636.656,567	3	582.097,123 636.663,776	10.043
4	582.081,869 636.667,676	5	582.077,115 636.666,493	4.899
6	582.076,244 636.665,948	7	582.070,359 636.664,124	6.161
8	582.068,802 636.663,92	9	582.065,866 636.664,762	3.054
10	582.059,209 636.666,268	11	582.052,034 636.667,798	7.336

Punct început	X / Y	Punct sfârșit	X / Y	Lungime segment (** (m)
11	582.052,034 636.667,798	12	582.045,454 636.670,149	6.987
13	582.042,517 636.669,808	14	582.036,7 636.666,899	6.504
15	582.032,069 636.666,515	16	582.020,298 636.665,109	11.855
17	582.017,948 636.644,03	18	582.018,815 636.631,639	12.421
19	582.023,114 636.613,383	20	582.031,377 636.572,029	42.171
21	582.037,347 636.539,891	22	582.046,612 636.514,078	27.425
23	582.057,022 636.506,005	24	582.069,396 636.502,021	13.0
25	582.084,653 636.509,299	26	582.084,373 636.513,043	3.754
27	582.113,169 636.521,729	28	582.118,737 636.526,126	7.095
29	582.125,17 636.534,955	30	582.118,045 636.545,495	12.722
31	582.116,907 636.546,244	32	582.108,396 636.561,007	17.041
33	582.103,372 636.564,946	34	582.103,384 636.564,961	0.019
35	582.095,268 636.575,995	36	582.083,45 636.589,989	18.317
37	582.091,495 636.607,939	38	582.106,938 636.650,603	45.373

Punct început	X / Y	Punct sfârșit	X / Y	Lungime segment (** (m)
12	582.045,454 636.670,149	13	582.042,517 636.669,808	2.957
14	582.036,7 636.666,899	15	582.032,069 636.666,515	4.647
16	582.020,298 636.665,109	17	582.017,948 636.644,03	21.21
18	582.018,815 636.631,639	19	582.023,114 636.613,383	18.755
20	582.031,377 636.572,029	21	582.037,347 636.539,891	32.688
22	582.046,612 636.514,078	23	582.057,022 636.506,005	13.174
24	582.069,396 636.502,021	25	582.084,653 636.509,299	16.904
26	582.084,373 636.513,043	27	582.113,169 636.521,729	30.078
28	582.118,737 636.526,126	29	582.125,17 636.534,955	10.924
30	582.118,045 636.545,495	31	582.116,907 636.546,244	1.362
32	582.108,396 636.561,007	33	582.103,372 636.564,946	6.384
34	582.103,384 636.564,961	35	582.095,268 636.575,995	13.697
36	582.083,45 636.589,989	37	582.091,495 636.607,939	19.67
38	582.106,938 636.650,603	1	582.108,413 636.654,197	3.885

** Lungimile segmentelor sunt determinate în planul de proiecție Stereo 70 și sunt rotunjite la 1 milimetru.

*** Distanța dintre puncte este formată din segmente cumulate ce sunt mai mici decât valoarea 1 milimetru.

**DATE DESPRE IMOBILUL NR. 9139**

Oficiul de Cadastru și Publicitate Imobiliară NEAMT
Biroul de Cadastru și Publicitate Imobiliară Targu-Neamt

A. Partea I. Descrierea imobilului

TEREN Extravilan

Adresa: Jud. Neamt

Nr. Crt	Nr cadastral Nr. topografic	Suprafața* (mp)	Observații / Referințe
A1		11.071	Sector cadastral:197 Teren imprejmuit;

B. Partea II. Proprietari și acte

Inscrieri privitoare la dreptul de proprietate și alte drepturi reale	Referințe
/	
Act Administrativ nr. 11696, din 18/07/2023 emis de PRIMARIA COMUNEI PIPIRIG;	
B1	A1
Inscrierea posesiei, drept de PROPRIETATE, dobandit prin Lege, cota actuala 1/1, cota initiala 1/1	
1) GABOR GHEORGHE	

C. Partea III. SARCINI .

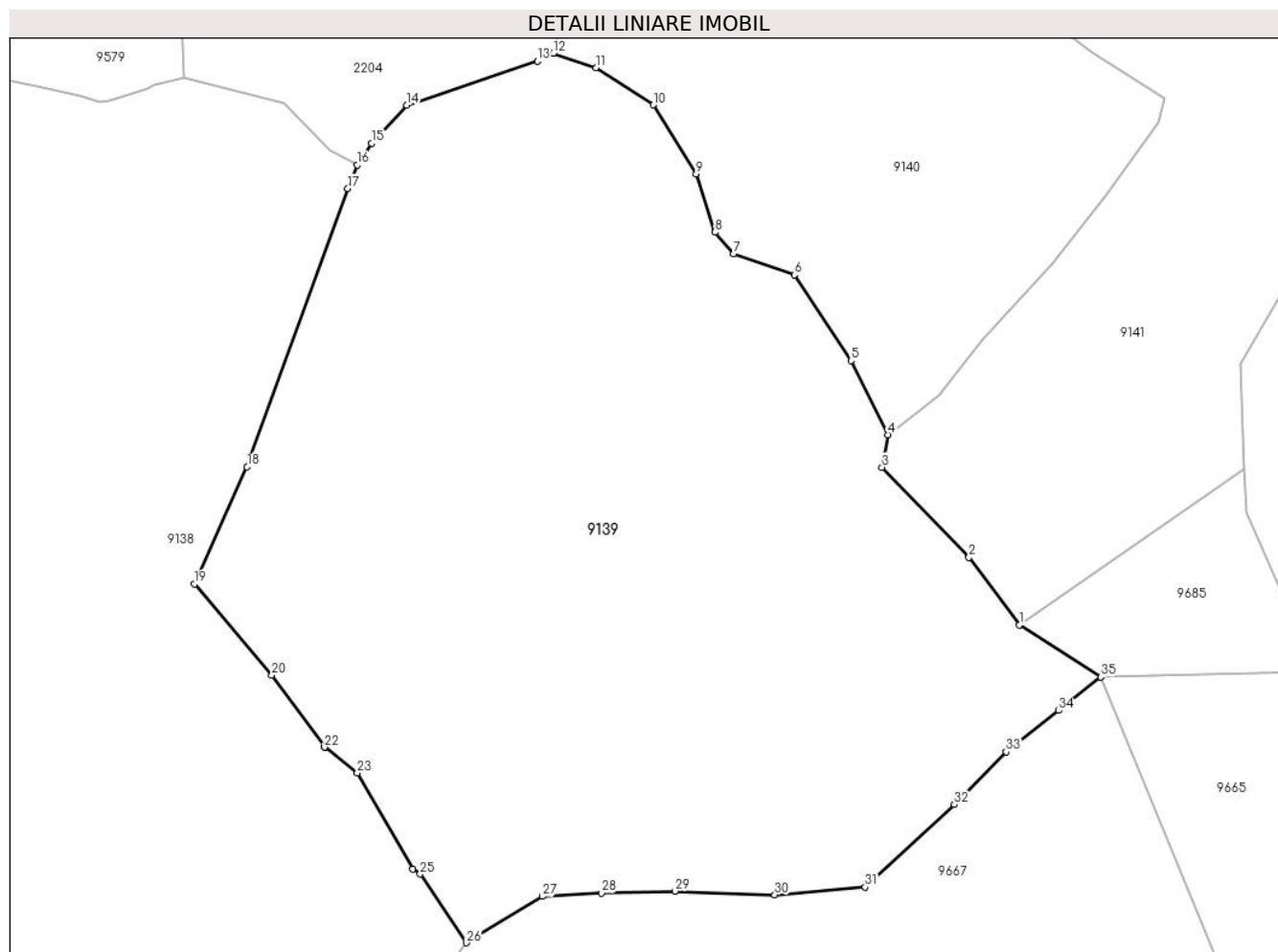
Inscrieri privind dezmembramintele dreptului de proprietate, drepturi reale de garanție și sarcini	Referințe
NU SUNT	

Anexa Nr. 1 La Partea I

Teren

Nr cadastral	Suprafața (mp)*	Observații / Referințe
	11.071	

* Suprafața este determinată în planul de proiecție Stereo 70.



Date referitoare la teren

Crt	Categorie folosință	Intravilan	Suprafața (mp)	Tarla	Parcelă	Nr. topo	Observații / Referințe
1	faneata	NU	9.005	-	-	-	
2	pasune	NU	2.066	-	-	-	Pășune împădurită

Lungime Segmente

1) Valorile lungimilor segmentelor sunt obținute din proiecție în plan.

Punct început	X / Y	Punct sfârșit	X / Y	Lungime segment (** (m)
1	582.209,968 636.583,708	2	582.202,25 636.594,028	12.887
3	582.188,917 636.607,858	4	582.189,836 636.612,845	5.071
5	582.184,17 636.624,216	6	582.175,49 636.637,369	15.759
7	582.166,13 636.640,586	8	582.163,318 636.643,921	4.362

Punct început	X / Y	Punct sfârșit	X / Y	Lungime segment (** (m)
2	582.202,25 636.594,028	3	582.188,917 636.607,858	19.21
4	582.189,836 636.612,845	5	582.184,17 636.624,216	12.704
6	582.175,49 636.637,369	7	582.166,13 636.640,586	9.897
8	582.163,318 636.643,921	9	582.160,414 636.652,858	9.397

Punct început	X / Y	Punct sfârșit	X / Y	Lungime segment (** (m)
9	582.160,414 636.652,858	10	582.153,819 636.663,427	12.458
11	582.145,048 636.669,14	12	582.138,486 636.671,356	6.926
13	582.136,039 636.670,175	14	582.115,996 636.663,408	21.155
15	582.110,602 636.657,533	16	582.108,413 636.654,197	3.99
17	582.106,938 636.650,603	18	582.091,495 636.607,939	45.373
19	582.083,45 636.589,989	20	582.095,268 636.575,995	18.317
21	582.103,384 636.564,961	22	582.103,372 636.564,946	0.019
23	582.108,396 636.561,007	24	582.116,907 636.546,244	17.041
25	582.118,045 636.545,495	26	582.125,17 636.534,955	12.722
27	582.136,842 636.542,055	28	582.145,887 636.542,589	9.061
29	582.157,148 636.542,88	30	582.172,477 636.542,296	15.34
31	582.186,331 636.543,476	32	582.200,04 636.556,132	18.658
33	582.208,007 636.564,216	34	582.216,002 636.570,577	10.217
35	582.222,469 636.575,722	1	582.209,968 636.583,708	14.834

Punct început	X / Y	Punct sfârșit	X / Y	Lungime segment (** (m)
10	582.153,819 636.663,427	11	582.145,048 636.669,14	10.468
12	582.138,486 636.671,356	13	582.136,039 636.670,175	2.717
14	582.115,996 636.663,408	15	582.110,602 636.657,533	7.976
16	582.108,413 636.654,197	17	582.106,938 636.650,603	3.885
18	582.091,495 636.607,939	19	582.083,45 636.589,989	19.67
20	582.095,268 636.575,995	21	582.103,384 636.564,961	13.697
22	582.103,372 636.564,946	23	582.108,396 636.561,007	6.384
24	582.116,907 636.546,244	25	582.118,045 636.545,495	1.362
26	582.125,17 636.534,955	27	582.136,842 636.542,055	13.662
28	582.145,887 636.542,589	29	582.157,148 636.542,88	11.265
30	582.172,477 636.542,296	31	582.186,331 636.543,476	13.904
32	582.200,04 636.556,132	33	582.208,007 636.564,216	11.35
34	582.216,002 636.570,577	35	582.222,469 636.575,722	8.264

** Lungimile segmentelor sunt determinate în planul de proiecție Stereo 70 și sunt rotunjite la 1 milimetru.

*** Distanța dintre puncte este formată din segmente cumulate ce sunt mai mici decât valoarea 1 milimetru.

**DATE DESPRE IMOBILUL NR. 9140**

Oficiul de Cadastru și Publicitate Imobiliară NEAMT
Biroul de Cadastru și Publicitate Imobiliară Targu-Neamt

A. Partea I. Descrierea imobilului

TEREN Extravilan

Adresa: Jud. Neamt

Nr. Crt	Nr cadastral Nr. topografic	Suprafața* (mp)	Observații / Referințe
A1		4.051	Sector cadastral:197 Teren imprejmuit;

B. Partea II. Proprietari și acte

Inscrieri privitoare la dreptul de proprietate și alte drepturi reale		Referințe
/		
Act Administrativ nr. 11696, din 18/07/2023 emis de PRIMARIA COMUNEI PIPIRIG;		
B1	Inscrierea posesiei, drept de PROPRIETATE, dobandit prin Lege, cota actuala 1/1, cota initiala 1/1 1) GHEORGHITĂ DUMITRU	A1

C. Partea III. SARCINI .

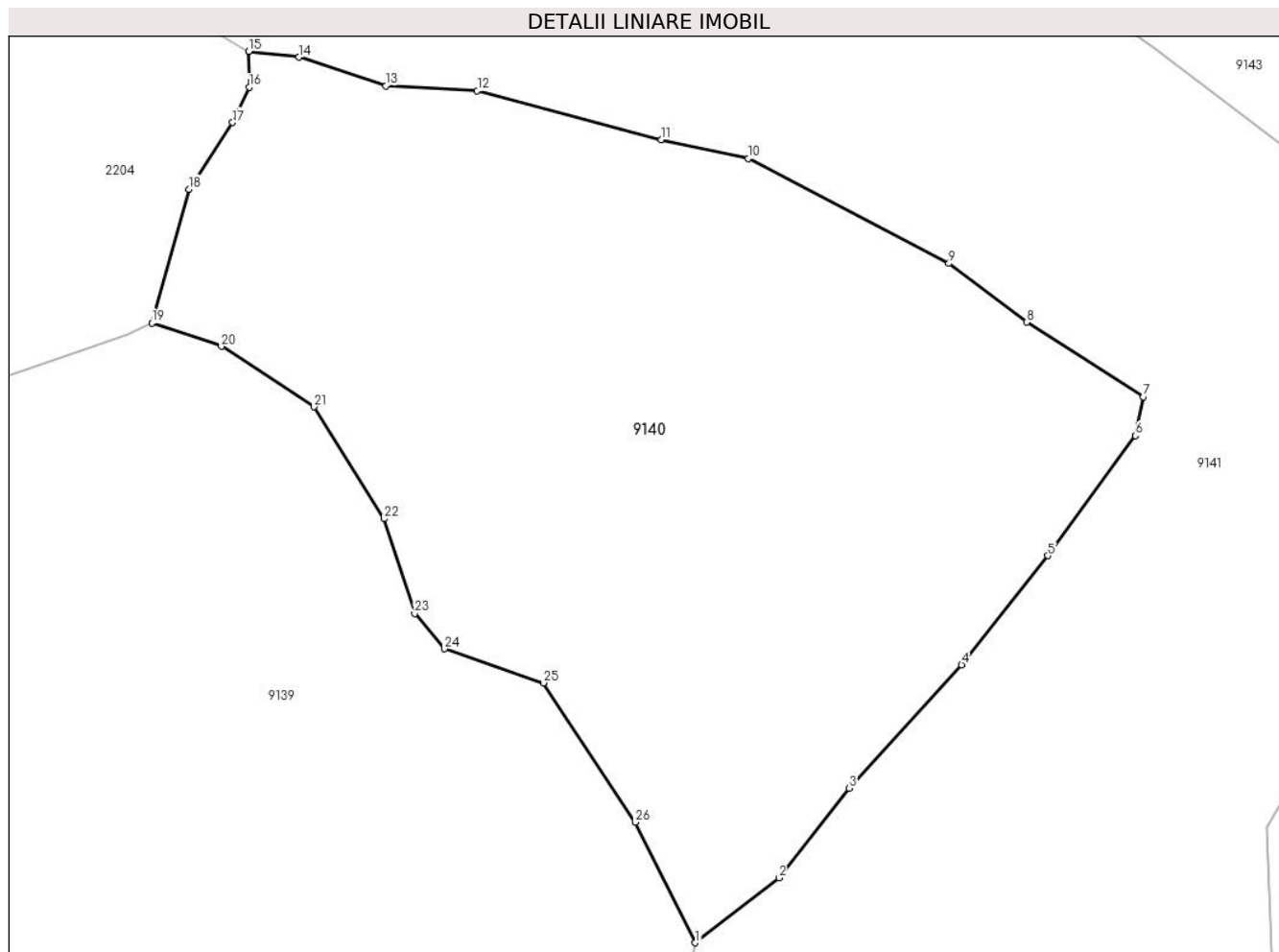
Inscrieri privind dezmembramintele dreptului de proprietate, drepturi reale de garanție și sarcini	Referințe
NU SUNT	

Anexa Nr. 1 La Partea I

Teren

Nr cadastral	Suprafața (mp)*	Observații / Referințe
	4.051	

* Suprafața este determinată în planul de proiecție Stereo 70.



Date referitoare la teren

Crt	Categorie folosință	Intravilan	Suprafața (mp)	Tarla	Parcelă	Nr. topo	Observații / Referințe
1	faneata	NU	3.227	-	-	-	
2	pasune	NU	824	-	-	-	Pășune împădurită

Lungime Segmente

1) Valorile lungimilor segmentelor sunt obținute din proiecție în plan.

Punct început	X / Y	Punct sfârșit	X / Y	Lungime segment (** (m)
1	582.189,836 636.612,845	2	582.197,739 636.618,972	10.0
3	582.204,367 636.627,445	4	582.215,008 636.639,074	15.763
5	582.223,162 636.649,377	6	582.231,427 636.660,701	14.019
7	582.232,203 636.664,368	8	582.221,163 636.671,417	13.098

Punct început	X / Y	Punct sfârșit	X / Y	Lungime segment (** (m)
2	582.197,739 636.618,972	3	582.204,367 636.627,445	10.757
4	582.215,008 636.639,074	5	582.223,162 636.649,377	13.139
6	582.231,427 636.660,701	7	582.232,203 636.664,368	3.748
8	582.221,163 636.671,417	9	582.213,809 636.676,961	9.21

Punct început	X / Y	Punct sfârșit	X / Y	Lungime segment (** (m))
9	582.213,809 636.676,961	10	582.194,867 636.686,867	21.376
11	582.186,607 636.688,644	12	582.169,246 636.693,282	17.97
13	582.160,594 636.693,734	14	582.152,395 636.696,429	8.631
15	582.147,647 636.696,977	16	582.147,682 636.693,593	3.384
17	582.146,127 636.690,257	18	582.141,991 636.683,975	7.521
19	582.138,486 636.671,356	20	582.145,048 636.669,14	6.926
21	582.153,819 636.663,427	22	582.160,414 636.652,858	12.458
23	582.163,318 636.643,921	24	582.166,13 636.640,586	4.362
25	582.175,49 636.637,369	26	582.184,17 636.624,216	15.759

Punct început	X / Y	Punct sfârșit	X / Y	Lungime segment (** (m))
10	582.194,867 636.686,867	11	582.186,607 636.688,644	8.449
12	582.169,246 636.693,282	13	582.160,594 636.693,734	8.664
14	582.152,395 636.696,429	15	582.147,647 636.696,977	4.78
16	582.147,682 636.693,593	17	582.146,127 636.690,257	3.681
18	582.141,991 636.683,975	19	582.138,486 636.671,356	13.097
20	582.145,048 636.669,14	21	582.153,819 636.663,427	10.468
22	582.160,414 636.652,858	23	582.163,318 636.643,921	9.397
24	582.166,13 636.640,586	25	582.175,49 636.637,369	9.897
26	582.184,17 636.624,216	1	582.189,836 636.612,845	12.704

** Lungimile segmentelor sunt determinate în planul de proiecție Stereo 70 și sunt rotunjite la 1 milimetru.

*** Distanța dintre puncte este formată din segmente cumulate ce sunt mai mici decât valoarea 1 milimetru.

**DATE DESPRE IMOBILUL NR. 9141**

Oficiul de Cadastru și Publicitate Imobiliară NEAMT
Biroul de Cadastru și Publicitate Imobiliară Targu-Neamt

A. Partea I. Descrierea imobilului

TEREN Extravilan

Adresa: Jud. Neamt

Nr. Crt	Nr cadastral Nr. topografic	Suprafața* (mp)	Observații / Referințe
A1		6.432	Sector cadastral:197 Teren neimpregmuit;

B. Partea II. Proprietari și acte

Inscrieri privitoare la dreptul de proprietate și alte drepturi reale		Referințe
/		
Act Administrativ nr. 12934, din 17/08/2023 emis de PRIMARIA COMUNEI PIPIRIG;		
B1	Inscrierea posesiei, drept de PROPRIETATE, dobandit prin Lege, cota actuala 1/1, cota initiala 1/1 1) OLTEANU MARIA	A1

C. Partea III. SARCINI .

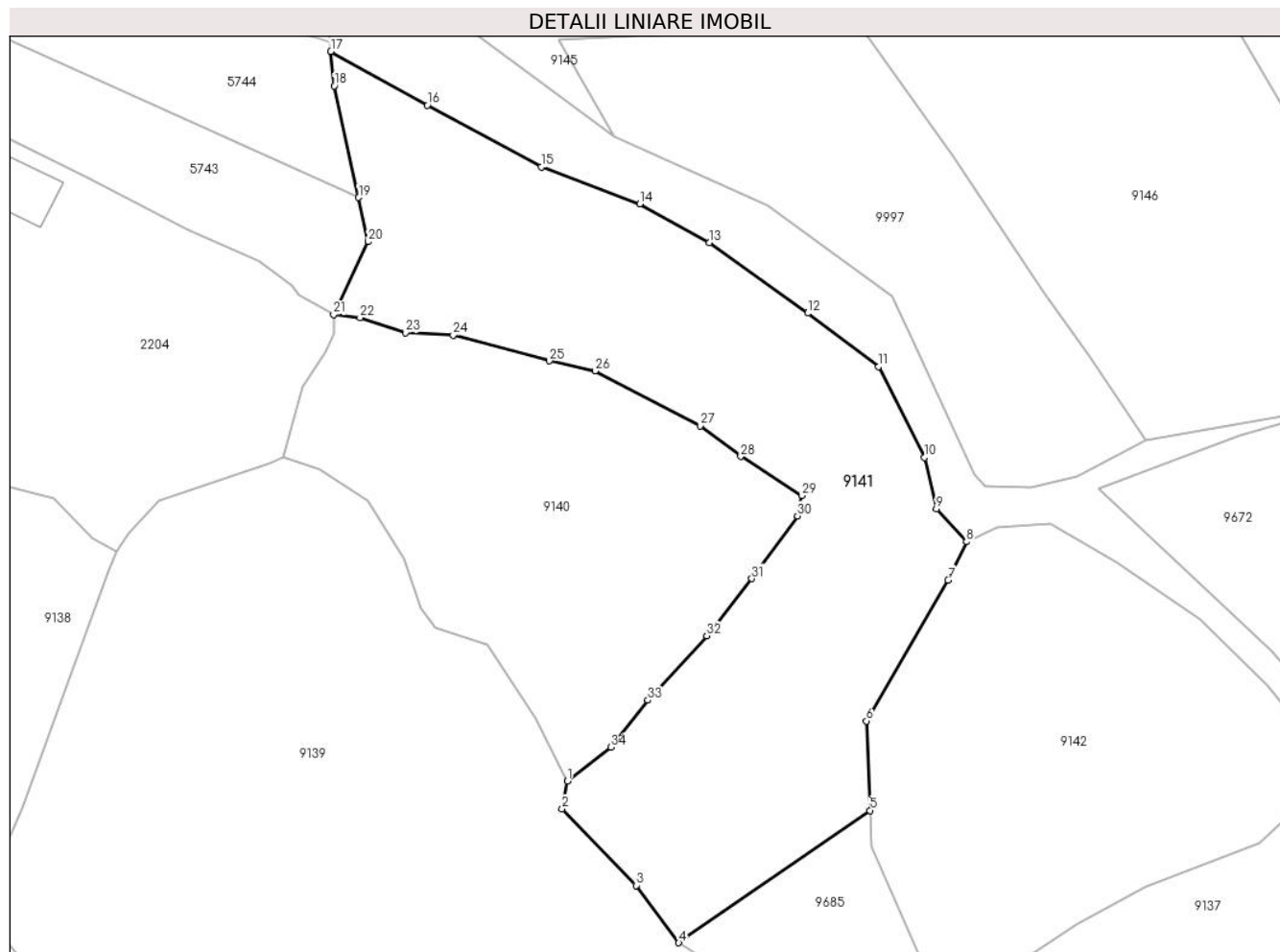
Inscrieri privind dezmembramintele dreptului de proprietate, drepturi reale de garanție și sarcini	Referințe
NU SUNT	

Anexa Nr. 1 La Partea I

Teren

Nr cadastral	Suprafața (mp)*	Observații / Referințe
	6.432	

* Suprafața este determinată în planul de proiecție Stereo 70.



Date referitoare la teren

Crt	Categorie folosință	Intra vilan	Suprafața (mp)	Tarla	Parcelă	Nr. topo	Observații / Referințe
1	pașune	NU	6.432	-	-	-	Pășune împădurită

Lungime Segmente

1) Valorile lungimilor segmentelor sunt obținute din proiecție în plan.

Punct început	X / Y	Punct sfârșit	X / Y	Lungime segment (** (m)
1	582.189,836 636.612,845	2	582.188,917 636.607,858	5.071
3	582.202,25 636.594,028	4	582.209,968 636.583,708	12.887
5	582.244,54 636.607,553	6	582.243,887 636.623,712	16.172
7	582.258,601 636.649,122	8	582.261,902 636.656,024	7.651
9	582.256,478 636.662,015	10	582.254,371 636.671,23	9.453

Punct început	X / Y	Punct sfârșit	X / Y	Lungime segment (** (m)
2	582.188,917 636.607,858	3	582.202,25 636.594,028	19.21
4	582.209,968 636.583,708	5	582.244,54 636.607,553	41.998
6	582.243,887 636.623,712	7	582.258,601 636.649,122	29.363
8	582.261,902 636.656,024	9	582.256,478 636.662,015	8.082
10	582.254,371 636.671,23	11	582.246,056 636.687,61	18.37

Punct început	X / Y	Punct sfârșit	X / Y	Lungime segment (** (m)
11	582.246,056 636.687,61	12	582.233,229 636.697,265	16.055
13	582.215,512 636.710,005	14	582.202,922 636.716,987	14.396
15	582.185,114 636.723,616	16	582.164,527 636.734,755	23.407
17	582.147,153 636.744,473	18	582.147,769 636.738,262	6.241
19	582.152,163 636.718,136	20	582.153,904 636.710,163	8.161
21	582.147,647 636.696,977	22	582.152,395 636.696,429	4.78
23	582.160,594 636.693,734	24	582.169,246 636.693,282	8.664
25	582.186,607 636.688,644	26	582.194,867 636.686,867	8.449
27	582.213,809 636.676,961	28	582.221,163 636.671,417	9.21
29	582.232,203 636.664,368	30	582.231,427 636.660,701	3.748
31	582.223,162 636.649,377	32	582.215,008 636.639,074	13.139
33	582.204,367 636.627,445	34	582.197,739 636.618,972	10.757

Punct început	X / Y	Punct sfârșit	X / Y	Lungime segment (** (m)
12	582.233,229 636.697,265	13	582.215,512 636.710,005	21.822
14	582.202,922 636.716,987	15	582.185,114 636.723,616	19.002
16	582.164,527 636.734,755	17	582.147,153 636.744,473	19.907
18	582.147,769 636.738,262	19	582.152,163 636.718,136	20.6
20	582.153,904 636.710,163	21	582.147,647 636.696,977	14.595
22	582.152,395 636.696,429	23	582.160,594 636.693,734	8.631
24	582.169,246 636.693,282	25	582.186,607 636.688,644	17.97
26	582.194,867 636.686,867	27	582.213,809 636.676,961	21.376
28	582.221,163 636.671,417	29	582.232,203 636.664,368	13.098
30	582.231,427 636.660,701	31	582.223,162 636.649,377	14.019
32	582.215,008 636.639,074	33	582.204,367 636.627,445	15.763
34	582.197,739 636.618,972	1	582.189,836 636.612,845	10.0

** Lungimile segmentelor sunt determinate în planul de proiecție Stereo 70 și sunt rotunjite la 1 milimetru.

*** Distanța dintre puncte este formată din segmente cumulate ce sunt mai mici decât valoarea 1 milimetru.

**DATE DESPRE IMOBILUL NR. 9142**

Oficiul de Cadastru și Publicitate Imobiliară NEAMT
Biroul de Cadastru și Publicitate Imobiliară Targu-Neamt

A. Partea I. Descrierea imobilului

TEREN Extravilan

Adresa: Jud. Neamt

Nr. Crt	Nr cadastral Nr. topografic	Suprafața* (mp)	Observații / Referințe
A1		4.331	Sector cadastral:197 Teren imprejmuit;

B. Partea II. Proprietari și acte

Inscrieri privitoare la dreptul de proprietate și alte drepturi reale		Referințe
/		
Act Administrativ nr. 11696, din 18/07/2023 emis de PRIMARIA COMUNEI PIPIRIG;		
B1	Inscrierea posesiei, drept de PROPRIETATE, dobandit prin Lege, cota actuala 1/1, cota initiala 1/1 1) POPA IOAN	A1

C. Partea III. SARCINI .

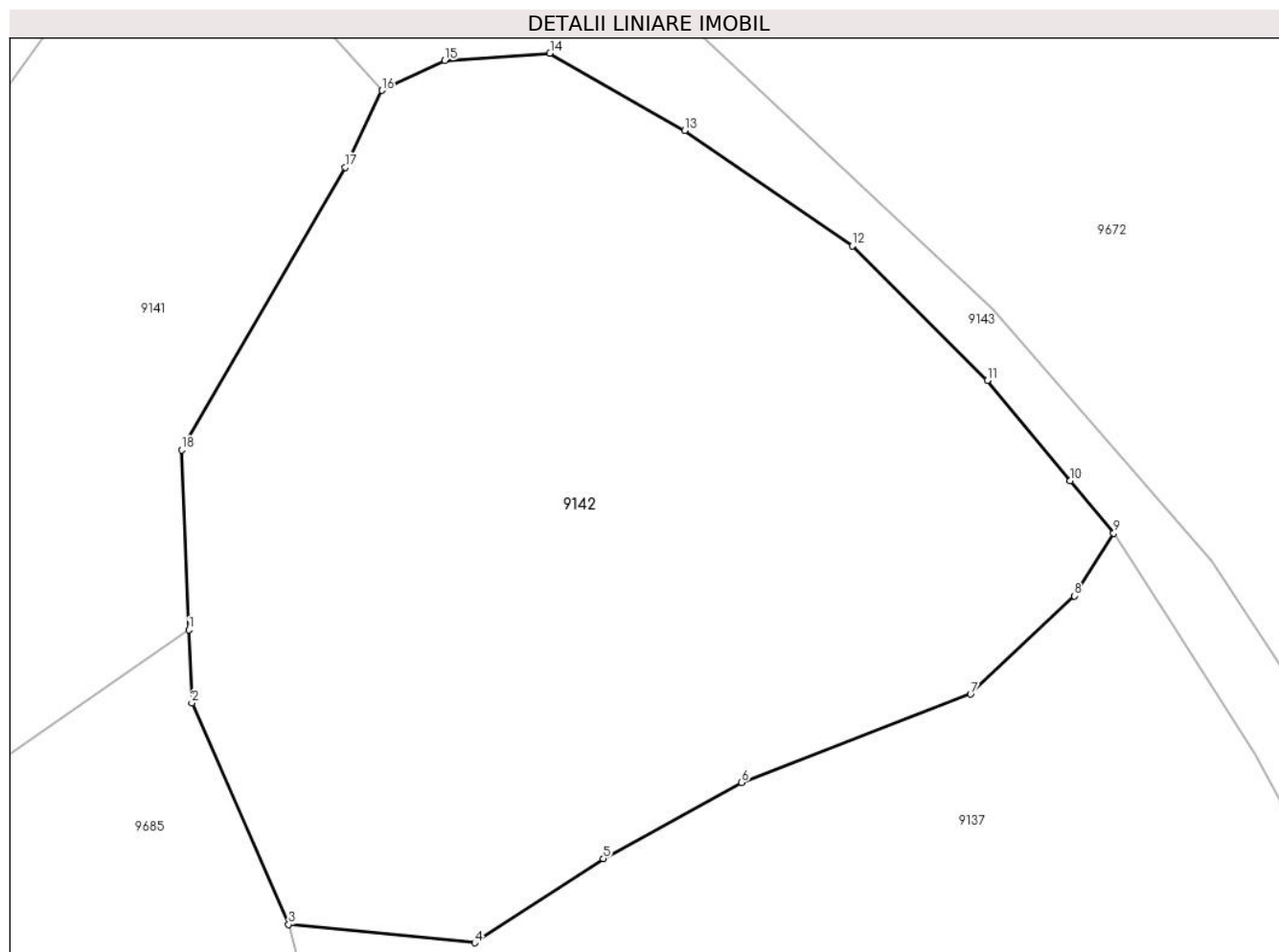
Inscrieri privind dezmembramintele dreptului de proprietate, drepturi reale de garanție și sarcini	Referințe
NU SUNT	

Anexa Nr. 1 La Partea I

Teren

Nr cadastral	Suprafața (mp)*	Observații / Referințe
	4.331	

* Suprafața este determinată în planul de proiecție Stereo 70.



Date referitoare la teren

Crt	Categorie folosință	Intravilan	Suprafața (mp)	Tarla	Parcelă	Nr. topo	Observații / Referințe
1	faneata	NU	2.858	-	-	-	
2	pasune	NU	1.472	-	-	-	Pășune împădurită

Lungime Segmente

1) Valorile lungimilor segmentelor sunt obținute din proiecție în plan.

Punct început	X / Y	Punct sfârșit	X / Y	Lungime segment (** (m)
1	582.244,54 636.607,553	2	582.244,806 636.600,979	6.579
2	582.244,806 636.600,979	3	582.253,519 636.581,068	21.734
3	582.253,519 636.581,068	4	582.270,239 636.579,425	16.801
4	582.270,239 636.579,425	5	582.281,809 636.586,997	13.828

Punct început	X / Y	Punct sfârșit	X / Y	Lungime segment (** (m)
5	582.281,809 636.586,997	6	582.294,232 636.593,826	14.176
6	582.294,232 636.593,826	7	582.314,849 636.601,768	22.094
7	582.314,849 636.601,768	8	582.324,178 636.610,599	12.846
8	582.324,178 636.610,599	9	582.327,721 636.616,244	6.665
9	582.327,721 636.616,244	10	582.323,771 636.620,944	6.139
10	582.323,771 636.620,944	11	582.316,359 636.629,963	11.674
11	582.316,359 636.629,963	12	582.304,209 636.642,044	17.134
12	582.304,209 636.642,044	13	582.289,113 636.652,407	18.311
13	582.289,113 636.652,407	14	582.277,015 636.659,365	13.956
14	582.277,015 636.659,365	15	582.267,546 636.658,714	9.491
15	582.267,546 636.658,714	16	582.261,902 636.656,024	6.252
16	582.261,902 636.656,024	17	582.258,601 636.649,122	7.651
17	582.258,601 636.649,122	18	582.243,887 636.623,712	29.363
18	582.243,887 636.623,712	1	582.244,54 636.607,553	16.172

** Lungimile segmentelor sunt determinate în planul de proiecție Stereo 70 și sunt rotunjite la 1 milimetru.

*** Distanța dintre puncte este formată din segmente cumulate ce sunt mai mici decât valoarea 1 milimetru.

**DATE DESPRE IMOBILUL NR. 9143**

Oficiul de Cadastru și Publicitate Imobiliară NEAMT
Biroul de Cadastru și Publicitate Imobiliară Targu-Neamt

A. Partea I. Descrierea imobilului

TEREN Extravilan

Adresa: Jud. Neamt

Nr. Crt	Nr cadastral Nr. topografic	Suprafața* (mp)	Observații / Referințe
A1		6.463	Sector cadastral:197 Teren neimpregmuit;

B. Partea II. Proprietari și acte

Inscrieri privitoare la dreptul de proprietate și alte drepturi reale		Referințe
/		
Act Normativ nr. 7, din 13/03/1996 emis de GUVERNUL ROMÂNIEI;		
B1	Inscrierea provizorie, drept de PROPRIETATE, dobandit prin Lege, cota actuala 1/1, cota initiala 1/1	A1
1) COMUNA PIPIRIG, CIF:99999999999999, PROPRIETAR NEIDENTIFICAT		

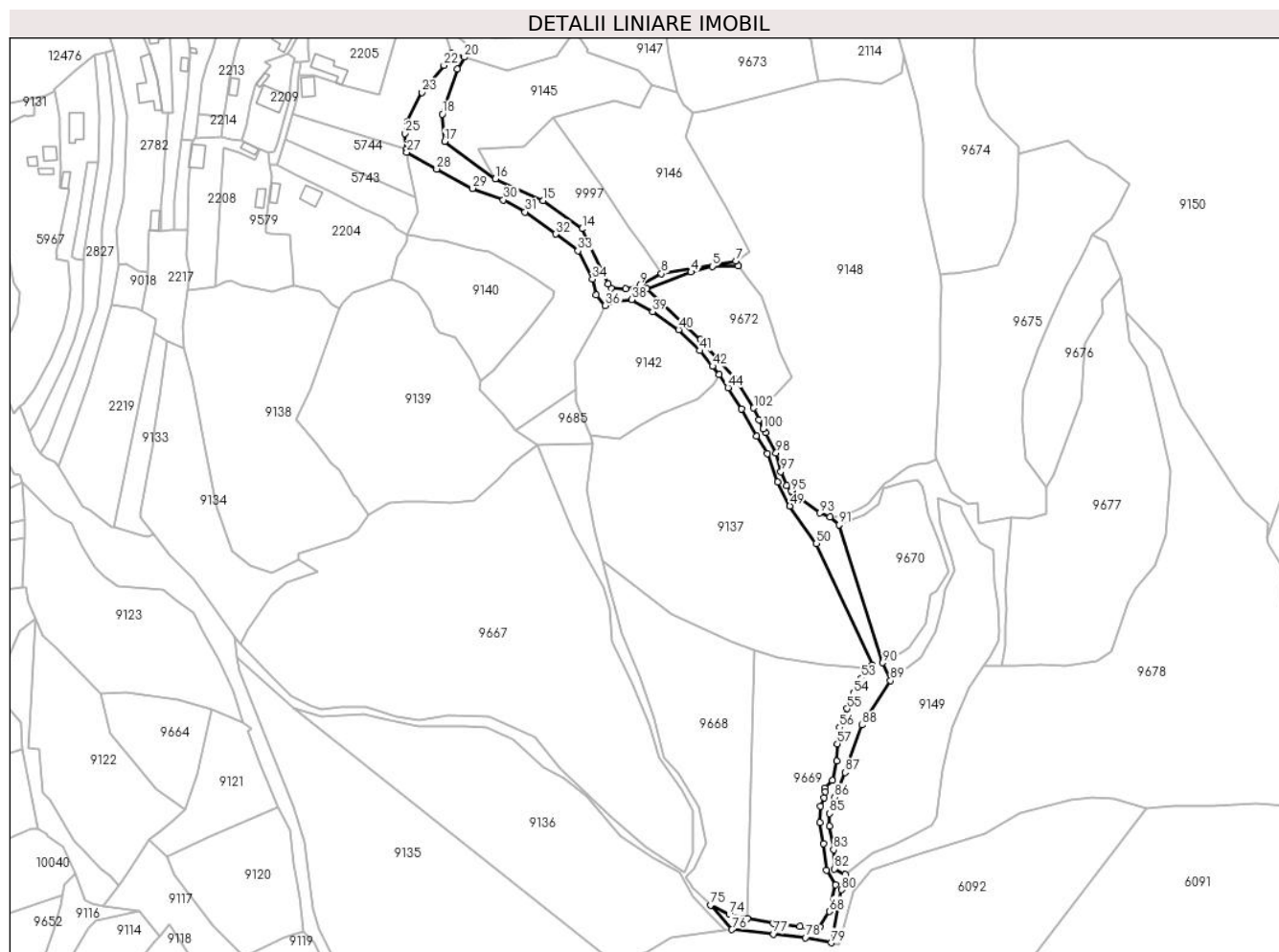
C. Partea III. SARCINI .

Inscrieri privind dezmembramintele dreptului de proprietate, drepturi reale de garanție și sarcini	Referințe
NU SUNT	

Teren

Nr cadastral	Suprafața (mp)*	Observații / Referințe
	6.463	

* Suprafața este determinată în planul de proiecție Stereo 70.



Date referitoare la teren

Crt	Categorie folosință	Intravilan	Suprafața (mp)	Tarla	Parcelă	Nr. topo	Observații / Referințe
1	drum	NU	6.463	-	-	-	

Lungime Segmente

1) Valorile lungimilor segmentelor sunt obținute din proiecție în plan.

Punct început	X / Y	Punct sfârșit	X / Y	Lungime segment
1	582.336,508 / 636.613,792	2	582.316,879 / 636.636,334	29.89
4	582.311,34 / 636.675,267	5	582.323,567 / 636.678,617	12.678
7	582.337,207 / 636.681,796	8	582.294,262 / 636.674,329	43.589
10	582.273,503 / 636.665,739	11	582.265,252 / 636.666,094	8.259
13	582.251,88 / 636.692,801	14	582.248,394 / 636.700,339	8.305
16	582.198,372 / 636.729,103	17	582.169,088 / 636.750,646	36.355
2	582.316,879 / 636.636,334	3	582.285,704 / 636.665,641	42.788
5	582.323,567 / 636.678,617	6	582.338,539 / 636.678,802	14.973
8	582.294,262 / 636.674,329	9	582.281,797 / 636.667,715	14.111
11	582.265,252 / 636.666,094	12	582.263,355 / 636.668,334	2.935
14	582.248,394 / 636.700,339	15	582.226,031 / 636.716,59	27.644
17	582.169,088 / 636.750,646	18	582.167,66 / 636.766,474	15.892
3	582.285,704 / 636.665,641	4	582.311,34 / 636.675,267	27.384
6	582.338,539 / 636.678,802	7	582.337,207 / 636.681,796	3.277
9	582.281,797 / 636.667,715	10	582.273,503 / 636.665,739	8.526
12	582.263,355 / 636.668,334	13	582.251,88 / 636.692,801	27.024
15	582.226,031 / 636.716,59	16	582.198,372 / 636.729,103	30.358
18	582.167,66 / 636.766,474	19	582.176,265 / 636.792,51	27.421

Punct început	X / Y	Punct sfârșit	X / Y	Lungime segment	Punct început	X / Y	Punct sfârșit	X / Y	Lungime segment	Punct început	X / Y	Punct sfârșit	X / Y	Lungime segment
19	582.176,265 636.792,51	20	582.180,561 636.799,246	7.989	20	582.180,561 636.799,246	21	582.172,85 636.801,558	8.05	21	582.172,85 636.801,558	22	582.168,623 636.794,602	8.14
22	582.168,623 636.794,602	23	582.156,056 636.778,817	20.17 7	23	582.156,056 636.778,817	24	582.147,468 636.762,219	18.68 8	24	582.147,468 636.762,219	25	582.146,079 636.755,311	7.046
25	582.146,079 636.755,311	26	582.146,998 636.746,039	9.317	26	582.146,998 636.746,039	27	582.147,153 636.744,473	1.574	27	582.147,153 636.744,473	28	582.164,527 636.734,755	19.90 7
28	582.164,527 636.734,755	29	582.185,114 636.723,616	23.40 7	29	582.185,114 636.723,616	30	582.202,922 636.716,987	19.00 2	30	582.202,922 636.716,987	31	582.215,512 636.710,005	14.39 6
31	582.215,512 636.710,005	32	582.233,229 636.697,265	21.82 2	32	582.233,229 636.697,265	33	582.246,056 636.687,61	16.05 5	33	582.246,056 636.687,61	34	582.254,371 636.671,23	18.37
34	582.254,371 636.671,23	35	582.256,478 636.662,015	9.453	35	582.256,478 636.662,015	36	582.261,902 636.656,024	8.082	36	582.261,902 636.656,024	37	582.267,546 636.658,714	6.252
37	582.267,546 636.658,714	38	582.277,015 636.659,365	9.491	38	582.277,015 636.659,365	39	582.289,113 636.652,407	13.95 6	39	582.289,113 636.652,407	40	582.304,209 636.642,044	18.31 1
40	582.304,209 636.642,044	41	582.316,359 636.629,963	17.13 4	41	582.316,359 636.629,963	42	582.323,771 636.620,944	11.67 4	42	582.323,771 636.620,944	43	582.327,721 636.616,244	6.139
43	582.327,721 636.616,244	44	582.332,618 636.608,62	9.061	44	582.332,618 636.608,62	45	582.340,393 636.596,358	14.51 9	45	582.340,393 636.596,358	46	582.349,005 636.580,497	18.04 8
46	582.349,005 636.580,497	47	582.355,258 636.570,524	11.77 1	47	582.355,258 636.570,524	48	582.361,241 636.554,232	17.35 6	48	582.361,241 636.554,232	49	582.368,438 636.540,41	15.58 3
49	582.368,438 636.540,41	50	582.383,733 636.518,644	26.60 3	50	582.383,733 636.518,644	51	582.416,08 636.448,777	76.99 2	51	582.416,08 636.448,777	52	582.414,288 636.446,985	2.534
52	582.414,288 636.446,985	53	582.409,697 636.441,009	7.536	53	582.409,697 636.441,009	54	582.405,179 636.432,545	9.594	54	582.405,179 636.432,545	55	582.401,451 636.423,508	9.776
55	582.401,451 636.423,508	56	582.397,166 636.412,619	11.70 2	56	582.397,166 636.412,619	57	582.395,788 636.403,179	9.54	57	582.395,788 636.403,179	58	582.395,405 636.393,107	10.07 9
58	582.395,405 636.393,107	59	582.392,95 636.381,994	11.38 1	59	582.392,95 636.381,994	60	582.388,421 636.377,686	6.251	60	582.388,421 636.377,686	61	582.388,924 636.375,341	2.398
61	582.388,924 636.375,341	62	582.388,21 636.371,985	3.431	62	582.388,21 636.371,985	63	582.386,104 636.367,127	5.295	63	582.386,104 636.367,127	64	582.385,593 636.357,772	9.369
64	582.385,593 636.357,772	65	582.387,856 636.345,657	12.32 5	65	582.387,856 636.345,657	66	582.389,49 636.330,129	15.61 4	66	582.389,49 636.330,129	67	582.394,621 636.321,8	9.783
67	582.394,621 636.321,8	68	582.391,274 636.306,43	15.73	68	582.391,274 636.306,43	69	582.385,613 636.297,645	10.45 1	69	582.385,613 636.297,645	70	582.383,87 636.295,3	2.922
70	582.383,87 636.295,3	71	582.374,139 636.297,679	10.01 8	71	582.374,139 636.297,679	72	582.358,907 636.299,577	15.35	72	582.358,907 636.299,577	73	582.343,858 636.302,48	15.32 6
73	582.343,858 636.302,48	74	582.333,359 636.304,896	10.77 3	74	582.333,359 636.304,896	75	582.322,605 636.310,09	11.94 3	75	582.322,605 636.310,09	76	582.334,912 636.295,934	18.75 8
76	582.334,912 636.295,934	77	582.359,036 636.293,439	24.25 3	77	582.359,036 636.293,439	78	582.377,321 636.291,377	18.40 1	78	582.377,321 636.291,377	79	582.392,211 636.288,368	15.19 1
79	582.392,211 636.288,368	80	582.398,325 636.318,972	31.20 9	80	582.398,325 636.318,972	81	582.400,454 636.327,724	9.007	81	582.400,454 636.327,724	82	582.394,021 636.331,089	7.26
82	582.394,021 636.331,089	83	582.393,639 636.342,041	10.95 9	83	582.393,639 636.342,041	84	582.391,27 636.355,533	13.69 8	84	582.391,27 636.355,533	85	582.391,399 636.362,928	7.396
85	582.391,399 636.362,928	86	582.394,334 636.372,214	9.739	86	582.394,334 636.372,214	87	582.400,244 636.386,608	15.56	87	582.400,244 636.386,608	88	582.410,008 636.414,0	29.08
88	582.410,008 636.414,0	89	582.426,497 636.439,677	30.51 5	89	582.426,497 636.439,677	90	582.421,963 636.449,962	11.24	90	582.421,963 636.449,962	91	582.396,871 636.529,526	83.42 7
91	582.396,871 636.529,526	92	582.391,454 636.534,122	7.104	92	582.391,454 636.534,122	93	582.385,702 636.536,295	6.149	93	582.385,702 636.536,295	94	582.370,152 636.547,754	19.31 6
94	582.370,152 636.547,754	95	582.369,22 636.548,904	1.48	95	582.369,22 636.548,904	96	582.366,503 636.552,256	4.315	96	582.366,503 636.552,256	97	582.363,226 636.560,208	8.601
97	582.363,226 636.560,208	98	582.360,419 636.570,894	11.04 9	98	582.360,419 636.570,894	99	582.354,347 636.582,676	13.25 5	99	582.354,347 636.582,676	100	582.352,959 636.584,823	2.557
100	582.352,959 636.584,823	101	582.350,547 636.590,138	5.837	101	582.350,547 636.590,138	102	582.347,501 636.596,9	7.416	102	582.347,501 636.596,9	1	582.336,508 636.613,792	20.15 4

** Lungimile segmentelor sunt determinate în planul de proiecție Stereo 70 și sunt rotunjite la 1 milimetru.

*** Distanța dintre puncte este formată din segmente cumulate ce sunt mai mici decât valoarea 1 milimetru.

**DATE DESPRE IMOBILUL NR. 9144**

Oficiul de Cadastru și Publicitate Imobiliară NEAMT
Biroul de Cadastru și Publicitate Imobiliară Targu-Neamt

A. Partea I. Descrierea imobilului

TEREN Intravilan

Adresa: Loc. Dolhesti, Jud. Neamt

Nr. Crt	Nr cadastral Nr. topografic	Suprafața* (mp)	Observații / Referințe
A1		614	Sector cadastral:197 Teren neimprejmuit;

B. Partea II. Proprietari și acte

Inscrieri privitoare la dreptul de proprietate și alte drepturi reale		Referințe
/		
Act Normativ nr. 7, din 13/03/1996 emis de GUVERNUL ROMÂNIEI;		
B1	Inscrierea provizorie, drept de PROPRIETATE, dobandit prin Lege, cota actuala 1/1, cota initiala 1/1	A1
1) COMUNA PIPIRIG, CIF:99999999999999, PROPRIETAR NEIDENTIFICAT		

C. Partea III. SARCINI .

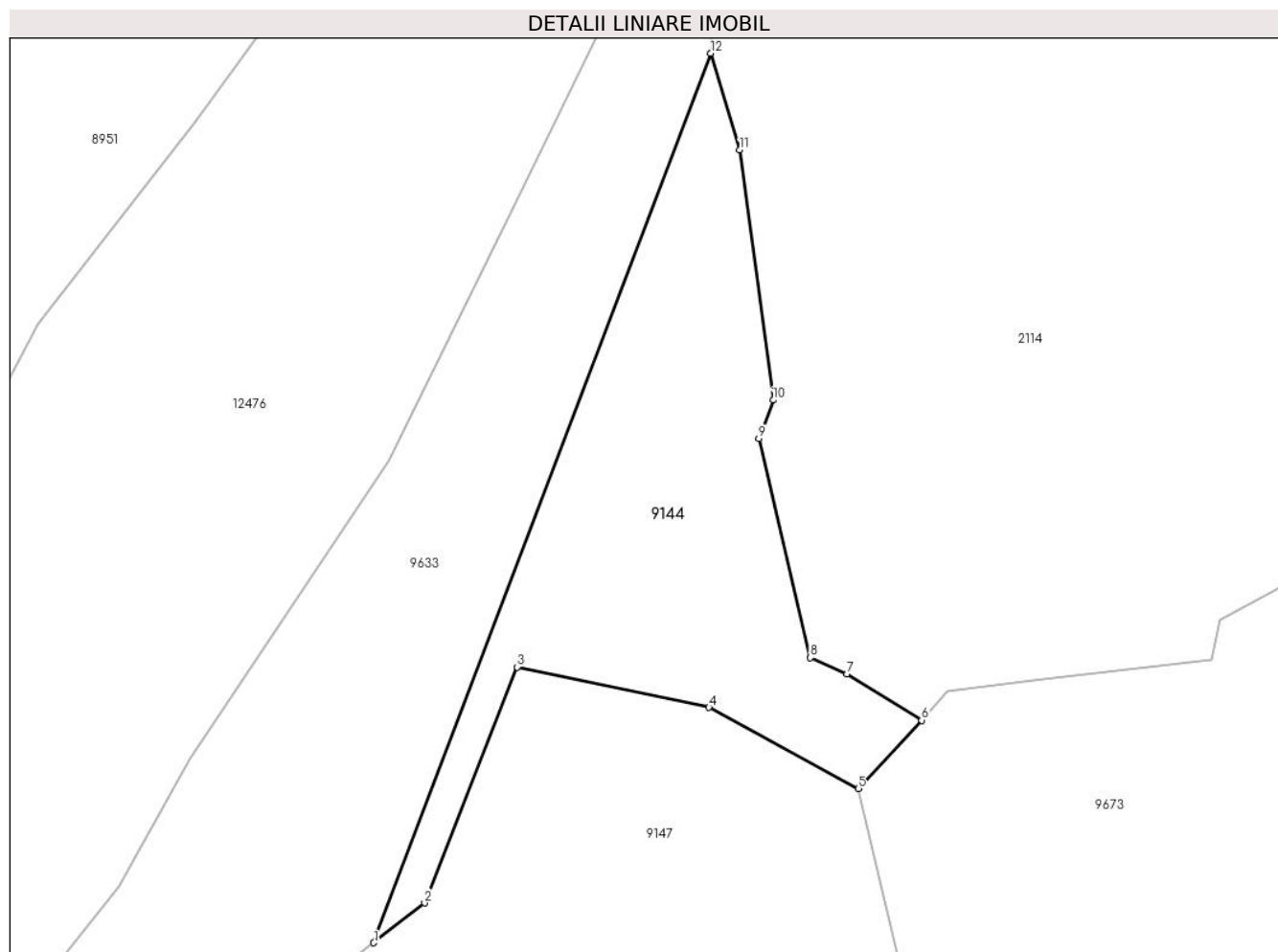
Inscrieri privind dezmembramintele dreptului de proprietate, drepturi reale de garanție și sarcini	Referințe
NU SUNT	

Anexa Nr. 1 La Partea I

Teren

Nr cadastral	Suprafața (mp)*	Observații / Referințe
	614	

* Suprafața este determinată în planul de proiecție Stereo 70.



Date referitoare la teren

Crt	Categorie folosință	Intravilan	Suprafața (mp)	Tarla	Parcelă	Nr. topo	Observații / Referințe
1	pașune	DA	614	-	-	-	Pășune împădurită

Lungime Segmente

1) Valorile lungimilor segmentelor sunt obținute din proiecție în plan.

Punct început	X / Y	Punct sfârșit	X / Y	Lungime segment (** (m)
1	582.257,825 636.835,482	2	582.261,292 636.838,184	4.396
2	582.261,292 636.838,184	3	582.267,603 636.854,255	17.266
3	582.267,603 636.854,255	4	582.280,672 636.851,507	13.355
4	582.280,672 636.851,507	5	582.290,843 636.845,986	11.573
5	582.290,843 636.845,986	6	582.295,16 636.850,632	6.342

Punct început	X / Y	Punct sfârșit	X / Y	Lungime segment (** (m)
6	582.295,16 636.850,632	7	582.290,079 636.853,78	5.977
7	582.290,079 636.853,78	8	582.287,583 636.854,902	2.737
8	582.287,583 636.854,902	9	582.284,068 636.869,822	15.328
9	582.284,068 636.869,822	10	582.285,045 636.872,445	2.799
10	582.285,045 636.872,445	11	582.282,771 636.889,471	17.177
11	582.282,771 636.889,471	12	582.280,808 636.896,064	6.879
12	582.280,808 636.896,064	1	582.257,825 636.835,482	64.795

** Lungimile segmentelor sunt determinate în planul de proiecție Stereo 70 și sunt rotunjite la 1 milimetru.

*** Distanța dintre puncte este formată din segmente cumulate ce sunt mai mici decât valoarea 1 milimetru.

**DATE DESPRE IMOBILUL NR. 9145**

Oficiul de Cadastru și Publicitate Imobiliară NEAMT
 Biroul de Cadastru și Publicitate Imobiliară Targu-Neamt

A. Partea I. Descrierea imobilului

TEREN Extravilan

Adresa: Jud. Neamt

Nr. Crt	Nr cadastral Nr. topografic	Suprafața* (mp)	Observații / Referințe
A1		4.530	Sector cadastral:197 Teren neimpregmuit;

B. Partea II. Proprietari și acte

Inscrieri privitoare la dreptul de proprietate și alte drepturi reale		Referințe
/		
Act Normativ nr. 7, din 13/03/1996 emis de GUVERNUL ROMÂNIEI;		
B1	Inscrierea provizorie, drept de PROPRIETATE, dobandit prin Lege, cota actuala 1/1, cota initiala 1/1 1) COMUNA PIPIRIG, CIF:99999999999999, PROPRIETAR NEIDENTIFICAT	A1

C. Partea III. SARCINI .

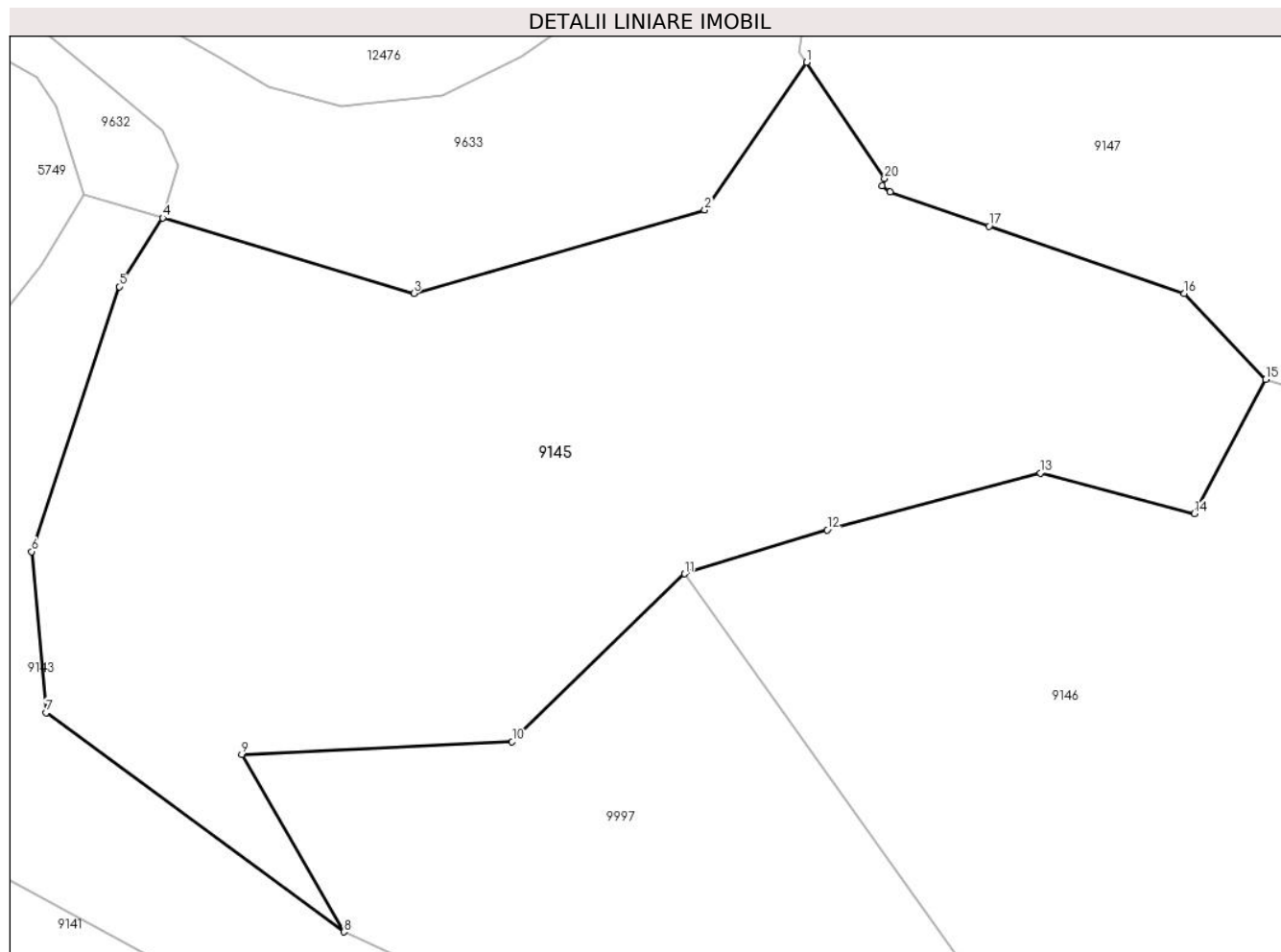
Inscrieri privind dezmembramintele dreptului de proprietate, drepturi reale de garanție și sarcini	Referințe
NU SUNT	

Anexa Nr. 1 La Partea I

Teren

Nr cadastral	Suprafața (mp)*	Observații / Referințe
	4.530	

* Suprafața este determinată în planul de proiecție Stereo 70.



Date referitoare la teren

Crt	Categorie folosință	Intra vilan	Suprafața (mp)	Tarla	Parcelă	Nr. topo	Observații / Referințe
1	pasune	NU	2.374	-	-	-	Pășune împădurită
2	faneata	NU	2.155	-	-	-	

Lungime Segmente

1) Valorile lungimilor segmentelor sunt obținute din proiecție în plan.

Punct început	X / Y	Punct sfârșit	X / Y	Lungime segment (** (m)
1	582.243,893 636.814,555	2	582.233,863 636.800,019	17.661
2	582.233,863 636.800,019	3	582.205,244 636.791,847	29.763
3	582.205,244 636.791,847	4	582.180,561 636.799,246	25.768
4	582.180,561 636.799,246	5	582.176,265 636.792,51	7.989

Punct început	X / Y	Punct sfârșit	X / Y	Lungime segment (** (m)
5	582.176,265 636.792,51	6	582.167,66 636.766,474	27.421
6	582.167,66 636.766,474	7	582.169,088 636.750,646	15.892
7	582.169,088 636.750,646	8	582.198,372 636.729,103	36.355
8	582.198,372 636.729,103	9	582.188,329 636.746,563	20.142
9	582.188,329 636.746,563	10	582.214,912 636.747,794	26.611
10	582.214,912 636.747,794	11	582.231,872 636.764,291	23.66
11	582.231,872 636.764,291	12	582.245,915 636.768,601	14.69
12	582.245,915 636.768,601	13	582.266,863 636.774,184	21.679
13	582.266,863 636.774,184	14	582.282,018 636.770,191	15.672
14	582.282,018 636.770,191	15	582.289,031 636.783,39	14.946
15	582.289,031 636.783,39	16	582.281,02 636.791,825	11.633
16	582.281,02 636.791,825	17	582.261,81 636.798,445	20.319
17	582.261,81 636.798,445	18	582.252,08 636.801,786	10.288
18	582.252,08 636.801,786	19	582.251,284 636.802,415	1.015
19	582.251,284 636.802,415	20	582.251,542 636.803,143	0.772
20	582.251,542 636.803,143	1	582.243,893 636.814,555	13.738

** Lungimile segmentelor sunt determinate în planul de proiecție Stereo 70 și sunt rotunjite la 1 milimetru.

*** Distanța dintre puncte este formată din segmente cumulate ce sunt mai mici decât valoarea 1 milimetru.

**DATE DESPRE IMOBILUL NR. 9146**

Oficiul de Cadastru și Publicitate Imobiliară NEAMT
Biroul de Cadastru și Publicitate Imobiliară Targu-Neamt

A. Partea I. Descrierea imobilului

TEREN Extravilan

Adresa: Jud. Neamt

Nr. Crt	Nr cadastral Nr. topografic	Suprafața* (mp)	Observații / Referințe
A1		6.231	Sector cadastral:197 Teren neimpregmuit;

B. Partea II. Proprietari și acte

Inscrieri privitoare la dreptul de proprietate și alte drepturi reale		Referințe
/		
Act Administrativ nr. 13986, din 11/09/2023 emis de PRIMARIA COMUNEI PIPIRIG;		
B1	Inscrierea posesiei, drept de PROPRIETATE, dobandit prin Lege, cota actuala 1/1, cota initiala 1/1 1) COZMA GHEORGHE 2) COZMA RUXANDA	A1

C. Partea III. SARCINI .

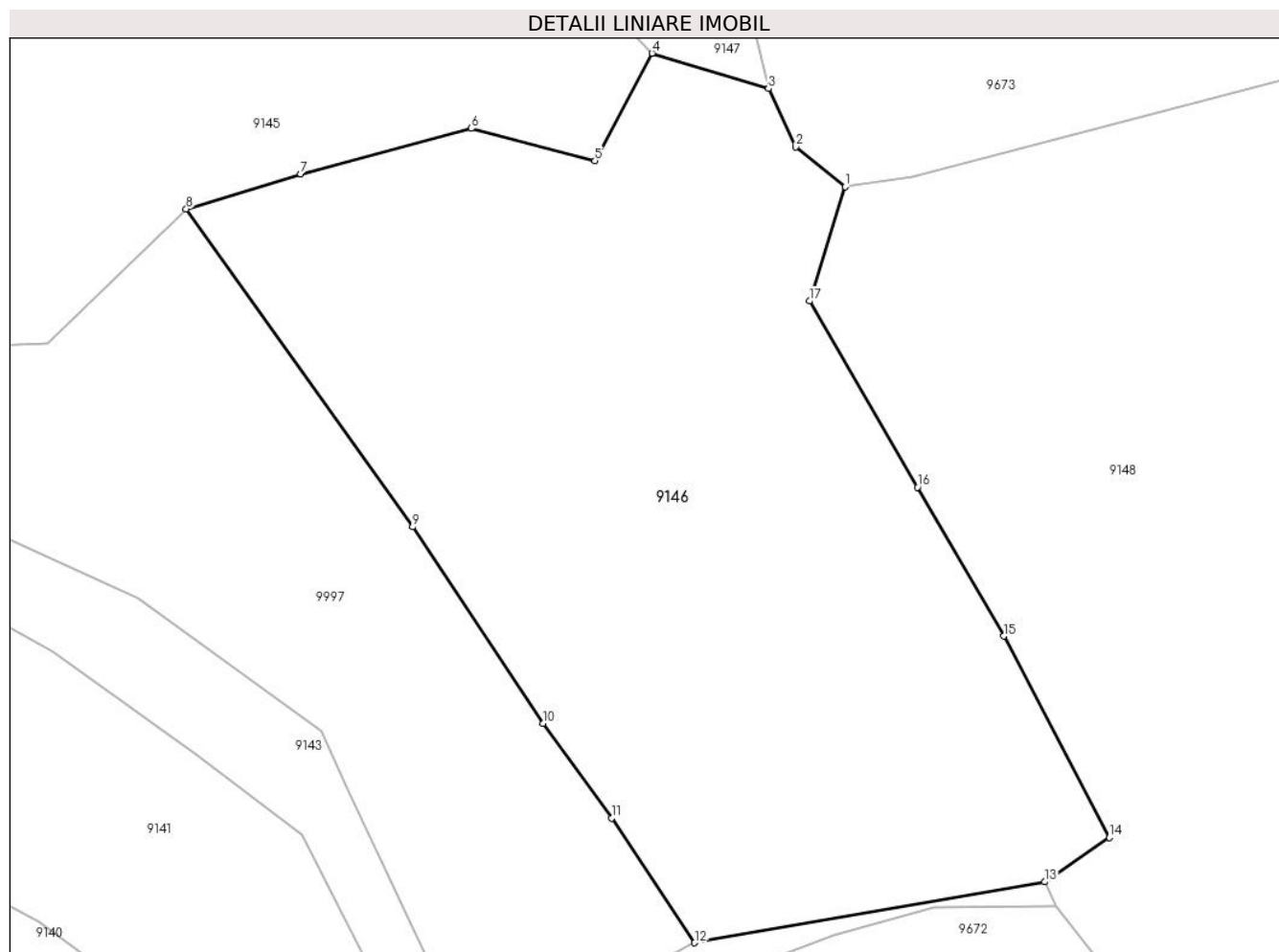
Inscrieri privind dezmembramintele dreptului de proprietate, drepturi reale de garanție și sarcini	Referințe
NU SUNT	

Anexa Nr. 1 La Partea I

Teren

Nr cadastral	Suprafața (mp)*	Observații / Referințe
	6.231	

* Suprafața este determinată în planul de proiecție Stereo 70.



Date referitoare la teren

Crt	Categorie folosință	Intravilan	Suprafața (mp)	Tarla	Parcelă	Nr. topo	Observații / Referințe
1	faneata	NU	3.077	-	-	-	
2	pasune	NU	3.154	-	-	-	Pășune împădurită

Lungime Segmente

1) Valorile lungimilor segmentelor sunt obținute din proiecție în plan.

Punct început	X / Y	Punct sfârșit	X / Y	Lungime segment (** (m)
1	582.312,724 636.767,019	2	582.306,659 636.771,904	7.788
2	582.306,659 636.771,904	3	582.303,325 636.779,051	7.886
3	582.303,325 636.779,051	4	582.289,031 636.783,39	14.938
4	582.289,031 636.783,39	5	582.282,018 636.770,191	14.946

Punct început	X / Y	Punct sfârșit	X / Y	Lungime segment (** (m)
5	582.282,018 636.770,191	6	582.266,863 636.774,184	15.672
6	582.266,863 636.774,184	7	582.245,915 636.768,601	21.679
7	582.245,915 636.768,601	8	582.231,872 636.764,291	14.69
8	582.231,872 636.764,291	9	582.259,655 636.725,317	47.863
9	582.259,655 636.725,317	10	582.275,658 636.701,212	28.933
10	582.275,658 636.701,212	11	582.284,065 636.689,623	14.317
11	582.284,065 636.689,623	12	582.294,262 636.674,329	18.382
12	582.294,262 636.674,329	13	582.337,207 636.681,796	43.589
13	582.337,207 636.681,796	14	582.345,111 636.687,253	9.605
14	582.345,111 636.687,253	15	582.332,188 636.711,929	27.855
15	582.332,188 636.711,929	16	582.321,605 636.730,188	21.104
16	582.321,605 636.730,188	17	582.308,339 636.752,997	26.386
17	582.308,339 636.752,997	1	582.312,724 636.767,019	14.692

** Lungimile segmentelor sunt determinate în planul de proiecție Stereo 70 și sunt rotunjite la 1 milimetru.

*** Distanța dintre puncte este formată din segmente cumulate ce sunt mai mici decât valoarea 1 milimetru.

**DATE DESPRE IMOBILUL NR. 9147**

Oficiul de Cadastru și Publicitate Imobiliară NEAMT
Biroul de Cadastru și Publicitate Imobiliară Targu-Neamt

A. Partea I. Descrierea imobilului

TEREN Necunoscut

Adresa: Loc. Dolhesti, Jud. Neamt, si extravilan UAT Pipirig

Nr. Crt	Nr cadastral Nr. topografic	Suprafata* (mp)	Observatii / Referinta
A1		2.561	Sector cadastral:197 Teren neimprejmuit;

B. Partea II. Proprietari și acte

Inscrieri privitoare la dreptul de proprietate și alte drepturi reale	Referințe
/	
Act Normativ nr. 7, din 13/03/1996 emis de GUVERNUL ROMÂNIEI;	
B1	Inscrierea provizorie, drept de PROPRIETATE, dobandit prin Lege, cota actuala 1/1, cota initiala 1/1
	1) COMUNA PIPIRIG, CIF:99999999999999, PROPRIETAR NEIDENTIFICAT

C. Partea III. SARCINI .

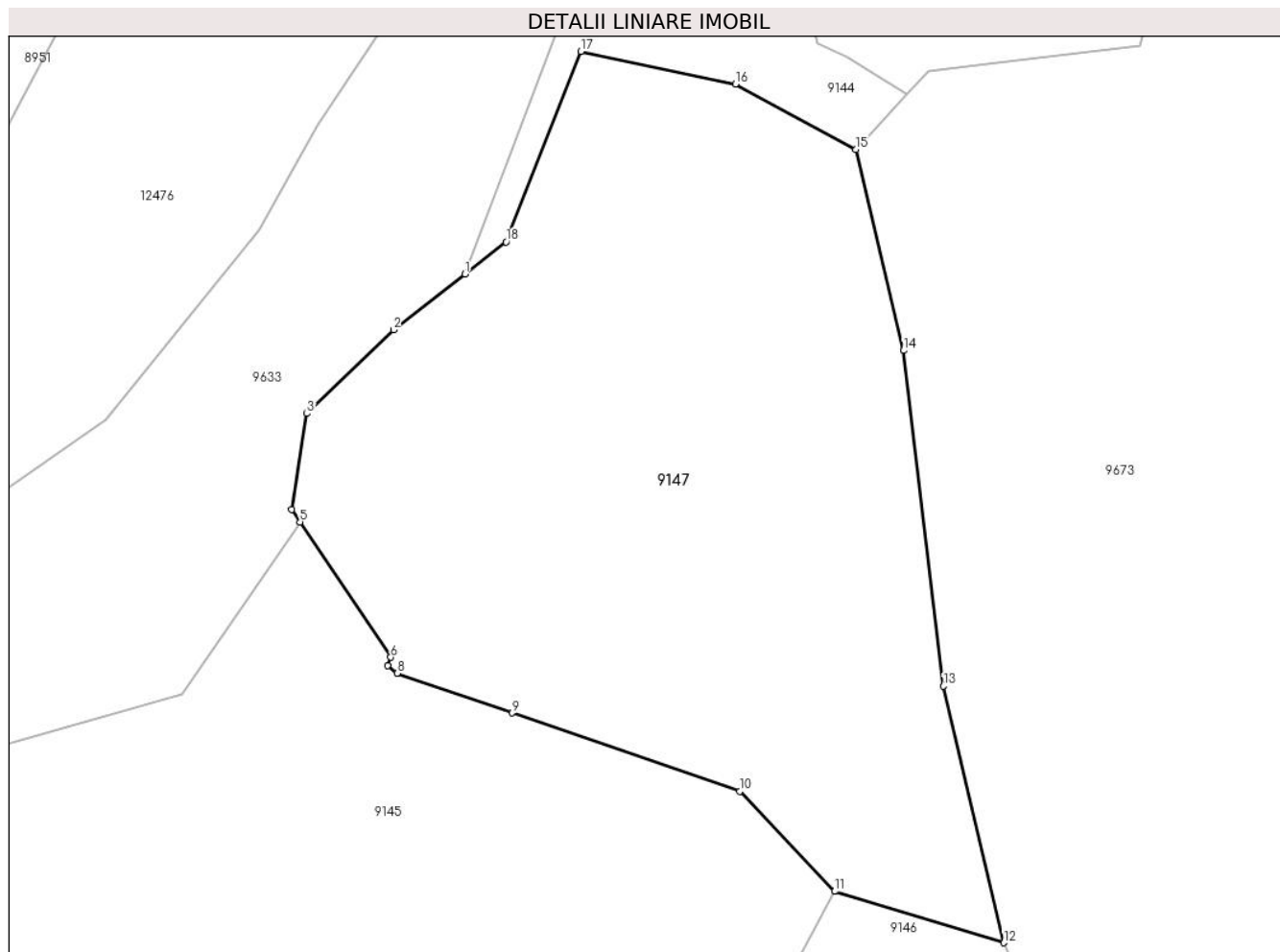
Inscrieri privind dezmembramintele dreptului de proprietate, drepturi reale de garanție și sarcini	Referințe
NU SUNT	

Anexa Nr. 1 La Partea I

Teren

Nr cadastral	Suprafața (mp)*	Observații / Referințe
	2.561	

* Suprafața este determinată în planul de proiecție Stereo 70.



Date referitoare la teren

Crt	Categorie folosință	Intravilan	Suprafața (mp)	Tarla	Parcelă	Nr. topo	Observații / Referințe
1	pasune	DA	486	-	-	-	Pășune împădurită
2	faneata	NU	2.075	-	-	-	

Lungime Segmente

1) Valorile lungimilor segmentelor sunt obținute din proiecție în plan.

Punct început	X / Y	Punct sfârșit	X / Y	Lungime segment (** (m)
1	582.257,825 636.835,482	2	582.251,775 636.830,766	7.671
2	582.251,775 636.830,766	3	582.244,473 636.823,697	10.163
3	582.244,473 636.823,697	4	582.243,181 636.815,617	8.183
4	582.243,181 636.815,617	5	582.243,893 636.814,555	1.279

Punct început	X / Y	Punct sfârșit	X / Y	Lungime segment (** (m)
5	582.243,893 636.814,555	6	582.251,542 636.803,143	13.738
6	582.251,542 636.803,143	7	582.251,284 636.802,415	0.772
7	582.251,284 636.802,415	8	582.252,08 636.801,786	1.015
8	582.252,08 636.801,786	9	582.261,81 636.798,445	10.288
9	582.261,81 636.798,445	10	582.281,02 636.791,825	20.319
10	582.281,02 636.791,825	11	582.289,031 636.783,39	11.633
11	582.289,031 636.783,39	12	582.303,325 636.779,051	14.938
12	582.303,325 636.779,051	13	582.298,229 636.800,701	22.242
13	582.298,229 636.800,701	14	582.294,866 636.829,018	28.516
14	582.294,866 636.829,018	15	582.290,843 636.845,986	17.438
15	582.290,843 636.845,986	16	582.280,672 636.851,507	11.573
16	582.280,672 636.851,507	17	582.267,603 636.854,255	13.355
17	582.267,603 636.854,255	18	582.261,292 636.838,184	17.266
18	582.261,292 636.838,184	1	582.257,825 636.835,482	4.396

** Lungimile segmentelor sunt determinate în planul de proiecție Stereo 70 și sunt rotunjite la 1 milimetru.

*** Distanța dintre puncte este formată din segmente cumulate ce sunt mai mici decât valoarea 1 milimetru.

**DATE DESPRE IMOBILUL NR. 9148**

Oficiul de Cadastru și Publicitate Imobiliară NEAMT
Biroul de Cadastru și Publicitate Imobiliară Targu-Neamt

A. Partea I. Descrierea imobilului

TEREN Extravilan

Adresa: Jud. Neamt

Nr. Crt	Nr cadastral Nr. topografic	Suprafața* (mp)	Observații / Referințe
A1		25.091	Sector cadastral:197 Teren neimpregmuit;

B. Partea II. Proprietari și acte

Inscrieri privitoare la dreptul de proprietate și alte drepturi reale		Referințe
/		
Act Normativ nr. 7, din 13/03/1996 emis de GUVERNUL ROMANIEI;		
B1	Inscrierea provizorie, drept de PROPRIETATE, dobandit prin Lege, cota actuala 1/1, cota initiala 1/1 1) COMUNA PIPIRIG, CIF:99999999999999, PROPRIETAR NEIDENTIFICAT	A1

C. Partea III. SARCINI .

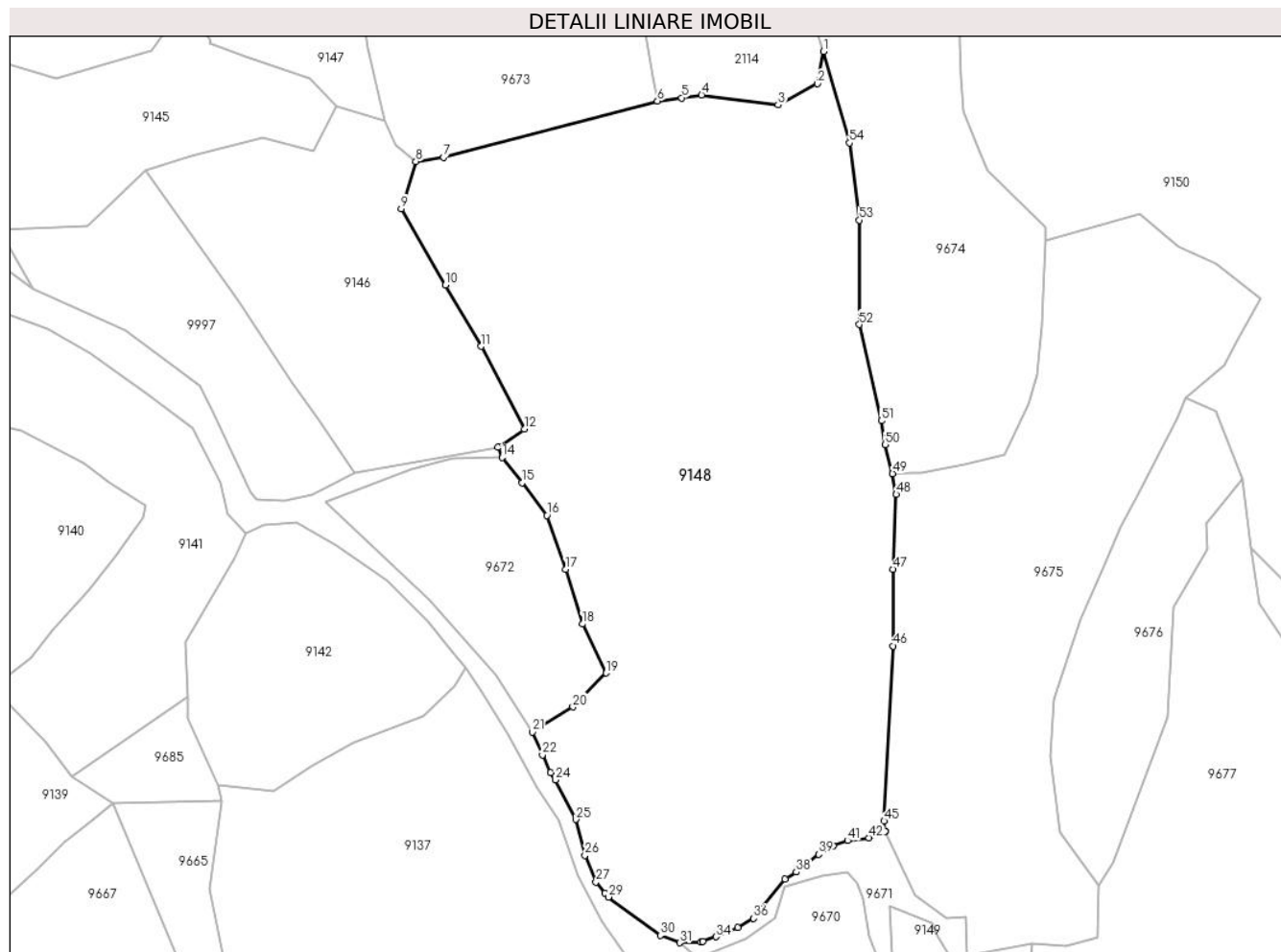
Inscrieri privind dezmembramintele dreptului de proprietate, drepturi reale de garanție și sarcini	Referințe
NU SUNT	

Anexa Nr. 1 La Partea I

Teren

Nr cadastral	Suprafața (mp)*	Observații / Referințe
	25.091	

* Suprafața este determinată în planul de proiecție Stereo 70.



Date referitoare la teren

Crt	Categorie folosință	Intravilan	Suprafața (mp)	Tarla	Parcelă	Nr. topo	Observații / Referințe
1	padure	NU	25.091	-	-	-	

Lungime Segmente

1) Valorile lungimilor segmentelor sunt obținute din proiecție în plan.

Punct început	X / Y	Punct sfârșit	X / Y	Lungime segment
1	582.434,468 636.799,854	2	582.432,583 636.790,26	9.777
4	582.398,02 636.786,877	5	582.392,123 636.786,007	5.961
7	582.320,961 636.768,309	8	582.312,724 636.767,019	8.337
10	582.321,605 636.730,188	11	582.332,188 636.711,929	21.104
13	582.337,207 636.681,796	14	582.338,539 636.678,802	3.277
16	582.351,808 636.661,502	17	582.357,43 636.645,407	17.049
2	582.420,821 636.783,9	3	582.420,821 636.783,9	13.371
5	582.392,123 636.786,007	6	582.384,868 636.785,025	7.321
8	582.312,724 636.767,019	9	582.308,339 636.752,997	14.692
11	582.332,188 636.711,929	12	582.345,111 636.687,253	27.855
14	582.338,539 636.678,802	15	582.344,504 636.671,314	9.573
17	582.357,43 636.645,407	18	582.362,423 636.629,164	16.993
3	582.420,821 636.783,9	4	582.398,02 636.786,877	22.995
6	582.384,868 636.785,025	7	582.320,961 636.768,309	66.057
9	582.308,339 636.752,997	10	582.321,605 636.730,188	26.386
12	582.345,111 636.687,253	13	582.337,207 636.681,796	9.605
15	582.344,504 636.671,314	16	582.351,808 636.661,502	12.232
18	582.362,423 636.629,164	19	582.369,567 636.614,506	16.306

Punct început	X / Y	Punct sfârșit	X / Y	Lungime segment	Punct început	X / Y	Punct sfârșit	X / Y	Lungime segment	Punct început	X / Y	Punct sfârșit	X / Y	Lungime segment
19	582.369,567 636.614,506	20	582.359,62 636.604,439	14.15 2	20	582.359,62 636.604,439	21	582.347,501 636.596,9	14.27 3	21	582.347,501 636.596,9	22	582.350,547 636.590,138	7.416
22	582.350,547 636.590,138	23	582.352,959 636.584,823	5.837	23	582.352,959 636.584,823	24	582.354,347 636.582,676	2.557	24	582.354,347 636.582,676	25	582.360,419 636.570,894	13.25 5
25	582.360,419 636.570,894	26	582.363,226 636.560,208	11.04 9	26	582.363,226 636.560,208	27	582.366,503 636.552,256	8.601	27	582.366,503 636.552,256	28	582.369,22 636.548,904	4.315
28	582.369,22 636.548,904	29	582.370,152 636.547,754	1.48	29	582.370,152 636.547,754	30	582.385,702 636.536,295	19.31 6	30	582.385,702 636.536,295	31	582.391,454 636.534,122	6.149
31	582.391,454 636.534,122	32	582.397,835 636.534,382	6.386	32	582.397,835 636.534,382	33	582.398,383 636.534,55	0.573	33	582.398,383 636.534,55	34	582.402,335 636.535,909	4.179
34	582.402,335 636.535,909	35	582.408,789 636.538,72	7.04	35	582.408,789 636.538,72	36	582.413,537 636.541,393	5.449	36	582.413,537 636.541,393	37	582.422,944 636.553,169	15.07 2
37	582.422,944 636.553,169	38	582.426,268 636.555,204	3.897	38	582.426,268 636.555,204	39	582.432,903 636.560,481	8.478	39	582.432,903 636.560,481	40	582.437,262 636.563,076	5.073
40	582.437,262 636.563,076	41	582.441,627 636.564,582	4.617	41	582.441,627 636.564,582	42	582.448,006 636.565,41	6.433	42	582.448,006 636.565,41	43	582.452,762 636.567,332	5.13
43	582.452,762 636.567,332	44	582.452,761 636.567,339	0.007	44	582.452,761 636.567,339	45	582.452,478 636.570,386	3.06	45	582.452,478 636.570,386	46	582.455,218 636.622,614	52.3
46	582.455,218 636.622,614	47	582.455,218 636.645,509	22.89 5	47	582.455,218 636.645,509	48	582.456,122 636.667,776	22.28 5	48	582.456,122 636.667,776	49	582.455,049 636.673,955	6.271
49	582.455,049 636.673,955	50	582.452,835 636.682,647	8.97	50	582.452,835 636.682,647	51	582.451,692 636.689,762	7.206	51	582.451,692 636.689,762	52	582.445,123 636.718,437	29.41 8
52	582.445,123 636.718,437	53	582.445,096 636.749,559	31.12 2	53	582.445,096 636.749,559	54	582.442,13 636.772,614	23.24 5	54	582.442,13 636.772,614	1	582.434,468 636.799,854	28.29 7

** Lungimile segmentelor sunt determinate în planul de proiecție Stereo 70 și sunt rotunjite la 1 milimetru.

*** Distanța dintre puncte este formată din segmente cumulate ce sunt mai mici decât valoarea 1 milimetru.

**DATE DESPRE IMOBILUL NR. 9149**

Oficiul de Cadastru și Publicitate Imobiliară NEAMT
Biroul de Cadastru și Publicitate Imobiliară Targu-Neamt

A. Partea I. Descrierea imobilului

TEREN Extravilan

Adresa: Jud. Neamt

Nr. Crt	Nr cadastral Nr. topografic	Suprafața* (mp)	Observații / Referințe
A1		8.419	Sector cadastral:197 Teren imprejmuit;

B. Partea II. Proprietari și acte

Inscrieri privitoare la dreptul de proprietate și alte drepturi reale		Referințe
/		
Act Administrativ nr. 11696, din 18/07/2023 emis de PRIMARIA COMUNEI PIPIRIG;		
B1	Inscrierea posesiei, drept de PROPRIETATE, dobandit prin Lege, cota actuala 1/1, cota initiala 1/1 1) GABOR NICOLAE	A1

C. Partea III. SARCINI .

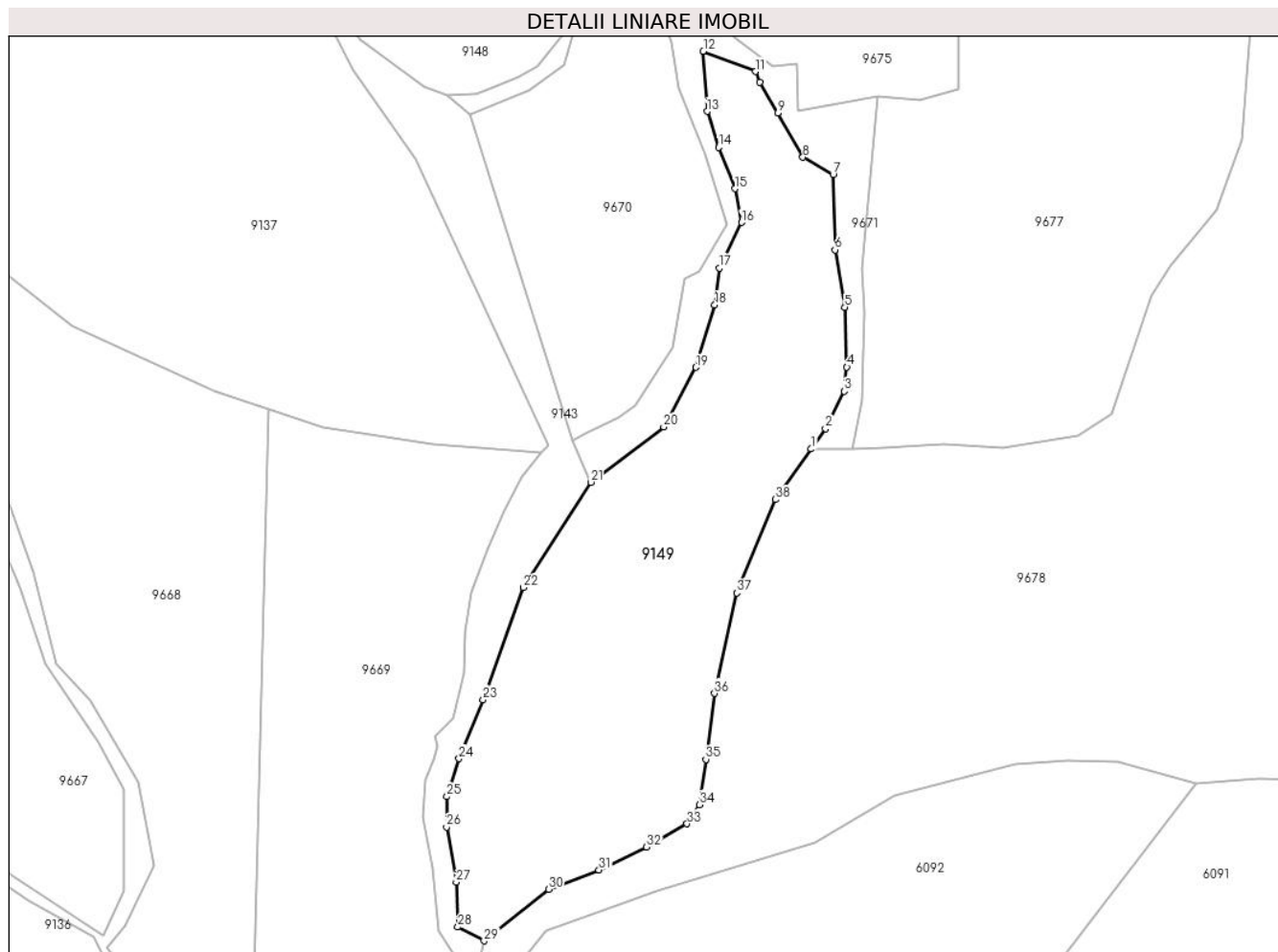
Inscrieri privind dezmembramintele dreptului de proprietate, drepturi reale de garanție și sarcini	Referințe
NU SUNT	

Anexa Nr. 1 La Partea I

Teren

Nr cadastral	Suprafața (mp)*	Observații / Referințe
	8.419	

* Suprafața este determinată în planul de proiecție Stereo 70.



Date referitoare la teren

Crt	Categorie folosință	Intra vilan	Suprafața (mp)	Tarla	Parcelă	Nr. topo	Observații / Referințe
1	faneata	NU	1.217	-	-	-	
2	padure	NU	7.201	-	-	-	

Lungime Segmente

1) Valorile lungimilor segmentelor sunt obținute din proiecție în plan.

Punct început	X / Y	Punct sfârșit	X / Y	Lungime segment (** (m))
1	582.480,364 636.447,83	2	582.483,856 636.452,808	6.081
3	582.488,474 636.461,895	4	582.489,096 636.467,814	5.952
5	582.488,557 636.482,451	6	582.486,181 636.496,435	14.184
7	582.485,726 636.514,879	8	582.478,345 636.519,064	8.485

Punct început	X / Y	Punct sfârșit	X / Y	Lungime segment (** (m))
2	582.483,856 636.452,808	3	582.488,474 636.461,895	10.193
4	582.489,096 636.467,814	5	582.488,557 636.482,451	14.647
6	582.486,181 636.496,435	7	582.485,726 636.514,879	18.45
8	582.478,345 636.519,064	9	582.472,176 636.529,823	12.402

Punct început	X / Y	Punct sfârșit	X / Y	Lungime segment (** (m)
9	582.472,176 636.529,823	10	582.467,778 636.537,302	8.676
11	582.466,73 636.539,988	12	582.454,011 636.544,918	13.641
13	582.454,951 636.530,247	14	582.457,756 636.521,439	9.244
15	582.461,743 636.511,371	16	582.463,333 636.503,105	8.418
17	582.457,919 636.491,966	18	582.456,825 636.482,988	9.044
19	582.452,221 636.467,725	20	582.444,338 636.453,219	16.51
21	582.426,497 636.439,677	22	582.410,008 636.414,0	30.515
23	582.400,244 636.386,608	24	582.394,334 636.372,214	15.56
25	582.391,399 636.362,928	26	582.391,27 636.355,533	7.396
27	582.393,639 636.342,041	28	582.394,021 636.331,089	10.959
29	582.400,454 636.327,724	30	582.416,23 636.340,341	20.201
31	582.428,516 636.345,027	32	582.440,181 636.350,65	12.95
33	582.450,054 636.356,296	34	582.453,128 636.360,961	5.587
35	582.454,637 636.372,036	36	582.456,752 636.388,138	16.24
37	582.462,208 636.412,674	38	582.471,684 636.435,457	24.675

Punct început	X / Y	Punct sfârșit	X / Y	Lungime segment (** (m)
10	582.467,778 636.537,302	11	582.466,73 636.539,988	2.883
12	582.454,011 636.544,918	13	582.454,951 636.530,247	14.701
14	582.457,756 636.521,439	15	582.461,743 636.511,371	10.829
16	582.463,333 636.503,105	17	582.457,919 636.491,966	12.385
18	582.456,825 636.482,988	19	582.452,221 636.467,725	15.942
20	582.444,338 636.453,219	21	582.426,497 636.439,677	22.398
22	582.410,008 636.414,0	23	582.400,244 636.386,608	29.08
24	582.394,334 636.372,214	25	582.391,399 636.362,928	9.739
26	582.391,27 636.355,533	27	582.393,639 636.342,041	13.698
28	582.394,021 636.331,089	29	582.400,454 636.327,724	7.26
30	582.416,23 636.340,341	31	582.428,516 636.345,027	13.149
32	582.440,181 636.350,65	33	582.450,054 636.356,296	11.373
34	582.453,128 636.360,961	35	582.454,637 636.372,036	11.177
36	582.456,752 636.388,138	37	582.462,208 636.412,674	25.135
38	582.471,684 636.435,457	1	582.480,364 636.447,83	15.114

** Lungimile segmentelor sunt determinate în planul de proiecție Stereo 70 și sunt rotunjite la 1 milimetru.

*** Distanța dintre puncte este formată din segmente cumulate ce sunt mai mici decât valoarea 1 milimetru.

**DATE DESPRE IMOBILUL NR. 9150**

Oficiul de Cadastru și Publicitate Imobiliară NEAMT
Biroul de Cadastru și Publicitate Imobiliară Targu-Neamt

A. Partea I. Descrierea imobilului

TEREN Necunoscut

Adresa: Loc. Dolhesti, Jud. Neamt, si extravilan UAT Pipirig

Nr. Crt	Nr cadastral Nr. topografic	Suprafata* (mp)	Observatii / Referinte
A1		58.105	Sector cadastral:197 Teren neimpregmuit;

B. Partea II. Proprietari și acte

Inscrieri privitoare la dreptul de proprietate și alte drepturi reale	Referințe
/	
Act Normativ nr. 7, din 13/03/1996 emis de GUVERNUL ROMANIEI;	
B1	Inscrierea provizorie, drept de PROPRIETATE, dobandit prin Lege, cota actuala 1/1, cota initiala 1/1
	1) COMUNA PIPIRIG, CIF:99999999999999, PROPRIETAR NEIDENTIFICAT

C. Partea III. SARCINI .

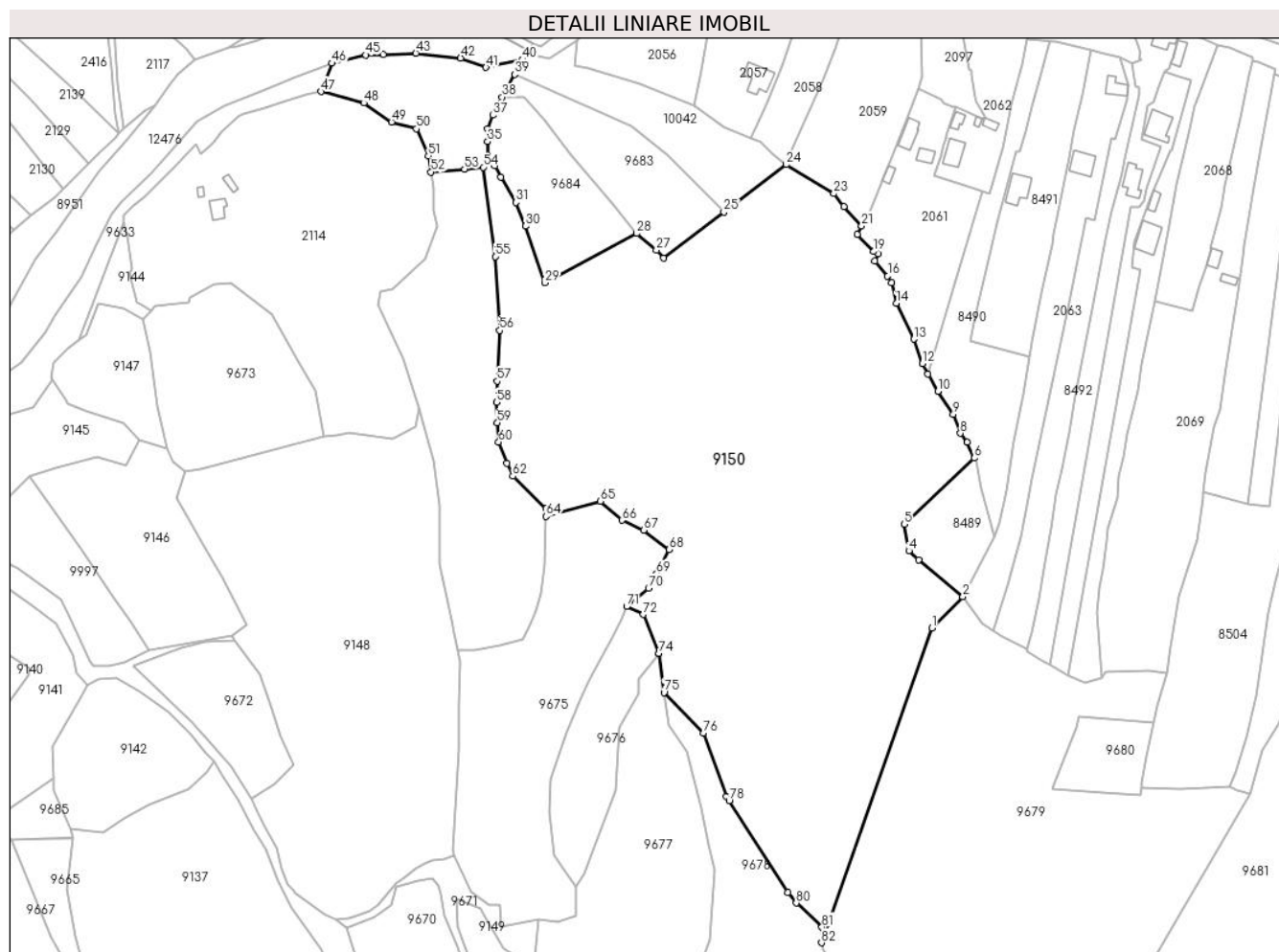
Inscrieri privind dezmembramintele dreptului de proprietate, drepturi reale de garanție și sarcini	Referințe
NU SUNT	

Anexa Nr. 1 La Partea I

Teren

Nr cadastral	Suprafața (mp)*	Observații / Referințe
	58.105	

* Suprafața este determinată în planul de proiecție Stereo 70.



Date referitoare la teren

Crt	Categorie folosință	Intravilan	Suprafața (mp)	Tarla	Parcelă	Nr. topo	Observații / Referințe
1	drum	DA	434	-	-	-	
2	drum	NU	992	-	-	-	
3	faneata	NU	1.595	-	-	-	
3	faneata	NU	4.115	-	-	-	
3	padure	NU	48.664	-	-	-	
3	faneata	NU	1.266	-	-	-	
3	faneata	NU	1.039	-	-	-	

Lungime Segmente

1) Valorile lungimilor segmentelor sunt obținute din proiecție în plan.

Punct început	X / Y	Punct sfârșit	X / Y	Lungime segment	Punct început	X / Y	Punct sfârșit	X / Y	Lungime segment	Punct început	X / Y	Punct sfârșit	X / Y	Lungime segment
1	582.701,475 636.685,518	2	582.717,565 636.701,84	22.919	2	582.717,565 636.701,84	3	582.694,651 636.720,927	29.822	3	582.694,651 636.720,927	4	582.689,47 636.725,642	7.005

Punct început	X / Y	Punct sfârșit	X / Y	Lungime segment	Punct început	X / Y	Punct sfârșit	X / Y	Lungime segment	Punct început	X / Y	Punct sfârșit	X / Y	Lungime segment
4	582.689,47 636.725,642	5	582.687,073 636.739,476	14.04	5	582.687,073 636.739,476	6	582.723,557 636.773,862	50.135	6	582.723,557 636.773,862	7	582.719,875 636.782,187	9.103
7	582.719,875 636.782,187	8	582.716,306 636.786,805	5.836	8	582.716,306 636.786,805	9	582.712,58 636.796,72	10.592	9	582.712,58 636.796,72	10	582.704,519 636.808,531	14.3
10	582.704,519 636.808,531	11	582.699,476 636.817,716	10.478	11	582.699,476 636.817,716	12	582.696,557 636.823,033	6.066	12	582.696,557 636.823,033	13	582.692,02 636.835,741	13.494
13	582.692,02 636.835,741	14	582.682,867 636.854,324	20.715	14	582.682,867 636.854,324	15	582.680,378 636.865,108	11.068	15	582.680,378 636.865,108	16	582.678,444 636.868,488	3.894
16	582.678,444 636.868,488	17	582.671,701 636.876,428	10.417	17	582.671,701 636.876,428	18	582.673,715 636.880,07	4.162	18	582.673,715 636.880,07	19	582.671,188 636.881,251	2.789
19	582.671,188 636.881,251	20	582.662,552 636.890,203	12.439	20	582.662,552 636.890,203	21	582.664,961 636.894,658	5.065	21	582.664,961 636.894,658	22	582.655,653 636.904,623	13.636
22	582.655,653 636.904,623	23	582.650,461 636.911,405	8.541	23	582.650,461 636.911,405	24	582.625,74 636.926,386	28.906	24	582.625,74 636.926,386	25	582.593,273 636.901,741	40.761
25	582.593,273 636.901,741	26	582.561,783 636.877,838	39.534	26	582.561,783 636.877,838	27	582.558,123 636.882,032	5.566	27	582.558,123 636.882,032	28	582.547,915 636.890,624	13.343
28	582.547,915 636.890,624	29	582.500,051 636.865,101	54.244	29	582.500,051 636.865,101	30	582.490,184 636.894,493	31.004	30	582.490,184 636.894,493	31	582.485,173 636.906,82	13.307
31	582.485,173 636.906,82	32	582.477,263 636.919,98	15.354	32	582.477,263 636.919,98	33	582.473,987 636.925,95	6.81	33	582.473,987 636.925,95	34	582.470,325 636.931,343	6.519
34	582.470,325 636.931,343	35	582.470,325 636.938,469	7.126	35	582.470,325 636.938,469	36	582.470,325 636.945,017	6.548	36	582.470,325 636.945,017	37	582.473,024 636.952,143	7.62
37	582.473,024 636.952,143	38	582.477,961 636.961,493	10.573	38	582.477,961 636.961,493	39	582.484,393 636.973,378	13.514	39	582.484,393 636.973,378	40	582.488,524 636.981,01	8.678
40	582.488,524 636.981,01	41	582.469,497 636.976,982	19.449	41	582.469,497 636.976,982	42	582.456,297 636.981,819	14.058	42	582.456,297 636.981,819	43	582.432,977 636.984,347	23.457
43	582.432,977 636.984,347	44	582.416,1 636.983,762	16.887	44	582.416,1 636.983,762	45	582.406,983 636.983,446	9.122	45	582.406,983 636.983,446	46	582.389,458 636.979,139	18.046
46	582.389,458 636.979,139	47	582.383,634 636.964,407	15.841	47	582.383,634 636.964,407	48	582.405,928 636.958,449	23.076	48	582.405,928 636.958,449	49	582.420,368 636.948,661	17.445
49	582.420,368 636.948,661	50	582.433,24 636.945,066	13.365	50	582.433,24 636.945,066	51	582.439,461 636.930,913	15.46	51	582.439,461 636.930,913	52	582.440,88 636.922,61	8.423
52	582.440,88 636.922,61	53	582.458,27 636.924,172	17.46	53	582.458,27 636.924,172	54	582.467,997 636.925,095	9.771	54	582.467,997 636.925,095	55	582.474,265 636.878,665	46.851
55	582.474,265 636.878,665	56	582.476,643 636.840,211	38.527	56	582.476,643 636.840,211	57	582.475,259 636.813,845	26.402	57	582.475,259 636.813,845	58	582.474,998 636.802,83	11.018
58	582.474,998 636.802,83	59	582.475,429 636.792,207	10.632	59	582.475,429 636.792,207	60	582.476,057 636.782,205	10.022	60	582.476,057 636.782,205	61	582.480,405 636.771,15	11.879
61	582.480,405 636.771,15	62	582.483,448 636.764,437	7.37	62	582.483,448 636.764,437	63	582.500,743 636.747,501	24.206	63	582.500,743 636.747,501	64	582.500,62 636.743,528	3.975
64	582.500,62 636.743,528	65	582.528,962 636.751,415	29.419	65	582.528,962 636.751,415	66	582.540,222 636.741,564	14.961	66	582.540,222 636.741,564	67	582.551,502 636.736,431	12.393
67	582.551,502 636.736,431	68	582.564,818 636.726,312	16.725	68	582.564,818 636.726,312	69	582.558,123 636.713,833	14.162	69	582.558,123 636.713,833	70	582.554,027 636.706,198	8.664
70	582.554,027 636.706,198	71	582.542,671 636.696,731	14.785	71	582.542,671 636.696,731	72	582.551,381 636.692,647	9.62	72	582.551,381 636.692,647	73	582.559,304 636.672,452	21.694
73	582.559,304 636.672,452	74	582.559,335 636.672,374	0.084	74	582.559,335 636.672,374	75	582.562,091 636.651,966	20.593	75	582.562,091 636.651,966	76	582.582,478 636.630,934	29.291
76	582.582,478 636.630,934	77	582.594,462 636.597,821	35.215	77	582.594,462 636.597,821	78	582.596,014 636.595,775	2.568	78	582.596,014 636.595,775	79	582.626,421 636.548,161	56.495
79	582.626,421 636.548,161	80	582.630,915 636.542,557	7.183	80	582.630,915 636.542,557	81	582.644,233 636.530,069	18.257	81	582.644,233 636.530,069	82	582.644,085 636.521,917	8.153
82	582.644,085 636.521,917	1	582.701,475 636.685,518	173.375										

** Lungimile segmentelor sunt determinate în planul de proiecție Stereo 70 și sunt rotunjite la 1 milimetru.

*** Distanța dintre puncte este formată din segmente cumulate ce sunt mai mici decât valoarea 1 milimetru.

**DATE DESPRE IMOBILUL NR. 9151**

Oficiul de Cadastru și Publicitate Imobiliară NEAMT
Biroul de Cadastru și Publicitate Imobiliară Targu-Neamt

A. Partea I. Descrierea imobilului

TEREN Extravilan

Adresa: Jud. Neamt

Nr. Crt	Nr cadastral Nr. topografic	Suprafața* (mp)	Observații / Referințe
A1		326.330	Sector cadastral:197 Teren neimpregmuit;

B. Partea II. Proprietari și acte

Inscrieri privitoare la dreptul de proprietate și alte drepturi reale		Referințe
/		
Act Normativ nr. 7, din 13/03/1996 emis de GUVERNUL ROMÂNIEI;		
B1	Inscrierea provizorie, drept de PROPRIETATE, dobandit prin Lege, cota actuala 1/1, cota initiala 1/1	A1
1) COMUNA PIPIRIG, CIF:99999999999999, PROPRIETAR NEIDENTIFICAT		

C. Partea III. SARCINI .

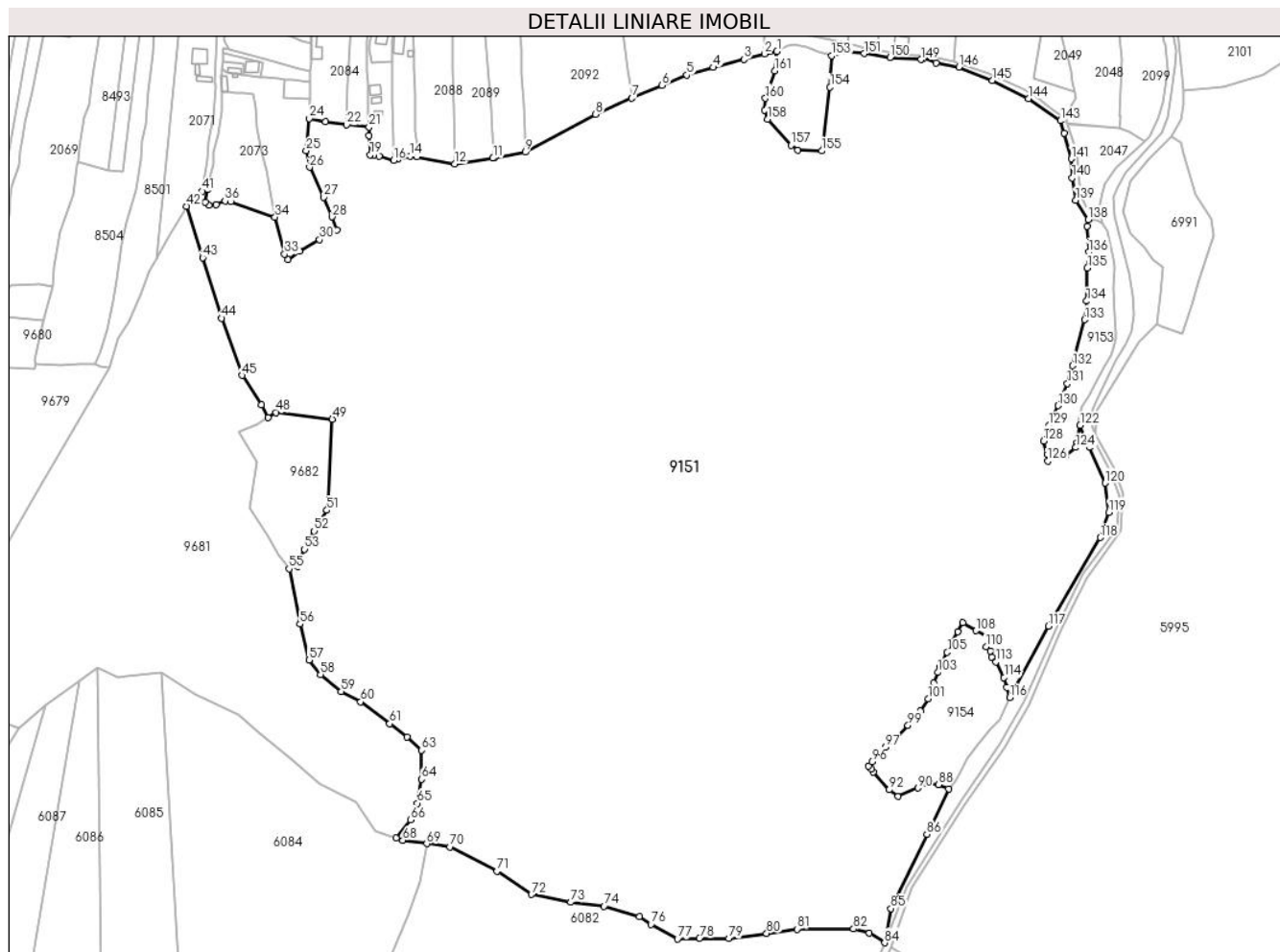
Inscrieri privind dezmembramintele dreptului de proprietate, drepturi reale de garanție și sarcini	Referințe
NU SUNT	

Anexa Nr. 1 La Partea I

Teren

Nr cadastral	Suprafața (mp)*	Observații / Referințe
	326.330	

* Suprafața este determinată în planul de proiecție Stereo 70.



Date referitoare la teren

Crt	Categorie folosință	Intravilan	Suprafața (mp)	Tarla	Parcelă	Nr. topo	Observații / Referințe
1	drum	NU	706	-	-	-	
2	drum	NU	1.017	-	-	-	
3	faneata	NU	4.063	-	-	-	
4	faneata	NU	54.501	-	-	-	
5	padure	NU	266.044	-	-	-	

Lungime Segmente

1) Valorile lungimilor segmentelor sunt obținute din proiecție în plan.

Punct început	X / Y	Punct sfârșit	X / Y	Lungime segment	Punct început	X / Y	Punct sfârșit	X / Y	Lungime segment	Punct început	X / Y	Punct sfârșit	X / Y	Lungime segment
1	583.373,712 636.839,787	2	583.364,542 636.837,912	9.36	2	583.364,542 636.837,912	3	583.348,643 636.833,776	16.42	3	583.348,643 636.833,776	4	583.325,386 636.827,643	24.05
4	583.325,386 636.827,643	5	583.305,451 636.821,764	20.78	5	583.305,451 636.821,764	6	583.286,538 636.814,097	20.40	6	583.286,538 636.814,097	7	583.263,537 636.804,385	24.96
7	583.263,537 636.804,385	8	583.236,19 636.792,118	29.97	8	583.236,19 636.792,118	9	583.182,608 636.763,446	60.77	9	583.182,608 636.763,446	10	583.158,982 636.758,971	24.04

Punct început	X / Y	Punct sfârșit	X / Y	Lungime segment	Punct început	X / Y	Punct sfârșit	X / Y	Lungime segment	Punct început	X / Y	Punct sfârșit	X / Y	Lungime segment
10	583.158,982 636.758,971	11	583.158,229 636.758,828	0.766	11	583.158,229 636.758,828	12	583.129,118 636.754,449	29.43 9	12	583.129,118 636.754,449	13	583.100,355 636.759,764	29.25
13	583.100,355 636.759,764	14	583.095,387 636.760,342	5.002	14	583.095,387 636.760,342	15	583.085,989 636.758,232	9.632	15	583.085,989 636.758,232	16	583.082,787 636.757,18	3.37
16	583.082,787 636.757,18	17	583.071,644 636.760,255	11.56	17	583.071,644 636.760,255	18	583.067,805 636.761,39	4.003	18	583.067,805 636.761,39	19	583.064,993 636.761,466	2.813
19	583.064,993 636.761,466	20	583.064,218 636.776,112	14.66 6	20	583.064,218 636.776,112	21	583.064,123 636.782,334	6.223	21	583.064,123 636.782,334	22	583.047,108 636.784,159	17.11 3
22	583.047,108 636.784,159	23	583.030,86 636.786,448	16.40 8	23	583.030,86 636.786,448	24	583.018,808 636.788,92	12.30 3	24	583.018,808 636.788,92	25	583.016,496 636.764,507	24.52 2
25	583.016,496 636.764,507	26	583.019,006 636.751,993	12.76 3	26	583.019,006 636.751,993	27	583.029,718 636.729,192	25.19 2	27	583.029,718 636.729,192	28	583.035,89 636.714,358	16.06 7
28	583.035,89 636.714,358	29	583.039,672 636.704,552	10.51	29	583.039,672 636.704,552	30	583.026,469 636.697,017	15.20 2	30	583.026,469 636.697,017	31	583.011,355 636.688,333	17.43 1
31	583.011,355 636.688,333	32	583.002,421 636.681,867	11.02 8	32	583.002,421 636.681,867	33	582.999,949 636.686,038	4.849	33	582.999,949 636.686,038	34	582.992,74 636.714,204	29.07 4
34	582.992,74 636.714,204	35	582.959,155 636.725,874	35.55 5	35	582.959,155 636.725,874	36	582.954,852 636.726,343	4.328	36	582.954,852 636.726,343	37	582.948,137 636.723,569	7.265
37	582.948,137 636.723,569	38	582.942,362 636.723,315	5.781	38	582.942,362 636.723,315	39	582.939,744 636.725,572	3.457	39	582.939,744 636.725,572	40	582.941,581 636.735,149	9.752
40	582.941,581 636.735,149	41	582.937,3 636.733,805	4.487	41	582.937,3 636.733,805	42	582.925,686 636.722,475	16.22 5	42	582.925,686 636.722,475	43	582.937,858 636.683,398	40.92 9
43	582.937,858 636.683,398	44	582.952,164 636.637,471	48.10 4	44	582.952,164 636.637,471	45	582.967,641 636.594,119	46.03 2	45	582.967,641 636.594,119	46	582.982,589 636.572,029	26.67 2
46	582.982,589 636.572,029	47	582.987,404 636.562,205	10.94 1	47	582.987,404 636.562,205	48	582.993,639 636.566,026	7.313	48	582.993,639 636.566,026	49	583.036,222 636.560,957	42.88 4
49	583.036,222 636.560,957	50	583.033,108 636.498,217	62.81 7	50	583.033,108 636.498,217	51	583.032,111 636.491,892	6.403	51	583.032,111 636.491,892	52	583.022,522 636.476,074	18.49 8
52	583.022,522 636.476,074	53	583.015,197 636.462,335	15.57	53	583.015,197 636.462,335	54	583.009,714 636.449,37	14.07 7	54	583.009,714 636.449,37	55	583.003,355 636.447,563	6.611
55	583.003,355 636.447,563	56	583.011,757 636.405,672	42.72 5	56	583.011,757 636.405,672	57	583.018,482 636.378,31	28.17 6	57	583.018,482 636.378,31	58	583.027,289 636.367,2	14.17 7
58	583.027,289 636.367,2	59	583.042,953 636.354,422	20.21 5	59	583.042,953 636.354,422	60	583.057,689 636.346,708	16.63 3	60	583.057,689 636.346,708	61	583.079,772 636.330,029	27.67 4
61	583.079,772 636.330,029	62	583.093,129 636.319,94	16.73 9	62	583.093,129 636.319,94	63	583.104,031 636.309,891	14.82 7	63	583.104,031 636.309,891	64	583.104,093 636.287,856	22.03 5
64	583.104,093 636.287,856	65	583.100,709 636.269,659	18.50 9	65	583.100,709 636.269,659	66	583.095,713 636.257,097	13.51 9	66	583.095,713 636.257,097	67	583.084,601 636.243,426	17.61 7
67	583.084,601 636.243,426	68	583.089,73 636.241,639	5.431	68	583.089,73 636.241,639	69	583.107,965 636.239,109	18.41	69	583.107,965 636.239,109	70	583.125,646 636.236,601	17.85 8
70	583.125,646 636.236,601	71	583.161,287 636.218,213	40.10 5	71	583.161,287 636.218,213	72	583.187,369 636.200,529	31.51 2	72	583.187,369 636.200,529	73	583.217,168 636.194,644	30.37 5
73	583.217,168 636.194,644	74	583.242,545 636.191,607	25.55 8	74	583.242,545 636.191,607	75	583.269,245 636.183,845	27.80 5	75	583.269,245 636.183,845	76	583.278,135 636.177,754	10.77 6
76	583.278,135 636.177,754	77	583.298,299 636.166,76	22.96 6	77	583.298,299 636.166,76	78	583.314,993 636.167,344	16.70 4	78	583.314,993 636.167,344	79	583.337,127 636.167,138	22.13 5
79	583.337,127 636.167,138	80	583.365,913 636.171,108	29.05 8	80	583.365,913 636.171,108	81	583.389,04 636.174,326	23.35	81	583.389,04 636.174,326	82	583.431,853 636.174,554	42.81 4
82	583.431,853 636.174,554	83	583.443,926 636.171,166	12.53 9	83	583.443,926 636.171,166	84	583.455,498 636.163,968	13.62 8	84	583.455,498 636.163,968	85	583.460,428 636.189,951	26.44 7
85	583.460,428 636.189,951	86	583.487,583 636.246,317	62.56 6	86	583.487,583 636.246,317	87	583.504,018 636.280,652	38.06 6	87	583.504,018 636.280,652	88	583.496,231 636.283,764	8.386
88	583.496,231 636.283,764	89	583.487,441 636.284,994	8.876	89	583.487,441 636.284,994	90	583.480,802 636.281,284	7.605	90	583.480,802 636.281,284	91	583.465,484 636.274,865	16.60 9
91	583.465,484 636.274,865	92	583.458,951 636.279,904	8.251	92	583.458,951 636.279,904	93	583.447,101 636.293,36	17.93	93	583.447,101 636.293,36	94	583.445,47 636.295,85	2.977
94	583.445,47 636.295,85	95	583.443,172 636.297,933	3.102	95	583.443,172 636.297,933	96	583.445,82 636.301,129	4.15	96	583.445,82 636.301,129	97	583.456,2 636.312,131	15.12 6
97	583.456,2 636.312,131	98	583.465,046 636.320,314	12.05	98	583.465,046 636.320,314	99	583.473,218 636.328,904	11.85 6	99	583.473,218 636.328,904	100	583.482,524 636.339,88	14.39
100	583.482,524 636.339,88	101	583.488,562 636.349,13	11.04 6	101	583.488,562 636.349,13	102	583.492,902 636.360,915	12.55 9	102	583.492,902 636.360,915	103	583.495,817 636.368,94	8.538
103	583.495,817 636.368,94	104	583.497,862 636.373,468	4.968	104	583.497,862 636.373,468	105	583.503,078 636.384,2	11.93 2	105	583.503,078 636.384,2	106	583.510,887 636.399,938	17.56 9
106	583.510,887 636.399,938	107	583.514,833 636.406,515	7.67	107	583.514,833 636.406,515	108	583.524,837 636.400,513	11.66 6	108	583.524,837 636.400,513	109	583.535,019 636.395,331	11.42 5

Punct început	X / Y	Punct sfârșit	X / Y	Lungime segment	Punct început	X / Y	Punct sfârșit	X / Y	Lungime segment	Punct început	X / Y	Punct sfârșit	X / Y	Lungime segment
109	583.535,019 636.395,331	110	583.532,445 636.388,57	7.234	110	583.532,445 636.388,57	111	583.535,922 636.385,148	4.878	111	583.535,922 636.385,148	112	583.537,006 636.380,772	4.508
112	583.537,006 636.380,772	113	583.540,186 636.376,949	4.973	113	583.540,186 636.376,949	114	583.546,115 636.364,981	13.356	114	583.546,115 636.364,981	115	583.548,396 636.357,581	7.744
115	583.548,396 636.357,581	116	583.550,318 636.349,839	7.977	116	583.550,318 636.349,839	117	583.579,995 636.403,911	61.681	117	583.579,995 636.403,911	118	583.619,283 636.471,186	77.907
118	583.619,283 636.471,186	119	583.625,619 636.490,329	20.164	119	583.625,619 636.490,329	120	583.622,8 636.512,55	22.399	120	583.622,8 636.512,55	121	583.611,208 636.539,74	29.558
121	583.611,208 636.539,74	122	583.603,911 636.556,211	18.015	122	583.603,911 636.556,211	123	583.601,622 636.542,999	13.409	123	583.601,622 636.542,999	124	583.600,558 636.539,511	3.647
124	583.600,558 636.539,511	125	583.592,894 636.532,638	10.294	125	583.592,894 636.532,638	126	583.579,376 636.529,12	13.968	126	583.579,376 636.529,12	127	583.579,186 636.534,217	5.101
127	583.579,186 636.534,217	128	583.576,136 636.544,44	10.668	128	583.576,136 636.544,44	129	583.580,226 636.556,095	12.352	129	583.580,226 636.556,095	130	583.587,224 636.571,227	16.672
130	583.587,224 636.571,227	131	583.594,317 636.587,887	18.107	131	583.594,317 636.587,887	132	583.598,196 636.601,479	14.135	132	583.598,196 636.601,479	133	583.607,292 636.636,403	36.089
133	583.607,292 636.636,403	134	583.608,834 636.650,527	14.208	134	583.608,834 636.650,527	135	583.609,371 636.675,595	25.074	135	583.609,371 636.675,595	136	583.610,553 636.687,745	12.207
136	583.610,553 636.687,745	137	583.609,311 636.707,329	19.623	137	583.609,311 636.707,329	138	583.610,034 636.712,346	5.069	138	583.610,034 636.712,346	139	583.600,524 636.726,891	17.378
139	583.600,524 636.726,891	140	583.597,99 636.743,912	17.209	140	583.597,99 636.743,912	141	583.597,145 636.758,378	14.491	141	583.597,145 636.758,378	142	583.591,903 636.777,813	20.13
142	583.591,903 636.777,813	143	583.588,848 636.787,215	9.886	143	583.588,848 636.787,215	144	583.564,527 636.803,916	29.503	144	583.564,527 636.803,916	145	583.537,407 636.817,883	30.505
145	583.537,407 636.817,883	146	583.511,93 636.827,964	27.399	146	583.511,93 636.827,964	147	583.494,542 636.831,208	17.688	147	583.494,542 636.831,208	148	583.485,052 636.834,475	10.037
148	583.485,052 636.834,475	149	583.482,991 636.833,538	2.264	149	583.482,991 636.833,538	150	583.459,609 636.835,278	23.447	150	583.459,609 636.835,278	151	583.439,899 636.838,124	19.914
151	583.439,899 636.838,124	152	583.425,581 636.839,597	14.394	152	583.425,581 636.839,597	153	583.415,44 636.836,486	10.607	153	583.415,44 636.836,486	154	583.414,108 636.812,653	23.87
154	583.414,108 636.812,653	155	583.407,83 636.764,378	48.682	155	583.407,83 636.764,378	156	583.389,379 636.764,827	18.456	156	583.389,379 636.764,827	157	583.384,359 636.768,581	6.268
157	583.384,359 636.768,581	158	583.366,551 636.788,424	26.662	158	583.366,551 636.788,424	159	583.364,371 636.795,405	7.313	159	583.364,371 636.795,405	160	583.364,954 636.804,193	8.807
160	583.364,954 636.804,193	161	583.372,11 636.825,2	22.192	161	583.372,11 636.825,2	1	583.373,712 636.839,787	14.675					

** Lungimile segmentelor sunt determinate în planul de proiecție Stereo 70 și sunt rotunjite la 1 milimetru.

*** Distanța dintre puncte este formată din segmente cumulate ce sunt mai mici decât valoarea 1 milimetru.

**DATE DESPRE IMOBILUL NR. 9152**

Oficiul de Cadastru și Publicitate Imobiliară NEAMT
Biroul de Cadastru și Publicitate Imobiliară Targu-Neamt

A. Partea I. Descrierea imobilului

TEREN Extravilan

Adresa: Jud. Neamt

Nr. Crt	Nr cadastral Nr. topografic	Suprafața* (mp)	Observații / Referințe
A1		3.157	Sector cadastral:197 Teren neimpregmuit;

B. Partea II. Proprietari și acte

Inscrieri privitoare la dreptul de proprietate și alte drepturi reale		Referințe
/		
Act Normativ nr. 7, din 13/03/1996 emis de GUVERNUL ROMÂNIEI;		
B1	Inscrierea provizorie, drept de PROPRIETATE, dobandit prin Lege, cota actuala 1/1, cota initiala 1/1	A1
1) COMUNA PIPIRIG, CIF:99999999999999, PROPRIETAR NEIDENTIFICAT		

C. Partea III. SARCINI .

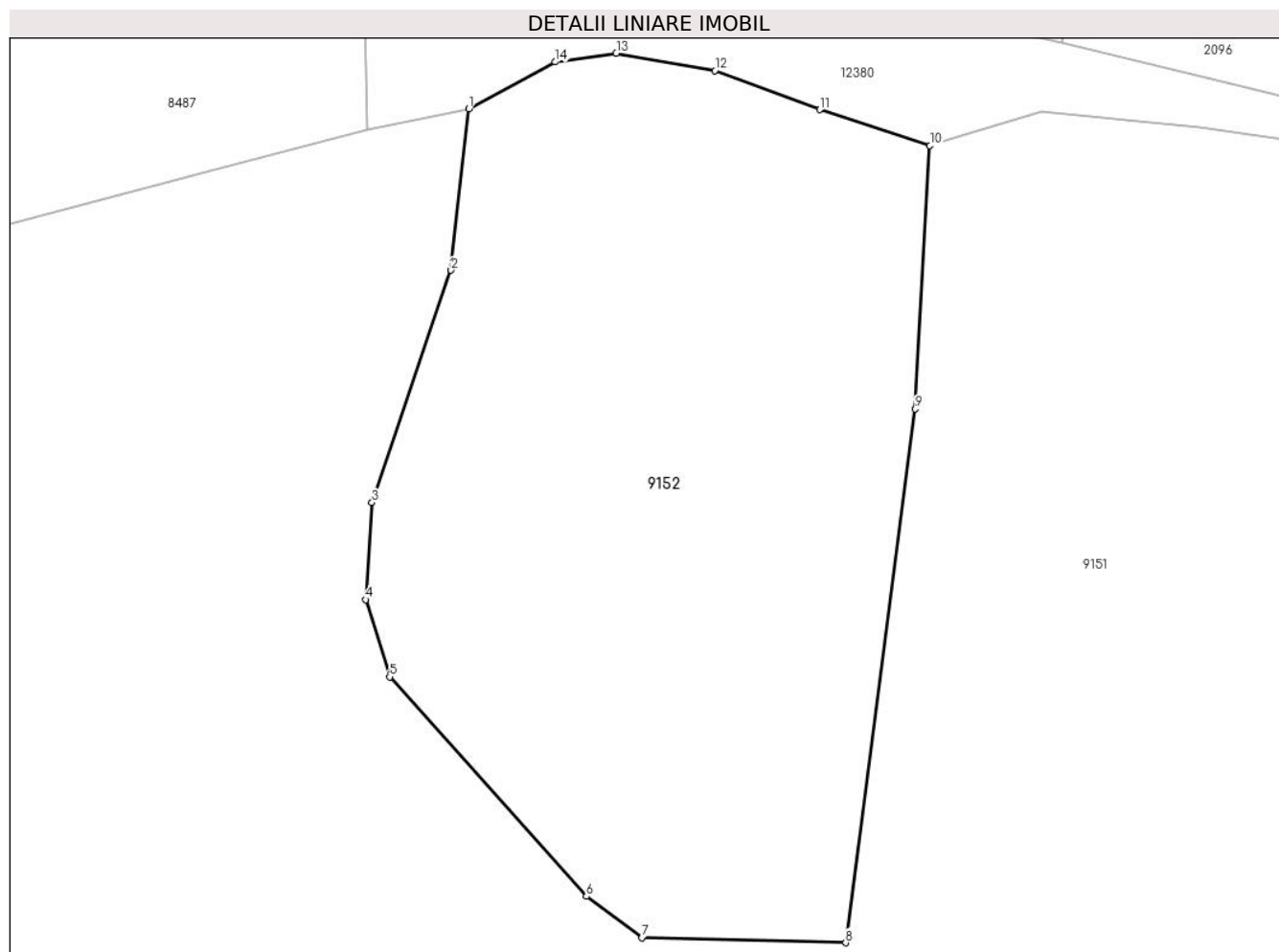
Inscrieri privind dezmembramintele dreptului de proprietate, drepturi reale de garanție și sarcini	Referințe
NU SUNT	

Anexa Nr. 1 La Partea I

Teren

Nr cadastral	Suprafața (mp)*	Observații / Referințe
	3.157	

* Suprafața este determinată în planul de proiecție Stereo 70.



Date referitoare la teren

Crt	Categorie folosință	Intra vilan	Suprafața (mp)	Tarla	Parcelă	Nr. topo	Observații / Referințe
1	faneata	NU	1.061	-	-	-	
2	pasune	NU	2.096	-	-	-	Pășune împădurită

Lungime Segmente

1) Valorile lungimilor segmentelor sunt obținute din proiecție în plan.

Punct început	X / Y	Punct sfârșit	X / Y	Lungime segment (** (m)
1	583.373,712 636.839,787	2	583.372,11 636.825,2	14.675
2	583.372,11 636.825,2	3	583.364,954 636.804,193	22.192
3	583.364,954 636.804,193	4	583.364,371 636.795,405	8.807
4	583.364,371 636.795,405	5	583.366,551 636.788,424	7.313

Punct început	X / Y	Punct sfârşit	X / Y	Lungime segment (** (m)
5	583.366,551 636.788,424	6	583.384,359 636.768,581	26.662
6	583.384,359 636.768,581	7	583.389,379 636.764,827	6.268
7	583.389,379 636.764,827	8	583.407,83 636.764,378	18.456
8	583.407,83 636.764,378	9	583.414,108 636.812,653	48.682
9	583.414,108 636.812,653	10	583.415,44 636.836,486	23.87
10	583.415,44 636.836,486	11	583.405,494 636.839,719	10.458
11	583.405,494 636.839,719	12	583.395,982 636.843,259	10.149
12	583.395,982 636.843,259	13	583.387,066 636.844,826	9.053
13	583.387,066 636.844,826	14	583.381,537 636.844,034	5.585
14	583.381,537 636.844,034	1	583.373,712 636.839,787	8.903

** Lungimile segmentelor sunt determinate în planul de proiecție Stereo 70 și sunt rotunjite la 1 milimetru.

*** Distanța dintre puncte este formată din segmente cumulate ce sunt mai mici decât valoarea 1 milimetru.

**DATE DESPRE IMOBILUL NR. 9153**

Oficiul de Cadastru și Publicitate Imobiliară NEAMT
Biroul de Cadastru și Publicitate Imobiliară Targu-Neamt

A. Partea I. Descrierea imobilului

TEREN Extravilan

Adresa: Jud. Neamt

Nr. Crt	Nr cadastral Nr. topografic	Suprafața* (mp)	Observații / Referințe
A1		3.843	Sector cadastral:197 Teren neimprejmuit;

B. Partea II. Proprietari și acte

Inscrieri privitoare la dreptul de proprietate și alte drepturi reale		Referințe
/		
Act Normativ nr. 7, din 13/03/1996 emis de GUVERNUL ROMÂNIEI;		
B1	Inscrierea provizorie, drept de PROPRIETATE, dobandit prin Lege, cota actuala 1/1, cota initiala 1/1 1) COMUNA PIPIRIG, CIF:99999999999999, PROPRIETAR NEIDENTIFICAT	A1

C. Partea III. SARCINI .

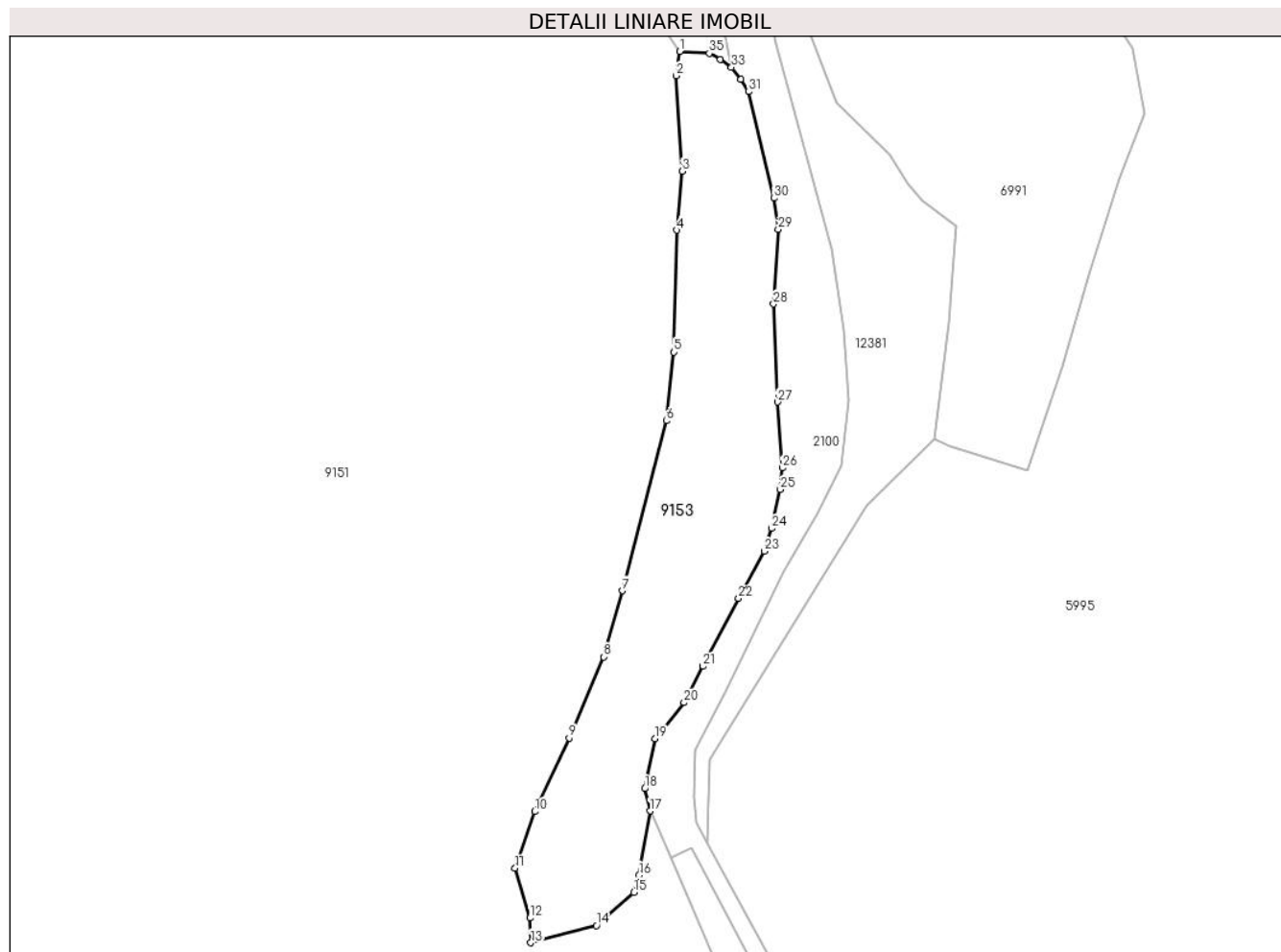
Inscrieri privind dezmembramintele dreptului de proprietate, drepturi reale de garanție și sarcini	Referințe
NU SUNT	

Anexa Nr. 1 La Partea I

Teren

Nr cadastral	Suprafața (mp)*	Observații / Referințe
	3.843	

* Suprafața este determinată în planul de proiecție Stereo 70.



Date referitoare la teren

Crt	Categorie folosință	Intra vilan	Suprafața (mp)	Tarla	Parcelă	Nr. topo	Observații / Referințe
1	faneata	NU	2.564	-	-	-	
2	pasune	NU	1.279	-	-	-	Pășune împădurită

Lungime Segmente

1) Valorile lungimilor segmentelor sunt obținute din proiecție în plan.

Punct început	X / Y	Punct sfârșit	X / Y	Lungime segment (** (m)	Punct început	X / Y	Punct sfârșit	X / Y	Lungime segment (** (m)
1	583.610,034 636.712,346	2	583.609,311 636.707,329	5.069	2	583.609,311 636.707,329	3	583.610,553 636.687,745	19.623
3	583.610,553 636.687,745	4	583.609,371 636.675,595	12.207	4	583.609,371 636.675,595	5	583.608,834 636.650,527	25.074
5	583.608,834 636.650,527	6	583.607,292 636.636,403	14.208	6	583.607,292 636.636,403	7	583.598,196 636.601,479	36.089
7	583.598,196 636.601,479	8	583.594,317 636.587,887	14.135	8	583.594,317 636.587,887	9	583.587,224 636.571,227	18.107

Punct început	X / Y	Punct sfârșit	X / Y	Lungime segment (** (m)
9	583.587,224 636.571,227	10	583.580,226 636.556,095	16.672
11	583.576,136 636.544,44	12	583.579,186 636.534,217	10.668
13	583.579,376 636.529,12	14	583.592,894 636.532,638	13.968
15	583.600,558 636.539,511	16	583.601,622 636.542,999	3.647
17	583.603,911 636.556,211	18	583.602,809 636.560,799	4.718
19	583.604,965 636.571,057	20	583.610,894 636.578,49	9.508
21	583.614,784 636.585,942	22	583.622,146 636.599,887	15.769
23	583.627,404 636.609,587	24	583.628,869 636.614,268	4.905
25	583.630,722 636.622,283	26	583.631,12 636.626,706	4.441
27	583.630,137 636.640,262	28	583.629,311 636.660,427	20.182
29	583.630,281 636.675,786	30	583.629,428 636.682,179	6.45
31	583.624,222 636.704,053	32	583.622,576 636.706,634	3.061
33	583.620,652 636.709,079	34	583.618,403 636.710,718	2.783
35	583.616,102 636.711,98	1	583.610,034 636.712,346	6.079

Punct început	X / Y	Punct sfârșit	X / Y	Lungime segment (** (m)
10	583.580,226 636.556,095	11	583.576,136 636.544,44	12.352
12	583.579,186 636.534,217	13	583.579,376 636.529,12	5.101
14	583.592,894 636.532,638	15	583.600,558 636.539,511	10.294
16	583.601,622 636.542,999	17	583.603,911 636.556,211	13.409
18	583.602,809 636.560,799	19	583.604,965 636.571,057	10.482
20	583.610,894 636.578,49	21	583.614,784 636.585,942	8.406
22	583.622,146 636.599,887	23	583.627,404 636.609,587	11.033
24	583.628,869 636.614,268	25	583.630,722 636.622,283	8.226
26	583.631,12 636.626,706	27	583.630,137 636.640,262	13.592
28	583.629,311 636.660,427	29	583.630,281 636.675,786	15.39
30	583.629,428 636.682,179	31	583.624,222 636.704,053	22.485
32	583.622,576 636.706,634	33	583.620,652 636.709,079	3.111
34	583.618,403 636.710,718	35	583.616,102 636.711,98	2.624

** Lungimile segmentelor sunt determinate în planul de proiecție Stereo 70 și sunt rotunjite la 1 milimetru.

*** Distanța dintre puncte este formată din segmente cumulate ce sunt mai mici decât valoarea 1 milimetru.

**DATE DESPRE IMOBILUL NR. 9154**

Oficiul de Cadastru și Publicitate Imobiliară NEAMT
Biroul de Cadastru și Publicitate Imobiliară Targu-Neamt

A. Partea I. Descrierea imobilului

TEREN Extravilan

Adresa: Jud. Neamt

Nr. Crt	Nr cadastral Nr. topografic	Suprafața* (mp)	Observații / Referințe
A1		6.615	Sector cadastral:197 Teren imprejmuit;

B. Partea II. Proprietari și acte

Inscrieri privitoare la dreptul de proprietate și alte drepturi reale		Referințe
/		
Act Administrativ nr. 11696, din 18/07/2023 emis de PRIMARIA COMUNEI PIPIRIG;		
B1	Inscrierea posesiei, drept de PROPRIETATE, dobandit prin Lege, cota actuala 1/1, cota initiala 1/1 1) GRIGORAȘ IOANA	A1

C. Partea III. SARCINI .

Inscrieri privind dezmembramintele dreptului de proprietate, drepturi reale de garanție și sarcini	Referințe
NU SUNT	

Anexa Nr. 1 La Partea I

Teren

Nr cadastral	Suprafața (mp)*	Observații / Referințe
	6.615	

* Suprafața este determinată în planul de proiecție Stereo 70.

DETALII LINIARE IMOBIL



Date referitoare la teren

Crt	Categorie folosință	Intra vilan	Suprafața (mp)	Tarla	Parcelă	Nr. topo	Observații / Referințe
1	faneata	NU	5.780	-	-	-	
2	pasune	NU	836	-	-	-	Pășune împădurită

Lungime Segmente

1) Valorile lungimilor segmentelor sunt obținute din proiecție în plan.

Punct început	X / Y	Punct sfârșit	X / Y	Lungime segment (** (m)
1	583.504,018 636.280,652	2	583.508,882 636.286,107	7.309
3	583.513,047 636.292,835	4	583.518,3 636.303,98	12.321
5	583.527,242 636.315,404	6	583.536,005 636.325,302	13.22
7	583.542,624 636.333,175	8	583.550,318 636.349,839	18.354

Punct început	X / Y	Punct sfârșit	X / Y	Lungime segment (** (m)
2	583.508,882 636.286,107	3	583.513,047 636.292,835	7.913
4	583.518,3 636.303,98	5	583.527,242 636.315,404	14.507
6	583.536,005 636.325,302	7	583.542,624 636.333,175	10.286
8	583.550,318 636.349,839	9	583.548,396 636.357,581	7.977

Punct început	X / Y	Punct sfârșit	X / Y	Lungime segment (** (m)
9	583.548,396 636.357,581	10	583.546,115 636.364,981	7.744
11	583.540,186 636.376,949	12	583.537,006 636.380,772	4.973
13	583.535,922 636.385,148	14	583.532,445 636.388,57	4.878
15	583.535,019 636.395,331	16	583.524,837 636.400,513	11.425
17	583.514,833 636.406,515	18	583.510,887 636.399,938	7.67
19	583.503,078 636.384,2	20	583.497,862 636.373,468	11.932
21	583.495,817 636.368,94	22	583.492,902 636.360,915	8.538
23	583.488,562 636.349,13	24	583.482,524 636.339,88	11.046
25	583.473,218 636.328,904	26	583.465,046 636.320,314	11.856
27	583.456,2 636.312,131	28	583.445,82 636.301,129	15.126
29	583.443,172 636.297,933	30	583.445,47 636.295,85	3.102
31	583.447,101 636.293,36	32	583.458,951 636.279,904	17.93
33	583.465,484 636.274,865	34	583.480,802 636.281,284	16.609
35	583.487,441 636.284,994	36	583.496,231 636.283,764	8.876

Punct început	X / Y	Punct sfârșit	X / Y	Lungime segment (** (m)
10	583.546,115 636.364,981	11	583.540,186 636.376,949	13.356
12	583.537,006 636.380,772	13	583.535,922 636.385,148	4.508
14	583.532,445 636.388,57	15	583.535,019 636.395,331	7.234
16	583.524,837 636.400,513	17	583.514,833 636.406,515	11.666
18	583.510,887 636.399,938	19	583.503,078 636.384,2	17.569
20	583.497,862 636.373,468	21	583.495,817 636.368,94	4.968
22	583.492,902 636.360,915	23	583.488,562 636.349,13	12.559
24	583.482,524 636.339,88	25	583.473,218 636.328,904	14.39
26	583.465,046 636.320,314	27	583.456,2 636.312,131	12.05
28	583.445,82 636.301,129	29	583.443,172 636.297,933	4.15
30	583.445,47 636.295,85	31	583.447,101 636.293,36	2.977
32	583.458,951 636.279,904	33	583.465,484 636.274,865	8.251
34	583.480,802 636.281,284	35	583.487,441 636.284,994	7.605
36	583.496,231 636.283,764	1	583.504,018 636.280,652	8.386

** Lungimile segmentelor sunt determinate în planul de proiecție Stereo 70 și sunt rotunjite la 1 milimetru.

*** Distanța dintre puncte este formată din segmente cumulate ce sunt mai mici decât valoarea 1 milimetru.

**DATE DESPRE IMOBILUL NR. 9579**

Oficiul de Cadastru și Publicitate Imobiliară NEAMT
Biroul de Cadastru și Publicitate Imobiliară Targu-Neamt

A. Partea I. Descrierea imobilului

TEREN Necunoscut

Adresa: Loc. Dolhesti, Jud. Neamt, si extravilan UAT Pipirig

Nr. Crt	Nr cadastral Nr. topografic	Suprafața* (mp)	Observații / Referințe
A1		2.593	Sector cadastral:197 Teren imprejmuit;

Construcții

Crt	Nr cadastral Nr. topografic	Adresa	Observații / Referințe
A1.1		Loc. Dolhesti, Jud. Neamt, si extravilan UAT Pipirig	Nr. niveluri:1; S. construita la sol:54 mp;

B. Partea II. Proprietari și acte

Inscrieri privitoare la dreptul de proprietate și alte drepturi reale		Referințe
/		
Act Administrativ nr. 11696, din 18/07/2023 emis de PRIMARIA COMUNEI PIPIRIG;		
B1	Inscrierea posesiei, drept de PROPRIETATE, dobandit prin Lege, cota actuala 1/1, cota initiala 1/1 1) GHEORGHITĂ NICOLAE, bun propriu	A1
Act Administrativ nr. 17408, din 01/11/2023 emis de PRIMARIA COMUNEI PIPIRIG;		
B2	Intabulare, drept de PROPRIETATE, dobandit prin Lege, cota actuala 1/1, cota initiala 1/1 1) GHEORGHITĂ NICOLAE, bun propriu	A1.1

C. Partea III. SARCINI .

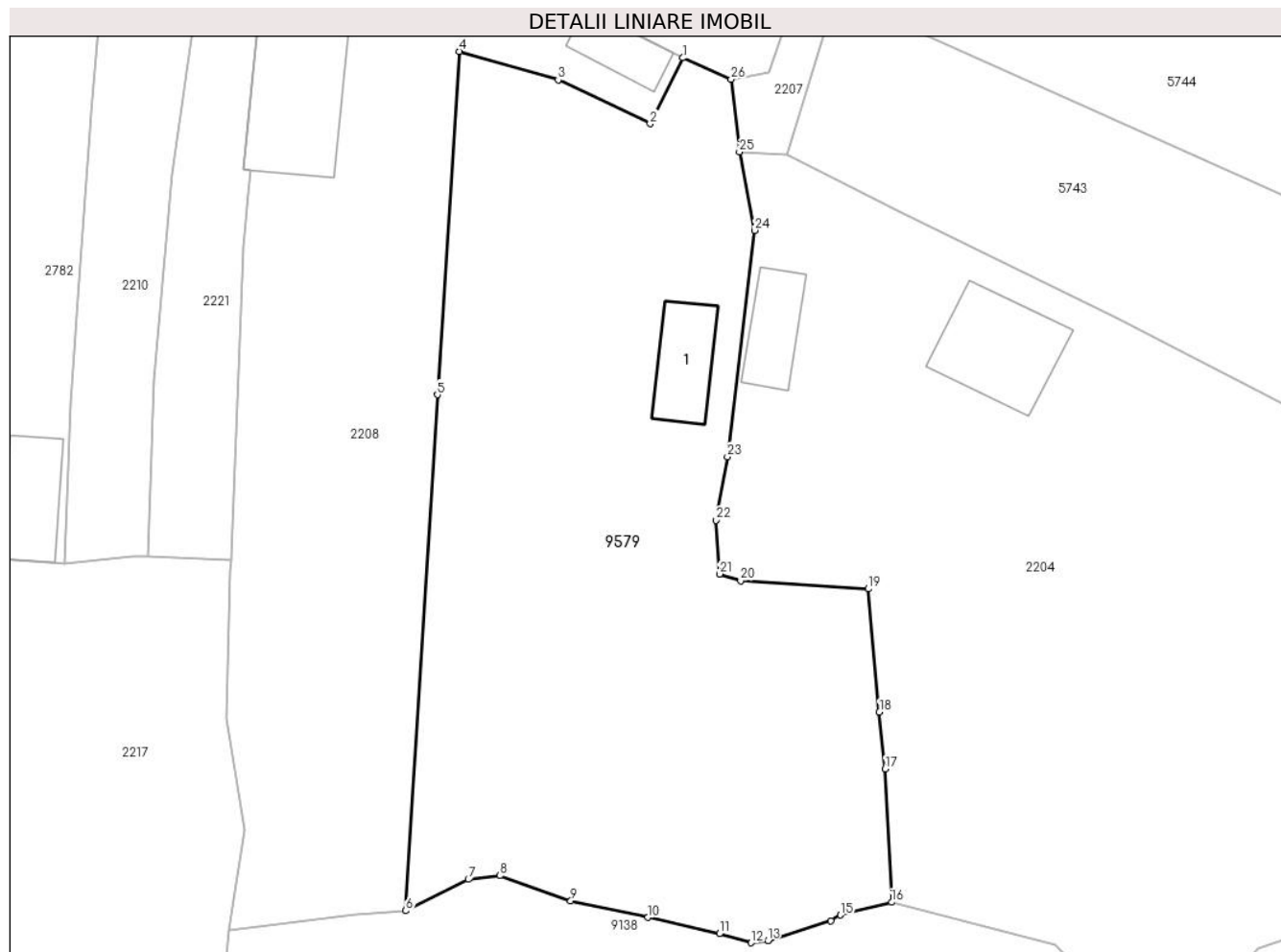
Inscrieri privind dezmembramintele dreptului de proprietate, drepturi reale de garanție și sarcini	Referințe
NU SUNT	

Anexa Nr. 1 La Partea I

Teren

Nr cadastral	Suprafața (mp)*	Observații / Referințe
	2.593	

* Suprafața este determinată în planul de proiecție Stereo 70.



Date referitoare la teren

Crt	Categorie folosință	Intravilan	Suprafața (mp)	Tarla	Parcelă	Nr. topo	Observații / Referințe
1	curți construcții	DA	182	-	-	-	
2	faneata	DA	1.047	-	-	-	
3	faneata	NU	1.364	-	-	-	

Date referitoare la construcții

Crt	Număr	Destinație construcție	Supraf. (mp)	Situație juridică	Observații / Referințe
A1.1		construcții anexa	54	Cu acte	Nr. niveluri:1; S. construita la sol:54 mp;

Lungime Segmente

1) Valorile lungimilor segmentelor sunt obținute din proiecție în plan.

Punct început	X / Y	Punct sfârșit	X / Y	Lungime segment (** (m)
1	582.062,463 636.746,118	2	582.059,422 636.739,997	6.835
3	582.050,862 636.744,071	4	582.041,68 636.746,718	9.556

Punct început	X / Y	Punct sfârșit	X / Y	Lungime segment (** (m)
2	582.059,422 636.739,997	3	582.050,862 636.744,071	9.48
4	582.041,68 636.746,718	5	582.039,632 636.714,823	31.961

Punct început	X / Y	Punct sfârșit	X / Y	Lungime segment (** (m)
5	582.039,632 636.714,823	6	582.036,7 636.666,899	48.014
7	582.042,517 636.669,808	8	582.045,454 636.670,149	2.957
9	582.052,034 636.667,798	10	582.059,209 636.666,268	7.336
11	582.065,866 636.664,762	12	582.068,802 636.663,92	3.054
13	582.070,359 636.664,124	14	582.076,244 636.665,948	6.161
15	582.077,115 636.666,493	16	582.081,869 636.667,676	4.899
17	582.081,281 636.680,063	18	582.080,734 636.685,336	5.301
19	582.079,719 636.696,785	20	582.067,834 636.697,555	11.91
21	582.065,869 636.698,171	22	582.065,575 636.703,16	4.998
23	582.066,608 636.709,07	24	582.069,133 636.730,099	21.18
25	582.067,72 636.737,381	26	582.066,952 636.744,15	6.812

Punct început	X / Y	Punct sfârșit	X / Y	Lungime segment (** (m)
6	582.036,7 636.666,899	7	582.042,517 636.669,808	6.504
8	582.045,454 636.670,149	9	582.052,034 636.667,798	6.987
10	582.059,209 636.666,268	11	582.065,866 636.664,762	6.825
12	582.068,802 636.663,92	13	582.070,359 636.664,124	1.57
14	582.076,244 636.665,948	15	582.077,115 636.666,493	1.027
16	582.081,869 636.667,676	17	582.081,281 636.680,063	12.401
18	582.080,734 636.685,336	19	582.079,719 636.696,785	11.494
20	582.067,834 636.697,555	21	582.065,869 636.698,171	2.059
22	582.065,575 636.703,16	23	582.066,608 636.709,07	6.0
24	582.069,133 636.730,099	25	582.067,72 636.737,381	7.418
26	582.066,952 636.744,15	1	582.062,463 636.746,118	4.901

** Lungimile segmentelor sunt determinate în planul de proiecție Stereo 70 și sunt rotunjite la 1 milimetru.

*** Distanța dintre puncte este formată din segmente cumulate ce sunt mai mici decât valoarea 1 milimetru.

**DATE DESPRE IMOBILUL NR. 9580**

Oficiul de Cadastru și Publicitate Imobiliară NEAMT
Biroul de Cadastru și Publicitate Imobiliară Targu-Neamt

A. Partea I. Descrierea imobilului

TEREN Intravilan

Adresa: Loc. Dolhesti, Jud. Neamt

Nr. Crt	Nr cadastral Nr. topografic	Suprafața* (mp)	Observații / Referințe
A1		200	Sector cadastral:197 Teren imprejmuit;

Construcții

Crt	Nr cadastral Nr. topografic	Adresa	Observații / Referințe
A1.1		Loc. Dolhesti, Jud. Neamt	Nr. niveluri:1; S. construita la sol:55 mp;

B. Partea II. Proprietari și acte

Inscrieri privitoare la dreptul de proprietate și alte drepturi reale		Referințe
/		
Act Administrativ nr. 11696, din 18/07/2023 emis de PRIMARIA COMUNEI PIPIRIG;		
B1	Inscrierea posesiei, drept de PROPRIETATE, dobandit prin Lege, cota actuala 1/1, cota initiala 1/1 1) GABOR MARIA	A1
Act Administrativ nr. 17408, din 01/11/2023 emis de PRIMARIA COMUNEI PIPIRIG;		
B2	Intabulare, drept de PROPRIETATE, dobandit prin Lege, cota actuala 1/1, cota initiala 1/1 1) GABOR MARIA	A1.1

C. Partea III. SARCINI .

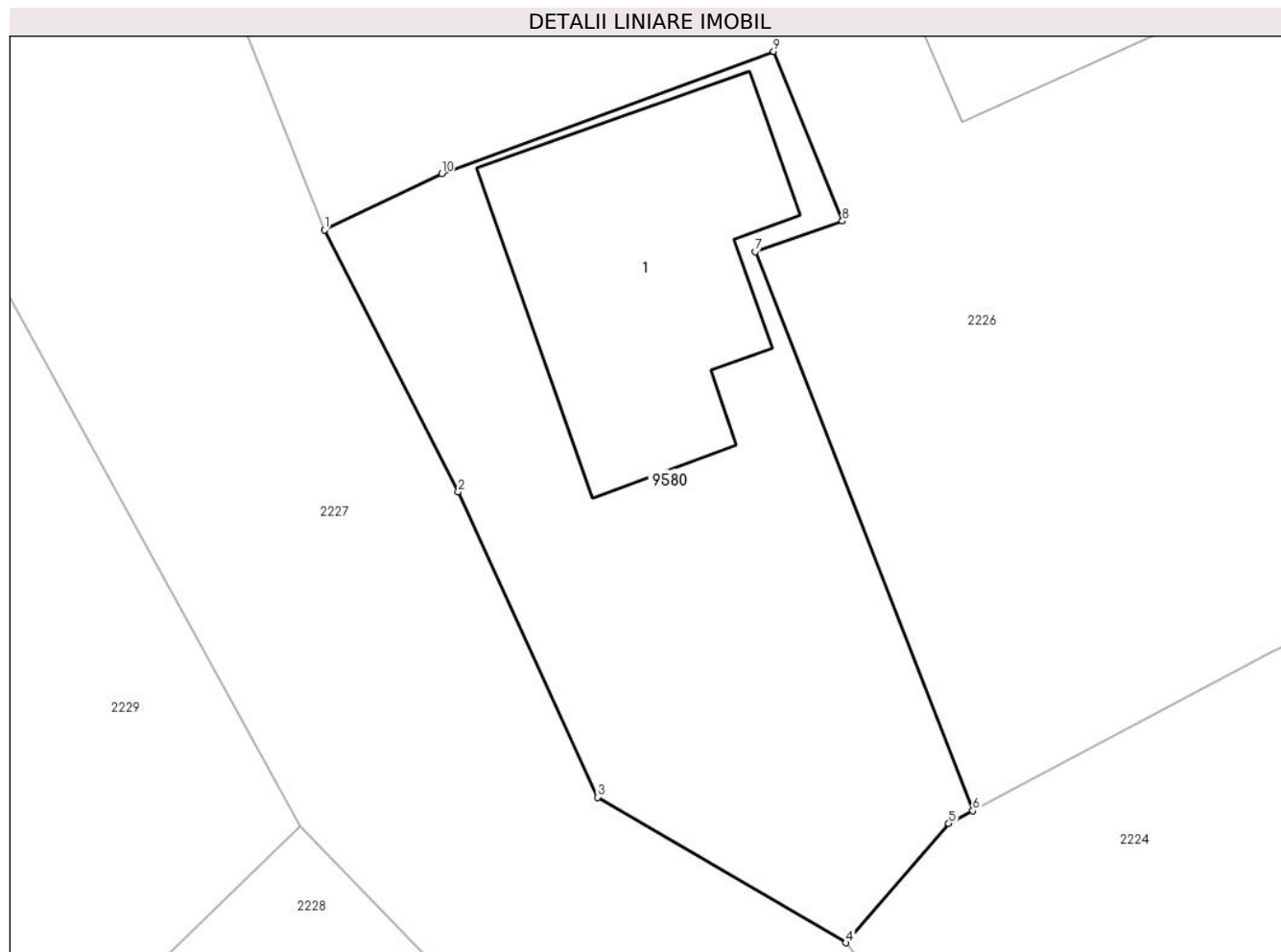
Inscrieri privind dezmembramintele dreptului de proprietate, drepturi reale de garanție și sarcini	Referințe
NU SUNT	

Anexa Nr. 1 La Partea I

Teren

Nr cadastral	Suprafața (mp)*	Observații / Referințe
	200	

* Suprafața este determinată în planul de proiecție Stereo 70.



Date referitoare la teren

Crt	Categorie folosință	Intra vilan	Suprafața (mp)	Tarla	Parcelă	Nr. topo	Observații / Referințe
1	curți constructii	DA	200	-	-	-	

Date referitoare la construcții

Crt	Număr	Destinație construcție	Supraf. (mp)	Situație juridică	Observații / Referințe
A1.1		construcții de locuințe	55	Cu acte	Nr. niveluri:1; S. construita la sol:55 mp;

Lungime Segmente

1) Valorile lungimilor segmentelor sunt obținute din proiecție în plan.

Punct început	X / Y	Punct sfârșit	X / Y	Lungime segment (** (m)
1	581.822,648 636.700,984	2	581.826,105 636.694,225	7.592
2	581.826,105 636.694,225	3	581.829,698 636.686,341	8.664
3	581.829,698 636.686,341	4	581.836,126 636.682,585	7.445
4	581.836,126 636.682,585	5	581.838,78 636.685,666	4.066

Punct început	X / Y	Punct sfârșit	X / Y	Lungime segment (** (m)
5	581.838,78 636.685,666	6	581.839,398 636.685,992	0.699
6	581.839,398 636.685,992	7	581.833,774 636.700,427	15.492
7	581.833,774 636.700,427	8	581.836,028 636.701,217	2.388
8	581.836,028 636.701,217	9	581.834,25 636.705,594	4.724
9	581.834,25 636.705,594	10	581.825,676 636.702,441	9.135
10	581.825,676 636.702,441	1	581.822,648 636.700,984	3.36

** Lungimile segmentelor sunt determinate în planul de proiecție Stereo 70 și sunt rotunjite la 1 milimetru.

*** Distanța dintre puncte este formată din segmente cumulate ce sunt mai mici decât valoarea 1 milimetru.

**DATE DESPRE IMOBILUL NR. 9632**

Oficiul de Cadastru și Publicitate Imobiliară NEAMT
Biroul de Cadastru și Publicitate Imobiliară Targu-Neamt

A. Partea I. Descrierea imobilului

TEREN Extravilan

Adresa: Jud. Neamt

Nr. Crt	Nr cadastral Nr. topografic	Suprafața* (mp)	Observații / Referințe
A1		475	Sector cadastral:197 Teren neimpregmuit;

B. Partea II. Proprietari și acte

Inscrieri privitoare la dreptul de proprietate și alte drepturi reale		Referințe
/		
Act Normativ nr. 7, din 13/03/1996 emis de GUVERNUL ROMÂNIEI;		
B1	Inscrierea provizorie, drept de PROPRIETATE, dobandit prin Lege, cota actuala 1/1, cota initiala 1/1 1) COMUNA PIPIRIG, CIF:99999999999999, PROPRIETAR NEIDENTIFICAT	A1

C. Partea III. SARCINI .

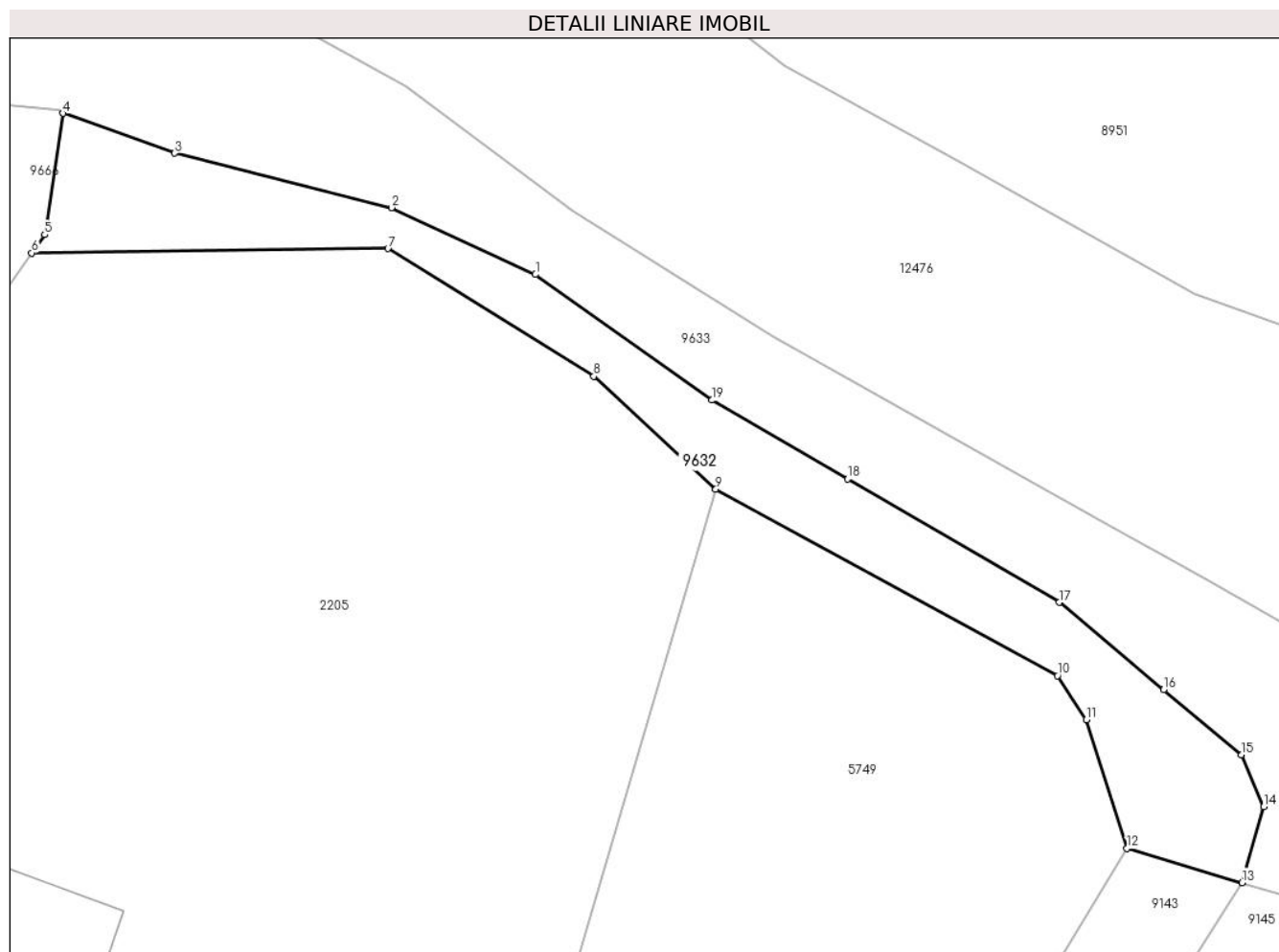
Inscrieri privind dezmembramintele dreptului de proprietate, drepturi reale de garanție și sarcini	Referințe
NU SUNT	

Anexa Nr. 1 La Partea I

Teren

Nr cadastral	Suprafața (mp)*	Observații / Referințe
	475	

* Suprafața este determinată în planul de proiecție Stereo 70.



Date referitoare la teren

Crt	Categorie folosință	Intravilan	Suprafața (mp)	Tarla	Parcelă	Nr. topo	Observații / Referințe
1	drum	NU	475	-	-	-	

Lungime Segmente

1) Valorile lungimilor segmentelor sunt obținute din proiecție în plan.

Punct început	X / Y	Punct sfârșit	X / Y	Lungime segment (** (m)
1	582.133,168 636.840,009	2	582.123,52 636.844,492	10.639
2	582.123,52 636.844,492	3	582.108,98 636.848,143	14.991
3	582.108,98 636.848,143	4	582.101,483 636.850,814	7.959
4	582.101,483 636.850,814	5	582.100,252 636.842,682	8.225
5	582.100,252 636.842,682	6	582.099,379 636.841,449	1.511

Punct început	X / Y	Punct sfârșit	X / Y	Lungime segment (** (m)
6	582.099,379 636.841,449	7	582.123,281 636.841,754	23.904
7	582.123,281 636.841,754	8	582.137,087 636.833,188	16.248
8	582.137,087 636.833,188	9	582.145,268 636.825,626	11.141
9	582.145,268 636.825,626	10	582.168,194 636.813,127	26.112
10	582.168,194 636.813,127	11	582.170,119 636.810,166	3.532
11	582.170,119 636.810,166	12	582.172,85 636.801,558	9.031
12	582.172,85 636.801,558	13	582.180,561 636.799,246	8.05
13	582.180,561 636.799,246	14	582.182,024 636.804,344	5.304
14	582.182,024 636.804,344	15	582.180,545 636.807,818	3.776
15	582.180,545 636.807,818	16	582.175,317 636.812,189	6.815
16	582.175,317 636.812,189	17	582.168,322 636.818,037	9.118
17	582.168,322 636.818,037	18	582.154,12 636.826,298	16.43
18	582.154,12 636.826,298	19	582.145,023 636.831,589	10.524
19	582.145,023 636.831,589	1	582.133,168 636.840,009	14.541

** Lungimile segmentelor sunt determinate în planul de proiecție Stereo 70 și sunt rotunjite la 1 milimetru.

*** Distanța dintre puncte este formată din segmente cumulate ce sunt mai mici decât valoarea 1 milimetru.

**DATE DESPRE IMOBILUL NR. 9633**

Oficiul de Cadastru și Publicitate Imobiliară NEAMT
Biroul de Cadastru și Publicitate Imobiliară Targu-Neamt

A. Partea I. Descrierea imobilului

TEREN Intravilan

Adresa: Loc. Dolhesti, Jud. Neamt, si extravilan UAT Pipirig

Nr. Crt	Nr cadastral Nr. topografic	Suprafața* (mp)	Observații / Referințe
A1		4.712	Sector cadastral:197 Teren neimpregmuit;

B. Partea II. Proprietari și acte

Inscrieri privitoare la dreptul de proprietate și alte drepturi reale	Referințe
/	
Act Normativ nr. 7, din 13/03/1996 emis de GUVERNUL ROMANIEI;	
B1	Inscrierea provizorie, drept de PROPRIETATE, dobandit prin Lege, cota actuala 1/1, cota initiala 1/1
	1) COMUNA PIPIRIG, CIF:99999999999999, PROPRIETAR NEIDENTIFICAT

C. Partea III. SARCINI .

Inscrieri privind dezmembramintele dreptului de proprietate, drepturi reale de garanție și sarcini	Referințe
NU SUNT	

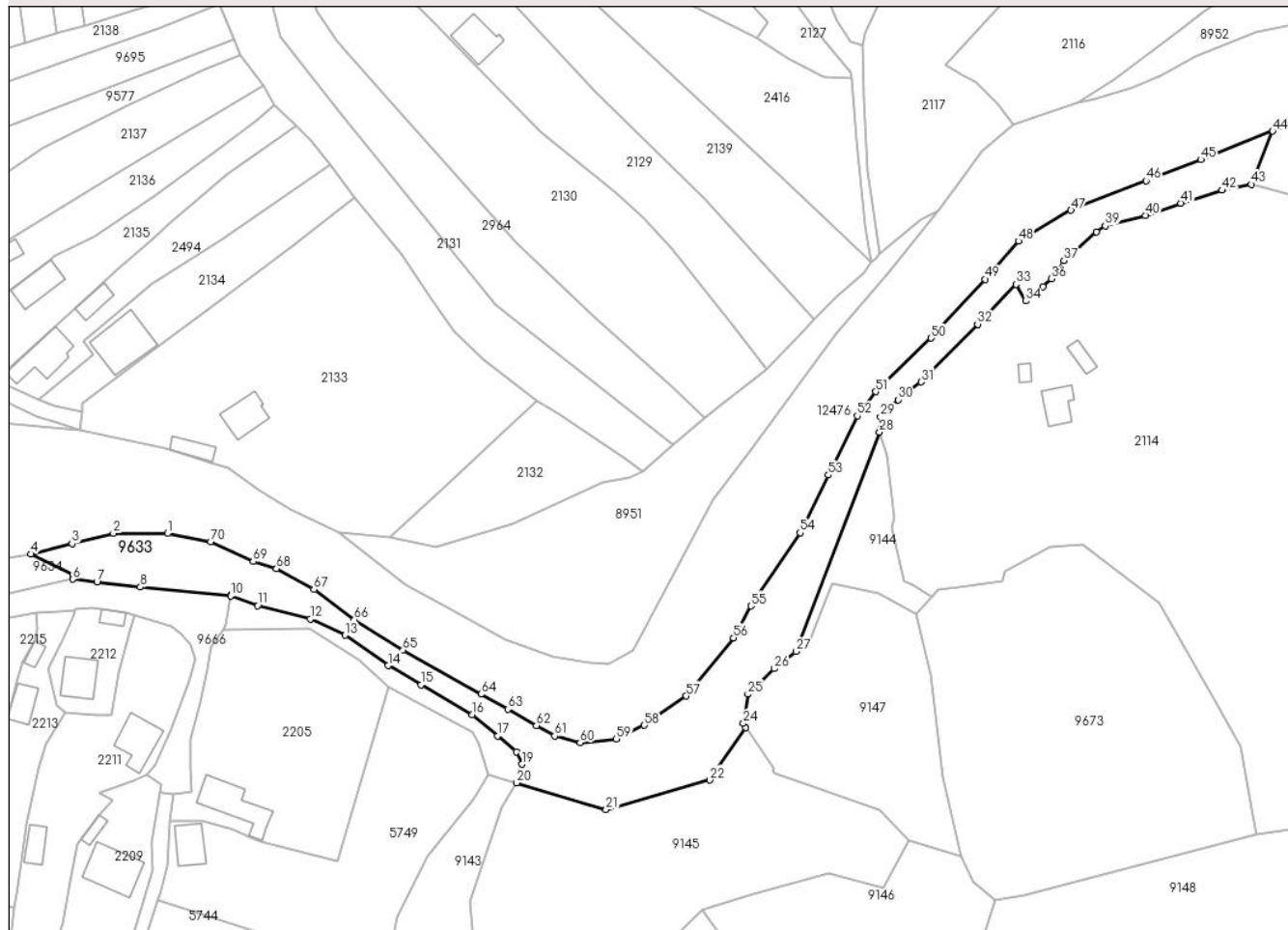
Anexa Nr. 1 La Partea I

Teren

Nr cadastral	Suprafața (mp)*	Observații / Referințe
	4.712	

* Suprafața este determinată în planul de proiecție Stereo 70.

DETALII LINIARE IMOBIL



Date referitoare la teren

Crt	Categorie folosință	Intravilan	Suprafața (mp)	Tarla	Parcelă	Nr. topo	Observații / Referințe
1	neproductiv	DA	4.712	-	-	-	

Lungime Segmente

1) Valorile lungimilor segmentelor sunt obținute din proiecție în plan.

Punct început	X / Y	Punct sfârșit	X / Y	Lungime segment
1	582.084,027 636.868,033	2	582.069,082 636.868,103	14.945
4	582.046,292 636.862,368	5	582.058,017 636.856,571	13.08
7	582.064,526 636.854,662	8	582.076,552 636.853,262	12.107
10	582.101,483 636.850,814	11	582.108,98 636.848,143	7.959
13	582.133,168 636.840,009	14	582.145,023 636.831,589	14.541
16	582.168,322 636.818,037	17	582.175,317 636.812,189	9.118
2	582.069,082 636.868,103	3	582.057,645 636.865,228	11.793
5	582.058,017 636.856,571	6	582.057,916 636.855,431	1.144
8	582.076,552 636.853,262	9	582.101,514 636.851,017	25.063
11	582.108,98 636.848,143	12	582.123,52 636.844,492	14.991
14	582.145,023 636.831,589	15	582.154,12 636.826,298	10.524
17	582.175,317 636.812,189	18	582.180,545 636.807,818	6.815
3	582.057,645 636.865,228	4	582.046,292 636.862,368	11.708
6	582.057,916 636.855,431	7	582.064,526 636.854,662	6.655
9	582.101,514 636.851,017	10	582.101,483 636.850,814	0.205
12	582.123,52 636.844,492	13	582.133,168 636.840,009	10.639
15	582.154,12 636.826,298	16	582.168,322 636.818,037	16.43
18	582.180,545 636.807,818	19	582.182,024 636.804,344	3.776

Punct început	X / Y	Punct sfârșit	X / Y	Lungime segment	Punct început	X / Y	Punct sfârșit	X / Y	Lungime segment	Punct început	X / Y	Punct sfârșit	X / Y	Lungime segment
19	582.182,024 636.804,344	20	582.180,561 636.799,246	5.304	20	582.180,561 636.799,246	21	582.205,244 636.791,847	25.768	21	582.205,244 636.791,847	22	582.233,863 636.800,019	29.763
22	582.233,863 636.800,019	23	582.243,893 636.814,555	17.661	23	582.243,893 636.814,555	24	582.243,181 636.815,617	1.279	24	582.243,181 636.815,617	25	582.244,473 636.823,697	8.183
25	582.244,473 636.823,697	26	582.251,775 636.830,766	10.163	26	582.251,775 636.830,766	27	582.257,825 636.835,482	7.671	27	582.257,825 636.835,482	28	582.280,808 636.896,064	64.795
28	582.280,808 636.896,064	29	582.281,092 636.900,224	4.17	29	582.281,092 636.900,224	30	582.286,011 636.904,958	6.827	30	582.286,011 636.904,958	31	582.292,295 636.909,859	7.969
31	582.292,295 636.909,859	32	582.307,924 636.925,804	22.327	32	582.307,924 636.925,804	33	582.318,579 636.936,824	15.329	33	582.318,579 636.936,824	34	582.321,247 636.932,224	5.318
34	582.321,247 636.932,224	35	582.325,965 636.936,176	6.154	35	582.325,965 636.936,176	36	582.328,319 636.938,344	3.2	36	582.328,319 636.938,344	37	582.331,797 636.943,365	6.108
37	582.331,797 636.943,365	38	582.340,754 636.951,332	11.988	38	582.340,754 636.951,332	39	582.343,236 636.952,961	2.969	39	582.343,236 636.952,961	40	582.354,296 636.955,864	11.435
40	582.354,296 636.955,864	41	582.364,09 636.959,235	10.358	41	582.364,09 636.959,235	42	582.375,477 636.962,793	11.93	42	582.375,477 636.962,793	43	582.383,634 636.964,407	8.315
43	582.383,634 636.964,407	44	582.389,458 636.979,139	15.841	44	582.389,458 636.979,139	45	582.369,599 636.971,279	21.358	45	582.369,599 636.971,279	46	582.354,499 636.965,384	16.21
46	582.354,499 636.965,384	47	582.333,737 636.957,249	22.299	47	582.333,737 636.957,249	48	582.319,228 636.948,761	16.809	48	582.319,228 636.948,761	49	582.309,989 636.938,229	14.01
49	582.309,989 636.938,229	50	582.295,125 636.921,96	22.037	50	582.295,125 636.921,96	51	582.279,771 636.907,191	21.304	51	582.279,771 636.907,191	52	582.274,672 636.900,545	8.377
52	582.274,672 636.900,545	53	582.266,677 636.884,202	18.194	53	582.266,677 636.884,202	54	582.258,892 636.868,287	17.717	54	582.258,892 636.868,287	55	582.245,315 636.848,041	24.377
55	582.245,315 636.848,041	56	582.240,45 636.839,26	10.039	56	582.240,45 636.839,26	57	582.227,438 636.823,193	20.675	57	582.227,438 636.823,193	58	582.215,82 636.815,137	14.138
58	582.215,82 636.815,137	59	582.208,123 636.811,291	8.604	59	582.208,123 636.811,291	60	582.198,102 636.810,275	10.072	60	582.198,102 636.810,275	61	582.191,024 636.812,174	7.328
61	582.191,024 636.812,174	62	582.185,975 636.815,065	5.818	62	582.185,975 636.815,065	63	582.178,094 636.819,577	9.081	63	582.178,094 636.819,577	64	582.170,68 636.823,709	8.488
64	582.170,68 636.823,709	65	582.149,112 636.835,858	24.754	65	582.149,112 636.835,858	66	582.135,682 636.844,276	15.85	66	582.135,682 636.844,276	67	582.124,508 636.852,617	13.944
67	582.124,508 636.852,617	68	582.114,156 636.858,347	11.832	68	582.114,156 636.858,347	69	582.107,755 636.860,292	6.69	69	582.107,755 636.860,292	70	582.095,945 636.865,687	12.984
70	582.095,945 636.865,687	1	582.084,027 636.868,033	12.147										

** Lungimile segmentelor sunt determinate în planul de proiecție Stereo 70 și sunt rotunjite la 1 milimetru.

*** Distanța dintre puncte este formată din segmente cumulate ce sunt mai mici decât valoarea 1 milimetru.

**DATE DESPRE IMOBILUL NR. 9634**

Oficiul de Cadastru și Publicitate Imobiliară NEAMT
Biroul de Cadastru și Publicitate Imobiliară Targu-Neamt

A. Partea I. Descrierea imobilului

TEREN Extravilan

Adresa: Jud. Neamt

Nr. Crt	Nr cadastral Nr. topografic	Suprafața* (mp)	Observații / Referințe
A1		562	Sector cadastral:197 Teren neimprejmuit;

B. Partea II. Proprietari și acte

Inscrieri privitoare la dreptul de proprietate și alte drepturi reale		Referințe
/		
Act Normativ nr. 7, din 13/03/1996 emis de GUVERNUL ROMÂNIEI;		
B1	Inscrierea provizorie, drept de PROPRIETATE, dobandit prin Lege, cota actuala 1/1, cota initiala 1/1 1) COMUNA PIPIRIG, CIF:99999999999999, PROPRIETAR NEIDENTIFICAT	A1

C. Partea III. SARCINI .

Inscrieri privind dezmembramintele dreptului de proprietate, drepturi reale de garanție și sarcini	Referințe
NU SUNT	

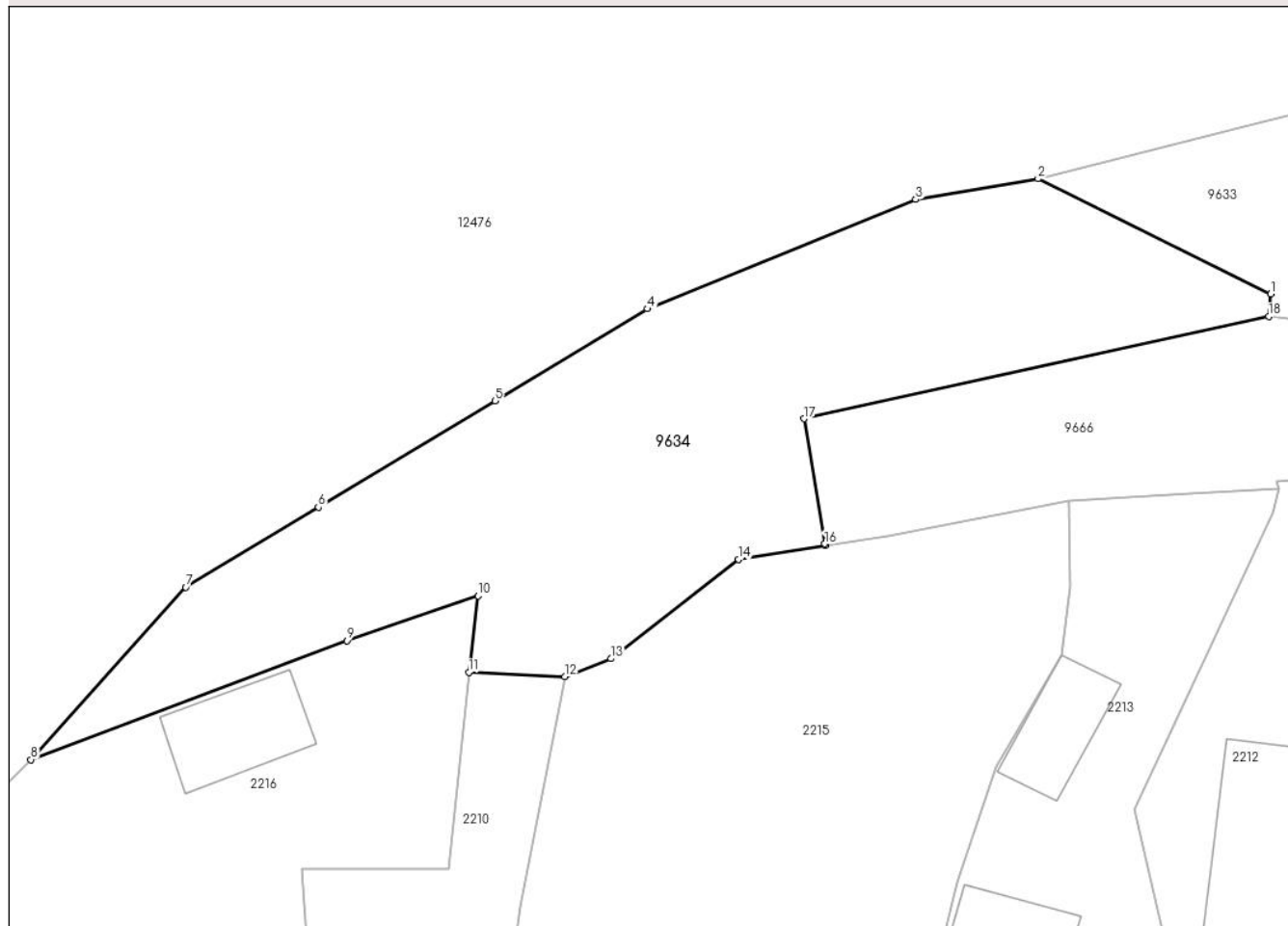
Anexa Nr. 1 La Partea I

Teren

Nr cadastral	Suprafața (mp)*	Observații / Referințe
	562	

* Suprafața este determinată în planul de proiecție Stereo 70.

DETALII LINIARE IMOBIL



Date referitoare la teren

Crt	Categorie folosință	Intravilan	Suprafața (mp)	Tarla	Parcelă	Nr. topo	Observații / Referințe
1	neproductiv	NU	562	-	-	-	

Lungime Segmente

1) Valorile lungimilor segmentelor sunt obținute din proiecție în plan.

Punct început	X / Y	Punct sfârșit	X / Y	Lungime segment (** (m)
1	582.058,017 636.856,571	2	582.046,292 636.862,368	13.08
2	582.046,292 636.862,368	3	582.040,133 636.861,326	6.247
3	582.040,133 636.861,326	4	582.026,615 636.855,821	14.596
4	582.026,615 636.855,821	5	582.018,926 636.851,189	8.976
5	582.018,926 636.851,189	6	582.010,032 636.845,83	10.384

Punct început	X / Y	Punct sfârșit	X / Y	Lungime segment (** (m)
6	582.010,032 636.845,83	7	582.003,352 636.841,806	7.798
7	582.003,352 636.841,806	8	581.995,543 636.833,118	11.682
8	581.995,543 636.833,118	9	582.011,467 636.839,107	17.013
9	582.011,467 636.839,107	10	582.018,087 636.841,361	6.993
10	582.018,087 636.841,361	11	582.017,608 636.837,513	3.878
11	582.017,608 636.837,513	12	582.022,444 636.837,3	4.841
12	582.022,444 636.837,3	13	582.024,767 636.838,204	2.493
13	582.024,767 636.838,204	14	582.031,21 636.843,2	8.153
14	582.031,21 636.843,2	15	582.035,557 636.843,898	4.403
15	582.035,557 636.843,898	16	582.035,543 636.843,983	0.086
16	582.035,543 636.843,983	17	582.034,51 636.850,282	6.383
17	582.034,51 636.850,282	18	582.057,916 636.855,431	23.966
18	582.057,916 636.855,431	1	582.058,017 636.856,571	1.144

** Lungimile segmentelor sunt determinate în planul de proiecție Stereo 70 și sunt rotunjite la 1 milimetru.

*** Distanța dintre puncte este formată din segmente cumulate ce sunt mai mici decât valoarea 1 milimetru.

**DATE DESPRE IMOBILUL NR. 9665**

Oficiul de Cadastru și Publicitate Imobiliară NEAMT
Biroul de Cadastru și Publicitate Imobiliară Targu-Neamt

A. Partea I. Descrierea imobilului

TEREN Extravilan

Adresa: Jud. Neamt

Nr. Crt	Nr cadastral Nr. topografic	Suprafața* (mp)	Observații / Referințe
A1		3.617	Sector cadastral:197 Teren neimprejmuit;

B. Partea II. Proprietari și acte

Inscrieri privitoare la dreptul de proprietate și alte drepturi reale		Referințe
/		
Act Normativ nr. 7, din 13/03/1996 emis de GUVERNUL ROMÂNIEI;		
B1	Inscrierea provizorie, drept de PROPRIETATE, dobandit prin Lege, cota actuala 1/1, cota initiala 1/1 1) COMUNA PIPIRIG, CIF:99999999999999, PROPRIETAR NEIDENTIFICAT	A1

C. Partea III. SARCINI .

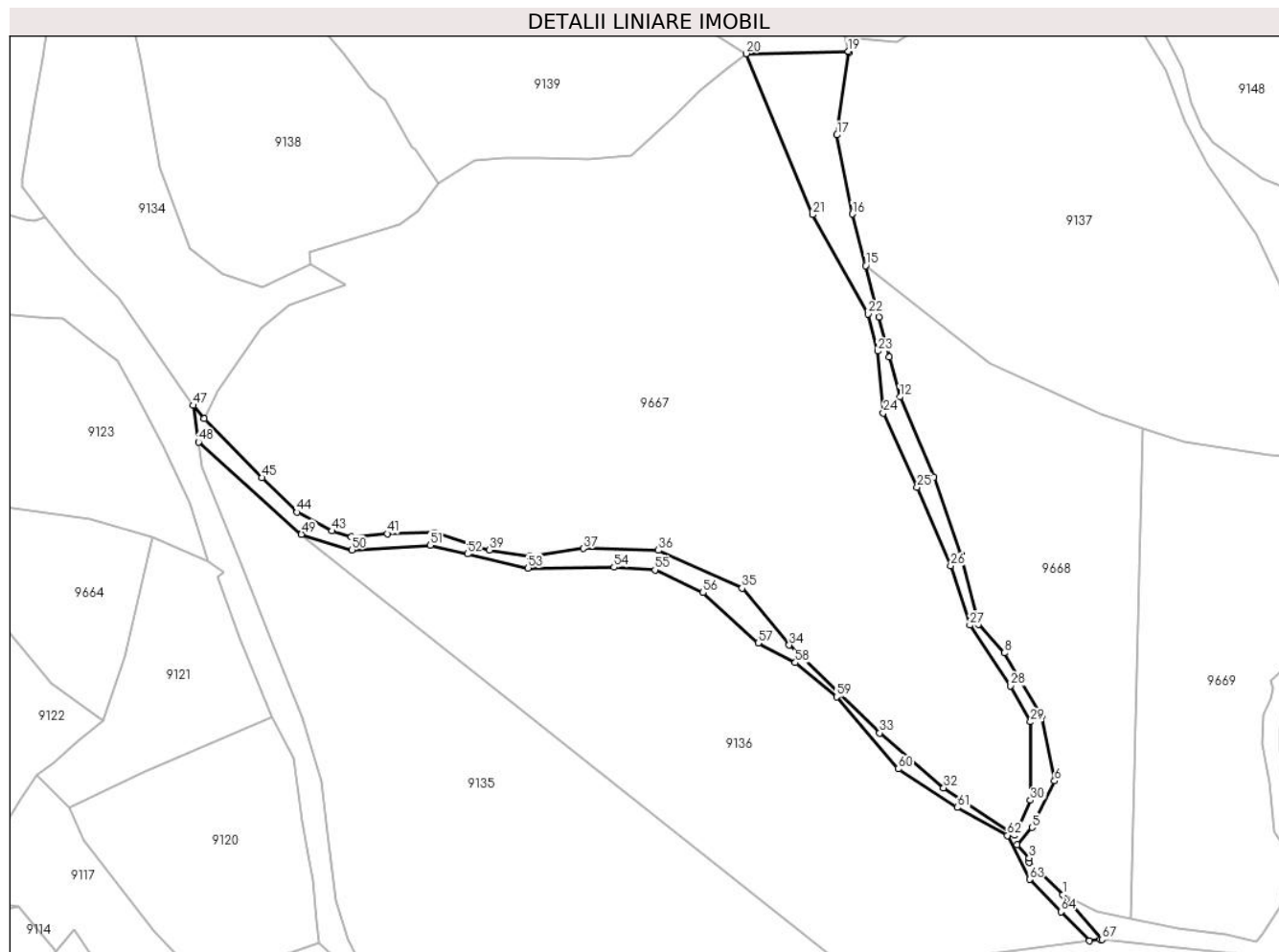
Inscrieri privind dezmembramintele dreptului de proprietate, drepturi reale de garanție și sarcini	Referințe
NU SUNT	

Anexa Nr. 1 La Partea I

Teren

Nr cadastral	Suprafața (mp)*	Observații / Referințe
	3.617	

* Suprafața este determinată în planul de proiecție Stereo 70.



Date referitoare la teren

Crt	Categorie folosință	Intravilan	Suprafața (mp)	Tarla	Parcelă	Nr. topo	Observații / Referințe
1	drum	NU	3.617	-	-	-	

Lungime Segmente

1) Valorile lungimilor segmentelor sunt obținute din proiecție în plan.

Punct început	X / Y	Punct sfârșit	X / Y	Lungime segment
1	582.322,605 636.310,09	2	582.312,011 636.320,341	14.74 2
4	582.308,187 636.325,933	5	582.312,806 636.331,365	7.13
7	582.315,931 636.366,542	8	582.304,077 636.386,475	23.19 1
10	582.290,337 636.417,68	11	582.281,777 636.441,935	25.72 1
13	582.267,714 636.479,864	14	582.264,375 636.492,441	13.01 3
16	582.256,07 636.525,073	17	582.251,203 636.550,058	25.45 5

Punct început	X / Y	Punct sfârșit	X / Y	Lungime segment
2	582.312,011 636.320,341	3	582.311,938 636.321,682	1.343
5	582.312,806 636.331,365	6	582.319,931 636.346,021	16.29 6
8	582.304,077 636.386,475	9	582.295,818 636.395,487	12.22 4
11	582.281,777 636.441,935	12	582.271,052 636.467,286	27.52 6
14	582.264,375 636.492,441	15	582.260,223 636.508,757	16.83 6
17	582.251,203 636.550,058	18	582.254,882 636.576,034	26.23 5

Punct început	X / Y	Punct sfârșit	X / Y	Lungime segment
3	582.311,938 636.321,682	4	582.308,187 636.325,933	5.669
6	582.319,931 636.346,021	7	582.315,931 636.366,542	20.90 7
9	582.295,818 636.395,487	10	582.290,337 636.417,68	22.86
12	582.271,052 636.467,286	13	582.267,714 636.479,864	13.01 3
15	582.260,223 636.508,757	16	582.256,07 636.525,073	16.83 6
18	582.254,882 636.576,034	19	582.254,765 636.576,465	0.447

Punct început	X / Y	Punct sfârșit	X / Y	Lungime segment	Punct început	X / Y	Punct sfârșit	X / Y	Lungime segment	Punct început	X / Y	Punct sfârșit	X / Y	Lungime segment
19	582.254,765 636.576,465	20	582.222,469 636.575,722	32.305	20	582.222,469 636.575,722	21	582.243,492 636.524,909	54.99	21	582.243,492 636.524,909	22	582.260,952 636.493,506	35.93
22	582.260,952 636.493,506	23	582.264,014 636.481,771	12.128	23	582.264,014 636.481,771	24	582.265,853 636.462,292	19.566	24	582.265,853 636.462,292	25	582.276,555 636.438,749	25.861
25	582.276,555 636.438,749	26	582.287,142 636.413,96	26.955	26	582.287,142 636.413,96	27	582.293,192 636.395,232	19.681	27	582.293,192 636.395,232	28	582.306,109 636.376,059	23.118
28	582.306,109 636.376,059	29	582.312,338 636.364,692	12.962	29	582.312,338 636.364,692	30	582.312,377 636.339,915	24.777	30	582.312,377 636.339,915	31	582.307,322 636.328,889	12.13
31	582.307,322 636.328,889	32	582.284,92 636.343,866	26.947	32	582.284,92 636.343,866	33	582.264,703 636.361,173	26.613	33	582.264,703 636.361,173	34	582.236,116 636.388,935	39.849
34	582.236,116 636.388,935	35	582.221,188 636.406,92	23.373	35	582.221,188 636.406,92	36	582.194,776 636.418,872	28.99	36	582.194,776 636.418,872	37	582.171,027 636.419,464	23.756
37	582.171,027 636.419,464	38	582.154,029 636.416,93	17.186	38	582.154,029 636.416,93	39	582.141,424 636.418,945	12.765	39	582.141,424 636.418,945	40	582.123,931 636.424,543	18.367
40	582.123,931 636.424,543	41	582.109,085 636.424,12	14.852	41	582.109,085 636.424,12	42	582.097,643 636.423,22	11.477	42	582.097,643 636.423,22	43	582.091,591 636.424,996	6.307
43	582.091,591 636.424,996	44	582.080,598 636.430,911	12.483	44	582.080,598 636.430,911	45	582.069,432 636.441,807	15.601	45	582.069,432 636.441,807	46	582.051,225 636.460,425	26.041
46	582.051,225 636.460,425	47	582.047,818 636.464,639	5.419	47	582.047,818 636.464,639	48	582.049,456 636.453,061	11.693	48	582.049,456 636.453,061	49	582.081,934 636.423,95	43.615
49	582.081,934 636.423,95	50	582.097,908 636.419,023	16.717	50	582.097,908 636.419,023	51	582.122,635 636.420,506	24.771	51	582.122,635 636.420,506	52	582.134,427 636.417,701	12.121
52	582.134,427 636.417,701	53	582.153,557 636.413,267	19.637	53	582.153,557 636.413,267	54	582.180,716 636.413,524	27.16	54	582.180,716 636.413,524	55	582.193,66 636.412,684	12.971
55	582.193,66 636.412,684	56	582.208,85 636.405,539	16.787	56	582.208,85 636.405,539	57	582.226,27 636.389,608	23.606	57	582.226,27 636.389,608	58	582.238,011 636.383,428	13.268
58	582.238,011 636.383,428	59	582.251,066 636.372,575	16.977	59	582.251,066 636.372,575	60	582.270,57 636.349,838	29.956	60	582.270,57 636.349,838	61	582.289,195 636.337,646	22.261
61	582.289,195 636.337,646	62	582.305,067 636.328,793	18.174	62	582.305,067 636.328,793	63	582.312,066 636.314,966	15.497	63	582.312,066 636.314,966	64	582.322,039 636.304,715	14.302
64	582.322,039 636.304,715	65	582.330,975 636.295,529	12.815	65	582.330,975 636.295,529	66	582.334,402 636.295,987	3.457	66	582.334,402 636.295,987	67	582.334,912 636.295,934	0.513
67	582.334,912 636.295,934	1	582.322,605 636.310,09	18.758										

** Lungimile segmentelor sunt determinate în planul de proiecție Stereo 70 și sunt rotunjite la 1 milimetru.

*** Distanța dintre puncte este formată din segmente cumulate ce sunt mai mici decât valoarea 1 milimetru.

**DATE DESPRE IMOBILUL NR. 9666**

Oficiul de Cadastru și Publicitate Imobiliară NEAMT
Biroul de Cadastru și Publicitate Imobiliară Targu-Neamt

A. Partea I. Descrierea imobilului

TEREN Necunoscut

Adresa: Loc. Dolhesti, Splaiul Sub Branu, Jud. Neamt, Si Extravilan Com. Pipirig

Nr. Crt	Nr cadastral Nr. topografic	Suprafața* (mp)	Observații / Referințe
A1	53511	Din acte: 856 Masurata: 855	Sector cadastral:197 Teren imprejmuit; Teren partial imprejmuit. (Lungime ~ 0.100 km)

B. Partea II. Proprietari și acte

Inscrieri privitoare la dreptul de proprietate și alte drepturi reale	Referințe
30308 / 14/11/2019	
Act Administrativ nr. Hotărâre nr. 65, din 30/10/2018 emis de Consiliul Local al Comunei Pipirig (act administrativ nr Certificat de atestare fiscală nr. 14216 din 13.11.2019, emis de Primaria Comunei Pipirig;act administrativ nr Adeverința nr. 14212 din 13.11.2019, emis de Primaria Comunei Pipirig);	
B1	A1
Intabulare, drept de PROPRIETATE, dobandit prin Lege, cota actuala 1/1, cota initiala 1/1 1) COMUNA PIPIRIG , CIF:2614228, domeniu public	

C. Partea III. SARCINI .

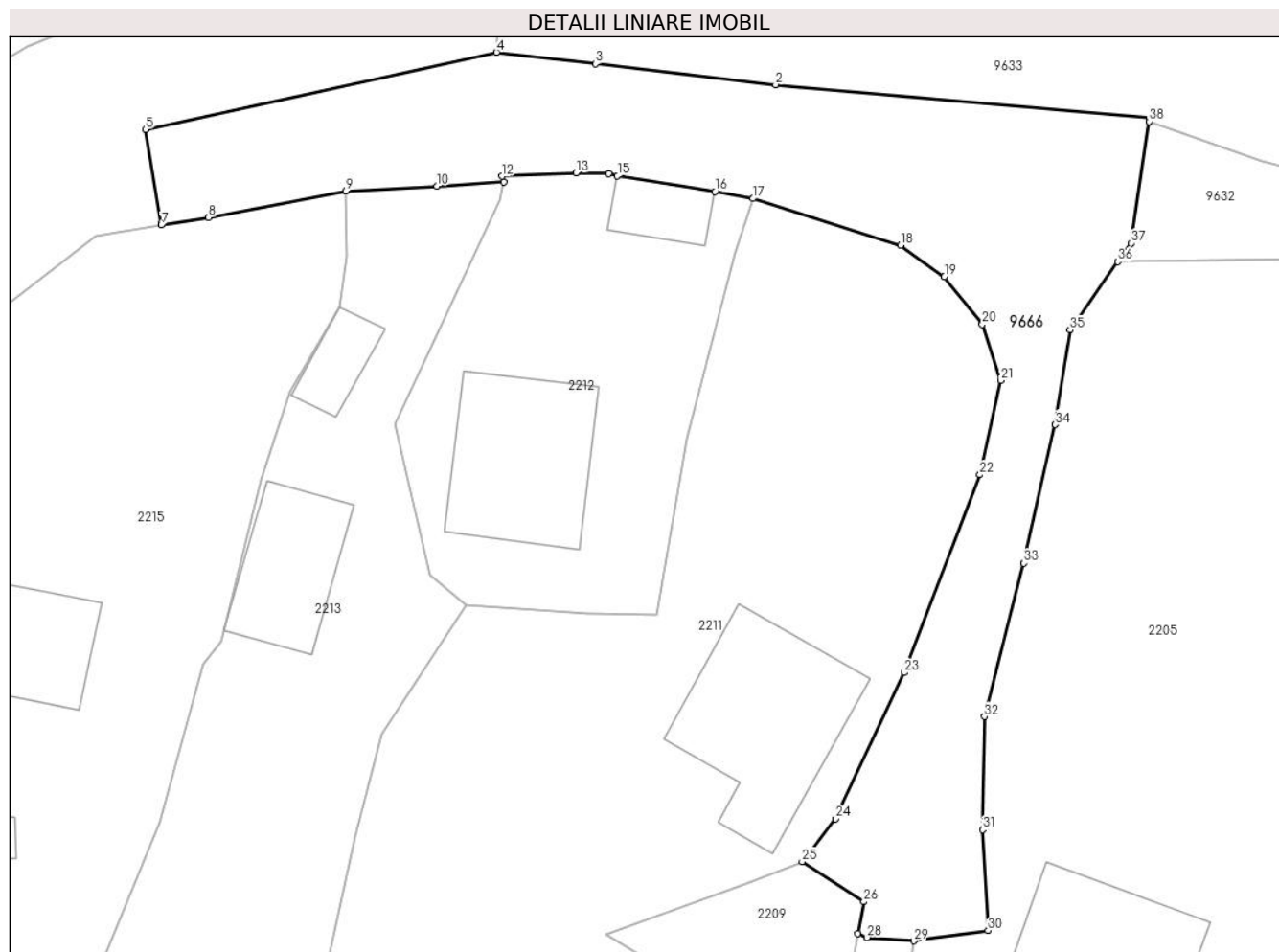
Inscrieri privind dezmembramintele dreptului de proprietate, drepturi reale de garanție și sarcini	Referințe
NU SUNT	

Anexa Nr. 1 La Partea I

Teren

Nr cadastral	Suprafața (mp)*	Observații / Referințe
53511	Din acte: 856 Masurata: 855	Teren partial imprejmuit. (Lungime ~ 0.100 km)

* Suprafața este determinată în planul de proiecție Stereo 70.



Date referitoare la teren

Crt	Categorie folosință	Intravilan	Suprafața (mp)	Tarla	Parcelă	Nr. topo	Observații / Referințe
1	drum	DA	546	-	-	-	
2	drum	NU	309	-	-	-	

Lungime Segmente

1) Valorile lungimilor segmentelor sunt obținute din proiecție în plan.

Punct început	X / Y	Punct sfârșit	X / Y	Lungime segment (** (m)
1	582.101,514 636.851,017	2	582.076,552 636.853,262	25.063
3	582.064,526 636.854,662	4	582.057,916 636.855,431	6.655
5	582.034,51 636.850,282	6	582.035,543 636.843,983	6.383
7	582.035,557 636.843,898	8	582.038,715 636.844,405	3.198

Punct început	X / Y	Punct sfârșit	X / Y	Lungime segment (** (m)
2	582.076,552 636.853,262	3	582.064,526 636.854,662	12.107
4	582.057,916 636.855,431	5	582.034,51 636.850,282	23.966
6	582.035,543 636.843,983	7	582.035,557 636.843,898	0.086
8	582.038,715 636.844,405	9	582.047,862 636.846,172	9.316

Punct început	X / Y	Punct sfârșit	X / Y	Lungime segment (** (m)
9	582.047,862 636.846,172	10	582.053,944 636.846,499	6.091
11	582.058,419 636.846,786	12	582.058,311 636.847,161	0.39
13	582.063,246 636.847,389	14	582.065,427 636.847,318	2.182
15	582.065,999 636.847,182	16	582.072,499 636.846,143	6.583
17	582.075,041 636.845,667	18	582.084,882 636.842,554	10.322
19	582.087,806 636.840,442	20	582.090,333 636.837,275	4.052
21	582.091,574 636.833,53	22	582.090,182 636.827,236	6.446
23	582.085,133 636.814,031	24	582.080,547 636.804,266	10.788
25	582.078,315 636.801,401	26	582.082,442 636.798,73	4.916
27	582.082,048 636.796,624	28	582.082,657 636.796,347	0.669
29	582.085,768 636.796,118	30	582.090,733 636.796,807	5.013
31	582.090,355 636.803,534	32	582.090,476 636.811,084	7.551
33	582.093,119 636.821,321	34	582.095,207 636.830,571	9.483
35	582.096,191 636.836,902	36	582.099,379 636.841,449	5.553
37	582.100,252 636.842,682	38	582.101,483 636.850,814	8.225

Punct început	X / Y	Punct sfârșit	X / Y	Lungime segment (** (m)
10	582.053,944 636.846,499	11	582.058,419 636.846,786	4.484
12	582.058,311 636.847,161	13	582.063,246 636.847,389	4.94
14	582.065,427 636.847,318	15	582.065,999 636.847,182	0.588
16	582.072,499 636.846,143	17	582.075,041 636.845,667	2.586
18	582.084,882 636.842,554	19	582.087,806 636.840,442	3.607
20	582.090,333 636.837,275	21	582.091,574 636.833,53	3.945
22	582.090,182 636.827,236	23	582.085,133 636.814,031	14.137
24	582.080,547 636.804,266	25	582.078,315 636.801,401	3.632
26	582.082,442 636.798,73	27	582.082,048 636.796,624	2.143
28	582.082,657 636.796,347	29	582.085,768 636.796,118	3.119
30	582.090,733 636.796,807	31	582.090,355 636.803,534	6.738
32	582.090,476 636.811,084	33	582.093,119 636.821,321	10.573
34	582.095,207 636.830,571	35	582.096,191 636.836,902	6.407
36	582.099,379 636.841,449	37	582.100,252 636.842,682	1.511
38	582.101,483 636.850,814	1	582.101,514 636.851,017	0.205

** Lungimile segmentelor sunt determinate în planul de proiecție Stereo 70 și sunt rotunjite la 1 milimetru.

*** Distanța dintre puncte este formată din segmente cumulate ce sunt mai mici decât valoarea 1 milimetru.

**DATE DESPRE IMOBILUL NR. 9667**

Oficiul de Cadastru și Publicitate Imobiliară NEAMT
Biroul de Cadastru și Publicitate Imobiliară Targu-Neamt

A. Partea I. Descrierea imobilului

TEREN Extravilan

Adresa: Jud. Neamt

Nr. Crt	Nr cadastral Nr. topografic	Suprafața* (mp)	Observații / Referințe
A1		27.386	Sector cadastral:197 Teren neimprejmuit;

B. Partea II. Proprietari și acte

Inscrieri privitoare la dreptul de proprietate și alte drepturi reale		Referințe
/		
Act Normativ nr. 7, din 13/03/1996 emis de GUVERNUL ROMÂNIEI;		
B1	Inscrierea provizorie, drept de PROPRIETATE, dobandit prin Lege, cota actuala 1/1, cota initiala 1/1 1) COMUNA PIPIRIG, CIF:99999999999999, PROPRIETAR NEIDENTIFICAT	A1

C. Partea III. SARCINI .

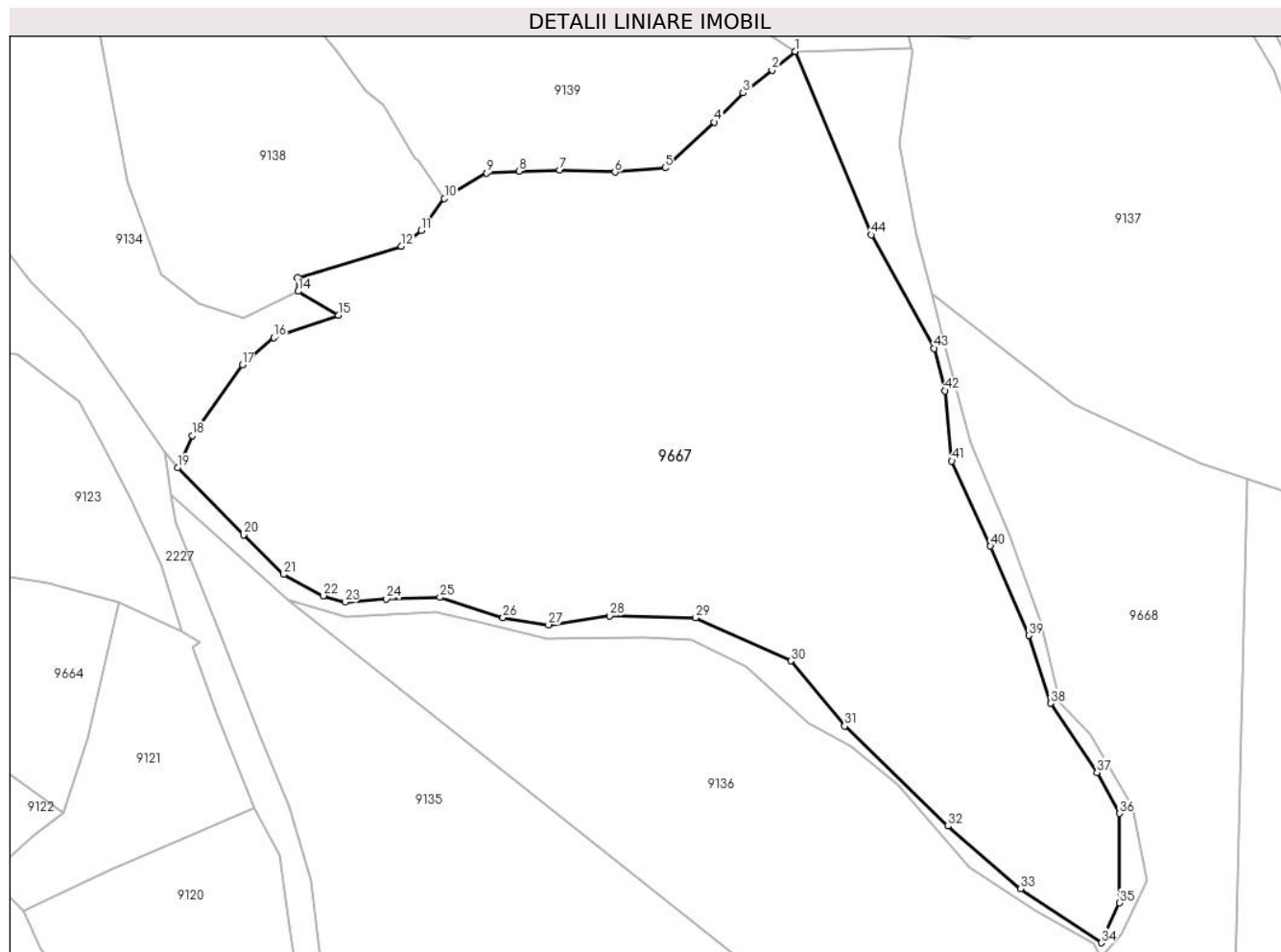
Inscrieri privind dezmembramintele dreptului de proprietate, drepturi reale de garanție și sarcini	Referințe
NU SUNT	

Anexa Nr. 1 La Partea I

Teren

Nr cadastral	Suprafața (mp)*	Observații / Referințe
	27.386	

* Suprafața este determinată în planul de proiecție Stereo 70.



Date referitoare la teren

Crt	Categorie folosință	Intravilan	Suprafața (mp)	Tarla	Parcelă	Nr. topo	Observații / Referințe
1	faneata	NU	27.386	-	-	-	

Lungime Segmente

1) Valorile lungimilor segmentelor sunt obținute din proiecție în plan.

Punct început	X / Y	Punct sfârșit	X / Y	Lungime segment	Punct început	X / Y	Punct sfârșit	X / Y	Lungime segment	Punct început	X / Y	Punct sfârșit	X / Y	Lungime segment
1	582.222,469 636.575,722	2	582.216,002 636.570,577	8.264	2	582.216,002 636.570,577	3	582.208,007 636.564,216	10.217	3	582.208,007 636.564,216	4	582.200,04 636.556,132	11.35
4	582.200,04 636.556,132	5	582.186,331 636.543,476	18.658	5	582.186,331 636.543,476	6	582.172,477 636.542,296	13.904	6	582.172,477 636.542,296	7	582.157,148 636.542,88	15.34
7	582.157,148 636.542,88	8	582.145,887 636.542,589	11.265	8	582.145,887 636.542,589	9	582.136,842 636.542,055	9.061	9	582.136,842 636.542,055	10	582.125,17 636.534,955	13.662
10	582.125,17 636.534,955	11	582.118,737 636.526,126	10.924	11	582.118,737 636.526,126	12	582.113,169 636.521,729	7.095	12	582.113,169 636.521,729	13	582.084,373 636.513,043	30.078
13	582.084,373 636.513,043	14	582.084,653 636.509,299	3.754	14	582.084,653 636.509,299	15	582.095,766 636.502,696	12.927	15	582.095,766 636.502,696	16	582.077,862 636.496,437	18.967
16	582.077,862 636.496,437	17	582.069,137 636.488,929	11.511	17	582.069,137 636.488,929	18	582.055,324 636.469,321	23.985	18	582.055,324 636.469,321	19	582.051,225 636.460,425	9.795

Punct început	X / Y	Punct sfârșit	X / Y	Lungime segment	Punct început	X / Y	Punct sfârșit	X / Y	Lungime segment	Punct început	X / Y	Punct sfârșit	X / Y	Lungime segment
19	582.051,225 636.460,425	20	582.069,432 636.441,807	26.041	20	582.069,432 636.441,807	21	582.080,598 636.430,911	15.601	21	582.080,598 636.430,911	22	582.091,591 636.424,996	12.483
22	582.091,591 636.424,996	23	582.097,643 636.423,22	6.307	23	582.097,643 636.423,22	24	582.109,085 636.424,12	11.477	24	582.109,085 636.424,12	25	582.123,931 636.424,543	14.852
25	582.123,931 636.424,543	26	582.141,424 636.418,945	18.367	26	582.141,424 636.418,945	27	582.154,029 636.416,93	12.765	27	582.154,029 636.416,93	28	582.171,027 636.419,464	17.186
28	582.171,027 636.419,464	29	582.194,776 636.418,872	23.756	29	582.194,776 636.418,872	30	582.221,188 636.406,92	28.99	30	582.221,188 636.406,92	31	582.236,116 636.388,935	23.373
31	582.236,116 636.388,935	32	582.264,703 636.361,173	39.849	32	582.264,703 636.361,173	33	582.284,92 636.343,866	26.613	33	582.284,92 636.343,866	34	582.307,322 636.328,889	26.947
34	582.307,322 636.328,889	35	582.312,377 636.339,915	12.13	35	582.312,377 636.339,915	36	582.312,338 636.364,692	24.777	36	582.312,338 636.364,692	37	582.306,109 636.376,059	12.962
37	582.306,109 636.376,059	38	582.293,192 636.395,232	23.118	38	582.293,192 636.395,232	39	582.287,142 636.413,96	19.681	39	582.287,142 636.413,96	40	582.276,555 636.438,749	26.955
40	582.276,555 636.438,749	41	582.265,853 636.462,292	25.861	41	582.265,853 636.462,292	42	582.264,014 636.481,771	19.566	42	582.264,014 636.481,771	43	582.260,952 636.493,506	12.128
43	582.260,952 636.493,506	44	582.243,492 636.524,909	35.93	44	582.243,492 636.524,909	1	582.222,469 636.575,722	54.99					

** Lungimile segmentelor sunt determinate în planul de proiecție Stereo 70 și sunt rotunjite la 1 milimetru.

*** Distanța dintre puncte este formată din segmente cumulate ce sunt mai mici decât valoarea 1 milimetru.

**DATE DESPRE IMOBILUL NR. 9668**

Oficiul de Cadastru și Publicitate Imobiliară NEAMT
Biroul de Cadastru și Publicitate Imobiliară Targu-Neamt

A. Partea I. Descrierea imobilului

TEREN Extravilan

Adresa: Jud. Neamt

Nr. Crt	Nr cadastral Nr. topografic	Suprafața* (mp)	Observații / Referințe
A1		8.116	Sector cadastral:197 Teren imprejmuit;

B. Partea II. Proprietari și acte

Inscrieri privitoare la dreptul de proprietate și alte drepturi reale		Referințe
/		
Act Administrativ nr. 11835, din 21/07/2023 emis de PRIMARIA COMUNEI PIPIRIG;		
B1	Inscrierea posesiei, drept de PROPRIETATE, dobandit prin Lege, cota actuala 1/1, cota initiala 1/1 1) GHEORGHÎĂ DUMITRU	A1

C. Partea III. SARCINI .

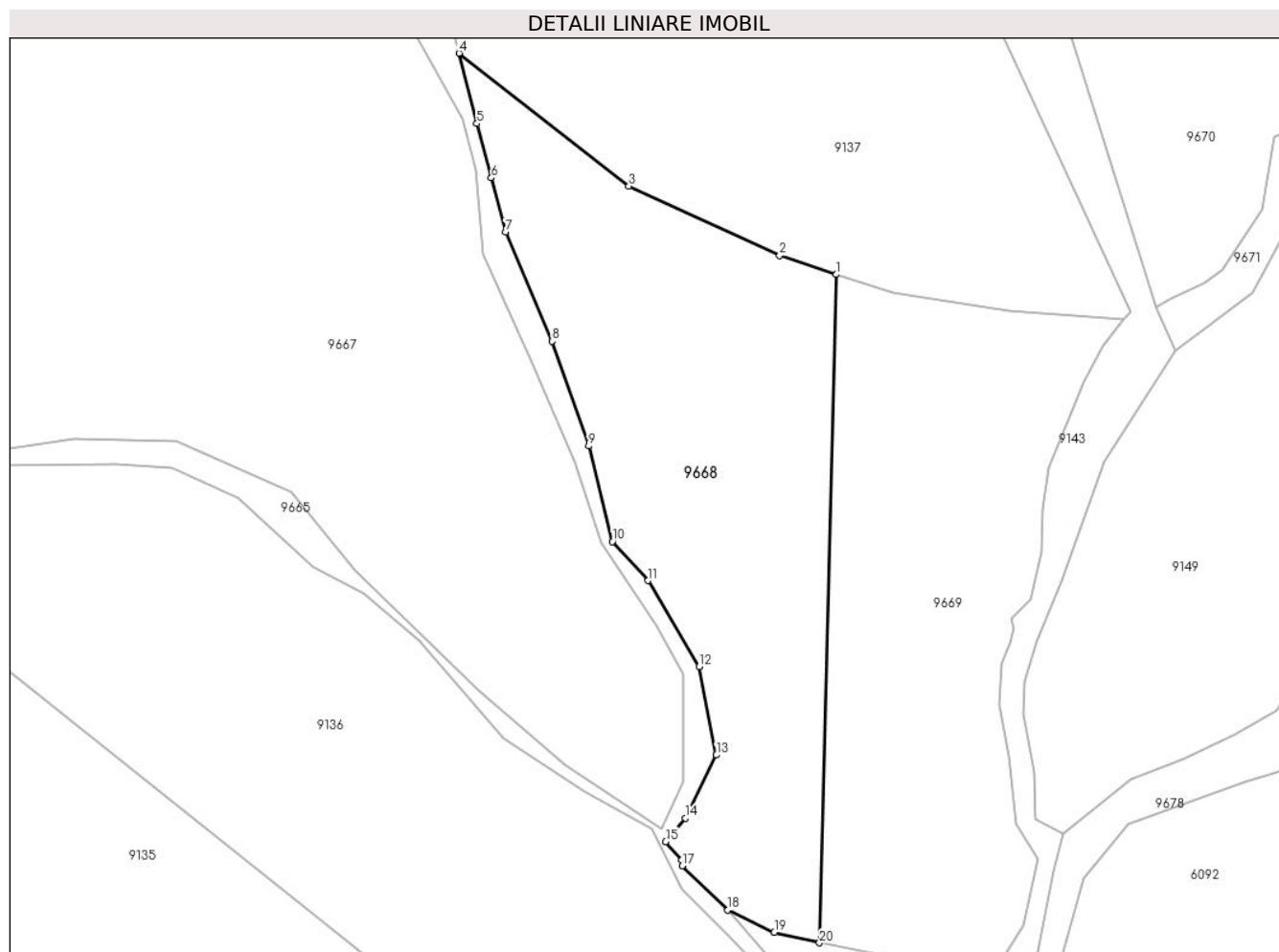
Inscrieri privind dezmembramintele dreptului de proprietate, drepturi reale de garanție și sarcini	Referințe
NU SUNT	

Anexa Nr. 1 La Partea I

Teren

Nr cadastral	Suprafața (mp)*	Observații / Referințe
	8.116	

* Suprafața este determinată în planul de proiecție Stereo 70.



Date referitoare la teren

Crt	Categorie folosință	Intra vilan	Suprafața (mp)	Tarla	Parcelă	Nr. topo	Observații / Referințe
1	padure	NU	8.116	-	-	-	

Lungime Segmente

1) Valorile lungimilor segmentelor sunt obținute din proiecție în plan.

Punct început	X / Y	Punct sfârșit	X / Y	Lungime segment (** (m)
1	582.347,776 636.457,462	2	582.334,601 636.461,825	13.879
2	582.334,601 636.461,825	3	582.299,622 636.477,94	38.513
3	582.299,622 636.477,94	4	582.260,223 636.508,757	50.02
4	582.260,223 636.508,757	5	582.264,375 636.492,441	16.836
5	582.264,375 636.492,441	6	582.267,714 636.479,864	13.013

Punct început	X / Y	Punct sfârșit	X / Y	Lungime segment (** (m)
6	582.267,714 636.479,864	7	582.271,052 636.467,286	13.013
7	582.271,052 636.467,286	8	582.281,777 636.441,935	27.526
8	582.281,777 636.441,935	9	582.290,337 636.417,68	25.721
9	582.290,337 636.417,68	10	582.295,818 636.395,487	22.86
10	582.295,818 636.395,487	11	582.304,077 636.386,475	12.224
11	582.304,077 636.386,475	12	582.315,931 636.366,542	23.191
12	582.315,931 636.366,542	13	582.319,931 636.346,021	20.907
13	582.319,931 636.346,021	14	582.312,806 636.331,365	16.296
14	582.312,806 636.331,365	15	582.308,187 636.325,933	7.13
15	582.308,187 636.325,933	16	582.311,938 636.321,682	5.669
16	582.311,938 636.321,682	17	582.312,011 636.320,341	1.343
17	582.312,011 636.320,341	18	582.322,605 636.310,09	14.742
18	582.322,605 636.310,09	19	582.333,359 636.304,896	11.943
19	582.333,359 636.304,896	20	582.343,858 636.302,48	10.773
20	582.343,858 636.302,48	1	582.347,776 636.457,462	155.032

** Lungimile segmentelor sunt determinate în planul de proiecție Stereo 70 și sunt rotunjite la 1 milimetru.

*** Distanța dintre puncte este formată din segmente cumulate ce sunt mai mici decât valoarea 1 milimetru.

**DATE DESPRE IMOBILUL NR. 9669**

Oficiul de Cadastru și Publicitate Imobiliară NEAMT
Biroul de Cadastru și Publicitate Imobiliară Targu-Neamt

A. Partea I. Descrierea imobilului

TEREN Extravilan

Adresa: Jud. Neamt

Nr. Crt	Nr cadastral Nr. topografic	Suprafața* (mp)	Observații / Referințe
A1		7.420	Sector cadastral:197 Teren imprejmuit;

B. Partea II. Proprietari și acte

Inscrieri privitoare la dreptul de proprietate și alte drepturi reale		Referințe
/		
Act Administrativ nr. 11835, din 21/07/2023 emis de PRIMARIA COMUNEI PIPIRIG;		
B1	Inscrierea posesiei, drept de PROPRIETATE, dobandit prin Lege, cota actuala 1/1, cota initiala 1/1 1) GHEORGHITĂ NECULAI	A1

C. Partea III. SARCINI .

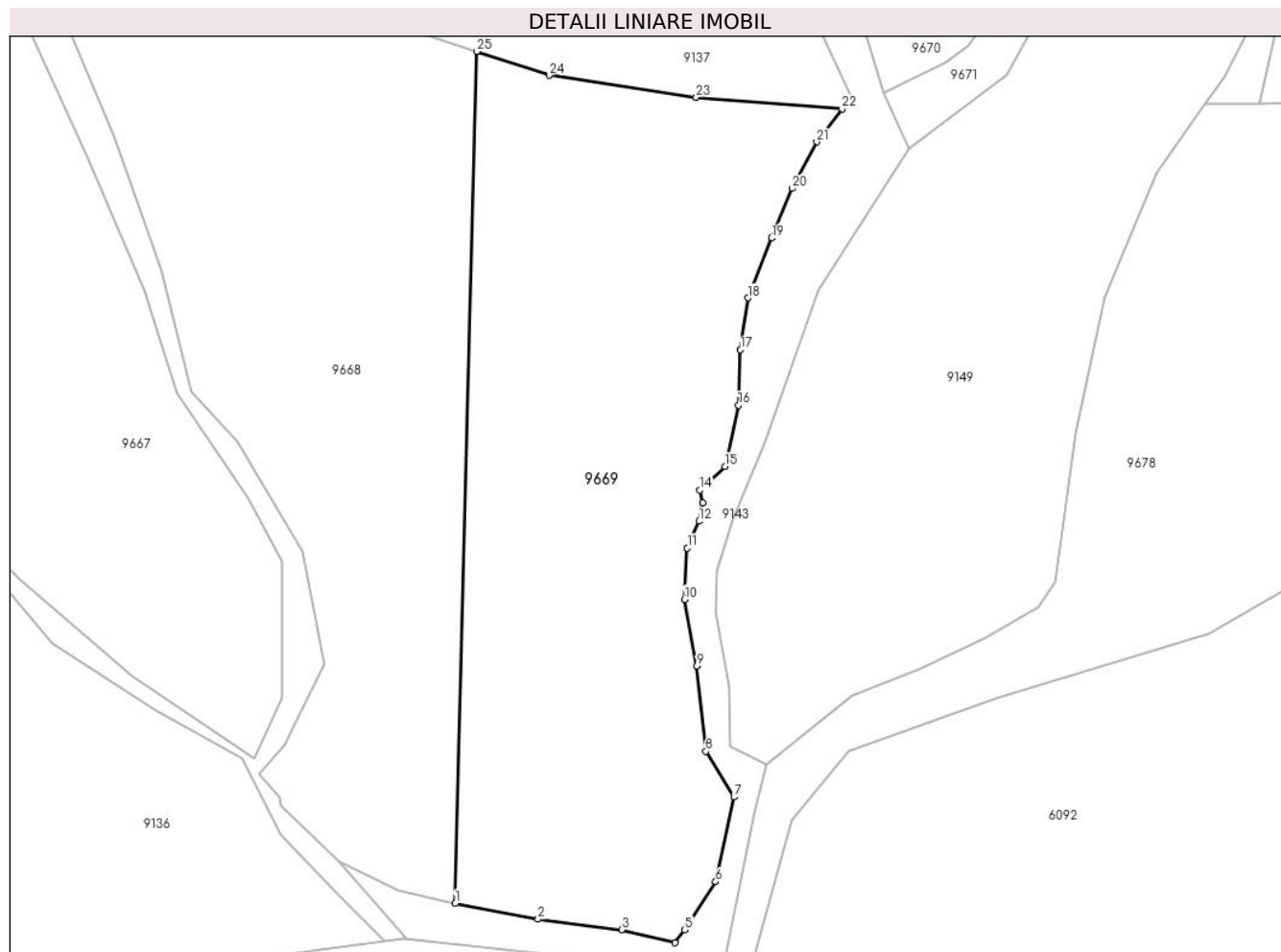
Inscrieri privind dezmembramintele dreptului de proprietate, drepturi reale de garanție și sarcini	Referințe
NU SUNT	

Anexa Nr. 1 La Partea I

Teren

Nr cadastral	Suprafața (mp)*	Observații / Referințe
	7.420	

* Suprafața este determinată în planul de proiecție Stereo 70.



Date referitoare la teren

Crt	Categorie folosință	Intravilan	Suprafața (mp)	Tarla	Parcelă	Nr. topo	Observații / Referințe
1	padure	NU	7.420	-	-	-	

Lungime Segmente

1) Valorile lungimilor segmentelor sunt obținute din proiecție în plan.

Punct început	X / Y	Punct sfârșit	X / Y	Lungime segment (** (m)	Punct început	X / Y	Punct sfârșit	X / Y	Lungime segment (** (m)
1	582.343,858 636.302,48	2	582.358,907 636.299,577	15.326	2	582.358,907 636.299,577	3	582.374,139 636.297,679	15.35
3	582.374,139 636.297,679	4	582.383,87 636.295,3	10.018	4	582.383,87 636.295,3	5	582.385,613 636.297,645	2.922
5	582.385,613 636.297,645	6	582.391,274 636.306,43	10.451	6	582.391,274 636.306,43	7	582.394,621 636.321,8	15.73
7	582.394,621 636.321,8	8	582.389,49 636.330,129	9.783	8	582.389,49 636.330,129	9	582.387,856 636.345,657	15.614
9	582.387,856 636.345,657	10	582.385,593 636.357,772	12.325	10	582.385,593 636.357,772	11	582.386,104 636.367,127	9.369

Punct început	X / Y	Punct sfârșit	X / Y	Lungime segment (** (m)
11	582.386,104 636.367,127	12	582.388,21 636.371,985	5.295
13	582.388,924 636.375,341	14	582.388,421 636.377,686	2.398
15	582.392,95 636.381,994	16	582.395,405 636.393,107	11.381
17	582.395,788 636.403,179	18	582.397,166 636.412,619	9.54
19	582.401,451 636.423,508	20	582.405,179 636.432,545	9.776
21	582.409,697 636.441,009	22	582.414,288 636.446,985	7.536
23	582.387,743 636.449,131	24	582.360,95 636.453,098	27.085
25	582.347,776 636.457,462	1	582.343,858 636.302,48	155.032

Punct început	X / Y	Punct sfârșit	X / Y	Lungime segment (** (m)
12	582.388,21 636.371,985	13	582.388,924 636.375,341	3.431
14	582.388,421 636.377,686	15	582.392,95 636.381,994	6.251
16	582.395,405 636.393,107	17	582.395,788 636.403,179	10.079
18	582.397,166 636.412,619	19	582.401,451 636.423,508	11.702
20	582.405,179 636.432,545	21	582.409,697 636.441,009	9.594
22	582.414,288 636.446,985	23	582.387,743 636.449,131	26.632
24	582.360,95 636.453,098	25	582.347,776 636.457,462	13.878

** Lungimile segmentelor sunt determinate în planul de proiecție Stereo 70 și sunt rotunjite la 1 milimetru.

*** Distanța dintre puncte este formată din segmente cumulate ce sunt mai mici decât valoarea 1 milimetru.

**DATE DESPRE IMOBILUL NR. 9670**

Oficiul de Cadastru și Publicitate Imobiliară NEAMT
Biroul de Cadastru și Publicitate Imobiliară Targu-Neamt

A. Partea I. Descrierea imobilului

TEREN Extravilan

Adresa: Jud. Neamt

Nr. Crt	Nr cadastral Nr. topografic	Suprafața* (mp)	Observații / Referințe
A1		3.885	Sector cadastral:197 Teren imprejmuit;

B. Partea II. Proprietari și acte

Inscrieri privitoare la dreptul de proprietate și alte drepturi reale	Referințe
/	
Act Administrativ nr. 11835, din 21/07/2023 emis de PRIMARIA COMUNEI PIPIRIG;	
B1	A1
Inscrierea posesiei, drept de PROPRIETATE, dobandit prin Lege, cota actuala 1/1, cota initiala 1/1	
1) GHEORGHITĂ NICOLAE, bun propriu	

C. Partea III. SARCINI .

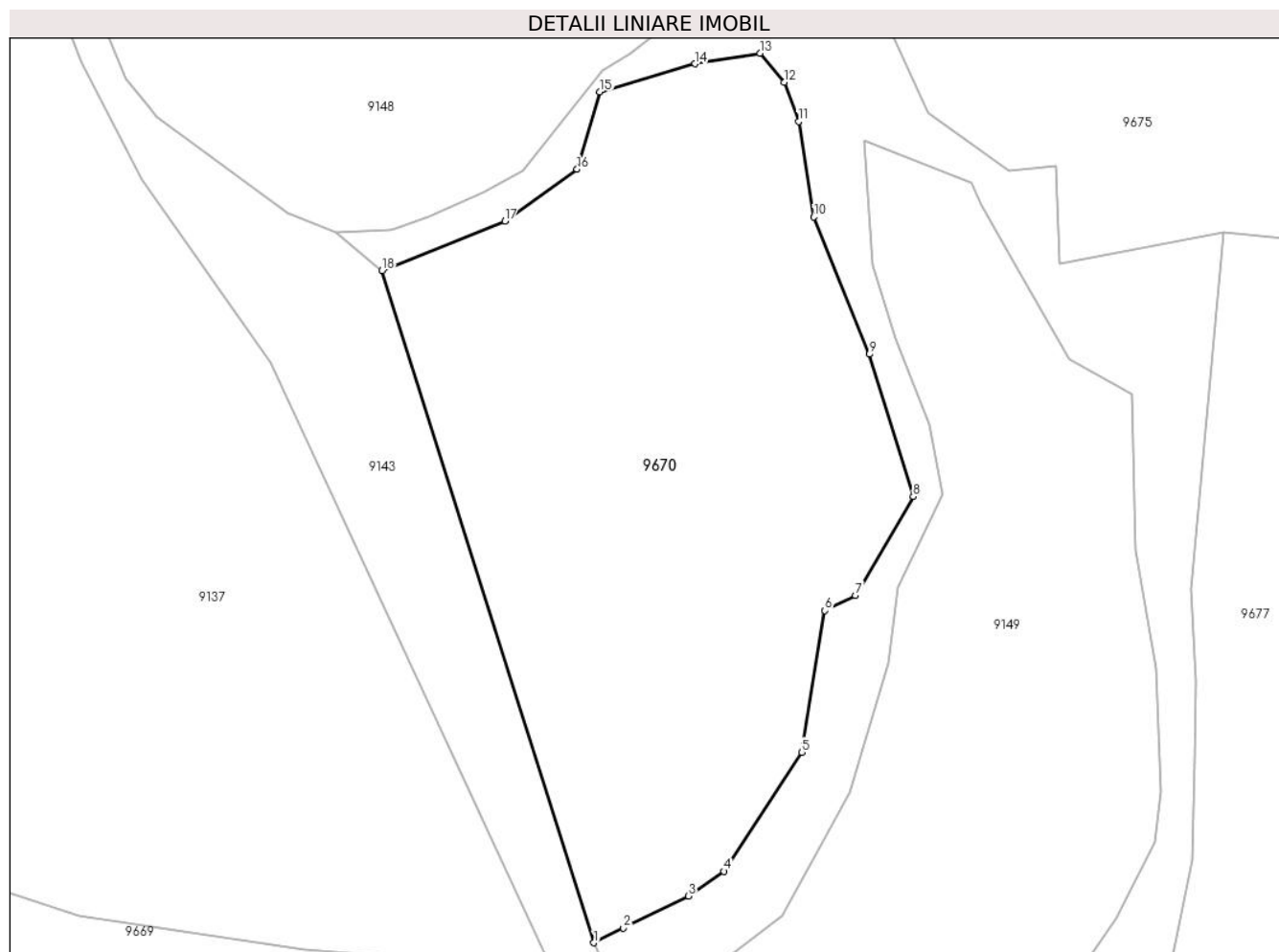
Inscrieri privind dezmembramintele dreptului de proprietate, drepturi reale de garanție și sarcini	Referințe
NU SUNT	

Anexa Nr. 1 La Partea I

Teren

Nr cadastral	Suprafața (mp)*	Observații / Referințe
	3.885	

* Suprafața este determinată în planul de proiecție Stereo 70.



Date referitoare la teren

Crt	Categorie folosință	Intravilan	Suprafața (mp)	Tarla	Parcelă	Nr. topo	Observații / Referințe
1	padure	NU	3.885	-	-	-	

Lungime Segmente

1) Valorile lungimilor segmentelor sunt obținute din proiecție în plan.

Punct început	X / Y	Punct sfârșit	X / Y	Lungime segment (** (m)
1	582.421,963 636.449,962	2	582.425,441 636.451,704	3.89
2	582.425,441 636.451,704	3	582.433,153 636.455,507	8.599
3	582.433,153 636.455,507	4	582.437,379 636.458,42	5.133
4	582.437,379 636.458,42	5	582.446,582 636.472,509	16.828
5	582.446,582 636.472,509	6	582.449,322 636.489,296	17.009

Punct început	X / Y	Punct sfârșit	X / Y	Lungime segment (** (m)
6	582.449,322 636.489,296	7	582.452,924 636.491,093	4.025
7	582.452,924 636.491,093	8	582.459,801 636.502,791	13.57
8	582.459,801 636.502,791	9	582.454,576 636.519,628	17.629
9	582.454,576 636.519,628	10	582.448,013 636.535,881	17.528
10	582.448,013 636.535,881	11	582.446,212 636.547,174	11.436
11	582.446,212 636.547,174	12	582.444,517 636.551,826	4.951
12	582.444,517 636.551,826	13	582.441,649 636.555,268	4.48
13	582.441,649 636.555,268	14	582.433,922 636.554,018	7.827
14	582.433,922 636.554,018	15	582.422,69 636.550,714	11.708
15	582.422,69 636.550,714	16	582.419,961 636.541,534	9.577
16	582.419,961 636.541,534	17	582.411,425 636.535,401	10.511
17	582.411,425 636.535,401	18	582.396,871 636.529,526	15.695
18	582.396,871 636.529,526	1	582.421,963 636.449,962	83.427

** Lungimile segmentelor sunt determinate în planul de proiecție Stereo 70 și sunt rotunjite la 1 milimetru.

*** Distanța dintre puncte este formată din segmente cumulate ce sunt mai mici decât valoarea 1 milimetru.

**DATE DESPRE IMOBILUL NR. 9671**

Oficiul de Cadastru și Publicitate Imobiliară NEAMT
 Biroul de Cadastru și Publicitate Imobiliară Targu-Neamt

A. Partea I. Descrierea imobilului

TEREN Extravilan

Adresa: Jud. Neamt

Nr. Crt	Nr cadastral Nr. topografic	Suprafața* (mp)	Observații / Referințe
A1		2.181	Sector cadastral:197 Teren neimpregmuit;

B. Partea II. Proprietari și acte

Inscrieri privitoare la dreptul de proprietate și alte drepturi reale		Referințe
/		
Act Normativ nr. 7, din 13/03/1996 emis de GUVERNUL ROMÂNIEI;		
B1	Inscrierea provizorie, drept de PROPRIETATE, dobandit prin Lege, cota actuala 1/1, cota initiala 1/1 1) COMUNA PIPIRIG, CIF:99999999999999, PROPRIETAR NEIDENTIFICAT	A1

C. Partea III. SARCINI .

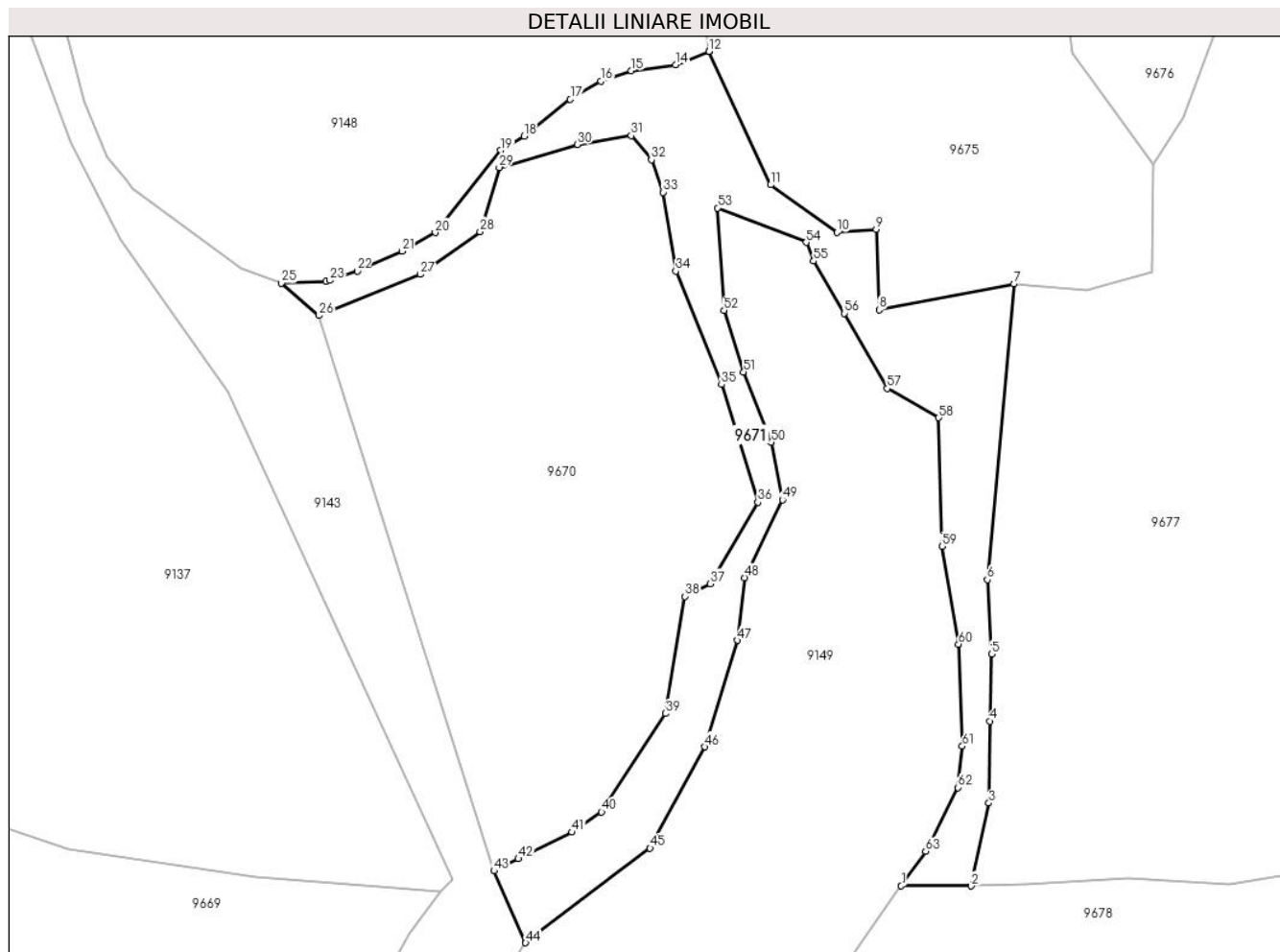
Inscrieri privind dezmembramintele dreptului de proprietate, drepturi reale de garanție și sarcini	Referințe
NU SUNT	

Anexa Nr. 1 La Partea I

Teren

Nr cadastral	Suprafața (mp)*	Observații / Referințe
	2.181	

* Suprafața este determinată în planul de proiecție Stereo 70.



Date referitoare la teren

Crt	Categorie folosință	Intravilan	Suprafața (mp)	Tarla	Parcelă	Nr. topo	Observații / Referințe
1	drum	NU	2.181	-	-	-	

Lungime Segmente

1) Valorile lungimilor segmentelor sunt obținute din proiecție în plan.

Punct început	X / Y	Punct sfârșit	X / Y	Lungime segment
1	582.480,364 636.447,83	2	582.490,37 636.447,821	10.006
2	582.490,37 636.447,821	3	582.492,91 636.459,69	12.138
3	582.492,91 636.459,69	4	582.493,104 636.471,399	11.711
4	582.493,104 636.471,399	5	582.493,298 636.481,039	9.642
5	582.493,298 636.481,039	6	582.492,699 636.491,682	10.66
6	582.492,699 636.491,682	7	582.496,539 636.534,029	42.521
7	582.496,539 636.534,029	8	582.477,172 636.530,323	19.718
8	582.477,172 636.530,323	9	582.476,751 636.541,866	11.551
9	582.476,751 636.541,866	10	582.471,119 636.541,408	5.651
10	582.471,119 636.541,408	11	582.461,625 636.548,236	11.694
11	582.461,625 636.548,236	12	582.452,761 636.567,339	21.059
12	582.452,761 636.567,339	13	582.452,762 636.567,332	0.007
13	582.452,762 636.567,332	14	582.448,006 636.565,41	5.13
14	582.448,006 636.565,41	15	582.441,627 636.564,582	6.433
15	582.441,627 636.564,582	16	582.437,262 636.563,076	4.617
16	582.437,262 636.563,076	17	582.432,903 636.560,481	5.073
17	582.432,903 636.560,481	18	582.426,268 636.555,204	8.478
18	582.426,268 636.555,204	19	582.422,944 636.553,169	3.897

Punct început	X / Y	Punct sfârșit	X / Y	Lungime segment	Punct început	X / Y	Punct sfârșit	X / Y	Lungime segment	Punct început	X / Y	Punct sfârșit	X / Y	Lungime segment
19	582.422,944 636.553,169	20	582.413,537 636.541,393	15.072	20	582.413,537 636.541,393	21	582.408,789 636.538,72	5.449	21	582.408,789 636.538,72	22	582.402,335 636.535,909	7.04
22	582.402,335 636.535,909	23	582.398,383 636.534,55	4.179	23	582.398,383 636.534,55	24	582.397,835 636.534,382	0.573	24	582.397,835 636.534,382	25	582.391,454 636.534,122	6.386
25	582.391,454 636.534,122	26	582.396,871 636.529,526	7.104	26	582.396,871 636.529,526	27	582.411,425 636.535,401	15.695	27	582.411,425 636.535,401	28	582.419,961 636.541,534	10.511
28	582.419,961 636.541,534	29	582.422,69 636.550,714	9.577	29	582.422,69 636.550,714	30	582.433,922 636.554,018	11.708	30	582.433,922 636.554,018	31	582.441,649 636.555,268	7.827
31	582.441,649 636.555,268	32	582.444,517 636.551,826	4.48	32	582.444,517 636.551,826	33	582.446,212 636.547,174	4.951	33	582.446,212 636.547,174	34	582.448,013 636.535,881	11.436
34	582.448,013 636.535,881	35	582.454,576 636.519,628	17.528	35	582.454,576 636.519,628	36	582.459,801 636.502,791	17.629	36	582.459,801 636.502,791	37	582.452,924 636.491,093	13.57
37	582.452,924 636.491,093	38	582.449,322 636.489,296	4.025	38	582.449,322 636.489,296	39	582.446,582 636.472,509	17.009	39	582.446,582 636.472,509	40	582.437,379 636.458,42	16.828
40	582.437,379 636.458,42	41	582.433,153 636.455,507	5.133	41	582.433,153 636.455,507	42	582.425,441 636.451,704	8.599	42	582.425,441 636.451,704	43	582.421,963 636.449,962	3.89
43	582.421,963 636.449,962	44	582.426,497 636.439,677	11.24	44	582.426,497 636.439,677	45	582.444,338 636.453,219	22.398	45	582.444,338 636.453,219	46	582.452,221 636.467,725	16.51
46	582.452,221 636.467,725	47	582.456,825 636.482,988	15.942	47	582.456,825 636.482,988	48	582.457,919 636.491,966	9.044	48	582.457,919 636.491,966	49	582.463,333 636.503,105	12.385
49	582.463,333 636.503,105	50	582.461,743 636.511,371	8.418	50	582.461,743 636.511,371	51	582.457,756 636.521,439	10.829	51	582.457,756 636.521,439	52	582.454,951 636.530,247	9.244
52	582.454,951 636.530,247	53	582.454,011 636.544,918	14.701	53	582.454,011 636.544,918	54	582.466,73 636.539,988	13.641	54	582.466,73 636.539,988	55	582.467,778 636.537,302	2.883
55	582.467,778 636.537,302	56	582.472,176 636.529,823	8.676	56	582.472,176 636.529,823	57	582.478,345 636.519,064	12.402	57	582.478,345 636.519,064	58	582.485,726 636.514,879	8.485
58	582.485,726 636.514,879	59	582.486,181 636.496,435	18.45	59	582.486,181 636.496,435	60	582.488,557 636.482,451	14.184	60	582.488,557 636.482,451	61	582.489,096 636.467,814	14.647
61	582.489,096 636.467,814	62	582.488,474 636.461,895	5.952	62	582.488,474 636.461,895	63	582.483,856 636.452,808	10.193	63	582.483,856 636.452,808	1	582.480,364 636.447,83	6.081

** Lungimile segmentelor sunt determinate în planul de proiecție Stereo 70 și sunt rotunjite la 1 milimetru.

*** Distanța dintre puncte este formată din segmente cumulate ce sunt mai mici decât valoarea 1 milimetru.

**DATE DESPRE IMOBILUL NR. 9672**

Oficiul de Cadastru și Publicitate Imobiliară NEAMT
Biroul de Cadastru și Publicitate Imobiliară Targu-Neamt

A. Partea I. Descrierea imobilului

TEREN Extravilan

Adresa: Jud. Neamt

Nr. Crt	Nr cadastral Nr. topografic	Suprafața* (mp)	Observații / Referințe
A1		3.258	Sector cadastral:197 Teren neimprejmuit;

B. Partea II. Proprietari și acte

Inscrieri privitoare la dreptul de proprietate și alte drepturi reale		Referințe
/		
Act Normativ nr. 7, din 13/03/1996 emis de GUVERNUL ROMÂNIEI;		
B1	Inscrierea provizorie, drept de PROPRIETATE, dobandit prin Lege, cota actuala 1/1, cota initiala 1/1 1) COMUNA PIPIRIG, CIF:99999999999999, PROPRIETAR NEIDENTIFICAT	A1

C. Partea III. SARCINI .

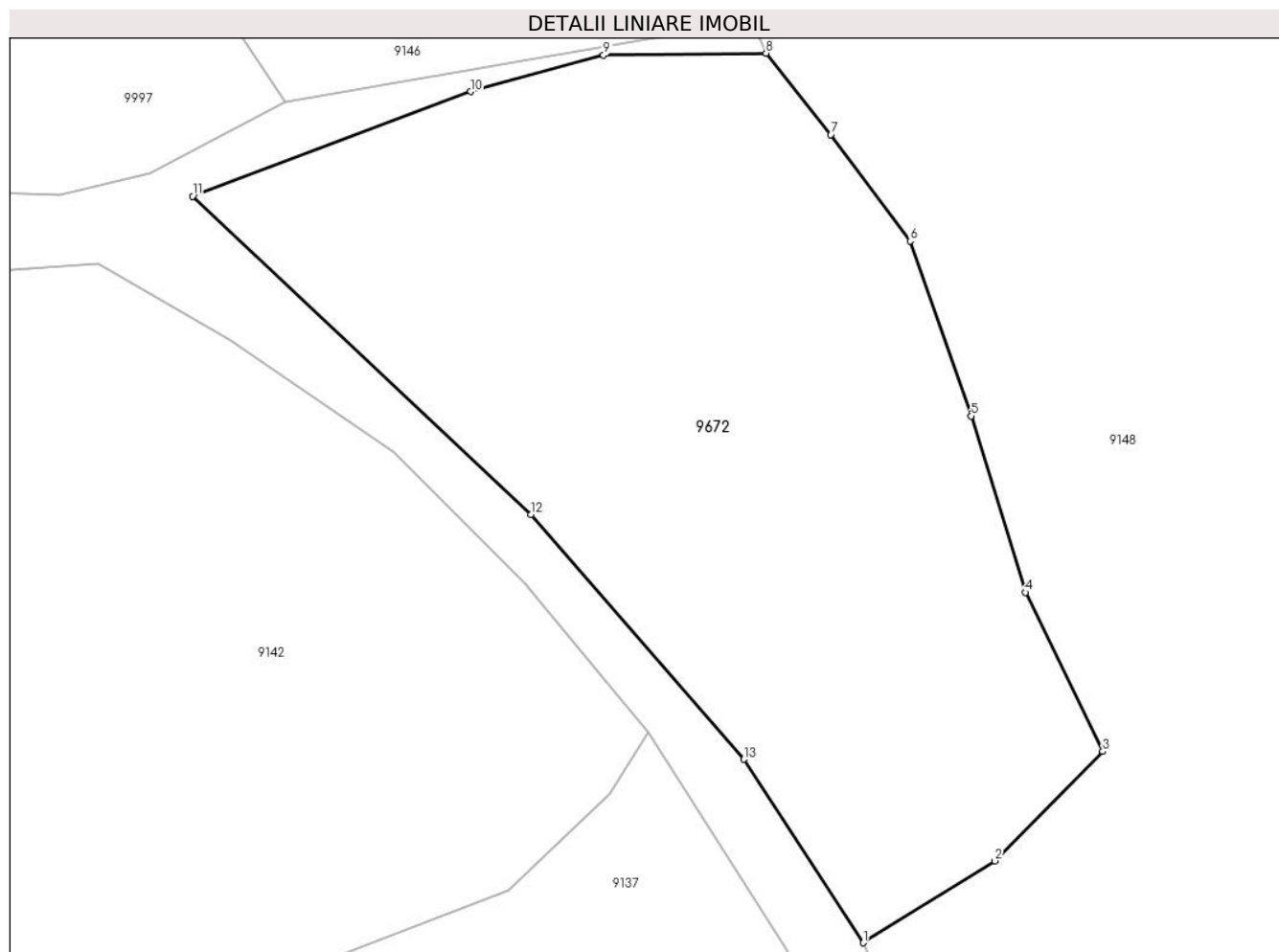
Inscrieri privind dezmembramintele dreptului de proprietate, drepturi reale de garanție și sarcini	Referințe
NU SUNT	

Anexa Nr. 1 La Partea I

Teren

Nr cadastral	Suprafața (mp)*	Observații / Referințe
	3.258	

* Suprafața este determinată în planul de proiecție Stereo 70.



Date referitoare la teren

Crt	Categorie folosință	Intravilan	Suprafața (mp)	Tarla	Parcelă	Nr. topo	Observații / Referințe
1	faneata	NU	2.169	-	-	-	
2	pasune	NU	1.089	-	-	-	Pășune împădurită

Lungime Segmente

1) Valorile lungimilor segmentelor sunt obținute din proiecție în plan.

Punct început	X / Y	Punct sfârșit	X / Y	Lungime segment (** (m)
1	582.347,501 636.596,9	2	582.359,62 636.604,439	14.273
2	582.359,62 636.604,439	3	582.369,567 636.614,506	14.152
3	582.369,567 636.614,506	4	582.362,423 636.629,164	16.306
4	582.362,423 636.629,164	5	582.357,43 636.645,407	16.993

Punct început	X / Y	Punct sfârșit	X / Y	Lungime segment (** (m)
5	582.357,43 636.645,407	6	582.351,808 636.661,502	17.049
6	582.351,808 636.661,502	7	582.344,504 636.671,314	12.232
7	582.344,504 636.671,314	8	582.338,539 636.678,802	9.573
8	582.338,539 636.678,802	9	582.323,567 636.678,617	14.973
9	582.323,567 636.678,617	10	582.311,34 636.675,267	12.678
10	582.311,34 636.675,267	11	582.285,704 636.665,641	27.384
11	582.285,704 636.665,641	12	582.316,879 636.636,334	42.788
12	582.316,879 636.636,334	13	582.336,508 636.613,792	29.89
13	582.336,508 636.613,792	1	582.347,501 636.596,9	20.154

** Lungimile segmentelor sunt determinate în planul de proiecție Stereo 70 și sunt rotunjite la 1 milimetru.

*** Distanța dintre puncte este formată din segmente cumulate ce sunt mai mici decât valoarea 1 milimetru.

**DATE DESPRE IMOBILUL NR. 9673**

Oficiul de Cadastru și Publicitate Imobiliară NEAMT
Biroul de Cadastru și Publicitate Imobiliară Targu-Neamt

A. Partea I. Descrierea imobilului

TEREN Necunoscut

Adresa: Loc. Dolhesti, Jud. Neamt, si extravilan UAT Pipirig

Nr. Crt	Nr cadastral Nr. topografic	Suprafața* (mp)	Observații / Referințe
A1		6.353	Sector cadastral:197 Teren neimprejmuit;

B. Partea II. Proprietari și acte

Inscrieri privitoare la dreptul de proprietate și alte drepturi reale		Referințe
/		
Act Normativ nr. 7, din 13/03/1996 emis de GUVERNUL ROMÂNIEI;		
B1	Inscrierea provizorie, drept de PROPRIETATE, dobandit prin Lege, cota actuala 1/1, cota initiala 1/1 1) COMUNA PIPIRIG, CIF:99999999999999, PROPRIETAR NEIDENTIFICAT	A1

C. Partea III. SARCINI .

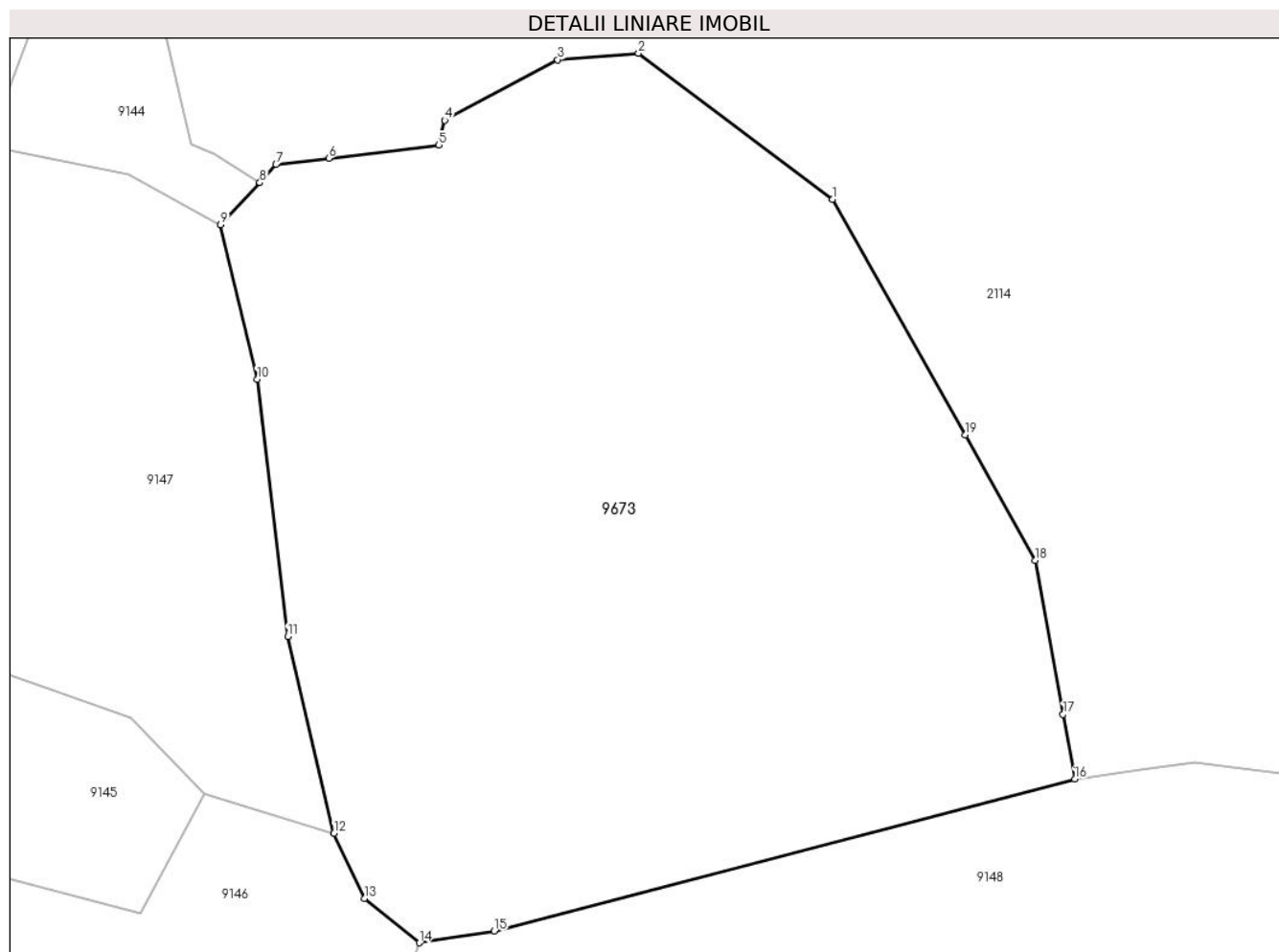
Inscrieri privind dezmembramintele dreptului de proprietate, drepturi reale de garanție și sarcini	Referințe
NU SUNT	

Anexa Nr. 1 La Partea I

Teren

Nr cadastral	Suprafața (mp)*	Observații / Referințe
	6.353	

* Suprafața este determinată în planul de proiecție Stereo 70.



Date referitoare la teren

Crt	Categorie folosință	Intravilan	Suprafața (mp)	Tarla	Parcelă	Nr. topo	Observații / Referințe
1	pasune	NU	5.824	-	-	-	Pășune împădurită
1	pasune	DA	529	-	-	-	Pășune împădurită

Lungime Segmente

1) Valorile lungimilor segmentelor sunt obținute din proiecție în plan.

Punct început	X / Y	Punct sfârșit	X / Y	Lungime segment (** (m)
1	582.358,205 636.848,79	2	582.336,857 636.864,874	26.729
2	582.336,857 636.864,874	3	582.327,943 636.864,164	8.942
3	582.327,943 636.864,164	4	582.315,529 636.857,481	14.099
4	582.315,529 636.857,481	5	582.314,883 636.854,776	2.781

Punct început	X / Y	Punct sfârșit	X / Y	Lungime segment (** (m)
5	582.314,883 636.854,776	6	582.302,746 636.853,326	12.223
6	582.302,746 636.853,326	7	582.296,954 636.852,628	5.834
7	582.296,954 636.852,628	8	582.295,16 636.850,632	2.684
8	582.295,16 636.850,632	9	582.290,843 636.845,986	6.342
9	582.290,843 636.845,986	10	582.294,866 636.829,018	17.438
10	582.294,866 636.829,018	11	582.298,229 636.800,701	28.516
11	582.298,229 636.800,701	12	582.303,325 636.779,051	22.242
12	582.303,325 636.779,051	13	582.306,659 636.771,904	7.886
13	582.306,659 636.771,904	14	582.312,724 636.767,019	7.788
14	582.312,724 636.767,019	15	582.320,961 636.768,309	8.337
15	582.320,961 636.768,309	16	582.384,868 636.785,025	66.057
16	582.384,868 636.785,025	17	582.383,582 636.792,142	7.232
17	582.383,582 636.792,142	18	582.380,524 636.809,067	17.199
18	582.380,524 636.809,067	19	582.372,841 636.822,876	15.802
19	582.372,841 636.822,876	1	582.358,205 636.848,79	29.762

** Lungimile segmentelor sunt determinate în planul de proiecție Stereo 70 și sunt rotunjite la 1 milimetru.

*** Distanța dintre puncte este formată din segmente cumulate ce sunt mai mici decât valoarea 1 milimetru.

**DATE DESPRE IMOBILUL NR. 9674**

Oficiul de Cadastru și Publicitate Imobiliară NEAMT
Biroul de Cadastru și Publicitate Imobiliară Targu-Neamt

A. Partea I. Descrierea imobilului

TEREN Extravilan

Adresa: Jud. Neamt

Nr. Crt	Nr cadastral Nr. topografic	Suprafața* (mp)	Observații / Referințe
A1		11.001	Sector cadastral:197 Teren neimpregmuit;

B. Partea II. Proprietari și acte

Inscrieri privitoare la dreptul de proprietate și alte drepturi reale	Referințe
/	
Act Administrativ nr. 12932, din 17/08/2023 emis de PRIMARIA COMUNEI PIPIRIG;	
B1	A1
Inscrierea posesiei, drept de PROPRIETATE, dobandit prin Lege, cota actuala 1/1, cota initiala 1/1 1) DAVID ALEXANDRU	

C. Partea III. SARCINI .

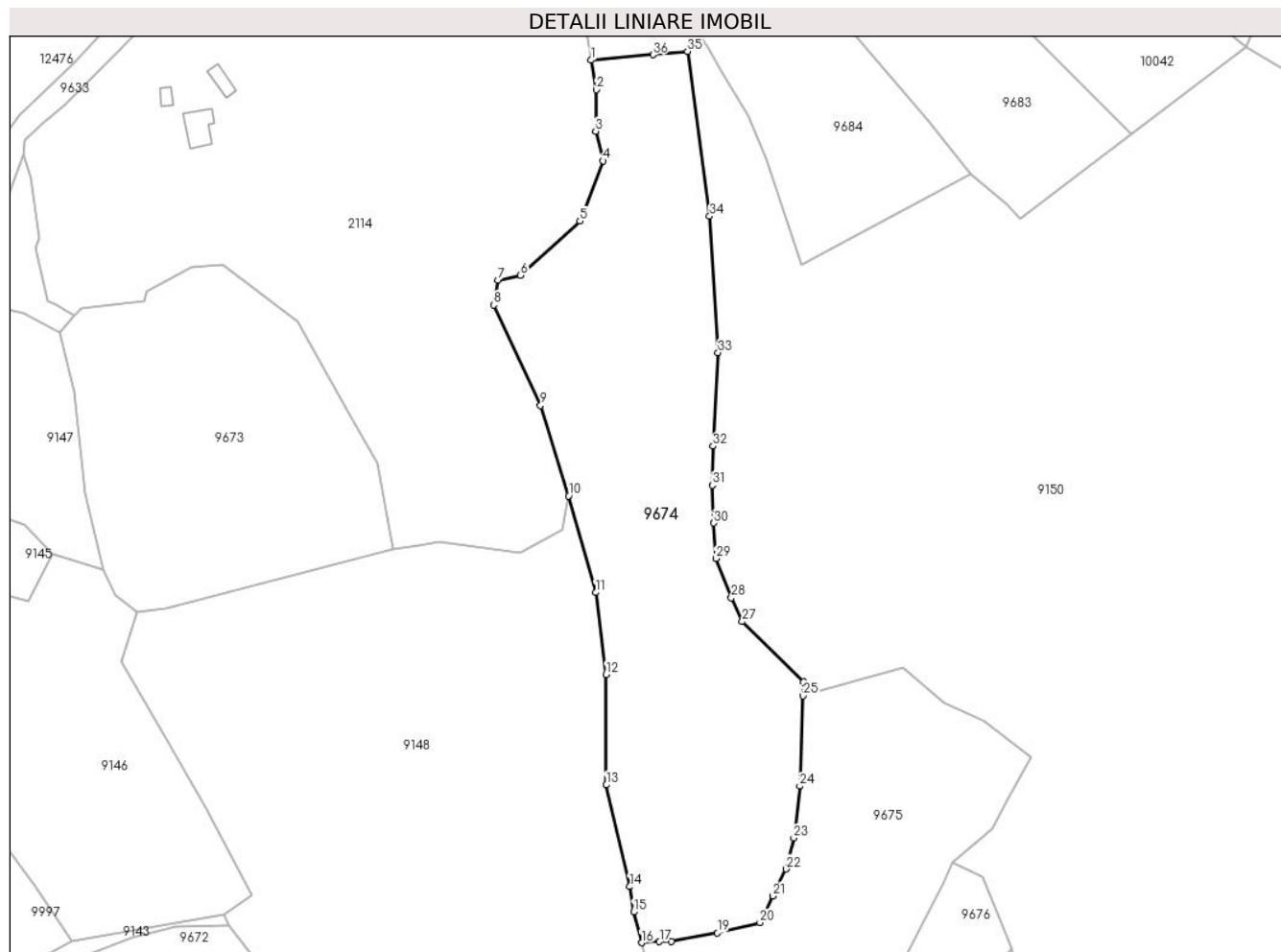
Inscrieri privind dezmembramintele dreptului de proprietate, drepturi reale de garanție și sarcini	Referințe
NU SUNT	

Anexa Nr. 1 La Partea I

Teren

Nr cadastral	Suprafața (mp)*	Observații / Referințe
	11.001	

* Suprafața este determinată în planul de proiecție Stereo 70.



Date referitoare la teren

Crt	Categorie folosință	Intra vilan	Suprafața (mp)	Tarla	Parcelă	Nr. topo	Observații / Referințe
1	faneata	NU	5.346	-	-	-	
2	pasune	NU	5.655	-	-	-	Pășune împădurită

Lungime Segmente

1) Valorile lungimilor segmentelor sunt obținute din proiecție în plan.

Punct început	X / Y	Punct sfârșit	X / Y	Lungime segment (** (m)
1	582.440,88 636.922,61	2	582.442,299 636.914,306	8.424
3	582.442,101 636.902,597	4	582.444,262 636.894,242	8.63
5	582.437,668 636.877,299	6	582.420,896 636.861,966	22.724
7	582.414,498 636.860,673	8	582.413,394 636.853,637	7.122

Punct început	X / Y	Punct sfârșit	X / Y	Lungime segment (** (m)
2	582.442,299 636.914,306	3	582.442,101 636.902,597	11.711
4	582.444,262 636.894,242	5	582.437,668 636.877,299	18.181
6	582.420,896 636.861,966	7	582.414,498 636.860,673	6.527
8	582.413,394 636.853,637	9	582.426,568 636.825,342	31.212

Punct început	X / Y	Punct sfârșit	X / Y	Lungime segment (** (m)
9	582.426,568 636.825,342	10	582.434,468 636.799,854	26.684
11	582.442,13 636.772,614	12	582.445,096 636.749,559	23.245
13	582.445,123 636.718,437	14	582.451,692 636.689,762	29.418
15	582.452,835 636.682,647	16	582.455,049 636.673,955	8.97
17	582.460,123 636.674,283	18	582.463,426 636.674,283	3.303
19	582.476,484 636.676,714	20	582.488,437 636.679,592	12.295
21	582.492,118 636.687,155	22	582.495,799 636.694,718	8.411
23	582.497,986 636.703,456	24	582.499,67 636.718,079	14.72
25	582.500,62 636.743,528	26	582.500,743 636.747,501	3.975
27	582.483,448 636.764,437	28	582.480,405 636.771,15	7.37
29	582.476,057 636.782,205	30	582.475,429 636.792,207	10.022
31	582.474,998 636.802,83	32	582.475,259 636.813,845	11.018
33	582.476,643 636.840,211	34	582.474,265 636.878,665	38.527
35	582.467,997 636.925,095	36	582.458,27 636.924,172	9.771

Punct început	X / Y	Punct sfârșit	X / Y	Lungime segment (** (m)
10	582.434,468 636.799,854	11	582.442,13 636.772,614	28.297
12	582.445,096 636.749,559	13	582.445,123 636.718,437	31.122
14	582.451,692 636.689,762	15	582.452,835 636.682,647	7.206
16	582.455,049 636.673,955	17	582.460,123 636.674,283	5.085
18	582.463,426 636.674,283	19	582.476,484 636.676,714	13.282
20	582.488,437 636.679,592	21	582.492,118 636.687,155	8.411
22	582.495,799 636.694,718	23	582.497,986 636.703,456	9.008
24	582.499,67 636.718,079	25	582.500,62 636.743,528	25.467
26	582.500,743 636.747,501	27	582.483,448 636.764,437	24.206
28	582.480,405 636.771,15	29	582.476,057 636.782,205	11.879
30	582.475,429 636.792,207	31	582.474,998 636.802,83	10.632
32	582.475,259 636.813,845	33	582.476,643 636.840,211	26.402
34	582.474,265 636.878,665	35	582.467,997 636.925,095	46.851
36	582.458,27 636.924,172	1	582.440,88 636.922,61	17.46

** Lungimile segmentelor sunt determinate în planul de proiecție Stereo 70 și sunt rotunjite la 1 milimetru.

*** Distanța dintre puncte este formată din segmente cumulate ce sunt mai mici decât valoarea 1 milimetru.

**DATE DESPRE IMOBILUL NR. 9675**

Oficiul de Cadastru și Publicitate Imobiliară NEAMT
Biroul de Cadastru și Publicitate Imobiliară Targu-Neamt

A. Partea I. Descrierea imobilului

TEREN Extravilan

Adresa: Jud. Neamt

Nr. Crt	Nr cadastral Nr. topografic	Suprafața* (mp)	Observații / Referințe
A1		11.596	Sector cadastral:197 Teren imprejmuit;

B. Partea II. Proprietari și acte

Inscrieri privitoare la dreptul de proprietate și alte drepturi reale		Referințe
/		
Act Administrativ nr. 11696, din 18/07/2023 emis de PRIMARIA COMUNAI PIPIRIG;		
B1	Inscrierea posesiei, drept de PROPRIETATE, dobandit prin Lege, cota actuala 1/1, cota initiala 1/1 1) ȚIRDEA IOAN 2) ȚIRDEA MARICICA	A1

C. Partea III. SARCINI .

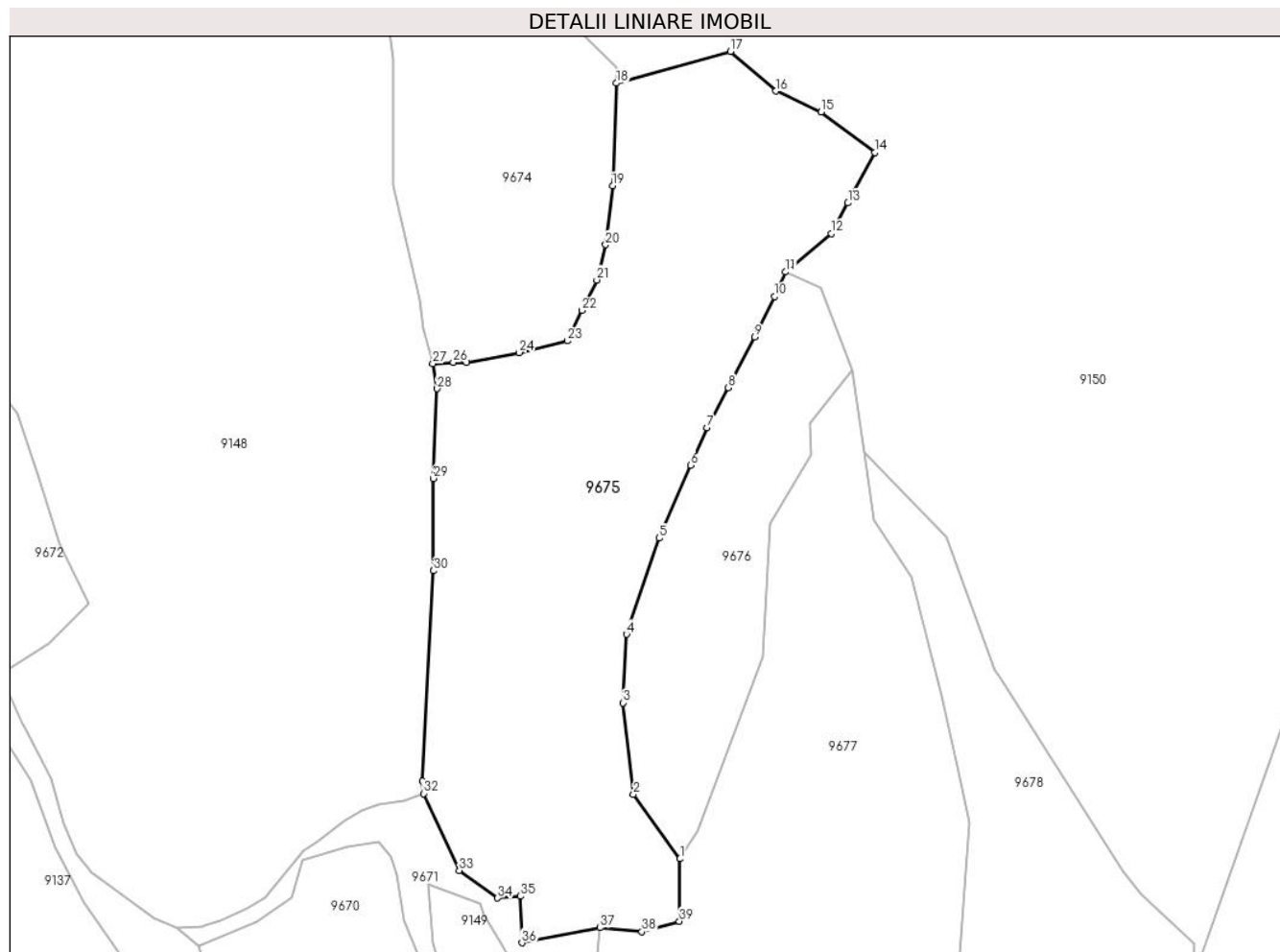
Inscrieri privind dezmembramintele dreptului de proprietate, drepturi reale de garanție și sarcini	Referințe
NU SUNT	

Anexa Nr. 1 La Partea I

Teren

Nr cadastral	Suprafața (mp)*	Observații / Referințe
	11.596	

* Suprafața este determinată în planul de proiecție Stereo 70.



Date referitoare la teren

Crt	Categorie folosință	Intra vilan	Suprafața (mp)	Tarla	Parcelă	Nr. topo	Observații / Referințe
1	faneata	NU	11.596	-	-	-	

Lungime Segmente

1) Valorile lungimilor segmentelor sunt obținute din proiecție în plan.

Punct început	X / Y	Punct sfârșit	X / Y	Lungime segment (** (m)
1	582.516,415 636.551,137	2	582.504,878 636.567,168	19.751
3	582.502,271 636.589,833	4	582.503,162 636.606,808	16.998
5	582.511,25 636.630,674	6	582.519,019 636.648,728	19.655
7	582.523,112 636.658,05	8	582.528,405 636.668,013	11.282
9	582.534,968 636.680,545	10	582.539,886 636.690,593	11.187

Punct început	X / Y	Punct sfârșit	X / Y	Lungime segment (** (m)
2	582.504,878 636.567,168	3	582.502,271 636.589,833	22.814
4	582.503,162 636.606,808	5	582.511,25 636.630,674	25.199
6	582.519,019 636.648,728	7	582.523,112 636.658,05	10.181
8	582.528,405 636.668,013	9	582.534,968 636.680,545	14.147
10	582.539,886 636.690,593	11	582.542,671 636.696,731	6.74

Punct început	X / Y	Punct sfârșit	X / Y	Lungime segment (** (m)
11	582.542,671 636.696,731	12	582.554,027 636.706,198	14.785
13	582.558,123 636.713,833	14	582.564,818 636.726,312	14.162
15	582.551,502 636.736,431	16	582.540,222 636.741,564	12.393
17	582.528,962 636.751,415	18	582.500,62 636.743,528	29.419
19	582.499,67 636.718,079	20	582.497,986 636.703,456	14.72
21	582.495,799 636.694,718	22	582.492,118 636.687,155	8.411
23	582.488,437 636.679,592	24	582.476,484 636.676,714	12.295
25	582.463,426 636.674,283	26	582.460,123 636.674,283	3.303
27	582.455,049 636.673,955	28	582.456,122 636.667,776	6.271
29	582.455,218 636.645,509	30	582.455,218 636.622,614	22.895
31	582.452,478 636.570,386	32	582.452,761 636.567,339	3.06
33	582.461,625 636.548,236	34	582.471,119 636.541,408	11.694
35	582.476,751 636.541,866	36	582.477,172 636.530,323	11.551
37	582.496,539 636.534,029	38	582.506,974 636.533,086	10.478
39	582.516,262 636.535,663	1	582.516,415 636.551,137	15.475

Punct început	X / Y	Punct sfârșit	X / Y	Lungime segment (** (m)
12	582.554,027 636.706,198	13	582.558,123 636.713,833	8.664
14	582.564,818 636.726,312	15	582.551,502 636.736,431	16.725
16	582.540,222 636.741,564	17	582.528,962 636.751,415	14.961
18	582.500,62 636.743,528	19	582.499,67 636.718,079	25.467
20	582.497,986 636.703,456	21	582.495,799 636.694,718	9.008
22	582.492,118 636.687,155	23	582.488,437 636.679,592	8.411
24	582.476,484 636.676,714	25	582.463,426 636.674,283	13.282
26	582.460,123 636.674,283	27	582.455,049 636.673,955	5.085
28	582.456,122 636.667,776	29	582.455,218 636.645,509	22.285
30	582.455,218 636.622,614	31	582.452,478 636.570,386	52.3
32	582.452,761 636.567,339	33	582.461,625 636.548,236	21.059
34	582.471,119 636.541,408	35	582.476,751 636.541,866	5.651
36	582.477,172 636.530,323	37	582.496,539 636.534,029	19.718
38	582.506,974 636.533,086	39	582.516,262 636.535,663	9.639

** Lungimile segmentelor sunt determinate în planul de proiecție Stereo 70 și sunt rotunjite la 1 milimetru.

*** Distanța dintre puncte este formată din segmente cumulate ce sunt mai mici decât valoarea 1 milimetru.

**DATE DESPRE IMOBILUL NR. 9676**

Oficiul de Cadastru și Publicitate Imobiliară NEAMT
Biroul de Cadastru și Publicitate Imobiliară Targu-Neamt

A. Partea I. Descrierea imobilului

TEREN Extravilan

Adresa: Jud. Neamt

Nr. Crt	Nr cadastral Nr. topografic	Suprafața* (mp)	Observații / Referințe
A1		3.572	Sector cadastral:197 Teren neimprejmuit;

B. Partea II. Proprietari și acte

Inscrieri privitoare la dreptul de proprietate și alte drepturi reale		Referințe
/		
Act Normativ nr. 7, din 13/03/1996 emis de GUVERNUL ROMÂNIEI;		
B1	Inscrierea provizorie, drept de PROPRIETATE, dobandit prin Lege, cota actuala 1/1, cota initiala 1/1 1) COMUNA PIPIRIG, CIF:99999999999999, PROPRIETAR NEIDENTIFICAT	A1

C. Partea III. SARCINI .

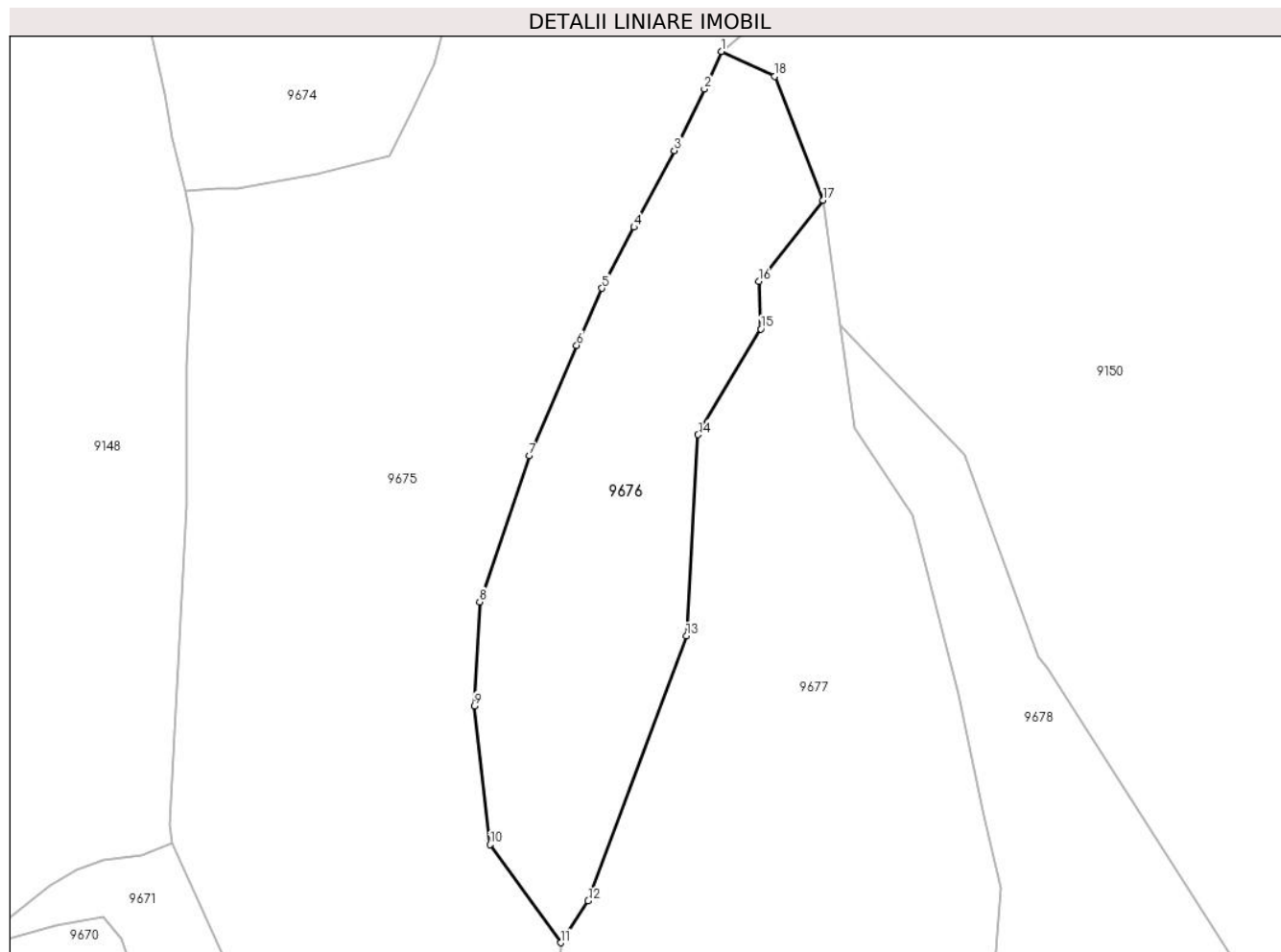
Inscrieri privind dezmembramintele dreptului de proprietate, drepturi reale de garanție și sarcini	Referințe
NU SUNT	

Anexa Nr. 1 La Partea I

Teren

Nr cadastral	Suprafața (mp)*	Observații / Referințe
	3.572	

* Suprafața este determinată în planul de proiecție Stereo 70.



Date referitoare la teren

Crt	Categorie folosință	Intravilan	Suprafața (mp)	Tarla	Parcelă	Nr. topo	Observații / Referințe
1	padure	NU	3.572	-	-	-	

Lungime Segmente

1) Valorile lungimilor segmentelor sunt obținute din proiecție în plan.

Punct început	X / Y	Punct sfârșit	X / Y	Lungime segment (** (m)
1	582.542,671 636.696,731	2	582.539,886 636.690,593	6.74
2	582.539,886 636.690,593	3	582.534,968 636.680,545	11.187
3	582.534,968 636.680,545	4	582.528,405 636.668,013	14.147
4	582.528,405 636.668,013	5	582.523,112 636.658,05	11.282
5	582.523,112 636.658,05	6	582.519,019 636.648,728	10.181

Punct început	X / Y	Punct sfârșit	X / Y	Lungime segment (** (m)
6	582.519,019 636.648,728	7	582.511,25 636.630,674	19.655
7	582.511,25 636.630,674	8	582.503,162 636.606,808	25.199
8	582.503,162 636.606,808	9	582.502,271 636.589,833	16.998
9	582.502,271 636.589,833	10	582.504,878 636.567,168	22.814
10	582.504,878 636.567,168	11	582.516,415 636.551,137	19.751
11	582.516,415 636.551,137	12	582.520,897 636.557,98	8.18
12	582.520,897 636.557,98	13	582.536,961 636.601,249	46.155
13	582.536,961 636.601,249	14	582.538,882 636.634,13	32.937
14	582.538,882 636.634,13	15	582.549,113 636.651,396	20.07
15	582.549,113 636.651,396	16	582.548,808 636.659,158	7.768
16	582.548,808 636.659,158	17	582.559,304 636.672,452	16.938
17	582.559,304 636.672,452	18	582.551,381 636.692,647	21.694
18	582.551,381 636.692,647	1	582.542,671 636.696,731	9.62

** Lungimile segmentelor sunt determinate în planul de proiecție Stereo 70 și sunt rotunjite la 1 milimetru.

*** Distanța dintre puncte este formată din segmente cumulate ce sunt mai mici decât valoarea 1 milimetru.

**DATE DESPRE IMOBILUL NR. 9677**

Oficiul de Cadastru și Publicitate Imobiliară NEAMT
Biroul de Cadastru și Publicitate Imobiliară Targu-Neamt

A. Partea I. Descrierea imobilului

TEREN Extravilan

Adresa: Jud. Neamt

Nr. Crt	Nr cadastral Nr. topografic	Suprafața* (mp)	Observații / Referințe
A1		12.182	Sector cadastral:197 Teren neimpregmuit;

B. Partea II. Proprietari și acte

Inscrieri privitoare la dreptul de proprietate și alte drepturi reale		Referințe
/		
Act Normativ nr. 7, din 13/03/1996 emis de GUVERNUL ROMÂNIEI;		
B1	Inscrierea provizorie, drept de PROPRIETATE, dobandit prin Lege, cota actuala 1/1, cota initiala 1/1	A1
1) COMUNA PIPIRIG, CIF:99999999999999, PROPRIETAR NEIDENTIFICAT		

C. Partea III. SARCINI .

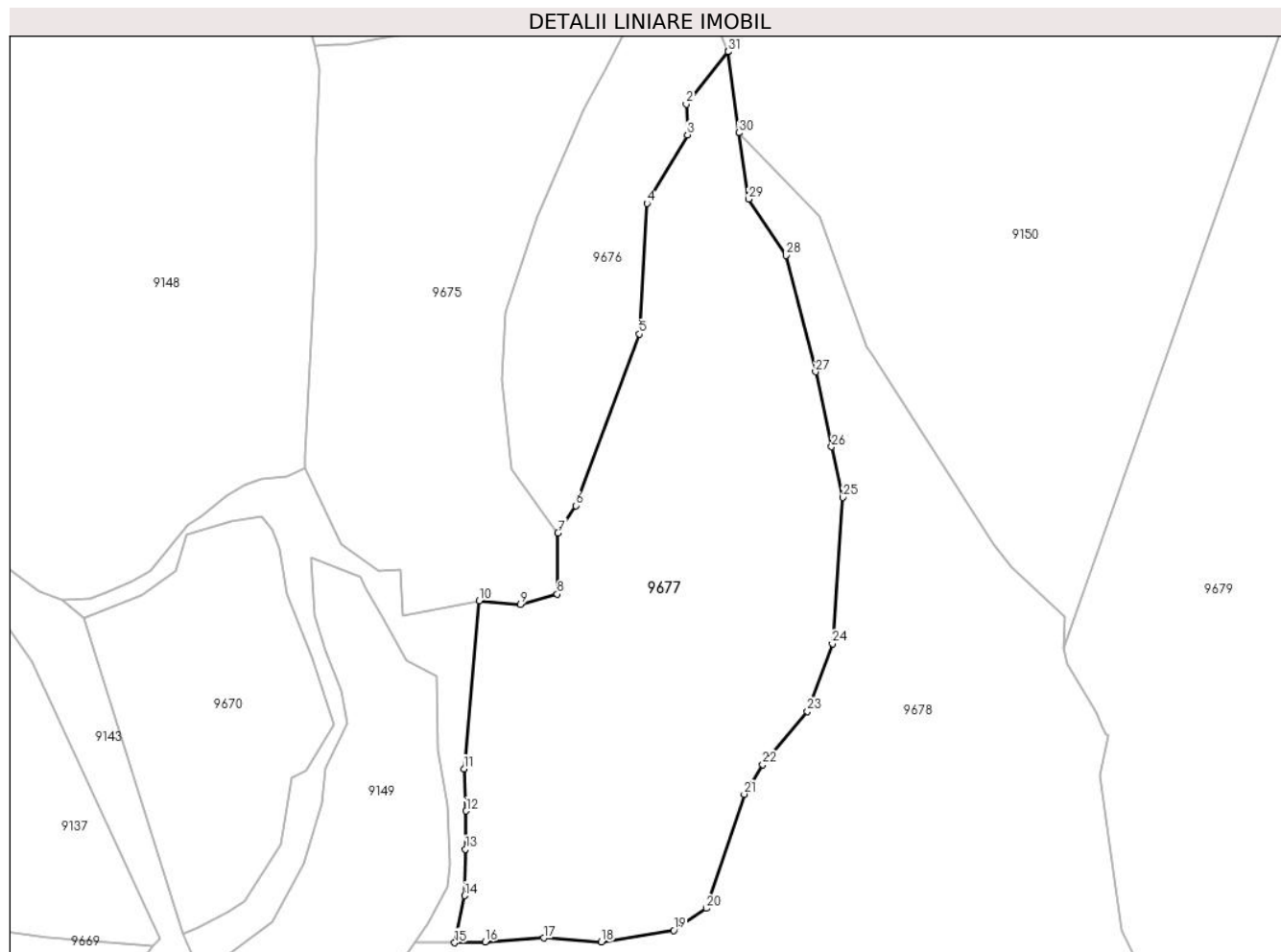
Inscrieri privind dezmembramintele dreptului de proprietate, drepturi reale de garanție și sarcini	Referințe
NU SUNT	

Anexa Nr. 1 La Partea I

Teren

Nr cadastral	Suprafața (mp)*	Observații / Referințe
	12.182	

* Suprafața este determinată în planul de proiecție Stereo 70.



Date referitoare la teren

Crt	Categorie folosință	Intravilan	Suprafața (mp)	Tarla	Parcelă	Nr. topo	Observații / Referințe
1	padure	NU	12.182	-	-	-	

Lungime Segmente

1) Valorile lungimilor segmentelor sunt obținute din proiecție în plan.

Punct început	X / Y	Punct sfârșit	X / Y	Lungime segment (** (m)
1	582.559,304 636.672,452	2	582.548,808 636.659,158	16.938
3	582.549,113 636.651,396	4	582.538,882 636.634,13	20.07
5	582.536,961 636.601,249	6	582.520,897 636.557,98	46.155
7	582.516,415 636.551,137	8	582.516,262 636.535,663	15.475
9	582.506,974 636.533,086	10	582.496,539 636.534,029	10.478

Punct început	X / Y	Punct sfârșit	X / Y	Lungime segment (** (m)
2	582.548,808 636.659,158	3	582.549,113 636.651,396	7.768
4	582.538,882 636.634,13	5	582.536,961 636.601,249	32.937
6	582.520,897 636.557,98	7	582.516,415 636.551,137	8.18
8	582.516,262 636.535,663	9	582.506,974 636.533,086	9.639
10	582.496,539 636.534,029	11	582.492,699 636.491,682	42.521

Punct început	X / Y	Punct sfârșit	X / Y	Lungime segment (** (m)
11	582.492,699 636.491,682	12	582.493,298 636.481,039	10.66
13	582.493,104 636.471,399	14	582.492,91 636.459,69	11.711
15	582.490,37 636.447,821	16	582.498,073 636.448,078	7.707
17	582.512,816 636.448,996	18	582.527,408 636.448,014	14.625
19	582.545,678 636.450,969	20	582.553,839 636.456,474	9.844
21	582.563,449 636.485,249	22	582.568,133 636.492,697	8.798
23	582.579,356 636.506,163	24	582.585,7 636.523,165	18.147
25	582.588,296 636.560,066	26	582.585,475 636.572,832	13.074
27	582.581,42 636.591,709	28	582.573,988 636.621,023	30.241
29	582.564,512 636.635,206	30	582.562,091 636.651,966	16.934
31	582.559,335 636.672,374	1	582.559,304 636.672,452	0.084

Punct început	X / Y	Punct sfârșit	X / Y	Lungime segment (** (m)
12	582.493,298 636.481,039	13	582.493,104 636.471,399	9.642
14	582.492,91 636.459,69	15	582.490,37 636.447,821	12.138
16	582.498,073 636.448,078	17	582.512,816 636.448,996	14.772
18	582.527,408 636.448,014	19	582.545,678 636.450,969	18.507
20	582.553,839 636.456,474	21	582.563,449 636.485,249	30.337
22	582.568,133 636.492,697	23	582.579,356 636.506,163	17.53
24	582.585,7 636.523,165	25	582.588,296 636.560,066	36.992
26	582.585,475 636.572,832	27	582.581,42 636.591,709	19.308
28	582.573,988 636.621,023	29	582.564,512 636.635,206	17.057
30	582.562,091 636.651,966	31	582.559,335 636.672,374	20.593

** Lungimile segmentelor sunt determinate în planul de proiecție Stereo 70 și sunt rotunjite la 1 milimetru.

*** Distanța dintre puncte este formată din segmente cumulate ce sunt mai mici decât valoarea 1 milimetru.

**DATE DESPRE IMOBILUL NR. 9678**

Oficiul de Cadastru și Publicitate Imobiliară NEAMT
Biroul de Cadastru și Publicitate Imobiliară Targu-Neamt

A. Partea I. Descrierea imobilului

TEREN Extravilan

Adresa: Jud. Neamt

Nr. Crt	Nr cadastral Nr. topografic	Suprafața* (mp)	Observații / Referințe
A1		29.280	Sector cadastral:197 Teren neimpregmuit;

B. Partea II. Proprietari și acte

Inscrieri privitoare la dreptul de proprietate și alte drepturi reale		Referințe
/		
Act Normativ nr. 7, din 13/03/1996 emis de GUVERNUL ROMÂNIEI;		
B1	Inscrierea provizorie, drept de PROPRIETATE, dobandit prin Lege, cota actuala 1/1, cota initiala 1/1	A1
1) COMUNA PIPIRIG, CIF:99999999999999, PROPRIETAR NEIDENTIFICAT		

C. Partea III. SARCINI .

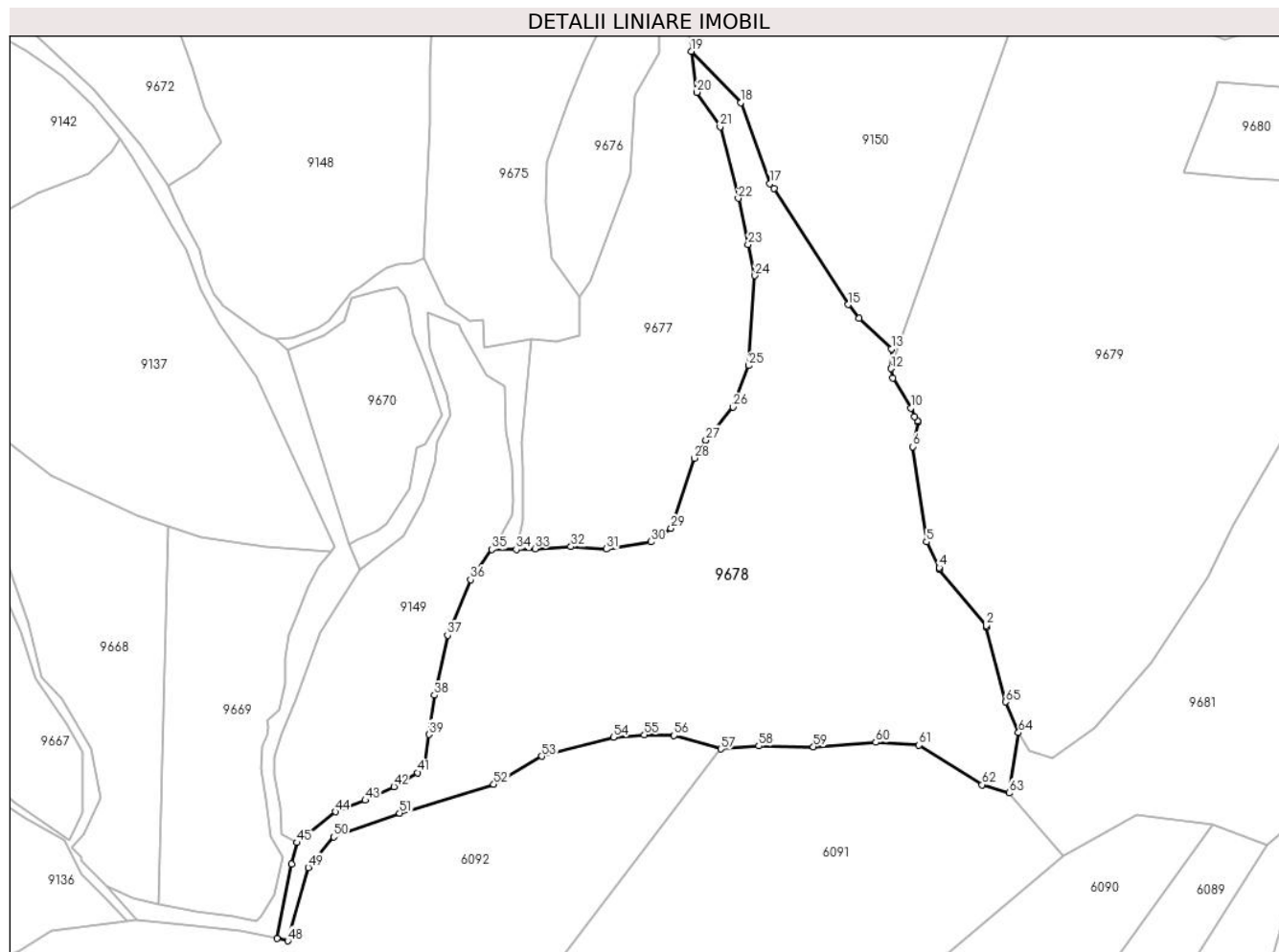
Inscrieri privind dezmembramintele dreptului de proprietate, drepturi reale de garanție și sarcini	Referințe
NU SUNT	

Anexa Nr. 1 La Partea I

Teren

Nr cadastral	Suprafața (mp)*	Observații / Referințe
	29.280	

* Suprafața este determinată în planul de proiecție Stereo 70.



Date referitoare la teren

Crt	Categorie folosință	Intravilan	Suprafața (mp)	Tarla	Parcelă	Nr. topo	Observații / Referințe
1	faneata	NU	4.494	-	-	-	
2	padure	NU	24.786	-	-	-	

Lungime Segmente

1) Valorile lungimilor segmentelor sunt obținute din proiecție în plan.

Punct început	X / Y	Punct sfârșit	X / Y	Lungime segment	Punct început	X / Y	Punct sfârșit	X / Y	Lungime segment	Punct început	X / Y	Punct sfârșit	X / Y	Lungime segment
1	582.683,111 636.415,968	2	582.683,162 636.416,627	0.661	2	582.683,162 636.416,627	3	582.663,74 636.439,617	30.096	3	582.663,74 636.439,617	4	582.663,911 636.440,394	0.796
4	582.663,911 636.440,394	5	582.658,618 636.450,938	11.798	5	582.658,618 636.450,938	6	582.653,097 636.489,993	39.443	6	582.653,097 636.489,993	7	582.655,186 636.500,041	10.263
7	582.655,186 636.500,041	8	582.654,85 636.500,453	0.532	8	582.654,85 636.500,453	9	582.653,653 636.502,221	2.135	9	582.653,653 636.502,221	10	582.652,164 636.505,813	3.888
10	582.652,164 636.505,813	11	582.644,91 636.518,15	14.312	11	582.644,91 636.518,15	12	582.644,085 636.521,917	3.856	12	582.644,085 636.521,917	13	582.644,233 636.530,069	8.153
13	582.644,233 636.530,069	14	582.630,915 636.542,557	18.257	14	582.630,915 636.542,557	15	582.626,421 636.548,161	7.183	15	582.626,421 636.548,161	16	582.596,014 636.595,775	56.495

Punct început	X / Y	Punct sfârșit	X / Y	Lungime segment	Punct început	X / Y	Punct sfârșit	X / Y	Lungime segment	Punct început	X / Y	Punct sfârșit	X / Y	Lungime segment
16	582.596,014 636.595,775	17	582.594,462 636.597,821	2.568	17	582.594,462 636.597,821	18	582.582,478 636.630,934	35.215	18	582.582,478 636.630,934	19	582.562,091 636.651,966	29.291
19	582.562,091 636.651,966	20	582.564,512 636.635,206	16.934	20	582.564,512 636.635,206	21	582.573,988 636.621,023	17.057	21	582.573,988 636.621,023	22	582.581,42 636.591,709	30.241
22	582.581,42 636.591,709	23	582.585,475 636.572,832	19.308	23	582.585,475 636.572,832	24	582.588,296 636.560,066	13.074	24	582.588,296 636.560,066	25	582.585,7 636.523,165	36.992
25	582.585,7 636.523,165	26	582.579,356 636.506,163	18.147	26	582.579,356 636.506,163	27	582.568,133 636.492,697	17.53	27	582.568,133 636.492,697	28	582.563,449 636.485,249	8.798
28	582.563,449 636.485,249	29	582.553,839 636.456,474	30.337	29	582.553,839 636.456,474	30	582.545,678 636.450,969	9.844	30	582.545,678 636.450,969	31	582.527,408 636.448,014	18.507
31	582.527,408 636.448,014	32	582.512,816 636.448,996	14.625	32	582.512,816 636.448,996	33	582.498,073 636.448,078	14.772	33	582.498,073 636.448,078	34	582.490,37 636.447,821	7.707
34	582.490,37 636.447,821	35	582.480,364 636.447,83	10.006	35	582.480,364 636.447,83	36	582.471,684 636.435,457	15.114	36	582.471,684 636.435,457	37	582.462,208 636.412,674	24.675
37	582.462,208 636.412,674	38	582.456,752 636.388,138	25.135	38	582.456,752 636.388,138	39	582.454,637 636.372,036	16.24	39	582.454,637 636.372,036	40	582.453,128 636.360,961	11.177
40	582.453,128 636.360,961	41	582.450,054 636.356,296	5.587	41	582.450,054 636.356,296	42	582.440,181 636.350,65	11.373	42	582.440,181 636.350,65	43	582.428,516 636.345,027	12.95
43	582.428,516 636.345,027	44	582.416,23 636.340,341	13.149	44	582.416,23 636.340,341	45	582.400,454 636.327,724	20.201	45	582.400,454 636.327,724	46	582.398,325 636.318,972	9.007
46	582.398,325 636.318,972	47	582.392,211 636.288,368	31.209	47	582.392,211 636.288,368	48	582.396,748 636.287,451	4.629	48	582.396,748 636.287,451	49	582.405,136 636.317,542	31.238
49	582.405,136 636.317,542	50	582.415,476 636.330,088	16.258	50	582.415,476 636.330,088	51	582.442,556 636.339,799	28.769	51	582.442,556 636.339,799	52	582.481,158 636.351,604	40.367
52	582.481,158 636.351,604	53	582.500,888 636.363,083	22.826	53	582.500,888 636.363,083	54	582.530,334 636.370,93	30.474	54	582.530,334 636.370,93	55	582.542,945 636.371,896	12.648
55	582.542,945 636.371,896	56	582.555,158 636.371,571	12.217	56	582.555,158 636.371,571	57	582.574,329 636.366,109	19.934	57	582.574,329 636.366,109	58	582.589,827 636.367,294	15.543
58	582.589,827 636.367,294	59	582.612,227 636.367,029	22.402	59	582.612,227 636.367,029	60	582.637,809 636.368,781	25.642	60	582.637,809 636.368,781	61	582.655,556 636.367,651	17.783
61	582.655,556 636.367,651	62	582.681,471 636.351,43	30.573	62	582.681,471 636.351,43	63	582.692,456 636.348,02	11.502	63	582.692,456 636.348,02	64	582.696,357 636.372,782	25.067
64	582.696,357 636.372,782	65	582.691,139 636.385,397	13.652	65	582.691,139 636.385,397	1	582.683,111 636.415,968	31.608					

** Lungimile segmentelor sunt determinate în planul de proiecție Stereo 70 și sunt rotunjite la 1 milimetru.

*** Distanța dintre puncte este formată din segmente cumulate ce sunt mai mici decât valoarea 1 milimetru.

**DATE DESPRE IMOBILUL NR. 9679**

Oficiul de Cadastru și Publicitate Imobiliară NEAMT
Biroul de Cadastru și Publicitate Imobiliară Targu-Neamt

A. Partea I. Descrierea imobilului

TEREN Extravilan

Adresa: Jud. Neamt

Nr. Crt	Nr cadastral Nr. topografic	Suprafața* (mp)	Observații / Referințe
A1		39.429	Sector cadastral:197 Teren neimpregmuit;

B. Partea II. Proprietari și acte

Inscrieri privitoare la dreptul de proprietate și alte drepturi reale		Referințe
/		
Act Normativ nr. 7, din 13/03/1996 emis de GUVERNUL ROMÂNIEI;		
B1	Inscrierea provizorie, drept de PROPRIETATE, dobandit prin Lege, cota actuala 1/1, cota initiala 1/1 1) COMUNA PIPIRIG, CIF:99999999999999, PROPRIETAR NEIDENTIFICAT	A1

C. Partea III. SARCINI .

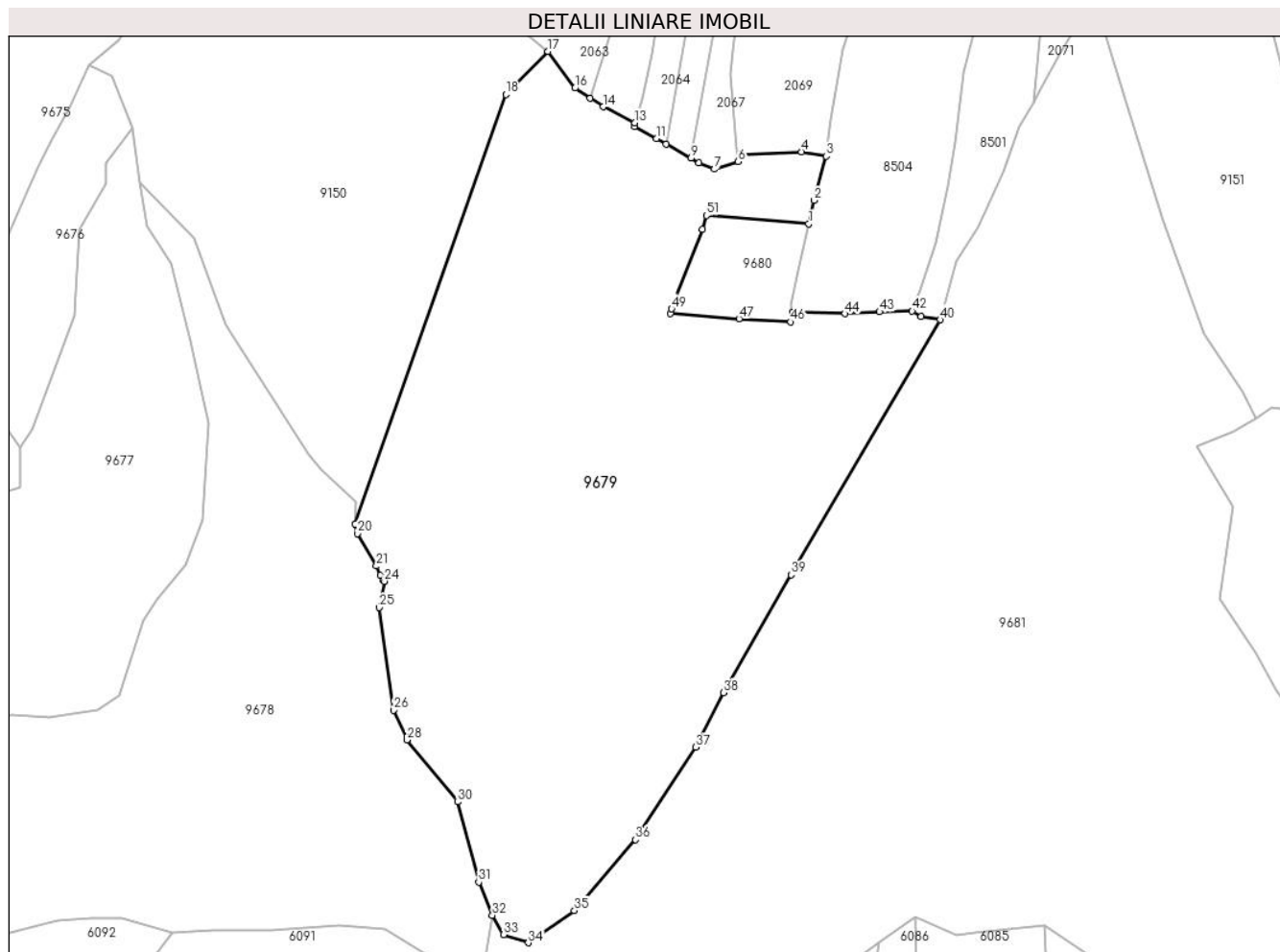
Inscrieri privind dezmembramintele dreptului de proprietate, drepturi reale de garanție și sarcini	Referințe
NU SUNT	

Anexa Nr. 1 La Partea I

Teren

Nr cadastral	Suprafața (mp)*	Observații / Referințe
	39.429	

* Suprafața este determinată în planul de proiecție Stereo 70.



Date referitoare la teren

Crt	Categorie folosință	Intravilan	Suprafața (mp)	Tarla	Parcelă	Nr. topo	Observații / Referințe
1	faneata	NU	3.924	-	-	-	
2	padure	NU	35.505	-	-	-	

Lungime Segmente

1) Valorile lungimilor segmentelor sunt obținute din proiecție în plan.

Punct început	X / Y	Punct sfârșit	X / Y	Lungime segment	Punct început	X / Y	Punct sfârșit	X / Y	Lungime segment	Punct început	X / Y	Punct sfârșit	X / Y	Lungime segment
1	582.816,99 636.636,201	2	582.819,01 636.645,125	9.15	2	582.819,01 636.645,125	3	582.823,696 636.661,899	17.416	3	582.823,696 636.661,899	4	582.814,313 636.663,569	9.53
4	582.814,313 636.663,569	5	582.791,467 636.662,518	22.87	5	582.791,467 636.662,518	6	582.790,037 636.659,835	3.04	6	582.790,037 636.659,835	7	582.781,023 636.656,987	9.453
7	582.781,023 636.656,987	8	582.775,155 636.659,398	6.344	8	582.775,155 636.659,398	9	582.772,069 636.661,161	3.554	9	582.772,069 636.661,161	10	582.762,618 636.666,56	10.884
10	582.762,618 636.666,56	11	582.758,999 636.668,627	4.168	11	582.758,999 636.668,627	12	582.750,657 636.673,257	9.541	12	582.750,657 636.673,257	13	582.750,744 636.674,678	1.424
13	582.750,744 636.674,678	14	582.738,615 636.680,72	13.551	14	582.738,615 636.680,72	15	582.733,674 636.684,012	5.937	15	582.733,674 636.684,012	16	582.727,894 636.687,862	6.945

Punct început	X / Y	Punct sfârșit	X / Y	Lungime segment	Punct început	X / Y	Punct sfârșit	X / Y	Lungime segment	Punct început	X / Y	Punct sfârșit	X / Y	Lungime segment
16	582.727,894 636.687,862	17	582.717,565 636.701,84	17.38	17	582.717,565 636.701,84	18	582.701,475 636.685,518	22.919	18	582.701,475 636.685,518	19	582.644,085 636.521,917	173.375
19	582.644,085 636.521,917	20	582.644,91 636.518,15	3.856	20	582.644,91 636.518,15	21	582.652,164 636.505,813	14.312	21	582.652,164 636.505,813	22	582.653,653 636.502,221	3.888
22	582.653,653 636.502,221	23	582.654,85 636.500,453	2.135	23	582.654,85 636.500,453	24	582.655,186 636.500,041	0.532	24	582.655,186 636.500,041	25	582.653,097 636.489,993	10.263
25	582.653,097 636.489,993	26	582.658,618 636.450,938	39.443	26	582.658,618 636.450,938	27	582.663,911 636.440,394	11.798	27	582.663,911 636.440,394	28	582.663,74 636.439,617	0.796
28	582.663,74 636.439,617	29	582.683,162 636.416,627	30.096	29	582.683,162 636.416,627	30	582.683,111 636.415,968	0.661	30	582.683,111 636.415,968	31	582.691,139 636.385,397	31.608
31	582.691,139 636.385,397	32	582.696,357 636.372,782	13.652	32	582.696,357 636.372,782	33	582.700,592 636.365,395	8.515	33	582.700,592 636.365,395	34	582.710,077 636.362,323	9.97
34	582.710,077 636.362,323	35	582.727,613 636.374,591	21.401	35	582.727,613 636.374,591	36	582.750,927 636.401,61	35.687	36	582.750,927 636.401,61	37	582.773,926 636.436,78	42.022
37	582.773,926 636.436,78	38	582.784,535 636.457,619	23.384	38	582.784,535 636.457,619	39	582.810,248 636.502,471	51.7	39	582.810,248 636.502,471	40	582.867,106 636.599,609	112.555
40	582.867,106 636.599,609	41	582.859,889 636.600,944	7.339	41	582.859,889 636.600,944	42	582.856,484 636.602,923	3.938	42	582.856,484 636.602,923	43	582.844,033 636.602,616	12.455
43	582.844,033 636.602,616	44	582.830,791 636.601,954	13.259	44	582.830,791 636.601,954	45	582.810,801 636.602,582	20.0	45	582.810,801 636.602,582	46	582.810,156 636.598,769	3.867
46	582.810,156 636.598,769	47	582.790,438 636.599,984	19.755	47	582.790,438 636.599,984	48	582.764,196 636.602,112	26.328	48	582.764,196 636.602,112	49	582.764,711 636.603,764	1.73
49	582.764,711 636.603,764	50	582.776,392 636.634,145	32.549	50	582.776,392 636.634,145	51	582.778,029 636.639,367	5.473	51	582.778,029 636.639,367	1	582.816,99 636.636,201	39.089

** Lungimile segmentelor sunt determinate în planul de proiecție Stereo 70 și sunt rotunjite la 1 milimetru.

*** Distanța dintre puncte este formată din segmente cumulate ce sunt mai mici decât valoarea 1 milimetru.

**DATE DESPRE IMOBILUL NR. 9680**

Oficiul de Cadastru și Publicitate Imobiliară NEAMT
Biroul de Cadastru și Publicitate Imobiliară Targu-Neamt

A. Partea I. Descrierea imobilului

TEREN Extravilan

Adresa: Jud. Neamt

Nr. Crt	Nr cadastral Nr. topografic	Suprafața* (mp)	Observații / Referințe
A1		1.600	Sector cadastral:197 Teren imprejmuit;

B. Partea II. Proprietari și acte

Inscrieri privitoare la dreptul de proprietate și alte drepturi reale		Referințe
/		
Act Administrativ nr. 11696, din 18/07/2023 emis de PRIMARIA COMUNEI PIPIRIG;		
B1	Inscrierea posesiei, drept de PROPRIETATE, dobandit prin Lege, cota actuala 1/1, cota initiala 1/1 1) ȚÎRDEA IOAN 2) ȚÎRDEA MARICICA	A1

C. Partea III. SARCINI .

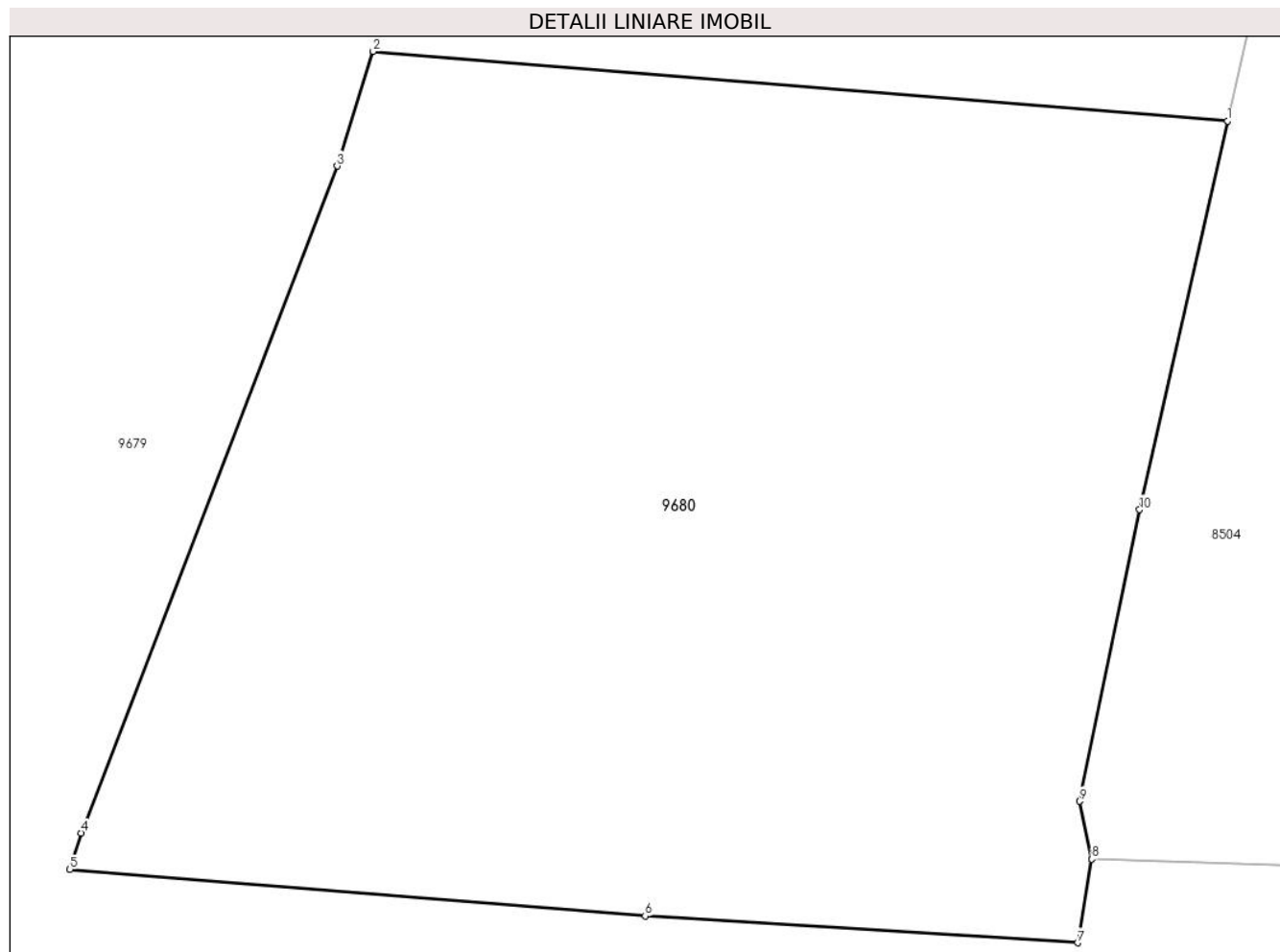
Inscrieri privind dezmembramintele dreptului de proprietate, drepturi reale de garanție și sarcini	Referințe
NU SUNT	

Anexa Nr. 1 La Partea I

Teren

Nr cadastral	Suprafața (mp)*	Observații / Referințe
	1.600	

* Suprafața este determinată în planul de proiecție Stereo 70.



Date referitoare la teren

Crt	Categorie folosință	Intravilan	Suprafața (mp)	Tarla	Parcelă	Nr. topo	Observații / Referințe
1	faneata	NU	1.600	-	-	-	

Lungime Segmente

1) Valorile lungimilor segmentelor sunt obținute din proiecție în plan.

Punct început	X / Y	Punct sfârșit	X / Y	Lungime segment (** (m)
1	582.816,99 636.636,201	2	582.778,029 636.639,367	39.089
2	582.778,029 636.639,367	3	582.776,392 636.634,145	5.473
3	582.776,392 636.634,145	4	582.764,711 636.603,764	32.549
4	582.764,711 636.603,764	5	582.764,196 636.602,112	1.73
5	582.764,196 636.602,112	6	582.790,438 636.599,984	26.328

Punct început	X / Y	Punct sfârșit	X / Y	Lungime segment (** (m)
6	582.790,438 636.599,984	7	582.810,156 636.598,769	19.755
7	582.810,156 636.598,769	8	582.810,801 636.602,582	3.867
8	582.810,801 636.602,582	9	582.810,243 636.605,214	2.69
9	582.810,243 636.605,214	10	582.812,98 636.618,491	13.556
10	582.812,98 636.618,491	1	582.816,99 636.636,201	18.158

** Lungimile segmentelor sunt determinate în planul de proiecție Stereo 70 și sunt rotunjite la 1 milimetru.

*** Distanța dintre puncte este formată din segmente cumulate ce sunt mai mici decât valoarea 1 milimetru.

**DATE DESPRE IMOBILUL NR. 9681**

Oficiul de Cadastru și Publicitate Imobiliară NEAMT
Biroul de Cadastru și Publicitate Imobiliară Targu-Neamt

A. Partea I. Descrierea imobilului

TEREN Extravilan

Adresa: Jud. Neamt

Nr. Crt	Nr cadastral Nr. topografic	Suprafața* (mp)	Observații / Referințe
A1		65.784	Sector cadastral:197 Teren neimpregmuit;

B. Partea II. Proprietari și acte

Inscrieri privitoare la dreptul de proprietate și alte drepturi reale		Referințe
/		
Act Normativ nr. 7, din 13/03/1996 emis de GUVERNUL ROMÂNIEI;		
B1	Inscrierea provizorie, drept de PROPRIETATE, dobandit prin Lege, cota actuala 1/1, cota initiala 1/1	A1
1) COMUNA PIPIRIG, CIF:99999999999999, PROPRIETAR NEIDENTIFICAT		

C. Partea III. SARCINI .

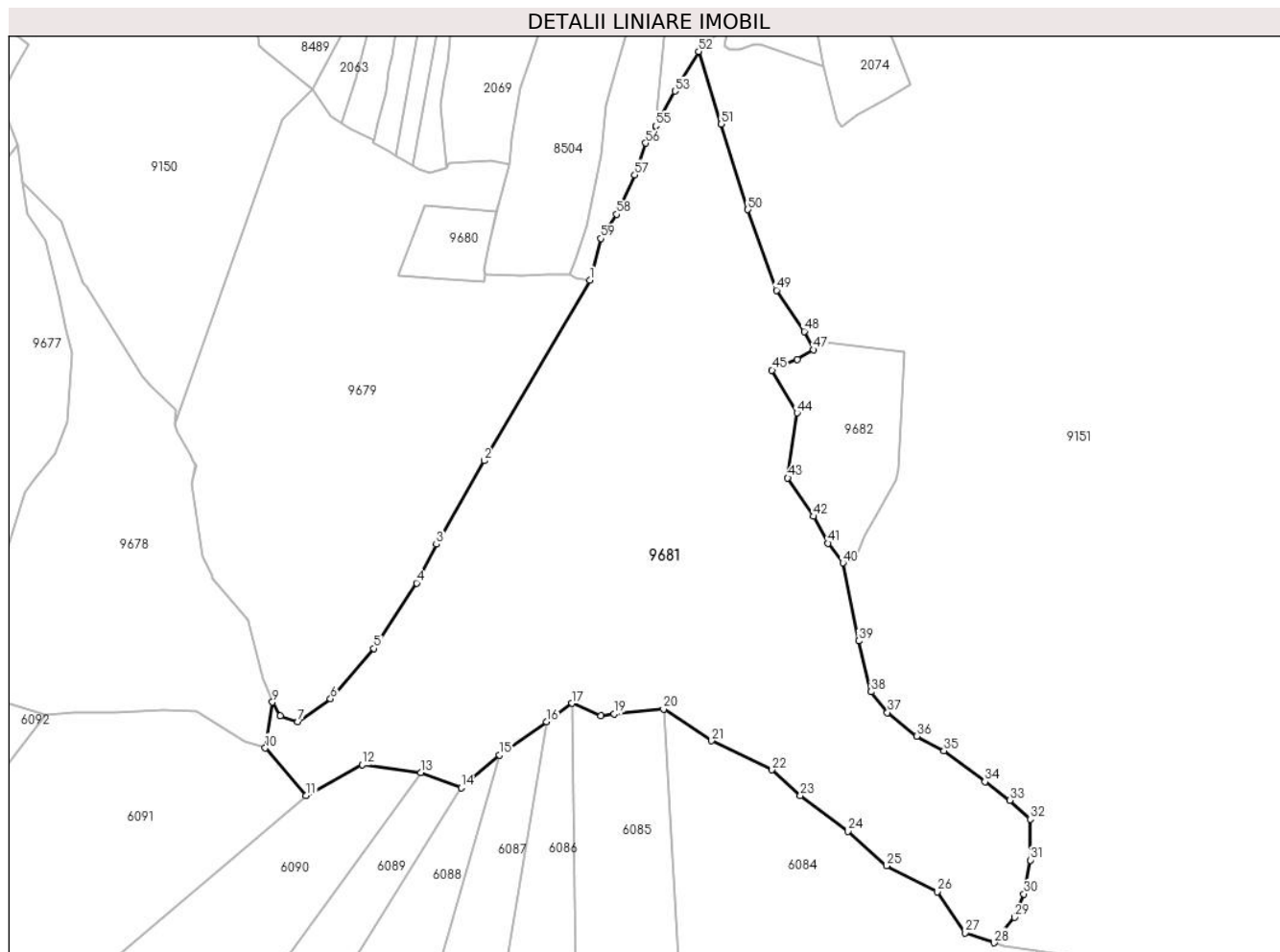
Inscrieri privind dezmembramintele dreptului de proprietate, drepturi reale de garanție și sarcini	Referințe
NU SUNT	

Anexa Nr. 1 La Partea I

Teren

Nr cadastral	Suprafața (mp)*	Observații / Referințe
	65.784	

* Suprafața este determinată în planul de proiecție Stereo 70.



Date referitoare la teren

Crt	Categorie folosință	Intravilan	Suprafața (mp)	Tarla	Parcelă	Nr. topo	Observații / Referințe
1	padure	NU	65.784	-	-	-	

Lungime Segmente

1) Valorile lungimilor segmentelor sunt obținute din proiecție în plan.

Punct început	X / Y	Punct sfârșit	X / Y	Lungime segment
1	582.867,106 636.599,609	2	582.810,248 636.502,471	112.55
4	582.773,926 636.436,78	5	582.750,927 636.401,61	42.022
7	582.710,077 636.362,323	8	582.700,592 636.365,395	9.97
10	582.692,456 636.348,02	11	582.714,486 636.322,448	33.753
13	582.776,14 636.334,94	14	582.798,038 636.326,695	23.399
16	582.843,821 636.362,285	17	582.857,562 636.372,094	16.883
2	582.810,248 636.502,471	3	582.784,535 636.457,619	51.74
5	582.750,927 636.401,61	6	582.727,613 636.374,591	35.687
8	582.700,592 636.365,395	9	582.696,357 636.372,782	8.515
11	582.714,486 636.322,448	12	582.744,782 636.339,09	34.566
14	582.798,038 636.326,695	15	582.818,561 636.344,254	27.009
17	582.857,562 636.372,094	18	582.873,172 636.365,333	17.011
3	582.784,535 636.457,619	4	582.773,926 636.436,78	23.384
6	582.727,613 636.374,591	7	582.710,077 636.362,323	21.401
9	582.696,357 636.372,782	10	582.692,456 636.348,02	25.067
12	582.744,782 636.339,09	13	582.776,14 636.334,94	31.631
15	582.818,561 636.344,254	16	582.843,821 636.362,285	31.035
18	582.873,172 636.365,333	19	582.880,207 636.366,345	7.107

Punct început	X / Y	Punct sfârșit	X / Y	Lungime segment	Punct început	X / Y	Punct sfârșit	X / Y	Lungime segment	Punct început	X / Y	Punct sfârșit	X / Y	Lungime segment
19	582.880,207 636.366,345	20	582.906,819 636.368,984	26.74 3	20	582.906,819 636.368,984	21	582.932,459 636.352,014	30.74 7	21	582.932,459 636.352,014	22	582.965,196 636.336,409	36.26 6
22	582.965,196 636.336,409	23	582.980,434 636.322,574	20.58 2	23	582.980,434 636.322,574	24	583.005,99 636.303,265	32.03	24	583.005,99 636.303,265	25	583.026,842 636.284,749	27.88 6
25	583.026,842 636.284,749	26	583.054,001 636.270,828	30.51 9	26	583.054,001 636.270,828	27	583.069,13 636.248,814	26.71 1	27	583.069,13 636.248,814	28	583.084,601 636.243,426	16.38 2
28	583.084,601 636.243,426	29	583.095,713 636.257,097	17.61 7	29	583.095,713 636.257,097	30	583.100,709 636.269,659	13.51 9	30	583.100,709 636.269,659	31	583.104,093 636.287,856	18.50 9
31	583.104,093 636.287,856	32	583.104,031 636.309,891	22.03 5	32	583.104,031 636.309,891	33	583.093,129 636.319,94	14.82 7	33	583.093,129 636.319,94	34	583.079,772 636.330,029	16.73 9
34	583.079,772 636.330,029	35	583.057,689 636.346,708	27.67 4	35	583.057,689 636.346,708	36	583.042,953 636.354,422	16.63 3	36	583.042,953 636.354,422	37	583.027,289 636.367,2	20.21 5
37	583.027,289 636.367,2	38	583.018,482 636.378,31	14.17 7	38	583.018,482 636.378,31	39	583.011,757 636.405,672	28.17 6	39	583.011,757 636.405,672	40	583.003,355 636.447,563	42.72 5
40	583.003,355 636.447,563	41	582.995,344 636.458,13	13.26	41	582.995,344 636.458,13	42	582.987,523 636.472,591	16.44	42	582.987,523 636.472,591	43	582.973,663 636.493,267	24.89 2
43	582.973,663 636.493,267	44	582.978,663 636.528,177	35.26 6	44	582.978,663 636.528,177	45	582.965,129 636.551,213	26.71 8	45	582.965,129 636.551,213	46	582.978,83 636.556,95	14.85 4
46	582.978,83 636.556,95	47	582.987,404 636.562,205	10.05 6	47	582.987,404 636.562,205	48	582.982,589 636.572,029	10.94 1	48	582.982,589 636.572,029	49	582.967,641 636.594,119	26.67 2
49	582.967,641 636.594,119	50	582.952,164 636.637,471	46.03 2	50	582.952,164 636.637,471	51	582.937,858 636.683,398	48.10 4	51	582.937,858 636.683,398	52	582.925,686 636.722,475	40.92 9
52	582.925,686 636.722,475	53	582.912,931 636.701,123	24.87 2	53	582.912,931 636.701,123	54	582.904,563 636.685,839	17.42 5	54	582.904,563 636.685,839	55	582.902,595 636.682,411	3.953
55	582.902,595 636.682,411	56	582.897,292 636.673,172	10.65 3	56	582.897,292 636.673,172	57	582.891,271 636.656,17	18.03 7	57	582.891,271 636.656,17	58	582.881,462 636.634,995	23.33 7
58	582.881,462 636.634,995	59	582.873,089 636.621,985	15.47 1	59	582.873,089 636.621,985	1	582.867,106 636.599,609	23.16 2					

** Lungimile segmentelor sunt determinate în planul de proiecție Stereo 70 și sunt rotunjite la 1 milimetru.

*** Distanța dintre puncte este formată din segmente cumulate ce sunt mai mici decât valoarea 1 milimetru.

**DATE DESPRE IMOBILUL NR. 9682**

Oficiul de Cadastru și Publicitate Imobiliară NEAMT
Biroul de Cadastru și Publicitate Imobiliară Targu-Neamt

A. Partea I. Descrierea imobilului

TEREN Extravilan

Adresa: Jud. Neamt

Nr. Crt	Nr cadastral Nr. topografic	Suprafața* (mp)	Observații / Referințe
A1		5.619	Sector cadastral:197 Teren neimprejmuit;

B. Partea II. Proprietari și acte

Inscrieri privitoare la dreptul de proprietate și alte drepturi reale		Referințe
/		
Act Administrativ nr. 12933, din 17/08/2023 emis de PRIMARIA COMUNEI PIPIRIG;		
B1	Inscrierea posesiei, drept de PROPRIETATE, dobandit prin Lege, cota actuala 1/1, cota initiala 1/1 1) OLTEANU GHEORGHE	A1

C. Partea III. SARCINI .

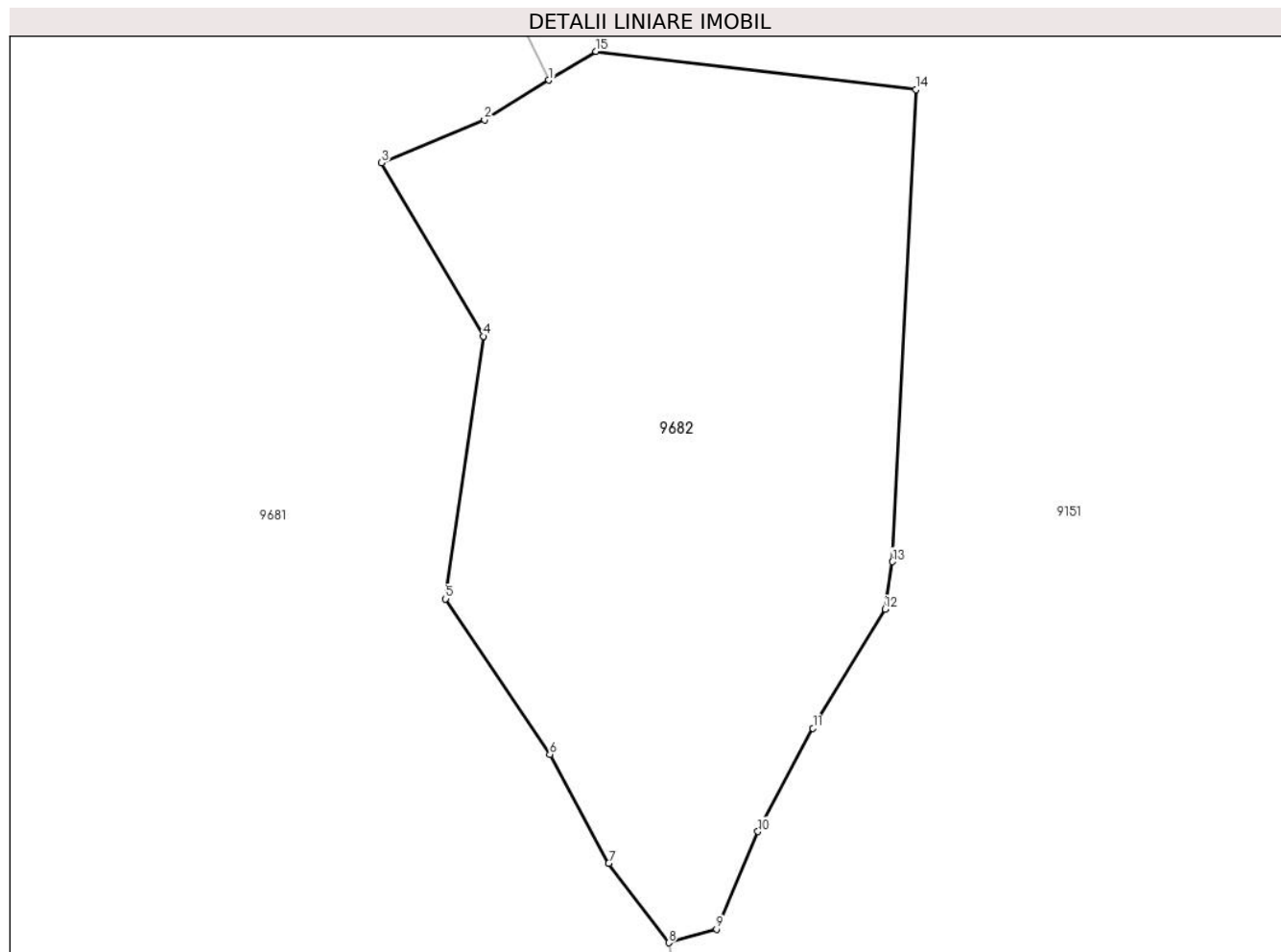
Inscrieri privind dezmembramintele dreptului de proprietate, drepturi reale de garanție și sarcini	Referințe
NU SUNT	

Anexa Nr. 1 La Partea I

Teren

Nr cadastral	Suprafața (mp)*	Observații / Referințe
	5.619	

* Suprafața este determinată în planul de proiecție Stereo 70.



Date referitoare la teren

Crt	Categorie folosință	Intravilan	Suprafața (mp)	Tarla	Parcelă	Nr. topo	Observații / Referințe
1	drum	NU	474	-	-	-	
2	faneata	NU	1.478	-	-	-	
3	faneata	NU	2.244	-	-	-	
4	pașune	NU	1.423	-	-	-	Pășune împădurită

Lungime Segmente

1) Valorile lungimilor segmentelor sunt obținute din proiecție în plan.

Punct început	X / Y	Punct sfârșit	X / Y	Lungime segment (** (m)
1	582.987,404 636.562,205	2	582.978,83 636.556,95	10.056
2	582.978,83 636.556,95	3	582.965,129 636.551,213	14.854
3	582.965,129 636.551,213	4	582.978,663 636.528,177	26.718

Punct început	X / Y	Punct sfârșit	X / Y	Lungime segment (** (m)
4	582.978,663 636.528,177	5	582.973,663 636.493,267	35.266
5	582.973,663 636.493,267	6	582.987,523 636.472,591	24.892
6	582.987,523 636.472,591	7	582.995,344 636.458,13	16.44
7	582.995,344 636.458,13	8	583.003,355 636.447,563	13.26
8	583.003,355 636.447,563	9	583.009,714 636.449,37	6.611
9	583.009,714 636.449,37	10	583.015,197 636.462,335	14.077
10	583.015,197 636.462,335	11	583.022,522 636.476,074	15.57
11	583.022,522 636.476,074	12	583.032,111 636.491,892	18.498
12	583.032,111 636.491,892	13	583.033,108 636.498,217	6.403
13	583.033,108 636.498,217	14	583.036,222 636.560,957	62.817
14	583.036,222 636.560,957	15	582.993,639 636.566,026	42.884
15	582.993,639 636.566,026	1	582.987,404 636.562,205	7.313

** Lungimile segmentelor sunt determinate în planul de proiecție Stereo 70 și sunt rotunjite la 1 milimetru.

*** Distanța dintre puncte este formată din segmente cumulate ce sunt mai mici decât valoarea 1 milimetru.

**DATE DESPRE IMOBILUL NR. 9683**

Oficiul de Cadastru și Publicitate Imobiliară NEAMT
Biroul de Cadastru și Publicitate Imobiliară Targu-Neamt

A. Partea I. Descrierea imobilului

TEREN Extravilan

Adresa: Jud. Neamt

Nr. Crt	Nr cadastral Nr. topografic	Suprafața* (mp)	Observații / Referințe
A1		3.600	Sector cadastral:197 Teren imprejmuit;

B. Partea II. Proprietari și acte

Inscrieri privitoare la dreptul de proprietate și alte drepturi reale	Referințe
/	
Act Administrativ nr. 11696, din 18/07/2023 emis de PRIMARIA COMUNEI PIPIRIG;	
B1	A1
Inscrierea posesiei, drept de PROPRIETATE, dobandit prin Lege, cota actuala 1/1, cota initiala 1/1 1) DOBRICĂ VARVARA	

C. Partea III. SARCINI .

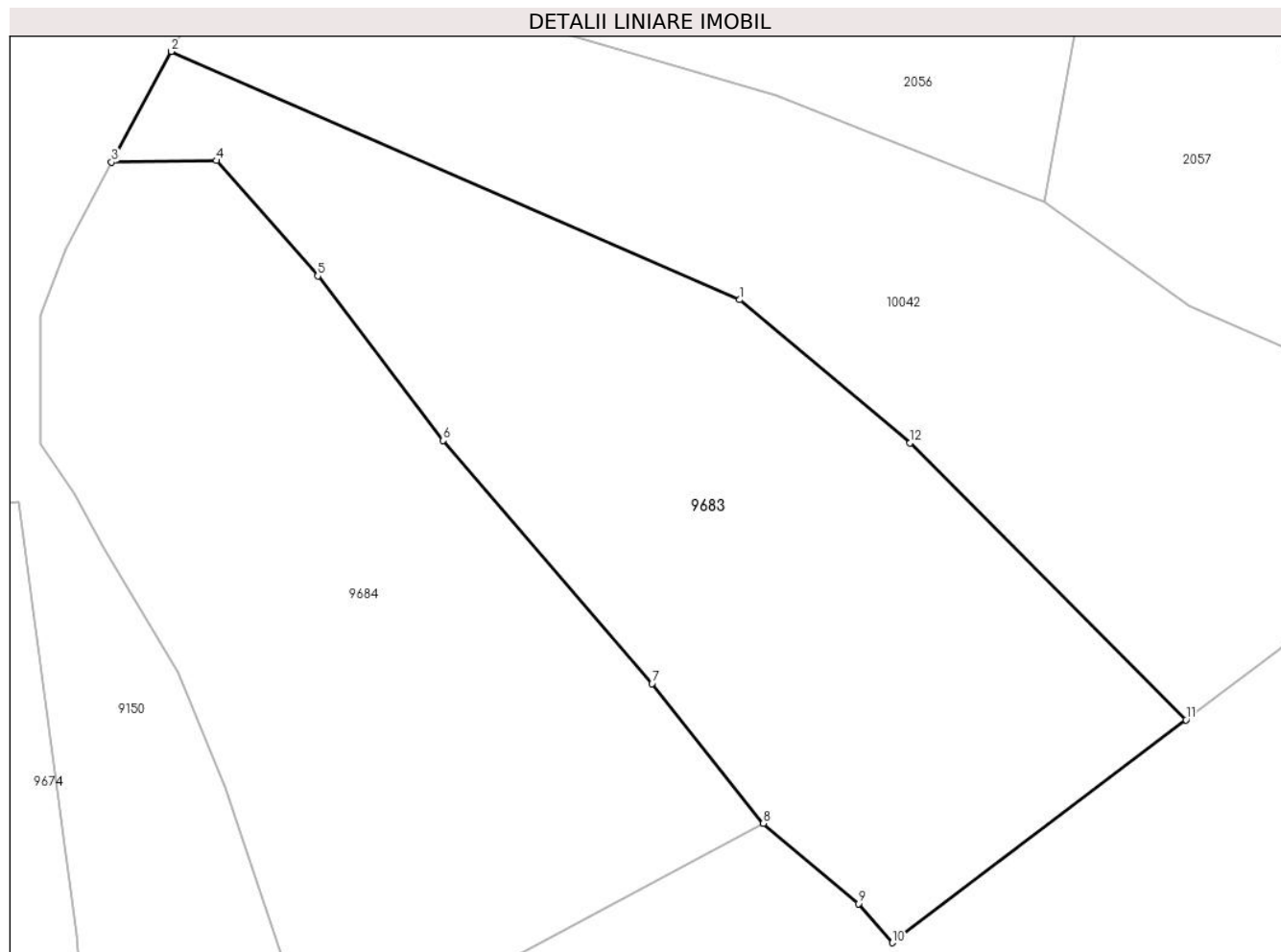
Inscrieri privind dezmembramintele dreptului de proprietate, drepturi reale de garanție și sarcini	Referințe
NU SUNT	

Anexa Nr. 1 La Partea I

Teren

Nr cadastral	Suprafața (mp)*	Observații / Referințe
	3.600	

* Suprafața este determinată în planul de proiecție Stereo 70.



Date referitoare la teren

Crt	Categorie folosință	Intra vilan	Suprafața (mp)	Tarla	Parcelă	Nr. topo	Observații / Referințe
1	faneata	NU	3.600	-	-	-	

Lungime Segmente

1) Valorile lungimilor segmentelor sunt obținute din proiecție în plan.

Punct început	X / Y	Punct sfârșit	X / Y	Lungime segment (** (m)
1	582.545,383 636.946,757	2	582.484,393 636.973,378	66.547
2	582.484,393 636.973,378	3	582.477,961 636.961,493	13.514
3	582.477,961 636.961,493	4	582.489,207 636.961,675	11.247
4	582.489,207 636.961,675	5	582.500,106 636.949,318	16.477
5	582.500,106 636.949,318	6	582.513,574 636.931,67	22.2

Punct început	X / Y	Punct sfârșit	X / Y	Lungime segment (** (m)
6	582.513,574 636.931,67	7	582.535,966 636.905,615	34.355
7	582.535,966 636.905,615	8	582.547,915 636.890,624	19.171
8	582.547,915 636.890,624	9	582.558,123 636.882,032	13.343
9	582.558,123 636.882,032	10	582.561,783 636.877,838	5.566
10	582.561,783 636.877,838	11	582.593,273 636.901,741	39.534
11	582.593,273 636.901,741	12	582.563,684 636.931,427	41.914
12	582.563,684 636.931,427	1	582.545,383 636.946,757	23.873

** Lungimile segmentelor sunt determinate în planul de proiecție Stereo 70 și sunt rotunjite la 1 milimetru.

*** Distanța dintre puncte este formată din segmente cumulate ce sunt mai mici decât valoarea 1 milimetru.

**DATE DESPRE IMOBILUL NR. 9684**

Oficiul de Cadastru și Publicitate Imobiliară NEAMT
Biroul de Cadastru și Publicitate Imobiliară Targu-Neamt

A. Partea I. Descrierea imobilului

TEREN Extravilan

Adresa: Jud. Neamt

Nr. Crt	Nr cadastral Nr. topografic	Suprafața* (mp)	Observații / Referințe
A1		3.619	Sector cadastral:197 Teren imprejmuit;

B. Partea II. Proprietari și acte

Inscrieri privitoare la dreptul de proprietate și alte drepturi reale	Referințe
/	
Act Administrativ nr. 11696, din 18/07/2023 emis de PRIMARIA COMUNEI PIPIRIG;	
B1	A1
Inscrierea posesiei, drept de PROPRIETATE, dobandit prin Lege, cota actuala 1/1, cota initiala 1/1 1) DOLHESCU MIRCEA	

C. Partea III. SARCINI .

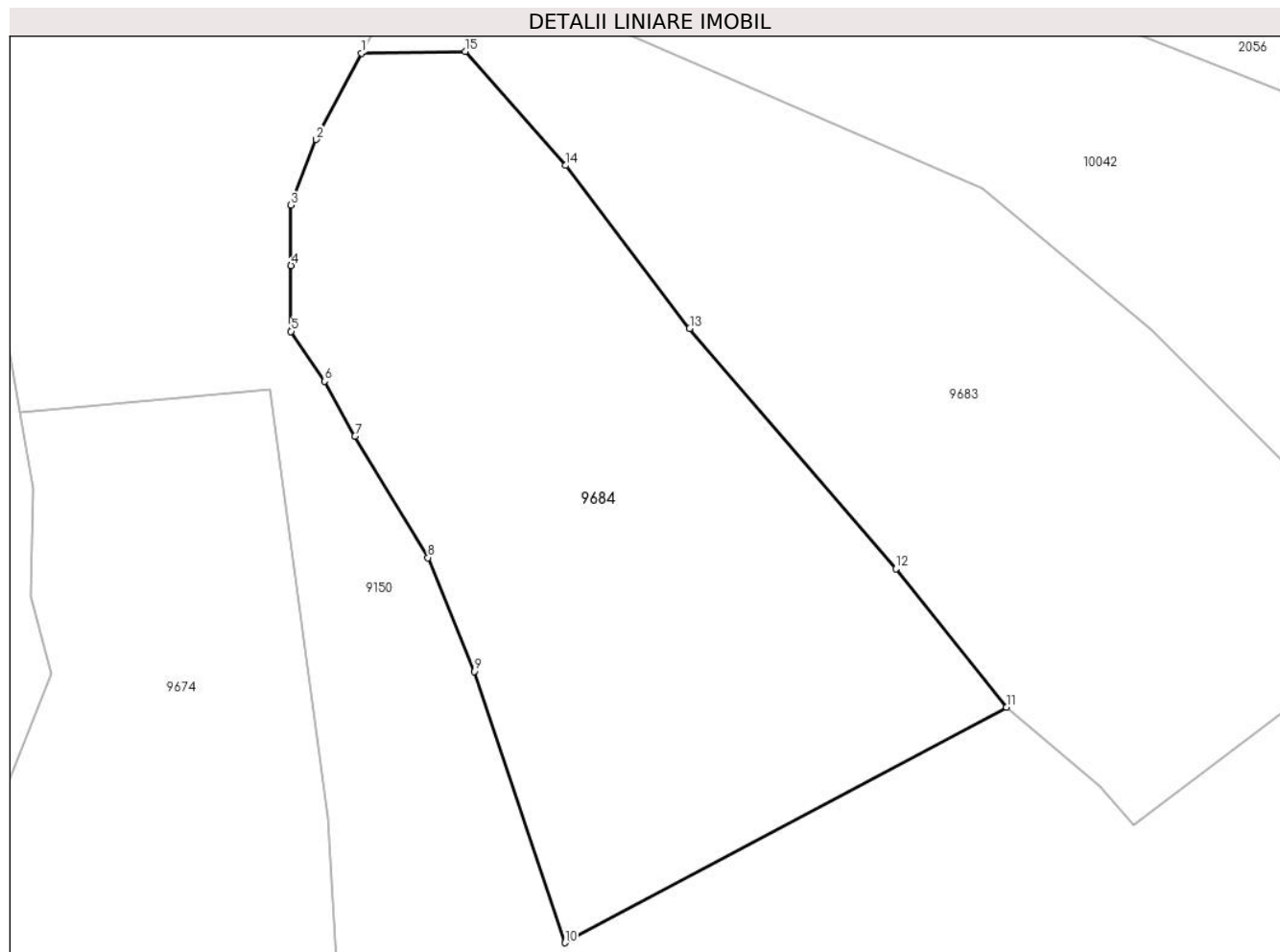
Inscrieri privind dezmembramintele dreptului de proprietate, drepturi reale de garanție și sarcini	Referințe
NU SUNT	

Anexa Nr. 1 La Partea I

Teren

Nr cadastral	Suprafața (mp)*	Observații / Referințe
	3.619	

* Suprafața este determinată în planul de proiecție Stereo 70.



Date referitoare la teren

Crt	Categorie folosință	Intravilan	Suprafața (mp)	Tarla	Parcelă	Nr. topo	Observații / Referințe
1	faneata	NU	3.619	-	-	-	

Lungime Segmente

1) Valorile lungimilor segmentelor sunt obținute din proiecție în plan.

Punct început	X / Y	Punct sfârșit	X / Y	Lungime segment (** (m)
1	582.477,961 636.961,493	2	582.473,024 636.952,143	10.573
2	582.473,024 636.952,143	3	582.470,325 636.945,017	7.62
3	582.470,325 636.945,017	4	582.470,325 636.938,469	6.548
4	582.470,325 636.938,469	5	582.470,325 636.931,343	7.126
5	582.470,325 636.931,343	6	582.473,987 636.925,95	6.519

Punct început	X / Y	Punct sfârşit	X / Y	Lungime segment (** (m)
6	582.473,987 636.925,95	7	582.477,263 636.919,98	6.81
7	582.477,263 636.919,98	8	582.485,173 636.906,82	15.354
8	582.485,173 636.906,82	9	582.490,184 636.894,493	13.307
9	582.490,184 636.894,493	10	582.500,051 636.865,101	31.004
10	582.500,051 636.865,101	11	582.547,915 636.890,624	54.244
11	582.547,915 636.890,624	12	582.535,966 636.905,615	19.171
12	582.535,966 636.905,615	13	582.513,574 636.931,67	34.355
13	582.513,574 636.931,67	14	582.500,106 636.949,318	22.2
14	582.500,106 636.949,318	15	582.489,207 636.961,675	16.477
15	582.489,207 636.961,675	1	582.477,961 636.961,493	11.247

** Lungimile segmentelor sunt determinate în planul de proiecţie Stereo 70 şi sunt rotunjite la 1 milimetru.

*** Distanţa dintre puncte este formată din segmente cumulate ce sunt mai mici decât valoarea 1 milimetru.

**DATE DESPRE IMOBILUL NR. 9685**

Oficiul de Cadastru și Publicitate Imobiliară NEAMT
Biroul de Cadastru și Publicitate Imobiliară Targu-Neamt

A. Partea I. Descrierea imobilului

TEREN Extravilan

Adresa: Jud. Neamt

Nr. Crt	Nr cadastral Nr. topografic	Suprafața* (mp)	Observații / Referințe
A1		771	Sector cadastral:197 Teren neimprejmuit;

B. Partea II. Proprietari și acte

Inscrieri privitoare la dreptul de proprietate și alte drepturi reale		Referințe
/		
Act Normativ nr. 7, din 13/03/1996 emis de GUVERNUL ROMÂNIEI;		
B1	Inscrierea provizorie, drept de PROPRIETATE, dobandit prin Lege, cota actuala 1/1, cota initiala 1/1 1) COMUNA PIPIRIG, CIF:99999999999999, PROPRIETAR NEIDENTIFICAT	A1

C. Partea III. SARCINI .

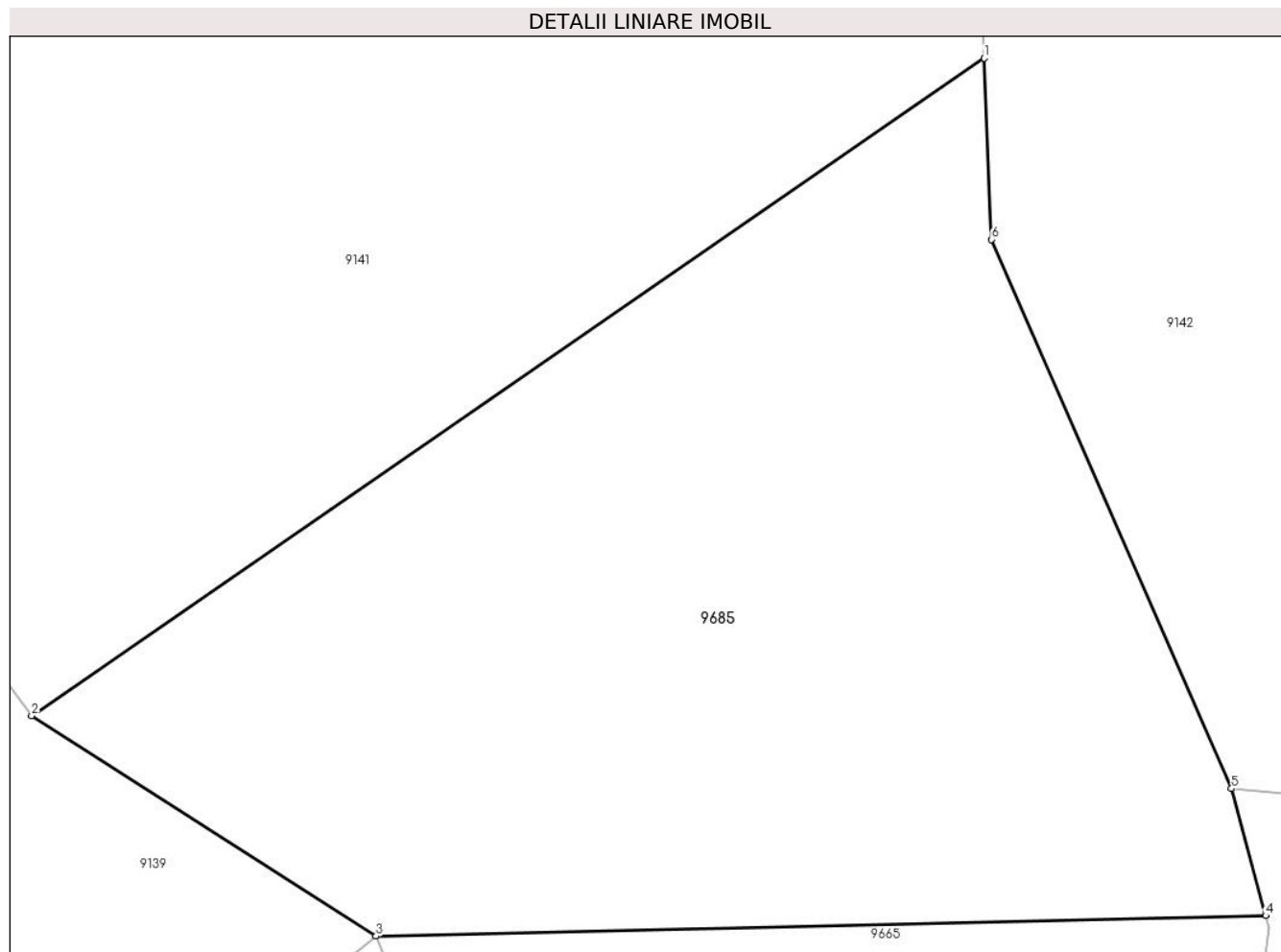
Inscrieri privind dezmembramintele dreptului de proprietate, drepturi reale de garanție și sarcini	Referințe
NU SUNT	

Anexa Nr. 1 La Partea I

Teren

Nr cadastral	Suprafața (mp)*	Observații / Referințe
	771	

* Suprafața este determinată în planul de proiecție Stereo 70.



Date referitoare la teren

Crt	Categorie folosință	Intravilan	Suprafața (mp)	Tarla	Parcelă	Nr. topo	Observații / Referințe
1	pașune	NU	771	-	-	-	Pășune împădurită

Lungime Segmente

1) Valorile lungimilor segmentelor sunt obținute din proiecție în plan.

Punct început	X / Y	Punct sfârșit	X / Y	Lungime segment (** (m)
1	582.244,54 636.607,553	2	582.209,968 636.583,708	41.998
2	582.209,968 636.583,708	3	582.222,469 636.575,722	14.834
3	582.222,469 636.575,722	4	582.254,765 636.576,465	32.305
4	582.254,765 636.576,465	5	582.253,519 636.581,068	4.769
5	582.253,519 636.581,068	6	582.244,806 636.600,979	21.734

Punct început	X / Y	Punct sfârșit	X / Y	Lungime segment (** (m)
6	582.244,806 636.600,979	1	582.244,54 636.607,553	6.579

** Lungimile segmentelor sunt determinate în planul de proiecție Stereo 70 și sunt rotunjite la 1 milimetru.

*** Distanța dintre puncte este formată din segmente cumulate ce sunt mai mici decât valoarea 1 milimetru.

**DATE DESPRE IMOBILUL NR. 9997**

Oficiul de Cadastru și Publicitate Imobiliară NEAMT
Biroul de Cadastru și Publicitate Imobiliară Targu-Neamt

A. Partea I. Descrierea imobilului

TEREN Extravilan

Adresa: Jud. Neamt

Nr. Crt	Nr cadastral Nr. topografic	Suprafața* (mp)	Observații / Referințe
A1		3.454	Sector cadastral:197 Teren neimpregmuit;

B. Partea II. Proprietari și acte

Inscrieri privitoare la dreptul de proprietate și alte drepturi reale		Referințe
/		
Act Administrativ nr. 11696, din 18/07/2023 emis de PRIMARIA COMUNEI PIPIRIG;		
B1	Inscrierea posesiei, drept de PROPRIETATE, dobandit prin Lege, cota actuala 1/1, cota initiala 1/1 1) GHEORGHÎĂ DUMITRU	A1

C. Partea III. SARCINI .

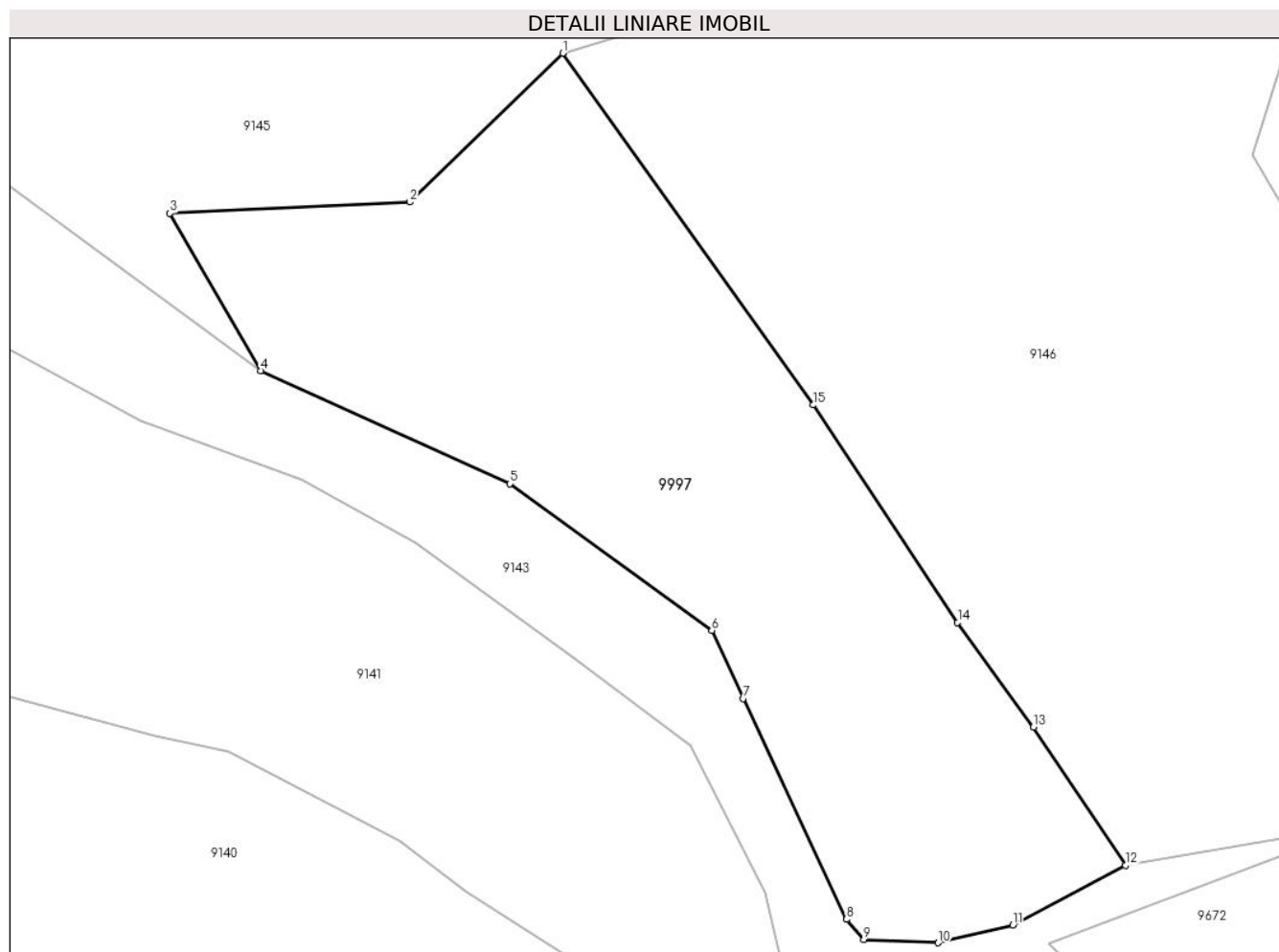
Inscrieri privind dezmembramintele dreptului de proprietate, drepturi reale de garanție și sarcini	Referințe
NU SUNT	

Anexa Nr. 1 La Partea I

Teren

Nr cadastral	Suprafața (mp)*	Observații / Referințe
	3.454	

* Suprafața este determinată în planul de proiecție Stereo 70.



Date referitoare la teren

Crt	Categorie folosință	Intravilan	Suprafața (mp)	Tarla	Parcelă	Nr. topo	Observații / Referințe
1	faneata	NU	3.454	-	-	-	

Lungime Segmente

1) Valorile lungimilor segmentelor sunt obținute din proiecție în plan.

Punct început	X / Y	Punct sfârșit	X / Y	Lungime segment (** (m)
1	582.231,872 636.764,291	2	582.214,912 636.747,794	23.66
2	582.214,912 636.747,794	3	582.188,329 636.746,563	26.611
3	582.188,329 636.746,563	4	582.198,372 636.729,103	20.142
4	582.198,372 636.729,103	5	582.226,031 636.716,59	30.358
5	582.226,031 636.716,59	6	582.248,394 636.700,339	27.644

Punct început	X / Y	Punct sfârşit	X / Y	Lungime segment (** (m)
6	582.248,394 636.700,339	7	582.251,88 636.692,801	8.305
7	582.251,88 636.692,801	8	582.263,355 636.668,334	27.024
8	582.263,355 636.668,334	9	582.265,252 636.666,094	2.935
9	582.265,252 636.666,094	10	582.273,503 636.665,739	8.259
10	582.273,503 636.665,739	11	582.281,797 636.667,715	8.526
11	582.281,797 636.667,715	12	582.294,262 636.674,329	14.111
12	582.294,262 636.674,329	13	582.284,065 636.689,623	18.382
13	582.284,065 636.689,623	14	582.275,658 636.701,212	14.317
14	582.275,658 636.701,212	15	582.259,655 636.725,317	28.933
15	582.259,655 636.725,317	1	582.231,872 636.764,291	47.863

** Lungimile segmentelor sunt determinate în planul de proiecţie Stereo 70 şi sunt rotunjite la 1 milimetru.

*** Distanţa dintre puncte este formată din segmente cumulate ce sunt mai mici decât valoarea 1 milimetru.

**DATE DESPRE IMOBILUL NR. 10042**

Oficiul de Cadastru și Publicitate Imobiliară NEAMT
Biroul de Cadastru și Publicitate Imobiliară Targu-Neamt

A. Partea I. Descrierea imobilului

TEREN Extravilan

Adresa: Jud. Neamt

Nr. Crt	Nr cadastral Nr. topografic	Suprafața* (mp)	Observații / Referințe
A1		3.600	Sector cadastral:197 Teren neimpregmuit;

B. Partea II. Proprietari și acte

Inscrieri privitoare la dreptul de proprietate și alte drepturi reale		Referințe
/		
Act Administrativ nr. 14553, din 25/09/2023 emis de PRIMARIA COMUNEI PIPIRIG;		
B1	Inscrierea posesiei, drept de PROPRIETATE, dobandit prin Lege, cota actuala 1/1, cota initiala 1/1 1) CREANGĂ VASILE-CRISTIAN	A1

C. Partea III. SARCINI .

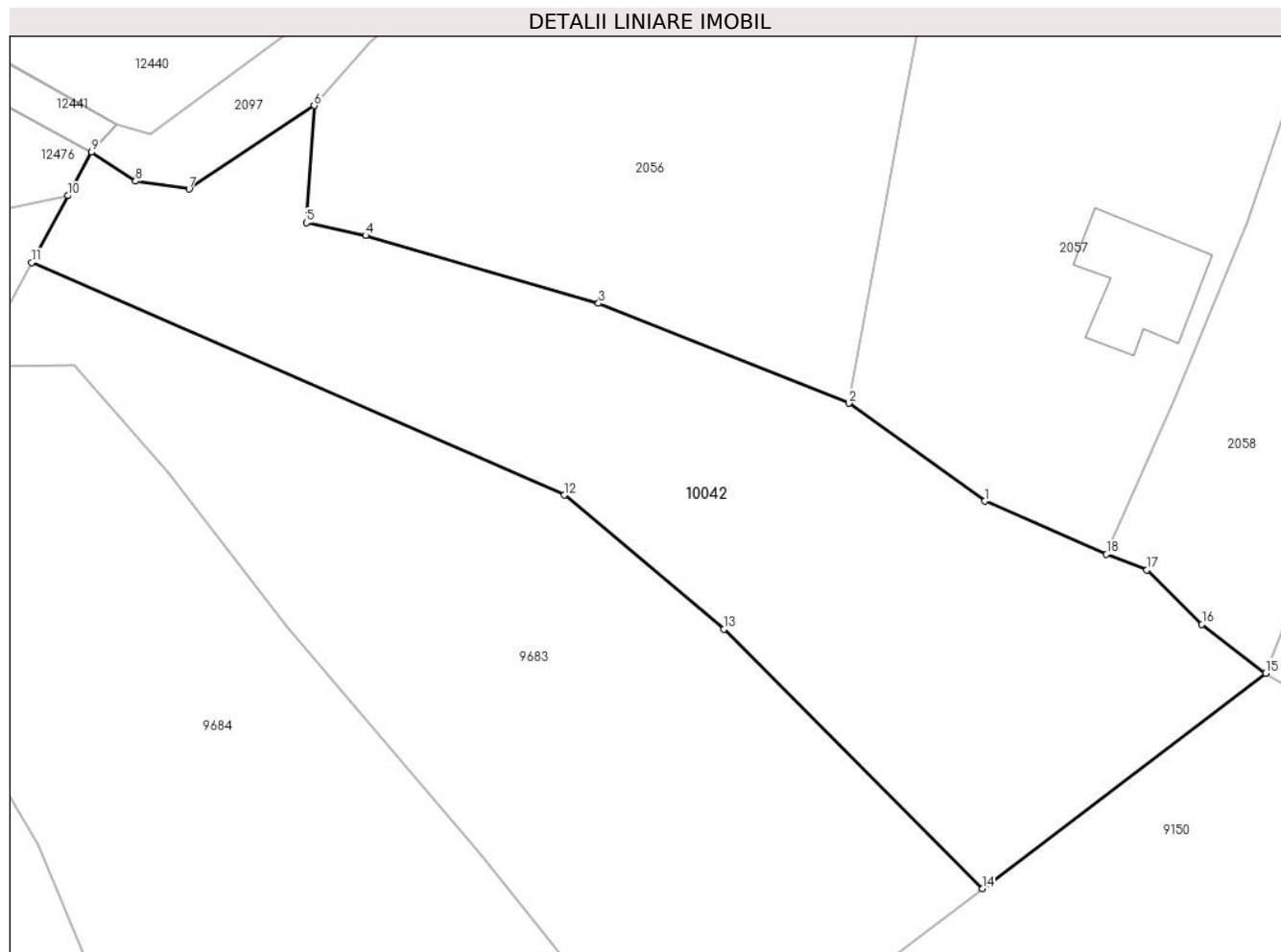
Inscrieri privind dezmembramintele dreptului de proprietate, drepturi reale de garanție și sarcini	Referințe
NU SUNT	

Anexa Nr. 1 La Partea I

Teren

Nr cadastral	Suprafața (mp)*	Observații / Referințe
	3.600	

* Suprafața este determinată în planul de proiecție Stereo 70.



Date referitoare la teren

Crt	Categorie folosință	Intravilan	Suprafața (mp)	Tarla	Parcelă	Nr. topo	Observații / Referințe
1	faneata	NU	3.600	-	-	-	

Lungime Segmente

1) Valorile lungimilor segmentelor sunt obținute din proiecție în plan.

Punct început	X / Y	Punct sfârșit	X / Y	Lungime segment (** (m)
1	582.593,585 636.946,06	2	582.578,019 636.957,275	19.185
2	582.578,019 636.957,275	3	582.549,322 636.968,7	30.888
3	582.549,322 636.968,7	4	582.522,623 636.976,459	27.804
4	582.522,623 636.976,459	5	582.515,871 636.977,917	6.908
5	582.515,871 636.977,917	6	582.516,766 636.991,32	13.433

Punct început	X / Y	Punct sfârșit	X / Y	Lungime segment (** (m)
6	582.516,766 636.991,32	7	582.502,419 636.981,768	17.236
7	582.502,419 636.981,768	8	582.496,317 636.982,66	6.167
8	582.496,317 636.982,66	9	582.491,214 636.985,981	6.088
9	582.491,214 636.985,981	10	582.488,524 636.981,01	5.652
10	582.488,524 636.981,01	11	582.484,393 636.973,378	8.678
11	582.484,393 636.973,378	12	582.545,383 636.946,757	66.547
12	582.545,383 636.946,757	13	582.563,684 636.931,427	23.873
13	582.563,684 636.931,427	14	582.593,273 636.901,741	41.914
14	582.593,273 636.901,741	15	582.625,74 636.926,386	40.761
15	582.625,74 636.926,386	16	582.618,434 636.931,972	9.197
16	582.618,434 636.931,972	17	582.612,137 636.938,181	8.843
17	582.612,137 636.938,181	18	582.607,505 636.939,989	4.972
18	582.607,505 636.939,989	1	582.593,585 636.946,06	15.186

** Lungimile segmentelor sunt determinate în planul de proiecție Stereo 70 și sunt rotunjite la 1 milimetru.

*** Distanța dintre puncte este formată din segmente cumulate ce sunt mai mici decât valoarea 1 milimetru.

