

**DATE DESPRE IMOBILUL NR. 2763**

Oficiul de Cadastru și Publicitate Imobiliară NEAMT
Biroul de Cadastru și Publicitate Imobiliară Targu-Neamt

A. Partea I. Descrierea imobilului

TEREN Necunoscut

Adresa: Loc. Dolhesti, Str Cotnărel, Jud. Neamt, si extravilan UAT Pipirig

Nr. Crt	Nr cadastral Nr. topografic	Suprafața* (mp)	Observații / Referințe
A1		8.364	Sector cadastral:195 Teren imprejmuit;

B. Partea II. Proprietari și acte

Inscrieri privitoare la dreptul de proprietate și alte drepturi reale	Referințe
/	
Act Administrativ nr. 14909, din 28/09/2023 emis de PRIMARIA COMUNEI PIPIRIG;	
B1	A1
Inscrierea posesiei, drept de PROPRIETATE, dobandit prin Lege, cota actuala 1/1, cota initiala 1/1 1) COJOCARIU NECULAI	

C. Partea III. SARCINI .

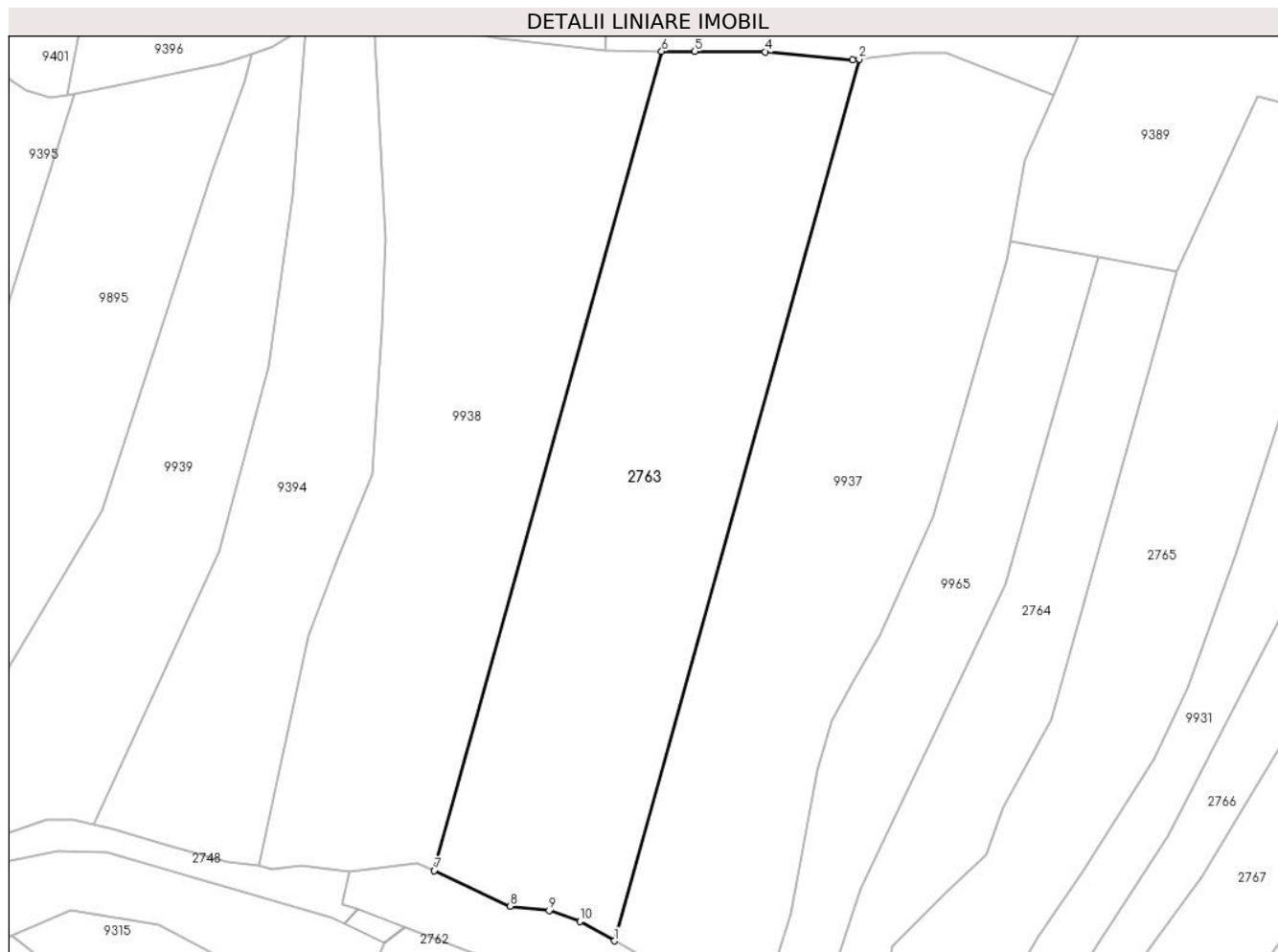
Inscrieri privind dezmembramintele dreptului de proprietate, drepturi reale de garanție și sarcini	Referințe
NU SUNT	

Anexa Nr. 1 La Partea I

Teren

Nr cadastral	Suprafața (mp)*	Observații / Referințe
	8.364	

* Suprafața este determinată în planul de proiecție Stereo 70.



Date referitoare la teren

Crt	Categorie folosință	Intravilan	Suprafața (mp)	Tarla	Parcelă	Nr. topo	Observații / Referințe
1	faneata	DA	194	-	-	-	
2	faneata	NU	8.170	-	-	-	

Lungime Segmente

1) Valorile lungimilor segmentelor sunt obținute din proiecție în plan.

Punct început	X / Y	Punct sfârșit	X / Y	Lungime segment (** (m)
1	580.906,883 637.032,291	2	580.961,171 637.227,748	202.856
2	580.961,171 637.227,748	3	580.959,716 637.227,574	1.465
3	580.959,716 637.227,574	4	580.940,381 637.229,379	19.419
4	580.940,381 637.229,379	5	580.924,707 637.229,458	15.674

Punct început	X / Y	Punct sfârșit	X / Y	Lungime segment (** (m)
5	580.924,707 637.229,458	6	580.917,368 637.229,495	7.339
6	580.917,368 637.229,495	7	580.866,919 637.047,858	188.513
7	580.866,919 637.047,858	8	580.883,729 637.039,989	18.561
8	580.883,729 637.039,989	9	580.892,381 637.038,997	8.709
9	580.892,381 637.038,997	10	580.899,2 637.036,597	7.229
10	580.899,2 637.036,597	1	580.906,883 637.032,291	8.807

** Lungimile segmentelor sunt determinate în planul de proiecție Stereo 70 și sunt rotunjite la 1 milimetru.

*** Distanța dintre puncte este formată din segmente cumulate ce sunt mai mici decât valoarea 1 milimetru.

**DATE DESPRE IMOBILUL NR. 2764**

Oficiul de Cadastru și Publicitate Imobiliară NEAMT
Biroul de Cadastru și Publicitate Imobiliară Targu-Neamt

A. Partea I. Descrierea imobilului

TEREN Necunoscut

Adresa: Loc. Dolhesti, Str Cotnărel, Jud. Neamt, si extravilan UAT Pipirig

Nr. Crt	Nr cadastral Nr. topografic	Suprafața* (mp)	Observații / Referințe
A1		3.421	Sector cadastral:195 Teren imprejmuit;

B. Partea II. Proprietari și acte

Inscrieri privitoare la dreptul de proprietate și alte drepturi reale		Referințe
/		
Act Administrativ nr. 12942, din 18/08/2023 emis de PRIMARIA COMUNEI PIPIRIG;		
B1	Inscrierea posesiei, drept de PROPRIETATE, dobandit prin Lege, cota actuala 1/1, cota initiala 1/1 1) UNGUREANU IOAN	A1

C. Partea III. SARCINI .

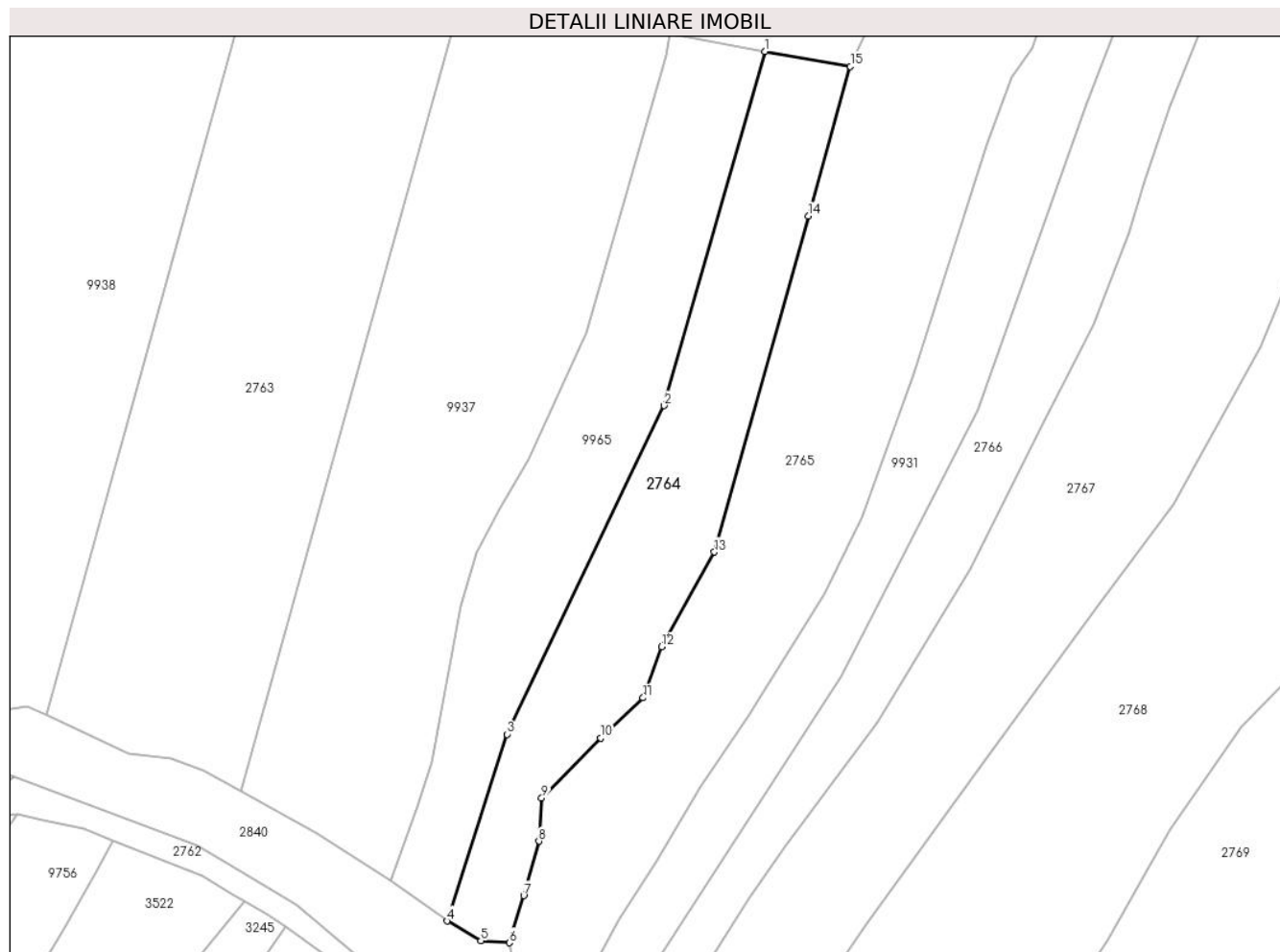
Inscrieri privind dezmembramintele dreptului de proprietate, drepturi reale de garanție și sarcini	Referințe
NU SUNT	

Anexa Nr. 1 La Partea I

Teren

Nr cadastral	Suprafața (mp)*	Observații / Referințe
	3.421	

* Suprafața este determinată în planul de proiecție Stereo 70.



Date referitoare la teren

Crt	Categorie folosință	Intravilan	Suprafața (mp)	Tarla	Parcelă	Nr. topo	Observații / Referințe
1	faneata	DA	475	-	-	-	
2	pasune	DA	376	-	-	-	Pășune împădurită
3	pasune	NU	2.570	-	-	-	Pășune împădurită

Lungime Segmente

1) Valorile lungimilor segmentelor sunt obținute din proiecție în plan.

Punct început	X / Y	Punct sfârșit	X / Y	Lungime segment (** (m)
1	581.014,277 637.183,787	2	580.993,619 637.111,262	75.41
2	580.993,619 637.111,262	3	580.961,417 637.043,994	74.578
3	580.961,417 637.043,994	4	580.949,089 637.005,755	40.177
4	580.949,089 637.005,755	5	580.956,051 637.001,722	8.046

Punct început	X / Y	Punct sfârșit	X / Y	Lungime segment (** (m)
5	580.956,051 637.001,722	6	580.961,868 637.001,306	5.832
6	580.961,868 637.001,306	7	580.964,832 637.010,956	10.095
7	580.964,832 637.010,956	8	580.967,926 637.022,092	11.558
8	580.967,926 637.022,092	9	580.968,512 637.030,988	8.915
9	580.968,512 637.030,988	10	580.980,613 637.043,209	17.198
10	580.980,613 637.043,209	11	580.989,281 637.051,448	11.959
11	580.989,281 637.051,448	12	580.993,12 637.061,917	11.151
12	580.993,12 637.061,917	13	581.003,889 637.081,309	22.182
13	581.003,889 637.081,309	14	581.023,166 637.150,057	71.4
14	581.023,166 637.150,057	15	581.031,764 637.180,718	31.844
15	581.031,764 637.180,718	1	581.014,277 637.183,787	17.754

** Lungimile segmentelor sunt determinate în planul de proiecție Stereo 70 și sunt rotunjite la 1 milimetru.

*** Distanța dintre puncte este formată din segmente cumulate ce sunt mai mici decât valoarea 1 milimetru.

**DATE DESPRE IMOBILUL NR. 2765**

Oficiul de Cadastru și Publicitate Imobiliară NEAMT
Biroul de Cadastru și Publicitate Imobiliară Targu-Neamt

A. Partea I. Descrierea imobilului

TEREN Necunoscut

Adresa: Loc. Dolhesti, Str Cotnărel, Jud. Neamt, si extravilan UAT Pipirig

Nr. Crt	Nr cadastral Nr. topografic	Suprafața* (mp)	Observații / Referințe
A1		6.537	Sector cadastral:195 Teren neimprejmuit;

B. Partea II. Proprietari și acte

Inscrieri privitoare la dreptul de proprietate și alte drepturi reale	Referințe
/	
Act Administrativ nr. 14583, din 27/09/2023 emis de PRIMARIA COMUNEI PIPIRIG;	
B1	A1
Inscrierea posesiei, drept de PROPRIETATE, dobandit prin Lege, cota actuala 1/1, cota initiala 1/1	
1) URSU DUMITRU	

C. Partea III. SARCINI .

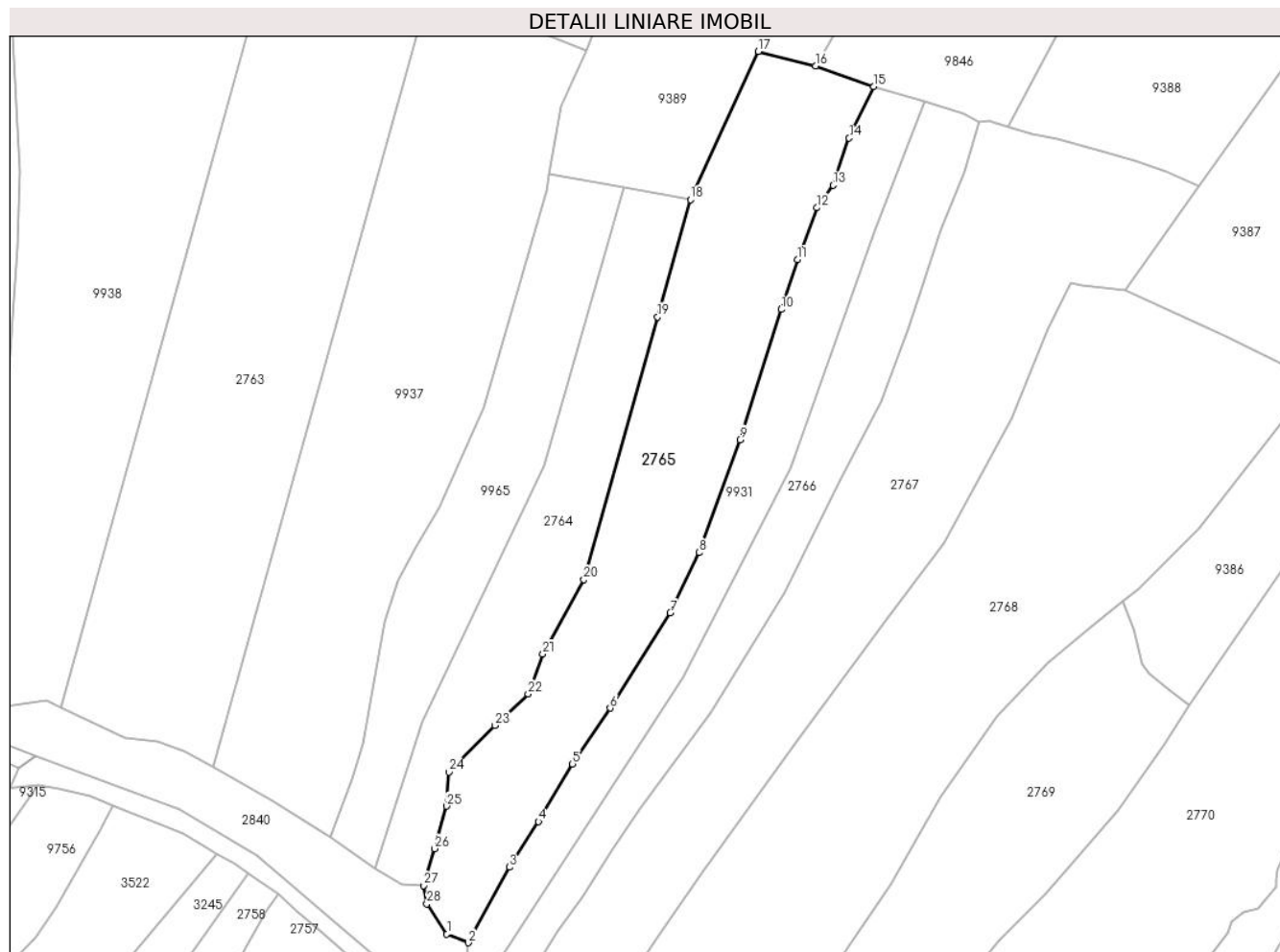
Inscrieri privind dezmembramintele dreptului de proprietate, drepturi reale de garanție și sarcini	Referințe
NU SUNT	

Anexa Nr. 1 La Partea I

Teren

Nr cadastral	Suprafața (mp)*	Observații / Referințe
	6.537	

* Suprafața este determinată în planul de proiecție Stereo 70.



Date referitoare la teren

Crt	Categorie folosință	Intravilan	Suprafața (mp)	Tarla	Parcelă	Nr. topo	Observații / Referințe
1	faneata	DA	1.314	-	-	-	
2	faneata	NU	5.223	-	-	-	

Lungime Segmente

1) Valorile lungimilor segmentelor sunt obținute din proiecție în plan.

Punct început	X / Y	Punct sfârșit	X / Y	Lungime segment (** (m)
1	580.968,018 636.988,645	2	580.973,598 636.986,356	6.031
3	580.984,373 637.006,131	4	580.991,996 637.018,067	14.163
5	581.000,889 637.033,112	6	581.010,771 637.047,715	17.632
7	581.026,541 637.072,642	8	581.034,061 637.088,388	17.45

Punct început	X / Y	Punct sfârșit	X / Y	Lungime segment (** (m)
2	580.973,598 636.986,356	3	580.984,373 637.006,131	22.52
4	580.991,996 637.018,067	5	581.000,889 637.033,112	17.477
6	581.010,771 637.047,715	7	581.026,541 637.072,642	29.497
8	581.034,061 637.088,388	9	581.044,736 637.117,92	31.402

Punct început	X / Y	Punct sfârșit	X / Y	Lungime segment (** (m)
9	581.044,736 637.117,92	10	581.055,605 637.152,003	35.774
11	581.059,808 637.165,051	12	581.064,957 637.178,595	14.49
13	581.069,117 637.184,481	14	581.073,332 637.196,82	13.039
15	581.079,828 637.210,321	16	581.064,511 637.215,654	16.219
17	581.049,592 637.219,486	18	581.031,764 637.180,718	42.671
19	581.023,166 637.150,057	20	581.003,889 637.081,309	71.4
21	580.993,12 637.061,917	22	580.989,281 637.051,448	11.151
23	580.980,613 637.043,209	24	580.968,512 637.030,988	17.198
25	580.967,926 637.022,092	26	580.964,832 637.010,956	11.558
27	580.961,868 637.001,306	28	580.962,773 636.996,52	4.871

Punct început	X / Y	Punct sfârșit	X / Y	Lungime segment (** (m)
10	581.055,605 637.152,003	11	581.059,808 637.165,051	13.708
12	581.064,957 637.178,595	13	581.069,117 637.184,481	7.208
14	581.073,332 637.196,82	15	581.079,828 637.210,321	14.982
16	581.064,511 637.215,654	17	581.049,592 637.219,486	15.403
18	581.031,764 637.180,718	19	581.023,166 637.150,057	31.844
20	581.003,889 637.081,309	21	580.993,12 637.061,917	22.182
22	580.989,281 637.051,448	23	580.980,613 637.043,209	11.959
24	580.968,512 637.030,988	25	580.967,926 637.022,092	8.915
26	580.964,832 637.010,956	27	580.961,868 637.001,306	10.095
28	580.962,773 636.996,52	1	580.968,018 636.988,645	9.462

** Lungimile segmentelor sunt determinate în planul de proiecție Stereo 70 și sunt rotunjite la 1 milimetru.

*** Distanța dintre puncte este formată din segmente cumulate ce sunt mai mici decât valoarea 1 milimetru.

**DATE DESPRE IMOBILUL NR. 2766**

Oficiul de Cadastru și Publicitate Imobiliară NEAMT
Biroul de Cadastru și Publicitate Imobiliară Targu-Neamt

A. Partea I. Descrierea imobilului

TEREN Necunoscut

Adresa: Loc. Dolhesti, Str Cotnărel, Jud. Neamt, si extravilan UAT Pipirig

Nr. Crt	Nr cadastral Nr. topografic	Suprafața* (mp)	Observații / Referințe
A1		3.327	Sector cadastral:195 Teren imprejmuit;

B. Partea II. Proprietari și acte

Inscrieri privitoare la dreptul de proprietate și alte drepturi reale	Referințe
/	
Act Administrativ nr. 12942, din 18/08/2023 emis de PRIMARIA COMUNEI PIPIRIG;	
B1	Inscrierea posesiei, drept de PROPRIETATE, dobandit prin Lege, cota actuala 1/1, cota initiala 1/1
	1) DIACONU DAN

C. Partea III. SARCINI .

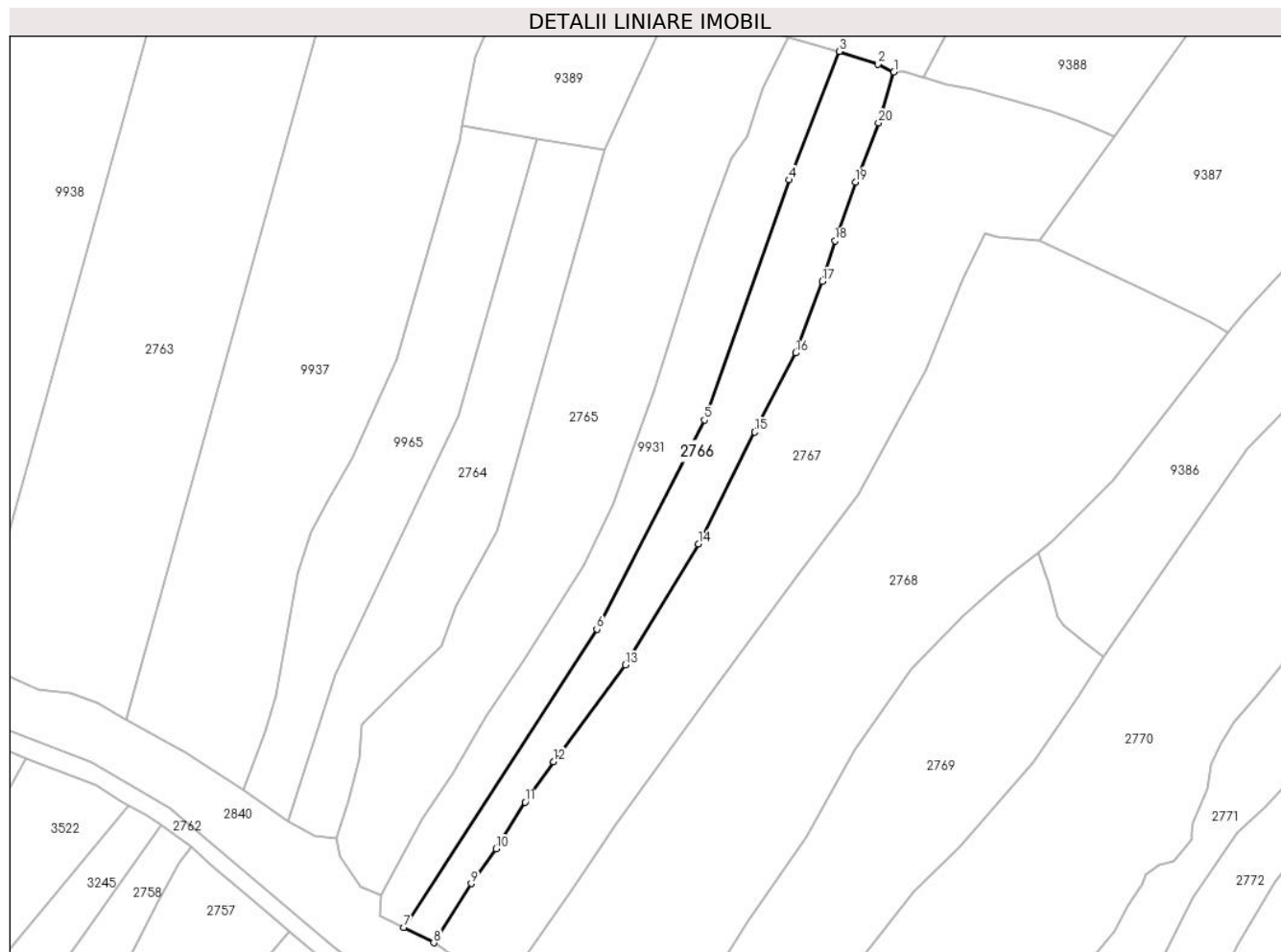
Inscrieri privind dezmembramintele dreptului de proprietate, drepturi reale de garanție și sarcini	Referințe
NU SUNT	

Anexa Nr. 1 La Partea I

Teren

Nr cadastral	Suprafața (mp)*	Observații / Referințe
	3.327	

* Suprafața este determinată în planul de proiecție Stereo 70.



Date referitoare la teren

Crt	Categorie folosință	Intravilan	Suprafața (mp)	Tarla	Parcelă	Nr. topo	Observații / Referințe
1	faneata	DA	579	-	-	-	
2	faneata	NU	2.748	-	-	-	

Lungime Segmente

1) Valorile lungimilor segmentelor sunt obținute din proiecție în plan.

Punct început	X / Y	Punct sfârșit	X / Y	Lungime segment (** (m)
1	581.107,441 637.201,168	2	581.103,296 637.203,233	4.631
2	581.103,296 637.203,233	3	581.093,172 637.206,547	10.653
3	581.093,172 637.206,547	4	581.080,106 637.172,999	36.003
4	581.080,106 637.172,999	5	581.057,926 637.110,362	66.448

Punct început	X / Y	Punct sfârşit	X / Y	Lungime segment (** (m)
5	581.057,926 637.110,362	6	581.029,83 637.055,778	61.391
6	581.029,83 637.055,778	7	580.979,347 636.977,956	92.762
7	580.979,347 636.977,956	8	580.987,236 636.973,965	8.841
8	580.987,236 636.973,965	9	580.997,03 636.989,427	18.303
9	580.997,03 636.989,427	10	581.003,544 636.998,439	11.12
10	581.003,544 636.998,439	11	581.011,15 637.010,631	14.37
11	581.011,15 637.010,631	12	581.018,517 637.021,238	12.914
12	581.018,517 637.021,238	13	581.037,289 637.046,45	31.433
13	581.037,289 637.046,45	14	581.056,352 637.078,049	36.904
14	581.056,352 637.078,049	15	581.071,09 637.107,229	32.691
15	581.071,09 637.107,229	16	581.081,773 637.127,852	23.226
16	581.081,773 637.127,852	17	581.088,783 637.146,562	19.98
17	581.088,783 637.146,562	18	581.092,038 637.157,095	11.024
18	581.092,038 637.157,095	19	581.097,383 637.172,467	16.275
19	581.097,383 637.172,467	20	581.103,435 637.187,907	16.584
20	581.103,435 637.187,907	1	581.107,441 637.201,168	13.853

** Lungimile segmentelor sunt determinate în planul de proiecţie Stereo 70 şi sunt rotunjite la 1 milimetru.

*** Distanţa dintre puncte este formată din segmente cumulate ce sunt mai mici decât valoarea 1 milimetru.

**DATE DESPRE IMOBILUL NR. 2767**

Oficiul de Cadastru și Publicitate Imobiliară NEAMT
Biroul de Cadastru și Publicitate Imobiliară Targu-Neamt

A. Partea I. Descrierea imobilului

TEREN Necunoscut

Adresa: Loc. Dolhesti, Str Cotnărel, Jud. Neamt, si extravilan UAT Pipirig

Nr. Crt	Nr cadastral Nr. topografic	Suprafața* (mp)	Observații / Referințe
A1		8.099	Sector cadastral:195 Teren imprejmuit;

B. Partea II. Proprietari și acte

Inscrieri privitoare la dreptul de proprietate și alte drepturi reale		Referințe
/		
Act Administrativ nr. 12942, din 18/08/2023 emis de PRIMARIA COMUNEI PIPIRIG;		
B1	Inscrierea posesiei, drept de PROPRIETATE, dobandit prin Lege, cota actuala 1/1, cota initiala 1/1 1) URSU VASILE	A1

C. Partea III. SARCINI .

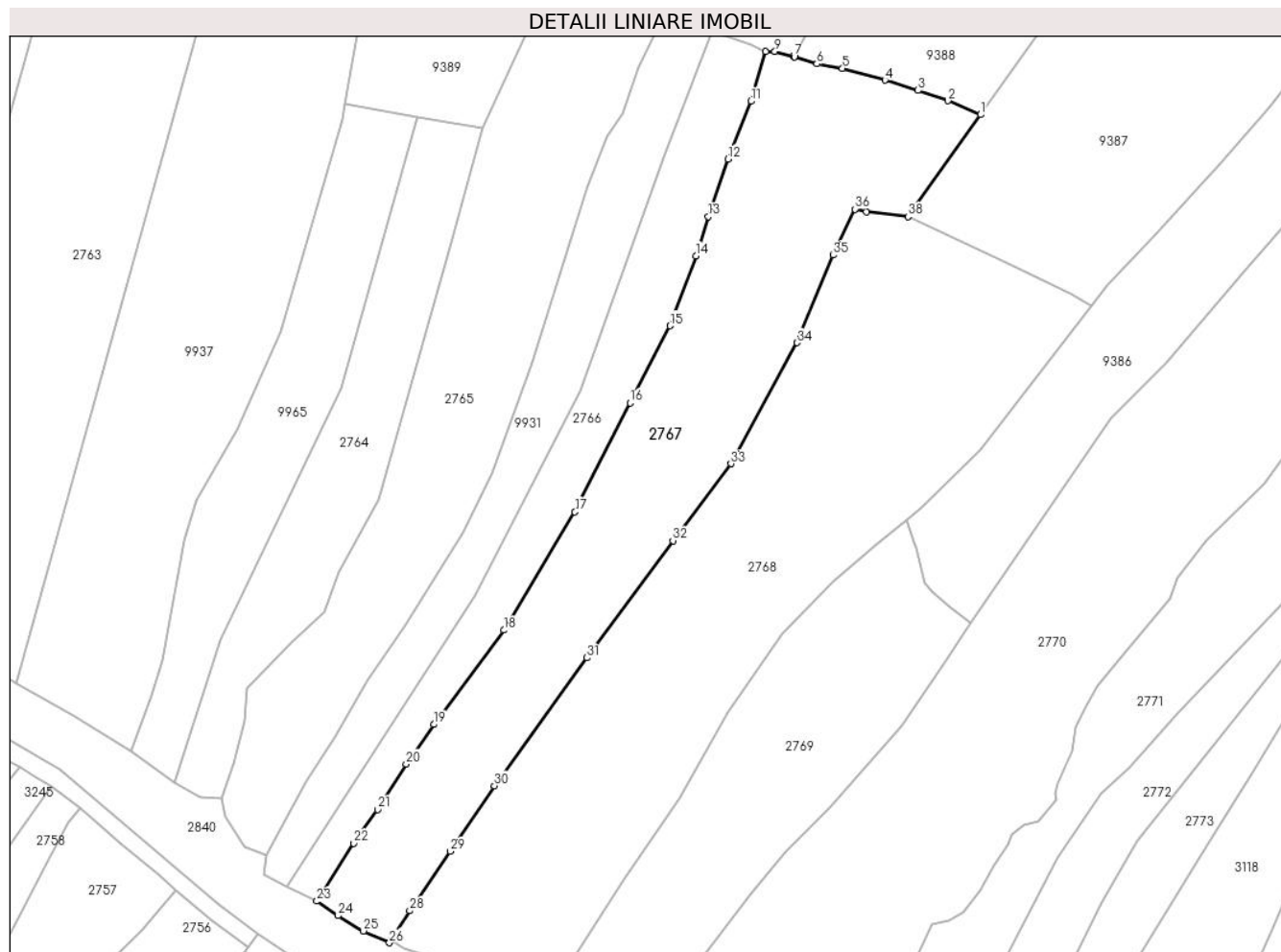
Inscrieri privind dezmembramintele dreptului de proprietate, drepturi reale de garanție și sarcini	Referințe
NU SUNT	

Anexa Nr. 1 La Partea I

Teren

Nr cadastral	Suprafața (mp)*	Observații / Referințe
	8.099	

* Suprafața este determinată în planul de proiecție Stereo 70.



Date referitoare la teren

Crt	Categorie folosință	Intravilan	Suprafața (mp)	Tarla	Parcelă	Nr. topo	Observații / Referințe
1	faneata	DA	1.439	-	-	-	
2	faneata	NU	6.660	-	-	-	

Lungime Segmente

1) Valorile lungimilor segmentelor sunt obținute din proiecție în plan.

Punct început	X / Y	Punct sfârșit	X / Y	Lungime segment (** (m))	Punct început	X / Y	Punct sfârșit	X / Y	Lungime segment (** (m))
1	581.164,952 637.184,321	2	581.156,268 637.188,072	9.459	2	581.156,268 637.188,072	3	581.148,218 637.190,822	8.507
3	581.148,218 637.190,822	4	581.139,413 637.193,58	9.227	4	581.139,413 637.193,58	5	581.127,991 637.196,713	11.844
5	581.127,991 637.196,713	6	581.121,135 637.197,899	6.958	6	581.121,135 637.197,899	7	581.115,107 637.199,793	6.319
7	581.115,107 637.199,793	8	581.114,842 637.199,876	0.278	8	581.114,842 637.199,876	9	581.109,876 637.201,246	5.152

Punct început	X / Y	Punct sfârșit	X / Y	Lungime segment (** (m)
9	581.109,876 637.201,246	10	581.107,441 637.201,168	2.436
11	581.103,435 637.187,907	12	581.097,383 637.172,467	16.584
13	581.092,038 637.157,095	14	581.088,783 637.146,562	11.024
15	581.081,773 637.127,852	16	581.071,09 637.107,229	23.226
17	581.056,352 637.078,049	18	581.037,289 637.046,45	36.904
19	581.018,517 637.021,238	20	581.011,15 637.010,631	12.914
21	581.003,544 636.998,439	22	580.997,03 636.989,427	11.12
23	580.987,236 636.973,965	24	580.992,944 636.970,101	6.893
25	580.999,714 636.965,986	26	581.006,656 636.962,836	7.623
27	581.007,133 636.963,485	28	581.012,124 636.971,409	9.365
29	581.022,884 636.987,272	30	581.034,776 637.004,827	21.204
31	581.059,528 637.039,049	32	581.082,597 637.070,39	38.916
33	581.098,102 637.090,944	34	581.115,858 637.123,347	36.949
35	581.125,44 637.146,775	36	581.131,331 637.159,062	13.626
37	581.134,414 637.158,286	38	581.145,574 637.157,038	11.23

Punct început	X / Y	Punct sfârșit	X / Y	Lungime segment (** (m)
10	581.107,441 637.201,168	11	581.103,435 637.187,907	13.853
12	581.097,383 637.172,467	13	581.092,038 637.157,095	16.275
14	581.088,783 637.146,562	15	581.081,773 637.127,852	19.98
16	581.071,09 637.107,229	17	581.056,352 637.078,049	32.691
18	581.037,289 637.046,45	19	581.018,517 637.021,238	31.433
20	581.011,15 637.010,631	21	581.003,544 636.998,439	14.37
22	580.997,03 636.989,427	23	580.987,236 636.973,965	18.303
24	580.992,944 636.970,101	25	580.999,714 636.965,986	7.923
26	581.006,656 636.962,836	27	581.007,133 636.963,485	0.805
28	581.012,124 636.971,409	29	581.022,884 636.987,272	19.168
30	581.034,776 637.004,827	31	581.059,528 637.039,049	42.235
32	581.082,597 637.070,39	33	581.098,102 637.090,944	25.746
34	581.115,858 637.123,347	35	581.125,44 637.146,775	25.312
36	581.131,331 637.159,062	37	581.134,414 637.158,286	3.179
38	581.145,574 637.157,038	1	581.164,952 637.184,321	33.464

** Lungimile segmentelor sunt determinate în planul de proiecție Stereo 70 și sunt rotunjite la 1 milimetru.

*** Distanța dintre puncte este formată din segmente cumulate ce sunt mai mici decât valoarea 1 milimetru.

**DATE DESPRE IMOBILUL NR. 2768**

Oficiul de Cadastru și Publicitate Imobiliară NEAMT
Biroul de Cadastru și Publicitate Imobiliară Targu-Neamt

A. Partea I. Descrierea imobilului

TEREN Necunoscut

Adresa: Loc. Dolhesti, Str Cotnărel, Jud. Neamt, si extravilan UAT Pipirig

Nr. Crt	Nr cadastral Nr. topografic	Suprafața* (mp)	Observații / Referințe
A1		11.182	Sector cadastral:195 Teren imprejmuit;

B. Partea II. Proprietari și acte

Inscrieri privitoare la dreptul de proprietate și alte drepturi reale	Referințe
/	
Act Administrativ nr. 11695, din 18/07/2023 emis de PRIMARIA COMUNEI PIPIRIG;	
B1	A1
Inscrierea posesiei, drept de PROPRIETATE, dobandit prin Lege, cota actuala 1/1, cota initiala 1/1	
1) PRUNĂ NICOLAE	

C. Partea III. SARCINI .

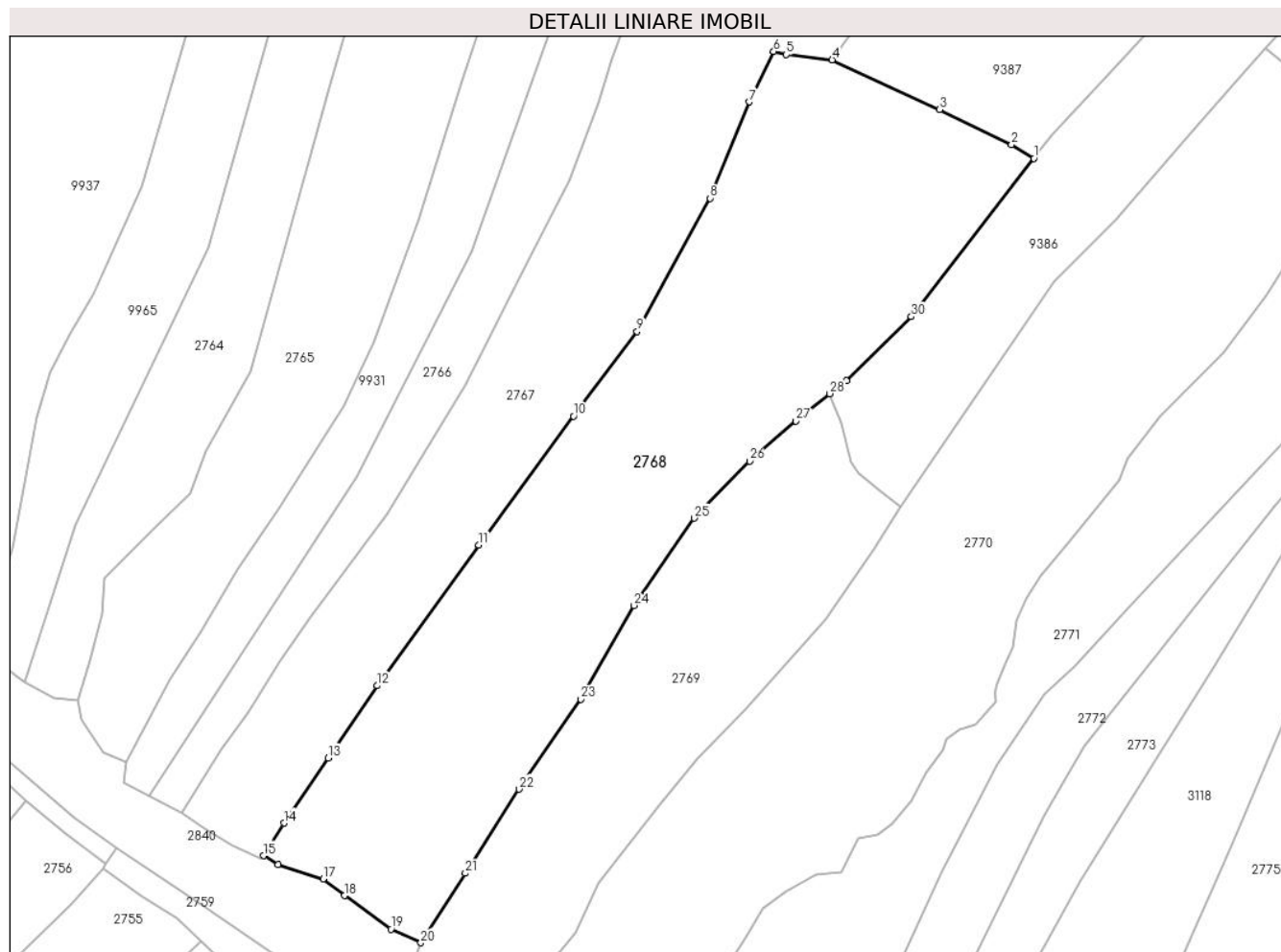
Inscrieri privind dezmembramintele dreptului de proprietate, drepturi reale de garanție și sarcini	Referințe
NU SUNT	

Anexa Nr. 1 La Partea I

Teren

Nr cadastral	Suprafața (mp)*	Observații / Referințe
	11.182	

* Suprafața este determinată în planul de proiecție Stereo 70.



Date referitoare la teren

Crt	Categorie folosință	Intravilan	Suprafața (mp)	Tarla	Parcelă	Nr. topo	Observații / Referințe
1	faneata	DA	2.611	-	-	-	
2	faneata	NU	8.571	-	-	-	

Lungime Segmente

1) Valorile lungimilor segmentelor sunt obținute din proiecție în plan.

Punct început	X / Y	Punct sfârșit	X / Y	Lungime segment (** (m))
1	581.194,673 637.133,066	2	581.189,266 637.136,393	6.349
3	581.171,746 637.144,9	4	581.145,574 637.157,038	28.85
5	581.134,414 637.158,286	6	581.131,331 637.159,062	3.179
7	581.125,44 637.146,775	8	581.115,858 637.123,347	25.312

Punct început	X / Y	Punct sfârșit	X / Y	Lungime segment (** (m))
2	581.189,266 637.136,393	3	581.171,746 637.144,9	19.476
4	581.145,574 637.157,038	5	581.134,414 637.158,286	11.23
6	581.131,331 637.159,062	7	581.125,44 637.146,775	13.626
8	581.115,858 637.123,347	9	581.098,102 637.090,944	36.949

Punct început	X / Y	Punct sfârșit	X / Y	Lungime segment (** (m)
9	581.098,102 637.090,944	10	581.082,597 637.070,39	25.746
11	581.059,528 637.039,049	12	581.034,776 637.004,827	42.235
13	581.022,884 636.987,272	14	581.012,124 636.971,409	19.168
15	581.007,133 636.963,485	16	581.010,733 636.961,377	4.172
17	581.021,644 636.957,855	18	581.026,844 636.953,77	6.613
19	581.038,154 636.945,647	20	581.045,455 636.942,311	8.027
21	581.056,284 636.959,2	22	581.069,328 636.979,678	24.28
23	581.084,431 637.001,519	24	581.097,346 637.024,337	26.219
25	581.111,986 637.045,572	26	581.125,468 637.059,419	19.326
27	581.136,743 637.069,202	28	581.145,018 637.075,826	10.6
29	581.149,013 637.079,024	30	581.164,852 637.094,56	22.187

Punct început	X / Y	Punct sfârșit	X / Y	Lungime segment (** (m)
10	581.082,597 637.070,39	11	581.059,528 637.039,049	38.916
12	581.034,776 637.004,827	13	581.022,884 636.987,272	21.204
14	581.012,124 636.971,409	15	581.007,133 636.963,485	9.365
16	581.010,733 636.961,377	17	581.021,644 636.957,855	11.465
18	581.026,844 636.953,77	19	581.038,154 636.945,647	13.925
20	581.045,455 636.942,311	21	581.056,284 636.959,2	20.063
22	581.069,328 636.979,678	23	581.084,431 637.001,519	26.554
24	581.097,346 637.024,337	25	581.111,986 637.045,572	25.793
26	581.125,468 637.059,419	27	581.136,743 637.069,202	14.928
28	581.145,018 637.075,826	29	581.149,013 637.079,024	5.117
30	581.164,852 637.094,56	1	581.194,673 637.133,066	48.703

** Lungimile segmentelor sunt determinate în planul de proiecție Stereo 70 și sunt rotunjite la 1 milimetru.

*** Distanța dintre puncte este formată din segmente cumulate ce sunt mai mici decât valoarea 1 milimetru.

**DATE DESPRE IMOBILUL NR. 2769**

Oficiul de Cadastru și Publicitate Imobiliară NEAMT
Biroul de Cadastru și Publicitate Imobiliară Targu-Neamt

A. Partea I. Descrierea imobilului

TEREN Necunoscut

Adresa: Loc. Dolhesti, Str Cotnărel, Jud. Neamt, si extravilan UAT Pipirig

Nr. Crt	Nr cadastral Nr. topografic	Suprafața* (mp)	Observații / Referințe
A1		5.662	Sector cadastral:195 Teren neimprejmuit;

B. Partea II. Proprietari și acte

Inscrieri privitoare la dreptul de proprietate și alte drepturi reale		Referințe
/		
Act Normativ nr. 7, din 13/03/1996 emis de GUVERNUL ROMÂNIEI;		
B1	Inscrierea provizorie, drept de PROPRIETATE, dobandit prin Lege, cota actuala 1/1, cota initiala 1/1	A1
1) COMUNA PIPIRIG, CIF:99999999999999, PROPRIETAR NEIDENTIFICAT		

C. Partea III. SARCINI .

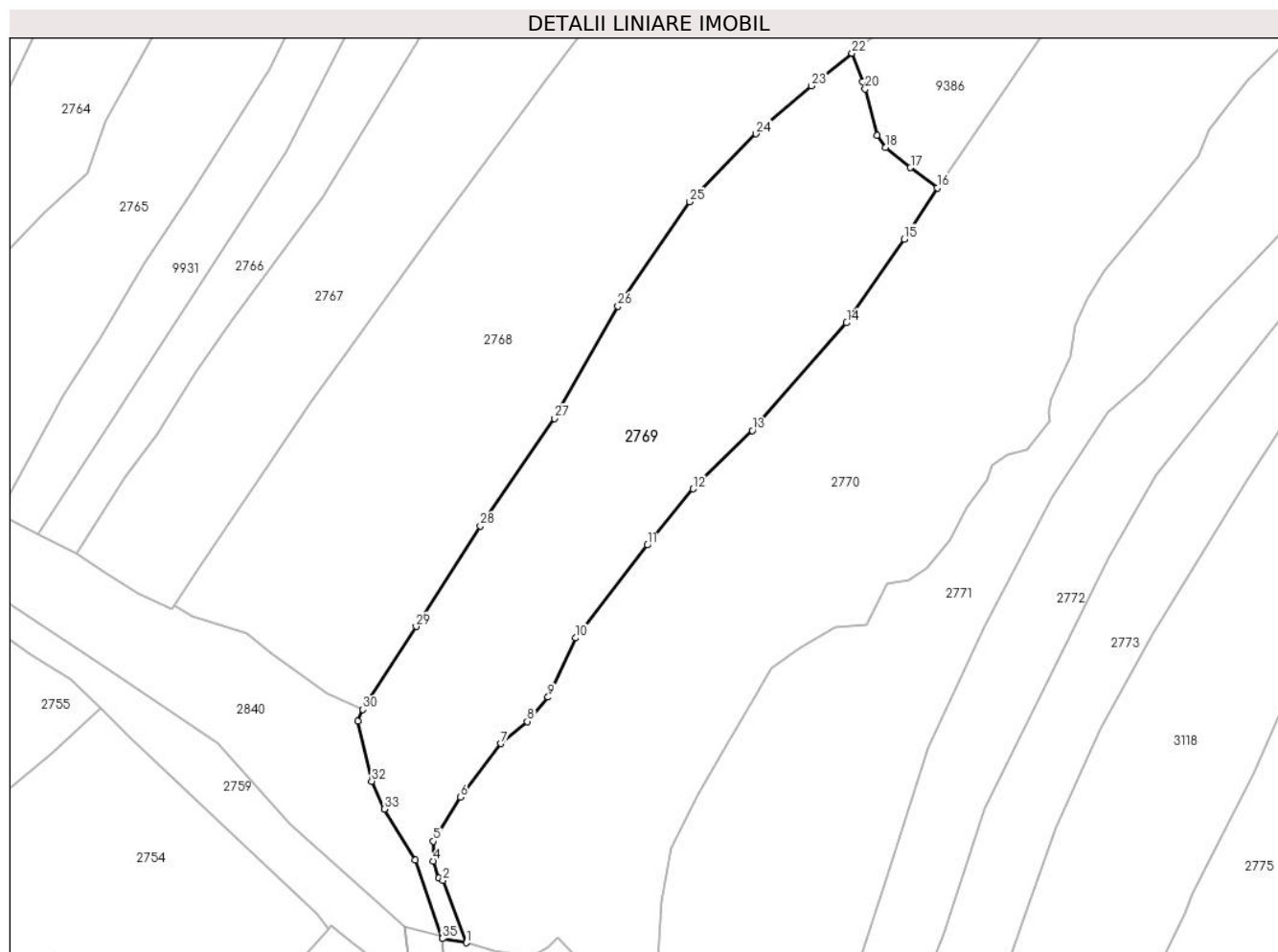
Inscrieri privind dezmembramintele dreptului de proprietate, drepturi reale de garanție și sarcini	Referințe
NU SUNT	

Anexa Nr. 1 La Partea I

Teren

Nr cadastral	Suprafața (mp)*	Observații / Referințe
	5.662	

* Suprafața este determinată în planul de proiecție Stereo 70.



Date referitoare la teren

Crt	Categorie folosință	Intravilan	Suprafața (mp)	Tarla	Parcelă	Nr. topo	Observații / Referințe
1	faneata	DA	3.107	-	-	-	
2	faneata	NU	2.555	-	-	-	

Lungime Segmente

1) Valorile lungimilor segmentelor sunt obținute din proiecție în plan.

Punct început	X / Y	Punct sfârșit	X / Y	Lungime segment (** (m)
1	581.066,542 636.894,878	2	581.061,716 636.907,566	13.575
3	581.060,826 636.908,023	4	581.059,751 636.911,52	3.659
5	581.059,754 636.915,552	6	581.065,264 636.924,488	10.498
7	581.073,553 636.935,396	8	581.078,89 636.939,886	6.975

Punct început	X / Y	Punct sfârșit	X / Y	Lungime segment (** (m)
2	581.061,716 636.907,566	3	581.060,826 636.908,023	1.0
4	581.059,751 636.911,52	5	581.059,754 636.915,552	4.032
6	581.065,264 636.924,488	7	581.073,553 636.935,396	13.7
8	581.078,89 636.939,886	9	581.083,146 636.944,831	6.524

Punct început	X / Y	Punct sfârșit	X / Y	Lungime segment (** (m)
9	581.083,146 636.944,831	10	581.088,782 636.956,887	13.308
11	581.103,36 636.975,773	12	581.112,683 636.987,196	14.745
13	581.124,694 636.999,065	14	581.143,894 637.020,979	29.135
15	581.155,619 637.038,01	16	581.162,341 637.048,456	12.422
17	581.156,913 637.052,558	18	581.151,862 637.056,697	6.53
19	581.150,068 637.059,105	20	581.147,707 637.068,549	9.735
21	581.147,18 637.069,975	22	581.145,018 637.075,826	6.238
23	581.136,743 637.069,202	24	581.125,468 637.059,419	14.928
25	581.111,986 637.045,572	26	581.097,346 637.024,337	25.793
27	581.084,431 637.001,519	28	581.069,328 636.979,678	26.554
29	581.056,284 636.959,2	30	581.045,455 636.942,311	20.063
31	581.044,473 636.939,942	32	581.047,228 636.927,752	12.497
33	581.049,805 636.922,062	34	581.056,138 636.911,685	12.157
35	581.061,624 636.895,731	1	581.066,542 636.894,878	4.991

Punct început	X / Y	Punct sfârșit	X / Y	Lungime segment (** (m)
10	581.088,782 636.956,887	11	581.103,36 636.975,773	23.858
12	581.112,683 636.987,196	13	581.124,694 636.999,065	16.886
14	581.143,894 637.020,979	15	581.155,619 637.038,01	20.677
16	581.162,341 637.048,456	17	581.156,913 637.052,558	6.804
18	581.151,862 637.056,697	19	581.150,068 637.059,105	3.003
20	581.147,707 637.068,549	21	581.147,18 637.069,975	1.52
22	581.145,018 637.075,826	23	581.136,743 637.069,202	10.6
24	581.125,468 637.059,419	25	581.111,986 637.045,572	19.326
26	581.097,346 637.024,337	27	581.084,431 637.001,519	26.219
28	581.069,328 636.979,678	29	581.056,284 636.959,2	24.28
30	581.045,455 636.942,311	31	581.044,473 636.939,942	2.564
32	581.047,228 636.927,752	33	581.049,805 636.922,062	6.246
34	581.056,138 636.911,685	35	581.061,624 636.895,731	16.871

** Lungimile segmentelor sunt determinate în planul de proiecție Stereo 70 și sunt rotunjite la 1 milimetru.

*** Distanța dintre puncte este formată din segmente cumulate ce sunt mai mici decât valoarea 1 milimetru.

**DATE DESPRE IMOBILUL NR. 2770**

Oficiul de Cadastru și Publicitate Imobiliară NEAMT
Biroul de Cadastru și Publicitate Imobiliară Targu-Neamt

A. Partea I. Descrierea imobilului

TEREN Necunoscut

Adresa: Loc. Dolhesti, Str Cotnărel, Jud. Neamt, si extravilan UAT Pipirig

Nr. Crt	Nr cadastral Nr. topografic	Suprafața* (mp)	Observații / Referințe
A1		12.869	Sector cadastral:195 Teren imprejmuit;

B. Partea II. Proprietari și acte

Inscrieri privitoare la dreptul de proprietate și alte drepturi reale		Referințe
/		
Act Administrativ nr. 11695, din 18/07/2023 emis de PRIMARIA COMUNEI PIPIRIG;		
B1	Inscrierea posesiei, drept de PROPRIETATE, dobandit prin Lege, cota actuala 1/1, cota initiala 1/1 1) LIPAN IOAN	A1

C. Partea III. SARCINI .

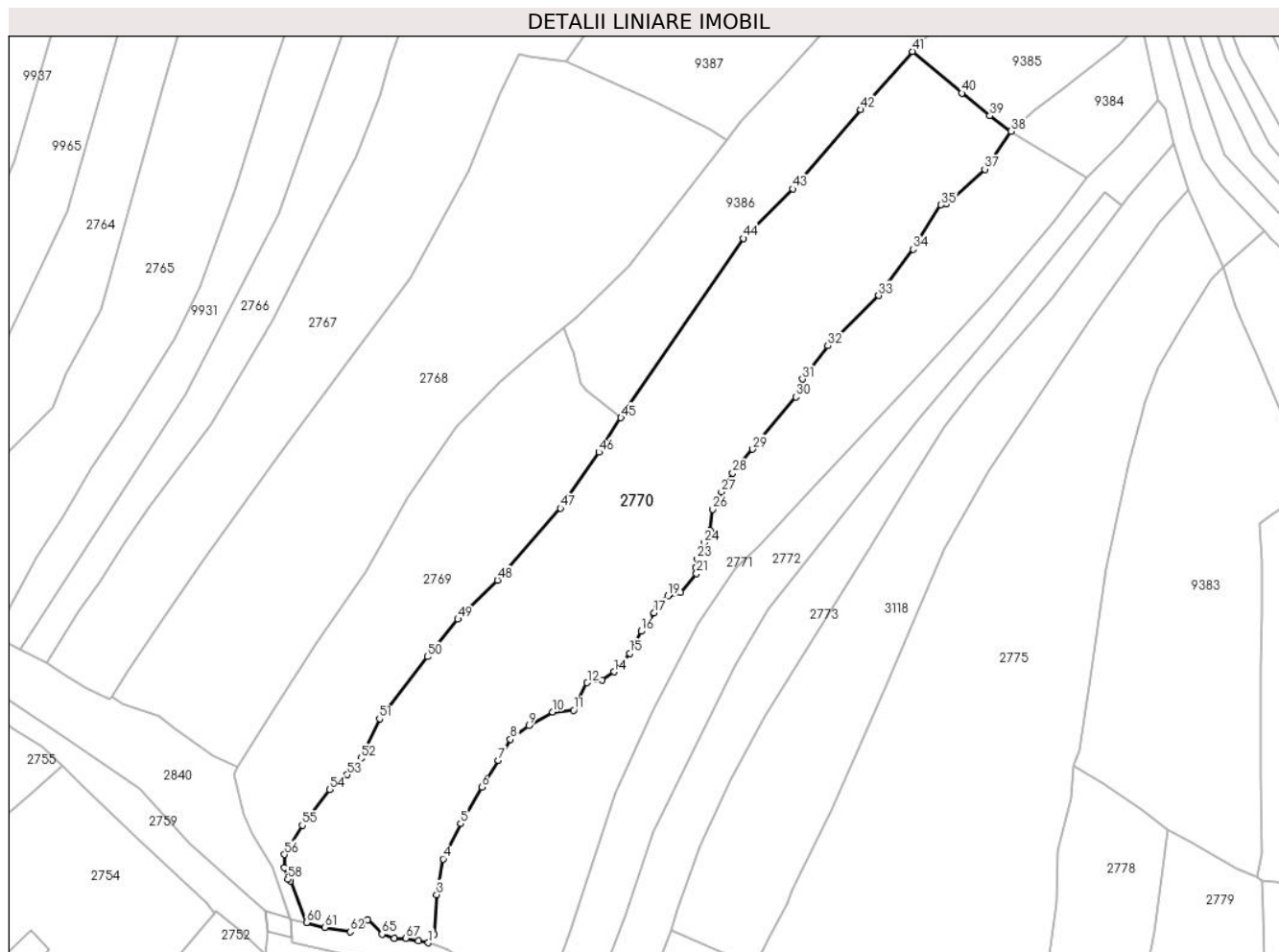
Inscrieri privind dezmembramintele dreptului de proprietate, drepturi reale de garanție și sarcini	Referințe
NU SUNT	

Anexa Nr. 1 La Partea I

Teren

Nr cadastral	Suprafața (mp)*	Observații / Referințe
	12.869	

* Suprafața este determinată în planul de proiecție Stereo 70.



Date referitoare la teren

Crt	Categorie folosință	Intravilan	Suprafața (mp)	Tarla	Parcelă	Nr. topo	Observații / Referințe
1	faneata	DA	4.254	-	-	-	
2	faneata	NU	8.615	-	-	-	

Lungime Segmente

1) Valorile lungimilor segmentelor sunt obținute din proiecție în plan.

Punct început	X / Y	Punct sfârșit	X / Y	Lungime segment	Punct început	X / Y	Punct sfârșit	X / Y	Lungime segment	Punct început	X / Y	Punct sfârșit	X / Y	Lungime segment
1	581.103,636 636.888,723	2	581.105,407 636.891,347	3.166	2	581.105,407 636.891,347	3	581.106,194 636.903,344	12.023	3	581.106,194 636.903,344	4	581.108,163 636.914,241	11.073
4	581.108,163 636.914,241	5	581.113,518 636.924,964	11.986	5	581.113,518 636.924,964	6	581.119,882 636.936,088	12.816	6	581.119,882 636.936,088	7	581.125,014 636.944,234	9.628
7	581.125,014 636.944,234	8	581.128,679 636.950,604	7.349	8	581.128,679 636.950,604	9	581.134,364 636.954,825	7.081	9	581.134,364 636.954,825	10	581.141,501 636.958,979	8.258
10	581.141,501 636.958,979	11	581.147,915 636.959,496	6.435	11	581.147,915 636.959,496	12	581.152,033 636.967,837	9.302	12	581.152,033 636.967,837	13	581.156,548 636.968,645	4.587
13	581.156,548 636.968,645	14	581.160,212 636.971,15	4.438	14	581.160,212 636.971,15	15	581.164,983 636.976,783	7.382	15	581.164,983 636.976,783	16	581.168,465 636.983,483	7.551

Punct început	X / Y	Punct sfârșit	X / Y	Lungime segment	Punct început	X / Y	Punct sfârșit	X / Y	Lungime segment	Punct început	X / Y	Punct sfârșit	X / Y	Lungime segment
16	581.168,465 636.983,483	17	581.172,417 636.989,131	6.893	17	581.172,417 636.989,131	18	581.173,4 636.991,89	2.929	18	581.173,4 636.991,89	19	581.176,675 636.994,302	4.067
19	581.176,675 636.994,302	20	581.180,518 636.995,252	3.959	20	581.180,518 636.995,252	21	581.185,324 637.001,01	7.5	21	581.185,324 637.001,01	22	581.185,111 637.002,912	1.914
22	581.185,111 637.002,912	23	581.185,61 637.005,475	2.611	23	581.185,61 637.005,475	24	581.187,747 637.010,461	5.425	24	581.187,747 637.010,461	25	581.189,48 637.014,108	4.038
25	581.189,48 637.014,108	26	581.190,337 637.020,588	6.536	26	581.190,337 637.020,588	27	581.192,93 637.025,89	5.902	27	581.192,93 637.025,89	28	581.196,386 637.031,611	6.684
28	581.196,386 637.031,611	29	581.202,489 637.038,876	9.488	29	581.202,489 637.038,876	30	581.215,593 637.054,782	20.609	30	581.215,593 637.054,782	31	581.217,618 637.060,231	5.813
31	581.217,618 637.060,231	32	581.225,465 637.070,356	12.81	32	581.225,465 637.070,356	33	581.240,87 637.085,627	21.691	33	581.240,87 637.085,627	34	581.251,434 637.099,743	17.631
34	581.251,434 637.099,743	35	581.259,795 637.113,265	15.898	35	581.259,795 637.113,265	36	581.261,448 637.113,573	1.681	36	581.261,448 637.113,573	37	581.273,17 637.124,07	15.735
37	581.273,17 637.124,07	38	581.281,199 637.135,642	14.085	38	581.281,199 637.135,642	39	581.274,696 637.140,355	8.031	39	581.274,696 637.140,355	40	581.266,168 637.147,236	10.958
40	581.266,168 637.147,236	41	581.251,079 637.159,927	19.716	41	581.251,079 637.159,927	42	581.235,424 637.142,227	23.63	42	581.235,424 637.142,227	43	581.214,656 637.118,113	31.824
43	581.214,656 637.118,113	44	581.199,683 637.103,028	21.254	44	581.199,683 637.103,028	45	581.162,341 637.048,456	66.125	45	581.162,341 637.048,456	46	581.155,619 637.038,01	12.422
46	581.155,619 637.038,01	47	581.143,894 637.020,979	20.677	47	581.143,894 637.020,979	48	581.124,694 636.999,065	29.135	48	581.124,694 636.999,065	49	581.112,683 636.987,196	16.886
49	581.112,683 636.987,196	50	581.103,36 636.975,773	14.745	50	581.103,36 636.975,773	51	581.088,782 636.956,887	23.858	51	581.088,782 636.956,887	52	581.083,146 636.944,831	13.308
52	581.083,146 636.944,831	53	581.078,89 636.939,886	6.524	53	581.078,89 636.939,886	54	581.073,553 636.935,396	6.975	54	581.073,553 636.935,396	55	581.065,264 636.924,488	13.7
55	581.065,264 636.924,488	56	581.059,754 636.915,552	10.498	56	581.059,754 636.915,552	57	581.059,751 636.911,52	4.032	57	581.059,751 636.911,52	58	581.060,826 636.908,023	3.659
58	581.060,826 636.908,023	59	581.061,716 636.907,566	1.0	59	581.061,716 636.907,566	60	581.066,542 636.894,878	13.575	60	581.066,542 636.894,878	61	581.072,034 636.893,353	5.7
61	581.072,034 636.893,353	62	581.079,803 636.892,084	7.872	62	581.079,803 636.892,084	63	581.083,151 636.893,909	3.813	63	581.083,151 636.893,909	64	581.085,171 636.895,841	2.795
64	581.085,171 636.895,841	65	581.089,575 636.891,359	6.284	65	581.089,575 636.891,359	66	581.093,209 636.890,047	3.864	66	581.093,209 636.890,047	67	581.096,71 636.890,047	3.501
67	581.096,71 636.890,047	68	581.100,632 636.889,225	4.007	68	581.100,632 636.889,225	1	581.103,636 636.888,723	3.046					

** Lungimile segmentelor sunt determinate în planul de proiecție Stereo 70 și sunt rotunjite la 1 milimetru.

*** Distanța dintre puncte este formată din segmente cumulate ce sunt mai mici decât valoarea 1 milimetru.

**DATE DESPRE IMOBILUL NR. 2771**

Oficiul de Cadastru și Publicitate Imobiliară NEAMT
Biroul de Cadastru și Publicitate Imobiliară Targu-Neamt

A. Partea I. Descrierea imobilului

TEREN Necunoscut

Adresa: Loc. Dolhesti, Str Cotnărel, Jud. Neamt, si extravilan UAT Pipirig

Nr. Crt	Nr cadastral Nr. topografic	Suprafața* (mp)	Observații / Referințe
A1		8.037	Sector cadastral:195 Teren imprejmuit;

Construcții

Crt	Nr cadastral Nr. topografic	Adresa	Observații / Referințe
A1.1		Loc. Dolhesti, Str Cotnărel, Jud. Neamt, si extravilan UAT Pipirig	Nr. niveluri:1; S. construita la sol:23 mp;

B. Partea II. Proprietari și acte

Inscrieri privitoare la dreptul de proprietate și alte drepturi reale		Referințe
/		
Act Administrativ nr. 11695, din 18/07/2023 emis de PRIMARIA COMUNAI PIPIRIG;		
B1	Inscrierea posesiei, drept de PROPRIETATE, dobandit prin Lege, cota actuala 1/1, cota initiala 1/1 1) CREANGĂ ILIE	A1
Act Administrativ nr. 17408, din 01/11/2023 emis de PRIMARIA COMUNAI PIPIRIG;		
B2	Intabulare, drept de PROPRIETATE, dobandit prin Lege, cota actuala 1/1, cota initiala 1/1 1) CREANGĂ ILIE	A1.1

C. Partea III. SARCINI .

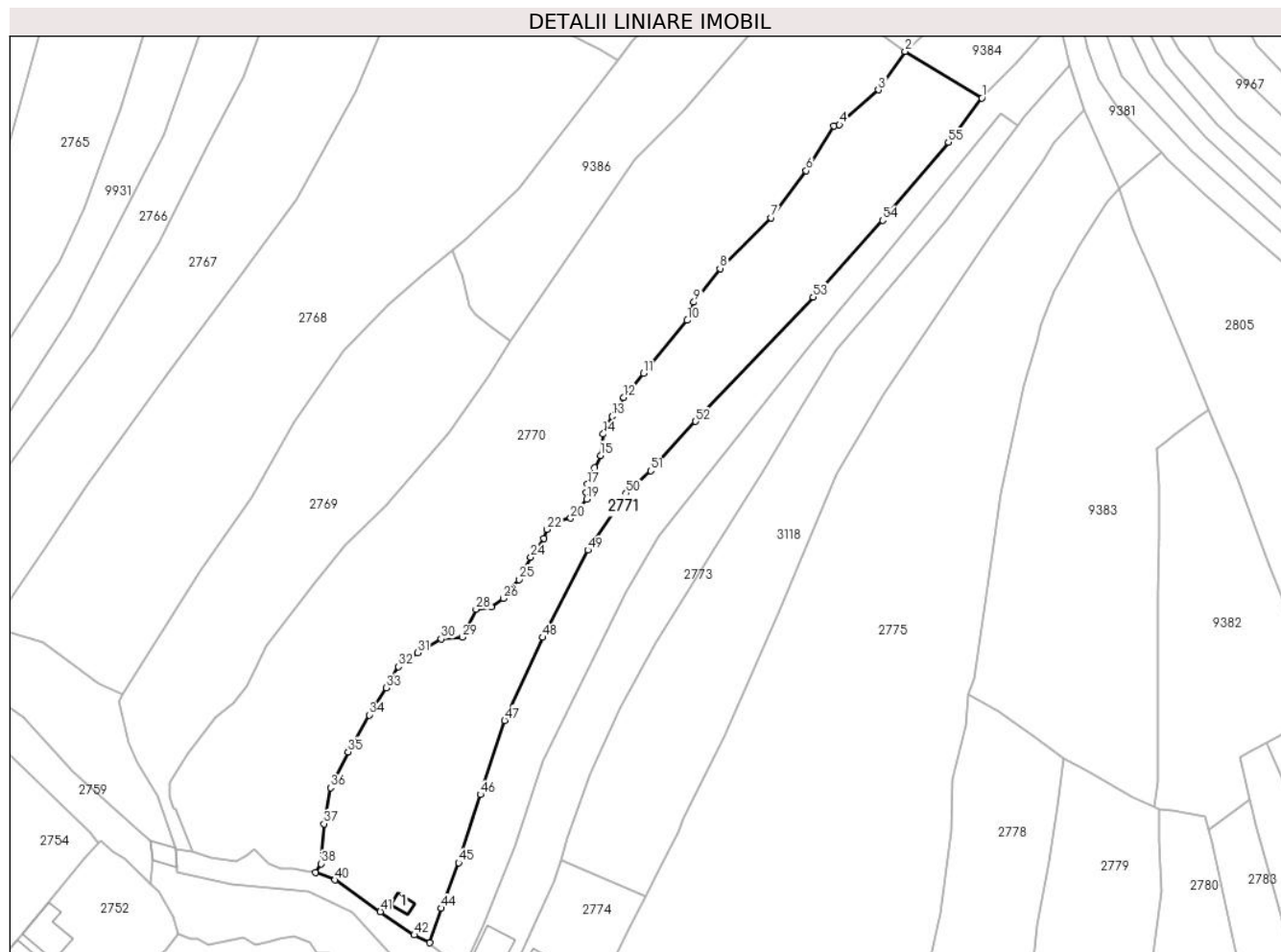
Inscrieri privind dezmembramintele dreptului de proprietate, drepturi reale de garanție și sarcini	Referințe
NU SUNT	

Anexa Nr. 1 La Partea I

Teren

Nr cadastral	Suprafața (mp)*	Observații / Referințe
	8.037	

* Suprafața este determinată în planul de proiecție Stereo 70.



Date referitoare la teren

Crt	Categorie folosință	Intravilan	Suprafața (mp)	Tarla	Parcelă	Nr. topo	Observații / Referințe
1	curți constructii	DA	316	-	-	-	
2	faneata	DA	2.173	-	-	-	
3	faneata	NU	5.548	-	-	-	

Date referitoare la construcții

Crt	Număr	Destinație construcție	Supraf. (mp)	Situație juridică	Observații / Referințe
A1.1		construcții anexa	23	Cu acte	Nr. niveluri:1; S. construita la sol:23 mp;

Lungime Segmente

1) Valorile lungimilor segmentelor sunt obținute din proiecție în plan.

Punct început	X / Y	Punct sfârșit	X / Y	Lungime segment	Punct început	X / Y	Punct sfârșit	X / Y	Lungime segment	Punct început	X / Y	Punct sfârșit	X / Y	Lungime segment
1	581.304,338 637.121,646	2	581.281,199 637.135,642	27.043	2	581.281,199 637.135,642	3	581.273,17 637.124,07	14.085	3	581.273,17 637.124,07	4	581.261,448 637.113,573	15.735
4	581.261,448 637.113,573	5	581.259,795 637.113,265	1.681	5	581.259,795 637.113,265	6	581.251,434 637.099,743	15.898	6	581.251,434 637.099,743	7	581.240,87 637.085,627	17.631
7	581.240,87 637.085,627	8	581.225,465 637.070,356	21.691	8	581.225,465 637.070,356	9	581.217,618 637.060,231	12.81	9	581.217,618 637.060,231	10	581.215,593 637.054,782	5.813

Punct început	X / Y	Punct sfârșit	X / Y	Lungime segment	Punct început	X / Y	Punct sfârșit	X / Y	Lungime segment	Punct început	X / Y	Punct sfârșit	X / Y	Lungime segment
10	581.215,593 637.054,782	11	581.202,489 637.038,876	20.609	11	581.202,489 637.038,876	12	581.196,386 637.031,611	9.488	12	581.196,386 637.031,611	13	581.192,93 637.025,89	6.684
13	581.192,93 637.025,89	14	581.190,337 637.020,588	5.902	14	581.190,337 637.020,588	15	581.189,48 637.014,108	6.536	15	581.189,48 637.014,108	16	581.187,747 637.010,461	4.038
16	581.187,747 637.010,461	17	581.185,61 637.005,475	5.425	17	581.185,61 637.005,475	18	581.185,111 637.002,912	2.611	18	581.185,111 637.002,912	19	581.185,324 637.001,01	1.914
19	581.185,324 637.001,01	20	581.180,518 636.995,252	7.5	20	581.180,518 636.995,252	21	581.176,675 636.994,302	3.959	21	581.176,675 636.994,302	22	581.173,4 636.991,89	4.067
22	581.173,4 636.991,89	23	581.172,417 636.989,131	2.929	23	581.172,417 636.989,131	24	581.168,465 636.983,483	6.893	24	581.168,465 636.983,483	25	581.164,983 636.976,783	7.551
25	581.164,983 636.976,783	26	581.160,212 636.971,15	7.382	26	581.160,212 636.971,15	27	581.156,548 636.968,645	4.438	27	581.156,548 636.968,645	28	581.152,033 636.967,837	4.587
28	581.152,033 636.967,837	29	581.147,915 636.959,496	9.302	29	581.147,915 636.959,496	30	581.141,501 636.958,979	6.435	30	581.141,501 636.958,979	31	581.134,364 636.954,825	8.258
31	581.134,364 636.954,825	32	581.128,679 636.950,604	7.081	32	581.128,679 636.950,604	33	581.125,014 636.944,234	7.349	33	581.125,014 636.944,234	34	581.119,882 636.936,088	9.628
34	581.119,882 636.936,088	35	581.113,518 636.924,964	12.816	35	581.113,518 636.924,964	36	581.108,163 636.914,241	11.986	36	581.108,163 636.914,241	37	581.106,194 636.903,344	11.073
37	581.106,194 636.903,344	38	581.105,407 636.891,347	12.023	38	581.105,407 636.891,347	39	581.103,636 636.888,723	3.166	39	581.103,636 636.888,723	40	581.109,497 636.886,483	6.274
40	581.109,497 636.886,483	41	581.123,189 636.876,941	16.689	41	581.123,189 636.876,941	42	581.133,404 636.869,915	12.398	42	581.133,404 636.869,915	43	581.138,071 636.867,576	5.22
43	581.138,071 636.867,576	44	581.141,574 636.877,981	10.979	44	581.141,574 636.877,981	45	581.146,779 636.891,648	14.625	45	581.146,779 636.891,648	46	581.153,345 636.912,159	21.536
46	581.153,345 636.912,159	47	581.160,61 636.934,463	23.457	47	581.160,61 636.934,463	48	581.172,138 636.959,435	27.504	48	581.172,138 636.959,435	49	581.185,7 636.985,667	29.53
49	581.185,7 636.985,667	50	581.197,189 637.002,761	20.596	50	581.197,189 637.002,761	51	581.204,64 637.009,524	10.063	51	581.204,64 637.009,524	52	581.218,113 637.024,353	20.035
52	581.218,113 637.024,353	53	581.253,464 637.061,792	51.491	53	581.253,464 637.061,792	54	581.274,423 637.084,845	31.156	54	581.274,423 637.084,845	55	581.294,202 637.108,332	30.706
55	581.294,202 637.108,332	1	581.304,338 637.121,646	16.733										

** Lungimile segmentelor sunt determinate în planul de proiecție Stereo 70 și sunt rotunjite la 1 milimetru.

*** Distanța dintre puncte este formată din segmente cumulate ce sunt mai mici decât valoarea 1 milimetru.

**DATE DESPRE IMOBILUL NR. 2772**

Oficiul de Cadastru și Publicitate Imobiliară NEAMT
Biroul de Cadastru și Publicitate Imobiliară Targu-Neamt

A. Partea I. Descrierea imobilului

TEREN Necunoscut

Adresa: Loc. Dolhesti, Str Cotnărel, Jud. Neamt, si extravilan UAT Pipirig

Nr. Crt	Nr cadastral Nr. topografic	Suprafața* (mp)	Observații / Referințe
A1		4.123	Sector cadastral:195 Teren neimpregmuit;

B. Partea II. Proprietari și acte

Inscrieri privitoare la dreptul de proprietate și alte drepturi reale	Referințe
/	
Act Administrativ nr. 14555, din 25/09/2023 emis de PRIMARIA COMUNEI PIPIRIG;	
B1	A1
Inscrierea posesiei, drept de PROPRIETATE, dobandit prin Lege, cota actuala 1/1, cota initiala 1/1	
1) CREANGĂ GEORGE, * Bun Propriu	

C. Partea III. SARCINI .

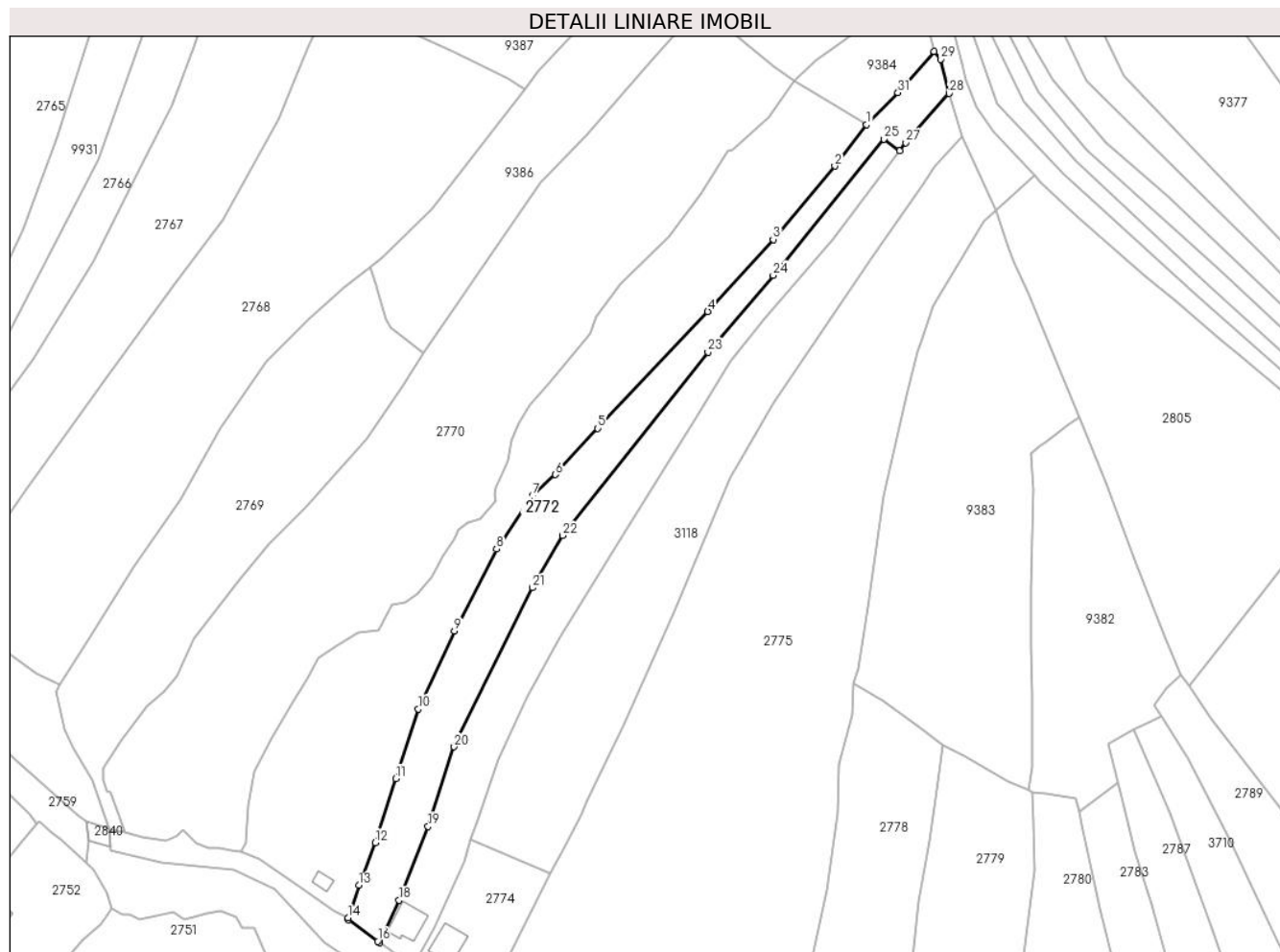
Inscrieri privind dezmembramintele dreptului de proprietate, drepturi reale de garanție și sarcini	Referințe
NU SUNT	

Anexa Nr. 1 La Partea I

Teren

Nr cadastral	Suprafața (mp)*	Observații / Referințe
	4.123	

* Suprafața este determinată în planul de proiecție Stereo 70.



Date referitoare la teren

Crt	Categorie folosință	Intravilan	Suprafața (mp)	Tarla	Parcelă	Nr. topo	Observații / Referințe
1	faneata	DA	759	-	-	-	
2	faneata	NU	2.687	-	-	-	
3	pasune	NU	309	-	-	-	Pășune împădurită
4	faneata	NU	367	-	-	-	

Lungime Segmente

1) Valorile lungimilor segmentelor sunt obținute din proiecție în plan.

Punct început	X / Y	Punct sfârșit	X / Y	Lungime segment (** (m)
1	581.304,338 637.121,646	2	581.294,202 637.108,332	16.733
3	581.274,423 637.084,845	4	581.253,464 637.061,792	31.156
5	581.218,113 637.024,353	6	581.204,64 637.009,524	20.035

Punct început	X / Y	Punct sfârșit	X / Y	Lungime segment (** (m)
2	581.294,202 637.108,332	3	581.274,423 637.084,845	30.706
4	581.253,464 637.061,792	5	581.218,113 637.024,353	51.491
6	581.204,64 637.009,524	7	581.197,189 637.002,761	10.063

Punct început	X / Y	Punct sfârșit	X / Y	Lungime segment (** (m)
7	581.197,189 637.002,761	8	581.185,7 636.985,667	20.596
9	581.172,138 636.959,435	10	581.160,61 636.934,463	27.504
11	581.153,345 636.912,159	12	581.146,779 636.891,648	21.536
13	581.141,574 636.877,981	14	581.138,071 636.867,576	10.979
15	581.138,171 636.866,906	16	581.147,567 636.860,025	11.646
17	581.148,249 636.859,558	18	581.154,398 636.873,182	14.947
19	581.163,741 636.896,789	20	581.172,108 636.922,338	26.884
21	581.197,232 636.973,311	22	581.206,922 636.989,983	19.283
23	581.253,539 637.048,705	24	581.274,427 637.073,386	32.334
25	581.309,894 637.117,026	26	581.315,033 637.113,215	6.398
27	581.317,019 637.115,834	28	581.330,926 637.131,642	21.055
29	581.328,093 637.142,548	30	581.326,016 637.145,076	3.272
31	581.314,474 637.131,854	1	581.304,338 637.121,646	14.385

Punct început	X / Y	Punct sfârșit	X / Y	Lungime segment (** (m)
8	581.185,7 636.985,667	9	581.172,138 636.959,435	29.53
10	581.160,61 636.934,463	11	581.153,345 636.912,159	23.457
12	581.146,779 636.891,648	13	581.141,574 636.877,981	14.625
14	581.138,071 636.867,576	15	581.138,171 636.866,906	0.677
16	581.147,567 636.860,025	17	581.148,249 636.859,558	0.827
18	581.154,398 636.873,182	19	581.163,741 636.896,789	25.389
20	581.172,108 636.922,338	21	581.197,232 636.973,311	56.828
22	581.206,922 636.989,983	23	581.253,539 637.048,705	74.976
24	581.274,427 637.073,386	25	581.309,894 637.117,026	56.235
26	581.315,033 637.113,215	27	581.317,019 637.115,834	3.287
28	581.330,926 637.131,642	29	581.328,093 637.142,548	11.268
30	581.326,016 637.145,076	31	581.314,474 637.131,854	17.551

** Lungimile segmentelor sunt determinate în planul de proiecție Stereo 70 și sunt rotunjite la 1 milimetru.

*** Distanța dintre puncte este formată din segmente cumulate ce sunt mai mici decât valoarea 1 milimetru.

**DATE DESPRE IMOBILUL NR. 2773**

Oficiul de Cadastru și Publicitate Imobiliară NEAMT
Biroul de Cadastru și Publicitate Imobiliară Targu-Neamt

A. Partea I. Descrierea imobilului

TEREN Necunoscut

Adresa: Loc. Dolhesti, Str Cotnărel, Jud. Neamt, si extravilan comuna Pipirig

Nr. Crt	Nr cadastral Nr. topografic	Suprafața* (mp)	Observații / Referințe
A1	51310	3.630	Sector cadastral:195 Teren imprejmuit; partial imprejuit

Construcții

Crt	Nr cadastral Nr. topografic	Adresa	Observații / Referințe
A1.1		Loc. Dolhesti, Str Cotnărel, Jud. Neamt, si extravilan comuna Pipirig	Nr. niveluri:1; S. construita la sol:92 mp;

B. Partea II. Proprietari și acte

Inscrieri privitoare la dreptul de proprietate și alte drepturi reale		Referințe
12515 / 26/04/2018		
Act Notarial nr. Contract de vânzare - cumpărare aut. nr. 1705, din 26/04/2018 emis de BIN Teodorescu Mihaela;		
B2	Intabulare, drept de PROPRIETATE, cu titlu de drept de CUMPĂRARE, dobandit prin Conventie, cota actuala 1/1, cota initiala 1/1 1) CREANGĂ GEORGE, * Bun Propriu	A1
934 / 17/01/2022		
Act Administrativ nr. Adeverința nr. 665, din 13/01/2022 emis de Comuna Pipirig (act administrativ nr Hotărâre nr. 53 din 12.11.2015, emis de Comuna Pipirig);		
B3	Se actualizează informațiile cadastrale ca urmare a schimbării destinației suprafeței de 694 mp (din totalul suprafeței de 3630 mp) din extravilan în intravilan	A1
Act Administrativ nr. Adeverința nr. 671, din 13/01/2022 emis de Comuna Pipirig;		
B4	Se actualizează informațiile cadastrale ca urmare a atribuirii denumirii străzii și numărului de ordine stradal - Strada Cotnărel, Nr. 45	A1
3403 / 03/02/2023		
Act Notarial nr. DECLARAȚIE NOTARIALA aut. nr. 197, din 02/02/2023 emis de BIN Andronache Laura;		
B5	Se notează apartenența imobilului la patrimoniul de afectățione 1) ÎNTREPRINDERE INDIVIDUALĂ CREANGĂ GEORGE, CIF:42222207	A1
/		
Act Administrativ nr. 17408, din 01/11/2023 emis de PRIMARIA COMUNEI PIPIRIG;		
B6	Intabulare, drept de PROPRIETATE, dobandit prin Lege, cota actuala 1/1, cota initiala 1/1 1) CREANGĂ GEORGE, * Bun Propriu	A1.1

C. Partea III. SARCINI .

Inscrieri privind dezmembramintele dreptului de proprietate, drepturi reale de garanție și sarcini	Referințe
NU SUNT	

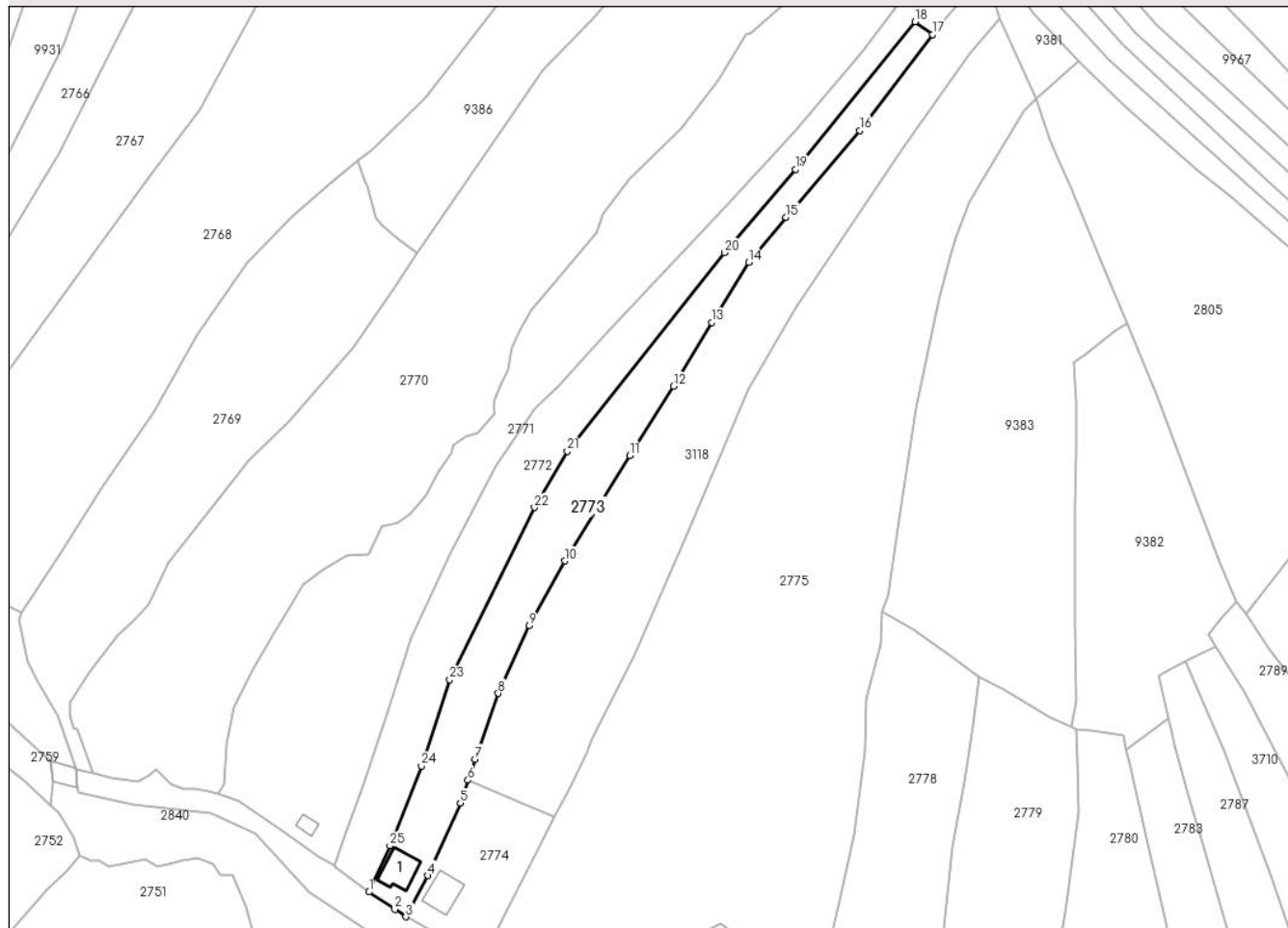
Anexa Nr. 1 La Partea I

Teren

Nr cadastral	Suprafața (mp)*	Observații / Referințe
51310	3.630	partial imprejuit

* Suprafața este determinată în planul de proiecție Stereo 70.

DETALII LINIARE IMOBIL



Date referitoare la teren

Crt	Categorie folosință	Intravilan	Suprafața (mp)	Tarla	Parcelă	Nr. topo	Observații / Referințe
1	curți construcții	DA	235	-	-	-	
2	faneata	DA	472	-	-	-	
3	faneata	NU	2.923	-	-	-	

Date referitoare la construcții

Crt	Număr	Destinație construcție	Supraf. (mp)	Situație juridică	Observații / Referințe
A1.1		construcții de locuințe	92	Cu acte	Nr. niveluri:1; S. construita la sol:92 mp;

Lungime Segmente

1) Valorile lungimilor segmentelor sunt obținute din proiecție în plan.

Punct început	X / Y	Punct sfârșit	X / Y	Lungime segment (** (m)
1	581.148,249 636.859,558	2	581.155,84 636.854,363	9.198
3	581.159,092 636.852,19	4	581.165,658 636.864,39	13.855

Punct început	X / Y	Punct sfârșit	X / Y	Lungime segment (** (m)
2	581.155,84 636.854,363	3	581.159,092 636.852,19	3.911
4	581.165,658 636.864,39	5	581.175,252 636.885,847	23.504

Punct început	X / Y	Punct sfârșit	X / Y	Lungime segment (** (m)
5	581.175,252 636.885,847	6	581.177,501 636.892,625	7.141
7	581.179,562 636.898,834	8	581.186,456 636.918,314	20.664
9	581.195,602 636.938,355	10	581.206,155 636.957,496	21.857
11	581.225,374 636.988,672	12	581.238,368 637.009,177	24.275
13	581.249,771 637.028,033	14	581.260,679 637.045,839	20.882
15	581.271,658 637.059,168	16	581.293,5 637.084,814	33.687
17	581.315,033 637.113,215	18	581.309,894 637.117,026	6.398
19	581.274,427 637.073,386	20	581.253,539 637.048,705	32.334
21	581.206,922 636.989,983	22	581.197,232 636.973,311	19.283
23	581.172,108 636.922,338	24	581.163,741 636.896,789	26.884
25	581.154,398 636.873,182	1	581.148,249 636.859,558	14.947

Punct început	X / Y	Punct sfârșit	X / Y	Lungime segment (** (m)
6	581.177,501 636.892,625	7	581.179,562 636.898,834	6.542
8	581.186,456 636.918,314	9	581.195,602 636.938,355	22.029
10	581.206,155 636.957,496	11	581.225,374 636.988,672	36.624
12	581.238,368 637.009,177	13	581.249,771 637.028,033	22.036
14	581.260,679 637.045,839	15	581.271,658 637.059,168	17.268
16	581.293,5 637.084,814	17	581.315,033 637.113,215	35.641
18	581.309,894 637.117,026	19	581.274,427 637.073,386	56.235
20	581.253,539 637.048,705	21	581.206,922 636.989,983	74.976
22	581.197,232 636.973,311	23	581.172,108 636.922,338	56.828
24	581.163,741 636.896,789	25	581.154,398 636.873,182	25.389

** Lungimile segmentelor sunt determinate în planul de proiecție Stereo 70 și sunt rotunjite la 1 milimetru.

*** Distanța dintre puncte este formată din segmente cumulate ce sunt mai mici decât valoarea 1 milimetru.

**DATE DESPRE IMOBILUL NR. 2774**

Oficiul de Cadastru și Publicitate Imobiliară NEAMT
Biroul de Cadastru și Publicitate Imobiliară Targu-Neamt

A. Partea I. Descrierea imobilului

TEREN Intravilan

Nr. CF vechi:440
Nr. cadastral vechi:563

Adresa: Loc. Dolhesti, Str Cotnărel, Jud. Neamt

Nr. Crt	Nr cadastral Nr. topografic	Suprafața* (mp)	Observații / Referințe
A1	50222	1.200	Sector cadastral:195 Teren imprejmuit;

Construcții

Crt	Nr cadastral Nr. topografic	Adresa	Observații / Referințe
A1.1		Loc. Dolhesti, Str Cotnărel, Jud. Neamt	Nr. niveluri:1; S. construita la sol:87 mp;

B. Partea II. Proprietari și acte

Inscrieri privitoare la dreptul de proprietate și alte drepturi reale		Referințe
7008 / 18/10/2006		
Act Notarial nr. 1535, din 14/11/1985 emis de NSJ Neamt;		
B1	Intabulare, drept de PROPRIETATE, dobandit prin Iesire Din Indiviziune, cota actuala 1/2, cota initiala 1/1 1) CREANGA IOAN <i>OBSERVATII: (provenita din conversia CF 440)</i>	A1
5435 / 20/08/2010		
Act Notarial nr. 195, din 18/08/2010 emis de BNP LAURA ANDONACHE;		
B2	Intabulare, drept de PROPRIETATE, dobandit prin Conventie, cota actuala 1/2, cota initiala 1/2 1) CREANGA IOAN 2) COSTACHE LENUTA, - soti	A1
/		
Act Administrativ nr. 17408, din 01/11/2023 emis de PRIMARIA COMUNEI PIPIRIG;		
B3	Intabulare, drept de PROPRIETATE, dobandit prin Lege, cota actuala 1/1, cota initiala 1/1 1) CREANGA IOAN 2) COSTACHE LENUTA, - soti	A1.1
18084 / 07/08/2017		
Act Administrativ nr. Adeverinta nr.8471, din 28/07/2017 emis de Primaria Comunei Pipirig (act administrativ nr Hotarire nr.53 din 12.11.2015, emis de Consiliul Local al Comunei Pipirig);		
B3	Se notează actualizarea informațiilor cadastrale în sensul trecerii suprafeței de 1200 mp teren din extravilanul comuna Pipirig, punct "Foale", în intravilan sat Dolhesti, comuna Pipirig	A1

C. Partea III. SARCINI .

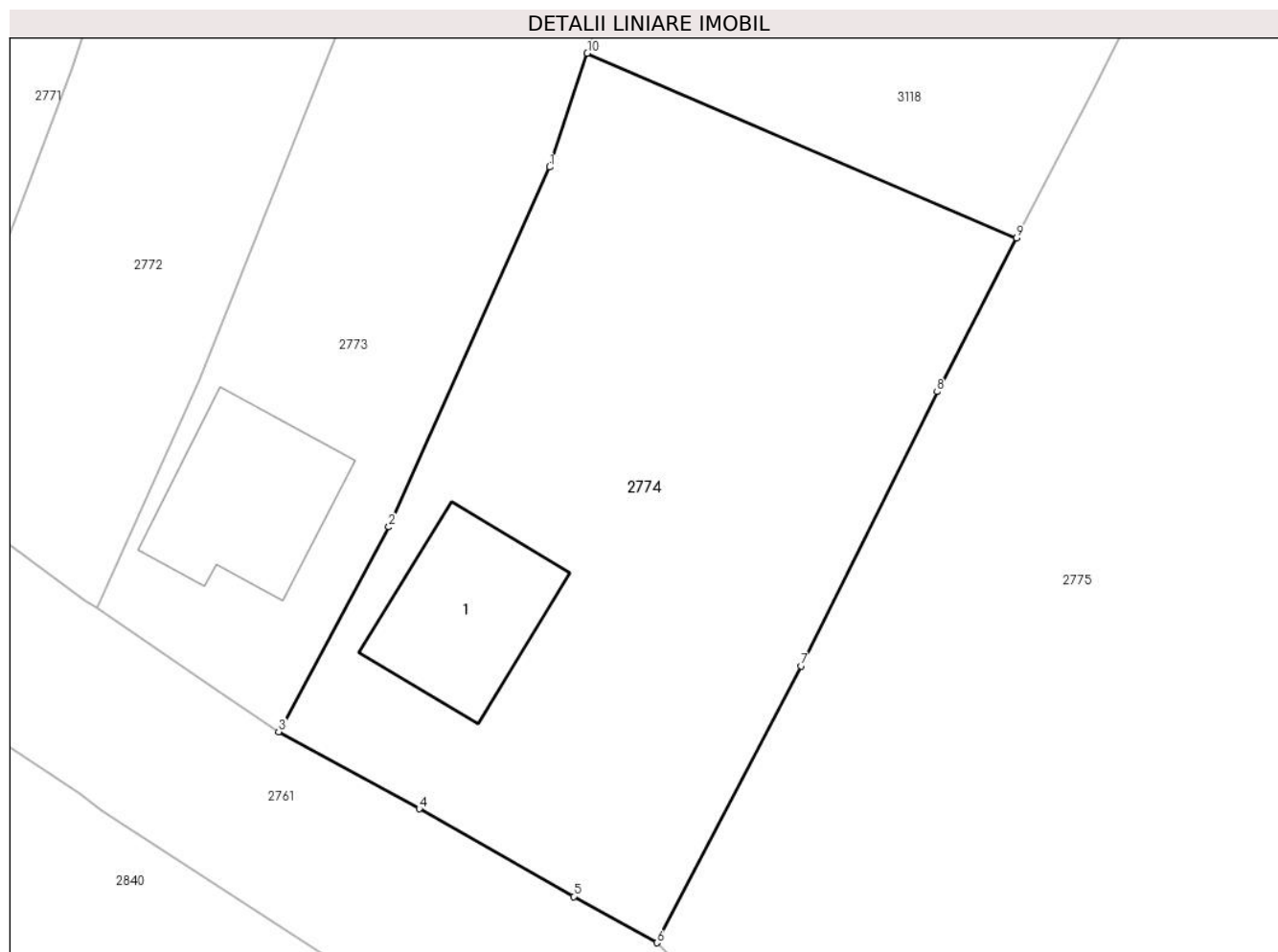
Inscrieri privind dezmembramintele dreptului de proprietate, drepturi reale de garanție și sarcini	Referințe
NU SUNT	

Anexa Nr. 1 La Partea I

Teren

Nr cadastral	Suprafața (mp)*	Observații / Referințe
50222	1.200	

* Suprafața este determinată în planul de proiecție Stereo 70.



Date referitoare la teren

Crt	Categorie folosință	Intra vilan	Suprafața (mp)	Tarla	Parcelă	Nr. topo	Observații / Referințe
1	curti constructii	DA	683	-	-	-	
2	faneata	DA	517	-	-	-	

Date referitoare la construcții

Crt	Număr	Destinație construcție	Supraf. (mp)	Situație juridică	Observații / Referințe
A1.1		construcții de locuințe	87	Cu acte	Nr. niveluri:1; S. construita la sol:87 mp;

Lungime Segmente

1) Valorile lungimilor segmentelor sunt obținute din proiecție în plan.

Punct început	X / Y	Punct sfârșit	X / Y	Lungime segment (** (m)
1	581.175,252 636.885,847	2	581.165,658 636.864,39	23.504
2	581.165,658 636.864,39	3	581.159,092 636.852,19	13.855
3	581.159,092 636.852,19	4	581.167,476 636.847,591	9.563

Punct început	X / Y	Punct sfârșit	X / Y	Lungime segment (** (m)
4	581.167,476 636.847,591	5	581.176,691 636.842,365	10.594
5	581.176,691 636.842,365	6	581.181,642 636.839,609	5.666
6	581.181,642 636.839,609	7	581.190,249 636.856,11	18.611
7	581.190,249 636.856,11	8	581.198,369 636.872,45	18.246
8	581.198,369 636.872,45	9	581.203,111 636.881,614	10.318
9	581.203,111 636.881,614	10	581.177,501 636.892,625	27.877
10	581.177,501 636.892,625	1	581.175,252 636.885,847	7.141

** Lungimile segmentelor sunt determinate în planul de proiecție Stereo 70 și sunt rotunjite la 1 milimetru.

*** Distanța dintre puncte este formată din segmente cumulate ce sunt mai mici decât valoarea 1 milimetru.

**DATE DESPRE IMOBILUL NR. 2775**

Oficiul de Cadastru și Publicitate Imobiliară NEAMT
Biroul de Cadastru și Publicitate Imobiliară Targu-Neamt

A. Partea I. Descrierea imobilului

TEREN Necunoscut

Adresa: Loc. Dolhesti, Str Cotnărel, Jud. Neamt, si extravilan UAT Pipirig

Nr. Crt	Nr cadastral Nr. topografic	Suprafața* (mp)	Observații / Referințe
A1		16.273	Sector cadastral:195 Teren imprejmuit;

B. Partea II. Proprietari și acte

Inscrieri privitoare la dreptul de proprietate și alte drepturi reale	Referințe
/	
Act Administrativ nr. 12942, din 18/08/2023 emis de PRIMARIA COMUNEI PIPIRIG;	
B1	A1
Inscrierea posesiei, drept de PROPRIETATE, dobandit prin Lege, cota actuala 1/1, cota initiala 1/1	
1) NEGRU ALINA-VASILICA	

C. Partea III. SARCINI .

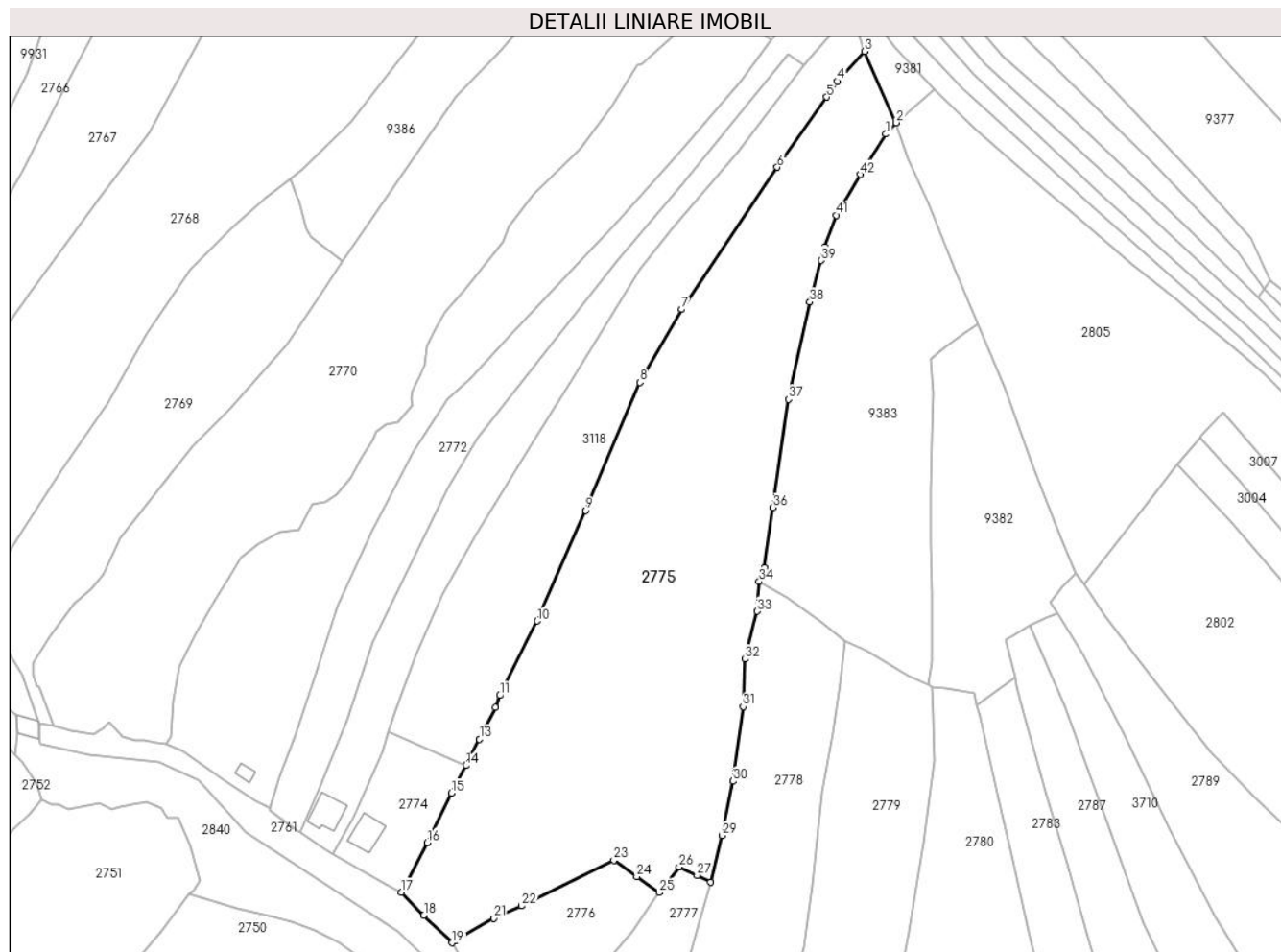
Inscrieri privind dezmembramintele dreptului de proprietate, drepturi reale de garanție și sarcini	Referințe
NU SUNT	

Anexa Nr. 1 La Partea I

Teren

Nr cadastral	Suprafața (mp)*	Observații / Referințe
	16.273	

* Suprafața este determinată în planul de proiecție Stereo 70.



Date referitoare la teren

Crt	Categorie folosință	Intravilan	Suprafața (mp)	Tarla	Parcelă	Nr. topo	Observații / Referințe
1	faneata	DA	2.374	-	-	-	
2	faneata	NU	5.970	-	-	-	
3	pasune	NU	6.059	-	-	-	Pășune împădurită
4	faneata	NU	1.870	-	-	-	

Lungime Segmente

1) Valorile lungimilor segmentelor sunt obținute din proiecție în plan.

Punct început	X / Y	Punct sfârșit	X / Y	Lungime segment
1	581.342,201 637.090,529	2	581.345,693 637.094,284	5.128
4	581.326,202 637.108,046	5	581.322,642 637.102,775	6.361
7	581.274,559 637.032,546	8	581.260,712 637.008,361	27.869
2	581.345,693 637.094,284	3	581.335,102 637.117,885	25.868
5	581.322,642 637.102,775	6	581.306,253 637.079,58	28.401
8	581.260,712 637.008,361	9	581.242,767 636.966,018	45.989
3	581.335,102 637.117,885	4	581.326,202 637.108,046	13.267
6	581.306,253 637.079,58	7	581.274,559 637.032,546	56.716
9	581.242,767 636.966,018	10	581.226,72 636.929,449	39.935

Punct început	X / Y	Punct sfârșit	X / Y	Lungime segment	Punct început	X / Y	Punct sfârșit	X / Y	Lungime segment	Punct început	X / Y	Punct sfârșit	X / Y	Lungime segment
10	581.226,72 636.929,449	11	581.214,363 636.904,803	27.57	11	581.214,363 636.904,803	12	581.212,877 636.900,808	4.262	12	581.212,877 636.900,808	13	581.207,614 636.890,316	11.738
13	581.207,614 636.890,316	14	581.203,111 636.881,614	9.798	14	581.203,111 636.881,614	15	581.198,369 636.872,45	10.318	15	581.198,369 636.872,45	16	581.190,249 636.856,11	18.246
16	581.190,249 636.856,11	17	581.181,642 636.839,609	18.611	17	581.181,642 636.839,609	18	581.189,193 636.832,098	10.65	18	581.189,193 636.832,098	19	581.198,541 636.822,989	13.052
19	581.198,541 636.822,989	20	581.199,676 636.823,828	1.411	20	581.199,676 636.823,828	21	581.212,277 636.831,066	14.532	21	581.212,277 636.831,066	22	581.221,594 636.835,151	10.173
22	581.221,594 636.835,151	23	581.252,164 636.850,232	34.088	23	581.252,164 636.850,232	24	581.259,728 636.844,864	9.275	24	581.259,728 636.844,864	25	581.267,196 636.839,563	9.158
25	581.267,196 636.839,563	26	581.273,744 636.848,132	10.784	26	581.273,744 636.848,132	27	581.279,714 636.845,309	6.604	27	581.279,714 636.845,309	28	581.284,172 636.843,091	4.979
28	581.284,172 636.843,091	29	581.287,924 636.858,435	15.796	29	581.287,924 636.858,435	30	581.291,66 636.876,408	18.357	30	581.291,66 636.876,408	31	581.294,968 636.901,05	24.863
31	581.294,968 636.901,05	32	581.295,52 636.916,809	15.769	32	581.295,52 636.916,809	33	581.299,606 636.932,667	16.376	33	581.299,606 636.932,667	34	581.300,254 636.942,469	9.823
34	581.300,254 636.942,469	35	581.301,889 636.947,203	5.008	35	581.301,889 636.947,203	36	581.304,859 636.966,946	19.965	36	581.304,859 636.966,946	37	581.310,036 637.002,738	36.164
37	581.310,036 637.002,738	38	581.317,058 637.034,972	32.99	38	581.317,058 637.034,972	39	581.320,762 637.048,723	14.241	39	581.320,762 637.048,723	40	581.322,063 637.053,187	4.65
40	581.322,063 637.053,187	41	581.325,882 637.063,632	11.121	41	581.325,882 637.063,632	42	581.333,717 637.077,15	15.624	42	581.333,717 637.077,15	1	581.342,201 637.090,529	15.842

** Lungimile segmentelor sunt determinate în planul de proiecție Stereo 70 și sunt rotunjite la 1 milimetru.

*** Distanța dintre puncte este formată din segmente cumulate ce sunt mai mici decât valoarea 1 milimetru.

**DATE DESPRE IMOBILUL NR. 2776**

Oficiul de Cadastru și Publicitate Imobiliară NEAMT
Biroul de Cadastru și Publicitate Imobiliară Targu-Neamt

A. Partea I. Descrierea imobilului

TEREN Intravilan

Adresa: Loc. Dolhesti, Str Cotnărel, Jud. Neamt

Nr. Crt	Nr cadastral Nr. topografic	Suprafața* (mp)	Observații / Referințe
A1	50279	Din acte: 1.103 Masurata: 1.925	Sector cadastral:195 Teren imprejmuit;

B. Partea II. Proprietari și acte

Inscrieri privitoare la dreptul de proprietate și alte drepturi reale		Referințe
15699 / 30/12/2011		
Act Normativ nr. 880, din 21/12/2011 emis de BNP LAURA ANDRONACHE;		
B1	Intabulare, drept de PROPRIETATE, dobandit prin Conventie, cota actuala 1/1, cota initiala 1/1 1) CREANGA VIORICA 2) CREANGA IOAN, - soti	A1

C. Partea III. SARCINI .

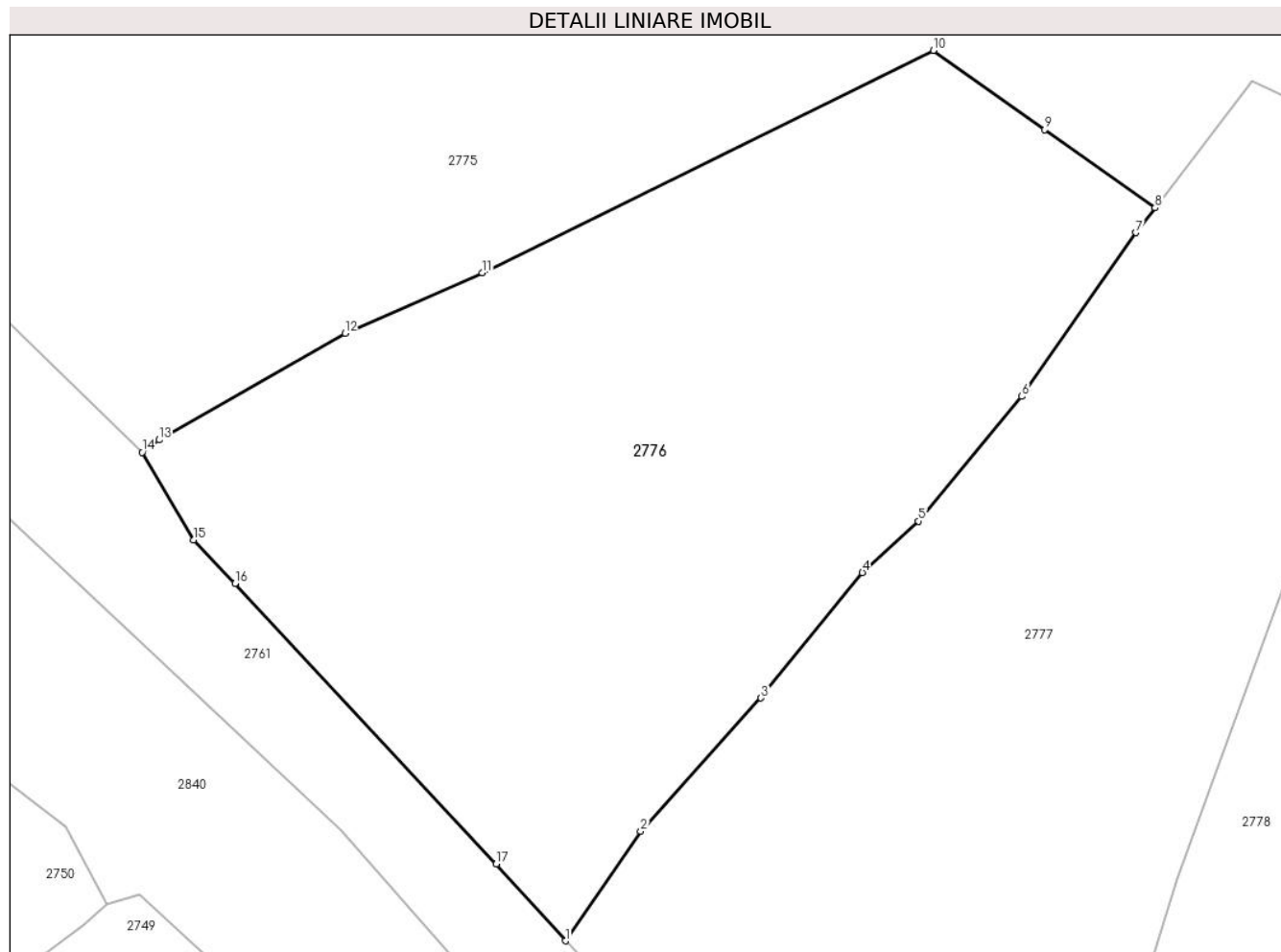
Inscrieri privind dezmembramintele dreptului de proprietate, drepturi reale de garanție și sarcini	Referințe
NU SUNT	

Anexa Nr. 1 La Partea I

Teren

Nr cadastral	Suprafața (mp)*	Observații / Referințe
50279	Din acte: 1.103 Masurata: 1.925	

* Suprafața este determinată în planul de proiecție Stereo 70.



Date referitoare la teren

Crt	Categorie folosință	Intra vilan	Suprafața (mp)	Tarla	Parcelă	Nr. topo	Observații / Referințe
1	faneata	DA	1.925	-	-	-	

Lungime Segmente

1) Valorile lungimilor segmentelor sunt obținute din proiecție în plan.

Punct început	X / Y	Punct sfârșit	X / Y	Lungime segment (** (m)
1	581.227,232 636.789,877	2	581.232,327 636.797,294	8.998
2	581.232,327 636.797,294	3	581.240,481 636.806,335	12.175
3	581.240,481 636.806,335	4	581.247,353 636.814,842	10.936
4	581.247,353 636.814,842	5	581.251,159 636.818,324	5.158
5	581.251,159 636.818,324	6	581.258,163 636.826,783	10.982

Punct început	X / Y	Punct sfârșit	X / Y	Lungime segment (** (m)
6	581.258,163 636.826,783	7	581.265,906 636.837,875	13.527
7	581.265,906 636.837,875	8	581.267,196 636.839,563	2.124
8	581.267,196 636.839,563	9	581.259,728 636.844,864	9.158
9	581.259,728 636.844,864	10	581.252,164 636.850,232	9.275
10	581.252,164 636.850,232	11	581.221,594 636.835,151	34.088
11	581.221,594 636.835,151	12	581.212,277 636.831,066	10.173
12	581.212,277 636.831,066	13	581.199,676 636.823,828	14.532
13	581.199,676 636.823,828	14	581.198,541 636.822,989	1.411
14	581.198,541 636.822,989	15	581.202,026 636.817,058	6.879
15	581.202,026 636.817,058	16	581.204,819 636.814,095	4.072
16	581.204,819 636.814,095	17	581.222,538 636.795,089	25.984
17	581.222,538 636.795,089	1	581.227,232 636.789,877	7.014

** Lungimile segmentelor sunt determinate în planul de proiecție Stereo 70 și sunt rotunjite la 1 milimetru.

*** Distanța dintre puncte este formată din segmente cumulate ce sunt mai mici decât valoarea 1 milimetru.

**DATE DESPRE IMOBILUL NR. 2777**

Oficiul de Cadastru și Publicitate Imobiliară NEAMT
Biroul de Cadastru și Publicitate Imobiliară Targu-Neamt

A. Partea I. Descrierea imobilului

TEREN Intravilan

Adresa: Loc. Dolhesti, Str Cotnărel, Jud. Neamt

Nr. Crt	Nr cadastral Nr. topografic	Suprafața* (mp)	Observații / Referințe
A1		2.078	Sector cadastral:195 Teren imprejmuit;

B. Partea II. Proprietari și acte

Inscrieri privitoare la dreptul de proprietate și alte drepturi reale	Referințe
/	
Act Administrativ nr. 12942, din 18/08/2023 emis de PRIMARIA COMUNEI PIPIRIG;	
B1	A1
Inscrierea posesiei, drept de PROPRIETATE, dobandit prin Lege, cota actuala 1/1, cota initiala 1/1	
1) CREANGĂ MARICICA	

C. Partea III. SARCINI .

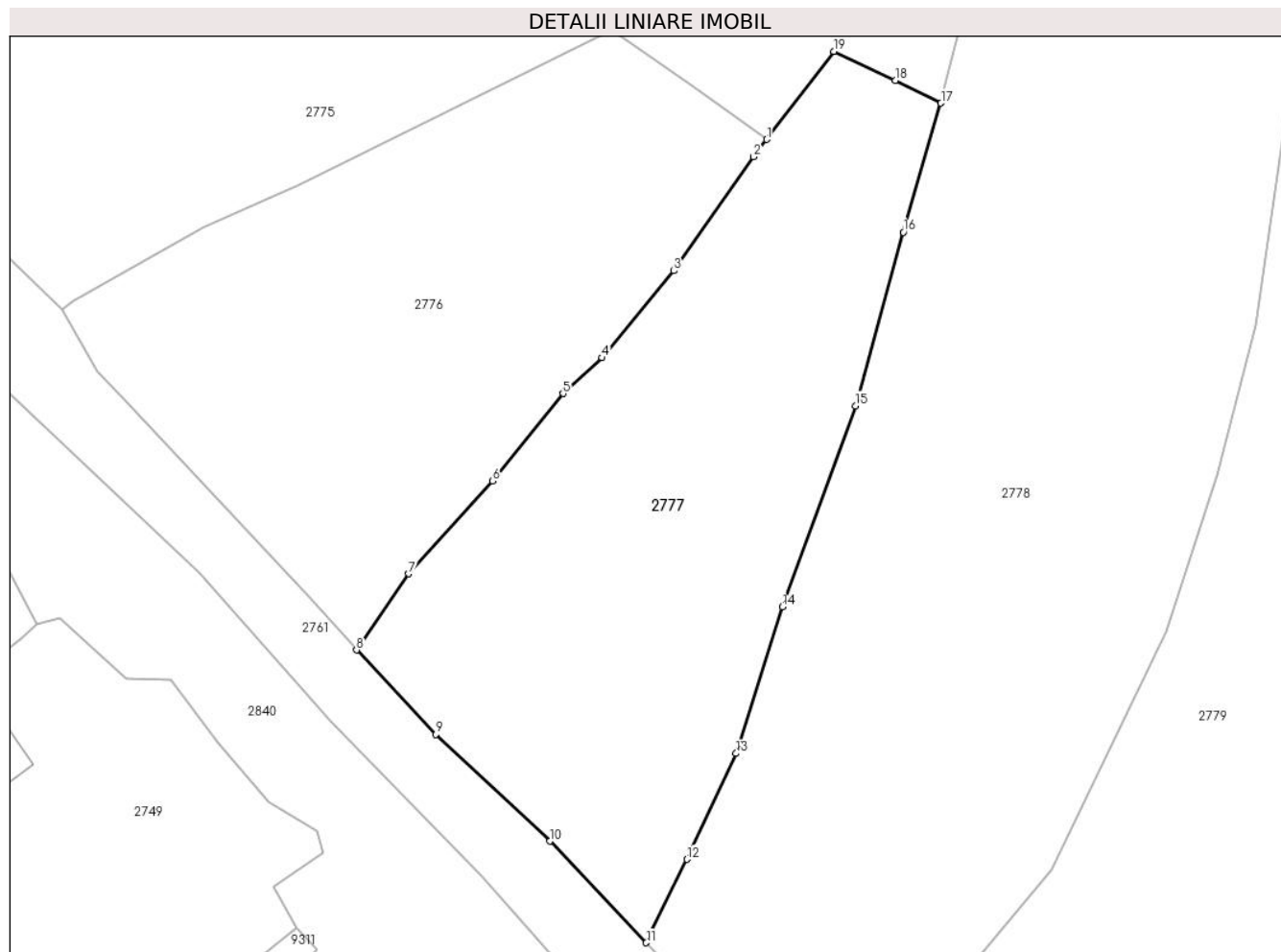
Inscrieri privind dezmembramintele dreptului de proprietate, drepturi reale de garanție și sarcini	Referințe
NU SUNT	

Anexa Nr. 1 La Partea I

Teren

Nr cadastral	Suprafața (mp)*	Observații / Referințe
	2.078	

* Suprafața este determinată în planul de proiecție Stereo 70.



Date referitoare la teren

Crt	Categorie folosință	Intravilan	Suprafața (mp)	Tarla	Parcelă	Nr. topo	Observații / Referințe
1	faneata	DA	2.078	-	-	-	

Lungime Segmente

1) Valorile lungimilor segmentelor sunt obținute din proiecție în plan.

Punct început	X / Y	Punct sfârșit	X / Y	Lungime segment (** (m)
1	581.267,196 636.839,563	2	581.265,906 636.837,875	2.124
2	581.265,906 636.837,875	3	581.258,163 636.826,783	13.527
3	581.258,163 636.826,783	4	581.251,159 636.818,324	10.982
4	581.251,159 636.818,324	5	581.247,353 636.814,842	5.158
5	581.247,353 636.814,842	6	581.240,481 636.806,335	10.936

Punct început	X / Y	Punct sfârșit	X / Y	Lungime segment (** (m)
6	581.240,481 636.806,335	7	581.232,327 636.797,294	12.175
7	581.232,327 636.797,294	8	581.227,232 636.789,877	8.998
8	581.227,232 636.789,877	9	581.234,957 636.781,671	11.27
9	581.234,957 636.781,671	10	581.246,064 636.771,29	15.203
10	581.246,064 636.771,29	11	581.255,462 636.761,402	13.642
11	581.255,462 636.761,402	12	581.259,422 636.769,524	9.036
12	581.259,422 636.769,524	13	581.264,213 636.779,826	11.362
13	581.264,213 636.779,826	14	581.268,708 636.794,073	14.939
14	581.268,708 636.794,073	15	581.275,83 636.813,641	20.824
15	581.275,83 636.813,641	16	581.280,502 636.830,534	17.527
16	581.280,502 636.830,534	17	581.284,172 636.843,091	13.082
17	581.284,172 636.843,091	18	581.279,714 636.845,309	4.979
18	581.279,714 636.845,309	19	581.273,744 636.848,132	6.604
19	581.273,744 636.848,132	1	581.267,196 636.839,563	10.784

** Lungimile segmentelor sunt determinate în planul de proiecție Stereo 70 și sunt rotunjite la 1 milimetru.

*** Distanța dintre puncte este formată din segmente cumulate ce sunt mai mici decât valoarea 1 milimetru.

**DATE DESPRE IMOBILUL NR. 2778**

Oficiul de Cadastru și Publicitate Imobiliară NEAMT
Biroul de Cadastru și Publicitate Imobiliară Targu-Neamt

A. Partea I. Descrierea imobilului

TEREN Necunoscut

Adresa: Loc. Dolhesti, Str Cotnărel, Jud. Neamt, si extravilan UAT Pipirig

Nr. Crt	Nr cadastral Nr. topografic	Suprafața* (mp)	Observații / Referințe
A1		6.105	Sector cadastral:195 Teren imprejmuit;

B. Partea II. Proprietari și acte

Inscrieri privitoare la dreptul de proprietate și alte drepturi reale		Referințe
/		
Act Administrativ nr. 12942, din 18/08/2023 emis de PRIMARIA COMUNEI PIPIRIG;		
B1	Inscrierea posesiei, drept de PROPRIETATE, dobandit prin Lege, cota actuala 1/1, cota initiala 1/1 1) DAVID ION	A1

C. Partea III. SARCINI .

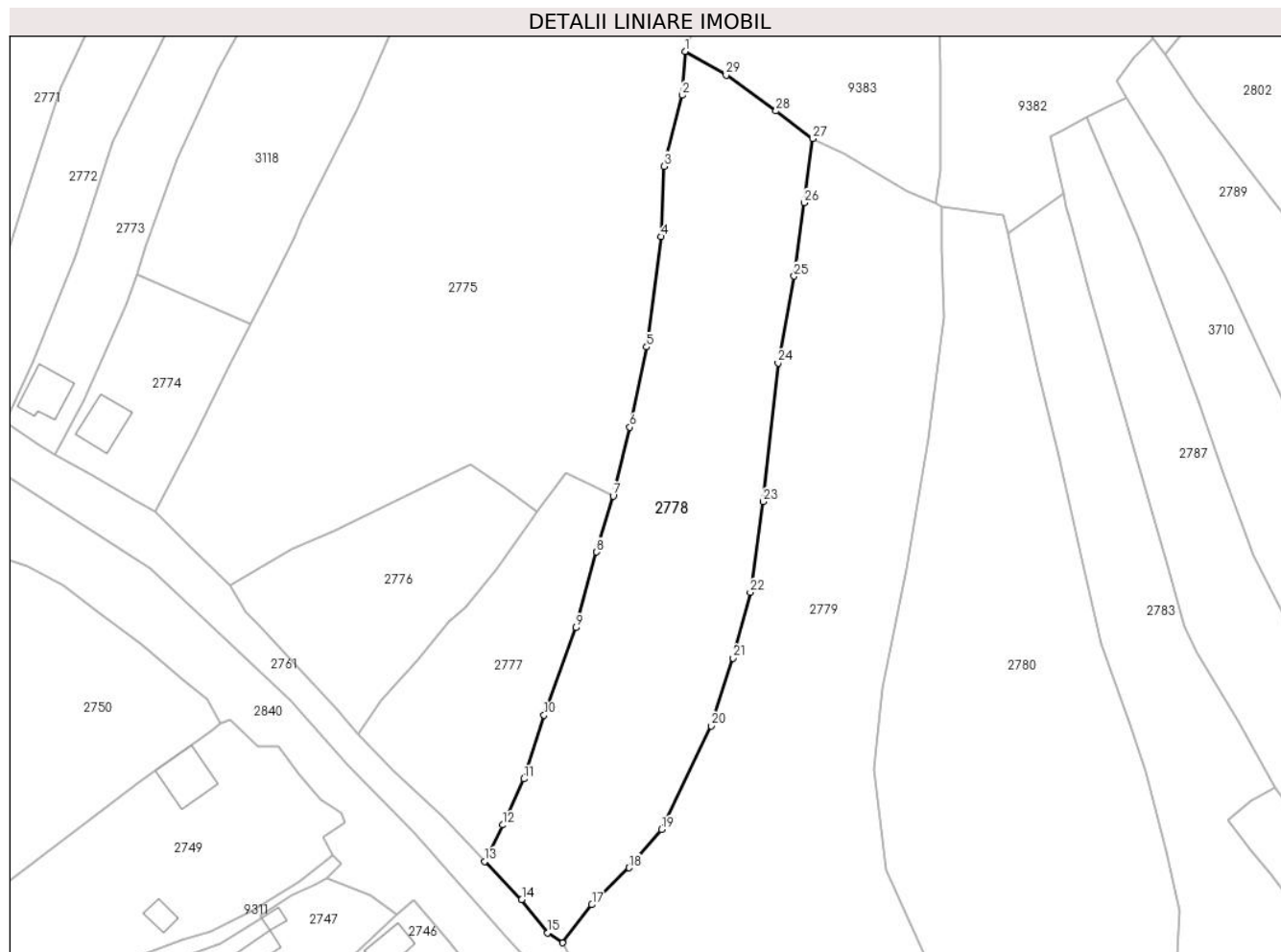
Inscrieri privind dezmembramintele dreptului de proprietate, drepturi reale de garanție și sarcini	Referințe
NU SUNT	

Anexa Nr. 1 La Partea I

Teren

Nr cadastral	Suprafața (mp)*	Observații / Referințe
	6.105	

* Suprafața este determinată în planul de proiecție Stereo 70.



Date referitoare la teren

Crt	Categorie folosință	Intra vilan	Suprafața (mp)	Tarla	Parcelă	Nr. topo	Observații / Referințe
1	faneata	DA	2.893	-	-	-	
2	faneata	NU	3.212	-	-	-	

Lungime Segmente

1) Valorile lungimilor segmentelor sunt obținute din proiecție în plan.

Punct început	X / Y	Punct sfârșit	X / Y	Lungime segment (** (m)	Punct început	X / Y	Punct sfârșit	X / Y	Lungime segment (** (m)
1	581.300,254 636.942,469	2	581.299,606 636.932,667	9.823	2	581.299,606 636.932,667	3	581.295,52 636.916,809	16.376
3	581.295,52 636.916,809	4	581.294,968 636.901,05	15.769	4	581.294,968 636.901,05	5	581.291,66 636.876,408	24.863
5	581.291,66 636.876,408	6	581.287,924 636.858,435	18.357	6	581.287,924 636.858,435	7	581.284,172 636.843,091	15.796
7	581.284,172 636.843,091	8	581.280,502 636.830,534	13.082	8	581.280,502 636.830,534	9	581.275,83 636.813,641	17.527

Punct început	X / Y	Punct sfârșit	X / Y	Lungime segment (** (m))
9	581.275,83 636.813,641	10	581.268,708 636.794,073	20.824
11	581.264,213 636.779,826	12	581.259,422 636.769,524	11.362
13	581.255,462 636.761,402	14	581.263,729 636.752,872	11.879
15	581.269,542 636.745,42	16	581.272,839 636.743,188	3.981
17	581.279,401 636.751,699	18	581.287,762 636.759,919	11.725
19	581.294,988 636.768,49	20	581.306,081 636.791,679	25.706
21	581.311,03 636.806,829	22	581.314,89 636.821,505	15.175
23	581.317,748 636.841,799	24	581.321,102 636.872,838	31.22
25	581.324,691 636.892,23	26	581.326,954 636.908,655	16.58
27	581.328,805 636.922,994	28	581.320,628 636.929,163	10.243
29	581.309,458 636.937,176	1	581.300,254 636.942,469	10.617

Punct început	X / Y	Punct sfârșit	X / Y	Lungime segment (** (m))
10	581.268,708 636.794,073	11	581.264,213 636.779,826	14.939
12	581.259,422 636.769,524	13	581.255,462 636.761,402	9.036
14	581.263,729 636.752,872	15	581.269,542 636.745,42	9.451
16	581.272,839 636.743,188	17	581.279,401 636.751,699	10.747
18	581.287,762 636.759,919	19	581.294,988 636.768,49	11.211
20	581.306,081 636.791,679	21	581.311,03 636.806,829	15.938
22	581.314,89 636.821,505	23	581.317,748 636.841,799	20.494
24	581.321,102 636.872,838	25	581.324,691 636.892,23	19.721
26	581.326,954 636.908,655	27	581.328,805 636.922,994	14.458
28	581.320,628 636.929,163	29	581.309,458 636.937,176	13.747

** Lungimile segmentelor sunt determinate în planul de proiecție Stereo 70 și sunt rotunjite la 1 milimetru.

*** Distanța dintre puncte este formată din segmente cumulate ce sunt mai mici decât valoarea 1 milimetru.

**DATE DESPRE IMOBILUL NR. 2779**

Oficiul de Cadastru și Publicitate Imobiliară NEAMT
Biroul de Cadastru și Publicitate Imobiliară Targu-Neamt

A. Partea I. Descrierea imobilului

TEREN Necunoscut

Adresa: Loc. Dolhesti, Str Cotnărel, Jud. Neamt, si extravilan UAT Pipirig

Nr. Crt	Nr cadastral Nr. topografic	Suprafața* (mp)	Observații / Referințe
A1		9.831	Sector cadastral:195 Teren neimprejmuit;

B. Partea II. Proprietari și acte

Inscrieri privitoare la dreptul de proprietate și alte drepturi reale		Referințe
/		
Act Normativ nr. 7, din 13/03/1996 emis de GUVERNUL ROMANIEI;		
B1	Inscrierea provizorie, drept de PROPRIETATE, dobandit prin Lege, cota actuala 1/1, cota initiala 1/1	A1
1) COMUNA PIPIRIG, CIF:99999999999999, PROPRIETAR NEIDENTIFICAT		

C. Partea III. SARCINI .

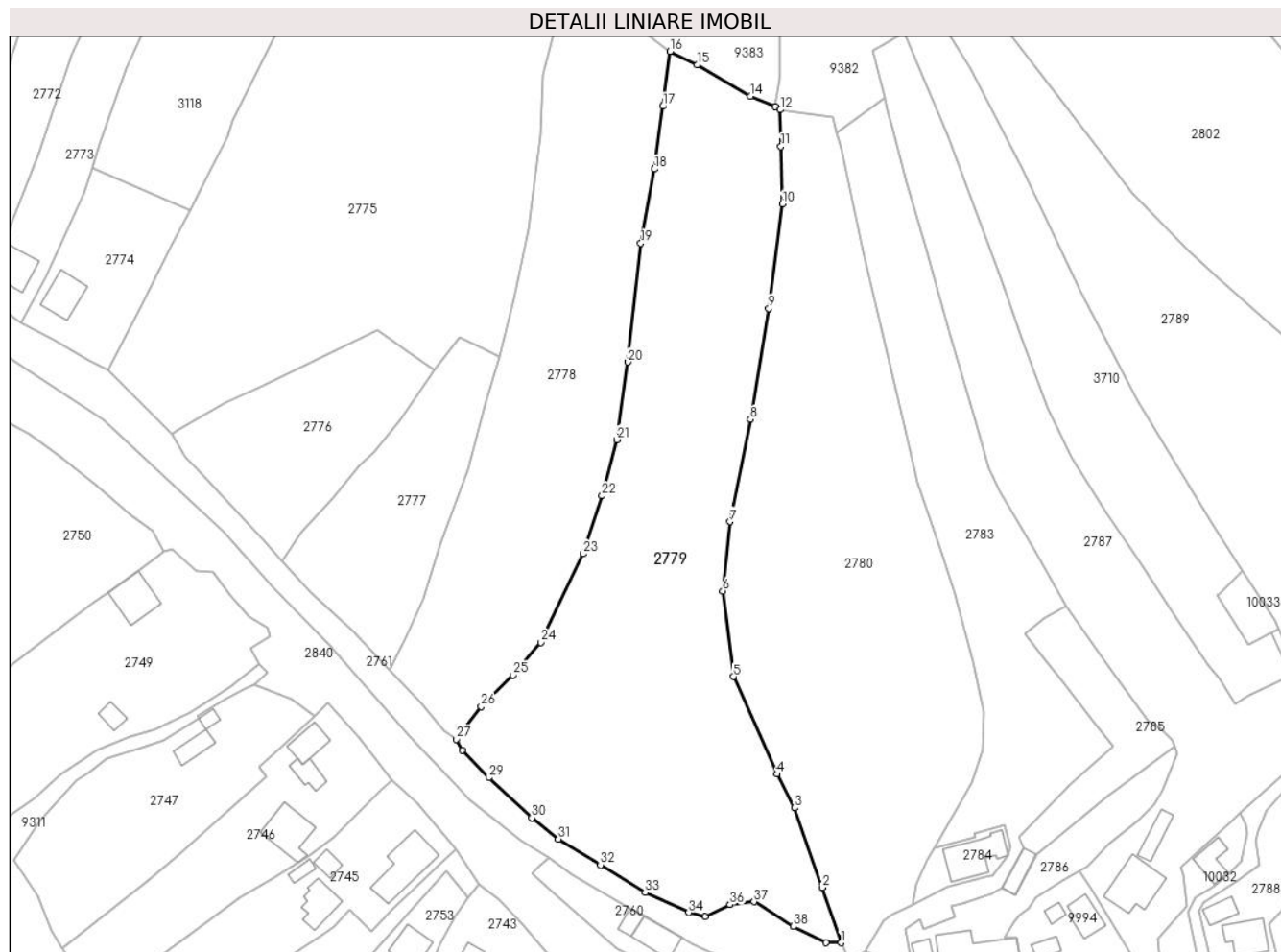
Inscrieri privind dezmembramintele dreptului de proprietate, drepturi reale de garanție și sarcini	Referințe
NU SUNT	

Anexa Nr. 1 La Partea I

Teren

Nr cadastral	Suprafața (mp)*	Observații / Referințe
	9.831	

* Suprafața este determinată în planul de proiecție Stereo 70.



Date referitoare la teren

Crt	Categorie folosință	Intra vilan	Suprafața (mp)	Tarla	Parcelă	Nr. topo	Observații / Referințe
1	faneata	DA	6.292	-	-	-	
2	faneata	NU	3.539	-	-	-	

Lungime Segmente

1) Valorile lungimilor segmentelor sunt obținute din proiecție în plan.

Punct început	X / Y	Punct sfârșit	X / Y	Lungime segment (** (m)	Punct început	X / Y	Punct sfârșit	X / Y	Lungime segment (** (m)
1	581.373,569 636.690,015	2	581.368,603 636.704,428	15.245	2	581.368,603 636.704,428	3	581.361,307 636.725,268	22.08
3	581.361,307 636.725,268	4	581.356,84 636.734,129	9.923	4	581.356,84 636.734,129	5	581.345,391 636.759,561	27.89
5	581.345,391 636.759,561	6	581.342,574 636.781,986	22.601	6	581.342,574 636.781,986	7	581.344,542 636.800,061	18.182
7	581.344,542 636.800,061	8	581.349,771 636.826,818	27.263	8	581.349,771 636.826,818	9	581.354,616 636.855,826	29.41

Punct început	X / Y	Punct sfârșit	X / Y	Lungime segment (** (m)
9	581.354,616 636.855,826	10	581.358,229 636.883,093	27.505
11	581.357,802 636.898,114	12	581.357,636 636.907,728	9.615
13	581.356,287 636.908,558	14	581.349,767 636.911,265	7.06
15	581.335,88 636.919,545	16	581.328,805 636.922,994	7.871
17	581.326,954 636.908,655	18	581.324,691 636.892,23	16.58
19	581.321,102 636.872,838	20	581.317,748 636.841,799	31.22
21	581.314,89 636.821,505	22	581.311,03 636.806,829	15.175
23	581.306,081 636.791,679	24	581.294,988 636.768,49	25.706
25	581.287,762 636.759,919	26	581.279,401 636.751,699	11.725
27	581.272,839 636.743,188	28	581.274,411 636.740,283	3.303
29	581.281,393 636.733,168	30	581.292,617 636.722,695	15.351
31	581.299,598 636.717,128	32	581.310,575 636.710,341	12.906
33	581.322,293 636.703,135	34	581.333,646 636.697,884	12.509
35	581.337,974 636.696,776	36	581.344,454 636.699,967	7.223
37	581.350,762 636.700,724	38	581.361,04 636.694,267	12.138
39	581.369,658 636.690,088	1	581.373,569 636.690,015	3.912

Punct început	X / Y	Punct sfârșit	X / Y	Lungime segment (** (m)
10	581.358,229 636.883,093	11	581.357,802 636.898,114	15.027
12	581.357,636 636.907,728	13	581.356,287 636.908,558	1.584
14	581.349,767 636.911,265	15	581.335,88 636.919,545	16.168
16	581.328,805 636.922,994	17	581.326,954 636.908,655	14.458
18	581.324,691 636.892,23	19	581.321,102 636.872,838	19.721
20	581.317,748 636.841,799	21	581.314,89 636.821,505	20.494
22	581.311,03 636.806,829	23	581.306,081 636.791,679	15.938
24	581.294,988 636.768,49	25	581.287,762 636.759,919	11.211
26	581.279,401 636.751,699	27	581.272,839 636.743,188	10.747
28	581.274,411 636.740,283	29	581.281,393 636.733,168	9.969
30	581.292,617 636.722,695	31	581.299,598 636.717,128	8.929
32	581.310,575 636.710,341	33	581.322,293 636.703,135	13.756
34	581.333,646 636.697,884	35	581.337,974 636.696,776	4.468
36	581.344,454 636.699,967	37	581.350,762 636.700,724	6.353
38	581.361,04 636.694,267	39	581.369,658 636.690,088	9.578

** Lungimile segmentelor sunt determinate în planul de proiecție Stereo 70 și sunt rotunjite la 1 milimetru.

*** Distanța dintre puncte este formată din segmente cumulate ce sunt mai mici decât valoarea 1 milimetru.

**DATE DESPRE IMOBILUL NR. 2780**

Oficiul de Cadastru și Publicitate Imobiliară NEAMT
Biroul de Cadastru și Publicitate Imobiliară Targu-Neamt

A. Partea I. Descrierea imobilului

TEREN Necunoscut

Adresa: Loc. Dolhesti, Str Cotnărel, Jud. Neamt, si extravilan UAT Pipirig

Nr. Crt	Nr cadastral Nr. topografic	Suprafața* (mp)	Observații / Referințe
A1		8.514	Sector cadastral:195 Teren imprejmuit;

B. Partea II. Proprietari și acte

Inscrieri privitoare la dreptul de proprietate și alte drepturi reale		Referințe
/		
Act Administrativ nr. 12942, din 18/08/2023 emis de PRIMARIA COMUNEI PIPIRIG;		
B1	Inscrierea posesiei, drept de PROPRIETATE, dobandit prin Lege, cota actuala 1/1, cota initiala 1/1 1) CREANGĂ VASILE	A1

C. Partea III. SARCINI .

Inscrieri privind dezmembramintele dreptului de proprietate, drepturi reale de garanție și sarcini	Referințe
NU SUNT	

Punct început	X / Y	Punct sfârșit	X / Y	Lungime segment (** (m)
9	581.396,185 636.711,662	10	581.398,066 636.714,941	3.78
11	581.407,845 636.731,988	12	581.410,544 636.740,406	8.84
13	581.411,078 636.750,218	14	581.407,967 636.763,449	13.592
15	581.403,479 636.781,312	16	581.399,771 636.792,104	11.411
17	581.393,4 636.810,198	18	581.389,664 636.826,605	16.827
19	581.383,811 636.851,991	20	581.379,382 636.870,729	19.254
21	581.373,496 636.897,452	22	581.372,486 636.901,694	4.361
23	581.371,449 636.905,725	24	581.361,821 636.907,206	9.741
25	581.357,636 636.907,728	26	581.357,802 636.898,114	9.615
27	581.358,229 636.883,093	28	581.354,616 636.855,826	27.505
29	581.349,771 636.826,818	30	581.344,542 636.800,061	27.263
31	581.342,574 636.781,986	32	581.345,391 636.759,561	22.601
33	581.356,84 636.734,129	34	581.361,307 636.725,268	9.923
35	581.368,603 636.704,428	1	581.373,569 636.690,015	15.245

Punct început	X / Y	Punct sfârșit	X / Y	Lungime segment (** (m)
10	581.398,066 636.714,941	11	581.407,845 636.731,988	19.653
12	581.410,544 636.740,406	13	581.411,078 636.750,218	9.827
14	581.407,967 636.763,449	15	581.403,479 636.781,312	18.418
16	581.399,771 636.792,104	17	581.393,4 636.810,198	19.183
18	581.389,664 636.826,605	19	581.383,811 636.851,991	26.052
20	581.379,382 636.870,729	21	581.373,496 636.897,452	27.364
22	581.372,486 636.901,694	23	581.371,449 636.905,725	4.162
24	581.361,821 636.907,206	25	581.357,636 636.907,728	4.217
26	581.357,802 636.898,114	27	581.358,229 636.883,093	15.027
28	581.354,616 636.855,826	29	581.349,771 636.826,818	29.41
30	581.344,542 636.800,061	31	581.342,574 636.781,986	18.182
32	581.345,391 636.759,561	33	581.356,84 636.734,129	27.89
34	581.361,307 636.725,268	35	581.368,603 636.704,428	22.08

** Lungimile segmentelor sunt determinate în planul de proiecție Stereo 70 și sunt rotunjite la 1 milimetru.

*** Distanța dintre puncte este formată din segmente cumulate ce sunt mai mici decât valoarea 1 milimetru.

**DATE DESPRE IMOBILUL NR. 2783**

Oficiul de Cadastru și Publicitate Imobiliară NEAMT
Biroul de Cadastru și Publicitate Imobiliară Targu-Neamt

A. Partea I. Descrierea imobilului

TEREN Necunoscut

Adresa: Loc. Dolhesti, Str Cotnărel, Jud. Neamt, si extravilan comuna Pipirig

Nr. Crt	Nr cadastral Nr. topografic	Suprafața* (mp)	Observații / Referințe
A1	52990	Din acte: 4.188 Masurata: 4.189	Sector cadastral:195 Teren imprejmuit;

B. Partea II. Proprietari și acte

Inscrieri privitoare la dreptul de proprietate și alte drepturi reale		Referințe
7592 / 15/03/2019		
Contract De Vânzare-Cumpărare nr. 1630, din 14/03/2019 emis de NP Teodorescu Mihaela (act administrativ nr 12220 - certificat pentru atestarea că petentul este cunoscut ca proprietar din 15.10.2018, emis de Primaria comunei Pipirig;act administrativ nr 12221 - proces verbal de identificare a imobilului din 15.10.2018, emis de Primaria comunei Pipirig);		
B1	Intabulare, drept de PROPRIETATE, cu titlu de drept de cumpărare, dobândit prin Conventie, cota actuala 1/1, cota initiala 1/1 1) IACOB ALEXANDRA 2) IACOB BOGDAN VASILE, bun comun	A1

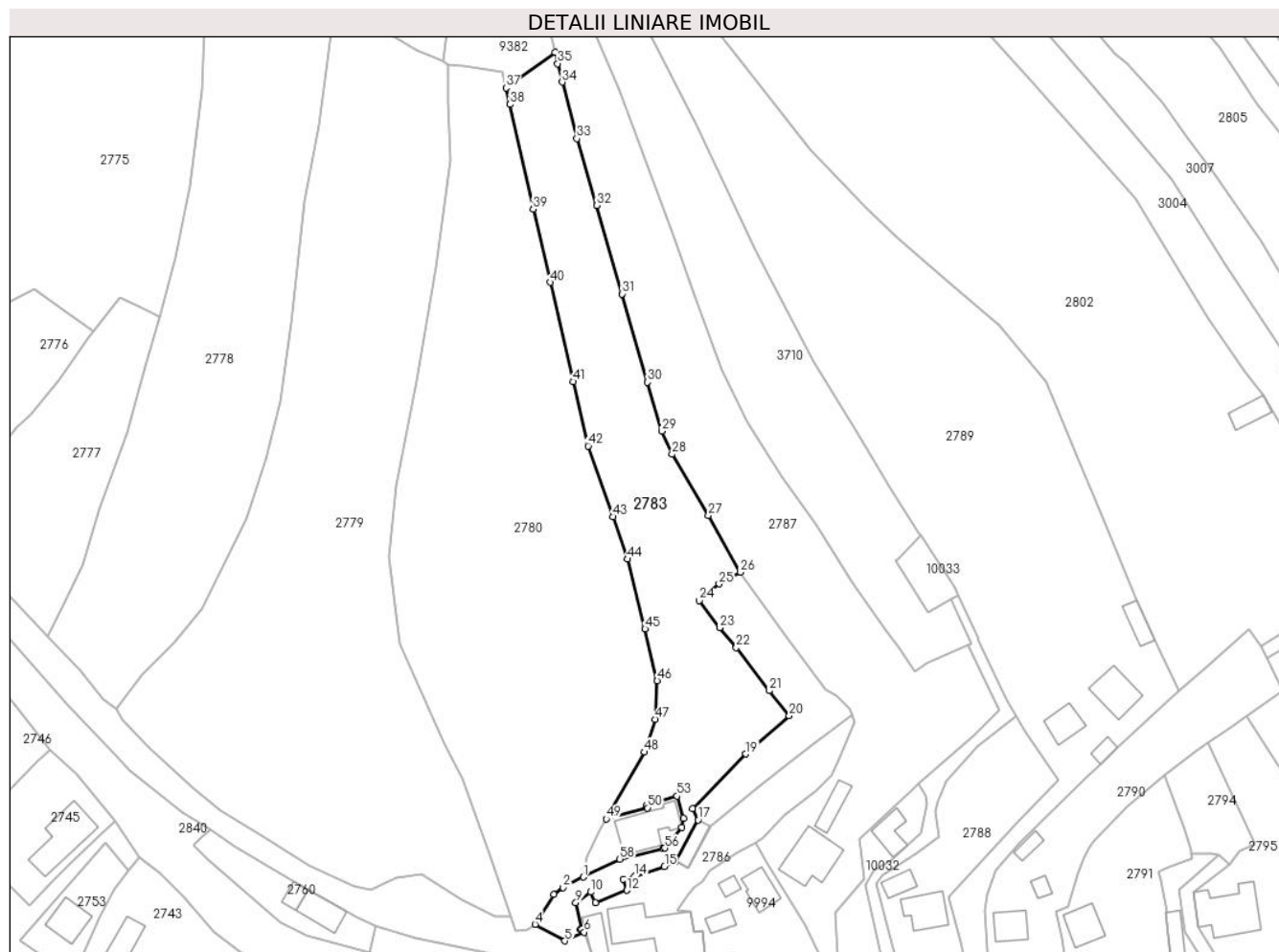
C. Partea III. SARCINI .

Inscrieri privind dezmembramintele dreptului de proprietate, drepturi reale de garanție și sarcini	Referințe
NU SUNT	

Anexa Nr. 1 La Partea I**Teren**

Nr cadastral	Suprafața (mp)*	Observații / Referințe
52990	Din acte: 4.188 Masurata: 4.189	

* Suprafața este determinată în planul de proiecție Stereo 70.

**Date referitoare la teren**

Crt	Categorie folosință	Intravilan	Suprafața (mp)	Tarla	Parcelă	Nr. topo	Observații / Referințe
1	drum	DA	296	-	-	-	asigura accesul pentru restul proprietatii
2	faneata	DA	856	-	-	-	
3	faneata	NU	3.036	-	-	-	

Lungime Segmente

1) Valorile lungimilor segmentelor sunt obținute din proiecție în plan.

Punct început	X / Y	Punct sfârșit	X / Y	Lungime segment
1	581.392,197 636.700,077	2	581.387,003 636.697,416	5.836
4	581.379,907 636.688,038	5	581.387,508 636.683,794	8.706
7	581.391,734 636.686,792	8	581.391,498 636.686,766	0.237
10	581.394,096 636.696,241	11	581.395,244 636.693,589	2.89
2	581.387,003 636.697,416	3	581.384,626 636.695,672	2.948
5	581.387,508 636.683,794	6	581.392,432 636.686,009	5.399
8	581.391,498 636.686,766	9	581.390,296 636.693,546	6.886
11	581.395,244 636.693,589	12	581.403,359 636.696,722	8.699
3	581.384,626 636.695,672	4	581.379,907 636.688,038	8.975
6	581.392,432 636.686,009	7	581.391,734 636.686,792	1.049
9	581.390,296 636.693,546	10	581.394,096 636.696,241	4.659
12	581.403,359 636.696,722	13	581.402,327 636.699,495	2.959

Punct început	X / Y	Punct sfârșit	X / Y	Lungime segment	Punct început	X / Y	Punct sfârșit	X / Y	Lungime segment	Punct început	X / Y	Punct sfârșit	X / Y	Lungime segment
13	581.402,327 636.699,495	14	581.405,291 636.700,368	3.09	14	581.405,291 636.700,368	15	581.412,941 636.702,829	8.036	15	581.412,941 636.702,829	16	581.415,745 636.704,214	3.127
16	581.415,745 636.704,214	17	581.421,52 636.714,702	11.97 3	17	581.421,52 636.714,702	18	581.420,101 636.717,61	3.236	18	581.420,101 636.717,61	19	581.433,739 636.731,541	19.49 5
19	581.433,739 636.731,541	20	581.444,793 636.741,339	14.77 1	20	581.444,793 636.741,339	21	581.439,654 636.747,716	8.19	21	581.439,654 636.747,716	22	581.431,248 636.758,67	13.80 8
22	581.431,248 636.758,67	23	581.426,985 636.763,76	6.639	23	581.426,985 636.763,76	24	581.421,824 636.770,69	8.641	24	581.421,824 636.770,69	25	581.426,894 636.774,962	6.63
25	581.426,894 636.774,962	26	581.432,304 636.777,96	6.185	26	581.432,304 636.777,96	27	581.424,184 636.792,468	16.62 6	27	581.424,184 636.792,468	28	581.414,885 636.808,081	18.17 2
28	581.414,885 636.808,081	29	581.412,193 636.813,994	6.497	29	581.412,193 636.813,994	30	581.408,612 636.826,491	13.0	30	581.408,612 636.826,491	31	581.402,158 636.849,038	23.45 3
31	581.402,158 636.849,038	32	581.395,683 636.871,658	23.52 8	32	581.395,683 636.871,658	33	581.390,594 636.888,685	17.77 1	33	581.390,594 636.888,685	34	581.386,808 636.903,158	14.96
34	581.386,808 636.903,158	35	581.385,665 636.907,857	4.836	35	581.385,665 636.907,857	36	581.384,969 636.910,765	2.99	36	581.384,969 636.910,765	37	581.372,486 636.901,694	15.43 1
37	581.372,486 636.901,694	38	581.373,496 636.897,452	4.361	38	581.373,496 636.897,452	39	581.379,382 636.870,729	27.36 4	39	581.379,382 636.870,729	40	581.383,811 636.851,991	19.25 4
40	581.383,811 636.851,991	41	581.389,664 636.826,605	26.05 2	41	581.389,664 636.826,605	42	581.393,4 636.810,198	16.82 7	42	581.393,4 636.810,198	43	581.399,771 636.792,104	19.18 3
43	581.399,771 636.792,104	44	581.403,479 636.781,312	11.41 1	44	581.403,479 636.781,312	45	581.407,967 636.763,449	18.41 8	45	581.407,967 636.763,449	46	581.411,078 636.750,218	13.59 2
46	581.411,078 636.750,218	47	581.410,544 636.740,406	9.827	47	581.410,544 636.740,406	48	581.407,845 636.731,988	8.84	48	581.407,845 636.731,988	49	581.398,066 636.714,941	19.65 3
49	581.398,066 636.714,941	50	581.408,597 636.717,784	10.90 8	50	581.408,597 636.717,784	51	581.408,455 636.718,543	0.772	51	581.408,455 636.718,543	52	581.409,547 636.718,862	1.138
52	581.409,547 636.718,862	53	581.416,163 636.720,795	6.893	53	581.416,163 636.720,795	54	581.417,755 636.715,104	5.909	54	581.417,755 636.715,104	55	581.417,348 636.712,803	2.337
55	581.417,348 636.712,803	56	581.413,039 636.707,486	6.844	56	581.413,039 636.707,486	57	581.412,557 636.707,369	0.496	57	581.412,557 636.707,369	58	581.401,554 636.704,686	11.32 5
58	581.401,554 636.704,686	1	581.392,197 636.700,077	10.43 1										

** Lungimile segmentelor sunt determinate în planul de proiecție Stereo 70 și sunt rotunjite la 1 milimetru.

*** Distanța dintre puncte este formată din segmente cumulate ce sunt mai mici decât valoarea 1 milimetru.

**DATE DESPRE IMOBILUL NR. 2784**

Oficiul de Cadastru și Publicitate Imobiliară NEAMT
Biroul de Cadastru și Publicitate Imobiliară Targu-Neamt

A. Partea I. Descrierea imobilului

TEREN Intravilan

Adresa: Loc. Dolhesti, Str Cotnărel, Jud. Neamt

Nr. Crt	Nr cadastral Nr. topografic	Suprafața* (mp)	Observații / Referințe
A1		261	Sector cadastral:195 Teren imprejmuit;

Construcții

Crt	Nr cadastral Nr. topografic	Adresa	Observații / Referințe
A1.1		Loc. Dolhesti, Str Cotnărel, Jud. Neamt	Nr. niveluri:1; S. construita la sol:127 mp;

B. Partea II. Proprietari și acte

Inscrieri privitoare la dreptul de proprietate și alte drepturi reale		Referințe
/		
Act Administrativ nr. 12942, din 18/08/2023 emis de PRIMARIA COMUNEI PIPIRIG;		
B1	Inscrierea posesiei, drept de PROPRIETATE, dobandit prin Lege, cota actuala 1/1, cota initiala 1/1 1) CREANGĂ GHEORGHE	A1
Act Administrativ nr. 17408, din 01/11/2023 emis de PRIMARIA COMUNEI PIPIRIG;		
B2	Intabulare, drept de PROPRIETATE, dobandit prin Lege, cota actuala 1/1, cota initiala 1/1 1) CREANGĂ GHEORGHE	A1.1

C. Partea III. SARCINI .

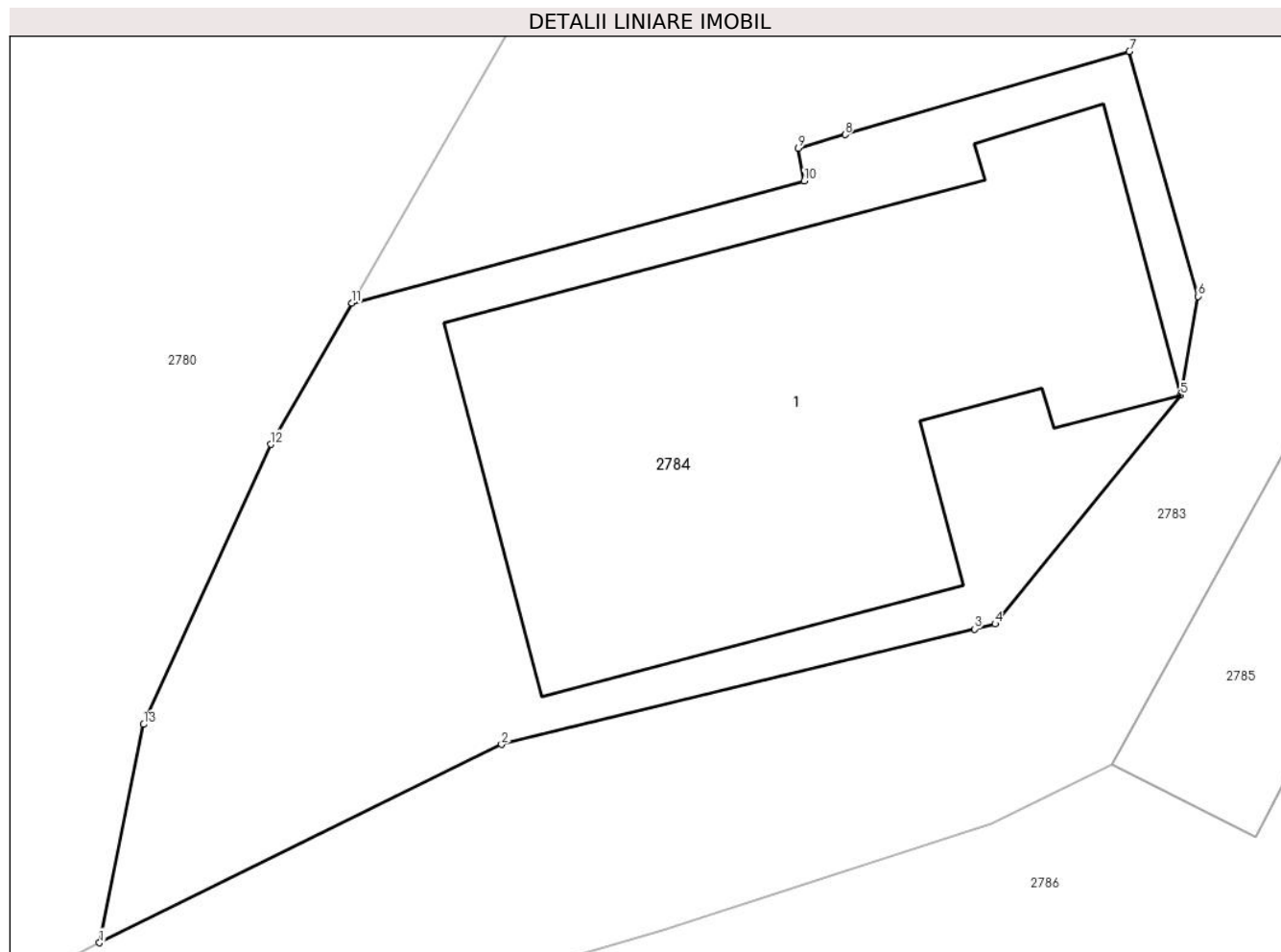
Inscrieri privind dezmembramintele dreptului de proprietate, drepturi reale de garanție și sarcini	Referințe
NU SUNT	

Anexa Nr. 1 La Partea I

Teren

Nr cadastral	Suprafața (mp)*	Observații / Referințe
	261	

* Suprafața este determinată în planul de proiecție Stereo 70.



Date referitoare la teren

Crt	Categorie folosință	Intra vilan	Suprafața (mp)	Tarla	Parcelă	Nr. topo	Observații / Referințe
1	curți constructii	DA	261	-	-	-	

Date referitoare la construcții

Crt	Număr	Destinație construcție	Supraf. (mp)	Situație juridică	Observații / Referințe
A1.1		construcții de locuințe	127	Cu acte	Nr. niveluri:1; S. construita la sol:127 mp;

Lungime Segmente

1) Valorile lungimilor segmentelor sunt obținute din proiecție în plan.

Punct început	X / Y	Punct sfârșit	X / Y	Lungime segment (** (m)
1	581.392,197 636.700,077	2	581.401,554 636.704,686	10.431
2	581.401,554 636.704,686	3	581.412,557 636.707,369	11.325
3	581.412,557 636.707,369	4	581.413,039 636.707,486	0.496
4	581.413,039 636.707,486	5	581.417,348 636.712,803	6.844

Punct început	X / Y	Punct sfârșit	X / Y	Lungime segment (** (m)
5	581.417,348 636.712,803	6	581.417,755 636.715,104	2.337
6	581.417,755 636.715,104	7	581.416,163 636.720,795	5.909
7	581.416,163 636.720,795	8	581.409,547 636.718,862	6.893
8	581.409,547 636.718,862	9	581.408,455 636.718,543	1.138
9	581.408,455 636.718,543	10	581.408,597 636.717,784	0.772
10	581.408,597 636.717,784	11	581.398,066 636.714,941	10.908
11	581.398,066 636.714,941	12	581.396,185 636.711,662	3.78
12	581.396,185 636.711,662	13	581.393,224 636.705,152	7.152
13	581.393,224 636.705,152	1	581.392,197 636.700,077	5.178

** Lungimile segmentelor sunt determinate în planul de proiecție Stereo 70 și sunt rotunjite la 1 milimetru.

*** Distanța dintre puncte este formată din segmente cumulate ce sunt mai mici decât valoarea 1 milimetru.

**DATE DESPRE IMOBILUL NR. 2785**

Oficiul de Cadastru și Publicitate Imobiliară NEAMT
Biroul de Cadastru și Publicitate Imobiliară Targu-Neamt

A. Partea I. Descrierea imobilului

TEREN Necunoscut

Adresa: Loc. Dolhesti, Str Cotnărel, Jud. Neamt, si extravilan UAT Pipirig

Nr. Crt	Nr cadastral Nr. topografic	Suprafața* (mp)	Observații / Referințe
A1		892	Sector cadastral:195 Teren imprejmuit;

Construcții

Crt	Nr cadastral Nr. topografic	Adresa	Observații / Referințe
A1.1		Loc. Dolhesti, Str Cotnărel, Jud. Neamt, si extravilan UAT Pipirig	Nr. niveluri:1; S. construita la sol:43 mp;

B. Partea II. Proprietari și acte

Inscrieri privitoare la dreptul de proprietate și alte drepturi reale		Referințe
/		
Act Administrativ nr. 12942, din 18/08/2023 emis de PRIMARIA COMUNEI PIPIRIG;		
B1	Inscrierea posesiei, drept de PROPRIETATE, dobandit prin Lege, cota actuala 1/1, cota initiala 1/1 1) CREANGĂ GHEORGHE	A1
Act Administrativ nr. 17408, din 01/11/2023 emis de PRIMARIA COMUNEI PIPIRIG;		
B2	Intabulare, drept de PROPRIETATE, dobandit prin Lege, cota actuala 1/1, cota initiala 1/1 1) CREANGĂ GHEORGHE	A1.1

C. Partea III. SARCINI .

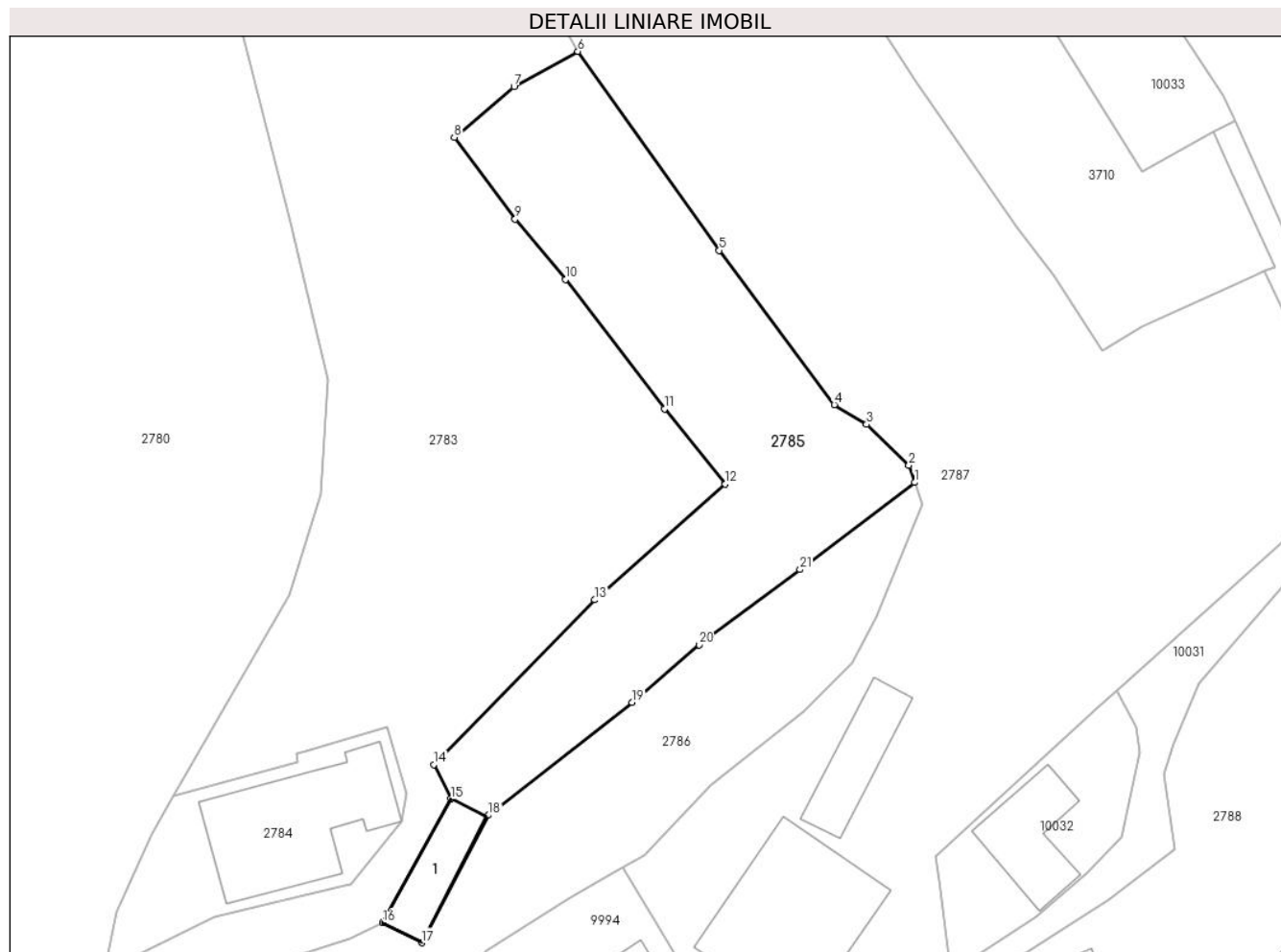
Inscrieri privind dezmembramintele dreptului de proprietate, drepturi reale de garanție și sarcini	Referințe
NU SUNT	

Anexa Nr. 1 La Partea I

Teren

Nr cadastral	Suprafața (mp)*	Observații / Referințe
	892	

* Suprafața este determinată în planul de proiecție Stereo 70.



Date referitoare la teren

Crt	Categorie folosință	Intravilan	Suprafața (mp)	Tarla	Parcelă	Nr. topo	Observații / Referințe
1	curți constructii	DA	58	-	-	-	
2	arabil	DA	131	-	-	-	
3	faneata	DA	466	-	-	-	
4	faneata	NU	237	-	-	-	

Date referitoare la construcții

Crt	Număr	Destinație construcție	Supraf. (mp)	Situație juridică	Observații / Referințe
A1.1		constructii anexa	43	Cu acte	Nr. niveluri:1; S. construita la sol:43 mp;

Lungime Segmente

1) Valorile lungimilor segmentelor sunt obținute din proiecție în plan.

Punct început	X / Y	Punct sfârșit	X / Y	Lungime segment (** (m)
1	581.460,861 636.741,484	2	581.460,343 636.742,943	1.548
3	581.456,764 636.746,401	4	581.454,037 636.748,065	3.195

Punct început	X / Y	Punct sfârșit	X / Y	Lungime segment (** (m)
2	581.460,343 636.742,943	3	581.456,764 636.746,401	4.977
4	581.454,037 636.748,065	5	581.444,289 636.761,116	16.29

Punct început	X / Y	Punct sfârșit	X / Y	Lungime segment (** (m)
5	581.444,289 636.761,116	6	581.432,304 636.777,96	20.673
7	581.426,894 636.774,962	8	581.421,824 636.770,69	6.63
9	581.426,985 636.763,76	10	581.431,248 636.758,67	6.639
11	581.439,654 636.747,716	12	581.444,793 636.741,339	8.19
13	581.433,739 636.731,541	14	581.420,101 636.717,61	19.495
15	581.421,52 636.714,702	16	581.415,745 636.704,214	11.973
17	581.419,089 636.702,523	18	581.424,732 636.713,319	12.182
19	581.436,882 636.722,882	20	581.442,571 636.727,736	7.478
21	581.451,119 636.734,113	1	581.460,861 636.741,484	12.216

Punct început	X / Y	Punct sfârșit	X / Y	Lungime segment (** (m)
6	581.432,304 636.777,96	7	581.426,894 636.774,962	6.185
8	581.421,824 636.770,69	9	581.426,985 636.763,76	8.641
10	581.431,248 636.758,67	11	581.439,654 636.747,716	13.808
12	581.444,793 636.741,339	13	581.433,739 636.731,541	14.771
14	581.420,101 636.717,61	15	581.421,52 636.714,702	3.236
16	581.415,745 636.704,214	17	581.419,089 636.702,523	3.747
18	581.424,732 636.713,319	19	581.436,882 636.722,882	15.462
20	581.442,571 636.727,736	21	581.451,119 636.734,113	10.665

** Lungimile segmentelor sunt determinate în planul de proiecție Stereo 70 și sunt rotunjite la 1 milimetru.

*** Distanța dintre puncte este formată din segmente cumulate ce sunt mai mici decât valoarea 1 milimetru.

**DATE DESPRE IMOBILUL NR. 2786**

Oficiul de Cadastru și Publicitate Imobiliară NEAMT
Biroul de Cadastru și Publicitate Imobiliară Targu-Neamt

A. Partea I. Descrierea imobilului

TEREN Intravilan

Adresa: Loc. Dolhesti, Str Cotnărel, Jud. Neamt

Nr. Crt	Nr cadastral Nr. topografic	Suprafața* (mp)	Observații / Referințe
A1		1.057	Sector cadastral:195 Teren împrejmuit;

Construcții

Crt	Nr cadastral Nr. topografic	Adresa	Observații / Referințe
A1.1		Loc. Dolhesti, Str Cotnărel, Jud. Neamt	Nr. niveluri:2; S. construita la sol:221 mp;
A1.2		Loc. Dolhesti, Str Cotnărel, Jud. Neamt	Nr. niveluri:1; S. construita la sol:51 mp;

B. Partea II. Proprietari și acte

Inscrieri privitoare la dreptul de proprietate și alte drepturi reale		Referințe
/		
Act Administrativ nr. 11695, din 18/07/2023 emis de PRIMARIA COMUNEI PIPIRIG;		
B1	Inscrierea posesiei, drept de PROPRIETATE, dobandit prin Lege, cota actuala 1/1, cota initiala 1/1 1) CREANGĂ MARICICA	A1
Act Administrativ nr. 17408, din 01/11/2023 emis de PRIMARIA COMUNEI PIPIRIG;		
B2	Intabulare, drept de PROPRIETATE, dobandit prin Lege, cota actuala 1/1, cota initiala 1/1 1) CREANGĂ MARICICA	A1.1, A1.2

C. Partea III. SARCINI .

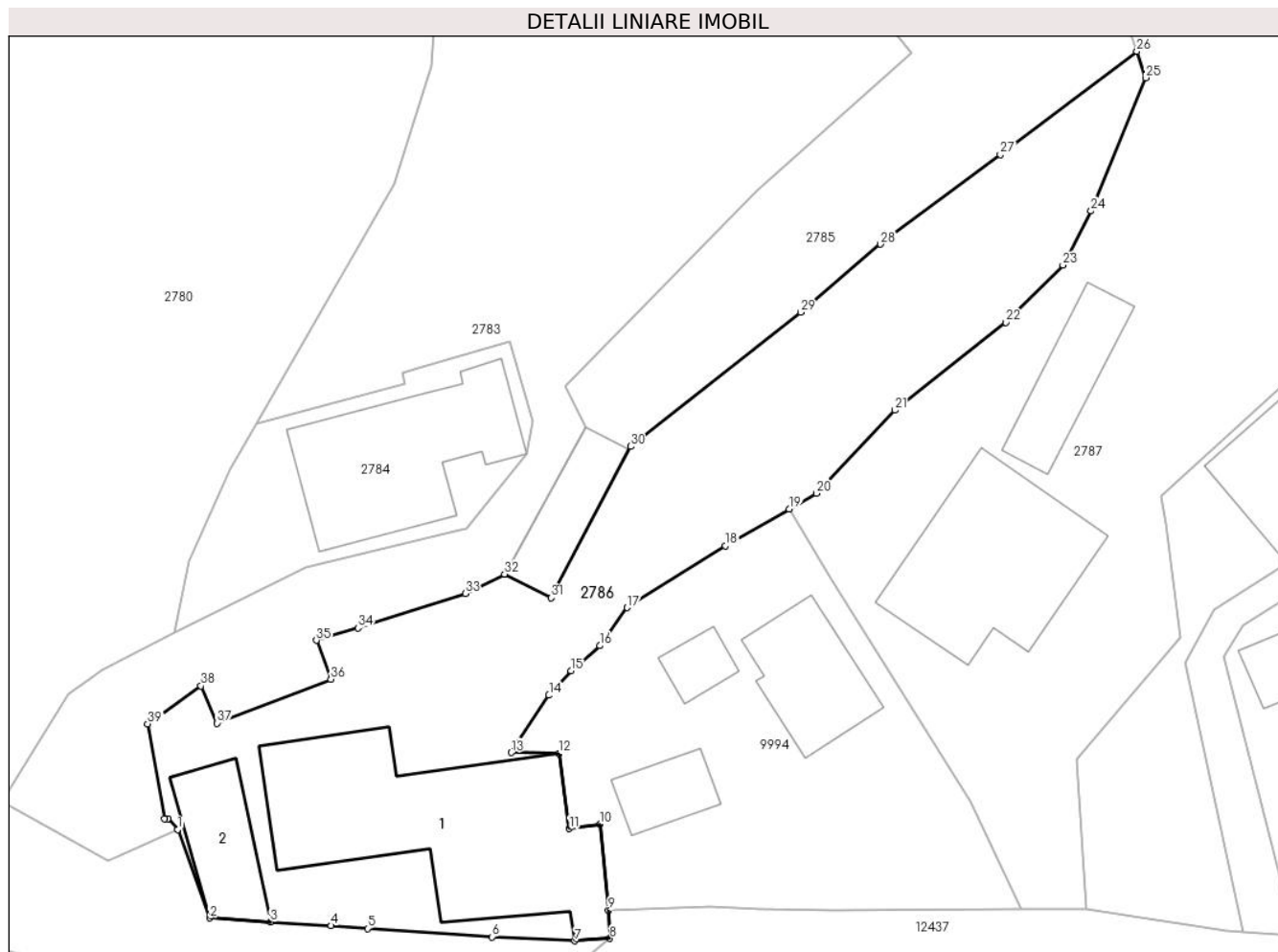
Inscrieri privind dezmembramintele dreptului de proprietate, drepturi reale de garanție și sarcini	Referințe
NU SUNT	

Anexa Nr. 1 La Partea I

Teren

Nr cadastral	Suprafața (mp)*	Observații / Referințe
	1.057	

* Suprafața este determinată în planul de proiecție Stereo 70.



Date referitoare la teren

Crt	Categorie folosință	Intravilan	Suprafața (mp)	Tarla	Parcelă	Nr. topo	Observații / Referințe
1	curți constructii	DA	496	-	-	-	
2	faneata	DA	561	-	-	-	

Date referitoare la construcții

Crt	Număr	Destinație construcție	Supraf. (mp)	Situație juridică	Observații / Referințe
A1.1		construcții de locuințe	221	Cu acte	Nr. niveluri:2; S. construita la sol:221 mp;
A1.2		construcții anexa	51	Cu acte	Nr. niveluri:1; S. construita la sol:51 mp;

Lungime Segmente

1) Valorile lungimilor segmentelor sunt obținute din proiecție în plan.

Punct început	X / Y	Punct sfârșit	X / Y	Lungime segment	Punct început	X / Y	Punct sfârșit	X / Y	Lungime segment	Punct început	X / Y	Punct sfârșit	X / Y	Lungime segment
1	581.392,432 636.686,009	2	581.394,725 636.679,702	6.711	2	581.394,725 636.679,702	3	581.399,048 636.679,43	4.332	3	581.399,048 636.679,43	4	581.403,386 636.679,158	4.347
4	581.403,386 636.679,158	5	581.405,973 636.678,959	2.595	5	581.405,973 636.678,959	6	581.414,861 636.678,349	8.909	6	581.414,861 636.678,349	7	581.420,769 636.678,073	5.914
7	581.420,769 636.678,073	8	581.423,264 636.678,234	2.5	8	581.423,264 636.678,234	9	581.423,163 636.680,237	2.006	9	581.423,163 636.680,237	10	581.422,57 636.686,383	6.175

Punct început	X / Y	Punct sfârșit	X / Y	Lungime segment	Punct început	X / Y	Punct sfârșit	X / Y	Lungime segment	Punct început	X / Y	Punct sfârșit	X / Y	Lungime segment
10	581.422,57 636.686,383	11	581.420,379 636.686,07	2.213	11	581.420,379 636.686,07	12	581.419,615 636.691,422	5.406	12	581.419,615 636.691,422	13	581.416,221 636.691,492	3.395
13	581.416,221 636.691,492	14	581.418,915 636.695,579	4.895	14	581.418,915 636.695,579	15	581.420,507 636.697,317	2.357	15	581.420,507 636.697,317	16	581.422,553 636.699,119	2.726
16	581.422,553 636.699,119	17	581.424,498 636.701,827	3.334	17	581.424,498 636.701,827	18	581.431,495 636.706,244	8.275	18	581.431,495 636.706,244	19	581.436,055 636.708,859	5.257
19	581.436,055 636.708,859	20	581.437,988 636.709,968	2.229	20	581.437,988 636.709,968	21	581.443,613 636.715,897	8.173	21	581.443,613 636.715,897	22	581.451,506 636.722,157	10.074
22	581.451,506 636.722,157	23	581.455,583 636.726,24	5.77	23	581.455,583 636.726,24	24	581.457,593 636.730,102	4.354	24	581.457,593 636.730,102	25	581.461,485 636.739,603	10.267
25	581.461,485 636.739,603	26	581.460,861 636.741,484	1.982	26	581.460,861 636.741,484	27	581.451,119 636.734,113	12.216	27	581.451,119 636.734,113	28	581.442,571 636.727,736	10.665
28	581.442,571 636.727,736	29	581.436,882 636.722,882	7.478	29	581.436,882 636.722,882	30	581.424,732 636.713,319	15.462	30	581.424,732 636.713,319	31	581.419,089 636.702,523	12.182
31	581.419,089 636.702,523	32	581.415,745 636.704,214	3.747	32	581.415,745 636.704,214	33	581.412,941 636.702,829	3.127	33	581.412,941 636.702,829	34	581.405,291 636.700,368	8.036
34	581.405,291 636.700,368	35	581.402,327 636.699,495	3.09	35	581.402,327 636.699,495	36	581.403,359 636.696,722	2.959	36	581.403,359 636.696,722	37	581.395,244 636.693,589	8.699
37	581.395,244 636.693,589	38	581.394,096 636.696,241	2.89	38	581.394,096 636.696,241	39	581.390,296 636.693,546	4.659	39	581.390,296 636.693,546	40	581.391,498 636.686,766	6.886
40	581.391,498 636.686,766	41	581.391,734 636.686,792	0.237	41	581.391,734 636.686,792	1	581.392,432 636.686,009	1.049					

** Lungimile segmentelor sunt determinate în planul de proiecție Stereo 70 și sunt rotunjite la 1 milimetru.

*** Distanța dintre puncte este formată din segmente cumulate ce sunt mai mici decât valoarea 1 milimetru.

**DATE DESPRE IMOBILUL NR. 2787**

Oficiul de Cadastru și Publicitate Imobiliară NEAMT
Biroul de Cadastru și Publicitate Imobiliară Targu-Neamt

A. Partea I. Descrierea imobilului

TEREN Necunoscut

Adresa: Loc. Dolhesti, Str David Creangă, Jud. Neamt, si extravilan UAT Pipirig

Nr. Crt	Nr cadastral Nr. topografic	Suprafața* (mp)	Observații / Referințe
A1		5.289	Sector cadastral:195 Teren imprejmuit;

Construcții

Crt	Nr cadastral Nr. topografic	Adresa	Observații / Referințe
A1.1		Loc. Dolhesti, Str David Creangă, Jud. Neamt, si extravilan UAT Pipirig	Nr. niveluri:1; S. construita la sol:136 mp;
A1.2		Loc. Dolhesti, Str David Creangă, Jud. Neamt, si extravilan UAT Pipirig	Nr. niveluri:1; S. construita la sol:50 mp;

B. Partea II. Proprietari și acte

Inscrieri privitoare la dreptul de proprietate și alte drepturi reale		Referințe
/		
Act Administrativ nr. 11695, din 18/07/2023 emis de PRIMARIA COMUNEI PIPIRIG;		
B1	Inscrierea posesiei, drept de PROPRIETATE, dobandit prin Lege, cota actuala 1/1, cota initiala 1/1 1) DAVID ELENA	A1
Act Administrativ nr. 17408, din 01/11/2023 emis de PRIMARIA COMUNEI PIPIRIG;		
B2	Intabulare, drept de PROPRIETATE, dobandit prin Lege, cota actuala 1/1, cota initiala 1/1 1) DAVID ELENA	A1.1, A1.2

C. Partea III. SARCINI .

Inscrieri privind dezmembramintele dreptului de proprietate, drepturi reale de garanție și sarcini	Referințe
NU SUNT	

Punct început	X / Y	Punct sfârșit	X / Y	Lungime segment	Punct început	X / Y	Punct sfârșit	X / Y	Lungime segment	Punct început	X / Y	Punct sfârșit	X / Y	Lungime segment
1	581.443,078 636.802,202	2	581.434,123 636.816,522	16.889	2	581.434,123 636.816,522	3	581.427,536 636.829,72	14.755	3	581.427,536 636.829,72	4	581.420,808 636.848,177	19.645
4	581.420,808 636.848,177	5	581.415,286 636.863,818	16.587	5	581.415,286 636.863,818	6	581.401,518 636.901,218	39.854	6	581.401,518 636.901,218	7	581.390,08 636.927,84	28.975
7	581.390,08 636.927,84	8	581.384,696 636.924,892	6.138	8	581.384,696 636.924,892	9	581.381,966 636.923,32	3.15	9	581.381,966 636.923,32	10	581.384,969 636.910,765	12.909
10	581.384,969 636.910,765	11	581.385,665 636.907,857	2.99	11	581.385,665 636.907,857	12	581.386,808 636.903,158	4.836	12	581.386,808 636.903,158	13	581.390,594 636.888,685	14.96
13	581.390,594 636.888,685	14	581.395,683 636.871,658	17.771	14	581.395,683 636.871,658	15	581.402,158 636.849,038	23.528	15	581.402,158 636.849,038	16	581.408,612 636.826,491	23.453
16	581.408,612 636.826,491	17	581.412,193 636.813,994	13.0	17	581.412,193 636.813,994	18	581.414,885 636.808,081	6.497	18	581.414,885 636.808,081	19	581.424,184 636.792,468	18.172
19	581.424,184 636.792,468	20	581.432,304 636.777,96	16.626	20	581.432,304 636.777,96	21	581.444,289 636.761,116	20.673	21	581.444,289 636.761,116	22	581.454,037 636.748,065	16.29
22	581.454,037 636.748,065	23	581.456,764 636.746,401	3.195	23	581.456,764 636.746,401	24	581.460,343 636.742,943	4.977	24	581.460,343 636.742,943	25	581.460,861 636.741,484	1.548
25	581.460,861 636.741,484	26	581.461,485 636.739,603	1.982	26	581.461,485 636.739,603	27	581.457,593 636.730,102	10.267	27	581.457,593 636.730,102	28	581.455,583 636.726,24	4.354
28	581.455,583 636.726,24	29	581.451,506 636.722,157	5.77	29	581.451,506 636.722,157	30	581.443,613 636.715,897	10.074	30	581.443,613 636.715,897	31	581.437,988 636.709,968	8.173
31	581.437,988 636.709,968	32	581.436,055 636.708,859	2.229	32	581.436,055 636.708,859	33	581.439,042 636.703,941	5.754	33	581.439,042 636.703,941	34	581.448,959 636.687,976	18.794
34	581.448,959 636.687,976	35	581.452,638 636.680,302	8.51	35	581.452,638 636.680,302	36	581.457,276 636.680,307	4.638	36	581.457,276 636.680,307	37	581.456,589 636.690,992	10.707
37	581.456,589 636.690,992	38	581.463,986 636.699,667	11.4	38	581.463,986 636.699,667	39	581.462,957 636.707,771	8.169	39	581.462,957 636.707,771	40	581.462,619 636.709,779	2.036
40	581.462,619 636.709,779	41	581.476,245 636.722,297	18.503	41	581.476,245 636.722,297	42	581.477,929 636.723,811	2.265	42	581.477,929 636.723,811	43	581.491,798 636.736,282	18.651
43	581.491,798 636.736,282	44	581.498,284 636.742,759	9.166	44	581.498,284 636.742,759	45	581.490,456 636.759,349	18.344	45	581.490,456 636.759,349	46	581.489,65 636.759,03	0.867
46	581.489,65 636.759,03	47	581.480,081 636.754,722	10.494	47	581.480,081 636.754,722	48	581.476,707 636.752,581	3.996	48	581.476,707 636.752,581	49	581.472,662 636.758,956	7.55
49	581.472,662 636.758,956	50	581.469,525 636.762,968	5.093	50	581.469,525 636.762,968	51	581.460,971 636.775,413	15.101	51	581.460,971 636.775,413	52	581.451,457 636.790,175	17.562
52	581.451,457 636.790,175	1	581.443,078 636.802,202	14.658										

** Lungimile segmentelor sunt determinate în planul de proiecție Stereo 70 și sunt rotunjite la 1 milimetru.

*** Distanța dintre puncte este formată din segmente cumulate ce sunt mai mici decât valoarea 1 milimetru.

**DATE DESPRE IMOBILUL NR. 2788**

Oficiul de Cadastru și Publicitate Imobiliară NEAMT
Biroul de Cadastru și Publicitate Imobiliară Targu-Neamt

A. Partea I. Descrierea imobilului

TEREN Intravilan

Adresa: Loc. Dolhesti, Str David Creangă, Jud. Neamt

Nr. Crt	Nr cadastral Nr. topografic	Suprafața* (mp)	Observații / Referințe
A1		1.203	Sector cadastral:195 Teren imprejmuit;

Construcții

Crt	Nr cadastral Nr. topografic	Adresa	Observații / Referințe
A1.1		Loc. Dolhesti, Str David Creangă, Jud. Neamt	Nr. niveluri:2; S. construita la sol:85 mp;
A1.2		Loc. Dolhesti, Str David Creangă, Jud. Neamt	Nr. niveluri:1; S. construita la sol:37 mp;

B. Partea II. Proprietari și acte

Inscrieri privitoare la dreptul de proprietate și alte drepturi reale		Referințe
/		
Act Administrativ nr. 11695, din 18/07/2023 emis de PRIMARIA COMUNEI PIPIRIG;		
B1	Inscrierea posesiei, drept de PROPRIETATE, dobandit prin Lege, cota actuala 1/1, cota initiala 1/1 1) CREANGĂ GHEORGHE 2) CREANGĂ MIHAELA	A1
Act Administrativ nr. 17408, din 01/11/2023 emis de PRIMARIA COMUNEI PIPIRIG;		
B2	Intabulare, drept de PROPRIETATE, dobandit prin Lege, cota actuala 1/1, cota initiala 1/1 1) CREANGĂ GHEORGHE 2) CREANGĂ MIHAELA	A1.1, A1.2

C. Partea III. SARCINI .

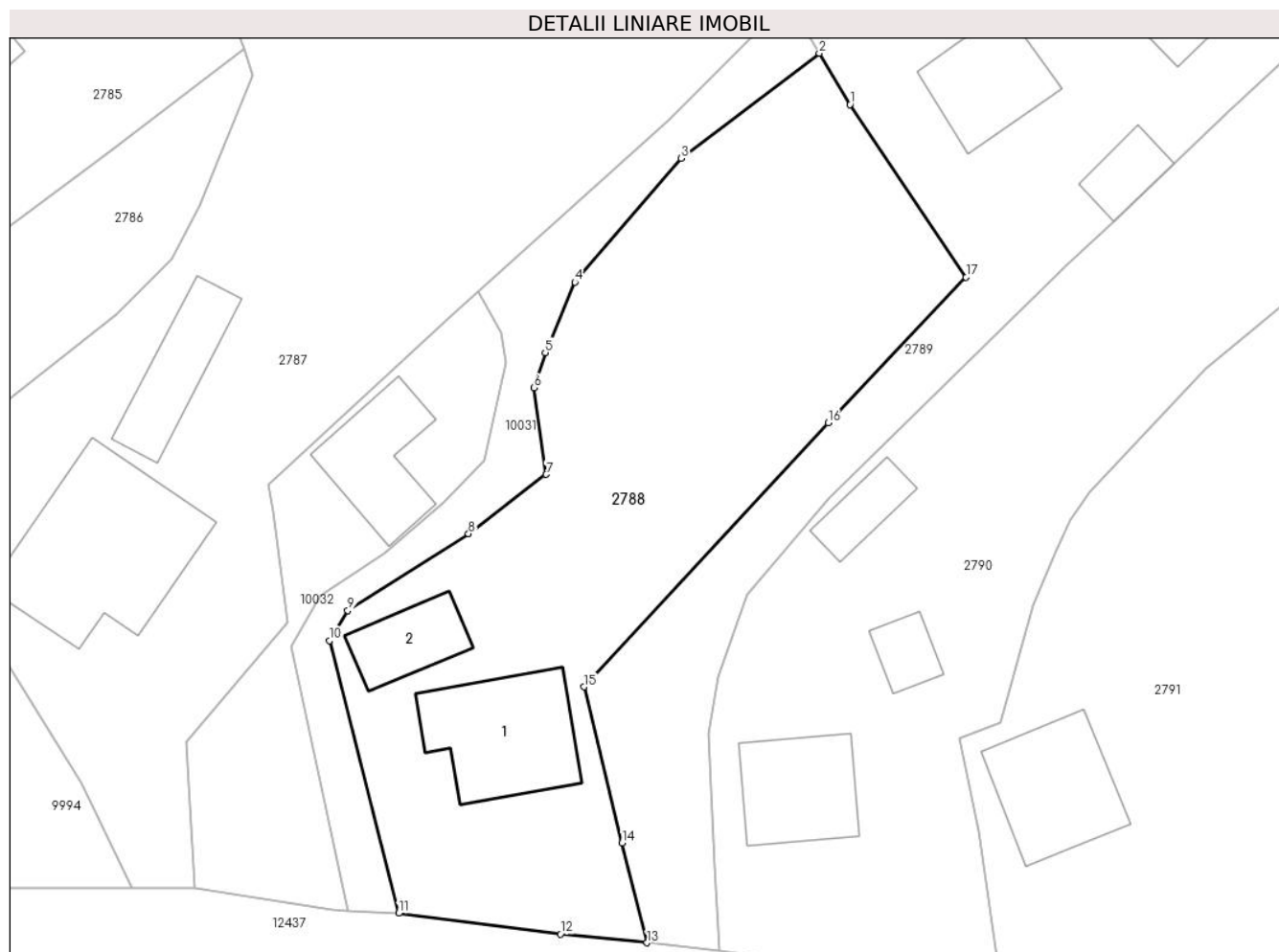
Inscrieri privind dezmembramintele dreptului de proprietate, drepturi reale de garanție și sarcini	Referințe
NU SUNT	

Anexa Nr. 1 La Partea I

Teren

Nr cadastral	Suprafața (mp)*	Observații / Referințe
	1.203	

* Suprafața este determinată în planul de proiecție Stereo 70.



Date referitoare la teren

Crt	Categorie folosință	Intra vilan	Suprafața (mp)	Tarla	Parcelă	Nr. topo	Observații / Referințe
1	curți constructii	DA	495	-	-	-	
2	arabil	DA	708	-	-	-	

Date referitoare la construcții

Crt	Număr	Destinație construcție	Supraf. (mp)	Situație juridică	Observații / Referințe
A1.1		construcții de locuințe	85	Cu acte	Nr. niveluri:2; S. construita la sol:85 mp;
A1.2		construcții anexa	37	Cu acte	Nr. niveluri:1; S. construita la sol:37 mp;

Lungime Segmente

1) Valorile lungimilor segmentelor sunt obținute din proiecție în plan.

Punct început	X / Y	Punct sfârșit	X / Y	Lungime segment (** (m)
1	581.505,038 636.737,451	2	581.502,805 636.741,198	4.362
2	581.502,805 636.741,198	3	581.492,72 636.733,526	12.671

Punct început	X / Y	Punct sfârşit	X / Y	Lungime segment (** (m)
3	581.492,72 636.733,526	4	581.484,965 636.724,501	11.899
4	581.484,965 636.724,501	5	581.482,802 636.719,374	5.565
5	581.482,802 636.719,374	6	581.481,988 636.716,808	2.692
6	581.481,988 636.716,808	7	581.482,875 636.710,484	6.386
7	581.482,875 636.710,484	8	581.477,21 636.706,165	7.124
8	581.477,21 636.706,165	9	581.468,406 636.700,55	10.442
9	581.468,406 636.700,55	10	581.467,048 636.698,363	2.574
10	581.467,048 636.698,363	11	581.472,113 636.678,485	20.513
11	581.472,113 636.678,485	12	581.483,931 636.676,978	11.914
12	581.483,931 636.676,978	13	581.490,234 636.676,335	6.336
13	581.490,234 636.676,335	14	581.488,412 636.683,621	7.51
14	581.488,412 636.683,621	15	581.485,626 636.694,997	11.712
15	581.485,626 636.694,997	16	581.503,458 636.714,257	26.247
16	581.503,458 636.714,257	17	581.513,517 636.724,868	14.621
17	581.513,517 636.724,868	1	581.505,038 636.737,451	15.173

** Lungimile segmentelor sunt determinate în planul de proiecţie Stereo 70 şi sunt rotunjite la 1 milimetru.

*** Distanţa dintre puncte este formată din segmente cumulate ce sunt mai mici decât valoarea 1 milimetru.

**DATE DESPRE IMOBILUL NR. 2789**

Oficiul de Cadastru și Publicitate Imobiliară NEAMT
Biroul de Cadastru și Publicitate Imobiliară Targu-Neamt

A. Partea I. Descrierea imobilului

TEREN Necunoscut

Adresa: Loc. Dolhesti, Str David Creangă, Jud. Neamt, si extravilan UAT Pipirig

Nr. Crt	Nr cadastral Nr. topografic	Suprafața* (mp)	Observații / Referințe
A1		8.323	Sector cadastral:195 Teren imprejmuit;

Construcții

Crt	Nr cadastral Nr. topografic	Adresa	Observații / Referințe
A1.1		Loc. Dolhesti, Str David Creangă, Jud. Neamt, si extravilan UAT Pipirig	Nr. niveluri:1; S. construita la sol:97 mp;
A1.2		Loc. Dolhesti, Str David Creangă, Jud. Neamt, si extravilan UAT Pipirig	Nr. niveluri:1; S. construita la sol:57 mp;
A1.3		Loc. Dolhesti, Str David Creangă, Jud. Neamt, si extravilan UAT Pipirig	Nr. niveluri:1; S. construita la sol:23 mp;
A1.4		Loc. Dolhesti, Str David Creangă, Jud. Neamt, si extravilan UAT Pipirig	Nr. niveluri:1; S. construita la sol:45 mp;

B. Partea II. Proprietari și acte

Inscrieri privitoare la dreptul de proprietate și alte drepturi reale	Referințe
/	
Act Administrativ nr. 11695, din 18/07/2023 emis de PRIMARIA COMUNEI PIPIRIG;	
B1	A1
Inscrierea posesiei, drept de PROPRIETATE, dobandit prin Lege, cota actuala 1/1, cota initiala 1/1	
1) GHEORGHIU ADRIAN	
2) GHEORGHIU MARIA	
Act Administrativ nr. 17408, din 01/11/2023 emis de PRIMARIA COMUNEI PIPIRIG;	
B2	A1.1, A1.2, A1.3, A1.4
Intabulare, drept de PROPRIETATE, dobandit prin Lege, cota actuala 1/1, cota initiala 1/1	
1) GHEORGHIU ADRIAN	
2) GHEORGHIU MARIA	

C. Partea III. SARCINI .

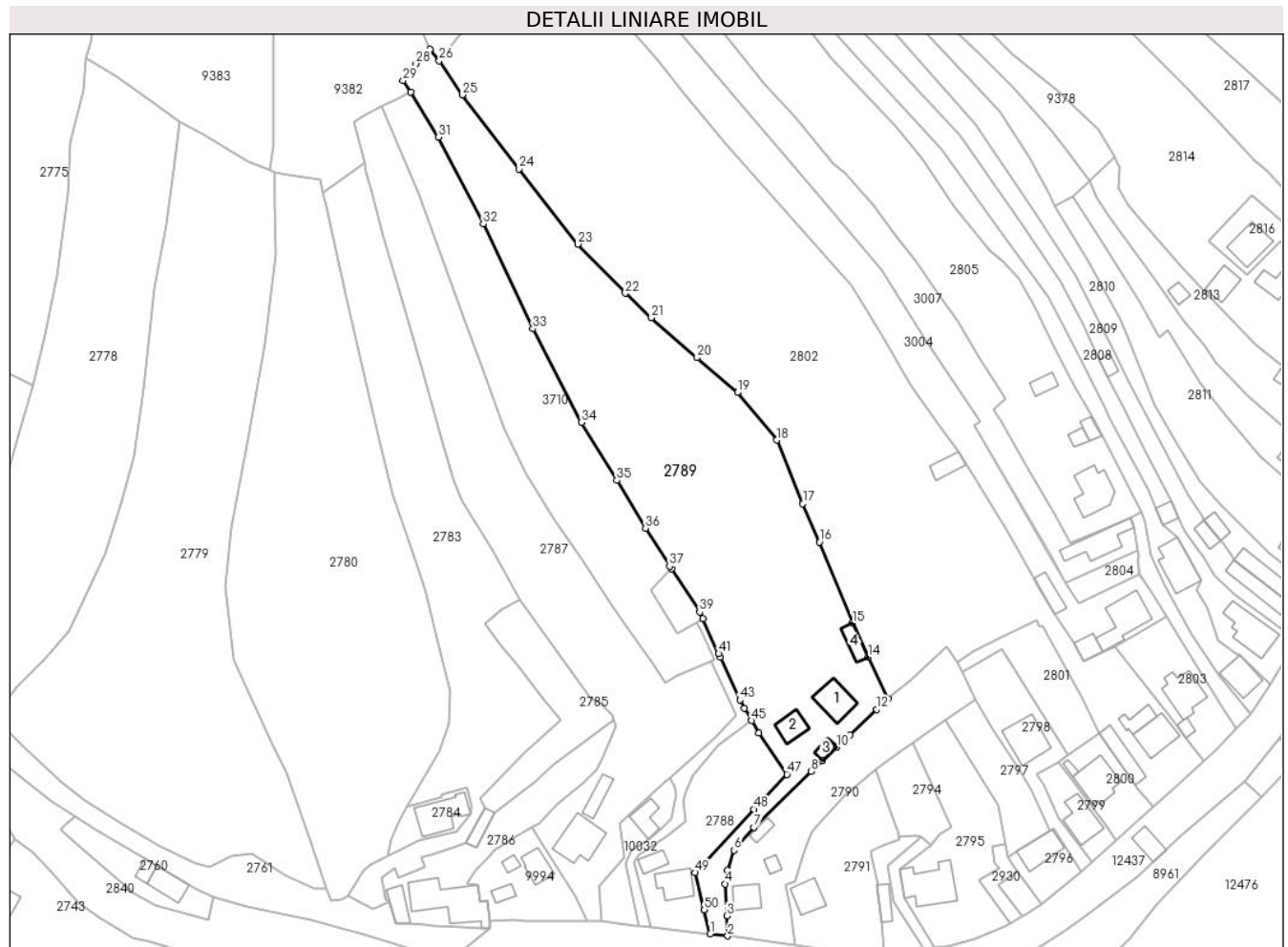
Inscrieri privind dezmembramintele dreptului de proprietate, drepturi reale de garanție și sarcini	Referințe
NU SUNT	

Anexa Nr. 1 La Partea I

Teren

Nr cadastral	Suprafața (mp)*	Observații / Referințe
	8.323	

* Suprafața este determinată în planul de proiecție Stereo 70.



Date referitoare la teren

Crt	Categorie folosință	Intravilan	Suprafața (mp)	Tarla	Parcelă	Nr. topo	Observații / Referințe
1	curți constructii	DA	789	-	-	-	
2	drum	DA	312	-	-	-	
3	arabil	DA	329	-	-	-	
4	faneata	DA	2.125	-	-	-	
5	faneata	NU	4.768	-	-	-	

Date referitoare la construcții

Crt	Număr	Destinație construcție	Supraf. (mp)	Situație juridică	Observații / Referințe
A1.1		construcții de locuințe	97	Cu acte	Nr. niveluri:1; S. construita la sol:97 mp;
A1.2		construcții anexa	57	Cu acte	Nr. niveluri:1; S. construita la sol:57 mp;
A1.3		construcții anexa	23	Cu acte	Nr. niveluri:1; S. construita la sol:23 mp;
A1.4		construcții anexa	45	Cu acte	Nr. niveluri:1; S. construita la sol:45 mp;

Lungime Segmente

1) Valorile lungimilor segmentelor sunt obținute din proiecție în plan.

Punct început	X / Y	Punct sfârșit	X / Y	Lungime segment	Punct început	X / Y	Punct sfârșit	X / Y	Lungime segment	Punct început	X / Y	Punct sfârșit	X / Y	Lungime segment
1	581.490,234 636.676,335	2	581.495,555 636.675,749	5.353	2	581.495,555 636.675,749	3	581.495,206 636.681,881	6.142	3	581.495,206 636.681,881	4	581.494,728 636.691,574	9.705
4	581.494,728 636.691,574	5	581.495,395 636.695,717	4.196	5	581.495,395 636.695,717	6	581.497,531 636.701,743	6.393	6	581.497,531 636.701,743	7	581.503,504 636.708,761	9.216
7	581.503,504 636.708,761	8	581.520,911 636.725,761	24.33 1	8	581.520,911 636.725,761	9	581.524,284 636.728,96	4.649	9	581.524,284 636.728,96	10	581.528,722 636.733,171	6.118
10	581.528,722 636.733,171	11	581.532,693 636.736,937	5.473	11	581.532,693 636.736,937	12	581.540,816 636.744,59	11.16	12	581.540,816 636.744,59	13	581.544,219 636.747,827	4.697
13	581.544,219 636.747,827	14	581.538,22 636.760,523	14.04 2	14	581.538,22 636.760,523	15	581.533,471 636.770,854	11.37	15	581.533,471 636.770,854	16	581.523,404 636.795,458	26.58 4
16	581.523,404 636.795,458	17	581.518,404 636.807,106	12.67 6	17	581.518,404 636.807,106	18	581.510,416 636.826,42	20.90 1	18	581.510,416 636.826,42	19	581.498,488 636.840,907	18.76 6
19	581.498,488 636.840,907	20	581.486,219 636.851,493	16.20 5	20	581.486,219 636.851,493	21	581.472,311 636.863,665	18.48 2	21	581.472,311 636.863,665	22	581.464,373 636.871,1	10.87 6
22	581.464,373 636.871,1	23	581.449,965 636.886,029	20.74 8	23	581.449,965 636.886,029	24	581.432,096 636.908,874	29.00 3	24	581.432,096 636.908,874	25	581.414,794 636.931,393	28.39 8
25	581.414,794 636.931,393	26	581.407,733 636.941,759	12.54 2	26	581.407,733 636.941,759	27	581.404,979 636.945,248	4.445	27	581.404,979 636.945,248	28	581.400,678 636.940,891	6.122
28	581.400,678 636.940,891	29	581.396,799 636.935,769	6.425	29	581.396,799 636.935,769	30	581.399,017 636.932,19	4.211	30	581.399,017 636.932,19	31	581.407,549 636.918,544	16.09 4
31	581.407,549 636.918,544	32	581.421,155 636.892,173	29.67 4	32	581.421,155 636.892,173	33	581.436,25 636.860,271	35.29 3	33	581.436,25 636.860,271	34	581.450,999 636.831,821	32.04 6
34	581.450,999 636.831,821	35	581.461,776 636.814,206	20.65	35	581.461,776 636.814,206	36	581.470,54 636.799,67	16.97 4	36	581.470,54 636.799,67	37	581.477,867 636.788,139	13.66 2
37	581.477,867 636.788,139	38	581.478,429 636.787,282	1.025	38	581.478,429 636.787,282	39	581.487,001 636.774,201	15.63 9	39	581.487,001 636.774,201	40	581.487,954 636.772,102	2.305
40	581.487,954 636.772,102	41	581.492,745 636.761,553	11.58 6	41	581.492,745 636.761,553	42	581.493,213 636.760,441	1.206	42	581.493,213 636.760,441	43	581.499,218 636.747,463	14.3
43	581.499,218 636.747,463	44	581.500,535 636.745,006	2.788	44	581.500,535 636.745,006	45	581.502,805 636.741,198	4.433	45	581.502,805 636.741,198	46	581.505,038 636.737,451	4.362
46	581.505,038 636.737,451	47	581.513,517 636.724,868	15.17 3	47	581.513,517 636.724,868	48	581.503,458 636.714,257	14.62 1	48	581.503,458 636.714,257	49	581.485,626 636.694,997	26.24 7
49	581.485,626 636.694,997	50	581.488,412 636.683,621	11.71 2	50	581.488,412 636.683,621	1	581.490,234 636.676,335	7.51					

** Lungimile segmentelor sunt determinate în planul de proiecție Stereo 70 și sunt rotunjite la 1 milimetru.

*** Distanța dintre puncte este formată din segmente cumulate ce sunt mai mici decât valoarea 1 milimetru.

**DATE DESPRE IMOBILUL NR. 2790**

Oficiul de Cadastru și Publicitate Imobiliară NEAMT
Biroul de Cadastru și Publicitate Imobiliară Targu-Neamt

A. Partea I. Descrierea imobilului

TEREN Intravilan

Adresa: Loc. Dolhesti, Str David Creangă, Jud. Neamt

Nr. Crt	Nr cadastral Nr. topografic	Suprafața* (mp)	Observații / Referințe
A1	51789	Din acte: 1.735 Masurata: 1.715	Sector cadastral:195 Teren imprejmuit;

Construcții

Crt	Nr cadastral Nr. topografic	Adresa	Observații / Referințe
A1.1	51789-C1	Loc. Dolhesti, Str David Creangă, Jud. Neamt	Nr. niveluri:1; S. construita la sol:61 mp; Casă de locuit, construită din lemn, acoperită cu ondulină, compusă din două camere, bucătărie, hol și magazie
A1.2	51789-C2	Loc. Dolhesti, Str David Creangă, Jud. Neamt	Nr. niveluri:1; S. construita la sol:19 mp; Construcție anexă din lemn, acoperită cu draniță, compusă dintr-o cameră
A1.3	51789-C3	Loc. Dolhesti, Str David Creangă, Jud. Neamt	Nr. niveluri:1; S. construita la sol:25 mp; Construcție anexă (grajd) din lemn, acoperită cu tablă, compusă din două încăperi

B. Partea II. Proprietari și acte

Inscrieri privitoare la dreptul de proprietate și alte drepturi reale	Referințe
22067 / 19/08/2019	
Hotarare Judecatoreasca nr. Sentința Civilă nr. 1766, din 20/12/2017 emis de JUDECATORIA TÂRGU NEAMȚ;	
B2	Se notează schimbarea numelui proprietarei tabulare de sub B2 din PRUNĂ DANIELA în TODOSIA DANIELA
	A1, A1.1, A1.2, A1.3
Act Notarial nr. Contract donație aut. nr. 4718, din 16/08/2019 emis de BIN Teodorescu Mihaela;	
B3	Intabulare, drept de PROPRIETATE, cu titlu de drept de DONAȚIE, dobandit prin Conventie, cota actuala 1/1, cota initiala 1/1
	A1, A1.1, A1.2, A1.3
	1) MUNTEANU - OSORTO ANGEL - SEBASTIAN, * Bun Propriu

C. Partea III. SARCINI

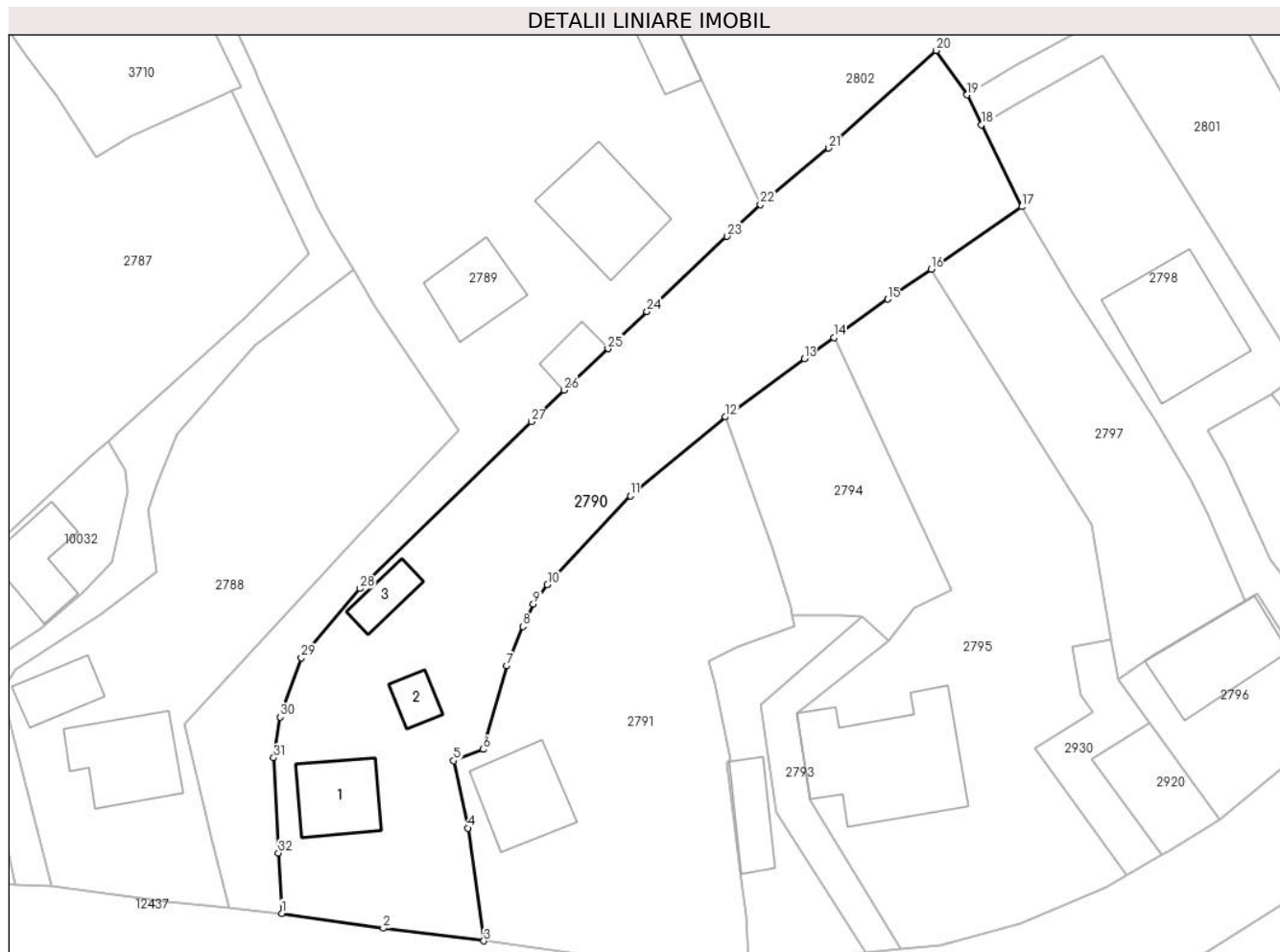
Inscrieri privind dezmembramintele dreptului de proprietate, drepturi reale de garanție și sarcini	Referințe
20256 / 14/08/2014	
Act Notarial nr. 951 - contract de vanzare, din 12/08/2014 emis de Andronache Laura;	
C1	Intabulare, drept de UZUFRACT VIAGER, cota actuala 1/1, cota initiala 1/1
	A1, A1.1, A1.2, A1.3
	1) MUNTEANU ELENA
22067 / 19/08/2019	
Act Administrativ nr. Certificat deces nr. 36, din 02/05/2018 emis de PRIMARIA PIPIRIG;	
C2	Se radiază dreptul uzufruct viager înscris conform Încheierii nr. 20256 din 14.08.2014 în favoarea MUNTEANU GHEORGHE
	A1, A1.1, A1.2, A1.3
Act Notarial nr. Contract donație aut. nr. 4718, din 16/08/2019 emis de BIN Teodorescu Mihaela;	
C3	Se menține dreptul de uzufruct viager înscris sub nr. de încheiere 20256/14.08.2014 în favoarea MUNTEANU ELENA
	A1, A1.1, A1.2, A1.3

Anexa Nr. 1 La Partea I

Teren

Nr cadastral	Suprafața (mp)*	Observații / Referințe
51789	Din acte: 1.735 Masurata: 1.715	

* Suprafața este determinată în planul de proiecție Stereo 70.



Date referitoare la teren

Crt	Categorie folosință	Intra vilan	Suprafața (mp)	Tarla	Parcelă	Nr. topo	Observații / Referințe
1	curți constructii	DA	619	-	-	-	
2	arabil	DA	391	-	-	-	
3	faneata	DA	705	-	-	-	

Date referitoare la construcții

Crt	Număr	Destinație construcție	Supraf. (mp)	Situație juridică	Observații / Referințe
A1.1	51789-C1	construcții de locuințe	61	Cu acte	Nr. niveluri:1; S. construită la sol:61 mp; Casă de locuit, construită din lemn, acoperită cu ondulină, compusă din două camere, bucatărie, hol și magazie
A1.2	51789-C2	construcții anexa	Din acte: 20 Masurata: 19	Cu acte	Nr. niveluri:1; S. construită la sol:19 mp; Construcție anexă din lemn, acoperită cu draniță, compusă dintr-o cameră
A1.3	51789-C3	construcții anexa	Din acte: 27 Masurata: 25	Cu acte	Nr. niveluri:1; S. construită la sol:25 mp; Construcție anexă (grajd) din lemn, acoperită cu tablă, compusă din două încăperi

Lungime Segmente

1) Valorile lungimilor segmentelor sunt obținute din proiecție în plan.

Punct început	X / Y	Punct sfârșit	X / Y	Lungime segment (** (m)
1	581.495,555 636.675,749	2	581.505,881 636.674,241	10.436
3	581.516,103 636.672,952	4	581.514,469 636.684,424	11.588
5	581.513,024 636.691,282	6	581.516,036 636.692,421	3.22
7	581.518,428 636.700,91	8	581.520,072 636.704,913	4.327
9	581.521,139 636.707,201	10	581.522,56 636.709,172	2.43
11	581.530,998 636.718,211	12	581.540,669 636.726,227	12.561
13	581.548,682 636.732,14	14	581.551,702 636.734,303	3.715
15	581.557,158 636.738,21	16	581.561,586 636.741,258	5.376
17	581.570,807 636.747,605	18	581.566,736 636.755,957	9.291
19	581.565,26 636.758,984	20	581.562,113 636.763,498	5.503
21	581.551,192 636.753,565	22	581.544,219 636.747,827	9.03
23	581.540,816 636.744,59	24	581.532,693 636.736,937	11.16
25	581.528,722 636.733,171	26	581.524,284 636.728,96	6.118
27	581.520,911 636.725,761	28	581.503,504 636.708,761	24.331
29	581.497,531 636.701,743	30	581.495,395 636.695,717	6.393
31	581.494,728 636.691,574	32	581.495,206 636.681,881	9.705

Punct început	X / Y	Punct sfârșit	X / Y	Lungime segment (** (m)
2	581.505,881 636.674,241	3	581.516,103 636.672,952	10.303
4	581.514,469 636.684,424	5	581.513,024 636.691,282	7.009
6	581.516,036 636.692,421	7	581.518,428 636.700,91	8.82
8	581.520,072 636.704,913	9	581.521,139 636.707,201	2.525
10	581.522,56 636.709,172	11	581.530,998 636.718,211	12.365
12	581.540,669 636.726,227	13	581.548,682 636.732,14	9.959
14	581.551,702 636.734,303	15	581.557,158 636.738,21	6.711
16	581.561,586 636.741,258	17	581.570,807 636.747,605	11.194
18	581.566,736 636.755,957	19	581.565,26 636.758,984	3.368
20	581.562,113 636.763,498	21	581.551,192 636.753,565	14.763
22	581.544,219 636.747,827	23	581.540,816 636.744,59	4.697
24	581.532,693 636.736,937	25	581.528,722 636.733,171	5.473
26	581.524,284 636.728,96	27	581.520,911 636.725,761	4.649
28	581.503,504 636.708,761	29	581.497,531 636.701,743	9.216
30	581.495,395 636.695,717	31	581.494,728 636.691,574	4.196
32	581.495,206 636.681,881	1	581.495,555 636.675,749	6.142

** Lungimile segmentelor sunt determinate în planul de proiecție Stereo 70 și sunt rotunjite la 1 milimetru.

*** Distanța dintre puncte este formată din segmente cumulate ce sunt mai mici decât valoarea 1 milimetru.

**DATE DESPRE IMOBILUL NR. 2791**

Oficiul de Cadastru și Publicitate Imobiliară NEAMT
Biroul de Cadastru și Publicitate Imobiliară Targu-Neamt

A. Partea I. Descrierea imobilului

TEREN Intravilan

Adresa: Loc. Dolhesti, Str David Creangă, Jud. Neamt

Nr. Crt	Nr cadastral Nr. topografic	Suprafața* (mp)	Observații / Referințe
A1		1.183	Sector cadastral:195 Teren neimpregmuit;

Construcții

Crt	Nr cadastral Nr. topografic	Adresa	Observații / Referințe
A1.1		Loc. Dolhesti, Str David Creangă, Jud. Neamt	Nr. niveluri:1; S. construita la sol:74 mp;

B. Partea II. Proprietari și acte

Inscrieri privitoare la dreptul de proprietate și alte drepturi reale		Referințe
/		
Act Administrativ nr. 11695, din 18/07/2023 emis de PRIMARIA COMUNEI PIPIRIG;		
B1	Inscrierea posesiei, drept de PROPRIETATE, dobandit prin Lege, cota actuala 1/1, cota initiala 1/1 1) MUNTENU DOINA	A1
Act Administrativ nr. 17408, din 01/11/2023 emis de PRIMARIA COMUNEI PIPIRIG;		
B2	Intabulare, drept de PROPRIETATE, dobandit prin Lege, cota actuala 1/1, cota initiala 1/1 1) MUNTENU DOINA	A1.1

C. Partea III. SARCINI .

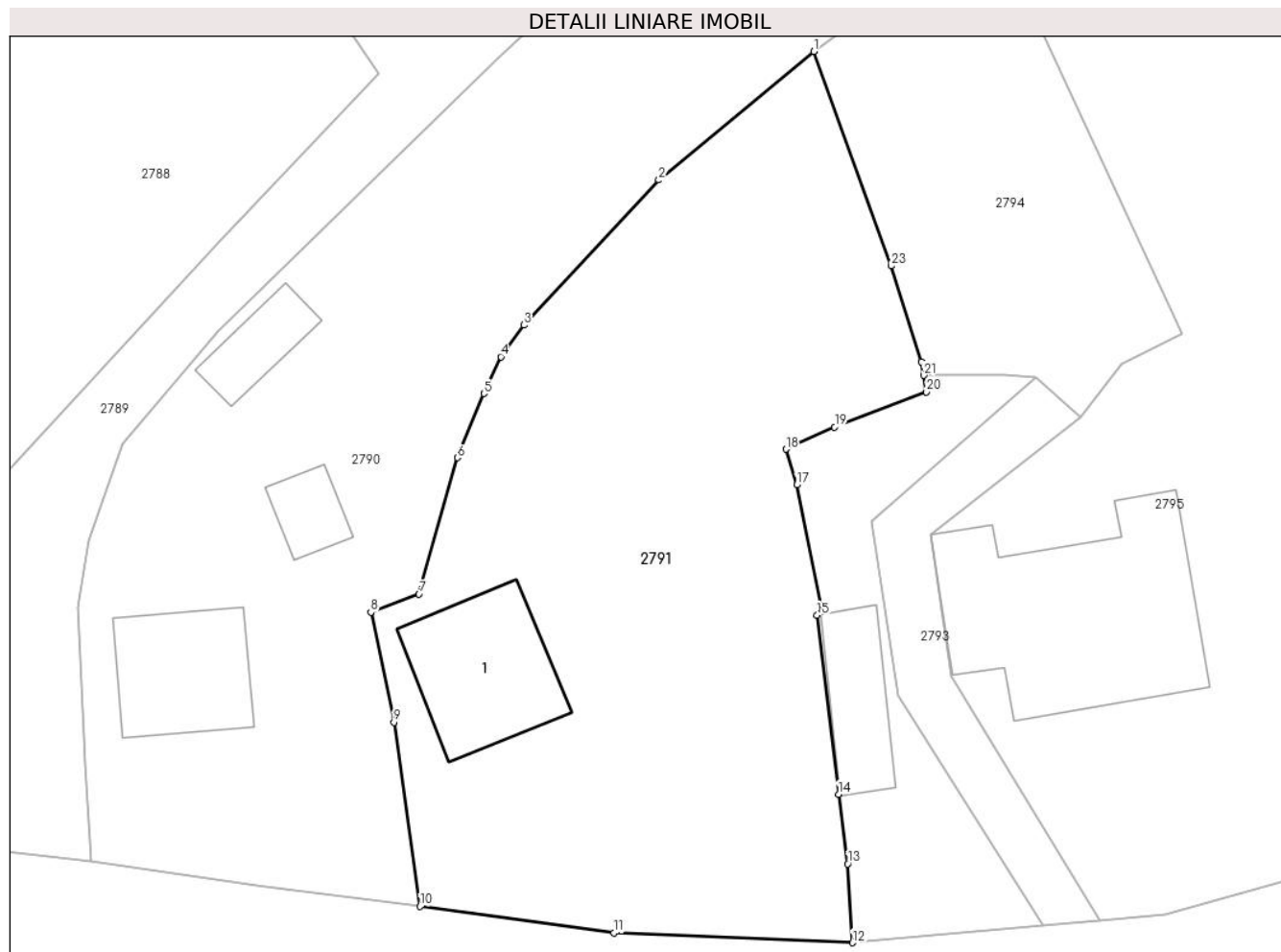
Inscrieri privind dezmembramintele dreptului de proprietate, drepturi reale de garanție și sarcini	Referințe
NU SUNT	

Anexa Nr. 1 La Partea I

Teren

Nr cadastral	Suprafața (mp)*	Observații / Referințe
	1.183	

* Suprafața este determinată în planul de proiecție Stereo 70.



Date referitoare la teren

Crt	Categorie folosință	Intravilan	Suprafața (mp)	Tarla	Parcelă	Nr. topo	Observații / Referințe
1	curți constructii	DA	173	-	-	-	
2	faneata	DA	1.010	-	-	-	

Date referitoare la construcții

Crt	Număr	Destinație construcție	Supraf. (mp)	Situație juridică	Observații / Referințe
A1.1		construcții de locuințe	74	Cu acte	Nr. niveluri:1; S. construita la sol:74 mp;

Lungime Segmente

1) Valorile lungimilor segmentelor sunt obținute din proiecție în plan.

Punct început	X / Y	Punct sfârșit	X / Y	Lungime segment (** (m)
1	581.540,669 636.726,227	2	581.530,998 636.718,211	12.561
3	581.522,56 636.709,172	4	581.521,139 636.707,201	2.43
5	581.520,072 636.704,913	6	581.518,428 636.700,91	4.327

Punct început	X / Y	Punct sfârșit	X / Y	Lungime segment (** (m)
2	581.530,998 636.718,211	3	581.522,56 636.709,172	12.365
4	581.521,139 636.707,201	5	581.520,072 636.704,913	2.525
6	581.518,428 636.700,91	7	581.516,036 636.692,421	8.82

Punct început	X / Y	Punct sfârșit	X / Y	Lungime segment (** (m)
7	581.516,036 636.692,421	8	581.513,024 636.691,282	3.22
9	581.514,469 636.684,424	10	581.516,103 636.672,952	11.588
11	581.528,2 636.671,294	12	581.543,072 636.670,688	14.884
13	581.542,777 636.675,598	14	581.542,199 636.679,943	4.383
15	581.540,868 636.691,095	16	581.541,157 636.691,395	0.417
17	581.539,593 636.699,215	18	581.538,924 636.701,442	2.325
19	581.541,956 636.702,822	20	581.547,691 636.705,003	6.136
21	581.547,51 636.706,04	22	581.547,363 636.706,885	0.858
23	581.545,474 636.712,861	1	581.540,669 636.726,227	14.203

Punct început	X / Y	Punct sfârșit	X / Y	Lungime segment (** (m)
8	581.513,024 636.691,282	9	581.514,469 636.684,424	7.009
10	581.516,103 636.672,952	11	581.528,2 636.671,294	12.21
12	581.543,072 636.670,688	13	581.542,777 636.675,598	4.919
14	581.542,199 636.679,943	15	581.540,868 636.691,095	11.231
16	581.541,157 636.691,395	17	581.539,593 636.699,215	7.975
18	581.538,924 636.701,442	19	581.541,956 636.702,822	3.331
20	581.547,691 636.705,003	21	581.547,51 636.706,04	1.053
22	581.547,363 636.706,885	23	581.545,474 636.712,861	6.267

** Lungimile segmentelor sunt determinate în planul de proiecție Stereo 70 și sunt rotunjite la 1 milimetru.

*** Distanța dintre puncte este formată din segmente cumulate ce sunt mai mici decât valoarea 1 milimetru.

**DATE DESPRE IMOBILUL NR. 2792**

Oficiul de Cadastru și Publicitate Imobiliară NEAMT
Biroul de Cadastru și Publicitate Imobiliară Targu-Neamt

A. Partea I. Descrierea imobilului

TEREN Intravilan

Adresa: Loc. Dolhesti, Str David Creangă, Jud. Neamt

Nr. Crt	Nr cadastral Nr. topografic	Suprafața* (mp)	Observații / Referințe
A1	51390	Din acte: 248 Masurata: 238	Sector cadastral:195 Teren imprejmuit;

Construcții

Crt	Nr cadastral Nr. topografic	Adresa	Observații / Referințe
A1.1	51390-C1	Loc. Dolhesti, Str David Creangă, Jud. Neamt	Nr. niveluri:1; S. construita la sol:40 mp; Construcție anexă din lemn, acoperită cu tablă, compusă din trei încăperi

B. Partea II. Proprietari și acte

Inscrieri privitoare la dreptul de proprietate și alte drepturi reale	Referințe	
2748 / 01/02/2019		
Act Notarial nr. Contract de Întreținere aut. nr. 768, din 01/02/2019 emis de BIN Teodorescu Mihaela;		
B4	Intabulare, drept de PROPRIETATE, cu titlu de drept de ÎNTREȚINERE, dobandit prin Conventie, cota actuala 1/1, cota initiala 1/1 1) MUNTEANU MARIA , * Bun Propriu	A1
B5	Intabulare, drept de PROPRIETATE, cu titlu de drept de ÎNTREȚINERE, dobandit prin Conventie, cota actuala 1/2, cota initiala 1/2 1) MUNTEANU MARIA , * Bun Propriu	A1.1
27368 / 15/10/2019		
Act Notarial nr. Act de partaj voluntar aut nr. 6303, din 14/10/2019 emis de NP Teodorescu Mihaela;		
B8	Intabulare, drept de PROPRIETATE, cu titlu de drept de partaj, dobandit prin Conventie, cota actuala 1/2, cota initiala 1/2 1) MUNTEANU MARIA	A1.1

C. Partea III. SARCINI

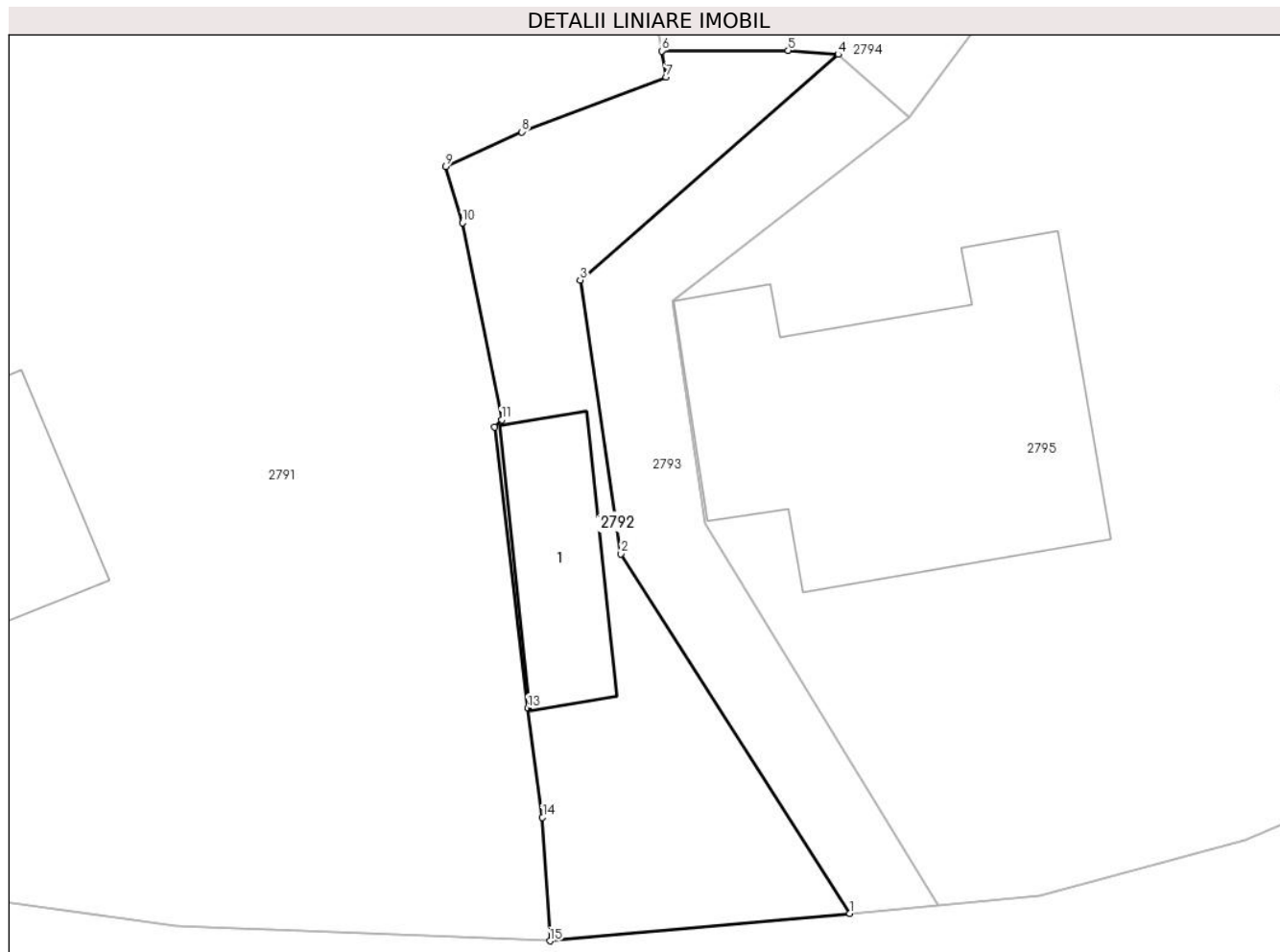
Inscrieri privind dezmembramentele dreptului de proprietate, drepturi reale de garanție și sarcini	Referințe	
2748 / 01/02/2019		
Act Notarial nr. Contract de Întreținere aut. nr. 768, din 01/02/2019 emis de BIN Teodorescu Mihaela;		
C1	Intabulare, drept de UZUFRACT VIAGER, dobandit prin Conventie, cota actuala 1/1, cota initiala 1/1 1) MUNTEANU IOAN	A1
C3	Intabulare, drept de UZUFRACT VIAGER, dobandit prin Conventie, cota actuala 1/2, cota initiala 1/2 1) MUNTEANU IOAN	A1.1
C4	Intabulare, drept de IPOTECA LEGALA, Valoare:0 , în cuantumul obligației de întreținere pentru cota de 1/1 din teren și cota 1/2 din construcția C1 1) MUNTEANU IOAN	A1, A1.1

Anexa Nr. 1 La Partea I

Teren

Nr cadastral	Suprafața (mp)*	Observații / Referințe
51390	Din acte: 248 Masurata: 238	

* Suprafața este determinată în planul de proiecție Stereo 70.



Date referitoare la teren

Crt	Categorie folosință	Intra vilan	Suprafața (mp)	Tarla	Parcelă	Nr. topo	Observații / Referințe
1	curți constructii	DA	238	-	-	-	

Date referitoare la construcții

Crt	Număr	Destinație construcție	Supraf. (mp)	Situație juridică	Observații / Referințe
A1.1	51390-C1	construcții anexa	Din acte: 32 Masurata: 40	Cu acte	Nr. niveluri:1; S. construita la sol:40 mp; Construcție anexă din lemn, acoperită cu tablă, compusă din trei încăperi

Lungime Segmente

1) Valorile lungimilor segmentelor sunt obținute din proiecție în plan.

Punct început	X / Y	Punct sfârșit	X / Y	Lungime segment (** (m)
1	581.554,991 636.671,781	2	581.545,901 636.686,059	16.926
2	581.545,901 636.686,059	3	581.544,276 636.696,944	11.006
3	581.544,276 636.696,944	4	581.554,521 636.705,906	13.612

Punct început	X / Y	Punct sfârșit	X / Y	Lungime segment (** (m)
4	581.554,521 636.705,906	5	581.552,54 636.706,06	1.987
5	581.552,54 636.706,06	6	581.547,51 636.706,04	5.03
6	581.547,51 636.706,04	7	581.547,691 636.705,003	1.053
7	581.547,691 636.705,003	8	581.541,956 636.702,822	6.136
8	581.541,956 636.702,822	9	581.538,924 636.701,442	3.331
9	581.538,924 636.701,442	10	581.539,593 636.699,215	2.325
10	581.539,593 636.699,215	11	581.541,157 636.691,395	7.975
11	581.541,157 636.691,395	12	581.540,868 636.691,095	0.417
12	581.540,868 636.691,095	13	581.542,199 636.679,943	11.231
13	581.542,199 636.679,943	14	581.542,777 636.675,598	4.383
14	581.542,777 636.675,598	15	581.543,072 636.670,688	4.919
15	581.543,072 636.670,688	1	581.554,991 636.671,781	11.969

** Lungimile segmentelor sunt determinate în planul de proiecție Stereo 70 și sunt rotunjite la 1 milimetru.

*** Distanța dintre puncte este formată din segmente cumulate ce sunt mai mici decât valoarea 1 milimetru.

**DATE DESPRE IMOBILUL NR. 2793**

Oficiul de Cadastru și Publicitate Imobiliară NEAMT
Biroul de Cadastru și Publicitate Imobiliară Targu-Neamt

A. Partea I. Descrierea imobilului

TEREN Intravilan

Adresa: Loc. Dolhesti, Str David Creangă, Jud. Neamt

Nr. Crt	Nr cadastral Nr. topografic	Suprafața* (mp)	Observații / Referințe
A1	51624	135	Sector cadastral:195 Teren imprejmuit;

B. Partea II. Proprietari și acte

Inscrieri privitoare la dreptul de proprietate și alte drepturi reale		Referințe
13688 / 29/05/2014		
Act Notarial nr. 612 - Act de dezmembrare, din 28/05/2014 emis de NP Andronache Laura;		
B1	Se infiinteaza cartea funciara 51624 a imobilului cu numarul cadastral 51624/Pipirig, rezultat din dezmembrarea imobilului cu numarul cadastral 51389 inscris in cartea funciara 51389;	A1
Act Notarial nr. 87 - certificat de mostenitor cu partaj succesoral, din 25/08/2009 emis de BNP DAVID DANIELA (certificat de atestare fiscala nr. 4933/11.04.2014 emis de Primaria Pipirig);		
B2	Intabulare, drept de PROPRIETATE, dobandit prin Conventie, cota actuala 1/4, cota initiala 1/4 1) MUNTEANU I NASTASIA	A1
B3	Intabulare, drept de PROPRIETATE, dobandit prin Conventie, cota actuala 1/4, cota initiala 1/4 1) MUNTEANU IOAN	A1
B4	Intabulare, drept de PROPRIETATE, dobandit prin Conventie, cota actuala 1/4, cota initiala 1/4 1) MUNTEANU RODICA	A1
B5	Intabulare, drept de PROPRIETATE, dobandit prin Conventie, cota actuala 1/4, cota initiala 1/4 1) MUNTEANU MARIA	A1

C. Partea III. SARCINI .

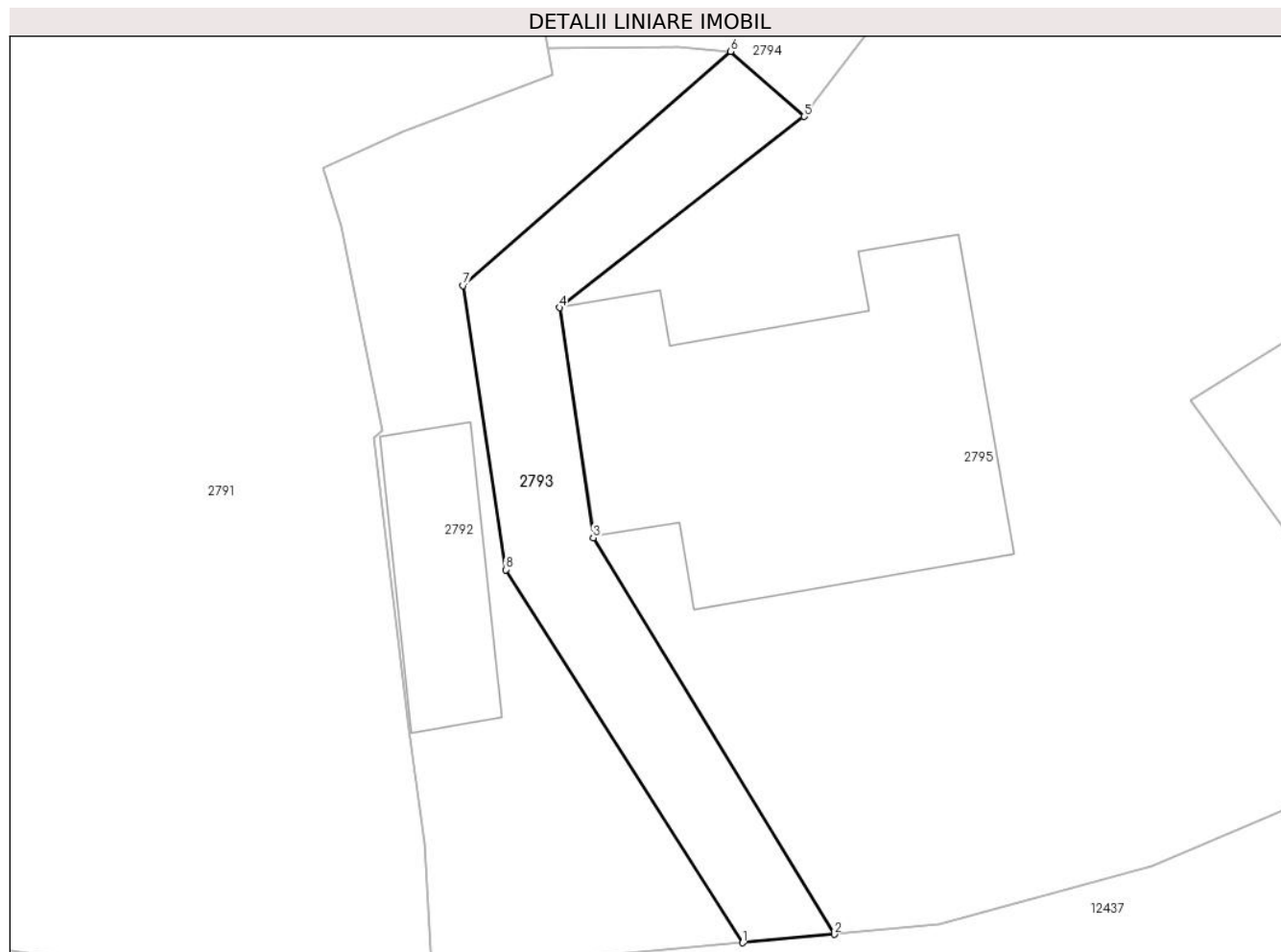
Inscrieri privind dezmembramintele dreptului de proprietate, drepturi reale de garanție și sarcini	Referințe
NU SUNT	

Anexa Nr. 1 La Partea I

Teren

Nr cadastral	Suprafața (mp)*	Observații / Referințe
51624	135	

* Suprafața este determinată în planul de proiecție Stereo 70.



Date referitoare la teren

Crt	Categorie folosință	Intravilan	Suprafața (mp)	Tarla	Parcelă	Nr. topo	Observații / Referințe
1	drum	DA	135	-	-	-	

Lungime Segmente

1) Valorile lungimilor segmentelor sunt obținute din proiecție în plan.

Punct început	X / Y	Punct sfârșit	X / Y	Lungime segment (** (m)
1	581.554,991 636.671,781	2	581.558,494 636.672,103	3.518
2	581.558,494 636.672,103	3	581.549,257 636.687,282	17.769
3	581.549,257 636.687,282	4	581.547,964 636.696,096	8.908
4	581.547,964 636.696,096	5	581.557,337 636.703,418	11.894
5	581.557,337 636.703,418	6	581.554,521 636.705,906	3.758

Punct început	X / Y	Punct sfârșit	X / Y	Lungime segment (** (m)
6	581.554,521 636.705,906	7	581.544,276 636.696,944	13.612
7	581.544,276 636.696,944	8	581.545,901 636.686,059	11.006
8	581.545,901 636.686,059	1	581.554,991 636.671,781	16.926

** Lungimile segmentelor sunt determinate în planul de proiecție Stereo 70 și sunt rotunjite la 1 milimetru.

*** Distanța dintre puncte este formată din segmente cumulate ce sunt mai mici decât valoarea 1 milimetru.

**DATE DESPRE IMOBILUL NR. 2794**

Oficiul de Cadastru și Publicitate Imobiliară NEAMT
Biroul de Cadastru și Publicitate Imobiliară Targu-Neamt

A. Partea I. Descrierea imobilului

TEREN Intravilan

Adresa: Loc. Dolhesti, Jud. Neamt

Nr. Crt	Nr cadastral Nr. topografic	Suprafața* (mp)	Observații / Referințe
A1	51778	379	Sector cadastral:195 Teren imprejmuit;

B. Partea II. Proprietari și acte

Inscrieri privitoare la dreptul de proprietate și alte drepturi reale		Referințe
17138 / 09/07/2014		
Act Notarial nr. 774 - Act de alipire, din 08/07/2014 emis de NP Andronache Laura;		
B1	Se infiinteaza cartea funciara 51778 a imobilului cu numarul cadastral 51778/Pipirig, rezultat din alipirea urmatoarelor imobile:~nr.cad. 51382 din cf.51382 care se sisteaza;~nr.cad.51625 din cf.51625 care se sisteaza;	A1
Act Notarial nr. 87 - certificat de mostenitor cu partaj succesoral, din 25/08/2009 emis de BNP DAVID DANIELA (certificat de atestare fiscala nr. 4931/11-04-2014 emis de Primaria Pipirig);		
B2	Intabulare, drept de PROPRIETATE, dobandit prin lesire Din Indiviziune, cota actuala 1/1, cota initiala 1/1 1) MUNTEANU MARIA	A1
Act Notarial nr. 87 - certificat de mostenitor cu partaj succesoral, din 25/08/2009 emis de BNP DAVID DANIELA (certificat de atestare fiscala nr. 4933/11.04.2014 emis de Primaria Pipirig);		
B3	Intabulare, drept de PROPRIETATE, dobandit prin Conventie, cota actuala 1/4, cota initiala 1/4 1) MUNTEANU MARIA	A1
Act Notarial nr. 613 - contract de vanzare, din 28/05/2014 emis de Andronache Laura;		
B4	Intabulare, drept de PROPRIETATE, dobandit prin Conventie, cota actuala 3/4, cota initiala 3/4 1) MUNTEANU MARIA, - necasatorita	A1

C. Partea III. SARCINI .

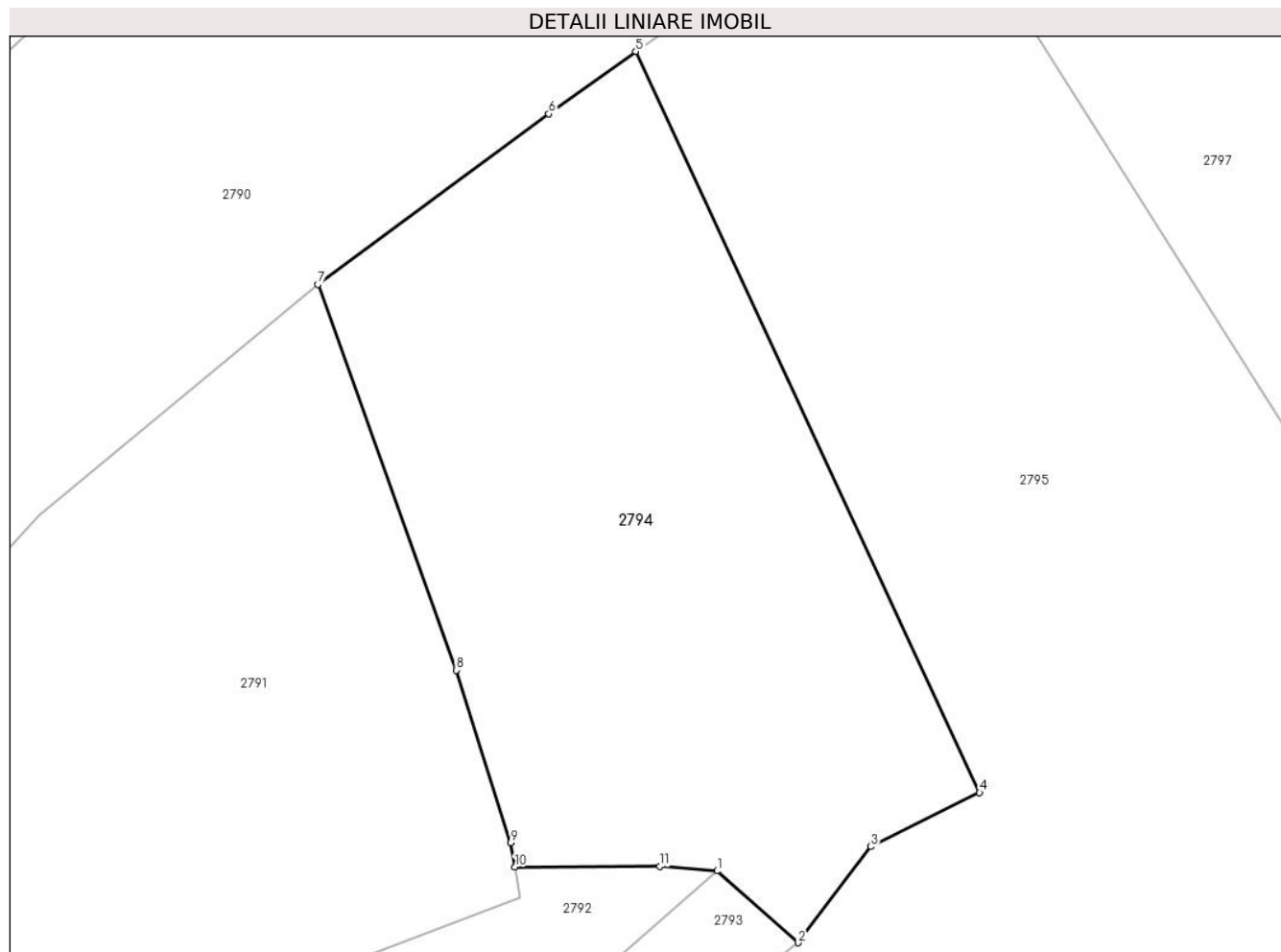
Inscrieri privind dezmembramintele dreptului de proprietate, drepturi reale de garanție și sarcini	Referințe
NU SUNT	

Anexa Nr. 1 La Partea I

Teren

Nr cadastral	Suprafața (mp)*	Observații / Referințe
51778	379	

* Suprafața este determinată în planul de proiecție Stereo 70.



Date referitoare la teren

Crt	Categorie folosință	Intra vilan	Suprafața (mp)	Tarla	Parcelă	Nr. topo	Observații / Referințe
1	arabil	DA	379	-	-	-	

Lungime Segmente

1) Valorile lungimilor segmentelor sunt obținute din proiecție în plan.

Punct început	X / Y	Punct sfârșit	X / Y	Lungime segment (** (m)
1	581.554,521 636.705,906	2	581.557,337 636.703,418	3.758
2	581.557,337 636.703,418	3	581.559,859 636.706,753	4.181
3	581.559,859 636.706,753	4	581.563,63 636.708,618	4.207
4	581.563,63 636.708,618	5	581.551,702 636.734,303	28.32
5	581.551,702 636.734,303	6	581.548,682 636.732,14	3.715

Punct început	X / Y	Punct sfârșit	X / Y	Lungime segment (** (m)
6	581.548,682 636.732,14	7	581.540,669 636.726,227	9.959
7	581.540,669 636.726,227	8	581.545,474 636.712,861	14.203
8	581.545,474 636.712,861	9	581.547,363 636.706,885	6.267
9	581.547,363 636.706,885	10	581.547,51 636.706,04	0.858
10	581.547,51 636.706,04	11	581.552,54 636.706,06	5.03
11	581.552,54 636.706,06	1	581.554,521 636.705,906	1.987

** Lungimile segmentelor sunt determinate în planul de proiecție Stereo 70 și sunt rotunjite la 1 milimetru.

*** Distanța dintre puncte este formată din segmente cumulate ce sunt mai mici decât valoarea 1 milimetru.

**DATE DESPRE IMOBILUL NR. 2795**

Oficiul de Cadastru și Publicitate Imobiliară NEAMT
Biroul de Cadastru și Publicitate Imobiliară Targu-Neamt

A. Partea I. Descrierea imobilului

TEREN Intravilan

Adresa: Loc. Dolhesti, Str David Creangă, Jud. Neamt

Nr. Crt	Nr cadastral Nr. topografic	Suprafața* (mp)	Observații / Referințe
A1	51776	Din acte: 1.287 Masurata: 1.300	Sector cadastral:195 Teren imprejmuit;

Construcții

Crt	Nr cadastral Nr. topografic	Adresa	Observații / Referințe
A1.1	51776-C1	Loc. Dolhesti, Str David Creangă, Jud. Neamt	Nr. niveluri:1; S. construita la sol:165 mp; Casă de locuit construită din lemn, acoperită cu draniță, compusă din patru camere, bucătărie, baie și hol

B. Partea II. Proprietari și acte

Inscrieri privitoare la dreptul de proprietate și alte drepturi reale		Referințe
17141 / 09/07/2014		
Act Notarial nr. 775 - Act de alipire, din 08/07/2014 emis de NP Andronache Laura;		
B1	Se infiinteaza cartea funciara 51776 a imobilului cu numarul cadastral 51776/Pipirig, rezultat din alipirea urmatoarelor imobile:~-nr.cad. 51388 din cf.51388 care se sisteaza;~-nr.cad.51381 din cf.51381 care se sisteaza;~-nr.cad.51707 din cf.51707 care se sisteaza;~-nr.cad. 51626 din cf.51626 care se sisteaza;	A1
Act Notarial nr. 87 - certificat de mostenitor, din 25/08/2009 emis de BNP DAVID DANIELA (certificat de atestare fiscala nr. 4930/11.04.2014 emis de Primaria Tg. Neamt);		
B2	Intabulare, drept de PROPRIETATE, dobandit prin Succesiune, cota actuala 1/1, cota initiala 1/1 1) MUNTEANU I NASTASIA	A1
B3	Intabulare, drept de PROPRIETATE, dobandit prin Succesiune, cota actuala 1/2, cota initiala 1/2 1) MUNTEANU I NASTASIA	A1.1
B4	Intabulare, drept de PROPRIETATE, dobandit prin Construire, cota actuala 1/2, cota initiala 1/2 1) MUNTEANU V NASTASIA	A1.1
Act Notarial nr. 87 - certificat de mostenitor, din 25/08/2009 emis de BNP DAVID DANIELA (certificat de atestare fiscala nr. 4934/11-04-2014 emis de Primaria Pipirig);		
B5	Intabulare, drept de PROPRIETATE, dobandit prin Succesiune, cota actuala 1/1, cota initiala 1/1 1) MUNTEANU I NASTASIA	A1
Act Notarial nr. 610 - act de dezmembrare, din 28/05/2014 emis de Andronache Laura;		
B6	Se infiinteaza cartea funciara 51707 a imobilului cu numarul cadastral 51707/Pipirig, rezultat din dezmembrarea imobilului cu numarul cadastral 51153 inscris in cartea funciara 51153;	A1
Act Notarial nr. 321 - contract de vanzare, din 15/07/2013 emis de Andronache Laura;		
B7	Intabulare, drept de PROPRIETATE, dobandit prin Conventie, cota actuala 1/1, cota initiala 1/1 1) MUNTEANU NASTASIA, - necasatorita	A1
Act Notarial nr. 87 - certificat de mostenitor cu partaj succesoral, din 25/08/2009 emis de BNP DAVID DANIELA (certificat de atestare fiscala nr. 4933/11.04.2014 emis de Primaria Pipirig);		
B8	Intabulare, drept de PROPRIETATE, dobandit prin Conventie, cota actuala 1/4, cota initiala 1/4 1) MUNTEANU I NASTASIA	A1
Act Notarial nr. 614 - Contract de vânzare, din 28/05/2014 emis de NP Andronache Laura;		
B9	Intabulare, drept de PROPRIETATE, dobandit prin Conventie, cota actuala 3/4, cota initiala 3/4 1) MUNTEANU I NASTASIA, necăsătorită	A1

C. Partea III. SARCINI .

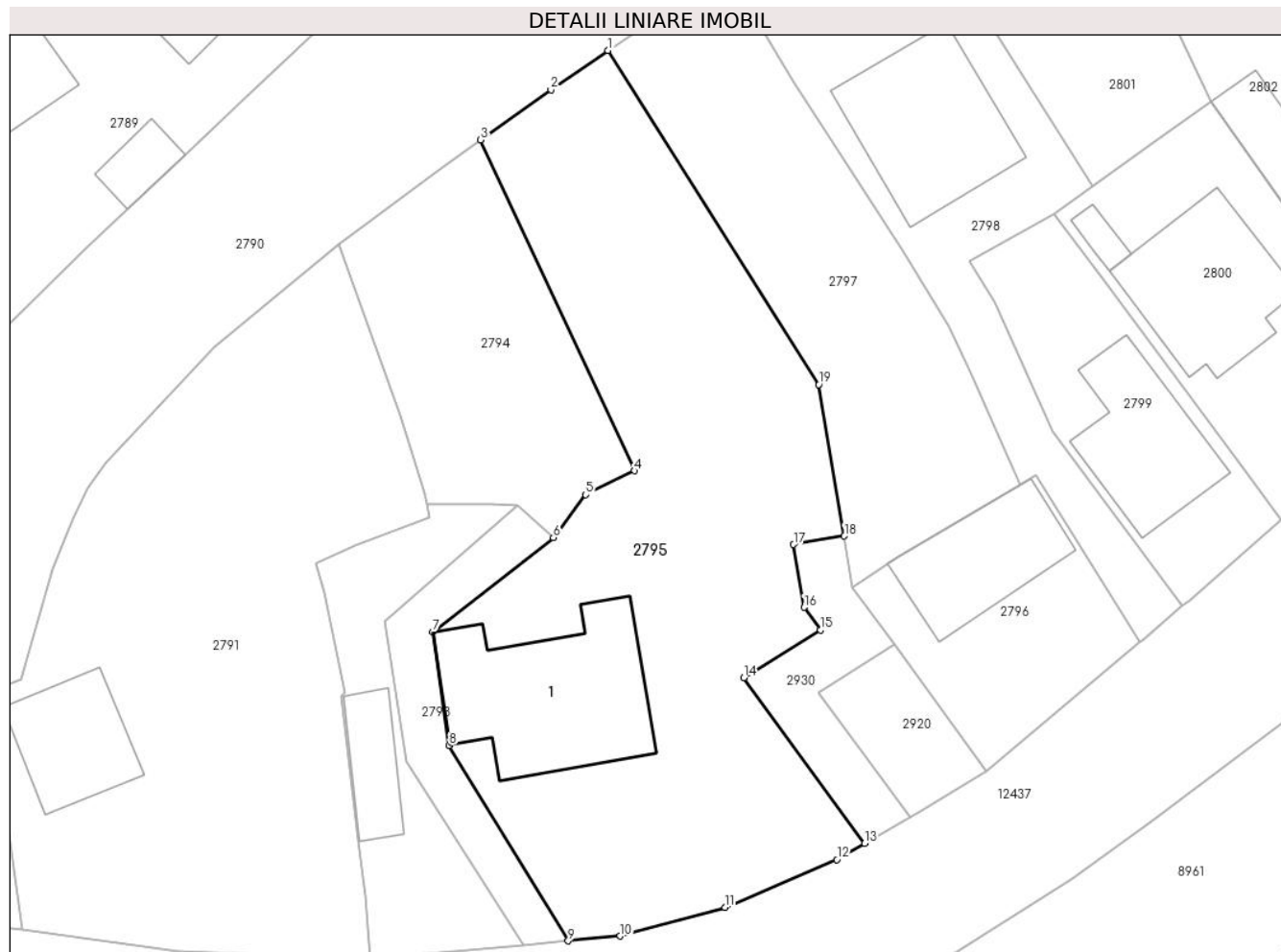
Inscrieri privind dezmembramintele dreptului de proprietate, drepturi reale de garanție și sarcini	Referințe
NU SUNT	

Anexa Nr. 1 La Partea I

Teren

Nr cadastral	Suprafața (mp)*	Observații / Referințe
51776	Din acte: 1.287 Masurata: 1.300	

* Suprafața este determinată în planul de proiecție Stereo 70.



Date referitoare la teren

Crt	Categorie folosință	Intravilan	Suprafața (mp)	Tarla	Parcelă	Nr. topo	Observații / Referințe
1	curți constructii	DA	434	-	-	-	
2	faneata	DA	666	-	-	-	
3	arabil	DA	200	-	-	-	

Date referitoare la construcții

Crt	Număr	Destinație construcție	Supraf. (mp)	Situație juridică	Observații / Referințe
A1.1	51776-C1	construcții de locuințe	Din acte: 163 Masurata: 165	Cu acte	Nr. niveluri:1; S. construita la sol:165 mp; Casă de locuit construită din lemn, acoperită cu draniță, compusă din patru camere, bucătărie, baie și hol

Lungime Segmente

1) Valorile lungimilor segmentelor sunt obținute din proiecție în plan.

Punct început	X / Y	Punct sfârșit	X / Y	Lungime segment (** (m)
1	581.561,586 636.741,258	2	581.557,158 636.738,21	5.376

Punct început	X / Y	Punct sfârșit	X / Y	Lungime segment (** (m)
2	581.557,158 636.738,21	3	581.551,702 636.734,303	6.711
3	581.551,702 636.734,303	4	581.563,63 636.708,618	28.32
4	581.563,63 636.708,618	5	581.559,859 636.706,753	4.207
5	581.559,859 636.706,753	6	581.557,337 636.703,418	4.181
6	581.557,337 636.703,418	7	581.547,964 636.696,096	11.894
7	581.547,964 636.696,096	8	581.549,257 636.687,282	8.908
8	581.549,257 636.687,282	9	581.558,494 636.672,103	17.769
9	581.558,494 636.672,103	10	581.562,541 636.672,474	4.064
10	581.562,541 636.672,474	11	581.570,674 636.674,71	8.435
11	581.570,674 636.674,71	12	581.579,358 636.678,422	9.444
12	581.579,358 636.678,422	13	581.581,53 636.679,665	2.503
13	581.581,53 636.679,665	14	581.572,145 636.692,542	15.934
14	581.572,145 636.692,542	15	581.578,085 636.696,248	7.001
15	581.578,085 636.696,248	16	581.576,806 636.698,006	2.174
16	581.576,806 636.698,006	17	581.575,999 636.702,887	4.947
17	581.575,999 636.702,887	18	581.579,946 636.703,539	4.0
18	581.579,946 636.703,539	19	581.577,962 636.715,315	11.942
19	581.577,962 636.715,315	1	581.561,586 636.741,258	30.679

** Lungimile segmentelor sunt determinate în planul de proiecție Stereo 70 și sunt rotunjite la 1 milimetru.

*** Distanța dintre puncte este formată din segmente cumulate ce sunt mai mici decât valoarea 1 milimetru.

**DATE DESPRE IMOBILUL NR. 2796**

Oficiul de Cadastru și Publicitate Imobiliară NEAMT
Biroul de Cadastru și Publicitate Imobiliară Targu-Neamt

A. Partea I. Descrierea imobilului

TEREN Intravilan

Adresa: Loc. Dolhesti, Str David Creangă, Jud. Neamt

Nr. Crt	Nr cadastral Nr. topografic	Suprafața* (mp)	Observații / Referințe
A1		266	Sector cadastral:195 Teren neimpregmuit;

Construcții

Crt	Nr cadastral Nr. topografic	Adresa	Observații / Referințe
A1.1		Loc. Dolhesti, Str David Creangă, Jud. Neamt	Nr. niveluri:2; S. construita la sol:89 mp;

B. Partea II. Proprietari și acte

Inscrieri privitoare la dreptul de proprietate și alte drepturi reale	Referințe
/	
Act Normativ nr. 7, din 13/03/1996 emis de GUVERNUL ROMÂNIEI;	
B1	A1, A1.1
Inscrierea provizorie, drept de PROPRIETATE, dobandit prin Lege, cota actuala 1/1, cota initiala 1/1 1) COMUNA PIPIRIG, CIF:99999999999999, PROPRIETAR NEIDENTIFICAT	

C. Partea III. SARCINI .

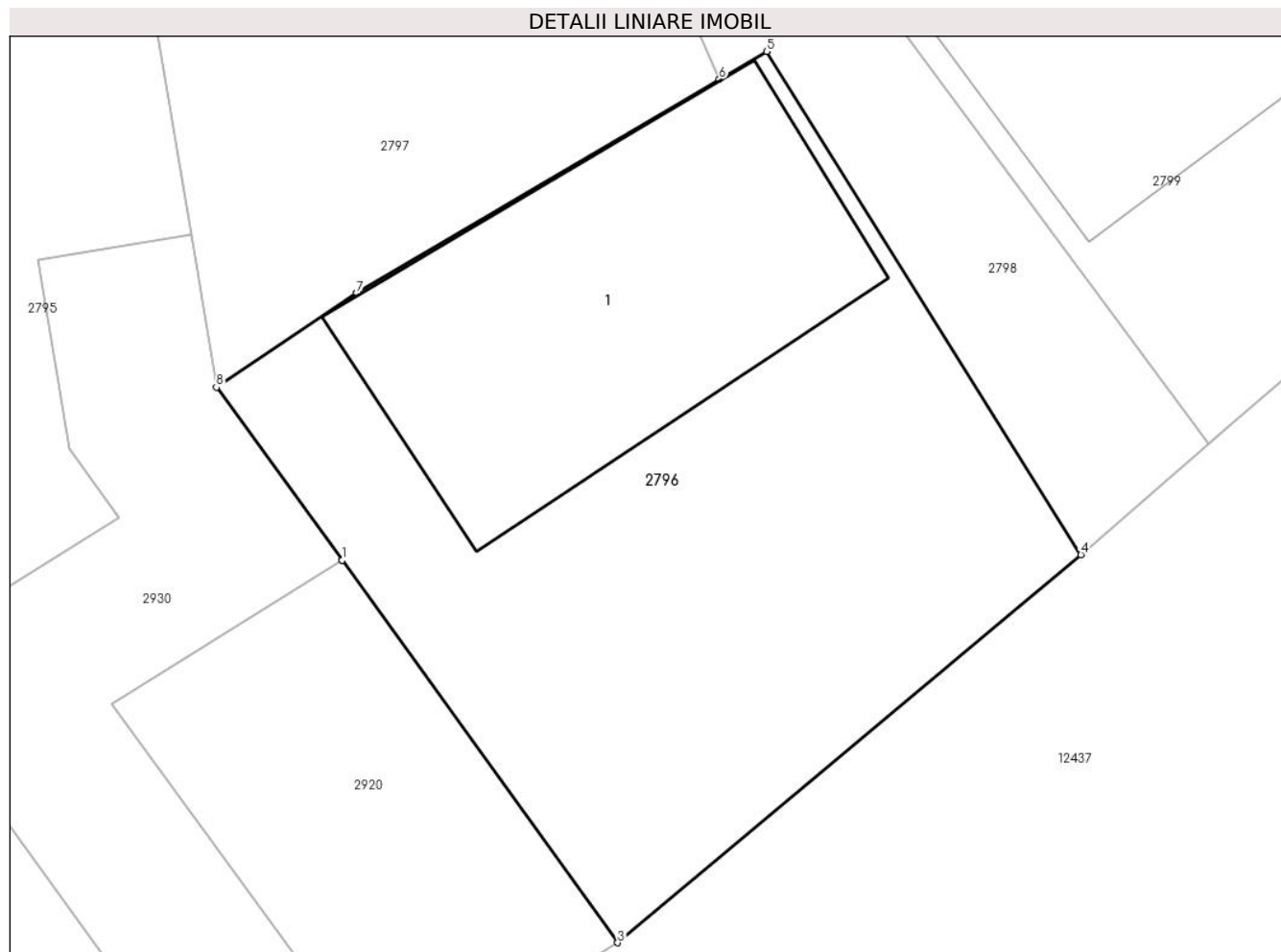
Inscrieri privind dezmembramintele dreptului de proprietate, drepturi reale de garanție și sarcini	Referințe
NU SUNT	

Anexa Nr. 1 La Partea I

Teren

Nr cadastral	Suprafața (mp)*	Observații / Referințe
	266	

* Suprafața este determinată în planul de proiecție Stereo 70.



Date referitoare la teren

Crt	Categorie folosință	Intra vilan	Suprafața (mp)	Tarla	Parcelă	Nr. topo	Observații / Referințe
1	curți constructii	DA	266	-	-	-	

Date referitoare la construcții

Crt	Număr	Destinație construcție	Supraf. (mp)	Situație juridică	Observații / Referințe
A1.1		construcții de locuințe	89	Cu acte	Nr. niveluri:2; S. construita la sol:89 mp;

Lungime Segmente

1) Valorile lungimilor segmentelor sunt obținute din proiecție în plan.

Punct început	X / Y	Punct sfârșit	X / Y	Lungime segment (** (m)
1	581.583,839 636.695,138	2	581.583,847 636.695,127	0.014
2	581.583,847 636.695,127	3	581.590,951 636.685,275	12.146
3	581.590,951 636.685,275	4	581.602,909 636.695,276	15.589
4	581.602,909 636.695,276	5	581.594,795 636.708,253	15.305

Punct început	X / Y	Punct sfârşit	X / Y	Lungime segment (** (m)
5	581.594,795 636.708,253	6	581.593,574 636.707,54	1.414
6	581.593,574 636.707,54	7	581.584,221 636.702,024	10.858
7	581.584,221 636.702,024	8	581.580,598 636.699,593	4.363
8	581.580,598 636.699,593	1	581.583,839 636.695,138	5.509

** Lungimile segmentelor sunt determinate în planul de proiecție Stereo 70 și sunt rotunjite la 1 milimetru.

*** Distanța dintre puncte este formată din segmente cumulate ce sunt mai mici decât valoarea 1 milimetru.

**DATE DESPRE IMOBILUL NR. 2797**

Oficiul de Cadastru și Publicitate Imobiliară NEAMT
Biroul de Cadastru și Publicitate Imobiliară Targu-Neamt

A. Partea I. Descrierea imobilului

TEREN Intravilan

Adresa: Loc. Dolhesti, Str David Creangă, Jud. Neamt

Nr. Crt	Nr cadastral Nr. topografic	Suprafața* (mp)	Observații / Referințe
A1	51777	535	Sector cadastral:195 Teren imprejmuit;

B. Partea II. Proprietari și acte

Inscrieri privitoare la dreptul de proprietate și alte drepturi reale		Referințe
17140 / 09/07/2014		
Act Notarial nr. 773 - Act de alipire, din 08/07/2014 emis de NP Andronache Laura;		
B1	Se infiinteaza cartea funciara 51777 a imobilului cu numarul cadastral 51777/Pipirig, rezultat din alipirea urmatoarelor imobile:~-nr.cad. 51434 din cf.51434 care se sisteaza;~-nr.cad.51708 din cf.51708 care se sisteaza;	A1
Act Notarial nr. 87 - certificat de mostenitor cu partaj succesoral, din 25/08/2009 emis de BNP DAVID DANIELA (certificat de atestare fiscala nr. 4932/11-04-2014 emis de Primaria Pipirig);		
B2	Intabulare, drept de PROPRIETATE, dobandit prin lesire Din Indiviziune, cota actuala 1/1, cota initiala 1/1 1) MUNTEANU RODICA	A1
Act Notarial nr. 611 - Contract de vânzare, din 28/05/2014 emis de NP Andronache Laura;		
B3	Intabulare, drept de PROPRIETATE, dobandit prin Conventie, cota actuala 1/1, cota initiala 1/1 1) MUNTEANU RODICA, necăsătorită	A1

C. Partea III. SARCINI .

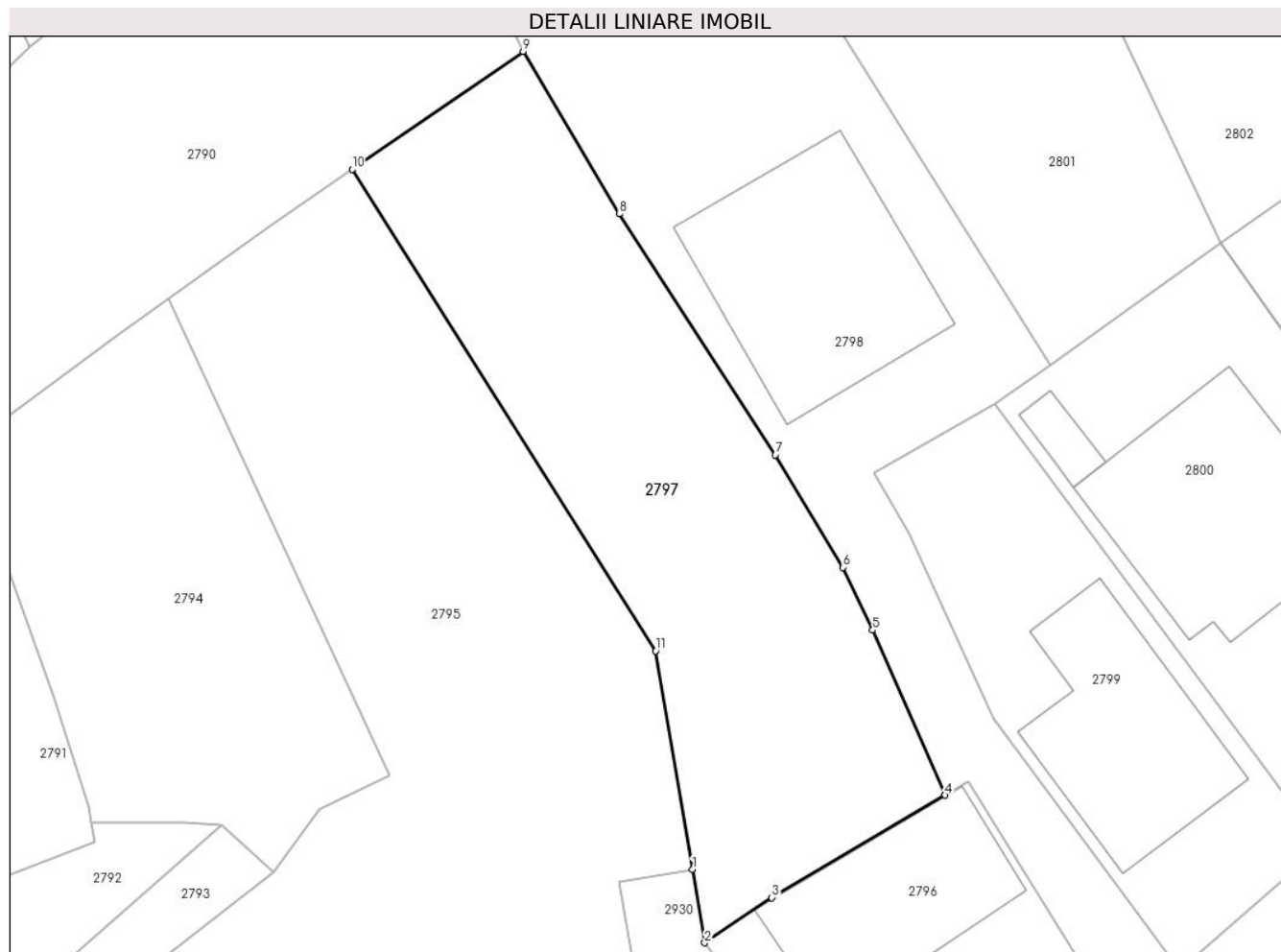
Inscrieri privind dezmembramintele dreptului de proprietate, drepturi reale de garanție și sarcini	Referințe
NU SUNT	

Anexa Nr. 1 La Partea I

Teren

Nr cadastral	Suprafața (mp)*	Observații / Referințe
51777	535	

* Suprafața este determinată în planul de proiecție Stereo 70.



Date referitoare la teren

Crt	Categorie folosință	Intravilan	Suprafața (mp)	Tarla	Parcelă	Nr. topo	Observații / Referințe
1	arabil	DA	535	-	-	-	

Lungime Segmente

1) Valorile lungimilor segmentelor sunt obținute din proiecție în plan.

Punct început	X / Y	Punct sfârșit	X / Y	Lungime segment (** (m)
1	581.579,946 636.703,539	2	581.580,598 636.699,593	4.0
2	581.580,598 636.699,593	3	581.584,221 636.702,024	4.363
3	581.584,221 636.702,024	4	581.593,574 636.707,54	10.858
4	581.593,574 636.707,54	5	581.589,662 636.716,437	9.719
5	581.589,662 636.716,437	6	581.588,051 636.719,815	3.742

Punct început	X / Y	Punct sfârșit	X / Y	Lungime segment (** (m)
6	581.588,051 636.719,815	7	581.584,415 636.725,877	7.069
7	581.584,415 636.725,877	8	581.575,992 636.738,85	15.468
8	581.575,992 636.738,85	9	581.570,807 636.747,605	10.175
9	581.570,807 636.747,605	10	581.561,586 636.741,258	11.194
10	581.561,586 636.741,258	11	581.577,962 636.715,315	30.679
11	581.577,962 636.715,315	1	581.579,946 636.703,539	11.942

** Lungimile segmentelor sunt determinate în planul de proiecție Stereo 70 și sunt rotunjite la 1 milimetru.

*** Distanța dintre puncte este formată din segmente cumulate ce sunt mai mici decât valoarea 1 milimetru.

**DATE DESPRE IMOBILUL NR. 2798**

Oficiul de Cadastru și Publicitate Imobiliară NEAMT
Biroul de Cadastru și Publicitate Imobiliară Targu-Neamt

A. Partea I. Descrierea imobilului

TEREN Intravilan

Adresa: Loc. Dolhesti, Str David Creangă, Jud. Neamt

Nr. Crt	Nr cadastral Nr. topografic	Suprafața* (mp)	Observații / Referințe
A1	51860	Din acte: 707 Masurata: 703	Sector cadastral:195 Teren imprejmuit;

Construcții

Crt	Nr cadastral Nr. topografic	Adresa	Observații / Referințe
A1.1		Loc. Dolhesti, Str David Creangă, Jud. Neamt	Nr. niveluri:2; S. construita la sol:128 mp;

B. Partea II. Proprietari și acte

Inscrieri privitoare la dreptul de proprietate și alte drepturi reale		Referințe
29049 / 26/11/2014		
Act Notarial nr. Contract de vânzare nr.2092, din 25/11/2014 emis de NP Andronache Laura;		
B1	Intabulare, drept de PROPRIETATE, dobandit prin Conventie, cota actuala 1/1, cota initiala 1/1 1) LUPU ELENA, necăsătorită	A1
/		
Act Administrativ nr. 17408, din 01/11/2023 emis de PRIMARIA COMUNEI PIPIRIG;		
B2	Intabulare, drept de PROPRIETATE, dobandit prin Lege, cota actuala 1/1, cota initiala 1/1 1) LUPU ELENA, necăsătorită	A1.1

C. Partea III. SARCINI .

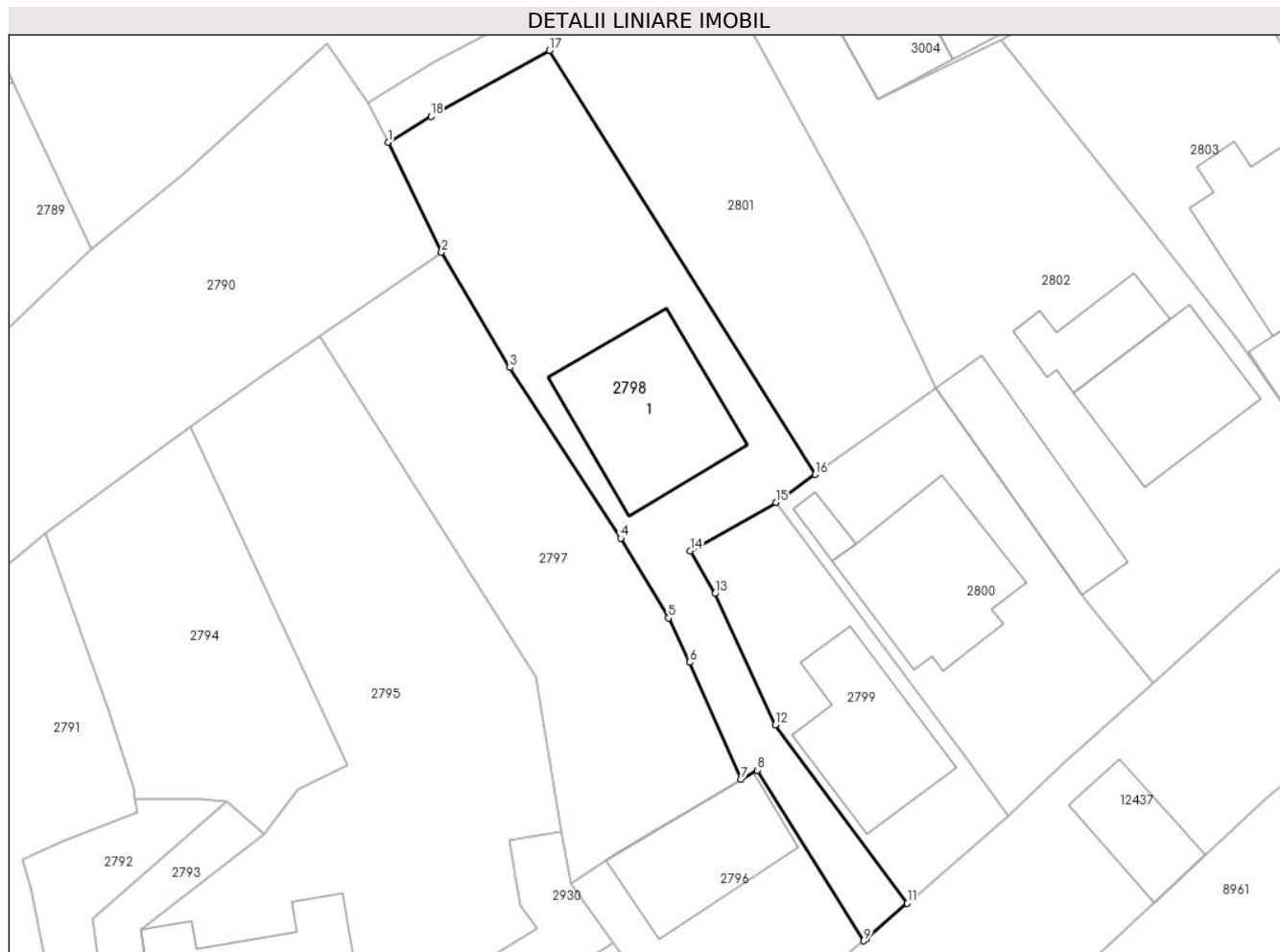
Inscrieri privind dezmembramintele dreptului de proprietate, drepturi reale de garanție și sarcini	Referințe
NU SUNT	

Anexa Nr. 1 La Partea I

Teren

Nr cadastral	Suprafața (mp)*	Observații / Referințe
51860	Din acte: 707 Masurata: 703	

* Suprafața este determinată în planul de proiecție Stereo 70.



Date referitoare la teren

Crt	Categorie folosință	Intra vilan	Suprafața (mp)	Tarla	Parcelă	Nr. topo	Observații / Referințe
1	drum	DA	191	-	-	-	Va asigura accesul la proprietatea lui LUPU IOANA (la nord-est).
2	curti constructii	DA	222	-	-	-	
3	arabil	DA	290	-	-	-	

Date referitoare la construcții

Crt	Număr	Destinație construcție	Supraf. (mp)	Situație juridică	Observații / Referințe
A1.1		construcții de locuințe	128	Cu acte	Nr. niveluri:2; S. construita la sol:128 mp;

Lungime Segmente

1) Valorile lungimilor segmentelor sunt obținute din proiecție în plan.

Punct început	X / Y	Punct sfârșit	X / Y	Lungime segment (** (m)
1	581.566,736 636.755,957	2	581.570,807 636.747,605	9.291
2	581.570,807 636.747,605	3	581.575,992 636.738,85	10.175

Punct început	X / Y	Punct sfârşit	X / Y	Lungime segment (** (m)
3	581.575,992 636.738,85	4	581.584,415 636.725,877	15.468
4	581.584,415 636.725,877	5	581.588,051 636.719,815	7.069
5	581.588,051 636.719,815	6	581.589,662 636.716,437	3.742
6	581.589,662 636.716,437	7	581.593,574 636.707,54	9.719
7	581.593,574 636.707,54	8	581.594,795 636.708,253	1.414
8	581.594,795 636.708,253	9	581.602,909 636.695,276	15.305
9	581.602,909 636.695,276	10	581.603,073 636.695,413	0.214
10	581.603,073 636.695,413	11	581.606,212 636.698,125	4.148
11	581.606,212 636.698,125	12	581.596,163 636.711,693	16.884
12	581.596,163 636.711,693	13	581.591,602 636.721,671	10.971
13	581.591,602 636.721,671	14	581.589,703 636.724,909	3.754
14	581.589,703 636.724,909	15	581.596,228 636.728,591	7.492
15	581.596,228 636.728,591	16	581.599,221 636.730,722	3.674
16	581.599,221 636.730,722	17	581.579,002 636.762,942	38.039
17	581.579,002 636.762,942	18	581.570,004 636.757,926	10.302
18	581.570,004 636.757,926	1	581.566,736 636.755,957	3.815

** Lungimile segmentelor sunt determinate în planul de proiecţie Stereo 70 şi sunt rotunjite la 1 milimetru.

*** Distanţa dintre puncte este formată din segmente cumulate ce sunt mai mici decât valoarea 1 milimetru.

**DATE DESPRE IMOBILUL NR. 2799**

Oficiul de Cadastru și Publicitate Imobiliară NEAMT
Biroul de Cadastru și Publicitate Imobiliară Targu-Neamt

A. Partea I. Descrierea imobilului

TEREN Intravilan

Adresa: Loc. Dolhesti, Str David Creangă, Jud. Neamt

Nr. Crt	Nr cadastral Nr. topografic	Suprafața* (mp)	Observații / Referințe
A1		289	Sector cadastral:195 Teren neimpregmuit;

Construcții

Crt	Nr cadastral Nr. topografic	Adresa	Observații / Referințe
A1.1		Loc. Dolhesti, Str David Creangă, Jud. Neamt	Nr. niveluri:2; S. construita la sol:99 mp;

B. Partea II. Proprietari și acte

Inscrieri privitoare la dreptul de proprietate și alte drepturi reale		Referințe
/		
Act Normativ nr. 7, din 13/03/1996 emis de GUVERNUL ROMÂNIEI;		
B1	Inscrierea provizorie, drept de PROPRIETATE, dobandit prin Lege, cota actuala 1/1, cota initiala 1/1 1) COMUNA PIPIRIG, CIF:99999999999999, PROPRIETAR NEIDENTIFICAT	A1, A1.1

C. Partea III. SARCINI .

Inscrieri privind dezmembramintele dreptului de proprietate, drepturi reale de garanție și sarcini	Referințe
NU SUNT	

Anexa Nr. 1 La Partea I

Teren

Nr cadastral	Suprafața (mp)*	Observații / Referințe
	289	

* Suprafața este determinată în planul de proiecție Stereo 70.



Date referitoare la teren

Crt	Categorie folosință	Intra vilan	Suprafața (mp)	Tarla	Parcelă	Nr. topo	Observații / Referințe
1	curți constructii	DA	289	-	-	-	

Date referitoare la construcții

Crt	Număr	Destinație construcție	Supraf. (mp)	Situație juridică	Observații / Referințe
A1.1		construcții de locuințe	99	Cu acte	Nr. niveluri:2; S. construita la sol:99 mp;

Lungime Segmente

1) Valorile lungimilor segmentelor sunt obținute din proiecție în plan.

Punct început	X / Y	Punct sfârșit	X / Y	Lungime segment (** (m)
1	581.613,837 636.704,805	2	581.610,796 636.709,047	5.219
2	581.610,796 636.709,047	3	581.600,011 636.723,534	18.061
3	581.600,011 636.723,534	4	581.596,228 636.728,591	6.315
4	581.596,228 636.728,591	5	581.589,703 636.724,909	7.492

Punct început	X / Y	Punct sfârșit	X / Y	Lungime segment (** (m)
5	581.589,703 636.724,909	6	581.591,602 636.721,671	3.754
6	581.591,602 636.721,671	7	581.596,163 636.711,693	10.971
7	581.596,163 636.711,693	8	581.606,212 636.698,125	16.884
8	581.606,212 636.698,125	9	581.606,716 636.698,56	0.666
9	581.606,716 636.698,56	1	581.613,837 636.704,805	9.471

** Lungimile segmentelor sunt determinate în planul de proiecție Stereo 70 și sunt rotunjite la 1 milimetru.

*** Distanța dintre puncte este formată din segmente cumulate ce sunt mai mici decât valoarea 1 milimetru.

**DATE DESPRE IMOBILUL NR. 2800**

Oficiul de Cadastru și Publicitate Imobiliară NEAMT
Biroul de Cadastru și Publicitate Imobiliară Targu-Neamt

A. Partea I. Descrierea imobilului

TEREN Intravilan

Nr. CF vechi:167
Nr. cadastral vechi:216

Adresa: Loc. Dolhesti, Str David Creangă, Jud. Neamt

Nr. Crt	Nr cadastral Nr. topografic	Suprafața* (mp)	Observații / Referințe
A1	50719	Din acte: 425 Masurata: 421	Sector cadastral:195 Teren imprejmuit;

Construcții

Crt	Nr cadastral Nr. topografic	Adresa	Observații / Referințe
A1.1		Loc. Dolhesti, Str David Creangă, Jud. Neamt	Nr. niveluri:2; S. construita la sol:118 mp;
A1.2		Loc. Dolhesti, Str David Creangă, Jud. Neamt	Nr. niveluri:1; S. construita la sol:11 mp;

B. Partea II. Proprietari și acte

Inscrieri privitoare la dreptul de proprietate și alte drepturi reale		Referințe
2173 / 13/09/2004		
Act Notarial nr. 2145, din 24/08/2004 emis de BNP Teodorescu Haralambie;		
B1	Intabulare, drept de PROPRIETATE, dobandit prin Conventie, cota actuala 1/1, cota initiala 1/1 1) ȘUȚU SĂNDUC, - necasatorit <i>OBSERVATII: (provenita din conversia CF 167)</i>	A1
7211 / 30/04/2013		
Act Administrativ nr. referat nr.627, din 30/04/2013 emis de O.C.P.I Neamț;		
B2	Se actualizeaza documentatia cadastrala a imobilului cu ncp 216, in sensul repositonarii acestuia, deoarece s-a constatat o neconcordanta virtuala cu imobilul a carui documentatie cadastrala a fost depusa spre avizare.	A1
/		
Act Administrativ nr. 17408, din 01/11/2023 emis de PRIMARIA COMUNEI PIPIRIG;		
B3	Intabulare, drept de PROPRIETATE, dobandit prin Lege, cota actuala 1/1, cota initiala 1/1 1) ȘUȚU SĂNDUC, - necasatorit	A1.1, A1.2

C. Partea III. SARCINI .

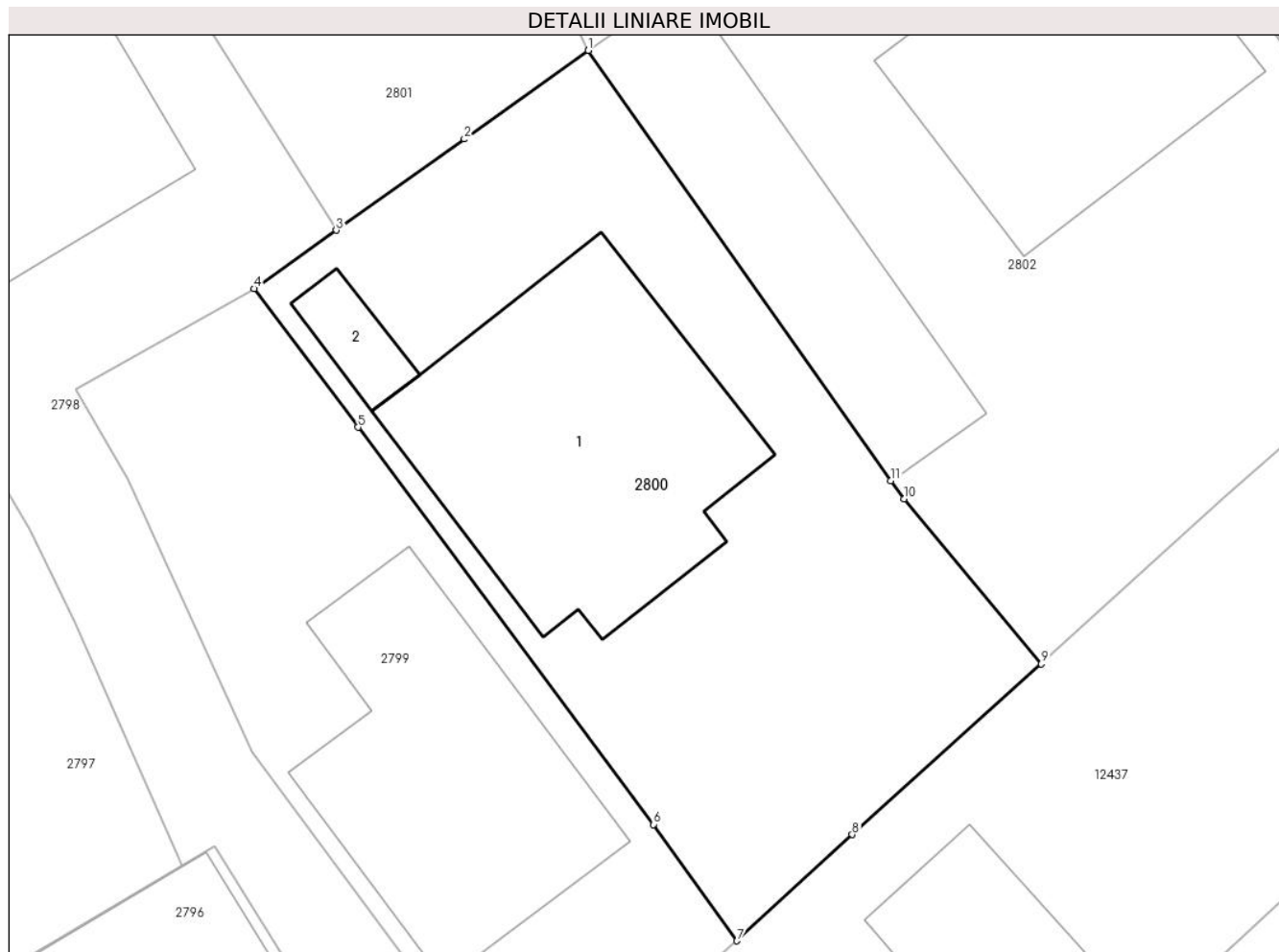
Inscrieri privind dezmembramintele dreptului de proprietate, drepturi reale de garanție și sarcini	Referințe
NU SUNT	

Anexa Nr. 1 La Partea I

Teren

Nr cadastral	Suprafața (mp)*	Observații / Referințe
50719	Din acte: 425 Masurata: 421	

* Suprafața este determinată în planul de proiecție Stereo 70.



Date referitoare la teren

Crt	Categorie folosință	Intra vilan	Suprafața (mp)	Tarla	Parcelă	Nr. topo	Observații / Referințe
1	curți constructii	DA	421	-	-	-	

Date referitoare la construcții

Crt	Număr	Destinație construcție	Supraf. (mp)	Situație juridică	Observații / Referințe
A1.1		construcții de locuințe	118	Cu acte	Nr. niveluri:2; S. construita la sol:118 mp;
A1.2		construcții anexa	11	Cu acte	Nr. niveluri:1; S. construita la sol:11 mp;

Lungime Segmente

1) Valorile lungimilor segmentelor sunt obținute din proiecție în plan.

Punct început	X / Y	Punct sfârșit	X / Y	Lungime segment (** (m)
1	581.608,414 636.737,277	2	581.603,89 636.734,045	5.56
2	581.603,89 636.734,045	3	581.599,221 636.730,722	5.731

Punct început	X / Y	Punct sfârşit	X / Y	Lungime segment (** (m)
3	581.599,221 636.730,722	4	581.596,228 636.728,591	3.674
4	581.596,228 636.728,591	5	581.600,011 636.723,534	6.315
5	581.600,011 636.723,534	6	581.610,796 636.709,047	18.061
6	581.610,796 636.709,047	7	581.613,837 636.704,805	5.219
7	581.613,837 636.704,805	8	581.618,041 636.708,682	5.719
8	581.618,041 636.708,682	9	581.624,93 636.714,904	9.283
9	581.624,93 636.714,904	10	581.619,925 636.720,92	7.826
10	581.619,925 636.720,92	11	581.619,453 636.721,591	0.82
11	581.619,453 636.721,591	1	581.608,414 636.737,277	19.181

** Lungimile segmentelor sunt determinate în planul de proiecție Stereo 70 și sunt rotunjite la 1 milimetru.

*** Distanța dintre puncte este formată din segmente cumulate ce sunt mai mici decât valoarea 1 milimetru.

**DATE DESPRE IMOBILUL NR. 2801**

Oficiul de Cadastru și Publicitate Imobiliară NEAMT
Biroul de Cadastru și Publicitate Imobiliară Targu-Neamt

A. Partea I. Descrierea imobilului

TEREN Intravilan

Adresa: Loc. Dolhesti, Str David Creangă, Jud. Neamt

Nr. Crt	Nr cadastral Nr. topografic	Suprafața* (mp)	Observații / Referințe
A1		572	Sector cadastral:195 Teren neimpregmuit;

B. Partea II. Proprietari și acte

Inscrieri privitoare la dreptul de proprietate și alte drepturi reale	Referințe
/	
Act Normativ nr. 7, din 13/03/1996 emis de GUVERNUL ROMÂNIEI;	
B1	Inscrierea provizorie, drept de PROPRIETATE, dobandit prin Lege, cota actuala 1/1, cota initiala 1/1
	1) COMUNA PIPIRIG, CIF:99999999999999, PROPRIETAR NEIDENTIFICAT

C. Partea III. SARCINI .

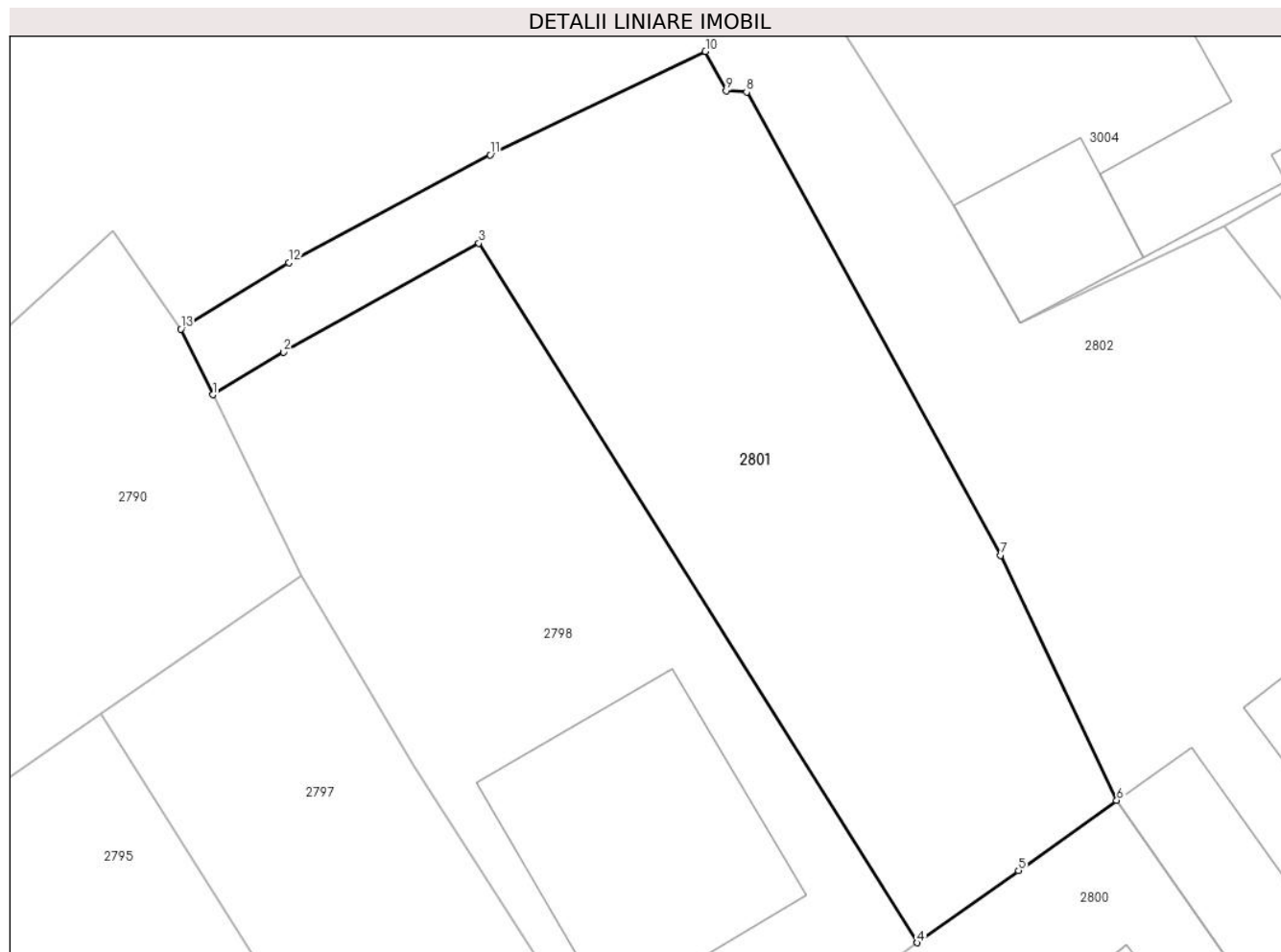
Inscrieri privind dezmembramintele dreptului de proprietate, drepturi reale de garanție și sarcini	Referințe
NU SUNT	

Anexa Nr. 1 La Partea I

Teren

Nr cadastral	Suprafața (mp)*	Observații / Referințe
	572	

* Suprafața este determinată în planul de proiecție Stereo 70.



Date referitoare la teren

Crt	Categorie folosință	Intra vilan	Suprafața (mp)	Tarla	Parcelă	Nr. topo	Observații / Referințe
1	faneata	DA	572	-	-	-	

Lungime Segmente

1) Valorile lungimilor segmentelor sunt obținute din proiecție în plan.

Punct început	X / Y	Punct sfârșit	X / Y	Lungime segment (** (m)
1	581.566,736 636.755,957	2	581.570,004 636.757,926	3.815
2	581.570,004 636.757,926	3	581.579,002 636.762,942	10.302
3	581.579,002 636.762,942	4	581.599,221 636.730,722	38.039
4	581.599,221 636.730,722	5	581.603,89 636.734,045	5.731
5	581.603,89 636.734,045	6	581.608,414 636.737,277	5.56

Punct început	X / Y	Punct sfârșit	X / Y	Lungime segment (** (m)
6	581.608,414 636.737,277	7	581.603,071 636.748,566	12.49
7	581.603,071 636.748,566	8	581.591,351 636.769,896	24.338
8	581.591,351 636.769,896	9	581.590,409 636.769,968	0.945
9	581.590,409 636.769,968	10	581.589,452 636.771,771	2.041
10	581.589,452 636.771,771	11	581.579,524 636.767,006	11.012
11	581.579,524 636.767,006	12	581.570,241 636.762,04	10.528
12	581.570,241 636.762,04	13	581.565,26 636.758,984	5.844
13	581.565,26 636.758,984	1	581.566,736 636.755,957	3.368

** Lungimile segmentelor sunt determinate în planul de proiecție Stereo 70 și sunt rotunjite la 1 milimetru.

*** Distanța dintre puncte este formată din segmente cumulate ce sunt mai mici decât valoarea 1 milimetru.

**DATE DESPRE IMOBILUL NR. 2802**

Oficiul de Cadastru și Publicitate Imobiliară NEAMT
Biroul de Cadastru și Publicitate Imobiliară Targu-Neamt

A. Partea I. Descrierea imobilului

TEREN Necunoscut

Adresa: Loc. Dolhesti, Str David Creangă, Jud. Neamt, si extravilan UAT Pipirig

Nr. Crt	Nr cadastral Nr. topografic	Suprafața* (mp)	Observații / Referințe
A1		13.710	Sector cadastral:195 Teren imprejmuit;

Construcții

Crt	Nr cadastral Nr. topografic	Adresa	Observații / Referințe
A1.1		Loc. Dolhesti, Str David Creangă, Jud. Neamt, si extravilan UAT Pipirig	Nr. niveluri:2; S. construita la sol:100 mp;
A1.2		Loc. Dolhesti, Str David Creangă, Jud. Neamt, si extravilan UAT Pipirig	Nr. niveluri:1; S. construita la sol:48 mp;
A1.3		Loc. Dolhesti, Str David Creangă, Jud. Neamt, si extravilan UAT Pipirig	Nr. niveluri:1; S. construita la sol:82 mp;
A1.4		Loc. Dolhesti, Str David Creangă, Jud. Neamt, si extravilan UAT Pipirig	Nr. niveluri:1; S. construita la sol:47 mp;

B. Partea II. Proprietari și acte

Inscrieri privitoare la dreptul de proprietate și alte drepturi reale	Referințe
/	
Act Administrativ nr. 11695, din 18/07/2023 emis de PRIMARIA COMUNEI PIPIRIG;	
B1	Inscrierea posesiei, drept de PROPRIETATE, dobandit prin Lege, cota actuala 1/1, cota initiala 1/1 1) DOLHESCU NECULAI
Act Administrativ nr. 17408, din 01/11/2023 emis de PRIMARIA COMUNEI PIPIRIG;	
B2	Intabulare, drept de PROPRIETATE, dobandit prin Lege, cota actuala 1/1, cota initiala 1/1 1) DOLHESCU NECULAI

C. Partea III. SARCINI .

Inscrieri privind dezmembramintele dreptului de proprietate, drepturi reale de garanție și sarcini	Referințe
NU SUNT	

Lungime Segmente

1) Valorile lungimilor segmentelor sunt obținute din proiecție în plan.

Punct început	X / Y	Punct sfârșit	X / Y	Lungime segment	Punct început	X / Y	Punct sfârșit	X / Y	Lungime segment	Punct început	X / Y	Punct sfârșit	X / Y	Lungime segment
1	581.438,905 636.981,206	2	581.430,541 636.970,815	13.339	2	581.430,541 636.970,815	3	581.419,466 636.956,573	18.041	3	581.419,466 636.956,573	4	581.407,733 636.941,759	18.898
4	581.407,733 636.941,759	5	581.414,794 636.931,393	12.542	5	581.414,794 636.931,393	6	581.432,096 636.908,874	28.398	6	581.432,096 636.908,874	7	581.449,965 636.886,029	29.003
7	581.449,965 636.886,029	8	581.464,373 636.871,1	20.748	8	581.464,373 636.871,1	9	581.472,311 636.863,665	10.876	9	581.472,311 636.863,665	10	581.486,219 636.851,493	18.482
10	581.486,219 636.851,493	11	581.498,488 636.840,907	16.205	11	581.498,488 636.840,907	12	581.510,416 636.826,42	18.766	12	581.510,416 636.826,42	13	581.518,404 636.807,106	20.901
13	581.518,404 636.807,106	14	581.523,404 636.795,458	12.676	14	581.523,404 636.795,458	15	581.533,471 636.770,854	26.584	15	581.533,471 636.770,854	16	581.538,22 636.760,523	11.37
16	581.538,22 636.760,523	17	581.544,219 636.747,827	14.042	17	581.544,219 636.747,827	18	581.551,192 636.753,565	9.03	18	581.551,192 636.753,565	19	581.562,113 636.763,498	14.763
19	581.562,113 636.763,498	20	581.565,26 636.758,984	5.503	20	581.565,26 636.758,984	21	581.570,241 636.762,04	5.844	21	581.570,241 636.762,04	22	581.579,524 636.767,006	10.528
22	581.579,524 636.767,006	23	581.589,452 636.771,771	11.012	23	581.589,452 636.771,771	24	581.590,409 636.769,968	2.041	24	581.590,409 636.769,968	25	581.591,351 636.769,896	0.945
25	581.591,351 636.769,896	26	581.603,071 636.748,566	24.338	26	581.603,071 636.748,566	27	581.608,414 636.737,277	12.49	27	581.608,414 636.737,277	28	581.619,453 636.721,591	19.181
28	581.619,453 636.721,591	29	581.619,925 636.720,92	0.82	29	581.619,925 636.720,92	30	581.624,93 636.714,904	7.826	30	581.624,93 636.714,904	31	581.631,572 636.720,936	8.972
31	581.631,572 636.720,936	32	581.640,377 636.728,743	11.768	32	581.640,377 636.728,743	33	581.634,969 636.735,734	8.839	33	581.634,969 636.735,734	34	581.631,347 636.740,962	6.36
34	581.631,347 636.740,962	35	581.624,233 636.749,928	11.445	35	581.624,233 636.749,928	36	581.613,367 636.763,716	17.555	36	581.613,367 636.763,716	37	581.603,985 636.759,267	10.383
37	581.603,985 636.759,267	38	581.600,915 636.764,679	6.222	38	581.600,915 636.764,679	39	581.595,202 636.773,682	10.663	39	581.595,202 636.773,682	40	581.590,04 636.782,005	9.794
40	581.590,04 636.782,005	41	581.588,336 636.784,985	3.433	41	581.588,336 636.784,985	42	581.580,255 636.799,09	16.256	42	581.580,255 636.799,09	43	581.573,282 636.810,427	13.31
43	581.573,282 636.810,427	44	581.565,952 636.823,034	14.583	44	581.565,952 636.823,034	45	581.561,292 636.828,92	7.507	45	581.561,292 636.828,92	46	581.551,653 636.842,808	16.905
46	581.551,653 636.842,808	47	581.542,237 636.858,504	18.304	47	581.542,237 636.858,504	48	581.533,321 636.873,334	17.304	48	581.533,321 636.873,334	49	581.506,602 636.903,311	40.156
49	581.506,602 636.903,311	50	581.495,034 636.916,281	17.379	50	581.495,034 636.916,281	51	581.482,382 636.931,501	19.792	51	581.482,382 636.931,501	52	581.474,265 636.941,747	13.072
52	581.474,265 636.941,747	53	581.456,753 636.961,925	26.717	53	581.456,753 636.961,925	1	581.438,905 636.981,206	26.274					

** Lungimile segmentelor sunt determinate în planul de proiecție Stereo 70 și sunt rotunjite la 1 milimetru.

*** Distanța dintre puncte este formată din segmente cumulate ce sunt mai mici decât valoarea 1 milimetru.

**DATE DESPRE IMOBILUL NR. 2803**

Oficiul de Cadastru și Publicitate Imobiliară NEAMT
Biroul de Cadastru și Publicitate Imobiliară Targu-Neamt

A. Partea I. Descrierea imobilului

TEREN Intravilan

Adresa: Loc. Dolhesti, Str David Creangă, Jud. Neamt

Nr. Crt	Nr cadastral Nr. topografic	Suprafața* (mp)	Observații / Referințe
A1		659	Sector cadastral:195 Teren neimpregmuit;

B. Partea II. Proprietari și acte

Inscrieri privitoare la dreptul de proprietate și alte drepturi reale		Referințe
/		
Act Administrativ nr. 11695, din 18/07/2023 emis de PRIMARIA COMUNEI PIPIRIG;		
B1	Inscrierea posesiei, drept de PROPRIETATE, dobandit prin Lege, cota actuala 1/1, cota initiala 1/1 1) DAVID ALEXANDRU 2) DAVID NICOLETA	A1
Act Administrativ nr. 17408, din 01/11/2023 emis de PRIMARIA COMUNEI PIPIRIG;		
B2	Intabulare, drept de PROPRIETATE, dobandit prin Lege, cota actuala 1/1, cota initiala 1/1 1) DAVID ALEXANDRU 2) DAVID NICOLETA	A1.1, A1.2

C. Partea III. SARCINI .

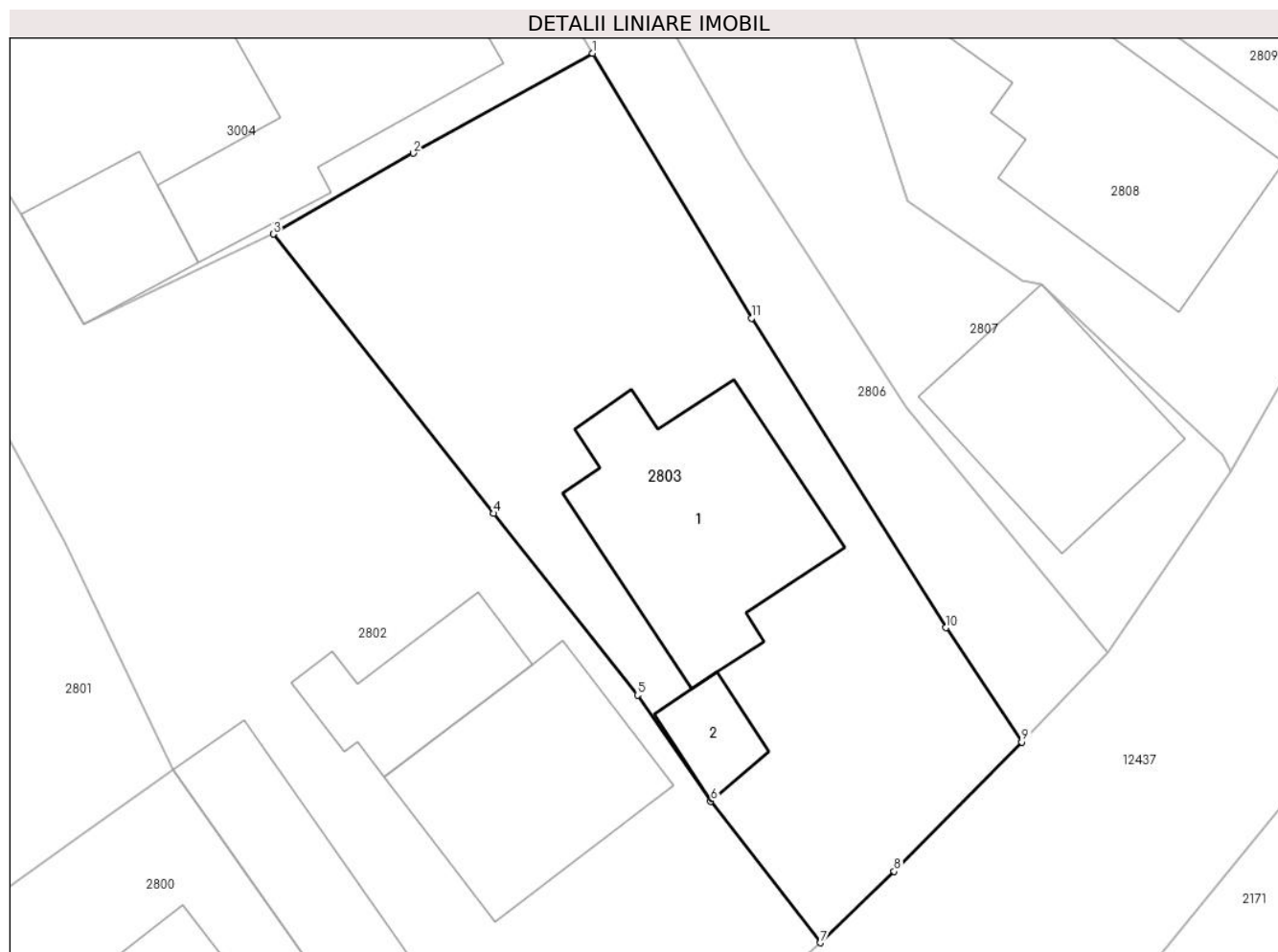
Inscrieri privind dezmembramintele dreptului de proprietate, drepturi reale de garanție și sarcini	Referințe
NU SUNT	

Anexa Nr. 1 La Partea I

Teren

Nr cadastral	Suprafața (mp)*	Observații / Referințe
	659	

* Suprafața este determinată în planul de proiecție Stereo 70.



Date referitoare la teren

Crt	Categorie folosință	Intravilan	Suprafața (mp)	Tarla	Parcelă	Nr. topo	Observații / Referințe
1	curți constructii	DA	399	-	-	-	
2	faneata	DA	260	-	-	-	

Date referitoare la construcții

Crt	Număr	Destinație construcție	Supraf. (mp)	Situație juridică	Observații / Referințe
A1.1		necunoscut	116	Fara acte	Nr. niveluri:1; S. construita la sol:116 mp;
A1.2		necunoscut	18	Fara acte	Nr. niveluri:1; S. construita la sol:18 mp;

Lungime Segmente

1) Valorile lungimilor segmentelor sunt obținute din proiecție în plan.

Punct început	X / Y	Punct sfârșit	X / Y	Lungime segment (** (m)
1	581.629,125 636.772,64	2	581.620,276 636.767,705	10.132
2	581.620,276 636.767,705	3	581.613,367 636.763,716	7.978

Punct început	X / Y	Punct sfârșit	X / Y	Lungime segment (** (m)
3	581.613,367 636.763,716	4	581.624,233 636.749,928	17.555
4	581.624,233 636.749,928	5	581.631,347 636.740,962	11.445
5	581.631,347 636.740,962	6	581.634,969 636.735,734	6.36
6	581.634,969 636.735,734	7	581.640,377 636.728,743	8.839
7	581.640,377 636.728,743	8	581.644,026 636.732,27	5.075
8	581.644,026 636.732,27	9	581.650,325 636.738,646	8.963
9	581.650,325 636.738,646	10	581.646,572 636.744,287	6.775
10	581.646,572 636.744,287	11	581.636,977 636.759,568	18.044
11	581.636,977 636.759,568	1	581.629,125 636.772,64	15.249

** Lungimile segmentelor sunt determinate în planul de proiecție Stereo 70 și sunt rotunjite la 1 milimetru.

*** Distanța dintre puncte este formată din segmente cumulate ce sunt mai mici decât valoarea 1 milimetru.

**DATE DESPRE IMOBILUL NR. 2804**

Oficiul de Cadastru și Publicitate Imobiliară NEAMT
Biroul de Cadastru și Publicitate Imobiliară Targu-Neamt

A. Partea I. Descrierea imobilului

TEREN Intravilan

Adresa: Loc. Dolhesti, Str David Creangă, Jud. Neamt

Nr. Crt	Nr cadastral Nr. topografic	Suprafața* (mp)	Observații / Referințe
A1	51134	160	Sector cadastral:195 Teren imprejmuit;

B. Partea II. Proprietari și acte

Inscrieri privitoare la dreptul de proprietate și alte drepturi reale		Referințe
8064 / 20/05/2013		
Act Notarial nr. 173 - act de dezmembrare, din 20/05/2013 emis de Andronache Laura;		
B1	Se infiinteaza cartea funciara 51134 a imobilului cu numarul cadastral 51134/Pipirig, rezultat din dezmembrarea imobilului cu numarul cadastral 50827 inscris in cartea funciara 50827;	A1
8218 / 20/05/2013		
Act Notarial nr. 174, din 17/05/2013 emis de Andronache Laura;		
B13	Intabulare, drept de PROPRIETATE, dobandit prin lesire Din Indiviziune, cota actuala 1/1, cota initiala 1/1	A1
	1) DAVID DUMITRU 2) DAVID VASILE, - in indiviziune	

C. Partea III. SARCINI .

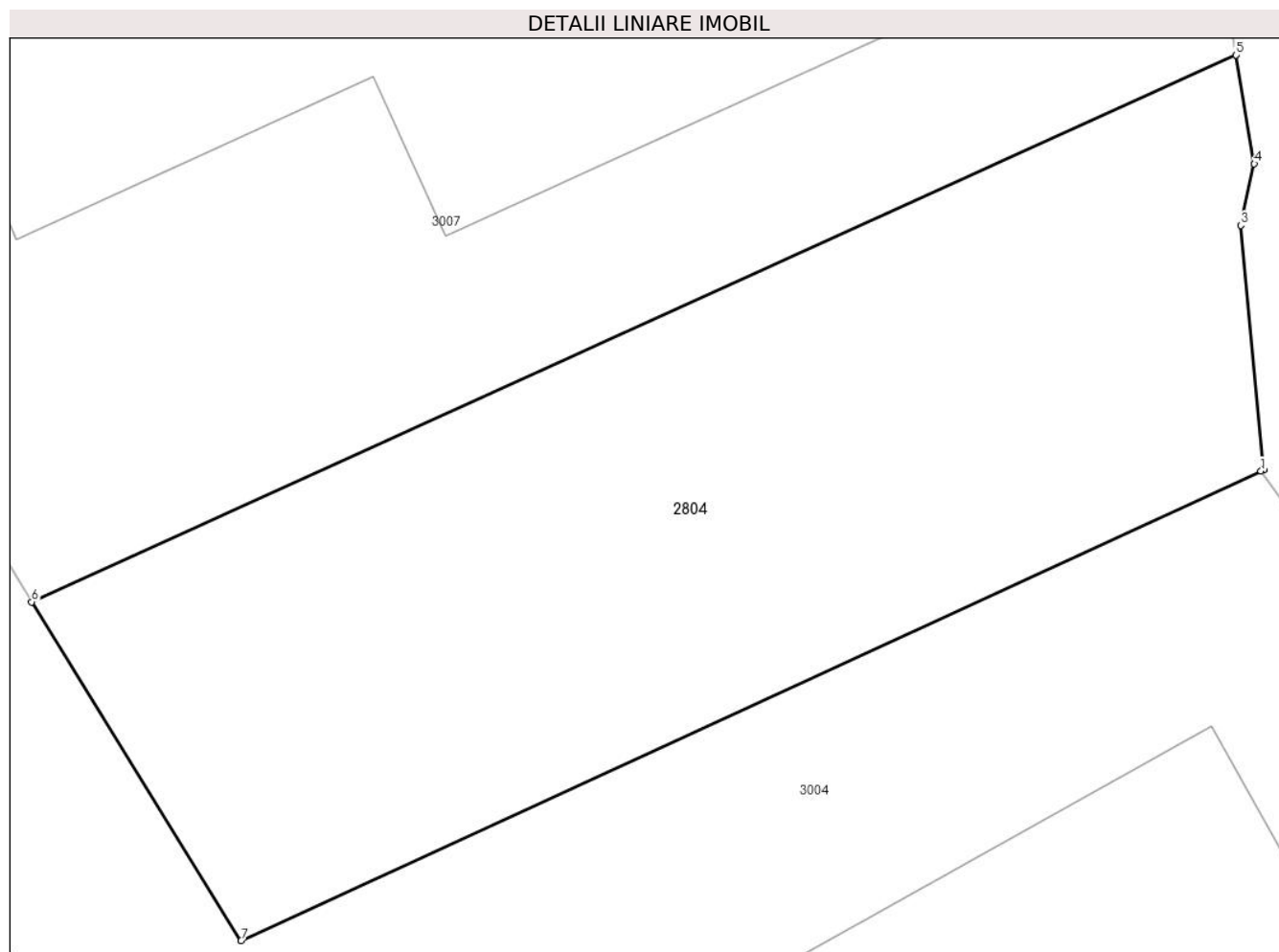
Inscrieri privind dezmembramintele dreptului de proprietate, drepturi reale de garanție și sarcini	Referințe
NU SUNT	

Anexa Nr. 1 La Partea I

Teren

Nr cadastral	Suprafața (mp)*	Observații / Referințe
51134	160	

* Suprafața este determinată în planul de proiecție Stereo 70.



Date referitoare la teren

Crt	Categorie folosință	Intravilan	Suprafața (mp)	Tarla	Parcelă	Nr. topo	Observații / Referințe
1	curți constructii	DA	160	-	-	-	Asigură drept de trecere pentru Lotul 2 și Lotul 3

Lungime Segmente

1) Valorile lungimilor segmentelor sunt obținute din proiecție în plan.

Punct început	X / Y	Punct sfârșit	X / Y	Lungime segment (** (m)
1	581.620,805 636.785,46	2	581.620,856 636.785,483	0.056
2	581.620,856 636.785,483	3	581.620,436 636.789,935	4.472
3	581.620,436 636.789,935	4	581.620,685 636.791,06	1.152
4	581.620,685 636.791,06	5	581.620,354 636.793,041	2.008
5	581.620,354 636.793,041	6	581.598,375 636.783,071	24.135

Punct început	X / Y	Punct sfârșit	X / Y	Lungime segment (** (m)
6	581.598,375 636.783,071	7	581.602,198 636.776,892	7.266
7	581.602,198 636.776,892	1	581.620,805 636.785,46	20.485

** Lungimile segmentelor sunt determinate în planul de proiecție Stereo 70 și sunt rotunjite la 1 milimetru.

*** Distanța dintre puncte este formată din segmente cumulate ce sunt mai mici decât valoarea 1 milimetru.



DATE DESPRE IMOBILUL NR. 2805

Oficiul de Cadastru și Publicitate Imobiliară NEAMT
Biroul de Cadastru și Publicitate Imobiliară Targu-Neamt

A. Partea I. Descrierea imobilului

TEREN Necunoscut

Adresa: Loc. Dolhesti, Str David Creangă, Jud. Neamt, si extravilan comuna Pipirig

Nr. Crt	Nr cadastral Nr. topografic	Suprafața* (mp)	Observații / Referințe
A1	53261	Din acte: 12.508 Masurata: 13.216	Sector cadastral:195 Teren imprejmuit;

Construcții

Crt	Nr cadastral Nr. topografic	Adresa	Observații / Referințe
A1.1	53261-C1	Loc. Dolhesti, Str David Creangă, Jud. Neamt, si extravilan comuna Pipirig	Nr. niveluri:1; S. construita la sol:34 mp; S. construita desfasurata:32 mp; Grajd, parter
A1.2		Loc. Dolhesti, Str David Creangă, Jud. Neamt, si extravilan comuna Pipirig	Nr. niveluri:2; S. construita la sol:124 mp;
A1.3		Loc. Dolhesti, Str David Creangă, Jud. Neamt, si extravilan comuna Pipirig	Nr. niveluri:1; S. construita la sol:21 mp;
A1.4		Loc. Dolhesti, Str David Creangă, Jud. Neamt, si extravilan comuna Pipirig	Nr. niveluri:1; S. construita la sol:24 mp;

B. Partea II. Proprietari și acte

Inscrieri privitoare la dreptul de proprietate și alte drepturi reale	Referințe	
26599 / 07/10/2019		
Act Notarial nr. Contract de donație aut nr. 6074, din 04/10/2019 emis de NP Teodorescu Mihaela (act administrativ nr Certificat pentru atestarea că petentul este cunoscut ca proprietar nr. 8840 din 09.07.2019, emis de Comuna Pipirig;act administrativ nr Proces verbal de identificare a imobilului nr. 8841 din 09.07.2019, emis de Comuna Pipirig;act administrativ nr Certificat de atestare fiscală nr. 11198 din 09.09.2019, emis de Comuna Pipirig);		
B1	Intabulare, drept de PROPRIETATE, cu titlu de drept de donație, dobandit prin Conventie, cota actuala 1/1, cota initiala 1/1 1) DAVID - VRÂNCEANU MITICĂ, bun propriu	A1
Act Administrativ nr. Certificat de atestare fiscală nr. 11244, din 10/09/2019 emis de Comuna Pipirig;		
B2	Intabulare, drept de PROPRIETATE, dobandit prin Lege, cota actuala 1/1, cota initiala 1/1 1) DAVID - VRÂNCEANU MITICĂ	A1.1
Act Notarial nr. Act de constituire a patrimoniului de afectățiune aut nr. 6078, din 04/10/2019 emis de NP Teodorescu Mihaela;		
B3	Se notează faptul că imobilul înscris în prezenta carte funciară constituie patrimoniu de afectățiune 1) DAVID-VRÂNCEANU INTREPRINDERE INDIVIDUALĂ, CIF:29711265	A1
/		
Act Administrativ nr. 17408, din 01/11/2023 emis de PRIMARIA COMUNEI PIPIRIG;		
B4	Intabulare, drept de PROPRIETATE, dobandit prin Lege, cota actuala 1/1, cota initiala 1/1 1) DAVID - VRÂNCEANU MITICĂ, bun propriu	A1.2, A1.3, A1.4

C. Partea III. SARCINI .

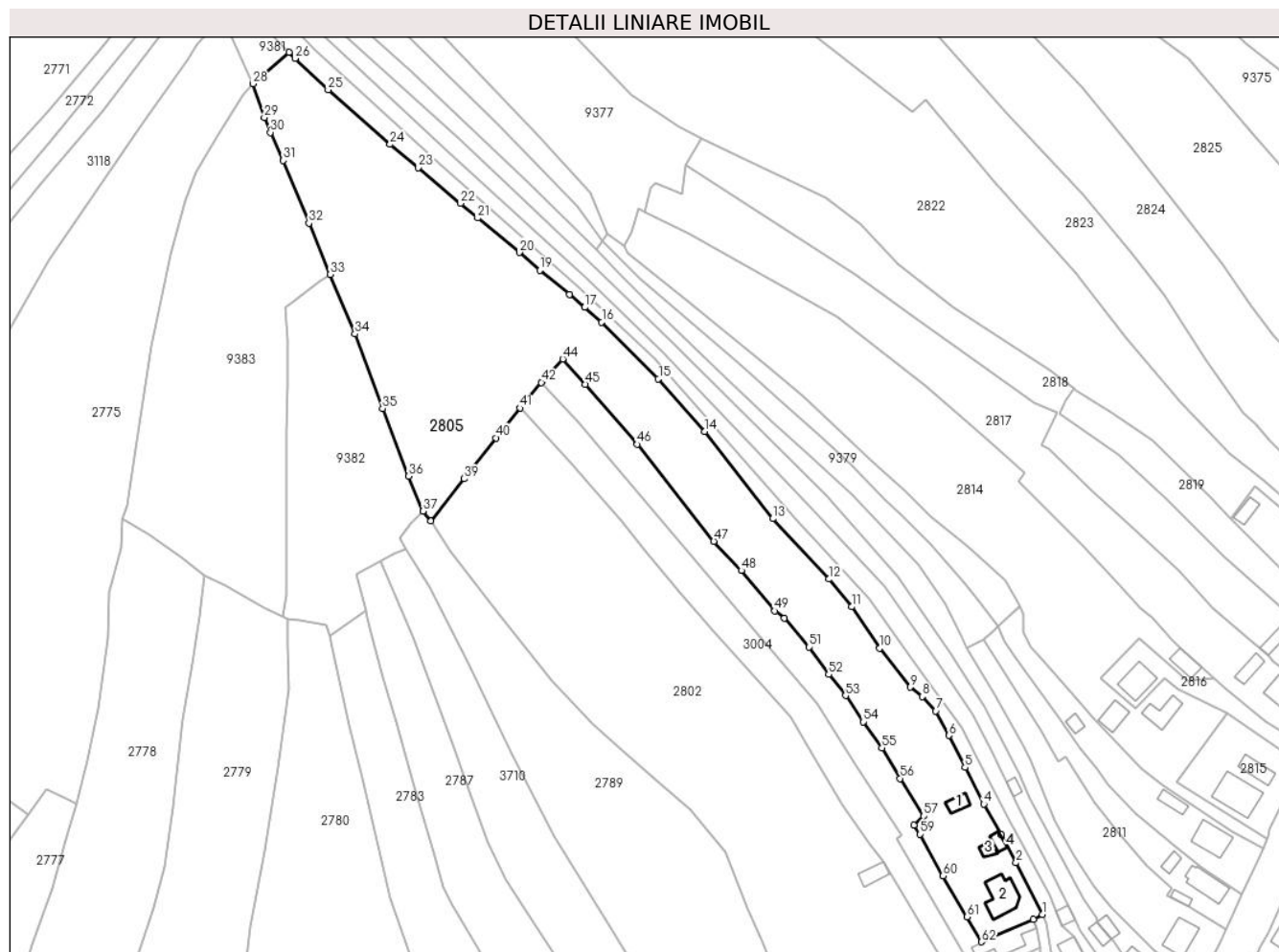
Inscrieri privind dezmembramintele dreptului de proprietate, drepturi reale de garanție și sarcini	Referințe
NU SUNT	

Anexa Nr. 1 La Partea I

Teren

Nr cadastral	Suprafața (mp)*	Observații / Referințe
53261	Din acte: 12.508 Masurata: 13.216	

* Suprafața este determinată în planul de proiecție Stereo 70.



Date referitoare la teren

Crt	Categorie folosință	Intra vilan	Suprafața (mp)	Tarla	Parcelă	Nr. topo	Observații / Referințe
1	curți construcții	DA	572	-	-	-	
2	drum	DA	68	-	-	-	asigura acces pentru restul proprietatii
3	faneata	DA	1.331	-	-	-	
4	faneata	NU	11.245	-	-	-	

Date referitoare la construcții

Crt	Număr	Destinație construcție	Supraf. (mp)	Situație juridică	Observații / Referințe
A1.1	53261-C1	construcții anexa	Din acte: 32 Masurata: 34	Cu acte	Nr. niveluri:1; S. construita la sol:34 mp; S. construita desfasurata:32 mp; Grajd, parter
A1.2		construcții de locuințe	124	Cu acte	Nr. niveluri:2; S. construita la sol:124 mp;
A1.3		construcții anexa	21	Cu acte	Nr. niveluri:1; S. construita la sol:21 mp;
A1.4		construcții anexa	24	Cu acte	Nr. niveluri:1; S. construita la sol:24 mp;

Lungime Segmente

1) Valorile lungimilor segmentelor sunt obținute din proiecție în plan.

Punct început	X / Y	Punct sfârșit	X / Y	Lungime segment	Punct început	X / Y	Punct sfârșit	X / Y	Lungime segment	Punct început	X / Y	Punct sfârșit	X / Y	Lungime segment
1	581.621,234 636.804,646	2	581.612,048 636.822,593	20.161	2	581.612,048 636.822,593	3	581.606,919 636.832,415	11.081	3	581.606,919 636.832,415	4	581.600,763 636.843,081	12.315
4	581.600,763 636.843,081	5	581.594,249 636.855,863	14.346	5	581.594,249 636.855,863	6	581.588,667 636.867,022	12.477	6	581.588,667 636.867,022	7	581.584,062 636.875,588	9.725
7	581.584,062 636.875,588	8	581.579,254 636.880,583	6.933	8	581.579,254 636.880,583	9	581.575,1 636.883,883	5.305	9	581.575,1 636.883,883	10	581.564,451 636.897,441	17.24
10	581.564,451 636.897,441	11	581.554,688 636.911,916	17.46	11	581.554,688 636.911,916	12	581.546,772 636.921,543	12.464	12	581.546,772 636.921,543	13	581.527,162 636.942,657	28.816
13	581.527,162 636.942,657	14	581.503,268 636.973,042	38.655	14	581.503,268 636.973,042	15	581.487,226 636.991,415	24.391	15	581.487,226 636.991,415	16	581.467,462 637.011,228	27.985
16	581.467,462 637.011,228	17	581.461,477 637.016,326	7.862	17	581.461,477 637.016,326	18	581.456,17 637.020,82	6.954	18	581.456,17 637.020,82	19	581.445,829 637.029,332	13.394
19	581.445,829 637.029,332	20	581.438,667 637.035,518	9.464	20	581.438,667 637.035,518	21	581.424,117 637.047,474	18.832	21	581.424,117 637.047,474	22	581.418,095 637.052,62	7.921
22	581.418,095 637.052,62	23	581.403,456 637.065,058	19.209	23	581.403,456 637.065,058	24	581.393,571 637.073,194	12.803	24	581.393,571 637.073,194	25	581.371,937 637.092,21	28.803
25	581.371,937 637.092,21	26	581.360,351 637.103,183	15.958	26	581.360,351 637.103,183	27	581.358,261 637.105,307	2.98	27	581.358,261 637.105,307	28	581.345,693 637.094,284	16.717
28	581.345,693 637.094,284	29	581.349,663 637.082,56	12.378	29	581.349,663 637.082,56	30	581.351,79 637.077,361	5.617	30	581.351,79 637.077,361	31	581.356,275 637.067,544	10.793
31	581.356,275 637.067,544	32	581.365,248 637.045,715	23.601	32	581.365,248 637.045,715	33	581.372,703 637.027,82	19.386	33	581.372,703 637.027,82	34	581.381,32 637.007,058	22.479
34	581.381,32 637.007,058	35	581.390,911 636.981,051	27.719	35	581.390,911 636.981,051	36	581.400,064 636.957,432	25.331	36	581.400,064 636.957,432	37	581.404,979 636.945,248	13.138
37	581.404,979 636.945,248	38	581.407,733 636.941,759	4.445	38	581.407,733 636.941,759	39	581.419,466 636.956,573	18.898	39	581.419,466 636.956,573	40	581.430,541 636.970,815	18.041
40	581.430,541 636.970,815	41	581.438,905 636.981,206	13.339	41	581.438,905 636.981,206	42	581.446,341 636.990,161	11.64	42	581.446,341 636.990,161	43	581.446,902 636.990,837	0.878
43	581.446,902 636.990,837	44	581.453,832 636.998,395	10.254	44	581.453,832 636.998,395	45	581.461,679 636.989,504	11.859	45	581.461,679 636.989,504	46	581.479,859 636.968,585	27.715
46	581.479,859 636.968,585	47	581.506,541 636.934,74	43.098	47	581.506,541 636.934,74	48	581.516,195 636.924,569	14.023	48	581.516,195 636.924,569	49	581.527,854 636.910,49	18.28
49	581.527,854 636.910,49	50	581.531,189 636.907,955	4.189	50	581.531,189 636.907,955	51	581.539,869 636.897,877	13.301	51	581.539,869 636.897,877	52	581.546,649 636.888,334	11.706
52	581.546,649 636.888,334	53	581.552,546 636.880,92	9.473	53	581.552,546 636.880,92	54	581.558,686 636.871,777	11.013	54	581.558,686 636.871,777	55	581.565,268 636.862,717	11.198
55	581.565,268 636.862,717	56	581.571,553 636.852,021	12.406	56	581.571,553 636.852,021	57	581.579,869 636.838,872	15.558	57	581.579,869 636.838,872	58	581.576,504 636.835,816	4.546
58	581.576,504 636.835,816	59	581.578,59 636.832,556	3.87	59	581.578,59 636.832,556	60	581.586,541 636.818,03	16.56	60	581.586,541 636.818,03	61	581.595,025 636.803,795	16.571
61	581.595,025 636.803,795	62	581.599,946 636.795,051	10.034	62	581.599,946 636.795,051	63	581.618,022 636.802,875	19.697	63	581.618,022 636.802,875	1	581.621,234 636.804,646	3.668

** Lungimile segmentelor sunt determinate în planul de proiecție Stereo 70 și sunt rotunjite la 1 milimetru.

*** Distanța dintre puncte este formată din segmente cumulate ce sunt mai mici decât valoarea 1 milimetru.

**DATE DESPRE IMOBILUL NR. 2807**

Oficiul de Cadastru și Publicitate Imobiliară NEAMT
Biroul de Cadastru și Publicitate Imobiliară Targu-Neamt

A. Partea I. Descrierea imobilului

TEREN Necunoscut

Adresa: Loc. Dolhesti, Str David Creangă, Jud. Neamt, si extravilan UAT Pipirig

Nr. Crt	Nr cadastral Nr. topografic	Suprafața* (mp)	Observații / Referințe
A1		3.369	Sector cadastral:195 Teren imprejmuit;

Construcții

Crt	Nr cadastral Nr. topografic	Adresa	Observații / Referințe
A1.1		Loc. Dolhesti, Str David Creangă, Jud. Neamt, si extravilan UAT Pipirig	Nr. niveluri:3; S. construita la sol:120 mp;
A1.2		Loc. Dolhesti, Str David Creangă, Jud. Neamt, si extravilan UAT Pipirig	Nr. niveluri:2; S. construita la sol:86 mp;

B. Partea II. Proprietari și acte

Inscrieri privitoare la dreptul de proprietate și alte drepturi reale		Referințe
/		
Act Administrativ nr. 11695, din 18/07/2023 emis de PRIMARIA COMUNEI PIPIRIG;		
B1	Inscrierea posesiei, drept de PROPRIETATE, dobandit prin Lege, cota actuala 1/1, cota initiala 1/1 1) CREANGĂ IOAN 2) CREANGĂ VIORICA, - soti	A1
Act Administrativ nr. 17408, din 01/11/2023 emis de PRIMARIA COMUNEI PIPIRIG;		
B2	Intabulare, drept de PROPRIETATE, dobandit prin Lege, cota actuala 1/1, cota initiala 1/1 1) CREANGĂ IOAN 2) CREANGĂ VIORICA, - soti	A1.1, A1.2

C. Partea III. SARCINI .

Inscrieri privind dezmembramintele dreptului de proprietate, drepturi reale de garanție și sarcini	Referințe
NU SUNT	

Punct început	X / Y	Punct sfârșit	X / Y	Lungime segment	Punct început	X / Y	Punct sfârșit	X / Y	Lungime segment	Punct început	X / Y	Punct sfârșit	X / Y	Lungime segment
4	581.321,703 637.196,41	5	581.329,082 637.164,58	32.674	5	581.329,082 637.164,58	6	581.335,178 637.140,911	24.441	6	581.335,178 637.140,911	7	581.336,167 637.136,205	4.809
7	581.336,167 637.136,205	8	581.339,529 637.127,137	9.671	8	581.339,529 637.127,137	9	581.345,071 637.119,305	9.594	9	581.345,071 637.119,305	10	581.358,261 637.105,307	19.233
10	581.358,261 637.105,307	11	581.360,351 637.103,183	2.98	11	581.360,351 637.103,183	12	581.371,937 637.092,21	15.958	12	581.371,937 637.092,21	13	581.393,571 637.073,194	28.803
13	581.393,571 637.073,194	14	581.403,456 637.065,058	12.803	14	581.403,456 637.065,058	15	581.418,095 637.052,62	19.209	15	581.418,095 637.052,62	16	581.424,117 637.047,474	7.921
16	581.424,117 637.047,474	17	581.438,667 637.035,518	18.832	17	581.438,667 637.035,518	18	581.445,829 637.029,332	9.464	18	581.445,829 637.029,332	19	581.456,17 637.020,82	13.394
19	581.456,17 637.020,82	20	581.461,477 637.016,326	6.954	20	581.461,477 637.016,326	21	581.467,462 637.011,228	7.862	21	581.467,462 637.011,228	22	581.487,226 636.991,415	27.985
22	581.487,226 636.991,415	23	581.503,268 636.973,042	24.391	23	581.503,268 636.973,042	24	581.527,162 636.942,657	38.655	24	581.527,162 636.942,657	25	581.546,772 636.921,543	28.816
25	581.546,772 636.921,543	26	581.554,688 636.911,916	12.464	26	581.554,688 636.911,916	27	581.564,451 636.897,441	17.46	27	581.564,451 636.897,441	28	581.575,1 636.883,883	17.24
28	581.575,1 636.883,883	29	581.579,254 636.880,583	5.305	29	581.579,254 636.880,583	30	581.584,062 636.875,588	6.933	30	581.584,062 636.875,588	31	581.588,667 636.867,022	9.725
31	581.588,667 636.867,022	32	581.594,249 636.855,863	12.477	32	581.594,249 636.855,863	33	581.600,763 636.843,081	14.346	33	581.600,763 636.843,081	34	581.606,919 636.832,415	12.315
34	581.606,919 636.832,415	35	581.612,048 636.822,593	11.081	35	581.612,048 636.822,593	36	581.621,234 636.804,646	20.161	36	581.621,234 636.804,646	37	581.622,415 636.801,706	3.168
37	581.622,415 636.801,706	38	581.624,458 636.791,608	10.303	38	581.624,458 636.791,608	39	581.628,509 636.781,853	10.563	39	581.628,509 636.781,853	40	581.636,661 636.767,489	16.516
40	581.636,661 636.767,489	41	581.644,64 636.755,133	14.708	41	581.644,64 636.755,133	42	581.654,593 636.743,079	15.632	42	581.654,593 636.743,079	43	581.660,632 636.751,998	10.771
43	581.660,632 636.751,998	44	581.660,206 636.752,816	0.922	44	581.660,206 636.752,816	45	581.651,303 636.761,23	12.25	45	581.651,303 636.761,23	46	581.650,342 636.761,446	0.985
46	581.650,342 636.761,446	47	581.644,696 636.765,352	6.865	47	581.644,696 636.765,352	48	581.641,46 636.775,248	10.412	48	581.641,46 636.775,248	49	581.638,048 636.780,855	6.564
49	581.638,048 636.780,855	50	581.639,479 636.783,964	3.423	50	581.639,479 636.783,964	51	581.632,218 636.796,89	14.826	51	581.632,218 636.796,89	52	581.627,964 636.800,579	5.631
52	581.627,964 636.800,579	53	581.625,777 636.805,739	5.604	53	581.625,777 636.805,739	54	581.623,709 636.811,289	5.923	54	581.623,709 636.811,289	55	581.611,896 636.832,925	24.651
55	581.611,896 636.832,925	56	581.609,904 636.837,007	4.542	56	581.609,904 636.837,007	57	581.603,641 636.849,289	13.787	57	581.603,641 636.849,289	58	581.598,275 636.859,731	11.74
58	581.598,275 636.859,731	59	581.593,306 636.869,867	11.288	59	581.593,306 636.869,867	60	581.579,413 636.888,821	23.5	60	581.579,413 636.888,821	61	581.560,787 636.914,808	31.973
61	581.560,787 636.914,808	62	581.535,48 636.942,269	37.344	62	581.535,48 636.942,269	63	581.485,689 636.998,432	75.056	63	581.485,689 636.998,432	64	581.459,355 637.023,396	36.286
64	581.459,355 637.023,396	65	581.410,7 637.066,464	64.978	65	581.410,7 637.066,464	66	581.367,395 637.105,804	58.506	66	581.367,395 637.105,804	67	581.346,301 637.128,335	30.864
67	581.346,301 637.128,335	68	581.337,27 637.153,683	26.909	68	581.337,27 637.153,683	69	581.331,315 637.172,118	19.373	69	581.331,315 637.172,118	70	581.327,869 637.187,777	16.034
70	581.327,869 637.187,777	71	581.326,774 637.202,995	15.257	71	581.326,774 637.202,995	1	581.331,237 637.220,798	18.354					

** Lungimile segmentelor sunt determinate în planul de proiecție Stereo 70 și sunt rotunjite la 1 milimetru.

*** Distanța dintre puncte este formată din segmente cumulate ce sunt mai mici decât valoarea 1 milimetru.

**DATE DESPRE IMOBILUL NR. 2808**

Oficiul de Cadastru și Publicitate Imobiliară NEAMT
Biroul de Cadastru și Publicitate Imobiliară Targu-Neamt

A. Partea I. Descrierea imobilului

TEREN Necunoscut

Adresa: Loc. Dolhesti, Str David Creangă, Jud. Neamt, si extravilan UAT Pipirig

Nr. Crt	Nr cadastral Nr. topografic	Suprafața* (mp)	Observații / Referințe
A1		3.357	Sector cadastral:195 Teren imprejmuit;

Construcții

Crt	Nr cadastral Nr. topografic	Adresa	Observații / Referințe
A1.1		Loc. Dolhesti, Str David Creangă, Jud. Neamt, si extravilan UAT Pipirig	Nr. niveluri:3; S. construita la sol:135 mp;
A1.2		Loc. Dolhesti, Str David Creangă, Jud. Neamt, si extravilan UAT Pipirig	Nr. niveluri:1; S. construita la sol:29 mp;

B. Partea II. Proprietari și acte

Inscrieri privitoare la dreptul de proprietate și alte drepturi reale		Referințe
/		
Act Administrativ nr. 11695, din 18/07/2023 emis de PRIMARIA COMUNEI PIPIRIG;		
B1	Inscrierea posesiei, drept de PROPRIETATE, dobandit prin Lege, cota actuala 1/1, cota initiala 1/1 1) CREANGĂ NECULAI 2) CREANGĂ CARMEN-MIRELA	A1
Act Administrativ nr. 17408, din 01/11/2023 emis de PRIMARIA COMUNEI PIPIRIG;		
B2	Intabulare, drept de PROPRIETATE, dobandit prin Lege, cota actuala 1/1, cota initiala 1/1 1) CREANGĂ NECULAI 2) CREANGĂ CARMEN-MIRELA	A1.1, A1.2

C. Partea III. SARCINI .

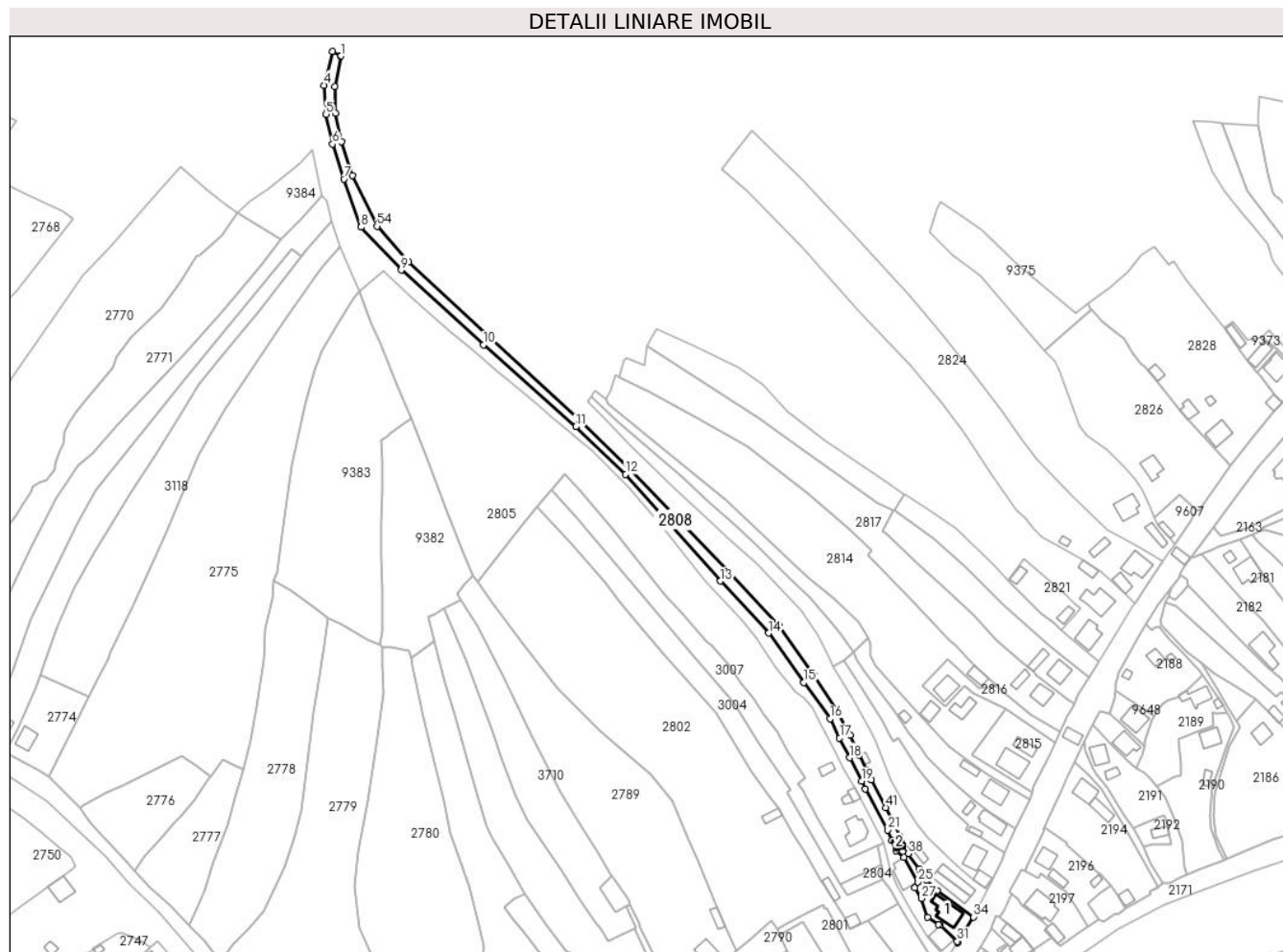
Inscrieri privind dezmembramintele dreptului de proprietate, drepturi reale de garanție și sarcini	Referințe
NU SUNT	

Anexa Nr. 1 La Partea I

Teren

Nr cadastral	Suprafața (mp)*	Observații / Referințe
	3.357	

* Suprafața este determinată în planul de proiecție Stereo 70.



Date referitoare la teren

Crt	Categorie folosință	Intravilan	Suprafața (mp)	Tarla	Parcelă	Nr. topo	Observații / Referințe
1	curți construcții	DA	568	-	-	-	
2	arabil	DA	337	-	-	-	
3	faneata	DA	109	-	-	-	
4	faneata	NU	2.343	-	-	-	

Date referitoare la construcții

Crt	Număr	Destinație construcție	Supraf. (mp)	Situație juridică	Observații / Referințe
A1.1		construcții de locuințe	135	Cu acte	Nr. niveluri:3; S. construita la sol:135 mp;
A1.2		construcții anexa	29	Cu acte	Nr. niveluri:1; S. construita la sol:29 mp;

Lungime Segmente

1) Valorile lungimilor segmentelor sunt obținute din proiecție în plan.

Punct început	X / Y	Punct sfârșit	X / Y	Lungime segment	Punct început	X / Y	Punct sfârșit	X / Y	Lungime segment	Punct început	X / Y	Punct sfârșit	X / Y	Lungime segment
1	581.335,851 637.218,371	2	581.335,29 637.218,561	0.592	2	581.335,29 637.218,561	3	581.331,237 637.220,798	4.629	3	581.331,237 637.220,798	4	581.326,774 637.202,995	18.354

Punct început	X / Y	Punct sfârșit	X / Y	Lungime segment	Punct început	X / Y	Punct sfârșit	X / Y	Lungime segment	Punct început	X / Y	Punct sfârșit	X / Y	Lungime segment
4	581.326,774 637.202,995	5	581.327,869 637.187,777	15.257	5	581.327,869 637.187,777	6	581.331,315 637.172,118	16.034	6	581.331,315 637.172,118	7	581.337,27 637.153,683	19.373
7	581.337,27 637.153,683	8	581.346,301 637.128,335	26.909	8	581.346,301 637.128,335	9	581.367,395 637.105,804	30.864	9	581.367,395 637.105,804	10	581.410,7 637.066,464	58.506
10	581.410,7 637.066,464	11	581.459,355 637.023,396	64.978	11	581.459,355 637.023,396	12	581.485,689 636.998,432	36.286	12	581.485,689 636.998,432	13	581.535,48 636.942,269	75.056
13	581.535,48 636.942,269	14	581.560,787 636.914,808	37.344	14	581.560,787 636.914,808	15	581.579,413 636.888,821	31.973	15	581.579,413 636.888,821	16	581.593,306 636.869,867	23.5
16	581.593,306 636.869,867	17	581.598,275 636.859,731	11.288	17	581.598,275 636.859,731	18	581.603,641 636.849,289	11.74	18	581.603,641 636.849,289	19	581.609,904 636.837,007	13.787
19	581.609,904 636.837,007	20	581.611,896 636.832,925	4.542	20	581.611,896 636.832,925	21	581.623,709 636.811,289	24.651	21	581.623,709 636.811,289	22	581.625,777 636.805,739	5.923
22	581.625,777 636.805,739	23	581.627,964 636.800,579	5.604	23	581.627,964 636.800,579	24	581.632,218 636.796,89	5.631	24	581.632,218 636.796,89	25	581.639,479 636.783,964	14.826
25	581.639,479 636.783,964	26	581.638,048 636.780,855	3.423	26	581.638,048 636.780,855	27	581.641,46 636.775,248	6.564	27	581.641,46 636.775,248	28	581.644,696 636.765,352	10.412
28	581.644,696 636.765,352	29	581.650,342 636.761,446	6.865	29	581.650,342 636.761,446	30	581.651,303 636.761,23	0.985	30	581.651,303 636.761,23	31	581.660,206 636.752,816	12.25
31	581.660,206 636.752,816	32	581.660,632 636.751,998	0.922	32	581.660,632 636.751,998	33	581.663,11 636.756,312	4.975	33	581.663,11 636.756,312	34	581.668,794 636.765,556	10.852
34	581.668,794 636.765,556	35	581.649,724 636.779,535	23.645	35	581.649,724 636.779,535	36	581.643,807 636.785,165	8.167	36	581.643,807 636.785,165	37	581.640,192 636.790,759	6.66
37	581.640,192 636.790,759	38	581.634,387 636.798,879	9.982	38	581.634,387 636.798,879	39	581.632,744 636.802,754	4.209	39	581.632,744 636.802,754	40	581.630,35 636.807,874	5.652
40	581.630,35 636.807,874	41	581.622,481 636.823,126	17.162	41	581.622,481 636.823,126	42	581.615,001 636.837,796	16.467	42	581.615,001 636.837,796	43	581.612,619 636.842,633	5.392
43	581.612,619 636.842,633	44	581.608,561 636.850,798	9.118	44	581.608,561 636.850,798	45	581.603,714 636.861,325	11.589	45	581.603,714 636.861,325	46	581.596,902 636.874,482	14.816
46	581.596,902 636.874,482	47	581.584,922 636.892,558	21.686	47	581.584,922 636.892,558	48	581.566,214 636.919,189	32.545	48	581.566,214 636.919,189	49	581.540,527 636.946,475	37.475
49	581.540,527 636.946,475	50	581.488,589 637.000,584	75.002	50	581.488,589 637.000,584	51	581.461,829 637.026,754	37.429	51	581.461,829 637.026,754	52	581.414,091 637.070,139	64.507
52	581.414,091 637.070,139	53	581.371,439 637.110,086	58.438	53	581.371,439 637.110,086	54	581.354,688 637.128,891	25.184	54	581.354,688 637.128,891	55	581.341,925 637.155,54	29.548
55	581.341,925 637.155,54	56	581.336,147 637.173,426	18.796	56	581.336,147 637.173,426	57	581.332,859 637.188,366	15.298	57	581.332,859 637.188,366	58	581.332,606 637.202,134	13.77
58	581.332,606 637.202,134	1	581.335,851 637.218,371	16.558										

** Lungimile segmentelor sunt determinate în planul de proiecție Stereo 70 și sunt rotunjite la 1 milimetru.

*** Distanța dintre puncte este formată din segmente cumulate ce sunt mai mici decât valoarea 1 milimetru.

**DATE DESPRE IMOBILUL NR. 2809**

Oficiul de Cadastru și Publicitate Imobiliară NEAMT
Biroul de Cadastru și Publicitate Imobiliară Targu-Neamt

A. Partea I. Descrierea imobilului

TEREN Necunoscut

Adresa: Loc. Dolhesti, Str David Creangă, Jud. Neamt, si extravilan UAT Pipirig

Nr. Crt	Nr cadastral Nr. topografic	Suprafața* (mp)	Observații / Referințe
A1		3.256	Sector cadastral:195 Teren imprejmuit;

Construcții

Crt	Nr cadastral Nr. topografic	Adresa	Observații / Referințe
A1.1		Loc. Dolhesti, Str David Creangă, Jud. Neamt, si extravilan UAT Pipirig	Nr. niveluri:3; S. construita la sol:101 mp;
A1.2		Loc. Dolhesti, Str David Creangă, Jud. Neamt, si extravilan UAT Pipirig	Nr. niveluri:1; S. construita la sol:31 mp;
A1.3		Loc. Dolhesti, Str David Creangă, Jud. Neamt, si extravilan UAT Pipirig	Nr. niveluri:1; S. construita la sol:20 mp;

B. Partea II. Proprietari și acte

Inscrieri privitoare la dreptul de proprietate și alte drepturi reale		Referințe
/		
Act Administrativ nr. 11695, din 18/07/2023 emis de PRIMARIA COMUNEI PIPIRIG;		
B1	Inscrierea posesiei, drept de PROPRIETATE, dobandit prin Lege, cota actuala 1/1, cota initiala 1/1 1) CREANGĂ DUMITRU 2) CREANGĂ VERONICA	A1
Act Administrativ nr. 17408, din 01/11/2023 emis de PRIMARIA COMUNEI PIPIRIG;		
B2	Intabulare, drept de PROPRIETATE, dobandit prin Lege, cota actuala 1/1, cota initiala 1/1 1) CREANGĂ DUMITRU 2) CREANGĂ VERONICA	A1.1, A1.2, A1.3

C. Partea III. SARCINI .

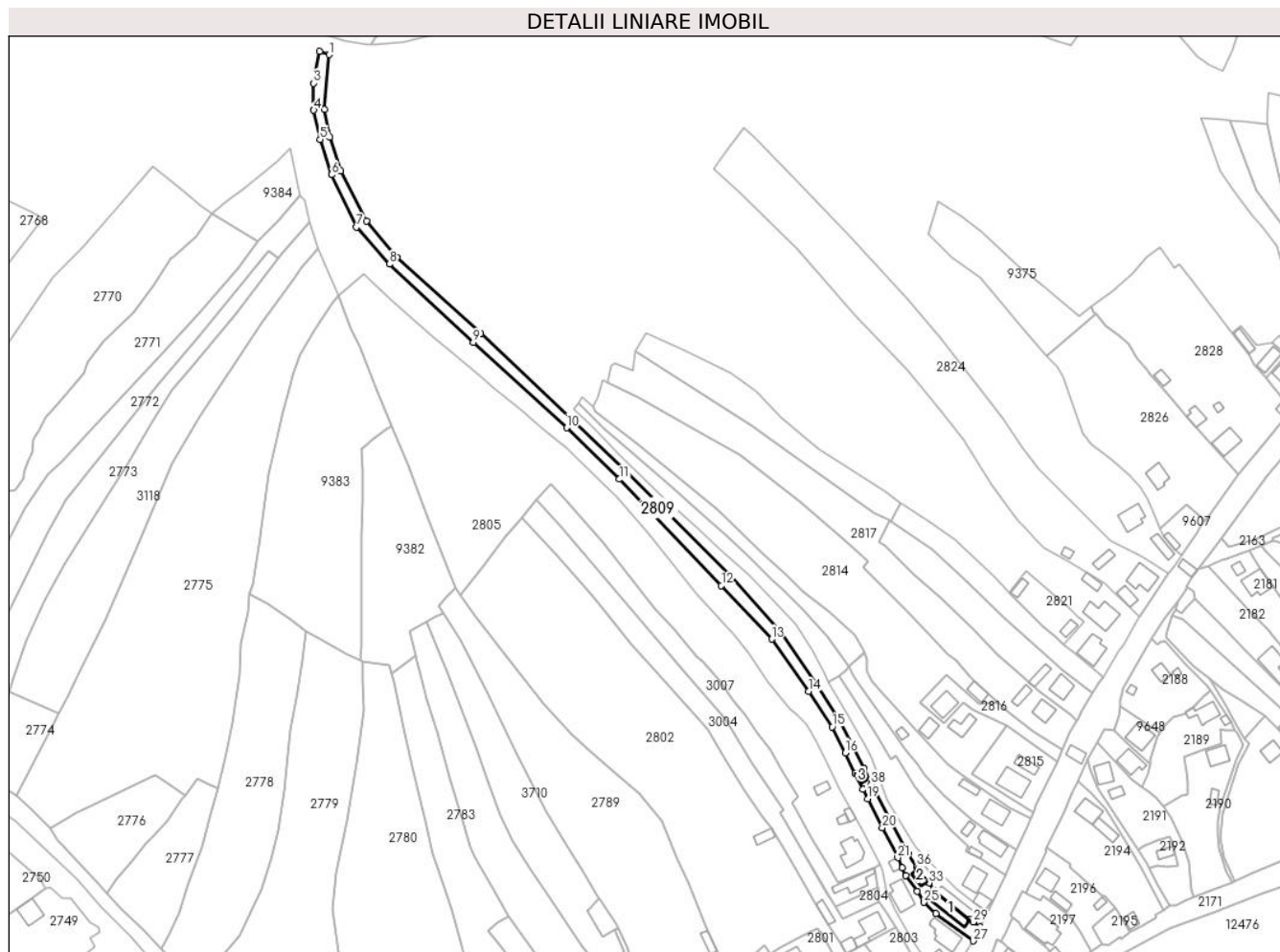
Inscrieri privind dezmembramintele dreptului de proprietate, drepturi reale de garanție și sarcini	Referințe
NU SUNT	

Anexa Nr. 1 La Partea I

Teren

Nr cadastral	Suprafața (mp)*	Observații / Referințe
	3.256	

* Suprafața este determinată în planul de proiecție Stereo 70.



Date referitoare la teren

Crt	Categorie folosință	Intravilan	Suprafața (mp)	Tarla	Parcelă	Nr. topo	Observații / Referințe
1	curți constructii	DA	409	-	-	-	
2	arabil	DA	395	-	-	-	
3	faneata	DA	92	-	-	-	
4	faneata	NU	2.360	-	-	-	

Date referitoare la construcții

Crt	Număr	Destinație construcție	Supraf. (mp)	Situație juridică	Observații / Referințe
A1.1		construcții de locuințe	101	Cu acte	Nr. niveluri:3; S. construita la sol:101 mp;
A1.2		construcții anexa	31	Cu acte	Nr. niveluri:1; S. construita la sol:31 mp;
A1.3		construcții anexa	20	Cu acte	Nr. niveluri:1; S. construita la sol:20 mp;

Lungime Segmente

1) Valorile lungimilor segmentelor sunt obținute din proiecție în plan.

Punct început	X / Y	Punct sfârșit	X / Y	Lungime segment	Punct început	X / Y	Punct sfârșit	X / Y	Lungime segment	Punct început	X / Y	Punct sfârșit	X / Y	Lungime segment

Punct început	X / Y	Punct sfârșit	X / Y	Lungime segment	Punct început	X / Y	Punct sfârșit	X / Y	Lungime segment	Punct început	X / Y	Punct sfârșit	X / Y	Lungime segment
1	581.340,764 637.216,706	2	581.335,851 637.218,371	5.187	2	581.335,851 637.218,371	3	581.332,606 637.202,134	16.558	3	581.332,606 637.202,134	4	581.332,859 637.188,366	13.77
4	581.332,859 637.188,366	5	581.336,147 637.173,426	15.298	5	581.336,147 637.173,426	6	581.341,925 637.155,54	18.796	6	581.341,925 637.155,54	7	581.354,688 637.128,891	29.548
7	581.354,688 637.128,891	8	581.371,439 637.110,086	25.184	8	581.371,439 637.110,086	9	581.414,091 637.070,139	58.438	9	581.414,091 637.070,139	10	581.461,829 637.026,754	64.507
10	581.461,829 637.026,754	11	581.488,589 637.000,584	37.429	11	581.488,589 637.000,584	12	581.540,527 636.946,475	75.002	12	581.540,527 636.946,475	13	581.566,214 636.919,189	37.475
13	581.566,214 636.919,189	14	581.584,922 636.892,558	32.545	14	581.584,922 636.892,558	15	581.596,902 636.874,482	21.686	15	581.596,902 636.874,482	16	581.603,714 636.861,325	14.816
16	581.603,714 636.861,325	17	581.608,561 636.850,798	11.589	17	581.608,561 636.850,798	18	581.612,619 636.842,633	9.118	18	581.612,619 636.842,633	19	581.615,001 636.837,796	5.392
19	581.615,001 636.837,796	20	581.622,481 636.823,126	16.467	20	581.622,481 636.823,126	21	581.630,35 636.807,874	17.162	21	581.630,35 636.807,874	22	581.632,744 636.802,754	5.652
22	581.632,744 636.802,754	23	581.634,387 636.798,879	4.209	23	581.634,387 636.798,879	24	581.640,192 636.790,759	9.982	24	581.640,192 636.790,759	25	581.643,807 636.785,165	6.66
25	581.643,807 636.785,165	26	581.649,724 636.779,535	8.167	26	581.649,724 636.779,535	27	581.668,794 636.765,556	23.645	27	581.668,794 636.765,556	28	581.672,365 636.772,694	7.981
28	581.672,365 636.772,694	29	581.668,836 636.775,096	4.269	29	581.668,836 636.775,096	30	581.667,052 636.776,301	2.153	30	581.667,052 636.776,301	31	581.649,633 636.790,051	22.192
31	581.649,633 636.790,051	32	581.648,705 636.791,556	1.768	32	581.648,705 636.791,556	33	581.646,268 636.795,056	4.265	33	581.646,268 636.795,056	34	581.645,329 636.795,844	1.226
34	581.645,329 636.795,844	35	581.640,439 636.802,107	7.946	35	581.640,439 636.802,107	36	581.640,079 636.803,198	1.149	36	581.640,079 636.803,198	37	581.635,763 636.809,905	7.976
37	581.635,763 636.809,905	38	581.616,848 636.845,207	40.05	38	581.616,848 636.845,207	39	581.613,323 636.853,11	8.653	39	581.613,323 636.853,11	40	581.601,308 636.876,885	26.639
40	581.601,308 636.876,885	41	581.589,138 636.895,248	22.03	41	581.589,138 636.895,248	42	581.570,723 636.922,37	32.783	42	581.570,723 636.922,37	43	581.545,696 636.950,915	37.963
43	581.545,696 636.950,915	44	581.492,105 637.004,139	75.53	44	581.492,105 637.004,139	45	581.465,274 637.030,378	37.528	45	581.465,274 637.030,378	46	581.417,944 637.074,707	64.847
46	581.417,944 637.074,707	47	581.375,064 637.113,546	57.855	47	581.375,064 637.113,546	48	581.359,637 637.131,972	24.031	48	581.359,637 637.131,972	49	581.346,558 637.157,462	28.65
49	581.346,558 637.157,462	50	581.340,979 637.174,735	18.152	50	581.340,979 637.174,735	51	581.338,271 637.188,71	14.235	51	581.338,271 637.188,71	1	581.340,764 637.216,706	28.107

** Lungimile segmentelor sunt determinate în planul de proiecție Stereo 70 și sunt rotunjite la 1 milimetru.

*** Distanța dintre puncte este formată din segmente cumulate ce sunt mai mici decât valoarea 1 milimetru.

**DATE DESPRE IMOBILUL NR. 2810**

Oficiul de Cadastru și Publicitate Imobiliară NEAMT
Biroul de Cadastru și Publicitate Imobiliară Targu-Neamt

A. Partea I. Descrierea imobilului

TEREN Necunoscut

Adresa: Loc. Dolhesti, Str David Creangă, Jud. Neamt, si extravilan UAT Pipirig

Nr. Crt	Nr cadastral Nr. topografic	Suprafața* (mp)	Observații / Referințe
A1		3.214	Sector cadastral:195 Teren neimpregmuit;

Construcții

Crt	Nr cadastral Nr. topografic	Adresa	Observații / Referințe
A1.1		Loc. Dolhesti, Str David Creangă, Jud. Neamt, si extravilan UAT Pipirig	Nr. niveluri:3; S. construita la sol:101 mp;
A1.2		Loc. Dolhesti, Str David Creangă, Jud. Neamt, si extravilan UAT Pipirig	Nr. niveluri:1; S. construita la sol:31 mp;

B. Partea II. Proprietari și acte

Inscrieri privitoare la dreptul de proprietate și alte drepturi reale		Referințe
/		
Act Administrativ nr. 11695, din 18/07/2023 emis de PRIMARIA COMUNEI PIPIRIG;		
B1	Inscrierea posesiei, drept de PROPRIETATE, dobandit prin Lege, cota actuala 1/1, cota initiala 1/1 1) CREANGĂ VASILE	A1
Act Administrativ nr. 17408, din 01/11/2023 emis de PRIMARIA COMUNEI PIPIRIG;		
B2	Intabulare, drept de PROPRIETATE, dobandit prin Lege, cota actuala 1/1, cota initiala 1/1 1) CREANGĂ VASILE	A1.1, A1.2

C. Partea III. SARCINI .

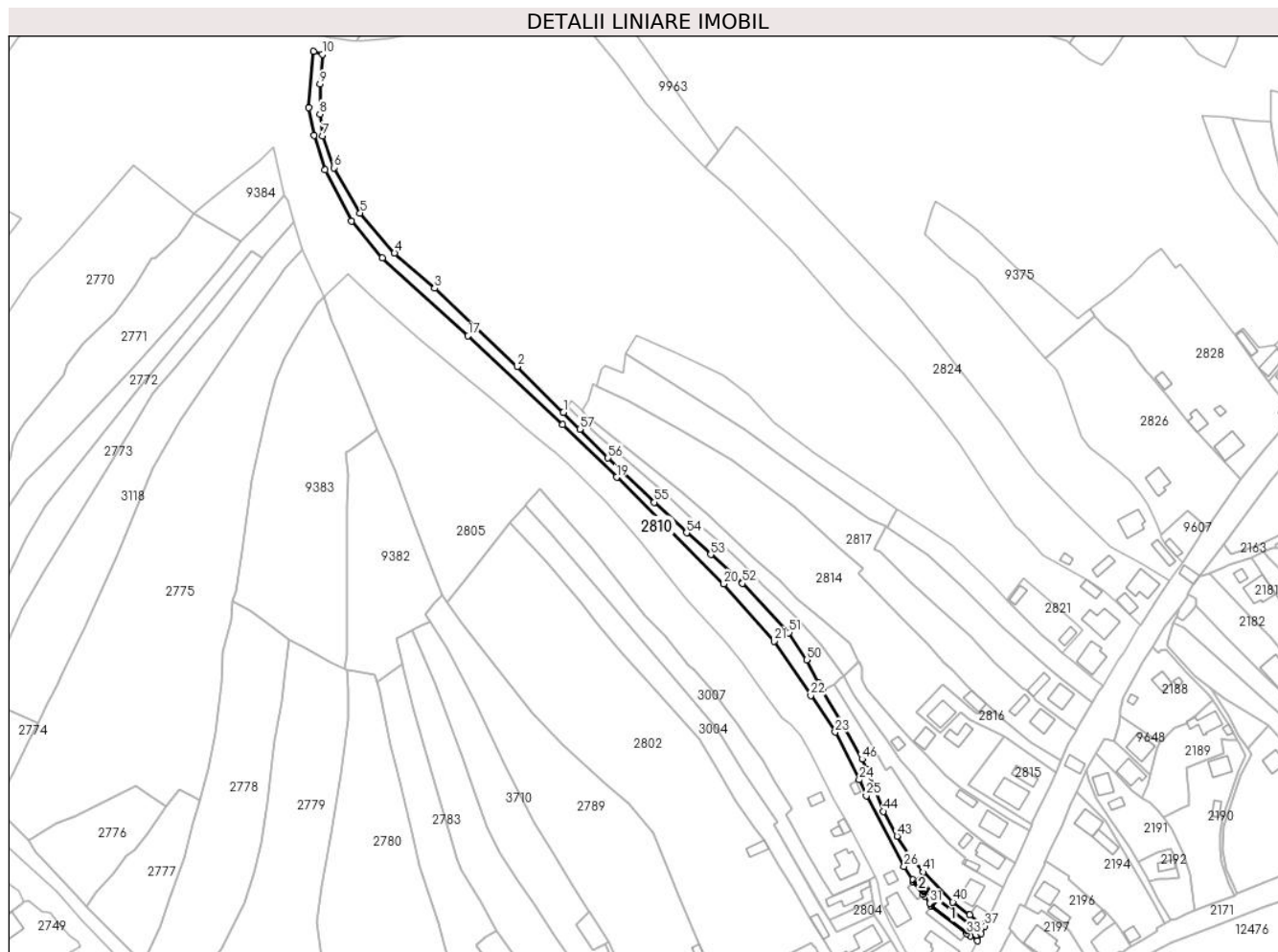
Inscrieri privind dezmembramintele dreptului de proprietate, drepturi reale de garanție și sarcini	Referințe
NU SUNT	

Anexa Nr. 1 La Partea I

Teren

Nr cadastral	Suprafața (mp)*	Observații / Referințe
	3.214	

* Suprafața este determinată în planul de proiecție Stereo 70.



Date referitoare la teren

Crt	Categorie folosință	Intravilan	Suprafața (mp)	Tarla	Parcelă	Nr. topo	Observații / Referințe
1	curți construcții	DA	394	-	-	-	
2	arabil	DA	367	-	-	-	
3	faneata	DA	106	-	-	-	
4	faneata	NU	2.347	-	-	-	

Date referitoare la construcții

Crt	Număr	Destinație construcție	Supraf. (mp)	Situație juridică	Observații / Referințe
A1.1		construcții de locuințe	101	Cu acte	Nr. niveluri:3; S. construita la sol:101 mp;
A1.2		construcții anexa	31	Cu acte	Nr. niveluri:1; S. construita la sol:31 mp;

Lungime Segmente

1) Valorile lungimilor segmentelor sunt obținute din proiecție în plan.

Punct început	X / Y	Punct sfârșit	X / Y	Lungime segment	Punct început	X / Y	Punct sfârșit	X / Y	Lungime segment
1	581.465,545 637.036,418	2	581.442,472 637.059,39	32.559	2	581.442,472 637.059,39	3	581.401,242 637.098,375	56.743
					3	581.401,242 637.098,375	4	581.381,225 637.116,004	26.673

Punct început	X / Y	Punct sfârșit	X / Y	Lungime segment	Punct început	X / Y	Punct sfârșit	X / Y	Lungime segment	Punct început	X / Y	Punct sfârșit	X / Y	Lungime segment
4	581.381,225 637.116,004	5	581.364,024 637.135,996	26.373	5	581.364,024 637.135,996	6	581.350,942 637.158,607	26.123	6	581.350,942 637.158,607	7	581.345,161 637.174,53	16.94
7	581.345,161 637.174,53	8	581.343,875 637.185,402	10.948	8	581.343,875 637.185,402	9	581.343,913 637.200,339	14.937	9	581.343,913 637.200,339	10	581.345,106 637.215,235	14.944
10	581.345,106 637.215,235	11	581.340,764 637.216,706	4.584	11	581.340,764 637.216,706	12	581.338,271 637.188,71	28.107	12	581.338,271 637.188,71	13	581.340,979 637.174,735	14.235
13	581.340,979 637.174,735	14	581.346,558 637.157,462	18.152	14	581.346,558 637.157,462	15	581.359,637 637.131,972	28.65	15	581.359,637 637.131,972	16	581.375,064 637.113,546	24.031
16	581.375,064 637.113,546	17	581.417,944 637.074,707	57.855	17	581.417,944 637.074,707	18	581.465,274 637.030,378	64.847	18	581.465,274 637.030,378	19	581.492,105 637.004,139	37.528
19	581.492,105 637.004,139	20	581.545,696 636.950,915	75.53	20	581.545,696 636.950,915	21	581.570,723 636.922,37	37.963	21	581.570,723 636.922,37	22	581.589,138 636.895,248	32.783
22	581.589,138 636.895,248	23	581.601,308 636.876,885	22.03	23	581.601,308 636.876,885	24	581.613,323 636.853,11	26.639	24	581.613,323 636.853,11	25	581.616,848 636.845,207	8.653
25	581.616,848 636.845,207	26	581.635,763 636.809,905	40.05	26	581.635,763 636.809,905	27	581.640,079 636.803,198	7.976	27	581.640,079 636.803,198	28	581.640,439 636.802,107	1.149
28	581.640,439 636.802,107	29	581.645,329 636.795,844	7.946	29	581.645,329 636.795,844	30	581.646,268 636.795,056	1.226	30	581.646,268 636.795,056	31	581.648,705 636.791,556	4.265
31	581.648,705 636.791,556	32	581.649,633 636.790,051	1.768	32	581.649,633 636.790,051	33	581.667,052 636.776,301	22.192	33	581.667,052 636.776,301	34	581.668,836 636.775,096	2.153
34	581.668,836 636.775,096	35	581.672,365 636.772,694	4.269	35	581.672,365 636.772,694	36	581.674,299 636.776,466	4.239	36	581.674,299 636.776,466	37	581.676,025 636.780,132	4.052
37	581.676,025 636.780,132	38	581.674,838 636.780,845	1.385	38	581.674,838 636.780,845	39	581.668,408 636.785,562	7.975	39	581.668,408 636.785,562	40	581.660,106 636.792,094	10.564
40	581.660,106 636.792,094	41	581.645,234 636.807,053	21.094	41	581.645,234 636.807,053	42	581.639,393 636.813,94	9.03	42	581.639,393 636.813,94	43	581.632,2 636.825,004	13.197
43	581.632,2 636.825,004	44	581.625,372 636.837,368	14.124	44	581.625,372 636.837,368	45	581.617,145 636.858,433	22.615	45	581.617,145 636.858,433	46	581.614,752 636.863,371	5.487
46	581.614,752 636.863,371	47	581.605,095 636.880,606	19.756	47	581.605,095 636.880,606	48	581.594,908 636.897,452	19.687	48	581.594,908 636.897,452	49	581.593,156 636.901,507	4.417
49	581.593,156 636.901,507	50	581.587,035 636.912,986	13.009	50	581.587,035 636.912,986	51	581.578,176 636.926,569	16.217	51	581.578,176 636.926,569	52	581.555,009 636.951,154	33.781
52	581.555,009 636.951,154	53	581.539,128 636.965,519	21.414	53	581.539,128 636.965,519	54	581.527,068 636.976,382	16.231	54	581.527,068 636.976,382	55	581.510,902 636.991,616	22.213
55	581.510,902 636.991,616	56	581.487,864 637.013,7	31.913	56	581.487,864 637.013,7	57	581.473,735 637.028,087	20.165	57	581.473,735 637.028,087	1	581.465,545 637.036,418	11.683

** Lungimile segmentelor sunt determinate în planul de proiecție Stereo 70 și sunt rotunjite la 1 milimetru.

*** Distanța dintre puncte este formată din segmente cumulate ce sunt mai mici decât valoarea 1 milimetru.

**DATE DESPRE IMOBILUL NR. 2811**

Oficiul de Cadastru și Publicitate Imobiliară NEAMT
Biroul de Cadastru și Publicitate Imobiliară Targu-Neamt

A. Partea I. Descrierea imobilului

TEREN Intravilan

Adresa: Loc. Dolhesti, Str David Creangă, Jud. Neamt

Nr. Crt	Nr cadastral Nr. topografic	Suprafața* (mp)	Observații / Referințe
A1		1.934	Sector cadastral:195 Teren imprejmuit;

Construcții

Crt	Nr cadastral Nr. topografic	Adresa	Observații / Referințe
A1.1		Loc. Dolhesti, Str David Creangă, Jud. Neamt	Nr. niveluri:1; S. construita la sol:95 mp;
A1.2		Loc. Dolhesti, Str David Creangă, Jud. Neamt	Nr. niveluri:2; S. construita la sol:49 mp;

B. Partea II. Proprietari și acte

Inscrieri privitoare la dreptul de proprietate și alte drepturi reale		Referințe
/		
Act Administrativ nr. 11695, din 18/07/2023 emis de PRIMARIA COMUNEI PIPIRIG;		
B1	Inscrierea posesiei, drept de PROPRIETATE, dobandit prin Lege, cota actuala 1/1, cota initiala 1/1 1) CREANGĂ DUMITRU	A1
Act Administrativ nr. 17408, din 01/11/2023 emis de PRIMARIA COMUNEI PIPIRIG;		
B2	Intabulare, drept de PROPRIETATE, dobandit prin Lege, cota actuala 1/1, cota initiala 1/1 1) CREANGĂ DUMITRU	A1.1, A1.2

C. Partea III. SARCINI .

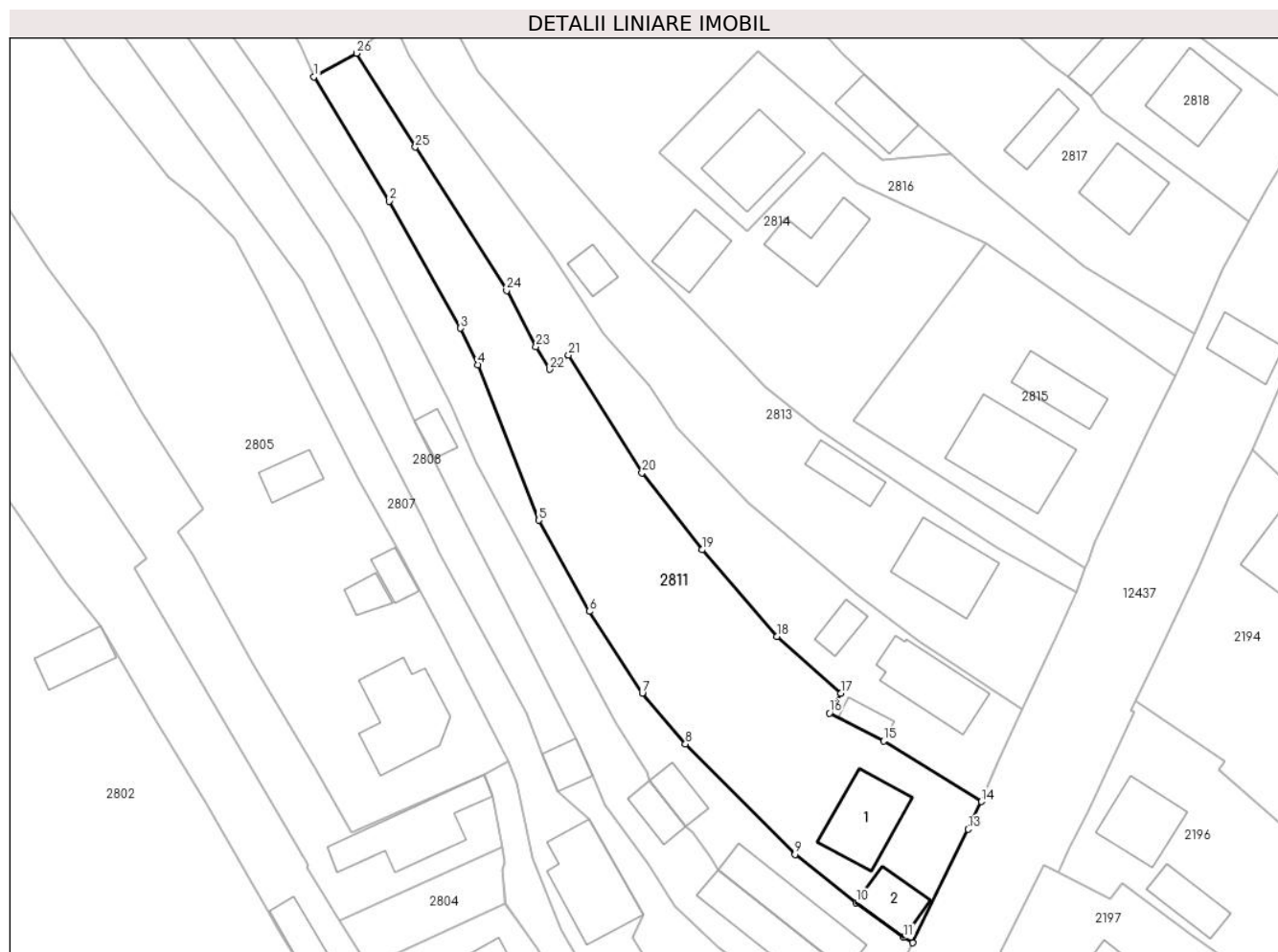
Inscrieri privind dezmembramintele dreptului de proprietate, drepturi reale de garanție și sarcini	Referințe
NU SUNT	

Anexa Nr. 1 La Partea I

Teren

Nr cadastral	Suprafața (mp)*	Observații / Referințe
	1.934	

* Suprafața este determinată în planul de proiecție Stereo 70.



Date referitoare la teren

Crt	Categorie folosință	Intravilan	Suprafața (mp)	Tarla	Parcelă	Nr. topo	Observații / Referințe
1	curți construcții	DA	570	-	-	-	
2	arabil	DA	359	-	-	-	
3	faneata	DA	1.005	-	-	-	

Date referitoare la construcții

Crt	Număr	Destinație construcție	Supraf. (mp)	Situație juridică	Observații / Referințe
A1.1		construcții de locuințe	95	Cu acte	Nr. niveluri:1; S. construita la sol:95 mp;
A1.2		construcții anexa	49	Cu acte	Nr. niveluri:2; S. construita la sol:49 mp;

Lungime Segmente

1) Valorile lungimilor segmentelor sunt obținute din proiecție în plan.

Punct început	X / Y	Punct sfârșit	X / Y	Lungime segment (** (m)	Punct început	X / Y	Punct sfârșit	X / Y	Lungime segment (** (m)
1	581.594,908 636.897,452	2	581.605,095 636.880,606	19.687	2	581.605,095 636.880,606	3	581.614,752 636.863,371	19.756

Punct început	X / Y	Punct sfârșit	X / Y	Lungime segment (** (m)
3	581.614,752 636.863,371	4	581.617,145 636.858,433	5.487
5	581.625,372 636.837,368	6	581.632,2 636.825,004	14.124
7	581.639,393 636.813,94	8	581.645,234 636.807,053	9.03
9	581.660,106 636.792,094	10	581.668,408 636.785,562	10.564
11	581.674,838 636.780,845	12	581.676,025 636.780,132	1.385
13	581.683,575 636.795,523	14	581.685,344 636.799,242	4.118
15	581.672,136 636.807,454	16	581.664,765 636.811,255	8.293
17	581.666,303 636.813,934	18	581.657,639 636.821,647	11.6
19	581.647,51 636.833,358	20	581.639,384 636.843,806	13.236
21	581.629,396 636.859,729	22	581.626,858 636.857,797	3.19
23	581.624,999 636.860,853	24	581.621,007 636.868,478	8.607
25	581.608,63 636.887,885	26	581.600,653 636.900,616	15.024

Punct început	X / Y	Punct sfârșit	X / Y	Lungime segment (** (m)
4	581.617,145 636.858,433	5	581.625,372 636.837,368	22.615
6	581.632,2 636.825,004	7	581.639,393 636.813,94	13.197
8	581.645,234 636.807,053	9	581.660,106 636.792,094	21.094
10	581.668,408 636.785,562	11	581.674,838 636.780,845	7.975
12	581.676,025 636.780,132	13	581.683,575 636.795,523	17.143
14	581.685,344 636.799,242	15	581.672,136 636.807,454	15.553
16	581.664,765 636.811,255	17	581.666,303 636.813,934	3.089
18	581.657,639 636.821,647	19	581.647,51 636.833,358	15.484
20	581.639,384 636.843,806	21	581.629,396 636.859,729	18.796
22	581.626,858 636.857,797	23	581.624,999 636.860,853	3.577
24	581.621,007 636.868,478	25	581.608,63 636.887,885	23.018
26	581.600,653 636.900,616	1	581.594,908 636.897,452	6.559

** Lungimile segmentelor sunt determinate în planul de proiecție Stereo 70 și sunt rotunjite la 1 milimetru.

*** Distanța dintre puncte este formată din segmente cumulate ce sunt mai mici decât valoarea 1 milimetru.

**DATE DESPRE IMOBILUL NR. 2812**

Oficiul de Cadastru și Publicitate Imobiliară NEAMT
Biroul de Cadastru și Publicitate Imobiliară Targu-Neamt

A. Partea I. Descrierea imobilului

TEREN Intravilan

Adresa: Loc. Dolhesti, Str David Creangă, Jud. Neamt

Nr. Crt	Nr cadastral Nr. topografic	Suprafața* (mp)	Observații / Referințe
A1		1.184	Sector cadastral:195 Teren imprejmuit;

Construcții

Crt	Nr cadastral Nr. topografic	Adresa	Observații / Referințe
A1.1		Loc. Dolhesti, Str David Creangă, Jud. Neamt	Nr. niveluri:2; S. construita la sol:97 mp;
A1.2		Loc. Dolhesti, Str David Creangă, Jud. Neamt	Nr. niveluri:1; S. construita la sol:21 mp;
A1.3		Loc. Dolhesti, Str David Creangă, Jud. Neamt	Nr. niveluri:1; S. construita la sol:25 mp;

B. Partea II. Proprietari și acte

Inscrieri privitoare la dreptul de proprietate și alte drepturi reale		Referințe
/		
Act Administrativ nr. 11695, din 18/07/2023 emis de PRIMARIA COMUNEI PIPIRIG;		
B1	Inscrierea posesiei, drept de PROPRIETATE, dobandit prin Lege, cota actuala 1/1, cota initiala 1/1 1) CREANGĂ NECULAI 2) CREANGĂ ECATERINA	A1
Act Administrativ nr. 17408, din 01/11/2023 emis de PRIMARIA COMUNEI PIPIRIG;		
B2	Intabulare, drept de PROPRIETATE, dobandit prin Lege, cota actuala 1/1, cota initiala 1/1 1) CREANGĂ NECULAI 2) CREANGĂ ECATERINA	A1.1, A1.2, A1.3

C. Partea III. SARCINI .

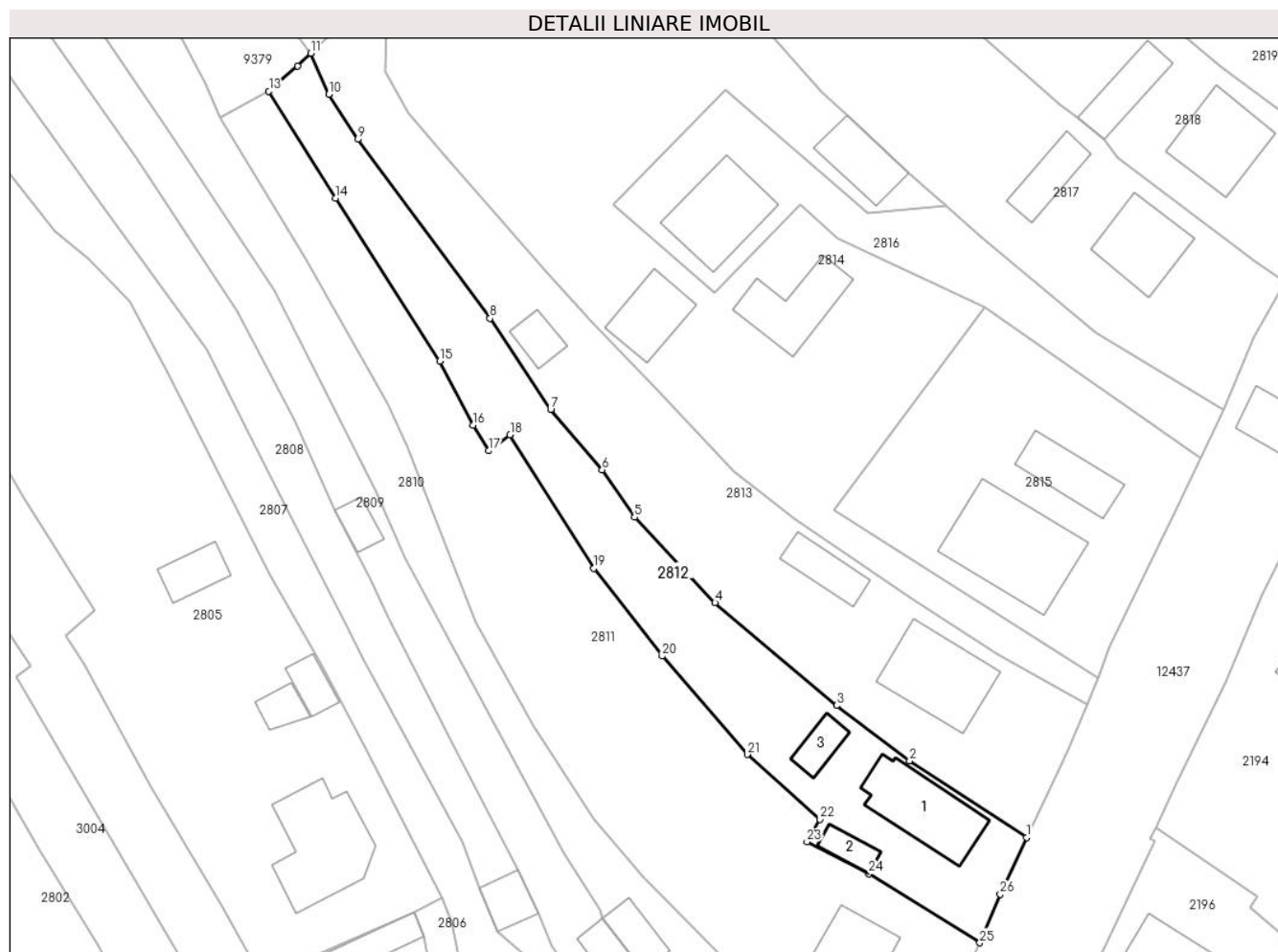
Inscrieri privind dezmembramintele dreptului de proprietate, drepturi reale de garanție și sarcini	Referințe
NU SUNT	

Anexa Nr. 1 La Partea I

Teren

Nr cadastral	Suprafața (mp)*	Observații / Referințe
	1.184	

* Suprafața este determinată în planul de proiecție Stereo 70.



Date referitoare la teren

Crt	Categorie folosință	Intravilan	Suprafața (mp)	Tarla	Parcelă	Nr. topo	Observații / Referințe
1	curți constructii	DA	444	-	-	-	
2	arabil	DA	343	-	-	-	
3	faneata	DA	397	-	-	-	

Date referitoare la construcții

Crt	Număr	Destinație construcție	Supraf. (mp)	Situație juridică	Observații / Referințe
A1.1		construcții de locuințe	97	Cu acte	Nr. niveluri:2; S. construita la sol:97 mp;
A1.2		construcții anexa	21	Cu acte	Nr. niveluri:1; S. construita la sol:21 mp;
A1.3		construcții anexa	25	Cu acte	Nr. niveluri:1; S. construita la sol:25 mp;

Lungime Segmente

1) Valorile lungimilor segmentelor sunt obținute din proiecție în plan.

Punct început	X / Y	Punct sfârșit	X / Y	Lungime segment (** (m))
1	581.690,91 636.811,758	2	581.676,987 636.820,889	16.65

Punct început	X / Y	Punct sfârșit	X / Y	Lungime segment (** (m))
2	581.676,987 636.820,889	3	581.668,29 636.827,477	10.911

Punct început	X / Y	Punct sfârșit	X / Y	Lungime segment (** (m))
3	581.668,29 636.827,477	4	581.653,799 636.839,718	18.969
5	581.644,205 636.849,891	6	581.640,361 636.855,539	6.832
7	581.634,232 636.862,68	8	581.626,998 636.873,582	13.084
9	581.611,242 636.894,888	10	581.607,784 636.900,225	6.359
11	581.605,625 636.905,125	12	581.604,084 636.903,603	2.166
13	581.600,653 636.900,616	14	581.608,63 636.887,885	15.024
15	581.621,007 636.868,478	16	581.624,999 636.860,853	8.607
17	581.626,858 636.857,797	18	581.629,396 636.859,729	3.19
19	581.639,384 636.843,806	20	581.647,51 636.833,358	13.236
21	581.657,639 636.821,647	22	581.666,303 636.813,934	11.6
23	581.664,765 636.811,255	24	581.672,136 636.807,454	8.293
25	581.685,344 636.799,242	26	581.687,793 636.805,0	6.257

Punct început	X / Y	Punct sfârșit	X / Y	Lungime segment (** (m))
4	581.653,799 636.839,718	5	581.644,205 636.849,891	13.983
6	581.640,361 636.855,539	7	581.634,232 636.862,68	9.411
8	581.626,998 636.873,582	9	581.611,242 636.894,888	26.499
10	581.607,784 636.900,225	11	581.605,625 636.905,125	5.355
12	581.604,084 636.903,603	13	581.600,653 636.900,616	4.549
14	581.608,63 636.887,885	15	581.621,007 636.868,478	23.018
16	581.624,999 636.860,853	17	581.626,858 636.857,797	3.577
18	581.629,396 636.859,729	19	581.639,384 636.843,806	18.796
20	581.647,51 636.833,358	21	581.657,639 636.821,647	15.484
22	581.666,303 636.813,934	23	581.664,765 636.811,255	3.089
24	581.672,136 636.807,454	25	581.685,344 636.799,242	15.553
26	581.687,793 636.805,0	1	581.690,91 636.811,758	7.442

** Lungimile segmentelor sunt determinate în planul de proiecție Stereo 70 și sunt rotunjite la 1 milimetru.

*** Distanța dintre puncte este formată din segmente cumulate ce sunt mai mici decât valoarea 1 milimetru.

**DATE DESPRE IMOBILUL NR. 2813**

Oficiul de Cadastru și Publicitate Imobiliară NEAMT
Biroul de Cadastru și Publicitate Imobiliară Targu-Neamt

A. Partea I. Descrierea imobilului

TEREN Intravilan

Adresa: Loc. Dolhesti, Str David Creangă, Jud. Neamt

Nr. Crt	Nr cadastral Nr. topografic	Suprafața* (mp)	Observații / Referințe
A1		1.476	Sector cadastral:195 Teren neimpregmuit;

B. Partea II. Proprietari și acte

Inscrieri privitoare la dreptul de proprietate și alte drepturi reale		Referințe
/		
Act Administrativ nr. 11695, din 18/07/2023 emis de PRIMARIA COMUNEI PIPIRIG;		
B1	Inscrierea posesiei, drept de PROPRIETATE, dobandit prin Lege, cota actuala 1/1, cota initiala 1/1 1) IFTIME IOAN 2) IFTIME MARIA	A1
Act Administrativ nr. 17408, din 01/11/2023 emis de PRIMARIA COMUNEI PIPIRIG;		
B2	Intabulare, drept de PROPRIETATE, dobandit prin Lege, cota actuala 1/1, cota initiala 1/1 1) IFTIME IOAN 2) IFTIME MARIA	A1

C. Partea III. SARCINI .

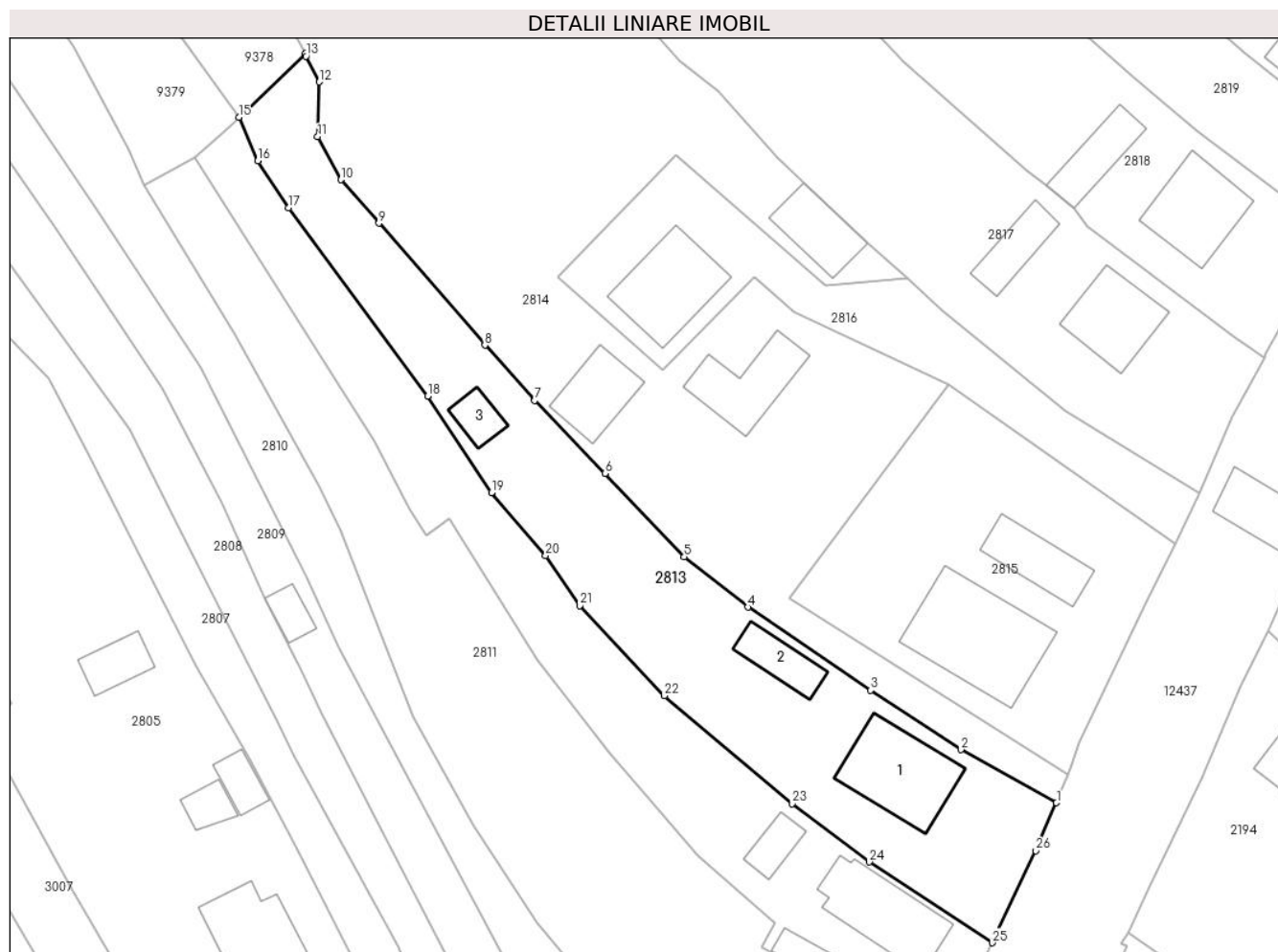
Inscrieri privind dezmembramintele dreptului de proprietate, drepturi reale de garanție și sarcini	Referințe
NU SUNT	

Anexa Nr. 1 La Partea I

Teren

Nr cadastral	Suprafața (mp)*	Observații / Referințe
	1.476	

* Suprafața este determinată în planul de proiecție Stereo 70.



Date referitoare la teren

Crt	Categorie folosință	Intravilan	Suprafața (mp)	Tarla	Parcelă	Nr. topo	Observații / Referințe
1	curți construcții	DA	741	-	-	-	
2	arabil	DA	343	-	-	-	
3	fâneata	DA	392	-	-	-	

Date referitoare la construcții

Crt	Număr	Destinație construcție	Supraf. (mp)	Situație juridică	Observații / Referințe
A1.1		necunoscut	105	Fara acte	Nr. niveluri:1; S. construita la sol:105 mp;
A1.2		necunoscut	40	Fara acte	Nr. niveluri:1; S. construita la sol:40 mp;
A1.3		necunoscut	24	Fara acte	Nr. niveluri:1; S. construita la sol:24 mp;

Lungime Segmente

1) Valorile lungimilor segmentelor sunt obținute din proiecție în plan.

Punct început	X / Y	Punct sfârșit	X / Y	Lungime segment (** (m)	Punct început	X / Y	Punct sfârșit	X / Y	Lungime segment (** (m)
---------------	-------	---------------	-------	-------------------------	---------------	-------	---------------	-------	-------------------------

Punct început	X / Y	Punct sfârșit	X / Y	Lungime segment (** (m)
1	581.698,197 636.827,602	2	581.687,399 636.833,614	12.359
3	581.677,153 636.840,312	4	581.663,246 636.849,713	16.786
5	581.656,042 636.855,411	6	581.647,079 636.864,86	13.024
7	581.639,13 636.873,096	8	581.633,481 636.879,368	8.441
9	581.621,483 636.893,15	10	581.617,194 636.898,077	6.532
11	581.614,563 636.902,942	12	581.614,731 636.909,151	6.211
13	581.613,248 636.912,058	14	581.613,184 636.912,387	0.335
15	581.605,625 636.905,125	16	581.607,784 636.900,225	5.355
17	581.611,242 636.894,888	18	581.626,998 636.873,582	26.499
19	581.634,232 636.862,68	20	581.640,361 636.855,539	9.411
21	581.644,205 636.849,891	22	581.653,799 636.839,718	13.983
23	581.668,29 636.827,477	24	581.676,987 636.820,889	10.911
25	581.690,91 636.811,758	26	581.695,867 636.822,163	11.525

Punct început	X / Y	Punct sfârșit	X / Y	Lungime segment (** (m)
2	581.687,399 636.833,614	3	581.677,153 636.840,312	12.241
4	581.663,246 636.849,713	5	581.656,042 636.855,411	9.185
6	581.647,079 636.864,86	7	581.639,13 636.873,096	11.446
8	581.633,481 636.879,368	9	581.621,483 636.893,15	18.273
10	581.617,194 636.898,077	11	581.614,563 636.902,942	5.531
12	581.614,731 636.909,151	13	581.613,248 636.912,058	3.263
14	581.613,184 636.912,387	15	581.605,625 636.905,125	10.482
16	581.607,784 636.900,225	17	581.611,242 636.894,888	6.359
18	581.626,998 636.873,582	19	581.634,232 636.862,68	13.084
20	581.640,361 636.855,539	21	581.644,205 636.849,891	6.832
22	581.653,799 636.839,718	23	581.668,29 636.827,477	18.969
24	581.676,987 636.820,889	25	581.690,91 636.811,758	16.65
26	581.695,867 636.822,163	1	581.698,197 636.827,602	5.917

** Lungimile segmentelor sunt determinate în planul de proiecție Stereo 70 și sunt rotunjite la 1 milimetru.

*** Distanța dintre puncte este formată din segmente cumulate ce sunt mai mici decât valoarea 1 milimetru.

**DATE DESPRE IMOBILUL NR. 2814**

Oficiul de Cadastru și Publicitate Imobiliară NEAMT
Biroul de Cadastru și Publicitate Imobiliară Targu-Neamt

A. Partea I. Descrierea imobilului

TEREN Necunoscut

Adresa: Loc. Dolhesti, Str David Creangă, Jud. Neamt, si extravilan UAT Pipirig

Nr. Crt	Nr cadastral Nr. topografic	Suprafața* (mp)	Observații / Referințe
A1		7.920	Sector cadastral:195 Teren imprejmuit;

Construcții

Crt	Nr cadastral Nr. topografic	Adresa	Observații / Referințe
A1.1		Loc. Dolhesti, Str David Creangă, Jud. Neamt, si extravilan UAT Pipirig	Nr. niveluri:1; S. construita la sol:75 mp;
A1.2		Loc. Dolhesti, Str David Creangă, Jud. Neamt, si extravilan UAT Pipirig	Nr. niveluri:2; S. construita la sol:59 mp;
A1.3		Loc. Dolhesti, Str David Creangă, Jud. Neamt, si extravilan UAT Pipirig	Nr. niveluri:1; S. construita la sol:56 mp;

B. Partea II. Proprietari și acte

Inscrieri privitoare la dreptul de proprietate și alte drepturi reale		Referințe
/		
Act Administrativ nr. 11695, din 18/07/2023 emis de PRIMARIA COMUNEI PIPIRIG;		
B1	Inscrierea posesiei, drept de PROPRIETATE, dobandit prin Lege, cota actuala 1/1, cota initiala 1/1 1) CREANGĂ GHEORGHE	A1
Act Administrativ nr. 17408, din 01/11/2023 emis de PRIMARIA COMUNEI PIPIRIG;		
B2	Intabulare, drept de PROPRIETATE, dobandit prin Lege, cota actuala 1/1, cota initiala 1/1 1) CREANGĂ GHEORGHE	A1.1, A1.2, A1.3

C. Partea III. SARCINI .

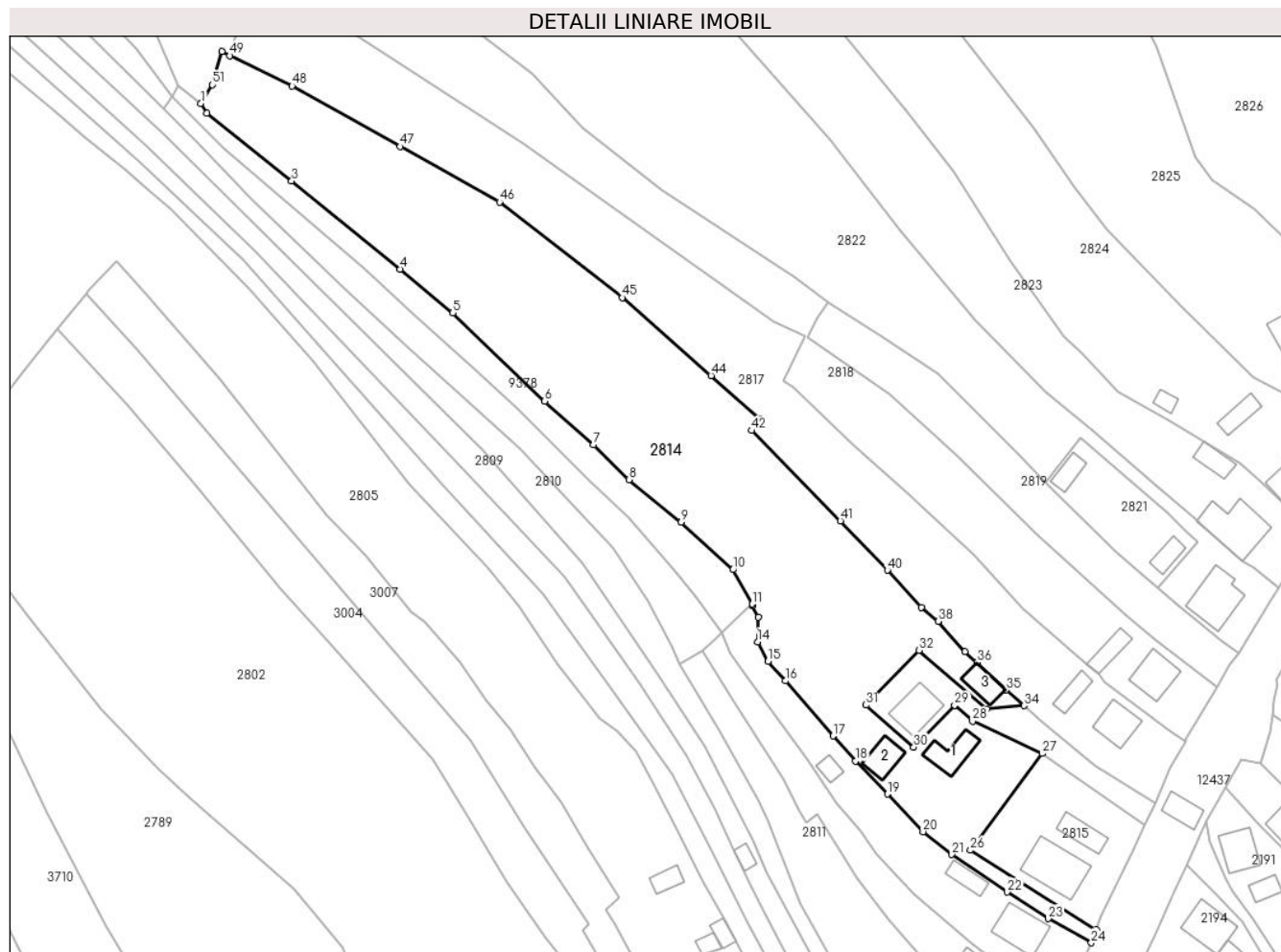
Inscrieri privind dezmembramintele dreptului de proprietate, drepturi reale de garanție și sarcini	Referințe
NU SUNT	

Anexa Nr. 1 La Partea I

Teren

Nr cadastral	Suprafața (mp)*	Observații / Referințe
	7.920	

* Suprafața este determinată în planul de proiecție Stereo 70.



Date referitoare la teren

Crt	Categorie folosință	Intravilan	Suprafața (mp)	Tarla	Parcelă	Nr. topo	Observații / Referințe
1	curți constructii	DA	554	-	-	-	
2	drum	DA	145	-	-	-	
3	faneata	DA	364	-	-	-	
4	faneata	DA	1.823	-	-	-	
5	faneata	NU	5.035	-	-	-	

Date referitoare la construcții

Crt	Număr	Destinație construcție	Supraf. (mp)	Situație juridică	Observații / Referințe
A1.1		construcții de locuințe	75	Cu acte	Nr. niveluri:1; S. construita la sol:75 mp;
A1.2		construcții de locuințe	59	Cu acte	Nr. niveluri:2; S. construita la sol:59 mp;
A1.3		construcții anexa	56	Cu acte	Nr. niveluri:1; S. construita la sol:56 mp;

Lungime Segmente

1) Valorile lungimilor segmentelor sunt obținute din proiecție în plan.

Punct început	X / Y	Punct sfârșit	X / Y	Lungime segment	Punct început	X / Y	Punct sfârșit	X / Y	Lungime segment	Punct început	X / Y	Punct sfârșit	X / Y	Lungime segment
1	581.475,046 637.037,746	2	581.476,441 637.035,276	2.837	2	581.476,441 637.035,276	3	581.497,768 637.018,304	27.256	3	581.497,768 637.018,304	4	581.524,981 636.996,258	35.022
4	581.524,981 636.996,258	5	581.538,139 636.985,273	17.141	5	581.538,139 636.985,273	6	581.561,189 636.963,186	31.924	6	581.561,189 636.963,186	7	581.573,451 636.952,279	16.411
7	581.573,451 636.952,279	8	581.582,301 636.943,547	12.433	8	581.582,301 636.943,547	9	581.595,338 636.932,867	16.853	9	581.595,338 636.932,867	10	581.608,37 636.921,008	17.62
10	581.608,37 636.921,008	11	581.613,184 636.912,387	9.874	11	581.613,184 636.912,387	12	581.613,248 636.912,058	0.335	12	581.613,248 636.912,058	13	581.614,731 636.909,151	3.263
13	581.614,731 636.909,151	14	581.614,563 636.902,942	6.211	14	581.614,563 636.902,942	15	581.617,194 636.898,077	5.531	15	581.617,194 636.898,077	16	581.621,483 636.893,15	6.532
16	581.621,483 636.893,15	17	581.633,481 636.879,368	18.273	17	581.633,481 636.879,368	18	581.639,13 636.873,096	8.441	18	581.639,13 636.873,096	19	581.647,079 636.864,86	11.446
19	581.647,079 636.864,86	20	581.656,042 636.855,411	13.024	20	581.656,042 636.855,411	21	581.663,246 636.849,713	9.185	21	581.663,246 636.849,713	22	581.677,153 636.840,312	16.786
22	581.677,153 636.840,312	23	581.687,399 636.833,614	12.241	23	581.687,399 636.833,614	24	581.698,197 636.827,602	12.359	24	581.698,197 636.827,602	25	581.699,463 636.830,836	3.473
25	581.699,463 636.830,836	26	581.667,939 636.850,776	37.301	26	581.667,939 636.850,776	27	581.685,919 636.874,961	30.136	27	581.685,919 636.874,961	28	581.668,452 636.883,048	19.248
28	581.668,452 636.883,048	29	581.663,95 636.887,072	6.038	29	581.663,95 636.887,072	30	581.653,684 636.876,586	14.675	30	581.653,684 636.876,586	31	581.641,742 636.887,1	15.911
31	581.641,742 636.887,1	32	581.655,054 636.900,81	19.11	32	581.655,054 636.900,81	33	581.672,003 636.886,112	22.434	33	581.672,003 636.886,112	34	581.681,296 636.886,942	9.33
34	581.681,296 636.886,942	35	581.676,882 636.890,909	5.935	35	581.676,882 636.890,909	36	581.669,536 636.897,745	10.035	36	581.669,536 636.897,745	37	581.666,543 636.900,53	4.088
37	581.666,543 636.900,53	38	581.659,848 636.908,079	10.09	38	581.659,848 636.908,079	39	581.655,553 636.911,568	5.534	39	581.655,553 636.911,568	40	581.647,134 636.920,881	12.554
40	581.647,134 636.920,881	41	581.635,324 636.933,257	17.107	41	581.635,324 636.933,257	42	581.613,033 636.955,848	31.737	42	581.613,033 636.955,848	43	581.615,142 636.958,612	3.477
43	581.615,142 636.958,612	44	581.602,867 636.969,588	16.467	44	581.602,867 636.969,588	45	581.580,662 636.989,11	29.566	45	581.580,662 636.989,11	46	581.549,859 637.013,039	39.005
46	581.549,859 637.013,039	47	581.524,961 637.026,95	28.521	47	581.524,961 637.026,95	48	581.497,871 637.042,07	31.024	48	581.497,871 637.042,07	49	581.482,262 637.049,699	17.374
49	581.482,262 637.049,699	50	581.480,297 637.050,754	2.23	50	581.480,297 637.050,754	51	581.477,902 637.042,401	8.69	51	581.477,902 637.042,401	1	581.475,046 637.037,746	5.461

** Lungimile segmentelor sunt determinate în planul de proiecție Stereo 70 și sunt rotunjite la 1 milimetru.

*** Distanța dintre puncte este formată din segmente cumulate ce sunt mai mici decât valoarea 1 milimetru.

**DATE DESPRE IMOBILUL NR. 2815**

Oficiul de Cadastru și Publicitate Imobiliară NEAMT
Biroul de Cadastru și Publicitate Imobiliară Targu-Neamt

A. Partea I. Descrierea imobilului

TEREN Intravilan

Adresa: Loc. Dolhesti, Str David Creangă, Jud. Neamt

Nr. Crt	Nr cadastral Nr. topografic	Suprafața* (mp)	Observații / Referințe
A1	51903	1.000	Sector cadastral:195 Teren imprejmuit;

Construcții

Crt	Nr cadastral Nr. topografic	Adresa	Observații / Referințe
A1.1	51903-C1	Loc. Dolhesti, Str David Creangă, Jud. Neamt	Nr. niveluri:3; S. construita la sol:149 mp; Casă de locuit , construită din cărămidă la parter și lemn la etaj în anul 2007, acoperită cu tablă, compusă din: - parter: două camere, bucatărie, baie și hol; - etaj necompartimentat
A1.2	51903-C2	Loc. Dolhesti, Str David Creangă, Jud. Neamt	Nr. niveluri:2; S. construita la sol:60 mp; Garaj, construit din BCA în anul 2009, acoperit cu ondulin

B. Partea II. Proprietari și acte

Inscrieri privitoare la dreptul de proprietate și alte drepturi reale		Referințe
25460 / 03/08/2015		
Act Notarial nr. 1326 - contract de vanzare, din 31/07/2015 emis de NP Andronache Laura;		
B1	Intabulare, drept de PROPRIETATE, dobandit prin Conventie, cota actuala 1/1, cota initiala 1/1 1) CREANGĂ GHEORGHE 2) CREANGĂ VASILICA, - soti	A1, A1.1, A1.2

C. Partea III. SARCINI .

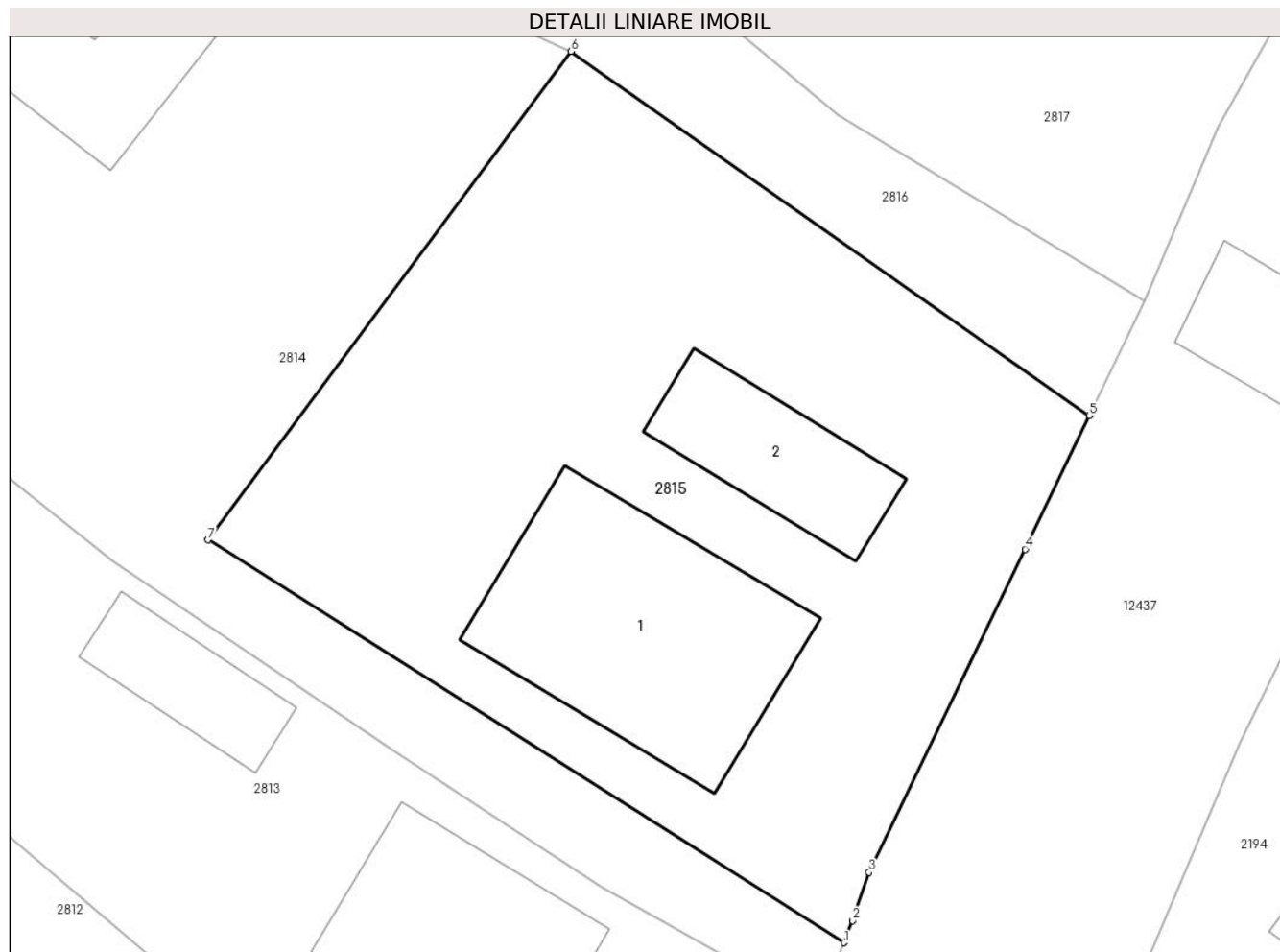
Inscrieri privind dezmembramintele dreptului de proprietate, drepturi reale de garanție și sarcini	Referințe
NU SUNT	

Anexa Nr. 1 La Partea I

Teren

Nr cadastral	Suprafața (mp)*	Observații / Referințe
51903	1.000	

* Suprafața este determinată în planul de proiecție Stereo 70.



Date referitoare la teren

Crt	Categorie folosință	Intravilan	Suprafața (mp)	Tarla	Parcelă	Nr. topo	Observații / Referințe
1	curți constructii	DA	1.000	-	-	-	

Date referitoare la construcții

Crt	Număr	Destinație construcție	Supraf. (mp)	Situație juridică	Observații / Referințe
A1.1	51903-C1	construcții de locuințe	Din acte: 153 Masurata: 149	Cu acte	Nr. niveluri:3; S. construită la sol:149 mp; Casă de locuit , construită din cărămidă la parter și lemn la etaj în anul 2007, acoperită cu tablă, compusă din: - parter: două camere, bucatărie, baie și hol; - etaj necompartimentat
A1.2	51903-C2	construcții anexa	Din acte: 41 Masurata: 60	Cu acte	Nr. niveluri:2; S. construită la sol:60 mp; Garaj, construit din BCA în anul 2009, acoperit cu ondulin

Lungime Segmente

1) Valorile lungimilor segmentelor sunt obținute din proiecție în plan.

Punct început	X / Y	Punct sfârșit	X / Y	Lungime segment (** (m)
1	581.699,463 636.830,836	2	581.699,89 636.831,926	1.171

Punct început	X / Y	Punct sfârșit	X / Y	Lungime segment (** (m)
2	581.699,89 636.831,926	3	581.700,691 636.834,317	2.522
3	581.700,691 636.834,317	4	581.708,428 636.850,318	17.773
4	581.708,428 636.850,318	5	581.711,607 636.856,941	7.346
5	581.711,607 636.856,941	6	581.685,919 636.874,961	31.378
6	581.685,919 636.874,961	7	581.667,939 636.850,776	30.136
7	581.667,939 636.850,776	1	581.699,463 636.830,836	37.301

** Lungimile segmentelor sunt determinate în planul de proiecție Stereo 70 și sunt rotunjite la 1 milimetru.

*** Distanța dintre puncte este formată din segmente cumulate ce sunt mai mici decât valoarea 1 milimetru.

**DATE DESPRE IMOBILUL NR. 2816**

Oficiul de Cadastru și Publicitate Imobiliară NEAMT
Biroul de Cadastru și Publicitate Imobiliară Targu-Neamt

A. Partea I. Descrierea imobilului

TEREN Intravilan

Adresa: Loc. Dolhesti, Str David Creangă, Jud. Neamt

Nr. Crt	Nr cadastral Nr. topografic	Suprafața* (mp)	Observații / Referințe
A1	51901	638	Sector cadastral:195 Teren imprejmuit;

Construcții

Crt	Nr cadastral Nr. topografic	Adresa	Observații / Referințe
A1.1		Loc. Dolhesti, Str David Creangă, Jud. Neamt	Nr. niveluri:2; S. construita la sol:96 mp;

B. Partea II. Proprietari și acte

Inscrieri privitoare la dreptul de proprietate și alte drepturi reale		Referințe
1036 / 20/01/2016		
Act Notarial nr. 107 - contract de vanzare, din 19/01/2016 emis de NP Andronache Laura;		
B1	Intabulare, drept de PROPRIETATE, dobandit prin Conventie, cota actuala 1/1, cota initiala 1/1 1) CREANGĂ ANCA MARIA, - necasatorita	A1
/		
Act Administrativ nr. 17408, din 01/11/2023 emis de PRIMARIA COMUNEI PIPIRIG;		
B2	Intabulare, drept de PROPRIETATE, dobandit prin Lege, cota actuala 1/1, cota initiala 1/1 1) CREANGĂ ANCA MARIA, - necasatorita	A1.1

C. Partea III. SARCINI .

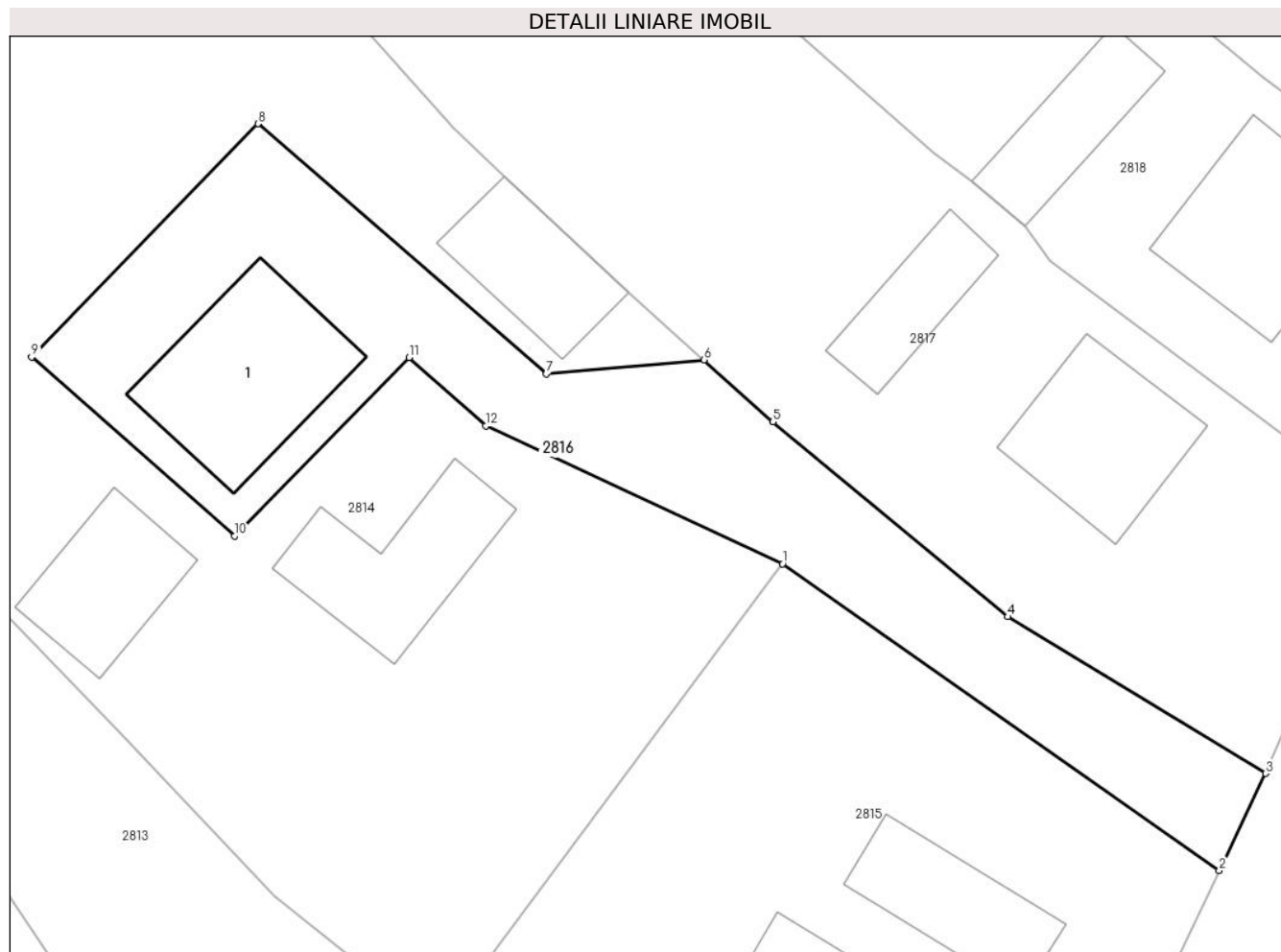
Inscrieri privind dezmembramintele dreptului de proprietate, drepturi reale de garanție și sarcini	Referințe
NU SUNT	

Anexa Nr. 1 La Partea I

Teren

Nr cadastral	Suprafața (mp)*	Observații / Referințe
51901	638	

* Suprafața este determinată în planul de proiecție Stereo 70.



Date referitoare la teren

Crt	Categorie folosință	Intravilan	Suprafața (mp)	Tarla	Parcelă	Nr. topo	Observații / Referințe
1	curți constructii	DA	334	-	-	-	
2	arabil	DA	304	-	-	-	

Date referitoare la construcții

Crt	Număr	Destinație construcție	Supraf. (mp)	Situație juridică	Observații / Referințe
A1.1		construcții de locuințe	96	Cu acte	Nr. niveluri:2; S. construita la sol:96 mp;

Lungime Segmente

1) Valorile lungimilor segmentelor sunt obținute din proiecție în plan.

Punct început	X / Y	Punct sfârșit	X / Y	Lungime segment (** (m)
1	581.685,919 636.874,961	2	581.711,607 636.856,941	31.378
2	581.711,607 636.856,941	3	581.714,339 636.862,631	6.312
3	581.714,339 636.862,631	4	581.699,171 636.871,846	17.748

Punct început	X / Y	Punct sfârșit	X / Y	Lungime segment (** (m)
4	581.699,171 636.871,846	5	581.685,347 636.883,301	17.953
5	581.685,347 636.883,301	6	581.681,296 636.886,942	5.447
6	581.681,296 636.886,942	7	581.672,003 636.886,112	9.33
7	581.672,003 636.886,112	8	581.655,054 636.900,81	22.434
8	581.655,054 636.900,81	9	581.641,742 636.887,1	19.11
9	581.641,742 636.887,1	10	581.653,684 636.876,586	15.911
10	581.653,684 636.876,586	11	581.663,95 636.887,072	14.675
11	581.663,95 636.887,072	12	581.668,452 636.883,048	6.038
12	581.668,452 636.883,048	1	581.685,919 636.874,961	19.248

** Lungimile segmentelor sunt determinate în planul de proiecție Stereo 70 și sunt rotunjite la 1 milimetru.

*** Distanța dintre puncte este formată din segmente cumulate ce sunt mai mici decât valoarea 1 milimetru.

**DATE DESPRE IMOBILUL NR. 2817**

Oficiul de Cadastru și Publicitate Imobiliară NEAMT
Biroul de Cadastru și Publicitate Imobiliară Targu-Neamt

A. Partea I. Descrierea imobilului

TEREN Necunoscut

Adresa: Loc. Dolhesti, Str David Creangă, Jud. Neamt, si extravilan UAT Pipirig

Nr. Crt	Nr cadastral Nr. topografic	Suprafața* (mp)	Observații / Referințe
A1		5.226	Sector cadastral:195 Teren neimpregmuit;

Construcții

Crt	Nr cadastral Nr. topografic	Adresa	Observații / Referințe
A1.1		Loc. Dolhesti, Str David Creangă, Jud. Neamt, si extravilan UAT Pipirig	Nr. niveluri:1; S. construita la sol:77 mp;
A1.2		Loc. Dolhesti, Str David Creangă, Jud. Neamt, si extravilan UAT Pipirig	Nr. niveluri:1; S. construita la sol:44 mp;

B. Partea II. Proprietari și acte

Inscrieri privitoare la dreptul de proprietate și alte drepturi reale		Referințe
/		
Act Normativ nr. 7, din 13/03/1996 emis de GUVERNUL ROMÂNIEI;		
B1	Inscrierea provizorie, drept de PROPRIETATE, dobandit prin Lege, cota actuala 1/1, cota initiala 1/1 1) COMUNA PIPIRIG , CIF:9999999999999, PROPRIETAR NEIDENTIFICAT	A1, A1.1, A1.2

C. Partea III. SARCINI .

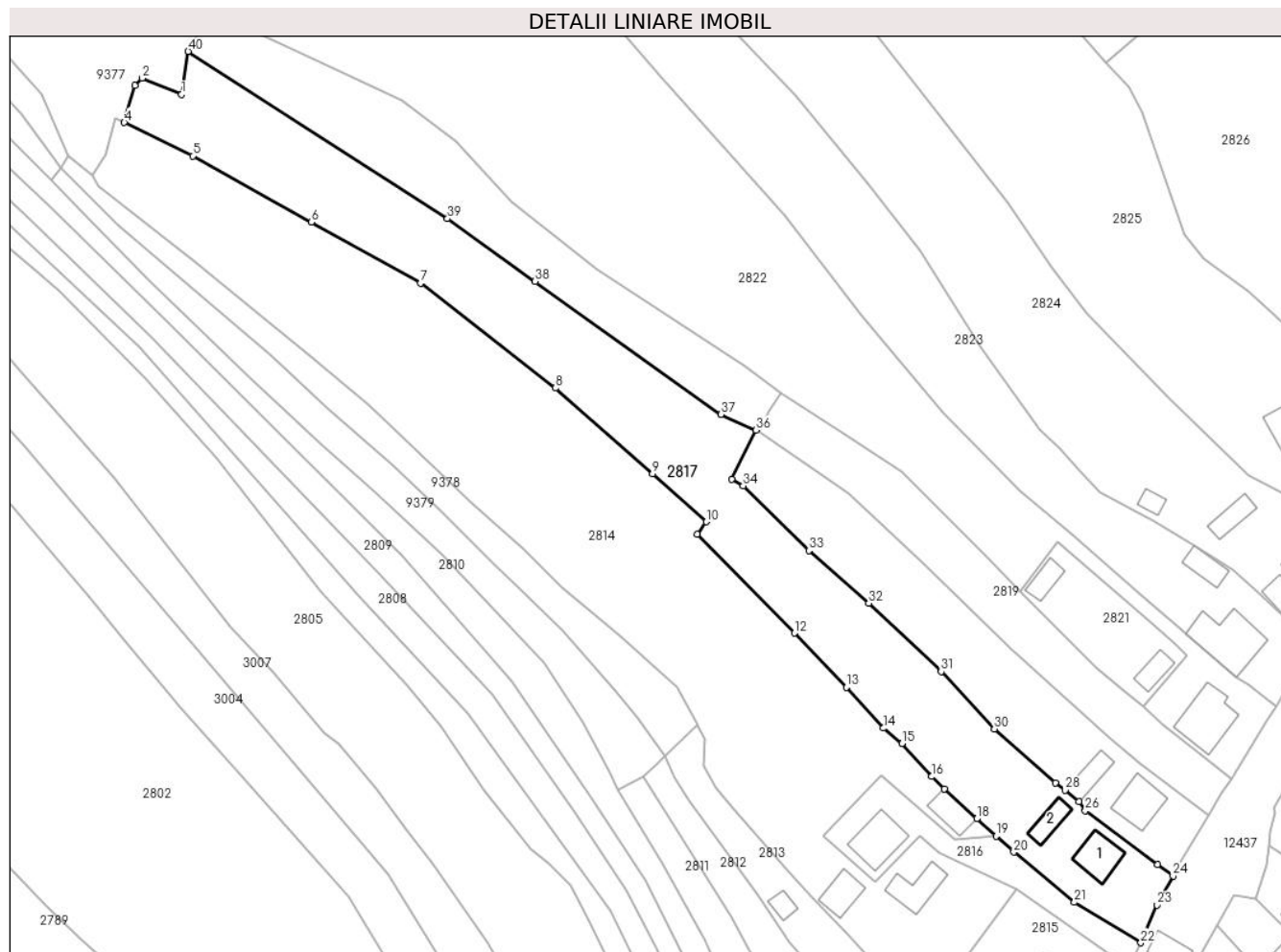
Inscrieri privind dezmembramintele dreptului de proprietate, drepturi reale de garanție și sarcini	Referințe
NU SUNT	

Anexa Nr. 1 La Partea I

Teren

Nr cadastral	Suprafața (mp)*	Observații / Referințe
	5.226	

* Suprafața este determinată în planul de proiecție Stereo 70.



Date referitoare la teren

Crt	Categorie folosință	Intravilan	Suprafața (mp)	Tarla	Parcelă	Nr. topo	Observații / Referințe
1	curți constructii	DA	447	-	-	-	
2	arabil	DA	267	-	-	-	
3	faneata	DA	1.275	-	-	-	
4	faneata	NU	3.237	-	-	-	

Date referitoare la construcții

Crt	Număr	Destinație construcție	Supraf. (mp)	Situație juridică	Observații / Referințe
A1.1		construcții de locuințe	77	Cu acte	Nr. niveluri:1; S. construita la sol:77 mp;
A1.2		construcții anexa	44	Cu acte	Nr. niveluri:1; S. construita la sol:44 mp;

Lungime Segmente

1) Valorile lungimilor segmentelor sunt obținute din proiecție în plan.

Punct început	X / Y	Punct sfârșit	X / Y	Lungime segment (** (m))
1	581.495,302 637.056,056	2	581.486,301 637.059,788	9,744

Punct început	X / Y	Punct sfârșit	X / Y	Lungime segment (** (m))
2	581.486,301 637.059,788	3	581.484,652 637.058,138	2,333

Punct început	X / Y	Punct sfârșit	X / Y	Lungime segment (** (m)
3	581.484,652 637.058,138	4	581.482,262 637.049,699	8.771
5	581.497,871 637.042,07	6	581.524,961 637.026,95	31.024
7	581.549,859 637.013,039	8	581.580,662 636.989,11	39.005
9	581.602,867 636.969,588	10	581.615,142 636.958,612	16.467
11	581.613,033 636.955,848	12	581.635,324 636.933,257	31.737
13	581.647,134 636.920,881	14	581.655,553 636.911,568	12.554
15	581.659,848 636.908,079	16	581.666,543 636.900,53	10.09
17	581.669,536 636.897,745	18	581.676,882 636.890,909	10.035
19	581.681,296 636.886,942	20	581.685,347 636.883,301	5.447
21	581.699,171 636.871,846	22	581.714,339 636.862,631	17.748
23	581.718,014 636.871,233	24	581.721,705 636.877,852	7.579
25	581.718,171 636.880,405	26	581.701,673 636.892,767	20.616
27	581.700,183 636.894,827	28	581.697,074 636.897,417	4.046
29	581.694,843 636.899,085	30	581.680,9 636.911,392	18.598
31	581.668,746 636.924,487	32	581.652,237 636.940,059	22.694
33	581.638,56 636.952,087	34	581.623,541 636.966,845	21.056
35	581.620,905 636.968,339	36	581.626,529 636.979,521	12.517
37	581.618,521 636.983,149	38	581.576,043 637.013,441	52.173
39	581.556,04 637.027,776	40	581.496,839 637.065,897	70.413

Punct început	X / Y	Punct sfârșit	X / Y	Lungime segment (** (m)
4	581.482,262 637.049,699	5	581.497,871 637.042,07	17.374
6	581.524,961 637.026,95	7	581.549,859 637.013,039	28.521
8	581.580,662 636.989,11	9	581.602,867 636.969,588	29.566
10	581.615,142 636.958,612	11	581.613,033 636.955,848	3.477
12	581.635,324 636.933,257	13	581.647,134 636.920,881	17.107
14	581.655,553 636.911,568	15	581.659,848 636.908,079	5.534
16	581.666,543 636.900,53	17	581.669,536 636.897,745	4.088
18	581.676,882 636.890,909	19	581.681,296 636.886,942	5.935
20	581.685,347 636.883,301	21	581.699,171 636.871,846	17.953
22	581.714,339 636.862,631	23	581.718,014 636.871,233	9.354
24	581.721,705 636.877,852	25	581.718,171 636.880,405	4.36
26	581.701,673 636.892,767	27	581.700,183 636.894,827	2.542
28	581.697,074 636.897,417	29	581.694,843 636.899,085	2.786
30	581.680,9 636.911,392	31	581.668,746 636.924,487	17.866
32	581.652,237 636.940,059	33	581.638,56 636.952,087	18.214
34	581.623,541 636.966,845	35	581.620,905 636.968,339	3.03
36	581.626,529 636.979,521	37	581.618,521 636.983,149	8.791
38	581.576,043 637.013,441	39	581.556,04 637.027,776	24.609
40	581.496,839 637.065,897	1	581.495,302 637.056,056	9.96

** Lungimile segmentelor sunt determinate în planul de proiecție Stereo 70 și sunt rotunjite la 1 milimetru.

*** Distanța dintre puncte este formată din segmente cumulate ce sunt mai mici decât valoarea 1 milimetru.

**DATE DESPRE IMOBILUL NR. 2818**

Oficiul de Cadastru și Publicitate Imobiliară NEAMT
Biroul de Cadastru și Publicitate Imobiliară Targu-Neamt

A. Partea I. Descrierea imobilului

TEREN Necunoscut

Adresa: Loc. Dolhesti, Str David Creangă, Jud. Neamt, si extravilan UAT Pipirig

Nr. Crt	Nr cadastral Nr. topografic	Suprafața* (mp)	Observații / Referințe
A1		4.072	Sector cadastral:195 Teren neimpregmuit;

Construcții

Crt	Nr cadastral Nr. topografic	Adresa	Observații / Referințe
A1.1		Loc. Dolhesti, Str David Creangă, Jud. Neamt, si extravilan UAT Pipirig	Nr. niveluri:1; S. construita la sol:88 mp;
A1.2		Loc. Dolhesti, Str David Creangă, Jud. Neamt, si extravilan UAT Pipirig	Nr. niveluri:1; S. construita la sol:50 mp;

B. Partea II. Proprietari și acte

Inscrieri privitoare la dreptul de proprietate și alte drepturi reale		Referințe
/		
Act Normativ nr. 11695, din 18/07/2023 emis de GUVERNUL ROMÂNIEI;		
B1	Inscrierea posesiei, drept de PROPRIETATE, dobandit prin Lege, cota actuala 1/1, cota initiala 1/1 1) CREANGA DUMITRU	A1
Act Normativ nr. 17408, din 01/11/2023 emis de GUVERNUL ROMÂNIEI;		
B2	Intabulare, drept de PROPRIETATE, dobandit prin Lege, cota actuala 1/1, cota initiala 1/1 1) CREANGA DUMITRU	A1.1, A1.2

C. Partea III. SARCINI .

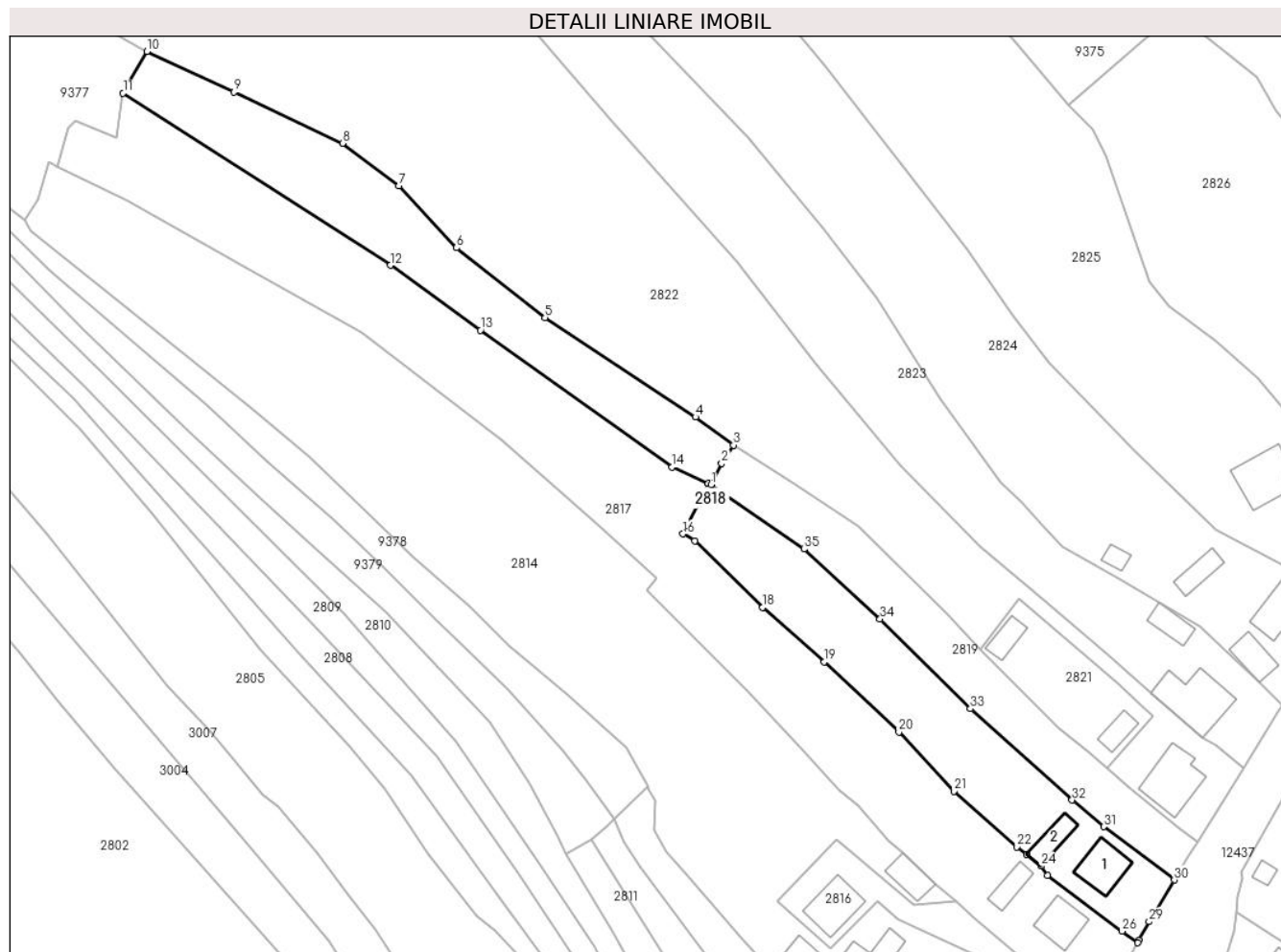
Inscrieri privind dezmembramintele dreptului de proprietate, drepturi reale de garanție și sarcini	Referințe
NU SUNT	

Anexa Nr. 1 La Partea I

Teren

Nr cadastral	Suprafața (mp)*	Observații / Referințe
	4.072	

* Suprafața este determinată în planul de proiecție Stereo 70.



Date referitoare la teren

Crt	Categorie folosință	Intravilan	Suprafața (mp)	Tarla	Parcelă	Nr. topo	Observații / Referințe
1	curți construcții	DA	490	-	-	-	
2	faneata	DA	1.243	-	-	-	
3	faneata	NU	2.339	-	-	-	

Date referitoare la construcții

Crt	Număr	Destinație construcție	Supraf. (mp)	Situație juridică	Observații / Referințe
A1.1		construcții de locuințe	88	Cu acte	Nr. niveluri:1; S. construita la sol:88 mp;
A1.2		construcții anexa	50	Cu acte	Nr. niveluri:1; S. construita la sol:50 mp;

Lungime Segmente

1) Valorile lungimilor segmentelor sunt obținute din proiecție în plan.

Punct început	X / Y	Punct sfârșit	X / Y	Lungime segment (** (m))	Punct început	X / Y	Punct sfârșit	X / Y	Lungime segment (** (m))
1	581.627,179 636.979,227	2	581.629,474 636.983,953	5.254	2	581.629,474 636.983,953	3	581.632,08 636.987,986	4.802

Punct început	X / Y	Punct sfârșit	X / Y	Lungime segment (** (m)
3	581.632,08 636.987,986	4	581.623,674 636.994,219	10.465
5	581.590,332 637.016,175	6	581.570,719 637.031,661	24.99
7	581.557,897 637.045,323	8	581.545,452 637.054,779	15.63
9	581.521,43 637.066,165	10	581.502,122 637.075,125	21.286
11	581.496,839 637.065,897	12	581.556,04 637.027,776	70.413
13	581.576,043 637.013,441	14	581.618,521 636.983,149	52.173
15	581.626,529 636.979,521	16	581.620,905 636.968,339	12.517
17	581.623,541 636.966,845	18	581.638,56 636.952,087	21.056
19	581.652,237 636.940,059	20	581.668,746 636.924,487	22.694
21	581.680,9 636.911,392	22	581.694,843 636.899,085	18.598
23	581.697,074 636.897,417	24	581.700,183 636.894,827	4.046
25	581.701,673 636.892,767	26	581.718,171 636.880,405	20.616
27	581.721,705 636.877,852	28	581.721,874 636.878,449	0.62
29	581.724,197 636.882,524	30	581.729,766 636.891,753	10.779
31	581.714,148 636.903,541	32	581.707,122 636.909,429	9.167
33	581.684,594 636.929,655	34	581.664,564 636.949,502	28.198
35	581.647,71 636.964,99	1	581.627,179 636.979,227	24.984

Punct început	X / Y	Punct sfârșit	X / Y	Lungime segment (** (m)
4	581.623,674 636.994,219	5	581.590,332 637.016,175	39.922
6	581.570,719 637.031,661	7	581.557,897 637.045,323	18.736
8	581.545,452 637.054,779	9	581.521,43 637.066,165	26.584
10	581.502,122 637.075,125	11	581.496,839 637.065,897	10.633
12	581.556,04 637.027,776	13	581.576,043 637.013,441	24.609
14	581.618,521 636.983,149	15	581.626,529 636.979,521	8.791
16	581.620,905 636.968,339	17	581.623,541 636.966,845	3.03
18	581.638,56 636.952,087	19	581.652,237 636.940,059	18.214
20	581.668,746 636.924,487	21	581.680,9 636.911,392	17.866
22	581.694,843 636.899,085	23	581.697,074 636.897,417	2.786
24	581.700,183 636.894,827	25	581.701,673 636.892,767	2.542
26	581.718,171 636.880,405	27	581.721,705 636.877,852	4.36
28	581.721,874 636.878,449	29	581.724,197 636.882,524	4.691
30	581.729,766 636.891,753	31	581.714,148 636.903,541	19.567
32	581.707,122 636.909,429	33	581.684,594 636.929,655	30.275
34	581.664,564 636.949,502	35	581.647,71 636.964,99	22.89

** Lungimile segmentelor sunt determinate în planul de proiecție Stereo 70 și sunt rotunjite la 1 milimetru.

*** Distanța dintre puncte este formată din segmente cumulate ce sunt mai mici decât valoarea 1 milimetru.

**DATE DESPRE IMOBILUL NR. 2819**

Oficiul de Cadastru și Publicitate Imobiliară NEAMT
Biroul de Cadastru și Publicitate Imobiliară Targu-Neamt

A. Partea I. Descrierea imobilului

TEREN Necunoscut

Adresa: Loc. Dolhesti, Str David Creangă, Jud. Neamt, si extravilan comuna Pipirig

Nr. Crt	Nr cadastral Nr. topografic	Suprafața* (mp)	Observații / Referințe
A1	52614	Din acte: 1.427 Masurata: 1.444	Sector cadastral:195 Teren imprejmuit;

B. Partea II. Proprietari și acte

Inscrieri privitoare la dreptul de proprietate și alte drepturi reale		Referințe
1164 / 15/01/2019		
Contract De Vânzare-Cumpărare nr. 398, din 15/01/2019 emis de NP Teodorescu Mihaela (act administrativ nr 453 - proces verbal de identificare a imobilului din 12.01.2018, emis de PRIMARIA PIPIRIG; act administrativ nr 452 - certificat pentru atestarea ca petentul este cunoscut ca proprietar din 12.01.2018, emis de PRIMARIA PIPIRIG);		
B1	Intabulare, drept de PROPRIETATE, cu titlu de drept de cumpărare, dobandit prin Conventie, cota actuala 1/1, cota initiala 1/1 1) ANIȚEI VASILE, bun propriu	A1

C. Partea III. SARCINI .

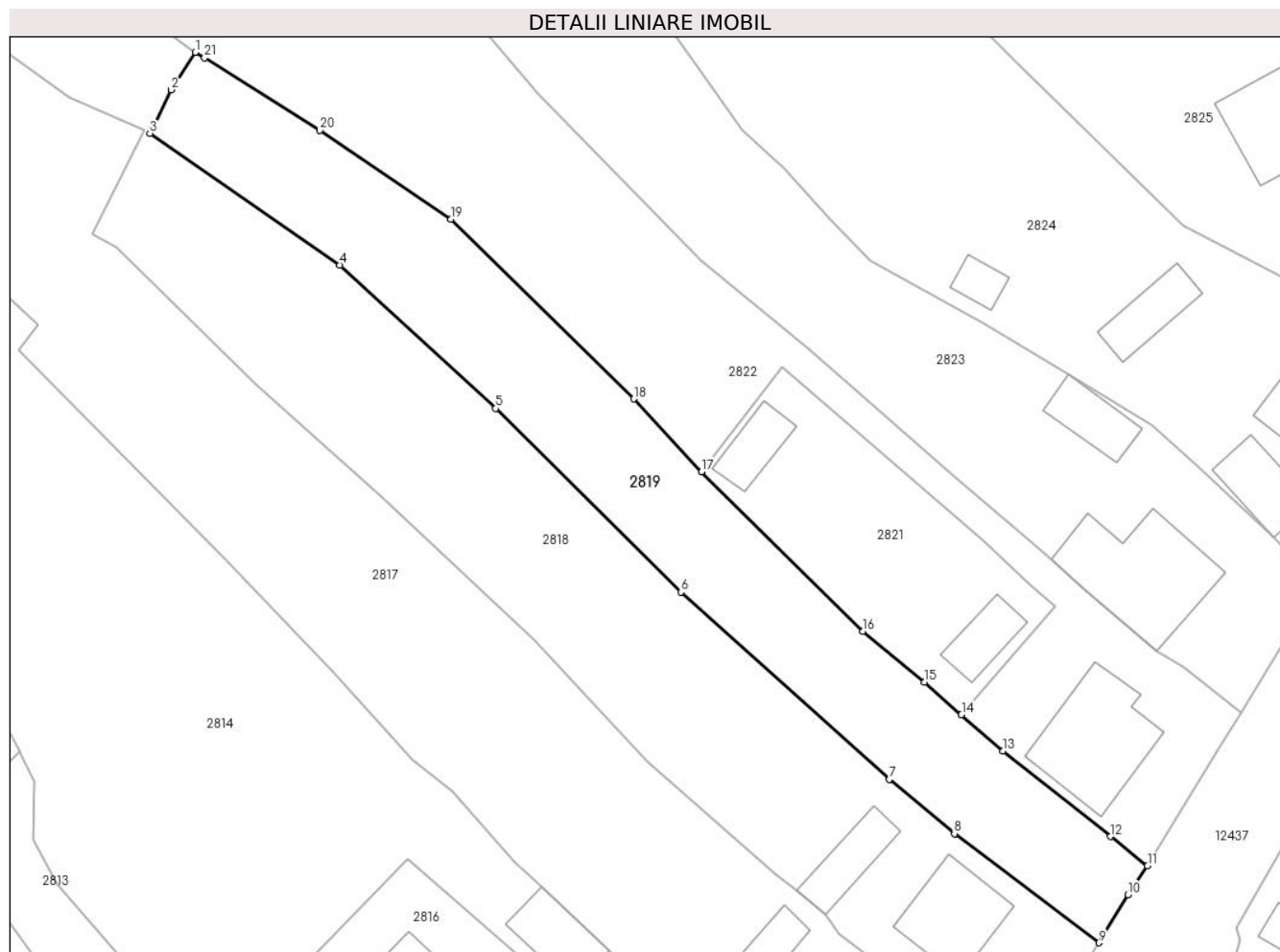
Inscrieri privind dezmembramintele dreptului de proprietate, drepturi reale de garanție și sarcini	Referințe
NU SUNT	

Anexa Nr. 1 La Partea I

Teren

Nr cadastral	Suprafața (mp)*	Observații / Referințe
52614	Din acte: 1.427 Masurata: 1.444	

* Suprafața este determinată în planul de proiecție Stereo 70.



Date referitoare la teren

Crt	Categorie folosință	Intravilan	Suprafața (mp)	Tarla	Parcelă	Nr. topo	Observații / Referințe
1	faneata	DA	1.176	-	-	-	
2	faneata	NU	268	-	-	-	

Lungime Segmente

1) Valorile lungimilor segmentelor sunt obținute din proiecție în plan.

Punct început	X / Y	Punct sfârșit	X / Y	Lungime segment (** (m)
1	581.632,08 636.987,986	2	581.629,474 636.983,953	4.802
3	581.627,179 636.979,227	4	581.647,71 636.964,99	24.984
5	581.664,564 636.949,502	6	581.684,594 636.929,655	28.198
7	581.707,122 636.909,429	8	581.714,148 636.903,541	9.167

Punct început	X / Y	Punct sfârșit	X / Y	Lungime segment (** (m)
2	581.629,474 636.983,953	3	581.627,179 636.979,227	5.254
4	581.647,71 636.964,99	5	581.664,564 636.949,502	22.89
6	581.684,594 636.929,655	7	581.707,122 636.909,429	30.275
8	581.714,148 636.903,541	9	581.729,766 636.891,753	19.567

Punct început	X / Y	Punct sfârșit	X / Y	Lungime segment (** (m)
9	581.729,766 636.891,753	10	581.732,901 636.896,951	6.07
11	581.735,025 636.900,058	12	581.731,009 636.903,231	5.118
13	581.719,414 636.912,464	14	581.714,911 636.916,406	5.985
15	581.710,906 636.919,912	16	581.704,24 636.925,415	8.644
17	581.686,829 636.942,666	18	581.679,477 636.950,516	10.755
19	581.659,722 636.969,937	20	581.645,548 636.979,54	17.121
21	581.633,073 636.987,401	1	581.632,08 636.987,986	1.153

Punct început	X / Y	Punct sfârșit	X / Y	Lungime segment (** (m)
10	581.732,901 636.896,951	11	581.735,025 636.900,058	3.764
12	581.731,009 636.903,231	13	581.719,414 636.912,464	14.822
14	581.714,911 636.916,406	15	581.710,906 636.919,912	5.323
16	581.704,24 636.925,415	17	581.686,829 636.942,666	24.51
18	581.679,477 636.950,516	19	581.659,722 636.969,937	27.703
20	581.645,548 636.979,54	21	581.633,073 636.987,401	14.745

** Lungimile segmentelor sunt determinate în planul de proiecție Stereo 70 și sunt rotunjite la 1 milimetru.

*** Distanța dintre puncte este formată din segmente cumulate ce sunt mai mici decât valoarea 1 milimetru.

**DATE DESPRE IMOBILUL NR. 2821**

Oficiul de Cadastru și Publicitate Imobiliară NEAMT
Biroul de Cadastru și Publicitate Imobiliară Targu-Neamt

A. Partea I. Descrierea imobilului

TEREN Intravilan

Adresa: Loc. Dolhesti, Jud. Neamt

Nr. Crt	Nr cadastral Nr. topografic	Suprafața* (mp)	Observații / Referințe
A1	54306	593	Sector cadastral:195 Teren imprejmuit;

Construcții

Crt	Nr cadastral Nr. topografic	Adresa	Observații / Referințe
A1.1	54306-C1	Loc. Dolhesti, Jud. Neamt	Nr. niveluri:1; S. construita la sol:41 mp; S. construita desfasurata:39 mp; grajd, parter
A1.2		Loc. Dolhesti, Jud. Neamt	Nr. niveluri:1; S. construita la sol:40 mp;

B. Partea II. Proprietari și acte

Inscrieri privitoare la dreptul de proprietate și alte drepturi reale		Referințe
8093 / 24/03/2022		
Act Notarial nr. Contract de vânzare aut nr. 1266, din 23/03/2022 emis de BIN Teodorescu Mihaela;		
B1	Intabulare, drept de PROPRIETATE, cu titlu de drept de cumpărare, dobandit prin Conventie, cota actuala 1/1, cota initiala 1/1 1) CREANGĂ IOAN, bun propriu	A1
B2	Intabulare, drept de PROPRIETATE, cu titlu de drept de cumpărare, dobandit prin Conventie, cota actuala 1/1, cota initiala 1/1 1) CREANGĂ IOAN, bun propriu	A1.1
/		
Act Administrativ nr. 17408, din 01/11/2023 emis de PRIMARIA COMUNEI PIPIRIG;		
B3	Intabulare, drept de PROPRIETATE, dobandit prin Lege, cota actuala 1/1, cota initiala 1/1 1) CREANGĂ IOAN, bun propriu	A1.2

C. Partea III. SARCINI .

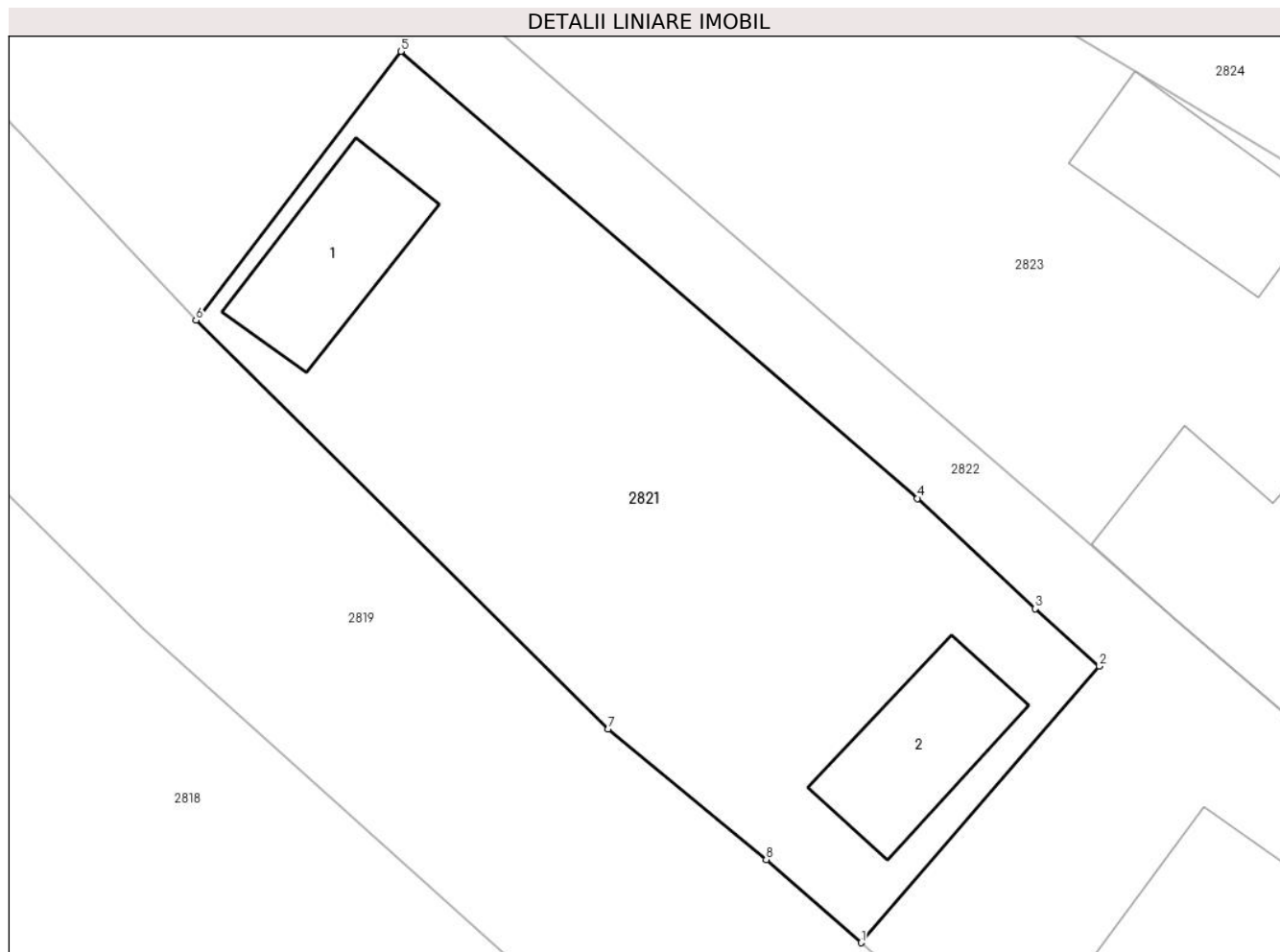
Inscrieri privind dezmembramintele dreptului de proprietate, drepturi reale de garanție și sarcini	Referințe
NU SUNT	

Anexa Nr. 1 La Partea I

Teren

Nr cadastral	Suprafața (mp)*	Observații / Referințe
54306	593	

* Suprafața este determinată în planul de proiecție Stereo 70.



Date referitoare la teren

Crt	Categorie folosință	Intravilan	Suprafața (mp)	Tarla	Parcelă	Nr. topo	Observații / Referințe
1	curți constructii	DA	593	-	-	-	

Date referitoare la construcții

Crt	Număr	Destinație construcție	Supraf. (mp)	Situație juridică	Observații / Referințe
A1.1	54306-C1	constructii anexa	Din acte: 39 Masurata: 41	Cu acte	Nr. niveluri:1; S. construita la sol:41 mp; S. construita desfasurata:39 mp; grajd, parter
A1.2		constructii anexa	40	Cu acte	Nr. niveluri:1; S. construita la sol:40 mp;

Lungime Segmente

1) Valorile lungimilor segmentelor sunt obținute din proiecție în plan.

Punct început	X / Y	Punct sfârșit	X / Y	Lungime segment (** (m)
1	581.714,911 636.916,406	2	581.724,981 636.928,068	15.408
2	581.724,981 636.928,068	3	581.722,257 636.930,493	3.647
3	581.722,257 636.930,493	4	581.717,301 636.935,146	6.798

Punct început	X / Y	Punct sfârșit	X / Y	Lungime segment (** (m)
4	581.717,301 636.935,146	5	581.695,481 636.953,995	28.834
5	581.695,481 636.953,995	6	581.686,829 636.942,666	14.255
6	581.686,829 636.942,666	7	581.704,24 636.925,415	24.51
7	581.704,24 636.925,415	8	581.710,906 636.919,912	8.644
8	581.710,906 636.919,912	1	581.714,911 636.916,406	5.323

** Lungimile segmentelor sunt determinate în planul de proiecție Stereo 70 și sunt rotunjite la 1 milimetru.

*** Distanța dintre puncte este formată din segmente cumulate ce sunt mai mici decât valoarea 1 milimetru.

**DATE DESPRE IMOBILUL NR. 2822**

Oficiul de Cadastru și Publicitate Imobiliară NEAMT
Biroul de Cadastru și Publicitate Imobiliară Targu-Neamt

A. Partea I. Descrierea imobilului

TEREN Necunoscut

Adresa: Loc. Dolhesti, Str David Creangă, Jud. Neamt, si extravilan UAT Pipirig

Nr. Crt	Nr cadastral Nr. topografic	Suprafața* (mp)	Observații / Referințe
A1		16.251	Sector cadastral:195 Teren imprejmuit;

Construcții

Crt	Nr cadastral Nr. topografic	Adresa	Observații / Referințe
A1.1		Loc. Dolhesti, Str David Creangă, Jud. Neamt, si extravilan UAT Pipirig	Nr. niveluri:1; S. construita la sol:128 mp;

B. Partea II. Proprietari și acte

Inscrieri privitoare la dreptul de proprietate și alte drepturi reale		Referințe
/		
Act Administrativ nr. 11695, din 18/07/2023 emis de PRIMARIA COMUNEI PIPIRIG;		
B1	Inscrierea posesiei, drept de PROPRIETATE, dobandit prin Lege, cota actuala 1/1, cota initiala 1/1 1) CREANGĂ VASILE 2) CREANGĂ ELENA	A1
Act Administrativ nr. 17408, din 01/11/2023 emis de PRIMARIA COMUNEI PIPIRIG;		
B2	Intabulare, drept de PROPRIETATE, dobandit prin Lege, cota actuala 1/1, cota initiala 1/1 1) CREANGĂ VASILE 2) CREANGĂ ELENA	A1.1

C. Partea III. SARCINI .

Inscrieri privind dezmembramintele dreptului de proprietate, drepturi reale de garanție și sarcini	Referințe
NU SUNT	

Punct început	X / Y	Punct sfârșit	X / Y	Lungime segment	Punct început	X / Y	Punct sfârșit	X / Y	Lungime segment	Punct început	X / Y	Punct sfârșit	X / Y	Lungime segment
1	581.686,829 636.942,666	2	581.695,481 636.953,995	14.255	2	581.695,481 636.953,995	3	581.717,301 636.935,146	28.834	3	581.717,301 636.935,146	4	581.722,257 636.930,493	6.798
4	581.722,257 636.930,493	5	581.724,981 636.928,068	3.647	5	581.724,981 636.928,068	6	581.714,911 636.916,406	15.408	6	581.714,911 636.916,406	7	581.719,414 636.912,464	5.985
7	581.719,414 636.912,464	8	581.731,009 636.903,231	14.822	8	581.731,009 636.903,231	9	581.735,025 636.900,058	5.118	9	581.735,025 636.900,058	10	581.742,988 636.913,142	15.317
10	581.742,988 636.913,142	11	581.745,207 636.916,587	4.098	11	581.745,207 636.916,587	12	581.738,866 636.921,519	8.033	12	581.738,866 636.921,519	13	581.736,063 636.923,261	3.3
13	581.736,063 636.923,261	14	581.728,108 636.930,109	10.497	14	581.728,108 636.930,109	15	581.723,843 636.933,898	5.705	15	581.723,843 636.933,898	16	581.714,234 636.942,133	12.655
16	581.714,234 636.942,133	17	581.698,42 636.955,926	20.984	17	581.698,42 636.955,926	18	581.686,739 636.965,527	15.12	18	581.686,739 636.965,527	19	581.669,182 636.983,458	25.095
19	581.669,182 636.983,458	20	581.650,373 637.005,875	29.263	20	581.650,373 637.005,875	21	581.632,877 637.028,538	28.631	21	581.632,877 637.028,538	22	581.604,626 637.060,302	42.51
22	581.604,626 637.060,302	23	581.580,362 637.088,531	37.224	23	581.580,362 637.088,531	24	581.575,881 637.084,726	5.879	24	581.575,881 637.084,726	25	581.537,704 637.114,567	48.456
25	581.537,704 637.114,567	26	581.513,44 637.132,894	30.408	26	581.513,44 637.132,894	27	581.500,371 637.142,64	16.303	27	581.500,371 637.142,64	28	581.482,664 637.159,382	24.369
28	581.482,664 637.159,382	29	581.461,098 637.186,709	34.812	29	581.461,098 637.186,709	30	581.441,116 637.212,029	32.255	30	581.441,116 637.212,029	31	581.435,754 637.218,139	8.129
31	581.435,754 637.218,139	32	581.423,235 637.213,562	13.329	32	581.423,235 637.213,562	33	581.408,626 637.204,357	17.267	33	581.408,626 637.204,357	34	581.397,689 637.193,526	15.392
34	581.397,689 637.193,526	35	581.409,257 637.174,951	21.883	35	581.409,257 637.174,951	36	581.423,998 637.152,923	26.505	36	581.423,998 637.152,923	37	581.437,81 637.133,92	23.492
37	581.437,81 637.133,92	38	581.456,932 637.112,412	28.779	38	581.456,932 637.112,412	39	581.477,639 637.090,27	30.316	39	581.477,639 637.090,27	40	581.494,093 637.079,583	19.62
40	581.494,093 637.079,583	41	581.502,122 637.075,125	9.184	41	581.502,122 637.075,125	42	581.521,43 637.066,165	21.286	42	581.521,43 637.066,165	43	581.545,452 637.054,779	26.584
43	581.545,452 637.054,779	44	581.557,897 637.045,323	15.63	44	581.557,897 637.045,323	45	581.570,719 637.031,661	18.736	45	581.570,719 637.031,661	46	581.590,332 637.016,175	24.99
46	581.590,332 637.016,175	47	581.623,674 636.994,219	39.922	47	581.623,674 636.994,219	48	581.632,08 636.987,986	10.465	48	581.632,08 636.987,986	49	581.633,073 636.987,401	1.153
49	581.633,073 636.987,401	50	581.645,548 636.979,54	14.745	50	581.645,548 636.979,54	51	581.659,722 636.969,937	17.121	51	581.659,722 636.969,937	52	581.679,477 636.950,516	27.703
52	581.679,477 636.950,516	1	581.686,829 636.942,666	10.755										

** Lungimile segmentelor sunt determinate în planul de proiecție Stereo 70 și sunt rotunjite la 1 milimetru.

*** Distanța dintre puncte este formată din segmente cumulate ce sunt mai mici decât valoarea 1 milimetru.

**DATE DESPRE IMOBILUL NR. 2823**

Oficiul de Cadastru și Publicitate Imobiliară NEAMT
Biroul de Cadastru și Publicitate Imobiliară Targu-Neamt

A. Partea I. Descrierea imobilului

TEREN Necunoscut

Adresa: Loc. Dolhesti, Str David Creangă, Jud. Neamt, și extravilan comuna Pipirig

Nr. Crt	Nr cadastral Nr. topografic	Suprafața* (mp)	Observații / Referințe
A1	52202	Din acte: 7.000 Masurata: 10.361	Sector cadastral:195 Teren imprejmuit;

Construcții

Crt	Nr cadastral Nr. topografic	Adresa	Observații / Referințe
A1.1	52202-C1	Loc. Dolhesti, Str David Creangă, Jud. Neamt, și extravilan comuna Pipirig	Nr. niveluri:3; S. construita la sol:150 mp; Casă de locuit , construită din bolțari la parter , în anul 1989, lemn și BCA la etaj, în anul 1992, compusă din: - parter: trei camere, bucătărie și două holuri; - etaj: două camere, baie, hol și dressing.
A1.2	52202-C2	Loc. Dolhesti, Str David Creangă, Jud. Neamt, și extravilan comuna Pipirig	Nr. niveluri:1; S. construita la sol:46 mp; Grajd construit din lemn în anul 1999, acoperit cu draniță, compus din trei încăperi

B. Partea II. Proprietari și acte

Inscrieri privitoare la dreptul de proprietate și alte drepturi reale		Referințe
26096 / 01/11/2016		
Act Notarial nr. 2307 - contract de vanzare, din 31/10/2016 emis de NP Andronache Laura (CONTRACT VANZARE);		
B1	Intabulare, drept de PROPRIETATEcu titlu de cumparare, dobandit prin Conventie, cota actuala 1/1, cota initiala 1/1 1) BĂBOI ANA 2) BĂBOI SILVIU, - soti	A1
B2	Intabulare, drept de PROPRIETATEcu titlu de cumparare, dobandit prin Conventie, cota actuala 1/1, cota initiala 1/1 1) BĂBOI ANA 2) BĂBOI SILVIU, - soti	A1.1, A1.2

C. Partea III. SARCINI

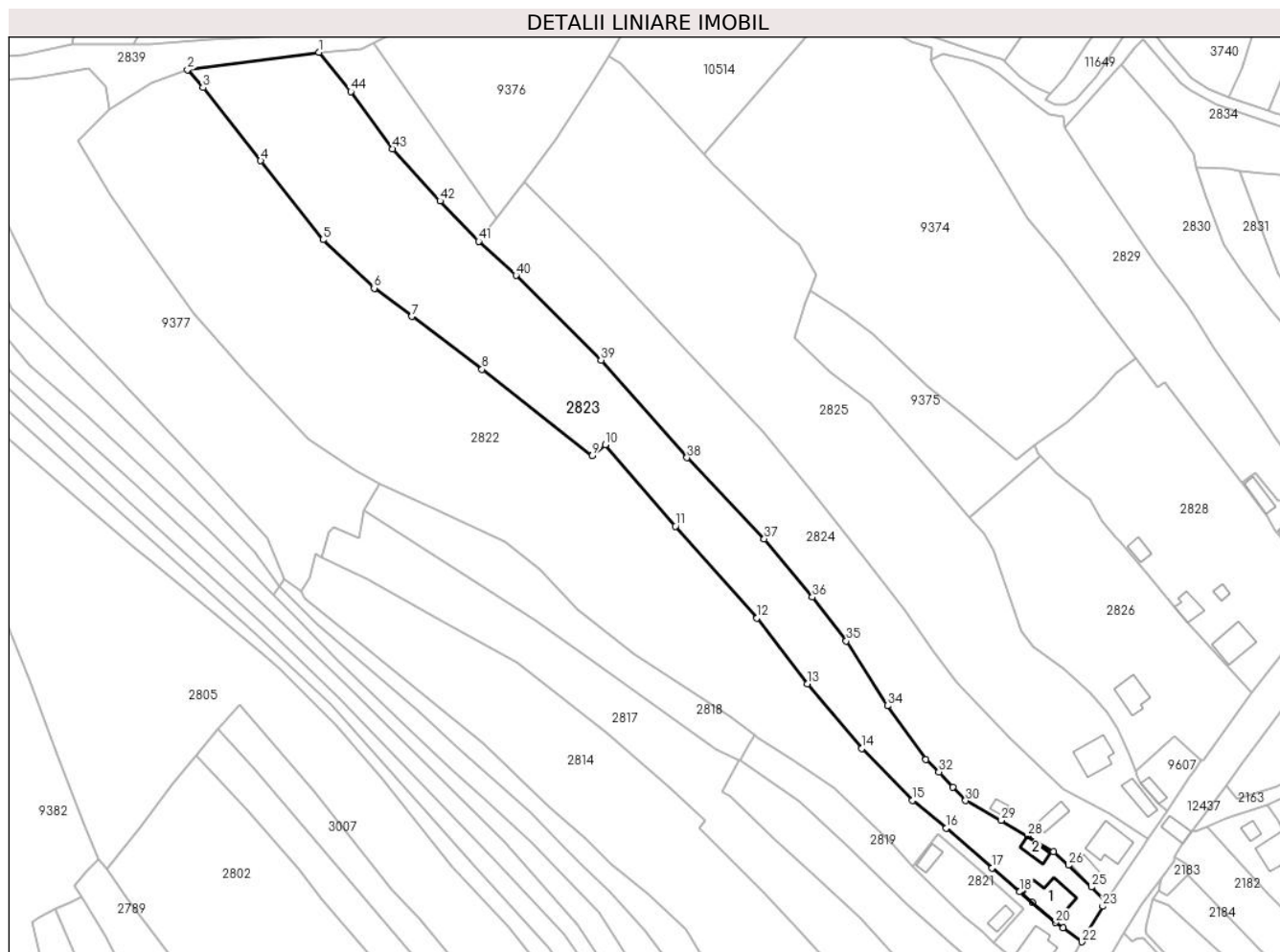
Inscrieri privind dezmembramintele dreptului de proprietate, drepturi reale de garanție și sarcini		Referințe
26096 / 01/11/2016		
Act Notarial nr. 2307 - contract de vanzare, din 31/10/2016 emis de NP Andronache Laura (CONTRACT VANZARE);		
C1	Intabulare, drept de UZUFRACT VIAGER, dobandit prin Conventie, cota actuala 1/1, cota initiala 1/1 1) CREANGĂ DUMITRU	A1, A1.1, A1.2

Anexa Nr. 1 La Partea I

Teren

Nr cadastral	Suprafața (mp)*	Observații / Referințe
52202	Din acte: 7.000 Masurata: 10.361	

* Suprafața este determinată în planul de proiecție Stereo 70.



Date referitoare la teren

Crt	Categorie folosință	Intra vilan	Suprafața (mp)	Tarla	Parcelă	Nr. topo	Observații / Referințe
1	curți constructii	DA	661	-	-	-	
2	faneata	DA	985	-	-	-	
3	faneata	NU	8.716	-	-	-	

Date referitoare la construcții

Crt	Număr	Destinație construcție	Supraf. (mp)	Situație juridică	Observații / Referințe
A1.1	52202-C1	construcții de locuinte	Din acte: 138 Masurata: 150	Cu acte	Nr. niveluri:3; S. construita la sol:150 mp; Casă de locuit , construită din bolțari la parter , în anul 1989, lemn și BCA la etaj, în anul 1992, compusă din: - parter: trei camere, bucătărie și două holuri; - etaj: două camere, baie, hol și dresing.
A1.2	52202-C2	construcții anexa	Din acte: 64 Masurata: 46	Cu acte	Nr. niveluri:1; S. construita la sol:46 mp; Grajd construit din lemn în anul 1999, acoperit cu draniță, compus din trei încăperi

Lungime Segmente

1) Valorile lungimilor segmentelor sunt obținute din proiecție în plan.

Punct început	X / Y	Punct sfârșit	X / Y	Lungime segment
1	581.481,227 637.224,216	2	581.435,754 637.218,139	45.877
4	581.461,098 637.186,709	5	581.482,664 637.159,382	34.812
7	581.513,44 637.132,894	8	581.537,704 637.114,567	30.408
10	581.580,362 637.088,531	11	581.604,626 637.060,302	37.224
13	581.650,373 637.005,875	14	581.669,182 636.983,458	29.263
16	581.698,42 636.955,926	17	581.714,234 636.942,133	20.984
19	581.728,108 636.930,109	20	581.736,063 636.923,261	10.497
22	581.745,207 636.916,587	23	581.752,561 636.928,854	14.302
25	581.748,628 636.935,578	26	581.740,609 636.943,079	10.98
28	581.726,498 636.953,148	29	581.717,395 636.958,647	10.635
31	581.700,676 636.970,056	32	581.695,789 636.975,352	7.206
34	581.678,027 636.998,238	35	581.663,783 637.020,64	26.547
37	581.635,393 637.055,954	38	581.608,659 637.084,004	38.749
40	581.549,447 637.147,085	41	581.536,582 637.158,801	17.4
43	581.506,833 637.190,857	44	581.492,249 637.210,606	24.55

Punct început	X / Y	Punct sfârșit	X / Y	Lungime segment
2	581.435,754 637.218,139	3	581.441,116 637.212,029	8.129
5	581.482,664 637.159,382	6	581.500,371 637.142,64	24.369
8	581.537,704 637.114,567	9	581.575,881 637.084,726	48.456
11	581.604,626 637.060,302	12	581.632,877 637.028,538	42.51
14	581.669,182 636.983,458	15	581.686,739 636.965,527	25.095
17	581.714,234 636.942,133	18	581.723,843 636.933,898	12.655
20	581.736,063 636.923,261	21	581.738,866 636.921,519	3.3
23	581.752,561 636.928,854	24	581.753,653 636.930,381	1.877
26	581.740,609 636.943,079	27	581.735,44 636.947,747	6.965
29	581.717,395 636.958,647	30	581.705,038 636.965,441	14.102
32	581.695,789 636.975,352	33	581.691,276 636.979,58	6.184
35	581.663,783 637.020,64	36	581.651,99 637.035,804	19.21
38	581.608,659 637.084,004	39	581.578,887 637.117,768	45.015
41	581.536,582 637.158,801	42	581.523,153 637.172,792	19.393
44	581.492,249 637.210,606	1	581.481,227 637.224,216	17.513

Punct început	X / Y	Punct sfârșit	X / Y	Lungime segment
3	581.441,116 637.212,029	4	581.461,098 637.186,709	32.255
6	581.500,371 637.142,64	7	581.513,44 637.132,894	16.303
9	581.575,881 637.084,726	10	581.580,362 637.088,531	5.879
12	581.632,877 637.028,538	13	581.650,373 637.005,875	28.631
15	581.686,739 636.965,527	16	581.698,42 636.955,926	15.12
18	581.723,843 636.933,898	19	581.728,108 636.930,109	5.705
21	581.738,866 636.921,519	22	581.745,207 636.916,587	8.033
24	581.753,653 636.930,381	25	581.748,628 636.935,578	7.229
27	581.735,44 636.947,747	28	581.726,498 636.953,148	10.447
30	581.705,038 636.965,441	31	581.700,676 636.970,056	6.35
33	581.691,276 636.979,58	34	581.678,027 636.998,238	22.884
36	581.651,99 637.035,804	37	581.635,393 637.055,954	26.105
39	581.578,887 637.117,768	40	581.549,447 637.147,085	41.548
42	581.523,153 637.172,792	43	581.506,833 637.190,857	24.345

** Lungimile segmentelor sunt determinate în planul de proiecție Stereo 70 și sunt rotunjite la 1 milimetru.

*** Distanța dintre puncte este formată din segmente cumulate ce sunt mai mici decât valoarea 1 milimetru.



DATE DESPRE IMOBILUL NR. 2824

Oficiul de Cadastru și Publicitate Imobiliară NEAMT
Biroul de Cadastru și Publicitate Imobiliară Targu-Neamt

A. Partea I. Descrierea imobilului

TEREN Necunoscut

Adresa: Loc. Dolhesti, Str David Creangă, Jud. Neamt, si extravilan comuna Pipirig

Nr. Crt	Nr cadastral Nr. topografic	Suprafața* (mp)	Observații / Referințe
A1	52079	Din acte: 7.500 Masurata: 7.605	Sector cadastral:195 Teren imprejmuit;

Construcții

Crt	Nr cadastral Nr. topografic	Adresa	Observații / Referințe
A1.1	52079-C1	Loc. Dolhesti, Str David Creangă, Jud. Neamt, si extravilan comuna Pipirig	Nr. niveluri:2; S. construita la sol:130 mp; Casă de locuit (D+P), construită din bolțari în anul 1986, acoperită cu draniță, compusă din: - demisol: cameră centrală, magazie și beci; - parter: trei camere, trei holuri și baie.
A1.2	52079-C2	Loc. Dolhesti, Str David Creangă, Jud. Neamt, si extravilan comuna Pipirig	Nr. niveluri:1; S. construita la sol:56 mp; Construcție anexă din lemn, construită în anul 1988, acoperită cu draniță, compusă din cameră, bucatărie și hol
A1.3	52079-C3	Loc. Dolhesti, Str David Creangă, Jud. Neamt, si extravilan comuna Pipirig	Nr. niveluri:1; S. construita la sol:49 mp; Grajd construit din lemn în anul 1988, acoperit cu draniță, compus din două încăperi și magazie
A1.4		Loc. Dolhesti, Str David Creangă, Jud. Neamt, si extravilan comuna Pipirig	Nr. niveluri:1; S. construita la sol:21 mp;

B. Partea II. Proprietari și acte

Inscrieri privitoare la dreptul de proprietate și alte drepturi reale		Referințe
11232 / 23/04/2019		
Act Notarial nr. 60 - certificat de moștenitor suplimentar, din 22/04/2019 emis de NP Teodorescu Mihaela (act administrativ nr 5257 - certificat de atestare fiscala din 22.04.2019, emis de PRIMARIA PIPIRIG; act administrativ nr 2697 - certificat pentru atestarea ca petentul este cunoscut ca proprietar din 23.02.2016, emis de Primaria Comunei Pipirig; act administrativ nr 2698 - proces verbal de identificare a imobilului din 24.02.2016, emis de Primaria Comunei Pipirig);		
B2	Intabulare, drept de PROPRIETATE, cu titlu de drept de moștenire după defunctul Creangă Alexandru, dobandit prin Succesiune, cota actuala 3/4, cota initiala 3/4 1) IACOB ALEXANDRA	A1
B4	Intabulare, drept de PROPRIETATE, cu titlu de drept de moștenire după defunctul Creangă Alexandru, dobandit prin Succesiune, cota actuala 3/4, cota initiala 3/4 1) IACOB ALEXANDRA	A1.1
B6	Intabulare, drept de PROPRIETATE, cu titlu de drept de moștenire după defunctul Creangă Alexandru, dobandit prin Succesiune, cota actuala 3/8, cota initiala 3/8 1) IACOB ALEXANDRA	A1.2, A1.3
Act Notarial nr. 2342 - contract de donație, din 22/04/2019 emis de NP Teodorescu Mihaela;		
B8	Intabulare, drept de PROPRIETATE, cu titlu de drept de donație, dobandit prin Conventie, cota actuala 1/4, cota initiala 1/4 1) IACOB ALEXANDRA, bun propriu	A1
B9	Intabulare, drept de PROPRIETATE, cu titlu de drept de donație, dobandit prin Conventie, cota actuala 1/4, cota initiala 1/4 1) IACOB ALEXANDRA, bun propriu	A1.1
B10	Intabulare, drept de PROPRIETATE, cu titlu de drept de donație, dobandit prin Conventie, cota actuala 5/8, cota initiala 5/8 1) IACOB ALEXANDRA	A1.2, A1.3
15232 / 14/06/2022		
Act Notarial nr. ACT DE CONSTITUIRE A PATRIMONIULUI DE AFECTATIUNE aut. nr. 2534, din 10/06/2022 emis de BIN Teodorescu Mihaela;		
B11	Se notează apartenența imobilului la patrimoniul de afectatiune 1) IACOB L. ALEXANDRA ÎNTREPRINDERE FAMILIALĂ, CIF:41496506	A1
/		

Inscrieri privitoare la dreptul de proprietate și alte drepturi reale		Referințe
Act Administrativ nr. 17408, din 01/11/2023 emis de PRIMARIA COMUNEI PIPIRIG;		
B12	Intabulare, drept de PROPRIETATE, dobandit prin Lege, cota actuala 1/1, cota initiala 1/1 1) IACOB ALEXANDRA, bun propriu	A1.4

C. Partea III. SARCINI .

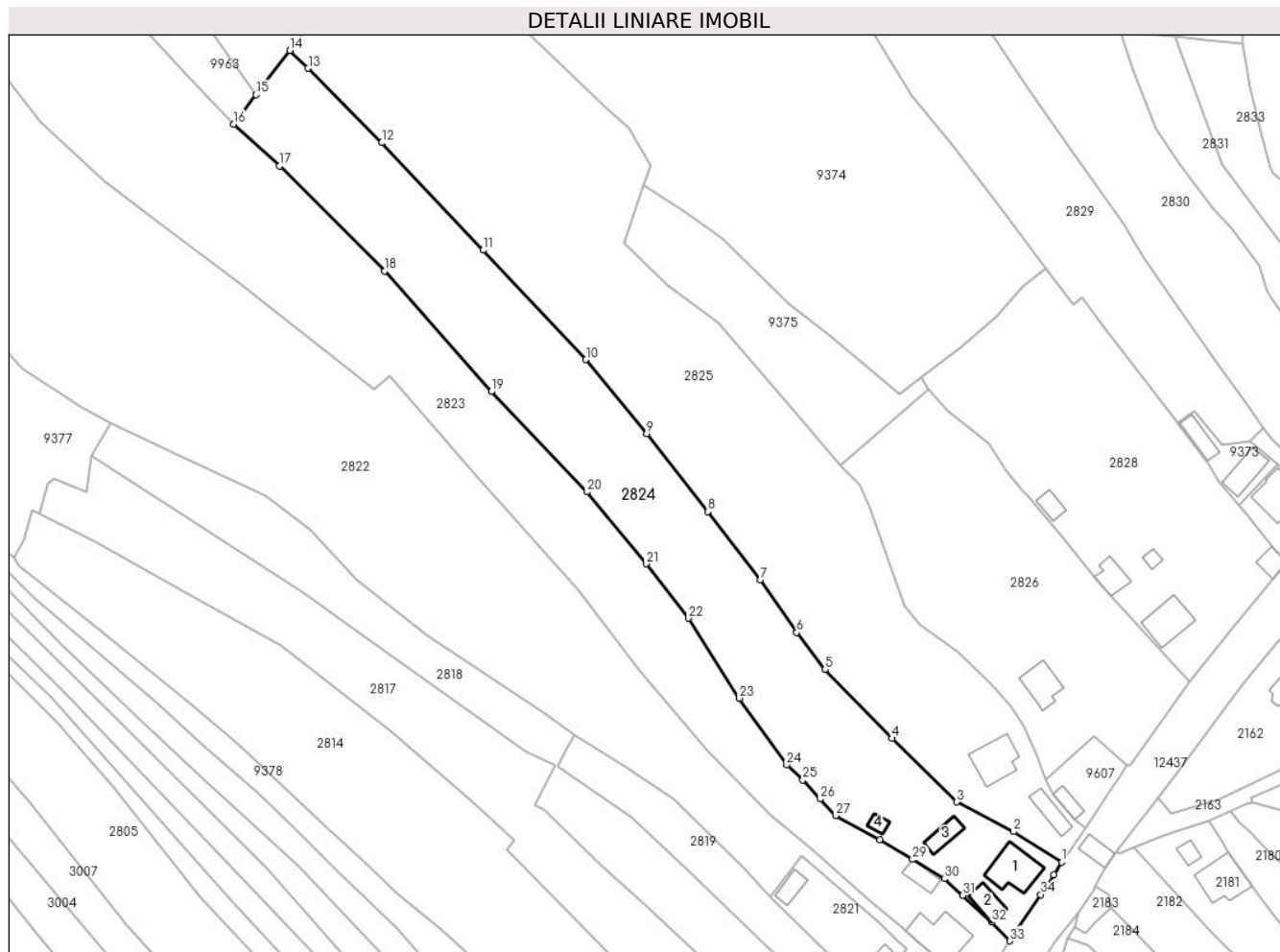
Inscrieri privind dezmembramintele dreptului de proprietate, drepturi reale de garanție și sarcini	Referințe
NU SUNT	

Anexa Nr. 1 La Partea I

Teren

Nr cadastral	Suprafața (mp)*	Observații / Referințe
52079	Din acte: 7.500 Masurata: 7.605	

* Suprafața este determinată în planul de proiecție Stereo 70.



Date referitoare la teren

Crt	Categorie folosință	Intra vilan	Suprafața (mp)	Tarla	Parcelă	Nr. topo	Observații / Referințe
1	curți constructii	DA	1.063	-	-	-	
2	faneata	DA	1.521	-	-	-	
3	faneata	NU	5.020	-	-	-	

Date referitoare la construcții

Crt	Număr	Destinație construcție	Supraf. (mp)	Situație juridică	Observații / Referințe
A1.1	52079-C1	construcții de locuințe	Din acte: 92 Masurata: 130	Cu acte	Nr. niveluri:2; S. construita la sol:130 mp; Casă de locuit (D+P), construită din boltari în anul 1986, acoperită cu draniță, compusă din: - demisol: cameră centrală, magazie și beci; - parter: trei camere, trei holuri și baie.
A1.2	52079-C2	construcții anexa	Din acte: 66 Masurata: 56	Cu acte	Nr. niveluri:1; S. construita la sol:56 mp; Construcție anexă din lemn, construită în anul 1988, acoperită cu draniță, compusă din cameră, bucatărie și hol
A1.3	52079-C3	construcții anexa	Din acte: 51 Masurata: 49	Cu acte	Nr. niveluri:1; S. construita la sol:49 mp; Grajd construit din lemn în anul 1988, acoperit cu draniță, compus din două încăperi și magazie
A1.4		construcții anexa	21	Cu acte	Nr. niveluri:1; S. construita la sol:21 mp;

Lungime Segmente

1) Valorile lungimilor segmentelor sunt obținute din proiecție în plan.

Punct început	X / Y	Punct sfârșit	X / Y	Lungime segment (** (m)
1	581.768,245 636.952,364	2	581.754,751 636.960,925	15.981
3	581.738,904 636.969,206	4	581.720,715 636.987,01	25.452
5	581.702,031 637.006,238	6	581.694,081 637.016,643	13.095
7	581.683,961 637.031,359	8	581.669,234 637.050,411	24.08
9	581.652,123 637.072,208	10	581.635,155 637.092,985	26.825
11	581.606,357 637.123,546	12	581.578,039 637.153,619	41.307
13	581.557,422 637.174,415	14	581.552,226 637.179,42	7.214
15	581.542,84 637.167,05	16	581.536,582 637.158,801	10.354
17	581.549,447 637.147,085	18	581.578,887 637.117,768	41.548
19	581.608,659 637.084,004	20	581.635,393 637.055,954	38.749
21	581.651,99 637.035,804	22	581.663,783 637.020,64	19.21
23	581.678,027 636.998,238	24	581.691,276 636.979,58	22.884
25	581.695,789 636.975,352	26	581.700,676 636.970,056	7.206
27	581.705,038 636.965,441	28	581.717,395 636.958,647	14.102
29	581.726,498 636.953,148	30	581.735,44 636.947,747	10.447
31	581.740,609 636.943,079	32	581.748,628 636.935,578	10.98
33	581.753,653 636.930,381	34	581.762,354 636.943,338	15.607
35	581.766,062 636.948,893	1	581.768,245 636.952,364	4.1

Punct început	X / Y	Punct sfârșit	X / Y	Lungime segment (** (m)
2	581.754,751 636.960,925	3	581.738,904 636.969,206	17.88
4	581.720,715 636.987,01	5	581.702,031 637.006,238	26.811
6	581.694,081 637.016,643	7	581.683,961 637.031,359	17.86
8	581.669,234 637.050,411	9	581.652,123 637.072,208	27.711
10	581.635,155 637.092,985	11	581.606,357 637.123,546	41.992
12	581.578,039 637.153,619	13	581.557,422 637.174,415	29.284
14	581.552,226 637.179,42	15	581.542,84 637.167,05	15.528
16	581.536,582 637.158,801	17	581.549,447 637.147,085	17.4
18	581.578,887 637.117,768	19	581.608,659 637.084,004	45.015
20	581.635,393 637.055,954	21	581.651,99 637.035,804	26.105
22	581.663,783 637.020,64	23	581.678,027 636.998,238	26.547
24	581.691,276 636.979,58	25	581.695,789 636.975,352	6.184
26	581.700,676 636.970,056	27	581.705,038 636.965,441	6.35
28	581.717,395 636.958,647	29	581.726,498 636.953,148	10.635
30	581.735,44 636.947,747	31	581.740,609 636.943,079	6.965
32	581.748,628 636.935,578	33	581.753,653 636.930,381	7.229
34	581.762,354 636.943,338	35	581.766,062 636.948,893	6.679

** Lungimile segmentelor sunt determinate în planul de proiecție Stereo 70 și sunt rotunjite la 1 milimetru.

*** Distanța dintre puncte este formată din segmente cumulate ce sunt mai mici decât valoarea 1 milimetru.

**DATE DESPRE IMOBILUL NR. 2825**

Oficiul de Cadastru și Publicitate Imobiliară NEAMT
Biroul de Cadastru și Publicitate Imobiliară Targu-Neamt

A. Partea I. Descrierea imobilului

TEREN Necunoscut

Adresa: Loc. Dolhesti, Str David Creangă, Jud. Neamt, si extravilan UAT Pipirig

Nr. Crt	Nr cadastral Nr. topografic	Suprafața* (mp)	Observații / Referințe
A1		11.924	Sector cadastral:195 Teren imprejmuit;

Construcții

Crt	Nr cadastral Nr. topografic	Adresa	Observații / Referințe
A1.1		Loc. Dolhesti, Str David Creangă, Jud. Neamt, si extravilan UAT Pipirig	Nr. niveluri:2; S. construita la sol:116 mp;
A1.2		Loc. Dolhesti, Str David Creangă, Jud. Neamt, si extravilan UAT Pipirig	Nr. niveluri:1; S. construita la sol:59 mp;

B. Partea II. Proprietari și acte

Inscrieri privitoare la dreptul de proprietate și alte drepturi reale		Referințe
/		
Act Administrativ nr. 11695, din 18/07/2023 emis de PRIMARIA COMUNEI PIPIRIG;		
B1	Inscrierea posesiei, drept de PROPRIETATE, dobandit prin Lege, cota actuala 1/1, cota initiala 1/1 1) CREANGĂ DUMITRELA	A1
Act Administrativ nr. 17408, din 01/11/2023 emis de PRIMARIA COMUNEI PIPIRIG;		
B2	Intabulare, drept de PROPRIETATE, dobandit prin Lege, cota actuala 1/1, cota initiala 1/1 1) CREANGĂ DUMITRELA	A1.1, A1.2

C. Partea III. SARCINI .

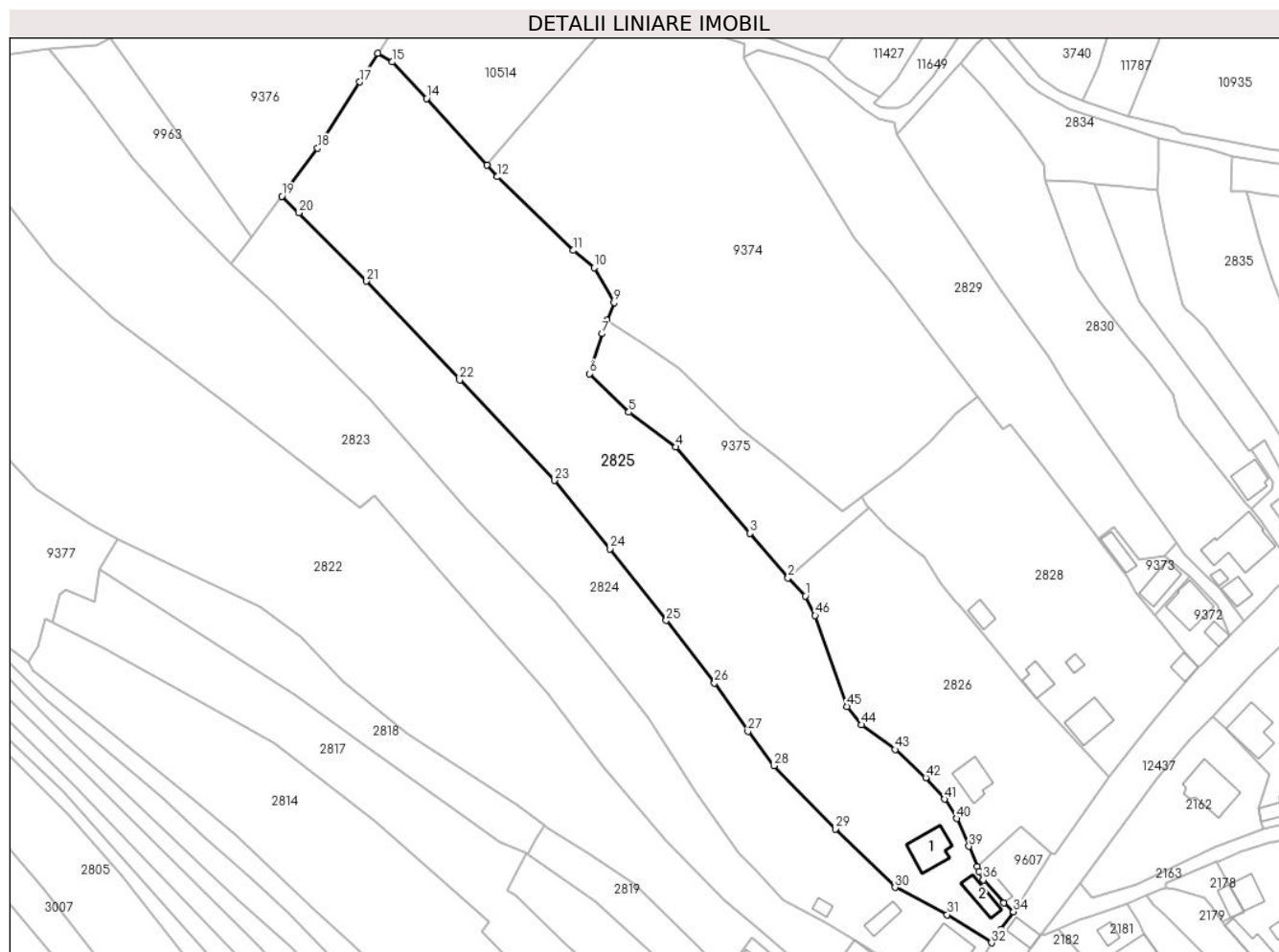
Inscrieri privind dezmembramintele dreptului de proprietate, drepturi reale de garanție și sarcini	Referințe
NU SUNT	

Anexa Nr. 1 La Partea I

Teren

Nr cadastral	Suprafața (mp)*	Observații / Referințe
	11.924	

* Suprafața este determinată în planul de proiecție Stereo 70.



Date referitoare la teren

Crt	Categorie folosință	Intravilan	Suprafața (mp)	Tarla	Parcelă	Nr. topo	Observații / Referințe
1	curți constructii	DA	598	-	-	-	
2	faneata	DA	2.342	-	-	-	
3	faneata	NU	8.985	-	-	-	

Date referitoare la construcții

Crt	Număr	Destinație construcție	Supraf. (mp)	Situație juridică	Observații / Referințe
A1.1		construcții de locuințe	116	Cu acte	Nr. niveluri:2; S. construita la sol:116 mp;
A1.2		construcții anexa	59	Cu acte	Nr. niveluri:1; S. construita la sol:59 mp;

Lungime Segmente

1) Valorile lungimilor segmentelor sunt obținute din proiecție în plan.

Punct început	X / Y	Punct sfârșit	X / Y	Lungime segment	Punct început	X / Y	Punct sfârșit	X / Y	Lungime segment	Punct început	X / Y	Punct sfârșit	X / Y	Lungime segment
1	581.711,565 637.057,856	2	581.706,344 637.063,346	7.576	2	581.706,344 637.063,346	3	581.694,708 637.076,914	17.874	3	581.694,708 637.076,914	4	581.672,202 637.103,158	34.573
4	581.672,202 637.103,158	5	581.657,883 637.113,765	17.82	5	581.657,883 637.113,765	6	581.645,832 637.125,477	16.805	6	581.645,832 637.125,477	7	581.649,784 637.137,638	12.787

Punct început	X / Y	Punct sfârșit	X / Y	Lungime segment	Punct început	X / Y	Punct sfârșit	X / Y	Lungime segment	Punct început	X / Y	Punct sfârșit	X / Y	Lungime segment
7	581.649,784 637.137,638	8	581.651,172 637.141,8	4.387	8	581.651,172 637.141,8	9	581.653,374 637.147,056	5.699	9	581.653,374 637.147,056	10	581.647,344 637.157,691	12.226
10	581.647,344 637.157,691	11	581.640,976 637.162,97	8.272	11	581.640,976 637.162,97	12	581.617,845 637.185,359	32.192	12	581.617,845 637.185,359	13	581.614,603 637.188,936	4.828
13	581.614,603 637.188,936	14	581.596,268 637.209,168	27.304	14	581.596,268 637.209,168	15	581.585,819 637.220,3	15.268	15	581.585,819 637.220,3	16	581.581,515 637.222,943	5.051
16	581.581,515 637.222,943	17	581.575,973 637.214,205	10.347	17	581.575,973 637.214,205	18	581.563,135 637.194,048	23.898	18	581.563,135 637.194,048	19	581.552,226 637.179,42	18.248
19	581.552,226 637.179,42	20	581.557,422 637.174,415	7.214	20	581.557,422 637.174,415	21	581.578,039 637.153,619	29.284	21	581.578,039 637.153,619	22	581.606,357 637.123,546	41.307
22	581.606,357 637.123,546	23	581.635,155 637.092,985	41.992	23	581.635,155 637.092,985	24	581.652,123 637.072,208	26.825	24	581.652,123 637.072,208	25	581.669,234 637.050,411	27.711
25	581.669,234 637.050,411	26	581.683,961 637.031,359	24.08	26	581.683,961 637.031,359	27	581.694,081 637.016,643	17.86	27	581.694,081 637.016,643	28	581.702,031 637.006,238	13.095
28	581.702,031 637.006,238	29	581.720,715 636.987,01	26.811	29	581.720,715 636.987,01	30	581.738,904 636.969,206	25.452	30	581.738,904 636.969,206	31	581.754,751 636.960,925	17.88
31	581.754,751 636.960,925	32	581.768,245 636.952,364	15.981	32	581.768,245 636.952,364	33	581.771,078 636.956,46	4.98	33	581.771,078 636.956,46	34	581.774,975 636.961,808	6.617
34	581.774,975 636.961,808	35	581.771,999 636.964,467	3.991	35	581.771,999 636.964,467	36	581.765,761 636.971,484	9.389	36	581.765,761 636.971,484	37	581.764,399 636.974,052	2.907
37	581.764,399 636.974,052	38	581.763,844 636.975,481	1.533	38	581.763,844 636.975,481	39	581.761,416 636.981,732	6.706	39	581.761,416 636.981,732	40	581.757,704 636.990,193	9.239
40	581.757,704 636.990,193	41	581.753,925 636.996,051	6.971	41	581.753,925 636.996,051	42	581.748,289 637.002,616	8.652	42	581.748,289 637.002,616	43	581.738,982 637.011,145	12.624
43	581.738,982 637.011,145	44	581.728,626 637.018,669	12.801	44	581.728,626 637.018,669	45	581.724,305 637.024,225	7.038	45	581.724,305 637.024,225	46	581.714,589 637.051,933	29.362
46	581.714,589 637.051,933	1	581.711,565 637.057,856	6.65										

** Lungimile segmentelor sunt determinate în planul de proiecție Stereo 70 și sunt rotunjite la 1 milimetru.

*** Distanța dintre puncte este formată din segmente cumulate ce sunt mai mici decât valoarea 1 milimetru.

**DATE DESPRE IMOBILUL NR. 2826**

Oficiul de Cadastru și Publicitate Imobiliară NEAMT
Biroul de Cadastru și Publicitate Imobiliară Targu-Neamt

A. Partea I. Descrierea imobilului

TEREN Necunoscut

Adresa: Loc. Dolhesti, Str David Creangă, Jud. Neamt, si extravilan UAT Pipirig

Nr. Crt	Nr cadastral Nr. topografic	Suprafața* (mp)	Observații / Referințe
A1		4.600	Sector cadastral:195 Teren neimpregmuit;

B. Partea II. Proprietari și acte

Inscrieri privitoare la dreptul de proprietate și alte drepturi reale		Referințe
/		
Act Administrativ nr. 12935, din 17/08/2023 emis de PRIMARIA COMUNEI PIPIRIG;		
B1	Inscrierea posesiei, drept de PROPRIETATE, dobandit prin Lege, cota actuala 1/1, cota initiala 1/1 1) LEUȘTEAN DANIEL-ȘTEFAN 2) LEUȘTEAN MONICA-CRISTINA 3) AMARIEI DOREL	A1
Act Administrativ nr. 17408, din 01/11/2023 emis de PRIMARIA COMUNEI PIPIRIG;		
B1	Intabulare, drept de PROPRIETATE, dobandit prin Lege, cota actuala 1/1, cota initiala 1/1 1) LEUȘTEAN DANIEL-ȘTEFAN 2) LEUȘTEAN MONICA-CRISTINA 3) AMARIEI DOREL	A1.1

C. Partea III. SARCINI .

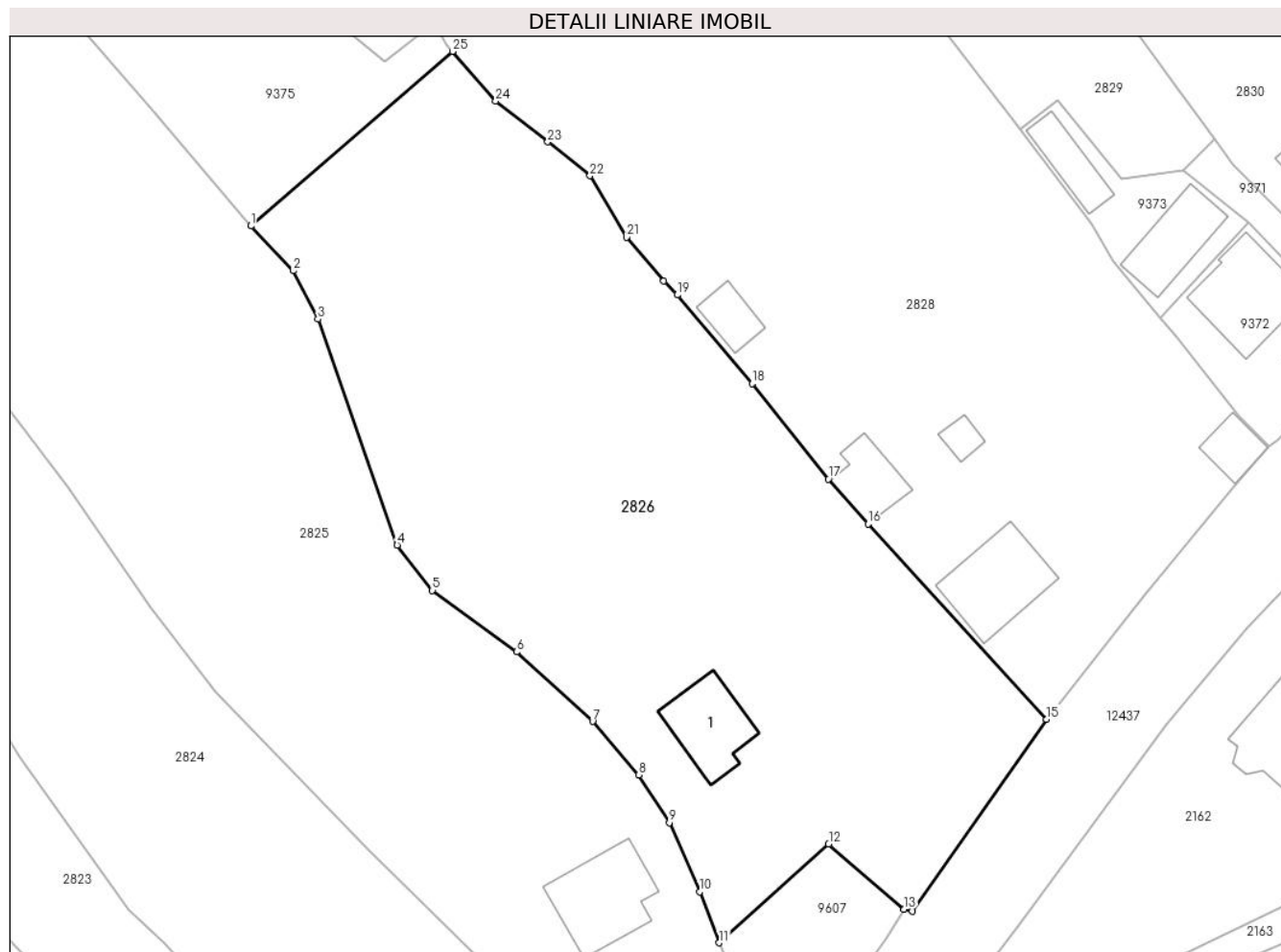
Inscrieri privind dezmembramintele dreptului de proprietate, drepturi reale de garanție și sarcini	Referințe
NU SUNT	

Anexa Nr. 1 La Partea I

Teren

Nr cadastral	Suprafața (mp)*	Observații / Referințe
	4.600	

* Suprafața este determinată în planul de proiecție Stereo 70.



Date referitoare la teren

Crt	Categorie folosință	Intravilan	Suprafața (mp)	Tarla	Parcelă	Nr. topo	Observații / Referințe
1	curți constructii	DA	245	-	-	-	
2	faneata	DA	4.126	-	-	-	
3	faneata	NU	229	-	-	-	

Date referitoare la construcții

Crt	Număr	Destinație construcție	Supraf. (mp)	Situație juridică	Observații / Referințe
A1.1		necunoscut	89	Fara acte	Nr. niveluri:1; S. construita la sol:89 mp;

Lungime Segmente

1) Valorile lungimilor segmentelor sunt obținute din proiecție în plan.

Punct început	X / Y	Punct sfârșit	X / Y	Lungime segment (** (m)
1	581.706,344 637.063,346	2	581.711,565 637.057,856	7.576
3	581.714,589 637.051,933	4	581.724,305 637.024,225	29.362

Punct început	X / Y	Punct sfârșit	X / Y	Lungime segment (** (m)
2	581.711,565 637.057,856	3	581.714,589 637.051,933	6.65
4	581.724,305 637.024,225	5	581.728,626 637.018,669	7.038

Punct început	X / Y	Punct sfârșit	X / Y	Lungime segment (** (m)
5	581.728,626 637.018,669	6	581.738,982 637.011,145	12.801
7	581.748,289 637.002,616	8	581.753,925 636.996,051	8.652
9	581.757,704 636.990,193	10	581.761,416 636.981,732	9.239
11	581.763,844 636.975,481	12	581.777,261 636.987,576	18.064
13	581.786,515 636.979,569	14	581.787,549 636.979,363	1.054
15	581.804,007 637.002,878	16	581.782,092 637.026,816	32.455
17	581.777,229 637.032,32	18	581.767,86 637.044,021	14.99
19	581.758,693 637.054,903	20	581.757,021 637.056,586	2.372
21	581.752,472 637.061,96	22	581.747,975 637.069,489	8.77
23	581.742,794 637.073,656	24	581.736,395 637.078,68	8.136
25	581.731,097 637.084,741	1	581.706,344 637.063,346	32.718

Punct început	X / Y	Punct sfârșit	X / Y	Lungime segment (** (m)
6	581.738,982 637.011,145	7	581.748,289 637.002,616	12.624
8	581.753,925 636.996,051	9	581.757,704 636.990,193	6.971
10	581.761,416 636.981,732	11	581.763,844 636.975,481	6.706
12	581.777,261 636.987,576	13	581.786,515 636.979,569	12.237
14	581.787,549 636.979,363	15	581.804,007 637.002,878	28.702
16	581.782,092 637.026,816	17	581.777,229 637.032,32	7.345
18	581.767,86 637.044,021	19	581.758,693 637.054,903	14.229
20	581.757,021 637.056,586	21	581.752,472 637.061,96	7.041
22	581.747,975 637.069,489	23	581.742,794 637.073,656	6.649
24	581.736,395 637.078,68	25	581.731,097 637.084,741	8.05

** Lungimile segmentelor sunt determinate în planul de proiecție Stereo 70 și sunt rotunjite la 1 milimetru.

*** Distanța dintre puncte este formată din segmente cumulate ce sunt mai mici decât valoarea 1 milimetru.



DATE DESPRE IMOBILUL NR. 2828

Oficiul de Cadastru și Publicitate Imobiliară NEAMT
Biroul de Cadastru și Publicitate Imobiliară Targu-Neamt

A. Partea I. Descrierea imobilului

TEREN Necunoscut

Adresa: Loc. Dolhesti, Str David Creangă, Jud. Neamt, si extravilan UAT Pipirig

Nr. Crt	Nr cadastral Nr. topografic	Suprafața* (mp)	Observații / Referințe
A1	52315	Din acte: 4.475 Masurata: 4.922	Sector cadastral:195 Teren imprejmuit;

Construcții

Crt	Nr cadastral Nr. topografic	Adresa	Observații / Referințe
A1.1	52315-C1	Loc. Dolhesti, Str David Creangă, Jud. Neamt, si extravilan UAT Pipirig	Nr. niveluri:1; S. construita la sol:38 mp; S. construita desfasurata:38 mp; Garaj, construit din lemn în anul 1998, acoperit cu plăci de azbociment, compus din două încăperi
A1.2	52315-C2	Loc. Dolhesti, Str David Creangă, Jud. Neamt, si extravilan UAT Pipirig	Nr. niveluri:1; S. construita la sol:37 mp; S. construita desfasurata:37 mp; Grajd, construit din lemn în anul 1998, acoperit cu plăci de azbociment, compus din trei încăperi
A1.3	52315-C3	Loc. Dolhesti, Str David Creangă, Jud. Neamt, si extravilan UAT Pipirig	Nr. niveluri:3; S. construita la sol:112 mp; S. construita desfasurata:244 mp; Locuință, (D+P+M)
A1.4		Loc. Dolhesti, Str David Creangă, Jud. Neamt, si extravilan UAT Pipirig	Nr. niveluri:1; S. construita la sol:57 mp;
A1.5		Loc. Dolhesti, Str David Creangă, Jud. Neamt, si extravilan UAT Pipirig	Nr. niveluri:1; S. construita la sol:17 mp;

B. Partea II. Proprietari și acte

Inscrieri privitoare la dreptul de proprietate și alte drepturi reale		Referințe
9783 / 05/05/2017		
Act Notarial nr. 1685 - Contract de vanzare cumpărare, din 05/05/1973 emis de Notariatul de Stat Judetean Neamt;		
B1	Intabulare, drept de PROPRIETATE, cu titlu de cumpărare, dobandit prin Conventie, cota actuala 1/1, cota initiala 1/1 1) SANDU VASILE 2) SANDU MARIA, soti	A1
Act Administrativ nr. 5761 - Certificat de atestare fiscala, din 03/05/2017 emis de Primaria Comunei Pipirig;		
B2	Intabulare, drept de PROPRIETATE, dobandit prin Lege, cota actuala 1/1, cota initiala 1/1 1) SANDU VASILE 2) SANDU MARIA, soti	A1.1, A1.2
6652 / 05/03/2019		
Act Administrativ nr. 3914 - certificat de atestare a edificarii constructiei, din 18/03/2019 emis de Primaria Comunei Pipirig (act administrativ nr 2902 - certificat de atestare fiscala din 01.03.2019, emis de Comuna Pipirig;act administrativ nr 971 - proces verbal de receptie partiala din 21.01.2019, emis de Primaria Comunei Pipirig);		
B3	Intabulare, drept de PROPRIETATE, pe stadiu de executie in proportie de 80%, dobandit prin Construire, cota actuala 1/1, cota initiala 1/1 1) SANDU VASILE 2) SANDU MARIA	A1.3
B4	Se noteaza edificarea constructiei C3 in baza autorizatiei de construire nr. 50 din 17.10.2017, emisa de Primaria comunei Pipirig, pe stadiu de executie in proportie de 80%	A1, A1.1, A1.2, A1.3
B5	Se actualizeaza inscrierea in cartea funciara ca urmare a schimbarii categoriilor de folosinta din teren curti constructii in suprafata de 60 mp, teren curti constructii in suprafata de 98 mp si teren faneata in suprafata de 4317 mp in teren curti constructii in suprafata de 60 mp, teren curti constructii in suprafata de 98 mp, teren curti constructii in suprafata de 335 si teren faneata in suprafata de 3982 mp	A1, A1.1, A1.2, A1.3
/		
Act Administrativ nr. 17408, din 01/11/2023 emis de Primaria Comunei Pipirig;		
B6	Intabulare, drept de PROPRIETATE, dobandit prin Lege, cota actuala 1/1, cota initiala 1/1	A1.4, A1.5

Inscrieri privitoare la dreptul de proprietate și alte drepturi reale	Referințe
1) SANDU VASILE 2) SANDU MARIA, soti	

C. Partea III. SARCINI .

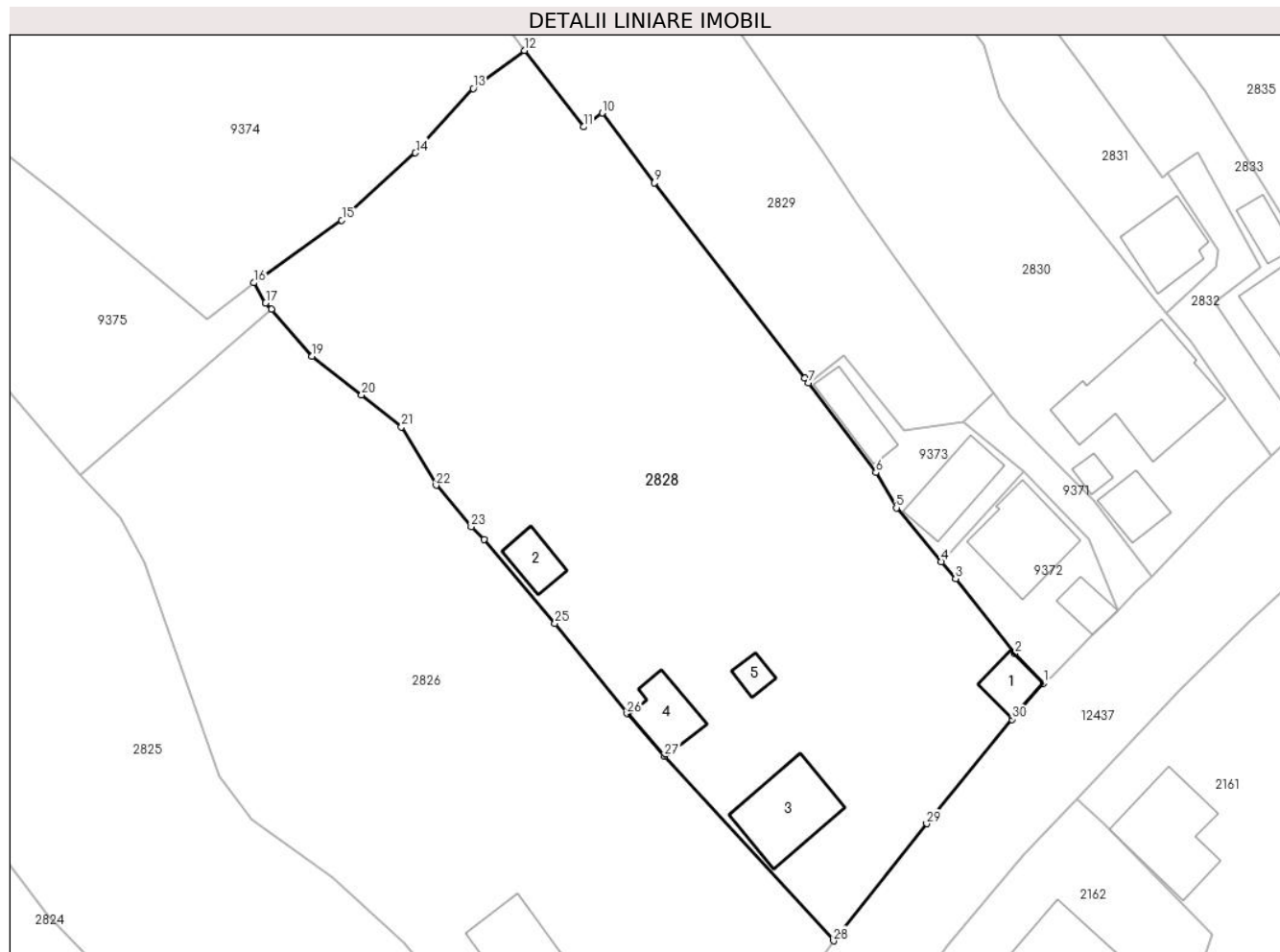
Inscrieri privind dezmembramintele dreptului de proprietate, drepturi reale de garanție și sarcini	Referințe
NU SUNT	

Anexa Nr. 1 La Partea I

Teren

Nr cadastral	Suprafața (mp)*	Observații / Referințe
52315	Din acte: 4.475 Masurata: 4.922	

* Suprafața este determinată în planul de proiecție Stereo 70.



Date referitoare la teren

Crt	Categorie folosință	Intra vilan	Suprafața (mp)	Tarla	Parcelă	Nr. topo	Observații / Referințe
1	curți constructii	DA	718	-	-	-	
2	faneata	DA	3.764	-	-	-	
3	faneata	NU	440	-	-	-	

Date referitoare la construcții

Crt	Număr	Destinație construcție	Supraf. (mp)	Situație juridică	Observații / Referințe
A1.1	52315-C1	constructii anexa	38	Cu acte	Nr. niveluri:1; S. construita la sol:38 mp; S. construita desfasurata:38 mp; Garaj, construit din lemn în anul 1998, acoperit cu plăci de azbociment, compus din două încăperi
A1.2	52315-C2	constructii anexa	37	Cu acte	Nr. niveluri:1; S. construita la sol:37 mp; S. construita desfasurata:37 mp; Grajd, construit din lemn în anul 1998, acoperit cu plăci de azbociment, compus din trei încăperi
A1.3	52315-C3	constructii de locuinte	Din acte: 108 Masurata: 112	Cu acte	Nr. niveluri:3; S. construita la sol:112 mp; S. construita desfasurata:244 mp; Locuință, (D+P+M)
A1.4		constructii anexa	57	Cu acte	Nr. niveluri:1; S. construita la sol:57 mp;
A1.5		constructii anexa	17	Cu acte	Nr. niveluri:1; S. construita la sol:17 mp;

Lungime Segmente

1) Valorile lungimilor segmentelor sunt obținute din proiecție în plan.

Punct început	X / Y	Punct sfârșit	X / Y	Lungime segment (** (m)
1	581.831,25 637.036,272	2	581.827,556 637.040,1	5.32
3	581.819,823 637.049,839	4	581.817,99 637.052,034	2.86
5	581.812,16 637.059,014	6	581.809,489 637.063,607	5.313
7	581.800,73 637.075,23	8	581.800,266 637.075,846	0.771
9	581.780,733 637.101,156	10	581.774,011 637.110,214	11.28
11	581.771,572 637.108,424	12	581.763,891 637.118,331	12.536
13	581.757,264 637.113,391	14	581.749,776 637.105,041	11.216
15	581.740,23 637.096,315	16	581.728,804 637.088,196	14.017
17	581.730,354 637.085,592	18	581.731,097 637.084,741	1.13
19	581.736,395 637.078,68	20	581.742,794 637.073,656	8.136
21	581.747,975 637.069,489	22	581.752,472 637.061,96	8.77
23	581.757,021 637.056,586	24	581.758,693 637.054,903	2.372
25	581.767,86 637.044,021	26	581.777,229 637.032,32	14.99
27	581.782,092 637.026,816	28	581.804,007 637.002,878	32.455
29	581.816,084 637.018,069	30	581.827,132 637.031,599	17.468

Punct început	X / Y	Punct sfârșit	X / Y	Lungime segment (** (m)
2	581.827,556 637.040,1	3	581.819,823 637.049,839	12.436
4	581.817,99 637.052,034	5	581.812,16 637.059,014	9.094
6	581.809,489 637.063,607	7	581.800,73 637.075,23	14.554
8	581.800,266 637.075,846	9	581.780,733 637.101,156	31.971
10	581.774,011 637.110,214	11	581.771,572 637.108,424	3.025
12	581.763,891 637.118,331	13	581.757,264 637.113,391	8.266
14	581.749,776 637.105,041	15	581.740,23 637.096,315	12.933
16	581.728,804 637.088,196	17	581.730,354 637.085,592	3.03
18	581.731,097 637.084,741	19	581.736,395 637.078,68	8.05
20	581.742,794 637.073,656	21	581.747,975 637.069,489	6.649
22	581.752,472 637.061,96	23	581.757,021 637.056,586	7.041
24	581.758,693 637.054,903	25	581.767,86 637.044,021	14.229
26	581.777,229 637.032,32	27	581.782,092 637.026,816	7.345
28	581.804,007 637.002,878	29	581.816,084 637.018,069	19.407
30	581.827,132 637.031,599	1	581.831,25 637.036,272	6.229

** Lungimile segmentelor sunt determinate în planul de proiecție Stereo 70 și sunt rotunjite la 1 milimetru.

*** Distanța dintre puncte este formată din segmente cumulate ce sunt mai mici decât valoarea 1 milimetru.

**DATE DESPRE IMOBILUL NR. 2829**

Oficiul de Cadastru și Publicitate Imobiliară NEAMT
Biroul de Cadastru și Publicitate Imobiliară Targu-Neamt

A. Partea I. Descrierea imobilului

TEREN Intravilan

Adresa: Loc. Dolhesti, Str David Creangă, Jud. Neamt

Nr. Crt	Nr cadastral Nr. topografic	Suprafața* (mp)	Observații / Referințe
A1		4.304	Sector cadastral:195 Teren imprejmuit;

B. Partea II. Proprietari și acte

Inscrieri privitoare la dreptul de proprietate și alte drepturi reale		Referințe
/		
Act Administrativ nr. 11695, din 18/07/2023 emis de PRIMARIA COMUNEI PIPIRIG;		
B1	Inscrierea posesiei, drept de PROPRIETATE, dobandit prin Lege, cota actuala 1/1, cota initiala 1/1 1) DOLHESCU IOAN 2) DOLHESCU MIRELA	A1

C. Partea III. SARCINI .

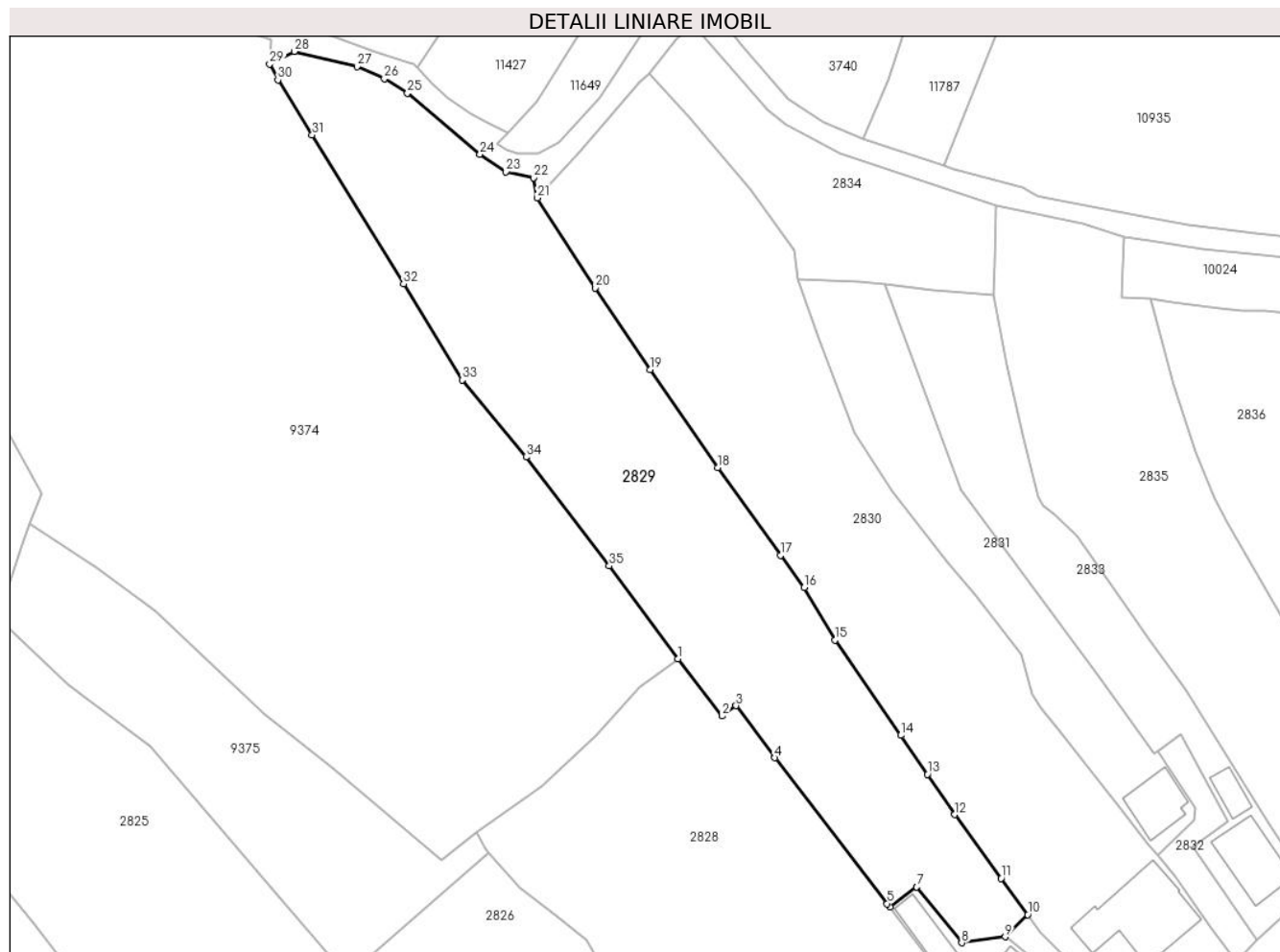
Inscrieri privind dezmembramintele dreptului de proprietate, drepturi reale de garanție și sarcini	Referințe
NU SUNT	

Anexa Nr. 1 La Partea I

Teren

Nr cadastral	Suprafața (mp)*	Observații / Referințe
	4.304	

* Suprafața este determinată în planul de proiecție Stereo 70.



Date referitoare la teren

Crt	Categorie folosință	Intra vilan	Suprafața (mp)	Tarla	Parcelă	Nr. topo	Observații / Referințe
1	faneata	DA	4.304	-	-	-	

Lungime Segmente

1) Valorile lungimilor segmentelor sunt obținute din proiecție în plan.

Punct început	X / Y	Punct sfârșit	X / Y	Lungime segment (** (m)
1	581.763,891 637.118,331	2	581.771,572 637.108,424	12.536
3	581.774,011 637.110,214	4	581.780,733 637.101,156	11.28
5	581.800,266 637.075,846	6	581.800,73 637.075,23	0.771
7	581.805,372 637.078,728	8	581.813,201 637.069,054	12.445
9	581.820,773 637.070,098	10	581.824,693 637.073,938	5.487

Punct început	X / Y	Punct sfârșit	X / Y	Lungime segment (** (m)
2	581.771,572 637.108,424	3	581.774,011 637.110,214	3.025
4	581.780,733 637.101,156	5	581.800,266 637.075,846	31.971
6	581.800,73 637.075,23	7	581.805,372 637.078,728	5.812
8	581.813,201 637.069,054	9	581.820,773 637.070,098	7.644
10	581.824,693 637.073,938	11	581.820,087 637.080,248	7.812

Punct început	X / Y	Punct sfârșit	X / Y	Lungime segment (** (m)
11	581.820,087 637.080,248	12	581.812,01 637.091,316	13.702
13	581.807,275 637.098,276	14	581.802,633 637.105,063	8.223
15	581.791,18 637.121,584	16	581.785,822 637.130,708	10.581
17	581.781,721 637.136,313	18	581.770,799 637.151,553	18.75
19	581.759,109 637.168,55	20	581.749,499 637.182,703	17.107
21	581.739,441 637.198,364	22	581.738,783 637.201,848	3.546
23	581.734,006 637.202,906	24	581.729,495 637.205,917	5.424
25	581.716,907 637.216,53	26	581.712,886 637.219,025	4.732
27	581.708,111 637.221,119	28	581.697,197 637.223,772	11.232
29	581.692,93 637.221,592	30	581.694,382 637.218,827	3.123
31	581.700,338 637.209,262	32	581.716,211 637.183,413	30.334
33	581.726,402 637.166,727	34	581.737,508 637.153,363	17.376
35	581.751,964 637.134,46	1	581.763,891 637.118,331	20.06

Punct început	X / Y	Punct sfârșit	X / Y	Lungime segment (** (m)
12	581.812,01 637.091,316	13	581.807,275 637.098,276	8.418
14	581.802,633 637.105,063	15	581.791,18 637.121,584	20.103
16	581.785,822 637.130,708	17	581.781,721 637.136,313	6.945
18	581.770,799 637.151,553	19	581.759,109 637.168,55	20.629
20	581.749,499 637.182,703	21	581.739,441 637.198,364	18.613
22	581.738,783 637.201,848	23	581.734,006 637.202,906	4.893
24	581.729,495 637.205,917	25	581.716,907 637.216,53	16.465
26	581.712,886 637.219,025	27	581.708,111 637.221,119	5.214
28	581.697,197 637.223,772	29	581.692,93 637.221,592	4.792
30	581.694,382 637.218,827	31	581.700,338 637.209,262	11.268
32	581.716,211 637.183,413	33	581.726,402 637.166,727	19.552
34	581.737,508 637.153,363	35	581.751,964 637.134,46	23.797

** Lungimile segmentelor sunt determinate în planul de proiecție Stereo 70 și sunt rotunjite la 1 milimetru.

*** Distanța dintre puncte este formată din segmente cumulate ce sunt mai mici decât valoarea 1 milimetru.

**DATE DESPRE IMOBILUL NR. 2830**

Oficiul de Cadastru și Publicitate Imobiliară NEAMT
Biroul de Cadastru și Publicitate Imobiliară Targu-Neamt

A. Partea I. Descrierea imobilului

TEREN Intravilan

Nr. CF vechi:516
Nr. cadastral vechi:652

Adresa: Loc. Dolhesti, Str David Creangă, Jud. Neamt

Nr. Crt	Nr cadastral Nr. topografic	Suprafața* (mp)	Observații / Referințe
A1	51008	Din acte: 4.595 Masurata: 4.681	Sector cadastral:195 Teren imprejmuit;

Construcții

Crt	Nr cadastral Nr. topografic	Adresa	Observații / Referințe
A1.1	51008-C1	Loc. Dolhesti, Str David Creangă, Jud. Neamt	Nr. niveluri:1; S. construita la sol:46 mp; Locuinta
A1.3		Loc. Dolhesti, Str David Creangă, Jud. Neamt	Nr. niveluri:2; S. construita la sol:199 mp;
A1.4		Loc. Dolhesti, Str David Creangă, Jud. Neamt	Nr. niveluri:1; S. construita la sol:14 mp;

B. Partea II. Proprietari și acte

Inscrieri privitoare la dreptul de proprietate și alte drepturi reale		Referințe
4009 / 21/07/2008		
Act Notarial nr. 243, din 18/07/2008 emis de BNP Burghilea Alina Elena;		
B1	Intabulare, drept de PROPRIETATE, dobandit prin Conventie, cota actuala 1/1, cota initiala 1/1 1) DOLHESCU ELENA 2) DOLHESCU GHEORGHE, - soti <i>OBSERVATII: (provenita din conversia CF 516)</i>	A1, A1.1
/		
Act Administrativ nr. 17408, din 01/11/2023 emis de PRIMARIA COMUNEI PIPIRIG;		
B2	Intabulare, drept de PROPRIETATE, dobandit prin Lege, cota actuala 1/1, cota initiala 1/1 1) DOLHESCU ELENA 2) DOLHESCU GHEORGHE, - soti	A1.3, A1.4

C. Partea III. SARCINI .

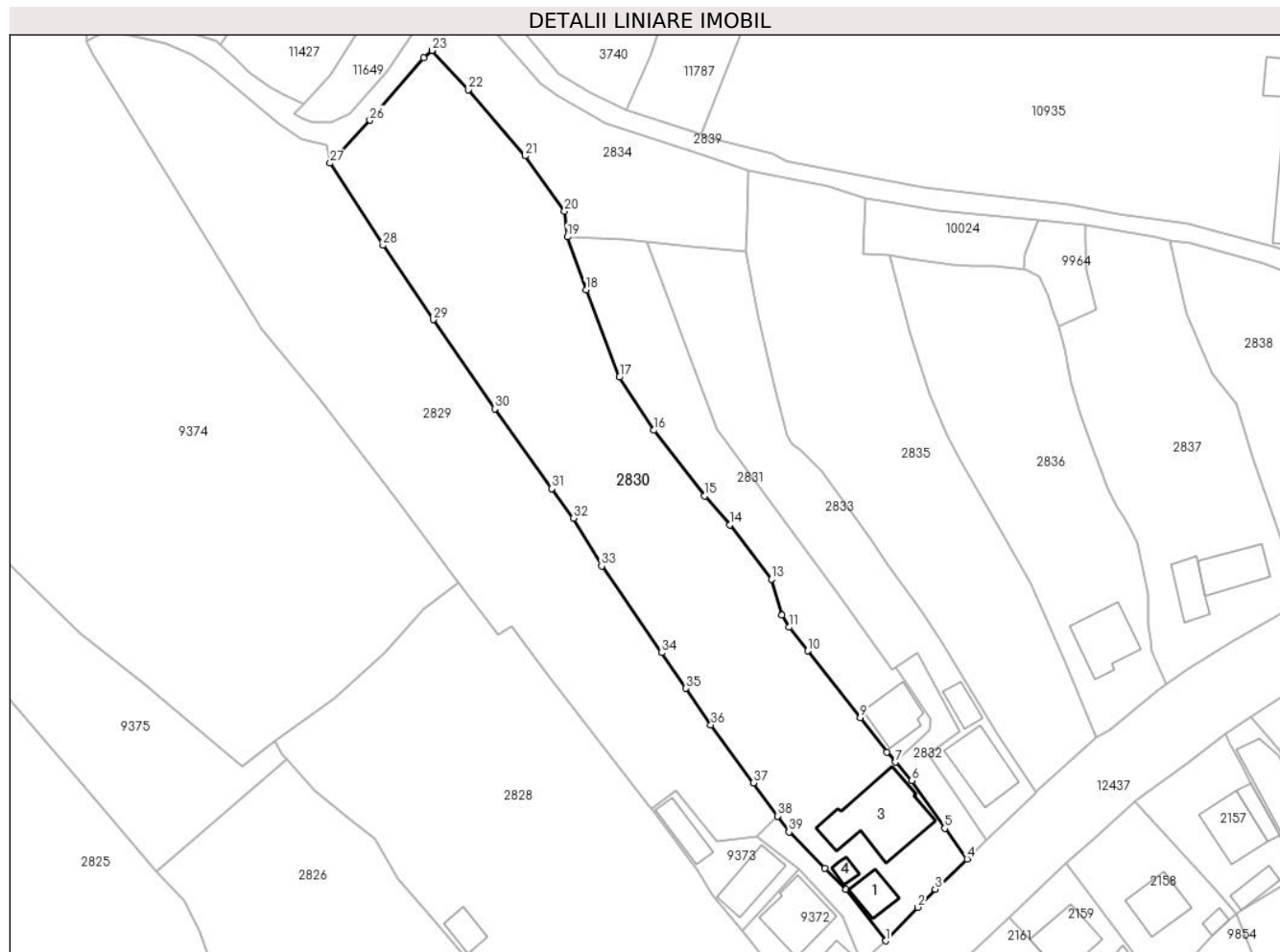
Inscrieri privind dezmembramintele dreptului de proprietate, drepturi reale de garanție și sarcini	Referințe
NU SUNT	

Anexa Nr. 1 La Partea I

Teren

Nr cadastral	Suprafața (mp)*	Observații / Referințe
51008	Din acte: 4.595 Masurata: 4.681	

* Suprafața este determinată în planul de proiecție Stereo 70.



Date referitoare la teren

Crt	Categorie folosință	Intravilan	Suprafața (mp)	Tarla	Parcelă	Nr. topo	Observații / Referințe
1	curți constructii	DA	603	-	-	-	
2	arabil	DA	202	-	-	-	
3	faneata	DA	3.876	-	-	-	

Date referitoare la construcții

Crt	Număr	Destinație construcție	Supraf. (mp)	Situație juridică	Observații / Referințe
A1.1	51008-C1	construcții de locuințe	Din acte: 82 Masurata: 46	Cu acte	Nr. niveluri:1; S. construita la sol:46 mp; Locuinta
A1.3		construcții de locuințe	199	Cu acte	Nr. niveluri:2; S. construita la sol:199 mp;
A1.4		construcții anexa	14	Cu acte	Nr. niveluri:1; S. construita la sol:14 mp;

Lungime Segmente

1) Valorile lungimilor segmentelor sunt obținute din proiecție în plan.

Punct început	X / Y	Punct sfârșit	X / Y	Lungime segment	Punct început	X / Y	Punct sfârșit	X / Y	Lungime segment	Punct început	X / Y	Punct sfârșit	X / Y	Lungime segment
1	581.845,312 637.050,147	2	581.851,438 637.056,544	8.857	2	581.851,438 637.056,544	3	581.854,743 637.060,004	4.785	3	581.854,743 637.060,004	4	581.860,865 637.065,77	8.41

Punct început	X / Y	Punct sfârșit	X / Y	Lungime segment	Punct început	X / Y	Punct sfârșit	X / Y	Lungime segment	Punct început	X / Y	Punct sfârșit	X / Y	Lungime segment
4	581.860,865 637.065,77	5	581.856,581 637.071,572	7.212	5	581.856,581 637.071,572	6	581.850,327 637.080,707	11.071	6	581.850,327 637.080,707	7	581.847,213 637.084,209	4.686
7	581.847,213 637.084,209	8	581.845,529 637.086,103	2.534	8	581.845,529 637.086,103	9	581.840,483 637.092,677	8.287	9	581.840,483 637.092,677	10	581.830,459 637.105,418	16.212
10	581.830,459 637.105,418	11	581.826,936 637.109,899	5.7	11	581.826,936 637.109,899	12	581.825,496 637.112,227	2.737	12	581.825,496 637.112,227	13	581.823,541 637.119,094	7.14
13	581.823,541 637.119,094	14	581.815,64 637.129,455	13.03	14	581.815,64 637.129,455	15	581.810,846 637.134,968	7.306	15	581.810,846 637.134,968	16	581.801,136 637.147,447	15.812
16	581.801,136 637.147,447	17	581.794,555 637.157,577	12.08	17	581.794,555 637.157,577	18	581.788,222 637.174,217	17.804	18	581.788,222 637.174,217	19	581.784,665 637.184,316	10.707
19	581.784,665 637.184,316	20	581.784,122 637.189,186	4.9	20	581.784,122 637.189,186	21	581.776,598 637.199,744	12.965	21	581.776,598 637.199,744	22	581.765,758 637.212,391	16.657
22	581.765,758 637.212,391	23	581.758,825 637.219,84	10.176	23	581.758,825 637.219,84	24	581.758,82 637.219,846	0.008	24	581.758,82 637.219,846	25	581.757,288 637.218,42	2.093
25	581.757,288 637.218,42	26	581.747,011 637.206,522	15.722	26	581.747,011 637.206,522	27	581.739,441 637.198,364	11.129	27	581.739,441 637.198,364	28	581.749,499 637.182,703	18.613
28	581.749,499 637.182,703	29	581.759,109 637.168,55	17.107	29	581.759,109 637.168,55	30	581.770,799 637.151,553	20.629	30	581.770,799 637.151,553	31	581.781,721 637.136,313	18.75
31	581.781,721 637.136,313	32	581.785,822 637.130,708	6.945	32	581.785,822 637.130,708	33	581.791,18 637.121,584	10.581	33	581.791,18 637.121,584	34	581.802,633 637.105,063	20.103
34	581.802,633 637.105,063	35	581.807,275 637.098,276	8.223	35	581.807,275 637.098,276	36	581.812,01 637.091,316	8.418	36	581.812,01 637.091,316	37	581.820,087 637.080,248	13.702
37	581.820,087 637.080,248	38	581.824,693 637.073,938	7.812	38	581.824,693 637.073,938	39	581.826,921 637.070,886	3.779	39	581.826,921 637.070,886	40	581.833,766 637.063,939	9.753
40	581.833,766 637.063,939	41	581.837,705 637.059,939	5.614	41	581.837,705 637.059,939	1	581.845,312 637.050,147	12.4					

** Lungimile segmentelor sunt determinate în planul de proiecție Stereo 70 și sunt rotunjite la 1 milimetru.

*** Distanța dintre puncte este formată din segmente cumulate ce sunt mai mici decât valoarea 1 milimetru.

**DATE DESPRE IMOBILUL NR. 2831**

Oficiul de Cadastru și Publicitate Imobiliară NEAMT
Biroul de Cadastru și Publicitate Imobiliară Targu-Neamt

A. Partea I. Descrierea imobilului

TEREN Intravilan

Adresa: Loc. Dolhesti, Str David Creangă, Jud. Neamt

Nr. Crt	Nr cadastral Nr. topografic	Suprafața* (mp)	Observații / Referințe
A1	53777	Din acte: 1.281 Masurata: 1.267	Sector cadastral:195 Teren imprejmuit;

Construcții

Crt	Nr cadastral Nr. topografic	Adresa	Observații / Referințe
A1.1	53777-C1	Loc. Dolhesti, Str David Creangă, Jud. Neamt	Nr. niveluri:2; S. construita la sol:78 mp; S. construita desfasurata:130 mp; Locuinta, P+M

B. Partea II. Proprietari și acte

Inscrieri privitoare la dreptul de proprietate și alte drepturi reale		Referințe
1198 / 19/01/2021		
Act Notarial nr. Contract de vanzare nr.90, din 18/01/2021 emis de Andronache Laura;		
B1	Intabulare, drept de PROPRIETATE, cu titlu de cumpărare, dobandit prin Conventie, cota actuala 1/1, cota initiala 1/1 1) NISTOROAIA DUMITRU 2) NISTOROAIA MARIA - PARASCHIVA, bun comun	A1
Act Administrativ nr. Certificat de atestare fiscala nr.58, din 04/01/2021 emis de PRIMARIA COMUNEI PIPIRIG (act administrativ nr Certificat de căsătorie nr.521310 din 30.01.1997, emis de PRIMARIA COMUNEI PIPIRIG);		
B2	Intabulare, drept de PROPRIETATE, dobandit prin Lege, cota actuala 1/1, cota initiala 1/1 1) NISTOROAIA DUMITRU 2) NISTOROAIA MARIA - PARASCHIVA, bun comun	A1.1

C. Partea III. SARCINI .

Inscrieri privind dezmembramintele dreptului de proprietate, drepturi reale de garanție și sarcini	Referințe
NU SUNT	

Anexa Nr. 1 La Partea I

Teren

Nr cadastral	Suprafața (mp)*	Observații / Referințe
53777	Din acte: 1.281 Masurata: 1.267	

* Suprafața este determinată în planul de proiecție Stereo 70.



Date referitoare la teren

Crt	Categorie folosință	Intravilan	Suprafața (mp)	Tarla	Parcelă	Nr. topo	Observații / Referințe
1	curți constructii	DA	149	-	-	-	
2	arabil	DA	141	-	-	-	
3	faneata	DA	977	-	-	-	

Date referitoare la construcții

Crt	Număr	Destinație construcție	Supraf. (mp)	Situație juridică	Observații / Referințe
A1.1	53777-C1	construcții de locuințe	Din acte: 130 Masurata: 78	Cu acte	Nr. niveluri:2; S. construita la sol:78 mp; S. construita desfasurata:130 mp; Locuinta, P+M

Lungime Segmente

1) Valorile lungimilor segmentelor sunt obținute din proiecție în plan.

Punct început	X / Y	Punct sfârșit	X / Y	Lungime segment (** (m)
1	581.847,354 637.102,386	2	581.846,648 637.101,893	0.861
3	581.836,965 637.115,339	4	581.813,059 637.147,666	40.206

Punct început	X / Y	Punct sfârșit	X / Y	Lungime segment (** (m)
2	581.846,648 637.101,893	3	581.836,965 637.115,339	16.57
4	581.813,059 637.147,666	5	581.799,79 637.183,331	38.053

Punct început	X / Y	Punct sfârșit	X / Y	Lungime segment (** (m))
5	581.799,79 637.183,331	6	581.795,494 637.183,826	4.324
7	581.784,665 637.184,316	8	581.788,222 637.174,217	10.707
9	581.794,555 637.157,577	10	581.801,136 637.147,447	12.08
11	581.810,846 637.134,968	12	581.815,64 637.129,455	7.306
13	581.823,541 637.119,094	14	581.825,496 637.112,227	7.14
15	581.826,936 637.109,899	16	581.830,459 637.105,418	5.7
17	581.840,483 637.092,677	18	581.845,529 637.086,103	8.287
19	581.847,213 637.084,209	20	581.853,59 637.090,277	8.803
21	581.853,893 637.092,397	1	581.847,354 637.102,386	11.939

Punct început	X / Y	Punct sfârșit	X / Y	Lungime segment (** (m))
6	581.795,494 637.183,826	7	581.784,665 637.184,316	10.84
8	581.788,222 637.174,217	9	581.794,555 637.157,577	17.804
10	581.801,136 637.147,447	11	581.810,846 637.134,968	15.812
12	581.815,64 637.129,455	13	581.823,541 637.119,094	13.03
14	581.825,496 637.112,227	15	581.826,936 637.109,899	2.737
16	581.830,459 637.105,418	17	581.840,483 637.092,677	16.212
18	581.845,529 637.086,103	19	581.847,213 637.084,209	2.534
20	581.853,59 637.090,277	21	581.853,893 637.092,397	2.142

** Lungimile segmentelor sunt determinate în planul de proiecție Stereo 70 și sunt rotunjite la 1 milimetru.

*** Distanța dintre puncte este formată din segmente cumulate ce sunt mai mici decât valoarea 1 milimetru.

**DATE DESPRE IMOBILUL NR. 2832**

Oficiul de Cadastru și Publicitate Imobiliară NEAMT
Biroul de Cadastru și Publicitate Imobiliară Targu-Neamt

A. Partea I. Descrierea imobilului

TEREN Intravilan

Adresa: Loc. Dolhesti, Str David Creangă, Jud. Neamt

Nr. Crt	Nr cadastral Nr. topografic	Suprafața* (mp)	Observații / Referințe
A1	53779	Din acte: 204 Masurata: 208	Sector cadastral:195 Teren imprejmuit;

B. Partea II. Proprietari și acte

Inscrieri privitoare la dreptul de proprietate și alte drepturi reale		Referințe
1193 / 19/01/2021		
Act Notarial nr. Contract de vanzare nr.89, din 18/01/2021 emis de Andronache Laura;		
B1	Intabulare, drept de PROPRIETATE, cu titlu de cumpărare, dobandit prin Conventie, cota actuala 1/2, cota initiala 1/2 1) NISTOROAIA DUMITRU 2) NISTOROAIA MARIA - PARASCHIVA, bun comun	A1
B2	Intabulare, drept de PROPRIETATE, cu titlu de cumpărare, dobandit prin Conventie, cota actuala 1/2, cota initiala 1/2 1) NISTOROAIA VASILE 2) NISTOROAIA MIHAELA, bun comun	A1

C. Partea III. SARCINI .

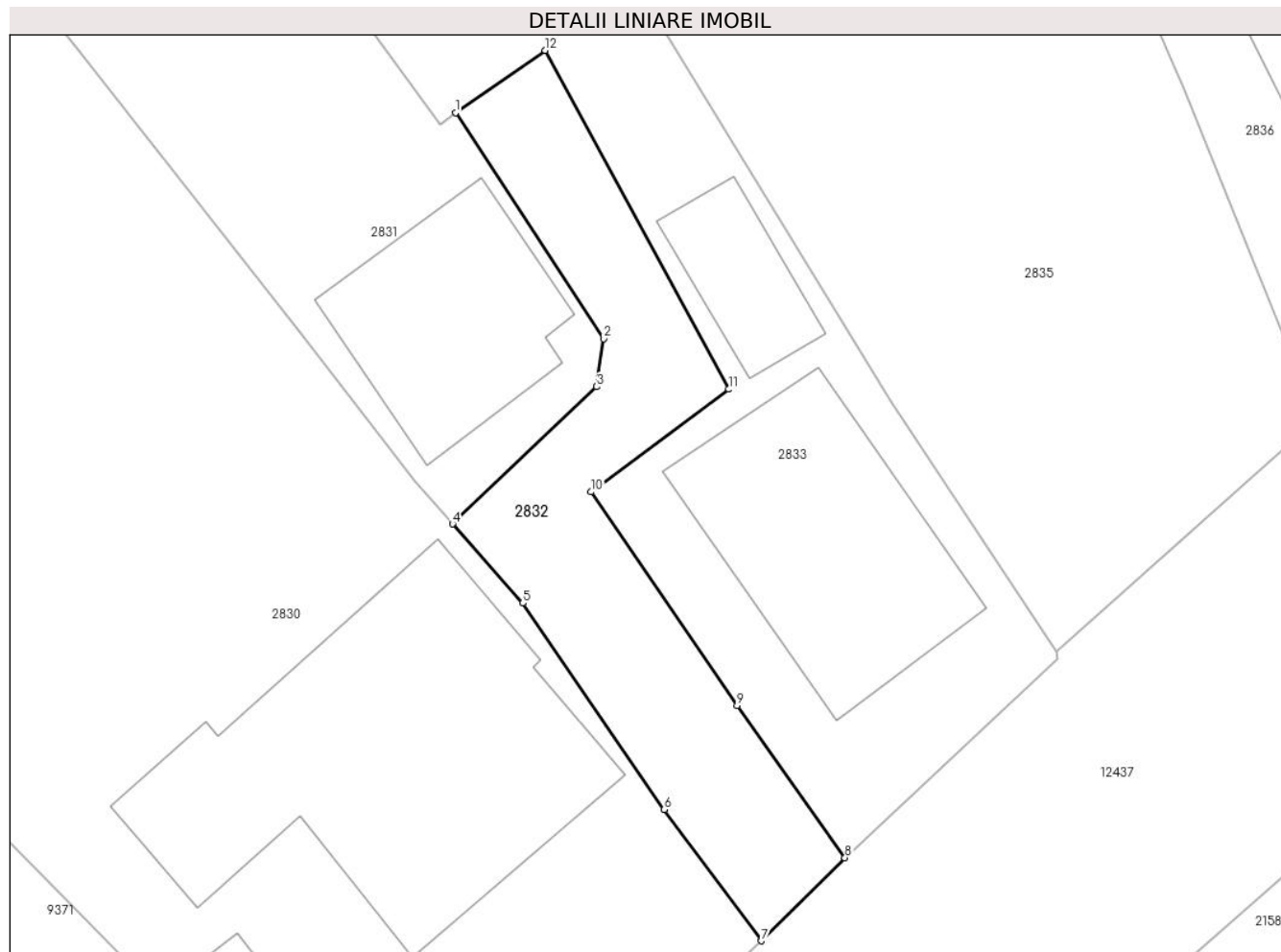
Inscrieri privind dezmembramintele dreptului de proprietate, drepturi reale de garanție și sarcini	Referințe
NU SUNT	

Anexa Nr. 1 La Partea I

Teren

Nr cadastral	Suprafața (mp)*	Observații / Referințe
53779	Din acte: 204 Masurata: 208	

* Suprafața este determinată în planul de proiecție Stereo 70.



Date referitoare la teren

Crt	Categorie folosință	Intra vilan	Suprafața (mp)	Tarla	Parcelă	Nr. topo	Observații / Referințe
1	drum	DA	208	-	-	-	

Lungime Segmente

1) Valorile lungimilor segmentelor sunt obținute din proiecție în plan.

Punct început	X / Y	Punct sfârșit	X / Y	Lungime segment (** (m)
1	581.847,354 637.102,386	2	581.853,893 637.092,397	11.939
2	581.853,893 637.092,397	3	581.853,59 637.090,277	2.142
3	581.853,59 637.090,277	4	581.847,213 637.084,209	8.803
4	581.847,213 637.084,209	5	581.850,327 637.080,707	4.686
5	581.850,327 637.080,707	6	581.856,581 637.071,572	11.071

Punct început	X / Y	Punct sfârșit	X / Y	Lungime segment (** (m)
6	581.856,581 637.071,572	7	581.860,865 637.065,77	7.212
7	581.860,865 637.065,77	8	581.864,57 637.069,443	5.217
8	581.864,57 637.069,443	9	581.859,805 637.076,177	8.249
9	581.859,805 637.076,177	10	581.853,352 637.085,625	11.441
10	581.853,352 637.085,625	11	581.859,44 637.090,163	7.593
11	581.859,44 637.090,163	12	581.851,303 637.105,147	17.051
12	581.851,303 637.105,147	1	581.847,354 637.102,386	4.818

** Lungimile segmentelor sunt determinate în planul de proiecție Stereo 70 și sunt rotunjite la 1 milimetru.

*** Distanța dintre puncte este formată din segmente cumulate ce sunt mai mici decât valoarea 1 milimetru.

**DATE DESPRE IMOBILUL NR. 2833**

Oficiul de Cadastru și Publicitate Imobiliară NEAMT
Biroul de Cadastru și Publicitate Imobiliară Targu-Neamt

A. Partea I. Descrierea imobilului

TEREN Intravilan

Adresa: Loc. Dolhesti, Str David Creangă, Jud. Neamt

Nr. Crt	Nr cadastral Nr. topografic	Suprafața* (mp)	Observații / Referințe
A1	53776	Din acte: 1.469 Masurata: 1.458	Sector cadastral:195 Teren imprejmuit;

Construcții

Crt	Nr cadastral Nr. topografic	Adresa	Observații / Referințe
A1.1	53776-C1	Loc. Dolhesti, Str David Creangă, Jud. Neamt	Nr. niveluri:3; S. construita la sol:109 mp; S. construita desfasurata:187 mp; Locuinta, D+P+M
A1.2	53776-C2	Loc. Dolhesti, Str David Creangă, Jud. Neamt	Nr. niveluri:1; S. construita la sol:32 mp; S. construita desfasurata:32 mp; Grajd, parter

B. Partea II. Proprietari și acte

Inscrieri privitoare la dreptul de proprietate și alte drepturi reale		Referințe
1196 / 19/01/2021		
Act Notarial nr. Contract de vanzare nr.88, din 18/01/2021 emis de Andronache Laura;		
B1	Intabulare, drept de PROPRIETATE, cu titlu de cumpărare, dobandit prin Conventie, cota actuala 1/1, cota initiala 1/1 1) NISTOROAIA MIHAELA 2) NISTOROAIA VASILE, bun comun	A1
Act Administrativ nr. Certificat de atestare fiscala nr.57, din 04/01/2021 emis de PRIMARIA PIPIRIG;		
B2	Intabulare, drept de PROPRIETATE, dobandit prin Lege, cota actuala 1/1, cota initiala 1/1 1) NISTOROAIA VASILE, bun propriu	A1.1, A1.2

C. Partea III. SARCINI .

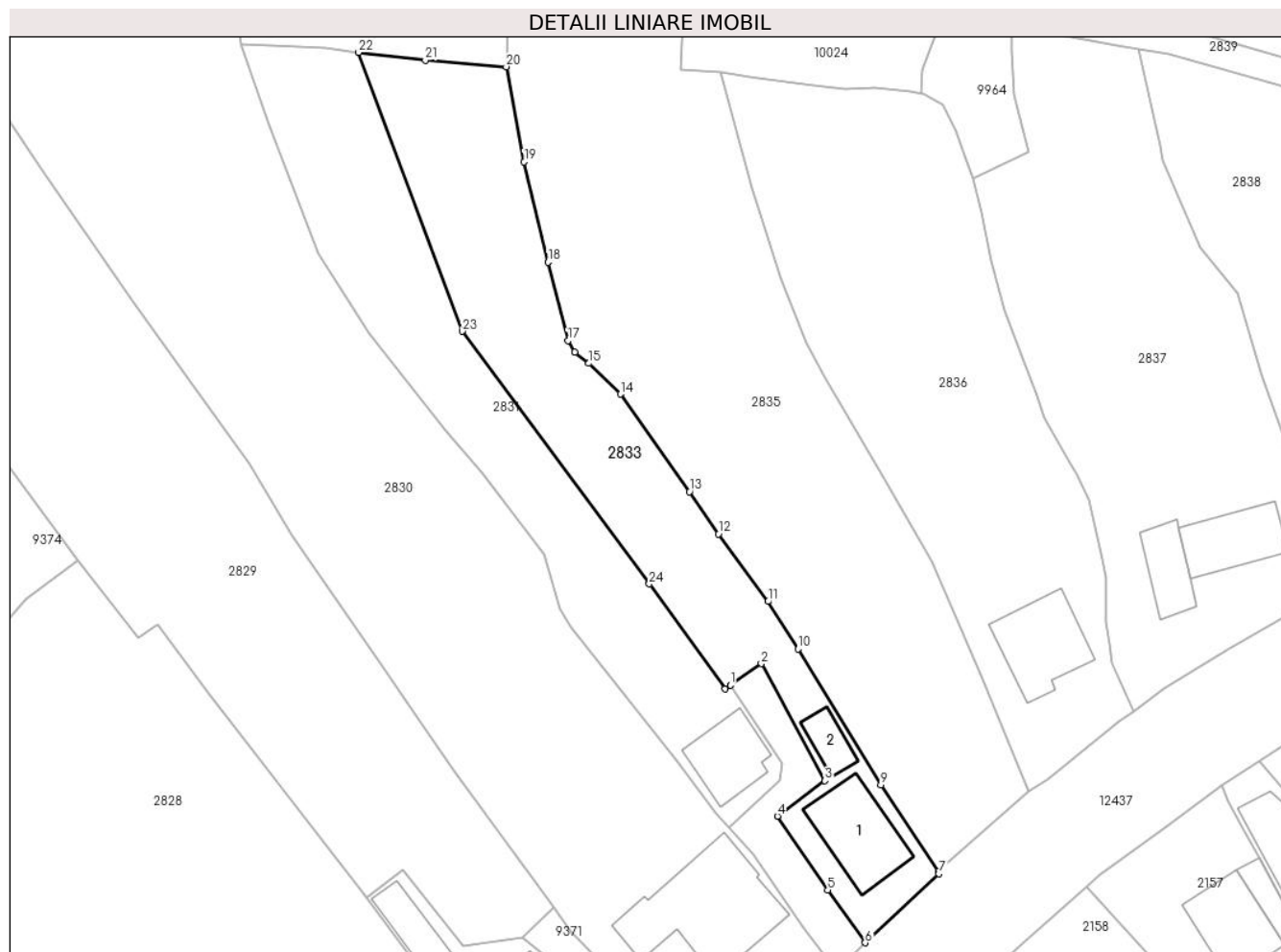
Inscrieri privind dezmembramintele dreptului de proprietate, drepturi reale de garanție și sarcini	Referințe
NU SUNT	

Anexa Nr. 1 La Partea I

Teren

Nr cadastral	Suprafața (mp)*	Observații / Referințe
53776	Din acte: 1.469 Masurata: 1.458	

* Suprafața este determinată în planul de proiecție Stereo 70.



Date referitoare la teren

Crt	Categorie folosință	Intra vilan	Suprafața (mp)	Tarla	Parcelă	Nr. topo	Observații / Referințe
1	curți constructii	DA	305	-	-	-	
2	arabil	DA	193	-	-	-	
3	faneata	DA	960	-	-	-	

Date referitoare la construcții

Crt	Număr	Destinație construcție	Supraf. (mp)	Situație juridică	Observații / Referințe
A1.1	53776-C1	construcții de locuinte	Din acte: 187 Masurata: 109	Cu acte	Nr. niveluri:3; S. construita la sol:109 mp; S. construita desfasurata:187 mp; Locuinta, D+P+M
A1.2	53776-C2	construcții anexa	32	Cu acte	Nr. niveluri:1; S. construita la sol:32 mp; S. construita desfasurata:32 mp; Grajd, parter

Lungime Segmente

1) Valorile lungimilor segmentelor sunt obținute din proiecție în plan.

Punct început	X / Y	Punct sfârșit	X / Y	Lungime segment (** (m))	Punct început	X / Y	Punct sfârșit	X / Y	Lungime segment (** (m))

Punct început	X / Y	Punct sfârșit	X / Y	Lungime segment (** (m)
1	581.847,354 637.102,386	2	581.851,303 637.105,147	4.818
3	581.859,44 637.090,163	4	581.853,352 637.085,625	7.593
5	581.859,805 637.076,177	6	581.864,57 637.069,443	8.249
7	581.873,986 637.078,267	8	581.873,92 637.078,557	0.297
9	581.866,581 637.089,638	10	581.855,979 637.107,014	20.355
11	581.852,13 637.113,093	12	581.845,796 637.121,729	10.71
13	581.842,089 637.127,127	14	581.833,267 637.139,619	15.293
15	581.829,237 637.143,568	16	581.827,441 637.145,002	2.298
17	581.826,573 637.146,459	18	581.824,014 637.156,485	10.347
19	581.820,956 637.169,314	20	581.818,678 637.181,49	12.387
21	581.808,32 637.182,349	22	581.799,79 637.183,331	8.586
23	581.813,059 637.147,666	24	581.836,965 637.115,339	40.206
25	581.846,648 637.101,893	1	581.847,354 637.102,386	0.861

Punct început	X / Y	Punct sfârșit	X / Y	Lungime segment (** (m)
2	581.851,303 637.105,147	3	581.859,44 637.090,163	17.051
4	581.853,352 637.085,625	5	581.859,805 637.076,177	11.441
6	581.864,57 637.069,443	7	581.873,986 637.078,267	12.904
8	581.873,92 637.078,557	9	581.866,581 637.089,638	13.291
10	581.855,979 637.107,014	11	581.852,13 637.113,093	7.195
12	581.845,796 637.121,729	13	581.842,089 637.127,127	6.548
14	581.833,267 637.139,619	15	581.829,237 637.143,568	5.642
16	581.827,441 637.145,002	17	581.826,573 637.146,459	1.696
18	581.824,014 637.156,485	19	581.820,956 637.169,314	13.188
20	581.818,678 637.181,49	21	581.808,32 637.182,349	10.394
22	581.799,79 637.183,331	23	581.813,059 637.147,666	38.053
24	581.836,965 637.115,339	25	581.846,648 637.101,893	16.57

** Lungimile segmentelor sunt determinate în planul de proiecție Stereo 70 și sunt rotunjite la 1 milimetru.

*** Distanța dintre puncte este formată din segmente cumulate ce sunt mai mici decât valoarea 1 milimetru.

**DATE DESPRE IMOBILUL NR. 2834**

Oficiul de Cadastru și Publicitate Imobiliară NEAMT
Biroul de Cadastru și Publicitate Imobiliară Targu-Neamt

A. Partea I. Descrierea imobilului

TEREN Intravilan

Adresa: Loc. Dolhesti, Jud. Neamt

Nr. Crt	Nr cadastral Nr. topografic	Suprafața* (mp)	Observații / Referințe
A1		1.075	Sector cadastral:195 Teren neimpregmuit;

B. Partea II. Proprietari și acte

Inscrieri privitoare la dreptul de proprietate și alte drepturi reale		Referințe
/		
Act Administrativ nr. 14908, din 28/09/2023 emis de PRIMARIA COMUNEI PIPIRIG;		
B1	Inscrierea posesiei, drept de PROPRIETATE, dobandit prin Lege, cota actuala 1/1, cota initiala 1/1 1) IONIȚĂ GHEORGHE	A1

C. Partea III. SARCINI .

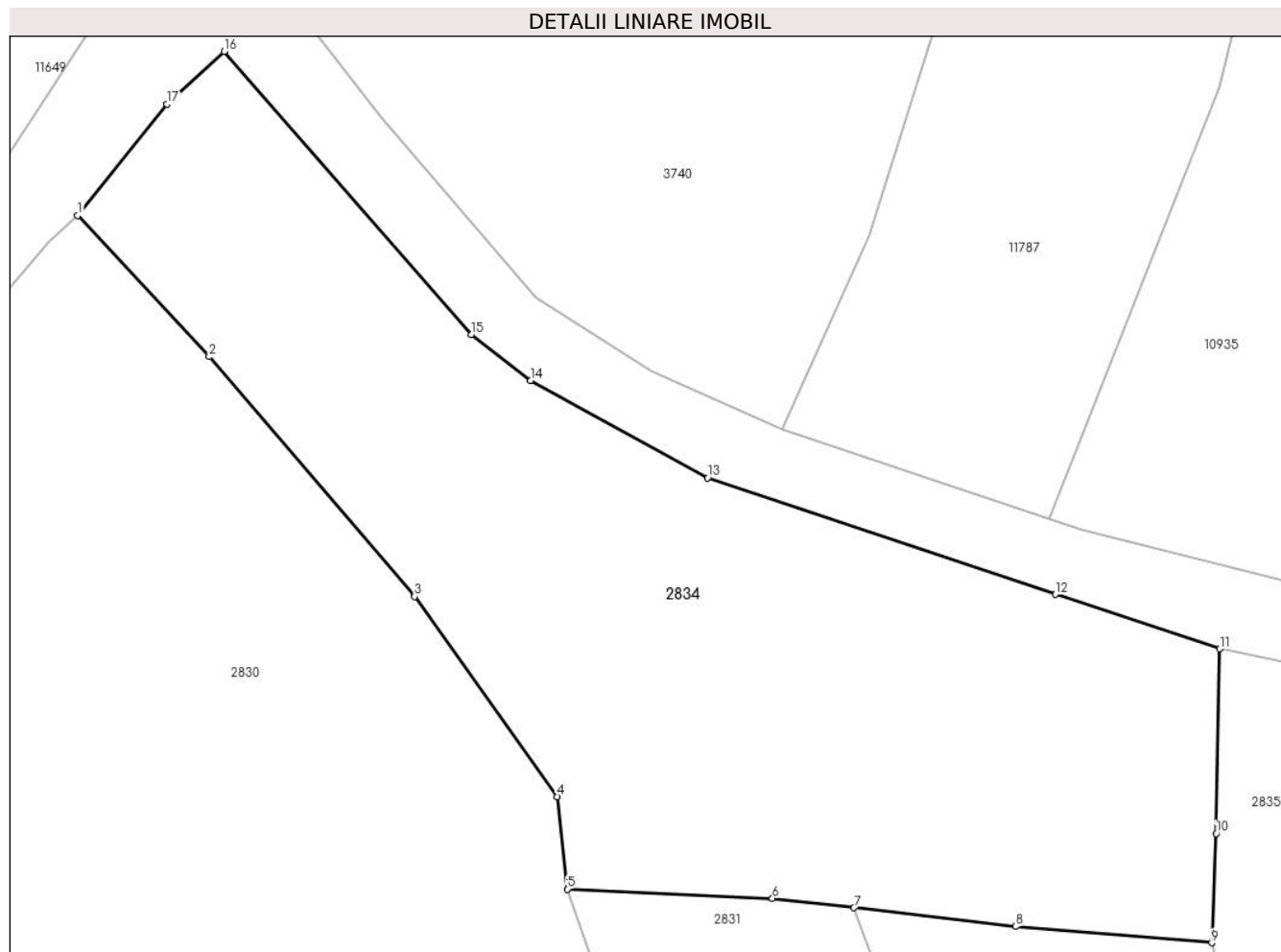
Inscrieri privind dezmembramintele dreptului de proprietate, drepturi reale de garanție și sarcini	Referințe
NU SUNT	

Anexa Nr. 1 La Partea I

Teren

Nr cadastral	Suprafața (mp)*	Observații / Referințe
	1.075	

* Suprafața este determinată în planul de proiecție Stereo 70.



Date referitoare la teren

Crt	Categorie folosință	Intravilan	Suprafața (mp)	Tarla	Parcelă	Nr. topo	Observații / Referințe
1	faneata	DA	1.075	-	-	-	

Lungime Segmente

1) Valorile lungimilor segmentelor sunt obținute din proiecție în plan.

Punct început	X / Y	Punct sfârșit	X / Y	Lungime segment (** (m)
1	581.758,825 637.219,84	2	581.765,758 637.212,391	10.176
2	581.765,758 637.212,391	3	581.776,598 637.199,744	16.657
3	581.776,598 637.199,744	4	581.784,122 637.189,186	12.965
4	581.784,122 637.189,186	5	581.784,665 637.184,316	4.9
5	581.784,665 637.184,316	6	581.795,494 637.183,826	10.84

Punct început	X / Y	Punct sfârșit	X / Y	Lungime segment (** (m)
6	581.795,494 637.183,826	7	581.799,79 637.183,331	4.324
7	581.799,79 637.183,331	8	581.808,32 637.182,349	8.586
8	581.808,32 637.182,349	9	581.818,678 637.181,49	10.394
9	581.818,678 637.181,49	10	581.818,915 637.187,243	5.758
10	581.818,915 637.187,243	11	581.819,092 637.196,991	9.75
11	581.819,092 637.196,991	12	581.810,433 637.199,863	9.123
12	581.810,433 637.199,863	13	581.792,072 637.206,004	19.361
13	581.792,072 637.206,004	14	581.782,728 637.211,142	10.663
14	581.782,728 637.211,142	15	581.779,587 637.213,554	3.96
15	581.779,587 637.213,554	16	581.766,555 637.228,488	19.821
16	581.766,555 637.228,488	17	581.763,532 637.225,705	4.109
17	581.763,532 637.225,705	1	581.758,825 637.219,84	7.52

** Lungimile segmentelor sunt determinate în planul de proiecție Stereo 70 și sunt rotunjite la 1 milimetru.

*** Distanța dintre puncte este formată din segmente cumulate ce sunt mai mici decât valoarea 1 milimetru.

**DATE DESPRE IMOBILUL NR. 2835**

Oficiul de Cadastru și Publicitate Imobiliară NEAMT
Biroul de Cadastru și Publicitate Imobiliară Targu-Neamt

A. Partea I. Descrierea imobilului

TEREN Intravilan

Adresa: Loc. Dolhesti, Str David Creangă, Jud. Neamt

Nr. Crt	Nr cadastral Nr. topografic	Suprafața* (mp)	Observații / Referințe
A1	50391	Din acte: 2.736 Masurata: 2.771	Sector cadastral:195 Teren imprejmuit;

B. Partea II. Proprietari și acte

Inscrieri privitoare la dreptul de proprietate și alte drepturi reale		Referințe
6695 / 27/04/2012		
Act Notarial nr. 217, din 26/04/2012 emis de ANDRONACHE LAURA;		
B1	Intabulare, drept de PROPRIETATE, dobandit prin Conventie, cota actuala 1/1, cota initiala 1/1 1) URSU IULIANA 2) URSU MITICA, sotii	A1

C. Partea III. SARCINI .

Inscrieri privind dezmembramintele dreptului de proprietate, drepturi reale de garanție și sarcini	Referințe
NU SUNT	

Anexa Nr. 1 La Partea I

Teren

Nr cadastral	Suprafața (mp)*	Observații / Referințe
50391	Din acte: 2.736 Masurata: 2.771	

* Suprafața este determinată în planul de proiecție Stereo 70.



Date referitoare la teren

Crt	Categorie folosință	Intra vilan	Suprafața (mp)	Tarla	Parcelă	Nr. topo	Observații / Referințe
1	faneata	DA	2.771	-	-	-	

Lungime Segmente

1) Valorile lungimilor segmentelor sunt obținute din proiecție în plan.

Punct început	X / Y	Punct sfârșit	X / Y	Lungime segment (** (m)
1	581.885,414 637.088,842	2	581.879,532 637.103,536	15.828
3	581.873,1 637.118,201	4	581.867,309 637.128,376	11.708
5	581.859,382 637.141,835	6	581.857,067 637.146,213	4.952
7	581.853,749 637.154,367	8	581.850,029 637.165,922	12.139
9	581.846,069 637.180,772	10	581.840,953 637.181,094	5.126

Punct început	X / Y	Punct sfârșit	X / Y	Lungime segment (** (m)
2	581.879,532 637.103,536	3	581.873,1 637.118,201	16.014
4	581.867,309 637.128,376	5	581.859,382 637.141,835	15.62
6	581.857,067 637.146,213	7	581.853,749 637.154,367	8.803
8	581.850,029 637.165,922	9	581.846,069 637.180,772	15.369
10	581.840,953 637.181,094	11	581.841,459 637.191,636	10.554

Punct început	X / Y	Punct sfârșit	X / Y	Lungime segment (** (m)
11	581.841,459 637.191,636	12	581.834,343 637.193,876	7.46
13	581.819,092 637.196,991	14	581.818,915 637.187,243	9.75
15	581.818,678 637.181,49	16	581.820,956 637.169,314	12.387
17	581.824,014 637.156,485	18	581.826,573 637.146,459	10.347
19	581.827,441 637.145,002	20	581.829,237 637.143,568	2.298
21	581.833,267 637.139,619	22	581.842,089 637.127,127	15.293
23	581.845,796 637.121,729	24	581.852,13 637.113,093	10.71
25	581.855,979 637.107,014	26	581.866,581 637.089,638	20.355
27	581.873,92 637.078,557	1	581.885,414 637.088,842	15.424

Punct început	X / Y	Punct sfârșit	X / Y	Lungime segment (** (m)
12	581.834,343 637.193,876	13	581.819,092 637.196,991	15.566
14	581.818,915 637.187,243	15	581.818,678 637.181,49	5.758
16	581.820,956 637.169,314	17	581.824,014 637.156,485	13.188
18	581.826,573 637.146,459	19	581.827,441 637.145,002	1.696
20	581.829,237 637.143,568	21	581.833,267 637.139,619	5.642
22	581.842,089 637.127,127	23	581.845,796 637.121,729	6.548
24	581.852,13 637.113,093	25	581.855,979 637.107,014	7.195
26	581.866,581 637.089,638	27	581.873,92 637.078,557	13.291

** Lungimile segmentelor sunt determinate în planul de proiecție Stereo 70 și sunt rotunjite la 1 milimetru.

*** Distanța dintre puncte este formată din segmente cumulate ce sunt mai mici decât valoarea 1 milimetru.

**DATE DESPRE IMOBILUL NR. 2836**

Oficiul de Cadastru și Publicitate Imobiliară NEAMT
Biroul de Cadastru și Publicitate Imobiliară Targu-Neamt

A. Partea I. Descrierea imobilului

TEREN Intravilan

Adresa: Loc. Dolhesti, Str David Creangă, Jud. Neamt

Nr. Crt	Nr cadastral Nr. topografic	Suprafața* (mp)	Observații / Referințe
A1	52224	2.063	Sector cadastral:195 Teren imprejmuit;

Construcții

Crt	Nr cadastral Nr. topografic	Adresa	Observații / Referințe
A1.1	52224-C1	Loc. Dolhesti, Str David Creangă, Jud. Neamt	Nr. niveluri:3; S. construita la sol:108 mp; S. construita desfasurata:261 mp; Locuință, (D+P+M), edificată parțial (în proporție de 80%)

B. Partea II. Proprietari și acte

Inscrieri privitoare la dreptul de proprietate și alte drepturi reale		Referințe
29874 / 16/12/2016		
Act Notarial nr. 2533 - Contract de vanzare, din 15/12/2016 emis de NP Andronache Laura;		
B1	Intabulare, drept de PROPRIETATE cu titlu de cumpărare, dobandit prin Conventie, cota actuala 1/1, cota initiala 1/1 1) SANDU IULIAN 2) SANDU MIHAIELA, sotii	A1
6653 / 05/03/2019		
Act Administrativ nr. Certificat atestare a edificării nr. 3915, din 18/03/2019 emis de Primaria Com. Pipirig (act administrativ nr Proces - verbal recepție parțială nr. 872 din 21.01.2019, emis de Primaria Com. Pipirig; act administrativ nr Certificat fiscal nr. 2901 din 01.03.2019, emis de Primaria Com. Pipirig);		
B2	Intabulare, drept de PROPRIETATE, asupra construcției C1 edificată în proporție de 80%, dobandit prin Construire, cota actuala 1/1, cota initiala 1/1 1) SANDU IULIAN 2) SANDU MIHAIELA	A1.1
B3	Se notează edificarea în proporție de 80 % a construcției C1 în baza Autorizației de construire nr. 20 / 11.06.2018 emisă de către Primăria Com. Pipirig	A1, A1.1
B4	Se actualizează înscrierea în cartea funciară conform noii documentații cadastrale ca urmare a schimbării categoriei de folosință a terenului, din teren fâneață în suprafață de 2063 mp în teren curți - construcții în suprafață de 373 mp, teren fâneață de 1690 mp	A1
Act Administrativ nr. Referat nr. 313/RC, din 21/03/2019 emis de BCPI Targu Neamt;		
B5	Se îndreaptă eroarea materială din cuprinsul prezentei cărți funciare și al Încheierii nr. 29874 / 16.12.2016 în sensul că s-a menționat greșit numele cumpărătoarei ca fiind SANDU MIHAIELA în loc de SANDU MIHAIELA, așa cum era corect	A1

C. Partea III. SARCINI .

Inscrieri privind dezmembramintele dreptului de proprietate, drepturi reale de garanție și sarcini	Referințe
NU SUNT	

Anexa Nr. 1 La Partea I

Teren

Nr cadastral	Suprafața (mp)*	Observații / Referințe
52224	2.063	

* Suprafața este determinată în planul de proiecție Stereo 70.



Date referitoare la teren

Crt	Categorie folosință	Intravilan	Suprafața (mp)	Tarla	Parcelă	Nr. topo	Observații / Referințe
1	curți constructii	DA	467	-	-	-	
2	faneata	DA	1.596	-	-	-	

Date referitoare la construcții

Crt	Număr	Destinație construcție	Supraf. (mp)	Situație juridică	Observații / Referințe
A1.1	52224-C1	construcții de locuințe	Din acte: 103 Masurata: 108	Cu acte	Nr. niveluri:3; S. construita la sol:108 mp; S. construita desfasurata:261 mp; Locuință, (D+P+M), edificată parțial (în proporție de 80%)

Lungime Segmente

1) Valorile lungimilor segmentelor sunt obținute din proiecție în plan.

Punct început	X / Y	Punct sfârșit	X / Y	Lungime segment (** (m)
1	581.898,873 637.099,097	2	581.896,085 637.105,259	6.763
3	581.895,841 637.107,693	4	581.895,429 637.110,397	2.735

Punct început	X / Y	Punct sfârșit	X / Y	Lungime segment (** (m)
2	581.896,085 637.105,259	3	581.895,841 637.107,693	2.446
4	581.895,429 637.110,397	5	581.895,391 637.116,127	5.73

Punct început	X / Y	Punct sfârșit	X / Y	Lungime segment (** (m)
5	581.895,391 637.116,127	6	581.894,96 637.118,505	2.417
7	581.893,221 637.126,027	8	581.891,748 637.129,269	3.561
9	581.890,77 637.130,876	10	581.889,478 637.133,014	2.498
11	581.887,505 637.136,544	12	581.886,341 637.139,791	3.449
13	581.884,517 637.144,557	14	581.882,401 637.150,357	6.174
15	581.880,723 637.156,649	16	581.879,509 637.162,917	6.384
17	581.878,43 637.167,226	18	581.877,231 637.170,162	3.171
19	581.876,252 637.173,167	20	581.874,563 637.176,65	3.871
21	581.872,006 637.178,008	22	581.870,291 637.178,257	1.733
23	581.865,806 637.178,724	24	581.861,926 637.178,701	3.88
25	581.857,966 637.179,092	26	581.849,834 637.180,17	8.203
27	581.846,069 637.180,772	28	581.850,029 637.165,922	15.369
29	581.853,749 637.154,367	30	581.857,067 637.146,213	8.803
31	581.859,382 637.141,835	32	581.867,309 637.128,376	15.62
33	581.873,1 637.118,201	34	581.879,532 637.103,536	16.014
35	581.885,414 637.088,842	36	581.888,028 637.090,408	3.047
37	581.897,124 637.097,834	1	581.898,873 637.099,097	2.157

Punct început	X / Y	Punct sfârșit	X / Y	Lungime segment (** (m)
6	581.894,96 637.118,505	7	581.893,221 637.126,027	7.72
8	581.891,748 637.129,269	9	581.890,77 637.130,876	1.881
10	581.889,478 637.133,014	11	581.887,505 637.136,544	4.044
12	581.886,341 637.139,791	13	581.884,517 637.144,557	5.103
14	581.882,401 637.150,357	15	581.880,723 637.156,649	6.512
16	581.879,509 637.162,917	17	581.878,43 637.167,226	4.442
18	581.877,231 637.170,162	19	581.876,252 637.173,167	3.16
20	581.874,563 637.176,65	21	581.872,006 637.178,008	2.895
22	581.870,291 637.178,257	23	581.865,806 637.178,724	4.509
24	581.861,926 637.178,701	25	581.857,966 637.179,092	3.979
26	581.849,834 637.180,17	27	581.846,069 637.180,772	3.813
28	581.850,029 637.165,922	29	581.853,749 637.154,367	12.139
30	581.857,067 637.146,213	31	581.859,382 637.141,835	4.952
32	581.867,309 637.128,376	33	581.873,1 637.118,201	11.708
34	581.879,532 637.103,536	35	581.885,414 637.088,842	15.828
36	581.888,028 637.090,408	37	581.897,124 637.097,834	11.742

** Lungimile segmentelor sunt determinate în planul de proiecție Stereo 70 și sunt rotunjite la 1 milimetru.

*** Distanța dintre puncte este formată din segmente cumulate ce sunt mai mici decât valoarea 1 milimetru.

**DATE DESPRE IMOBILUL NR. 2837**

Oficiul de Cadastru și Publicitate Imobiliară NEAMT
Biroul de Cadastru și Publicitate Imobiliară Targu-Neamt

A. Partea I. Descrierea imobilului

TEREN Intravilan

Adresa: Loc. Dolhesti, Str David Creangă, Jud. Neamt

Nr. Crt	Nr cadastral Nr. topografic	Suprafața* (mp)	Observații / Referințe
A1	54526	Din acte: 2.056 Masurata: 2.050	Sector cadastral:195 Teren imprejmuit;

Construcții

Crt	Nr cadastral Nr. topografic	Adresa	Observații / Referințe
A1.1	54526-C1	Loc. Dolhesti, Str David Creangă, Jud. Neamt	Nr. niveluri:1; S. construita la sol:85 mp; S. construita desfasurata:85 mp; Locuință, parter, Suprafața construită desfășurată = 85 mp, Suprafața aferentă (proiecția la sol a streșinei) = 112 mp, construită în anul 1986
A1.2	54526-C2	Loc. Dolhesti, Str David Creangă, Jud. Neamt	Nr. niveluri:1; S. construita la sol:57 mp; S. construita desfasurata:57 mp; Anexă, parter, Suprafața construită desfășurată = 57 mp, construită în anul 1986

B. Partea II. Proprietari și acte

Inscrieri privitoare la dreptul de proprietate și alte drepturi reale		Referințe
10342 / 10/04/2023		
Hotarare Judecatoreasca nr. SENTINȚA CIVILĂ NR. 1191/2021, din 08/11/2021 emis de Judecatoria Targu Neamt;		
B1	Intabulare, drept de PROPRIETATE, cu titlu de cumpărare, dobandit prin Hotarare Judecatoreasca, cota actuala 1/1, cota initiala 1/1 1) DAVID AURICA 2) DAVID ION	A1
Act Administrativ nr. CERTIFICAT FISCAL NR. 5466, din 28/03/2023 emis de Comuna Pipirig;		
B2	Intabulare, drept de PROPRIETATE, dobandit prin Lege, cota actuala 1/1, cota initiala 1/1 1) DAVID AURICA 2) DAVID ION	A1.1, A1.2
27066 / 24/10/2023		
Act Administrativ nr. Referat nr. 26827, din 20/10/2023 emis de O.C.P.I Neamț;		
B3	Se notează din oficiu propunerea de dezmembrare a imobilului cu număr cadastral 54526 în următoarele 2 imobile cu număr cadastral 54657 și 54658	A1

C. Partea III. SARCINI .

Inscrieri privind dezmembramintele dreptului de proprietate, drepturi reale de garanție și sarcini	Referințe
NU SUNT	

Anexa Nr. 1 La Partea I

Teren

Nr cadastral	Suprafața (mp)*	Observații / Referințe
54526	Din acte: 2.056 Masurata: 2.050	

* Suprafața este determinată în planul de proiecție Stereo 70.



Date referitoare la teren

Crt	Categorie folosință	Intra vilan	Suprafața (mp)	Tarla	Parcelă	Nr. topo	Observații / Referințe
1	curți constructii	DA	515	-	-	-	
2	faneata	DA	1.535	-	-	-	

Date referitoare la construcții

Crt	Număr	Destinație construcție	Supraf. (mp)	Situație juridică	Observații / Referințe
A1.1	54526-C1	construcții de locuințe	85	Cu acte	Nr. niveluri:1; S. construita la sol:85 mp; S. construita desfasurata:85 mp; Locuință, parter, Suprafața construită desfășurată = 85 mp, Suprafața aferentă (proiecția la sol a streșinei) = 112 mp, construită în anul 1986
A1.2	54526-C2	construcții anexa	57	Cu acte	Nr. niveluri:1; S. construita la sol:57 mp; S. construita desfasurata:57 mp; Anexă, parter, Suprafața construită desfășurată = 57 mp, construită în anul 1986

Lungime Segmente

1) Valorile lungimilor segmentelor sunt obținute din proiecție în plan.

Punct început	X / Y	Punct sfârșit	X / Y	Lungime segment (** (m)
1	581.902,292 637.171,354	2	581.899,594 637.183,694	12.632
3	581.896,844 637.184,199	4	581.890,185 637.185,387	6.764
5	581.883,364 637.186,493	6	581.883,328 637.183,427	3.066
7	581.883,7 637.177,809	8	581.885,537 637.170,532	7.505
9	581.878,43 637.167,226	10	581.879,509 637.162,917	4.442
11	581.880,723 637.156,649	12	581.882,401 637.150,357	6.512
13	581.884,517 637.144,557	14	581.886,341 637.139,791	5.103
15	581.887,505 637.136,544	16	581.889,478 637.133,014	4.044
17	581.890,77 637.130,876	18	581.891,748 637.129,269	1.881
19	581.893,221 637.126,027	20	581.894,96 637.118,505	7.72
21	581.895,391 637.116,127	22	581.895,429 637.110,397	5.73
23	581.895,841 637.107,693	24	581.896,085 637.105,259	2.446
25	581.898,873 637.099,097	26	581.902,777 637.101,916	4.815
27	581.911,149 637.107,116	28	581.923,62 637.114,32	14.402
29	581.925,382 637.115,431	30	581.923,282 637.119,64	4.704
31	581.915,293 637.142,016	32	581.912,155 637.152,538	10.98
33	581.907,475 637.158,371	34	581.902,694 637.169,515	12.126

Punct început	X / Y	Punct sfârșit	X / Y	Lungime segment (** (m)
2	581.899,594 637.183,694	3	581.896,844 637.184,199	2.796
4	581.890,185 637.185,387	5	581.883,364 637.186,493	6.91
6	581.883,328 637.183,427	7	581.883,7 637.177,809	5.63
8	581.885,537 637.170,532	9	581.878,43 637.167,226	7.838
10	581.879,509 637.162,917	11	581.880,723 637.156,649	6.384
12	581.882,401 637.150,357	13	581.884,517 637.144,557	6.174
14	581.886,341 637.139,791	15	581.887,505 637.136,544	3.449
16	581.889,478 637.133,014	17	581.890,77 637.130,876	2.498
18	581.891,748 637.129,269	19	581.893,221 637.126,027	3.561
20	581.894,96 637.118,505	21	581.895,391 637.116,127	2.417
22	581.895,429 637.110,397	23	581.895,841 637.107,693	2.735
24	581.896,085 637.105,259	25	581.898,873 637.099,097	6.763
26	581.902,777 637.101,916	27	581.911,149 637.107,116	9.855
28	581.923,62 637.114,32	29	581.925,382 637.115,431	2.083
30	581.923,282 637.119,64	31	581.915,293 637.142,016	23.759
32	581.912,155 637.152,538	33	581.907,475 637.158,371	7.478
34	581.902,694 637.169,515	1	581.902,292 637.171,354	1.882

** Lungimile segmentelor sunt determinate în planul de proiecție Stereo 70 și sunt rotunjite la 1 milimetru.

*** Distanța dintre puncte este formată din segmente cumulate ce sunt mai mici decât valoarea 1 milimetru.

**DATE DESPRE IMOBILUL NR. 2838**

Oficiul de Cadastru și Publicitate Imobiliară NEAMT
Biroul de Cadastru și Publicitate Imobiliară Targu-Neamt

A. Partea I. Descrierea imobilului

TEREN Intravilan

Adresa: Loc. Dolhesti, Str David Creangă, Jud. Neamt

Nr. Crt	Nr cadastral Nr. topografic	Suprafața* (mp)	Observații / Referințe
A1		2.504	Sector cadastral:195 Teren imprejmuit;

Construcții

Crt	Nr cadastral Nr. topografic	Adresa	Observații / Referințe
A1.1		Loc. Dolhesti, Str David Creangă, Jud. Neamt	Nr. niveluri:1; S. construita la sol:61 mp;

B. Partea II. Proprietari și acte

Inscrieri privitoare la dreptul de proprietate și alte drepturi reale		Referințe
/		
Act Administrativ nr. 11695, din 18/07/2023 emis de PRIMARIA COMUNEI PIPIRIG;		
B1	Inscrierea posesiei, drept de PROPRIETATE, dobandit prin Lege, cota actuala 1/1, cota initiala 1/1 1) CIOBANU ELENA	A1
Act Administrativ nr. 17408, din 01/11/2023 emis de PRIMARIA COMUNEI PIPIRIG;		
B2	Intabulare, drept de PROPRIETATE, dobandit prin Lege, cota actuala 1/1, cota initiala 1/1 1) CIOBANU ELENA	A1.1

C. Partea III. SARCINI .

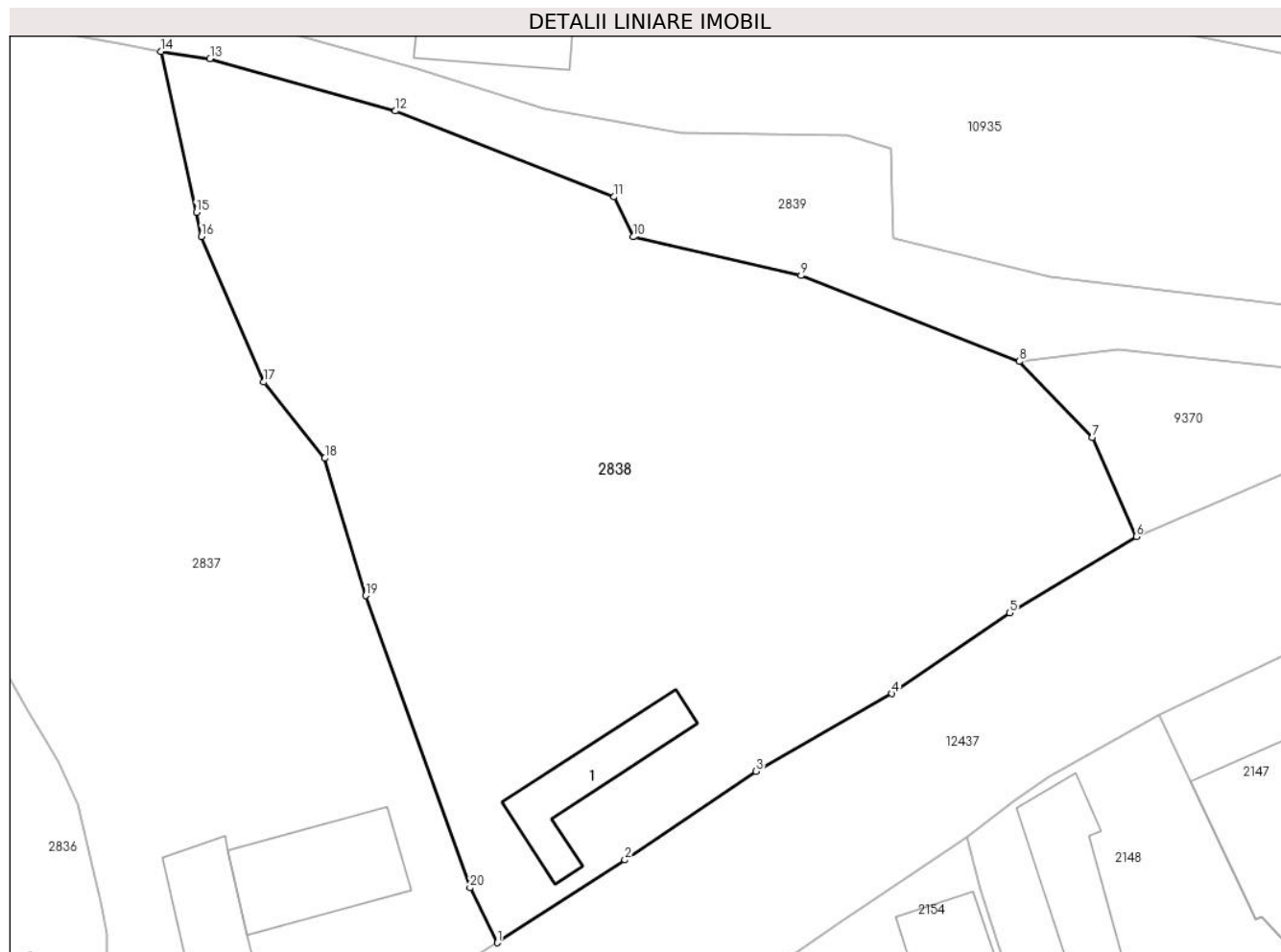
Inscrieri privind dezmembramintele dreptului de proprietate, drepturi reale de garanție și sarcini	Referințe
NU SUNT	

Anexa Nr. 1 La Partea I

Teren

Nr cadastral	Suprafața (mp)*	Observații / Referințe
	2.504	

* Suprafața este determinată în planul de proiecție Stereo 70.



Date referitoare la teren

Crt	Categorie folosință	Intra vilan	Suprafața (mp)	Tarla	Parcelă	Nr. topo	Observații / Referințe
1	curți constructii	DA	221	-	-	-	
2	faneata	DA	2.283	-	-	-	

Date referitoare la construcții

Crt	Număr	Destinație construcție	Supraf. (mp)	Situație juridică	Observații / Referințe
A1.1		construcții anexa	61	Cu acte	Nr. niveluri:1; S. construita la sol:61 mp;

Lungime Segmente

1) Valorile lungimilor segmentelor sunt obținute din proiecție în plan.

Punct început	X / Y	Punct sfârșit	X / Y	Lungime segment (** (m)
1	581.925,382 637.115,431	2	581.935,146 637.121,77	11.641
2	581.935,146 637.121,77	3	581.945,207 637.128,564	12.14
3	581.945,207 637.128,564	4	581.955,621 637.134,516	11.995

Punct început	X / Y	Punct sfârșit	X / Y	Lungime segment (** (m)
4	581.955,621 637.134,516	5	581.964,653 637.140,695	10.943
5	581.964,653 637.140,695	6	581.974,366 637.146,537	11.335
6	581.974,366 637.146,537	7	581.970,98 637.154,121	8.306
7	581.970,98 637.154,121	8	581.965,404 637.159,953	8.069
8	581.965,404 637.159,953	9	581.948,658 637.166,528	17.991
9	581.948,658 637.166,528	10	581.935,786 637.169,485	13.207
10	581.935,786 637.169,485	11	581.934,325 637.172,555	3.4
11	581.934,325 637.172,555	12	581.917,561 637.179,134	18.009
12	581.917,561 637.179,134	13	581.903,349 637.183,143	14.767
13	581.903,349 637.183,143	14	581.899,594 637.183,694	3.795
14	581.899,594 637.183,694	15	581.902,292 637.171,354	12.632
15	581.902,292 637.171,354	16	581.902,694 637.169,515	1.882
16	581.902,694 637.169,515	17	581.907,475 637.158,371	12.126
17	581.907,475 637.158,371	18	581.912,155 637.152,538	7.478
18	581.912,155 637.152,538	19	581.915,293 637.142,016	10.98
19	581.915,293 637.142,016	20	581.923,282 637.119,64	23.759
20	581.923,282 637.119,64	1	581.925,382 637.115,431	4.704

** Lungimile segmentelor sunt determinate în planul de proiecție Stereo 70 și sunt rotunjite la 1 milimetru.

*** Distanța dintre puncte este formată din segmente cumulate ce sunt mai mici decât valoarea 1 milimetru.

**DATE DESPRE IMOBILUL NR. 2920**

Oficiul de Cadastru și Publicitate Imobiliară NEAMT
Biroul de Cadastru și Publicitate Imobiliară Targu-Neamt

A. Partea I. Descrierea imobilului

TEREN Intravilan

Adresa: Loc. Dolhesti, Str David Creangă, Jud. Neamt

Nr. Crt	Nr cadastral Nr. topografic	Suprafața* (mp)	Observații / Referințe
A1	51154	Din acte: 843 Masurata: 84	Sector cadastral:195 Teren imprejmuit;

B. Partea II. Proprietari și acte

Inscrieri privitoare la dreptul de proprietate și alte drepturi reale		Referințe
12060 / 16/07/2013		
Act Notarial nr. 320, din 15/07/2013 emis de Andronache Laura;		
B1	Se infiinteaza cartea funciara 51154 a imobilului cu numarul cadastral 51154/Pipirig, rezultat din dezmembrarea imobilului cu numarul cadastral 51146 inscris in cartea funciara 51146;	A1
Hotarare Judecatoreasca nr. 237, din 30/01/2013 emis de JUDECATORIA TG. NEAMT;		
B2	Intabulare, drept de PROPRIETATE, dobandit prin Uzucapiune, cota actuala 1/1, cota initiala 1/1 1) ȚÂRDEA MARIA 2) ȚÂRDEA VASILE, soți	A1

C. Partea III. SARCINI .

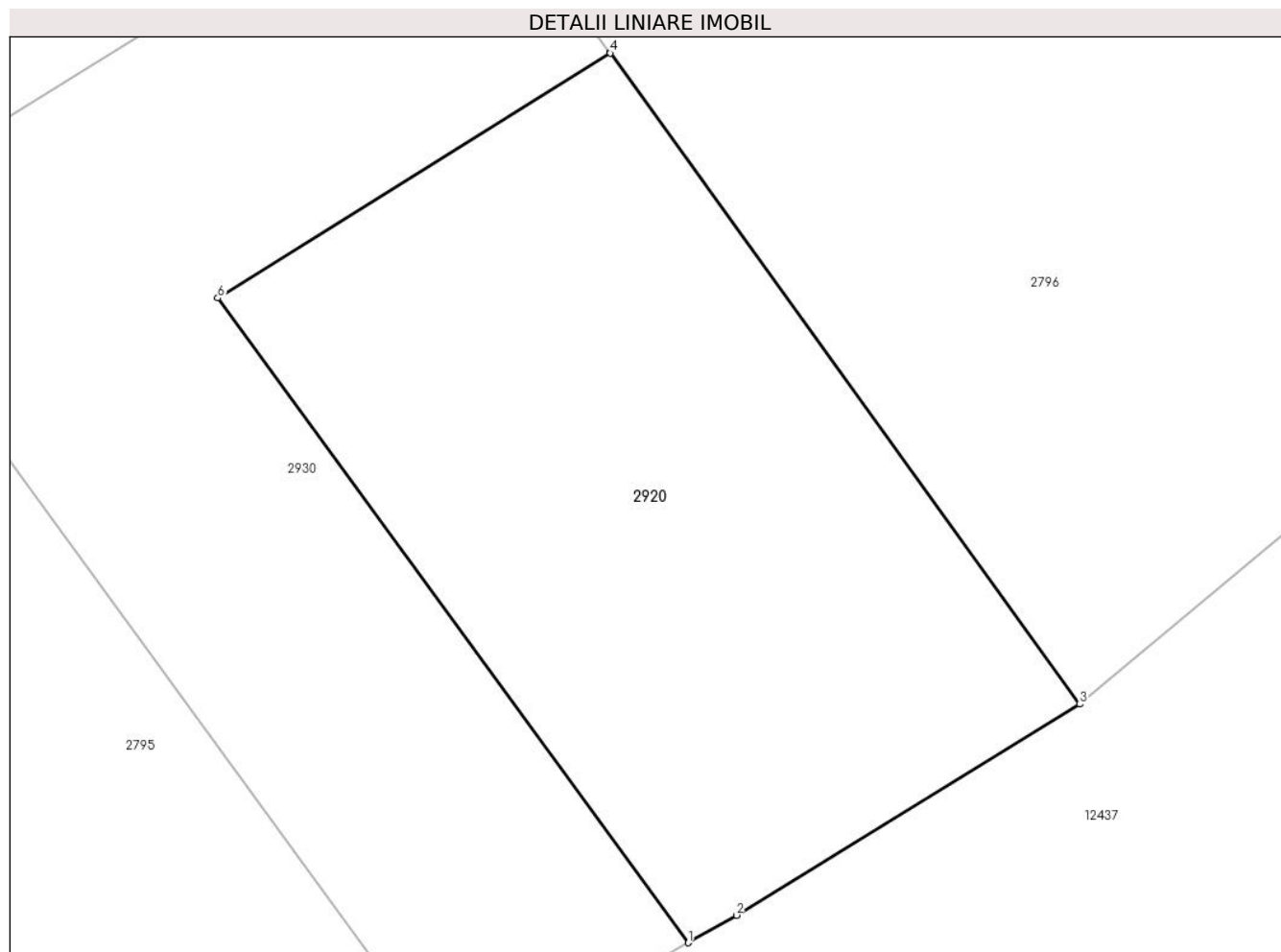
Inscrieri privind dezmembramintele dreptului de proprietate, drepturi reale de garanție și sarcini	Referințe
NU SUNT	

Anexa Nr. 1 La Partea I

Teren

Nr cadastral	Suprafața (mp)*	Observații / Referințe
51154	Din acte: 843 Masurata: 84	

* Suprafața este determinată în planul de proiecție Stereo 70.



Date referitoare la teren

Crt	Categorie folosință	Intra vilan	Suprafața (mp)	Tarla	Parcelă	Nr. topo	Observații / Referințe
1	faneata	DA	84	-	-	-	

Lungime Segmente

1) Valorile lungimilor segmentelor sunt obținute din proiecție în plan.

Punct început	X / Y	Punct sfârșit	X / Y	Lungime segment (** (m)
1	581.585,028 636.681,666	2	581.585,755 636.682,082	0.838
2	581.585,755 636.682,082	3	581.590,951 636.685,275	6.099
3	581.590,951 636.685,275	4	581.583,847 636.695,127	12.146
4	581.583,847 636.695,127	5	581.583,839 636.695,138	0.014
5	581.583,839 636.695,138	6	581.577,907 636.691,422	7.0

Punct început	X / Y	Punct sfârșit	X / Y	Lungime segment (** (m)
6	581.577,907 636.691,422	1	581.585,028 636.681,666	12.078

** Lungimile segmentelor sunt determinate în planul de proiecție Stereo 70 și sunt rotunjite la 1 milimetru.

*** Distanța dintre puncte este formată din segmente cumulate ce sunt mai mici decât valoarea 1 milimetru.

**DATE DESPRE IMOBILUL NR. 2930**

Oficiul de Cadastru și Publicitate Imobiliară NEAMT
Biroul de Cadastru și Publicitate Imobiliară Targu-Neamt

A. Partea I. Descrierea imobilului

TEREN Intravilan

Adresa: Loc. Dolhesti, Str David Creangă, Jud. Neamt

Nr. Crt	Nr cadastral Nr. topografic	Suprafața* (mp)	Observații / Referințe
A1	51709	117	Sector cadastral:195 Teren imprejmuit;

B. Partea II. Proprietari și acte

Inscrieri privitoare la dreptul de proprietate și alte drepturi reale		Referințe
13686 / 29/05/2014		
Act Notarial nr. 610 - act de dezmembrare, din 28/05/2014 emis de Andronache Laura;		
B1	Se infiinteaza cartea funciara 51709 a imobilului cu numarul cadastral 51709/Pipirig, rezultat din dezmembrarea imobilului cu numarul cadastral 51153 inscris in cartea funciara 51153;	A1
Act Notarial nr. 321 - contract de vanzare, din 15/07/2013 emis de Andronache Laura;		
B2	Intabulare, drept de PROPRIETATE, dobandit prin Conventie, cota actuala 1/1, cota initiala 1/1 1) MUNTEANU NASTASIA, - necasatorita	A1

C. Partea III. SARCINI .

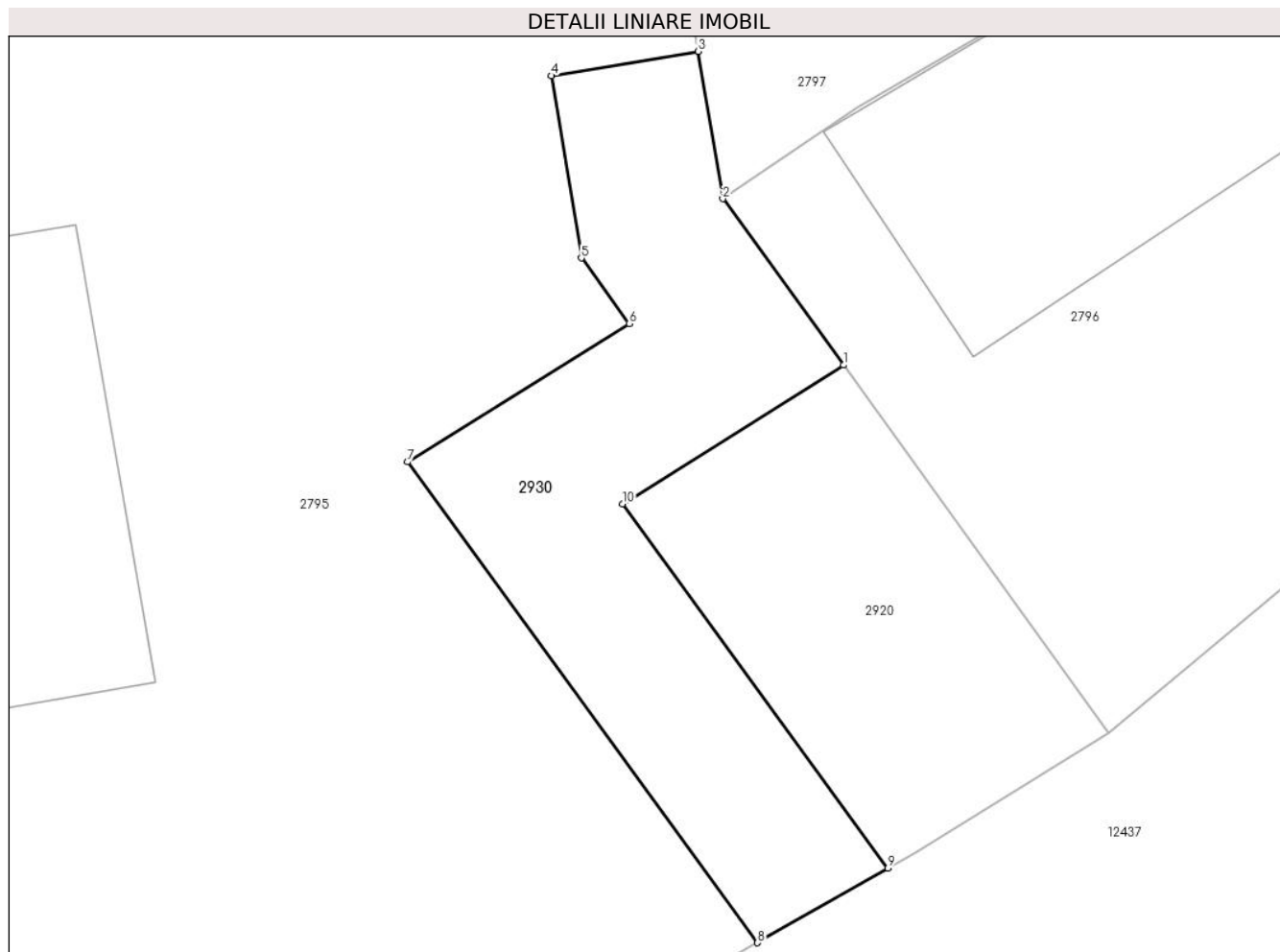
Inscrieri privind dezmembramintele dreptului de proprietate, drepturi reale de garanție și sarcini	Referințe
NU SUNT	

Anexa Nr. 1 La Partea I

Teren

Nr cadastral	Suprafața (mp)*	Observații / Referințe
51709	117	

* Suprafața este determinată în planul de proiecție Stereo 70.



Date referitoare la teren

Crt	Categorie folosință	Intravilan	Suprafața (mp)	Tarla	Parcelă	Nr. topo	Observații / Referințe
1	faneata	DA	117	-	-	-	

Lungime Segmente

1) Valorile lungimilor segmentelor sunt obținute din proiecție în plan.

Punct început	X / Y	Punct sfârșit	X / Y	Lungime segment (** (m)
1	581.583,839 636.695,138	2	581.580,598 636.699,593	5.509
2	581.580,598 636.699,593	3	581.579,946 636.703,539	4.0
3	581.579,946 636.703,539	4	581.575,999 636.702,887	4.0
4	581.575,999 636.702,887	5	581.576,806 636.698,006	4.947
5	581.576,806 636.698,006	6	581.578,085 636.696,248	2.174

Punct început	X / Y	Punct sfârșit	X / Y	Lungime segment (** (m)
6	581.578,085 636.696,248	7	581.572,145 636.692,542	7.001
7	581.572,145 636.692,542	8	581.581,53 636.679,665	15.934
8	581.581,53 636.679,665	9	581.585,028 636.681,666	4.03
9	581.585,028 636.681,666	10	581.577,907 636.691,422	12.078
10	581.577,907 636.691,422	1	581.583,839 636.695,138	7.0

** Lungimile segmentelor sunt determinate în planul de proiecție Stereo 70 și sunt rotunjite la 1 milimetru.

*** Distanța dintre puncte este formată din segmente cumulate ce sunt mai mici decât valoarea 1 milimetru.



DATE DESPRE IMOBILUL NR. 3004

Oficiul de Cadastru și Publicitate Imobiliară NEAMT
Biroul de Cadastru și Publicitate Imobiliară Targu-Neamt

A. Partea I. Descrierea imobilului

TEREN Necunoscut

Adresa: Loc. Dolhesti, Str David Creangă, Jud. Neamt, și extravilan comuna Pipirig

Nr. Crt	Nr cadastral Nr. topografic	Suprafața* (mp)	Observații / Referințe
A1	51136	Din acte: 3.083 Masurata: 3.145	Sector cadastral:195 Teren imprejmuit;

Construcții

Crt	Nr cadastral Nr. topografic	Adresa	Observații / Referințe
A1.1	51136-C1	Loc. Dolhesti, Str David Creangă, Jud. Neamt, și extravilan comuna Pipirig	Nr. niveluri:2; S. construita la sol:138 mp; Casă de locuit (P+M), construită din cărămidă și lemn, acoperită cu draniță și tablă, compusă din: - parter - 4 camere, hol, baie, bucătărie, cameră centrală și magazie; - mansardă - 3 camere, hol și 2 balcoane
A1.2	51136-C2	Loc. Dolhesti, Str David Creangă, Jud. Neamt, și extravilan comuna Pipirig	Nr. niveluri:1; S. construita la sol:40 mp; Construcție anexă (garaj), construită din bolțari, acoperită cu tablă
A1.3		Loc. Dolhesti, Str David Creangă, Jud. Neamt, și extravilan comuna Pipirig	Nr. niveluri:1; S. construita la sol:49 mp;

B. Partea II. Proprietari și acte

Inscrieri privitoare la dreptul de proprietate și alte drepturi reale	Referințe
8064 / 20/05/2013	
Act Notarial nr. 173 - act de dezmembrare, din 20/05/2013 emis de Andronache Laura;	
B1	Se infiinteaza cartea funciara 51136 a imobilului cu numarul cadastral 51136/Pipirig, rezultat din dezmembrarea imobilului cu numarul cadastral 50827 inscris in cartea funciara 50827;
	A1
8137 / 20/05/2013	
Act Notarial nr. 174 - partaj voluntar, din 17/05/2013 emis de Andronache Laura;	
B13	Intabulare, drept de PROPRIETATE, dobandit prin Iesire Din Indiviziune, cota actuala 1/1, cota initiala 1/1 1) DAVID DUMITRU
	A1
8064 / 20/05/2013	
Act Notarial nr. 173 - act de dezmembrare, din 20/05/2013 emis de Andronache Laura;	
B14	Se infiinteaza cartea funciara 51136 a imobilului cu numarul cadastral 51136/Pipirig, rezultat din dezmembrarea imobilului cu numarul cadastral 50827 inscris in cartea funciara 50827;
	A1.1
Act Administrativ nr. 49, din 20/11/2000 emis de Primaria Comunei Pipirig;	
B15	Intabulare, drept de PROPRIETATE, dobandit prin Construire, cota actuala 1/1, cota initiala 1/1 1) DAVID DUMITRU
	A1.1
<i>OBSERVATII: pozitie transcrisa din CF 50827/Pipirig, inscrisa prin incheierea nr. 20137 din 05/12/2012;</i>	
8137 / 20/05/2013	
Act Notarial nr. 174 - partaj voluntar, din 17/05/2013 emis de Andronache Laura;	
B16	Constructia C1 - 51136-C1 se transcrie din cartea funciara cu IE 51136-C1 in prezenta carte
	A1, A1.1
/	
Act Administrativ nr. 17408, din 01/11/2023 emis de Primaria Comunei Pipirig;	
B17	Intabulare, drept de PROPRIETATE, dobandit prin Lege, cota actuala 1/1, cota initiala 1/1 1) DAVID DUMITRU
	A1.2, A1.3

C. Partea III. SARCINI .

Inscrieri privind dezmembramintele dreptului de proprietate, drepturi reale de garanție și sarcini	Referințe
NU SUNT	

Anexa Nr. 1 La Partea I

Teren

Nr cadastral	Suprafața (mp)*	Observații / Referințe
51136	Din acte: 3.083 Masurata: 3.145	

* Suprafața este determinată în planul de proiecție Stereo 70.

DETALII LINIARE IMOBIL



Date referitoare la teren

Crt	Categorie folosință	Intra vilan	Suprafața (mp)	Tarla	Parcelă	Nr. topo	Observații / Referințe
1	curți constructii	DA	563	-	-	-	
2	arabil	DA	350	-	-	-	
3	faneata	DA	386	-	-	-	
4	faneata	NU	1.845	-	-	-	

Date referitoare la construcții

Crt	Număr	Destinație construcție	Supraf. (mp)	Situație juridică	Observații / Referințe
A1.1	51136-C1	construcții de locuințe	Din acte: 113 Masurata: 138	Cu acte	Nr. niveluri:2; S. construita la sol:138 mp; Casă de locuit (P+M), construită din cărămidă și lemn, acoperită cu draniță și tablă, compusă din: - parter - 4 camere, hol, baie, bucătărie, cameră centrală și magazie; - mansardă - 3 camere, hol și 2 balcoane
A1.2	51136-C2	construcții anexa	Din acte: 41 Masurata: 40	Cu acte	Nr. niveluri:1; S. construita la sol:40 mp; Construcție anexă (garaj), construită din bolțari, acoperită cu tablă
A1.3		construcții anexa	49	Cu acte	Nr. niveluri:1; S. construita la sol:49 mp;

Lungime Segmente

1) Valorile lungimilor segmentelor sunt obținute din proiecție în plan.

Punct început	X / Y	Punct sfârșit	X / Y	Lungime segment (** (m)
1	581.438,905 636.981,206	2	581.456,753 636.961,925	26.274
3	581.474,265 636.941,747	4	581.482,382 636.931,501	13.072
5	581.495,034 636.916,281	6	581.506,602 636.903,311	17.379
7	581.533,321 636.873,334	8	581.542,237 636.858,504	17.304
9	581.551,653 636.842,808	10	581.561,292 636.828,92	16.905
11	581.565,952 636.823,034	12	581.573,282 636.810,427	14.583
13	581.580,255 636.799,09	14	581.588,336 636.784,985	16.256
15	581.590,04 636.782,005	16	581.595,202 636.773,682	9.794
17	581.600,915 636.764,679	18	581.603,985 636.759,267	6.222
19	581.613,367 636.763,716	20	581.620,276 636.767,705	7.978
21	581.629,125 636.772,64	22	581.625,12 636.779,379	7.839
23	581.620,805 636.785,46	24	581.602,198 636.776,892	20.485
25	581.598,375 636.783,071	26	581.593,905 636.790,378	8.566
27	581.594,164 636.790,628	28	581.570,608 636.830,852	46.614
29	581.572,225 636.832,16	30	581.555,877 636.856,637	29.434
31	581.542,441 636.878,244	32	581.522,336 636.901,912	31.055
33	581.459,11 636.976,107	34	581.446,341 636.990,161	18.988

Punct început	X / Y	Punct sfârșit	X / Y	Lungime segment (** (m)
2	581.456,753 636.961,925	3	581.474,265 636.941,747	26.717
4	581.482,382 636.931,501	5	581.495,034 636.916,281	19.792
6	581.506,602 636.903,311	7	581.533,321 636.873,334	40.156
8	581.542,237 636.858,504	9	581.551,653 636.842,808	18.304
10	581.561,292 636.828,92	11	581.565,952 636.823,034	7.507
12	581.573,282 636.810,427	13	581.580,255 636.799,09	13.31
14	581.588,336 636.784,985	15	581.590,04 636.782,005	3.433
16	581.595,202 636.773,682	17	581.600,915 636.764,679	10.663
18	581.603,985 636.759,267	19	581.613,367 636.763,716	10.383
20	581.620,276 636.767,705	21	581.629,125 636.772,64	10.132
22	581.625,12 636.779,379	23	581.620,805 636.785,46	7.456
24	581.602,198 636.776,892	25	581.598,375 636.783,071	7.266
26	581.593,905 636.790,378	27	581.594,164 636.790,628	0.36
28	581.570,608 636.830,852	29	581.572,225 636.832,16	2.08
30	581.555,877 636.856,637	31	581.542,441 636.878,244	25.444
32	581.522,336 636.901,912	33	581.459,11 636.976,107	97.48
34	581.446,341 636.990,161	1	581.438,905 636.981,206	11.64

** Lungimile segmentelor sunt determinate în planul de proiecție Stereo 70 și sunt rotunjite la 1 milimetru.

*** Distanța dintre puncte este formată din segmente cumulate ce sunt mai mici decât valoarea 1 milimetru.

**DATE DESPRE IMOBILUL NR. 3007**

Oficiul de Cadastru și Publicitate Imobiliară NEAMT
Biroul de Cadastru și Publicitate Imobiliară Targu-Neamt

A. Partea I. Descrierea imobilului

TEREN Necunoscut

Adresa: Loc. Dolhesti, Str David Creangă, Jud. Neamt, și extravilan comuna Pipirig

Nr. Crt	Nr cadastral Nr. topografic	Suprafața* (mp)	Observații / Referințe
A1	51135	Din acte: 2.692 Masurata: 2.701	Sector cadastral:195 Teren imprejmuit;

Construcții

Crt	Nr cadastral Nr. topografic	Adresa	Observații / Referințe
A1.1	51135-C1	Loc. Dolhesti, Str David Creangă, Jud. Neamt, și extravilan comuna Pipirig	Nr. niveluri:1; S. construita la sol:117 mp; Casă de locuit, construită din lemn, acoperită cu draniță, compusă din patru camere, două bucătării și baie

B. Partea II. Proprietari și acte

Inscrieri privitoare la dreptul de proprietate și alte drepturi reale		Referințe
8064 / 20/05/2013		
Act Notarial nr. 173 - act de dezmembrare, din 20/05/2013 emis de Andronache Laura;		
B1	Se infiinteaza cartea funciara 51135 a imobilului cu numarul cadastral 51135/Pipirig, rezultat din dezmembrarea imobilului cu numarul cadastral 50827 inscris in cartea funciara 50827;	A1, A1.1
8189 / 20/05/2013		
Act Notarial nr. 174 partaj voluntar, din 17/05/2013 emis de Andronache Laura;		
B13	Intabulare, drept de PROPRIETATE, dobandit prin lesire Din Indiviziune, cota actuala 1/1, cota initiala 1/1 1) DAVID VASILE	A1, A1.1

C. Partea III. SARCINI

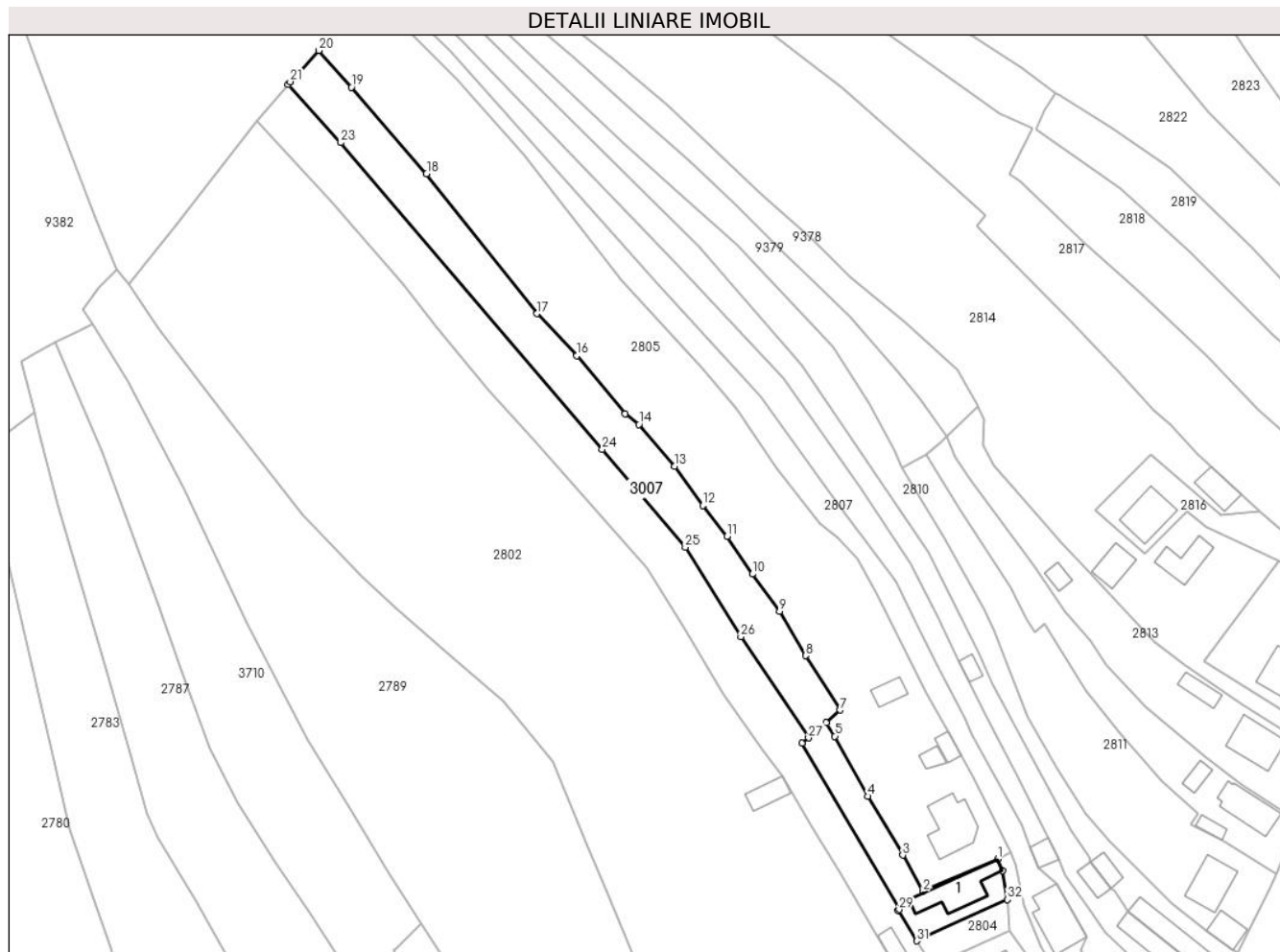
Inscrieri privind dezmembramintele dreptului de proprietate, drepturi reale de garanție și sarcini		Referințe
8189 / 20/05/2013		
Act Notarial nr. 174 partaj voluntar, din 17/05/2013 emis de Andronache Laura;		
C1	Intabulare, drept de UZUFRUCT VIAGER, cota actuala 1/1, cota initiala 1/1 1) DAVID ELISABETA	A1, A1.1

Anexa Nr. 1 La Partea I

Teren

Nr cadastral	Suprafața (mp)*	Observații / Referințe
51135	Din acte: 2.692 Masurata: 2.701	

* Suprafața este determinată în planul de proiecție Stereo 70.



Date referitoare la teren

Crt	Categorie folosință	Intra vilan	Suprafața (mp)	Tarla	Parcelă	Nr. topo	Observații / Referințe
1	curți constructii	DA	262	-	-	-	
2	arabil	DA	312	-	-	-	
3	faneata	DA	379	-	-	-	
4	faneata	NU	1.748	-	-	-	

Date referitoare la construcții

Crt	Număr	Destinație construcție	Supraf. (mp)	Situație juridică	Observații / Referințe
A1.1	51135-C1	construcții de locuințe	Din acte: 116 Masurata: 117	Cu acte	Nr. niveluri:1; S. construita la sol:117 mp; Casă de locuit, construită din lemn, acoperită cu draniță, compusă din patru camere, două bucătării și baie

Lungime Segmente

1) Valorile lungimilor segmentelor sunt obținute din proiecție în plan.

Punct început	X / Y	Punct sfârșit	X / Y	Lungime segment (** (m)	Punct început	X / Y	Punct sfârșit	X / Y	Lungime segment (** (m)
---------------	-------	---------------	-------	-------------------------	---------------	-------	---------------	-------	-------------------------

Punct început	X / Y	Punct sfârșit	X / Y	Lungime segment (** (m)
1	581.618,022 636.802,875	2	581.599,946 636.795,051	19.697
3	581.595,025 636.803,795	4	581.586,541 636.818,03	16.571
5	581.578,59 636.832,556	6	581.576,504 636.835,816	3.87
7	581.579,869 636.838,872	8	581.571,553 636.852,021	15.558
9	581.565,268 636.862,717	10	581.558,686 636.871,777	11.198
11	581.552,546 636.880,92	12	581.546,649 636.888,334	9.473
13	581.539,869 636.897,877	14	581.531,189 636.907,955	13.301
15	581.527,854 636.910,49	16	581.516,195 636.924,569	18.28
17	581.506,541 636.934,74	18	581.479,859 636.968,585	43.098
19	581.461,679 636.989,504	20	581.453,832 636.998,395	11.859
21	581.446,902 636.990,837	22	581.446,341 636.990,161	0.878
23	581.459,11 636.976,107	24	581.522,336 636.901,912	97.48
25	581.542,441 636.878,244	26	581.555,877 636.856,637	25.444
27	581.572,225 636.832,16	28	581.570,608 636.830,852	2.08
29	581.594,164 636.790,628	30	581.593,905 636.790,378	0.36
31	581.598,375 636.783,071	32	581.620,354 636.793,041	24.135
33	581.619,185 636.800,028	1	581.618,022 636.802,875	3.075

Punct început	X / Y	Punct sfârșit	X / Y	Lungime segment (** (m)
2	581.599,946 636.795,051	3	581.595,025 636.803,795	10.034
4	581.586,541 636.818,03	5	581.578,59 636.832,556	16.56
6	581.576,504 636.835,816	7	581.579,869 636.838,872	4.546
8	581.571,553 636.852,021	9	581.565,268 636.862,717	12.406
10	581.558,686 636.871,777	11	581.552,546 636.880,92	11.013
12	581.546,649 636.888,334	13	581.539,869 636.897,877	11.706
14	581.531,189 636.907,955	15	581.527,854 636.910,49	4.189
16	581.516,195 636.924,569	17	581.506,541 636.934,74	14.023
18	581.479,859 636.968,585	19	581.461,679 636.989,504	27.715
20	581.453,832 636.998,395	21	581.446,902 636.990,837	10.254
22	581.446,341 636.990,161	23	581.459,11 636.976,107	18.988
24	581.522,336 636.901,912	25	581.542,441 636.878,244	31.055
26	581.555,877 636.856,637	27	581.572,225 636.832,16	29.434
28	581.570,608 636.830,852	29	581.594,164 636.790,628	46.614
30	581.593,905 636.790,378	31	581.598,375 636.783,071	8.566
32	581.620,354 636.793,041	33	581.619,185 636.800,028	7.084

** Lungimile segmentelor sunt determinate în planul de proiecție Stereo 70 și sunt rotunjite la 1 milimetru.

*** Distanța dintre puncte este formată din segmente cumulate ce sunt mai mici decât valoarea 1 milimetru.

**DATE DESPRE IMOBILUL NR. 3118**

Oficiul de Cadastru și Publicitate Imobiliară NEAMT
Biroul de Cadastru și Publicitate Imobiliară Targu-Neamt

A. Partea I. Descrierea imobilului

TEREN Extravilan

Adresa: Jud. Neamt

Nr. Crt	Nr cadastral Nr. topografic	Suprafața* (mp)	Observații / Referințe
A1		6.040	Sector cadastral:195 Teren imprejmuit;

B. Partea II. Proprietari și acte

Inscrieri privitoare la dreptul de proprietate și alte drepturi reale		Referințe
/		
Act Administrativ nr. 12942, din 18/08/2023 emis de PRIMARIA COMUNEI PIPIRIG;		
B1	Inscrierea posesiei, drept de PROPRIETATE, dobandit prin Lege, cota actuala 1/1, cota initiala 1/1 1) CREANGA DUMITRU	A1

C. Partea III. SARCINI .

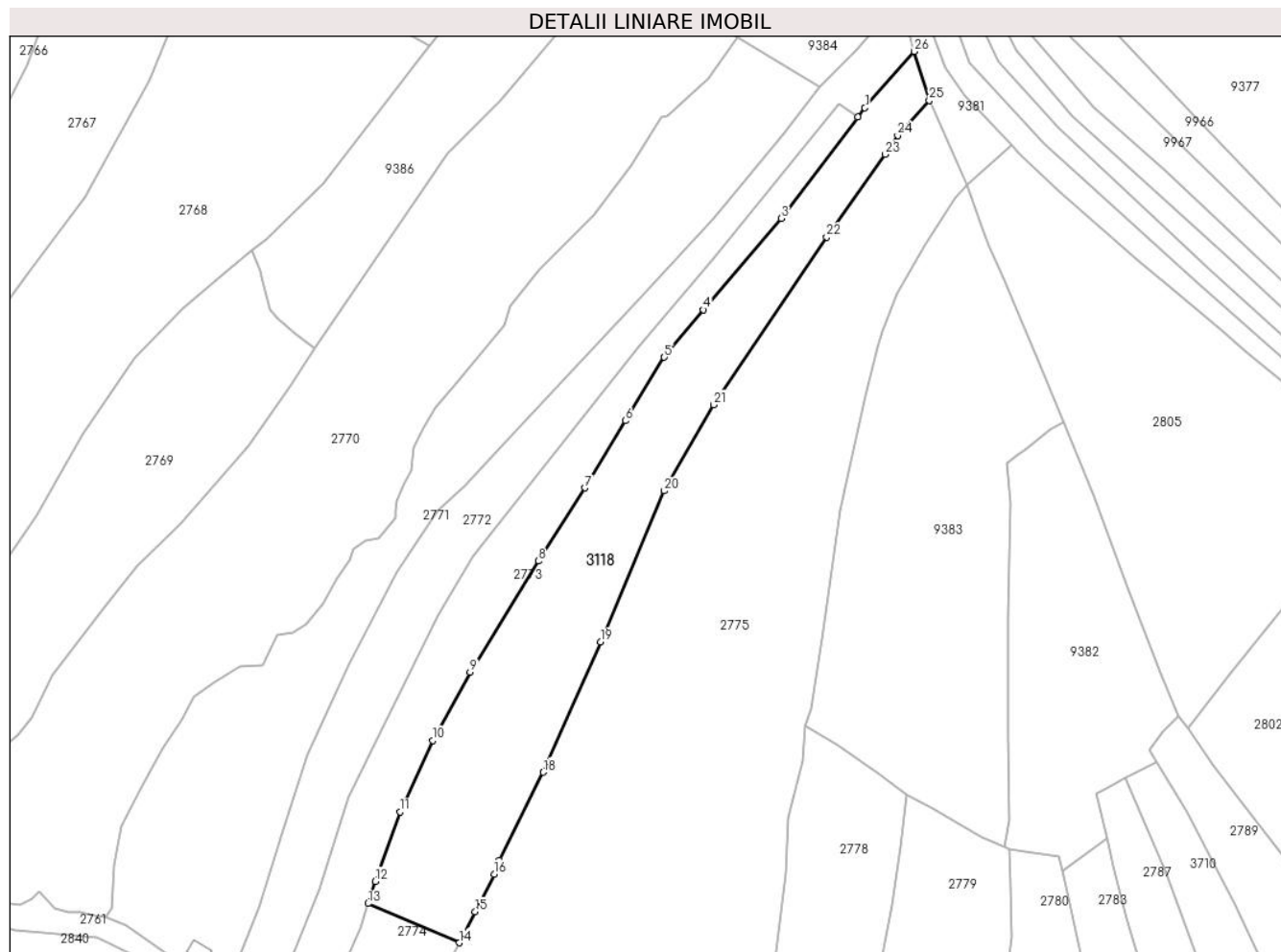
Inscrieri privind dezmembramintele dreptului de proprietate, drepturi reale de garanție și sarcini	Referințe
NU SUNT	

Anexa Nr. 1 La Partea I

Teren

Nr cadastral	Suprafața (mp)*	Observații / Referințe
	6.040	

* Suprafața este determinată în planul de proiecție Stereo 70.



Date referitoare la teren

Crt	Categorie folosință	Intravilan	Suprafața (mp)	Tarla	Parcelă	Nr. topo	Observații / Referințe
1	faneata	NU	4.606	-	-	-	
2	pasune	NU	771	-	-	-	Pășune împădurită
3	faneata	NU	663	-	-	-	

Lungime Segmente

1) Valorile lungimilor segmentelor sunt obținute din proiecție în plan.

Punct început	X / Y	Punct sfârșit	X / Y	Lungime segment (** (m)
1	581.317,019 637.115,834	2	581.315,033 637.113,215	3.287
3	581.293,5 637.084,814	4	581.271,658 637.059,168	33.687
5	581.260,679 637.045,839	6	581.249,771 637.028,033	20.882
7	581.238,368 637.009,177	8	581.225,374 636.988,672	24.275

Punct început	X / Y	Punct sfârșit	X / Y	Lungime segment (** (m)
2	581.315,033 637.113,215	3	581.293,5 637.084,814	35.641
4	581.271,658 637.059,168	5	581.260,679 637.045,839	17.268
6	581.249,771 637.028,033	7	581.238,368 637.009,177	22.036
8	581.225,374 636.988,672	9	581.206,155 636.957,496	36.624

Punct început	X / Y	Punct sfârșit	X / Y	Lungime segment (** (m)
9	581.206,155 636.957,496	10	581.195,602 636.938,355	21.857
11	581.186,456 636.918,314	12	581.179,562 636.898,834	20.664
13	581.177,501 636.892,625	14	581.203,111 636.881,614	27.877
15	581.207,614 636.890,316	16	581.212,877 636.900,808	11.738
17	581.214,363 636.904,803	18	581.226,72 636.929,449	27.57
19	581.242,767 636.966,018	20	581.260,712 637.008,361	45.989
21	581.274,559 637.032,546	22	581.306,253 637.079,58	56.716
23	581.322,642 637.102,775	24	581.326,202 637.108,046	6.361
25	581.335,102 637.117,885	26	581.330,926 637.131,642	14.377

Punct început	X / Y	Punct sfârșit	X / Y	Lungime segment (** (m)
10	581.195,602 636.938,355	11	581.186,456 636.918,314	22.029
12	581.179,562 636.898,834	13	581.177,501 636.892,625	6.542
14	581.203,111 636.881,614	15	581.207,614 636.890,316	9.798
16	581.212,877 636.900,808	17	581.214,363 636.904,803	4.262
18	581.226,72 636.929,449	19	581.242,767 636.966,018	39.935
20	581.260,712 637.008,361	21	581.274,559 637.032,546	27.869
22	581.306,253 637.079,58	23	581.322,642 637.102,775	28.401
24	581.326,202 637.108,046	25	581.335,102 637.117,885	13.267
26	581.330,926 637.131,642	1	581.317,019 637.115,834	21.055

** Lungimile segmentelor sunt determinate în planul de proiecție Stereo 70 și sunt rotunjite la 1 milimetru.

*** Distanța dintre puncte este formată din segmente cumulate ce sunt mai mici decât valoarea 1 milimetru.

**DATE DESPRE IMOBILUL NR. 3710**

Oficiul de Cadastru și Publicitate Imobiliară NEAMT
Biroul de Cadastru și Publicitate Imobiliară Targu-Neamt

A. Partea I. Descrierea imobilului

TEREN Necunoscut

Adresa: Loc. Dolhesti, Jud. Neamt, si extravilan UAT Pipirig

Nr. Crt	Nr cadastral Nr. topografic	Suprafata* (mp)	Observatii / Referinte
A1		3.428	Sector cadastral:195 Teren imprejmuit;

B. Partea II. Proprietari și acte

Inscrieri privitoare la dreptul de proprietate și alte drepturi reale		Referințe
/		
Act Administrativ nr. 11695, din 18/07/2023 emis de PRIMARIA COMUNEI PIPIRIG;		
B1	Inscrierea posesiei, drept de PROPRIETATE, dobandit prin Lege, cota actuala 1/1, cota initiala 1/1 1) CREANGĂ GHEORGHE 2) CREANGĂ MIHAELA	A1

C. Partea III. SARCINI .

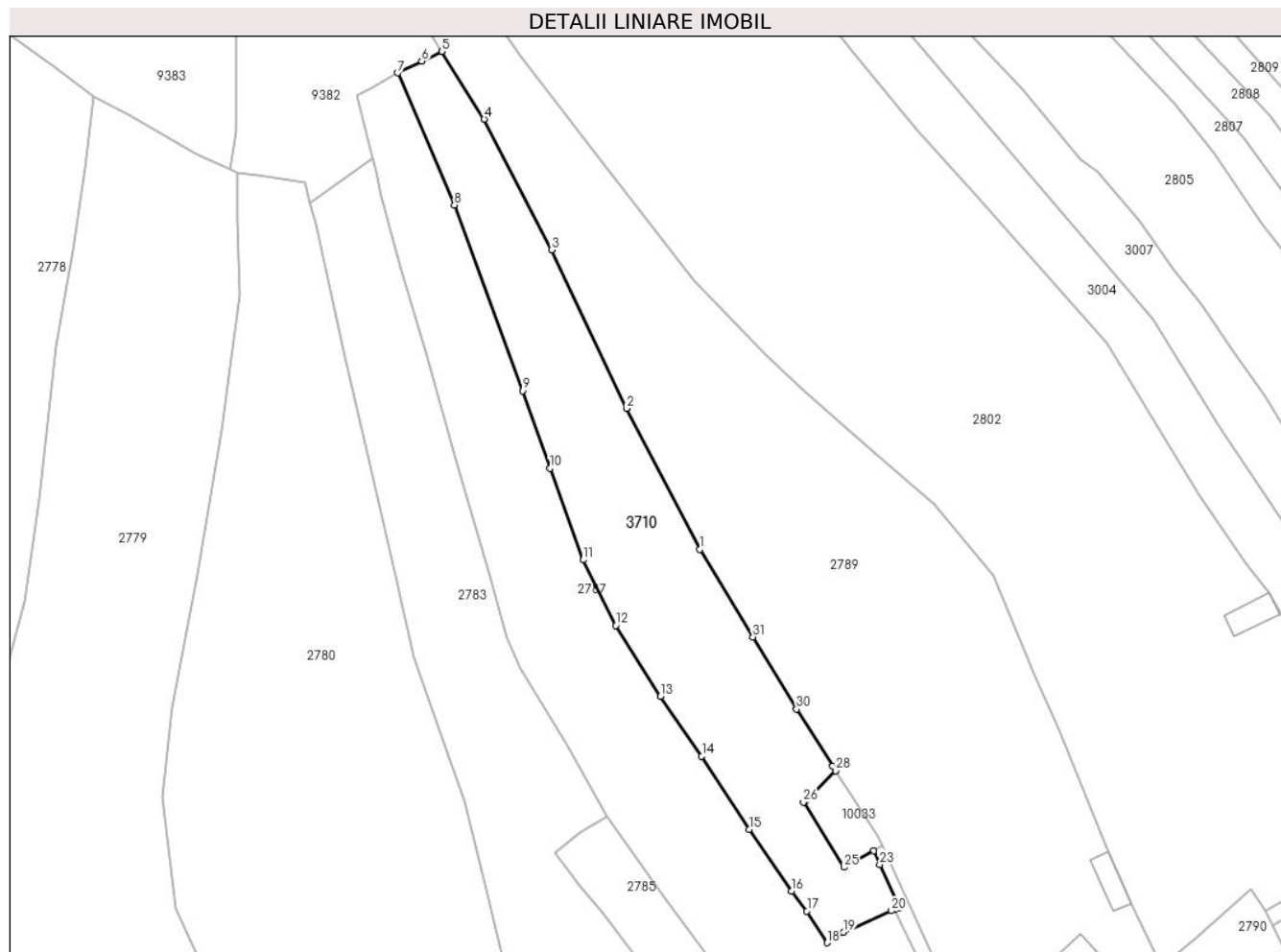
Inscrieri privind dezmembramintele dreptului de proprietate, drepturi reale de garanție și sarcini	Referințe
NU SUNT	

Anexa Nr. 1 La Partea I

Teren

Nr cadastral	Suprafața (mp)*	Observații / Referințe
	3.428	

* Suprafața este determinată în planul de proiecție Stereo 70.



Date referitoare la teren

Crt	Categorie folosință	Intravilan	Suprafața (mp)	Tarla	Parcelă	Nr. topo	Observații / Referințe
1	faneata	DA	382	-	-	-	
2	faneata	NU	3.046	-	-	-	

Lungime Segmente

1) Valorile lungimilor segmentelor sunt obținute din proiecție în plan.

Punct început	X / Y	Punct sfârșit	X / Y	Lungime segment (** (m)
1	581.450,999 636.831,821	2	581.436,25 636.860,271	32.046
3	581.421,155 636.892,173	4	581.407,549 636.918,544	29.674
5	581.399,017 636.932,19	6	581.394,948 636.930,259	4.504
7	581.390,08 636.927,84	8	581.401,518 636.901,218	28.975

Punct început	X / Y	Punct sfârșit	X / Y	Lungime segment (** (m)
2	581.436,25 636.860,271	3	581.421,155 636.892,173	35.293
4	581.407,549 636.918,544	5	581.399,017 636.932,19	16.094
6	581.394,948 636.930,259	7	581.390,08 636.927,84	5.436
8	581.401,518 636.901,218	9	581.415,286 636.863,818	39.854

Punct început	X / Y	Punct sfârșit	X / Y	Lungime segment (** (m)
9	581.415,286 636.863,818	10	581.420,808 636.848,177	16.587
11	581.427,536 636.829,72	12	581.434,123 636.816,522	14.75
13	581.443,078 636.802,202	14	581.451,457 636.790,175	14.658
15	581.460,971 636.775,413	16	581.469,525 636.762,968	15.101
17	581.472,662 636.758,956	18	581.476,707 636.752,581	7.55
19	581.480,081 636.754,722	20	581.489,65 636.759,03	10.494
21	581.490,456 636.759,349	22	581.491,396 636.759,721	1.011
23	581.487,341 636.768,383	24	581.486,149 636.771,118	2.983
25	581.480,148 636.767,82	26	581.471,975 636.780,936	15.454
27	581.472,484 636.781,269	28	581.478,429 636.787,282	8.456
29	581.477,867 636.788,139	30	581.470,54 636.799,67	13.662
31	581.461,776 636.814,206	1	581.450,999 636.831,821	20.65

Punct început	X / Y	Punct sfârșit	X / Y	Lungime segment (** (m)
10	581.420,808 636.848,177	11	581.427,536 636.829,72	19.645
12	581.434,123 636.816,522	13	581.443,078 636.802,202	16.889
14	581.451,457 636.790,175	15	581.460,971 636.775,413	17.562
16	581.469,525 636.762,968	17	581.472,662 636.758,956	5.093
18	581.476,707 636.752,581	19	581.480,081 636.754,722	3.996
20	581.489,65 636.759,03	21	581.490,456 636.759,349	0.867
22	581.491,396 636.759,721	23	581.487,341 636.768,383	9.564
24	581.486,149 636.771,118	25	581.480,148 636.767,82	6.848
26	581.471,975 636.780,936	27	581.472,484 636.781,269	0.608
28	581.478,429 636.787,282	29	581.477,867 636.788,139	1.025
30	581.470,54 636.799,67	31	581.461,776 636.814,206	16.974

** Lungimile segmentelor sunt determinate în planul de proiecție Stereo 70 și sunt rotunjite la 1 milimetru.

*** Distanța dintre puncte este formată din segmente cumulate ce sunt mai mici decât valoarea 1 milimetru.

**DATE DESPRE IMOBILUL NR. 9370**

Oficiul de Cadastru și Publicitate Imobiliară NEAMT
Biroul de Cadastru și Publicitate Imobiliară Targu-Neamt

A. Partea I. Descrierea imobilului

TEREN Intravilan

Adresa: Loc. Dolhesti, Str David Creangă, Jud. Neamt

Nr. Crt	Nr cadastral Nr. topografic	Suprafața* (mp)	Observații / Referințe
A1		263	Sector cadastral:195 Teren neimpregmuit;

B. Partea II. Proprietari și acte

Inscrieri privitoare la dreptul de proprietate și alte drepturi reale		Referințe
/		
Act Normativ nr. 7, din 13/03/1996 emis de GUVERNUL ROMÂNIEI;		
B1	Inscrierea provizorie, drept de PROPRIETATE, dobandit prin Lege, cota actuala 1/1, cota initiala 1/1	A1
1) COMUNA PIPIRIG, CIF:99999999999999, PROPRIETAR NEIDENTIFICAT		

C. Partea III. SARCINI .

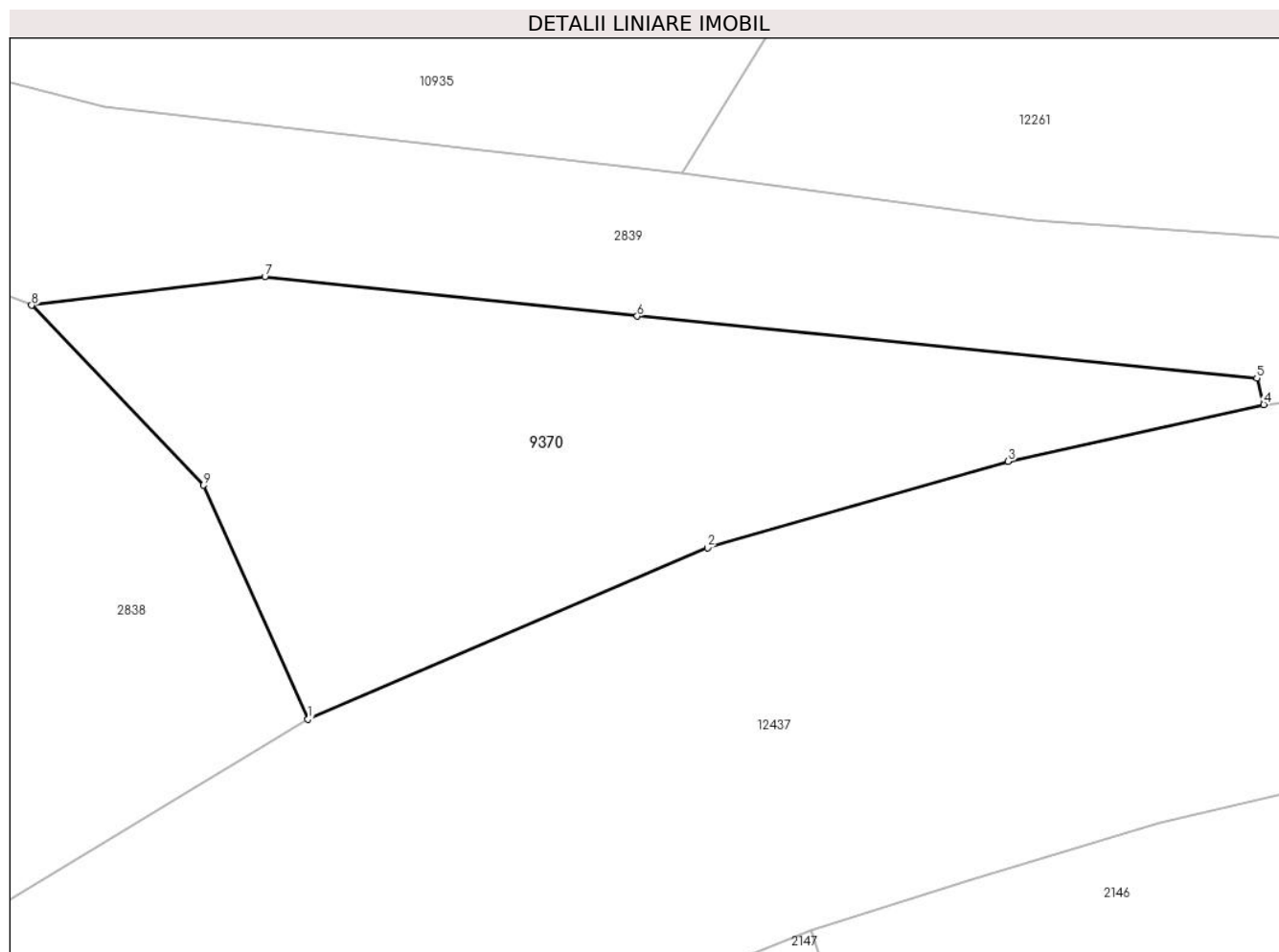
Inscrieri privind dezmembramintele dreptului de proprietate, drepturi reale de garanție și sarcini	Referințe
NU SUNT	

Anexa Nr. 1 La Partea I

Teren

Nr cadastral	Suprafața (mp)*	Observații / Referințe
	263	

* Suprafața este determinată în planul de proiecție Stereo 70.



Date referitoare la teren

Crt	Categorie folosință	Intravilan	Suprafața (mp)	Tarla	Parcelă	Nr. topo	Observații / Referințe
1	faneata	DA	263	-	-	-	

Lungime Segmente

1) Valorile lungimilor segmentelor sunt obținute din proiecție în plan.

Punct început	X / Y	Punct sfârșit	X / Y	Lungime segment (** (m)
1	581.974,366 637.146,537	2	581.987,32 637.152,092	14.095
2	581.987,32 637.152,092	3	581.997,072 637.154,891	10.146
3	581.997,072 637.154,891	4	582.005,363 637.156,736	8.494
4	582.005,363 637.156,736	5	582.005,138 637.157,593	0.886
5	582.005,138 637.157,593	6	581.985,045 637.159,602	20.193

Punct început	X / Y	Punct sfârșit	X / Y	Lungime segment (** (m)
6	581.985,045 637.159,602	7	581.972,971 637.160,88	12.141
7	581.972,971 637.160,88	8	581.965,404 637.159,953	7.624
8	581.965,404 637.159,953	9	581.970,98 637.154,121	8.069
9	581.970,98 637.154,121	1	581.974,366 637.146,537	8.306

** Lungimile segmentelor sunt determinate în planul de proiecție Stereo 70 și sunt rotunjite la 1 milimetru.

*** Distanța dintre puncte este formată din segmente cumulate ce sunt mai mici decât valoarea 1 milimetru.

**DATE DESPRE IMOBILUL NR. 9371**

Oficiul de Cadastru și Publicitate Imobiliară NEAMT
Biroul de Cadastru și Publicitate Imobiliară Targu-Neamt

A. Partea I. Descrierea imobilului

TEREN Intravilan

Adresa: Loc. Dolhesti, Str David Creangă, Jud. Neamt

Nr. Crt	Nr cadastral Nr. topografic	Suprafața* (mp)	Observații / Referințe
A1		135	Sector cadastral:195 Teren imprejmuit;

B. Partea II. Proprietari și acte

Inscrieri privitoare la dreptul de proprietate și alte drepturi reale		Referințe
/		
Act Administrativ nr. 14907, din 28/09/2023 emis de PRIMARIA COMUNEI PIPIRIG;		
B1	Inscrierea posesiei, drept de PROPRIETATE, dobandit prin Lege, cota actuala 1/1, cota initiala 1/1 1) DOLHESCU ION 2) DOLHESCU DORICA 3) DOLHESCU IOAN 4) DOLHESCU MIRELA	A1

C. Partea III. SARCINI .

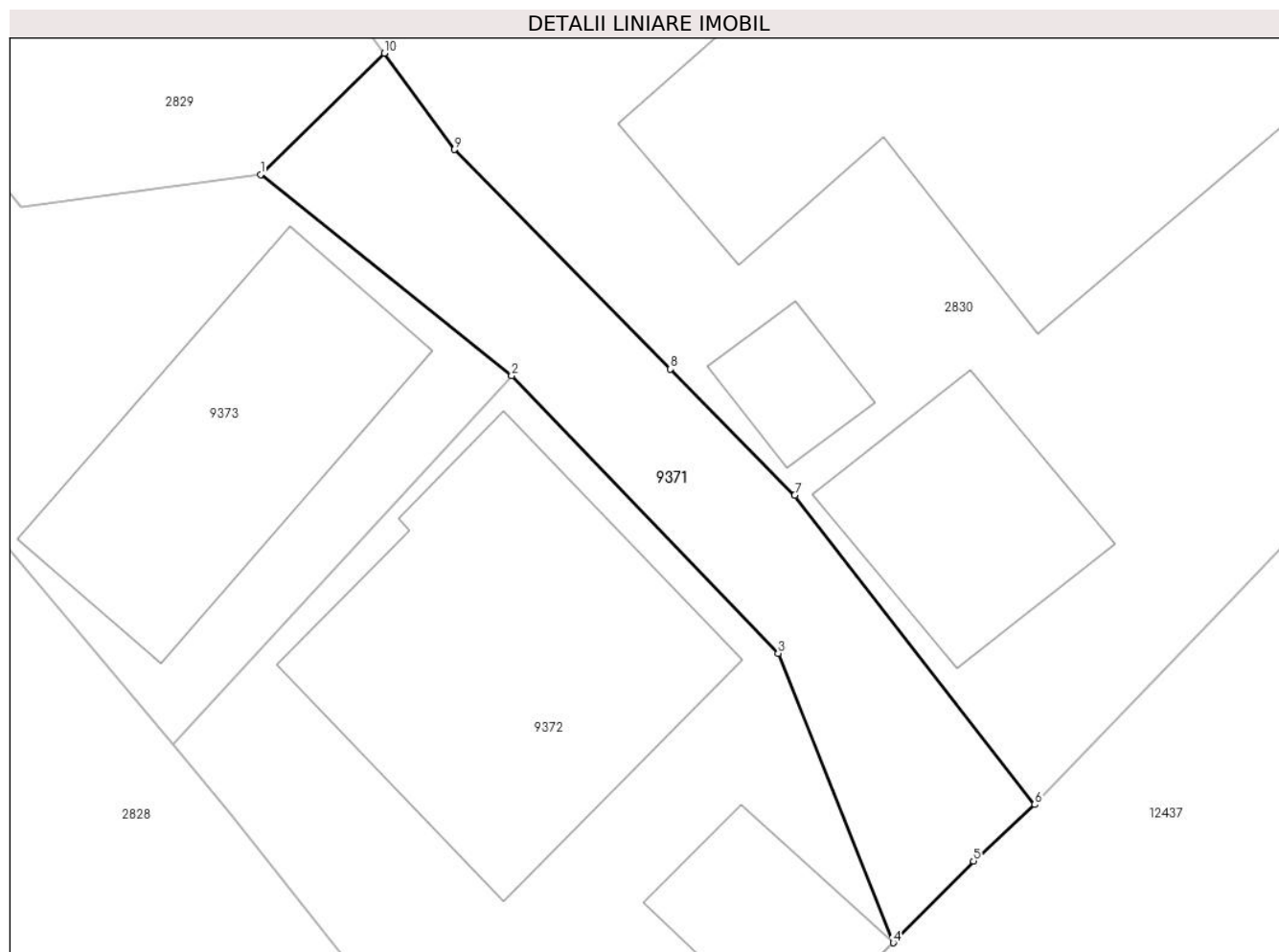
Inscrieri privind dezmembramintele dreptului de proprietate, drepturi reale de garanție și sarcini	Referințe
NU SUNT	

Anexa Nr. 1 La Partea I

Teren

Nr cadastral	Suprafața (mp)*	Observații / Referințe
	135	

* Suprafața este determinată în planul de proiecție Stereo 70.



Date referitoare la teren

Crt	Categorie folosință	Intra vilan	Suprafața (mp)	Tarla	Parcelă	Nr. topo	Observații / Referințe
1	drum	DA	135	-	-	-	

Lungime Segmente

1) Valorile lungimilor segmentelor sunt obținute din proiecție în plan.

Punct început	X / Y	Punct sfârșit	X / Y	Lungime segment (** (m)
1	581.820,773 637.070,098	2	581.828,732 637.063,724	10.197
2	581.828,732 637.063,724	3	581.837,178 637.054,934	12.19
3	581.837,178 637.054,934	4	581.840,825 637.045,769	9.864
4	581.840,825 637.045,769	5	581.843,364 637.048,363	3.63
5	581.843,364 637.048,363	6	581.845,312 637.050,147	2.641

Punct început	X / Y	Punct sfârșit	X / Y	Lungime segment (** (m)
6	581.845,312 637.050,147	7	581.837,705 637.059,939	12.4
7	581.837,705 637.059,939	8	581.833,766 637.063,939	5.614
8	581.833,766 637.063,939	9	581.826,921 637.070,886	9.753
9	581.826,921 637.070,886	10	581.824,693 637.073,938	3.779
10	581.824,693 637.073,938	1	581.820,773 637.070,098	5.487

** Lungimile segmentelor sunt determinate în planul de proiecție Stereo 70 și sunt rotunjite la 1 milimetru.

*** Distanța dintre puncte este formată din segmente cumulate ce sunt mai mici decât valoarea 1 milimetru.

**DATE DESPRE IMOBILUL NR. 9372**

Oficiul de Cadastru și Publicitate Imobiliară NEAMT
Biroul de Cadastru și Publicitate Imobiliară Targu-Neamt

A. Partea I. Descrierea imobilului

TEREN Intravilan

Adresa: Loc. Dolhesti, Str David Creangă, Jud. Neamt

Nr. Crt	Nr cadastral Nr. topografic	Suprafața* (mp)	Observații / Referințe
A1		332	Sector cadastral:195 Teren imprejmuit;

Construcții

Crt	Nr cadastral Nr. topografic	Adresa	Observații / Referințe
A1.1		Loc. Dolhesti, Str David Creangă, Jud. Neamt	Nr. niveluri:2; S. construita la sol:114 mp;
A1.2		Loc. Dolhesti, Str David Creangă, Jud. Neamt	Nr. niveluri:1; S. construita la sol:29 mp;

B. Partea II. Proprietari și acte

Inscrieri privitoare la dreptul de proprietate și alte drepturi reale		Referințe
/		
Act Administrativ nr. 11695, din 18/07/2023 emis de PRIMARIA COMUNEI PIPIRIG;		
B1	Inscrierea posesiei, drept de PROPRIETATE, dobandit prin Lege, cota actuala 1/1, cota initiala 1/1 1) DOLHESCU IOAN 2) DOLHESCU MIRELA	A1
Act Administrativ nr. 17408, din 01/11/2023 emis de PRIMARIA COMUNEI PIPIRIG;		
B2	Intabulare, drept de PROPRIETATE, dobandit prin Lege, cota actuala 1/1, cota initiala 1/1 1) DOLHESCU IOAN 2) DOLHESCU MIRELA	A1.1, A1.2

C. Partea III. SARCINI .

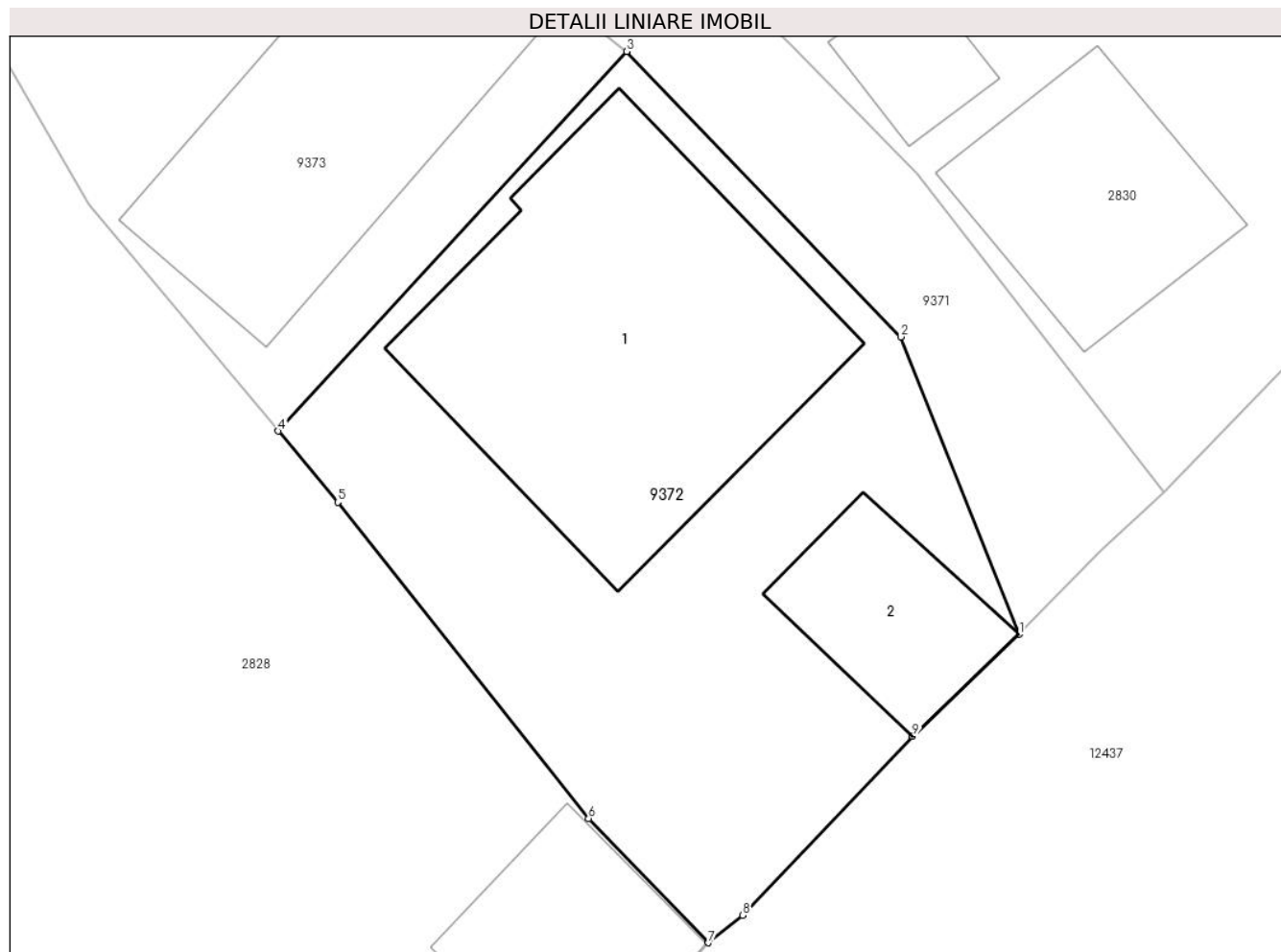
Inscrieri privind dezmembramintele dreptului de proprietate, drepturi reale de garanție și sarcini	Referințe
NU SUNT	

Anexa Nr. 1 La Partea I

Teren

Nr cadastral	Suprafața (mp)*	Observații / Referințe
	332	

* Suprafața este determinată în planul de proiecție Stereo 70.



Date referitoare la teren

Crt	Categorie folosință	Intravilan	Suprafața (mp)	Tarla	Parcelă	Nr. topo	Observații / Referințe
1	curți constructii	DA	332	-	-	-	

Date referitoare la construcții

Crt	Număr	Destinație construcție	Supraf. (mp)	Situație juridică	Observații / Referințe
A1.1		construcții de locuințe	114	Cu acte	Nr. niveluri:2; S. construita la sol:114 mp;
A1.2		construcții anexa	29	Cu acte	Nr. niveluri:1; S. construita la sol:29 mp;

Lungime Segmente

1) Valorile lungimilor segmentelor sunt obținute din proiecție în plan.

Punct început	X / Y	Punct sfârșit	X / Y	Lungime segment (** (m)
1	581.840,825 637.045,769	2	581.837,178 637.054,934	9.864
2	581.837,178 637.054,934	3	581.828,732 637.063,724	12.19
3	581.828,732 637.063,724	4	581.817,99 637.052,034	15.876

Punct început	X / Y	Punct sfârșit	X / Y	Lungime segment (** (m)
4	581.817,99 637.052,034	5	581.819,823 637.049,839	2.86
5	581.819,823 637.049,839	6	581.827,556 637.040,1	12.436
6	581.827,556 637.040,1	7	581.831,25 637.036,272	5.32
7	581.831,25 637.036,272	8	581.832,305 637.037,115	1.35
8	581.832,305 637.037,115	9	581.837,545 637.042,628	7.606
9	581.837,545 637.042,628	1	581.840,825 637.045,769	4.541

** Lungimile segmentelor sunt determinate în planul de proiecție Stereo 70 și sunt rotunjite la 1 milimetru.

*** Distanța dintre puncte este formată din segmente cumulate ce sunt mai mici decât valoarea 1 milimetru.

**DATE DESPRE IMOBILUL NR. 9373**

Oficiul de Cadastru și Publicitate Imobiliară NEAMT
Biroul de Cadastru și Publicitate Imobiliară Targu-Neamt

A. Partea I. Descrierea imobilului

TEREN Intravilan

Adresa: Loc. Dolhesti, Str David Creangă, Jud. Neamt

Nr. Crt	Nr cadastral Nr. topografic	Suprafața* (mp)	Observații / Referințe
A1		278	Sector cadastral:195 Teren imprejmuit;

Construcții

Crt	Nr cadastral Nr. topografic	Adresa	Observații / Referințe
A1.1		Loc. Dolhesti, Str David Creangă, Jud. Neamt	Nr. niveluri:1; S. construita la sol:79 mp;
A1.2		Loc. Dolhesti, Str David Creangă, Jud. Neamt	Nr. niveluri:1; S. construita la sol:51 mp;

B. Partea II. Proprietari și acte

Inscrieri privitoare la dreptul de proprietate și alte drepturi reale		Referințe
/		
Act Administrativ nr. 11695, din 18/07/2023 emis de PRIMARIA COMUNEI PIPIRIG;		
B1	Inscrierea posesiei, drept de PROPRIETATE, dobandit prin Lege, cota actuala 1/1, cota initiala 1/1 1) DOLHESCU ION 2) DOLHESCU DORICA	A1
Act Administrativ nr. 17408, din 01/11/2023 emis de PRIMARIA COMUNEI PIPIRIG;		
B2	Intabulare, drept de PROPRIETATE, dobandit prin Lege, cota actuala 1/1, cota initiala 1/1 1) DOLHESCU ION 2) DOLHESCU DORICA	A1.1, A1.2

C. Partea III. SARCINI .

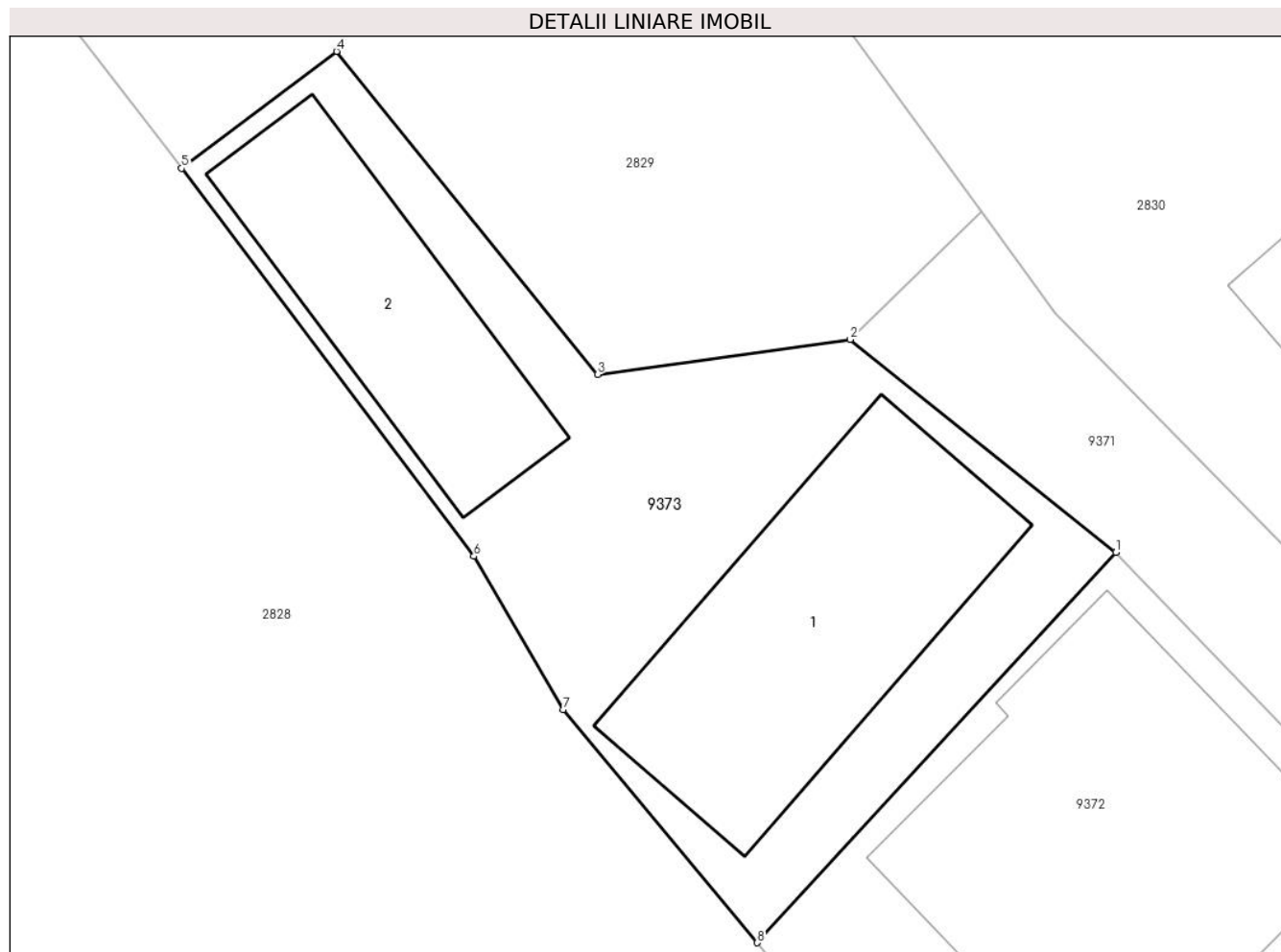
Inscrieri privind dezmembramintele dreptului de proprietate, drepturi reale de garanție și sarcini	Referințe
NU SUNT	

Anexa Nr. 1 La Partea I

Teren

Nr cadastral	Suprafața (mp)*	Observații / Referințe
	278	

* Suprafața este determinată în planul de proiecție Stereo 70.



Date referitoare la teren

Crt	Categorie folosință	Intravilan	Suprafața (mp)	Tarla	Parcelă	Nr. topo	Observații / Referințe
1	curți constructii	DA	278	-	-	-	

Date referitoare la construcții

Crt	Număr	Destinație construcție	Supraf. (mp)	Situație juridică	Observații / Referințe
A1.1		construcții de locuințe	79	Cu acte	Nr. niveluri:1; S. construita la sol:79 mp;
A1.2		construcții anexa	51	Cu acte	Nr. niveluri:1; S. construita la sol:51 mp;

Lungime Segmente

1) Valorile lungimilor segmentelor sunt obținute din proiecție în plan.

Punct început	X / Y	Punct sfârșit	X / Y	Lungime segment (** (m)
1	581.828,732 637.063,724	2	581.820,773 637.070,098	10.197
2	581.820,773 637.070,098	3	581.813,201 637.069,054	7.644
3	581.813,201 637.069,054	4	581.805,372 637.078,728	12.445

Punct început	X / Y	Punct sfârșit	X / Y	Lungime segment (** (m)
4	581.805,372 637.078,728	5	581.800,73 637.075,23	5.812
5	581.800,73 637.075,23	6	581.809,489 637.063,607	14.554
6	581.809,489 637.063,607	7	581.812,16 637.059,014	5.313
7	581.812,16 637.059,014	8	581.817,99 637.052,034	9.094
8	581.817,99 637.052,034	1	581.828,732 637.063,724	15.876

** Lungimile segmentelor sunt determinate în planul de proiecție Stereo 70 și sunt rotunjite la 1 milimetru.

*** Distanța dintre puncte este formată din segmente cumulate ce sunt mai mici decât valoarea 1 milimetru.

**DATE DESPRE IMOBILUL NR. 9374**

Oficiul de Cadastru și Publicitate Imobiliară NEAMT
Biroul de Cadastru și Publicitate Imobiliară Targu-Neamt

A. Partea I. Descrierea imobilului

TEREN Extravilan

Adresa: Jud. Neamt

Nr. Crt	Nr cadastral Nr. topografic	Suprafața* (mp)	Observații / Referințe
A1		10.835	Sector cadastral:195 Teren neimpregmuit;

B. Partea II. Proprietari și acte

Inscrieri privitoare la dreptul de proprietate și alte drepturi reale		Referințe
/		
Act Administrativ nr. 14906, din 28/09/2023 emis de PRIMARIA COMUNEI PIPIRIG;		
B1	Inscrierea posesiei, drept de PROPRIETATE, dobandit prin Lege, cota actuala 1/1, cota initiala 1/1 1) SOFIAN VIORICA 2) CIOBANU ELENA 3) TODICI ANA	A1

C. Partea III. SARCINI .

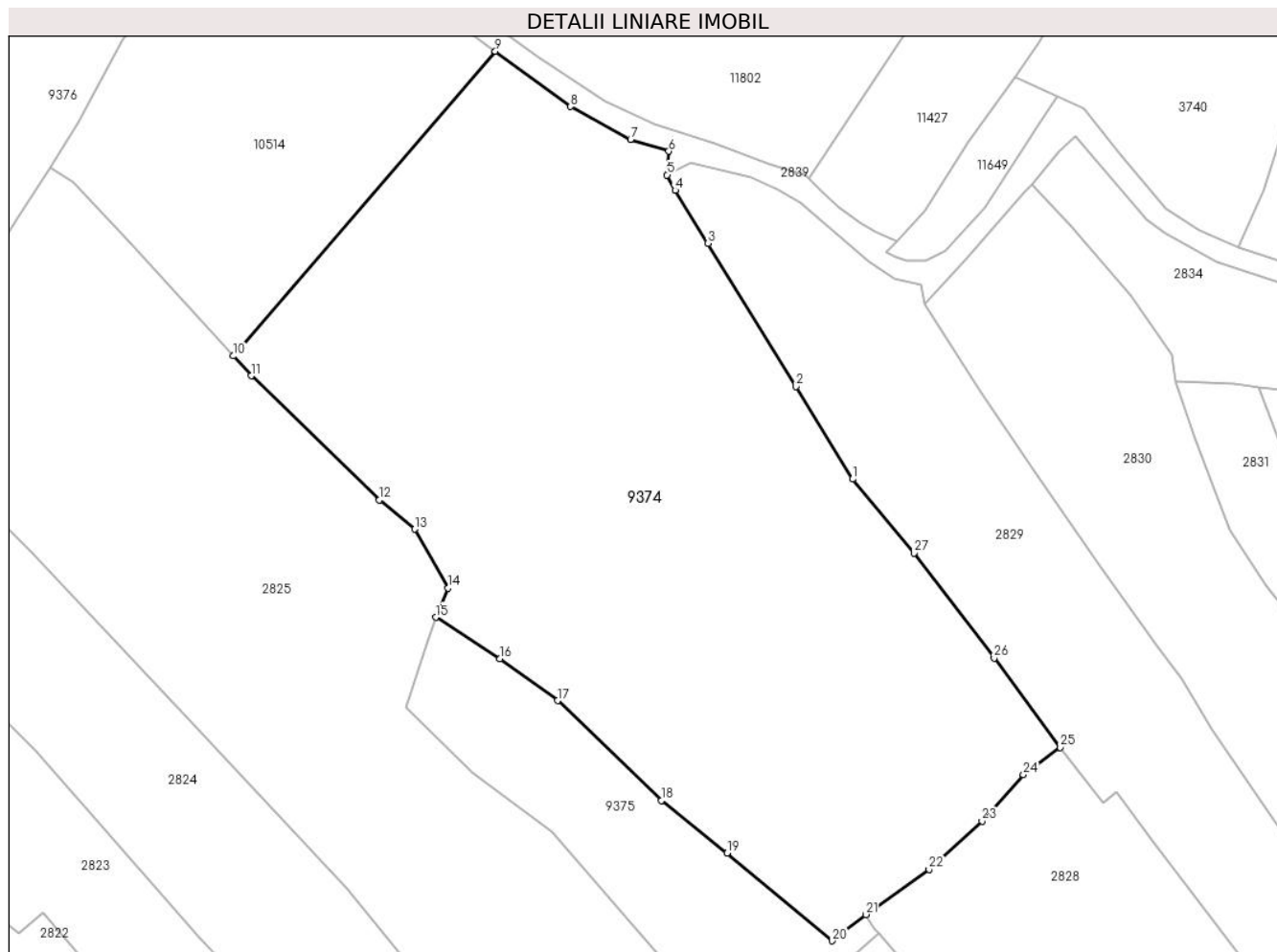
Inscrieri privind dezmembramintele dreptului de proprietate, drepturi reale de garanție și sarcini	Referințe
NU SUNT	

Anexa Nr. 1 La Partea I

Teren

Nr cadastral	Suprafața (mp)*	Observații / Referințe
	10.835	

* Suprafața este determinată în planul de proiecție Stereo 70.



Date referitoare la teren

Crt	Categorie folosință	Intravilan	Suprafața (mp)	Tarla	Parcelă	Nr. topo	Observații / Referințe
1	faneata	NU	10.835	-	-	-	

Lungime Segmente

1) Valorile lungimilor segmentelor sunt obținute din proiecție în plan.

Punct început	X / Y	Punct sfârșit	X / Y	Lungime segment (** (m)
1	581.726,402 637.166,727	2	581.716,211 637.183,413	19.552
3	581.700,338 637.209,262	4	581.694,382 637.218,827	11.268
5	581.692,93 637.221,592	6	581.693,247 637.225,875	4.295
7	581.686,359 637.228,025	8	581.675,527 637.233,924	12.334
9	581.661,91 637.243,891	10	581.614,603 637.188,936	72.512

Punct început	X / Y	Punct sfârșit	X / Y	Lungime segment (** (m)
2	581.716,211 637.183,413	3	581.700,338 637.209,262	30.334
4	581.694,382 637.218,827	5	581.692,93 637.221,592	3.123
6	581.693,247 637.225,875	7	581.686,359 637.228,025	7.216
8	581.675,527 637.233,924	9	581.661,91 637.243,891	16.875
10	581.614,603 637.188,936	11	581.617,845 637.185,359	4.828

Punct început	X / Y	Punct sfârșit	X / Y	Lungime segment (** (m)
11	581.617,845 637.185,359	12	581.640,976 637.162,97	32.192
13	581.647,344 637.157,691	14	581.653,374 637.147,056	12.226
15	581.651,172 637.141,8	16	581.662,757 637.134,323	13.788
17	581.673,149 637.126,771	18	581.691,885 637.108,717	26.019
19	581.703,808 637.099,301	20	581.722,754 637.083,442	24.707
21	581.728,804 637.088,196	22	581.740,23 637.096,315	14.017
23	581.749,776 637.105,041	24	581.757,264 637.113,391	11.216
25	581.763,891 637.118,331	26	581.751,964 637.134,46	20.06
27	581.737,508 637.153,363	1	581.726,402 637.166,727	17.376

Punct început	X / Y	Punct sfârșit	X / Y	Lungime segment (** (m)
12	581.640,976 637.162,97	13	581.647,344 637.157,691	8.272
14	581.653,374 637.147,056	15	581.651,172 637.141,8	5.699
16	581.662,757 637.134,323	17	581.673,149 637.126,771	12.846
18	581.691,885 637.108,717	19	581.703,808 637.099,301	15.193
20	581.722,754 637.083,442	21	581.728,804 637.088,196	7.694
22	581.740,23 637.096,315	23	581.749,776 637.105,041	12.933
24	581.757,264 637.113,391	25	581.763,891 637.118,331	8.266
26	581.751,964 637.134,46	27	581.737,508 637.153,363	23.797

** Lungimile segmentelor sunt determinate în planul de proiecție Stereo 70 și sunt rotunjite la 1 milimetru.

*** Distanța dintre puncte este formată din segmente cumulate ce sunt mai mici decât valoarea 1 milimetru.

**DATE DESPRE IMOBILUL NR. 9375**

Oficiul de Cadastru și Publicitate Imobiliară NEAMT
Biroul de Cadastru și Publicitate Imobiliară Targu-Neamt

A. Partea I. Descrierea imobilului

TEREN Extravilan

Adresa: Jud. Neamt

Nr. Crt	Nr cadastral Nr. topografic	Suprafața* (mp)	Observații / Referințe
A1		1.895	Sector cadastral:195 Teren neimprejmuit;

B. Partea II. Proprietari și acte

Inscrieri privitoare la dreptul de proprietate și alte drepturi reale		Referințe
/		
Act Administrativ nr. 12936, din 17/08/2023 emis de PRIMARIA COMUNEI PIPIRIG;		
B1	Inscrierea posesiei, drept de PROPRIETATE, dobandit prin Lege, cota actuala 1/1, cota initiala 1/1 1) AMARIEI DOREL	A1

C. Partea III. SARCINI .

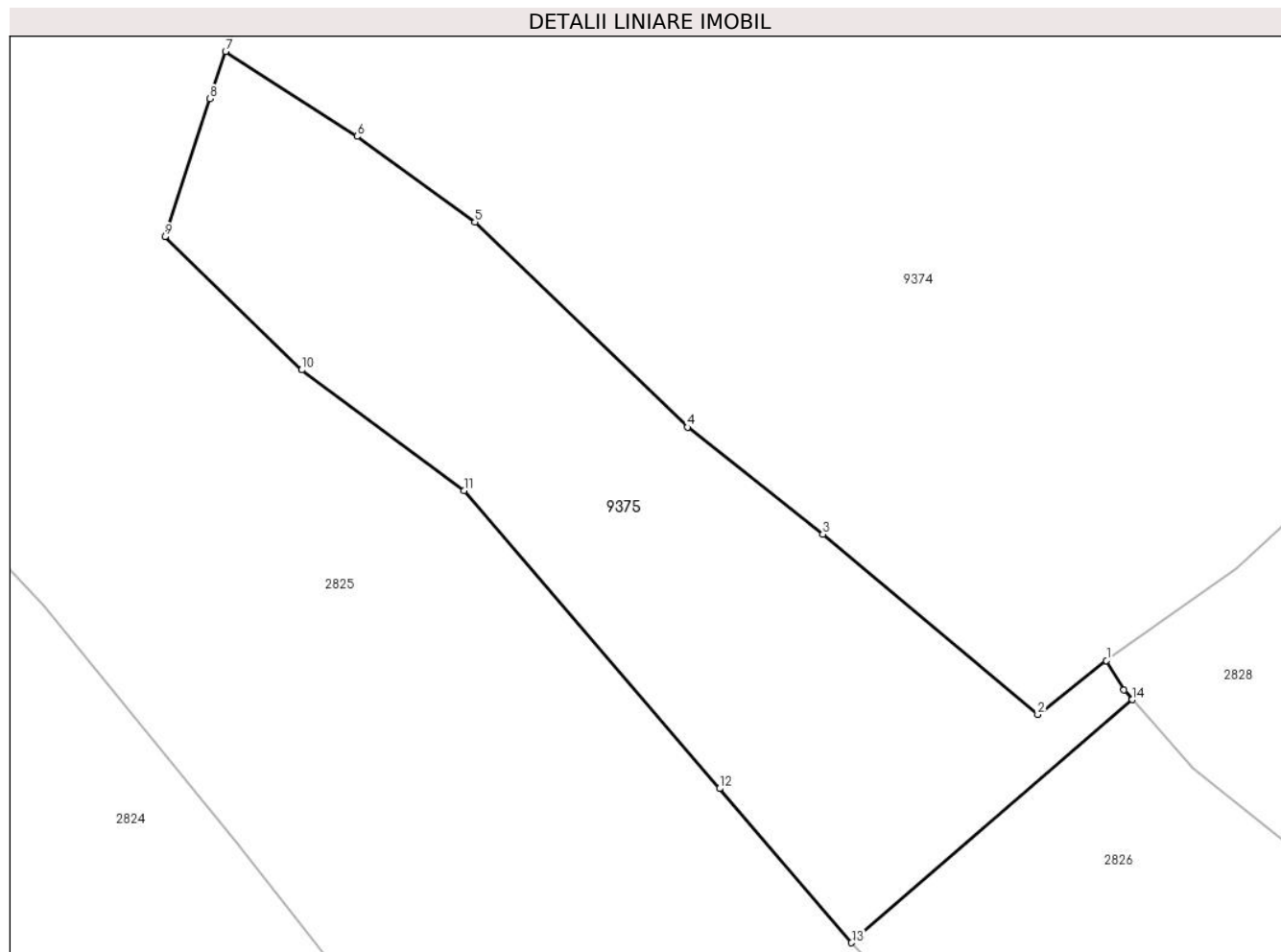
Inscrieri privind dezmembramintele dreptului de proprietate, drepturi reale de garanție și sarcini	Referințe
NU SUNT	

Anexa Nr. 1 La Partea I

Teren

Nr cadastral	Suprafața (mp)*	Observații / Referințe
	1.895	

* Suprafața este determinată în planul de proiecție Stereo 70.



Date referitoare la teren

Crt	Categorie folosință	Intra vilan	Suprafața (mp)	Tarla	Parcelă	Nr. topo	Observații / Referințe
1	faneata	NU	1.895	-	-	-	

Lungime Segmente

1) Valorile lungimilor segmentelor sunt obținute din proiecție în plan.

Punct început	X / Y	Punct sfârșit	X / Y	Lungime segment (** (m)
1	581.728,804 637.088,196	2	581.722,754 637.083,442	7.694
2	581.722,754 637.083,442	3	581.703,808 637.099,301	24.707
3	581.703,808 637.099,301	4	581.691,885 637.108,717	15.193
4	581.691,885 637.108,717	5	581.673,149 637.126,771	26.019
5	581.673,149 637.126,771	6	581.662,757 637.134,323	12.846

Punct început	X / Y	Punct sfârşit	X / Y	Lungime segment (** (m)
6	581.662,757 637.134,323	7	581.651,172 637.141,8	13.788
7	581.651,172 637.141,8	8	581.649,784 637.137,638	4.387
8	581.649,784 637.137,638	9	581.645,832 637.125,477	12.787
9	581.645,832 637.125,477	10	581.657,883 637.113,765	16.805
10	581.657,883 637.113,765	11	581.672,202 637.103,158	17.82
11	581.672,202 637.103,158	12	581.694,708 637.076,914	34.573
12	581.694,708 637.076,914	13	581.706,344 637.063,346	17.874
13	581.706,344 637.063,346	14	581.731,097 637.084,741	32.718
14	581.731,097 637.084,741	15	581.730,354 637.085,592	1.13
15	581.730,354 637.085,592	1	581.728,804 637.088,196	3.03

** Lungimile segmentelor sunt determinate în planul de proiecție Stereo 70 și sunt rotunjite la 1 milimetru.

*** Distanța dintre puncte este formată din segmente cumulate ce sunt mai mici decât valoarea 1 milimetru.

**DATE DESPRE IMOBILUL NR. 9376**

Oficiul de Cadastru și Publicitate Imobiliară NEAMT
Biroul de Cadastru și Publicitate Imobiliară Targu-Neamt

A. Partea I. Descrierea imobilului

TEREN Extravilan

Adresa: Jud. Neamt

Nr. Crt	Nr cadastral Nr. topografic	Suprafața* (mp)	Observații / Referințe
A1		4.500	Sector cadastral:195 Teren imprejmuit;

B. Partea II. Proprietari și acte

Inscrieri privitoare la dreptul de proprietate și alte drepturi reale		Referințe
/		
Act Administrativ nr. 12942, din 18/08/2023 emis de PRIMARIA COMUNEI PIPIRIG;		
B1	Inscrierea posesiei, drept de PROPRIETATE, dobandit prin Lege, cota actuala 1/1, cota initiala 1/1 1) POPA NECULAI	A1

C. Partea III. SARCINI .

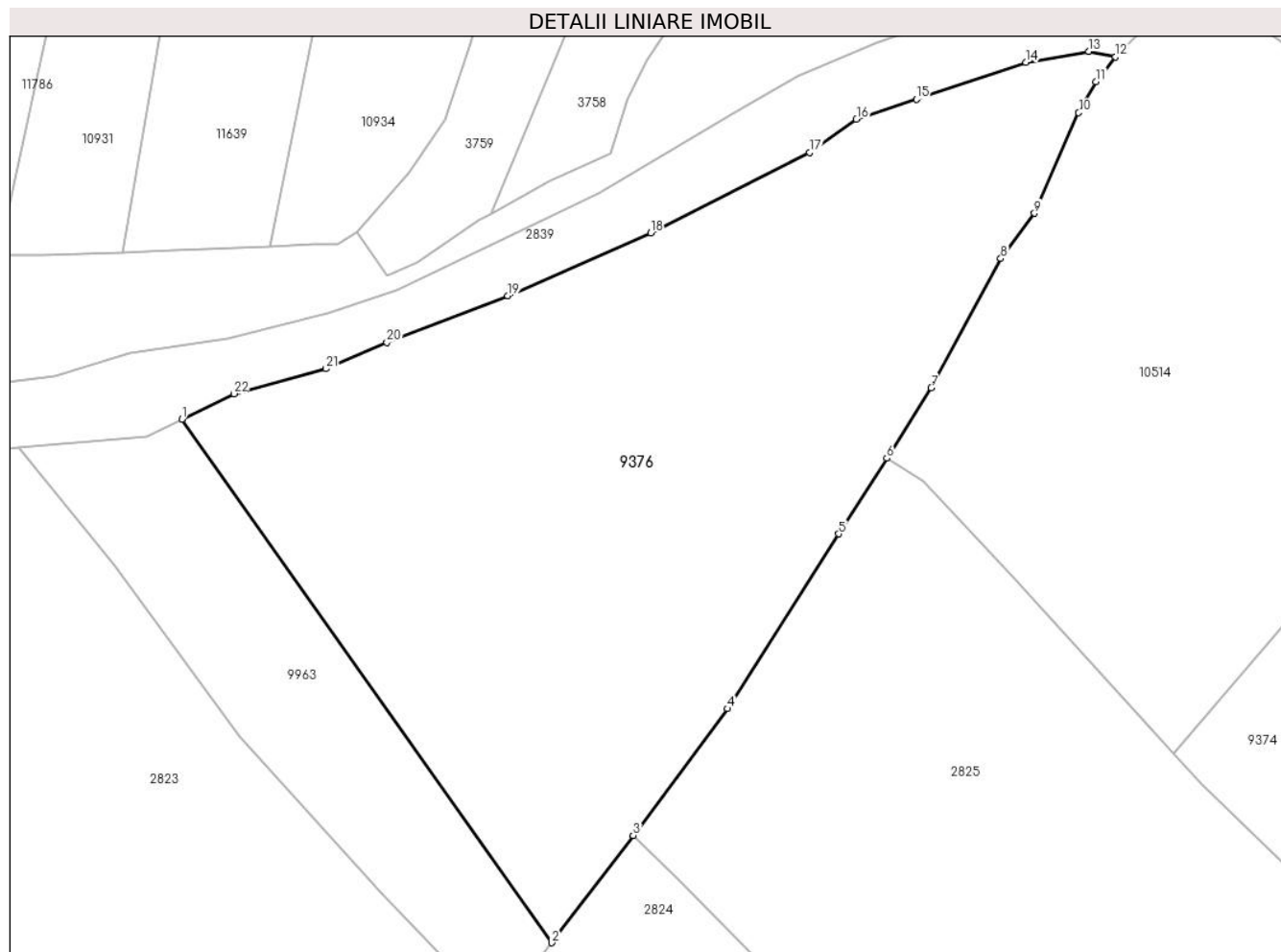
Inscrieri privind dezmembramintele dreptului de proprietate, drepturi reale de garanție și sarcini	Referințe
NU SUNT	

Anexa Nr. 1 La Partea I

Teren

Nr cadastral	Suprafața (mp)*	Observații / Referințe
	4.500	

* Suprafața este determinată în planul de proiecție Stereo 70.



Date referitoare la teren

Crt	Categorie folosință	Intra vilan	Suprafața (mp)	Tarla	Parcelă	Nr. topo	Observații / Referințe
1	faneata	NU	4.500	-	-	-	

Lungime Segmente

1) Valorile lungimilor segmentelor sunt obținute din proiecție în plan.

Punct început	X / Y	Punct sfârșit	X / Y	Lungime segment (** (m)
1	581.500,105 637.227,414	2	581.542,84 637.167,05	73.96
3	581.552,226 637.179,42	4	581.563,135 637.194,048	18.248
5	581.575,973 637.214,205	6	581.581,515 637.222,943	10.347
7	581.586,65 637.231,039	8	581.594,686 637.245,969	16.955
9	581.598,578 637.251,186	10	581.603,679 637.262,792	12.678

Punct început	X / Y	Punct sfârșit	X / Y	Lungime segment (** (m)
2	581.542,84 637.167,05	3	581.552,226 637.179,42	15.528
4	581.563,135 637.194,048	5	581.575,973 637.214,205	23.898
6	581.581,515 637.222,943	7	581.586,65 637.231,039	9.587
8	581.594,686 637.245,969	9	581.598,578 637.251,186	6.509
10	581.603,679 637.262,792	11	581.605,677 637.266,374	4.102

Punct început	X / Y	Punct sfârșit	X / Y	Lungime segment (** (m)
11	581.605,677 637.266,374	12	581.607,945 637.269,242	3.656
13	581.604,829 637.269,861	14	581.597,585 637.268,603	7.352
15	581.584,936 637.264,369	16	581.578,014 637.262,052	7.299
17	581.572,624 637.258,183	18	581.554,243 637.248,92	20.583
19	581.537,77 637.241,65	20	581.523,79 637.236,293	14.971
21	581.516,775 637.233,257	22	581.506,114 637.230,374	11.044

Punct început	X / Y	Punct sfârșit	X / Y	Lungime segment (** (m)
12	581.607,945 637.269,242	13	581.604,829 637.269,861	3.177
14	581.597,585 637.268,603	15	581.584,936 637.264,369	13.339
16	581.578,014 637.262,052	17	581.572,624 637.258,183	6.635
18	581.554,243 637.248,92	19	581.537,77 637.241,65	18.006
20	581.523,79 637.236,293	21	581.516,775 637.233,257	7.644
22	581.506,114 637.230,374	1	581.500,105 637.227,414	6.698

** Lungimile segmentelor sunt determinate în planul de proiecție Stereo 70 și sunt rotunjite la 1 milimetru.

*** Distanța dintre puncte este formată din segmente cumulate ce sunt mai mici decât valoarea 1 milimetru.

**DATE DESPRE IMOBILUL NR. 9377**

Oficiul de Cadastru și Publicitate Imobiliară NEAMT
Biroul de Cadastru și Publicitate Imobiliară Targu-Neamt

A. Partea I. Descrierea imobilului

TEREN Extravilan

Adresa: Jud. Neamt

Nr. Crt	Nr cadastral Nr. topografic	Suprafața* (mp)	Observații / Referințe
A1		7.201	Sector cadastral:195 Teren imprejmuit;

B. Partea II. Proprietari și acte

Inscrieri privitoare la dreptul de proprietate și alte drepturi reale		Referințe
/		
Act Administrativ nr. 12942, din 18/08/2023 emis de PRIMARIA COMUNEI PIPIRIG;		
B1	Inscrierea posesiei, drept de PROPRIETATE, dobandit prin Lege, cota actuala 1/1, cota initiala 1/1 1) CREANGĂ GHEORGHE	A1

C. Partea III. SARCINI .

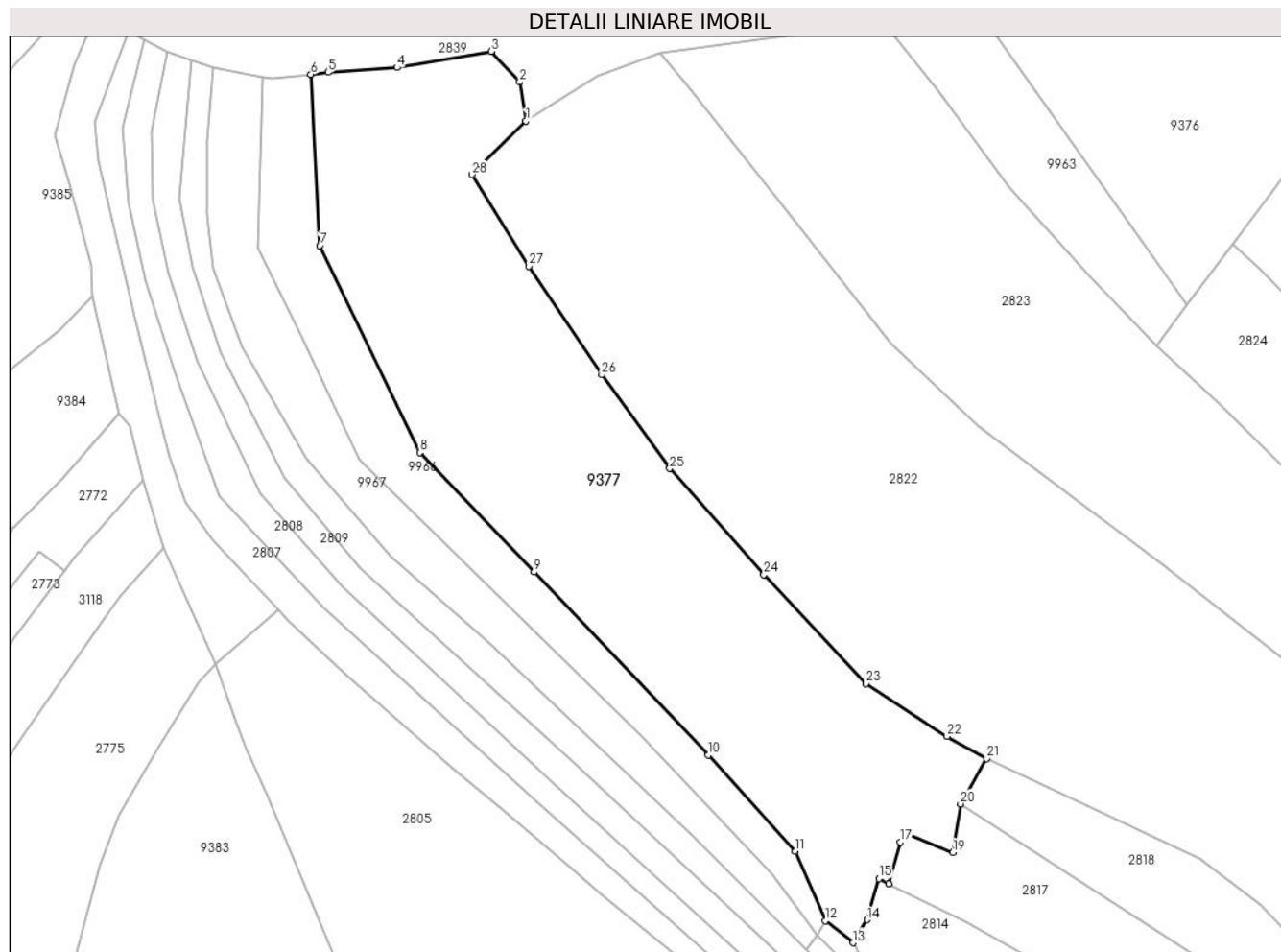
Inscrieri privind dezmembramintele dreptului de proprietate, drepturi reale de garanție și sarcini	Referințe
NU SUNT	

Anexa Nr. 1 La Partea I

Teren

Nr cadastral	Suprafața (mp)*	Observații / Referințe
	7.201	

* Suprafața este determinată în planul de proiecție Stereo 70.



Date referitoare la teren

Crt	Categorie folosință	Intravilan	Suprafața (mp)	Tarla	Parcelă	Nr. topo	Observații / Referințe
1	faneata	NU	7.201	-	-	-	

Lungime Segmente

1) Valorile lungimilor segmentelor sunt obținute din proiecție în plan.

Punct început	X / Y	Punct sfârșit	X / Y	Lungime segment (** (m)
1	581.408,626 637.204,357	2	581.407,352 637.212,307	8.051
3	581.401,574 637.218,506	4	581.382,464 637.215,244	19.386
5	581.368,42 637.214,262	6	581.364,958 637.213,859	3.485
7	581.366,773 637.179,146	8	581.387,07 637.137,171	46.625
9	581.410,282 637.112,926	10	581.445,615 637.075,795	51.256

Punct început	X / Y	Punct sfârșit	X / Y	Lungime segment (** (m)
2	581.407,352 637.212,307	3	581.401,574 637.218,506	8.474
4	581.382,464 637.215,244	5	581.368,42 637.214,262	14.078
6	581.364,958 637.213,859	7	581.366,773 637.179,146	34.76
8	581.387,07 637.137,171	9	581.410,282 637.112,926	33.565
10	581.445,615 637.075,795	11	581.463,329 637.056,276	26.359

Punct început	X / Y	Punct sfârșit	X / Y	Lungime segment (** (m)
11	581.463,329 637.056,276	12	581.469,351 637.042,17	15.338
13	581.475,046 637.037,746	14	581.477,902 637.042,401	5.461
15	581.480,297 637.050,754	16	581.482,262 637.049,699	2.23
17	581.484,652 637.058,138	18	581.486,301 637.059,788	2.333
19	581.495,302 637.056,056	20	581.496,839 637.065,897	9.96
21	581.502,122 637.075,125	22	581.494,093 637.079,583	9.184
23	581.477,639 637.090,27	24	581.456,932 637.112,412	30.316
25	581.437,81 637.133,92	26	581.423,998 637.152,923	23.492
27	581.409,257 637.174,951	28	581.397,689 637.193,526	21.883

Punct început	X / Y	Punct sfârșit	X / Y	Lungime segment (** (m)
12	581.469,351 637.042,17	13	581.475,046 637.037,746	7.211
14	581.477,902 637.042,401	15	581.480,297 637.050,754	8.69
16	581.482,262 637.049,699	17	581.484,652 637.058,138	8.771
18	581.486,301 637.059,788	19	581.495,302 637.056,056	9.744
20	581.496,839 637.065,897	21	581.502,122 637.075,125	10.633
22	581.494,093 637.079,583	23	581.477,639 637.090,27	19.62
24	581.456,932 637.112,412	25	581.437,81 637.133,92	28.779
26	581.423,998 637.152,923	27	581.409,257 637.174,951	26.505
28	581.397,689 637.193,526	1	581.408,626 637.204,357	15.392

** Lungimile segmentelor sunt determinate în planul de proiecție Stereo 70 și sunt rotunjite la 1 milimetru.

*** Distanța dintre puncte este formată din segmente cumulate ce sunt mai mici decât valoarea 1 milimetru.

**DATE DESPRE IMOBILUL NR. 9378**

Oficiul de Cadastru și Publicitate Imobiliară NEAMT
Biroul de Cadastru și Publicitate Imobiliară Targu-Neamt

A. Partea I. Descrierea imobilului

TEREN Extravilan

Adresa: Jud. Neamt

Nr. Crt	Nr cadastral Nr. topografic	Suprafața* (mp)	Observații / Referințe
A1		1.266	Sector cadastral:195 Teren imprejmuit;

B. Partea II. Proprietari și acte

Inscrieri privitoare la dreptul de proprietate și alte drepturi reale		Referințe
/		
Act Administrativ nr. 11695, din 18/07/2023 emis de PRIMARIA COMUNEI PIPIRIG;		
B1	Inscrierea posesiei, drept de PROPRIETATE, dobandit prin Lege, cota actuala 1/1, cota initiala 1/1 1) CREANGĂ NECULAI	A1

C. Partea III. SARCINI .

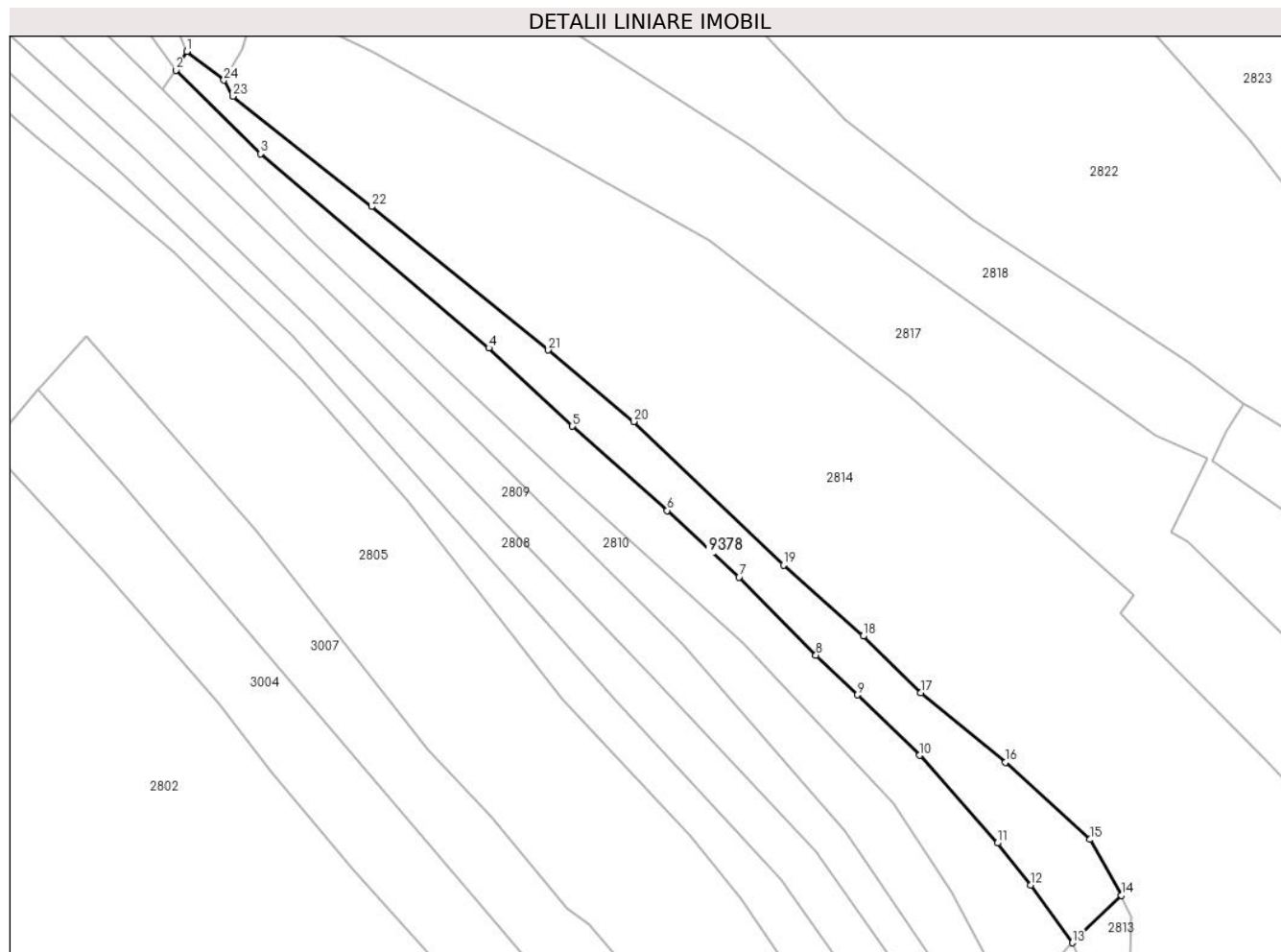
Inscrieri privind dezmembramintele dreptului de proprietate, drepturi reale de garanție și sarcini	Referințe
NU SUNT	

Anexa Nr. 1 La Partea I

Teren

Nr cadastral	Suprafața (mp)*	Observații / Referințe
	1.266	

* Suprafața este determinată în planul de proiecție Stereo 70.



Date referitoare la teren

Crt	Categorie folosință	Intra vilan	Suprafața (mp)	Tarla	Parcelă	Nr. topo	Observații / Referințe
1	faneata	NU	1.266	-	-	-	

Lungime Segmente

1) Valorile lungimilor segmentelor sunt obținute din proiecție în plan.

Punct început	X / Y	Punct sfârșit	X / Y	Lungime segment (** (m)
1	581.469,351 637.042,17	2	581.467,675 637.039,294	3.329
3	581.480,675 637.026,442	4	581.515,8 636.996,564	46.114
5	581.528,69 636.984,54	6	581.543,299 636.971,597	19.518
7	581.554,357 636.961,349	8	581.566,177 636.949,351	16.842
9	581.572,579 636.943,239	10	581.582,159 636.933,946	13.347

Punct început	X / Y	Punct sfârșit	X / Y	Lungime segment (** (m)
2	581.467,675 637.039,294	3	581.480,675 637.026,442	18.28
4	581.515,8 636.996,564	5	581.528,69 636.984,54	17.627
6	581.543,299 636.971,597	7	581.554,357 636.961,349	15.077
8	581.566,177 636.949,351	9	581.572,579 636.943,239	8.851
10	581.582,159 636.933,946	11	581.594,094 636.920,454	18.013

Punct început	X / Y	Punct sfârșit	X / Y	Lungime segment (** (m)
11	581.594,094 636.920,454	12	581.599,227 636.913,996	8.249
13	581.605,625 636.905,125	14	581.613,184 636.912,387	10.482
15	581.608,37 636.921,008	16	581.595,338 636.932,867	17.62
17	581.582,301 636.943,547	18	581.573,451 636.952,279	12.433
19	581.561,189 636.963,186	20	581.538,139 636.985,273	31.924
21	581.524,981 636.996,258	22	581.497,768 637.018,304	35.022
23	581.476,441 637.035,276	24	581.475,046 637.037,746	2.837

Punct început	X / Y	Punct sfârșit	X / Y	Lungime segment (** (m)
12	581.599,227 636.913,996	13	581.605,625 636.905,125	10.938
14	581.613,184 636.912,387	15	581.608,37 636.921,008	9.874
16	581.595,338 636.932,867	17	581.582,301 636.943,547	16.853
18	581.573,451 636.952,279	19	581.561,189 636.963,186	16.411
20	581.538,139 636.985,273	21	581.524,981 636.996,258	17.141
22	581.497,768 637.018,304	23	581.476,441 637.035,276	27.256
24	581.475,046 637.037,746	1	581.469,351 637.042,17	7.211

** Lungimile segmentelor sunt determinate în planul de proiecție Stereo 70 și sunt rotunjite la 1 milimetru.

*** Distanța dintre puncte este formată din segmente cumulate ce sunt mai mici decât valoarea 1 milimetru.

**DATE DESPRE IMOBILUL NR. 9379**

Oficiul de Cadastru și Publicitate Imobiliară NEAMT
Biroul de Cadastru și Publicitate Imobiliară Targu-Neamt

A. Partea I. Descrierea imobilului

TEREN Extravilan

Adresa: Jud. Neamt

Nr. Crt	Nr cadastral Nr. topografic	Suprafața* (mp)	Observații / Referințe
A1		1.351	Sector cadastral:195 Teren imprejmuit;

B. Partea II. Proprietari și acte

Inscrieri privitoare la dreptul de proprietate și alte drepturi reale	Referințe
/	
Act Administrativ nr. 11695, din 18/07/2023 emis de PRIMARIA COMUNEI PIPIRIG;	
B1	A1
Inscrierea posesiei, drept de PROPRIETATE, dobandit prin Lege, cota actuala 1/1, cota initiala 1/1 1) CREANGĂ DUMITRU	

C. Partea III. SARCINI .

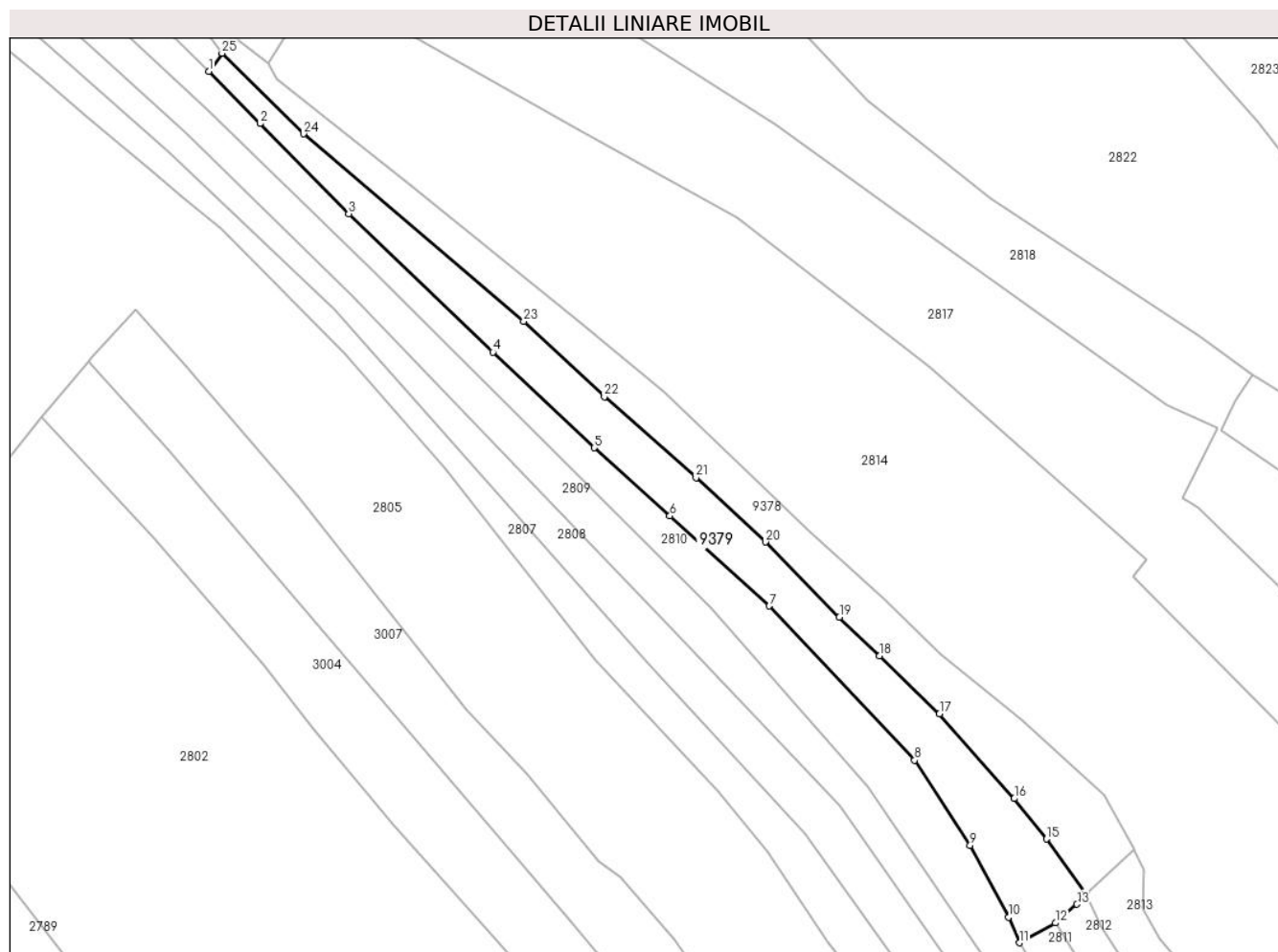
Inscrieri privind dezmembramintele dreptului de proprietate, drepturi reale de garanție și sarcini	Referințe
NU SUNT	

Anexa Nr. 1 La Partea I

Teren

Nr cadastral	Suprafața (mp)*	Observații / Referințe
	1.351	

* Suprafața este determinată în planul de proiecție Stereo 70.



Date referitoare la teren

Crt	Categorie folosință	Intravilan	Suprafața (mp)	Tarla	Parcelă	Nr. topo	Observații / Referințe
1	faneata	NU	1.351	-	-	-	

Lungime Segmente

1) Valorile lungimilor segmentelor sunt obținute din proiecție în plan.

Punct început	X / Y	Punct sfârșit	X / Y	Lungime segment (** (m)
1	581.465,545 637.036,418	2	581.473,735 637.028,087	11.683
3	581.487,864 637.013,7	4	581.510,902 636.991,616	31.913
5	581.527,068 636.976,382	6	581.539,128 636.965,519	16.231
7	581.555,009 636.951,154	8	581.578,176 636.926,569	33.781
9	581.587,035 636.912,986	10	581.593,156 636.901,507	13.009

Punct început	X / Y	Punct sfârșit	X / Y	Lungime segment (** (m)
2	581.473,735 637.028,087	3	581.487,864 637.013,7	20.165
4	581.510,902 636.991,616	5	581.527,068 636.976,382	22.213
6	581.539,128 636.965,519	7	581.555,009 636.951,154	21.414
8	581.578,176 636.926,569	9	581.587,035 636.912,986	16.217
10	581.593,156 636.901,507	11	581.594,908 636.897,452	4.417

Punct început	X / Y	Punct sfârșit	X / Y	Lungime segment (** (m)
11	581.594,908 636.897,452	12	581.600,653 636.900,616	6.559
13	581.604,084 636.903,603	14	581.605,625 636.905,125	2.166
15	581.599,227 636.913,996	16	581.594,094 636.920,454	8.249
17	581.582,159 636.933,946	18	581.572,579 636.943,239	13.347
19	581.566,177 636.949,351	20	581.554,357 636.961,349	16.842
21	581.543,299 636.971,597	22	581.528,69 636.984,54	19.518
23	581.515,8 636.996,564	24	581.480,675 637.026,442	46.114
25	581.467,675 637.039,294	1	581.465,545 637.036,418	3.579

Punct început	X / Y	Punct sfârșit	X / Y	Lungime segment (** (m)
12	581.600,653 636.900,616	13	581.604,084 636.903,603	4.549
14	581.605,625 636.905,125	15	581.599,227 636.913,996	10.938
16	581.594,094 636.920,454	17	581.582,159 636.933,946	18.013
18	581.572,579 636.943,239	19	581.566,177 636.949,351	8.851
20	581.554,357 636.961,349	21	581.543,299 636.971,597	15.077
22	581.528,69 636.984,54	23	581.515,8 636.996,564	17.627
24	581.480,675 637.026,442	25	581.467,675 637.039,294	18.28

** Lungimile segmentelor sunt determinate în planul de proiecție Stereo 70 și sunt rotunjite la 1 milimetru.

*** Distanța dintre puncte este formată din segmente cumulate ce sunt mai mici decât valoarea 1 milimetru.

**DATE DESPRE IMOBILUL NR. 9381**

Oficiul de Cadastru și Publicitate Imobiliară NEAMT
Biroul de Cadastru și Publicitate Imobiliară Targu-Neamt

A. Partea I. Descrierea imobilului

TEREN Extravilan

Adresa: Jud. Neamt

Nr. Crt	Nr cadastral Nr. topografic	Suprafața* (mp)	Observații / Referințe
A1		1.074	Sector cadastral:195 Teren imprejmuit;

B. Partea II. Proprietari și acte

Inscrieri privitoare la dreptul de proprietate și alte drepturi reale		Referințe
/		
Act Administrativ nr. 12942, din 18/08/2023 emis de PRIMARIA COMUNAI PIPIRIG;		
B1	Inscrierea posesiei, drept de PROPRIETATE, dobandit prin Lege, cota actuala 1/1, cota initiala 1/1 1) APETREI AURICA	A1

C. Partea III. SARCINI .

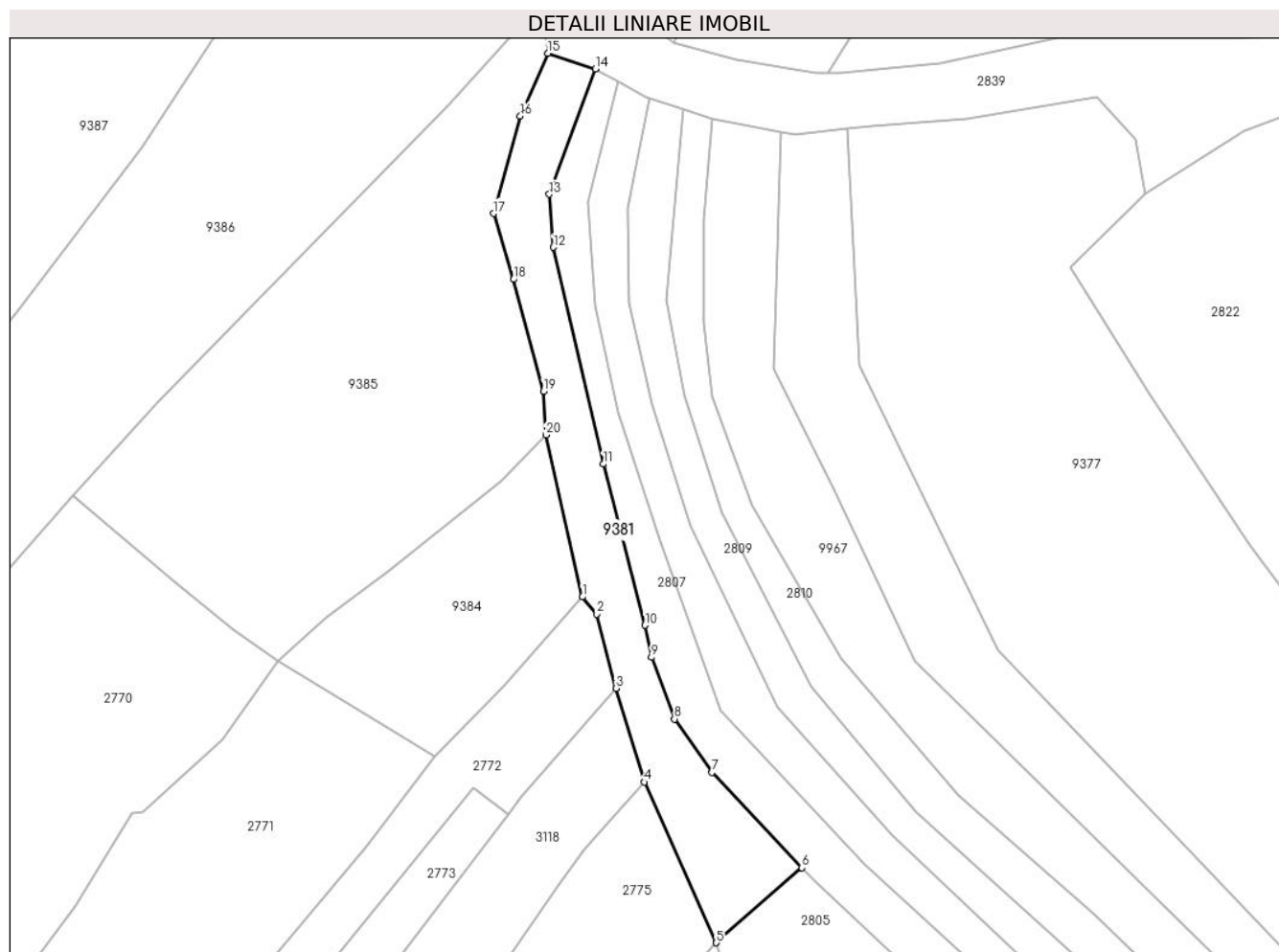
Inscrieri privind dezmembramintele dreptului de proprietate, drepturi reale de garanție și sarcini	Referințe
NU SUNT	

Anexa Nr. 1 La Partea I

Teren

Nr cadastral	Suprafața (mp)*	Observații / Referințe
	1.074	

* Suprafața este determinată în planul de proiecție Stereo 70.



Date referitoare la teren

Crt	Categorie folosință	Intra vilan	Suprafața (mp)	Tarla	Parcelă	Nr. topo	Observații / Referințe
1	faneata	NU	1.074	-	-	-	

Lungime Segmente

1) Valorile lungimilor segmentelor sunt obținute din proiecție în plan.

Punct început	X / Y	Punct sfârșit	X / Y	Lungime segment (** (m)
1	581.326,016 637.145,076	2	581.328,093 637.142,548	3.272
2	581.328,093 637.142,548	3	581.330,926 637.131,642	11.268
3	581.330,926 637.131,642	4	581.335,102 637.117,885	14.377
4	581.335,102 637.117,885	5	581.345,693 637.094,284	25.868
5	581.345,693 637.094,284	6	581.358,261 637.105,307	16.717

Punct început	X / Y	Punct sfârșit	X / Y	Lungime segment (** (m)
6	581.358,261 637.105,307	7	581.345,071 637.119,305	19.233
7	581.345,071 637.119,305	8	581.339,529 637.127,137	9.594
8	581.339,529 637.127,137	9	581.336,167 637.136,205	9.671
9	581.336,167 637.136,205	10	581.335,178 637.140,911	4.809
10	581.335,178 637.140,911	11	581.329,082 637.164,58	24.441
11	581.329,082 637.164,58	12	581.321,703 637.196,41	32.674
12	581.321,703 637.196,41	13	581.321,121 637.204,206	7.818
13	581.321,121 637.204,206	14	581.327,912 637.222,633	19.639
14	581.327,912 637.222,633	15	581.320,925 637.224,919	7.351
15	581.320,925 637.224,919	16	581.316,886 637.215,718	10.048
16	581.316,886 637.215,718	17	581.312,925 637.201,38	14.875
17	581.312,925 637.201,38	18	581.315,865 637.191,699	10.118
18	581.315,865 637.191,699	19	581.320,26 637.175,293	16.984
19	581.320,26 637.175,293	20	581.320,635 637.168,864	6.44
20	581.320,635 637.168,864	1	581.326,016 637.145,076	24.389

** Lungimile segmentelor sunt determinate în planul de proiecție Stereo 70 și sunt rotunjite la 1 milimetru.

*** Distanța dintre puncte este formată din segmente cumulate ce sunt mai mici decât valoarea 1 milimetru.

**DATE DESPRE IMOBILUL NR. 9382**

Oficiul de Cadastru și Publicitate Imobiliară NEAMT
Biroul de Cadastru și Publicitate Imobiliară Targu-Neamt

A. Partea I. Descrierea imobilului

TEREN Extravilan

Adresa: Jud. Neamt

Nr. Crt	Nr cadastral Nr. topografic	Suprafața* (mp)	Observații / Referințe
A1		3.817	Sector cadastral:195 Teren imprejmuit;

B. Partea II. Proprietari și acte

Inscrieri privitoare la dreptul de proprietate și alte drepturi reale	Referințe
/	
Act Administrativ nr. 12942, din 18/08/2023 emis de PRIMARIA COMUNEI PIPIRIG;	
B1	A1
Inscrierea posesiei, drept de PROPRIETATE, dobandit prin Lege, cota actuala 1/1, cota initiala 1/1 1) CREANGĂ GHEORGHE	

C. Partea III. SARCINI .

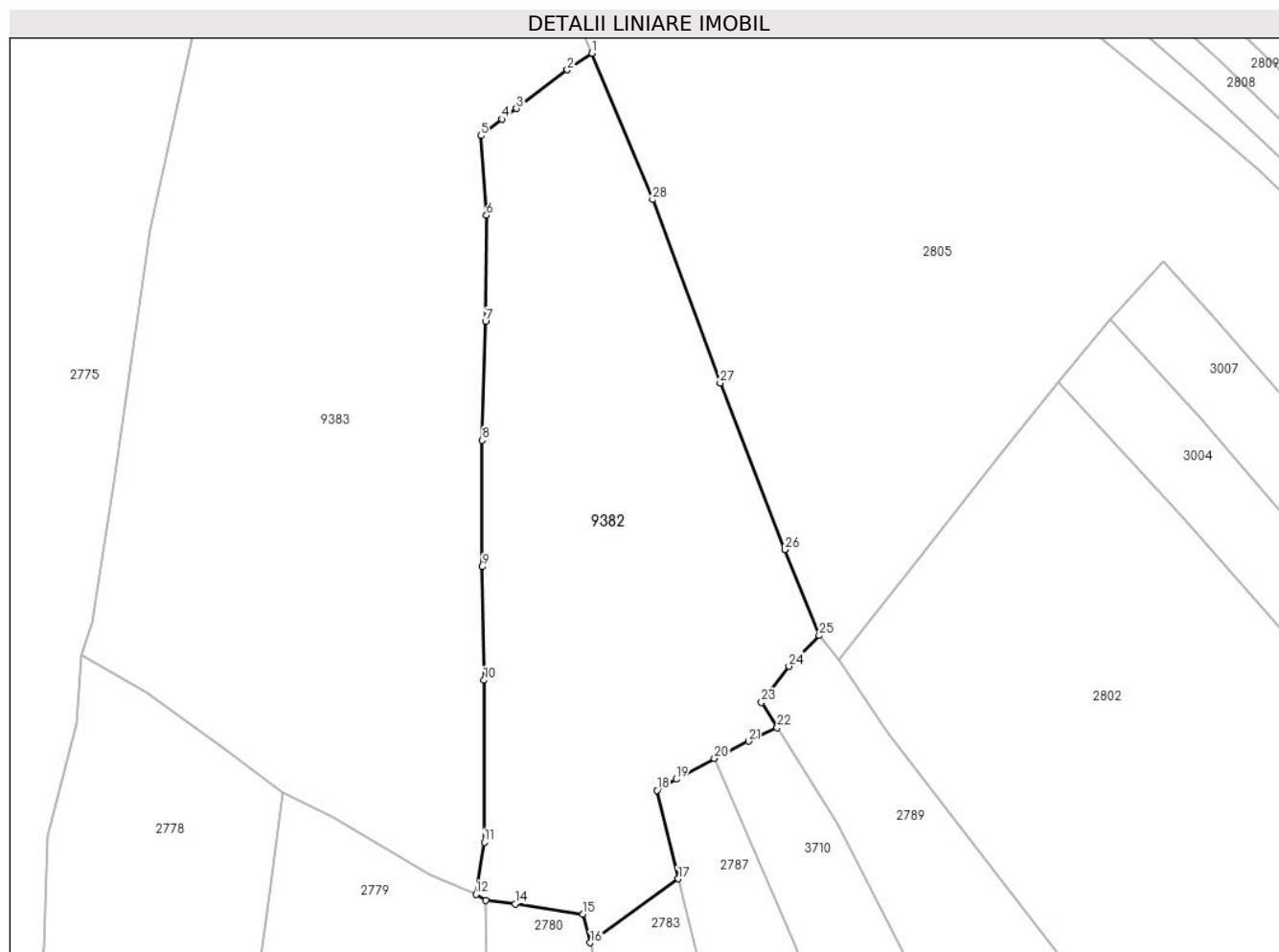
Inscrieri privind dezmembramintele dreptului de proprietate, drepturi reale de garanție și sarcini	Referințe
NU SUNT	

Anexa Nr. 1 La Partea I

Teren

Nr cadastral	Suprafața (mp)*	Observații / Referințe
	3.817	

* Suprafața este determinată în planul de proiecție Stereo 70.



Date referitoare la teren

Crt	Categorie folosință	Intravilan	Suprafața (mp)	Tarla	Parcelă	Nr. topo	Observații / Referințe
1	faneata	NU	3.817	-	-	-	

Lungime Segmente

1) Valorile lungimilor segmentelor sunt obținute din proiecție în plan.

Punct început	X / Y	Punct sfârșit	X / Y	Lungime segment (** (m)
1	581.372,703 637.027,82	2	581.369,245 637.025,474	4.179
3	581.362,001 637.019,988	4	581.359,97 637.018,47	2.536
5	581.356,931 637.016,119	6	581.357,745 637.004,823	11.325
7	581.357,617 636.989,794	8	581.357,174 636.972,943	16.857
9	581.357,17 636.955,002	10	581.357,404 636.938,924	16.08

Punct început	X / Y	Punct sfârșit	X / Y	Lungime segment (** (m)
2	581.369,245 637.025,474	3	581.362,001 637.019,988	9.087
4	581.359,97 637.018,47	5	581.356,931 637.016,119	3.842
6	581.357,745 637.004,823	7	581.357,617 636.989,794	15.03
8	581.357,174 636.972,943	9	581.357,17 636.955,002	17.941
10	581.357,404 636.938,924	11	581.357,445 636.915,959	22.965

Punct început	X / Y	Punct sfârșit	X / Y	Lungime segment (** (m)
11	581.357,445 636.915,959	12	581.356,287 636.908,558	7.491
13	581.357,636 636.907,728	14	581.361,821 636.907,206	4.217
15	581.371,449 636.905,725	16	581.372,486 636.901,694	4.162
17	581.384,969 636.910,765	18	581.381,966 636.923,32	12.909
19	581.384,696 636.924,892	20	581.390,08 636.927,84	6.138
21	581.394,948 636.930,259	22	581.399,017 636.932,19	4.504
23	581.396,799 636.935,769	24	581.400,678 636.940,891	6.425
25	581.404,979 636.945,248	26	581.400,064 636.957,432	13.138
27	581.390,911 636.981,051	28	581.381,32 637.007,058	27.719

Punct început	X / Y	Punct sfârșit	X / Y	Lungime segment (** (m)
12	581.356,287 636.908,558	13	581.357,636 636.907,728	1.584
14	581.361,821 636.907,206	15	581.371,449 636.905,725	9.741
16	581.372,486 636.901,694	17	581.384,969 636.910,765	15.431
18	581.381,966 636.923,32	19	581.384,696 636.924,892	3.15
20	581.390,08 636.927,84	21	581.394,948 636.930,259	5.436
22	581.399,017 636.932,19	23	581.396,799 636.935,769	4.211
24	581.400,678 636.940,891	25	581.404,979 636.945,248	6.122
26	581.400,064 636.957,432	27	581.390,911 636.981,051	25.331
28	581.381,32 637.007,058	1	581.372,703 637.027,82	22.479

** Lungimile segmentelor sunt determinate în planul de proiecție Stereo 70 și sunt rotunjite la 1 milimetru.

*** Distanța dintre puncte este formată din segmente cumulate ce sunt mai mici decât valoarea 1 milimetru.

**DATE DESPRE IMOBILUL NR. 9383**

Oficiul de Cadastru și Publicitate Imobiliară NEAMT
Biroul de Cadastru și Publicitate Imobiliară Targu-Neamt

A. Partea I. Descrierea imobilului

TEREN Extravilan

Adresa: Jud. Neamt

Nr. Crt	Nr cadastral Nr. topografic	Suprafața* (mp)	Observații / Referințe
A1		7.473	Sector cadastral:195 Teren imprejmuit;

B. Partea II. Proprietari și acte

Inscrieri privitoare la dreptul de proprietate și alte drepturi reale		Referințe
/		
Act Administrativ nr. 11695, din 18/07/2023 emis de PRIMARIA COMUNEI PIPIRIG;		
B1	Inscrierea posesiei, drept de PROPRIETATE, dobandit prin Lege, cota actuala 1/1, cota initiala 1/1 1) DAVID DUMITRU	A1

C. Partea III. SARCINI .

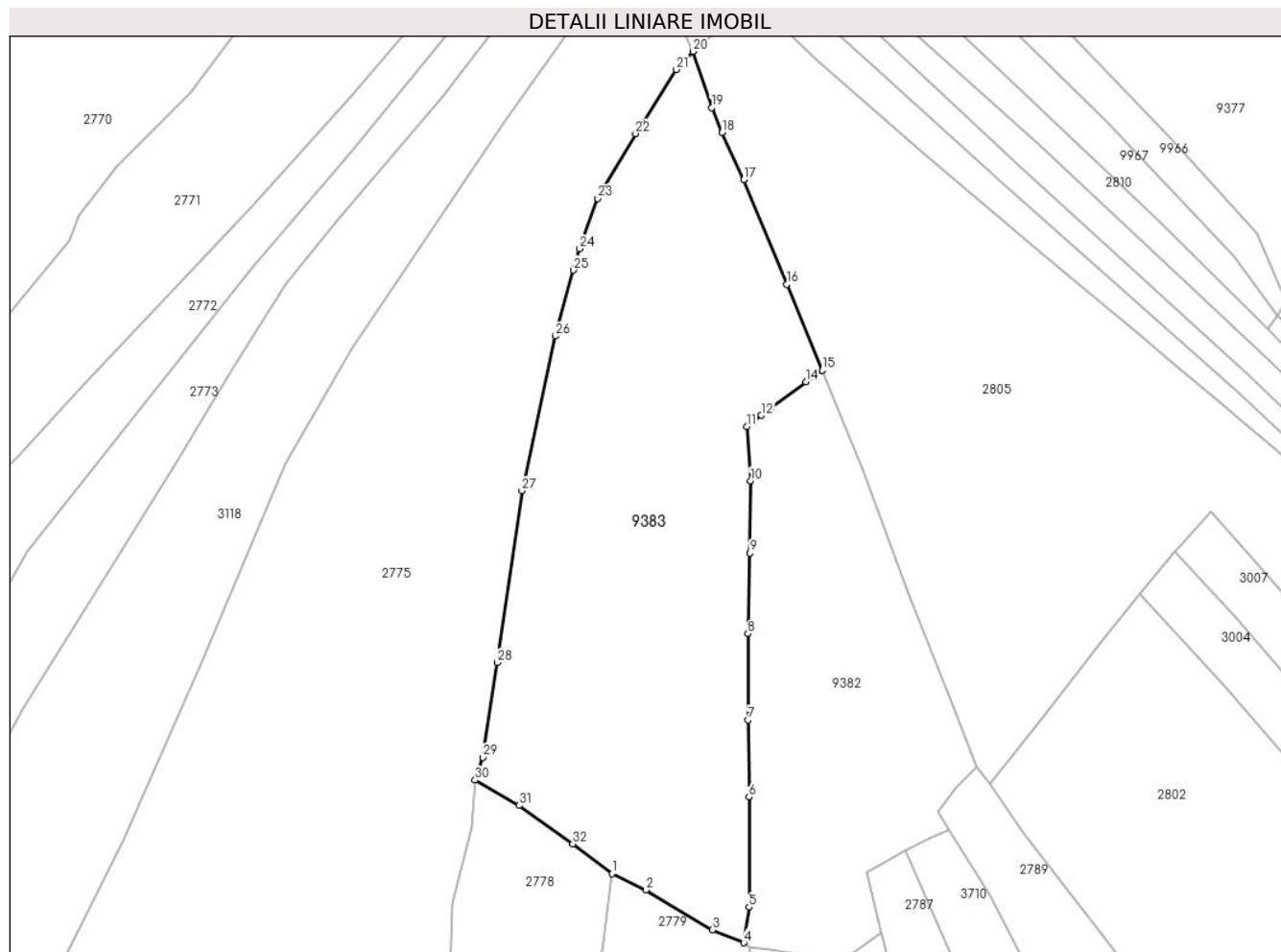
Inscrieri privind dezmembramintele dreptului de proprietate, drepturi reale de garanție și sarcini	Referințe
NU SUNT	

Anexa Nr. 1 La Partea I

Teren

Nr cadastral	Suprafața (mp)*	Observații / Referințe
	7.473	

* Suprafața este determinată în planul de proiecție Stereo 70.



Date referitoare la teren

Crt	Categorie folosință	Intravilan	Suprafața (mp)	Tarla	Parcelă	Nr. topo	Observații / Referințe
1	faneata	NU	7.473	-	-	-	

Lungime Segmente

1) Valorile lungimilor segmentelor sunt obținute din proiecție în plan.

Punct început	X / Y	Punct sfârșit	X / Y	Lungime segment (** (m)
1	581.328,805 636.922,994	2	581.335,88 636.919,545	7.871
3	581.349,767 636.911,265	4	581.356,287 636.908,558	7.06
5	581.357,445 636.915,959	6	581.357,404 636.938,924	22.965
7	581.357,17 636.955,002	8	581.357,174 636.972,943	17.941
9	581.357,617 636.989,794	10	581.357,745 637.004,823	15.03

Punct început	X / Y	Punct sfârșit	X / Y	Lungime segment (** (m)
2	581.335,88 636.919,545	3	581.349,767 636.911,265	16.168
4	581.356,287 636.908,558	5	581.357,445 636.915,959	7.491
6	581.357,404 636.938,924	7	581.357,17 636.955,002	16.08
8	581.357,174 636.972,943	9	581.357,617 636.989,794	16.857
10	581.357,745 637.004,823	11	581.356,931 637.016,119	11.325

Punct început	X / Y	Punct sfârșit	X / Y	Lungime segment (** (m)
11	581.356,931 637.016,119	12	581.359,97 637.018,47	3.842
13	581.362,001 637.019,988	14	581.369,245 637.025,474	9.087
15	581.372,703 637.027,82	16	581.365,248 637.045,715	19.386
17	581.356,275 637.067,544	18	581.351,79 637.077,361	10.793
19	581.349,663 637.082,56	20	581.345,693 637.094,284	12.378
21	581.342,201 637.090,529	22	581.333,717 637.077,15	15.842
23	581.325,882 637.063,632	24	581.322,063 637.053,187	11.121
25	581.320,762 637.048,723	26	581.317,058 637.034,972	14.241
27	581.310,036 637.002,738	28	581.304,859 636.966,946	36.164
29	581.301,889 636.947,203	30	581.300,254 636.942,469	5.008
31	581.309,458 636.937,176	32	581.320,628 636.929,163	13.747

Punct început	X / Y	Punct sfârșit	X / Y	Lungime segment (** (m)
12	581.359,97 637.018,47	13	581.362,001 637.019,988	2.536
14	581.369,245 637.025,474	15	581.372,703 637.027,82	4.179
16	581.365,248 637.045,715	17	581.356,275 637.067,544	23.601
18	581.351,79 637.077,361	19	581.349,663 637.082,56	5.617
20	581.345,693 637.094,284	21	581.342,201 637.090,529	5.128
22	581.333,717 637.077,15	23	581.325,882 637.063,632	15.624
24	581.322,063 637.053,187	25	581.320,762 637.048,723	4.65
26	581.317,058 637.034,972	27	581.310,036 637.002,738	32.99
28	581.304,859 636.966,946	29	581.301,889 636.947,203	19.965
30	581.300,254 636.942,469	31	581.309,458 636.937,176	10.617
32	581.320,628 636.929,163	1	581.328,805 636.922,994	10.243

** Lungimile segmentelor sunt determinate în planul de proiecție Stereo 70 și sunt rotunjite la 1 milimetru.

*** Distanța dintre puncte este formată din segmente cumulate ce sunt mai mici decât valoarea 1 milimetru.

**DATE DESPRE IMOBILUL NR. 9384**

Oficiul de Cadastru și Publicitate Imobiliară NEAMT
Biroul de Cadastru și Publicitate Imobiliară Targu-Neamt

A. Partea I. Descrierea imobilului

TEREN Extravilan

Adresa: Jud. Neamt

Nr. Crt	Nr cadastral Nr. topografic	Suprafața* (mp)	Observații / Referințe
A1		972	Sector cadastral:195 Teren neimprejmuit;

B. Partea II. Proprietari și acte

Inscrieri privitoare la dreptul de proprietate și alte drepturi reale		Referințe
/		
Act Normativ nr. 7, din 13/03/1996 emis de GUVERNUL ROMÂNIEI;		
B1	Inscrierea provizorie, drept de PROPRIETATE, dobandit prin Lege, cota actuala 1/1, cota initiala 1/1 1) COMUNA PIPIRIG, CIF:99999999999999, PROPRIETAR NEIDENTIFICAT	A1

C. Partea III. SARCINI .

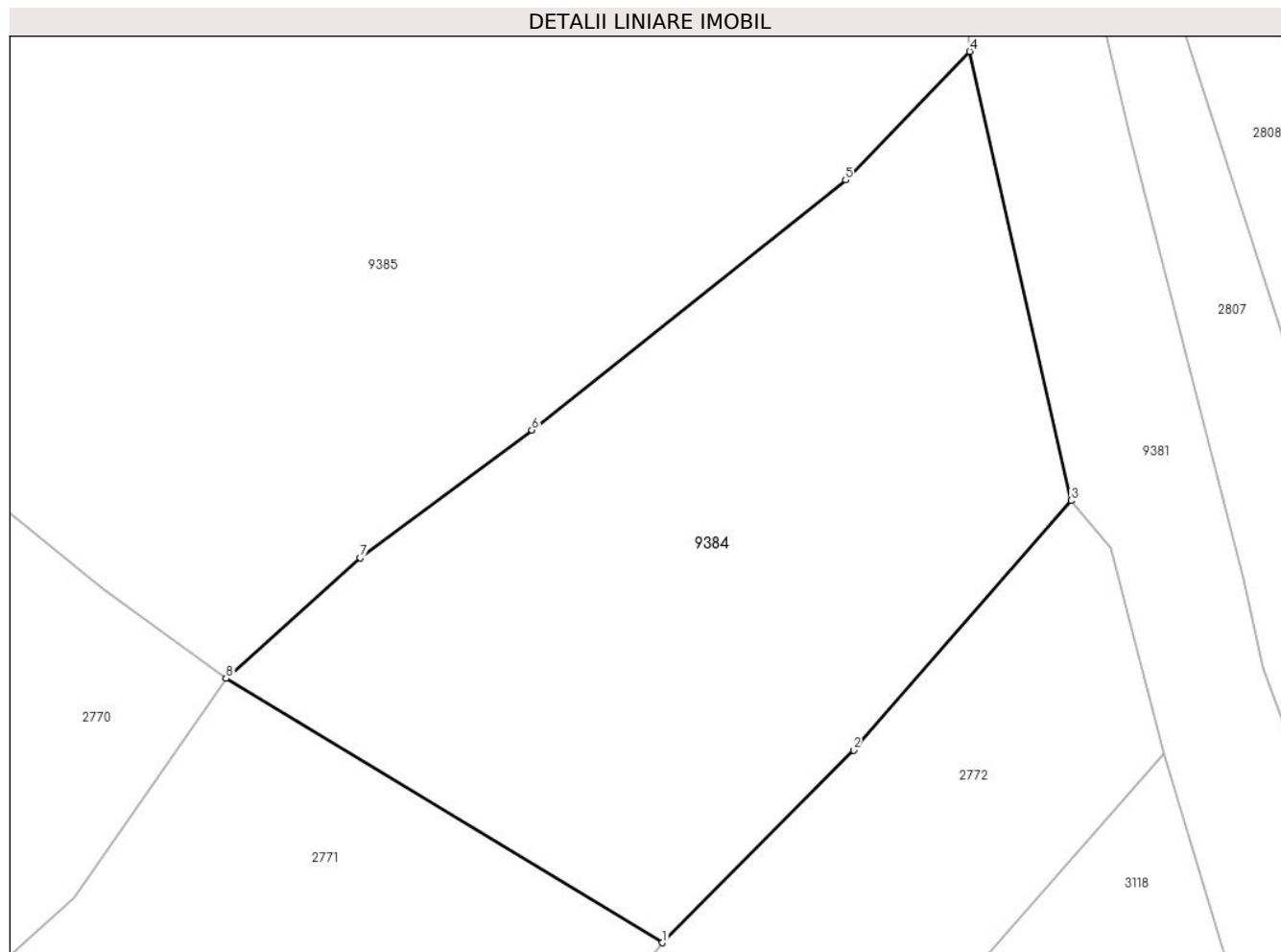
Inscrieri privind dezmembramintele dreptului de proprietate, drepturi reale de garanție și sarcini	Referințe
NU SUNT	

Anexa Nr. 1 La Partea I

Teren

Nr cadastral	Suprafața (mp)*	Observații / Referințe
	972	

* Suprafața este determinată în planul de proiecție Stereo 70.



Date referitoare la teren

Crt	Categorie folosință	Intra vilan	Suprafața (mp)	Tarla	Parcelă	Nr. topo	Observații / Referințe
1	faneata	NU	650	-	-	-	
2	pasune	NU	322	-	-	-	Pășune împădurită

Lungime Segmente

1) Valorile lungimilor segmentelor sunt obținute din proiecție în plan.

Punct început	X / Y	Punct sfârșit	X / Y	Lungime segment (** (m)
1	581.304,338 637.121,646	2	581.314,474 637.131,854	14.385
2	581.314,474 637.131,854	3	581.326,016 637.145,076	17.551
3	581.326,016 637.145,076	4	581.320,635 637.168,864	24.389
4	581.320,635 637.168,864	5	581.314,052 637.162,049	9.475

Punct început	X / Y	Punct sfârşit	X / Y	Lungime segment (** (m)
5	581.314,052 637.162,049	6	581.297,414 637.148,801	21.268
6	581.297,414 637.148,801	7	581.288,301 637.142,045	11.344
7	581.288,301 637.142,045	8	581.281,199 637.135,642	9.562
8	581.281,199 637.135,642	1	581.304,338 637.121,646	27.043

** Lungimile segmentelor sunt determinate în planul de proiecție Stereo 70 și sunt rotunjite la 1 milimetru.

*** Distanța dintre puncte este formată din segmente cumulate ce sunt mai mici decât valoarea 1 milimetru.

**DATE DESPRE IMOBILUL NR. 9385**

Oficiul de Cadastru și Publicitate Imobiliară NEAMT
Biroul de Cadastru și Publicitate Imobiliară Targu-Neamt

A. Partea I. Descrierea imobilului

TEREN Extravilan

Adresa: Jud. Neamt

Nr. Crt	Nr cadastral Nr. topografic	Suprafața* (mp)	Observații / Referințe
A1		3.033	Sector cadastral:195 Teren imprejmuit;

B. Partea II. Proprietari și acte

Inscrieri privitoare la dreptul de proprietate și alte drepturi reale		Referințe
/		
Act Administrativ nr. 12942, din 18/08/2023 emis de PRIMARIA COMUNEI PIPIRIG;		
B1	Inscrierea posesiei, drept de PROPRIETATE, dobandit prin Lege, cota actuala 1/1, cota initiala 1/1 1) LIPAN VASILE, * Bun Comun 2) LIPAN VERONICA, - soti	A1

C. Partea III. SARCINI .

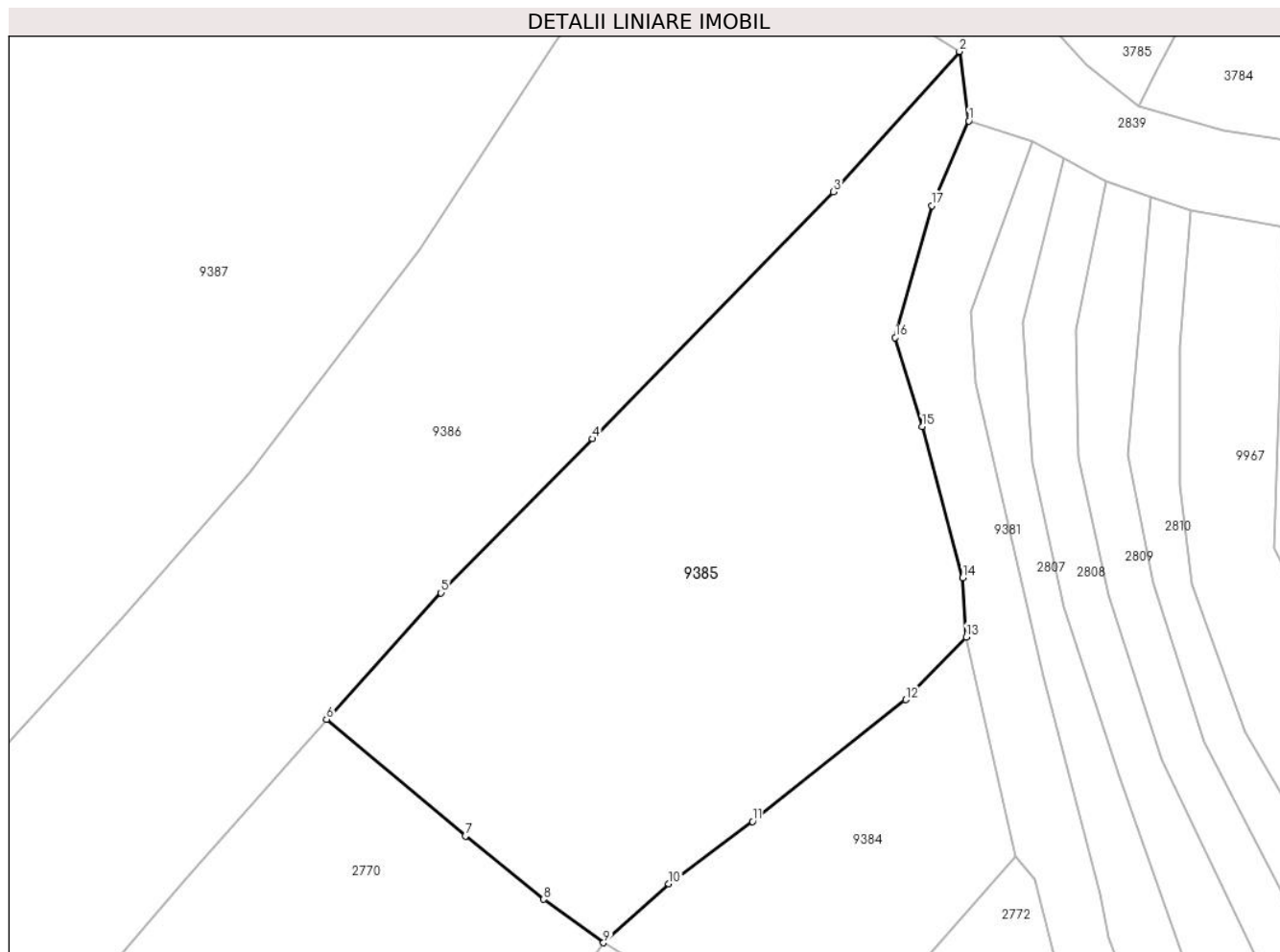
Inscrieri privind dezmembramintele dreptului de proprietate, drepturi reale de garanție și sarcini	Referințe
NU SUNT	

Anexa Nr. 1 La Partea I

Teren

Nr cadastral	Suprafața (mp)*	Observații / Referințe
	3.033	

* Suprafața este determinată în planul de proiecție Stereo 70.



Date referitoare la teren

Crt	Categorie folosință	Intravilan	Suprafața (mp)	Tarla	Parcelă	Nr. topo	Observații / Referințe
1	faneata	NU	3.033	-	-	-	

Lungime Segmente

1) Valorile lungimilor segmentelor sunt obținute din proiecție în plan.

Punct început	X / Y	Punct sfârșit	X / Y	Lungime segment (** (m)
1	581.320,925 637.224,919	2	581.319,899 637.232,463	7.613
2	581.319,899 637.232,463	3	581.306,233 637.217,213	20.477
3	581.306,233 637.217,213	4	581.280,012 637.190,387	37.512
4	581.280,012 637.190,387	5	581.263,534 637.173,658	23.482
5	581.263,534 637.173,658	6	581.251,079 637.159,927	18.538

Punct început	X / Y	Punct sfârşit	X / Y	Lungime segment (** (m)
6	581.251,079 637.159,927	7	581.266,168 637.147,236	19.716
7	581.266,168 637.147,236	8	581.274,696 637.140,355	10.958
8	581.274,696 637.140,355	9	581.281,199 637.135,642	8.031
9	581.281,199 637.135,642	10	581.288,301 637.142,045	9.562
10	581.288,301 637.142,045	11	581.297,414 637.148,801	11.344
11	581.297,414 637.148,801	12	581.314,052 637.162,049	21.268
12	581.314,052 637.162,049	13	581.320,635 637.168,864	9.475
13	581.320,635 637.168,864	14	581.320,26 637.175,293	6.44
14	581.320,26 637.175,293	15	581.315,865 637.191,699	16.984
15	581.315,865 637.191,699	16	581.312,925 637.201,38	10.118
16	581.312,925 637.201,38	17	581.316,886 637.215,718	14.875
17	581.316,886 637.215,718	1	581.320,925 637.224,919	10.048

** Lungimile segmentelor sunt determinate în planul de proiecţie Stereo 70 şi sunt rotunjite la 1 milimetru.

*** Distanţa dintre puncte este formată din segmente cumulate ce sunt mai mici decât valoarea 1 milimetru.

**DATE DESPRE IMOBILUL NR. 9386**

Oficiul de Cadastru și Publicitate Imobiliară NEAMT
Biroul de Cadastru și Publicitate Imobiliară Targu-Neamt

A. Partea I. Descrierea imobilului

TEREN Extravilan

Adresa: Jud. Neamt

Nr. Crt	Nr cadastral Nr. topografic	Suprafața* (mp)	Observații / Referințe
A1		6.301	Sector cadastral:195 Teren imprejmuit;

B. Partea II. Proprietari și acte

Inscrieri privitoare la dreptul de proprietate și alte drepturi reale		Referințe
/		
Act Administrativ nr. 12942, din 18/08/2023 emis de PRIMARIA COMUNEI PIPIRIG;		
B1	Inscrierea posesiei, drept de PROPRIETATE, dobandit prin Lege, cota actuala 1/1, cota initiala 1/1 1) DAVID ION	A1

C. Partea III. SARCINI .

Inscrieri privind dezmembramintele dreptului de proprietate, drepturi reale de garanție și sarcini	Referințe
NU SUNT	

Punct început	X / Y	Punct sfârșit	X / Y	Lungime segment (** (m)
11	581.145,018 637.075,826	12	581.147,18 637.069,975	6.238
13	581.147,707 637.068,549	14	581.150,068 637.059,105	9.735
15	581.151,862 637.056,697	16	581.156,913 637.052,558	6.53
17	581.162,341 637.048,456	18	581.199,683 637.103,028	66.125
19	581.214,656 637.118,113	20	581.235,424 637.142,227	31.824
21	581.251,079 637.159,927	22	581.263,534 637.173,658	18.538
23	581.280,012 637.190,387	24	581.306,233 637.217,213	37.512
25	581.319,899 637.232,463	26	581.301,585 637.243,947	21.617

Punct început	X / Y	Punct sfârșit	X / Y	Lungime segment (** (m)
12	581.147,18 637.069,975	13	581.147,707 637.068,549	1.52
14	581.150,068 637.059,105	15	581.151,862 637.056,697	3.003
16	581.156,913 637.052,558	17	581.162,341 637.048,456	6.804
18	581.199,683 637.103,028	19	581.214,656 637.118,113	21.254
20	581.235,424 637.142,227	21	581.251,079 637.159,927	23.63
22	581.263,534 637.173,658	23	581.280,012 637.190,387	23.482
24	581.306,233 637.217,213	25	581.319,899 637.232,463	20.477
26	581.301,585 637.243,947	1	581.287,689 637.249,801	15.079

** Lungimile segmentelor sunt determinate în planul de proiecție Stereo 70 și sunt rotunjite la 1 milimetru.

*** Distanța dintre puncte este formată din segmente cumulate ce sunt mai mici decât valoarea 1 milimetru.

**DATE DESPRE IMOBILUL NR. 9387**

Oficiul de Cadastru și Publicitate Imobiliară NEAMT
Biroul de Cadastru și Publicitate Imobiliară Targu-Neamt

A. Partea I. Descrierea imobilului

TEREN Extravilan

Adresa: Jud. Neamt

Nr. Crt	Nr cadastral Nr. topografic	Suprafața* (mp)	Observații / Referințe
A1		8.859	Sector cadastral:195 Teren imprejmuit;

B. Partea II. Proprietari și acte

Inscrieri privitoare la dreptul de proprietate și alte drepturi reale	Referințe
/	
Act Administrativ nr. 12942, din 18/08/2023 emis de PRIMARIA COMUNEI PIPIRIG;	
B1	A1
Inscrierea posesiei, drept de PROPRIETATE, dobandit prin Lege, cota actuala 1/1, cota initiala 1/1 1) HĂU MARIA	

C. Partea III. SARCINI .

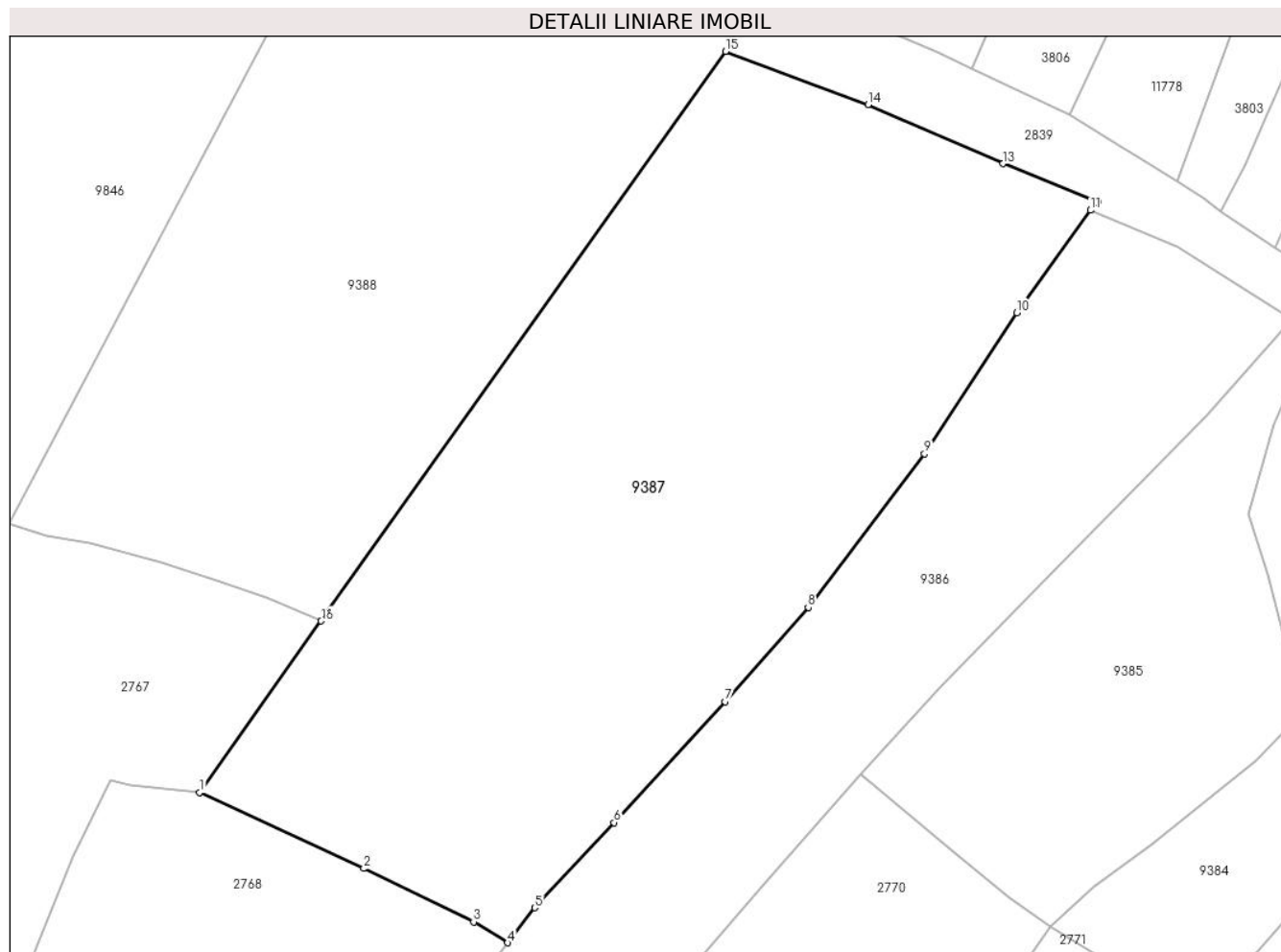
Inscrieri privind dezmembramintele dreptului de proprietate, drepturi reale de garanție și sarcini	Referințe
NU SUNT	

Anexa Nr. 1 La Partea I

Teren

Nr cadastral	Suprafața (mp)*	Observații / Referințe
	8.859	

* Suprafața este determinată în planul de proiecție Stereo 70.



Date referitoare la teren

Crt	Categorie folosință	Intravilan	Suprafața (mp)	Tarla	Parcelă	Nr. topo	Observații / Referințe
1	faneata	NU	4.437	-	-	-	
2	faneata	NU	1.062	-	-	-	
3	pasune	NU	3.360	-	-	-	Pășune împădurită

Lungime Segmente

1) Valorile lungimilor segmentelor sunt obținute din proiecție în plan.

Punct început	X / Y	Punct sfârșit	X / Y	Lungime segment (** (m)
1	581.145,574 637.157,038	2	581.171,746 637.144,9	28.85
2	581.171,746 637.144,9	3	581.189,266 637.136,393	19.476
3	581.189,266 637.136,393	4	581.194,673 637.133,066	6.349
4	581.194,673 637.133,066	5	581.199,016 637.138,634	7.061

Punct început	X / Y	Punct sfârșit	X / Y	Lungime segment (** (m)
5	581.199,016 637.138,634	6	581.211,689 637.152,195	18.561
6	581.211,689 637.152,195	7	581.229,338 637.171,49	26.149
7	581.229,338 637.171,49	8	581.242,629 637.186,536	20.076
8	581.242,629 637.186,536	9	581.261,18 637.210,975	30.682
9	581.261,18 637.210,975	10	581.275,917 637.233,453	26.878
10	581.275,917 637.233,453	11	581.287,689 637.249,801	20.145
11	581.287,689 637.249,801	12	581.288,803 637.251,133	1.736
12	581.288,803 637.251,133	13	581.273,693 637.257,211	16.287
13	581.273,693 637.257,211	14	581.252,187 637.266,634	23.48
14	581.252,187 637.266,634	15	581.229,427 637.275,095	24.282
15	581.229,427 637.275,095	16	581.164,952 637.184,321	111.342
16	581.164,952 637.184,321	1	581.145,574 637.157,038	33.464

** Lungimile segmentelor sunt determinate în planul de proiecție Stereo 70 și sunt rotunjite la 1 milimetru.

*** Distanța dintre puncte este formată din segmente cumulate ce sunt mai mici decât valoarea 1 milimetru.

**DATE DESPRE IMOBILUL NR. 9388**

Oficiul de Cadastru și Publicitate Imobiliară NEAMT
Biroul de Cadastru și Publicitate Imobiliară Targu-Neamt

A. Partea I. Descrierea imobilului

TEREN Extravilan

Adresa: Jud. Neamt

Nr. Crt	Nr cadastral Nr. topografic	Suprafața* (mp)	Observații / Referințe
A1		7.254	Sector cadastral:195 Teren imprejmuit;

B. Partea II. Proprietari și acte

Inscrieri privitoare la dreptul de proprietate și alte drepturi reale		Referințe
/		
Act Administrativ nr. 12942, din 18/08/2023 emis de PRIMARIA COMUNEI PIPIRIG;		
B1	Inscrierea posesiei, drept de PROPRIETATE, dobandit prin Lege, cota actuala 1/1, cota initiala 1/1 1) NISTOR VERONICA	A1

C. Partea III. SARCINI .

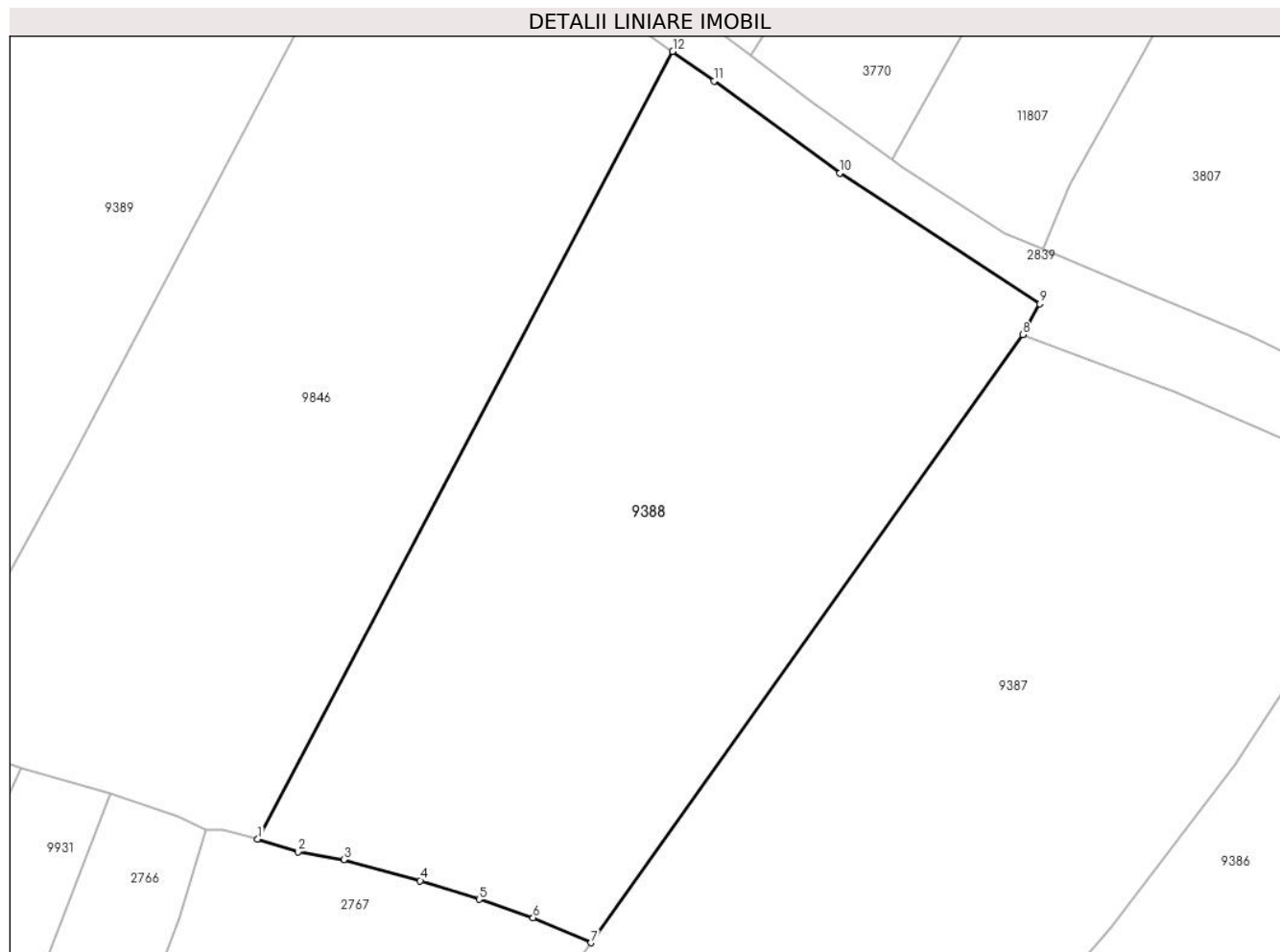
Inscrieri privind dezmembramintele dreptului de proprietate, drepturi reale de garanție și sarcini	Referințe
NU SUNT	

Anexa Nr. 1 La Partea I

Teren

Nr cadastral	Suprafața (mp)*	Observații / Referințe
	7.254	

* Suprafața este determinată în planul de proiecție Stereo 70.



Date referitoare la teren

Crt	Categorie folosință	Intravilan	Suprafața (mp)	Tarla	Parcelă	Nr. topo	Observații / Referințe
1	faneata	NU	7.254	-	-	-	

Lungime Segmente

1) Valorile lungimilor segmentelor sunt obținute din proiecție în plan.

Punct început	X / Y	Punct sfârșit	X / Y	Lungime segment (** (m)
1	581.115,107 637.199,793	2	581.121,135 637.197,899	6.319
2	581.121,135 637.197,899	3	581.127,991 637.196,713	6.958
3	581.127,991 637.196,713	4	581.139,413 637.193,58	11.844
4	581.139,413 637.193,58	5	581.148,218 637.190,822	9.227
5	581.148,218 637.190,822	6	581.156,268 637.188,072	8.507

Punct început	X / Y	Punct sfârșit	X / Y	Lungime segment (** (m)
6	581.156,268 637.188,072	7	581.164,952 637.184,321	9.459
7	581.164,952 637.184,321	8	581.229,427 637.275,095	111.342
8	581.229,427 637.275,095	9	581.231,979 637.279,704	5.268
9	581.231,979 637.279,704	10	581.202,14 637.299,228	35.659
10	581.202,14 637.299,228	11	581.183,304 637.312,968	23.315
11	581.183,304 637.312,968	12	581.177,133 637.317,378	7.585
12	581.177,133 637.317,378	1	581.115,107 637.199,793	132.942

** Lungimile segmentelor sunt determinate în planul de proiecție Stereo 70 și sunt rotunjite la 1 milimetru.

*** Distanța dintre puncte este formată din segmente cumulate ce sunt mai mici decât valoarea 1 milimetru.

**DATE DESPRE IMOBILUL NR. 9389**

Oficiul de Cadastru și Publicitate Imobiliară NEAMT
Biroul de Cadastru și Publicitate Imobiliară Targu-Neamt

A. Partea I. Descrierea imobilului

TEREN Extravilan

Adresa: Jud. Neamt

Nr. Crt	Nr cadastral Nr. topografic	Suprafața* (mp)	Observații / Referințe
A1		13.426	Sector cadastral:195 Teren imprejmuit;

B. Partea II. Proprietari și acte

Inscrieri privitoare la dreptul de proprietate și alte drepturi reale		Referințe
/		
Act Administrativ nr. 12942, din 18/08/2023 emis de PRIMARIA COMUNEI PIPIRIG;		
B1	Inscrierea posesiei, drept de PROPRIETATE, dobandit prin Lege, cota actuala 1/1, cota initiala 1/1 1) CREANGĂ VASILE	A1

C. Partea III. SARCINI .

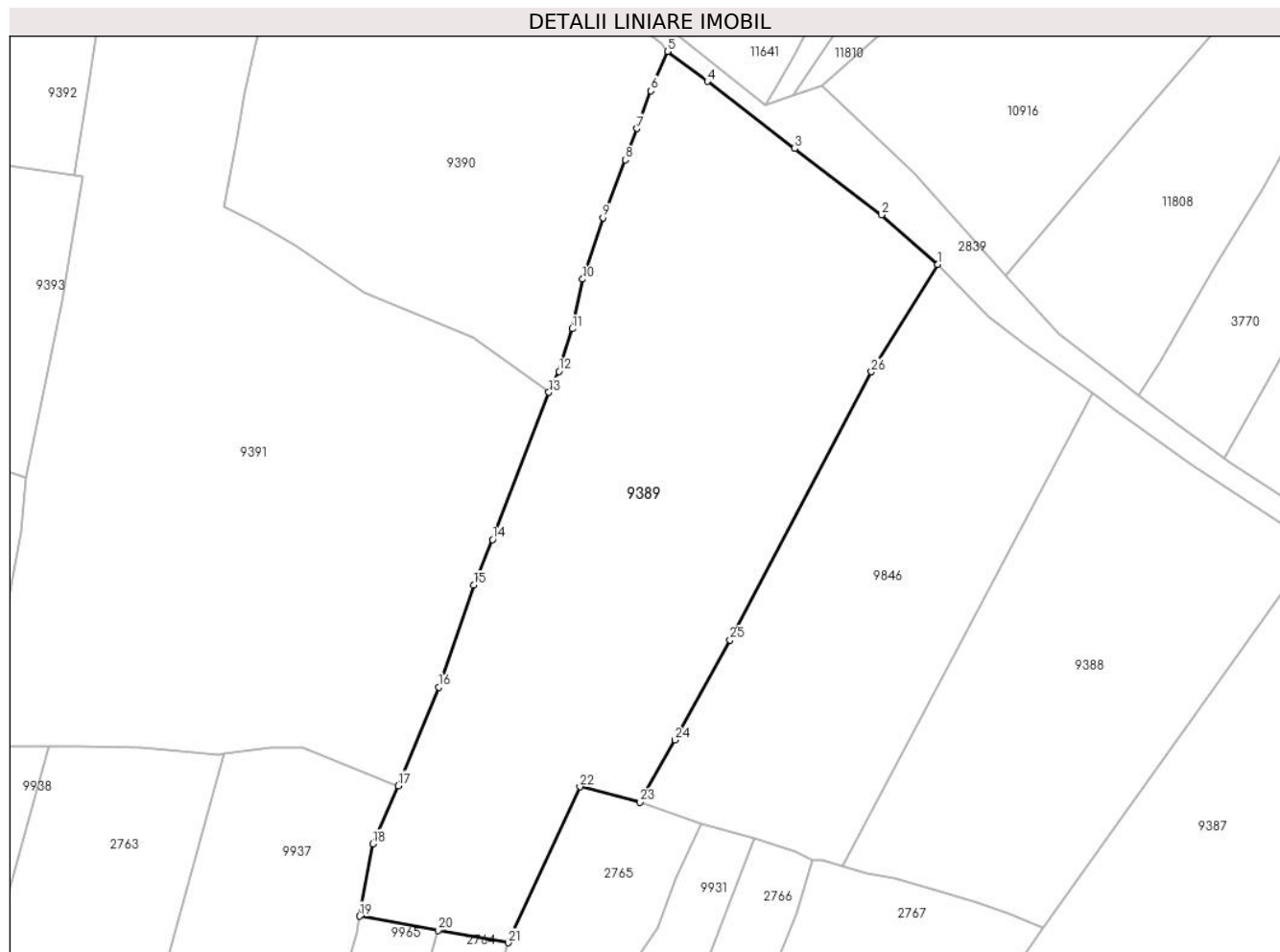
Inscrieri privind dezmembramintele dreptului de proprietate, drepturi reale de garanție și sarcini	Referințe
NU SUNT	

Anexa Nr. 1 La Partea I

Teren

Nr cadastral	Suprafața (mp)*	Observații / Referințe
	13.426	

* Suprafața este determinată în planul de proiecție Stereo 70.



Date referitoare la teren

Crt	Categorie folosință	Intravilan	Suprafața (mp)	Tarla	Parcelă	Nr. topo	Observații / Referințe
1	faneata	NU	5.505	-	-	-	
2	faneata	NU	4.905	-	-	-	
3	pasune	NU	3.016	-	-	-	Pășune împădurită

Lungime Segmente

1) Valorile lungimilor segmentelor sunt obținute din proiecție în plan.

Punct început	X / Y	Punct sfârșit	X / Y	Lungime segment (** (m))
1	581.138,656 637.349,371	2	581.124,642 637.361,678	18.651
3	581.103,077 637.378,141	4	581.081,302 637.394,841	27.442
5	581.071,385 637.402,29	6	581.067,275 637.392,499	10.619
7	581.063,779 637.383,119	8	581.060,89 637.375,369	8.271

Punct început	X / Y	Punct sfârșit	X / Y	Lungime segment (** (m))
2	581.124,642 637.361,678	3	581.103,077 637.378,141	27.131
4	581.081,302 637.394,841	5	581.071,385 637.402,29	12.403
6	581.067,275 637.392,499	7	581.063,779 637.383,119	10.01
8	581.060,89 637.375,369	9	581.055,3 637.360,95	15.465

Punct început	X / Y	Punct sfârșit	X / Y	Lungime segment (** (m)
9	581.055,3 637.360,95	10	581.050,314 637.345,687	16.057
11	581.047,673 637.333,345	12	581.044,382 637.322,763	11.082
13	581.041,861 637.317,54	14	581.027,839 637.280,935	39.199
15	581.023,207 637.269,624	16	581.014,528 637.244,267	26.801
17	581.004,405 637.219,754	18	580.998,037 637.205,29	15.804
19	580.994,777 637.187,295	20	581.014,277 637.183,787	19.813
21	581.031,764 637.180,718	22	581.049,592 637.219,486	42.671
23	581.064,511 637.215,654	24	581.073,273 637.231,138	17.791
25	581.087,004 637.255,949	26	581.122,188 637.322,65	75.412

Punct început	X / Y	Punct sfârșit	X / Y	Lungime segment (** (m)
10	581.050,314 637.345,687	11	581.047,673 637.333,345	12.621
12	581.044,382 637.322,763	13	581.041,861 637.317,54	5.8
14	581.027,839 637.280,935	15	581.023,207 637.269,624	12.223
16	581.014,528 637.244,267	17	581.004,405 637.219,754	26.521
18	580.998,037 637.205,29	19	580.994,777 637.187,295	18.288
20	581.014,277 637.183,787	21	581.031,764 637.180,718	17.754
22	581.049,592 637.219,486	23	581.064,511 637.215,654	15.403
24	581.073,273 637.231,138	25	581.087,004 637.255,949	28.357
26	581.122,188 637.322,65	1	581.138,656 637.349,371	31.388

** Lungimile segmentelor sunt determinate în planul de proiecție Stereo 70 și sunt rotunjite la 1 milimetru.

*** Distanța dintre puncte este formată din segmente cumulate ce sunt mai mici decât valoarea 1 milimetru.

**DATE DESPRE IMOBILUL NR. 9390**

Oficiul de Cadastru și Publicitate Imobiliară NEAMT
Biroul de Cadastru și Publicitate Imobiliară Targu-Neamt

A. Partea I. Descrierea imobilului

TEREN Extravilan

Adresa: Jud. Neamt

Nr. Crt	Nr cadastral Nr. topografic	Suprafața* (mp)	Observații / Referințe
A1		9.585	Sector cadastral:195 Teren imprejmuit;

B. Partea II. Proprietari și acte

Inscrieri privitoare la dreptul de proprietate și alte drepturi reale	Referințe
/	
Act Administrativ nr. 12942, din 18/08/2023 emis de PRIMARIA COMUNEI PIPIRIG;	
B1	A1
Inscrierea posesiei, drept de PROPRIETATE, dobandit prin Lege, cota actuala 1/1, cota initiala 1/1	
1) GRAMADĂ GHEORGHE	

C. Partea III. SARCINI .

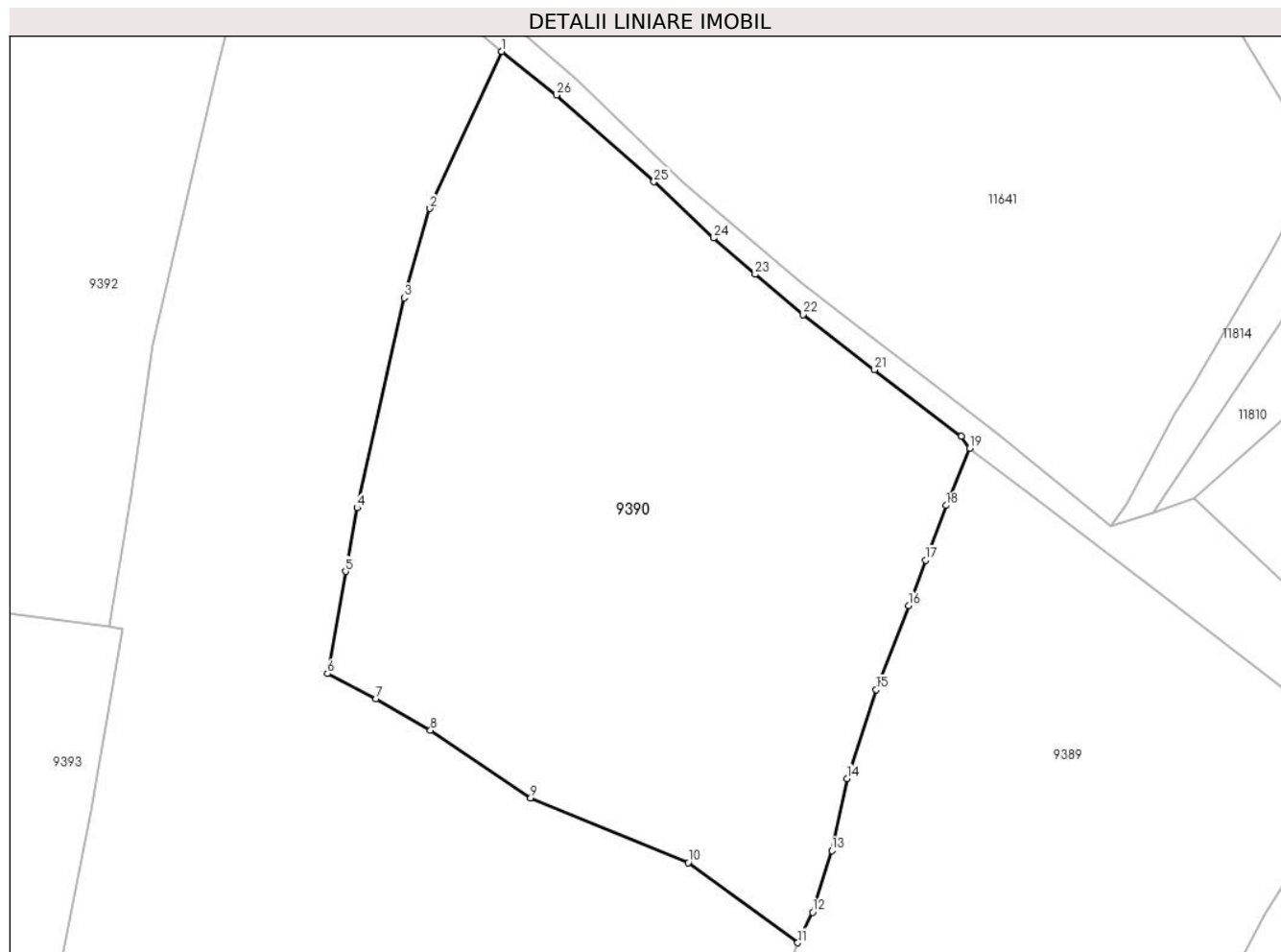
Inscrieri privind dezmembramintele dreptului de proprietate, drepturi reale de garanție și sarcini	Referințe
NU SUNT	

Anexa Nr. 1 La Partea I

Teren

Nr cadastral	Suprafața (mp)*	Observații / Referințe
	9.585	

* Suprafața este determinată în planul de proiecție Stereo 70.



Date referitoare la teren

Crt	Categorie folosință	Intra vilan	Suprafața (mp)	Tarla	Parcelă	Nr. topo	Observații / Referințe
1	faneata	NU	9.585	-	-	-	

Lungime Segmente

1) Valorile lungimilor segmentelor sunt obținute din proiecție în plan.

Punct început	X / Y	Punct sfârșit	X / Y	Lungime segment (** (m)
1	580.991,034 637.470,33	2	580.978,729 637.443,422	29.588
3	580.974,306 637.428,109	4	580.966,202 637.392,081	36.928
5	580.964,228 637.381,2	6	580.961,139 637.363,678	17.792
7	580.969,492 637.359,359	8	580.978,825 637.353,964	10.78
9	580.996,01 637.342,386	10	581.023,038 637.331,27	29.225

Punct început	X / Y	Punct sfârșit	X / Y	Lungime segment (** (m)
2	580.978,729 637.443,422	3	580.974,306 637.428,109	15.939
4	580.966,202 637.392,081	5	580.964,228 637.381,2	11.059
6	580.961,139 637.363,678	7	580.969,492 637.359,359	9.404
8	580.978,825 637.353,964	9	580.996,01 637.342,386	20.721
10	581.023,038 637.331,27	11	581.041,861 637.317,54	23.298

Punct început	X / Y	Punct sfârșit	X / Y	Lungime segment (** (m)
11	581.041,861 637.317,54	12	581.044,382 637.322,763	5.8
13	581.047,673 637.333,345	14	581.050,314 637.345,687	12.621
15	581.055,3 637.360,95	16	581.060,89 637.375,369	15.465
17	581.063,779 637.383,119	18	581.067,275 637.392,499	10.01
19	581.071,385 637.402,29	20	581.069,933 637.404,374	2.54
21	581.055,021 637.415,788	22	581.042,783 637.425,238	15.462
23	581.034,539 637.432,127	24	581.027,359 637.438,337	9.493
25	581.017,154 637.447,972	26	581.000,436 637.462,839	22.372

Punct început	X / Y	Punct sfârșit	X / Y	Lungime segment (** (m)
12	581.044,382 637.322,763	13	581.047,673 637.333,345	11.082
14	581.050,314 637.345,687	15	581.055,3 637.360,95	16.057
16	581.060,89 637.375,369	17	581.063,779 637.383,119	8.271
18	581.067,275 637.392,499	19	581.071,385 637.402,29	10.619
20	581.069,933 637.404,374	21	581.055,021 637.415,788	18.779
22	581.042,783 637.425,238	23	581.034,539 637.432,127	10.743
24	581.027,359 637.438,337	25	581.017,154 637.447,972	14.035
26	581.000,436 637.462,839	1	580.991,034 637.470,33	12.021

** Lungimile segmentelor sunt determinate în planul de proiecție Stereo 70 și sunt rotunjite la 1 milimetru.

*** Distanța dintre puncte este formată din segmente cumulate ce sunt mai mici decât valoarea 1 milimetru.

**DATE DESPRE IMOBILUL NR. 9391**

Oficiul de Cadastru și Publicitate Imobiliară NEAMT
Biroul de Cadastru și Publicitate Imobiliară Targu-Neamt

A. Partea I. Descrierea imobilului

TEREN Extravilan

Adresa: Jud. Neamt

Nr. Crt	Nr cadastral Nr. topografic	Suprafața* (mp)	Observații / Referințe
A1		19.260	Sector cadastral:195 Teren imprejmuit;

B. Partea II. Proprietari și acte

Inscrieri privitoare la dreptul de proprietate și alte drepturi reale	Referințe
/	
Act Administrativ nr. 12942, din 18/08/2023 emis de PRIMARIA COMUNEI PIPIRIG;	
B1	A1
Inscrierea posesiei, drept de PROPRIETATE, dobandit prin Lege, cota actuala 1/1, cota initiala 1/1 1) NEGRU IOAN	

C. Partea III. SARCINI .

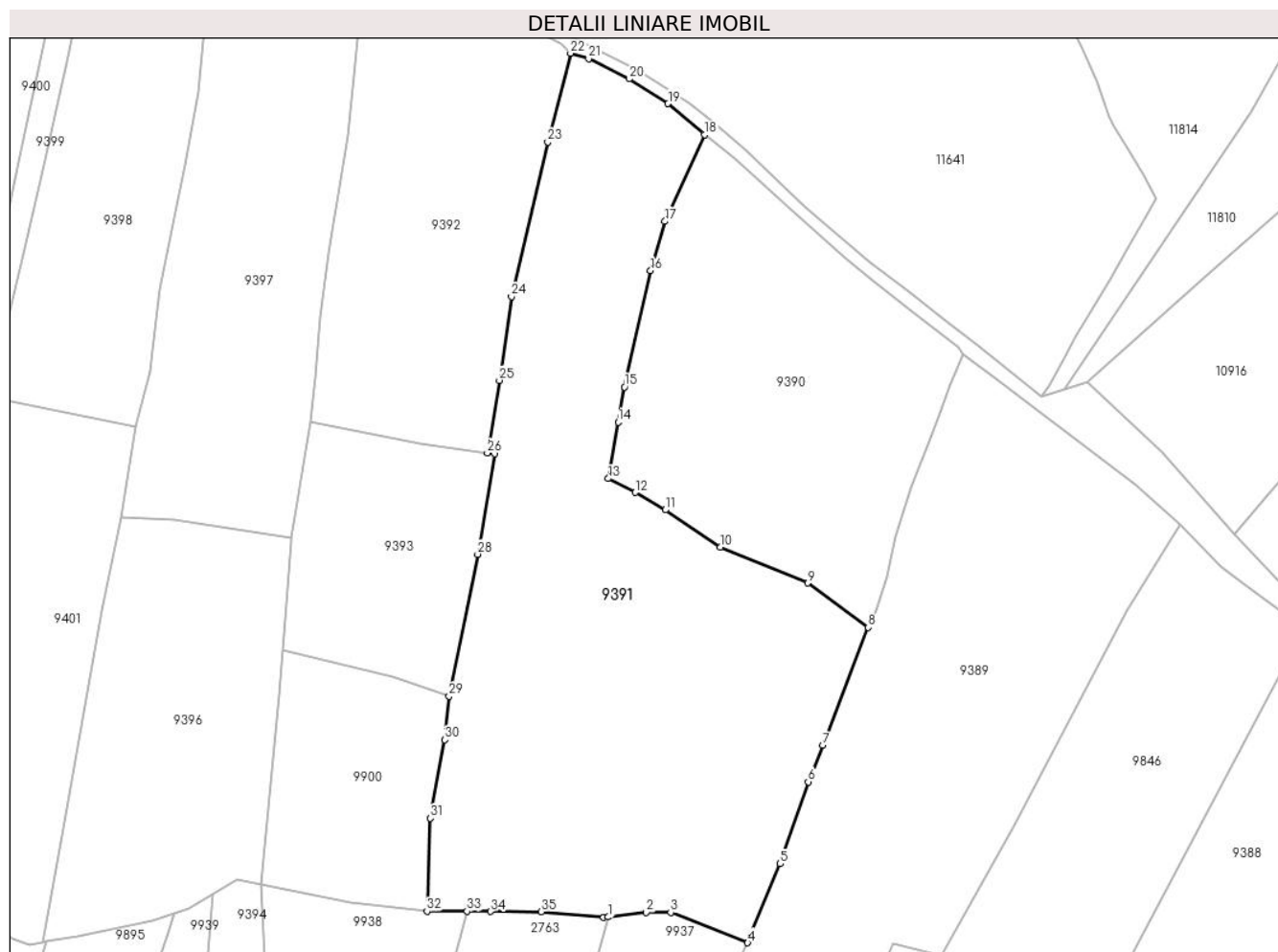
Inscrieri privind dezmembramintele dreptului de proprietate, drepturi reale de garanție și sarcini	Referințe
NU SUNT	

Anexa Nr. 1 La Partea I

Teren

Nr cadastral	Suprafața (mp)*	Observații / Referințe
	19.260	

* Suprafața este determinată în planul de proiecție Stereo 70.



Date referitoare la teren

Crt	Categorie folosință	Intravilan	Suprafața (mp)	Tarla	Parcelă	Nr. topo	Observații / Referințe
1	faneata	NU	19.260	-	-	-	

Lungime Segmente

1) Valorile lungimilor segmentelor sunt obținute din proiecție în plan.

Punct început	X / Y	Punct sfârșit	X / Y	Lungime segment (** (m)
1	580.961,171 637.227,748	2	580.972,896 637.229,156	11.809
3	580.980,517 637.229,156	4	581.004,405 637.219,754	25.672
5	581.014,528 637.244,267	6	581.023,207 637.269,624	26.801
7	581.027,839 637.280,935	8	581.041,861 637.317,54	39.199
9	581.023,038 637.331,27	10	580.996,01 637.342,386	29.225

Punct început	X / Y	Punct sfârșit	X / Y	Lungime segment (** (m)
2	580.972,896 637.229,156	3	580.980,517 637.229,156	7.621
4	581.004,405 637.219,754	5	581.014,528 637.244,267	26.521
6	581.023,207 637.269,624	7	581.027,839 637.280,935	12.223
8	581.041,861 637.317,54	9	581.023,038 637.331,27	23.298
10	580.996,01 637.342,386	11	580.978,825 637.353,964	20.721

Punct început	X / Y	Punct sfârșit	X / Y	Lungime segment (** (m)
11	580.978,825 637.353,964	12	580.969,492 637.359,359	10.78
13	580.961,139 637.363,678	14	580.964,228 637.381,2	17.792
15	580.966,202 637.392,081	16	580.974,306 637.428,109	36.928
17	580.978,729 637.443,422	18	580.991,034 637.470,33	29.588
19	580.979,728 637.479,903	20	580.967,596 637.487,569	14.351
21	580.955,064 637.493,843	22	580.949,459 637.495,546	5.858
23	580.942,41 637.467,974	24	580.931,142 637.420,068	49.213
25	580.927,4 637.394,146	26	580.923,622 637.371,642	22.819
27	580.925,883 637.371,332	28	580.920,679 637.340,216	31.548
29	580.911,812 637.296,221	30	580.910,465 637.282,69	13.598
31	580.905,963 637.258,388	32	580.904,928 637.229,558	28.849
33	580.917,368 637.229,495	34	580.924,707 637.229,458	7.339
35	580.940,381 637.229,379	36	580.959,716 637.227,574	19.419

Punct început	X / Y	Punct sfârșit	X / Y	Lungime segment (** (m)
12	580.969,492 637.359,359	13	580.961,139 637.363,678	9.404
14	580.964,228 637.381,2	15	580.966,202 637.392,081	11.059
16	580.974,306 637.428,109	17	580.978,729 637.443,422	15.939
18	580.991,034 637.470,33	19	580.979,728 637.479,903	14.814
20	580.967,596 637.487,569	21	580.955,064 637.493,843	14.015
22	580.949,459 637.495,546	23	580.942,41 637.467,974	28.459
24	580.931,142 637.420,068	25	580.927,4 637.394,146	26.191
26	580.923,622 637.371,642	27	580.925,883 637.371,332	2.282
28	580.920,679 637.340,216	29	580.911,812 637.296,221	44.88
30	580.910,465 637.282,69	31	580.905,963 637.258,388	24.715
32	580.904,928 637.229,558	33	580.917,368 637.229,495	12.44
34	580.924,707 637.229,458	35	580.940,381 637.229,379	15.674
36	580.959,716 637.227,574	1	580.961,171 637.227,748	1.465

** Lungimile segmentelor sunt determinate în planul de proiecție Stereo 70 și sunt rotunjite la 1 milimetru.

*** Distanța dintre puncte este formată din segmente cumulate ce sunt mai mici decât valoarea 1 milimetru.

**DATE DESPRE IMOBILUL NR. 9392**

Oficiul de Cadastru și Publicitate Imobiliară NEAMT
Biroul de Cadastru și Publicitate Imobiliară Targu-Neamt

A. Partea I. Descrierea imobilului

TEREN Extravilan

Adresa: Jud. Neamt

Nr. Crt	Nr cadastral Nr. topografic	Suprafața* (mp)	Observații / Referințe
A1		8.463	Sector cadastral:195 Teren imprejmuit;

B. Partea II. Proprietari și acte

Inscrieri privitoare la dreptul de proprietate și alte drepturi reale		Referințe
/		
Act Administrativ nr. 12942, din 18/08/2023 emis de PRIMARIA COMUNEI PIPIRIG;		
B1	Inscrierea posesiei, drept de PROPRIETATE, dobandit prin Lege, cota actuala 1/1, cota initiala 1/1 1) ACSINIA ADRIANA	A1

C. Partea III. SARCINI .

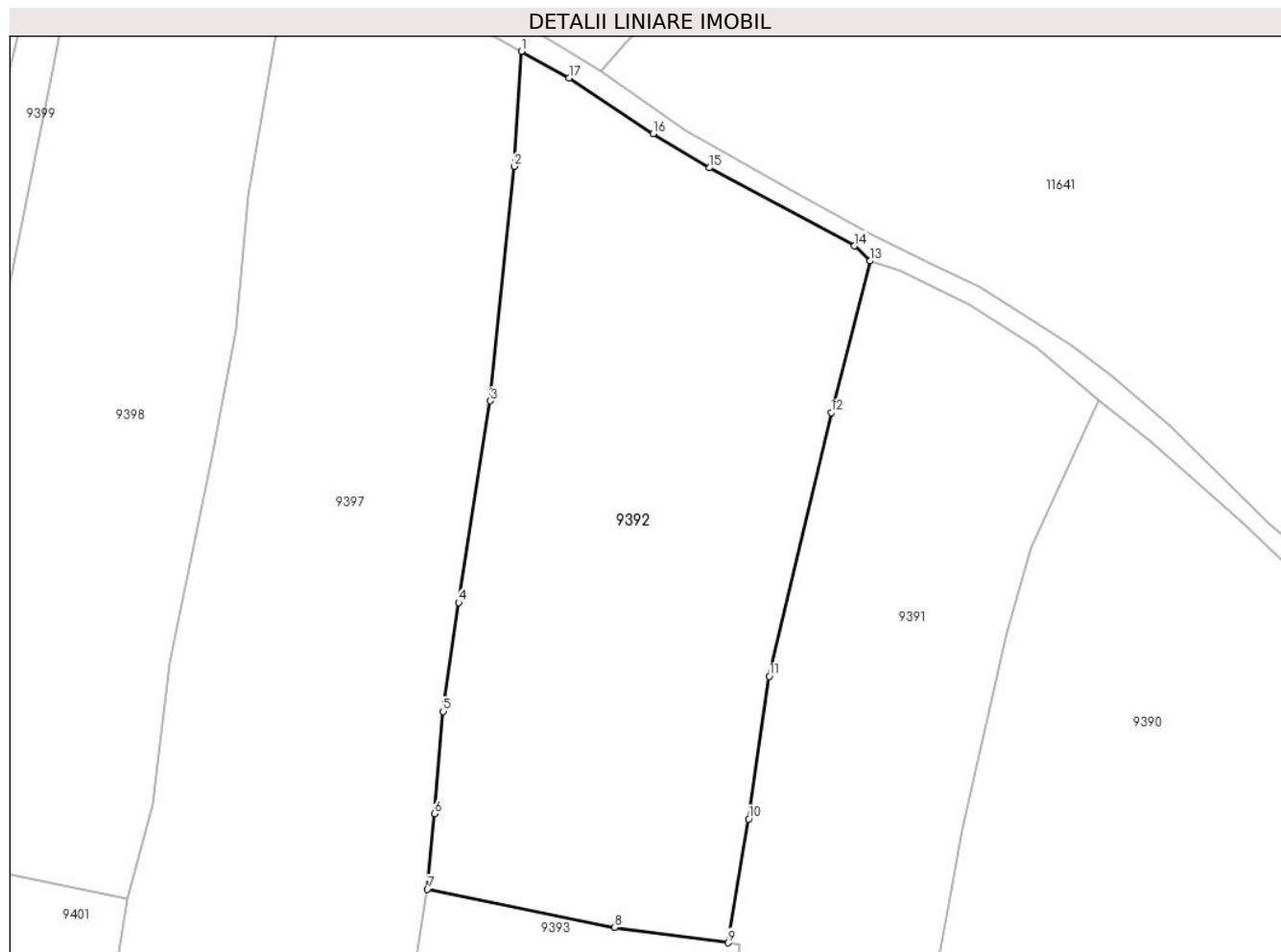
Inscrieri privind dezmembramintele dreptului de proprietate, drepturi reale de garanție și sarcini	Referințe
NU SUNT	

Anexa Nr. 1 La Partea I

Teren

Nr cadastral	Suprafața (mp)*	Observații / Referințe
	8.463	

* Suprafața este determinată în planul de proiecție Stereo 70.



Date referitoare la teren

Crt	Categorie folosință	Intravilan	Suprafața (mp)	Tarla	Parcelă	Nr. topo	Observații / Referințe
1	faneata	NU	8.463	-	-	-	

Lungime Segmente

1) Valorile lungimilor segmentelor sunt obținute din proiecție în plan.

Punct început	X / Y	Punct sfârșit	X / Y	Lungime segment (** (m)
1	580.886,074 637.533,655	2	580.884,717 637.512,752	20.947
2	580.884,717 637.512,752	3	580.880,294 637.470,139	42.842
3	580.880,294 637.470,139	4	580.874,59 637.433,481	37.099
4	580.874,59 637.433,481	5	580.871,788 637.413,703	19.975
5	580.871,788 637.413,703	6	580.870,227 637.395,112	18.656

Punct început	X / Y	Punct sfârșit	X / Y	Lungime segment (** (m)
6	580.870,227 637.395,112	7	580.868,935 637.381,358	13.815
7	580.868,935 637.381,358	8	580.903,027 637.374,461	34.783
8	580.903,027 637.374,461	9	580.923,622 637.371,642	20.787
9	580.923,622 637.371,642	10	580.927,4 637.394,146	22.819
10	580.927,4 637.394,146	11	580.931,142 637.420,068	26.191
11	580.931,142 637.420,068	12	580.942,41 637.467,974	49.213
12	580.942,41 637.467,974	13	580.949,459 637.495,546	28.459
13	580.949,459 637.495,546	14	580.946,666 637.498,297	3.92
14	580.946,666 637.498,297	15	580.920,231 637.512,478	29.998
15	580.920,231 637.512,478	16	580.910,002 637.518,686	11.965
16	580.910,002 637.518,686	17	580.894,693 637.528,828	18.364
17	580.894,693 637.528,828	1	580.886,074 637.533,655	9.879

** Lungimile segmentelor sunt determinate în planul de proiecție Stereo 70 și sunt rotunjite la 1 milimetru.

*** Distanța dintre puncte este formată din segmente cumulate ce sunt mai mici decât valoarea 1 milimetru.

**DATE DESPRE IMOBILUL NR. 9393**

Oficiul de Cadastru și Publicitate Imobiliară NEAMT
Biroul de Cadastru și Publicitate Imobiliară Targu-Neamt

A. Partea I. Descrierea imobilului

TEREN Extravilan

Adresa: Jud. Neamt

Nr. Crt	Nr cadastral Nr. topografic	Suprafața* (mp)	Observații / Referințe
A1		4.131	Sector cadastral:195 Teren imprejmuit;

B. Partea II. Proprietari și acte

Inscrieri privitoare la dreptul de proprietate și alte drepturi reale		Referințe
/		
Act Administrativ nr. 12942, din 18/08/2023 emis de PRIMARIA COMUNEI PIPIRIG;		
B1	Inscrierea posesiei, drept de PROPRIETATE, dobandit prin Lege, cota actuala 1/1, cota initiala 1/1 1) GABOR ION	A1

C. Partea III. SARCINI .

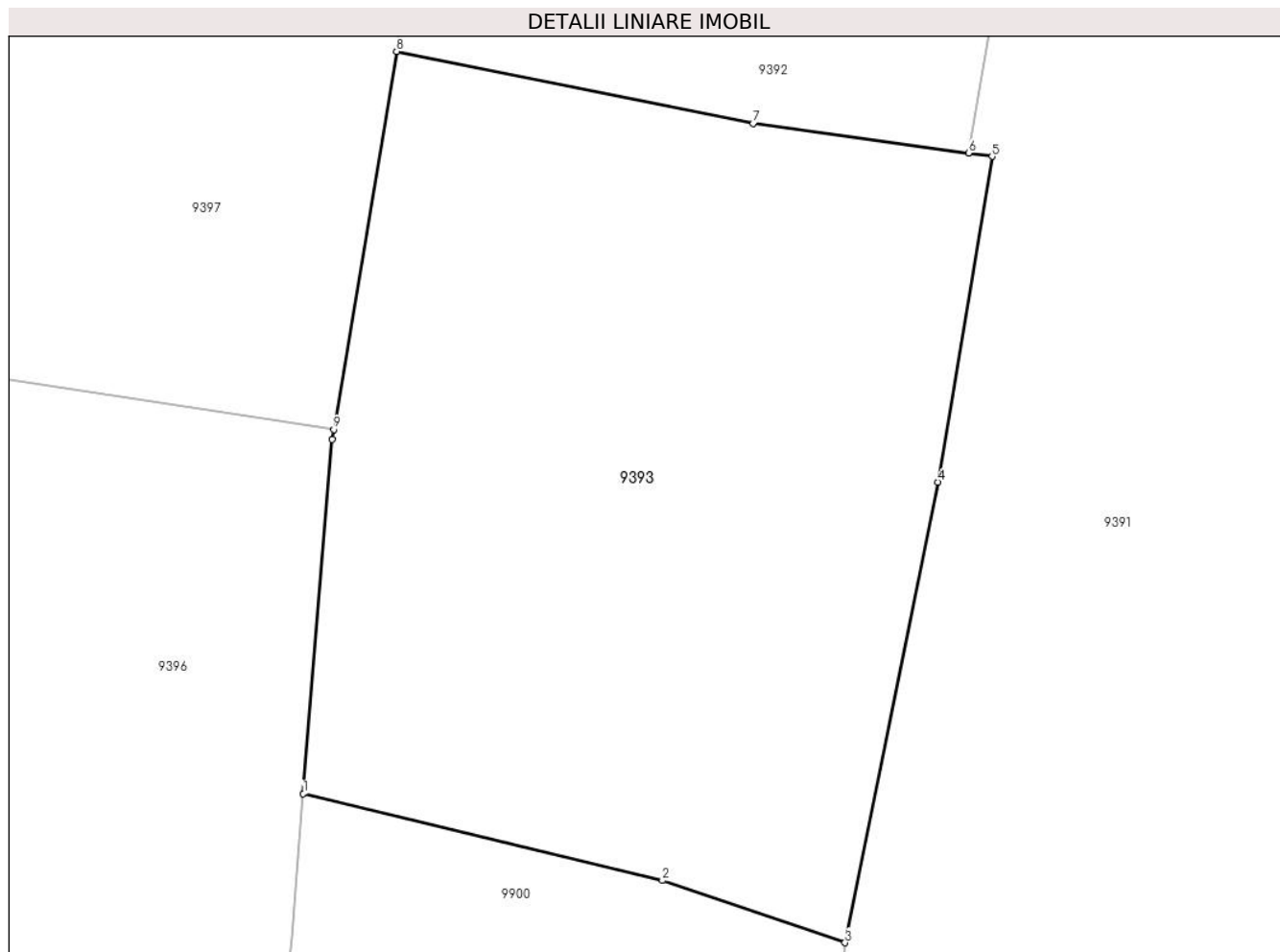
Inscrieri privind dezmembramintele dreptului de proprietate, drepturi reale de garanție și sarcini	Referințe
NU SUNT	

Anexa Nr. 1 La Partea I

Teren

Nr cadastral	Suprafața (mp)*	Observații / Referințe
	4.131	

* Suprafața este determinată în planul de proiecție Stereo 70.



Date referitoare la teren

Crt	Categorie folosință	Intra vilan	Suprafața (mp)	Tarla	Parcelă	Nr. topo	Observații / Referințe
1	faneata	NU	4.131	-	-	-	

Lungime Segmente

1) Valorile lungimilor segmentelor sunt obținute din proiecție în plan.

Punct început	X / Y	Punct sfârșit	X / Y	Lungime segment (** (m)
1	580.860,014 637.310,455	2	580.894,339 637.302,17	35.311
2	580.894,339 637.302,17	3	580.911,812 637.296,221	18.458
3	580.911,812 637.296,221	4	580.920,679 637.340,216	44.88
4	580.920,679 637.340,216	5	580.925,883 637.371,332	31.548
5	580.925,883 637.371,332	6	580.923,622 637.371,642	2.282

Punct început	X / Y	Punct sfârșit	X / Y	Lungime segment (** (m)
6	580.923,622 637.371,642	7	580.903,027 637.374,461	20.787
7	580.903,027 637.374,461	8	580.868,935 637.381,358	34.783
8	580.868,935 637.381,358	9	580.862,914 637.345,239	36.617
9	580.862,914 637.345,239	10	580.862,756 637.344,292	0.96
10	580.862,756 637.344,292	1	580.860,014 637.310,455	33.948

** Lungimile segmentelor sunt determinate în planul de proiecție Stereo 70 și sunt rotunjite la 1 milimetru.

*** Distanța dintre puncte este formată din segmente cumulate ce sunt mai mici decât valoarea 1 milimetru.

**DATE DESPRE IMOBILUL NR. 9394**

Oficiul de Cadastru și Publicitate Imobiliară NEAMT
Biroul de Cadastru și Publicitate Imobiliară Targu-Neamt

A. Partea I. Descrierea imobilului

TEREN Extravilan

Adresa: Jud. Neamt

Nr. Crt	Nr cadastral Nr. topografic	Suprafața* (mp)	Observații / Referințe
A1		4.800	Sector cadastral:195 Teren neimpregmuit;

B. Partea II. Proprietari și acte

Inscrieri privitoare la dreptul de proprietate și alte drepturi reale		Referințe
/		
Act Administrativ nr. 14920, din 28/09/2023 emis de PRIMARIA COMUNEI PIPIRIG;		
B1	Inscrierea posesiei, drept de PROPRIETATE, dobandit prin Lege, cota actuala 1/1, cota initiala 1/1 1) AVÂRVAREI VASILE	A1

C. Partea III. SARCINI .

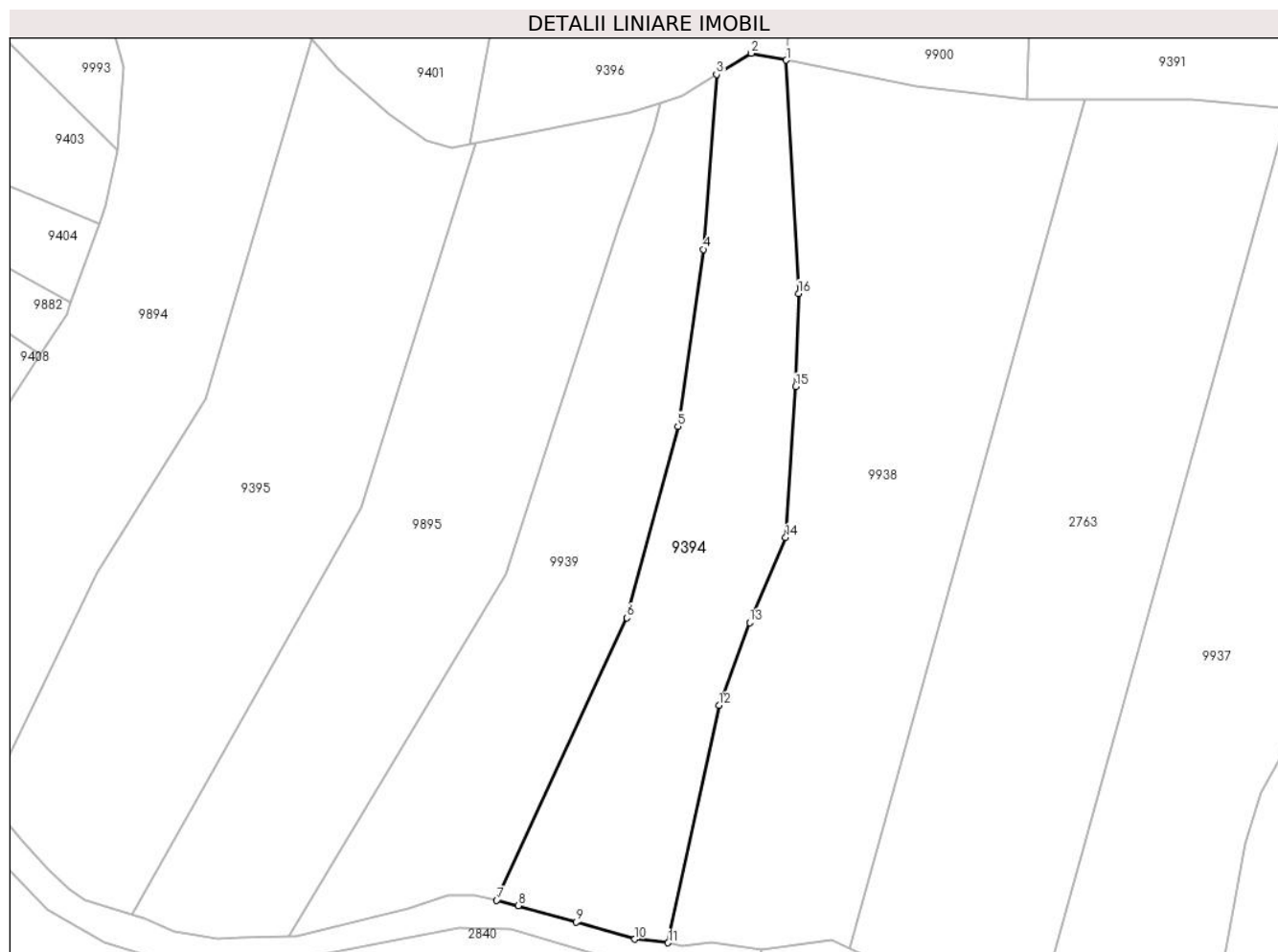
Inscrieri privind dezmembramintele dreptului de proprietate, drepturi reale de garanție și sarcini	Referințe
NU SUNT	

Anexa Nr. 1 La Partea I

Teren

Nr cadastral	Suprafața (mp)*	Observații / Referințe
	4.800	

* Suprafața este determinată în planul de proiecție Stereo 70.



Date referitoare la teren

Crt	Categorie folosință	Intravilan	Suprafața (mp)	Tarla	Parcelă	Nr. topo	Observații / Referințe
1	faneata	NU	2.818	-	-	-	
2	pasune	NU	1.982	-	-	-	Pășune împădurită

Lungime Segmente

1) Valorile lungimilor segmentelor sunt obținute din proiecție în plan.

Punct început	X / Y	Punct sfârșit	X / Y	Lungime segment (** (m)
1	580.853,418 637.237,938	2	580.845,896 637.239,416	7.666
2	580.845,896 637.239,416	3	580.838,438 637.234,906	8.716
3	580.838,438 637.234,906	4	580.835,63 637.197,429	37.582
4	580.835,63 637.197,429	5	580.830,175 637.159,545	38.275

Punct început	X / Y	Punct sfârșit	X / Y	Lungime segment (** (m)
5	580.830,175 637.159,545	6	580.819,219 637.118,57	42.414
6	580.819,219 637.118,57	7	580.791,353 637.058,107	66.575
7	580.791,353 637.058,107	8	580.796,014 637.056,959	4.8
8	580.796,014 637.056,959	9	580.808,392 637.053,392	12.882
9	580.808,392 637.053,392	10	580.820,957 637.049,732	13.087
10	580.820,957 637.049,732	11	580.828,09 637.048,986	7.172
11	580.828,09 637.048,986	12	580.838,998 637.099,795	51.967
12	580.838,998 637.099,795	13	580.845,569 637.117,521	18.905
13	580.845,569 637.117,521	14	580.853,263 637.135,732	19.77
14	580.853,263 637.135,732	15	580.855,414 637.168,041	32.381
15	580.855,414 637.168,041	16	580.856,062 637.187,999	19.969
16	580.856,062 637.187,999	1	580.853,418 637.237,938	50.009

** Lungimile segmentelor sunt determinate în planul de proiecție Stereo 70 și sunt rotunjite la 1 milimetru.

*** Distanța dintre puncte este formată din segmente cumulate ce sunt mai mici decât valoarea 1 milimetru.

**DATE DESPRE IMOBILUL NR. 9395**

Oficiul de Cadastru și Publicitate Imobiliară NEAMT
Biroul de Cadastru și Publicitate Imobiliară Targu-Neamt

A. Partea I. Descrierea imobilului

TEREN Extravilan

Adresa: Jud. Neamt

Nr. Crt	Nr cadastral Nr. topografic	Suprafața* (mp)	Observații / Referințe
A1		7.187	Sector cadastral:195 Teren imprejmuit;

B. Partea II. Proprietari și acte

Inscrieri privitoare la dreptul de proprietate și alte drepturi reale		Referințe
/		
Act Administrativ nr. 12942, din 18/08/2023 emis de PRIMARIA COMUNEI PIPIRIG;		
B1	Inscrierea posesiei, drept de PROPRIETATE, dobandit prin Lege, cota actuala 1/1, cota initiala 1/1 1) UNGUREANU IOAN	A1

C. Partea III. SARCINI .

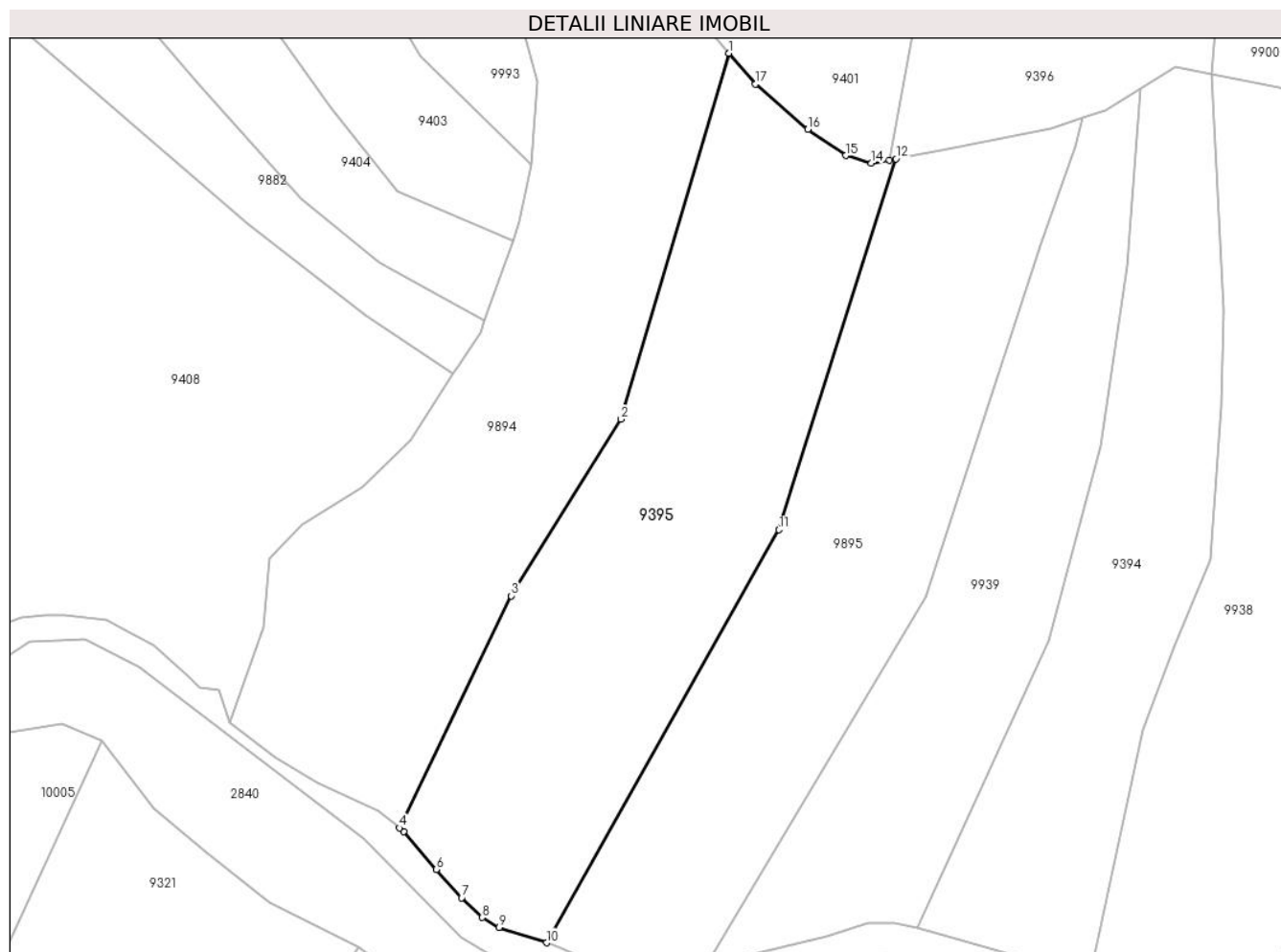
Inscrieri privind dezmembramintele dreptului de proprietate, drepturi reale de garanție și sarcini	Referințe
NU SUNT	

Anexa Nr. 1 La Partea I

Teren

Nr cadastral	Suprafața (mp)*	Observații / Referințe
	7.187	

* Suprafața este determinată în planul de proiecție Stereo 70.



Date referitoare la teren

Crt	Categorie folosință	Intra vilan	Suprafața (mp)	Tarla	Parcelă	Nr. topo	Observații / Referințe
1	faneata	NU	7.187	-	-	-	

Lungime Segmente

1) Valorile lungimilor segmentelor sunt obținute din proiecție în plan.

Punct început	X / Y	Punct sfârșit	X / Y	Lungime segment (** (m)
1	580.751,731 637.242,371	2	580.728,996 637.165,294	80.36
2	580.728,996 637.165,294	3	580.705,874 637.128,099	43.796
3	580.705,874 637.128,099	4	580.682,281 637.079,199	54.294
4	580.682,281 637.079,199	5	580.683,212 637.078,453	1.193
5	580.683,212 637.078,453	6	580.690,037 637.070,468	10.504

Punct început	X / Y	Punct sfârșit	X / Y	Lungime segment (** (m)
6	580.690,037 637.070,468	7	580.695,401 637.064,524	8.006
7	580.695,401 637.064,524	8	580.699,74 637.060,37	6.007
8	580.699,74 637.060,37	9	580.703,262 637.058,239	4.117
9	580.703,262 637.058,239	10	580.713,272 637.055,034	10.511
10	580.713,272 637.055,034	11	580.762,267 637.142,027	99.841
11	580.762,267 637.142,027	12	580.786,939 637.220,145	81.921
12	580.786,939 637.220,145	13	580.785,549 637.219,889	1.413
13	580.785,549 637.219,889	14	580.781,762 637.219,192	3.851
14	580.781,762 637.219,192	15	580.776,369 637.220,836	5.638
15	580.776,369 637.220,836	16	580.768,313 637.226,322	9.747
16	580.768,313 637.226,322	17	580.757,307 637.235,847	14.555
17	580.757,307 637.235,847	1	580.751,731 637.242,371	8.582

** Lungimile segmentelor sunt determinate în planul de proiecție Stereo 70 și sunt rotunjite la 1 milimetru.

*** Distanța dintre puncte este formată din segmente cumulate ce sunt mai mici decât valoarea 1 milimetru.

**DATE DESPRE IMOBILUL NR. 9396**

Oficiul de Cadastru și Publicitate Imobiliară NEAMT
Biroul de Cadastru și Publicitate Imobiliară Targu-Neamt

A. Partea I. Descrierea imobilului

TEREN Extravilan

Adresa: Jud. Neamt

Nr. Crt	Nr cadastral Nr. topografic	Suprafața* (mp)	Observații / Referințe
A1		7.232	Sector cadastral:195 Teren imprejmuit;

B. Partea II. Proprietari și acte

Inscrieri privitoare la dreptul de proprietate și alte drepturi reale	Referințe
/	
Act Administrativ nr. 12942, din 18/08/2023 emis de PRIMARIA COMUNEI PIPIRIG;	
B1	A1
Inscrierea posesiei, drept de PROPRIETATE, dobandit prin Lege, cota actuala 1/1, cota initiala 1/1	
1) AVÎRVAREI VASILE	

C. Partea III. SARCINI .

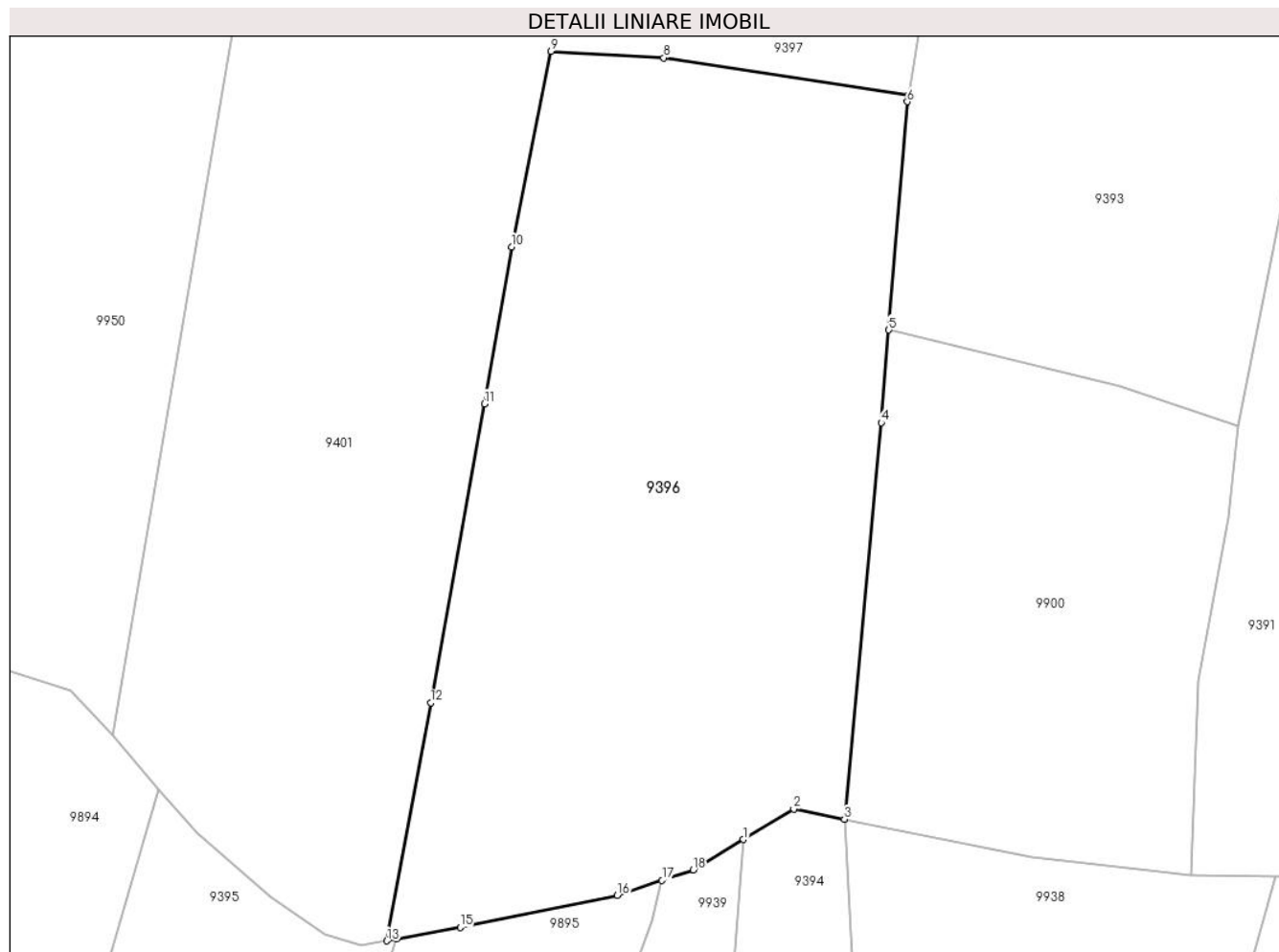
Inscrieri privind dezmembramintele dreptului de proprietate, drepturi reale de garanție și sarcini	Referințe
NU SUNT	

Anexa Nr. 1 La Partea I

Teren

Nr cadastral	Suprafața (mp)*	Observații / Referințe
	7.232	

* Suprafața este determinată în planul de proiecție Stereo 70.



Date referitoare la teren

Crt	Categorie folosință	Intravilan	Suprafața (mp)	Tarla	Parcelă	Nr. topo	Observații / Referințe
1	faneata	NU	7.232	-	-	-	

Lungime Segmente

1) Valorile lungimilor segmentelor sunt obținute din proiecție în plan.

Punct început	X / Y	Punct sfârșit	X / Y	Lungime segment (** (m)
1	580.838,438 637.234,906	2	580.845,896 637.239,416	8.716
2	580.845,896 637.239,416	3	580.853,418 637.237,938	7.666
3	580.853,418 637.237,938	4	580.858,9 637.296,702	59.019
4	580.858,9 637.296,702	5	580.860,014 637.310,455	13.798
5	580.860,014 637.310,455	6	580.862,756 637.344,292	33.948

Punct început	X / Y	Punct sfârșit	X / Y	Lungime segment (** (m)
6	580.862,756 637.344,292	7	580.862,914 637.345,239	0.96
7	580.862,914 637.345,239	8	580.826,614 637.350,804	36.724
8	580.826,614 637.350,804	9	580.809,905 637.351,763	16.736
9	580.809,905 637.351,763	10	580.804,049 637.322,763	29.585
10	580.804,049 637.322,763	11	580.800,04 637.299,501	23.605
11	580.800,04 637.299,501	12	580.792,033 637.255,18	45.038
12	580.792,033 637.255,18	13	580.785,549 637.219,889	35.882
13	580.785,549 637.219,889	14	580.786,939 637.220,145	1.413
14	580.786,939 637.220,145	15	580.796,42 637.221,889	9.64
15	580.796,42 637.221,889	16	580.819,733 637.226,617	23.788
16	580.819,733 637.226,617	17	580.826,359 637.228,843	6.99
17	580.826,359 637.228,843	18	580.830,979 637.230,396	4.874
18	580.830,979 637.230,396	1	580.838,438 637.234,906	8.716

** Lungimile segmentelor sunt determinate în planul de proiecție Stereo 70 și sunt rotunjite la 1 milimetru.

*** Distanța dintre puncte este formată din segmente cumulate ce sunt mai mici decât valoarea 1 milimetru.

**DATE DESPRE IMOBILUL NR. 9397**

Oficiul de Cadastru și Publicitate Imobiliară NEAMT
Biroul de Cadastru și Publicitate Imobiliară Targu-Neamt

A. Partea I. Descrierea imobilului

TEREN Extravilan

Adresa: Jud. Neamt

Nr. Crt	Nr cadastral Nr. topografic	Suprafața* (mp)	Observații / Referințe
A1		9.743	Sector cadastral:195 Teren imprejmuit;

B. Partea II. Proprietari și acte

Inscrieri privitoare la dreptul de proprietate și alte drepturi reale	Referințe
/	
Act Administrativ nr. 12942, din 18/08/2023 emis de PRIMARIA COMUNEI PIPIRIG;	
B1	A1
Inscrierea posesiei, drept de PROPRIETATE, dobandit prin Lege, cota actuala 1/1, cota initiala 1/1 1) PUȘCAȘU NECULAI	

C. Partea III. SARCINI .

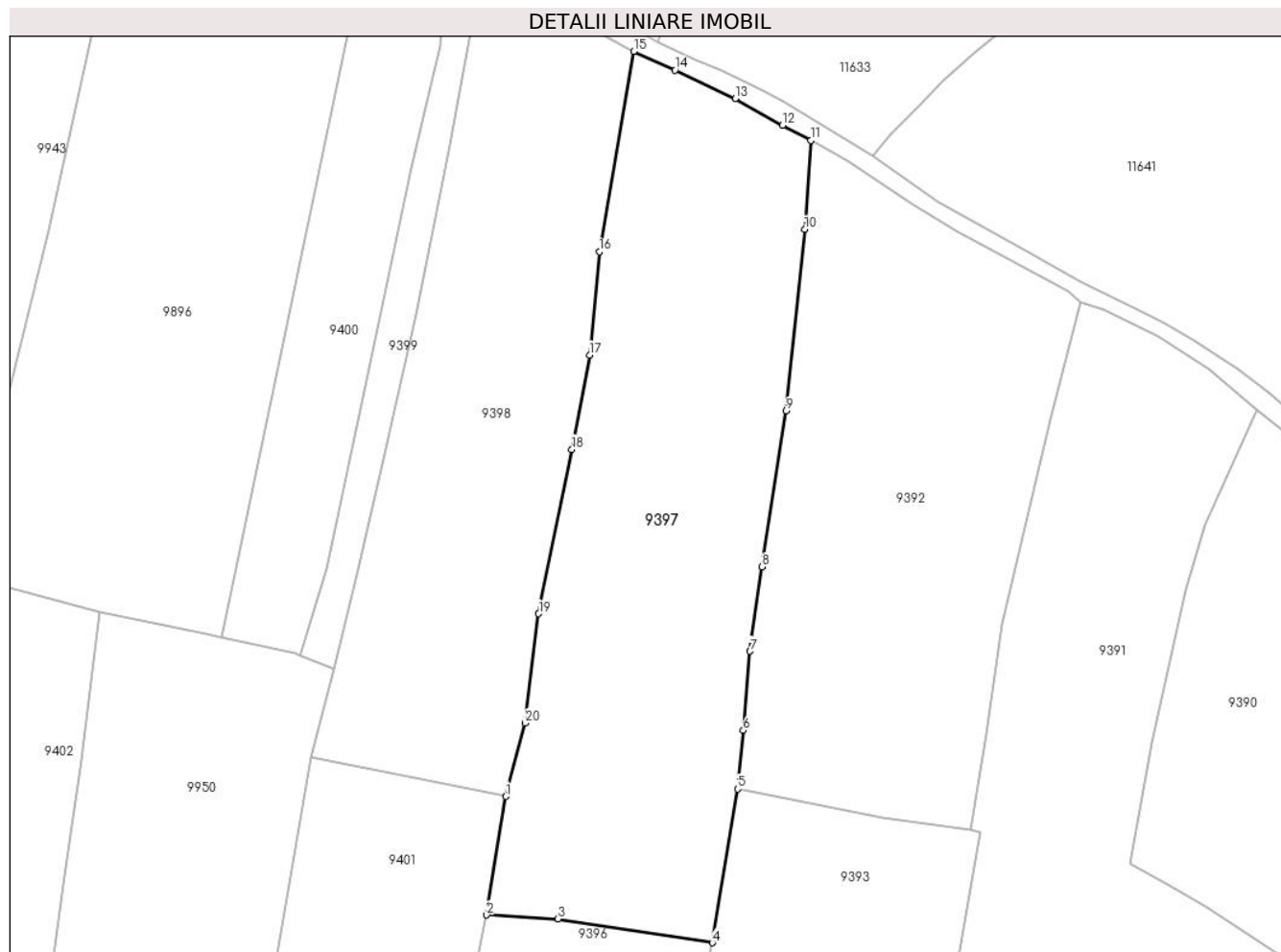
Inscrieri privind dezmembramintele dreptului de proprietate, drepturi reale de garanție și sarcini	Referințe
NU SUNT	

Anexa Nr. 1 La Partea I

Teren

Nr cadastral	Suprafața (mp)*	Observații / Referințe
	9.743	

* Suprafața este determinată în planul de proiecție Stereo 70.



Date referitoare la teren

Crt	Categorie folosință	Intravilan	Suprafața (mp)	Tarla	Parcelă	Nr. topo	Observații / Referințe
1	faneata	NU	9.743	-	-	-	

Lungime Segmente

1) Valorile lungimilor segmentelor sunt obținute din proiecție în plan.

Punct început	X / Y	Punct sfârșit	X / Y	Lungime segment (** (m)
1	580.814,407 637.379,618	2	580.809,905 637.351,763	28.216
2	580.809,905 637.351,763	3	580.826,614 637.350,804	16.736
3	580.826,614 637.350,804	4	580.862,914 637.345,239	36.724
4	580.862,914 637.345,239	5	580.868,935 637.381,358	36.617
5	580.868,935 637.381,358	6	580.870,227 637.395,112	13.815

Punct început	X / Y	Punct sfârșit	X / Y	Lungime segment (** (m)
6	580.870,227 637.395,112	7	580.871,788 637.413,703	18.656
7	580.871,788 637.413,703	8	580.874,59 637.433,481	19.975
8	580.874,59 637.433,481	9	580.880,294 637.470,139	37.099
9	580.880,294 637.470,139	10	580.884,717 637.512,752	42.842
10	580.884,717 637.512,752	11	580.886,074 637.533,655	20.947
11	580.886,074 637.533,655	12	580.879,474 637.537,211	7.497
12	580.879,474 637.537,211	13	580.868,372 637.543,508	12.763
13	580.868,372 637.543,508	14	580.854,155 637.550,153	15.693
14	580.854,155 637.550,153	15	580.844,44 637.554,554	10.665
15	580.844,44 637.554,554	16	580.836,362 637.507,482	47.76
16	580.836,362 637.507,482	17	580.834,087 637.483,258	24.331
17	580.834,087 637.483,258	18	580.829,933 637.461,083	22.561
18	580.829,933 637.461,083	19	580.822,114 637.422,519	39.349
19	580.822,114 637.422,519	20	580.818,878 637.396,857	25.865
20	580.818,878 637.396,857	1	580.814,407 637.379,618	17.809

** Lungimile segmentelor sunt determinate în planul de proiecție Stereo 70 și sunt rotunjite la 1 milimetru.

*** Distanța dintre puncte este formată din segmente cumulate ce sunt mai mici decât valoarea 1 milimetru.

**DATE DESPRE IMOBILUL NR. 9398**

Oficiul de Cadastru și Publicitate Imobiliară NEAMT
Biroul de Cadastru și Publicitate Imobiliară Targu-Neamt

A. Partea I. Descrierea imobilului

TEREN Extravilan

Adresa: Jud. Neamt

Nr. Crt	Nr cadastral Nr. topografic	Suprafața* (mp)	Observații / Referințe
A1		7.691	Sector cadastral:195 Teren neimprejmuit;

B. Partea II. Proprietari și acte

Inscrieri privitoare la dreptul de proprietate și alte drepturi reale		Referințe
/		
Act Normativ nr. 7, din 13/03/1996 emis de GUVERNUL ROMÂNIEI;		
B1	Inscrierea provizorie, drept de PROPRIETATE, dobandit prin Lege, cota actuala 1/1, cota initiala 1/1 1) COMUNA PIPIRIG, CIF:99999999999999, PROPRIETAR NEIDENTIFICAT	A1

C. Partea III. SARCINI .

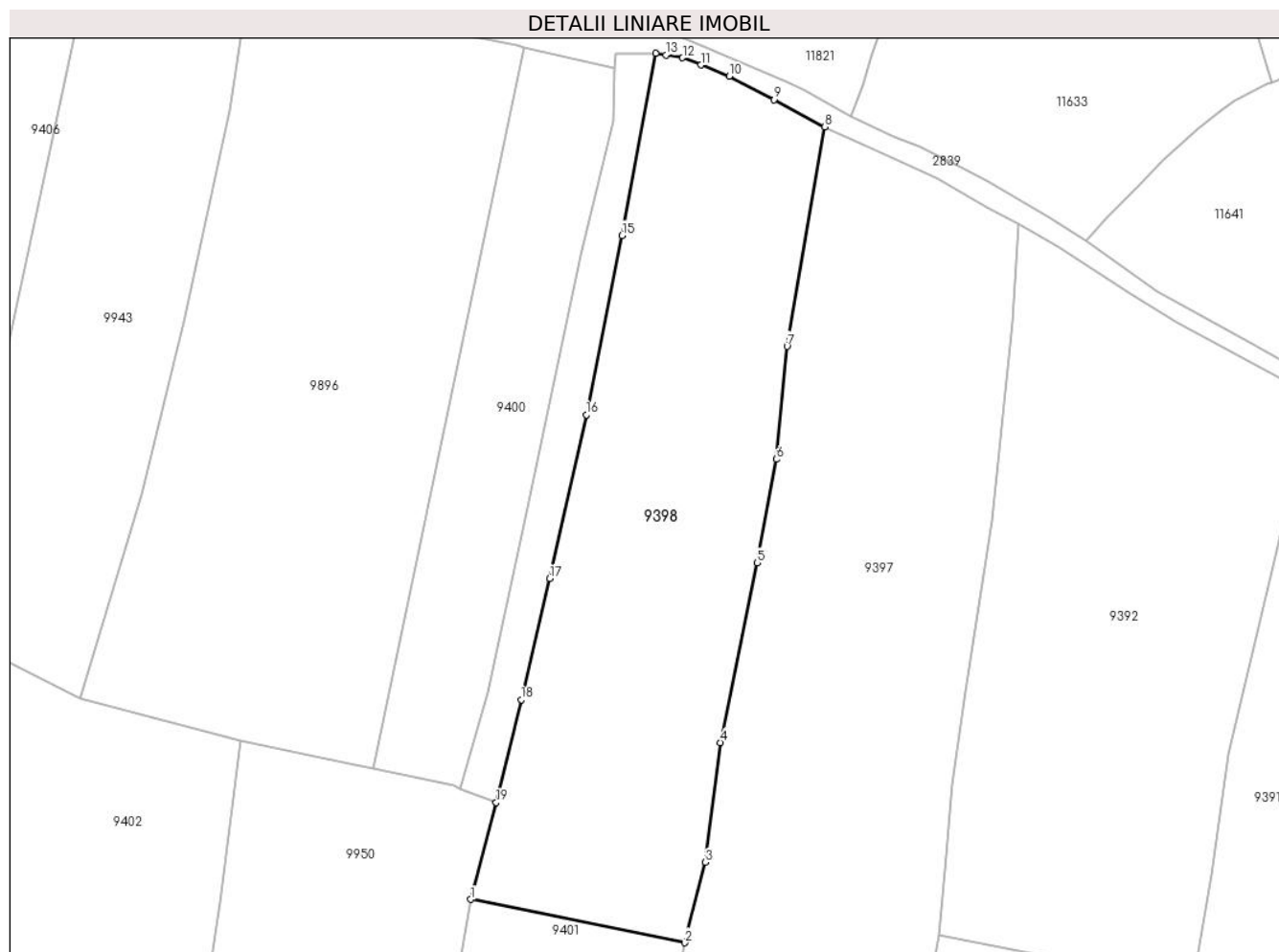
Inscrieri privind dezmembramintele dreptului de proprietate, drepturi reale de garanție și sarcini	Referințe
NU SUNT	

Anexa Nr. 1 La Partea I

Teren

Nr cadastral	Suprafața (mp)*	Observații / Referințe
	7.691	

* Suprafața este determinată în planul de proiecție Stereo 70.



Date referitoare la teren

Crt	Categorie folosință	Intravilan	Suprafața (mp)	Tarla	Parcelă	Nr. topo	Observații / Referințe
1	faneata	NU	7.691	-	-	-	

Lungime Segmente

1) Valorile lungimilor segmentelor sunt obținute din proiecție în plan.

Punct început	X / Y	Punct sfârșit	X / Y	Lungime segment (** (m)
1	580.768,483 637.388,93	2	580.814,407 637.379,618	46.859
2	580.814,407 637.379,618	3	580.818,878 637.396,857	17.809
3	580.818,878 637.396,857	4	580.822,114 637.422,519	25.865
4	580.822,114 637.422,519	5	580.829,933 637.461,083	39.349
5	580.829,933 637.461,083	6	580.834,087 637.483,258	22.561

Punct început	X / Y	Punct sfârșit	X / Y	Lungime segment (** (m)
6	580.834,087 637.483,258	7	580.836,362 637.507,482	24.331
7	580.836,362 637.507,482	8	580.844,44 637.554,554	47.76
8	580.844,44 637.554,554	9	580.833,523 637.560,346	12.358
9	580.833,523 637.560,346	10	580.823,929 637.565,362	10.826
10	580.823,929 637.565,362	11	580.817,862 637.567,779	6.531
11	580.817,862 637.567,779	12	580.813,937 637.569,339	4.224
12	580.813,937 637.569,339	13	580.810,351 637.569,916	3.632
13	580.810,351 637.569,916	14	580.808,149 637.570,321	2.239
14	580.808,149 637.570,321	15	580.800,962 637.531,257	39.72
15	580.800,962 637.531,257	16	580.793,3 637.492,815	39.198
16	580.793,3 637.492,815	17	580.785,453 637.457,681	36.0
17	580.785,453 637.457,681	18	580.779,332 637.431,732	26.661
18	580.779,332 637.431,732	19	580.773,985 637.409,655	22.715
19	580.773,985 637.409,655	1	580.768,483 637.388,93	21.443

** Lungimile segmentelor sunt determinate în planul de proiecție Stereo 70 și sunt rotunjite la 1 milimetru.

*** Distanța dintre puncte este formată din segmente cumulate ce sunt mai mici decât valoarea 1 milimetru.

**DATE DESPRE IMOBILUL NR. 9399**

Oficiul de Cadastru și Publicitate Imobiliară NEAMT
Biroul de Cadastru și Publicitate Imobiliară Targu-Neamt

A. Partea I. Descrierea imobilului

TEREN Extravilan

Adresa: Jud. Neamt, punct 'Cotnărel'

Nr. Crt	Nr cadastral Nr. topografic	Suprafața* (mp)	Observații / Referințe
A1	52859	Din acte: 1.302 Masurata: 1.251	Sector cadastral:195 Teren imprejmuit;

B. Partea II. Proprietari și acte

Inscrieri privitoare la dreptul de proprietate și alte drepturi reale		Referințe
19748 / 18/07/2018		
Act Notarial nr. Contract de vânzare - cumpărare aut. nr. 2884, din 18/07/2018 emis de BIN Teodorescu Mihaela (act administrativ nr Certificat atestare că petentul este cunoscut ca proprietar nr. 2192 din 21.02.2018, emis de Primaria Pipirig;act administrativ nr Proces - verbal de identificare a imobilului nr. 2193 din 21.02.2018, emis de Primaria Pipirig);		
B1	Intabulare, drept de PROPRIETATE, cu titlu de drept de CUMPĂRARE, dobandit prin Conventie, cota actuala 1/1, cota initiala 1/1 1) AMARIEI FLORENTIN 2) AMARIEI MARIA , * Bun Comun	A1

C. Partea III. SARCINI .

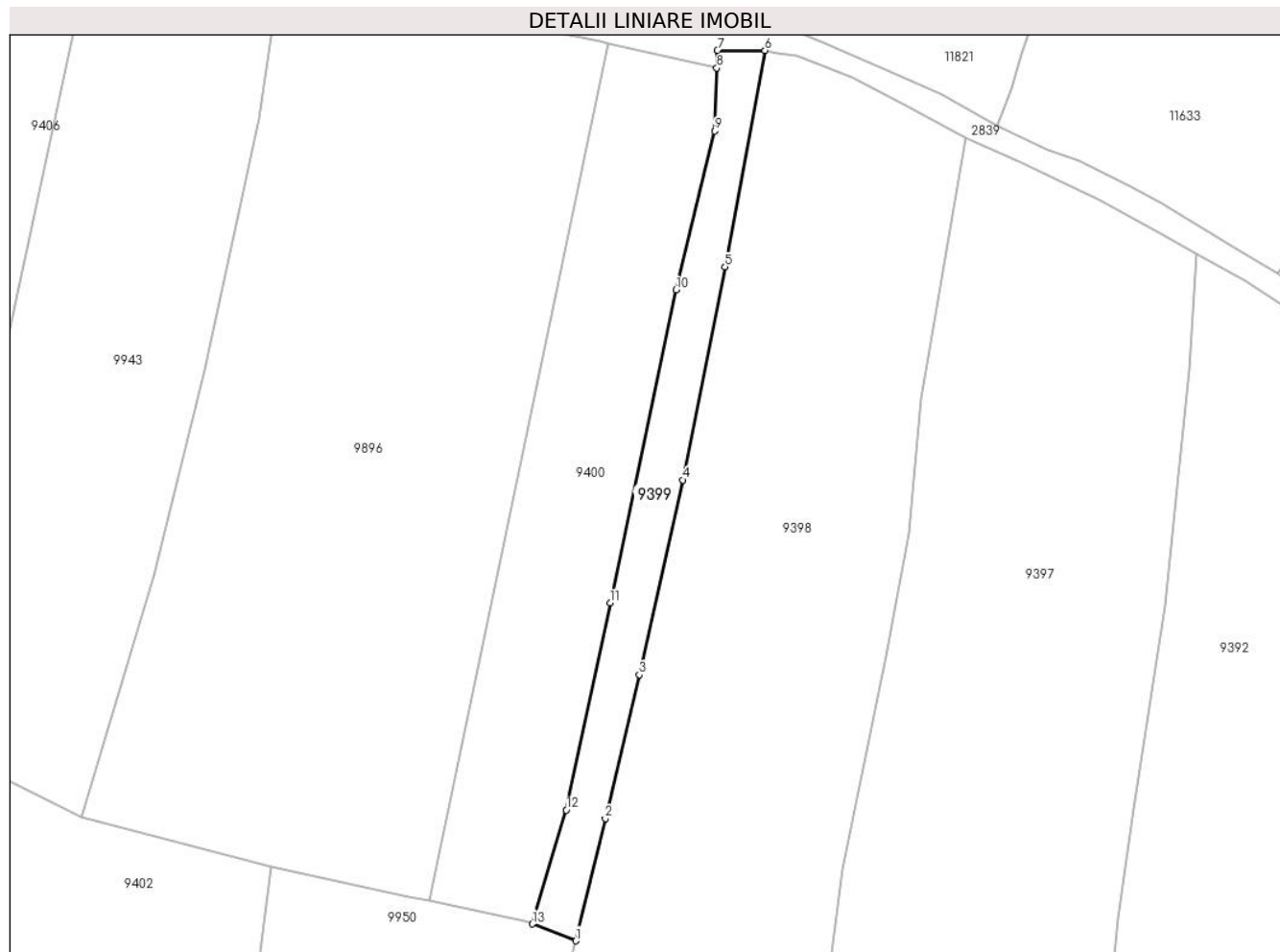
Inscrieri privind dezmembramintele dreptului de proprietate, drepturi reale de garanție și sarcini	Referințe
NU SUNT	

Anexa Nr. 1 La Partea I

Teren

Nr cadastral	Suprafața (mp)*	Observații / Referințe
52859	Din acte: 1.302 Masurata: 1.251	

* Suprafața este determinată în planul de proiecție Stereo 70.



Date referitoare la teren

Crt	Categorie folosință	Intra vilan	Suprafața (mp)	Tarla	Parcelă	Nr. topo	Observații / Referințe
1	faneata	NU	1.251	-	-	-	

Lungime Segmente

1) Valorile lungimilor segmentelor sunt obținute din proiecție în plan.

Punct început	X / Y	Punct sfârșit	X / Y	Lungime segment (** (m)
1	580.773,985 637.409,655	2	580.779,332 637.431,732	22.715
2	580.779,332 637.431,732	3	580.785,453 637.457,681	26.661
3	580.785,453 637.457,681	4	580.793,3 637.492,815	36.0
4	580.793,3 637.492,815	5	580.800,962 637.531,257	39.198
5	580.800,962 637.531,257	6	580.808,149 637.570,321	39.72

Punct început	X / Y	Punct sfârșit	X / Y	Lungime segment (** (m)
6	580.808,149 637.570,321	7	580.799,584 637.570,321	8.565
7	580.799,584 637.570,321	8	580.799,468 637.567,144	3.179
8	580.799,468 637.567,144	9	580.799,055 637.555,783	11.369
9	580.799,055 637.555,783	10	580.792,093 637.527,1	29.516
10	580.792,093 637.527,1	11	580.780,228 637.470,63	57.703
11	580.780,228 637.470,63	12	580.772,3 637.433,265	38.197
12	580.772,3 637.433,265	13	580.766,177 637.412,707	21.45
13	580.766,177 637.412,707	1	580.773,985 637.409,655	8.383

** Lungimile segmentelor sunt determinate în planul de proiecție Stereo 70 și sunt rotunjite la 1 milimetru.

*** Distanța dintre puncte este formată din segmente cumulate ce sunt mai mici decât valoarea 1 milimetru.

**DATE DESPRE IMOBILUL NR. 9400**

Oficiul de Cadastru și Publicitate Imobiliară NEAMT
Biroul de Cadastru și Publicitate Imobiliară Targu-Neamt

A. Partea I. Descrierea imobilului

TEREN Extravilan

Adresa: Jud. Neamt

Nr. Crt	Nr cadastral Nr. topografic	Suprafața* (mp)	Observații / Referințe
A1		3.300	Sector cadastral:195 Teren imprejmuit;

B. Partea II. Proprietari și acte

Inscrieri privitoare la dreptul de proprietate și alte drepturi reale	Referințe
/	
Act Administrativ nr. 12942, din 18/08/2023 emis de PRIMARIA COMUNEI PIPIRIG;	
B1	A1
Inscrierea posesiei, drept de PROPRIETATE, dobandit prin Lege, cota actuala 1/1, cota initiala 1/1	
1) ANISTOROAE VASILE	

C. Partea III. SARCINI .

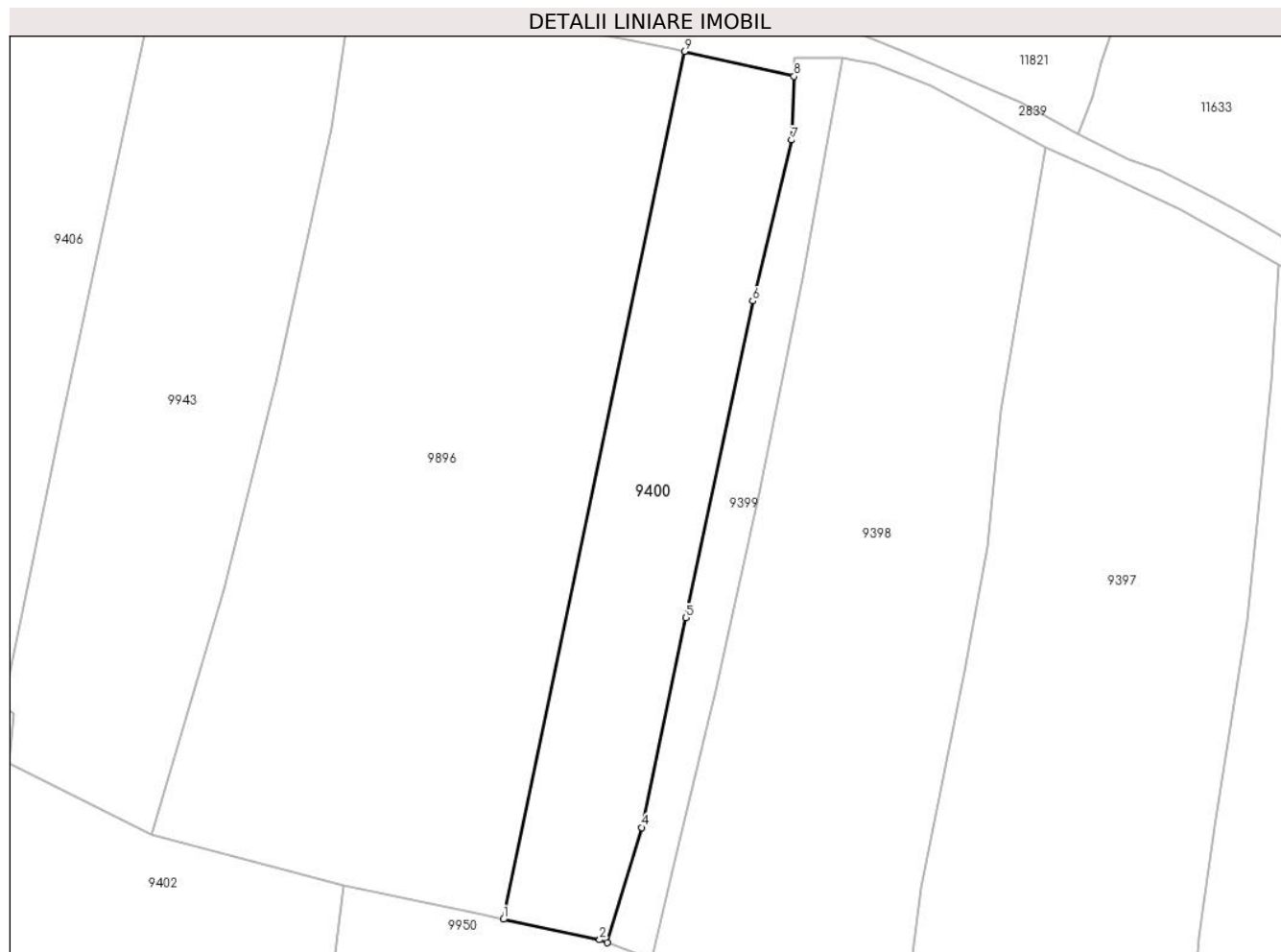
Inscrieri privind dezmembramintele dreptului de proprietate, drepturi reale de garanție și sarcini	Referințe
NU SUNT	

Anexa Nr. 1 La Partea I

Teren

Nr cadastral	Suprafața (mp)*	Observații / Referințe
	3.300	

* Suprafața este determinată în planul de proiecție Stereo 70.



Date referitoare la teren

Crt	Categorie folosință	Intra vilan	Suprafața (mp)	Tarla	Parcelă	Nr. topo	Observații / Referințe
1	faneata	NU	3.300	-	-	-	

Lungime Segmente

1) Valorile lungimilor segmentelor sunt obținute din proiecție în plan.

Punct început	X / Y	Punct sfârșit	X / Y	Lungime segment (** (m)
1	580.747,623 637.416,879	2	580.764,808 637.413,242	17.566
2	580.764,808 637.413,242	3	580.766,177 637.412,707	1.47
3	580.766,177 637.412,707	4	580.772,3 637.433,265	21.45
4	580.772,3 637.433,265	5	580.780,228 637.470,63	38.197
5	580.780,228 637.470,63	6	580.792,093 637.527,1	57.703

Punct început	X / Y	Punct sfârșit	X / Y	Lungime segment (** (m)
6	580.792,093 637.527,1	7	580.799,055 637.555,783	29.516
7	580.799,055 637.555,783	8	580.799,468 637.567,144	11.369
8	580.799,468 637.567,144	9	580.779,926 637.571,579	20.039
9	580.779,926 637.571,579	1	580.747,623 637.416,879	158.037

** Lungimile segmentelor sunt determinate în planul de proiecție Stereo 70 și sunt rotunjite la 1 milimetru.

*** Distanța dintre puncte este formată din segmente cumulate ce sunt mai mici decât valoarea 1 milimetru.

**DATE DESPRE IMOBILUL NR. 9401**

Oficiul de Cadastru și Publicitate Imobiliară NEAMT
Biroul de Cadastru și Publicitate Imobiliară Targu-Neamt

A. Partea I. Descrierea imobilului

TEREN Extravilan

Adresa: Jud. Neamt

Nr. Crt	Nr cadastral Nr. topografic	Suprafața* (mp)	Observații / Referințe
A1		7.177	Sector cadastral:195 Teren imprejmuit;

B. Partea II. Proprietari și acte

Inscrieri privitoare la dreptul de proprietate și alte drepturi reale		Referințe
/		
Act Administrativ nr. 12942, din 18/08/2023 emis de PRIMARIA COMUNAI PIPIRIG;		
B1	Inscrierea posesiei, drept de PROPRIETATE, dobandit prin Lege, cota actuala 1/1, cota initiala 1/1 1) AVÂRVAREI GHEORGHE	A1

C. Partea III. SARCINI .

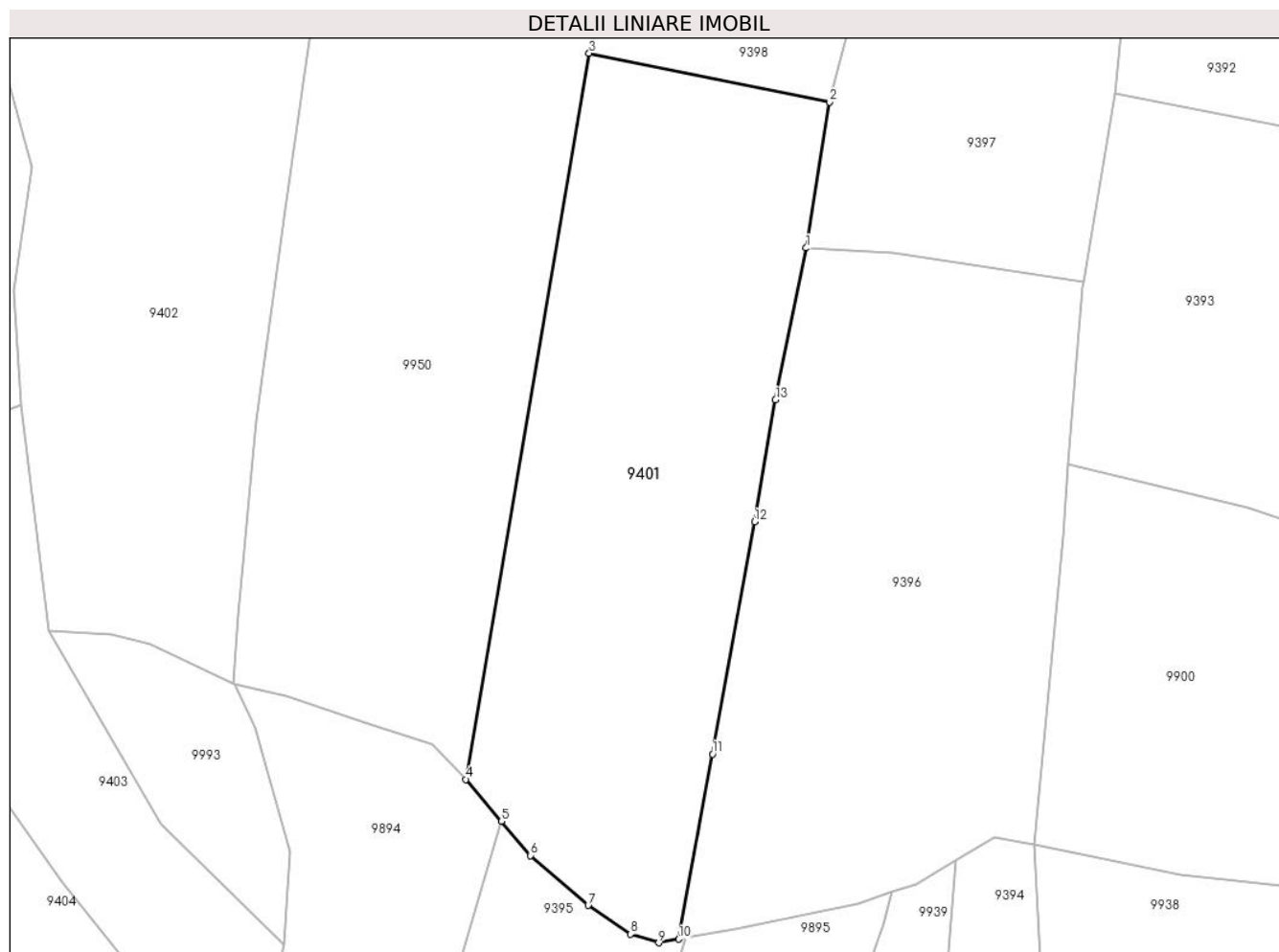
Inscrieri privind dezmembramintele dreptului de proprietate, drepturi reale de garanție și sarcini	Referințe
NU SUNT	

Anexa Nr. 1 La Partea I

Teren

Nr cadastral	Suprafața (mp)*	Observații / Referințe
	7.177	

* Suprafața este determinată în planul de proiecție Stereo 70.



Date referitoare la teren

Crt	Categorie folosință	Intravilan	Suprafața (mp)	Tarla	Parcelă	Nr. topo	Observații / Referințe
1	faneata	NU	7.177	-	-	-	

Lungime Segmente

1) Valorile lungimilor segmentelor sunt obținute din proiecție în plan.

Punct început	X / Y	Punct sfârșit	X / Y	Lungime segment (** (m)
1	580.809,905 637.351,763	2	580.814,407 637.379,618	28.216
2	580.814,407 637.379,618	3	580.768,483 637.388,93	46.859
3	580.768,483 637.388,93	4	580.744,904 637.250,357	140.565
4	580.744,904 637.250,357	5	580.751,731 637.242,371	10.506
5	580.751,731 637.242,371	6	580.757,307 637.235,847	8.582

Punct început	X / Y	Punct sfârșit	X / Y	Lungime segment (** (m)
6	580.757,307 637.235,847	7	580.768,313 637.226,322	14.555
7	580.768,313 637.226,322	8	580.776,369 637.220,836	9.747
8	580.776,369 637.220,836	9	580.781,762 637.219,192	5.638
9	580.781,762 637.219,192	10	580.785,549 637.219,889	3.851
10	580.785,549 637.219,889	11	580.792,033 637.255,18	35.882
11	580.792,033 637.255,18	12	580.800,04 637.299,501	45.038
12	580.800,04 637.299,501	13	580.804,049 637.322,763	23.605
13	580.804,049 637.322,763	1	580.809,905 637.351,763	29.585

** Lungimile segmentelor sunt determinate în planul de proiecție Stereo 70 și sunt rotunjite la 1 milimetru.

*** Distanța dintre puncte este formată din segmente cumulate ce sunt mai mici decât valoarea 1 milimetru.

**DATE DESPRE IMOBILUL NR. 9402**

Oficiul de Cadastru și Publicitate Imobiliară NEAMT
Biroul de Cadastru și Publicitate Imobiliară Targu-Neamt

A. Partea I. Descrierea imobilului

TEREN Extravilan

Adresa: Jud. Neamt

Nr. Crt	Nr cadastral Nr. topografic	Suprafața* (mp)	Observații / Referințe
A1		7.930	Sector cadastral:195 Teren neimpregmuit;

B. Partea II. Proprietari și acte

Inscrieri privitoare la dreptul de proprietate și alte drepturi reale		Referințe
/		
Act Normativ nr. 7, din 13/03/1996 emis de GUVERNUL ROMÂNIEI;		
B1	Inscrierea provizorie, drept de PROPRIETATE, dobandit prin Lege, cota actuala 1/1, cota initiala 1/1 1) COMUNA PIPIRIG, CIF:99999999999999, PROPRIETAR NEIDENTIFICAT	A1

C. Partea III. SARCINI .

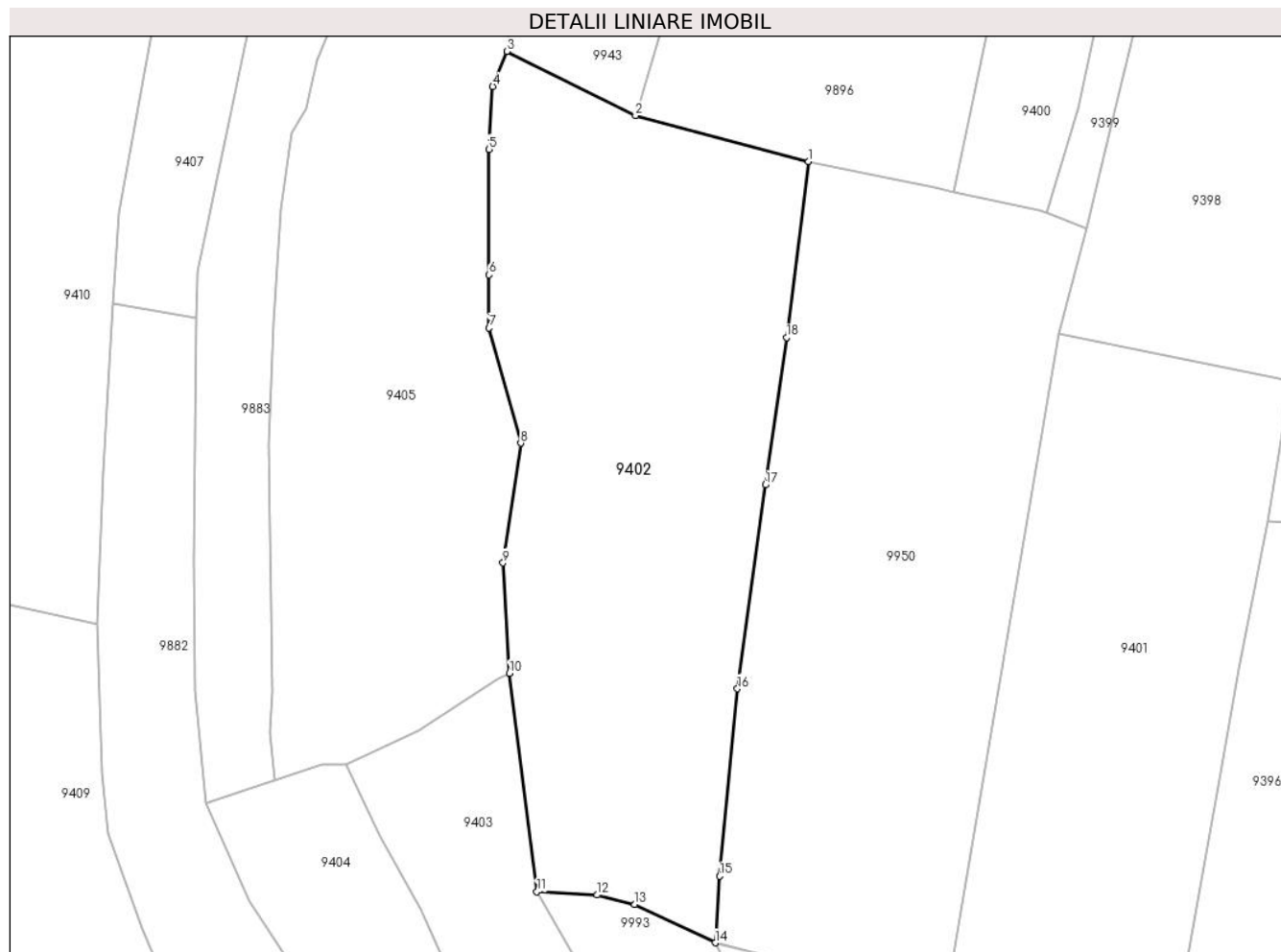
Inscrieri privind dezmembramintele dreptului de proprietate, drepturi reale de garanție și sarcini	Referințe
NU SUNT	

Anexa Nr. 1 La Partea I

Teren

Nr cadastral	Suprafața (mp)*	Observații / Referințe
	7.930	

* Suprafața este determinată în planul de proiecție Stereo 70.



Date referitoare la teren

Crt	Categorie folosință	Intravilan	Suprafața (mp)	Tarla	Parcelă	Nr. topo	Observații / Referințe
1	faneata	NU	7.930	-	-	-	

Lungime Segmente

1) Valorile lungimilor segmentelor sunt obținute din proiecție în plan.

Punct început	X / Y	Punct sfârșit	X / Y	Lungime segment (** (m)
1	580.719,04 637.422,929	2	580.684,833 637.431,952	35.377
2	580.684,833 637.431,952	3	580.659,368 637.444,638	28.45
3	580.659,368 637.444,638	4	580.656,608 637.437,706	7.461
4	580.656,608 637.437,706	5	580.655,818 637.425,315	12.416
5	580.655,818 637.425,315	6	580.655,897 637.400,513	24.802

Punct început	X / Y	Punct sfârșit	X / Y	Lungime segment (** (m)
6	580.655,897 637.400,513	7	580.655,854 637.390,022	10.491
7	580.655,854 637.390,022	8	580.662,125 637.367,29	23.581
8	580.662,125 637.367,29	9	580.658,625 637.343,642	23.906
9	580.658,625 637.343,642	10	580.659,916 637.321,828	21.852
10	580.659,916 637.321,828	11	580.665,303 637.278,705	43.458
11	580.665,303 637.278,705	12	580.677,231 637.278,058	11.946
12	580.677,231 637.278,058	13	580.684,682 637.276,181	7.684
13	580.684,682 637.276,181	14	580.700,579 637.268,622	17.603
14	580.700,579 637.268,622	15	580.701,436 637.281,774	13.18
15	580.701,436 637.281,774	16	580.704,95 637.318,784	37.176
16	580.704,95 637.318,784	17	580.710,493 637.359,057	40.653
17	580.710,493 637.359,057	18	580.714,679 637.388,14	29.383
18	580.714,679 637.388,14	1	580.719,04 637.422,929	35.061

** Lungimile segmentelor sunt determinate în planul de proiecție Stereo 70 și sunt rotunjite la 1 milimetru.

*** Distanța dintre puncte este formată din segmente cumulate ce sunt mai mici decât valoarea 1 milimetru.

**DATE DESPRE IMOBILUL NR. 9403**

Oficiul de Cadastru și Publicitate Imobiliară NEAMT
Biroul de Cadastru și Publicitate Imobiliară Targu-Neamt

A. Partea I. Descrierea imobilului

TEREN Extravilan

Adresa: Jud. Neamt

Nr. Crt	Nr cadastral Nr. topografic	Suprafața* (mp)	Observații / Referințe
A1		3.026	Sector cadastral:195 Teren imprejmuit;

B. Partea II. Proprietari și acte

Inscrieri privitoare la dreptul de proprietate și alte drepturi reale		Referințe
/		
Act Administrativ nr. 12942, din 18/08/2023 emis de PRIMARIA COMUNEI PIPIRIG;		
B1	Inscrierea posesiei, drept de PROPRIETATE, dobandit prin Lege, cota actuala 1/1, cota initiala 1/1 1) RADU VASILE	A1

C. Partea III. SARCINI .

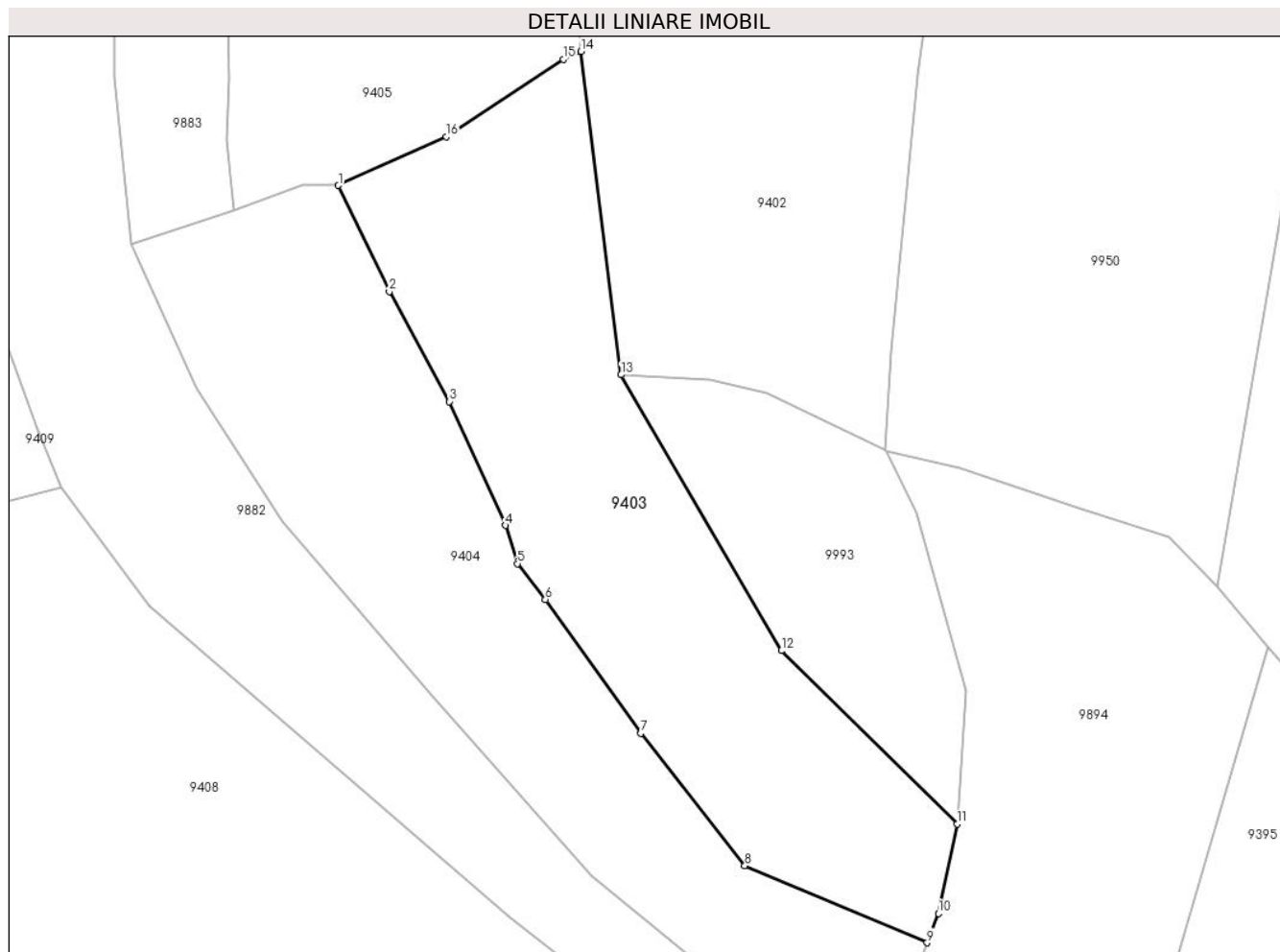
Inscrieri privind dezmembramintele dreptului de proprietate, drepturi reale de garanție și sarcini	Referințe
NU SUNT	

Anexa Nr. 1 La Partea I

Teren

Nr cadastral	Suprafața (mp)*	Observații / Referințe
	3.026	

* Suprafața este determinată în planul de proiecție Stereo 70.



Date referitoare la teren

Crt	Categorie folosință	Intravilan	Suprafața (mp)	Tarla	Parcelă	Nr. topo	Observații / Referințe
1	faneata	NU	1.660	-	-	-	
2	pasune	NU	1.366	-	-	-	Pășune împădurită

Lungime Segmente

1) Valorile lungimilor segmentelor sunt obținute din proiecție în plan.

Punct început	X / Y	Punct sfârșit	X / Y	Lungime segment (** (m)
1	580.627,544 637.303,938	2	580.634,34 637.289,788	15.697
2	580.634,34 637.289,788	3	580.642,383 637.275,125	16.724
3	580.642,383 637.275,125	4	580.649,856 637.258,586	18.149
4	580.649,856 637.258,586	5	580.651,434 637.253,499	5.326

Punct început	X / Y	Punct sfârșit	X / Y	Lungime segment (** (m)
5	580.651,434 637.253,499	6	580.655,176 637.248,719	6.07
6	580.655,176 637.248,719	7	580.667,918 637.230,868	21.932
7	580.667,918 637.230,868	8	580.681,825 637.213,192	22.491
8	580.681,825 637.213,192	9	580.706,174 637.202,928	26.424
9	580.706,174 637.202,928	10	580.707,664 637.206,846	4.192
10	580.707,664 637.206,846	11	580.710,165 637.218,774	12.187
11	580.710,165 637.218,774	12	580.686,692 637.241,881	32.938
12	580.686,692 637.241,881	13	580.665,303 637.278,705	42.585
13	580.665,303 637.278,705	14	580.659,916 637.321,828	43.458
14	580.659,916 637.321,828	15	580.657,576 637.320,794	2.558
15	580.657,576 637.320,794	16	580.641,973 637.310,439	18.726
16	580.641,973 637.310,439	1	580.627,544 637.303,938	15.826

** Lungimile segmentelor sunt determinate în planul de proiecție Stereo 70 și sunt rotunjite la 1 milimetru.

*** Distanța dintre puncte este formată din segmente cumulate ce sunt mai mici decât valoarea 1 milimetru.

**DATE DESPRE IMOBILUL NR. 9404**

Oficiul de Cadastru și Publicitate Imobiliară NEAMT
Biroul de Cadastru și Publicitate Imobiliară Targu-Neamt

A. Partea I. Descrierea imobilului

TEREN Extravilan

Adresa: Jud. Neamt

Nr. Crt	Nr cadastral Nr. topografic	Suprafața* (mp)	Observații / Referințe
A1		3.027	Sector cadastral:195 Teren neimprejmuit;

B. Partea II. Proprietari și acte

Inscrieri privitoare la dreptul de proprietate și alte drepturi reale		Referințe
/		
Act Administrativ nr. 7, din 13/03/1996 emis de PRIMARIA COMUNEI PIPIRIG;		
B1	Inscrierea provizorie, drept de PROPRIETATE, dobandit prin Lege, cota actuala 1/1, cota initiala 1/1	A1
1) COMUNA PIPIRIG, CIF:99999999999999, PROPRIETAR NEIDENTIFICAT		

C. Partea III. SARCINI .

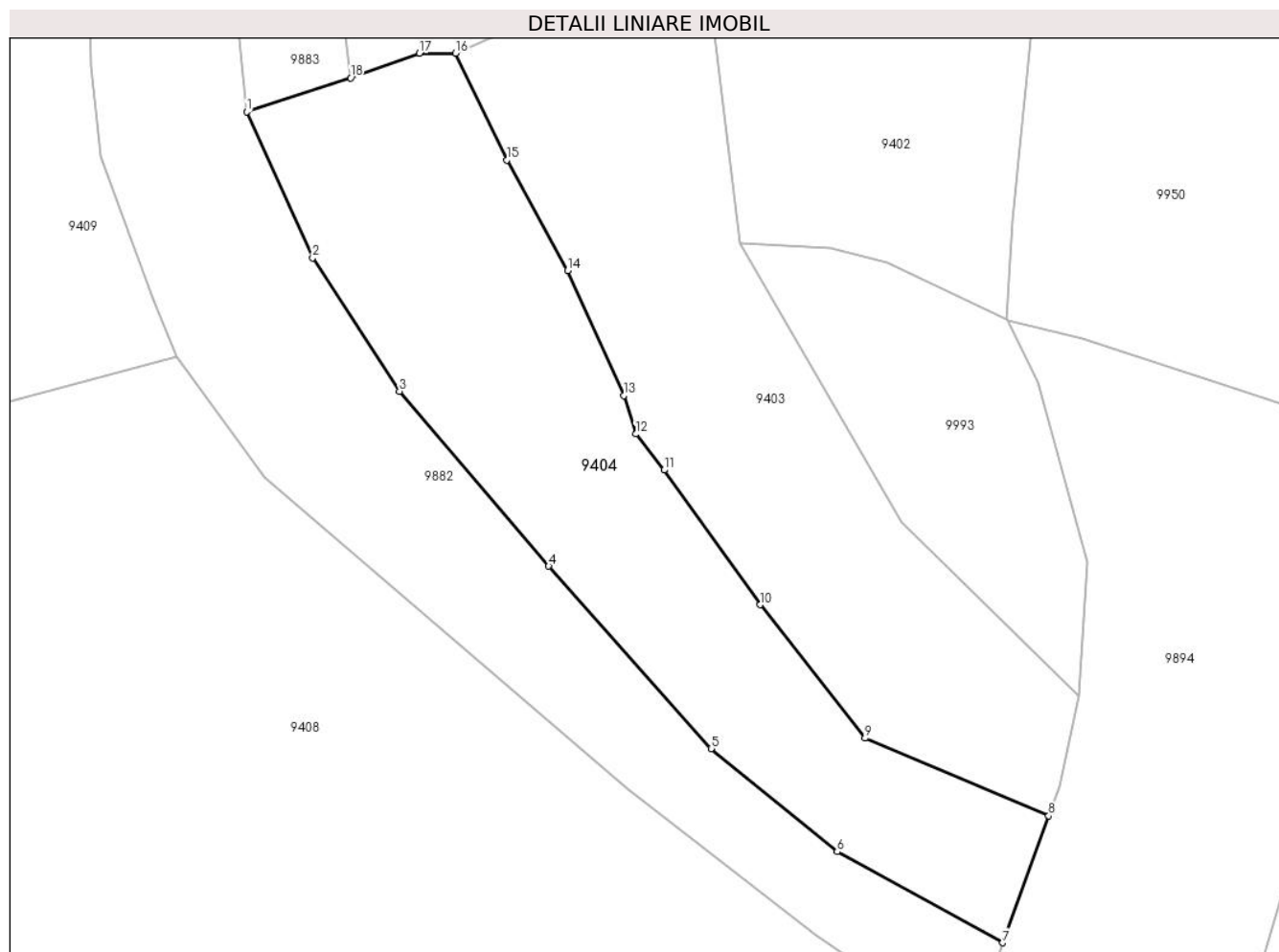
Inscrieri privind dezmembramintele dreptului de proprietate, drepturi reale de garanție și sarcini	Referințe
NU SUNT	

Anexa Nr. 1 La Partea I

Teren

Nr cadastral	Suprafața (mp)*	Observații / Referințe
	3.027	

* Suprafața este determinată în planul de proiecție Stereo 70.



Date referitoare la teren

Crt	Categorie folosință	Intra vilan	Suprafața (mp)	Tarla	Parcelă	Nr. topo	Observații / Referințe
1	faneata	NU	2.360	-	-	-	
2	pasune	NU	667	-	-	-	Pășune împădurită

Lungime Segmente

1) Valorile lungimilor segmentelor sunt obținute din proiecție în plan.

Punct început	X / Y	Punct sfârșit	X / Y	Lungime segment (** (m)
1	580.599,844 637.296,186	2	580.608,593 637.276,841	21.231
2	580.608,593 637.276,841	3	580.620,092 637.259,143	21.106
3	580.620,092 637.259,143	4	580.639,896 637.235,993	30.465
4	580.639,896 637.235,993	5	580.661,408 637.211,813	32.364

Punct început	X / Y	Punct sfârșit	X / Y	Lungime segment (** (m)
5	580.661,408 637.211,813	6	580.678,113 637.198,164	21.572
6	580.678,113 637.198,164	7	580.700,087 637.186,103	25.066
7	580.700,087 637.186,103	8	580.706,174 637.202,928	17.892
8	580.706,174 637.202,928	9	580.681,825 637.213,192	26.424
9	580.681,825 637.213,192	10	580.667,918 637.230,868	22.491
10	580.667,918 637.230,868	11	580.655,176 637.248,719	21.932
11	580.655,176 637.248,719	12	580.651,434 637.253,499	6.07
12	580.651,434 637.253,499	13	580.649,856 637.258,586	5.326
13	580.649,856 637.258,586	14	580.642,383 637.275,125	18.149
14	580.642,383 637.275,125	15	580.634,34 637.289,788	16.724
15	580.634,34 637.289,788	16	580.627,544 637.303,938	15.697
16	580.627,544 637.303,938	17	580.622,74 637.303,938	4.804
17	580.622,74 637.303,938	18	580.613,623 637.300,679	9.682
18	580.613,623 637.300,679	1	580.599,844 637.296,186	14.493

** Lungimile segmentelor sunt determinate în planul de proiecție Stereo 70 și sunt rotunjite la 1 milimetru.

*** Distanța dintre puncte este formată din segmente cumulate ce sunt mai mici decât valoarea 1 milimetru.

**DATE DESPRE IMOBILUL NR. 9405**

Oficiul de Cadastru și Publicitate Imobiliară NEAMT
Biroul de Cadastru și Publicitate Imobiliară Targu-Neamt

A. Partea I. Descrierea imobilului

TEREN Extravilan

Adresa: Jud. Neamt

Nr. Crt	Nr cadastral Nr. topografic	Suprafața* (mp)	Observații / Referințe
A1		6.346	Sector cadastral:195 Teren imprejmuit;

B. Partea II. Proprietari și acte

Inscrieri privitoare la dreptul de proprietate și alte drepturi reale		Referințe
/		
Act Administrativ nr. 12942, din 18/08/2023 emis de PRIMARIA COMUNEI PIPIRIG;		
B1	Inscrierea posesiei, drept de PROPRIETATE, dobandit prin Lege, cota actuala 1/1, cota initiala 1/1 1) RADU ION	A1

C. Partea III. SARCINI .

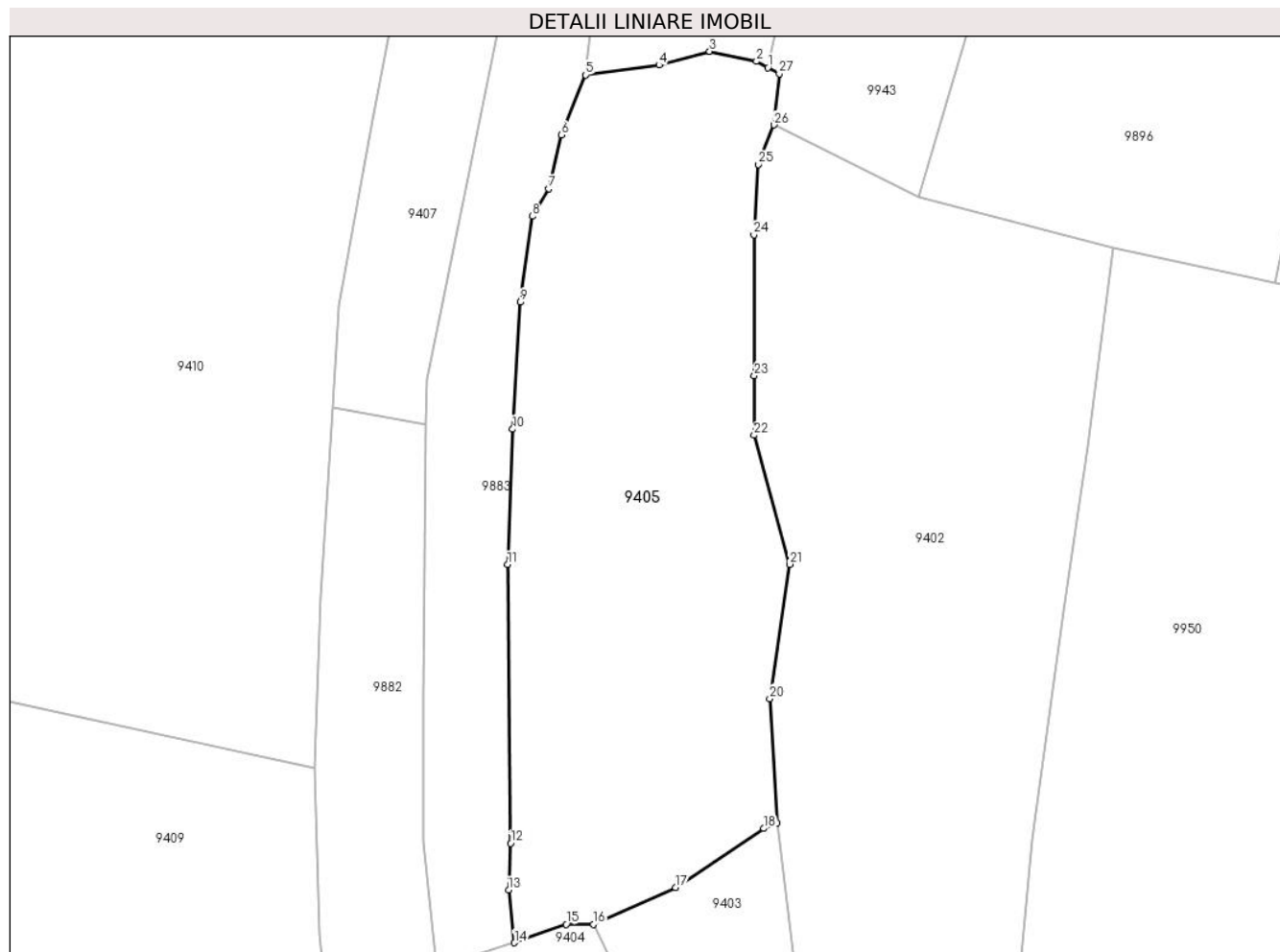
Inscrieri privind dezmembramintele dreptului de proprietate, drepturi reale de garanție și sarcini	Referințe
NU SUNT	

Anexa Nr. 1 La Partea I

Teren

Nr cadastral	Suprafața (mp)*	Observații / Referințe
	6.346	

* Suprafața este determinată în planul de proiecție Stereo 70.



Date referitoare la teren

Crt	Categorie folosință	Intra vilan	Suprafața (mp)	Tarla	Parcelă	Nr. topo	Observații / Referințe
1	faneata	NU	6.346	-	-	-	

Lungime Segmente

1) Valorile lungimilor segmentelor sunt obținute din proiecție în plan.

Punct început	X / Y	Punct sfârșit	X / Y	Lungime segment (** (m)
1	580.658,283 637.454,738	2	580.656,283 637.455,837	2.282
3	580.648,001 637.457,59	4	580.639,105 637.455,198	9.212
5	580.626,145 637.453,441	6	580.621,88 637.442,884	11.386
7	580.619,658 637.433,444	8	580.616,756 637.428,568	5.674
9	580.614,612 637.413,445	10	580.613,286 637.391,078	22.406

Punct început	X / Y	Punct sfârșit	X / Y	Lungime segment (** (m)
2	580.656,283 637.455,837	3	580.648,001 637.457,59	8.465
4	580.639,105 637.455,198	5	580.626,145 637.453,441	13.079
6	580.621,88 637.442,884	7	580.619,658 637.433,444	9.698
8	580.616,756 637.428,568	9	580.614,612 637.413,445	15.274
10	580.613,286 637.391,078	11	580.612,425 637.367,246	23.848

Punct început	X / Y	Punct sfârșit	X / Y	Lungime segment (** (m)
11	580.612,425 637.367,246	12	580.612,951 637.318,178	49.071
13	580.612,612 637.309,96	14	580.613,623 637.300,679	9.336
15	580.622,74 637.303,938	16	580.627,544 637.303,938	4.804
17	580.641,973 637.310,439	18	580.657,576 637.320,794	18.726
19	580.659,916 637.321,828	20	580.658,625 637.343,642	21.852
21	580.662,125 637.367,29	22	580.655,854 637.390,022	23.581
23	580.655,897 637.400,513	24	580.655,818 637.425,315	24.802
25	580.656,608 637.437,706	26	580.659,368 637.444,638	7.461
27	580.660,283 637.453,639	1	580.658,283 637.454,738	2.282

Punct început	X / Y	Punct sfârșit	X / Y	Lungime segment (** (m)
12	580.612,951 637.318,178	13	580.612,612 637.309,96	8.225
14	580.613,623 637.300,679	15	580.622,74 637.303,938	9.682
16	580.627,544 637.303,938	17	580.641,973 637.310,439	15.826
18	580.657,576 637.320,794	19	580.659,916 637.321,828	2.558
20	580.658,625 637.343,642	21	580.662,125 637.367,29	23.906
22	580.655,854 637.390,022	23	580.655,897 637.400,513	10.491
24	580.655,818 637.425,315	25	580.656,608 637.437,706	12.416
26	580.659,368 637.444,638	27	580.660,283 637.453,639	9.047

** Lungimile segmentelor sunt determinate în planul de proiecție Stereo 70 și sunt rotunjite la 1 milimetru.

*** Distanța dintre puncte este formată din segmente cumulate ce sunt mai mici decât valoarea 1 milimetru.

**DATE DESPRE IMOBILUL NR. 9406**

Oficiul de Cadastru și Publicitate Imobiliară NEAMT
Biroul de Cadastru și Publicitate Imobiliară Targu-Neamt

A. Partea I. Descrierea imobilului

TEREN Extravilan

Adresa: Jud. Neamt

Nr. Crt	Nr cadastral Nr. topografic	Suprafața* (mp)	Observații / Referințe
A1		5.617	Sector cadastral:195 Teren imprejmuit;

B. Partea II. Proprietari și acte

Inscrieri privitoare la dreptul de proprietate și alte drepturi reale	Referințe
/	
Act Administrativ nr. 12942, din 18/08/2023 emis de PRIMARIA COMUNEI PIPIRIG;	
B1	A1
Inscrierea posesiei, drept de PROPRIETATE, dobandit prin Lege, cota actuala 1/1, cota initiala 1/1	
1) ILIE GHEORGHÎĂ	

C. Partea III. SARCINI .

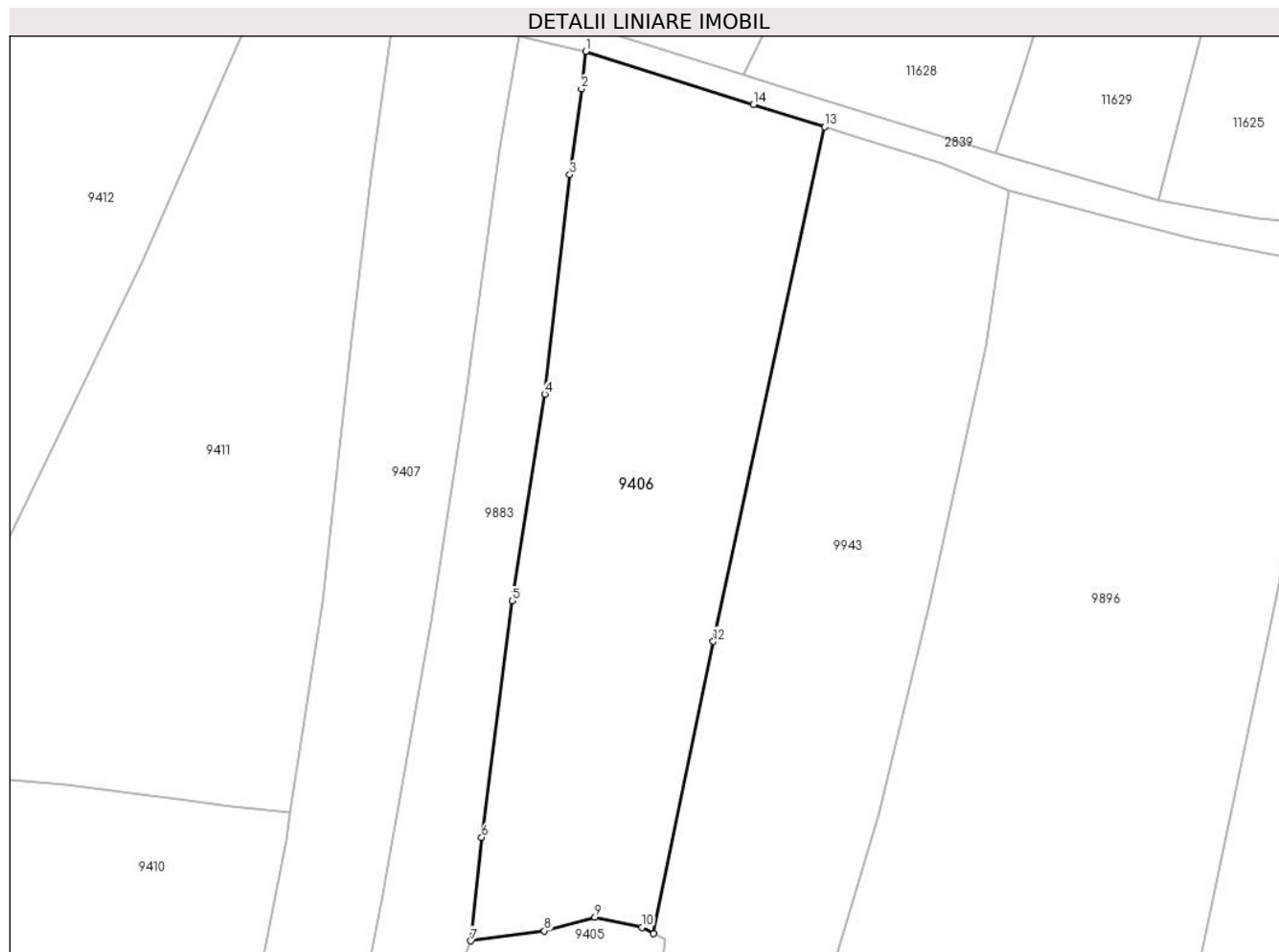
Inscrieri privind dezmembramintele dreptului de proprietate, drepturi reale de garanție și sarcini	Referințe
NU SUNT	

Anexa Nr. 1 La Partea I

Teren

Nr cadastral	Suprafața (mp)*	Observații / Referințe
	5.617	

* Suprafața este determinată în planul de proiecție Stereo 70.



Date referitoare la teren

Crt	Categorie folosință	Intra vilan	Suprafața (mp)	Tarla	Parcelă	Nr. topo	Observații / Referințe
1	faneata	NU	5.617	-	-	-	

Lungime Segmente

1) Valorile lungimilor segmentelor sunt obținute din proiecție în plan.

Punct început	X / Y	Punct sfârșit	X / Y	Lungime segment (** (m)
1	580.646,393 637.609,923	2	580.645,605 637.603,303	6.667
2	580.645,605 637.603,303	3	580.643,566 637.588,232	15.208
3	580.643,566 637.588,232	4	580.639,15 637.549,629	38.855
4	580.639,15 637.549,629	5	580.633,457 637.513,259	36.813
5	580.633,457 637.513,259	6	580.628,044 637.471,655	41.955

Punct început	X / Y	Punct sfârșit	X / Y	Lungime segment (** (m)
6	580.628,044 637.471,655	7	580.626,145 637.453,441	18.313
7	580.626,145 637.453,441	8	580.639,105 637.455,198	13.079
8	580.639,105 637.455,198	9	580.648,001 637.457,59	9.212
9	580.648,001 637.457,59	10	580.656,283 637.455,837	8.465
10	580.656,283 637.455,837	11	580.658,283 637.454,738	2.282
11	580.658,283 637.454,738	12	580.668,834 637.506,105	52.439
12	580.668,834 637.506,105	13	580.688,4 637.596,673	92.657
13	580.688,4 637.596,673	14	580.675,874 637.600,555	13.114
14	580.675,874 637.600,555	1	580.646,393 637.609,923	30.934

** Lungimile segmentelor sunt determinate în planul de proiecție Stereo 70 și sunt rotunjite la 1 milimetru.

*** Distanța dintre puncte este formată din segmente cumulate ce sunt mai mici decât valoarea 1 milimetru.

**DATE DESPRE IMOBILUL NR. 9407**

Oficiul de Cadastru și Publicitate Imobiliară NEAMT
Biroul de Cadastru și Publicitate Imobiliară Targu-Neamt

A. Partea I. Descrierea imobilului

TEREN Extravilan

Adresa: Jud. Neamt

Nr. Crt	Nr cadastral Nr. topografic	Suprafața* (mp)	Observații / Referințe
A1		4.398	Sector cadastral:195 Teren imprejmuit;

B. Partea II. Proprietari și acte

Inscrieri privitoare la dreptul de proprietate și alte drepturi reale		Referințe
/		
Act Administrativ nr. 12942, din 18/08/2023 emis de PRIMARIA COMUNEI PIPIRIG;		
B1	Inscrierea posesiei, drept de PROPRIETATE, dobandit prin Lege, cota actuala 1/1, cota initiala 1/1 1) ZABULICĂ VASILE	A1

C. Partea III. SARCINI .

Inscrieri privind dezmembramintele dreptului de proprietate, drepturi reale de garanție și sarcini	Referințe
NU SUNT	

Anexa Nr. 1 La Partea I

Teren

Nr cadastral	Suprafața (mp)*	Observații / Referințe
	4.398	

* Suprafața este determinată în planul de proiecție Stereo 70.



Date referitoare la teren

Crt	Categorie folosință	Intravilan	Suprafața (mp)	Tarla	Parcelă	Nr. topo	Observații / Referințe
1	faneata	NU	4.398	-	-	-	

Lungime Segmente

1) Valorile lungimilor segmentelor sunt obținute din proiecție în plan.

Punct început	X / Y	Punct sfârșit	X / Y	Lungime segment (** (m)
1	580.581,609 637.394,936	2	580.598,058 637.391,973	16.714
2	580.598,058 637.391,973	3	580.598,139 637.400,005	8.032
3	580.598,139 637.400,005	4	580.598,336 637.400,963	0.978
4	580.598,336 637.400,963	5	580.610,544 637.460,555	60.83
5	580.610,544 637.460,555	6	580.619,186 637.509,58	49.781

Punct început	X / Y	Punct sfârșit	X / Y	Lungime segment (** (m)
6	580.619,186 637.509,58	7	580.625,356 637.549,565	40.458
7	580.625,356 637.549,565	8	580.631,348 637.592,964	43.811
8	580.631,348 637.592,964	9	580.634,577 637.612,6	19.9
9	580.634,577 637.612,6	10	580.629,2 637.613,818	5.513
10	580.629,2 637.613,818	11	580.612,619 637.616,674	16.825
11	580.612,619 637.616,674	12	580.608,608 637.587,684	29.266
12	580.608,608 637.587,684	13	580.604,91 637.557,484	30.426
13	580.604,91 637.557,484	14	580.600,059 637.512,953	44.794
14	580.600,059 637.512,953	15	580.594,293 637.476,126	37.276
15	580.594,293 637.476,126	16	580.593,588 637.471,061	5.114
16	580.593,588 637.471,061	17	580.588,685 637.445,619	25.91
17	580.588,685 637.445,619	18	580.582,732 637.412,752	33.402
18	580.582,732 637.412,752	1	580.581,609 637.394,936	17.851

** Lungimile segmentelor sunt determinate în planul de proiecție Stereo 70 și sunt rotunjite la 1 milimetru.

*** Distanța dintre puncte este formată din segmente cumulate ce sunt mai mici decât valoarea 1 milimetru.

**DATE DESPRE IMOBILUL NR. 9408**

Oficiul de Cadastru și Publicitate Imobiliară NEAMT
Biroul de Cadastru și Publicitate Imobiliară Targu-Neamt

A. Partea I. Descrierea imobilului

TEREN Extravilan

Adresa: Jud. Neamt

Nr. Crt	Nr cadastral Nr. topografic	Suprafața* (mp)	Observații / Referințe
A1		13.016	Sector cadastral:195 Teren imprejmuit;

B. Partea II. Proprietari și acte

Inscrieri privitoare la dreptul de proprietate și alte drepturi reale		Referințe
/		
Act Administrativ nr. 12942, din 18/08/2023 emis de PRIMARIA COMUNEI PIPIRIG;		
B1	Inscrierea posesiei, drept de PROPRIETATE, dobandit prin Lege, cota actuala 1/1, cota initiala 1/1 1) GHERASIM DORIN	A1

C. Partea III. SARCINI .

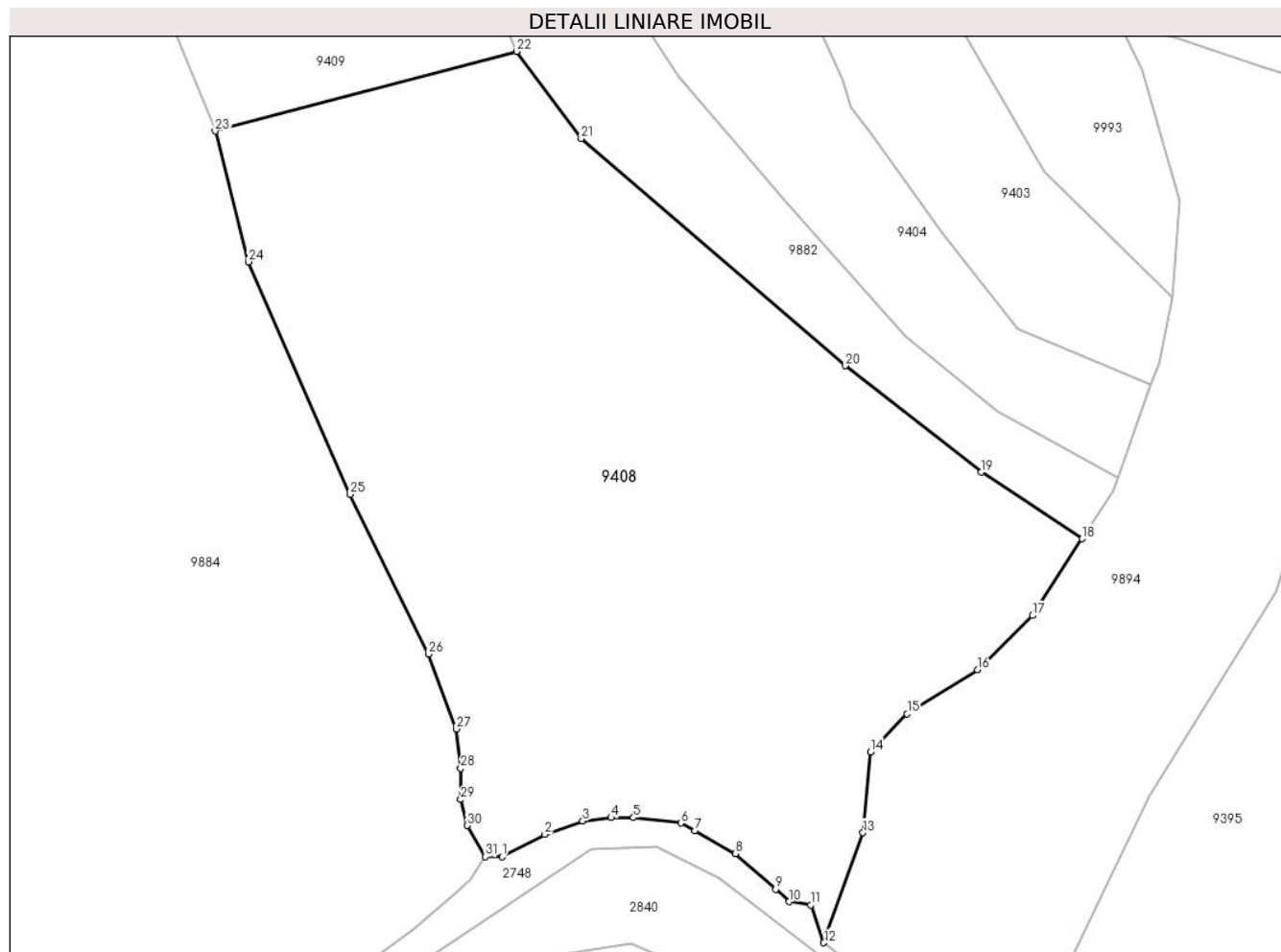
Inscrieri privind dezmembramintele dreptului de proprietate, drepturi reale de garanție și sarcini	Referințe
NU SUNT	

Anexa Nr. 1 La Partea I

Teren

Nr cadastral	Suprafața (mp)*	Observații / Referințe
	13.016	

* Suprafața este determinată în planul de proiecție Stereo 70.



Date referitoare la teren

Crt	Categorie folosință	Intravilan	Suprafața (mp)	Tarla	Parcelă	Nr. topo	Observații / Referințe
1	faneata	NU	13.016	-	-	-	

Lungime Segmente

1) Valorile lungimilor segmentelor sunt obținute din proiecție în plan.

Punct început	X / Y	Punct sfârșit	X / Y	Lungime segment (** (m)
1	580.587,874 637.116,984	2	580.595,685 637.121,064	8.812
3	580.602,566 637.123,507	4	580.607,759 637.124,118	5.229
5	580.611,809 637.124,118	6	580.620,491 637.123,137	8.737
7	580.623,007 637.121,727	8	580.630,427 637.117,591	8.495
9	580.637,764 637.111,106	10	580.640,227 637.108,814	3.364

Punct început	X / Y	Punct sfârșit	X / Y	Lungime segment (** (m)
2	580.595,685 637.121,064	3	580.602,566 637.123,507	7.302
4	580.607,759 637.124,118	5	580.611,809 637.124,118	4.05
6	580.620,491 637.123,137	7	580.623,007 637.121,727	2.884
8	580.630,427 637.117,591	9	580.637,764 637.111,106	9.792
10	580.640,227 637.108,814	11	580.644,125 637.108,19	3.948

Punct început	X / Y	Punct sfârșit	X / Y	Lungime segment (** (m))
11	580.644,125 637.108,19	12	580.646,526 637.101,333	7.265
13	580.653,693 637.121,366	14	580.655,039 637.136,109	14.804
15	580.661,728 637.143,009	16	580.674,611 637.151,038	15.18
17	580.684,589 637.160,953	18	580.693,657 637.174,932	16.663
19	580.675,247 637.187,043	20	580.650,434 637.206,436	31.492
21	580.602,274 637.247,806	22	580.590,498 637.263,702	19.783
23	580.535,535 637.249,194	24	580.541,596 637.225,361	24.592
25	580.560,171 637.182,999	26	580.574,427 637.153,931	32.376
27	580.579,532 637.140,307	28	580.580,317 637.133,124	7.226
29	580.580,317 637.127,426	30	580.581,506 637.122,707	4.866
31	580.584,812 637.116,984	1	580.587,874 637.116,984	3.062

Punct început	X / Y	Punct sfârșit	X / Y	Lungime segment (** (m))
12	580.646,526 637.101,333	13	580.653,693 637.121,366	21.276
14	580.655,039 637.136,109	15	580.661,728 637.143,009	9.61
16	580.674,611 637.151,038	17	580.684,589 637.160,953	14.067
18	580.693,657 637.174,932	19	580.675,247 637.187,043	22.036
20	580.650,434 637.206,436	21	580.602,274 637.247,806	63.489
22	580.590,498 637.263,702	23	580.535,535 637.249,194	56.846
24	580.541,596 637.225,361	25	580.560,171 637.182,999	46.255
26	580.574,427 637.153,931	27	580.579,532 637.140,307	14.549
28	580.580,317 637.133,124	29	580.580,317 637.127,426	5.698
30	580.581,506 637.122,707	31	580.584,812 637.116,984	6.609

** Lungimile segmentelor sunt determinate în planul de proiecție Stereo 70 și sunt rotunjite la 1 milimetru.

*** Distanța dintre puncte este formată din segmente cumulate ce sunt mai mici decât valoarea 1 milimetru.

**DATE DESPRE IMOBILUL NR. 9409**

Oficiul de Cadastru și Publicitate Imobiliară NEAMT
Biroul de Cadastru și Publicitate Imobiliară Targu-Neamt

A. Partea I. Descrierea imobilului

TEREN Extravilan

Adresa: Jud. Neamt

Nr. Crt	Nr cadastral Nr. topografic	Suprafața* (mp)	Observații / Referințe
A1		5.603	Sector cadastral:195 Teren imprejmuit;

B. Partea II. Proprietari și acte

Inscrieri privitoare la dreptul de proprietate și alte drepturi reale		Referințe
/		
Act Administrativ nr. 12942, din 18/08/2023 emis de PRIMARIA COMUNEI PIPIRIG;		
B1	Inscrierea posesiei, drept de PROPRIETATE, dobandit prin Lege, cota actuala 1/1, cota initiala 1/1 1) LIPAN VERONICA	A1

C. Partea III. SARCINI .

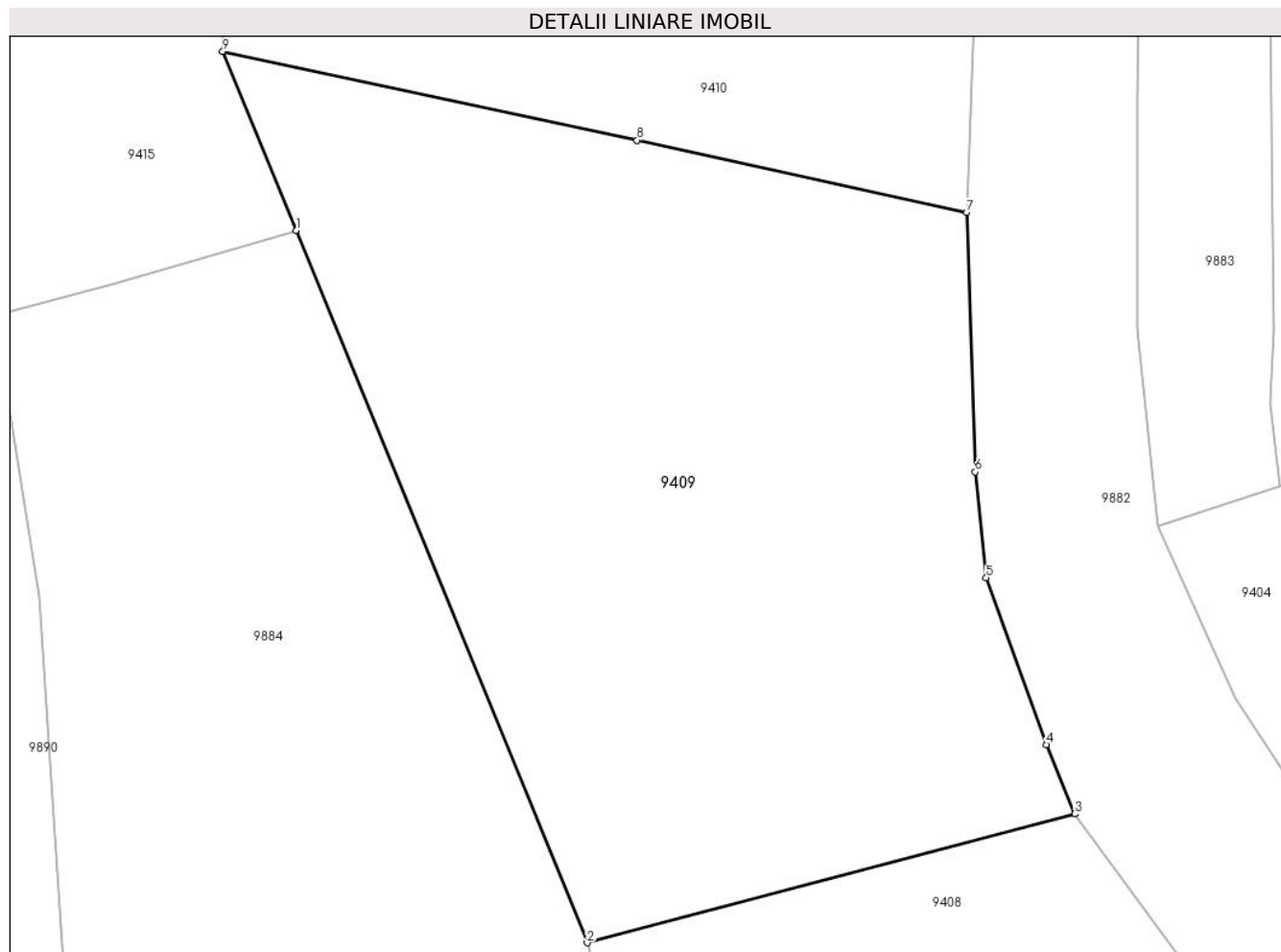
Inscrieri privind dezmembramintele dreptului de proprietate, drepturi reale de garanție și sarcini	Referințe
NU SUNT	

Anexa Nr. 1 La Partea I

Teren

Nr cadastral	Suprafața (mp)*	Observații / Referințe
	5.603	

* Suprafața este determinată în planul de proiecție Stereo 70.



Date referitoare la teren

Crt	Categorie folosință	Intra vilan	Suprafața (mp)	Tarla	Parcelă	Nr. topo	Observații / Referințe
1	faneata	NU	5.017	-	-	-	
2	pasune	NU	586	-	-	-	Pășune împădurită

Lungime Segmente

1) Valorile lungimilor segmentelor sunt obținute din proiecție în plan.

Punct început	X / Y	Punct sfârșit	X / Y	Lungime segment (** (m)
1	580.502,69 637.329,441	2	580.535,535 637.249,194	86.709
2	580.535,535 637.249,194	3	580.590,498 637.263,702	56.846
3	580.590,498 637.263,702	4	580.587,334 637.271,501	8.416
4	580.587,334 637.271,501	5	580.580,543 637.290,313	20.0

Punct început	X / Y	Punct sfârșit	X / Y	Lungime segment (** (m)
5	580.580,543 637.290,313	6	580.579,286 637.302,239	11.992
6	580.579,286 637.302,239	7	580.578,355 637.331,473	29.249
7	580.578,355 637.331,473	8	580.541,146 637.339,6	38.086
8	580.541,146 637.339,6	9	580.494,437 637.349,606	47.769
9	580.494,437 637.349,606	1	580.502,69 637.329,441	21.789

** Lungimile segmentelor sunt determinate în planul de proiecție Stereo 70 și sunt rotunjite la 1 milimetru.

*** Distanța dintre puncte este formată din segmente cumulate ce sunt mai mici decât valoarea 1 milimetru.

**DATE DESPRE IMOBILUL NR. 9410**

Oficiul de Cadastru și Publicitate Imobiliară NEAMT
Biroul de Cadastru și Publicitate Imobiliară Targu-Neamt

A. Partea I. Descrierea imobilului

TEREN Extravilan

Adresa: Jud. Neamt

Nr. Crt	Nr cadastral Nr. topografic	Suprafața* (mp)	Observații / Referințe
A1		11.703	Sector cadastral:195 Teren imprejmuit;

B. Partea II. Proprietari și acte

Inscrieri privitoare la dreptul de proprietate și alte drepturi reale		Referințe
/		
Act Administrativ nr. 12942, din 18/08/2023 emis de PRIMARIA COMUNEI PIPIRIG;		
B1	Inscrierea posesiei, drept de PROPRIETATE, dobandit prin Lege, cota actuala 1/1, cota initiala 1/1 1) BALMUȘ DUMITRU-DĂNUȚ 2) BALMUȘ VASILICA	A1

C. Partea III. SARCINI .

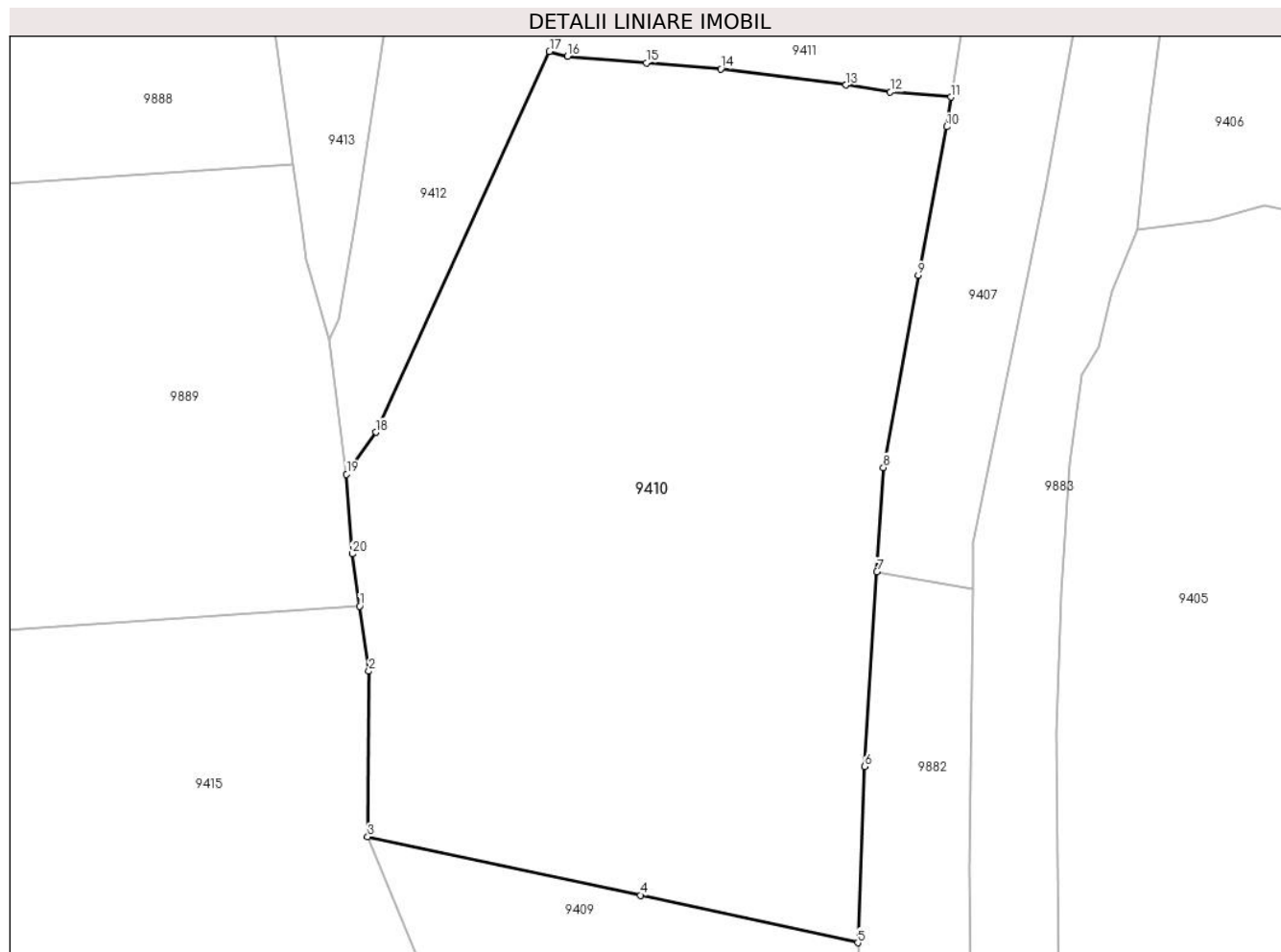
Inscrieri privind dezmembramintele dreptului de proprietate, drepturi reale de garanție și sarcini	Referințe
NU SUNT	

Anexa Nr. 1 La Partea I

Teren

Nr cadastral	Suprafața (mp)*	Observații / Referințe
	11.703	

* Suprafața este determinată în planul de proiecție Stereo 70.



Date referitoare la teren

Crt	Categorie folosință	Intravilan	Suprafața (mp)	Tarla	Parcelă	Nr. topo	Observații / Referințe
1	faneata	NU	11.703	-	-	-	

Lungime Segmente

1) Valorile lungimilor segmentelor sunt obținute din proiecție în plan.

Punct început	X / Y	Punct sfârșit	X / Y	Lungime segment (** (m)
1	580.493,046 637.389,055	2	580.494,622 637.377,934	11.232
2	580.494,622 637.377,934	3	580.494,437 637.349,606	28.329
3	580.494,437 637.349,606	4	580.541,146 637.339,6	47.769
4	580.541,146 637.339,6	5	580.578,355 637.331,473	38.086
5	580.578,355 637.331,473	6	580.579,511 637.361,626	30.175

Punct început	X / Y	Punct sfârșit	X / Y	Lungime segment (** (m)
6	580.579,511 637.361,626	7	580.581,609 637.394,936	33.376
7	580.581,609 637.394,936	8	580.582,732 637.412,752	17.851
8	580.582,732 637.412,752	9	580.588,685 637.445,619	33.402
9	580.588,685 637.445,619	10	580.593,588 637.471,061	25.91
10	580.593,588 637.471,061	11	580.594,293 637.476,126	5.114
11	580.594,293 637.476,126	12	580.583,924 637.477,034	10.409
12	580.583,924 637.477,034	13	580.576,338 637.478,199	7.675
13	580.576,338 637.478,199	14	580.554,896 637.480,954	21.618
14	580.554,896 637.480,954	15	580.542,193 637.481,987	12.745
15	580.542,193 637.481,987	16	580.528,663 637.483,086	13.575
16	580.528,663 637.483,086	17	580.525,571 637.483,935	3.206
17	580.525,571 637.483,935	18	580.495,844 637.418,789	71.608
18	580.495,844 637.418,789	19	580.490,807 637.411,612	8.768
19	580.490,807 637.411,612	20	580.491,782 637.397,979	13.668
20	580.491,782 637.397,979	1	580.493,046 637.389,055	9.013

** Lungimile segmentelor sunt determinate în planul de proiecție Stereo 70 și sunt rotunjite la 1 milimetru.

*** Distanța dintre puncte este formată din segmente cumulate ce sunt mai mici decât valoarea 1 milimetru.

**DATE DESPRE IMOBILUL NR. 9411**

Oficiul de Cadastru și Publicitate Imobiliară NEAMT
Biroul de Cadastru și Publicitate Imobiliară Targu-Neamt

A. Partea I. Descrierea imobilului

TEREN Extravilan

Adresa: Jud. Neamt

Nr. Crt	Nr cadastral Nr. topografic	Suprafața* (mp)	Observații / Referințe
A1		6.548	Sector cadastral:195 Teren neimpregmuit;

B. Partea II. Proprietari și acte

Inscrieri privitoare la dreptul de proprietate și alte drepturi reale		Referințe
/		
Act Normativ nr. 7, din 13/03/1996 emis de GUVERNUL ROMÂNIEI;		
B1	Inscrierea provizorie, drept de PROPRIETATE, dobandit prin Lege, cota actuala 1/1, cota initiala 1/1 1) COMUNA PIPIRIG, CIF:99999999999999, PROPRIETAR NEIDENTIFICAT	A1

C. Partea III. SARCINI .

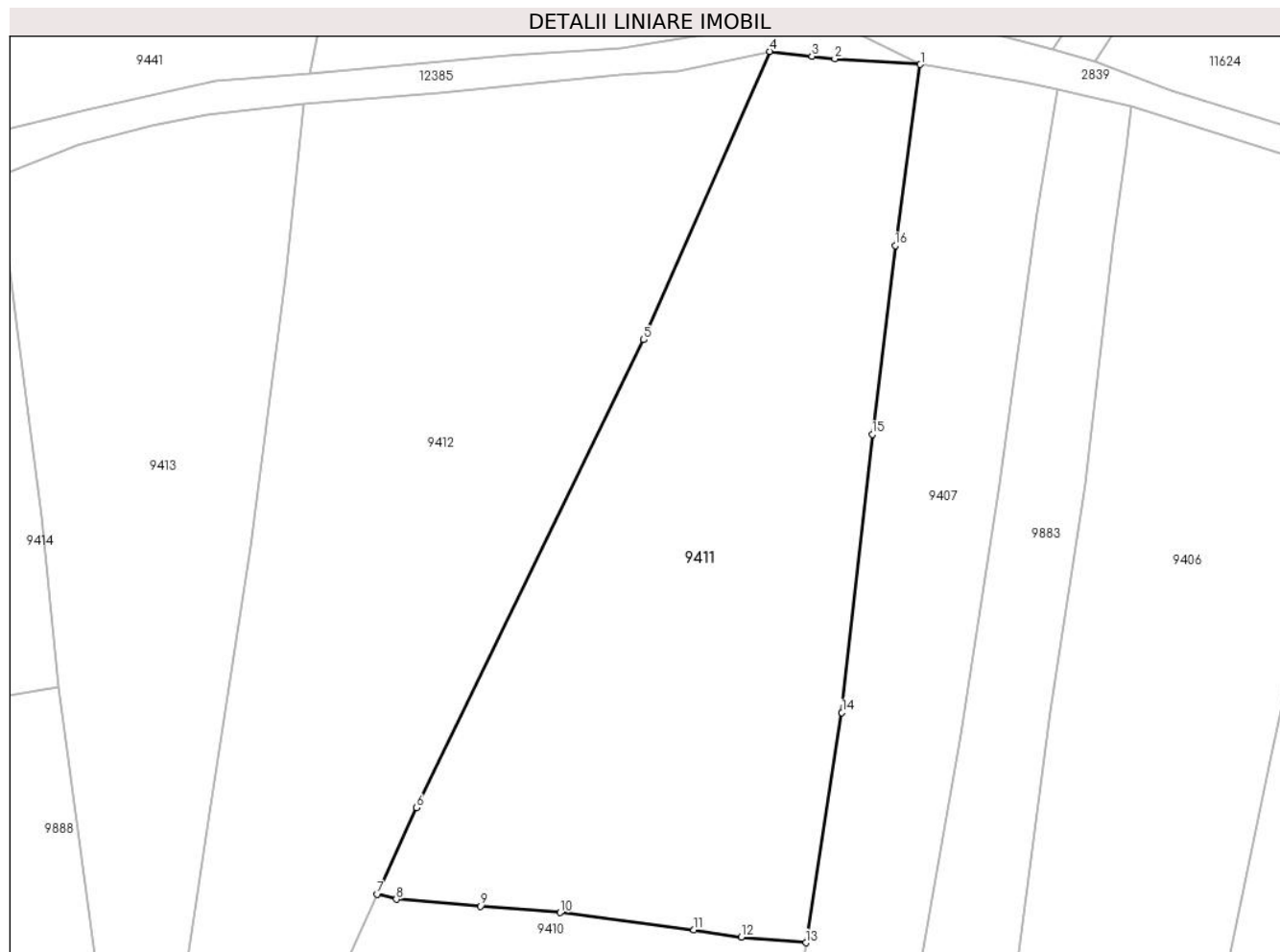
Inscrieri privind dezmembramintele dreptului de proprietate, drepturi reale de garanție și sarcini	Referințe
NU SUNT	

Anexa Nr. 1 La Partea I

Teren

Nr cadastral	Suprafața (mp)*	Observații / Referințe
	6.548	

* Suprafața este determinată în planul de proiecție Stereo 70.



Date referitoare la teren

Crt	Categorie folosință	Intravilan	Suprafața (mp)	Tarla	Parcelă	Nr. topo	Observații / Referințe
1	faneata	NU	6.548	-	-	-	

Lungime Segmente

1) Valorile lungimilor segmentelor sunt obținute din proiecție în plan.

Punct început	X / Y	Punct sfârșit	X / Y	Lungime segment (** (m)
1	580.612,619 637.616,674	2	580.598,915 637.617,567	13.733
2	580.598,915 637.617,567	3	580.595,23 637.617,984	3.709
3	580.595,23 637.617,984	4	580.588,483 637.618,75	6.79
4	580.588,483 637.618,75	5	580.568,293 637.572,607	50.367
5	580.568,293 637.572,607	6	580.531,864 637.497,727	83.271

Punct început	X / Y	Punct sfârșit	X / Y	Lungime segment (** (m)
6	580.531,864 637.497,727	7	580.525,571 637.483,935	15.16
7	580.525,571 637.483,935	8	580.528,663 637.483,086	3.206
8	580.528,663 637.483,086	9	580.542,193 637.481,987	13.575
9	580.542,193 637.481,987	10	580.554,896 637.480,954	12.745
10	580.554,896 637.480,954	11	580.576,338 637.478,199	21.618
11	580.576,338 637.478,199	12	580.583,924 637.477,034	7.675
12	580.583,924 637.477,034	13	580.594,293 637.476,126	10.409
13	580.594,293 637.476,126	14	580.600,059 637.512,953	37.276
14	580.600,059 637.512,953	15	580.604,91 637.557,484	44.794
15	580.604,91 637.557,484	16	580.608,608 637.587,684	30.426
16	580.608,608 637.587,684	1	580.612,619 637.616,674	29.266

** Lungimile segmentelor sunt determinate în planul de proiecție Stereo 70 și sunt rotunjite la 1 milimetru.

*** Distanța dintre puncte este formată din segmente cumulate ce sunt mai mici decât valoarea 1 milimetru.

**DATE DESPRE IMOBILUL NR. 9412**

Oficiul de Cadastru și Publicitate Imobiliară NEAMT
Biroul de Cadastru și Publicitate Imobiliară Targu-Neamt

A. Partea I. Descrierea imobilului

TEREN Extravilan

Adresa: Jud. Neamt

Nr. Crt	Nr cadastral Nr. topografic	Suprafața* (mp)	Observații / Referințe
A1		7.773	Sector cadastral:195 Teren imprejmuit;

B. Partea II. Proprietari și acte

Inscrieri privitoare la dreptul de proprietate și alte drepturi reale		Referințe
/		
Act Administrativ nr. 12942, din 18/08/2023 emis de PRIMARIA COMUNEI PIPIRIG;		
B1	Inscrierea posesiei, drept de PROPRIETATE, dobandit prin Lege, cota actuala 1/1, cota initiala 1/1 1) UNGUREANU SIMION	A1

C. Partea III. SARCINI .

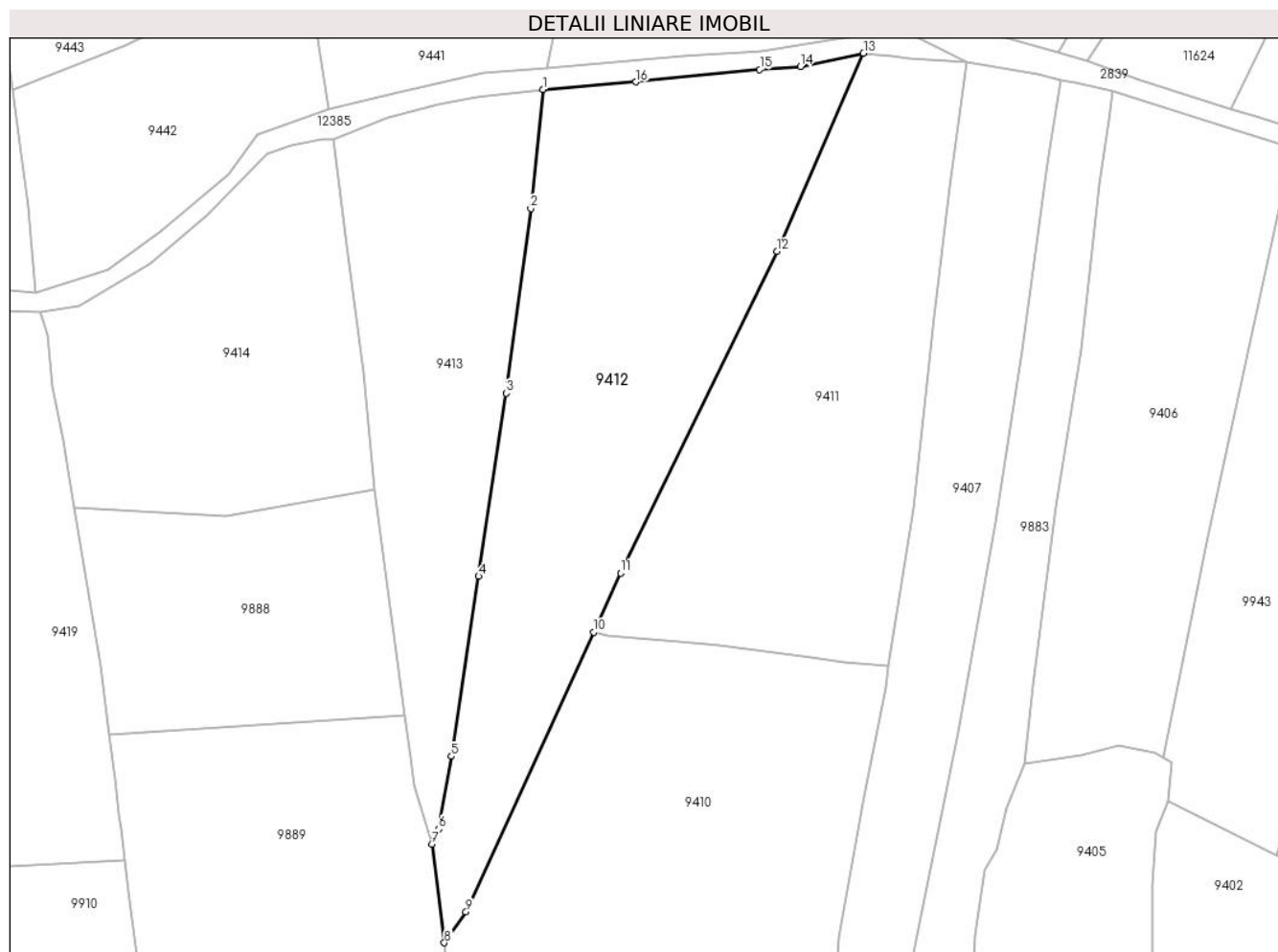
Inscrieri privind dezmembramintele dreptului de proprietate, drepturi reale de garanție și sarcini	Referințe
NU SUNT	

Anexa Nr. 1 La Partea I

Teren

Nr cadastral	Suprafața (mp)*	Observații / Referințe
	7.773	

* Suprafața este determinată în planul de proiecție Stereo 70.



Date referitoare la teren

Crt	Categorie folosință	Intravilan	Suprafața (mp)	Tarla	Parcelă	Nr. topo	Observații / Referințe
1	faneata	NU	7.773	-	-	-	

Lungime Segmente

1) Valorile lungimilor segmentelor sunt obținute din proiecție în plan.

Punct început	X / Y	Punct sfârșit	X / Y	Lungime segment (** (m)
1	580.513,764 637.610,339	2	580.510,913 637.582,589	27.896
2	580.510,913 637.582,589	3	580.505,246 637.539,574	43.387
3	580.505,246 637.539,574	4	580.498,779 637.496,98	43.082
4	580.498,779 637.496,98	5	580.492,427 637.455,044	42.414
5	580.492,427 637.455,044	6	580.489,522 637.438,096	17.195

Punct început	X / Y	Punct sfârşit	X / Y	Lungime segment (** (m)
6	580.489,522 637.438,096	7	580.487,865 637.434,589	3.879
7	580.487,865 637.434,589	8	580.490,807 637.411,612	23.165
8	580.490,807 637.411,612	9	580.495,844 637.418,789	8.768
9	580.495,844 637.418,789	10	580.525,571 637.483,935	71.608
10	580.525,571 637.483,935	11	580.531,864 637.497,727	15.16
11	580.531,864 637.497,727	12	580.568,293 637.572,607	83.271
12	580.568,293 637.572,607	13	580.588,483 637.618,75	50.367
13	580.588,483 637.618,75	14	580.573,746 637.615,662	15.057
14	580.573,746 637.615,662	15	580.564,29 637.614,987	9.48
15	580.564,29 637.614,987	16	580.535,444 637.612,046	28.996
16	580.535,444 637.612,046	1	580.513,764 637.610,339	21.747

** Lungimile segmentelor sunt determinate în planul de proiecție Stereo 70 și sunt rotunjite la 1 milimetru.

*** Distanța dintre puncte este formată din segmente cumulate ce sunt mai mici decât valoarea 1 milimetru.

**DATE DESPRE IMOBILUL NR. 9413**

Oficiul de Cadastru și Publicitate Imobiliară NEAMT
Biroul de Cadastru și Publicitate Imobiliară Targu-Neamt

A. Partea I. Descrierea imobilului

TEREN Extravilan

Adresa: Jud. Neamt

Nr. Crt	Nr cadastral Nr. topografic	Suprafața* (mp)	Observații / Referințe
A1		4.669	Sector cadastral:195 Teren imprejmuit;

B. Partea II. Proprietari și acte

Inscrieri privitoare la dreptul de proprietate și alte drepturi reale	Referințe
/	
Act Administrativ nr. 12942, din 18/08/2023 emis de PRIMARIA COMUNEI PIPIRIG;	
B1	Inscrierea posesiei, drept de PROPRIETATE, dobandit prin Lege, cota actuala 1/1, cota initiala 1/1
	1) ZABULIC DAN

C. Partea III. SARCINI .

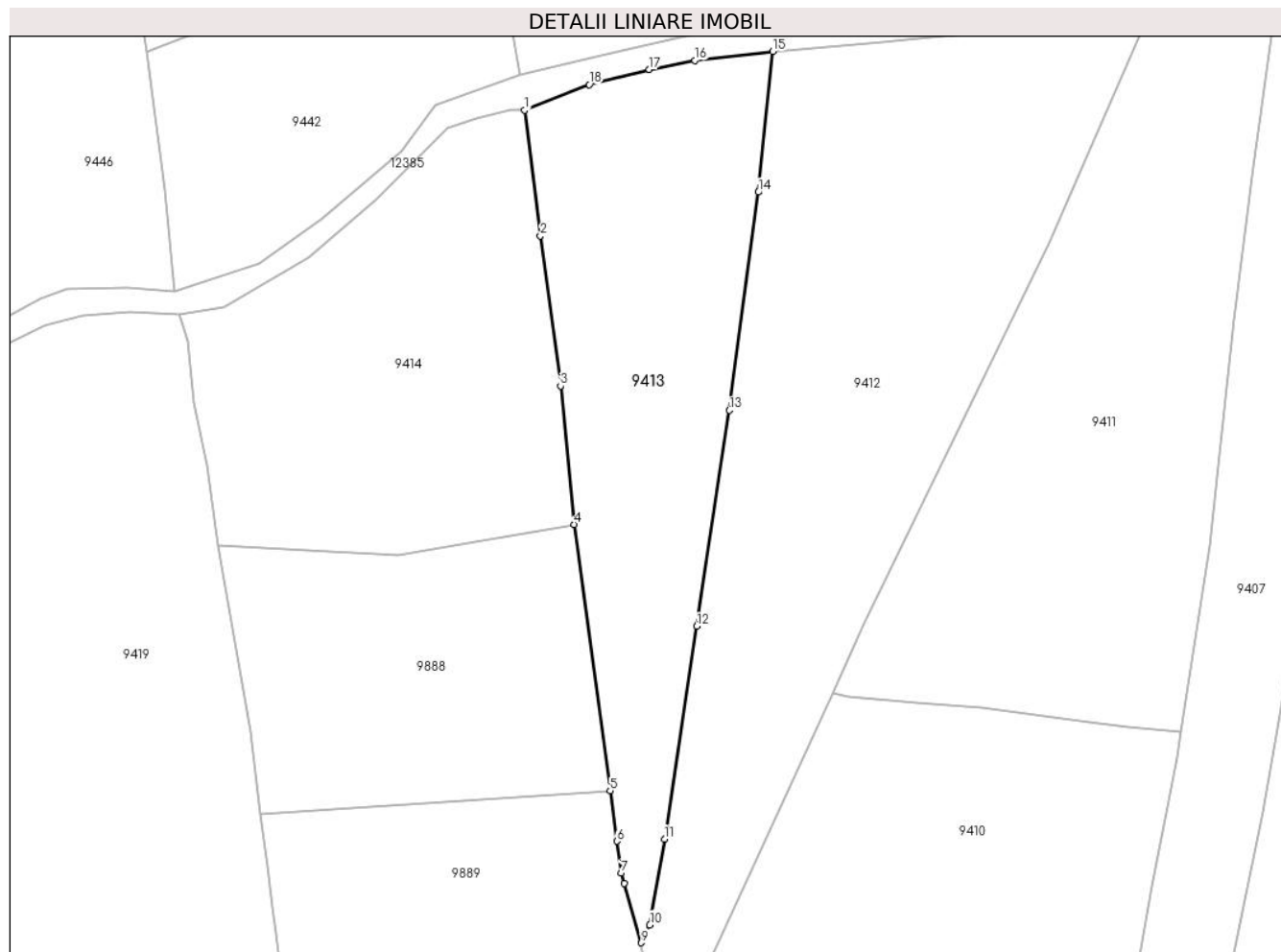
Inscrieri privind dezmembramintele dreptului de proprietate, drepturi reale de garanție și sarcini	Referințe
NU SUNT	

Anexa Nr. 1 La Partea I

Teren

Nr cadastral	Suprafața (mp)*	Observații / Referințe
	4.669	

* Suprafața este determinată în planul de proiecție Stereo 70.



Date referitoare la teren

Crt	Categorie folosință	Intravilan	Suprafața (mp)	Tarla	Parcelă	Nr. topo	Observații / Referințe
1	faneata	NU	4.669	-	-	-	

Lungime Segmente

1) Valorile lungimilor segmentelor sunt obținute din proiecție în plan.

Punct început	X / Y	Punct sfârșit	X / Y	Lungime segment (** (m)
1	580.464,834 637.598,762	2	580.467,951 637.573,986	24.971
2	580.467,951 637.573,986	3	580.471,892 637.544,386	29.861
3	580.471,892 637.544,386	4	580.474,622 637.517,063	27.459
4	580.474,622 637.517,063	5	580.481,668 637.464,568	52.966
5	580.481,668 637.464,568	6	580.483,002 637.454,629	10.028

Punct început	X / Y	Punct sfârșit	X / Y	Lungime segment (** (m)
6	580.483,002 637.454,629	7	580.483,85 637.448,313	6.373
7	580.483,85 637.448,313	8	580.484,452 637.446,254	2.145
8	580.484,452 637.446,254	9	580.487,865 637.434,589	12.154
9	580.487,865 637.434,589	10	580.489,522 637.438,096	3.879
10	580.489,522 637.438,096	11	580.492,427 637.455,044	17.195
11	580.492,427 637.455,044	12	580.498,779 637.496,98	42.414
12	580.498,779 637.496,98	13	580.505,246 637.539,574	43.082
13	580.505,246 637.539,574	14	580.510,913 637.582,589	43.387
14	580.510,913 637.582,589	15	580.513,764 637.610,339	27.896
15	580.513,764 637.610,339	16	580.498,368 637.608,579	15.496
16	580.498,368 637.608,579	17	580.489,416 637.606,796	9.128
17	580.489,416 637.606,796	18	580.477,58 637.603,811	12.207
18	580.477,58 637.603,811	1	580.464,834 637.598,762	13.71

** Lungimile segmentelor sunt determinate în planul de proiecție Stereo 70 și sunt rotunjite la 1 milimetru.

*** Distanța dintre puncte este formată din segmente cumulate ce sunt mai mici decât valoarea 1 milimetru.

**DATE DESPRE IMOBILUL NR. 9414**

Oficiul de Cadastru și Publicitate Imobiliară NEAMT
Biroul de Cadastru și Publicitate Imobiliară Targu-Neamt

A. Partea I. Descrierea imobilului

TEREN Extravilan

Adresa: Jud. Neamt

Nr. Crt	Nr cadastral Nr. topografic	Suprafața* (mp)	Observații / Referințe
A1		4.728	Sector cadastral:195 Teren neimpregmuit;

B. Partea II. Proprietari și acte

Inscrieri privitoare la dreptul de proprietate și alte drepturi reale		Referințe
/		
Act Normativ nr. 7, din 13/03/1996 emis de GUVERNUL ROMÂNIEI;		
B1	Inscrierea provizorie, drept de PROPRIETATE, dobandit prin Lege, cota actuala 1/1, cota initiala 1/1 1) COMUNA PIPIRIG, CIF:99999999999999, PROPRIETAR NEIDENTIFICAT	A1

C. Partea III. SARCINI .

Inscrieri privind dezmembramintele dreptului de proprietate, drepturi reale de garanție și sarcini	Referințe
NU SUNT	

Punct început	X / Y	Punct sfârşit	X / Y	Lungime segment (** (m)
6	580.455,235 637.597,159	7	580.449,553 637.595,331	5.969
7	580.449,553 637.595,331	8	580.435,545 637.581,033	20.016
8	580.435,545 637.581,033	9	580.422,283 637.569,743	17.417
9	580.422,283 637.569,743	10	580.405,557 637.560,006	19.354
10	580.405,557 637.560,006	11	580.396,74 637.558,542	8.938
11	580.396,74 637.558,542	12	580.398,351 637.553,254	5.528
12	580.398,351 637.553,254	13	580.399,494 637.541,034	12.273
13	580.399,494 637.541,034	14	580.402,09 637.528,762	12.544
14	580.402,09 637.528,762	15	580.404,388 637.512,858	16.069
15	580.404,388 637.512,858	16	580.439,835 637.510,911	35.5
16	580.439,835 637.510,911	1	580.474,622 637.517,063	35.327

** Lungimile segmentelor sunt determinate în planul de proiecție Stereo 70 și sunt rotunjite la 1 milimetru.

*** Distanța dintre puncte este formată din segmente cumulate ce sunt mai mici decât valoarea 1 milimetru.

**DATE DESPRE IMOBILUL NR. 9415**

Oficiul de Cadastru și Publicitate Imobiliară NEAMT
Biroul de Cadastru și Publicitate Imobiliară Targu-Neamt

A. Partea I. Descrierea imobilului

TEREN Extravilan

Adresa: Jud. Neamt

Nr. Crt	Nr cadastral Nr. topografic	Suprafața* (mp)	Observații / Referințe
A1		5.090	Sector cadastral:195 Teren neimpregmuit;

B. Partea II. Proprietari și acte

Inscrieri privitoare la dreptul de proprietate și alte drepturi reale		Referințe
/		
Act Normativ nr. 7, din 13/03/1996 emis de GUVERNUL ROMÂNIEI;		
B1	Inscrierea provizorie, drept de PROPRIETATE, dobandit prin Lege, cota actuala 1/1, cota initiala 1/1 1) COMUNA PIPIRIG, CIF:99999999999999, PROPRIETAR NEIDENTIFICAT	A1

C. Partea III. SARCINI .

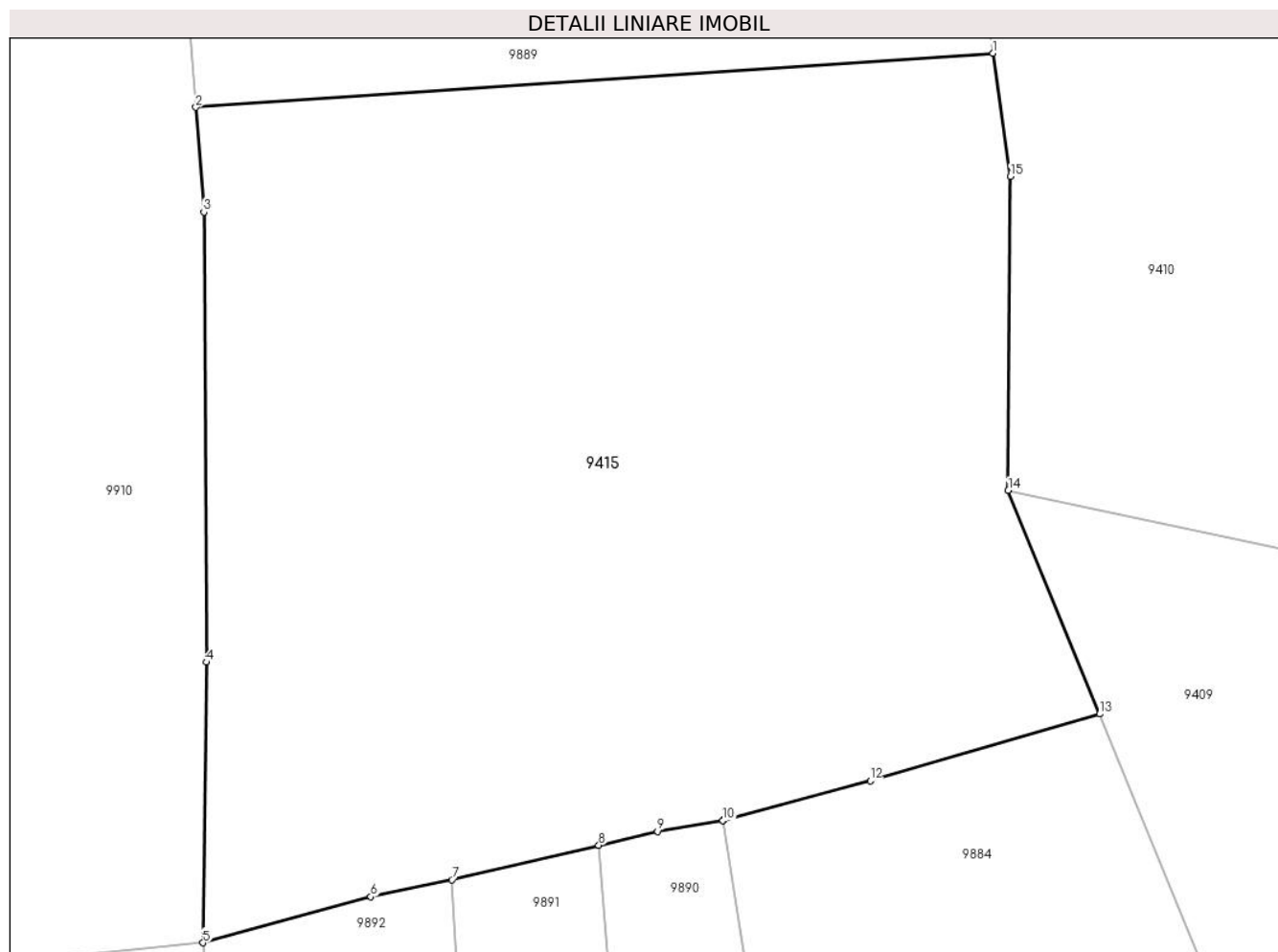
Inscrieri privind dezmembramintele dreptului de proprietate, drepturi reale de garanție și sarcini	Referințe
NU SUNT	

Anexa Nr. 1 La Partea I

Teren

Nr cadastral	Suprafața (mp)*	Observații / Referințe
	5.090	

* Suprafața este determinată în planul de proiecție Stereo 70.



Date referitoare la teren

Crt	Categorie folosință	Intravilan	Suprafața (mp)	Tarla	Parcelă	Nr. topo	Observații / Referințe
1	faneata	NU	3.847	-	-	-	
2	pasune	NU	1.242	-	-	-	Pășune împădurită

Lungime Segmente

1) Valorile lungimilor segmentelor sunt obținute din proiecție în plan.

Punct început	X / Y	Punct sfârșit	X / Y	Lungime segment (** (m)
1	580.493,046 637.389,055	2	580.421,088 637.384,178	72.123
2	580.421,088 637.384,178	3	580.421,826 637.374,727	9.48
3	580.421,826 637.374,727	4	580.422,062 637.334,119	40.609
4	580.422,062 637.334,119	5	580.421,761 637.308,807	25.314

Punct început	X / Y	Punct sfârșit	X / Y	Lungime segment (** (m)
5	580.421,761 637.308,807	6	580.436,894 637.312,951	15.69
6	580.436,894 637.312,951	7	580.444,213 637.314,493	7.48
7	580.444,213 637.314,493	8	580.457,468 637.317,603	13.615
8	580.457,468 637.317,603	9	580.462,784 637.318,85	5.46
9	580.462,784 637.318,85	10	580.468,687 637.319,842	5.986
10	580.468,687 637.319,842	11	580.468,733 637.319,855	0.048
11	580.468,733 637.319,855	12	580.481,981 637.323,438	13.724
12	580.481,981 637.323,438	13	580.502,69 637.329,441	21.562
13	580.502,69 637.329,441	14	580.494,437 637.349,606	21.789
14	580.494,437 637.349,606	15	580.494,622 637.377,934	28.329
15	580.494,622 637.377,934	1	580.493,046 637.389,055	11.232

** Lungimile segmentelor sunt determinate în planul de proiecție Stereo 70 și sunt rotunjite la 1 milimetru.

*** Distanța dintre puncte este formată din segmente cumulate ce sunt mai mici decât valoarea 1 milimetru.

**DATE DESPRE IMOBILUL NR. 9416**

Oficiul de Cadastru și Publicitate Imobiliară NEAMT
Biroul de Cadastru și Publicitate Imobiliară Targu-Neamt

A. Partea I. Descrierea imobilului

TEREN Extravilan

Adresa: Jud. Neamt

Nr. Crt	Nr cadastral Nr. topografic	Suprafața* (mp)	Observații / Referințe
A1		7.122	Sector cadastral:195 Teren neimpregmuit;

B. Partea II. Proprietari și acte

Inscrieri privitoare la dreptul de proprietate și alte drepturi reale		Referințe
/		
Act Administrativ nr. 12942, din 18/08/2023 emis de PRIMARIA COMUNEI PIPIRIG;		
B1	Inscrierea posesiei, drept de PROPRIETATE, dobandit prin Lege, cota actuala 1/1, cota initiala 1/1 1) NEGRU GHEORGHE 2) NEGRU NICOLETA	A1

C. Partea III. SARCINI .

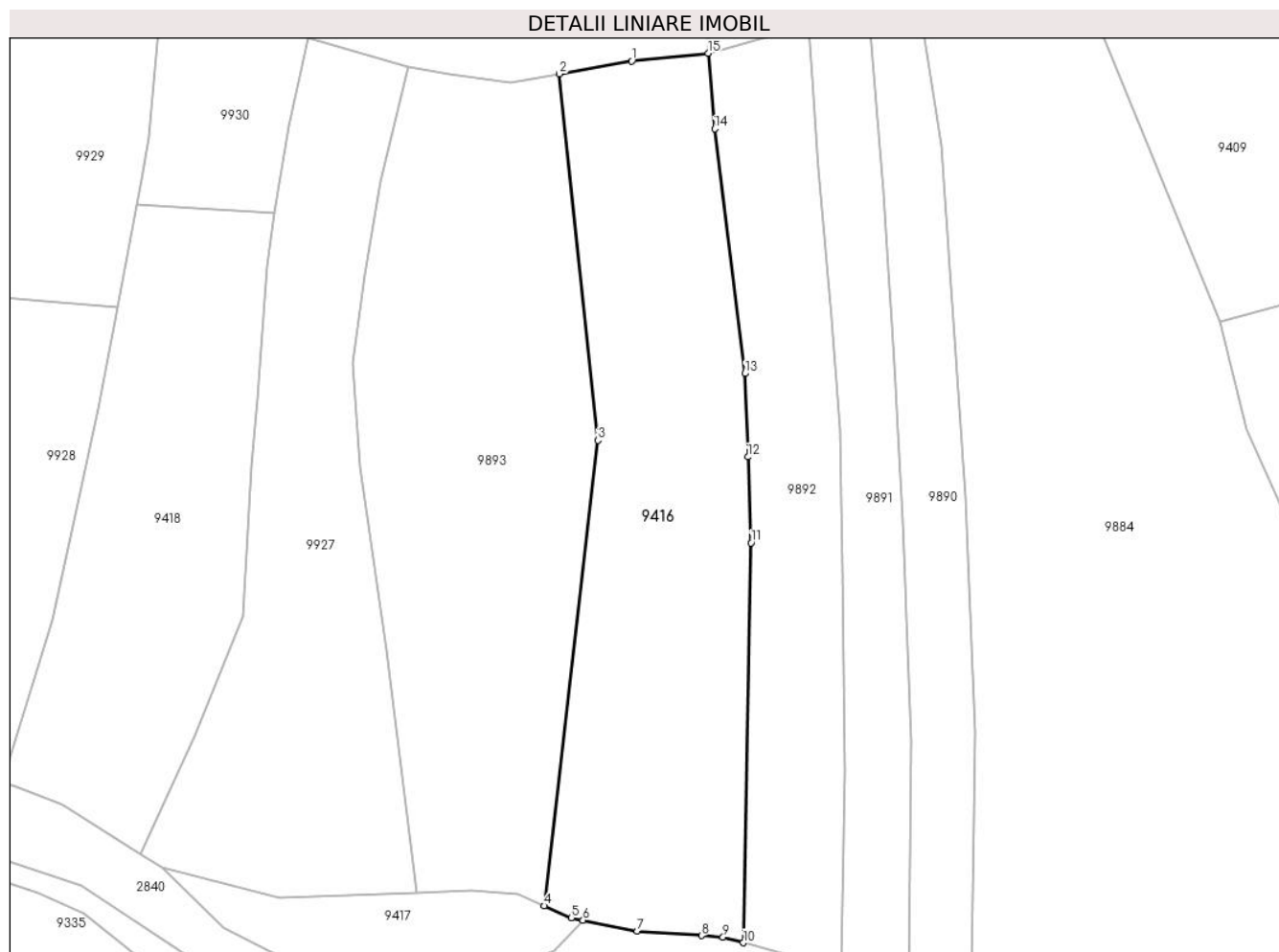
Inscrieri privind dezmembramintele dreptului de proprietate, drepturi reale de garanție și sarcini	Referințe
NU SUNT	

Anexa Nr. 1 La Partea I

Teren

Nr cadastral	Suprafața (mp)*	Observații / Referințe
	7.122	

* Suprafața este determinată în planul de proiecție Stereo 70.



Date referitoare la teren

Crt	Categorie folosință	Intravilan	Suprafața (mp)	Tarla	Parcelă	Nr. topo	Observații / Referințe
1	faneata	NU	7.122	-	-	-	

Lungime Segmente

1) Valorile lungimilor segmentelor sunt obținute din proiecție în plan.

Punct început	X / Y	Punct sfârșit	X / Y	Lungime segment (** (m)
1	580.404,768 637.307,084	2	580.388,657 637.304,224	16.363
2	580.388,657 637.304,224	3	580.397,219 637.222,779	81.894
3	580.397,219 637.222,779	4	580.385,329 637.119,34	104.12
4	580.385,329 637.119,34	5	580.391,298 637.116,692	6.53
5	580.391,298 637.116,692	6	580.393,912 637.116,156	2.668

Punct început	X / Y	Punct sfârşit	X / Y	Lungime segment (** (m)
6	580.393,912 637.116,156	7	580.405,921 637.113,698	12.258
7	580.405,921 637.113,698	8	580.420,258 637.112,722	14.37
8	580.420,258 637.112,722	9	580.425,053 637.112,396	4.806
9	580.425,053 637.112,396	10	580.429,561 637.111,13	4.682
10	580.429,561 637.111,13	11	580.431,275 637.199,986	88.873
11	580.431,275 637.199,986	12	580.430,588 637.219,101	19.127
12	580.430,588 637.219,101	13	580.429,921 637.237,629	18.54
13	580.429,921 637.237,629	14	580.423,21 637.291,993	54.777
14	580.423,21 637.291,993	15	580.421,761 637.308,807	16.876
15	580.421,761 637.308,807	1	580.404,768 637.307,084	17.08

** Lungimile segmentelor sunt determinate în planul de proiecție Stereo 70 și sunt rotunjite la 1 milimetru.

*** Distanța dintre puncte este formată din segmente cumulate ce sunt mai mici decât valoarea 1 milimetru.

**DATE DESPRE IMOBILUL NR. 9417**

Oficiul de Cadastru și Publicitate Imobiliară NEAMT
Biroul de Cadastru și Publicitate Imobiliară Targu-Neamt

A. Partea I. Descrierea imobilului

TEREN Extravilan

Adresa: Jud. Neamt

Nr. Crt	Nr cadastral Nr. topografic	Suprafața* (mp)	Observații / Referințe
A1		1.217	Sector cadastral:195 Teren neimpregmuit;

B. Partea II. Proprietari și acte

Inscrieri privitoare la dreptul de proprietate și alte drepturi reale		Referințe
/		
Act Normativ nr. 7, din 13/03/1996 emis de GUVERNUL ROMÂNIEI;		
B1	Inscrierea provizorie, drept de PROPRIETATE, dobandit prin Lege, cota actuala 1/1, cota initiala 1/1	A1
1) COMUNA PIPIRIG, CIF:99999999999999, PROPRIETAR NEIDENTIFICAT		

C. Partea III. SARCINI .

Inscrieri privind dezmembramintele dreptului de proprietate, drepturi reale de garanție și sarcini	Referințe
NU SUNT	

Anexa Nr. 1 La Partea I

Teren

Nr cadastral	Suprafața (mp)*	Observații / Referințe
	1.217	

* Suprafața este determinată în planul de proiecție Stereo 70.



Date referitoare la teren

Crt	Categorie folosință	Intravilan	Suprafața (mp)	Tarla	Parcelă	Nr. topo	Observații / Referințe
1	faneata	NU	1.217	-	-	-	

Lungime Segmente

1) Valorile lungimilor segmentelor sunt obținute din proiecție în plan.

Punct început	X / Y	Punct sfârșit	X / Y	Lungime segment (** (m)
1	580.300,305 637.127,798	2	580.313,929 637.114,34	19.15
2	580.313,929 637.114,34	3	580.330,351 637.106,146	18.353
3	580.330,351 637.106,146	4	580.342,272 637.107,433	11.99
4	580.342,272 637.107,433	5	580.351,467 637.106,631	9.23
5	580.351,467 637.106,631	6	580.364,267 637.102,46	13.462

Punct început	X / Y	Punct sfârşit	X / Y	Lungime segment (** (m)
6	580.364,267 637.102,46	7	580.371,758 637.102,97	7.508
7	580.371,758 637.102,97	8	580.377,384 637.105,295	6.087
8	580.377,384 637.105,295	9	580.387,476 637.109,467	10.92
9	580.387,476 637.109,467	10	580.393,912 637.116,156	9.283
10	580.393,912 637.116,156	11	580.391,298 637.116,692	2.668
11	580.391,298 637.116,692	12	580.385,329 637.119,34	6.53
12	580.385,329 637.119,34	13	580.379,359 637.121,988	6.531
13	580.379,359 637.121,988	14	580.368,93 637.122,891	10.468
14	580.368,93 637.122,891	15	580.356,972 637.122,151	11.981
15	580.356,972 637.122,151	16	580.326,467 637.121,097	30.523
16	580.326,467 637.121,097	1	580.300,305 637.127,798	27.007

** Lungimile segmentelor sunt determinate în planul de proiecție Stereo 70 și sunt rotunjite la 1 milimetru.

*** Distanța dintre puncte este formată din segmente cumulate ce sunt mai mici decât valoarea 1 milimetru.

**DATE DESPRE IMOBILUL NR. 9418**

Oficiul de Cadastru și Publicitate Imobiliară NEAMT
Biroul de Cadastru și Publicitate Imobiliară Targu-Neamt

A. Partea I. Descrierea imobilului

TEREN Extravilan

Adresa: Jud. Neamt

Nr. Crt	Nr cadastral Nr. topografic	Suprafața* (mp)	Observații / Referințe
A1		5.000	Sector cadastral:195 Teren imprejmuit;

B. Partea II. Proprietari și acte

Inscrieri privitoare la dreptul de proprietate și alte drepturi reale		Referințe
/		
Act Administrativ nr. 12942, din 18/08/2023 emis de PRIMARIA COMUNEI PIPIRIG;		
B1	Inscrierea posesiei, drept de PROPRIETATE, dobandit prin Lege, cota actuala 1/1, cota initiala 1/1 1) DIACONU EUGENIA	A1

C. Partea III. SARCINI .

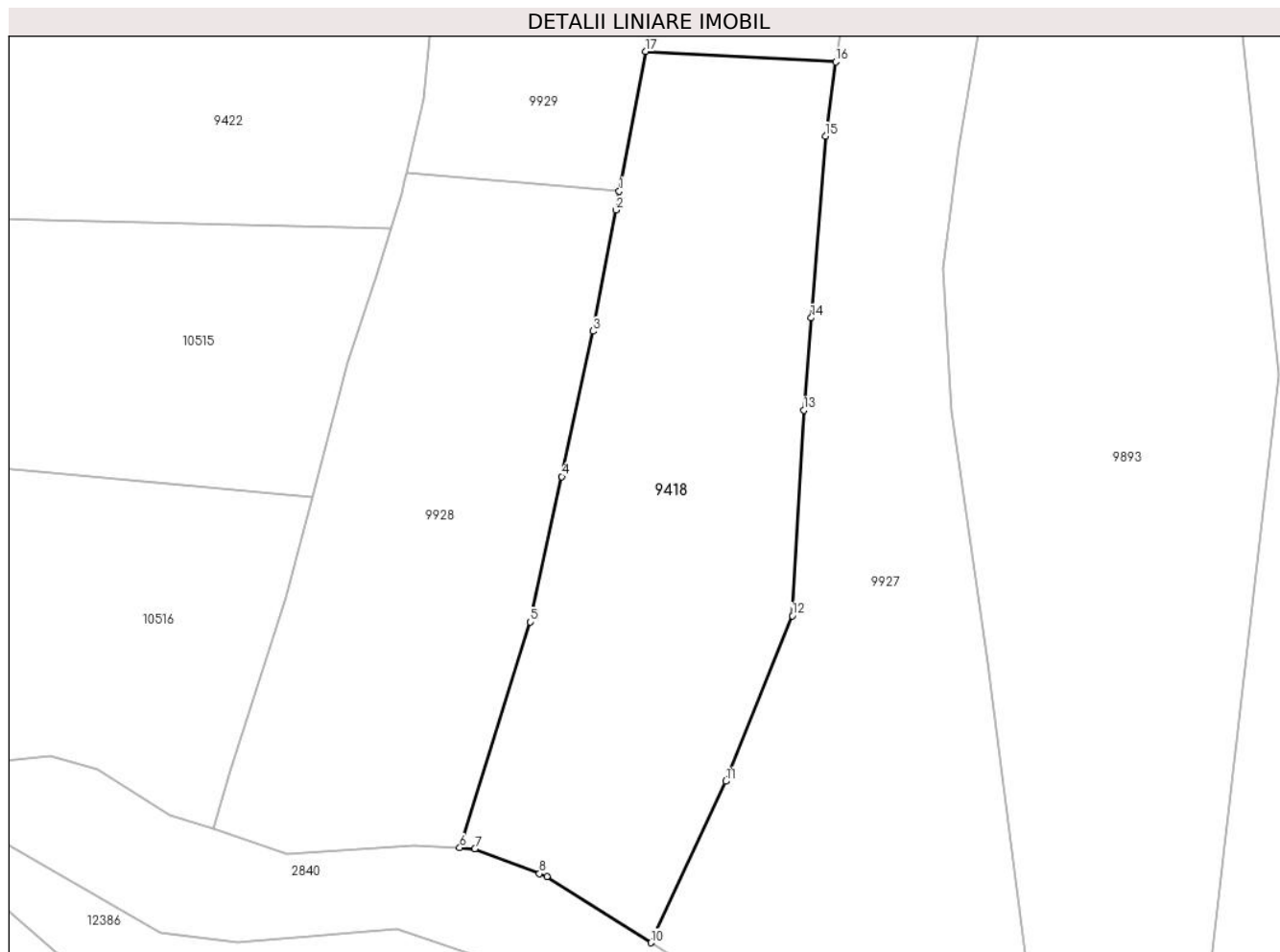
Inscrieri privind dezmembramintele dreptului de proprietate, drepturi reale de garanție și sarcini	Referințe
NU SUNT	

Anexa Nr. 1 La Partea I

Teren

Nr cadastral	Suprafața (mp)*	Observații / Referințe
	5.000	

* Suprafața este determinată în planul de proiecție Stereo 70.



Date referitoare la teren

Crt	Categorie folosință	Intravilan	Suprafața (mp)	Tarla	Parcelă	Nr. topo	Observații / Referințe
1	faneata	NU	5.000	-	-	-	

Lungime Segmente

1) Valorile lungimilor segmentelor sunt obținute din proiecție în plan.

Punct început	X / Y	Punct sfârșit	X / Y	Lungime segment (** (m)
1	580.290,377 637.252,46	2	580.289,809 637.249,44	3.073
2	580.289,809 637.249,44	3	580.286,122 637.229,826	19.958
3	580.286,122 637.229,826	4	580.281,052 637.206,304	24.062
4	580.281,052 637.206,304	5	580.275,982 637.182,781	24.063
5	580.275,982 637.182,781	6	580.264,547 637.146,252	38.277

Punct început	X / Y	Punct sfârșit	X / Y	Lungime segment (** (m)
6	580.264,547 637.146,252	7	580.266,96 637.146,114	2.417
7	580.266,96 637.146,114	8	580.277,443 637.142,071	11.236
8	580.277,443 637.142,071	9	580.278,649 637.141,581	1.302
9	580.278,649 637.141,581	10	580.295,477 637.130,877	19.944
10	580.295,477 637.130,877	11	580.307,609 637.156,991	28.795
11	580.307,609 637.156,991	12	580.318,409 637.183,766	28.871
12	580.318,409 637.183,766	13	580.320,265 637.217,029	33.315
13	580.320,265 637.217,029	14	580.321,443 637.231,987	15.004
14	580.321,443 637.231,987	15	580.323,759 637.261,387	29.491
15	580.323,759 637.261,387	16	580.325,41 637.273,395	12.121
16	580.325,41 637.273,395	17	580.294,631 637.275,093	30.826
17	580.294,631 637.275,093	1	580.290,377 637.252,46	23.029

** Lungimile segmentelor sunt determinate în planul de proiecție Stereo 70 și sunt rotunjite la 1 milimetru.

*** Distanța dintre puncte este formată din segmente cumulate ce sunt mai mici decât valoarea 1 milimetru.

**DATE DESPRE IMOBILUL NR. 9419**

Oficiul de Cadastru și Publicitate Imobiliară NEAMT
Biroul de Cadastru și Publicitate Imobiliară Targu-Neamt

A. Partea I. Descrierea imobilului

TEREN Extravilan

Adresa: Jud. Neamt

Nr. Crt	Nr cadastral Nr. topografic	Suprafața* (mp)	Observații / Referințe
A1		10.684	Sector cadastral:195 Teren imprejmuit;

B. Partea II. Proprietari și acte

Inscrieri privitoare la dreptul de proprietate și alte drepturi reale		Referințe
/		
Act Administrativ nr. 12942, din 18/08/2023 emis de PRIMARIA COMUNEI PIPIRIG;		
B1	Inscrierea posesiei, drept de PROPRIETATE, dobandit prin Lege, cota actuala 1/1, cota initiala 1/1 1) GAVRILIU VASILE	A1

C. Partea III. SARCINI .

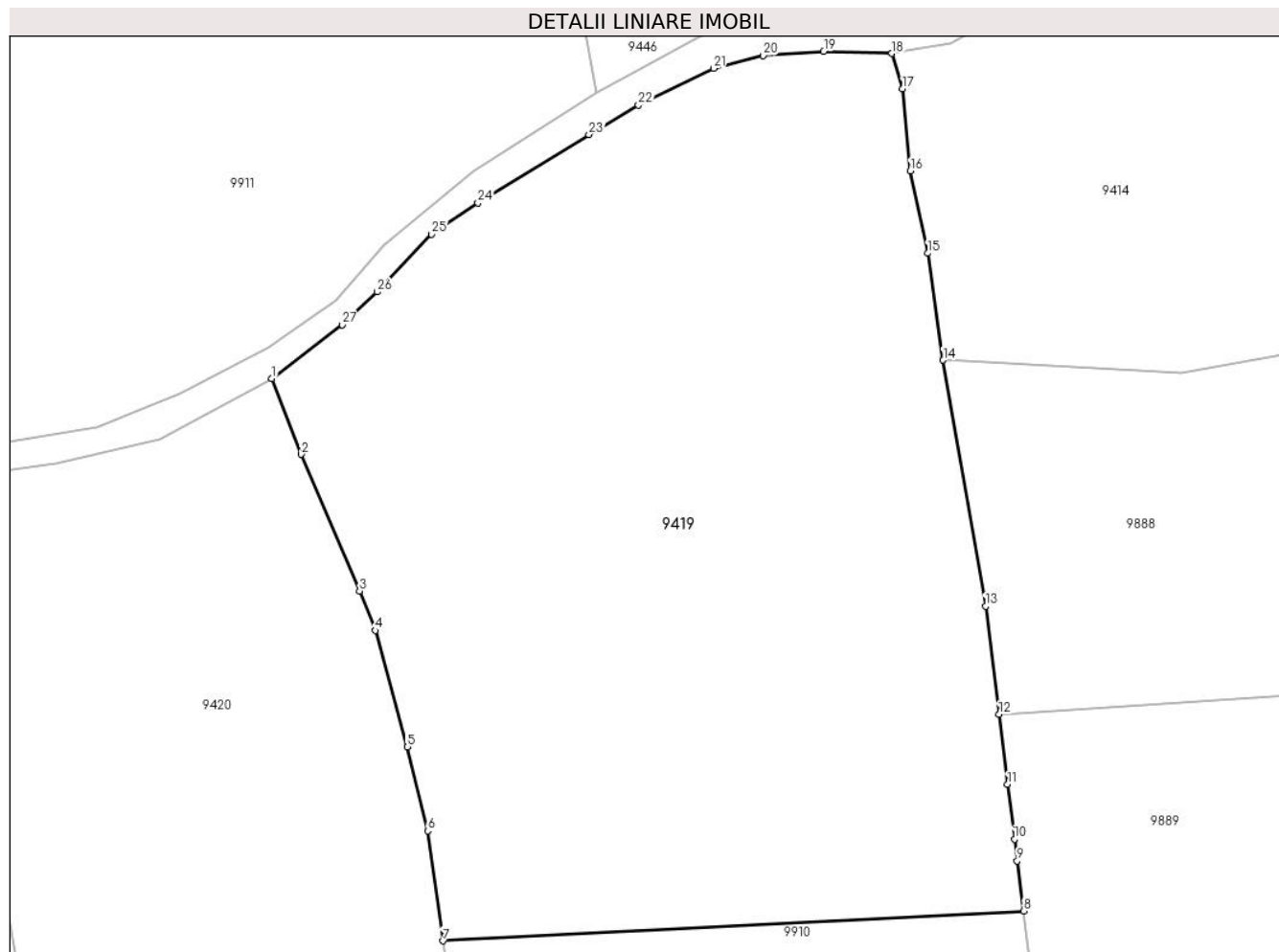
Inscrieri privind dezmembramintele dreptului de proprietate, drepturi reale de garanție și sarcini	Referințe
NU SUNT	

Anexa Nr. 1 La Partea I

Teren

Nr cadastral	Suprafața (mp)*	Observații / Referințe
	10.684	

* Suprafața este determinată în planul de proiecție Stereo 70.



Date referitoare la teren

Crt	Categorie folosință	Intra vilan	Suprafața (mp)	Tarla	Parcelă	Nr. topo	Observații / Referințe
1	faneata	NU	10.684	-	-	-	

Lungime Segmente

1) Valorile lungimilor segmentelor sunt obținute din proiecție în plan.

Punct început	X / Y	Punct sfârșit	X / Y	Lungime segment (** (m)
1	580.304,296 637.510,118	2	580.308,661 637.498,817	12.115
3	580.317,384 637.478,467	4	580.319,717 637.472,565	6.346
5	580.324,514 637.455,214	6	580.327,519 637.442,711	12.859
7	580.329,835 637.426,329	8	580.416,366 637.430,791	86.646
9	580.415,42 637.438,243	10	580.415,015 637.441,501	3.283

Punct început	X / Y	Punct sfârșit	X / Y	Lungime segment (** (m)
2	580.308,661 637.498,817	3	580.317,384 637.478,467	22.141
4	580.319,717 637.472,565	5	580.324,514 637.455,214	18.002
6	580.327,519 637.442,711	7	580.329,835 637.426,329	16.545
8	580.416,366 637.430,791	9	580.415,42 637.438,243	7.512
10	580.415,015 637.441,501	11	580.414,003 637.449,642	8.204

Punct început	X / Y	Punct sfârșit	X / Y	Lungime segment (** (m)
11	580.414,003 637.449,642	12	580.412,706 637.460,075	10.513
13	580.410,706 637.476,164	14	580.404,388 637.512,858	37.234
15	580.402,09 637.528,762	16	580.399,494 637.541,034	12.544
17	580.398,351 637.553,254	18	580.396,74 637.558,542	5.528
19	580.386,569 637.558,854	20	580.377,556 637.558,246	9.033
21	580.370,143 637.556,304	22	580.358,946 637.550,816	12.47
23	580.351,572 637.546,453	24	580.335,022 637.536,288	19.422
25	580.328,103 637.531,621	26	580.320,014 637.523,008	11.816
27	580.314,798 637.518,126	1	580.304,296 637.510,118	13.207

Punct început	X / Y	Punct sfârșit	X / Y	Lungime segment (** (m)
12	580.412,706 637.460,075	13	580.410,706 637.476,164	16.213
14	580.404,388 637.512,858	15	580.402,09 637.528,762	16.069
16	580.399,494 637.541,034	17	580.398,351 637.553,254	12.273
18	580.396,74 637.558,542	19	580.386,569 637.558,854	10.176
20	580.377,556 637.558,246	21	580.370,143 637.556,304	7.663
22	580.358,946 637.550,816	23	580.351,572 637.546,453	8.568
24	580.335,022 637.536,288	25	580.328,103 637.531,621	8.346
26	580.320,014 637.523,008	27	580.314,798 637.518,126	7.144

** Lungimile segmentelor sunt determinate în planul de proiecție Stereo 70 și sunt rotunjite la 1 milimetru.

*** Distanța dintre puncte este formată din segmente cumulate ce sunt mai mici decât valoarea 1 milimetru.

**DATE DESPRE IMOBILUL NR. 9420**

Oficiul de Cadastru și Publicitate Imobiliară NEAMT
Biroul de Cadastru și Publicitate Imobiliară Targu-Neamt

A. Partea I. Descrierea imobilului

TEREN Extravilan

Adresa: Jud. Neamt

Nr. Crt	Nr cadastral Nr. topografic	Suprafața* (mp)	Observații / Referințe
A1		7.518	Sector cadastral:195 Teren imprejmuit;

B. Partea II. Proprietari și acte

Inscrieri privitoare la dreptul de proprietate și alte drepturi reale	Referințe
/	
Act Administrativ nr. 12942, din 18/08/2023 emis de PRIMARIA COMUNEI PIPIRIG;	
B1	A1
Inscrierea posesiei, drept de PROPRIETATE, dobandit prin Lege, cota actuala 1/1, cota initiala 1/1	
1) DUMITRAȘCU ELENA	

C. Partea III. SARCINI .

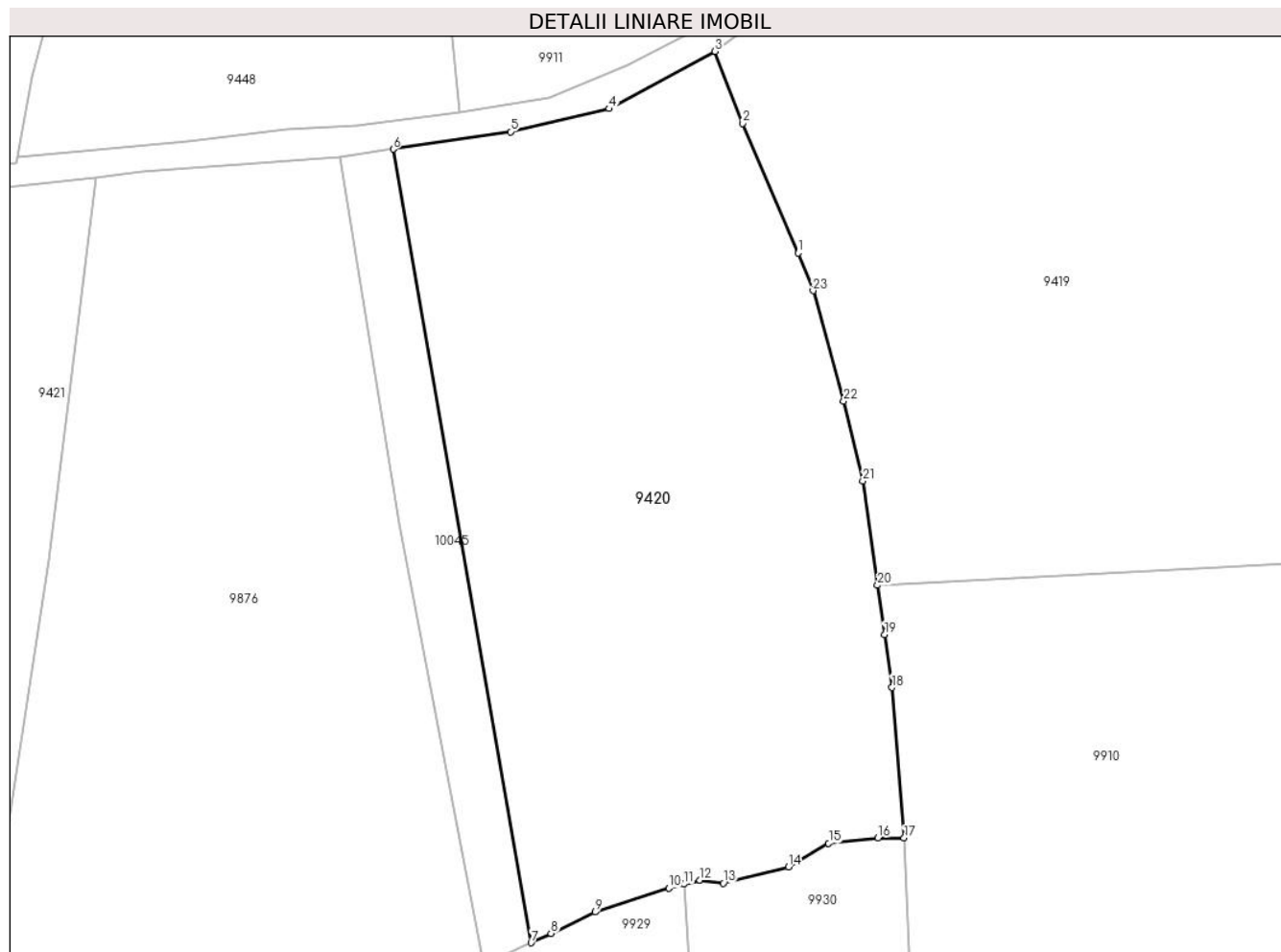
Inscrieri privind dezmembramintele dreptului de proprietate, drepturi reale de garanție și sarcini	Referințe
NU SUNT	

Anexa Nr. 1 La Partea I

Teren

Nr cadastral	Suprafața (mp)*	Observații / Referințe
	7.518	

* Suprafața este determinată în planul de proiecție Stereo 70.



Date referitoare la teren

Crt	Categorie folosință	Intra vilan	Suprafața (mp)	Tarla	Parcelă	Nr. topo	Observații / Referințe
1	faneata	NU	7.518	-	-	-	

Lungime Segmente

1) Valorile lungimilor segmentelor sunt obținute din proiecție în plan.

Punct început	X / Y	Punct sfârșit	X / Y	Lungime segment (** (m)
1	580.317,384 637.478,467	2	580.308,661 637.498,817	22.141
3	580.304,296 637.510,118	4	580.287,611 637.501,128	18.953
5	580.272,141 637.497,511	6	580.253,736 637.494,783	18.606
7	580.275,393 637.370,214	8	580.278,5 637.371,703	3.445
9	580.285,442 637.375,03	10	580.297,013 637.378,811	12.173

Punct început	X / Y	Punct sfârșit	X / Y	Lungime segment (** (m)
2	580.308,661 637.498,817	3	580.304,296 637.510,118	12.115
4	580.287,611 637.501,128	5	580.272,141 637.497,511	15.887
6	580.253,736 637.494,783	7	580.275,393 637.370,214	126.438
8	580.278,5 637.371,703	9	580.285,442 637.375,03	7.698
10	580.297,013 637.378,811	11	580.299,455 637.379,424	2.518

Punct început	X / Y	Punct sfârșit	X / Y	Lungime segment (** (m)
11	580.299,455 637.379,424	12	580.301,897 637.380,037	2.518
13	580.305,57 637.379,556	14	580.315,804 637.382,119	10.55
15	580.322,15 637.385,819	16	580.329,907 637.386,664	7.803
17	580.333,996 637.386,664	18	580.332,105 637.410,28	23.692
19	580.330,93 637.418,589	20	580.329,835 637.426,329	7.817
21	580.327,519 637.442,711	22	580.324,514 637.455,214	12.859
23	580.319,717 637.472,565	1	580.317,384 637.478,467	6.346

Punct început	X / Y	Punct sfârșit	X / Y	Lungime segment (** (m)
12	580.301,897 637.380,037	13	580.305,57 637.379,556	3.704
14	580.315,804 637.382,119	15	580.322,15 637.385,819	7.346
16	580.329,907 637.386,664	17	580.333,996 637.386,664	4.089
18	580.332,105 637.410,28	19	580.330,93 637.418,589	8.392
20	580.329,835 637.426,329	21	580.327,519 637.442,711	16.545
22	580.324,514 637.455,214	23	580.319,717 637.472,565	18.002

** Lungimile segmentelor sunt determinate în planul de proiecție Stereo 70 și sunt rotunjite la 1 milimetru.

*** Distanța dintre puncte este formată din segmente cumulate ce sunt mai mici decât valoarea 1 milimetru.

**DATE DESPRE IMOBILUL NR. 9421**

Oficiul de Cadastru și Publicitate Imobiliară NEAMT
Biroul de Cadastru și Publicitate Imobiliară Targu-Neamt

A. Partea I. Descrierea imobilului

TEREN Extravilan

Adresa: Jud. Neamt

Nr. Crt	Nr cadastral Nr. topografic	Suprafața* (mp)	Observații / Referințe
A1		5.429	Sector cadastral:195 Teren imprejmuit;

B. Partea II. Proprietari și acte

Inscrieri privitoare la dreptul de proprietate și alte drepturi reale		Referințe
/		
Act Administrativ nr. 12942, din 18/08/2023 emis de PRIMARIA COMUNEI PIPIRIG;		
B1	Inscrierea posesiei, drept de PROPRIETATE, dobandit prin Lege, cota actuala 1/1, cota initiala 1/1 1) PRUNĂ GHEORGHE	A1

C. Partea III. SARCINI .

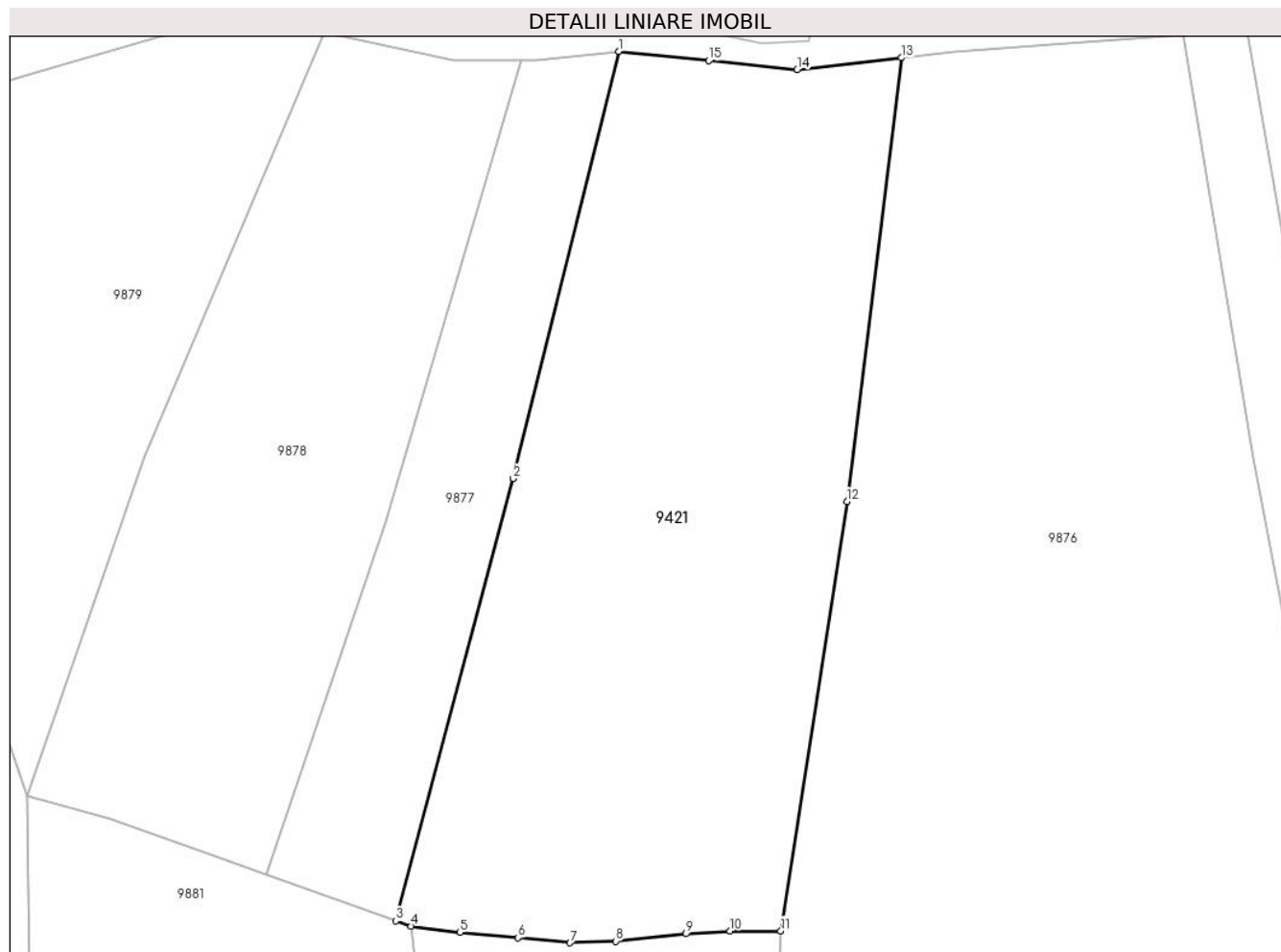
Inscrieri privind dezmembramintele dreptului de proprietate, drepturi reale de garanție și sarcini	Referințe
NU SUNT	

Anexa Nr. 1 La Partea I

Teren

Nr cadastral	Suprafața (mp)*	Observații / Referințe
	5.429	

* Suprafața este determinată în planul de proiecție Stereo 70.



Date referitoare la teren

Crt	Categorie folosință	Intravilan	Suprafața (mp)	Tarla	Parcelă	Nr. topo	Observații / Referințe
1	faneata	NU	5.429	-	-	-	

Lungime Segmente

1) Valorile lungimilor segmentelor sunt obținute din proiecție în plan.

Punct început	X / Y	Punct sfârșit	X / Y	Lungime segment (** (m)
1	580.168,655 637.491,23	2	580.154,321 637.433,326	59.652
2	580.154,321 637.433,326	3	580.138,347 637.373,373	62.045
3	580.138,347 637.373,373	4	580.140,432 637.372,627	2.214
4	580.140,432 637.372,627	5	580.147,071 637.371,785	6.692
5	580.147,071 637.371,785	6	580.154,954 637.371,043	7.918

Punct început	X / Y	Punct sfârșit	X / Y	Lungime segment (** (m)
6	580.154,954 637.371,043	7	580.162,007 637.370,38	7.084
7	580.162,007 637.370,38	8	580.168,239 637.370,596	6.236
8	580.168,239 637.370,596	9	580.177,762 637.371,602	9.576
9	580.177,762 637.371,602	10	580.183,757 637.371,989	6.007
10	580.183,757 637.371,989	11	580.190,632 637.371,989	6.875
11	580.190,632 637.371,989	12	580.199,599 637.430,215	58.912
12	580.199,599 637.430,215	13	580.207,029 637.490,362	60.604
13	580.207,029 637.490,362	14	580.192,856 637.488,757	14.264
14	580.192,856 637.488,757	15	580.180,831 637.489,986	12.088
15	580.180,831 637.489,986	1	580.168,655 637.491,23	12.239

** Lungimile segmentelor sunt determinate în planul de proiecție Stereo 70 și sunt rotunjite la 1 milimetru.

*** Distanța dintre puncte este formată din segmente cumulate ce sunt mai mici decât valoarea 1 milimetru.

**DATE DESPRE IMOBILUL NR. 9422**

Oficiul de Cadastru și Publicitate Imobiliară NEAMT
Biroul de Cadastru și Publicitate Imobiliară Targu-Neamt

A. Partea I. Descrierea imobilului

TEREN Extravilan

Adresa: Jud. Neamt

Nr. Crt	Nr cadastral Nr. topografic	Suprafața* (mp)	Observații / Referințe
A1		2.486	Sector cadastral:195 Teren imprejmuit;

B. Partea II. Proprietari și acte

Inscrieri privitoare la dreptul de proprietate și alte drepturi reale		Referințe
/		
Act Administrativ nr. 14923, din 28/09/2023 emis de PRIMARIA COMUNEI PIPIRIG;		
B1	Inscrierea posesiei, drept de PROPRIETATE, dobandit prin Lege, cota actuala 1/1, cota initiala 1/1 1) COMAN VASILE 2) COMAN MARIA, - soti	A1

C. Partea III. SARCINI .

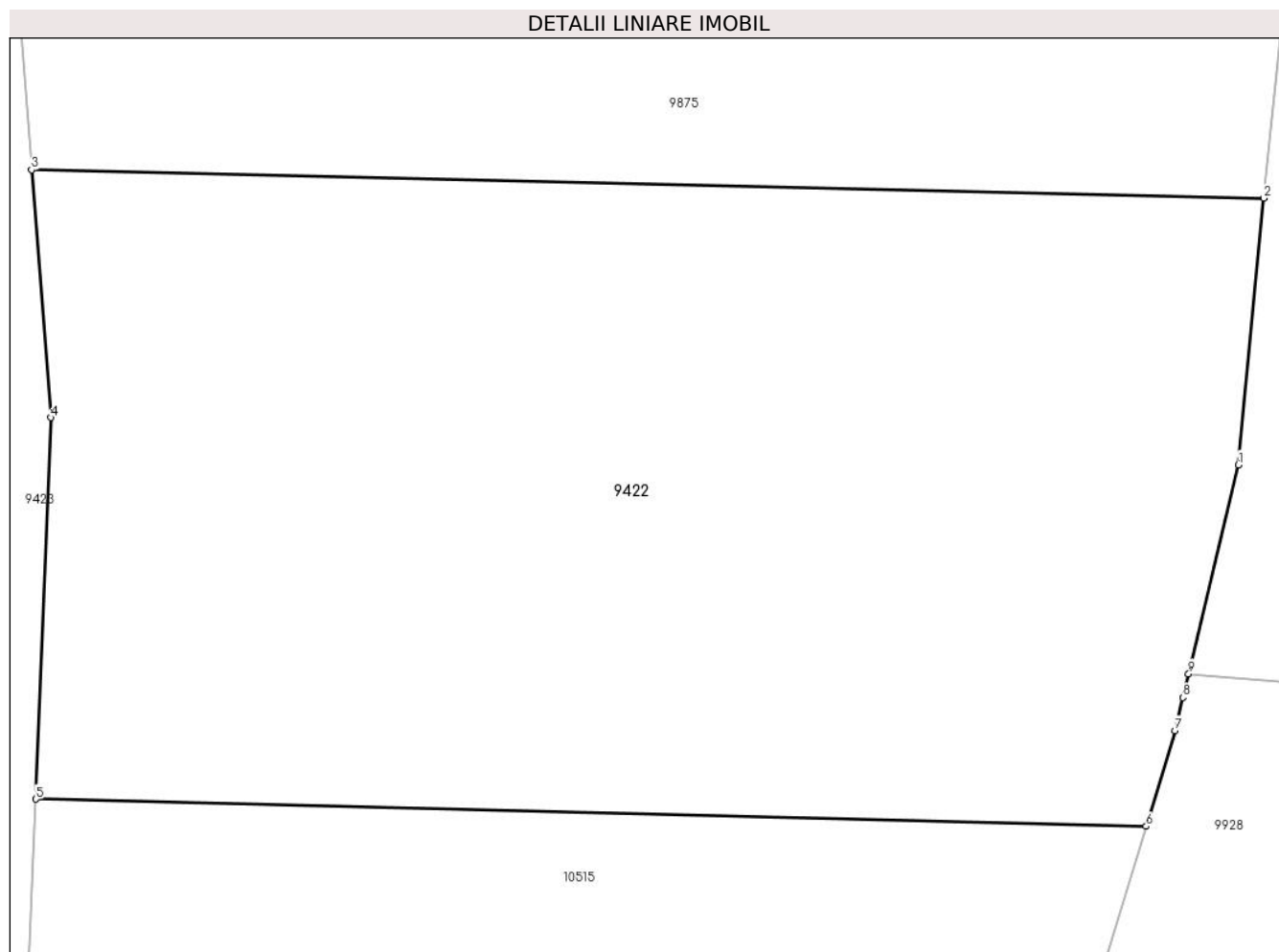
Inscrieri privind dezmembramintele dreptului de proprietate, drepturi reale de garanție și sarcini	Referințe
NU SUNT	

Anexa Nr. 1 La Partea I

Teren

Nr cadastral	Suprafața (mp)*	Observații / Referințe
	2.486	

* Suprafața este determinată în planul de proiecție Stereo 70.



Date referitoare la teren

Crt	Categorie folosință	Intra vilan	Suprafața (mp)	Tarla	Parcelă	Nr. topo	Observații / Referințe
1	faneata	NU	2.486	-	-	-	

Lungime Segmente

1) Valorile lungimilor segmentelor sunt obținute din proiecție în plan.

Punct început	X / Y	Punct sfârșit	X / Y	Lungime segment (** (m)
1	580.258,764 637.267,459	2	580.260,24 637.282,901	15.512
2	580.260,24 637.282,901	3	580.188,846 637.284,548	71.413
3	580.188,846 637.284,548	4	580.189,975 637.270,198	14.394
4	580.189,975 637.270,198	5	580.189,08 637.248,1	22.116
5	580.189,08 637.248,1	6	580.253,425 637.246,534	64.364

Punct început	X / Y	Punct sfârșit	X / Y	Lungime segment (** (m)
6	580.253,425 637.246,534	7	580.255,103 637.252,076	5.79
7	580.255,103 637.252,076	8	580.255,558 637.253,986	1.963
8	580.255,558 637.253,986	9	580.255,885 637.255,361	1.413
9	580.255,885 637.255,361	1	580.258,764 637.267,459	12.436

** Lungimile segmentelor sunt determinate în planul de proiecție Stereo 70 și sunt rotunjite la 1 milimetru.

*** Distanța dintre puncte este formată din segmente cumulate ce sunt mai mici decât valoarea 1 milimetru.

**DATE DESPRE IMOBILUL NR. 9423**

Oficiul de Cadastru și Publicitate Imobiliară NEAMT
Biroul de Cadastru și Publicitate Imobiliară Targu-Neamt

A. Partea I. Descrierea imobilului

TEREN Extravilan

Adresa: Jud. Neamt

Nr. Crt	Nr cadastral Nr. topografic	Suprafața* (mp)	Observații / Referințe
A1		9.219	Sector cadastral:195 Teren imprejmuit;

B. Partea II. Proprietari și acte

Inscrieri privitoare la dreptul de proprietate și alte drepturi reale		Referințe
/		
Act Administrativ nr. 12942, din 18/08/2023 emis de PRIMARIA COMUNEI PIPIRIG;		
B1	Inscrierea posesiei, drept de PROPRIETATE, dobandit prin Lege, cota actuala 1/1, cota initiala 1/1 1) DAVID VASILE	A1

C. Partea III. SARCINI .

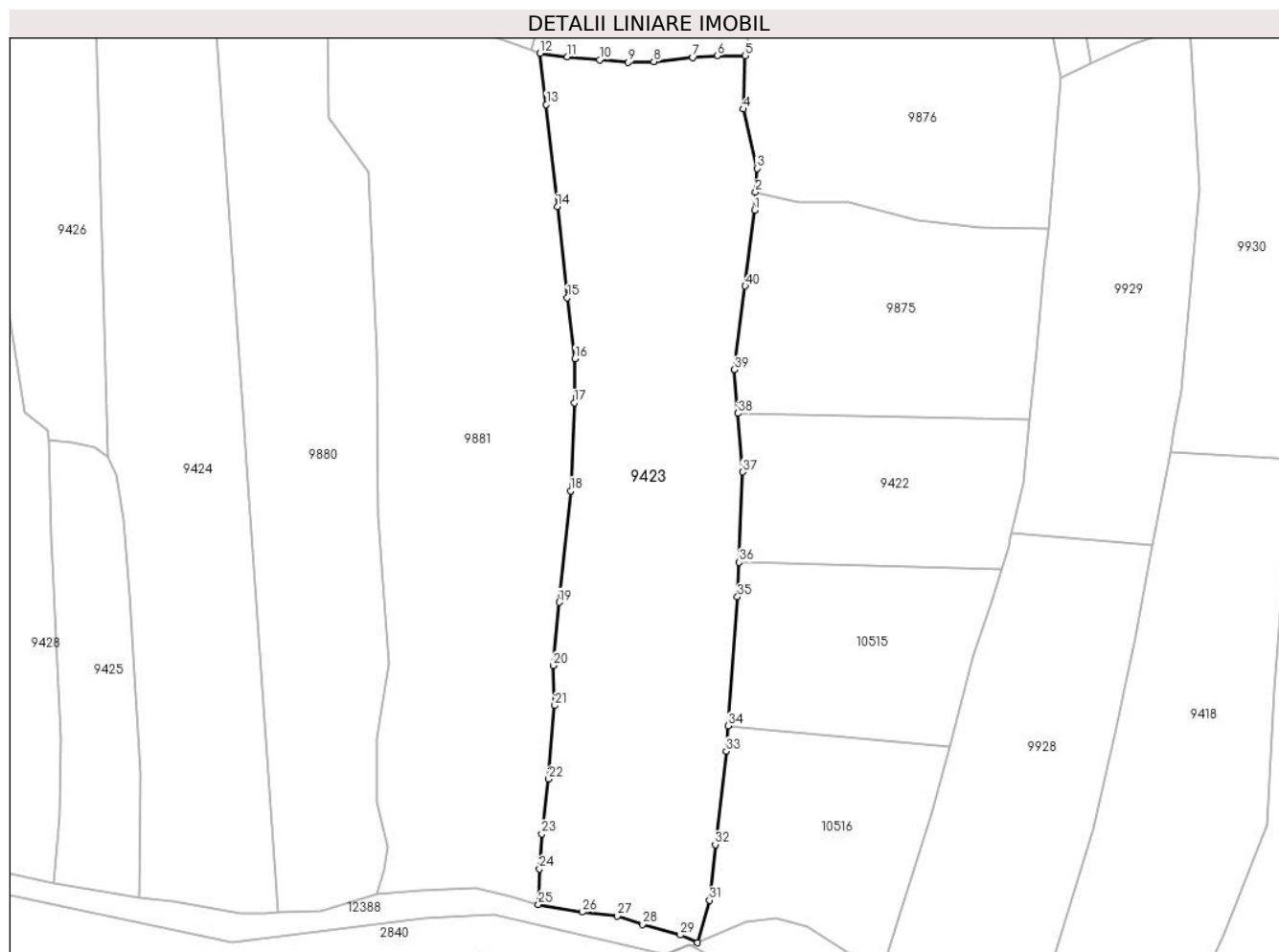
Inscrieri privind dezmembramintele dreptului de proprietate, drepturi reale de garanție și sarcini	Referințe
NU SUNT	

Anexa Nr. 1 La Partea I

Teren

Nr cadastral	Suprafața (mp)*	Observații / Referințe
	9.219	

* Suprafața este determinată în planul de proiecție Stereo 70.



Date referitoare la teren

Crt	Categorie folosință	Intra vilan	Suprafața (mp)	Tarla	Parcelă	Nr. topo	Observații / Referințe
1	faneata	NU	9.219	-	-	-	

Lungime Segmente

1) Valorile lungimilor segmentelor sunt obținute din proiecție în plan.

Punct început	X / Y	Punct sfârșit	X / Y	Lungime segment (** (m)
1	580.192,909 637.334,247	2	580.193,126 637.338,628	4.386
3	580.193,475 637.344,465	4	580.190,109 637.358,984	14.904
5	580.190,632 637.371,989	6	580.183,757 637.371,989	6.875
7	580.177,762 637.371,602	8	580.168,239 637.370,596	9.576
9	580.162,007 637.370,38	10	580.154,954 637.371,043	7.084

Punct început	X / Y	Punct sfârșit	X / Y	Lungime segment (** (m)
2	580.193,126 637.338,628	3	580.193,475 637.344,465	5.847
4	580.190,109 637.358,984	5	580.190,632 637.371,989	13.016
6	580.183,757 637.371,989	7	580.177,762 637.371,602	6.007
8	580.168,239 637.370,596	9	580.162,007 637.370,38	6.236
10	580.154,954 637.371,043	11	580.147,071 637.371,785	7.918

Punct început	X / Y	Punct sfârșit	X / Y	Lungime segment (** (m))
11	580.147,071 637.371,785	12	580.140,432 637.372,627	6.692
13	580.141,939 637.360,1	14	580.144,647 637.335,09	25.156
15	580.147,097 637.312,861	16	580.148,961 637.297,909	15.068
17	580.148,8 637.287,121	18	580.147,875 637.265,603	21.538
19	580.145,061 637.238,322	20	580.143,646 637.222,844	15.543
21	580.144,015 637.213,089	22	580.142,535 637.195,125	18.025
23	580.140,838 637.181,675	24	580.140,282 637.173,117	8.576
25	580.140,028 637.164,444	26	580.150,772 637.162,577	10.905
27	580.159,335 637.161,597	28	580.165,514 637.159,587	6.498
29	580.174,766 637.156,936	30	580.178,955 637.155,06	4.59
31	580.181,867 637.165,477	32	580.183,305 637.179,071	13.67
33	580.185,961 637.201,902	34	580.186,417 637.208,1	6.215
35	580.188,739 637.239,678	36	580.189,08 637.248,1	8.429
37	580.189,975 637.270,198	38	580.188,846 637.284,548	14.394
39	580.188,006 637.295,224	40	580.190,619 637.315,698	20.64

Punct început	X / Y	Punct sfârșit	X / Y	Lungime segment (** (m))
12	580.140,432 637.372,627	13	580.141,939 637.360,1	12.617
14	580.144,647 637.335,09	15	580.147,097 637.312,861	22.364
16	580.148,961 637.297,909	17	580.148,8 637.287,121	10.789
18	580.147,875 637.265,603	19	580.145,061 637.238,322	27.426
20	580.143,646 637.222,844	21	580.144,015 637.213,089	9.762
22	580.142,535 637.195,125	23	580.140,838 637.181,675	13.557
24	580.140,282 637.173,117	25	580.140,028 637.164,444	8.677
26	580.150,772 637.162,577	27	580.159,335 637.161,597	8.619
28	580.165,514 637.159,587	29	580.174,766 637.156,936	9.624
30	580.178,955 637.155,06	31	580.181,867 637.165,477	10.816
32	580.183,305 637.179,071	33	580.185,961 637.201,902	22.985
34	580.186,417 637.208,1	35	580.188,739 637.239,678	31.663
36	580.189,08 637.248,1	37	580.189,975 637.270,198	22.116
38	580.188,846 637.284,548	39	580.188,006 637.295,224	10.709
40	580.190,619 637.315,698	1	580.192,909 637.334,247	18.69

** Lungimile segmentelor sunt determinate în planul de proiecție Stereo 70 și sunt rotunjite la 1 milimetru.

*** Distanța dintre puncte este formată din segmente cumulate ce sunt mai mici decât valoarea 1 milimetru.

**DATE DESPRE IMOBILUL NR. 9424**

Oficiul de Cadastru și Publicitate Imobiliară NEAMT
Biroul de Cadastru și Publicitate Imobiliară Targu-Neamt

A. Partea I. Descrierea imobilului

TEREN Extravilan

Adresa: Jud. Neamt

Nr. Crt	Nr cadastral Nr. topografic	Suprafața* (mp)	Observații / Referințe
A1		8.760	Sector cadastral:195 Teren imprejmuit;

B. Partea II. Proprietari și acte

Inscrieri privitoare la dreptul de proprietate și alte drepturi reale		Referințe
/		
Act Normativ nr. 7, din 13/03/1996 emis de GUVERNUL ROMÂNIEI;		
B1	Inscrierea provizorie, drept de PROPRIETATE, dobandit prin Lege, cota actuala 1/1, cota initiala 1/1 1) COMUNA PIPIRIG, CIF:99999999999999, PROPRIETAR NEIDENTIFICAT	A1

C. Partea III. SARCINI .

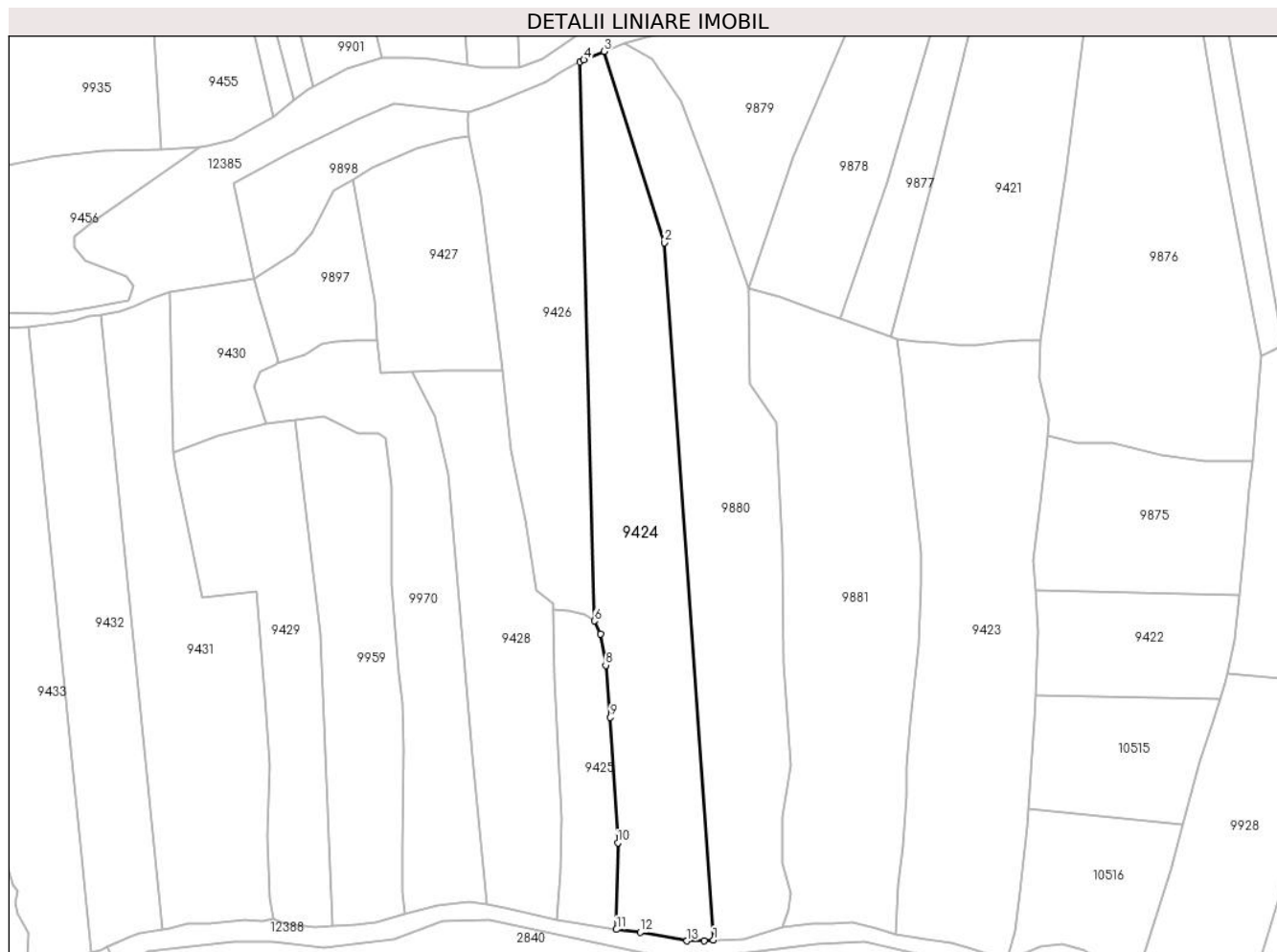
Inscrieri privind dezmembramintele dreptului de proprietate, drepturi reale de garanție și sarcini	Referințe
NU SUNT	

Anexa Nr. 1 La Partea I

Teren

Nr cadastral	Suprafața (mp)*	Observații / Referințe
	8.760	

* Suprafața este determinată în planul de proiecție Stereo 70.



Date referitoare la teren

Crt	Categorie folosință	Intravilan	Suprafața (mp)	Tarla	Parcelă	Nr. topo	Observații / Referințe
1	faneata	NU	8.760	-	-	-	

Lungime Segmente

1) Valorile lungimilor segmentelor sunt obținute din proiecție în plan.

Punct început	X / Y	Punct sfârșit	X / Y	Lungime segment (** (m)
1	580.076,21 637.162,444	2	580.059,09 637.406,216	244.372
2	580.059,09 637.406,216	3	580.038,003 637.473,141	70.168
3	580.038,003 637.473,141	4	580.030,88 637.470,16	7.722
4	580.030,88 637.470,16	5	580.029,509 637.469,455	1.542
5	580.029,509 637.469,455	6	580.034,584 637.273,99	195.531

Punct început	X / Y	Punct sfârșit	X / Y	Lungime segment (** (m)
6	580.034,584 637.273,99	7	580.036,611 637.269,36	5.054
7	580.036,611 637.269,36	8	580.038,529 637.258,48	11.048
8	580.038,529 637.258,48	9	580.040,087 637.240,222	18.324
9	580.040,087 637.240,222	10	580.042,741 637.196,411	43.891
10	580.042,741 637.196,411	11	580.042,287 637.166,106	30.308
11	580.042,287 637.166,106	12	580.050,663 637.165,078	8.439
12	580.050,663 637.165,078	13	580.066,983 637.162,113	16.587
13	580.066,983 637.162,113	14	580.072,919 637.162,213	5.937
14	580.072,919 637.162,213	1	580.076,21 637.162,444	3.299

** Lungimile segmentelor sunt determinate în planul de proiecție Stereo 70 și sunt rotunjite la 1 milimetru.

*** Distanța dintre puncte este formată din segmente cumulate ce sunt mai mici decât valoarea 1 milimetru.

**DATE DESPRE IMOBILUL NR. 9425**

Oficiul de Cadastru și Publicitate Imobiliară NEAMT
Biroul de Cadastru și Publicitate Imobiliară Targu-Neamt

A. Partea I. Descrierea imobilului

TEREN Extravilan

Adresa: Jud. Neamt

Nr. Crt	Nr cadastral Nr. topografic	Suprafața* (mp)	Observații / Referințe
A1		2.043	Sector cadastral:195 Teren imprejmuit;

B. Partea II. Proprietari și acte

Inscrieri privitoare la dreptul de proprietate și alte drepturi reale		Referințe
/		
Act Administrativ nr. 12942, din 18/08/2023 emis de PRIMARIA COMUNEI PIPIRIG;		
B1	Inscrierea posesiei, drept de PROPRIETATE, dobandit prin Lege, cota actuala 1/1, cota initiala 1/1 1) IONIȚĂ GICĂ	A1

C. Partea III. SARCINI .

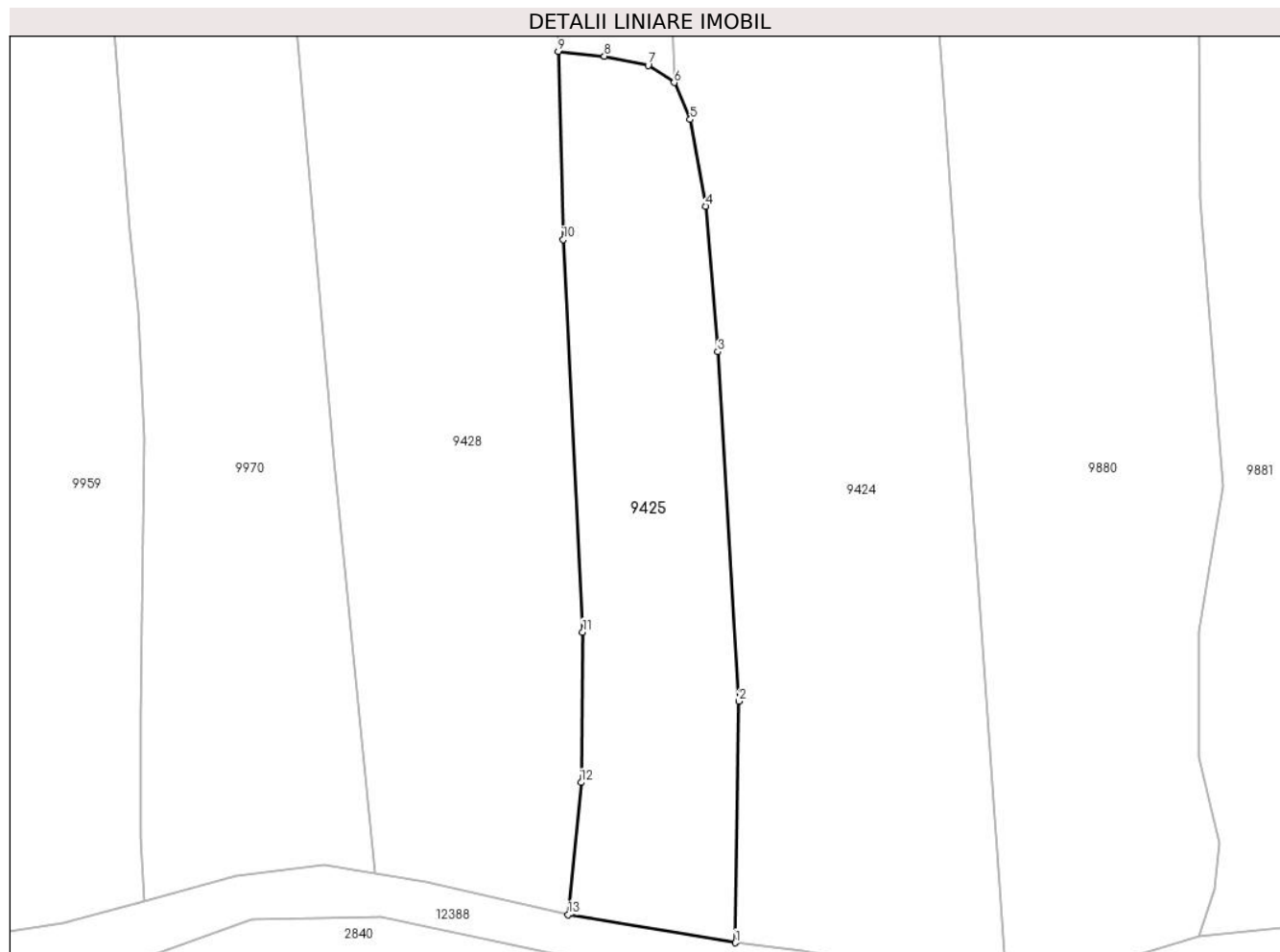
Inscrieri privind dezmembramintele dreptului de proprietate, drepturi reale de garanție și sarcini	Referințe
NU SUNT	

Anexa Nr. 1 La Partea I

Teren

Nr cadastral	Suprafața (mp)*	Observații / Referințe
	2.043	

* Suprafața este determinată în planul de proiecție Stereo 70.



Date referitoare la teren

Crt	Categorie folosință	Intra vilan	Suprafața (mp)	Tarla	Parcelă	Nr. topo	Observații / Referințe
1	faneata	NU	2.043	-	-	-	

Lungime Segmente

1) Valorile lungimilor segmentelor sunt obținute din proiecție în plan.

Punct început	X / Y	Punct sfârșit	X / Y	Lungime segment (** (m)
1	580.042,287 637.166,106	2	580.042,741 637.196,411	30.308
2	580.042,741 637.196,411	3	580.040,087 637.240,222	43.891
3	580.040,087 637.240,222	4	580.038,529 637.258,48	18.324
4	580.038,529 637.258,48	5	580.036,611 637.269,36	11.048
5	580.036,611 637.269,36	6	580.034,584 637.273,99	5.054

Punct început	X / Y	Punct sfârșit	X / Y	Lungime segment (** (m)
6	580.034,584 637.273,99	7	580.031,327 637.276,161	3.914
7	580.031,327 637.276,161	8	580.025,825 637.277,318	5.622
8	580.025,825 637.277,318	9	580.020,028 637.277,902	5.826
9	580.020,028 637.277,902	10	580.020,648 637.254,316	23.594
10	580.020,648 637.254,316	11	580.023,099 637.205,081	49.296
11	580.023,099 637.205,081	12	580.022,89 637.186,197	18.885
12	580.022,89 637.186,197	13	580.021,274 637.169,628	16.648
13	580.021,274 637.169,628	1	580.042,287 637.166,106	21.306

** Lungimile segmentelor sunt determinate în planul de proiecție Stereo 70 și sunt rotunjite la 1 milimetru.

*** Distanța dintre puncte este formată din segmente cumulate ce sunt mai mici decât valoarea 1 milimetru.

**DATE DESPRE IMOBILUL NR. 9426**

Oficiul de Cadastru și Publicitate Imobiliară NEAMT
Biroul de Cadastru și Publicitate Imobiliară Targu-Neamt

A. Partea I. Descrierea imobilului

TEREN Extravilan

Nr. CF vechi:1
Nr. cadastral vechi:1

Adresa: Jud. Neamt

Nr. Crt	Nr cadastral Nr. topografic	Suprafața* (mp)	Observații / Referințe
A1	50563	Din acte: 3.600 Masurata: 5.519	Sector cadastral:195 Teren imprejmuit;

B. Partea II. Proprietari și acte

Inscrieri privitoare la dreptul de proprietate și alte drepturi reale	Referințe
71 / 15/09/1999	
Contract De Vanzare-Cumparare nr. 1603, din 13/09/1999 emis de BNP David Daniela;	
B1	A1
Intabulare, drept de PROPRIETATE, dobandit prin Conventie, cota actuala 1/1, cota initiala 1/1	
1) RISCANU GH ILIE	
2) RISCANU MARIA, - soti	
<i>OBSERVATII: (provenita din conversia CF 1)</i>	

C. Partea III. SARCINI .

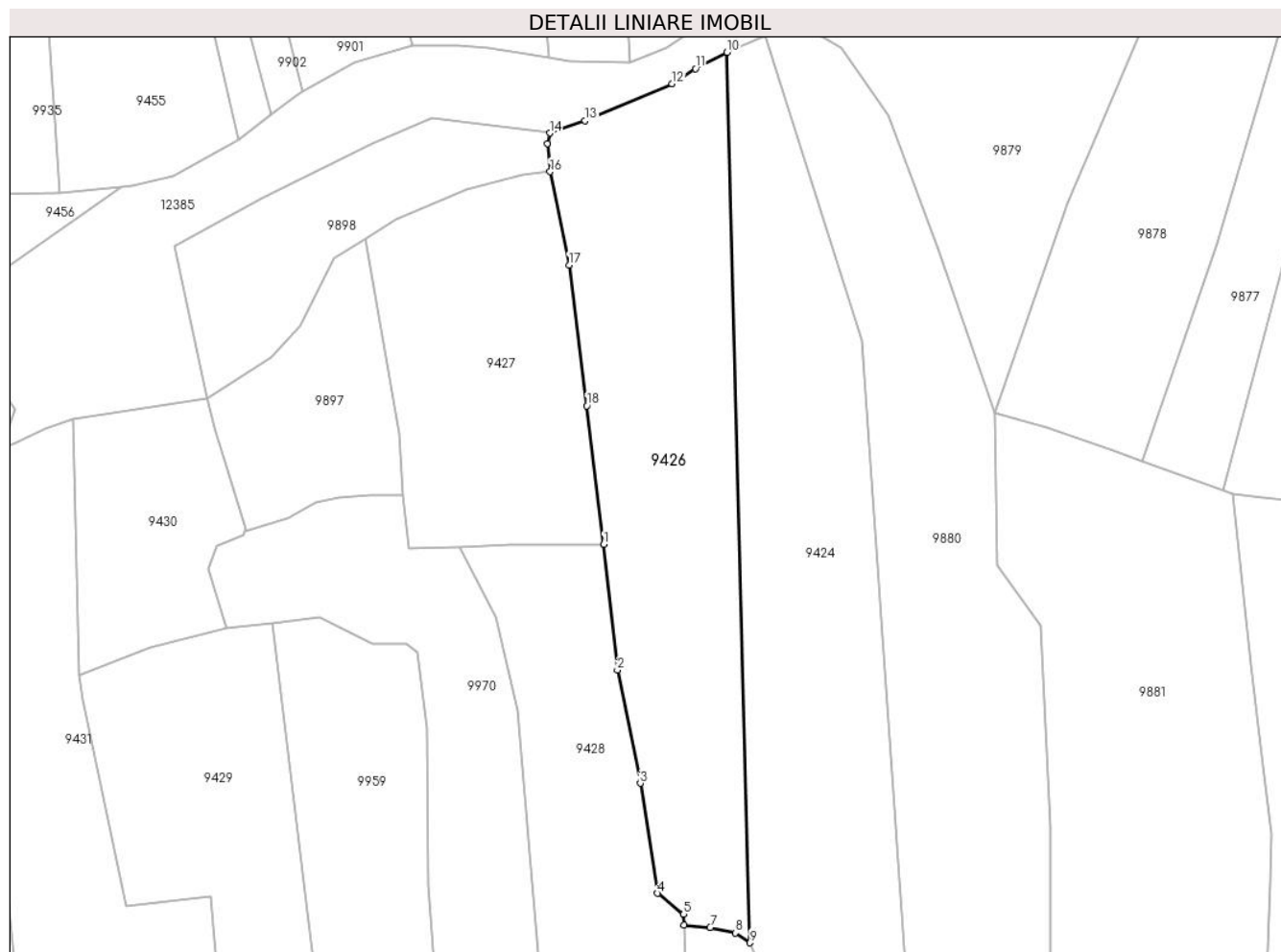
Inscrieri privind dezmembramintele dreptului de proprietate, drepturi reale de garanție și sarcini	Referințe
NU SUNT	

Anexa Nr. 1 La Partea I

Teren

Nr cadastral	Suprafața (mp)*	Observații / Referințe
50563	Din acte: 3.600 Masurata: 5.519	

* Suprafața este determinată în planul de proiecție Stereo 70.



Date referitoare la teren

Crt	Categorie folosință	Intra vilan	Suprafața (mp)	Tarla	Parcelă	Nr. topo	Observații / Referințe
1	faneata	NU	5.519	-	-	-	

Lungime Segmente

1) Valorile lungimilor segmentelor sunt obținute din proiecție în plan.

Punct început	X / Y	Punct sfârșit	X / Y	Lungime segment (** (m)
1	580.002,458 637.361,425	2	580.005,44 637.333,873	27.713
2	580.005,44 637.333,873	3	580.010,454 637.309,015	25.359
3	580.010,454 637.309,015	4	580.014,289 637.284,854	24.463
4	580.014,289 637.284,854	5	580.019,966 637.280,246	7.312
5	580.019,966 637.280,246	6	580.020,028 637.277,902	2.345

Punct început	X / Y	Punct sfârșit	X / Y	Lungime segment (** (m)
6	580.020,028 637.277,902	7	580.025,825 637.277,318	5.826
7	580.025,825 637.277,318	8	580.031,327 637.276,161	5.622
8	580.031,327 637.276,161	9	580.034,584 637.273,99	3.914
9	580.034,584 637.273,99	10	580.029,509 637.469,455	195.531
10	580.029,509 637.469,455	11	580.022,556 637.465,884	7.816
11	580.022,556 637.465,884	12	580.017,455 637.462,575	6.08
12	580.017,455 637.462,575	13	579.998,355 637.454,467	20.75
13	579.998,355 637.454,467	14	579.990,583 637.451,728	8.241
14	579.990,583 637.451,728	15	579.990,034 637.449,425	2.368
15	579.990,034 637.449,425	16	579.990,653 637.443,231	6.225
16	579.990,653 637.443,231	17	579.994,846 637.422,787	20.87
17	579.994,846 637.422,787	18	579.998,723 637.391,849	31.18
18	579.998,723 637.391,849	1	580.002,458 637.361,425	30.652

** Lungimile segmentelor sunt determinate în planul de proiecție Stereo 70 și sunt rotunjite la 1 milimetru.

*** Distanța dintre puncte este formată din segmente cumulate ce sunt mai mici decât valoarea 1 milimetru.

**DATE DESPRE IMOBILUL NR. 9427**

Oficiul de Cadastru și Publicitate Imobiliară NEAMT
Biroul de Cadastru și Publicitate Imobiliară Targu-Neamt

A. Partea I. Descrierea imobilului

TEREN Extravilan

Adresa: Jud. Neamt

Nr. Crt	Nr cadastral Nr. topografic	Suprafața* (mp)	Observații / Referințe
A1		3.278	Sector cadastral:195 Teren imprejmuit;

B. Partea II. Proprietari și acte

Inscrieri privitoare la dreptul de proprietate și alte drepturi reale	Referințe
/	
Act Administrativ nr. 12942, din 18/08/2023 emis de PRIMARIA COMUNEI PIPIRIG;	
B1	A1
Inscrierea posesiei, drept de PROPRIETATE, dobandit prin Lege, cota actuala 1/1, cota initiala 1/1 1) PRUNĂ NECULAI	

C. Partea III. SARCINI .

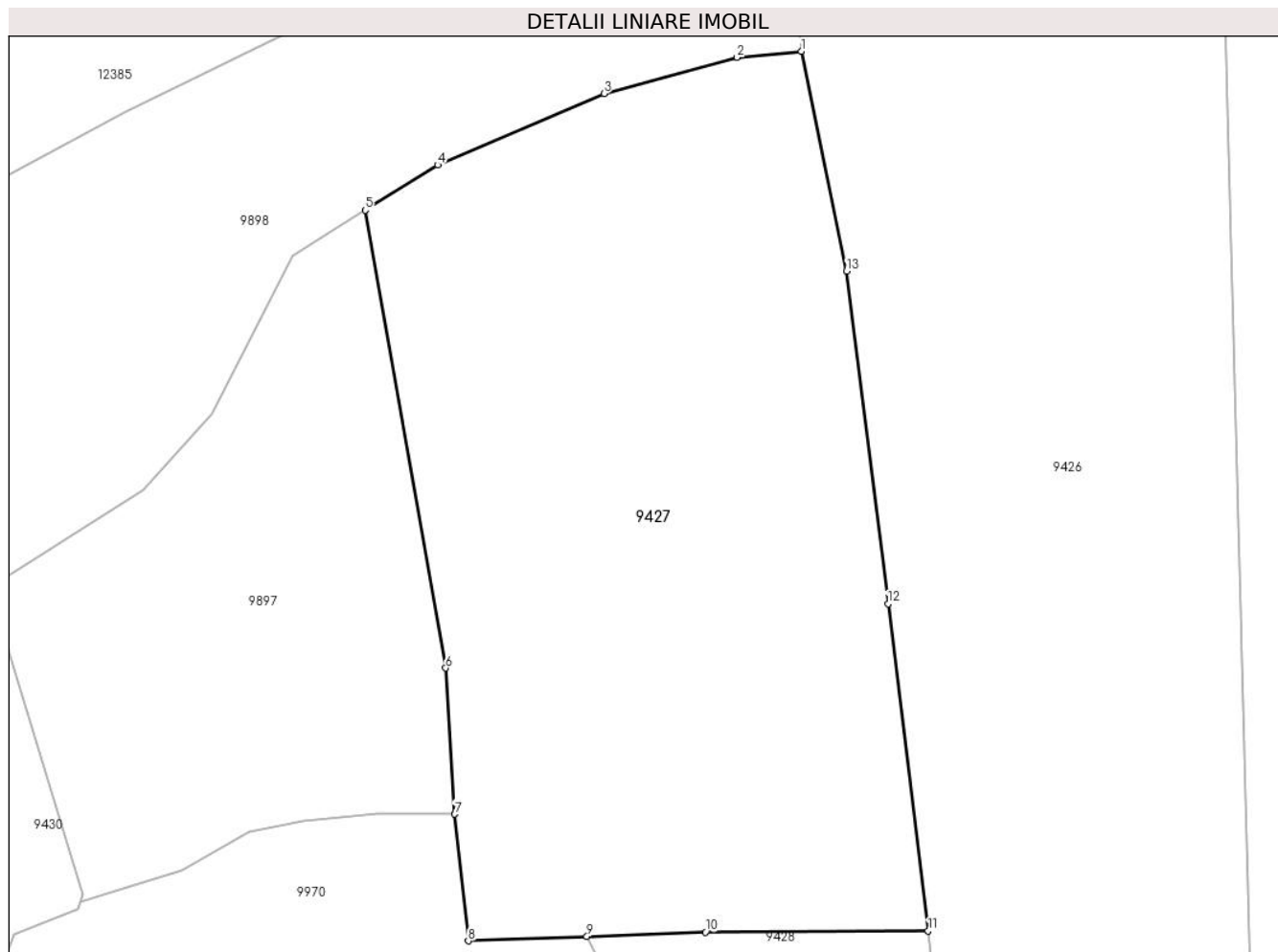
Inscrieri privind dezmembramintele dreptului de proprietate, drepturi reale de garanție și sarcini	Referințe
NU SUNT	

Anexa Nr. 1 La Partea I

Teren

Nr cadastral	Suprafața (mp)*	Observații / Referințe
	3.278	

* Suprafața este determinată în planul de proiecție Stereo 70.



Date referitoare la teren

Crt	Categorie folosință	Intra vilan	Suprafața (mp)	Tarla	Parcelă	Nr. topo	Observații / Referințe
1	faneata	NU	3.278	-	-	-	

Lungime Segmente

1) Valorile lungimilor segmentelor sunt obținute din proiecție în plan.

Punct început	X / Y	Punct sfârșit	X / Y	Lungime segment (** (m)
1	579.990,653 637.443,231	2	579.984,666 637.442,672	6.013
2	579.984,666 637.442,672	3	579.972,276 637.439,31	12.838
3	579.972,276 637.439,31	4	579.956,793 637.432,658	16.851
4	579.956,793 637.432,658	5	579.950,05 637.428,449	7.949
5	579.950,05 637.428,449	6	579.957,544 637.385,886	43.218

Punct început	X / Y	Punct sfârșit	X / Y	Lungime segment (** (m)
6	579.957,544 637.385,886	7	579.958,39 637.372,294	13.618
7	579.958,39 637.372,294	8	579.959,661 637.360,508	11.854
8	579.959,661 637.360,508	9	579.970,689 637.360,917	11.036
9	579.970,689 637.360,917	10	579.981,716 637.361,326	11.035
10	579.981,716 637.361,326	11	580.002,458 637.361,425	20.742
11	580.002,458 637.361,425	12	579.998,723 637.391,849	30.652
12	579.998,723 637.391,849	13	579.994,846 637.422,787	31.18
13	579.994,846 637.422,787	1	579.990,653 637.443,231	20.87

** Lungimile segmentelor sunt determinate în planul de proiecție Stereo 70 și sunt rotunjite la 1 milimetru.

*** Distanța dintre puncte este formată din segmente cumulate ce sunt mai mici decât valoarea 1 milimetru.

**DATE DESPRE IMOBILUL NR. 9428**

Oficiul de Cadastru și Publicitate Imobiliară NEAMT
Biroul de Cadastru și Publicitate Imobiliară Targu-Neamt

A. Partea I. Descrierea imobilului

TEREN Extravilan

Adresa: Jud. Neamt

Nr. Crt	Nr cadastral Nr. topografic	Suprafața* (mp)	Observații / Referințe
A1		5.330	Sector cadastral:195 Teren imprejmuit;

B. Partea II. Proprietari și acte

Inscrieri privitoare la dreptul de proprietate și alte drepturi reale	Referințe
/	
Act Administrativ nr. 12942, din 18/08/2023 emis de PRIMARIA COMUNEI PIPIRIG;	
B1	A1
Inscrierea posesiei, drept de PROPRIETATE, dobandit prin Lege, cota actuala 1/1, cota initiala 1/1	
1) NEGRU IOAN	

C. Partea III. SARCINI .

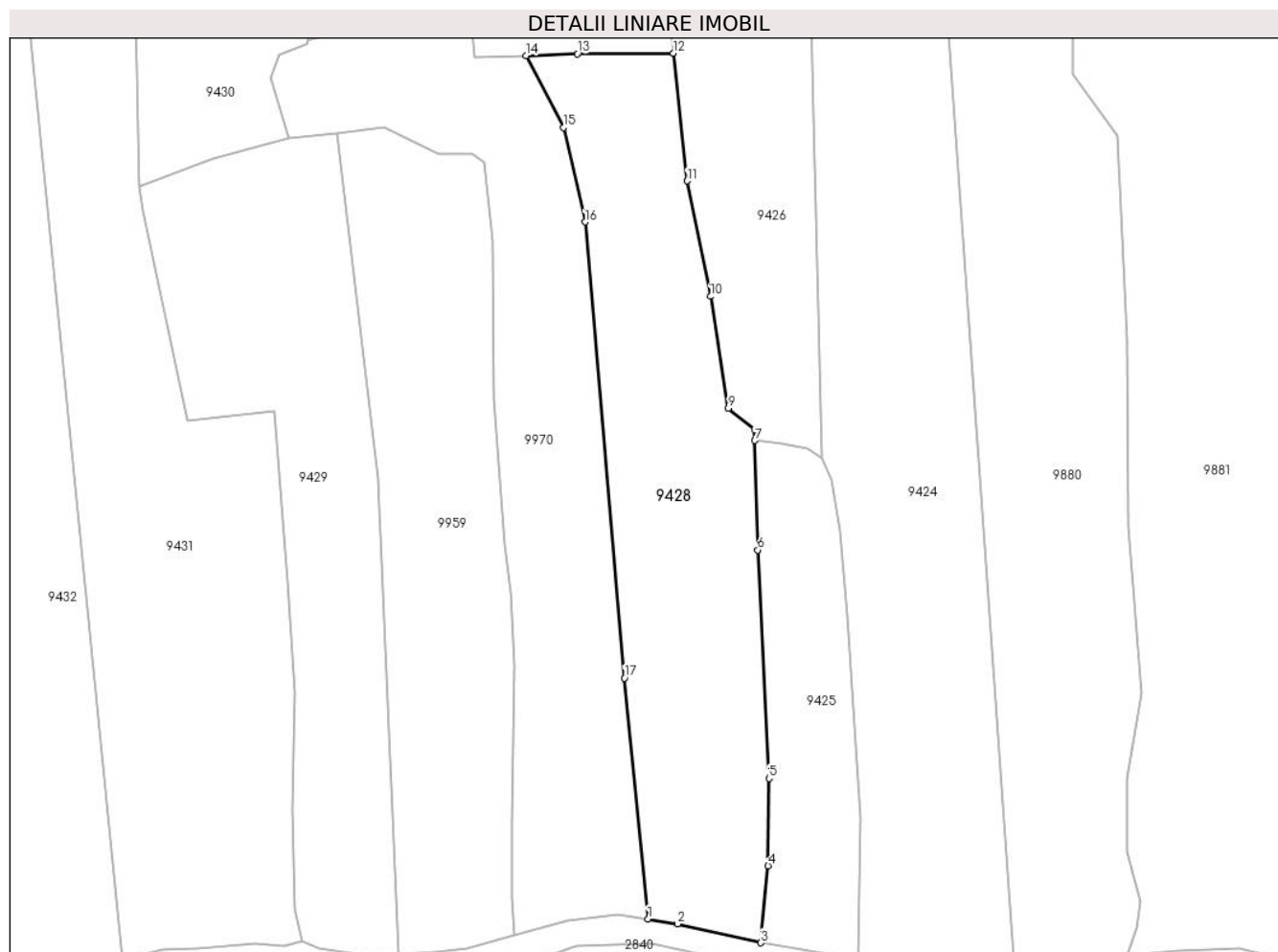
Inscrieri privind dezmembramintele dreptului de proprietate, drepturi reale de garanție și sarcini	Referințe
NU SUNT	

Anexa Nr. 1 La Partea I

Teren

Nr cadastral	Suprafața (mp)*	Observații / Referințe
	5.330	

* Suprafața este determinată în planul de proiecție Stereo 70.



Date referitoare la teren

Crt	Categorie folosință	Intravilan	Suprafața (mp)	Tarla	Parcelă	Nr. topo	Observații / Referințe
1	faneata	NU	5.330	-	-	-	

Lungime Segmente

1) Valorile lungimilor segmentelor sunt obținute din proiecție în plan.

Punct început	X / Y	Punct sfârșit	X / Y	Lungime segment (** (m)
1	579.996,983 637.174,748	2	580.003,351 637.173,69	6.455
2	580.003,351 637.173,69	3	580.021,274 637.169,628	18.378
3	580.021,274 637.169,628	4	580.022,89 637.186,197	16.648
4	580.022,89 637.186,197	5	580.023,099 637.205,081	18.885
5	580.023,099 637.205,081	6	580.020,648 637.254,316	49.296

Punct început	X / Y	Punct sfârșit	X / Y	Lungime segment (** (m)
6	580.020,648 637.254,316	7	580.020,028 637.277,902	23.594
7	580.020,028 637.277,902	8	580.019,966 637.280,246	2.345
8	580.019,966 637.280,246	9	580.014,289 637.284,854	7.312
9	580.014,289 637.284,854	10	580.010,454 637.309,015	24.463
10	580.010,454 637.309,015	11	580.005,44 637.333,873	25.359
11	580.005,44 637.333,873	12	580.002,458 637.361,425	27.713
12	580.002,458 637.361,425	13	579.981,716 637.361,326	20.742
13	579.981,716 637.361,326	14	579.970,689 637.360,917	11.035
14	579.970,689 637.360,917	15	579.978,692 637.345,394	17.465
15	579.978,692 637.345,394	16	579.983,404 637.325,046	20.886
16	579.983,404 637.325,046	17	579.991,893 637.226,699	98.713
17	579.991,893 637.226,699	1	579.996,983 637.174,748	52.2

** Lungimile segmentelor sunt determinate în planul de proiecție Stereo 70 și sunt rotunjite la 1 milimetru.

*** Distanța dintre puncte este formată din segmente cumulate ce sunt mai mici decât valoarea 1 milimetru.

**DATE DESPRE IMOBILUL NR. 9429**

Oficiul de Cadastru și Publicitate Imobiliară NEAMT
Biroul de Cadastru și Publicitate Imobiliară Targu-Neamt

A. Partea I. Descrierea imobilului

TEREN Extravilan

Adresa: Jud. Neamt

Nr. Crt	Nr cadastral Nr. topografic	Suprafața* (mp)	Observații / Referințe
A1		4.790	Sector cadastral:195 Teren imprejmuit;

B. Partea II. Proprietari și acte

Inscrieri privitoare la dreptul de proprietate și alte drepturi reale	Referințe
/	
Act Administrativ nr. 12942, din 18/08/2023 emis de PRIMARIA COMUNEI PIPIRIG;	
B1	A1
Inscrierea posesiei, drept de PROPRIETATE, dobandit prin Lege, cota actuala 1/1, cota initiala 1/1 1) NEGRU LIVIU	

C. Partea III. SARCINI .

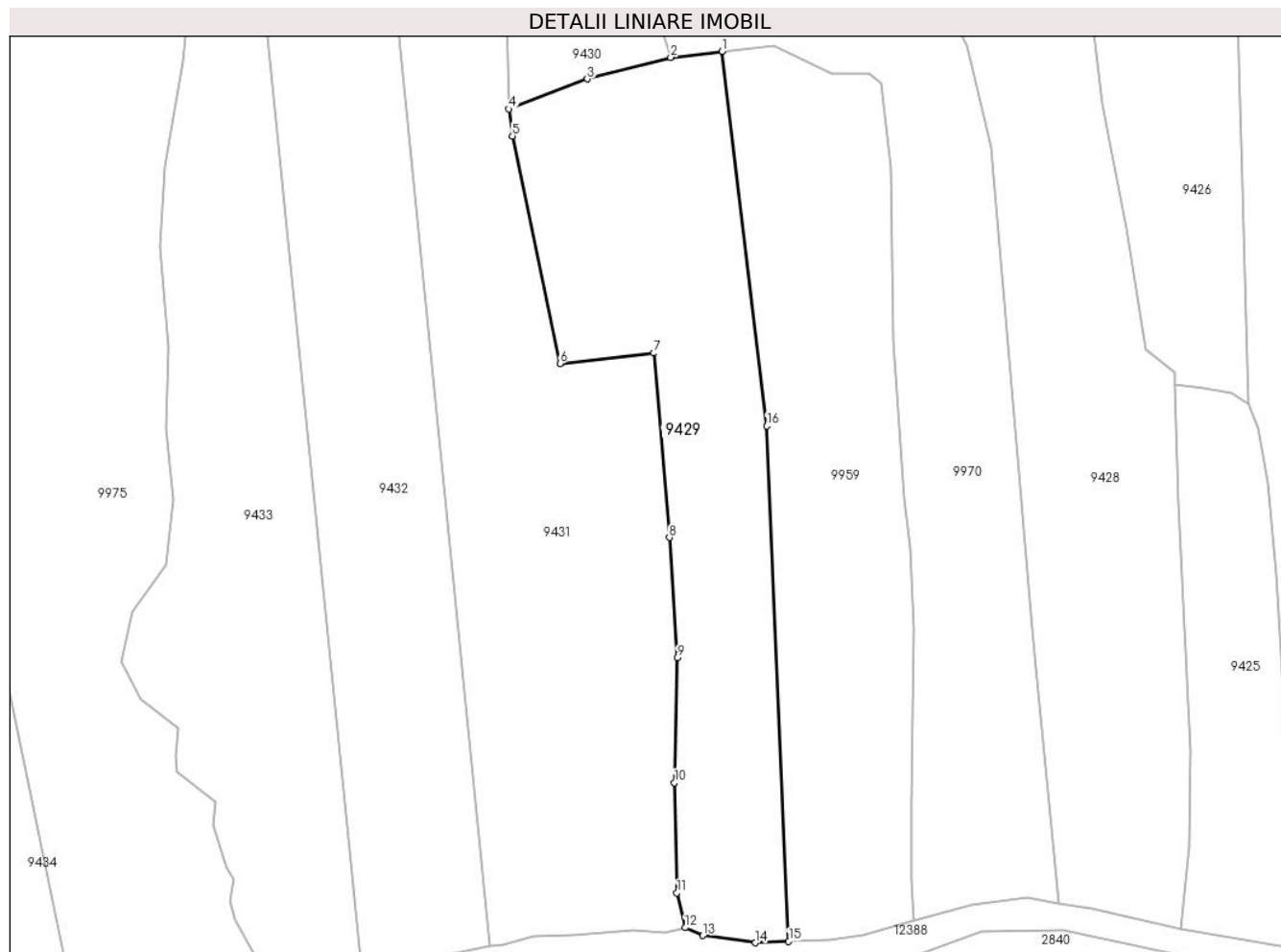
Inscrieri privind dezmembramintele dreptului de proprietate, drepturi reale de garanție și sarcini	Referințe
NU SUNT	

Anexa Nr. 1 La Partea I

Teren

Nr cadastral	Suprafața (mp)*	Observații / Referințe
	4.790	

* Suprafața este determinată în planul de proiecție Stereo 70.



Date referitoare la teren

Crt	Categorie folosință	Intra vilan	Suprafața (mp)	Tarla	Parcelă	Nr. topo	Observații / Referințe
1	faneata	NU	4.790	-	-	-	

Lungime Segmente

1) Valorile lungimilor segmentelor sunt obținute din proiecție în plan.

Punct început	X / Y	Punct sfârșit	X / Y	Lungime segment (** (m)
1	579.929,769 637.344,239	2	579.919,566 637.343,055	10.271
2	579.919,566 637.343,055	3	579.902,947 637.338,755	17.166
3	579.902,947 637.338,755	4	579.887,28 637.332,776	16.769
4	579.887,28 637.332,776	5	579.888,03 637.327,423	5.405
5	579.888,03 637.327,423	6	579.897,512 637.282,142	46.263

Punct început	X / Y	Punct sfârșit	X / Y	Lungime segment (** (m)
6	579.897,512 637.282,142	7	579.916,227 637.284,215	18.829
7	579.916,227 637.284,215	8	579.919,296 637.247,504	36.839
8	579.919,296 637.247,504	9	579.920,86 637.223,592	23.963
9	579.920,86 637.223,592	10	579.920,318 637.198,741	24.857
10	579.920,318 637.198,741	11	579.920,838 637.176,831	21.916
11	579.920,838 637.176,831	12	579.922,425 637.169,877	7.133
12	579.922,425 637.169,877	13	579.925,967 637.168,294	3.88
13	579.925,967 637.168,294	14	579.936,449 637.166,885	10.576
14	579.936,449 637.166,885	15	579.943,086 637.167,187	6.644
15	579.943,086 637.167,187	16	579.938,725 637.269,704	102.61
16	579.938,725 637.269,704	1	579.929,769 637.344,239	75.071

** Lungimile segmentelor sunt determinate în planul de proiecție Stereo 70 și sunt rotunjite la 1 milimetru.

*** Distanța dintre puncte este formată din segmente cumulate ce sunt mai mici decât valoarea 1 milimetru.

**DATE DESPRE IMOBILUL NR. 9430**

Oficiul de Cadastru și Publicitate Imobiliară NEAMT
Biroul de Cadastru și Publicitate Imobiliară Targu-Neamt

A. Partea I. Descrierea imobilului

TEREN Extravilan

Adresa: Jud. Neamt

Nr. Crt	Nr cadastral Nr. topografic	Suprafața* (mp)	Observații / Referințe
A1		1.714	Sector cadastral:195 Teren neimpregmuit;

B. Partea II. Proprietari și acte

Inscrieri privitoare la dreptul de proprietate și alte drepturi reale		Referințe
/		
Act Normativ nr. 7, din 13/03/1996 emis de GUVERNUL ROMÂNIEI;		
B1	Inscrierea provizorie, drept de PROPRIETATE, dobandit prin Lege, cota actuala 1/1, cota initiala 1/1	A1
1) COMUNA PIPIRIG, CIF:99999999999999, PROPRIETAR NEIDENTIFICAT		

C. Partea III. SARCINI .

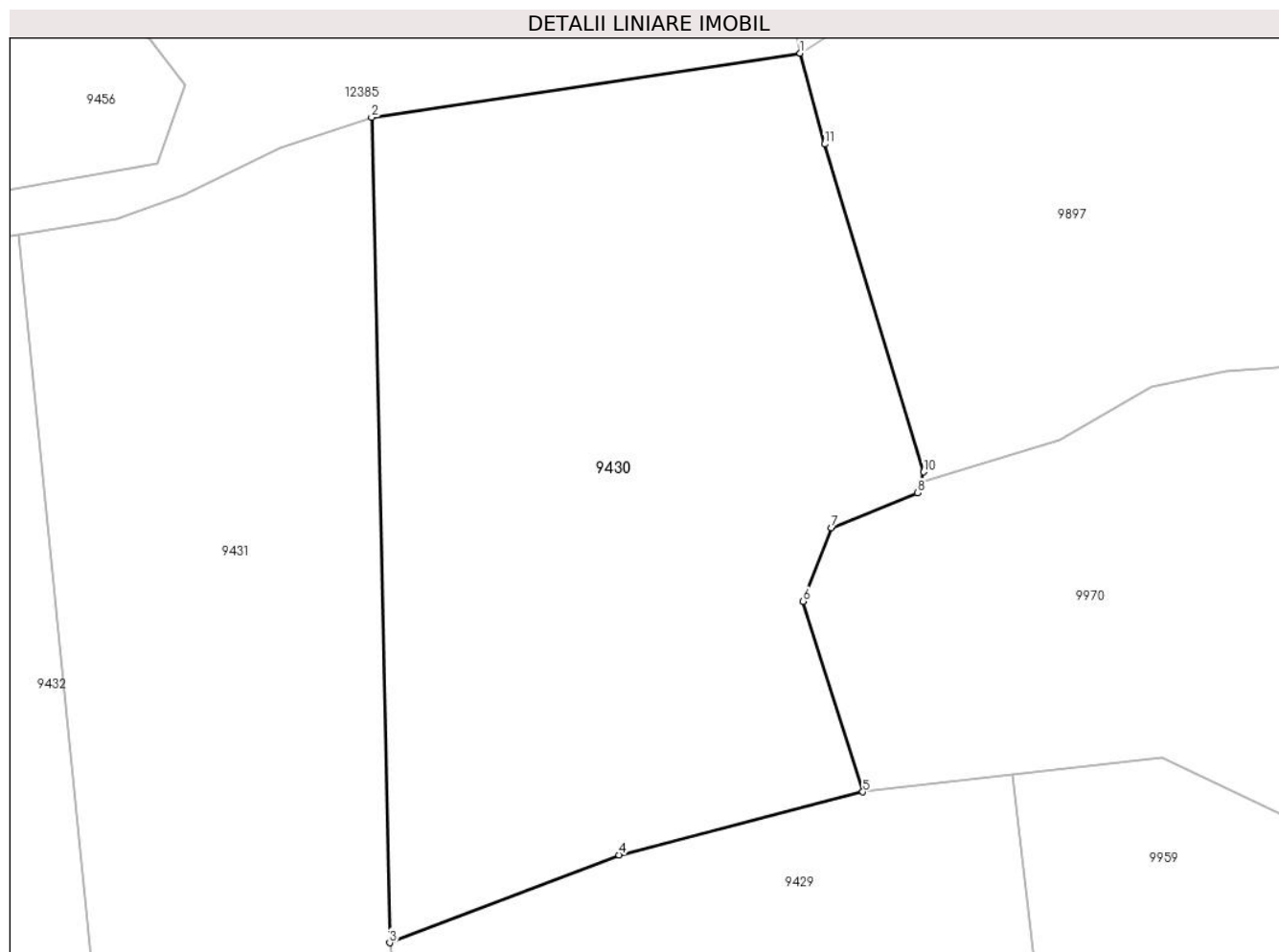
Inscrieri privind dezmembramintele dreptului de proprietate, drepturi reale de garanție și sarcini	Referințe
NU SUNT	

Anexa Nr. 1 La Partea I

Teren

Nr cadastral	Suprafața (mp)*	Observații / Referințe
	1.714	

* Suprafața este determinată în planul de proiecție Stereo 70.



Date referitoare la teren

Crt	Categorie folosință	Intra vilan	Suprafața (mp)	Tarla	Parcelă	Nr. topo	Observații / Referințe
1	faneata	NU	1.714	-	-	-	

Lungime Segmente

1) Valorile lungimilor segmentelor sunt obținute din proiecție în plan.

Punct început	X / Y	Punct sfârșit	X / Y	Lungime segment (** (m)
1	579.915,286 637.393,418	2	579.886,056 637.389,055	29.554
2	579.886,056 637.389,055	3	579.887,28 637.332,776	56.292
3	579.887,28 637.332,776	4	579.902,947 637.338,755	16.769
4	579.902,947 637.338,755	5	579.919,566 637.343,055	17.166
5	579.919,566 637.343,055	6	579.915,501 637.356,055	13.621

Punct început	X / Y	Punct sfârșit	X / Y	Lungime segment (** (m)
6	579.915,501 637.356,055	7	579.917,434 637.361,069	5.374
7	579.917,434 637.361,069	8	579.923,284 637.363,466	6.322
8	579.923,284 637.363,466	9	579.923,504 637.364,168	0.736
9	579.923,504 637.364,168	10	579.923,723 637.364,869	0.734
10	579.923,723 637.364,869	11	579.916,969 637.387,224	23.353
11	579.916,969 637.387,224	1	579.915,286 637.393,418	6.419

** Lungimile segmentelor sunt determinate în planul de proiecție Stereo 70 și sunt rotunjite la 1 milimetru.

*** Distanța dintre puncte este formată din segmente cumulate ce sunt mai mici decât valoarea 1 milimetru.

**DATE DESPRE IMOBILUL NR. 9431**

Oficiul de Cadastru și Publicitate Imobiliară NEAMT
Biroul de Cadastru și Publicitate Imobiliară Targu-Neamt

A. Partea I. Descrierea imobilului

TEREN Extravilan

Adresa: Jud. Neamt, punct 'Cotnarel'

Nr. Crt	Nr cadastral Nr. topografic	Suprafața* (mp)	Observații / Referințe
A1	53631	Din acte: 7.133 Masurata: 7.129	Sector cadastral:195 Teren imprejmuit;

B. Partea II. Proprietari și acte

Inscrieri privitoare la dreptul de proprietate și alte drepturi reale	Referințe
15115 / 13/08/2020	
Hotarare Judecatoreasca nr. Sentința civilă nr. 1290, din 19/07/2007 emis de Judecatoria Targu Neamt (act administrativ nr Adeverința nr. 9689 din 13.08.2020, emis de Comuna Pipirig;act administrativ nr Certificat de atestare fiscală nr. 9472 din 10.08.2020, emis de Comuna Pipirig);	
B1	A1
Intabulare, drept de PROPRIETATE, cu titlu de drept de partaj, dobandit prin Hotarare Judecatoreasca, cota actuala 1/1, cota initiala 1/1	
1) PRICOPIE FLORICA	

C. Partea III. SARCINI .

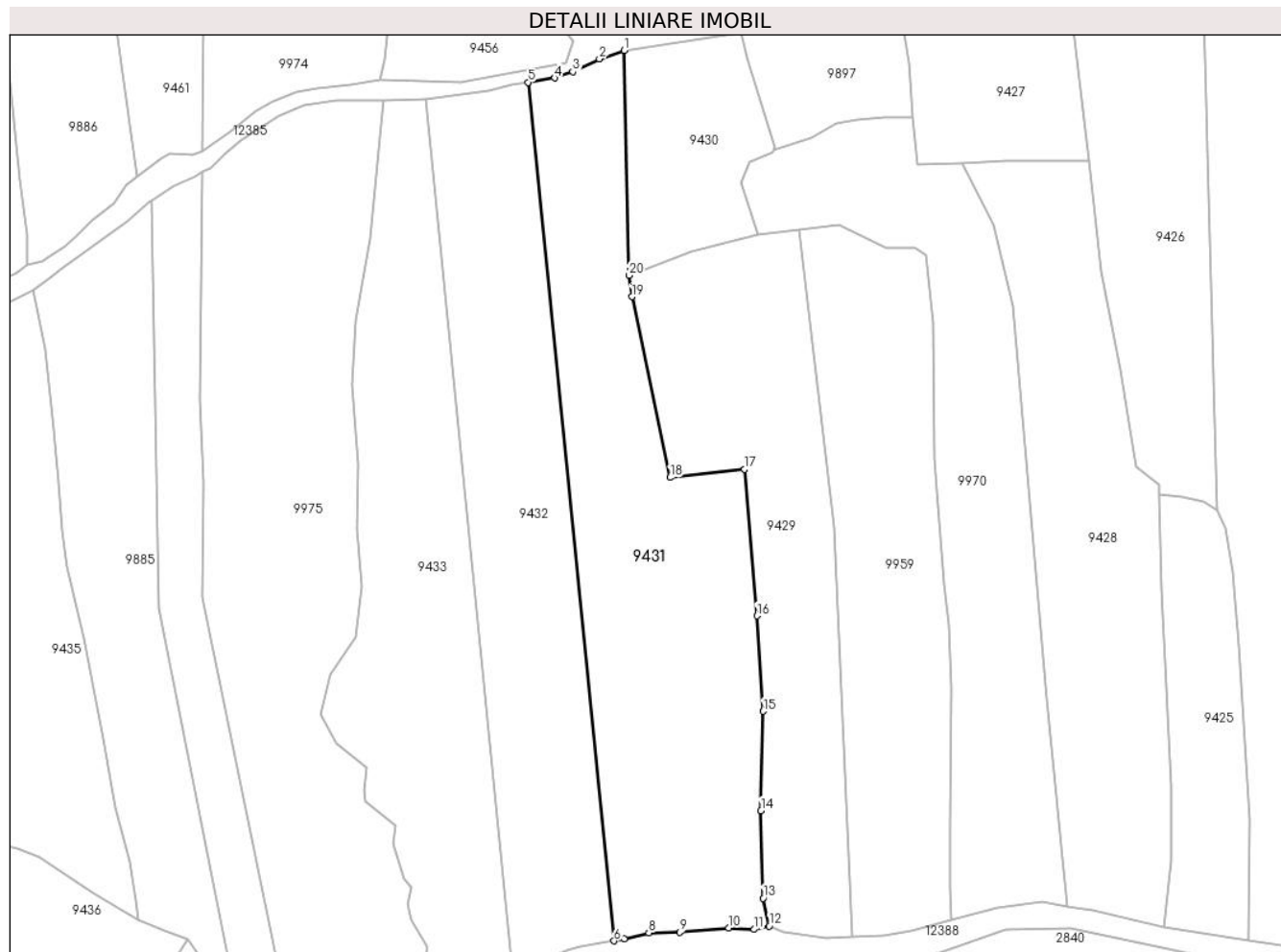
Inscrieri privind dezmembramintele dreptului de proprietate, drepturi reale de garanție și sarcini	Referințe
NU SUNT	

Anexa Nr. 1 La Partea I

Teren

Nr cadastral	Suprafața (mp)*	Observații / Referințe
53631	Din acte: 7.133 Masurata: 7.129	

* Suprafața este determinată în planul de proiecție Stereo 70.



Date referitoare la teren

Crt	Categorie folosință	Intra vilan	Suprafața (mp)	Tarla	Parcelă	Nr. topo	Observații / Referințe
1	faneata	NU	7.129	-	-	-	

Lungime Segmente

1) Valorile lungimilor segmentelor sunt obținute din proiecție în plan.

Punct început	X / Y	Punct sfârșit	X / Y	Lungime segment (** (m)
1	579.886,056 637.389,055	2	579.879,872 637.386,978	6.523
2	579.879,872 637.386,978	3	579.873,215 637.383,735	7.405
3	579.873,215 637.383,735	4	579.868,655 637.382,15	4.828
4	579.868,655 637.382,15	5	579.862,01 637.381,078	6.731
5	579.862,01 637.381,078	6	579.883,526 637.166,146	216.006

Punct început	X / Y	Punct sfârșit	X / Y	Lungime segment (** (m)
6	579.883,526 637.166,146	7	579.886,087 637.166,6	2.601
7	579.886,087 637.166,6	8	579.892,266 637.168,151	6.371
8	579.892,266 637.168,151	9	579.900,046 637.168,338	7.782
9	579.900,046 637.168,338	10	579.912,245 637.169,383	12.244
10	579.912,245 637.169,383	11	579.918,54 637.168,99	6.307
11	579.918,54 637.168,99	12	579.922,425 637.169,877	3.985
12	579.922,425 637.169,877	13	579.920,838 637.176,831	7.133
13	579.920,838 637.176,831	14	579.920,318 637.198,741	21.916
14	579.920,318 637.198,741	15	579.920,86 637.223,592	24.857
15	579.920,86 637.223,592	16	579.919,296 637.247,504	23.963
16	579.919,296 637.247,504	17	579.916,227 637.284,215	36.839
17	579.916,227 637.284,215	18	579.897,512 637.282,142	18.829
18	579.897,512 637.282,142	19	579.888,03 637.327,423	46.263
19	579.888,03 637.327,423	20	579.887,28 637.332,776	5.405
20	579.887,28 637.332,776	1	579.886,056 637.389,055	56.292

** Lungimile segmentelor sunt determinate în planul de proiecție Stereo 70 și sunt rotunjite la 1 milimetru.

*** Distanța dintre puncte este formată din segmente cumulate ce sunt mai mici decât valoarea 1 milimetru.

**DATE DESPRE IMOBILUL NR. 9432**

Oficiul de Cadastru și Publicitate Imobiliară NEAMT
Biroul de Cadastru și Publicitate Imobiliară Targu-Neamt

A. Partea I. Descrierea imobilului

TEREN Extravilan

Adresa: Jud. Neamt, punct 'Cotnarel'

Nr. Crt	Nr cadastral Nr. topografic	Suprafața* (mp)	Observații / Referințe
A1	53632	Din acte: 7.133 Masurata: 5.625	Sector cadastral:195 Teren imprejmuit;

B. Partea II. Proprietari și acte

Inscrieri privitoare la dreptul de proprietate și alte drepturi reale	Referințe
24913 / 14/12/2020	
Act Notarial nr. Contract de vânzare cumpărare aut nr. 2885, din 11/12/2020 emis de NP David Radu Constantin;	
B2	A1
Intabulare, drept de PROPRIETATE, cu titlu de drept de cumpărare, dobandit prin Conventie, cota actuala 1/1, cota initiala 1/1	
1) PRICOPIE FLORICA	
2) PRICOPIE IOAN, bun comun	

C. Partea III. SARCINI .

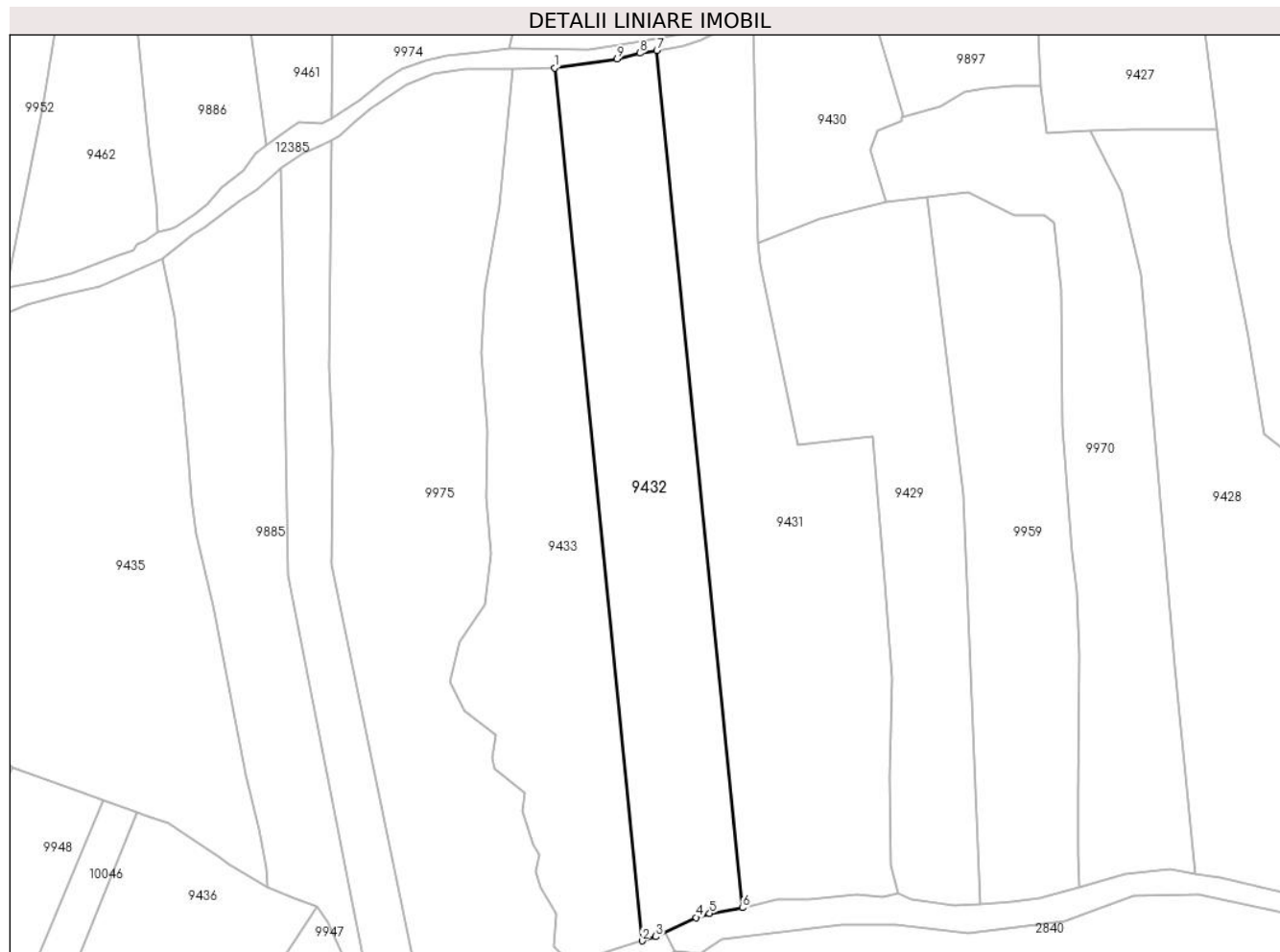
Inscrieri privind dezmembramintele dreptului de proprietate, drepturi reale de garanție și sarcini	Referințe
NU SUNT	

Anexa Nr. 1 La Partea I

Teren

Nr cadastral	Suprafața (mp)*	Observații / Referințe
53632	Din acte: 7.133 Masurata: 5.625	

* Suprafața este determinată în planul de proiecție Stereo 70.



Date referitoare la teren

Crt	Categorie folosință	Intra vilan	Suprafața (mp)	Tarla	Parcelă	Nr. topo	Observații / Referințe
1	faneata	NU	5.625	-	-	-	

Lungime Segmente

1) Valorile lungimilor segmentelor sunt obținute din proiecție în plan.

Punct început	X / Y	Punct sfârșit	X / Y	Lungime segment (** (m)
1	579.836,407 637.376,713	2	579.858,331 637.157,858	219.95
2	579.858,331 637.157,858	3	579.861,762 637.158,918	3.591
3	579.861,762 637.158,918	4	579.871,849 637.163,698	11.162
4	579.871,849 637.163,698	5	579.875,246 637.164,678	3.536
5	579.875,246 637.164,678	6	579.883,526 637.166,146	8.409

Punct început	X / Y	Punct sfârșit	X / Y	Lungime segment (** (m)
6	579.883,526 637.166,146	7	579.862,01 637.381,078	216.006
7	579.862,01 637.381,078	8	579.857,775 637.380,395	4.29
8	579.857,775 637.380,395	9	579.852,065 637.378,899	5.903
9	579.852,065 637.378,899	1	579.836,407 637.376,713	15.81

** Lungimile segmentelor sunt determinate în planul de proiecție Stereo 70 și sunt rotunjite la 1 milimetru.

*** Distanța dintre puncte este formată din segmente cumulate ce sunt mai mici decât valoarea 1 milimetru.

**DATE DESPRE IMOBILUL NR. 9433**

Oficiul de Cadastru și Publicitate Imobiliară NEAMT
Biroul de Cadastru și Publicitate Imobiliară Targu-Neamt

A. Partea I. Descrierea imobilului

TEREN Extravilan

Adresa: Jud. Neamt, punct 'Cotnarel'

Nr. Crt	Nr cadastral Nr. topografic	Suprafața* (mp)	Observații / Referințe
A1	53630	Din acte: 7.133 Masurata: 5.666	Sector cadastral:195 Teren imprejmuit;

B. Partea II. Proprietari și acte

Inscrieri privitoare la dreptul de proprietate și alte drepturi reale		Referințe
15112 / 13/08/2020		
Act Notarial nr. Certificat de moștenitor nr. 108, din 23/08/2017 emis de NP David Daniela (act administrativ nr Certificat de atestare fiscală nr. 9474 din 10.08.2020, emis de Comuna Pipirig;act administrativ nr Adeverința nr. 9689 din 13.08.2020, emis de Comuna Pipirig);		
B1	Intabulare, drept de PROPRIETATE, cu titlu de drept de moștenire după defunctul SIMONA IOAN, dobandit prin Succesiune, cota actuala 2/8, cota initiala 2/8 1) SIMINA PETRONICA	A1
B2	Intabulare, drept de PROPRIETATE, cu titlu de drept de moștenire după defunctul SIMONA ION, dobandit prin Succesiune, cota actuala 3/8, cota initiala 3/8 1) SIMINA CRINA - ADELINA	A1
B3	Intabulare, drept de PROPRIETATE, cu titlu de drept de moștenire după defunctul SIMONA ION, dobandit prin Succesiune, cota actuala 3/8, cota initiala 3/8 1) SIMINA SABRINA	A1

C. Partea III. SARCINI .

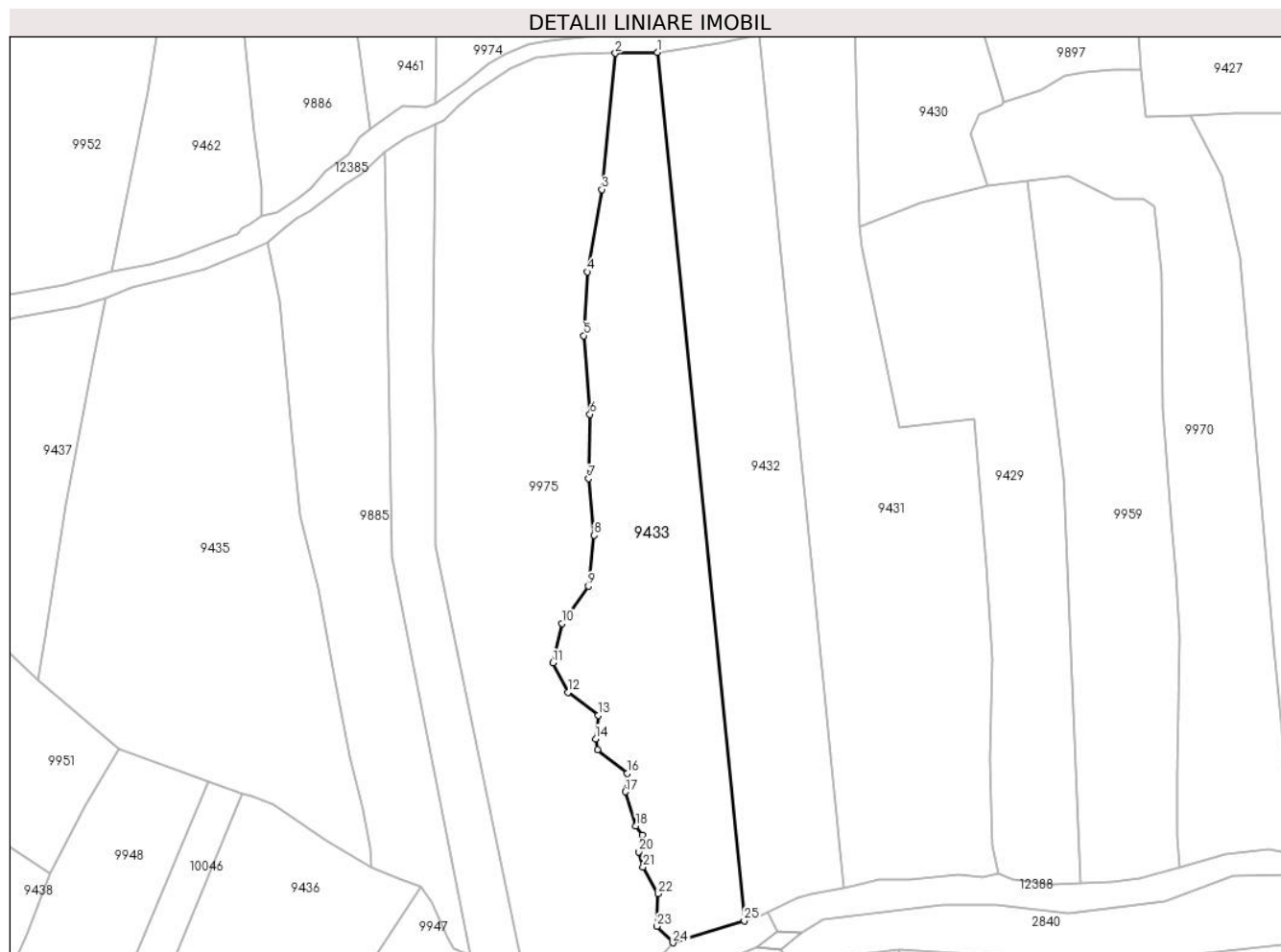
Inscrieri privind dezmembramintele dreptului de proprietate, drepturi reale de garanție și sarcini	Referințe
NU SUNT	

Anexa Nr. 1 La Partea I

Teren

Nr cadastral	Suprafața (mp)*	Observații / Referințe
53630	Din acte: 7.133 Masurata: 5.666	

* Suprafața este determinată în planul de proiecție Stereo 70.



Date referitoare la teren

Crt	Categorie folosință	Intra vilan	Suprafața (mp)	Tarla	Parcelă	Nr. topo	Observații / Referințe
1	faneata	NU	5.666	-	-	-	

Lungime Segmente

1) Valorile lungimilor segmentelor sunt obținute din proiecție în plan.

Punct început	X / Y	Punct sfârșit	X / Y	Lungime segment (** (m)
1	579.836,407 637.376,713	2	579.825,847 637.376,477	10.563
3	579.822,418 637.342,16	4	579.818,802 637.321,4	21.073
5	579.817,866 637.305,327	6	579.819,452 637.285,49	19.9
7	579.819,122 637.269,292	8	579.820,501 637.255,025	14.333
9	579.819,012 637.242,172	10	579.812,415 637.232,773	11.483

Punct început	X / Y	Punct sfârșit	X / Y	Lungime segment (** (m)
2	579.825,847 637.376,477	3	579.822,418 637.342,16	34.488
4	579.818,802 637.321,4	5	579.817,866 637.305,327	16.1
6	579.819,452 637.285,49	7	579.819,122 637.269,292	16.201
8	579.820,501 637.255,025	9	579.819,012 637.242,172	12.939
10	579.812,415 637.232,773	11	579.810,137 637.222,869	10.163

Punct început	X / Y	Punct sfârșit	X / Y	Lungime segment (** (m)
11	579.810,137 637.222,869	12	579.813,902 637.215,457	8.313
13	579.821,503 637.209,619	14	579.820,845 637.203,7	5.955
15	579.821,296 637.200,971	16	579.828,819 637.194,978	9.618
17	579.828,352 637.190,348	18	579.830,991 637.181,801	8.945
19	579.832,634 637.179,497	20	579.831,778 637.175,233	4.349
21	579.832,815 637.171,436	22	579.836,646 637.164,647	7.795
23	579.836,321 637.156,451	24	579.840,343 637.152,303	5.778
25	579.858,331 637.157,858	1	579.836,407 637.376,713	219.95

Punct început	X / Y	Punct sfârșit	X / Y	Lungime segment (** (m)
12	579.813,902 637.215,457	13	579.821,503 637.209,619	9.584
14	579.820,845 637.203,7	15	579.821,296 637.200,971	2.766
16	579.828,819 637.194,978	17	579.828,352 637.190,348	4.653
18	579.830,991 637.181,801	19	579.832,634 637.179,497	2.83
20	579.831,778 637.175,233	21	579.832,815 637.171,436	3.936
22	579.836,646 637.164,647	23	579.836,321 637.156,451	8.202
24	579.840,343 637.152,303	25	579.858,331 637.157,858	18.826

** Lungimile segmentelor sunt determinate în planul de proiecție Stereo 70 și sunt rotunjite la 1 milimetru.

*** Distanța dintre puncte este formată din segmente cumulate ce sunt mai mici decât valoarea 1 milimetru.

**DATE DESPRE IMOBILUL NR. 9434**

Oficiul de Cadastru și Publicitate Imobiliară NEAMT
Biroul de Cadastru și Publicitate Imobiliară Targu-Neamt

A. Partea I. Descrierea imobilului

TEREN Extravilan

Adresa: Jud. Neamt

Nr. Crt	Nr cadastral Nr. topografic	Suprafața* (mp)	Observații / Referințe
A1		2.497	Sector cadastral:195 Teren imprejmuit;

B. Partea II. Proprietari și acte

Inscrieri privitoare la dreptul de proprietate și alte drepturi reale		Referințe
/		
Act Administrativ nr. 12942, din 18/08/2023 emis de PRIMARIA COMUNEI PIPIRIG;		
B1	Inscrierea posesiei, drept de PROPRIETATE, dobandit prin Lege, cota actuala 1/1, cota initiala 1/1 1) CIOCÎRTĂU VASILE 2) CIOCÎRTĂU RODICA	A1

C. Partea III. SARCINI .

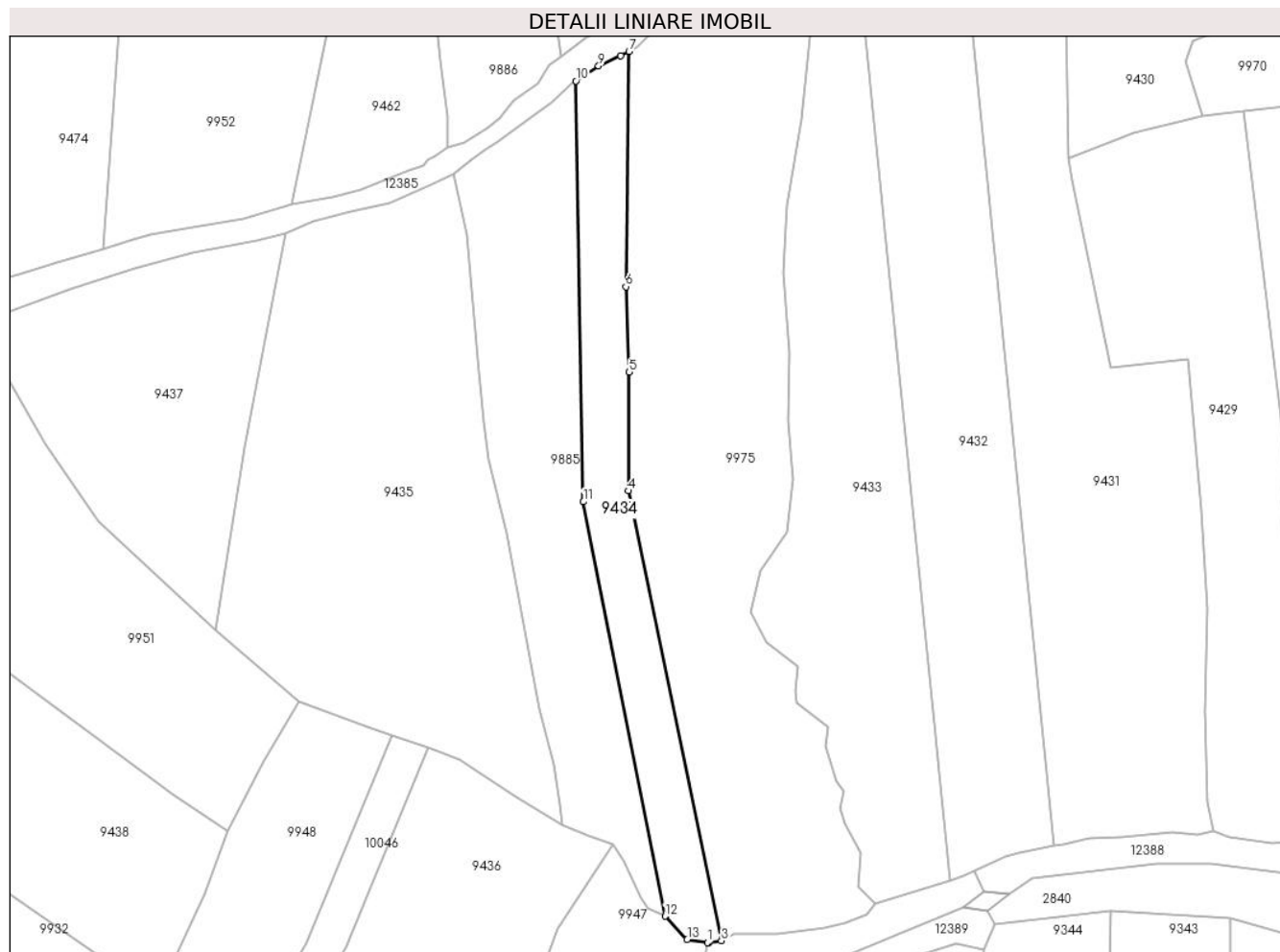
Inscrieri privind dezmembramintele dreptului de proprietate, drepturi reale de garanție și sarcini	Referințe
NU SUNT	

Anexa Nr. 1 La Partea I

Teren

Nr cadastral	Suprafața (mp)*	Observații / Referințe
	2.497	

* Suprafața este determinată în planul de proiecție Stereo 70.



Date referitoare la teren

Crt	Categorie folosință	Intra vilan	Suprafața (mp)	Tarla	Parcelă	Nr. topo	Observații / Referințe
1	faneata	NU	2.497	-	-	-	

Lungime Segmente

1) Valorile lungimilor segmentelor sunt obținute din proiecție în plan.

Punct început	X / Y	Punct sfârșit	X / Y	Lungime segment (** (m)
1	579.799,586 637.142,791	2	579.799,878 637.142,747	0.295
2	579.799,878 637.142,747	3	579.802,979 637.143,236	3.139
3	579.802,979 637.143,236	4	579.780,404 637.252,18	111.258
4	579.780,404 637.252,18	5	579.780,625 637.280,935	28.756
5	579.780,625 637.280,935	6	579.779,818 637.301,654	20.735

Punct început	X / Y	Punct sfârșit	X / Y	Lungime segment (** (m)
6	579.779,818 637.301,654	7	579.780,593 637.358,634	56.985
7	579.780,593 637.358,634	8	579.778,594 637.357,582	2.259
8	579.778,594 637.357,582	9	579.773,191 637.355,136	5.931
9	579.773,191 637.355,136	10	579.767,719 637.351,493	6.574
10	579.767,719 637.351,493	11	579.769,521 637.249,539	101.97
11	579.769,521 637.249,539	12	579.789,33 637.149,175	102.3
12	579.789,33 637.149,175	13	579.794,697 637.143,513	7.801
13	579.794,697 637.143,513	1	579.799,586 637.142,791	4.942

** Lungimile segmentelor sunt determinate în planul de proiecție Stereo 70 și sunt rotunjite la 1 milimetru.

*** Distanța dintre puncte este formată din segmente cumulate ce sunt mai mici decât valoarea 1 milimetru.

**DATE DESPRE IMOBILUL NR. 9435**

Oficiul de Cadastru și Publicitate Imobiliară NEAMT
Biroul de Cadastru și Publicitate Imobiliară Targu-Neamt

A. Partea I. Descrierea imobilului

TEREN Extravilan

Adresa: Jud. Neamt, TEREN EXTRAVILAN PIPIRIG

PUNCT COTNAREL

Nr. Crt	Nr cadastral Nr. topografic	Suprafața* (mp)	Observații / Referințe
A1	50162	Din acte: 9.537 Masurata: 7.820	Sector cadastral:195 Teren imprejmuit; Diferenta de suprafata se regaseste la imobilul cu id 9462.

B. Partea II. Proprietari și acte

Inscrieri privitoare la dreptul de proprietate și alte drepturi reale		Referințe
1747 / 31/03/2010		
Act Notarial nr. 193, din 29/03/2010 emis de BNP BURGHELEA ALINA ELENA;		
B1	Intabulare, drept de PROPRIETATE, dobandit prin Conventie, cota actuala 1/1, cota initiala 1/1 1) GAVRILIU GHEORGHE 2) GAVRILIU MARIA, - soti	A1

C. Partea III. SARCINI .

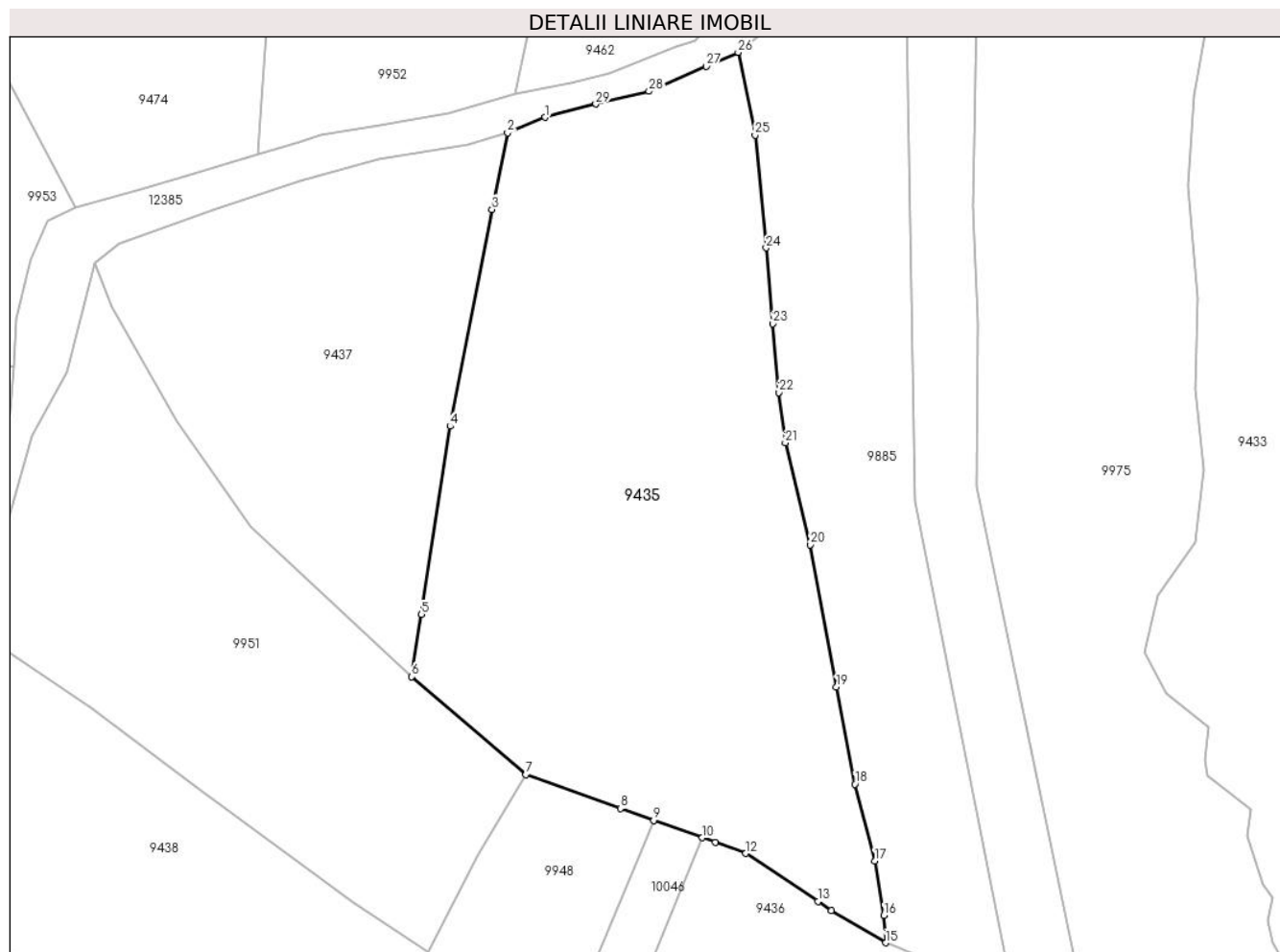
Inscrieri privind dezmembramintele dreptului de proprietate, drepturi reale de garanție și sarcini	Referințe
NU SUNT	

Anexa Nr. 1 La Partea I

Teren

Nr cadastral	Suprafața (mp)*	Observații / Referințe
50162	Din acte: 9.537 Masurata: 7.820	Diferenta de suprafata se regaseste la imobilul cu id 9462.

* Suprafața este determinată în planul de proiecție Stereo 70.



Date referitoare la teren

Crt	Categorie folosință	Intra vilan	Suprafața (mp)	Tarla	Parcelă	Nr. topo	Observații / Referințe
1	faneata	NU	7.820	-	-	-	

Lungime Segmente

1) Valorile lungimilor segmentelor sunt obținute din proiecție în plan.

Punct început	X / Y	Punct sfârșit	X / Y	Lungime segment (** (m)
1	579.704,053 637.317,416	2	579.697,411 637.314,655	7.193
3	579.694,614 637.301,129	4	579.687,215 637.262,77	39.066
5	579.682,172 637.229,472	6	579.680,439 637.218,464	11.144
7	579.700,634 637.201,141	8	579.717,38 637.195,151	17.785
9	579.723,243 637.193,054	10	579.731,828 637.189,983	9.118

Punct început	X / Y	Punct sfârșit	X / Y	Lungime segment (** (m)
2	579.697,411 637.314,655	3	579.694,614 637.301,129	13.812
4	579.687,215 637.262,77	5	579.682,172 637.229,472	33.678
6	579.680,439 637.218,464	7	579.700,634 637.201,141	26.607
8	579.717,38 637.195,151	9	579.723,243 637.193,054	6.227
10	579.731,828 637.189,983	11	579.734,127 637.189,161	2.442

Punct început	X / Y	Punct sfârșit	X / Y	Lungime segment (** (m)
11	579.734,127 637.189,161	12	579.739,548 637.187,222	5.757
13	579.752,296 637.178,743	14	579.754,703 637.177,142	2.891
15	579.764,272 637.171,412	16	579.763,952 637.176,24	4.839
17	579.762,321 637.185,88	18	579.758,822 637.199,47	14.033
19	579.755,574 637.216,647	20	579.750,911 637.241,782	25.564
21	579.746,505 637.259,838	22	579.745,377 637.268,728	8.961
23	579.744,314 637.280,935	24	579.743,147 637.294,323	13.439
25	579.741,199 637.314,271	26	579.738,179 637.328,901	14.938
27	579.732,553 637.326,414	28	579.722,412 637.322,001	11.06
29	579.712,996 637.319,766	1	579.704,053 637.317,416	9.247

Punct început	X / Y	Punct sfârșit	X / Y	Lungime segment (** (m)
12	579.739,548 637.187,222	13	579.752,296 637.178,743	15.31
14	579.754,703 637.177,142	15	579.764,272 637.171,412	11.153
16	579.763,952 637.176,24	17	579.762,321 637.185,88	9.777
18	579.758,822 637.199,47	19	579.755,574 637.216,647	17.481
20	579.750,911 637.241,782	21	579.746,505 637.259,838	18.586
22	579.745,377 637.268,728	23	579.744,314 637.280,935	12.253
24	579.743,147 637.294,323	25	579.741,199 637.314,271	20.043
26	579.738,179 637.328,901	27	579.732,553 637.326,414	6.151
28	579.722,412 637.322,001	29	579.712,996 637.319,766	9.678

** Lungimile segmentelor sunt determinate în planul de proiecție Stereo 70 și sunt rotunjite la 1 milimetru.

*** Distanța dintre puncte este formată din segmente cumulate ce sunt mai mici decât valoarea 1 milimetru.

**DATE DESPRE IMOBILUL NR. 9436**

Oficiul de Cadastru și Publicitate Imobiliară NEAMT
Biroul de Cadastru și Publicitate Imobiliară Targu-Neamt

A. Partea I. Descrierea imobilului

TEREN Extravilan

Adresa: Jud. Neamt

Nr. Crt	Nr cadastral Nr. topografic	Suprafața* (mp)	Observații / Referințe
A1		5.100	Sector cadastral:195 Teren imprejmuit;

B. Partea II. Proprietari și acte

Inscrieri privitoare la dreptul de proprietate și alte drepturi reale	Referințe
/	
Act Administrativ nr. 12942, din 18/08/2023 emis de PRIMARIA COMUNEI PIPIRIG;	
B1	Inscrierea posesiei, drept de PROPRIETATE, dobandit prin Lege, cota actuala 1/1, cota initiala 1/1
	1) MUTU VASILE

C. Partea III. SARCINI .

Inscrieri privind dezmembramintele dreptului de proprietate, drepturi reale de garanție și sarcini	Referințe
NU SUNT	

Anexa Nr. 1 La Partea I

Teren

Nr cadastral	Suprafața (mp)*	Observații / Referințe
	5.100	

* Suprafața este determinată în planul de proiecție Stereo 70.



Date referitoare la teren

Crt	Categorie folosință	Intra vilan	Suprafața (mp)	Tarla	Parcelă	Nr. topo	Observații / Referințe
1	faneata	NU	5.100	-	-	-	

Lungime Segmente

1) Valorile lungimilor segmentelor sunt obținute din proiecție în plan.

Punct început	X / Y	Punct sfârșit	X / Y	Lungime segment (** (m)
1	579.776,744 637.166,457	2	579.770,979 637.168,605	6.152
2	579.770,979 637.168,605	3	579.764,272 637.171,412	7.271
3	579.764,272 637.171,412	4	579.754,703 637.177,142	11.153
4	579.754,703 637.177,142	5	579.752,296 637.178,743	2.891
5	579.752,296 637.178,743	6	579.739,548 637.187,222	15.31

Punct început	X / Y	Punct sfârșit	X / Y	Lungime segment (** (m)
6	579.739,548 637.187,222	7	579.734,127 637.189,161	5.757
7	579.734,127 637.189,161	8	579.731,828 637.189,983	2.442
8	579.731,828 637.189,983	9	579.712,105 637.141,785	52.077
9	579.712,105 637.141,785	10	579.669,328 637.069,327	84.143
10	579.669,328 637.069,327	11	579.680,037 637.069,893	10.724
11	579.680,037 637.069,893	12	579.689,353 637.074,434	10.364
12	579.689,353 637.074,434	13	579.698,669 637.078,975	10.364
13	579.698,669 637.078,975	14	579.713,424 637.087,244	16.914
14	579.713,424 637.087,244	15	579.722,029 637.090,544	9.216
15	579.722,029 637.090,544	16	579.740,968 637.093,191	19.123
16	579.740,968 637.093,191	17	579.746,75 637.110,379	18.134
17	579.746,75 637.110,379	18	579.753,852 637.127,57	18.6
18	579.753,852 637.127,57	19	579.759,596 637.136,353	10.495
19	579.759,596 637.136,353	20	579.763,34 637.146,024	10.37
20	579.763,34 637.146,024	1	579.776,744 637.166,457	24.437

** Lungimile segmentelor sunt determinate în planul de proiecție Stereo 70 și sunt rotunjite la 1 milimetru.

*** Distanța dintre puncte este formată din segmente cumulate ce sunt mai mici decât valoarea 1 milimetru.

**DATE DESPRE IMOBILUL NR. 9437**

Oficiul de Cadastru și Publicitate Imobiliară NEAMT
Biroul de Cadastru și Publicitate Imobiliară Targu-Neamt

A. Partea I. Descrierea imobilului

TEREN Extravilan

Adresa: Jud. Neamt

Nr. Crt	Nr cadastral Nr. topografic	Suprafața* (mp)	Observații / Referințe
A1		3.777	Sector cadastral:195 Teren imprejmuit;

B. Partea II. Proprietari și acte

Inscrieri privitoare la dreptul de proprietate și alte drepturi reale		Referințe
/		
Act Administrativ nr. 12942, din 18/08/2023 emis de PRIMARIA COMUNEI PIPIRIG;		
B1	Inscrierea posesiei, drept de PROPRIETATE, dobandit prin Lege, cota actuala 1/1, cota initiala 1/1 1) COJOCARIU GHEORGHE	A1

C. Partea III. SARCINI .

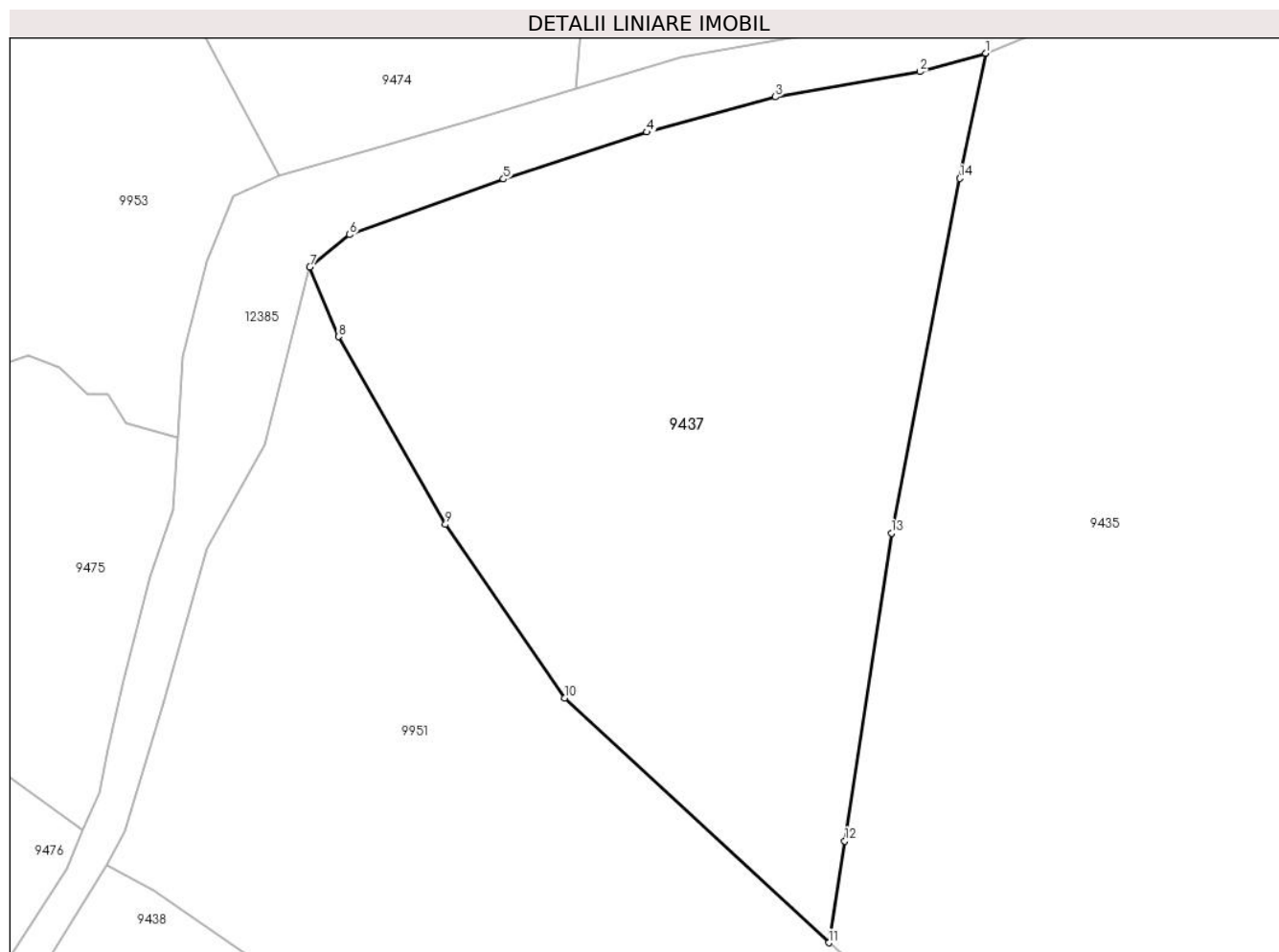
Inscrieri privind dezmembramintele dreptului de proprietate, drepturi reale de garanție și sarcini	Referințe
NU SUNT	

Anexa Nr. 1 La Partea I

Teren

Nr cadastral	Suprafața (mp)*	Observații / Referințe
	3.777	

* Suprafața este determinată în planul de proiecție Stereo 70.



Date referitoare la teren

Crt	Categorie folosință	Intravilan	Suprafața (mp)	Tarla	Parcelă	Nr. topo	Observații / Referințe
1	faneata	NU	3.029	-	-	-	
2	pasune	NU	748	-	-	-	Pășune împădurită

Lungime Segmente

1) Valorile lungimilor segmentelor sunt obținute din proiecție în plan.

Punct început	X / Y	Punct sfârșit	X / Y	Lungime segment (** (m)
1	579.697,411 637.314,655	2	579.690,314 637.312,672	7.369
2	579.690,314 637.312,672	3	579.674,674 637.309,925	15.879
3	579.674,674 637.309,925	4	579.660,744 637.306,128	14.438
4	579.660,744 637.306,128	5	579.645,242 637.301,051	16.312

Punct început	X / Y	Punct sfârșit	X / Y	Lungime segment (** (m)
5	579.645,242 637.301,051	6	579.628,602 637.295,027	17.697
6	579.628,602 637.295,027	7	579.624,274 637.291,525	5.567
7	579.624,274 637.291,525	8	579.627,368 637.284,009	8.128
8	579.627,368 637.284,009	9	579.638,957 637.263,704	23.379
9	579.638,957 637.263,704	10	579.651,848 637.244,926	22.777
10	579.651,848 637.244,926	11	579.680,439 637.218,464	38.957
11	579.680,439 637.218,464	12	579.682,172 637.229,472	11.144
12	579.682,172 637.229,472	13	579.687,215 637.262,77	33.678
13	579.687,215 637.262,77	14	579.694,614 637.301,129	39.066
14	579.694,614 637.301,129	1	579.697,411 637.314,655	13.812

** Lungimile segmentelor sunt determinate în planul de proiecție Stereo 70 și sunt rotunjite la 1 milimetru.

*** Distanța dintre puncte este formată din segmente cumulate ce sunt mai mici decât valoarea 1 milimetru.

**DATE DESPRE IMOBILUL NR. 9438**

Oficiul de Cadastru și Publicitate Imobiliară NEAMT
Biroul de Cadastru și Publicitate Imobiliară Targu-Neamt

A. Partea I. Descrierea imobilului

TEREN Extravilan

Adresa: Jud. Neamt, punct 'Cotnărel'

Nr. Crt	Nr cadastral Nr. topografic	Suprafața* (mp)	Observații / Referințe
A1	51888	Din acte: 4.413 Masurata: 4.458	Sector cadastral:195 Teren imprejmuit;

B. Partea II. Proprietari și acte

Inscrieri privitoare la dreptul de proprietate și alte drepturi reale		Referințe
3214 / 30/01/2015		
Act Notarial nr. 171 - contract de donatie, din 30/01/2015 emis de Andronache Laura;		
B1	Intabulare, drept de PROPRIETATE, dobandit prin Conventie, cota actuala 1/1, cota initiala 1/1 1) DOLHESCU ELENA 2) DOLHESCU GHEORGHE, - soti	A1

C. Partea III. SARCINI .

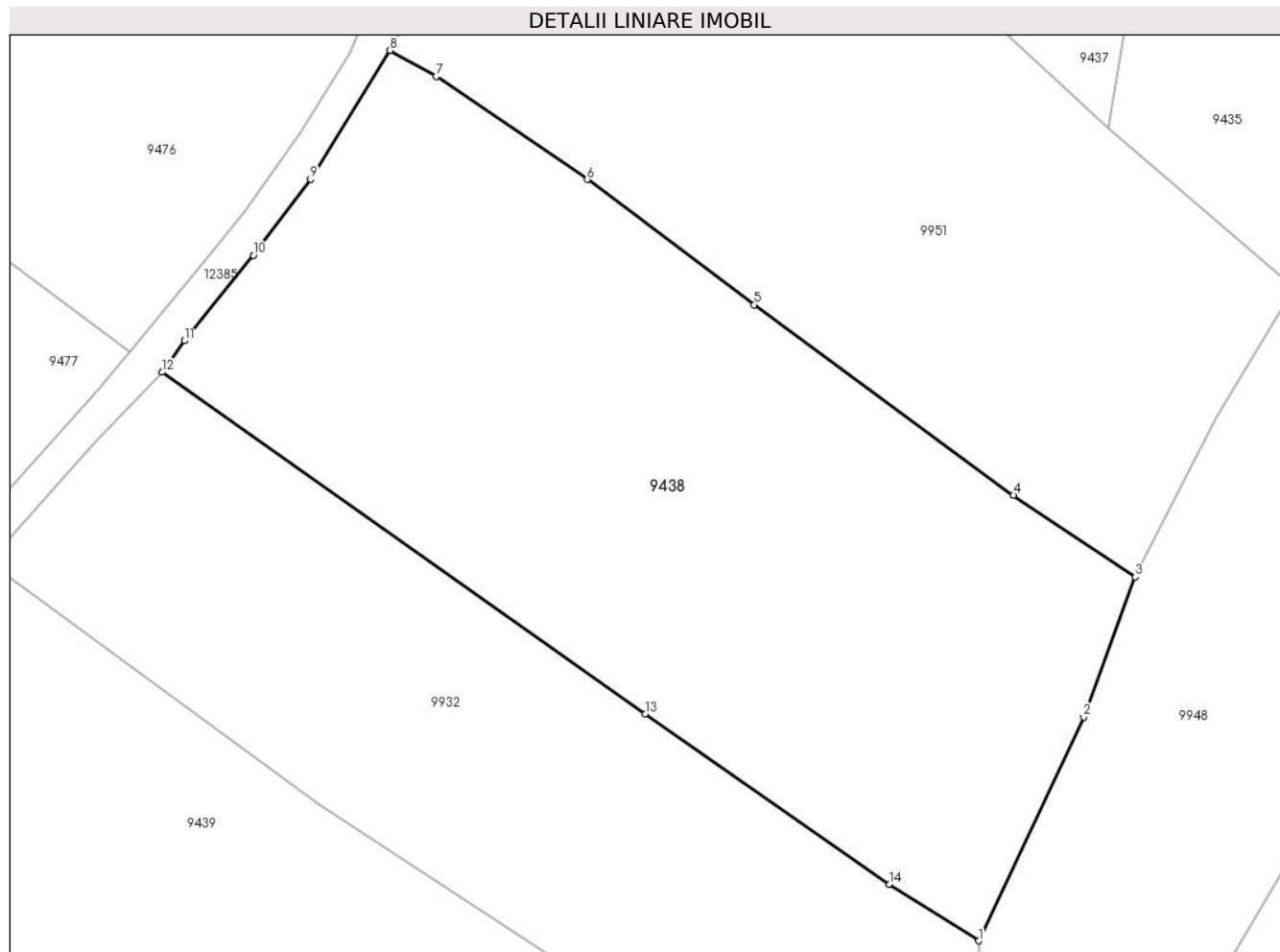
Inscrieri privind dezmembramintele dreptului de proprietate, drepturi reale de garanție și sarcini	Referințe
NU SUNT	

Anexa Nr. 1 La Partea I

Teren

Nr cadastral	Suprafața (mp)*	Observații / Referințe
51888	Din acte: 4.413 Masurata: 4.458	

* Suprafața este determinată în planul de proiecție Stereo 70.



Date referitoare la teren

Crt	Categorie folosință	Intra vilan	Suprafața (mp)	Tarla	Parcelă	Nr. topo	Observații / Referințe
1	faneata	NU	4.458	-	-	-	

Lungime Segmente

1) Valorile lungimilor segmentelor sunt obținute din proiecție în plan.

Punct început	X / Y	Punct sfârșit	X / Y	Lungime segment (** (m)
1	579.666,286 637.130,175	2	579.677,705 637.154,47	26.845
2	579.677,705 637.154,47	3	579.683,294 637.169,716	16.238
3	579.683,294 637.169,716	4	579.670,065 637.178,564	15.915
4	579.670,065 637.178,564	5	579.641,879 637.199,279	34.979
5	579.641,879 637.199,279	6	579.623,764 637.212,877	22.651

Punct început	X / Y	Punct sfârșit	X / Y	Lungime segment (** (m)
6	579.623,764 637.212,877	7	579.607,353 637.224,093	19.878
7	579.607,353 637.224,093	8	579.602,337 637.226,906	5.751
8	579.602,337 637.226,906	9	579.593,688 637.212,907	16.455
9	579.593,688 637.212,907	10	579.587,473 637.204,654	10.331
10	579.587,473 637.204,654	11	579.579,987 637.195,362	11.932
11	579.579,987 637.195,362	12	579.577,574 637.191,952	4.177
12	579.577,574 637.191,952	13	579.630,041 637.154,815	64.28
13	579.630,041 637.154,815	14	579.656,559 637.136,321	32.33
14	579.656,559 637.136,321	1	579.666,286 637.130,175	11.506

** Lungimile segmentelor sunt determinate în planul de proiecție Stereo 70 și sunt rotunjite la 1 milimetru.

*** Distanța dintre puncte este formată din segmente cumulate ce sunt mai mici decât valoarea 1 milimetru.

**DATE DESPRE IMOBILUL NR. 9439**

Oficiul de Cadastru și Publicitate Imobiliară NEAMT
Biroul de Cadastru și Publicitate Imobiliară Targu-Neamt

A. Partea I. Descrierea imobilului

TEREN Extravilan

Adresa: Jud. Neamt

Nr. Crt	Nr cadastral Nr. topografic	Suprafața* (mp)	Observații / Referințe
A1		8.070	Sector cadastral:195 Teren imprejmuit;

B. Partea II. Proprietari și acte

Inscrieri privitoare la dreptul de proprietate și alte drepturi reale		Referințe
/		
Act Administrativ nr. 12942, din 18/08/2023 emis de PRIMARIA COMUNEI PIPIRIG;		
B1	Inscrierea posesiei, drept de PROPRIETATE, dobandit prin Lege, cota actuala 1/1, cota initiala 1/1 1) CIOCÎRTĂU VASILE 2) CIOCÎRTĂU RODICA	A1

C. Partea III. SARCINI .

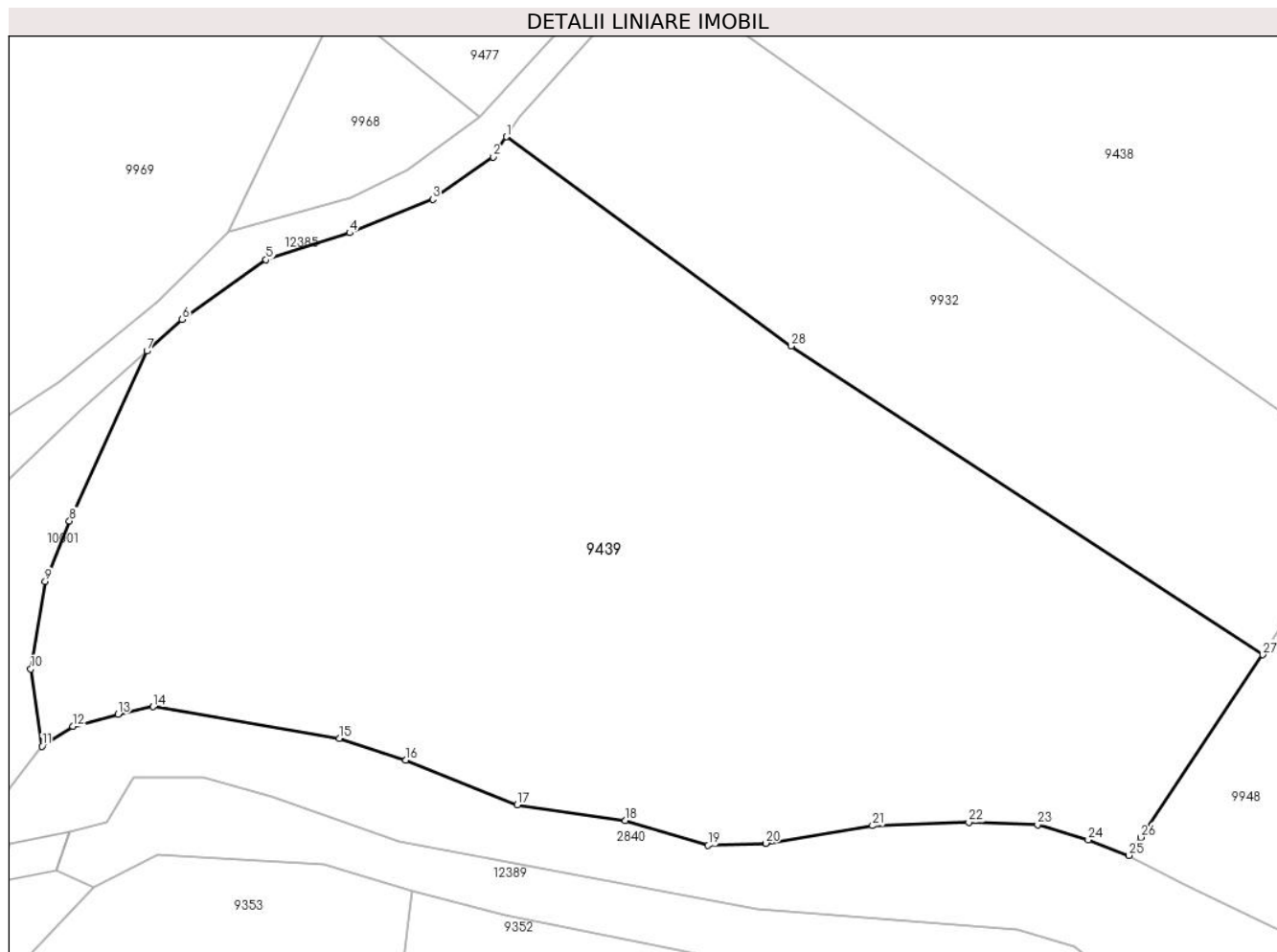
Inscrieri privind dezmembramintele dreptului de proprietate, drepturi reale de garanție și sarcini	Referințe
NU SUNT	

Anexa Nr. 1 La Partea I

Teren

Nr cadastral	Suprafața (mp)*	Observații / Referințe
	8.070	

* Suprafața este determinată în planul de proiecție Stereo 70.



Date referitoare la teren

Crt	Categorie folosință	Intravilan	Suprafața (mp)	Tarla	Parcelă	Nr. topo	Observații / Referințe
1	faneata	NU	8.070	-	-	-	

Lungime Segmente

1) Valorile lungimilor segmentelor sunt obținute din proiecție în plan.

Punct început	X / Y	Punct sfârșit	X / Y	Lungime segment (** (m)
1	579.559,099 637.171,117	2	579.557,452 637.168,611	2.999
3	579.549,944 637.163,334	4	579.539,571 637.159,15	11.185
5	579.529,137 637.155,802	6	579.518,695 637.148,359	12.823
7	579.514,291 637.144,428	8	579.504,638 637.123,238	23.285
9	579.501,612 637.115,703	10	579.499,79 637.104,807	11.047

Punct început	X / Y	Punct sfârșit	X / Y	Lungime segment (** (m)
2	579.557,452 637.168,611	3	579.549,944 637.163,334	9.177
4	579.539,571 637.159,15	5	579.529,137 637.155,802	10.958
6	579.518,695 637.148,359	7	579.514,291 637.144,428	5.903
8	579.504,638 637.123,238	9	579.501,612 637.115,703	8.12
10	579.499,79 637.104,807	11	579.501,209 637.095,179	9.732

Punct început	X / Y	Punct sfârșit	X / Y	Lungime segment (** (m))
11	579.501,209 637.095,179	12	579.505,068 637.097,664	4.59
13	579.510,683 637.099,194	14	579.515,041 637.100,124	4.456
15	579.538,316 637.096,166	16	579.546,555 637.093,48	8.666
17	579.560,461 637.087,892	18	579.573,955 637.085,929	13.636
19	579.584,26 637.082,837	20	579.591,467 637.083,095	7.212
21	579.604,749 637.085,285	22	579.616,752 637.085,707	12.01
23	579.625,344 637.085,418	24	579.631,64 637.083,505	6.58
25	579.636,727 637.081,59	26	579.638,232 637.083,846	2.712
27	579.653,408 637.106,589	28	579.594,591 637.145,033	70.266

Punct început	X / Y	Punct sfârșit	X / Y	Lungime segment (** (m))
12	579.505,068 637.097,664	13	579.510,683 637.099,194	5.82
14	579.515,041 637.100,124	15	579.538,316 637.096,166	23.609
16	579.546,555 637.093,48	17	579.560,461 637.087,892	14.987
18	579.573,955 637.085,929	19	579.584,26 637.082,837	10.759
20	579.591,467 637.083,095	21	579.604,749 637.085,285	13.461
22	579.616,752 637.085,707	23	579.625,344 637.085,418	8.597
24	579.631,64 637.083,505	25	579.636,727 637.081,59	5.436
26	579.638,232 637.083,846	27	579.653,408 637.106,589	27.341
28	579.594,591 637.145,033	1	579.559,099 637.171,117	44.046

** Lungimile segmentelor sunt determinate în planul de proiecție Stereo 70 și sunt rotunjite la 1 milimetru.

*** Distanța dintre puncte este formată din segmente cumulate ce sunt mai mici decât valoarea 1 milimetru.

**DATE DESPRE IMOBILUL NR. 9607**

Oficiul de Cadastru și Publicitate Imobiliară NEAMT
Biroul de Cadastru și Publicitate Imobiliară Targu-Neamt

A. Partea I. Descrierea imobilului

TEREN Intravilan

Adresa: Loc. Dolhesti, Str David Creangă, Jud. Neamt

Nr. Crt	Nr cadastral Nr. topografic	Suprafața* (mp)	Observații / Referințe
A1		300	Sector cadastral:195 Teren neimprijmit;

Construcții

Crt	Nr cadastral Nr. topografic	Adresa	Observații / Referințe
A1.1		Loc. Dolhesti, Str David Creangă, Jud. Neamt	Nr. niveluri:1; S. construita la sol:32 mp;

B. Partea II. Proprietari și acte

Inscrieri privitoare la dreptul de proprietate și alte drepturi reale		Referințe
/		
Act Administrativ nr. 12937, din 17/08/2023 emis de PRIMARIA COMUNEI PIPIRIG;		
B1	Inscrierea posesiei, drept de PROPRIETATE, dobandit prin Lege, cota actuala 1/1, cota initiala 1/1 1) AMARIEI DOREL	A1
Act Administrativ nr. 17408, din 01/11/2023 emis de PRIMARIA COMUNEI PIPIRIG;		
B2	Intabulare, drept de PROPRIETATE, dobandit prin Lege, cota actuala 1/1, cota initiala 1/1 1) AMARIEI DOREL	A1.1

C. Partea III. SARCINI .

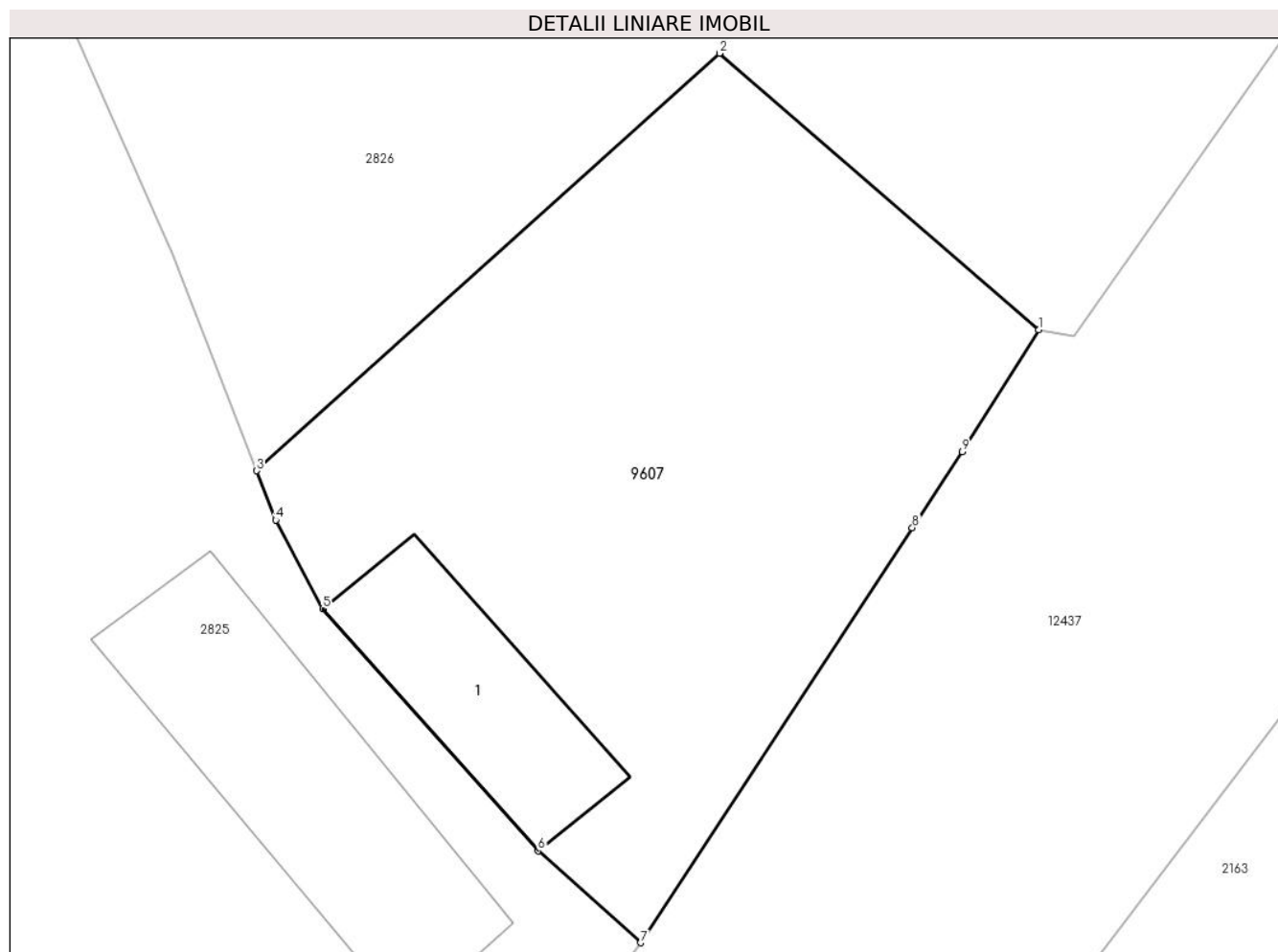
Inscrieri privind dezmembramintele dreptului de proprietate, drepturi reale de garanție și sarcini	Referințe
NU SUNT	

Anexa Nr. 1 La Partea I

Teren

Nr cadastral	Suprafața (mp)*	Observații / Referințe
	300	

* Suprafața este determinată în planul de proiecție Stereo 70.



Date referitoare la teren

Crt	Categorie folosință	Intra vilan	Suprafața (mp)	Tarla	Parcelă	Nr. topo	Observații / Referințe
1	curti constructii	DA	92	-	-	-	
2	faneata	DA	208	-	-	-	

Date referitoare la construcții

Crt	Număr	Destinație construcție	Supraf. (mp)	Situație juridică	Observații / Referințe
A1.1		construcții anexa	32	Cu acte	Nr. niveluri:1; S. construita la sol:32 mp;

Lungime Segmente

1) Valorile lungimilor segmentelor sunt obținute din proiecție în plan.

Punct început	X / Y	Punct sfârșit	X / Y	Lungime segment (** (m)
1	581.786,515 636.979,569	2	581.777,261 636.987,576	12.237
2	581.777,261 636.987,576	3	581.763,844 636.975,481	18.064
3	581.763,844 636.975,481	4	581.764,399 636.974,052	1.533

Punct început	X / Y	Punct sfârșit	X / Y	Lungime segment (** (m)
4	581.764,399 636.974,052	5	581.765,761 636.971,484	2.907
5	581.765,761 636.971,484	6	581.771,999 636.964,467	9.389
6	581.771,999 636.964,467	7	581.774,975 636.961,808	3.991
7	581.774,975 636.961,808	8	581.782,852 636.973,828	14.371
8	581.782,852 636.973,828	9	581.784,297 636.976,034	2.637
9	581.784,297 636.976,034	1	581.786,515 636.979,569	4.173

** Lungimile segmentelor sunt determinate în planul de proiecție Stereo 70 și sunt rotunjite la 1 milimetru.

*** Distanța dintre puncte este formată din segmente cumulate ce sunt mai mici decât valoarea 1 milimetru.

**DATE DESPRE IMOBILUL NR. 9846**

Oficiul de Cadastru și Publicitate Imobiliară NEAMT
Biroul de Cadastru și Publicitate Imobiliară Targu-Neamt

A. Partea I. Descrierea imobilului

TEREN Extravilan

Adresa: Jud. Neamt

Nr. Crt	Nr cadastral Nr. topografic	Suprafața* (mp)	Observații / Referințe
A1		7.254	Sector cadastral:195 Teren neimprejmuit;

B. Partea II. Proprietari și acte

Inscrieri privitoare la dreptul de proprietate și alte drepturi reale		Referințe
/		
Act Administrativ nr. 14560, din 27/09/2023 emis de PRIMARIA COMUNEI PIPIRIG;		
B1	Inscrierea posesiei, drept de PROPRIETATE, dobandit prin Lege, cota actuala 1/1, cota initiala 1/1 1) CREANGĂ DUMITRELA	A1

C. Partea III. SARCINI .

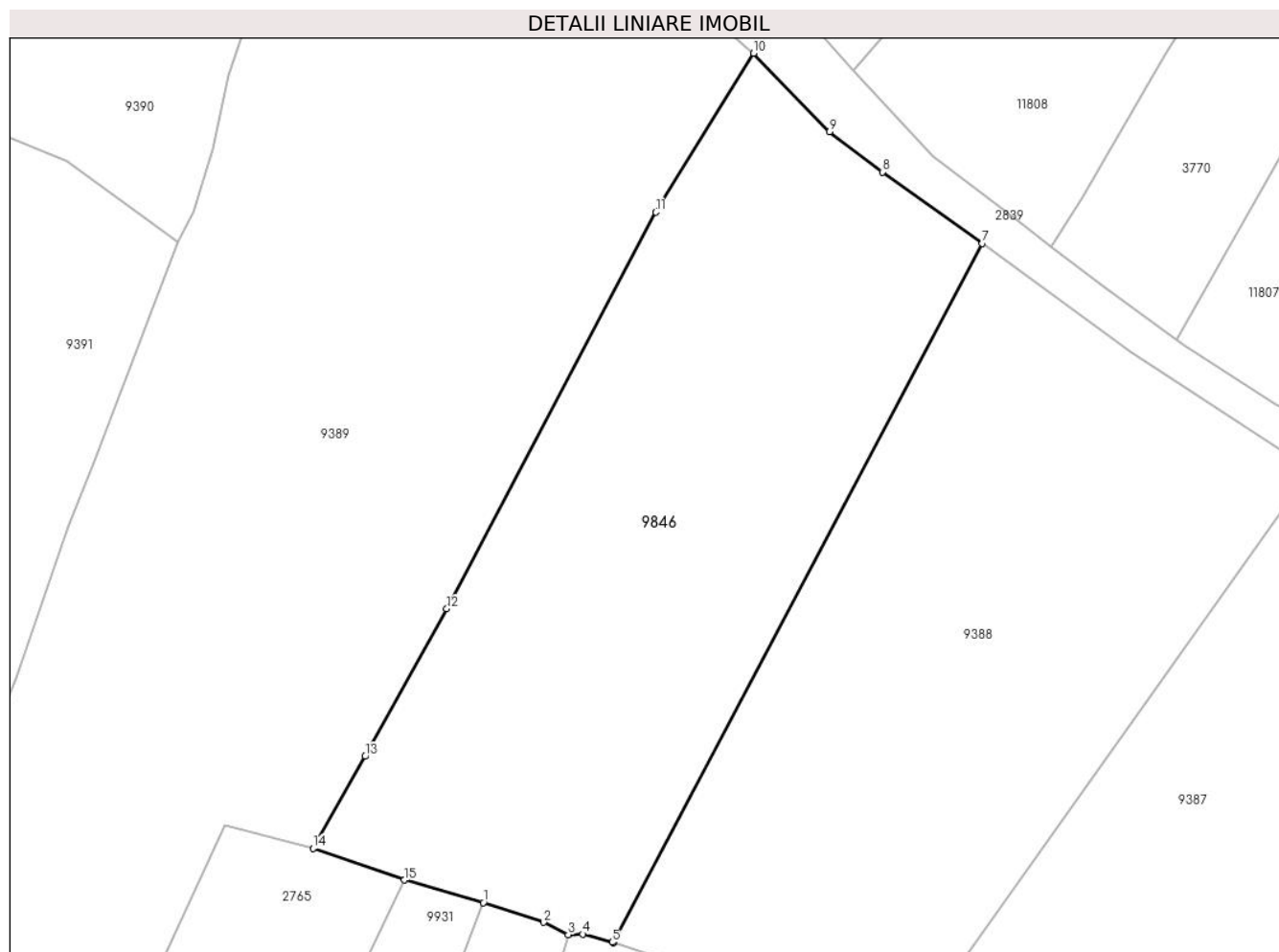
Inscrieri privind dezmembramintele dreptului de proprietate, drepturi reale de garanție și sarcini	Referințe
NU SUNT	

Anexa Nr. 1 La Partea I

Teren

Nr cadastral	Suprafața (mp)*	Observații / Referințe
	7.254	

* Suprafața este determinată în planul de proiecție Stereo 70.



Date referitoare la teren

Crt	Categorie folosință	Intravilan	Suprafața (mp)	Tarla	Parcelă	Nr. topo	Observații / Referințe
1	faneata	NU	7.254	-	-	-	

Lungime Segmente

1) Valorile lungimilor segmentelor sunt obținute din proiecție în plan.

Punct început	X / Y	Punct sfârșit	X / Y	Lungime segment (** (m)
1	581.093,172 637.206,547	2	581.103,296 637.203,233	10.653
2	581.103,296 637.203,233	3	581.107,441 637.201,168	4.631
3	581.107,441 637.201,168	4	581.109,876 637.201,246	2.436
4	581.109,876 637.201,246	5	581.114,842 637.199,876	5.152
5	581.114,842 637.199,876	6	581.115,107 637.199,793	0.278

Punct început	X / Y	Punct sfârşit	X / Y	Lungime segment (** (m)
6	581.115,107 637.199,793	7	581.177,133 637.317,378	132.942
7	581.177,133 637.317,378	8	581.160,309 637.329,401	20.678
8	581.160,309 637.329,401	9	581.151,445 637.336,183	11.161
9	581.151,445 637.336,183	10	581.138,656 637.349,371	18.371
10	581.138,656 637.349,371	11	581.122,188 637.322,65	31.388
11	581.122,188 637.322,65	12	581.087,004 637.255,949	75.412
12	581.087,004 637.255,949	13	581.073,273 637.231,138	28.357
13	581.073,273 637.231,138	14	581.064,511 637.215,654	17.791
14	581.064,511 637.215,654	15	581.079,828 637.210,321	16.219
15	581.079,828 637.210,321	1	581.093,172 637.206,547	13.867

** Lungimile segmentelor sunt determinate în planul de proiecţie Stereo 70 şi sunt rotunjite la 1 milimetru.

*** Distanţa dintre puncte este formată din segmente cumulate ce sunt mai mici decât valoarea 1 milimetru.

**DATE DESPRE IMOBILUL NR. 9875**

Oficiul de Cadastru și Publicitate Imobiliară NEAMT
Biroul de Cadastru și Publicitate Imobiliară Targu-Neamt

A. Partea I. Descrierea imobilului

TEREN Extravilan

Adresa: Jud. Neamt

Nr. Crt	Nr cadastral Nr. topografic	Suprafața* (mp)	Observații / Referințe
A1		3.600	Sector cadastral:195 Teren imprejmuit;

B. Partea II. Proprietari și acte

Inscrieri privitoare la dreptul de proprietate și alte drepturi reale	Referințe
/	
Act Administrativ nr. 12942, din 18/08/2023 emis de PRIMARIA COMUNEI PIPIRIG;	
B1	A1
Inscrierea posesiei, drept de PROPRIETATE, dobandit prin Lege, cota actuala 1/1, cota initiala 1/1	
1) CREANGA DUMITRU	

C. Partea III. SARCINI .

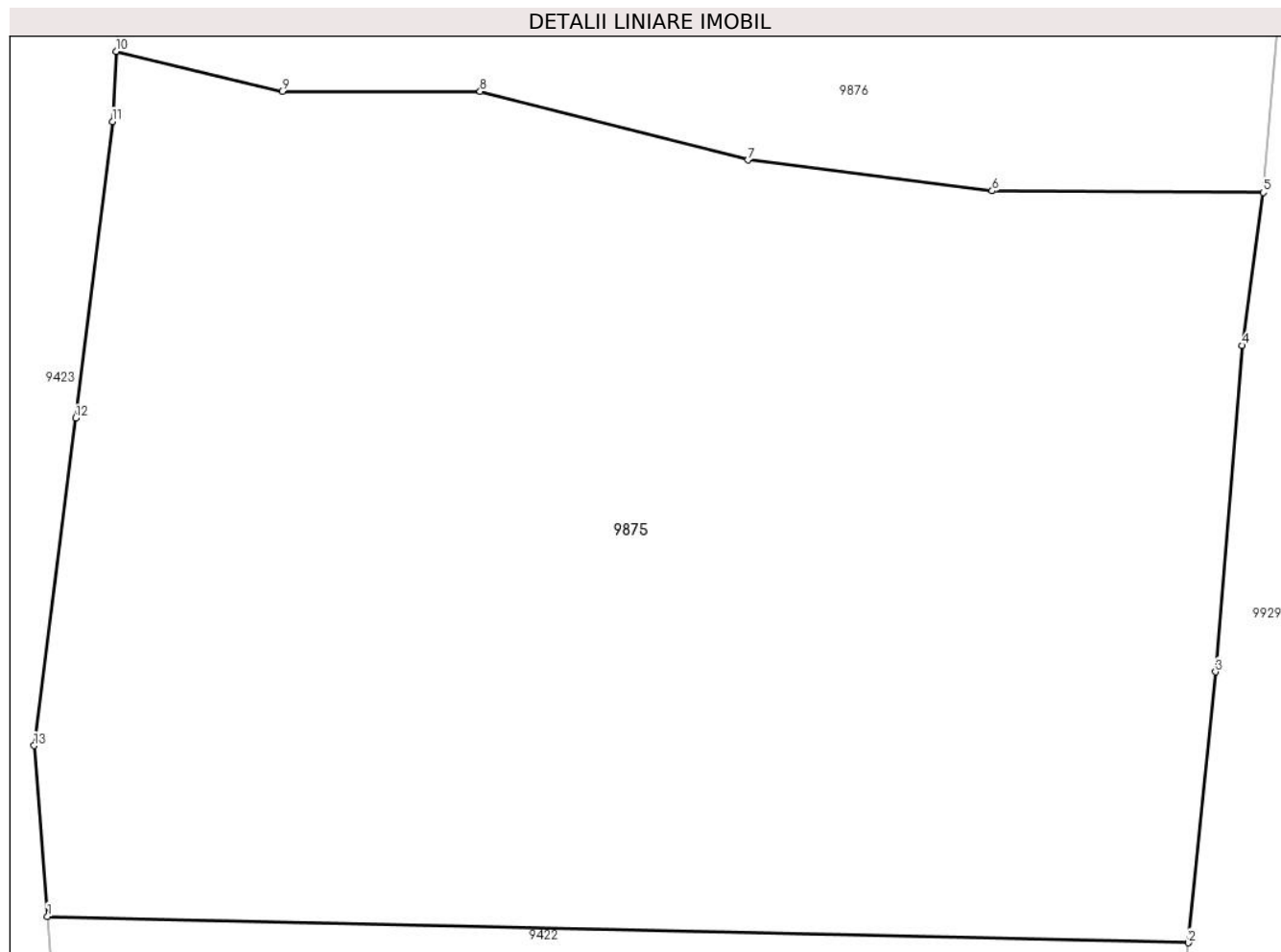
Inscrieri privind dezmembramintele dreptului de proprietate, drepturi reale de garanție și sarcini	Referințe
NU SUNT	

Anexa Nr. 1 La Partea I

Teren

Nr cadastral	Suprafața (mp)*	Observații / Referințe
	3.600	

* Suprafața este determinată în planul de proiecție Stereo 70.



Date referitoare la teren

Crt	Categorie folosință	Intravilan	Suprafața (mp)	Tarla	Parcelă	Nr. topo	Observații / Referințe
1	faneata	NU	3.600	-	-	-	

Lungime Segmente

1) Valorile lungimilor segmentelor sunt obținute din proiecție în plan.

Punct început	X / Y	Punct sfârșit	X / Y	Lungime segment (** (m)
1	580.188,846 637.284,548	2	580.260,24 637.282,901	71.413
2	580.260,24 637.282,901	3	580.261,963 637.299,84	17.026
3	580.261,963 637.299,84	4	580.263,62 637.320,234	20.461
4	580.263,62 637.320,234	5	580.264,939 637.329,808	9.664
5	580.264,939 637.329,808	6	580.247,969 637.329,905	16.97

Punct început	X / Y	Punct sfârșit	X / Y	Lungime segment (** (m)
6	580.247,969 637.329,905	7	580.232,678 637.331,833	15.412
7	580.232,678 637.331,833	8	580.215,921 637.336,126	17.298
8	580.215,921 637.336,126	9	580.203,529 637.336,126	12.392
9	580.203,529 637.336,126	10	580.193,126 637.338,628	10.7
10	580.193,126 637.338,628	11	580.192,909 637.334,247	4.386
11	580.192,909 637.334,247	12	580.190,619 637.315,698	18.69
12	580.190,619 637.315,698	13	580.188,006 637.295,224	20.64
13	580.188,006 637.295,224	1	580.188,846 637.284,548	10.709

** Lungimile segmentelor sunt determinate în planul de proiecție Stereo 70 și sunt rotunjite la 1 milimetru.

*** Distanța dintre puncte este formată din segmente cumulate ce sunt mai mici decât valoarea 1 milimetru.

**DATE DESPRE IMOBILUL NR. 9876**

Oficiul de Cadastru și Publicitate Imobiliară NEAMT
Biroul de Cadastru și Publicitate Imobiliară Targu-Neamt

A. Partea I. Descrierea imobilului

TEREN Extravilan

Adresa: Jud. Neamt

Nr. Crt	Nr cadastral Nr. topografic	Suprafața* (mp)	Observații / Referințe
A1		9.688	Sector cadastral:195 Teren neimpregmuit;

B. Partea II. Proprietari și acte

Inscrieri privitoare la dreptul de proprietate și alte drepturi reale		Referințe
/		
Act Normativ nr. 7, din 13/03/1996 emis de GUVERNUL ROMÂNIEI;		
B1	Inscrierea provizorie, drept de PROPRIETATE, dobandit prin Lege, cota actuala 1/1, cota initiala 1/1 1) COMUNA PIPIRIG, CIF:99999999999999, PROPRIETAR NEIDENTIFICAT	A1

C. Partea III. SARCINI .

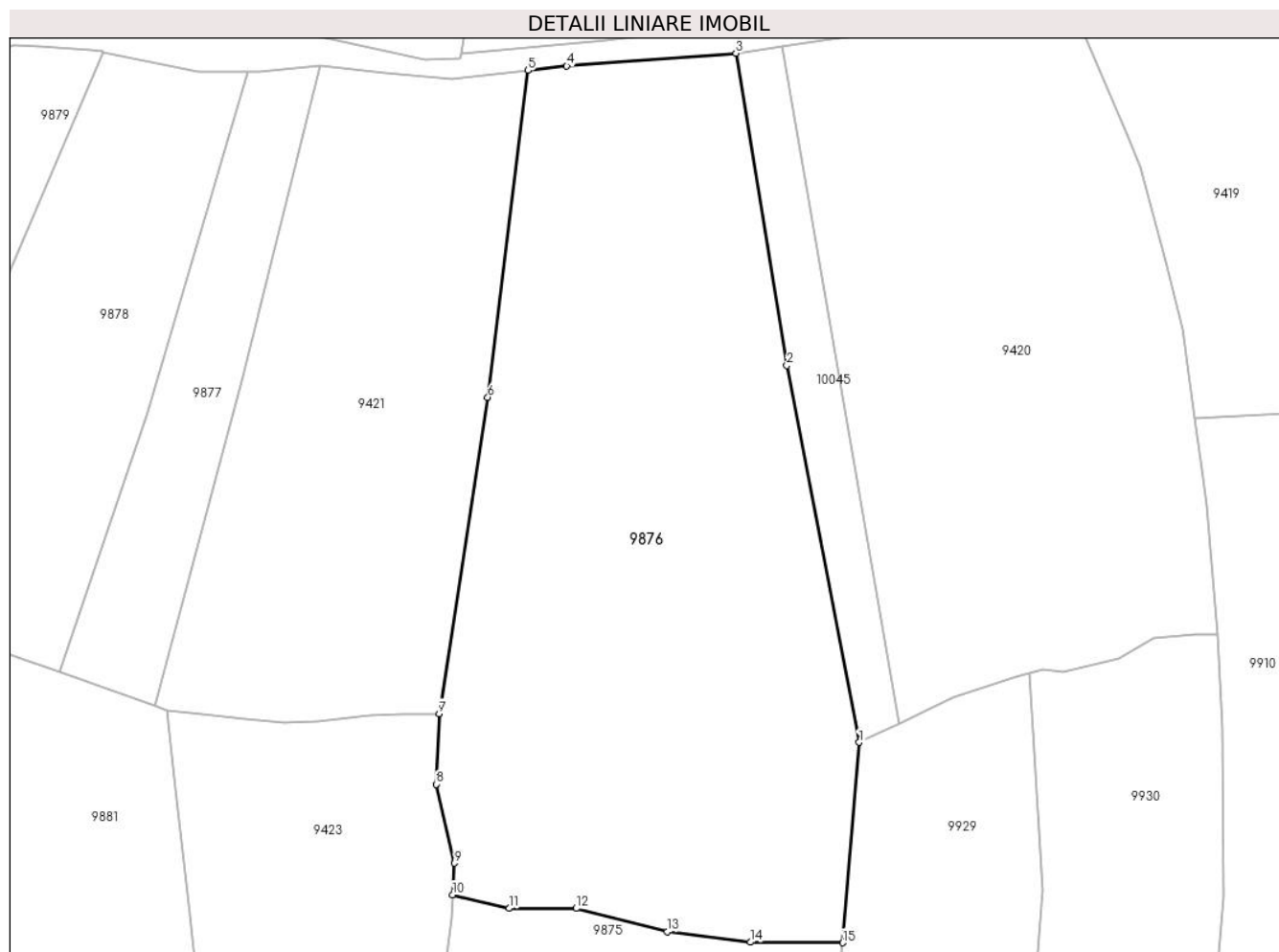
Inscrieri privind dezmembramintele dreptului de proprietate, drepturi reale de garanție și sarcini	Referințe
NU SUNT	

Anexa Nr. 1 La Partea I

Teren

Nr cadastral	Suprafața (mp)*	Observații / Referințe
	9.688	

* Suprafața este determinată în planul de proiecție Stereo 70.



Date referitoare la teren

Crt	Categorie folosință	Intravilan	Suprafața (mp)	Tarla	Parcelă	Nr. topo	Observații / Referințe
1	faneata	NU	9.688	-	-	-	

Lungime Segmente

1) Valorile lungimilor segmentelor sunt obținute din proiecție în plan.

Punct început	X / Y	Punct sfârșit	X / Y	Lungime segment (** (m)
1	580.268,002 637.366,671	2	580.254,709 637.436,046	70.637
2	580.254,709 637.436,046	3	580.245,295 637.493,532	58.252
3	580.245,295 637.493,532	4	580.214,149 637.491,169	31.236
4	580.214,149 637.491,169	5	580.207,029 637.490,362	7.166
5	580.207,029 637.490,362	6	580.199,599 637.430,215	60.604

Punct început	X / Y	Punct sfârşit	X / Y	Lungime segment (** (m)
6	580.199,599 637.430,215	7	580.190,632 637.371,989	58.912
7	580.190,632 637.371,989	8	580.190,109 637.358,984	13.016
8	580.190,109 637.358,984	9	580.193,475 637.344,465	14.904
9	580.193,475 637.344,465	10	580.193,126 637.338,628	5.847
10	580.193,126 637.338,628	11	580.203,529 637.336,126	10.7
11	580.203,529 637.336,126	12	580.215,921 637.336,126	12.392
12	580.215,921 637.336,126	13	580.232,678 637.331,833	17.298
13	580.232,678 637.331,833	14	580.247,969 637.329,905	15.412
14	580.247,969 637.329,905	15	580.264,939 637.329,808	16.97
15	580.264,939 637.329,808	1	580.268,002 637.366,671	36.99

** Lungimile segmentelor sunt determinate în planul de proiecţie Stereo 70 şi sunt rotunjite la 1 milimetru.

*** Distanţa dintre puncte este formată din segmente cumulate ce sunt mai mici decât valoarea 1 milimetru.

**DATE DESPRE IMOBILUL NR. 9877**

Oficiul de Cadastru și Publicitate Imobiliară NEAMT
Biroul de Cadastru și Publicitate Imobiliară Targu-Neamt

A. Partea I. Descrierea imobilului

TEREN Extravilan

Adresa: Jud. Neamt

Nr. Crt	Nr cadastral Nr. topografic	Suprafața* (mp)	Observații / Referințe
A1		1.805	Sector cadastral:195 Teren imprejmuit;

B. Partea II. Proprietari și acte

Inscrieri privitoare la dreptul de proprietate și alte drepturi reale	Referințe
/	
Act Administrativ nr. 12942, din 18/08/2023 emis de PRIMARIA COMUNEI PIPIRIG;	
B1	Inscrierea posesiei, drept de PROPRIETATE, dobandit prin Lege, cota actuala 1/1, cota initiala 1/1
	1) UNGUREANU AUREL 2) UNGUREANU ANA

C. Partea III. SARCINI .

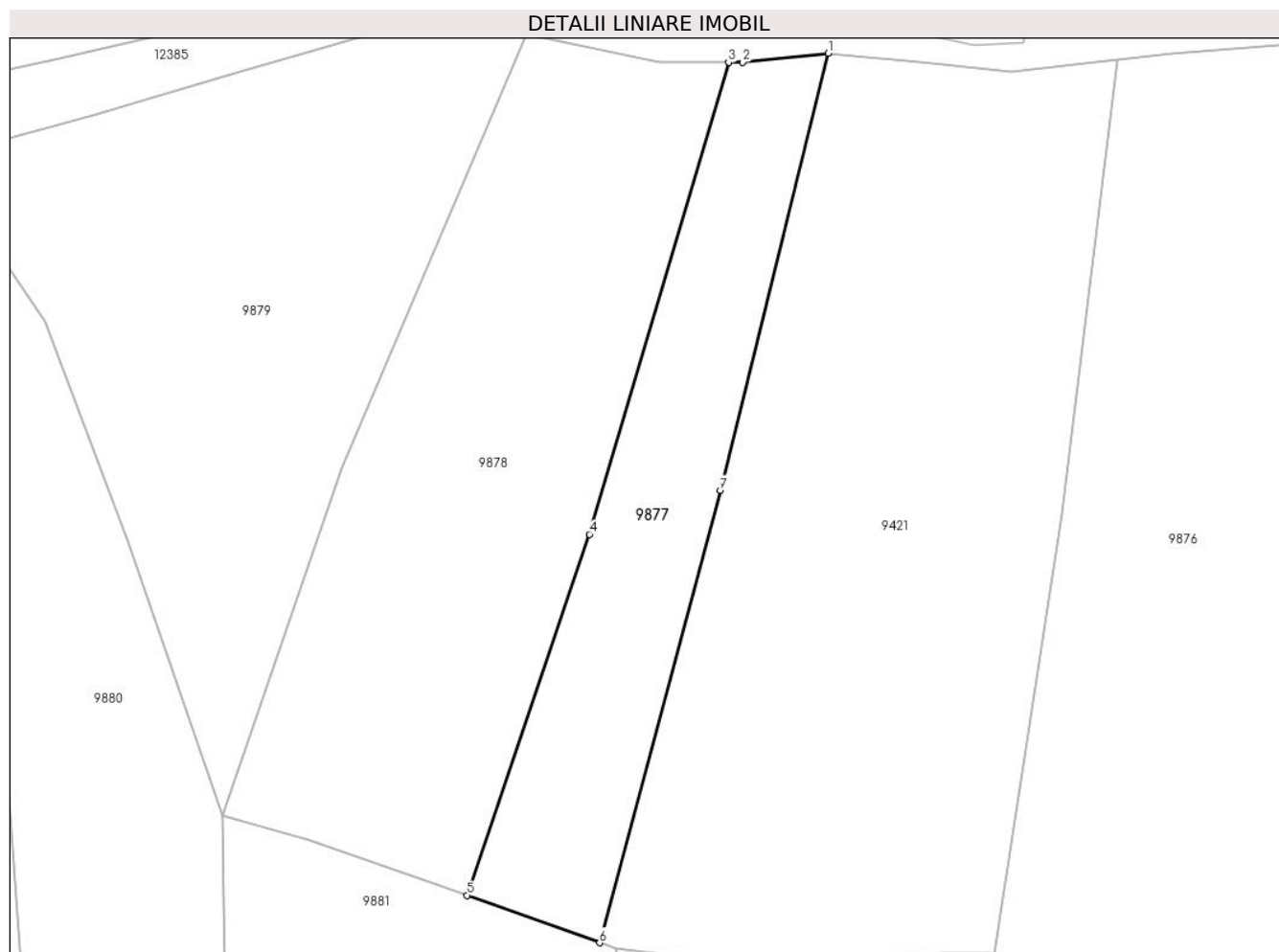
Inscrieri privind dezmembramintele dreptului de proprietate, drepturi reale de garanție și sarcini	Referințe
NU SUNT	

Anexa Nr. 1 La Partea I

Teren

Nr cadastral	Suprafața (mp)*	Observații / Referințe
	1.805	

* Suprafața este determinată în planul de proiecție Stereo 70.



Date referitoare la teren

Crt	Categorie folosință	Intra vilan	Suprafața (mp)	Tarla	Parcelă	Nr. topo	Observații / Referințe
1	faneata	NU	1.805	-	-	-	

Lungime Segmente

1) Valorile lungimilor segmentelor sunt obținute din proiecție în plan.

Punct început	X / Y	Punct sfârșit	X / Y	Lungime segment (** (m)
1	580.168,655 637.491,23	2	580.157,312 637.490,022	11.407
2	580.157,312 637.490,022	3	580.155,452 637.490,022	1.86
3	580.155,452 637.490,022	4	580.136,991 637.427,496	65.194
4	580.136,991 637.427,496	5	580.120,777 637.379,662	50.507
5	580.120,777 637.379,662	6	580.138,347 637.373,373	18.662

Punct început	X / Y	Punct sfârșit	X / Y	Lungime segment (** (m)
6	580.138,347 637.373,373	7	580.154,321 637.433,326	62.045
7	580.154,321 637.433,326	1	580.168,655 637.491,23	59.652

** Lungimile segmentelor sunt determinate în planul de proiecție Stereo 70 și sunt rotunjite la 1 milimetru.

*** Distanța dintre puncte este formată din segmente cumulate ce sunt mai mici decât valoarea 1 milimetru.

**DATE DESPRE IMOBILUL NR. 9878**

Oficiul de Cadastru și Publicitate Imobiliară NEAMT
Biroul de Cadastru și Publicitate Imobiliară Targu-Neamt

A. Partea I. Descrierea imobilului

TEREN Extravilan

Adresa: Jud. Neamt

Nr. Crt	Nr cadastral Nr. topografic	Suprafața* (mp)	Observații / Referințe
A1		3.583	Sector cadastral:195 Teren neimpregmuit;

B. Partea II. Proprietari și acte

Inscrieri privitoare la dreptul de proprietate și alte drepturi reale		Referințe
/		
Act Normativ nr. 7, din 13/03/1996 emis de GUVERNUL ROMÂNIEI;		
B1	Inscrierea provizorie, drept de PROPRIETATE, dobandit prin Lege, cota actuala 1/1, cota initiala 1/1 1) COMUNA PIPIRIG, CIF:99999999999999, PROPRIETAR NEIDENTIFICAT	A1

C. Partea III. SARCINI .

Inscrieri privind dezmembramintele dreptului de proprietate, drepturi reale de garanție și sarcini	Referințe
NU SUNT	

Anexa Nr. 1 La Partea I

Teren

Nr cadastral	Suprafața (mp)*	Observații / Referințe
	3.583	

* Suprafața este determinată în planul de proiecție Stereo 70.



Date referitoare la teren

Crt	Categorie folosință	Intra vilan	Suprafața (mp)	Tarla	Parcelă	Nr. topo	Observații / Referințe
1	faneata	NU	3.583	-	-	-	

Lungime Segmente

1) Valorile lungimilor segmentelor sunt obținute din proiecție în plan.

Punct început	X / Y	Punct sfârșit	X / Y	Lungime segment (** (m)
1	580.128,646 637.493,719	2	580.104,167 637.436,285	62.433
2	580.104,167 637.436,285	3	580.088,332 637.390,259	48.674
3	580.088,332 637.390,259	4	580.099,649 637.387,106	11.748
4	580.099,649 637.387,106	5	580.114,413 637.381,94	15.642
5	580.114,413 637.381,94	6	580.120,777 637.379,662	6.759

Punct început	X / Y	Punct sfârșit	X / Y	Lungime segment (** (m)
6	580.120,777 637.379,662	7	580.136,991 637.427,496	50.507
7	580.136,991 637.427,496	8	580.155,452 637.490,022	65.194
8	580.155,452 637.490,022	9	580.153,436 637.490,022	2.016
9	580.153,436 637.490,022	10	580.146,248 637.490,022	7.188
10	580.146,248 637.490,022	1	580.128,646 637.493,719	17.986

** Lungimile segmentelor sunt determinate în planul de proiecție Stereo 70 și sunt rotunjite la 1 milimetru.

*** Distanța dintre puncte este formată din segmente cumulate ce sunt mai mici decât valoarea 1 milimetru.

**DATE DESPRE IMOBILUL NR. 9879**

Oficiul de Cadastru și Publicitate Imobiliară NEAMT
Biroul de Cadastru și Publicitate Imobiliară Targu-Neamt

A. Partea I. Descrierea imobilului

TEREN Extravilan

Adresa: Jud. Neamt

Nr. Crt	Nr cadastral Nr. topografic	Suprafața* (mp)	Observații / Referințe
A1		3.580	Sector cadastral:195 Teren imprejmuit;

B. Partea II. Proprietari și acte

Inscrieri privitoare la dreptul de proprietate și alte drepturi reale		Referințe
/		
Act Administrativ nr. 12942, din 18/08/2023 emis de PRIMARIA COMUNEI PIPIRIG;		
B1	Inscrierea posesiei, drept de PROPRIETATE, dobandit prin Lege, cota actuala 1/1, cota initiala 1/1 1) PRUNĂ IOAN	A1

C. Partea III. SARCINI .

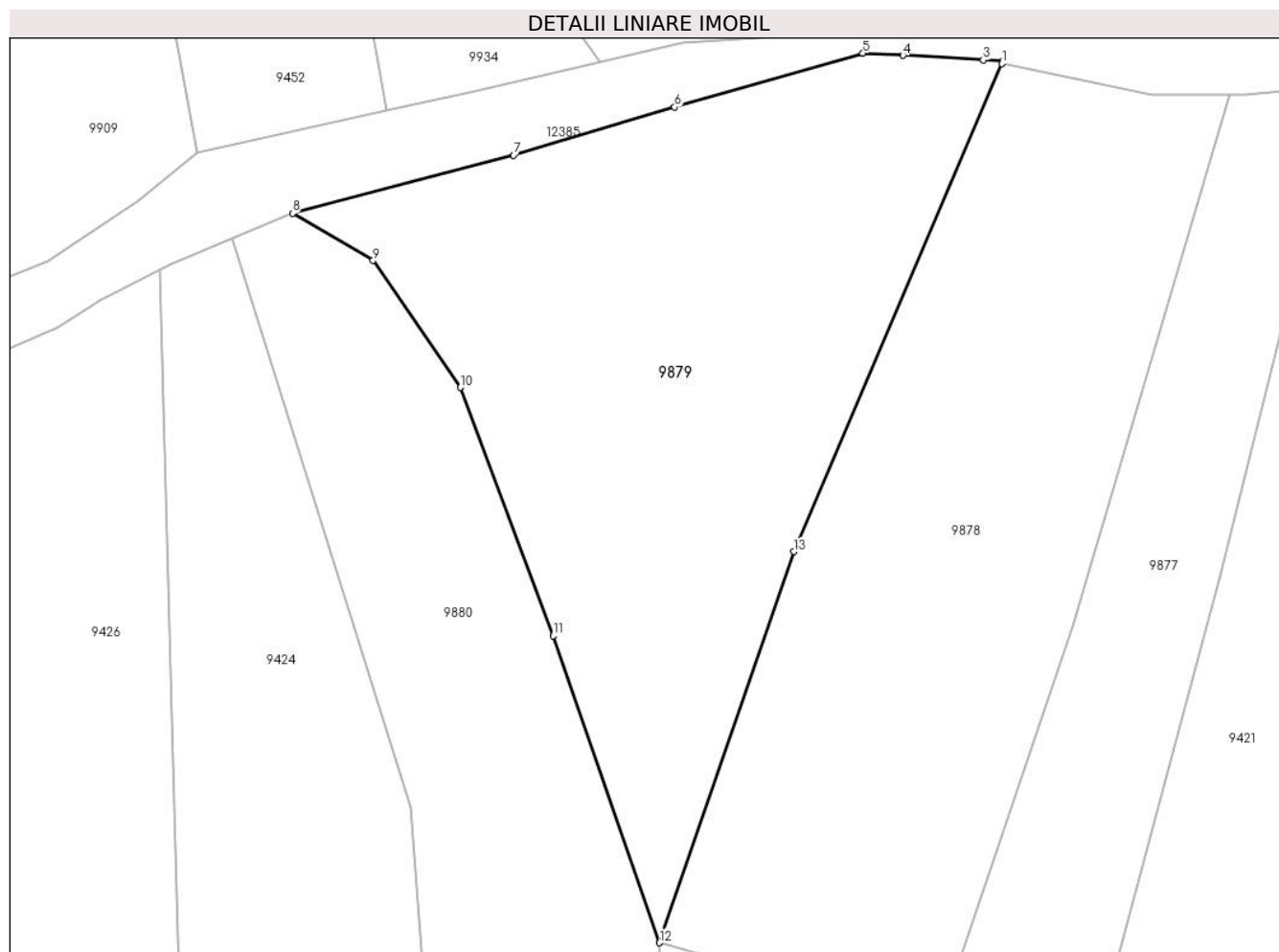
Inscrieri privind dezmembramintele dreptului de proprietate, drepturi reale de garanție și sarcini	Referințe
NU SUNT	

Anexa Nr. 1 La Partea I

Teren

Nr cadastral	Suprafața (mp)*	Observații / Referințe
	3.580	

* Suprafața este determinată în planul de proiecție Stereo 70.



Date referitoare la teren

Crt	Categorie folosință	Intravilan	Suprafața (mp)	Tarla	Parcelă	Nr. topo	Observații / Referințe
1	faneata	NU	3.580	-	-	-	

Lungime Segmente

1) Valorile lungimilor segmentelor sunt obținute din proiecție în plan.

Punct început	X / Y	Punct sfârșit	X / Y	Lungime segment (** (m)
1	580.128,646 637.493,719	2	580.128,767 637.494,003	0.309
2	580.128,767 637.494,003	3	580.126,462 637.494,178	2.312
3	580.126,462 637.494,178	4	580.117,019 637.494,694	9.457
4	580.117,019 637.494,694	5	580.112,288 637.494,953	4.738
5	580.112,288 637.494,953	6	580.090,121 637.488,628	23.052

Punct început	X / Y	Punct sfârșit	X / Y	Lungime segment (** (m)
6	580.090,121 637.488,628	7	580.071,17 637.482,94	19.786
7	580.071,17 637.482,94	8	580.045,126 637.476,122	26.922
8	580.045,126 637.476,122	9	580.054,613 637.470,544	11.005
9	580.054,613 637.470,544	10	580.064,896 637.455,617	18.126
10	580.064,896 637.455,617	11	580.075,808 637.426,379	31.208
11	580.075,808 637.426,379	12	580.088,332 637.390,259	38.23
12	580.088,332 637.390,259	13	580.104,167 637.436,285	48.674
13	580.104,167 637.436,285	1	580.128,646 637.493,719	62.433

** Lungimile segmentelor sunt determinate în planul de proiecție Stereo 70 și sunt rotunjite la 1 milimetru.

*** Distanța dintre puncte este formată din segmente cumulate ce sunt mai mici decât valoarea 1 milimetru.

**DATE DESPRE IMOBILUL NR. 9880**

Oficiul de Cadastru și Publicitate Imobiliară NEAMT
Biroul de Cadastru și Publicitate Imobiliară Targu-Neamt

A. Partea I. Descrierea imobilului

TEREN Extravilan

Adresa: Jud. Neamt

Nr. Crt	Nr cadastral Nr. topografic	Suprafața* (mp)	Observații / Referințe
A1		8.760	Sector cadastral:195 Teren imprejmuit;

B. Partea II. Proprietari și acte

Inscrieri privitoare la dreptul de proprietate și alte drepturi reale		Referințe
/		
Act Administrativ nr. 12942, din 18/08/2023 emis de PRIMARIA COMUNEI PIPIRIG;		
B1	Inscrierea posesiei, drept de PROPRIETATE, dobandit prin Lege, cota actuala 1/1, cota initiala 1/1 1) COZMA ION	A1

C. Partea III. SARCINI .

Inscrieri privind dezmembramintele dreptului de proprietate, drepturi reale de garanție și sarcini	Referințe
NU SUNT	

Anexa Nr. 1 La Partea I

Teren

Nr cadastral	Suprafața (mp)*	Observații / Referințe
	8.760	

* Suprafața este determinată în planul de proiecție Stereo 70.



Date referitoare la teren

Crt	Categorie folosință	Intravilan	Suprafața (mp)	Tarla	Parcelă	Nr. topo	Observații / Referințe
1	faneata	NU	8.760	-	-	-	

Lungime Segmente

1) Valorile lungimilor segmentelor sunt obținute din proiecție în plan.

Punct început	X / Y	Punct sfârșit	X / Y	Lungime segment (** (m)
1	580.045,126 637.476,122	2	580.038,003 637.473,141	7.722
2	580.038,003 637.473,141	3	580.059,09 637.406,216	70.168
3	580.059,09 637.406,216	4	580.076,21 637.162,444	244.372
4	580.076,21 637.162,444	5	580.086,924 637.162,866	10.722
5	580.086,924 637.162,866	6	580.100,459 637.166,947	14.137

Punct început	X / Y	Punct sfârșit	X / Y	Lungime segment (** (m)
6	580.100,459 637.166,947	7	580.102,383 637.172,775	6.137
7	580.102,383 637.172,775	8	580.103,09 637.178,601	5.869
8	580.103,09 637.178,601	9	580.100,415 637.189,372	11.098
9	580.100,415 637.189,372	10	580.100,415 637.205,13	15.758
10	580.100,415 637.205,13	11	580.103,454 637.223,418	18.539
11	580.103,454 637.223,418	12	580.100,663 637.259,463	36.153
12	580.100,663 637.259,463	13	580.100,428 637.299,637	40.175
13	580.100,428 637.299,637	14	580.098,314 637.343,51	43.924
14	580.098,314 637.343,51	15	580.088,737 637.356,947	16.501
15	580.088,737 637.356,947	16	580.088,332 637.390,259	33.314
16	580.088,332 637.390,259	17	580.075,808 637.426,379	38.23
17	580.075,808 637.426,379	18	580.064,896 637.455,617	31.208
18	580.064,896 637.455,617	19	580.054,613 637.470,544	18.126
19	580.054,613 637.470,544	1	580.045,126 637.476,122	11.005

** Lungimile segmentelor sunt determinate în planul de proiecție Stereo 70 și sunt rotunjite la 1 milimetru.

*** Distanța dintre puncte este formată din segmente cumulate ce sunt mai mici decât valoarea 1 milimetru.

**DATE DESPRE IMOBILUL NR. 9881**

Oficiul de Cadastru și Publicitate Imobiliară NEAMT
Biroul de Cadastru și Publicitate Imobiliară Targu-Neamt

A. Partea I. Descrierea imobilului

TEREN Extravilan

Adresa: Jud. Neamt

Nr. Crt	Nr cadastral Nr. topografic	Suprafața* (mp)	Observații / Referințe
A1		9.791	Sector cadastral:195 Teren imprejmuit;

B. Partea II. Proprietari și acte

Inscrieri privitoare la dreptul de proprietate și alte drepturi reale		Referințe
/		
Act Administrativ nr. 12942, din 18/08/2023 emis de PRIMARIA COMUNEI PIPIRIG;		
B1	Inscrierea posesiei, drept de PROPRIETATE, dobandit prin Lege, cota actuala 1/1, cota initiala 1/1 1) DAVID CRISTINA	A1

C. Partea III. SARCINI .

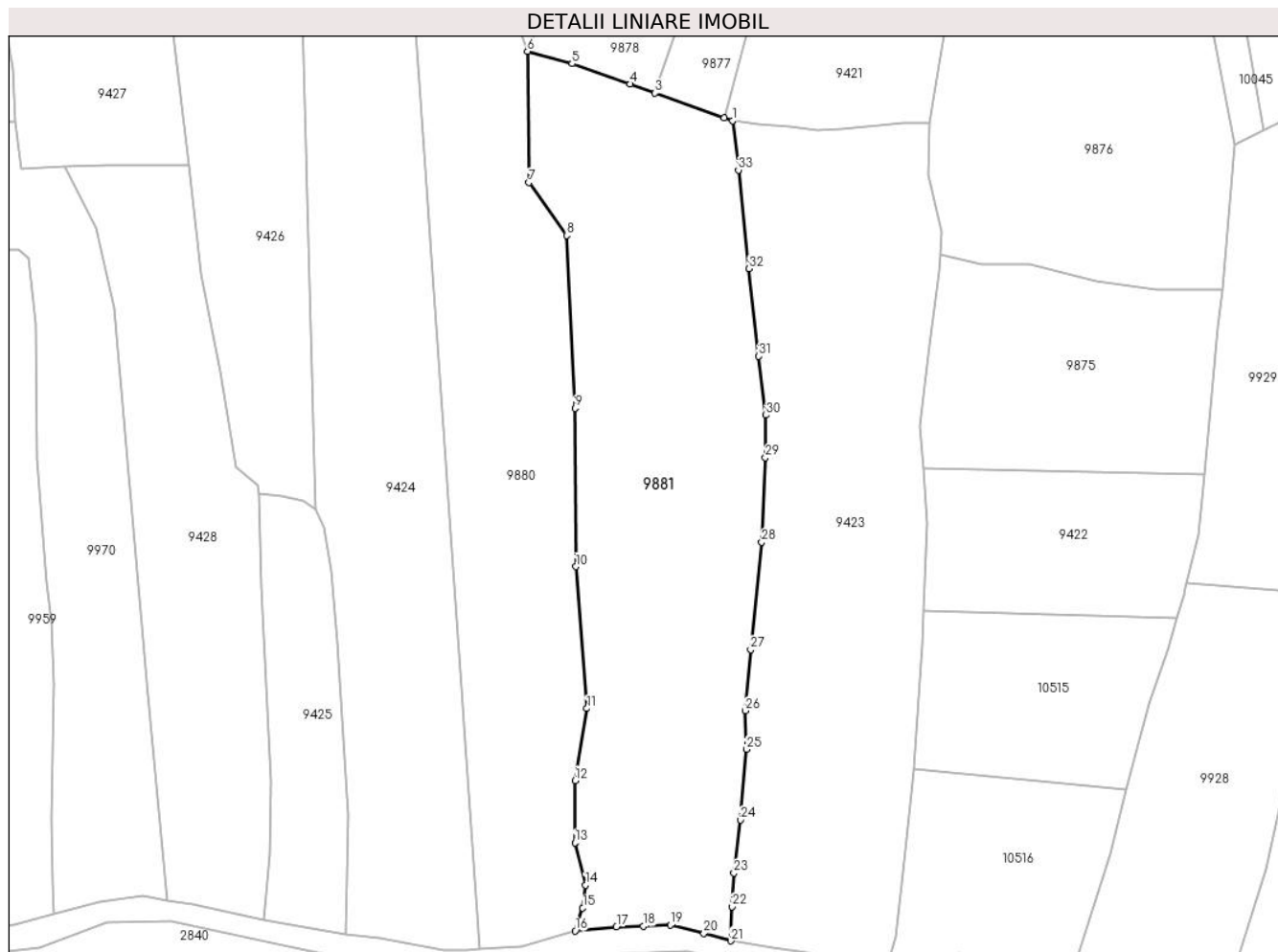
Inscrieri privind dezmembramintele dreptului de proprietate, drepturi reale de garanție și sarcini	Referințe
NU SUNT	

Anexa Nr. 1 La Partea I

Teren

Nr cadastral	Suprafața (mp)*	Observații / Referințe
	9.791	

* Suprafața este determinată în planul de proiecție Stereo 70.



Date referitoare la teren

Crt	Categorie folosință	Intravilan	Suprafața (mp)	Tarla	Parcelă	Nr. topo	Observații / Referințe
1	faneata	NU	9.791	-	-	-	

Lungime Segmente

1) Valorile lungimilor segmentelor sunt obținute din proiecție în plan.

Punct început	X / Y	Punct sfârșit	X / Y	Lungime segment (** (m)
1	580.140,432 637.372,627	2	580.138,347 637.373,373	2.214
3	580.120,777 637.379,662	4	580.114,413 637.381,94	6.759
5	580.099,649 637.387,106	6	580.088,332 637.390,259	11.748
7	580.088,737 637.356,947	8	580.098,314 637.343,51	16.501
9	580.100,428 637.299,637	10	580.100,663 637.259,463	40.175

Punct început	X / Y	Punct sfârșit	X / Y	Lungime segment (** (m)
2	580.138,347 637.373,373	3	580.120,777 637.379,662	18.662
4	580.114,413 637.381,94	5	580.099,649 637.387,106	15.642
6	580.088,332 637.390,259	7	580.088,737 637.356,947	33.314
8	580.098,314 637.343,51	9	580.100,428 637.299,637	43.924
10	580.100,663 637.259,463	11	580.103,454 637.223,418	36.153

Punct început	X / Y	Punct sfârșit	X / Y	Lungime segment (** (m)
11	580.103,454 637.223,418	12	580.100,415 637.205,13	18.539
13	580.100,415 637.189,372	14	580.103,09 637.178,601	11.098
15	580.102,383 637.172,775	16	580.100,459 637.166,947	6.137
17	580.110,973 637.167,985	18	580.117,735 637.168,157	6.764
19	580.124,673 637.168,449	20	580.133,19 637.166,372	8.767
21	580.140,028 637.164,444	22	580.140,282 637.173,117	8.677
23	580.140,838 637.181,675	24	580.142,535 637.195,125	13.557
25	580.144,015 637.213,089	26	580.143,646 637.222,844	9.762
27	580.145,061 637.238,322	28	580.147,875 637.265,603	27.426
29	580.148,8 637.287,121	30	580.148,961 637.297,909	10.789
31	580.147,097 637.312,861	32	580.144,647 637.335,09	22.364
33	580.141,939 637.360,1	1	580.140,432 637.372,627	12.617

Punct început	X / Y	Punct sfârșit	X / Y	Lungime segment (** (m)
12	580.100,415 637.205,13	13	580.100,415 637.189,372	15.758
14	580.103,09 637.178,601	15	580.102,383 637.172,775	5.869
16	580.100,459 637.166,947	17	580.110,973 637.167,985	10.565
18	580.117,735 637.168,157	19	580.124,673 637.168,449	6.944
20	580.133,19 637.166,372	21	580.140,028 637.164,444	7.105
22	580.140,282 637.173,117	23	580.140,838 637.181,675	8.576
24	580.142,535 637.195,125	25	580.144,015 637.213,089	18.025
26	580.143,646 637.222,844	27	580.145,061 637.238,322	15.543
28	580.147,875 637.265,603	29	580.148,8 637.287,121	21.538
30	580.148,961 637.297,909	31	580.147,097 637.312,861	15.068
32	580.144,647 637.335,09	33	580.141,939 637.360,1	25.156

** Lungimile segmentelor sunt determinate în planul de proiecție Stereo 70 și sunt rotunjite la 1 milimetru.

*** Distanța dintre puncte este formată din segmente cumulate ce sunt mai mici decât valoarea 1 milimetru.

**DATE DESPRE IMOBILUL NR. 9882**

Oficiul de Cadastru și Publicitate Imobiliară NEAMT
Biroul de Cadastru și Publicitate Imobiliară Targu-Neamt

A. Partea I. Descrierea imobilului

TEREN Extravilan

Adresa: Jud. Neamt

Nr. Crt	Nr cadastral Nr. topografic	Suprafața* (mp)	Observații / Referințe
A1		4.398	Sector cadastral:195 Teren imprejmuit;

B. Partea II. Proprietari și acte

Inscrieri privitoare la dreptul de proprietate și alte drepturi reale		Referințe
/		
Act Administrativ nr. 12942, din 18/08/2023 emis de PRIMARIA COMUNEI PIPIRIG;		
B1	Inscrierea posesiei, drept de PROPRIETATE, dobandit prin Lege, cota actuala 1/1, cota initiala 1/1 1) CAPRĂ ALEXANDRU	A1

C. Partea III. SARCINI .

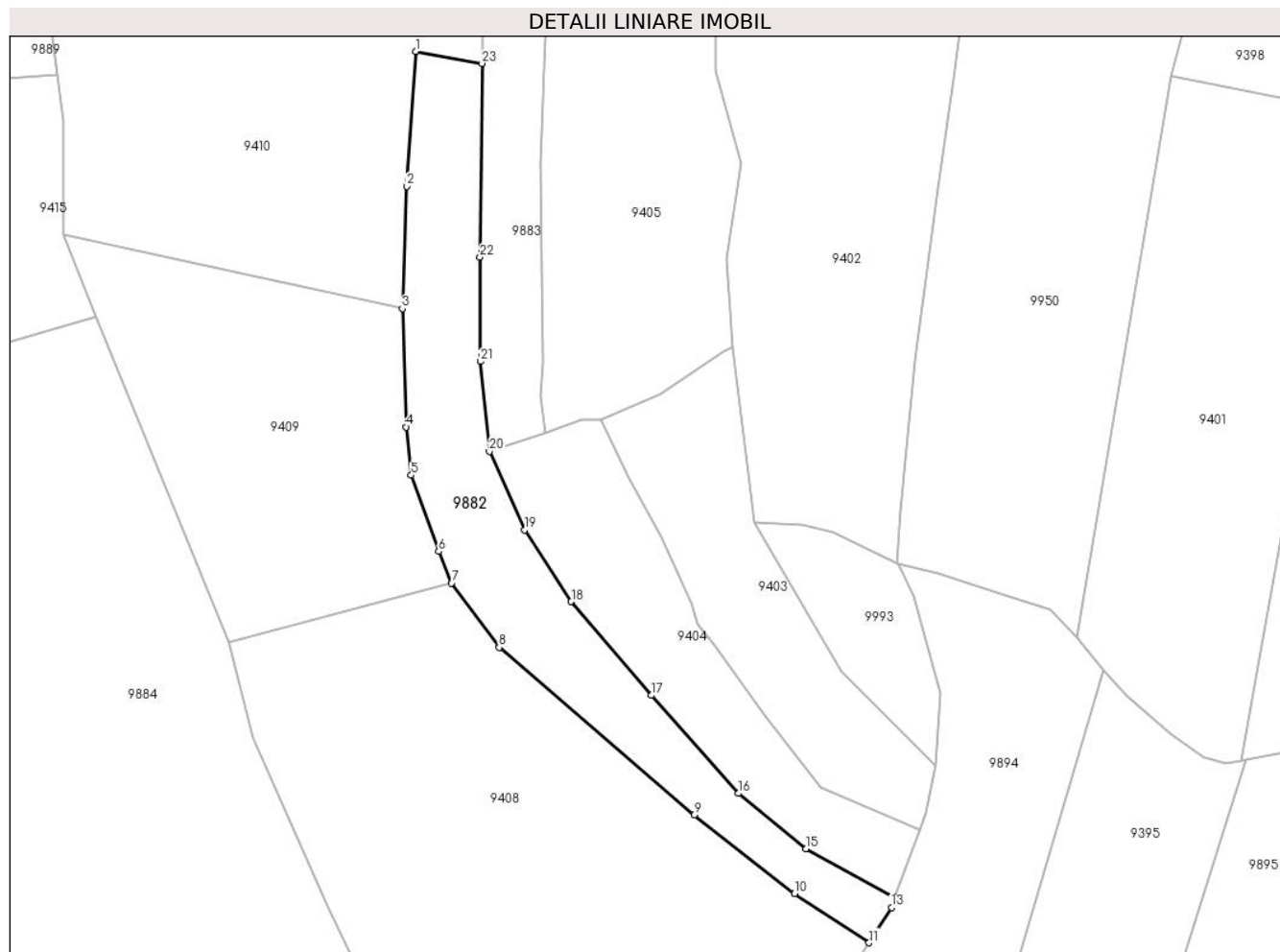
Inscrieri privind dezmembramintele dreptului de proprietate, drepturi reale de garanție și sarcini	Referințe
NU SUNT	

Anexa Nr. 1 La Partea I

Teren

Nr cadastral	Suprafața (mp)*	Observații / Referințe
	4.398	

* Suprafața este determinată în planul de proiecție Stereo 70.



Date referitoare la teren

Crt	Categorie folosință	Intra vilan	Suprafața (mp)	Tarla	Parcelă	Nr. topo	Observații / Referințe
1	faneata	NU	3.894	-	-	-	
2	pasune	NU	505	-	-	-	Pășune împădurită

Lungime Segmente

1) Valorile lungimilor segmentelor sunt obținute din proiecție în plan.

Punct început	X / Y	Punct sfârșit	X / Y	Lungime segment (** (m)
1	580.581,609 637.394,936	2	580.579,511 637.361,626	33.376
3	580.578,355 637.331,473	4	580.579,286 637.302,239	29.249
5	580.580,543 637.290,313	6	580.587,334 637.271,501	20.0
7	580.590,498 637.263,702	8	580.602,274 637.247,806	19.783

Punct început	X / Y	Punct sfârșit	X / Y	Lungime segment (** (m)
2	580.579,511 637.361,626	3	580.578,355 637.331,473	30.175
4	580.579,286 637.302,239	5	580.580,543 637.290,313	11.992
6	580.587,334 637.271,501	7	580.590,498 637.263,702	8.416
8	580.602,274 637.247,806	9	580.650,434 637.206,436	63.489

Punct început	X / Y	Punct sfârșit	X / Y	Lungime segment (** (m)
9	580.650,434 637.206,436	10	580.675,247 637.187,043	31.492
11	580.693,657 637.174,932	12	580.694,728 637.176,581	1.966
13	580.699,277 637.183,606	14	580.700,087 637.186,103	2.625
15	580.678,113 637.198,164	16	580.661,408 637.211,813	21.572
17	580.639,896 637.235,993	18	580.620,092 637.259,143	30.465
19	580.608,593 637.276,841	20	580.599,844 637.296,186	21.231
21	580.597,629 637.318,409	22	580.597,575 637.344,192	25.783
23	580.598,058 637.391,973	1	580.581,609 637.394,936	16.714

Punct început	X / Y	Punct sfârșit	X / Y	Lungime segment (** (m)
10	580.675,247 637.187,043	11	580.693,657 637.174,932	22.036
12	580.694,728 637.176,581	13	580.699,277 637.183,606	8.369
14	580.700,087 637.186,103	15	580.678,113 637.198,164	25.066
16	580.661,408 637.211,813	17	580.639,896 637.235,993	32.364
18	580.620,092 637.259,143	19	580.608,593 637.276,841	21.106
20	580.599,844 637.296,186	21	580.597,629 637.318,409	22.333
22	580.597,575 637.344,192	23	580.598,058 637.391,973	47.783

** Lungimile segmentelor sunt determinate în planul de proiecție Stereo 70 și sunt rotunjite la 1 milimetru.

*** Distanța dintre puncte este formată din segmente cumulate ce sunt mai mici decât valoarea 1 milimetru.

**DATE DESPRE IMOBILUL NR. 9883**

Oficiul de Cadastru și Publicitate Imobiliară NEAMT
Biroul de Cadastru și Publicitate Imobiliară Targu-Neamt

A. Partea I. Descrierea imobilului

TEREN Extravilan

Adresa: Jud. Neamt

Nr. Crt	Nr cadastral Nr. topografic	Suprafața* (mp)	Observații / Referințe
A1		4.498	Sector cadastral:195 Teren neimpregmuit;

B. Partea II. Proprietari și acte

Inscrieri privitoare la dreptul de proprietate și alte drepturi reale		Referințe
/		
Act Administrativ nr. 12942, din 18/08/2023 emis de PRIMARIA COMUNEI PIPIRIG;		
B1	Inscrierea posesiei, drept de PROPRIETATE, dobandit prin Lege, cota actuala 1/1, cota initiala 1/1 1) NISTOROAIA EUGENIA	A1

C. Partea III. SARCINI .

Inscrieri privind dezmembramintele dreptului de proprietate, drepturi reale de garanție și sarcini	Referințe
NU SUNT	

Punct început	X / Y	Punct sfârșit	X / Y	Lungime segment (** (m)
11	580.599,844 637.296,186	12	580.613,623 637.300,679	14.493
13	580.612,612 637.309,96	14	580.612,951 637.318,178	8.225
15	580.612,425 637.367,246	16	580.613,286 637.391,078	23.848
17	580.614,612 637.413,445	18	580.616,756 637.428,568	15.274
19	580.619,658 637.433,444	20	580.621,88 637.442,884	9.698
21	580.626,145 637.453,441	22	580.628,044 637.471,655	18.313
23	580.633,457 637.513,259	24	580.639,15 637.549,629	36.813
25	580.643,566 637.588,232	26	580.645,605 637.603,303	15.208
27	580.646,393 637.609,923	28	580.637,951 637.611,836	8.656

Punct început	X / Y	Punct sfârșit	X / Y	Lungime segment (** (m)
12	580.613,623 637.300,679	13	580.612,612 637.309,96	9.336
14	580.612,951 637.318,178	15	580.612,425 637.367,246	49.071
16	580.613,286 637.391,078	17	580.614,612 637.413,445	22.406
18	580.616,756 637.428,568	19	580.619,658 637.433,444	5.674
20	580.621,88 637.442,884	21	580.626,145 637.453,441	11.386
22	580.628,044 637.471,655	23	580.633,457 637.513,259	41.955
24	580.639,15 637.549,629	25	580.643,566 637.588,232	38.855
26	580.645,605 637.603,303	27	580.646,393 637.609,923	6.667
28	580.637,951 637.611,836	1	580.634,577 637.612,6	3.459

** Lungimile segmentelor sunt determinate în planul de proiecție Stereo 70 și sunt rotunjite la 1 milimetru.

*** Distanța dintre puncte este formată din segmente cumulate ce sunt mai mici decât valoarea 1 milimetru.

**DATE DESPRE IMOBILUL NR. 9884**

Oficiul de Cadastru și Publicitate Imobiliară NEAMT
Biroul de Cadastru și Publicitate Imobiliară Targu-Neamt

A. Partea I. Descrierea imobilului

TEREN Extravilan

Adresa: Jud. Neamt

Nr. Crt	Nr cadastral Nr. topografic	Suprafața* (mp)	Observații / Referințe
A1		16.854	Sector cadastral:195 Teren imprejmuit;

B. Partea II. Proprietari și acte

Inscrieri privitoare la dreptul de proprietate și alte drepturi reale	Referințe
/	
Act Administrativ nr. 12942, din 18/08/2023 emis de PRIMARIA COMUNEI PIPIRIG;	
B1	Inscrierea posesiei, drept de PROPRIETATE, dobandit prin Lege, cota actuala 1/1, cota initiala 1/1 1) POPA GICĂ
	A1

C. Partea III. SARCINI .

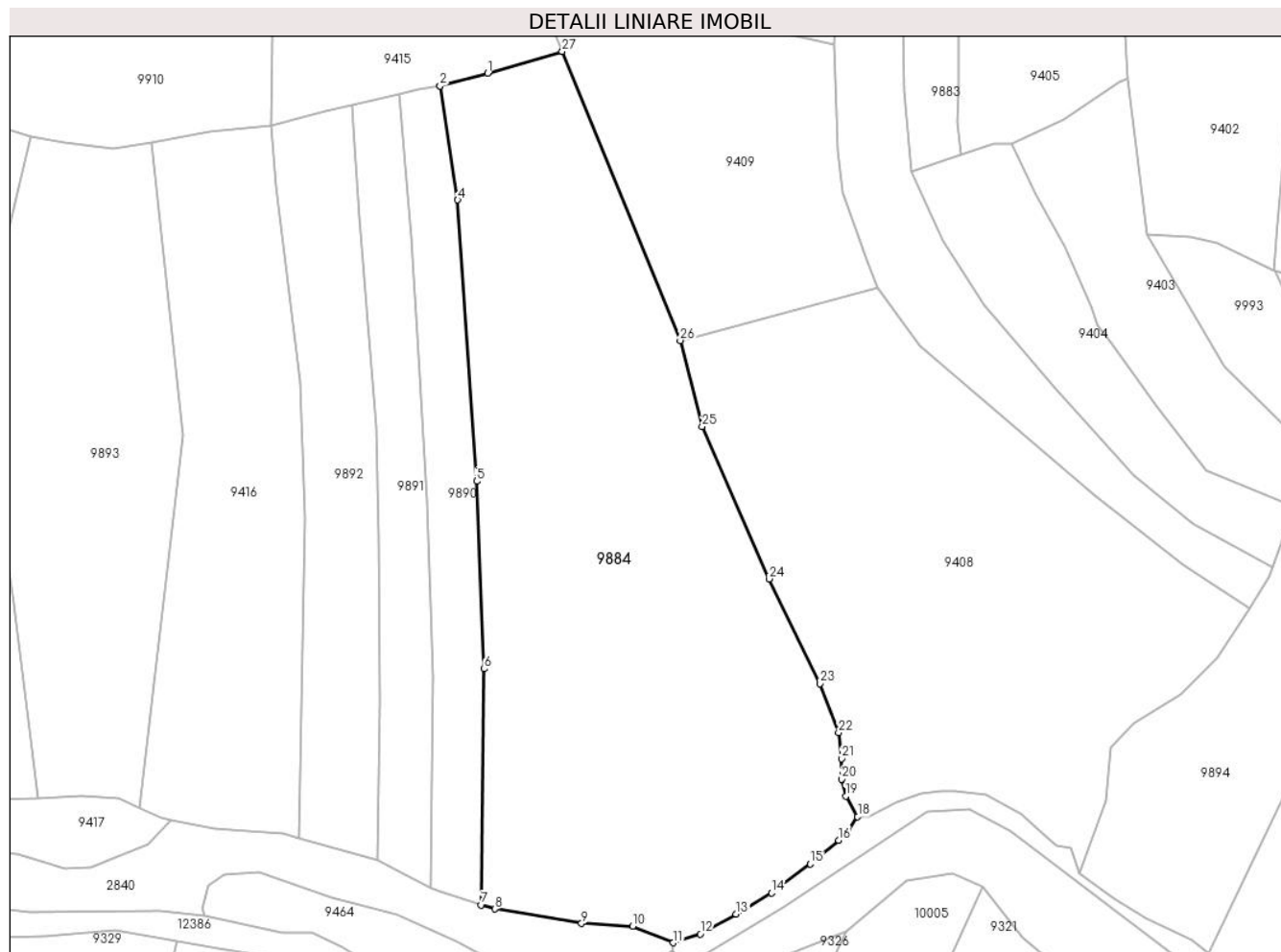
Inscrieri privind dezmembramintele dreptului de proprietate, drepturi reale de garanție și sarcini	Referințe
NU SUNT	

Anexa Nr. 1 La Partea I

Teren

Nr cadastral	Suprafața (mp)*	Observații / Referințe
	16.854	

* Suprafața este determinată în planul de proiecție Stereo 70.



Date referitoare la teren

Crt	Categorie folosință	Intravilan	Suprafața (mp)	Tarla	Parcelă	Nr. topo	Observații / Referințe
1	faneata	NU	14.423	-	-	-	
2	pasune	NU	2.431	-	-	-	Pășune împădurită

Lungime Segmente

1) Valorile lungimilor segmentelor sunt obținute din proiecție în plan.

Punct început	X / Y	Punct sfârșit	X / Y	Lungime segment (** (m)
1	580.481,981 637.323,438	2	580.468,733 637.319,855	13.724
3	580.468,687 637.319,842	4	580.473,667 637.288,23	32.002
5	580.478,917 637.210,119	6	580.481,038 637.158,016	52.146
7	580.480,226 637.092,505	8	580.483,955 637.091,388	3.893

Punct început	X / Y	Punct sfârșit	X / Y	Lungime segment (** (m)
2	580.468,733 637.319,855	3	580.468,687 637.319,842	0.048
4	580.473,667 637.288,23	5	580.478,917 637.210,119	78.287
6	580.481,038 637.158,016	7	580.480,226 637.092,505	65.516
8	580.483,955 637.091,388	9	580.508,093 637.087,337	24.476

Punct început	X / Y	Punct sfârșit	X / Y	Lungime segment (** (m)
9	580.508,093 637.087,337	10	580.522,313 637.086,606	14.239
11	580.533,582 637.081,982	12	580.541,066 637.084,439	7.877
13	580.551,075 637.089,886	14	580.560,948 637.095,792	11.505
15	580.571,703 637.103,842	16	580.579,554 637.110,468	10.273
17	580.582,02 637.112,784	18	580.584,812 637.116,984	5.043
19	580.581,506 637.122,707	20	580.580,317 637.127,426	4.866
21	580.580,317 637.133,124	22	580.579,532 637.140,307	7.226
23	580.574,427 637.153,931	24	580.560,171 637.182,999	32.376
25	580.541,596 637.225,361	26	580.535,535 637.249,194	24.592
27	580.502,69 637.329,441	1	580.481,981 637.323,438	21.562

Punct început	X / Y	Punct sfârșit	X / Y	Lungime segment (** (m)
10	580.522,313 637.086,606	11	580.533,582 637.081,982	12.181
12	580.541,066 637.084,439	13	580.551,075 637.089,886	11.395
14	580.560,948 637.095,792	15	580.571,703 637.103,842	13.434
16	580.579,554 637.110,468	17	580.582,02 637.112,784	3.383
18	580.584,812 637.116,984	19	580.581,506 637.122,707	6.609
20	580.580,317 637.127,426	21	580.580,317 637.133,124	5.698
22	580.579,532 637.140,307	23	580.574,427 637.153,931	14.549
24	580.560,171 637.182,999	25	580.541,596 637.225,361	46.255
26	580.535,535 637.249,194	27	580.502,69 637.329,441	86.709

** Lungimile segmentelor sunt determinate în planul de proiecție Stereo 70 și sunt rotunjite la 1 milimetru.

*** Distanța dintre puncte este formată din segmente cumulate ce sunt mai mici decât valoarea 1 milimetru.

**DATE DESPRE IMOBILUL NR. 9885**

Oficiul de Cadastru și Publicitate Imobiliară NEAMT
Biroul de Cadastru și Publicitate Imobiliară Targu-Neamt

A. Partea I. Descrierea imobilului

TEREN Extravilan

Adresa: Jud. Neamt

Nr. Crt	Nr cadastral Nr. topografic	Suprafața* (mp)	Observații / Referințe
A1		4.100	Sector cadastral:195 Teren imprejmuit;

B. Partea II. Proprietari și acte

Inscrieri privitoare la dreptul de proprietate și alte drepturi reale		Referințe
/		
Act Administrativ nr. 12942, din 18/08/2023 emis de PRIMARIA COMUNEI PIPIRIG;		
B1	Inscrierea posesiei, drept de PROPRIETATE, dobandit prin Lege, cota actuala 1/1, cota initiala 1/1 1) IONIȚĂ ANA-MARIA	A1

C. Partea III. SARCINI .

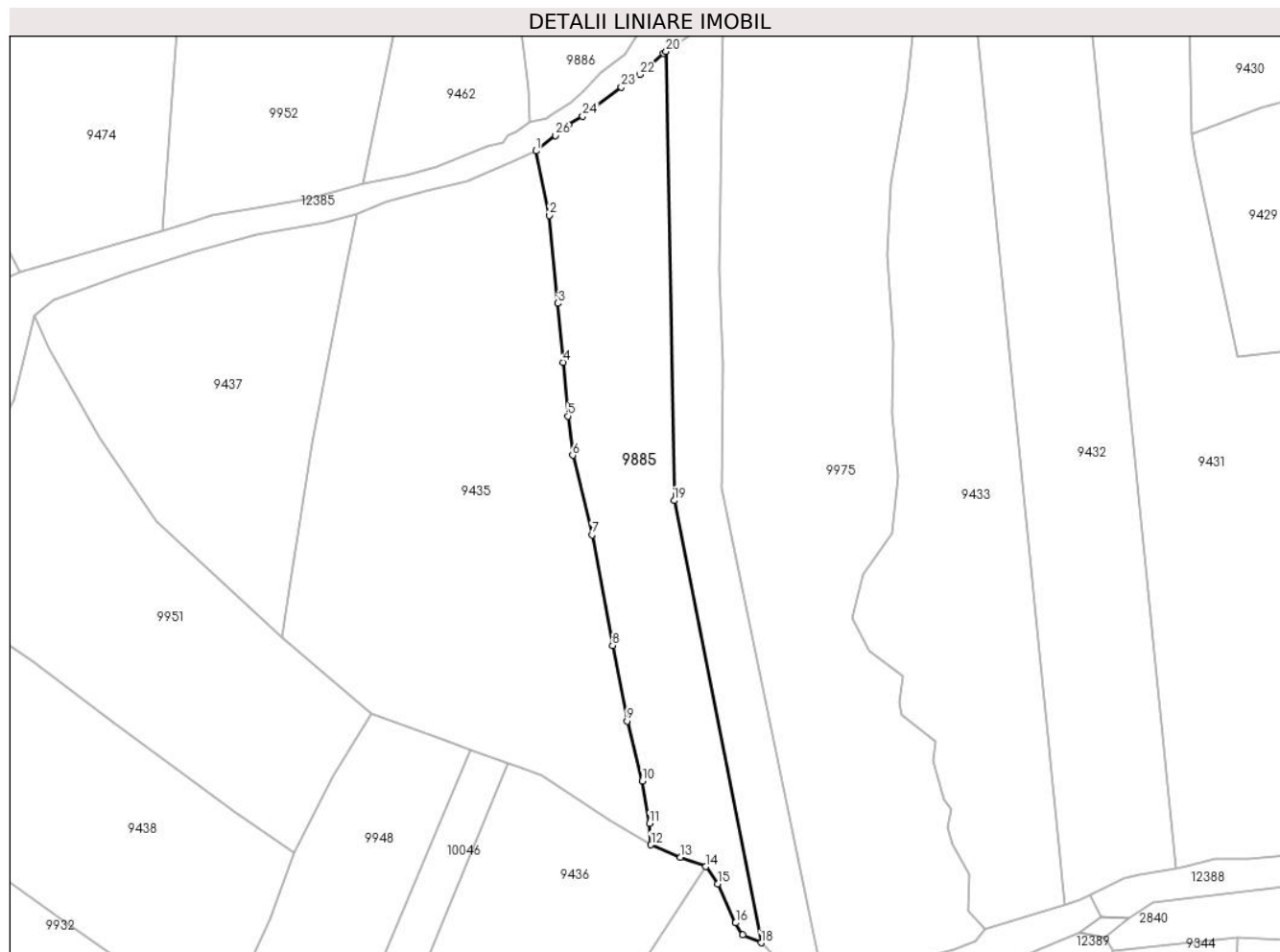
Inscrieri privind dezmembramintele dreptului de proprietate, drepturi reale de garanție și sarcini	Referințe
NU SUNT	

Anexa Nr. 1 La Partea I

Teren

Nr cadastral	Suprafața (mp)*	Observații / Referințe
	4.100	

* Suprafața este determinată în planul de proiecție Stereo 70.



Date referitoare la teren

Crt	Categorie folosință	Intravilan	Suprafața (mp)	Tarla	Parcelă	Nr. topo	Observații / Referințe
1	faneata	NU	4.100	-	-	-	

Lungime Segmente

1) Valorile lungimilor segmentelor sunt obținute din proiecție în plan.

Punct început	X / Y	Punct sfârșit	X / Y	Lungime segment (** (m)
1	579.738,179 637.328,901	2	579.741,199 637.314,271	14.938
3	579.743,147 637.294,323	4	579.744,314 637.280,935	13.439
5	579.745,377 637.268,728	6	579.746,505 637.259,838	8.961
7	579.750,911 637.241,782	8	579.755,574 637.216,647	25.564
9	579.758,822 637.199,47	10	579.762,321 637.185,88	14.033

Punct început	X / Y	Punct sfârșit	X / Y	Lungime segment (** (m)
2	579.741,199 637.314,271	3	579.743,147 637.294,323	20.043
4	579.744,314 637.280,935	5	579.745,377 637.268,728	12.253
6	579.746,505 637.259,838	7	579.750,911 637.241,782	18.586
8	579.755,574 637.216,647	9	579.758,822 637.199,47	17.481
10	579.762,321 637.185,88	11	579.763,952 637.176,24	9.777

Punct început	X / Y	Punct sfârșit	X / Y	Lungime segment (** (m)	Punct început	X / Y	Punct sfârșit	X / Y	Lungime segment (** (m)
11	579.763,952 637.176,24	12	579.764,272 637.171,412	4.839	12	579.764,272 637.171,412	13	579.770,979 637.168,605	7.271
13	579.770,979 637.168,605	14	579.776,744 637.166,457	6.152	14	579.776,744 637.166,457	15	579.779,434 637.162,544	4.748
15	579.779,434 637.162,544	16	579.783,491 637.153,68	9.748	16	579.783,491 637.153,68	17	579.785,119 637.150,977	3.155
17	579.785,119 637.150,977	18	579.789,33 637.149,175	4.58	18	579.789,33 637.149,175	19	579.769,521 637.249,539	102.3
19	579.769,521 637.249,539	20	579.767,719 637.351,493	101.97	20	579.767,719 637.351,493	21	579.767,097 637.351,079	0.747
21	579.767,097 637.351,079	22	579.761,788 637.346,249	7.177	22	579.761,788 637.346,249	23	579.757,548 637.343,389	5.114
23	579.757,548 637.343,389	24	579.748,739 637.336,764	11.022	24	579.748,739 637.336,764	25	579.745,519 637.334,787	3.778
25	579.745,519 637.334,787	26	579.742,534 637.332,424	3.807	26	579.742,534 637.332,424	1	579.738,179 637.328,901	5.602

** Lungimile segmentelor sunt determinate în planul de proiecție Stereo 70 și sunt rotunjite la 1 milimetru.

*** Distanța dintre puncte este formată din segmente cumulate ce sunt mai mici decât valoarea 1 milimetru.

**DATE DESPRE IMOBILUL NR. 9888**

Oficiul de Cadastru și Publicitate Imobiliară NEAMT
Biroul de Cadastru și Publicitate Imobiliară Targu-Neamt

A. Partea I. Descrierea imobilului

TEREN Extravilan

Adresa: Jud. Neamt

Nr. Crt	Nr cadastral Nr. topografic	Suprafața* (mp)	Observații / Referințe
A1		3.540	Sector cadastral:195 Teren neimprejmuit;

B. Partea II. Proprietari și acte

Inscrieri privitoare la dreptul de proprietate și alte drepturi reale		Referințe
/		
Act Normativ nr. 7, din 13/03/1996 emis de GUVERNUL ROMÂNIEI;		
B1	Inscrierea provizorie, drept de PROPRIETATE, dobandit prin Lege, cota actuala 1/1, cota initiala 1/1	A1
1) COMUNA PIPIRIG, CIF:99999999999999, PROPRIETAR NEIDENTIFICAT		

C. Partea III. SARCINI .

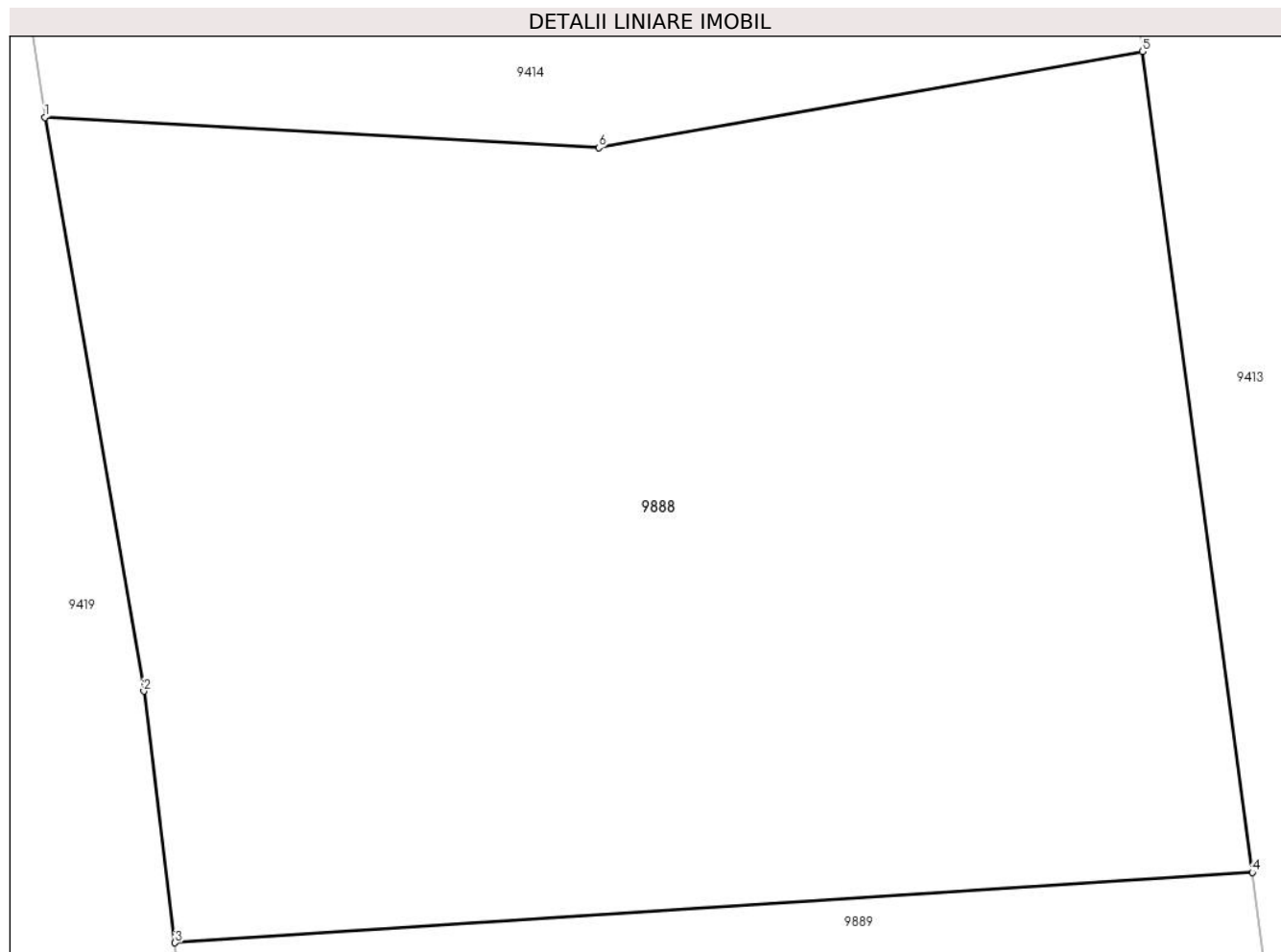
Inscrieri privind dezmembramintele dreptului de proprietate, drepturi reale de garanție și sarcini	Referințe
NU SUNT	

Anexa Nr. 1 La Partea I

Teren

Nr cadastral	Suprafața (mp)*	Observații / Referințe
	3.540	

* Suprafața este determinată în planul de proiecție Stereo 70.



Date referitoare la teren

Crt	Categorie folosință	Intra vilan	Suprafața (mp)	Tarla	Parcelă	Nr. topo	Observații / Referințe
1	faneata	NU	3.540	-	-	-	

Lungime Segmente

1) Valorile lungimilor segmentelor sunt obținute din proiecție în plan.

Punct început	X / Y	Punct sfârșit	X / Y	Lungime segment (** (m)
1	580.404,388 637.512,858	2	580.410,706 637.476,164	37.234
2	580.410,706 637.476,164	3	580.412,706 637.460,075	16.213
3	580.412,706 637.460,075	4	580.481,668 637.464,568	69.108
4	580.481,668 637.464,568	5	580.474,622 637.517,063	52.966
5	580.474,622 637.517,063	6	580.439,835 637.510,911	35.327

Punct început	X / Y	Punct sfârșit	X / Y	Lungime segment (** (m)
6	580.439,835 637.510,911	1	580.404,388 637.512,858	35.5

** Lungimile segmentelor sunt determinate în planul de proiecție Stereo 70 și sunt rotunjite la 1 milimetru.

*** Distanța dintre puncte este formată din segmente cumulate ce sunt mai mici decât valoarea 1 milimetru.

**DATE DESPRE IMOBILUL NR. 9889**

Oficiul de Cadastru și Publicitate Imobiliară NEAMT
Biroul de Cadastru și Publicitate Imobiliară Targu-Neamt

A. Partea I. Descrierea imobilului

TEREN Extravilan

Adresa: Jud. Neamt

Nr. Crt	Nr cadastral Nr. topografic	Suprafața* (mp)	Observații / Referințe
A1		5.400	Sector cadastral:195 Teren imprejmuit;

B. Partea II. Proprietari și acte

Inscrieri privitoare la dreptul de proprietate și alte drepturi reale		Referințe
/		
Act Administrativ nr. 12942, din 18/08/2023 emis de PRIMARIA COMUNEI PIPIRIG;		
B1	Inscrierea posesiei, drept de PROPRIETATE, dobandit prin Lege, cota actuala 1/1, cota initiala 1/1 1) PIȚILIGA LUCIAN-CONSTANTIN	A1

C. Partea III. SARCINI .

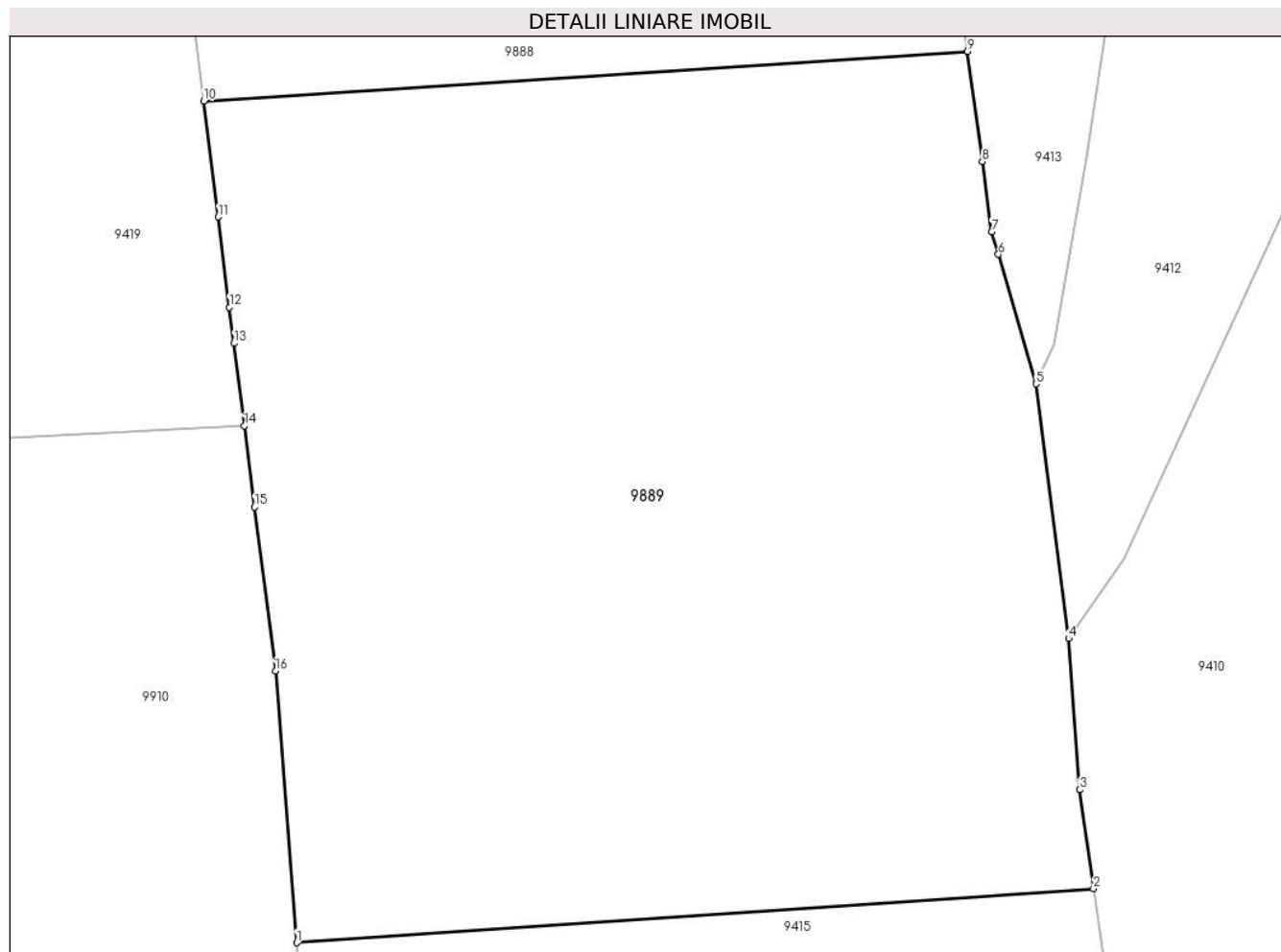
Inscrieri privind dezmembramintele dreptului de proprietate, drepturi reale de garanție și sarcini	Referințe
NU SUNT	

Anexa Nr. 1 La Partea I

Teren

Nr cadastral	Suprafața (mp)*	Observații / Referințe
	5.400	

* Suprafața este determinată în planul de proiecție Stereo 70.



Date referitoare la teren

Crt	Categorie folosință	Intravilan	Suprafața (mp)	Tarla	Parcelă	Nr. topo	Observații / Referințe
1	faneata	NU	5.400	-	-	-	

Lungime Segmente

1) Valorile lungimilor segmentelor sunt obținute din proiecție în plan.

Punct început	X / Y	Punct sfârșit	X / Y	Lungime segment (** (m)
1	580.421,088 637.384,178	2	580.493,046 637.389,055	72.123
2	580.493,046 637.389,055	3	580.491,782 637.397,979	9.013
3	580.491,782 637.397,979	4	580.490,807 637.411,612	13.668
4	580.490,807 637.411,612	5	580.487,865 637.434,589	23.165
5	580.487,865 637.434,589	6	580.484,452 637.446,254	12.154

Punct început	X / Y	Punct sfârşit	X / Y	Lungime segment (** (m)
6	580.484,452 637.446,254	7	580.483,85 637.448,313	2.145
7	580.483,85 637.448,313	8	580.483,002 637.454,629	6.373
8	580.483,002 637.454,629	9	580.481,668 637.464,568	10.028
9	580.481,668 637.464,568	10	580.412,706 637.460,075	69.108
10	580.412,706 637.460,075	11	580.414,003 637.449,642	10.513
11	580.414,003 637.449,642	12	580.415,015 637.441,501	8.204
12	580.415,015 637.441,501	13	580.415,42 637.438,243	3.283
13	580.415,42 637.438,243	14	580.416,366 637.430,791	7.512
14	580.416,366 637.430,791	15	580.417,297 637.423,464	7.386
15	580.417,297 637.423,464	16	580.419,173 637.408,685	14.898
16	580.419,173 637.408,685	1	580.421,088 637.384,178	24.582

** Lungimile segmentelor sunt determinate în planul de proiecție Stereo 70 și sunt rotunjite la 1 milimetru.

*** Distanța dintre puncte este formată din segmente cumulate ce sunt mai mici decât valoarea 1 milimetru.

**DATE DESPRE IMOBILUL NR. 9890**

Oficiul de Cadastru și Publicitate Imobiliară NEAMT
Biroul de Cadastru și Publicitate Imobiliară Targu-Neamt

A. Partea I. Descrierea imobilului

TEREN Extravilan

Adresa: Jud. Neamt

Nr. Crt	Nr cadastral Nr. topografic	Suprafața* (mp)	Observații / Referințe
A1		3.100	Sector cadastral:195 Teren imprejmuit;

B. Partea II. Proprietari și acte

Inscrieri privitoare la dreptul de proprietate și alte drepturi reale	Referințe
/	
Act Administrativ nr. 12942, din 18/08/2023 emis de PRIMARIA COMUNEI PIPIRIG;	
B1	A1
Inscrierea posesiei, drept de PROPRIETATE, dobandit prin Lege, cota actuala 1/1, cota initiala 1/1	
1) LĂCĂTUȘU DUMITRU	

C. Partea III. SARCINI .

Inscrieri privind dezmembramintele dreptului de proprietate, drepturi reale de garanție și sarcini	Referințe
NU SUNT	

Anexa Nr. 1 La Partea I

Teren

Nr cadastral	Suprafața (mp)*	Observații / Referințe
	3.100	

* Suprafața este determinată în planul de proiecție Stereo 70.



Date referitoare la teren

Crt	Categorie folosință	Intravilan	Suprafața (mp)	Tarla	Parcelă	Nr. topo	Observații / Referințe
1	faneata	NU	3.100	-	-	-	

Lungime Segmente

1) Valorile lungimilor segmentelor sunt obținute din proiecție în plan.

Punct început	X / Y	Punct sfârșit	X / Y	Lungime segment (** (m)
1	580.468,687 637.319,842	2	580.462,784 637.318,85	5.986
2	580.462,784 637.318,85	3	580.457,468 637.317,603	5.46
3	580.457,468 637.317,603	4	580.460,658 637.278,038	39.693
4	580.460,658 637.278,038	5	580.463,143 637.239,733	38.386
5	580.463,143 637.239,733	6	580.465,056 637.204,773	35.012

Punct început	X / Y	Punct sfârșit	X / Y	Lungime segment (** (m)
6	580.465,056 637.204,773	7	580.466,802 637.155,968	48.836
7	580.466,802 637.155,968	8	580.466,274 637.097,223	58.747
8	580.466,274 637.097,223	9	580.468,708 637.096,043	2.705
9	580.468,708 637.096,043	10	580.480,226 637.092,505	12.049
10	580.480,226 637.092,505	11	580.481,038 637.158,016	65.516
11	580.481,038 637.158,016	12	580.478,917 637.210,119	52.146
12	580.478,917 637.210,119	13	580.473,667 637.288,23	78.287
13	580.473,667 637.288,23	1	580.468,687 637.319,842	32.002

** Lungimile segmentelor sunt determinate în planul de proiecție Stereo 70 și sunt rotunjite la 1 milimetru.

*** Distanța dintre puncte este formată din segmente cumulate ce sunt mai mici decât valoarea 1 milimetru.

**DATE DESPRE IMOBILUL NR. 9891**

Oficiul de Cadastru și Publicitate Imobiliară NEAMT
Biroul de Cadastru și Publicitate Imobiliară Targu-Neamt

A. Partea I. Descrierea imobilului

TEREN Extravilan

Adresa: Jud. Neamt

Nr. Crt	Nr cadastral Nr. topografic	Suprafața* (mp)	Observații / Referințe
A1		3.000	Sector cadastral:195 Teren imprejmuit;

B. Partea II. Proprietari și acte

Inscrieri privitoare la dreptul de proprietate și alte drepturi reale		Referințe
/		
Act Administrativ nr. 12942, din 18/08/2023 emis de PRIMARIA COMUNEI PIPIRIG;		
B1	Inscrierea posesiei, drept de PROPRIETATE, dobandit prin Lege, cota actuala 1/1, cota initiala 1/1 1) APETREI PETRONELA	A1

C. Partea III. SARCINI .

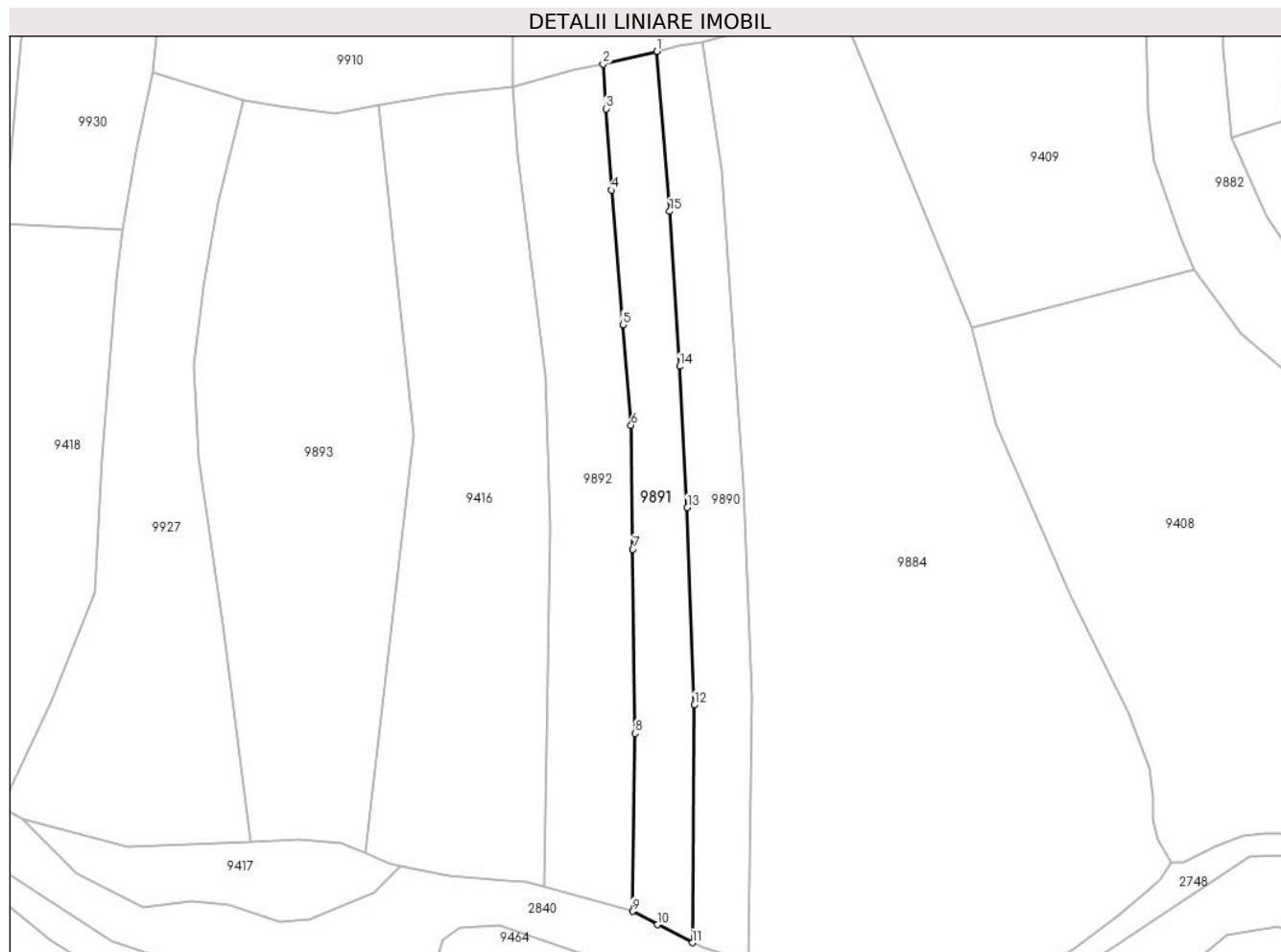
Inscrieri privind dezmembramintele dreptului de proprietate, drepturi reale de garanție și sarcini	Referințe
NU SUNT	

Anexa Nr. 1 La Partea I

Teren

Nr cadastral	Suprafața (mp)*	Observații / Referințe
	3.000	

* Suprafața este determinată în planul de proiecție Stereo 70.



Date referitoare la teren

Crt	Categorie folosință	Intravilan	Suprafața (mp)	Tarla	Parcelă	Nr. topo	Observații / Referințe
1	faneata	NU	3.000	-	-	-	

Lungime Segmente

1) Valorile lungimilor segmentelor sunt obținute din proiecție în plan.

Punct început	X / Y	Punct sfârșit	X / Y	Lungime segment (** (m)
1	580.457,468 637.317,603	2	580.444,213 637.314,493	13.615
2	580.444,213 637.314,493	3	580.444,896 637.303,42	11.094
3	580.444,896 637.303,42	4	580.446,256 637.283,316	20.15
4	580.446,256 637.283,316	5	580.449,155 637.250,036	33.406
5	580.449,155 637.250,036	6	580.451,146 637.225,208	24.908

Punct început	X / Y	Punct sfârşit	X / Y	Lungime segment (** (m)
6	580.451,146 637.225,208	7	580.451,597 637.194,531	30.68
7	580.451,597 637.194,531	8	580.452,148 637.149,017	45.517
8	580.452,148 637.149,017	9	580.451,472 637.104,956	44.066
9	580.451,472 637.104,956	10	580.457,705 637.101,699	7.033
10	580.457,705 637.101,699	11	580.466,274 637.097,223	9.668
11	580.466,274 637.097,223	12	580.466,802 637.155,968	58.747
12	580.466,802 637.155,968	13	580.465,056 637.204,773	48.836
13	580.465,056 637.204,773	14	580.463,143 637.239,733	35.012
14	580.463,143 637.239,733	15	580.460,658 637.278,038	38.386
15	580.460,658 637.278,038	1	580.457,468 637.317,603	39.693

** Lungimile segmentelor sunt determinate în planul de proiecție Stereo 70 și sunt rotunjite la 1 milimetru.

*** Distanța dintre puncte este formată din segmente cumulate ce sunt mai mici decât valoarea 1 milimetru.

**DATE DESPRE IMOBILUL NR. 9892**

Oficiul de Cadastru și Publicitate Imobiliară NEAMT
Biroul de Cadastru și Publicitate Imobiliară Targu-Neamt

A. Partea I. Descrierea imobilului

TEREN Extravilan

Adresa: Jud. Neamt

Nr. Crt	Nr cadastral Nr. topografic	Suprafața* (mp)	Observații / Referințe
A1		4.351	Sector cadastral:195 Teren imprejmuit;

B. Partea II. Proprietari și acte

Inscrieri privitoare la dreptul de proprietate și alte drepturi reale	Referințe
/	
Act Administrativ nr. 12942, din 18/08/2023 emis de PRIMARIA COMUNEI PIPIRIG;	
B1	A1
Inscrierea posesiei, drept de PROPRIETATE, dobandit prin Lege, cota actuala 1/1, cota initiala 1/1 1) DOLHESCU VARVARA	

C. Partea III. SARCINI .

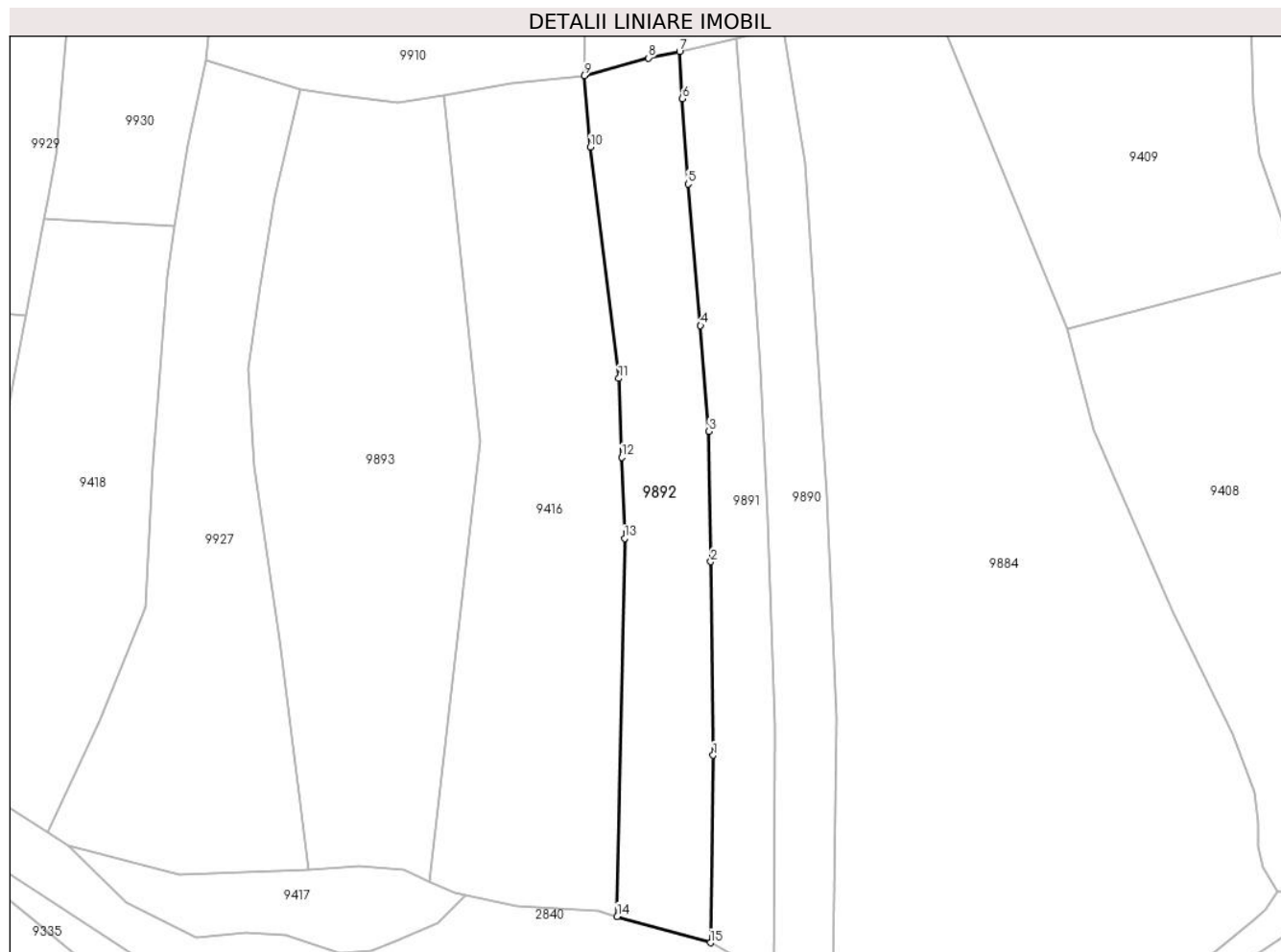
Inscrieri privind dezmembramintele dreptului de proprietate, drepturi reale de garanție și sarcini	Referințe
NU SUNT	

Anexa Nr. 1 La Partea I

Teren

Nr cadastral	Suprafața (mp)*	Observații / Referințe
	4.351	

* Suprafața este determinată în planul de proiecție Stereo 70.



Date referitoare la teren

Crt	Categorie folosință	Intravilan	Suprafața (mp)	Tarla	Parcelă	Nr. topo	Observații / Referințe
1	faneata	NU	4.351	-	-	-	

Lungime Segmente

1) Valorile lungimilor segmentelor sunt obținute din proiecție în plan.

Punct început	X / Y	Punct sfârșit	X / Y	Lungime segment (** (m)
1	580.452,148 637.149,017	2	580.451,597 637.194,531	45.517
2	580.451,597 637.194,531	3	580.451,146 637.225,208	30.68
3	580.451,146 637.225,208	4	580.449,155 637.250,036	24.908
4	580.449,155 637.250,036	5	580.446,256 637.283,316	33.406
5	580.446,256 637.283,316	6	580.444,896 637.303,42	20.15

Punct început	X / Y	Punct sfârşit	X / Y	Lungime segment (** (m)
6	580.444,896 637.303,42	7	580.444,213 637.314,493	11.094
7	580.444,213 637.314,493	8	580.436,894 637.312,951	7.48
8	580.436,894 637.312,951	9	580.421,761 637.308,807	15.69
9	580.421,761 637.308,807	10	580.423,21 637.291,993	16.876
10	580.423,21 637.291,993	11	580.429,921 637.237,629	54.777
11	580.429,921 637.237,629	12	580.430,588 637.219,101	18.54
12	580.430,588 637.219,101	13	580.431,275 637.199,986	19.127
13	580.431,275 637.199,986	14	580.429,561 637.111,13	88.873
14	580.429,561 637.111,13	15	580.451,472 637.104,956	22.764
15	580.451,472 637.104,956	1	580.452,148 637.149,017	44.066

** Lungimile segmentelor sunt determinate în planul de proiecție Stereo 70 și sunt rotunjite la 1 milimetru.

*** Distanța dintre puncte este formată din segmente cumulate ce sunt mai mici decât valoarea 1 milimetru.

**DATE DESPRE IMOBILUL NR. 9893**

Oficiul de Cadastru și Publicitate Imobiliară NEAMT
Biroul de Cadastru și Publicitate Imobiliară Targu-Neamt

A. Partea I. Descrierea imobilului

TEREN Extravilan

Adresa: Jud. Neamt

Nr. Crt	Nr cadastral Nr. topografic	Suprafața* (mp)	Observații / Referințe
A1		7.851	Sector cadastral:195 Teren imprejmuit;

B. Partea II. Proprietari și acte

Inscrieri privitoare la dreptul de proprietate și alte drepturi reale		Referințe
/		
Act Administrativ nr. 12942, din 18/08/2023 emis de PRIMARIA COMUNEI PIPIRIG;		
B1	Inscrierea posesiei, drept de PROPRIETATE, dobandit prin Lege, cota actuala 1/1, cota initiala 1/1 1) RÎȘCANU CONSTANTIN	A1

C. Partea III. SARCINI .

Inscrieri privind dezmembramintele dreptului de proprietate, drepturi reale de garanție și sarcini	Referințe
NU SUNT	

Anexa Nr. 1 La Partea I

Teren

Nr cadastral	Suprafața (mp)*	Observații / Referințe
	7.851	

* Suprafața este determinată în planul de proiecție Stereo 70.



Date referitoare la teren

Crt	Categorie folosință	Intravilan	Suprafața (mp)	Tarla	Parcelă	Nr. topo	Observații / Referințe
1	faneata	NU	7.851	-	-	-	

Lungime Segmente

1) Valorile lungimilor segmentelor sunt obținute din proiecție în plan.

Punct început	X / Y	Punct sfârșit	X / Y	Lungime segment (** (m)
1	580.355,05 637.305,654	2	580.348,899 637.280,184	26.202
2	580.348,899 637.280,184	3	580.345,458 637.259,546	20.923
3	580.345,458 637.259,546	4	580.342,82 637.240,002	19.721
4	580.342,82 637.240,002	5	580.344,217 637.216,945	23.099
5	580.344,217 637.216,945	6	580.350,162 637.176,15	41.226

Punct început	X / Y	Punct sfârșit	X / Y	Lungime segment (** (m)
6	580.350,162 637.176,15	7	580.356,972 637.122,151	54.427
7	580.356,972 637.122,151	8	580.368,93 637.122,891	11.981
8	580.368,93 637.122,891	9	580.379,359 637.121,988	10.468
9	580.379,359 637.121,988	10	580.385,329 637.119,34	6.531
10	580.385,329 637.119,34	11	580.397,219 637.222,779	104.12
11	580.397,219 637.222,779	12	580.388,657 637.304,224	81.894
12	580.388,657 637.304,224	13	580.377,924 637.302,318	10.901
13	580.377,924 637.302,318	14	580.364,255 637.304,031	13.776
14	580.364,255 637.304,031	1	580.355,05 637.305,654	9.347

** Lungimile segmentelor sunt determinate în planul de proiecție Stereo 70 și sunt rotunjite la 1 milimetru.

*** Distanța dintre puncte este formată din segmente cumulate ce sunt mai mici decât valoarea 1 milimetru.

**DATE DESPRE IMOBILUL NR. 9894**

Oficiul de Cadastru și Publicitate Imobiliară NEAMT
Biroul de Cadastru și Publicitate Imobiliară Targu-Neamt

A. Partea I. Descrierea imobilului

TEREN Extravilan

Adresa: Jud. Neamt

Nr. Crt	Nr cadastral Nr. topografic	Suprafața* (mp)	Observații / Referințe
A1		7.186	Sector cadastral:195 Teren imprejmuit;

B. Partea II. Proprietari și acte

Inscrieri privitoare la dreptul de proprietate și alte drepturi reale		Referințe
/		
Act Administrativ nr. 12942, din 18/08/2023 emis de PRIMARIA COMUNEI PIPIRIG;		
B1	Inscrierea posesiei, drept de PROPRIETATE, dobandit prin Lege, cota actuala 1/1, cota initiala 1/1 1) RAHĂU VASILICA	A1

C. Partea III. SARCINI .

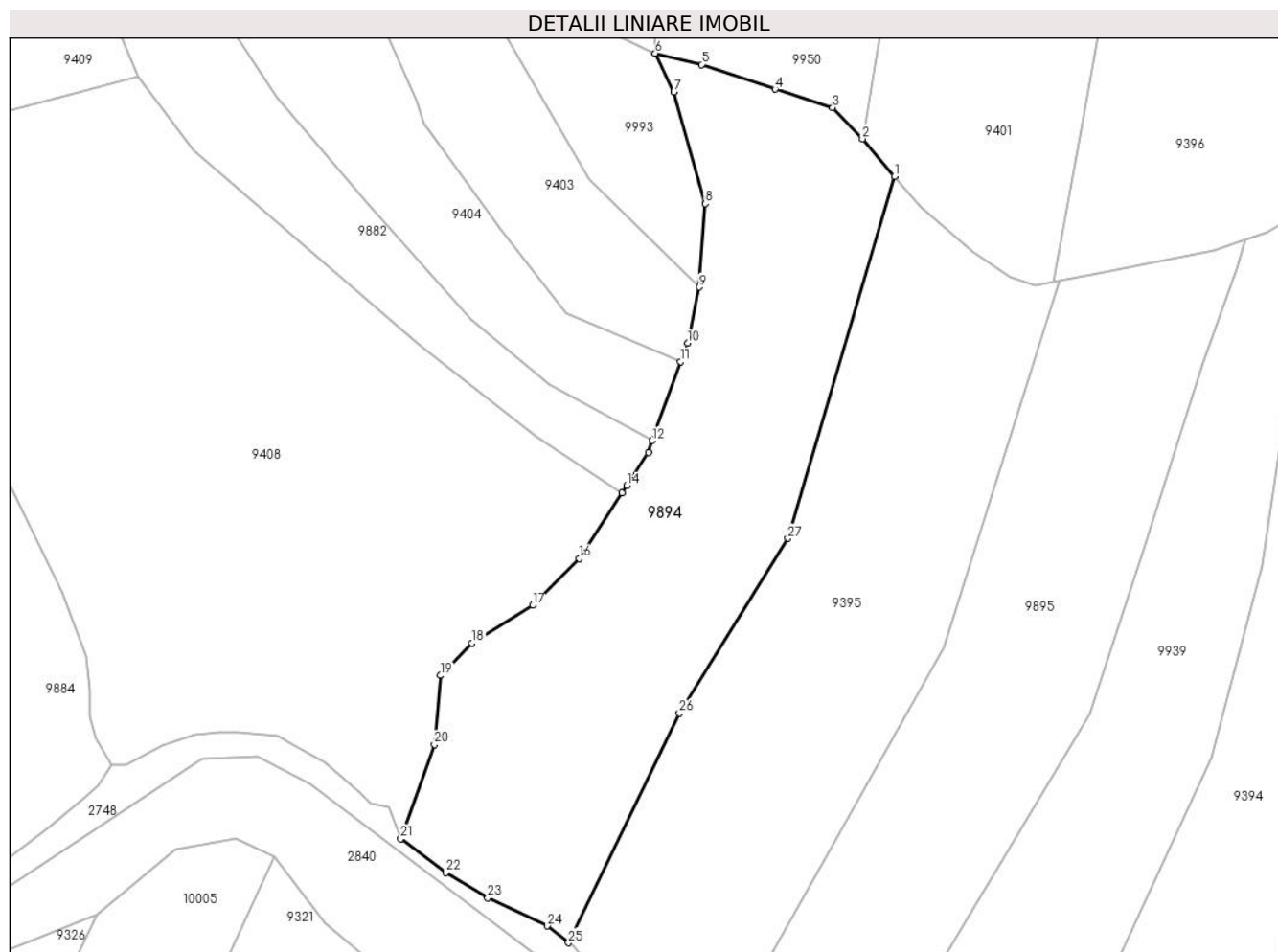
Inscrieri privind dezmembramintele dreptului de proprietate, drepturi reale de garanție și sarcini	Referințe
NU SUNT	

Anexa Nr. 1 La Partea I

Teren

Nr cadastral	Suprafața (mp)*	Observații / Referințe
	7.186	

* Suprafața este determinată în planul de proiecție Stereo 70.



Date referitoare la teren

Crt	Categorie folosință	Intra vilan	Suprafața (mp)	Tarla	Parcelă	Nr. topo	Observații / Referințe
1	faneata	NU	7.186	-	-	-	

Lungime Segmente

1) Valorile lungimilor segmentelor sunt obținute din proiecție în plan.

Punct început	X / Y	Punct sfârșit	X / Y	Lungime segment (** (m)
1	580.751,731 637.242,371	2	580.744,904 637.250,357	10.506
3	580.738,537 637.257,05	4	580.726,297 637.260,951	12.847
5	580.710,623 637.266,179	6	580.700,735 637.268,584	10.176
7	580.704,703 637.260,35	8	580.711,362 637.236,55	24.714
9	580.710,165 637.218,774	10	580.707,664 637.206,846	12.187

Punct început	X / Y	Punct sfârșit	X / Y	Lungime segment (** (m)
2	580.744,904 637.250,357	3	580.738,537 637.257,05	9.238
4	580.726,297 637.260,951	5	580.710,623 637.266,179	16.523
6	580.700,735 637.268,584	7	580.704,703 637.260,35	9.14
8	580.711,362 637.236,55	9	580.710,165 637.218,774	17.816
10	580.707,664 637.206,846	11	580.706,174 637.202,928	4.192

Punct început	X / Y	Punct sfârșit	X / Y	Lungime segment (** (m)
11	580.706,174 637.202,928	12	580.700,087 637.186,103	17.892
13	580.699,277 637.183,606	14	580.694,728 637.176,581	8.369
15	580.693,657 637.174,932	16	580.684,589 637.160,953	16.663
17	580.674,611 637.151,038	18	580.661,728 637.143,009	15.18
19	580.655,039 637.136,109	20	580.653,693 637.121,366	14.804
21	580.646,526 637.101,333	22	580.656,126 637.094,156	11.986
23	580.665,07 637.088,722	24	580.677,782 637.082,798	14.025
25	580.682,281 637.079,199	26	580.705,874 637.128,099	54.294
27	580.728,996 637.165,294	1	580.751,731 637.242,371	80.36

Punct început	X / Y	Punct sfârșit	X / Y	Lungime segment (** (m)
12	580.700,087 637.186,103	13	580.699,277 637.183,606	2.625
14	580.694,728 637.176,581	15	580.693,657 637.174,932	1.966
16	580.684,589 637.160,953	17	580.674,611 637.151,038	14.067
18	580.661,728 637.143,009	19	580.655,039 637.136,109	9.61
20	580.653,693 637.121,366	21	580.646,526 637.101,333	21.276
22	580.656,126 637.094,156	23	580.665,07 637.088,722	10.465
24	580.677,782 637.082,798	25	580.682,281 637.079,199	5.761
26	580.705,874 637.128,099	27	580.728,996 637.165,294	43.796

** Lungimile segmentelor sunt determinate în planul de proiecție Stereo 70 și sunt rotunjite la 1 milimetru.

*** Distanța dintre puncte este formată din segmente cumulate ce sunt mai mici decât valoarea 1 milimetru.

**DATE DESPRE IMOBILUL NR. 9895**

Oficiul de Cadastru și Publicitate Imobiliară NEAMT
Biroul de Cadastru și Publicitate Imobiliară Targu-Neamt

A. Partea I. Descrierea imobilului

TEREN Extravilan

Adresa: Jud. Neamt

Nr. Crt	Nr cadastral Nr. topografic	Suprafața* (mp)	Observații / Referințe
A1		6.374	Sector cadastral:195 Teren imprejmuit;

B. Partea II. Proprietari și acte

Inscrieri privitoare la dreptul de proprietate și alte drepturi reale	Referințe
/	
Act Administrativ nr. 12942, din 18/08/2023 emis de PRIMARIA COMUNEI PIPIRIG;	
B1	A1
Inscrierea posesiei, drept de PROPRIETATE, dobandit prin Lege, cota actuala 1/1, cota initiala 1/1 1) BALMUȘ MARIA	

C. Partea III. SARCINI .

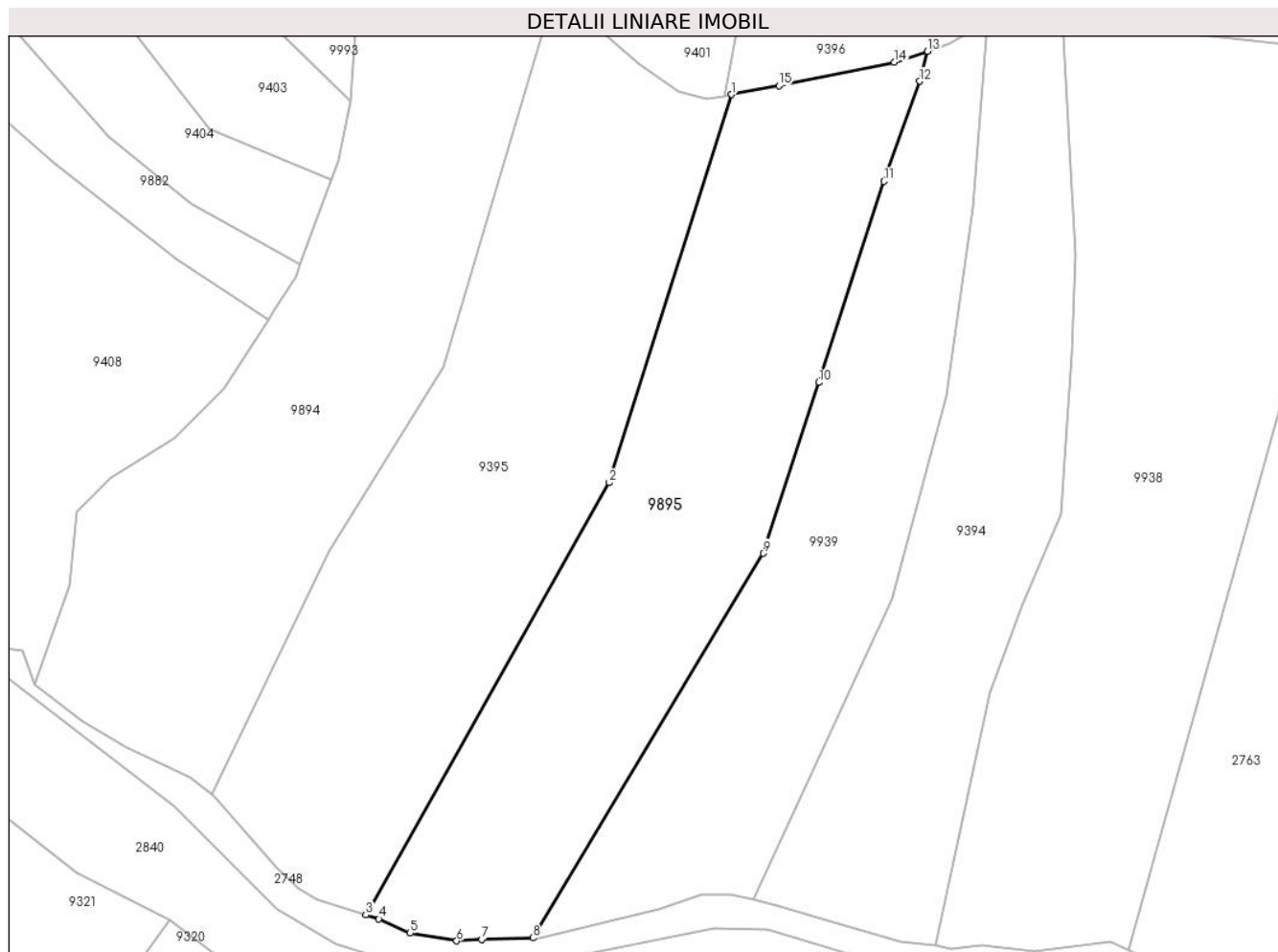
Inscrieri privind dezmembramintele dreptului de proprietate, drepturi reale de garanție și sarcini	Referințe
NU SUNT	

Anexa Nr. 1 La Partea I

Teren

Nr cadastral	Suprafața (mp)*	Observații / Referințe
	6.374	

* Suprafața este determinată în planul de proiecție Stereo 70.



Date referitoare la teren

Crt	Categorie folosință	Intravilan	Suprafața (mp)	Tarla	Parcelă	Nr. topo	Observații / Referințe
1	faneata	NU	6.374	-	-	-	

Lungime Segmente

1) Valorile lungimilor segmentelor sunt obținute din proiecție în plan.

Punct început	X / Y	Punct sfârșit	X / Y	Lungime segment (** (m)
1	580.786,939 637.220,145	2	580.762,267 637.142,027	81.921
2	580.762,267 637.142,027	3	580.713,272 637.055,034	99.841
3	580.713,272 637.055,034	4	580.715,876 637.054,201	2.734
4	580.715,876 637.054,201	5	580.722,158 637.051,377	6.888
5	580.722,158 637.051,377	6	580.731,541 637.049,819	9.511

Punct început	X / Y	Punct sfârșit	X / Y	Lungime segment (** (m)
6	580.731,541 637.049,819	7	580.736,552 637.050,082	5.018
7	580.736,552 637.050,082	8	580.746,875 637.050,404	10.328
8	580.746,875 637.050,404	9	580.793,278 637.127,789	90.231
9	580.793,278 637.127,789	10	580.804,509 637.162,205	36.202
10	580.804,509 637.162,205	11	580.817,585 637.202,677	42.532
11	580.817,585 637.202,677	12	580.824,78 637.222,824	21.393
12	580.824,78 637.222,824	13	580.826,359 637.228,843	6.223
13	580.826,359 637.228,843	14	580.819,733 637.226,617	6.99
14	580.819,733 637.226,617	15	580.796,42 637.221,889	23.788
15	580.796,42 637.221,889	1	580.786,939 637.220,145	9.64

** Lungimile segmentelor sunt determinate în planul de proiecție Stereo 70 și sunt rotunjite la 1 milimetru.

*** Distanța dintre puncte este formată din segmente cumulate ce sunt mai mici decât valoarea 1 milimetru.

**DATE DESPRE IMOBILUL NR. 9896**

Oficiul de Cadastru și Publicitate Imobiliară NEAMT
Biroul de Cadastru și Publicitate Imobiliară Targu-Neamt

A. Partea I. Descrierea imobilului

TEREN Extravilan

Adresa: Jud. Neamt

Nr. Crt	Nr cadastral Nr. topografic	Suprafața* (mp)	Observații / Referințe
A1		9.553	Sector cadastral:195 Teren neimpregmuit;

B. Partea II. Proprietari și acte

Inscrieri privitoare la dreptul de proprietate și alte drepturi reale		Referințe
/		
Act Normativ nr. 7, din 13/03/1996 emis de GUVERNUL ROMÂNIEI;		
B1	Inscrierea provizorie, drept de PROPRIETATE, dobandit prin Lege, cota actuala 1/1, cota initiala 1/1 1) COMUNA PIPIRIG, CIF:99999999999999, PROPRIETAR NEIDENTIFICAT	A1

C. Partea III. SARCINI .

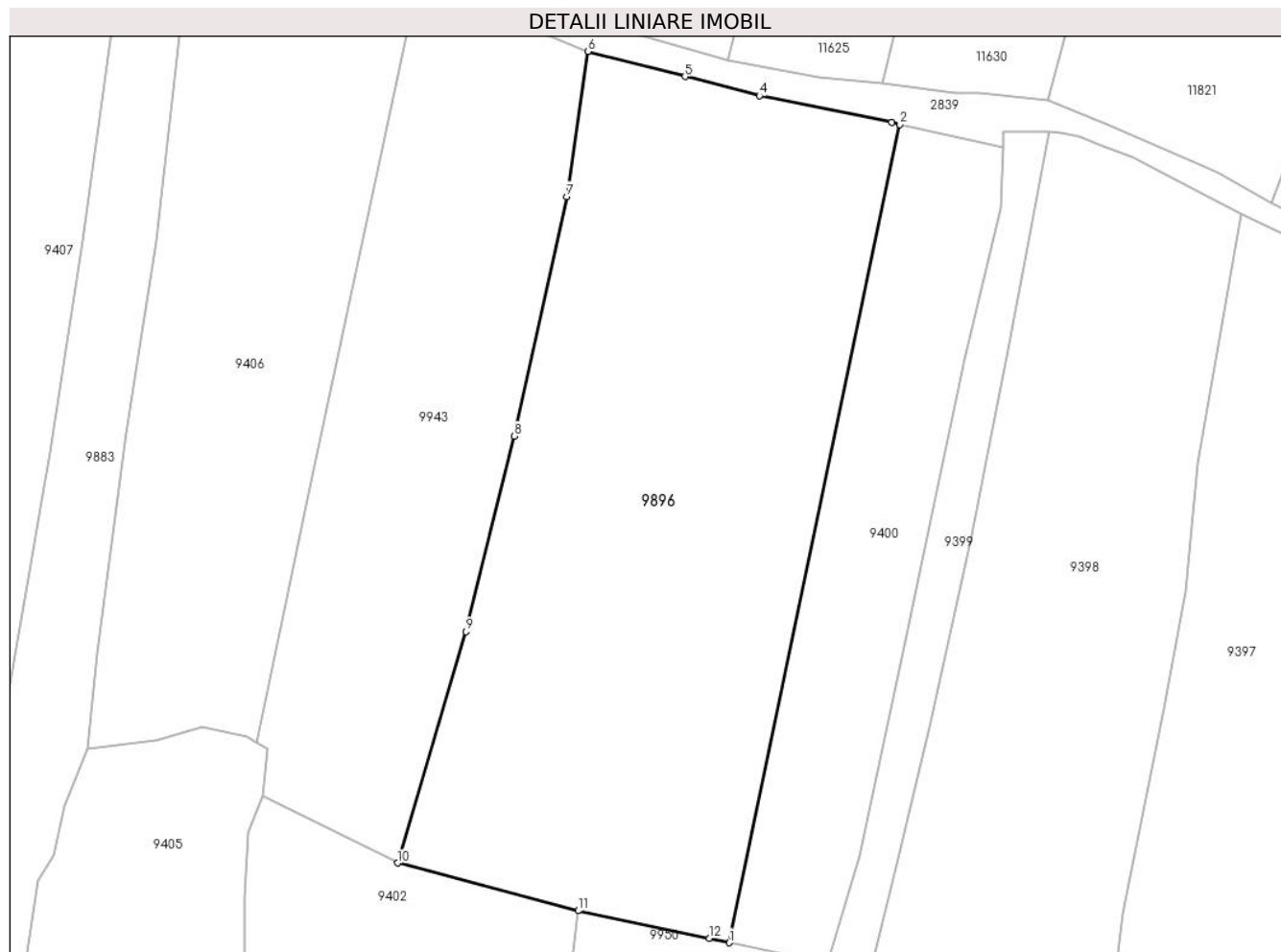
Inscrieri privind dezmembramintele dreptului de proprietate, drepturi reale de garanție și sarcini	Referințe
NU SUNT	

Anexa Nr. 1 La Partea I

Teren

Nr cadastral	Suprafața (mp)*	Observații / Referințe
	9.553	

* Suprafața este determinată în planul de proiecție Stereo 70.



Date referitoare la teren

Crt	Categorie folosință	Intravilan	Suprafața (mp)	Tarla	Parcelă	Nr. topo	Observații / Referințe
1	faneata	NU	9.553	-	-	-	

Lungime Segmente

1) Valorile lungimilor segmentelor sunt obținute din proiecție în plan.

Punct început	X / Y	Punct sfârșit	X / Y	Lungime segment (** (m)
1	580.747,623 637.416,879	2	580.779,926 637.571,579	158.037
2	580.779,926 637.571,579	3	580.778,35 637.571,937	1.616
3	580.778,35 637.571,937	4	580.753,343 637.577,002	25.515
4	580.753,343 637.577,002	5	580.739,254 637.580,639	14.551
5	580.739,254 637.580,639	6	580.720,876 637.585,382	18.98

Punct început	X / Y	Punct sfârșit	X / Y	Lungime segment (** (m)
6	580.720,876 637.585,382	7	580.716,891 637.557,966	27.704
7	580.716,891 637.557,966	8	580.706,939 637.512,669	46.377
8	580.706,939 637.512,669	9	580.697,84 637.475,694	38.078
9	580.697,84 637.475,694	10	580.684,833 637.431,952	45.635
10	580.684,833 637.431,952	11	580.719,04 637.422,929	35.377
11	580.719,04 637.422,929	12	580.743,829 637.417,683	25.338
12	580.743,829 637.417,683	1	580.747,623 637.416,879	3.878

** Lungimile segmentelor sunt determinate în planul de proiecție Stereo 70 și sunt rotunjite la 1 milimetru.

*** Distanța dintre puncte este formată din segmente cumulate ce sunt mai mici decât valoarea 1 milimetru.

**DATE DESPRE IMOBILUL NR. 9897**

Oficiul de Cadastru și Publicitate Imobiliară NEAMT
Biroul de Cadastru și Publicitate Imobiliară Targu-Neamt

A. Partea I. Descrierea imobilului

TEREN Extravilan

Adresa: Jud. Neamt

Nr. Crt	Nr cadastral Nr. topografic	Suprafața* (mp)	Observații / Referințe
A1		1.579	Sector cadastral:195 Teren neimprejmuit;

B. Partea II. Proprietari și acte

Inscrieri privitoare la dreptul de proprietate și alte drepturi reale		Referințe
/		
Act Normativ nr. 7, din 13/03/1996 emis de GUVERNUL ROMÂNIEI;		
B1	Inscrierea provizorie, drept de PROPRIETATE, dobandit prin Lege, cota actuala 1/1, cota initiala 1/1 1) COMUNA PIPIRIG, CIF:99999999999999, PROPRIETAR NEIDENTIFICAT	A1

C. Partea III. SARCINI .

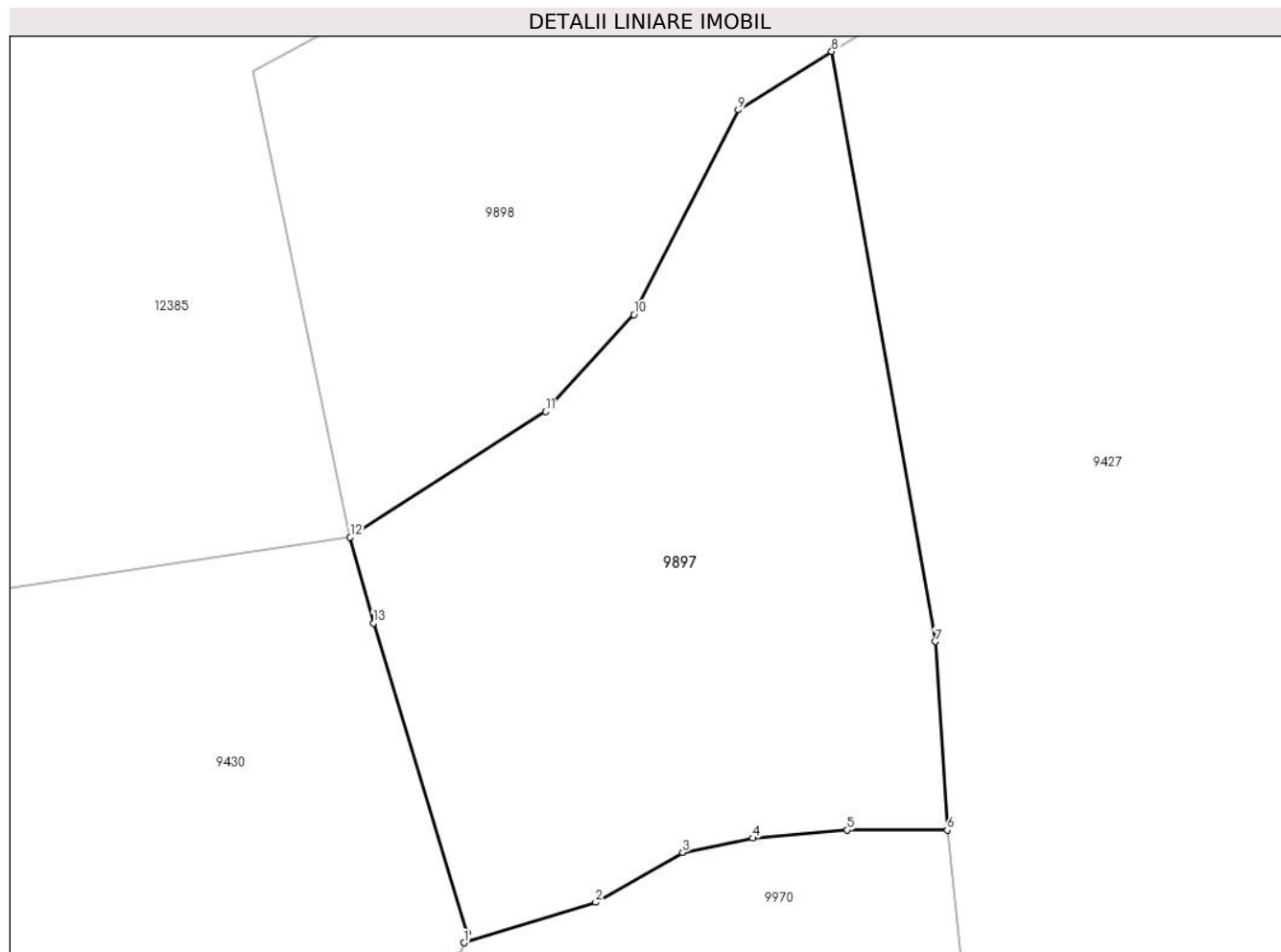
Inscrieri privind dezmembramintele dreptului de proprietate, drepturi reale de garanție și sarcini	Referințe
NU SUNT	

Anexa Nr. 1 La Partea I

Teren

Nr cadastral	Suprafața (mp)*	Observații / Referințe
	1.579	

* Suprafața este determinată în planul de proiecție Stereo 70.



Date referitoare la teren

Crt	Categorie folosință	Intravilan	Suprafața (mp)	Tarla	Parcelă	Nr. topo	Observații / Referințe
1	faneata	NU	1.579	-	-	-	

Lungime Segmente

1) Valorile lungimilor segmentelor sunt obținute din proiecție în plan.

Punct început	X / Y	Punct sfârșit	X / Y	Lungime segment (** (m)
1	579.923,504 637.364,168	2	579.933,006 637.367,086	9.94
2	579.933,006 637.367,086	3	579.939,282 637.370,696	7.24
3	579.939,282 637.370,696	4	579.944,351 637.371,71	5.169
4	579.944,351 637.371,71	5	579.951,185 637.372,294	6.859
5	579.951,185 637.372,294	6	579.958,39 637.372,294	7.205

Punct început	X / Y	Punct sfârșit	X / Y	Lungime segment (** (m)
6	579.958,39 637.372,294	7	579.957,544 637.385,886	13.618
7	579.957,544 637.385,886	8	579.950,05 637.428,449	43.218
8	579.950,05 637.428,449	9	579.943,307 637.424,24	7.949
9	579.943,307 637.424,24	10	579.935,76 637.409,479	16.578
10	579.935,76 637.409,479	11	579.929,39 637.402,48	9.464
11	579.929,39 637.402,48	12	579.915,286 637.393,418	16.764
12	579.915,286 637.393,418	13	579.916,969 637.387,224	6.419
13	579.916,969 637.387,224	14	579.923,723 637.364,869	23.353
14	579.923,723 637.364,869	1	579.923,504 637.364,168	0.734

** Lungimile segmentelor sunt determinate în planul de proiecție Stereo 70 și sunt rotunjite la 1 milimetru.

*** Distanța dintre puncte este formată din segmente cumulate ce sunt mai mici decât valoarea 1 milimetru.

**DATE DESPRE IMOBILUL NR. 9898**

Oficiul de Cadastru și Publicitate Imobiliară NEAMT
Biroul de Cadastru și Publicitate Imobiliară Targu-Neamt

A. Partea I. Descrierea imobilului

TEREN Extravilan

Adresa: Jud. Neamt

Nr. Crt	Nr cadastral Nr. topografic	Suprafața* (mp)	Observații / Referințe
A1		1.820	Sector cadastral:195 Teren imprejmuit;

B. Partea II. Proprietari și acte

Inscrieri privitoare la dreptul de proprietate și alte drepturi reale	Referințe
/	
Act Administrativ nr. 12942, din 18/08/2023 emis de PRIMARIA COMUNEI PIPIRIG;	
B1	A1
Inscrierea posesiei, drept de PROPRIETATE, dobandit prin Lege, cota actuala 1/1, cota initiala 1/1	
1) IONIȚĂ NECULAI	

C. Partea III. SARCINI .

Inscrieri privind dezmembramintele dreptului de proprietate, drepturi reale de garanție și sarcini	Referințe
NU SUNT	

Anexa Nr. 1 La Partea I

Teren

Nr cadastral	Suprafața (mp)*	Observații / Referințe
	1.820	

* Suprafața este determinată în planul de proiecție Stereo 70.



Date referitoare la teren

Crt	Categorie folosință	Intravilan	Suprafața (mp)	Tarla	Parcelă	Nr. topo	Observații / Referințe
1	faneata	NU	1.820	-	-	-	

Lungime Segmente

1) Valorile lungimilor segmentelor sunt obținute din proiecție în plan.

Punct început	X / Y	Punct sfârșit	X / Y	Lungime segment (** (m)
1	579.915,286 637.393,418	2	579.929,39 637.402,48	16.764
2	579.929,39 637.402,48	3	579.935,76 637.409,479	9.464
3	579.935,76 637.409,479	4	579.943,307 637.424,24	16.578
4	579.943,307 637.424,24	5	579.950,05 637.428,449	7.949
5	579.950,05 637.428,449	6	579.956,793 637.432,658	7.949

Punct început	X / Y	Punct sfârşit	X / Y	Lungime segment (** (m)
6	579.956,793 637.432,658	7	579.972,276 637.439,31	16.851
7	579.972,276 637.439,31	8	579.984,666 637.442,672	12.838
8	579.984,666 637.442,672	9	579.990,653 637.443,231	6.013
9	579.990,653 637.443,231	10	579.990,034 637.449,425	6.225
10	579.990,034 637.449,425	11	579.990,583 637.451,728	2.368
11	579.990,583 637.451,728	12	579.964,627 637.455,017	26.164
12	579.964,627 637.455,017	13	579.951,678 637.449,359	14.131
13	579.951,678 637.449,359	14	579.927,657 637.437,63	26.732
14	579.927,657 637.437,63	15	579.908,252 637.427,015	22.119
15	579.908,252 637.427,015	1	579.915,286 637.393,418	34.325

** Lungimile segmentelor sunt determinate în planul de proiecție Stereo 70 și sunt rotunjite la 1 milimetru.

*** Distanța dintre puncte este formată din segmente cumulate ce sunt mai mici decât valoarea 1 milimetru.

**DATE DESPRE IMOBILUL NR. 9900**

Oficiul de Cadastru și Publicitate Imobiliară NEAMT
Biroul de Cadastru și Publicitate Imobiliară Targu-Neamt

A. Partea I. Descrierea imobilului

TEREN Extravilan

Adresa: Jud. Neamt

Nr. Crt	Nr cadastral Nr. topografic	Suprafața* (mp)	Observații / Referințe
A1		3.674	Sector cadastral:195 Teren neimpregmuit;

B. Partea II. Proprietari și acte

Inscrieri privitoare la dreptul de proprietate și alte drepturi reale		Referințe
/		
Act Normativ nr. 7, din 13/03/1996 emis de GUVERNUL ROMÂNIEI;		
B1	Inscrierea provizorie, drept de PROPRIETATE, dobandit prin Lege, cota actuala 1/1, cota initiala 1/1 1) COMUNA PIPIRIG, CIF:99999999999999, PROPRIETAR NEIDENTIFICAT	A1

C. Partea III. SARCINI .

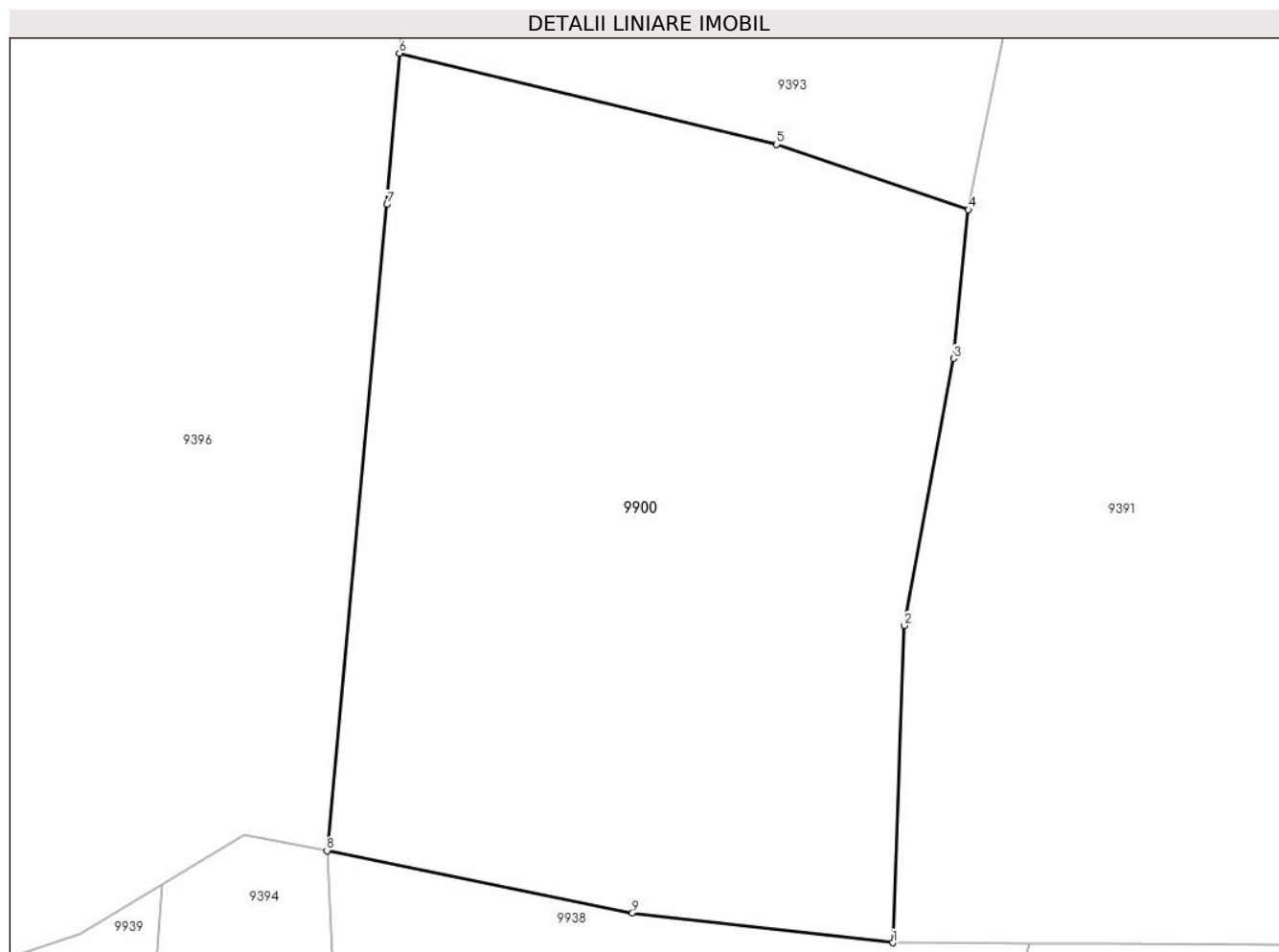
Inscrieri privind dezmembramintele dreptului de proprietate, drepturi reale de garanție și sarcini	Referințe
NU SUNT	

Anexa Nr. 1 La Partea I

Teren

Nr cadastral	Suprafața (mp)*	Observații / Referințe
	3.674	

* Suprafața este determinată în planul de proiecție Stereo 70.



Date referitoare la teren

Crt	Categorie folosință	Intravilan	Suprafața (mp)	Tarla	Parcelă	Nr. topo	Observații / Referințe
1	faneata	NU	3.674	-	-	-	

Lungime Segmente

1) Valorile lungimilor segmentelor sunt obținute din proiecție în plan.

Punct început	X / Y	Punct sfârșit	X / Y	Lungime segment (** (m)
1	580.904,928 637.229,558	2	580.905,963 637.258,388	28.849
2	580.905,963 637.258,388	3	580.910,465 637.282,69	24.715
3	580.910,465 637.282,69	4	580.911,812 637.296,221	13.598
4	580.911,812 637.296,221	5	580.894,339 637.302,17	18.458
5	580.894,339 637.302,17	6	580.860,014 637.310,455	35.311

Punct început	X / Y	Punct sfârșit	X / Y	Lungime segment (** (m)
6	580.860,014 637.310,455	7	580.858,9 637.296,702	13.798
7	580.858,9 637.296,702	8	580.853,418 637.237,938	59.019
8	580.853,418 637.237,938	9	580.881,238 637.232,277	28.39
9	580.881,238 637.232,277	1	580.904,928 637.229,558	23.846

** Lungimile segmentelor sunt determinate în planul de proiecție Stereo 70 și sunt rotunjite la 1 milimetru.

*** Distanța dintre puncte este formată din segmente cumulate ce sunt mai mici decât valoarea 1 milimetru.

**DATE DESPRE IMOBILUL NR. 9910**

Oficiul de Cadastru și Publicitate Imobiliară NEAMT
Biroul de Cadastru și Publicitate Imobiliară Targu-Neamt

A. Partea I. Descrierea imobilului

TEREN Extravilan

Adresa: Jud. Neamt

Nr. Crt	Nr cadastral Nr. topografic	Suprafața* (mp)	Observații / Referințe
A1		10.685	Sector cadastral:195 Teren imprejmuit;

B. Partea II. Proprietari și acte

Inscrieri privitoare la dreptul de proprietate și alte drepturi reale	Referințe
/	
Act Administrativ nr. 12942, din 18/08/2023 emis de PRIMARIA COMUNEI PIPIRIG;	
B1	A1
Inscrierea posesiei, drept de PROPRIETATE, dobandit prin Lege, cota actuala 1/1, cota initiala 1/1	
1) GAVRILIU ELENA	

C. Partea III. SARCINI .

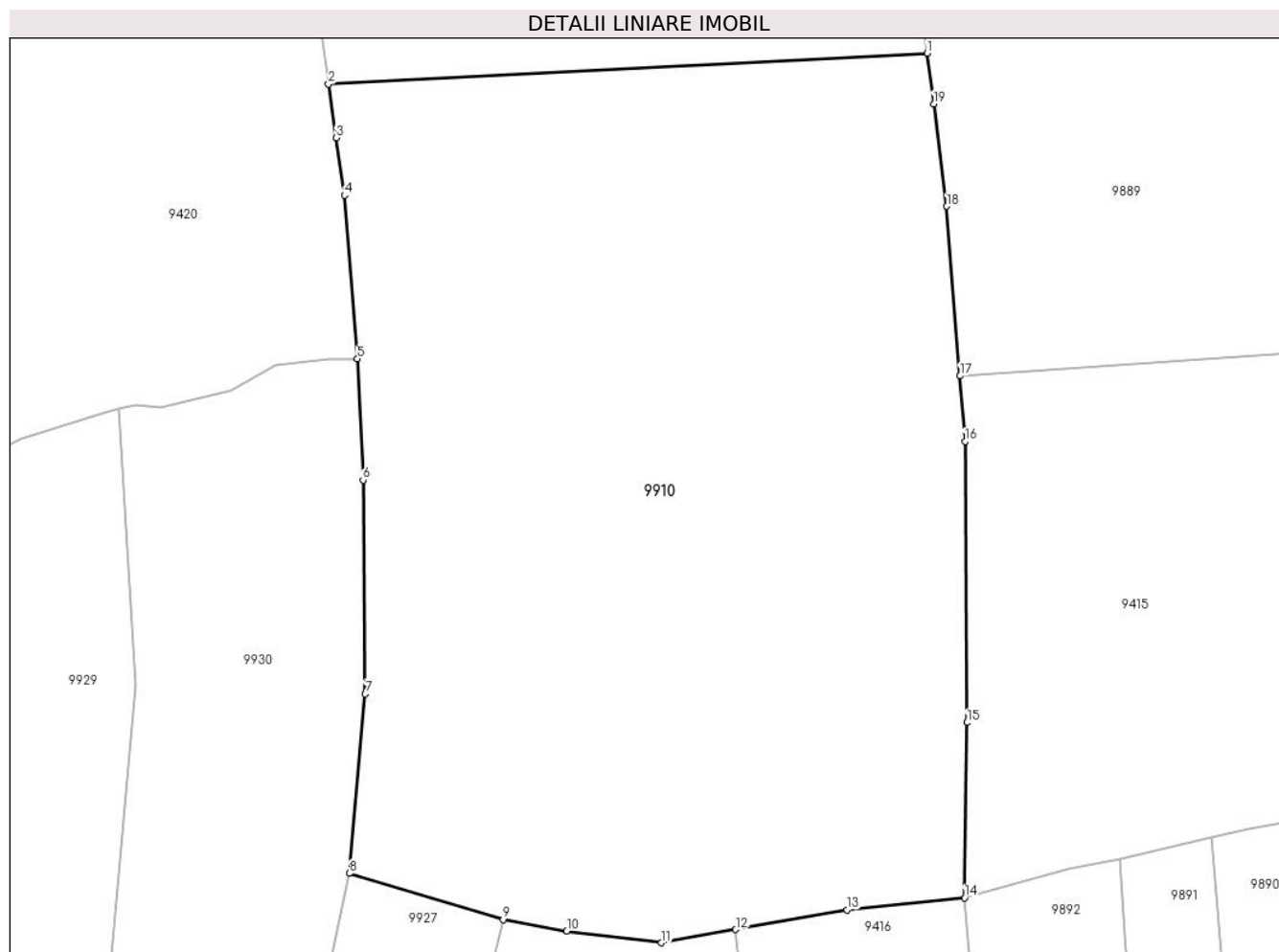
Inscrieri privind dezmembramintele dreptului de proprietate, drepturi reale de garanție și sarcini	Referințe
NU SUNT	

Anexa Nr. 1 La Partea I

Teren

Nr cadastral	Suprafața (mp)*	Observații / Referințe
	10.685	

* Suprafața este determinată în planul de proiecție Stereo 70.



Date referitoare la teren

Crt	Categorie folosință	Intra vilan	Suprafața (mp)	Tarla	Parcelă	Nr. topo	Observații / Referințe
1	faneata	NU	10.685	-	-	-	

Lungime Segmente

1) Valorile lungimilor segmentelor sunt obținute din proiecție în plan.

Punct început	X / Y	Punct sfârșit	X / Y	Lungime segment (** (m)
1	580.416,366 637.430,791	2	580.329,835 637.426,329	86.646
2	580.329,835 637.426,329	3	580.330,93 637.418,589	7.817
3	580.330,93 637.418,589	4	580.332,105 637.410,28	8.392
4	580.332,105 637.410,28	5	580.333,996 637.386,664	23.692
5	580.333,996 637.386,664	6	580.334,807 637.369,152	17.531

Punct început	X / Y	Punct sfârșit	X / Y	Lungime segment (** (m)
6	580.334,807 637.369,152	7	580.335,127 637.338,259	30.895
7	580.335,127 637.338,259	8	580.332,805 637.312,331	26.032
8	580.332,805 637.312,331	9	580.355,05 637.305,654	23.225
9	580.355,05 637.305,654	10	580.364,255 637.304,031	9.347
10	580.364,255 637.304,031	11	580.377,924 637.302,318	13.776
11	580.377,924 637.302,318	12	580.388,657 637.304,224	10.901
12	580.388,657 637.304,224	13	580.404,768 637.307,084	16.363
13	580.404,768 637.307,084	14	580.421,761 637.308,807	17.08
14	580.421,761 637.308,807	15	580.422,062 637.334,119	25.314
15	580.422,062 637.334,119	16	580.421,826 637.374,727	40.609
16	580.421,826 637.374,727	17	580.421,088 637.384,178	9.48
17	580.421,088 637.384,178	18	580.419,173 637.408,685	24.582
18	580.419,173 637.408,685	19	580.417,297 637.423,464	14.898
19	580.417,297 637.423,464	1	580.416,366 637.430,791	7.386

** Lungimile segmentelor sunt determinate în planul de proiecție Stereo 70 și sunt rotunjite la 1 milimetru.

*** Distanța dintre puncte este formată din segmente cumulate ce sunt mai mici decât valoarea 1 milimetru.

**DATE DESPRE IMOBILUL NR. 9927**

Oficiul de Cadastru și Publicitate Imobiliară NEAMT
Biroul de Cadastru și Publicitate Imobiliară Targu-Neamt

A. Partea I. Descrierea imobilului

TEREN Extravilan

Adresa: Jud. Neamt

Nr. Crt	Nr cadastral Nr. topografic	Suprafața* (mp)	Observații / Referințe
A1		5.808	Sector cadastral:195 Teren neimpregmuit;

B. Partea II. Proprietari și acte

Inscrieri privitoare la dreptul de proprietate și alte drepturi reale		Referințe
/		
Act Administrativ nr. 13491, din 30/08/2023 emis de PRIMARIA COMUNEI PIPIRIG;		
B1	Inscrierea posesiei, drept de PROPRIETATE, dobandit prin Lege, cota actuala 1/1, cota initiala 1/1 1) GABOR LIVIU-VASILICĂ	A1

C. Partea III. SARCINI .

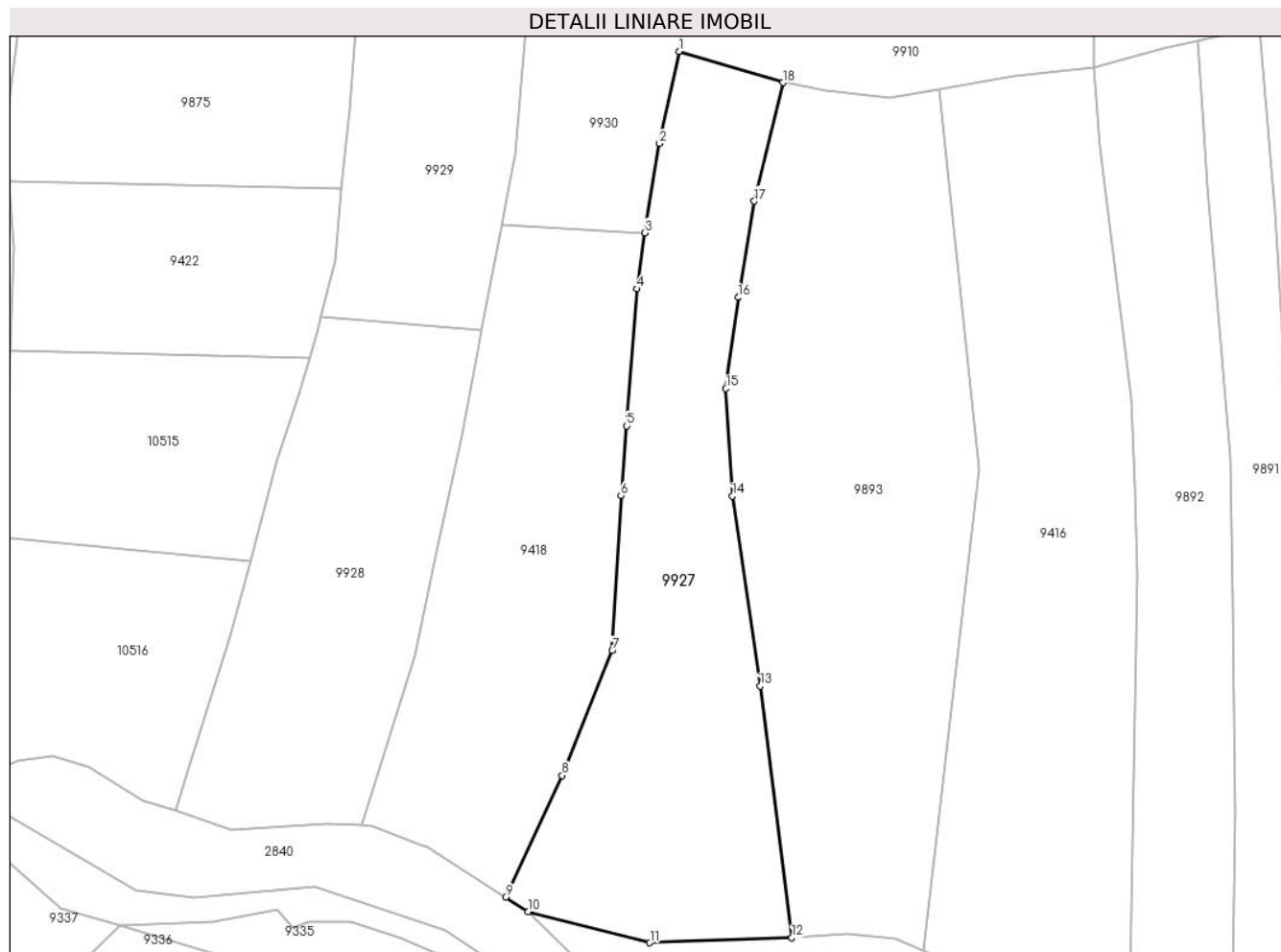
Inscrieri privind dezmembramintele dreptului de proprietate, drepturi reale de garanție și sarcini	Referințe
NU SUNT	

Anexa Nr. 1 La Partea I

Teren

Nr cadastral	Suprafața (mp)*	Observații / Referințe
	5.808	

* Suprafața este determinată în planul de proiecție Stereo 70.



Date referitoare la teren

Crt	Categorie folosință	Intravilan	Suprafața (mp)	Tarla	Parcelă	Nr. topo	Observații / Referințe
1	faneata	NU	5.808	-	-	-	

Lungime Segmente

1) Valorile lungimilor segmentelor sunt obținute din proiecție în plan.

Punct început	X / Y	Punct sfârșit	X / Y	Lungime segment (** (m)
1	580.332,805 637.312,331	2	580.328,556 637.292,577	20.206
2	580.328,556 637.292,577	3	580.325,41 637.273,395	19.438
3	580.325,41 637.273,395	4	580.323,759 637.261,387	12.121
4	580.323,759 637.261,387	5	580.321,443 637.231,987	29.491
5	580.321,443 637.231,987	6	580.320,265 637.217,029	15.004

Punct început	X / Y	Punct sfârșit	X / Y	Lungime segment (** (m)
6	580.320,265 637.217,029	7	580.318,409 637.183,766	33.315
7	580.318,409 637.183,766	8	580.307,609 637.156,991	28.871
8	580.307,609 637.156,991	9	580.295,477 637.130,877	28.795
9	580.295,477 637.130,877	10	580.300,305 637.127,798	5.726
10	580.300,305 637.127,798	11	580.326,467 637.121,097	27.007
11	580.326,467 637.121,097	12	580.356,972 637.122,151	30.523
12	580.356,972 637.122,151	13	580.350,162 637.176,15	54.427
13	580.350,162 637.176,15	14	580.344,217 637.216,945	41.226
14	580.344,217 637.216,945	15	580.342,82 637.240,002	23.099
15	580.342,82 637.240,002	16	580.345,458 637.259,546	19.721
16	580.345,458 637.259,546	17	580.348,899 637.280,184	20.923
17	580.348,899 637.280,184	18	580.355,05 637.305,654	26.202
18	580.355,05 637.305,654	1	580.332,805 637.312,331	23.225

** Lungimile segmentelor sunt determinate în planul de proiecție Stereo 70 și sunt rotunjite la 1 milimetru.

*** Distanța dintre puncte este formată din segmente cumulate ce sunt mai mici decât valoarea 1 milimetru.

**DATE DESPRE IMOBILUL NR. 9928**

Oficiul de Cadastru și Publicitate Imobiliară NEAMT
Biroul de Cadastru și Publicitate Imobiliară Targu-Neamt

A. Partea I. Descrierea imobilului

TEREN Extravilan

Adresa: Jud. Neamt

Nr. Crt	Nr cadastral Nr. topografic	Suprafața* (mp)	Observații / Referințe
A1		4.226	Sector cadastral:195 Teren imprejmuit;

B. Partea II. Proprietari și acte

Inscrieri privitoare la dreptul de proprietate și alte drepturi reale	Referințe
/	
Act Administrativ nr. 12942, din 18/08/2023 emis de PRIMARIA COMUNEI PIPIRIG;	
B1	A1
Inscrierea posesiei, drept de PROPRIETATE, dobandit prin Lege, cota actuala 1/1, cota initiala 1/1 1) URSU MARIA	

C. Partea III. SARCINI .

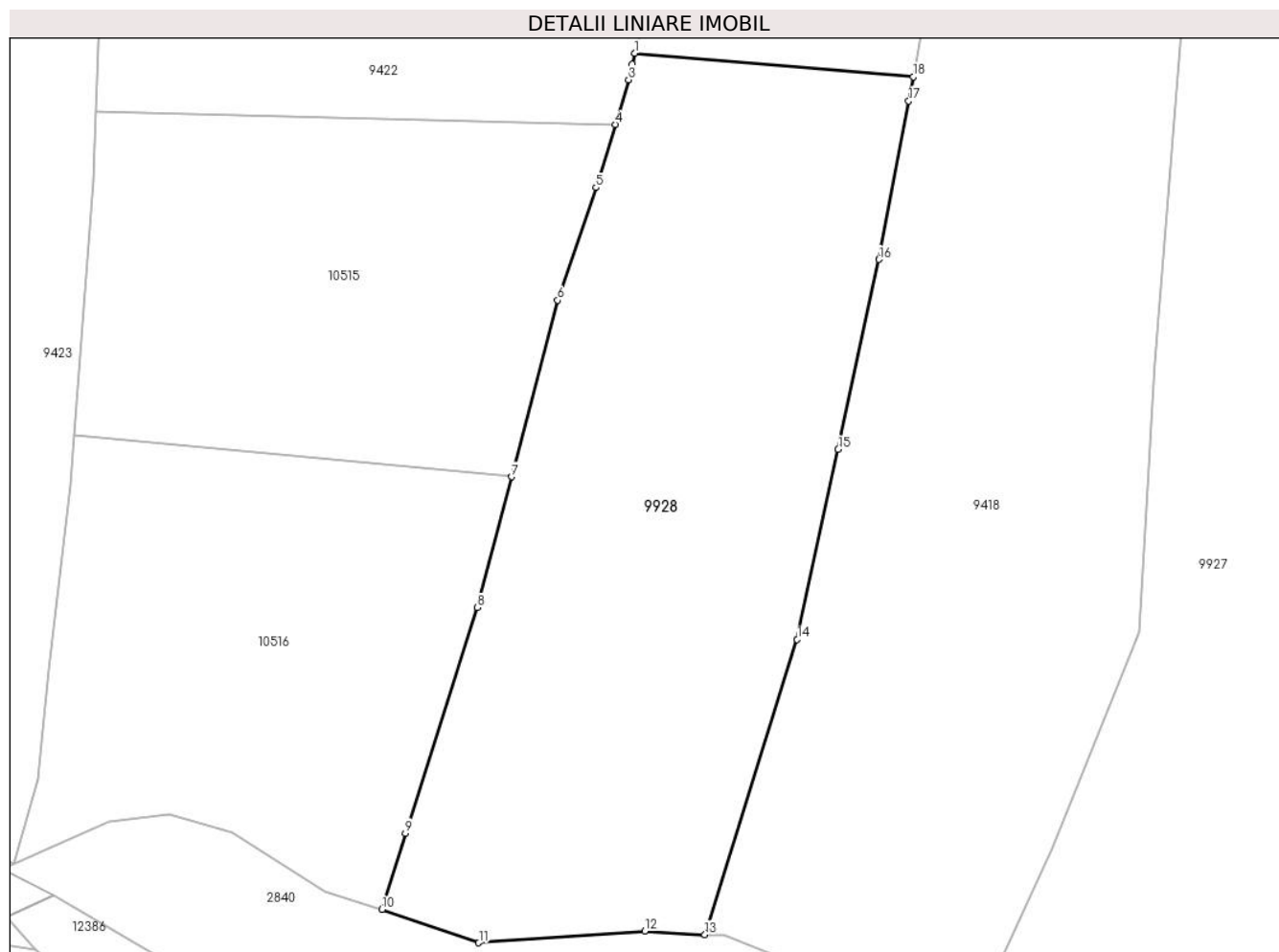
Inscrieri privind dezmembramintele dreptului de proprietate, drepturi reale de garanție și sarcini	Referințe
NU SUNT	

Anexa Nr. 1 La Partea I

Teren

Nr cadastral	Suprafața (mp)*	Observații / Referințe
	4.226	

* Suprafața este determinată în planul de proiecție Stereo 70.



Date referitoare la teren

Crt	Categorie folosință	Intravilan	Suprafața (mp)	Tarla	Parcelă	Nr. topo	Observații / Referințe
1	faneata	NU	4.226	-	-	-	

Lungime Segmente

1) Valorile lungimilor segmentelor sunt obținute din proiecție în plan.

Punct început	X / Y	Punct sfârșit	X / Y	Lungime segment (** (m)
1	580.255,885 637.255,361	2	580.255,558 637.253,986	1.413
2	580.255,558 637.253,986	3	580.255,103 637.252,076	1.963
3	580.255,103 637.252,076	4	580.253,425 637.246,534	5.79
4	580.253,425 637.246,534	5	580.251,063 637.238,736	8.148
5	580.251,063 637.238,736	6	580.246,305 637.224,769	14.755

Punct început	X / Y	Punct sfârşit	X / Y	Lungime segment (** (m)
6	580.246,305 637.224,769	7	580.240,594 637.202,938	22.566
7	580.240,594 637.202,938	8	580.236,357 637.186,739	16.744
8	580.236,357 637.186,739	9	580.227,461 637.158,802	29.319
9	580.227,461 637.158,802	10	580.224,539 637.149,369	9.875
10	580.224,539 637.149,369	11	580.236,536 637.145,238	12.688
11	580.236,536 637.145,238	12	580.257,095 637.146,678	20.609
12	580.257,095 637.146,678	13	580.264,547 637.146,252	7.464
13	580.264,547 637.146,252	14	580.275,982 637.182,781	38.277
14	580.275,982 637.182,781	15	580.281,052 637.206,304	24.063
15	580.281,052 637.206,304	16	580.286,122 637.229,826	24.062
16	580.286,122 637.229,826	17	580.289,809 637.249,44	19.958
17	580.289,809 637.249,44	18	580.290,377 637.252,46	3.073
18	580.290,377 637.252,46	1	580.255,885 637.255,361	34.614

** Lungimile segmentelor sunt determinate în planul de proiecție Stereo 70 și sunt rotunjite la 1 milimetru.

*** Distanța dintre puncte este formată din segmente cumulate ce sunt mai mici decât valoarea 1 milimetru.

**DATE DESPRE IMOBILUL NR. 9929**

Oficiul de Cadastru și Publicitate Imobiliară NEAMT
Biroul de Cadastru și Publicitate Imobiliară Targu-Neamt

A. Partea I. Descrierea imobilului

TEREN Extravilan

Adresa: Jud. Neamt

Nr. Crt	Nr cadastral Nr. topografic	Suprafața* (mp)	Observații / Referințe
A1		4.226	Sector cadastral:195 Teren imprejmuit;

B. Partea II. Proprietari și acte

Inscrieri privitoare la dreptul de proprietate și alte drepturi reale	Referințe
/	
Act Administrativ nr. 12942, din 18/08/2023 emis de PRIMARIA COMUNEI PIPIRIG;	
B1	A1
Inscrierea posesiei, drept de PROPRIETATE, dobandit prin Lege, cota actuala 1/1, cota initiala 1/1	
1) BALMUȘ MARIA	

C. Partea III. SARCINI .

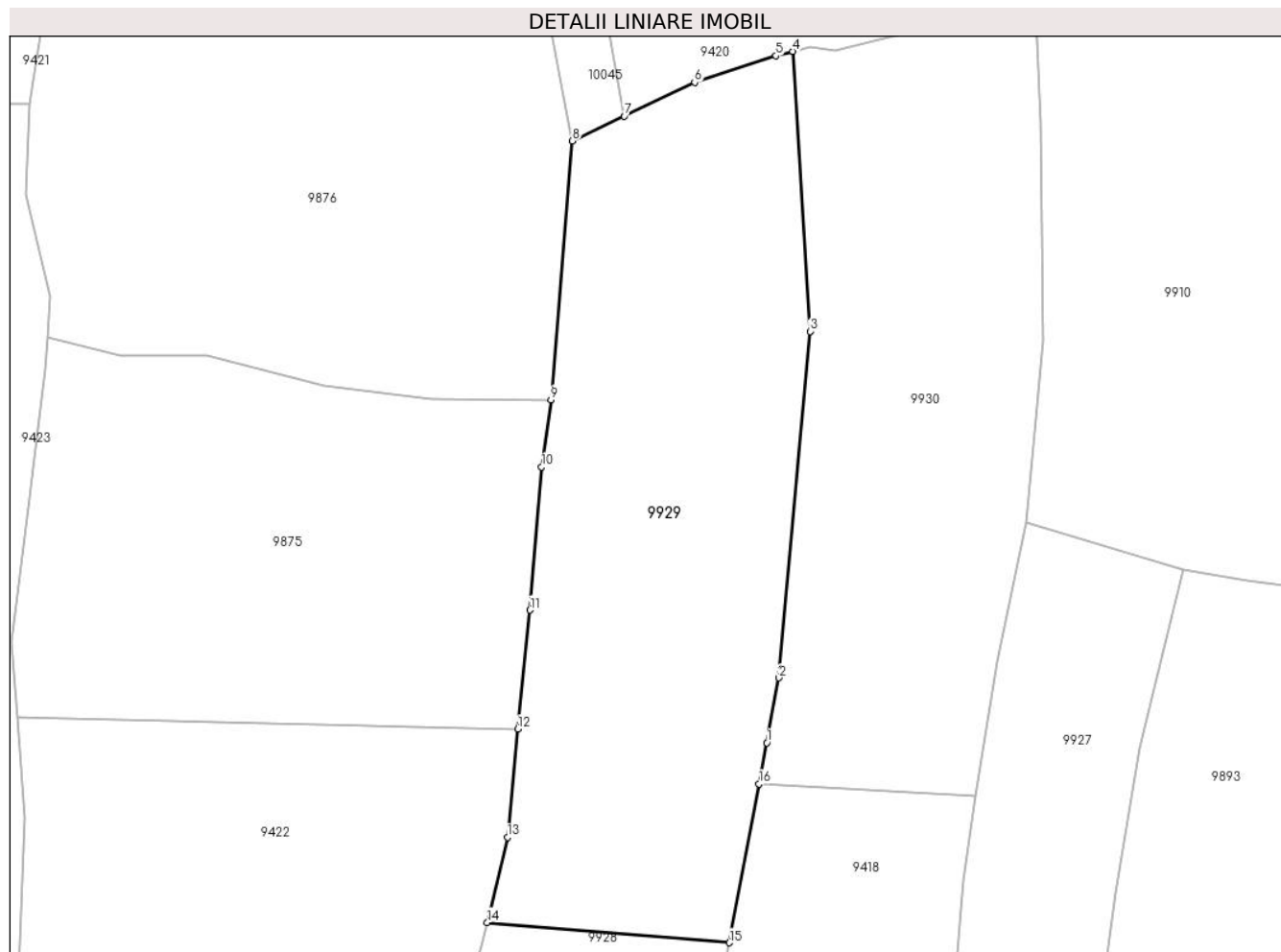
Inscrieri privind dezmembramintele dreptului de proprietate, drepturi reale de garanție și sarcini	Referințe
NU SUNT	

Anexa Nr. 1 La Partea I

Teren

Nr cadastral	Suprafața (mp)*	Observații / Referințe
	4.226	

* Suprafața este determinată în planul de proiecție Stereo 70.



Date referitoare la teren

Crt	Categorie folosință	Intra vilan	Suprafața (mp)	Tarla	Parcelă	Nr. topo	Observații / Referințe
1	faneata	NU	4.226	-	-	-	

Lungime Segmente

1) Valorile lungimilor segmentelor sunt obținute din proiecție în plan.

Punct început	X / Y	Punct sfârșit	X / Y	Lungime segment (** (m)
1	580.295,729 637.280,935	2	580.297,469 637.290,192	9.419
2	580.297,469 637.290,192	3	580.301,897 637.339,552	49.558
3	580.301,897 637.339,552	4	580.299,455 637.379,424	39.947
4	580.299,455 637.379,424	5	580.297,013 637.378,811	2.518
5	580.297,013 637.378,811	6	580.285,442 637.375,03	12.173

Punct început	X / Y	Punct sfârșit	X / Y	Lungime segment (** (m)
6	580.285,442 637.375,03	7	580.275,393 637.370,214	11.143
7	580.275,393 637.370,214	8	580.268,002 637.366,671	8.196
8	580.268,002 637.366,671	9	580.264,939 637.329,808	36.99
9	580.264,939 637.329,808	10	580.263,62 637.320,234	9.664
10	580.263,62 637.320,234	11	580.261,963 637.299,84	20.461
11	580.261,963 637.299,84	12	580.260,24 637.282,901	17.026
12	580.260,24 637.282,901	13	580.258,764 637.267,459	15.512
13	580.258,764 637.267,459	14	580.255,885 637.255,361	12.436
14	580.255,885 637.255,361	15	580.290,377 637.252,46	34.614
15	580.290,377 637.252,46	16	580.294,631 637.275,093	23.029
16	580.294,631 637.275,093	1	580.295,729 637.280,935	5.944

** Lungimile segmentelor sunt determinate în planul de proiecție Stereo 70 și sunt rotunjite la 1 milimetru.

*** Distanța dintre puncte este formată din segmente cumulate ce sunt mai mici decât valoarea 1 milimetru.

**DATE DESPRE IMOBILUL NR. 9930**

Oficiul de Cadastru și Publicitate Imobiliară NEAMT
Biroul de Cadastru și Publicitate Imobiliară Targu-Neamt

A. Partea I. Descrierea imobilului

TEREN Extravilan

Adresa: Jud. Neamt

Nr. Crt	Nr cadastral Nr. topografic	Suprafața* (mp)	Observații / Referințe
A1		3.600	Sector cadastral:195 Teren imprejmuit;

B. Partea II. Proprietari și acte

Inscrieri privitoare la dreptul de proprietate și alte drepturi reale	Referințe
/	
Act Administrativ nr. 12942, din 18/08/2023 emis de PRIMARIA COMUNEI PIPIRIG;	
B1	A1
Inscrierea posesiei, drept de PROPRIETATE, dobandit prin Lege, cota actuala 1/1, cota initiala 1/1 1) DIACONU DAN	

C. Partea III. SARCINI .

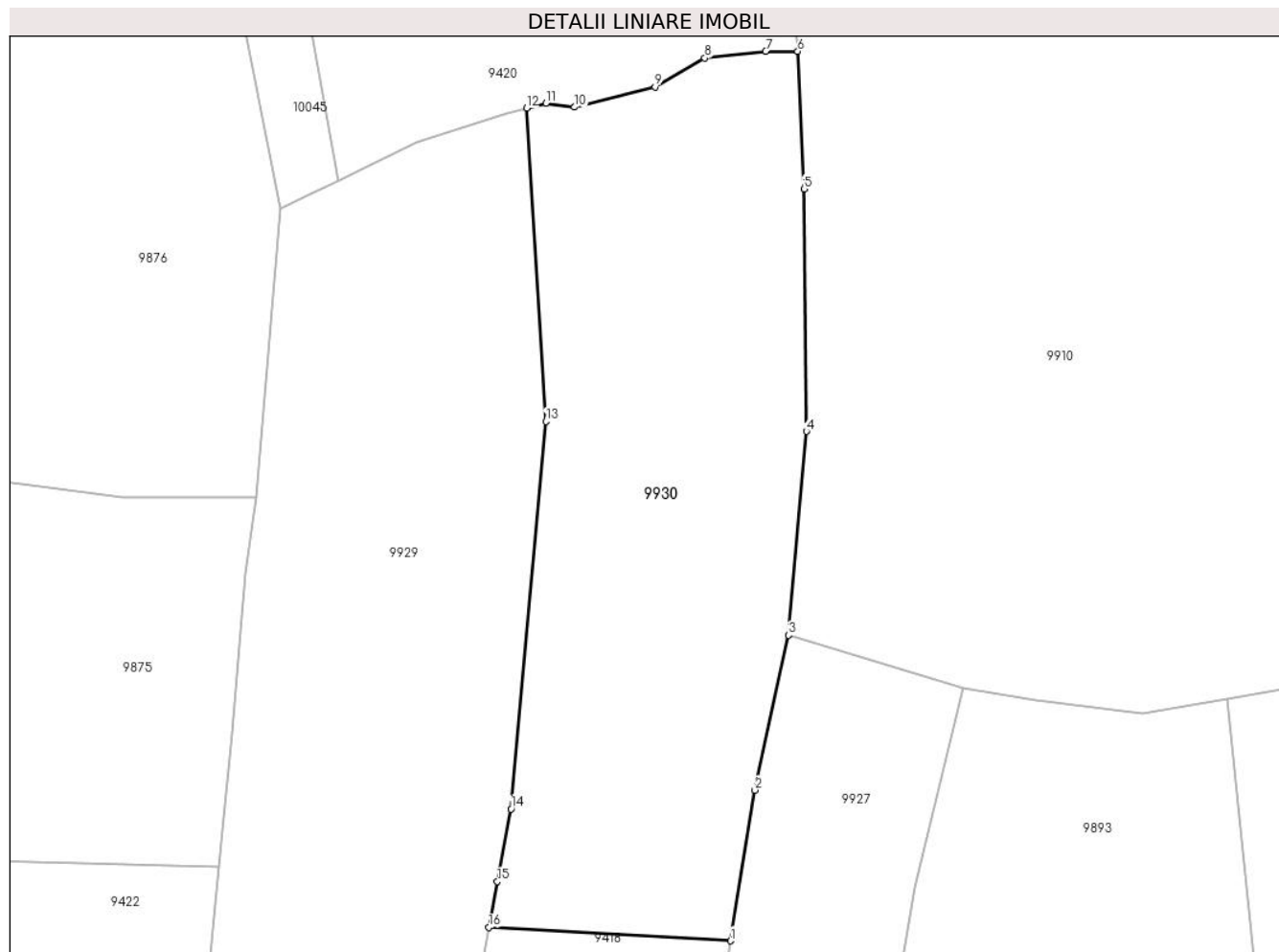
Inscrieri privind dezmembramintele dreptului de proprietate, drepturi reale de garanție și sarcini	Referințe
NU SUNT	

Anexa Nr. 1 La Partea I

Teren

Nr cadastral	Suprafața (mp)*	Observații / Referințe
	3.600	

* Suprafața este determinată în planul de proiecție Stereo 70.



Date referitoare la teren

Crt	Categorie folosință	Intravilan	Suprafața (mp)	Tarla	Parcelă	Nr. topo	Observații / Referințe
1	faneata	NU	3.600	-	-	-	

Lungime Segmente

1) Valorile lungimilor segmentelor sunt obținute din proiecție în plan.

Punct început	X / Y	Punct sfârșit	X / Y	Lungime segment (** (m)
1	580.325,41 637.273,395	2	580.328,556 637.292,577	19.438
2	580.328,556 637.292,577	3	580.332,805 637.312,331	20.206
3	580.332,805 637.312,331	4	580.335,127 637.338,259	26.032
4	580.335,127 637.338,259	5	580.334,807 637.369,152	30.895
5	580.334,807 637.369,152	6	580.333,996 637.386,664	17.531

Punct început	X / Y	Punct sfârșit	X / Y	Lungime segment (** (m)
6	580.333,996 637.386,664	7	580.329,907 637.386,664	4.089
7	580.329,907 637.386,664	8	580.322,15 637.385,819	7.803
8	580.322,15 637.385,819	9	580.315,804 637.382,119	7.346
9	580.315,804 637.382,119	10	580.305,57 637.379,556	10.55
10	580.305,57 637.379,556	11	580.301,897 637.380,037	3.704
11	580.301,897 637.380,037	12	580.299,455 637.379,424	2.518
12	580.299,455 637.379,424	13	580.301,897 637.339,552	39.947
13	580.301,897 637.339,552	14	580.297,469 637.290,192	49.558
14	580.297,469 637.290,192	15	580.295,729 637.280,935	9.419
15	580.295,729 637.280,935	16	580.294,631 637.275,093	5.944
16	580.294,631 637.275,093	1	580.325,41 637.273,395	30.826

** Lungimile segmentelor sunt determinate în planul de proiecție Stereo 70 și sunt rotunjite la 1 milimetru.

*** Distanța dintre puncte este formată din segmente cumulate ce sunt mai mici decât valoarea 1 milimetru.

**DATE DESPRE IMOBILUL NR. 9931**

Oficiul de Cadastru și Publicitate Imobiliară NEAMT
Biroul de Cadastru și Publicitate Imobiliară Targu-Neamt

A. Partea I. Descrierea imobilului

TEREN Necunoscut

Adresa: Loc. Dolhesti, Str Cotnărel, Jud. Neamt, si extravilan UAT Pipirig

Nr. Crt	Nr cadastral Nr. topografic	Suprafața* (mp)	Observații / Referințe
A1		3.327	Sector cadastral:195 Teren imprejmuit;

B. Partea II. Proprietari și acte

Inscrieri privitoare la dreptul de proprietate și alte drepturi reale		Referințe
/		
Act Administrativ nr. 12942, din 18/08/2023 emis de PRIMARIA COMUNEI PIPIRIG;		
B1	Inscrierea posesiei, drept de PROPRIETATE, dobandit prin Lege, cota actuala 1/1, cota initiala 1/1 1) DIACONU EUGENIA	A1

C. Partea III. SARCINI .

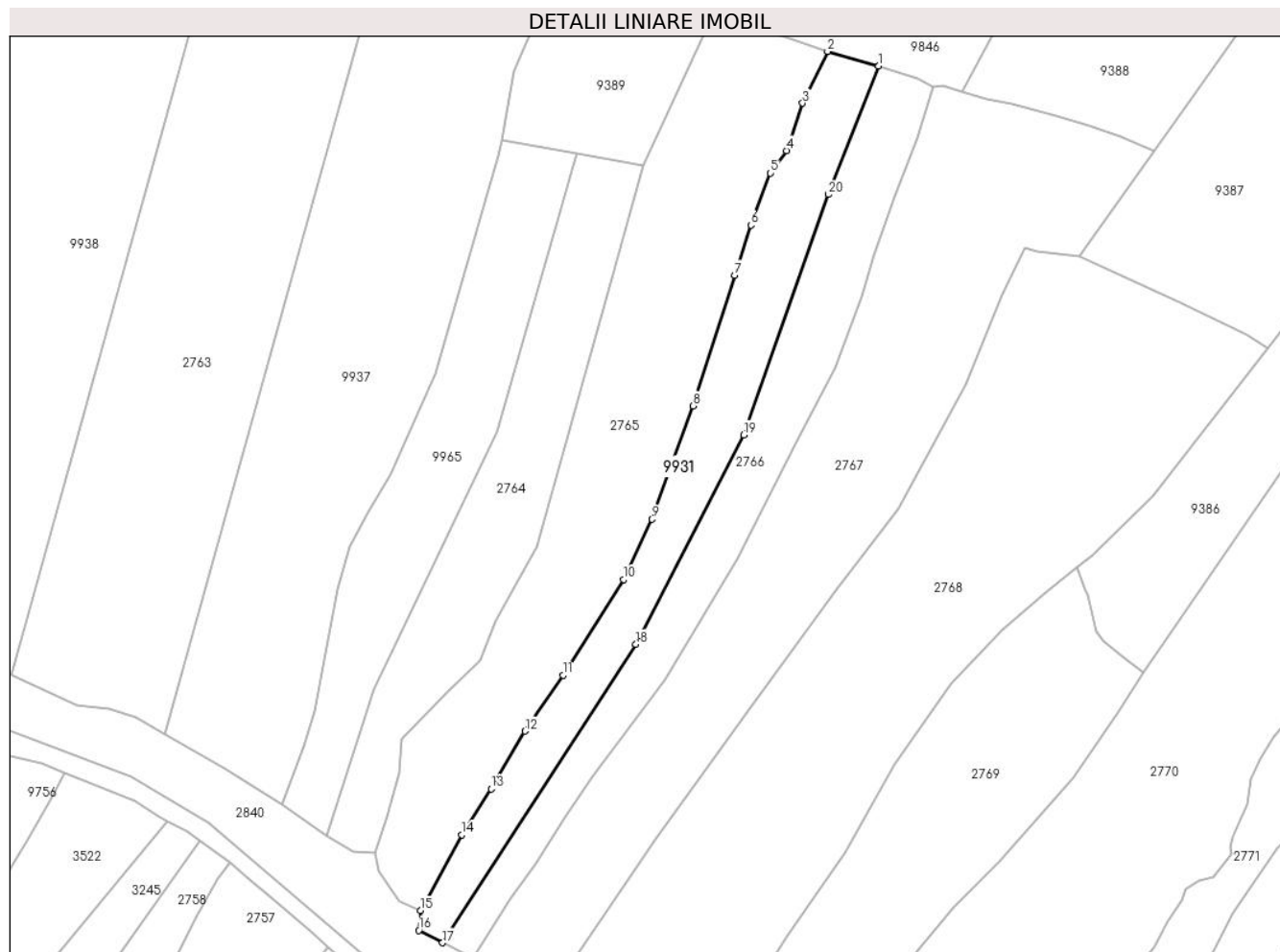
Inscrieri privind dezmembramintele dreptului de proprietate, drepturi reale de garanție și sarcini	Referințe
NU SUNT	

Anexa Nr. 1 La Partea I

Teren

Nr cadastral	Suprafața (mp)*	Observații / Referințe
	3.327	

* Suprafața este determinată în planul de proiecție Stereo 70.



Date referitoare la teren

Crt	Categorie folosință	Intra vilan	Suprafața (mp)	Tarla	Parcelă	Nr. topo	Observații / Referințe
1	faneata	DA	709	-	-	-	
2	faneata	NU	2.618	-	-	-	

Lungime Segmente

1) Valorile lungimilor segmentelor sunt obținute din proiecție în plan.

Punct început	X / Y	Punct sfârșit	X / Y	Lungime segment (** (m)
1	581.093,172 637.206,547	2	581.079,828 637.210,321	13.867
2	581.079,828 637.210,321	3	581.073,332 637.196,82	14.982
3	581.073,332 637.196,82	4	581.069,117 637.184,481	13.039
4	581.069,117 637.184,481	5	581.064,957 637.178,595	7.208

Punct început	X / Y	Punct sfârșit	X / Y	Lungime segment (** (m)
5	581.064,957 637.178,595	6	581.059,808 637.165,051	14.49
6	581.059,808 637.165,051	7	581.055,605 637.152,003	13.708
7	581.055,605 637.152,003	8	581.044,736 637.117,92	35.774
8	581.044,736 637.117,92	9	581.034,061 637.088,388	31.402
9	581.034,061 637.088,388	10	581.026,541 637.072,642	17.45
10	581.026,541 637.072,642	11	581.010,771 637.047,715	29.497
11	581.010,771 637.047,715	12	581.000,889 637.033,112	17.632
12	581.000,889 637.033,112	13	580.991,996 637.018,067	17.477
13	580.991,996 637.018,067	14	580.984,373 637.006,131	14.163
14	580.984,373 637.006,131	15	580.973,598 636.986,356	22.52
15	580.973,598 636.986,356	16	580.973,11 636.981,163	5.216
16	580.973,11 636.981,163	17	580.979,347 636.977,956	7.013
17	580.979,347 636.977,956	18	581.029,83 637.055,778	92.762
18	581.029,83 637.055,778	19	581.057,926 637.110,362	61.391
19	581.057,926 637.110,362	20	581.080,106 637.172,999	66.448
20	581.080,106 637.172,999	1	581.093,172 637.206,547	36.003

** Lungimile segmentelor sunt determinate în planul de proiecție Stereo 70 și sunt rotunjite la 1 milimetru.

*** Distanța dintre puncte este formată din segmente cumulate ce sunt mai mici decât valoarea 1 milimetru.

**DATE DESPRE IMOBILUL NR. 9932**

Oficiul de Cadastru și Publicitate Imobiliară NEAMT
Biroul de Cadastru și Publicitate Imobiliară Targu-Neamt

A. Partea I. Descrierea imobilului

TEREN Extravilan

Adresa: Jud. Neamt

Nr. Crt	Nr cadastral Nr. topografic	Suprafața* (mp)	Observații / Referințe
A1		3.106	Sector cadastral:195 Teren imprejmuit;

B. Partea II. Proprietari și acte

Inscrieri privitoare la dreptul de proprietate și alte drepturi reale		Referințe
/		
Act Administrativ nr. 12942, din 18/08/2023 emis de PRIMARIA COMUNEI PIPIRIG;		
B1	Inscrierea posesiei, drept de PROPRIETATE, dobandit prin Lege, cota actuala 1/1, cota initiala 1/1 1) ACATRINI IONEL	A1

C. Partea III. SARCINI .

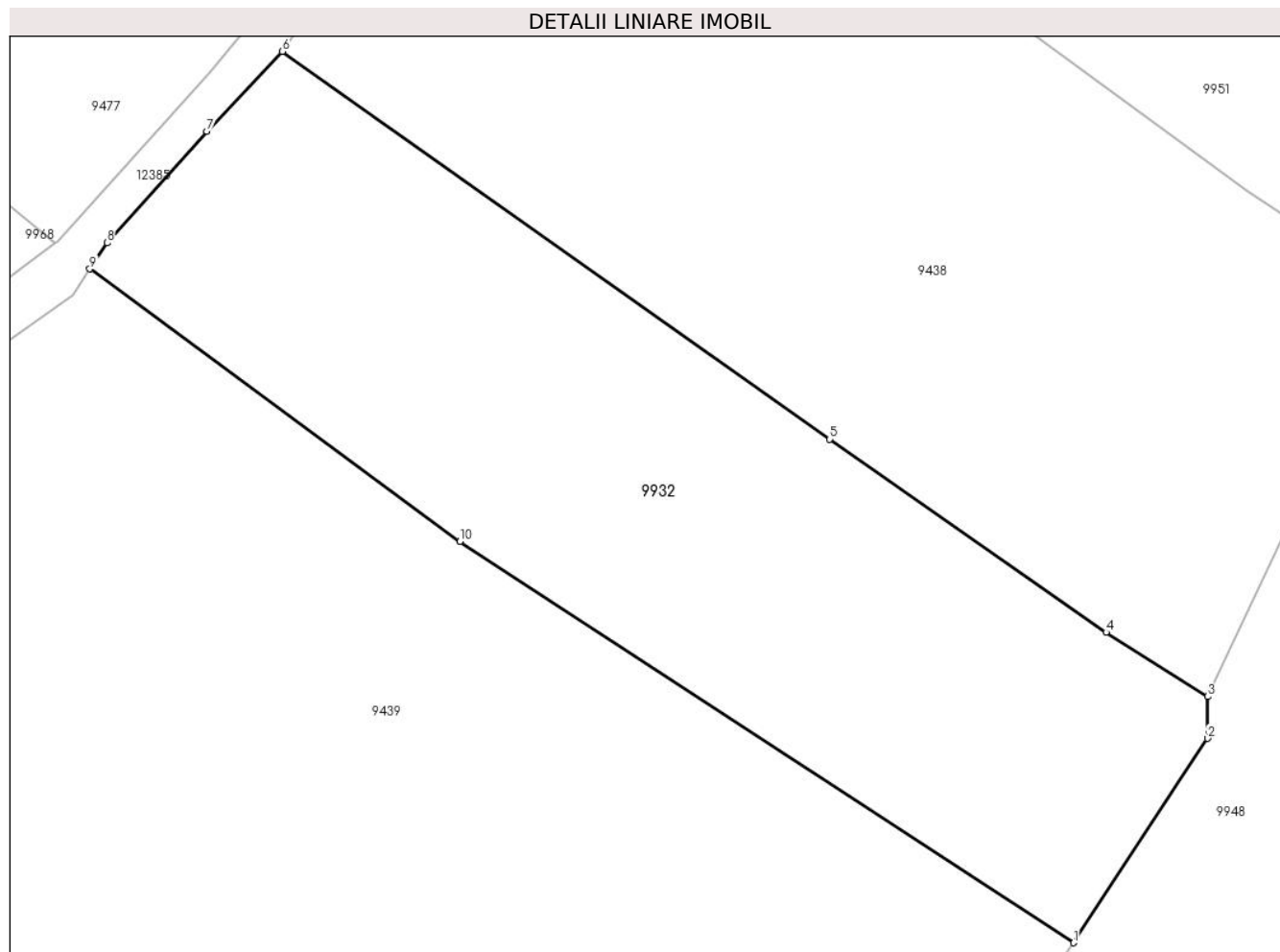
Inscrieri privind dezmembramintele dreptului de proprietate, drepturi reale de garanție și sarcini	Referințe
NU SUNT	

Anexa Nr. 1 La Partea I

Teren

Nr cadastral	Suprafața (mp)*	Observații / Referințe
	3.106	

* Suprafața este determinată în planul de proiecție Stereo 70.



Date referitoare la teren

Crt	Categorie folosință	Intra vilan	Suprafața (mp)	Tarla	Parcelă	Nr. topo	Observații / Referințe
1	faneata	NU	3.106	-	-	-	

Lungime Segmente

1) Valorile lungimilor segmentelor sunt obținute din proiecție în plan.

Punct început	X / Y	Punct sfârșit	X / Y	Lungime segment (** (m)
1	579.653,408 637.106,589	2	579.666,286 637.126,161	23.429
2	579.666,286 637.126,161	3	579.666,286 637.130,175	4.014
3	579.666,286 637.130,175	4	579.656,559 637.136,321	11.506
4	579.656,559 637.136,321	5	579.630,041 637.154,815	32.33
5	579.630,041 637.154,815	6	579.577,574 637.191,952	64.28

Punct început	X / Y	Punct sfârșit	X / Y	Lungime segment (** (m)
6	579.577,574 637.191,952	7	579.570,306 637.184,311	10.546
7	579.570,306 637.184,311	8	579.560,746 637.173,624	14.339
8	579.560,746 637.173,624	9	579.559,099 637.171,117	3.0
9	579.559,099 637.171,117	10	579.594,591 637.145,033	44.046
10	579.594,591 637.145,033	1	579.653,408 637.106,589	70.266

** Lungimile segmentelor sunt determinate în planul de proiecție Stereo 70 și sunt rotunjite la 1 milimetru.

*** Distanța dintre puncte este formată din segmente cumulate ce sunt mai mici decât valoarea 1 milimetru.

**DATE DESPRE IMOBILUL NR. 9937**

Oficiul de Cadastru și Publicitate Imobiliară NEAMT
Biroul de Cadastru și Publicitate Imobiliară Targu-Neamt

A. Partea I. Descrierea imobilului

TEREN Necunoscut

Adresa: Loc. Dolhesti, Str Cotnărel, Jud. Neamt, si extravilan UAT Pipirig

Nr. Crt	Nr cadastral Nr. topografic	Suprafața* (mp)	Observații / Referințe
A1		8.364	Sector cadastral:195 Teren imprejmuit;

B. Partea II. Proprietari și acte

Inscrieri privitoare la dreptul de proprietate și alte drepturi reale	Referințe
/	
Act Administrativ nr. 12942, din 18/08/2023 emis de PRIMARIA COMUNEI PIPIRIG;	
B1	A1
Inscrierea posesiei, drept de PROPRIETATE, dobandit prin Lege, cota actuala 1/1, cota initiala 1/1 1) GRIGORAȘ NICOLAI	

C. Partea III. SARCINI .

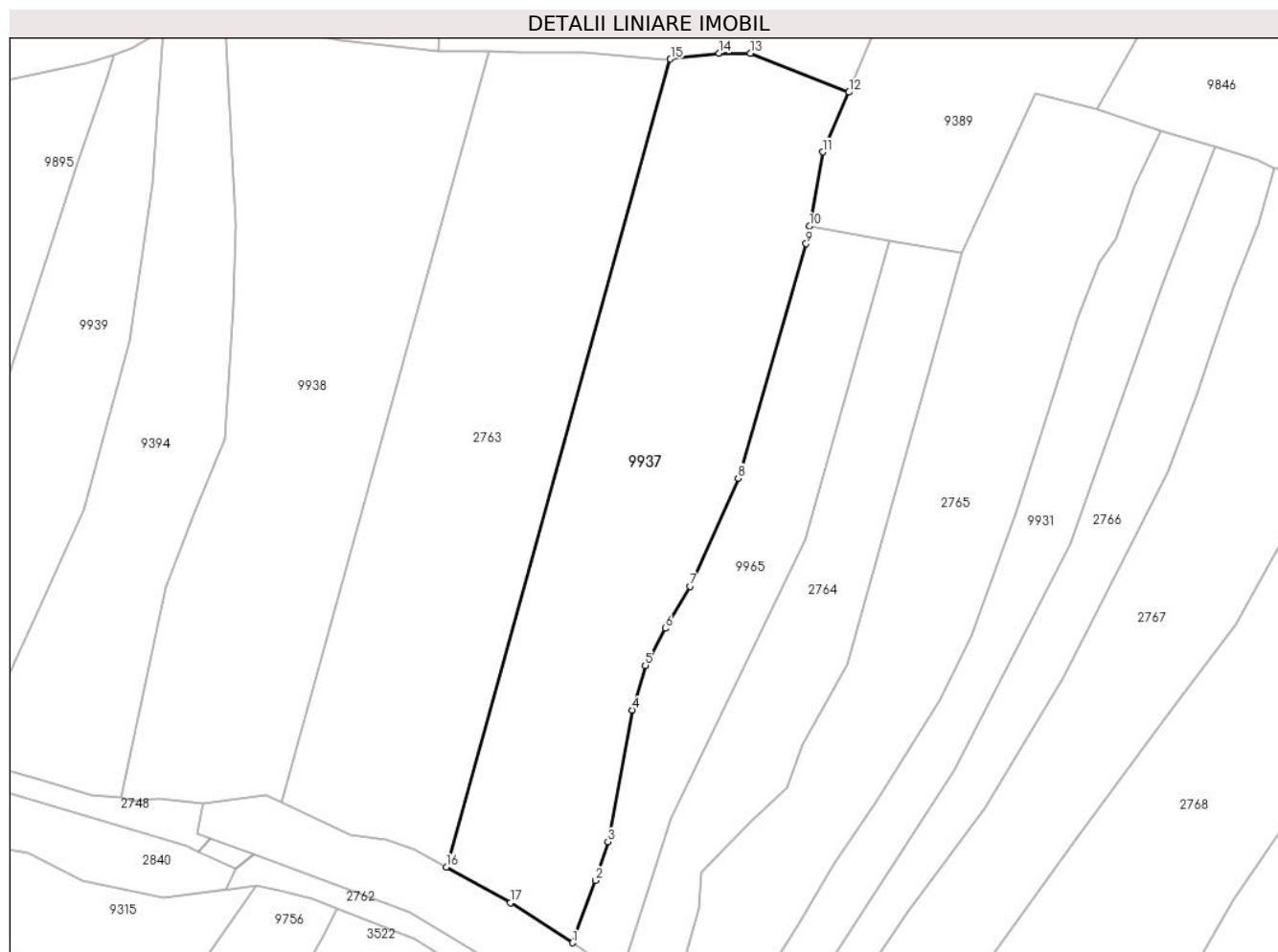
Inscrieri privind dezmembramintele dreptului de proprietate, drepturi reale de garanție și sarcini	Referințe
NU SUNT	

Anexa Nr. 1 La Partea I

Teren

Nr cadastral	Suprafața (mp)*	Observații / Referințe
	8.364	

* Suprafața este determinată în planul de proiecție Stereo 70.



Date referitoare la teren

Crt	Categorie folosință	Intravilan	Suprafața (mp)	Tarla	Parcelă	Nr. topo	Observații / Referințe
1	faneata	DA	1.944	-	-	-	
2	faneata	NU	4.040	-	-	-	
3	pasune	NU	2.380	-	-	-	Pășune împădurită

Lungime Segmente

1) Valorile lungimilor segmentelor sunt obținute din proiecție în plan.

Punct început	X / Y	Punct sfârșit	X / Y	Lungime segment (** (m)
1	580.937,449 637.013,948	2	580.943,062 637.029,032	16.094
2	580.943,062 637.029,032	3	580.946,021 637.038,37	9.796
3	580.946,021 637.038,37	4	580.951,851 637.070,237	32.396
4	580.951,851 637.070,237	5	580.955,061 637.081,073	11.301

Punct început	X / Y	Punct sfârșit	X / Y	Lungime segment (** (m)
5	580.955,061 637.081,073	6	580.959,955 637.090,025	10.202
6	580.959,955 637.090,025	7	580.965,893 637.100,217	11.796
7	580.965,893 637.100,217	8	580.977,554 637.126,336	28.604
8	580.977,554 637.126,336	9	580.994,014 637.183,082	59.085
9	580.994,014 637.183,082	10	580.994,777 637.187,295	4.282
10	580.994,777 637.187,295	11	580.998,037 637.205,29	18.288
11	580.998,037 637.205,29	12	581.004,405 637.219,754	15.804
12	581.004,405 637.219,754	13	580.980,517 637.229,156	25.672
13	580.980,517 637.229,156	14	580.972,896 637.229,156	7.621
14	580.972,896 637.229,156	15	580.961,171 637.227,748	11.809
15	580.961,171 637.227,748	16	580.906,883 637.032,291	202.856
16	580.906,883 637.032,291	17	580.922,382 637.023,603	17.768
17	580.922,382 637.023,603	1	580.937,449 637.013,948	17.895

** Lungimile segmentelor sunt determinate în planul de proiecție Stereo 70 și sunt rotunjite la 1 milimetru.

*** Distanța dintre puncte este formată din segmente cumulate ce sunt mai mici decât valoarea 1 milimetru.

**DATE DESPRE IMOBILUL NR. 9938**

Oficiul de Cadastru și Publicitate Imobiliară NEAMT
Biroul de Cadastru și Publicitate Imobiliară Targu-Neamt

A. Partea I. Descrierea imobilului

TEREN Extravilan

Adresa: Jud. Neamt

Nr. Crt	Nr cadastral Nr. topografic	Suprafața* (mp)	Observații / Referințe
A1		8.364	Sector cadastral:195 Teren imprejmuit;

B. Partea II. Proprietari și acte

Inscrieri privitoare la dreptul de proprietate și alte drepturi reale		Referințe
/		
Act Administrativ nr. 12942, din 18/08/2023 emis de PRIMARIA COMUNEI PIPIRIG;		
B1	Inscrierea posesiei, drept de PROPRIETATE, dobandit prin Lege, cota actuala 1/1, cota initiala 1/1 1) GABOR VASILICA	A1

C. Partea III. SARCINI .

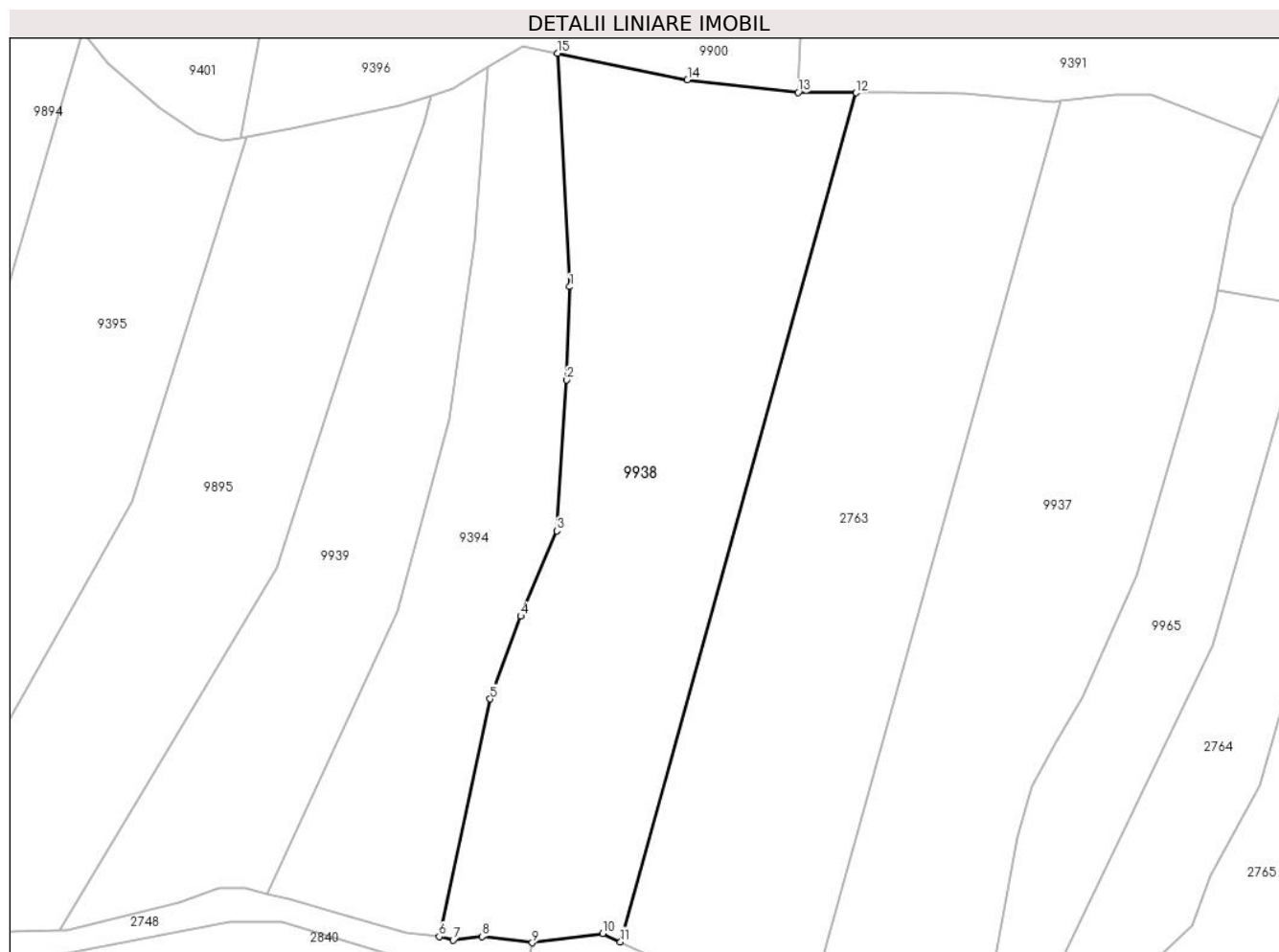
Inscrieri privind dezmembramintele dreptului de proprietate, drepturi reale de garanție și sarcini	Referințe
NU SUNT	

Anexa Nr. 1 La Partea I

Teren

Nr cadastral	Suprafața (mp)*	Observații / Referințe
	8.364	

* Suprafața este determinată în planul de proiecție Stereo 70.



Date referitoare la teren

Crt	Categorie folosință	Intravilan	Suprafața (mp)	Tarla	Parcelă	Nr. topo	Observații / Referințe
1	faneata	NU	8.364	-	-	-	

Lungime Segmente

1) Valorile lungimilor segmentelor sunt obținute din proiecție în plan.

Punct început	X / Y	Punct sfârșit	X / Y	Lungime segment (** (m)
1	580.856,062 637.187,999	2	580.855,414 637.168,041	19.969
2	580.855,414 637.168,041	3	580.853,263 637.135,732	32.381
3	580.853,263 637.135,732	4	580.845,569 637.117,521	19.77
4	580.845,569 637.117,521	5	580.838,998 637.099,795	18.905
5	580.838,998 637.099,795	6	580.828,09 637.048,986	51.967

Punct început	X / Y	Punct sfârșit	X / Y	Lungime segment (** (m)
6	580.828,09 637.048,986	7	580.831,069 637.048,181	3.086
7	580.831,069 637.048,181	8	580.837,284 637.048,957	6.263
8	580.837,284 637.048,957	9	580.848,014 637.047,647	10.81
9	580.848,014 637.047,647	10	580.863,111 637.049,641	15.228
10	580.863,111 637.049,641	11	580.866,919 637.047,858	4.205
11	580.866,919 637.047,858	12	580.917,368 637.229,495	188.513
12	580.917,368 637.229,495	13	580.904,928 637.229,558	12.44
13	580.904,928 637.229,558	14	580.881,238 637.232,277	23.846
14	580.881,238 637.232,277	15	580.853,418 637.237,938	28.39
15	580.853,418 637.237,938	1	580.856,062 637.187,999	50.009

** Lungimile segmentelor sunt determinate în planul de proiecție Stereo 70 și sunt rotunjite la 1 milimetru.

*** Distanța dintre puncte este formată din segmente cumulate ce sunt mai mici decât valoarea 1 milimetru.

**DATE DESPRE IMOBILUL NR. 9939**

Oficiul de Cadastru și Publicitate Imobiliară NEAMT
Biroul de Cadastru și Publicitate Imobiliară Targu-Neamt

A. Partea I. Descrierea imobilului

TEREN Extravilan

Adresa: Jud. Neamt

Nr. Crt	Nr cadastral Nr. topografic	Suprafața* (mp)	Observații / Referințe
A1		4.800	Sector cadastral:195 Teren imprejmuit;

B. Partea II. Proprietari și acte

Inscrieri privitoare la dreptul de proprietate și alte drepturi reale	Referințe
/	
Act Administrativ nr. 12942, din 18/08/2023 emis de PRIMARIA COMUNEI PIPIRIG;	
B1	A1
Inscrierea posesiei, drept de PROPRIETATE, dobandit prin Lege, cota actuala 1/1, cota initiala 1/1 1) AGAPIE ION	

C. Partea III. SARCINI .

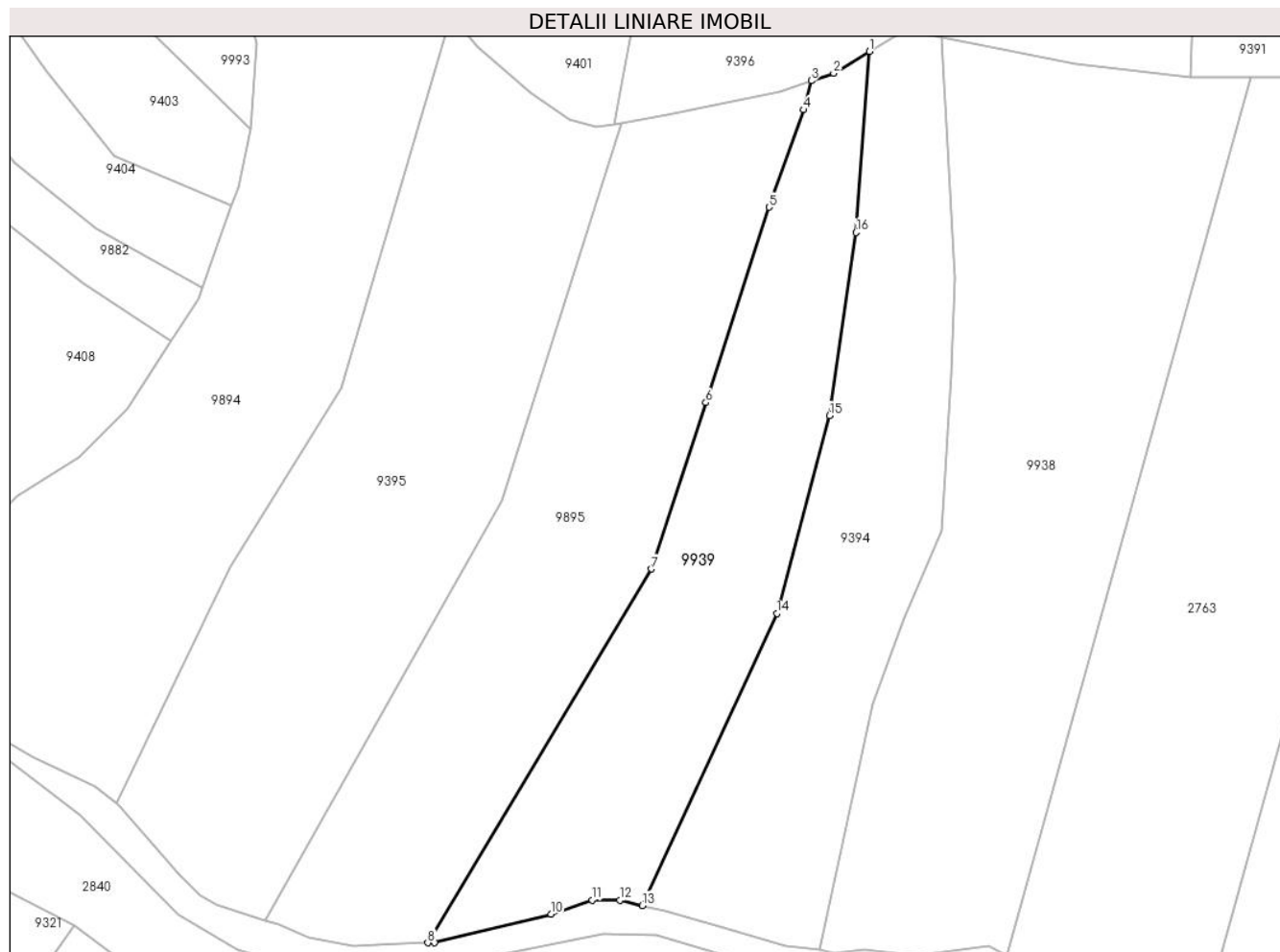
Inscrieri privind dezmembramintele dreptului de proprietate, drepturi reale de garanție și sarcini	Referințe
NU SUNT	

Anexa Nr. 1 La Partea I

Teren

Nr cadastral	Suprafața (mp)*	Observații / Referințe
	4.800	

* Suprafața este determinată în planul de proiecție Stereo 70.



Date referitoare la teren

Crt	Categorie folosință	Intravilan	Suprafața (mp)	Tarla	Parcelă	Nr. topo	Observații / Referințe
1	faneata	NU	4.800	-	-	-	

Lungime Segmente

1) Valorile lungimilor segmentelor sunt obținute din proiecție în plan.

Punct început	X / Y	Punct sfârșit	X / Y	Lungime segment (** (m)
1	580.838,438 637.234,906	2	580.830,979 637.230,396	8.716
2	580.830,979 637.230,396	3	580.826,359 637.228,843	4.874
3	580.826,359 637.228,843	4	580.824,78 637.222,824	6.223
4	580.824,78 637.222,824	5	580.817,585 637.202,677	21.393
5	580.817,585 637.202,677	6	580.804,509 637.162,205	42.532

Punct început	X / Y	Punct sfârșit	X / Y	Lungime segment (** (m)
6	580.804,509 637.162,205	7	580.793,278 637.127,789	36.202
7	580.793,278 637.127,789	8	580.746,875 637.050,404	90.231
8	580.746,875 637.050,404	9	580.748,281 637.050,448	1.407
9	580.748,281 637.050,448	10	580.772,421 637.056,305	24.84
10	580.772,421 637.056,305	11	580.780,921 637.059,256	8.998
11	580.780,921 637.059,256	12	580.786,691 637.059,256	5.77
12	580.786,691 637.059,256	13	580.791,353 637.058,107	4.802
13	580.791,353 637.058,107	14	580.819,219 637.118,57	66.575
14	580.819,219 637.118,57	15	580.830,175 637.159,545	42.414
15	580.830,175 637.159,545	16	580.835,63 637.197,429	38.275
16	580.835,63 637.197,429	1	580.838,438 637.234,906	37.582

** Lungimile segmentelor sunt determinate în planul de proiecție Stereo 70 și sunt rotunjite la 1 milimetru.

*** Distanța dintre puncte este formată din segmente cumulate ce sunt mai mici decât valoarea 1 milimetru.

**DATE DESPRE IMOBILUL NR. 9943**

Oficiul de Cadastru și Publicitate Imobiliară NEAMT
Biroul de Cadastru și Publicitate Imobiliară Targu-Neamt

A. Partea I. Descrierea imobilului

TEREN Extravilan

Adresa: Jud. Neamt

Nr. Crt	Nr cadastral Nr. topografic	Suprafața* (mp)	Observații / Referințe
A1		5.400	Sector cadastral:195 Teren imprejmuit;

B. Partea II. Proprietari și acte

Inscrieri privitoare la dreptul de proprietate și alte drepturi reale		Referințe
/		
Act Administrativ nr. 12942, din 18/08/2023 emis de PRIMARIA COMUNEI PIPIRIG;		
B1	Inscrierea posesiei, drept de PROPRIETATE, dobandit prin Lege, cota actuala 1/1, cota initiala 1/1 1) ANISTOROAEI GRIGORE	A1

C. Partea III. SARCINI .

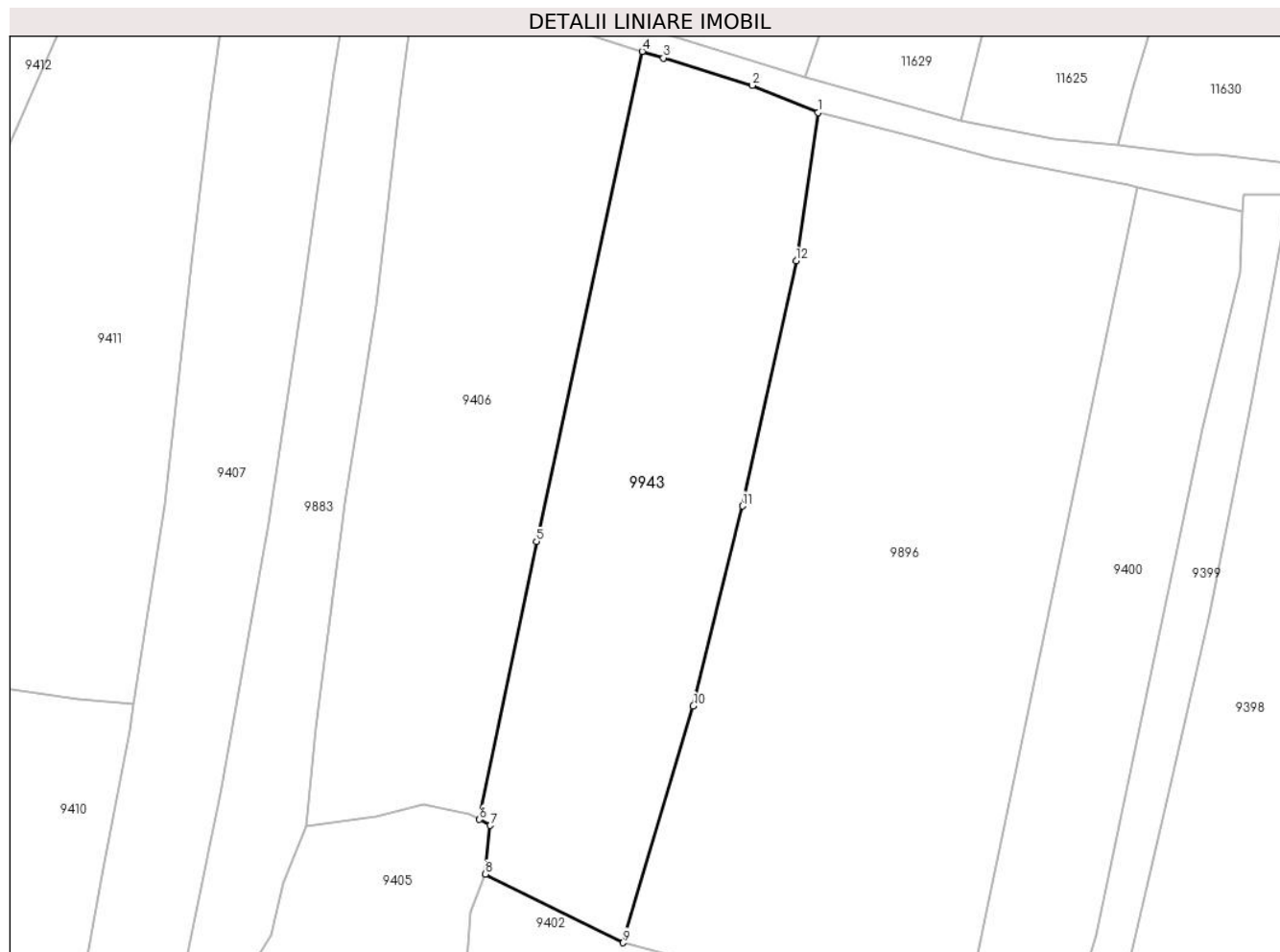
Inscrieri privind dezmembramintele dreptului de proprietate, drepturi reale de garanție și sarcini	Referințe
NU SUNT	

Anexa Nr. 1 La Partea I

Teren

Nr cadastral	Suprafața (mp)*	Observații / Referințe
	5.400	

* Suprafața este determinată în planul de proiecție Stereo 70.



Date referitoare la teren

Crt	Categorie folosință	Intravilan	Suprafața (mp)	Tarla	Parcelă	Nr. topo	Observații / Referințe
1	faneata	NU	5.400	-	-	-	

Lungime Segmente

1) Valorile lungimilor segmentelor sunt obținute din proiecție în plan.

Punct început	X / Y	Punct sfârșit	X / Y	Lungime segment (** (m)
1	580.720,876 637.585,382	2	580.708,721 637.590,374	13.14
2	580.708,721 637.590,374	3	580.692,298 637.595,464	17.194
3	580.692,298 637.595,464	4	580.688,4 637.596,673	4.081
4	580.688,4 637.596,673	5	580.668,834 637.506,105	92.657
5	580.668,834 637.506,105	6	580.658,283 637.454,738	52.439

Punct început	X / Y	Punct sfârșit	X / Y	Lungime segment (** (m)
6	580.658,283 637.454,738	7	580.660,283 637.453,639	2.282
7	580.660,283 637.453,639	8	580.659,368 637.444,638	9.047
8	580.659,368 637.444,638	9	580.684,833 637.431,952	28.45
9	580.684,833 637.431,952	10	580.697,84 637.475,694	45.635
10	580.697,84 637.475,694	11	580.706,939 637.512,669	38.078
11	580.706,939 637.512,669	12	580.716,891 637.557,966	46.377
12	580.716,891 637.557,966	1	580.720,876 637.585,382	27.704

** Lungimile segmentelor sunt determinate în planul de proiecție Stereo 70 și sunt rotunjite la 1 milimetru.

*** Distanța dintre puncte este formată din segmente cumulate ce sunt mai mici decât valoarea 1 milimetru.

**DATE DESPRE IMOBILUL NR. 9947**

Oficiul de Cadastru și Publicitate Imobiliară NEAMT
Biroul de Cadastru și Publicitate Imobiliară Targu-Neamt

A. Partea I. Descrierea imobilului

TEREN Extravilan

Adresa: Jud. Neamt

Nr. Crt	Nr cadastral Nr. topografic	Suprafața* (mp)	Observații / Referințe
A1		2.378	Sector cadastral:195 Teren imprejmuit;

B. Partea II. Proprietari și acte

Inscrieri privitoare la dreptul de proprietate și alte drepturi reale	Referințe
/	
Act Administrativ nr. 12942, din 18/08/2023 emis de PRIMARIA COMUNEI PIPIRIG;	
B1	A1
Inscrierea posesiei, drept de PROPRIETATE, dobandit prin Lege, cota actuala 1/1, cota initiala 1/1	
1) IONIȚĂ NECULAI	

C. Partea III. SARCINI .

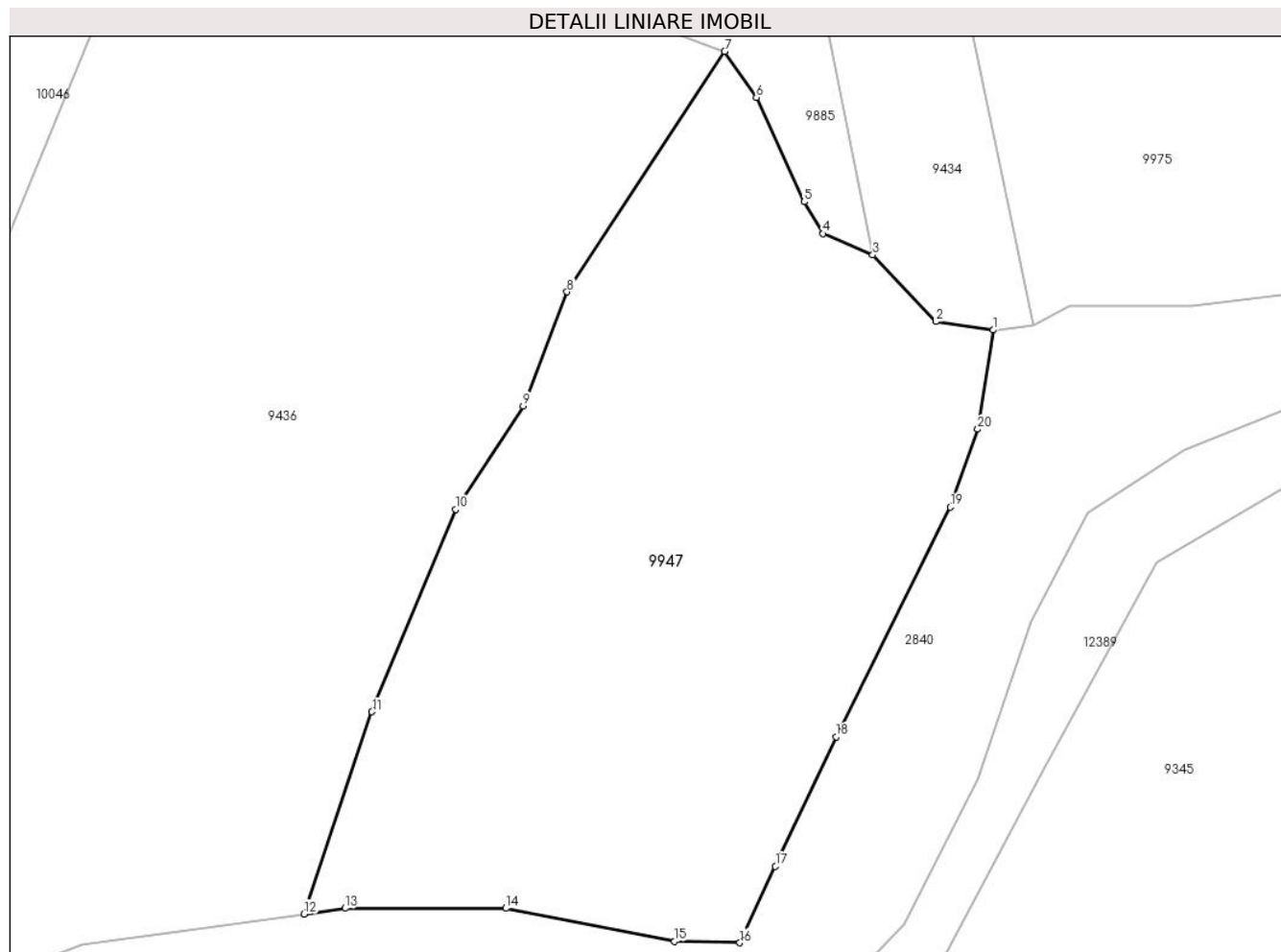
Inscrieri privind dezmembramintele dreptului de proprietate, drepturi reale de garanție și sarcini	Referințe
NU SUNT	

Anexa Nr. 1 La Partea I

Teren

Nr cadastral	Suprafața (mp)*	Observații / Referințe
	2.378	

* Suprafața este determinată în planul de proiecție Stereo 70.



Date referitoare la teren

Crt	Categorie folosință	Intravilan	Suprafața (mp)	Tarla	Parcelă	Nr. topo	Observații / Referințe
1	faneata	NU	2.378	-	-	-	

Lungime Segmente

1) Valorile lungimilor segmentelor sunt obținute din proiecție în plan.

Punct început	X / Y	Punct sfârșit	X / Y	Lungime segment (** (m)
1	579.799,586 637.142,791	2	579.794,697 637.143,513	4.942
2	579.794,697 637.143,513	3	579.789,33 637.149,175	7.801
3	579.789,33 637.149,175	4	579.785,119 637.150,977	4.58
4	579.785,119 637.150,977	5	579.783,491 637.153,68	3.155
5	579.783,491 637.153,68	6	579.779,434 637.162,544	9.748

Punct început	X / Y	Punct sfârșit	X / Y	Lungime segment (** (m)
6	579.779,434 637.162,544	7	579.776,744 637.166,457	4.748
7	579.776,744 637.166,457	8	579.763,34 637.146,024	24.437
8	579.763,34 637.146,024	9	579.759,596 637.136,353	10.37
9	579.759,596 637.136,353	10	579.753,852 637.127,57	10.495
10	579.753,852 637.127,57	11	579.746,75 637.110,379	18.6
11	579.746,75 637.110,379	12	579.740,968 637.093,191	18.134
12	579.740,968 637.093,191	13	579.744,457 637.093,679	3.523
13	579.744,457 637.093,679	14	579.758,139 637.093,679	13.682
14	579.758,139 637.093,679	15	579.772,481 637.090,882	14.612
15	579.772,481 637.090,882	16	579.778,032 637.090,751	5.553
16	579.778,032 637.090,751	17	579.781,052 637.097,242	7.159
17	579.781,052 637.097,242	18	579.786,211 637.108,244	12.152
18	579.786,211 637.108,244	19	579.795,919 637.127,758	21.795
19	579.795,919 637.127,758	20	579.798,26 637.134,37	7.014
20	579.798,26 637.134,37	1	579.799,586 637.142,791	8.525

** Lungimile segmentelor sunt determinate în planul de proiecție Stereo 70 și sunt rotunjite la 1 milimetru.

*** Distanța dintre puncte este formată din segmente cumulate ce sunt mai mici decât valoarea 1 milimetru.

**DATE DESPRE IMOBILUL NR. 9948**

Oficiul de Cadastru și Publicitate Imobiliară NEAMT
Biroul de Cadastru și Publicitate Imobiliară Targu-Neamt

A. Partea I. Descrierea imobilului

TEREN Extravilan

Adresa: Jud. Neamt

Nr. Crt	Nr cadastral Nr. topografic	Suprafața* (mp)	Observații / Referințe
A1		3.457	Sector cadastral:195 Teren neimpregmuit;

B. Partea II. Proprietari și acte

Inscrieri privitoare la dreptul de proprietate și alte drepturi reale		Referințe
/		
Act Normativ nr. 7, din 13/03/1996 emis de GUVERNUL ROMÂNIEI;		
B1	Inscrierea provizorie, drept de PROPRIETATE, dobandit prin Lege, cota actuala 1/1, cota initiala 1/1	A1
1) COMUNA PIPIRIG, CIF:99999999999999, PROPRIETAR NEIDENTIFICAT		

C. Partea III. SARCINI .

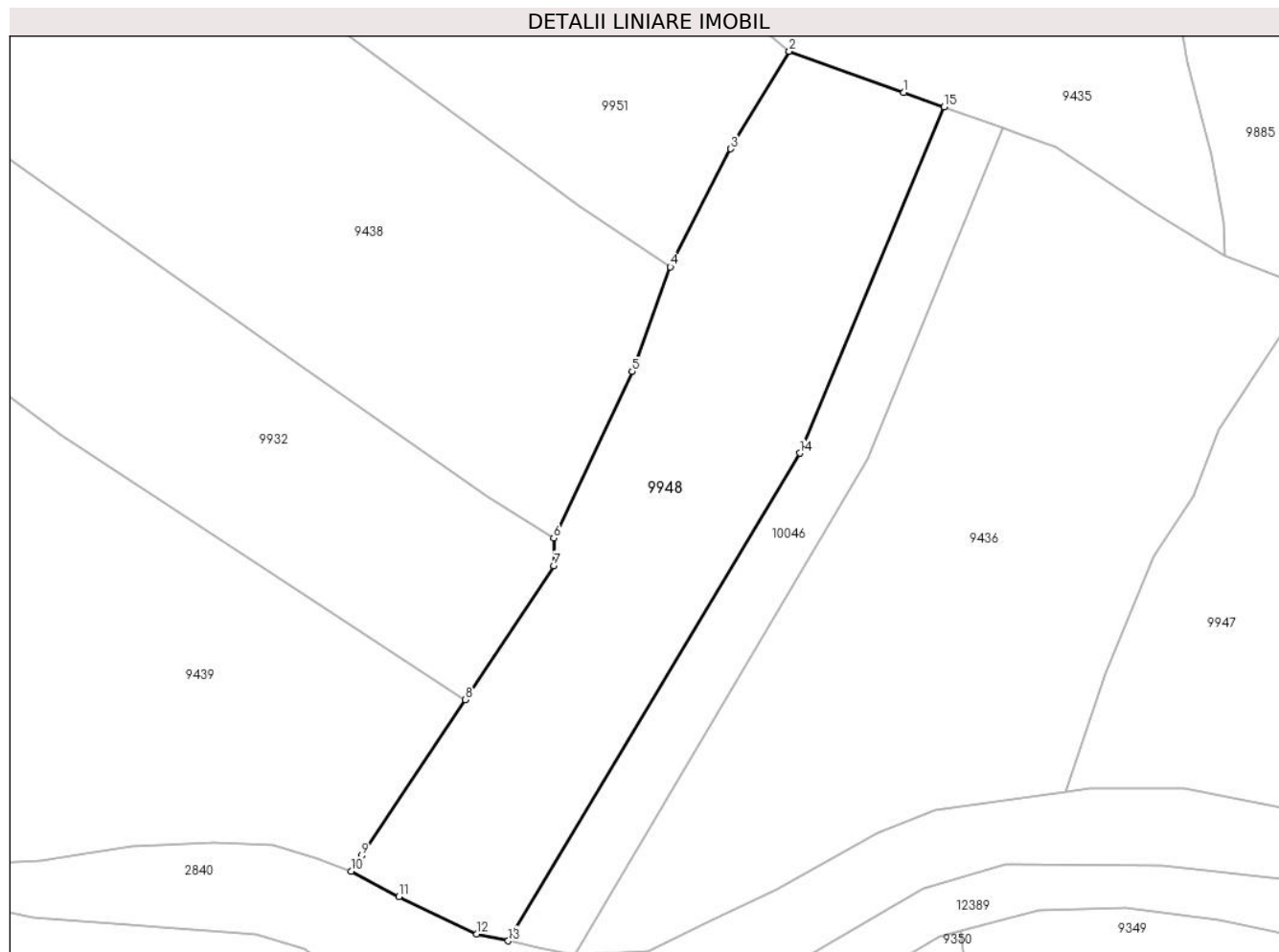
Inscrieri privind dezmembramintele dreptului de proprietate, drepturi reale de garanție și sarcini	Referințe
NU SUNT	

Anexa Nr. 1 La Partea I

Teren

Nr cadastral	Suprafața (mp)*	Observații / Referințe
	3.457	

* Suprafața este determinată în planul de proiecție Stereo 70.



Date referitoare la teren

Crt	Categorie folosință	Intravilan	Suprafața (mp)	Tarla	Parcelă	Nr. topo	Observații / Referințe
1	faneata	NU	3.457	-	-	-	

Lungime Segmente

1) Valorile lungimilor segmentelor sunt obținute din proiecție în plan.

Punct început	X / Y	Punct sfârșit	X / Y	Lungime segment (** (m)
1	579.717,38 637.195,151	2	579.700,634 637.201,141	17.785
2	579.700,634 637.201,141	3	579.692,09 637.186,921	16.589
3	579.692,09 637.186,921	4	579.683,294 637.169,716	19.323
4	579.683,294 637.169,716	5	579.677,705 637.154,47	16.238
5	579.677,705 637.154,47	6	579.666,286 637.130,175	26.845

Punct început	X / Y	Punct sfârșit	X / Y	Lungime segment (** (m)
6	579.666,286 637.130,175	7	579.666,286 637.126,161	4.014
7	579.666,286 637.126,161	8	579.653,408 637.106,589	23.429
8	579.653,408 637.106,589	9	579.638,232 637.083,846	27.341
9	579.638,232 637.083,846	10	579.636,727 637.081,59	2.712
10	579.636,727 637.081,59	11	579.643,67 637.077,884	7.87
11	579.643,67 637.077,884	12	579.655,032 637.072,462	12.589
12	579.655,032 637.072,462	13	579.659,635 637.071,453	4.712
13	579.659,635 637.071,453	14	579.702,206 637.142,554	82.871
14	579.702,206 637.142,554	15	579.723,243 637.193,054	54.707
15	579.723,243 637.193,054	1	579.717,38 637.195,151	6.227

** Lungimile segmentelor sunt determinate în planul de proiecție Stereo 70 și sunt rotunjite la 1 milimetru.

*** Distanța dintre puncte este formată din segmente cumulate ce sunt mai mici decât valoarea 1 milimetru.

**DATE DESPRE IMOBILUL NR. 9950**

Oficiul de Cadastru și Publicitate Imobiliară NEAMT
Biroul de Cadastru și Publicitate Imobiliară Targu-Neamt

A. Partea I. Descrierea imobilului

TEREN Extravilan

Adresa: Jud. Neamt

Nr. Crt	Nr cadastral Nr. topografic	Suprafața* (mp)	Observații / Referințe
A1		8.077	Sector cadastral:195 Teren neimpregmuit;

B. Partea II. Proprietari și acte

Inscrieri privitoare la dreptul de proprietate și alte drepturi reale		Referințe
/		
Act Normativ nr. 7, din 13/03/1996 emis de GUVERNUL ROMÂNIEI;		
B1	Inscrierea provizorie, drept de PROPRIETATE, dobandit prin Lege, cota actuala 1/1, cota initiala 1/1 1) COMUNA PIPIRIG, CIF:99999999999999, PROPRIETAR NEIDENTIFICAT	A1

C. Partea III. SARCINI .

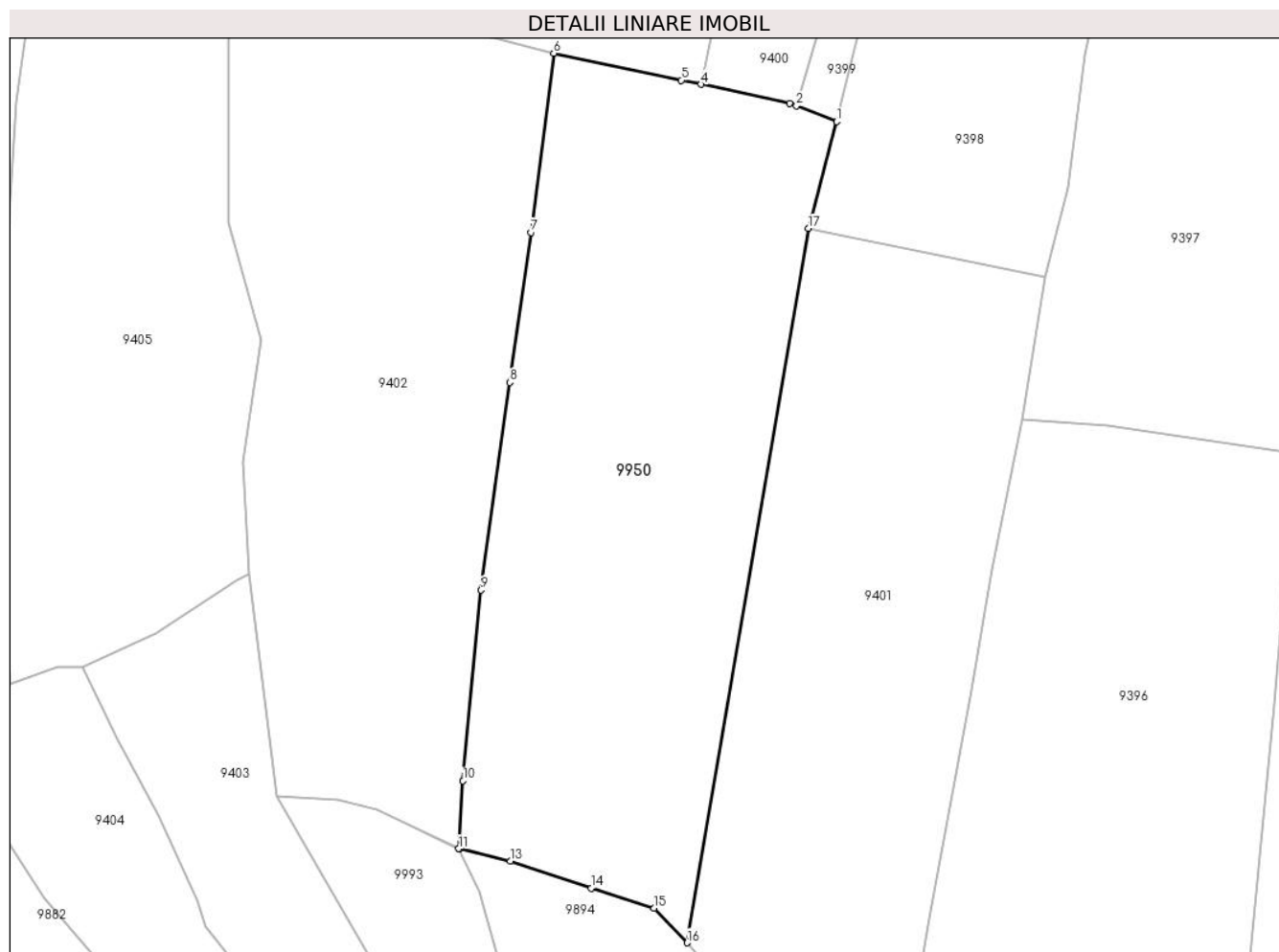
Inscrieri privind dezmembramintele dreptului de proprietate, drepturi reale de garanție și sarcini	Referințe
NU SUNT	

Anexa Nr. 1 La Partea I

Teren

Nr cadastral	Suprafața (mp)*	Observații / Referințe
	8.077	

* Suprafața este determinată în planul de proiecție Stereo 70.



Date referitoare la teren

Crt	Categorie folosință	Intravilan	Suprafața (mp)	Tarla	Parcelă	Nr. topo	Observații / Referințe
1	faneata	NU	8.077	-	-	-	

Lungime Segmente

1) Valorile lungimilor segmentelor sunt obținute din proiecție în plan.

Punct început	X / Y	Punct sfârșit	X / Y	Lungime segment (** (m)
1	580.773,985 637.409,655	2	580.766,177 637.412,707	8.383
2	580.766,177 637.412,707	3	580.764,808 637.413,242	1.47
3	580.764,808 637.413,242	4	580.747,623 637.416,879	17.566
4	580.747,623 637.416,879	5	580.743,829 637.417,683	3.878
5	580.743,829 637.417,683	6	580.719,04 637.422,929	25.338

Punct început	X / Y	Punct sfârșit	X / Y	Lungime segment (** (m)
6	580.719,04 637.422,929	7	580.714,679 637.388,14	35.061
7	580.714,679 637.388,14	8	580.710,493 637.359,057	29.383
8	580.710,493 637.359,057	9	580.704,95 637.318,784	40.653
9	580.704,95 637.318,784	10	580.701,436 637.281,774	37.176
10	580.701,436 637.281,774	11	580.700,579 637.268,622	13.18
11	580.700,579 637.268,622	12	580.700,735 637.268,584	0.161
12	580.700,735 637.268,584	13	580.710,623 637.266,179	10.176
13	580.710,623 637.266,179	14	580.726,297 637.260,951	16.523
14	580.726,297 637.260,951	15	580.738,537 637.257,05	12.847
15	580.738,537 637.257,05	16	580.744,904 637.250,357	9.238
16	580.744,904 637.250,357	17	580.768,483 637.388,93	140.565
17	580.768,483 637.388,93	1	580.773,985 637.409,655	21.443

** Lungimile segmentelor sunt determinate în planul de proiecție Stereo 70 și sunt rotunjite la 1 milimetru.

*** Distanța dintre puncte este formată din segmente cumulate ce sunt mai mici decât valoarea 1 milimetru.

**DATE DESPRE IMOBILUL NR. 9951**

Oficiul de Cadastru și Publicitate Imobiliară NEAMT
Biroul de Cadastru și Publicitate Imobiliară Targu-Neamt

A. Partea I. Descrierea imobilului

TEREN Extravilan

Adresa: Jud. Neamt

Nr. Crt	Nr cadastral Nr. topografic	Suprafața* (mp)	Observații / Referințe
A1		4.562	Sector cadastral:195 Teren neimprejmuit;

B. Partea II. Proprietari și acte

Inscrieri privitoare la dreptul de proprietate și alte drepturi reale		Referințe
/		
Act Normativ nr. 7, din 13/03/1996 emis de GUVERNUL ROMÂNIEI;		
B1	Inscrierea provizorie, drept de PROPRIETATE, dobandit prin Lege, cota actuala 1/1, cota initiala 1/1 1) COMUNA PIPIRIG, CIF:99999999999999, PROPRIETAR NEIDENTIFICAT	A1

C. Partea III. SARCINI .

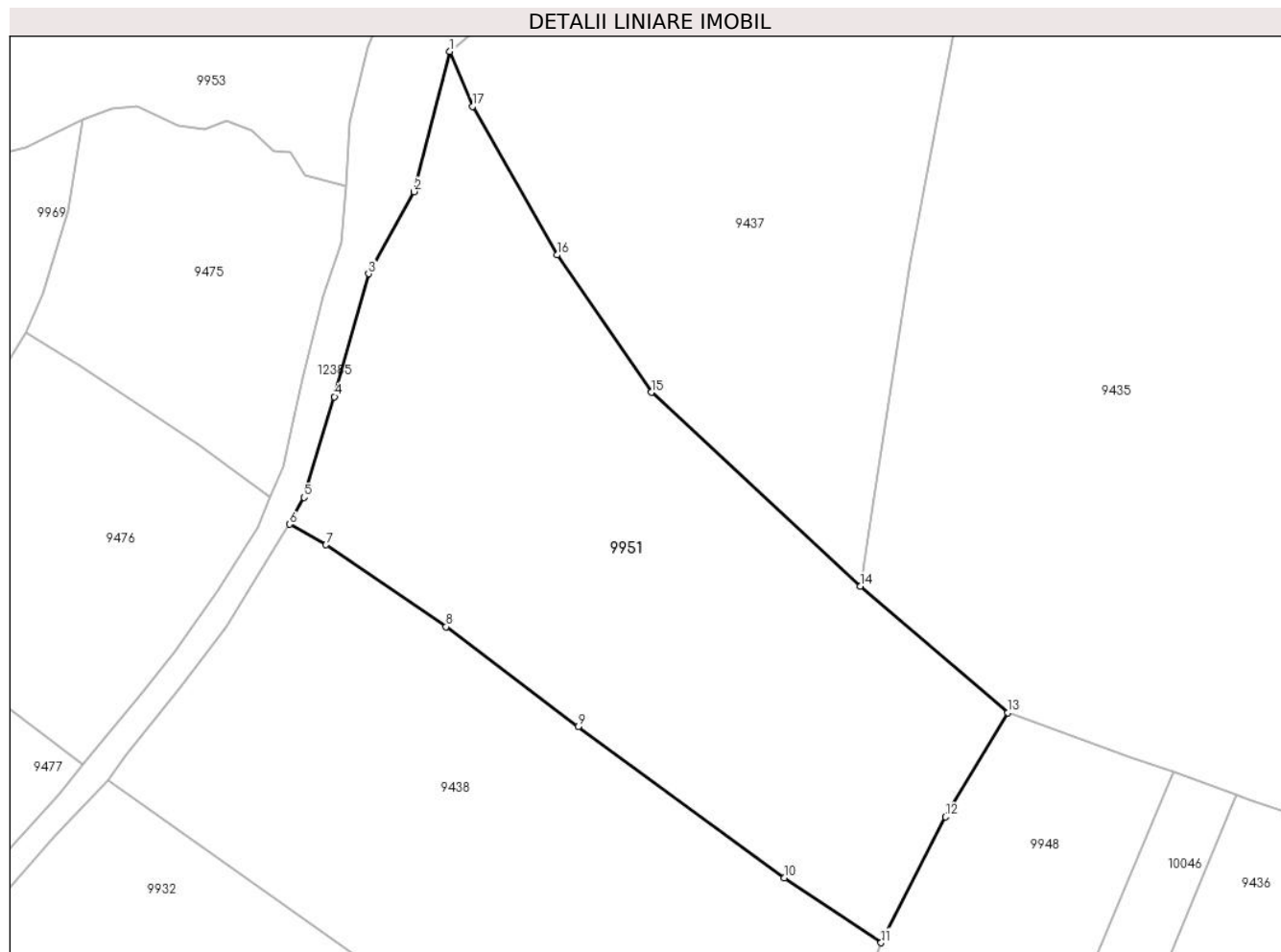
Inscrieri privind dezmembramintele dreptului de proprietate, drepturi reale de garanție și sarcini	Referințe
NU SUNT	

Anexa Nr. 1 La Partea I

Teren

Nr cadastral	Suprafața (mp)*	Observații / Referințe
	4.562	

* Suprafața este determinată în planul de proiecție Stereo 70.



Date referitoare la teren

Crt	Categorie folosință	Intravilan	Suprafața (mp)	Tarla	Parcelă	Nr. topo	Observații / Referințe
1	faneata	NU	4.562	-	-	-	

Lungime Segmente

1) Valorile lungimilor segmentelor sunt obținute din proiecție în plan.

Punct început	X / Y	Punct sfârșit	X / Y	Lungime segment (** (m)
1	579.624,274 637.291,525	2	579.619,393 637.272,36	19.777
2	579.619,393 637.272,36	3	579.613,155 637.261,128	12.848
3	579.613,155 637.261,128	4	579.608,501 637.244,344	17.417
4	579.608,501 637.244,344	5	579.604,322 637.230,574	14.39
5	579.604,322 637.230,574	6	579.602,337 637.226,906	4.171

Punct început	X / Y	Punct sfârșit	X / Y	Lungime segment (** (m)
6	579.602,337 637.226,906	7	579.607,353 637.224,093	5.751
7	579.607,353 637.224,093	8	579.623,764 637.212,877	19.878
8	579.623,764 637.212,877	9	579.641,879 637.199,279	22.651
9	579.641,879 637.199,279	10	579.670,065 637.178,564	34.979
10	579.670,065 637.178,564	11	579.683,294 637.169,716	15.915
11	579.683,294 637.169,716	12	579.692,09 637.186,921	19.323
12	579.692,09 637.186,921	13	579.700,634 637.201,141	16.589
13	579.700,634 637.201,141	14	579.680,439 637.218,464	26.607
14	579.680,439 637.218,464	15	579.651,848 637.244,926	38.957
15	579.651,848 637.244,926	16	579.638,957 637.263,704	22.777
16	579.638,957 637.263,704	17	579.627,368 637.284,009	23.379
17	579.627,368 637.284,009	1	579.624,274 637.291,525	8.128

** Lungimile segmentelor sunt determinate în planul de proiecție Stereo 70 și sunt rotunjite la 1 milimetru.

*** Distanța dintre puncte este formată din segmente cumulate ce sunt mai mici decât valoarea 1 milimetru.

**DATE DESPRE IMOBILUL NR. 9959**

Oficiul de Cadastru și Publicitate Imobiliară NEAMT
Biroul de Cadastru și Publicitate Imobiliară Targu-Neamt

A. Partea I. Descrierea imobilului

TEREN Extravilan

Adresa: Jud. Neamt

Nr. Crt	Nr cadastral Nr. topografic	Suprafața* (mp)	Observații / Referințe
A1		4.790	Sector cadastral:195 Teren imprejmuit;

B. Partea II. Proprietari și acte

Inscrieri privitoare la dreptul de proprietate și alte drepturi reale		Referințe
/		
Act Administrativ nr. 12942, din 18/08/2023 emis de PRIMARIA COMUNEI PIPIRIG;		
B1	Inscrierea posesiei, drept de PROPRIETATE, dobandit prin Lege, cota actuala 1/1, cota initiala 1/1 1) VRÂNCEANU STELIAN	A1

C. Partea III. SARCINI .

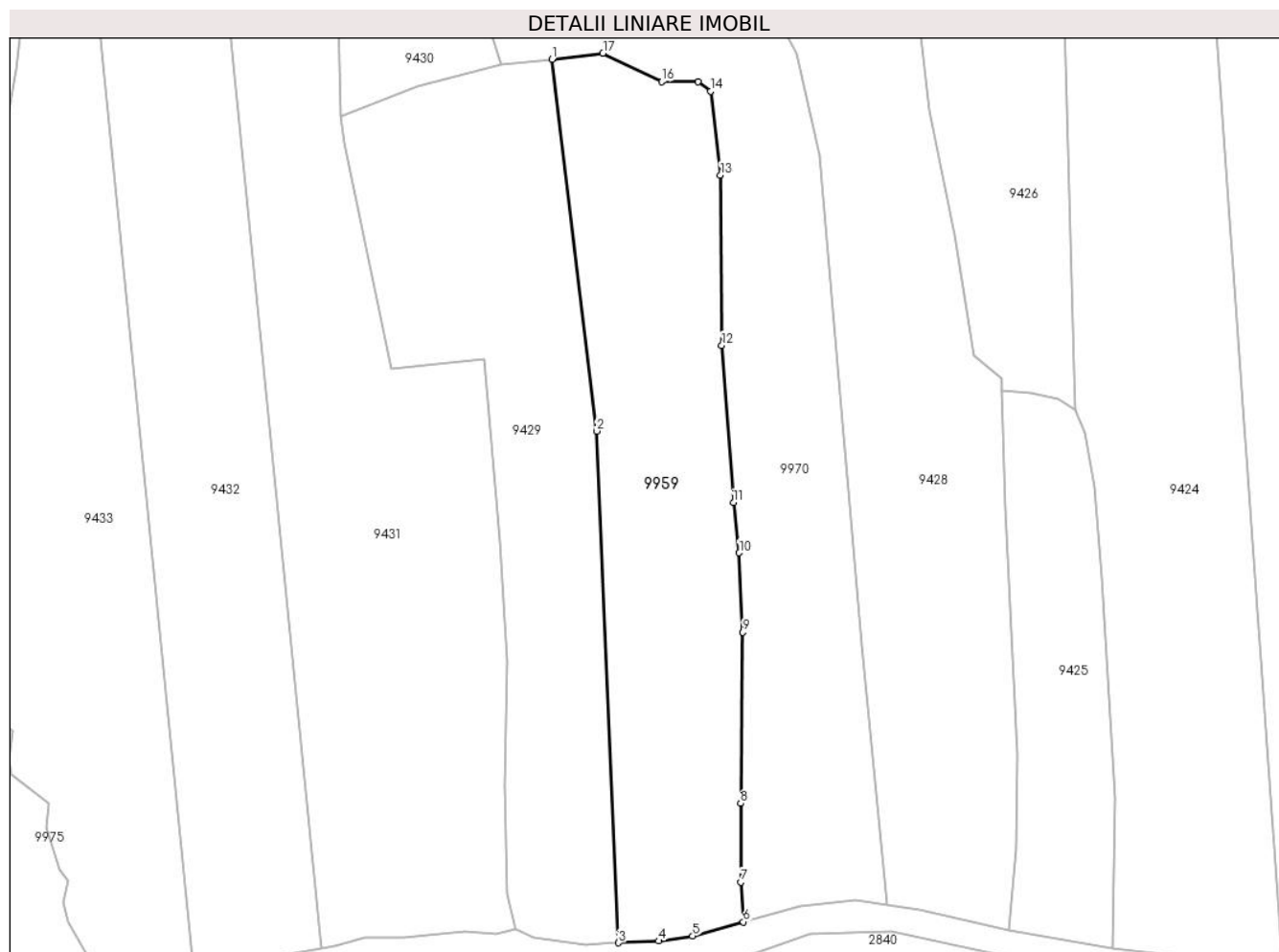
Inscrieri privind dezmembramintele dreptului de proprietate, drepturi reale de garanție și sarcini	Referințe
NU SUNT	

Anexa Nr. 1 La Partea I

Teren

Nr cadastral	Suprafața (mp)*	Observații / Referințe
	4.790	

* Suprafața este determinată în planul de proiecție Stereo 70.



Date referitoare la teren

Crt	Categorie folosință	Intra vilan	Suprafața (mp)	Tarla	Parcelă	Nr. topo	Observații / Referințe
1	faneata	NU	4.790	-	-	-	

Lungime Segmente

1) Valorile lungimilor segmentelor sunt obținute din proiecție în plan.

Punct început	X / Y	Punct sfârșit	X / Y	Lungime segment (** (m)
1	579.929,769 637.344,239	2	579.938,725 637.269,704	75.071
2	579.938,725 637.269,704	3	579.943,086 637.167,187	102.61
3	579.943,086 637.167,187	4	579.951,131 637.167,552	8.053
4	579.951,131 637.167,552	5	579.957,96 637.168,52	6.897
5	579.957,96 637.168,52	6	579.968,098 637.171,377	10.533

Punct început	X / Y	Punct sfârșit	X / Y	Lungime segment (** (m)
6	579.968,098 637.171,377	7	579.967,604 637.179,356	7.994
7	579.967,604 637.179,356	8	579.967,566 637.195,138	15.782
8	579.967,566 637.195,138	9	579.968,025 637.229,428	34.293
9	579.968,025 637.229,428	10	579.967,289 637.245,331	15.92
10	579.967,289 637.245,331	11	579.966,154 637.255,376	10.109
11	579.966,154 637.255,376	12	579.963,798 637.286,909	31.621
12	579.963,798 637.286,909	13	579.963,537 637.321,019	34.111
13	579.963,537 637.321,019	14	579.961,615 637.337,827	16.918
14	579.961,615 637.337,827	15	579.959,035 637.339,746	3.215
15	579.959,035 637.339,746	16	579.951,733 637.339,746	7.302
16	579.951,733 637.339,746	17	579.939,973 637.345,422	13.058
17	579.939,973 637.345,422	1	579.929,769 637.344,239	10.272

** Lungimile segmentelor sunt determinate în planul de proiecție Stereo 70 și sunt rotunjite la 1 milimetru.

*** Distanța dintre puncte este formată din segmente cumulate ce sunt mai mici decât valoarea 1 milimetru.

**DATE DESPRE IMOBILUL NR. 9963**

Oficiul de Cadastru și Publicitate Imobiliară NEAMT
Biroul de Cadastru și Publicitate Imobiliară Targu-Neamt

A. Partea I. Descrierea imobilului

TEREN Extravilan

Adresa: Jud. Neamt

Nr. Crt	Nr cadastral Nr. topografic	Suprafața* (mp)	Observații / Referințe
A1		1.142	Sector cadastral:195 Teren neimpregmuit;

B. Partea II. Proprietari și acte

Inscrieri privitoare la dreptul de proprietate și alte drepturi reale		Referințe
/		
Act Normativ nr. 7, din 13/03/1996 emis de GUVERNUL ROMÂNIEI;		
B1	Inscrierea provizorie, drept de PROPRIETATE, dobandit prin Lege, cota actuala 1/1, cota initiala 1/1	A1
1) COMUNA PIPIRIG, CIF:99999999999999, PROPRIETAR NEIDENTIFICAT		

C. Partea III. SARCINI .

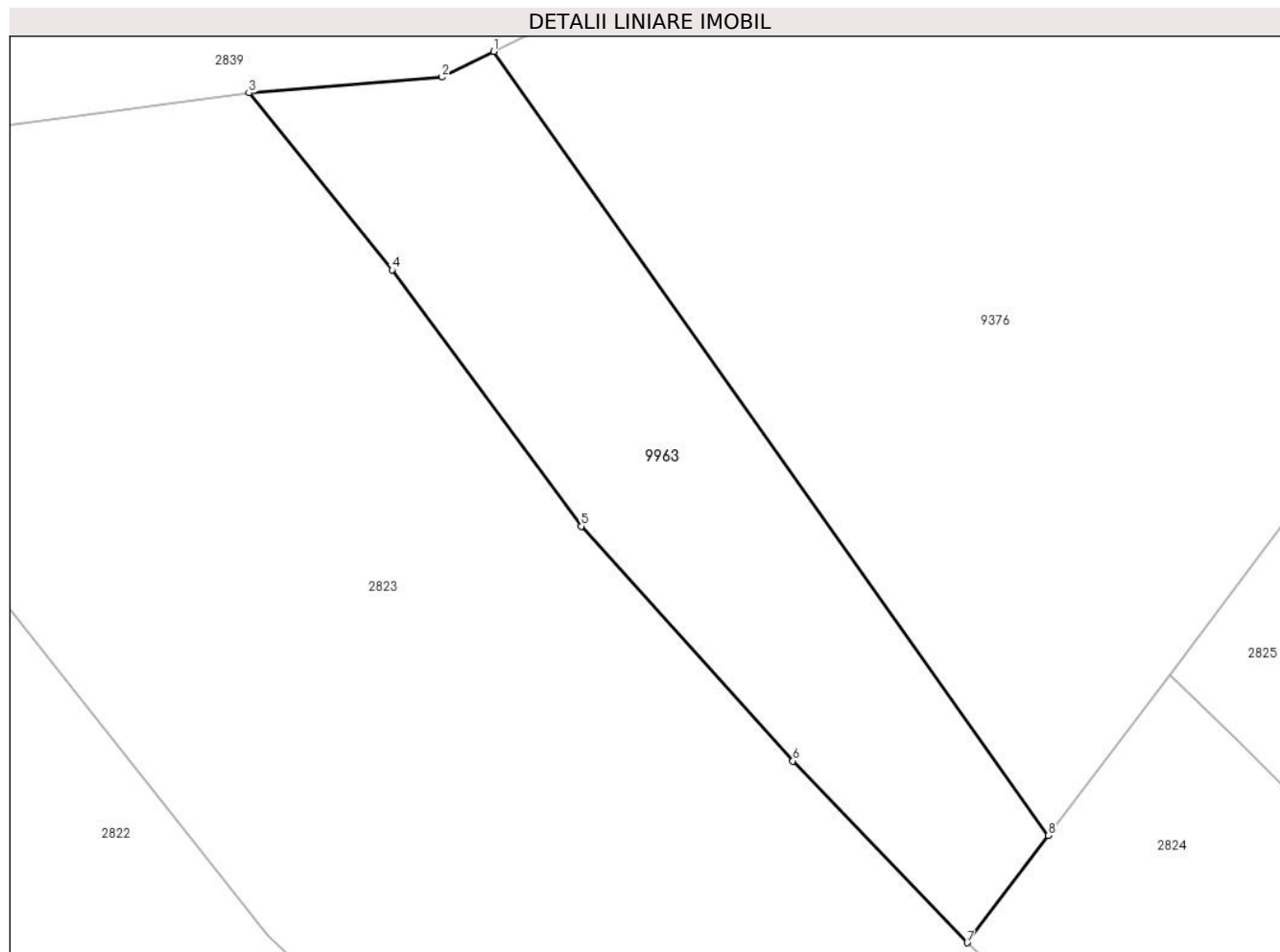
Inscrieri privind dezmembramintele dreptului de proprietate, drepturi reale de garanție și sarcini	Referințe
NU SUNT	

Anexa Nr. 1 La Partea I

Teren

Nr cadastral	Suprafața (mp)*	Observații / Referințe
	1.142	

* Suprafața este determinată în planul de proiecție Stereo 70.



Date referitoare la teren

Crt	Categorie folosință	Intravilan	Suprafața (mp)	Tarla	Parcelă	Nr. topo	Observații / Referințe
1	pașune	NU	1.142	-	-	-	Pășune împădurită

Lungime Segmente

1) Valorile lungimilor segmentelor sunt obținute din proiecție în plan.

Punct început	X / Y	Punct sfârșit	X / Y	Lungime segment (** (m)
1	581.500,105 637.227,414	2	581.496,099 637.225,441	4.466
2	581.496,099 637.225,441	3	581.481,227 637.224,216	14.922
3	581.481,227 637.224,216	4	581.492,249 637.210,606	17.513
4	581.492,249 637.210,606	5	581.506,833 637.190,857	24.55
5	581.506,833 637.190,857	6	581.523,153 637.172,792	24.345

Punct început	X / Y	Punct sfârșit	X / Y	Lungime segment (** (m)
6	581.523,153 637.172,792	7	581.536,582 637.158,801	19.393
7	581.536,582 637.158,801	8	581.542,84 637.167,05	10.354
8	581.542,84 637.167,05	1	581.500,105 637.227,414	73.96

** Lungimile segmentelor sunt determinate în planul de proiecție Stereo 70 și sunt rotunjite la 1 milimetru.

*** Distanța dintre puncte este formată din segmente cumulate ce sunt mai mici decât valoarea 1 milimetru.

**DATE DESPRE IMOBILUL NR. 9964**

Oficiul de Cadastru și Publicitate Imobiliară NEAMT
Biroul de Cadastru și Publicitate Imobiliară Targu-Neamt

A. Partea I. Descrierea imobilului

TEREN Intravilan

Adresa: Loc. Dolhesti, Jud. Neamt

Nr. Crt	Nr cadastral Nr. topografic	Suprafața* (mp)	Observații / Referințe
A1		181	Sector cadastral:195 Teren imprejmuit;

B. Partea II. Proprietari și acte

Inscrieri privitoare la dreptul de proprietate și alte drepturi reale	Referințe
/	
Act Administrativ nr. 12942, din 18/08/2023 emis de PRIMARIA COMUNEI PIPIRIG;	
B1	A1
Inscrierea posesiei, drept de PROPRIETATE, dobandit prin Lege, cota actuala 1/1, cota initiala 1/1 1) CORDUNEANU ELENA	

C. Partea III. SARCINI .

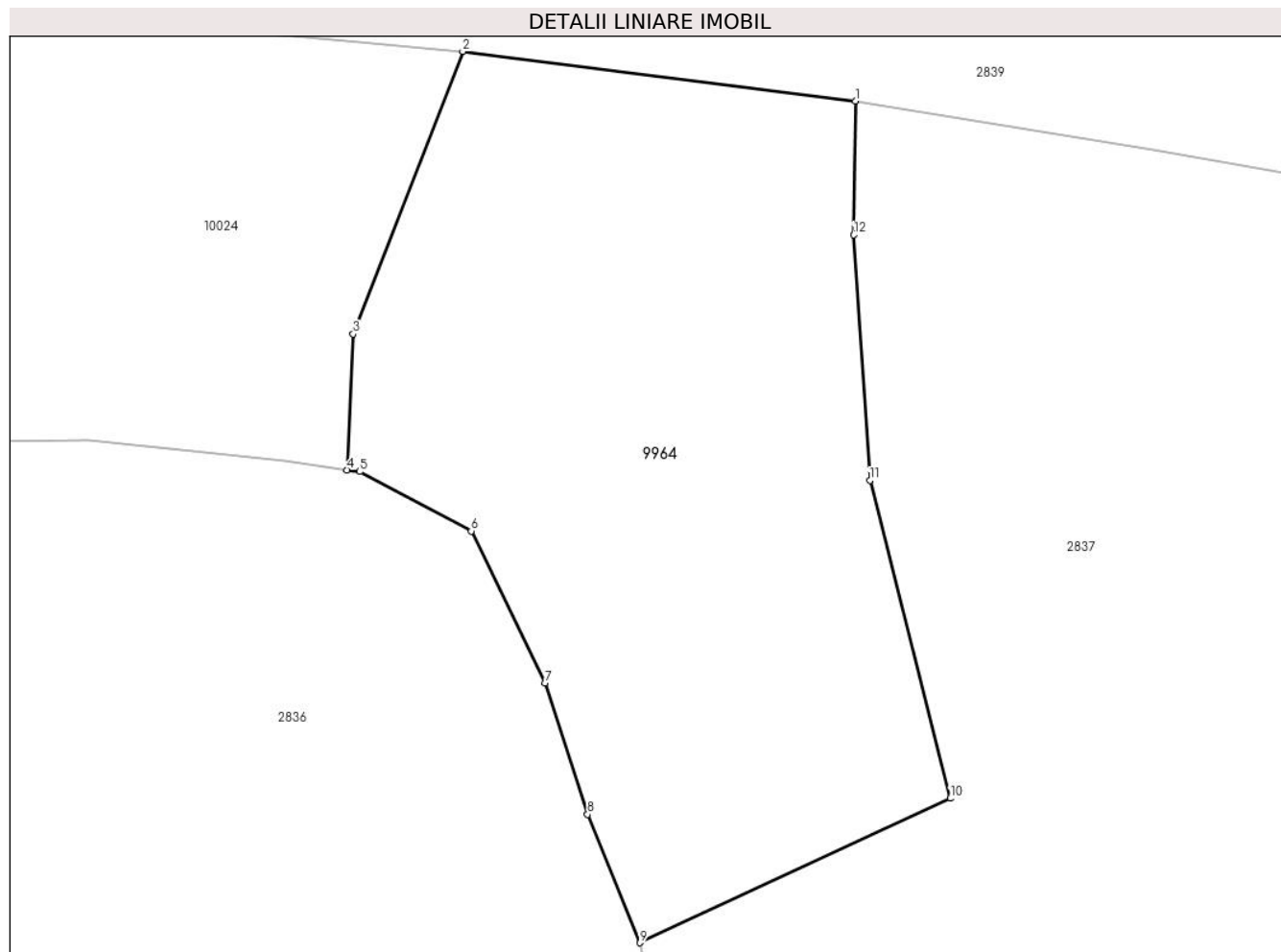
Inscrieri privind dezmembramintele dreptului de proprietate, drepturi reale de garanție și sarcini	Referințe
NU SUNT	

Anexa Nr. 1 La Partea I

Teren

Nr cadastral	Suprafața (mp)*	Observații / Referințe
	181	

* Suprafața este determinată în planul de proiecție Stereo 70.



Date referitoare la teren

Crt	Categorie folosință	Intravilan	Suprafața (mp)	Tarla	Parcelă	Nr. topo	Observații / Referințe
1	faneata	DA	181	-	-	-	

Lungime Segmente

1) Valorile lungimilor segmentelor sunt obținute din proiecție în plan.

Punct început	X / Y	Punct sfârșit	X / Y	Lungime segment (** (m)
1	581.883,364 637.186,493	2	581.874,369 637.187,626	9.066
2	581.874,369 637.187,626	3	581.871,855 637.181,159	6.938
3	581.871,855 637.181,159	4	581.871,723 637.178,049	3.113
4	581.871,723 637.178,049	5	581.872,006 637.178,008	0.286
5	581.872,006 637.178,008	6	581.874,563 637.176,65	2.895

Punct început	X / Y	Punct sfârșit	X / Y	Lungime segment (** (m)
6	581.874,563 637.176,65	7	581.876,252 637.173,167	3.871
7	581.876,252 637.173,167	8	581.877,231 637.170,162	3.16
8	581.877,231 637.170,162	9	581.878,43 637.167,226	3.171
9	581.878,43 637.167,226	10	581.885,537 637.170,532	7.838
10	581.885,537 637.170,532	11	581.883,7 637.177,809	7.505
11	581.883,7 637.177,809	12	581.883,328 637.183,427	5.63
12	581.883,328 637.183,427	1	581.883,364 637.186,493	3.066

** Lungimile segmentelor sunt determinate în planul de proiecție Stereo 70 și sunt rotunjite la 1 milimetru.

*** Distanța dintre puncte este formată din segmente cumulate ce sunt mai mici decât valoarea 1 milimetru.

**DATE DESPRE IMOBILUL NR. 9965**

Oficiul de Cadastru și Publicitate Imobiliară NEAMT
Biroul de Cadastru și Publicitate Imobiliară Targu-Neamt

A. Partea I. Descrierea imobilului

TEREN Necunoscut

Adresa: Loc. Dolhesti, Str Cotnărel, Jud. Neamt, si extravilan UAT Pipirig

Nr. Crt	Nr cadastral Nr. topografic	Suprafața* (mp)	Observații / Referințe
A1		3.421	Sector cadastral:195 Teren imprejmuit;

B. Partea II. Proprietari și acte

Inscrieri privitoare la dreptul de proprietate și alte drepturi reale	Referințe
/	
Act Administrativ nr. 12942, din 18/08/2023 emis de PRIMARIA COMUNEI PIPIRIG;	
B1	A1
Inscrierea posesiei, drept de PROPRIETATE, dobandit prin Lege, cota actuala 1/1, cota initiala 1/1 1) RAHĂU VASILICA	

C. Partea III. SARCINI .

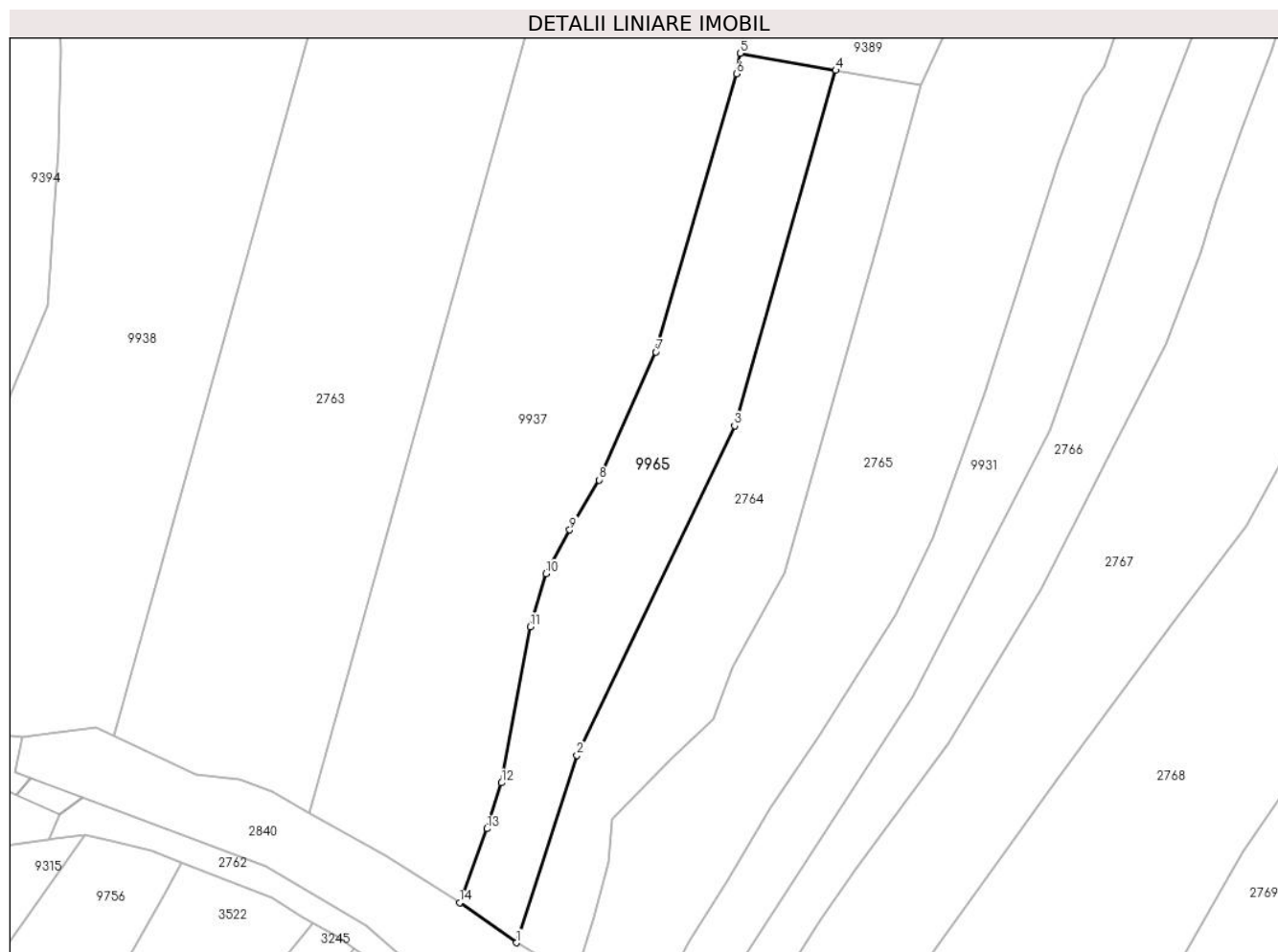
Inscrieri privind dezmembramintele dreptului de proprietate, drepturi reale de garanție și sarcini	Referințe
NU SUNT	

Anexa Nr. 1 La Partea I

Teren

Nr cadastral	Suprafața (mp)*	Observații / Referințe
	3.421	

* Suprafața este determinată în planul de proiecție Stereo 70.



Date referitoare la teren

Crt	Categorie folosință	Intravilan	Suprafața (mp)	Tarla	Parcelă	Nr. topo	Observații / Referințe
1	faneata	DA	543	-	-	-	
2	pasune	NU	343	-	-	-	Pășune împădurită
3	pasune	NU	2.535	-	-	-	Pășune împădurită

Lungime Segmente

1) Valorile lungimilor segmentelor sunt obținute din proiecție în plan.

Punct început	X / Y	Punct sfârșit	X / Y	Lungime segment (** (m)
1	580.949,089 637.005,755	2	580.961,417 637.043,994	40.177
2	580.961,417 637.043,994	3	580.993,619 637.111,262	74.578
3	580.993,619 637.111,262	4	581.014,277 637.183,787	75.41
4	581.014,277 637.183,787	5	580.994,777 637.187,295	19.813

Punct început	X / Y	Punct sfârșit	X / Y	Lungime segment (** (m)
5	580.994,777 637.187,295	6	580.994,014 637.183,082	4.282
6	580.994,014 637.183,082	7	580.977,554 637.126,336	59.085
7	580.977,554 637.126,336	8	580.965,893 637.100,217	28.604
8	580.965,893 637.100,217	9	580.959,955 637.090,025	11.796
9	580.959,955 637.090,025	10	580.955,061 637.081,073	10.202
10	580.955,061 637.081,073	11	580.951,851 637.070,237	11.301
11	580.951,851 637.070,237	12	580.946,021 637.038,37	32.396
12	580.946,021 637.038,37	13	580.943,062 637.029,032	9.796
13	580.943,062 637.029,032	14	580.937,449 637.013,948	16.094
14	580.937,449 637.013,948	1	580.949,089 637.005,755	14.234

** Lungimile segmentelor sunt determinate în planul de proiecție Stereo 70 și sunt rotunjite la 1 milimetru.

*** Distanța dintre puncte este formată din segmente cumulate ce sunt mai mici decât valoarea 1 milimetru.

**DATE DESPRE IMOBILUL NR. 9966**

Oficiul de Cadastru și Publicitate Imobiliară NEAMT
Biroul de Cadastru și Publicitate Imobiliară Targu-Neamt

A. Partea I. Descrierea imobilului

TEREN Extravilan

Adresa: Jud. Neamt

Nr. Crt	Nr cadastral Nr. topografic	Suprafața* (mp)	Observații / Referințe
A1		1.914	Sector cadastral:195 Teren imprejmuit;

B. Partea II. Proprietari și acte

Inscrieri privitoare la dreptul de proprietate și alte drepturi reale	Referințe
/	
Act Administrativ nr. 12942, din 18/08/2023 emis de PRIMARIA COMUNEI PIPIRIG;	
B1	A1
Inscrierea posesiei, drept de PROPRIETATE, dobandit prin Lege, cota actuala 1/1, cota initiala 1/1 1) CREANGĂ NECULAI	

C. Partea III. SARCINI .

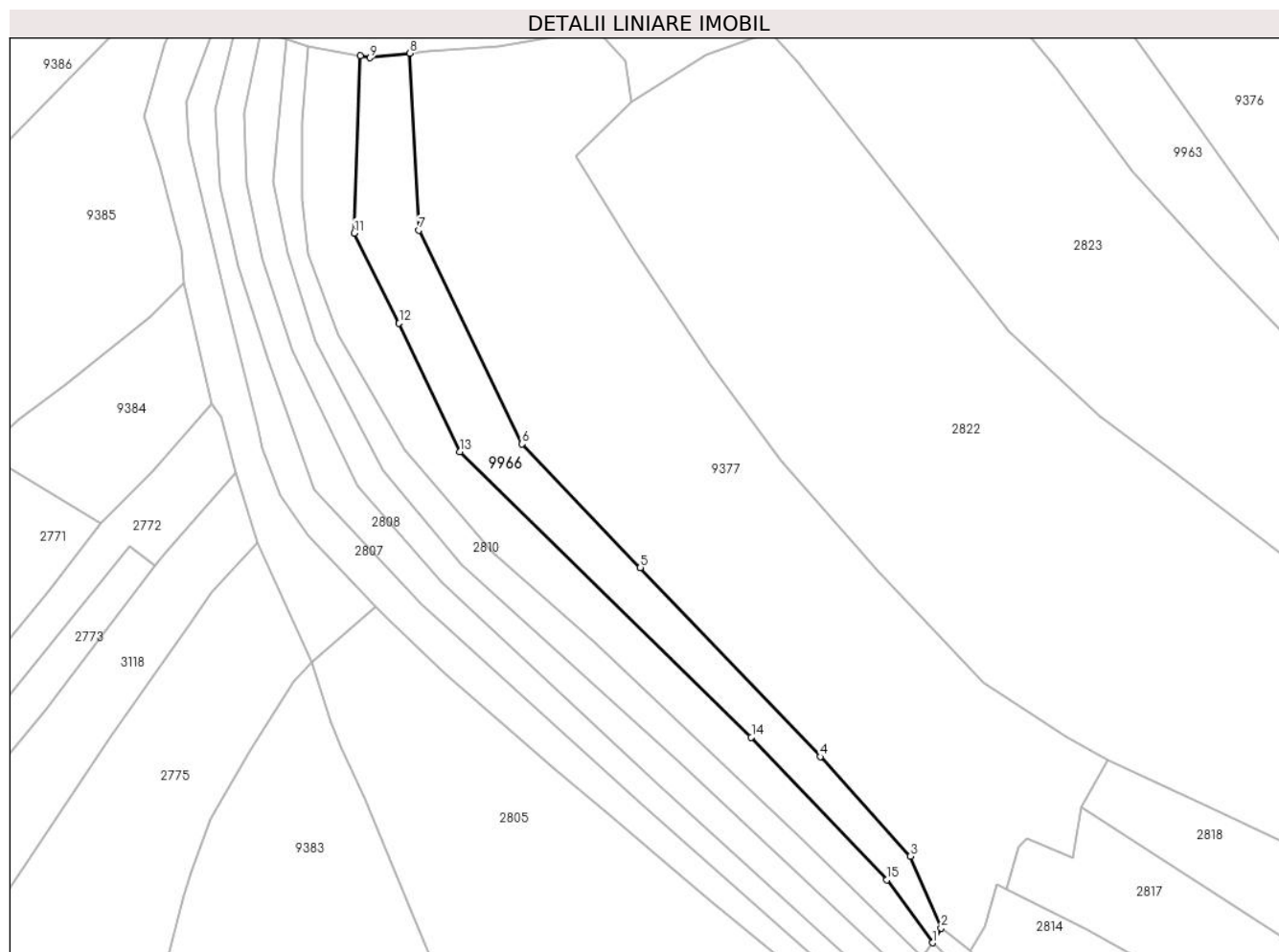
Inscrieri privind dezmembramintele dreptului de proprietate, drepturi reale de garanție și sarcini	Referințe
NU SUNT	

Anexa Nr. 1 La Partea I

Teren

Nr cadastral	Suprafața (mp)*	Observații / Referințe
	1.914	

* Suprafața este determinată în planul de proiecție Stereo 70.



Date referitoare la teren

Crt	Categorie folosință	Intra vilan	Suprafața (mp)	Tarla	Parcelă	Nr. topo	Observații / Referințe
1	faneata	NU	1.914	-	-	-	

Lungime Segmente

1) Valorile lungimilor segmentelor sunt obținute din proiecție în plan.

Punct început	X / Y	Punct sfârșit	X / Y	Lungime segment (** (m)
1	581.467,675 637.039,294	2	581.469,351 637.042,17	3.329
2	581.469,351 637.042,17	3	581.463,329 637.056,276	15.338
3	581.463,329 637.056,276	4	581.445,615 637.075,795	26.359
4	581.445,615 637.075,795	5	581.410,282 637.112,926	51.256
5	581.410,282 637.112,926	6	581.387,07 637.137,171	33.565

Punct început	X / Y	Punct sfârşit	X / Y	Lungime segment (** (m)
6	581.387,07 637.137,171	7	581.366,773 637.179,146	46.625
7	581.366,773 637.179,146	8	581.364,958 637.213,859	34.76
8	581.364,958 637.213,859	9	581.357,237 637.212,975	7.771
9	581.357,237 637.212,975	10	581.355,265 637.213,33	2.004
10	581.355,265 637.213,33	11	581.354,115 637.178,569	34.78
11	581.354,115 637.178,569	12	581.362,933 637.160,87	19.774
12	581.362,933 637.160,87	13	581.374,888 637.135,672	27.89
13	581.374,888 637.135,672	14	581.432,083 637.079,609	80.089
14	581.432,083 637.079,609	15	581.458,705 637.051,628	38.622
15	581.458,705 637.051,628	1	581.467,675 637.039,294	15.251

** Lungimile segmentelor sunt determinate în planul de proiecție Stereo 70 și sunt rotunjite la 1 milimetru.

*** Distanța dintre puncte este formată din segmente cumulate ce sunt mai mici decât valoarea 1 milimetru.

**DATE DESPRE IMOBILUL NR. 9967**

Oficiul de Cadastru și Publicitate Imobiliară NEAMT
Biroul de Cadastru și Publicitate Imobiliară Targu-Neamt

A. Partea I. Descrierea imobilului

TEREN Extravilan

Adresa: Jud. Neamt

Nr. Crt	Nr cadastral Nr. topografic	Suprafața* (mp)	Observații / Referințe
A1		1.915	Sector cadastral:195 Teren neimpregmuit;

B. Partea II. Proprietari și acte

Inscrieri privitoare la dreptul de proprietate și alte drepturi reale		Referințe
/		
Act Administrativ nr. 7, din 13/03/1996 emis de GUVERNUL ROMÂNIEI;		
B1	Inscrierea provizorie, drept de PROPRIETATE, dobandit prin Lege, cota actuala 1/1, cota initiala 1/1 1) COMUNA PIPIRIG, CIF:99999999999999, PROPRIETAR NEIDENTIFICAT	A1

C. Partea III. SARCINI .

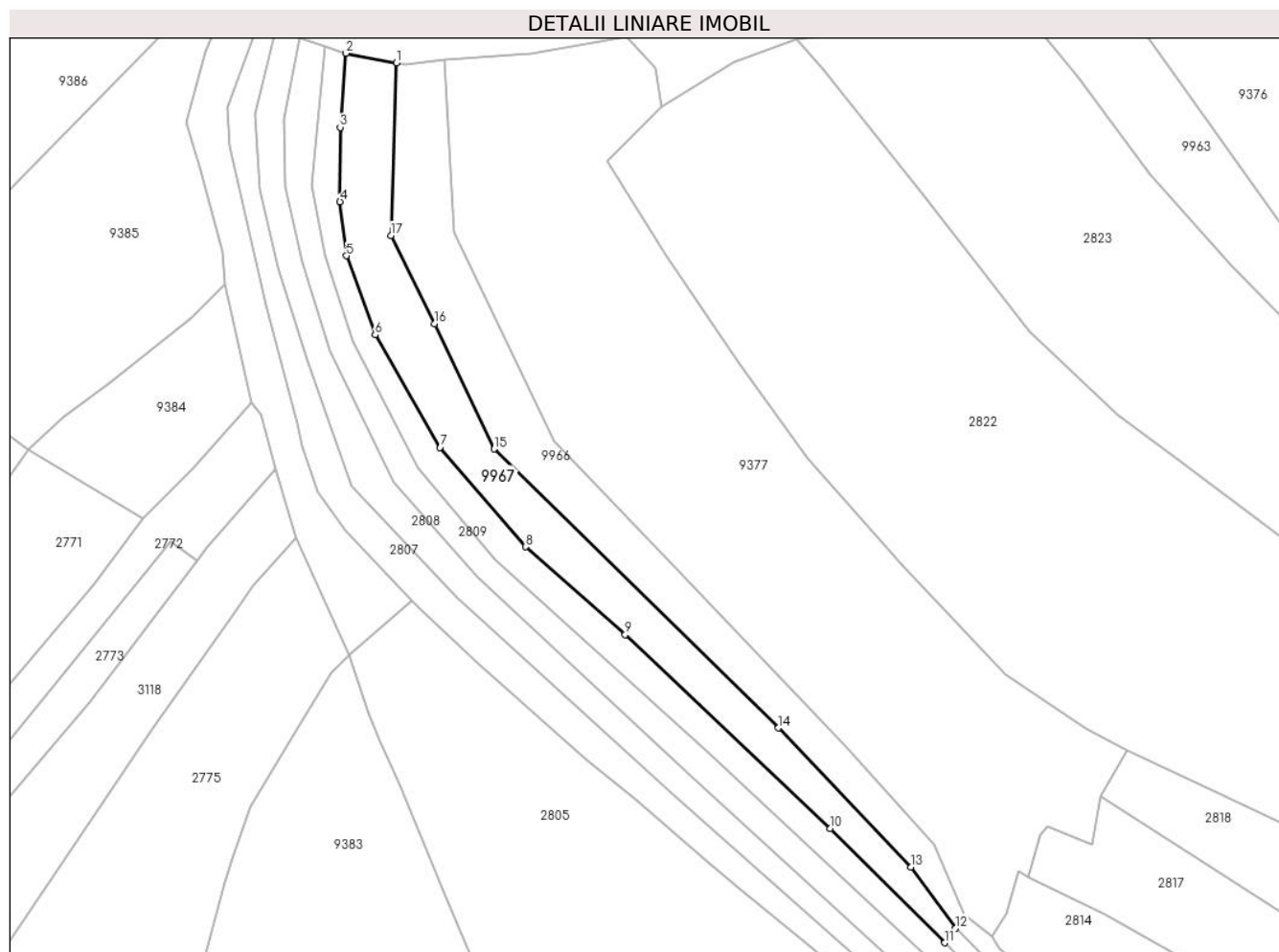
Inscrieri privind dezmembramintele dreptului de proprietate, drepturi reale de garanție și sarcini	Referințe
NU SUNT	

Anexa Nr. 1 La Partea I

Teren

Nr cadastral	Suprafața (mp)*	Observații / Referințe
	1.915	

* Suprafața este determinată în planul de proiecție Stereo 70.



Date referitoare la teren

Crt	Categorie folosință	Intravilan	Suprafața (mp)	Tarla	Parcelă	Nr. topo	Observații / Referințe
1	faneata	NU	1.915	-	-	-	

Lungime Segmente

1) Valorile lungimilor segmentelor sunt obținute din proiecție în plan.

Punct început	X / Y	Punct sfârșit	X / Y	Lungime segment (** (m)
1	581.355,265 637.213,33	2	581.345,106 637.215,235	10.336
2	581.345,106 637.215,235	3	581.343,913 637.200,339	14.944
3	581.343,913 637.200,339	4	581.343,875 637.185,402	14.937
4	581.343,875 637.185,402	5	581.345,161 637.174,53	10.948
5	581.345,161 637.174,53	6	581.350,942 637.158,607	16.94

Punct început	X / Y	Punct sfârșit	X / Y	Lungime segment (** (m)
6	581.350,942 637.158,607	7	581.364,024 637.135,996	26.123
7	581.364,024 637.135,996	8	581.381,225 637.116,004	26.373
8	581.381,225 637.116,004	9	581.401,242 637.098,375	26.673
9	581.401,242 637.098,375	10	581.442,472 637.059,39	56.743
10	581.442,472 637.059,39	11	581.465,545 637.036,418	32.559
11	581.465,545 637.036,418	12	581.467,675 637.039,294	3.579
12	581.467,675 637.039,294	13	581.458,705 637.051,628	15.251
13	581.458,705 637.051,628	14	581.432,083 637.079,609	38.622
14	581.432,083 637.079,609	15	581.374,888 637.135,672	80.089
15	581.374,888 637.135,672	16	581.362,933 637.160,87	27.89
16	581.362,933 637.160,87	17	581.354,115 637.178,569	19.774
17	581.354,115 637.178,569	1	581.355,265 637.213,33	34.78

** Lungimile segmentelor sunt determinate în planul de proiecție Stereo 70 și sunt rotunjite la 1 milimetru.

*** Distanța dintre puncte este formată din segmente cumulate ce sunt mai mici decât valoarea 1 milimetru.

**DATE DESPRE IMOBILUL NR. 9970**

Oficiul de Cadastru și Publicitate Imobiliară NEAMT
Biroul de Cadastru și Publicitate Imobiliară Targu-Neamt

A. Partea I. Descrierea imobilului

TEREN Extravilan

Adresa: Jud. Neamt

Nr. Crt	Nr cadastral Nr. topografic	Suprafața* (mp)	Observații / Referințe
A1		5.330	Sector cadastral:195 Teren imprejmuit;

B. Partea II. Proprietari și acte

Inscrieri privitoare la dreptul de proprietate și alte drepturi reale	Referințe
/	
Act Administrativ nr. 12942, din 18/08/2023 emis de PRIMARIA COMUNEI PIPIRIG;	
B1	A1
Inscrierea posesiei, drept de PROPRIETATE, dobandit prin Lege, cota actuala 1/1, cota initiala 1/1	
1) IONIȚĂ NECULAI	

C. Partea III. SARCINI .

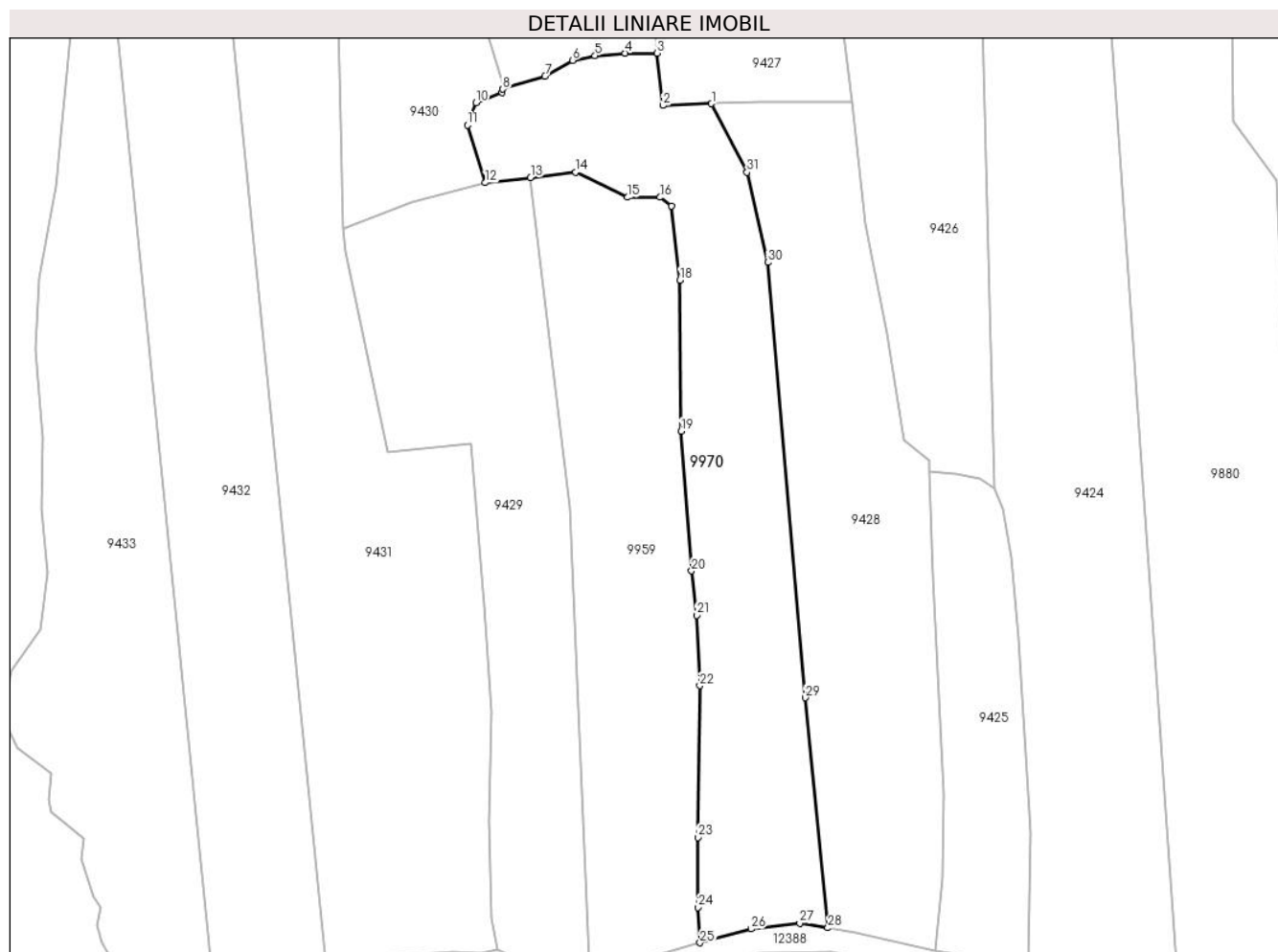
Inscrieri privind dezmembramintele dreptului de proprietate, drepturi reale de garanție și sarcini	Referințe
NU SUNT	

Anexa Nr. 1 La Partea I

Teren

Nr cadastral	Suprafața (mp)*	Observații / Referințe
	5.330	

* Suprafața este determinată în planul de proiecție Stereo 70.



Date referitoare la teren

Crt	Categorie folosință	Intra vilan	Suprafața (mp)	Tarla	Parcelă	Nr. topo	Observații / Referințe
1	faneata	NU	5.330	-	-	-	

Lungime Segmente

1) Valorile lungimilor segmentelor sunt obținute din proiecție în plan.

Punct început	X / Y	Punct sfârșit	X / Y	Lungime segment (** (m)	Punct început	X / Y	Punct sfârșit	X / Y	Lungime segment (** (m)
1	579.970,689 637.360,917	2	579.959,661 637.360,508	11.036	2	579.959,661 637.360,508	3	579.958,39 637.372,294	11.854
3	579.958,39 637.372,294	4	579.951,185 637.372,294	7.205	4	579.951,185 637.372,294	5	579.944,351 637.371,71	6.859
5	579.944,351 637.371,71	6	579.939,282 637.370,696	5.169	6	579.939,282 637.370,696	7	579.933,006 637.367,086	7.24
7	579.933,006 637.367,086	8	579.923,504 637.364,168	9.94	8	579.923,504 637.364,168	9	579.923,284 637.363,466	0.736
9	579.923,284 637.363,466	10	579.917,434 637.361,069	6.322	10	579.917,434 637.361,069	11	579.915,501 637.356,055	5.374

Punct început	X / Y	Punct sfârșit	X / Y	Lungime segment (** (m)
11	579.915,501 637.356,055	12	579.919,566 637.343,055	13.621
13	579.929,769 637.344,239	14	579.939,973 637.345,422	10.272
15	579.951,733 637.339,746	16	579.959,035 637.339,746	7.302
17	579.961,615 637.337,827	18	579.963,537 637.321,019	16.918
19	579.963,798 637.286,909	20	579.966,154 637.255,376	31.621
21	579.967,289 637.245,331	22	579.968,025 637.229,428	15.92
23	579.967,566 637.195,138	24	579.967,604 637.179,356	15.782
25	579.968,098 637.171,377	26	579.979,606 637.174,507	11.926
27	579.990,615 637.175,805	28	579.996,983 637.174,748	6.455
29	579.991,893 637.226,699	30	579.983,404 637.325,046	98.713
31	579.978,692 637.345,394	1	579.970,689 637.360,917	17.465

Punct început	X / Y	Punct sfârșit	X / Y	Lungime segment (** (m)
12	579.919,566 637.343,055	13	579.929,769 637.344,239	10.271
14	579.939,973 637.345,422	15	579.951,733 637.339,746	13.058
16	579.959,035 637.339,746	17	579.961,615 637.337,827	3.215
18	579.963,537 637.321,019	19	579.963,798 637.286,909	34.111
20	579.966,154 637.255,376	21	579.967,289 637.245,331	10.109
22	579.968,025 637.229,428	23	579.967,566 637.195,138	34.293
24	579.967,604 637.179,356	25	579.968,098 637.171,377	7.994
26	579.979,606 637.174,507	27	579.990,615 637.175,805	11.085
28	579.996,983 637.174,748	29	579.991,893 637.226,699	52.2
30	579.983,404 637.325,046	31	579.978,692 637.345,394	20.886

** Lungimile segmentelor sunt determinate în planul de proiecție Stereo 70 și sunt rotunjite la 1 milimetru.

*** Distanța dintre puncte este formată din segmente cumulate ce sunt mai mici decât valoarea 1 milimetru.

**DATE DESPRE IMOBILUL NR. 9975**

Oficiul de Cadastru și Publicitate Imobiliară NEAMT
Biroul de Cadastru și Publicitate Imobiliară Targu-Neamt

A. Partea I. Descrierea imobilului

TEREN Extravilan

Adresa: Jud. Neamt

Nr. Crt	Nr cadastral Nr. topografic	Suprafața* (mp)	Observații / Referințe
A1		8.353	Sector cadastral:195 Teren imprejmuit;

B. Partea II. Proprietari și acte

Inscrieri privitoare la dreptul de proprietate și alte drepturi reale		Referințe
/		
Act Administrativ nr. 12942, din 18/08/2023 emis de PRIMARIA COMUNEI PIPIRIG;		
B1	Inscrierea posesiei, drept de PROPRIETATE, dobandit prin Lege, cota actuala 1/1, cota initiala 1/1 1) MIJA TIMOFTE-IONEL	A1

C. Partea III. SARCINI .

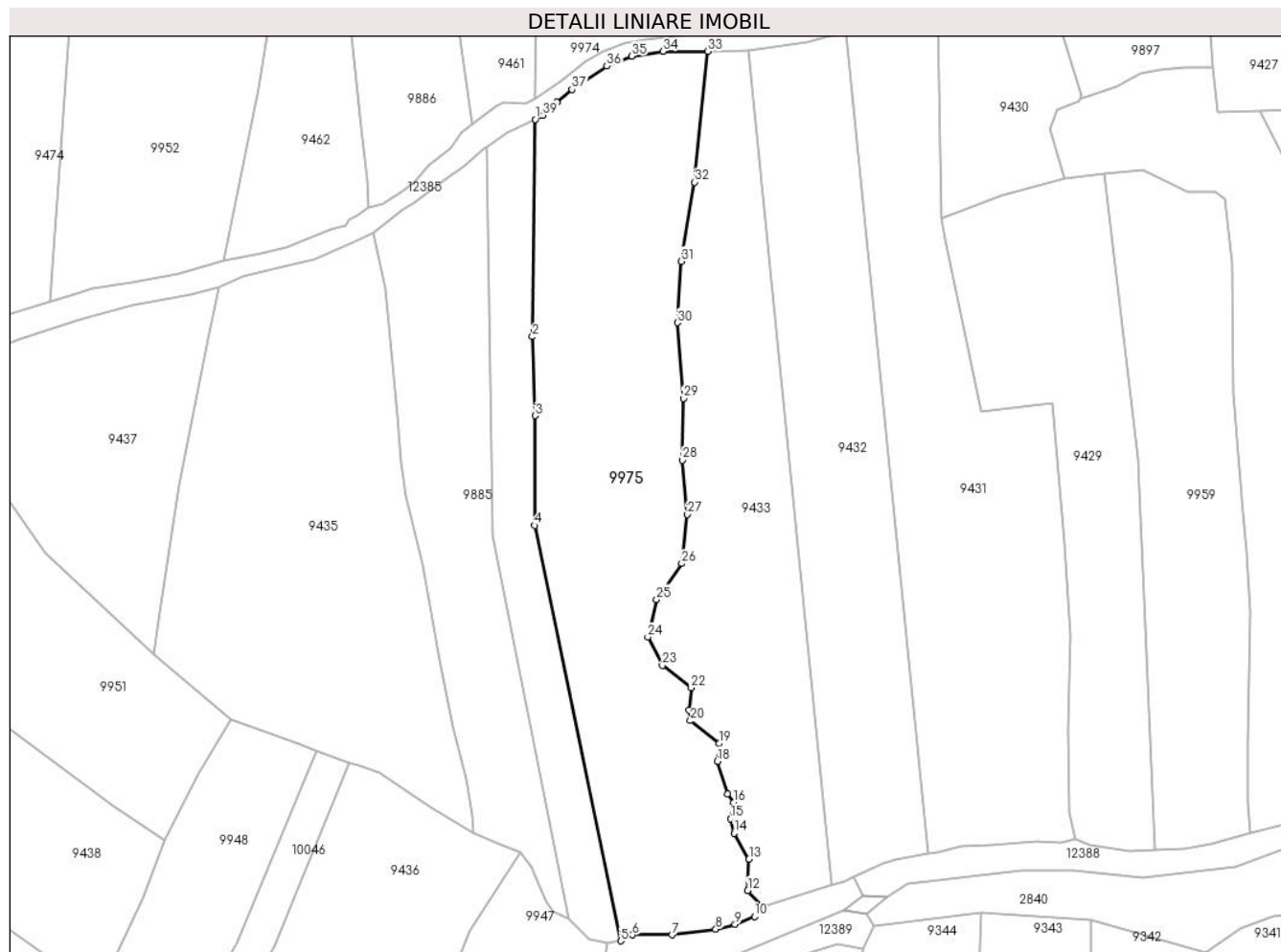
Inscrieri privind dezmembramintele dreptului de proprietate, drepturi reale de garanție și sarcini	Referințe
NU SUNT	

Anexa Nr. 1 La Partea I

Teren

Nr cadastral	Suprafața (mp)*	Observații / Referințe
	8.353	

* Suprafața este determinată în planul de proiecție Stereo 70.



Date referitoare la teren

Crt	Categorie folosință	Intravilan	Suprafața (mp)	Tarla	Parcelă	Nr. topo	Observații / Referințe
1	faneata	NU	8.353	-	-	-	

Lungime Segmente

1) Valorile lungimilor segmentelor sunt obținute din proiecție în plan.

Punct început	X / Y	Punct sfârșit	X / Y	Lungime segment (** (m)
1	579.780,593 637.358,634	2	579.779,818 637.301,654	56.985
3	579.780,625 637.280,935	4	579.780,404 637.252,18	28.756
5	579.802,979 637.143,236	6	579.806,08 637.144,795	3.471
7	579.816,44 637.144,812	8	579.827,956 637.146,284	11.61
9	579.832,977 637.147,599	10	579.838,097 637.149,628	5.507

Punct început	X / Y	Punct sfârșit	X / Y	Lungime segment (** (m)
2	579.779,818 637.301,654	3	579.780,625 637.280,935	20.735
4	579.780,404 637.252,18	5	579.802,979 637.143,236	111.258
6	579.806,08 637.144,795	7	579.816,44 637.144,812	10.36
8	579.827,956 637.146,284	9	579.832,977 637.147,599	5.19
10	579.838,097 637.149,628	11	579.840,343 637.152,303	3.493

Punct început	X / Y	Punct sfârșit	X / Y	Lungime segment (** (m))
11	579.840,343 637.152,303	12	579.836,321 637.156,451	5.778
13	579.836,646 637.164,647	14	579.832,815 637.171,436	7.795
15	579.831,778 637.175,233	16	579.832,634 637.179,497	4.349
17	579.830,991 637.181,801	18	579.828,352 637.190,348	8.945
19	579.828,819 637.194,978	20	579.821,296 637.200,971	9.618
21	579.820,845 637.203,7	22	579.821,503 637.209,619	5.955
23	579.813,902 637.215,457	24	579.810,137 637.222,869	8.313
25	579.812,415 637.232,773	26	579.819,012 637.242,172	11.483
27	579.820,501 637.255,025	28	579.819,122 637.269,292	14.333
29	579.819,452 637.285,49	30	579.817,866 637.305,327	19.9
31	579.818,802 637.321,4	32	579.822,418 637.342,16	21.073
33	579.825,847 637.376,477	34	579.814,045 637.376,44	11.802
35	579.805,854 637.375,252	36	579.799,383 637.372,586	6.999
37	579.790,2 637.366,487	38	579.786,22 637.363,219	5.15
39	579.782,592 637.359,686	1	579.780,593 637.358,634	2.259

Punct început	X / Y	Punct sfârșit	X / Y	Lungime segment (** (m))
12	579.836,321 637.156,451	13	579.836,646 637.164,647	8.202
14	579.832,815 637.171,436	15	579.831,778 637.175,233	3.936
16	579.832,634 637.179,497	17	579.830,991 637.181,801	2.83
18	579.828,352 637.190,348	19	579.828,819 637.194,978	4.653
20	579.821,296 637.200,971	21	579.820,845 637.203,7	2.766
22	579.821,503 637.209,619	23	579.813,902 637.215,457	9.584
24	579.810,137 637.222,869	25	579.812,415 637.232,773	10.163
26	579.819,012 637.242,172	27	579.820,501 637.255,025	12.939
28	579.819,122 637.269,292	29	579.819,452 637.285,49	16.201
30	579.817,866 637.305,327	31	579.818,802 637.321,4	16.1
32	579.822,418 637.342,16	33	579.825,847 637.376,477	34.488
34	579.814,045 637.376,44	35	579.805,854 637.375,252	8.277
36	579.799,383 637.372,586	37	579.790,2 637.366,487	11.024
38	579.786,22 637.363,219	39	579.782,592 637.359,686	5.064

** Lungimile segmentelor sunt determinate în planul de proiecție Stereo 70 și sunt rotunjite la 1 milimetru.

*** Distanța dintre puncte este formată din segmente cumulate ce sunt mai mici decât valoarea 1 milimetru.

**DATE DESPRE IMOBILUL NR. 9993**

Oficiul de Cadastru și Publicitate Imobiliară NEAMT
Biroul de Cadastru și Publicitate Imobiliară Targu-Neamt

A. Partea I. Descrierea imobilului

TEREN Extravilan

Adresa: Jud. Neamt

Nr. Crt	Nr cadastral Nr. topografic	Suprafața* (mp)	Observații / Referințe
A1		1.215	Sector cadastral:195 Teren neimpregmuit;

B. Partea II. Proprietari și acte

Inscrieri privitoare la dreptul de proprietate și alte drepturi reale		Referințe
/		
Act Normativ nr. 7, din 13/03/1996 emis de PRIMARIA COMUNEI PIPIRIG;		
B1	Inscrierea provizorie, drept de PROPRIETATE, dobandit prin Lege, cota actuala 1/1, cota initiala 1/1 1) COMUNA PIPIRIG, CIF:99999999999999, PROPRIETAR NEIDENTIFICAT	A1

C. Partea III. SARCINI .

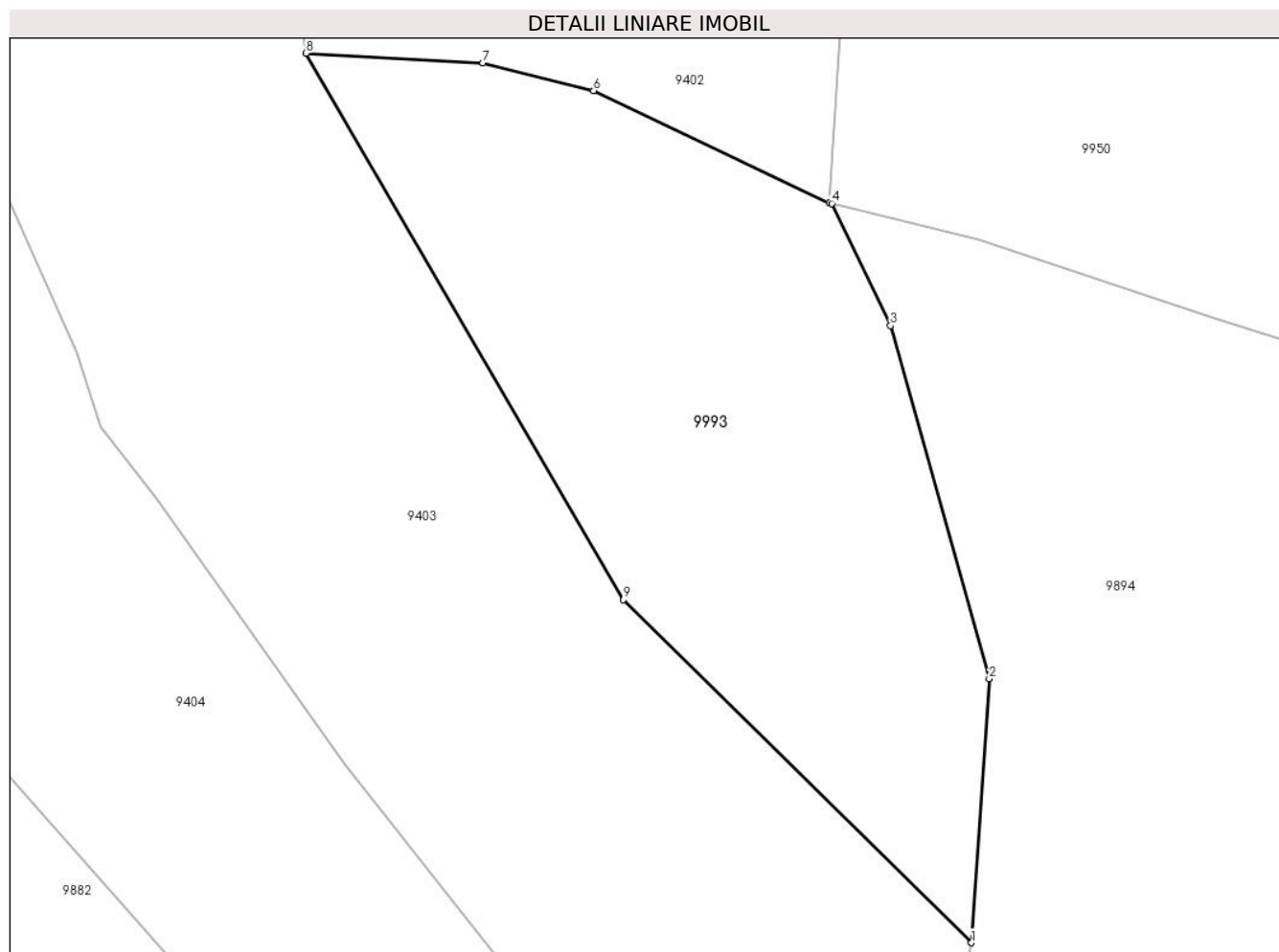
Inscrieri privind dezmembramintele dreptului de proprietate, drepturi reale de garanție și sarcini	Referințe
NU SUNT	

Anexa Nr. 1 La Partea I

Teren

Nr cadastral	Suprafața (mp)*	Observații / Referințe
	1.215	

* Suprafața este determinată în planul de proiecție Stereo 70.



Date referitoare la teren

Crt	Categorie folosință	Intra vilan	Suprafața (mp)	Tarla	Parcelă	Nr. topo	Observații / Referințe
1	pașune	NU	1.215	-	-	-	Pășune împădurită

Lungime Segmente

1) Valorile lungimilor segmentelor sunt obținute din proiecție în plan.

Punct început	X / Y	Punct sfârșit	X / Y	Lungime segment (** (m)
1	580.710,165 637.218,774	2	580.711,362 637.236,55	17.816
2	580.711,362 637.236,55	3	580.704,703 637.260,35	24.714
3	580.704,703 637.260,35	4	580.700,735 637.268,584	9.14
4	580.700,735 637.268,584	5	580.700,579 637.268,622	0.161
5	580.700,579 637.268,622	6	580.684,682 637.276,181	17.603

Punct început	X / Y	Punct sfârșit	X / Y	Lungime segment (** (m)
6	580.684,682 637.276,181	7	580.677,231 637.278,058	7.684
7	580.677,231 637.278,058	8	580.665,303 637.278,705	11.946
8	580.665,303 637.278,705	9	580.686,692 637.241,881	42.585
9	580.686,692 637.241,881	1	580.710,165 637.218,774	32.938

** Lungimile segmentelor sunt determinate în planul de proiecție Stereo 70 și sunt rotunjite la 1 milimetru.

*** Distanța dintre puncte este formată din segmente cumulate ce sunt mai mici decât valoarea 1 milimetru.

**DATE DESPRE IMOBILUL NR. 9994**

Oficiul de Cadastru și Publicitate Imobiliară NEAMT
Biroul de Cadastru și Publicitate Imobiliară Targu-Neamt

A. Partea I. Descrierea imobilului

TEREN Intravilan

Adresa: Loc. Dolhesti, Str David Creangă, Jud. Neamt

Nr. Crt	Nr cadastral Nr. topografic	Suprafața* (mp)	Observații / Referințe
A1	54262	615	Sector cadastral:195 Teren imprejmuit;

Construcții

Crt	Nr cadastral Nr. topografic	Adresa	Observații / Referințe
A1.1	54262-C1	Loc. Dolhesti, Str David Creangă, Jud. Neamt	Nr. niveluri:2; S. construita la sol:62 mp; S. construita desfasurata:79 mp; Locuinta, P+M
A1.2	54262-C2	Loc. Dolhesti, Str David Creangă, Jud. Neamt	Nr. niveluri:1; S. construita la sol:28 mp; S. construita desfasurata:28 mp; Construcție monument istoric "Brânzăria lui David Creangă", parter
A1.3		Loc. Dolhesti, Str David Creangă, Jud. Neamt	Nr. niveluri:1; S. construita la sol:17 mp;

B. Partea II. Proprietari și acte

Inscrieri privitoare la dreptul de proprietate și alte drepturi reale		Referințe
9617 / 11/04/2022		
Act Administrativ nr. CONTRACT DE VÂNZARE aut. nr. 1476, din 07/04/2022 emis de BIN Teodorescu Mihaela (act administrativ nr CERTIFICARE DE SARCINI nr. 1801 din 27.01.2022, emis de BCPI TG NEAMT;act administrativ nr CERTIFICAT FISCAL nr. 5463 din 07.04.2022, emis de Comuna Pipirig;act administrativ nr PROCES VERBAL DE IDENTIFICARE A IMOBILULUI nr. 16382 din 13.12.2021, emis de COMUNA PIPIRIG;act administrativ nr CERTIFICAT DE ATESTARE CA PETENTUL ESTE CUNOSCUT CA PROPRIETAR nr. 16382 din 13.12.2021, emis de COMUNA PIPIRIG);		
B1	Intabulare, drept de PROPRIETATE, cu titlu de drept de CUMPĂRARE, dobandit prin Conventie, cota actuala 1/1, cota initiala 1/1 1) DAVID NECULAI 2) DAVID CRISTINA, bun comun	A1
Act Administrativ nr. CERTIFICAT FISCAL nr. 5489, din 07/04/2022 emis de Comuna Pipirig (act administrativ nr CERTIFICAT DE CASATORIE nr. 13 din 06.02.1999, emis de Comuna Pipirig);		
B2	Intabulare, drept de PROPRIETATE, dobandit prin Lege, cota actuala 1/1, cota initiala 1/1 1) DAVID NECULAI 2) DAVID CRISTINA, bun comun	A1.1
B3	Se notează respingerea capătului de cerere având ca obiect înscrierea construcției C2 la solicitarea BIN TEODORESCU MIHAELA pentru COMUNA PIPIRIG	A1, A1.1
12976 / 18/05/2022		
Act Administrativ nr. HOTARARE DE CONSILIU LOCAL nr. 95, din 23/09/2021 emis de COMUNA PIPIRIG (act administrativ nr CERTIFICAT FISCAL nr. 7309 din 16.05.2022, emis de COMUNA PIPIRIG;act administrativ nr ADEVERINTA nr. 7309 din 16.05.2022, emis de COMUNA PIPIRIG);		
B4	Intabulare, drept de PROPRIETATE, dobandit prin Lege, cota actuala 1/1, cota initiala 1/1 1) COMUNA PIPIRIG, CIF:2614228, - domeniu public	A1.2
/		
Act Administrativ nr. 17408, din 01/11/2023 emis de Comuna Pipirig;		
B4	Intabulare, drept de PROPRIETATE, dobandit prin Lege, cota actuala 1/1, cota initiala 1/1 1) DAVID NECULAI 2) DAVID CRISTINA, bun comun	A1.3

C. Partea III. SARCINI .

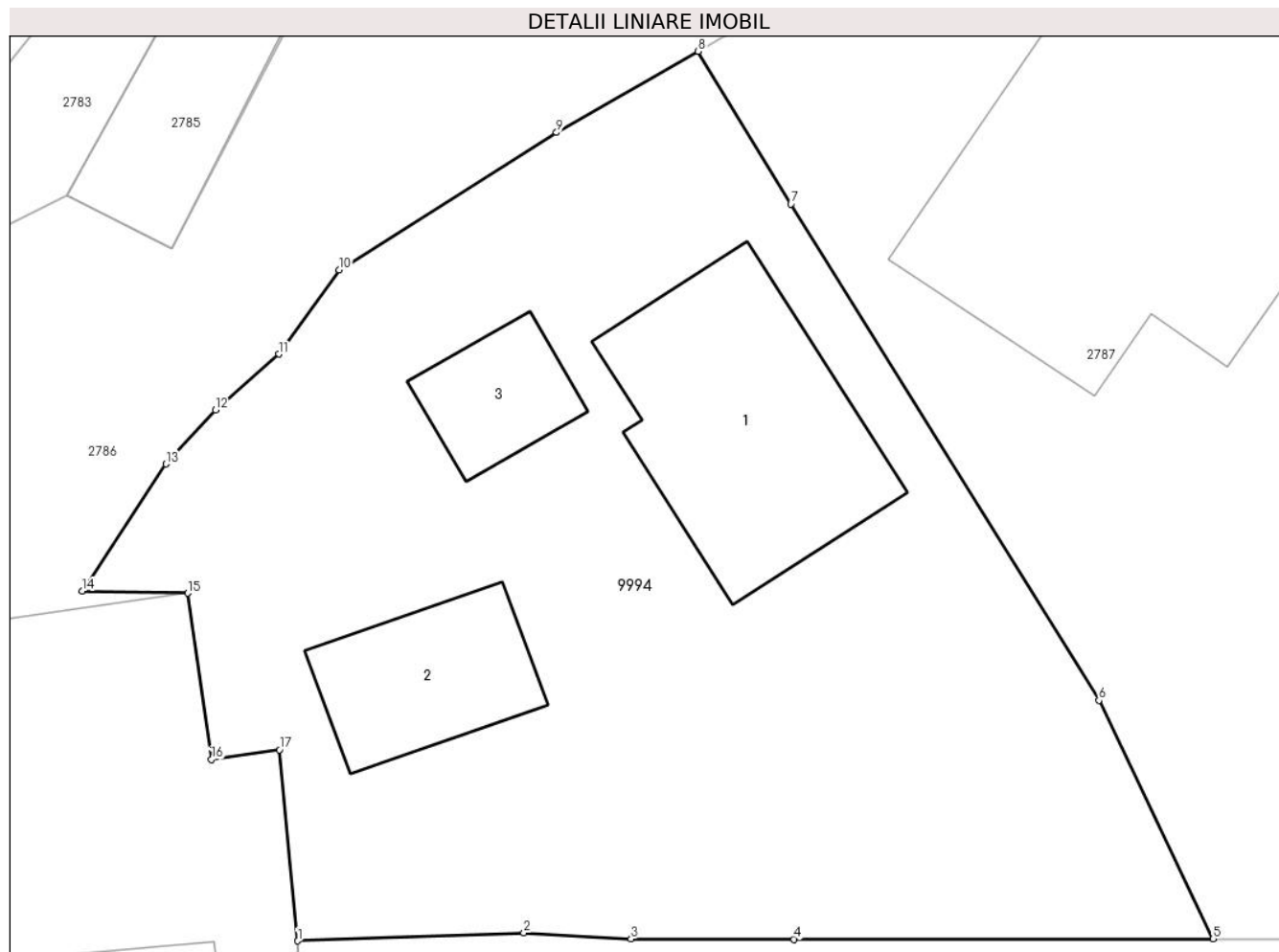
Inscrieri privind dezmembramintele dreptului de proprietate, drepturi reale de garanție și sarcini	Referințe
NU SUNT	

Anexa Nr. 1 La Partea I

Teren

Nr cadastral	Suprafața (mp)*	Observații / Referințe
54262	615	

* Suprafața este determinată în planul de proiecție Stereo 70.



Date referitoare la teren

Crt	Categorie folosință	Intravilan	Suprafața (mp)	Tarla	Parcelă	Nr. topo	Observații / Referințe
1	curți constructii	DA	615	-	-	-	

Date referitoare la construcții

Crt	Număr	Destinație construcție	Supraf. (mp)	Situație juridică	Observații / Referințe
A1.1	54262-C1	construcții de locuințe	Din acte: 79 Masurata: 62	Cu acte	Nr. niveluri:2; S. construita la sol:62 mp; S. construita desfasurata:79 mp; Locuinta, P+M
A1.2	54262-C2	construcții administrative si social culturale	28	Cu acte	Nr. niveluri:1; S. construita la sol:28 mp; S. construita desfasurata:28 mp; Construcție monument istoric "Brânzăria lui David Creangă", parter
A1.3		construcții anexa	17	Cu acte	Nr. niveluri:1; S. construita la sol:17 mp;

Lungime Segmente

1) Valorile lungimilor segmentelor sunt obținute din proiecție în plan.

Punct început	X / Y	Punct sfârșit	X / Y	Lungime segment (** (m)
1	581.423,163 636.680,237	2	581.430,442 636.680,492	7.283

Punct început	X / Y	Punct sfârșit	X / Y	Lungime segment (** (m)
2	581.430,442 636.680,492	3	581.433,896 636.680,299	3.459
3	581.433,896 636.680,299	4	581.439,148 636.680,287	5.252
4	581.439,148 636.680,287	5	581.452,638 636.680,302	13.49
5	581.452,638 636.680,302	6	581.448,959 636.687,976	8.51
6	581.448,959 636.687,976	7	581.439,042 636.703,941	18.794
7	581.439,042 636.703,941	8	581.436,055 636.708,859	5.754
8	581.436,055 636.708,859	9	581.431,495 636.706,244	5.257
9	581.431,495 636.706,244	10	581.424,498 636.701,827	8.275
10	581.424,498 636.701,827	11	581.422,553 636.699,119	3.334
11	581.422,553 636.699,119	12	581.420,507 636.697,317	2.726
12	581.420,507 636.697,317	13	581.418,915 636.695,579	2.357
13	581.418,915 636.695,579	14	581.416,221 636.691,492	4.895
14	581.416,221 636.691,492	15	581.419,615 636.691,422	3.395
15	581.419,615 636.691,422	16	581.420,379 636.686,07	5.406
16	581.420,379 636.686,07	17	581.422,57 636.686,383	2.213
17	581.422,57 636.686,383	1	581.423,163 636.680,237	6.175

** Lungimile segmentelor sunt determinate în planul de proiecție Stereo 70 și sunt rotunjite la 1 milimetru.

*** Distanța dintre puncte este formată din segmente cumulate ce sunt mai mici decât valoarea 1 milimetru.

**DATE DESPRE IMOBILUL NR. 10001**

Oficiul de Cadastru și Publicitate Imobiliară NEAMT
Biroul de Cadastru și Publicitate Imobiliară Targu-Neamt

A. Partea I. Descrierea imobilului

TEREN Extravilan

Adresa: Jud. Neamt

Nr. Crt	Nr cadastral Nr. topografic	Suprafața* (mp)	Observații / Referințe
A1		2.242	Sector cadastral:195 Teren neimpregmuit;

B. Partea II. Proprietari și acte

Inscrieri privitoare la dreptul de proprietate și alte drepturi reale	Referințe
/	
Act Administrativ nr. 14922, din 28/09/2023 emis de PRIMARIA COMUNEI PIPIRIG;	
B1	Inscrierea posesiei, drept de PROPRIETATE, dobandit prin Lege, cota actuala 1/1, cota initiala 1/1 1) POPA VASILE
	A1

C. Partea III. SARCINI .

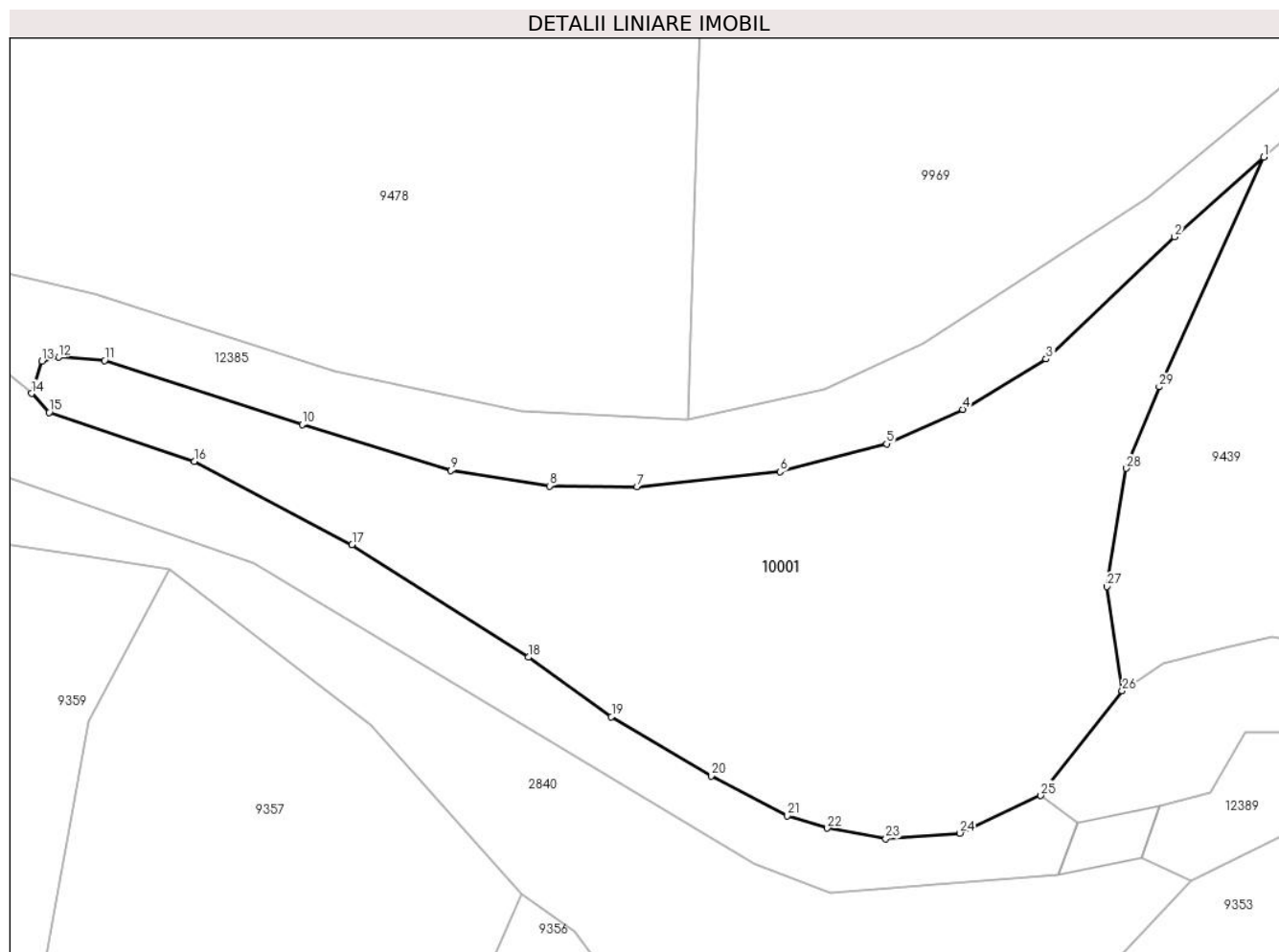
Inscrieri privind dezmembramintele dreptului de proprietate, drepturi reale de garanție și sarcini	Referințe
NU SUNT	

Anexa Nr. 1 La Partea I

Teren

Nr cadastral	Suprafața (mp)*	Observații / Referințe
	2.242	

* Suprafața este determinată în planul de proiecție Stereo 70.



Date referitoare la teren

Crt	Categorie folosință	Intravilan	Suprafața (mp)	Tarla	Parcelă	Nr. topo	Observații / Referințe
1	faneata	NU	2.242	-	-	-	

Lungime Segmente

1) Valorile lungimilor segmentelor sunt obținute din proiecție în plan.

Punct început	X / Y	Punct sfârșit	X / Y	Lungime segment (** (m)
1	579.514,291 637.144,428	2	579.506,055 637.137,077	11.039
3	579.494,182 637.125,802	4	579.486,481 637.121,144	9.0
5	579.479,446 637.117,973	6	579.469,612 637.115,402	10.165
7	579.456,389 637.114,03	8	579.448,298 637.114,085	8.091
9	579.439,185 637.115,51	10	579.425,458 637.119,754	14.368

Punct început	X / Y	Punct sfârșit	X / Y	Lungime segment (** (m)
2	579.506,055 637.137,077	3	579.494,182 637.125,802	16.374
4	579.486,481 637.121,144	5	579.479,446 637.117,973	7.717
6	579.469,612 637.115,402	7	579.456,389 637.114,03	13.294
8	579.448,298 637.114,085	9	579.439,185 637.115,51	9.224
10	579.425,458 637.119,754	11	579.407,198 637.125,678	19.197

Punct început	X / Y	Punct sfârșit	X / Y	Lungime segment (** (m)
11	579.407,198 637.125,678	12	579.402,957 637.125,974	4.251
13	579.401,429 637.125,604	14	579.400,467 637.122,623	3.132
15	579.402,094 637.120,873	16	579.415,487 637.116,353	14.135
17	579.430,078 637.108,674	18	579.446,355 637.098,266	19.32
19	579.454,029 637.092,794	20	579.463,23 637.087,326	10.703
21	579.470,257 637.083,622	22	579.473,976 637.082,489	3.888
23	579.479,373 637.081,515	24	579.486,228 637.082,028	6.874
25	579.493,697 637.085,503	26	579.501,209 637.095,179	12.25
27	579.499,79 637.104,807	28	579.501,612 637.115,703	11.047
29	579.504,638 637.123,238	1	579.514,291 637.144,428	23.285

Punct început	X / Y	Punct sfârșit	X / Y	Lungime segment (** (m)
12	579.402,957 637.125,974	13	579.401,429 637.125,604	1.572
14	579.400,467 637.122,623	15	579.402,094 637.120,873	2.389
16	579.415,487 637.116,353	17	579.430,078 637.108,674	16.488
18	579.446,355 637.098,266	19	579.454,029 637.092,794	9.425
20	579.463,23 637.087,326	21	579.470,257 637.083,622	7.943
22	579.473,976 637.082,489	23	579.479,373 637.081,515	5.484
24	579.486,228 637.082,028	25	579.493,697 637.085,503	8.238
26	579.501,209 637.095,179	27	579.499,79 637.104,807	9.732
28	579.501,612 637.115,703	29	579.504,638 637.123,238	8.12

** Lungimile segmentelor sunt determinate în planul de proiecție Stereo 70 și sunt rotunjite la 1 milimetru.

*** Distanța dintre puncte este formată din segmente cumulate ce sunt mai mici decât valoarea 1 milimetru.

**DATE DESPRE IMOBILUL NR. 10024**

Oficiul de Cadastru și Publicitate Imobiliară NEAMT
Biroul de Cadastru și Publicitate Imobiliară Targu-Neamt

A. Partea I. Descrierea imobilului

TEREN Intravilan

Adresa: Loc. Dolhesti, Jud. Neamt

Nr. Crt	Nr cadastral Nr. topografic	Suprafața* (mp)	Observații / Referințe
A1		316	Sector cadastral:195 Teren neimpregmuit;

B. Partea II. Proprietari și acte

Inscrieri privitoare la dreptul de proprietate și alte drepturi reale		Referințe
/		
Act Normativ nr. 7, din 13/03/1996 emis de GUVERNUL ROMÂNIEI;		
B1	Inscrierea provizorie, drept de PROPRIETATE, dobandit prin Lege, cota actuala 1/1, cota initiala 1/1	A1
1) COMUNA PIPIRIG, CIF:99999999999999, PROPRIETAR NEIDENTIFICAT		

C. Partea III. SARCINI .

Inscrieri privind dezmembramintele dreptului de proprietate, drepturi reale de garanție și sarcini	Referințe
NU SUNT	

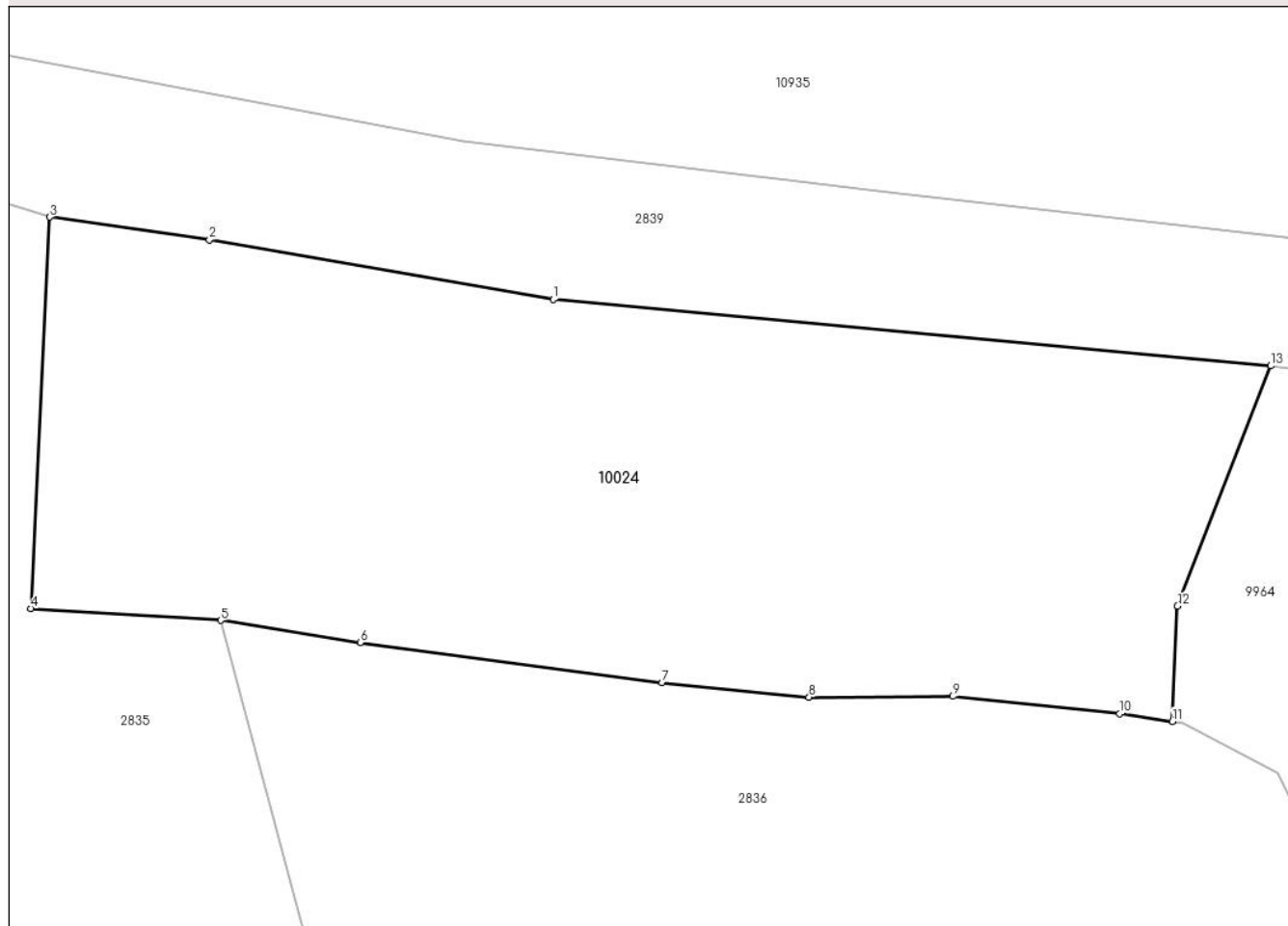
Anexa Nr. 1 La Partea I

Teren

Nr cadastral	Suprafața (mp)*	Observații / Referințe
	316	

* Suprafața este determinată în planul de proiecție Stereo 70.

DETALII LINIARE IMOBIL



Date referitoare la teren

Crt	Categorie folosință	Intra vilan	Suprafața (mp)	Tarla	Parcelă	Nr. topo	Observații / Referințe
1	faneata	DA	316	-	-	-	

Lungime Segmente

1) Valorile lungimilor segmentelor sunt obținute din proiecție în plan.

Punct început	X / Y	Punct sfârșit	X / Y	Lungime segment (** (m)
1	581.855,028 637.189,419	2	581.845,768 637.191,024	9.398
2	581.845,768 637.191,024	3	581.841,459 637.191,636	4.352
3	581.841,459 637.191,636	4	581.840,953 637.181,094	10.554
4	581.840,953 637.181,094	5	581.846,069 637.180,772	5.126
5	581.846,069 637.180,772	6	581.849,834 637.180,17	3.813

Punct început	X / Y	Punct sfârșit	X / Y	Lungime segment (** (m)
6	581.849,834 637.180,17	7	581.857,966 637.179,092	8.203
7	581.857,966 637.179,092	8	581.861,926 637.178,701	3.979
8	581.861,926 637.178,701	9	581.865,806 637.178,724	3.88
9	581.865,806 637.178,724	10	581.870,291 637.178,257	4.509
10	581.870,291 637.178,257	11	581.871,723 637.178,049	1.447
11	581.871,723 637.178,049	12	581.871,855 637.181,159	3.113
12	581.871,855 637.181,159	13	581.874,369 637.187,626	6.938
13	581.874,369 637.187,626	1	581.855,028 637.189,419	19.424

** Lungimile segmentelor sunt determinate în planul de proiecție Stereo 70 și sunt rotunjite la 1 milimetru.

*** Distanța dintre puncte este formată din segmente cumulate ce sunt mai mici decât valoarea 1 milimetru.

**DATE DESPRE IMOBILUL NR. 10031**

Oficiul de Cadastru și Publicitate Imobiliară NEAMT
Biroul de Cadastru și Publicitate Imobiliară Targu-Neamt

A. Partea I. Descrierea imobilului

TEREN Intravilan

Adresa: Loc. Dolhesti, Jud. Neamt

Nr. Crt	Nr cadastral Nr. topografic	Suprafața* (mp)	Observații / Referințe
A1	54586	340	Sector cadastral:195 Teren imprejmuit;

B. Partea II. Proprietari și acte

Inscrieri privitoare la dreptul de proprietate și alte drepturi reale		Referințe
19438 / 26/07/2023		
Act Notarial nr. CONTRACT DE VÂNZARE - CUMPĂRARE aut. nr. 1190, din 25/07/2023 emis de BIN Andronache Laura (act administrativ nr Certificat atestare că petentul este cunoscut ca proprietar nr.10917 din 27.06.2023, emis de COMUNA PIPIRIG;act administrativ nr Proces - verbal de identificare a imobilului nr. 10918 din 27.06.2023, emis de COMUNA PIPIRIG);		
B1	Intabulare, drept de PROPRIETATE, cu titlu de drept de CUMPĂRARE, dobândit prin Conventie, cota actuala 1/1, cota initiala 1/1 1) CREANGĂ DANIEL	A1

C. Partea III. SARCINI .

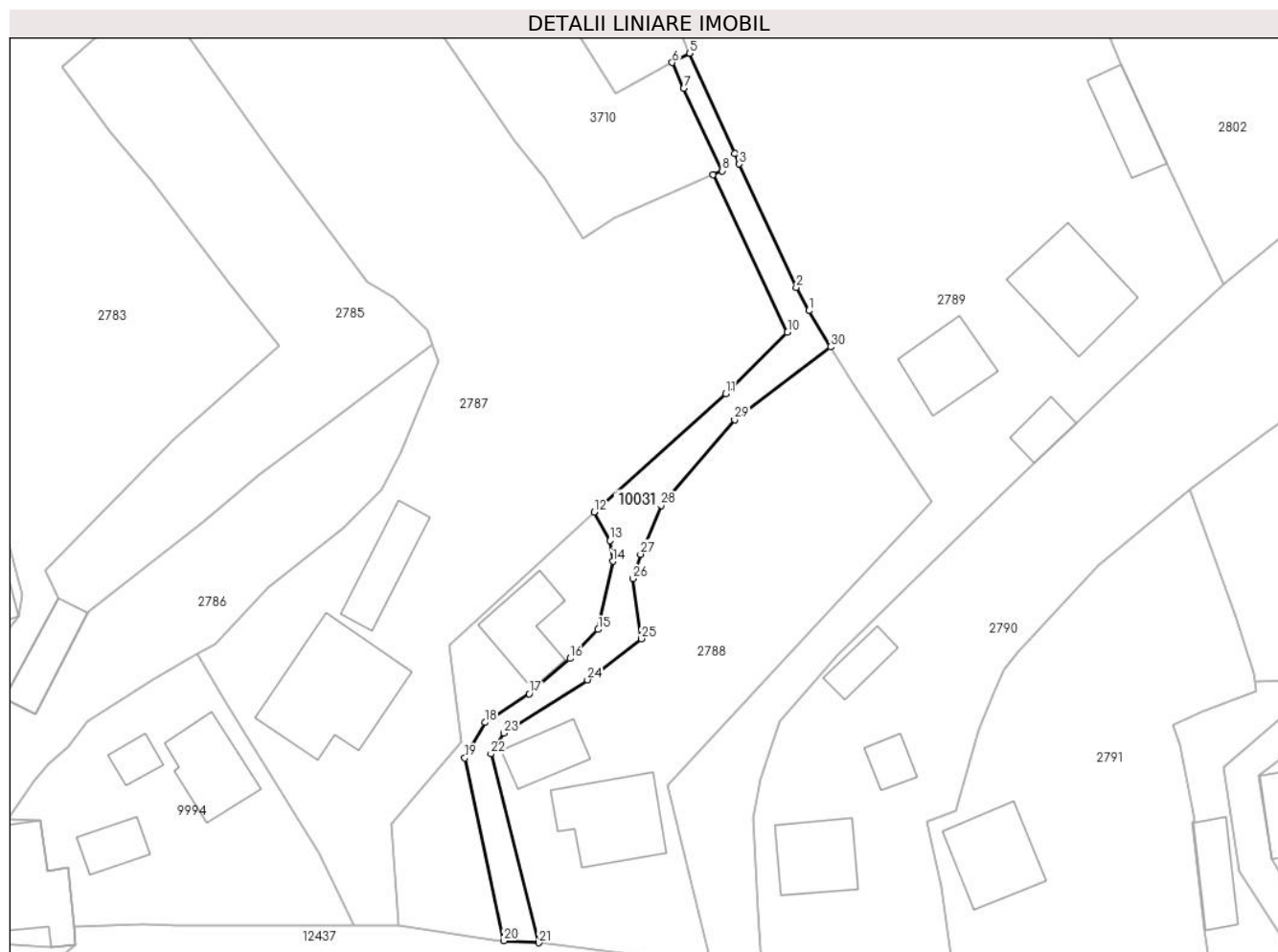
Inscrieri privind dezmembramintele dreptului de proprietate, drepturi reale de garanție și sarcini	Referințe
NU SUNT	

Anexa Nr. 1 La Partea I

Teren

Nr cadastral	Suprafața (mp)*	Observații / Referințe
54586	340	

* Suprafața este determinată în planul de proiecție Stereo 70.



Date referitoare la teren

Crt	Categorie folosință	Intravilan	Suprafața (mp)	Tarla	Parcelă	Nr. topo	Observații / Referințe
1	drum	DA	340	-	-	-	

Lungime Segmente

1) Valorile lungimilor segmentelor sunt obținute din proiecție în plan.

Punct început	X / Y	Punct sfârșit	X / Y	Lungime segment (** (m)	Punct început	X / Y	Punct sfârșit	X / Y	Lungime segment (** (m)
1	581.500,535 636.745,006	2	581.499,218 636.747,463	2.788	2	581.499,218 636.747,463	3	581.493,213 636.760,441	14.3
3	581.493,213 636.760,441	4	581.492,745 636.761,553	1.206	4	581.492,745 636.761,553	5	581.487,954 636.772,102	11.586
5	581.487,954 636.772,102	6	581.486,149 636.771,118	2.056	6	581.486,149 636.771,118	7	581.487,341 636.768,383	2.983
7	581.487,341 636.768,383	8	581.491,396 636.759,721	9.564	8	581.491,396 636.759,721	9	581.490,456 636.759,349	1.011
9	581.490,456 636.759,349	10	581.498,284 636.742,759	18.344	10	581.498,284 636.742,759	11	581.491,798 636.736,282	9.166

Punct început	X / Y	Punct sfârșit	X / Y	Lungime segment (** (m)	Punct început	X / Y	Punct sfârșit	X / Y	Lungime segment (** (m)
11	581.491,798 636.736,282	12	581.477,929 636.723,811	18.651	12	581.477,929 636.723,811	13	581.479,597 636.720,812	3.432
13	581.479,597 636.720,812	14	581.479,9 636.718,642	2.191	14	581.479,9 636.718,642	15	581.478,336 636.711,454	7.356
15	581.478,336 636.711,454	16	581.475,389 636.708,398	4.245	16	581.475,389 636.708,398	17	581.471,086 636.704,681	5.686
17	581.471,086 636.704,681	18	581.466,411 636.701,673	5.559	18	581.466,411 636.701,673	19	581.464,313 636.697,939	4.283
19	581.464,313 636.697,939	20	581.468,4 636.678,69	19.678	20	581.468,4 636.678,69	21	581.472,113 636.678,485	3.719
21	581.472,113 636.678,485	22	581.467,048 636.698,363	20.513	22	581.467,048 636.698,363	23	581.468,406 636.700,55	2.574
23	581.468,406 636.700,55	24	581.477,21 636.706,165	10.442	24	581.477,21 636.706,165	25	581.482,875 636.710,484	7.124
25	581.482,875 636.710,484	26	581.481,988 636.716,808	6.386	26	581.481,988 636.716,808	27	581.482,802 636.719,374	2.692
27	581.482,802 636.719,374	28	581.484,965 636.724,501	5.565	28	581.484,965 636.724,501	29	581.492,72 636.733,526	11.899
29	581.492,72 636.733,526	30	581.502,805 636.741,198	12.671	30	581.502,805 636.741,198	1	581.500,535 636.745,006	4.433

** Lungimile segmentelor sunt determinate în planul de proiecție Stereo 70 și sunt rotunjite la 1 milimetru.

*** Distanța dintre puncte este formată din segmente cumulate ce sunt mai mici decât valoarea 1 milimetru.

**DATE DESPRE IMOBILUL NR. 10032**

Oficiul de Cadastru și Publicitate Imobiliară NEAMT
Biroul de Cadastru și Publicitate Imobiliară Targu-Neamt

A. Partea I. Descrierea imobilului

TEREN Intravilan

Adresa: Loc. Dolhesti, Jud. Neamt

Nr. Crt	Nr cadastral Nr. topografic	Suprafața* (mp)	Observații / Referințe
A1		355	Sector cadastral:195 Teren neimpregmuit;

Construcții

Crt	Nr cadastral Nr. topografic	Adresa	Observații / Referințe
A1.1		Loc. Dolhesti, Jud. Neamt	Nr. niveluri:1; S. construita la sol:57 mp;

B. Partea II. Proprietari și acte

Inscrieri privitoare la dreptul de proprietate și alte drepturi reale		Referințe
/		
Act Administrativ nr. 14587, din 27/09/2023 emis de PRIMARIA COMUNEI PIPIRIG;		
B1	Inscrierea posesiei, drept de PROPRIETATE, dobandit prin Lege, cota actuala 1/1, cota initiala 1/1 1) CREANGĂ GHEORGHE 2) CREANGĂ MIHAELA	A1
Act Administrativ nr. 17408, din 01/11/2023 emis de PRIMARIA COMUNEI PIPIRIG;		
B2	Intabulare, drept de PROPRIETATE, dobandit prin Lege, cota actuala 1/1, cota initiala 1/1 1) CREANGĂ GHEORGHE 2) CREANGĂ MIHAELA	A1.1

C. Partea III. SARCINI .

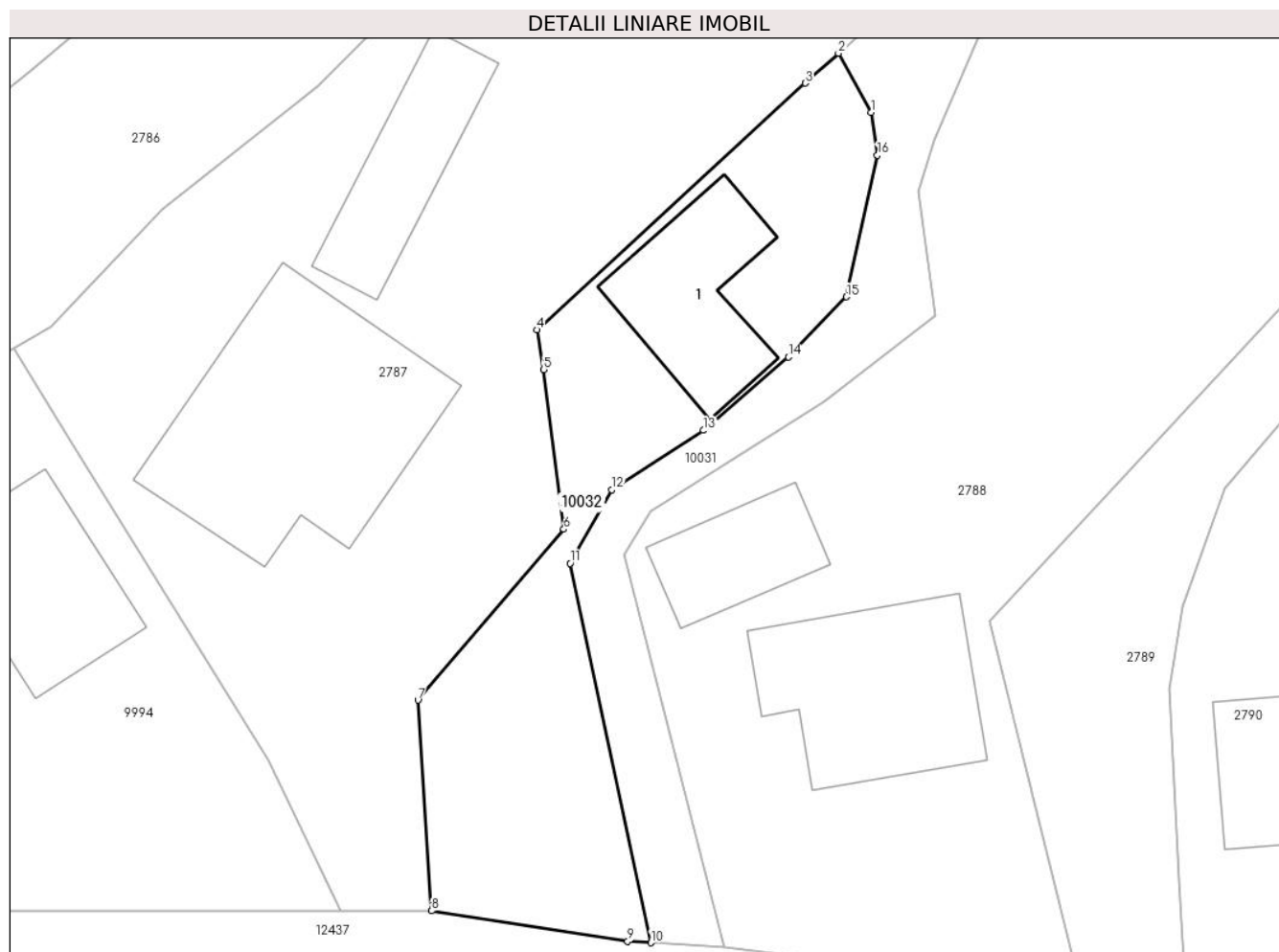
Inscrieri privind dezmembramintele dreptului de proprietate, drepturi reale de garanție și sarcini	Referințe
NU SUNT	

Anexa Nr. 1 La Partea I

Teren

Nr cadastral	Suprafața (mp)*	Observații / Referințe
	355	

* Suprafața este determinată în planul de proiecție Stereo 70.



Date referitoare la teren

Crt	Categorie folosință	Intravilan	Suprafața (mp)	Tarla	Parcelă	Nr. topo	Observații / Referințe
1	curți constructii	DA	355	-	-	-	

Date referitoare la construcții

Crt	Număr	Destinație construcție	Supraf. (mp)	Situație juridică	Observații / Referințe
A1.1		construcții de locuințe	57	Cu acte	Nr. niveluri:1; S. construita la sol:57 mp;

Lungime Segmente

1) Valorile lungimilor segmentelor sunt obținute din proiecție în plan.

Punct început	X / Y	Punct sfârșit	X / Y	Lungime segment (** (m)
1	581.479,597 636.720,812	2	581.477,929 636.723,811	3.432
2	581.477,929 636.723,811	3	581.476,245 636.722,297	2.265
3	581.476,245 636.722,297	4	581.462,619 636.709,779	18.503
4	581.462,619 636.709,779	5	581.462,957 636.707,771	2.036

Punct început	X / Y	Punct sfârșit	X / Y	Lungime segment (** (m)
5	581.462,957 636.707,771	6	581.463,986 636.699,667	8.169
6	581.463,986 636.699,667	7	581.456,589 636.690,992	11.4
7	581.456,589 636.690,992	8	581.457,276 636.680,307	10.707
8	581.457,276 636.680,307	9	581.467,229 636.678,754	10.073
9	581.467,229 636.678,754	10	581.468,4 636.678,69	1.173
10	581.468,4 636.678,69	11	581.464,313 636.697,939	19.678
11	581.464,313 636.697,939	12	581.466,411 636.701,673	4.283
12	581.466,411 636.701,673	13	581.471,086 636.704,681	5.559
13	581.471,086 636.704,681	14	581.475,389 636.708,398	5.686
14	581.475,389 636.708,398	15	581.478,336 636.711,454	4.245
15	581.478,336 636.711,454	16	581.479,9 636.718,642	7.356
16	581.479,9 636.718,642	1	581.479,597 636.720,812	2.191

** Lungimile segmentelor sunt determinate în planul de proiecție Stereo 70 și sunt rotunjite la 1 milimetru.

*** Distanța dintre puncte este formată din segmente cumulate ce sunt mai mici decât valoarea 1 milimetru.

**DATE DESPRE IMOBILUL NR. 10033**

Oficiul de Cadastru și Publicitate Imobiliară NEAMT
Biroul de Cadastru și Publicitate Imobiliară Targu-Neamt

A. Partea I. Descrierea imobilului

TEREN Intravilan

Adresa: Loc. Dolhesti, Jud. Neamt

Nr. Crt	Nr cadastral Nr. topografic	Suprafața* (mp)	Observații / Referințe
A1	54502	150	Sector cadastral:195 Teren neimprejmuit; Teren partial imprejmuit cu gard de lemn, gard plasa de sarma si limite constructii.

B. Partea II. Proprietari și acte

Inscrieri privitoare la dreptul de proprietate și alte drepturi reale		Referințe
19422 / 26/07/2023		
Act Notarial nr. Contract de vânzare aut nr. 1190, din 25/07/2023 emis de BIN Andronache Laura;		
B1	Intabulare, drept de PROPRIETATE, cu titlu de drept de cumpărare, dobandit prin Conventie, cota actuala 1/1, cota initiala 1/1 1) CREANGĂ DANIEL, bun propriu	A1
21028 / 18/08/2023		
Act Notarial nr. DECLARAȚIE aut. nr. 1420, din 16/08/2023 emis de BIN Andronache Laura;		
B2	Se notează apartenența imobilului la patrimoniul de afectațiune 1) ÎNTREPRINDERE INDIVIDUALĂ CREANGĂ DANIEL, CIF:44907819	A1

C. Partea III. SARCINI .

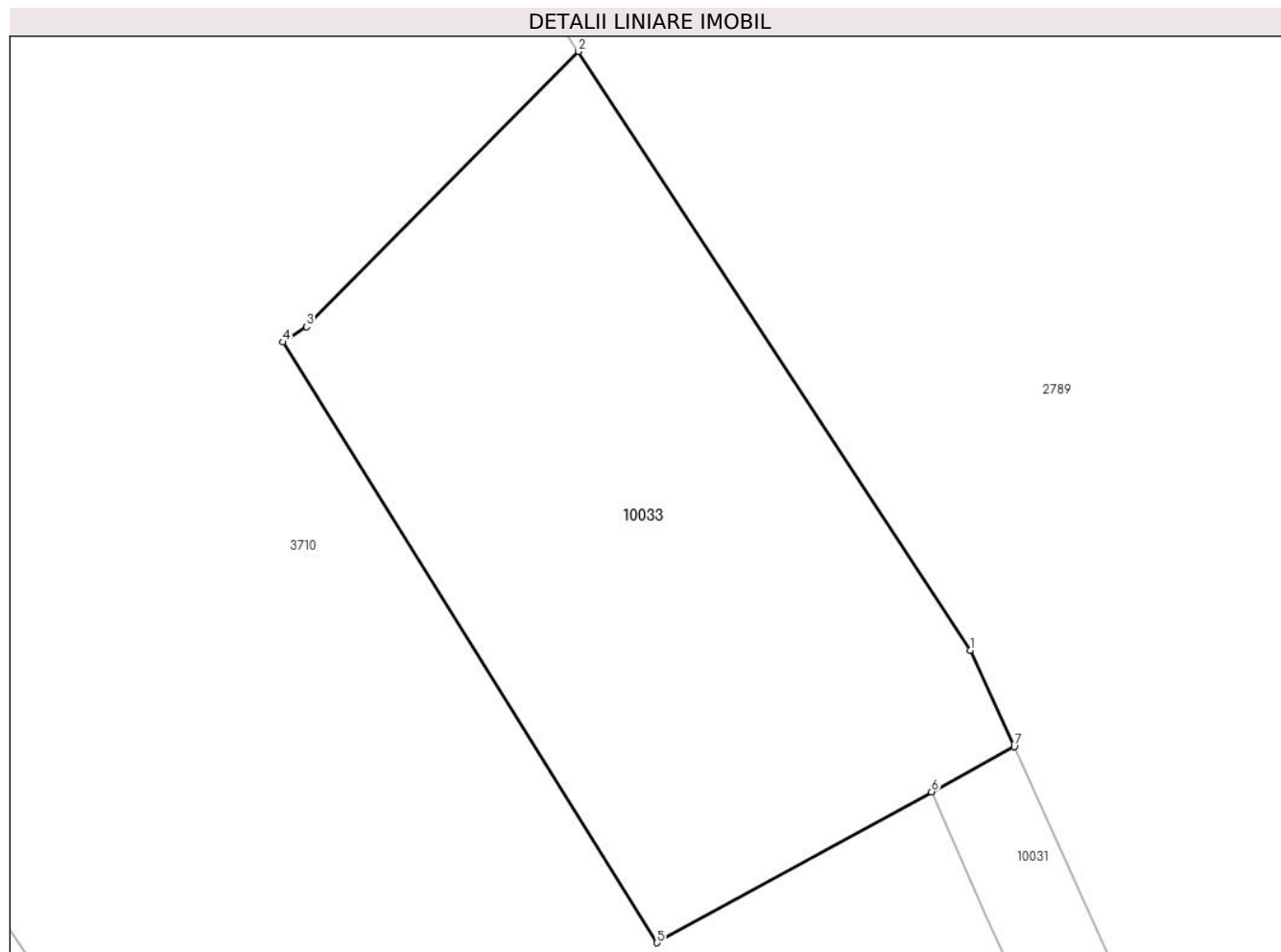
Inscrieri privind dezmembramintele dreptului de proprietate, drepturi reale de garanție și sarcini	Referințe
NU SUNT	

Anexa Nr. 1 La Partea I

Teren

Nr cadastral	Suprafața (mp)*	Observații / Referințe
54502	150	Teren partial imprejmuit cu gard de lemn, gard plasa de sarma si limite constructii.

* Suprafața este determinată în planul de proiecție Stereo 70.



Date referitoare la teren

Crt	Categorie folosință	Intra vilan	Suprafața (mp)	Tarla	Parcelă	Nr. topo	Observații / Referințe
1	faneata	DA	150	-	-	-	

Lungime Segmente

1) Valorile lungimilor segmentelor sunt obținute din proiecție în plan.

Punct început	X / Y	Punct sfârșit	X / Y	Lungime segment (** (m)
1	581.487,001 636.774,201	2	581.478,429 636.787,282	15.639
2	581.478,429 636.787,282	3	581.472,484 636.781,269	8.456
3	581.472,484 636.781,269	4	581.471,975 636.780,936	0.608
4	581.471,975 636.780,936	5	581.480,148 636.767,82	15.454
5	581.480,148 636.767,82	6	581.486,149 636.771,118	6.848

Punct început	X / Y	Punct sfârșit	X / Y	Lungime segment (** (m)
6	581.486,149 636.771,118	7	581.487,954 636.772,102	2.056
7	581.487,954 636.772,102	1	581.487,001 636.774,201	2.305

** Lungimile segmentelor sunt determinate în planul de proiecție Stereo 70 și sunt rotunjite la 1 milimetru.

*** Distanța dintre puncte este formată din segmente cumulate ce sunt mai mici decât valoarea 1 milimetru.

**DATE DESPRE IMOBILUL NR. 10045**

Oficiul de Cadastru și Publicitate Imobiliară NEAMT
Biroul de Cadastru și Publicitate Imobiliară Targu-Neamt

A. Partea I. Descrierea imobilului

TEREN Extravilan

Adresa: Jud. Neamt

Nr. Crt	Nr cadastral Nr. topografic	Suprafața* (mp)	Observații / Referințe
A1		1.104	Sector cadastral:195 Teren neimpregmuit;

B. Partea II. Proprietari și acte

Inscrieri privitoare la dreptul de proprietate și alte drepturi reale		Referințe
/		
Act Normativ nr. 7, din 13/03/1996 emis de GUVERNUL ROMÂNIEI;		
B1	Inscrierea provizorie, drept de PROPRIETATE, dobandit prin Lege, cota actuala 1/1, cota initiala 1/1	A1
1) COMUNA PIPIRIG, CIF:99999999999999, PROPRIETAR NEIDENTIFICAT		

C. Partea III. SARCINI .

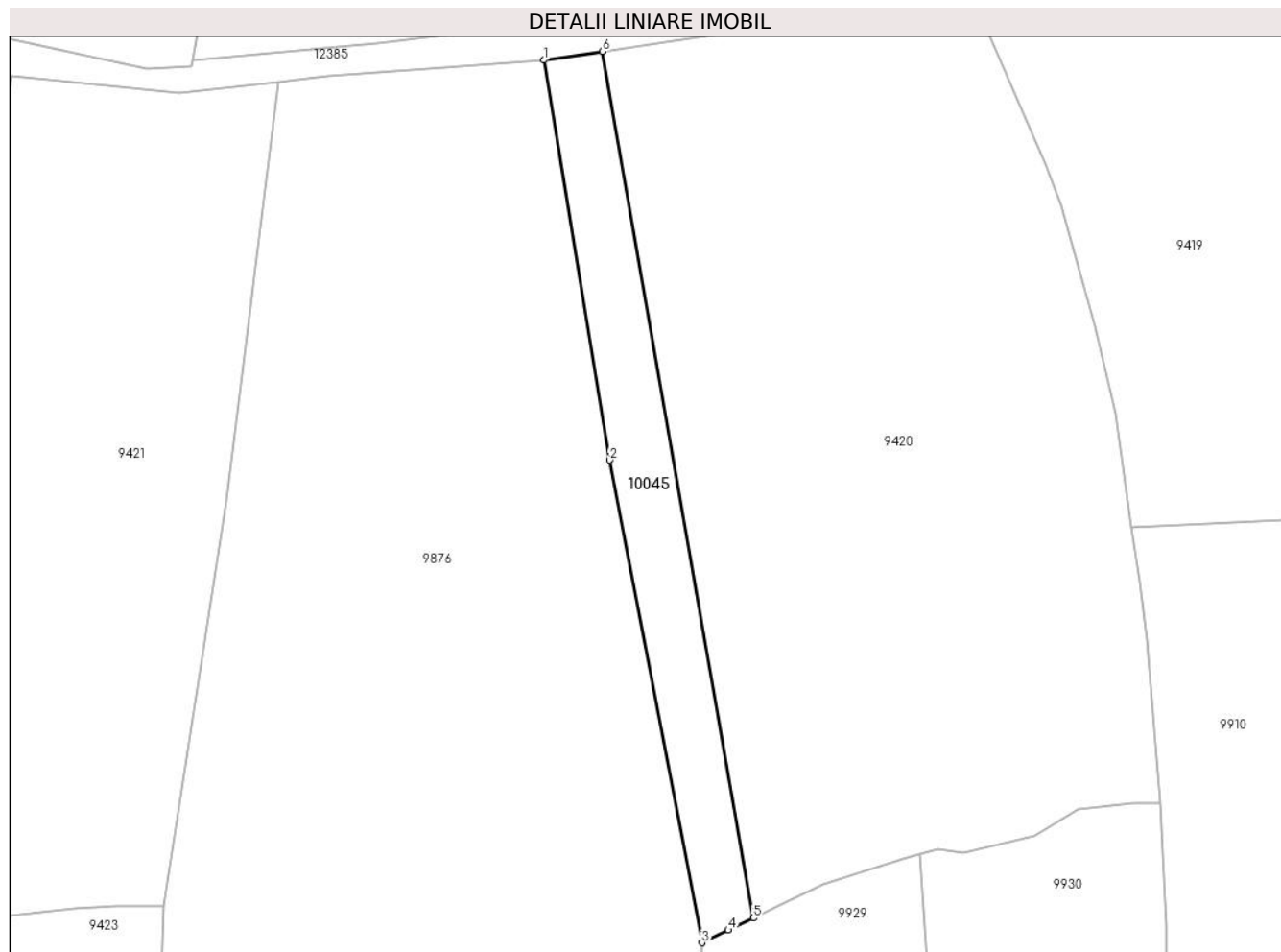
Inscrieri privind dezmembramintele dreptului de proprietate, drepturi reale de garanție și sarcini	Referințe
NU SUNT	

Anexa Nr. 1 La Partea I

Teren

Nr cadastral	Suprafața (mp)*	Observații / Referințe
	1.104	

* Suprafața este determinată în planul de proiecție Stereo 70.



Date referitoare la teren

Crt	Categorie folosință	Intra vilan	Suprafața (mp)	Tarla	Parcelă	Nr. topo	Observații / Referințe
1	faneata	NU	1.104	-	-	-	

Lungime Segmente

1) Valorile lungimilor segmentelor sunt obținute din proiecție în plan.

Punct început	X / Y	Punct sfârșit	X / Y	Lungime segment (** (m)
1	580.245,295 637.493,532	2	580.254,709 637.436,046	58.252
2	580.254,709 637.436,046	3	580.268,002 637.366,671	70.637
3	580.268,002 637.366,671	4	580.271,811 637.368,497	4.224
4	580.271,811 637.368,497	5	580.275,393 637.370,214	3.972
5	580.275,393 637.370,214	6	580.253,736 637.494,783	126.438

Punct început	X / Y	Punct sfârșit	X / Y	Lungime segment (** (m)
6	580.253,736 637.494,783	1	580.245,295 637.493,532	8.533

** Lungimile segmentelor sunt determinate în planul de proiecție Stereo 70 și sunt rotunjite la 1 milimetru.

*** Distanța dintre puncte este formată din segmente cumulate ce sunt mai mici decât valoarea 1 milimetru.

**DATE DESPRE IMOBILUL NR. 10046**

Oficiul de Cadastru și Publicitate Imobiliară NEAMT
Biroul de Cadastru și Publicitate Imobiliară Targu-Neamt

A. Partea I. Descrierea imobilului

TEREN Extravilan

Adresa: Jud. Neamt

Nr. Crt	Nr cadastral Nr. topografic	Suprafața* (mp)	Observații / Referințe
A1		1.260	Sector cadastral:195 Teren neimprejmuit;

B. Partea II. Proprietari și acte

Inscrieri privitoare la dreptul de proprietate și alte drepturi reale		Referințe
/		
Act Administrativ nr. 12942, din 18/08/2023 emis de PRIMARIA COMUNEI PIPIRIG;		
B1	Inscrierea posesiei, drept de PROPRIETATE, dobandit prin Lege, cota actuala 1/1, cota initiala 1/1 1) CIOCÎRTĂU VASILE 2) CIOCÎRTĂU RODICA	A1

C. Partea III. SARCINI .

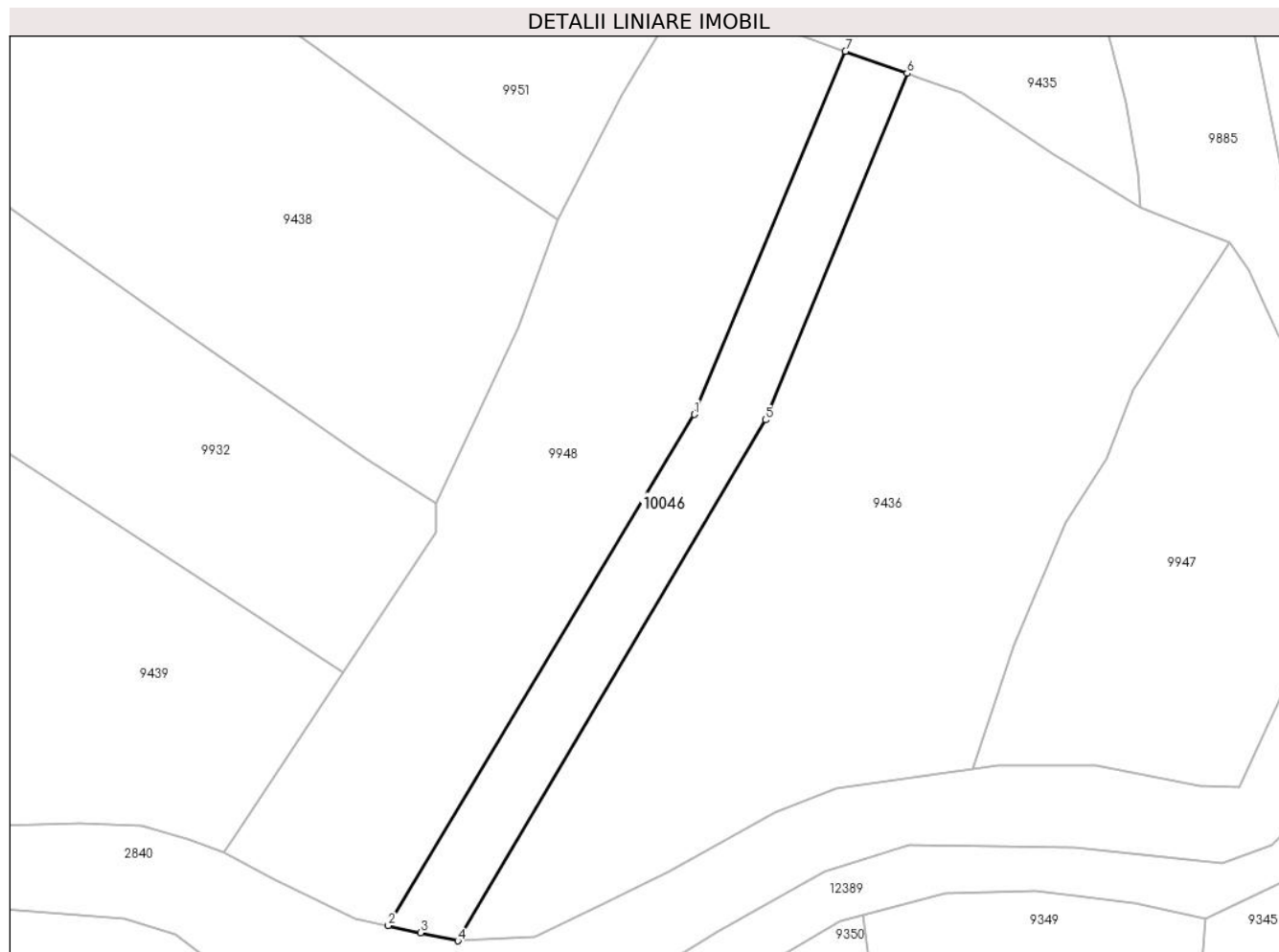
Inscrieri privind dezmembramintele dreptului de proprietate, drepturi reale de garanție și sarcini	Referințe
NU SUNT	

Anexa Nr. 1 La Partea I

Teren

Nr cadastral	Suprafața (mp)*	Observații / Referințe
	1.260	

* Suprafața este determinată în planul de proiecție Stereo 70.



Date referitoare la teren

Crt	Categorie folosință	Intravilan	Suprafața (mp)	Tarla	Parcelă	Nr. topo	Observații / Referințe
1	faneata	NU	1.260	-	-	-	

Lungime Segmente

1) Valorile lungimilor segmentelor sunt obținute din proiecție în plan.

Punct început	X / Y	Punct sfârșit	X / Y	Lungime segment (** (m)
1	579.702,206 637.142,554	2	579.659,635 637.071,453	82.871
2	579.659,635 637.071,453	3	579.664,12 637.070,469	4.592
3	579.664,12 637.070,469	4	579.669,328 637.069,327	5.332
4	579.669,328 637.069,327	5	579.712,105 637.141,785	84.143
5	579.712,105 637.141,785	6	579.731,828 637.189,983	52.077

Punct început	X / Y	Punct sfârșit	X / Y	Lungime segment (** (m)
6	579.731,828 637.189,983	7	579.723,243 637.193,054	9.118
7	579.723,243 637.193,054	1	579.702,206 637.142,554	54.707

** Lungimile segmentelor sunt determinate în planul de proiecție Stereo 70 și sunt rotunjite la 1 milimetru.

*** Distanța dintre puncte este formată din segmente cumulate ce sunt mai mici decât valoarea 1 milimetru.

**DATE DESPRE IMOBILUL NR. 10514**

Oficiul de Cadastru și Publicitate Imobiliară NEAMT
Biroul de Cadastru și Publicitate Imobiliară Targu-Neamt

A. Partea I. Descrierea imobilului

TEREN Extravilan

Adresa: Jud. Neamt

Nr. Crt	Nr cadastral Nr. topografic	Suprafața* (mp)	Observații / Referințe
A1		3.600	Sector cadastral:195 Teren neimpregmuit;

B. Partea II. Proprietari și acte

Inscrieri privitoare la dreptul de proprietate și alte drepturi reale		Referințe
/		
Act Normativ nr. 7, din 13/03/1996 emis de GUVERNUL ROMÂNIEI;		
B1	Inscrierea provizorie, drept de PROPRIETATE, dobandit prin Lege, cota actuala 1/1, cota initiala 1/1	A1
1) COMUNA PIPIRIG, CIF:99999999999999, PROPRIETAR NEIDENTIFICAT		

C. Partea III. SARCINI .

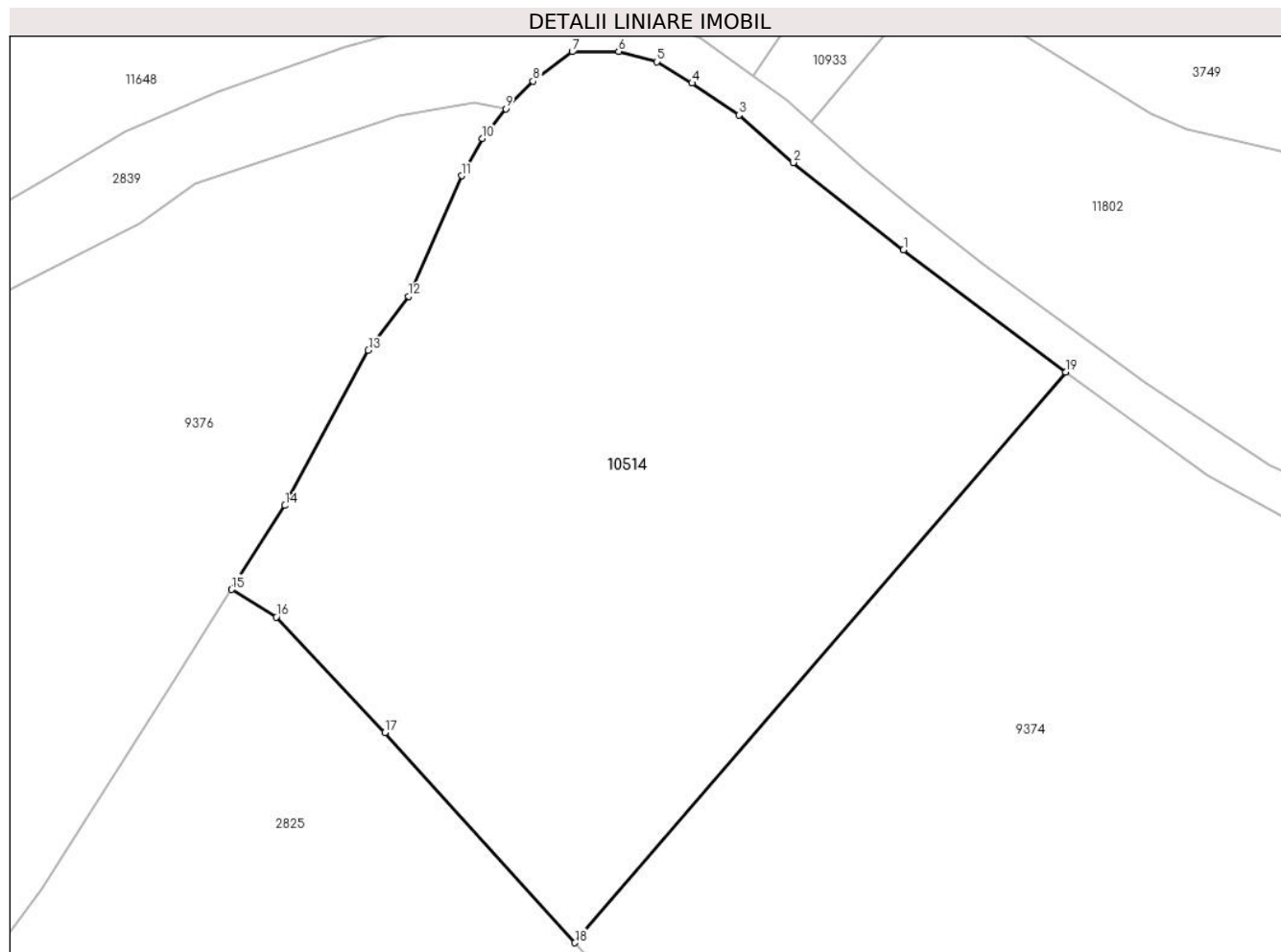
Inscrieri privind dezmembramintele dreptului de proprietate, drepturi reale de garanție și sarcini	Referințe
NU SUNT	

Anexa Nr. 1 La Partea I

Teren

Nr cadastral	Suprafața (mp)*	Observații / Referințe
	3.600	

* Suprafața este determinată în planul de proiecție Stereo 70.



Date referitoare la teren

Crt	Categorie folosință	Intravilan	Suprafața (mp)	Tarla	Parcelă	Nr. topo	Observații / Referințe
1	faneata	NU	3.600	-	-	-	

Lungime Segmente

1) Valorile lungimilor segmentelor sunt obținute din proiecție în plan.

Punct început	X / Y	Punct sfârșit	X / Y	Lungime segment (** (m)
1	581.646,279 637.255,661	2	581.635,63 637.264,06	13.563
2	581.635,63 637.264,06	3	581.630,397 637.268,639	6.954
3	581.630,397 637.268,639	4	581.625,896 637.271,702	5.444
4	581.625,896 637.271,702	5	581.622,486 637.273,777	3.992
5	581.622,486 637.273,777	6	581.618,815 637.274,764	3.801

Punct început	X / Y	Punct sfârșit	X / Y	Lungime segment (** (m)
6	581.618,815 637.274,764	7	581.614,338 637.274,728	4.477
7	581.614,338 637.274,728	8	581.610,577 637.271,889	4.712
8	581.610,577 637.271,889	9	581.607,945 637.269,242	3.733
9	581.607,945 637.269,242	10	581.605,677 637.266,374	3.656
10	581.605,677 637.266,374	11	581.603,679 637.262,792	4.102
11	581.603,679 637.262,792	12	581.598,578 637.251,186	12.678
12	581.598,578 637.251,186	13	581.594,686 637.245,969	6.509
13	581.594,686 637.245,969	14	581.586,65 637.231,039	16.955
14	581.586,65 637.231,039	15	581.581,515 637.222,943	9.587
15	581.581,515 637.222,943	16	581.585,819 637.220,3	5.051
16	581.585,819 637.220,3	17	581.596,268 637.209,168	15.268
17	581.596,268 637.209,168	18	581.614,603 637.188,936	27.304
18	581.614,603 637.188,936	19	581.661,91 637.243,891	72.512
19	581.661,91 637.243,891	1	581.646,279 637.255,661	19.567

** Lungimile segmentelor sunt determinate în planul de proiecție Stereo 70 și sunt rotunjite la 1 milimetru.

*** Distanța dintre puncte este formată din segmente cumulate ce sunt mai mici decât valoarea 1 milimetru.

**DATE DESPRE IMOBILUL NR. 10515**

Oficiul de Cadastru și Publicitate Imobiliară NEAMT
Biroul de Cadastru și Publicitate Imobiliară Targu-Neamt

A. Partea I. Descrierea imobilului

TEREN Extravilan

Adresa: Jud. Neamt

Nr. Crt	Nr cadastral Nr. topografic	Suprafața* (mp)	Observații / Referințe
A1		2.485	Sector cadastral:195 Teren neimpregmuit;

B. Partea II. Proprietari și acte

Inscrieri privitoare la dreptul de proprietate și alte drepturi reale		Referințe
/		
Act Normativ nr. 7, din 13/03/1996 emis de GUVERNUL ROMÂNIEI;		
B1	Inscrierea provizorie, drept de PROPRIETATE, dobandit prin Lege, cota actuala 1/1, cota initiala 1/1 1) COMUNA PIPIRIG, CIF:99999999999999, PROPRIETAR NEIDENTIFICAT	A1

C. Partea III. SARCINI .

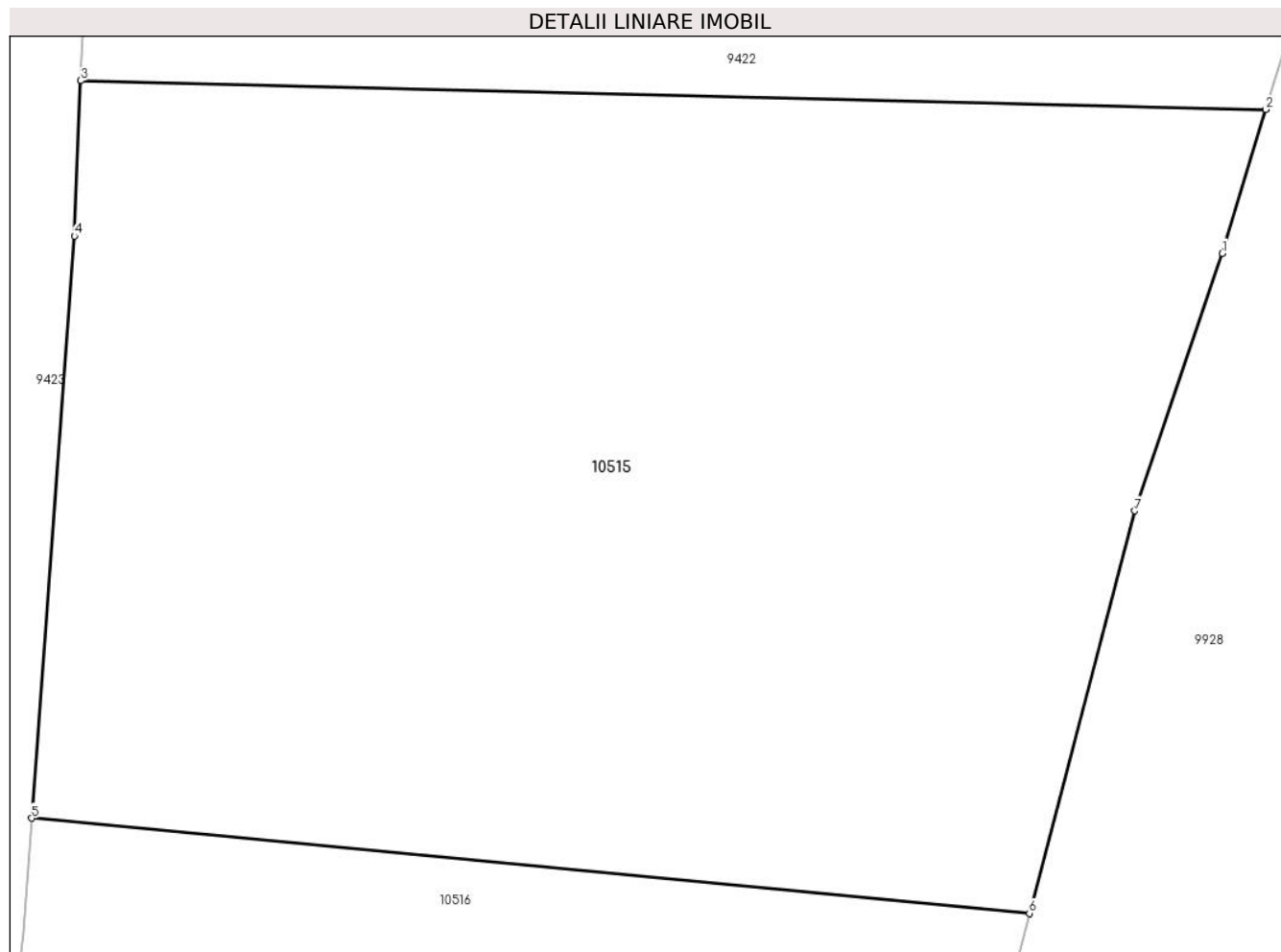
Inscrieri privind dezmembramintele dreptului de proprietate, drepturi reale de garanție și sarcini	Referințe
NU SUNT	

Anexa Nr. 1 La Partea I

Teren

Nr cadastral	Suprafața (mp)*	Observații / Referințe
	2.485	

* Suprafața este determinată în planul de proiecție Stereo 70.



Date referitoare la teren

Crt	Categorie folosință	Intravilan	Suprafața (mp)	Tarla	Parcelă	Nr. topo	Observații / Referințe
1	faneata	NU	2.485	-	-	-	

Lungime Segmente

1) Valorile lungimilor segmentelor sunt obținute din proiecție în plan.

Punct început	X / Y	Punct sfârșit	X / Y	Lungime segment (** (m)
1	580.251,063 637.238,736	2	580.253,425 637.246,534	8.148
2	580.253,425 637.246,534	3	580.189,08 637.248,1	64.364
3	580.189,08 637.248,1	4	580.188,739 637.239,678	8.429
4	580.188,739 637.239,678	5	580.186,417 637.208,1	31.663
5	580.186,417 637.208,1	6	580.240,594 637.202,938	54.422

Punct început	X / Y	Punct sfârșit	X / Y	Lungime segment (** (m)
6	580.240,594 637.202,938	7	580.246,305 637.224,769	22.566
7	580.246,305 637.224,769	1	580.251,063 637.238,736	14.755

** Lungimile segmentelor sunt determinate în planul de proiecție Stereo 70 și sunt rotunjite la 1 milimetru.

*** Distanța dintre puncte este formată din segmente cumulate ce sunt mai mici decât valoarea 1 milimetru.

**DATE DESPRE IMOBILUL NR. 10516**

Oficiul de Cadastru și Publicitate Imobiliară NEAMT
Biroul de Cadastru și Publicitate Imobiliară Targu-Neamt

A. Partea I. Descrierea imobilului

TEREN Extravilan

Adresa: Jud. Neamt

Nr. Crt	Nr cadastral Nr. topografic	Suprafața* (mp)	Observații / Referințe
A1		2.486	Sector cadastral:195 Teren neimprejmuit;

B. Partea II. Proprietari și acte

Inscrieri privitoare la dreptul de proprietate și alte drepturi reale		Referințe
/		
Act Normativ nr. 7, din 13/03/1996 emis de GUVERNUL ROMÂNIEI;		
B1	Inscrierea provizorie, drept de PROPRIETATE, dobandit prin Lege, cota actuala 1/1, cota initiala 1/1 1) COMUNA PIPIRIG, CIF:99999999999999, PROPRIETAR NEIDENTIFICAT	A1

C. Partea III. SARCINI .

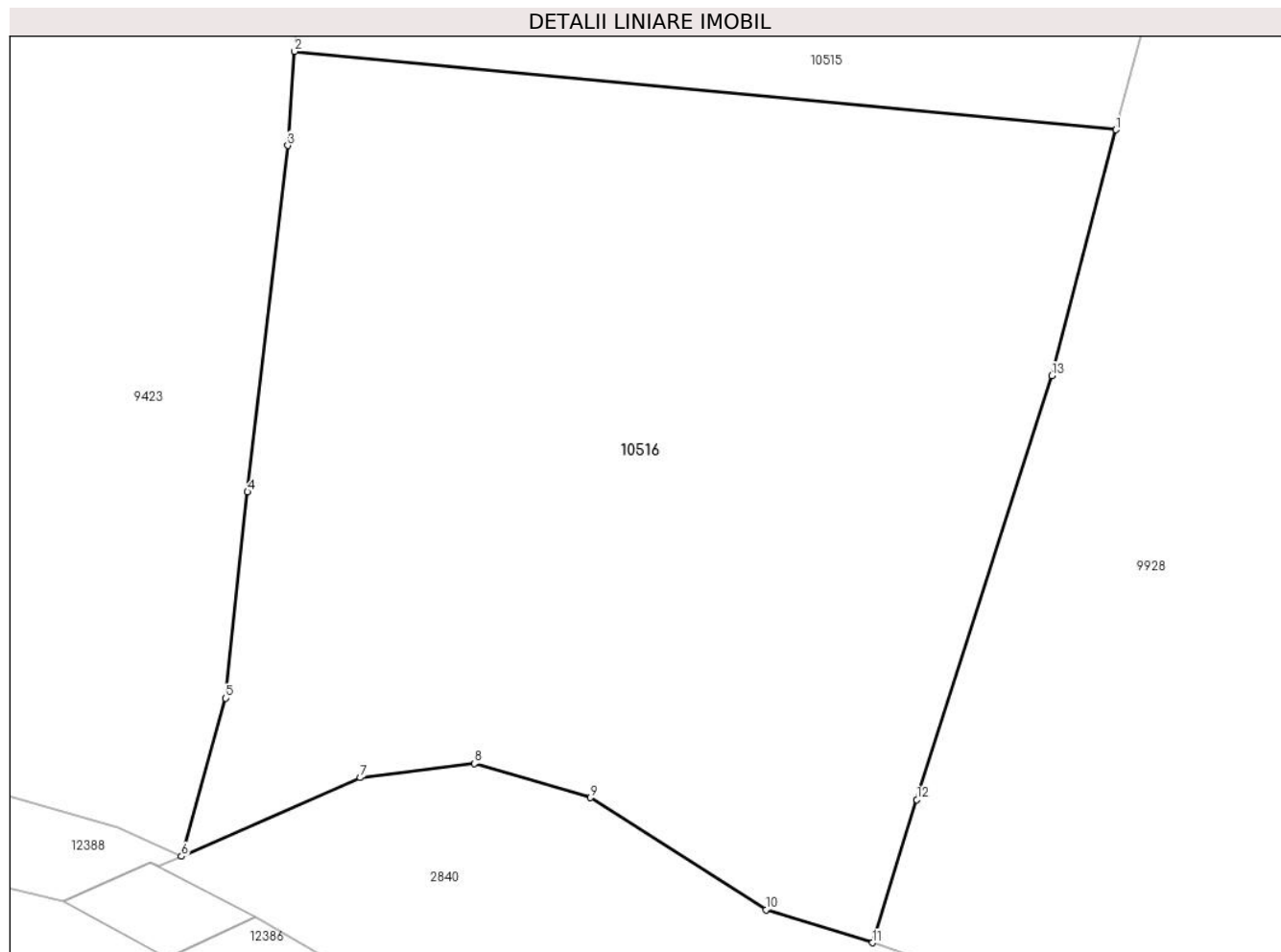
Inscrieri privind dezmembramintele dreptului de proprietate, drepturi reale de garanție și sarcini	Referințe
NU SUNT	

Anexa Nr. 1 La Partea I

Teren

Nr cadastral	Suprafața (mp)*	Observații / Referințe
	2.486	

* Suprafața este determinată în planul de proiecție Stereo 70.



Date referitoare la teren

Crt	Categorie folosință	Intravilan	Suprafața (mp)	Tarla	Parcelă	Nr. topo	Observații / Referințe
1	faneata	NU	2.486	-	-	-	

Lungime Segmente

1) Valorile lungimilor segmentelor sunt obținute din proiecție în plan.

Punct început	X / Y	Punct sfârșit	X / Y	Lungime segment (** (m)
1	580.240,594 637.202,938	2	580.186,417 637.208,1	54.422
2	580.186,417 637.208,1	3	580.185,961 637.201,902	6.215
3	580.185,961 637.201,902	4	580.183,305 637.179,071	22.985
4	580.183,305 637.179,071	5	580.181,867 637.165,477	13.67
5	580.181,867 637.165,477	6	580.178,955 637.155,06	10.816

Punct început	X / Y	Punct sfârșit	X / Y	Lungime segment (** (m)
6	580.178,955 637.155,06	7	580.190,744 637.160,244	12.878
7	580.190,744 637.160,244	8	580.198,276 637.161,171	7.589
8	580.198,276 637.161,171	9	580.205,917 637.158,935	7.961
9	580.205,917 637.158,935	10	580.217,511 637.151,546	13.748
10	580.217,511 637.151,546	11	580.224,539 637.149,369	7.357
11	580.224,539 637.149,369	12	580.227,461 637.158,802	9.875
12	580.227,461 637.158,802	13	580.236,357 637.186,739	29.319
13	580.236,357 637.186,739	1	580.240,594 637.202,938	16.744

** Lungimile segmentelor sunt determinate în planul de proiecție Stereo 70 și sunt rotunjite la 1 milimetru.

*** Distanța dintre puncte este formată din segmente cumulate ce sunt mai mici decât valoarea 1 milimetru.

