

**DATE DESPRE IMOBILUL NR. 2601**

Oficiul de Cadastru și Publicitate Imobiliară NEAMT
Biroul de Cadastru și Publicitate Imobiliară Targu-Neamt

A. Partea I. Descrierea imobilului

TEREN Extravilan

Adresa: Jud. Neamt

Nr. Crt	Nr cadastral Nr. topografic	Suprafața* (mp)	Observații / Referințe
A1		4.261	Sector cadastral:191 Teren neimpregmuit;

B. Partea II. Proprietari și acte

Inscrieri privitoare la dreptul de proprietate și alte drepturi reale		Referințe
/		
Act Normativ nr. 7, din 13/03/1996 emis de GUVERNUL ROMÂNIEI;		
B1	Inscrierea provizorie, drept de PROPRIETATE, dobandit prin Lege, cota actuala 1/1, cota initiala 1/1 1) COMUNA PIPIRIG, CIF:99999999999999, PROPRIETAR NEIDENTIFICAT	A1

C. Partea III. SARCINI .

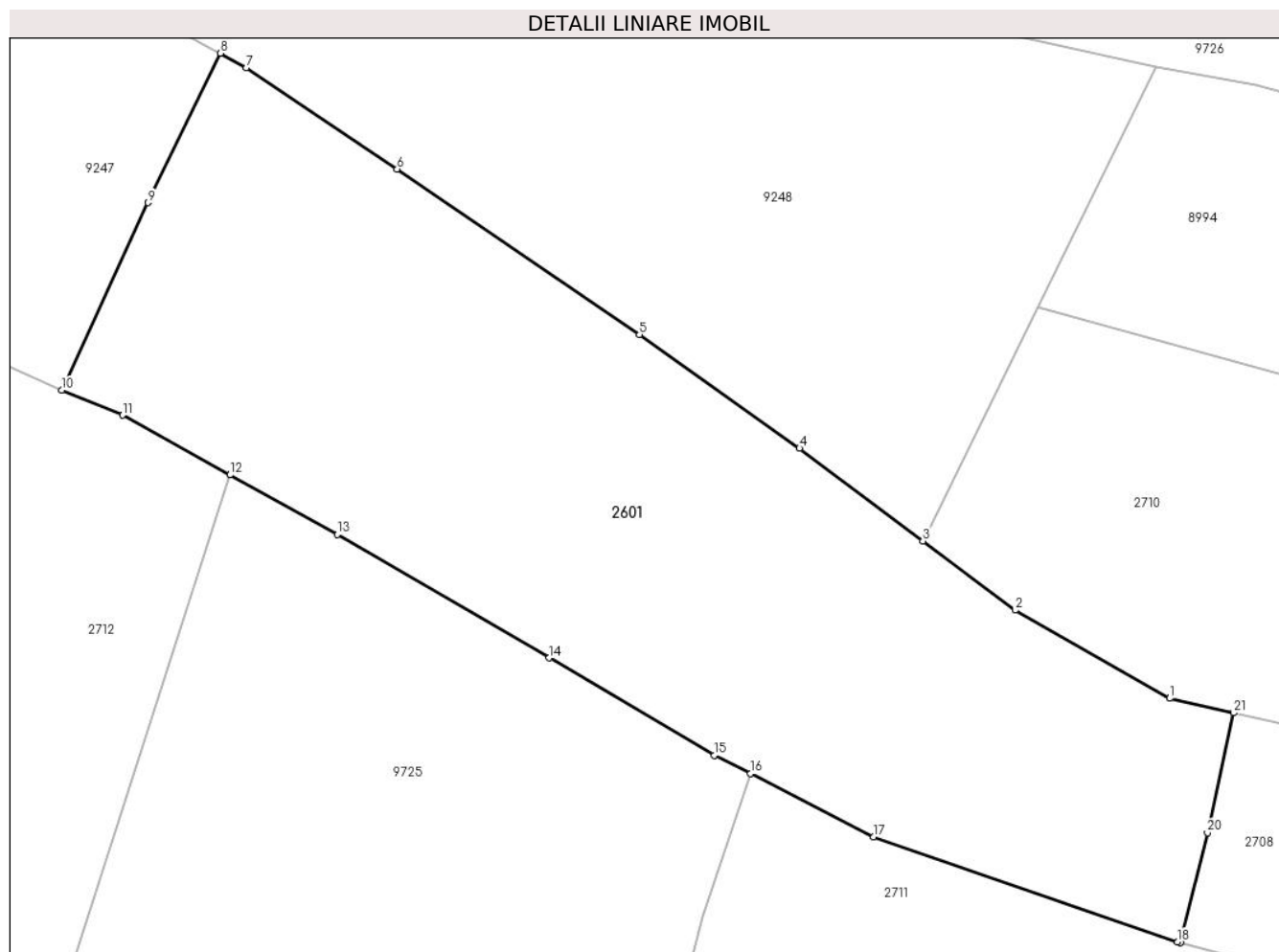
Inscrieri privind dezmembramintele dreptului de proprietate, drepturi reale de garanție și sarcini	Referințe
NU SUNT	

Anexa Nr. 1 La Partea I

Teren

Nr cadastral	Suprafața (mp)*	Observații / Referințe
	4.261	

* Suprafața este determinată în planul de proiecție Stereo 70.



Date referitoare la teren

Crt	Categorie folosință	Intravilan	Suprafața (mp)	Tarla	Parcelă	Nr. topo	Observații / Referințe
1	faneata	NU	4.261	-	-	-	

Lungime Segmente

1) Valorile lungimilor segmentelor sunt obținute din proiecție în plan.

Punct început	X / Y	Punct sfârșit	X / Y	Lungime segment (** (m)
1	580.745,869 636.186,19	2	580.729,408 636.195,58	18.951
3	580.719,568 636.202,959	4	580.706,406 636.212,83	16.452
5	580.689,342 636.224,918	6	580.663,518 636.242,575	31.283
7	580.647,44 636.253,36	8	580.644,679 636.254,91	3.166
9	580.636,964 636.238,985	10	580.627,756 636.219,001	22.003

Punct început	X / Y	Punct sfârșit	X / Y	Lungime segment (** (m)
2	580.729,408 636.195,58	3	580.719,568 636.202,959	12.299
4	580.706,406 636.212,83	5	580.689,342 636.224,918	20.912
6	580.663,518 636.242,575	7	580.647,44 636.253,36	19.36
8	580.644,679 636.254,91	9	580.636,964 636.238,985	17.695
10	580.627,756 636.219,001	11	580.634,25 636.216,34	7.018

Punct început	X / Y	Punct sfârșit	X / Y	Lungime segment (** (m)
11	580.634,25 636.216,34	12	580.645,691 636.209,988	13.086
13	580.657,132 636.203,635	14	580.679,731 636.190,499	26.139
15	580.697,331 636.180,122	16	580.701,159 636.178,166	4.299
17	580.714,318 636.171,441	18	580.746,696 636.160,234	34.263
19	580.747,039 636.160,144	20	580.749,902 636.171,852	12.053
21	580.752,697 636.184,649	1	580.745,869 636.186,19	7.0

Punct început	X / Y	Punct sfârșit	X / Y	Lungime segment (** (m)
12	580.645,691 636.209,988	13	580.657,132 636.203,635	13.087
14	580.679,731 636.190,499	15	580.697,331 636.180,122	20.431
16	580.701,159 636.178,166	17	580.714,318 636.171,441	14.778
18	580.746,696 636.160,234	19	580.747,039 636.160,144	0.355
20	580.749,902 636.171,852	21	580.752,697 636.184,649	13.099

** Lungimile segmentelor sunt determinate în planul de proiecție Stereo 70 și sunt rotunjite la 1 milimetru.

*** Distanța dintre puncte este formată din segmente cumulate ce sunt mai mici decât valoarea 1 milimetru.

**DATE DESPRE IMOBILUL NR. 2667**

Oficiul de Cadastru și Publicitate Imobiliară NEAMT
Biroul de Cadastru și Publicitate Imobiliară Targu-Neamt

A. Partea I. Descrierea imobilului

TEREN Extravilan

Adresa: Jud. Neamt

Nr. Crt	Nr cadastral Nr. topografic	Suprafața* (mp)	Observații / Referințe
A1		2.026	Sector cadastral:191 Teren neimprejmuit;

B. Partea II. Proprietari și acte

Inscrieri privitoare la dreptul de proprietate și alte drepturi reale		Referințe
/		
Act Normativ nr. 7, din 13/03/1996 emis de GUVERNUL ROMÂNIEI;		
B1	Inscrierea provizorie, drept de PROPRIETATE, dobandit prin Lege, cota actuala 1/1, cota initiala 1/1 1) COMUNA PIPIRIG, CIF:99999999999999, PROPRIETAR NEIDENTIFICAT	A1

C. Partea III. SARCINI .

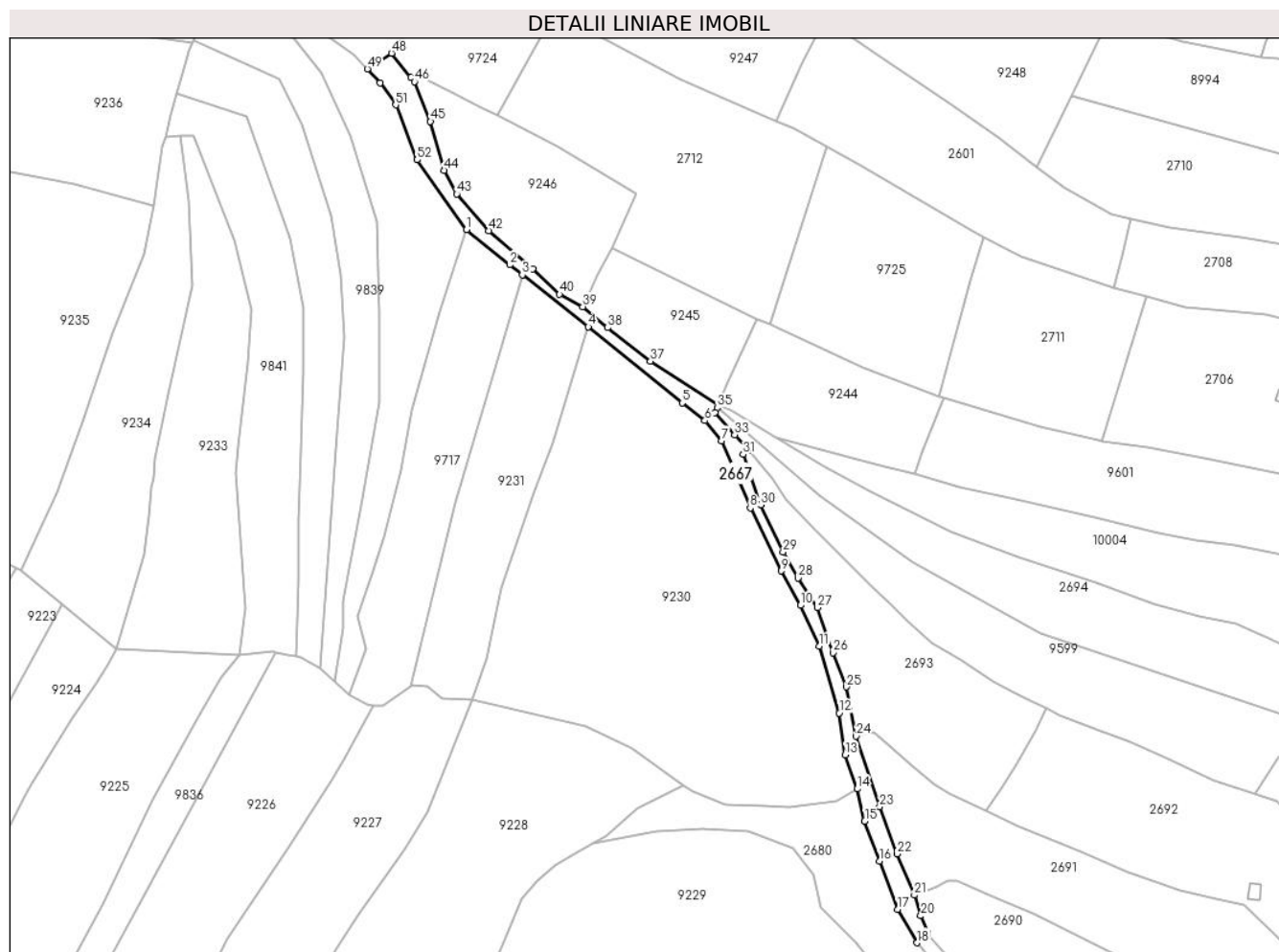
Inscrieri privind dezmembramintele dreptului de proprietate, drepturi reale de garanție și sarcini	Referințe
NU SUNT	

Anexa Nr. 1 La Partea I

Teren

Nr cadastral	Suprafața (mp)*	Observații / Referințe
	2.026	

* Suprafața este determinată în planul de proiecție Stereo 70.



Date referitoare la teren

Crt	Categorie folosință	Intravilan	Suprafața (mp)	Tarla	Parcelă	Nr. topo	Observații / Referințe
1	drum	NU	2.026	-	-	-	

Lungime Segmente

1) Valorile lungimilor segmentelor sunt obținute din proiecție în plan.

Punct început	X / Y	Punct sfârșit	X / Y	Lungime segment	Punct început	X / Y	Punct sfârșit	X / Y	Lungime segment	Punct început	X / Y	Punct sfârșit	X / Y	Lungime segment
1	580.518,74 636.180,784	2	580.533,937 636.168,434	19.58 2	2	580.533,937 636.168,434	3	580.538,397 636.164,927	5.674	3	580.538,397 636.164,927	4	580.561,676 636.146,616	29.61 8
4	580.561,676 636.146,616	5	580.594,779 636.119,782	42.61 3	5	580.594,779 636.119,782	6	580.602,706 636.113,541	10.08 9	6	580.602,706 636.113,541	7	580.608,628 636.106,488	9.21
7	580.608,628 636.106,488	8	580.618,717 636.082,784	25.76 2	8	580.618,717 636.082,784	9	580.629,594 636.060,633	24.67 7	9	580.629,594 636.060,633	10	580.636,388 636.048,516	13.89 2
10	580.636,388 636.048,516	11	580.643,103 636.034,07	15.93	11	580.643,103 636.034,07	12	580.650,107 636.010,599	24.49 4	12	580.650,107 636.010,599	13	580.652,189 635.995,86	14.88 5
13	580.652,189 635.995,86	14	580.656,464 635.983,875	12.72 5	14	580.656,464 635.983,875	15	580.659,059 635.972,48	11.68 7	15	580.659,059 635.972,48	16	580.664,272 635.958,487	14.93 2
16	580.664,272 635.958,487	17	580.670,641 635.941,393	18.24 2	17	580.670,641 635.941,393	18	580.677,564 635.929,666	13.61 8	18	580.677,564 635.929,666	19	580.681,405 635.933,19	5.213

Punct început	X / Y	Punct sfârșit	X / Y	Lungime segment	Punct început	X / Y	Punct sfârșit	X / Y	Lungime segment	Punct început	X / Y	Punct sfârșit	X / Y	Lungime segment
19	580.681,405 635.933,19	20	580.678,825 635.939,169	6.512	20	580.678,825 635.939,169	21	580.676,554 635.946,433	7.611	21	580.676,554 635.946,433	22	580.670,517 635.960,976	15.746
22	580.670,517 635.960,976	23	580.664,317 635.977,569	17.713	23	580.664,317 635.977,569	24	580.656,014 636.002,431	26.212	24	580.656,014 636.002,431	25	580.652,648 636.019,782	17.674
25	580.652,648 636.019,782	26	580.647,92 636.031,871	12.981	26	580.647,92 636.031,871	27	580.642,445 636.047,761	16.807	27	580.642,445 636.047,761	28	580.635,501 636.058,119	12.47
28	580.635,501 636.058,119	29	580.630,284 636.067,281	10.543	29	580.630,284 636.067,281	30	580.622,512 636.083,937	18.38	30	580.622,512 636.083,937	31	580.616,18 636.101,694	18.852
31	580.616,18 636.101,694	32	580.618,146 636.103,13	2.435	32	580.618,146 636.103,13	33	580.613,237 636.108,617	7.362	33	580.613,237 636.108,617	34	580.606,346 636.116,319	10.335
34	580.606,346 636.116,319	35	580.607,047 636.118,127	1.939	35	580.607,047 636.118,127	36	580.607,455 636.119,178	1.127	36	580.607,455 636.119,178	37	580.583,559 636.134,471	28.371
37	580.583,559 636.134,471	38	580.568,489 636.146,294	19.154	38	580.568,489 636.146,294	39	580.559,708 636.153,708	11.492	39	580.559,708 636.153,708	40	580.551,538 636.158,035	9.245
40	580.551,538 636.158,035	41	580.541,984 636.166,97	13.081	41	580.541,984 636.166,97	42	580.526,518 636.180,413	20.492	42	580.526,518 636.180,413	43	580.515,318 636.193,346	17.109
43	580.515,318 636.193,346	44	580.510,791 636.201,72	9.519	44	580.510,791 636.201,72	45	580.506,014 636.218,929	17.86	45	580.506,014 636.218,929	46	580.500,418 636.232,916	15.065
46	580.500,418 636.232,916	47	580.499,14 636.234,504	2.038	47	580.499,14 636.234,504	48	580.492,338 636.242,947	10.842	48	580.492,338 636.242,947	49	580.483,745 636.237,404	10.226
49	580.483,745 636.237,404	50	580.488,26 636.232,548	6.631	50	580.488,26 636.232,548	51	580.493,767 636.224,744	9.551	51	580.493,767 636.224,744	52	580.501,36 636.205,403	20.778
52	580.501,36 636.205,403	1	580.518,74 636.180,784	30.136										

** Lungimile segmentelor sunt determinate în planul de proiecție Stereo 70 și sunt rotunjite la 1 milimetru.

*** Distanța dintre puncte este formată din segmente cumulate ce sunt mai mici decât valoarea 1 milimetru.

**DATE DESPRE IMOBILUL NR. 2677**

Oficiul de Cadastru și Publicitate Imobiliară NEAMT
Biroul de Cadastru și Publicitate Imobiliară Targu-Neamt

A. Partea I. Descrierea imobilului

TEREN Intravilan

Adresa: Loc. Dolhesti, Str Crengenilor, Jud. Neamt

Nr. Crt	Nr cadastral Nr. topografic	Suprafața* (mp)	Observații / Referințe
A1	52296	Din acte: 3.206 Masurata: 3.334	Sector cadastral:191 Teren imprejmuit;

Construcții

Crt	Nr cadastral Nr. topografic	Adresa	Observații / Referințe
A1.1	52296-C1	Loc. Dolhesti, Str Crengenilor, Jud. Neamt	Nr. niveluri:1; S. construita la sol:63 mp; S. construita desfasurata:63 mp; Casă de locuit, construită din lemn în anul 1982, acoperită cu plăci din azbociment, compusă din trei camere, bucatărie și hol
A1.2		Loc. Dolhesti, Str Crengenilor, Jud. Neamt	Nr. niveluri:4; S. construita la sol:173 mp;

B. Partea II. Proprietari și acte

Inscrieri privitoare la dreptul de proprietate și alte drepturi reale		Referințe
12258 / 30/05/2017		
Act Notarial nr. 907 - contract de vanzare, din 30/05/2017 emis de NP Andronache Laura (act administrativ nr 4166 - certificat pentru atestarea ca petentul este cunoscut ca proprietar din 31.03.2017, emis de Primaria Cracaoani;act administrativ nr 4167 - proces verbal de identificare a imobilului din 31.03.2017, emis de Primaria Pipirig);		
B1	Intabulare, drept de PROPRIETATE, cu titlu de cumparare, dobandit prin Conventie, cota actuala 1/1, cota initiala 1/1 1) UNGUREANU TEODORA 2) UNGUREANU DUMITRU-GRIGORE, - soti	A1
B2	Intabulare, drept de PROPRIETATE, cu titlu de cumparare, dobandit prin Conventie, cota actuala 1/1, cota initiala 1/1 1) UNGUREANU TEODORA 2) UNGUREANU DUMITRU-GRIGORE, - soti	A1.1
/		
Act Administrativ nr. 17408, din 01/11/2023 emis de PRIMARIA COMUNEI PIPIRIG;		
B3	Intabulare, drept de PROPRIETATE, dobandit prin Lege, cota actuala 1/1, cota initiala 1/1 1) UNGUREANU TEODORA 2) UNGUREANU DUMITRU-GRIGORE, - soti	A1.2

C. Partea III. SARCINI

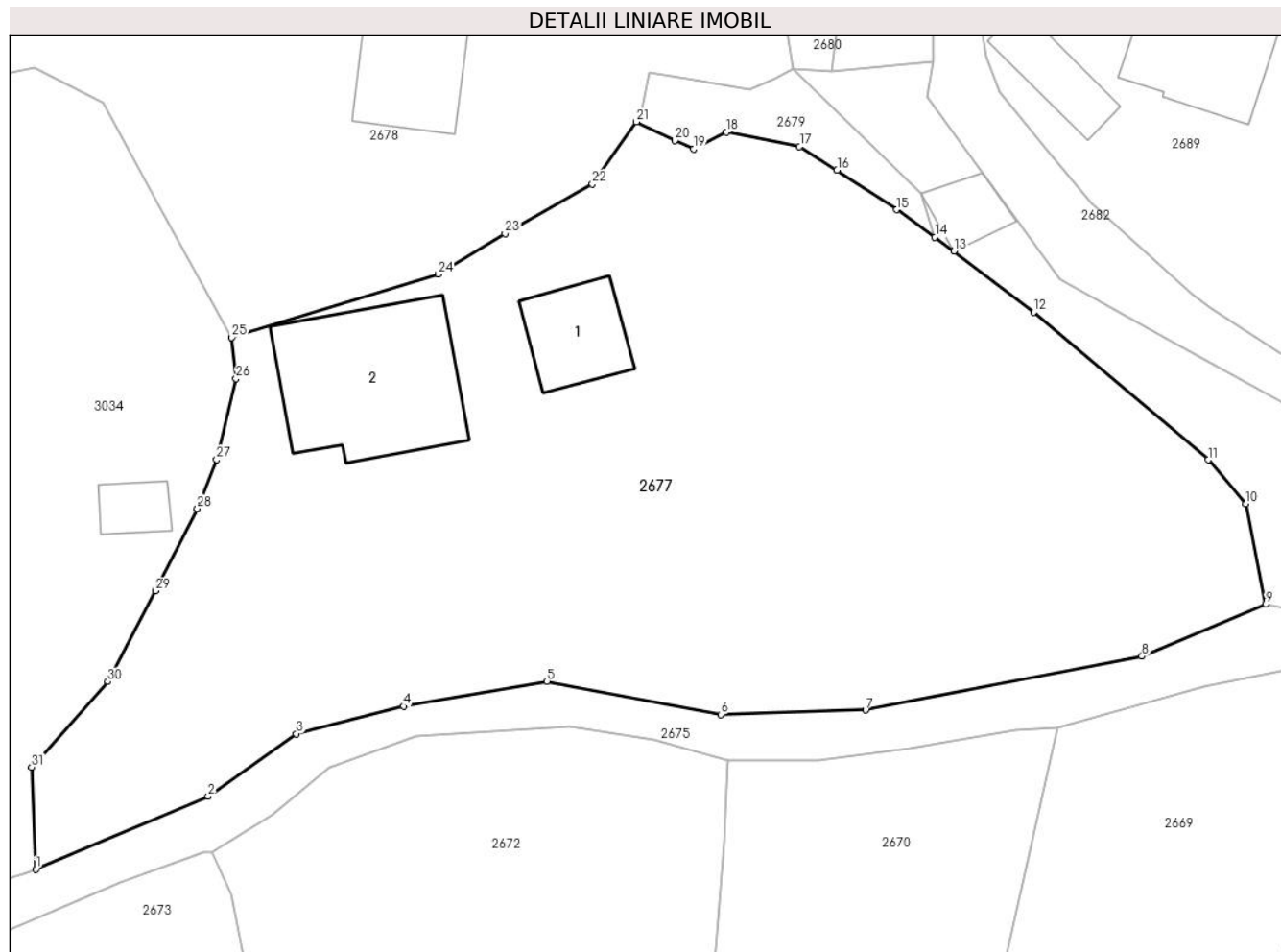
Inscrieri privind dezmembramintele dreptului de proprietate, drepturi reale de garanție și sarcini		Referințe
12258 / 30/05/2017		
Act Notarial nr. 907 - contract de vanzare, din 30/05/2017 emis de NP Andronache Laura (act administrativ nr 4166 - certificat pentru atestarea ca petentul este cunoscut ca proprietar din 31.03.2017, emis de Primaria Cracaoani;act administrativ nr 4167 - proces verbal de identificare a imobilului din 31.03.2017, emis de Primaria Pipirig);		
C1	Intabulare, drept de UZUFRACT VIAGER, cota actuala 1/1, cota initiala 1/1 1) MARIN ALEXANDRU 2) MARIN TEODORA, - soti	A1.1

Anexa Nr. 1 La Partea I

Teren

Nr cadastral	Suprafața (mp)*	Observații / Referințe
52296	Din acte: 3.206 Masurata: 3.334	

* Suprafața este determinată în planul de proiecție Stereo 70.



Date referitoare la teren

Crt	Categorie folosință	Intra vilan	Suprafața (mp)	Tarla	Parcelă	Nr. topo	Observații / Referințe
1	curți constructii	DA	604	-	-	-	
2	drum	DA	206	-	-	-	
3	faneata	DA	582	-	-	-	
4	faneata	DA	1.942	-	-	-	

Date referitoare la construcții

Crt	Număr	Destinație construcție	Supraf. (mp)	Situație juridică	Observații / Referințe
A1.1	52296-C1	construcții de locuințe	Din acte: 92 Masurata: 63	Cu acte	Nr. niveluri:1; S. construita la sol:63 mp; S. construita desfasurata:63 mp; Casă de locuit, construită din lemn în anul 1982, acoperită cu plăci din azbociment, compusă din trei camere, bucătărie și hol
A1.2		construcții de locuințe	173	Cu acte	Nr. niveluri:4; S. construita la sol:173 mp;

Lungime Segmente

1) Valorile lungimilor segmentelor sunt obținute din proiecție în plan.

Punct început	X / Y	Punct sfârșit	X / Y	Lungime segment (** (m)
1	580.637,186 635.803,762	2	580.651,528 635.809,833	15.574
3	580.658,887 635.815,041	4	580.667,811 635.817,332	9.213
5	580.679,754 635.819,426	6	580.694,22 635.816,658	14.728
7	580.706,28 635.817,023	8	580.729,301 635.821,495	23.451
9	580.739,597 635.825,857	10	580.737,961 635.834,21	8.512
11	580.734,811 635.837,854	12	580.720,28 635.850,138	19.028
13	580.713,645 635.855,245	14	580.712,049 635.856,394	1.967
15	580.708,871 635.858,682	16	580.703,905 635.861,985	5.964
17	580.700,788 635.863,932	18	580.694,699 635.865,141	6.208
19	580.691,952 635.863,726	20	580.690,395 635.864,431	1.709
21	580.687,198 635.865,983	22	580.683,526 635.860,812	6.342
23	580.676,253 635.856,703	24	580.670,713 635.853,309	6.497
25	580.653,512 635.848,053	26	580.653,859 635.844,627	3.444
27	580.652,255 635.837,876	28	580.650,634 635.833,812	4.375
29	580.647,128 635.826,949	30	580.643,174 635.819,396	8.525
31	580.636,841 635.812,277	1	580.637,186 635.803,762	8.522

Punct început	X / Y	Punct sfârșit	X / Y	Lungime segment (** (m)
2	580.651,528 635.809,833	3	580.658,887 635.815,041	9.015
4	580.667,811 635.817,332	5	580.679,754 635.819,426	12.125
6	580.694,22 635.816,658	7	580.706,28 635.817,023	12.066
8	580.729,301 635.821,495	9	580.739,597 635.825,857	11.182
10	580.737,961 635.834,21	11	580.734,811 635.837,854	4.817
12	580.720,28 635.850,138	13	580.713,645 635.855,245	8.373
14	580.712,049 635.856,394	15	580.708,871 635.858,682	3.916
16	580.703,905 635.861,985	17	580.700,788 635.863,932	3.675
18	580.694,699 635.865,141	19	580.691,952 635.863,726	3.09
20	580.690,395 635.864,431	21	580.687,198 635.865,983	3.554
22	580.683,526 635.860,812	23	580.676,253 635.856,703	8.353
24	580.670,713 635.853,309	25	580.653,512 635.848,053	17.986
26	580.653,859 635.844,627	27	580.652,255 635.837,876	6.939
28	580.650,634 635.833,812	29	580.647,128 635.826,949	7.707
30	580.643,174 635.819,396	31	580.636,841 635.812,277	9.528

** Lungimile segmentelor sunt determinate în planul de proiecție Stereo 70 și sunt rotunjite la 1 milimetru.

*** Distanța dintre puncte este formată din segmente cumulate ce sunt mai mici decât valoarea 1 milimetru.

**DATE DESPRE IMOBILUL NR. 2678**

Oficiul de Cadastru și Publicitate Imobiliară NEAMT
Biroul de Cadastru și Publicitate Imobiliară Targu-Neamt

A. Partea I. Descrierea imobilului

TEREN Necunoscut

Adresa: Loc. Dolhesti, Str Crengenilor, Jud. Neamt, si extravilan UAT Pipirig

Nr. Crt	Nr cadastral Nr. topografic	Suprafața* (mp)	Observații / Referințe
A1		11.499	Sector cadastral:191 Teren imprejmuit;

Construcții

Crt	Nr cadastral Nr. topografic	Adresa	Observații / Referințe
A1.1		Loc. Dolhesti, Str Crengenilor, Jud. Neamt, si extravilan UAT Pipirig	Nr. niveluri:1; S. construita la sol:102 mp;
A1.2		Loc. Dolhesti, Str Crengenilor, Jud. Neamt, si extravilan UAT Pipirig	Nr. niveluri:1; S. construita la sol:40 mp;
A1.3		Loc. Dolhesti, Str Crengenilor, Jud. Neamt, si extravilan UAT Pipirig	Nr. niveluri:1; S. construita la sol:19 mp;

B. Partea II. Proprietari și acte

Inscrieri privitoare la dreptul de proprietate și alte drepturi reale		Referințe
/		
Act Administrativ nr. 14574, din 27/09/2023 emis de PRIMARIA COMUNEI PIPIRIG;		
B1	Inscrierea posesiei, drept de PROPRIETATE, dobandit prin Lege, cota actuala 1/1, cota initiala 1/1 1) DOCHIȚA NECULAI 2) DOCHIȚA EVA	A1
Act Administrativ nr. 17408, din 01/11/2023 emis de PRIMARIA COMUNEI PIPIRIG;		
B2	Intabulare, drept de PROPRIETATE, dobandit prin Lege, cota actuala 1/1, cota initiala 1/1 1) DOCHIȚA NECULAI 2) DOCHIȚA EVA	A1.1, A1.2, A1.3

C. Partea III. SARCINI .

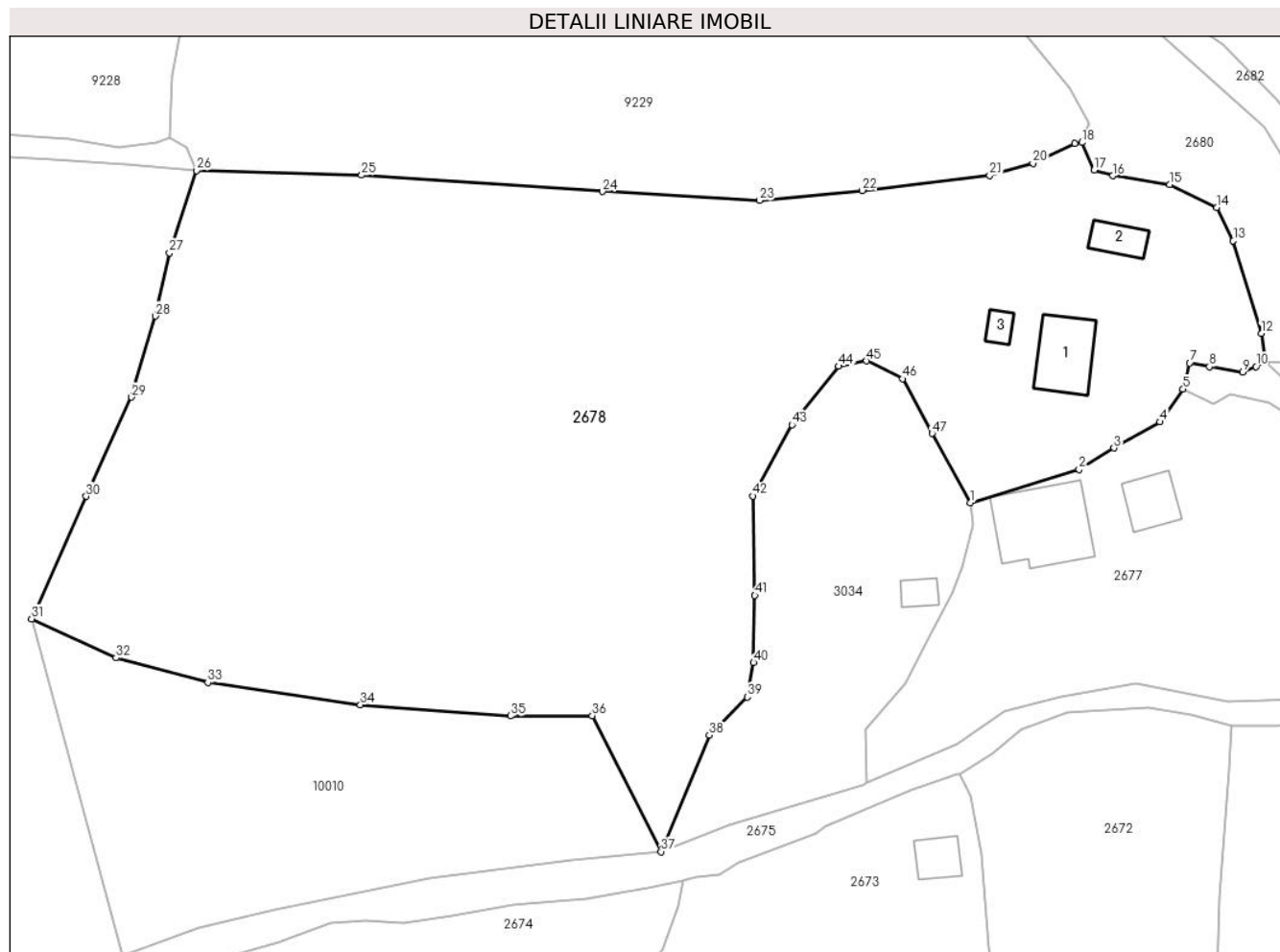
Inscrieri privind dezmembramintele dreptului de proprietate, drepturi reale de garanție și sarcini	Referințe
NU SUNT	

Anexa Nr. 1 La Partea I

Teren

Nr cadastral	Suprafața (mp)*	Observații / Referințe
	11.499	

* Suprafața este determinată în planul de proiecție Stereo 70.



Date referitoare la teren

Crt	Categorie folosință	Intravilan	Suprafața (mp)	Tarla	Parcelă	Nr. topo	Observații / Referințe
1	curți constructii	DA	471	-	-	-	
2	drum	DA	160	-	-	-	
3	faneata	DA	2.624	-	-	-	
4	faneata	NU	8.244	-	-	-	

Date referitoare la construcții

Crt	Număr	Destinație construcție	Supraf. (mp)	Situație juridică	Observații / Referințe
A1.1		construcții de locuințe	102	Cu acte	Nr. niveluri:1; S. construita la sol:102 mp;
A1.2		construcții anexa	40	Cu acte	Nr. niveluri:1; S. construita la sol:40 mp;
A1.3		construcții anexa	19	Cu acte	Nr. niveluri:1; S. construita la sol:19 mp;

Lungime Segmente

1) Valorile lungimilor segmentelor sunt obținute din proiecție în plan.

Punct început	X / Y	Punct sfârșit	X / Y	Lungime segment	Punct început	X / Y	Punct sfârșit	X / Y	Lungime segment	Punct început	X / Y	Punct sfârșit	X / Y	Lungime segment
---------------	-------	---------------	-------	-----------------	---------------	-------	---------------	-------	-----------------	---------------	-------	---------------	-------	-----------------

Punct început	X / Y	Punct sfârșit	X / Y	Lungime segment	Punct început	X / Y	Punct sfârșit	X / Y	Lungime segment	Punct început	X / Y	Punct sfârșit	X / Y	Lungime segment
1	580.653,512 635.848,053	2	580.670,713 635.853,309	17.986	2	580.670,713 635.853,309	3	580.676,253 635.856,703	6.497	3	580.676,253 635.856,703	4	580.683,526 635.860,812	8.353
4	580.683,526 635.860,812	5	580.687,198 635.865,983	6.342	5	580.687,198 635.865,983	6	580.687,623 635.867,1	1.195	6	580.687,623 635.867,1	7	580.688,242 635.870,113	3.076
7	580.688,242 635.870,113	8	580.691,354 635.869,554	3.162	8	580.691,354 635.869,554	9	580.696,664 635.868,692	5.38	9	580.696,664 635.868,692	10	580.698,732 635.869,553	2.24
10	580.698,732 635.869,553	11	580.700,257 635.870,376	1.733	11	580.700,257 635.870,376	12	580.699,57 635.874,798	4.475	12	580.699,57 635.874,798	13	580.695,125 635.889,417	15.28
13	580.695,125 635.889,417	14	580.692,552 635.894,704	5.88	14	580.692,552 635.894,704	15	580.685,104 635.898,355	8.295	15	580.685,104 635.898,355	16	580.676,081 635.899,726	9.127
16	580.676,081 635.899,726	17	580.673,092 635.900,596	3.113	17	580.673,092 635.900,596	18	580.671,187 635.904,968	4.769	18	580.671,187 635.904,968	19	580.670,03 635.904,791	1.17
19	580.670,03 635.904,791	20	580.663,414 635.901,667	7.316	20	580.663,414 635.901,667	21	580.656,581 635.899,794	7.085	21	580.656,581 635.899,794	22	580.636,425 635.897,385	20.299
22	580.636,425 635.897,385	23	580.620,182 635.895,812	16.319	23	580.620,182 635.895,812	24	580.595,307 635.897,217	24.915	24	580.595,307 635.897,217	25	580.557,21 635.899,804	38.185
25	580.557,21 635.899,804	26	580.531,063 635.900,558	26.158	26	580.531,063 635.900,558	27	580.526,798 635.887,537	13.702	27	580.526,798 635.887,537	28	580.524,579 635.877,535	10.245
28	580.524,579 635.877,535	29	580.520,804 635.864,722	13.358	29	580.520,804 635.864,722	30	580.513,602 635.849,053	17.245	30	580.513,602 635.849,053	31	580.504,991 635.829,693	21.189
31	580.504,991 635.829,693	32	580.518,336 635.823,525	14.701	32	580.518,336 635.823,525	33	580.532,867 635.819,643	15.041	33	580.532,867 635.819,643	34	580.557,014 635.816,113	24.404
34	580.557,014 635.816,113	35	580.580,782 635.814,341	23.834	35	580.580,782 635.814,341	36	580.593,69 635.814,38	12.908	36	580.593,69 635.814,38	37	580.604,582 635.792,893	24.09
37	580.604,582 635.792,893	38	580.612,217 635.811,31	19.937	38	580.612,217 635.811,31	39	580.618,215 635.817,329	8.497	39	580.618,215 635.817,329	40	580.619,222 635.822,774	5.537
40	580.619,222 635.822,774	41	580.619,426 635.833,39	10.618	41	580.619,426 635.833,39	42	580.619,119 635.849,102	15.715	42	580.619,119 635.849,102	43	580.625,277 635.860,365	12.837
43	580.625,277 635.860,365	44	580.632,649 635.869,614	11.828	44	580.632,649 635.869,614	45	580.637,103 635.870,47	4.536	45	580.637,103 635.870,47	46	580.642,784 635.867,62	6.356
46	580.642,784 635.867,62	47	580.647,455 635.858,988	9.815	47	580.647,455 635.858,988	1	580.653,512 635.848,053	12.5					

** Lungimile segmentelor sunt determinate în planul de proiecție Stereo 70 și sunt rotunjite la 1 milimetru.

*** Distanța dintre puncte este formată din segmente cumulate ce sunt mai mici decât valoarea 1 milimetru.

**DATE DESPRE IMOBILUL NR. 2679**

Oficiul de Cadastru și Publicitate Imobiliară NEAMT
Biroul de Cadastru și Publicitate Imobiliară Targu-Neamt

A. Partea I. Descrierea imobilului

TEREN Intravilan

Adresa: Loc. Dolhesti, Str Crengenilor, Jud. Neamt

Nr. Crt	Nr cadastral Nr. topografic	Suprafața* (mp)	Observații / Referințe
A1		109	Sector cadastral:191 Teren neimpregmuit;

B. Partea II. Proprietari și acte

Inscrieri privitoare la dreptul de proprietate și alte drepturi reale		Referințe
/		
Act Normativ nr. 7, din 13/03/1996 emis de GUVERNUL ROMÂNIEI;		
B1	Inscrierea provizorie, drept de PROPRIETATE, dobandit prin Lege, cota actuala 1/1, cota initiala 1/1 1) COMUNA PIPIRIG, CIF:99999999999999, PROPRIETAR NEIDENTIFICAT	A1

C. Partea III. SARCINI .

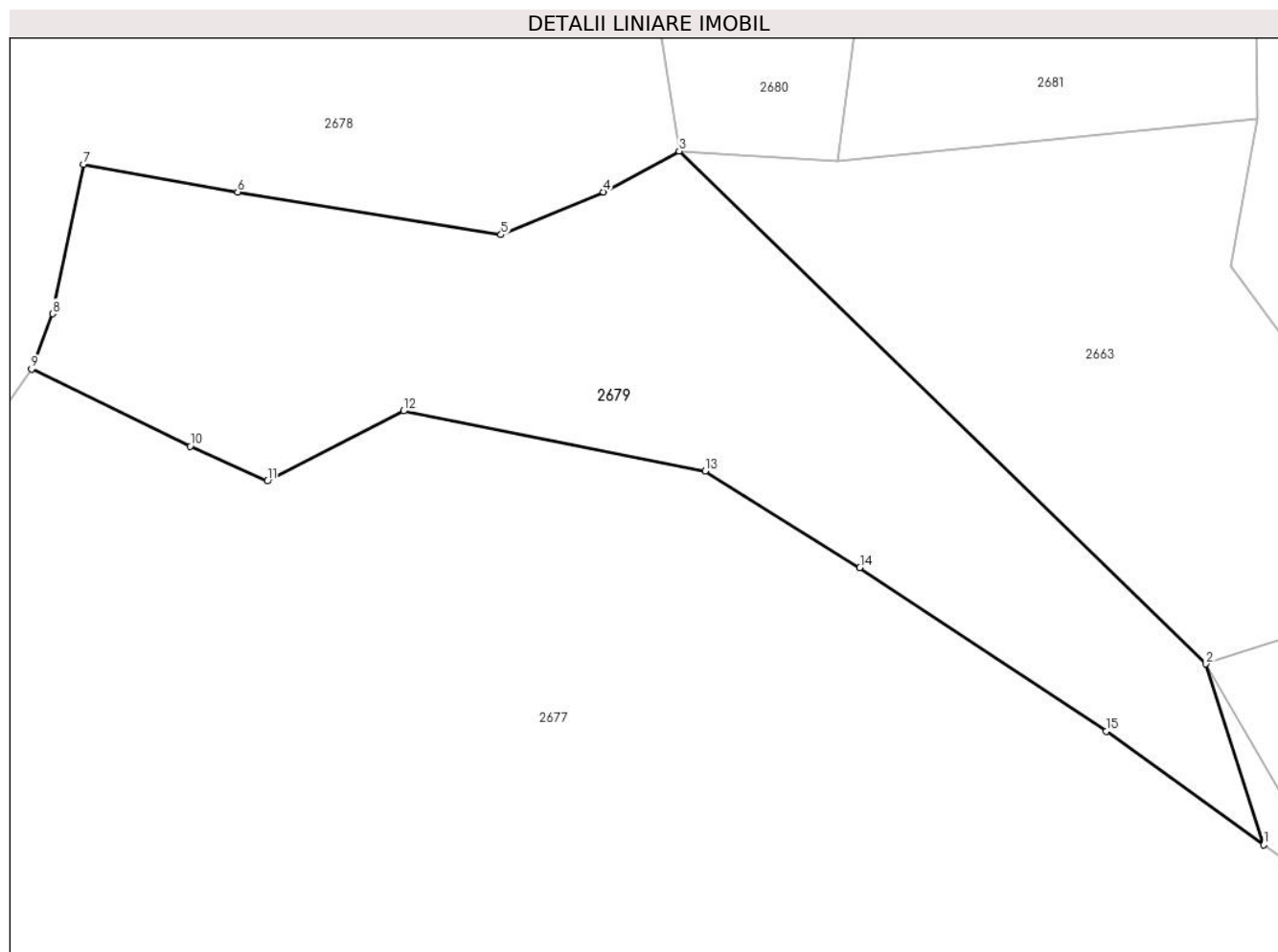
Inscrieri privind dezmembramintele dreptului de proprietate, drepturi reale de garanție și sarcini	Referințe
NU SUNT	

Anexa Nr. 1 La Partea I

Teren

Nr cadastral	Suprafața (mp)*	Observații / Referințe
	109	

* Suprafața este determinată în planul de proiecție Stereo 70.



Date referitoare la teren

Crt	Categorie folosință	Intravilan	Suprafața (mp)	Tarla	Parcelă	Nr. topo	Observații / Referințe
1	drum	DA	109	-	-	-	

Lungime Segmente

1) Valorile lungimilor segmentelor sunt obținute din proiecție în plan.

Punct început	X / Y	Punct sfârșit	X / Y	Lungime segment (** (m)
1	580.712,049 635.856,394	2	580.710,885 635.860,04	3.827
2	580.710,885 635.860,04	3	580.700,257 635.870,376	14.825
3	580.700,257 635.870,376	4	580.698,732 635.869,553	1.733
4	580.698,732 635.869,553	5	580.696,664 635.868,692	2.24
5	580.696,664 635.868,692	6	580.691,354 635.869,554	5.38

Punct început	X / Y	Punct sfârşit	X / Y	Lungime segment (** (m)
6	580.691,354 635.869,554	7	580.688,242 635.870,113	3.162
7	580.688,242 635.870,113	8	580.687,623 635.867,1	3.076
8	580.687,623 635.867,1	9	580.687,198 635.865,983	1.195
9	580.687,198 635.865,983	10	580.690,395 635.864,431	3.554
10	580.690,395 635.864,431	11	580.691,952 635.863,726	1.709
11	580.691,952 635.863,726	12	580.694,699 635.865,141	3.09
12	580.694,699 635.865,141	13	580.700,788 635.863,932	6.208
13	580.700,788 635.863,932	14	580.703,905 635.861,985	3.675
14	580.703,905 635.861,985	15	580.708,871 635.858,682	5.964
15	580.708,871 635.858,682	1	580.712,049 635.856,394	3.916

** Lungimile segmentelor sunt determinate în planul de proiecţie Stereo 70 şi sunt rotunjite la 1 milimetru.

*** Distanţa dintre puncte este formată din segmente cumulate ce sunt mai mici decât valoarea 1 milimetru.

**DATE DESPRE IMOBILUL NR. 2680**

Oficiul de Cadastru și Publicitate Imobiliară NEAMT
Biroul de Cadastru și Publicitate Imobiliară Targu-Neamt

A. Partea I. Descrierea imobilului

TEREN Necunoscut

Adresa: Loc. Dolhesti, Str Crengenilor, Jud. Neamt, si extravilan UAT Pipirig

Nr. Crt	Nr cadastral Nr. topografic	Suprafața* (mp)	Observații / Referințe
A1		3.031	Sector cadastral:191 Teren neimprejmuit;

B. Partea II. Proprietari și acte

Inscrieri privitoare la dreptul de proprietate și alte drepturi reale		Referințe
/		
Act Normativ nr. 7, din 13/03/1996 emis de GUVERNUL ROMÂNIEI;		
B1	Inscrierea provizorie, drept de PROPRIETATE, dobandit prin Lege, cota actuala 1/1, cota initiala 1/1	A1
1) COMUNA PIPIRIG, CIF:99999999999999, PROPRIETAR NEIDENTIFICAT		

C. Partea III. SARCINI .

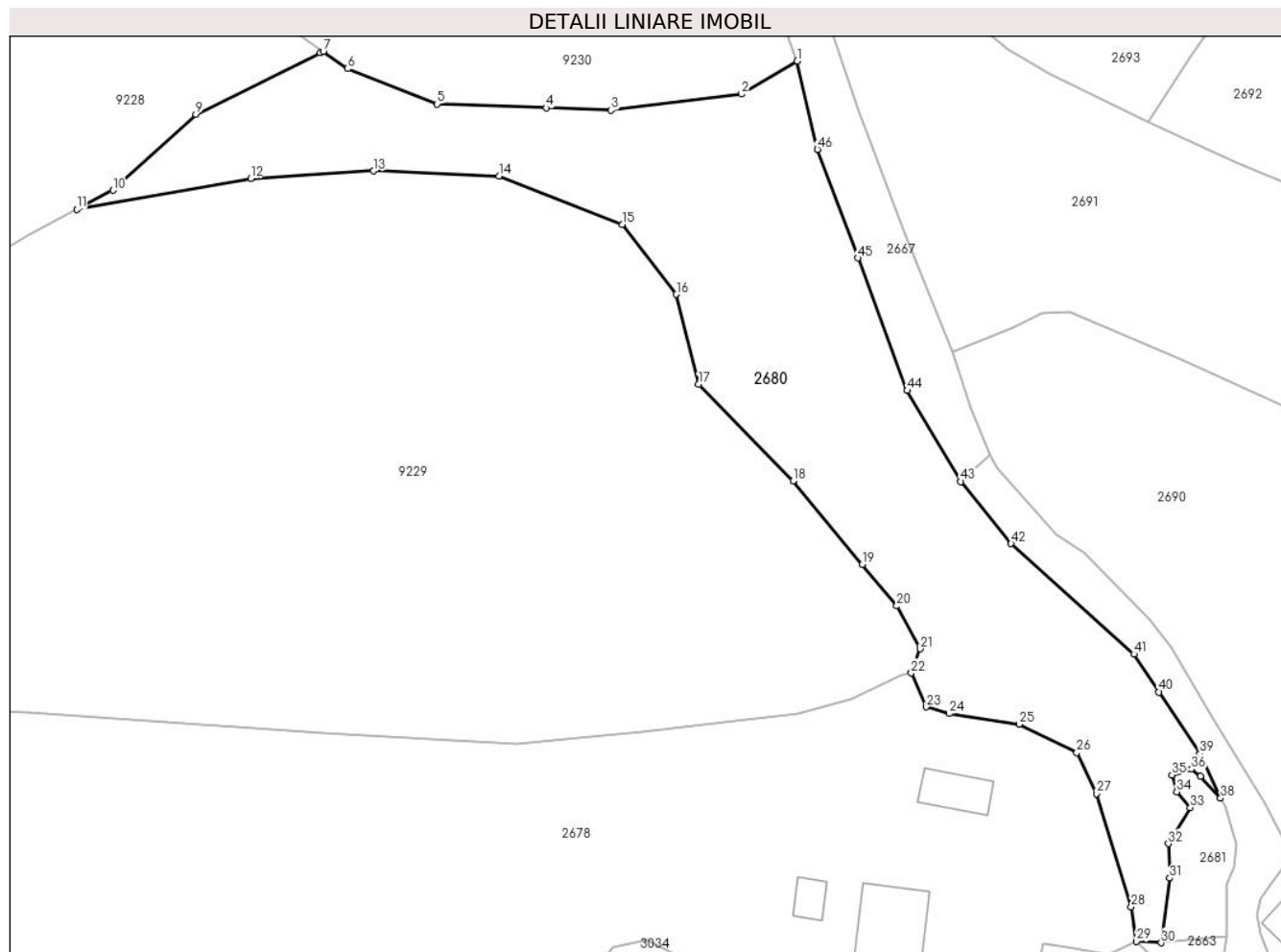
Inscrieri privind dezmembramintele dreptului de proprietate, drepturi reale de garanție și sarcini	Referințe
NU SUNT	

Anexa Nr. 1 La Partea I

Teren

Nr cadastral	Suprafața (mp)*	Observații / Referințe
	3.031	

* Suprafața este determinată în planul de proiecție Stereo 70.



Date referitoare la teren

Crt	Categorie folosință	Intra vilan	Suprafața (mp)	Tarla	Parcelă	Nr. topo	Observații / Referințe
1	ape curgătoare	DA	200	-	-	-	
2	faneata	DA	542	-	-	-	
3	ape curgătoare	NU	360	-	-	-	
4	faneata	NU	1.651	-	-	-	
5	faneata	NU	279	-	-	-	

Lungime Segmente

1) Valorile lungimilor segmentelor sunt obținute din proiecție în plan.

Punct început	X / Y	Punct sfârșit	X / Y	Lungime segment
1	580.656,464 635.983,875	2	580.649,263 635.979,629	8.36
2	580.649,263 635.979,629	3	580.632,426 635.977,546	16.965
3	580.632,426 635.977,546	4	580.624,059 635.977,843	8.372
4	580.624,059 635.977,843	5	580.609,949 635.978,344	14.119
5	580.609,949 635.978,344	6	580.598,4 635.982,902	12.416
6	580.598,4 635.982,902	7	580.595,272 635.985,127	3.839

Punct început	X / Y	Punct sfârșit	X / Y	Lungime segment	Punct început	X / Y	Punct sfârșit	X / Y	Lungime segment	Punct început	X / Y	Punct sfârșit	X / Y	Lungime segment
7	580.595,272 635.985,127	8	580.594,906 635.984,946	0.408	8	580.594,906 635.984,946	9	580.578,83 635.977,007	17.929	9	580.578,83 635.977,007	10	580.568,115 635.967,215	14.515
10	580.568,115 635.967,215	11	580.563,442 635.964,756	5.28	11	580.563,442 635.964,756	12	580.585,91 635.968,762	22.822	12	580.585,91 635.968,762	13	580.601,791 635.969,722	15.91
13	580.601,791 635.969,722	14	580.617,957 635.969,029	16.181	14	580.617,957 635.969,029	15	580.633,88 635.962,822	17.09	15	580.633,88 635.962,822	16	580.640,87 635.953,799	11.414
16	580.640,87 635.953,799	17	580.643,739 635.942,197	11.951	17	580.643,739 635.942,197	18	580.655,934 635.929,757	17.42	18	580.655,934 635.929,757	19	580.664,831 635.918,963	13.988
19	580.664,831 635.918,963	20	580.669,314 635.913,612	6.981	20	580.669,314 635.913,612	21	580.672,325 635.908,091	6.289	21	580.672,325 635.908,091	22	580.671,187 635.904,968	3.324
22	580.671,187 635.904,968	23	580.673,092 635.900,596	4.769	23	580.673,092 635.900,596	24	580.676,081 635.899,726	3.113	24	580.676,081 635.899,726	25	580.685,104 635.898,355	9.127
25	580.685,104 635.898,355	26	580.692,552 635.894,704	8.295	26	580.692,552 635.894,704	27	580.695,125 635.889,417	5.88	27	580.695,125 635.889,417	28	580.699,57 635.874,798	15.28
28	580.699,57 635.874,798	29	580.700,257 635.870,376	4.475	29	580.700,257 635.870,376	30	580.703,453 635.870,18	3.202	30	580.703,453 635.870,18	31	580.704,556 635.878,533	8.426
31	580.704,556 635.878,533	32	580.704,357 635.882,957	4.428	32	580.704,357 635.882,957	33	580.707,226 635.887,601	5.459	33	580.707,226 635.887,601	34	580.705,471 635.889,648	2.696
34	580.705,471 635.889,648	35	580.704,839 635.891,802	2.245	35	580.704,839 635.891,802	36	580.707,364 635.892,563	2.637	36	580.707,364 635.892,563	37	580.708,531 635.891,667	1.471
37	580.708,531 635.891,667	38	580.711,126 635.888,82	3.852	38	580.711,126 635.888,82	39	580.708,458 635.894,529	6.302	39	580.708,458 635.894,529	40	580.703,158 635.902,52	9.589
40	580.703,158 635.902,52	41	580.699,921 635.907,402	5.858	41	580.699,921 635.907,402	42	580.684,068 635.921,671	21.329	42	580.684,068 635.921,671	43	580.677,564 635.929,666	10.306
43	580.677,564 635.929,666	44	580.670,641 635.941,393	13.618	44	580.670,641 635.941,393	45	580.664,272 635.958,487	18.242	45	580.664,272 635.958,487	46	580.659,059 635.972,48	14.932
46	580.659,059 635.972,48	1	580.656,464 635.983,875	11.687										

** Lungimile segmentelor sunt determinate în planul de proiecție Stereo 70 și sunt rotunjite la 1 milimetru.

*** Distanța dintre puncte este formată din segmente cumulate ce sunt mai mici decât valoarea 1 milimetru.

**DATE DESPRE IMOBILUL NR. 2681**

Oficiul de Cadastru și Publicitate Imobiliară NEAMT
Biroul de Cadastru și Publicitate Imobiliară Targu-Neamt

A. Partea I. Descrierea imobilului

TEREN Intravilan

Adresa: Loc. Dolhesti, Str Crengenilor, Jud. Neamt

Nr. Crt	Nr cadastral Nr. topografic	Suprafața* (mp)	Observații / Referințe
A1		151	Sector cadastral:191 Teren neimprejmuit;

B. Partea II. Proprietari și acte

Inscrieri privitoare la dreptul de proprietate și alte drepturi reale		Referințe
/		
Act Administrativ nr. 11694, din 18/07/2023 emis de PRIMARIA COMUNEI PIPIRIG;		
B1	Inscrierea posesiei, drept de PROPRIETATE, dobandit prin Lege, cota actuala 1/1, cota initiala 1/1 1) GHEORGHITĂ NECULAI 2) GHEORGHITĂ MARIA-MAGDALENA	A1

C. Partea III. SARCINI .

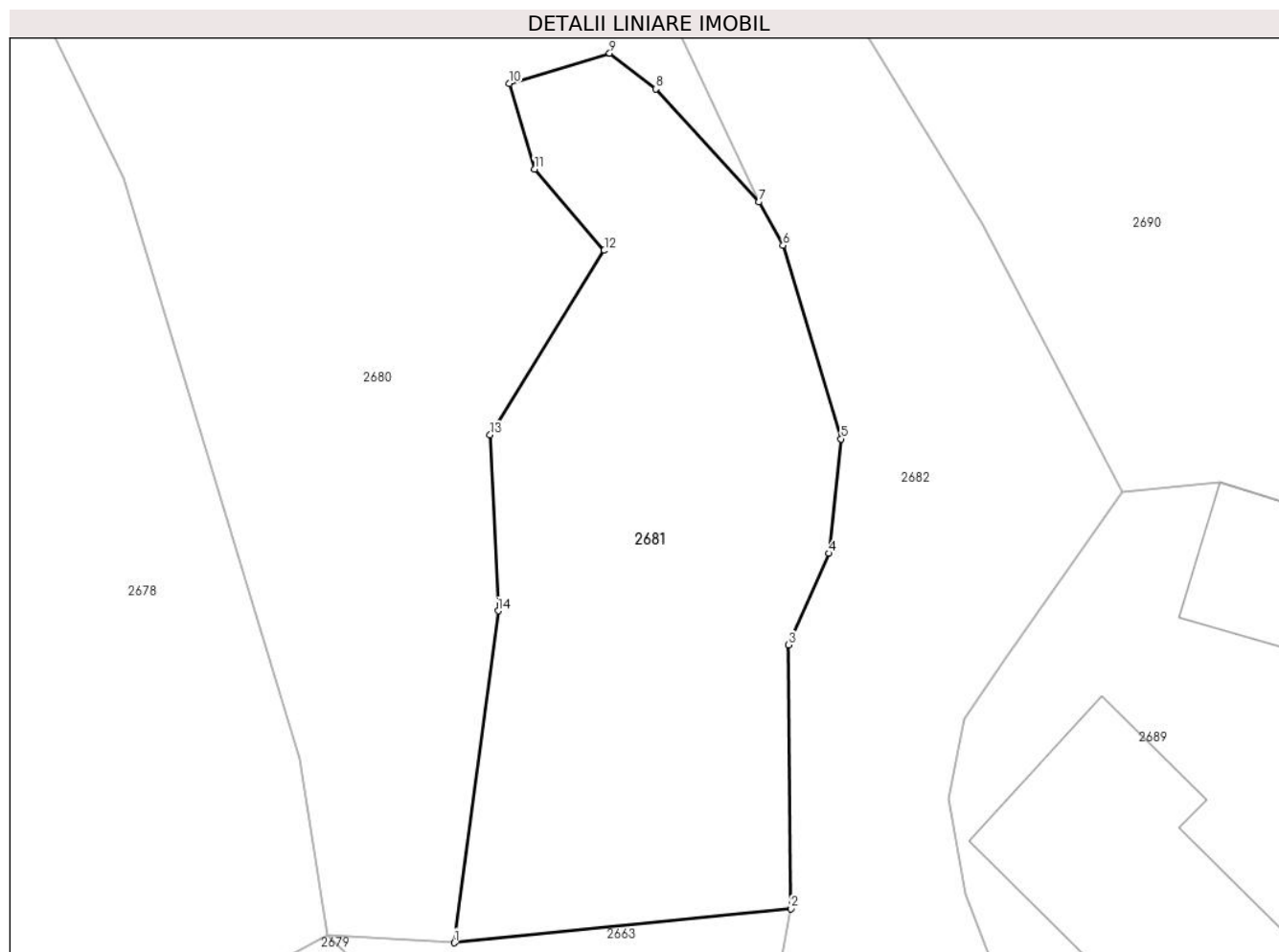
Inscrieri privind dezmembramintele dreptului de proprietate, drepturi reale de garanție și sarcini	Referințe
NU SUNT	

Anexa Nr. 1 La Partea I

Teren

Nr cadastral	Suprafața (mp)*	Observații / Referințe
	151	

* Suprafața este determinată în planul de proiecție Stereo 70.



Date referitoare la teren

Crt	Categorie folosință	Intravilan	Suprafața (mp)	Tarla	Parcelă	Nr. topo	Observații / Referințe
1	faneata	DA	151	-	-	-	

Lungime Segmente

1) Valorile lungimilor segmentelor sunt obținute din proiecție în plan.

Punct început	X / Y	Punct sfârșit	X / Y	Lungime segment (** (m)
1	580.703,453 635.870,18	2	580.711,923 635.871,036	8.513
2	580.711,923 635.871,036	3	580.711,86 635.877,679	6.643
3	580.711,86 635.877,679	4	580.712,892 635.879,977	2.519
4	580.712,892 635.879,977	5	580.713,19 635.882,86	2.898
5	580.713,19 635.882,86	6	580.711,732 635.887,727	5.081

Punct început	X / Y	Punct sfârșit	X / Y	Lungime segment (** (m)
6	580.711,732 635.887,727	7	580.711,126 635.888,82	1.25
7	580.711,126 635.888,82	8	580.708,531 635.891,667	3.852
8	580.708,531 635.891,667	9	580.707,364 635.892,563	1.471
9	580.707,364 635.892,563	10	580.704,839 635.891,802	2.637
10	580.704,839 635.891,802	11	580.705,471 635.889,648	2.245
11	580.705,471 635.889,648	12	580.707,226 635.887,601	2.696
12	580.707,226 635.887,601	13	580.704,357 635.882,957	5.459
13	580.704,357 635.882,957	14	580.704,556 635.878,533	4.428
14	580.704,556 635.878,533	1	580.703,453 635.870,18	8.426

** Lungimile segmentelor sunt determinate în planul de proiecție Stereo 70 și sunt rotunjite la 1 milimetru.

*** Distanța dintre puncte este formată din segmente cumulate ce sunt mai mici decât valoarea 1 milimetru.

**DATE DESPRE IMOBILUL NR. 2682**

Oficiul de Cadastru și Publicitate Imobiliară NEAMT
Biroul de Cadastru și Publicitate Imobiliară Targu-Neamt

A. Partea I. Descrierea imobilului

TEREN Intravilan

Adresa: Loc. Dolhesti, Str Crengenilor, Jud. Neamt

Nr. Crt	Nr cadastral Nr. topografic	Suprafața* (mp)	Observații / Referințe
A1	52846	Din acte: 2.230 Masurata: 2.250	Sector cadastral:191 Teren imprejmuit;

B. Partea II. Proprietari și acte

Inscrieri privitoare la dreptul de proprietate și alte drepturi reale		Referințe
16699 / 14/06/2018		
Act Normativ nr. 1356 - hotarare, din 27/12/2001 emis de Guvernul Romaniei (act administrativ nr 6991 - certificat de atestare fiscala din 13.06.2018, emis de Primaria Comunei Pipirig;act administrativ nr 7007 - adeverinta din 13.06.2018, emis de Primaria Comunei Pipirig);		
B1	Intabulare, drept de PROPRIETATE, dobandit prin Lege, cota actuala 1/1, cota initiala 1/1 1) COMUNA PIPIRIG , CIF:2614228, - domeniul public	A1

C. Partea III. SARCINI .

Inscrieri privind dezmembramintele dreptului de proprietate, drepturi reale de garanție și sarcini	Referințe
NU SUNT	

Punct început	X / Y	Punct sfârșit	X / Y	Lungime segment	Punct început	X / Y	Punct sfârșit	X / Y	Lungime segment	Punct început	X / Y	Punct sfârșit	X / Y	Lungime segment
16	580.711,732 635.887,727	17	580.713,19 635.882,86	5.081	17	580.713,19 635.882,86	18	580.712,892 635.879,977	2.898	18	580.712,892 635.879,977	19	580.711,86 635.877,679	2.519
19	580.711,86 635.877,679	20	580.711,923 635.871,036	6.643	20	580.711,923 635.871,036	21	580.711,398 635.868,059	3.023	21	580.711,398 635.868,059	22	580.722,457 635.852,865	18.73
22	580.722,457 635.852,865	23	580.732,259 635.847,495	11.177	23	580.732,259 635.847,495	24	580.741,4 635.842,421	10.455	24	580.741,4 635.842,421	25	580.749,309 635.841,154	8.01
25	580.749,309 635.841,154	26	580.758,674 635.839,177	9.571	26	580.758,674 635.839,177	27	580.770,3 635.835,087	12.324	27	580.770,3 635.835,087	28	580.779,855 635.832,11	10.008
28	580.779,855 635.832,11	29	580.789,003 635.830,406	9.305	29	580.789,003 635.830,406	30	580.796,303 635.825,857	8.601	30	580.796,303 635.825,857	31	580.816,328 635.805,118	28.829
31	580.816,328 635.805,118	32	580.826,396 635.799,458	11.55	32	580.826,396 635.799,458	33	580.834,652 635.796,748	8.689	33	580.834,652 635.796,748	34	580.842,77 635.791,432	9.704
34	580.842,77 635.791,432	35	580.851,113 635.785,306	10.351	35	580.851,113 635.785,306	36	580.858,493 635.783,98	7.498	36	580.858,493 635.783,98	37	580.859,722 635.783,833	1.238
37	580.859,722 635.783,833	38	580.868,618 635.781,912	9.101	38	580.868,618 635.781,912	39	580.880,415 635.781,109	11.824	39	580.880,415 635.781,109	40	580.885,97 635.779,77	5.714
40	580.885,97 635.779,77	41	580.888,419 635.779,417	2.474	41	580.888,419 635.779,417	42	580.892,781 635.777,018	4.978	42	580.892,781 635.777,018	43	580.897,612 635.773,799	5.805
43	580.897,612 635.773,799	44	580.899,163 635.771,985	2.387	44	580.899,163 635.771,985	45	580.900,51 635.769,937	2.451	45	580.900,51 635.769,937	46	580.901,864 635.767,463	2.82
46	580.901,864 635.767,463	47	580.902,521 635.763,944	3.58	47	580.902,521 635.763,944	48	580.903,733 635.758,699	5.383	48	580.903,733 635.758,699	49	580.907,992 635.750,54	9.204
49	580.907,992 635.750,54	50	580.911,437 635.747,141	4.84	50	580.911,437 635.747,141	51	580.922,984 635.766,778	22.78	51	580.922,984 635.766,778	52	580.916,746 635.766,159	6.269
52	580.916,746 635.766,159	53	580.913,207 635.767,662	3.845	53	580.913,207 635.767,662	54	580.909,741 635.772,375	5.85	54	580.909,741 635.772,375	55	580.893,541 635.782,352	19.026
55	580.893,541 635.782,352	56	580.886,97 635.785,568	7.316	56	580.886,97 635.785,568	57	580.877,417 635.786,709	9.621	57	580.877,417 635.786,709	58	580.869,543 635.787,371	7.902
58	580.869,543 635.787,371	59	580.867,335 635.790,226	3.609	59	580.867,335 635.790,226	60	580.863,257 635.791,656	4.321	60	580.863,257 635.791,656	61	580.861,504 635.787,422	4.583
61	580.861,504 635.787,422	62	580.853,08 635.789,393	8.652	62	580.853,08 635.789,393	63	580.843,099 635.796,842	12.454	63	580.843,099 635.796,842	64	580.838,658 635.801,374	6.345
64	580.838,658 635.801,374	65	580.834,626 635.805,448	5.732	65	580.834,626 635.805,448	66	580.830,885 635.803,638	4.156	66	580.830,885 635.803,638	67	580.826,157 635.806,127	5.343
67	580.826,157 635.806,127	68	580.820,004 635.813,498	9.602	68	580.820,004 635.813,498	69	580.814,705 635.819,947	8.347	69	580.814,705 635.819,947	70	580.809,778 635.826,969	8.578
70	580.809,778 635.826,969	71	580.806,664 635.825,121	3.621	71	580.806,664 635.825,121	72	580.805,091 635.823,418	2.318	72	580.805,091 635.823,418	73	580.791,452 635.833,467	16.941
73	580.791,452 635.833,467	74	580.792,127 635.834,424	1.171	74	580.792,127 635.834,424	75	580.779,808 635.837,421	12.678	75	580.779,808 635.837,421	76	580.773,111 635.839,16	6.919
76	580.773,111 635.839,16	77	580.773,61 635.843,647	4.515	77	580.773,61 635.843,647	78	580.767,515 635.843,569	6.095	78	580.767,515 635.843,569	79	580.767,217 635.849,046	5.485
79	580.767,217 635.849,046	80	580.768,224 635.849,101	1.009	80	580.768,224 635.849,101	81	580.767,798 635.854,038	4.955	81	580.767,798 635.854,038	82	580.768,227 635.857,418	3.407
82	580.768,227 635.857,418	83	580.769,673 635.860,828	3.704	83	580.769,673 635.860,828	84	580.772,241 635.865,369	5.217	84	580.772,241 635.865,369	85	580.781,273 635.871,268	10.788
85	580.781,273 635.871,268	86	580.800,91 635.883,047	22.899	86	580.800,91 635.883,047	87	580.818,982 635.893,757	21.007	87	580.818,982 635.893,757	88	580.832,035 635.901,549	15.202
88	580.832,035 635.901,549	89	580.829,391 635.905,12	4.443	89	580.829,391 635.905,12	90	580.817,537 635.897,247	14.23	90	580.817,537 635.897,247	91	580.804,44 635.889,372	15.282
91	580.804,44 635.889,372	92	580.800,78 635.887,013	4.354	92	580.800,78 635.887,013	93	580.788,525 635.879,838	14.201	93	580.788,525 635.879,838	94	580.774,295 635.871,037	16.732
94	580.774,295 635.871,037	95	580.769,132 635.867,778	6.106	95	580.769,132 635.867,778	96	580.766,93 635.865,642	3.068	96	580.766,93 635.865,642	97	580.763,524 635.859,933	6.648
97	580.763,524 635.859,933	98	580.762,417 635.853,162	6.861	98	580.762,417 635.853,162	99	580.763,502 635.843,711	9.513	99	580.763,502 635.843,711	100	580.762,706 635.844,178	0.923
100	580.762,706 635.844,178	101	580.761,243 635.841,683	2.892	101	580.761,243 635.841,683	102	580.759,582 635.842,626	1.91	102	580.759,582 635.842,626	103	580.752,974 635.843,799	6.711
103	580.752,974 635.843,799	104	580.743,789 635.845,867	9.415	104	580.743,789 635.845,867	105	580.740,79 635.846,726	3.12	105	580.740,79 635.846,726	106	580.735,051 635.850,428	6.829
106	580.735,051 635.850,428	107	580.733,426 635.851,68	2.051	107	580.733,426 635.851,68	108	580.725,054 635.859,236	11.278	108	580.725,054 635.859,236	109	580.721,434 635.863,597	5.668
109	580.721,434 635.863,597	110	580.717,446 635.868,49	6.312	110	580.717,446 635.868,49	111	580.716,328 635.871,398	3.116	111	580.716,328 635.871,398	112	580.715,888 635.873,8	2.442
112	580.715,888 635.873,8	113	580.716,297 635.875,82	2.061	113	580.716,297 635.875,82	114	580.717,331 635.877,34	1.838	114	580.717,331 635.877,34	1	580.720,275 635.881,509	5.104

**** Lungimile segmentelor sunt determinate în planul de proiecție Stereo 70 și sunt rotunjite la 1 milimetru.**

***** Distanța dintre puncte este formată din segmente cumulate ce sunt mai mici decât valoarea 1 milimetru.**

**DATE DESPRE IMOBILUL NR. 2683**

Oficiul de Cadastru și Publicitate Imobiliară NEAMT
Biroul de Cadastru și Publicitate Imobiliară Targu-Neamt

A. Partea I. Descrierea imobilului

TEREN Intravilan

Adresa: Loc. Dolhesti, Str Crengeniilor, Jud. Neamt

Nr. Crt	Nr cadastral Nr. topografic	Suprafața* (mp)	Observații / Referințe
A1	53757	Din acte: 4.500 Masurata: 4.771	Sector cadastral:191 Teren imprejmuit;

Construcții

Crt	Nr cadastral Nr. topografic	Adresa	Observații / Referințe
A1.1	53757-C1	Loc. Dolhesti, Str Crengeniilor, Jud. Neamt	Nr. niveluri:1; S. construita la sol:137 mp; S. construita desfasurata:137 mp; Locuinta, parter
A1.2	53757-C2	Loc. Dolhesti, Str Crengeniilor, Jud. Neamt	Nr. niveluri:2; S. construita la sol:140 mp; S. construita desfasurata:180 mp; Locuinta, D+P
A1.3	53757-C3	Loc. Dolhesti, Str Crengeniilor, Jud. Neamt	Nr. niveluri:1; S. construita la sol:80 mp; S. construita desfasurata:80 mp; Grajd, parter

B. Partea II. Proprietari și acte

Inscrieri privitoare la dreptul de proprietate și alte drepturi reale	Referințe	
24318 / 04/12/2020		
Act Notarial nr. Certificat de moștenitor suplimentar nr. 79, din 29/11/2015 emis de NP Balan Oana (hotarare judecatoreasca nr Sentința civilă nr. 1413 din 18.06.2008, emis de Judecatoria Targu Neamt;act administrativ nr Certificat de atestare fiscală nr. 13615 din 02.12.2020, emis de Comuna Pipirig;hotarare judecatoreasca nr Încheiere nr. 463 din 24.07.2008, emis de Judecatoria Targu Neamt);		
B1	Intabulare, drept de PROPRIETATE, cu titlu de drept de moștenire după defunctul AMARIEI ION, dobandit prin Succesiune, cota actuala 1/1, cota initiala 1/1 1) AMARIEI IOANA	A1
B2	Intabulare, drept de PROPRIETATE, cu titlu de drept de moștenire după defunctul AMARIEI ION, dobandit prin Succesiune, cota actuala 1/1, cota initiala 1/1 1) AMARIEI IOANA	A1.1, A1.2, A1.3

C. Partea III. SARCINI .

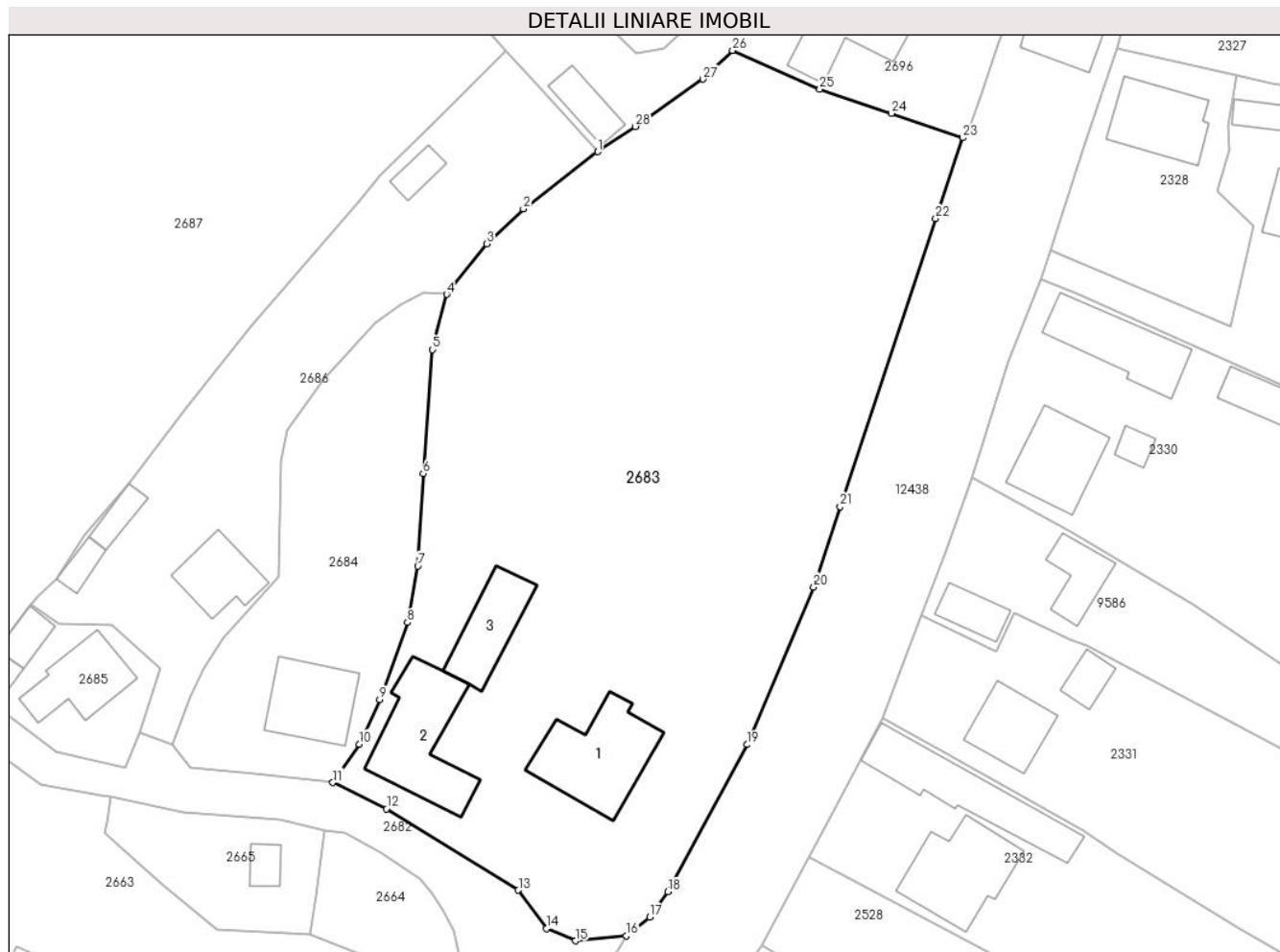
Inscrieri privind dezmembramintele dreptului de proprietate, drepturi reale de garanție și sarcini	Referințe
NU SUNT	

Anexa Nr. 1 La Partea I

Teren

Nr cadastral	Suprafața (mp)*	Observații / Referințe
53757	Din acte: 4.500 Masurata: 4.771	

* Suprafața este determinată în planul de proiecție Stereo 70.



Date referitoare la teren

Crt	Categorie folosință	Intra vilan	Suprafața (mp)	Tarla	Parcelă	Nr. topo	Observații / Referințe
1	curți constructii	DA	1.222	-	-	-	
2	faneata	DA	1.949	-	-	-	
3	livada	DA	1.600	-	-	-	

Date referitoare la construcții

Crt	Număr	Destinație construcție	Supraf. (mp)	Situație juridică	Observații / Referințe
A1.1	53757-C1	construcții de locuințe	137	Cu acte	Nr. niveluri:1; S. construita la sol:137 mp; S. construita desfasurata:137 mp; Locuinta, parter
A1.2	53757-C2	construcții de locuințe	Din acte: 180 Masurata: 140	Cu acte	Nr. niveluri:2; S. construita la sol:140 mp; S. construita desfasurata:180 mp; Locuinta, D+P
A1.3	53757-C3	construcții anexa	80	Cu acte	Nr. niveluri:1; S. construita la sol:80 mp; S. construita desfasurata:80 mp; Grajd, parter

Lungime Segmente

1) Valorile lungimilor segmentelor sunt obținute din proiecție în plan.

Punct început	X / Y	Punct sfârșit	X / Y	Lungime segment (** (m)
1	580.919,483 635.863,004	2	580.910,363 635.855,976	11.514
3	580.905,853 635.851,704	4	580.900,932 635.845,513	7.909
5	580.899,194 635.838,726	6	580.898,066 635.823,514	15.254
7	580.897,396 635.812,148	8	580.896,122 635.805,225	7.039
9	580.892,71 635.795,764	10	580.890,203 635.790,31	6.003
11	580.886,97 635.785,568	12	580.893,541 635.782,352	7.316
13	580.909,741 635.772,375	14	580.913,207 635.767,662	5.85
15	580.916,746 635.766,159	16	580.922,984 635.766,778	6.269
17	580.925,848 635.769,067	18	580.928,119 635.772,185	3.857
19	580.937,794 635.790,243	20	580.945,985 635.809,587	21.007
21	580.949,226 635.819,446	22	580.960,961 635.854,8	37.251
23	580.964,263 635.864,718	24	580.955,525 635.867,699	9.232
25	580.946,744 635.870,672	26	580.936,031 635.875,431	11.722
27	580.932,391 635.871,907	28	580.924,119 635.866,092	10.111

Punct început	X / Y	Punct sfârșit	X / Y	Lungime segment (** (m)
2	580.910,363 635.855,976	3	580.905,853 635.851,704	6.212
4	580.900,932 635.845,513	5	580.899,194 635.838,726	7.006
6	580.898,066 635.823,514	7	580.897,396 635.812,148	11.386
8	580.896,122 635.805,225	9	580.892,71 635.795,764	10.057
10	580.890,203 635.790,31	11	580.886,97 635.785,568	5.739
12	580.893,541 635.782,352	13	580.909,741 635.772,375	19.026
14	580.913,207 635.767,662	15	580.916,746 635.766,159	3.845
16	580.922,984 635.766,778	17	580.925,848 635.769,067	3.666
18	580.928,119 635.772,185	19	580.937,794 635.790,243	20.487
20	580.945,985 635.809,587	21	580.949,226 635.819,446	10.378
22	580.960,961 635.854,8	23	580.964,263 635.864,718	10.453
24	580.955,525 635.867,699	25	580.946,744 635.870,672	9.271
26	580.936,031 635.875,431	27	580.932,391 635.871,907	5.066
28	580.924,119 635.866,092	1	580.919,483 635.863,004	5.57

** Lungimile segmentelor sunt determinate în planul de proiecție Stereo 70 și sunt rotunjite la 1 milimetru.

*** Distanța dintre puncte este formată din segmente cumulate ce sunt mai mici decât valoarea 1 milimetru.

**DATE DESPRE IMOBILUL NR. 2684**

Oficiul de Cadastru și Publicitate Imobiliară NEAMT
Biroul de Cadastru și Publicitate Imobiliară Targu-Neamt

A. Partea I. Descrierea imobilului

TEREN Intravilan

Adresa: Loc. Dolhesti, Str Crengenilor, Jud. Neamt

Nr. Crt	Nr cadastral Nr. topografic	Suprafața* (mp)	Observații / Referințe
A1		1.019	Sector cadastral:191 Teren imprejmuit;

Construcții

Crt	Nr cadastral Nr. topografic	Adresa	Observații / Referințe
A1.1		Loc. Dolhesti, Str Crengenilor, Jud. Neamt	Nr. niveluri:1; S. construita la sol:92 mp;

B. Partea II. Proprietari și acte

Inscrieri privitoare la dreptul de proprietate și alte drepturi reale		Referințe
/		
Act Administrativ nr. 11694, din 18/07/2023 emis de PRIMARIA COMUNEI PIPIRIG;		
B1	Inscrierea posesiei, drept de PROPRIETATE, dobandit prin Lege, cota actuala 1/1, cota initiala 1/1 1) CIOCÎRTĂU IOAN 2) CIOCÎRTĂU MARIANA	A1
Act Administrativ nr. 17408, din 01/11/2023 emis de PRIMARIA COMUNEI PIPIRIG;		
B2	Intabulare, drept de PROPRIETATE, dobandit prin Lege, cota actuala 1/1, cota initiala 1/1 1) CIOCÎRTĂU IOAN 2) CIOCÎRTĂU MARIANA	A1.1

C. Partea III. SARCINI .

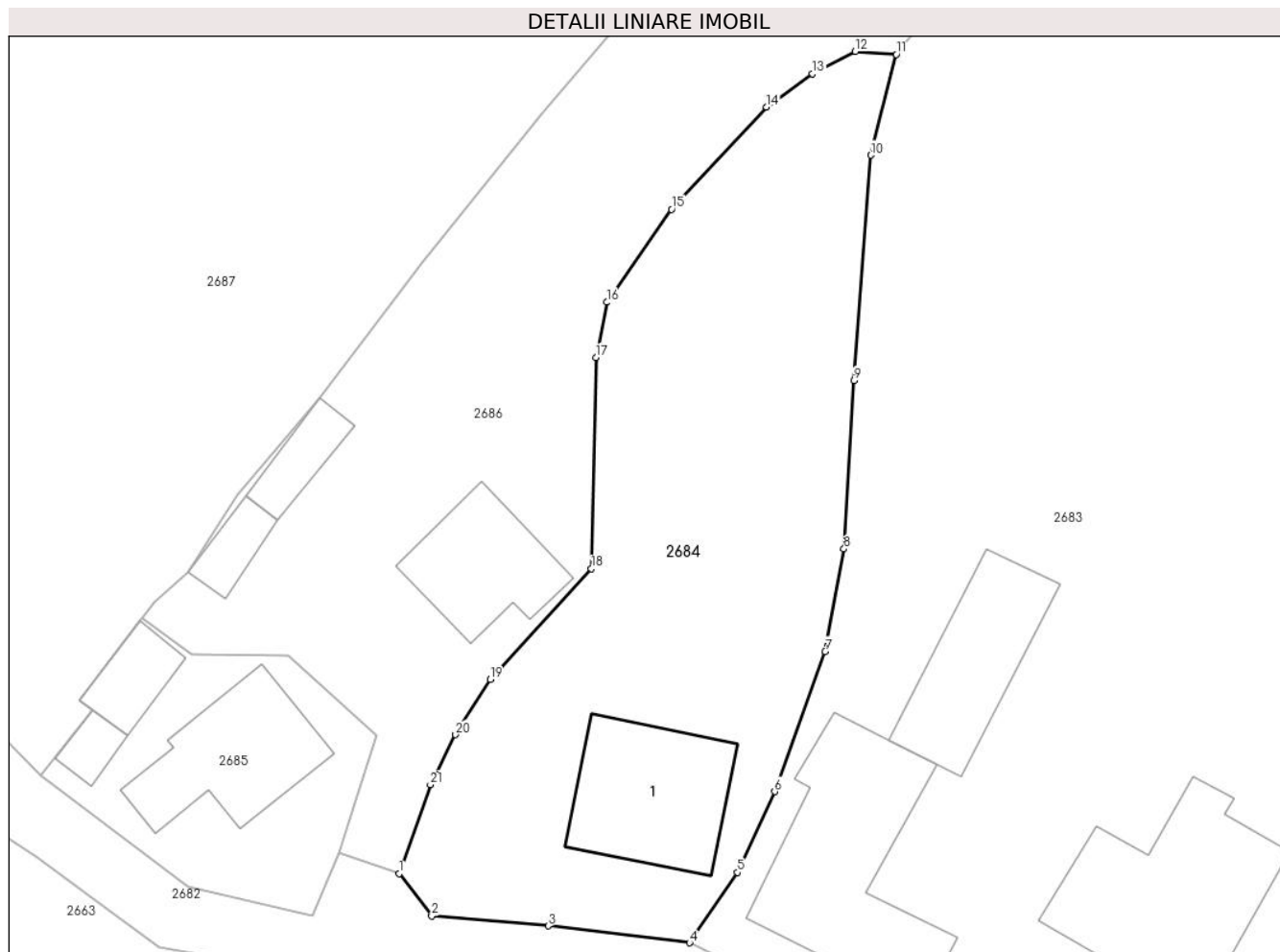
Inscrieri privind dezmembramintele dreptului de proprietate, drepturi reale de garanție și sarcini	Referințe
NU SUNT	

Anexa Nr. 1 La Partea I

Teren

Nr cadastral	Suprafața (mp)*	Observații / Referințe
	1.019	

* Suprafața este determinată în planul de proiecție Stereo 70.



Date referitoare la teren

Crt	Categorie folosință	Intravilan	Suprafața (mp)	Tarla	Parcelă	Nr. topo	Observații / Referințe
1	curți construcții	DA	355	-	-	-	
2	arabil	DA	472	-	-	-	
3	fâneata	DA	193	-	-	-	

Date referitoare la construcții

Crt	Număr	Destinație construcție	Supraf. (mp)	Situație juridică	Observații / Referințe
A1.1		construcții de locuințe	92	Cu acte	Nr. niveluri:1; S. construita la sol:92 mp;

Lungime Segmente

1) Valorile lungimilor segmentelor sunt obținute din proiecție în plan.

Punct început	X / Y	Punct sfârșit	X / Y	Lungime segment (** (m)
1	580.867,335 635.790,226	2	580.869,543 635.787,371	3.609
3	580.877,417 635.786,709	4	580.886,97 635.785,568	9.621

Punct început	X / Y	Punct sfârșit	X / Y	Lungime segment (** (m)
2	580.869,543 635.787,371	3	580.877,417 635.786,709	7.902
4	580.886,97 635.785,568	5	580.890,203 635.790,31	5.739

Punct început	X / Y	Punct sfârșit	X / Y	Lungime segment (** (m)
5	580.890,203 635.790,31	6	580.892,71 635.795,764	6.003
7	580.896,122 635.805,225	8	580.897,396 635.812,148	7.039
9	580.898,066 635.823,514	10	580.899,194 635.838,726	15.254
11	580.900,932 635.845,513	12	580.898,163 635.845,723	2.777
13	580.895,273 635.844,213	14	580.892,16 635.841,968	3.838
15	580.885,742 635.835,062	16	580.881,388 635.828,794	7.632
17	580.880,635 635.825,056	18	580.880,327 635.810,811	14.248
19	580.873,483 635.803,343	20	580.871,15 635.799,61	4.402
21	580.869,452 635.796,235	1	580.867,335 635.790,226	6.371

Punct început	X / Y	Punct sfârșit	X / Y	Lungime segment (** (m)
6	580.892,71 635.795,764	7	580.896,122 635.805,225	10.057
8	580.897,396 635.812,148	9	580.898,066 635.823,514	11.386
10	580.899,194 635.838,726	11	580.900,932 635.845,513	7.006
12	580.898,163 635.845,723	13	580.895,273 635.844,213	3.261
14	580.892,16 635.841,968	15	580.885,742 635.835,062	9.428
16	580.881,388 635.828,794	17	580.880,635 635.825,056	3.813
18	580.880,327 635.810,811	19	580.873,483 635.803,343	10.13
20	580.871,15 635.799,61	21	580.869,452 635.796,235	3.778

** Lungimile segmentelor sunt determinate în planul de proiecție Stereo 70 și sunt rotunjite la 1 milimetru.

*** Distanța dintre puncte este formată din segmente cumulate ce sunt mai mici decât valoarea 1 milimetru.

**DATE DESPRE IMOBILUL NR. 2685**

Oficiul de Cadastru și Publicitate Imobiliară NEAMT
Biroul de Cadastru și Publicitate Imobiliară Targu-Neamt

A. Partea I. Descrierea imobilului

TEREN Intravilan

Adresa: Loc. Dolhesti, Str Crengenilor, Jud. Neamt

Nr. Crt	Nr cadastral Nr. topografic	Suprafața* (mp)	Observații / Referințe
A1		278	Sector cadastral:191 Teren neimpregmuit;

Construcții

Crt	Nr cadastral Nr. topografic	Adresa	Observații / Referințe
A1.1		Loc. Dolhesti, Str Crengenilor, Jud. Neamt	Nr. niveluri:1; S. construita la sol:80 mp;
A1.2		Loc. Dolhesti, Str Crengenilor, Jud. Neamt	Nr. niveluri:1; S. construita la sol:27 mp;
A1.3		Loc. Dolhesti, Str Crengenilor, Jud. Neamt	Nr. niveluri:1; S. construita la sol:12 mp;

B. Partea II. Proprietari și acte

Inscrieri privitoare la dreptul de proprietate și alte drepturi reale		Referințe
/		
Act Administrativ nr. 11694, din 18/07/2023 emis de PRIMARIA COMUNEI PIPIRIG;		
B1	Inscrierea posesiei, drept de PROPRIETATE, dobandit prin Lege, cota actuala 1/1, cota initiala 1/1 1) CIOCĂRTĂU VASILE 2) CIOCĂRTĂU ANA-MARIA	A1
Act Administrativ nr. 17408, din 01/11/2023 emis de PRIMARIA COMUNEI PIPIRIG;		
B2	Intabulare, drept de PROPRIETATE, dobandit prin Lege, cota actuala 1/1, cota initiala 1/1 1) CIOCĂRTĂU VASILE 2) CIOCĂRTĂU ANA-MARIA	A1.1, A1.2, A1.3

C. Partea III. SARCINI .

Inscrieri privind dezmembramintele dreptului de proprietate, drepturi reale de garanție și sarcini	Referințe
NU SUNT	

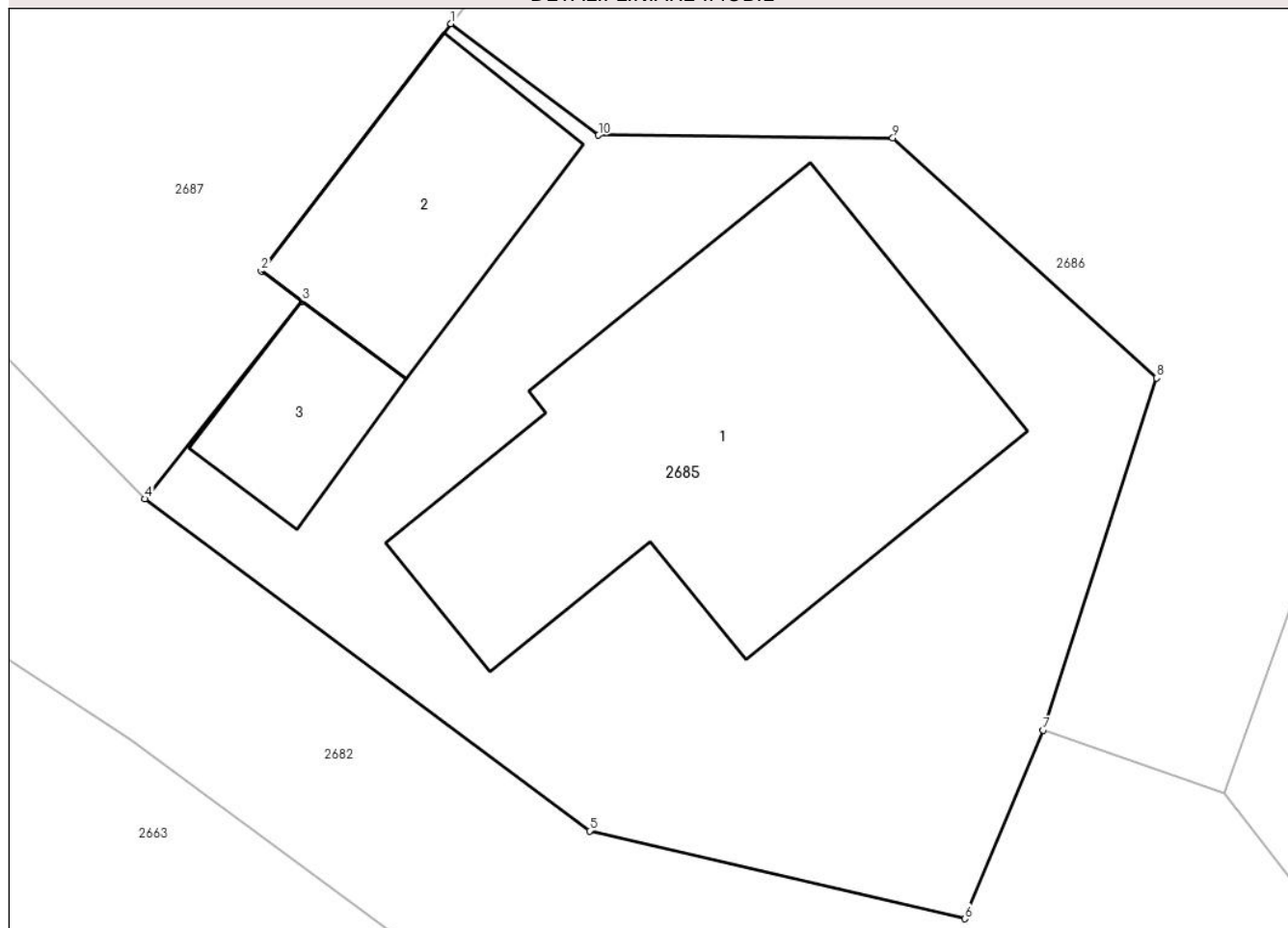
Anexa Nr. 1 La Partea I

Teren

Nr cadastral	Suprafața (mp)*	Observații / Referințe
	278	

* Suprafața este determinată în planul de proiecție Stereo 70.

DETALII LINIARE IMOBIL



Date referitoare la teren

Crt	Categorie folosință	Intra vilan	Suprafața (mp)	Tarla	Parcelă	Nr. topo	Observații / Referințe
1	curți constructii	DA	278	-	-	-	

Date referitoare la construcții

Crt	Număr	Destinație construcție	Supraf. (mp)	Situație juridică	Observații / Referințe
A1.1		construcții de locuințe	80	Cu acte	Nr. niveluri:1; S. construita la sol:80 mp;
A1.2		construcții anexa	27	Cu acte	Nr. niveluri:1; S. construita la sol:27 mp;
A1.3		construcții anexa	12	Cu acte	Nr. niveluri:1; S. construita la sol:12 mp;

Lungime Segmente

1) Valorile lungimilor segmentelor sunt obținute din proiecție în plan.

Punct început	X / Y	Punct sfârșit	X / Y	Lungime segment (** (m)
1	580.849,968 635.807,502	2	580.845,712 635.801,953	6.993
2	580.845,712 635.801,953	3	580.846,634 635.801,27	1.147

Punct început	X / Y	Punct sfârșit	X / Y	Lungime segment (** (m)
3	580.846,634 635.801,27	4	580.843,099 635.796,842	5.666
4	580.843,099 635.796,842	5	580.853,08 635.789,393	12.454
5	580.853,08 635.789,393	6	580.861,504 635.787,422	8.652
6	580.861,504 635.787,422	7	580.863,257 635.791,656	4.583
7	580.863,257 635.791,656	8	580.865,811 635.799,554	8.301
8	580.865,811 635.799,554	9	580.859,888 635.804,936	8.003
9	580.859,888 635.804,936	10	580.853,282 635.804,999	6.606
10	580.853,282 635.804,999	1	580.849,968 635.807,502	4.153

** Lungimile segmentelor sunt determinate în planul de proiecție Stereo 70 și sunt rotunjite la 1 milimetru.

*** Distanța dintre puncte este formată din segmente cumulate ce sunt mai mici decât valoarea 1 milimetru.

**DATE DESPRE IMOBILUL NR. 2686**

Oficiul de Cadastru și Publicitate Imobiliară NEAMT
Biroul de Cadastru și Publicitate Imobiliară Targu-Neamt

A. Partea I. Descrierea imobilului

TEREN Intravilan

Adresa: Loc. Dolhesti, Str Crengeniilor, Jud. Neamt

Nr. Crt	Nr cadastral Nr. topografic	Suprafața* (mp)	Observații / Referințe
A1	52176	Din acte: 1.359 Masurata: 1.385	Sector cadastral:191 Teren imprejmuit;

Construcții

Crt	Nr cadastral Nr. topografic	Adresa	Observații / Referințe
A1.1	52176-C1	Loc. Dolhesti, Str Crengeniilor, Jud. Neamt	Nr. niveluri:1; S. construita la sol:66 mp; Casă de locuit, construită din lemn în anul 1967, acoperită cu tablă, compusă din trei camere
A1.2	52176-C2	Loc. Dolhesti, Str Crengeniilor, Jud. Neamt	Nr. niveluri:1; S. construita la sol:21 mp; Grajd, construit din lemn în anul 1967, acoperit cu plăci de azbociment
A1.3		Loc. Dolhesti, Str Crengeniilor, Jud. Neamt	Nr. niveluri:1; S. construita la sol:24 mp;
A1.4		Loc. Dolhesti, Str Crengeniilor, Jud. Neamt	Nr. niveluri:1; S. construita la sol:19 mp;

B. Partea II. Proprietari și acte

Inscrieri privitoare la dreptul de proprietate și alte drepturi reale		Referințe
25555 / 24/10/2016		
Act Notarial nr. 2304- Contract de vanzare, din 21/10/2016 emis de Andronache Laura (CTR VANZARE);		
B1	Intabulare, drept de PROPRIETATEcu titlu de cumparare, dobandit prin Conventie, cota actuala 1/2, cota initiala 1/2 1) CHIRILĂ DOINA , necasatorita	A1, A1.1, A1.2
B2	Intabulare, drept de PROPRIETATEcu titlu de cumparare, dobandit prin Conventie, cota actuala 1/2, cota initiala 1/2 1) VRINCEANU ELENA 2) VRINCEANU IOAN , soti	A1, A1.1, A1.2
/		
Act Administrativ nr. 17408, din 01/11/2023 emis de PRIMARIA COMUNEI PIPIRIG;		
B3	Intabulare, drept de PROPRIETATE, dobandit prin Lege, cota actuala 1/1, cota initiala 1/1 1) VRINCEANU ELENA 2) VRINCEANU IOAN , soti 3) CHIRILĂ DOINA , necasatorita	A1.3, A1.4

C. Partea III. SARCINI

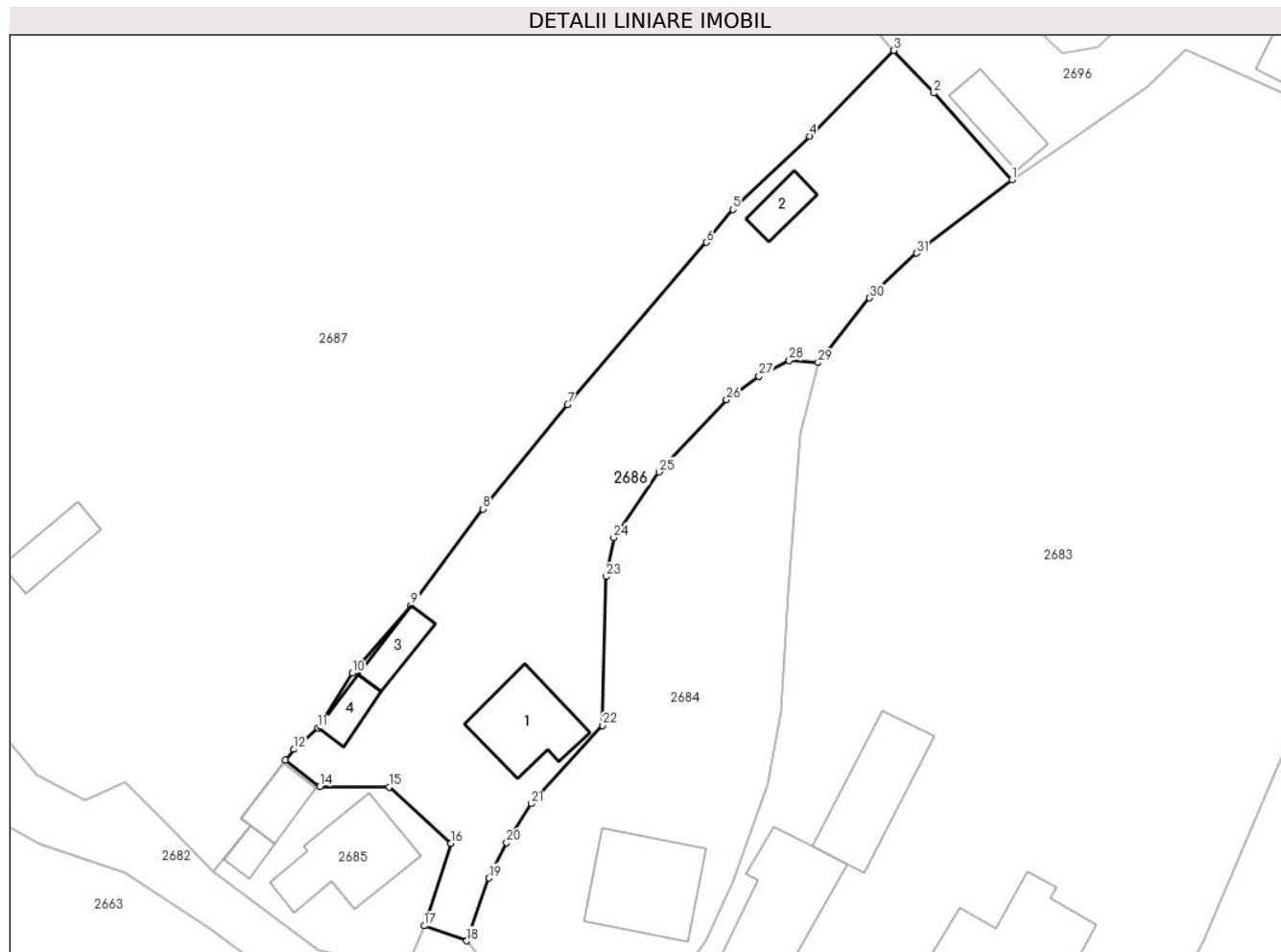
Inscrieri privind dezmembramintele dreptului de proprietate, drepturi reale de garanție și sarcini		Referințe
25555 / 24/10/2016		
Act Notarial nr. 2304- Contract de vanzare, din 21/10/2016 emis de Andronache Laura (CTR VANZARE);		
C1	Intabulare, drept de UZUFRACT VIAGER, cota actuala 1/1, cota initiala 1/1 1) CHIRILA CONSTANTIN 2) CHIRILA ANA , soti	A1, A1.1, A1.2

Anexa Nr. 1 La Partea I

Teren

Nr cadastral	Suprafața (mp)*	Observații / Referințe
52176	Din acte: 1.359 Masurata: 1.385	

* Suprafața este determinată în planul de proiecție Stereo 70.



Date referitoare la teren

Crt	Categorie folosință	Intra vilan	Suprafața (mp)	Tarla	Parcelă	Nr. topo	Observații / Referințe
1	curți constructii	DA	439	-	-	-	
2	arabil	DA	266	-	-	-	
3	faneata	DA	680	-	-	-	

Date referitoare la construcții

Crt	Număr	Destinație construcție	Supraf. (mp)	Situație juridică	Observații / Referințe
A1.1	52176-C1	construcții de locuințe	Din acte: 67 Masurata: 66	Cu acte	Nr. niveluri:1; S. construita la sol:66 mp; Casă de locuit, construită din lemn în anul 1967, acoperită cu tablă, compusă din trei camere
A1.2	52176-C2	construcții anexa	Din acte: 20 Masurata: 21	Cu acte	Nr. niveluri:1; S. construita la sol:21 mp; Grajd, construit din lemn în anul 1967, acoperit cu plăci de azbociment
A1.3		construcții anexa	24	Cu acte	Nr. niveluri:1; S. construita la sol:24 mp;
A1.4		construcții anexa	19	Cu acte	Nr. niveluri:1; S. construita la sol:19 mp;

Lungime Segmente

1) Valorile lungimilor segmentelor sunt obținute din proiecție în plan.

Punct început	X / Y	Punct sfârșit	X / Y	Lungime segment (** (m))
1	580.919,483 635.863,004	2	580.911,999 635.871,289	11.165
3	580.908,16 635.875,364	4	580.900,104 635.867,165	11.494
5	580.892,789 635.860,163	6	580.890,23 635.857,023	4.051
7	580.876,969 635.841,513	8	580.868,893 635.831,518	12.85
9	580.861,993 635.822,335	10	580.856,398 635.815,827	8.582
11	580.853,083 635.810,571	12	580.850,763 635.808,538	3.085
13	580.849,968 635.807,502	14	580.853,282 635.804,999	4.153
15	580.859,888 635.804,936	16	580.865,811 635.799,554	8.003
17	580.863,257 635.791,656	18	580.867,335 635.790,226	4.321
19	580.869,452 635.796,235	20	580.871,15 635.799,61	3.778
21	580.873,483 635.803,343	22	580.880,327 635.810,811	10.13
23	580.880,635 635.825,056	24	580.881,388 635.828,794	3.813
25	580.885,742 635.835,062	26	580.892,16 635.841,968	9.428
27	580.895,273 635.844,213	28	580.898,163 635.845,723	3.261
29	580.900,932 635.845,513	30	580.905,853 635.851,704	7.909
31	580.910,363 635.855,976	1	580.919,483 635.863,004	11.514

Punct început	X / Y	Punct sfârșit	X / Y	Lungime segment (** (m))
2	580.911,999 635.871,289	3	580.908,16 635.875,364	5.599
4	580.900,104 635.867,165	5	580.892,789 635.860,163	10.126
6	580.890,23 635.857,023	7	580.876,969 635.841,513	20.406
8	580.868,893 635.831,518	9	580.861,993 635.822,335	11.486
10	580.856,398 635.815,827	11	580.853,083 635.810,571	6.214
12	580.850,763 635.808,538	13	580.849,968 635.807,502	1.306
14	580.853,282 635.804,999	15	580.859,888 635.804,936	6.606
16	580.865,811 635.799,554	17	580.863,257 635.791,656	8.301
18	580.867,335 635.790,226	19	580.869,452 635.796,235	6.371
20	580.871,15 635.799,61	21	580.873,483 635.803,343	4.402
22	580.880,327 635.810,811	23	580.880,635 635.825,056	14.248
24	580.881,388 635.828,794	25	580.885,742 635.835,062	7.632
26	580.892,16 635.841,968	27	580.895,273 635.844,213	3.838
28	580.898,163 635.845,723	29	580.900,932 635.845,513	2.777
30	580.905,853 635.851,704	31	580.910,363 635.855,976	6.212

** Lungimile segmentelor sunt determinate în planul de proiecție Stereo 70 și sunt rotunjite la 1 milimetru.

*** Distanța dintre puncte este formată din segmente cumulate ce sunt mai mici decât valoarea 1 milimetru.

**DATE DESPRE IMOBILUL NR. 2687**

Oficiul de Cadastru și Publicitate Imobiliară NEAMT
Biroul de Cadastru și Publicitate Imobiliară Targu-Neamt

A. Partea I. Descrierea imobilului

TEREN Intravilan

Adresa: Loc. Dolhesti, Str Crengenilor, Jud. Neamt

Nr. Crt	Nr cadastral Nr. topografic	Suprafața* (mp)	Observații / Referințe
A1		7.862	Sector cadastral:191 Teren imprejmuit;

Construcții

Crt	Nr cadastral Nr. topografic	Adresa	Observații / Referințe
A1.1		Loc. Dolhesti, Str Crengenilor, Jud. Neamt	Nr. niveluri:1; S. construita la sol:96 mp;
A1.2		Loc. Dolhesti, Str Crengenilor, Jud. Neamt	Nr. niveluri:1; S. construita la sol:35 mp;
A1.3		Loc. Dolhesti, Str Crengenilor, Jud. Neamt	Nr. niveluri:1; S. construita la sol:64 mp;
A1.4		Loc. Dolhesti, Str Crengenilor, Jud. Neamt	Nr. niveluri:1; S. construita la sol:14 mp;
A1.5		Loc. Dolhesti, Str Crengenilor, Jud. Neamt	Nr. niveluri:1; S. construita la sol:33 mp;

B. Partea II. Proprietari și acte

Inscrieri privitoare la dreptul de proprietate și alte drepturi reale		Referințe
/		
Act Administrativ nr. 11694, din 18/07/2023 emis de PRIMARIA COMUNEI PIPIRIG;		
B1	Inscrierea posesiei, drept de PROPRIETATE, dobandit prin Lege, cota actuala 1/1, cota initiala 1/1 1) COMAN VIRGINIA	A1
Act Administrativ nr. 17408, din 01/11/2023 emis de PRIMARIA COMUNEI PIPIRIG;		
B2	Intabulare, drept de PROPRIETATE, dobandit prin Lege, cota actuala 1/1, cota initiala 1/1 1) COMAN VIRGINIA	A1.1, A1.2, A1.3, A1.4, A1.5

C. Partea III. SARCINI .

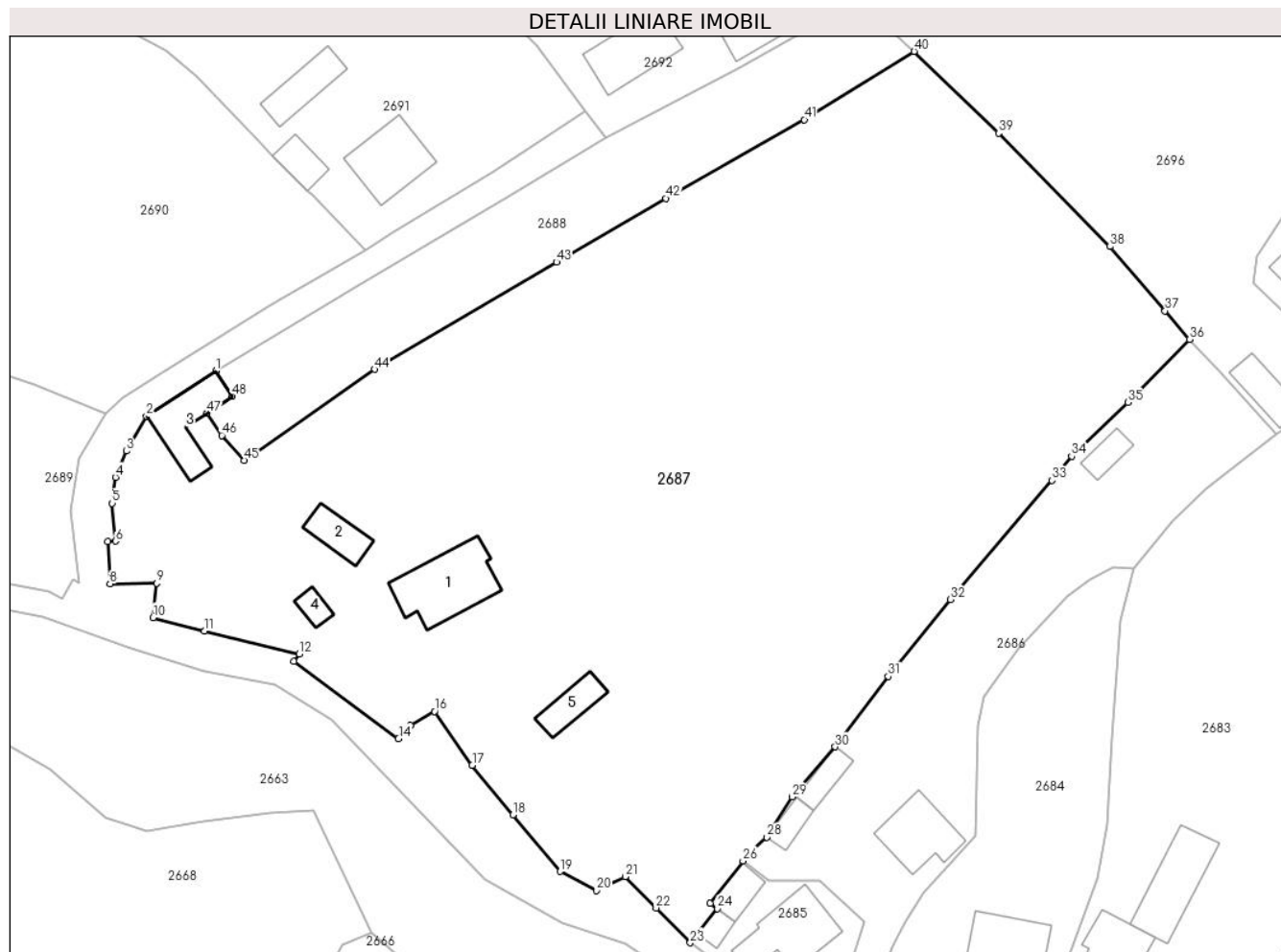
Inscrieri privind dezmembramintele dreptului de proprietate, drepturi reale de garanție și sarcini	Referințe
NU SUNT	

Anexa Nr. 1 La Partea I

Teren

Nr cadastral	Suprafața (mp)*	Observații / Referințe
	7.862	

* Suprafața este determinată în planul de proiecție Stereo 70.



Date referitoare la teren

Crt	Categorie folosință	Intravilan	Suprafața (mp)	Tarla	Parcelă	Nr. topo	Observații / Referințe
1	curți constructii	DA	1.498	-	-	-	
2	arabil	DA	288	-	-	-	
3	faneata	DA	6.076	-	-	-	

Date referitoare la construcții

Crt	Număr	Destinație construcție	Supraf. (mp)	Situație juridică	Observații / Referințe
A1.1		construcții de locuințe	96	Cu acte	Nr. niveluri:1; S. construita la sol:96 mp;
A1.2		construcții anexa	35	Cu acte	Nr. niveluri:1; S. construita la sol:35 mp;
A1.3		construcții anexa	64	Cu acte	Nr. niveluri:1; S. construita la sol:64 mp;
A1.4		construcții anexa	14	Cu acte	Nr. niveluri:1; S. construita la sol:14 mp;
A1.5		construcții de locuințe	33	Cu acte	Nr. niveluri:1; S. construita la sol:33 mp;

Lungime Segmente

1) Valorile lungimilor segmentelor sunt obținute din proiecție în plan.

Punct început	X / Y	Punct sfârșit	X / Y	Lungime segment	Punct început	X / Y	Punct sfârșit	X / Y	Lungime segment	Punct început	X / Y	Punct sfârșit	X / Y	Lungime segment
1	580.781,273 635.871,268	2	580.772,241 635.865,369	10.788	2	580.772,241 635.865,369	3	580.769,673 635.860,828	5.217	3	580.769,673 635.860,828	4	580.768,227 635.857,418	3.704
4	580.768,227 635.857,418	5	580.767,798 635.854,038	3.407	5	580.767,798 635.854,038	6	580.768,224 635.849,101	4.955	6	580.768,224 635.849,101	7	580.767,217 635.849,046	1.009
7	580.767,217 635.849,046	8	580.767,515 635.843,569	5.485	8	580.767,515 635.843,569	9	580.773,61 635.843,647	6.095	9	580.773,61 635.843,647	10	580.773,111 635.839,16	4.515
10	580.773,111 635.839,16	11	580.779,808 635.837,421	6.919	11	580.779,808 635.837,421	12	580.792,127 635.834,424	12.678	12	580.792,127 635.834,424	13	580.791,452 635.833,467	1.171
13	580.791,452 635.833,467	14	580.805,091 635.823,418	16.941	14	580.805,091 635.823,418	15	580.806,664 635.825,121	2.318	15	580.806,664 635.825,121	16	580.809,778 635.826,969	3.621
16	580.809,778 635.826,969	17	580.814,705 635.819,947	8.578	17	580.814,705 635.819,947	18	580.820,004 635.813,498	8.347	18	580.820,004 635.813,498	19	580.826,157 635.806,127	9.602
19	580.826,157 635.806,127	20	580.830,885 635.803,638	5.343	20	580.830,885 635.803,638	21	580.834,626 635.805,448	4.156	21	580.834,626 635.805,448	22	580.838,658 635.801,374	5.732
22	580.838,658 635.801,374	23	580.843,099 635.796,842	6.345	23	580.843,099 635.796,842	24	580.846,634 635.801,27	5.666	24	580.846,634 635.801,27	25	580.845,712 635.801,953	1.147
25	580.845,712 635.801,953	26	580.849,968 635.807,502	6.993	26	580.849,968 635.807,502	27	580.850,763 635.808,538	1.306	27	580.850,763 635.808,538	28	580.853,083 635.810,571	3.085
28	580.853,083 635.810,571	29	580.856,398 635.815,827	6.214	29	580.856,398 635.815,827	30	580.861,993 635.822,335	8.582	30	580.861,993 635.822,335	31	580.868,893 635.831,518	11.486
31	580.868,893 635.831,518	32	580.876,969 635.841,513	12.85	32	580.876,969 635.841,513	33	580.890,23 635.857,023	20.406	33	580.890,23 635.857,023	34	580.892,789 635.860,163	4.051
34	580.892,789 635.860,163	35	580.900,104 635.867,165	10.126	35	580.900,104 635.867,165	36	580.908,16 635.875,364	11.494	36	580.908,16 635.875,364	37	580.904,974 635.879,086	4.899
37	580.904,974 635.879,086	38	580.897,818 635.887,446	11.004	38	580.897,818 635.887,446	39	580.883,305 635.902,19	20.688	39	580.883,305 635.902,19	40	580.872,282 635.912,844	15.33
40	580.872,282 635.912,844	41	580.857,966 635.903,964	16.846	41	580.857,966 635.903,964	42	580.839,927 635.893,726	20.742	42	580.839,927 635.893,726	43	580.825,676 635.885,436	16.487
43	580.825,676 635.885,436	44	580.801,97 635.871,457	27.521	44	580.801,97 635.871,457	45	580.784,957 635.859,639	20.715	45	580.784,957 635.859,639	46	580.782,056 635.862,871	4.343
46	580.782,056 635.862,871	47	580.780,111 635.865,769	3.49	47	580.780,111 635.865,769	48	580.783,415 635.867,986	3.979	48	580.783,415 635.867,986	1	580.781,273 635.871,268	3.919

** Lungimile segmentelor sunt determinate în planul de proiecție Stereo 70 și sunt rotunjite la 1 milimetru.

*** Distanța dintre puncte este formată din segmente cumulate ce sunt mai mici decât valoarea 1 milimetru.

**DATE DESPRE IMOBILUL NR. 2688**

Oficiul de Cadastru și Publicitate Imobiliară NEAMT
Biroul de Cadastru și Publicitate Imobiliară Targu-Neamt

A. Partea I. Descrierea imobilului

TEREN Intravilan

Adresa: Loc. Dolhesti, Str Crengenilor, Jud. Neamt

Nr. Crt	Nr cadastral Nr. topografic	Suprafața* (mp)	Observații / Referințe
A1		1.058	Sector cadastral:191 Teren neimpregmuit;

B. Partea II. Proprietari și acte

Inscrieri privitoare la dreptul de proprietate și alte drepturi reale	Referințe
/	
Act Normativ nr. 7, din 13/03/1996 emis de GUVERNUL ROMÂNIEI;	
B0	Inscrierea provizorie, drept de PROPRIETATE, dobandit prin Lege, cota actuala 1/1, cota initiala 1/1
	1) COMUNA PIPIRIG, CIF:99999999999999, PROPRIETAR NEIDENTIFICAT

C. Partea III. SARCINI .

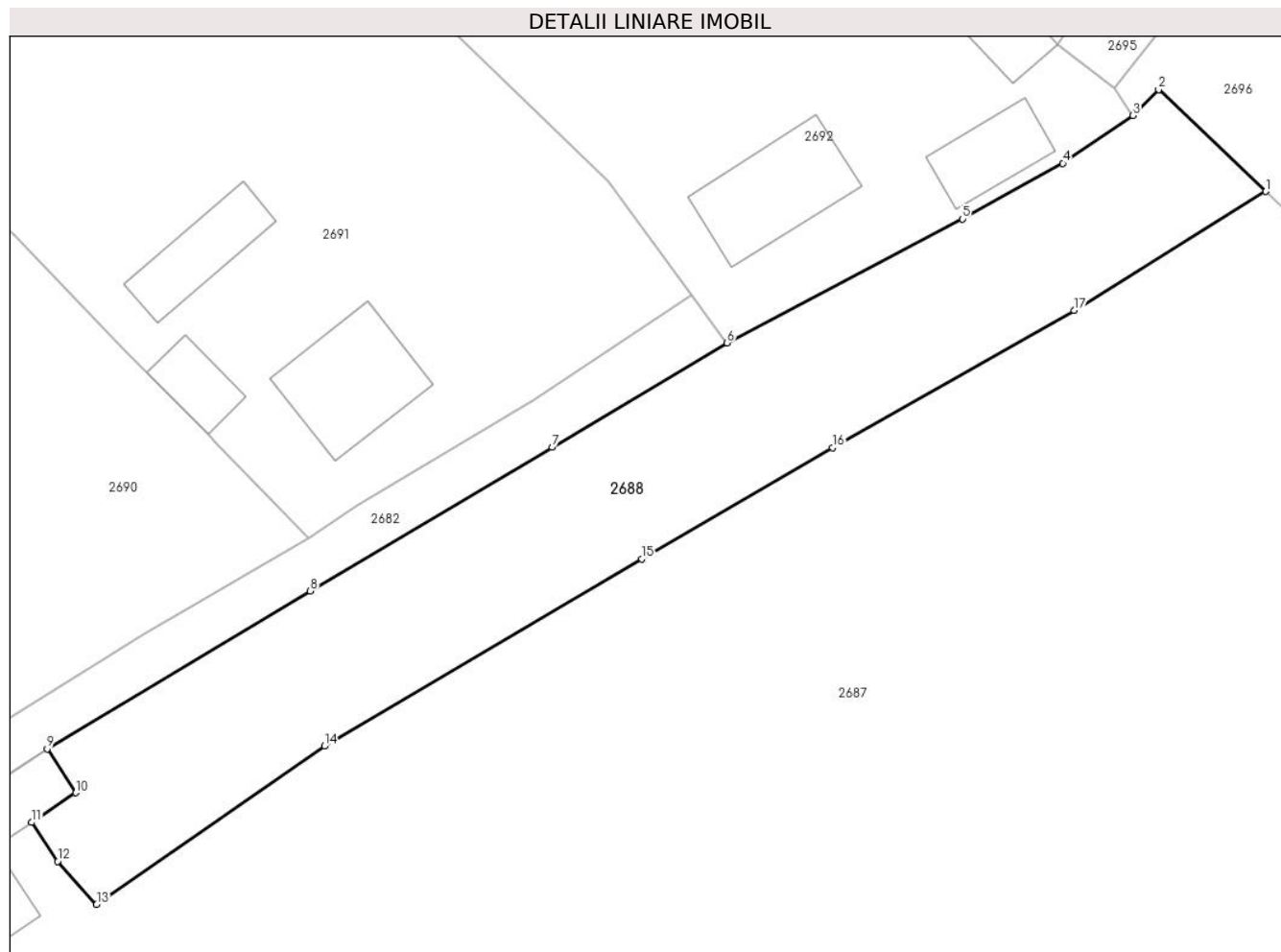
Inscrieri privind dezmembramintele dreptului de proprietate, drepturi reale de garanție și sarcini	Referințe
NU SUNT	

Anexa Nr. 1 La Partea I

Teren

Nr cadastral	Suprafața (mp)*	Observații / Referințe
	1.058	

* Suprafața este determinată în planul de proiecție Stereo 70.



Date referitoare la teren

Crt	Categorie folosință	Intravilan	Suprafața (mp)	Tarla	Parcelă	Nr. topo	Observații / Referințe
1	faneata	DA	1.058	-	-	-	

Lungime Segmente

1) Valorile lungimilor segmentelor sunt obținute din proiecție în plan.

Punct început	X / Y	Punct sfârșit	X / Y	Lungime segment (** (m)
1	580.872,282 635.912,844	2	580.864,283 635.920,446	11.035
2	580.864,283 635.920,446	3	580.862,368 635.918,519	2.717
3	580.862,368 635.918,519	4	580.857,124 635.914,949	6.344
4	580.857,124 635.914,949	5	580.849,614 635.910,792	8.584
5	580.849,614 635.910,792	6	580.832,035 635.901,549	19.861

Punct început	X / Y	Punct sfârșit	X / Y	Lungime segment (** (m)
6	580.832,035 635.901,549	7	580.818,982 635.893,757	15.202
7	580.818,982 635.893,757	8	580.800,91 635.883,047	21.007
8	580.800,91 635.883,047	9	580.781,273 635.871,268	22.899
9	580.781,273 635.871,268	10	580.783,415 635.867,986	3.919
10	580.783,415 635.867,986	11	580.780,111 635.865,769	3.979
11	580.780,111 635.865,769	12	580.782,056 635.862,871	3.49
12	580.782,056 635.862,871	13	580.784,957 635.859,639	4.343
13	580.784,957 635.859,639	14	580.801,97 635.871,457	20.715
14	580.801,97 635.871,457	15	580.825,676 635.885,436	27.521
15	580.825,676 635.885,436	16	580.839,927 635.893,726	16.487
16	580.839,927 635.893,726	17	580.857,966 635.903,964	20.742
17	580.857,966 635.903,964	1	580.872,282 635.912,844	16.846

** Lungimile segmentelor sunt determinate în planul de proiecție Stereo 70 și sunt rotunjite la 1 milimetru.

*** Distanța dintre puncte este formată din segmente cumulate ce sunt mai mici decât valoarea 1 milimetru.

**DATE DESPRE IMOBILUL NR. 2689**

Oficiul de Cadastru și Publicitate Imobiliară NEAMT
Biroul de Cadastru și Publicitate Imobiliară Targu-Neamt

A. Partea I. Descrierea imobilului

TEREN Intravilan

Adresa: Loc. Dolhesti, Str Crengeniilor, Jud. Neamt

Nr. Crt	Nr cadastral Nr. topografic	Suprafața* (mp)	Observații / Referințe
A1		1.170	Sector cadastral:191 Teren neimpregmuit;

Construcții

Crt	Nr cadastral Nr. topografic	Adresa	Observații / Referințe
A1.1		Loc. Dolhesti, Str Crengeniilor, Jud. Neamt	Nr. niveluri:1; S. construita la sol:92 mp;
A1.2		Loc. Dolhesti, Str Crengeniilor, Jud. Neamt	Nr. niveluri:1; S. construita la sol:50 mp;
A1.3		Loc. Dolhesti, Str Crengeniilor, Jud. Neamt	Nr. niveluri:1; S. construita la sol:25 mp;
A1.4		Loc. Dolhesti, Str Crengeniilor, Jud. Neamt	Nr. niveluri:1; S. construita la sol:13 mp;

B. Partea II. Proprietari și acte

Inscrieri privitoare la dreptul de proprietate și alte drepturi reale		Referințe
/		
Act Administrativ nr. 11694, din 18/08/2023 emis de PRIMARIA COMUNEI PIPIRIG;		
B1	Inscrierea posesiei, drept de PROPRIETATE, dobandit prin Lege, cota actuala 1/1, cota initiala 1/1 1) GHEORGHITĂ NECULAI 2) GHEORGHITĂ MARIA-MAGDALENA	A1
Act Administrativ nr. 17408, din 01/11/2023 emis de PRIMARIA COMUNEI PIPIRIG;		
B2	Intabulare, drept de PROPRIETATE, dobandit prin Lege, cota actuala 1/1, cota initiala 1/1 1) GHEORGHITĂ NECULAI 2) GHEORGHITĂ MARIA-MAGDALENA	A1.1, A1.2, A1.3, A1.4

C. Partea III. SARCINI .

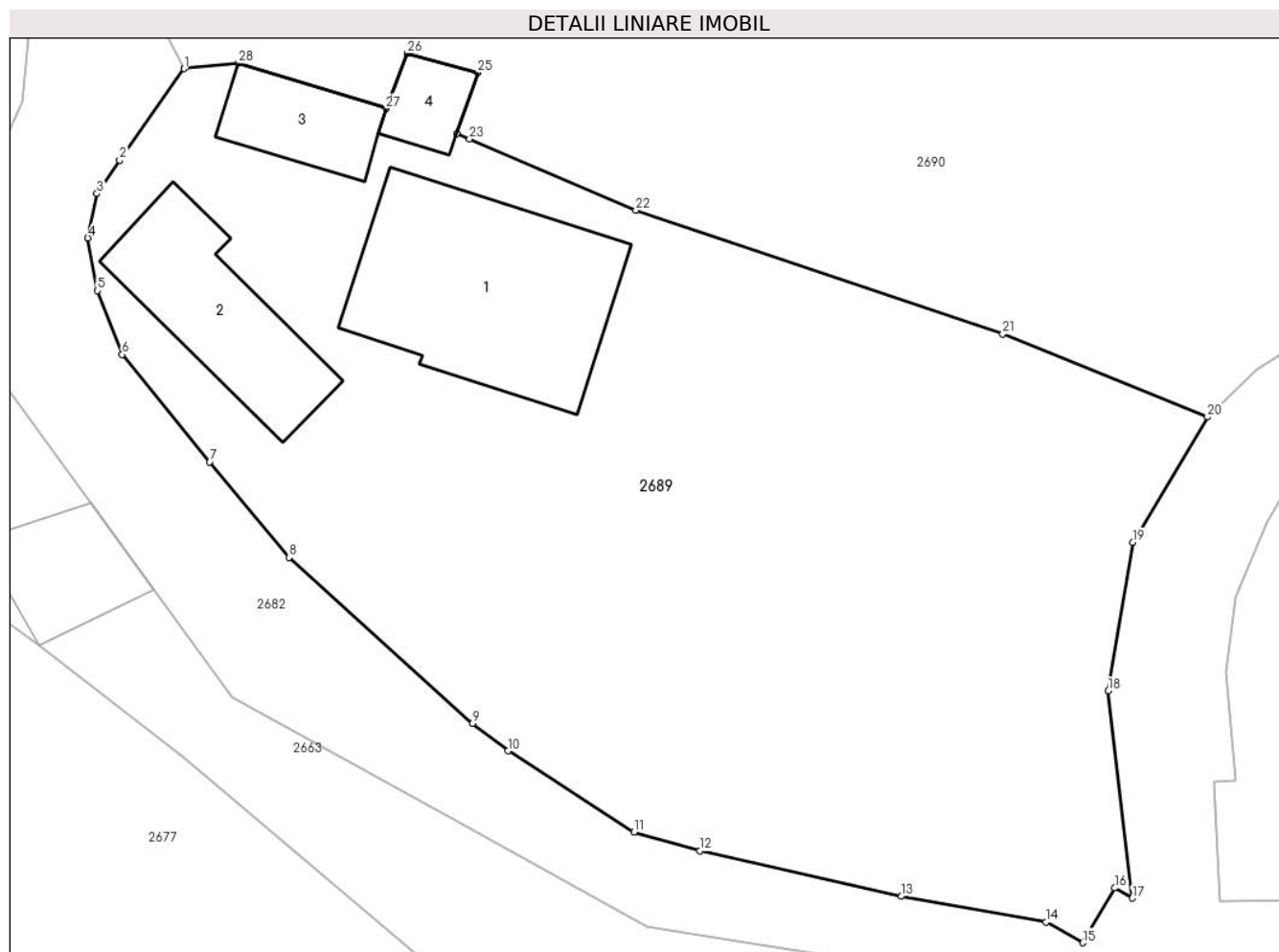
Inscrieri privind dezmembramintele dreptului de proprietate, drepturi reale de garanție și sarcini	Referințe
NU SUNT	

Anexa Nr. 1 La Partea I

Teren

Nr cadastral	Suprafața (mp)*	Observații / Referințe
	1.170	

* Suprafața este determinată în planul de proiecție Stereo 70.



Date referitoare la teren

Crt	Categorie folosință	Intravilan	Suprafața (mp)	Tarla	Parcelă	Nr. topo	Observații / Referințe
1	curți construcții	DA	415	-	-	-	
2	arabil	DA	755	-	-	-	

Date referitoare la construcții

Crt	Număr	Destinație construcție	Supraf. (mp)	Situație juridică	Observații / Referințe
A1.1		construcții de locuințe	92	Cu acte	Nr. niveluri:1; S. construită la sol:92 mp;
A1.2		construcții anexa	50	Cu acte	Nr. niveluri:1; S. construită la sol:50 mp;
A1.3		construcții anexa	25	Cu acte	Nr. niveluri:1; S. construită la sol:25 mp;
A1.4		construcții anexa	13	Cu acte	Nr. niveluri:1; S. construită la sol:13 mp;

Lungime Segmente

1) Valorile lungimilor segmentelor sunt obținute din proiecție în plan.

Punct început	X / Y	Punct sfârșit	X / Y	Lungime segment (** (m)
1	580.720,275 635.881,509	2	580.717,331 635.877,34	5.104

Punct început	X / Y	Punct sfârșit	X / Y	Lungime segment (** (m)
2	580.717,331 635.877,34	3	580.716,297 635.875,82	1.838

Punct început	X / Y	Punct sfârșit	X / Y	Lungime segment (** (m)
3	580.716,297 635.875,82	4	580.715,888 635.873,8	2.061
5	580.716,328 635.871,398	6	580.717,446 635.868,49	3.116
7	580.721,434 635.863,597	8	580.725,054 635.859,236	5.668
9	580.733,426 635.851,68	10	580.735,051 635.850,428	2.051
11	580.740,79 635.846,726	12	580.743,789 635.845,867	3.12
13	580.752,974 635.843,799	14	580.759,582 635.842,626	6.711
15	580.761,243 635.841,683	16	580.762,706 635.844,178	2.892
17	580.763,502 635.843,711	18	580.762,417 635.853,162	9.513
19	580.763,524 635.859,933	20	580.766,93 635.865,642	6.648
21	580.757,598 635.869,428	22	580.740,872 635.875,065	17.65
23	580.733,294 635.878,307	24	580.732,708 635.878,537	0.63
25	580.733,661 635.881,332	26	580.730,445 635.882,212	3.334
27	580.729,479 635.879,692	28	580.722,739 635.881,758	7.05

Punct început	X / Y	Punct sfârșit	X / Y	Lungime segment (** (m)
4	580.715,888 635.873,8	5	580.716,328 635.871,398	2.442
6	580.717,446 635.868,49	7	580.721,434 635.863,597	6.312
8	580.725,054 635.859,236	9	580.733,426 635.851,68	11.278
10	580.735,051 635.850,428	11	580.740,79 635.846,726	6.829
12	580.743,789 635.845,867	13	580.752,974 635.843,799	9.415
14	580.759,582 635.842,626	15	580.761,243 635.841,683	1.91
16	580.762,706 635.844,178	17	580.763,502 635.843,711	0.923
18	580.762,417 635.853,162	19	580.763,524 635.859,933	6.861
20	580.766,93 635.865,642	21	580.757,598 635.869,428	10.071
22	580.740,872 635.875,065	23	580.733,294 635.878,307	8.242
24	580.732,708 635.878,537	25	580.733,661 635.881,332	2.953
26	580.730,445 635.882,212	27	580.729,479 635.879,692	2.699
28	580.722,739 635.881,758	1	580.720,275 635.881,509	2.477

** Lungimile segmentelor sunt determinate în planul de proiecție Stereo 70 și sunt rotunjite la 1 milimetru.

*** Distanța dintre puncte este formată din segmente cumulate ce sunt mai mici decât valoarea 1 milimetru.

**DATE DESPRE IMOBILUL NR. 2690**

Oficiul de Cadastru și Publicitate Imobiliară NEAMT
Biroul de Cadastru și Publicitate Imobiliară Targu-Neamt

A. Partea I. Descrierea imobilului

TEREN Intravilan

Adresa: Loc. Dolhesti, Str Crengenilor, Jud. Neamt

Nr. Crt	Nr cadastral Nr. topografic	Suprafața* (mp)	Observații / Referințe
A1		4.833	Sector cadastral:191 Teren imprejmuit;

Construcții

Crt	Nr cadastral Nr. topografic	Adresa	Observații / Referințe
A1.1		Loc. Dolhesti, Str Crengenilor, Jud. Neamt	Nr. niveluri:1; S. construita la sol:78 mp;

B. Partea II. Proprietari și acte

Inscrieri privitoare la dreptul de proprietate și alte drepturi reale		Referințe
/		
Act Administrativ nr. 11694, din 18/07/2023 emis de PRIMARIA COMUNEI PIPIRIG;		
B1	Inscrierea posesiei, drept de PROPRIETATE, dobandit prin Lege, cota actuala 1/1, cota initiala 1/1 1) CHIȚA NADIA-MARIA	A1
Act Administrativ nr. 17408, din 01/11/2023 emis de PRIMARIA COMUNEI PIPIRIG;		
B2	Intabulare, drept de PROPRIETATE, dobandit prin Lege, cota actuala 1/1, cota initiala 1/1 1) CHIȚA NADIA-MARIA	A1.1

C. Partea III. SARCINI .

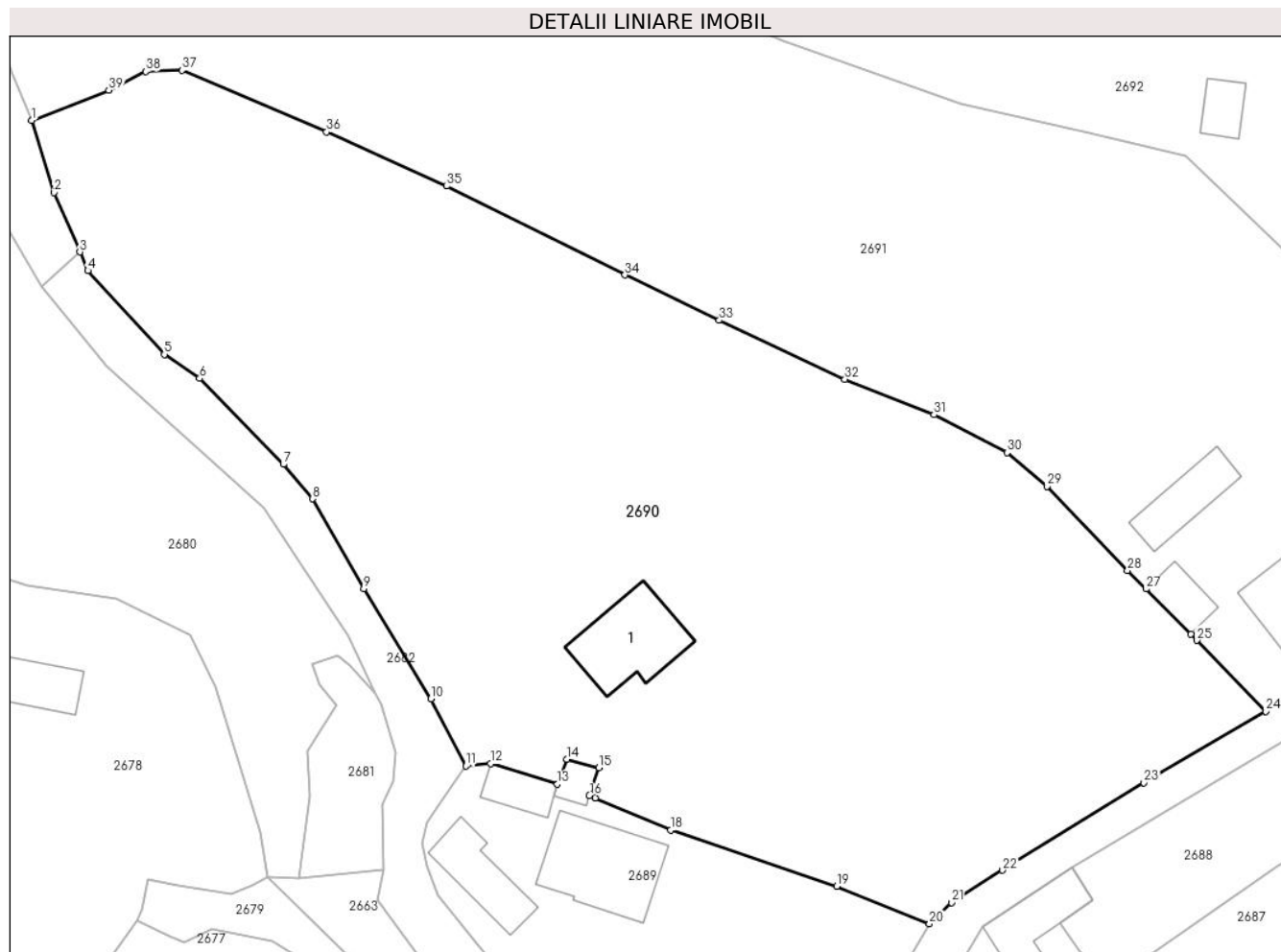
Inscrieri privind dezmembramintele dreptului de proprietate, drepturi reale de garanție și sarcini	Referințe
NU SUNT	

Anexa Nr. 1 La Partea I

Teren

Nr cadastral	Suprafața (mp)*	Observații / Referințe
	4.833	

* Suprafața este determinată în planul de proiecție Stereo 70.



Date referitoare la teren

Crt	Categorie folosință	Intravilan	Suprafața (mp)	Tarla	Parcelă	Nr. topo	Observații / Referințe
1	curți constructii	DA	362	-	-	-	
2	faneata	DA	4.471	-	-	-	

Date referitoare la construcții

Crt	Număr	Destinație construcție	Supraf. (mp)	Situație juridică	Observații / Referințe
A1.1		construcții de locuințe	78	Cu acte	Nr. niveluri:1; S. construita la sol:78 mp;

Lungime Segmente

1) Valorile lungimilor segmentelor sunt obținute din proiecție în plan.

Punct început	X / Y	Punct sfârșit	X / Y	Lungime segment (** (m)
1	580.676,554 635.946,433	2	580.678,825 635.939,169	7.611
3	580.681,405 635.933,19	4	580.682,21 635.931,323	2.033
5	580.689,904 635.922,893	6	580.693,462 635.920,483	4.297

Punct început	X / Y	Punct sfârșit	X / Y	Lungime segment (** (m)
2	580.678,825 635.939,169	3	580.681,405 635.933,19	6.512
4	580.682,21 635.931,323	5	580.689,904 635.922,893	11.413
6	580.693,462 635.920,483	7	580.701,893 635.911,85	12.067

Punct început	X / Y	Punct sfârșit	X / Y	Lungime segment (** (m)
7	580.701,893 635.911,85	8	580.704,806 635.908,38	4.531
9	580.709,971 635.899,331	10	580.716,742 635.888,282	12.959
11	580.720,275 635.881,509	12	580.722,739 635.881,758	2.477
13	580.729,479 635.879,692	14	580.730,445 635.882,212	2.699
15	580.733,661 635.881,332	16	580.732,708 635.878,537	2.953
17	580.733,294 635.878,307	18	580.740,872 635.875,065	8.242
19	580.757,598 635.869,428	20	580.766,93 635.865,642	10.071
21	580.769,132 635.867,778	22	580.774,295 635.871,037	6.106
23	580.788,525 635.879,838	24	580.800,78 635.887,013	14.201
25	580.793,862 635.894,147	26	580.793,265 635.894,749	0.848
27	580.788,731 635.899,317	28	580.786,874 635.901,188	2.636
29	580.778,748 635.909,637	30	580.774,736 635.913,022	5.249
31	580.767,398 635.916,829	32	580.758,414 635.920,408	9.671
33	580.745,769 635.926,333	34	580.736,285 635.930,883	10.519
35	580.718,329 635.939,822	36	580.706,242 635.945,275	13.26
37	580.691,694 635.951,46	38	580.688,03 635.951,344	3.666
39	580.684,311 635.949,479	1	580.676,554 635.946,433	8.334

Punct început	X / Y	Punct sfârșit	X / Y	Lungime segment (** (m)
8	580.704,806 635.908,38	9	580.709,971 635.899,331	10.419
10	580.716,742 635.888,282	11	580.720,275 635.881,509	7.639
12	580.722,739 635.881,758	13	580.729,479 635.879,692	7.05
14	580.730,445 635.882,212	15	580.733,661 635.881,332	3.334
16	580.732,708 635.878,537	17	580.733,294 635.878,307	0.63
18	580.740,872 635.875,065	19	580.757,598 635.869,428	17.65
20	580.766,93 635.865,642	21	580.769,132 635.867,778	3.068
22	580.774,295 635.871,037	23	580.788,525 635.879,838	16.732
24	580.800,78 635.887,013	25	580.793,862 635.894,147	9.937
26	580.793,265 635.894,749	27	580.788,731 635.899,317	6.436
28	580.786,874 635.901,188	29	580.778,748 635.909,637	11.723
30	580.774,736 635.913,022	31	580.767,398 635.916,829	8.267
32	580.758,414 635.920,408	33	580.745,769 635.926,333	13.964
34	580.736,285 635.930,883	35	580.718,329 635.939,822	20.058
36	580.706,242 635.945,275	37	580.691,694 635.951,46	15.808
38	580.688,03 635.951,344	39	580.684,311 635.949,479	4.16

** Lungimile segmentelor sunt determinate în planul de proiecție Stereo 70 și sunt rotunjite la 1 milimetru.

*** Distanța dintre puncte este formată din segmente cumulate ce sunt mai mici decât valoarea 1 milimetru.

**DATE DESPRE IMOBILUL NR. 2691**

Oficiul de Cadastru și Publicitate Imobiliară NEAMT
Biroul de Cadastru și Publicitate Imobiliară Targu-Neamt

A. Partea I. Descrierea imobilului

TEREN Necunoscut

Adresa: Loc. Dolhesti, Str Crengenilor, Jud. Neamt, si extravilan UAT Pipirig

Nr. Crt	Nr cadastral Nr. topografic	Suprafața* (mp)	Observații / Referințe
A1		5.436	Sector cadastral:191 Teren neimpregmuit;

B. Partea II. Proprietari și acte

Inscrieri privitoare la dreptul de proprietate și alte drepturi reale		Referințe
/		
Act Administrativ nr. 11694, din 18/07/2023 emis de PRIMARIA COMUNEI PIPIRIG;		
B1	Inscrierea posesiei, drept de PROPRIETATE, dobandit prin Lege, cota actuala 1/1, cota initiala 1/1 1) MARCU EVA 2) MARCU VASILE	A1
Act Administrativ nr. 17408, din 01/11/2023 emis de PRIMARIA COMUNEI PIPIRIG;		
B2	Intabulare, drept de PROPRIETATE, dobandit prin Lege, cota actuala 1/1, cota initiala 1/1 1) MARCU EVA 2) MARCU VASILE	A1.1, A1.2, A1.3

C. Partea III. SARCINI .

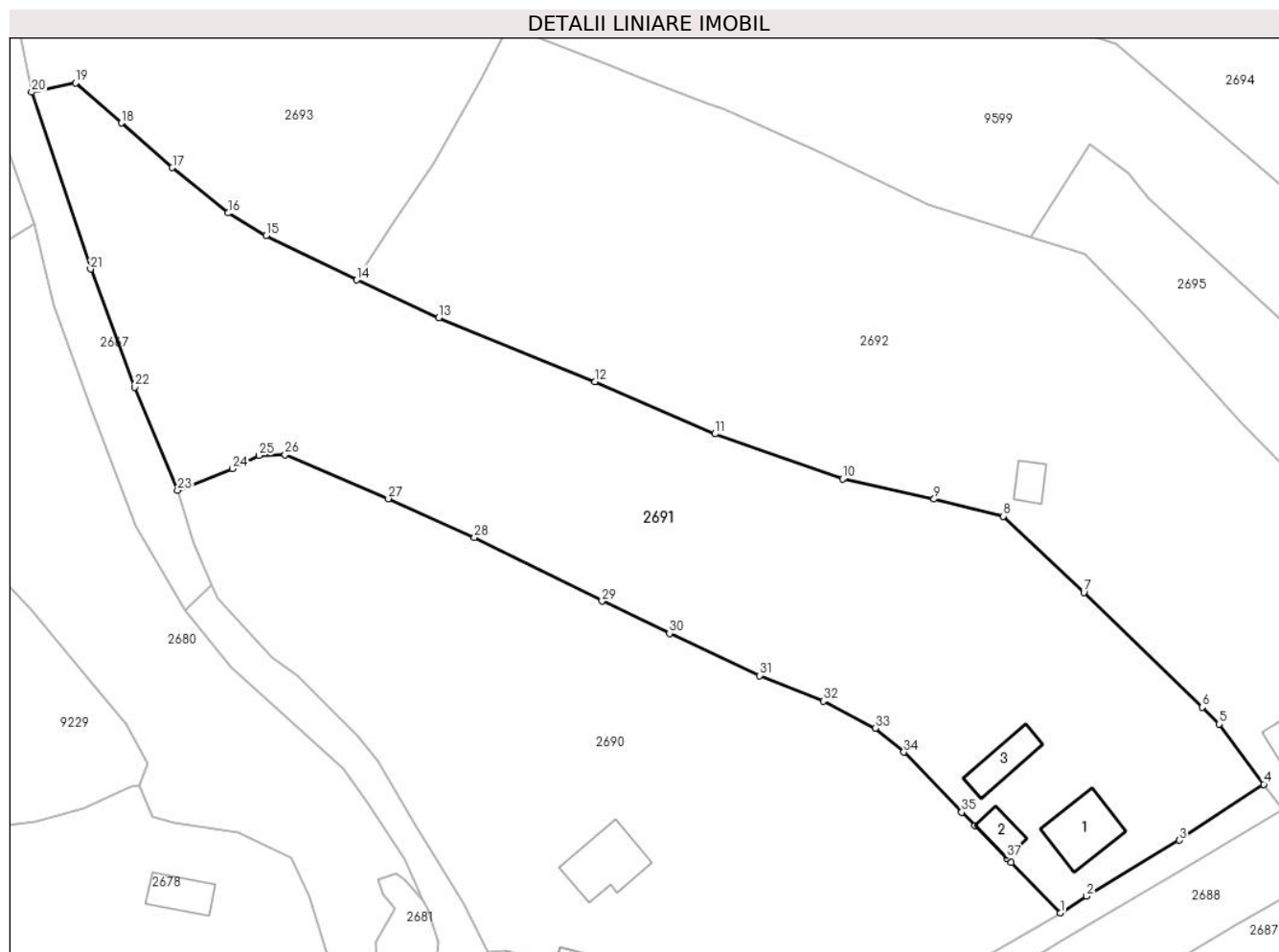
Inscrieri privind dezmembramintele dreptului de proprietate, drepturi reale de garanție și sarcini	Referințe
NU SUNT	

Anexa Nr. 1 La Partea I

Teren

Nr cadastral	Suprafața (mp)*	Observații / Referințe
	5.436	

* Suprafața este determinată în planul de proiecție Stereo 70.



Date referitoare la teren

Crt	Categorie folosință	Intravilan	Suprafața (mp)	Tarla	Parcelă	Nr. topo	Observații / Referințe
1	curți constructii	DA	463	-	-	-	
2	arabil	DA	426	-	-	-	
3	faneata	DA	3.380	-	-	-	
4	faneata	NU	1.166	-	-	-	

Date referitoare la construcții

Crt	Număr	Destinație construcție	Supraf. (mp)	Situație juridică	Observații / Referințe
A1.1		necunoscut	73	Fara acte	Nr. niveluri:1; S. construita la sol:73 mp;
A1.2		necunoscut	26	Fara acte	Nr. niveluri:1; S. construita la sol:26 mp;
A1.3		necunoscut	45	Fara acte	Nr. niveluri:1; S. construita la sol:45 mp;

Lungime Segmente

1) Valorile lungimilor segmentelor sunt obținute din proiecție în plan.

Punct început	X / Y	Punct sfârșit	X / Y	Lungime segment (** (m)
1	580.800,78 635.887,013	2	580.804,44 635.889,372	4.354
3	580.817,537 635.897,247	4	580.829,391 635.905,12	14.23
5	580.823,129 635.913,58	6	580.820,769 635.915,957	3.35
7	580.804,062 635.932,089	8	580.792,75 635.942,808	15.584
9	580.783,011 635.945,221	10	580.770,128 635.948,043	13.188
11	580.752,176 635.954,388	12	580.735,294 635.961,735	18.411
13	580.713,311 635.970,706	14	580.701,729 635.976,022	12.744
15	580.688,999 635.982,257	16	580.683,676 635.985,446	6.205
17	580.675,813 635.991,82	18	580.668,629 635.998,113	9.55
19	580.662,215 636.003,732	20	580.656,014 636.002,431	6.336
21	580.664,317 635.977,569	22	580.670,517 635.960,976	17.713
23	580.676,554 635.946,433	24	580.684,311 635.949,479	8.334
25	580.688,03 635.951,344	26	580.691,694 635.951,46	3.666
27	580.706,242 635.945,275	28	580.718,329 635.939,822	13.26
29	580.736,285 635.930,883	30	580.745,769 635.926,333	10.519
31	580.758,414 635.920,408	32	580.767,398 635.916,829	9.671
33	580.774,736 635.913,022	34	580.778,748 635.909,637	5.249
35	580.786,874 635.901,188	36	580.788,731 635.899,317	2.636
37	580.793,265 635.894,749	38	580.793,862 635.894,147	0.848

Punct început	X / Y	Punct sfârșit	X / Y	Lungime segment (** (m)
2	580.804,44 635.889,372	3	580.817,537 635.897,247	15.282
4	580.829,391 635.905,12	5	580.823,129 635.913,58	10.525
6	580.820,769 635.915,957	7	580.804,062 635.932,089	23.224
8	580.792,75 635.942,808	9	580.783,011 635.945,221	10.033
10	580.770,128 635.948,043	11	580.752,176 635.954,388	19.04
12	580.735,294 635.961,735	13	580.713,311 635.970,706	23.743
14	580.701,729 635.976,022	15	580.688,999 635.982,257	14.175
16	580.683,676 635.985,446	17	580.675,813 635.991,82	10.122
18	580.668,629 635.998,113	19	580.662,215 636.003,732	8.527
20	580.656,014 636.002,431	21	580.664,317 635.977,569	26.212
22	580.670,517 635.960,976	23	580.676,554 635.946,433	15.746
24	580.684,311 635.949,479	25	580.688,03 635.951,344	4.16
26	580.691,694 635.951,46	27	580.706,242 635.945,275	15.808
28	580.718,329 635.939,822	29	580.736,285 635.930,883	20.058
30	580.745,769 635.926,333	31	580.758,414 635.920,408	13.964
32	580.767,398 635.916,829	33	580.774,736 635.913,022	8.267
34	580.778,748 635.909,637	35	580.786,874 635.901,188	11.723
36	580.788,731 635.899,317	37	580.793,265 635.894,749	6.436
38	580.793,862 635.894,147	1	580.800,78 635.887,013	9.937

** Lungimile segmentelor sunt determinate în planul de proiecție Stereo 70 și sunt rotunjite la 1 milimetru.

*** Distanța dintre puncte este formată din segmente cumulate ce sunt mai mici decât valoarea 1 milimetru.



DATE DESPRE IMOBILUL NR. 2692

Oficiul de Cadastru și Publicitate Imobiliară NEAMT
Biroul de Cadastru și Publicitate Imobiliară Targu-Neamt

A. Partea I. Descrierea imobilului

TEREN Intravilan

Adresa: Loc. Dolhesti, Str Crengenilor, Jud. Neamt

Nr. Crt	Nr cadastral Nr. topografic	Suprafața* (mp)	Observații / Referințe
A1		6.107	Sector cadastral:191 Teren imprejmuit;

Construcții

Crt	Nr cadastral Nr. topografic	Adresa	Observații / Referințe
A1.1		Loc. Dolhesti, Str Crengenilor, Jud. Neamt	Nr. niveluri:1; S. construita la sol:105 mp;
A1.2		Loc. Dolhesti, Str Crengenilor, Jud. Neamt	Nr. niveluri:1; S. construita la sol:71 mp;
A1.3		Loc. Dolhesti, Str Crengenilor, Jud. Neamt	Nr. niveluri:1; S. construita la sol:32 mp;
A1.4		Loc. Dolhesti, Str Crengenilor, Jud. Neamt	Nr. niveluri:1; S. construita la sol:39 mp;
A1.5		Loc. Dolhesti, Str Crengenilor, Jud. Neamt	Nr. niveluri:1; S. construita la sol:23 mp;

B. Partea II. Proprietari și acte

Inscrieri privitoare la dreptul de proprietate și alte drepturi reale		Referințe
/		
Act Administrativ nr. 11694, din 18/07/2023 emis de PRIMARIA COMUNEI PIPIRIG;		
B1	Inscrierea posesiei, drept de PROPRIETATE, dobandit prin Lege, cota actuala 1/1, cota initiala 1/1 1) GRAMADĂ NECULAI	A1
Act Administrativ nr. 17408, din 01/11/2023 emis de PRIMARIA COMUNEI PIPIRIG;		
B2	Intabulare, drept de PROPRIETATE, dobandit prin Lege, cota actuala 1/1, cota initiala 1/1 1) GRAMADĂ NECULAI	A1.1, A1.2, A1.3, A1.4, A1.5

C. Partea III. SARCINI .

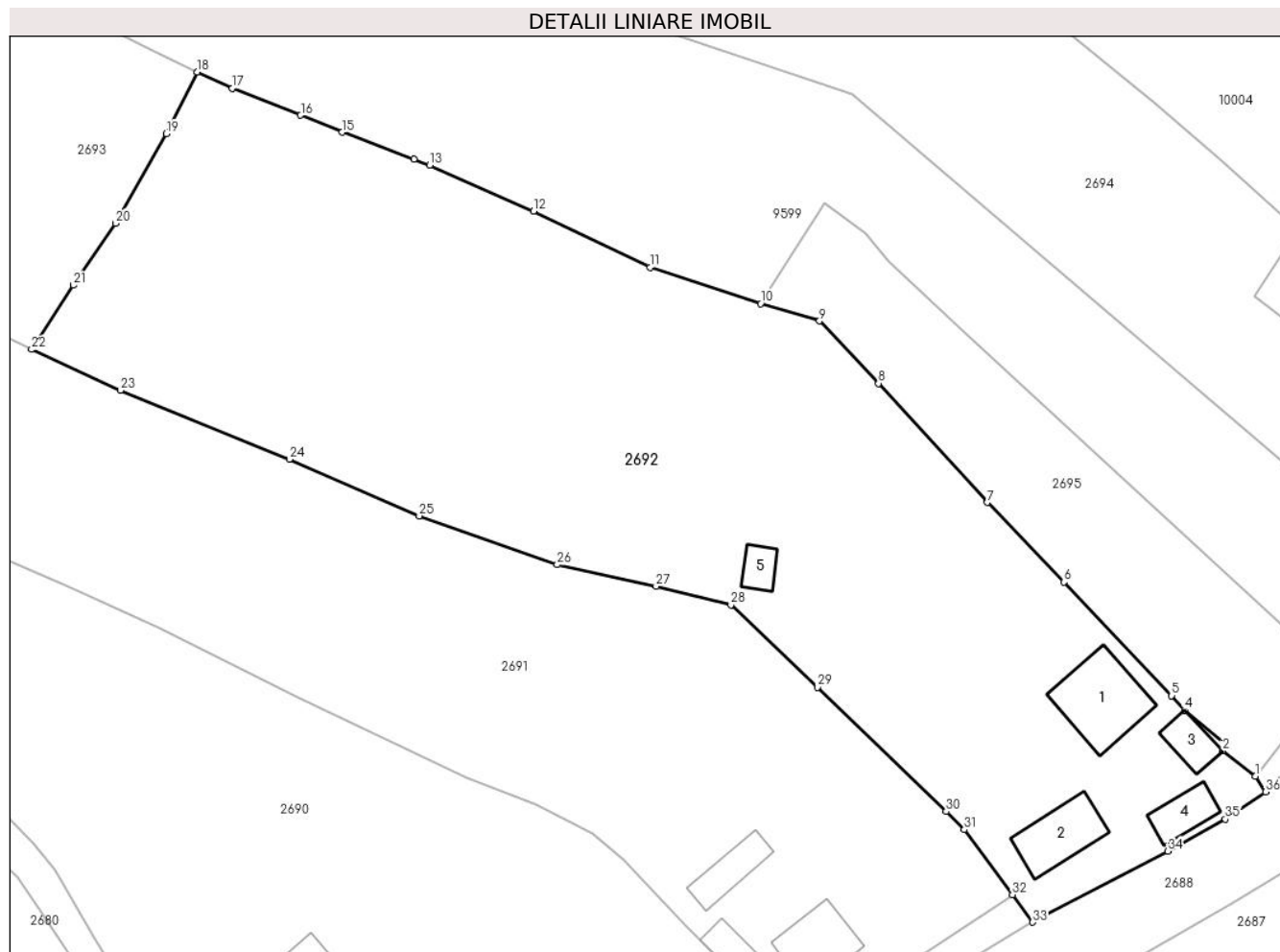
Inscrieri privind dezmembramintele dreptului de proprietate, drepturi reale de garanție și sarcini	Referințe
NU SUNT	

Anexa Nr. 1 La Partea I

Teren

Nr cadastral	Suprafața (mp)*	Observații / Referințe
	6.107	

* Suprafața este determinată în planul de proiecție Stereo 70.



Date referitoare la teren

Crt	Categorie folosință	Intravilan	Suprafața (mp)	Tarla	Parcelă	Nr. topo	Observații / Referințe
1	curți construcții	DA	653	-	-	-	
2	arabil	DA	681	-	-	-	
3	faneata	DA	4.773	-	-	-	

Date referitoare la construcții

Crt	Număr	Destinație construcție	Supraf. (mp)	Situație juridică	Observații / Referințe
A1.1		construcții de locuințe	105	Cu acte	Nr. niveluri:1; S. construita la sol:105 mp;
A1.2		construcții anexa	71	Cu acte	Nr. niveluri:1; S. construita la sol:71 mp;
A1.3		construcții anexa	32	Cu acte	Nr. niveluri:1; S. construita la sol:32 mp;
A1.4		construcții anexa	39	Cu acte	Nr. niveluri:1; S. construita la sol:39 mp;
A1.5		construcții anexa	23	Cu acte	Nr. niveluri:1; S. construita la sol:23 mp;

Lungime Segmente

1) Valorile lungimilor segmentelor sunt obținute din proiecție în plan.

Punct început	X / Y	Punct sfârșit	X / Y	Lungime segment (** (m)
1	580.861,008 635.920,551	2	580.856,779 635.923,843	5.359
3	580.857,248 635.924,586	4	580.851,814 635.929,117	7.075
5	580.850,126 635.931,005	6	580.836,105 635.945,781	20.37
7	580.826,142 635.956,13	8	580.811,961 635.971,612	20.995
9	580.804,274 635.979,722	10	580.796,615 635.981,996	7.989
11	580.782,219 635.986,691	12	580.767,054 635.994,006	16.837
13	580.753,519 635.999,965	14	580.751,472 636.000,73	2.185
15	580.742,169 636.004,273	16	580.736,748 636.006,476	5.852
17	580.727,822 636.009,965	18	580.723,28 636.012,106	5.021
19	580.719,237 636.004,069	20	580.712,639 635.992,434	13.376
21	580.707,164 635.984,38	22	580.701,729 635.976,022	9.97
23	580.713,311 635.970,706	24	580.735,294 635.961,735	23.743
25	580.752,176 635.954,388	26	580.770,128 635.948,043	19.04
27	580.783,011 635.945,221	28	580.792,75 635.942,808	10.033
29	580.804,062 635.932,089	30	580.820,769 635.915,957	23.224
31	580.823,129 635.913,58	32	580.829,391 635.905,12	10.525
33	580.832,035 635.901,549	34	580.849,614 635.910,792	19.861
35	580.857,124 635.914,949	36	580.862,368 635.918,519	6.344

Punct început	X / Y	Punct sfârșit	X / Y	Lungime segment (** (m)
2	580.856,779 635.923,843	3	580.857,248 635.924,586	0.879
4	580.851,814 635.929,117	5	580.850,126 635.931,005	2.533
6	580.836,105 635.945,781	7	580.826,142 635.956,13	14.365
8	580.811,961 635.971,612	9	580.804,274 635.979,722	11.174
10	580.796,615 635.981,996	11	580.782,219 635.986,691	15.142
12	580.767,054 635.994,006	13	580.753,519 635.999,965	14.789
14	580.751,472 636.000,73	15	580.742,169 636.004,273	9.955
16	580.736,748 636.006,476	17	580.727,822 636.009,965	9.584
18	580.723,28 636.012,106	19	580.719,237 636.004,069	8.997
20	580.712,639 635.992,434	21	580.707,164 635.984,38	9.739
22	580.701,729 635.976,022	23	580.713,311 635.970,706	12.744
24	580.735,294 635.961,735	25	580.752,176 635.954,388	18.411
26	580.770,128 635.948,043	27	580.783,011 635.945,221	13.188
28	580.792,75 635.942,808	29	580.804,062 635.932,089	15.584
30	580.820,769 635.915,957	31	580.823,129 635.913,58	3.35
32	580.829,391 635.905,12	33	580.832,035 635.901,549	4.443
34	580.849,614 635.910,792	35	580.857,124 635.914,949	8.584
36	580.862,368 635.918,519	1	580.861,008 635.920,551	2.445

** Lungimile segmentelor sunt determinate în planul de proiecție Stereo 70 și sunt rotunjite la 1 milimetru.

*** Distanța dintre puncte este formată din segmente cumulate ce sunt mai mici decât valoarea 1 milimetru.

**DATE DESPRE IMOBILUL NR. 2693**

Oficiul de Cadastru și Publicitate Imobiliară NEAMT
Biroul de Cadastru și Publicitate Imobiliară Targu-Neamt

A. Partea I. Descrierea imobilului

TEREN Extravilan

Adresa: Jud. Neamt

Nr. Crt	Nr cadastral Nr. topografic	Suprafața* (mp)	Observații / Referințe
A1		3.808	Sector cadastral:191 Teren imprejmuit;

B. Partea II. Proprietari și acte

Inscrieri privitoare la dreptul de proprietate și alte drepturi reale		Referințe
/		
Act Administrativ nr. 12941, din 23/08/2023 emis de PRIMARIA COMUNEI PIPIRIG;		
B1	Inscrierea posesiei, drept de PROPRIETATE, dobandit prin Lege, cota actuala 1/1, cota initiala 1/1 1) DOLHĂSCU NECULAI	A1

C. Partea III. SARCINI .

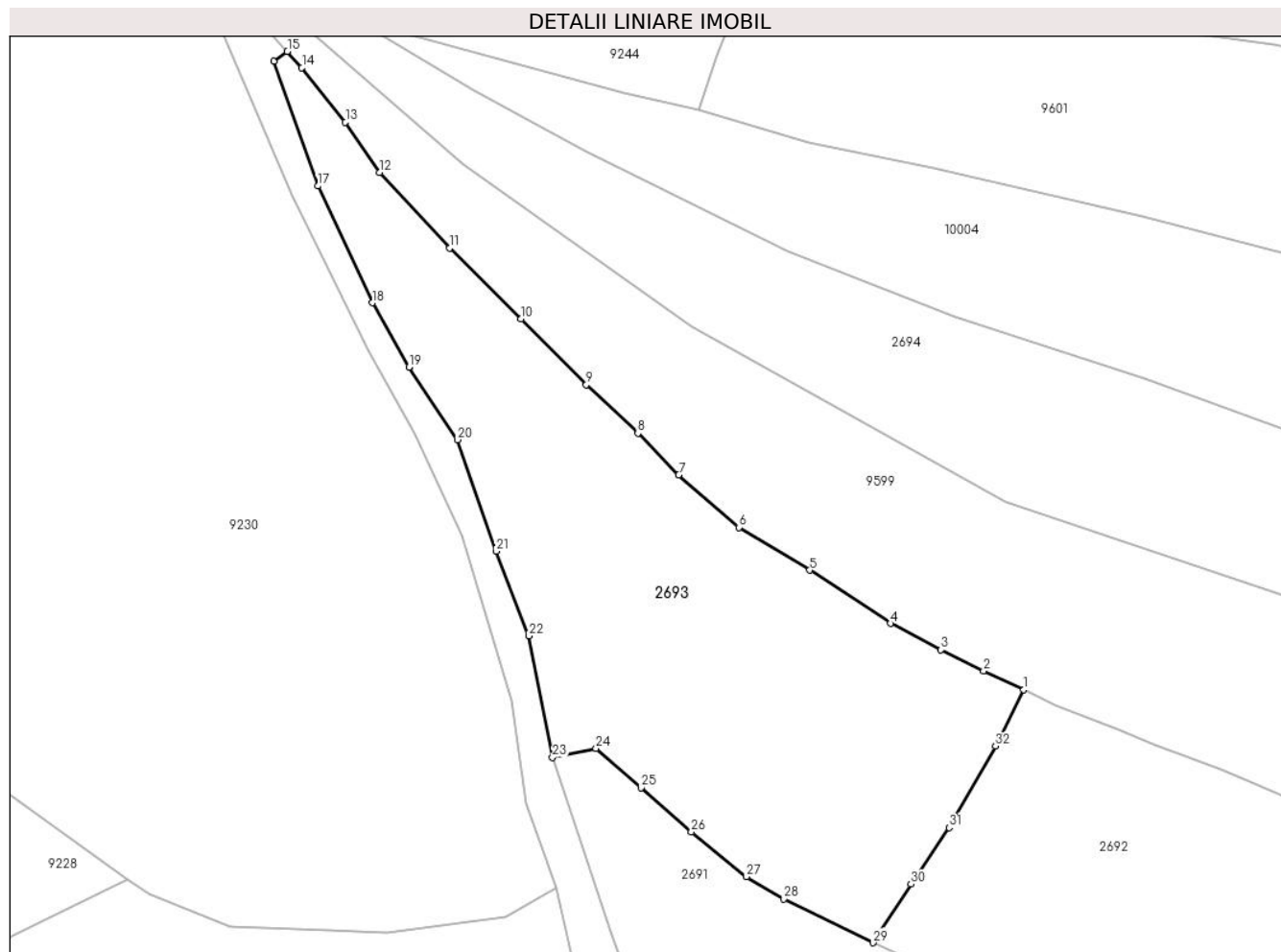
Inscrieri privind dezmembramintele dreptului de proprietate, drepturi reale de garanție și sarcini	Referințe
NU SUNT	

Anexa Nr. 1 La Partea I

Teren

Nr cadastral	Suprafața (mp)*	Observații / Referințe
	3.808	

* Suprafața este determinată în planul de proiecție Stereo 70.



Date referitoare la teren

Crt	Categorie folosință	Intravilan	Suprafața (mp)	Tarla	Parcelă	Nr. topo	Observații / Referințe
1	faneata	NU	3.808	-	-	-	

Lungime Segmente

1) Valorile lungimilor segmentelor sunt obținute din proiecție în plan.

Punct început	X / Y	Punct sfârșit	X / Y	Lungime segment (** (m)
1	580.723,28 636.012,106	2	580.717,548 636.014,807	6.336
3	580.711,443 636.017,805	4	580.704,232 636.021,572	8.136
5	580.692,703 636.029,154	6	580.682,601 636.035,242	11.795
7	580.674,016 636.042,758	8	580.668,178 636.048,695	8.326
9	580.660,818 636.055,611	10	580.651,508 636.065,006	13.227

Punct început	X / Y	Punct sfârșit	X / Y	Lungime segment (** (m)
2	580.717,548 636.014,807	3	580.711,443 636.017,805	6.801
4	580.704,232 636.021,572	5	580.692,703 636.029,154	13.799
6	580.682,601 636.035,242	7	580.674,016 636.042,758	11.41
8	580.668,178 636.048,695	9	580.660,818 636.055,611	10.1
10	580.651,508 636.065,006	11	580.641,344 636.075,119	14.338

Punct început	X / Y	Punct sfârșit	X / Y	Lungime segment (** (m)
11	580.641,344 636.075,119	12	580.631,281 636.085,845	14.708
13	580.626,432 636.093,038	14	580.620,228 636.100,802	9.938
15	580.618,146 636.103,13	16	580.616,18 636.101,694	2.435
17	580.622,512 636.083,937	18	580.630,284 636.067,281	18.38
19	580.635,501 636.058,119	20	580.642,445 636.047,761	12.47
21	580.647,92 636.031,871	22	580.652,648 636.019,782	12.981
23	580.656,014 636.002,431	24	580.662,215 636.003,732	6.336
25	580.668,629 635.998,113	26	580.675,813 635.991,82	9.55
27	580.683,676 635.985,446	28	580.688,999 635.982,257	6.205
29	580.701,729 635.976,022	30	580.707,164 635.984,38	9.97
31	580.712,639 635.992,434	32	580.719,237 636.004,069	13.376

Punct început	X / Y	Punct sfârșit	X / Y	Lungime segment (** (m)
12	580.631,281 636.085,845	13	580.626,432 636.093,038	8.675
14	580.620,228 636.100,802	15	580.618,146 636.103,13	3.123
16	580.616,18 636.101,694	17	580.622,512 636.083,937	18.852
18	580.630,284 636.067,281	19	580.635,501 636.058,119	10.543
20	580.642,445 636.047,761	21	580.647,92 636.031,871	16.807
22	580.652,648 636.019,782	23	580.656,014 636.002,431	17.674
24	580.662,215 636.003,732	25	580.668,629 635.998,113	8.527
26	580.675,813 635.991,82	27	580.683,676 635.985,446	10.122
28	580.688,999 635.982,257	29	580.701,729 635.976,022	14.175
30	580.707,164 635.984,38	31	580.712,639 635.992,434	9.739
32	580.719,237 636.004,069	1	580.723,28 636.012,106	8.997

** Lungimile segmentelor sunt determinate în planul de proiecție Stereo 70 și sunt rotunjite la 1 milimetru.

*** Distanța dintre puncte este formată din segmente cumulate ce sunt mai mici decât valoarea 1 milimetru.

**DATE DESPRE IMOBILUL NR. 2694**

Oficiul de Cadastru și Publicitate Imobiliară NEAMT
Biroul de Cadastru și Publicitate Imobiliară Targu-Neamt

A. Partea I. Descrierea imobilului

TEREN Necunoscut

Adresa: Loc. Dolhesti, Jud. Neamt, si extravilan UAT Pipirig

Nr. Crt	Nr cadastral Nr. topografic	Suprafața* (mp)	Observații / Referințe
A1		5.821	Sector cadastral:191 Teren imprejmuit;

B. Partea II. Proprietari și acte

Inscrieri privitoare la dreptul de proprietate și alte drepturi reale	Referințe
/	
Act Administrativ nr. 11694, din 18/07/2023 emis de PRIMARIA COMUNEI PIPIRIG;	
B1	A1
Inscrierea posesiei, drept de PROPRIETATE, dobandit prin Lege, cota actuala 1/1, cota initiala 1/1 1) GHEORGHITA MIHAI	

C. Partea III. SARCINI .

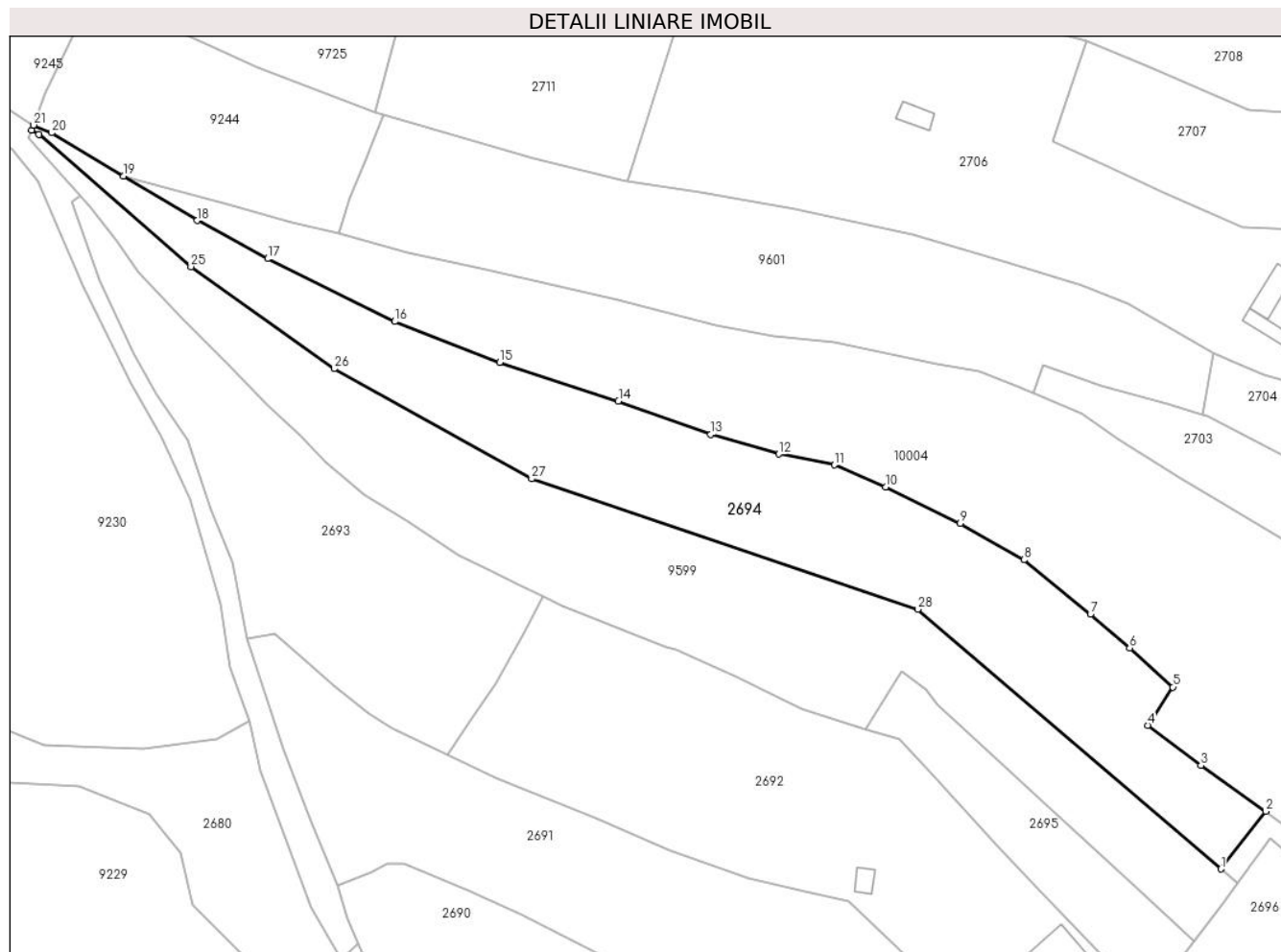
Inscrieri privind dezmembramintele dreptului de proprietate, drepturi reale de garanție și sarcini	Referințe
NU SUNT	

Anexa Nr. 1 La Partea I

Teren

Nr cadastral	Suprafața (mp)*	Observații / Referințe
	5.821	

* Suprafața este determinată în planul de proiecție Stereo 70.



Date referitoare la teren

Crt	Categorie folosință	Intra vilan	Suprafața (mp)	Tarla	Parcelă	Nr. topo	Observații / Referințe
1	faneata	DA	4.022	-	-	-	
2	faneata	NU	1.799	-	-	-	

Lungime Segmente

1) Valorile lungimilor segmentelor sunt obținute din proiecție în plan.

Punct început	X / Y	Punct sfârșit	X / Y	Lungime segment (** (m)
1	580.877,521 635.950,207	2	580.887,731 635.963,298	16.602
3	580.872,992 635.973,732	4	580.860,9 635.982,893	15.17
5	580.866,608 635.991,544	6	580.856,796 636.000,424	13.234
7	580.847,859 636.008,072	8	580.832,749 636.020,469	19.545

Punct început	X / Y	Punct sfârșit	X / Y	Lungime segment (** (m)
2	580.887,731 635.963,298	3	580.872,992 635.973,732	18.058
4	580.860,9 635.982,893	5	580.866,608 635.991,544	10.364
6	580.856,796 636.000,424	7	580.847,859 636.008,072	11.763
8	580.832,749 636.020,469	9	580.818,251 636.028,775	16.709

Punct început	X / Y	Punct sfârșit	X / Y	Lungime segment (** (m)
9	580.818,251 636.028,775	10	580.801,264 636.036,977	18.863
11	580.789,664 636.042,034	12	580.777,013 636.044,492	12.888
13	580.761,473 636.048,935	14	580.740,488 636.056,483	22.301
15	580.713,484 636.065,292	16	580.689,653 636.074,585	25.579
17	580.660,71 636.088,864	18	580.644,73 636.097,535	18.181
19	580.627,991 636.107,609	20	580.611,56 636.117,447	19.151
21	580.607,466 636.119,205	22	580.607,455 636.119,178	0.029
23	580.607,047 636.118,127	24	580.608,675 636.117,076	1.938
25	580.643,277 636.087,044	26	580.675,839 636.063,874	39.964
27	580.720,769 636.038,847	28	580.808,605 636.009,211	92.701

Punct început	X / Y	Punct sfârșit	X / Y	Lungime segment (** (m)
10	580.801,264 636.036,977	11	580.789,664 636.042,034	12.654
12	580.777,013 636.044,492	13	580.761,473 636.048,935	16.163
14	580.740,488 636.056,483	15	580.713,484 636.065,292	28.404
16	580.689,653 636.074,585	17	580.660,71 636.088,864	32.274
18	580.644,73 636.097,535	19	580.627,991 636.107,609	19.537
20	580.611,56 636.117,447	21	580.607,466 636.119,205	4.455
22	580.607,455 636.119,178	23	580.607,047 636.118,127	1.127
24	580.608,675 636.117,076	25	580.643,277 636.087,044	45.817
26	580.675,839 636.063,874	27	580.720,769 636.038,847	51.43
28	580.808,605 636.009,211	1	580.877,521 635.950,207	90.724

** Lungimile segmentelor sunt determinate în planul de proiecție Stereo 70 și sunt rotunjite la 1 milimetru.

*** Distanța dintre puncte este formată din segmente cumulate ce sunt mai mici decât valoarea 1 milimetru.

**DATE DESPRE IMOBILUL NR. 2695**

Oficiul de Cadastru și Publicitate Imobiliară NEAMT
Biroul de Cadastru și Publicitate Imobiliară Targu-Neamt

A. Partea I. Descrierea imobilului

TEREN Intravilan

Adresa: Loc. Dolhesti, Jud. Neamt

Nr. Crt	Nr cadastral Nr. topografic	Suprafața* (mp)	Observații / Referințe
A1		1.310	Sector cadastral:191 Teren neimpregmuit;

B. Partea II. Proprietari și acte

Inscrieri privitoare la dreptul de proprietate și alte drepturi reale		Referințe
/		
Act Administrativ nr. 13488, din 30/08/2023 emis de PRIMARIA COMUNEI PIPIRIG;		
B0	Inscrierea posesiei, drept de PROPRIETATE, dobandit prin Lege, cota actuala 1/1, cota initiala 1/1 1) BUTUNOI GEORGE-ADRIAN	A1

C. Partea III. SARCINI .

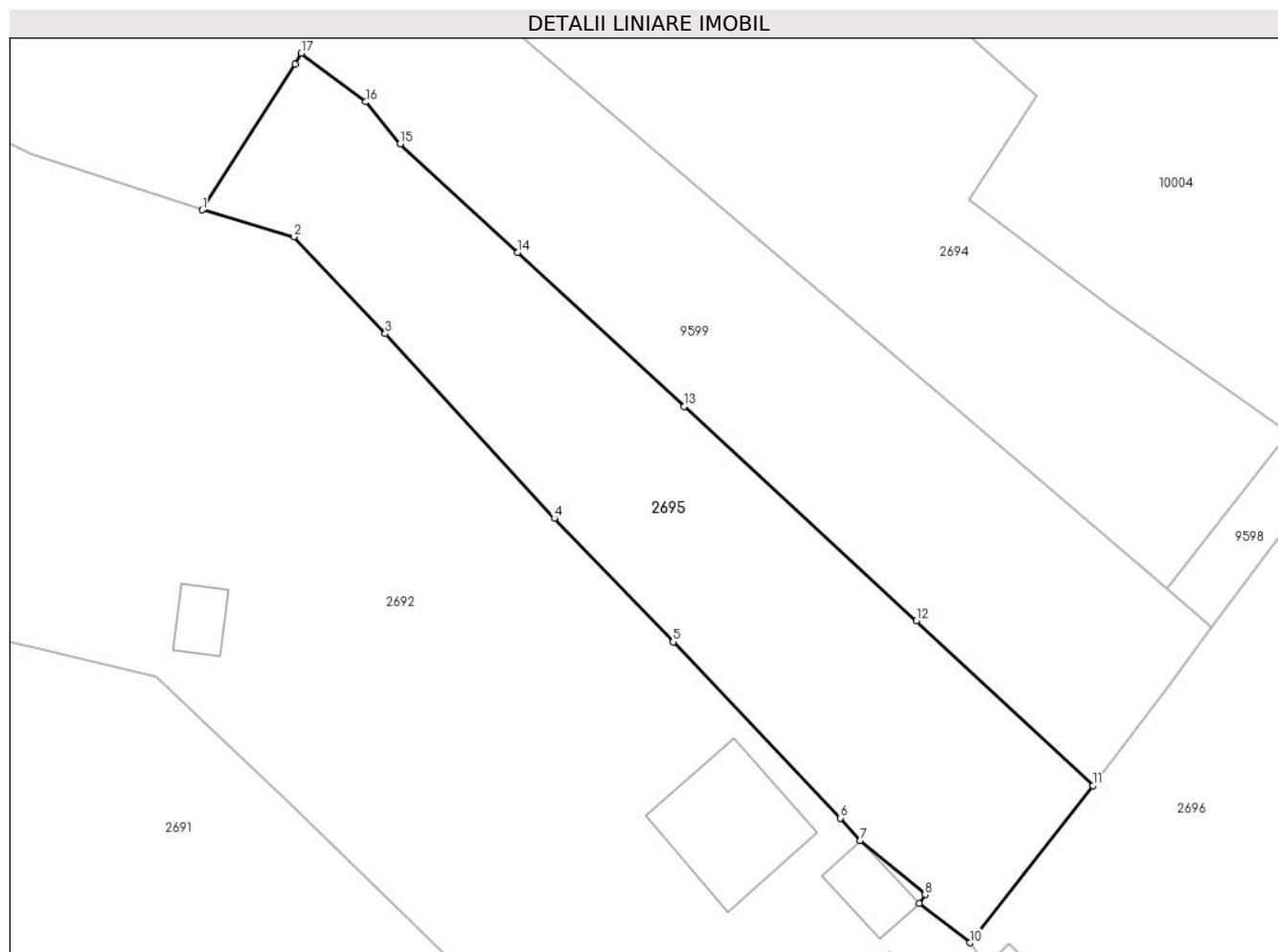
Inscrieri privind dezmembramintele dreptului de proprietate, drepturi reale de garanție și sarcini	Referințe
NU SUNT	

Anexa Nr. 1 La Partea I

Teren

Nr cadastral	Suprafața (mp)*	Observații / Referințe
	1.310	

* Suprafața este determinată în planul de proiecție Stereo 70.



Date referitoare la teren

Crt	Categorie folosință	Intra vilan	Suprafața (mp)	Tarla	Parcelă	Nr. topo	Observații / Referințe
1	livada	DA	1.310	-	-	-	

Lungime Segmente

1) Valorile lungimilor segmentelor sunt obținute din proiecție în plan.

Punct început	X / Y	Punct sfârșit	X / Y	Lungime segment (** (m)
1	580.796,615 635.981,996	2	580.804,274 635.979,722	7.989
2	580.804,274 635.979,722	3	580.811,961 635.971,612	11.174
3	580.811,961 635.971,612	4	580.826,142 635.956,13	20.995
4	580.826,142 635.956,13	5	580.836,105 635.945,781	14.365
5	580.836,105 635.945,781	6	580.850,126 635.931,005	20.37

Punct început	X / Y	Punct sfârșit	X / Y	Lungime segment (** (m)
6	580.850,126 635.931,005	7	580.851,814 635.929,117	2.533
7	580.851,814 635.929,117	8	580.857,248 635.924,586	7.075
8	580.857,248 635.924,586	9	580.856,779 635.923,843	0.879
9	580.856,779 635.923,843	10	580.861,008 635.920,551	5.359
10	580.861,008 635.920,551	11	580.871,331 635.933,718	16.731
11	580.871,331 635.933,718	12	580.856,521 635.947,555	20.268
12	580.856,521 635.947,555	13	580.837,02 635.965,511	26.509
13	580.837,02 635.965,511	14	580.823,061 635.978,413	19.008
14	580.823,061 635.978,413	15	580.813,212 635.987,524	13.417
15	580.813,212 635.987,524	16	580.810,324 635.991,044	4.553
16	580.810,324 635.991,044	17	580.804,914 635.995,127	6.778
17	580.804,914 635.995,127	18	580.804,394 635.994,194	1.068
18	580.804,394 635.994,194	1	580.796,615 635.981,996	14.467

** Lungimile segmentelor sunt determinate în planul de proiecție Stereo 70 și sunt rotunjite la 1 milimetru.

*** Distanța dintre puncte este formată din segmente cumulate ce sunt mai mici decât valoarea 1 milimetru.

**DATE DESPRE IMOBILUL NR. 2696**

Oficiul de Cadastru și Publicitate Imobiliară NEAMT
Biroul de Cadastru și Publicitate Imobiliară Targu-Neamt

A. Partea I. Descrierea imobilului

TEREN Intravilan

Adresa: Loc. Dolhesti, Str David Creangă, Jud. Neamt

Nr. Crt	Nr cadastral Nr. topografic	Suprafața* (mp)	Observații / Referințe
A1	51236	Din acte: 3.648 Masurata: 3.720	Sector cadastral:191 Teren imprejmuit;

Construcții

Crt	Nr cadastral Nr. topografic	Adresa	Observații / Referințe
A1.1	51236-C1	Loc. Dolhesti, Str David Creangă, Jud. Neamt	Nr. niveluri:2; S. construita la sol:135 mp; Casă de locuit, construită din bolțari, acoperită cu tablă, compusă din patru camere, bucatărie, camară, baie și două holuri
A1.2	51236-C2	Loc. Dolhesti, Str David Creangă, Jud. Neamt	Nr. niveluri:1; S. construita la sol:38 mp; Construcție anexă (grajd), construită din lemn, acoperită cu draniță, compusă din două încăperi și hol

B. Partea II. Proprietari și acte

Inscrieri privitoare la dreptul de proprietate și alte drepturi reale		Referințe
22686 / 10/12/2013		
Act Notarial nr. Contract de vânzare aut. sub nr. 1178, din 09/12/2013 emis de NP Andronache Laura;		
B1	Intabulare, drept de PROPRIETATE, dobandit prin Conventie, cota actuala 1/1, cota initiala 1/1 1) BUTUNOIU VICTOR 2) BUTUNOIU ELENA, soți	A1
25108 / 13/10/2016		
Act Administrativ nr. 11758 - certificat de atestare fiscala, din 13/10/2016 emis de COMUNA PIPIRIG;		
B2	Intabulare, drept de PROPRIETATE, dobandit prin Construire, cota actuala 1/1, cota initiala 1/1 1) BUTUNOIU VICTOR 2) BUTUNOIU ELENA, - soti	A1.1, A1.2
B3	Se actualizeaza inscrierea din cartea funciara ca urmare a inscrierii dreptului de proprietate asupra constructiilor C1 si C2	A1, A1.1, A1.2
23577 / 16/10/2017		
Act Administrativ nr. 1055 - referat privind indreptare eroare materiala imobil, din 16/10/2017 emis de OCPI Piatra Neamt;		
B4	Se indreapta eroarea materiala strecurata cu ocazia avizarii documentatiei cadastrale avand ca obiect actualizare informatiilor cadastrale din dosar nr. 25108/13.10.2016 in sensul ca in partea grafica nu au fost evidentiata constructiile C1 si C2	A1.1, A1.2

C. Partea III. SARCINI .

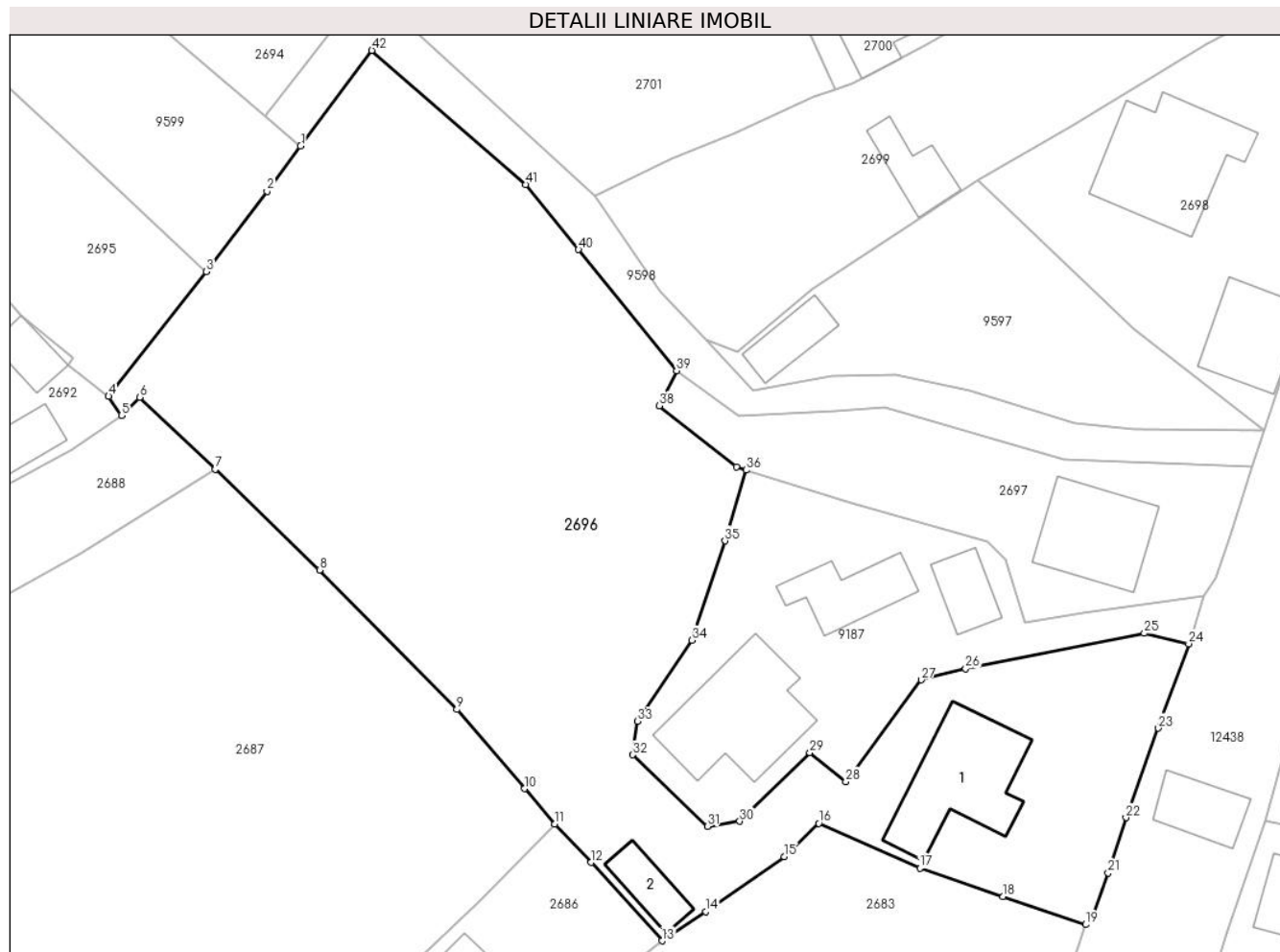
Inscrieri privind dezmembramintele dreptului de proprietate, drepturi reale de garanție și sarcini	Referințe
NU SUNT	

Anexa Nr. 1 La Partea I

Teren

Nr cadastral	Suprafața (mp)*	Observații / Referințe
51236	Din acte: 3.648 Masurata: 3.720	

* Suprafața este determinată în planul de proiecție Stereo 70.



Date referitoare la teren

Crt	Categorie folosință	Intravilan	Suprafața (mp)	Tarla	Parcelă	Nr. topo	Observații / Referințe
1	curți constructii	DA	948	-	-	-	
2	arabil	DA	319	-	-	-	
3	faneata	DA	2.452	-	-	-	

Date referitoare la construcții

Crt	Număr	Destinație construcție	Supraf. (mp)	Situație juridică	Observații / Referințe
A1.1	51236-C1	construcții de locuințe	Din acte: 133 Masurata: 135	Cu acte	Nr. niveluri:2; S. construita la sol:135 mp; Casă de locuit, construită din bolțari, acoperită cu tablă, compusă din patru camere, bucatărie, camară, baie și două holuri
A1.2	51236-C2	construcții anexa	38	Cu acte	Nr. niveluri:1; S. construita la sol:38 mp; Construcție anexă (grajd), construită din lemn, acoperită cu draniță, compusă din două încăperi și hol

Lungime Segmente

1) Valorile lungimilor segmentelor sunt obținute din proiecție în plan.

Punct început	X / Y	Punct sfârșit	X / Y	Lungime segment	Punct început	X / Y	Punct sfârșit	X / Y	Lungime segment	Punct început	X / Y	Punct sfârșit	X / Y	Lungime segment
1	580.881,299 635.946,973	2	580.877,744 635.942,198	5.953	2	580.877,744 635.942,198	3	580.871,331 635.933,718	10.632	3	580.871,331 635.933,718	4	580.861,008 635.920,551	16.731
4	580.861,008 635.920,551	5	580.862,368 635.918,519	2.445	5	580.862,368 635.918,519	6	580.864,283 635.920,446	2.717	6	580.864,283 635.920,446	7	580.872,282 635.912,844	11.035
7	580.872,282 635.912,844	8	580.883,305 635.902,19	15.33	8	580.883,305 635.902,19	9	580.897,818 635.887,446	20.688	9	580.897,818 635.887,446	10	580.904,974 635.879,086	11.004
10	580.904,974 635.879,086	11	580.908,16 635.875,364	4.899	11	580.908,16 635.875,364	12	580.911,999 635.871,289	5.599	12	580.911,999 635.871,289	13	580.919,483 635.863,004	11.165
13	580.919,483 635.863,004	14	580.924,119 635.866,092	5.57	14	580.924,119 635.866,092	15	580.932,391 635.871,907	10.111	15	580.932,391 635.871,907	16	580.936,031 635.875,431	5.066
16	580.936,031 635.875,431	17	580.946,744 635.870,672	11.722	17	580.946,744 635.870,672	18	580.955,525 635.867,699	9.271	18	580.955,525 635.867,699	19	580.964,263 635.864,718	9.232
19	580.964,263 635.864,718	20	580.964,897 635.865,156	0.771	20	580.964,897 635.865,156	21	580.966,633 635.870,158	5.295	21	580.966,633 635.870,158	22	580.968,52 635.876,026	6.164
22	580.968,52 635.876,026	23	580.971,947 635.885,481	10.057	23	580.971,947 635.885,481	24	580.975,146 635.894,393	9.469	24	580.975,146 635.894,393	25	580.970,445 635.895,493	4.828
25	580.970,445 635.895,493	26	580.951,565 635.891,77	19.244	26	580.951,565 635.891,77	27	580.946,881 635.890,58	4.833	27	580.946,881 635.890,58	28	580.938,914 635.879,832	13.379
28	580.938,914 635.879,832	29	580.935,107 635.882,902	4.891	29	580.935,107 635.882,902	30	580.927,692 635.875,644	10.376	30	580.927,692 635.875,644	31	580.924,273 635.875,096	3.463
31	580.924,273 635.875,096	32	580.916,416 635.882,657	10.904	32	580.916,416 635.882,657	33	580.916,924 635.886,201	3.58	33	580.916,924 635.886,201	34	580.922,619 635.894,771	10.29
34	580.922,619 635.894,771	35	580.926,141 635.905,269	11.073	35	580.926,141 635.905,269	36	580.928,373 635.912,752	7.809	36	580.928,373 635.912,752	37	580.927,352 635.913,071	1.07
37	580.927,352 635.913,071	38	580.919,208 635.919,545	10.404	38	580.919,208 635.919,545	39	580.921,03 635.923,243	4.122	39	580.921,03 635.923,243	40	580.910,665 635.936,05	16.476
40	580.910,665 635.936,05	41	580.905,089 635.942,925	8.852	41	580.905,089 635.942,925	42	580.888,826 635.957,085	21.564	42	580.888,826 635.957,085	1	580.881,299 635.946,973	12.606

** Lungimile segmentelor sunt determinate în planul de proiecție Stereo 70 și sunt rotunjite la 1 milimetru.

*** Distanța dintre puncte este formată din segmente cumulate ce sunt mai mici decât valoarea 1 milimetru.

**DATE DESPRE IMOBILUL NR. 2697**

Oficiul de Cadastru și Publicitate Imobiliară NEAMT
Biroul de Cadastru și Publicitate Imobiliară Targu-Neamt

A. Partea I. Descrierea imobilului

TEREN Intravilan

Adresa: Loc. Dolhesti, Str David Creangă, Jud. Neamt

Nr. Crt	Nr cadastral Nr. topografic	Suprafața* (mp)	Observații / Referințe
A1		679	Sector cadastral:191 Teren imprejmuit;

Construcții

Crt	Nr cadastral Nr. topografic	Adresa	Observații / Referințe
A1.1		Loc. Dolhesti, Str David Creangă, Jud. Neamt	Nr. niveluri:3; S. construita la sol:106 mp;

B. Partea II. Proprietari și acte

Inscrieri privitoare la dreptul de proprietate și alte drepturi reale		Referințe
/		
Act Administrativ nr. 11694, din 18/07/2023 emis de PRIMARIA COMUNEI PIPIRIG;		
B1	Inscrierea posesiei, drept de PROPRIETATE, dobandit prin Lege, cota actuala 1/1, cota initiala 1/1 1) GHIORGHITĂ DUMITRU	A1
Act Administrativ nr. 17408, din 01/11/2023 emis de PRIMARIA COMUNEI PIPIRIG;		
B2	Intabulare, drept de PROPRIETATE, dobandit prin Lege, cota actuala 1/1, cota initiala 1/1 1) GHIORGHITĂ DUMITRU	A1.1

C. Partea III. SARCINI .

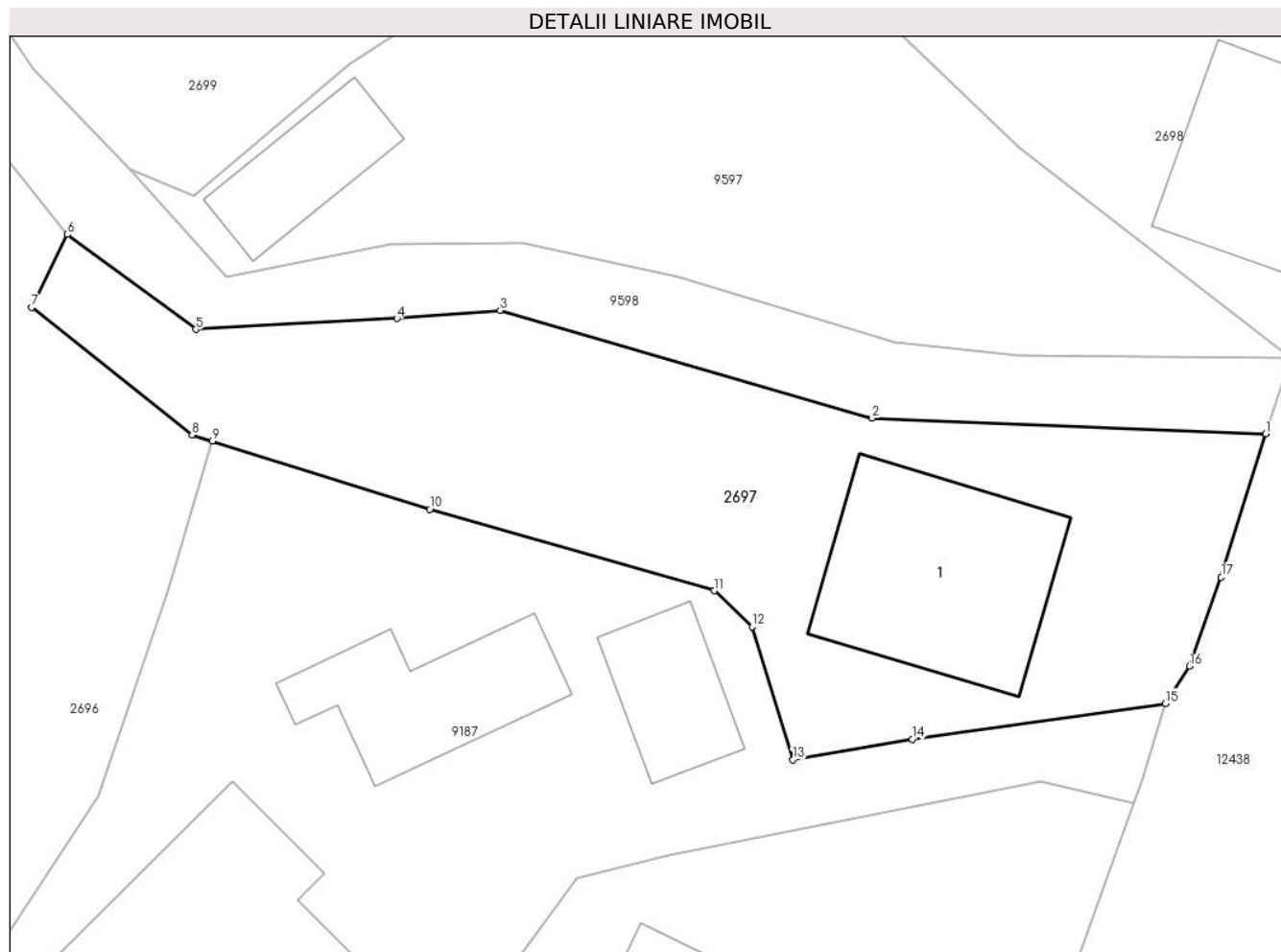
Inscrieri privind dezmembramintele dreptului de proprietate, drepturi reale de garanție și sarcini	Referințe
NU SUNT	

Anexa Nr. 1 La Partea I

Teren

Nr cadastral	Suprafața (mp)*	Observații / Referințe
	679	

* Suprafața este determinată în planul de proiecție Stereo 70.



Date referitoare la teren

Crt	Categorie folosință	Intra vilan	Suprafața (mp)	Tarla	Parcelă	Nr. topo	Observații / Referințe
1	curti constructii	DA	346	-	-	-	
2	faneata	DA	333	-	-	-	

Date referitoare la construcții

Crt	Număr	Destinație construcție	Supraf. (mp)	Situație juridică	Observații / Referințe
A1.1		construcții de locuințe	106	Cu acte	Nr. niveluri:3; S. construita la sol:106 mp;

Lungime Segmente

1) Valorile lungimilor segmentelor sunt obținute din proiecție în plan.

Punct început	X / Y	Punct sfârșit	X / Y	Lungime segment (** (m)
1	580.981,865 635.913,129	2	580.961,881 635.913,919	20.0
2	580.961,881 635.913,919	3	580.943,0 635.919,392	19.658
3	580.943,0 635.919,392	4	580.937,757 635.918,973	5.26

Punct început	X / Y	Punct sfârșit	X / Y	Lungime segment (** (m)
4	580.937,757 635.918,973	5	580.927,546 635.918,423	10.226
5	580.927,546 635.918,423	6	580.921,03 635.923,243	8.105
6	580.921,03 635.923,243	7	580.919,208 635.919,545	4.122
7	580.919,208 635.919,545	8	580.927,352 635.913,071	10.404
8	580.927,352 635.913,071	9	580.928,373 635.912,752	1.07
9	580.928,373 635.912,752	10	580.939,421 635.909,297	11.576
10	580.939,421 635.909,297	11	580.953,863 635.905,169	15.02
11	580.953,863 635.905,169	12	580.955,782 635.903,336	2.654
12	580.955,782 635.903,336	13	580.957,851 635.896,597	7.049
13	580.957,851 635.896,597	14	580.963,909 635.897,642	6.147
14	580.963,909 635.897,642	15	580.976,777 635.899,455	12.995
15	580.976,777 635.899,455	16	580.978,004 635.901,342	2.251
16	580.978,004 635.901,342	17	580.979,605 635.905,858	4.791
17	580.979,605 635.905,858	1	580.981,865 635.913,129	7.614

** Lungimile segmentelor sunt determinate în planul de proiecție Stereo 70 și sunt rotunjite la 1 milimetru.

*** Distanța dintre puncte este formată din segmente cumulate ce sunt mai mici decât valoarea 1 milimetru.

**DATE DESPRE IMOBILUL NR. 2698**

Oficiul de Cadastru și Publicitate Imobiliară NEAMT
Biroul de Cadastru și Publicitate Imobiliară Targu-Neamt

A. Partea I. Descrierea imobilului

TEREN Intravilan

Adresa: Loc. Dolhesti, Str David Creangă, Jud. Neamt

Nr. Crt	Nr cadastral Nr. topografic	Suprafața* (mp)	Observații / Referințe
A1		1.030	Sector cadastral:191 Teren imprejmuit;

Construcții

Crt	Nr cadastral Nr. topografic	Adresa	Observații / Referințe
A1.1		Loc. Dolhesti, Str David Creangă, Jud. Neamt	Nr. niveluri:1; S. construita la sol:153 mp;
A1.2		Loc. Dolhesti, Str David Creangă, Jud. Neamt	Nr. niveluri:2; S. construita la sol:85 mp;

B. Partea II. Proprietari și acte

Inscrieri privitoare la dreptul de proprietate și alte drepturi reale		Referințe
/		
Act Administrativ nr. 11694, din 18/07/2023 emis de PRIMARIA COMUNEI PIPIRIG;		
B1	Inscrierea posesiei, drept de PROPRIETATE, dobandit prin Lege, cota actuala 1/1, cota initiala 1/1 1) GHEORGHITĂ MIHAI 2) GHEORGHITĂ IOANA	A1
Act Administrativ nr. 17408, din 01/11/2023 emis de PRIMARIA COMUNEI PIPIRIG;		
B2	Intabulare, drept de PROPRIETATE, dobandit prin Lege, cota actuala 1/1, cota initiala 1/1 1) GHEORGHITĂ MIHAI 2) GHEORGHITĂ IOANA	A1.1, A1.2

C. Partea III. SARCINI .

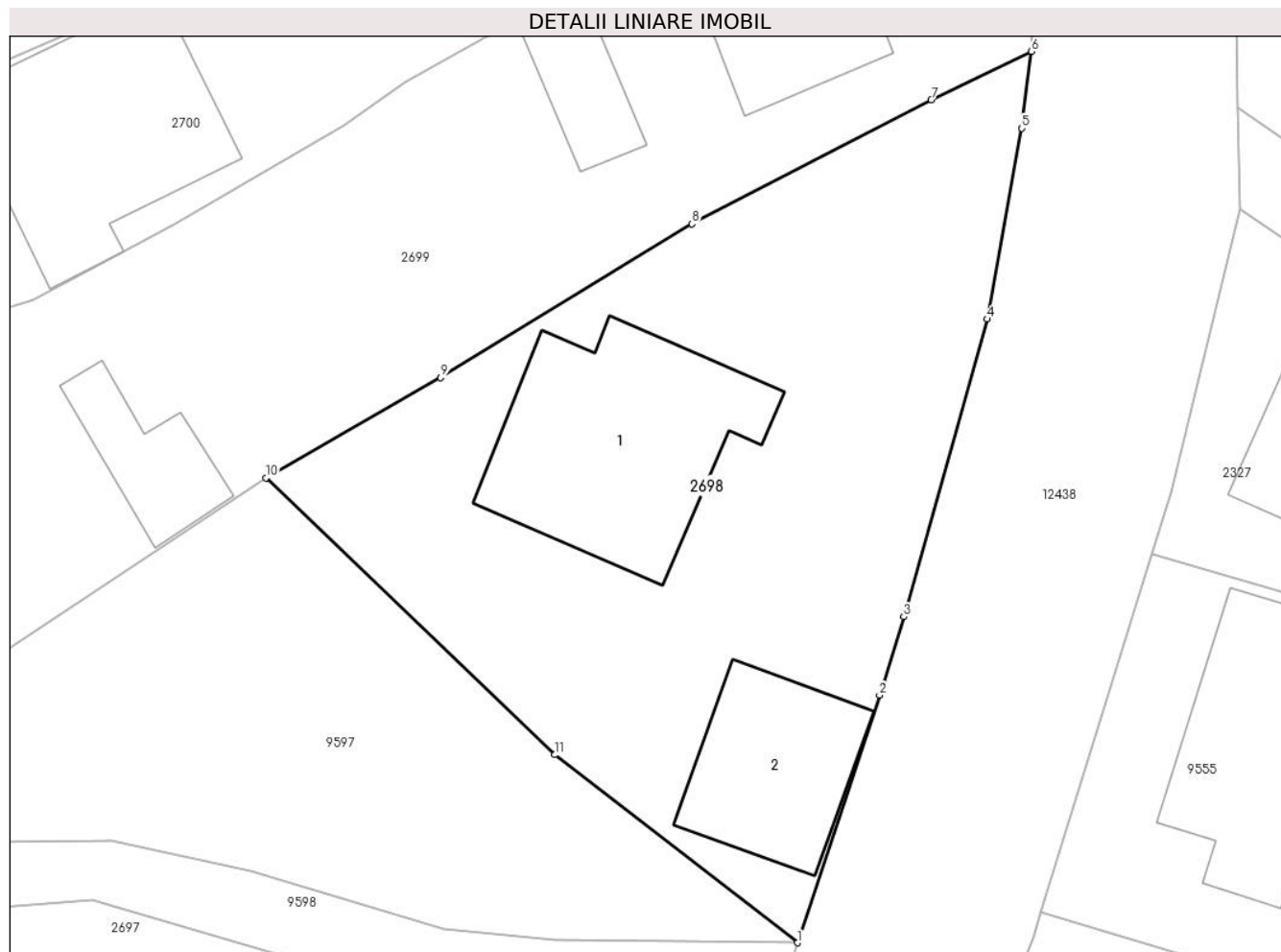
Inscrieri privind dezmembramintele dreptului de proprietate, drepturi reale de garanție și sarcini	Referințe
NU SUNT	

Anexa Nr. 1 La Partea I

Teren

Nr cadastral	Suprafața (mp)*	Observații / Referințe
	1.030	

* Suprafața este determinată în planul de proiecție Stereo 70.



Date referitoare la teren

Crt	Categorie folosință	Intravilan	Suprafața (mp)	Tarla	Parcelă	Nr. topo	Observații / Referințe
1	curți constructii	DA	1.030	-	-	-	

Date referitoare la construcții

Crt	Număr	Destinație construcție	Supraf. (mp)	Situație juridică	Observații / Referințe
A1.1		construcții de locuințe	153	Cu acte	Nr. niveluri:1; S. construita la sol:153 mp;
A1.2		construcții anexa	85	Cu acte	Nr. niveluri:2; S. construita la sol:85 mp;

Lungime Segmente

1) Valorile lungimilor segmentelor sunt obținute din proiecție în plan.

Punct început	X / Y	Punct sfârșit	X / Y	Lungime segment (** (m)
1	580.983,147 635.916,979	2	580.987,822 635.931,061	14.838
2	580.987,822 635.931,061	3	580.989,201 635.935,517	4.665
3	580.989,201 635.935,517	4	580.993,94 635.952,453	17.587

Punct început	X / Y	Punct sfârșit	X / Y	Lungime segment (** (m)
4	580.993,94 635.952,453	5	580.995,925 635.963,299	11.026
5	580.995,925 635.963,299	6	580.996,47 635.967,674	4.409
6	580.996,47 635.967,674	7	580.990,769 635.964,914	6.334
7	580.990,769 635.964,914	8	580.977,132 635.957,868	15.35
8	580.977,132 635.957,868	9	580.962,832 635.949,116	16.766
9	580.962,832 635.949,116	10	580.952,876 635.943,423	11.469
10	580.952,876 635.943,423	11	580.969,336 635.927,672	22.782
11	580.969,336 635.927,672	1	580.983,147 635.916,979	17.467

** Lungimile segmentelor sunt determinate în planul de proiecție Stereo 70 și sunt rotunjite la 1 milimetru.

*** Distanța dintre puncte este formată din segmente cumulate ce sunt mai mici decât valoarea 1 milimetru.

**DATE DESPRE IMOBILUL NR. 2699**

Oficiul de Cadastru și Publicitate Imobiliară NEAMT
Biroul de Cadastru și Publicitate Imobiliară Targu-Neamt

A. Partea I. Descrierea imobilului

TEREN Intravilan

Adresa: Loc. Dolhesti, Str David Creangă, Jud. Neamt

Nr. Crt	Nr cadastral Nr. topografic	Suprafața* (mp)	Observații / Referințe
A1	51173	Din acte: 556 Masurata: 1.425	Sector cadastral:191 Teren imprejmuit;

Construcții

Crt	Nr cadastral Nr. topografic	Adresa	Observații / Referințe
A1.1		Loc. Dolhesti, Str David Creangă, Jud. Neamt	Nr. niveluri:1; S. construita la sol:91 mp;
A1.2		Loc. Dolhesti, Str David Creangă, Jud. Neamt	Nr. niveluri:1; S. construita la sol:37 mp;
A1.3		Loc. Dolhesti, Str David Creangă, Jud. Neamt	Nr. niveluri:1; S. construita la sol:44 mp;

B. Partea II. Proprietari și acte

Inscrieri privitoare la dreptul de proprietate și alte drepturi reale		Referințe
13692 / 07/08/2013		
Act Notarial nr. 2109 - act de lotizare, din 06/08/2013 emis de TEODORESCU HARALAMBIE;		
B1	Se infiinteaza cartea funciara 51173 a imobilului cu numarul cadastral 51173/Pipirig, rezultat din dezmembrarea imobilului cu numarul cadastral 199 (identificator electronic 51162) inscris in cartea funciara 51162;	A1
13694 / 07/08/2013		
Act Notarial nr. 2112 - contract de vanzare cumparare, din 06/08/2013 emis de TEODORESCU HARALAMBIE;		
B4	Intabulare, drept de PROPRIETATE, dobandit prin Conventie, cota actuala 1/1, cota initiala 1/1 1) CUCU DUMITRU 2) CUCU MARIA, - soti	A1
/		
Act Administrativ nr. 17408, din 01/11/2023 emis de PRIMARIA COMUNEI PIPIRIG;		
B5	Intabulare, drept de PROPRIETATE, dobandit prin Lege, cota actuala 1/1, cota initiala 1/1 1) CUCU DUMITRU 2) CUCU MARIA, - soti	A1.1, A1.2, A1.3

C. Partea III. SARCINI .

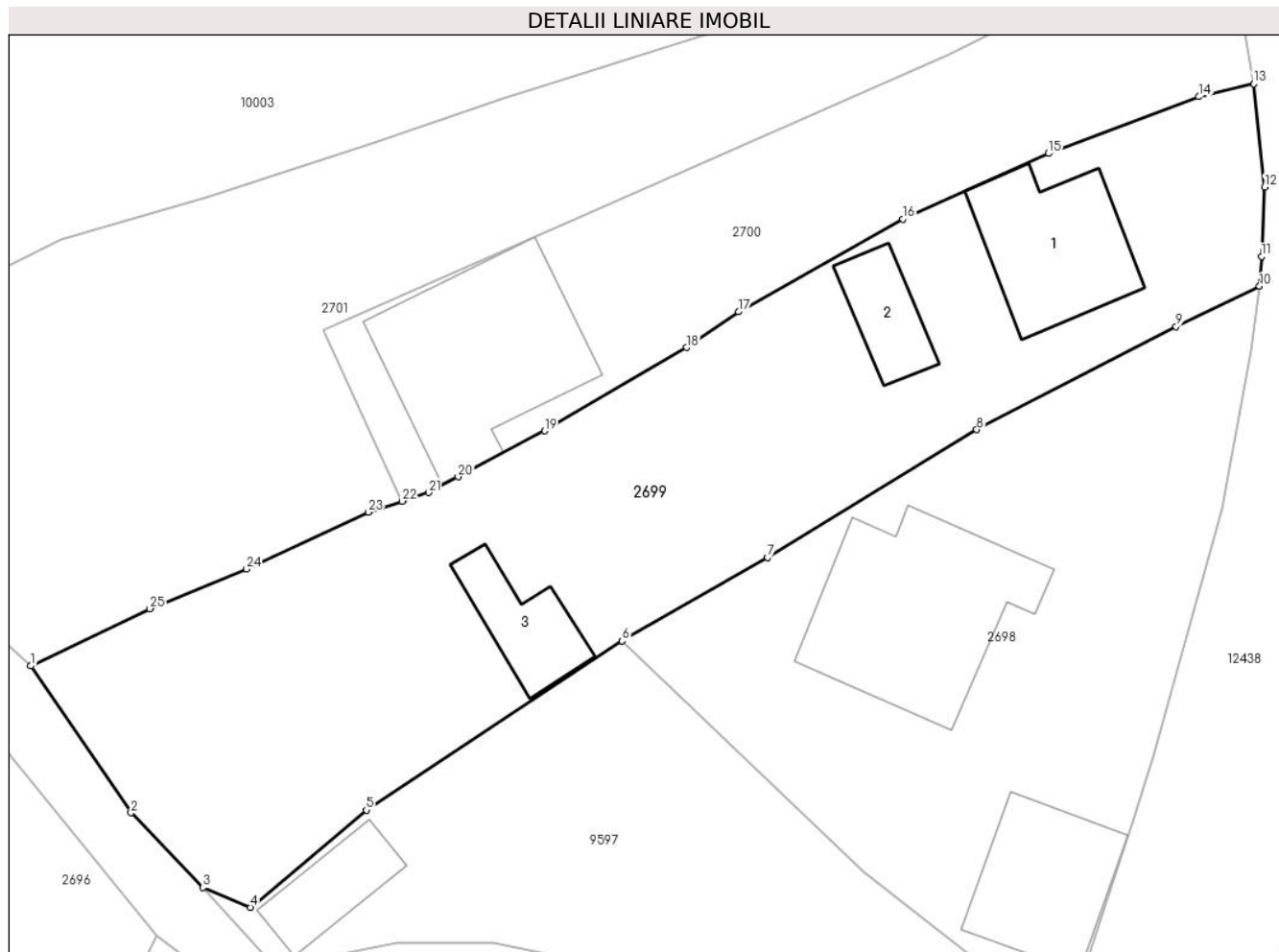
Inscrieri privind dezmembramintele dreptului de proprietate, drepturi reale de garanție și sarcini	Referințe
NU SUNT	

Anexa Nr. 1 La Partea I

Teren

Nr cadastral	Suprafața (mp)*	Observații / Referințe
51173	Din acte: 556 Masurata: 1.425	

* Suprafața este determinată în planul de proiecție Stereo 70.



Date referitoare la teren

Crt	Categorie folosință	Intra vilan	Suprafața (mp)	Tarla	Parcelă	Nr. topo	Observații / Referințe
1	curți constructii	DA	624	-	-	-	
2	arabil	DA	305	-	-	-	
3	livada	DA	496	-	-	-	

Date referitoare la construcții

Crt	Număr	Destinație construcție	Supraf. (mp)	Situație juridică	Observații / Referințe
A1.1		construcții de locuințe	91	Cu acte	Nr. niveluri:1; S. construita la sol:91 mp;
A1.2		construcții anexa	37	Cu acte	Nr. niveluri:1; S. construita la sol:37 mp;
A1.3		construcții anexa	44	Cu acte	Nr. niveluri:1; S. construita la sol:44 mp;

Lungime Segmente

1) Valorile lungimilor segmentelor sunt obținute din proiecție în plan.

Punct început	X / Y	Punct sfârșit	X / Y	Lungime segment (** (m))	Punct început	X / Y	Punct sfârșit	X / Y	Lungime segment (** (m))

Punct început	X / Y	Punct sfârșit	X / Y	Lungime segment (** (m)
1	580.912,43 635.941,707	2	580.919,288 635.931,662	12.163
3	580.924,203 635.926,553	4	580.927,462 635.925,2	3.529
5	580.935,379 635.931,859	6	580.952,876 635.943,423	20.973
7	580.962,832 635.949,116	8	580.977,132 635.957,868	16.766
9	580.990,769 635.964,914	10	580.996,47 635.967,674	6.334
11	580.996,598 635.969,696	12	580.996,824 635.974,467	4.776
13	580.996,066 635.981,51	14	580.992,31 635.980,631	3.857
15	580.982,029 635.976,757	16	580.972,06 635.972,269	10.933
17	580.960,825 635.965,925	18	580.957,28 635.963,481	4.306
19	580.947,587 635.957,781	20	580.941,666 635.954,639	6.703
21	580.939,64 635.953,564	22	580.937,836 635.952,981	1.896
23	580.935,512 635.952,229	24	580.927,192 635.948,337	9.185
25	580.920,583 635.945,621	1	580.912,43 635.941,707	9.044

Punct început	X / Y	Punct sfârșit	X / Y	Lungime segment (** (m)
2	580.919,288 635.931,662	3	580.924,203 635.926,553	7.089
4	580.927,462 635.925,2	5	580.935,379 635.931,859	10.345
6	580.952,876 635.943,423	7	580.962,832 635.949,116	11.469
8	580.977,132 635.957,868	9	580.990,769 635.964,914	15.35
10	580.996,47 635.967,674	11	580.996,598 635.969,696	2.026
12	580.996,824 635.974,467	13	580.996,066 635.981,51	7.084
14	580.992,31 635.980,631	15	580.982,029 635.976,757	10.987
16	580.972,06 635.972,269	17	580.960,825 635.965,925	12.902
18	580.957,28 635.963,481	19	580.947,587 635.957,781	11.245
20	580.941,666 635.954,639	21	580.939,64 635.953,564	2.294
22	580.937,836 635.952,981	23	580.935,512 635.952,229	2.443
24	580.927,192 635.948,337	25	580.920,583 635.945,621	7.145

** Lungimile segmentelor sunt determinate în planul de proiecție Stereo 70 și sunt rotunjite la 1 milimetru.

*** Distanța dintre puncte este formată din segmente cumulate ce sunt mai mici decât valoarea 1 milimetru.

**DATE DESPRE IMOBILUL NR. 2700**

Oficiul de Cadastru și Publicitate Imobiliară NEAMT
Biroul de Cadastru și Publicitate Imobiliară Targu-Neamt

A. Partea I. Descrierea imobilului

TEREN Intravilan

Nr. CF vechi:152
Nr. cadastral vechi:198

Adresa: Loc. Dolhesti, Str David Creangă, Jud. Neamt

Nr. Crt	Nr cadastral Nr. topografic	Suprafața* (mp)	Observații / Referințe
A1	50708	Din acte: 679 Masurata: 703	Sector cadastral:191 Teren imprejmuit;

Construcții

Crt	Nr cadastral Nr. topografic	Adresa	Observații / Referințe
A1.1		Loc. Dolhesti, Str David Creangă, Jud. Neamt	Nr. niveluri:3; S. construita la sol:146 mp;

B. Partea II. Proprietari și acte

Inscrieri privitoare la dreptul de proprietate și alte drepturi reale		Referințe
1079 / 12/05/2004		
Act Notarial nr. 1077, din 05/05/2004 emis de BNP Teodorescu Haralambie;		
B1	Intabulare, drept de PROPRIETATE, dobandit prin Conventie, cota actuala 1/1, cota initiala 1/1 1) DAVID LUCICA , - necasatorita <i>OBSERVATII: (provenita din conversia CF 152)</i>	A1
/		
Act Administrativ nr. 17408, din 01/11/2023 emis de PRIMARIA COMUNEI PIPIRIG;		
B2	Intabulare, drept de PROPRIETATE, dobandit prin Lege, cota actuala 1/1, cota initiala 1/1 1) DAVID LUCICA , - necasatorita	A1.1

C. Partea III. SARCINI .

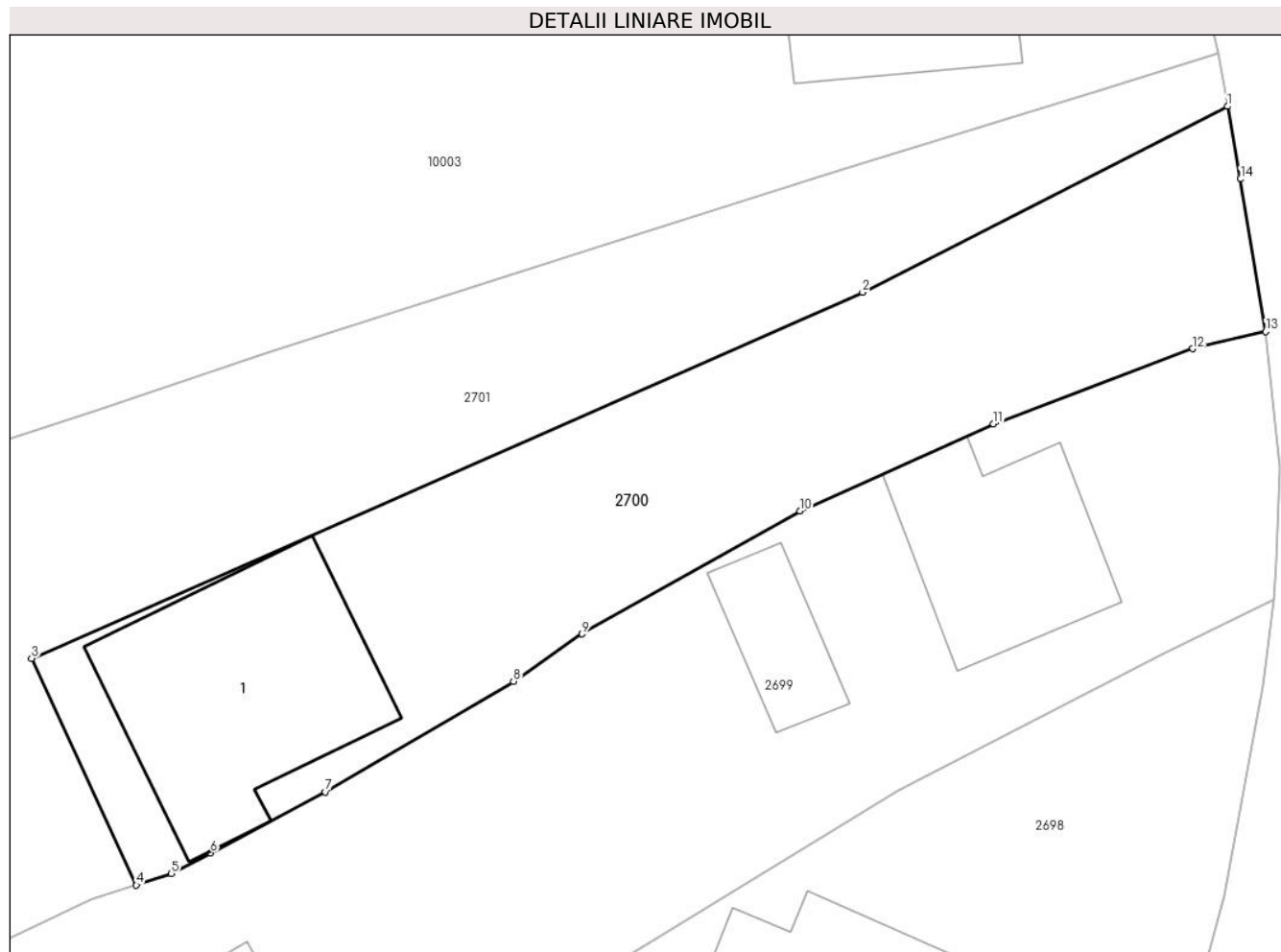
Inscrieri privind dezmembramintele dreptului de proprietate, drepturi reale de garanție și sarcini	Referințe
NU SUNT	

Anexa Nr. 1 La Partea I

Teren

Nr cadastral	Suprafața (mp)*	Observații / Referințe
50708	Din acte: 679 Masurata: 703	

* Suprafața este determinată în planul de proiecție Stereo 70.



Date referitoare la teren

Crt	Categorie folosință	Intra vilan	Suprafața (mp)	Tarla	Parcelă	Nr. topo	Observații / Referințe
1	curți constructii	DA	217	-	-	-	
2	faneata	DA	486	-	-	-	

Date referitoare la construcții

Crt	Număr	Destinație construcție	Supraf. (mp)	Situație juridică	Observații / Referințe
A1.1		construcții de locuințe	146	Cu acte	Nr. niveluri:3; S. construita la sol:146 mp;

Lungime Segmente

1) Valorile lungimilor segmentelor sunt obținute din proiecție în plan.

Punct început	X / Y	Punct sfârșit	X / Y	Lungime segment (** (m)
1	580.994,089 635.993,126	2	580.975,279 635.983,538	21.113
2	580.975,279 635.983,538	3	580.932,441 635.964,661	46.813

Punct început	X / Y	Punct sfârșit	X / Y	Lungime segment (** (m)
3	580.932,441 635.964,661	4	580.937,836 635.952,981	12.866
4	580.937,836 635.952,981	5	580.939,64 635.953,564	1.896
5	580.939,64 635.953,564	6	580.941,666 635.954,639	2.294
6	580.941,666 635.954,639	7	580.947,587 635.957,781	6.703
7	580.947,587 635.957,781	8	580.957,28 635.963,481	11.245
8	580.957,28 635.963,481	9	580.960,825 635.965,925	4.306
9	580.960,825 635.965,925	10	580.972,06 635.972,269	12.902
10	580.972,06 635.972,269	11	580.982,029 635.976,757	10.933
11	580.982,029 635.976,757	12	580.992,31 635.980,631	10.987
12	580.992,31 635.980,631	13	580.996,066 635.981,51	3.857
13	580.996,066 635.981,51	14	580.994,768 635.989,379	7.975
14	580.994,768 635.989,379	1	580.994,089 635.993,126	3.808

** Lungimile segmentelor sunt determinate în planul de proiecție Stereo 70 și sunt rotunjite la 1 milimetru.

*** Distanța dintre puncte este formată din segmente cumulate ce sunt mai mici decât valoarea 1 milimetru.

**DATE DESPRE IMOBILUL NR. 2701**

Oficiul de Cadastru și Publicitate Imobiliară NEAMT
Biroul de Cadastru și Publicitate Imobiliară Targu-Neamt

A. Partea I. Descrierea imobilului

TEREN Intravilan

Adresa: Loc. Dolhesti, Str David Creangă, Jud. Neamt

Nr. Crt	Nr cadastral Nr. topografic	Suprafața* (mp)	Observații / Referințe
A1	51172	Din acte: 1.320 Masurata: 1.340	Sector cadastral:191 Teren imprejmuit;

B. Partea II. Proprietari și acte

Inscrieri privitoare la dreptul de proprietate și alte drepturi reale		Referințe
13692 / 07/08/2013		
Act Notarial nr. 2109 - act de lotizare, din 06/08/2013 emis de TEODORESCU HARALAMBIE;		
B1	Se infiinteaza cartea funciara 51172 a imobilului cu numarul cadastral 51172/Pipirig, rezultat din dezmembrarea imobilului cu numarul cadastral 199 (identificator electronic 51162) inscris in cartea funciara 51162;	A1
13693 / 07/08/2013		
Act Notarial nr. 2111 - contract de vanzare cumparare, din 06/08/2013 emis de TEODORESCU HARALAMBIE;		
B4	Intabulare, drept de PROPRIETATE, dobandit prin Conventie, cota actuala 1/1, cota initiala 1/1 1) DAVID LUCICA, - necasatorita	A1

C. Partea III. SARCINI .

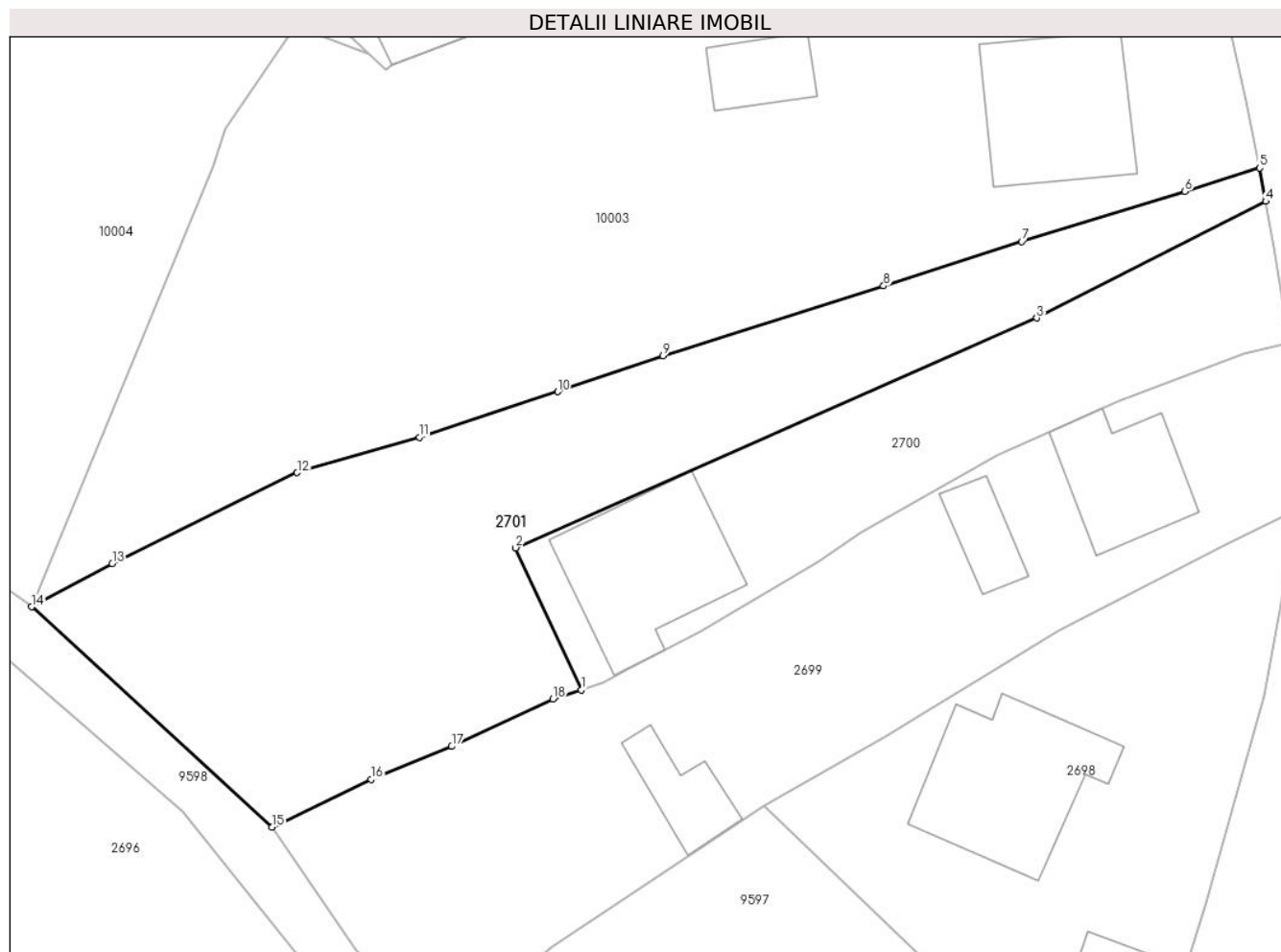
Inscrieri privind dezmembramintele dreptului de proprietate, drepturi reale de garanție și sarcini	Referințe
NU SUNT	

Anexa Nr. 1 La Partea I

Teren

Nr cadastral	Suprafața (mp)*	Observații / Referințe
51172	Din acte: 1.320 Masurata: 1.340	

* Suprafața este determinată în planul de proiecție Stereo 70.



Date referitoare la teren

Crt	Categorie folosință	Intra vilan	Suprafața (mp)	Tarla	Parcelă	Nr. topo	Observații / Referințe
1	arabil	DA	455	-	-	-	
2	livada	DA	885	-	-	-	

Lungime Segmente

1) Valorile lungimilor segmentelor sunt obținute din proiecție în plan.

Punct început	X / Y	Punct sfârșit	X / Y	Lungime segment (** (m)
1	580.937,836 635.952,981	2	580.932,441 635.964,661	12.866
2	580.932,441 635.964,661	3	580.975,279 635.983,538	46.813
3	580.975,279 635.983,538	4	580.994,089 635.993,126	21.113
4	580.994,089 635.993,126	5	580.993,592 635.995,868	2.787

Punct început	X / Y	Punct sfârșit	X / Y	Lungime segment (** (m)
5	580.993,592 635.995,868	6	580.987,456 635.993,947	6.43
6	580.987,456 635.993,947	7	580.974,034 635.989,832	14.039
7	580.974,034 635.989,832	8	580.962,685 635.986,183	11.921
8	580.962,685 635.986,183	9	580.944,566 635.980,425	19.012
9	580.944,566 635.980,425	10	580.935,9 635.977,488	9.15
10	580.935,9 635.977,488	11	580.924,538 635.973,75	11.961
11	580.924,538 635.973,75	12	580.914,484 635.970,838	10.467
12	580.914,484 635.970,838	13	580.899,29 635.963,37	16.93
13	580.899,29 635.963,37	14	580.892,671 635.959,801	7.52
14	580.892,671 635.959,801	15	580.912,43 635.941,707	26.792
15	580.912,43 635.941,707	16	580.920,583 635.945,621	9.044
16	580.920,583 635.945,621	17	580.927,192 635.948,337	7.145
17	580.927,192 635.948,337	18	580.935,512 635.952,229	9.185
18	580.935,512 635.952,229	1	580.937,836 635.952,981	2.443

** Lungimile segmentelor sunt determinate în planul de proiecție Stereo 70 și sunt rotunjite la 1 milimetru.

*** Distanța dintre puncte este formată din segmente cumulate ce sunt mai mici decât valoarea 1 milimetru.

**DATE DESPRE IMOBILUL NR. 2702**

Oficiul de Cadastru și Publicitate Imobiliară NEAMT
Biroul de Cadastru și Publicitate Imobiliară Targu-Neamt

A. Partea I. Descrierea imobilului

TEREN Intravilan

Adresa: Loc. Dolhesti, Str David Creangă, Jud. Neamt

Nr. Crt	Nr cadastral Nr. topografic	Suprafața* (mp)	Observații / Referințe
A1		196	Sector cadastral:191 Teren neimpregmuit;

B. Partea II. Proprietari și acte

Inscrieri privitoare la dreptul de proprietate și alte drepturi reale		Referințe
/		
Act Normativ nr. 7, din 13/03/1996 emis de GUVERNUL ROMÂNIEI;		
B1	Inscrierea provizorie, drept de PROPRIETATE, dobandit prin Lege, cota actuala 1/1, cota initiala 1/1 1) COMUNA PIPIRIG, CIF:99999999999999, PROPRIETAR NEIDENTIFICAT	A1

C. Partea III. SARCINI .

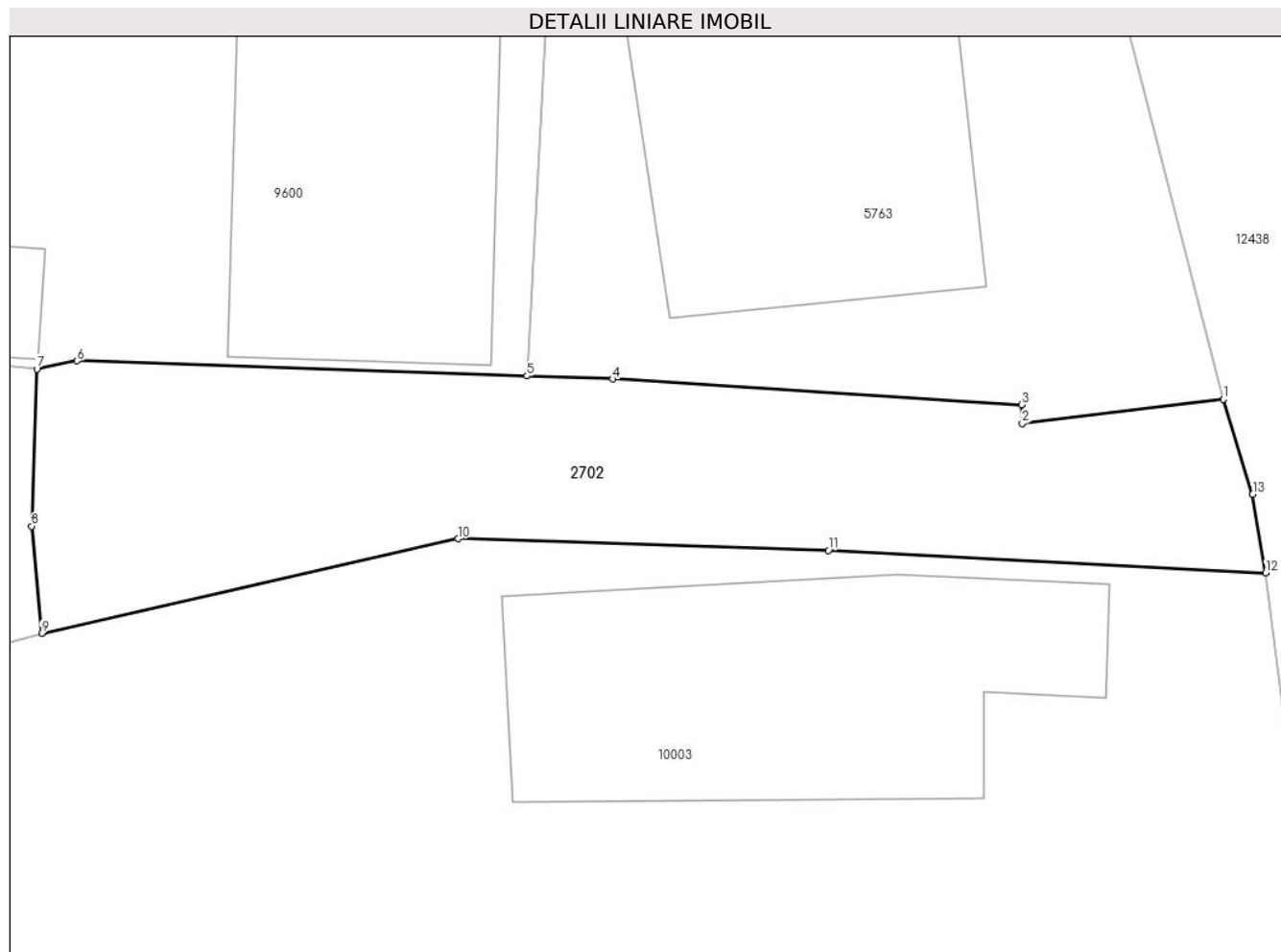
Inscrieri privind dezmembramintele dreptului de proprietate, drepturi reale de garanție și sarcini	Referințe
NU SUNT	

Anexa Nr. 1 La Partea I

Teren

Nr cadastral	Suprafața (mp)*	Observații / Referințe
	196	

* Suprafața este determinată în planul de proiecție Stereo 70.



Date referitoare la teren

Crt	Categorie folosință	Intravilan	Suprafața (mp)	Tarla	Parcelă	Nr. topo	Observații / Referințe
1	drum	DA	196	-	-	-	

Lungime Segmente

1) Valorile lungimilor segmentelor sunt obținute din proiecție în plan.

Punct început	X / Y	Punct sfârșit	X / Y	Lungime segment (** (m)
1	580.987,546 636.025,823	2	580.981,518 636.025,098	6.071
2	580.981,518 636.025,098	3	580.981,499 636.025,656	0.558
3	580.981,499 636.025,656	4	580.969,231 636.026,431	12.292
4	580.969,231 636.026,431	5	580.966,665 636.026,517	2.567
5	580.966,665 636.026,517	6	580.953,176 636.026,969	13.497

Punct început	X / Y	Punct sfârșit	X / Y	Lungime segment (** (m)
6	580.953,176 636.026,969	7	580.951,968 636.026,73	1.231
7	580.951,968 636.026,73	8	580.951,81 636.022,02	4.713
8	580.951,81 636.022,02	9	580.952,11 636.018,814	3.22
9	580.952,11 636.018,814	10	580.964,593 636.021,644	12.8
10	580.964,593 636.021,644	11	580.975,707 636.021,29	11.12
11	580.975,707 636.021,29	12	580.988,82 636.020,621	13.13
12	580.988,82 636.020,621	13	580.988,428 636.022,973	2.384
13	580.988,428 636.022,973	1	580.987,546 636.025,823	2.983

** Lungimile segmentelor sunt determinate în planul de proiecție Stereo 70 și sunt rotunjite la 1 milimetru.

*** Distanța dintre puncte este formată din segmente cumulate ce sunt mai mici decât valoarea 1 milimetru.

**DATE DESPRE IMOBILUL NR. 2703**

Oficiul de Cadastru și Publicitate Imobiliară NEAMT
Biroul de Cadastru și Publicitate Imobiliară Targu-Neamt

A. Partea I. Descrierea imobilului

TEREN Intravilan

Adresa: Loc. Dolhesti, Str David Creangă, Jud. Neamt

Nr. Crt	Nr cadastral Nr. topografic	Suprafața* (mp)	Observații / Referințe
A1		1.962	Sector cadastral:191 Teren imprejmuit;

Construcții

Crt	Nr cadastral Nr. topografic	Adresa	Observații / Referințe
A1.1		Loc. Dolhesti, Str David Creangă, Jud. Neamt	Nr. niveluri:1; S. construita la sol:94 mp;
A1.2		Loc. Dolhesti, Str David Creangă, Jud. Neamt	Nr. niveluri:1; S. construita la sol:48 mp;
A1.3		Loc. Dolhesti, Str David Creangă, Jud. Neamt	Nr. niveluri:1; S. construita la sol:30 mp;
A1.4		Loc. Dolhesti, Str David Creangă, Jud. Neamt	Nr. niveluri:1; S. construita la sol:49 mp;
A1.5		Loc. Dolhesti, Str David Creangă, Jud. Neamt	Nr. niveluri:1; S. construita la sol:66 mp;

B. Partea II. Proprietari și acte

Inscrieri privitoare la dreptul de proprietate și alte drepturi reale		Referințe
/		
Act Administrativ nr. 11694, din 18/07/2023 emis de PRIMARIA COMUNEI PIPIRIG;		
B1	Inscrierea posesiei, drept de PROPRIETATE, dobandit prin Lege, cota actuala 1/1, cota initiala 1/1 1) HĂU DUMITRU 2) HĂU MARIA	A1
Act Administrativ nr. 17408, din 01/11/2023 emis de PRIMARIA COMUNEI PIPIRIG;		
B2	Intabulare, drept de PROPRIETATE, dobandit prin Lege, cota actuala 1/1, cota initiala 1/1 1) HĂU DUMITRU 2) HĂU MARIA	A1.1, A1.2, A1.3, A1.4, A1.5

C. Partea III. SARCINI .

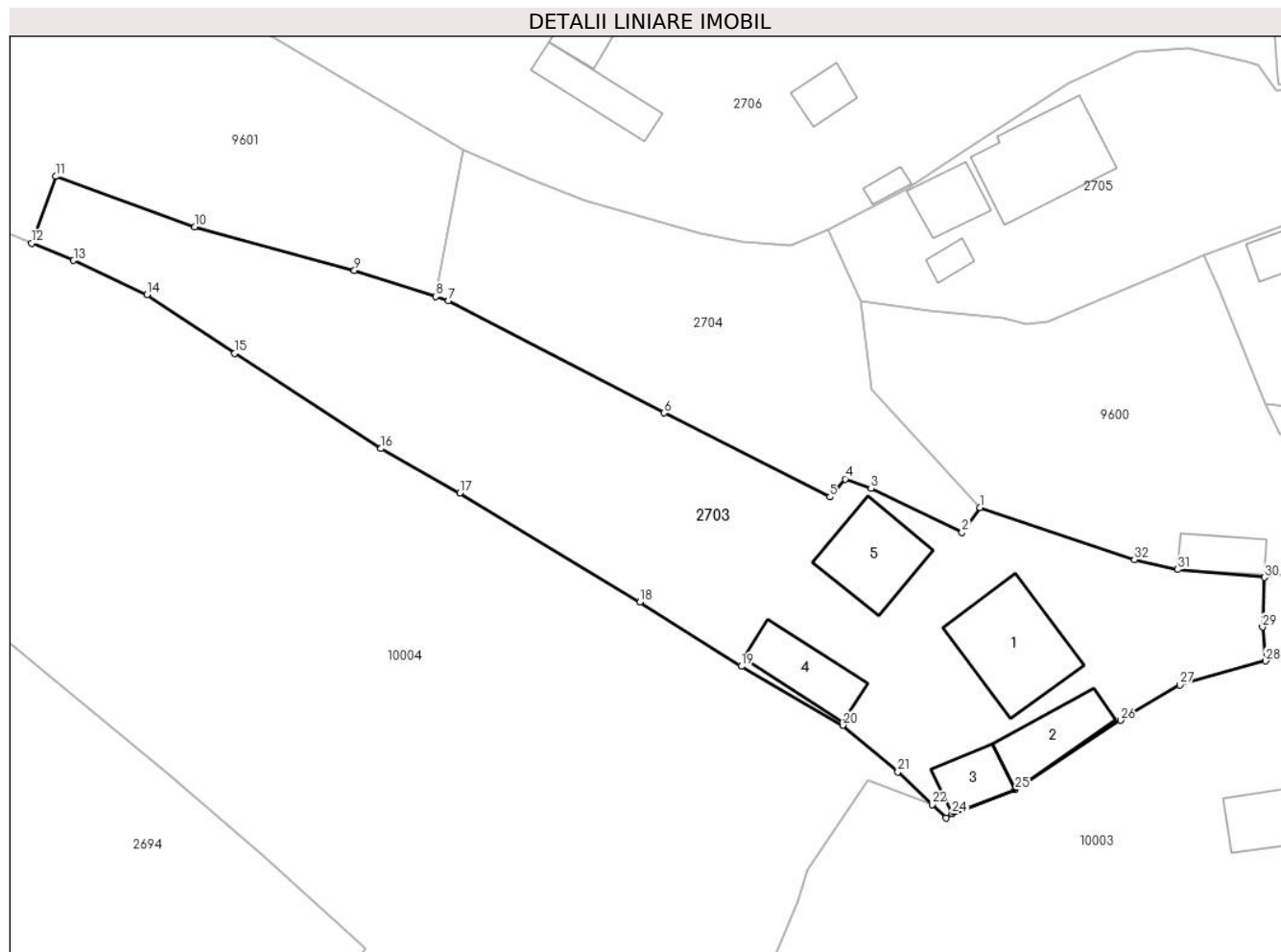
Inscrieri privind dezmembramintele dreptului de proprietate, drepturi reale de garanție și sarcini	Referințe
NU SUNT	

Anexa Nr. 1 La Partea I

Teren

Nr cadastral	Suprafața (mp)*	Observații / Referințe
	1.962	

* Suprafața este determinată în planul de proiecție Stereo 70.



Date referitoare la teren

Crt	Categorie folosință	Intravilan	Suprafața (mp)	Tarla	Parcelă	Nr. topo	Observații / Referințe
1	curti constructii	DA	930	-	-	-	
2	arabil	DA	507	-	-	-	
3	faneata	DA	524	-	-	-	

Date referitoare la construcții

Crt	Număr	Destinație construcție	Supraf. (mp)	Situație juridică	Observații / Referințe
A1.1		construcții de locuințe	94	Cu acte	Nr. niveluri:1; S. construita la sol:94 mp;
A1.2		construcții anexa	48	Cu acte	Nr. niveluri:1; S. construita la sol:48 mp;
A1.3		construcții anexa	30	Cu acte	Nr. niveluri:1; S. construita la sol:30 mp;
A1.4		construcții anexa	49	Cu acte	Nr. niveluri:1; S. construita la sol:49 mp;
A1.5		construcții anexa	66	Cu acte	Nr. niveluri:1; S. construita la sol:66 mp;

Lungime Segmente

1) Valorile lungimilor segmentelor sunt obținute din proiecție în plan.

Punct început	X / Y	Punct sfârșit	X / Y	Lungime segment (** (m)
1	580.924,969 636.033,373	2	580.923,261 636.031,017	2.91
3	580.914,598 636.035,174	4	580.912,14 636.036,084	2.621
5	580.910,7 636.034,378	6	580.894,942 636.042,356	17.662
7	580.874,451 636.053,02	8	580.873,242 636.053,408	1.27
9	580.865,518 636.055,884	10	580.850,361 636.060,02	15.711
11	580.837,118 636.064,802	12	580.834,837 636.058,459	6.741
13	580.838,824 636.056,821	14	580.845,808 636.053,564	7.706
15	580.854,141 636.048,014	16	580.868,043 636.038,971	16.584
17	580.875,523 636.034,748	18	580.892,646 636.024,403	20.005
19	580.902,272 636.018,297	20	580.911,905 636.012,713	11.134
21	580.917,156 636.008,288	22	580.920,407 636.005,193	4.489
23	580.921,74 636.003,925	24	580.922,292 636.004,312	0.674
25	580.928,303 636.006,591	26	580.938,313 636.013,176	11.982
27	580.943,942 636.016,532	28	580.952,11 636.018,814	8.481
29	580.951,81 636.022,02	30	580.951,968 636.026,73	4.713
31	580.943,752 636.027,496	32	580.939,639 636.028,418	4.215

Punct început	X / Y	Punct sfârșit	X / Y	Lungime segment (** (m)
2	580.923,261 636.031,017	3	580.914,598 636.035,174	9.609
4	580.912,14 636.036,084	5	580.910,7 636.034,378	2.232
6	580.894,942 636.042,356	7	580.874,451 636.053,02	23.1
8	580.873,242 636.053,408	9	580.865,518 636.055,884	8.111
10	580.850,361 636.060,02	11	580.837,118 636.064,802	14.08
12	580.834,837 636.058,459	13	580.838,824 636.056,821	4.31
14	580.845,808 636.053,564	15	580.854,141 636.048,014	10.012
16	580.868,043 636.038,971	17	580.875,523 636.034,748	8.59
18	580.892,646 636.024,403	19	580.902,272 636.018,297	11.399
20	580.911,905 636.012,713	21	580.917,156 636.008,288	6.867
22	580.920,407 636.005,193	23	580.921,74 636.003,925	1.84
24	580.922,292 636.004,312	25	580.928,303 636.006,591	6.429
26	580.938,313 636.013,176	27	580.943,942 636.016,532	6.554
28	580.952,11 636.018,814	29	580.951,81 636.022,02	3.22
30	580.951,968 636.026,73	31	580.943,752 636.027,496	8.252
32	580.939,639 636.028,418	1	580.924,969 636.033,373	15.484

** Lungimile segmentelor sunt determinate în planul de proiecție Stereo 70 și sunt rotunjite la 1 milimetru.

*** Distanța dintre puncte este formată din segmente cumulate ce sunt mai mici decât valoarea 1 milimetru.

**DATE DESPRE IMOBILUL NR. 2704**

Oficiul de Cadastru și Publicitate Imobiliară NEAMT
Biroul de Cadastru și Publicitate Imobiliară Targu-Neamt

A. Partea I. Descrierea imobilului

TEREN Intravilan

Adresa: Loc. Dolhesti, Str David Creangă, Jud. Neamt

Nr. Crt	Nr cadastral Nr. topografic	Suprafața* (mp)	Observații / Referințe
A1		790	Sector cadastral:191 Teren imprejmuit;

B. Partea II. Proprietari și acte

Inscrieri privitoare la dreptul de proprietate și alte drepturi reale	Referințe
/	
Act Administrativ nr. 11694, din 18/07/2023 emis de PRIMARIA COMUNEI PIPIRIG;	
B1	A1
Inscrierea posesiei, drept de PROPRIETATE, dobandit prin Lege, cota actuala 1/1, cota initiala 1/1	
1) URSU IULIAN	

C. Partea III. SARCINI .

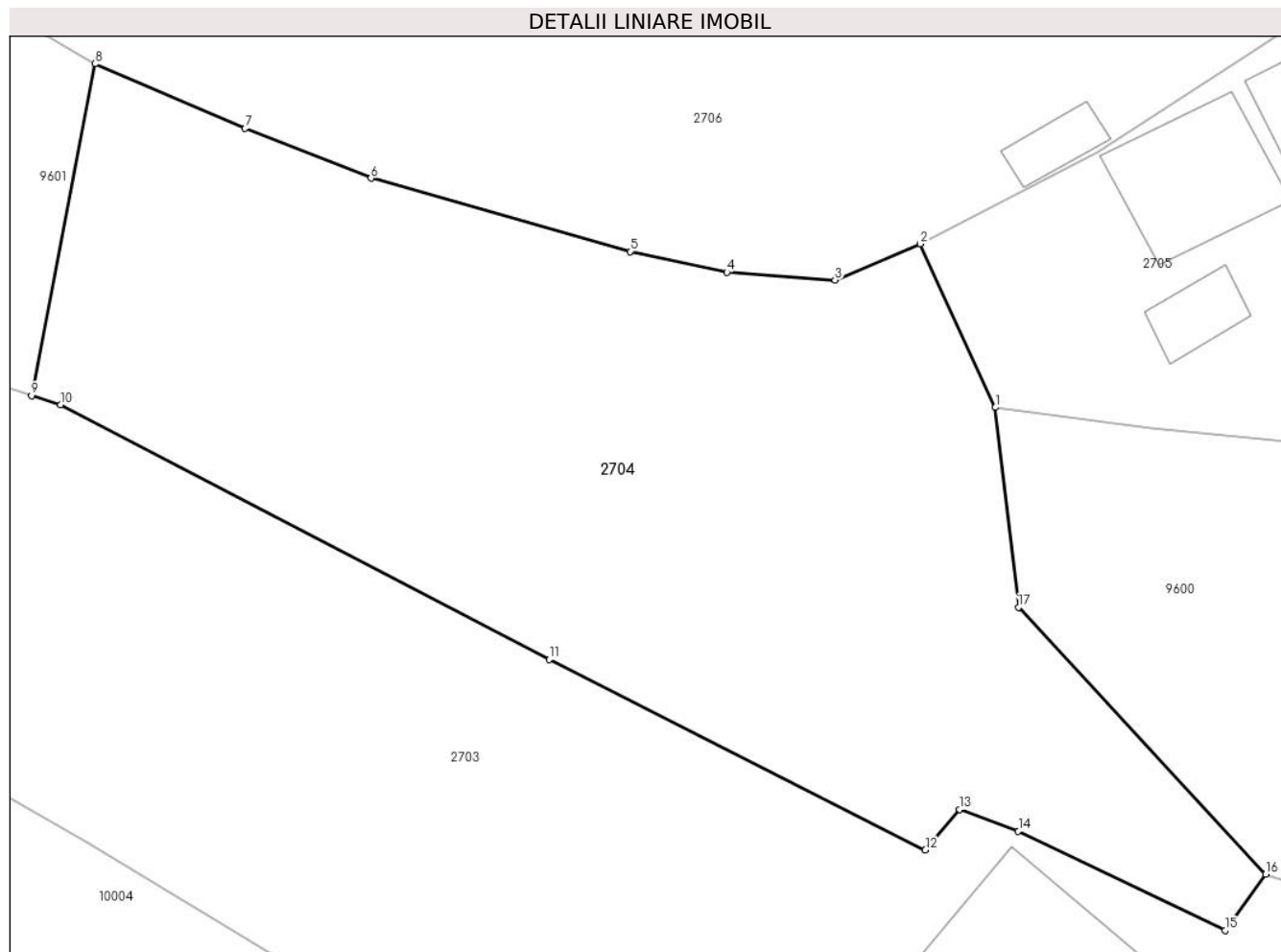
Inscrieri privind dezmembramintele dreptului de proprietate, drepturi reale de garanție și sarcini	Referințe
NU SUNT	

Anexa Nr. 1 La Partea I

Teren

Nr cadastral	Suprafața (mp)*	Observații / Referințe
	790	

* Suprafața este determinată în planul de proiecție Stereo 70.



Date referitoare la teren

Crt	Categorie folosință	Intra vilan	Suprafața (mp)	Tarla	Parcelă	Nr. topo	Observații / Referințe
1	faneata	DA	790	-	-	-	

Lungime Segmente

1) Valorile lungimilor segmentelor sunt obținute din proiecție în plan.

Punct început	X / Y	Punct sfârșit	X / Y	Lungime segment (** (m)
1	580.913,636 636.052,911	2	580.910,484 636.059,764	7.543
2	580.910,484 636.059,764	3	580.906,921 636.058,25	3.871
3	580.906,921 636.058,25	4	580.902,381 636.058,574	4.552
4	580.902,381 636.058,574	5	580.898,323 636.059,442	4.15
5	580.898,323 636.059,442	6	580.887,463 636.062,509	11.285

Punct început	X / Y	Punct sfârșit	X / Y	Lungime segment (** (m)
6	580.887,463 636.062,509	7	580.882,186 636.064,595	5.674
7	580.882,186 636.064,595	8	580.875,899 636.067,303	6.845
8	580.875,899 636.067,303	9	580.873,242 636.053,408	14.147
9	580.873,242 636.053,408	10	580.874,451 636.053,02	1.27
10	580.874,451 636.053,02	11	580.894,942 636.042,356	23.1
11	580.894,942 636.042,356	12	580.910,7 636.034,378	17.662
12	580.910,7 636.034,378	13	580.912,14 636.036,084	2.232
13	580.912,14 636.036,084	14	580.914,598 636.035,174	2.621
14	580.914,598 636.035,174	15	580.923,261 636.031,017	9.609
15	580.923,261 636.031,017	16	580.924,969 636.033,373	2.91
16	580.924,969 636.033,373	17	580.914,606 636.044,55	15.242
17	580.914,606 636.044,55	1	580.913,636 636.052,911	8.417

** Lungimile segmentelor sunt determinate în planul de proiecție Stereo 70 și sunt rotunjite la 1 milimetru.

*** Distanța dintre puncte este formată din segmente cumulate ce sunt mai mici decât valoarea 1 milimetru.

**DATE DESPRE IMOBILUL NR. 2705**

Oficiul de Cadastru și Publicitate Imobiliară NEAMT
Biroul de Cadastru și Publicitate Imobiliară Targu-Neamt

A. Partea I. Descrierea imobilului

TEREN Intravilan

Adresa: Loc. Dolhesti, Str David Creangă, Jud. Neamt

Nr. Crt	Nr cadastral Nr. topografic	Suprafața* (mp)	Observații / Referințe
A1		953	Sector cadastral:191 Teren imprejmuit;

Construcții

Crt	Nr cadastral Nr. topografic	Adresa	Observații / Referințe
A1.1		Loc. Dolhesti, Str David Creangă, Jud. Neamt	Nr. niveluri:1; S. construita la sol:90 mp;
A1.2		Loc. Dolhesti, Str David Creangă, Jud. Neamt	Nr. niveluri:1; S. construita la sol:32 mp;
A1.3		Loc. Dolhesti, Str David Creangă, Jud. Neamt	Nr. niveluri:1; S. construita la sol:10 mp;

B. Partea II. Proprietari și acte

Inscrieri privitoare la dreptul de proprietate și alte drepturi reale		Referințe
/		
Act Administrativ nr. 11694, din 18/07/2023 emis de PRIMARIA COMUNEI PIPIRIG;		
B1	Inscrierea posesiei, drept de PROPRIETATE, dobandit prin Lege, cota actuala 1/1, cota initiala 1/1 1) URSU VIOREL 2) URSU VASILICA	A1
Act Administrativ nr. 17408, din 01/11/2023 emis de PRIMARIA COMUNEI PIPIRIG;		
B2	Intabulare, drept de PROPRIETATE, dobandit prin Lege, cota actuala 1/1, cota initiala 1/1 1) URSU VIOREL 2) URSU VASILICA	A1.1, A1.2, A1.3

C. Partea III. SARCINI .

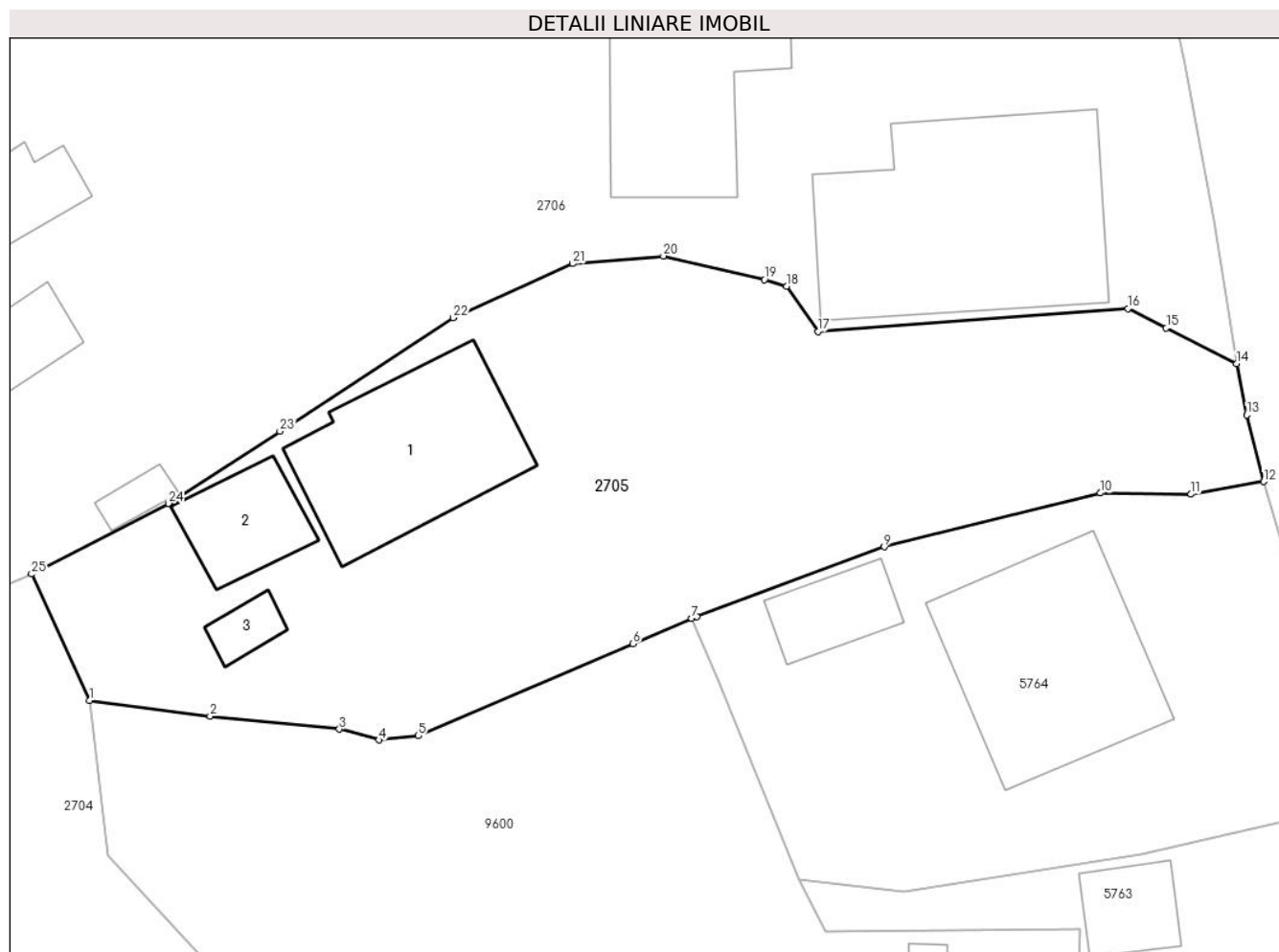
Inscrieri privind dezmembramintele dreptului de proprietate, drepturi reale de garanție și sarcini	Referințe
NU SUNT	

Anexa Nr. 1 La Partea I

Teren

Nr cadastral	Suprafața (mp)*	Observații / Referințe
	953	

* Suprafața este determinată în planul de proiecție Stereo 70.



Date referitoare la teren

Crt	Categorie folosință	Intravilan	Suprafața (mp)	Tarla	Parcelă	Nr. topo	Observații / Referințe
1	curți constructii	DA	368	-	-	-	
2	arabil	DA	144	-	-	-	
3	faneata	DA	440	-	-	-	

Date referitoare la construcții

Crt	Număr	Destinație construcție	Supraf. (mp)	Situație juridică	Observații / Referințe
A1.1		construcții de locuințe	90	Cu acte	Nr. niveluri:1; S. construita la sol:90 mp;
A1.2		construcții anexa	32	Cu acte	Nr. niveluri:1; S. construita la sol:32 mp;
A1.3		construcții anexa	10	Cu acte	Nr. niveluri:1; S. construita la sol:10 mp;

Lungime Segmente

1) Valorile lungimilor segmentelor sunt obținute din proiecție în plan.

Punct început	X / Y	Punct sfârșit	X / Y	Lungime segment (** (m))
1	580.913,636 636.052,911	2	580.920,166 636.052,065	6.585

Punct început	X / Y	Punct sfârșit	X / Y	Lungime segment (** (m))
2	580.920,166 636.052,065	3	580.927,166 636.051,363	7.035

Punct început	X / Y	Punct sfârșit	X / Y	Lungime segment (** (m)
3	580.927,166 636.051,363	4	580.929,318 636.050,772	2.232
5	580.931,453 636.051,005	6	580.943,095 636.055,998	12.668
7	580.946,274 636.057,36	8	580.946,537 636.057,472	0.286
9	580.956,717 636.061,244	10	580.968,442 636.064,151	12.08
11	580.973,349 636.064,092	12	580.977,292 636.064,776	4.002
13	580.976,372 636.068,383	14	580.975,819 636.071,164	2.835
15	580.972,006 636.073,094	16	580.969,925 636.074,157	2.337
17	580.953,119 636.072,912	18	580.951,418 636.075,356	2.978
19	580.950,217 636.075,715	20	580.944,741 636.076,999	5.625
21	580.939,815 636.076,586	22	580.933,354 636.073,658	7.093
23	580.923,943 636.067,507	24	580.917,918 636.063,589	7.187
25	580.910,484 636.059,764	1	580.913,636 636.052,911	7.543

Punct început	X / Y	Punct sfârșit	X / Y	Lungime segment (** (m)
4	580.929,318 636.050,772	5	580.931,453 636.051,005	2.148
6	580.943,095 636.055,998	7	580.946,274 636.057,36	3.458
8	580.946,537 636.057,472	9	580.956,717 636.061,244	10.856
10	580.968,442 636.064,151	11	580.973,349 636.064,092	4.907
12	580.977,292 636.064,776	13	580.976,372 636.068,383	3.722
14	580.975,819 636.071,164	15	580.972,006 636.073,094	4.274
16	580.969,925 636.074,157	17	580.953,119 636.072,912	16.852
18	580.951,418 636.075,356	19	580.950,217 636.075,715	1.254
20	580.944,741 636.076,999	21	580.939,815 636.076,586	4.943
22	580.933,354 636.073,658	23	580.923,943 636.067,507	11.243
24	580.917,918 636.063,589	25	580.910,484 636.059,764	8.36

** Lungimile segmentelor sunt determinate în planul de proiecție Stereo 70 și sunt rotunjite la 1 milimetru.

*** Distanța dintre puncte este formată din segmente cumulate ce sunt mai mici decât valoarea 1 milimetru.



DATE DESPRE IMOBILUL NR. 2706

Oficiul de Cadastru și Publicitate Imobiliară NEAMT
Biroul de Cadastru și Publicitate Imobiliară Targu-Neamt

A. Partea I. Descrierea imobilului

TEREN Intravilan

Nr. CF vechi:350
Nr. cadastral vechi:473

Adresa: Loc. Dolhesti, Str David Creangă, Jud. Neamt

Nr. Crt	Nr cadastral Nr. topografic	Suprafața* (mp)	Observații / Referințe
A1	50890	8.620	Sector cadastral:191 Teren imprejmuit;

Construcții

Crt	Nr cadastral Nr. topografic	Adresa	Observații / Referințe
A1.1	50890-C1	Loc. Dolhesti, Str David Creangă, Jud. Neamt	Nr. niveluri:1; S. construita la sol:152 mp; Locuinta D+P+1
A1.2	50890-C2	Loc. Dolhesti, Str David Creangă, Jud. Neamt	Nr. niveluri:1; S. construita la sol:84 mp;
A1.4	50890-C4	Loc. Dolhesti, Str David Creangă, Jud. Neamt	Nr. niveluri:1; S. construita la sol:58 mp; Grajd
A1.5	50890-C5	Loc. Dolhesti, Str David Creangă, Jud. Neamt	Nr. niveluri:1; S. construita la sol:40 mp; Magazie
A1.6	50890-C6	Loc. Dolhesti, Str David Creangă, Jud. Neamt	Nr. niveluri:1; S. construita la sol:6 mp; cotet
A1.7	50890-C7	Loc. Dolhesti, Str David Creangă, Jud. Neamt	Nr. niveluri:1; S. construita la sol:20 mp; Cotet
A1.8	50890-C8	Loc. Dolhesti, Str David Creangă, Jud. Neamt	Nr. niveluri:1; S. construita la sol:19 mp; Cotet
A1.9	50890-C9	Loc. Dolhesti, Str David Creangă, Jud. Neamt	Nr. niveluri:1; S. construita la sol:8 mp; Cotet
A1.10	50890-C10	Loc. Dolhesti, Str David Creangă, Jud. Neamt	Nr. niveluri:1; S. construita la sol:33 mp; Fanarie

B. Partea II. Proprietari și acte

Inscrieri privitoare la dreptul de proprietate și alte drepturi reale		Referințe
1866 / 08/03/2007		
Hotarare Judecatoreasca nr. 126, din 26/01/2007 emis de Judecatoria Tg. Neamt;		
B2	Intabulare, drept de PROPRIETATE, dobandit prin Hotarare Judecatoreasca, cota actuala 1/1, cota initiala 1/1 1) IONIȚĂ VIOREL <i>OBSERVATII: Ionita Viorel proprietar pentru etaj</i>	A1.1
6575 / 19/04/2013		
Act Notarial nr. contract de vânzare cumpărare nr. 1240, din 18/04/2013 emis de David Daniela;		
B4	Intabulare, drept de PROPRIETATE, dobandit prin Conventie, cota actuala 1/1, cota initiala 1/1 1) IONIȚĂ VIOREL 2) IONIȚĂ TINCUȚA , soți	A1, A1.2, A1.4, A1.5, A1.6, A1.7, A1.8, A1.9, A1.10
B5	Intabulare, drept de PROPRIETATE pentru demisol, si parter, dobandit prin Conventie, cota actuala 1/1, cota initiala 1/1 1) IONIȚĂ VIOREL 2) IONIȚĂ TINCUȚA , soți	A1.1

C. Partea III. SARCINI .

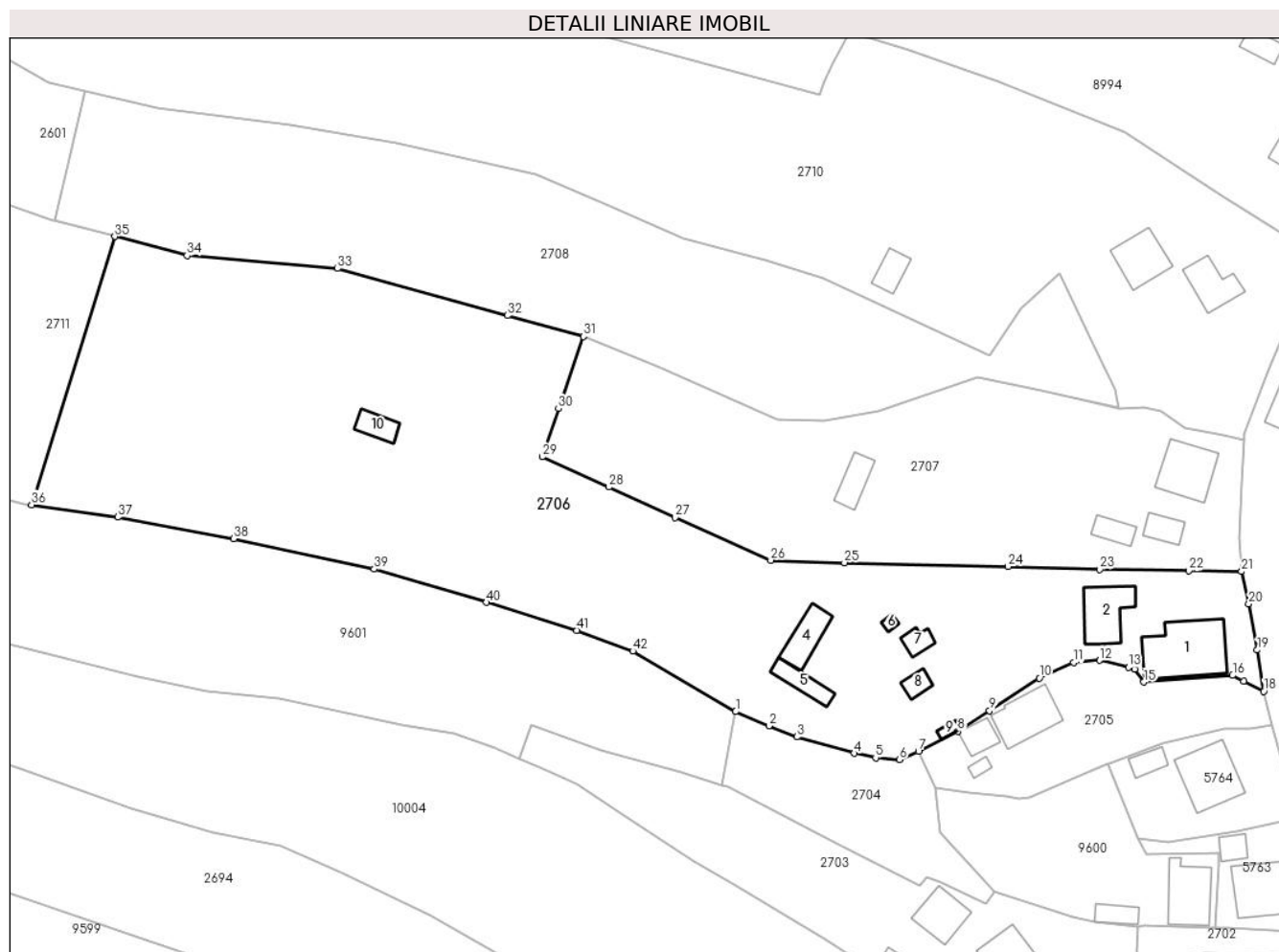
Inscrieri privind dezmembramintele dreptului de proprietate, drepturi reale de garanție și sarcini	Referințe
NU SUNT	

Anexa Nr. 1 La Partea I

Teren

Nr cadastral	Suprafața (mp)*	Observații / Referințe
50890	8.620	

* Suprafața este determinată în planul de proiecție Stereo 70.



Date referitoare la teren

Crt	Categorie folosință	Intravilan	Suprafața (mp)	Tarla	Parcelă	Nr. topo	Observații / Referințe
1	curți constructii	DA	713	-	-	-	
2	drum	DA	881	-	-	-	
3	arabil	DA	381	-	-	-	
4	faneata	DA	6.645	-	-	-	

Date referitoare la construcții

Crt	Număr	Destinație construcție	Supraf. (mp)	Situație juridică	Observații / Referințe
A1.1	50890-C1	construcții de locuințe	Din acte: 0 Masurata: 152	Cu acte	Nr. niveluri:1; S. construita la sol:152 mp; Locuinta D+P+1
A1.2	50890-C2	construcții de locuințe	Din acte: 0 Masurata: 84	Cu acte	Nr. niveluri:1; S. construita la sol:84 mp;
A1.4	50890-C4	construcții anexa	Din acte: 0 Masurata: 58	Cu acte	Nr. niveluri:1; S. construita la sol:58 mp; Grajd
A1.5	50890-C5	construcții anexa	Din acte: 0 Masurata: 40	Cu acte	Nr. niveluri:1; S. construita la sol:40 mp; Magazie
A1.6	50890-C6	construcții anexa	Din acte: 0 Masurata: 6	Cu acte	Nr. niveluri:1; S. construita la sol:6 mp; cotet
A1.7	50890-C7	construcții anexa	Din acte: 0 Masurata: 20	Cu acte	Nr. niveluri:1; S. construita la sol:20 mp; Cotet

Crt	Număr	Destinație construcție	Supraf. (mp)	Situație juridică	Observații / Referințe
A1.8	50890-C8	construcții anexa	Din acte: 0 Masurata: 19	Cu acte	Nr. niveluri:1; S. construita la sol:19 mp; Cotet
A1.9	50890-C9	construcții anexa	Din acte: 0 Masurata: 8	Cu acte	Nr. niveluri:1; S. construita la sol:8 mp; Cotet
A1.10	50890-C10	construcții anexa	Din acte: 0 Masurata: 33	Cu acte	Nr. niveluri:1; S. construita la sol:33 mp; Fanarie

Lungime Segmente

1) Valorile lungimilor segmentelor sunt obținute din proiecție în plan.

Punct început	X / Y	Punct sfârșit	X / Y	Lungime segment	Punct început	X / Y	Punct sfârșit	X / Y	Lungime segment	Punct început	X / Y	Punct sfârșit	X / Y	Lungime segment
1	580.875,899 636.067,303	2	580.882,186 636.064,595	6.845	2	580.882,186 636.064,595	3	580.887,463 636.062,509	5.674	3	580.887,463 636.062,509	4	580.898,323 636.059,442	11.285
4	580.898,323 636.059,442	5	580.902,381 636.058,574	4.15	5	580.902,381 636.058,574	6	580.906,921 636.058,25	4.552	6	580.906,921 636.058,25	7	580.910,484 636.059,764	3.871
7	580.910,484 636.059,764	8	580.917,918 636.063,589	8.36	8	580.917,918 636.063,589	9	580.923,943 636.067,507	7.187	9	580.923,943 636.067,507	10	580.933,354 636.073,658	11.243
10	580.933,354 636.073,658	11	580.939,815 636.076,586	7.093	11	580.939,815 636.076,586	12	580.944,741 636.076,999	4.943	12	580.944,741 636.076,999	13	580.950,217 636.075,715	5.625
13	580.950,217 636.075,715	14	580.951,418 636.075,356	1.254	14	580.951,418 636.075,356	15	580.953,119 636.072,912	2.978	15	580.953,119 636.072,912	16	580.969,925 636.074,157	16.852
16	580.969,925 636.074,157	17	580.972,006 636.073,094	2.337	17	580.972,006 636.073,094	18	580.975,819 636.071,164	4.274	18	580.975,819 636.071,164	19	580.974,592 636.078,947	7.879
19	580.974,592 636.078,947	20	580.972,976 636.087,711	8.912	20	580.972,976 636.087,711	21	580.971,613 636.093,809	6.248	21	580.971,613 636.093,809	22	580.961,636 636.093,924	9.978
22	580.961,636 636.093,924	23	580.944,762 636.094,212	16.876	23	580.944,762 636.094,212	24	580.927,457 636.094,725	17.313	24	580.927,457 636.094,725	25	580.896,475 636.095,472	30.991
25	580.896,475 636.095,472	26	580.882,551 636.095,936	13.932	26	580.882,551 636.095,936	27	580.864,428 636.103,981	19.828	27	580.864,428 636.103,981	28	580.851,889 636.109,765	13.809
28	580.851,889 636.109,765	29	580.839,294 636.115,48	13.831	29	580.839,294 636.115,48	30	580.842,363 636.124,611	9.633	30	580.842,363 636.124,611	31	580.847,085 636.138,227	14.412
31	580.847,085 636.138,227	32	580.832,675 636.142,2	14.948	32	580.832,675 636.142,2	33	580.800,569 636.151,09	33.314	33	580.800,569 636.151,09	34	580.772,091 636.153,563	28.585
34	580.772,091 636.153,563	35	580.758,43 636.157,151	14.124	35	580.758,43 636.157,151	36	580.742,66 636.106,418	53.127	36	580.742,66 636.106,418	37	580.758,966 636.104,088	16.472
37	580.758,966 636.104,088	38	580.780,886 636.099,997	22.298	38	580.780,886 636.099,997	39	580.807,498 636.094,268	27.222	39	580.807,498 636.094,268	40	580.828,746 636.087,964	22.163
40	580.828,746 636.087,964	41	580.845,807 636.082,681	17.86	41	580.845,807 636.082,681	42	580.856,43 636.078,768	11.321	42	580.856,43 636.078,768	1	580.875,899 636.067,303	22.594

** Lungimile segmentelor sunt determinate în planul de proiecție Stereo 70 și sunt rotunjite la 1 milimetru.

*** Distanța dintre puncte este formată din segmente cumulate ce sunt mai mici decât valoarea 1 milimetru.

**DATE DESPRE IMOBILUL NR. 2707**

Oficiul de Cadastru și Publicitate Imobiliară NEAMT
Biroul de Cadastru și Publicitate Imobiliară Targu-Neamt

A. Partea I. Descrierea imobilului

TEREN Intravilan

Adresa: Loc. Dolhesti, Str David Creangă, Jud. Neamt

Nr. Crt	Nr cadastral Nr. topografic	Suprafața* (mp)	Observații / Referințe
A1		3.751	Sector cadastral:191 Teren neimpregmuit;

Construcții

Crt	Nr cadastral Nr. topografic	Adresa	Observații / Referințe
A1.1		Loc. Dolhesti, Str David Creangă, Jud. Neamt	Nr. niveluri:2; S. construita la sol:94 mp;
A1.2		Loc. Dolhesti, Str David Creangă, Jud. Neamt	Nr. niveluri:1; S. construita la sol:32 mp;
A1.3		Loc. Dolhesti, Str David Creangă, Jud. Neamt	Nr. niveluri:1; S. construita la sol:30 mp;
A1.4		Loc. Dolhesti, Str David Creangă, Jud. Neamt	Nr. niveluri:1; S. construita la sol:43 mp;

B. Partea II. Proprietari și acte

Inscrieri privitoare la dreptul de proprietate și alte drepturi reale	Referințe
/	
Act Normativ nr. 7, din 13/03/1996 emis de GUVERNUL ROMÂNIEI;	
B1	Inscrierea provizorie, drept de PROPRIETATE, dobandit prin Lege, cota actuala 1/1, cota initiala 1/1 1) COMUNA PIPIRIG, CIF:999999999999, PROPRIETAR NEIDENTIFICAT
	A1, A1.1, A1.2, A1.3, A1.4

C. Partea III. SARCINI .

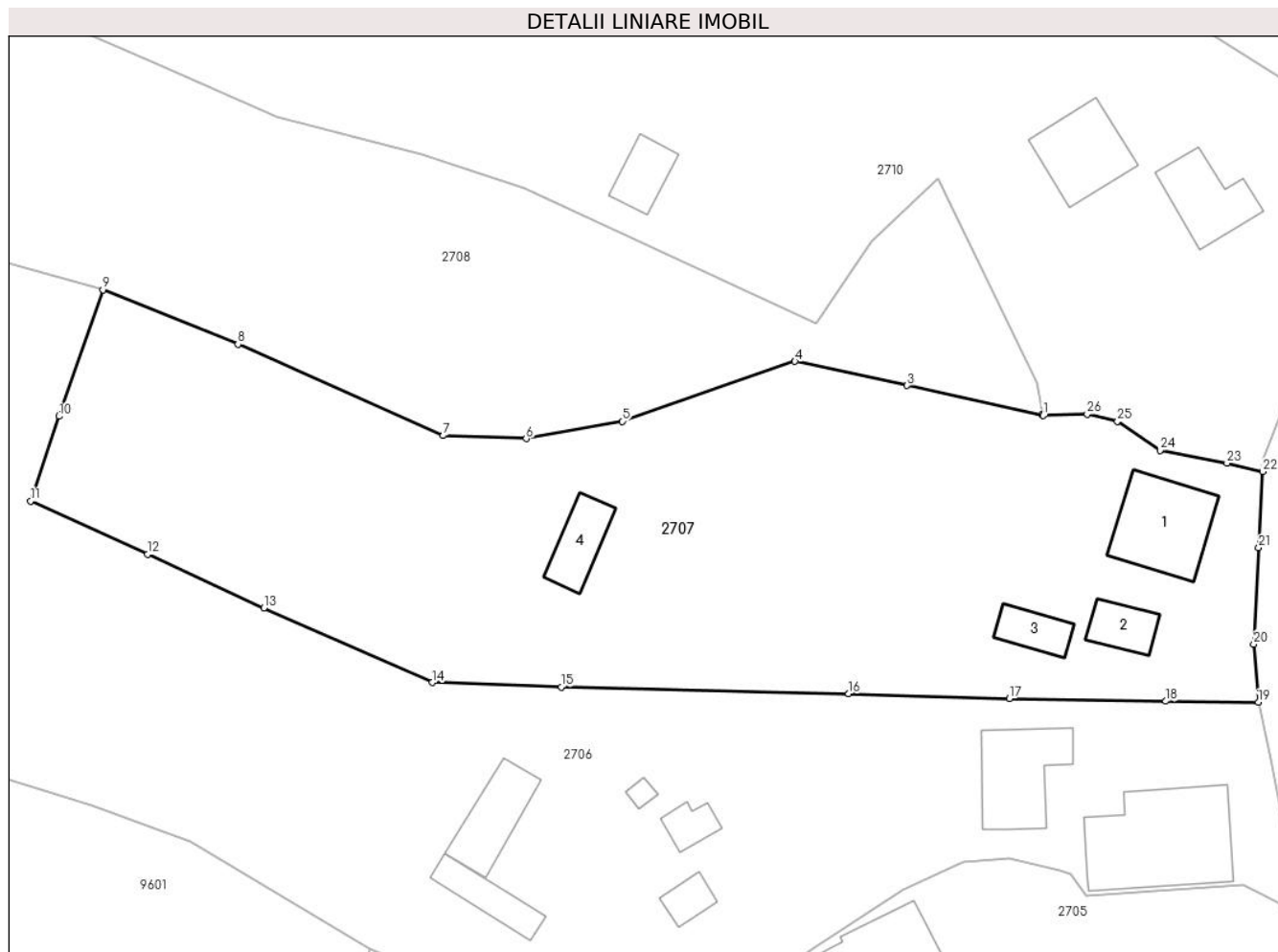
Inscrieri privind dezmembramintele dreptului de proprietate, drepturi reale de garanție și sarcini	Referințe
NU SUNT	

Anexa Nr. 1 La Partea I

Teren

Nr cadastral	Suprafața (mp)*	Observații / Referințe
	3.751	

* Suprafața este determinată în planul de proiecție Stereo 70.



Date referitoare la teren

Crt	Categorie folosință	Intravilan	Suprafața (mp)	Tarla	Parcelă	Nr. topo	Observații / Referințe
1	curți construcții	DA	617	-	-	-	
2	arabil	DA	128	-	-	-	
3	faneata	DA	3.006	-	-	-	

Date referitoare la construcții

Crt	Număr	Destinație construcție	Supraf. (mp)	Situație juridică	Observații / Referințe
A1.1		construcții de locuințe	94	Cu acte	Nr. niveluri:2; S. construita la sol:94 mp;
A1.2		construcții anexa	32	Cu acte	Nr. niveluri:1; S. construita la sol:32 mp;
A1.3		construcții anexa	30	Cu acte	Nr. niveluri:1; S. construita la sol:30 mp;
A1.4		construcții anexa	43	Cu acte	Nr. niveluri:1; S. construita la sol:43 mp;

Lungime Segmente

1) Valorile lungimilor segmentelor sunt obținute din proiecție în plan.

Punct început	X / Y	Punct sfârșit	X / Y	Lungime segment (** (m)	Punct început	X / Y	Punct sfârșit	X / Y	Lungime segment (** (m)
---------------	-------	---------------	-------	-------------------------	---------------	-------	---------------	-------	-------------------------

Punct început	X / Y	Punct sfârșit	X / Y	Lungime segment (** (m))
1	580.948,41 636.124,695	2	580.948,29 636.124,732	0.126
3	580.933,76 636.127,929	4	580.921,672 636.130,532	12.365
5	580.903,046 636.124,077	6	580.892,699 636.122,204	10.515
7	580.883,757 636.122,527	8	580.861,631 636.132,377	24.219
9	580.847,085 636.138,227	10	580.842,363 636.124,611	14.412
11	580.839,294 636.115,48	12	580.851,889 636.109,765	13.831
13	580.864,428 636.103,981	14	580.882,551 636.095,936	19.828
15	580.896,475 636.095,472	16	580.927,457 636.094,725	30.991
17	580.944,762 636.094,212	18	580.961,636 636.093,924	16.876
19	580.971,613 636.093,809	20	580.971,105 636.100,074	6.286
21	580.971,637 636.110,455	22	580.972,08 636.118,652	8.209
23	580.968,212 636.119,566	24	580.960,998 636.120,933	7.342
25	580.956,425 636.124,075	26	580.953,171 636.124,823	3.339

Punct început	X / Y	Punct sfârșit	X / Y	Lungime segment (** (m))
2	580.948,29 636.124,732	3	580.933,76 636.127,929	14.878
4	580.921,672 636.130,532	5	580.903,046 636.124,077	19.713
6	580.892,699 636.122,204	7	580.883,757 636.122,527	8.948
8	580.861,631 636.132,377	9	580.847,085 636.138,227	15.678
10	580.842,363 636.124,611	11	580.839,294 636.115,48	9.633
12	580.851,889 636.109,765	13	580.864,428 636.103,981	13.809
14	580.882,551 636.095,936	15	580.896,475 636.095,472	13.932
16	580.927,457 636.094,725	17	580.944,762 636.094,212	17.313
18	580.961,636 636.093,924	19	580.971,613 636.093,809	9.978
20	580.971,105 636.100,074	21	580.971,637 636.110,455	10.395
22	580.972,08 636.118,652	23	580.968,212 636.119,566	3.975
24	580.960,998 636.120,933	25	580.956,425 636.124,075	5.548
26	580.953,171 636.124,823	1	580.948,41 636.124,695	4.763

** Lungimile segmentelor sunt determinate în planul de proiecție Stereo 70 și sunt rotunjite la 1 milimetru.

*** Distanța dintre puncte este formată din segmente cumulate ce sunt mai mici decât valoarea 1 milimetru.

**DATE DESPRE IMOBILUL NR. 2708**

Oficiul de Cadastru și Publicitate Imobiliară NEAMT
Biroul de Cadastru și Publicitate Imobiliară Targu-Neamt

A. Partea I. Descrierea imobilului

TEREN Intravilan

Adresa: Loc. Dolhesti, Jud. Neamt, si extravilan UAT Pipirig

Nr. Crt	Nr cadastral Nr. topografic	Suprafața* (mp)	Observații / Referințe
A1		4.685	Sector cadastral:191 Teren neimpregmuit;

B. Partea II. Proprietari și acte

Inscrieri privitoare la dreptul de proprietate și alte drepturi reale	Referințe
/	
Act Administrativ nr. 12941, din 23/08/2023 emis de PRIMARIA COMUNEI PIPIRIG;	
B1	A1
Inscrierea posesiei, drept de PROPRIETATE, dobandit prin Lege, cota actuala 1/1, cota initiala 1/1 1) GHEORGHITĂ DUMITRU	

C. Partea III. SARCINI .

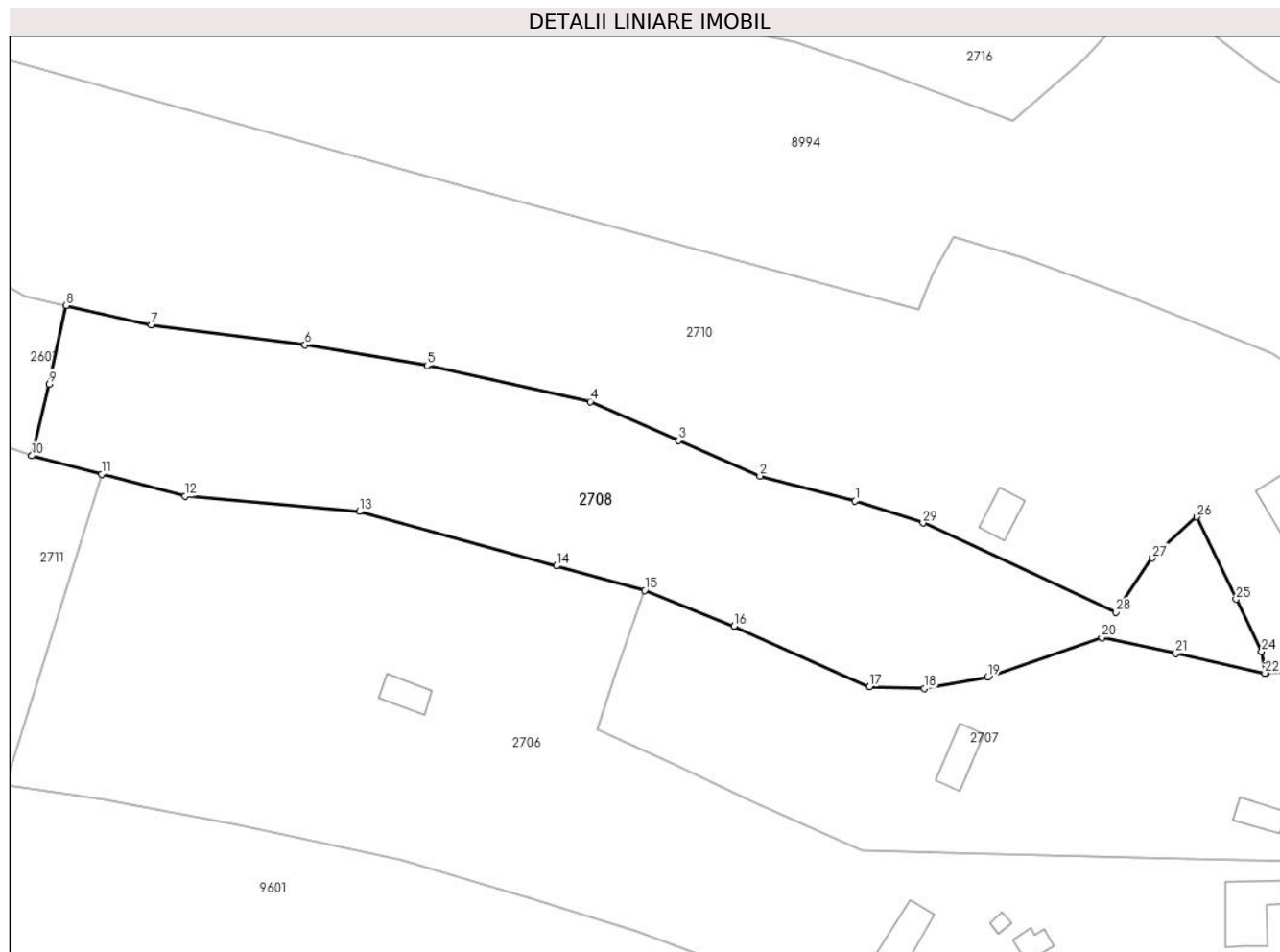
Inscrieri privind dezmembramintele dreptului de proprietate, drepturi reale de garanție și sarcini	Referințe
NU SUNT	

Anexa Nr. 1 La Partea I

Teren

Nr cadastral	Suprafața (mp)*	Observații / Referințe
	4.685	

* Suprafața este determinată în planul de proiecție Stereo 70.



Date referitoare la teren

Crt	Categorie folosință	Intravilan	Suprafața (mp)	Tarla	Parcelă	Nr. topo	Observații / Referințe
1	faneata	DA	4.685	-	-	-	

Lungime Segmente

1) Valorile lungimilor segmentelor sunt obținute din proiecție în plan.

Punct început	X / Y	Punct sfârșit	X / Y	Lungime segment (** (m)
1	580.881,423 636.152,778	2	580.865,885 636.156,856	16.064
3	580.852,583 636.162,636	4	580.838,175 636.169,002	15.752
5	580.811,554 636.174,858	6	580.791,629 636.178,21	20.205
7	580.766,555 636.181,523	8	580.752,697 636.184,649	14.206
9	580.749,902 636.171,852	10	580.747,039 636.160,144	12.053

Punct început	X / Y	Punct sfârșit	X / Y	Lungime segment (** (m)
2	580.865,885 636.156,856	3	580.852,583 636.162,636	14.504
4	580.838,175 636.169,002	5	580.811,554 636.174,858	27.257
6	580.791,629 636.178,21	7	580.766,555 636.181,523	25.292
8	580.752,697 636.184,649	9	580.749,902 636.171,852	13.099
10	580.747,039 636.160,144	11	580.758,43 636.157,151	11.778

Punct început	X / Y	Punct sfârșit	X / Y	Lungime segment (** (m)
11	580.758,43 636.157,151	12	580.772,091 636.153,563	14.124
13	580.800,569 636.151,09	14	580.832,675 636.142,2	33.314
15	580.847,085 636.138,227	16	580.861,631 636.132,377	15.678
17	580.883,757 636.122,527	18	580.892,699 636.122,204	8.948
19	580.903,046 636.124,077	20	580.921,672 636.130,532	19.713
21	580.933,76 636.127,929	22	580.948,29 636.124,732	14.878
23	580.948,41 636.124,695	24	580.947,738 636.128,221	3.589
25	580.943,576 636.136,768	26	580.937,127 636.150,179	14.881
27	580.929,919 636.143,474	28	580.923,979 636.134,652	10.635
29	580.892,498 636.149,215	1	580.881,423 636.152,778	11.634

Punct început	X / Y	Punct sfârșit	X / Y	Lungime segment (** (m)
12	580.772,091 636.153,563	13	580.800,569 636.151,09	28.585
14	580.832,675 636.142,2	15	580.847,085 636.138,227	14.948
16	580.861,631 636.132,377	17	580.883,757 636.122,527	24.219
18	580.892,699 636.122,204	19	580.903,046 636.124,077	10.515
20	580.921,672 636.130,532	21	580.933,76 636.127,929	12.365
22	580.948,29 636.124,732	23	580.948,41 636.124,695	0.126
24	580.947,738 636.128,221	25	580.943,576 636.136,768	9.506
26	580.937,127 636.150,179	27	580.929,919 636.143,474	9.844
28	580.923,979 636.134,652	29	580.892,498 636.149,215	34.686

** Lungimile segmentelor sunt determinate în planul de proiecție Stereo 70 și sunt rotunjite la 1 milimetru.

*** Distanța dintre puncte este formată din segmente cumulate ce sunt mai mici decât valoarea 1 milimetru.

**DATE DESPRE IMOBILUL NR. 2710**

Oficiul de Cadastru și Publicitate Imobiliară NEAMT
Biroul de Cadastru și Publicitate Imobiliară Targu-Neamt

A. Partea I. Descrierea imobilului

TEREN Necunoscut

Adresa: Loc. Dolhesti, Str David Creangă, Jud. Neamt

Nr. Crt	Nr cadastral Nr. topografic	Suprafața* (mp)	Observații / Referințe
A1		9.597	Sector cadastral:191 Teren imprejmuit;

Construcții

Crt	Nr cadastral Nr. topografic	Adresa	Observații / Referințe
A1.1		Loc. Dolhesti, Str David Creangă, Jud. Neamt	Nr. niveluri:1; S. construita la sol:74 mp;
A1.2		Loc. Dolhesti, Str David Creangă, Jud. Neamt	Nr. niveluri:1; S. construita la sol:63 mp;
A1.3		Loc. Dolhesti, Str David Creangă, Jud. Neamt	Nr. niveluri:1; S. construita la sol:34 mp;

B. Partea II. Proprietari și acte

Inscrieri privitoare la dreptul de proprietate și alte drepturi reale		Referințe
/		
Act Administrativ nr. 11694, din 18/07/2023 emis de PRIMARIA COMUNEI PIPIRIG;		
B1	Inscrierea posesiei, drept de PROPRIETATE, dobandit prin Lege, cota actuala 1/1, cota initiala 1/1 1) VRÎNCEANU IOAN	A1
Act Administrativ nr. 17408, din 01/11/2023 emis de PRIMARIA COMUNEI PIPIRIG;		
B2	Intabulare, drept de PROPRIETATE, dobandit prin Lege, cota actuala 1/1, cota initiala 1/1 1) VRÎNCEANU IOAN	A1.1, A1.2, A1.3

C. Partea III. SARCINI .

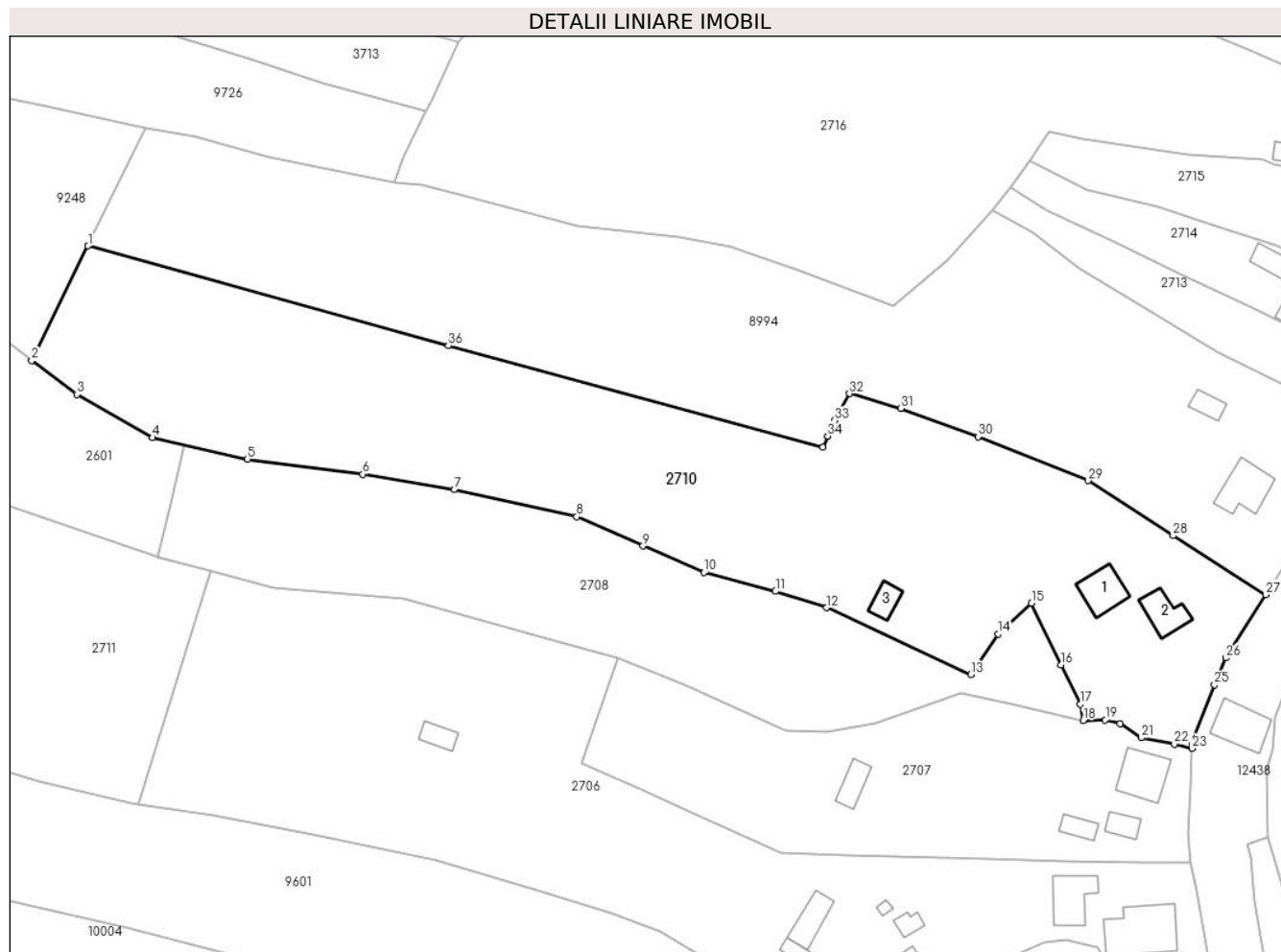
Inscrieri privind dezmembramintele dreptului de proprietate, drepturi reale de garanție și sarcini	Referințe
NU SUNT	

Anexa Nr. 1 La Partea I

Teren

Nr cadastral	Suprafața (mp)*	Observații / Referințe
	9.597	

* Suprafața este determinată în planul de proiecție Stereo 70.



Date referitoare la teren

Crt	Categorie folosință	Intravilan	Suprafața (mp)	Tarla	Parcelă	Nr. topo	Observații / Referințe
1	curți construcții	DA	384	-	-	-	
2	faneata	DA	7.415	-	-	-	
3	faneata	NU	1.797	-	-	-	

Date referitoare la construcții

Crt	Număr	Destinație construcție	Supraf. (mp)	Situație juridică	Observații / Referințe
A1.1		construcții de locuințe	74	Cu acte	Nr. niveluri:1; S. construita la sol:74 mp;
A1.2		construcții anexa	63	Cu acte	Nr. niveluri:1; S. construita la sol:63 mp;
A1.3		construcții anexa	34	Cu acte	Nr. niveluri:1; S. construita la sol:34 mp;

Lungime Segmente

1) Valorile lungimilor segmentelor sunt obținute din proiecție în plan.

Punct început	X / Y	Punct sfârșit	X / Y	Lungime segment (** (m))
1	580.731,84 636.227,843	2	580.719,568 636.202,959	27.746

Punct început	X / Y	Punct sfârșit	X / Y	Lungime segment (** (m))
2	580.719,568 636.202,959	3	580.729,408 636.195,58	12.299

Punct început	X / Y	Punct sfârșit	X / Y	Lungime segment (** (m)
3	580.729,408 636.195,58	4	580.745,869 636.186,19	18.951
5	580.766,555 636.181,523	6	580.791,629 636.178,21	25.292
7	580.811,554 636.174,858	8	580.838,175 636.169,002	27.257
9	580.852,583 636.162,636	10	580.865,885 636.156,856	14.504
11	580.881,423 636.152,778	12	580.892,498 636.149,215	11.634
13	580.923,979 636.134,652	14	580.929,919 636.143,474	10.635
15	580.937,127 636.150,179	16	580.943,576 636.136,768	14.881
17	580.947,738 636.128,221	18	580.948,41 636.124,695	3.589
19	580.953,171 636.124,823	20	580.956,425 636.124,075	3.339
21	580.960,998 636.120,933	22	580.968,212 636.119,566	7.342
23	580.972,08 636.118,652	24	580.972,045 636.119,743	1.092
25	580.976,938 636.132,442	26	580.979,354 636.138,314	6.35
27	580.988,085 636.152,043	28	580.967,909 636.164,875	23.911
29	580.949,414 636.176,83	30	580.925,513 636.186,378	25.738
31	580.908,676 636.192,499	32	580.897,547 636.195,745	11.593
33	580.894,207 636.189,89	34	580.892,781 636.186,516	3.663
35	580.891,704 636.184,067	36	580.810,224 636.206,139	84.417

Punct început	X / Y	Punct sfârșit	X / Y	Lungime segment (** (m)
4	580.745,869 636.186,19	5	580.766,555 636.181,523	21.206
6	580.791,629 636.178,21	7	580.811,554 636.174,858	20.205
8	580.838,175 636.169,002	9	580.852,583 636.162,636	15.752
10	580.865,885 636.156,856	11	580.881,423 636.152,778	16.064
12	580.892,498 636.149,215	13	580.923,979 636.134,652	34.686
14	580.929,919 636.143,474	15	580.937,127 636.150,179	9.844
16	580.943,576 636.136,768	17	580.947,738 636.128,221	9.506
18	580.948,41 636.124,695	19	580.953,171 636.124,823	4.763
20	580.956,425 636.124,075	21	580.960,998 636.120,933	5.548
22	580.968,212 636.119,566	23	580.972,08 636.118,652	3.975
24	580.972,045 636.119,743	25	580.976,938 636.132,442	13.609
26	580.979,354 636.138,314	27	580.988,085 636.152,043	16.27
28	580.967,909 636.164,875	29	580.949,414 636.176,83	22.022
30	580.925,513 636.186,378	31	580.908,676 636.192,499	17.915
32	580.897,547 636.195,745	33	580.894,207 636.189,89	6.741
34	580.892,781 636.186,516	35	580.891,704 636.184,067	2.675
36	580.810,224 636.206,139	1	580.731,84 636.227,843	81.333

** Lungimile segmentelor sunt determinate în planul de proiecție Stereo 70 și sunt rotunjite la 1 milimetru.

*** Distanța dintre puncte este formată din segmente cumulate ce sunt mai mici decât valoarea 1 milimetru.

**DATE DESPRE IMOBILUL NR. 2711**

Oficiul de Cadastru și Publicitate Imobiliară NEAMT
Biroul de Cadastru și Publicitate Imobiliară Targu-Neamt

A. Partea I. Descrierea imobilului

TEREN Extravilan

Adresa: Jud. Neamt, punct 'Foale'

Nr. Crt	Nr cadastral Nr. topografic	Suprafața* (mp)	Observații / Referințe
A1	52058	3.328	Sector cadastral:191 Teren imprejmuit;

B. Partea II. Proprietari și acte

Inscrieri privitoare la dreptul de proprietate și alte drepturi reale		Referințe
16135 / 29/06/2016		
Act Notarial nr. Contract de vanzare cumpărare nr.1815, din 29/06/2016 emis de NP Teodorescu Haralambie;		
B1	Intabulare, drept de PROPRIETATEcu titlu de cumpărare, dobandit prin Conventie, cota actuala 1/1, cota initiala 1/1 1) HĂU MARIA 2) HĂU DUMITRU, soti	A1

C. Partea III. SARCINI .

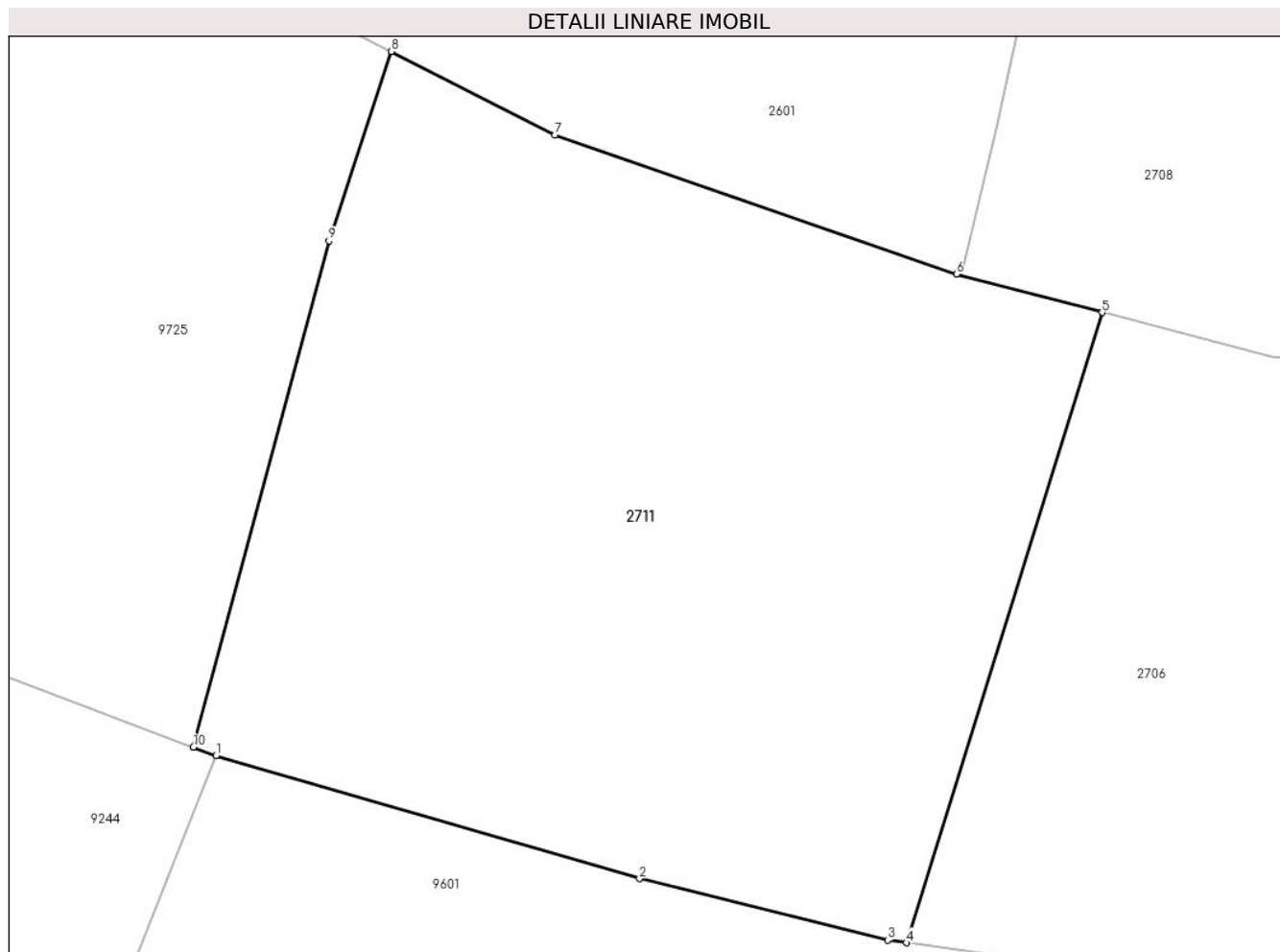
Inscrieri privind dezmembramintele dreptului de proprietate, drepturi reale de garanție și sarcini	Referințe
NU SUNT	

Anexa Nr. 1 La Partea I

Teren

Nr cadastral	Suprafața (mp)*	Observații / Referințe
52058	3.328	

* Suprafața este determinată în planul de proiecție Stereo 70.



Date referitoare la teren

Crt	Categorie folosință	Intra vilan	Suprafața (mp)	Tarla	Parcelă	Nr. topo	Observații / Referințe
1	faneata	NU	3.328	-	-	-	

Lungime Segmente

1) Valorile lungimilor segmentelor sunt obținute din proiecție în plan.

Punct început	X / Y	Punct sfârșit	X / Y	Lungime segment (** (m)
1	580.687,011 636.121,473	2	580.721,154 636.111,567	35.551
2	580.721,154 636.111,567	3	580.741,145 636.106,634	20.591
3	580.741,145 636.106,634	4	580.742,66 636.106,418	1.53
4	580.742,66 636.106,418	5	580.758,43 636.157,151	53.127
5	580.758,43 636.157,151	6	580.746,696 636.160,234	12.132

Punct început	X / Y	Punct sfârșit	X / Y	Lungime segment (** (m)
6	580.746,696 636.160,234	7	580.714,318 636.171,441	34.263
7	580.714,318 636.171,441	8	580.701,159 636.178,166	14.778
8	580.701,159 636.178,166	9	580.696,112 636.162,916	16.063
9	580.696,112 636.162,916	10	580.685,196 636.122,157	42.195
10	580.685,196 636.122,157	1	580.687,011 636.121,473	1.94

** Lungimile segmentelor sunt determinate în planul de proiecție Stereo 70 și sunt rotunjite la 1 milimetru.

*** Distanța dintre puncte este formată din segmente cumulate ce sunt mai mici decât valoarea 1 milimetru.

**DATE DESPRE IMOBILUL NR. 2712**

Oficiul de Cadastru și Publicitate Imobiliară NEAMT
Biroul de Cadastru și Publicitate Imobiliară Targu-Neamt

A. Partea I. Descrierea imobilului

TEREN Extravilan

Adresa: Jud. Neamt

Nr. Crt	Nr cadastral Nr. topografic	Suprafața* (mp)	Observații / Referințe
A1		6.065	Sector cadastral:191 Teren imprejmuit;

B. Partea II. Proprietari și acte

Inscrieri privitoare la dreptul de proprietate și alte drepturi reale		Referințe
/		
Act Administrativ nr. 12941, din 23/08/2023 emis de PRIMARIA COMUNEI PIPIRIG;		
B1	Inscrierea posesiei, drept de PROPRIETATE, dobandit prin Lege, cota actuala 1/1, cota initiala 1/1 1) IONIȚĂ NECULAI	A1

C. Partea III. SARCINI .

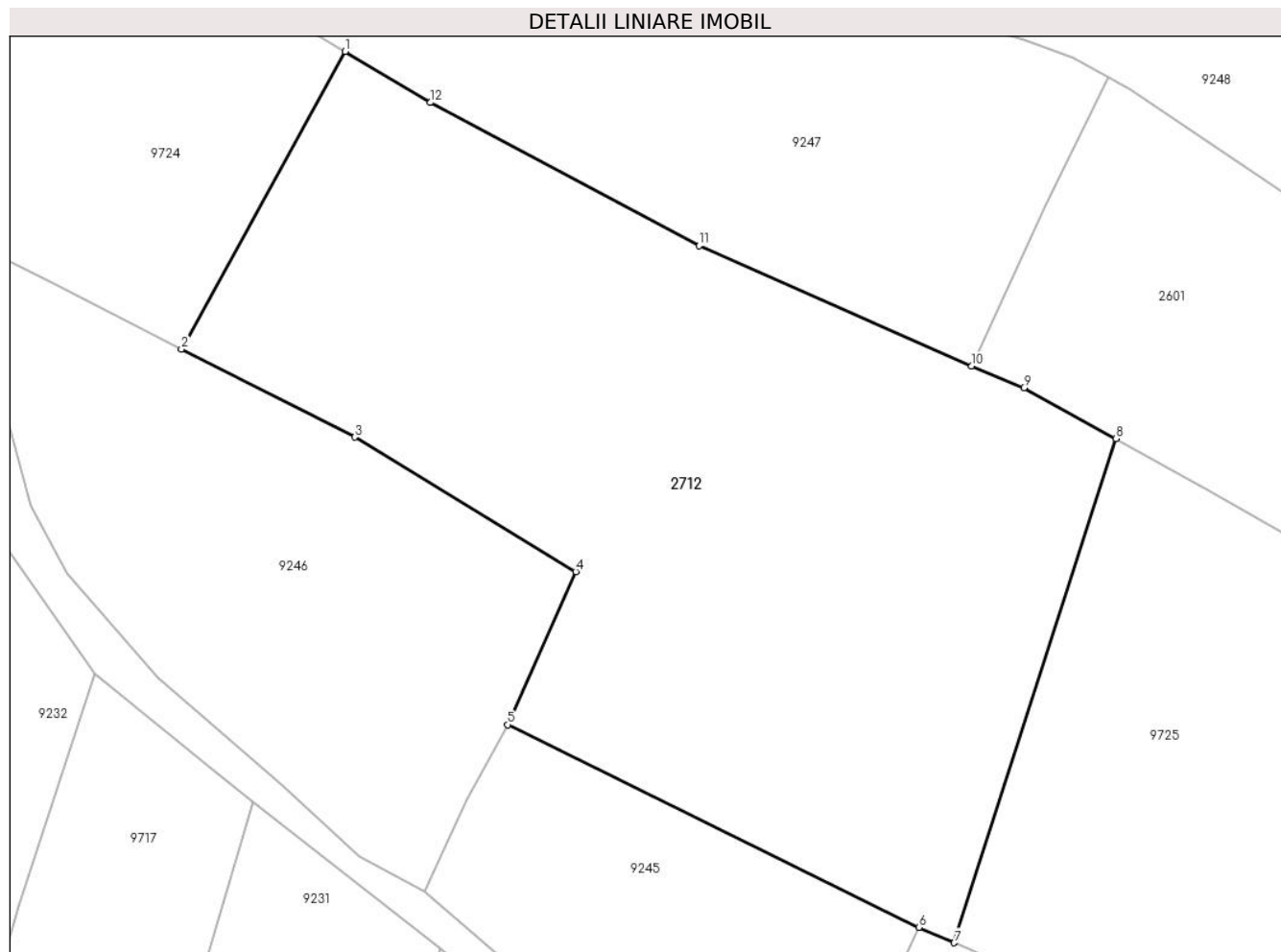
Inscrieri privind dezmembramintele dreptului de proprietate, drepturi reale de garanție și sarcini	Referințe
NU SUNT	

Anexa Nr. 1 La Partea I

Teren

Nr cadastral	Suprafața (mp)*	Observații / Referințe
	6.065	

* Suprafața este determinată în planul de proiecție Stereo 70.



Date referitoare la teren

Crt	Categorie folosință	Intravilan	Suprafața (mp)	Tarla	Parcelă	Nr. topo	Observații / Referințe
1	faneata	NU	4.999	-	-	-	
2	pasune	NU	1.066	-	-	-	Pășune împădurită

Lungime Segmente

1) Valorile lungimilor segmentelor sunt obținute din proiecție în plan.

Punct început	X / Y	Punct sfârșit	X / Y	Lungime segment (** (m)
1	580.549,84 636.258,1	2	580.529,478 636.221,14	42.198
2	580.529,478 636.221,14	3	580.551,028 636.210,185	24.175
3	580.551,028 636.210,185	4	580.578,505 636.193,489	32.152
4	580.578,505 636.193,489	5	580.570,069 636.174,464	20.811

Punct început	X / Y	Punct sfârșit	X / Y	Lungime segment (** (m)
5	580.570,069 636.174,464	6	580.621,17 636.149,301	56.96
6	580.621,17 636.149,301	7	580.625,569 636.147,382	4.799
7	580.625,569 636.147,382	8	580.645,691 636.209,988	65.76
8	580.645,691 636.209,988	9	580.634,25 636.216,34	13.086
9	580.634,25 636.216,34	10	580.627,756 636.219,001	7.018
10	580.627,756 636.219,001	11	580.593,868 636.233,959	37.042
11	580.593,868 636.233,959	12	580.560,454 636.251,748	37.854
12	580.560,454 636.251,748	1	580.549,84 636.258,1	12.37

** Lungimile segmentelor sunt determinate în planul de proiecție Stereo 70 și sunt rotunjite la 1 milimetru.

*** Distanța dintre puncte este formată din segmente cumulate ce sunt mai mici decât valoarea 1 milimetru.

**DATE DESPRE IMOBILUL NR. 2713**

Oficiul de Cadastru și Publicitate Imobiliară NEAMT
Biroul de Cadastru și Publicitate Imobiliară Targu-Neamt

A. Partea I. Descrierea imobilului

TEREN Intravilan

Adresa: Loc. Dolhesti, Str David Creangă, Jud. Neamt

Nr. Crt	Nr cadastral Nr. topografic	Suprafața* (mp)	Observații / Referințe
A1		965	Sector cadastral:191 Teren imprejmuit;

Construcții

Crt	Nr cadastral Nr. topografic	Adresa	Observații / Referințe
A1.1		Loc. Dolhesti, Str David Creangă, Jud. Neamt	Nr. niveluri:1; S. construita la sol:51 mp;
A1.2		Loc. Dolhesti, Str David Creangă, Jud. Neamt	Nr. niveluri:1; S. construita la sol:19 mp;

B. Partea II. Proprietari și acte

Inscrieri privitoare la dreptul de proprietate și alte drepturi reale		Referințe
/		
Act Administrativ nr. 11694, din 18/07/2023 emis de PRIMARIA COMUNEI PIPIRIG;		
B1	Inscrierea posesiei, drept de PROPRIETATE, dobandit prin Lege, cota actuala 1/1, cota initiala 1/1 1) GRIGORAȘ ION	A1
Act Administrativ nr. 17408, din 01/11/2023 emis de PRIMARIA COMUNEI PIPIRIG;		
B2	Intabulare, drept de PROPRIETATE, dobandit prin Lege, cota actuala 1/1, cota initiala 1/1 1) GRIGORAȘ ION	A1.1, A1.2

C. Partea III. SARCINI .

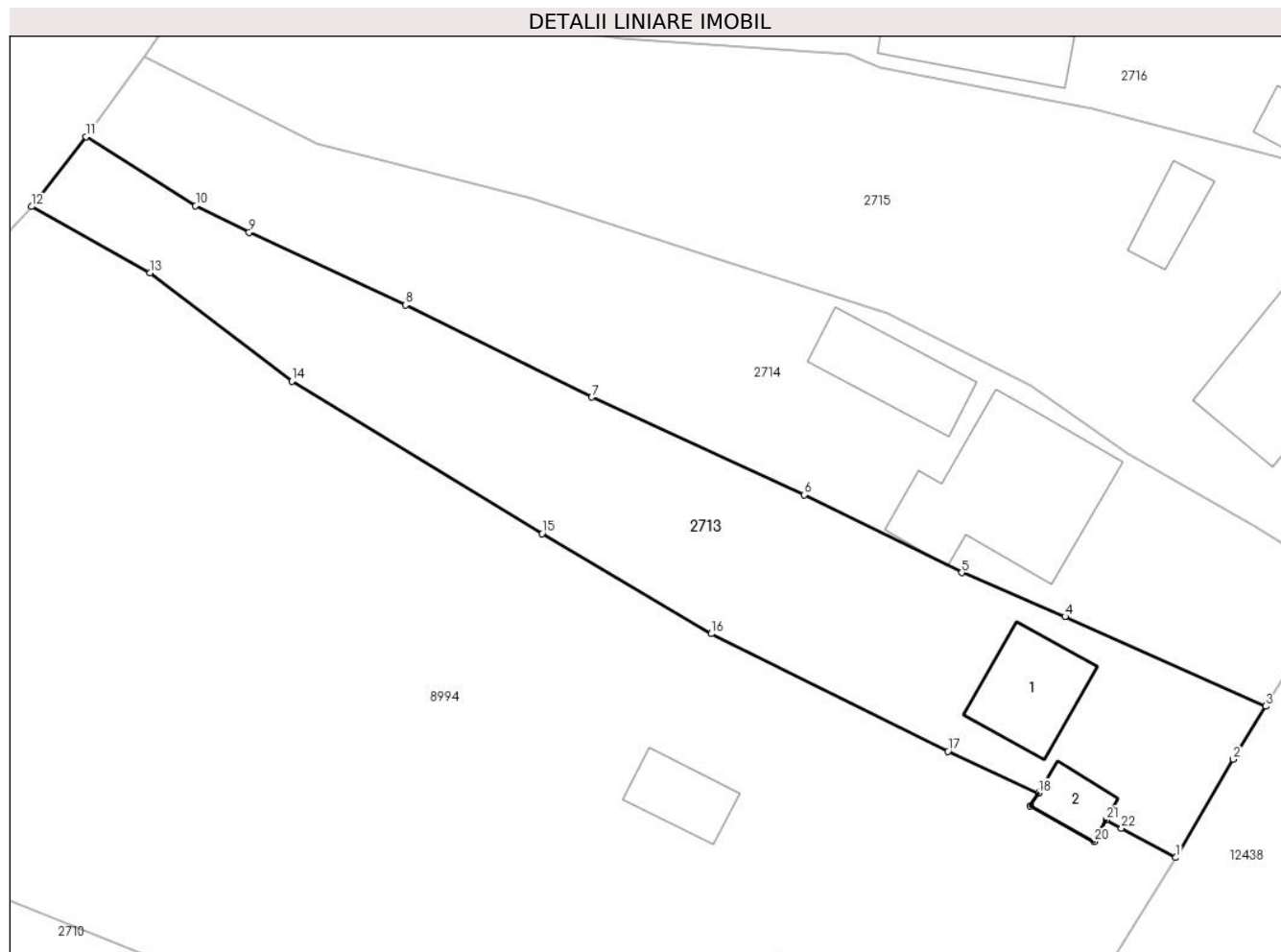
Inscrieri privind dezmembramintele dreptului de proprietate, drepturi reale de garanție și sarcini	Referințe
NU SUNT	

Anexa Nr. 1 La Partea I

Teren

Nr cadastral	Suprafața (mp)*	Observații / Referințe
	965	

* Suprafața este determinată în planul de proiecție Stereo 70.



Date referitoare la teren

Crt	Categorie folosință	Intravilan	Suprafața (mp)	Tarla	Parcelă	Nr. topo	Observații / Referințe
1	curți construcții	DA	288	-	-	-	
2	arabil	DA	406	-	-	-	
3	faneata	DA	271	-	-	-	

Date referitoare la construcții

Crt	Număr	Destinație construcție	Supraf. (mp)	Situație juridică	Observații / Referințe
A1.1		construcții de locuințe	51	Cu acte	Nr. niveluri:1; S. construita la sol:51 mp;
A1.2		construcții anexa	19	Cu acte	Nr. niveluri:1; S. construita la sol:19 mp;

Lungime Segmente

1) Valorile lungimilor segmentelor sunt obținute din proiecție în plan.

Punct început	X / Y	Punct sfârșit	X / Y	Lungime segment (** (m)	Punct început	X / Y	Punct sfârșit	X / Y	Lungime segment (** (m)
1	581.011,067 636.188,802	2	581.015,208 636.195,881	8.201	2	581.015,208 636.195,881	3	581.017,538 636.199,691	4.466

Punct început	X / Y	Punct sfârșit	X / Y	Lungime segment (** (m)
3	581.017,538 636.199,691	4	581.003,095 636.206,141	15.818
5	580.995,653 636.209,294	6	580.984,306 636.214,897	12.655
7	580.969,001 636.221,914	8	580.955,615 636.228,554	14.942
9	580.944,342 636.233,776	10	580.940,482 636.235,699	4.312
11	580.932,6 636.240,661	12	580.928,678 636.235,623	6.385
13	580.937,193 636.230,855	14	580.947,411 636.223,067	12.848
15	580.965,433 636.212,103	16	580.977,616 636.204,908	14.149
17	580.994,66 636.196,456	18	581.001,166 636.193,452	7.166
19	581.000,577 636.192,501	20	581.005,182 636.189,958	5.261
21	581.006,069 636.191,525	22	581.007,153 636.190,912	1.245

Punct început	X / Y	Punct sfârșit	X / Y	Lungime segment (** (m)
4	581.003,095 636.206,141	5	580.995,653 636.209,294	8.082
6	580.984,306 636.214,897	7	580.969,001 636.221,914	16.837
8	580.955,615 636.228,554	9	580.944,342 636.233,776	12.424
10	580.940,482 636.235,699	11	580.932,6 636.240,661	9.314
12	580.928,678 636.235,623	13	580.937,193 636.230,855	9.759
14	580.947,411 636.223,067	15	580.965,433 636.212,103	21.095
16	580.977,616 636.204,908	17	580.994,66 636.196,456	19.025
18	581.001,166 636.193,452	19	581.000,577 636.192,501	1.119
20	581.005,182 636.189,958	21	581.006,069 636.191,525	1.801
22	581.007,153 636.190,912	1	581.011,067 636.188,802	4.447

** Lungimile segmentelor sunt determinate în planul de proiecție Stereo 70 și sunt rotunjite la 1 milimetru.

*** Distanța dintre puncte este formată din segmente cumulate ce sunt mai mici decât valoarea 1 milimetru.

**DATE DESPRE IMOBILUL NR. 2714**

Oficiul de Cadastru și Publicitate Imobiliară NEAMT
Biroul de Cadastru și Publicitate Imobiliară Targu-Neamt

A. Partea I. Descrierea imobilului

TEREN Intravilan

Adresa: Loc. Dolhesti, Str David Creangă, Jud. Neamt

Nr. Crt	Nr cadastral Nr. topografic	Suprafața* (mp)	Observații / Referințe
A1		1.076	Sector cadastral:191 Teren neimpregmuit;

Construcții

Crt	Nr cadastral Nr. topografic	Adresa	Observații / Referințe
A1.1		Loc. Dolhesti, Str David Creangă, Jud. Neamt	Nr. niveluri:1; S. construita la sol:125 mp;
A1.2		Loc. Dolhesti, Str David Creangă, Jud. Neamt	Nr. niveluri:1; S. construita la sol:50 mp;

B. Partea II. Proprietari și acte

Inscrieri privitoare la dreptul de proprietate și alte drepturi reale		Referințe
/		
Act Normativ nr. 7, din 13/03/1996 emis de GUVERNUL ROMÂNIEI;		
B1	Inscrierea provizorie, drept de PROPRIETATE, dobandit prin Lege, cota actuala 1/1, cota initiala 1/1 1) COMUNA PIPIRIG, CIF:9999999999999, PROPRIETAR NEIDENTIFICAT	A1, A1.1, A1.2

C. Partea III. SARCINI .

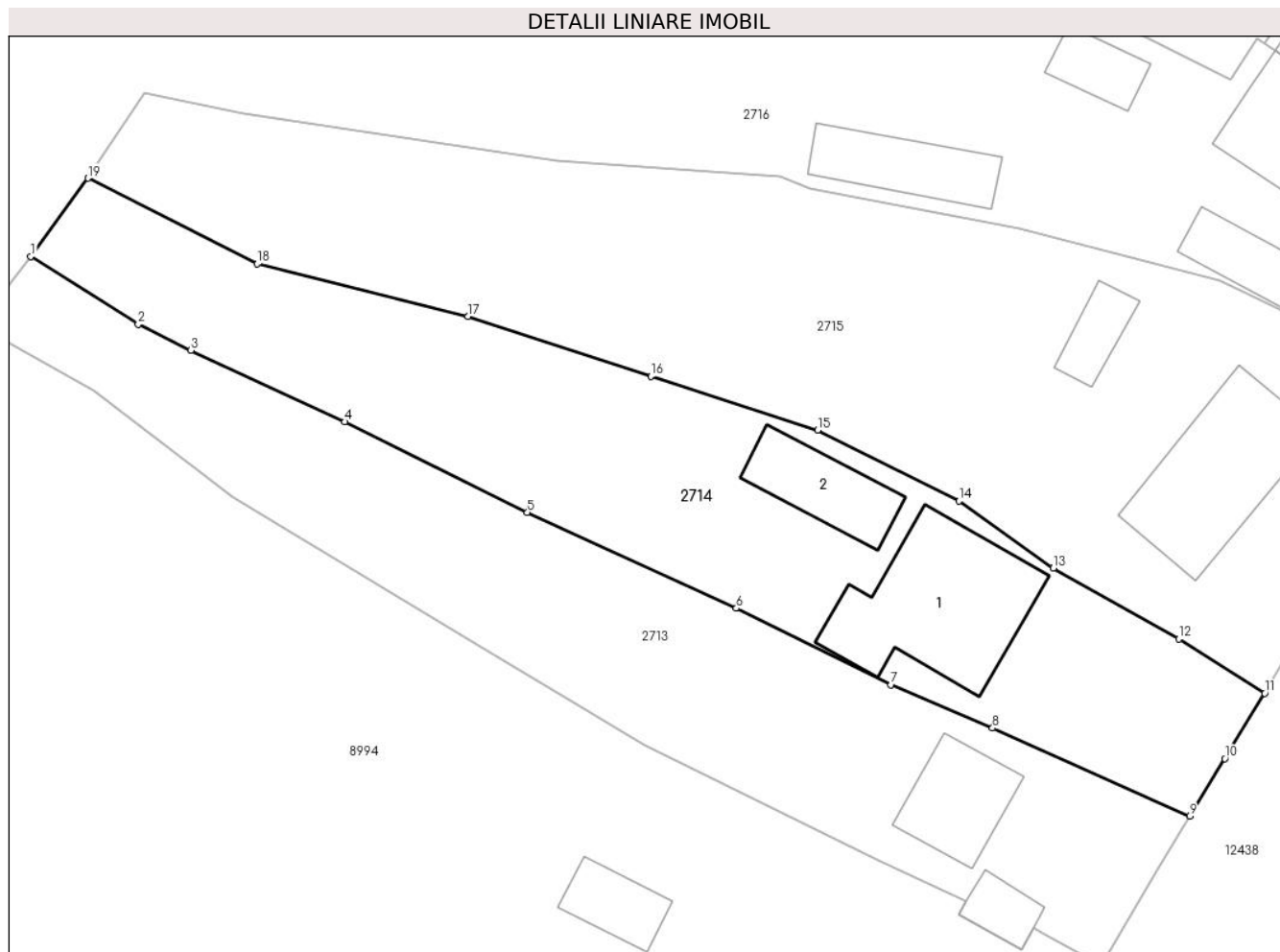
Inscrieri privind dezmembramintele dreptului de proprietate, drepturi reale de garanție și sarcini	Referințe
NU SUNT	

Anexa Nr. 1 La Partea I

Teren

Nr cadastral	Suprafața (mp)*	Observații / Referințe
	1.076	

* Suprafața este determinată în planul de proiecție Stereo 70.



Date referitoare la teren

Crt	Categorie folosință	Intravilan	Suprafața (mp)	Tarla	Parcelă	Nr. topo	Observații / Referințe
1	curți constructii	DA	473	-	-	-	
2	faneata	DA	604	-	-	-	

Date referitoare la construcții

Crt	Număr	Destinație construcție	Supraf. (mp)	Situație juridică	Observații / Referințe
A1.1		construcții de locuințe	125	Cu acte	Nr. niveluri:1; S. construita la sol:125 mp;
A1.2		construcții anexa	50	Cu acte	Nr. niveluri:1; S. construita la sol:50 mp;

Lungime Segmente

1) Valorile lungimilor segmentelor sunt obținute din proiecție în plan.

Punct început	X / Y	Punct sfârșit	X / Y	Lungime segment (** (m)
1	580.932,6 636.240,661	2	580.940,482 636.235,699	9.314
2	580.940,482 636.235,699	3	580.944,342 636.233,776	4.312

Punct început	X / Y	Punct sfârşit	X / Y	Lungime segment (** (m)
3	580.944,342 636.233,776	4	580.955,615 636.228,554	12.424
4	580.955,615 636.228,554	5	580.969,001 636.221,914	14.942
5	580.969,001 636.221,914	6	580.984,306 636.214,897	16.837
6	580.984,306 636.214,897	7	580.995,653 636.209,294	12.655
7	580.995,653 636.209,294	8	581.003,095 636.206,141	8.082
8	581.003,095 636.206,141	9	581.017,538 636.199,691	15.818
9	581.017,538 636.199,691	10	581.020,124 636.203,892	4.933
10	581.020,124 636.203,892	11	581.023,041 636.208,677	5.604
11	581.023,041 636.208,677	12	581.016,735 636.212,652	7.454
12	581.016,735 636.212,652	13	581.007,556 636.217,841	10.544
13	581.007,556 636.217,841	14	581.000,647 636.222,753	8.477
14	581.000,647 636.222,753	15	580.990,274 636.227,946	11.6
15	580.990,274 636.227,946	16	580.978,043 636.231,891	12.851
16	580.978,043 636.231,891	17	580.964,635 636.236,268	14.104
17	580.964,635 636.236,268	18	580.949,187 636.240,111	15.919
18	580.949,187 636.240,111	19	580.936,793 636.246,389	13.893
19	580.936,793 636.246,389	1	580.932,6 636.240,661	7.099

** Lungimile segmentelor sunt determinate în planul de proiecţie Stereo 70 şi sunt rotunjite la 1 milimetru.

*** Distanţa dintre puncte este formată din segmente cumulate ce sunt mai mici decât valoarea 1 milimetru.

**DATE DESPRE IMOBILUL NR. 2715**

Oficiul de Cadastru și Publicitate Imobiliară NEAMT
Biroul de Cadastru și Publicitate Imobiliară Targu-Neamt

A. Partea I. Descrierea imobilului

TEREN Intravilan

Adresa: Loc. Dolhesti, Str David Creangă, Jud. Neamt

Nr. Crt	Nr cadastral Nr. topografic	Suprafața* (mp)	Observații / Referințe
A1		1.616	Sector cadastral:191 Teren imprejmuit;

Construcții

Crt	Nr cadastral Nr. topografic	Adresa	Observații / Referințe
A1.1		Loc. Dolhesti, Str David Creangă, Jud. Neamt	Nr. niveluri:1; S. construita la sol:106 mp;
A1.2		Loc. Dolhesti, Str David Creangă, Jud. Neamt	Nr. niveluri:1; S. construita la sol:23 mp;

B. Partea II. Proprietari și acte

Inscrieri privitoare la dreptul de proprietate și alte drepturi reale		Referințe
/		
Act Administrativ nr. 11694, din 18/07/2023 emis de PRIMARIA COMUNEI PIPIRIG;		
B1	Inscrierea posesiei, drept de PROPRIETATE, dobandit prin Lege, cota actuala 1/1, cota initiala 1/1 1) IONIȚĂ-VRÎNCEANU ION 2) IONIȚĂ-VRÎNCEANU ELENA	A1
Act Administrativ nr. 17408, din 01/11/2023 emis de PRIMARIA COMUNEI PIPIRIG;		
B2	Intabulare, drept de PROPRIETATE, dobandit prin Lege, cota actuala 1/1, cota initiala 1/1 1) IONIȚĂ-VRÎNCEANU ION 2) IONIȚĂ-VRÎNCEANU ELENA	A1.1, A1.2

C. Partea III. SARCINI .

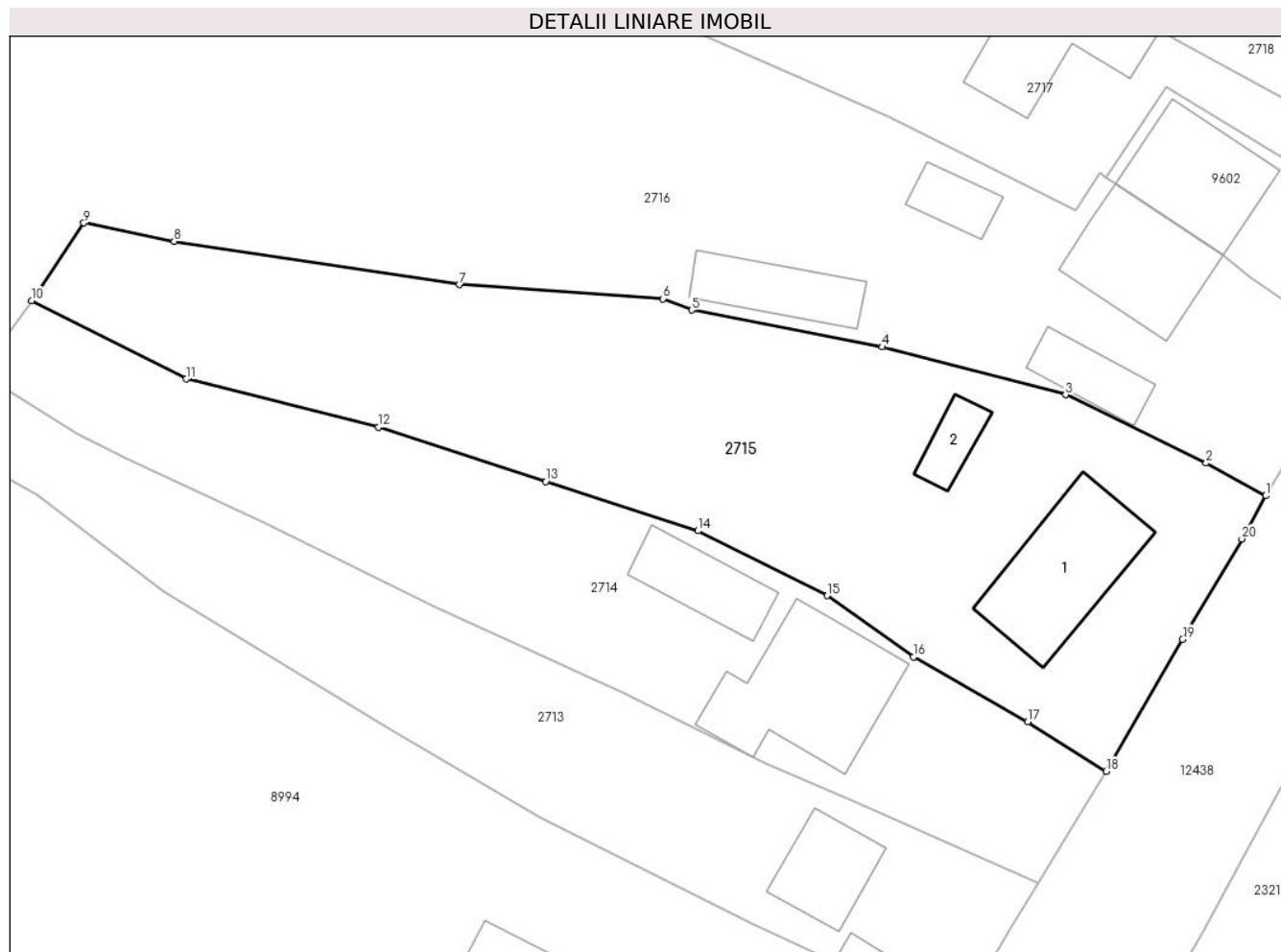
Inscrieri privind dezmembramintele dreptului de proprietate, drepturi reale de garanție și sarcini	Referințe
NU SUNT	

Anexa Nr. 1 La Partea I

Teren

Nr cadastral	Suprafața (mp)*	Observații / Referințe
	1.616	

* Suprafața este determinată în planul de proiecție Stereo 70.



Date referitoare la teren

Crt	Categorie folosință	Intravilan	Suprafața (mp)	Tarla	Parcelă	Nr. topo	Observații / Referințe
1	curți construcții	DA	538	-	-	-	
2	arabil	DA	164	-	-	-	
3	fâneata	DA	914	-	-	-	

Date referitoare la construcții

Crt	Număr	Destinație construcție	Supraf. (mp)	Situație juridică	Observații / Referințe
A1.1		construcții de locuințe	106	Cu acte	Nr. niveluri:1; S. construita la sol:106 mp;
A1.2		construcții anexa	23	Cu acte	Nr. niveluri:1; S. construita la sol:23 mp;

Lungime Segmente

1) Valorile lungimilor segmentelor sunt obținute din proiecție în plan.

Punct început	X / Y	Punct sfârșit	X / Y	Lungime segment (** (m)
1	581.035,831 636.230,756	2	581.031,05 636.233,38	5.454

Punct început	X / Y	Punct sfârșit	X / Y	Lungime segment (** (m)
2	581.031,05 636.233,38	3	581.019,768 636.238,854	12.54
3	581.019,768 636.238,854	4	581.005,055 636.242,689	15.205
4	581.005,055 636.242,689	5	580.989,757 636.245,65	15.582
5	580.989,757 636.245,65	6	580.987,474 636.246,55	2.454
6	580.987,474 636.246,55	7	580.971,135 636.247,681	16.378
7	580.971,135 636.247,681	8	580.948,229 636.251,15	23.167
8	580.948,229 636.251,15	9	580.940,981 636.252,623	7.396
9	580.940,981 636.252,623	10	580.936,793 636.246,389	7.51
10	580.936,793 636.246,389	11	580.949,187 636.240,111	13.893
11	580.949,187 636.240,111	12	580.964,635 636.236,268	15.919
12	580.964,635 636.236,268	13	580.978,043 636.231,891	14.104
13	580.978,043 636.231,891	14	580.990,274 636.227,946	12.851
14	580.990,274 636.227,946	15	581.000,647 636.222,753	11.6
15	581.000,647 636.222,753	16	581.007,556 636.217,841	8.477
16	581.007,556 636.217,841	17	581.016,735 636.212,652	10.544
17	581.016,735 636.212,652	18	581.023,041 636.208,677	7.454
18	581.023,041 636.208,677	19	581.029,155 636.219,244	12.208
19	581.029,155 636.219,244	20	581.033,918 636.227,301	9.36
20	581.033,918 636.227,301	1	581.035,831 636.230,756	3.949

** Lungimile segmentelor sunt determinate în planul de proiecție Stereo 70 și sunt rotunjite la 1 milimetru.

*** Distanța dintre puncte este formată din segmente cumulate ce sunt mai mici decât valoarea 1 milimetru.

**DATE DESPRE IMOBILUL NR. 2716**

Oficiul de Cadastru și Publicitate Imobiliară NEAMT
Biroul de Cadastru și Publicitate Imobiliară Targu-Neamt

A. Partea I. Descrierea imobilului

TEREN Intravilan

Adresa: Loc. Dolhesti, Str David Creangă, Jud. Neamt

Nr. Crt	Nr cadastral Nr. topografic	Suprafața* (mp)	Observații / Referințe
A1		9.504	Sector cadastral:191 Teren imprejmuit;

Construcții

Crt	Nr cadastral Nr. topografic	Adresa	Observații / Referințe
A1.1		Loc. Dolhesti, Str David Creangă, Jud. Neamt	Nr. niveluri:1; S. construita la sol:85 mp;
A1.2		Loc. Dolhesti, Str David Creangă, Jud. Neamt	Nr. niveluri:1; S. construita la sol:53 mp;
A1.3		Loc. Dolhesti, Str David Creangă, Jud. Neamt	Nr. niveluri:1; S. construita la sol:36 mp;
A1.4		Loc. Dolhesti, Str David Creangă, Jud. Neamt	Nr. niveluri:1; S. construita la sol:26 mp;

B. Partea II. Proprietari și acte

Inscrieri privitoare la dreptul de proprietate și alte drepturi reale	Referințe
/	
Act Administrativ nr. 11694, din 18/07/2023 emis de PRIMARIA COMUNEI PIPIRIG;	
B1	Inscrierea posesiei, drept de PROPRIETATE, dobandit prin Lege, cota actuala 1/1, cota initiala 1/1 1) NEGRU GHEORGHE 2) NEGRU ELISABETA-MARIANA
Act Administrativ nr. 17408, din 01/11/2023 emis de PRIMARIA COMUNEI PIPIRIG;	
B2	Intabulare, drept de PROPRIETATE, dobandit prin Lege, cota actuala 1/1, cota initiala 1/1 1) NEGRU GHEORGHE 2) NEGRU ELISABETA-MARIANA

C. Partea III. SARCINI .

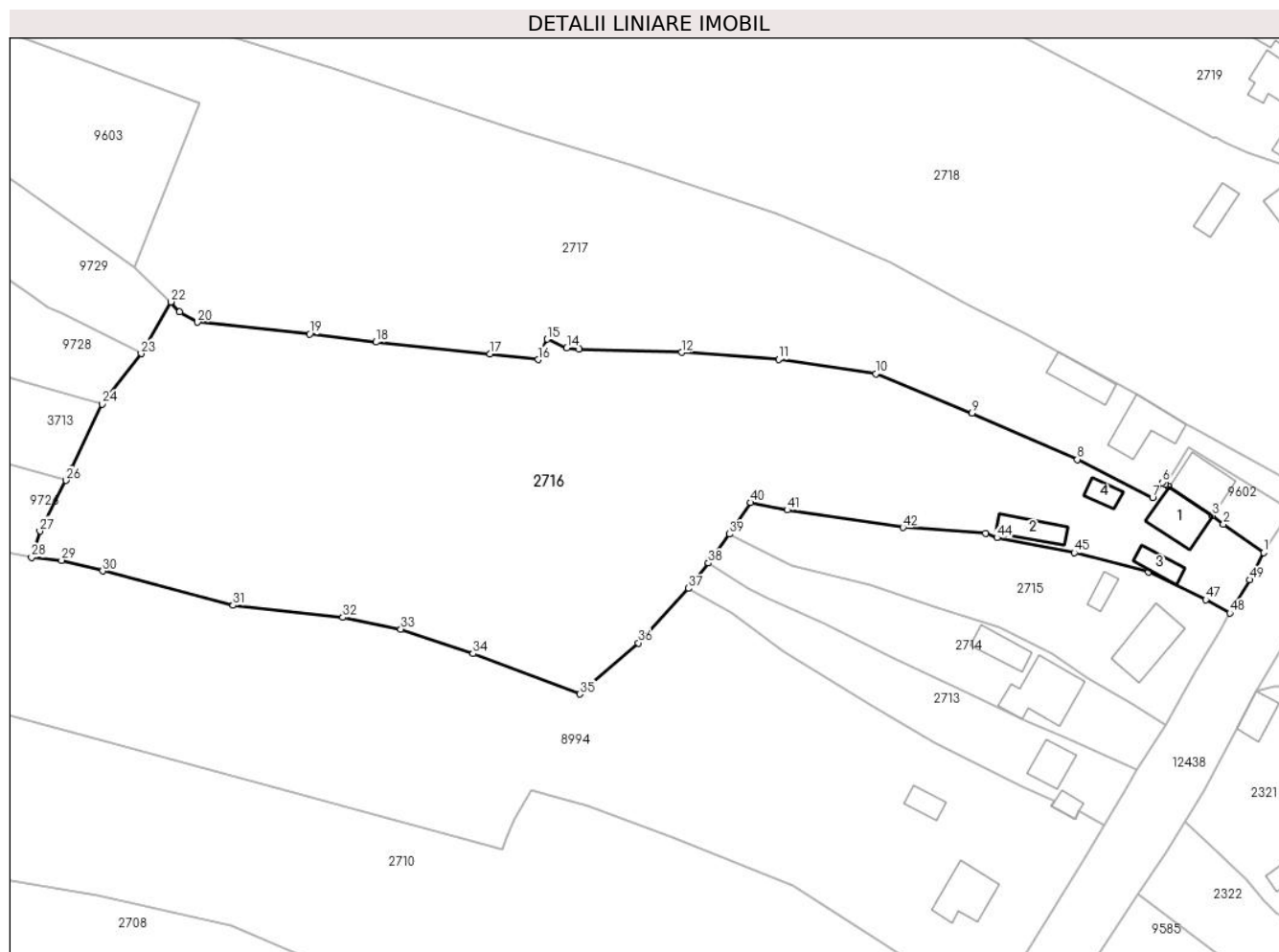
Inscrieri privind dezmembramintele dreptului de proprietate, drepturi reale de garanție și sarcini	Referințe
NU SUNT	

Anexa Nr. 1 La Partea I

Teren

Nr cadastral	Suprafața (mp)*	Observații / Referințe
	9.504	

* Suprafața este determinată în planul de proiecție Stereo 70.



Date referitoare la teren

Crt	Categorie folosință	Intravilan	Suprafața (mp)	Tarla	Parcelă	Nr. topo	Observații / Referințe
1	curți construcții	DA	693	-	-	-	
2	faneata	DA	8.811	-	-	-	

Date referitoare la construcții

Crt	Număr	Destinație construcție	Supraf. (mp)	Situație juridică	Observații / Referințe
A1.1		construcții de locuințe	85	Cu acte	Nr. niveluri:1; S. construita la sol:85 mp;
A1.2		construcții anexa	53	Cu acte	Nr. niveluri:1; S. construita la sol:53 mp;
A1.3		construcții anexa	36	Cu acte	Nr. niveluri:1; S. construita la sol:36 mp;
A1.4		construcții anexa	26	Cu acte	Nr. niveluri:1; S. construita la sol:26 mp;

Lungime Segmente

1) Valorile lungimilor segmentelor sunt obținute din proiecție în plan.

Punct început	X / Y	Punct sfârșit	X / Y	Lungime segment	Punct început	X / Y	Punct sfârșit	X / Y	Lungime segment
1	581.042,561 636.242,688	2	581.034,583 636.248,322	9.767	2	581.034,583 636.248,322	3	581.032,389 636.250,02	2.774
					3	581.032,389 636.250,02	4	581.023,783 636.255,737	10.332

Punct început	X / Y	Punct sfârșit	X / Y	Lungime segment	Punct început	X / Y	Punct sfârșit	X / Y	Lungime segment	Punct început	X / Y	Punct sfârșit	X / Y	Lungime segment
4	581.023,783 636.255,737	5	581.023,055 636.256,232	0.88	5	581.023,055 636.256,232	6	581.022,485 636.256,621	0.69	6	581.022,485 636.256,621	7	581.020,543 636.253,608	3.585
7	581.020,543 636.253,608	8	581.005,63 636.261,145	16.70 9	8	581.005,63 636.261,145	9	580.984,82 636.270,317	22.74 2	9	580.984,82 636.270,317	10	580.965,789 636.278,104	20.56 2
10	580.965,789 636.278,104	11	580.946,508 636.280,98	19.49 4	11	580.946,508 636.280,98	12	580.927,323 636.282,32	19.23 2	12	580.927,323 636.282,32	13	580.906,975 636.282,98	20.35 9
13	580.906,975 636.282,98	14	580.904,572 636.283,21	2.414	14	580.904,572 636.283,21	15	580.900,715 636.284,945	4.229	15	580.900,715 636.284,945	16	580.898,893 636.280,892	4.444
16	580.898,893 636.280,892	17	580.889,367 636.282,035	9.594	17	580.889,367 636.282,035	18	580.866,772 636.284,356	22.71 4	18	580.866,772 636.284,356	19	580.853,663 636.285,954	13.20 6
19	580.853,663 636.285,954	20	580.831,442 636.288,284	22.34 3	20	580.831,442 636.288,284	21	580.827,902 636.290,312	4.08	21	580.827,902 636.290,312	22	580.826,155 636.292,317	2.659
22	580.826,155 636.292,317	23	580.820,298 636.282,098	11.77 8	23	580.820,298 636.282,098	24	580.812,528 636.272,085	12.67 4	24	580.812,528 636.272,085	25	580.806,64 636.259,415	13.97 1
25	580.806,64 636.259,415	26	580.805,406 636.257,014	2.7	26	580.805,406 636.257,014	27	580.800,251 636.246,98	11.28 1	27	580.800,251 636.246,98	28	580.798,594 636.241,731	5.504
28	580.798,594 636.241,731	29	580.804,533 636.241,186	5.964	29	580.804,533 636.241,186	30	580.812,677 636.239,087	8.41	30	580.812,677 636.239,087	31	580.838,509 636.232,265	26.71 8
31	580.838,509 636.232,265	32	580.860,202 636.229,895	21.82 2	32	580.860,202 636.229,895	33	580.871,701 636.227,574	11.73 1	33	580.871,701 636.227,574	34	580.885,991 636.222,703	15.09 7
34	580.885,991 636.222,703	35	580.907,145 636.214,715	22.61 2	35	580.907,145 636.214,715	36	580.918,759 636.224,841	15.40 8	36	580.918,759 636.224,841	37	580.928,678 636.235,623	14.65 1
37	580.928,678 636.235,623	38	580.932,6 636.240,661	6.385	38	580.932,6 636.240,661	39	580.936,793 636.246,389	7.099	39	580.936,793 636.246,389	40	580.940,981 636.252,623	7.51
40	580.940,981 636.252,623	41	580.948,229 636.251,15	7.396	41	580.948,229 636.251,15	42	580.971,135 636.247,681	23.16 7	42	580.971,135 636.247,681	43	580.987,474 636.246,55	16.37 8
43	580.987,474 636.246,55	44	580.989,757 636.245,65	2.454	44	580.989,757 636.245,65	45	581.005,055 636.242,689	15.58 2	45	581.005,055 636.242,689	46	581.019,768 636.238,854	15.20 5
46	581.019,768 636.238,854	47	581.031,05 636.233,38	12.54	47	581.031,05 636.233,38	48	581.035,831 636.230,756	5.454	48	581.035,831 636.230,756	49	581.039,765 636.237,319	7.652
49	581.039,765 636.237,319	1	581.042,561 636.242,688	6.053										

** Lungimile segmentelor sunt determinate în planul de proiecție Stereo 70 și sunt rotunjite la 1 milimetru.

*** Distanța dintre puncte este formată din segmente cumulate ce sunt mai mici decât valoarea 1 milimetru.

**DATE DESPRE IMOBILUL NR. 2717**

Oficiul de Cadastru și Publicitate Imobiliară NEAMT
Biroul de Cadastru și Publicitate Imobiliară Targu-Neamt

A. Partea I. Descrierea imobilului

TEREN Necunoscut

Adresa: Loc. Dolhesti, Str David Creangă, Jud. Neamt, si extravilan UAT Pipirig

Nr. Crt	Nr cadastral Nr. topografic	Suprafața* (mp)	Observații / Referințe
A1		9.873	Sector cadastral:191 Teren neimpregmuit;

Construcții

Crt	Nr cadastral Nr. topografic	Adresa	Observații / Referințe
A1.1		Loc. Dolhesti, Str David Creangă, Jud. Neamt, si extravilan UAT Pipirig	Nr. niveluri:1; S. construita la sol:94 mp;
A1.2		Loc. Dolhesti, Str David Creangă, Jud. Neamt, si extravilan UAT Pipirig	Nr. niveluri:1; S. construita la sol:61 mp;

B. Partea II. Proprietari și acte

Inscrieri privitoare la dreptul de proprietate și alte drepturi reale		Referințe
/		
Act Administrativ nr. 11694, din 18/07/2023 emis de PRIMARIA COMUNEI PIPIRIG;		
B1	Inscrierea posesiei, drept de PROPRIETATE, dobandit prin Lege, cota actuala 1/1, cota initiala 1/1 1) BORCILĂ-IFTIMESCU VASILE	A1
Act Administrativ nr. 17408, din 01/11/2023 emis de PRIMARIA COMUNEI PIPIRIG;		
B2	Intabulare, drept de PROPRIETATE, dobandit prin Lege, cota actuala 1/1, cota initiala 1/1 1) BORCILĂ-IFTIMESCU VASILE	A1.1, A1.2

C. Partea III. SARCINI .

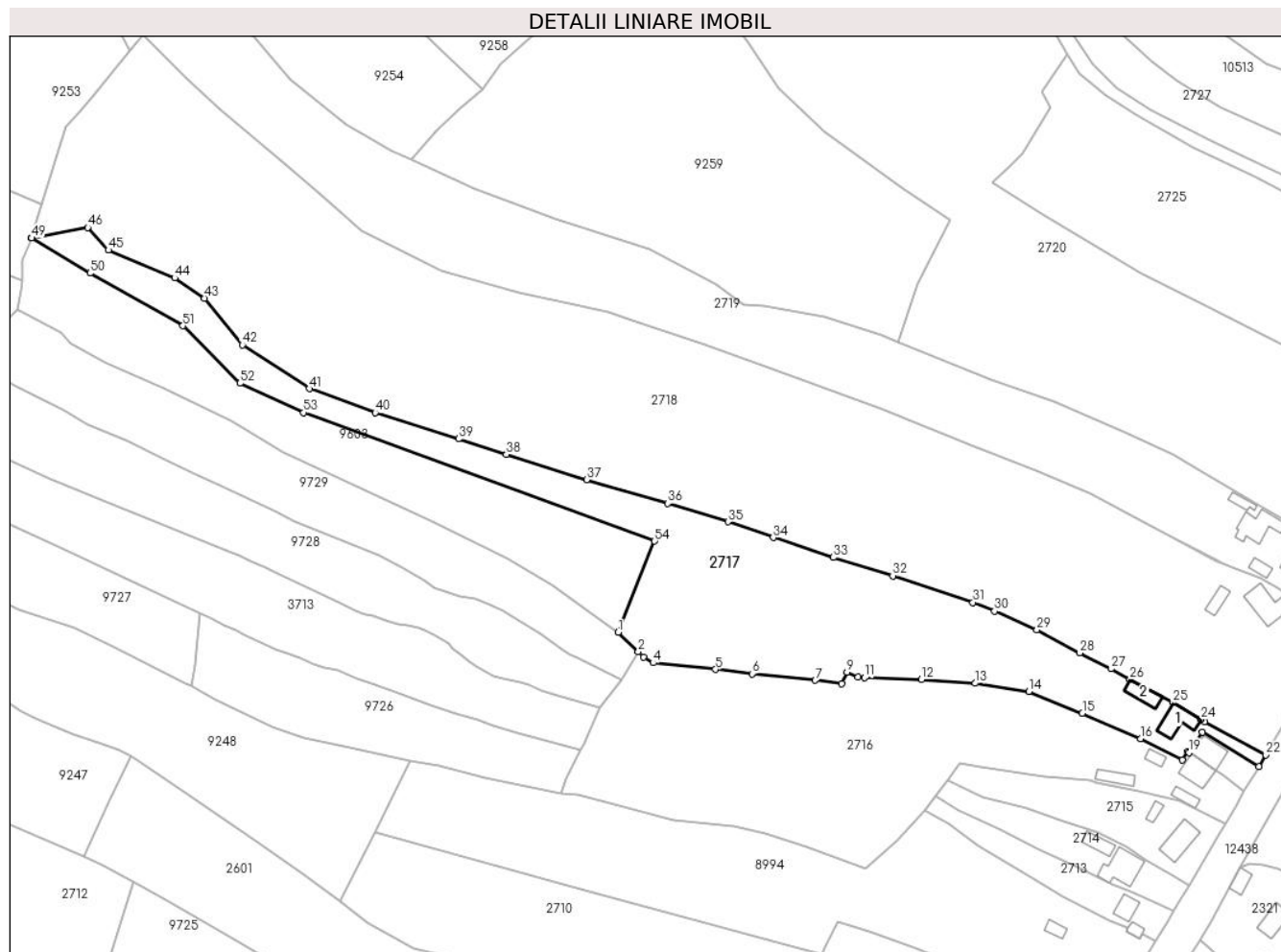
Inscrieri privind dezmembramintele dreptului de proprietate, drepturi reale de garanție și sarcini	Referințe
NU SUNT	

Anexa Nr. 1 La Partea I

Teren

Nr cadastral	Suprafața (mp)*	Observații / Referințe
	9.873	

* Suprafața este determinată în planul de proiecție Stereo 70.



Date referitoare la teren

Crt	Categorie folosință	Intravilan	Suprafața (mp)	Tarla	Parcelă	Nr. topo	Observații / Referințe
1	curți construcții	DA	761	-	-	-	
2	arabil	DA	259	-	-	-	
3	faneata	DA	5.901	-	-	-	
4	faneata	NU	2.952	-	-	-	

Date referitoare la construcții

Crt	Număr	Destinație construcție	Supraf. (mp)	Situație juridică	Observații / Referințe
A1.1		construcții de locuințe	94	Cu acte	Nr. niveluri:1; S. construita la sol:94 mp;
A1.2		construcții anexa	61	Cu acte	Nr. niveluri:1; S. construita la sol:61 mp;

Lungime Segmente

1) Valorile lungimilor segmentelor sunt obținute din proiecție în plan.

Punct început	X / Y	Punct sfârșit	X / Y	Lungime segment	Punct început	X / Y	Punct sfârșit	X / Y	Lungime segment
1	580.818,969 636.299,267	2	580.826,155 636.292,317	9.997	2	580.826,155 636.292,317	3	580.827,902 636.290,312	2.659
					3	580.827,902 636.290,312	4	580.831,442 636.288,284	4.08

Punct început	X / Y	Punct sfârșit	X / Y	Lungime segment	Punct început	X / Y	Punct sfârșit	X / Y	Lungime segment	Punct început	X / Y	Punct sfârșit	X / Y	Lungime segment
4	580.831,442 636.288,284	5	580.853,663 636.285,954	22.34 3	5	580.853,663 636.285,954	6	580.866,772 636.284,356	13.20 6	6	580.866,772 636.284,356	7	580.889,367 636.282,035	22.71 4
7	580.889,367 636.282,035	8	580.898,893 636.280,892	9.594	8	580.898,893 636.280,892	9	580.900,715 636.284,945	4.444	9	580.900,715 636.284,945	10	580.904,572 636.283,21	4.229
10	580.904,572 636.283,21	11	580.906,975 636.282,98	2.414	11	580.906,975 636.282,98	12	580.927,323 636.282,32	20.35 9	12	580.927,323 636.282,32	13	580.946,508 636.280,98	19.23 2
13	580.946,508 636.280,98	14	580.965,789 636.278,104	19.49 4	14	580.965,789 636.278,104	15	580.984,82 636.270,317	20.56 2	15	580.984,82 636.270,317	16	581.005,63 636.261,145	22.74 2
16	581.005,63 636.261,145	17	581.020,543 636.253,608	16.70 9	17	581.020,543 636.253,608	18	581.022,485 636.256,621	3.585	18	581.022,485 636.256,621	19	581.023,055 636.256,232	0.69
19	581.023,055 636.256,232	20	581.027,809 636.263,548	8.725	20	581.027,809 636.263,548	21	581.047,921 636.251,218	23.59 1	21	581.047,921 636.251,218	22	581.050,404 636.255,436	4.895
22	581.050,404 636.255,436	23	581.028,656 636.267,323	24.78 5	23	581.028,656 636.267,323	24	581.027,332 636.268,107	1.539	24	581.027,332 636.268,107	25	581.017,326 636.274,033	11.62 9
25	581.017,326 636.274,033	26	581.001,84 636.282,396	17.6	26	581.001,84 636.282,396	27	580.995,076 636.286,155	7.738	27	580.995,076 636.286,155	28	580.983,885 636.291,805	12.53 6
28	580.983,885 636.291,805	29	580.968,625 636.300,149	17.39 2	29	580.968,625 636.300,149	30	580.953,449 636.306,711	16.53 4	30	580.953,449 636.306,711	31	580.945,688 636.309,841	8.368
31	580.945,688 636.309,841	32	580.917,083 636.319,361	30.14 8	32	580.917,083 636.319,361	33	580.895,779 636.325,902	22.28 6	33	580.895,779 636.325,902	34	580.874,31 636.333,053	22.62 9
34	580.874,31 636.333,053	35	580.858,196 636.338,674	17.06 6	35	580.858,196 636.338,674	36	580.836,675 636.345,218	22.49 4	36	580.836,675 636.345,218	37	580.807,615 636.353,653	30.25 9
37	580.807,615 636.353,653	38	580.778,947 636.362,702	30.06 2	38	580.778,947 636.362,702	39	580.761,858 636.368,27	17.97 3	39	580.761,858 636.368,27	40	580.732,013 636.377,619	31.27 5
40	580.732,013 636.377,619	41	580.708,497 636.386,178	25.02 5	41	580.708,497 636.386,178	42	580.684,56 636.401,77	28.56 7	42	580.684,56 636.401,77	43	580.671,075 636.418,462	21.45 9
43	580.671,075 636.418,462	44	580.660,385 636.425,718	12.92	44	580.660,385 636.425,718	45	580.636,715 636.435,628	25.66 1	45	580.636,715 636.435,628	46	580.629,346 636.443,711	10.93 8
46	580.629,346 636.443,711	47	580.609,265 636.439,972	20.42 6	47	580.609,265 636.439,972	48	580.609,25 636.439,969	0.015	48	580.609,25 636.439,969	49	580.609,262 636.439,962	0.014
49	580.609,262 636.439,962	50	580.630,102 636.427,431	24.31 7	50	580.630,102 636.427,431	51	580.663,336 636.408,598	38.19 9	51	580.663,336 636.408,598	52	580.683,749 636.388,107	28.92 4
52	580.683,749 636.388,107	53	580.706,469 636.377,637	25.01 6	53	580.706,469 636.377,637	54	580.831,961 636.331,757	133.6 16	54	580.831,961 636.331,757	1	580.818,969 636.299,267	34.99 1

** Lungimile segmentelor sunt determinate în planul de proiecție Stereo 70 și sunt rotunjite la 1 milimetru.

*** Distanța dintre puncte este formată din segmente cumulate ce sunt mai mici decât valoarea 1 milimetru.

**DATE DESPRE IMOBILUL NR. 2718**

Oficiul de Cadastru și Publicitate Imobiliară NEAMT
Biroul de Cadastru și Publicitate Imobiliară Targu-Neamt

A. Partea I. Descrierea imobilului

TEREN Necunoscut

Adresa: Loc. Dolhesti, Str David Creangă, Jud. Neamt, si extravilan UAT Pipirig

Nr. Crt	Nr cadastral Nr. topografic	Suprafața* (mp)	Observații / Referințe
A1		27.510	Sector cadastral:191 Teren imprejmuit;

Construcții

Crt	Nr cadastral Nr. topografic	Adresa	Observații / Referințe
A1.1		Loc. Dolhesti, Str David Creangă, Jud. Neamt, si extravilan UAT Pipirig	Nr. niveluri:1; S. construita la sol:158 mp;
A1.2		Loc. Dolhesti, Str David Creangă, Jud. Neamt, si extravilan UAT Pipirig	Nr. niveluri:1; S. construita la sol:41 mp;

B. Partea II. Proprietari și acte

Inscrieri privitoare la dreptul de proprietate și alte drepturi reale		Referințe
/		
Act Administrativ nr. 11694, din 18/07/2023 emis de PRIMARIA COMUNEI PIPIRIG;		
B1	Inscrierea posesiei, drept de PROPRIETATE, dobandit prin Lege, cota actuala 1/1, cota initiala 1/1 1) IFTIMESCU ALEXANDRU 2) IFTIMESCU IOANA	A1
Act Administrativ nr. 17408, din 01/11/2023 emis de PRIMARIA COMUNEI PIPIRIG;		
B2	Intabulare, drept de PROPRIETATE, dobandit prin Lege, cota actuala 1/1, cota initiala 1/1 1) IFTIMESCU ALEXANDRU 2) IFTIMESCU IOANA	A1.1, A1.2

C. Partea III. SARCINI .

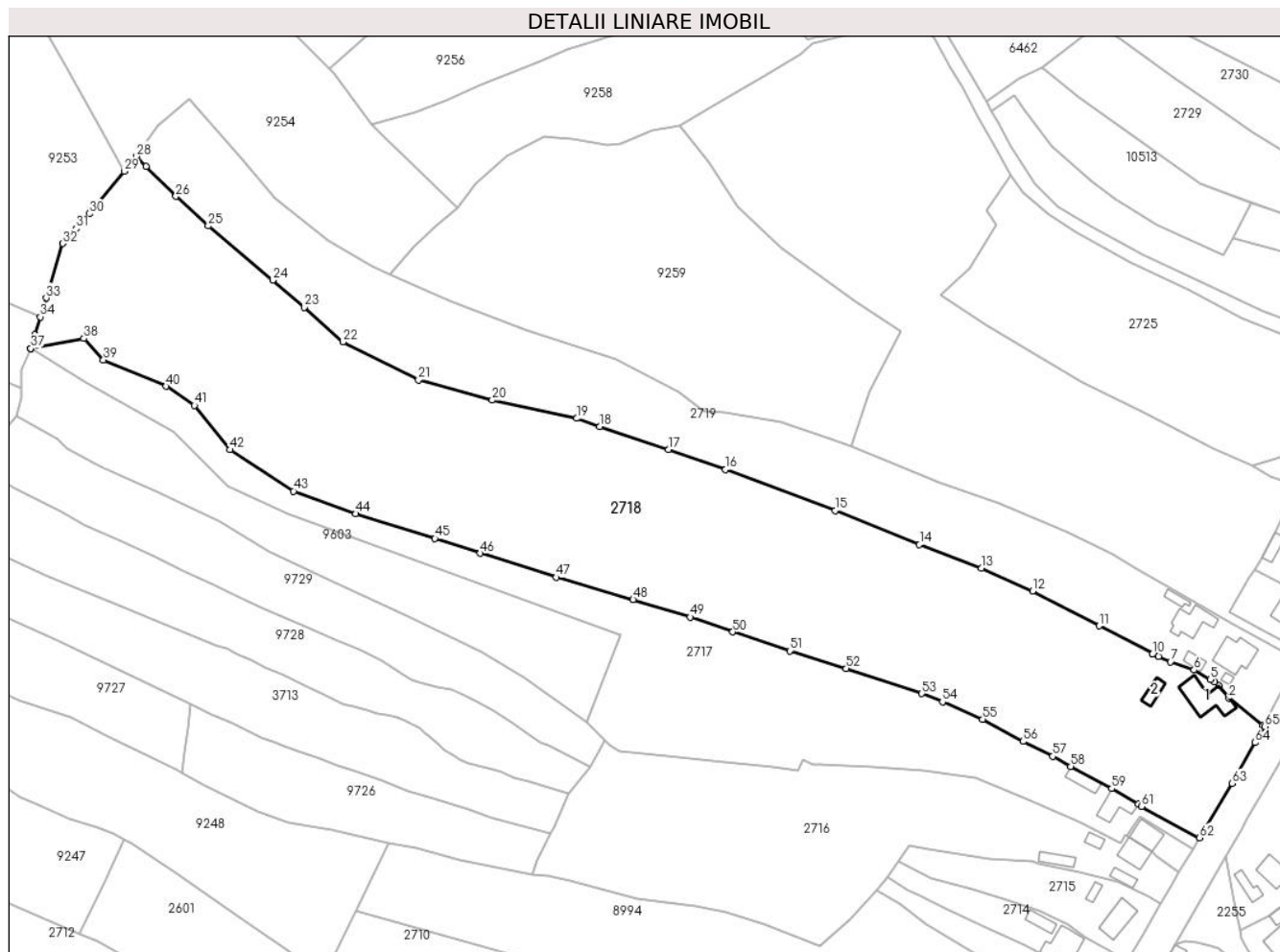
Inscrieri privind dezmembramintele dreptului de proprietate, drepturi reale de garanție și sarcini	Referințe
NU SUNT	

Anexa Nr. 1 La Partea I

Teren

Nr cadastral	Suprafața (mp)*	Observații / Referințe
	27.510	

* Suprafața este determinată în planul de proiecție Stereo 70.



Date referitoare la teren

Crt	Categorie folosință	Intravilan	Suprafața (mp)	Tarla	Parcelă	Nr. topo	Observații / Referințe
1	curți construcții	DA	571	-	-	-	
2	livada	DA	1.007	-	-	-	
3	faneata	DA	9.403	-	-	-	
4	faneata	NU	16.528	-	-	-	

Date referitoare la construcții

Crt	Număr	Destinație construcție	Supraf. (mp)	Situație juridică	Observații / Referințe
A1.1		construcții de locuințe	158	Cu acte	Nr. niveluri:1; S. construita la sol:158 mp;
A1.2		construcții anexa	41	Cu acte	Nr. niveluri:1; S. construita la sol:41 mp;

Lungime Segmente

1) Valorile lungimilor segmentelor sunt obținute din proiecție în plan.

Punct început	X / Y	Punct sfârșit	X / Y	Lungime segment	Punct început	X / Y	Punct sfârșit	X / Y	Lungime segment
1	581.074,355 636.297,883	2	581.061,589 636.308,061	16.327	2	581.061,589 636.308,061	3	581.057,69 636.312,841	6.169
					3	581.057,69 636.312,841	4	581.056,103 636.314,279	2.142

Punct început	X / Y	Punct sfârșit	X / Y	Lungime segment	Punct început	X / Y	Punct sfârșit	X / Y	Lungime segment	Punct început	X / Y	Punct sfârșit	X / Y	Lungime segment
4	581.056,103 636.314,279	5	581.054,526 636.315,131	1.792	5	581.054,526 636.315,131	6	581.048,405 636.318,726	7.099	6	581.048,405 636.318,726	7	581.039,501 636.321,826	9.428
7	581.039,501 636.321,826	8	581.035,06 636.323,776	4.85	8	581.035,06 636.323,776	9	581.032,933 636.324,884	2.398	9	581.032,933 636.324,884	10	581.032,645 636.324,611	0.397
10	581.032,645 636.324,611	11	581.012,588 636.335,364	22.758	11	581.012,588 636.335,364	12	580.987,527 636.348,551	28.319	12	580.987,527 636.348,551	13	580.968,247 636.357,109	21.094
13	580.968,247 636.357,109	14	580.944,745 636.365,977	25.119	14	580.944,745 636.365,977	15	580.912,87 636.378,826	34.367	15	580.912,87 636.378,826	16	580.871,569 636.394,284	44.099
16	580.871,569 636.394,284	17	580.850,067 636.401,826	22.786	17	580.850,067 636.401,826	18	580.824,006 636.410,467	27.456	18	580.824,006 636.410,467	19	580.815,359 636.413,566	9.186
19	580.815,359 636.413,566	20	580.783,446 636.420,482	32.654	20	580.783,446 636.420,482	21	580.755,624 636.428,113	28.85	21	580.755,624 636.428,113	22	580.727,083 636.442,429	31.93
22	580.727,083 636.442,429	23	580.712,625 636.455,473	19.473	23	580.712,625 636.455,473	24	580.700,584 636.465,745	15.827	24	580.700,584 636.465,745	25	580.676,306 636.486,166	31.724
25	580.676,306 636.486,166	26	580.664,016 636.497,282	16.571	26	580.664,016 636.497,282	27	580.652,784 636.508,648	15.979	27	580.652,784 636.508,648	28	580.649,086 636.512,39	5.261
28	580.649,086 636.512,39	29	580.644,487 636.506,735	7.289	29	580.644,487 636.506,735	30	580.631,474 636.490,734	20.625	30	580.631,474 636.490,734	31	580.626,463 636.485,13	7.518
31	580.626,463 636.485,13	32	580.621,452 636.479,525	7.518	32	580.621,452 636.479,525	33	580.615,072 636.459,005	21.489	33	580.615,072 636.459,005	34	580.612,892 636.451,877	7.454
34	580.612,892 636.451,877	35	580.610,811 636.445,073	7.115	35	580.610,811 636.445,073	36	580.609,25 636.439,969	5.337	36	580.609,25 636.439,969	37	580.609,265 636.439,972	0.015
37	580.609,265 636.439,972	38	580.629,346 636.443,711	20.426	38	580.629,346 636.443,711	39	580.636,715 636.435,628	10.938	39	580.636,715 636.435,628	40	580.660,385 636.425,718	25.661
40	580.660,385 636.425,718	41	580.671,075 636.418,462	12.92	41	580.671,075 636.418,462	42	580.684,56 636.401,77	21.459	42	580.684,56 636.401,77	43	580.708,497 636.386,178	28.567
43	580.708,497 636.386,178	44	580.732,013 636.377,619	25.025	44	580.732,013 636.377,619	45	580.761,858 636.368,27	31.275	45	580.761,858 636.368,27	46	580.778,947 636.362,702	17.973
46	580.778,947 636.362,702	47	580.807,615 636.353,653	30.062	47	580.807,615 636.353,653	48	580.836,675 636.345,218	30.259	48	580.836,675 636.345,218	49	580.858,196 636.338,674	22.494
49	580.858,196 636.338,674	50	580.874,31 636.333,053	17.066	50	580.874,31 636.333,053	51	580.895,779 636.325,902	22.629	51	580.895,779 636.325,902	52	580.917,083 636.319,361	22.286
52	580.917,083 636.319,361	53	580.945,688 636.309,841	30.148	53	580.945,688 636.309,841	54	580.953,449 636.306,711	8.368	54	580.953,449 636.306,711	55	580.968,625 636.300,149	16.534
55	580.968,625 636.300,149	56	580.983,885 636.291,805	17.392	56	580.983,885 636.291,805	57	580.995,076 636.286,155	12.536	57	580.995,076 636.286,155	58	581.001,84 636.282,396	7.738
58	581.001,84 636.282,396	59	581.017,326 636.274,033	17.6	59	581.017,326 636.274,033	60	581.027,332 636.268,107	11.629	60	581.027,332 636.268,107	61	581.028,656 636.267,323	1.539
61	581.028,656 636.267,323	62	581.050,404 636.255,436	24.785	62	581.050,404 636.255,436	63	581.062,698 636.275,97	23.933	63	581.062,698 636.275,97	64	581.071,443 636.291,366	17.706
64	581.071,443 636.291,366	65	581.075,095 636.297,391	7.045	65	581.075,095 636.297,391	1	581.074,355 636.297,883	0.889					

** Lungimile segmentelor sunt determinate în planul de proiecție Stereo 70 și sunt rotunjite la 1 milimetru.

*** Distanța dintre puncte este formată din segmente cumulate ce sunt mai mici decât valoarea 1 milimetru.



DATE DESPRE IMOBILUL NR. 2719

Oficiul de Cadastru și Publicitate Imobiliară NEAMT
Biroul de Cadastru și Publicitate Imobiliară Targu-Neamt

A. Partea I. Descrierea imobilului

TEREN Necunoscut

Adresa: Loc. Dolhesti, Str David Creangă, Jud. Neamt, si extravilan comuna Pipirig

Nr. Crt	Nr cadastral Nr. topografic	Suprafața* (mp)	Observații / Referințe
A1	50193	Din acte: 12.354 Masurata: 12.387	Sector cadastral:191 Teren imprejmuit;

Construcții

Crt	Nr cadastral Nr. topografic	Adresa	Observații / Referințe
A1.1	50193-C1	Loc. Dolhesti, Str David Creangă, Jud. Neamt, si extravilan comuna Pipirig	Nr. niveluri:1; S. construita la sol:140 mp; CASĂ DE LOCUIT, CONSTRUITĂ DIN LEMN ȘI CĂRĂMIDĂ, ACOPERITĂ CU DRANIȚĂ, COMPUSĂ DIN 6 CAMERE, HOL, BAIE, BUCĂTĂRIE, MAGAZIE ȘI TERASĂ
A1.3	50193-C3	Loc. Dolhesti, Str David Creangă, Jud. Neamt, si extravilan comuna Pipirig	Nr. niveluri:1; S. construita la sol:12 mp; S. construita desfasurata:12 mp; CONSTRUCȚIE ANEXĂ (CENTRALĂ TERMICĂ) - CONSTRUITĂ DIN CĂRĂMIDĂ
A1.6		Loc. Dolhesti, Str David Creangă, Jud. Neamt, si extravilan comuna Pipirig	Nr. niveluri:2; S. construita la sol:119 mp;
A1.7		Loc. Dolhesti, Str David Creangă, Jud. Neamt, si extravilan comuna Pipirig	Nr. niveluri:1; S. construita la sol:29 mp;
A1.8		Loc. Dolhesti, Str David Creangă, Jud. Neamt, si extravilan comuna Pipirig	Nr. niveluri:1; S. construita la sol:33 mp;

B. Partea II. Proprietari și acte

Inscrieri privitoare la dreptul de proprietate și alte drepturi reale	Referințe	
8006 / 26/11/2010		
Act Notarial nr. 424, din 25/11/2010 emis de BNP LAURA ANDRONACHE;		
B2	Intabulare, drept de PROPRIETATE, dobandit prin Conventie, cota actuala 1/1, cota initiala 1/1 1) DINU DAN GEORGE 2) DINU VASILICA, - soti	A1, A1.1, A1.3
/		
Act Administrativ nr. 17408, din 01/11/2023 emis de PRIMARIA COMUNEI PIPIRIG;		
B3	Intabulare, drept de PROPRIETATE, dobandit prin Lege, cota actuala 1/1, cota initiala 1/1 1) DINU DAN GEORGE 2) DINU VASILICA, - soti	A1.6, A1.7, A1.8

C. Partea III. SARCINI

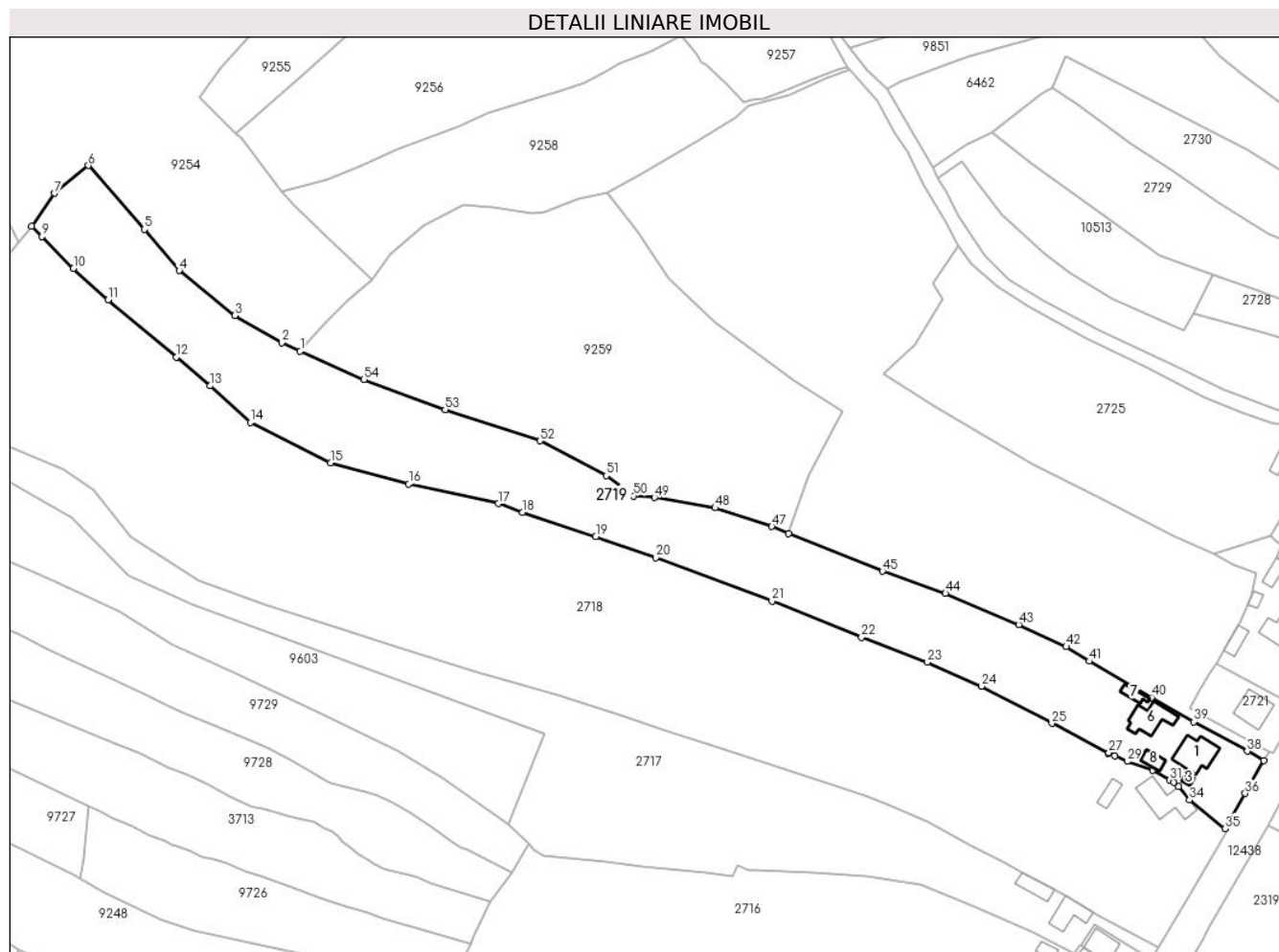
Inscrieri privind dezmembramintele dreptului de proprietate, drepturi reale de garanție și sarcini	Referințe	
29502 / 20/12/2021		
Act Administrativ nr. CERTIFICAT DE DECES nr. 29, din 27/03/2021 emis de PRIMARIA COMUNEI PIPIRIG;		
C2	Se radiază dreptul de UZUFRACT VIAGER înscris în favoarea MICU MARIEA, bub numarul de încheiere 8006 din 26.11.2010	A1, A1.1, A1.3

Anexa Nr. 1 La Partea I

Teren

Nr cadastral	Suprafața (mp)*	Observații / Referințe
50193	Din acte: 12.354 Masurata: 12.387	

* Suprafața este determinată în planul de proiecție Stereo 70.



Date referitoare la teren

Crt	Categorie folosință	Intra vilan	Suprafața (mp)	Tarla	Parcelă	Nr. topo	Observații / Referințe
1	curți construcții	DA	953	-	-	-	
2	drum	DA	104	-	-	-	
3	arabil	DA	298	-	-	-	
4	faneata	DA	344	-	-	-	
5	faneata	DA	3.583	-	-	-	
6	faneata	NU	7.105	-	-	-	

Date referitoare la construcții

Crt	Număr	Destinație construcție	Supraf. (mp)	Situație juridică	Observații / Referințe
A1.1	50193-C1	construcții de locuințe	140	Cu acte	Nr. niveluri:1; S. construita la sol:140 mp; CASĂ DE LOCUIT, CONSTRUITĂ DIN LEMN ȘI CĂRĂMIDĂ, ACOPERITĂ CU DRANIȚĂ, COMPUSĂ DIN 6 CAMERE, HOL, BAIE, BUCĂTĂRIE, MAGAZIE ȘI TERASĂ
A1.3	50193-C3	construcții anexa	12	Cu acte	Nr. niveluri:1; S. construita la sol:12 mp; S. construita desfasurata:12 mp; CONSTRUCȚIE ANEXĂ (CENTRALĂ TERMICĂ) - CONSTRUITĂ DIN CĂRĂMIDĂ
A1.6		construcții de locuințe	119	Cu acte	Nr. niveluri:2; S. construita la sol:119 mp;

Crt	Număr	Destinație construcție	Supraf. (mp)	Situație juridică	Observații / Referințe
A1.7		construcții anexa	29	Cu acte	Nr. niveluri:1; S. construita la sol:29 mp;
A1.8		construcții anexa	33	Cu acte	Nr. niveluri:1; S. construita la sol:33 mp;

Lungime Segmente

1) Valorile lungimilor segmentelor sunt obținute din proiecție în plan.

Punct început	X / Y	Punct sfârșit	X / Y	Lungime segment	Punct început	X / Y	Punct sfârșit	X / Y	Lungime segment	Punct început	X / Y	Punct sfârșit	X / Y	Lungime segment
1	580.744,804 636.467,87	2	580.738,166 636.470,823	7.265	2	580.738,166 636.470,823	3	580.721,489 636.480,532	19.297	3	580.721,489 636.480,532	4	580.701,709 636.496,532	25.441
4	580.701,709 636.496,532	5	580.689,258 636.511,189	19.232	5	580.689,258 636.511,189	6	580.669,305 636.533,915	30.242	6	580.669,305 636.533,915	7	580.657,339 636.524,053	15.506
7	580.657,339 636.524,053	8	580.649,086 636.512,39	14.288	8	580.649,086 636.512,39	9	580.652,784 636.508,648	5.261	9	580.652,784 636.508,648	10	580.664,016 636.497,282	15.979
10	580.664,016 636.497,282	11	580.676,306 636.486,166	16.571	11	580.676,306 636.486,166	12	580.700,584 636.465,745	31.724	12	580.700,584 636.465,745	13	580.712,625 636.455,473	15.827
13	580.712,625 636.455,473	14	580.727,083 636.442,429	19.473	14	580.727,083 636.442,429	15	580.755,624 636.428,113	31.93	15	580.755,624 636.428,113	16	580.783,446 636.420,482	28.85
16	580.783,446 636.420,482	17	580.815,359 636.413,566	32.654	17	580.815,359 636.413,566	18	580.824,006 636.410,467	9.186	18	580.824,006 636.410,467	19	580.850,067 636.401,826	27.456
19	580.850,067 636.401,826	20	580.871,569 636.394,284	22.786	20	580.871,569 636.394,284	21	580.912,87 636.378,826	44.099	21	580.912,87 636.378,826	22	580.944,745 636.365,977	34.367
22	580.944,745 636.365,977	23	580.968,247 636.357,109	25.119	23	580.968,247 636.357,109	24	580.987,527 636.348,551	21.094	24	580.987,527 636.348,551	25	581.012,588 636.335,364	28.319
25	581.012,588 636.335,364	26	581.032,645 636.324,611	22.758	26	581.032,645 636.324,611	27	581.032,933 636.324,884	0.397	27	581.032,933 636.324,884	28	581.035,06 636.323,776	2.398
28	581.035,06 636.323,776	29	581.039,501 636.321,826	4.85	29	581.039,501 636.321,826	30	581.048,405 636.318,726	9.428	30	581.048,405 636.318,726	31	581.054,526 636.315,131	7.099
31	581.054,526 636.315,131	32	581.056,103 636.314,279	1.792	32	581.056,103 636.314,279	33	581.057,69 636.312,841	2.142	33	581.057,69 636.312,841	34	581.061,589 636.308,061	6.169
34	581.061,589 636.308,061	35	581.074,355 636.297,883	16.327	35	581.074,355 636.297,883	36	581.081,433 636.310,427	14.403	36	581.081,433 636.310,427	37	581.088,05 636.322,163	13.473
37	581.088,05 636.322,163	38	581.082,165 636.325,454	6.743	38	581.082,165 636.325,454	39	581.063,07 636.335,935	21.782	39	581.063,07 636.335,935	40	581.048,069 636.344,538	17.293
40	581.048,069 636.344,538	41	581.025,893 636.357,446	25.659	41	581.025,893 636.357,446	42	581.017,671 636.362,665	9.739	42	581.017,671 636.362,665	43	581.000,759 636.370,5	18.639
43	581.000,759 636.370,5	44	580.974,649 636.381,608	28.375	44	580.974,649 636.381,608	45	580.952,246 636.389,501	23.753	45	580.952,246 636.389,501	46	580.918,807 636.402,974	36.051
46	580.918,807 636.402,974	47	580.912,803 636.405,393	6.473	47	580.912,803 636.405,393	48	580.892,582 636.412,039	21.285	48	580.892,582 636.412,039	49	580.870,988 636.415,748	21.91
49	580.870,988 636.415,748	50	580.863,587 636.416,299	7.421	50	580.863,587 636.416,299	51	580.853,865 636.423,555	12.131	51	580.853,865 636.423,555	52	580.830,224 636.435,933	26.685
52	580.830,224 636.435,933	53	580.796,381 636.446,986	35.602	53	580.796,381 636.446,986	54	580.767,555 636.457,746	30.769	54	580.767,555 636.457,746	1	580.744,804 636.467,87	24.902

** Lungimile segmentelor sunt determinate în planul de proiecție Stereo 70 și sunt rotunjite la 1 milimetru.

*** Distanța dintre puncte este formată din segmente cumulate ce sunt mai mici decât valoarea 1 milimetru.

**DATE DESPRE IMOBILUL NR. 2720**

Oficiul de Cadastru și Publicitate Imobiliară NEAMT
Biroul de Cadastru și Publicitate Imobiliară Targu-Neamt

A. Partea I. Descrierea imobilului

TEREN Necunoscut

Adresa: Loc. Dolhesti, Str David Creangă, Jud. Neamt, si extravilan UAT Pipirig

Nr. Crt	Nr cadastral Nr. topografic	Suprafața* (mp)	Observații / Referințe
A1	50403	Din acte: 16.200 Masurata: 17.787	Sector cadastral:191 Teren imprejmuit;

B. Partea II. Proprietari și acte

Inscrieri privitoare la dreptul de proprietate și alte drepturi reale		Referințe
19538 / 28/11/2012		
Act Notarial nr. 3652, din 27/11/2012 emis de DAVID DANIELA;		
B2	Intabulare, drept de PROPRIETATE, dobandit prin Conventie, cota actuala 1/1, cota initiala 1/1 1) DRAGANESCU MIHAELA 2) DRAGANESCU CRISTIAN, - soti	A1

C. Partea III. SARCINI .

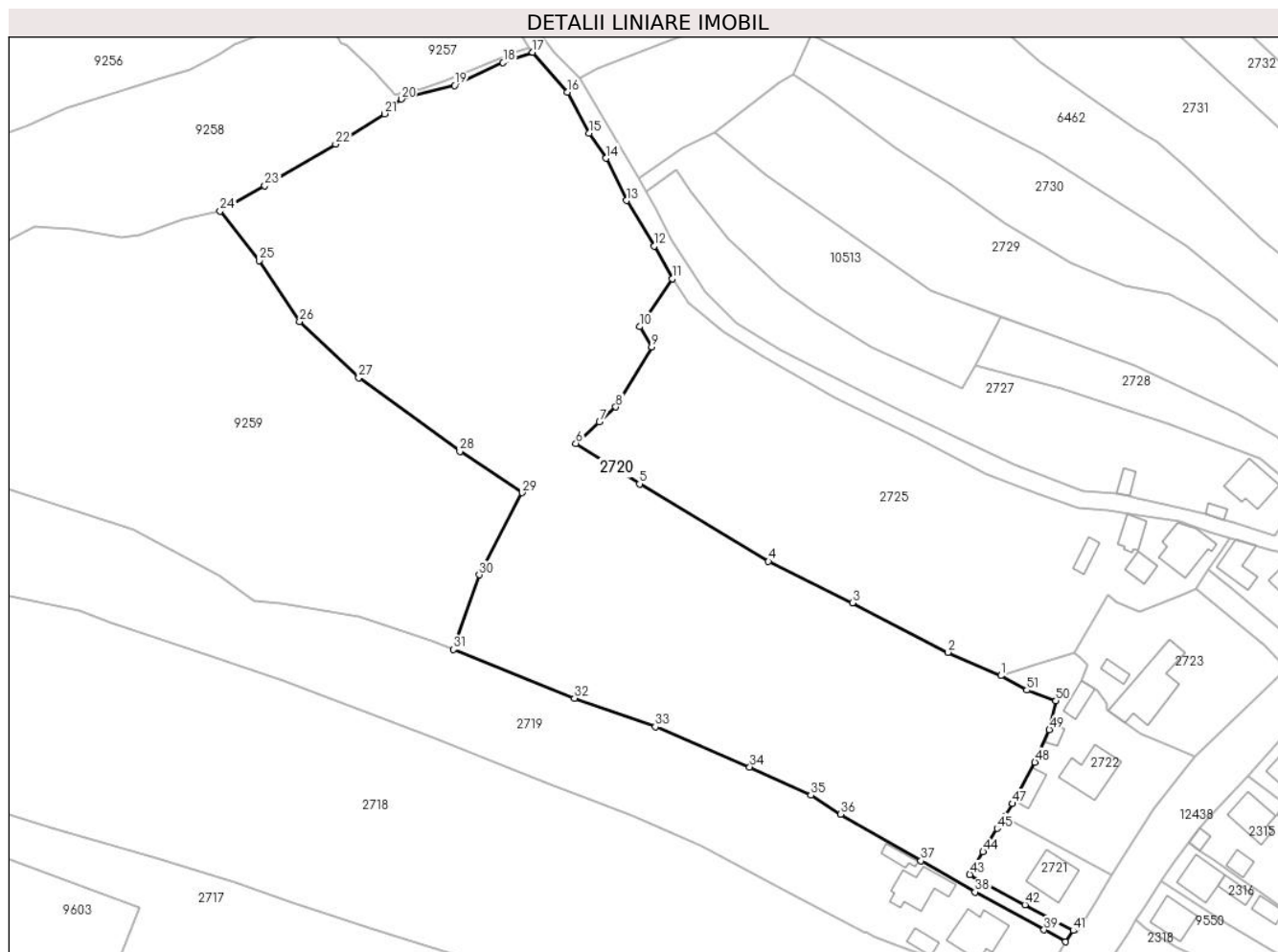
Inscrieri privind dezmembramintele dreptului de proprietate, drepturi reale de garanție și sarcini	Referințe
NU SUNT	

Anexa Nr. 1 La Partea I

Teren

Nr cadastral	Suprafața (mp)*	Observații / Referințe
50403	Din acte: 16.200 Masurata: 17.787	

* Suprafața este determinată în planul de proiecție Stereo 70.



Date referitoare la teren

Crt	Categorie folosință	Intra vilan	Suprafața (mp)	Tarla	Parcelă	Nr. topo	Observații / Referințe
1	drum	DA	117	-	-	-	
2	faneata	DA	8.975	-	-	-	
3	faneata	NU	6.415	-	-	-	
4	faneata	NU	2.280	-	-	-	

Lungime Segmente

1) Valorile lungimilor segmentelor sunt obținute din proiecție în plan.

Punct început	X / Y	Punct sfârșit	X / Y	Lungime segment
1	581.070,217 636.395,728	2	581.055,596 636.402,201	15.99
4	581.005,939 636.427,309	5	580.970,281 636.448,716	41.59
7	580.959,183 636.465,809	8	580.963,702 636.469,982	6.151
2	581.055,596 636.402,201	3	581.029,156 636.415,881	29.769
5	580.970,281 636.448,716	6	580.952,662 636.459,931	20.886
8	580.963,702 636.469,982	9	580.973,617 636.486,552	19.31
3	581.029,156 636.415,881	4	581.005,939 636.427,309	25.877
6	580.952,662 636.459,931	7	580.959,183 636.465,809	8.779
9	580.973,617 636.486,552	10	580.970,307 636.492,177	6.527

Punct început	X / Y	Punct sfârșit	X / Y	Lungime segment	Punct început	X / Y	Punct sfârșit	X / Y	Lungime segment	Punct început	X / Y	Punct sfârșit	X / Y	Lungime segment
10	580.970,307 636.492,177	11	580.979,34 636.505,442	16.049	11	580.979,34 636.505,442	12	580.974,414 636.514,496	10.307	12	580.974,414 636.514,496	13	580.966,695 636.527,075	14.759
13	580.966,695 636.527,075	14	580.961,068 636.538,738	12.949	14	580.961,068 636.538,738	15	580.956,344 636.545,701	8.414	15	580.956,344 636.545,701	16	580.950,258 636.556,95	12.79
16	580.950,258 636.556,95	17	580.940,718 636.568,023	14.616	17	580.940,718 636.568,023	18	580.932,539 636.565,132	8.675	18	580.932,539 636.565,132	19	580.919,106 636.558,845	14.831
19	580.919,106 636.558,845	20	580.904,439 636.555,081	15.142	20	580.904,439 636.555,081	21	580.899,707 636.551,027	6.231	21	580.899,707 636.551,027	22	580.886,192 636.542,656	15.897
22	580.886,192 636.542,656	23	580.866,631 636.531,184	22.677	23	580.866,631 636.531,184	24	580.854,273 636.524,169	14.21	24	580.854,273 636.524,169	25	580.865,073 636.510,448	17.462
25	580.865,073 636.510,448	26	580.876,264 636.493,601	20.225	26	580.876,264 636.493,601	27	580.892,602 636.478,068	22.543	27	580.892,602 636.478,068	28	580.920,543 636.457,673	34.593
28	580.920,543 636.457,673	29	580.937,757 636.446,297	20.633	29	580.937,757 636.446,297	30	580.925,99 636.423,572	25.591	30	580.925,99 636.423,572	31	580.918,807 636.402,974	21.815
31	580.918,807 636.402,974	32	580.952,246 636.389,501	36.051	32	580.952,246 636.389,501	33	580.974,649 636.381,608	23.753	33	580.974,649 636.381,608	34	581.000,759 636.370,5	28.375
34	581.000,759 636.370,5	35	581.017,671 636.362,665	18.639	35	581.017,671 636.362,665	36	581.025,893 636.357,446	9.739	36	581.025,893 636.357,446	37	581.048,069 636.344,538	25.659
37	581.048,069 636.344,538	38	581.063,07 636.335,935	17.293	38	581.063,07 636.335,935	39	581.082,165 636.325,454	21.782	39	581.082,165 636.325,454	40	581.088,05 636.322,163	6.743
40	581.088,05 636.322,163	41	581.090,227 636.325,295	3.814	41	581.090,227 636.325,295	42	581.076,918 636.332,431	15.101	42	581.076,918 636.332,431	43	581.061,618 636.340,779	17.429
43	581.061,618 636.340,779	44	581.065,325 636.347,054	7.288	44	581.065,325 636.347,054	45	581.069,167 636.353,498	7.502	45	581.069,167 636.353,498	46	581.071,196 636.356,764	3.845
46	581.071,196 636.356,764	47	581.073,441 636.360,379	4.255	47	581.073,441 636.360,379	48	581.079,619 636.371,819	13.002	48	581.079,619 636.371,819	49	581.083,623 636.380,828	9.859
49	581.083,623 636.380,828	50	581.085,439 636.388,768	8.145	50	581.085,439 636.388,768	51	581.077,401 636.391,735	8.568	51	581.077,401 636.391,735	1	581.070,217 636.395,728	8.219

** Lungimile segmentelor sunt determinate în planul de proiecție Stereo 70 și sunt rotunjite la 1 milimetru.

*** Distanța dintre puncte este formată din segmente cumulate ce sunt mai mici decât valoarea 1 milimetru.

**DATE DESPRE IMOBILUL NR. 2721**

Oficiul de Cadastru și Publicitate Imobiliară NEAMT
Biroul de Cadastru și Publicitate Imobiliară Targu-Neamt

A. Partea I. Descrierea imobilului

TEREN Intravilan

Adresa: Loc. Dolhesti, Str David Creangă, Jud. Neamt

Nr. Crt	Nr cadastral Nr. topografic	Suprafața* (mp)	Observații / Referințe
A1	50246	Din acte: 625 Masurata: 630	Sector cadastral:191 Teren imprejmuit;

Construcții

Crt	Nr cadastral Nr. topografic	Adresa	Observații / Referințe
A1.1		Loc. Dolhesti, Str David Creangă, Jud. Neamt	Nr. niveluri:2; S. construita la sol:113 mp;

B. Partea II. Proprietari și acte

Inscrieri privitoare la dreptul de proprietate și alte drepturi reale		Referințe
6892 / 14/10/2010		
Act Notarial nr. 378, din 11/10/2010 emis de BNP ANDRONACHE LAURA;		
B1	Intabulare, drept de PROPRIETATE, dobandit prin Conventie, cota actuala 1/1, cota initiala 1/1 1) PRUNA AUREL	A1
/		
Act Administrativ nr. 17408, din 01/11/2023 emis de PRIMARIA COMUNEI PIPIRIG;		
B2	Intabulare, drept de PROPRIETATE, dobandit prin Lege, cota actuala 1/1, cota initiala 1/1 1) PRUNA AUREL	A1.1

C. Partea III. SARCINI .

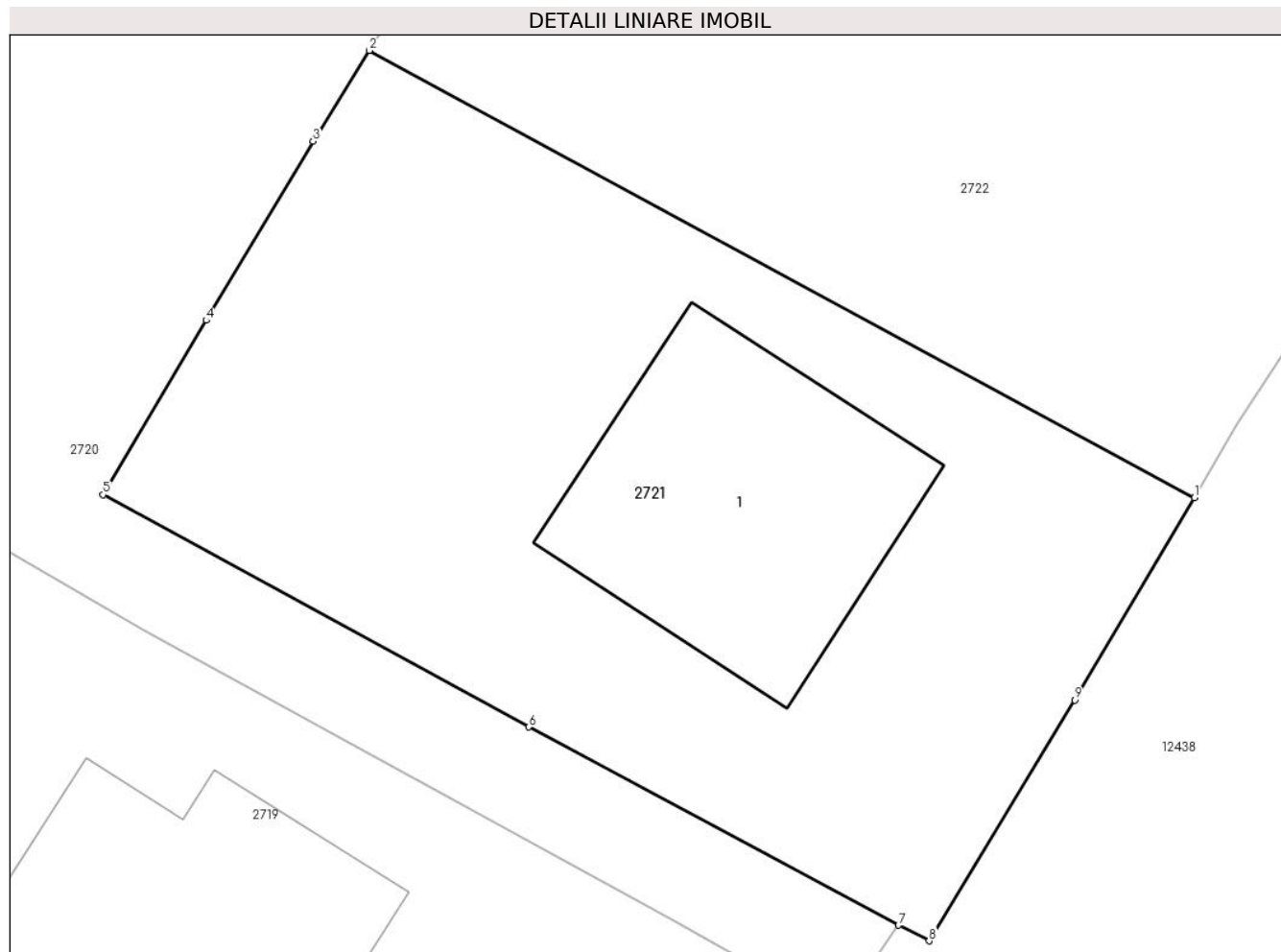
Inscrieri privind dezmembramintele dreptului de proprietate, drepturi reale de garanție și sarcini	Referințe
NU SUNT	

Anexa Nr. 1 La Partea I

Teren

Nr cadastral	Suprafața (mp)*	Observații / Referințe
50246	Din acte: 625 Masurata: 630	

* Suprafața este determinată în planul de proiecție Stereo 70.



Date referitoare la teren

Crt	Categorie folosință	Intravilan	Suprafața (mp)	Tarla	Parcelă	Nr. topo	Observații / Referințe
1	curți constructii	DA	630	-	-	-	

Date referitoare la construcții

Crt	Număr	Destinație construcție	Supraf. (mp)	Situație juridică	Observații / Referințe
A1.1		construcții de locuințe	113	Cu acte	Nr. niveluri:2; S. construita la sol:113 mp;

Lungime Segmente

1) Valorile lungimilor segmentelor sunt obținute din proiecție în plan.

Punct început	X / Y	Punct sfârșit	X / Y	Lungime segment (** (m)
1	581.100,866 636.340,671	2	581.071,196 636.356,764	33.753
2	581.071,196 636.356,764	3	581.069,167 636.353,498	3.845
3	581.069,167 636.353,498	4	581.065,325 636.347,054	7.502

Punct început	X / Y	Punct sfârşit	X / Y	Lungime segment (** (m)
4	581.065,325 636.347,054	5	581.061,618 636.340,779	7.288
5	581.061,618 636.340,779	6	581.076,918 636.332,431	17.429
6	581.076,918 636.332,431	7	581.090,227 636.325,295	15.101
7	581.090,227 636.325,295	8	581.091,329 636.324,736	1.236
8	581.091,329 636.324,736	9	581.096,565 636.333,397	10.121
9	581.096,565 636.333,397	1	581.100,866 636.340,671	8.45

** Lungimile segmentelor sunt determinate în planul de proiecţie Stereo 70 şi sunt rotunjite la 1 milimetru.

*** Distanţa dintre puncte este formată din segmente cumulate ce sunt mai mici decât valoarea 1 milimetru.

**DATE DESPRE IMOBILUL NR. 2722**

Oficiul de Cadastru și Publicitate Imobiliară NEAMT
Biroul de Cadastru și Publicitate Imobiliară Targu-Neamt

A. Partea I. Descrierea imobilului

TEREN Intravilan

Adresa: Loc. Dolhesti, Str David Creangă, Jud. Neamt

Nr. Crt	Nr cadastral Nr. topografic	Suprafața* (mp)	Observații / Referințe
A1	52697	Din acte: 1.607 Masurata: 1.606	Sector cadastral:191 Teren imprejmuit;

Construcții

Crt	Nr cadastral Nr. topografic	Adresa	Observații / Referințe
A1.1	52697-C1	Loc. Dolhesti, Str David Creangă, Jud. Neamt	Nr. niveluri:1; S. construita la sol:133 mp; S. construita desfasurata:133 mp; Casă de locuit, construită din lemn în anul 1990, acoperită cu tablă, compusă din patru camere, bucătărie, trei holuri și magazine
A1.2	52697-C2	Loc. Dolhesti, Str David Creangă, Jud. Neamt	Nr. niveluri:1; S. construita la sol:46 mp; S. construita desfasurata:46 mp; Construcție anexă din BCA, construită în anul 1990, acoperită cu tablă, compusă din două camere și hol
A1.3	52697-C3	Loc. Dolhesti, Str David Creangă, Jud. Neamt	Nr. niveluri:1; S. construita la sol:19 mp; S. construita desfasurata:19 mp; Construcție anexă din lemn, construită în anul 1990, acoperită cu tablă, compusă din două camere
A1.4	52697-C4	Loc. Dolhesti, Str David Creangă, Jud. Neamt	Nr. niveluri:1; S. construita la sol:42 mp; S. construita desfasurata:42 mp; Grajd, construit din lemn în anul 1988, acoperit cu tablă, compus din două încăperi

B. Partea II. Proprietari și acte

Inscrieri privitoare la dreptul de proprietate și alte drepturi reale		Referințe
10072 / 28/03/2018		
Act Notarial nr. Contract de vânzare - cumpărare aut. nr. 1227, din 28/03/2018 emis de BIN Teodorescu Mihaela;		
B1	Intabulare, drept de PROPRIETATE, cu titlu de drept de CUMPĂRARE, dobandit prin Conventie, cota actuala 1/2, cota initiala 1/2 1) CREANGĂ CRISTINA 2) CREANGĂ DUMITRU, * Bun Comun	A1, A1.1, A1.2, A1.3, A1.4
B2	Intabulare, drept de PROPRIETATE, cu titlu de drept de CUMPĂRARE, dobandit prin Conventie, cota actuala 1/2, cota initiala 1/2 1) GABOR MARIA 2) GABOR IOAN, * Bun Comun	A1, A1.1, A1.2, A1.3, A1.4

C. Partea III. SARCINI

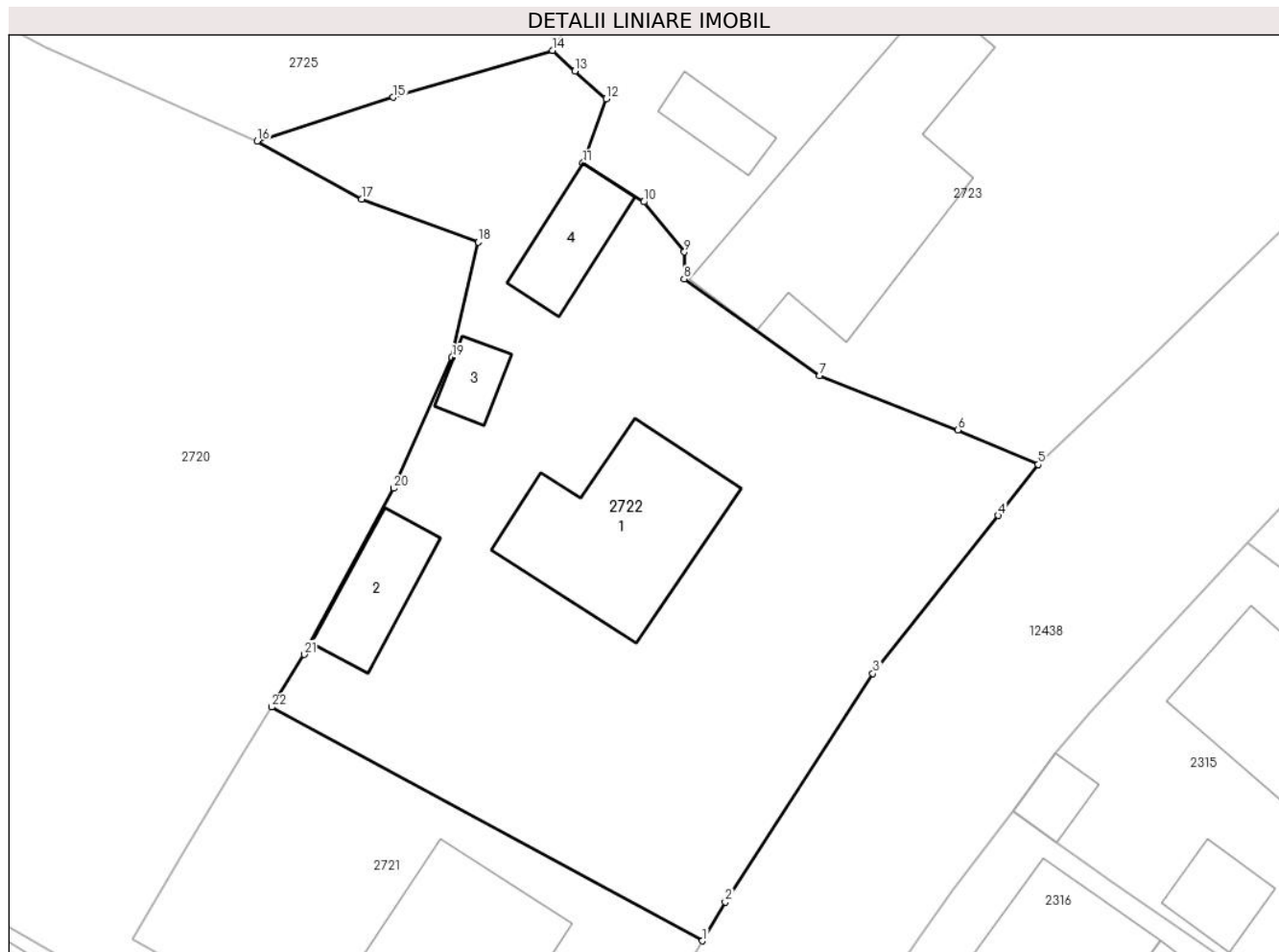
Inscrieri privind dezmembramintele dreptului de proprietate, drepturi reale de garanție și sarcini		Referințe
10072 / 28/03/2018		
Act Notarial nr. Contract de vânzare - cumpărare aut. nr. 1227, din 28/03/2018 emis de BIN Teodorescu Mihaela;		
C1	Intabulare, drept de UZUFRACT VIAGER, dobandit prin Conventie, cota actuala 1/1, cota initiala 1/1 1) PRUNĂ AURICA 2) PRUNĂ IOAN	A1.1, A1.2, A1.3, A1.4

Anexa Nr. 1 La Partea I

Teren

Nr cadastral	Suprafața (mp)*	Observații / Referințe
52697	Din acte: 1.607 Masurata: 1.606	

* Suprafața este determinată în planul de proiecție Stereo 70.



Date referitoare la teren

Crt	Categorie folosință	Intra vilan	Suprafața (mp)	Tarla	Parcelă	Nr. topo	Observații / Referințe
1	curti constructii	DA	753	-	-	-	
2	arabil	DA	200	-	-	-	
3	faneata	DA	653	-	-	-	

Date referitoare la construcții

Crt	Număr	Destinație construcție	Supraf. (mp)	Situație juridică	Observații / Referințe
A1.1	52697-C1	construcții de locuințe	Din acte: 128 Masurata: 133	Cu acte	Nr. niveluri:1; S. construita la sol:133 mp; S. construita desfasurata:133 mp; Casă de locuit, construită din lemn în anul 1990, acoperită cu tablă, compusă din patru camere, bucătărie, trei holuri și magazine
A1.2	52697-C2	construcții anexa	Din acte: 48 Masurata: 46	Cu acte	Nr. niveluri:1; S. construita la sol:46 mp; S. construita desfasurata:46 mp; Construcție anexă din BCA, construită în anul 1990, acoperită cu tablă, compusă din două camere și hol
A1.3	52697-C3	construcții anexa	Din acte: 20 Masurata: 19	Cu acte	Nr. niveluri:1; S. construita la sol:19 mp; S. construita desfasurata:19 mp; Construcție anexă din lemn, construită în anul 1990, acoperită cu tablă, compusă din două camere

Crt	Număr	Destinație construcție	Supraf. (mp)	Situație juridică	Observații / Referințe
A1.4	52697-C4	construcții anexa	Din acte: 45 Masurata: 42	Cu acte	Nr. niveluri:1; S. construita la sol:42 mp; S. construita desfasurata:42 mp; Grajd, construit din lemn în anul 1988, acoperit cu tablă, compus din două încăperi

Lungime Segmente

1) Valorile lungimilor segmentelor sunt obținute din proiecție în plan.

Punct început	X / Y	Punct sfârșit	X / Y	Lungime segment (** (m))	Punct început	X / Y	Punct sfârșit	X / Y	Lungime segment (** (m))
1	581.100,866 636.340,671	2	581.102,443 636.343,338	3.098	2	581.102,443 636.343,338	3	581.112,607 636.359,078	18.736
3	581.112,607 636.359,078	4	581.121,23 636.369,945	13.873	4	581.121,23 636.369,945	5	581.123,978 636.373,46	4.462
5	581.123,978 636.373,46	6	581.118,442 636.375,841	6.026	6	581.118,442 636.375,841	7	581.108,939 636.379,594	10.217
7	581.108,939 636.379,594	8	581.099,604 636.386,231	11.454	8	581.099,604 636.386,231	9	581.099,629 636.388,095	1.864
9	581.099,629 636.388,095	10	581.096,833 636.391,538	4.435	10	581.096,833 636.391,538	11	581.092,646 636.394,216	4.97
11	581.092,646 636.394,216	12	581.094,229 636.398,627	4.686	12	581.094,229 636.398,627	13	581.092,092 636.400,556	2.879
13	581.092,092 636.400,556	14	581.090,533 636.401,963	2.1	14	581.090,533 636.401,963	15	581.079,585 636.398,737	11.413
15	581.079,585 636.398,737	16	581.070,217 636.395,728	9.839	16	581.070,217 636.395,728	17	581.077,401 636.391,735	8.219
17	581.077,401 636.391,735	18	581.085,439 636.388,768	8.568	18	581.085,439 636.388,768	19	581.083,623 636.380,828	8.145
19	581.083,623 636.380,828	20	581.079,619 636.371,819	9.859	20	581.079,619 636.371,819	21	581.073,441 636.360,379	13.002
21	581.073,441 636.360,379	22	581.071,196 636.356,764	4.255	22	581.071,196 636.356,764	1	581.100,866 636.340,671	33.753

** Lungimile segmentelor sunt determinate în planul de proiecție Stereo 70 și sunt rotunjite la 1 milimetru.

*** Distanța dintre puncte este formată din segmente cumulate ce sunt mai mici decât valoarea 1 milimetru.

**DATE DESPRE IMOBILUL NR. 2723**

Oficiul de Cadastru și Publicitate Imobiliară NEAMT
Biroul de Cadastru și Publicitate Imobiliară Targu-Neamt

A. Partea I. Descrierea imobilului

TEREN Intravilan

Adresa: Loc. Dolhesti, Str David Creangă, Jud. Neamt

Nr. Crt	Nr cadastral Nr. topografic	Suprafața* (mp)	Observații / Referințe
A1	53664	Din acte: 1.871 Masurata: 1.644	Sector cadastral:191 Teren imprejmuit;

Construcții

Crt	Nr cadastral Nr. topografic	Adresa	Observații / Referințe
A1.1	53664-C1	Loc. Dolhesti, Str David Creangă, Jud. Neamt	Nr. niveluri:1; S. construita la sol:217 mp; S. construita desfasurata:217 mp; Locuinta (P) construita in anul 1997.
A1.2	53664-C2	Loc. Dolhesti, Str David Creangă, Jud. Neamt	Nr. niveluri:1; S. construita la sol:25 mp; S. construita desfasurata:25 mp; Anexa (P) construita in anul 1999.

B. Partea II. Proprietari și acte

Inscrieri privitoare la dreptul de proprietate și alte drepturi reale		Referințe
17675 / 09/08/2021		
Act Administrativ nr. Certificat fiscal nr. 10221, din 20/08/2021 emis de COMUNA PIPIRIG (act administrativ nr Certificat de căsătorie nr. 118 din 27.01.1996, emis de Consiliul Local al Comunei Pipirig);		
B3	Intabulare, drept de PROPRIETATE, dobandit prin Lege, cota actuala 1/1, cota initiala 1/1 1) OLTEANU DUMITRU 2) OLTEANU VIORICA, bun comun	A1.1, A1.2
Act Notarial nr. Contract de vânzare aut nr. 3489, din 06/08/2021 emis de NP Teodorescu Mihaela;		
B4	Intabulare, drept de PROPRIETATE, cu titlu de drept de cumpărare, dobandit prin Conventie, cota actuala 1/1, cota initiala 1/1 1) OLTEANU DUMITRU 2) OLTEANU VIORICA, bun comun	A1

C. Partea III. SARCINI .

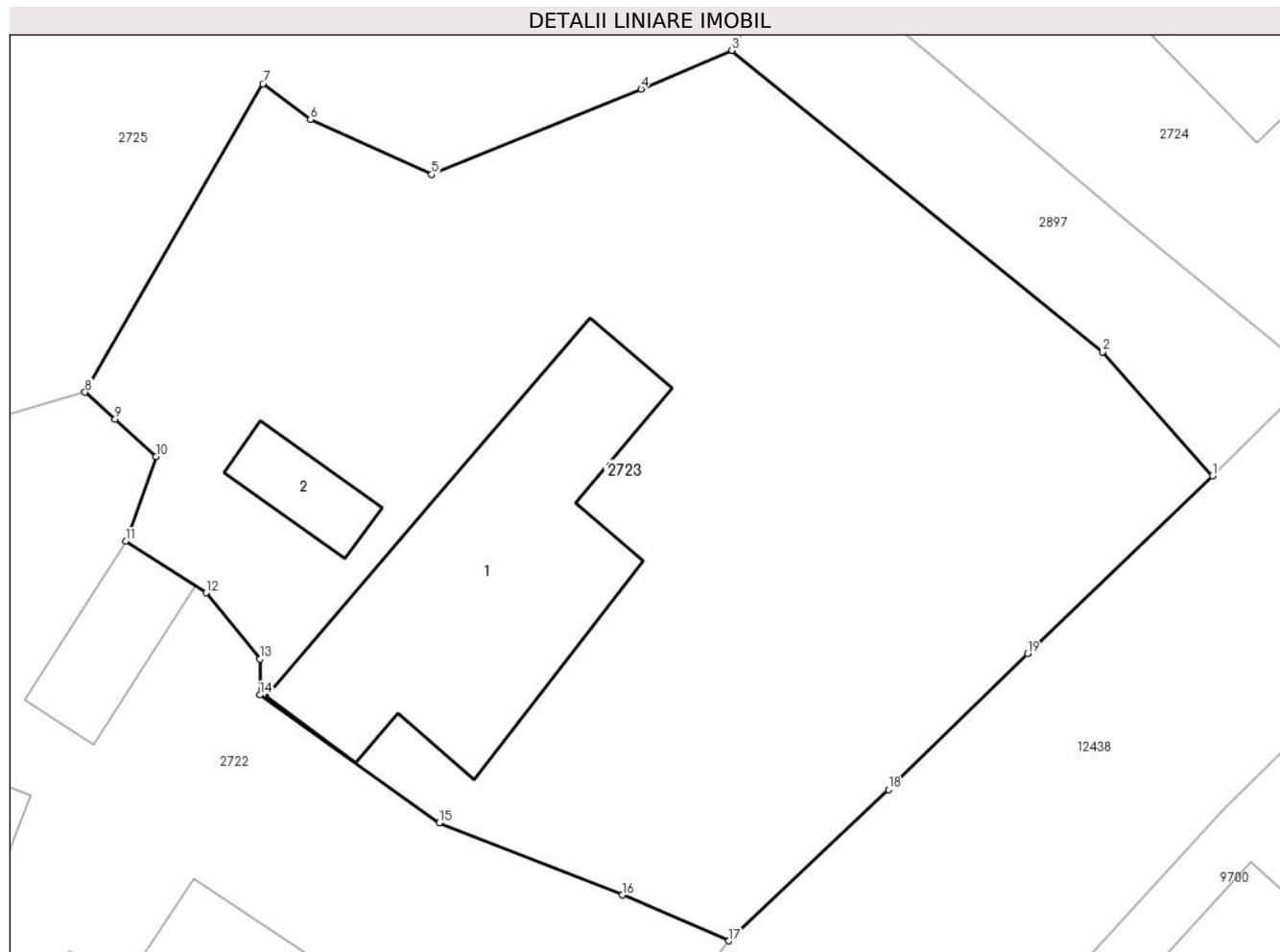
Inscrieri privind dezmembramintele dreptului de proprietate, drepturi reale de garanție și sarcini	Referințe
NU SUNT	

Anexa Nr. 1 La Partea I

Teren

Nr cadastral	Suprafața (mp)*	Observații / Referințe
53664	Din acte: 1.871 Masurata: 1.644	

* Suprafața este determinată în planul de proiecție Stereo 70.



Date referitoare la teren

Crt	Categorie folosință	Intra vilan	Suprafața (mp)	Tarla	Parcelă	Nr. topo	Observații / Referințe
1	curți constructii	DA	491	-	-	-	
2	arabil	DA	1.153	-	-	-	

Date referitoare la construcții

Crt	Număr	Destinație construcție	Supraf. (mp)	Situație juridică	Observații / Referințe
A1.1	53664-C1	construcții de locuințe	Din acte: 213 Masurata: 217	Cu acte	Nr. niveluri:1; S. construita la sol:217 mp; S. construita desfasurata:217 mp; Locuinta (P) construita in anul 1997.
A1.2	53664-C2	construcții anexa	Din acte: 35 Masurata: 25	Cu acte	Nr. niveluri:1; S. construita la sol:25 mp; S. construita desfasurata:25 mp; Anexa (P) construita in anul 1999.

Lungime Segmente

1) Valorile lungimilor segmentelor sunt obținute din proiecție în plan.

Punct început	X / Y	Punct sfârșit	X / Y	Lungime segment (** (m)
1	581.149,095 636.397,618	2	581.143,391 636.404,052	8.598

Punct început	X / Y	Punct sfârșit	X / Y	Lungime segment (** (m)
2	581.143,391 636.404,052	3	581.124,115 636.419,715	24.837
3	581.124,115 636.419,715	4	581.119,423 636.417,708	5.103
4	581.119,423 636.417,708	5	581.108,532 636.413,275	11.759
5	581.108,532 636.413,275	6	581.102,24 636.416,126	6.908
6	581.102,24 636.416,126	7	581.099,77 636.417,989	3.094
7	581.099,77 636.417,989	8	581.090,533 636.401,963	18.497
8	581.090,533 636.401,963	9	581.092,092 636.400,556	2.1
9	581.092,092 636.400,556	10	581.094,229 636.398,627	2.879
10	581.094,229 636.398,627	11	581.092,646 636.394,216	4.686
11	581.092,646 636.394,216	12	581.096,833 636.391,538	4.97
12	581.096,833 636.391,538	13	581.099,629 636.388,095	4.435
13	581.099,629 636.388,095	14	581.099,604 636.386,231	1.864
14	581.099,604 636.386,231	15	581.108,939 636.379,594	11.454
15	581.108,939 636.379,594	16	581.118,442 636.375,841	10.217
16	581.118,442 636.375,841	17	581.123,978 636.373,46	6.026
17	581.123,978 636.373,46	18	581.132,273 636.381,316	11.425
18	581.132,273 636.381,316	19	581.139,496 636.388,373	10.098
19	581.139,496 636.388,373	1	581.149,095 636.397,618	13.327

** Lungimile segmentelor sunt determinate în planul de proiecție Stereo 70 și sunt rotunjite la 1 milimetru.

*** Distanța dintre puncte este formată din segmente cumulate ce sunt mai mici decât valoarea 1 milimetru.

**DATE DESPRE IMOBILUL NR. 2724**

Oficiul de Cadastru și Publicitate Imobiliară NEAMT
Biroul de Cadastru și Publicitate Imobiliară Targu-Neamt

A. Partea I. Descrierea imobilului

TEREN Intravilan

Adresa: Loc. Dolhesti, Str David Creangă, Jud. Neamt

Nr. Crt	Nr cadastral Nr. topografic	Suprafața* (mp)	Observații / Referințe
A1	50048	Din acte: 540 Masurata: 661	Sector cadastral:191 Teren imprejmuit;

Construcții

Crt	Nr cadastral Nr. topografic	Adresa	Observații / Referințe
A1.1	50048-C1	Loc. Dolhesti, Str David Creangă, Jud. Neamt	Nr. niveluri:2; S. construita la sol:113 mp;
A1.2		Loc. Dolhesti, Str David Creangă, Jud. Neamt	Nr. niveluri:2; S. construita la sol:82 mp;

B. Partea II. Proprietari și acte

Inscrieri privitoare la dreptul de proprietate și alte drepturi reale		Referințe
4493 / 24/09/2009		
Act Notarial nr. 1958, din 18/09/2009 emis de BNP MARCOCI IULIAN REMUS (autorizatie de construire nr. 29/01.08.2002 si proces verbal de receptie nr.83/16.12.2004 - Primaria Pipirig);		
B1	Intabulare, drept de PROPRIETATE, dobandit prin Conventie, cota actuala 1/1, cota initiala 1/1 1) OLTEANU NICOLAE ADRIAN 2) OLTEANU MIRELA, - soti	A1, A1.1
/		
Act Administrativ nr. 17408, din 01/11/2023 emis de PRIMARIA COMUNEI PIPIRIG;		
B2	Intabulare, drept de PROPRIETATE, dobandit prin Lege, cota actuala 1/1, cota initiala 1/1 1) OLTEANU NICOLAE ADRIAN 2) OLTEANU MIRELA, - soti	A1.2

C. Partea III. SARCINI .

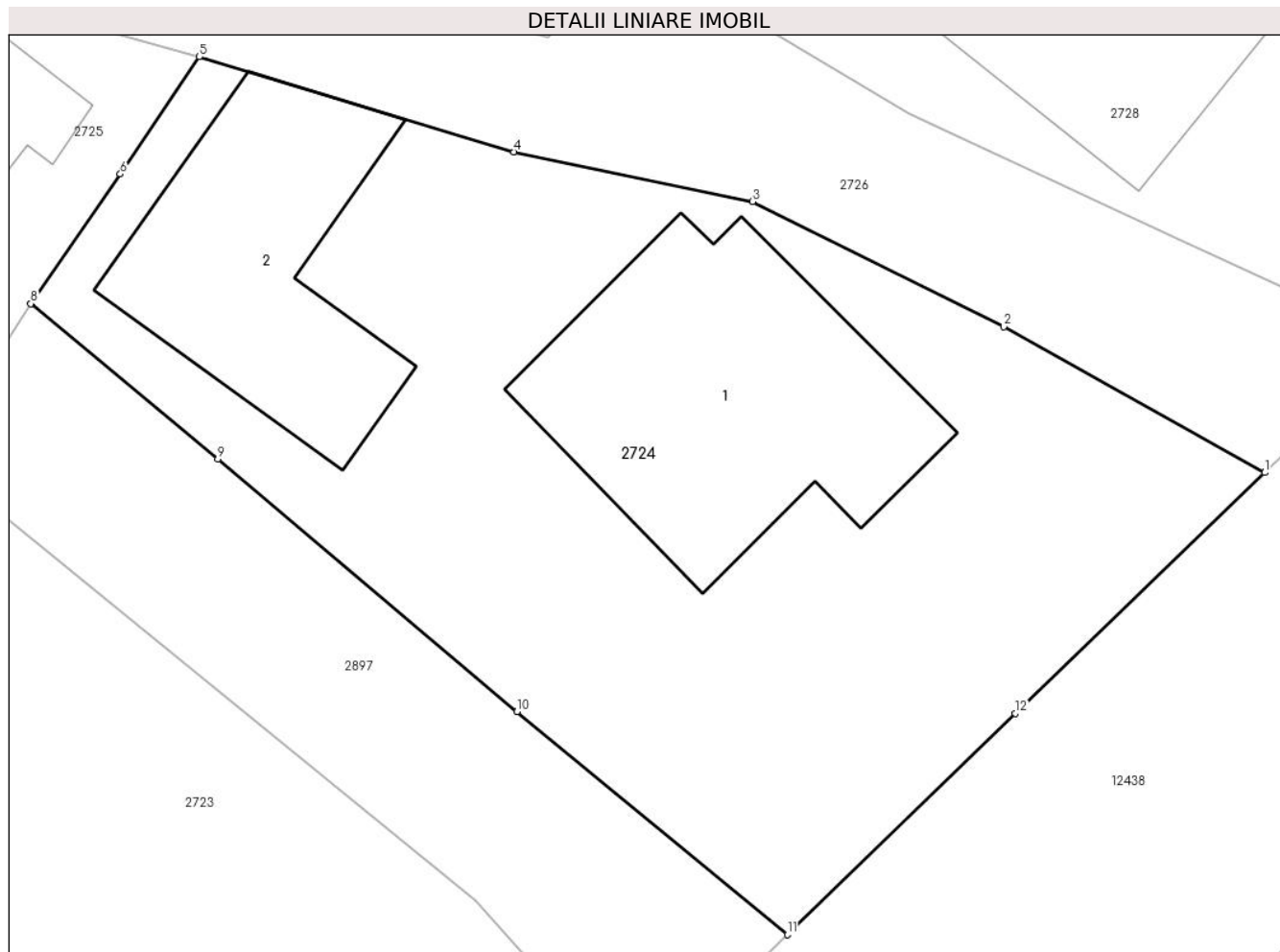
Inscrieri privind dezmembramintele dreptului de proprietate, drepturi reale de garanție și sarcini	Referințe
NU SUNT	

Anexa Nr. 1 La Partea I

Teren

Nr cadastral	Suprafața (mp)*	Observații / Referințe
50048	Din acte: 540 Masurata: 661	

* Suprafața este determinată în planul de proiecție Stereo 70.



Date referitoare la teren

Crt	Categorie folosință	Intra vilan	Suprafața (mp)	Tarla	Parcelă	Nr. topo	Observații / Referințe
1	curți constructii	DA	661	-	-	-	

Date referitoare la construcții

Crt	Număr	Destinație construcție	Supraf. (mp)	Situație juridică	Observații / Referințe
A1.1	50048-C1	construcții de locuințe	Din acte: 124 Masurata: 113	Cu acte	Nr. niveluri:2; S. construita la sol:113 mp;
A1.2		construcții de locuințe	82	Cu acte	Nr. niveluri:2; S. construita la sol:82 mp;

Lungime Segmente

1) Valorile lungimilor segmentelor sunt obținute din proiecție în plan.

Punct început	X / Y	Punct sfârșit	X / Y	Lungime segment (** (m)
1	581.171,291 636.419,179	2	581.162,064 636.424,334	10.569
2	581.162,064 636.424,334	3	581.153,176 636.428,76	9.929

Punct început	X / Y	Punct sfârșit	X / Y	Lungime segment (** (m)
3	581.153,176 636.428,76	4	581.144,733 636.430,517	8.624
4	581.144,733 636.430,517	5	581.133,615 636.433,882	11.616
5	581.133,615 636.433,882	6	581.130,816 636.429,735	5.003
6	581.130,816 636.429,735	7	581.127,663 636.425,168	5.55
7	581.127,663 636.425,168	8	581.127,646 636.425,144	0.029
8	581.127,646 636.425,144	9	581.134,264 636.419,661	8.594
9	581.134,264 636.419,661	10	581.144,848 636.410,721	13.854
10	581.144,848 636.410,721	11	581.154,404 636.402,842	12.385
11	581.154,404 636.402,842	12	581.162,467 636.410,662	11.232
12	581.162,467 636.410,662	1	581.171,291 636.419,179	12.264

** Lungimile segmentelor sunt determinate în planul de proiecție Stereo 70 și sunt rotunjite la 1 milimetru.

*** Distanța dintre puncte este formată din segmente cumulate ce sunt mai mici decât valoarea 1 milimetru.

**DATE DESPRE IMOBILUL NR. 2725**

Oficiul de Cadastru și Publicitate Imobiliară NEAMT
Biroul de Cadastru și Publicitate Imobiliară Targu-Neamt

A. Partea I. Descrierea imobilului

TEREN Intravilan

Adresa: Loc. Dolhesti, Str David Creangă, Jud. Neamt

Nr. Crt	Nr cadastral Nr. topografic	Suprafața* (mp)	Observații / Referințe
A1		7.645	Sector cadastral:191 Teren neimpregmuit;

Construcții

Crt	Nr cadastral Nr. topografic	Adresa	Observații / Referințe
A1.1		Loc. Dolhesti, Str David Creangă, Jud. Neamt	Nr. niveluri:1; S. construita la sol:132 mp;
A1.2		Loc. Dolhesti, Str David Creangă, Jud. Neamt	Nr. niveluri:1; S. construita la sol:41 mp;
A1.3		Loc. Dolhesti, Str David Creangă, Jud. Neamt	Nr. niveluri:1; S. construita la sol:52 mp;
A1.4		Loc. Dolhesti, Str David Creangă, Jud. Neamt	Nr. niveluri:1; S. construita la sol:34 mp;

B. Partea II. Proprietari și acte

Inscrieri privitoare la dreptul de proprietate și alte drepturi reale	Referințe
/	
Act Normativ nr. 7, din 13/03/1996 emis de GUVERNUL ROMÂNIEI;	
B1	Inscrierea provizorie, drept de PROPRIETATE, dobandit prin Lege, cota actuala 1/1, cota initiala 1/1 1) COMUNA PIPIRIG, CIF:9999999999999, PROPRIETAR NEIDENTIFICAT
	A1, A1.1, A1.2, A1.3, A1.4

C. Partea III. SARCINI .

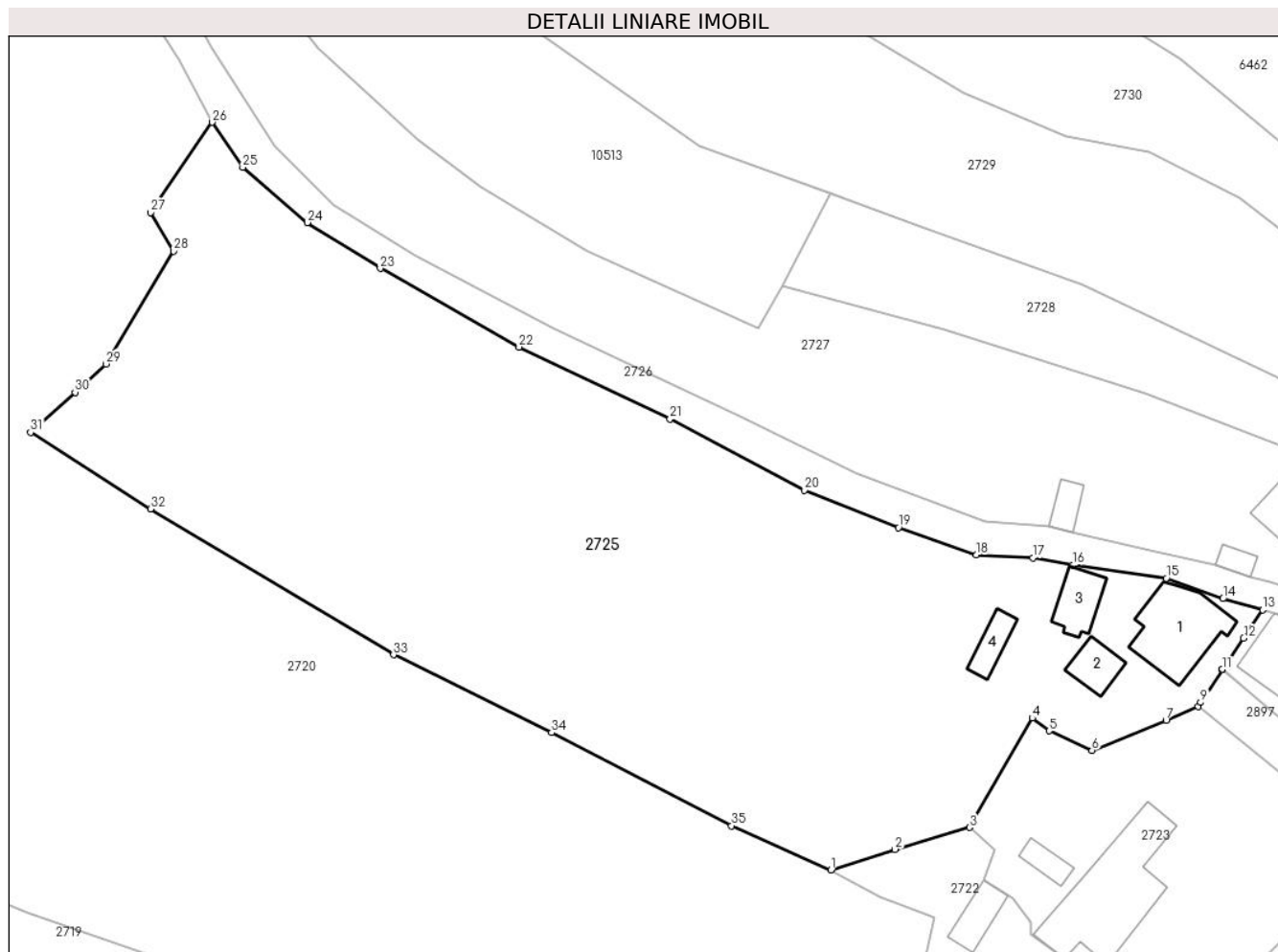
Inscrieri privind dezmembramintele dreptului de proprietate, drepturi reale de garanție și sarcini	Referințe
NU SUNT	

Anexa Nr. 1 La Partea I

Teren

Nr cadastral	Suprafața (mp)*	Observații / Referințe
	7.645	

* Suprafața este determinată în planul de proiecție Stereo 70.



Date referitoare la teren

Crt	Categorie folosință	Intravilan	Suprafața (mp)	Tarla	Parcelă	Nr. topo	Observații / Referințe
1	curți constructii	DA	807	-	-	-	
2	arabil	DA	850	-	-	-	
3	faneata	DA	5.988	-	-	-	

Date referitoare la construcții

Crt	Număr	Destinație construcție	Supraf. (mp)	Situație juridică	Observații / Referințe
A1.1		construcții de locuințe	132	Cu acte	Nr. niveluri:1; S. construita la sol:132 mp;
A1.2		construcții anexa	41	Cu acte	Nr. niveluri:1; S. construita la sol:41 mp;
A1.3		construcții anexa	52	Cu acte	Nr. niveluri:1; S. construita la sol:52 mp;
A1.4		construcții anexa	34	Cu acte	Nr. niveluri:1; S. construita la sol:34 mp;

Lungime Segmente

1) Valorile lungimilor segmentelor sunt obținute din proiecție în plan.

Punct început	X / Y	Punct sfârșit	X / Y	Lungime segment (** (m)	Punct început	X / Y	Punct sfârșit	X / Y	Lungime segment (** (m)
---------------	-------	---------------	-------	-------------------------	---------------	-------	---------------	-------	-------------------------

Punct început	X / Y	Punct sfârșit	X / Y	Lungime segment (** (m))
1	581.070,217 636.395,728	2	581.079,585 636.398,737	9.839
3	581.090,533 636.401,963	4	581.099,77 636.417,989	18.497
5	581.102,24 636.416,126	6	581.108,532 636.413,275	6.908
7	581.119,423 636.417,708	8	581.124,115 636.419,715	5.103
9	581.124,5 636.420,307	10	581.127,646 636.425,144	5.77
11	581.127,663 636.425,168	12	581.130,816 636.429,735	5.55
13	581.133,615 636.433,882	14	581.127,75 636.435,528	6.092
15	581.119,444 636.438,514	16	581.105,737 636.440,475	13.847
17	581.099,856 636.441,507	18	581.091,547 636.441,952	8.321
19	581.080,109 636.445,948	20	581.066,283 636.451,463	14.885
21	581.046,567 636.461,918	22	581.024,387 636.472,45	24.554
23	581.004,017 636.484,011	24	580.993,275 636.490,717	12.663
25	580.983,816 636.498,843	26	580.979,34 636.505,442	7.974
27	580.970,307 636.492,177	28	580.973,617 636.486,552	6.527
29	580.963,702 636.469,982	30	580.959,183 636.465,809	6.151
31	580.952,662 636.459,931	32	580.970,281 636.448,716	20.886
33	581.005,939 636.427,309	34	581.029,156 636.415,881	25.877
35	581.055,596 636.402,201	1	581.070,217 636.395,728	15.99

Punct început	X / Y	Punct sfârșit	X / Y	Lungime segment (** (m))
2	581.079,585 636.398,737	3	581.090,533 636.401,963	11.413
4	581.099,77 636.417,989	5	581.102,24 636.416,126	3.094
6	581.108,532 636.413,275	7	581.119,423 636.417,708	11.759
8	581.124,115 636.419,715	9	581.124,5 636.420,307	0.706
10	581.127,646 636.425,144	11	581.127,663 636.425,168	0.029
12	581.130,816 636.429,735	13	581.133,615 636.433,882	5.003
14	581.127,75 636.435,528	15	581.119,444 636.438,514	8.826
16	581.105,737 636.440,475	17	581.099,856 636.441,507	5.971
18	581.091,547 636.441,952	19	581.080,109 636.445,948	12.116
20	581.066,283 636.451,463	21	581.046,567 636.461,918	22.317
22	581.024,387 636.472,45	23	581.004,017 636.484,011	23.422
24	580.993,275 636.490,717	25	580.983,816 636.498,843	12.47
26	580.979,34 636.505,442	27	580.970,307 636.492,177	16.049
28	580.973,617 636.486,552	29	580.963,702 636.469,982	19.31
30	580.959,183 636.465,809	31	580.952,662 636.459,931	8.779
32	580.970,281 636.448,716	33	581.005,939 636.427,309	41.59
34	581.029,156 636.415,881	35	581.055,596 636.402,201	29.769

** Lungimile segmentelor sunt determinate în planul de proiecție Stereo 70 și sunt rotunjite la 1 milimetru.

*** Distanța dintre puncte este formată din segmente cumulate ce sunt mai mici decât valoarea 1 milimetru.

**DATE DESPRE IMOBILUL NR. 2726**

Oficiul de Cadastru și Publicitate Imobiliară NEAMT
Biroul de Cadastru și Publicitate Imobiliară Targu-Neamt

A. Partea I. Descrierea imobilului

TEREN Necunoscut

Adresa: Loc. Dolhesti, Str David Creangă, Jud. Neamt, si extravilan UAT Pipirig

Nr. Crt	Nr cadastral Nr. topografic	Suprafața* (mp)	Observații / Referințe
A1		12.275	Sector cadastral:191 Teren neimpregmuit;

B. Partea II. Proprietari și acte

Inscrieri privitoare la dreptul de proprietate și alte drepturi reale		Referințe
/		
Act Normativ nr. 7, din 13/03/1996 emis de GUVERNUL ROMÂNIEI;		
B1	Inscrierea provizorie, drept de PROPRIETATE, dobandit prin Lege, cota actuala 1/1, cota initiala 1/1 1) COMUNA PIPIRIG, CIF:99999999999999, PROPRIETAR NEIDENTIFICAT	A1

C. Partea III. SARCINI .

Inscrieri privind dezmembramintele dreptului de proprietate, drepturi reale de garanție și sarcini	Referințe
NU SUNT	

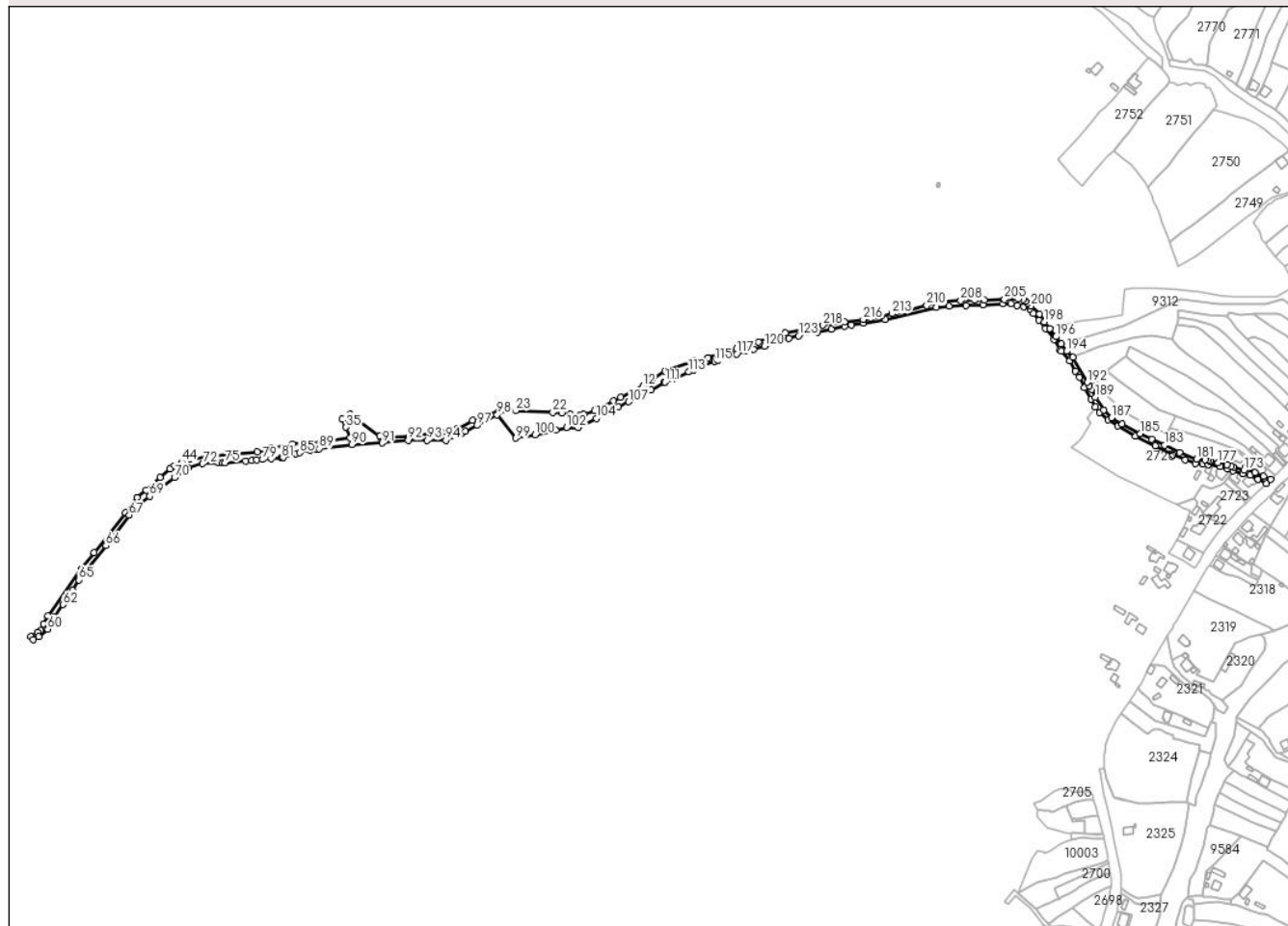
Anexa Nr. 1 La Partea I

Teren

Nr cadastral	Suprafața (mp)*	Observații / Referințe
	12.275	

* Suprafața este determinată în planul de proiecție Stereo 70.

DETALII LINIARE IMOBIL



Date referitoare la teren

Crt	Categorie folosință	Intravilan	Suprafața (mp)	Tarla	Parcelă	Nr. topo	Observații / Referințe
1	drum	DA	1.387	-	-	-	
2	drum	NU	10.887	-	-	-	

Lungime Segmente

1) Valorile lungimilor segmentelor sunt obținute din proiecție în plan.

Punct început	X / Y	Punct sfârșit	X / Y	Lungime segment	Punct început	X / Y	Punct sfârșit	X / Y	Lungime segment	Punct început	X / Y	Punct sfârșit	X / Y	Lungime segment
1	580.656,849 636.593,812	2	580.630,72 636.588,514	26.661	2	580.630,72 636.588,514	3	580.600,919 636.577,981	31.608	3	580.600,919 636.577,981	4	580.575,734 636.570,988	26.138
4	580.575,734 636.570,988	5	580.560,374 636.566,3	16.059	5	580.560,374 636.566,3	6	580.544,447 636.560,621	16.909	6	580.544,447 636.560,621	7	580.544,287 636.560,591	0.163
7	580.544,287 636.560,591	8	580.527,599 636.557,47	16.977	8	580.527,599 636.557,47	9	580.495,376 636.545,727	34.296	9	580.495,376 636.545,727	10	580.481,368 636.536,088	17.004
10	580.481,368 636.536,088	11	580.477,034 636.533,105	5.261	11	580.477,034 636.533,105	12	580.470,824 636.528,833	7.538	12	580.470,824 636.528,833	13	580.458,328 636.522,434	14.039
13	580.458,328 636.522,434	14	580.445,831 636.516,036	14.04	14	580.445,831 636.516,036	15	580.437,709 636.511,877	9.125	15	580.437,709 636.511,877	16	580.420,457 636.503,043	19.382

Punct început	X / Y	Punct sfârșit	X / Y	Lungime segment	Punct început	X / Y	Punct sfârșit	X / Y	Lungime segment	Punct început	X / Y	Punct sfârșit	X / Y	Lungime segment
16	580.420,457 636.503,043	17	580.416,709 636.501,124	4.211	17	580.416,709 636.501,124	18	580.404,169 636.497,225	13.13 2	18	580.404,169 636.497,225	19	580.400,361 636.496,041	3.988
19	580.400,361 636.496,041	20	580.389,227 636.497,277	11.20 2	20	580.389,227 636.497,277	21	580.379,503 636.498,357	9.784	21	580.379,503 636.498,357	22	580.369,442 636.499,474	10.12 3
22	580.369,442 636.499,474	23	580.327,609 636.501,09	41.86 4	23	580.327,609 636.501,09	24	580.308,153 636.499,14	19.55 3	24	580.308,153 636.499,14	25	580.297,197 636.498,042	11.01 1
25	580.297,197 636.498,042	26	580.279,413 636.490,166	19.45	26	580.279,413 636.490,166	27	580.261,754 636.480,692	20.04	27	580.261,754 636.480,692	28	580.244,463 636.476,721	17.74 1
28	580.244,463 636.476,721	29	580.216,178 636.474,114	28.40 5	29	580.216,178 636.474,114	30	580.208,627 636.472,391	7.745	30	580.208,627 636.472,391	31	580.176,231 636.470,69	32.44 1
31	580.176,231 636.470,69	32	580.175,11 636.472,631	2.241	32	580.175,11 636.472,631	33	580.141,457 636.497,283	41.71 6	33	580.141,457 636.497,283	34	580.132,789 636.491,8	10.25 7
34	580.132,789 636.491,8	35	580.136,941 636.482,478	10.20 5	35	580.136,941 636.482,478	36	580.141,953 636.470,621	12.87 3	36	580.141,953 636.470,621	37	580.114,223 636.466,673	28.01
37	580.114,223 636.466,673	38	580.097,893 636.465,415	16.37 8	38	580.097,893 636.465,415	39	580.076,86 636.463,535	21.11 7	39	580.076,86 636.463,535	40	580.052,705 636.459,177	24.54 5
40	580.052,705 636.459,177	41	580.037,628 636.454,642	15.74 4	41	580.037,628 636.454,642	42	579.986,194 636.450,554	51.59 6	42	579.986,194 636.450,554	43	579.961,407 636.446,476	25.12
43	579.961,407 636.446,476	44	579.952,525 636.443,1	9.502	44	579.952,525 636.443,1	45	579.943,707 636.439,447	9.545	45	579.943,707 636.439,447	46	579.939,329 636.435,691	5.768
46	579.939,329 636.435,691	47	579.928,325 636.426,252	14.49 8	47	579.928,325 636.426,252	48	579.912,674 636.411,933	21.21 3	48	579.912,674 636.411,933	49	579.902,546 636.403,787	12.99 7
49	579.902,546 636.403,787	50	579.889,07 636.386,479	21.93 6	50	579.889,07 636.386,479	51	579.854,181 636.341,759	56.72	51	579.854,181 636.341,759	52	579.839,807 636.323,418	23.30 2
52	579.839,807 636.323,418	53	579.802,124 636.270,914	64.62 7	53	579.802,124 636.270,914	54	579.797,311 636.261,517	10.55 8	54	579.797,311 636.261,517	55	579.793,718 636.254,502	7.882
55	579.793,718 636.254,502	56	579.790,358 636.251,938	4.227	56	579.790,358 636.251,938	57	579.782,956 636.247,379	8.693	57	579.782,956 636.247,379	58	579.785,621 636.244,278	4.089
58	579.785,621 636.244,278	59	579.791,582 636.247,415	6.736	59	579.791,582 636.247,415	60	579.801,942 636.255,647	13.23 2	60	579.801,942 636.255,647	61	579.809,508 636.269,352	15.65 5
61	579.809,508 636.269,352	62	579.819,282 636.283,323	17.05 1	62	579.819,282 636.283,323	63	579.829,048 636.297,281	17.03 5	63	579.829,048 636.297,281	64	579.830,346 636.299,551	2.615
64	579.830,346 636.299,551	65	579.836,95 636.311,092	13.29 7	65	579.836,95 636.311,092	66	579.867,221 636.349,622	48.99 9	66	579.867,221 636.349,622	67	579.893,481 636.383,878	43.16 3
67	579.893,481 636.383,878	68	579.899,163 636.391,291	9.34	68	579.899,163 636.391,291	69	579.916,353 636.405,133	22.07	69	579.916,353 636.405,133	70	579.944,482 636.426,016	35.03 3
70	579.944,482 636.426,016	71	579.959,772 636.437,367	19.04 3	71	579.959,772 636.437,367	72	579.976,251 636.441,686	17.03 6	72	579.976,251 636.441,686	73	579.993,482 636.442,254	17.24
73	579.993,482 636.442,254	74	579.998,358 636.442,415	4.879	74	579.998,358 636.442,415	75	580.001,053 636.442,643	2.705	75	580.001,053 636.442,643	76	580.024,109 636.444,592	23.13 8
76	580.024,109 636.444,592	77	580.031,228 636.445,194	7.144	77	580.031,228 636.445,194	78	580.036,496 636.445,683	5.291	78	580.036,496 636.445,683	79	580.043,523 636.446,336	7.057
79	580.043,523 636.446,336	80	580.053,309 636.447,246	9.828	80	580.053,309 636.447,246	81	580.064,617 636.448,296	11.35 7	81	580.064,617 636.448,296	82	580.065,313 636.448,489	0.722
82	580.065,313 636.448,489	83	580.066,567 636.448,837	1.301	83	580.066,567 636.448,837	84	580.080,643 636.452,737	14.60 6	84	580.080,643 636.452,737	85	580.085,115 636.453,976	4.64
85	580.085,115 636.453,976	86	580.096,669 636.457,178	11.98 9	86	580.096,669 636.457,178	87	580.098,995 636.457,465	2.344	87	580.098,995 636.457,465	88	580.104,183 636.458,104	5.227
88	580.104,183 636.458,104	89	580.107,162 636.458,471	3.002	89	580.107,162 636.458,471	90	580.143,909 636.462,999	37.02 5	90	580.143,909 636.462,999	91	580.177,897 636.464,811	34.03 6
91	580.177,897 636.464,811	92	580.206,902 636.467,975	29.17 7	92	580.206,902 636.467,975	93	580.228,148 636.468,009	21.24 6	93	580.228,148 636.468,009	94	580.249,393 636.468,044	21.24 5
94	580.249,393 636.468,044	95	580.266,34 636.475,612	18.56	95	580.266,34 636.475,612	96	580.271,098 636.477,736	5.211	96	580.271,098 636.477,736	97	580.284,323 636.484,66	14.92 8
97	580.284,323 636.484,66	98	580.306,919 636.496,489	25.50 5	98	580.306,919 636.496,489	99	580.327,896 636.470,228	33.61 1	99	580.327,896 636.470,228	100	580.349,543 636.474,213	22.01 1
100	580.349,543 636.474,213	101	580.372,956 636.479,454	23.99 2	101	580.372,956 636.479,454	102	580.385,002 636.482,15	12.34 4	102	580.385,002 636.482,15	103	580.397,951 636.482,124	12.94 9
103	580.397,951 636.482,124	104	580.418,221 636.492,635	22.83 3	104	580.418,221 636.492,635	105	580.437,456 636.502,609	21.66 7	105	580.437,456 636.502,609	106	580.442,84 636.505,401	6.065
106	580.442,84 636.505,401	107	580.454,814 636.511,3	13.34 8	107	580.454,814 636.511,3	108	580.470,901 636.519,226	17.93 4	108	580.470,901 636.519,226	109	580.480,147 636.524,574	10.68 1
109	580.480,147 636.524,574	110	580.494,178 636.532,689	16.20 9	110	580.494,178 636.532,689	111	580.495,535 636.533,269	1.476	111	580.495,535 636.533,269	112	580.504,306 636.537,016	9.538
112	580.504,306 636.537,016	113	580.522,181 636.544,651	19.43 7	113	580.522,181 636.544,651	114	580.527,437 636.546,772	5.668	114	580.527,437 636.546,772	115	580.551,265 636.556,391	25.69 6

Punct început	X / Y	Punct sfârșit	X / Y	Lungime segment	Punct început	X / Y	Punct sfârșit	X / Y	Lungime segment	Punct început	X / Y	Punct sfârșit	X / Y	Lungime segment
115	580.551,265 636.556,391	116	580.554,985 636.558,026	4.063	116	580.554,985 636.558,026	117	580.576,03 636.564,791	22.106	117	580.576,03 636.564,791	118	580.586,452 636.567,722	10.826
118	580.586,452 636.567,722	119	580.594,884 636.569,833	8.692	119	580.594,884 636.569,833	120	580.607,069 636.573,425	12.703	120	580.607,069 636.573,425	121	580.624,848 636.579,98	18.949
121	580.624,848 636.579,98	122	580.634,712 636.582,274	10.127	122	580.634,712 636.582,274	123	580.645,632 636.585,23	11.313	123	580.645,632 636.585,23	124	580.666,511 636.588,935	21.205
124	580.666,511 636.588,935	125	580.682,521 636.592,502	16.403	125	580.682,521 636.592,502	126	580.697,57 636.595,732	15.392	126	580.697,57 636.595,732	127	580.705,058 636.597,567	7.71
127	580.705,058 636.597,567	128	580.718,888 636.599,65	13.986	128	580.718,888 636.599,65	129	580.743,104 636.603,663	24.546	129	580.743,104 636.603,663	130	580.800,454 636.617,273	58.943
130	580.800,454 636.617,273	131	580.814,73 636.618,262	14.31	131	580.814,73 636.618,262	132	580.833,847 636.618,909	19.128	132	580.833,847 636.618,909	133	580.852,675 636.620,022	18.861
133	580.852,675 636.620,022	134	580.875,501 636.621,468	22.872	134	580.875,501 636.621,468	135	580.884,144 636.621,117	8.65	135	580.884,144 636.621,117	136	580.891,408 636.619,187	7.516
136	580.891,408 636.619,187	137	580.898,71 636.617,531	7.487	137	580.898,71 636.617,531	138	580.905,856 636.614,6	7.724	138	580.905,856 636.614,6	139	580.909,827 636.610,063	6.029
139	580.909,827 636.610,063	140	580.915,777 636.602,99	9.243	140	580.915,777 636.602,99	141	580.922,837 636.593,564	11.777	141	580.922,837 636.593,564	142	580.932,679 636.581,275	15.744
142	580.932,679 636.581,275	143	580.939,728 636.569,126	14.046	143	580.939,728 636.569,126	144	580.940,718 636.568,023	1.482	144	580.940,718 636.568,023	145	580.950,258 636.556,95	14.616
145	580.950,258 636.556,95	146	580.956,344 636.545,701	12.79	146	580.956,344 636.545,701	147	580.961,068 636.538,738	8.414	147	580.961,068 636.538,738	148	580.966,695 636.527,075	12.949
148	580.966,695 636.527,075	149	580.974,414 636.514,496	14.759	149	580.974,414 636.514,496	150	580.979,34 636.505,442	10.307	150	580.979,34 636.505,442	151	580.983,816 636.498,843	7.974
151	580.983,816 636.498,843	152	580.993,275 636.490,717	12.47	152	580.993,275 636.490,717	153	581.004,017 636.484,011	12.663	153	581.004,017 636.484,011	154	581.024,387 636.472,45	23.422
154	581.024,387 636.472,45	155	581.046,567 636.461,918	24.554	155	581.046,567 636.461,918	156	581.066,283 636.451,463	22.317	156	581.066,283 636.451,463	157	581.080,109 636.445,948	14.885
157	581.080,109 636.445,948	158	581.091,547 636.441,952	12.116	158	581.091,547 636.441,952	159	581.099,856 636.441,507	8.321	159	581.099,856 636.441,507	160	581.105,737 636.440,475	5.971
160	581.105,737 636.440,475	161	581.119,444 636.438,514	13.847	161	581.119,444 636.438,514	162	581.127,75 636.435,528	8.826	162	581.127,75 636.435,528	163	581.133,615 636.433,882	6.092
163	581.133,615 636.433,882	164	581.144,733 636.430,517	11.616	164	581.144,733 636.430,517	165	581.153,176 636.428,76	8.624	165	581.153,176 636.428,76	166	581.162,064 636.424,334	9.929
166	581.162,064 636.424,334	167	581.171,291 636.419,179	10.569	167	581.171,291 636.419,179	168	581.176,134 636.423,791	6.688	168	581.176,134 636.423,791	169	581.168,156 636.427,454	8.779
169	581.168,156 636.427,454	170	581.158,729 636.431,876	10.413	170	581.158,729 636.431,876	171	581.148,404 636.438,022	12.016	171	581.148,404 636.438,022	172	581.147,912 636.437,118	1.029
172	581.147,912 636.437,118	173	581.145,94 636.434,57	3.222	173	581.145,94 636.434,57	174	581.134,56 636.437,924	11.864	174	581.134,56 636.437,924	175	581.131,848 636.438,744	2.833
175	581.131,848 636.438,744	176	581.126,716 636.440,41	5.396	176	581.126,716 636.440,41	177	581.117,028 636.442,67	9.948	177	581.117,028 636.442,67	178	581.107,87 636.444,747	9.391
178	581.107,87 636.444,747	179	581.105,639 636.445,285	2.295	179	581.105,639 636.445,285	180	581.102,3 636.446,123	3.443	180	581.102,3 636.446,123	181	581.092,915 636.446,85	9.413
181	581.092,915 636.446,85	182	581.073,895 636.453,983	20.314	182	581.073,895 636.453,983	183	581.056,839 636.462,258	18.957	183	581.056,839 636.462,258	184	581.042,247 636.469,269	16.189
184	581.042,247 636.469,269	185	581.029,364 636.475,3	14.225	185	581.029,364 636.475,3	186	581.009,277 636.485,892	22.709	186	581.009,277 636.485,892	187	580.997,203 636.493,304	14.168
187	580.997,203 636.493,304	188	580.988,537 636.501,934	12.23	188	580.988,537 636.501,934	189	580.979,223 636.516,25	17.079	189	580.979,223 636.516,25	190	580.974,716 636.524,74	9.612
190	580.974,716 636.524,74	191	580.972,037 636.529,402	5.377	191	580.972,037 636.529,402	192	580.970,024 636.533,047	4.164	192	580.970,024 636.533,047	193	580.953,87 636.561,016	32.299
193	580.953,87 636.561,016	194	580.946,679 636.567,882	9.942	194	580.946,679 636.567,882	195	580.940,659 636.575,988	10.097	195	580.940,659 636.575,988	196	580.934,638 636.584,094	10.098
196	580.934,638 636.584,094	197	580.927,677 636.593,016	11.316	197	580.927,677 636.593,016	198	580.922,089 636.600,841	9.615	198	580.922,089 636.600,841	199	580.916,284 636.609,497	10.422
199	580.916,284 636.609,497	200	580.907,049 636.618,632	12.99	200	580.907,049 636.618,632	201	580.902,597 636.622,283	5.758	201	580.902,597 636.622,283	202	580.900,37 636.624,109	2.88
202	580.900,37 636.624,109	203	580.898,144 636.625,934	2.878	203	580.898,144 636.625,934	204	580.892,708 636.626,472	5.463	204	580.892,708 636.626,472	205	580.877,065 636.626,225	15.645
205	580.877,065 636.626,225	206	580.854,305 636.625,209	22.783	206	580.854,305 636.625,209	207	580.843,374 636.625,165	10.931	207	580.843,374 636.625,165	208	580.827,921 636.624,61	15.463
208	580.827,921 636.624,61	209	580.806,463 636.623,68	21.478	209	580.806,463 636.623,68	210	580.789,635 636.619,522	17.334	210	580.789,635 636.619,522	211	580.765,078 636.613,165	25.366
211	580.765,078 636.613,165	212	580.755,423 636.611,831	9.747	212	580.755,423 636.611,831	213	580.750,635 636.610,102	5.091	213	580.750,635 636.610,102	214	580.739,059 636.607,378	11.892

Punct început	X / Y	Punct sfârșit	X / Y	Lungime segment	Punct început	X / Y	Punct sfârșit	X / Y	Lungime segment	Punct început	X / Y	Punct sfârșit	X / Y	Lungime segment
214	580.739,059 636.607,378	215	580.726,63 636.604,919	12.67	215	580.726,63 636.604,919	216	580.718,402 636.603,479	8.353	216	580.718,402 636.603,479	217	580.697,131 636.600,907	21.426
217	580.697,131 636.600,907	218	580.673,202 636.597,128	24.226	218	580.673,202 636.597,128	1	580.656,849 636.593,812	16.686					

** Lungimile segmentelor sunt determinate în planul de proiecție Stereo 70 și sunt rotunjite la 1 milimetru.

*** Distanța dintre puncte este formată din segmente cumulate ce sunt mai mici decât valoarea 1 milimetru.

**DATE DESPRE IMOBILUL NR. 2727**

Oficiul de Cadastru și Publicitate Imobiliară NEAMT
Biroul de Cadastru și Publicitate Imobiliară Targu-Neamt

A. Partea I. Descrierea imobilului

TEREN Intravilan

Adresa: Loc. Dolhesti, Str David Creangă, Jud. Neamt

Nr. Crt	Nr cadastral Nr. topografic	Suprafața* (mp)	Observații / Referințe
A1	53839	Din acte: 3.450 Maturata: 3.456	Sector cadastral:191 Teren imprejmuit;

Construcții

Crt	Nr cadastral Nr. topografic	Adresa	Observații / Referințe
A1.1	53839-C1	Loc. Dolhesti, Str David Creangă, Jud. Neamt	Nr. niveluri:1; S. construita la sol:110 mp; S. construita desfasurata:110 mp; Locuinta, parter
A1.2	53839-C2	Loc. Dolhesti, Str David Creangă, Jud. Neamt	Nr. niveluri:1; S. construita la sol:17 mp; S. construita desfasurata:17 mp; Anexa, parter
A1.3	53839-C3	Loc. Dolhesti, Str David Creangă, Jud. Neamt	Nr. niveluri:1; S. construita la sol:25 mp; S. construita desfasurata:25 mp; Grajd, parter

B. Partea II. Proprietari și acte

Inscrieri privitoare la dreptul de proprietate și alte drepturi reale		Referințe
9425 / 20/04/2021		
Act Notarial nr. Contract de vânzare cumpărare aut nr. 1183, din 16/04/2021 emis de NP David Daniela;		
B1	Intabulare, drept de PROPRIETATE, cu titlu de drept de cumpărare, dobandit prin Conventie, cota actuala 1/2, cota initiala 1/2 1) BÎRGĂUANU VASILE 2) BÎRGĂUANU DIANA-ANA, bun comun	A1
B2	Intabulare, drept de PROPRIETATE, cu titlu de drept de cumpărare, dobandit prin Conventie, cota actuala 1/2, cota initiala 1/2 1) PIȘTA IULIANA, bun propriu	A1
B3	Intabulare, drept de PROPRIETATE, cu titlu de drept de cumpărare, dobandit prin Conventie, cota actuala 1/2, cota initiala 1/2 1) BÎRGĂUANU VASILE 2) BÎRGĂUANU DIANA-ANA, bun comun	A1.1, A1.2, A1.3
B4	Intabulare, drept de PROPRIETATE, cu titlu de drept de cumpărare, dobandit prin Conventie, cota actuala 1/2, cota initiala 1/2 1) PIȘTA IULIANA, bun propriu	A1.1, A1.2, A1.3
17901 / 12/08/2021		
Act Administrativ nr. Certificat de căsătorie nr. 482, din 05/06/2021 emis de DLEP IASI;		
B5	Se notează schimbarea numelui proprietarului tabular de sub B2 și B4 din BÎRGĂUANU în PIȘTA	A1, A1.1, A1.2, A1.3

C. Partea III. SARCINI

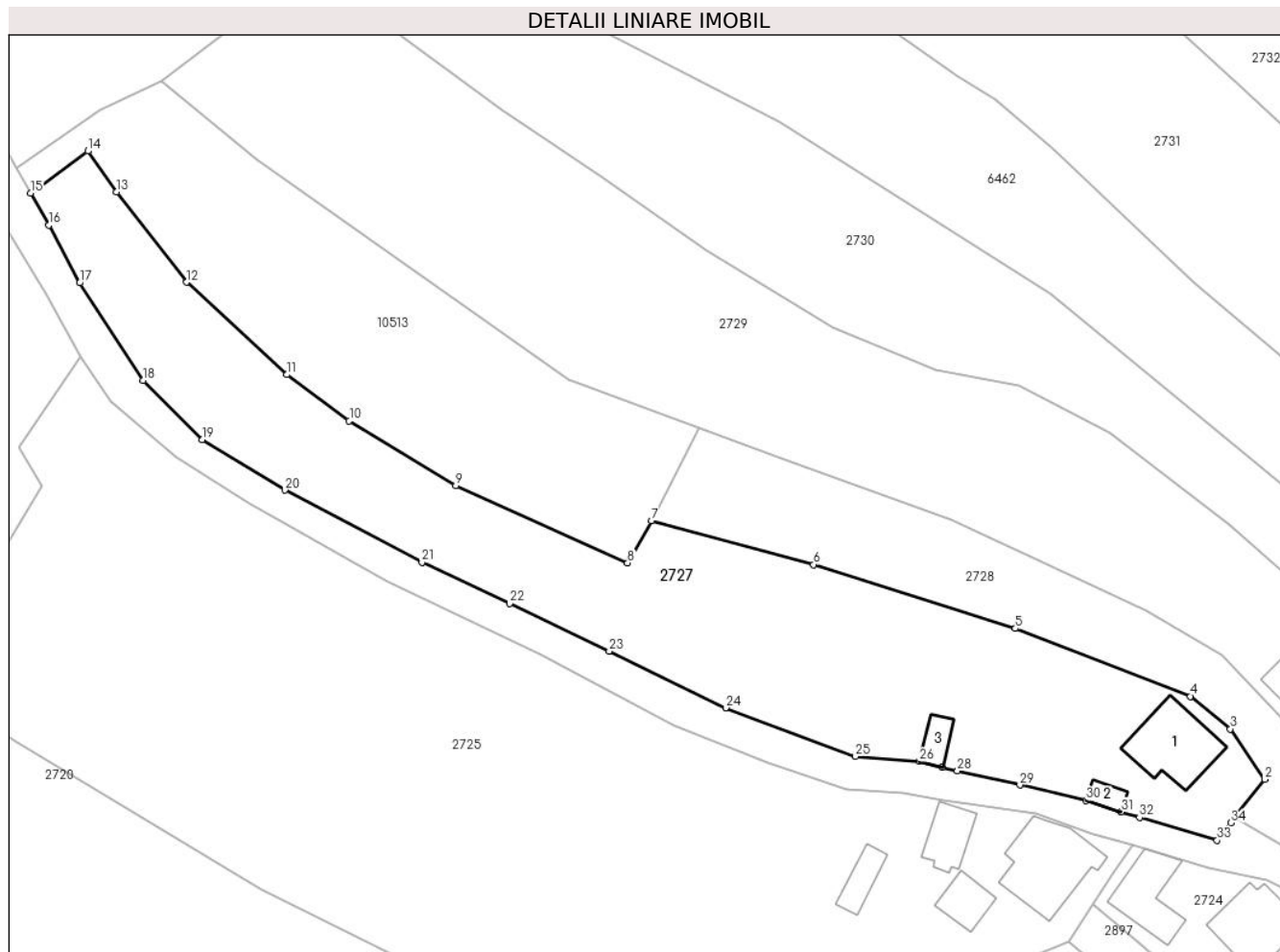
Inscrieri privind dezmembramintele dreptului de proprietate, drepturi reale de garanție și sarcini		Referințe
9425 / 20/04/2021		
Act Notarial nr. Contract de vânzare cumpărare aut nr. 1183, din 16/04/2021 emis de NP David Daniela;		
C1	Intabulare, drept de UZUFRACT VIAGER, dobandit prin Conventie, cota actuala 1/1, cota initiala 1/1 1) BÎRGĂUANU VASILE 2) BÎRGĂUANU LĂCRĂMIOARA	A1, A1.1, A1.2, A1.3

Anexa Nr. 1 La Partea I

Teren

Nr cadastral	Suprafața (mp)*	Observații / Referințe
53839	Din acte: 3.450 Masurata: 3.456	

* Suprafața este determinată în planul de proiecție Stereo 70.



Date referitoare la teren

Crt	Categorie folosință	Intravilan	Suprafața (mp)	Tarla	Parcelă	Nr. topo	Observații / Referințe
1	curți constructii	DA	513	-	-	-	
2	faneata	DA	2.943	-	-	-	

Date referitoare la construcții

Crt	Număr	Destinație construcție	Supraf. (mp)	Situație juridică	Observații / Referințe
A1.1	53839-C1	construcții de locuințe	Din acte: 107 Masurata: 110	Cu acte	Nr. niveluri:1; S. construita la sol:110 mp; S. construita desfasurata:110 mp; Locuinta, parter
A1.2	53839-C2	construcții anexa	17	Cu acte	Nr. niveluri:1; S. construita la sol:17 mp; S. construita desfasurata:17 mp; Anexa, parter
A1.3	53839-C3	construcții anexa	25	Cu acte	Nr. niveluri:1; S. construita la sol:25 mp; S. construita desfasurata:25 mp; Grajd, parter

Lungime Segmente

1) Valorile lungimilor segmentelor sunt obținute din proiecție în plan.

Punct început	X / Y	Punct sfârșit	X / Y	Lungime segment (** (m)	Punct început	X / Y	Punct sfârșit	X / Y	Lungime segment (** (m)
---------------	-------	---------------	-------	-------------------------	---------------	-------	---------------	-------	-------------------------

Punct început	X / Y	Punct sfârșit	X / Y	Lungime segment (** (m))
1	581.148,404 636.438,022	2	581.152,909 636.443,512	7.102
3	581.147,864 636.450,886	4	581.142,039 636.455,67	7.538
5	581.116,35 636.465,616	6	581.086,789 636.474,978	31.008
7	581.063,012 636.481,363	8	581.059,505 636.475,226	7.068
9	581.034,341 636.486,558	10	581.018,721 636.496,027	18.266
11	581.009,572 636.502,809	12	580.994,888 636.516,347	19.972
13	580.984,593 636.529,581	14	580.980,415 636.535,579	7.31
15	580.972,037 636.529,402	16	580.974,716 636.524,74	5.377
17	580.979,223 636.516,25	18	580.988,537 636.501,934	17.079
19	580.997,203 636.493,304	20	581.009,277 636.485,892	14.168
21	581.029,364 636.475,3	22	581.042,247 636.469,269	14.225
23	581.056,839 636.462,258	24	581.073,895 636.453,983	18.957
25	581.092,915 636.446,85	26	581.102,3 636.446,123	9.413
27	581.105,639 636.445,285	28	581.107,87 636.444,747	2.295
29	581.117,028 636.442,67	30	581.126,716 636.440,41	9.948
31	581.131,848 636.438,744	32	581.134,56 636.437,924	2.833
33	581.145,94 636.434,57	34	581.147,912 636.437,118	3.222

Punct început	X / Y	Punct sfârșit	X / Y	Lungime segment (** (m))
2	581.152,909 636.443,512	3	581.147,864 636.450,886	8.935
4	581.142,039 636.455,67	5	581.116,35 636.465,616	27.547
6	581.086,789 636.474,978	7	581.063,012 636.481,363	24.619
8	581.059,505 636.475,226	9	581.034,341 636.486,558	27.598
10	581.018,721 636.496,027	11	581.009,572 636.502,809	11.389
12	580.994,888 636.516,347	13	580.984,593 636.529,581	16.767
14	580.980,415 636.535,579	15	580.972,037 636.529,402	10.409
16	580.974,716 636.524,74	17	580.979,223 636.516,25	9.612
18	580.988,537 636.501,934	19	580.997,203 636.493,304	12.23
20	581.009,277 636.485,892	21	581.029,364 636.475,3	22.709
22	581.042,247 636.469,269	23	581.056,839 636.462,258	16.189
24	581.073,895 636.453,983	25	581.092,915 636.446,85	20.314
26	581.102,3 636.446,123	27	581.105,639 636.445,285	3.443
28	581.107,87 636.444,747	29	581.117,028 636.442,67	9.391
30	581.126,716 636.440,41	31	581.131,848 636.438,744	5.396
32	581.134,56 636.437,924	33	581.145,94 636.434,57	11.864
34	581.147,912 636.437,118	1	581.148,404 636.438,022	1.029

** Lungimile segmentelor sunt determinate în planul de proiecție Stereo 70 și sunt rotunjite la 1 milimetru.

*** Distanța dintre puncte este formată din segmente cumulate ce sunt mai mici decât valoarea 1 milimetru.

**DATE DESPRE IMOBILUL NR. 2728**

Oficiul de Cadastru și Publicitate Imobiliară NEAMT
Biroul de Cadastru și Publicitate Imobiliară Targu-Neamt

A. Partea I. Descrierea imobilului

TEREN Intravilan

Adresa: Loc. Dolhesti, Str David Creangă, Jud. Neamt

Nr. Crt	Nr cadastral Nr. topografic	Suprafața* (mp)	Observații / Referințe
A1		1.440	Sector cadastral:191 Teren imprejmuit;

Construcții

Crt	Nr cadastral Nr. topografic	Adresa	Observații / Referințe
A1.1		Loc. Dolhesti, Str David Creangă, Jud. Neamt	Nr. niveluri:2; S. construita la sol:78 mp;

B. Partea II. Proprietari și acte

Inscrieri privitoare la dreptul de proprietate și alte drepturi reale		Referințe
/		
Act Administrativ nr. 11694, din 18/07/2023 emis de PRIMARIA COMUNEI PIPIRIG;		
B1	Inscrierea posesiei, drept de PROPRIETATE, dobandit prin Lege, cota actuala 1/1, cota initiala 1/1 1) VÂRLAN VASILE	A1
Act Administrativ nr. 17408, din 01/11/2023 emis de PRIMARIA COMUNEI PIPIRIG;		
B2	Intabulare, drept de PROPRIETATE, dobandit prin Lege, cota actuala 1/1, cota initiala 1/1 1) VÂRLAN VASILE	A1.1

C. Partea III. SARCINI .

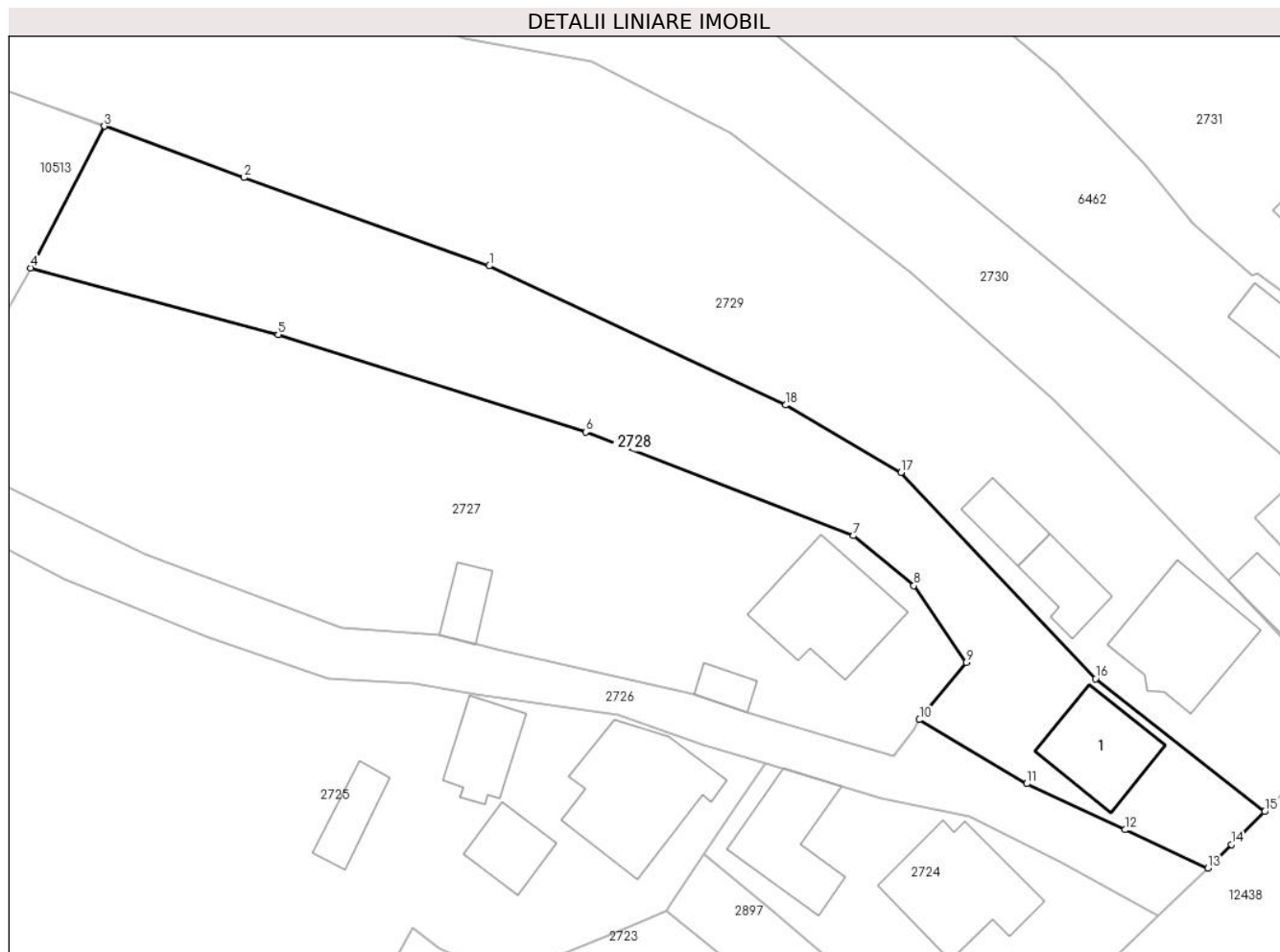
Inscrieri privind dezmembramintele dreptului de proprietate, drepturi reale de garanție și sarcini	Referințe
NU SUNT	

Anexa Nr. 1 La Partea I

Teren

Nr cadastral	Suprafața (mp)*	Observații / Referințe
	1.440	

* Suprafața este determinată în planul de proiecție Stereo 70.



Date referitoare la teren

Crt	Categorie folosință	Intra vilan	Suprafața (mp)	Tarla	Parcelă	Nr. topo	Observații / Referințe
1	curti constructii	DA	384	-	-	-	
2	faneata	DA	1.056	-	-	-	

Date referitoare la construcții

Crt	Număr	Destinație construcție	Supraf. (mp)	Situație juridică	Observații / Referințe
A1.1		construcții de locuințe	78	Cu acte	Nr. niveluri:2; S. construita la sol:78 mp;

Lungime Segmente

1) Valorile lungimilor segmentelor sunt obținute din proiecție în plan.

Punct început	X / Y	Punct sfârșit	X / Y	Lungime segment (** (m)
1	581.107,091 636.481,57	2	581.083,518 636.490,054	25.053
2	581.083,518 636.490,054	3	581.070,084 636.494,975	14.307
3	581.070,084 636.494,975	4	581.063,012 636.481,363	15.339

Punct început	X / Y	Punct sfârşit	X / Y	Lungime segment (** (m)
4	581.063,012 636.481,363	5	581.086,789 636.474,978	24.619
5	581.086,789 636.474,978	6	581.116,35 636.465,616	31.008
6	581.116,35 636.465,616	7	581.142,039 636.455,67	27.547
7	581.142,039 636.455,67	8	581.147,864 636.450,886	7.538
8	581.147,864 636.450,886	9	581.152,909 636.443,512	8.935
9	581.152,909 636.443,512	10	581.148,404 636.438,022	7.102
10	581.148,404 636.438,022	11	581.158,729 636.431,876	12.016
11	581.158,729 636.431,876	12	581.168,156 636.427,454	10.413
12	581.168,156 636.427,454	13	581.176,134 636.423,791	8.779
13	581.176,134 636.423,791	14	581.178,37 636.426,042	3.173
14	581.178,37 636.426,042	15	581.181,582 636.429,198	4.503
15	581.181,582 636.429,198	16	581.165,331 636.441,951	20.658
16	581.165,331 636.441,951	17	581.146,643 636.461,741	27.219
17	581.146,643 636.461,741	18	581.135,554 636.468,211	12.838
18	581.135,554 636.468,211	1	581.107,091 636.481,57	31.442

** Lungimile segmentelor sunt determinate în planul de proiecție Stereo 70 și sunt rotunjite la 1 milimetru.

*** Distanța dintre puncte este formată din segmente cumulate ce sunt mai mici decât valoarea 1 milimetru.

**DATE DESPRE IMOBILUL NR. 2729**

Oficiul de Cadastru și Publicitate Imobiliară NEAMT
Biroul de Cadastru și Publicitate Imobiliară Targu-Neamt

A. Partea I. Descrierea imobilului

TEREN Intravilan

Adresa: Loc. Dolhesti, Str David Creangă, Jud. Neamt

Nr. Crt	Nr cadastral Nr. topografic	Suprafața* (mp)	Observații / Referințe
A1	50450	4.757	Sector cadastral:191 Teren imprejmuit;

Construcții

Crt	Nr cadastral Nr. topografic	Adresa	Observații / Referințe
A1.1	50450-C1	Loc. Dolhesti, Str David Creangă, Jud. Neamt	Nr. niveluri:1; S. construita la sol:41 mp; Garaj construit din lemn in anul 1999.
A1.2	50450-C2	Loc. Dolhesti, Str David Creangă, Jud. Neamt	Nr. niveluri:1; S. construita la sol:34 mp; Grajd construit din lemn in anul 1958.
A1.3		Loc. Dolhesti, Str David Creangă, Jud. Neamt	Nr. niveluri:2; S. construita la sol:110 mp;

B. Partea II. Proprietari și acte

Inscrieri privitoare la dreptul de proprietate și alte drepturi reale		Referințe
26603 / 14/08/2015		
Act Notarial nr. 1393 - contract de vanzare, din 12/08/2015 emis de NP Andronache Laura;		
B2	Intabulare, drept de PROPRIETATE, dobandit prin Conventie, cota actuala 1/1, cota initiala 1/1 1) CHIRIAC ALEXANDRU 2) CHIRIAC VIOLETA, - soti	A1, A1.1, A1.2
/		
Act Administrativ nr. 17408, din 01/11/2023 emis de PRIMARIA COMUNEI PIPIRIG;		
B3	Intabulare, drept de PROPRIETATE, dobandit prin Lege, cota actuala 1/1, cota initiala 1/1 1) CHIRIAC ALEXANDRU 2) CHIRIAC VIOLETA, - soti	A1.3

C. Partea III. SARCINI .

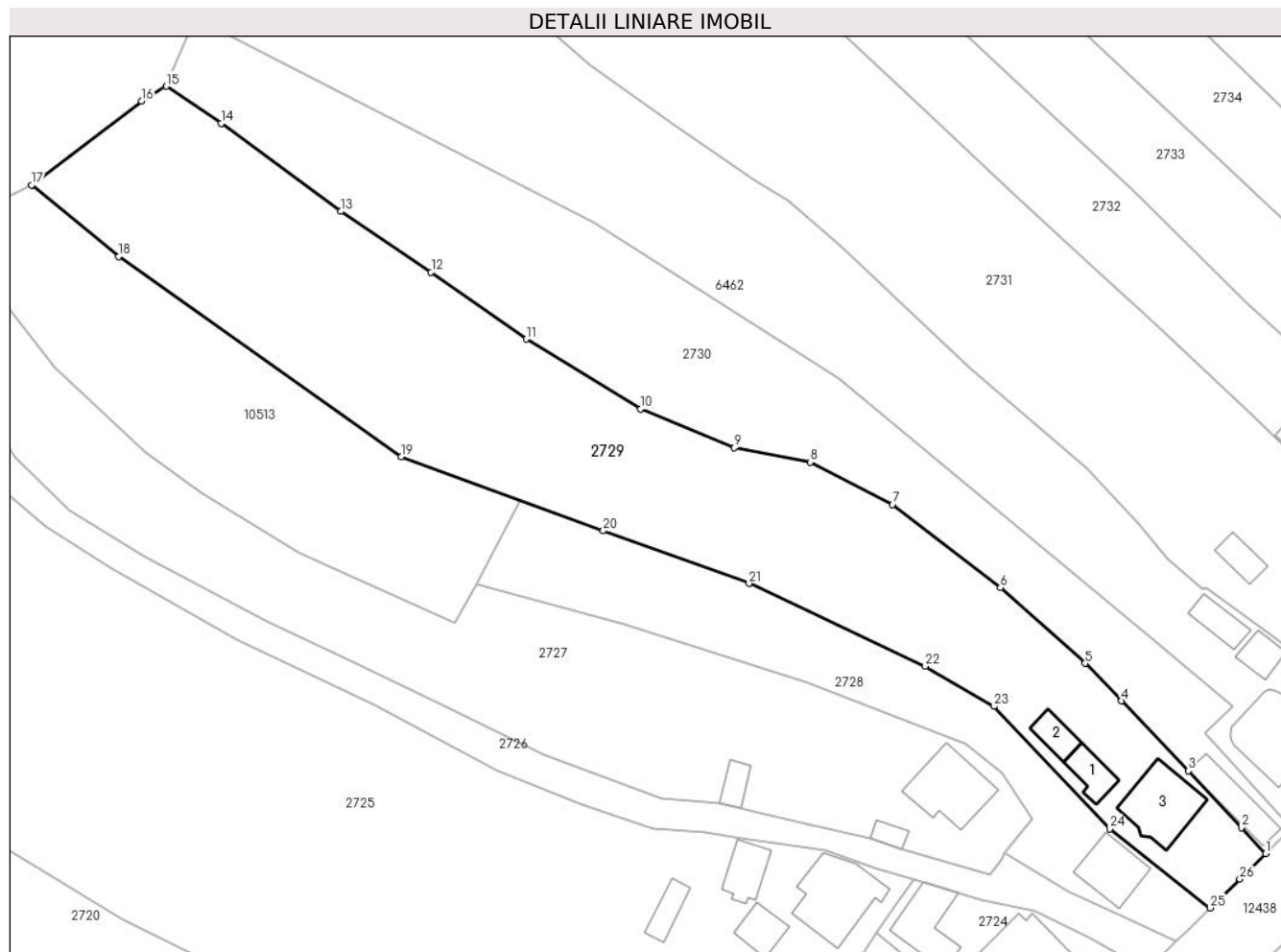
Inscrieri privind dezmembramintele dreptului de proprietate, drepturi reale de garanție și sarcini	Referințe
NU SUNT	

Anexa Nr. 1 La Partea I

Teren

Nr cadastral	Suprafața (mp)*	Observații / Referințe
50450	4.757	

* Suprafața este determinată în planul de proiecție Stereo 70.



Date referitoare la teren

Crt	Categorie folosință	Intravilan	Suprafața (mp)	Tarla	Parcelă	Nr. topo	Observații / Referințe
1	curți constructii	DA	486	-	-	-	
2	arabil	DA	4.271	-	-	-	

Date referitoare la construcții

Crt	Număr	Destinație construcție	Supraf. (mp)	Situație juridică	Observații / Referințe
A1.1	50450-C1	constructii anexa	Din acte: 39 Masurata: 41	Cu acte	Nr. niveluri:1; S. construita la sol:41 mp; Garaj construit din lemn in anul 1999.
A1.2	50450-C2	constructii anexa	Din acte: 35 Masurata: 34	Cu acte	Nr. niveluri:1; S. construita la sol:34 mp; Grajd construit din lemn in anul 1958.
A1.3		constructii de locuinte	110	Cu acte	Nr. niveluri:2; S. construita la sol:110 mp;

Lungime Segmente

1) Valorile lungimilor segmentelor sunt obținute din proiecție în plan.

Punct început	X / Y	Punct sfârșit	X / Y	Lungime segment (** (m))
1	581.190,561 636.437,938	2	581.186,633 636.442,179	5.781

Punct început	X / Y	Punct sfârșit	X / Y	Lungime segment (** (m))
2	581.186,633 636.442,179	3	581.178,086 636.451,315	12.511

Punct început	X / Y	Punct sfârșit	X / Y	Lungime segment (** (m)
3	581.178,086 636.451,315	4	581.167,281 636.462,613	15.633
5	581.161,366 636.468,668	6	581.147,684 636.480,861	18.327
7	581.130,264 636.494,302	8	581.116,948 636.501,146	14.972
9	581.104,688 636.503,445	10	581.089,565 636.509,713	16.37
11	581.071,057 636.521,008	12	581.055,713 636.531,784	18.75
13	581.041,12 636.541,615	14	581.021,771 636.555,788	23.985
15	581.012,899 636.561,804	16	581.008,926 636.559,408	4.64
17	580.991,163 636.545,878	18	581.005,247 636.534,353	18.198
19	581.050,855 636.502,019	20	581.083,518 636.490,054	34.786
21	581.107,091 636.481,57	22	581.135,554 636.468,211	31.442
23	581.146,643 636.461,741	24	581.165,331 636.441,951	27.219
25	581.181,582 636.429,198	26	581.186,361 636.433,893	6.699

Punct început	X / Y	Punct sfârșit	X / Y	Lungime segment (** (m)
4	581.167,281 636.462,613	5	581.161,366 636.468,668	8.465
6	581.147,684 636.480,861	7	581.130,264 636.494,302	22.003
8	581.116,948 636.501,146	9	581.104,688 636.503,445	12.474
10	581.089,565 636.509,713	11	581.071,057 636.521,008	21.682
12	581.055,713 636.531,784	13	581.041,12 636.541,615	17.596
14	581.021,771 636.555,788	15	581.012,899 636.561,804	10.719
16	581.008,926 636.559,408	17	580.991,163 636.545,878	22.329
18	581.005,247 636.534,353	19	581.050,855 636.502,019	55.907
20	581.083,518 636.490,054	21	581.107,091 636.481,57	25.053
22	581.135,554 636.468,211	23	581.146,643 636.461,741	12.838
24	581.165,331 636.441,951	25	581.181,582 636.429,198	20.658
26	581.186,361 636.433,893	1	581.190,561 636.437,938	5.831

** Lungimile segmentelor sunt determinate în planul de proiecție Stereo 70 și sunt rotunjite la 1 milimetru.

*** Distanța dintre puncte este formată din segmente cumulate ce sunt mai mici decât valoarea 1 milimetru.

**DATE DESPRE IMOBILUL NR. 2730**

Oficiul de Cadastru și Publicitate Imobiliară NEAMT
Biroul de Cadastru și Publicitate Imobiliară Targu-Neamt

A. Partea I. Descrierea imobilului

TEREN Intravilan

Adresa: Loc. Dolhesti, Str David Creangă, Jud. Neamt

Nr. Crt	Nr cadastral Nr. topografic	Suprafața* (mp)	Observații / Referințe
A1	50019	Din acte: 3.088 Masurata: 3.136	Sector cadastral:191 Teren imprejmuit;

Construcții

Crt	Nr cadastral Nr. topografic	Adresa	Observații / Referințe
A1.1	50019-C1	Loc. Dolhesti, Str David Creangă, Jud. Neamt	Nr. niveluri:1; S. construita la sol:67 mp;

B. Partea II. Proprietari și acte

Inscrieri privitoare la dreptul de proprietate și alte drepturi reale		Referințe
3148 / 21/07/2009		
Act Notarial nr. 122, din 03/07/2009 emis de BNP BURGHELEA ALINA ELENA (Certificat nr. 5833 din 02.06.2009 - Primaria Pipirig);		
B1	Intabulare, drept de PROPRIETATE, dobandit prin Conventie, cota actuala 2/2, cota initiala 1/1 1) DOLHESCU V. VASILICA 2) DOLHESCU ANA IRINA, - sotii -	A1
B2	Intabulare, drept de PROPRIETATE, dobandit prin Conventie, cota actuala 1/2, cota initiala 1/2 1) DOLHESCU V. VASILICA 2) DOLHESCU ANA IRINA	A1.1
B3	Intabulare, drept de PROPRIETATE, dobandit prin Construire, cota actuala 1/2, cota initiala 1/2 1) DOLHESCU GH. VASILE	A1.1

C. Partea III. SARCINI .

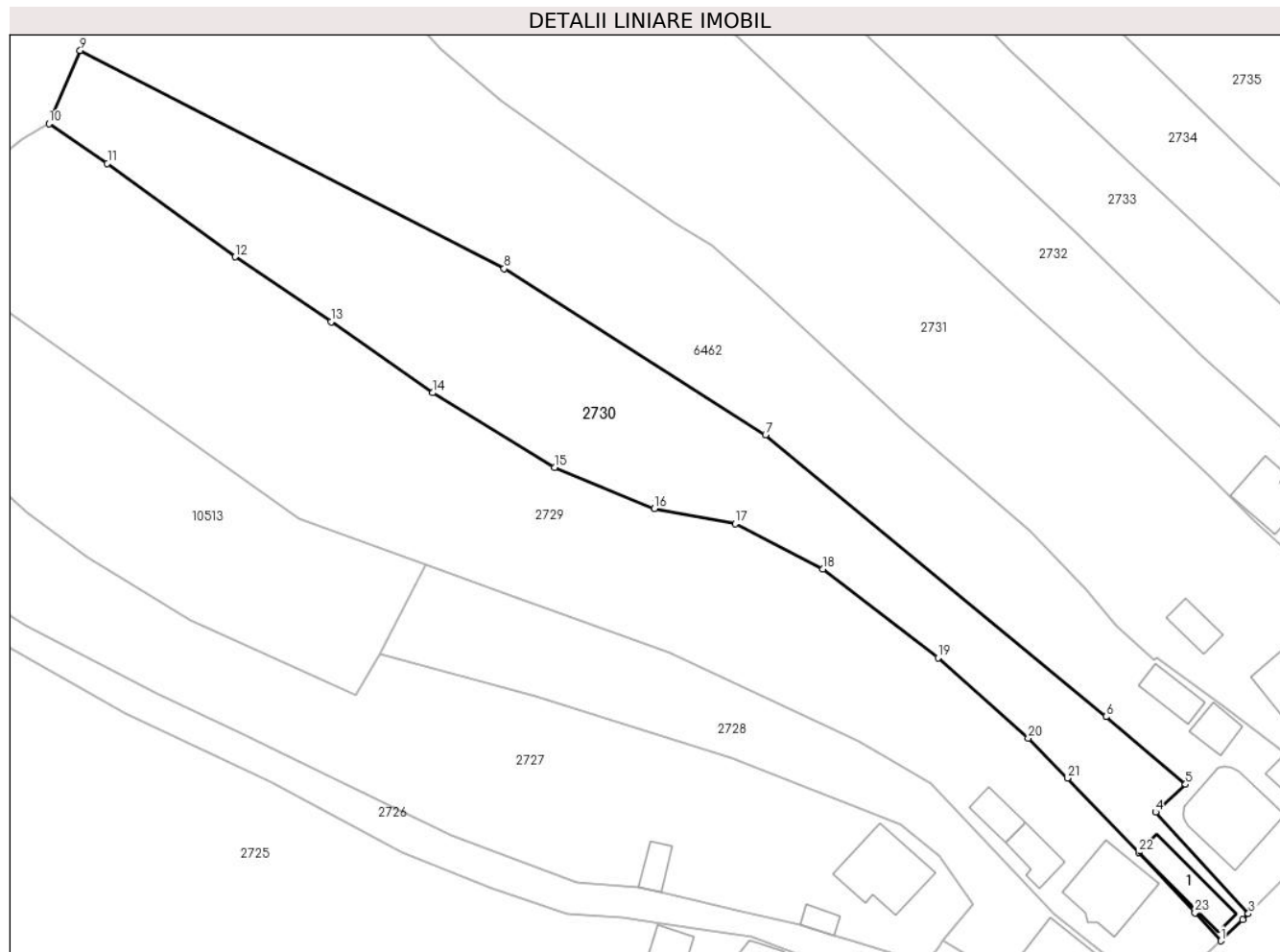
Inscrieri privind dezmembramintele dreptului de proprietate, drepturi reale de garanție și sarcini	Referințe
NU SUNT	

Anexa Nr. 1 La Partea I

Teren

Nr cadastral	Suprafața (mp)*	Observații / Referințe
50019	Din acte: 3.088 Masurata: 3.136	

* Suprafața este determinată în planul de proiecție Stereo 70.



Date referitoare la teren

Crt	Categorie folosință	Intravilan	Suprafața (mp)	Tarla	Parcelă	Nr. topo	Observații / Referințe
1	curți constructii	DA	300	-	-	-	
2	arabil	DA	169	-	-	-	
3	faneata	DA	2.667	-	-	-	

Date referitoare la construcții

Crt	Număr	Destinație construcție	Supraf. (mp)	Situație juridică	Observații / Referințe
A1.1	50019-C1	construcții de locuințe	Din acte: 73 Masurata: 67	Cu acte	Nr. niveluri:1; S. construita la sol:67 mp;

Lungime Segmente

1) Valorile lungimilor segmentelor sunt obținute din proiecție în plan.

Punct început	X / Y	Punct sfârșit	X / Y	Lungime segment (** (m)
1	581.190,561 636.437,938	2	581.193,847 636.441,161	4.603
3	581.194,748 636.442,051	4	581.180,674 636.457,45	20.862

Punct început	X / Y	Punct sfârșit	X / Y	Lungime segment (** (m)
2	581.193,847 636.441,161	3	581.194,748 636.442,051	1.266
4	581.180,674 636.457,45	5	581.185,219 636.461,651	6.189

Punct început	X / Y	Punct sfârșit	X / Y	Lungime segment (** (m))
5	581.185,219 636.461,651	6	581.173,148 636.471,916	15.845
7	581.121,542 636.514,652	8	581.081,899 636.539,838	46.967
9	581.017,656 636.572,898	10	581.012,899 636.561,804	12.071
11	581.021,771 636.555,788	12	581.041,12 636.541,615	23.985
13	581.055,713 636.531,784	14	581.071,057 636.521,008	18.75
15	581.089,565 636.509,713	16	581.104,688 636.503,445	16.37
17	581.116,948 636.501,146	18	581.130,264 636.494,302	14.972
19	581.147,684 636.480,861	20	581.161,366 636.468,668	18.327
21	581.167,281 636.462,613	22	581.178,086 636.451,315	15.633
23	581.186,633 636.442,179	1	581.190,561 636.437,938	5.781

Punct început	X / Y	Punct sfârșit	X / Y	Lungime segment (** (m))
6	581.173,148 636.471,916	7	581.121,542 636.514,652	67.004
8	581.081,899 636.539,838	9	581.017,656 636.572,898	72.25
10	581.012,899 636.561,804	11	581.021,771 636.555,788	10.719
12	581.041,12 636.541,615	13	581.055,713 636.531,784	17.596
14	581.071,057 636.521,008	15	581.089,565 636.509,713	21.682
16	581.104,688 636.503,445	17	581.116,948 636.501,146	12.474
18	581.130,264 636.494,302	19	581.147,684 636.480,861	22.003
20	581.161,366 636.468,668	21	581.167,281 636.462,613	8.465
22	581.178,086 636.451,315	23	581.186,633 636.442,179	12.511

** Lungimile segmentelor sunt determinate în planul de proiecție Stereo 70 și sunt rotunjite la 1 milimetru.

*** Distanța dintre puncte este formată din segmente cumulate ce sunt mai mici decât valoarea 1 milimetru.

**DATE DESPRE IMOBILUL NR. 2731**

Oficiul de Cadastru și Publicitate Imobiliară NEAMT
Biroul de Cadastru și Publicitate Imobiliară Targu-Neamt

A. Partea I. Descrierea imobilului

TEREN Intravilan

Adresa: Loc. Dolhesti, Str David Creangă, Jud. Neamt

Nr. Crt	Nr cadastral Nr. topografic	Suprafața* (mp)	Observații / Referințe
A1		5.042	Sector cadastral:191 Teren neimpregmuit;

Construcții

Crt	Nr cadastral Nr. topografic	Adresa	Observații / Referințe
A1.1		Loc. Dolhesti, Str David Creangă, Jud. Neamt	Nr. niveluri:2; S. construita la sol:165 mp;
A1.2		Loc. Dolhesti, Str David Creangă, Jud. Neamt	Nr. niveluri:1; S. construita la sol:32 mp;

B. Partea II. Proprietari și acte

Inscrieri privitoare la dreptul de proprietate și alte drepturi reale		Referințe
/		
Act Administrativ nr. 14565, din 27/09/2023 emis de PRIMARIA COMUNEI PIPIRIG;		
B1	Inscrierea posesiei, drept de PROPRIETATE, dobandit prin Lege, cota actuala 1/1, cota initiala 1/1 1) HĂU MARIA	A1
Act Administrativ nr. 17408, din 01/11/2023 emis de PRIMARIA COMUNEI PIPIRIG;		
B2	Intabulare, drept de PROPRIETATE, dobandit prin Lege, cota actuala 1/1, cota initiala 1/1 1) HĂU MARIA	A1.1, A1.2

C. Partea III. SARCINI .

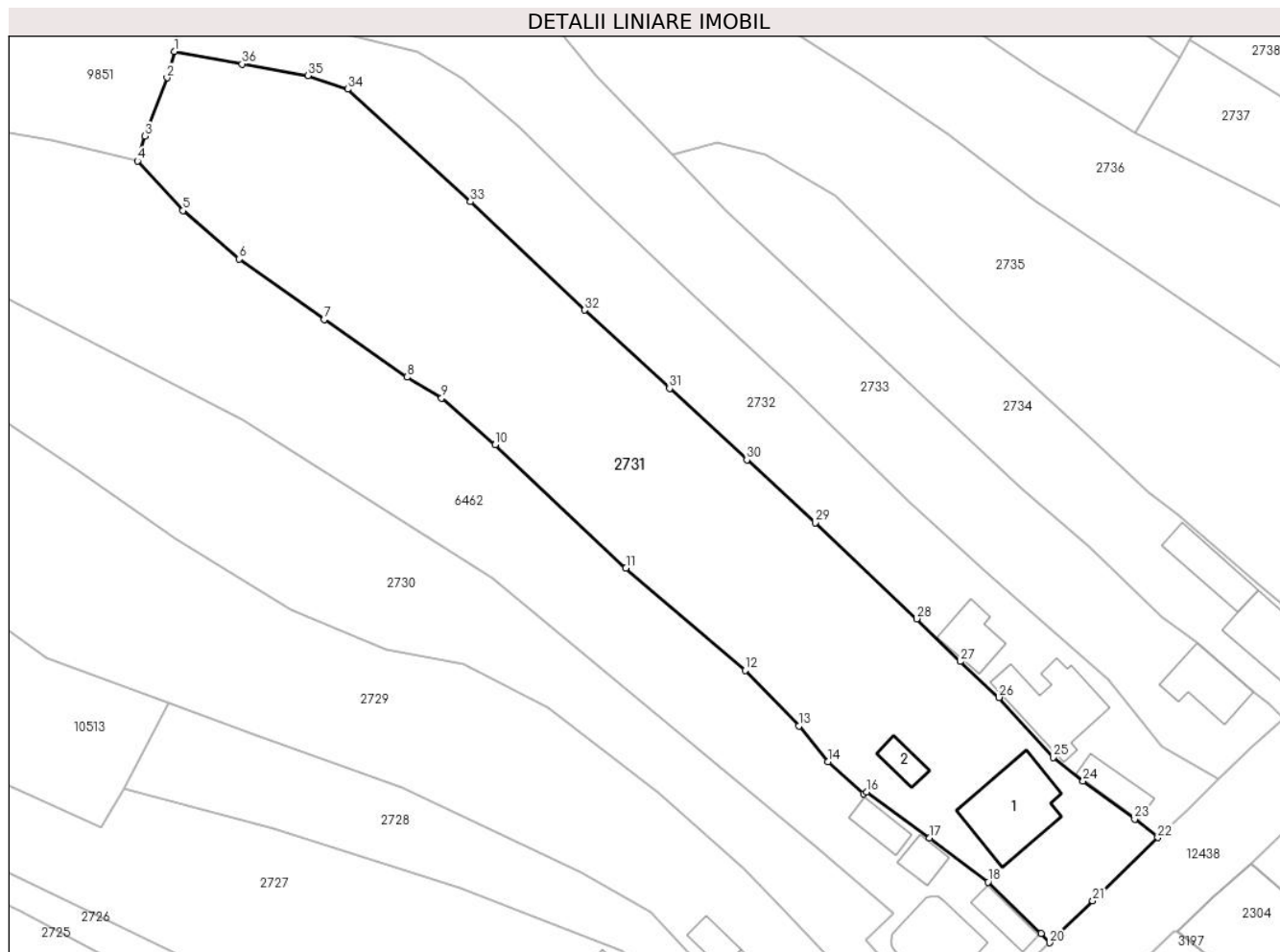
Inscrieri privind dezmembramintele dreptului de proprietate, drepturi reale de garanție și sarcini	Referințe
NU SUNT	

Anexa Nr. 1 La Partea I

Teren

Nr cadastral	Suprafața (mp)*	Observații / Referințe
	5.042	

* Suprafața este determinată în planul de proiecție Stereo 70.



Date referitoare la teren

Crt	Categorie folosință	Intravilan	Suprafața (mp)	Tarla	Parcelă	Nr. topo	Observații / Referințe
1	curți construcții	DA	994	-	-	-	
2	arabil	DA	531	-	-	-	
3	faneata	DA	3.518	-	-	-	

Date referitoare la construcții

Crt	Număr	Destinație construcție	Supraf. (mp)	Situație juridică	Observații / Referințe
A1.1		construcții de locuințe	165	Cu acte	Nr. niveluri:2; S. construita la sol:165 mp;
A1.2		construcții anexa	32	Cu acte	Nr. niveluri:1; S. construita la sol:32 mp;

Lungime Segmente

1) Valorile lungimilor segmentelor sunt obținute din proiecție în plan.

Punct început	X / Y	Punct sfârșit	X / Y	Lungime segment (** (m)	Punct început	X / Y	Punct sfârșit	X / Y	Lungime segment (** (m)
1	581.071,019 636.598,19	2	581.069,889 636.594,011	4.329	2	581.069,889 636.594,011	3	581.066,322 636.584,775	9.901

Punct început	X / Y	Punct sfârșit	X / Y	Lungime segment (** (m)
3	581.066,322 636.584,775	4	581.065,208 636.580,846	4.084
5	581.072,399 636.572,955	6	581.081,33 636.565,282	11.774
7	581.094,783 636.555,71	8	581.107,966 636.546,589	16.031
9	581.113,441 636.543,26	10	581.121,953 636.535,895	11.256
11	581.142,672 636.516,33	12	581.161,622 636.500,095	24.954
13	581.170,101 636.491,301	14	581.174,698 636.485,629	7.301
15	581.180,415 636.480,577	16	581.180,879 636.480,827	0.527
17	581.190,864 636.473,544	18	581.200,122 636.466,576	11.587
19	581.208,538 636.458,447	20	581.209,883 636.456,955	2.009
21	581.216,723 636.463,606	22	581.227,059 636.473,63	14.398
23	581.223,381 636.476,54	24	581.215,213 636.482,572	10.154
25	581.210,434 636.486,351	26	581.201,883 636.495,825	12.762
27	581.195,689 636.501,53	28	581.188,807 636.508,294	9.65
29	581.172,703 636.523,498	30	581.161,85 636.533,466	14.736
31	581.149,604 636.544,8	32	581.136,158 636.557,196	18.288
33	581.117,987 636.574,362	34	581.098,536 636.592,217	26.403
35	581.092,249 636.594,346	36	581.081,78 636.596,203	10.632

Punct început	X / Y	Punct sfârșit	X / Y	Lungime segment (** (m)
4	581.065,208 636.580,846	5	581.072,399 636.572,955	10.676
6	581.081,33 636.565,282	7	581.094,783 636.555,71	16.511
8	581.107,966 636.546,589	9	581.113,441 636.543,26	6.408
10	581.121,953 636.535,895	11	581.142,672 636.516,33	28.497
12	581.161,622 636.500,095	13	581.170,101 636.491,301	12.216
14	581.174,698 636.485,629	15	581.180,415 636.480,577	7.629
16	581.180,879 636.480,827	17	581.190,864 636.473,544	12.359
18	581.200,122 636.466,576	19	581.208,538 636.458,447	11.701
20	581.209,883 636.456,955	21	581.216,723 636.463,606	9.541
22	581.227,059 636.473,63	23	581.223,381 636.476,54	4.69
24	581.215,213 636.482,572	25	581.210,434 636.486,351	6.093
26	581.201,883 636.495,825	27	581.195,689 636.501,53	8.421
28	581.188,807 636.508,294	29	581.172,703 636.523,498	22.147
30	581.161,85 636.533,466	31	581.149,604 636.544,8	16.686
32	581.136,158 636.557,196	33	581.117,987 636.574,362	24.997
34	581.098,536 636.592,217	35	581.092,249 636.594,346	6.638
36	581.081,78 636.596,203	1	581.071,019 636.598,19	10.943

** Lungimile segmentelor sunt determinate în planul de proiecție Stereo 70 și sunt rotunjite la 1 milimetru.

*** Distanța dintre puncte este formată din segmente cumulate ce sunt mai mici decât valoarea 1 milimetru.

**DATE DESPRE IMOBILUL NR. 2732**

Oficiul de Cadastru și Publicitate Imobiliară NEAMT
Biroul de Cadastru și Publicitate Imobiliară Targu-Neamt

A. Partea I. Descrierea imobilului

TEREN Intravilan

Adresa: Loc. Dolhesti, Str David Creangă, Jud. Neamt

Nr. Crt	Nr cadastral Nr. topografic	Suprafața* (mp)	Observații / Referințe
A1	50371	Din acte: 1.300 Masurata: 2.576	Sector cadastral:191 Teren imprejmuit;

Construcții

Crt	Nr cadastral Nr. topografic	Adresa	Observații / Referințe
A1.1	50371-C1	Loc. Dolhesti, Str David Creangă, Jud. Neamt	Nr. niveluri:2; S. construita la sol:144 mp; CASA DE LOCUIT CONSTRUITA DIN LEMN SI BCA,ACOPERITA CU AZBEST,COMPUSA DIN 2 CAMERE,UN LIVING,2 HOLURI SI O BUCATARIE NU EXISTA CERTIFICAT DE PERFORMANTA ENERGETICA A CLADIRII SI NU ESTE DOTATA CU LIFT.
A1.2	50371-C2	Loc. Dolhesti, Str David Creangă, Jud. Neamt	Nr. niveluri:2; S. construita la sol:63 mp; CASA DE LOCUIT (P+M) CONSTRUITA IN ANUL 1940 DIN CARAMIDA, ACOPERITA CU TABLA, COMPUSA DIN: PARTER:O BUCATARIE,O MAGAZIE,O BAIE SI UN HOL. MANSARDA: 2 DORMITORE SI UN HOL. NU EXISTA CERTIFICAT DE PERFORMANTA ENERGETICA A CLADIRII SI NU ESTE DOTATA CU LIFT.
A1.3		Loc. Dolhesti, Str David Creangă, Jud. Neamt	Nr. niveluri:1; S. construita la sol:52 mp;

B. Partea II. Proprietari și acte

Inscrieri privitoare la dreptul de proprietate și alte drepturi reale	Referințe
9892 / 09/09/2011	
Act Notarial nr. 1367, din 14/11/1985 emis de NSJ NEAMT (Adeverinta nr. 9798/26.09.2011 emisa de Primaria Pipirig, Certificat nr. 8090/12.08.2011 emis de Primaria Pipirig, 8091/12.08.2011emis de Primaria Pipirig, Certificat de Atestare Fiscala nr. 8090/26.09.2011 emis de Primaria Pipirig);	
B1	Intabulare, drept de PROPRIETATE, dobandit prin Succesiune, cota actuala 1/4, cota initiala 1/1 1) CREANGA DUMITRU
	A1, A1.2
11929 / 13/10/2011	
Act Notarial nr. 687, din 10/10/2011 emis de BNP LAURA ANDRONACHE;	
B2	Intabulare, drept de PROPRIETATE, dobandit prin Conventie, cota actuala 3/4, cota initiala 3/4 1) CREANGA DUMITRU 2) CREANGA CRISTINA, soti
	A1, A1.2
20421 / 10/09/2021	
Inscris Sub Semnatura Privata nr. REFERAT nr. 13, din 11/08/2021 emis de BALTATESCU ADRIAN;	
B3	Se notează din oficiu mențiunea 'Imobil înregistrat în planul cadastral fără formă și localizare corectă'
	A1, A1.2
/	
Act Administrativ nr. 17408, din 01/11/2023 emis de PRIMARIA COMUNEI PIPIRIG;	
B4	Intabulare, drept de PROPRIETATE, dobandit prin Lege, cota actuala 1/1, cota initiala 1/1 1) CREANGA DUMITRU 2) CREANGA CRISTINA, soti
	A1.1, A1.3

C. Partea III. SARCINI

Inscrieri privind dezmembramintele dreptului de proprietate, drepturi reale de garanție și sarcini	Referințe
11929 / 13/10/2011	
Act Notarial nr. 687, din 10/10/2011 emis de BNP LAURA ANDRONACHE;	
C1	Intabulare, drept de UZUFRACT VIAGER, cota actuala 1/1, cota initiala 1/1
	A1, A1.2

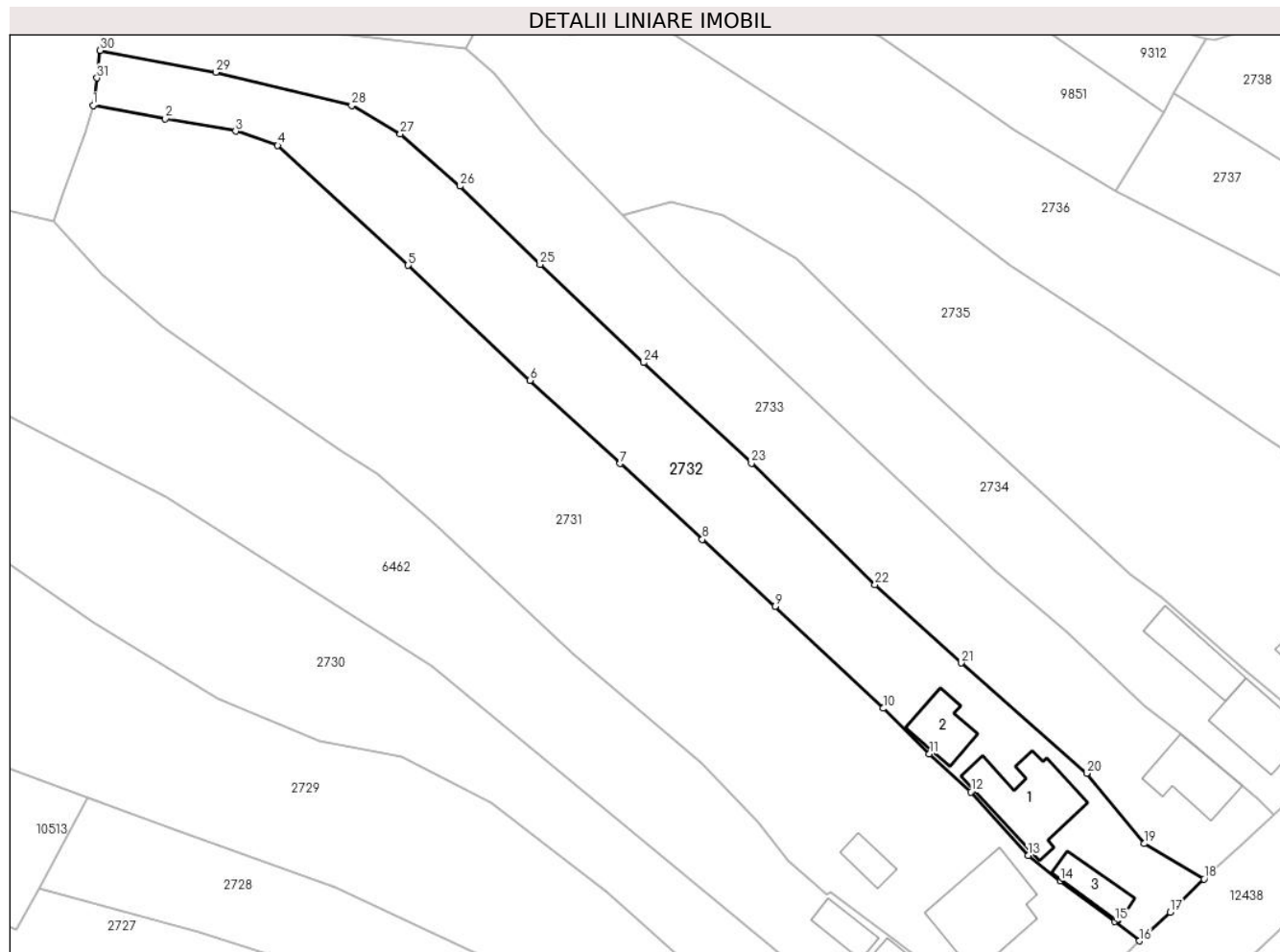
Inscrieri privind dezmembramintele dreptului de proprietate, drepturi reale de garanție și sarcini	Referințe
1) MUTU GHEORGHE	

Anexa Nr. 1 La Partea I

Teren

Nr cadastral	Suprafața (mp)*	Observații / Referințe
50371	Din acte: 1.300 Masurata: 2.576	

* Suprafața este determinată în planul de proiecție Stereo 70.



Date referitoare la teren

Crt	Categorie folosință	Intra vilan	Suprafața (mp)	Tarla	Parcelă	Nr. topo	Observații / Referințe
1	curți constructii	DA	961	-	-	-	
2	arabil	DA	258	-	-	-	
3	faneata	DA	1.357	-	-	-	

Date referitoare la construcții

Crt	Număr	Destinație construcție	Supraf. (mp)	Situație juridică	Observații / Referințe
A1.1	50371-C1	construcții de locuințe	144	Cu acte	Nr. niveluri:2; S. construita la sol:144 mp; CASA DE LOCUIT CONSTRUITA DIN LEMN SI BCA,ACOPERITA CU AZBEST,COMPUSA DIN 2 CAMERE,UN LIVING,2 HOLURI SI O BUCATARIE NU EXISTA CERTIFICAT DE PERFORMANTA ENERGETICA A CLADIRII SI NU ESTE DOTATA CU LIFT.
A1.2	50371-C2	construcții de locuințe	63	Cu acte	Nr. niveluri:2; S. construita la sol:63 mp; CASA DE LOCUIT (P+M) CONSTRUITA IN ANUL 1940 DIN CARAMIDA,ACOPERITA CU TABLA, COMPUSA DIN: PARTER:O BUCATARIE,O MAGAZIE,O BAIE SI UN HOL. MANSARDA: 2 DORMITOARE SI UN HOL. NU EXISTA CERTIFICAT DE PERFORMANTA ENERGETICA A CLADIRII SI NU ESTE DOTATA CU LIFT.

Crt	Număr	Destinație construcție	Supraf. (mp)	Situație juridică	Observații / Referințe
A1.3		construcții de locuințe	52	Cu acte	Nr. niveluri:1; S. construita la sol:52 mp;

Lungime Segmente

1) Valorile lungimilor segmentelor sunt obținute din proiecție în plan.

Punct început	X / Y	Punct sfârșit	X / Y	Lungime segment (** (m))
1	581.071,019 636.598,19	2	581.081,78 636.596,203	10.943
3	581.092,249 636.594,346	4	581.098,536 636.592,217	6.638
5	581.117,987 636.574,362	6	581.136,158 636.557,196	24.997
7	581.149,604 636.544,8	8	581.161,85 636.533,466	16.686
9	581.172,703 636.523,498	10	581.188,807 636.508,294	22.147
11	581.195,689 636.501,53	12	581.201,883 636.495,825	8.421
13	581.210,434 636.486,351	14	581.215,213 636.482,572	6.093
15	581.223,381 636.476,54	16	581.227,059 636.473,63	4.69
17	581.231,63 636.477,909	18	581.236,676 636.482,848	7.061
19	581.227,768 636.488,12	20	581.219,16 636.498,599	13.561
21	581.200,425 636.515,075	22	581.187,621 636.526,75	17.328
23	581.169,174 636.544,862	24	581.153,11 636.559,848	21.969
25	581.137,661 636.574,47	26	581.125,744 636.586,168	16.699
27	581.116,805 636.593,935	28	581.109,58 636.598,173	8.376
29	581.089,275 636.603,132	30	581.072,038 636.606,39	17.542
31	581.071,579 636.602,299	1	581.071,019 636.598,19	4.147

Punct început	X / Y	Punct sfârșit	X / Y	Lungime segment (** (m))
2	581.081,78 636.596,203	3	581.092,249 636.594,346	10.632
4	581.098,536 636.592,217	5	581.117,987 636.574,362	26.403
6	581.136,158 636.557,196	7	581.149,604 636.544,8	18.288
8	581.161,85 636.533,466	9	581.172,703 636.523,498	14.736
10	581.188,807 636.508,294	11	581.195,689 636.501,53	9.65
12	581.201,883 636.495,825	13	581.210,434 636.486,351	12.762
14	581.215,213 636.482,572	15	581.223,381 636.476,54	10.154
16	581.227,059 636.473,63	17	581.231,63 636.477,909	6.261
18	581.236,676 636.482,848	19	581.227,768 636.488,12	10.351
20	581.219,16 636.498,599	21	581.200,425 636.515,075	24.949
22	581.187,621 636.526,75	23	581.169,174 636.544,862	25.852
24	581.153,11 636.559,848	25	581.137,661 636.574,47	21.271
26	581.125,744 636.586,168	27	581.116,805 636.593,935	11.842
28	581.109,58 636.598,173	29	581.089,275 636.603,132	20.902
30	581.072,038 636.606,39	31	581.071,579 636.602,299	4.117

** Lungimile segmentelor sunt determinate în planul de proiecție Stereo 70 și sunt rotunjite la 1 milimetru.

*** Distanța dintre puncte este formată din segmente cumulate ce sunt mai mici decât valoarea 1 milimetru.

**DATE DESPRE IMOBILUL NR. 2733**

Oficiul de Cadastru și Publicitate Imobiliară NEAMT
Biroul de Cadastru și Publicitate Imobiliară Targu-Neamt

A. Partea I. Descrierea imobilului

TEREN Intravilan

Adresa: Loc. Dolhesti, Str David Creangă, Jud. Neamt

Nr. Crt	Nr cadastral Nr. topografic	Suprafața* (mp)	Observații / Referințe
A1	53936	2.781	Sector cadastral:191 Teren imprejmuit;

Construcții

Crt	Nr cadastral Nr. topografic	Adresa	Observații / Referințe
A1.1	53936-C1	Loc. Dolhesti, Str David Creangă, Jud. Neamt	Nr. niveluri:1; S. construita la sol:90 mp; S. construita desfasurata:90 mp; Locuinta, parter

B. Partea II. Proprietari și acte

Inscrieri privitoare la dreptul de proprietate și alte drepturi reale		Referințe
2362 / 03/02/2022		
Act Notarial nr. Contract de vânzare aut nr. 493, din 02/02/2022 emis de BIN Teodorescu Mihaela;		
B18	Intabulare, drept de PROPRIETATE, cu titlu de drept de cumpărare, dobandit prin Conventie, cota actuala 1/1, cota initiala 1/1 1) DOCHIȚA VASILE, bun propriu	A1
B19	Intabulare, drept de PROPRIETATE, cu titlu de drept de cumpărare, dobandit prin Conventie, cota actuala 1/1, cota initiala 1/1 1) DOCHIȚA VASILE, bun propriu	A1.1

C. Partea III. SARCINI

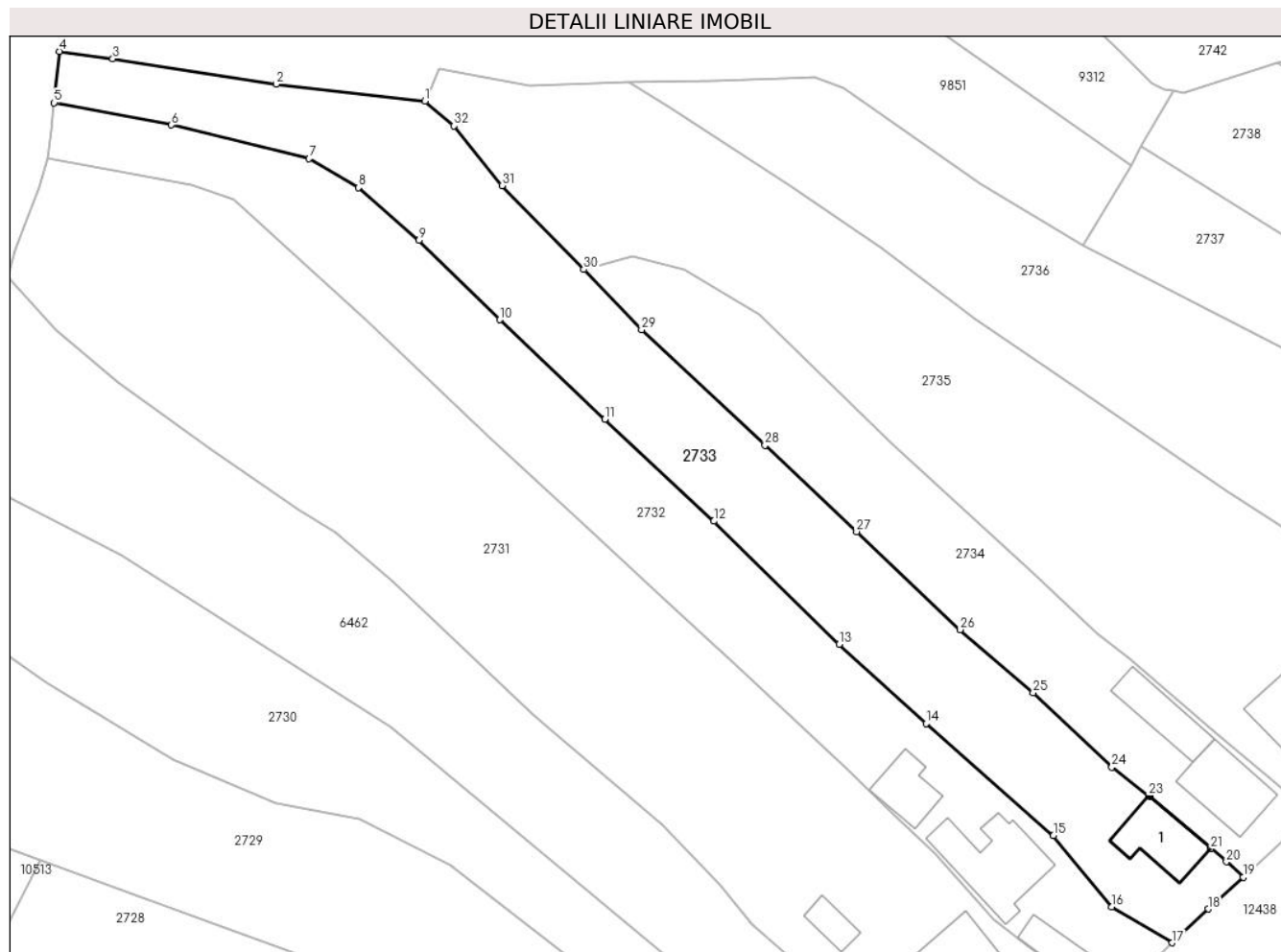
Inscrieri privind dezmembramintele dreptului de proprietate, drepturi reale de garanție și sarcini		Referințe
2362 / 03/02/2022		
Act Notarial nr. Contract de vânzare aut nr. 493, din 02/02/2022 emis de BIN Teodorescu Mihaela;		
C1	Intabulare, drept de UZUFRACT VIAGER, dobandit prin Conventie, cota actuala 4/5, cota initiala 4/5 1) DOCHIȚA VASILE 2) DOCHIȚA ELENA	A1, A1.1
C2	Intabulare, drept de UZUFRACT VIAGER, dobandit prin Conventie, cota actuala 1/5, cota initiala 1/5 1) DOCHIȚA ELENA	A1, A1.1

Anexa Nr. 1 La Partea I

Teren

Nr cadastral	Suprafața (mp)*	Observații / Referințe
53936	2.781	

* Suprafața este determinată în planul de proiecție Stereo 70.



Date referitoare la teren

Crt	Categorie folosință	Intravilan	Suprafața (mp)	Tarla	Parcelă	Nr. topo	Observații / Referințe
1	curți constructii	DA	517	-	-	-	
2	arabil	DA	394	-	-	-	
3	faneata	DA	1.870	-	-	-	

Date referitoare la construcții

Crt	Număr	Destinație construcție	Supraf. (mp)	Situație juridică	Observații / Referințe
A1.1	53936-C1	construcții de locuințe	Din acte: 97 Masurata: 90	Cu acte	Nr. niveluri:1; S. construita la sol:90 mp; S. construita desfasurata:90 mp; Locuinta, parter

Lungime Segmente

1) Valorile lungimilor segmentelor sunt obținute din proiecție în plan.

Punct început	X / Y	Punct sfârșit	X / Y	Lungime segment (** (m)
1	581.126,602 636.606,62	2	581.104,7 636.609,124	22.045
3	581.080,665 636.612,867	4	581.072,808 636.613,949	7.931

Punct început	X / Y	Punct sfârșit	X / Y	Lungime segment (** (m)
2	581.104,7 636.609,124	3	581.080,665 636.612,867	24.325
4	581.072,808 636.613,949	5	581.072,038 636.606,39	7.598

Punct început	X / Y	Punct sfârșit	X / Y	Lungime segment (** (m)
5	581.072,038 636.606,39	6	581.089,275 636.603,132	17.542
7	581.109,58 636.598,173	8	581.116,805 636.593,935	8.376
9	581.125,744 636.586,168	10	581.137,661 636.574,47	16.699
11	581.153,11 636.559,848	12	581.169,174 636.544,862	21.969
13	581.187,621 636.526,75	14	581.200,425 636.515,075	17.328
15	581.219,16 636.498,599	16	581.227,768 636.488,12	13.561
17	581.236,676 636.482,848	18	581.241,95 636.487,821	7.249
19	581.247,108 636.492,475	20	581.244,65 636.494,755	3.353
21	581.242,329 636.496,725	22	581.233,408 636.504,298	11.702
23	581.233,178 636.504,476	24	581.227,775 636.508,666	6.837
25	581.216,191 636.519,646	26	581.205,424 636.528,893	14.193
27	581.190,187 636.543,318	28	581.176,688 636.556,034	18.545
29	581.158,538 636.572,999	30	581.150,014 636.581,856	12.292
31	581.137,987 636.594,223	32	581.130,898 636.602,982	11.268

Punct început	X / Y	Punct sfârșit	X / Y	Lungime segment (** (m)
6	581.089,275 636.603,132	7	581.109,58 636.598,173	20.902
8	581.116,805 636.593,935	9	581.125,744 636.586,168	11.842
10	581.137,661 636.574,47	11	581.153,11 636.559,848	21.271
12	581.169,174 636.544,862	13	581.187,621 636.526,75	25.852
14	581.200,425 636.515,075	15	581.219,16 636.498,599	24.949
16	581.227,768 636.488,12	17	581.236,676 636.482,848	10.351
18	581.241,95 636.487,821	19	581.247,108 636.492,475	6.947
20	581.244,65 636.494,755	21	581.242,329 636.496,725	3.044
22	581.233,408 636.504,298	23	581.233,178 636.504,476	0.291
24	581.227,775 636.508,666	25	581.216,191 636.519,646	15.961
26	581.205,424 636.528,893	27	581.190,187 636.543,318	20.982
28	581.176,688 636.556,034	29	581.158,538 636.572,999	24.844
30	581.150,014 636.581,856	31	581.137,987 636.594,223	17.251
32	581.130,898 636.602,982	1	581.126,602 636.606,62	5.629

** Lungimile segmentelor sunt determinate în planul de proiecție Stereo 70 și sunt rotunjite la 1 milimetru.

*** Distanța dintre puncte este formată din segmente cumulate ce sunt mai mici decât valoarea 1 milimetru.

**DATE DESPRE IMOBILUL NR. 2734**

Oficiul de Cadastru și Publicitate Imobiliară NEAMT
Biroul de Cadastru și Publicitate Imobiliară Targu-Neamt

A. Partea I. Descrierea imobilului

TEREN Intravilan

Adresa: Loc. Dolhesti, Str David Creangă, Jud. Neamt

Nr. Crt	Nr cadastral Nr. topografic	Suprafața* (mp)	Observații / Referințe
A1		1.675	Sector cadastral:191 Teren imprejmuit;

Construcții

Crt	Nr cadastral Nr. topografic	Adresa	Observații / Referințe
A1.1		Loc. Dolhesti, Str David Creangă, Jud. Neamt	Nr. niveluri:2; S. construita la sol:105 mp;
A1.2		Loc. Dolhesti, Str David Creangă, Jud. Neamt	Nr. niveluri:1; S. construita la sol:78 mp;

B. Partea II. Proprietari și acte

Inscrieri privitoare la dreptul de proprietate și alte drepturi reale		Referințe
/		
Act Administrativ nr. 11694, din 18/07/2023 emis de PRIMARIA COMUNEI PIPIRIG;		
B1	Inscrierea posesiei, drept de PROPRIETATE, dobandit prin Lege, cota actuala 1/1, cota initiala 1/1 1) CREANGĂ ILIE	A1
Act Administrativ nr. 17408, din 01/11/2023 emis de PRIMARIA COMUNEI PIPIRIG;		
B2	Intabulare, drept de PROPRIETATE, dobandit prin Lege, cota actuala 1/1, cota initiala 1/1 1) CREANGĂ ILIE	A1.1, A1.2

C. Partea III. SARCINI .

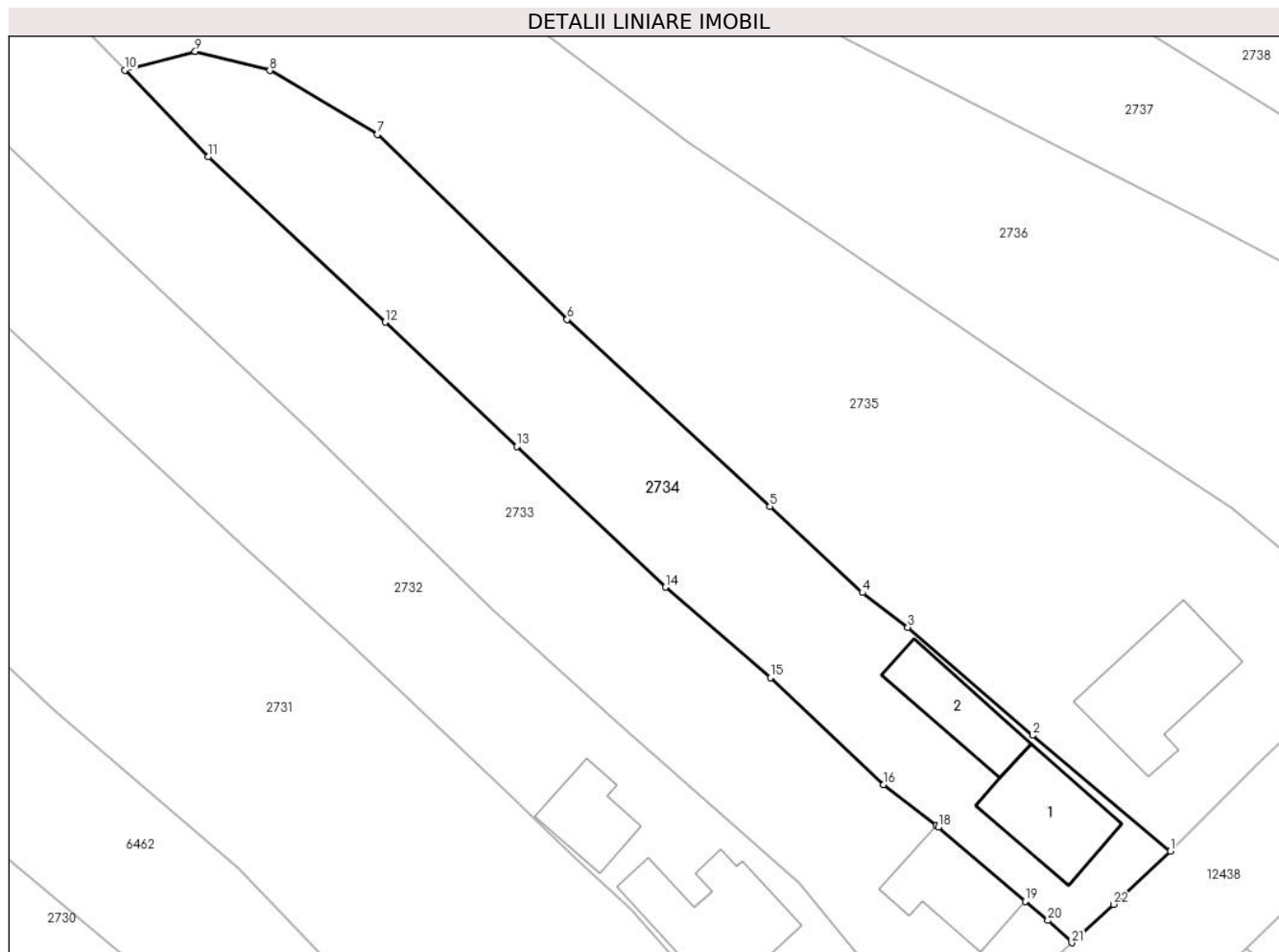
Inscrieri privind dezmembramintele dreptului de proprietate, drepturi reale de garanție și sarcini	Referințe
NU SUNT	

Anexa Nr. 1 La Partea I

Teren

Nr cadastral	Suprafața (mp)*	Observații / Referințe
	1.675	

* Suprafața este determinată în planul de proiecție Stereo 70.



Date referitoare la teren

Crt	Categorie folosință	Intravilan	Suprafața (mp)	Tarla	Parcelă	Nr. topo	Observații / Referințe
1	curți constructii	DA	548	-	-	-	
2	faneata	DA	1.127	-	-	-	

Date referitoare la construcții

Crt	Număr	Destinație construcție	Supraf. (mp)	Situație juridică	Observații / Referințe
A1.1		construcții de locuințe	105	Cu acte	Nr. niveluri:2; S. construita la sol:105 mp;
A1.2		construcții anexa	78	Cu acte	Nr. niveluri:1; S. construita la sol:78 mp;

Lungime Segmente

1) Valorile lungimilor segmentelor sunt obținute din proiecție în plan.

Punct început	X / Y	Punct sfârșit	X / Y	Lungime segment (** (m)
1	581.257,215 636.501,854	2	581.243,079 636.513,713	18.452
3	581.230,28 636.524,787	4	581.225,635 636.528,334	5.844

Punct început	X / Y	Punct sfârșit	X / Y	Lungime segment (** (m)
2	581.243,079 636.513,713	3	581.230,28 636.524,787	16.925
4	581.225,635 636.528,334	5	581.216,151 636.537,158	12.954

Punct început	X / Y	Punct sfârșit	X / Y	Lungime segment (** (m)
5	581.216,151 636.537,158	6	581.195,359 636.556,313	28.271
7	581.175,91 636.575,267	8	581.164,869 636.581,811	12.835
9	581.157,213 636.583,764	10	581.150,014 636.581,856	7.448
11	581.158,538 636.572,999	12	581.176,688 636.556,034	24.844
13	581.190,187 636.543,318	14	581.205,424 636.528,893	20.982
15	581.216,191 636.519,646	16	581.227,775 636.508,666	15.961
17	581.233,178 636.504,476	18	581.233,408 636.504,298	0.291
19	581.242,329 636.496,725	20	581.244,65 636.494,755	3.044
21	581.247,108 636.492,475	22	581.251,372 636.496,412	5.804

Punct început	X / Y	Punct sfârșit	X / Y	Lungime segment (** (m)
6	581.195,359 636.556,313	7	581.175,91 636.575,267	27.157
8	581.164,869 636.581,811	9	581.157,213 636.583,764	7.901
10	581.150,014 636.581,856	11	581.158,538 636.572,999	12.292
12	581.176,688 636.556,034	13	581.190,187 636.543,318	18.545
14	581.205,424 636.528,893	15	581.216,191 636.519,646	14.193
16	581.227,775 636.508,666	17	581.233,178 636.504,476	6.837
18	581.233,408 636.504,298	19	581.242,329 636.496,725	11.702
20	581.244,65 636.494,755	21	581.247,108 636.492,475	3.353
22	581.251,372 636.496,412	1	581.257,215 636.501,854	7.985

** Lungimile segmentelor sunt determinate în planul de proiecție Stereo 70 și sunt rotunjite la 1 milimetru.

*** Distanța dintre puncte este formată din segmente cumulate ce sunt mai mici decât valoarea 1 milimetru.

**DATE DESPRE IMOBILUL NR. 2735**

Oficiul de Cadastru și Publicitate Imobiliară NEAMT
Biroul de Cadastru și Publicitate Imobiliară Targu-Neamt

A. Partea I. Descrierea imobilului

TEREN Intravilan

Adresa: Loc. Dolhesti, Str David Creangă, Jud. Neamt

Nr. Crt	Nr cadastral Nr. topografic	Suprafața* (mp)	Observații / Referințe
A1		3.975	Sector cadastral:191 Teren neimpregmuit;

Construcții

Crt	Nr cadastral Nr. topografic	Adresa	Observații / Referințe
A1.1		Loc. Dolhesti, Str David Creangă, Jud. Neamt	Nr. niveluri:1; S. construita la sol:144 mp;

B. Partea II. Proprietari și acte

Inscrieri privitoare la dreptul de proprietate și alte drepturi reale		Referințe
/		
Act Administrativ nr. 11694, din 18/07/2023 emis de PRIMARIA COMUNEI PIPIRIG;		
B1	Inscrierea posesiei, drept de PROPRIETATE, dobandit prin Lege, cota actuala 1/1, cota initiala 1/1 1) DORNEANU ANDREI	A1
Act Administrativ nr. 17408, din 01/11/2023 emis de PRIMARIA COMUNEI PIPIRIG;		
B2	Intabulare, drept de PROPRIETATE, dobandit prin Lege, cota actuala 1/1, cota initiala 1/1 1) DORNEANU ANDREI	A1.1

C. Partea III. SARCINI .

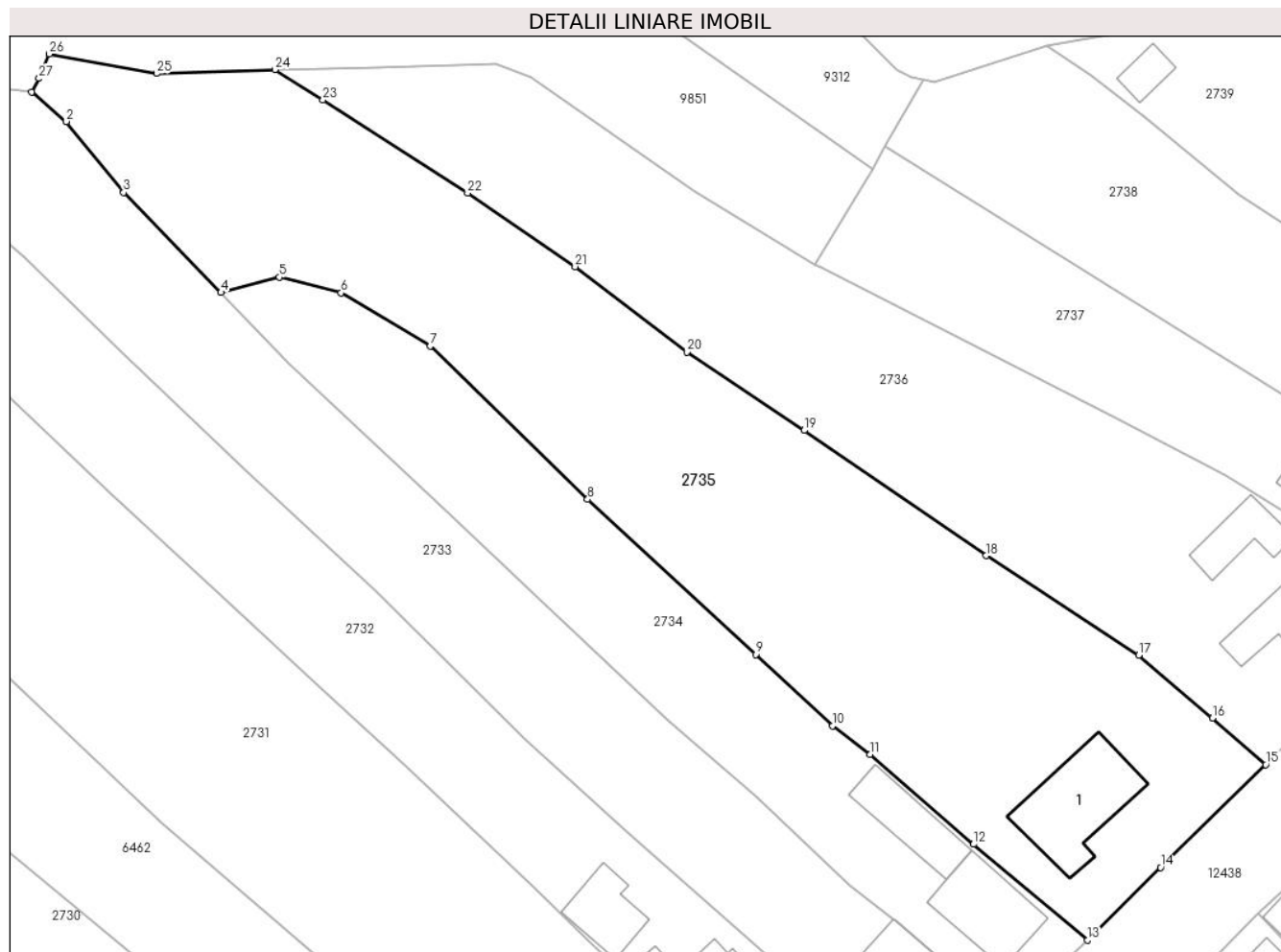
Inscrieri privind dezmembramintele dreptului de proprietate, drepturi reale de garanție și sarcini	Referințe
NU SUNT	

Anexa Nr. 1 La Partea I

Teren

Nr cadastral	Suprafața (mp)*	Observații / Referințe
	3.975	

* Suprafața este determinată în planul de proiecție Stereo 70.



Date referitoare la teren

Crt	Categorie folosință	Intravilan	Suprafața (mp)	Tarla	Parcelă	Nr. topo	Observații / Referințe
1	curti constructii	DA	453	-	-	-	
2	faneata	DA	3.522	-	-	-	

Date referitoare la construcții

Crt	Număr	Destinație construcție	Supraf. (mp)	Situație juridică	Observații / Referințe
A1.1		construcții de locuințe	144	Cu acte	Nr. niveluri:1; S. construita la sol:144 mp;

Lungime Segmente

1) Valorile lungimilor segmentelor sunt obținute din proiecție în plan.

Punct început	X / Y	Punct sfârșit	X / Y	Lungime segment (** (m)
1	581.126,602 636.606,62	2	581.130,898 636.602,982	5.629
3	581.137,987 636.594,223	4	581.150,014 636.581,856	17.251
5	581.157,213 636.583,764	6	581.164,869 636.581,811	7.901

Punct început	X / Y	Punct sfârșit	X / Y	Lungime segment (** (m)
2	581.130,898 636.602,982	3	581.137,987 636.594,223	11.268
4	581.150,014 636.581,856	5	581.157,213 636.583,764	7.448
6	581.164,869 636.581,811	7	581.175,91 636.575,267	12.835

Punct început	X / Y	Punct sfârșit	X / Y	Lungime segment (** (m)
7	581.175,91 636.575,267	8	581.195,359 636.556,313	27.157
9	581.216,151 636.537,158	10	581.225,635 636.528,334	12.954
11	581.230,28 636.524,787	12	581.243,079 636.513,713	16.925
13	581.257,215 636.501,854	14	581.266,211 636.510,831	12.709
15	581.279,221 636.523,541	16	581.272,664 636.529,306	8.731
17	581.263,511 636.537,044	18	581.244,657 636.549,353	22.516
19	581.222,124 636.564,819	20	581.207,618 636.574,509	17.445
21	581.193,821 636.585,053	22	581.180,501 636.594,146	16.128
23	581.162,639 636.605,655	24	581.156,677 636.609,375	7.027
25	581.142,032 636.608,915	26	581.128,789 636.611,322	13.46
27	581.127,51 636.608,302	1	581.126,602 636.606,62	1.911

Punct început	X / Y	Punct sfârșit	X / Y	Lungime segment (** (m)
8	581.195,359 636.556,313	9	581.216,151 636.537,158	28.271
10	581.225,635 636.528,334	11	581.230,28 636.524,787	5.844
12	581.243,079 636.513,713	13	581.257,215 636.501,854	18.452
14	581.266,211 636.510,831	15	581.279,221 636.523,541	18.188
16	581.272,664 636.529,306	17	581.263,511 636.537,044	11.986
18	581.244,657 636.549,353	19	581.222,124 636.564,819	27.33
20	581.207,618 636.574,509	21	581.193,821 636.585,053	17.365
22	581.180,501 636.594,146	23	581.162,639 636.605,655	21.249
24	581.156,677 636.609,375	25	581.142,032 636.608,915	14.652
26	581.128,789 636.611,322	27	581.127,51 636.608,302	3.28

** Lungimile segmentelor sunt determinate în planul de proiecție Stereo 70 și sunt rotunjite la 1 milimetru.

*** Distanța dintre puncte este formată din segmente cumulate ce sunt mai mici decât valoarea 1 milimetru.

**DATE DESPRE IMOBILUL NR. 2736**

Oficiul de Cadastru și Publicitate Imobiliară NEAMT
Biroul de Cadastru și Publicitate Imobiliară Targu-Neamt

A. Partea I. Descrierea imobilului

TEREN Intravilan

Adresa: Loc. Dolhesti, Str David Creangă, Jud. Neamt

Nr. Crt	Nr cadastral Nr. topografic	Suprafața* (mp)	Observații / Referințe
A1	50402	Din acte: 2.600 Masurata: 2.835	Sector cadastral:191 Teren imprejmuit;

Construcții

Crt	Nr cadastral Nr. topografic	Adresa	Observații / Referințe
A1.1	50402-C1	Loc. Dolhesti, Str David Creangă, Jud. Neamt	Nr. niveluri:1; S. construita la sol:93 mp; CASA DE LOCUIT DIN LEMN, FUNDATIE PIATRA, ACOPERIT CU AZBOCIMENT COMPUSA DIN 2 CAMERE, 1 HOL, 2 BUCATARII, 1 MAGAZIE
A1.2	50402-C2	Loc. Dolhesti, Str David Creangă, Jud. Neamt	Nr. niveluri:1; S. construita la sol:58 mp; GRAJD DIN LEMN, ACOPERIT CU AZBOCIMENT COMPUS DIN 2 INCAPERI

B. Partea II. Proprietari și acte

Inscrieri privitoare la dreptul de proprietate și alte drepturi reale		Referințe
19527 / 28/11/2012		
Act Notarial nr. 3652, din 27/11/2012 emis de DAVID DANIELA;		
B2	Intabulare, drept de PROPRIETATE, dobandit prin Conventie, cota actuala 1/1, cota initiala 1/1 1) DRAGANESCU MIHAELA 2) DRAGANESCU CRISTIAN, - soti	A1, A1.1, A1.2

C. Partea III. SARCINI .

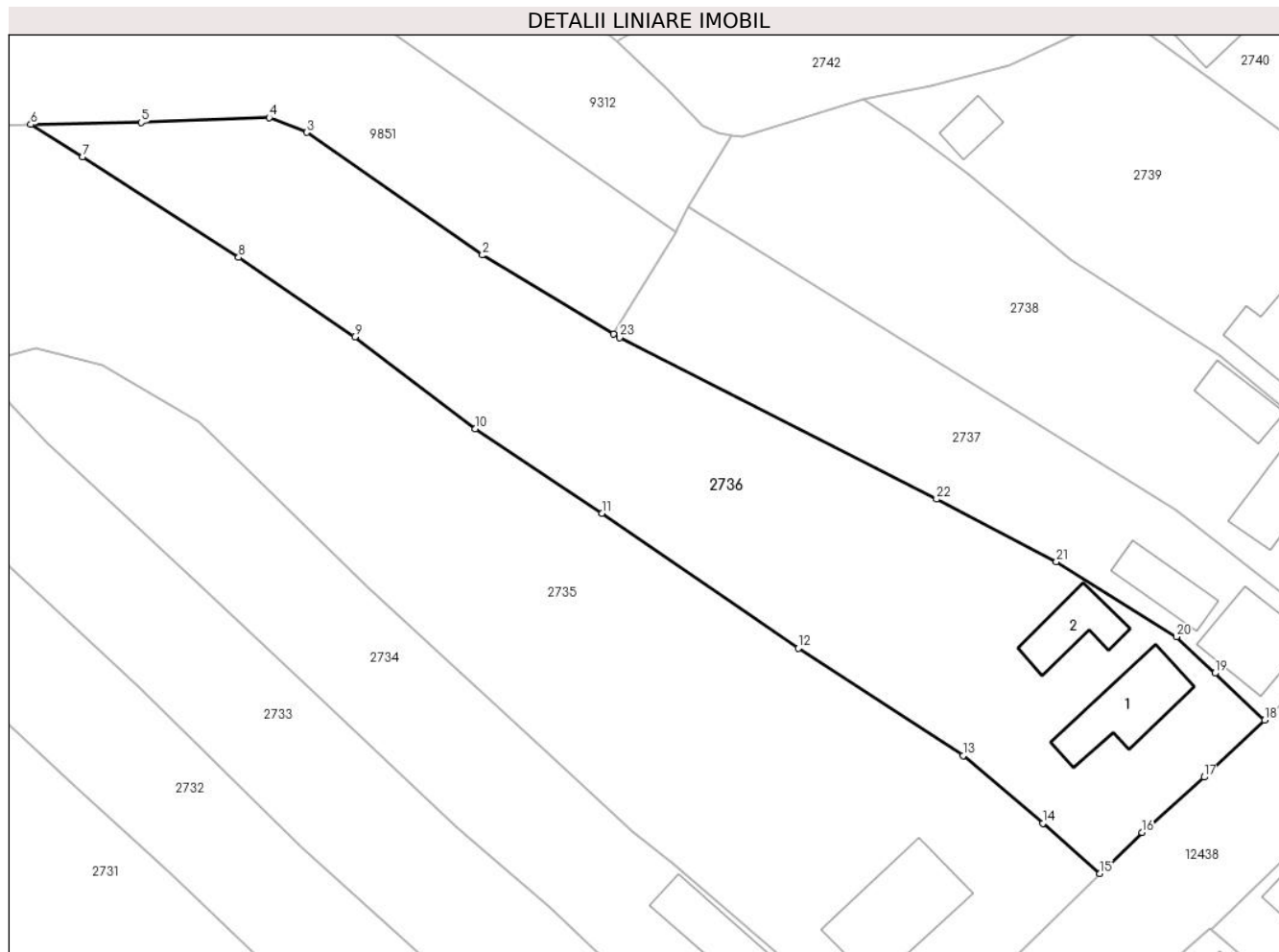
Inscrieri privind dezmembramintele dreptului de proprietate, drepturi reale de garanție și sarcini	Referințe
NU SUNT	

Anexa Nr. 1 La Partea I

Teren

Nr cadastral	Suprafața (mp)*	Observații / Referințe
50402	Din acte: 2.600 Masurata: 2.835	

* Suprafața este determinată în planul de proiecție Stereo 70.



Date referitoare la teren

Crt	Categorie folosință	Intra vilan	Suprafața (mp)	Tarla	Parcelă	Nr. topo	Observații / Referințe
1	curți constructii	DA	531	-	-	-	
2	arabil	DA	2.304	-	-	-	

Date referitoare la construcții

Crt	Număr	Destinație construcție	Supraf. (mp)	Situație juridică	Observații / Referințe
A1.1	50402-C1	construcții de locuințe	Din acte: 89 Masurata: 93	Cu acte	Nr. niveluri:1; S. construita la sol:93 mp; CASA DE LOCUIT DIN LEMN, FUNDATIE PIATRA, ACOPERIT CU AZBOCIMENT COMPUSA DIN 2 CAMERE, 1 HOL, 2 BUCATARII, 1 MAGAZIE
A1.2	50402-C2	construcții anexa	Din acte: 60 Masurata: 58	Cu acte	Nr. niveluri:1; S. construita la sol:58 mp; GRAJD DIN LEMN, ACOPERIT CU AZBOCIMENT COMPUS DIN 2 INCAPERI

Lungime Segmente

1) Valorile lungimilor segmentelor sunt obținute din proiecție în plan.

Punct început	X / Y	Punct sfârșit	X / Y	Lungime segment (** (m)	Punct început	X / Y	Punct sfârșit	X / Y	Lungime segment (** (m)
---------------	-------	---------------	-------	-------------------------	---------------	-------	---------------	-------	-------------------------

Punct început	X / Y	Punct sfârșit	X / Y	Lungime segment (** (m))
1	581.223,442 636.585,346	2	581.208,453 636.594,406	17.514
3	581.188,285 636.608,463	4	581.183,993 636.610,149	4.611
5	581.169,348 636.609,592	6	581.156,677 636.609,375	12.673
7	581.162,639 636.605,655	8	581.180,501 636.594,146	21.249
9	581.193,821 636.585,053	10	581.207,618 636.574,509	17.365
11	581.222,124 636.564,819	12	581.244,657 636.549,353	27.33
13	581.263,511 636.537,044	14	581.272,664 636.529,306	11.986
15	581.279,221 636.523,541	16	581.284,029 636.528,238	6.722
17	581.291,132 636.534,6	18	581.298,083 636.541,124	9.533
19	581.292,384 636.546,498	20	581.287,951 636.550,669	6.087
21	581.274,214 636.559,293	22	581.260,489 636.566,451	15.479
23	581.224,154 636.584,983	1	581.223,442 636.585,346	0.799

Punct început	X / Y	Punct sfârșit	X / Y	Lungime segment (** (m))
2	581.208,453 636.594,406	3	581.188,285 636.608,463	24.583
4	581.183,993 636.610,149	5	581.169,348 636.609,592	14.656
6	581.156,677 636.609,375	7	581.162,639 636.605,655	7.027
8	581.180,501 636.594,146	9	581.193,821 636.585,053	16.128
10	581.207,618 636.574,509	11	581.222,124 636.564,819	17.445
12	581.244,657 636.549,353	13	581.263,511 636.537,044	22.516
14	581.272,664 636.529,306	15	581.279,221 636.523,541	8.731
16	581.284,029 636.528,238	17	581.291,132 636.534,6	9.536
18	581.298,083 636.541,124	19	581.292,384 636.546,498	7.833
20	581.287,951 636.550,669	21	581.274,214 636.559,293	16.22
22	581.260,489 636.566,451	23	581.224,154 636.584,983	40.788

** Lungimile segmentelor sunt determinate în planul de proiecție Stereo 70 și sunt rotunjite la 1 milimetru.

*** Distanța dintre puncte este formată din segmente cumulate ce sunt mai mici decât valoarea 1 milimetru.

**DATE DESPRE IMOBILUL NR. 2737**

Oficiul de Cadastru și Publicitate Imobiliară NEAMT
Biroul de Cadastru și Publicitate Imobiliară Targu-Neamt

A. Partea I. Descrierea imobilului

TEREN Intravilan

Adresa: Loc. Dolhesti, Str David Creangă, Jud. Neamt

Nr. Crt	Nr cadastral Nr. topografic	Suprafața* (mp)	Observații / Referințe
A1		1.208	Sector cadastral:191 Teren neimpregmuit;

Construcții

Crt	Nr cadastral Nr. topografic	Adresa	Observații / Referințe
A1.1		Loc. Dolhesti, Str David Creangă, Jud. Neamt	Nr. niveluri:2; S. construita la sol:81 mp;
A1.2		Loc. Dolhesti, Str David Creangă, Jud. Neamt	Nr. niveluri:1; S. construita la sol:51 mp;

B. Partea II. Proprietari și acte

Inscrieri privitoare la dreptul de proprietate și alte drepturi reale		Referințe
/		
Act Normativ nr. 7, din 13/03/1996 emis de GUVERNUL ROMÂNIEI;		
B1	Inscrierea provizorie, drept de PROPRIETATE, dobandit prin Lege, cota actuala 1/1, cota initiala 1/1 1) COMUNA PIPIRIG, CIF:9999999999999, PROPRIETAR NEIDENTIFICAT	A1, A1.1, A1.2

C. Partea III. SARCINI .

Inscrieri privind dezmembramintele dreptului de proprietate, drepturi reale de garanție și sarcini	Referințe
NU SUNT	

Punct început	X / Y	Punct sfârşit	X / Y	Lungime segment (** (m)
3	581.224,154 636.584,983	4	581.260,489 636.566,451	40.788
4	581.260,489 636.566,451	5	581.274,214 636.559,293	15.479
5	581.274,214 636.559,293	6	581.287,951 636.550,669	16.22
6	581.287,951 636.550,669	7	581.292,384 636.546,498	6.087
7	581.292,384 636.546,498	8	581.298,083 636.541,124	7.833
8	581.298,083 636.541,124	9	581.305,444 636.548,266	10.256
9	581.305,444 636.548,266	10	581.307,191 636.549,995	2.458
10	581.307,191 636.549,995	11	581.287,875 636.565,134	24.542
11	581.287,875 636.565,134	12	581.232,078 636.600,005	65.797
12	581.232,078 636.600,005	13	581.230,815 636.597,456	2.845
13	581.230,815 636.597,456	1	581.230,595 636.597,096	0.422

** Lungimile segmentelor sunt determinate în planul de proiecție Stereo 70 și sunt rotunjite la 1 milimetru.

*** Distanța dintre puncte este formată din segmente cumulate ce sunt mai mici decât valoarea 1 milimetru.

**DATE DESPRE IMOBILUL NR. 2738**

Oficiul de Cadastru și Publicitate Imobiliară NEAMT
Biroul de Cadastru și Publicitate Imobiliară Targu-Neamt

A. Partea I. Descrierea imobilului

TEREN Intravilan

Adresa: Loc. Dolhesti, Str David Creangă, Jud. Neamt

Nr. Crt	Nr cadastral Nr. topografic	Suprafața* (mp)	Observații / Referințe
A1	54467	1.654	Sector cadastral:191 Teren imprejmuit;

Construcții

Crt	Nr cadastral Nr. topografic	Adresa	Observații / Referințe
A1.1	54467-C1	Loc. Dolhesti, Str David Creangă, Jud. Neamt	Nr. niveluri:1; S. construita la sol:103 mp; S. construita desfasurata:103 mp; CASA DE LOCUIT, construita in anul 1974 .
A1.2		Loc. Dolhesti, Str David Creangă, Jud. Neamt	Nr. niveluri:1; S. construita la sol:43 mp;

B. Partea II. Proprietari și acte

Inscrieri privitoare la dreptul de proprietate și alte drepturi reale		Referințe
3156 / 01/02/2023		
Act Notarial nr. CONTRACT DE VÂNZARE aut. nr. 371, din 31/01/2023 emis de BIN Teodorescu Mihaela (act administrativ nr Certificat atestare că petentul este cunoscut ca proprietar nr. 16528 din 09.12.2022, emis de COMUNA PIPIRIG;act administrativ nr CERTIFICAT FISCAL nr. 1050 din 17.01.2023, emis de Comuna Pipirig; act administrativ nr Proces - verbal de identificare a imobilului nr. 16529 din 09.12.2022, emis de COMUNA PIPIRIG);		
B1	Intabulare, drept de PROPRIETATE, cu titlu de drept de CUMPĂRARE, dobandit prin Conventie, cota actuala 1/1, cota initiala 1/1 1) DAVID ION 2) DAVID ANA-MARIA, bun comun	A1
B2	Intabulare, drept de PROPRIETATE, cu titlu de drept de CUMPĂRARE, dobandit prin Conventie, cota actuala 1/1, cota initiala 1/1 1) DAVID ION 2) DAVID ANA-MARIA, bun comun	A1.1
16663 / 23/06/2023		
Act Notarial nr. ACT DE CONSTITUIRE A PATRIMONIULUI DE AFECTAȚIUNE aut. nr. 2634, din 22/06/2023 emis de BIN Teodorescu Mihaela (act administrativ nr Certificat atestare că petentul este cunoscut ca proprietar nr. 16528 din 09.12.2022, emis de COMUNA PIPIRIG;act administrativ nr CERTIFICAT FISCAL nr. 1050 din 17.01.2023, emis de Comuna Pipirig;act administrativ nr Proces - verbal de identificare a imobilului nr. 16529 din 09.12.2022, emis de COMUNA PIPIRIG);		
B3	Se notează apartenența imobilului la patrimoniul de afectațiune 1) DAVID D.N. ION ÎNTREPRINDERE FAMILIALĂ, CIF:39754140	A1, A1.1
/		
Act Administrativ nr. 17408, din 01/11/2023 emis de PRIMARIA COMUNEI PIPIRIG;		
B4	Intabulare, drept de PROPRIETATE, dobandit prin Lege, cota actuala 1/1, cota initiala 1/1 1) DAVID ION 2) DAVID ANA-MARIA, bun comun	A1.2

C. Partea III. SARCINI .

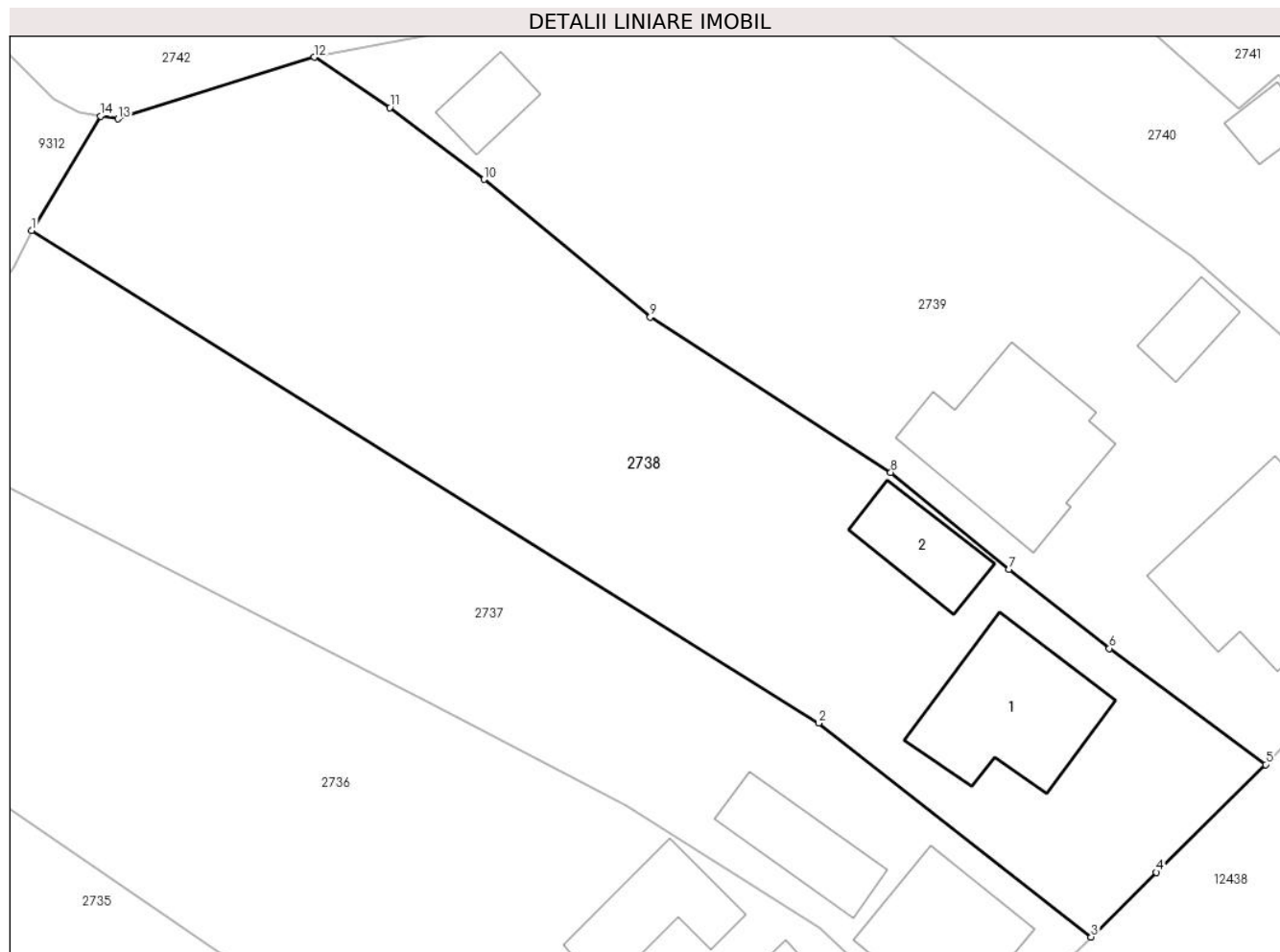
Inscrieri privind dezmembramintele dreptului de proprietate, drepturi reale de garanție și sarcini	Referințe
NU SUNT	

Anexa Nr. 1 La Partea I

Teren

Nr cadastral	Suprafața (mp)*	Observații / Referințe
54467	1.654	

* Suprafața este determinată în planul de proiecție Stereo 70.



Date referitoare la teren

Crt	Categorie folosință	Intravilan	Suprafața (mp)	Tarla	Parcelă	Nr. topo	Observații / Referințe
1	curți constructii	DA	493	-	-	-	
2	faneata	DA	1.161	-	-	-	

Date referitoare la construcții

Crt	Număr	Destinație construcție	Supraf. (mp)	Situație juridică	Observații / Referințe
A1.1	54467-C1	construcții de locuințe	Din acte: 116 Masurata: 103	Cu acte	Nr. niveluri:1; S. construita la sol:103 mp; S. construita desfasurata:103 mp; CASA DE LOCUIT, construita in anul 1974 .
A1.2		construcții anexa	43	Cu acte	Nr. niveluri:1; S. construita la sol:43 mp;

Lungime Segmente

1) Valorile lungimilor segmentelor sunt obținute din proiecție în plan.

Punct început	X / Y	Punct sfârșit	X / Y	Lungime segment (** (m)
1	581.232,078 636.600,005	2	581.287,875 636.565,134	65.797
2	581.287,875 636.565,134	3	581.307,191 636.549,995	24.542

Punct început	X / Y	Punct sfârșit	X / Y	Lungime segment (** (m)
3	581.307,191 636.549,995	4	581.311,812 636.554,562	6.497
4	581.311,812 636.554,562	5	581.319,564 636.562,2	10.883
5	581.319,564 636.562,2	6	581.308,486 636.570,422	13.796
6	581.308,486 636.570,422	7	581.301,376 636.576,014	9.046
7	581.301,376 636.576,014	8	581.292,987 636.582,885	10.844
8	581.292,987 636.582,885	9	581.275,936 636.593,88	20.289
9	581.275,936 636.593,88	10	581.264,142 636.603,631	15.303
10	581.264,142 636.603,631	11	581.257,468 636.608,722	8.394
11	581.257,468 636.608,722	12	581.252,105 636.612,28	6.436
12	581.252,105 636.612,28	13	581.238,211 636.607,922	14.561
13	581.238,211 636.607,922	14	581.236,954 636.608,112	1.271
14	581.236,954 636.608,112	1	581.232,078 636.600,005	9.46

** Lungimile segmentelor sunt determinate în planul de proiecție Stereo 70 și sunt rotunjite la 1 milimetru.

*** Distanța dintre puncte este formată din segmente cumulate ce sunt mai mici decât valoarea 1 milimetru.

**DATE DESPRE IMOBILUL NR. 2739**

Oficiul de Cadastru și Publicitate Imobiliară NEAMT
Biroul de Cadastru și Publicitate Imobiliară Targu-Neamt

A. Partea I. Descrierea imobilului

TEREN Intravilan

Adresa: Loc. Dolhesti, Str David Creangă, Jud. Neamt

Nr. Crt	Nr cadastral Nr. topografic	Suprafața* (mp)	Observații / Referințe
A1	50045	Din acte: 1.884 Masurata: 1.897	Sector cadastral:191 Teren imprejmuit;

Construcții

Crt	Nr cadastral Nr. topografic	Adresa	Observații / Referințe
A1.1	50045-C1	Loc. Dolhesti, Str David Creangă, Jud. Neamt	Nr. niveluri:1; S. construita la sol:133 mp;
A1.2	50045-C2	Loc. Dolhesti, Str David Creangă, Jud. Neamt	Nr. niveluri:1; S. construita la sol:25 mp;
A1.3		Loc. Dolhesti, Str David Creangă, Jud. Neamt	Nr. niveluri:3; S. construita la sol:116 mp;
A1.4		Loc. Dolhesti, Str David Creangă, Jud. Neamt	Nr. niveluri:1; S. construita la sol:26 mp;

B. Partea II. Proprietari și acte

Inscrieri privitoare la dreptul de proprietate și alte drepturi reale		Referințe
4148 / 08/09/2009		
Act Notarial nr. 368, din 01/09/2009 emis de BNP BURGHELEA ALINA ELENA;		
B1	Intabulare, drept de PROPRIETATE, dobandit prin Conventie, cota actuala 1/1, cota initiala 1/1 1) DORNEANU DUMITRU 2) DORNEANU SOFIA, - soti	A1, A1.1, A1.2
/		
Act Administrativ nr. 17408, din 01/11/2023 emis de PRIMARIA COMUNEI PIPIRIG;		
B2	Intabulare, drept de PROPRIETATE, dobandit prin Lege, cota actuala 1/1, cota initiala 1/1 1) DORNEANU DUMITRU 2) DORNEANU SOFIA, - soti	A1.3, A1.4

C. Partea III. SARCINI

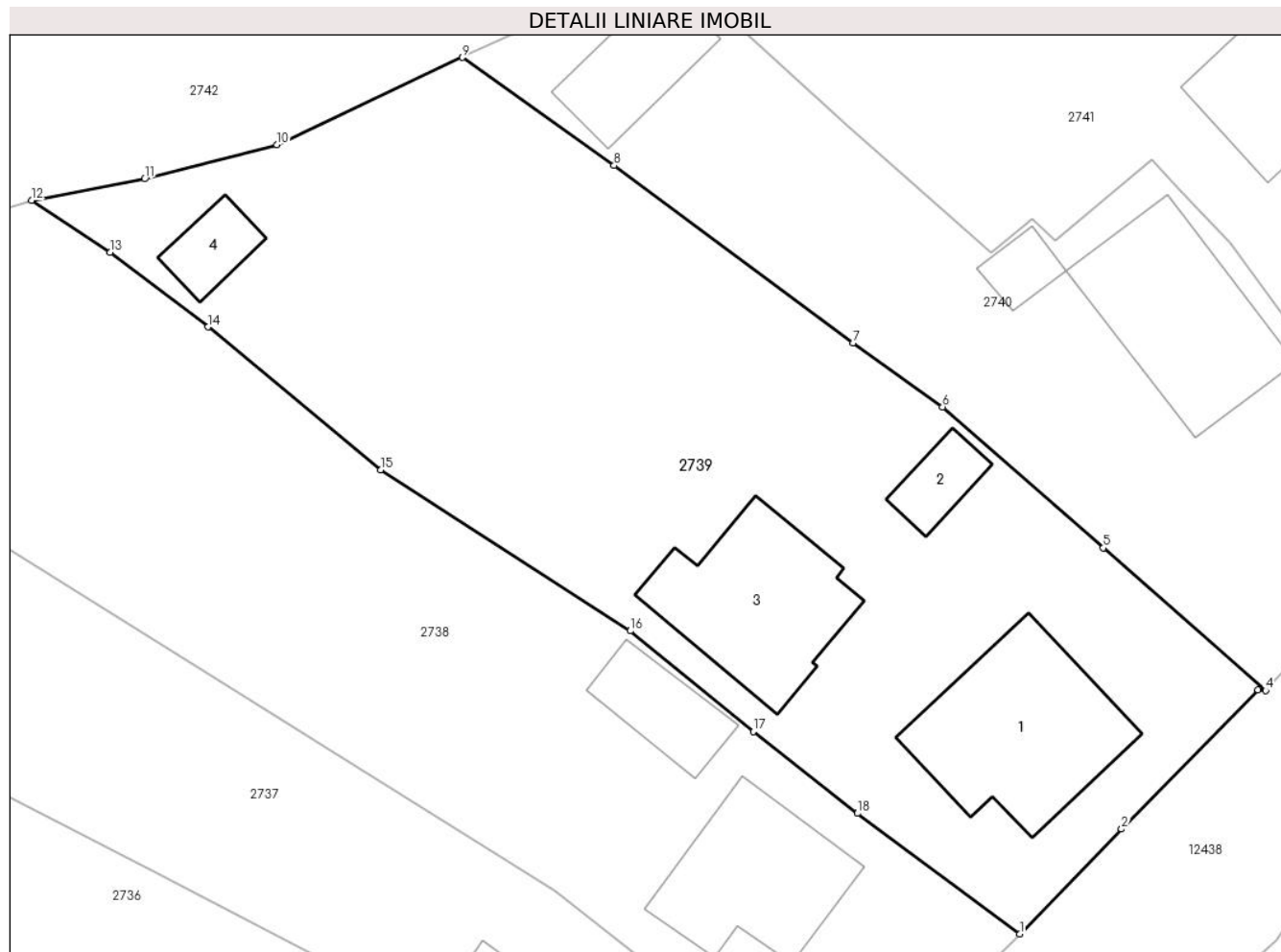
Inscrieri privind dezmembramintele dreptului de proprietate, drepturi reale de garanție și sarcini		Referințe
4148 / 08/09/2009		
Act Notarial nr. 368, din 01/09/2009 emis de BNP BURGHELEA ALINA ELENA;		
C1	Intabulare, drept de HABITATIE 1) DAVID IACOB	A1, A1.1, A1.2

Anexa Nr. 1 La Partea I

Teren

Nr cadastral	Suprafața (mp)*	Observații / Referințe
50045	Din acte: 1.884 Masurata: 1.897	

* Suprafața este determinată în planul de proiecție Stereo 70.



Date referitoare la teren

Crt	Categorie folosință	Intra vilan	Suprafața (mp)	Tarla	Parcelă	Nr. topo	Observații / Referințe
1	curți constructii	DA	809	-	-	-	
2	faneata	DA	1.088	-	-	-	

Date referitoare la construcții

Crt	Număr	Destinație construcție	Supraf. (mp)	Situație juridică	Observații / Referințe
A1.1	50045-C1	construcții de locuințe	Din acte: 132 Masurata: 133	Cu acte	Nr. niveluri:1; S. construita la sol:133 mp;
A1.2	50045-C2	construcții anexa	Din acte: 36 Masurata: 25	Cu acte	Nr. niveluri:1; S. construita la sol:25 mp;
A1.3		construcții de locuințe	116	Cu acte	Nr. niveluri:3; S. construita la sol:116 mp;
A1.4		construcții anexa	26	Cu acte	Nr. niveluri:1; S. construita la sol:26 mp;

Lungime Segmente

1) Valorile lungimilor segmentelor sunt obținute din proiecție în plan.

Punct început	X / Y	Punct sfârșit	X / Y	Lungime segment (** (m)
1	581.319,564 636.562,2	2	581.326,526 636.569,351	9.98
2	581.326,526 636.569,351	3	581.335,85 636.578,852	13.312
3	581.335,85 636.578,852	4	581.336,371 636.578,803	0.523
4	581.336,371 636.578,803	5	581.325,271 636.588,549	14.771
5	581.325,271 636.588,549	6	581.314,309 636.598,177	14.59
6	581.314,309 636.598,177	7	581.308,182 636.602,546	7.525
7	581.308,182 636.602,546	8	581.291,866 636.614,648	20.314
8	581.291,866 636.614,648	9	581.281,521 636.622,032	12.71
9	581.281,521 636.622,032	10	581.268,849 636.616,077	14.001
10	581.268,849 636.616,077	11	581.259,812 636.613,738	9.335
11	581.259,812 636.613,738	12	581.252,105 636.612,28	7.844
12	581.252,105 636.612,28	13	581.257,468 636.608,722	6.436
13	581.257,468 636.608,722	14	581.264,142 636.603,631	8.394
14	581.264,142 636.603,631	15	581.275,936 636.593,88	15.303
15	581.275,936 636.593,88	16	581.292,987 636.582,885	20.289
16	581.292,987 636.582,885	17	581.301,376 636.576,014	10.844
17	581.301,376 636.576,014	18	581.308,486 636.570,422	9.046
18	581.308,486 636.570,422	1	581.319,564 636.562,2	13.796

** Lungimile segmentelor sunt determinate în planul de proiecție Stereo 70 și sunt rotunjite la 1 milimetru.

*** Distanța dintre puncte este formată din segmente cumulate ce sunt mai mici decât valoarea 1 milimetru.

**DATE DESPRE IMOBILUL NR. 2740**

Oficiul de Cadastru și Publicitate Imobiliară NEAMT
Biroul de Cadastru și Publicitate Imobiliară Targu-Neamt

A. Partea I. Descrierea imobilului

TEREN Intravilan

Adresa: Loc. Dolhesti, Str David Creangă, Jud. Neamt

Nr. Crt	Nr cadastral Nr. topografic	Suprafața* (mp)	Observații / Referințe
A1		1.032	Sector cadastral:191 Teren neimpregmuit;

Construcții

Crt	Nr cadastral Nr. topografic	Adresa	Observații / Referințe
A1.1		Loc. Dolhesti, Str David Creangă, Jud. Neamt	Nr. niveluri:2; S. construita la sol:124 mp;
A1.2		Loc. Dolhesti, Str David Creangă, Jud. Neamt	Nr. niveluri:1; S. construita la sol:18 mp;
A1.3		Loc. Dolhesti, Str David Creangă, Jud. Neamt	Nr. niveluri:1; S. construita la sol:59 mp;

B. Partea II. Proprietari și acte

Inscrieri privitoare la dreptul de proprietate și alte drepturi reale		Referințe
/		
Act Normativ nr. 7, din 13/03/1996 emis de GUVERNUL ROMÂNIEI;		
B1	Inscrierea provizorie, drept de PROPRIETATE, dobandit prin Lege, cota actuala 1/1, cota initiala 1/1 1) COMUNA PIPIRIG , CIF:99999999999999, PROPRIETAR NEIDENTIFICAT	A1, A1.1, A1.2, A1.3

C. Partea III. SARCINI .

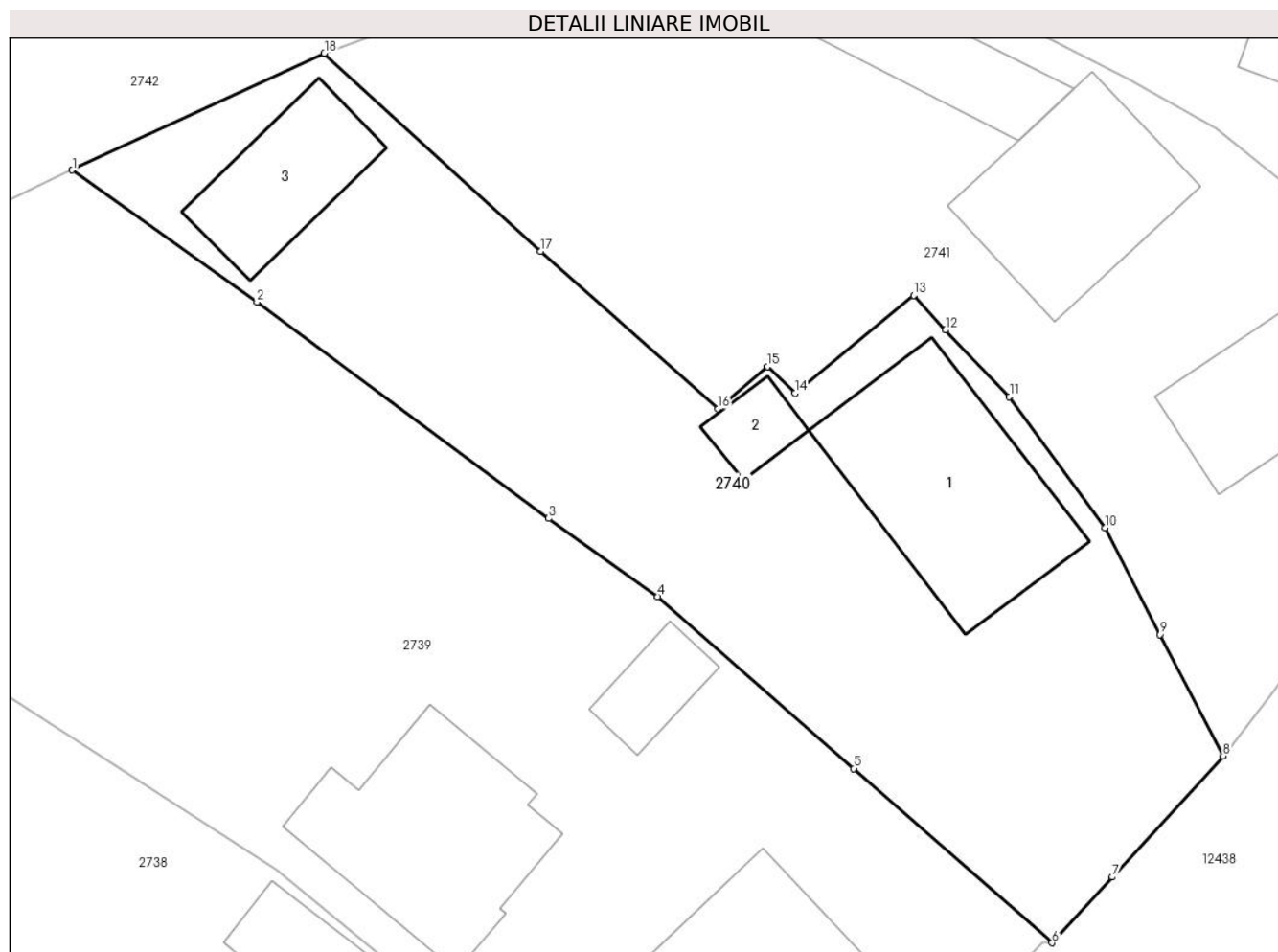
Inscrieri privind dezmembramintele dreptului de proprietate, drepturi reale de garanție și sarcini	Referințe
NU SUNT	

Anexa Nr. 1 La Partea I

Teren

Nr cadastral	Suprafața (mp)*	Observații / Referințe
	1.032	

* Suprafața este determinată în planul de proiecție Stereo 70.



Date referitoare la teren

Crt	Categorie folosință	Intra vilan	Suprafața (mp)	Tarla	Parcelă	Nr. topo	Observații / Referințe
1	curți constructii	DA	537	-	-	-	
2	arabil	DA	495	-	-	-	

Date referitoare la construcții

Crt	Număr	Destinație construcție	Supraf. (mp)	Situație juridică	Observații / Referințe
A1.1		construcții de locuințe	124	Cu acte	Nr. niveluri:2; S. construita la sol:124 mp;
A1.2		construcții anexa	18	Cu acte	Nr. niveluri:1; S. construita la sol:18 mp;
A1.3		construcții anexa	59	Cu acte	Nr. niveluri:1; S. construita la sol:59 mp;

Lungime Segmente

1) Valorile lungimilor segmentelor sunt obținute din proiecție în plan.

Punct început	X / Y	Punct sfârșit	X / Y	Lungime segment (** (m)
1	581.281,521 636.622,032	2	581.291,866 636.614,648	12.71

Punct început	X / Y	Punct sfârșit	X / Y	Lungime segment (** (m)
2	581.291,866 636.614,648	3	581.308,182 636.602,546	20.314
3	581.308,182 636.602,546	4	581.314,309 636.598,177	7.525
4	581.314,309 636.598,177	5	581.325,271 636.588,549	14.59
5	581.325,271 636.588,549	6	581.336,371 636.578,803	14.771
6	581.336,371 636.578,803	7	581.339,753 636.582,478	4.994
7	581.339,753 636.582,478	8	581.345,95 636.589,255	9.183
8	581.345,95 636.589,255	9	581.342,427 636.596,048	7.652
9	581.342,427 636.596,048	10	581.339,336 636.602,008	6.714
10	581.339,336 636.602,008	11	581.333,988 636.609,348	9.082
11	581.333,988 636.609,348	12	581.330,412 636.613,079	5.168
12	581.330,412 636.613,079	13	581.328,627 636.615,02	2.637
13	581.328,627 636.615,02	14	581.321,975 636.609,548	8.613
14	581.321,975 636.609,548	15	581.320,454 636.611,043	2.133
15	581.320,454 636.611,043	16	581.317,662 636.608,668	3.665
16	581.317,662 636.608,668	17	581.307,743 636.617,48	13.268
17	581.307,743 636.617,48	18	581.295,636 636.628,564	16.414
18	581.295,636 636.628,564	1	581.281,521 636.622,032	15.553

** Lungimile segmentelor sunt determinate în planul de proiecție Stereo 70 și sunt rotunjite la 1 milimetru.

*** Distanța dintre puncte este formată din segmente cumulate ce sunt mai mici decât valoarea 1 milimetru.

**DATE DESPRE IMOBILUL NR. 2741**

Oficiul de Cadastru și Publicitate Imobiliară NEAMT
Biroul de Cadastru și Publicitate Imobiliară Targu-Neamt

A. Partea I. Descrierea imobilului

TEREN Intravilan

Adresa: Loc. Dolhesti, Str David Creangă, Jud. Neamt

Nr. Crt	Nr cadastral Nr. topografic	Suprafața* (mp)	Observații / Referințe
A1	51459	Din acte: 1.314 Masurata: 1.270	Sector cadastral:191 Teren imprejmuit;

Construcții

Crt	Nr cadastral Nr. topografic	Adresa	Observații / Referințe
A1.1	51459-C1	Loc. Dolhesti, Str David Creangă, Jud. Neamt	Nr. niveluri:1; S. construita la sol:70 mp; Casa de locuit construita din lemn in anul 1950.
A1.3	51459-C3	Loc. Dolhesti, Str David Creangă, Jud. Neamt	Nr. niveluri:1; S. construita la sol:56 mp; Grajd construit din lemn in anul 2003.
A1.5		Loc. Dolhesti, Str David Creangă, Jud. Neamt	Nr. niveluri:3; S. construita la sol:98 mp;

B. Partea II. Proprietari și acte

Inscrieri privitoare la dreptul de proprietate și alte drepturi reale		Referințe
15585 / 23/06/2014		
Act Notarial nr. 680 - Contract de vânzare, din 19/06/2014 emis de NP Andronache Laura;		
B1	Intabulare, drept de PROPRIETATE, dobandit prin Conventie, cota actuala 1/1, cota initiala 1/1 1) DAVID VASILE , necăsătorit	A1, A1.1, A1.3
23511 / 16/10/2017		
Act Administrativ nr. 1001 - notificare, din 04/10/2017 emis de OCPI Neamt;		
B2	Se noteaza repositionarea imobilul cu IE 51459/UAT Pîpirig, deoarece s-au constatat diferente dintre realitatea din teren si documentatia cadastrala veche si punerea de acord cu lucrarea depusa la cererea nr. 22190/03.10.2017	A1, A1.1, A1.3
/		
Act Administrativ nr. 17408, din 01/11/2023 emis de PRIMARIA COMUNEI PIPIRIG;		
B3	Intabulare, drept de PROPRIETATE, dobandit prin Lege, cota actuala 1/1, cota initiala 1/1 1) DAVID VASILE , necăsătorit	A1.5

C. Partea III. SARCINI

Inscrieri privind dezmembramintele dreptului de proprietate, drepturi reale de garanție și sarcini		Referințe
15585 / 23/06/2014		
Act Notarial nr. 680 - Contract de vânzare, din 19/06/2014 emis de NP Andronache Laura;		
C1	Intabulare, drept de UZUFRACT VIAGER, cota actuala 1/1, cota initiala 1/1 1) DAVID VASILE 2) DAVID MARIA , soți	A1, A1.1, A1.3

Anexa Nr. 1 La Partea I

Teren

Nr cadastral	Suprafața (mp)*	Observații / Referințe
51459	Din acte: 1.314 Masurata: 1.270	

* Suprafața este determinată în planul de proiecție Stereo 70.



Date referitoare la teren

Crt	Categorie folosință	Intra vilan	Suprafața (mp)	Tarla	Parcelă	Nr. topo	Observații / Referințe
1	curți constructii	DA	762	-	-	-	
2	arabil	DA	508	-	-	-	

Date referitoare la construcții

Crt	Număr	Destinație construcție	Supraf. (mp)	Situație juridică	Observații / Referințe
A1.1	51459-C1	construcții de locuințe	Din acte: 78 Masurata: 70	Cu acte	Nr. niveluri:1; S. construita la sol:70 mp; Casa de locuit construita din lemn in anul 1950.
A1.3	51459-C3	construcții anexa	Din acte: 65 Masurata: 56	Cu acte	Nr. niveluri:1; S. construita la sol:56 mp; Grajd construit din lemn in anul 2003.
A1.5		construcții de locuințe	98	Cu acte	Nr. niveluri:3; S. construita la sol:98 mp;

Lungime Segmente

1) Valorile lungimilor segmentelor sunt obținute din proiecție în plan.

Punct început	X / Y	Punct sfârșit	X / Y	Lungime segment (** (m))
1	581.345,95 636.589,255	2	581.348,866 636.593,032	4.772

Punct început	X / Y	Punct sfârșit	X / Y	Lungime segment (** (m))
2	581.348,866 636.593,032	3	581.359,137 636.607,704	17.91

Punct început	X / Y	Punct sfârșit	X / Y	Lungime segment (** (m)
3	581.359,137 636.607,704	4	581.361,801 636.611,472	4.615
5	581.353,847 636.617,691	6	581.352,892 636.618,459	1.225
7	581.345,581 636.624,328	8	581.340,62 636.627,111	5.688
9	581.332,205 636.631,482	10	581.321,152 636.635,672	11.821
11	581.317,248 636.635,612	12	581.308,592 636.633,377	8.94
13	581.295,636 636.628,564	14	581.307,743 636.617,48	16.414
15	581.317,662 636.608,668	16	581.320,454 636.611,043	3.665
17	581.321,975 636.609,548	18	581.328,627 636.615,02	8.613
19	581.330,412 636.613,079	20	581.333,988 636.609,348	5.168
21	581.339,336 636.602,008	22	581.342,427 636.596,048	6.714

Punct început	X / Y	Punct sfârșit	X / Y	Lungime segment (** (m)
4	581.361,801 636.611,472	5	581.353,847 636.617,691	10.097
6	581.352,892 636.618,459	7	581.345,581 636.624,328	9.375
8	581.340,62 636.627,111	9	581.332,205 636.631,482	9.483
10	581.321,152 636.635,672	11	581.317,248 636.635,612	3.904
12	581.308,592 636.633,377	13	581.295,636 636.628,564	13.821
14	581.307,743 636.617,48	15	581.317,662 636.608,668	13.268
16	581.320,454 636.611,043	17	581.321,975 636.609,548	2.133
18	581.328,627 636.615,02	19	581.330,412 636.613,079	2.637
20	581.333,988 636.609,348	21	581.339,336 636.602,008	9.082
22	581.342,427 636.596,048	1	581.345,95 636.589,255	7.652

** Lungimile segmentelor sunt determinate în planul de proiecție Stereo 70 și sunt rotunjite la 1 milimetru.

*** Distanța dintre puncte este formată din segmente cumulate ce sunt mai mici decât valoarea 1 milimetru.

**DATE DESPRE IMOBILUL NR. 2742**

Oficiul de Cadastru și Publicitate Imobiliară NEAMT
Biroul de Cadastru și Publicitate Imobiliară Targu-Neamt

A. Partea I. Descrierea imobilului

TEREN Intravilan

Adresa: Loc. Dolhesti, Str David Creangă, Jud. Neamt

Nr. Crt	Nr cadastral Nr. topografic	Suprafața* (mp)	Observații / Referințe
A1	52537	Din acte: 3.029 Maturata: 3.028	Sector cadastral:191 Teren imprejmuit;

Construcții

Crt	Nr cadastral Nr. topografic	Adresa	Observații / Referințe
A1.1	52537-C1	Loc. Dolhesti, Str David Creangă, Jud. Neamt	Nr. niveluri:2; S. construita la sol:133 mp; S. construita desfasurata:210 mp; Casă de locuit (P+E), construită din BCA și boltari în anul 1990, acoperită cu tablă, compusă din: - parter: o cameră, bucătărie, baie, hol și terasă; - etaj: două camere, bucătărie, baie și hol.
A1.2		Loc. Dolhesti, Str David Creangă, Jud. Neamt	Nr. niveluri:1; S. construita la sol:46 mp;

B. Partea II. Proprietari și acte

Inscrieri privitoare la dreptul de proprietate și alte drepturi reale		Referințe
1493 / 17/01/2018		
Act Notarial nr. Contract de vânzare aut. nr. 108, din 16/01/2018 emis de BIN Andronache Laura (act administrativ nr Certificat atestare că petentul este cunoscut ca proprietar nr. 10122 din 30.08.2017, emis de Primăria Com. Pipirig; act administrativ nr Proces verbal identificare imobil nr. 10123 din 30.08.2017, emis de Primăria Com. Pipirig);		
B1	Intabulare, drept de PROPRIETATE, cu titlu de drept de CUMPĂRARE, dobandit prin Conventie, cota actuala 1/1, cota initiala 1/1 1) DAVID DANIEL , * Bun Propriu	A1, A1.1
/		
Act Administrativ nr. 17408, din 01/11/2023 emis de PRIMARIA COMUNEI PIPIRIG;		
B2	Intabulare, drept de PROPRIETATE, dobandit prin Lege, cota actuala 1/1, cota initiala 1/1 1) DAVID DANIEL , * Bun Propriu	A1.2

C. Partea III. SARCINI

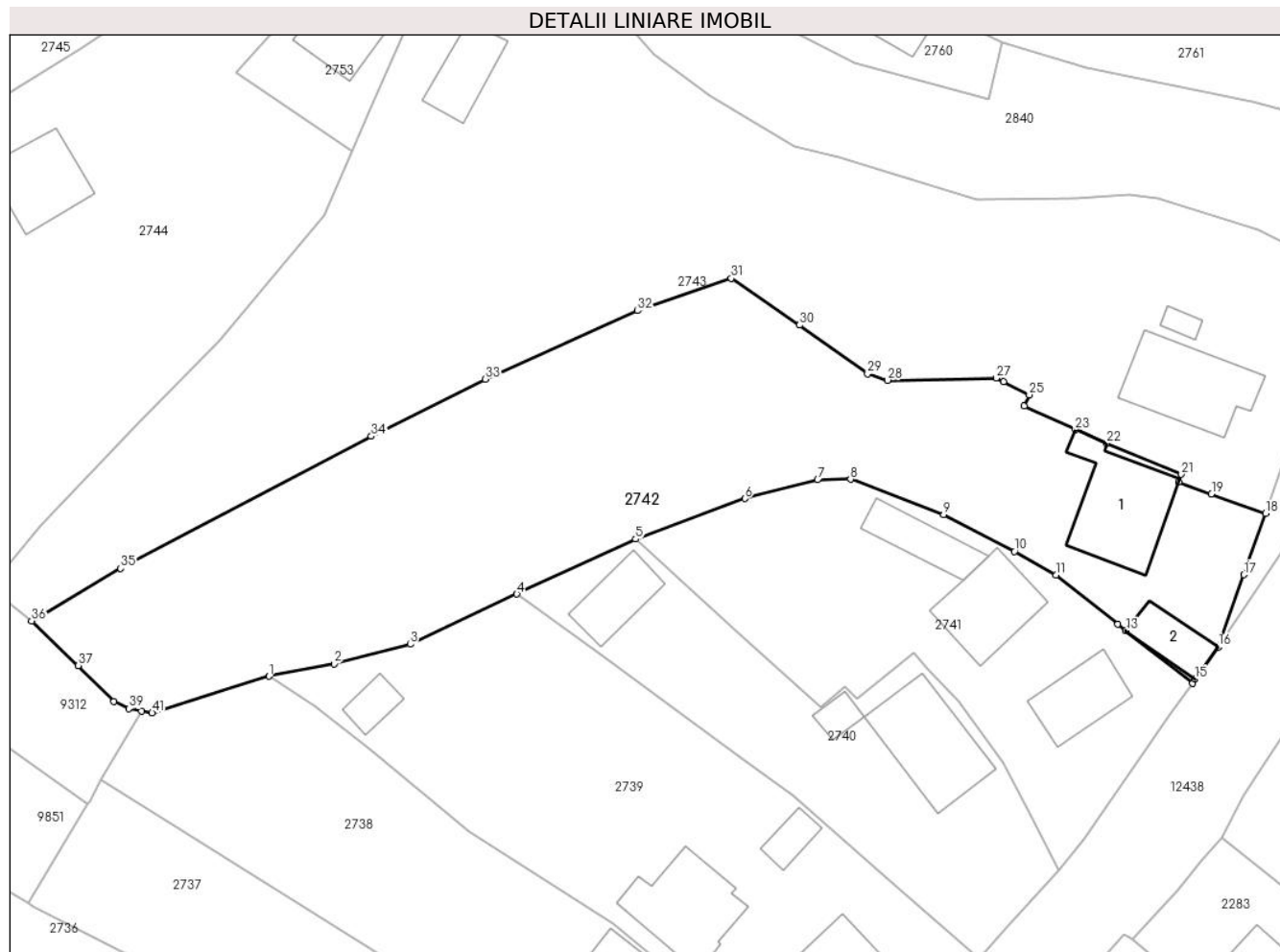
Inscrieri privind dezmembramintele dreptului de proprietate, drepturi reale de garanție și sarcini		Referințe
1493 / 17/01/2018		
Act Notarial nr. Contract de vânzare aut. nr. 108, din 16/01/2018 emis de BIN Andronache Laura (act administrativ nr Certificat atestare că petentul este cunoscut ca proprietar nr. 10122 din 30.08.2017, emis de Primăria Com. Pipirig; act administrativ nr Proces verbal identificare imobil nr. 10123 din 30.08.2017, emis de Primăria Com. Pipirig);		
C1	Intabulare, drept de UZUFRACT VIAGER, dobandit prin Conventie, cota actuala 1/1, cota initiala 1/1 1) DAVID VASILE 2) DAVID TEODORA	A1.1

Anexa Nr. 1 La Partea I

Teren

Nr cadastral	Suprafața (mp)*	Observații / Referințe
52537	Din acte: 3.029 Masurata: 3.028	

* Suprafața este determinată în planul de proiecție Stereo 70.



Date referitoare la teren

Crt	Categorie folosință	Intra vilan	Suprafața (mp)	Tarla	Parcelă	Nr. topo	Observații / Referințe
1	curți constructii	DA	584	-	-	-	
2	arabil	DA	2.444	-	-	-	

Date referitoare la construcții

Crt	Număr	Destinație construcție	Supraf. (mp)	Situație juridică	Observații / Referințe
A1.1	52537-C1	construcții de locuințe	Din acte: 210 Masurata: 133	Cu acte	Nr. niveluri:2; S. construita la sol:133 mp; S. construita desfasurata:210 mp; Casă de locuit (P+E), construită din BCA și bolțari în anul 1990, acoperită cu tablă, compusă din: - parter: o cameră, bucătărie, baie, hol și terasă; - etaj: două camere, bucătărie, baie și hol.
A1.2		construcții anexa	46	Cu acte	Nr. niveluri:1; S. construita la sol:46 mp;

Lungime Segmente

1) Valorile lungimilor segmentelor sunt obținute din proiecție în plan.

Punct început	X / Y	Punct sfârșit	X / Y	Lungime segment	Punct început	X / Y	Punct sfârșit	X / Y	Lungime segment	Punct început	X / Y	Punct sfârșit	X / Y	Lungime segment
1	581.252,105 636.612,28	2	581.259,812 636.613,738	7.844	2	581.259,812 636.613,738	3	581.268,849 636.616,077	9.335	3	581.268,849 636.616,077	4	581.281,521 636.622,032	14.001
4	581.281,521 636.622,032	5	581.295,636 636.628,564	15.553	5	581.295,636 636.628,564	6	581.308,592 636.633,377	13.821	6	581.308,592 636.633,377	7	581.317,248 636.635,612	8.94
7	581.317,248 636.635,612	8	581.321,152 636.635,672	3.904	8	581.321,152 636.635,672	9	581.332,205 636.631,482	11.821	9	581.332,205 636.631,482	10	581.340,62 636.627,111	9.483
10	581.340,62 636.627,111	11	581.345,581 636.624,328	5.688	11	581.345,581 636.624,328	12	581.352,892 636.618,459	9.375	12	581.352,892 636.618,459	13	581.353,847 636.617,691	1.225
13	581.353,847 636.617,691	14	581.361,801 636.611,472	10.097	14	581.361,801 636.611,472	15	581.362,062 636.611,928	0.525	15	581.362,062 636.611,928	16	581.364,83 636.615,78	4.743
16	581.364,83 636.615,78	17	581.367,849 636.624,345	9.081	17	581.367,849 636.624,345	18	581.370,458 636.631,614	7.723	18	581.370,458 636.631,614	19	581.364,021 636.633,938	6.844
19	581.364,021 636.633,938	20	581.360,115 636.635,314	4.141	20	581.360,115 636.635,314	21	581.360,445 636.636,251	0.993	21	581.360,445 636.636,251	22	581.351,609 636.639,946	9.577
22	581.351,609 636.639,946	23	581.347,837 636.641,564	4.104	23	581.347,837 636.641,564	24	581.341,779 636.644,362	6.673	24	581.341,779 636.644,362	25	581.342,396 636.645,698	1.472
25	581.342,396 636.645,698	26	581.339,36 636.647,273	3.42	26	581.339,36 636.647,273	27	581.338,475 636.647,701	0.983	27	581.338,475 636.647,701	28	581.325,545 636.647,422	12.933
28	581.325,545 636.647,422	29	581.323,187 636.648,176	2.476	29	581.323,187 636.648,176	30	581.315,105 636.653,986	9.954	30	581.315,105 636.653,986	31	581.306,993 636.659,535	9.828
31	581.306,993 636.659,535	32	581.295,842 636.655,687	11.796	32	581.295,842 636.655,687	33	581.277,763 636.647,552	19.825	33	581.277,763 636.647,552	34	581.264,242 636.640,774	15.125
34	581.264,242 636.640,774	35	581.234,469 636.625,099	33.647	35	581.234,469 636.625,099	36	581.223,904 636.618,851	12.274	36	581.223,904 636.618,851	37	581.229,464 636.613,564	7.672
37	581.229,464 636.613,564	38	581.233,668 636.609,283	6.0	38	581.233,668 636.609,283	39	581.235,456 636.608,421	1.985	39	581.235,456 636.608,421	40	581.236,954 636.608,112	1.53
40	581.236,954 636.608,112	41	581.238,211 636.607,922	1.271	41	581.238,211 636.607,922	1	581.252,105 636.612,28	14.561					

** Lungimile segmentelor sunt determinate în planul de proiecție Stereo 70 și sunt rotunjite la 1 milimetru.

*** Distanța dintre puncte este formată din segmente cumulate ce sunt mai mici decât valoarea 1 milimetru.

**DATE DESPRE IMOBILUL NR. 2743**

Oficiul de Cadastru și Publicitate Imobiliară NEAMT
Biroul de Cadastru și Publicitate Imobiliară Targu-Neamt

A. Partea I. Descrierea imobilului

TEREN Intravilan

Adresa: Loc. Dolhesti, Str David Creangă, Jud. Neamt

Nr. Crt	Nr cadastral Nr. topografic	Suprafața* (mp)	Observații / Referințe
A1		4.479	Sector cadastral:191 Teren imprejmuit;

Construcții

Crt	Nr cadastral Nr. topografic	Adresa	Observații / Referințe
A1.1		Loc. Dolhesti, Str David Creangă, Jud. Neamt	Nr. niveluri:2; S. construita la sol:125 mp;
A1.2		Loc. Dolhesti, Str David Creangă, Jud. Neamt	Nr. niveluri:1; S. construita la sol:11 mp;
A1.3		Loc. Dolhesti, Str David Creangă, Jud. Neamt	Nr. niveluri:1; S. construita la sol:59 mp;

B. Partea II. Proprietari și acte

Inscrieri privitoare la dreptul de proprietate și alte drepturi reale		Referințe
/		
Act Administrativ nr. 11694, din 18/07/2023 emis de PRIMARIA COMUNEI PIPIRIG;		
B1	Inscrierea posesiei, drept de PROPRIETATE, dobandit prin Lege, cota actuala 1/1, cota initiala 1/1 1) DAVID ION	A1
Act Administrativ nr. 17408, din 01/11/2023 emis de PRIMARIA COMUNEI PIPIRIG;		
B2	Intabulare, drept de PROPRIETATE, dobandit prin Lege, cota actuala 1/1, cota initiala 1/1 1) DAVID ION	A1.1, A1.2, A1.3

C. Partea III. SARCINI .

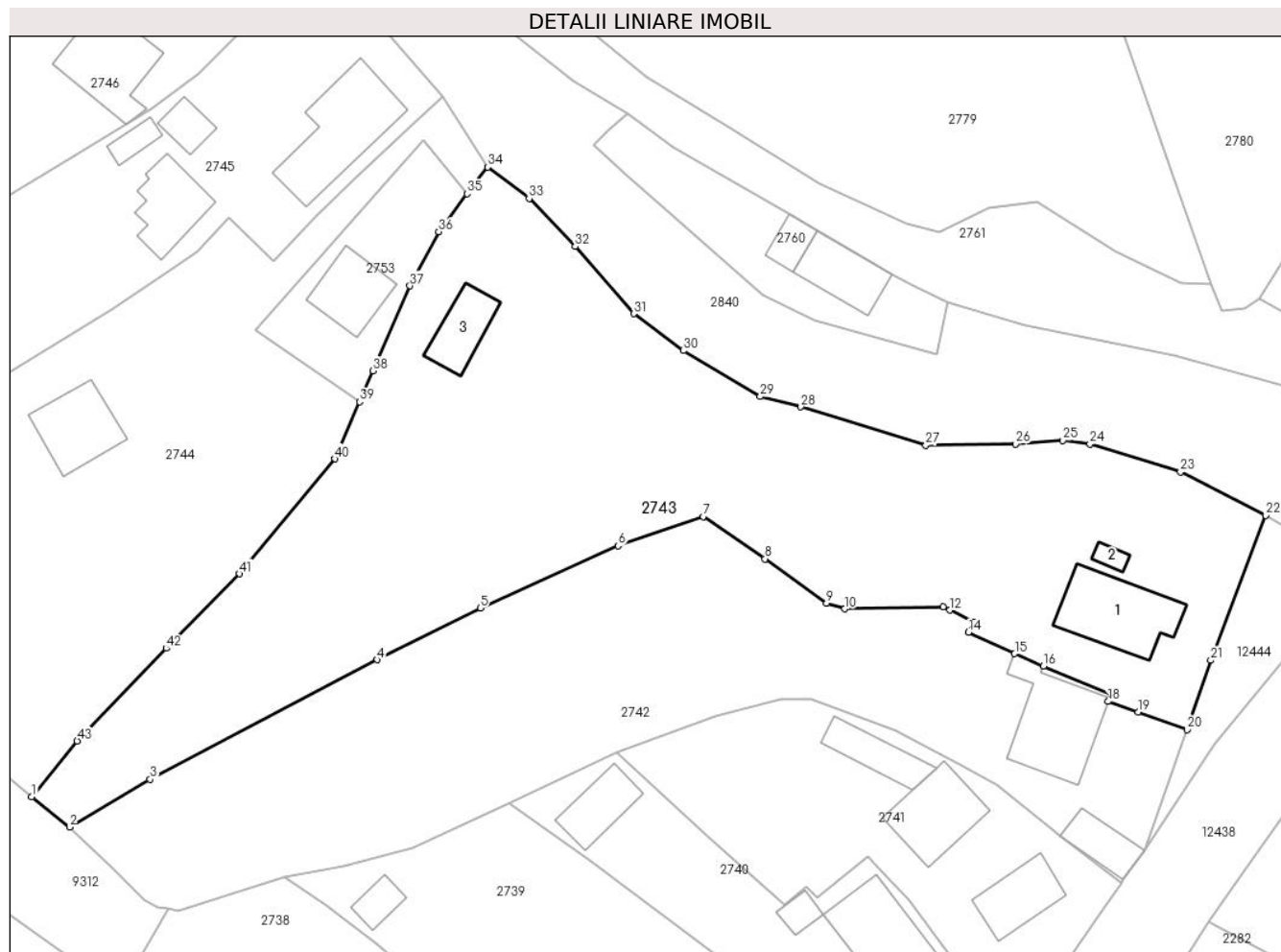
Inscrieri privind dezmembramintele dreptului de proprietate, drepturi reale de garanție și sarcini	Referințe
NU SUNT	

Anexa Nr. 1 La Partea I

Teren

Nr cadastral	Suprafața (mp)*	Observații / Referințe
	4.479	

* Suprafața este determinată în planul de proiecție Stereo 70.



Date referitoare la teren

Crt	Categorie folosință	Intravilan	Suprafața (mp)	Tarla	Parcelă	Nr. topo	Observații / Referințe
1	curți constructii	DA	435	-	-	-	
2	curți constructii	DA	234	-	-	-	
3	arabil	DA	302	-	-	-	
4	faneata	DA	3.507	-	-	-	

Date referitoare la construcții

Crt	Număr	Destinație construcție	Supraf. (mp)	Situație juridică	Observații / Referințe
A1.1		construcții de locuințe	125	Cu acte	Nr. niveluri:2; S. construita la sol:125 mp;
A1.2		construcții anexa	11	Cu acte	Nr. niveluri:1; S. construita la sol:11 mp;
A1.3		construcții anexa	59	Cu acte	Nr. niveluri:1; S. construita la sol:59 mp;

Lungime Segmente

1) Valorile lungimilor segmentelor sunt obținute din proiecție în plan.

Punct început	X / Y	Punct sfârșit	X / Y	Lungime segment
1	581.218,938 636.622,834	2	581.223,904 636.618,851	6.366
4	581.264,242 636.640,774	5	581.277,763 636.647,552	15.125
7	581.306,993 636.659,535	8	581.315,105 636.653,986	9.828
10	581.325,545 636.647,422	11	581.338,475 636.647,701	12.933
13	581.342,396 636.645,698	14	581.341,779 636.644,362	1.472
16	581.351,609 636.639,946	17	581.360,445 636.636,251	9.577
19	581.364,021 636.633,938	20	581.370,458 636.631,614	6.844
22	581.380,763 636.659,675	23	581.369,586 636.665,362	12.541
25	581.354,183 636.669,495	26	581.347,938 636.669,022	6.263
28	581.319,807 636.673,887	29	581.314,481 636.675,24	5.495
31	581.297,89 636.686,093	32	581.290,205 636.694,894	11.684
34	581.278,724 636.705,292	35	581.276,021 636.701,83	4.392
37	581.268,549 636.689,749	38	581.263,684 636.678,627	12.139
40	581.258,709 636.667,084	41	581.246,219 636.652,029	19.562
43	581.224,915 636.630,137	1	581.218,938 636.622,834	9.437

Punct început	X / Y	Punct sfârșit	X / Y	Lungime segment
2	581.223,904 636.618,851	3	581.234,469 636.625,099	12.274
5	581.277,763 636.647,552	6	581.295,842 636.655,687	19.825
8	581.315,105 636.653,986	9	581.323,187 636.648,176	9.954
11	581.338,475 636.647,701	12	581.339,36 636.647,273	0.983
14	581.341,779 636.644,362	15	581.347,837 636.641,564	6.673
17	581.360,445 636.636,251	18	581.360,115 636.635,314	0.993
20	581.370,458 636.631,614	21	581.373,545 636.640,686	9.583
23	581.369,586 636.665,362	24	581.357,715 636.669,033	12.426
26	581.347,938 636.669,022	27	581.336,186 636.668,858	11.753
29	581.314,481 636.675,24	30	581.304,38 636.681,25	11.754
32	581.290,205 636.694,894	33	581.284,174 636.701,184	8.714
35	581.276,021 636.701,83	36	581.272,327 636.696,823	6.222
38	581.263,684 636.678,627	39	581.261,937 636.674,573	4.414
41	581.246,219 636.652,029	42	581.236,586 636.642,27	13.713

Punct început	X / Y	Punct sfârșit	X / Y	Lungime segment
3	581.234,469 636.625,099	4	581.264,242 636.640,774	33.647
6	581.295,842 636.655,687	7	581.306,993 636.659,535	11.796
9	581.323,187 636.648,176	10	581.325,545 636.647,422	2.476
12	581.339,36 636.647,273	13	581.342,396 636.645,698	3.42
15	581.347,837 636.641,564	16	581.351,609 636.639,946	4.104
18	581.360,115 636.635,314	19	581.364,021 636.633,938	4.141
21	581.373,545 636.640,686	22	581.380,763 636.659,675	20.315
24	581.357,715 636.669,033	25	581.354,183 636.669,495	3.562
27	581.336,186 636.668,858	28	581.319,807 636.673,887	17.134
30	581.304,38 636.681,25	31	581.297,89 636.686,093	8.098
33	581.284,174 636.701,184	34	581.278,724 636.705,292	6.825
36	581.272,327 636.696,823	37	581.268,549 636.689,749	8.02
39	581.261,937 636.674,573	40	581.258,709 636.667,084	8.155
42	581.236,586 636.642,27	43	581.224,915 636.630,137	16.835

** Lungimile segmentelor sunt determinate în planul de proiecție Stereo 70 și sunt rotunjite la 1 milimetru.

*** Distanța dintre puncte este formată din segmente cumulate ce sunt mai mici decât valoarea 1 milimetru.

**DATE DESPRE IMOBILUL NR. 2744**

Oficiul de Cadastru și Publicitate Imobiliară NEAMT
Biroul de Cadastru și Publicitate Imobiliară Targu-Neamt

A. Partea I. Descrierea imobilului

TEREN Intravilan

Adresa: Loc. Dolhesti, Str Cotnărel, Jud. Neamt

Nr. Crt	Nr cadastral Nr. topografic	Suprafața* (mp)	Observații / Referințe
A1		2.753	Sector cadastral:191 Teren neimpregmuit;

Construcții

Crt	Nr cadastral Nr. topografic	Adresa	Observații / Referințe
A1.1		Loc. Dolhesti, Str Cotnărel, Jud. Neamt	Nr. niveluri:1; S. construita la sol:88 mp;

B. Partea II. Proprietari și acte

Inscrieri privitoare la dreptul de proprietate și alte drepturi reale	Referințe
/	
Act Normativ nr. 7, din 13/03/1996 emis de GUVERNUL ROMÂNIEI;	
B1	Inscrierea provizorie, drept de PROPRIETATE, dobandit prin Lege, cota actuala 1/1, cota initiala 1/1
	1) COMUNA PIPIRIG, CIF:9999999999999, PROPRIETAR NEIDENTIFICAT

C. Partea III. SARCINI .

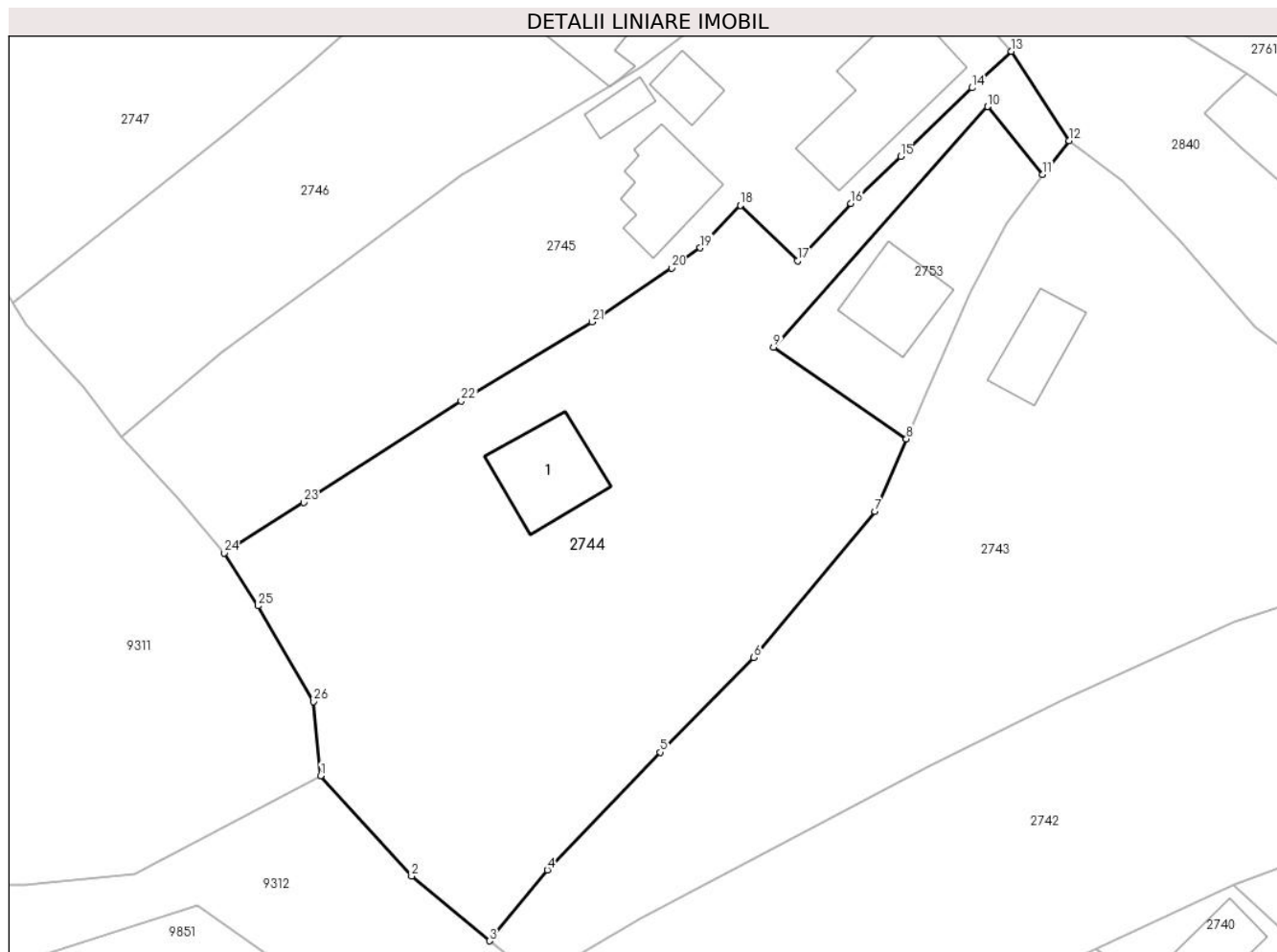
Inscrieri privind dezmembramintele dreptului de proprietate, drepturi reale de garanție și sarcini	Referințe
NU SUNT	

Anexa Nr. 1 La Partea I

Teren

Nr cadastral	Suprafața (mp)*	Observații / Referințe
	2.753	

* Suprafața este determinată în planul de proiecție Stereo 70.



Date referitoare la teren

Crt	Categorie folosință	Intravilan	Suprafața (mp)	Tarla	Parcelă	Nr. topo	Observații / Referințe
1	curți constructii	DA	302	-	-	-	
2	drum	DA	174	-	-	-	
3	faneata	DA	2.278	-	-	-	

Date referitoare la construcții

Crt	Număr	Destinație construcție	Supraf. (mp)	Situație juridică	Observații / Referințe
A1.1		construcții de locuințe	88	Cu acte	Nr. niveluri:1; S. construita la sol:88 mp;

Lungime Segmente

1) Valorile lungimilor segmentelor sunt obținute din proiecție în plan.

Punct început	X / Y	Punct sfârșit	X / Y	Lungime segment (** (m)
1	581.201,539 636.639,861	2	581.210,914 636.629,504	13.97
3	581.218,938 636.622,834	4	581.224,915 636.630,137	9.437

Punct început	X / Y	Punct sfârșit	X / Y	Lungime segment (** (m)
2	581.210,914 636.629,504	3	581.218,938 636.622,834	10.434
4	581.224,915 636.630,137	5	581.236,586 636.642,27	16.835

Punct început	X / Y	Punct sfârșit	X / Y	Lungime segment (** (m))
5	581.236,586 636.642,27	6	581.246,219 636.652,029	13.713
7	581.258,709 636.667,084	8	581.261,937 636.674,573	8.155
9	581.248,25 636.684,012	10	581.270,336 636.708,825	33.219
11	581.276,021 636.701,83	12	581.278,724 636.705,292	4.392
13	581.272,782 636.714,511	14	581.268,729 636.710,744	5.533
15	581.261,347 636.703,683	16	581.256,221 636.698,84	7.052
17	581.250,71 636.692,93	18	581.244,828 636.698,633	8.193
19	581.240,692 636.694,256	20	581.237,744 636.692,175	3.608
21	581.229,508 636.686,625	22	581.216,025 636.678,462	15.762
23	581.199,775 636.668,02	24	581.191,594 636.662,821	9.693
25	581.195,067 636.657,356	26	581.200,784 636.647,504	11.391

Punct început	X / Y	Punct sfârșit	X / Y	Lungime segment (** (m))
6	581.246,219 636.652,029	7	581.258,709 636.667,084	19.562
8	581.261,937 636.674,573	9	581.248,25 636.684,012	16.626
10	581.270,336 636.708,825	11	581.276,021 636.701,83	9.014
12	581.278,724 636.705,292	13	581.272,782 636.714,511	10.968
14	581.268,729 636.710,744	15	581.261,347 636.703,683	10.215
16	581.256,221 636.698,84	17	581.250,71 636.692,93	8.081
18	581.244,828 636.698,633	19	581.240,692 636.694,256	6.022
20	581.237,744 636.692,175	21	581.229,508 636.686,625	9.931
22	581.216,025 636.678,462	23	581.199,775 636.668,02	19.316
24	581.191,594 636.662,821	25	581.195,067 636.657,356	6.475
26	581.200,784 636.647,504	1	581.201,539 636.639,861	7.68

** Lungimile segmentelor sunt determinate în planul de proiecție Stereo 70 și sunt rotunjite la 1 milimetru.

*** Distanța dintre puncte este formată din segmente cumulate ce sunt mai mici decât valoarea 1 milimetru.

**DATE DESPRE IMOBILUL NR. 2745**

Oficiul de Cadastru și Publicitate Imobiliară NEAMT
Biroul de Cadastru și Publicitate Imobiliară Targu-Neamt

A. Partea I. Descrierea imobilului

TEREN Intravilan

Adresa: Loc. Dolhesti, Str Cotnărel, Jud. Neamt

Nr. Crt	Nr cadastral Nr. topografic	Suprafața* (mp)	Observații / Referințe
A1		1.957	Sector cadastral:191 Teren imprejmuit;

Construcții

Crt	Nr cadastral Nr. topografic	Adresa	Observații / Referințe
A1.1		Loc. Dolhesti, Str Cotnărel, Jud. Neamt	Nr. niveluri:1; S. construita la sol:145 mp;
A1.2		Loc. Dolhesti, Str Cotnărel, Jud. Neamt	Nr. niveluri:1; S. construita la sol:78 mp;
A1.3		Loc. Dolhesti, Str Cotnărel, Jud. Neamt	Nr. niveluri:1; S. construita la sol:30 mp;
A1.4		Loc. Dolhesti, Str Cotnărel, Jud. Neamt	Nr. niveluri:1; S. construita la sol:21 mp;

B. Partea II. Proprietari și acte

Inscrieri privitoare la dreptul de proprietate și alte drepturi reale		Referințe
/		
Act Administrativ nr. 11694, din 18/07/2023 emis de PRIMARIA COMUNEI PIPIRIG;		
B1	Inscrierea posesiei, drept de PROPRIETATE, dobandit prin Lege, cota actuala 1/1, cota initiala 1/1 1) CREANGĂ MARICICA	A1
Act Administrativ nr. 17408, din 01/11/2023 emis de PRIMARIA COMUNEI PIPIRIG;		
B2	Intabulare, drept de PROPRIETATE, dobandit prin Lege, cota actuala 1/1, cota initiala 1/1 1) CREANGĂ MARICICA	A1.1, A1.2, A1.3, A1.4

C. Partea III. SARCINI .

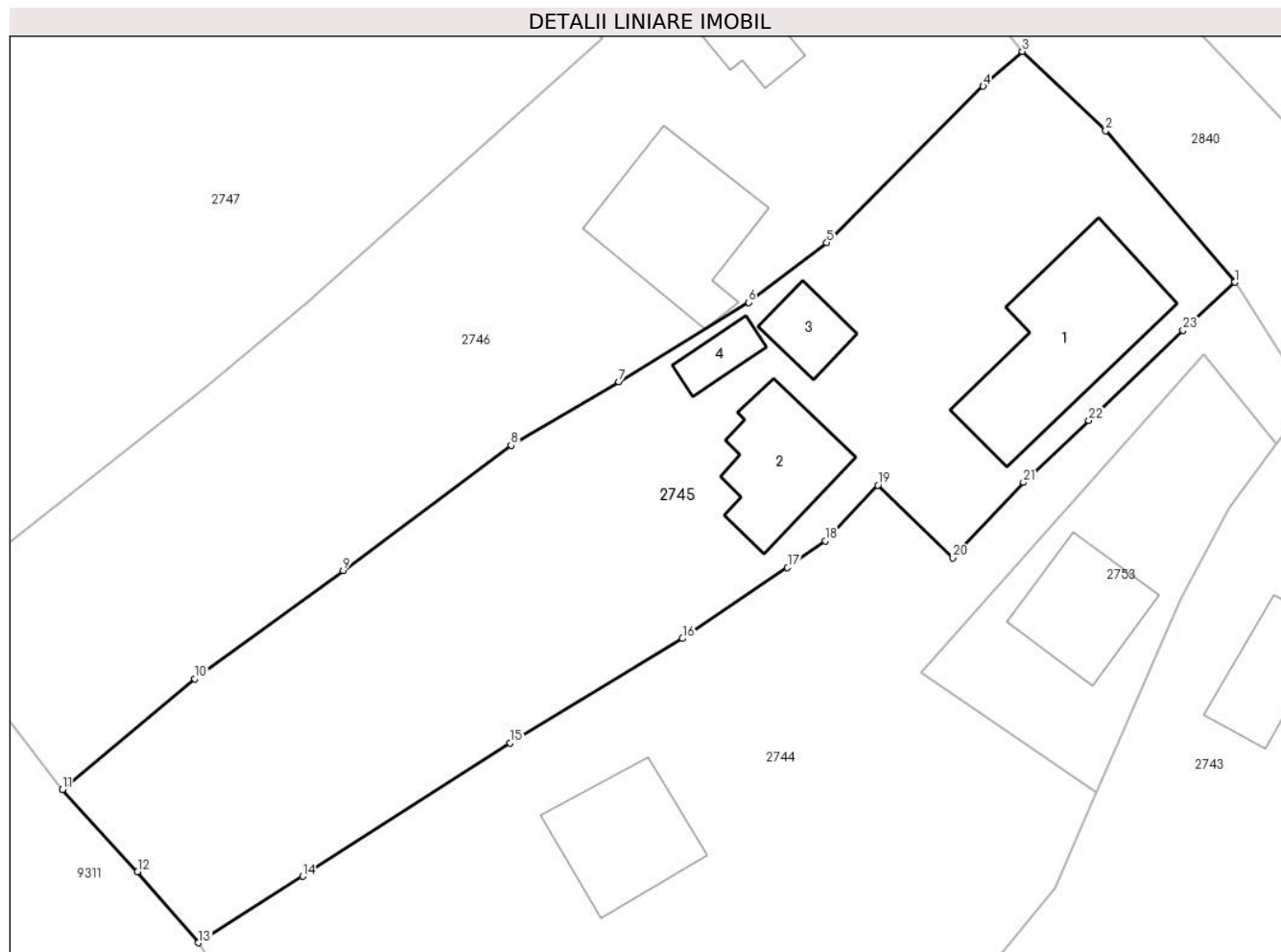
Inscrieri privind dezmembramintele dreptului de proprietate, drepturi reale de garanție și sarcini	Referințe
NU SUNT	

Anexa Nr. 1 La Partea I

Teren

Nr cadastral	Suprafața (mp)*	Observații / Referințe
	1.957	

* Suprafața este determinată în planul de proiecție Stereo 70.



Date referitoare la teren

Crt	Categorie folosință	Intravilan	Suprafața (mp)	Tarla	Parcelă	Nr. topo	Observații / Referințe
1	curți construcții	DA	648	-	-	-	
2	faneata	DA	312	-	-	-	
3	faneata	DA	996	-	-	-	

Date referitoare la construcții

Crt	Număr	Destinație construcție	Supraf. (mp)	Situație juridică	Observații / Referințe
A1.1		construcții de locuințe	145	Cu acte	Nr. niveluri:1; S. construita la sol:145 mp;
A1.2		construcții anexa	78	Cu acte	Nr. niveluri:1; S. construita la sol:78 mp;
A1.3		construcții anexa	30	Cu acte	Nr. niveluri:1; S. construita la sol:30 mp;
A1.4		construcții anexa	21	Cu acte	Nr. niveluri:1; S. construita la sol:21 mp;

Lungime Segmente

1) Valorile lungimilor segmentelor sunt obținute din proiecție în plan.

Punct început	X / Y	Punct sfârșit	X / Y	Lungime segment (** (m)	Punct început	X / Y	Punct sfârșit	X / Y	Lungime segment (** (m)
---------------	-------	---------------	-------	-------------------------	---------------	-------	---------------	-------	-------------------------

Punct început	X / Y	Punct sfârșit	X / Y	Lungime segment (** (m)
1	581.272,782 636.714,511	2	581.262,662 636.726,371	15.591
3	581.256,127 636.732,563	4	581.253,072 636.729,833	4.097
5	581.240,812 636.717,612	6	581.234,683 636.712,921	7.718
7	581.224,521 636.706,707	8	581.216,096 636.701,739	9.781
9	581.202,928 636.691,956	10	581.191,315 636.683,469	14.384
11	581.180,951 636.674,807	12	581.186,828 636.668,382	8.707
13	581.191,594 636.662,821	14	581.199,775 636.668,02	9.693
15	581.216,025 636.678,462	16	581.229,508 636.686,625	15.762
17	581.237,744 636.692,175	18	581.240,692 636.694,256	3.608
19	581.244,828 636.698,633	20	581.250,71 636.692,93	8.193
21	581.256,221 636.698,84	22	581.261,347 636.703,683	7.052
23	581.268,729 636.710,744	1	581.272,782 636.714,511	5.533

Punct început	X / Y	Punct sfârșit	X / Y	Lungime segment (** (m)
2	581.262,662 636.726,371	3	581.256,127 636.732,563	9.003
4	581.253,072 636.729,833	5	581.240,812 636.717,612	17.311
6	581.234,683 636.712,921	7	581.224,521 636.706,707	11.911
8	581.216,096 636.701,739	9	581.202,928 636.691,956	16.404
10	581.191,315 636.683,469	11	581.180,951 636.674,807	13.507
12	581.186,828 636.668,382	13	581.191,594 636.662,821	7.324
14	581.199,775 636.668,02	15	581.216,025 636.678,462	19.316
16	581.229,508 636.686,625	17	581.237,744 636.692,175	9.931
18	581.240,692 636.694,256	19	581.244,828 636.698,633	6.022
20	581.250,71 636.692,93	21	581.256,221 636.698,84	8.081
22	581.261,347 636.703,683	23	581.268,729 636.710,744	10.215

** Lungimile segmentelor sunt determinate în planul de proiecție Stereo 70 și sunt rotunjite la 1 milimetru.

*** Distanța dintre puncte este formată din segmente cumulate ce sunt mai mici decât valoarea 1 milimetru.

**DATE DESPRE IMOBILUL NR. 2746**

Oficiul de Cadastru și Publicitate Imobiliară NEAMT
Biroul de Cadastru și Publicitate Imobiliară Targu-Neamt

A. Partea I. Descrierea imobilului

TEREN Intravilan

Adresa: Loc. Dolhesti, Str Cotnărel, Jud. Neamt

Nr. Crt	Nr cadastral Nr. topografic	Suprafața* (mp)	Observații / Referințe
A1	50400	Din acte: 2.012 Masurata: 2.003	Sector cadastral:191 Teren imprejmuit;

Construcții

Crt	Nr cadastral Nr. topografic	Adresa	Observații / Referințe
A1.1	50400-C1	Loc. Dolhesti, Str Cotnărel, Jud. Neamt	Nr. niveluri:1; S. construita la sol:116 mp; CASA DE LOCUIT, CONSTRUITA DIN LEMN IN ANUL 1987, ACOPERITA CU AZBEST
A1.2	50400-C2	Loc. Dolhesti, Str Cotnărel, Jud. Neamt	Nr. niveluri:1; S. construita la sol:60 mp; ANEXA GOSPODAREASCA, CONSTRUITA DIN LEMN IN ANUL 1987, ACOPERITA CU AZBEST
A1.3	50400-C3	Loc. Dolhesti, Str Cotnărel, Jud. Neamt	Nr. niveluri:1; S. construita la sol:42 mp; ANEXA GOSPODAREASCA, CONSTRUITA DIN LEMN, IN ANUL 1987, ACOPERITA CU AZBEST.

B. Partea II. Proprietari și acte

Inscrieri privitoare la dreptul de proprietate și alte drepturi reale		Referințe
18357 / 16/07/2019		
Act Notarial nr. Contract de vânzare - cumpărare aut. nr. 3940, din 15/07/2019 emis de BIN Teodorescu Mihaela;		
B2	Intabulare, drept de PROPRIETATE, cu titlu de drept de CUMPĂRARE, dobandit prin Conventie, cota actuala 1/1, cota initiala 1/1 1) BALMUJ IOAN - CĂTĂLIN 2) BALMUJ DUMITRELA , * Bun Comun	A1
B3	Intabulare, drept de PROPRIETATE, cu titlu de drept de CUMPĂRARE, dobandit prin Conventie, cota actuala 1/1, cota initiala 1/1 1) BALMUJ IOAN - CĂTĂLIN 2) BALMUJ DUMITRELA , * Bun Comun	A1.1, A1.2, A1.3

C. Partea III. SARCINI

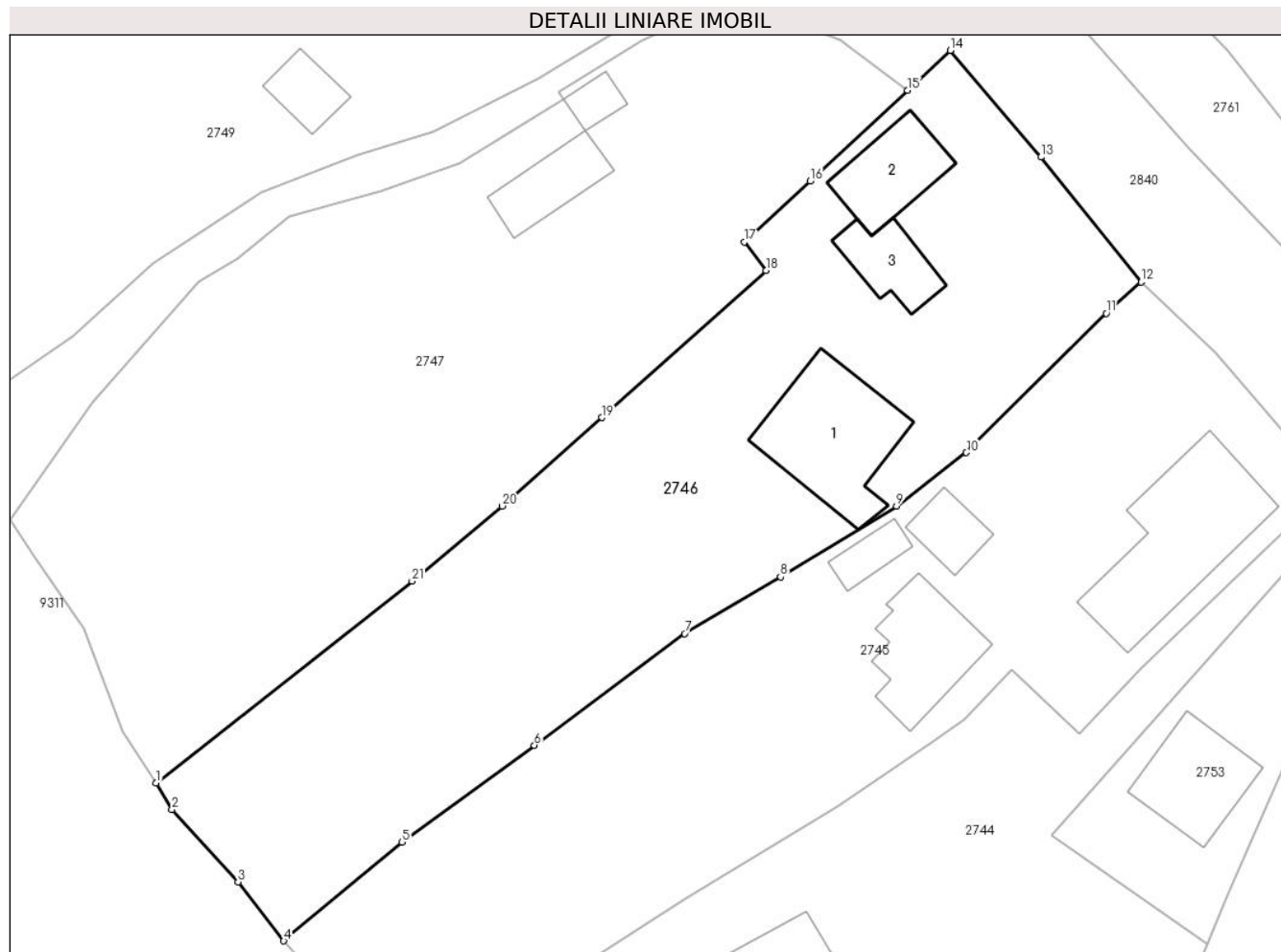
Inscrieri privind dezmembramintele dreptului de proprietate, drepturi reale de garanție și sarcini		Referințe
18357 / 16/07/2019		
Act Notarial nr. Contract de vânzare - cumpărare aut. nr. 3940, din 15/07/2019 emis de BIN Teodorescu Mihaela;		
C1	Intabulare, drept de UZUFRACT VIAGER, dobandit prin Conventie, cota actuala 1/1, cota initiala 1/1 1) TODOSIA ELENA 2) TODOSIA VASILE	A1, A1.1, A1.2, A1.3

Anexa Nr. 1 La Partea I

Teren

Nr cadastral	Suprafața (mp)*	Observații / Referințe
50400	Din acte: 2.012 Masurata: 2.003	

* Suprafața este determinată în planul de proiecție Stereo 70.



Date referitoare la teren

Crt	Categorie folosință	Intravilan	Suprafața (mp)	Tarla	Parcelă	Nr. topo	Observații / Referințe
1	curți constructii	DA	837	-	-	-	
2	faneata	DA	1.166	-	-	-	

Date referitoare la construcții

Crt	Număr	Destinație construcție	Supraf. (mp)	Situație juridică	Observații / Referințe
A1.1	50400-C1	construcții de locuințe	Din acte: 91 Masurata: 116	Cu acte	Nr. niveluri:1; S. construita la sol:116 mp; CASA DE LOCUIT, CONSTRUITA DIN LEMN IN ANUL 1987, ACOPERITA CU AZBEST
A1.2	50400-C2	construcții anexa	Din acte: 59 Masurata: 60	Cu acte	Nr. niveluri:1; S. construita la sol:60 mp; ANEXA GOSPODAREASCA, CONSTRUITA DIN LEMN IN ANUL 1987, ACOPERITA CU AZBEST
A1.3	50400-C3	construcții anexa	Din acte: 26 Masurata: 42	Cu acte	Nr. niveluri:1; S. construita la sol:42 mp; ANEXA GOSPODAREASCA, CONSTRUITA DIN LEMN, IN ANUL 1987, ACOPERITA CU AZBEST.

Lungime Segmente

1) Valorile lungimilor segmentelor sunt obținute din proiecție în plan.

Punct început	X / Y	Punct sfârșit	X / Y	Lungime segment (** (m)
1	581.169,778 636.688,64	2	581.171,148 636.686,323	2.692
3	581.176,94 636.679,975	4	581.180,951 636.674,807	6.542
5	581.191,315 636.683,469	6	581.202,928 636.691,956	14.384
7	581.216,096 636.701,739	8	581.224,521 636.706,707	9.781
9	581.234,683 636.712,921	10	581.240,812 636.717,612	7.718
11	581.253,072 636.729,833	12	581.256,127 636.732,563	4.097
13	581.247,347 636.743,523	14	581.239,418 636.752,874	12.26
15	581.235,649 636.749,392	16	581.227,131 636.741,424	11.664
17	581.221,326 636.736,092	18	581.223,235 636.733,577	3.157
19	581.208,83 636.720,685	20	581.200,1 636.712,936	11.673
21	581.192,192 636.706,353	1	581.169,778 636.688,64	28.568

Punct început	X / Y	Punct sfârșit	X / Y	Lungime segment (** (m)
2	581.171,148 636.686,323	3	581.176,94 636.679,975	8.593
4	581.180,951 636.674,807	5	581.191,315 636.683,469	13.507
6	581.202,928 636.691,956	7	581.216,096 636.701,739	16.404
8	581.224,521 636.706,707	9	581.234,683 636.712,921	11.911
10	581.240,812 636.717,612	11	581.253,072 636.729,833	17.311
12	581.256,127 636.732,563	13	581.247,347 636.743,523	14.043
14	581.239,418 636.752,874	15	581.235,649 636.749,392	5.131
16	581.227,131 636.741,424	17	581.221,326 636.736,092	7.882
18	581.223,235 636.733,577	19	581.208,83 636.720,685	19.332
20	581.200,1 636.712,936	21	581.192,192 636.706,353	10.289

** Lungimile segmentelor sunt determinate în planul de proiecție Stereo 70 și sunt rotunjite la 1 milimetru.

*** Distanța dintre puncte este formată din segmente cumulate ce sunt mai mici decât valoarea 1 milimetru.



DATE DESPRE IMOBILUL NR. 2747

Oficiul de Cadastru și Publicitate Imobiliară NEAMT
Biroul de Cadastru și Publicitate Imobiliară Targu-Neamt

A. Partea I. Descrierea imobilului

TEREN Intravilan

Nr. CF vechi:513
Nr. cadastral vechi:624

Adresa: Loc. Dolhesti, Str Cotnărel, Jud. Neamt

Nr. Crt	Nr cadastral Nr. topografic	Suprafața* (mp)	Observații / Referințe
A1	50401	Din acte: 1.880 Masurata: 2.193	Sector cadastral:191 Teren imprejmuit;

Construcții

Crt	Nr cadastral Nr. topografic	Adresa	Observații / Referințe
A1.1		Loc. Dolhesti, Str Cotnărel, Jud. Neamt	Nr. niveluri:1; S. construita la sol:45 mp;
A1.2		Loc. Dolhesti, Str Cotnărel, Jud. Neamt	Nr. niveluri:1; S. construita la sol:15 mp;

B. Partea II. Proprietari și acte

Inscrieri privitoare la dreptul de proprietate și alte drepturi reale		Referințe
3868 / 15/07/2008		
Act Notarial nr. 232, din 14/07/2008 emis de BNP Burghilea Alina Elena;		
B1	Intabulare, drept de PROPRIETATE, dobandit prin Conventie, cota actuala 1/1, cota initiala 1/1 1) DRISTARIU LACRAMIOARA, - necasatorita <i>OBSERVATII: (provenita din conversia CF 513)</i>	A1
12985 / 04/11/2011		
Act Administrativ nr. 1369, din 22/02/2008 emis de PRIMARIA COMUNEI PIPIRIG;		
B2	Se noteaza, in baza referatului nr. 1927/04.11.2011, emis de OCPI Neamt, repositinarea imobilului cu ncp 624, proprietatea lui Dristariu Elisabeta, situat pe UAT Pipirig, deoarece s-a constatata o suprapunere virtuala intre acesta si documentatia cadastrala cu nr. 12808/02.11.2011.	A1
/		
Act Administrativ nr. 17408, din 01/11/2023 emis de PRIMARIA COMUNEI PIPIRIG;		
B3	Intabulare, drept de PROPRIETATE, dobandit prin Lege, cota actuala 1/1, cota initiala 1/1 1) DRISTARIU LACRAMIOARA, - necasatorita	A1.1, A1.2

C. Partea III. SARCINI .

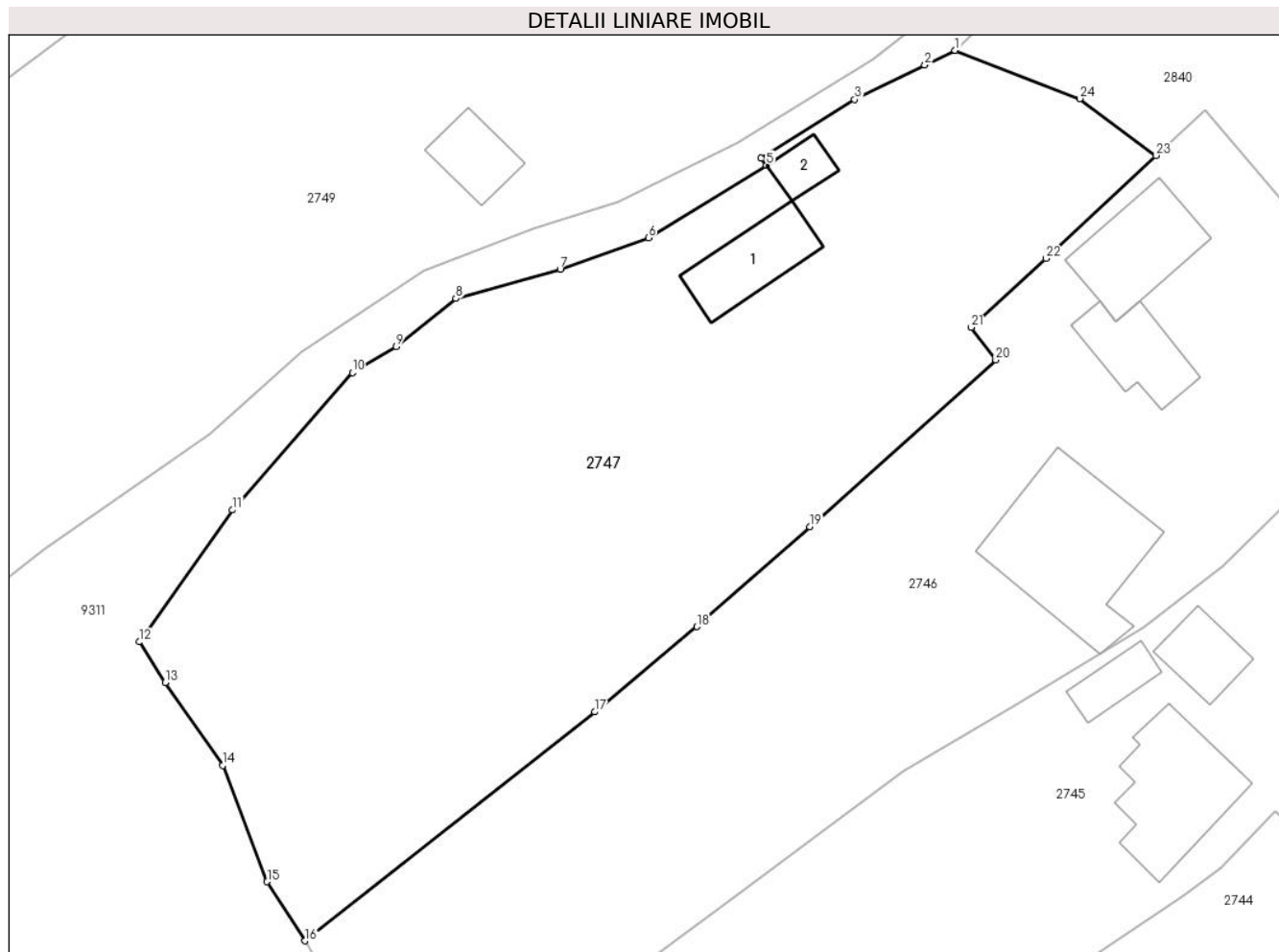
Inscrieri privind dezmembramintele dreptului de proprietate, drepturi reale de garanție și sarcini	Referințe
NU SUNT	

Anexa Nr. 1 La Partea I

Teren

Nr cadastral	Suprafața (mp)*	Observații / Referințe
50401	Din acte: 1.880 Masurata: 2.193	

* Suprafața este determinată în planul de proiecție Stereo 70.



Date referitoare la teren

Crt	Categorie folosință	Intra vilan	Suprafața (mp)	Tarla	Parcelă	Nr. topo	Observații / Referințe
1	curți constructii	DA	201	-	-	-	
2	faneata	DA	1.992	-	-	-	

Date referitoare la construcții

Crt	Număr	Destinație construcție	Supraf. (mp)	Situație juridică	Observații / Referințe
A1.1		construcții anexa	45	Cu acte	Nr. niveluri:1; S. construita la sol:45 mp;
A1.2		construcții anexa	15	Cu acte	Nr. niveluri:1; S. construita la sol:15 mp;

Lungime Segmente

1) Valorile lungimilor segmentelor sunt obținute din proiecție în plan.

Punct început	X / Y	Punct sfârșit	X / Y	Lungime segment (** (m)
1	581.220,079 636.757,519	2	581.217,75 636.756,38	2.593
3	581.212,311 636.753,72	4	581.205,072 636.749,182	8.544

Punct început	X / Y	Punct sfârșit	X / Y	Lungime segment (** (m)
2	581.217,75 636.756,38	3	581.212,311 636.753,72	6.055
4	581.205,072 636.749,182	5	581.205,484 636.748,644	0.678

Punct început	X / Y	Punct sfârșit	X / Y	Lungime segment (** (m)
5	581.205,484 636.748,644	6	581.196,363 636.743,031	10.71
7	581.189,53 636.740,596	8	581.181,463 636.738,324	8.381
9	581.176,833 636.734,615	10	581.173,452 636.732,596	3.938
11	581.164,176 636.721,969	12	581.156,957 636.711,769	12.496
13	581.158,966 636.708,629	14	581.163,432 636.702,208	7.821
15	581.166,857 636.693,215	16	581.169,778 636.688,64	5.428
17	581.192,192 636.706,353	18	581.200,1 636.712,936	10.289
19	581.208,83 636.720,685	20	581.223,235 636.733,577	19.332
21	581.221,326 636.736,092	22	581.227,131 636.741,424	7.882
23	581.235,649 636.749,392	24	581.229,73 636.753,793	7.376

Punct început	X / Y	Punct sfârșit	X / Y	Lungime segment (** (m)
6	581.196,363 636.743,031	7	581.189,53 636.740,596	7.254
8	581.181,463 636.738,324	9	581.176,833 636.734,615	5.932
10	581.173,452 636.732,596	11	581.164,176 636.721,969	14.106
12	581.156,957 636.711,769	13	581.158,966 636.708,629	3.728
14	581.163,432 636.702,208	15	581.166,857 636.693,215	9.623
16	581.169,778 636.688,64	17	581.192,192 636.706,353	28.568
18	581.200,1 636.712,936	19	581.208,83 636.720,685	11.673
20	581.223,235 636.733,577	21	581.221,326 636.736,092	3.157
22	581.227,131 636.741,424	23	581.235,649 636.749,392	11.664
24	581.229,73 636.753,793	1	581.220,079 636.757,519	10.345

** Lungimile segmentelor sunt determinate în planul de proiecție Stereo 70 și sunt rotunjite la 1 milimetru.

*** Distanța dintre puncte este formată din segmente cumulate ce sunt mai mici decât valoarea 1 milimetru.

**DATE DESPRE IMOBILUL NR. 2749**

Oficiul de Cadastru și Publicitate Imobiliară NEAMT
Biroul de Cadastru și Publicitate Imobiliară Targu-Neamt

A. Partea I. Descrierea imobilului

TEREN Necunoscut

Adresa: Loc. Dolhesti, Str Cotnărel, Jud. Neamt, si extravilan UAT Pipirig

Nr. Crt	Nr cadastral Nr. topografic	Suprafața* (mp)	Observații / Referințe
A1		5.751	Sector cadastral:191 Teren neimpregmuit;

B. Partea II. Proprietari și acte

Inscrieri privitoare la dreptul de proprietate și alte drepturi reale		Referințe
/		
Act Administrativ nr. 11694, din 18/07/2023 emis de PRIMARIA COMUNEI PIPIRIG;		
B1	Inscrierea posesiei, drept de PROPRIETATE, dobandit prin Lege, cota actuala 1/1, cota initiala 1/1 1) DAVID ALEXANDRU 2) DAVID NICOLETA	A1
Act Administrativ nr. 17408, din 01/11/2023 emis de PRIMARIA COMUNEI PIPIRIG;		
B2	Intabulare, drept de PROPRIETATE, dobandit prin Lege, cota actuala 1/1, cota initiala 1/1 1) DAVID ALEXANDRU 2) DAVID NICOLETA	A1.1, A1.2

C. Partea III. SARCINI .

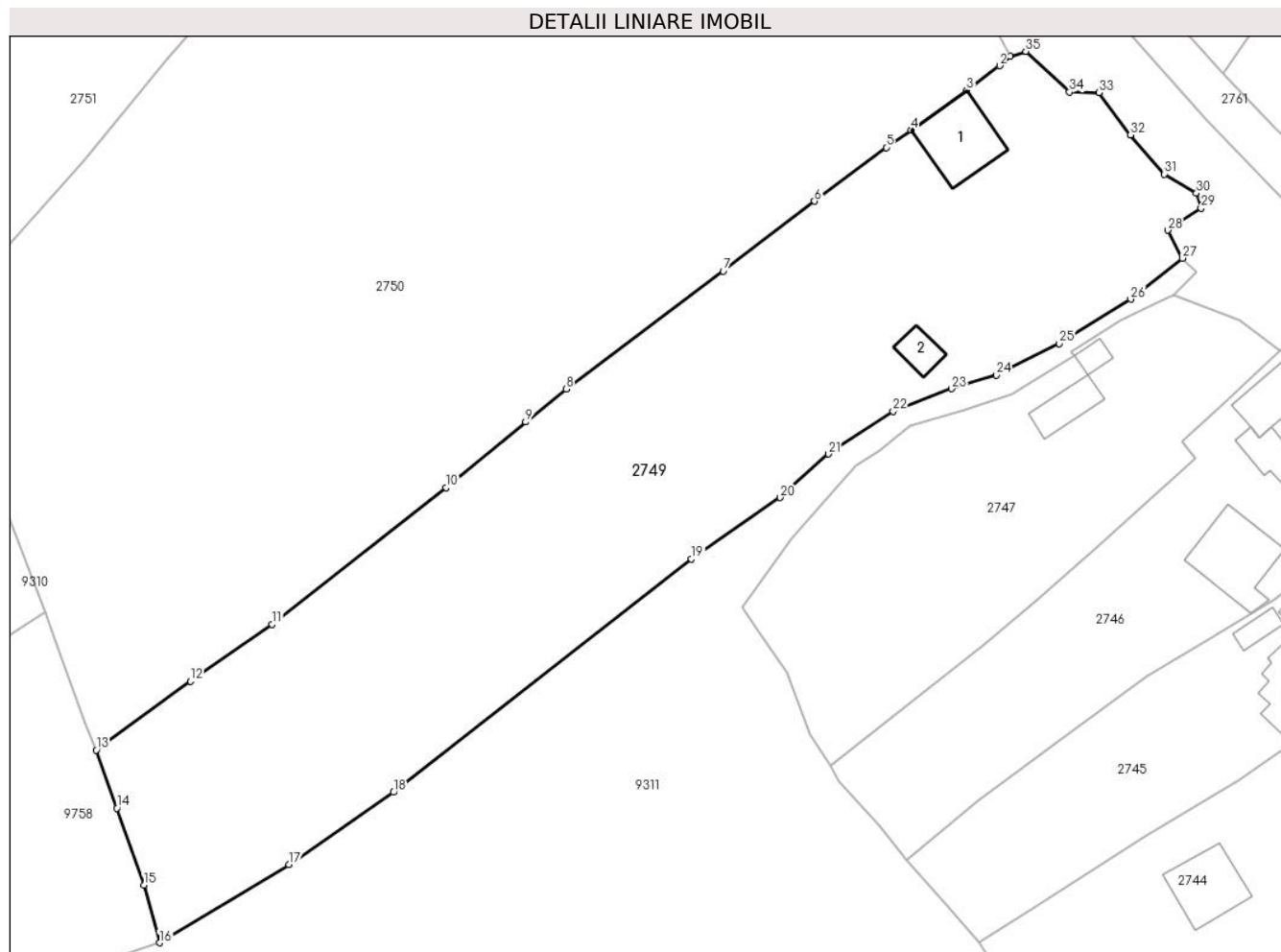
Inscrieri privind dezmembramintele dreptului de proprietate, drepturi reale de garanție și sarcini	Referințe
NU SUNT	

Anexa Nr. 1 La Partea I

Teren

Nr cadastral	Suprafața (mp)*	Observații / Referințe
	5.751	

* Suprafața este determinată în planul de proiecție Stereo 70.



Date referitoare la teren

Crt	Categorie folosință	Intra vilan	Suprafața (mp)	Tarla	Parcelă	Nr. topo	Observații / Referințe
1	curți constructii	DA	123	-	-	-	
2	curți constructii	DA	241	-	-	-	
3	faneata	DA	3.367	-	-	-	
4	faneata	NU	2.020	-	-	-	

Date referitoare la construcții

Crt	Număr	Destinație construcție	Supraf. (mp)	Situație juridică	Observații / Referințe
A1.1		necunoscut	105	Fara acte	Nr. niveluri:1; S. construita la sol:105 mp;
A1.2		necunoscut	29	Fara acte	Nr. niveluri:1; S. construita la sol:29 mp;

Lungime Segmente

1) Valorile lungimilor segmentelor sunt obținute din proiecție în plan.

Punct început	X / Y	Punct sfârșit	X / Y	Lungime segment (** (m)	Punct început	X / Y	Punct sfârșit	X / Y	Lungime segment (** (m)
---------------	-------	---------------	-------	-------------------------	---------------	-------	---------------	-------	-------------------------

Punct început	X / Y	Punct sfârșit	X / Y	Lungime segment (** (m)
1	581.196,144 636.792,347	2	581.194,572 636.790,952	2.102
3	581.189,72 636.787,358	4	581.181,592 636.781,574	9.976
5	581.177,974 636.778,999	6	581.167,487 636.771,151	13.098
7	581.154,135 636.760,921	8	581.131,151 636.743,699	28.72
9	581.125,224 636.738,893	10	581.113,559 636.729,286	15.112
11	581.088,159 636.709,314	12	581.076,181 636.700,993	14.585
13	581.062,414 636.690,96	14	581.065,428 636.682,455	9.023
15	581.069,414 636.671,209	16	581.071,687 636.662,797	8.714
17	581.090,604 636.674,216	18	581.105,914 636.684,782	18.602
19	581.149,495 636.718,87	20	581.162,46 636.727,839	15.765
21	581.169,506 636.734,217	22	581.179,002 636.740,463	11.366
23	581.187,516 636.743,764	24	581.194,039 636.745,754	6.82
25	581.203,272 636.750,368	26	581.213,753 636.756,824	12.31
27	581.221,339 636.762,824	28	581.219,142 636.766,905	4.635
29	581.224,042 636.770,13	30	581.223,367 636.772,313	2.285
31	581.218,683 636.775,112	32	581.213,74 636.780,84	7.566
33	581.209,12 636.787,027	34	581.204,778 636.787,119	4.343
35	581.198,38 636.793,039	1	581.196,144 636.792,347	2.341

Punct început	X / Y	Punct sfârșit	X / Y	Lungime segment (** (m)
2	581.194,572 636.790,952	3	581.189,72 636.787,358	6.038
4	581.181,592 636.781,574	5	581.177,974 636.778,999	4.441
6	581.167,487 636.771,151	7	581.154,135 636.760,921	16.82
8	581.131,151 636.743,699	9	581.125,224 636.738,893	7.631
10	581.113,559 636.729,286	11	581.088,159 636.709,314	32.312
12	581.076,181 636.700,993	13	581.062,414 636.690,96	17.035
14	581.065,428 636.682,455	15	581.069,414 636.671,209	11.932
16	581.071,687 636.662,797	17	581.090,604 636.674,216	22.096
18	581.105,914 636.684,782	19	581.149,495 636.718,87	55.329
20	581.162,46 636.727,839	21	581.169,506 636.734,217	9.504
22	581.179,002 636.740,463	23	581.187,516 636.743,764	9.132
24	581.194,039 636.745,754	25	581.203,272 636.750,368	10.322
26	581.213,753 636.756,824	27	581.221,339 636.762,824	9.672
28	581.219,142 636.766,905	29	581.224,042 636.770,13	5.866
30	581.223,367 636.772,313	31	581.218,683 636.775,112	5.457
32	581.213,74 636.780,84	33	581.209,12 636.787,027	7.722
34	581.204,778 636.787,119	35	581.198,38 636.793,039	8.717

** Lungimile segmentelor sunt determinate în planul de proiecție Stereo 70 și sunt rotunjite la 1 milimetru.

*** Distanța dintre puncte este formată din segmente cumulate ce sunt mai mici decât valoarea 1 milimetru.

**DATE DESPRE IMOBILUL NR. 2750**

Oficiul de Cadastru și Publicitate Imobiliară NEAMT
Biroul de Cadastru și Publicitate Imobiliară Targu-Neamt

A. Partea I. Descrierea imobilului

TEREN Necunoscut

Adresa: Loc. Dolhesti, Str Cotnărel, Jud. Neamt, si extravilan UAT Pipirig

Nr. Crt	Nr cadastral Nr. topografic	Suprafața* (mp)	Observații / Referințe
A1		11.201	Sector cadastral:191 Teren imprejmuit;

B. Partea II. Proprietari și acte

Inscrieri privitoare la dreptul de proprietate și alte drepturi reale		Referințe
/		
Act Administrativ nr. 12941, din 23/08/2023 emis de PRIMARIA COMUNEI PIPIRIG;		
B1	Inscrierea posesiei, drept de PROPRIETATE, dobandit prin Lege, cota actuala 1/1, cota initiala 1/1 1) ANA IOAN	A1

C. Partea III. SARCINI .

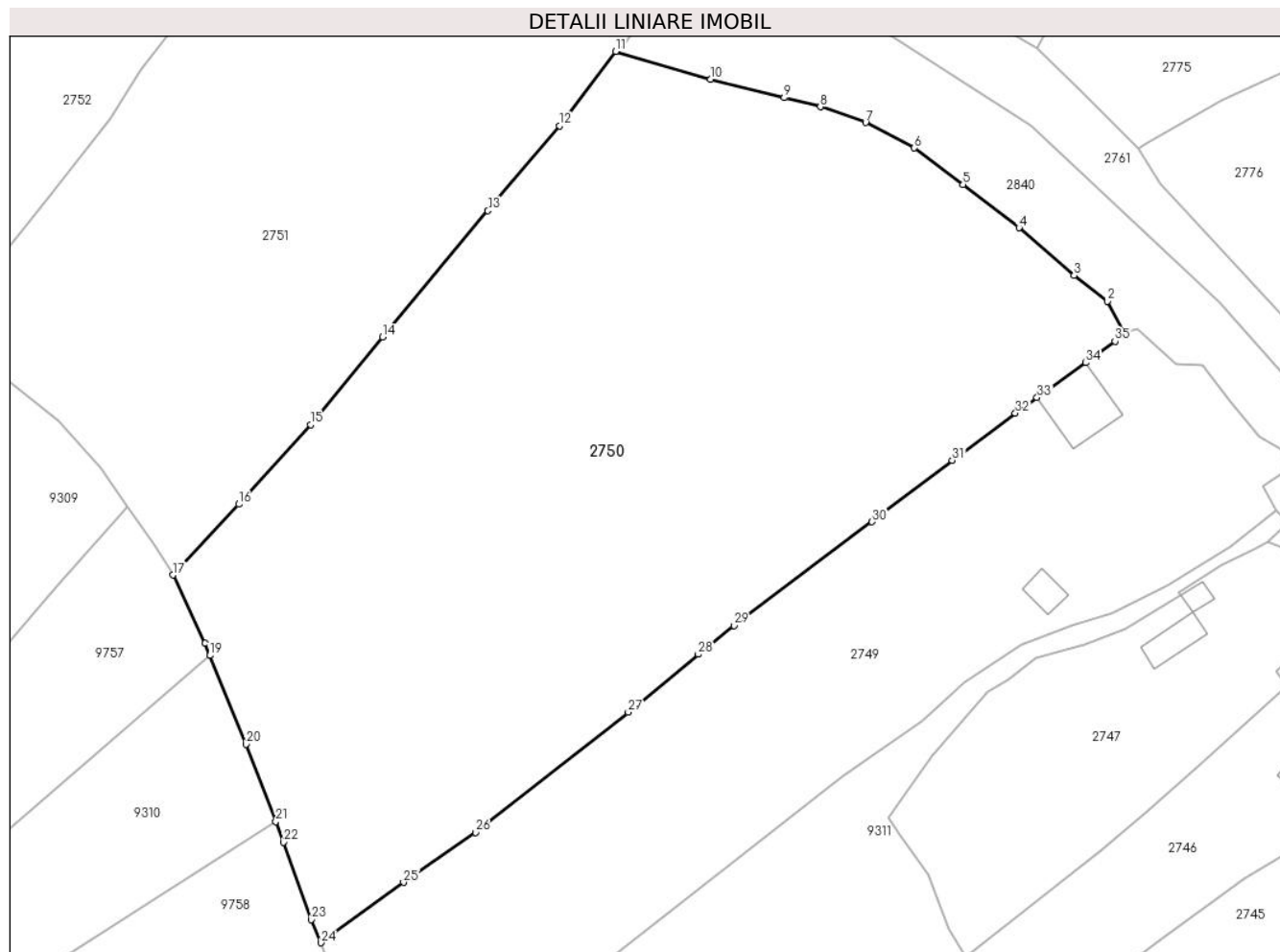
Inscrieri privind dezmembramintele dreptului de proprietate, drepturi reale de garanție și sarcini	Referințe
NU SUNT	

Anexa Nr. 1 La Partea I

Teren

Nr cadastral	Suprafața (mp)*	Observații / Referințe
	11.201	

* Suprafața este determinată în planul de proiecție Stereo 70.



Date referitoare la teren

Crt	Categorie folosință	Intravilan	Suprafața (mp)	Tarla	Parcelă	Nr. topo	Observații / Referințe
1	faneata	DA	7.237	-	-	-	
2	pasune	DA	942	-	-	-	Pășune împădurită
3	faneata	NU	3.022	-	-	-	

Lungime Segmente

1) Valorile lungimilor segmentelor sunt obținute din proiecție în plan.

Punct început	X / Y	Punct sfârșit	X / Y	Lungime segment (** (m)
1	581.196,144 636.792,347	2	581.193,329 636.797,596	5.956
3	581.187,759 636.801,848	4	581.178,583 636.809,784	12.132
5	581.169,289 636.816,984	6	581.161,179 636.823,062	10.135
7	581.153,067 636.827,282	8	581.145,544 636.829,904	7.967

Punct început	X / Y	Punct sfârșit	X / Y	Lungime segment (** (m)
2	581.193,329 636.797,596	3	581.187,759 636.801,848	7.007
4	581.178,583 636.809,784	5	581.169,289 636.816,984	11.757
6	581.161,179 636.823,062	7	581.153,067 636.827,282	9.144
8	581.145,544 636.829,904	9	581.139,496 636.831,416	6.234

Punct început	X / Y	Punct sfârșit	X / Y	Lungime segment (** (m)
9	581.139,496 636.831,416	10	581.127,275 636.834,472	12.597
11	581.111,49 636.839,102	12	581.102,122 636.826,721	15.526
13	581.090,224 636.812,631	14	581.072,708 636.791,675	27.312
15	581.060,684 636.777,067	16	581.048,745 636.763,842	17.817
17	581.037,79 636.752,072	18	581.043,149 636.740,728	12.546
19	581.043,964 636.738,72	20	581.049,956 636.723,946	15.943
21	581.054,92 636.711,079	22	581.056,238 636.707,663	3.661
23	581.060,796 636.694,791	24	581.062,414 636.690,96	4.159
25	581.076,181 636.700,993	26	581.088,159 636.709,314	14.585
27	581.113,559 636.729,286	28	581.125,224 636.738,893	15.112
29	581.131,151 636.743,699	30	581.154,135 636.760,921	28.72
31	581.167,487 636.771,151	32	581.177,974 636.778,999	13.098
33	581.181,592 636.781,574	34	581.189,72 636.787,358	9.976
35	581.194,572 636.790,952	1	581.196,144 636.792,347	2.102

Punct început	X / Y	Punct sfârșit	X / Y	Lungime segment (** (m)
10	581.127,275 636.834,472	11	581.111,49 636.839,102	16.45
12	581.102,122 636.826,721	13	581.090,224 636.812,631	18.442
14	581.072,708 636.791,675	15	581.060,684 636.777,067	18.92
16	581.048,745 636.763,842	17	581.037,79 636.752,072	16.079
18	581.043,149 636.740,728	19	581.043,964 636.738,72	2.167
20	581.049,956 636.723,946	21	581.054,92 636.711,079	13.791
22	581.056,238 636.707,663	23	581.060,796 636.694,791	13.655
24	581.062,414 636.690,96	25	581.076,181 636.700,993	17.035
26	581.088,159 636.709,314	27	581.113,559 636.729,286	32.312
28	581.125,224 636.738,893	29	581.131,151 636.743,699	7.631
30	581.154,135 636.760,921	31	581.167,487 636.771,151	16.82
32	581.177,974 636.778,999	33	581.181,592 636.781,574	4.441
34	581.189,72 636.787,358	35	581.194,572 636.790,952	6.038

** Lungimile segmentelor sunt determinate în planul de proiecție Stereo 70 și sunt rotunjite la 1 milimetru.

*** Distanța dintre puncte este formată din segmente cumulate ce sunt mai mici decât valoarea 1 milimetru.

**DATE DESPRE IMOBILUL NR. 2751**

Oficiul de Cadastru și Publicitate Imobiliară NEAMT
 Biroul de Cadastru și Publicitate Imobiliară Targu-Neamt

A. Partea I. Descrierea imobilului

TEREN Intravilan

Nr. CF vechi:462
 Nr. cadastral vechi:583

Adresa: Loc. Dolhesti, Str Cotnărel, Jud. Neamt

Nr. Crt	Nr cadastral Nr. topografic	Suprafața* (mp)	Observații / Referințe
A1	50971	Din acte: 6.630 Masurata: 6.746	Sector cadastral:191 Teren imprejmuit;

B. Partea II. Proprietari și acte

Inscrieri privitoare la dreptul de proprietate și alte drepturi reale	Referințe
355 / 22/01/2008	
Contract De Vanzare-Cumparare nr. 8, din 18/01/2008 emis de Burghilea Alina Elena;	
B1	A1
Intabulare, drept de PROPRIETATE, dobandit prin Conventie, cota actuala 1/1, cota initiala 1/1	
1) LIPAN VASILE	
2) LIPAN VERONICA, - sotii	
OBSERVATII: (provenita din conversia CF 462)	

C. Partea III. SARCINI .

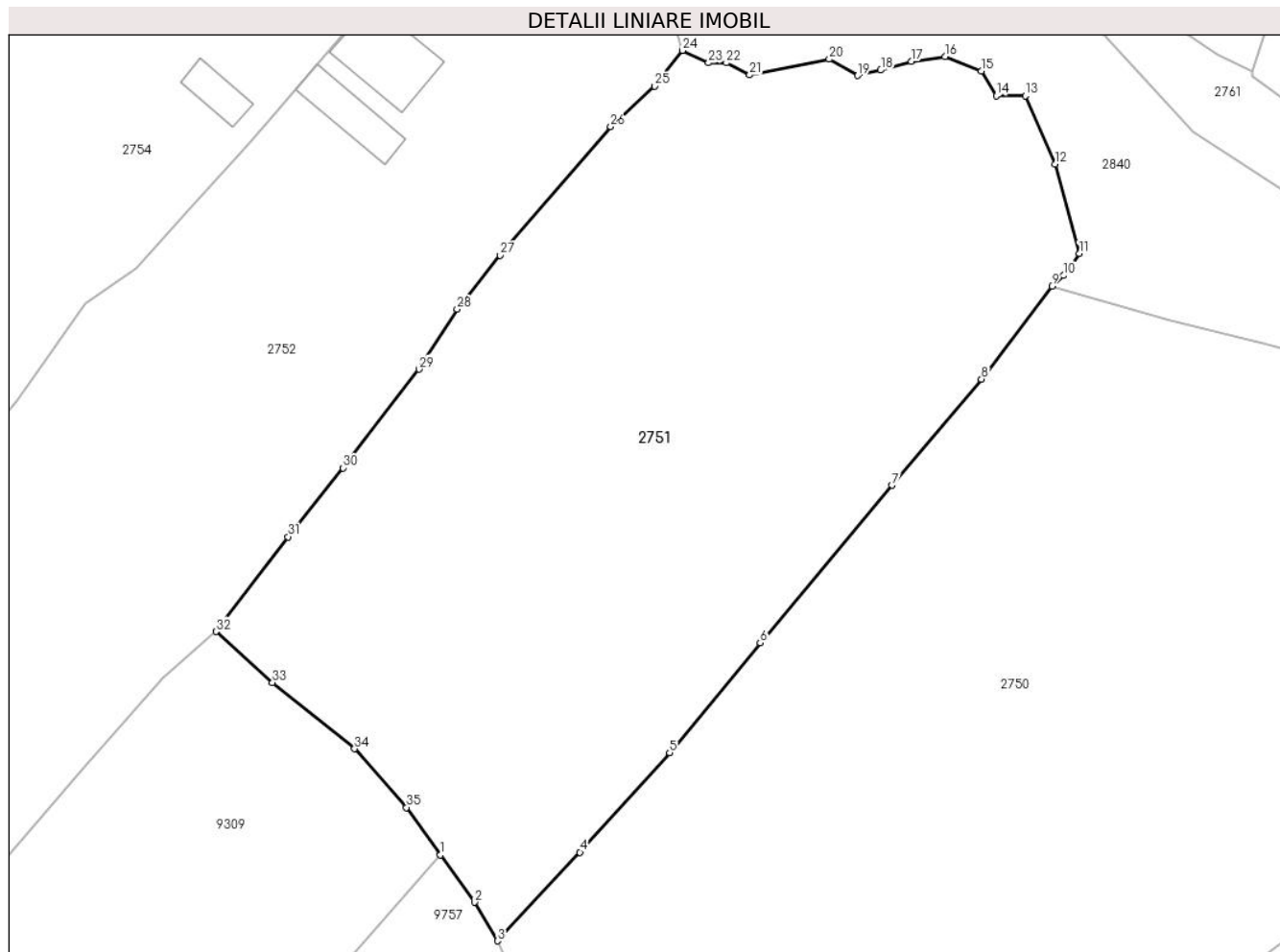
Inscrieri privind dezmembramintele dreptului de proprietate, drepturi reale de garanție și sarcini	Referințe
NU SUNT	

Anexa Nr. 1 La Partea I

Teren

Nr cadastral	Suprafața (mp)*	Observații / Referințe
50971	Din acte: 6.630 Masurata: 6.746	

* Suprafața este determinată în planul de proiecție Stereo 70.



Date referitoare la teren

Crt	Categorie folosință	Intra vilan	Suprafața (mp)	Tarla	Parcelă	Nr. topo	Observații / Referințe
1	faneata	DA	6.746	-	-	-	

Lungime Segmente

1) Valorile lungimilor segmentelor sunt obținute din proiecție în plan.

Punct început	X / Y	Punct sfârșit	X / Y	Lungime segment (** (m)
1	581.030,212 636.763,498	2	581.034,717 636.757,203	7.741
3	581.037,79 636.752,072	4	581.048,745 636.763,842	16.079
5	581.060,684 636.777,067	6	581.072,708 636.791,675	18.92
7	581.090,224 636.812,631	8	581.102,122 636.826,721	18.442
9	581.111,49 636.839,102	10	581.113,064 636.840,492	2.1

Punct început	X / Y	Punct sfârșit	X / Y	Lungime segment (** (m)
2	581.034,717 636.757,203	3	581.037,79 636.752,072	5.981
4	581.048,745 636.763,842	5	581.060,684 636.777,067	17.817
6	581.072,708 636.791,675	7	581.090,224 636.812,631	27.312
8	581.102,122 636.826,721	9	581.111,49 636.839,102	15.526
10	581.113,064 636.840,492	11	581.115,135 636.843,425	3.59

Punct început	X / Y	Punct sfârșit	X / Y	Lungime segment (** (m)
11	581.115,135 636.843,425	12	581.111,918 636.855,331	12.333
13	581.107,94 636.864,364	14	581.104,089 636.864,382	3.851
15	581.102,127 636.867,696	16	581.097,291 636.869,582	5.191
17	581.092,796 636.868,949	18	581.088,746 636.867,81	4.207
19	581.085,661 636.867,069	20	581.081,888 636.869,24	4.353
21	581.071,317 636.867,15	22	581.068,22 636.868,765	3.493
23	581.065,847 636.868,772	24	581.062,391 636.870,41	3.825
25	581.058,669 636.865,665	26	581.052,85 636.860,278	7.93
27	581.038,138 636.843,174	28	581.032,43 636.836,03	9.144
29	581.027,39 636.828,028	30	581.017,219 636.814,932	16.582
31	581.009,962 636.805,765	32	581.000,38 636.793,187	15.812
33	581.007,874 636.786,391	34	581.018,804 636.777,604	14.024
35	581.025,706 636.769,792	1	581.030,212 636.763,498	7.741

Punct început	X / Y	Punct sfârșit	X / Y	Lungime segment (** (m)
12	581.111,918 636.855,331	13	581.107,94 636.864,364	9.87
14	581.104,089 636.864,382	15	581.102,127 636.867,696	3.851
16	581.097,291 636.869,582	17	581.092,796 636.868,949	4.539
18	581.088,746 636.867,81	19	581.085,661 636.867,069	3.173
20	581.081,888 636.869,24	21	581.071,317 636.867,15	10.776
22	581.068,22 636.868,765	23	581.065,847 636.868,772	2.373
24	581.062,391 636.870,41	25	581.058,669 636.865,665	6.031
26	581.052,85 636.860,278	27	581.038,138 636.843,174	22.561
28	581.032,43 636.836,03	29	581.027,39 636.828,028	9.457
30	581.017,219 636.814,932	31	581.009,962 636.805,765	11.692
32	581.000,38 636.793,187	33	581.007,874 636.786,391	10.117
34	581.018,804 636.777,604	35	581.025,706 636.769,792	10.424

** Lungimile segmentelor sunt determinate în planul de proiecție Stereo 70 și sunt rotunjite la 1 milimetru.

*** Distanța dintre puncte este formată din segmente cumulate ce sunt mai mici decât valoarea 1 milimetru.

**DATE DESPRE IMOBILUL NR. 2752**

Oficiul de Cadastru și Publicitate Imobiliară NEAMT
Biroul de Cadastru și Publicitate Imobiliară Targu-Neamt

A. Partea I. Descrierea imobilului

TEREN Necunoscut

Adresa: Loc. Dolhesti, Str Cotnărel, Jud. Neamt, si extravilan UAT Pipirig

Nr. Crt	Nr cadastral Nr. topografic	Suprafața* (mp)	Observații / Referințe
A1		5.885	Sector cadastral:191 Teren imprejmuit;

Construcții

Crt	Nr cadastral Nr. topografic	Adresa	Observații / Referințe
A1.1		Loc. Dolhesti, Str Cotnărel, Jud. Neamt, si extravilan UAT Pipirig	Nr. niveluri:2; S. construita la sol:126 mp;
A1.2		Loc. Dolhesti, Str Cotnărel, Jud. Neamt, si extravilan UAT Pipirig	Nr. niveluri:1; S. construita la sol:68 mp;

B. Partea II. Proprietari și acte

Inscrieri privitoare la dreptul de proprietate și alte drepturi reale		Referințe
/		
Act Administrativ nr. 11694, din 18/07/2023 emis de PRIMARIA COMUNEI PIPIRIG;		
B1	Inscrierea posesiei, drept de PROPRIETATE, dobandit prin Lege, cota actuala 1/1, cota initiala 1/1 1) LIPAN IOAN	A1
Act Administrativ nr. 17408, din 01/11/2023 emis de PRIMARIA COMUNEI PIPIRIG;		
B2	Intabulare, drept de PROPRIETATE, dobandit prin Lege, cota actuala 1/1, cota initiala 1/1 1) LIPAN IOAN	A1.1, A1.2

C. Partea III. SARCINI .

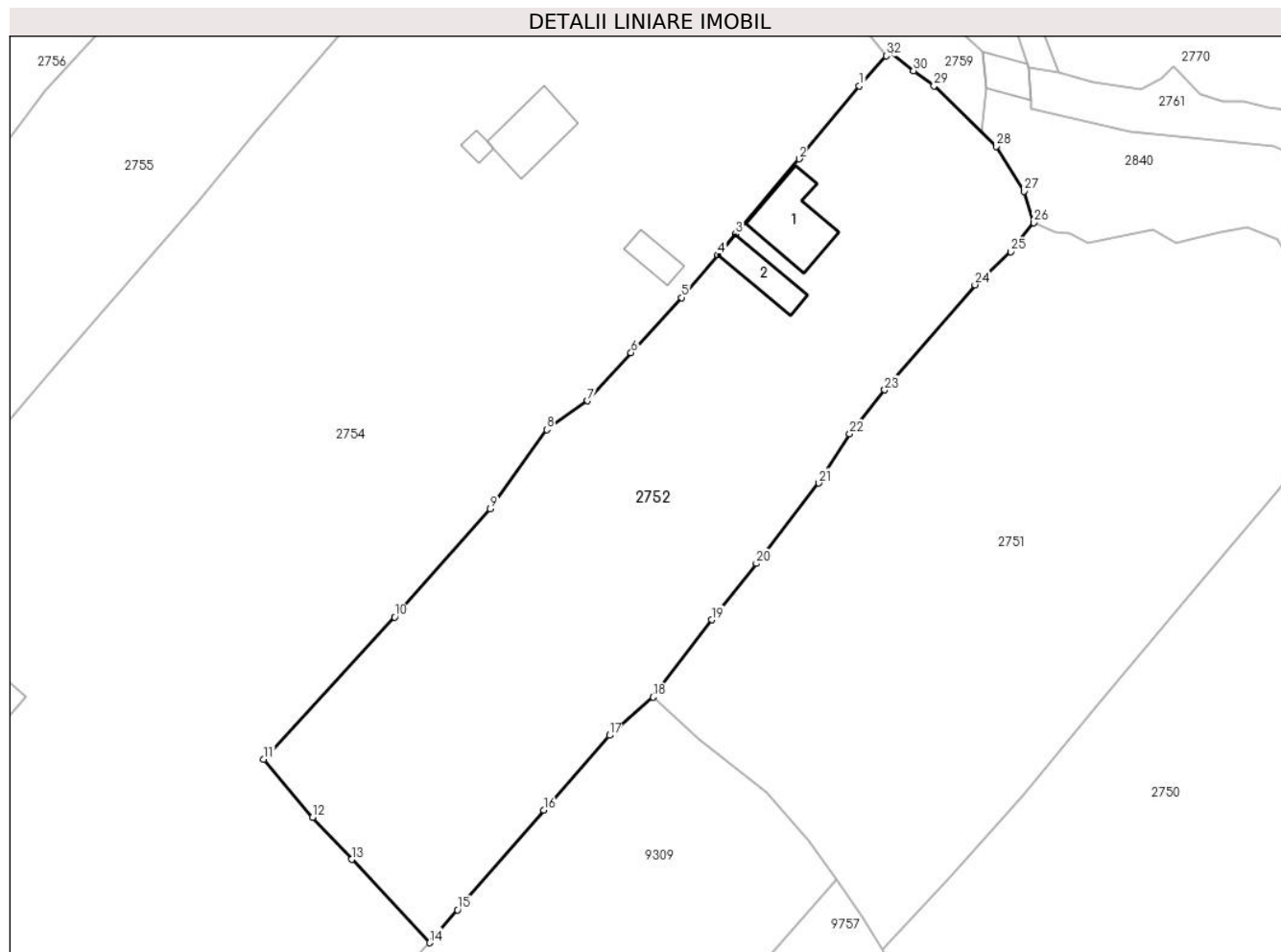
Inscrieri privind dezmembramintele dreptului de proprietate, drepturi reale de garanție și sarcini	Referințe
NU SUNT	

Anexa Nr. 1 La Partea I

Teren

Nr cadastral	Suprafața (mp)*	Observații / Referințe
	5.885	

* Suprafața este determinată în planul de proiecție Stereo 70.



Date referitoare la teren

Crt	Categorie folosință	Intravilan	Suprafața (mp)	Tarla	Parcelă	Nr. topo	Observații / Referințe
1	curți constructii	DA	389	-	-	-	
2	faneata	DA	3.575	-	-	-	
3	faneata	NU	1.920	-	-	-	

Date referitoare la construcții

Crt	Număr	Destinație construcție	Supraf. (mp)	Situație juridică	Observații / Referințe
A1.1		construcții de locuințe	126	Cu acte	Nr. niveluri:2; S. construita la sol:126 mp;
A1.2		construcții anexa	68	Cu acte	Nr. niveluri:1; S. construita la sol:68 mp;

Lungime Segmente

1) Valorile lungimilor segmentelor sunt obținute din proiecție în plan.

Punct început	X / Y	Punct sfârșit	X / Y	Lungime segment (** (m))	Punct început	X / Y	Punct sfârșit	X / Y	Lungime segment (** (m))
1	581.034,017 636.892,685	2	581.024,197 636.880,785	15.429	2	581.024,197 636.880,785	3	581.013,805 636.868,537	16.063

Punct început	X / Y	Punct sfârșit	X / Y	Lungime segment (** (m)
3	581.013,805 636.868,537	4	581.010,935 636.865,154	4.436
5	581.004,996 636.858,23	6	580.996,813 636.849,234	12.161
7	580.989,73 636.841,425	8	580.983,062 636.836,718	8.162
9	580.973,863 636.823,821	10	580.958,277 636.806,204	23.522
11	580.936,96 636.783,093	12	580.944,905 636.773,6	12.379
13	580.951,303 636.766,769	14	580.964,006 636.753,197	18.589
15	580.968,523 636.758,566	16	580.982,578 636.774,789	21.465
17	580.993,287 636.786,952	18	581.000,38 636.793,187	9.444
19	581.009,962 636.805,765	20	581.017,219 636.814,932	11.692
21	581.027,39 636.828,028	22	581.032,43 636.836,03	9.457
23	581.038,138 636.843,174	24	581.052,85 636.860,278	22.561
25	581.058,669 636.865,665	26	581.062,391 636.870,41	6.031
27	581.060,896 636.875,519	28	581.056,31 636.882,823	8.624
29	581.046,189 636.892,695	30	581.042,805 636.895,123	4.165
31	581.038,953 636.898,28	32	581.038,392 636.897,559	0.914

Punct început	X / Y	Punct sfârșit	X / Y	Lungime segment (** (m)
4	581.010,935 636.865,154	5	581.004,996 636.858,23	9.122
6	580.996,813 636.849,234	7	580.989,73 636.841,425	10.543
8	580.983,062 636.836,718	9	580.973,863 636.823,821	15.842
10	580.958,277 636.806,204	11	580.936,96 636.783,093	31.441
12	580.944,905 636.773,6	13	580.951,303 636.766,769	9.359
14	580.964,006 636.753,197	15	580.968,523 636.758,566	7.016
16	580.982,578 636.774,789	17	580.993,287 636.786,952	16.206
18	581.000,38 636.793,187	19	581.009,962 636.805,765	15.812
20	581.017,219 636.814,932	21	581.027,39 636.828,028	16.582
22	581.032,43 636.836,03	23	581.038,138 636.843,174	9.144
24	581.052,85 636.860,278	25	581.058,669 636.865,665	7.93
26	581.062,391 636.870,41	27	581.060,896 636.875,519	5.323
28	581.056,31 636.882,823	29	581.046,189 636.892,695	14.138
30	581.042,805 636.895,123	31	581.038,953 636.898,28	4.98
32	581.038,392 636.897,559	1	581.034,017 636.892,685	6.55

** Lungimile segmentelor sunt determinate în planul de proiecție Stereo 70 și sunt rotunjite la 1 milimetru.

*** Distanța dintre puncte este formată din segmente cumulate ce sunt mai mici decât valoarea 1 milimetru.

**DATE DESPRE IMOBILUL NR. 2753**

Oficiul de Cadastru și Publicitate Imobiliară NEAMT
Biroul de Cadastru și Publicitate Imobiliară Targu-Neamt

A. Partea I. Descrierea imobilului

TEREN Intravilan

Adresa: Loc. Dolhesti, Str Cotnărel, Jud. Neamt

Nr. Crt	Nr cadastral Nr. topografic	Suprafața* (mp)	Observații / Referințe
A1	52809	380	Sector cadastral:191 Teren imprejmuit;

Construcții

Crt	Nr cadastral Nr. topografic	Adresa	Observații / Referințe
A1.1		Loc. Dolhesti, Str Cotnărel, Jud. Neamt	Nr. niveluri:1; S. construita la sol:73 mp;

B. Partea II. Proprietari și acte

Inscrieri privitoare la dreptul de proprietate și alte drepturi reale		Referințe
19819 / 19/07/2018		
Act Notarial nr. Contract de vânzare - cumpărare aut. nr. 2928, din 19/07/2018 emis de BIN Teodorescu Mihaela (act administrativ nr Proces - verbal de identificare a imobilului nr. 5324 din 02.05.2018, emis de PRIMARIA PIPIRIG; act administrativ nr Certificat atestare că petentul este cunoscut ca proprietar nr. 5323 din 02.05.2018, emis de PRIMARIA PIPIRIG);		
B1	Intabulare, drept de PROPRIETATE, cu titlu de drept de CUMPĂRARE, dobandit prin Conventie, cota actuala 1/1, cota initiala 1/1 1) SANDU IONELA 2) SANDU IOAN, * Bun Comun	A1
/		
Act Administrativ nr. 17408, din 01/11/2023 emis de PRIMARIA COMUNEI PIPIRIG;		
B2	Intabulare, drept de PROPRIETATE, dobandit prin Lege, cota actuala 1/1, cota initiala 1/1 1) SANDU IONELA 2) SANDU IOAN, * Bun Comun	A1.1

C. Partea III. SARCINI .

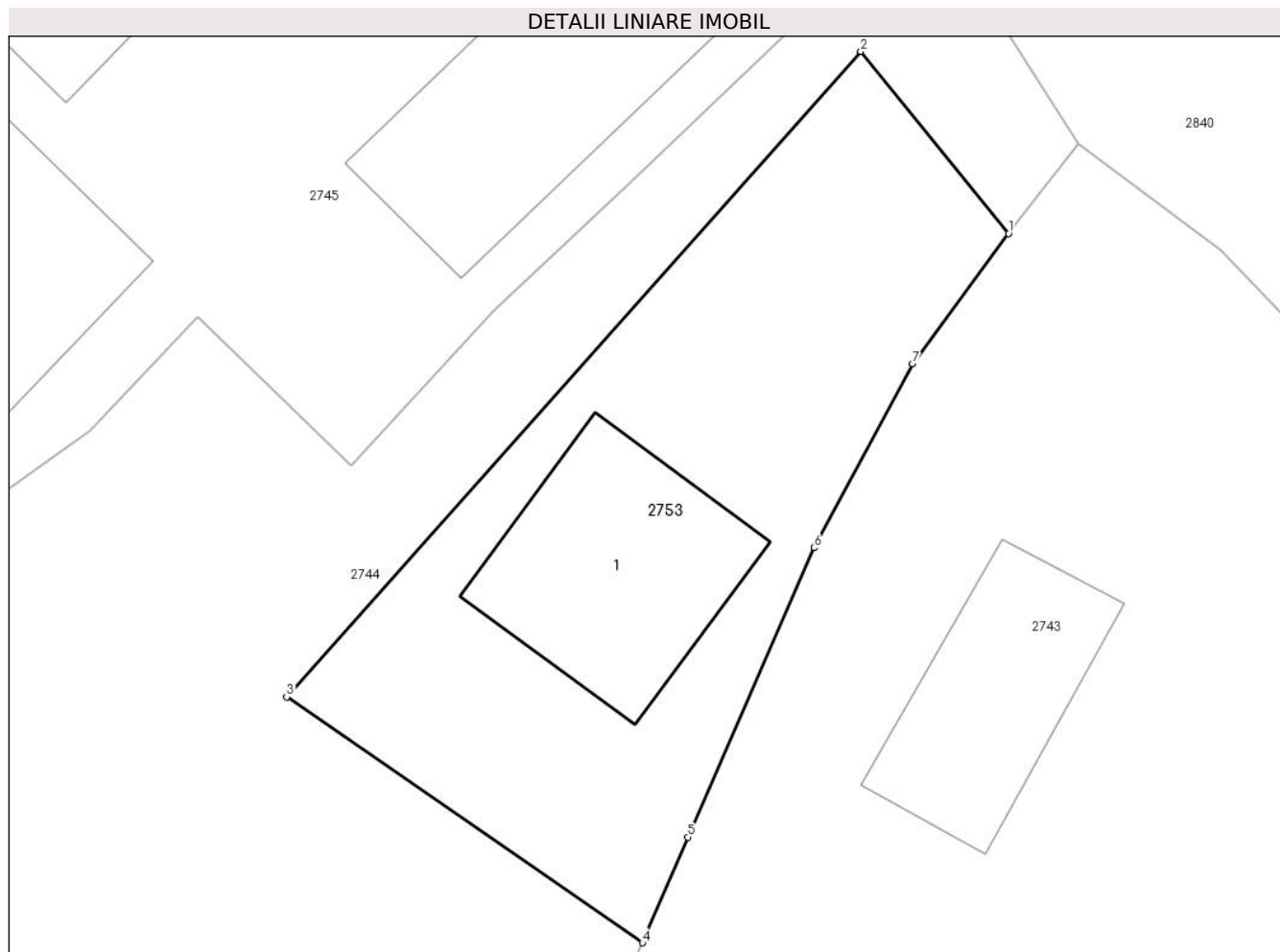
Inscrieri privind dezmembramintele dreptului de proprietate, drepturi reale de garanție și sarcini	Referințe
NU SUNT	

Anexa Nr. 1 La Partea I

Teren

Nr cadastral	Suprafața (mp)*	Observații / Referințe
52809	380	

* Suprafața este determinată în planul de proiecție Stereo 70.



Date referitoare la teren

Crt	Categorie folosință	Intravilan	Suprafața (mp)	Tarla	Parcelă	Nr. topo	Observații / Referințe
1	curți constructii	DA	380	-	-	-	

Date referitoare la construcții

Crt	Număr	Destinație construcție	Supraf. (mp)	Situație juridică	Observații / Referințe
A1.1		construcții de locuințe	73	Cu acte	Nr. niveluri:1; S. construita la sol:73 mp;

Lungime Segmente

1) Valorile lungimilor segmentelor sunt obținute din proiecție în plan.

Punct început	X / Y	Punct sfârșit	X / Y	Lungime segment (** (m)
1	581.276,021 636.701,83	2	581.270,336 636.708,825	9.014
2	581.270,336 636.708,825	3	581.248,25 636.684,012	33.219
3	581.248,25 636.684,012	4	581.261,937 636.674,573	16.626
4	581.261,937 636.674,573	5	581.263,684 636.678,627	4.414

Punct început	X / Y	Punct sfârșit	X / Y	Lungime segment (** (m)
5	581.263,684 636.678,627	6	581.268,549 636.689,749	12.139
6	581.268,549 636.689,749	7	581.272,327 636.696,823	8.02
7	581.272,327 636.696,823	1	581.276,021 636.701,83	6.222

** Lungimile segmentelor sunt determinate în planul de proiecție Stereo 70 și sunt rotunjite la 1 milimetru.

*** Distanța dintre puncte este formată din segmente cumulate ce sunt mai mici decât valoarea 1 milimetru.

**DATE DESPRE IMOBILUL NR. 2754**

Oficiul de Cadastru și Publicitate Imobiliară NEAMT
Biroul de Cadastru și Publicitate Imobiliară Targu-Neamt

A. Partea I. Descrierea imobilului

TEREN Necunoscut

Adresa: Loc. Dolhesti, Str Cotnărel, Jud. Neamt, si extravilan UAT Pipirig

Nr. Crt	Nr cadastral Nr. topografic	Suprafața* (mp)	Observații / Referințe
A1		20.322	Sector cadastral:191 Teren imprejmuit;

Construcții

Crt	Nr cadastral Nr. topografic	Adresa	Observații / Referințe
A1.1		Loc. Dolhesti, Str Cotnărel, Jud. Neamt, si extravilan UAT Pipirig	Nr. niveluri:1; S. construita la sol:108 mp;
A1.2		Loc. Dolhesti, Str Cotnărel, Jud. Neamt, si extravilan UAT Pipirig	Nr. niveluri:1; S. construita la sol:38 mp;
A1.3		Loc. Dolhesti, Str Cotnărel, Jud. Neamt, si extravilan UAT Pipirig	Nr. niveluri:1; S. construita la sol:14 mp;

B. Partea II. Proprietari și acte

Inscrieri privitoare la dreptul de proprietate și alte drepturi reale		Referințe
/		
Act Administrativ nr. 11694, din 18/07/2023 emis de PRIMARIA COMUNEI PIPIRIG;		
B1	Inscrierea posesiei, drept de PROPRIETATE, dobandit prin Lege, cota actuala 1/1, cota initiala 1/1 1) PRUNĂ NICOLAE	A1
Act Administrativ nr. 17408, din 01/11/2023 emis de PRIMARIA COMUNEI PIPIRIG;		
B2	Intabulare, drept de PROPRIETATE, dobandit prin Lege, cota actuala 1/1, cota initiala 1/1 1) PRUNĂ NICOLAE	A1.1, A1.2, A1.3

C. Partea III. SARCINI .

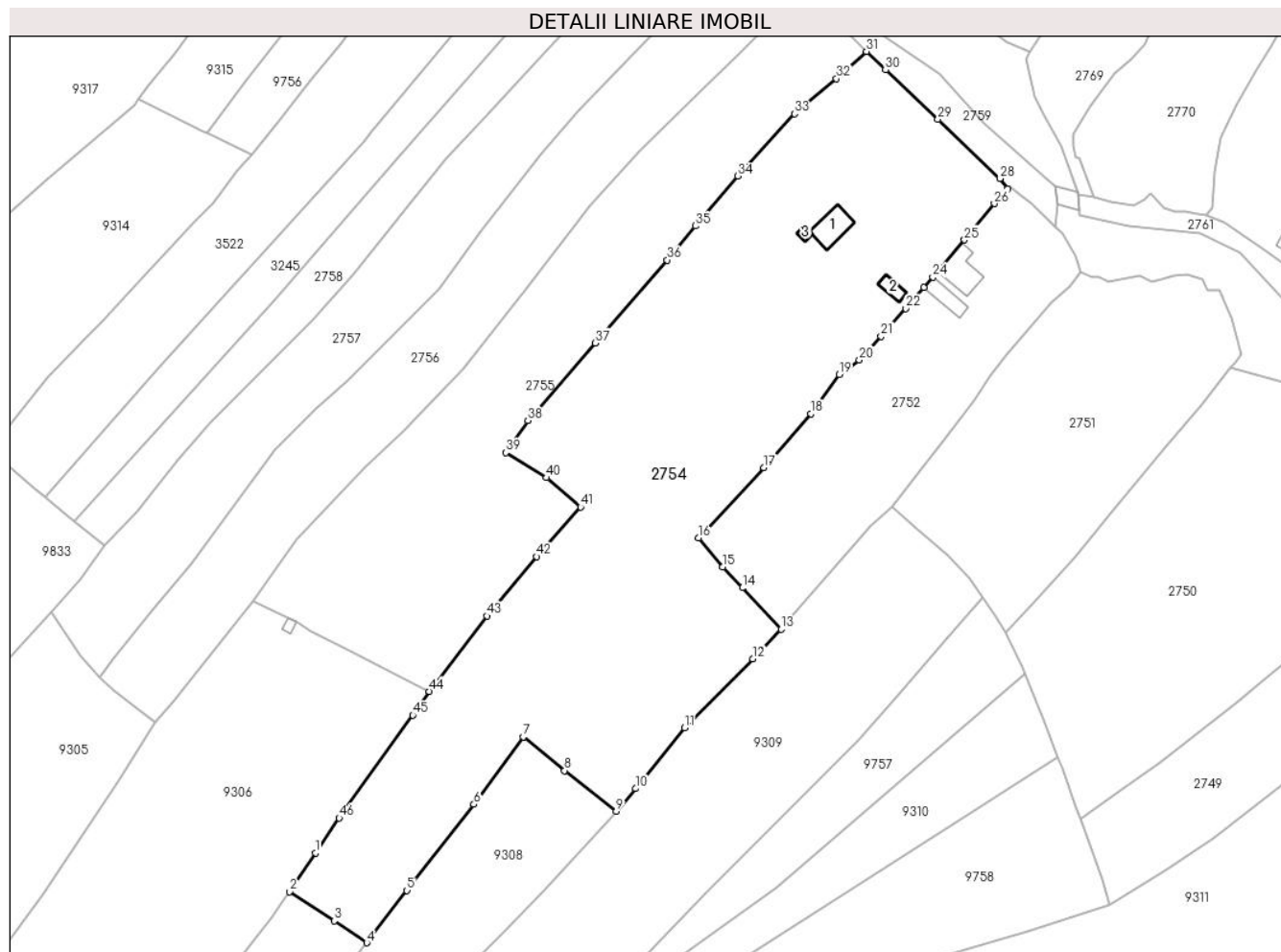
Inscrieri privind dezmembramintele dreptului de proprietate, drepturi reale de garanție și sarcini	Referințe
NU SUNT	

Anexa Nr. 1 La Partea I

Teren

Nr cadastral	Suprafața (mp)*	Observații / Referințe
	20.322	

* Suprafața este determinată în planul de proiecție Stereo 70.



Date referitoare la teren

Crt	Categorie folosință	Intravilan	Suprafața (mp)	Tarla	Parcelă	Nr. topo	Observații / Referințe
1	curți construcții	DA	490	-	-	-	
2	faneata	DA	7.284	-	-	-	
3	faneata	NU	12.548	-	-	-	

Date referitoare la construcții

Crt	Număr	Destinație construcție	Supraf. (mp)	Situație juridică	Observații / Referințe
A1.1		construcții de locuințe	108	Cu acte	Nr. niveluri:1; S. construita la sol:108 mp;
A1.2		construcții anexa	38	Cu acte	Nr. niveluri:1; S. construita la sol:38 mp;
A1.3		construcții anexa	14	Cu acte	Nr. niveluri:1; S. construita la sol:14 mp;

Lungime Segmente

1) Valorile lungimilor segmentelor sunt obținute din proiecție în plan.

Punct început	X / Y	Punct sfârșit	X / Y	Lungime segment	Punct început	X / Y	Punct sfârșit	X / Y	Lungime segment
1	580.811,257 636.679,901	2	580.802,761 636.667,21	15.27 2	2	580.802,761 636.667,21	3	580.817,423 636.657,596	17.53 3
					3	580.817,423 636.657,596	4	580.828,079 636.650,437	12.83 8

Punct început	X / Y	Punct sfârșit	X / Y	Lungime segment	Punct început	X / Y	Punct sfârșit	X / Y	Lungime segment	Punct început	X / Y	Punct sfârșit	X / Y	Lungime segment
4	580.828,079 636.650,437	5	580.841,272 636.667,563	21.618	5	580.841,272 636.667,563	6	580.863,189 636.695,822	35.762	6	580.863,189 636.695,822	7	580.879,378 636.717,899	27.377
7	580.879,378 636.717,899	8	580.892,952 636.706,854	17.5	8	580.892,952 636.706,854	9	580.909,888 636.693,56	21.53	9	580.909,888 636.693,56	10	580.916,282 636.700,961	9.78
10	580.916,282 636.700,961	11	580.932,379 636.720,933	25.651	11	580.932,379 636.720,933	12	580.954,747 636.743,453	31.741	12	580.954,747 636.743,453	13	580.964,006 636.753,197	13.442
13	580.964,006 636.753,197	14	580.951,303 636.766,769	18.589	14	580.951,303 636.766,769	15	580.944,905 636.773,6	9.359	15	580.944,905 636.773,6	16	580.936,96 636.783,093	12.379
16	580.936,96 636.783,093	17	580.958,277 636.806,204	31.441	17	580.958,277 636.806,204	18	580.973,863 636.823,821	23.522	18	580.973,863 636.823,821	19	580.983,062 636.836,718	15.842
19	580.983,062 636.836,718	20	580.989,73 636.841,425	8.162	20	580.989,73 636.841,425	21	580.996,813 636.849,234	10.543	21	580.996,813 636.849,234	22	581.004,996 636.858,23	12.161
22	581.004,996 636.858,23	23	581.010,935 636.865,154	9.122	23	581.010,935 636.865,154	24	581.013,805 636.868,537	4.436	24	581.013,805 636.868,537	25	581.024,197 636.880,785	16.063
25	581.024,197 636.880,785	26	581.034,017 636.892,685	15.429	26	581.034,017 636.892,685	27	581.038,392 636.897,559	6.55	27	581.038,392 636.897,559	28	581.035,899 636.900,868	4.143
28	581.035,899 636.900,868	29	581.015,454 636.920,298	28.205	29	581.015,454 636.920,298	30	580.998,313 636.936,493	23.582	30	580.998,313 636.936,493	31	580.992,024 636.942,562	8.74
31	580.992,024 636.942,562	32	580.982,203 636.933,609	13.289	32	580.982,203 636.933,609	33	580.968,392 636.922,157	17.941	33	580.968,392 636.922,157	34	580.949,909 636.901,772	27.517
34	580.949,909 636.901,772	35	580.935,877 636.885,357	21.595	35	580.935,877 636.885,357	36	580.926,627 636.874,194	14.497	36	580.926,627 636.874,194	37	580.902,976 636.847,013	36.03
37	580.902,976 636.847,013	38	580.880,941 636.821,578	33.652	38	580.880,941 636.821,578	39	580.873,643 636.811,076	12.789	39	580.873,643 636.811,076	40	580.887,061 636.802,862	15.733
40	580.887,061 636.802,862	41	580.898,272 636.793,209	14.794	41	580.898,272 636.793,209	42	580.883,754 636.777,016	21.748	42	580.883,754 636.777,016	43	580.867,48 636.757,536	25.383
43	580.867,48 636.757,536	44	580.848,612 636.732,829	31.088	44	580.848,612 636.732,829	45	580.843,182 636.725,01	9.52	45	580.843,182 636.725,01	46	580.819,021 636.691,309	41.467
46	580.819,021 636.691,309	1	580.811,257 636.679,901	13.799										

** Lungimile segmentelor sunt determinate în planul de proiecție Stereo 70 și sunt rotunjite la 1 milimetru.

*** Distanța dintre puncte este formată din segmente cumulate ce sunt mai mici decât valoarea 1 milimetru.

**DATE DESPRE IMOBILUL NR. 2755**

Oficiul de Cadastru și Publicitate Imobiliară NEAMT
Biroul de Cadastru și Publicitate Imobiliară Targu-Neamt

A. Partea I. Descrierea imobilului

TEREN Necunoscut

Adresa: Loc. Dolhesti, Str Cotnărel, Jud. Neamt, si extravilan UAT Pipirig

Nr. Crt	Nr cadastral Nr. topografic	Suprafața* (mp)	Observații / Referințe
A1		10.295	Sector cadastral:191 Teren imprejmuit;

B. Partea II. Proprietari și acte

Inscrieri privitoare la dreptul de proprietate și alte drepturi reale		Referințe
/		
Act Administrativ nr. 11694, din 18/07/2023 emis de PRIMARIA COMUNEI PIPIRIG;		
B1	Inscrierea posesiei, drept de PROPRIETATE, dobandit prin Lege, cota actuala 1/1, cota initiala 1/1 1) GAVRILIU VASILE	A1

C. Partea III. SARCINI .

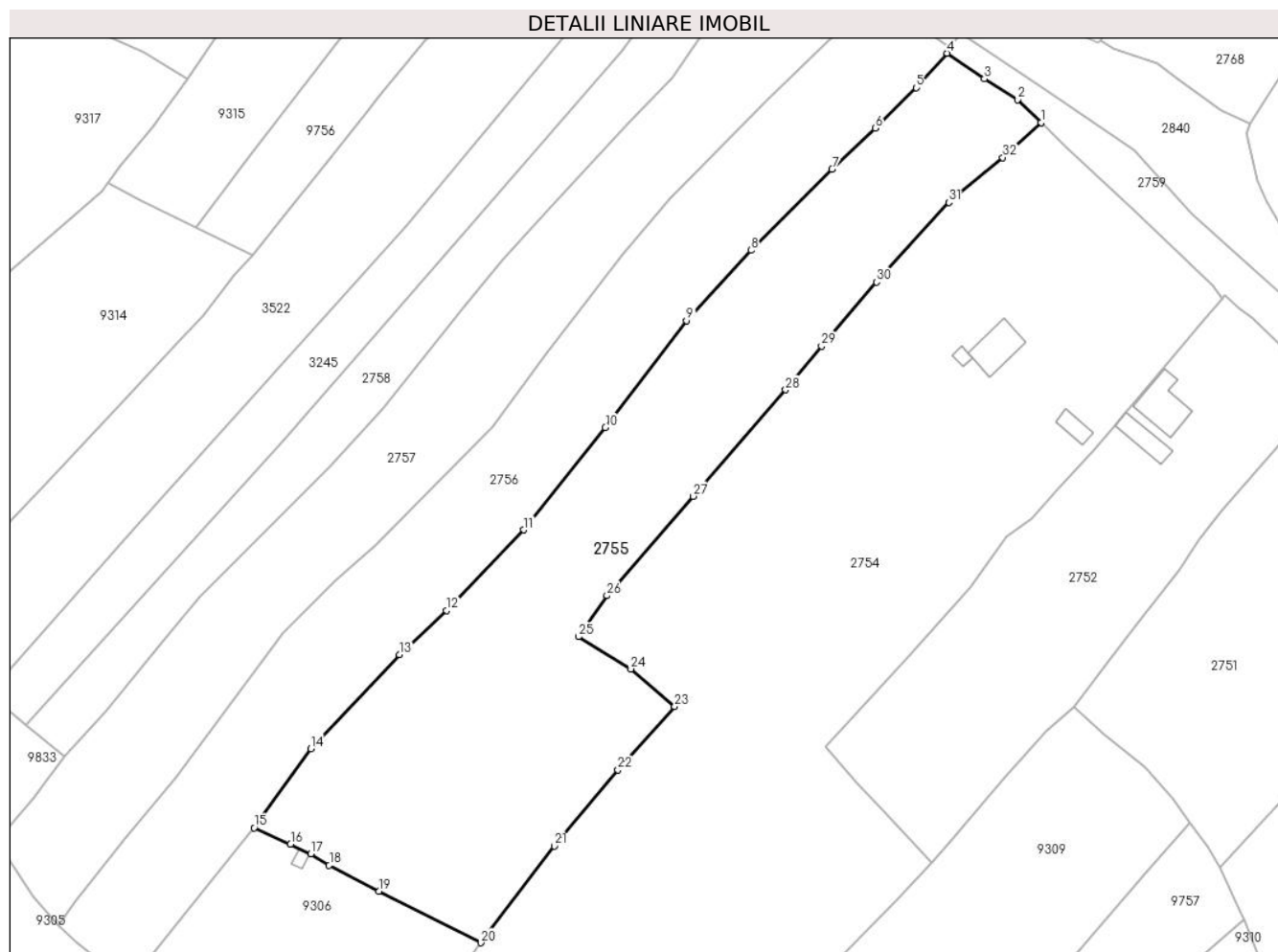
Inscrieri privind dezmembramintele dreptului de proprietate, drepturi reale de garanție și sarcini	Referințe
NU SUNT	

Anexa Nr. 1 La Partea I

Teren

Nr cadastral	Suprafața (mp)*	Observații / Referințe
	10.295	

* Suprafața este determinată în planul de proiecție Stereo 70.



Date referitoare la teren

Crt	Categorie folosință	Intra vilan	Suprafața (mp)	Tarla	Parcelă	Nr. topo	Observații / Referințe
1	faneata	DA	3.425	-	-	-	
2	faneata	NU	6.870	-	-	-	

Lungime Segmente

1) Valorile lungimilor segmentelor sunt obținute din proiecție în plan.

Punct început	X / Y	Punct sfârșit	X / Y	Lungime segment (** (m)
1	580.992,024 636.942,562	2	580.985,993 636.948,422	8.409
3	580.977,516 636.953,715	4	580.967,991 636.960,281	11.569
5	580.960,023 636.951,493	6	580.949,626 636.941,095	14.704
7	580.938,541 636.930,585	8	580.917,795 636.909,911	29.288

Punct început	X / Y	Punct sfârșit	X / Y	Lungime segment (** (m)
2	580.985,993 636.948,422	3	580.977,516 636.953,715	9.994
4	580.967,991 636.960,281	5	580.960,023 636.951,493	11.862
6	580.949,626 636.941,095	7	580.938,541 636.930,585	15.275
8	580.917,795 636.909,911	9	580.901,285 636.891,884	24.445

Punct început	X / Y	Punct sfârșit	X / Y	Lungime segment (** (m)
9	580.901,285 636.891,884	10	580.880,516 636.864,568	34.315
11	580.859,649 636.838,387	12	580.839,868 636.817,772	28.57
13	580.827,774 636.806,522	14	580.805,159 636.782,464	33.019
15	580.790,666 636.762,212	16	580.799,961 636.758,048	10.185
17	580.805,126 636.755,567	18	580.809,841 636.752,64	5.55
19	580.822,588 636.746,015	20	580.848,612 636.732,829	29.174
21	580.867,48 636.757,536	22	580.883,754 636.777,016	25.383
23	580.898,272 636.793,209	24	580.887,061 636.802,862	14.794
25	580.873,643 636.811,076	26	580.880,941 636.821,578	12.789
27	580.902,976 636.847,013	28	580.926,627 636.874,194	36.03
29	580.935,877 636.885,357	30	580.949,909 636.901,772	21.595
31	580.968,392 636.922,157	32	580.982,203 636.933,609	17.941

Punct început	X / Y	Punct sfârșit	X / Y	Lungime segment (** (m)
10	580.880,516 636.864,568	11	580.859,649 636.838,387	33.479
12	580.839,868 636.817,772	13	580.827,774 636.806,522	16.517
14	580.805,159 636.782,464	15	580.790,666 636.762,212	24.904
16	580.799,961 636.758,048	17	580.805,126 636.755,567	5.73
18	580.809,841 636.752,64	19	580.822,588 636.746,015	14.366
20	580.848,612 636.732,829	21	580.867,48 636.757,536	31.088
22	580.883,754 636.777,016	23	580.898,272 636.793,209	21.748
24	580.887,061 636.802,862	25	580.873,643 636.811,076	15.733
26	580.880,941 636.821,578	27	580.902,976 636.847,013	33.652
28	580.926,627 636.874,194	29	580.935,877 636.885,357	14.497
30	580.949,909 636.901,772	31	580.968,392 636.922,157	27.517
32	580.982,203 636.933,609	1	580.992,024 636.942,562	13.289

** Lungimile segmentelor sunt determinate în planul de proiecție Stereo 70 și sunt rotunjite la 1 milimetru.

*** Distanța dintre puncte este formată din segmente cumulate ce sunt mai mici decât valoarea 1 milimetru.

**DATE DESPRE IMOBILUL NR. 2756**

Oficiul de Cadastru și Publicitate Imobiliară NEAMT
Biroul de Cadastru și Publicitate Imobiliară Targu-Neamt

A. Partea I. Descrierea imobilului

TEREN Necunoscut

Adresa: Loc. Dolhesti, Str Cotnărel, Jud. Neamt, si extravilan UAT Pipirig

Nr. Crt	Nr cadastral Nr. topografic	Suprafața* (mp)	Observații / Referințe
A1		7.651	Sector cadastral:191 Teren imprejmuit;

B. Partea II. Proprietari și acte

Inscrieri privitoare la dreptul de proprietate și alte drepturi reale		Referințe
/		
Act Administrativ nr. 12941, din 23/08/2023 emis de PRIMARIA COMUNEI PIPIRIG;		
B1	Inscrierea posesiei, drept de PROPRIETATE, dobandit prin Lege, cota actuala 1/1, cota initiala 1/1 1) URSU MARIA	A1

C. Partea III. SARCINI .

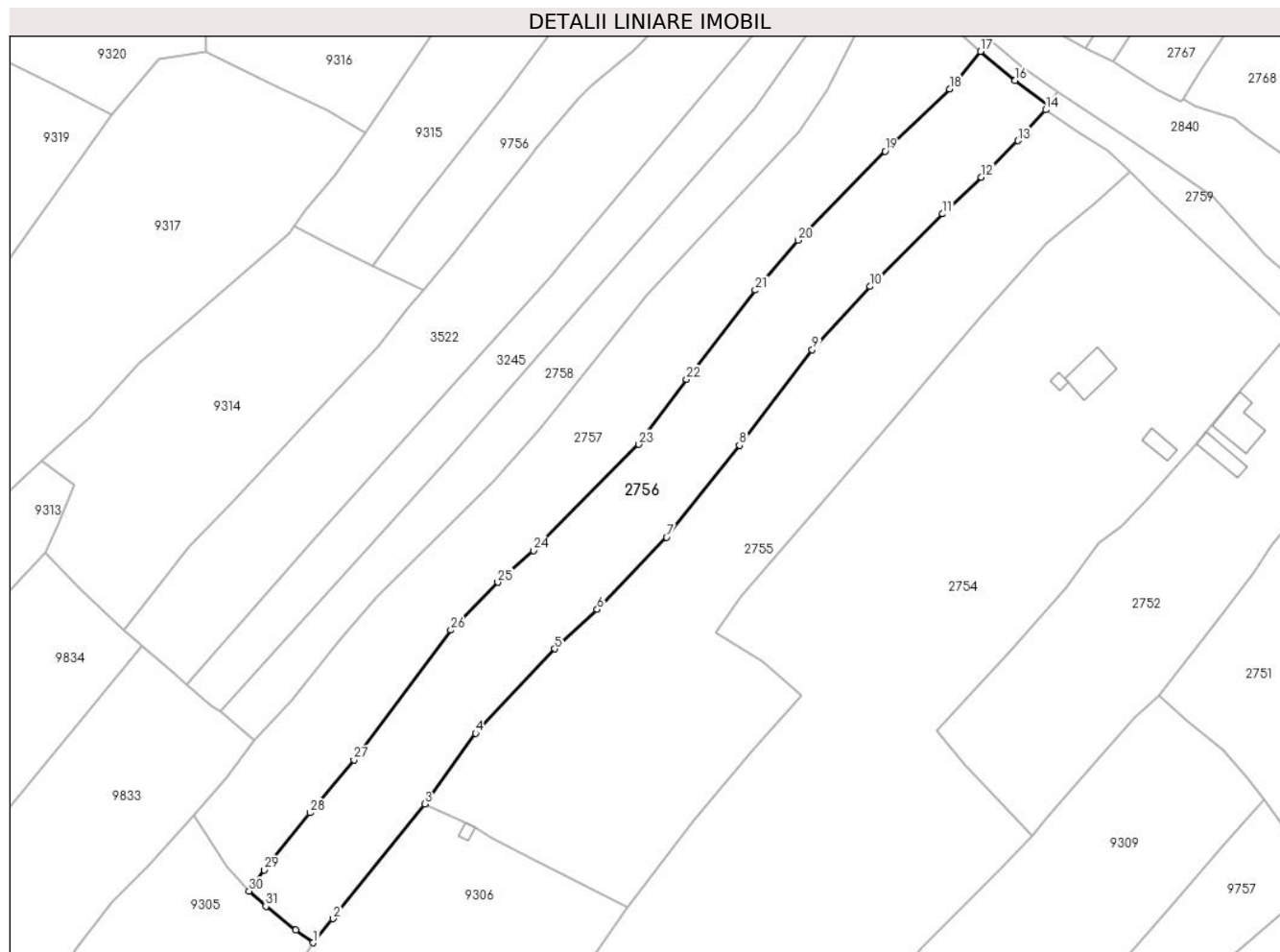
Inscrieri privind dezmembramintele dreptului de proprietate, drepturi reale de garanție și sarcini	Referințe
NU SUNT	

Anexa Nr. 1 La Partea I

Teren

Nr cadastral	Suprafața (mp)*	Observații / Referințe
	7.651	

* Suprafața este determinată în planul de proiecție Stereo 70.



Date referitoare la teren

Crt	Categorie folosință	Intra vilan	Suprafața (mp)	Tarla	Parcelă	Nr. topo	Observații / Referințe
1	faneata	DA	2.876	-	-	-	
2	faneata	NU	4.775	-	-	-	

Lungime Segmente

1) Valorile lungimilor segmentelor sunt obținute din proiecție în plan.

Punct început	X / Y	Punct sfârșit	X / Y	Lungime segment (** (m)
1	580.758,754 636.722,671	2	580.764,489 636.729,564	8.967
3	580.790,666 636.762,212	4	580.805,159 636.782,464	24.904
5	580.827,774 636.806,522	6	580.839,868 636.817,772	16.517
7	580.859,649 636.838,387	8	580.880,516 636.864,568	33.479

Punct început	X / Y	Punct sfârșit	X / Y	Lungime segment (** (m)
2	580.764,489 636.729,564	3	580.790,666 636.762,212	41.846
4	580.805,159 636.782,464	5	580.827,774 636.806,522	33.019
6	580.839,868 636.817,772	7	580.859,649 636.838,387	28.57
8	580.880,516 636.864,568	9	580.901,285 636.891,884	34.315

Punct început	X / Y	Punct sfârșit	X / Y	Lungime segment (** (m))
9	580.901,285 636.891,884	10	580.917,795 636.909,911	24.445
11	580.938,541 636.930,585	12	580.949,626 636.941,095	15.275
13	580.960,023 636.951,493	14	580.967,991 636.960,281	11.862
15	580.968,705 636.961,602	16	580.959,184 636.968,643	11.842
17	580.949,358 636.976,941	18	580.940,497 636.966,256	13.881
19	580.922,09 636.948,509	20	580.897,195 636.923,043	35.613
21	580.885,037 636.908,836	22	580.865,34 636.883,406	32.166
23	580.851,726 636.864,826	24	580.821,665 636.834,518	42.688
25	580.811,489 636.825,528	26	580.798,059 636.811,87	19.155
27	580.770,421 636.774,827	28	580.757,801 636.759,738	19.671
29	580.744,76 636.743,466	30	580.740,439 636.737,397	7.45
31	580.745,221 636.733,074	32	580.753,796 636.726,275	10.943

Punct început	X / Y	Punct sfârșit	X / Y	Lungime segment (** (m))
10	580.917,795 636.909,911	11	580.938,541 636.930,585	29.288
12	580.949,626 636.941,095	13	580.960,023 636.951,493	14.704
14	580.967,991 636.960,281	15	580.968,705 636.961,602	1.502
16	580.959,184 636.968,643	17	580.949,358 636.976,941	12.861
18	580.940,497 636.966,256	19	580.922,09 636.948,509	25.569
20	580.897,195 636.923,043	21	580.885,037 636.908,836	18.699
22	580.865,34 636.883,406	23	580.851,726 636.864,826	23.034
24	580.821,665 636.834,518	25	580.811,489 636.825,528	13.578
26	580.798,059 636.811,87	27	580.770,421 636.774,827	46.217
28	580.757,801 636.759,738	29	580.744,76 636.743,466	20.853
30	580.740,439 636.737,397	31	580.745,221 636.733,074	6.446
32	580.753,796 636.726,275	1	580.758,754 636.722,671	6.129

** Lungimile segmentelor sunt determinate în planul de proiecție Stereo 70 și sunt rotunjite la 1 milimetru.

*** Distanța dintre puncte este formată din segmente cumulate ce sunt mai mici decât valoarea 1 milimetru.

**DATE DESPRE IMOBILUL NR. 2757**

Oficiul de Cadastru și Publicitate Imobiliară NEAMT
Biroul de Cadastru și Publicitate Imobiliară Targu-Neamt

A. Partea I. Descrierea imobilului

TEREN Necunoscut

Adresa: Loc. Dolhesti, Str Cotnărel, Jud. Neamt, si extravilan UAT Pipirig

Nr. Crt	Nr cadastral Nr. topografic	Suprafața* (mp)	Observații / Referințe
A1		7.540	Sector cadastral:191 Teren imprejmuit;

B. Partea II. Proprietari și acte

Inscrieri privitoare la dreptul de proprietate și alte drepturi reale	Referințe
/	
Act Administrativ nr. 12941, din 23/08/2023 emis de PRIMARIA COMUNEI PIPIRIG;	
B1	A1
Inscrierea posesiei, drept de PROPRIETATE, dobandit prin Lege, cota actuala 1/1, cota initiala 1/1	
1) DIACONU EUGENIA	

C. Partea III. SARCINI .

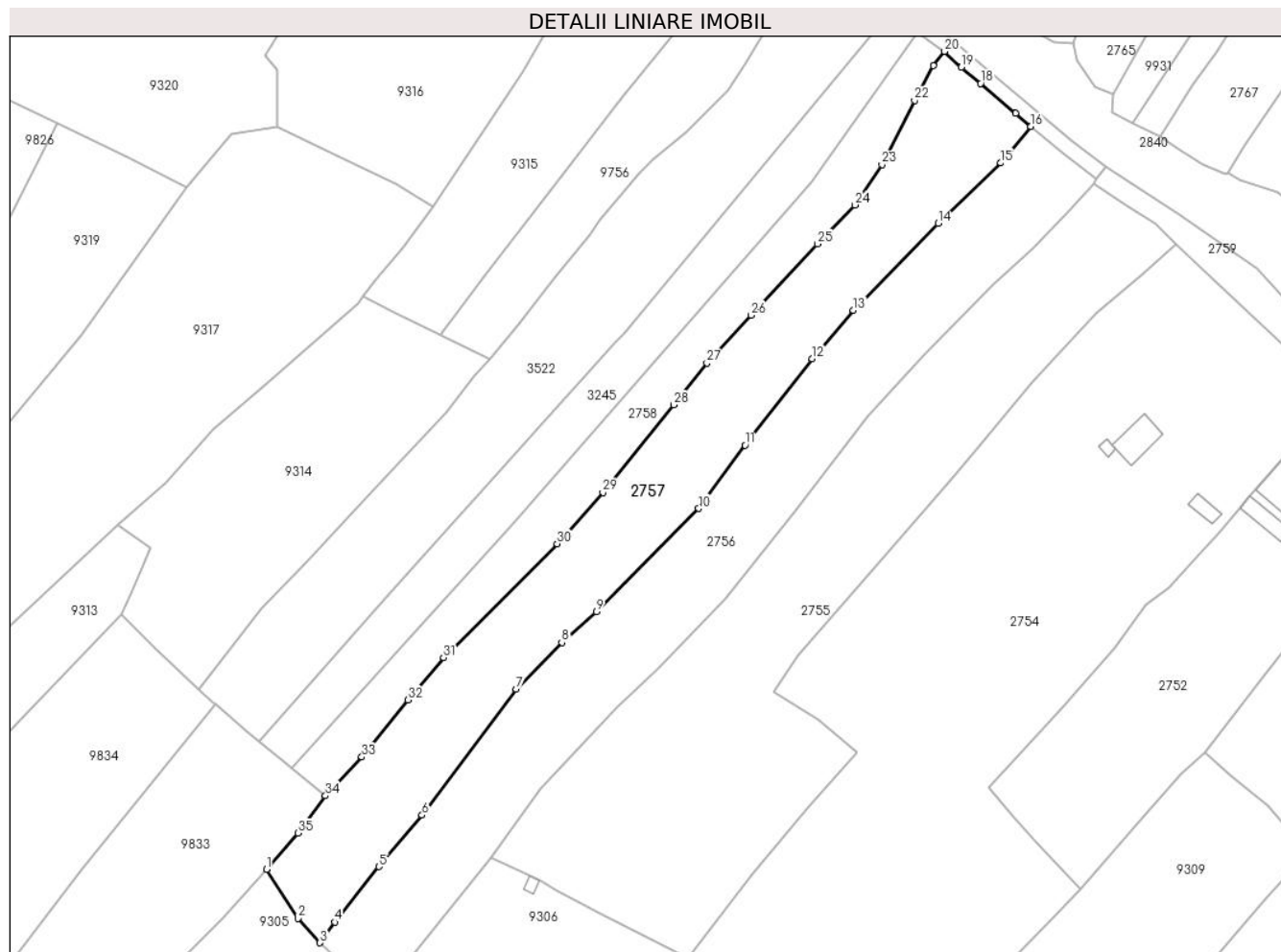
Inscrieri privind dezmembramintele dreptului de proprietate, drepturi reale de garanție și sarcini	Referințe
NU SUNT	

Anexa Nr. 1 La Partea I

Teren

Nr cadastral	Suprafața (mp)*	Observații / Referințe
	7.540	

* Suprafața este determinată în planul de proiecție Stereo 70.



Date referitoare la teren

Crt	Categorie folosință	Intravilan	Suprafața (mp)	Tarla	Parcelă	Nr. topo	Observații / Referințe
1	faneata	DA	2.960	-	-	-	
2	faneata	NU	4.581	-	-	-	

Lungime Segmente

1) Valorile lungimilor segmentelor sunt obținute din proiecție în plan.

Punct început	X / Y	Punct sfârșit	X / Y	Lungime segment (** (m))
1	580.724,702 636.758,997	2	580.734,014 636.744,519	17.214
3	580.740,439 636.737,397	4	580.744,76 636.743,466	7.45
5	580.757,801 636.759,738	6	580.770,421 636.774,827	19.671
7	580.798,059 636.811,87	8	580.811,489 636.825,528	19.155

Punct început	X / Y	Punct sfârșit	X / Y	Lungime segment (** (m))
2	580.734,014 636.744,519	3	580.740,439 636.737,397	9.592
4	580.744,76 636.743,466	5	580.757,801 636.759,738	20.853
6	580.770,421 636.774,827	7	580.798,059 636.811,87	46.217
8	580.811,489 636.825,528	9	580.821,665 636.834,518	13.578

Punct început	X / Y	Punct sfârșit	X / Y	Lungime segment (** (m)
9	580.821,665 636.834,518	10	580.851,726 636.864,826	42.688
11	580.865,34 636.883,406	12	580.885,037 636.908,836	32.166
13	580.897,195 636.923,043	14	580.922,09 636.948,509	35.613
15	580.940,497 636.966,256	16	580.949,358 636.976,941	13.881
17	580.944,914 636.980,914	18	580.934,599 636.989,594	13.481
19	580.928,925 636.994,369	20	580.923,998 636.998,999	6.761
21	580.920,678 636.994,827	22	580.915,138 636.984,622	11.612
23	580.905,601 636.965,755	24	580.897,579 636.953,949	14.274
25	580.886,617 636.942,474	26	580.867,145 636.921,59	28.553
27	580.854,138 636.907,495	28	580.844,401 636.895,291	15.612
29	580.823,602 636.869,526	30	580.810,167 636.854,455	20.19
31	580.776,728 636.821,092	32	580.766,231 636.808,699	16.241
33	580.752,719 636.791,909	34	580.742,063 636.780,559	15.568
35	580.733,987 636.769,582	1	580.724,702 636.758,997	14.08

Punct început	X / Y	Punct sfârșit	X / Y	Lungime segment (** (m)
10	580.851,726 636.864,826	11	580.865,34 636.883,406	23.034
12	580.885,037 636.908,836	13	580.897,195 636.923,043	18.699
14	580.922,09 636.948,509	15	580.940,497 636.966,256	25.569
16	580.949,358 636.976,941	17	580.944,914 636.980,914	5.961
18	580.934,599 636.989,594	19	580.928,925 636.994,369	7.416
20	580.923,998 636.998,999	21	580.920,678 636.994,827	5.332
22	580.915,138 636.984,622	23	580.905,601 636.965,755	21.14
24	580.897,579 636.953,949	25	580.886,617 636.942,474	15.87
26	580.867,145 636.921,59	27	580.854,138 636.907,495	19.179
28	580.844,401 636.895,291	29	580.823,602 636.869,526	33.112
30	580.810,167 636.854,455	31	580.776,728 636.821,092	47.236
32	580.766,231 636.808,699	33	580.752,719 636.791,909	21.552
34	580.742,063 636.780,559	35	580.733,987 636.769,582	13.628

** Lungimile segmentelor sunt determinate în planul de proiecție Stereo 70 și sunt rotunjite la 1 milimetru.

*** Distanța dintre puncte este formată din segmente cumulate ce sunt mai mici decât valoarea 1 milimetru.

**DATE DESPRE IMOBILUL NR. 2758**

Oficiul de Cadastru și Publicitate Imobiliară NEAMT
Biroul de Cadastru și Publicitate Imobiliară Targu-Neamt

A. Partea I. Descrierea imobilului

TEREN Necunoscut

Adresa: Loc. Dolhesti, Str Cotnărel, Jud. Neamt, si extravilan UAT Pipirig

Nr. Crt	Nr cadastral Nr. topografic	Suprafața* (mp)	Observații / Referințe
A1		3.588	Sector cadastral:191 Teren imprejmuit;

B. Partea II. Proprietari și acte

Inscrieri privitoare la dreptul de proprietate și alte drepturi reale	Referințe
/	
Act Administrativ nr. 11694, din 18/07/2023 emis de PRIMARIA COMUNEI PIPIRIG;	
B1	A1
Inscrierea posesiei, drept de PROPRIETATE, dobandit prin Lege, cota actuala 1/1, cota initiala 1/1 1) CREANGĂ DUMITRU	

C. Partea III. SARCINI .

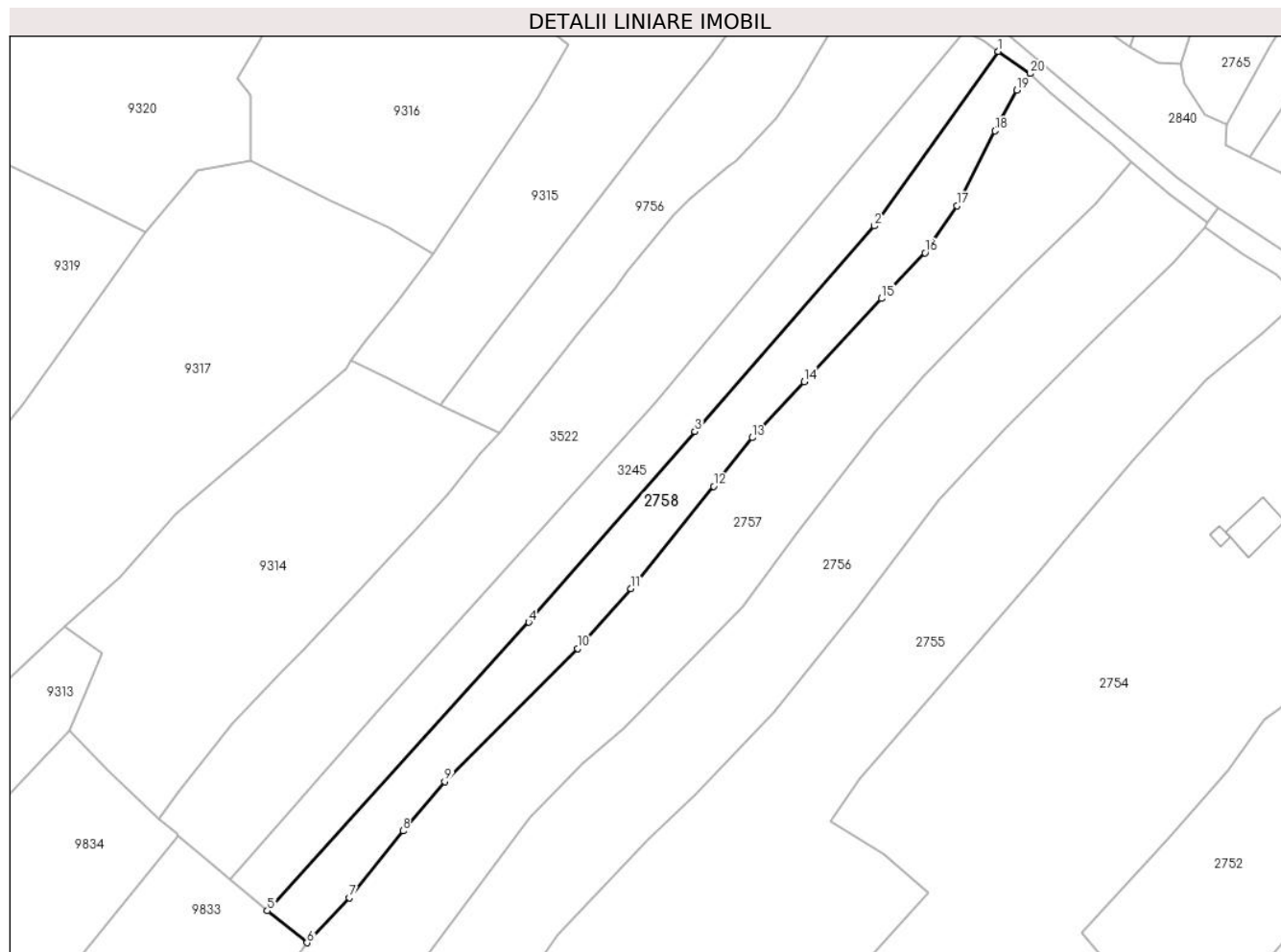
Inscrieri privind dezmembramintele dreptului de proprietate, drepturi reale de garanție și sarcini	Referințe
NU SUNT	

Anexa Nr. 1 La Partea I

Teren

Nr cadastral	Suprafața (mp)*	Observații / Referințe
	3.588	

* Suprafața este determinată în planul de proiecție Stereo 70.



Date referitoare la teren

Crt	Categorie folosință	Intravilan	Suprafața (mp)	Tarla	Parcelă	Nr. topo	Observații / Referințe
1	faneata	DA	1.533	-	-	-	
2	faneata	NU	2.056	-	-	-	

Lungime Segmente

1) Valorile lungimilor segmentelor sunt obținute din proiecție în plan.

Punct început	X / Y	Punct sfârșit	X / Y	Lungime segment (** (m)
1	580.915,983 637.004,57	2	580.884,812 636.960,687	53.827
2	580.884,812 636.960,687	3	580.839,673 636.909,008	68.617
3	580.839,673 636.909,008	4	580.797,86 636.861,136	63.561
4	580.797,86 636.861,136	5	580.732,089 636.788,573	97.935

Punct început	X / Y	Punct sfârşit	X / Y	Lungime segment (** (m)
5	580.732,089 636.788,573	6	580.742,063 636.780,559	12.795
6	580.742,063 636.780,559	7	580.752,719 636.791,909	15.568
7	580.752,719 636.791,909	8	580.766,231 636.808,699	21.552
8	580.766,231 636.808,699	9	580.776,728 636.821,092	16.241
9	580.776,728 636.821,092	10	580.810,167 636.854,455	47.236
10	580.810,167 636.854,455	11	580.823,602 636.869,526	20.19
11	580.823,602 636.869,526	12	580.844,401 636.895,291	33.112
12	580.844,401 636.895,291	13	580.854,138 636.907,495	15.612
13	580.854,138 636.907,495	14	580.867,145 636.921,59	19.179
14	580.867,145 636.921,59	15	580.886,617 636.942,474	28.553
15	580.886,617 636.942,474	16	580.897,579 636.953,949	15.87
16	580.897,579 636.953,949	17	580.905,601 636.965,755	14.274
17	580.905,601 636.965,755	18	580.915,138 636.984,622	21.14
18	580.915,138 636.984,622	19	580.920,678 636.994,827	11.612
19	580.920,678 636.994,827	20	580.923,998 636.998,999	5.332
20	580.923,998 636.998,999	1	580.915,983 637.004,57	9.761

** Lungimile segmentelor sunt determinate în planul de proiecţie Stereo 70 şi sunt rotunjite la 1 milimetru.

*** Distanţa dintre puncte este formată din segmente cumulate ce sunt mai mici decât valoarea 1 milimetru.

**DATE DESPRE IMOBILUL NR. 2897**

Oficiul de Cadastru și Publicitate Imobiliară NEAMT
Biroul de Cadastru și Publicitate Imobiliară Targu-Neamt

A. Partea I. Descrierea imobilului

TEREN Intravilan

Adresa: Loc. Dolhesti, Str David Creangă, Jud. Neamt

Nr. Crt	Nr cadastral Nr. topografic	Suprafața* (mp)	Observații / Referințe
A1		218	Sector cadastral:191 Teren neimpregmuit;

B. Partea II. Proprietari și acte

Inscrieri privitoare la dreptul de proprietate și alte drepturi reale		Referințe
/		
Act Administrativ nr. 13479, din 30/08/2023 emis de PRIMARIA COMUNEI PIPIRIG;		
B1	Inscrierea posesiei, drept de PROPRIETATE, dobandit prin Lege, cota actuala 1/1, cota initiala 1/1 1) OLTEANU NICOLAE-ADRIAN	A1

C. Partea III. SARCINI .

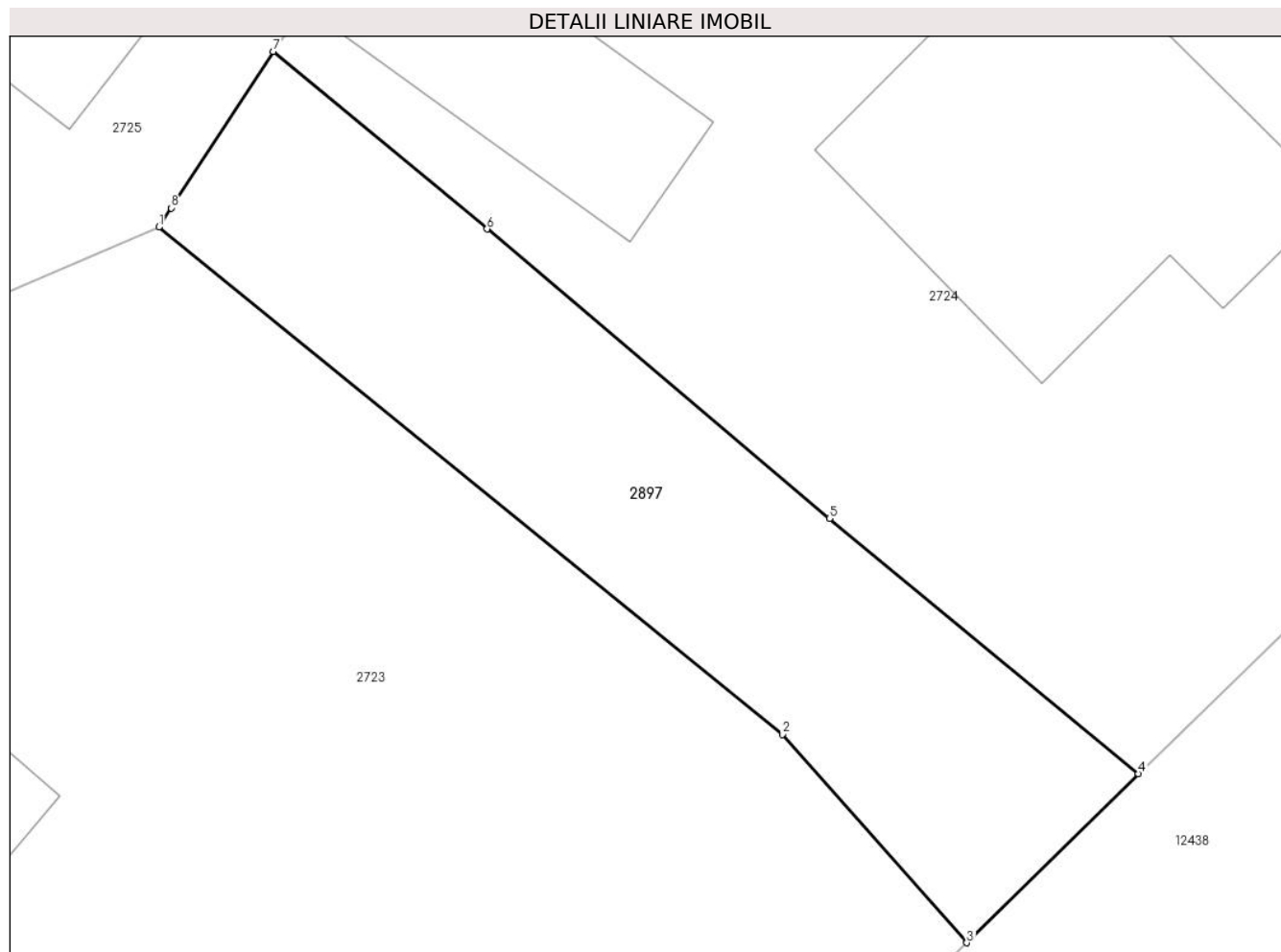
Inscrieri privind dezmembramintele dreptului de proprietate, drepturi reale de garanție și sarcini	Referințe
NU SUNT	

Anexa Nr. 1 La Partea I

Teren

Nr cadastral	Suprafața (mp)*	Observații / Referințe
	218	

* Suprafața este determinată în planul de proiecție Stereo 70.



Date referitoare la teren

Crt	Categorie folosință	Intravilan	Suprafața (mp)	Tarla	Parcelă	Nr. topo	Observații / Referințe
1	arabil	DA	218	-	-	-	

Lungime Segmente

1) Valorile lungimilor segmentelor sunt obținute din proiecție în plan.

Punct început	X / Y	Punct sfârșit	X / Y	Lungime segment (** (m)
1	581.124,115 636.419,715	2	581.143,391 636.404,052	24.837
2	581.143,391 636.404,052	3	581.149,095 636.397,618	8.598
3	581.149,095 636.397,618	4	581.154,404 636.402,842	7.448
4	581.154,404 636.402,842	5	581.144,848 636.410,721	12.385
5	581.144,848 636.410,721	6	581.134,264 636.419,661	13.854

Punct început	X / Y	Punct sfârșit	X / Y	Lungime segment (** (m)
6	581.134,264 636.419,661	7	581.127,646 636.425,144	8.594
7	581.127,646 636.425,144	8	581.124,5 636.420,307	5.77
8	581.124,5 636.420,307	1	581.124,115 636.419,715	0.706

** Lungimile segmentelor sunt determinate în planul de proiecție Stereo 70 și sunt rotunjite la 1 milimetru.

*** Distanța dintre puncte este formată din segmente cumulate ce sunt mai mici decât valoarea 1 milimetru.

**DATE DESPRE IMOBILUL NR. 3034**

Oficiul de Cadastru și Publicitate Imobiliară NEAMT
Biroul de Cadastru și Publicitate Imobiliară Targu-Neamt

A. Partea I. Descrierea imobilului

TEREN Intravilan

Adresa: Loc. Dolhesti, Jud. Neamt

Nr. Crt	Nr cadastral Nr. topografic	Suprafața* (mp)	Observații / Referințe
A1	54213	Din acte: 1.833 Masurata: 1.898	Sector cadastral:191 Teren imprejmuit;

Construcții

Crt	Nr cadastral Nr. topografic	Adresa	Observații / Referințe
A1.1		Loc. Dolhesti, Jud. Neamt	Nr. niveluri:1; S. construita la sol:24 mp; Garaj

B. Partea II. Proprietari și acte

Inscrieri privitoare la dreptul de proprietate și alte drepturi reale		Referințe
27482 / 22/11/2021		
Act Notarial nr. Contract de vânzare aut nr. 5592, din 19/11/2021 emis de NP Teodorescu Mihaela;		
B1	Intabulare, drept de PROPRIETATE, cu titlu de drept de cumpărare, dobandit prin Conventie, cota actuala 1/1, cota initiala 1/1 1) UNGUREANU TEODORA 2) UNGUREANU DUMITRU-GRIGORE, bun comun	A1
/		
Act Administrativ nr. 17408, din 01/11/2023 emis de PRIMARIA COMUNEI PIPIRIG;		
B2	Intabulare, drept de PROPRIETATE, dobandit prin Lege, cota actuala 1/1, cota initiala 1/1 1) UNGUREANU TEODORA 2) UNGUREANU DUMITRU-GRIGORE, bun comun	A1.1

C. Partea III. SARCINI .

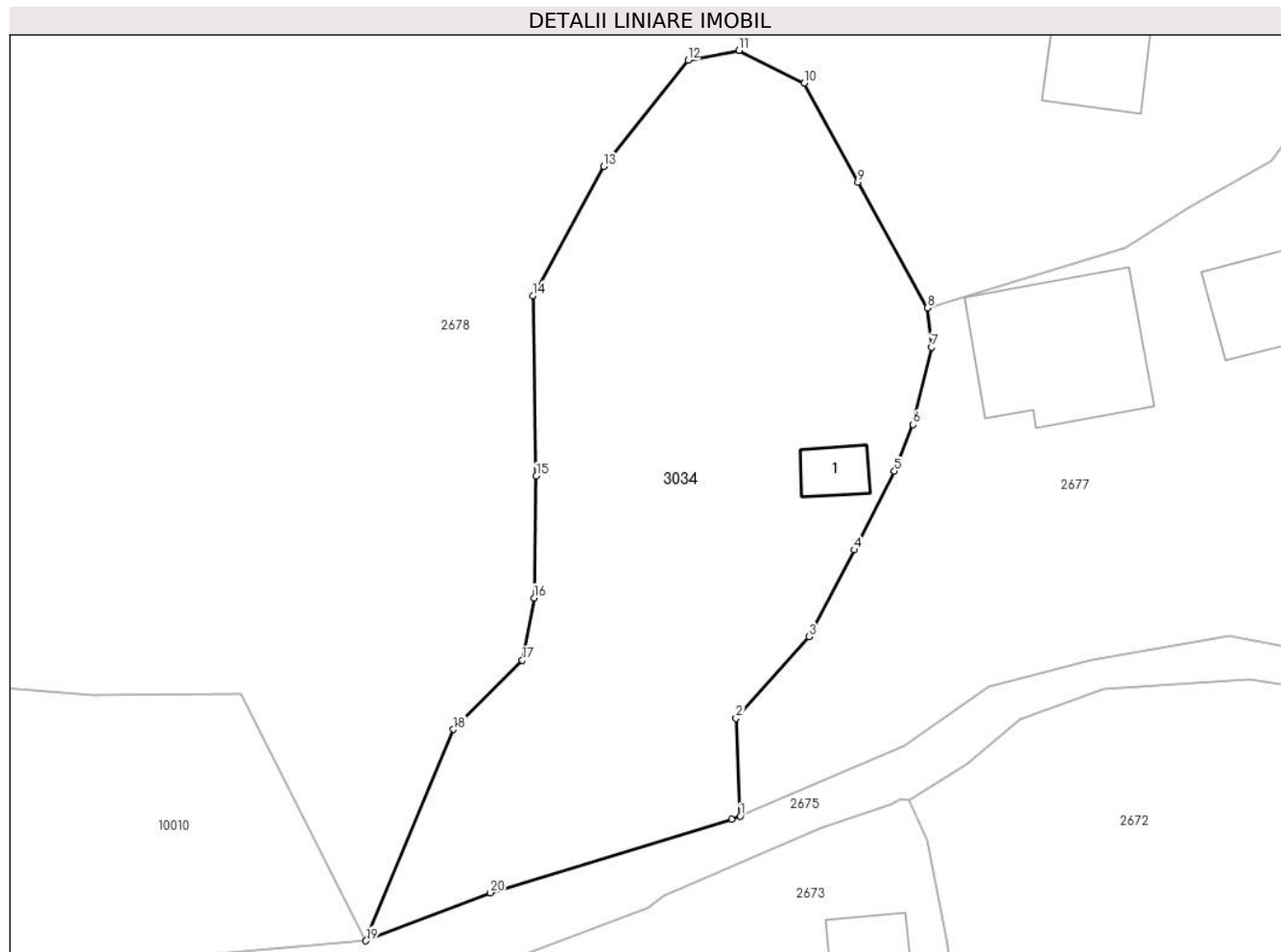
Inscrieri privind dezmembramintele dreptului de proprietate, drepturi reale de garanție și sarcini	Referințe
NU SUNT	

Anexa Nr. 1 La Partea I

Teren

Nr cadastral	Suprafața (mp)*	Observații / Referințe
54213	Din acte: 1.833 Masurata: 1.898	

* Suprafața este determinată în planul de proiecție Stereo 70.



Date referitoare la teren

Crt	Categorie folosință	Intra vilan	Suprafața (mp)	Tarla	Parcelă	Nr. topo	Observații / Referințe
1	curți constructii	DA	85	-	-	-	
2	faneata	DA	1.813	-	-	-	

Date referitoare la construcții

Crt	Număr	Destinație construcție	Supraf. (mp)	Situație juridică	Observații / Referințe
A1.1		constructii anexa	24	Cu acte	Nr. niveluri:1; S. construita la sol:24 mp; Garaj

Lungime Segmente

1) Valorile lungimilor segmentelor sunt obținute din proiecție în plan.

Punct început	X / Y	Punct sfârșit	X / Y	Lungime segment (** (m)
1	580.637,186 635.803,762	2	580.636,841 635.812,277	8.522
3	580.643,174 635.819,396	4	580.647,128 635.826,949	8.525
5	580.650,634 635.833,812	6	580.652,255 635.837,876	4.375

Punct început	X / Y	Punct sfârșit	X / Y	Lungime segment (** (m)
2	580.636,841 635.812,277	3	580.643,174 635.819,396	9.528
4	580.647,128 635.826,949	5	580.650,634 635.833,812	7.707
6	580.652,255 635.837,876	7	580.653,859 635.844,627	6.939

Punct început	X / Y	Punct sfârșit	X / Y	Lungime segment (** (m)
7	580.653,859 635.844,627	8	580.653,512 635.848,053	3.444
9	580.647,455 635.858,988	10	580.642,784 635.867,62	9.815
11	580.637,103 635.870,47	12	580.632,649 635.869,614	4.536
13	580.625,277 635.860,365	14	580.619,119 635.849,102	12.837
15	580.619,426 635.833,39	16	580.619,222 635.822,774	10.618
17	580.618,215 635.817,329	18	580.612,217 635.811,31	8.497
19	580.604,582 635.792,893	20	580.615,429 635.797,083	11.628
21	580.636,473 635.803,46	1	580.637,186 635.803,762	0.774

Punct început	X / Y	Punct sfârșit	X / Y	Lungime segment (** (m)
8	580.653,512 635.848,053	9	580.647,455 635.858,988	12.5
10	580.642,784 635.867,62	11	580.637,103 635.870,47	6.356
12	580.632,649 635.869,614	13	580.625,277 635.860,365	11.828
14	580.619,119 635.849,102	15	580.619,426 635.833,39	15.715
16	580.619,222 635.822,774	17	580.618,215 635.817,329	5.537
18	580.612,217 635.811,31	19	580.604,582 635.792,893	19.937
20	580.615,429 635.797,083	21	580.636,473 635.803,46	21.989

** Lungimile segmentelor sunt determinate în planul de proiecție Stereo 70 și sunt rotunjite la 1 milimetru.

*** Distanța dintre puncte este formată din segmente cumulate ce sunt mai mici decât valoarea 1 milimetru.

**DATE DESPRE IMOBILUL NR. 3245**

Oficiul de Cadastru și Publicitate Imobiliară NEAMT
Biroul de Cadastru și Publicitate Imobiliară Targu-Neamt

A. Partea I. Descrierea imobilului

TEREN Necunoscut

Adresa: Loc. Dolhesti, Str Cotnărel, Jud. Neamt, si extravilan UAT Pipirig

Nr. Crt	Nr cadastral Nr. topografic	Suprafața* (mp)	Observații / Referințe
A1		3.600	Sector cadastral:191 Teren neimprejmuit;

B. Partea II. Proprietari și acte

Inscrieri privitoare la dreptul de proprietate și alte drepturi reale	Referințe
/	
Act Administrativ nr. 14919, din 28/09/2023 emis de PRIMARIA COMUNEI PIPIRIG;	
B1	A1
Inscrierea posesiei, drept de PROPRIETATE, dobandit prin Lege, cota actuala 1/1, cota initiala 1/1	
1) CREANGĂ AURICA	

C. Partea III. SARCINI .

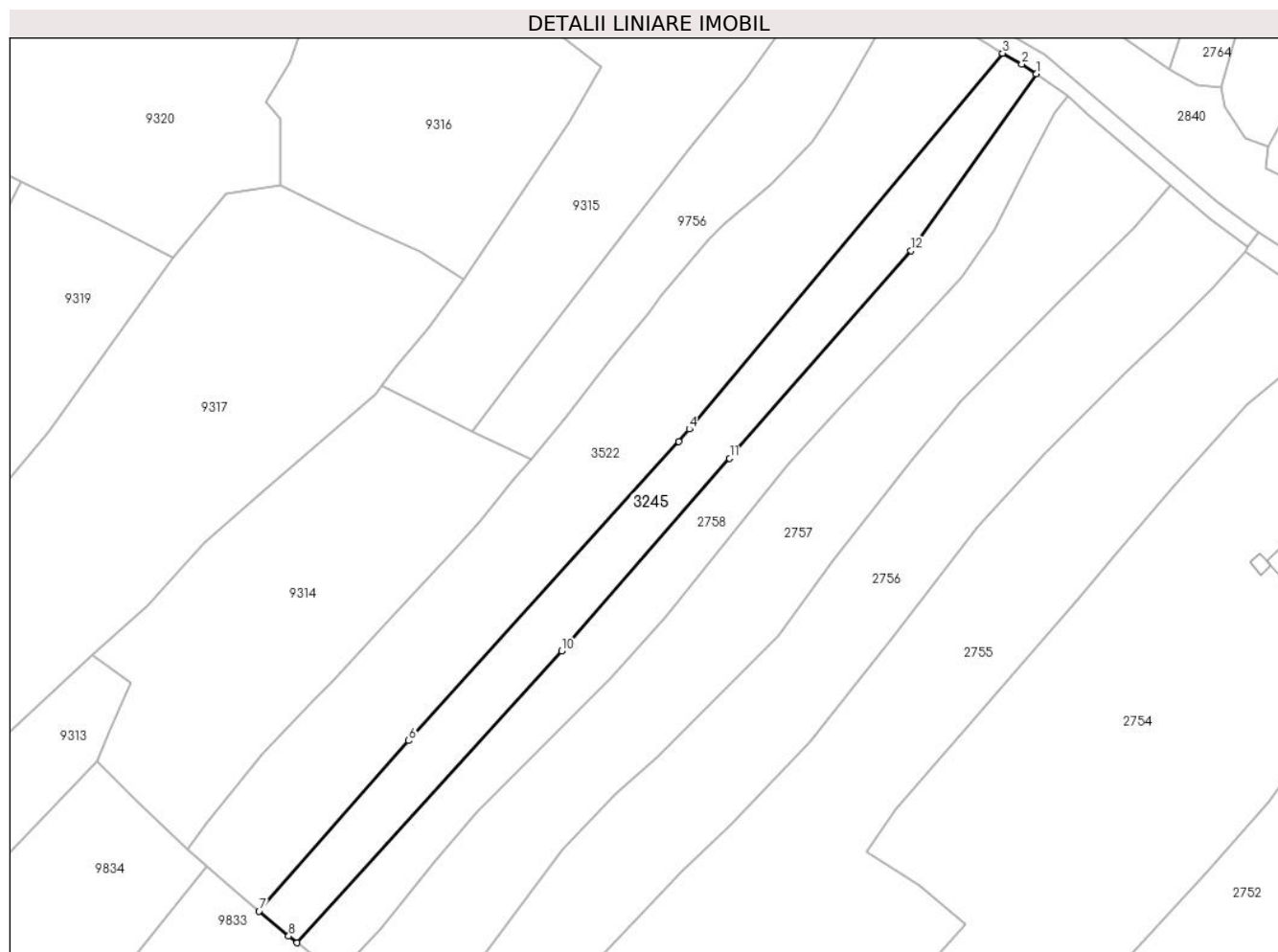
Inscrieri privind dezmembramintele dreptului de proprietate, drepturi reale de garanție și sarcini	Referințe
NU SUNT	

Anexa Nr. 1 La Partea I

Teren

Nr cadastral	Suprafața (mp)*	Observații / Referințe
	3.600	

* Suprafața este determinată în planul de proiecție Stereo 70.



Date referitoare la teren

Crt	Categorie folosință	Intravilan	Suprafața (mp)	Tarla	Parcelă	Nr. topo	Observații / Referințe
1	faneata	DA	1.533	-	-	-	
2	faneata	NU	2.068	-	-	-	

Lungime Segmente

1) Valorile lungimilor segmentelor sunt obținute din proiecție în plan.

Punct început	X / Y	Punct sfârșit	X / Y	Lungime segment (** (m)
1	580.915,983 637.004,57	2	580.912,389 637.007,068	4.377
2	580.912,389 637.007,068	3	580.907,604 637.009,724	5.473
3	580.907,604 637.009,724	4	580.829,707 636.916,298	121.64
4	580.829,707 636.916,298	5	580.827,082 636.913,15	4.099

Punct început	X / Y	Punct sfârșit	X / Y	Lungime segment (** (m)
5	580.827,082 636.913,15	6	580.759,881 636.838,842	100.188
6	580.759,881 636.838,842	7	580.722,616 636.796,437	56.452
7	580.722,616 636.796,437	8	580.729,987 636.790,262	9.616
8	580.729,987 636.790,262	9	580.732,089 636.788,573	2.697
9	580.732,089 636.788,573	10	580.797,86 636.861,136	97.935
10	580.797,86 636.861,136	11	580.839,673 636.909,008	63.561
11	580.839,673 636.909,008	12	580.884,812 636.960,687	68.617
12	580.884,812 636.960,687	1	580.915,983 637.004,57	53.827

** Lungimile segmentelor sunt determinate în planul de proiecție Stereo 70 și sunt rotunjite la 1 milimetru.

*** Distanța dintre puncte este formată din segmente cumulate ce sunt mai mici decât valoarea 1 milimetru.

**DATE DESPRE IMOBILUL NR. 3522**

Oficiul de Cadastru și Publicitate Imobiliară NEAMT
Biroul de Cadastru și Publicitate Imobiliară Targu-Neamt

A. Partea I. Descrierea imobilului

TEREN Necunoscut

Adresa: Loc. Dolhesti, Str Cotnărel, Jud. Neamt, si extravilan UAT Pipirig

Nr. Crt	Nr cadastral Nr. topografic	Suprafața* (mp)	Observații / Referințe
A1		6.911	Sector cadastral:191 Teren neimpregmuit;

B. Partea II. Proprietari și acte

Inscrieri privitoare la dreptul de proprietate și alte drepturi reale		Referințe
/		
Act Normativ nr. 7, din 13/03/1996 emis de GUVERNUL ROMÂNIEI;		
B1	Inscrierea provizorie, drept de PROPRIETATE, dobandit prin Lege, cota actuala 1/1, cota initiala 1/1 1) COMUNA PIPIRIG, CIF:99999999999999, PROPRIETAR NEIDENTIFICAT	A1

C. Partea III. SARCINI .

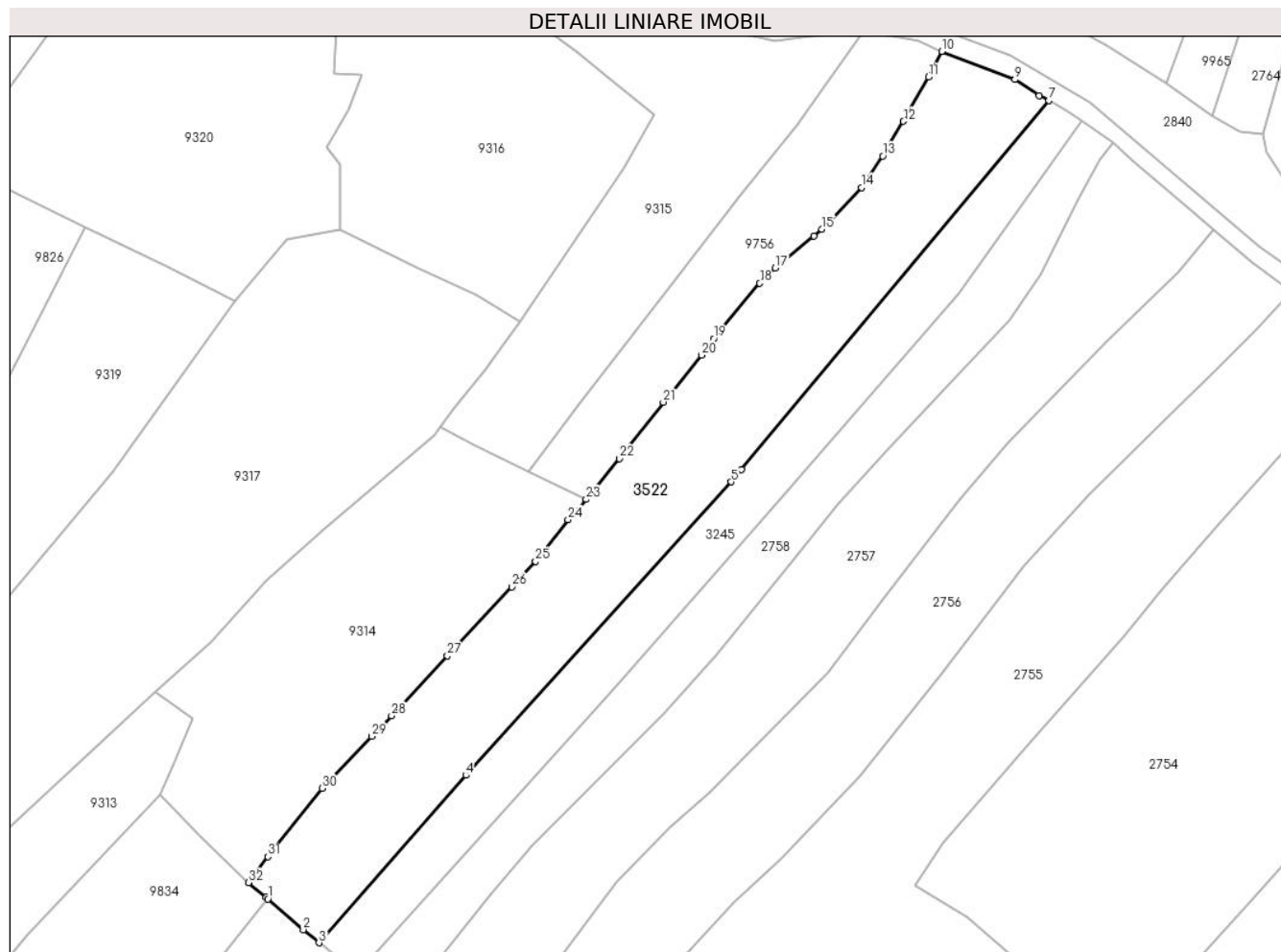
Inscrieri privind dezmembramintele dreptului de proprietate, drepturi reale de garanție și sarcini	Referințe
NU SUNT	

Anexa Nr. 1 La Partea I

Teren

Nr cadastral	Suprafața (mp)*	Observații / Referințe
	6.911	

* Suprafața este determinată în planul de proiecție Stereo 70.



Date referitoare la teren

Crt	Categorie folosință	Intravilan	Suprafața (mp)	Tarla	Parcelă	Nr. topo	Observații / Referințe
1	faneata	DA	3.028	-	-	-	
2	faneata	NU	3.883	-	-	-	

Lungime Segmente

1) Valorile lungimilor segmentelor sunt obținute din proiecție în plan.

Punct început	X / Y	Punct sfârșit	X / Y	Lungime segment (** (m))
1	580.709,68 636.807,506	2	580.718,653 636.799,757	11.856
3	580.722,616 636.796,437	4	580.759,881 636.838,842	56.452
5	580.827,082 636.913,15	6	580.829,707 636.916,298	4.099
7	580.907,604 637.009,724	8	580.905,27 637.011,019	2.669

Punct început	X / Y	Punct sfârșit	X / Y	Lungime segment (** (m))
2	580.718,653 636.799,757	3	580.722,616 636.796,437	5.17
4	580.759,881 636.838,842	5	580.827,082 636.913,15	100.188
6	580.829,707 636.916,298	7	580.907,604 637.009,724	121.64
8	580.905,27 637.011,019	9	580.899,029 637.015,053	7.431

Punct început	X / Y	Punct sfârșit	X / Y	Lungime segment (** (m)
9	580.899,029 637.015,053	10	580.880,545 637.022,171	19.807
11	580.877,128 637.015,663	12	580.870,827 637.004,448	12.864
13	580.865,581 636.995,674	14	580.860,177 636.987,649	9.675
15	580.850,158 636.977,15	16	580.848,071 636.975,458	2.687
17	580.838,299 636.967,309	18	580.834,393 636.963,453	5.489
19	580.822,693 636.949,432	20	580.819,637 636.945,259	5.172
21	580.809,935 636.933,346	22	580.798,738 636.919,059	18.152
23	580.790,376 636.908,734	24	580.785,751 636.903,614	6.9
25	580.777,534 636.893,044	26	580.771,488 636.886,567	8.86
27	580.755,183 636.869,117	28	580.741,026 636.853,908	20.778
29	580.735,918 636.848,742	30	580.723,405 636.835,581	18.16
31	580.709,67 636.818,248	32	580.704,824 636.811,699	8.147
33	580.709,208 636.807,913	1	580.709,68 636.807,506	0.623

Punct început	X / Y	Punct sfârșit	X / Y	Lungime segment (** (m)
10	580.880,545 637.022,171	11	580.877,128 637.015,663	7.351
12	580.870,827 637.004,448	13	580.865,581 636.995,674	10.223
14	580.860,177 636.987,649	15	580.850,158 636.977,15	14.512
16	580.848,071 636.975,458	17	580.838,299 636.967,309	12.724
18	580.834,393 636.963,453	19	580.822,693 636.949,432	18.261
20	580.819,637 636.945,259	21	580.809,935 636.933,346	15.364
22	580.798,738 636.919,059	23	580.790,376 636.908,734	13.286
24	580.785,751 636.903,614	25	580.777,534 636.893,044	13.388
26	580.771,488 636.886,567	27	580.755,183 636.869,117	23.882
28	580.741,026 636.853,908	29	580.735,918 636.848,742	7.265
30	580.723,405 636.835,581	31	580.709,67 636.818,248	22.115
32	580.704,824 636.811,699	33	580.709,208 636.807,913	5.793

** Lungimile segmentelor sunt determinate în planul de proiecție Stereo 70 și sunt rotunjite la 1 milimetru.

*** Distanța dintre puncte este formată din segmente cumulate ce sunt mai mici decât valoarea 1 milimetru.

**DATE DESPRE IMOBILUL NR. 3713**

Oficiul de Cadastru și Publicitate Imobiliară NEAMT
Biroul de Cadastru și Publicitate Imobiliară Targu-Neamt

A. Partea I. Descrierea imobilului

TEREN Extravilan

Adresa: Jud. Neamt

Nr. Crt	Nr cadastral Nr. topografic	Suprafața* (mp)	Observații / Referințe
A1		5.533	Sector cadastral:191 Teren imprejmuit;

B. Partea II. Proprietari și acte

Inscrieri privitoare la dreptul de proprietate și alte drepturi reale	Referințe
/	
Act Administrativ nr. 12941, din 23/08/2023 emis de PRIMARIA COMUNEI PIPIRIG;	
B1	A1
Inscrierea posesiei, drept de PROPRIETATE, dobandit prin Lege, cota actuala 1/1, cota initiala 1/1 1) IFTIMESCU MARIA	

C. Partea III. SARCINI .


Inscrieri privind dezmembramintele dreptului de proprietate, drepturi reale de garanție și sarcini	Referințe
NU SUNT	

Anexa Nr. 1 La Partea I

Teren

Nr cadastral	Suprafața (mp)*	Observații / Referințe
	5.533	

* Suprafața este determinată în planul de proiecție Stereo 70.



Date referitoare la teren

Crt	Categorie folosință	Intravilan	Suprafața (mp)	Tarla	Parcelă	Nr. topo	Observații / Referințe
1	faneata	NU	5.533	-	-	-	

Lungime Segmente

1) Valorile lungimilor segmentelor sunt obținute din proiecție în plan.

Punct început	X / Y	Punct sfârșit	X / Y	Lungime segment
1	580.565,243 636.353,712	2	580.565,27 636.353,7	0.03
4	580.669,451 636.305,852	5	580.673,429 636.304,049	4.368
7	580.682,257 636.300,004	8	580.685,47 636.298,398	3.592
10	580.696,694 636.293,237	11	580.699,222 636.292,166	2.746
13	580.705,279 636.289,971	14	580.709,94 636.287,944	5.083
16	580.718,515 636.285,471	17	580.725,405 636.282,678	7.435
2	580.565,27 636.353,7	3	580.619,803 636.329,518	59.654
5	580.673,429 636.304,049	6	580.677,826 636.301,692	4.989
8	580.685,47 636.298,398	9	580.690,821 636.295,725	5.981
11	580.699,222 636.292,166	12	580.700,632 636.291,568	1.532
14	580.709,94 636.287,944	15	580.714,066 636.286,754	4.294
17	580.725,405 636.282,678	18	580.730,916 636.281,017	5.756
3	580.619,803 636.329,518	4	580.669,451 636.305,852	55.0
6	580.677,826 636.301,692	7	580.682,257 636.300,004	4.742
9	580.690,821 636.295,725	10	580.696,694 636.293,237	6.378
12	580.700,632 636.291,568	13	580.705,279 636.289,971	4.914
15	580.714,066 636.286,754	16	580.718,515 636.285,471	4.63
18	580.730,916 636.281,017	19	580.741,466 636.277,084	11.259

Punct început	X / Y	Punct sfârșit	X / Y	Lungime segment	Punct început	X / Y	Punct sfârșit	X / Y	Lungime segment	Punct început	X / Y	Punct sfârșit	X / Y	Lungime segment
19	580.741,466 636.277,084	20	580.751,787 636.273,237	11.015	20	580.751,787 636.273,237	21	580.761,096 636.270,309	9.759	21	580.761,096 636.270,309	22	580.768,741 636.267,836	8.035
22	580.768,741 636.267,836	23	580.774,414 636.266,001	5.962	23	580.774,414 636.266,001	24	580.783,116 636.263,186	9.146	24	580.783,116 636.263,186	25	580.805,406 636.257,014	23.129
25	580.805,406 636.257,014	26	580.806,64 636.259,415	2.7	26	580.806,64 636.259,415	27	580.812,528 636.272,085	13.971	27	580.812,528 636.272,085	28	580.797,137 636.276,541	16.023
28	580.797,137 636.276,541	29	580.791,623 636.278,217	5.763	29	580.791,623 636.278,217	30	580.786,763 636.280,375	5.318	30	580.786,763 636.280,375	31	580.783,75 636.281,398	3.182
31	580.783,75 636.281,398	32	580.777,91 636.282,454	5.935	32	580.777,91 636.282,454	33	580.774,499 636.283,505	3.569	33	580.774,499 636.283,505	34	580.771,272 636.285,058	3.581
34	580.771,272 636.285,058	35	580.768,502 636.286,771	3.257	35	580.768,502 636.286,771	36	580.765,518 636.288,618	3.509	36	580.765,518 636.288,618	37	580.763,156 636.290,699	3.148
37	580.763,156 636.290,699	38	580.759,796 636.293,436	4.334	38	580.759,796 636.293,436	39	580.758,215 636.295,101	2.296	39	580.758,215 636.295,101	40	580.756,113 636.296,679	2.628
40	580.756,113 636.296,679	41	580.753,329 636.298,177	3.161	41	580.753,329 636.298,177	42	580.749,711 636.300,123	4.108	42	580.749,711 636.300,123	43	580.747,504 636.300,698	2.281
43	580.747,504 636.300,698	44	580.743,607 636.301,714	4.027	44	580.743,607 636.301,714	45	580.740,152 636.302,318	3.507	45	580.740,152 636.302,318	46	580.736,039 636.303,577	4.301
46	580.736,039 636.303,577	47	580.731,062 636.305,1	5.205	47	580.731,062 636.305,1	48	580.728,725 636.305,552	2.38	48	580.728,725 636.305,552	49	580.727,155 636.305,856	1.599
49	580.727,155 636.305,856	50	580.725,255 636.306,788	2.116	50	580.725,255 636.306,788	51	580.719,723 636.309,502	6.162	51	580.719,723 636.309,502	52	580.711,82 636.313,379	8.803
52	580.711,82 636.313,379	53	580.704,497 636.316,972	8.157	53	580.704,497 636.316,972	54	580.697,868 636.319,75	7.188	54	580.697,868 636.319,75	55	580.692,613 636.322,217	5.805
55	580.692,613 636.322,217	56	580.687,346 636.324,69	5.819	56	580.687,346 636.324,69	57	580.683,138 636.326,665	4.648	57	580.683,138 636.326,665	58	580.679,575 636.327,949	3.787
58	580.679,575 636.327,949	59	580.643,319 636.342,788	39.175	59	580.643,319 636.342,788	60	580.616,028 636.353,902	29.467	60	580.616,028 636.353,902	61	580.578,756 636.370,659	40.866
61	580.578,756 636.370,659	62	580.566,569 636.355,473	19.471	62	580.566,569 636.355,473	1	580.565,243 636.353,712	2.204					

** Lungimile segmentelor sunt determinate în planul de proiecție Stereo 70 și sunt rotunjite la 1 milimetru.

*** Distanța dintre puncte este formată din segmente cumulate ce sunt mai mici decât valoarea 1 milimetru.

**DATE DESPRE IMOBILUL NR. 5763**

Oficiul de Cadastru și Publicitate Imobiliară NEAMT
Biroul de Cadastru și Publicitate Imobiliară Targu-Neamt

A. Partea I. Descrierea imobilului

TEREN Intravilan

Nr. CF vechi:556
Nr. cadastral vechi:676

Adresa: Loc. Dolhesti, Str David Creangă, Jud. Neamt

Nr. Crt	Nr cadastral Nr. topografic	Suprafața* (mp)	Observații / Referințe
A1	51041	Din acte: 384 Masurata: 391	Sector cadastral:191 Teren imprejmuit;

Construcții

Crt	Nr cadastral Nr. topografic	Adresa	Observații / Referințe
A1.1		Loc. Dolhesti, Str David Creangă, Jud. Neamt	Nr. niveluri:2; S. construita la sol:96 mp;
A1.2		Loc. Dolhesti, Str David Creangă, Jud. Neamt	Nr. niveluri:1; S. construita la sol:23 mp;

B. Partea II. Proprietari și acte

Inscrieri privitoare la dreptul de proprietate și alte drepturi reale		Referințe
5241 / 11/09/2008		
Act Notarial nr. 394, din 10/09/2008 emis de Burghilea Alina Elena;		
B1	Intabulare, drept de PROPRIETATE, dobandit prin Conventie, cota actuala 1/1, cota initiala 1/1 1) URSU ELENA , - necasatorita <i>OBSERVATII: (provenita din conversia CF 556)</i>	A1
/		
Act Administrativ nr. 17408, din 01/11/2023 emis de PRIMARIA COMUNEI PIPIRIG;		
B2	Intabulare, drept de PROPRIETATE, dobandit prin Lege, cota actuala 1/1, cota initiala 1/1 1) URSU ELENA , - necasatorita	A1.1, A1.2

C. Partea III. SARCINI .

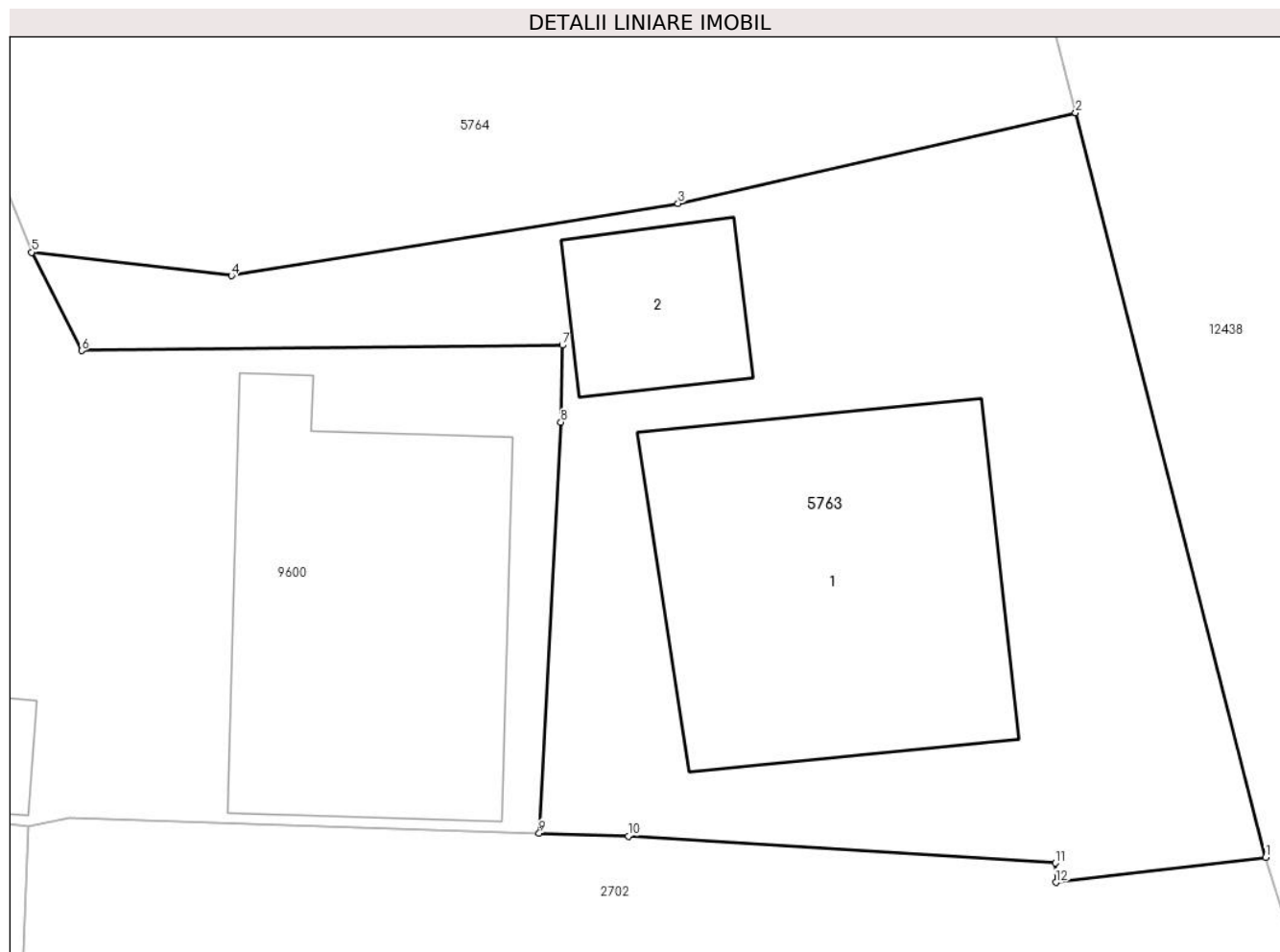
Inscrieri privind dezmembramintele dreptului de proprietate, drepturi reale de garanție și sarcini	Referințe
NU SUNT	

Anexa Nr. 1 La Partea I

Teren

Nr cadastral	Suprafața (mp)*	Observații / Referințe
51041	Din acte: 384 Masurata: 391	

* Suprafața este determinată în planul de proiecție Stereo 70.



Date referitoare la teren

Crt	Categorie folosință	Intra vilan	Suprafața (mp)	Tarla	Parcelă	Nr. topo	Observații / Referințe
1	curți constructii	DA	391	-	-	-	

Date referitoare la construcții

Crt	Număr	Destinație construcție	Supraf. (mp)	Situație juridică	Observații / Referințe
A1.1		construcții de locuințe	96	Cu acte	Nr. niveluri:2; S. construita la sol:96 mp;
A1.2		construcții anexa	23	Cu acte	Nr. niveluri:1; S. construita la sol:23 mp;

Lungime Segmente

1) Valorile lungimilor segmentelor sunt obținute din proiecție în plan.

Punct început	X / Y	Punct sfârșit	X / Y	Lungime segment (** (m))
1	580.987,546 636.025,823	2	580.982,081 636.047,224	22.088
2	580.982,081 636.047,224	3	580.970,659 636.044,617	11.716

Punct început	X / Y	Punct sfârșit	X / Y	Lungime segment (** (m)
3	580.970,659 636.044,617	4	580.957,818 636.042,539	13.008
4	580.957,818 636.042,539	5	580.952,075 636.043,211	5.782
5	580.952,075 636.043,211	6	580.953,509 636.040,387	3.167
6	580.953,509 636.040,387	7	580.967,328 636.040,543	13.82
7	580.967,328 636.040,543	8	580.967,286 636.038,326	2.217
8	580.967,286 636.038,326	9	580.966,665 636.026,517	11.825
9	580.966,665 636.026,517	10	580.969,231 636.026,431	2.567
10	580.969,231 636.026,431	11	580.981,499 636.025,656	12.292
11	580.981,499 636.025,656	12	580.981,518 636.025,098	0.558
12	580.981,518 636.025,098	1	580.987,546 636.025,823	6.071

** Lungimile segmentelor sunt determinate în planul de proiecție Stereo 70 și sunt rotunjite la 1 milimetru.

*** Distanța dintre puncte este formată din segmente cumulate ce sunt mai mici decât valoarea 1 milimetru.

**DATE DESPRE IMOBILUL NR. 5764**

Oficiul de Cadastru și Publicitate Imobiliară NEAMT
Biroul de Cadastru și Publicitate Imobiliară Targu-Neamt

A. Partea I. Descrierea imobilului

TEREN Intravilan

Nr. CF vechi:557
Nr. cadastral vechi:677

Adresa: Loc. Dolhesti, Str David Creangă, Jud. Neamt

Nr. Crt	Nr cadastral Nr. topografic	Suprafața* (mp)	Observații / Referințe
A1	51042	Din acte: 567 Masurata: 571	Sector cadastral:191 Teren imprejmuit;

Construcții

Crt	Nr cadastral Nr. topografic	Adresa	Observații / Referințe
A1.1		Loc. Dolhesti, Str David Creangă, Jud. Neamt	Nr. niveluri:2; S. construita la sol:110 mp;
A1.2		Loc. Dolhesti, Str David Creangă, Jud. Neamt	Nr. niveluri:1; S. construita la sol:25 mp;

B. Partea II. Proprietari și acte

Inscrieri privitoare la dreptul de proprietate și alte drepturi reale		Referințe
5238 / 11/09/2008		
Act Notarial nr. 395, din 10/09/2008 emis de BNP Burghilea Alina Elena;		
B1	Intabulare, drept de PROPRIETATE, dobandit prin Conventie, cota actuala 1/1, cota initiala 1/1 1) URSU MIHAELA 2) URSU CONSTANTIN, - soti <i>OBSERVATII: (provenita din conversia CF 557)</i>	A1
/		
Act Administrativ nr. 17408, din 01/11/2023 emis de PRIMARIA COMUNEI PIPIRIG;		
B2	Intabulare, drept de PROPRIETATE, dobandit prin Lege, cota actuala 1/1, cota initiala 1/1 1) URSU MIHAELA 2) URSU CONSTANTIN, - soti	A1.1, A1.2

C. Partea III. SARCINI .

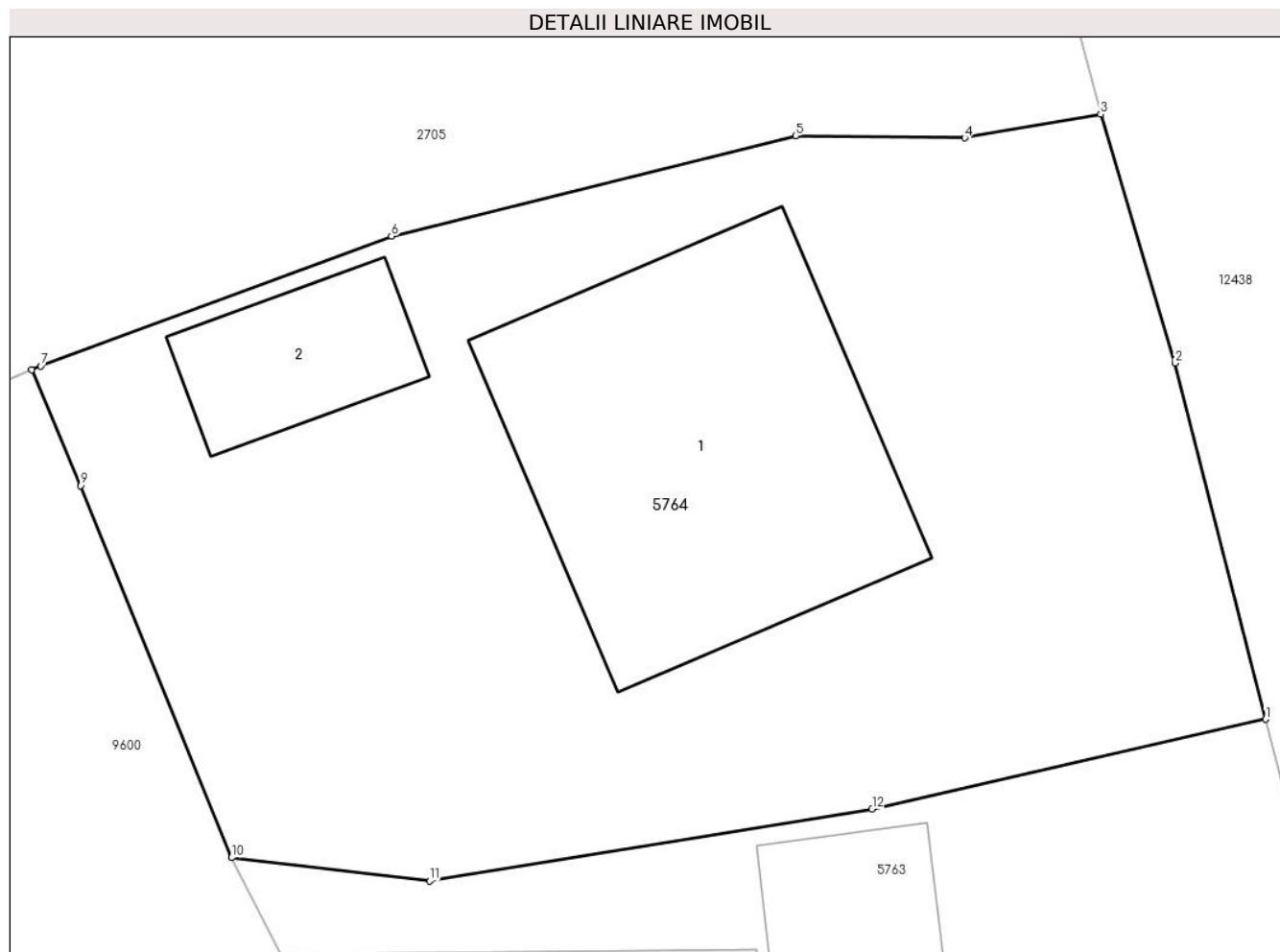
Inscrieri privind dezmembramintele dreptului de proprietate, drepturi reale de garanție și sarcini	Referințe
NU SUNT	

Anexa Nr. 1 La Partea I

Teren

Nr cadastral	Suprafața (mp)*	Observații / Referințe
51042	Din acte: 567 Masurata: 571	

* Suprafața este determinată în planul de proiecție Stereo 70.



Date referitoare la teren

Crt	Categorie folosință	Intra vilan	Suprafața (mp)	Tarla	Parcelă	Nr. topo	Observații / Referințe
1	curți constructii	DA	571	-	-	-	

Date referitoare la construcții

Crt	Număr	Destinație construcție	Supraf. (mp)	Situație juridică	Observații / Referințe
A1.1		construcții de locuințe	110	Cu acte	Nr. niveluri:2; S. construita la sol:110 mp;
A1.2		construcții anexa	25	Cu acte	Nr. niveluri:1; S. construita la sol:25 mp;

Lungime Segmente

1) Valorile lungimilor segmentelor sunt obținute din proiecție în plan.

Punct început	X / Y	Punct sfârșit	X / Y	Lungime segment (** (m))
1	580.982,081 636.047,224	2	580.979,443 636.057,556	10.663
2	580.979,443 636.057,556	3	580.977,292 636.064,776	7.534

Punct început	X / Y	Punct sfârşit	X / Y	Lungime segment (** (m)
3	580.977,292 636.064,776	4	580.973,349 636.064,092	4.002
4	580.973,349 636.064,092	5	580.968,442 636.064,151	4.907
5	580.968,442 636.064,151	6	580.956,717 636.061,244	12.08
6	580.956,717 636.061,244	7	580.946,537 636.057,472	10.856
7	580.946,537 636.057,472	8	580.946,274 636.057,36	0.286
8	580.946,274 636.057,36	9	580.947,702 636.054,002	3.649
9	580.947,702 636.054,002	10	580.952,075 636.043,211	11.643
10	580.952,075 636.043,211	11	580.957,818 636.042,539	5.782
11	580.957,818 636.042,539	12	580.970,659 636.044,617	13.008
12	580.970,659 636.044,617	1	580.982,081 636.047,224	11.716

** Lungimile segmentelor sunt determinate în planul de proiecție Stereo 70 și sunt rotunjite la 1 milimetru.

*** Distanța dintre puncte este formată din segmente cumulate ce sunt mai mici decât valoarea 1 milimetru.

**DATE DESPRE IMOBILUL NR. 6462**

Oficiul de Cadastru și Publicitate Imobiliară NEAMT
Biroul de Cadastru și Publicitate Imobiliară Targu-Neamt

A. Partea I. Descrierea imobilului

TEREN Intravilan

Adresa: Loc. Dolhesti, Str David Creangă, Jud. Neamt

Nr. Crt	Nr cadastral Nr. topografic	Suprafața* (mp)	Observații / Referințe
A1	50018	Din acte: 5.608 Masurata: 5.736	Sector cadastral:191 Teren imprejmuit;

Construcții

Crt	Nr cadastral Nr. topografic	Adresa	Observații / Referințe
A1.1	50018-C1	Loc. Dolhesti, Str David Creangă, Jud. Neamt	Nr. niveluri:1; S. construita la sol:134 mp;
A1.2	50018-C2	Loc. Dolhesti, Str David Creangă, Jud. Neamt	Nr. niveluri:1; S. construita la sol:41 mp;
A1.3	50018-C3	Loc. Dolhesti, Str David Creangă, Jud. Neamt	Nr. niveluri:1; S. construita la sol:33 mp;
A1.4	50018-C4	Loc. Dolhesti, Str David Creangă, Jud. Neamt	Nr. niveluri:1; S. construita la sol:39 mp;

B. Partea II. Proprietari și acte

Inscrieri privitoare la dreptul de proprietate și alte drepturi reale		Referințe
3147 / 21/07/2009		
Act Notarial nr. 121, din 03/07/2009 emis de BNP BURGHELEA ALINA ELENA (act administrativ nr. 5832/02-06-2009 emis de Primaria Pipirig);		
B1	Intabulare, drept de PROPRIETATE, dobandit prin Conventie, cota actuala 2/2, cota initiala 1/1 1) DOLHESCU V. VASILE 2) DOLHESCU VIRGINIA, - sotii -	A1
B2	Intabulare, drept de PROPRIETATE, dobandit prin Conventie, cota actuala 1/2, cota initiala 1/2 1) DOLHESCU V. VASILE 2) DOLHESCU VIRGINIA, - sotii -	A1
B3	Intabulare, drept de PROPRIETATE, dobandit prin Construire, cota actuala 1/2, cota initiala 1/2 1) DOLHESCU GH. VASILE	A1.1, A1.2, A1.3, A1.4

C. Partea III. SARCINI .

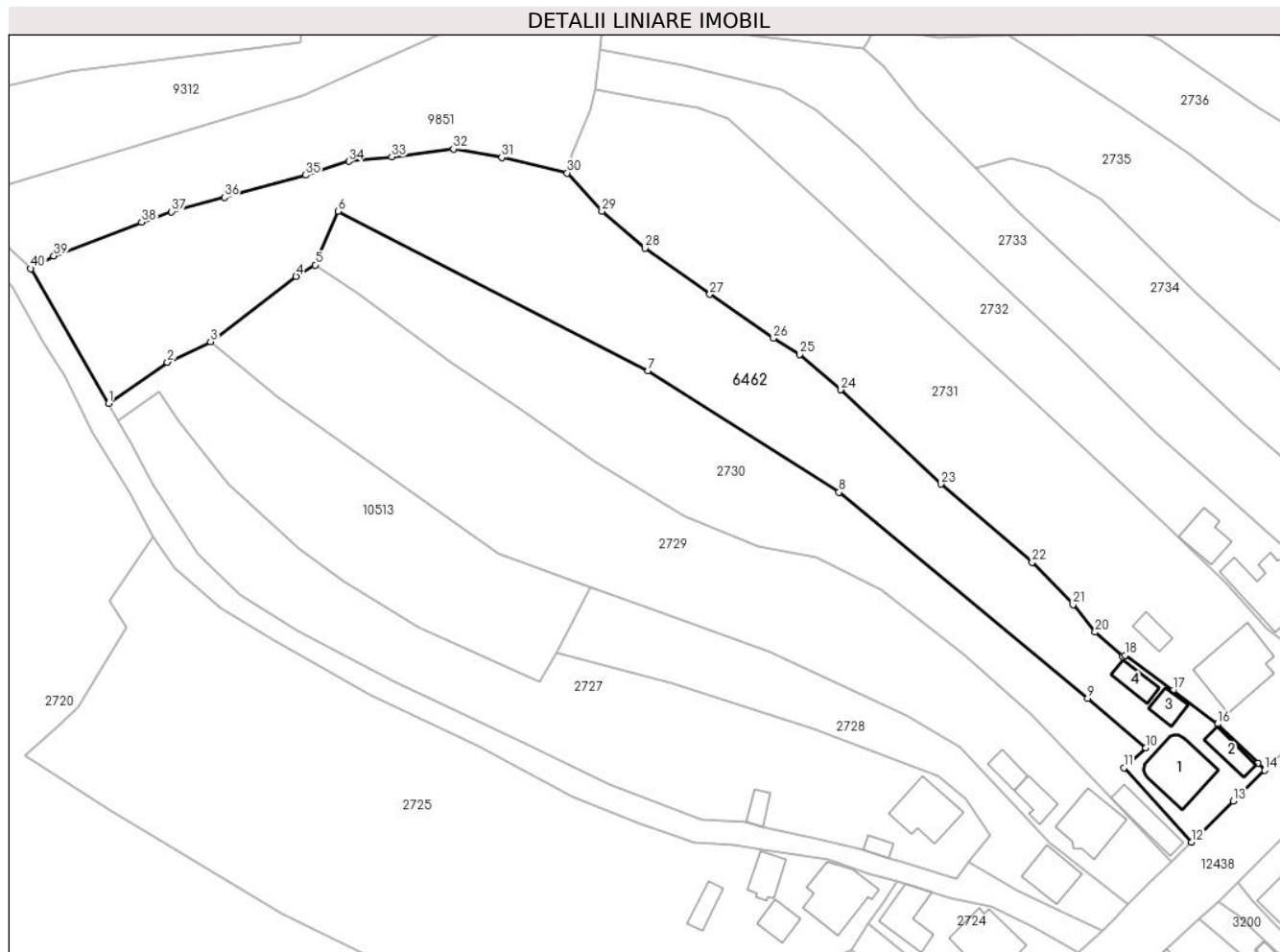
Inscrieri privind dezmembramintele dreptului de proprietate, drepturi reale de garanție și sarcini	Referințe
NU SUNT	

Anexa Nr. 1 La Partea I

Teren

Nr cadastral	Suprafața (mp)*	Observații / Referințe
50018	Din acte: 5.608 Masurata: 5.736	

* Suprafața este determinată în planul de proiecție Stereo 70.



Date referitoare la teren

Crt	Categorie folosință	Intra vilan	Suprafața (mp)	Tarla	Parcelă	Nr. topo	Observații / Referințe
1	curți constructii	DA	648	-	-	-	
2	arabil	DA	177	-	-	-	
3	faneata	DA	4.912	-	-	-	

Date referitoare la construcții

Crt	Număr	Destinație construcție	Supraf. (mp)	Situație juridică	Observații / Referințe
A1.1	50018-C1	construcții de locuințe	Din acte: 132 Masurata: 134	Cu acte	Nr. niveluri:1; S. construita la sol:134 mp;
A1.2	50018-C2	construcții anexa	Din acte: 40 Masurata: 41	Cu acte	Nr. niveluri:1; S. construita la sol:41 mp;
A1.3	50018-C3	construcții anexa	Din acte: 32 Masurata: 33	Cu acte	Nr. niveluri:1; S. construita la sol:33 mp;
A1.4	50018-C4	construcții anexa	Din acte: 43 Masurata: 39	Cu acte	Nr. niveluri:1; S. construita la sol:39 mp;

Lungime Segmente

1) Valorile lungimilor segmentelor sunt obținute din proiecție în plan.

Punct început	X / Y	Punct sfârșit	X / Y	Lungime segment (** (m)
1	580.970,024 636.533,047	2	580.982,25 636.541,619	14.932
3	580.991,163 636.545,878	4	581.008,926 636.559,408	22.329
5	581.012,899 636.561,804	6	581.017,656 636.572,898	12.071
7	581.081,899 636.539,838	8	581.121,542 636.514,652	46.967
9	581.173,148 636.471,916	10	581.185,219 636.461,651	15.845
11	581.180,674 636.457,45	12	581.194,748 636.442,051	20.862
13	581.203,368 636.450,569	14	581.209,883 636.456,955	9.123
15	581.208,538 636.458,447	16	581.200,122 636.466,576	11.701
17	581.190,864 636.473,544	18	581.180,879 636.480,827	12.359
19	581.180,415 636.480,577	20	581.174,698 636.485,629	7.629
21	581.170,101 636.491,301	22	581.161,622 636.500,095	12.216
23	581.142,672 636.516,33	24	581.121,953 636.535,895	28.497
25	581.113,441 636.543,26	26	581.107,966 636.546,589	6.408
27	581.094,783 636.555,71	28	581.081,33 636.565,282	16.511
29	581.072,399 636.572,955	30	581.065,208 636.580,846	10.676
31	581.051,592 636.584,054	32	581.041,579 636.585,808	10.165
33	581.028,788 636.584,22	34	581.019,869 636.583,253	8.971
35	581.010,914 636.580,412	36	580.994,044 636.575,82	17.484
37	580.983,092 636.572,825	38	580.976,878 636.570,646	6.585
39	580.958,67 636.563,667	40	580.953,87 636.561,016	5.483

Punct început	X / Y	Punct sfârșit	X / Y	Lungime segment (** (m)
2	580.982,25 636.541,619	3	580.991,163 636.545,878	9.878
4	581.008,926 636.559,408	5	581.012,899 636.561,804	4.64
6	581.017,656 636.572,898	7	581.081,899 636.539,838	72.25
8	581.121,542 636.514,652	9	581.173,148 636.471,916	67.004
10	581.185,219 636.461,651	11	581.180,674 636.457,45	6.189
12	581.194,748 636.442,051	13	581.203,368 636.450,569	12.119
14	581.209,883 636.456,955	15	581.208,538 636.458,447	2.009
16	581.200,122 636.466,576	17	581.190,864 636.473,544	11.587
18	581.180,879 636.480,827	19	581.180,415 636.480,577	0.527
20	581.174,698 636.485,629	21	581.170,101 636.491,301	7.301
22	581.161,622 636.500,095	23	581.142,672 636.516,33	24.954
24	581.121,953 636.535,895	25	581.113,441 636.543,26	11.256
26	581.107,966 636.546,589	27	581.094,783 636.555,71	16.031
28	581.081,33 636.565,282	29	581.072,399 636.572,955	11.774
30	581.065,208 636.580,846	31	581.051,592 636.584,054	13.989
32	581.041,579 636.585,808	33	581.028,788 636.584,22	12.889
34	581.019,869 636.583,253	35	581.010,914 636.580,412	9.395
36	580.994,044 636.575,82	37	580.983,092 636.572,825	11.354
38	580.976,878 636.570,646	39	580.958,67 636.563,667	19.5
40	580.953,87 636.561,016	1	580.970,024 636.533,047	32.299

** Lungimile segmentelor sunt determinate în planul de proiecție Stereo 70 și sunt rotunjite la 1 milimetru.

*** Distanța dintre puncte este formată din segmente cumulate ce sunt mai mici decât valoarea 1 milimetru.

**DATE DESPRE IMOBILUL NR. 8994**

Oficiul de Cadastru și Publicitate Imobiliară NEAMT
Biroul de Cadastru și Publicitate Imobiliară Targu-Neamt

A. Partea I. Descrierea imobilului

TEREN Necunoscut

Adresa: Loc. Dolhesti, Str David Creangă, Jud. Neamt, si extravilan UAT Pipirig

Nr. Crt	Nr cadastral Nr. topografic	Suprafața* (mp)	Observații / Referințe
A1		9.596	Sector cadastral:191 Teren imprejmuit;

Construcții

Crt	Nr cadastral Nr. topografic	Adresa	Observații / Referințe
A1.1		Loc. Dolhesti, Str David Creangă, Jud. Neamt, si extravilan UAT Pipirig	Nr. niveluri:1; S. construita la sol:91 mp;
A1.2		Loc. Dolhesti, Str David Creangă, Jud. Neamt, si extravilan UAT Pipirig	Nr. niveluri:1; S. construita la sol:30 mp;

B. Partea II. Proprietari și acte

Inscrieri privitoare la dreptul de proprietate și alte drepturi reale		Referințe
/		
Act Administrativ nr. 11694, din 18/07/2023 emis de PRIMARIA COMUNEI PIPIRIG;		
B1	Inscrierea posesiei, drept de PROPRIETATE, dobandit prin Lege, cota actuala 1/1, cota initiala 1/1 1) VRÎNCEANU NICOLAE	A1
Act Administrativ nr. 17408, din 01/11/2023 emis de PRIMARIA COMUNEI PIPIRIG;		
B2	Intabulare, drept de PROPRIETATE, dobandit prin Lege, cota actuala 1/1, cota initiala 1/1 1) VRÎNCEANU NICOLAE	A1.1, A1.2

C. Partea III. SARCINI .

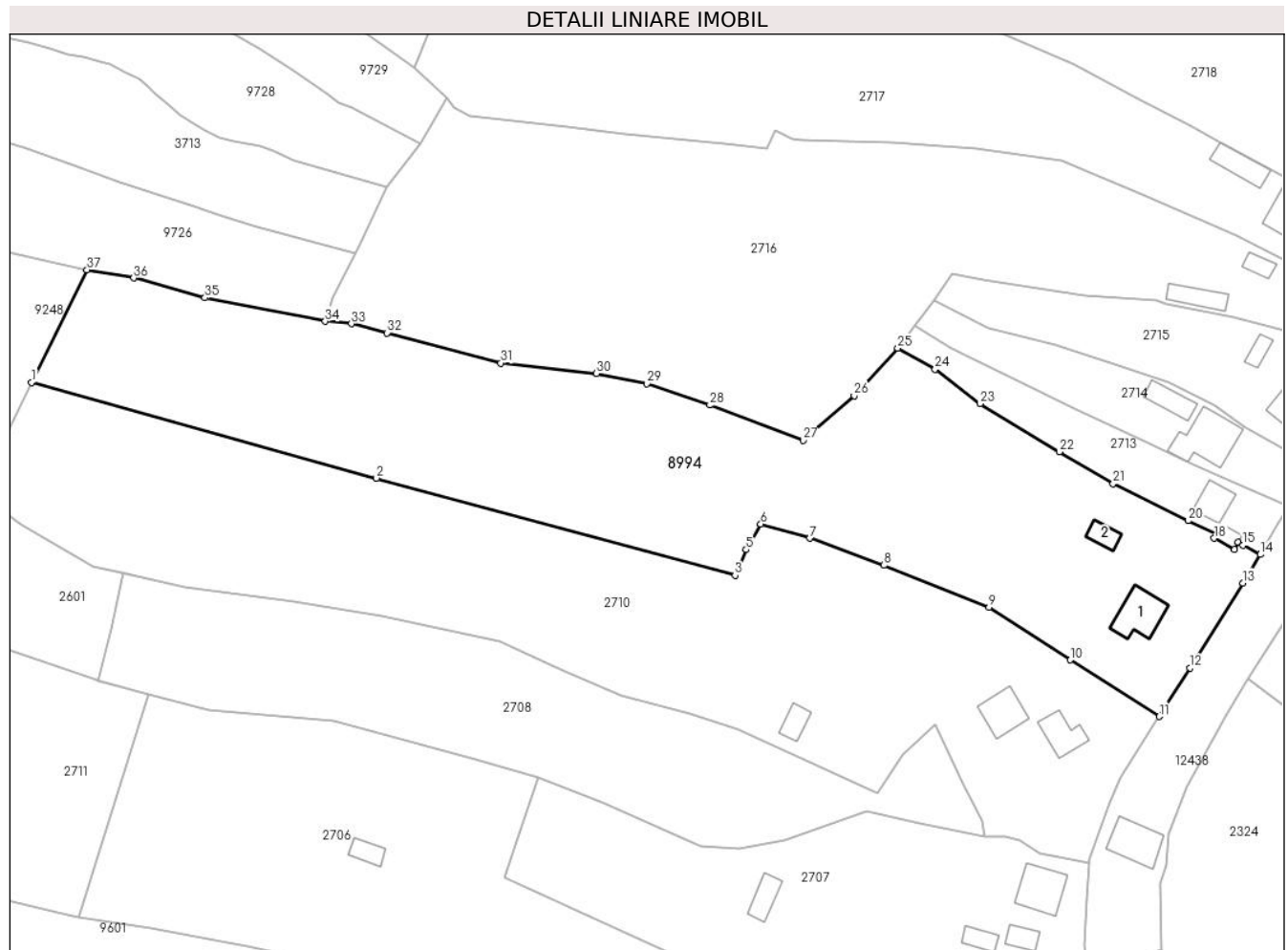
Inscrieri privind dezmembramintele dreptului de proprietate, drepturi reale de garanție și sarcini	Referințe
NU SUNT	

Anexa Nr. 1 La Partea I

Teren

Nr cadastral	Suprafața (mp)*	Observații / Referințe
	9.596	

* Suprafața este determinată în planul de proiecție Stereo 70.



Date referitoare la teren

Crt	Categorie folosință	Intravilan	Suprafața (mp)	Tarla	Parcelă	Nr. topo	Observații / Referințe
1	curți construcții	DA	438	-	-	-	
2	faneata	DA	7.626	-	-	-	
3	faneata	NU	1.532	-	-	-	

Date referitoare la construcții

Crt	Număr	Destinație construcție	Supraf. (mp)	Situație juridică	Observații / Referințe
A1.1		construcții de locuințe	91	Cu acte	Nr. niveluri:1; S. construita la sol:91 mp;
A1.2		construcții anexa	30	Cu acte	Nr. niveluri:1; S. construita la sol:30 mp;

Lungime Segmente

1) Valorile lungimilor segmentelor sunt obținute din proiecție în plan.

Punct început	X / Y	Punct sfârșit	X / Y	Lungime segment (** (m)	Punct început	X / Y	Punct sfârșit	X / Y	Lungime segment (** (m)
1	580.731,84 636.227,843	2	580.810,224 636.206,139	81.333	2	580.810,224 636.206,139	3	580.891,704 636.184,067	84.417

Punct început	X / Y	Punct sfârșit	X / Y	Lungime segment (** (m)
3	580.891,704 636.184,067	4	580.892,781 636.186,516	2.675
5	580.894,207 636.189,89	6	580.897,547 636.195,745	6.741
7	580.908,676 636.192,499	8	580.925,513 636.186,378	17.915
9	580.949,414 636.176,83	10	580.967,909 636.164,875	22.022
11	580.988,085 636.152,043	12	580.995,103 636.163,077	13.077
13	581.007,048 636.182,353	14	581.011,067 636.188,802	7.599
15	581.007,153 636.190,912	16	581.006,069 636.191,525	1.245
17	581.005,182 636.189,958	18	581.000,577 636.192,501	5.261
19	581.001,166 636.193,452	20	580.994,66 636.196,456	7.166
21	580.977,616 636.204,908	22	580.965,433 636.212,103	14.149
23	580.947,411 636.223,067	24	580.937,193 636.230,855	12.848
25	580.928,678 636.235,623	26	580.918,759 636.224,841	14.651
27	580.907,145 636.214,715	28	580.885,991 636.222,703	22.612
29	580.871,701 636.227,574	30	580.860,202 636.229,895	11.731
31	580.838,509 636.232,265	32	580.812,677 636.239,087	26.718
33	580.804,533 636.241,186	34	580.798,594 636.241,731	5.964
35	580.771,252 636.247,067	36	580.755,069 636.251,562	16.796
37	580.744,456 636.253,425	1	580.731,84 636.227,843	28.524

Punct început	X / Y	Punct sfârșit	X / Y	Lungime segment (** (m)
4	580.892,781 636.186,516	5	580.894,207 636.189,89	3.663
6	580.897,547 636.195,745	7	580.908,676 636.192,499	11.593
8	580.925,513 636.186,378	9	580.949,414 636.176,83	25.738
10	580.967,909 636.164,875	11	580.988,085 636.152,043	23.911
12	580.995,103 636.163,077	13	581.007,048 636.182,353	22.677
14	581.011,067 636.188,802	15	581.007,153 636.190,912	4.447
16	581.006,069 636.191,525	17	581.005,182 636.189,958	1.801
18	581.000,577 636.192,501	19	581.001,166 636.193,452	1.119
20	580.994,66 636.196,456	21	580.977,616 636.204,908	19.025
22	580.965,433 636.212,103	23	580.947,411 636.223,067	21.095
24	580.937,193 636.230,855	25	580.928,678 636.235,623	9.759
26	580.918,759 636.224,841	27	580.907,145 636.214,715	15.408
28	580.885,991 636.222,703	29	580.871,701 636.227,574	15.097
30	580.860,202 636.229,895	31	580.838,509 636.232,265	21.822
32	580.812,677 636.239,087	33	580.804,533 636.241,186	8.41
34	580.798,594 636.241,731	35	580.771,252 636.247,067	27.858
36	580.755,069 636.251,562	37	580.744,456 636.253,425	10.775

** Lungimile segmentelor sunt determinate în planul de proiecție Stereo 70 și sunt rotunjite la 1 milimetru.

*** Distanța dintre puncte este formată din segmente cumulate ce sunt mai mici decât valoarea 1 milimetru.

**DATE DESPRE IMOBILUL NR. 9187**

Oficiul de Cadastru și Publicitate Imobiliară NEAMT
Biroul de Cadastru și Publicitate Imobiliară Targu-Neamt

A. Partea I. Descrierea imobilului

TEREN Intravilan

Adresa: Loc. Dolhesti, Str David Creangă, Jud. Neamt

Nr. Crt	Nr cadastral Nr. topografic	Suprafața* (mp)	Observații / Referințe
A1		939	Sector cadastral:191 Teren imprejmuit;

Construcții

Crt	Nr cadastral Nr. topografic	Adresa	Observații / Referințe
A1.1		Loc. Dolhesti, Str David Creangă, Jud. Neamt	Nr. niveluri:2; S. construita la sol:144 mp;
A1.2		Loc. Dolhesti, Str David Creangă, Jud. Neamt	Nr. niveluri:1; S. construita la sol:65 mp;
A1.3		Loc. Dolhesti, Str David Creangă, Jud. Neamt	Nr. niveluri:1; S. construita la sol:40 mp;

B. Partea II. Proprietari și acte

Inscrieri privitoare la dreptul de proprietate și alte drepturi reale		Referințe
/		
Act Administrativ nr. 11694, din 18/07/2023 emis de PRIMARIA COMUNEI PIPIRIG;		
B1	Inscrierea posesiei, drept de PROPRIETATE, dobandit prin Lege, cota actuala 1/1, cota initiala 1/1 1) BUTUNOI VALENTINA 2) BUTUNOI ANA-MARIA 3) BUTUNOI GEORGE-ADRIAN 4) BUTUNOI ANCA-VALENTINA	A1
Act Administrativ nr. 17408, din 01/11/2023 emis de PRIMARIA COMUNEI PIPIRIG;		
B2	Intabulare, drept de PROPRIETATE, dobandit prin Lege, cota actuala 1/1, cota initiala 1/1 1) BUTUNOI VALENTINA 2) BUTUNOI ANA-MARIA 3) BUTUNOI GEORGE-ADRIAN 4) BUTUNOI ANCA-VALENTINA	A1.1, A1.2, A1.3

C. Partea III. SARCINI .

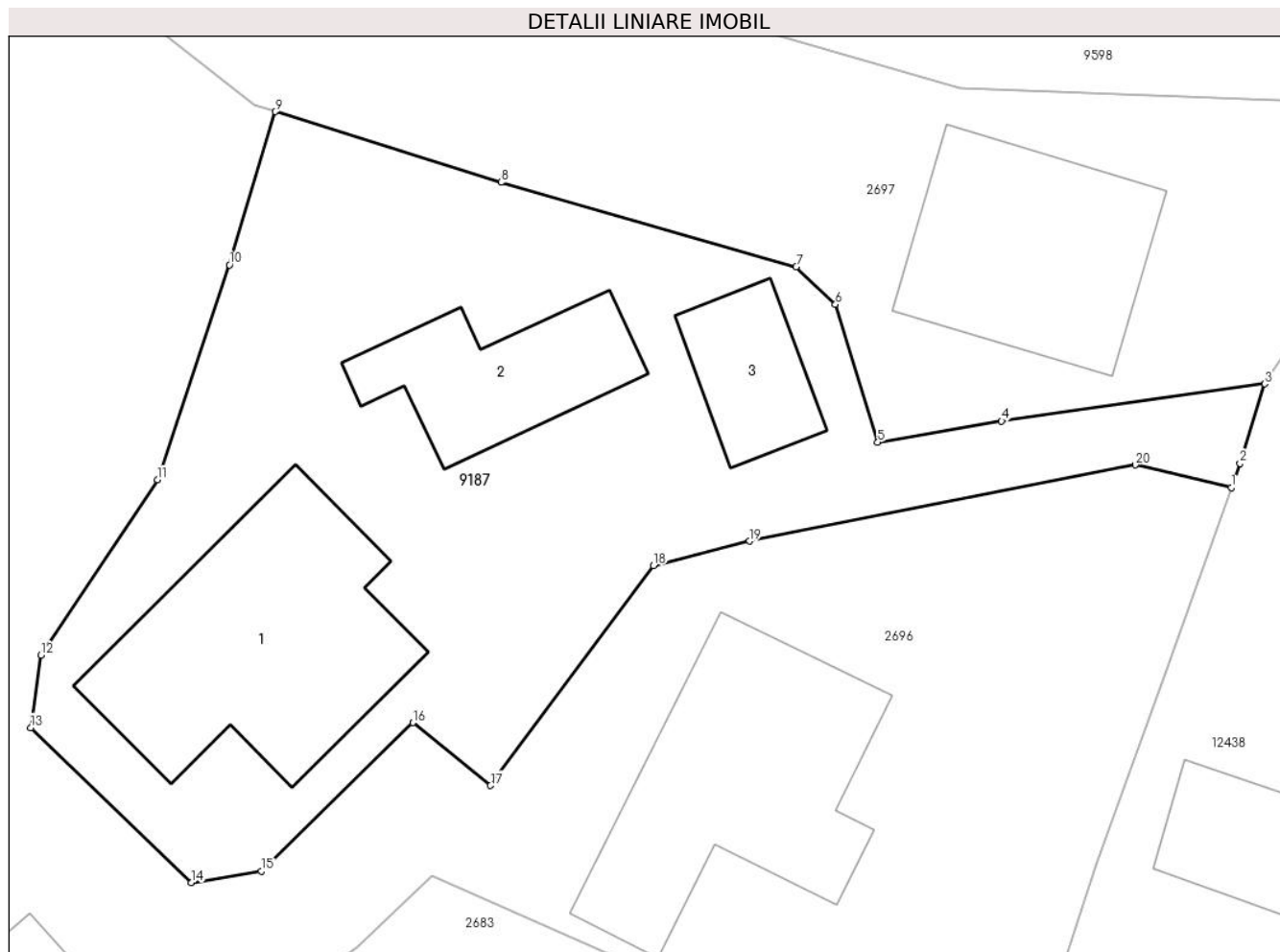
Inscrieri privind dezmembramintele dreptului de proprietate, drepturi reale de garanție și sarcini	Referințe
NU SUNT	

Anexa Nr. 1 La Partea I

Teren

Nr cadastral	Suprafața (mp)*	Observații / Referințe
	939	

* Suprafața este determinată în planul de proiecție Stereo 70.



Date referitoare la teren

Crt	Categorie folosință	Intravilan	Suprafața (mp)	Tarla	Parcelă	Nr. topo	Observații / Referințe
1	curți constructii	DA	841	-	-	-	
2	drum	DA	98	-	-	-	

Date referitoare la construcții

Crt	Număr	Destinație construcție	Supraf. (mp)	Situație juridică	Observații / Referințe
A1.1		construcții de locuințe	144	Cu acte	Nr. niveluri:2; S. construita la sol:144 mp;
A1.2		construcții anexa	65	Cu acte	Nr. niveluri:1; S. construita la sol:65 mp;
A1.3		construcții anexa	40	Cu acte	Nr. niveluri:1; S. construita la sol:40 mp;

Lungime Segmente

1) Valorile lungimilor segmentelor sunt obținute din proiecție în plan.

Punct început	X / Y	Punct sfârșit	X / Y	Lungime segment (** (m)
1	580.975,146 635.894,393	2	580.975,567 635.895,566	1.246

Punct început	X / Y	Punct sfârșit	X / Y	Lungime segment (** (m)
2	580.975,567 635.895,566	3	580.976,777 635.899,455	4.073
3	580.976,777 635.899,455	4	580.963,909 635.897,642	12.995
4	580.963,909 635.897,642	5	580.957,851 635.896,597	6.147
5	580.957,851 635.896,597	6	580.955,782 635.903,336	7.049
6	580.955,782 635.903,336	7	580.953,863 635.905,169	2.654
7	580.953,863 635.905,169	8	580.939,421 635.909,297	15.02
8	580.939,421 635.909,297	9	580.928,373 635.912,752	11.576
9	580.928,373 635.912,752	10	580.926,141 635.905,269	7.809
10	580.926,141 635.905,269	11	580.922,619 635.894,771	11.073
11	580.922,619 635.894,771	12	580.916,924 635.886,201	10.29
12	580.916,924 635.886,201	13	580.916,416 635.882,657	3.58
13	580.916,416 635.882,657	14	580.924,273 635.875,096	10.904
14	580.924,273 635.875,096	15	580.927,692 635.875,644	3.463
15	580.927,692 635.875,644	16	580.935,107 635.882,902	10.376
16	580.935,107 635.882,902	17	580.938,914 635.879,832	4.891
17	580.938,914 635.879,832	18	580.946,881 635.890,58	13.379
18	580.946,881 635.890,58	19	580.951,565 635.891,77	4.833
19	580.951,565 635.891,77	20	580.970,445 635.895,493	19.244
20	580.970,445 635.895,493	1	580.975,146 635.894,393	4.828

** Lungimile segmentelor sunt determinate în planul de proiecție Stereo 70 și sunt rotunjite la 1 milimetru.

*** Distanța dintre puncte este formată din segmente cumulate ce sunt mai mici decât valoarea 1 milimetru.

**DATE DESPRE IMOBILUL NR. 9188**

Oficiul de Cadastru și Publicitate Imobiliară NEAMT
Biroul de Cadastru și Publicitate Imobiliară Targu-Neamt

A. Partea I. Descrierea imobilului

TEREN Necunoscut

Adresa: Loc. Dolhesti, Jud. Neamt, si extravilan UAT Pipirig

Nr. Crt	Nr cadastral Nr. topografic	Suprafața* (mp)	Observații / Referințe
A1		4.500	Sector cadastral:191 Teren neimpregmuit;

B. Partea II. Proprietari și acte

Inscrieri privitoare la dreptul de proprietate și alte drepturi reale	Referințe
/	
Act Administrativ nr. 12921, din 17/08/2023 emis de PRIMARIA COMUNEI PIPIRIG;	
B1	A1
Inscrierea posesiei, drept de PROPRIETATE, dobandit prin Lege, cota actuala 1/1, cota initiala 1/1	
1) AVÎRVAREI VIORICA	

C. Partea III. SARCINI .

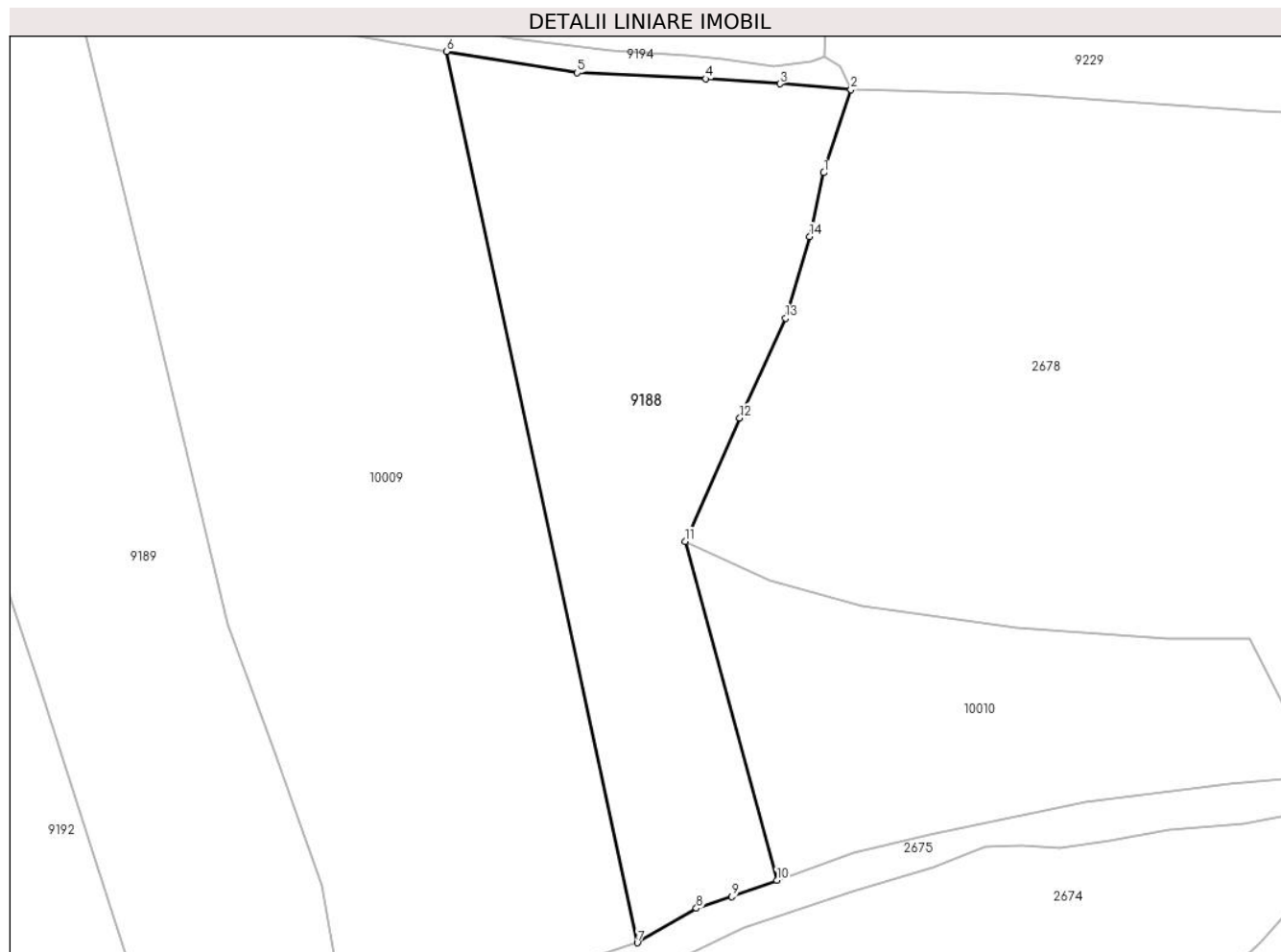
Inscrieri privind dezmembramintele dreptului de proprietate, drepturi reale de garanție și sarcini	Referințe
NU SUNT	

Anexa Nr. 1 La Partea I

Teren

Nr cadastral	Suprafața (mp)*	Observații / Referințe
	4.500	

* Suprafața este determinată în planul de proiecție Stereo 70.



Date referitoare la teren

Crt	Categorie folosință	Intravilan	Suprafața (mp)	Tarla	Parcelă	Nr. topo	Observații / Referințe
1	faneata	DA	96	-	-	-	
2	faneata	NU	4.404	-	-	-	

Lungime Segmente

1) Valorile lungimilor segmentelor sunt obținute din proiecție în plan.

Punct început	X / Y	Punct sfârșit	X / Y	Lungime segment (** (m)
1	580.526,798 635.887,537	2	580.531,063 635.900,558	13.702
2	580.531,063 635.900,558	3	580.519,918 635.901,5	11.185
3	580.519,918 635.901,5	4	580.508,273 635.902,28	11.671
4	580.508,273 635.902,28	5	580.488,062 635.903,237	20.234

Punct început	X / Y	Punct sfârșit	X / Y	Lungime segment (** (m)
5	580.488,062 635.903,237	6	580.467,5 635.906,569	20.83
6	580.467,5 635.906,569	7	580.497,497 635.766,704	143.046
7	580.497,497 635.766,704	8	580.506,777 635.772,115	10.742
8	580.506,777 635.772,115	9	580.512,35 635.773,933	5.862
9	580.512,35 635.773,933	10	580.519,432 635.776,517	7.539
10	580.519,432 635.776,517	11	580.504,991 635.829,693	55.102
11	580.504,991 635.829,693	12	580.513,602 635.849,053	21.189
12	580.513,602 635.849,053	13	580.520,804 635.864,722	17.245
13	580.520,804 635.864,722	14	580.524,579 635.877,535	13.358
14	580.524,579 635.877,535	1	580.526,798 635.887,537	10.245

** Lungimile segmentelor sunt determinate în planul de proiecție Stereo 70 și sunt rotunjite la 1 milimetru.

*** Distanța dintre puncte este formată din segmente cumulate ce sunt mai mici decât valoarea 1 milimetru.

**DATE DESPRE IMOBILUL NR. 9189**

Oficiul de Cadastru și Publicitate Imobiliară NEAMT
Biroul de Cadastru și Publicitate Imobiliară Targu-Neamt

A. Partea I. Descrierea imobilului

TEREN Extravilan

Adresa: Jud. Neamt

Nr. Crt	Nr cadastral Nr. topografic	Suprafața* (mp)	Observații / Referințe
A1		6.155	Sector cadastral:191 Teren neimpregmuit;

B. Partea II. Proprietari și acte

Inscrieri privitoare la dreptul de proprietate și alte drepturi reale		Referințe
/		
Act Normativ nr. 7, din 13/03/1996 emis de GUVERNUL ROMÂNIEI;		
B1	Inscrierea provizorie, drept de PROPRIETATE, dobandit prin Lege, cota actuala 1/1, cota initiala 1/1 1) COMUNA PIPIRIG, CIF:99999999999999, PROPRIETAR NEIDENTIFICAT	A1

C. Partea III. SARCINI .

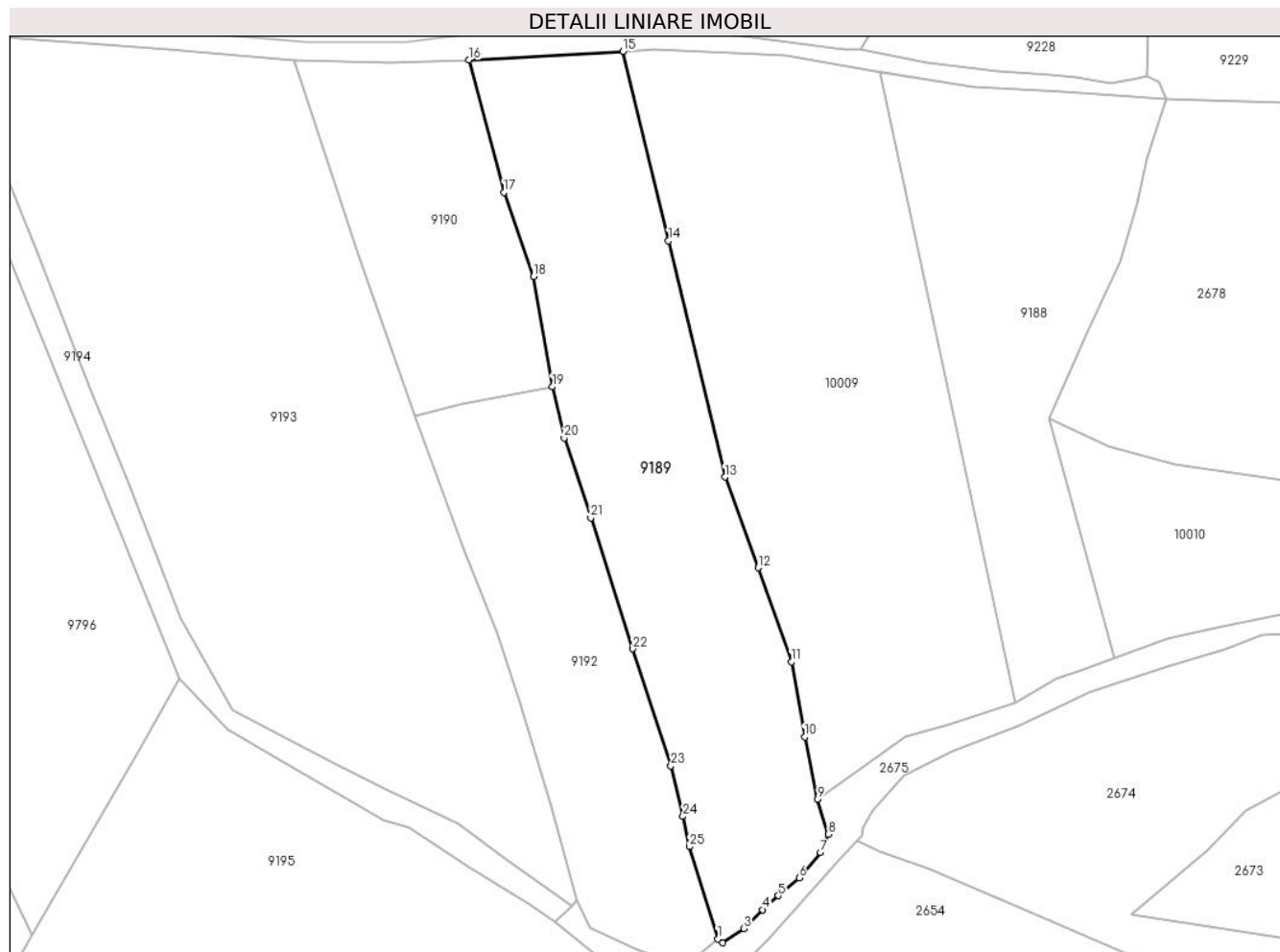
Inscrieri privind dezmembramintele dreptului de proprietate, drepturi reale de garanție și sarcini	Referințe
NU SUNT	

Anexa Nr. 1 La Partea I

Teren

Nr cadastral	Suprafața (mp)*	Observații / Referințe
	6.155	

* Suprafața este determinată în planul de proiecție Stereo 70.



Date referitoare la teren

Crt	Categorie folosință	Intra vilan	Suprafața (mp)	Tarla	Parcelă	Nr. topo	Observații / Referințe
1	faneata	NU	1.940	-	-	-	
2	faneata	NU	2.498	-	-	-	
3	pasune	NU	1.717	-	-	-	Pășune împădurită

Lungime Segmente

1) Valorile lungimilor segmentelor sunt obținute din proiecție în plan.

Punct început	X / Y	Punct sfârșit	X / Y	Lungime segment (** (m)
1	580.431,532 635.714,307	2	580.432,539 635.713,482	1.302
3	580.437,252 635.716,648	4	580.441,493 635.720,808	5.941
5	580.444,906 635.723,933	6	580.449,552 635.727,838	6.069
7	580.454,371 635.733,44	8	580.456,03 635.737,586	4.466

Punct început	X / Y	Punct sfârșit	X / Y	Lungime segment (** (m)
2	580.432,539 635.713,482	3	580.437,252 635.716,648	5.678
4	580.441,493 635.720,808	5	580.444,906 635.723,933	4.628
6	580.449,552 635.727,838	7	580.454,371 635.733,44	7.39
8	580.456,03 635.737,586	9	580.453,681 635.745,275	8.04

Punct început	X / Y	Punct sfârșit	X / Y	Lungime segment (** (m)
9	580.453,681 635.745,275	10	580.450,794 635.759,127	14.15
11	580.447,858 635.775,786	12	580.440,496 635.796,61	22.087
13	580.433,096 635.816,74	14	580.420,572 635.869,154	53.889
15	580.410,413 635.911,125	16	580.376,292 635.909,206	34.175
17	580.384,015 635.879,898	18	580.390,572 635.861,204	19.811
19	580.394,78 635.836,739	20	580.397,402 635.825,441	11.598
21	580.403,299 635.807,693	22	580.412,664 635.778,661	30.505
23	580.421,097 635.752,731	24	580.423,751 635.741,499	11.541
25	580.425,163 635.734,811	1	580.431,532 635.714,307	21.47

Punct început	X / Y	Punct sfârșit	X / Y	Lungime segment (** (m)
10	580.450,794 635.759,127	11	580.447,858 635.775,786	16.916
12	580.440,496 635.796,61	13	580.433,096 635.816,74	21.447
14	580.420,572 635.869,154	15	580.410,413 635.911,125	43.183
16	580.376,292 635.909,206	17	580.384,015 635.879,898	30.308
18	580.390,572 635.861,204	19	580.394,78 635.836,739	24.824
20	580.397,402 635.825,441	21	580.403,299 635.807,693	18.702
22	580.412,664 635.778,661	23	580.421,097 635.752,731	27.267
24	580.423,751 635.741,499	25	580.425,163 635.734,811	6.835

** Lungimile segmentelor sunt determinate în planul de proiecție Stereo 70 și sunt rotunjite la 1 milimetru.

*** Distanța dintre puncte este formată din segmente cumulate ce sunt mai mici decât valoarea 1 milimetru.

**DATE DESPRE IMOBILUL NR. 9190**

Oficiul de Cadastru și Publicitate Imobiliară NEAMT
Biroul de Cadastru și Publicitate Imobiliară Targu-Neamt

A. Partea I. Descrierea imobilului

TEREN Extravilan

Adresa: Jud. Neamt

Nr. Crt	Nr cadastral Nr. topografic	Suprafața* (mp)	Observații / Referințe
A1		2.749	Sector cadastral:191 Teren imprejmuit;

B. Partea II. Proprietari și acte

Inscrieri privitoare la dreptul de proprietate și alte drepturi reale	Referințe
/	
Act Administrativ nr. 12941, din 23/08/2023 emis de PRIMARIA COMUNEI PIPIRIG;	
B1	A1
Inscrierea posesiei, drept de PROPRIETATE, dobandit prin Lege, cota actuala 1/1, cota initiala 1/1 1) DOCHIȚA MARIA	

C. Partea III. SARCINI .

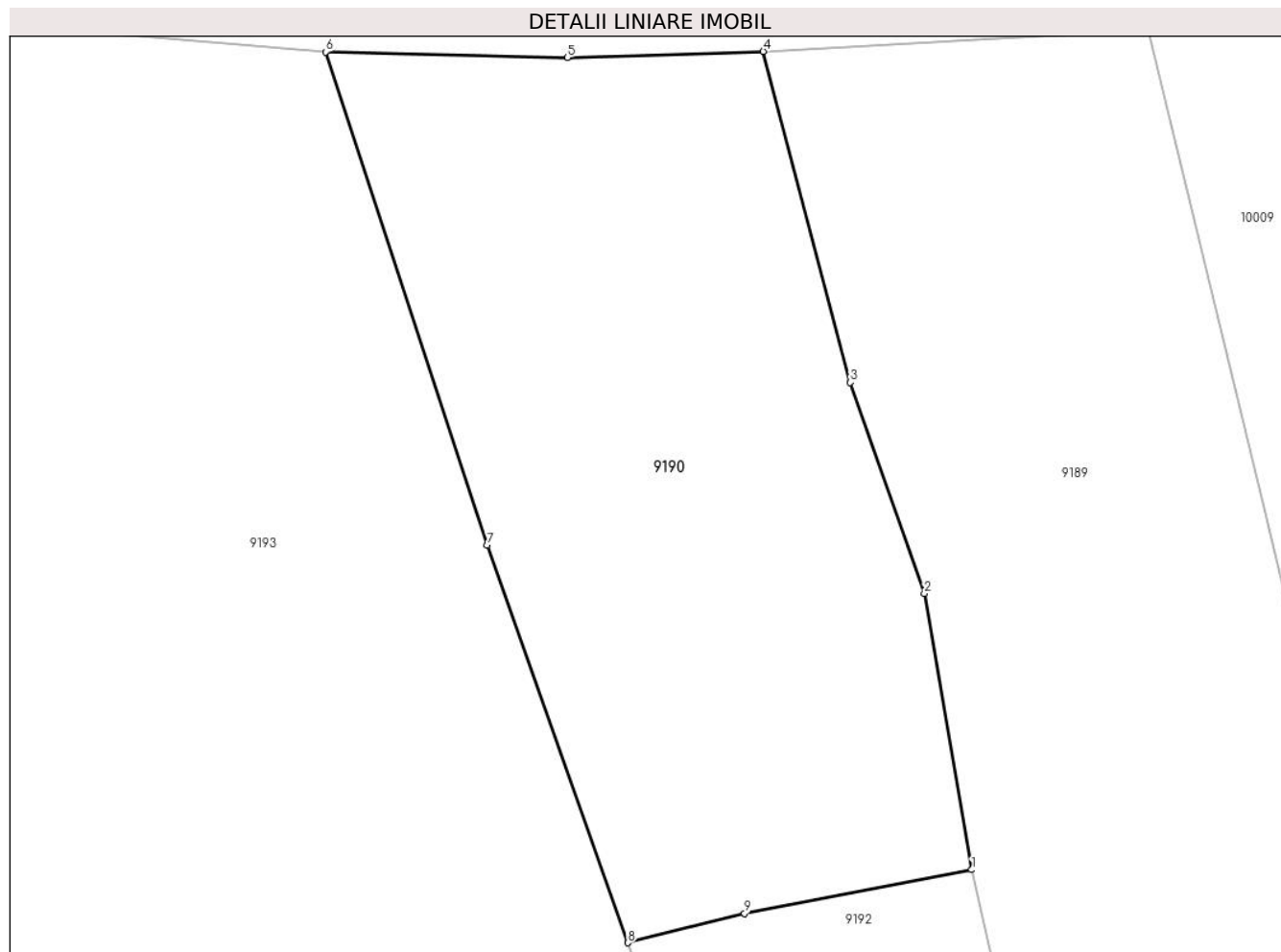
Inscrieri privind dezmembramintele dreptului de proprietate, drepturi reale de garanție și sarcini	Referințe
NU SUNT	

Anexa Nr. 1 La Partea I

Teren

Nr cadastral	Suprafața (mp)*	Observații / Referințe
	2.749	

* Suprafața este determinată în planul de proiecție Stereo 70.



Date referitoare la teren

Crt	Categorie folosință	Intra vilan	Suprafața (mp)	Tarla	Parcelă	Nr. topo	Observații / Referințe
1	faneata	NU	2.749	-	-	-	

Lungime Segmente

1) Valorile lungimilor segmentelor sunt obținute din proiecție în plan.

Punct început	X / Y	Punct sfârșit	X / Y	Lungime segment (** (m)
1	580.394,78 635.836,739	2	580.390,572 635.861,204	24.824
2	580.390,572 635.861,204	3	580.384,015 635.879,898	19.811
3	580.384,015 635.879,898	4	580.376,292 635.909,206	30.308
4	580.376,292 635.909,206	5	580.358,908 635.908,671	17.392
5	580.358,908 635.908,671	6	580.337,482 635.909,167	21.432

Punct început	X / Y	Punct sfârșit	X / Y	Lungime segment (** (m)
6	580.337,482 635.909,167	7	580.351,827 635.865,478	45.984
7	580.351,827 635.865,478	8	580.364,279 635.830,273	37.342
8	580.364,279 635.830,273	9	580.374,634 635.832,875	10.677
9	580.374,634 635.832,875	1	580.394,78 635.836,739	20.513

** Lungimile segmentelor sunt determinate în planul de proiecție Stereo 70 și sunt rotunjite la 1 milimetru.

*** Distanța dintre puncte este formată din segmente cumulate ce sunt mai mici decât valoarea 1 milimetru.

**DATE DESPRE IMOBILUL NR. 9192**

Oficiul de Cadastru și Publicitate Imobiliară NEAMT
Biroul de Cadastru și Publicitate Imobiliară Targu-Neamt

A. Partea I. Descrierea imobilului

TEREN Extravilan

Adresa: Jud. Neamt

Nr. Crt	Nr cadastral Nr. topografic	Suprafața* (mp)	Observații / Referințe
A1		3.596	Sector cadastral:191 Teren imprejmuit;

B. Partea II. Proprietari și acte

Inscrieri privitoare la dreptul de proprietate și alte drepturi reale		Referințe
/		
Act Administrativ nr. 12941, din 23/08/2023 emis de PRIMARIA COMUNEI PIPIRIG;		
B1	Inscrierea posesiei, drept de PROPRIETATE, dobandit prin Lege, cota actuala 1/1, cota initiala 1/1 1) DOCHIȚA IOAN	A1

C. Partea III. SARCINI .

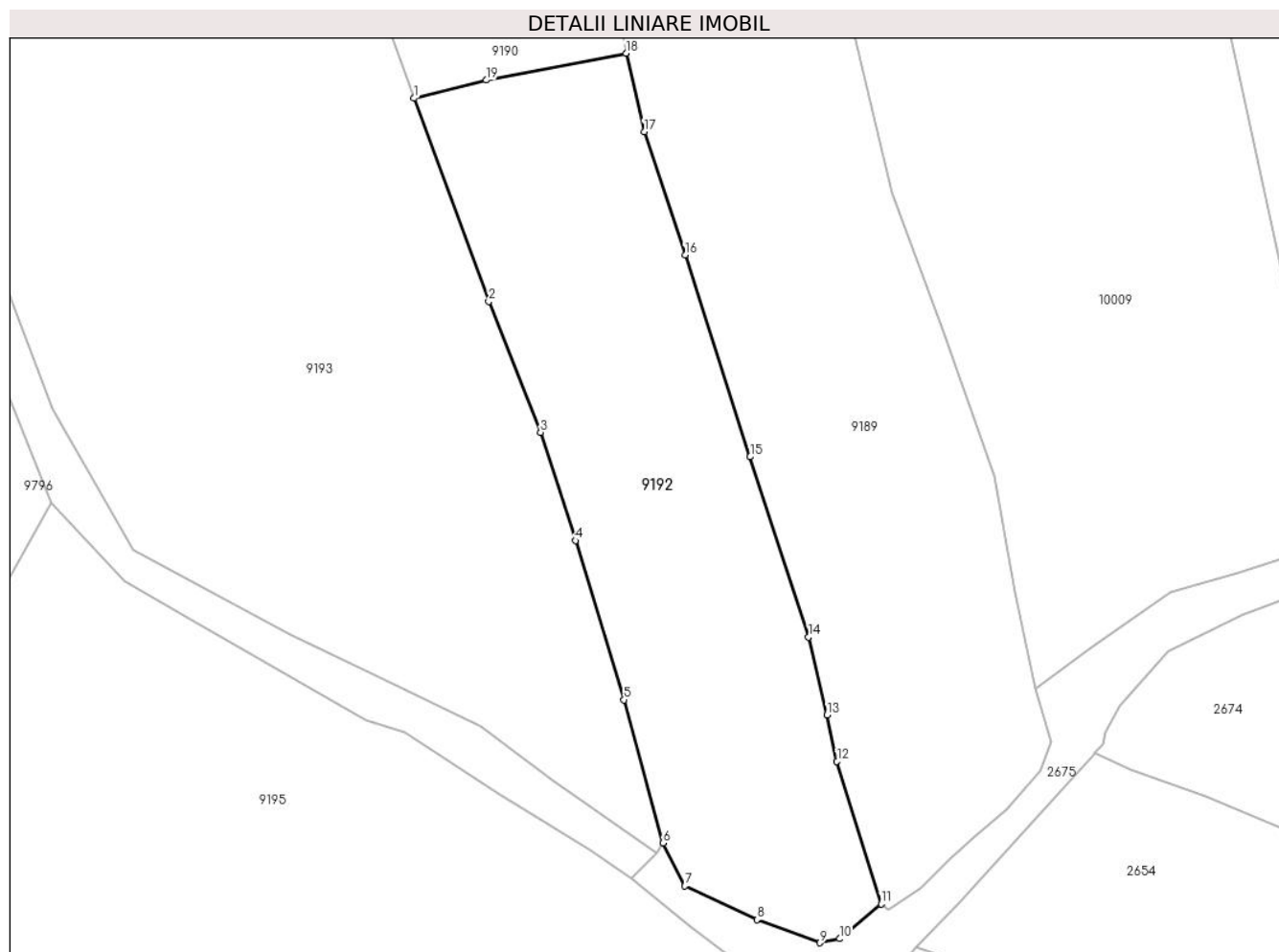
Inscrieri privind dezmembramintele dreptului de proprietate, drepturi reale de garanție și sarcini	Referințe
NU SUNT	

Anexa Nr. 1 La Partea I

Teren

Nr cadastral	Suprafața (mp)*	Observații / Referințe
	3.596	

* Suprafața este determinată în planul de proiecție Stereo 70.



Date referitoare la teren

Crt	Categorie folosință	Intra vilan	Suprafața (mp)	Tarla	Parcelă	Nr. topo	Observații / Referințe
1	faneata	NU	3.050	-	-	-	
2	pasune	NU	546	-	-	-	Pășune împădurită

Lungime Segmente

1) Valorile lungimilor segmentelor sunt obținute din proiecție în plan.

Punct început	X / Y	Punct sfârșit	X / Y	Lungime segment (** (m)
1	580.364,279 635.830,273	2	580.375,015 635.801,006	31.174
2	580.375,015 635.801,006	3	580.382,468 635.782,183	20.245
3	580.382,468 635.782,183	4	580.387,508 635.766,602	16.376
4	580.387,508 635.766,602	5	580.394,516 635.743,686	23.964

Punct început	X / Y	Punct sfârșit	X / Y	Lungime segment (** (m)
5	580.394,516 635.743,686	6	580.400,085 635.723,053	21.371
6	580.400,085 635.723,053	7	580.403,251 635.716,894	6.925
7	580.403,251 635.716,894	8	580.413,634 635.712,027	11.467
8	580.413,634 635.712,027	9	580.422,705 635.708,71	9.658
9	580.422,705 635.708,71	10	580.425,533 635.709,298	2.888
10	580.425,533 635.709,298	11	580.431,532 635.714,307	7.815
11	580.431,532 635.714,307	12	580.425,163 635.734,811	21.47
12	580.425,163 635.734,811	13	580.423,751 635.741,499	6.835
13	580.423,751 635.741,499	14	580.421,097 635.752,731	11.541
14	580.421,097 635.752,731	15	580.412,664 635.778,661	27.267
15	580.412,664 635.778,661	16	580.403,299 635.807,693	30.505
16	580.403,299 635.807,693	17	580.397,402 635.825,441	18.702
17	580.397,402 635.825,441	18	580.394,78 635.836,739	11.598
18	580.394,78 635.836,739	19	580.374,634 635.832,875	20.513
19	580.374,634 635.832,875	1	580.364,279 635.830,273	10.677

** Lungimile segmentelor sunt determinate în planul de proiecție Stereo 70 și sunt rotunjite la 1 milimetru.

*** Distanța dintre puncte este formată din segmente cumulate ce sunt mai mici decât valoarea 1 milimetru.

**DATE DESPRE IMOBILUL NR. 9193**

Oficiul de Cadastru și Publicitate Imobiliară NEAMT
Biroul de Cadastru și Publicitate Imobiliară Targu-Neamt

A. Partea I. Descrierea imobilului

TEREN Extravilan

Adresa: Jud. Neamt

Nr. Crt	Nr cadastral Nr. topografic	Suprafața* (mp)	Observații / Referințe
A1		11.633	Sector cadastral:191 Teren imprejmuit;

B. Partea II. Proprietari și acte

Inscrieri privitoare la dreptul de proprietate și alte drepturi reale		Referințe
/		
Act Administrativ nr. 12941, din 23/08/2023 emis de PRIMARIA COMUNEI PIPIRIG;		
B1	Inscrierea posesiei, drept de PROPRIETATE, dobandit prin Lege, cota actuala 1/1, cota initiala 1/1 1) DOCHIȚA ALEXANDRU	A1

C. Partea III. SARCINI .

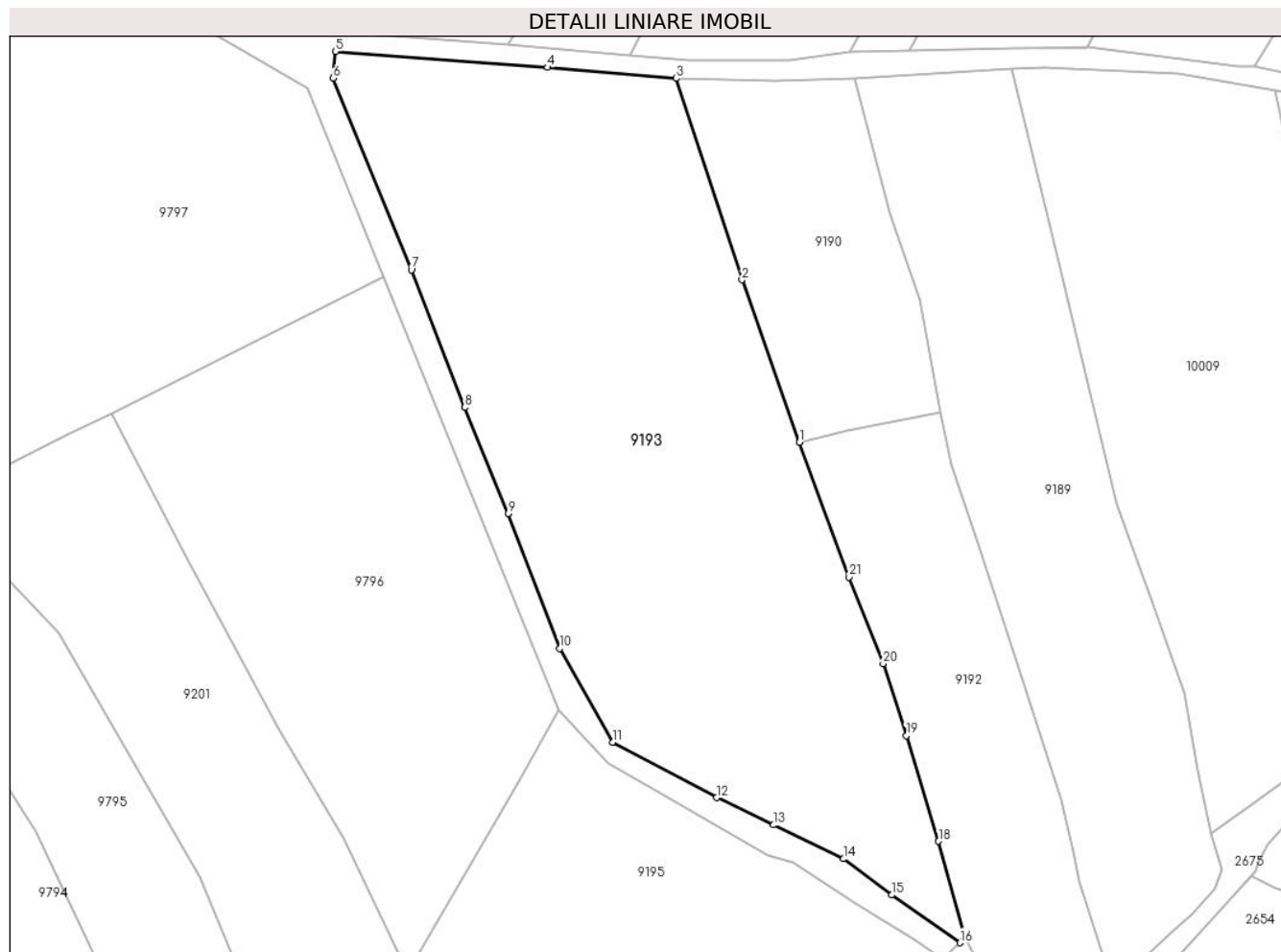
Inscrieri privind dezmembramintele dreptului de proprietate, drepturi reale de garanție și sarcini	Referințe
NU SUNT	

Anexa Nr. 1 La Partea I

Teren

Nr cadastral	Suprafața (mp)*	Observații / Referințe
	11.633	

* Suprafața este determinată în planul de proiecție Stereo 70.



Date referitoare la teren

Crt	Categorie folosință	Intramilan	Suprafața (mp)	Tarla	Parcelă	Nr. topo	Observații / Referințe
1	faneata	NU	11.633	-	-	-	

Lungime Segmente

1) Valorile lungimilor segmentelor sunt obținute din proiecție în plan.

Punct început	X / Y	Punct sfârșit	X / Y	Lungime segment (** (m)
1	580.364,279 635.830,273	2	580.351,827 635.865,478	37.342
3	580.337,482 635.909,167	4	580.309,575 635.911,534	28.007
5	580.263,548 635.915,01	6	580.263,028 635.909,194	5.839
7	580.280,008 635.867,648	8	580.291,625 635.837,803	32.026
9	580.301,057 635.814,79	10	580.312,205 635.785,537	31.305

Punct început	X / Y	Punct sfârșit	X / Y	Lungime segment (** (m)
2	580.351,827 635.865,478	3	580.337,482 635.909,167	45.984
4	580.309,575 635.911,534	5	580.263,548 635.915,01	46.158
6	580.263,028 635.909,194	7	580.280,008 635.867,648	44.882
8	580.291,625 635.837,803	9	580.301,057 635.814,79	24.871
10	580.312,205 635.785,537	11	580.323,78 635.765,181	23.417

Punct început	X / Y	Punct sfârșit	X / Y	Lungime segment (** (m)
11	580.323,78 635.765,181	12	580.346,33 635.753,147	25.56
13	580.358,69 635.747,235	14	580.373,829 635.739,881	16.831
15	580.384,297 635.732,046	16	580.399,127 635.721,682	18.093
17	580.400,085 635.723,053	18	580.394,516 635.743,686	21.371
19	580.387,508 635.766,602	20	580.382,468 635.782,183	16.376
21	580.375,015 635.801,006	1	580.364,279 635.830,273	31.174

Punct început	X / Y	Punct sfârșit	X / Y	Lungime segment (** (m)
12	580.346,33 635.753,147	13	580.358,69 635.747,235	13.701
14	580.373,829 635.739,881	15	580.384,297 635.732,046	13.075
16	580.399,127 635.721,682	17	580.400,085 635.723,053	1.673
18	580.394,516 635.743,686	19	580.387,508 635.766,602	23.964
20	580.382,468 635.782,183	21	580.375,015 635.801,006	20.245

** Lungimile segmentelor sunt determinate în planul de proiecție Stereo 70 și sunt rotunjite la 1 milimetru.

*** Distanța dintre puncte este formată din segmente cumulate ce sunt mai mici decât valoarea 1 milimetru.

**DATE DESPRE IMOBILUL NR. 9194**

Oficiul de Cadastru și Publicitate Imobiliară NEAMT
Biroul de Cadastru și Publicitate Imobiliară Targu-Neamt

A. Partea I. Descrierea imobilului

TEREN Extravilan

Adresa: Jud. Neamt

Nr. Crt	Nr cadastral Nr. topografic	Suprafața* (mp)	Observații / Referințe
A1		3.112	Sector cadastral:191 Teren neimpregmuit;

B. Partea II. Proprietari și acte

Inscrieri privitoare la dreptul de proprietate și alte drepturi reale		Referințe
/		
Act Normativ nr. 7, din 13/03/1996 emis de GUVERNUL ROMÂNIEI;		
B1	Inscrierea provizorie, drept de PROPRIETATE, dobandit prin Lege, cota actuala 1/1, cota initiala 1/1	A1
1) COMUNA PIPIRIG, CIF:99999999999999, PROPRIETAR NEIDENTIFICAT		

C. Partea III. SARCINI .

Inscrieri privind dezmembramintele dreptului de proprietate, drepturi reale de garanție și sarcini	Referințe
NU SUNT	

Anexa Nr. 1 La Partea I

Teren

Nr cadastral	Suprafața (mp)*	Observații / Referințe
	3.112	

* Suprafața este determinată în planul de proiecție Stereo 70.



Date referitoare la teren

Crt	Categorie folosință	Intravilan	Suprafața (mp)	Tarla	Parcelă	Nr. topo	Observații / Referințe
1	drum	NU	3.112	-	-	-	

Lungime Segmente

1) Valorile lungimilor segmentelor sunt obținute din proiecție în plan.

Punct început	X / Y	Punct sfârșit	X / Y	Lungime segment	Punct început	X / Y	Punct sfârșit	X / Y	Lungime segment	Punct început	X / Y	Punct sfârșit	X / Y	Lungime segment
1	580.274,01 635.866,096	2	580.312,034 635.772,06	101.433	2	580.312,034 635.772,06	3	580.322,649 635.760,662	15.575	3	580.322,649 635.760,662	4	580.333,657 635.754,338	12.695
4	580.333,657 635.754,338	5	580.357,303 635.740,703	27.296	5	580.357,303 635.740,703	6	580.362,881 635.739,029	5.824	6	580.362,881 635.739,029	7	580.376,455 635.730,082	16.257
7	580.376,455 635.730,082	8	580.389,439 635.722,213	15.182	8	580.389,439 635.722,213	9	580.395,506 635.718,053	7.356	9	580.395,506 635.718,053	10	580.399,127 635.721,682	5.127
10	580.399,127 635.721,682	11	580.384,297 635.732,046	18.093	11	580.384,297 635.732,046	12	580.373,829 635.739,881	13.075	12	580.373,829 635.739,881	13	580.358,69 635.747,235	16.831
13	580.358,69 635.747,235	14	580.346,33 635.753,147	13.701	14	580.346,33 635.753,147	15	580.323,78 635.765,181	25.56	15	580.323,78 635.765,181	16	580.312,205 635.785,537	23.417
16	580.312,205 635.785,537	17	580.301,057 635.814,79	31.305	17	580.301,057 635.814,79	18	580.291,625 635.837,803	24.871	18	580.291,625 635.837,803	19	580.280,008 635.867,648	32.026

Punct început	X / Y	Punct sfârșit	X / Y	Lungime segment	Punct început	X / Y	Punct sfârșit	X / Y	Lungime segment	Punct început	X / Y	Punct sfârșit	X / Y	Lungime segment
19	580.280,008 635.867,648	20	580.263,028 635.909,194	44.882	20	580.263,028 635.909,194	21	580.263,548 635.915,01	5.839	21	580.263,548 635.915,01	22	580.309,575 635.911,534	46.158
22	580.309,575 635.911,534	23	580.337,482 635.909,167	28.007	23	580.337,482 635.909,167	24	580.358,908 635.908,671	21.432	24	580.358,908 635.908,671	25	580.376,292 635.909,206	17.392
25	580.376,292 635.909,206	26	580.410,413 635.911,125	34.175	26	580.410,413 635.911,125	27	580.417,489 635.911,523	7.087	27	580.417,489 635.911,523	28	580.446,529 635.910,29	29.066
28	580.446,529 635.910,29	29	580.458,76 635.907,985	12.446	29	580.458,76 635.907,985	30	580.488,062 635.903,237	29.684	30	580.488,062 635.903,237	31	580.508,273 635.902,28	20.234
31	580.508,273 635.902,28	32	580.519,918 635.901,5	11.671	32	580.519,918 635.901,5	33	580.531,063 635.900,558	11.185	33	580.531,063 635.900,558	34	580.529,435 635.904,213	4.001
34	580.529,435 635.904,213	35	580.526,863 635.905,677	2.959	35	580.526,863 635.905,677	36	580.524,77 635.905,018	2.194	36	580.524,77 635.905,018	37	580.518,858 635.904,153	5.975
37	580.518,858 635.904,153	38	580.510,936 635.905,455	8.028	38	580.510,936 635.905,455	39	580.505,221 635.905,881	5.731	39	580.505,221 635.905,881	40	580.493,465 635.906,759	11.789
40	580.493,465 635.906,759	41	580.477,958 635.908,685	15.626	41	580.477,958 635.908,685	42	580.463,134 635.911,66	15.12	42	580.463,134 635.911,66	43	580.459,416 635.911,66	3.718
43	580.459,416 635.911,66	44	580.426,833 635.915,843	32.85	44	580.426,833 635.915,843	45	580.426,773 635.915,722	0.135	45	580.426,773 635.915,722	46	580.411,266 635.915,722	15.507
46	580.411,266 635.915,722	47	580.388,167 635.915,133	23.107	47	580.388,167 635.915,133	48	580.375,294 635.914,804	12.877	48	580.375,294 635.914,804	49	580.362,103 635.913,136	13.296
49	580.362,103 635.913,136	50	580.340,298 635.913,136	21.805	50	580.340,298 635.913,136	51	580.327,476 635.914,227	12.868	51	580.327,476 635.914,227	52	580.300,935 635.916,486	26.637
52	580.300,935 635.916,486	53	580.269,256 635.918,849	31.767	53	580.269,256 635.918,849	54	580.263,987 635.919,242	5.284	54	580.263,987 635.919,242	55	580.262,089 635.919,384	1.903
55	580.262,089 635.919,384	56	580.248,825 635.922,774	13.69	56	580.248,825 635.922,774	57	580.241,491 635.926,251	8.116	57	580.241,491 635.926,251	58	580.219,87 635.936,502	23.928
58	580.219,87 635.936,502	59	580.196,238 635.947,706	26.153	59	580.196,238 635.947,706	60	580.194,585 635.943,787	4.253	60	580.194,585 635.943,787	61	580.257,492 635.906,947	72.9
61	580.257,492 635.906,947	1	580.274,01 635.866,096	44.064										

** Lungimile segmentelor sunt determinate în planul de proiecție Stereo 70 și sunt rotunjite la 1 milimetru.

*** Distanța dintre puncte este formată din segmente cumulate ce sunt mai mici decât valoarea 1 milimetru.

**DATE DESPRE IMOBILUL NR. 9195**

Oficiul de Cadastru și Publicitate Imobiliară NEAMT
Biroul de Cadastru și Publicitate Imobiliară Targu-Neamt

A. Partea I. Descrierea imobilului

TEREN Extravilan

Adresa: Jud. Neamt

Nr. Crt	Nr cadastral Nr. topografic	Suprafața* (mp)	Observații / Referințe
A1		18.115	Sector cadastral:191 Teren neimpregmuit;

B. Partea II. Proprietari și acte

Inscrieri privitoare la dreptul de proprietate și alte drepturi reale		Referințe
/		
Act Normativ nr. 7, din 13/03/1996 emis de GUVERNUL ROMÂNIEI;		
B1	Inscrierea provizorie, drept de PROPRIETATE, dobandit prin Lege, cota actuala 1/1, cota initiala 1/1	A1
1) COMUNA PIPIRIG, CIF:99999999999999, PROPRIETAR NEIDENTIFICAT		

C. Partea III. SARCINI .

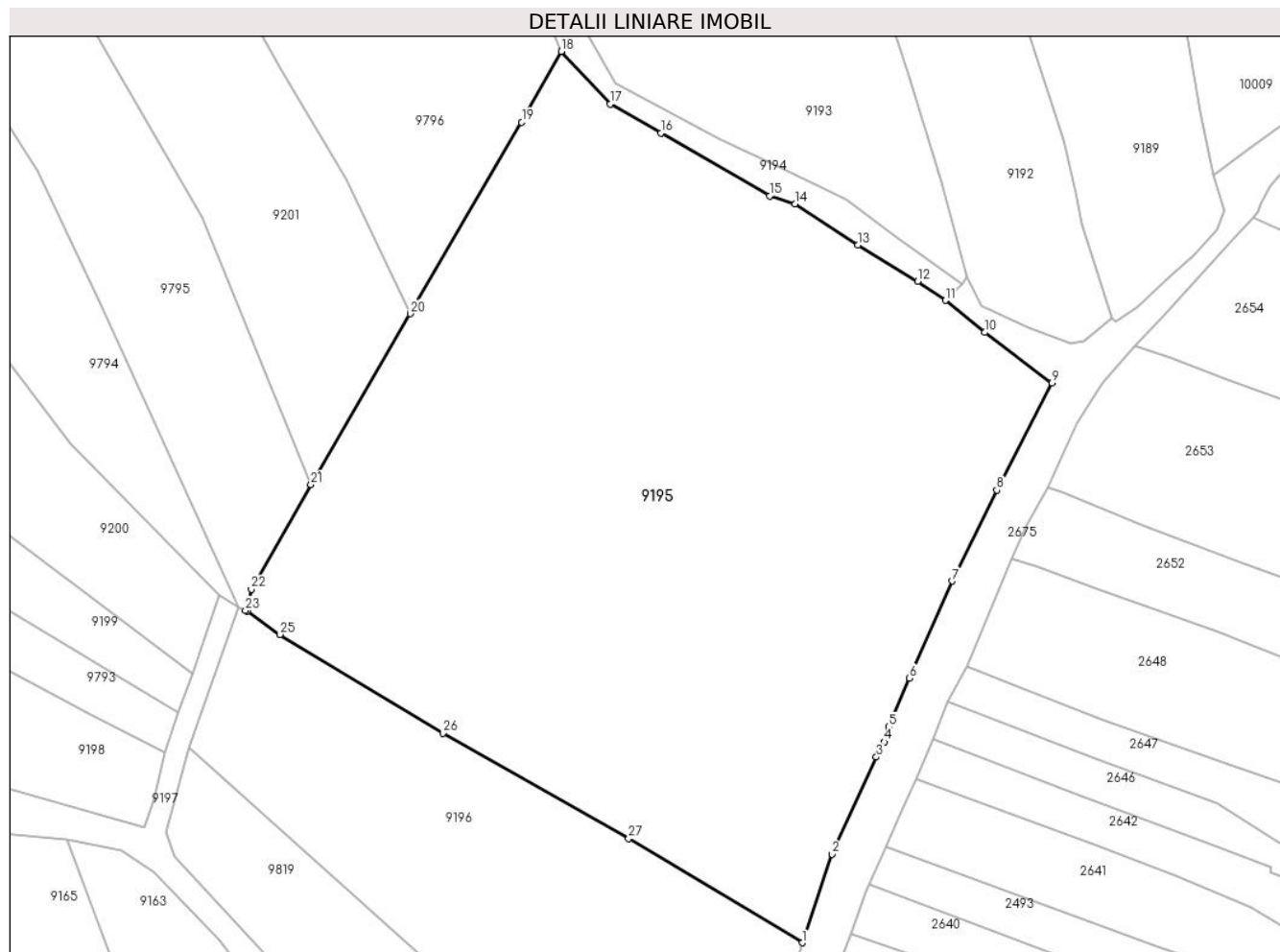
Inscrieri privind dezmembramintele dreptului de proprietate, drepturi reale de garanție și sarcini	Referințe
NU SUNT	

Anexa Nr. 1 La Partea I

Teren

Nr cadastral	Suprafața (mp)*	Observații / Referințe
	18.115	

* Suprafața este determinată în planul de proiecție Stereo 70.



Date referitoare la teren

Crt	Categorie folosință	Intravilan	Suprafața (mp)	Tarla	Parcelă	Nr. topo	Observații / Referințe
1	faneata	NU	18.115	-	-	-	

Lungime Segmente

1) Valorile lungimilor segmentelor sunt obținute din proiecție în plan.

Punct început	X / Y	Punct sfârșit	X / Y	Lungime segment (** (m)
1	580.364,392 635.578,713	2	580.370,865 635.597,928	20.276
3	580.380,466 635.618,98	4	580.382,233 635.622,286	3.749
5	580.383,161 635.625,554	6	580.387,652 635.636,084	11.448
7	580.396,916 635.657,176	8	580.406,668 635.676,875	21.981
9	580.418,58 635.700,117	10	580.403,992 635.711,101	18.261

Punct început	X / Y	Punct sfârșit	X / Y	Lungime segment (** (m)
2	580.370,865 635.597,928	3	580.380,466 635.618,98	23.138
4	580.382,233 635.622,286	5	580.383,161 635.625,554	3.397
6	580.387,652 635.636,084	7	580.396,916 635.657,176	23.037
8	580.406,668 635.676,875	9	580.418,58 635.700,117	26.117
10	580.403,992 635.711,101	11	580.395,506 635.718,053	10.97

Punct început	X / Y	Punct sfârșit	X / Y	Lungime segment (** (m)
11	580.395,506 635.718,053	12	580.389,439 635.722,213	7.356
13	580.376,455 635.730,082	14	580.362,881 635.739,029	16.257
15	580.357,303 635.740,703	16	580.333,657 635.754,338	27.296
17	580.322,649 635.760,662	18	580.312,034 635.772,06	15.575
19	580.303,456 635.756,717	20	580.279,264 635.715,161	48.085
21	580.257,683 635.678,091	22	580.244,741 635.655,394	26.128
23	580.243,465 635.650,781	24	580.243,844 635.650,602	0.419
25	580.250,932 635.645,576	26	580.286,32 635.624,175	41.356
27	580.326,675 635.601,317	1	580.364,392 635.578,713	43.972

Punct început	X / Y	Punct sfârșit	X / Y	Lungime segment (** (m)
12	580.389,439 635.722,213	13	580.376,455 635.730,082	15.182
14	580.362,881 635.739,029	15	580.357,303 635.740,703	5.824
16	580.333,657 635.754,338	17	580.322,649 635.760,662	12.695
18	580.312,034 635.772,06	19	580.303,456 635.756,717	17.578
20	580.279,264 635.715,161	21	580.257,683 635.678,091	42.894
22	580.244,741 635.655,394	23	580.243,465 635.650,781	4.786
24	580.243,844 635.650,602	25	580.250,932 635.645,576	8.689
26	580.286,32 635.624,175	27	580.326,675 635.601,317	46.379

** Lungimile segmentelor sunt determinate în planul de proiecție Stereo 70 și sunt rotunjite la 1 milimetru.

*** Distanța dintre puncte este formată din segmente cumulate ce sunt mai mici decât valoarea 1 milimetru.

**DATE DESPRE IMOBILUL NR. 9196**

Oficiul de Cadastru și Publicitate Imobiliară NEAMT
Biroul de Cadastru și Publicitate Imobiliară Targu-Neamt

A. Partea I. Descrierea imobilului

TEREN Extravilan

Adresa: Jud. Neamt

Nr. Crt	Nr cadastral Nr. topografic	Suprafața* (mp)	Observații / Referințe
A1		6.292	Sector cadastral:191 Teren neimprejmuit;

B. Partea II. Proprietari și acte

Inscrieri privitoare la dreptul de proprietate și alte drepturi reale		Referințe
/		
Act Normativ nr. 7, din 13/03/1996 emis de GUVERNUL ROMÂNIEI;		
B1	Inscrierea provizorie, drept de PROPRIETATE, dobandit prin Lege, cota actuala 1/1, cota initiala 1/1	A1
1) COMUNA PIPIRIG, CIF:99999999999999, PROPRIETAR NEIDENTIFICAT		

C. Partea III. SARCINI .

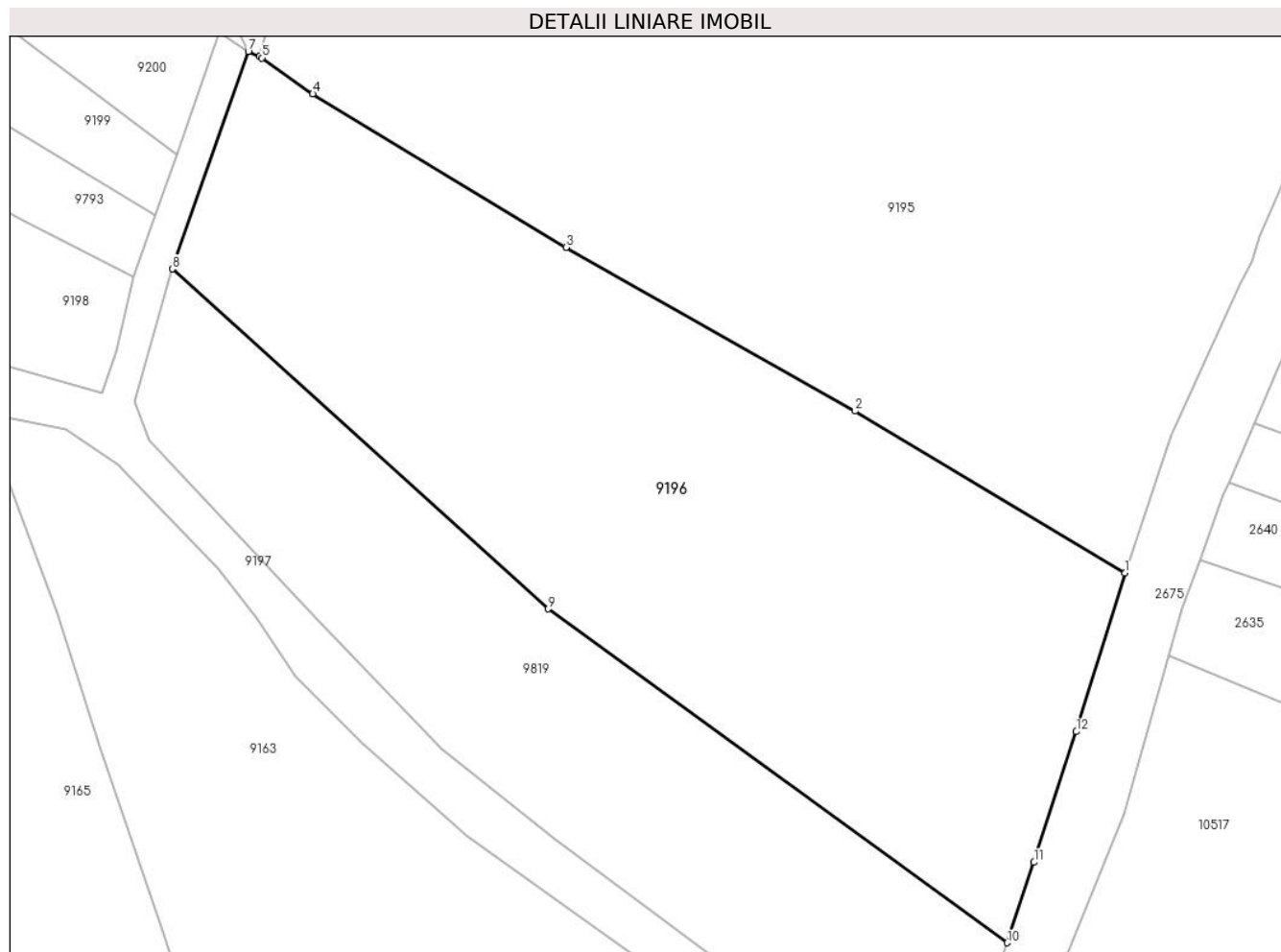
Inscrieri privind dezmembramintele dreptului de proprietate, drepturi reale de garanție și sarcini	Referințe
NU SUNT	

Anexa Nr. 1 La Partea I

Teren

Nr cadastral	Suprafața (mp)*	Observații / Referințe
	6.292	

* Suprafața este determinată în planul de proiecție Stereo 70.



Date referitoare la teren

Crt	Categorie folosință	Intravilan	Suprafața (mp)	Tarla	Parcelă	Nr. topo	Observații / Referințe
1	faneata	NU	6.292	-	-	-	

Lungime Segmente

1) Valorile lungimilor segmentelor sunt obținute din proiecție în plan.

Punct început	X / Y	Punct sfârșit	X / Y	Lungime segment (** (m)
1	580.364,392 635.578,713	2	580.326,675 635.601,317	43.972
2	580.326,675 635.601,317	3	580.286,32 635.624,175	46.379
3	580.286,32 635.624,175	4	580.250,932 635.645,576	41.356
4	580.250,932 635.645,576	5	580.243,844 635.650,602	8.689
5	580.243,844 635.650,602	6	580.243,465 635.650,781	0.419

Punct început	X / Y	Punct sfârșit	X / Y	Lungime segment (** (m)
6	580.243,465 635.650,781	7	580.241,92 635.651,511	1.709
7	580.241,92 635.651,511	8	580.231,325 635.621,146	32.16
8	580.231,325 635.621,146	9	580.283,82 635.573,711	70.752
9	580.283,82 635.573,711	10	580.347,965 635.527,125	79.277
10	580.347,965 635.527,125	11	580.351,687 635.538,349	11.825
11	580.351,687 635.538,349	12	580.357,607 635.556,571	19.16
12	580.357,607 635.556,571	1	580.364,392 635.578,713	23.158

** Lungimile segmentelor sunt determinate în planul de proiecție Stereo 70 și sunt rotunjite la 1 milimetru.

*** Distanța dintre puncte este formată din segmente cumulate ce sunt mai mici decât valoarea 1 milimetru.

**DATE DESPRE IMOBILUL NR. 9197**

Oficiul de Cadastru și Publicitate Imobiliară NEAMT
Biroul de Cadastru și Publicitate Imobiliară Targu-Neamt

A. Partea I. Descrierea imobilului

TEREN Extravilan

Adresa: Jud. Neamt

Nr. Crt	Nr cadastral Nr. topografic	Suprafața* (mp)	Observații / Referințe
A1		12.477	Sector cadastral:191 Teren neimpregmuit;

B. Partea II. Proprietari și acte

Inscrieri privitoare la dreptul de proprietate și alte drepturi reale		Referințe
/		
Act Normativ nr. 7, din 13/03/1996 emis de GUVERNUL ROMÂNIEI;		
B1	Inscrierea provizorie, drept de PROPRIETATE, dobandit prin Lege, cota actuala 1/1, cota initiala 1/1 1) COMUNA PIPIRIG, CIF:99999999999999, PROPRIETAR NEIDENTIFICAT	A1

C. Partea III. SARCINI .

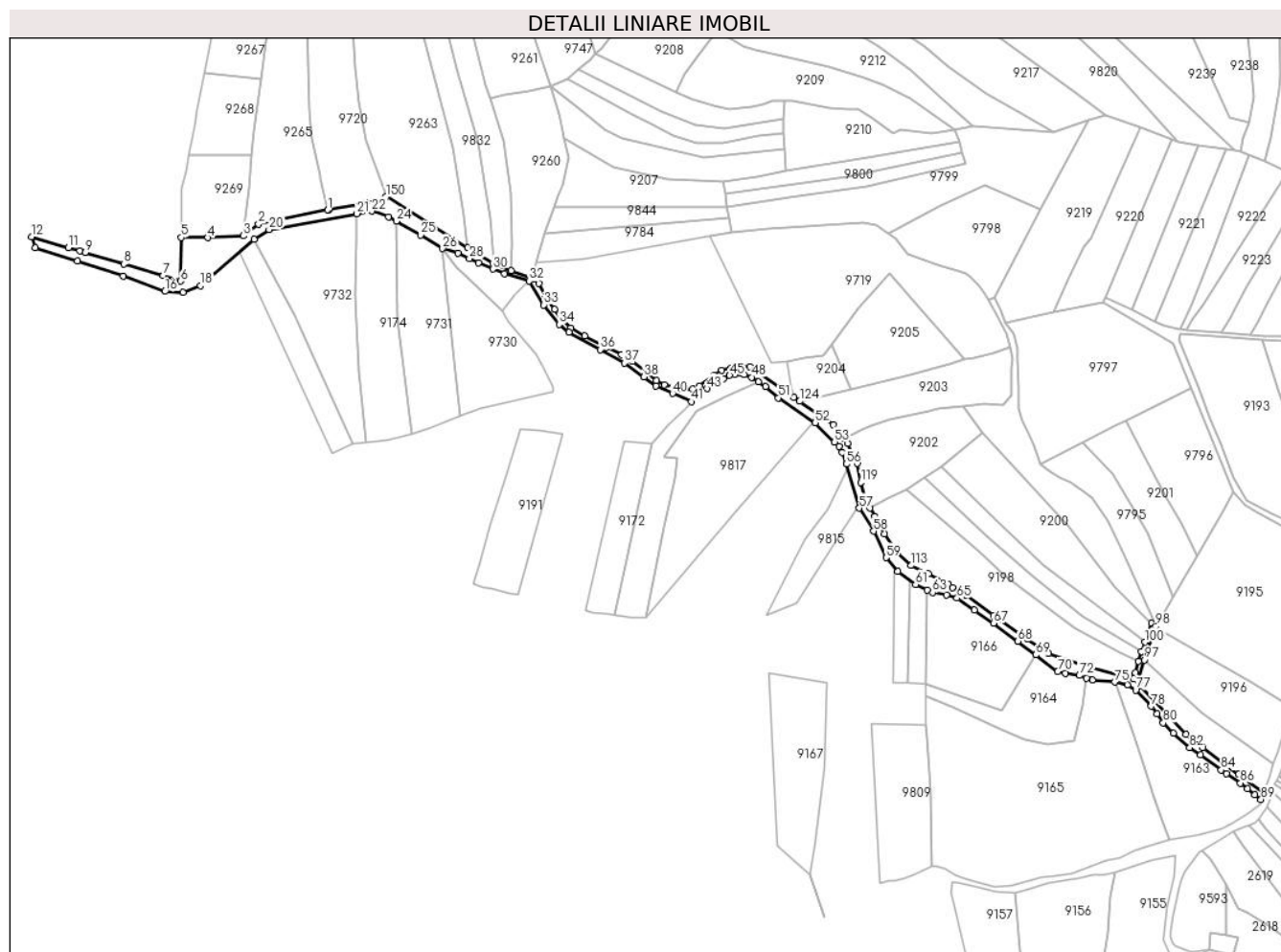
Inscrieri privind dezmembramintele dreptului de proprietate, drepturi reale de garanție și sarcini	Referințe
NU SUNT	

Anexa Nr. 1 La Partea I

Teren

Nr cadastral	Suprafața (mp)*	Observații / Referințe
	12.477	

* Suprafața este determinată în planul de proiecție Stereo 70.



Date referitoare la teren

Crt	Categorie folosință	Intravilan	Suprafața (mp)	Tarla	Parcelă	Nr. topo	Observații / Referințe
1	drum	NU	12.477	-	-	-	

Lungime Segmente

1) Valorile lungimilor segmentelor sunt obținute din proiecție în plan.

Punct început	X / Y	Punct sfârșit	X / Y	Lungime segment	Punct început	X / Y	Punct sfârșit	X / Y	Lungime segment	Punct început	X / Y	Punct sfârșit	X / Y	Lungime segment
1	579.494,667 636.026,851	2	579.432,393 636.014,045	63.577	2	579.432,393 636.014,045	3	579.418,6 636.003,439	17.399	3	579.418,6 636.003,439	4	579.386,524 636.001,749	32.12
4	579.386,524 636.001,749	5	579.362,523 636.002,004	24.002	5	579.362,523 636.002,004	6	579.361,96 635.962,553	39.455	6	579.361,96 635.962,553	7	579.346,481 635.967,435	16.231
7	579.346,481 635.967,435	8	579.310,706 635.978,123	37.337	8	579.310,706 635.978,123	9	579.276,002 635.988,461	36.211	9	579.276,002 635.988,461	10	579.271,126 635.989,803	5.057
10	579.271,126 635.989,803	11	579.260,85 635.992,633	10.659	11	579.260,85 635.992,633	12	579.227,65 636.002,562	34.653	12	579.227,65 636.002,562	13	579.230,905 635.992,805	10.286
13	579.230,905 635.992,805	14	579.269,029 635.980,805	39.968	14	579.269,029 635.980,805	15	579.310,481 635.967,232	43.618	15	579.310,481 635.967,232	16	579.347,789 635.953,258	39.839
16	579.347,789 635.953,258	17	579.364,213 635.952,621	16.436	17	579.364,213 635.952,621	18	579.379,924 635.958,546	16.791	18	579.379,924 635.958,546	19	579.428,26 636.000,497	64.002

Punct început	X / Y	Punct sfârșit	X / Y	Lungime segment	Punct început	X / Y	Punct sfârșit	X / Y	Lungime segment	Punct început	X / Y	Punct sfârșit	X / Y	Lungime segment
19	579.428,26 636.000,497	20	579.441,915 636.008,974	16.07 2	20	579.441,915 636.008,974	21	579.521,133 636.023,409	80.52 2	21	579.521,133 636.023,409	22	579.534,426 636.025,64	13.47 9
22	579.534,426 636.025,64	23	579.549,578 636.020,566	15.97 9	23	579.549,578 636.020,566	24	579.556,589 636.016,615	8.048	24	579.556,589 636.016,615	25	579.578,731 636.004,138	25.41 5
25	579.578,731 636.004,138	26	579.598,418 635.992,008	23.12 4	26	579.598,418 635.992,008	27	579.612,076 635.987,594	14.35 4	27	579.612,076 635.987,594	28	579.622,707 635.982,895	11.62 3
28	579.622,707 635.982,895	29	579.630,955 635.979,25	9.018	29	579.630,955 635.979,25	30	579.643,929 635.973,515	14.18 5	30	579.643,929 635.973,515	31	579.654,056 635.969,039	11.07 2
31	579.654,056 635.969,039	32	579.676,793 635.962,649	23.61 8	32	579.676,793 635.962,649	33	579.689,693 635.941,174	25.05 2	33	579.689,693 635.941,174	34	579.703,558 635.923,478	22.48 1
34	579.703,558 635.923,478	35	579.712,438 635.916,629	11.21 4	35	579.712,438 635.916,629	36	579.740,58 635.900,874	32.25 2	36	579.740,58 635.900,874	37	579.762,266 635.888,636	24.90 1
37	579.762,266 635.888,636	38	579.780,173 635.876,262	21.76 6	38	579.780,173 635.876,262	39	579.790,628 635.868,034	13.30 4	39	579.790,628 635.868,034	40	579.805,979 635.861,267	16.77 6
40	579.805,979 635.861,267	41	579.822,715 635.853,896	18.28 7	41	579.822,715 635.853,896	42	579.828,756 635.860,388	8.868	42	579.828,756 635.860,388	43	579.837,237 635.865,595	9.952
43	579.837,237 635.865,595	44	579.851,799 635.874,535	17.08 7	44	579.851,799 635.874,535	45	579.857,437 635.877,623	6.428	45	579.857,437 635.877,623	46	579.862,117 635.878,37	4.739
46	579.862,117 635.878,37	47	579.870,26 635.878,153	8.146	47	579.870,26 635.878,153	48	579.877,167 635.875,903	7.264	48	579.877,167 635.875,903	49	579.883,444 635.871,712	7.548
49	579.883,444 635.871,712	50	579.889,72 635.867,521	7.547	50	579.889,72 635.867,521	51	579.901,372 635.857,362	15.45 9	51	579.901,372 635.857,362	52	579.934,556 635.834,81	40.12 2
52	579.934,556 635.834,81	53	579.951,933 635.817,668	24.40 9	53	579.951,933 635.817,668	54	579.955,97 635.813,426	5.856	54	579.955,97 635.813,426	55	579.959,021 635.808,314	5.953
55	579.959,021 635.808,314	56	579.962,754 635.797,681	11.26 9	56	579.962,754 635.797,681	57	579.974,329 635.757,981	41.35 3	57	579.974,329 635.757,981	58	579.987,2 635.737,214	24.43 2
58	579.987,2 635.737,214	59	579.998,69 635.713,315	26.51 8	59	579.998,69 635.713,315	60	580.009,037 635.700,71	16.30 8	60	580.009,037 635.700,71	61	580.025,106 635.689,169	19.78 4
61	580.025,106 635.689,169	62	580.035,92 635.684,08	11.95 2	62	580.035,92 635.684,08	63	580.040,478 635.681,935	5.037	63	580.040,478 635.681,935	64	580.053,123 635.679,693	12.84 2
64	580.053,123 635.679,693	65	580.062,456 635.676,741	9.789	65	580.062,456 635.676,741	66	580.078,204 635.665,972	19.07 8	66	580.078,204 635.665,972	67	580.095,476 635.654,192	20.90 7
67	580.095,476 635.654,192	68	580.117,479 635.638,063	27.28 1	68	580.117,479 635.638,063	69	580.133,523 635.625,565	20.33 7	69	580.133,523 635.625,565	70	580.153,264 635.610,5	24.83 3
70	580.153,264 635.610,5	71	580.160,033 635.608,909	6.953	71	580.160,033 635.608,909	72	580.172,994 635.607,052	13.09 3	72	580.172,994 635.607,052	73	580.179,417 635.604,772	6.816
73	580.179,417 635.604,772	74	580.184,515 635.602,962	5.41	74	580.184,515 635.602,962	75	580.204,757 635.601,071	20.33	75	580.204,757 635.601,071	76	580.216,407 635.598,754	11.87 8
76	580.216,407 635.598,754	77	580.223,65 635.593,895	8.722	77	580.223,65 635.593,895	78	580.237,624 635.579,295	20.21	78	580.237,624 635.579,295	79	580.243,041 635.572,458	8.723
79	580.243,041 635.572,458	80	580.248,557 635.564,408	9.759	80	580.248,557 635.564,408	81	580.257,804 635.555,058	13.15	81	580.257,804 635.555,058	82	580.272,457 635.542,013	19.61 8
82	580.272,457 635.542,013	83	580.281,99 635.535,224	11.70 3	83	580.281,99 635.535,224	84	580.300,804 635.521,851	23.08 3	84	580.300,804 635.521,851	85	580.305,665 635.518,451	5.932
85	580.305,665 635.518,451	86	580.318,152 635.510,09	15.02 8	86	580.318,152 635.510,09	87	580.324,453 635.504,884	8.173	87	580.324,453 635.504,884	88	580.331,228 635.499,656	8.558
88	580.331,228 635.499,656	89	580.336,743 635.495,402	6.965	89	580.336,743 635.495,402	90	580.339,267 635.501,107	6.238	90	580.339,267 635.501,107	91	580.316,62 635.518,032	28.27 3
91	580.316,62 635.518,032	92	580.284,569 635.541,743	39.86 8	92	580.284,569 635.541,743	93	580.268,865 635.554,118	19.99 4	93	580.268,865 635.554,118	94	580.251,487 635.572,345	25.18 4
94	580.251,487 635.572,345	95	580.228,143 635.597,308	34.17 7	95	580.228,143 635.597,308	96	580.226,112 635.602,61	5.678	96	580.226,112 635.602,61	97	580.231,325 635.621,146	19.25 5
97	580.231,325 635.621,146	98	580.241,92 635.651,511	32.16	98	580.241,92 635.651,511	99	580.237,843 635.654,211	4.89	99	580.237,843 635.654,211	100	580.231,882 635.637,151	18.07 1
100	580.231,882 635.637,151	101	580.228,901 635.628,622	9.035	101	580.228,901 635.628,622	102	580.225,921 635.620,092	9.036	102	580.225,921 635.620,092	103	580.223,493 635.609,699	10.67 3
103	580.223,493 635.609,699	104	580.221,536 635.603,853	6.165	104	580.221,536 635.603,853	105	580.178,383 635.615,845	44.78 8	105	580.178,383 635.615,845	106	580.145,238 635.627,168	35.02 6
106	580.145,238 635.627,168	107	580.125,819 635.639,962	23.25 5	107	580.125,819 635.639,962	108	580.095,639 635.661,345	36.98 7	108	580.095,639 635.661,345	109	580.070,306 635.679,665	31.26 3
109	580.070,306 635.679,665	110	580.058,509 635.686,341	13.55 5	110	580.058,509 635.686,341	111	580.054,917 635.689,615	4.86	111	580.054,917 635.689,615	112	580.036,864 635.698,84	20.27 3
112	580.036,864 635.698,84	113	580.021,21 635.706,262	17.32 4	113	580.021,21 635.706,262	114	580.008,633 635.717,687	16.99 2	114	580.008,633 635.717,687	115	579.996,81 635.734,747	20.75 6
115	579.996,81 635.734,747	116	579.988,382 635.750,386	17.76 5	116	579.988,382 635.750,386	117	579.984,168 635.758,206	8.883	117	579.984,168 635.758,206	118	579.979,954 635.766,025	8.882

Punct început	X / Y	Punct sfârșit	X / Y	Lungime segment	Punct început	X / Y	Punct sfârșit	X / Y	Lungime segment	Punct început	X / Y	Punct sfârșit	X / Y	Lungime segment
118	579.979,954 635.766,025	119	579.975,637 635.781,184	15.76 2	119	579.975,637 635.781,184	120	579.972,629 635.798,342	17.42	120	579.972,629 635.798,342	121	579.963,87 635.816,293	19.97 4
121	579.963,87 635.816,293	122	579.960,584 635.820,488	5.329	122	579.960,584 635.820,488	123	579.950,734 635.833,062	15.97 3	123	579.950,734 635.833,062	124	579.920,524 635.854,214	36.87 9
124	579.920,524 635.854,214	125	579.915,187 635.857,951	6.515	125	579.915,187 635.857,951	126	579.875,534 635.885,715	48.40 7	126	579.875,534 635.885,715	127	579.858,614 635.884,605	16.95 6
127	579.858,614 635.884,605	128	579.850,366 635.882,414	8.534	128	579.850,366 635.882,414	129	579.843,389 635.877,573	8.492	129	579.843,389 635.877,573	130	579.830,168 635.867,848	16.41 3
130	579.830,168 635.867,848	131	579.823,753 635.865,138	6.964	131	579.823,753 635.865,138	132	579.813,832 635.865,403	9.925	132	579.813,832 635.865,403	133	579.798,693 635.869,167	15.6
133	579.798,693 635.869,167	134	579.791,227 635.873,042	8.412	134	579.791,227 635.873,042	135	579.782,896 635.879,864	10.76 8	135	579.782,896 635.879,864	136	579.769,383 635.890,197	17.01 1
136	579.769,383 635.890,197	137	579.759,84 635.896,372	11.36 7	137	579.759,84 635.896,372	138	579.746,239 635.903,073	15.16 2	138	579.746,239 635.903,073	139	579.726,866 635.913,261	21.88 9
139	579.726,866 635.913,261	140	579.714,098 635.920,546	14.7	140	579.714,098 635.920,546	141	579.705,437 635.927,881	11.35	141	579.705,437 635.927,881	142	579.699,361 635.936,993	10.95 2
142	579.699,361 635.936,993	143	579.691,411 635.948,69	14.14 3	143	579.691,411 635.948,69	144	579.685,157 635.960,424	13.29 7	144	579.685,157 635.960,424	145	579.681,401 635.964,346	5.43
145	579.681,401 635.964,346	146	579.679,223 635.965,682	2.555	146	579.679,223 635.965,682	147	579.660,163 635.972,164	20.13 2	147	579.660,163 635.972,164	148	579.644,192 635.978,497	17.18 1
148	579.644,192 635.978,497	149	579.621,096 635.992,909	27.22 4	149	579.621,096 635.992,909	150	579.547,666 636.038,731	86.55 4	150	579.547,666 636.038,731	151	579.528,897 636.033,122	19.58 9
151	579.528,897 636.033,122	152	579.495,949 636.027,086	33.49 6	152	579.495,949 636.027,086	1	579.494,667 636.026,851	1.303					

** Lungimile segmentelor sunt determinate în planul de proiecție Stereo 70 și sunt rotunjite la 1 milimetru.

*** Distanța dintre puncte este formată din segmente cumulate ce sunt mai mici decât valoarea 1 milimetru.

**DATE DESPRE IMOBILUL NR. 9198**

Oficiul de Cadastru și Publicitate Imobiliară NEAMT
Biroul de Cadastru și Publicitate Imobiliară Targu-Neamt

A. Partea I. Descrierea imobilului

TEREN Extravilan

Adresa: Jud. Neamt

Nr. Crt	Nr cadastral Nr. topografic	Suprafața* (mp)	Observații / Referințe
A1		9.689	Sector cadastral:191 Teren imprejmuit;

B. Partea II. Proprietari și acte

Inscrieri privitoare la dreptul de proprietate și alte drepturi reale		Referințe
/		
Act Administrativ nr. 12941, din 23/08/2023 emis de PRIMARIA COMUNEI PIPIRIG;		
B1	Inscrierea posesiei, drept de PROPRIETATE, dobandit prin Lege, cota actuala 1/1, cota initiala 1/1 1) RAHĂU IOAN 2) RAHĂU GEORGETA	A1

C. Partea III. SARCINI .

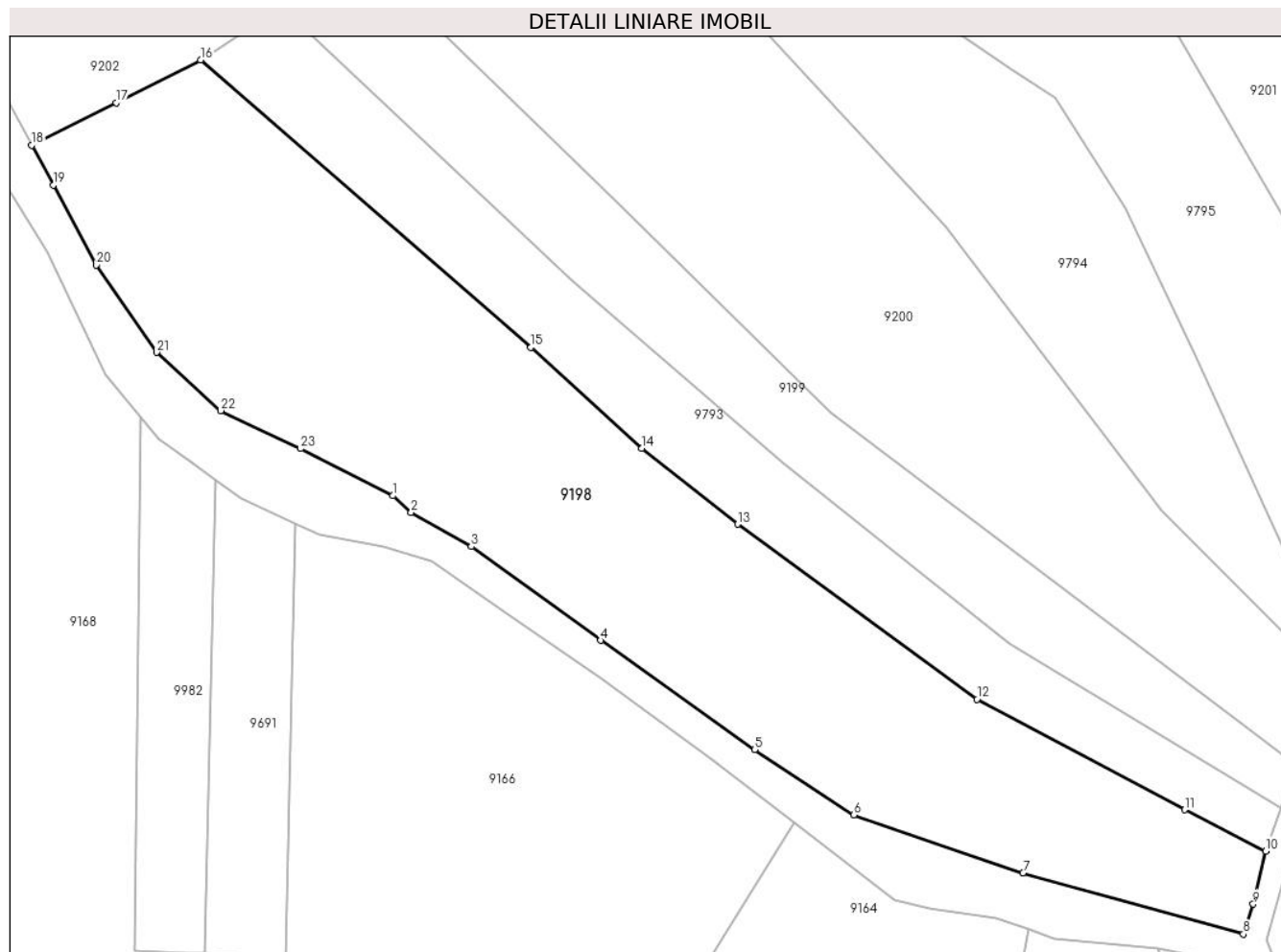
Inscrieri privind dezmembramintele dreptului de proprietate, drepturi reale de garanție și sarcini	Referințe
NU SUNT	

Anexa Nr. 1 La Partea I

Teren

Nr cadastral	Suprafața (mp)*	Observații / Referințe
	9.689	

* Suprafața este determinată în planul de proiecție Stereo 70.



Date referitoare la teren

Crt	Categorie folosință	Intravilan	Suprafața (mp)	Tarla	Parcelă	Nr. topo	Observații / Referințe
1	faneata	NU	9.689	-	-	-	

Lungime Segmente

1) Valorile lungimilor segmentelor sunt obținute din proiecție în plan.

Punct început	X / Y	Punct sfârșit	X / Y	Lungime segment (** (m)
1	580.054,917 635.689,615	2	580.058,509 635.686,341	4.86
3	580.070,306 635.679,665	4	580.095,639 635.661,345	31.263
5	580.125,819 635.639,962	6	580.145,238 635.627,168	23.255
7	580.178,383 635.615,845	8	580.221,536 635.603,853	44.788
9	580.223,493 635.609,699	10	580.225,921 635.620,092	10.673

Punct început	X / Y	Punct sfârșit	X / Y	Lungime segment (** (m)
2	580.058,509 635.686,341	3	580.070,306 635.679,665	13.555
4	580.095,639 635.661,345	5	580.125,819 635.639,962	36.987
6	580.145,238 635.627,168	7	580.178,383 635.615,845	35.026
8	580.221,536 635.603,853	9	580.223,493 635.609,699	6.165
10	580.225,921 635.620,092	11	580.210,009 635.628,193	17.855

Punct început	X / Y	Punct sfârșit	X / Y	Lungime segment (** (m)
11	580.210,009 635.628,193	12	580.169,35 635.649,811	46.049
13	580.122,453 635.684,07	14	580.103,71 635.698,909	23.906
15	580.081,968 635.718,641	16	580.017,259 635.774,873	85.728
17	580.000,713 635.766,539	18	579.984,168 635.758,206	18.525
19	579.988,382 635.750,386	20	579.996,81 635.734,747	17.765
21	580.008,633 635.717,687	22	580.021,21 635.706,262	16.992
23	580.036,864 635.698,84	1	580.054,917 635.689,615	20.273

Punct început	X / Y	Punct sfârșit	X / Y	Lungime segment (** (m)
12	580.169,35 635.649,811	13	580.122,453 635.684,07	58.078
14	580.103,71 635.698,909	15	580.081,968 635.718,641	29.361
16	580.017,259 635.774,873	17	580.000,713 635.766,539	18.526
18	579.984,168 635.758,206	19	579.988,382 635.750,386	8.883
20	579.996,81 635.734,747	21	580.008,633 635.717,687	20.756
22	580.021,21 635.706,262	23	580.036,864 635.698,84	17.324

** Lungimile segmentelor sunt determinate în planul de proiecție Stereo 70 și sunt rotunjite la 1 milimetru.

*** Distanța dintre puncte este formată din segmente cumulate ce sunt mai mici decât valoarea 1 milimetru.

**DATE DESPRE IMOBILUL NR. 9199**

Oficiul de Cadastru și Publicitate Imobiliară NEAMT
Biroul de Cadastru și Publicitate Imobiliară Targu-Neamt

A. Partea I. Descrierea imobilului

TEREN Extravilan

Adresa: Jud. Neamt

Nr. Crt	Nr cadastral Nr. topografic	Suprafața* (mp)	Observații / Referințe
A1		3.686	Sector cadastral:191 Teren imprejmuit;

B. Partea II. Proprietari și acte

Inscrieri privitoare la dreptul de proprietate și alte drepturi reale		Referințe
/		
Act Administrativ nr. 12941, din 23/08/2023 emis de PRIMARIA COMUNEI PIPIRIG;		
B1	Inscrierea posesiei, drept de PROPRIETATE, dobandit prin Lege, cota actuala 1/1, cota initiala 1/1 1) HĂU DUMITRU 2) HĂU MARIA	A1

C. Partea III. SARCINI .

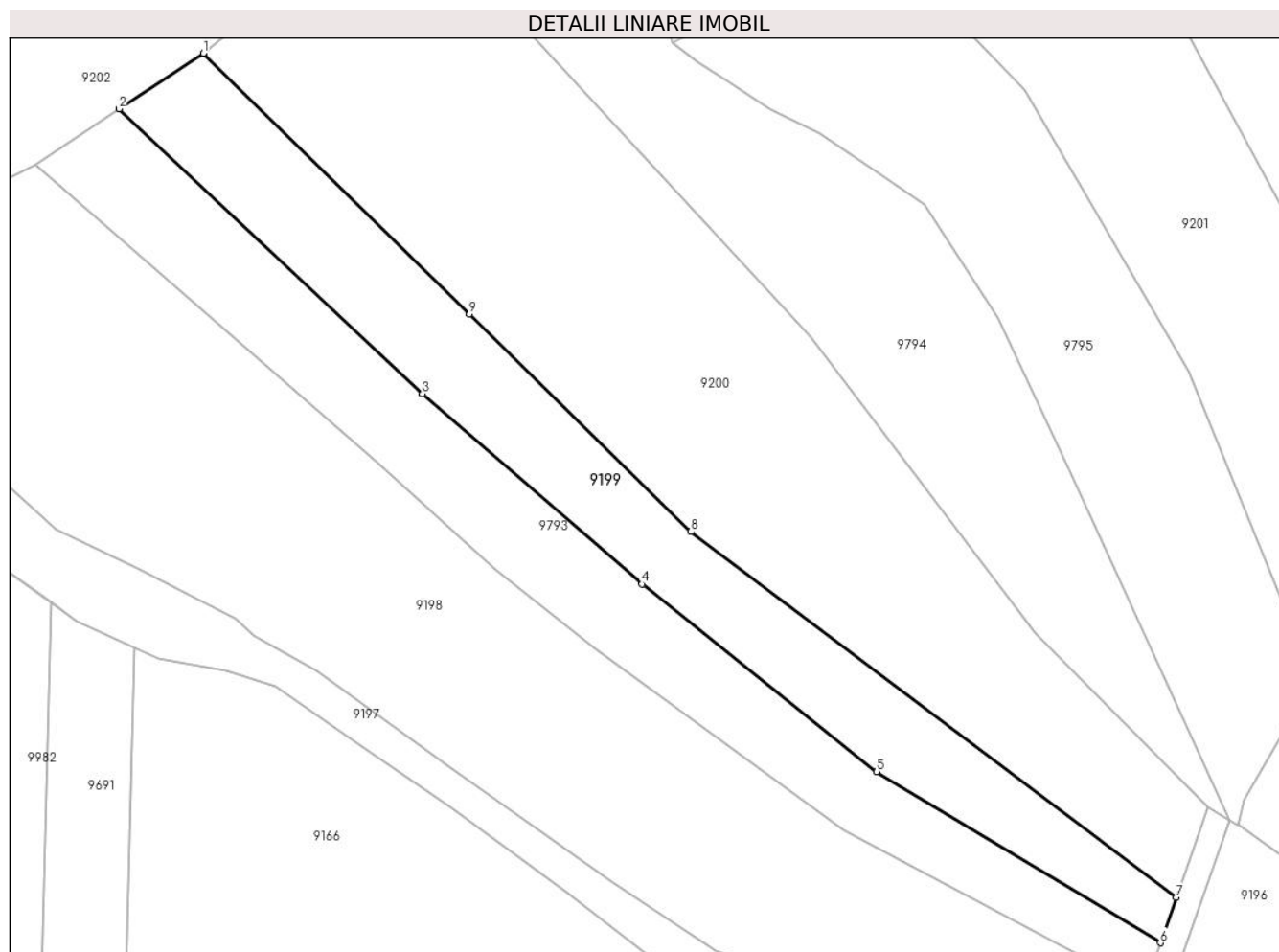
Inscrieri privind dezmembramintele dreptului de proprietate, drepturi reale de garanție și sarcini	Referințe
NU SUNT	

Anexa Nr. 1 La Partea I

Teren

Nr cadastral	Suprafața (mp)*	Observații / Referințe
	3.686	

* Suprafața este determinată în planul de proiecție Stereo 70.



Date referitoare la teren

Crt	Categorie folosință	Intra vilan	Suprafața (mp)	Tarla	Parcelă	Nr. topo	Observații / Referințe
1	faneata	NU	3.686	-	-	-	

Lungime Segmente

1) Valorile lungimilor segmentelor sunt obținute din proiecție în plan.

Punct început	X / Y	Punct sfârșit	X / Y	Lungime segment (** (m)
1	580.048,927 635.795,795	2	580.033,093 635.785,334	18.978
2	580.033,093 635.785,334	3	580.090,109 635.731,815	78.199
3	580.090,109 635.731,815	4	580.131,435 635.696,03	54.666
4	580.131,435 635.696,03	5	580.175,572 635.660,761	56.498
5	580.175,572 635.660,761	6	580.228,901 635.628,622	62.265

Punct început	X / Y	Punct sfârșit	X / Y	Lungime segment (** (m)
6	580.228,901 635.628,622	7	580.231,882 635.637,151	9.035
7	580.231,882 635.637,151	8	580.140,626 635.705,898	114.253
8	580.140,626 635.705,898	9	580.098,931 635.746,774	58.389
9	580.098,931 635.746,774	1	580.048,927 635.795,795	70.025

** Lungimile segmentelor sunt determinate în planul de proiecție Stereo 70 și sunt rotunjite la 1 milimetru.

*** Distanța dintre puncte este formată din segmente cumulate ce sunt mai mici decât valoarea 1 milimetru.

**DATE DESPRE IMOBILUL NR. 9200**

Oficiul de Cadastru și Publicitate Imobiliară NEAMT
Biroul de Cadastru și Publicitate Imobiliară Targu-Neamt

A. Partea I. Descrierea imobilului

TEREN Extravilan

Adresa: Jud. Neamt

Nr. Crt	Nr cadastral Nr. topografic	Suprafața* (mp)	Observații / Referințe
A1		8.534	Sector cadastral:191 Teren imprejmuit;

B. Partea II. Proprietari și acte

Inscrieri privitoare la dreptul de proprietate și alte drepturi reale		Referințe
/		
Act Administrativ nr. 12941, din 23/08/2023 emis de PRIMARIA COMUNEI PIPIRIG;		
B1	Inscrierea posesiei, drept de PROPRIETATE, dobandit prin Lege, cota actuala 1/1, cota initiala 1/1 1) VRÎNCEANU IOAN	A1

C. Partea III. SARCINI .

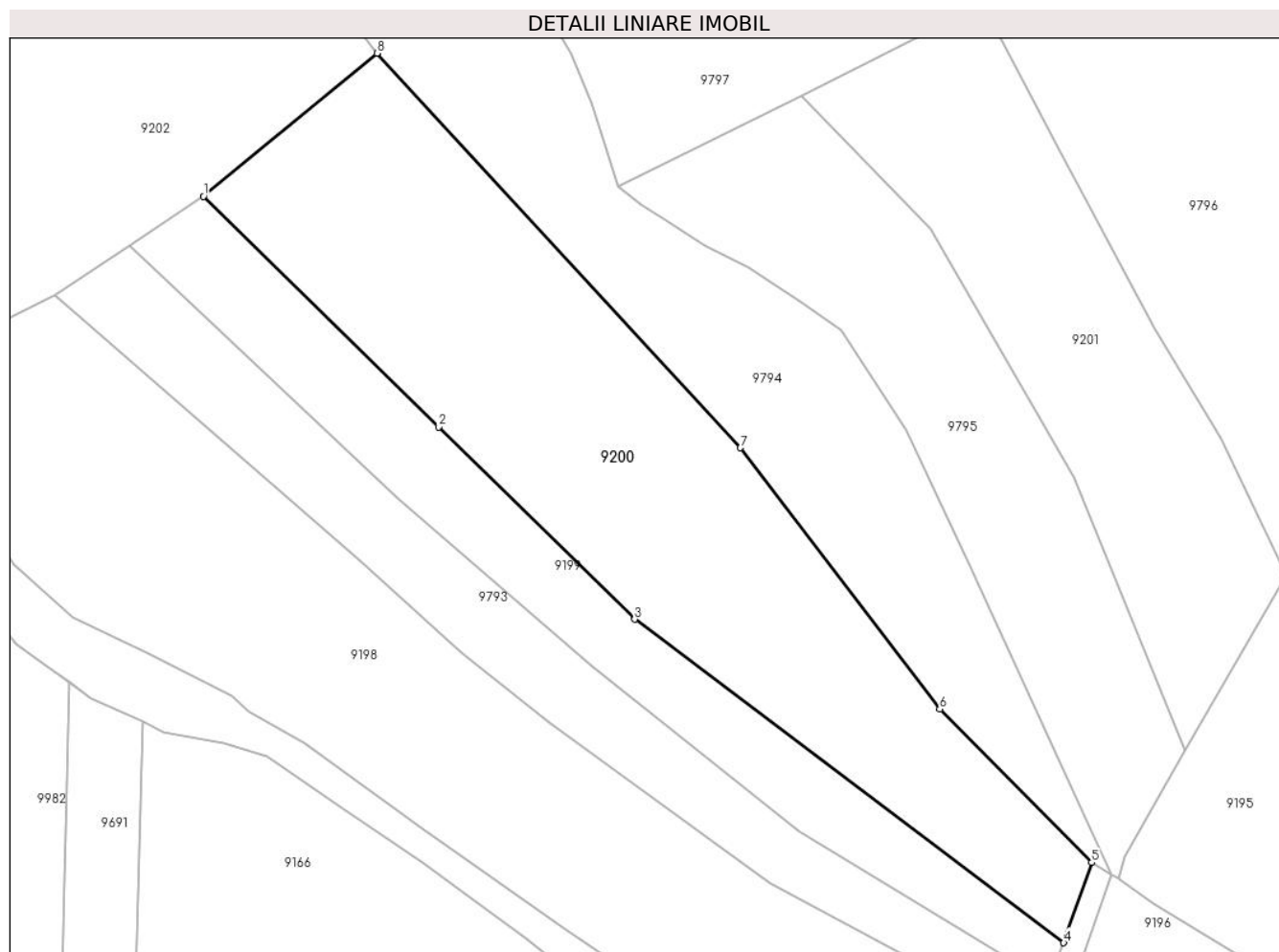
Inscrieri privind dezmembramintele dreptului de proprietate, drepturi reale de garanție și sarcini	Referințe
NU SUNT	

Anexa Nr. 1 La Partea I

Teren

Nr cadastral	Suprafața (mp)*	Observații / Referințe
	8.534	

* Suprafața este determinată în planul de proiecție Stereo 70.



Date referitoare la teren

Crt	Categorie folosință	Intravilan	Suprafața (mp)	Tarla	Parcelă	Nr. topo	Observații / Referințe
1	faneata	NU	8.534	-	-	-	

Lungime Segmente

1) Valorile lungimilor segmentelor sunt obținute din proiecție în plan.

Punct început	X / Y	Punct sfârșit	X / Y	Lungime segment (** (m)
1	580.048,927 635.795,795	2	580.098,931 635.746,774	70.025
2	580.098,931 635.746,774	3	580.140,626 635.705,898	58.389
3	580.140,626 635.705,898	4	580.231,882 635.637,151	114.253
4	580.231,882 635.637,151	5	580.237,843 635.654,211	18.071
5	580.237,843 635.654,211	6	580.205,493 635.686,825	45.937

Punct început	X / Y	Punct sfârșit	X / Y	Lungime segment (** (m)
6	580.205,493 635.686,825	7	580.163,125 635.742,345	69.839
7	580.163,125 635.742,345	8	580.085,793 635.826,224	114.087
8	580.085,793 635.826,224	1	580.048,927 635.795,795	47.802

** Lungimile segmentelor sunt determinate în planul de proiecție Stereo 70 și sunt rotunjite la 1 milimetru.

*** Distanța dintre puncte este formată din segmente cumulate ce sunt mai mici decât valoarea 1 milimetru.

**DATE DESPRE IMOBILUL NR. 9201**

Oficiul de Cadastru și Publicitate Imobiliară NEAMT
Biroul de Cadastru și Publicitate Imobiliară Targu-Neamt

A. Partea I. Descrierea imobilului

TEREN Extravilan

Adresa: Jud. Neamt

Nr. Crt	Nr cadastral Nr. topografic	Suprafața* (mp)	Observații / Referințe
A1		5.000	Sector cadastral:191 Teren imprejmuit;

B. Partea II. Proprietari și acte

Inscrieri privitoare la dreptul de proprietate și alte drepturi reale		Referințe
/		
Act Administrativ nr. 12941, din 23/08/2023 emis de PRIMARIA COMUNEI PIPIRIG;		
B1	Inscrierea posesiei, drept de PROPRIETATE, dobandit prin Lege, cota actuala 1/1, cota initiala 1/1 1) IFTIMESCU MARIA	A1

C. Partea III. SARCINI .

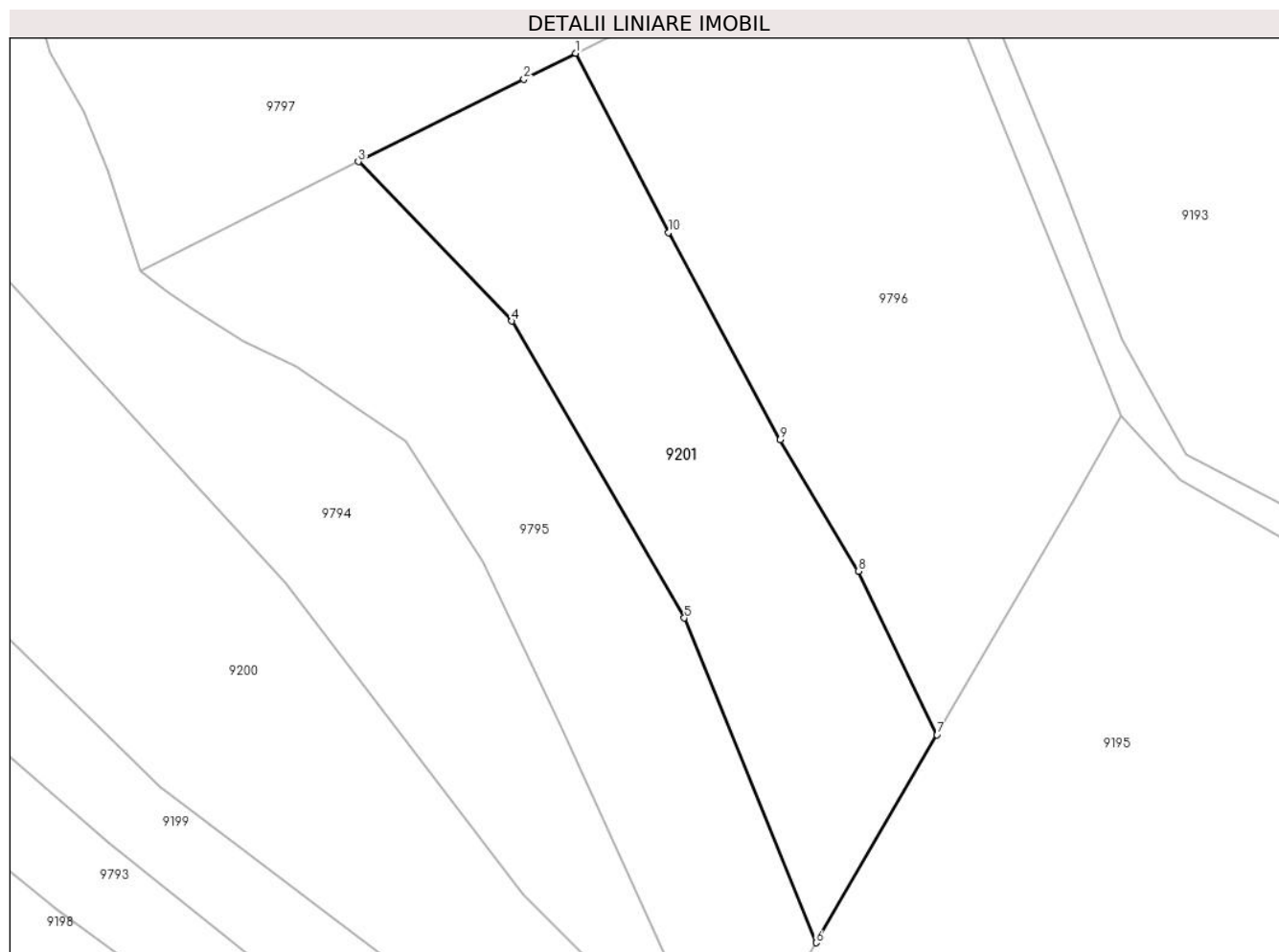
Inscrieri privind dezmembramintele dreptului de proprietate, drepturi reale de garanție și sarcini	Referințe
NU SUNT	

Anexa Nr. 1 La Partea I

Teren

Nr cadastral	Suprafața (mp)*	Observații / Referințe
	5.000	

* Suprafața este determinată în planul de proiecție Stereo 70.



Date referitoare la teren

Crt	Categorie folosință	Intravilan	Suprafața (mp)	Tarla	Parcelă	Nr. topo	Observații / Referințe
1	faneata	NU	5.000	-	-	-	

Lungime Segmente

1) Valorile lungimilor segmentelor sunt obținute din proiecție în plan.

Punct început	X / Y	Punct sfârșit	X / Y	Lungime segment (** (m)
1	580.214,828 635.836,583	2	580.205,598 635.831,98	10.314
2	580.205,598 635.831,98	3	580.176,076 635.817,258	32.989
3	580.176,076 635.817,258	4	580.203,451 635.788,861	39.443
4	580.203,451 635.788,861	5	580.234,197 635.735,946	61.199
5	580.234,197 635.735,946	6	580.257,683 635.678,091	62.44

Punct început	X / Y	Punct sfârșit	X / Y	Lungime segment (** (m)
6	580.257,683 635.678,091	7	580.279,264 635.715,161	42.894
7	580.279,264 635.715,161	8	580.265,263 635.744,291	32.32
8	580.265,263 635.744,291	9	580.251,304 635.767,714	27.267
9	580.251,304 635.767,714	10	580.231,429 635.804,666	41.958
10	580.231,429 635.804,666	1	580.214,828 635.836,583	35.976

** Lungimile segmentelor sunt determinate în planul de proiecție Stereo 70 și sunt rotunjite la 1 milimetru.

*** Distanța dintre puncte este formată din segmente cumulate ce sunt mai mici decât valoarea 1 milimetru.

**DATE DESPRE IMOBILUL NR. 9202**

Oficiul de Cadastru și Publicitate Imobiliară NEAMT
Biroul de Cadastru și Publicitate Imobiliară Targu-Neamt

A. Partea I. Descrierea imobilului

TEREN Extravilan

Adresa: Jud. Neamt

Nr. Crt	Nr cadastral Nr. topografic	Suprafața* (mp)	Observații / Referințe
A1		6.202	Sector cadastral:191 Teren imprejmuit;

B. Partea II. Proprietari și acte

Inscrieri privitoare la dreptul de proprietate și alte drepturi reale	Referințe
/	
Act Administrativ nr. 12941, din 23/08/2023 emis de PRIMARIA COMUNEI PIPIRIG;	
B1	A1
Inscrierea posesiei, drept de PROPRIETATE, dobandit prin Lege, cota actuala 1/1, cota initiala 1/1 1) AVÂRVAREI GHEORGHE	

C. Partea III. SARCINI .

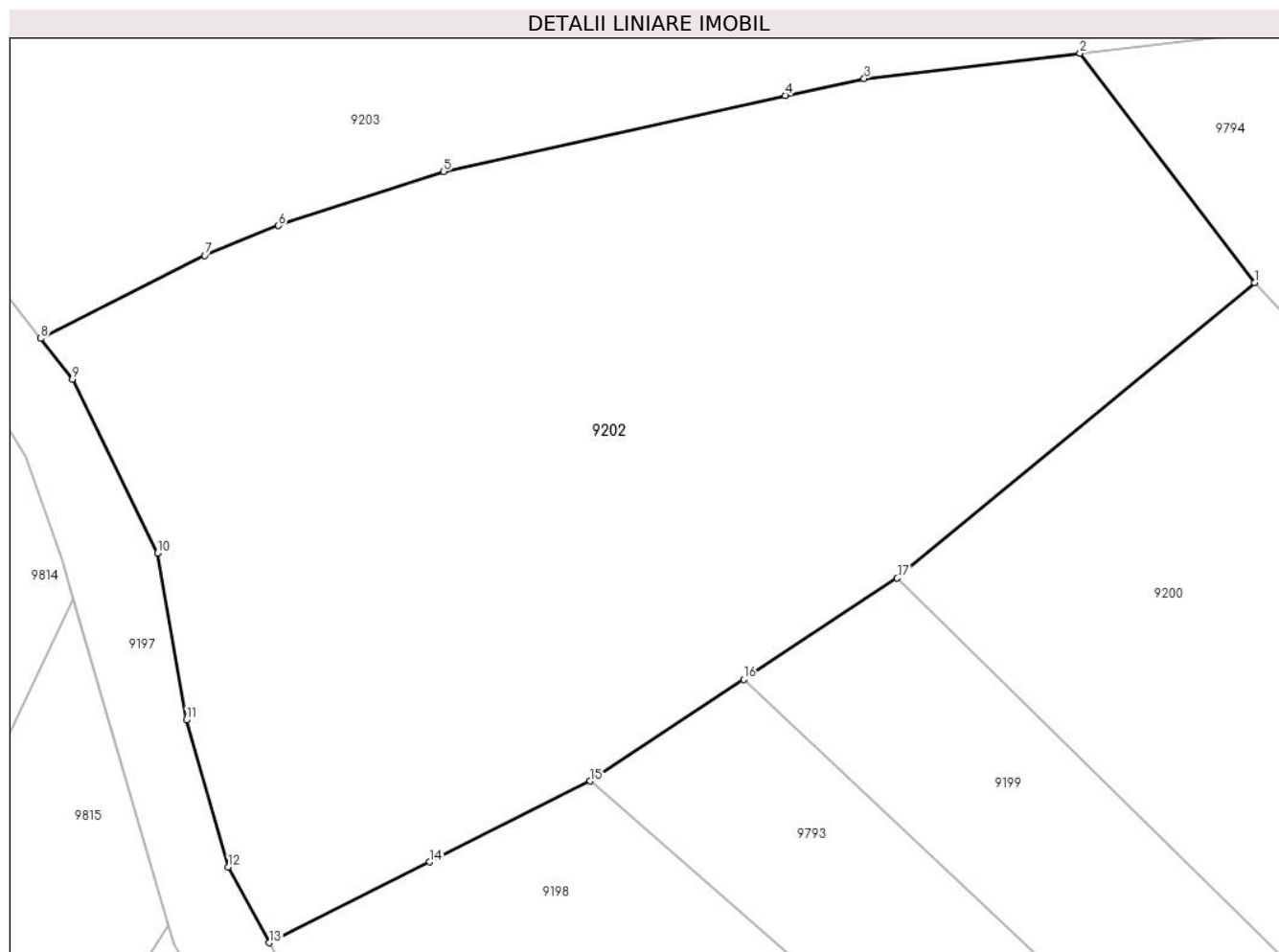
Inscrieri privind dezmembramintele dreptului de proprietate, drepturi reale de garanție și sarcini	Referințe
NU SUNT	

Anexa Nr. 1 La Partea I

Teren

Nr cadastral	Suprafața (mp)*	Observații / Referințe
	6.202	

* Suprafața este determinată în planul de proiecție Stereo 70.



Date referitoare la teren

Crt	Categorie folosință	Intravilan	Suprafața (mp)	Tarla	Parcelă	Nr. topo	Observații / Referințe
1	faneata	NU	2.269	-	-	-	
2	pasune	NU	3.934	-	-	-	Pășune împădurită

Lungime Segmente

1) Valorile lungimilor segmentelor sunt obținute din proiecție în plan.

Punct început	X / Y	Punct sfârșit	X / Y	Lungime segment (** (m)
1	580.085,793 635.826,224	2	580.067,772 635.849,876	29.735
2	580.067,772 635.849,876	3	580.045,516 635.847,272	22.408
3	580.045,516 635.847,272	4	580.037,373 635.845,536	8.326
4	580.037,373 635.845,536	5	580.002,137 635.837,696	36.098

Punct început	X / Y	Punct sfârșit	X / Y	Lungime segment (** (m)
5	580.002,137 635.837,696	6	579.985,118 635.832,113	17.911
6	579.985,118 635.832,113	7	579.977,522 635.829,028	8.199
7	579.977,522 635.829,028	8	579.960,584 635.820,488	18.969
8	579.960,584 635.820,488	9	579.963,87 635.816,293	5.329
9	579.963,87 635.816,293	10	579.972,629 635.798,342	19.974
10	579.972,629 635.798,342	11	579.975,637 635.781,184	17.42
11	579.975,637 635.781,184	12	579.979,954 635.766,025	15.762
12	579.979,954 635.766,025	13	579.984,168 635.758,206	8.882
13	579.984,168 635.758,206	14	580.000,713 635.766,539	18.525
14	580.000,713 635.766,539	15	580.017,259 635.774,873	18.526
15	580.017,259 635.774,873	16	580.033,093 635.785,334	18.978
16	580.033,093 635.785,334	17	580.048,927 635.795,795	18.978
17	580.048,927 635.795,795	1	580.085,793 635.826,224	47.802

** Lungimile segmentelor sunt determinate în planul de proiecție Stereo 70 și sunt rotunjite la 1 milimetru.

*** Distanța dintre puncte este formată din segmente cumulate ce sunt mai mici decât valoarea 1 milimetru.

**DATE DESPRE IMOBILUL NR. 9203**

Oficiul de Cadastru și Publicitate Imobiliară NEAMT
Biroul de Cadastru și Publicitate Imobiliară Targu-Neamt

A. Partea I. Descrierea imobilului

TEREN Extravilan

Adresa: Jud. Neamt

Nr. Crt	Nr cadastral Nr. topografic	Suprafața* (mp)	Observații / Referințe
A1		6.823	Sector cadastral:191 Teren imprejmuit;

B. Partea II. Proprietari și acte

Inscrieri privitoare la dreptul de proprietate și alte drepturi reale		Referințe
/		
Act Administrativ nr. 12941, din 23/08/2023 emis de PRIMARIA COMUNEI PIPIRIG;		
B1	Inscrierea posesiei, drept de PROPRIETATE, dobandit prin Lege, cota actuala 1/1, cota initiala 1/1 1) BUTUNOIU VICTOR 2) BUTUNOIU ELENA, - soti	A1

C. Partea III. SARCINI .

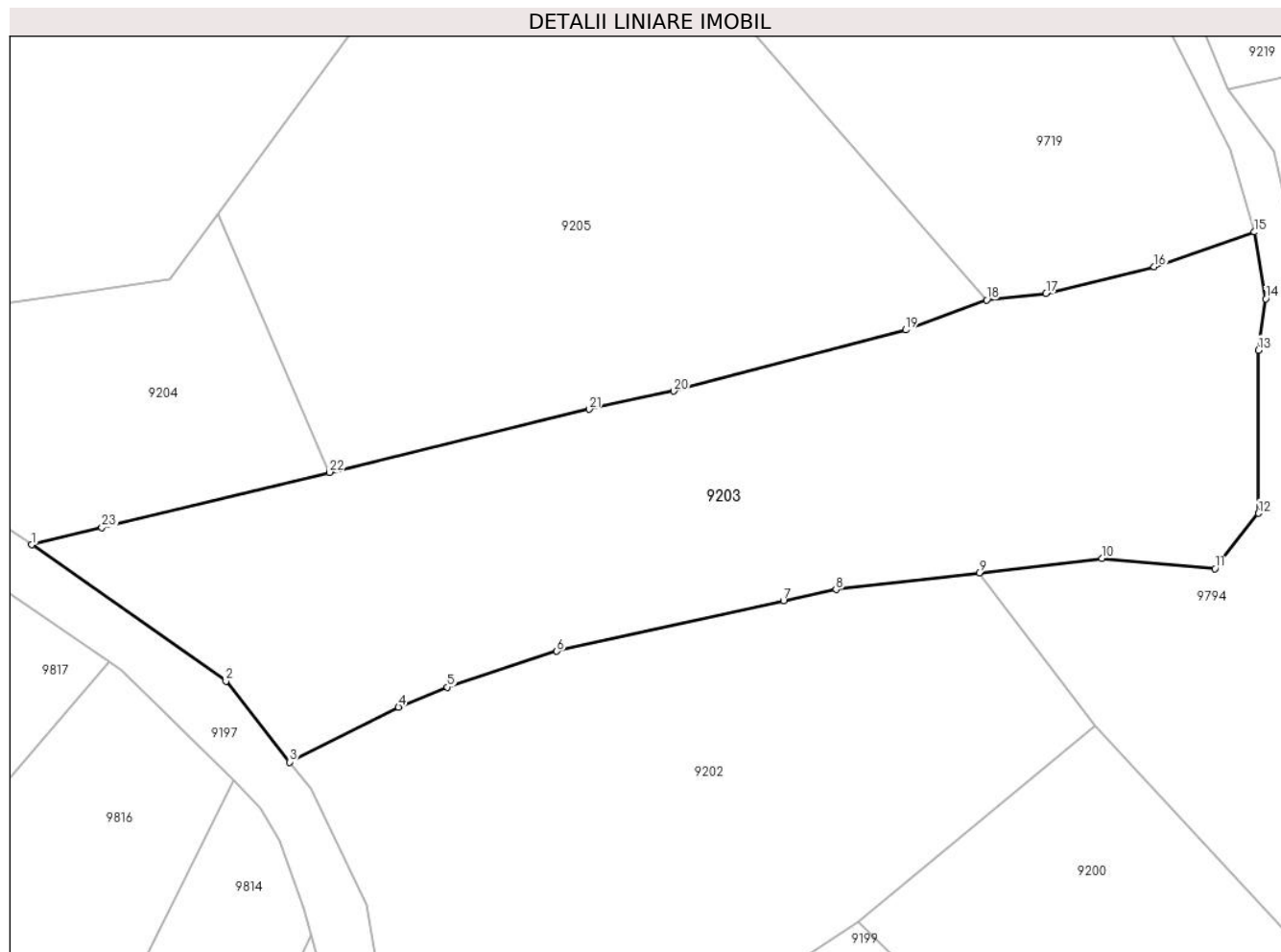
Inscrieri privind dezmembramintele dreptului de proprietate, drepturi reale de garanție și sarcini	Referințe
NU SUNT	

Anexa Nr. 1 La Partea I

Teren

Nr cadastral	Suprafața (mp)*	Observații / Referințe
	6.823	

* Suprafața este determinată în planul de proiecție Stereo 70.



Date referitoare la teren

Crt	Categorie folosință	Intra vilan	Suprafața (mp)	Tarla	Parcelă	Nr. topo	Observații / Referințe
1	faneata	NU	4.211	-	-	-	
2	pasune	NU	2.612	-	-	-	Pășune împădurită

Lungime Segmente

1) Valorile lungimilor segmentelor sunt obținute din proiecție în plan.

Punct început	X / Y	Punct sfârșit	X / Y	Lungime segment (** (m))
1	579.920,524 635.854,214	2	579.950,734 635.833,062	36.879
3	579.960,584 635.820,488	4	579.977,522 635.829,028	18.969
5	579.985,118 635.832,113	6	580.002,137 635.837,696	17.911
7	580.037,373 635.845,536	8	580.045,516 635.847,272	8.326

Punct început	X / Y	Punct sfârșit	X / Y	Lungime segment (** (m))
2	579.950,734 635.833,062	3	579.960,584 635.820,488	15.973
4	579.977,522 635.829,028	5	579.985,118 635.832,113	8.199
6	580.002,137 635.837,696	7	580.037,373 635.845,536	36.098
8	580.045,516 635.847,272	9	580.067,772 635.849,876	22.408

Punct început	X / Y	Punct sfârșit	X / Y	Lungime segment (** (m)
9	580.067,772 635.849,876	10	580.086,832 635.852,106	19.19
11	580.104,405 635.850,512	12	580.111,181 635.859,1	10.939
13	580.111,176 635.884,431	14	580.112,307 635.892,394	8.043
15	580.110,556 635.902,765	16	580.094,982 635.897,371	16.482
17	580.078,163 635.893,211	18	580.068,961 635.892,239	9.253
19	580.056,348 635.887,557	20	580.020,331 635.878,073	37.245
21	580.007,188 635.875,265	22	579.966,809 635.865,457	41.553
23	579.931,451 635.856,868	1	579.920,524 635.854,214	11.245

Punct început	X / Y	Punct sfârșit	X / Y	Lungime segment (** (m)
10	580.086,832 635.852,106	11	580.104,405 635.850,512	17.645
12	580.111,181 635.859,1	13	580.111,176 635.884,431	25.331
14	580.112,307 635.892,394	15	580.110,556 635.902,765	10.518
16	580.094,982 635.897,371	17	580.078,163 635.893,211	17.326
18	580.068,961 635.892,239	19	580.056,348 635.887,557	13.454
20	580.020,331 635.878,073	21	580.007,188 635.875,265	13.44
22	579.966,809 635.865,457	23	579.931,451 635.856,868	36.386

** Lungimile segmentelor sunt determinate în planul de proiecție Stereo 70 și sunt rotunjite la 1 milimetru.

*** Distanța dintre puncte este formată din segmente cumulate ce sunt mai mici decât valoarea 1 milimetru.

**DATE DESPRE IMOBILUL NR. 9204**

Oficiul de Cadastru și Publicitate Imobiliară NEAMT
Biroul de Cadastru și Publicitate Imobiliară Targu-Neamt

A. Partea I. Descrierea imobilului

TEREN Extravilan

Adresa: Jud. Neamt

Nr. Crt	Nr cadastral Nr. topografic	Suprafața* (mp)	Observații / Referințe
A1		1.785	Sector cadastral:191 Teren imprejmuit;

B. Partea II. Proprietari și acte

Inscrieri privitoare la dreptul de proprietate și alte drepturi reale	Referințe
/	
Act Administrativ nr. 12941, din 23/08/2023 emis de PRIMARIA COMUNEI PIPIRIG;	
B1	A1
Inscrierea posesiei, drept de PROPRIETATE, dobandit prin Lege, cota actuala 1/1, cota initiala 1/1	
1) GHIORGHITĂ DUMITRU	

C. Partea III. SARCINI .

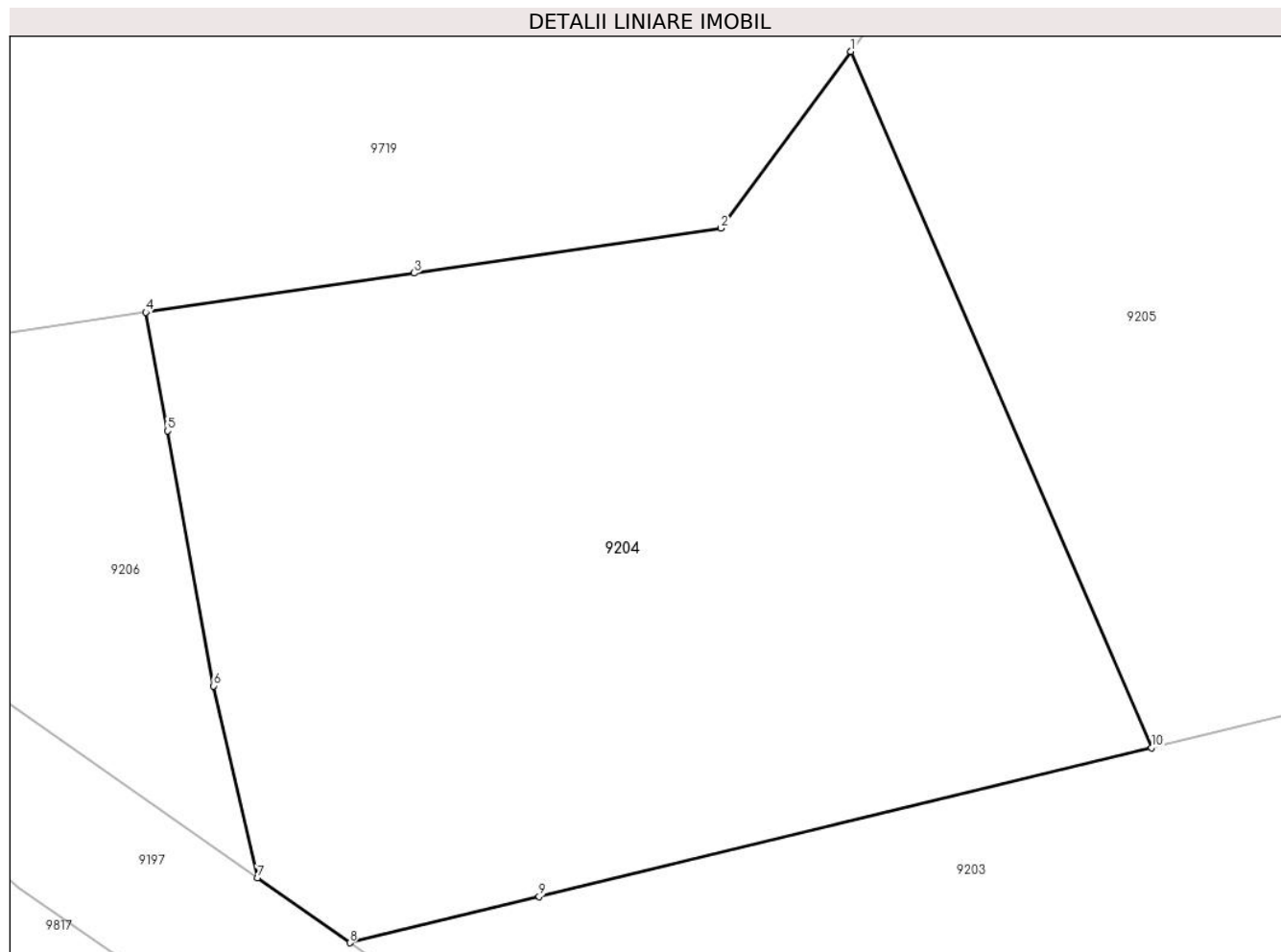
Inscrieri privind dezmembramintele dreptului de proprietate, drepturi reale de garanție și sarcini	Referințe
NU SUNT	

Anexa Nr. 1 La Partea I

Teren

Nr cadastral	Suprafața (mp)*	Observații / Referințe
	1.785	

* Suprafața este determinată în planul de proiecție Stereo 70.



Date referitoare la teren

Crt	Categorie folosință	Intravilan	Suprafața (mp)	Tarla	Parcelă	Nr. topo	Observații / Referințe
1	faneata	NU	1.785	-	-	-	

Lungime Segmente

1) Valorile lungimilor segmentelor sunt obținute din proiecție în plan.

Punct început	X / Y	Punct sfârșit	X / Y	Lungime segment (** (m)
1	579.949,441 635.905,617	2	579.941,95 635.895,424	12.65
2	579.941,95 635.895,424	3	579.924,229 635.892,834	17.909
3	579.924,229 635.892,834	4	579.908,742 635.890,57	15.652
4	579.908,742 635.890,57	5	579.909,985 635.883,734	6.948
5	579.909,985 635.883,734	6	579.912,661 635.869,021	14.954

Punct început	X / Y	Punct sfârșit	X / Y	Lungime segment (** (m)
6	579.912,661 635.869,021	7	579.915,187 635.857,951	11.355
7	579.915,187 635.857,951	8	579.920,524 635.854,214	6.515
8	579.920,524 635.854,214	9	579.931,451 635.856,868	11.245
9	579.931,451 635.856,868	10	579.966,809 635.865,457	36.386
10	579.966,809 635.865,457	1	579.949,441 635.905,617	43.755

** Lungimile segmentelor sunt determinate în planul de proiecție Stereo 70 și sunt rotunjite la 1 milimetru.

*** Distanța dintre puncte este formată din segmente cumulate ce sunt mai mici decât valoarea 1 milimetru.

**DATE DESPRE IMOBILUL NR. 9205**

Oficiul de Cadastru și Publicitate Imobiliară NEAMT
Biroul de Cadastru și Publicitate Imobiliară Targu-Neamt

A. Partea I. Descrierea imobilului

TEREN Extravilan

Adresa: Jud. Neamt

Nr. Crt	Nr cadastral Nr. topografic	Suprafața* (mp)	Observații / Referințe
A1		6.611	Sector cadastral:191 Teren imprejmuit;

B. Partea II. Proprietari și acte

Inscrieri privitoare la dreptul de proprietate și alte drepturi reale		Referințe
/		
Act Administrativ nr. 12941, din 23/08/2023 emis de PRIMARIA COMUNEI PIPIRIG;		
B1	Inscrierea posesiei, drept de PROPRIETATE, dobandit prin Lege, cota actuala 1/1, cota initiala 1/1 1) GHIORGHITĂ DUMITRU 2) GHEORGHITĂ MIHAI	A1

C. Partea III. SARCINI .

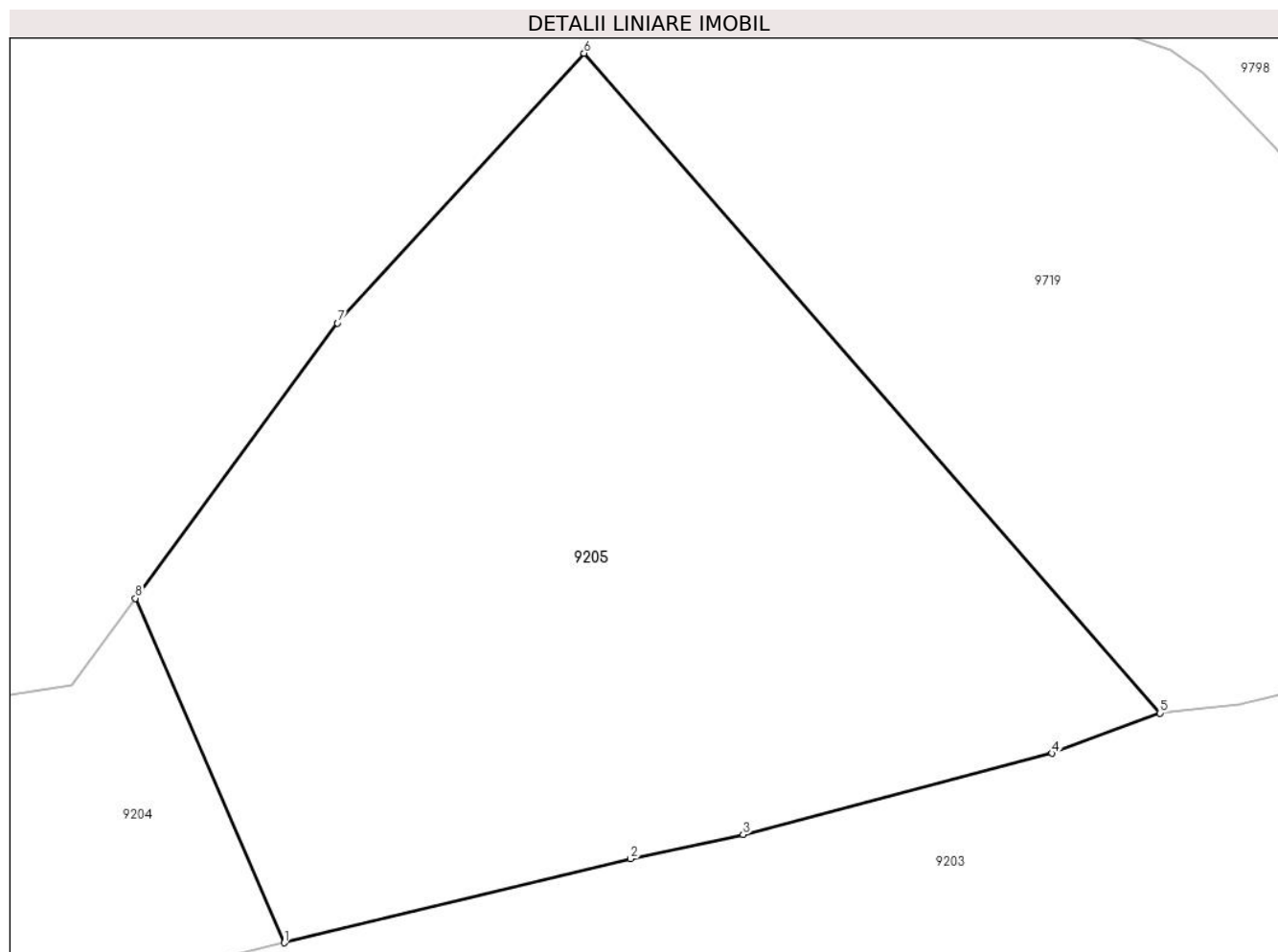
Inscrieri privind dezmembramintele dreptului de proprietate, drepturi reale de garanție și sarcini	Referințe
NU SUNT	

Anexa Nr. 1 La Partea I

Teren

Nr cadastral	Suprafața (mp)*	Observații / Referințe
	6.611	

* Suprafața este determinată în planul de proiecție Stereo 70.



Date referitoare la teren

Crt	Categorie folosință	Intra vilan	Suprafața (mp)	Tarla	Parcelă	Nr. topo	Observații / Referințe
1	pașune	NU	6.611	-	-	-	Pășune împădurită

Lungime Segmente

1) Valorile lungimilor segmentelor sunt obținute din proiecție în plan.

Punct început	X / Y	Punct sfârșit	X / Y	Lungime segment (** (m)
1	579.966,809 635.865,457	2	580.007,188 635.875,265	41.553
2	580.007,188 635.875,265	3	580.020,331 635.878,073	13.44
3	580.020,331 635.878,073	4	580.056,348 635.887,557	37.245
4	580.056,348 635.887,557	5	580.068,961 635.892,239	13.454
5	580.068,961 635.892,239	6	580.001,782 635.969,159	102.126

Punct început	X / Y	Punct sfârșit	X / Y	Lungime segment (** (m)
6	580.001,782 635.969,159	7	579.973,024 635.937,708	42.617
7	579.973,024 635.937,708	8	579.949,441 635.905,617	39.824
8	579.949,441 635.905,617	1	579.966,809 635.865,457	43.755

** Lungimile segmentelor sunt determinate în planul de proiecție Stereo 70 și sunt rotunjite la 1 milimetru.

*** Distanța dintre puncte este formată din segmente cumulate ce sunt mai mici decât valoarea 1 milimetru.

**DATE DESPRE IMOBILUL NR. 9206**

Oficiul de Cadastru și Publicitate Imobiliară NEAMT
Biroul de Cadastru și Publicitate Imobiliară Targu-Neamt

A. Partea I. Descrierea imobilului

TEREN Extravilan

Adresa: Jud. Neamt

Nr. Crt	Nr cadastral Nr. topografic	Suprafața* (mp)	Observații / Referințe
A1		18.423	Sector cadastral:191 Teren imprejmuit;

B. Partea II. Proprietari și acte

Inscrieri privitoare la dreptul de proprietate și alte drepturi reale		Referințe
/		
Act Administrativ nr. 12941, din 23/08/2023 emis de PRIMARIA COMUNEI PIPIRIG;		
B1	Inscrierea posesiei, drept de PROPRIETATE, dobandit prin Lege, cota actuala 1/1, cota initiala 1/1 1) GHIORGHITĂ DUMITRU	A1

C. Partea III. SARCINI .

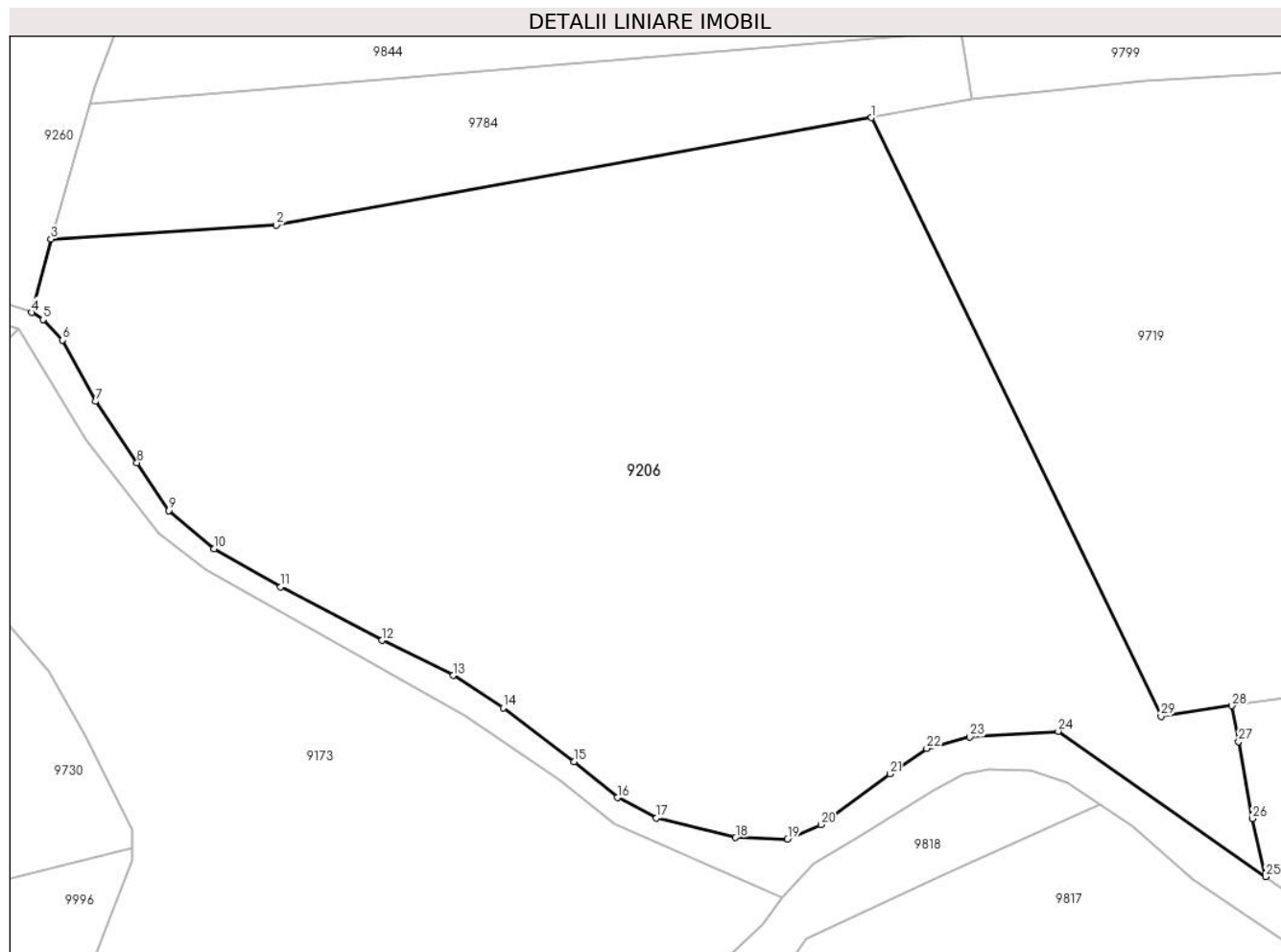
Inscrieri privind dezmembramintele dreptului de proprietate, drepturi reale de garanție și sarcini	Referințe
NU SUNT	

Anexa Nr. 1 La Partea I

Teren

Nr cadastral	Suprafața (mp)*	Observații / Referințe
	18.423	

* Suprafața este determinată în planul de proiecție Stereo 70.



Date referitoare la teren

Crt	Categorie folosință	Intra vilan	Suprafața (mp)	Tarla	Parcelă	Nr. topo	Observații / Referințe
1	faneata	NU	18.423	-	-	-	

Lungime Segmente

1) Valorile lungimilor segmentelor sunt obținute din proiecție în plan.

Punct început	X / Y	Punct sfârșit	X / Y	Lungime segment (** (m)
1	579.839,796 636.002,906	2	579.726,025 635.982,346	115.614
3	579.682,894 635.979,71	4	579.679,223 635.965,682	14.5
5	579.681,401 635.964,346	6	579.685,157 635.960,424	5.43
7	579.691,411 635.948,69	8	579.699,361 635.936,993	14.143
9	579.705,437 635.927,881	10	579.714,098 635.920,546	11.35

Punct început	X / Y	Punct sfârșit	X / Y	Lungime segment (** (m)
2	579.726,025 635.982,346	3	579.682,894 635.979,71	43.211
4	579.679,223 635.965,682	5	579.681,401 635.964,346	2.555
6	579.685,157 635.960,424	7	579.691,411 635.948,69	13.297
8	579.699,361 635.936,993	9	579.705,437 635.927,881	10.952
10	579.714,098 635.920,546	11	579.726,866 635.913,261	14.7

Punct început	X / Y	Punct sfârșit	X / Y	Lungime segment (** (m)
11	579.726,866 635.913,261	12	579.746,239 635.903,073	21.889
13	579.759,84 635.896,372	14	579.769,383 635.890,197	11.367
15	579.782,896 635.879,864	16	579.791,227 635.873,042	10.768
17	579.798,693 635.869,167	18	579.813,832 635.865,403	15.6
19	579.823,753 635.865,138	20	579.830,168 635.867,848	6.964
21	579.843,389 635.877,573	22	579.850,366 635.882,414	8.492
23	579.858,614 635.884,605	24	579.875,534 635.885,715	16.956
25	579.915,187 635.857,951	26	579.912,661 635.869,021	11.355
27	579.909,985 635.883,734	28	579.908,742 635.890,57	6.948
29	579.895,177 635.888,587	1	579.839,796 636.002,906	127.027

Punct început	X / Y	Punct sfârșit	X / Y	Lungime segment (** (m)
12	579.746,239 635.903,073	13	579.759,84 635.896,372	15.162
14	579.769,383 635.890,197	15	579.782,896 635.879,864	17.011
16	579.791,227 635.873,042	17	579.798,693 635.869,167	8.412
18	579.813,832 635.865,403	19	579.823,753 635.865,138	9.925
20	579.830,168 635.867,848	21	579.843,389 635.877,573	16.413
22	579.850,366 635.882,414	23	579.858,614 635.884,605	8.534
24	579.875,534 635.885,715	25	579.915,187 635.857,951	48.407
26	579.912,661 635.869,021	27	579.909,985 635.883,734	14.954
28	579.908,742 635.890,57	29	579.895,177 635.888,587	13.709

** Lungimile segmentelor sunt determinate în planul de proiecție Stereo 70 și sunt rotunjite la 1 milimetru.

*** Distanța dintre puncte este formată din segmente cumulate ce sunt mai mici decât valoarea 1 milimetru.

**DATE DESPRE IMOBILUL NR. 9207**

Oficiul de Cadastru și Publicitate Imobiliară NEAMT
Biroul de Cadastru și Publicitate Imobiliară Targu-Neamt

A. Partea I. Descrierea imobilului

TEREN Extravilan

Adresa: Jud. Neamt

Nr. Crt	Nr cadastral Nr. topografic	Suprafața* (mp)	Observații / Referințe
A1		5.000	Sector cadastral:191 Teren imprejmuit;

B. Partea II. Proprietari și acte

Inscrieri privitoare la dreptul de proprietate și alte drepturi reale		Referințe
/		
Act Administrativ nr. 12941, din 23/08/2023 emis de PRIMARIA COMUNEI PIPIRIG;		
B1	Inscrierea posesiei, drept de PROPRIETATE, dobandit prin Lege, cota actuala 1/1, cota initiala 1/1 1) RÎȘCANU CONSTANTIN	A1

C. Partea III. SARCINI .


Inscrieri privind dezmembramintele dreptului de proprietate, drepturi reale de garanție și sarcini	Referințe
NU SUNT	

Anexa Nr. 1 La Partea I

Teren

Nr cadastral	Suprafața (mp)*	Observații / Referințe
	5.000	

* Suprafața este determinată în planul de proiecție Stereo 70.



Date referitoare la teren

Crt	Categorie folosință	Intravilan	Suprafața (mp)	Tarla	Parcelă	Nr. topo	Observații / Referințe
1	faneata	NU	5.000	-	-	-	

Lungime Segmente

1) Valorile lungimilor segmentelor sunt obținute din proiecție în plan.

Punct început	X / Y	Punct sfârșit	X / Y	Lungime segment (** (m)
1	579.708,215 636.091,692	2	579.712,228 636.073,881	18.257
2	579.712,228 636.073,881	3	579.706,337 636.049,134	25.439
3	579.706,337 636.049,134	4	579.702,568 636.038,976	10.835
4	579.702,568 636.038,976	5	579.698,841 636.028,935	10.71
5	579.698,841 636.028,935	6	579.855,131 636.029,399	156.291

Punct început	X / Y	Punct sfârșit	X / Y	Lungime segment (** (m)
6	579.855,131 636.029,399	7	579.853,185 636.040,907	11.671
7	579.853,185 636.040,907	8	579.851,239 636.052,416	11.672
8	579.851,239 636.052,416	9	579.801,758 636.054,914	49.544
9	579.801,758 636.054,914	10	579.752,688 636.064,88	50.072
10	579.752,688 636.064,88	1	579.708,215 636.091,692	51.93

** Lungimile segmentelor sunt determinate în planul de proiecție Stereo 70 și sunt rotunjite la 1 milimetru.

*** Distanța dintre puncte este formată din segmente cumulate ce sunt mai mici decât valoarea 1 milimetru.

**DATE DESPRE IMOBILUL NR. 9208**

Oficiul de Cadastru și Publicitate Imobiliară NEAMT
Biroul de Cadastru și Publicitate Imobiliară Targu-Neamt

A. Partea I. Descrierea imobilului

TEREN Extravilan

Adresa: Jud. Neamt

Nr. Crt	Nr cadastral Nr. topografic	Suprafața* (mp)	Observații / Referințe
A1		5.696	Sector cadastral:191 Teren imprejmuit;

B. Partea II. Proprietari și acte

Inscrieri privitoare la dreptul de proprietate și alte drepturi reale	Referințe
/	
Act Administrativ nr. 12941, din 23/08/2023 emis de PRIMARIA COMUNEI PIPIRIG;	
B1	A1
Inscrierea posesiei, drept de PROPRIETATE, dobandit prin Lege, cota actuala 1/1, cota initiala 1/1	
1) BALMUȘ MARIA	

C. Partea III. SARCINI .

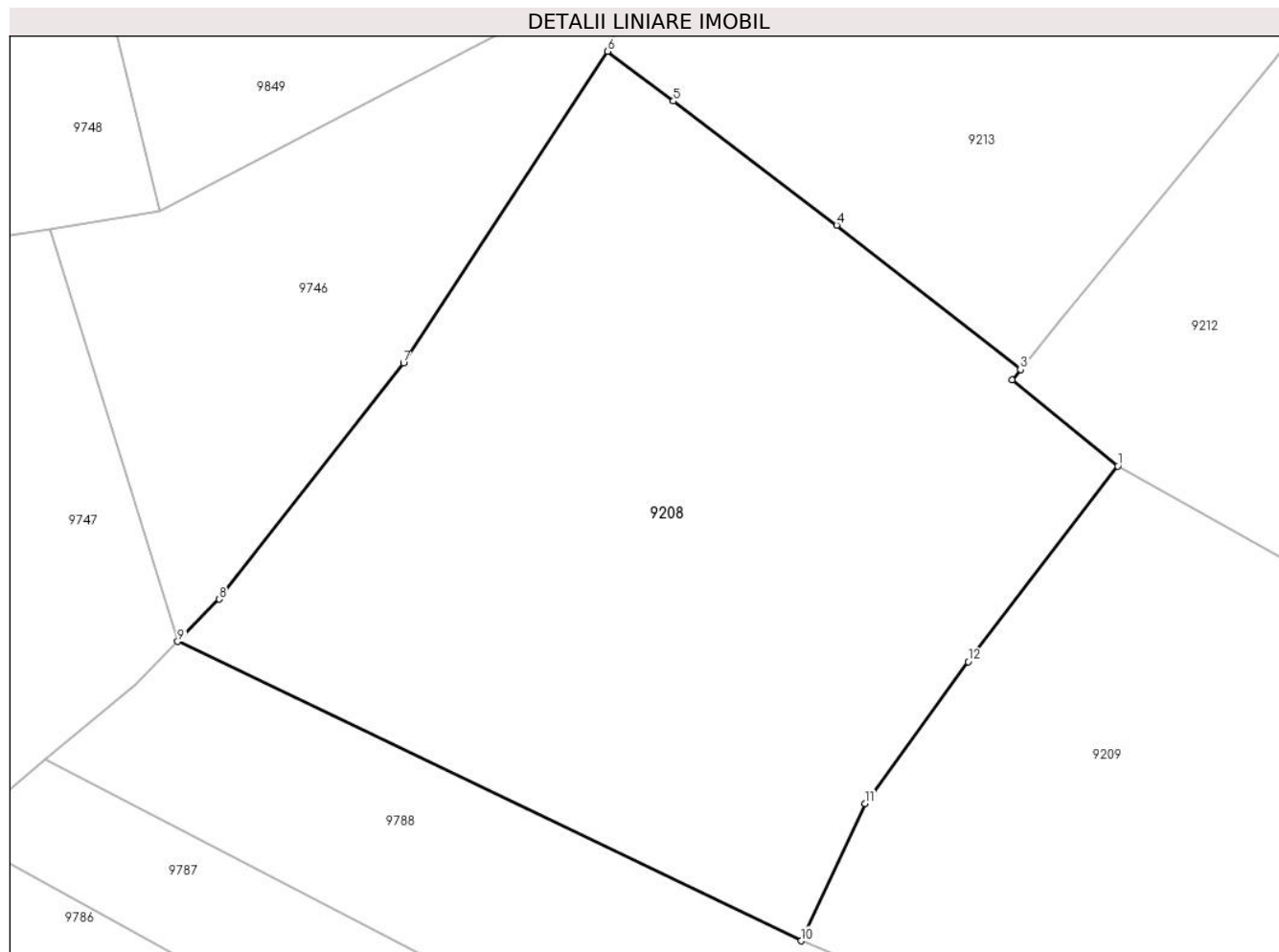
Inscrieri privind dezmembramintele dreptului de proprietate, drepturi reale de garanție și sarcini	Referințe
NU SUNT	

Anexa Nr. 1 La Partea I

Teren

Nr cadastral	Suprafața (mp)*	Observații / Referințe
	5.696	

* Suprafața este determinată în planul de proiecție Stereo 70.



Date referitoare la teren

Crt	Categorie folosință	Intra vilan	Suprafața (mp)	Tarla	Parcelă	Nr. topo	Observații / Referințe
1	faneata	NU	5.696	-	-	-	

Lungime Segmente

1) Valorile lungimilor segmentelor sunt obținute din proiecție în plan.

Punct început	X / Y	Punct sfârșit	X / Y	Lungime segment (** (m)
1	579.845,563 636.187,949	2	579.833,313 636.197,885	15.773
2	579.833,313 636.197,885	3	579.834,298 636.199,111	1.573
3	579.834,298 636.199,111	4	579.812,997 636.215,835	27.082
4	579.812,997 636.215,835	5	579.794,065 636.230,193	23.761
5	579.794,065 636.230,193	6	579.786,447 636.235,97	9.561

Punct început	X / Y	Punct sfârșit	X / Y	Lungime segment (** (m)
6	579.786,447 636.235,97	7	579.762,787 636.199,842	43.186
7	579.762,787 636.199,842	8	579.741,431 636.172,509	34.687
8	579.741,431 636.172,509	9	579.736,613 636.167,6	6.878
9	579.736,613 636.167,6	10	579.808,86 636.132,936	80.133
10	579.808,86 636.132,936	11	579.816,256 636.148,841	17.541
11	579.816,256 636.148,841	12	579.828,25 636.165,277	20.347
12	579.828,25 636.165,277	1	579.845,563 636.187,949	28.526

** Lungimile segmentelor sunt determinate în planul de proiecție Stereo 70 și sunt rotunjite la 1 milimetru.

*** Distanța dintre puncte este formată din segmente cumulate ce sunt mai mici decât valoarea 1 milimetru.

**DATE DESPRE IMOBILUL NR. 9209**

Oficiul de Cadastru și Publicitate Imobiliară NEAMT
Biroul de Cadastru și Publicitate Imobiliară Targu-Neamt

A. Partea I. Descrierea imobilului

TEREN Extravilan

Adresa: Jud. Neamt

Nr. Crt	Nr cadastral Nr. topografic	Suprafața* (mp)	Observații / Referințe
A1		9.282	Sector cadastral:191 Teren imprejmuit;

B. Partea II. Proprietari și acte

Inscrieri privitoare la dreptul de proprietate și alte drepturi reale		Referințe
/		
Act Administrativ nr. 12941, din 23/08/2023 emis de PRIMARIA COMUNEI PIPIRIG;		
B1	Inscrierea posesiei, drept de PROPRIETATE, dobandit prin Lege, cota actuala 1/1, cota initiala 1/1 1) GRIGORAȘ VARVARA	A1

C. Partea III. SARCINI .

Inscrieri privind dezmembramintele dreptului de proprietate, drepturi reale de garanție și sarcini	Referințe
NU SUNT	

Anexa Nr. 1 La Partea I

Teren

Nr cadastral	Suprafața (mp)*	Observații / Referințe
	9.282	

* Suprafața este determinată în planul de proiecție Stereo 70.



Date referitoare la teren

Crt	Categorie folosință	Intra vilan	Suprafața (mp)	Tarla	Parcelă	Nr. topo	Observații / Referințe
1	faneata	NU	9.282	-	-	-	

Lungime Segmente

1) Valorile lungimilor segmentelor sunt obținute din proiecție în plan.

Punct început	X / Y	Punct sfârșit	X / Y	Lungime segment (** (m)
1	579.808,86 636.132,936	2	579.824,478 636.126,526	16.882
3	579.842,8 636.121,159	4	579.857,359 636.117,849	14.931
5	579.877,261 636.120,058	6	579.887,003 636.122,399	10.019
7	579.896,119 636.125,466	8	579.906,428 636.125,227	10.312
9	579.913,616 636.125,06	10	579.947,043 636.118,17	34.13

Punct început	X / Y	Punct sfârșit	X / Y	Lungime segment (** (m)
2	579.824,478 636.126,526	3	579.842,8 636.121,159	19.092
4	579.857,359 636.117,849	5	579.877,261 636.120,058	20.024
6	579.887,003 636.122,399	7	579.896,119 636.125,466	9.618
8	579.906,428 636.125,227	9	579.913,616 636.125,06	7.19
10	579.947,043 636.118,17	11	579.963,441 636.117,568	16.409

Punct început	X / Y	Punct sfârșit	X / Y	Lungime segment (** (m)
11	579.963,441 636.117,568	12	579.973,597 636.117,469	10.156
13	579.985,483 636.109,857	14	580.005,393 636.095,464	24.568
15	580.011,742 636.099,43	16	580.039,636 636.095,674	28.146
17	580.060,533 636.099,283	18	580.019,945 636.127,376	49.362
19	579.996,495 636.139,078	20	579.978,49 636.146,1	19.326
21	579.947,099 636.156,009	22	579.914,112 636.163,626	33.855
23	579.880,754 636.170,896	24	579.869,694 636.174,442	11.615
25	579.845,563 636.187,949	26	579.828,25 636.165,277	28.526
27	579.816,256 636.148,841	1	579.808,86 636.132,936	17.541

Punct început	X / Y	Punct sfârșit	X / Y	Lungime segment (** (m)
12	579.973,597 636.117,469	13	579.985,483 636.109,857	14.115
14	580.005,393 636.095,464	15	580.011,742 636.099,43	7.486
16	580.039,636 636.095,674	17	580.060,533 636.099,283	21.206
18	580.019,945 636.127,376	19	579.996,495 636.139,078	26.208
20	579.978,49 636.146,1	21	579.947,099 636.156,009	32.918
22	579.914,112 636.163,626	23	579.880,754 636.170,896	34.141
24	579.869,694 636.174,442	25	579.845,563 636.187,949	27.654
26	579.828,25 636.165,277	27	579.816,256 636.148,841	20.347

** Lungimile segmentelor sunt determinate în planul de proiecție Stereo 70 și sunt rotunjite la 1 milimetru.

*** Distanța dintre puncte este formată din segmente cumulate ce sunt mai mici decât valoarea 1 milimetru.

**DATE DESPRE IMOBILUL NR. 9210**

Oficiul de Cadastru și Publicitate Imobiliară NEAMT
Biroul de Cadastru și Publicitate Imobiliară Targu-Neamt

A. Partea I. Descrierea imobilului

TEREN Extravilan

Adresa: Jud. Neamt

Nr. Crt	Nr cadastral Nr. topografic	Suprafața* (mp)	Observații / Referințe
A1		5.435	Sector cadastral:191 Teren neimpregmuit;

B. Partea II. Proprietari și acte

Inscrieri privitoare la dreptul de proprietate și alte drepturi reale		Referințe
/		
Act Normativ nr. 7, din 13/03/1996 emis de GUVERNUL ROMÂNIEI;		
B1	Inscrierea provizorie, drept de PROPRIETATE, dobandit prin Lege, cota actuala 1/1, cota initiala 1/1 1) COMUNA PIPIRIG, CIF:99999999999999, PROPRIETAR NEIDENTIFICAT	A1

C. Partea III. SARCINI .

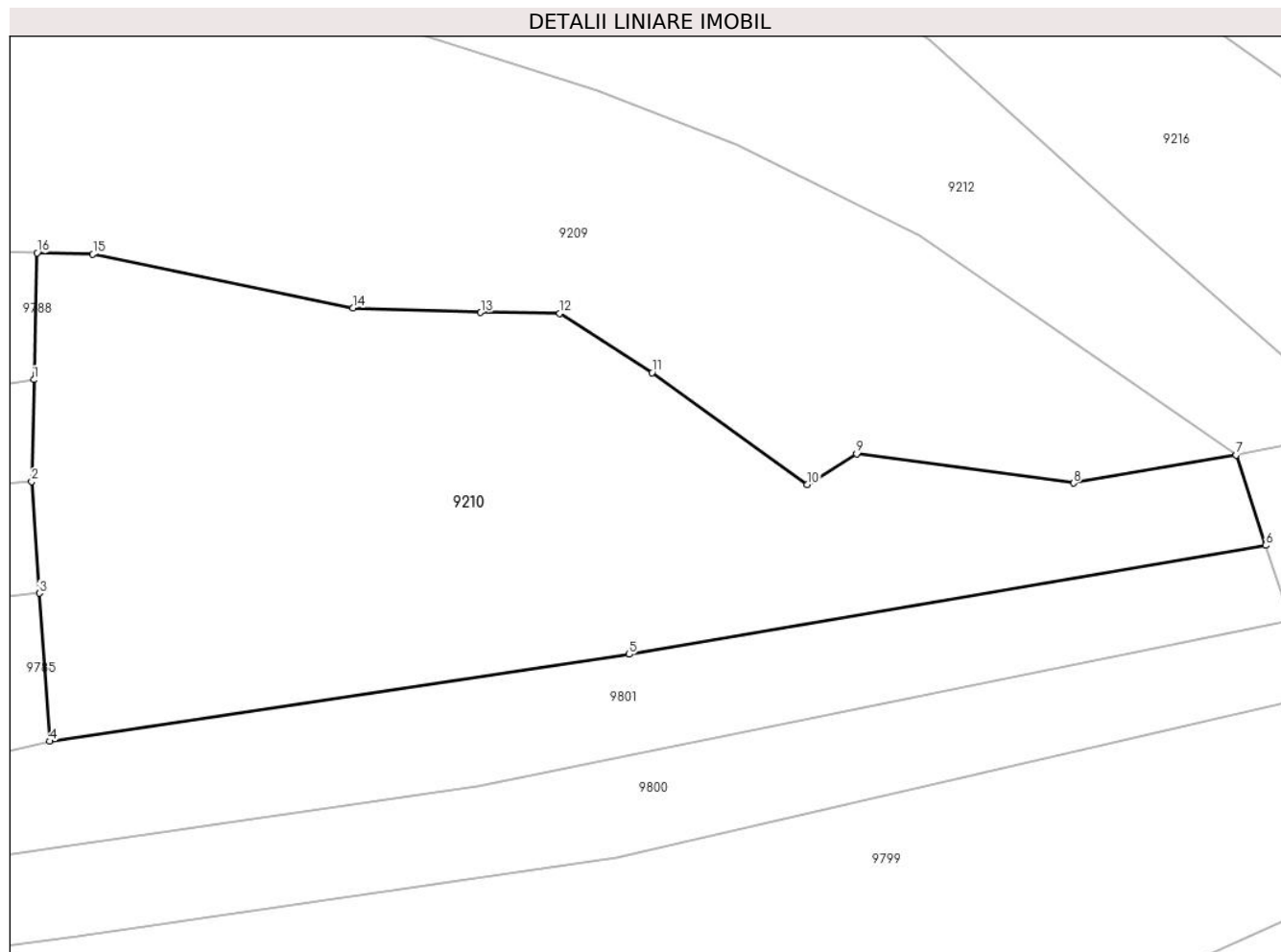
Inscrieri privind dezmembramintele dreptului de proprietate, drepturi reale de garanție și sarcini	Referințe
NU SUNT	

Anexa Nr. 1 La Partea I

Teren

Nr cadastral	Suprafața (mp)*	Observații / Referințe
	5.435	

* Suprafața este determinată în planul de proiecție Stereo 70.



Date referitoare la teren

Crt	Categorie folosință	Intravilan	Suprafața (mp)	Tarla	Parcelă	Nr. topo	Observații / Referințe
1	faneata	NU	5.435	-	-	-	

Lungime Segmente

1) Valorile lungimilor segmentelor sunt obținute din proiecție în plan.

Punct început	X / Y	Punct sfârșit	X / Y	Lungime segment (** (m)
1	579.906,05 636.108,95	2	579.905,747 636.095,887	13.067
2	579.905,747 636.095,887	3	579.906,74 636.081,54	14.381
3	579.906,74 636.081,54	4	579.908,054 636.062,539	19.046
4	579.908,054 636.062,539	5	579.982,525 636.073,717	75.305
5	579.982,525 636.073,717	6	580.064,328 636.087,681	82.986

Punct început	X / Y	Punct sfârşit	X / Y	Lungime segment (** (m)
6	580.064,328 636.087,681	7	580.060,533 636.099,283	12.207
7	580.060,533 636.099,283	8	580.039,636 636.095,674	21.206
8	580.039,636 636.095,674	9	580.011,742 636.099,43	28.146
9	580.011,742 636.099,43	10	580.005,393 636.095,464	7.486
10	580.005,393 636.095,464	11	579.985,483 636.109,857	24.568
11	579.985,483 636.109,857	12	579.973,597 636.117,469	14.115
12	579.973,597 636.117,469	13	579.963,441 636.117,568	10.156
13	579.963,441 636.117,568	14	579.947,043 636.118,17	16.409
14	579.947,043 636.118,17	15	579.913,616 636.125,06	34.13
15	579.913,616 636.125,06	16	579.906,428 636.125,227	7.19
16	579.906,428 636.125,227	1	579.906,05 636.108,95	16.281

** Lungimile segmentelor sunt determinate în planul de proiecție Stereo 70 și sunt rotunjite la 1 milimetru.

*** Distanța dintre puncte este formată din segmente cumulate ce sunt mai mici decât valoarea 1 milimetru.

**DATE DESPRE IMOBILUL NR. 9211**

Oficiul de Cadastru și Publicitate Imobiliară NEAMT
Biroul de Cadastru și Publicitate Imobiliară Targu-Neamt

A. Partea I. Descrierea imobilului

TEREN Extravilan

Adresa: Jud. Neamt

Nr. Crt	Nr cadastral Nr. topografic	Suprafața* (mp)	Observații / Referințe
A1		3.961	Sector cadastral:191 Teren neimpregmuit;

B. Partea II. Proprietari și acte

Inscrieri privitoare la dreptul de proprietate și alte drepturi reale		Referințe
/		
Act Normativ nr. 7, din 13/03/1996 emis de GUVERNUL ROMÂNIEI;		
B1	Inscrierea provizorie, drept de PROPRIETATE, dobandit prin Lege, cota actuala 1/1, cota initiala 1/1 1) COMUNA PIPIRIG, CIF:99999999999999, PROPRIETAR NEIDENTIFICAT	A1

C. Partea III. SARCINI .

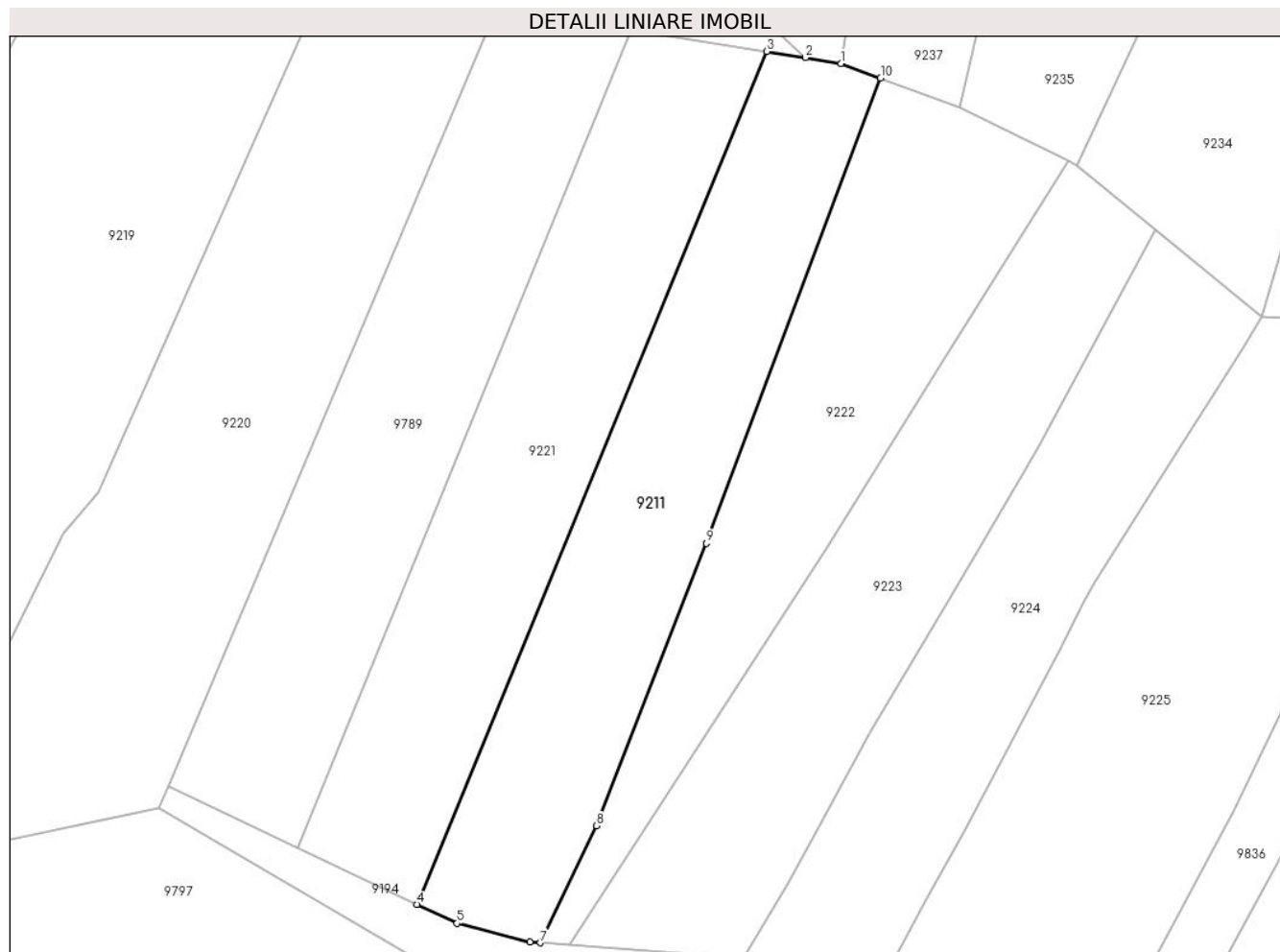
Inscrieri privind dezmembramintele dreptului de proprietate, drepturi reale de garanție și sarcini	Referințe
NU SUNT	

Anexa Nr. 1 La Partea I

Teren

Nr cadastral	Suprafața (mp)*	Observații / Referințe
	3.961	

* Suprafața este determinată în planul de proiecție Stereo 70.



Date referitoare la teren

Crt	Categorie folosință	Intra vilan	Suprafața (mp)	Tarla	Parcelă	Nr. topo	Observații / Referințe
1	faneata	NU	2.220	-	-	-	
2	pasune	NU	1.741	-	-	-	Pășune împădurită

Lungime Segmente

1) Valorile lungimilor segmentelor sunt obținute din proiecție în plan.

Punct început	X / Y	Punct sfârșit	X / Y	Lungime segment (** (m)
1	580.318,801 636.079,297	2	580.312,327 636.080,334	6.557
2	580.312,327 636.080,334	3	580.305,229 636.081,47	7.188
3	580.305,229 636.081,47	4	580.241,491 635.926,251	167.796
4	580.241,491 635.926,251	5	580.248,825 635.922,774	8.116

Punct început	X / Y	Punct sfârşit	X / Y	Lungime segment (** (m)
5	580.248,825 635.922,774	6	580.262,089 635.919,384	13.69
6	580.262,089 635.919,384	7	580.263,987 635.919,242	1.903
7	580.263,987 635.919,242	8	580.274,227 635.940,533	23.626
8	580.274,227 635.940,533	9	580.294,296 635.991,944	55.189
9	580.294,296 635.991,944	10	580.326,014 636.076,595	90.398
10	580.326,014 636.076,595	1	580.318,801 636.079,297	7.702

** Lungimile segmentelor sunt determinate în planul de proiecție Stereo 70 și sunt rotunjite la 1 milimetru.

*** Distanța dintre puncte este formată din segmente cumulate ce sunt mai mici decât valoarea 1 milimetru.

**DATE DESPRE IMOBILUL NR. 9212**

Oficiul de Cadastru și Publicitate Imobiliară NEAMT
Biroul de Cadastru și Publicitate Imobiliară Targu-Neamt

A. Partea I. Descrierea imobilului

TEREN Extravilan

Adresa: Jud. Neamt

Nr. Crt	Nr cadastral Nr. topografic	Suprafața* (mp)	Observații / Referințe
A1		9.805	Sector cadastral:191 Teren imprejmuit;

B. Partea II. Proprietari și acte

Inscrieri privitoare la dreptul de proprietate și alte drepturi reale		Referințe
/		
Act Administrativ nr. 12941, din 23/08/2023 emis de PRIMARIA COMUNEI PIPIRIG;		
B1	Inscrierea posesiei, drept de PROPRIETATE, dobandit prin Lege, cota actuala 1/1, cota initiala 1/1 1) GRAMADĂ NECULAI	A1

C. Partea III. SARCINI .

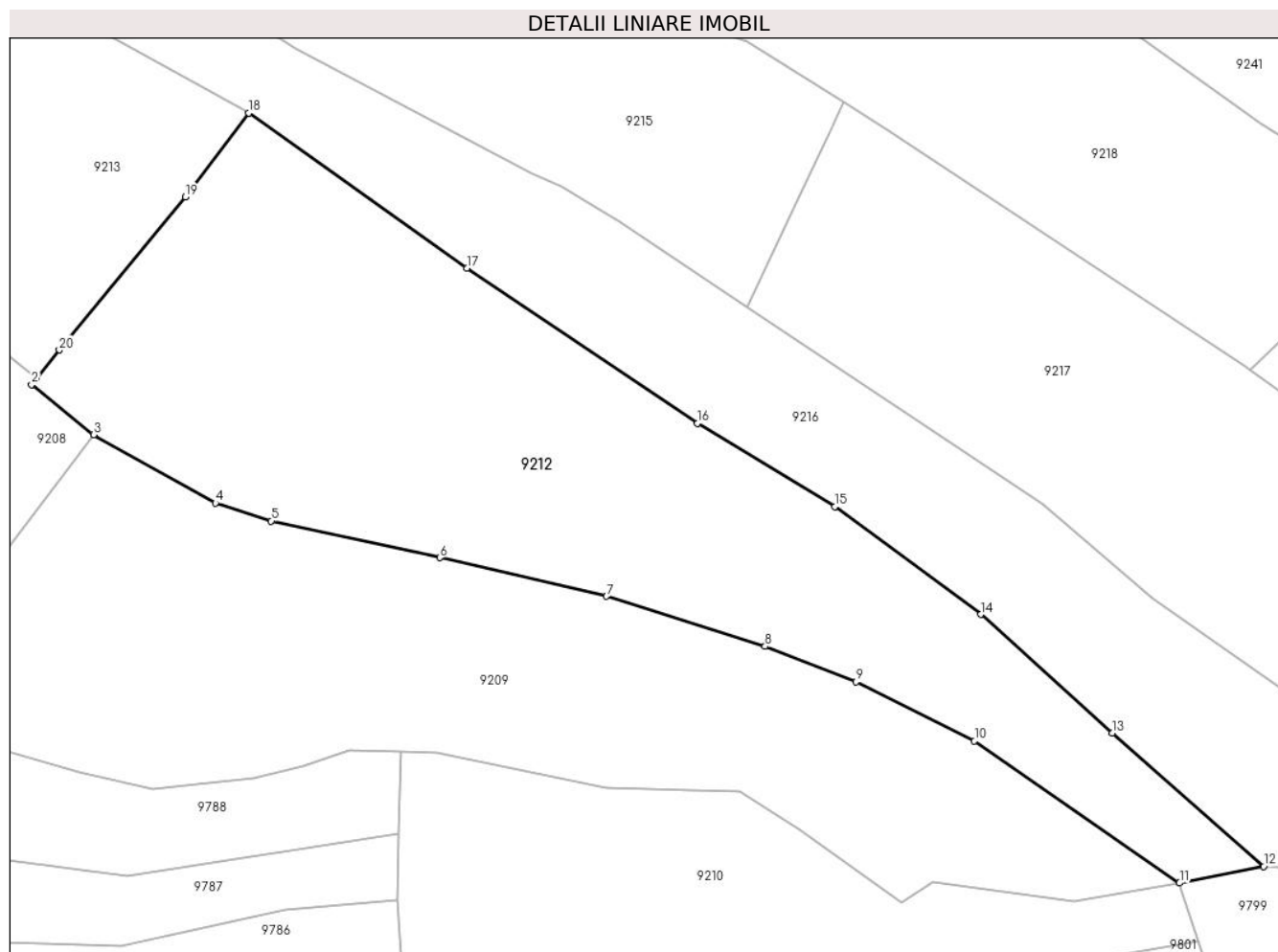
Inscrieri privind dezmembramintele dreptului de proprietate, drepturi reale de garanție și sarcini	Referințe
NU SUNT	

Anexa Nr. 1 La Partea I

Teren

Nr cadastral	Suprafața (mp)*	Observații / Referințe
	9.805	

* Suprafața este determinată în planul de proiecție Stereo 70.



Date referitoare la teren

Crt	Categorie folosință	Intravilan	Suprafața (mp)	Tarla	Parcelă	Nr. topo	Observații / Referințe
1	faneata	NU	9.805	-	-	-	

Lungime Segmente

1) Valorile lungimilor segmentelor sunt obținute din proiecție în plan.

Punct început	X / Y	Punct sfârșit	X / Y	Lungime segment (** (m)
1	579.834,298 636.199,111	2	579.833,313 636.197,885	1.573
2	579.833,313 636.197,885	3	579.845,563 636.187,949	15.773
3	579.845,563 636.187,949	4	579.869,694 636.174,442	27.654
4	579.869,694 636.174,442	5	579.880,754 636.170,896	11.615
5	579.880,754 636.170,896	6	579.914,112 636.163,626	34.141

Punct început	X / Y	Punct sfârșit	X / Y	Lungime segment (** (m)
6	579.914,112 636.163,626	7	579.947,099 636.156,009	33.855
7	579.947,099 636.156,009	8	579.978,49 636.146,1	32.918
8	579.978,49 636.146,1	9	579.996,495 636.139,078	19.326
9	579.996,495 636.139,078	10	580.019,945 636.127,376	26.208
10	580.019,945 636.127,376	11	580.060,533 636.099,283	49.362
11	580.060,533 636.099,283	12	580.077,19 636.102,575	16.979
12	580.077,19 636.102,575	13	580.047,18 636.128,989	39.979
13	580.047,18 636.128,989	14	580.021,217 636.152,425	34.976
14	580.021,217 636.152,425	15	579.992,356 636.173,769	35.896
15	579.992,356 636.173,769	16	579.965,086 636.190,207	31.841
16	579.965,086 636.190,207	17	579.919,463 636.220,918	54.997
17	579.919,463 636.220,918	18	579.876,295 636.251,602	52.962
18	579.876,295 636.251,602	19	579.863,786 636.234,984	20.8
19	579.863,786 636.234,984	20	579.838,796 636.204,711	39.255
20	579.838,796 636.204,711	1	579.834,298 636.199,111	7.183

** Lungimile segmentelor sunt determinate în planul de proiecție Stereo 70 și sunt rotunjite la 1 milimetru.

*** Distanța dintre puncte este formată din segmente cumulate ce sunt mai mici decât valoarea 1 milimetru.

**DATE DESPRE IMOBILUL NR. 9213**

Oficiul de Cadastru și Publicitate Imobiliară NEAMT
Biroul de Cadastru și Publicitate Imobiliară Targu-Neamt

A. Partea I. Descrierea imobilului

TEREN Extravilan

Adresa: Jud. Neamt

Nr. Crt	Nr cadastral Nr. topografic	Suprafața* (mp)	Observații / Referințe
A1		3.922	Sector cadastral:191 Teren imprejmuit;

B. Partea II. Proprietari și acte

Inscrieri privitoare la dreptul de proprietate și alte drepturi reale	Referințe
/	
Act Administrativ nr. 12941, din 23/08/2023 emis de PRIMARIA COMUNEI PIPIRIG;	
B1	A1
Inscrierea posesiei, drept de PROPRIETATE, dobandit prin Lege, cota actuala 1/1, cota initiala 1/1 1) GHEORGHITĂ NECULAI	

C. Partea III. SARCINI .

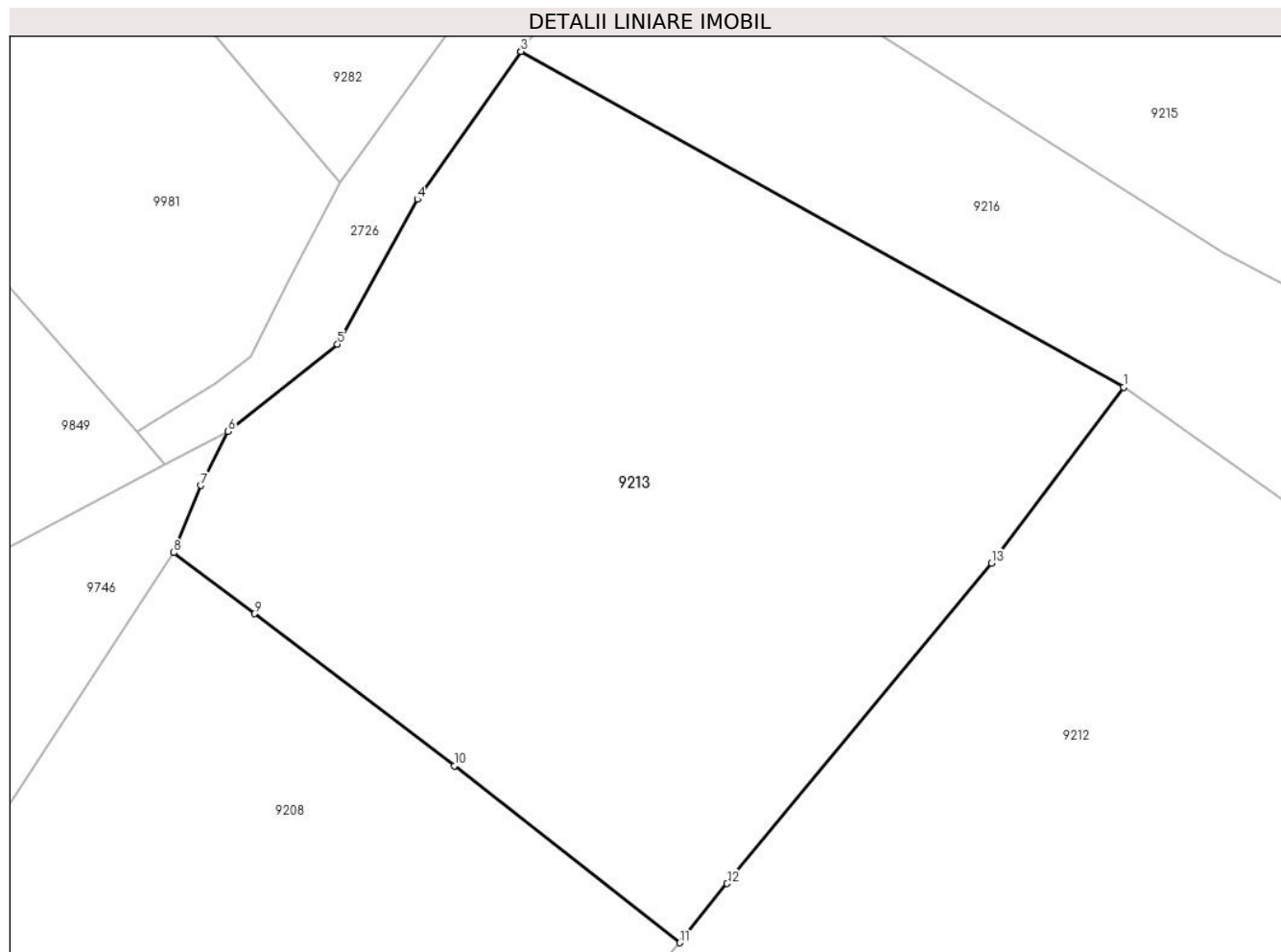
Inscrieri privind dezmembramintele dreptului de proprietate, drepturi reale de garanție și sarcini	Referințe
NU SUNT	

Anexa Nr. 1 La Partea I

Teren

Nr cadastral	Suprafața (mp)*	Observații / Referințe
	3.922	

* Suprafața este determinată în planul de proiecție Stereo 70.



Date referitoare la teren

Crt	Categorie folosință	Intravilan	Suprafața (mp)	Tarla	Parcelă	Nr. topo	Observații / Referințe
1	faneata	NU	3.922	-	-	-	

Lungime Segmente

1) Valorile lungimilor segmentelor sunt obținute din proiecție în plan.

Punct început	X / Y	Punct sfârșit	X / Y	Lungime segment (** (m)
1	579.876,295 636.251,602	2	579.819,293 636.283,316	65.23
2	579.819,293 636.283,316	3	579.819,282 636.283,323	0.013
3	579.819,282 636.283,323	4	579.809,508 636.269,352	17.051
4	579.809,508 636.269,352	5	579.801,942 636.255,647	15.655
5	579.801,942 636.255,647	6	579.791,582 636.247,415	13.232

Punct început	X / Y	Punct sfârșit	X / Y	Lungime segment (** (m)
6	579.791,582 636.247,415	7	579.789,006 636.242,309	5.719
7	579.789,006 636.242,309	8	579.786,447 636.235,97	6.836
8	579.786,447 636.235,97	9	579.794,065 636.230,193	9.561
9	579.794,065 636.230,193	10	579.812,997 636.215,835	23.761
10	579.812,997 636.215,835	11	579.834,298 636.199,111	27.082
11	579.834,298 636.199,111	12	579.838,796 636.204,711	7.183
12	579.838,796 636.204,711	13	579.863,786 636.234,984	39.255
13	579.863,786 636.234,984	1	579.876,295 636.251,602	20.8

** Lungimile segmentelor sunt determinate în planul de proiecție Stereo 70 și sunt rotunjite la 1 milimetru.

*** Distanța dintre puncte este formată din segmente cumulate ce sunt mai mici decât valoarea 1 milimetru.

**DATE DESPRE IMOBILUL NR. 9214**

Oficiul de Cadastru și Publicitate Imobiliară NEAMT
Biroul de Cadastru și Publicitate Imobiliară Targu-Neamt

A. Partea I. Descrierea imobilului

TEREN Extravilan

Adresa: Jud. Neamt

Nr. Crt	Nr cadastral Nr. topografic	Suprafața* (mp)	Observații / Referințe
A1		7.384	Sector cadastral:191 Teren imprejmuit;

B. Partea II. Proprietari și acte

Inscrieri privitoare la dreptul de proprietate și alte drepturi reale		Referințe
/		
Act Administrativ nr. 12941, din 23/08/2023 emis de PRIMARIA COMUNEI PIPIRIG;		
B1	Inscrierea posesiei, drept de PROPRIETATE, dobandit prin Lege, cota actuala 1/1, cota initiala 1/1 1) GHIORGHITĂ DUMITRU	A1

C. Partea III. SARCINI .

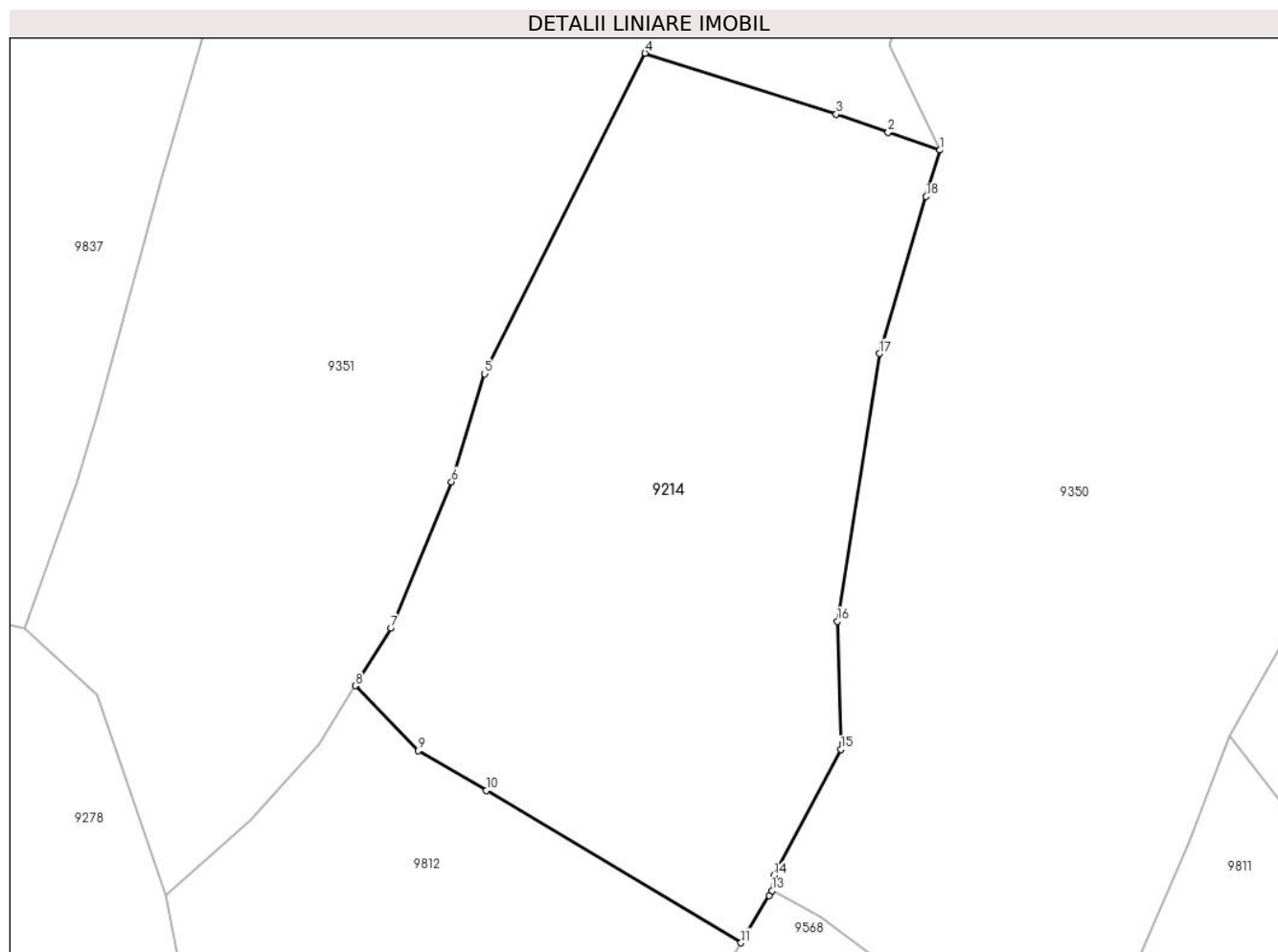
Inscrieri privind dezmembramintele dreptului de proprietate, drepturi reale de garanție și sarcini	Referințe
NU SUNT	

Anexa Nr. 1 La Partea I

Teren

Nr cadastral	Suprafața (mp)*	Observații / Referințe
	7.384	

* Suprafața este determinată în planul de proiecție Stereo 70.



Date referitoare la teren

Crt	Categorie folosință	Intravilan	Suprafața (mp)	Tarla	Parcelă	Nr. topo	Observații / Referințe
1	faneata	NU	7.384	-	-	-	

Lungime Segmente

1) Valorile lungimilor segmentelor sunt obținute din proiecție în plan.

Punct început	X / Y	Punct sfârșit	X / Y	Lungime segment (** (m)
1	579.623,105 636.875,228	2	579.614,976 636.878,037	8.601
2	579.614,976 636.878,037	3	579.606,848 636.880,846	8.6
3	579.606,848 636.880,846	4	579.576,894 636.890,392	31.438
4	579.576,894 636.890,392	5	579.551,778 636.840,219	56.108
5	579.551,778 636.840,219	6	579.546,577 636.823,311	17.69

Punct început	X / Y	Punct sfârșit	X / Y	Lungime segment (** (m)
6	579.546,577 636.823,311	7	579.537,136 636.800,397	24.783
7	579.537,136 636.800,397	8	579.531,509 636.791,377	10.631
8	579.531,509 636.791,377	9	579.541,392 636.781,209	14.18
9	579.541,392 636.781,209	10	579.552,025 636.774,977	12.325
10	579.552,025 636.774,977	11	579.591,935 636.751,143	46.485
11	579.591,935 636.751,143	12	579.596,352 636.758,54	8.615
12	579.596,352 636.758,54	13	579.596,799 636.759,288	0.871
13	579.596,799 636.759,288	14	579.597,095 636.761,661	2.391
14	579.597,095 636.761,661	15	579.607,555 636.781,408	22.346
15	579.607,555 636.781,408	16	579.607,058 636.801,484	20.082
16	579.607,058 636.801,484	17	579.613,643 636.843,377	42.407
17	579.613,643 636.843,377	18	579.620,95 636.867,972	25.657
18	579.620,95 636.867,972	1	579.623,105 636.875,228	7.569

** Lungimile segmentelor sunt determinate în planul de proiecție Stereo 70 și sunt rotunjite la 1 milimetru.

*** Distanța dintre puncte este formată din segmente cumulate ce sunt mai mici decât valoarea 1 milimetru.

**DATE DESPRE IMOBILUL NR. 9215**

Oficiul de Cadastru și Publicitate Imobiliară NEAMT
Biroul de Cadastru și Publicitate Imobiliară Targu-Neamt

A. Partea I. Descrierea imobilului

TEREN Extravilan

Adresa: Jud. Neamt

Nr. Crt	Nr cadastral Nr. topografic	Suprafața* (mp)	Observații / Referințe
A1		5.684	Sector cadastral:191 Teren imprejmuit;

B. Partea II. Proprietari și acte

Inscrieri privitoare la dreptul de proprietate și alte drepturi reale		Referințe
/		
Act Administrativ nr. 12941, din 23/08/2023 emis de PRIMARIA COMUNEI PIPIRIG;		
B1	Inscrierea posesiei, drept de PROPRIETATE, dobandit prin Lege, cota actuala 1/1, cota initiala 1/1 1) DUMITRIU IONUȚ	A1

C. Partea III. SARCINI .

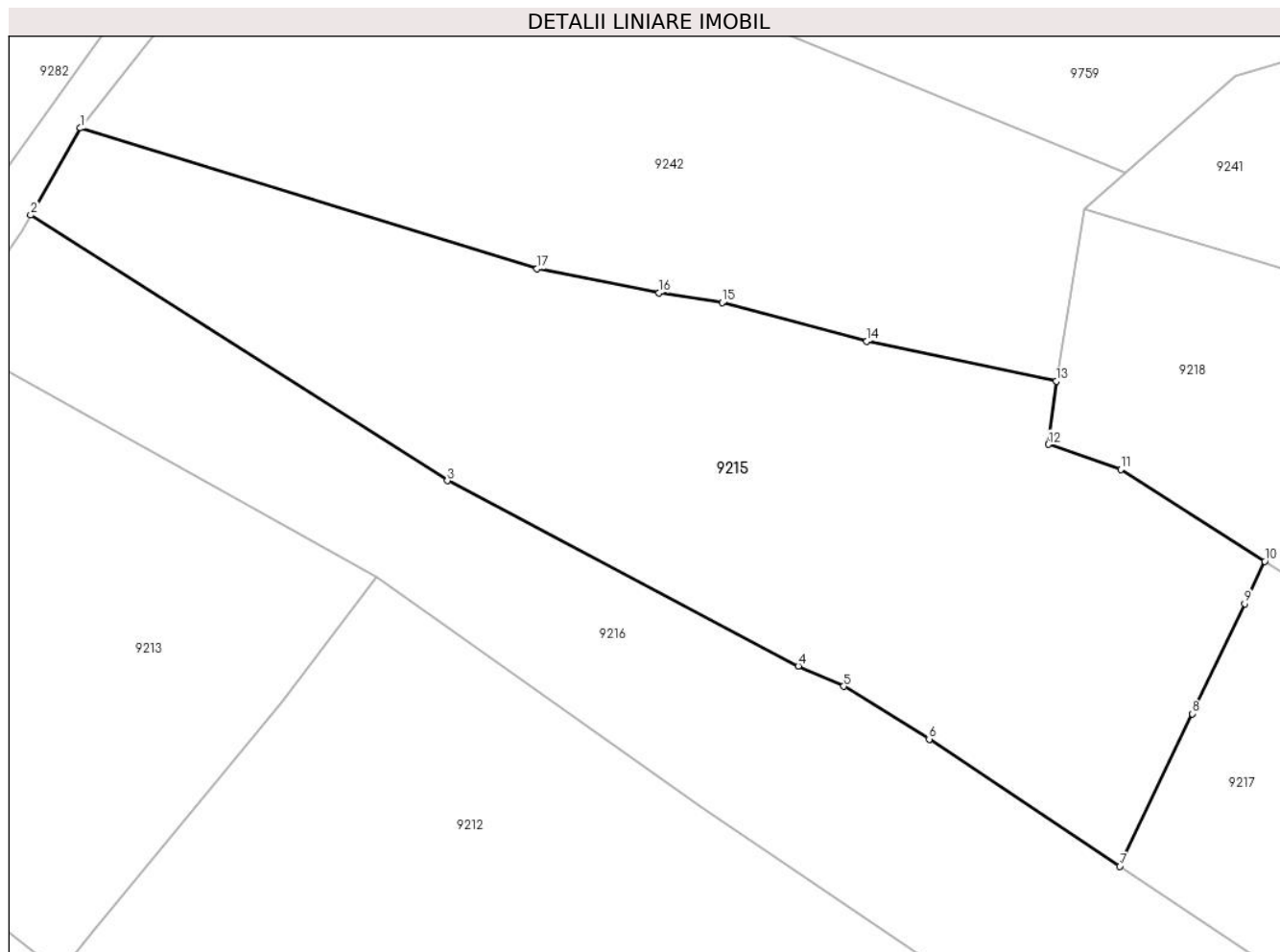
Inscrieri privind dezmembramintele dreptului de proprietate, drepturi reale de garanție și sarcini	Referințe
NU SUNT	

Anexa Nr. 1 La Partea I

Teren

Nr cadastral	Suprafața (mp)*	Observații / Referințe
	5.684	

* Suprafața este determinată în planul de proiecție Stereo 70.



Date referitoare la teren

Crt	Categorie folosință	Intravilan	Suprafața (mp)	Tarla	Parcelă	Nr. topo	Observații / Referințe
1	faneata	NU	5.684	-	-	-	

Lungime Segmente

1) Valorile lungimilor segmentelor sunt obținute din proiecție în plan.

Punct început	X / Y	Punct sfârșit	X / Y	Lungime segment (** (m)
1	579.836,95 636.311,092	2	579.830,346 636.299,551	13.297
2	579.830,346 636.299,551	3	579.885,668 636.264,351	65.571
3	579.885,668 636.264,351	4	579.932,232 636.239,758	52.659
4	579.932,232 636.239,758	5	579.938,243 636.237,072	6.584
5	579.938,243 636.237,072	6	579.949,611 636.230,083	13.345

Punct început	X / Y	Punct sfârșit	X / Y	Lungime segment (** (m)
6	579.949,611 636.230,083	7	579.974,918 636.213,242	30.398
7	579.974,918 636.213,242	8	579.984,532 636.233,453	22.381
8	579.984,532 636.233,453	9	579.991,474 636.248,046	16.16
9	579.991,474 636.248,046	10	579.994,147 636.253,664	6.221
10	579.994,147 636.253,664	11	579.975,024 636.265,827	22.663
11	579.975,024 636.265,827	12	579.965,421 636.269,145	10.16
12	579.965,421 636.269,145	13	579.966,468 636.277,526	8.446
13	579.966,468 636.277,526	14	579.941,324 636.282,828	25.697
14	579.941,324 636.282,828	15	579.922,134 636.287,949	19.862
15	579.922,134 636.287,949	16	579.913,765 636.289,256	8.47
16	579.913,765 636.289,256	17	579.897,55 636.292,449	16.526
17	579.897,55 636.292,449	1	579.836,95 636.311,092	63.403

** Lungimile segmentelor sunt determinate în planul de proiecție Stereo 70 și sunt rotunjite la 1 milimetru.

*** Distanța dintre puncte este formată din segmente cumulate ce sunt mai mici decât valoarea 1 milimetru.

**DATE DESPRE IMOBILUL NR. 9216**

Oficiul de Cadastru și Publicitate Imobiliară NEAMT
Biroul de Cadastru și Publicitate Imobiliară Targu-Neamt

A. Partea I. Descrierea imobilului

TEREN Extravilan

Adresa: Jud. Neamt

Nr. Crt	Nr cadastral Nr. topografic	Suprafața* (mp)	Observații / Referințe
A1		8.100	Sector cadastral:191 Teren imprejmuit;

B. Partea II. Proprietari și acte

Inscrieri privitoare la dreptul de proprietate și alte drepturi reale		Referințe
/		
Act Administrativ nr. 12941, din 23/08/2023 emis de PRIMARIA COMUNEI PIPIRIG;		
B1	Inscrierea posesiei, drept de PROPRIETATE, dobandit prin Lege, cota actuala 1/1, cota initiala 1/1 1) GHIORGHITĂ DUMITRU	A1

C. Partea III. SARCINI .

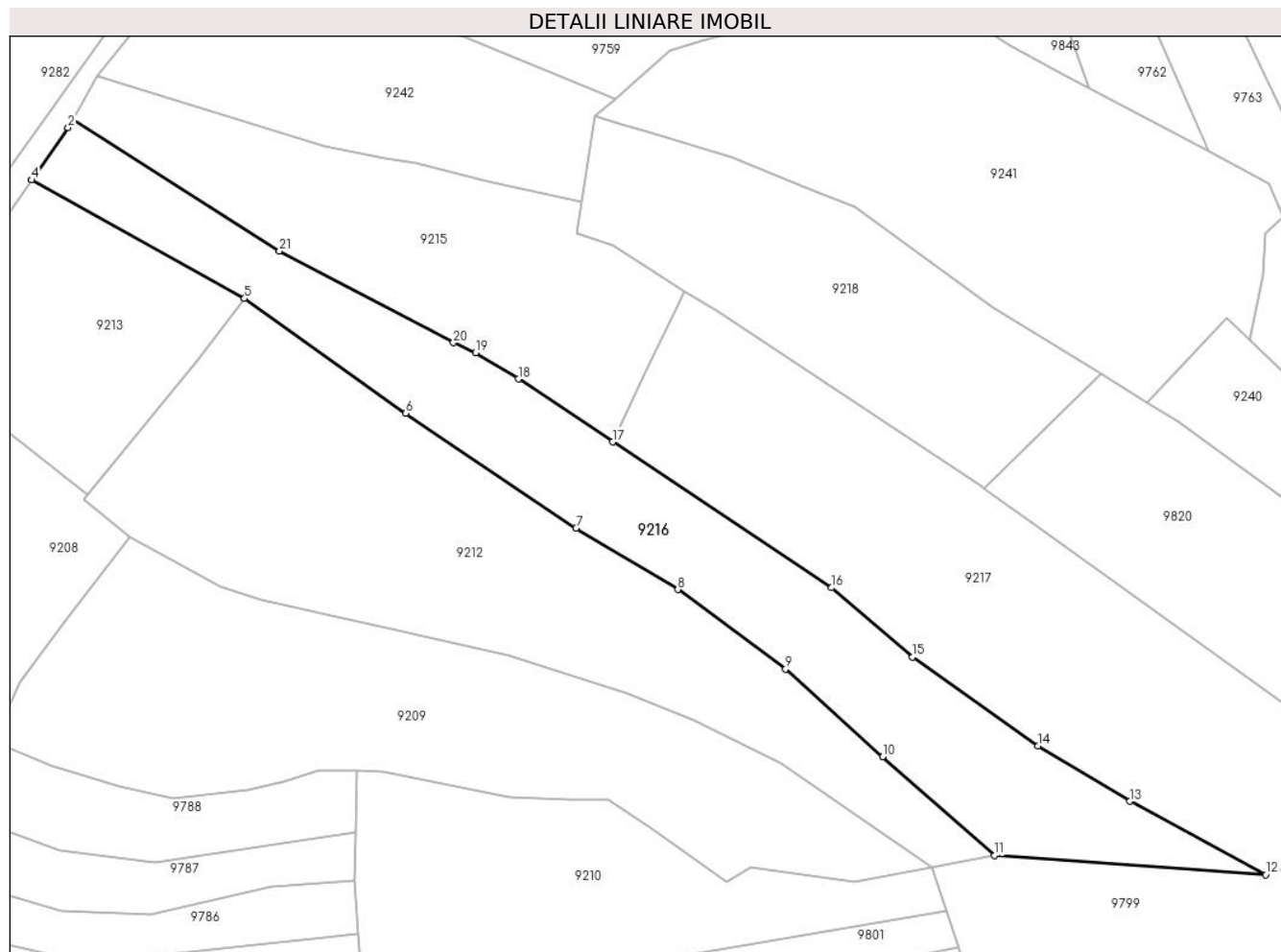
Inscrieri privind dezmembramintele dreptului de proprietate, drepturi reale de garanție și sarcini	Referințe
NU SUNT	

Anexa Nr. 1 La Partea I

Teren

Nr cadastral	Suprafața (mp)*	Observații / Referințe
	8.100	

* Suprafața este determinată în planul de proiecție Stereo 70.



Date referitoare la teren

Crt	Categorie folosință	Intravilan	Suprafața (mp)	Tarla	Parcelă	Nr. topo	Observații / Referințe
1	faneata	NU	8.100	-	-	-	

Lungime Segmente

1) Valorile lungimilor segmentelor sunt obținute din proiecție în plan.

Punct început	X / Y	Punct sfârșit	X / Y	Lungime segment (** (m)
1	579.830,346 636.299,551	2	579.829,048 636.297,281	2.615
3	579.819,282 636.283,323	4	579.819,293 636.283,316	0.013
5	579.876,295 636.251,602	6	579.919,463 636.220,918	52.962
7	579.965,086 636.190,207	8	579.992,356 636.173,769	31.841
9	580.021,217 636.152,425	10	580.047,18 636.128,989	34.976

Punct început	X / Y	Punct sfârșit	X / Y	Lungime segment (** (m)
2	579.829,048 636.297,281	3	579.819,282 636.283,323	17.035
4	579.819,293 636.283,316	5	579.876,295 636.251,602	65.23
6	579.919,463 636.220,918	7	579.965,086 636.190,207	54.997
8	579.992,356 636.173,769	9	580.021,217 636.152,425	35.896
10	580.047,18 636.128,989	11	580.077,19 636.102,575	39.979

Punct început	X / Y	Punct sfârșit	X / Y	Lungime segment (** (m)
11	580.077,19 636.102,575	12	580.149,829 636.097,418	72.822
13	580.113,415 636.117,076	14	580.088,785 636.131,903	28.749
15	580.055,252 636.155,692	16	580.033,549 636.174,225	28.539
17	579.974,918 636.213,242	18	579.949,611 636.230,083	30.398
19	579.938,243 636.237,072	20	579.932,232 636.239,758	6.584
21	579.885,668 636.264,351	1	579.830,346 636.299,551	65.571

Punct început	X / Y	Punct sfârșit	X / Y	Lungime segment (** (m)
12	580.149,829 636.097,418	13	580.113,415 636.117,076	41.381
14	580.088,785 636.131,903	15	580.055,252 636.155,692	41.114
16	580.033,549 636.174,225	17	579.974,918 636.213,242	70.427
18	579.949,611 636.230,083	19	579.938,243 636.237,072	13.345
20	579.932,232 636.239,758	21	579.885,668 636.264,351	52.659

** Lungimile segmentelor sunt determinate în planul de proiecție Stereo 70 și sunt rotunjite la 1 milimetru.

*** Distanța dintre puncte este formată din segmente cumulate ce sunt mai mici decât valoarea 1 milimetru.

**DATE DESPRE IMOBILUL NR. 9217**

Oficiul de Cadastru și Publicitate Imobiliară NEAMT
Biroul de Cadastru și Publicitate Imobiliară Targu-Neamt

A. Partea I. Descrierea imobilului

TEREN Extravilan

Adresa: Jud. Neamt

Nr. Crt	Nr cadastral Nr. topografic	Suprafața* (mp)	Observații / Referințe
A1		10.253	Sector cadastral:191 Teren imprejmuit;

B. Partea II. Proprietari și acte

Inscrieri privitoare la dreptul de proprietate și alte drepturi reale		Referințe
/		
Act Administrativ nr. 12941, din 23/08/2023 emis de PRIMARIA COMUNEI PIPIRIG;		
B1	Inscrierea posesiei, drept de PROPRIETATE, dobandit prin Lege, cota actuala 1/1, cota initiala 1/1 1) POPA NICOLAE	A1

C. Partea III. SARCINI .

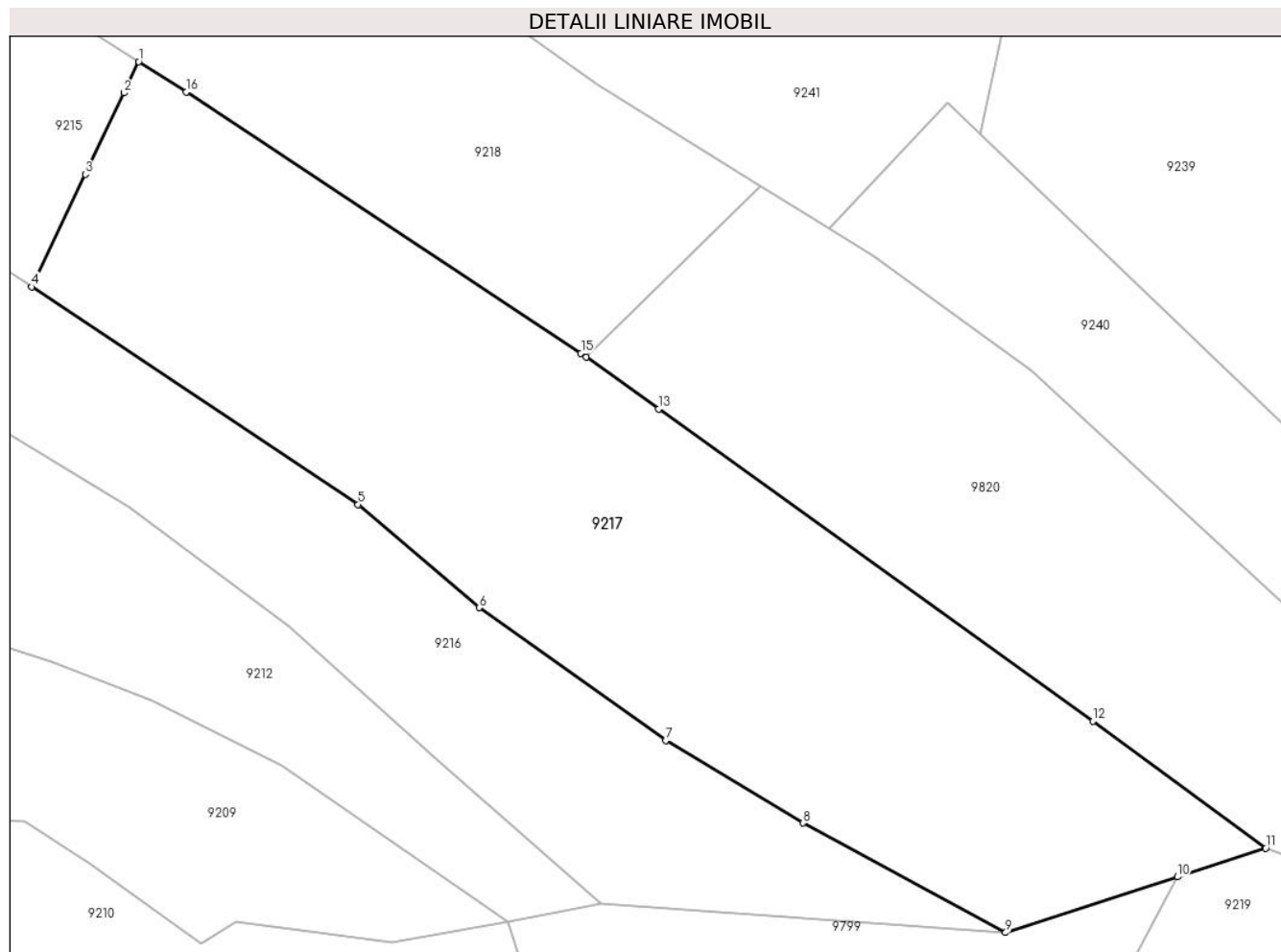
Inscrieri privind dezmembramintele dreptului de proprietate, drepturi reale de garanție și sarcini	Referințe
NU SUNT	

Anexa Nr. 1 La Partea I

Teren

Nr cadastral	Suprafața (mp)*	Observații / Referințe
	10.253	

* Suprafața este determinată în planul de proiecție Stereo 70.



Date referitoare la teren

Crt	Categorie folosință	Intra vilan	Suprafața (mp)	Tarla	Parcelă	Nr. topo	Observații / Referințe
1	faneata	NU	10.253	-	-	-	

Lungime Segmente

1) Valorile lungimilor segmentelor sunt obținute din proiecție în plan.

Punct început	X / Y	Punct sfârșit	X / Y	Lungime segment (** (m)
1	579.994,147 636.253,664	2	579.991,474 636.248,046	6.221
2	579.991,474 636.248,046	3	579.984,532 636.233,453	16.16
3	579.984,532 636.233,453	4	579.974,918 636.213,242	22.381
4	579.974,918 636.213,242	5	580.033,549 636.174,225	70.427
5	580.033,549 636.174,225	6	580.055,252 636.155,692	28.539

Punct început	X / Y	Punct sfârşit	X / Y	Lungime segment (** (m)
6	580.055,252 636.155,692	7	580.088,785 636.131,903	41.114
7	580.088,785 636.131,903	8	580.113,415 636.117,076	28.749
8	580.113,415 636.117,076	9	580.149,829 636.097,418	41.381
9	580.149,829 636.097,418	10	580.180,699 636.107,429	32.453
10	580.180,699 636.107,429	11	580.196,533 636.112,563	16.646
11	580.196,533 636.112,563	12	580.165,519 636.135,325	38.47
12	580.165,519 636.135,325	13	580.087,53 636.191,329	96.014
13	580.087,53 636.191,329	14	580.074,49 636.200,693	16.054
14	580.074,49 636.200,693	15	580.073,555 636.201,364	1.151
15	580.073,555 636.201,364	16	580.002,723 636.248,209	84.921
16	580.002,723 636.248,209	1	579.994,147 636.253,664	10.164

** Lungimile segmentelor sunt determinate în planul de proiecție Stereo 70 și sunt rotunjite la 1 milimetru.

*** Distanța dintre puncte este formată din segmente cumulate ce sunt mai mici decât valoarea 1 milimetru.

**DATE DESPRE IMOBILUL NR. 9218**

Oficiul de Cadastru și Publicitate Imobiliară NEAMT
Biroul de Cadastru și Publicitate Imobiliară Targu-Neamt

A. Partea I. Descrierea imobilului

TEREN Extravilan

Adresa: Jud. Neamt

Nr. Crt	Nr cadastral Nr. topografic	Suprafața* (mp)	Observații / Referințe
A1		5.612	Sector cadastral:191 Teren neimprejmuit;

B. Partea II. Proprietari și acte

Inscrieri privitoare la dreptul de proprietate și alte drepturi reale		Referințe
/		
Act Normativ nr. 7, din 13/03/1996 emis de GUVERNUL ROMÂNIEI;		
B1	Inscrierea provizorie, drept de PROPRIETATE, dobandit prin Lege, cota actuala 1/1, cota initiala 1/1	A1
1) COMUNA PIPIRIG, CIF:99999999999999, PROPRIETAR NEIDENTIFICAT		

C. Partea III. SARCINI .

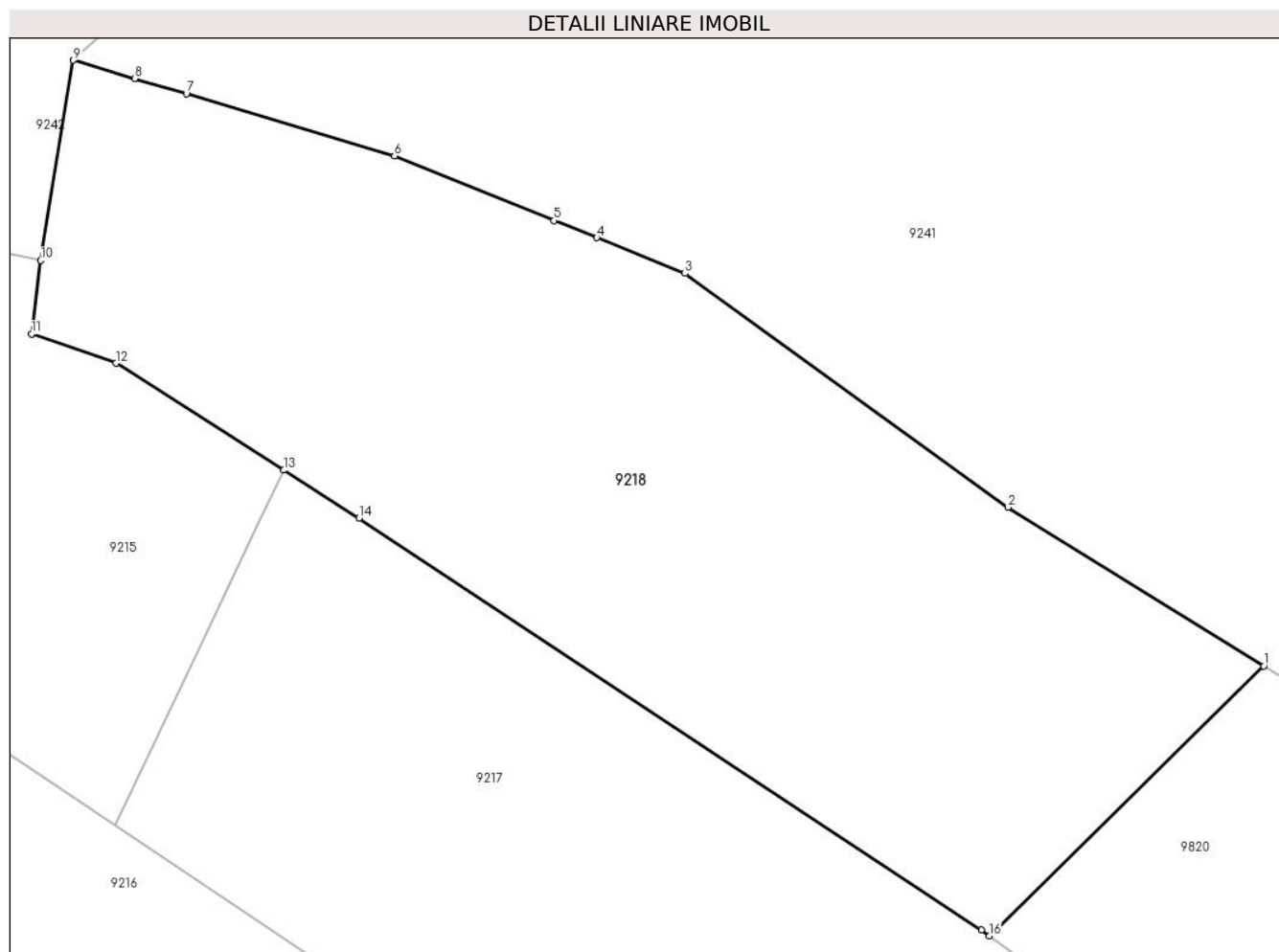
Inscrieri privind dezmembramintele dreptului de proprietate, drepturi reale de garanție și sarcini	Referințe
NU SUNT	

Anexa Nr. 1 La Partea I

Teren

Nr cadastral	Suprafața (mp)*	Observații / Referințe
	5.612	

* Suprafața este determinată în planul de proiecție Stereo 70.



Date referitoare la teren

Crt	Categorie folosință	Intravilan	Suprafața (mp)	Tarla	Parcelă	Nr. topo	Observații / Referințe
1	faneata	NU	5.612	-	-	-	

Lungime Segmente

1) Valorile lungimilor segmentelor sunt obținute din proiecție în plan.

Punct început	X / Y	Punct sfârșit	X / Y	Lungime segment (** (m)
1	580.105,717 636.231,382	2	580.076,579 636.249,45	34.285
2	580.076,579 636.249,45	3	580.039,808 636.276,062	45.391
3	580.039,808 636.276,062	4	580.029,775 636.280,118	10.822
4	580.029,775 636.280,118	5	580.024,917 636.282,081	5.24
5	580.024,917 636.282,081	6	580.006,747 636.289,426	19.598

Punct început	X / Y	Punct sfârşit	X / Y	Lungime segment (** (m)
6	580.006,747 636.289,426	7	579.983,037 636.296,482	24.738
7	579.983,037 636.296,482	8	579.977,148 636.298,235	6.144
8	579.977,148 636.298,235	9	579.970,184 636.300,307	7.266
9	579.970,184 636.300,307	10	579.966,468 636.277,526	23.082
10	579.966,468 636.277,526	11	579.965,421 636.269,145	8.446
11	579.965,421 636.269,145	12	579.975,024 636.265,827	10.16
12	579.975,024 636.265,827	13	579.994,147 636.253,664	22.663
13	579.994,147 636.253,664	14	580.002,723 636.248,209	10.164
14	580.002,723 636.248,209	15	580.073,555 636.201,364	84.921
15	580.073,555 636.201,364	16	580.074,49 636.200,693	1.151
16	580.074,49 636.200,693	1	580.105,717 636.231,382	43.783

** Lungimile segmentelor sunt determinate în planul de proiecție Stereo 70 și sunt rotunjite la 1 milimetru.

*** Distanța dintre puncte este formată din segmente cumulate ce sunt mai mici decât valoarea 1 milimetru.

**DATE DESPRE IMOBILUL NR. 9219**

Oficiul de Cadastru și Publicitate Imobiliară NEAMT
Biroul de Cadastru și Publicitate Imobiliară Targu-Neamt

A. Partea I. Descrierea imobilului

TEREN Extravilan

Adresa: Jud. Neamt

Nr. Crt	Nr cadastral Nr. topografic	Suprafața* (mp)	Observații / Referințe
A1		9.858	Sector cadastral:191 Teren neimpregmuit;

B. Partea II. Proprietari și acte

Inscrieri privitoare la dreptul de proprietate și alte drepturi reale		Referințe
/		
Act Normativ nr. 7, din 13/03/1996 emis de GUVERNUL ROMÂNIEI;		
B1	Inscrierea provizorie, drept de PROPRIETATE, dobandit prin Lege, cota actuala 1/1, cota initiala 1/1 1) COMUNA PIPIRIG, CIF:99999999999999, PROPRIETAR NEIDENTIFICAT	A1

C. Partea III. SARCINI .

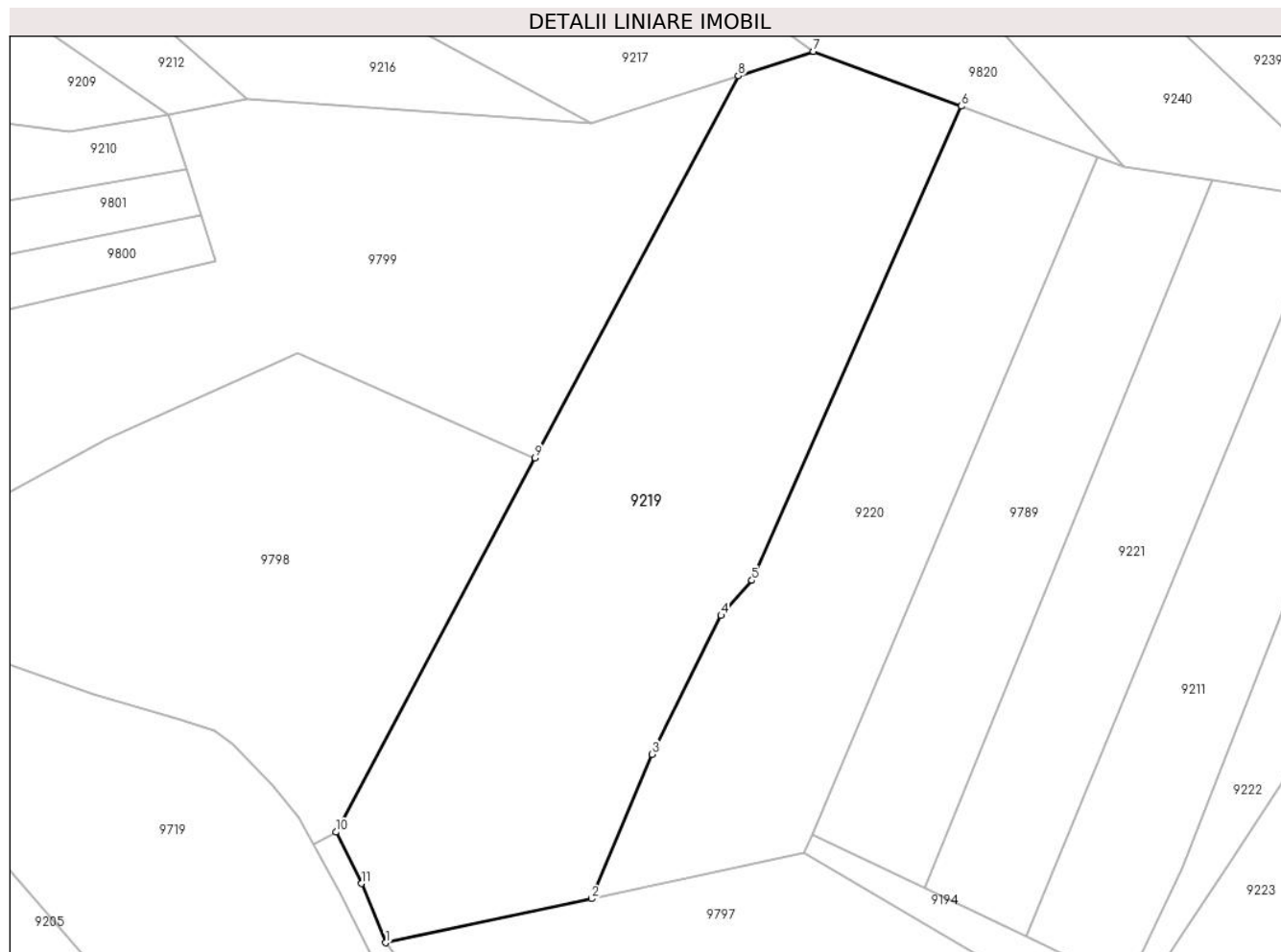
Inscrieri privind dezmembramintele dreptului de proprietate, drepturi reale de garanție și sarcini	Referințe
NU SUNT	

Anexa Nr. 1 La Partea I

Teren

Nr cadastral	Suprafața (mp)*	Observații / Referințe
	9.858	

* Suprafața este determinată în planul de proiecție Stereo 70.



Date referitoare la teren

Crt	Categorie folosință	Intra vilan	Suprafața (mp)	Tarla	Parcelă	Nr. topo	Observații / Referințe
1	pașune	NU	9.858	-	-	-	Pășune împădurită

Lungime Segmente

1) Valorile lungimilor segmentelor sunt obținute din proiecție în plan.

Punct început	X / Y	Punct sfârșit	X / Y	Lungime segment (** (m)
1	580.106,375 635.924,924	2	580.149,757 635.934,201	44.363
2	580.149,757 635.934,201	3	580.162,501 635.964,584	32.947
3	580.162,501 635.964,584	4	580.177,071 635.993,815	32.661
4	580.177,071 635.993,815	5	580.183,583 636.001,193	9.841
5	580.183,583 636.001,193	6	580.227,759 636.101,035	109.178

Punct început	X / Y	Punct sfârșit	X / Y	Lungime segment (** (m)
6	580.227,759 636.101,035	7	580.196,533 636.112,563	33.286
7	580.196,533 636.112,563	8	580.180,699 636.107,429	16.646
8	580.180,699 636.107,429	9	580.137,859 636.027,02	91.109
9	580.137,859 636.027,02	10	580.095,87 635.948,209	89.299
10	580.095,87 635.948,209	11	580.101,317 635.937,395	12.108
11	580.101,317 635.937,395	1	580.106,375 635.924,924	13.458

** Lungimile segmentelor sunt determinate în planul de proiecție Stereo 70 și sunt rotunjite la 1 milimetru.

*** Distanța dintre puncte este formată din segmente cumulate ce sunt mai mici decât valoarea 1 milimetru.

**DATE DESPRE IMOBILUL NR. 9220**

Oficiul de Cadastru și Publicitate Imobiliară NEAMT
Biroul de Cadastru și Publicitate Imobiliară Targu-Neamt

A. Partea I. Descrierea imobilului

TEREN Extravilan

Adresa: Jud. Neamt

Nr. Crt	Nr cadastral Nr. topografic	Suprafața* (mp)	Observații / Referințe
A1		5.718	Sector cadastral:191 Teren imprejmuit;

B. Partea II. Proprietari și acte

Inscrieri privitoare la dreptul de proprietate și alte drepturi reale		Referințe
/		
Act Administrativ nr. 12941, din 23/08/2023 emis de PRIMARIA COMUNEI PIPIRIG;		
B1	Inscrierea posesiei, drept de PROPRIETATE, dobandit prin Lege, cota actuala 1/1, cota initiala 1/1 1) COMAN ELENA 2) URSU ELENA	A1

C. Partea III. SARCINI .

Inscrieri privind dezmembramintele dreptului de proprietate, drepturi reale de garanție și sarcini	Referințe
NU SUNT	

Anexa Nr. 1 La Partea I

Teren

Nr cadastral	Suprafața (mp)*	Observații / Referințe
	5.718	

* Suprafața este determinată în planul de proiecție Stereo 70.



Date referitoare la teren

Crt	Categorie folosință	Intra vilan	Suprafața (mp)	Tarla	Parcelă	Nr. topo	Observații / Referințe
1	faneata	NU	4.276	-	-	-	
2	pasune	NU	1.442	-	-	-	Pășune împădurită

Lungime Segmente

1) Valorile lungimilor segmentelor sunt obținute din proiecție în plan.

Punct început	X / Y	Punct sfârșit	X / Y	Lungime segment (** (m)
1	580.256,47 636.090,435	2	580.227,759 636.101,035	30.605
2	580.227,759 636.101,035	3	580.183,583 636.001,193	109.178
3	580.183,583 636.001,193	4	580.177,071 635.993,815	9.841
4	580.177,071 635.993,815	5	580.162,501 635.964,584	32.661

Punct început	X / Y	Punct sfârșit	X / Y	Lungime segment (** (m)
5	580.162,501 635.964,584	6	580.149,757 635.934,201	32.947
6	580.149,757 635.934,201	7	580.194,585 635.943,787	45.841
7	580.194,585 635.943,787	8	580.196,238 635.947,706	4.253
8	580.196,238 635.947,706	1	580.256,47 636.090,435	154.918

** Lungimile segmentelor sunt determinate în planul de proiecție Stereo 70 și sunt rotunjite la 1 milimetru.

*** Distanța dintre puncte este formată din segmente cumulate ce sunt mai mici decât valoarea 1 milimetru.

**DATE DESPRE IMOBILUL NR. 9221**

Oficiul de Cadastru și Publicitate Imobiliară NEAMT
Biroul de Cadastru și Publicitate Imobiliară Targu-Neamt

A. Partea I. Descrierea imobilului

TEREN Extravilan

Adresa: Jud. Neamt

Nr. Crt	Nr cadastral Nr. topografic	Suprafața* (mp)	Observații / Referințe
A1		3.960	Sector cadastral:191 Teren imprejmuit;

B. Partea II. Proprietari și acte

Inscrieri privitoare la dreptul de proprietate și alte drepturi reale		Referințe
/		
Act Administrativ nr. 12941, din 23/08/2023 emis de PRIMARIA COMUNEI PIPIRIG;		
B1	Inscrierea posesiei, drept de PROPRIETATE, dobandit prin Lege, cota actuala 1/1, cota initiala 1/1 1) IONIȚĂ RODICA	A1

C. Partea III. SARCINI .

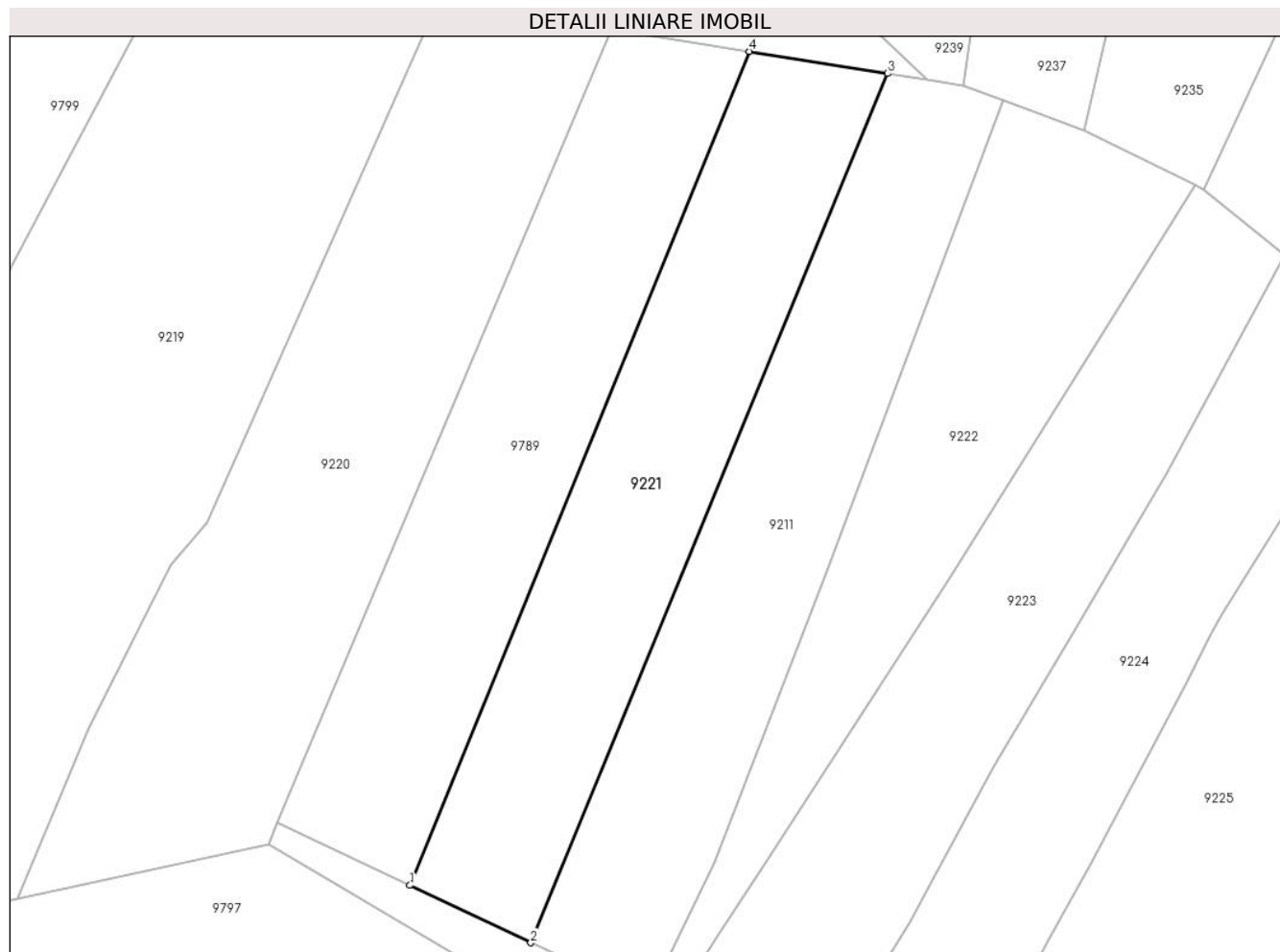
Inscrieri privind dezmembramintele dreptului de proprietate, drepturi reale de garanție și sarcini	Referințe
NU SUNT	

Anexa Nr. 1 La Partea I

Teren

Nr cadastral	Suprafața (mp)*	Observații / Referințe
	3.960	

* Suprafața este determinată în planul de proiecție Stereo 70.



Date referitoare la teren

Crt	Categorie folosință	Intravilan	Suprafața (mp)	Tarla	Parcelă	Nr. topo	Observații / Referințe
1	faneata	NU	1.982	-	-	-	
2	pasune	NU	1.978	-	-	-	Pășune împădurită

Lungime Segmente

1) Valorile lungimilor segmentelor sunt obținute din proiecție în plan.

Punct început	X / Y	Punct sfârșit	X / Y	Lungime segment (** (m)
1	580.219,87 635.936,502	2	580.241,491 635.926,251	23.928
2	580.241,491 635.926,251	3	580.305,229 636.081,47	167.796
3	580.305,229 636.081,47	4	580.280,572 636.085,417	24.971
4	580.280,572 636.085,417	1	580.219,87 635.936,502	160.812

**** Lungimile segmentelor sunt determinate în planul de proiecție Stereo 70 și sunt rotunjite la 1 milimetru.**

***** Distanța dintre puncte este formată din segmente cumulate ce sunt mai mici decât valoarea 1 milimetru.**

**DATE DESPRE IMOBILUL NR. 9222**

Oficiul de Cadastru și Publicitate Imobiliară NEAMT
Biroul de Cadastru și Publicitate Imobiliară Targu-Neamt

A. Partea I. Descrierea imobilului

TEREN Extravilan

Adresa: Jud. Neamt

Nr. Crt	Nr cadastral Nr. topografic	Suprafața* (mp)	Observații / Referințe
A1		3.462	Sector cadastral:191 Teren imprejmuit;

B. Partea II. Proprietari și acte

Inscrieri privitoare la dreptul de proprietate și alte drepturi reale	Referințe
/	
Act Administrativ nr. 12941, din 23/08/2023 emis de PRIMARIA COMUNEI PIPIRIG;	
B1	A1
Inscrierea posesiei, drept de PROPRIETATE, dobandit prin Lege, cota actuala 1/1, cota initiala 1/1	
1) PRUNĂ AURICA	

C. Partea III. SARCINI .

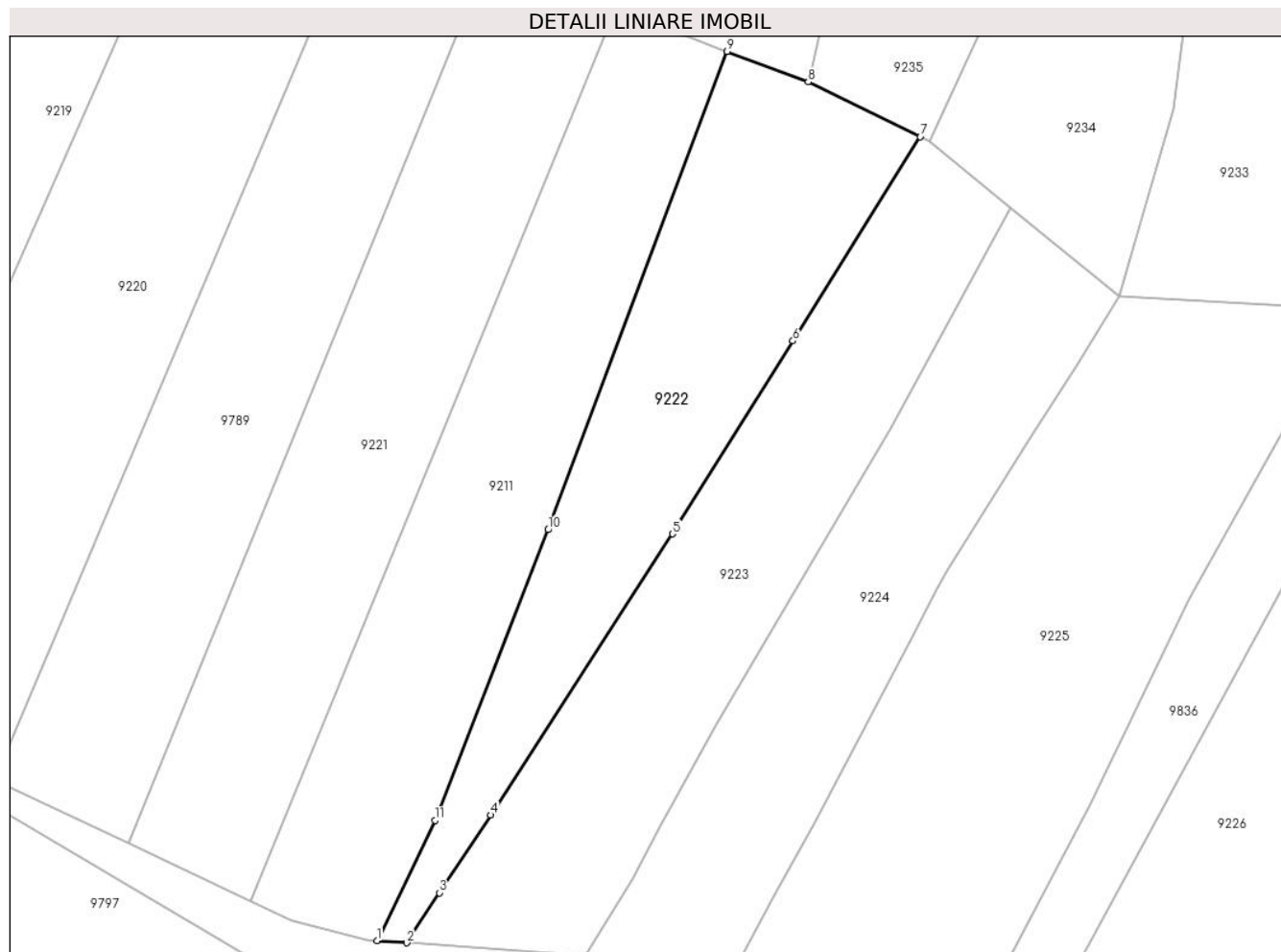
Inscrieri privind dezmembramintele dreptului de proprietate, drepturi reale de garanție și sarcini	Referințe
NU SUNT	

Anexa Nr. 1 La Partea I

Teren

Nr cadastral	Suprafața (mp)*	Observații / Referințe
	3.462	

* Suprafața este determinată în planul de proiecție Stereo 70.



Date referitoare la teren

Crt	Categorie folosință	Intravilan	Suprafața (mp)	Tarla	Parcelă	Nr. topo	Observații / Referințe
1	pașune	NU	3.462	-	-	-	Pășune împădurită

Lungime Segmente

1) Valorile lungimilor segmentelor sunt obținute din proiecție în plan.

Punct început	X / Y	Punct sfârșit	X / Y	Lungime segment (** (m)
1	580.263,987 635.919,242	2	580.269,256 635.918,849	5.284
2	580.269,256 635.918,849	3	580.275,058 635.927,688	10.573
3	580.275,058 635.927,688	4	580.284,099 635.941,462	16.476
4	580.284,099 635.941,462	5	580.316,328 635.991,204	59.27
5	580.316,328 635.991,204	6	580.337,677 636.025,363	40.282

Punct început	X / Y	Punct sfârşit	X / Y	Lungime segment (** (m)
6	580.337,677 636.025,363	7	580.360,229 636.061,523	42.616
7	580.360,229 636.061,523	8	580.340,399 636.071,205	22.067
8	580.340,399 636.071,205	9	580.326,014 636.076,595	15.362
9	580.326,014 636.076,595	10	580.294,296 635.991,944	90.398
10	580.294,296 635.991,944	11	580.274,227 635.940,533	55.189
11	580.274,227 635.940,533	1	580.263,987 635.919,242	23.626

** Lungimile segmentelor sunt determinate în planul de proiecție Stereo 70 și sunt rotunjite la 1 milimetru.

*** Distanța dintre puncte este formată din segmente cumulate ce sunt mai mici decât valoarea 1 milimetru.

**DATE DESPRE IMOBILUL NR. 9223**

Oficiul de Cadastru și Publicitate Imobiliară NEAMT
Biroul de Cadastru și Publicitate Imobiliară Targu-Neamt

A. Partea I. Descrierea imobilului

TEREN Extravilan

Adresa: Jud. Neamt

Nr. Crt	Nr cadastral Nr. topografic	Suprafața* (mp)	Observații / Referințe
A1		3.882	Sector cadastral:191 Teren neimpregmuit;

B. Partea II. Proprietari și acte

Inscrieri privitoare la dreptul de proprietate și alte drepturi reale	Referințe
/	
Act Administrativ nr. 12920, din 17/08/2023 emis de PRIMARIA COMUNEI PIPIRIG;	
B1	A1
Inscrierea posesiei, drept de PROPRIETATE, dobandit prin Lege, cota actuala 1/1, cota initiala 1/1	
1) DOLHESCU DUMITRU	

C. Partea III. SARCINI .

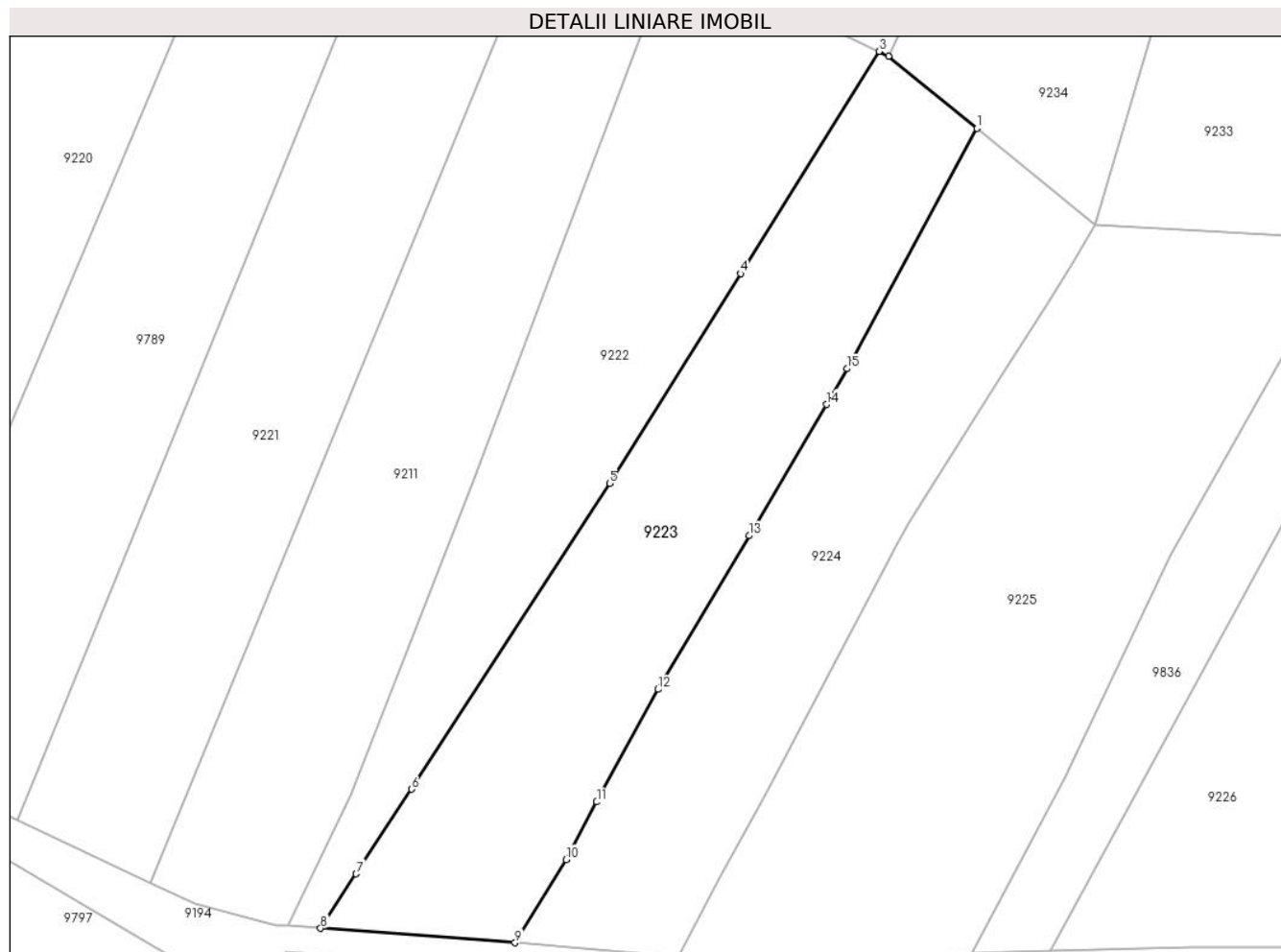
Inscrieri privind dezmembramintele dreptului de proprietate, drepturi reale de garanție și sarcini	Referințe
NU SUNT	

Anexa Nr. 1 La Partea I

Teren

Nr cadastral	Suprafața (mp)*	Observații / Referințe
	3.882	

* Suprafața este determinată în planul de proiecție Stereo 70.



Date referitoare la teren

Crt	Categorie folosință	Intravilan	Suprafața (mp)	Tarla	Parcelă	Nr. topo	Observații / Referințe
1	faneata	NU	2.737	-	-	-	
2	pasune	NU	1.145	-	-	-	Pășune împădurită

Lungime Segmente

1) Valorile lungimilor segmentelor sunt obținute din proiecție în plan.

Punct început	X / Y	Punct sfârșit	X / Y	Lungime segment (** (m)
1	580.376,156 636.049,005	2	580.361,796 636.060,758	18.556
2	580.361,796 636.060,758	3	580.360,229 636.061,523	1.744
3	580.360,229 636.061,523	4	580.337,677 636.025,363	42.616
4	580.337,677 636.025,363	5	580.316,328 635.991,204	40.282

Punct început	X / Y	Punct sfârșit	X / Y	Lungime segment (** (m)
5	580.316,328 635.991,204	6	580.284,099 635.941,462	59.27
6	580.284,099 635.941,462	7	580.275,058 635.927,688	16.476
7	580.275,058 635.927,688	8	580.269,256 635.918,849	10.573
8	580.269,256 635.918,849	9	580.300,935 635.916,486	31.767
9	580.300,935 635.916,486	10	580.309,232 635.930,023	15.877
10	580.309,232 635.930,023	11	580.314,239 635.939,396	10.627
11	580.314,239 635.939,396	12	580.324,208 635.957,717	20.858
12	580.324,208 635.957,717	13	580.339,067 635.982,73	29.094
13	580.339,067 635.982,73	14	580.351,647 636.004,077	24.778
14	580.351,647 636.004,077	15	580.354,998 636.009,897	6.716
15	580.354,998 636.009,897	1	580.376,156 636.049,005	44.465

** Lungimile segmentelor sunt determinate în planul de proiecție Stereo 70 și sunt rotunjite la 1 milimetru.

*** Distanța dintre puncte este formată din segmente cumulate ce sunt mai mici decât valoarea 1 milimetru.

**DATE DESPRE IMOBILUL NR. 9224**

Oficiul de Cadastru și Publicitate Imobiliară NEAMT
Biroul de Cadastru și Publicitate Imobiliară Targu-Neamt

A. Partea I. Descrierea imobilului

TEREN Extravilan

Adresa: Jud. Neamt, punct 'Pârâul Crengenilor'

Nr. Crt	Nr cadastral Nr. topografic	Suprafața* (mp)	Observații / Referințe
A1	51308	Din acte: 3.142 Masurata: 3.313	Sector cadastral:191 Teren imprejmuit;

B. Partea II. Proprietari și acte

Inscrieri privitoare la dreptul de proprietate și alte drepturi reale		Referințe
9460 / 10/04/2014		
Act Notarial nr. 413 Contract de vânzare, din 08/04/2014 emis de NP Andronache Laura;		
B1	Intabulare, drept de PROPRIETATE, dobandit prin Conventie, cota actuala 1/1, cota initiala 1/1 1) MARIN ALEXANDRU 2) MARIN TEODORA , soți	A1

C. Partea III. SARCINI .

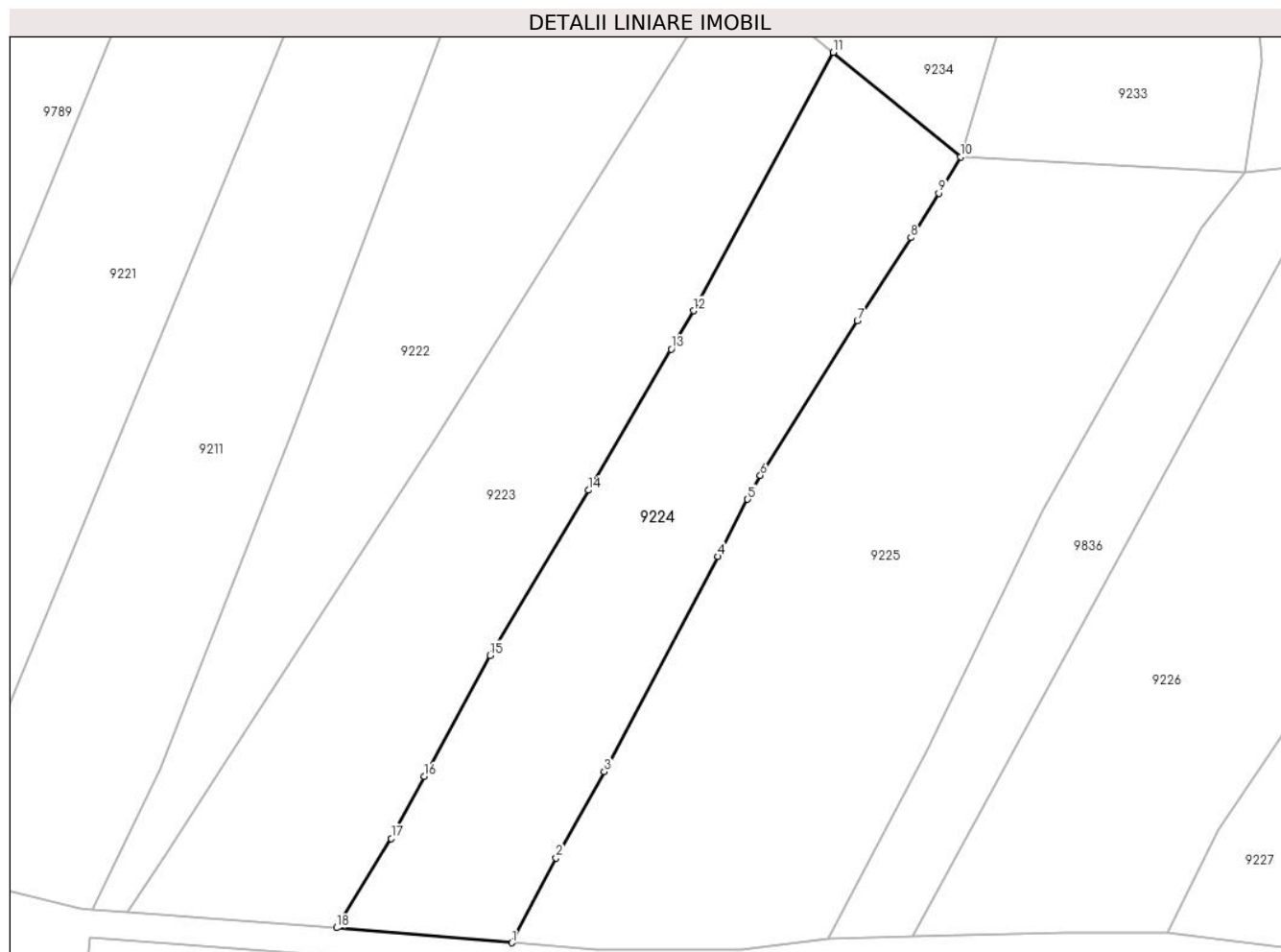
Inscrieri privind dezmembramintele dreptului de proprietate, drepturi reale de garanție și sarcini	Referințe
NU SUNT	

Anexa Nr. 1 La Partea I

Teren

Nr cadastral	Suprafața (mp)*	Observații / Referințe
51308	Din acte: 3.142 Masurata: 3.313	

* Suprafața este determinată în planul de proiecție Stereo 70.



Date referitoare la teren

Crt	Categorie folosință	Intra vilan	Suprafața (mp)	Tarla	Parcelă	Nr. topo	Observații / Referințe
1	faneata	NU	3.313	-	-	-	

Lungime Segmente

1) Valorile lungimilor segmentelor sunt obținute din proiecție în plan.

Punct început	X / Y	Punct sfârșit	X / Y	Lungime segment (** (m)
1	580.327,476 635.914,227	2	580.334,189 635.927,068	14.49
2	580.334,189 635.927,068	3	580.341,458 635.940,117	14.937
3	580.341,458 635.940,117	4	580.358,706 635.972,702	36.868
4	580.358,706 635.972,702	5	580.363,168 635.981,346	9.728
5	580.363,168 635.981,346	6	580.365,106 635.984,966	4.106

Punct început	X / Y	Punct sfârșit	X / Y	Lungime segment (** (m)
6	580.365,106 635.984,966	7	580.379,792 636.008,372	27.632
7	580.379,792 636.008,372	8	580.387,888 636.020,981	14.984
8	580.387,888 636.020,981	9	580.392,13 636.027,685	7.933
9	580.392,13 636.027,685	10	580.395,46 636.033,205	6.447
10	580.395,46 636.033,205	11	580.376,156 636.049,005	24.946
11	580.376,156 636.049,005	12	580.354,998 636.009,897	44.465
12	580.354,998 636.009,897	13	580.351,647 636.004,077	6.716
13	580.351,647 636.004,077	14	580.339,067 635.982,73	24.778
14	580.339,067 635.982,73	15	580.324,208 635.957,717	29.094
15	580.324,208 635.957,717	16	580.314,239 635.939,396	20.858
16	580.314,239 635.939,396	17	580.309,232 635.930,023	10.627
17	580.309,232 635.930,023	18	580.300,935 635.916,486	15.877
18	580.300,935 635.916,486	1	580.327,476 635.914,227	26.637

** Lungimile segmentelor sunt determinate în planul de proiecție Stereo 70 și sunt rotunjite la 1 milimetru.

*** Distanța dintre puncte este formată din segmente cumulate ce sunt mai mici decât valoarea 1 milimetru.

**DATE DESPRE IMOBILUL NR. 9225**

Oficiul de Cadastru și Publicitate Imobiliară NEAMT
 Biroul de Cadastru și Publicitate Imobiliară Targu-Neamt

A. Partea I. Descrierea imobilului

TEREN Extravilan

Adresa: Jud. Neamt, punct 'Pârâul Crengenilor'

Nr. Crt	Nr cadastral Nr. topografic	Suprafața* (mp)	Observații / Referințe
A1	51980	Din acte: 5.358 Masurata: 5.429	Sector cadastral:191 Teren imprejmuit;

B. Partea II. Proprietari și acte

Inscrieri privitoare la dreptul de proprietate și alte drepturi reale		Referințe
28079 / 28/08/2015		
Act Notarial nr. 1568 - contract de vanzare, din 27/08/2015 emis de NP Andronache Laura;		
B1	Intabulare, drept de PROPRIETATE, dobandit prin Conventie, cota actuala 1/1, cota initiala 1/1 1) MARIN TEODORA , - necasatorita	A1

C. Partea III. SARCINI .

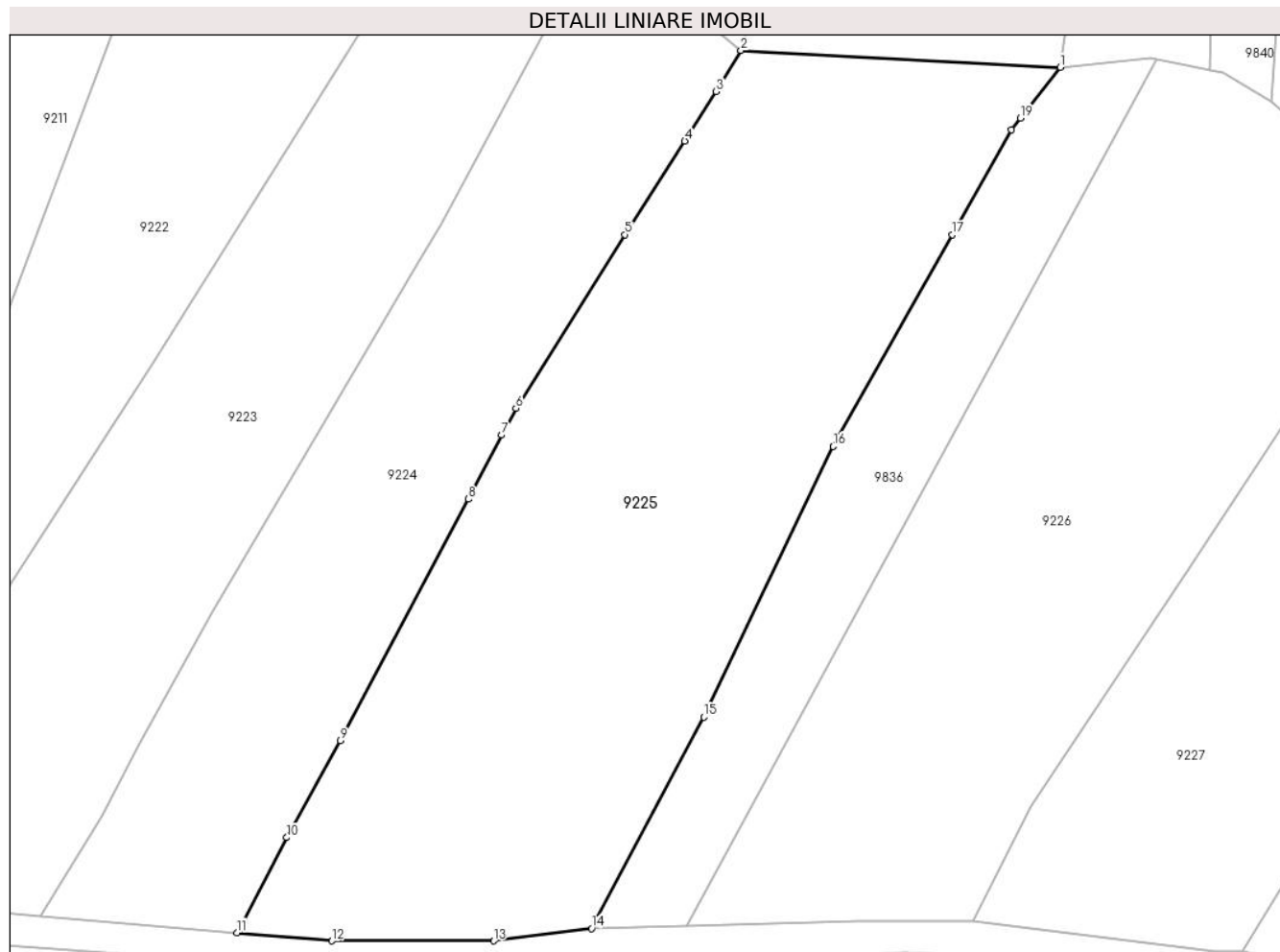
Inscrieri privind dezmembramintele dreptului de proprietate, drepturi reale de garanție și sarcini	Referințe
NU SUNT	

Anexa Nr. 1 La Partea I

Teren

Nr cadastral	Suprafața (mp)*	Observații / Referințe
51980	Din acte: 5.358 Masurata: 5.429	

* Suprafața este determinată în planul de proiecție Stereo 70.



Date referitoare la teren

Crt	Categorie folosință	Intra vilan	Suprafața (mp)	Tarla	Parcelă	Nr. topo	Observații / Referințe
1	faneata	NU	5.429	-	-	-	

Lungime Segmente

1) Valorile lungimilor segmentelor sunt obținute din proiecție în plan.

Punct început	X / Y	Punct sfârșit	X / Y	Lungime segment (** (m)
1	580.438,54 636.030,921	2	580.395,46 636.033,205	43.141
2	580.395,46 636.033,205	3	580.392,13 636.027,685	6.447
3	580.392,13 636.027,685	4	580.387,888 636.020,981	7.933
4	580.387,888 636.020,981	5	580.379,792 636.008,372	14.984
5	580.379,792 636.008,372	6	580.365,106 635.984,966	27.632

Punct început	X / Y	Punct sfârșit	X / Y	Lungime segment (** (m)
6	580.365,106 635.984,966	7	580.363,168 635.981,346	4.106
7	580.363,168 635.981,346	8	580.358,706 635.972,702	9.728
8	580.358,706 635.972,702	9	580.341,458 635.940,117	36.868
9	580.341,458 635.940,117	10	580.334,189 635.927,068	14.937
10	580.334,189 635.927,068	11	580.327,476 635.914,227	14.49
11	580.327,476 635.914,227	12	580.340,298 635.913,136	12.868
12	580.340,298 635.913,136	13	580.362,103 635.913,136	21.805
13	580.362,103 635.913,136	14	580.375,294 635.914,804	13.296
14	580.375,294 635.914,804	15	580.390,435 635.943,337	32.301
15	580.390,435 635.943,337	16	580.407,874 635.979,807	40.425
16	580.407,874 635.979,807	17	580.423,957 636.008,353	32.765
17	580.423,957 636.008,353	18	580.431,922 636.022,492	16.228
18	580.431,922 636.022,492	19	580.433,17 636.024,082	2.021
19	580.433,17 636.024,082	1	580.438,54 636.030,921	8.695

** Lungimile segmentelor sunt determinate în planul de proiecție Stereo 70 și sunt rotunjite la 1 milimetru.

*** Distanța dintre puncte este formată din segmente cumulate ce sunt mai mici decât valoarea 1 milimetru.

**DATE DESPRE IMOBILUL NR. 9226**

Oficiul de Cadastru și Publicitate Imobiliară NEAMT
Biroul de Cadastru și Publicitate Imobiliară Targu-Neamt

A. Partea I. Descrierea imobilului

TEREN Extravilan

Adresa: Jud. Neamt

Nr. Crt	Nr cadastral Nr. topografic	Suprafața* (mp)	Observații / Referințe
A1		4.500	Sector cadastral:191 Teren imprejmuit;

B. Partea II. Proprietari și acte

Inscrieri privitoare la dreptul de proprietate și alte drepturi reale		Referințe
/		
Act Administrativ nr. 12941, din 23/08/2023 emis de PRIMARIA COMUNEI PIPIRIG;		
B1	Inscrierea posesiei, drept de PROPRIETATE, dobandit prin Lege, cota actuala 1/1, cota initiala 1/1 1) UNGUREANU AUREL - CEZAR	A1

C. Partea III. SARCINI .

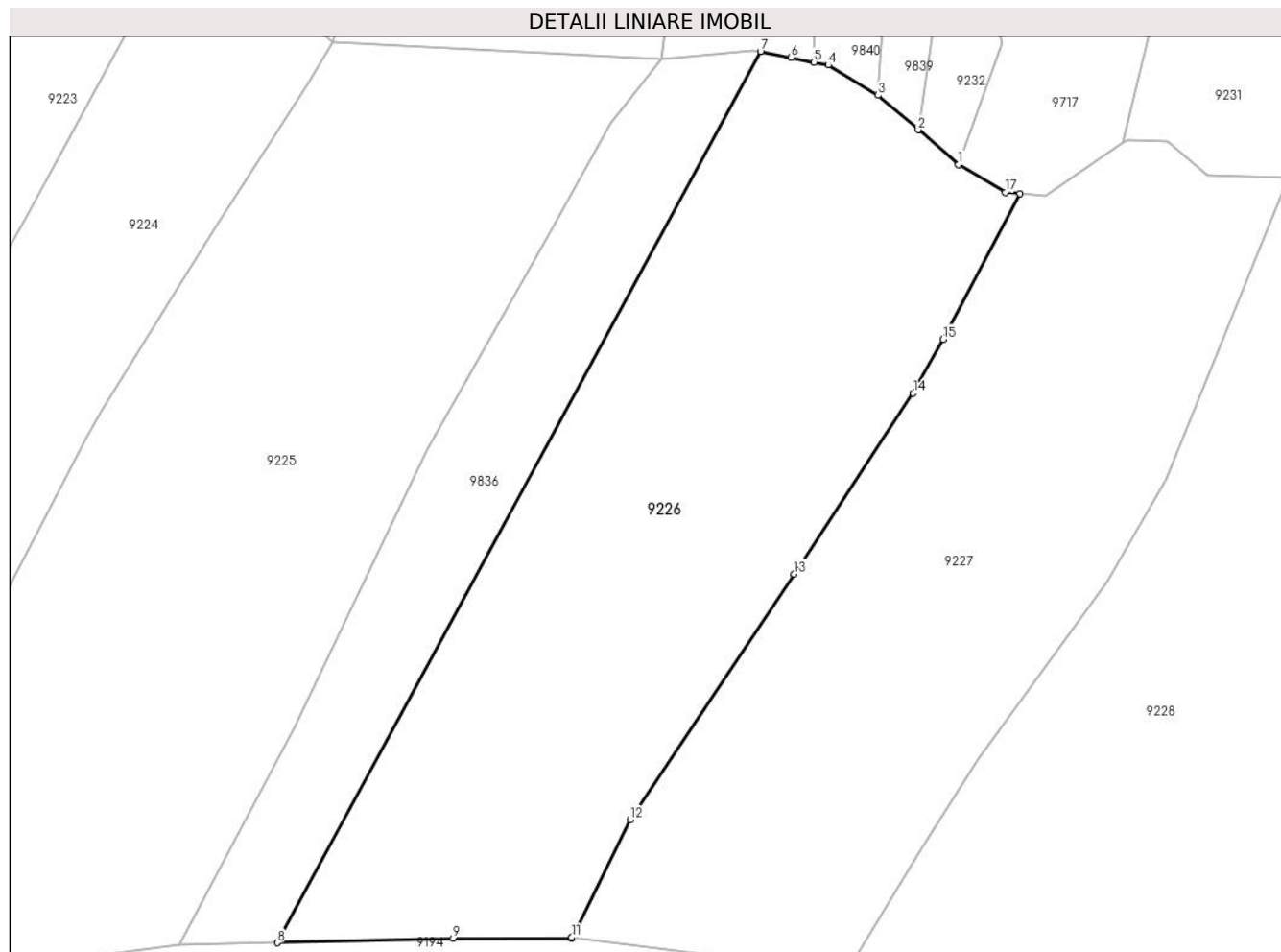
Inscrieri privind dezmembramintele dreptului de proprietate, drepturi reale de garanție și sarcini	Referințe
NU SUNT	

Anexa Nr. 1 La Partea I

Teren

Nr cadastral	Suprafața (mp)*	Observații / Referințe
	4.500	

* Suprafața este determinată în planul de proiecție Stereo 70.



Date referitoare la teren

Crt	Categorie folosință	Intravilan	Suprafața (mp)	Tarla	Parcelă	Nr. topo	Observații / Referințe
1	faneata	NU	4.500	-	-	-	

Lungime Segmente

1) Valorile lungimilor segmentelor sunt obținute din proiecție în plan.

Punct început	X / Y	Punct sfârșit	X / Y	Lungime segment (** (m)
1	580.477,559 636.017,163	2	580.472,279 636.021,702	6.963
2	580.472,279 636.021,702	3	580.466,999 636.026,242	6.963
3	580.466,999 636.026,242	4	580.460,466 636.030,189	7.633
4	580.460,466 636.030,189	5	580.458,612 636.030,563	1.891
5	580.458,612 636.030,563	6	580.455,589 636.031,174	3.084

Punct început	X / Y	Punct sfârșit	X / Y	Lungime segment (** (m)
6	580.455,589 636.031,174	7	580.451,596 636.031,98	4.074
7	580.451,596 636.031,98	8	580.388,167 635.915,133	132.953
8	580.388,167 635.915,133	9	580.411,266 635.915,722	23.107
9	580.411,266 635.915,722	10	580.426,773 635.915,722	15.507
10	580.426,773 635.915,722	11	580.426,833 635.915,843	0.135
11	580.426,833 635.915,843	12	580.434,509 635.931,273	17.234
12	580.434,509 635.931,273	13	580.455,996 635.963,459	38.699
13	580.455,996 635.963,459	14	580.471,619 635.987,155	28.383
14	580.471,619 635.987,155	15	580.475,561 635.994,246	8.113
15	580.475,561 635.994,246	16	580.485,671 636.013,325	21.592
16	580.485,671 636.013,325	17	580.483,742 636.013,515	1.938
17	580.483,742 636.013,515	1	580.477,559 636.017,163	7.179

** Lungimile segmentelor sunt determinate în planul de proiecție Stereo 70 și sunt rotunjite la 1 milimetru.

*** Distanța dintre puncte este formată din segmente cumulate ce sunt mai mici decât valoarea 1 milimetru.

**DATE DESPRE IMOBILUL NR. 9227**

Oficiul de Cadastru și Publicitate Imobiliară NEAMT
Biroul de Cadastru și Publicitate Imobiliară Targu-Neamt

A. Partea I. Descrierea imobilului

TEREN Extravilan

Adresa: Jud. Neamt

Nr. Crt	Nr cadastral Nr. topografic	Suprafața* (mp)	Observații / Referințe
A1		4.034	Sector cadastral:191 Teren imprejmuit;

B. Partea II. Proprietari și acte

Inscrieri privitoare la dreptul de proprietate și alte drepturi reale		Referințe
/		
Act Administrativ nr. 12941, din 23/08/2023 emis de PRIMARIA COMUNAI PIPIRIG;		
B1	Inscrierea posesiei, drept de PROPRIETATE, dobandit prin Lege, cota actuala 1/1, cota initiala 1/1 1) MARIN EVA	A1

C. Partea III. SARCINI .

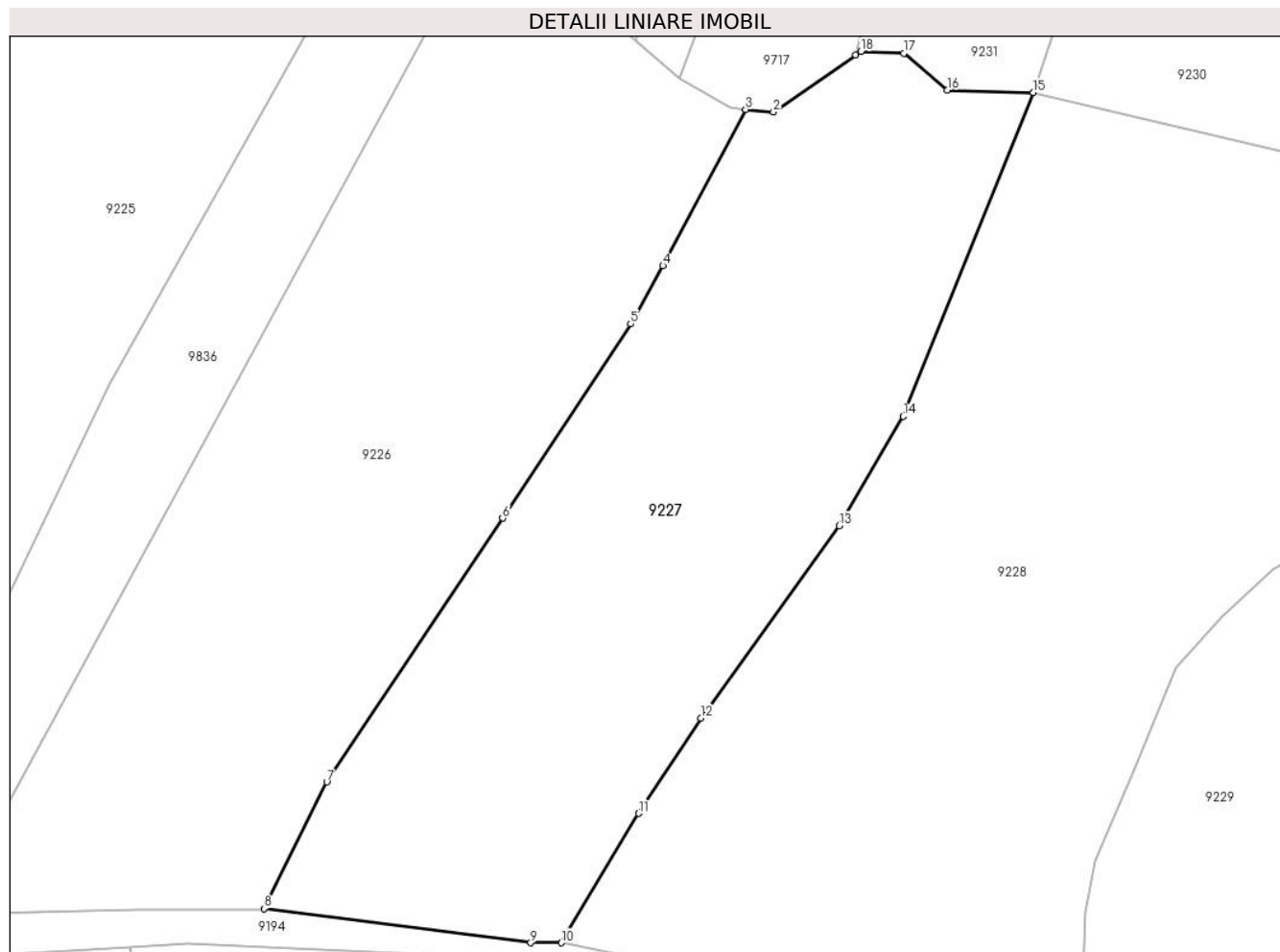
Inscrieri privind dezmembramintele dreptului de proprietate, drepturi reale de garanție și sarcini	Referințe
NU SUNT	

Anexa Nr. 1 La Partea I

Teren

Nr cadastral	Suprafața (mp)*	Observații / Referințe
	4.034	

* Suprafața este determinată în planul de proiecție Stereo 70.



Date referitoare la teren

Crt	Categorie folosință	Intravilan	Suprafața (mp)	Tarla	Parcelă	Nr. topo	Observații / Referințe
1	faneata	NU	1.184	-	-	-	
2	pasune	NU	2.850	-	-	-	Pășune împădurită

Lungime Segmente

1) Valorile lungimilor segmentelor sunt obținute din proiecție în plan.

Punct început	X / Y	Punct sfârșit	X / Y	Lungime segment (** (m)
1	580.499,122 636.019,973	2	580.489,056 636.012,992	12.25
2	580.489,056 636.012,992	3	580.485,671 636.013,325	3.401
3	580.485,671 636.013,325	4	580.475,561 635.994,246	21.592
4	580.475,561 635.994,246	5	580.471,619 635.987,155	8.113

Punct început	X / Y	Punct sfârşit	X / Y	Lungime segment (** (m)
5	580.471,619 635.987,155	6	580.455,996 635.963,459	28.383
6	580.455,996 635.963,459	7	580.434,509 635.931,273	38.699
7	580.434,509 635.931,273	8	580.426,833 635.915,843	17.234
8	580.426,833 635.915,843	9	580.459,416 635.911,66	32.85
9	580.459,416 635.911,66	10	580.463,134 635.911,66	3.718
10	580.463,134 635.911,66	11	580.472,621 635.927,437	18.41
11	580.472,621 635.927,437	12	580.480,176 635.939,067	13.868
12	580.480,176 635.939,067	13	580.497,083 635.962,527	28.917
13	580.497,083 635.962,527	14	580.504,903 635.975,876	15.471
14	580.504,903 635.975,876	15	580.520,81 636.015,372	42.579
15	580.520,81 636.015,372	16	580.510,302 636.015,674	10.512
16	580.510,302 636.015,674	17	580.505,003 636.020,175	6.953
17	580.505,003 636.020,175	18	580.499,73 636.020,394	5.278
18	580.499,73 636.020,394	1	580.499,122 636.019,973	0.74

** Lungimile segmentelor sunt determinate în planul de proiecție Stereo 70 și sunt rotunjite la 1 milimetru.

*** Distanța dintre puncte este formată din segmente cumulate ce sunt mai mici decât valoarea 1 milimetru.

**DATE DESPRE IMOBILUL NR. 9228**

Oficiul de Cadastru și Publicitate Imobiliară NEAMT
Biroul de Cadastru și Publicitate Imobiliară Targu-Neamt

A. Partea I. Descrierea imobilului

TEREN Extravilan

Adresa: Jud. Neamt

Nr. Crt	Nr cadastral Nr. topografic	Suprafața* (mp)	Observații / Referințe
A1		6.462	Sector cadastral:191 Teren neimpregmuit;

B. Partea II. Proprietari și acte

Inscrieri privitoare la dreptul de proprietate și alte drepturi reale		Referințe
/		
Act Normativ nr. 7, din 13/03/1996 emis de GUVERNUL ROMÂNIEI;		
B1	Inscrierea provizorie, drept de PROPRIETATE, dobandit prin Lege, cota actuala 1/1, cota initiala 1/1	A1
1) COMUNA PIPIRIG, CIF:99999999999999, PROPRIETAR NEIDENTIFICAT		

C. Partea III. SARCINI .

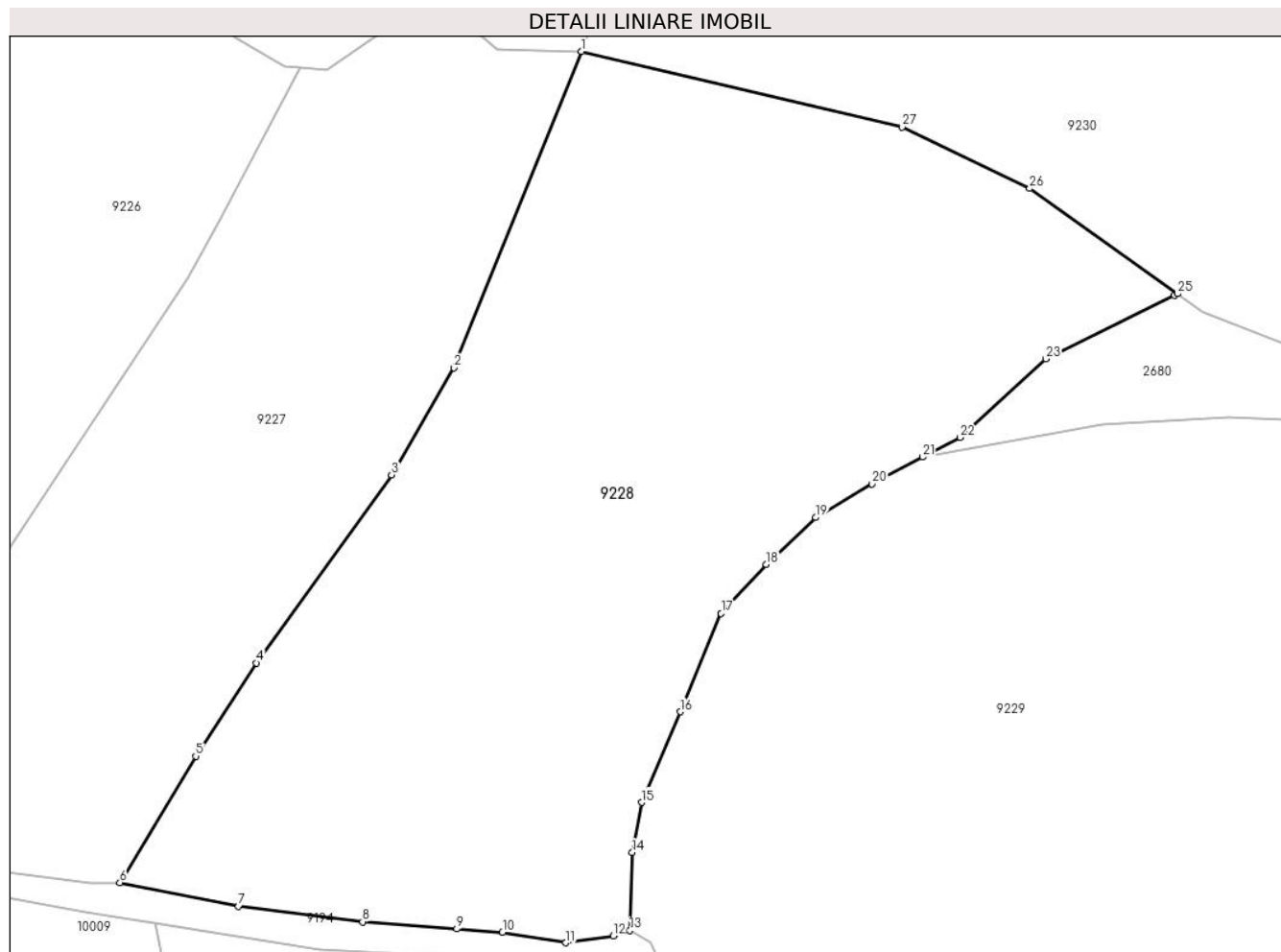
Inscrieri privind dezmembramintele dreptului de proprietate, drepturi reale de garanție și sarcini	Referințe
NU SUNT	

Anexa Nr. 1 La Partea I

Teren

Nr cadastral	Suprafața (mp)*	Observații / Referințe
	6.462	

* Suprafața este determinată în planul de proiecție Stereo 70.



Date referitoare la teren

Crt	Categorie folosință	Intra vilan	Suprafața (mp)	Tarla	Parcelă	Nr. topo	Observații / Referințe
1	faneata	NU	3.276	-	-	-	
2	pasune	NU	3.186	-	-	-	Pășune împădurită

Lungime Segmente

1) Valorile lungimilor segmentelor sunt obținute din proiecție în plan.

Punct început	X / Y	Punct sfârșit	X / Y	Lungime segment (** (m)
1	580.520,81 636.015,372	2	580.504,903 635.975,876	42.579
3	580.497,083 635.962,527	4	580.480,176 635.939,067	28.917
5	580.472,621 635.927,437	6	580.463,134 635.911,66	18.41
7	580.477,958 635.908,685	8	580.493,465 635.906,759	15.626

Punct început	X / Y	Punct sfârșit	X / Y	Lungime segment (** (m)
2	580.504,903 635.975,876	3	580.497,083 635.962,527	15.471
4	580.480,176 635.939,067	5	580.472,621 635.927,437	13.868
6	580.463,134 635.911,66	7	580.477,958 635.908,685	15.12
8	580.493,465 635.906,759	9	580.505,221 635.905,881	11.789

Punct început	X / Y	Punct sfârșit	X / Y	Lungime segment (** (m)
9	580.505,221 635.905,881	10	580.510,936 635.905,455	5.731
11	580.518,858 635.904,153	12	580.524,77 635.905,018	5.975
13	580.526,863 635.905,677	14	580.527,152 635.915,411	9.738
15	580.528,329 635.921,644	16	580.533,164 635.932,971	12.316
17	580.538,241 635.945,246	18	580.543,881 635.951,379	8.332
19	580.550,045 635.957,212	20	580.557,109 635.961,423	8.224
21	580.563,442 635.964,756	22	580.568,115 635.967,215	5.28
23	580.578,83 635.977,007	24	580.594,906 635.984,946	17.929
25	580.595,272 635.985,127	26	580.576,793 635.998,273	22.678
27	580.560,854 636.005,936	1	580.520,81 636.015,372	41.141

Punct început	X / Y	Punct sfârșit	X / Y	Lungime segment (** (m)
10	580.510,936 635.905,455	11	580.518,858 635.904,153	8.028
12	580.524,77 635.905,018	13	580.526,863 635.905,677	2.194
14	580.527,152 635.915,411	15	580.528,329 635.921,644	6.343
16	580.533,164 635.932,971	17	580.538,241 635.945,246	13.284
18	580.543,881 635.951,379	19	580.550,045 635.957,212	8.486
20	580.557,109 635.961,423	21	580.563,442 635.964,756	7.157
22	580.568,115 635.967,215	23	580.578,83 635.977,007	14.515
24	580.594,906 635.984,946	25	580.595,272 635.985,127	0.408
26	580.576,793 635.998,273	27	580.560,854 636.005,936	17.685

** Lungimile segmentelor sunt determinate în planul de proiecție Stereo 70 și sunt rotunjite la 1 milimetru.

*** Distanța dintre puncte este formată din segmente cumulate ce sunt mai mici decât valoarea 1 milimetru.

**DATE DESPRE IMOBILUL NR. 9229**

Oficiul de Cadastru și Publicitate Imobiliară NEAMT
Biroul de Cadastru și Publicitate Imobiliară Targu-Neamt

A. Partea I. Descrierea imobilului

TEREN Necunoscut

Adresa: Loc. Dolhesti, Jud. Neamt, si extravilan UAT Pipirig

Nr. Crt	Nr cadastral Nr. topografic	Suprafața* (mp)	Observații / Referințe
A1		8.025	Sector cadastral:191 Teren imprejmuit;

B. Partea II. Proprietari și acte

Inscrieri privitoare la dreptul de proprietate și alte drepturi reale		Referințe
/		
Act Administrativ nr. 12941, din 23/08/2023 emis de PRIMARIA COMUNEI PIPIRIG;		
B1	Inscrierea posesiei, drept de PROPRIETATE, dobandit prin Lege, cota actuala 1/1, cota initiala 1/1 1) DAVID IOAN 2) DAVID MARIA	A1

C. Partea III. SARCINI .

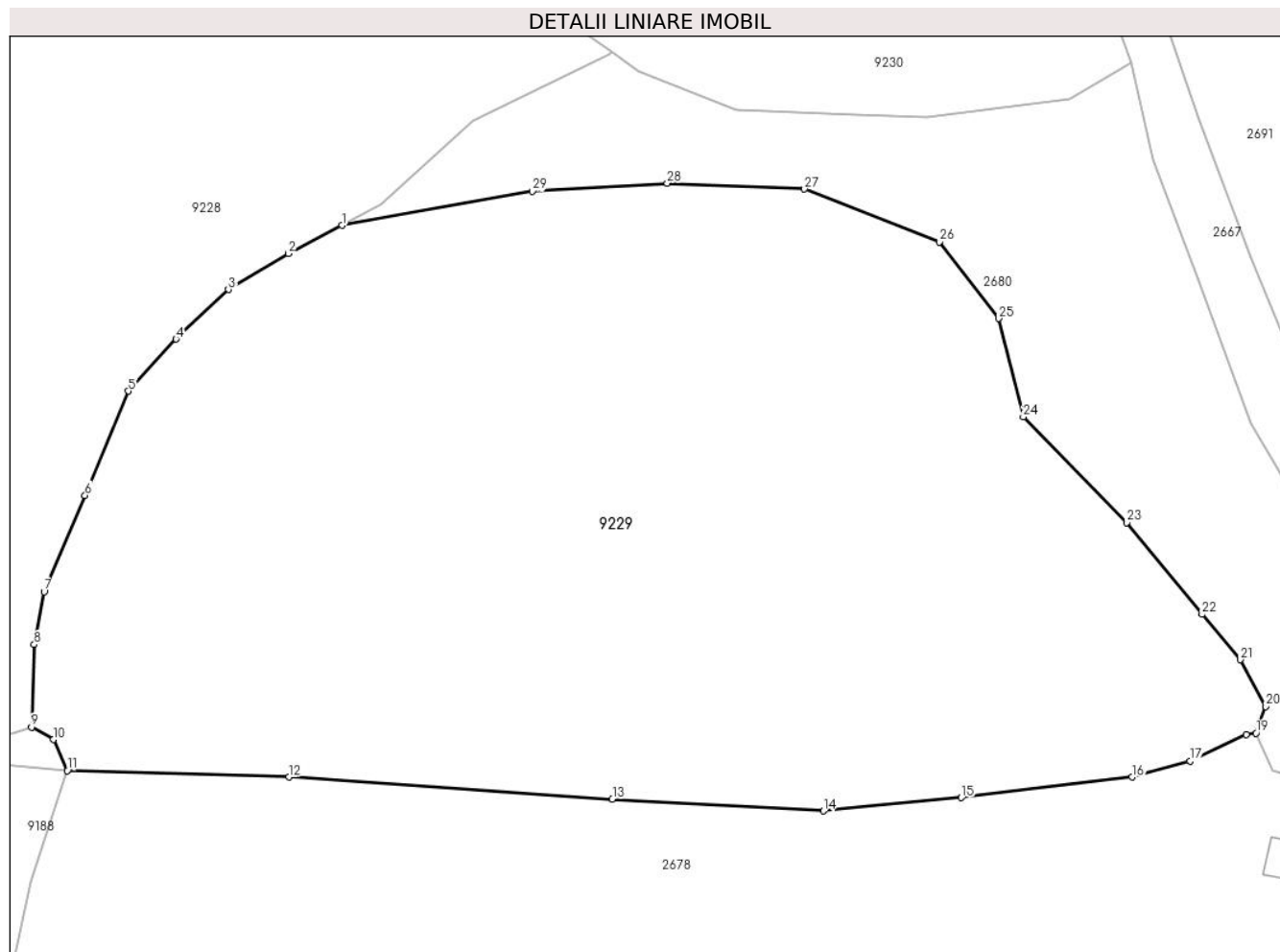
Inscrieri privind dezmembramintele dreptului de proprietate, drepturi reale de garanție și sarcini	Referințe
NU SUNT	

Anexa Nr. 1 La Partea I

Teren

Nr cadastral	Suprafața (mp)*	Observații / Referințe
	8.025	

* Suprafața este determinată în planul de proiecție Stereo 70.



Date referitoare la teren

Crt	Categorie folosință	Intravilan	Suprafața (mp)	Tarla	Parcelă	Nr. topo	Observații / Referințe
1	faneata	DA	80	-	-	-	
2	faneata	NU	7.945	-	-	-	

Lungime Segmente

1) Valorile lungimilor segmentelor sunt obținute din proiecție în plan.

Punct început	X / Y	Punct sfârșit	X / Y	Lungime segment (** (m))
1	580.563,442 635.964,756	2	580.557,109 635.961,423	7.157
3	580.550,045 635.957,212	4	580.543,881 635.951,379	8.486
5	580.538,241 635.945,246	6	580.533,164 635.932,971	13.284
7	580.528,329 635.921,644	8	580.527,152 635.915,411	6.343

Punct început	X / Y	Punct sfârșit	X / Y	Lungime segment (** (m))
2	580.557,109 635.961,423	3	580.550,045 635.957,212	8.224
4	580.543,881 635.951,379	5	580.538,241 635.945,246	8.332
6	580.533,164 635.932,971	7	580.528,329 635.921,644	12.316
8	580.527,152 635.915,411	9	580.526,863 635.905,677	9.738

Punct început	X / Y	Punct sfârșit	X / Y	Lungime segment (** (m)
9	580.526,863 635.905,677	10	580.529,435 635.904,213	2.959
11	580.531,063 635.900,558	12	580.557,21 635.899,804	26.158
13	580.595,307 635.897,217	14	580.620,182 635.895,812	24.915
15	580.636,425 635.897,385	16	580.656,581 635.899,794	20.299
17	580.663,414 635.901,667	18	580.670,03 635.904,791	7.316
19	580.671,187 635.904,968	20	580.672,325 635.908,091	3.324
21	580.669,314 635.913,612	22	580.664,831 635.918,963	6.981
23	580.655,934 635.929,757	24	580.643,739 635.942,197	17.42
25	580.640,87 635.953,799	26	580.633,88 635.962,822	11.414
27	580.617,957 635.969,029	28	580.601,791 635.969,722	16.181
29	580.585,91 635.968,762	1	580.563,442 635.964,756	22.822

Punct început	X / Y	Punct sfârșit	X / Y	Lungime segment (** (m)
10	580.529,435 635.904,213	11	580.531,063 635.900,558	4.001
12	580.557,21 635.899,804	13	580.595,307 635.897,217	38.185
14	580.620,182 635.895,812	15	580.636,425 635.897,385	16.319
16	580.656,581 635.899,794	17	580.663,414 635.901,667	7.085
18	580.670,03 635.904,791	19	580.671,187 635.904,968	1.17
20	580.672,325 635.908,091	21	580.669,314 635.913,612	6.289
22	580.664,831 635.918,963	23	580.655,934 635.929,757	13.988
24	580.643,739 635.942,197	25	580.640,87 635.953,799	11.951
26	580.633,88 635.962,822	27	580.617,957 635.969,029	17.09
28	580.601,791 635.969,722	29	580.585,91 635.968,762	15.91

** Lungimile segmentelor sunt determinate în planul de proiecție Stereo 70 și sunt rotunjite la 1 milimetru.

*** Distanța dintre puncte este formată din segmente cumulate ce sunt mai mici decât valoarea 1 milimetru.

**DATE DESPRE IMOBILUL NR. 9230**

Oficiul de Cadastru și Publicitate Imobiliară NEAMT
Biroul de Cadastru și Publicitate Imobiliară Targu-Neamt

A. Partea I. Descrierea imobilului

TEREN Extravilan

Adresa: Jud. Neamt

Nr. Crt	Nr cadastral Nr. topografic	Suprafața* (mp)	Observații / Referințe
A1		12.820	Sector cadastral:191 Teren neimpregmuit;

B. Partea II. Proprietari și acte

Inscrieri privitoare la dreptul de proprietate și alte drepturi reale		Referințe
/		
Act Administrativ nr. 14589, din 27/06/2023 emis de Primaria Comunei Pipirig;		
B1	Inscrierea posesiei, drept de PROPRIETATE, dobandit prin Lege, cota actuala 1/1, cota initiala 1/1 1) DOLHESCU IOAN	A1

C. Partea III. SARCINI .

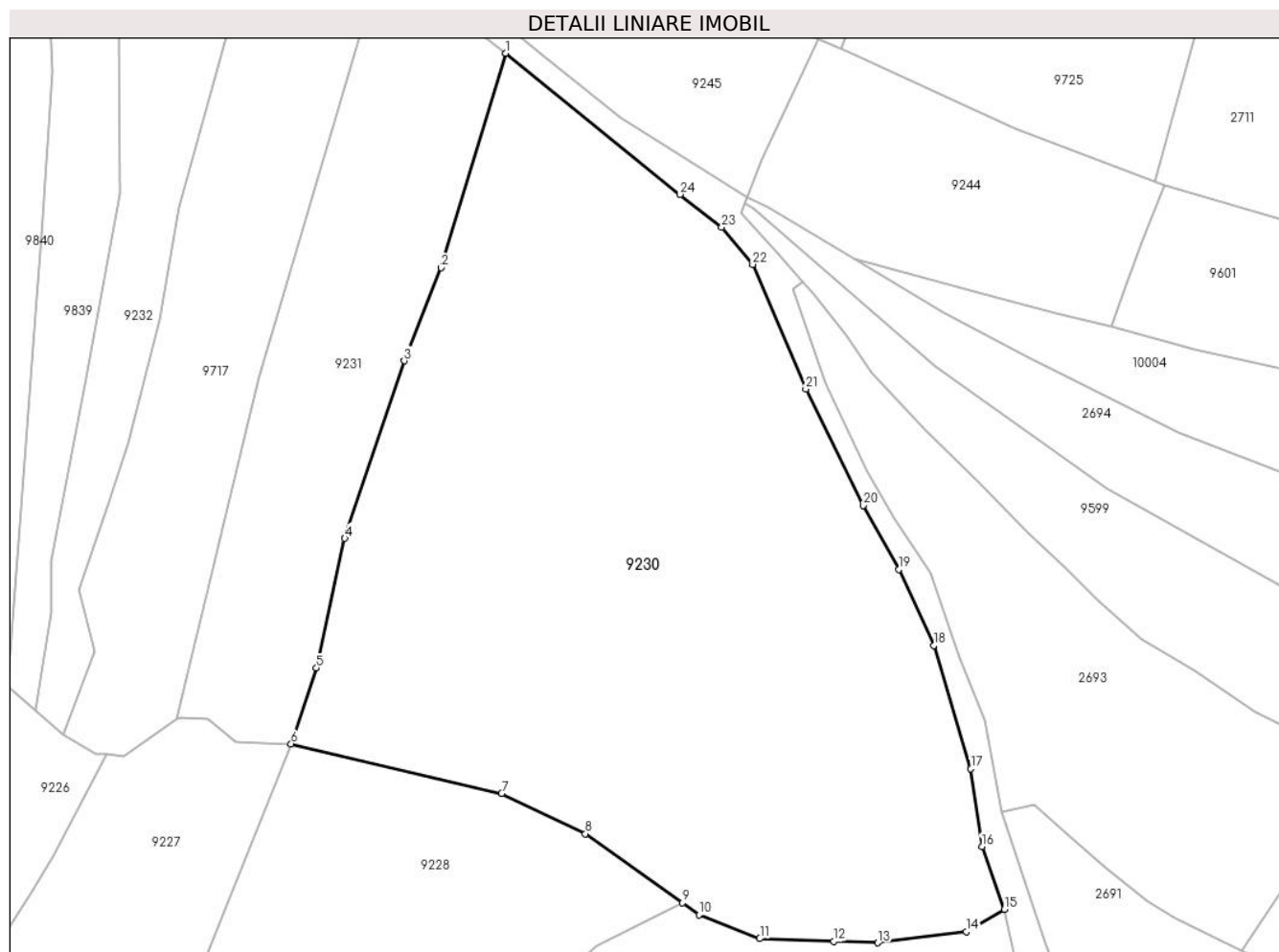
Inscrieri privind dezmembramintele dreptului de proprietate, drepturi reale de garanție și sarcini	Referințe
NU SUNT	

Anexa Nr. 1 La Partea I

Teren

Nr cadastral	Suprafața (mp)*	Observații / Referințe
	12.820	

* Suprafața este determinată în planul de proiecție Stereo 70.



Date referitoare la teren

Crt	Categorie folosință	Intravilan	Suprafața (mp)	Tarla	Parcelă	Nr. topo	Observații / Referințe
1	faneata	NU	12.820	-	-	-	

Lungime Segmente

1) Valorile lungimilor segmentelor sunt obținute din proiecție în plan.

Punct început	X / Y	Punct sfârșit	X / Y	Lungime segment (** (m)
1	580.561,676 636.146,616	2	580.549,365 636.105,846	42.588
3	580.542,339 636.088,145	4	580.531,049 636.054,403	35.581
5	580.525,645 636.029,792	6	580.520,81 636.015,372	15.209
7	580.560,854 636.005,936	8	580.576,793 635.998,273	17.685
9	580.595,272 635.985,127	10	580.598,4 635.982,902	3.839

Punct început	X / Y	Punct sfârșit	X / Y	Lungime segment (** (m)
2	580.549,365 636.105,846	3	580.542,339 636.088,145	19.044
4	580.531,049 636.054,403	5	580.525,645 636.029,792	25.197
6	580.520,81 636.015,372	7	580.560,854 636.005,936	41.141
8	580.576,793 635.998,273	9	580.595,272 635.985,127	22.678
10	580.598,4 635.982,902	11	580.609,949 635.978,344	12.416

Punct început	X / Y	Punct sfârșit	X / Y	Lungime segment (** (m)
11	580.609,949 635.978,344	12	580.624,059 635.977,843	14.119
13	580.632,426 635.977,546	14	580.649,263 635.979,629	16.965
15	580.656,464 635.983,875	16	580.652,189 635.995,86	12.725
17	580.650,107 636.010,599	18	580.643,103 636.034,07	24.494
19	580.636,388 636.048,516	20	580.629,594 636.060,633	13.892
21	580.618,717 636.082,784	22	580.608,628 636.106,488	25.762
23	580.602,706 636.113,541	24	580.594,779 636.119,782	10.089

Punct început	X / Y	Punct sfârșit	X / Y	Lungime segment (** (m)
12	580.624,059 635.977,843	13	580.632,426 635.977,546	8.372
14	580.649,263 635.979,629	15	580.656,464 635.983,875	8.36
16	580.652,189 635.995,86	17	580.650,107 636.010,599	14.885
18	580.643,103 636.034,07	19	580.636,388 636.048,516	15.93
20	580.629,594 636.060,633	21	580.618,717 636.082,784	24.677
22	580.608,628 636.106,488	23	580.602,706 636.113,541	9.21
24	580.594,779 636.119,782	1	580.561,676 636.146,616	42.613

** Lungimile segmentelor sunt determinate în planul de proiecție Stereo 70 și sunt rotunjite la 1 milimetru.

*** Distanța dintre puncte este formată din segmente cumulate ce sunt mai mici decât valoarea 1 milimetru.

**DATE DESPRE IMOBILUL NR. 9231**

Oficiul de Cadastru și Publicitate Imobiliară NEAMT
Biroul de Cadastru și Publicitate Imobiliară Targu-Neamt

A. Partea I. Descrierea imobilului

TEREN Extravilan

Adresa: Jud. Neamt

Nr. Crt	Nr cadastral Nr. topografic	Suprafața* (mp)	Observații / Referințe
A1		3.655	Sector cadastral:191 Teren imprejmuit;

B. Partea II. Proprietari și acte

Inscrieri privitoare la dreptul de proprietate și alte drepturi reale		Referințe
/		
Act Administrativ nr. 12941, din 23/08/2023 emis de PRIMARIA COMUNEI PIPIRIG;		
B1	Inscrierea posesiei, drept de PROPRIETATE, dobandit prin Lege, cota actuala 1/1, cota initiala 1/1 1) MARIN GHEORGHE	A1

C. Partea III. SARCINI .

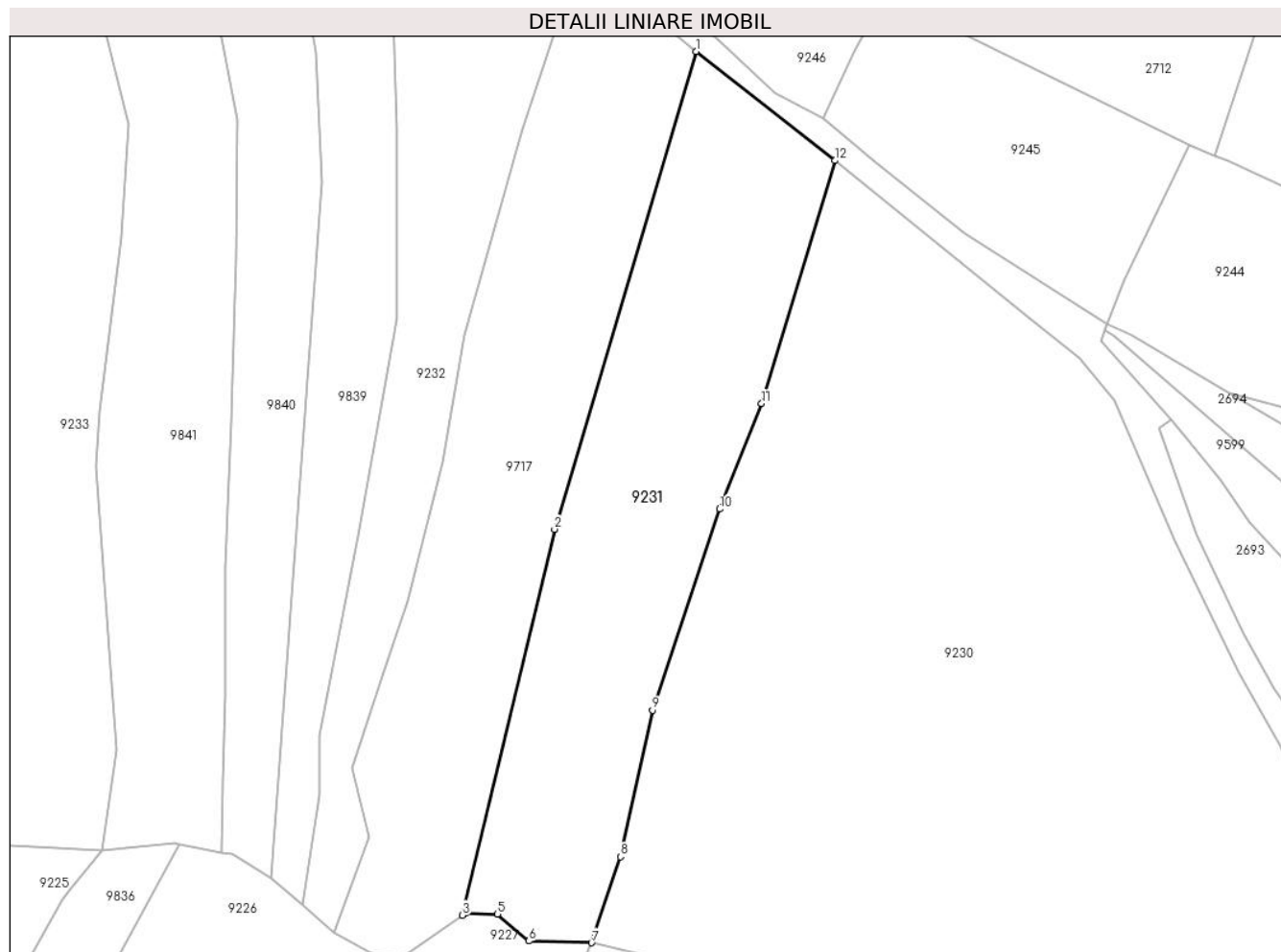
Inscrieri privind dezmembramintele dreptului de proprietate, drepturi reale de garanție și sarcini	Referințe
NU SUNT	

Anexa Nr. 1 La Partea I

Teren

Nr cadastral	Suprafața (mp)*	Observații / Referințe
	3.655	

* Suprafața este determinată în planul de proiecție Stereo 70.



Date referitoare la teren

Crt	Categorie folosință	Intra vilan	Suprafața (mp)	Tarla	Parcelă	Nr. topo	Observații / Referințe
1	faneata	NU	3.655	-	-	-	

Lungime Segmente

1) Valorile lungimilor segmentelor sunt obținute din proiecție în plan.

Punct început	X / Y	Punct sfârșit	X / Y	Lungime segment (** (m)
1	580.538,397 636.164,927	2	580.514,57 636.084,751	83.642
2	580.514,57 636.084,751	3	580.499,122 636.019,973	66.595
3	580.499,122 636.019,973	4	580.499,73 636.020,394	0.74
4	580.499,73 636.020,394	5	580.505,003 636.020,175	5.278
5	580.505,003 636.020,175	6	580.510,302 636.015,674	6.953

Punct început	X / Y	Punct sfârșit	X / Y	Lungime segment (** (m)
6	580.510,302 636.015,674	7	580.520,81 636.015,372	10.512
7	580.520,81 636.015,372	8	580.525,645 636.029,792	15.209
8	580.525,645 636.029,792	9	580.531,049 636.054,403	25.197
9	580.531,049 636.054,403	10	580.542,339 636.088,145	35.581
10	580.542,339 636.088,145	11	580.549,365 636.105,846	19.044
11	580.549,365 636.105,846	12	580.561,676 636.146,616	42.588
12	580.561,676 636.146,616	1	580.538,397 636.164,927	29.618

** Lungimile segmentelor sunt determinate în planul de proiecție Stereo 70 și sunt rotunjite la 1 milimetru.

*** Distanța dintre puncte este formată din segmente cumulate ce sunt mai mici decât valoarea 1 milimetru.

**DATE DESPRE IMOBILUL NR. 9232**

Oficiul de Cadastru și Publicitate Imobiliară NEAMT
Biroul de Cadastru și Publicitate Imobiliară Targu-Neamt

A. Partea I. Descrierea imobilului

TEREN Extravilan

Adresa: Jud. Neamt

Nr. Crt	Nr cadastral Nr. topografic	Suprafața* (mp)	Observații / Referințe
A1		3.724	Sector cadastral:191 Teren imprejmuit;

B. Partea II. Proprietari și acte

Inscrieri privitoare la dreptul de proprietate și alte drepturi reale		Referințe
/		
Act Administrativ nr. 12941, din 23/08/2023 emis de PRIMARIA COMUNEI PIPIRIG;		
B1	Inscrierea posesiei, drept de PROPRIETATE, dobandit prin Lege, cota actuala 1/1, cota initiala 1/1 1) CREANGĂ DUMITRU	A1

C. Partea III. SARCINI .

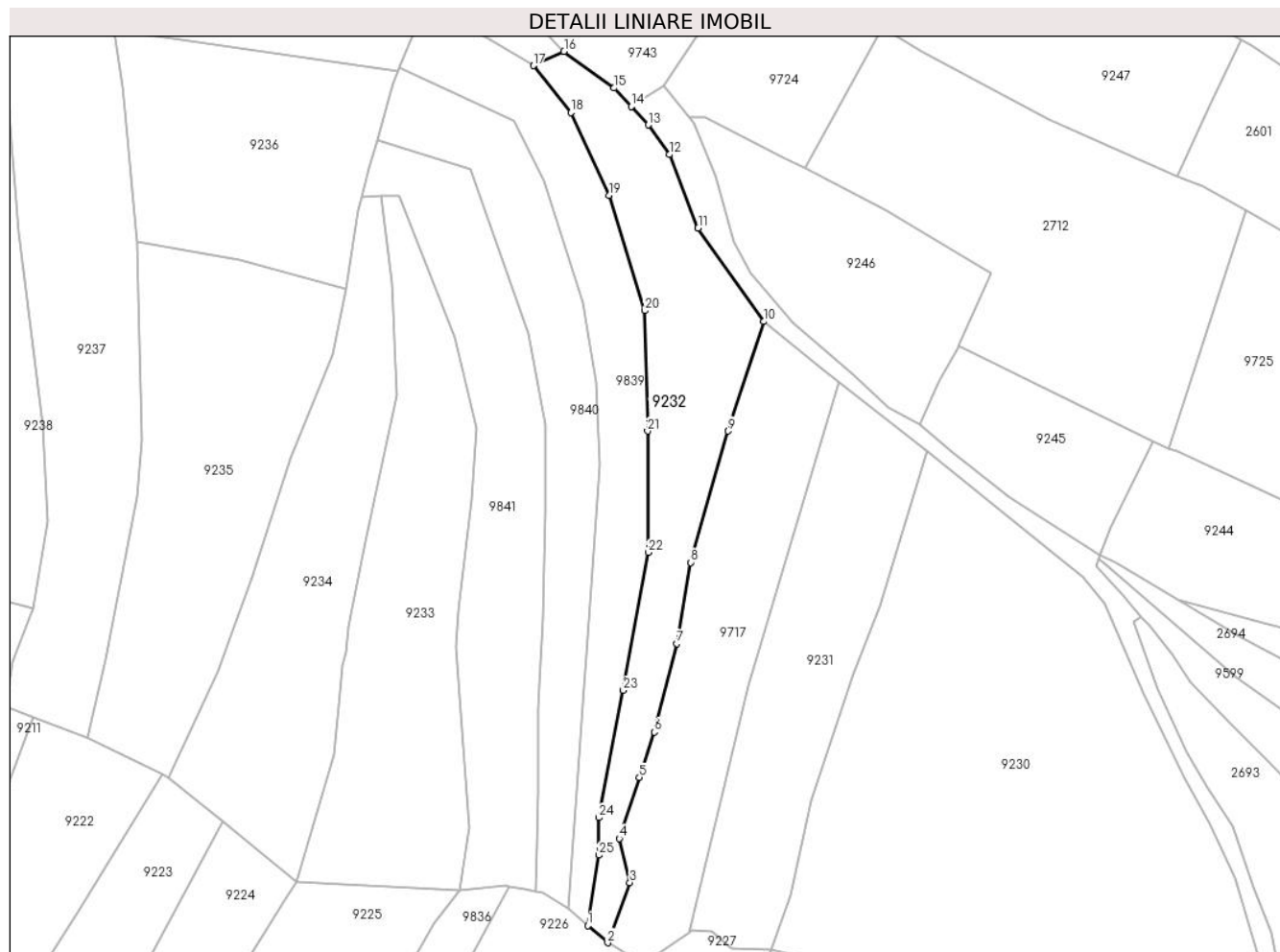
Inscrieri privind dezmembramintele dreptului de proprietate, drepturi reale de garanție și sarcini	Referințe
NU SUNT	

Anexa Nr. 1 La Partea I

Teren

Nr cadastral	Suprafața (mp)*	Observații / Referințe
	3.724	

* Suprafața este determinată în planul de proiecție Stereo 70.



Date referitoare la teren

Crt	Categorie folosință	Intra vilan	Suprafața (mp)	Tarla	Parcelă	Nr. topo	Observații / Referințe
1	faneata	NU	3.724	-	-	-	

Lungime Segmente

1) Valorile lungimilor segmentelor sunt obținute din proiecție în plan.

Punct început	X / Y	Punct sfârșit	X / Y	Lungime segment (** (m)
1	580.472,279 636.021,702	2	580.477,559 636.017,163	6.963
3	580.483,369 636.033,029	4	580.480,543 636.044,634	11.944
5	580.485,88 636.060,695	6	580.489,845 636.072,663	12.608
7	580.495,769 636.095,977	8	580.499,411 636.117,326	21.657
9	580.509,243 636.151,935	10	580.518,74 636.180,784	30.372

Punct început	X / Y	Punct sfârșit	X / Y	Lungime segment (** (m)
2	580.477,559 636.017,163	3	580.483,369 636.033,029	16.896
4	580.480,543 636.044,634	5	580.485,88 636.060,695	16.925
6	580.489,845 636.072,663	7	580.495,769 636.095,977	24.055
8	580.499,411 636.117,326	9	580.509,243 636.151,935	35.978
10	580.518,74 636.180,784	11	580.501,36 636.205,403	30.136

Punct început	X / Y	Punct sfârșit	X / Y	Lungime segment (** (m)
11	580.501,36 636.205,403	12	580.493,767 636.224,744	20.778
13	580.488,26 636.232,548	14	580.483,745 636.237,404	6.631
15	580.479,23 636.242,26	16	580.466,026 636.251,91	16.354
17	580.457,926 636.248,166	18	580.467,795 636.235,808	15.815
19	580.477,825 636.214,034	20	580.487,265 636.183,617	31.848
21	580.488,058 636.151,949	22	580.488,175 636.119,943	32.006
23	580.481,634 636.083,654	24	580.475,122 636.050,136	34.145
25	580.475,122 636.040,217	1	580.472,279 636.021,702	18.732

Punct început	X / Y	Punct sfârșit	X / Y	Lungime segment (** (m)
12	580.493,767 636.224,744	13	580.488,26 636.232,548	9.551
14	580.483,745 636.237,404	15	580.479,23 636.242,26	6.631
16	580.466,026 636.251,91	17	580.457,926 636.248,166	8.923
18	580.467,795 636.235,808	19	580.477,825 636.214,034	23.973
20	580.487,265 636.183,617	21	580.488,058 636.151,949	31.678
22	580.488,175 636.119,943	23	580.481,634 636.083,654	36.874
24	580.475,122 636.050,136	25	580.475,122 636.040,217	9.919

** Lungimile segmentelor sunt determinate în planul de proiecție Stereo 70 și sunt rotunjite la 1 milimetru.

*** Distanța dintre puncte este formată din segmente cumulate ce sunt mai mici decât valoarea 1 milimetru.

**DATE DESPRE IMOBILUL NR. 9233**

Oficiul de Cadastru și Publicitate Imobiliară NEAMT
Biroul de Cadastru și Publicitate Imobiliară Targu-Neamt

A. Partea I. Descrierea imobilului

TEREN Extravilan

Adresa: Jud. Neamt

Nr. Crt	Nr cadastral Nr. topografic	Suprafața* (mp)	Observații / Referințe
A1		4.623	Sector cadastral:191 Teren imprejmuit;

B. Partea II. Proprietari și acte

Inscrieri privitoare la dreptul de proprietate și alte drepturi reale		Referințe
/		
Act Administrativ nr. 12941, din 23/08/2023 emis de PRIMARIA COMUNEI PIPIRIG;		
B1	Inscrierea posesiei, drept de PROPRIETATE, dobandit prin Lege, cota actuala 1/1, cota initiala 1/1 1) AVIRVAREI MARIA	A1

C. Partea III. SARCINI .

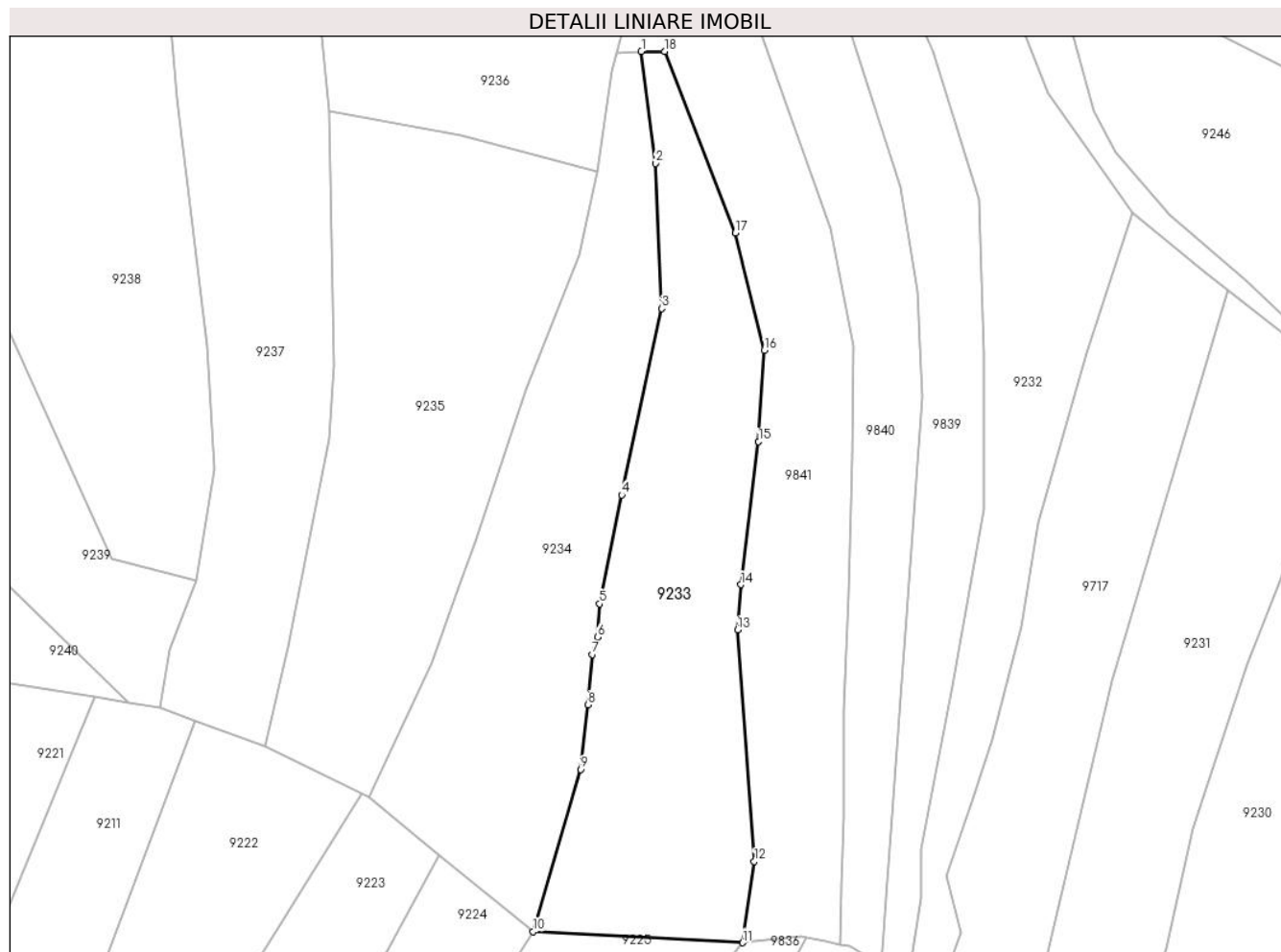
Inscrieri privind dezmembramintele dreptului de proprietate, drepturi reale de garanție și sarcini	Referințe
NU SUNT	

Anexa Nr. 1 La Partea I

Teren

Nr cadastral	Suprafața (mp)*	Observații / Referințe
	4.623	

* Suprafața este determinată în planul de proiecție Stereo 70.



Date referitoare la teren

Crt	Categorie folosință	Intravilan	Suprafața (mp)	Tarla	Parcelă	Nr. topo	Observații / Referințe
1	faneata	NU	4.623	-	-	-	

Lungime Segmente

1) Valorile lungimilor segmentelor sunt obținute din proiecție în plan.

Punct început	X / Y	Punct sfârșit	X / Y	Lungime segment (** (m)
1	580.417,713 636.214,016	2	580.420,619 636.191,031	23.168
2	580.420,619 636.191,031	3	580.421,92 636.161,212	29.847
3	580.421,92 636.161,212	4	580.413,676 636.122,897	39.192
4	580.413,676 636.122,897	5	580.409,125 636.100,547	22.809
5	580.409,125 636.100,547	6	580.408,667 636.093,686	6.876

Punct început	X / Y	Punct sfârșit	X / Y	Lungime segment (** (m)
6	580.408,667 636.093,686	7	580.407,663 636.090,146	3.68
7	580.407,663 636.090,146	8	580.406,742 636.079,803	10.384
8	580.406,742 636.079,803	9	580.405,203 636.066,506	13.386
9	580.405,203 636.066,506	10	580.395,46 636.033,205	34.697
10	580.395,46 636.033,205	11	580.438,54 636.030,921	43.141
11	580.438,54 636.030,921	12	580.440,946 636.047,635	16.886
12	580.440,946 636.047,635	13	580.437,498 636.095,172	47.662
13	580.437,498 636.095,172	14	580.438,177 636.104,473	9.326
14	580.438,177 636.104,473	15	580.441,825 636.133,869	29.621
15	580.441,825 636.133,869	16	580.442,981 636.152,644	18.811
16	580.442,981 636.152,644	17	580.437,072 636.176,737	24.807
17	580.437,072 636.176,737	18	580.422,55 636.214,016	40.008
18	580.422,55 636.214,016	1	580.417,713 636.214,016	4.837

** Lungimile segmentelor sunt determinate în planul de proiecție Stereo 70 și sunt rotunjite la 1 milimetru.

*** Distanța dintre puncte este formată din segmente cumulate ce sunt mai mici decât valoarea 1 milimetru.

**DATE DESPRE IMOBILUL NR. 9234**

Oficiul de Cadastru și Publicitate Imobiliară NEAMT
Biroul de Cadastru și Publicitate Imobiliară Targu-Neamt

A. Partea I. Descrierea imobilului

TEREN Extravilan

Adresa: Jud. Neamt

Nr. Crt	Nr cadastral Nr. topografic	Suprafața* (mp)	Observații / Referințe
A1		4.242	Sector cadastral:191 Teren neimpregmuit;

B. Partea II. Proprietari și acte

Inscrieri privitoare la dreptul de proprietate și alte drepturi reale		Referințe
/		
Act Normativ nr. 7, din 13/03/1996 emis de GUVERNUL ROMÂNIEI;		
B1	Inscrierea provizorie, drept de PROPRIETATE, dobandit prin Lege, cota actuala 1/1, cota initiala 1/1 1) COMUNA PIPIRIG, CIF:99999999999999, PROPRIETAR NEIDENTIFICAT	A1

C. Partea III. SARCINI .

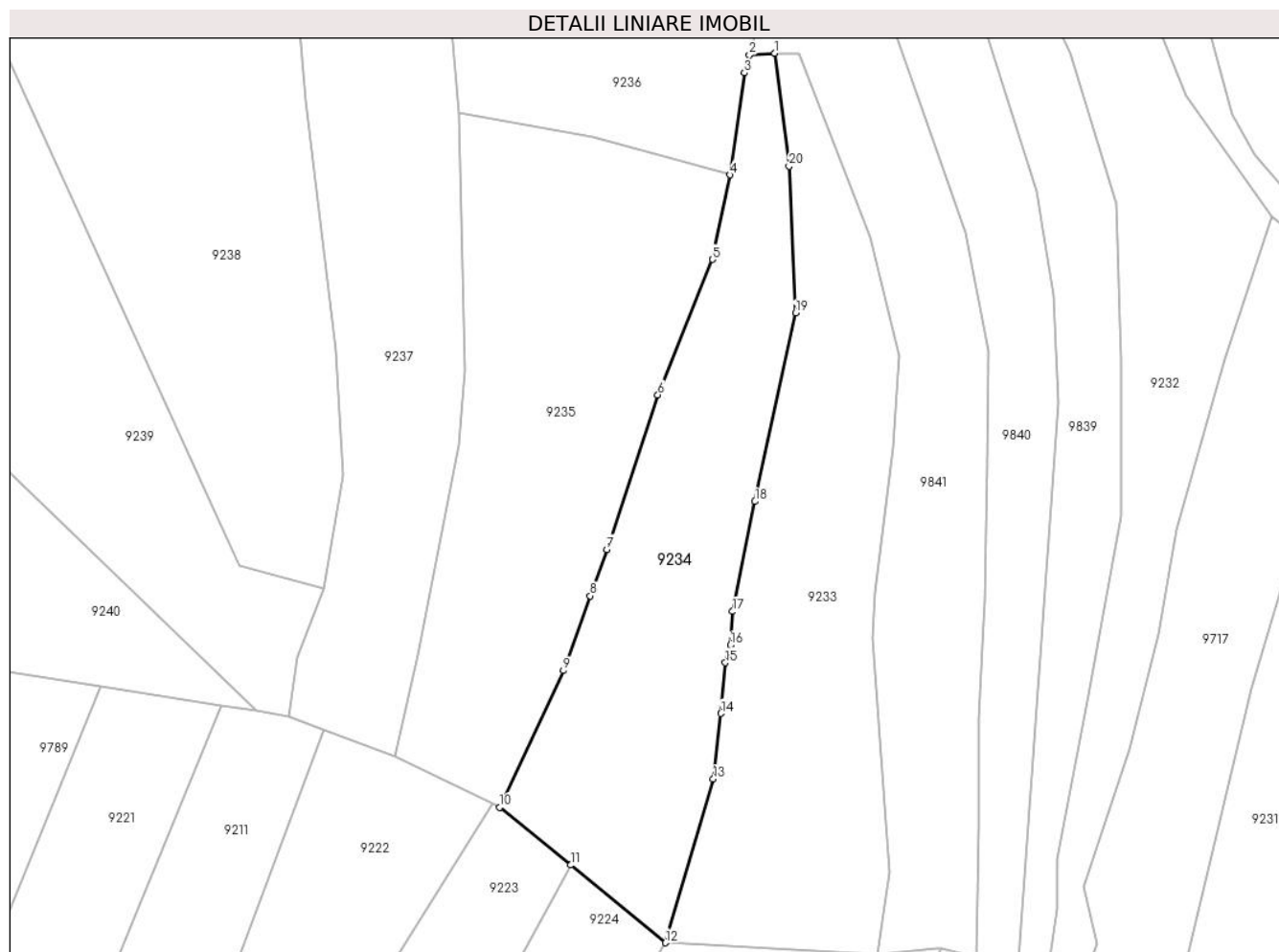
Inscrieri privind dezmembramintele dreptului de proprietate, drepturi reale de garanție și sarcini	Referințe
NU SUNT	

Anexa Nr. 1 La Partea I

Teren

Nr cadastral	Suprafața (mp)*	Observații / Referințe
	4.242	

* Suprafața este determinată în planul de proiecție Stereo 70.



Date referitoare la teren

Crt	Categorie folosință	Intravilan	Suprafața (mp)	Tarla	Parcelă	Nr. topo	Observații / Referințe
1	faneata	NU	4.242	-	-	-	

Lungime Segmente

1) Valorile lungimilor segmentelor sunt obținute din proiecție în plan.

Punct început	X / Y	Punct sfârșit	X / Y	Lungime segment (** (m)
1	580.417,713 636.214,016	2	580.412,581 636.213,631	5.146
2	580.412,581 636.213,631	3	580.411,582 636.210,009	3.757
3	580.411,582 636.210,009	4	580.408,635 636.189,285	20.932
4	580.408,635 636.189,285	5	580.405,045 636.172,112	17.544
5	580.405,045 636.172,112	6	580.393,933 636.144,582	29.688

Punct început	X / Y	Punct sfârșit	X / Y	Lungime segment (** (m)
6	580.393,933 636.144,582	7	580.383,556 636.113,16	33.091
7	580.383,556 636.113,16	8	580.380,162 636.103,73	10.022
8	580.380,162 636.103,73	9	580.374,699 636.088,517	16.164
9	580.374,699 636.088,517	10	580.361,796 636.060,758	30.611
10	580.361,796 636.060,758	11	580.376,156 636.049,005	18.556
11	580.376,156 636.049,005	12	580.395,46 636.033,205	24.946
12	580.395,46 636.033,205	13	580.405,203 636.066,506	34.697
13	580.405,203 636.066,506	14	580.406,742 636.079,803	13.386
14	580.406,742 636.079,803	15	580.407,663 636.090,146	10.384
15	580.407,663 636.090,146	16	580.408,667 636.093,686	3.68
16	580.408,667 636.093,686	17	580.409,125 636.100,547	6.876
17	580.409,125 636.100,547	18	580.413,676 636.122,897	22.809
18	580.413,676 636.122,897	19	580.421,92 636.161,212	39.192
19	580.421,92 636.161,212	20	580.420,619 636.191,031	29.847
20	580.420,619 636.191,031	1	580.417,713 636.214,016	23.168

** Lungimile segmentelor sunt determinate în planul de proiecție Stereo 70 și sunt rotunjite la 1 milimetru.

*** Distanța dintre puncte este formată din segmente cumulate ce sunt mai mici decât valoarea 1 milimetru.

**DATE DESPRE IMOBILUL NR. 9235**

Oficiul de Cadastru și Publicitate Imobiliară NEAMT
Biroul de Cadastru și Publicitate Imobiliară Targu-Neamt

A. Partea I. Descrierea imobilului

TEREN Extravilan

Adresa: Jud. Neamt

Nr. Crt	Nr cadastral Nr. topografic	Suprafața* (mp)	Observații / Referințe
A1		5.101	Sector cadastral:191 Teren imprejmuit;

B. Partea II. Proprietari și acte

Inscrieri privitoare la dreptul de proprietate și alte drepturi reale		Referințe
/		
Act Administrativ nr. 12941, din 23/08/2023 emis de PRIMARIA COMUNEI PIPIRIG;		
B1	Inscrierea posesiei, drept de PROPRIETATE, dobandit prin Lege, cota actuala 1/1, cota initiala 1/1 1) AVÎRVAREI VASILE	A1

C. Partea III. SARCINI .

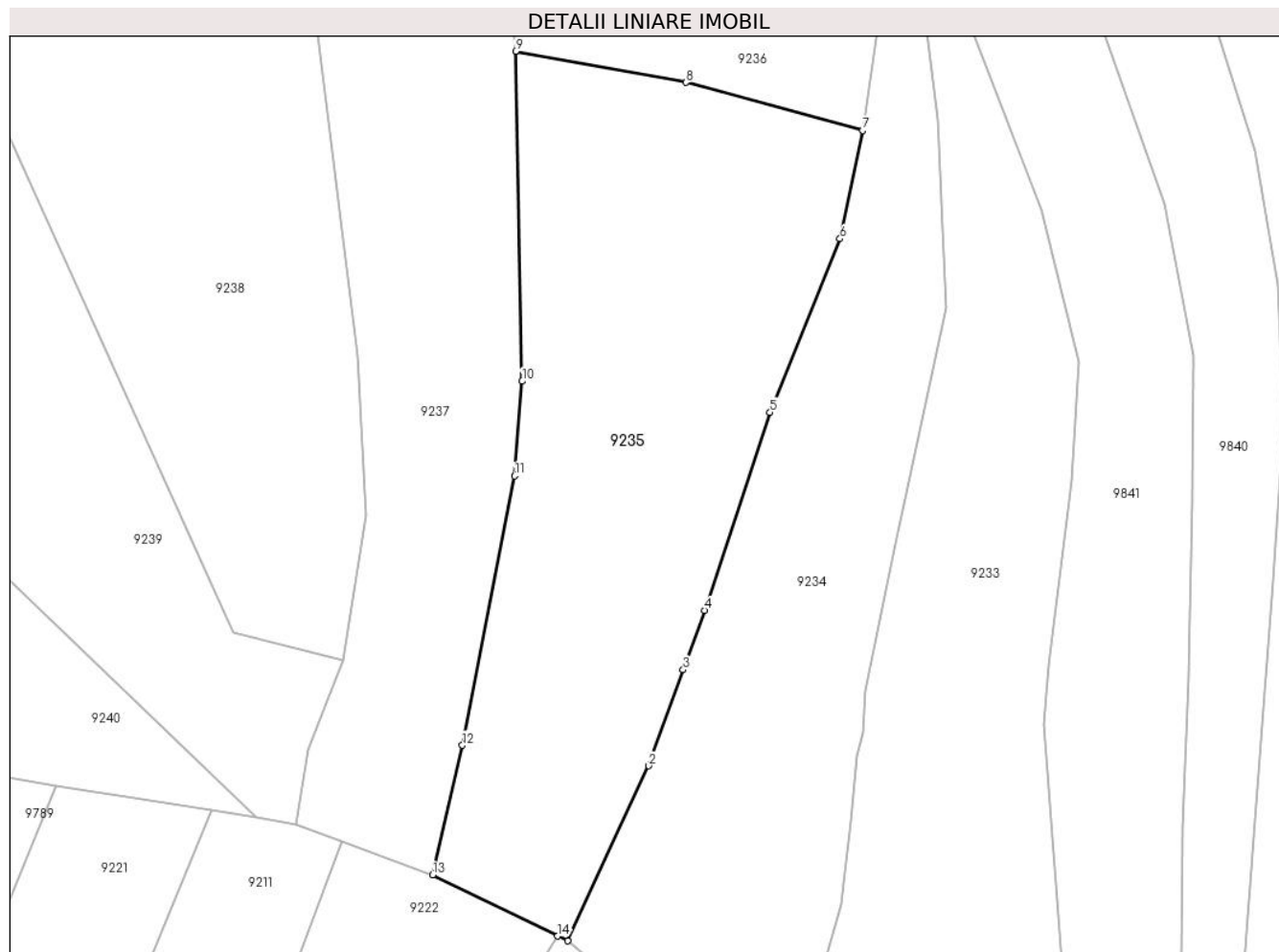
Inscrieri privind dezmembramintele dreptului de proprietate, drepturi reale de garanție și sarcini	Referințe
NU SUNT	

Anexa Nr. 1 La Partea I

Teren

Nr cadastral	Suprafața (mp)*	Observații / Referințe
	5.101	

* Suprafața este determinată în planul de proiecție Stereo 70.



Date referitoare la teren

Crt	Categorie folosință	Intravilan	Suprafața (mp)	Tarla	Parcelă	Nr. topo	Observații / Referințe
1	faneata	NU	5.101	-	-	-	

Lungime Segmente

1) Valorile lungimilor segmentelor sunt obținute din proiecție în plan.

Punct început	X / Y	Punct sfârșit	X / Y	Lungime segment (** (m)
1	580.361,796 636.060,758	2	580.374,699 636.088,517	30.611
2	580.374,699 636.088,517	3	580.380,162 636.103,73	16.164
3	580.380,162 636.103,73	4	580.383,556 636.113,16	10.022
4	580.383,556 636.113,16	5	580.393,933 636.144,582	33.091
5	580.393,933 636.144,582	6	580.405,045 636.172,112	29.688

Punct început	X / Y	Punct sfârşit	X / Y	Lungime segment (** (m)
6	580.405,045 636.172,112	7	580.408,635 636.189,285	17.544
7	580.408,635 636.189,285	8	580.380,593 636.196,898	29.057
8	580.380,593 636.196,898	9	580.353,556 636.201,836	27.484
9	580.353,556 636.201,836	10	580.354,595 636.149,516	52.33
10	580.354,595 636.149,516	11	580.353,388 636.134,492	15.072
11	580.353,388 636.134,492	12	580.345,111 636.091,756	43.53
12	580.345,111 636.091,756	13	580.340,399 636.071,205	21.084
13	580.340,399 636.071,205	14	580.360,229 636.061,523	22.067
14	580.360,229 636.061,523	1	580.361,796 636.060,758	1.744

** Lungimile segmentelor sunt determinate în planul de proiecție Stereo 70 și sunt rotunjite la 1 milimetru.

*** Distanța dintre puncte este formată din segmente cumulate ce sunt mai mici decât valoarea 1 milimetru.

**DATE DESPRE IMOBILUL NR. 9236**

Oficiul de Cadastru și Publicitate Imobiliară NEAMT
Biroul de Cadastru și Publicitate Imobiliară Targu-Neamt

A. Partea I. Descrierea imobilului

TEREN Extravilan

Adresa: Jud. Neamt

Nr. Crt	Nr cadastral Nr. topografic	Suprafața* (mp)	Observații / Referințe
A1		3.600	Sector cadastral:191 Teren imprejmuit;

B. Partea II. Proprietari și acte

Inscrieri privitoare la dreptul de proprietate și alte drepturi reale		Referințe
/		
Act Administrativ nr. 12941, din 23/08/2023 emis de PRIMARIA COMUNEI PIPIRIG;		
B1	Inscrierea posesiei, drept de PROPRIETATE, dobandit prin Lege, cota actuala 1/1, cota initiala 1/1 1) GRIGORAȘ IOANA	A1

C. Partea III. SARCINI .

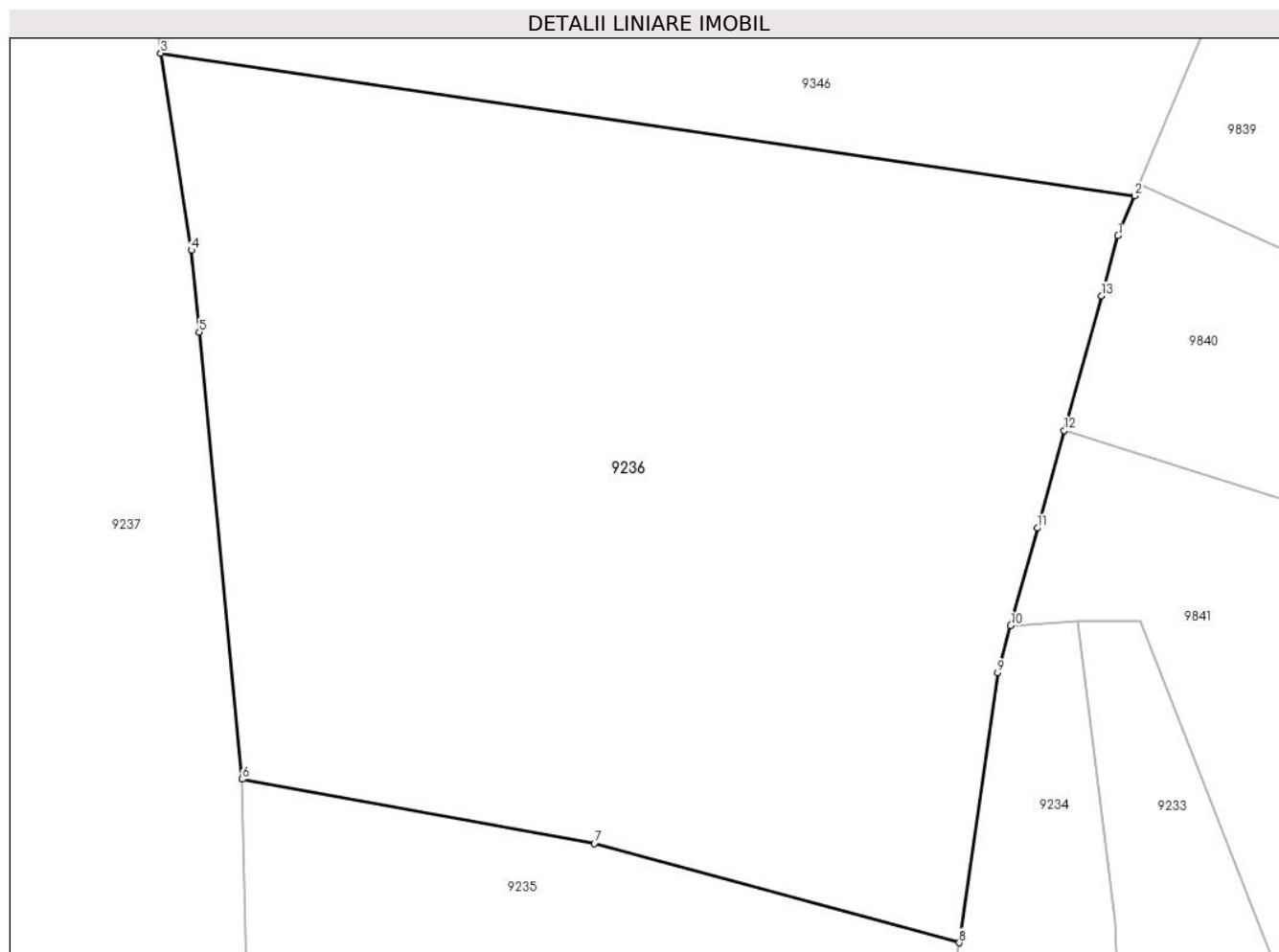
Inscrieri privind dezmembramintele dreptului de proprietate, drepturi reale de garanție și sarcini	Referințe
NU SUNT	

Anexa Nr. 1 La Partea I

Teren

Nr cadastral	Suprafața (mp)*	Observații / Referințe
	3.600	

* Suprafața este determinată în planul de proiecție Stereo 70.



Date referitoare la teren

Crt	Categorie folosință	Intravilan	Suprafața (mp)	Tarla	Parcelă	Nr. topo	Observații / Referințe
1	pașune	NU	3.600	-	-	-	Pășune împădurită

Lungime Segmente

1) Valorile lungimilor segmentelor sunt obținute din proiecție în plan.

Punct început	X / Y	Punct sfârșit	X / Y	Lungime segment (** (m)
1	580.420,833 636.243,566	2	580.422,1 636.246,628	3.314
2	580.422,1 636.246,628	3	580.347,295 636.257,57	75.601
3	580.347,295 636.257,57	4	580.349,643 636.242,448	15.303
4	580.349,643 636.242,448	5	580.350,248 636.236,169	6.308
5	580.350,248 636.236,169	6	580.353,556 636.201,836	34.492

Punct început	X / Y	Punct sfârșit	X / Y	Lungime segment (** (m)
6	580.353,556 636.201,836	7	580.380,593 636.196,898	27.484
7	580.380,593 636.196,898	8	580.408,635 636.189,285	29.057
8	580.408,635 636.189,285	9	580.411,582 636.210,009	20.932
9	580.411,582 636.210,009	10	580.412,581 636.213,631	3.757
10	580.412,581 636.213,631	11	580.414,644 636.221,115	7.763
11	580.414,644 636.221,115	12	580.416,707 636.228,599	7.763
12	580.416,707 636.228,599	13	580.419,56 636.238,95	10.737
13	580.419,56 636.238,95	1	580.420,833 636.243,566	4.788

** Lungimile segmentelor sunt determinate în planul de proiecție Stereo 70 și sunt rotunjite la 1 milimetru.

*** Distanța dintre puncte este formată din segmente cumulate ce sunt mai mici decât valoarea 1 milimetru.

**DATE DESPRE IMOBILUL NR. 9237**

Oficiul de Cadastru și Publicitate Imobiliară NEAMT
Biroul de Cadastru și Publicitate Imobiliară Targu-Neamt

A. Partea I. Descrierea imobilului

TEREN Extravilan

Adresa: Jud. Neamt

Nr. Crt	Nr cadastral Nr. topografic	Suprafața* (mp)	Observații / Referințe
A1		6.618	Sector cadastral:191 Teren imprejmuit;

B. Partea II. Proprietari și acte

Inscrieri privitoare la dreptul de proprietate și alte drepturi reale		Referințe
/		
Act Administrativ nr. 12941, din 23/08/2023 emis de PRIMARIA COMUNEI PIPIRIG;		
B1	Inscrierea posesiei, drept de PROPRIETATE, dobandit prin Lege, cota actuala 1/1, cota initiala 1/1 1) LIPAN GHEORGHE	A1

C. Partea III. SARCINI .

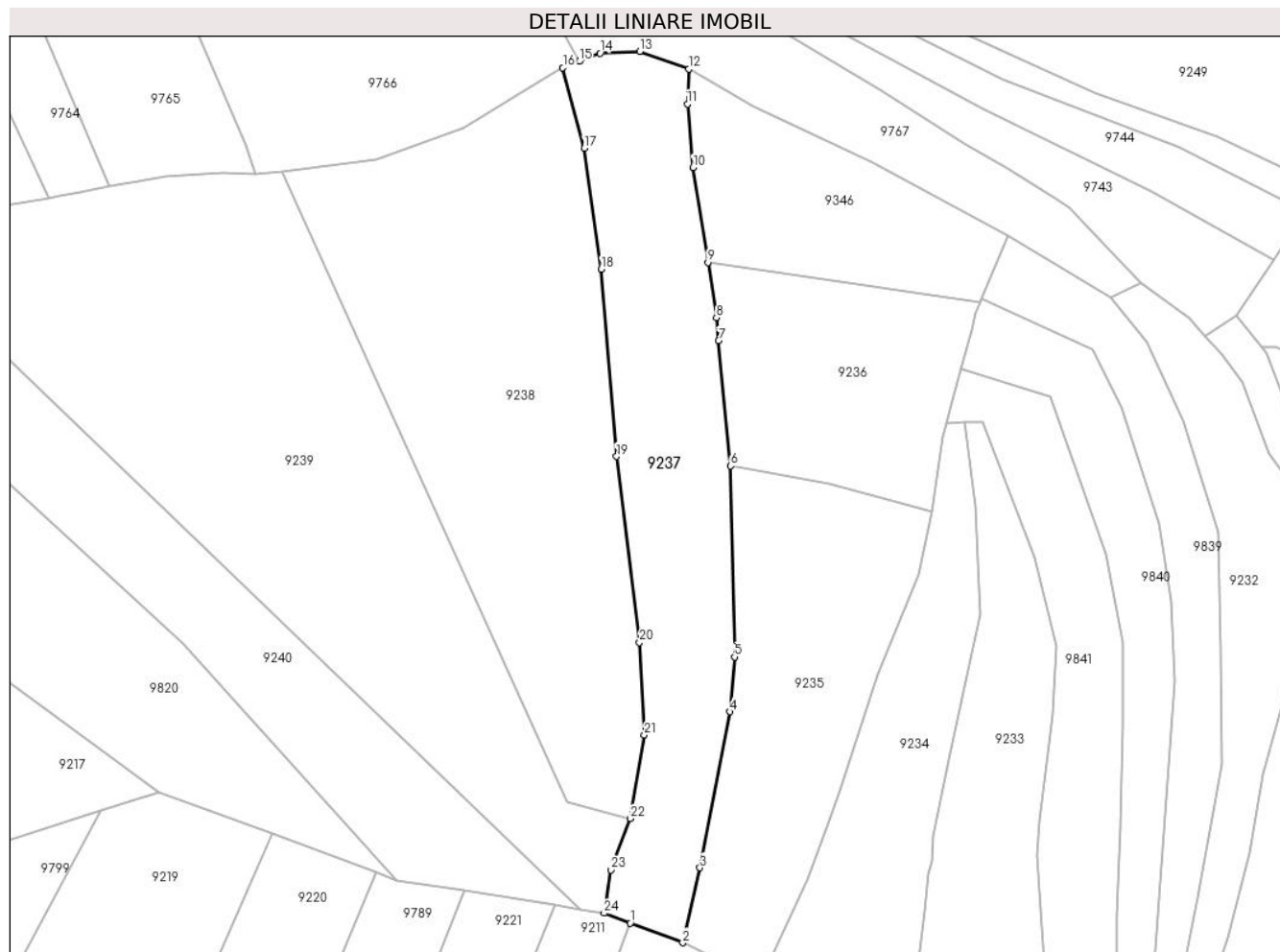
Inscrieri privind dezmembramintele dreptului de proprietate, drepturi reale de garanție și sarcini	Referințe
NU SUNT	

Anexa Nr. 1 La Partea I

Teren

Nr cadastral	Suprafața (mp)*	Observații / Referințe
	6.618	

* Suprafața este determinată în planul de proiecție Stereo 70.



Date referitoare la teren

Crt	Categorie folosință	Intra vilan	Suprafața (mp)	Tarla	Parcelă	Nr. topo	Observații / Referințe
1	faneata	NU	6.618	-	-	-	

Lungime Segmente

1) Valorile lungimilor segmentelor sunt obținute din proiecție în plan.

Punct început	X / Y	Punct sfârșit	X / Y	Lungime segment (** (m)	Punct început	X / Y	Punct sfârșit	X / Y	Lungime segment (** (m)
1	580.326,014 636.076,595	2	580.340,399 636.071,205	15.362	2	580.340,399 636.071,205	3	580.345,111 636.091,756	21.084
3	580.345,111 636.091,756	4	580.353,388 636.134,492	43.53	4	580.353,388 636.134,492	5	580.354,595 636.149,516	15.072
5	580.354,595 636.149,516	6	580.353,556 636.201,836	52.33	6	580.353,556 636.201,836	7	580.350,248 636.236,169	34.492
7	580.350,248 636.236,169	8	580.349,643 636.242,448	6.308	8	580.349,643 636.242,448	9	580.347,295 636.257,57	15.303
9	580.347,295 636.257,57	10	580.343,197 636.283,597	26.348	10	580.343,197 636.283,597	11	580.341,714 636.301,029	17.495

Punct început	X / Y	Punct sfârșit	X / Y	Lungime segment (** (m)
11	580.341,714 636.301,029	12	580.342,039 636.310,546	9.523
13	580.328,647 636.315,406	14	580.317,73 636.314,895	10.929
15	580.312,02 636.312,671	16	580.307,517 636.310,916	4.833
17	580.313,349 636.288,874	18	580.318,047 636.255,787	33.419
19	580.322,252 636.204,425	20	580.328,532 636.153,476	51.335
21	580.329,852 636.128,152	22	580.326,085 636.105,205	23.254
23	580.320,638 636.091,169	24	580.318,801 636.079,297	12.013

Punct început	X / Y	Punct sfârșit	X / Y	Lungime segment (** (m)
12	580.342,039 636.310,546	13	580.328,647 636.315,406	14.247
14	580.317,73 636.314,895	15	580.312,02 636.312,671	6.128
16	580.307,517 636.310,916	17	580.313,349 636.288,874	22.8
18	580.318,047 636.255,787	19	580.322,252 636.204,425	51.534
20	580.328,532 636.153,476	21	580.329,852 636.128,152	25.358
22	580.326,085 636.105,205	23	580.320,638 636.091,169	15.056
24	580.318,801 636.079,297	1	580.326,014 636.076,595	7.702

** Lungimile segmentelor sunt determinate în planul de proiecție Stereo 70 și sunt rotunjite la 1 milimetru.

*** Distanța dintre puncte este formată din segmente cumulate ce sunt mai mici decât valoarea 1 milimetru.

**DATE DESPRE IMOBILUL NR. 9238**

Oficiul de Cadastru și Publicitate Imobiliară NEAMT
Biroul de Cadastru și Publicitate Imobiliară Targu-Neamt

A. Partea I. Descrierea imobilului

TEREN Extravilan

Adresa: Jud. Neamt, punct 'Foale'

Nr. Crt	Nr cadastral Nr. topografic	Suprafața* (mp)	Observații / Referințe
A1	53842	10.198	Sector cadastral:191 Teren imprejmuit;

B. Partea II. Proprietari și acte

Inscrieri privitoare la dreptul de proprietate și alte drepturi reale		Referințe
11566 / 20/05/2021		
Act Notarial nr. ACT LOTIZARE AUT. NR. 1526, din 18/05/2021 emis de NP David Radu - Constantin;		
B1	Se infiinteaza cartea funciara 53842 a imobilului cu numarul cadastral 53842 / UAT Pipirig, rezultat din dezmembrarea imobilului cu numarul cadastral 53834 inscris in cartea funciara 53834;	A1
B6	Se radiază propunerea de dezmembrare a imobilului cu număr cadastral 53834 în următoarele 2 imobile cu număr cadastral 53841 și 53842 înscrisa prin incheierea nr. 6652 din 22/03/2021;	A1
11578 / 20/05/2021		
Act Notarial nr. Act de partaj voluntar aut nr. 1531, din 18/05/2021 emis de NP David Radu Constantin;		
B7	Intabulare, drept de PROPRIETATE, cu titlu de drept de partaj, dobandit prin Conventie, cota actuala 1/1, cota initiala 1/1 1) LIPAN CONSTANTIN	A1

C. Partea III. SARCINI .

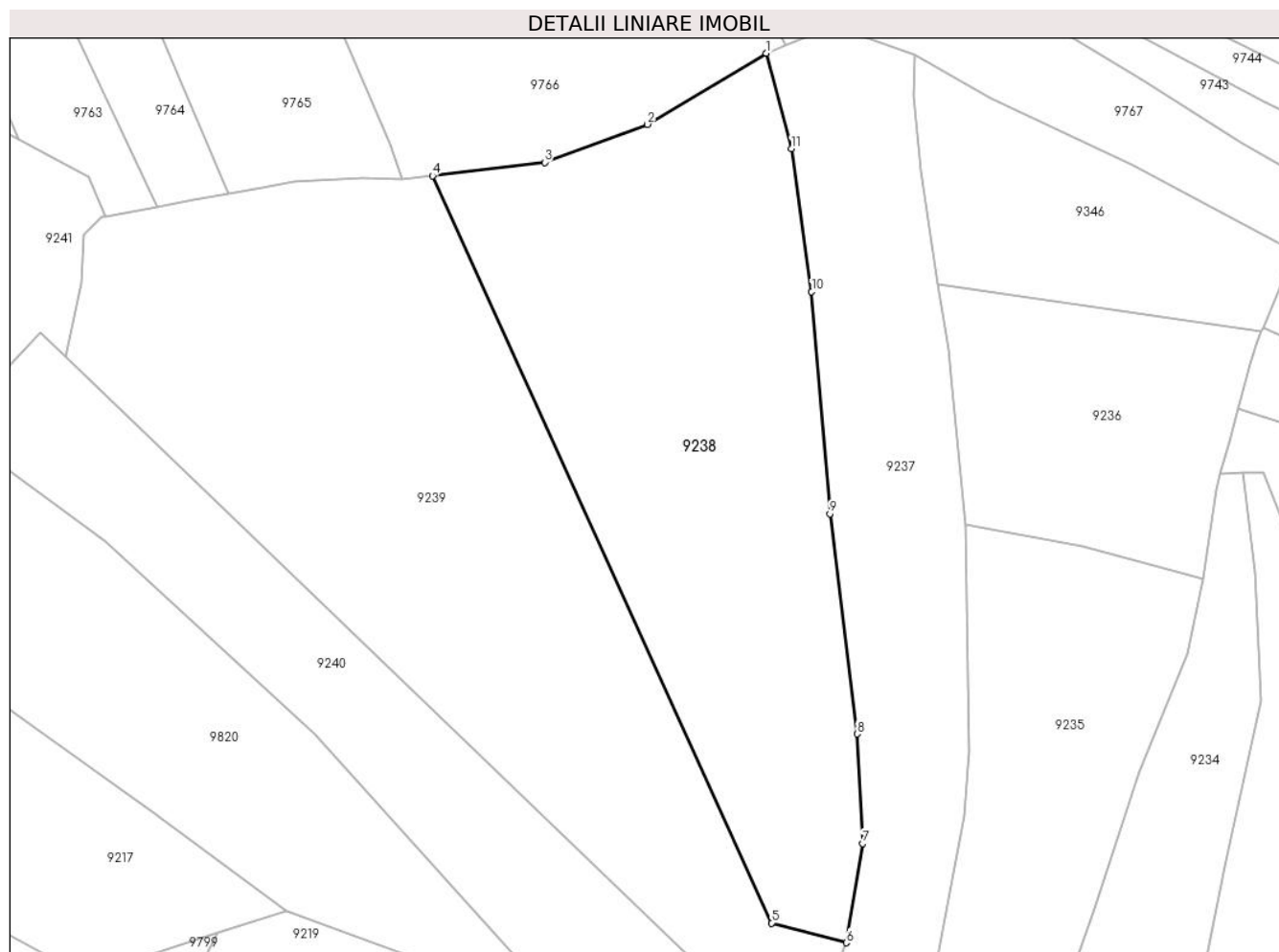
Inscrieri privind dezmembramintele dreptului de proprietate, drepturi reale de garanție și sarcini	Referințe
NU SUNT	

Anexa Nr. 1 La Partea I

Teren

Nr cadastral	Suprafața (mp)*	Observații / Referințe
53842	10.198	

* Suprafața este determinată în planul de proiecție Stereo 70.



Date referitoare la teren

Crt	Categorie folosință	Intra vilan	Suprafața (mp)	Tarla	Parcelă	Nr. topo	Observații / Referințe
1	faneata	NU	10.198	-	-	-	

Lungime Segmente

1) Valorile lungimilor segmentelor sunt obținute din proiecție în plan.

Punct început	X / Y	Punct sfârșit	X / Y	Lungime segment (** (m)
1	580.307,517 636.310,916	2	580.280,072 636.294,482	31.989
2	580.280,072 636.294,482	3	580.256,237 636.285,669	25.412
3	580.256,237 636.285,669	4	580.230,339 636.282,577	26.082
4	580.230,339 636.282,577	5	580.308,791 636.109,752	189.798
5	580.308,791 636.109,752	6	580.326,085 636.105,205	17.882

Punct început	X / Y	Punct sfârșit	X / Y	Lungime segment (** (m)
6	580.326,085 636.105,205	7	580.329,852 636.128,152	23.254
7	580.329,852 636.128,152	8	580.328,532 636.153,476	25.358
8	580.328,532 636.153,476	9	580.322,252 636.204,425	51.335
9	580.322,252 636.204,425	10	580.318,047 636.255,787	51.534
10	580.318,047 636.255,787	11	580.313,349 636.288,874	33.419
11	580.313,349 636.288,874	1	580.307,517 636.310,916	22.8

** Lungimile segmentelor sunt determinate în planul de proiecție Stereo 70 și sunt rotunjite la 1 milimetru.

*** Distanța dintre puncte este formată din segmente cumulate ce sunt mai mici decât valoarea 1 milimetru.

**DATE DESPRE IMOBILUL NR. 9239**

Oficiul de Cadastru și Publicitate Imobiliară NEAMT
Biroul de Cadastru și Publicitate Imobiliară Targu-Neamt

A. Partea I. Descrierea imobilului

TEREN Extravilan

Adresa: Jud. Neamt, punct 'Foale'

Nr. Crt	Nr cadastral Nr. topografic	Suprafața* (mp)	Observații / Referințe
A1	53841	Din acte: 0 Masurata: 12.805	Sector cadastral:191 Teren imprejmuit;

B. Partea II. Proprietari și acte

Inscrieri privitoare la dreptul de proprietate și alte drepturi reale		Referințe
11566 / 20/05/2021		
Act Notarial nr. ACT LOTIZARE AUT. NR. 1526, din 18/05/2021 emis de NP David Radu - Constantin;		
B1	Se infiinteaza cartea funciara 53841 a imobilului cu numarul cadastral 53841 / UAT Pipirig, rezultat din dezmembrarea imobilului cu numarul cadastral 53834 in scris in cartea funciara 53834;	A1
B6	Se radiază propunerea de dezmembrare a imobilului cu număr cadastral 53834 în următoarele 2 imobile cu număr cadastral 53841 și 53842 înscrisa prin incheierea nr. 6652 din 22/03/2021;	A1
11598 / 20/05/2021		
Act Notarial nr. Act de partaj voluntar aut nr. 1531, din 18/05/2021 emis de NP David Radu Constantin;		
B7	Intabulare, drept de PROPRIETATE, cu titlu de drept de partaj, dobandit prin Conventie, cota actuala 1/1, cota initiala 1/1 1) RUSU RODICA	A1

C. Partea III. SARCINI .

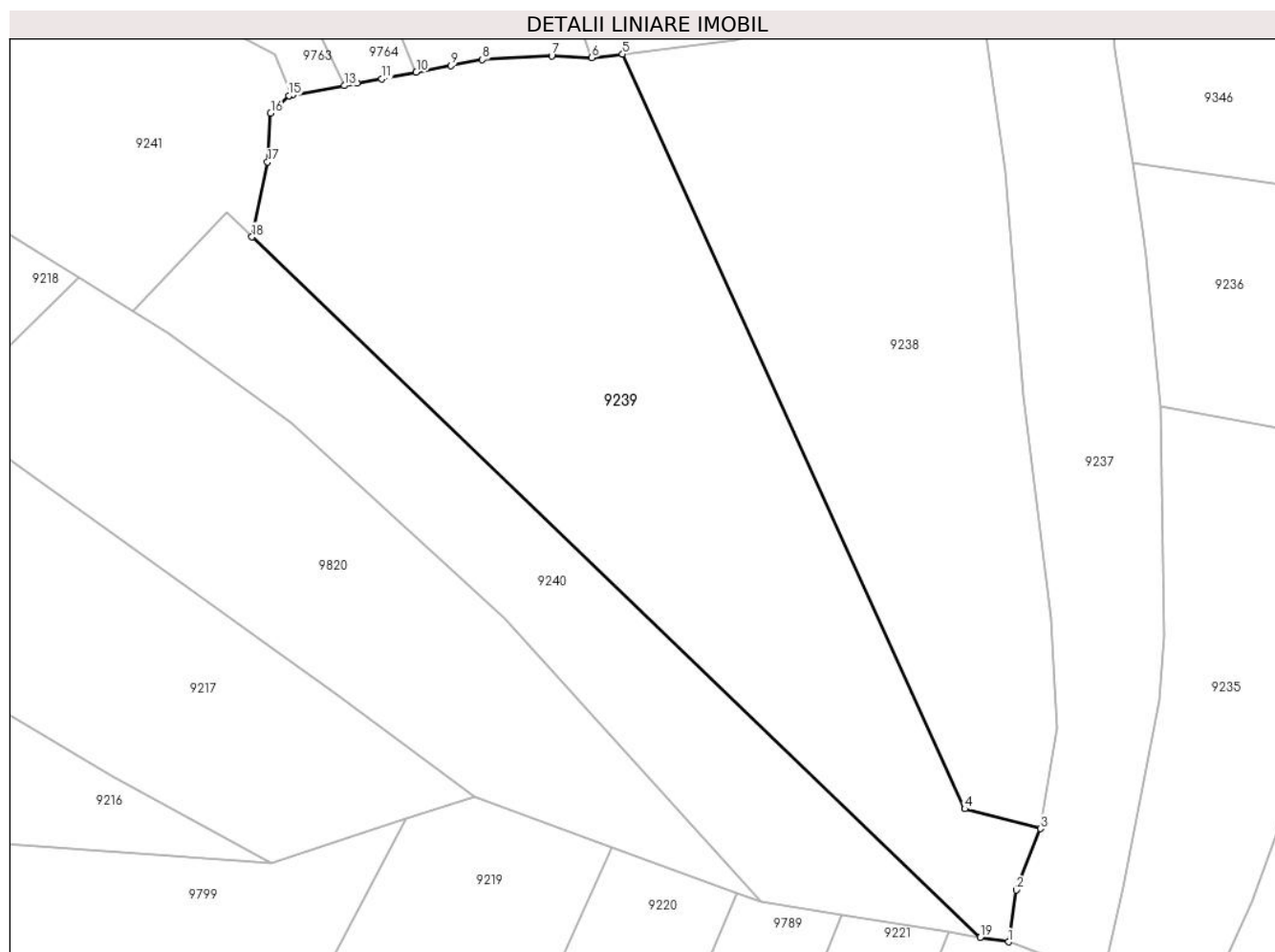
Inscrieri privind dezmembramintele dreptului de proprietate, drepturi reale de garanție și sarcini	Referințe
NU SUNT	

Anexa Nr. 1 La Partea I

Teren

Nr cadastral	Suprafața (mp)*	Observații / Referințe
53841	Din acte: 0 Masurata: 12.805	

* Suprafața este determinată în planul de proiecție Stereo 70.



Date referitoare la teren

Crt	Categorie folosință	Intra vilan	Suprafața (mp)	Tarla	Parcelă	Nr. topo	Observații / Referințe
1	faneata	NU	12.805	-	-	-	

Lungime Segmente

1) Valorile lungimilor segmentelor sunt obținute din proiecție în plan.

Punct început	X / Y	Punct sfârșit	X / Y	Lungime segment (** (m)
1	580.318,801 636.079,297	2	580.320,638 636.091,169	12.013
2	580.320,638 636.091,169	3	580.326,085 636.105,205	15.056
3	580.326,085 636.105,205	4	580.308,791 636.109,752	17.882
4	580.308,791 636.109,752	5	580.230,339 636.282,577	189.798

Punct început	X / Y	Punct sfârșit	X / Y	Lungime segment (** (m)
5	580.230,339 636.282,577	6	580.223,276 636.281,733	7.113
6	580.223,276 636.281,733	7	580.214,1 636.282,155	9.186
7	580.214,1 636.282,155	8	580.198,2 636.281,301	15.923
8	580.198,2 636.281,301	9	580.190,966 636.279,921	7.364
9	580.190,966 636.279,921	10	580.183,043 636.278,41	8.066
10	580.183,043 636.278,41	11	580.175,119 636.276,899	8.067
11	580.175,119 636.276,899	12	580.169,532 636.275,881	5.679
12	580.169,532 636.275,881	13	580.166,583 636.275,344	2.997
13	580.166,583 636.275,344	14	580.154,591 636.273,158	12.19
14	580.154,591 636.273,158	15	580.153,862 636.273,025	0.741
15	580.153,862 636.273,025	16	580.149,656 636.269,055	5.784
16	580.149,656 636.269,055	17	580.148,95 636.257,833	11.244
17	580.148,95 636.257,833	18	580.145,384 636.240,688	17.512
18	580.145,384 636.240,688	19	580.312,327 636.080,334	231.481
19	580.312,327 636.080,334	1	580.318,801 636.079,297	6.557

** Lungimile segmentelor sunt determinate în planul de proiecție Stereo 70 și sunt rotunjite la 1 milimetru.

*** Distanța dintre puncte este formată din segmente cumulate ce sunt mai mici decât valoarea 1 milimetru.

**DATE DESPRE IMOBILUL NR. 9240**

Oficiul de Cadastru și Publicitate Imobiliară NEAMT
Biroul de Cadastru și Publicitate Imobiliară Targu-Neamt

A. Partea I. Descrierea imobilului

TEREN Extravilan

Adresa: Jud. Neamt

Nr. Crt	Nr cadastral Nr. topografic	Suprafața* (mp)	Observații / Referințe
A1		5.661	Sector cadastral:191 Teren imprejmuit;

B. Partea II. Proprietari și acte

Inscrieri privitoare la dreptul de proprietate și alte drepturi reale	Referințe
/	
Act Administrativ nr. 12941, din 23/08/2023 emis de PRIMARIA COMUNEI PIPIRIG;	
B1	A1
Inscrierea posesiei, drept de PROPRIETATE, dobandit prin Lege, cota actuala 1/1, cota initiala 1/1 1) ATODIRESEI VASILICĂ-CIPRIAN	

C. Partea III. SARCINI .

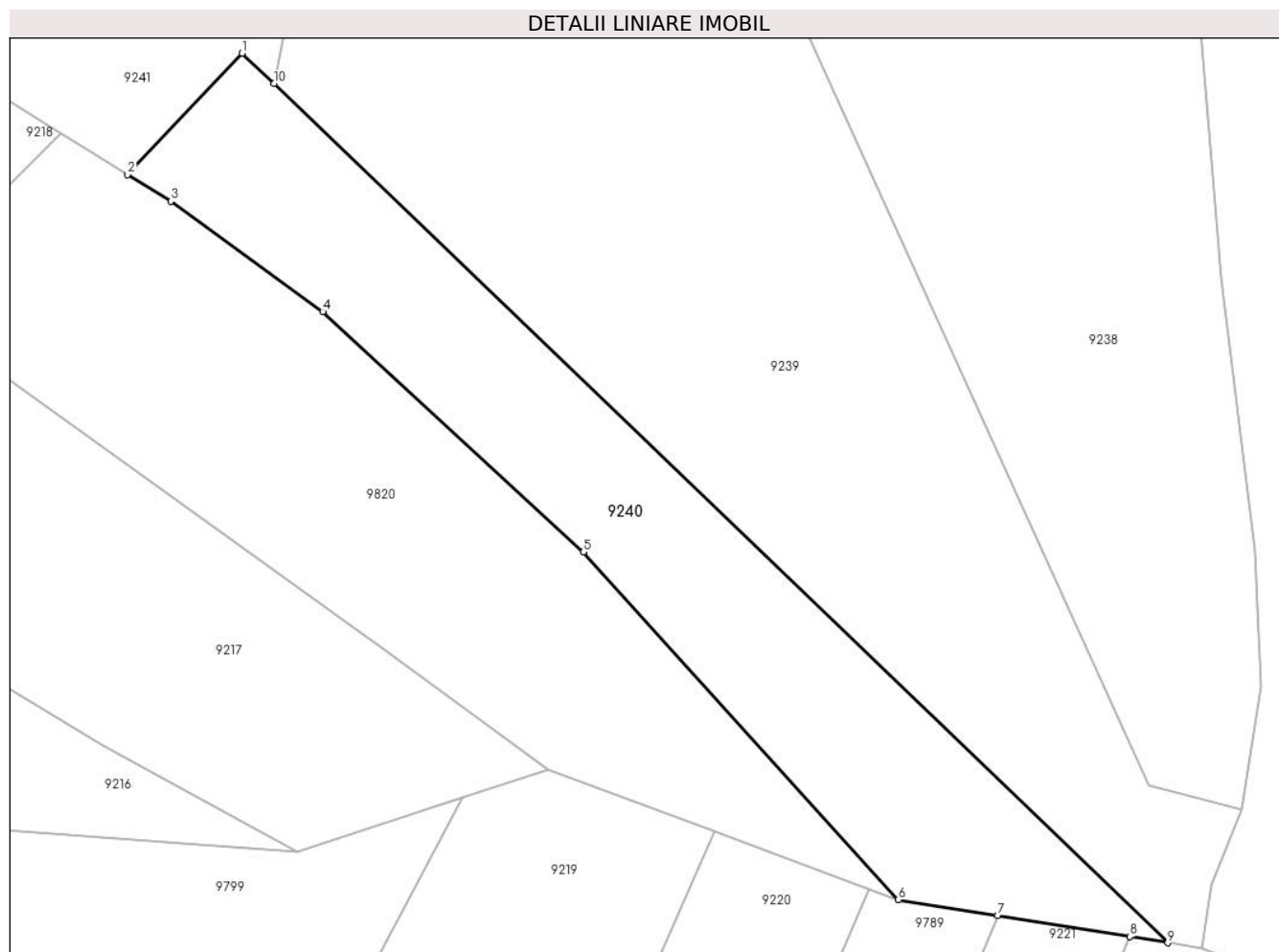
Inscrieri privind dezmembramintele dreptului de proprietate, drepturi reale de garanție și sarcini	Referințe
NU SUNT	

Anexa Nr. 1 La Partea I

Teren

Nr cadastral	Suprafața (mp)*	Observații / Referințe
	5.661	

* Suprafața este determinată în planul de proiecție Stereo 70.



Date referitoare la teren

Crt	Categorie folosință	Intravilan	Suprafața (mp)	Tarla	Parcelă	Nr. topo	Observații / Referințe
1	faneata	NU	5.661	-	-	-	

Lungime Segmente

1) Valorile lungimilor segmentelor sunt obținute din proiecție în plan.

Punct început	X / Y	Punct sfârșit	X / Y	Lungime segment (** (m)
1	580.139,493 636.246,346	2	580.118,105 636.223,701	31.149
2	580.118,105 636.223,701	3	580.126,126 636.218,727	9.438
3	580.126,126 636.218,727	4	580.154,546 636.198,105	35.114
4	580.154,546 636.198,105	5	580.203,205 636.153,273	66.163
5	580.203,205 636.153,273	6	580.262,013 636.088,389	87.569

Punct început	X / Y	Punct sfârșit	X / Y	Lungime segment (** (m)
6	580.262,013 636.088,389	7	580.280,572 636.085,417	18.795
7	580.280,572 636.085,417	8	580.305,229 636.081,47	24.971
8	580.305,229 636.081,47	9	580.312,327 636.080,334	7.188
9	580.312,327 636.080,334	10	580.145,384 636.240,688	231.481
10	580.145,384 636.240,688	1	580.139,493 636.246,346	8.168

** Lungimile segmentelor sunt determinate în planul de proiecție Stereo 70 și sunt rotunjite la 1 milimetru.

*** Distanța dintre puncte este formată din segmente cumulate ce sunt mai mici decât valoarea 1 milimetru.

**DATE DESPRE IMOBILUL NR. 9241**

Oficiul de Cadastru și Publicitate Imobiliară NEAMT
Biroul de Cadastru și Publicitate Imobiliară Targu-Neamt

A. Partea I. Descrierea imobilului

TEREN Extravilan

Nr. CF vechi:56
Nr. cadastral vechi:65

Adresa: Jud. Neamt

Nr. Crt	Nr cadastral Nr. topografic	Suprafața* (mp)	Observații / Referințe
A1	50592	Din acte: 9.000 Masurata: 9.417	Sector cadastral:191 Teren imprejmuit;

B. Partea II. Proprietari și acte

Inscrieri privitoare la dreptul de proprietate și alte drepturi reale	Referințe
191 / 04/02/2002	
Contract De Vanzare-Cumparare nr. 187, din 01/02/2002 emis de BNP Teodorescu Haralambie;	
B1	A1
Intabulare, drept de PROPRIETATE, dobandit prin Conventie, cota actuala 1/1, cota initiala 1/1	
1) NEGRU I. DUMITRU	
2) NEGRU GH PARASCHIVA, - soti	
<i>OBSERVATII: (provenita din conversia CF 56)</i>	

C. Partea III. SARCINI .

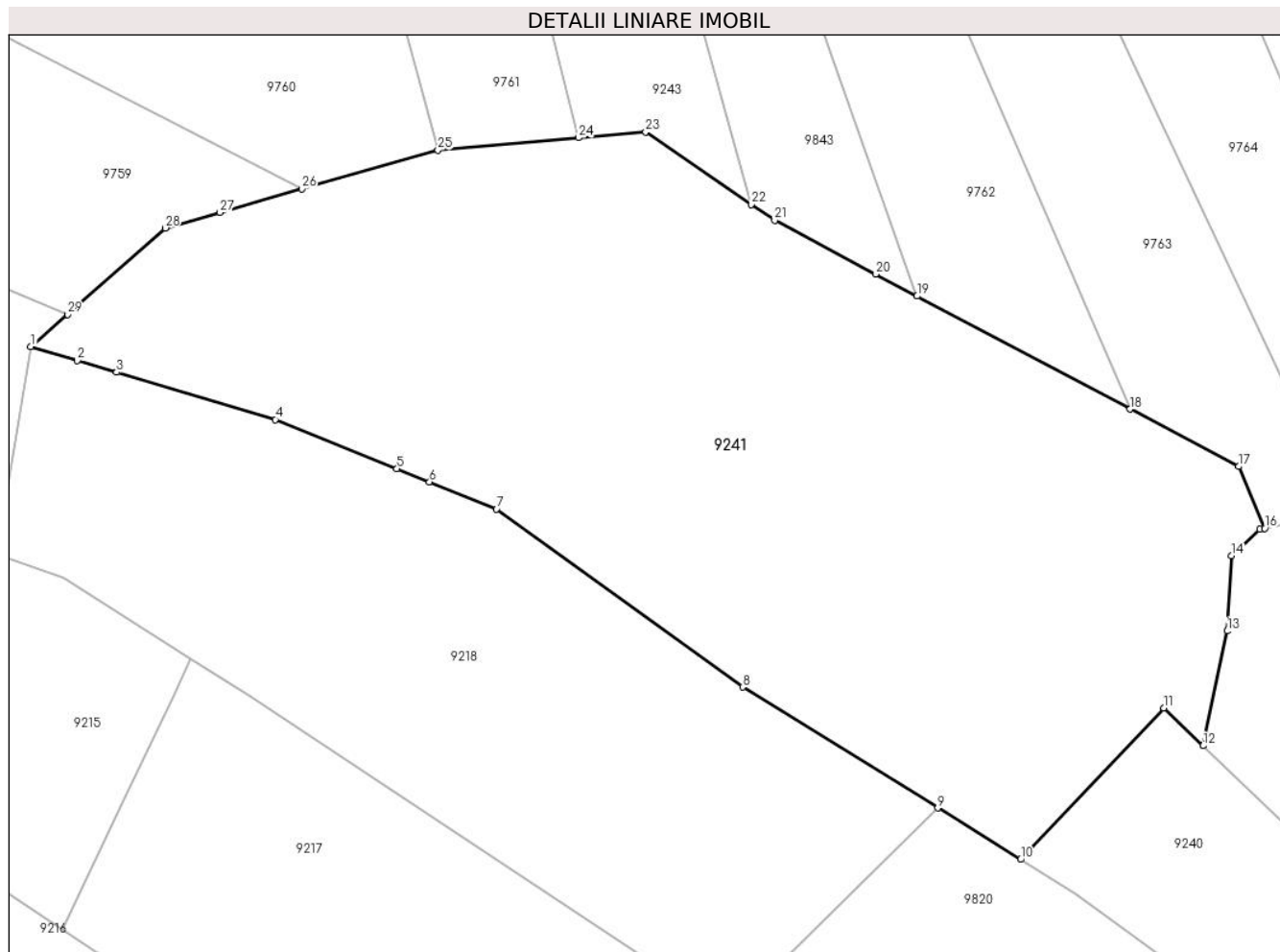
Inscrieri privind dezmembramintele dreptului de proprietate, drepturi reale de garanție și sarcini	Referințe
NU SUNT	

Anexa Nr. 1 La Partea I

Teren

Nr cadastral	Suprafața (mp)*	Observații / Referințe
50592	Din acte: 9.000 Masurata: 9.417	

* Suprafața este determinată în planul de proiecție Stereo 70.



Date referitoare la teren

Crt	Categorie folosință	Intra vilan	Suprafața (mp)	Tarla	Parcelă	Nr. topo	Observații / Referințe
1	faneata	NU	9.417	-	-	-	

Lungime Segmente

1) Valorile lungimilor segmentelor sunt obținute din proiecție în plan.

Punct început	X / Y	Punct sfârșit	X / Y	Lungime segment (** (m)
1	579.970,184 636.300,307	2	579.977,148 636.298,235	7.266
3	579.983,037 636.296,482	4	580.006,747 636.289,426	24.738
5	580.024,917 636.282,081	6	580.029,775 636.280,118	5.24
7	580.039,808 636.276,062	8	580.076,579 636.249,45	45.391
9	580.105,717 636.231,382	10	580.118,105 636.223,701	14.576

Punct început	X / Y	Punct sfârșit	X / Y	Lungime segment (** (m)
2	579.977,148 636.298,235	3	579.983,037 636.296,482	6.144
4	580.006,747 636.289,426	5	580.024,917 636.282,081	19.598
6	580.029,775 636.280,118	7	580.039,808 636.276,062	10.822
8	580.076,579 636.249,45	9	580.105,717 636.231,382	34.285
10	580.118,105 636.223,701	11	580.139,493 636.246,346	31.149

Punct început	X / Y	Punct sfârșit	X / Y	Lungime segment (** (m)
11	580.139,493 636.246,346	12	580.145,384 636.240,688	8.168
13	580.148,95 636.257,833	14	580.149,656 636.269,055	11.244
15	580.153,862 636.273,025	16	580.154,591 636.273,158	0.741
17	580.150,664 636.282,409	18	580.134,478 636.290,994	18.322
19	580.102,641 636.307,879	20	580.096,47 636.311,152	6.985
21	580.081,355 636.319,169	22	580.077,855 636.321,575	4.247
23	580.062,101 636.332,407	24	580.052,033 636.331,526	10.106
25	580.031,047 636.329,69	26	580.010,673 636.323,866	21.19
27	579.998,476 636.320,379	28	579.990,299 636.318,042	8.504
29	579.975,666 636.305,141	1	579.970,184 636.300,307	7.309

Punct început	X / Y	Punct sfârșit	X / Y	Lungime segment (** (m)
12	580.145,384 636.240,688	13	580.148,95 636.257,833	17.512
14	580.149,656 636.269,055	15	580.153,862 636.273,025	5.784
16	580.154,591 636.273,158	17	580.150,664 636.282,409	10.05
18	580.134,478 636.290,994	19	580.102,641 636.307,879	36.037
20	580.096,47 636.311,152	21	580.081,355 636.319,169	17.11
22	580.077,855 636.321,575	23	580.062,101 636.332,407	19.119
24	580.052,033 636.331,526	25	580.031,047 636.329,69	21.066
26	580.010,673 636.323,866	27	579.998,476 636.320,379	12.686
28	579.990,299 636.318,042	29	579.975,666 636.305,141	19.508

** Lungimile segmentelor sunt determinate în planul de proiecție Stereo 70 și sunt rotunjite la 1 milimetru.

*** Distanța dintre puncte este formată din segmente cumulate ce sunt mai mici decât valoarea 1 milimetru.

**DATE DESPRE IMOBILUL NR. 9242**

Oficiul de Cadastru și Publicitate Imobiliară NEAMT
Biroul de Cadastru și Publicitate Imobiliară Targu-Neamt

A. Partea I. Descrierea imobilului

TEREN Extravilan

Adresa: Jud. Neamt, Extravilan com. Pipirig, punct „Foale ”, jud. Neamt.

Nr. Crt	Nr cadastral Nr. topografic	Suprafața* (mp)	Observații / Referințe
A1	51971	Din acte: 4.500 Masurata: 4.830	Sector cadastral:191 Teren imprejmuit;

B. Partea II. Proprietari și acte

Inscrieri privitoare la dreptul de proprietate și alte drepturi reale		Referințe
28749 / 04/09/2015		
Act Notarial nr. Contract de vânzare nr.1629, din 03/09/2015 emis de NP Andronache Laura;		
B1	Intabulare, drept de PROPRIETATE, dobandit prin Conventie, cota actuala 1/1, cota initiala 1/1 1) POPA NICOLAE 2) POPA CRISTINA, soți	A1

C. Partea III. SARCINI .

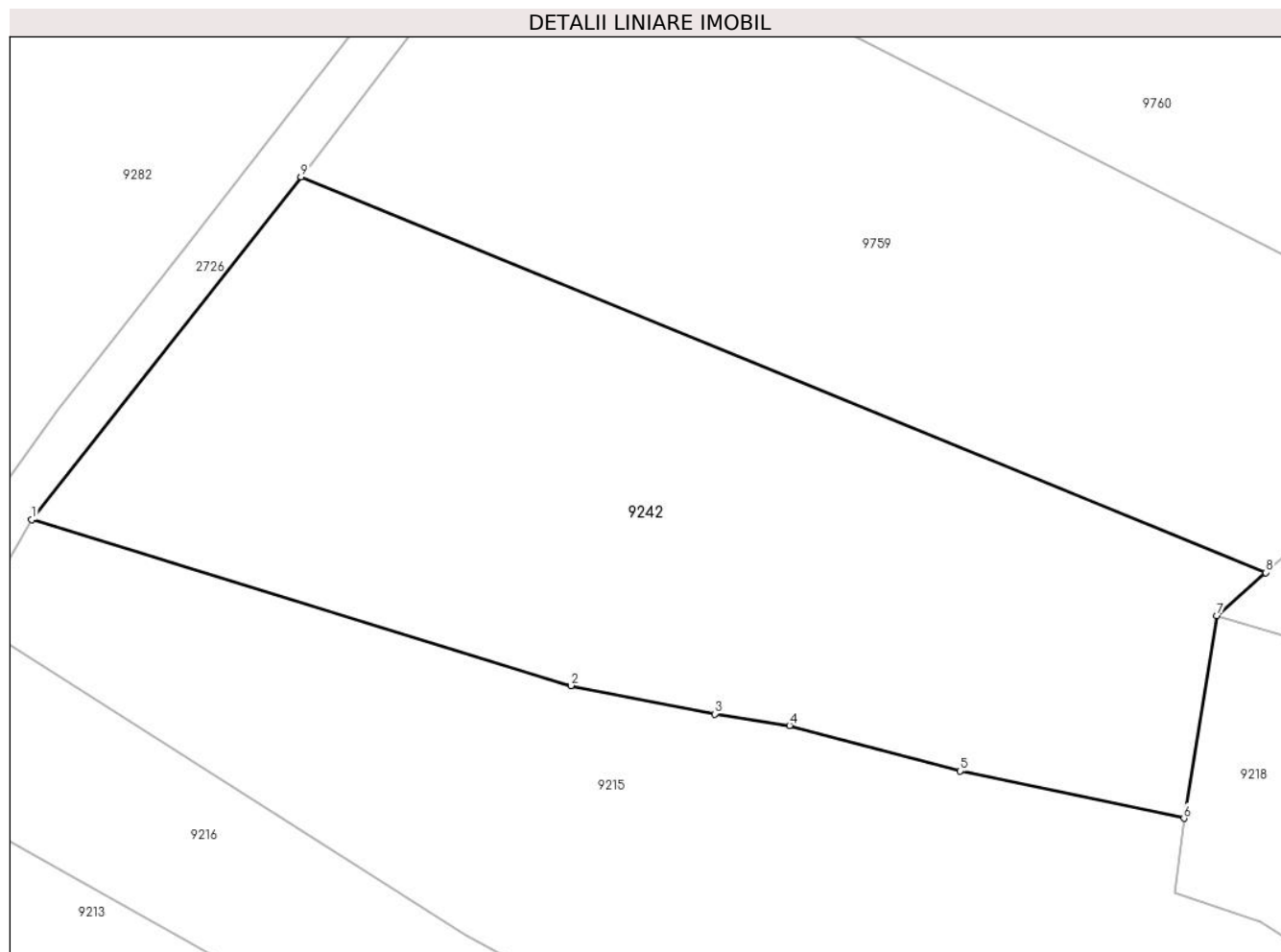
Inscrieri privind dezmembramintele dreptului de proprietate, drepturi reale de garanție și sarcini	Referințe
NU SUNT	

Anexa Nr. 1 La Partea I

Teren

Nr cadastral	Suprafața (mp)*	Observații / Referințe
51971	Din acte: 4.500 Masurata: 4.830	

* Suprafața este determinată în planul de proiecție Stereo 70.



Date referitoare la teren

Crt	Categorie folosință	Intra vilan	Suprafața (mp)	Tarla	Parcelă	Nr. topo	Observații / Referințe
1	faneata	NU	4.830	-	-	-	Extravilan com. Pipirig, punct „Foale”, jud. Neamț.

Lungime Segmente

1) Valorile lungimilor segmentelor sunt obținute din proiecție în plan.

Punct început	X / Y	Punct sfârșit	X / Y	Lungime segment (** (m)
1	579.836,95 636.311,092	2	579.897,55 636.292,449	63.403
2	579.897,55 636.292,449	3	579.913,765 636.289,256	16.526
3	579.913,765 636.289,256	4	579.922,134 636.287,949	8.47
4	579.922,134 636.287,949	5	579.941,324 636.282,828	19.862
5	579.941,324 636.282,828	6	579.966,468 636.277,526	25.697

Punct început	X / Y	Punct sfârșit	X / Y	Lungime segment (** (m)
6	579.966,468 636.277,526	7	579.970,184 636.300,307	23.082
7	579.970,184 636.300,307	8	579.975,666 636.305,141	7.309
8	579.975,666 636.305,141	9	579.867,221 636.349,622	117.213
9	579.867,221 636.349,622	1	579.836,95 636.311,092	48.999

** Lungimile segmentelor sunt determinate în planul de proiecție Stereo 70 și sunt rotunjite la 1 milimetru.

*** Distanța dintre puncte este formată din segmente cumulate ce sunt mai mici decât valoarea 1 milimetru.

**DATE DESPRE IMOBILUL NR. 9243**

Oficiul de Cadastru și Publicitate Imobiliară NEAMT
Biroul de Cadastru și Publicitate Imobiliară Targu-Neamt

A. Partea I. Descrierea imobilului

TEREN Extravilan

Adresa: Jud. Neamt

Nr. Crt	Nr cadastral Nr. topografic	Suprafața* (mp)	Observații / Referințe
A1		2.500	Sector cadastral:191 Teren imprejmuit;

B. Partea II. Proprietari și acte

Inscrieri privitoare la dreptul de proprietate și alte drepturi reale		Referințe
/		
Act Administrativ nr. 12941, din 23/08/2023 emis de PRIMARIA COMUNEI PIPIRIG;		
B1	Inscrierea posesiei, drept de PROPRIETATE, dobandit prin Lege, cota actuala 1/1, cota initiala 1/1 1) PRICOPIE GHEORGHE	A1

C. Partea III. SARCINI .

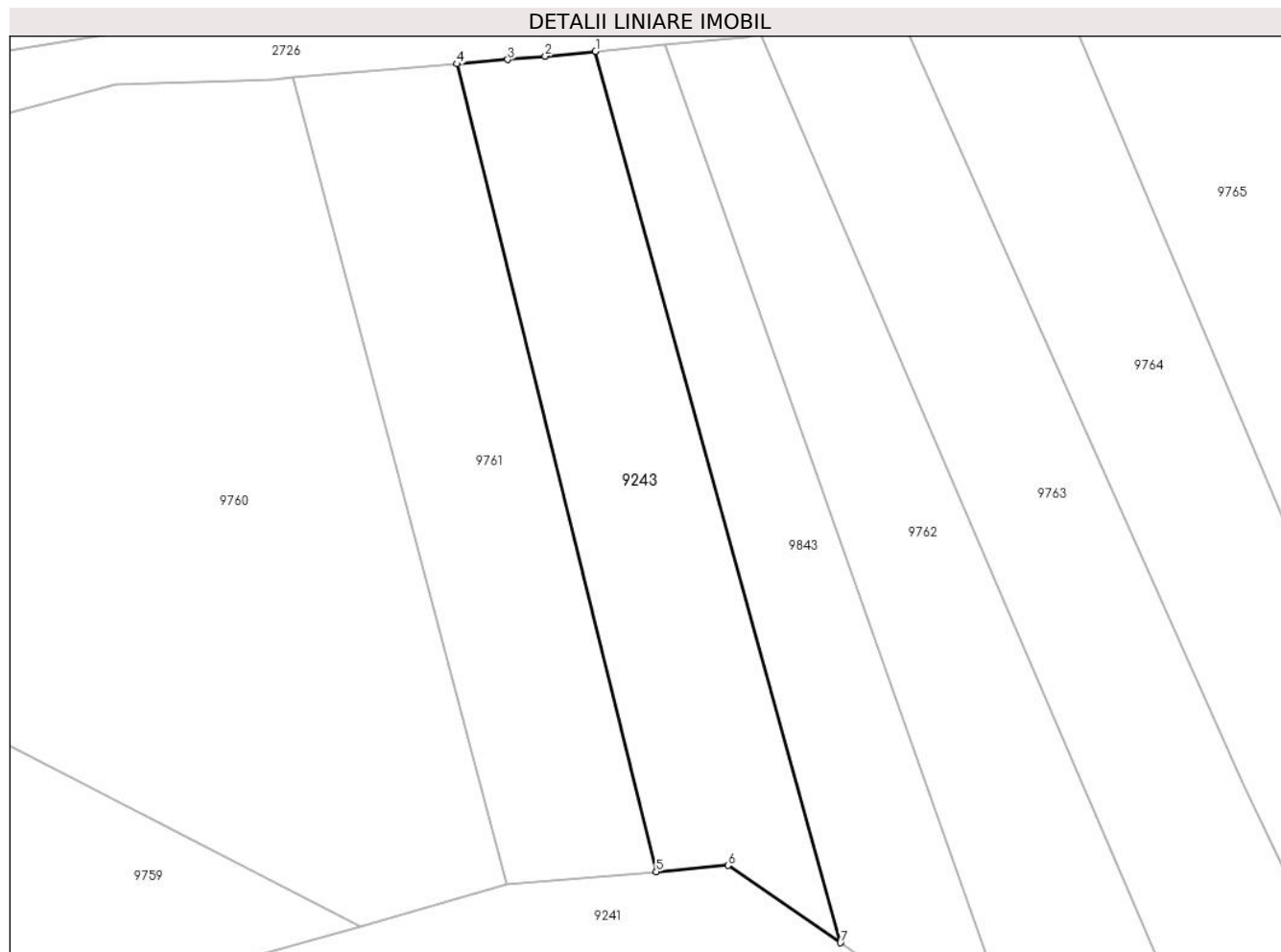
Inscrieri privind dezmembramintele dreptului de proprietate, drepturi reale de garanție și sarcini	Referințe
NU SUNT	

Anexa Nr. 1 La Partea I

Teren

Nr cadastral	Suprafața (mp)*	Observații / Referințe
	2.500	

* Suprafața este determinată în planul de proiecție Stereo 70.



Date referitoare la teren

Crt	Categorie folosință	Intra vilan	Suprafața (mp)	Tarla	Parcelă	Nr. topo	Observații / Referințe
1	faneata	NU	2.500	-	-	-	

Lungime Segmente

1) Valorile lungimilor segmentelor sunt obținute din proiecție în plan.

Punct început	X / Y	Punct sfârșit	X / Y	Lungime segment (** (m)
1	580.043,523 636.446,336	2	580.036,496 636.445,683	7.057
2	580.036,496 636.445,683	3	580.031,228 636.445,194	5.291
3	580.031,228 636.445,194	4	580.024,109 636.444,592	7.144
4	580.024,109 636.444,592	5	580.052,033 636.331,526	116.463
5	580.052,033 636.331,526	6	580.062,101 636.332,407	10.106

Punct început	X / Y	Punct sfârșit	X / Y	Lungime segment (** (m)
6	580.062,101 636.332,407	7	580.077,855 636.321,575	19.119
7	580.077,855 636.321,575	1	580.043,523 636.446,336	129.399

** Lungimile segmentelor sunt determinate în planul de proiecție Stereo 70 și sunt rotunjite la 1 milimetru.

*** Distanța dintre puncte este formată din segmente cumulate ce sunt mai mici decât valoarea 1 milimetru.

**DATE DESPRE IMOBILUL NR. 9244**

Oficiul de Cadastru și Publicitate Imobiliară NEAMT
Biroul de Cadastru și Publicitate Imobiliară Targu-Neamt

A. Partea I. Descrierea imobilului

TEREN Extravilan

Adresa: Jud. Neamt

Nr. Crt	Nr cadastral Nr. topografic	Suprafața* (mp)	Observații / Referințe
A1		2.351	Sector cadastral:191 Teren imprejmuit;

B. Partea II. Proprietari și acte

Inscrieri privitoare la dreptul de proprietate și alte drepturi reale		Referințe
/		
Act Administrativ nr. 12941, din 23/08/2023 emis de PRIMARIA COMUNEI PIPIRIG;		
B1	Inscrierea posesiei, drept de PROPRIETATE, dobandit prin Lege, cota actuala 1/1, cota initiala 1/1 1) URSU VIOREL 2) URSU VASILICA	A1

C. Partea III. SARCINI .

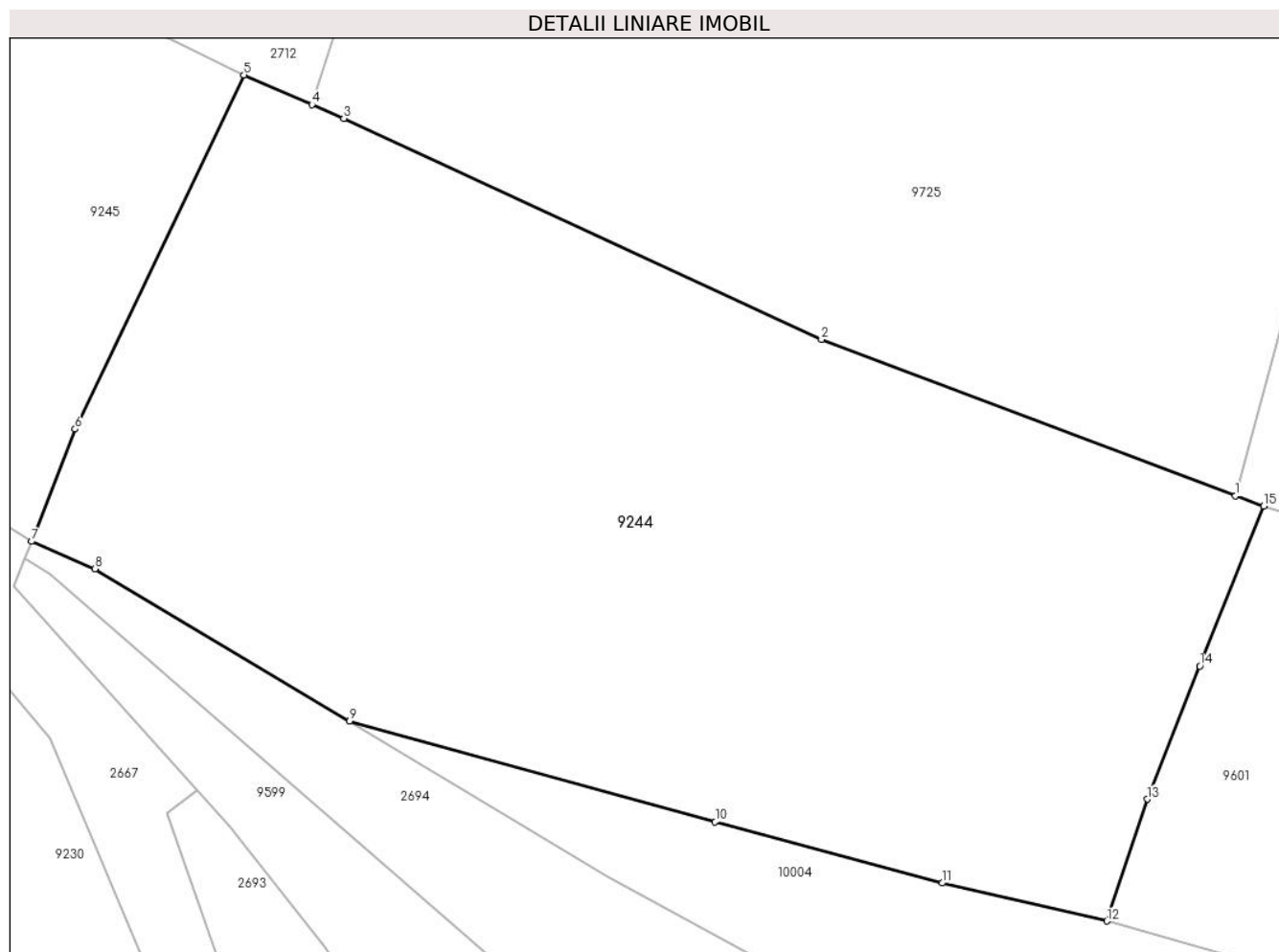
Inscrieri privind dezmembramintele dreptului de proprietate, drepturi reale de garanție și sarcini	Referințe
NU SUNT	

Anexa Nr. 1 La Partea I

Teren

Nr cadastral	Suprafața (mp)*	Observații / Referințe
	2.351	

* Suprafața este determinată în planul de proiecție Stereo 70.



Date referitoare la teren

Crt	Categorie folosință	Intravilan	Suprafața (mp)	Tarla	Parcelă	Nr. topo	Observații / Referințe
1	faneata	NU	2.351	-	-	-	

Lungime Segmente

1) Valorile lungimilor segmentelor sunt obținute din proiecție în plan.

Punct început	X / Y	Punct sfârșit	X / Y	Lungime segment (** (m)
1	580.685,196 636.122,157	2	580.658,461 636.132,231	28.57
2	580.658,461 636.132,231	3	580.627,618 636.146,488	33.979
3	580.627,618 636.146,488	4	580.625,569 636.147,382	2.236
4	580.625,569 636.147,382	5	580.621,17 636.149,301	4.799
5	580.621,17 636.149,301	6	580.610,277 636.126,452	25.313

Punct început	X / Y	Punct sfârșit	X / Y	Lungime segment (** (m)
6	580.610,277 636.126,452	7	580.607,466 636.119,205	7.773
7	580.607,466 636.119,205	8	580.611,56 636.117,447	4.455
8	580.611,56 636.117,447	9	580.627,991 636.107,609	19.151
9	580.627,991 636.107,609	10	580.651,593 636.101,105	24.482
10	580.651,593 636.101,105	11	580.666,261 636.097,161	15.189
11	580.666,261 636.097,161	12	580.676,894 636.094,71	10.912
12	580.676,894 636.094,71	13	580.679,493 636.102,581	8.289
13	580.679,493 636.102,581	14	580.682,89 636.111,16	9.227
14	580.682,89 636.111,16	15	580.687,011 636.121,473	11.106
15	580.687,011 636.121,473	1	580.685,196 636.122,157	1.94

** Lungimile segmentelor sunt determinate în planul de proiecție Stereo 70 și sunt rotunjite la 1 milimetru.

*** Distanța dintre puncte este formată din segmente cumulate ce sunt mai mici decât valoarea 1 milimetru.

**DATE DESPRE IMOBILUL NR. 9245**

Oficiul de Cadastru și Publicitate Imobiliară NEAMT
Biroul de Cadastru și Publicitate Imobiliară Targu-Neamt

A. Partea I. Descrierea imobilului

TEREN Extravilan

Adresa: Jud. Neamt

Nr. Crt	Nr cadastral Nr. topografic	Suprafața* (mp)	Observații / Referințe
A1		1.665	Sector cadastral:191 Teren imprejmuit;

B. Partea II. Proprietari și acte

Inscrieri privitoare la dreptul de proprietate și alte drepturi reale		Referințe
/		
Act Administrativ nr. 12941, din 23/08/2023 emis de PRIMARIA COMUNEI PIPIRIG;		
B1	Inscrierea posesiei, drept de PROPRIETATE, dobandit prin Lege, cota actuala 1/1, cota initiala 1/1 1) URSU ILEANA	A1

C. Partea III. SARCINI .

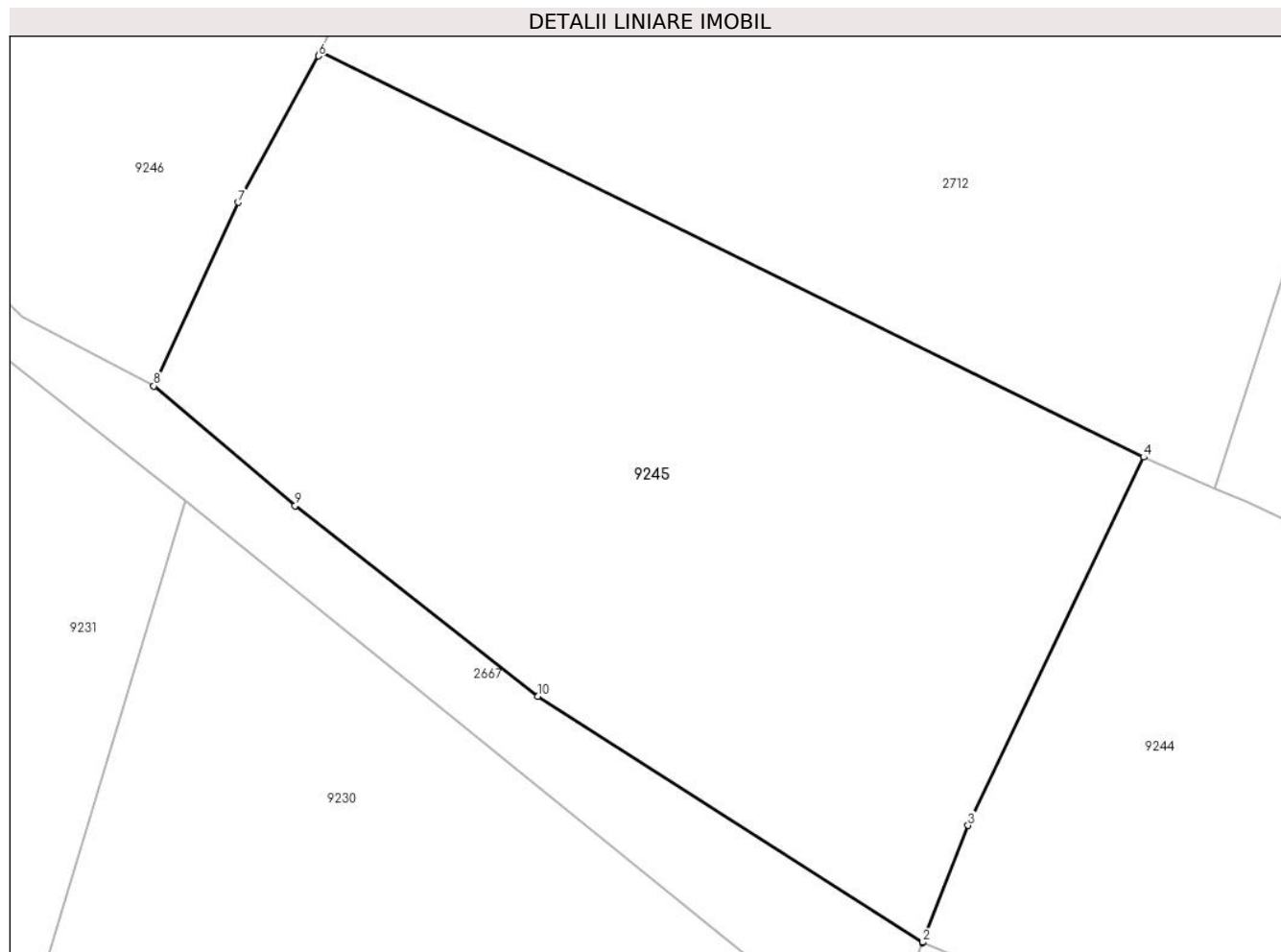
Inscrieri privind dezmembramintele dreptului de proprietate, drepturi reale de garanție și sarcini	Referințe
NU SUNT	

Anexa Nr. 1 La Partea I

Teren

Nr cadastral	Suprafața (mp)*	Observații / Referințe
	1.665	

* Suprafața este determinată în planul de proiecție Stereo 70.



Date referitoare la teren

Crt	Categorie folosință	Intra vilan	Suprafața (mp)	Tarla	Parcelă	Nr. topo	Observații / Referințe
1	faneata	NU	1.665	-	-	-	

Lungime Segmente

1) Valorile lungimilor segmentelor sunt obținute din proiecție în plan.

Punct început	X / Y	Punct sfârșit	X / Y	Lungime segment (** (m)
1	580.607,455 636.119,178	2	580.607,466 636.119,205	0.029
2	580.607,466 636.119,205	3	580.610,277 636.126,452	7.773
3	580.610,277 636.126,452	4	580.621,17 636.149,301	25.313
4	580.621,17 636.149,301	5	580.570,069 636.174,464	56.96
5	580.570,069 636.174,464	6	580.569,941 636.174,176	0.315

Punct început	X / Y	Punct sfârșit	X / Y	Lungime segment (** (m)
6	580.569,941 636.174,176	7	580.564,948 636.165,104	10.355
7	580.564,948 636.165,104	8	580.559,708 636.153,708	12.543
8	580.559,708 636.153,708	9	580.568,489 636.146,294	11.492
9	580.568,489 636.146,294	10	580.583,559 636.134,471	19.154
10	580.583,559 636.134,471	1	580.607,455 636.119,178	28.371

** Lungimile segmentelor sunt determinate în planul de proiecție Stereo 70 și sunt rotunjite la 1 milimetru.

*** Distanța dintre puncte este formată din segmente cumulate ce sunt mai mici decât valoarea 1 milimetru.

**DATE DESPRE IMOBILUL NR. 9246**

Oficiul de Cadastru și Publicitate Imobiliară NEAMT
Biroul de Cadastru și Publicitate Imobiliară Targu-Neamt

A. Partea I. Descrierea imobilului

TEREN Extravilan

Adresa: Jud. Neamt

Nr. Crt	Nr cadastral Nr. topografic	Suprafața* (mp)	Observații / Referințe
A1		2.808	Sector cadastral:191 Teren imprejmuit;

B. Partea II. Proprietari și acte

Inscrieri privitoare la dreptul de proprietate și alte drepturi reale		Referințe
/		
Act Administrativ nr. 12941, din 23/08/2023 emis de PRIMARIA COMUNEI PIPIRIG;		
B1	Inscrierea posesiei, drept de PROPRIETATE, dobandit prin Lege, cota actuala 1/1, cota initiala 1/1 1) MARIN GHEORGHE	A1

C. Partea III. SARCINI .

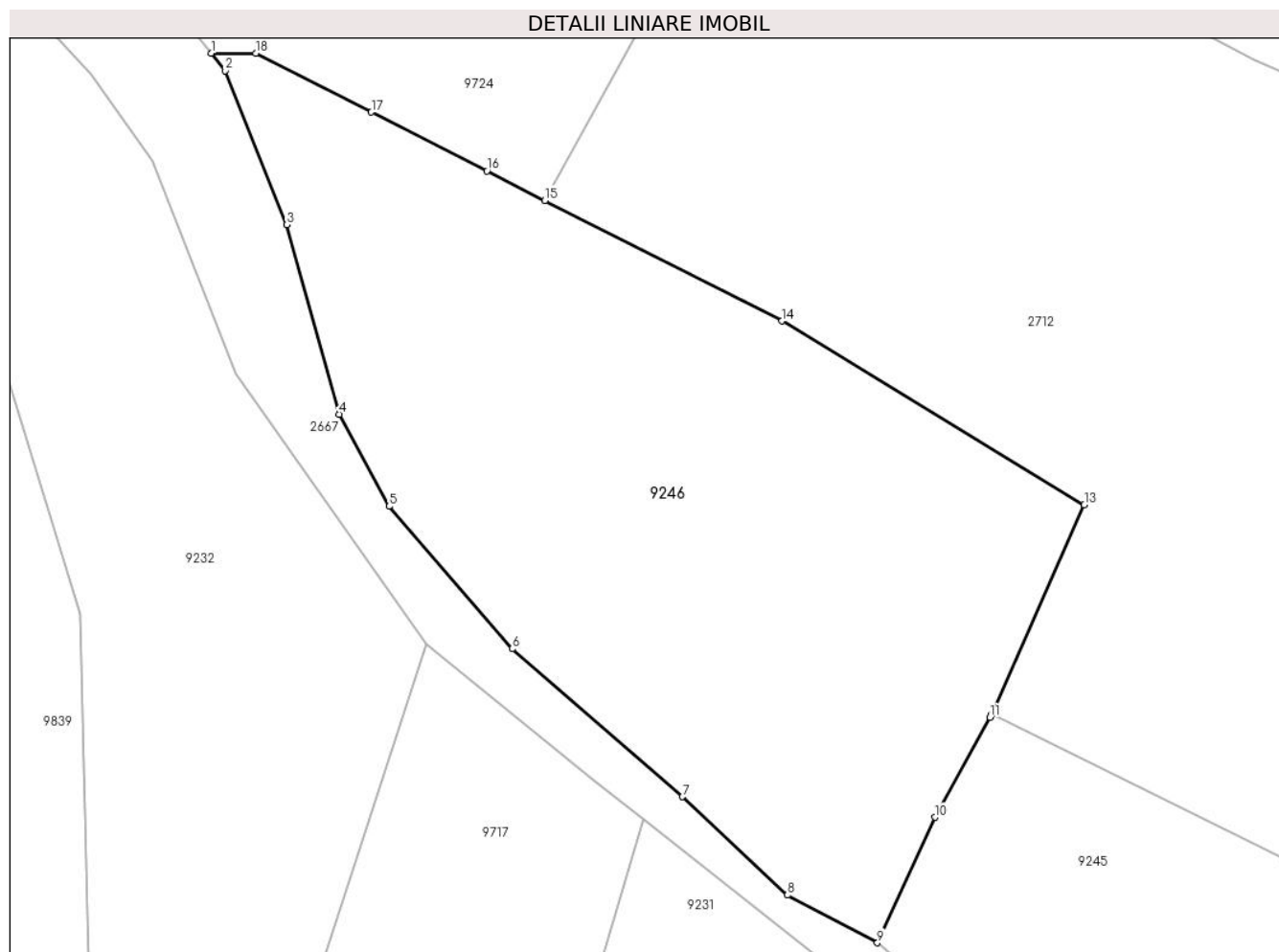
Inscrieri privind dezmembramintele dreptului de proprietate, drepturi reale de garanție și sarcini	Referințe
NU SUNT	

Anexa Nr. 1 La Partea I

Teren

Nr cadastral	Suprafața (mp)*	Observații / Referințe
	2.808	

* Suprafața este determinată în planul de proiecție Stereo 70.



Date referitoare la teren

Crt	Categorie folosință	Intravilan	Suprafața (mp)	Tarla	Parcelă	Nr. topo	Observații / Referințe
1	faneata	NU	2.808	-	-	-	

Lungime Segmente

1) Valorile lungimilor segmentelor sunt obținute din proiecție în plan.

Punct început	X / Y	Punct sfârșit	X / Y	Lungime segment (** (m)
1	580.499,14 636.234,504	2	580.500,418 636.232,916	2.038
2	580.500,418 636.232,916	3	580.506,014 636.218,929	15.065
3	580.506,014 636.218,929	4	580.510,791 636.201,72	17.86
4	580.510,791 636.201,72	5	580.515,318 636.193,346	9.519
5	580.515,318 636.193,346	6	580.526,518 636.180,413	17.109

Punct început	X / Y	Punct sfârșit	X / Y	Lungime segment (** (m)
6	580.526,518 636.180,413	7	580.541,984 636.166,97	20.492
7	580.541,984 636.166,97	8	580.551,538 636.158,035	13.081
8	580.551,538 636.158,035	9	580.559,708 636.153,708	9.245
9	580.559,708 636.153,708	10	580.564,948 636.165,104	12.543
10	580.564,948 636.165,104	11	580.569,941 636.174,176	10.355
11	580.569,941 636.174,176	12	580.570,069 636.174,464	0.315
12	580.570,069 636.174,464	13	580.578,505 636.193,489	20.811
13	580.578,505 636.193,489	14	580.551,028 636.210,185	32.152
14	580.551,028 636.210,185	15	580.529,478 636.221,14	24.175
15	580.529,478 636.221,14	16	580.524,215 636.223,816	5.904
16	580.524,215 636.223,816	17	580.513,707 636.229,158	11.788
17	580.513,707 636.229,158	18	580.503,198 636.234,5	11.789
18	580.503,198 636.234,5	1	580.499,14 636.234,504	4.058

** Lungimile segmentelor sunt determinate în planul de proiecție Stereo 70 și sunt rotunjite la 1 milimetru.

*** Distanța dintre puncte este formată din segmente cumulate ce sunt mai mici decât valoarea 1 milimetru.

**DATE DESPRE IMOBILUL NR. 9247**

Oficiul de Cadastru și Publicitate Imobiliară NEAMT
Biroul de Cadastru și Publicitate Imobiliară Targu-Neamt

A. Partea I. Descrierea imobilului

TEREN Extravilan

Adresa: Jud. Neamt

Nr. Crt	Nr cadastral Nr. topografic	Suprafața* (mp)	Observații / Referințe
A1		5.269	Sector cadastral:191 Teren imprejmuit;

B. Partea II. Proprietari și acte

Inscrieri privitoare la dreptul de proprietate și alte drepturi reale		Referințe
/		
Act Administrativ nr. 12941, din 23/08/2023 emis de PRIMARIA COMUNEI PIPIRIG;		
B1	Inscrierea posesiei, drept de PROPRIETATE, dobandit prin Lege, cota actuala 1/1, cota initiala 1/1 1) AVARVAREI MARIA	A1

C. Partea III. SARCINI .

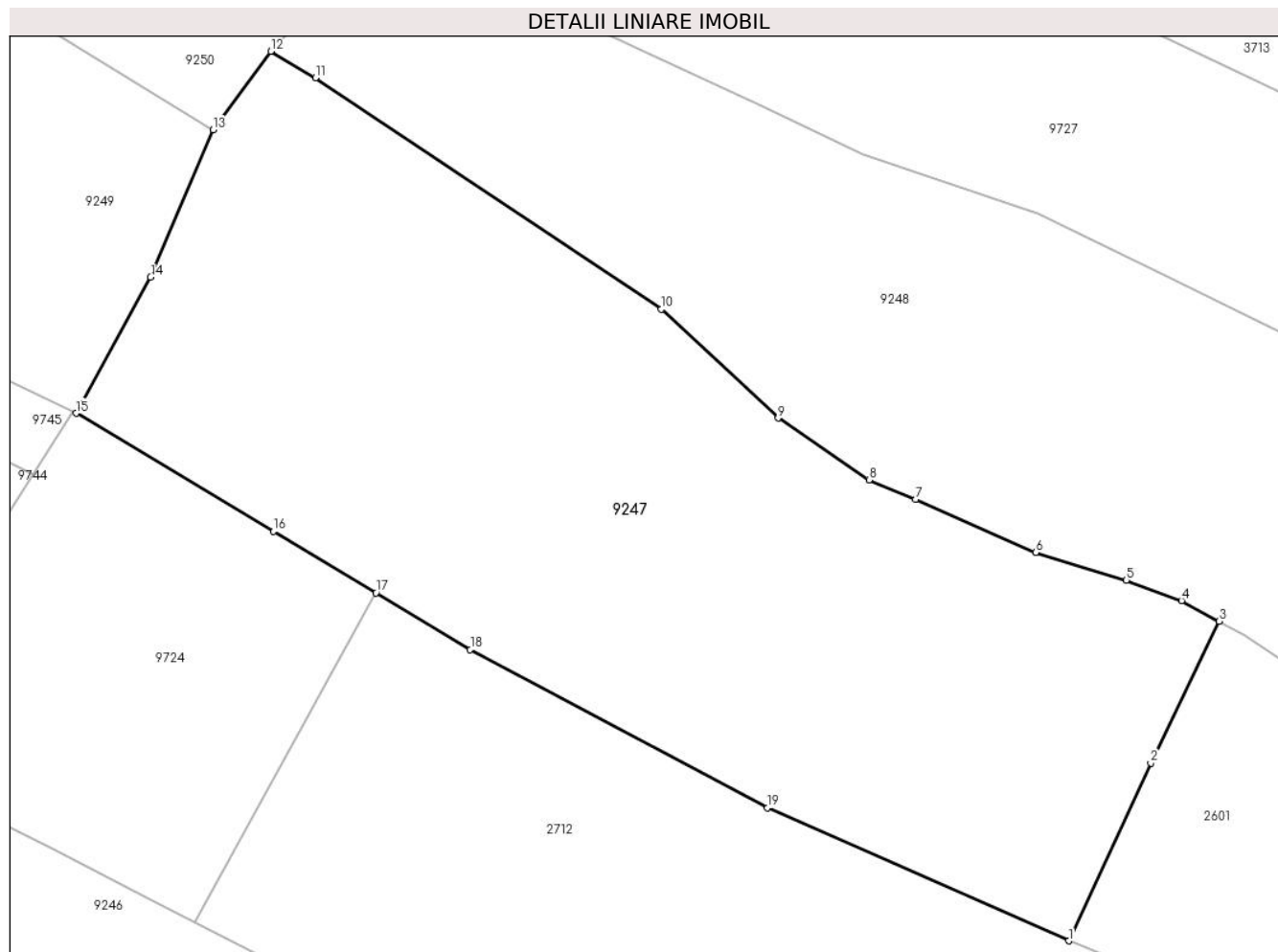
Inscrieri privind dezmembramintele dreptului de proprietate, drepturi reale de garanție și sarcini	Referințe
NU SUNT	

Anexa Nr. 1 La Partea I

Teren

Nr cadastral	Suprafața (mp)*	Observații / Referințe
	5.269	

* Suprafața este determinată în planul de proiecție Stereo 70.



Date referitoare la teren

Crt	Categorie folosință	Intravilan	Suprafața (mp)	Tarla	Parcelă	Nr. topo	Observații / Referințe
1	faneata	NU	5.269	-	-	-	

Lungime Segmente

1) Valorile lungimilor segmentelor sunt obținute din proiecție în plan.

Punct început	X / Y	Punct sfârșit	X / Y	Lungime segment (** (m)
1	580.627,756 636.219,001	2	580.636,964 636.238,985	22.003
2	580.636,964 636.238,985	3	580.644,679 636.254,91	17.695
3	580.644,679 636.254,91	4	580.640,438 636.257,223	4.831
4	580.640,438 636.257,223	5	580.634,224 636.259,508	6.621
5	580.634,224 636.259,508	6	580.624,02 636.262,627	10.67

Punct început	X / Y	Punct sfârșit	X / Y	Lungime segment (** (m)
6	580.624,02 636.262,627	7	580.610,513 636.268,604	14.77
7	580.610,513 636.268,604	8	580.605,308 636.270,806	5.652
8	580.605,308 636.270,806	9	580.595,057 636.277,745	12.379
9	580.595,057 636.277,745	10	580.581,933 636.289,983	17.945
10	580.581,933 636.289,983	11	580.543,033 636.315,989	46.792
11	580.543,033 636.315,989	12	580.538,014 636.318,962	5.833
12	580.538,014 636.318,962	13	580.531,536 636.310,162	10.927
13	580.531,536 636.310,162	14	580.524,497 636.293,599	17.997
14	580.524,497 636.293,599	15	580.516,111 636.278,285	17.46
15	580.516,111 636.278,285	16	580.538,283 636.265,017	25.839
16	580.538,283 636.265,017	17	580.549,84 636.258,1	13.469
17	580.549,84 636.258,1	18	580.560,454 636.251,748	12.37
18	580.560,454 636.251,748	19	580.593,868 636.233,959	37.854
19	580.593,868 636.233,959	1	580.627,756 636.219,001	37.042

** Lungimile segmentelor sunt determinate în planul de proiecție Stereo 70 și sunt rotunjite la 1 milimetru.

*** Distanța dintre puncte este formată din segmente cumulate ce sunt mai mici decât valoarea 1 milimetru.

**DATE DESPRE IMOBILUL NR. 9248**

Oficiul de Cadastru și Publicitate Imobiliară NEAMT
Biroul de Cadastru și Publicitate Imobiliară Targu-Neamt

A. Partea I. Descrierea imobilului

TEREN Extravilan

Adresa: Jud. Neamt

Nr. Crt	Nr cadastral Nr. topografic	Suprafața* (mp)	Observații / Referințe
A1		7.067	Sector cadastral:191 Teren imprejmuit;

B. Partea II. Proprietari și acte

Inscrieri privitoare la dreptul de proprietate și alte drepturi reale		Referințe
/		
Act Administrativ nr. 11694, din 18/07/2023 emis de PRIMARIA COMUNEI PIPIRIG;		
B1	Inscrierea posesiei, drept de PROPRIETATE, dobandit prin Lege, cota actuala 1/1, cota initiala 1/1 1) VRÎNCEANU NICOLAE	A1

C. Partea III. SARCINI .

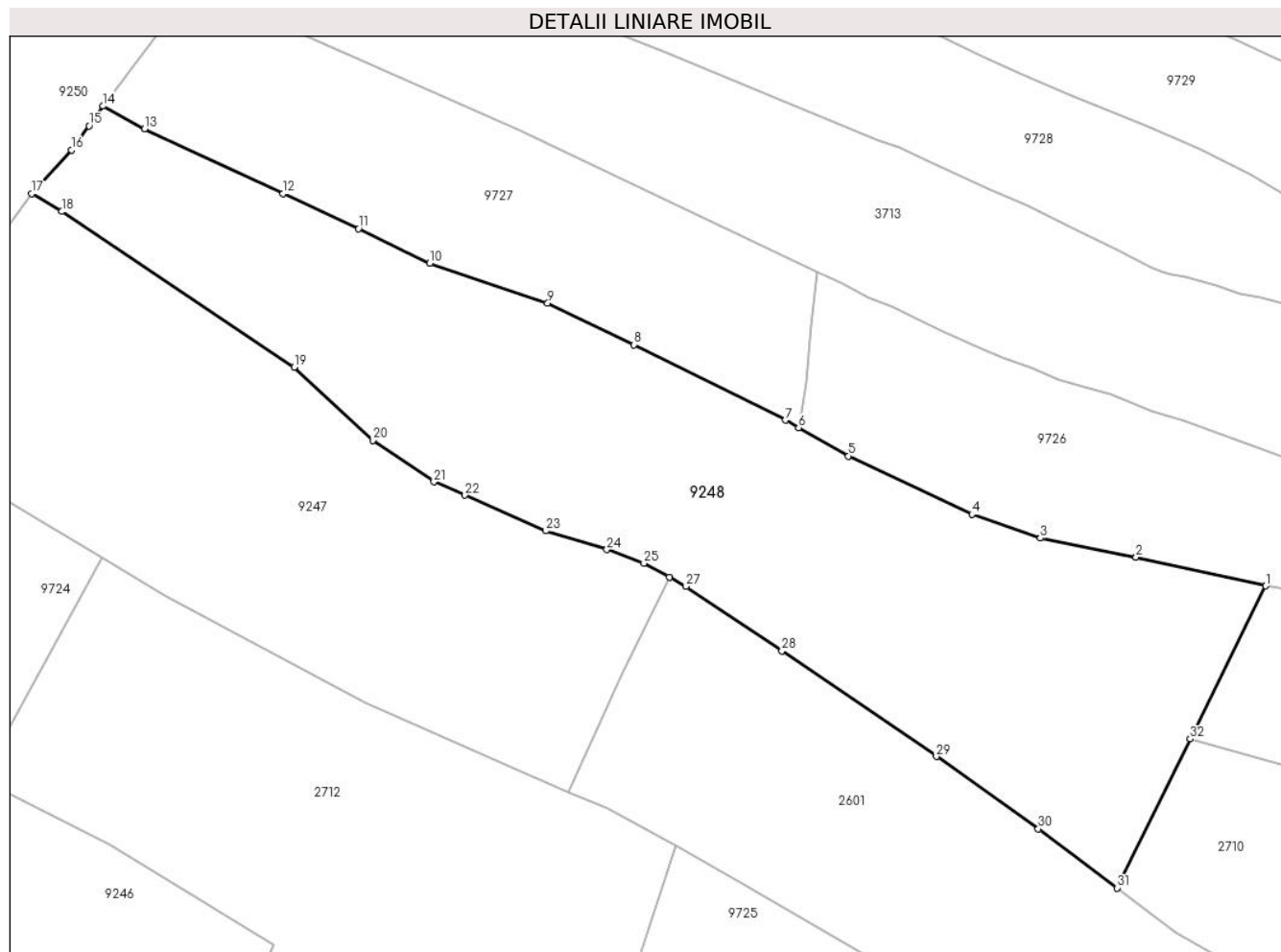
Inscrieri privind dezmembramintele dreptului de proprietate, drepturi reale de garanție și sarcini	Referințe
NU SUNT	

Anexa Nr. 1 La Partea I

Teren

Nr cadastral	Suprafața (mp)*	Observații / Referințe
	7.067	

* Suprafața este determinată în planul de proiecție Stereo 70.



Date referitoare la teren

Crt	Categorie folosință	Intravilan	Suprafața (mp)	Tarla	Parcelă	Nr. topo	Observații / Referințe
1	faneata	NU	7.067	-	-	-	

Lungime Segmente

1) Valorile lungimilor segmentelor sunt obținute din proiecție în plan.

Punct început	X / Y	Punct sfârșit	X / Y	Lungime segment (** (m)
1	580.744,456 636.253,425	2	580.722,778 636.258,253	22.209
3	580.706,727 636.261,418	4	580.695,298 636.265,382	12.097
5	580.674,622 636.275,144	6	580.666,325 636.279,868	9.548
7	580.664,092 636.281,139	8	580.638,748 636.293,744	28.306
9	580.624,338 636.300,691	10	580.604,61 636.307,352	20.822

Punct început	X / Y	Punct sfârșit	X / Y	Lungime segment (** (m)
2	580.722,778 636.258,253	3	580.706,727 636.261,418	16.36
4	580.695,298 636.265,382	5	580.674,622 636.275,144	22.865
6	580.666,325 636.279,868	7	580.664,092 636.281,139	2.569
8	580.638,748 636.293,744	9	580.624,338 636.300,691	15.997
10	580.604,61 636.307,352	11	580.592,67 636.313,123	13.262

Punct început	X / Y	Punct sfârșit	X / Y	Lungime segment (** (m)	Punct început	X / Y	Punct sfârșit	X / Y	Lungime segment (** (m)
11	580.592,67 636.313,123	12	580.580,021 636.318,953	13.928	12	580.580,021 636.318,953	13	580.556,879 636.329,827	25.569
13	580.556,879 636.329,827	14	580.549,961 636.333,593	7.877	14	580.549,961 636.333,593	15	580.547,606 636.330,295	4.053
15	580.547,606 636.330,295	16	580.544,702 636.326,27	4.963	16	580.544,702 636.326,27	17	580.538,014 636.318,962	9.906
17	580.538,014 636.318,962	18	580.543,033 636.315,989	5.833	18	580.543,033 636.315,989	19	580.581,933 636.289,983	46.792
19	580.581,933 636.289,983	20	580.595,057 636.277,745	17.945	20	580.595,057 636.277,745	21	580.605,308 636.270,806	12.379
21	580.605,308 636.270,806	22	580.610,513 636.268,604	5.652	22	580.610,513 636.268,604	23	580.624,02 636.262,627	14.77
23	580.624,02 636.262,627	24	580.634,224 636.259,508	10.67	24	580.634,224 636.259,508	25	580.640,438 636.257,223	6.621
25	580.640,438 636.257,223	26	580.644,679 636.254,91	4.831	26	580.644,679 636.254,91	27	580.647,44 636.253,36	3.166
27	580.647,44 636.253,36	28	580.663,518 636.242,575	19.36	28	580.663,518 636.242,575	29	580.689,342 636.224,918	31.283
29	580.689,342 636.224,918	30	580.706,406 636.212,83	20.912	30	580.706,406 636.212,83	31	580.719,568 636.202,959	16.452
31	580.719,568 636.202,959	32	580.731,84 636.227,843	27.746	32	580.731,84 636.227,843	1	580.744,456 636.253,425	28.524

** Lungimile segmentelor sunt determinate în planul de proiecție Stereo 70 și sunt rotunjite la 1 milimetru.

*** Distanța dintre puncte este formată din segmente cumulate ce sunt mai mici decât valoarea 1 milimetru.

**DATE DESPRE IMOBILUL NR. 9249**

Oficiul de Cadastru și Publicitate Imobiliară NEAMT
Biroul de Cadastru și Publicitate Imobiliară Targu-Neamt

A. Partea I. Descrierea imobilului

TEREN Extravilan

Adresa: Jud. Neamt

Nr. Crt	Nr cadastral Nr. topografic	Suprafața* (mp)	Observații / Referințe
A1		5.194	Sector cadastral:191 Teren imprejmuit;

B. Partea II. Proprietari și acte

Inscrieri privitoare la dreptul de proprietate și alte drepturi reale		Referințe
/		
Act Administrativ nr. 12941, din 23/08/2023 emis de PRIMARIA COMUNEI PIPIRIG;		
B1	Inscrierea posesiei, drept de PROPRIETATE, dobandit prin Lege, cota actuala 1/1, cota initiala 1/1 1) GRIGORAȘ VARVARA	A1

C. Partea III. SARCINI .

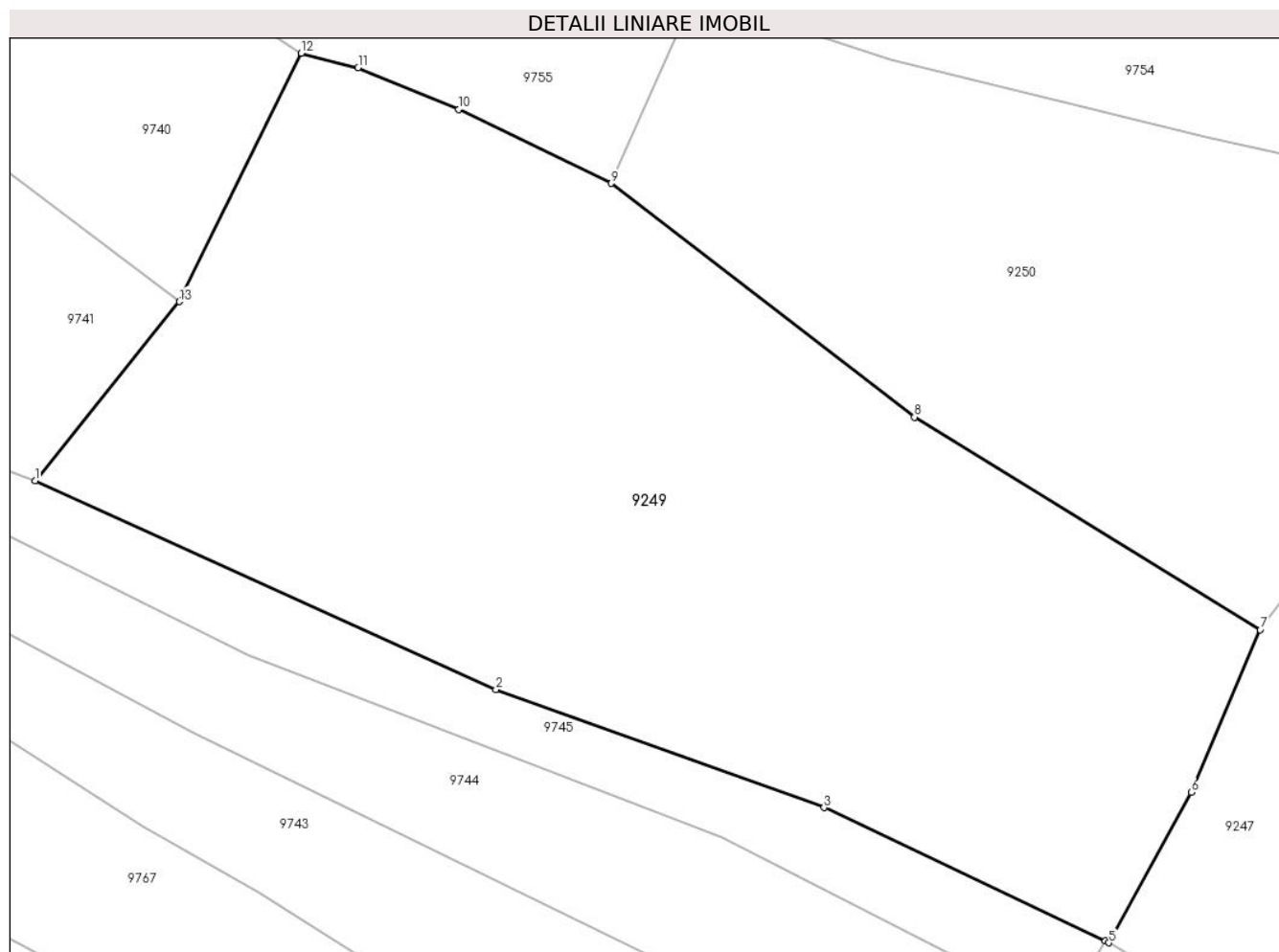
Inscrieri privind dezmembramintele dreptului de proprietate, drepturi reale de garanție și sarcini	Referințe
NU SUNT	

Anexa Nr. 1 La Partea I

Teren

Nr cadastral	Suprafața (mp)*	Observații / Referințe
	5.194	

* Suprafața este determinată în planul de proiecție Stereo 70.



Date referitoare la teren

Crt	Categorie folosință	Intravilan	Suprafața (mp)	Tarla	Parcelă	Nr. topo	Observații / Referințe
1	faneata	NU	5.194	-	-	-	

Lungime Segmente

1) Valorile lungimilor segmentelor sunt obținute din proiecție în plan.

Punct început	X / Y	Punct sfârșit	X / Y	Lungime segment (** (m)
1	580.406,671 636.325,338	2	580.453,647 636.304,066	51.568
2	580.453,647 636.304,066	3	580.487,077 636.292,051	35.524
3	580.487,077 636.292,051	4	580.515,753 636.278,455	31.736
4	580.515,753 636.278,455	5	580.516,111 636.278,285	0.396
5	580.516,111 636.278,285	6	580.524,497 636.293,599	17.46

Punct început	X / Y	Punct sfârșit	X / Y	Lungime segment (** (m)
6	580.524,497 636.293,599	7	580.531,536 636.310,162	17.997
7	580.531,536 636.310,162	8	580.496,292 636.331,819	41.366
8	580.496,292 636.331,819	9	580.465,409 636.355,635	39.0
9	580.465,409 636.355,635	10	580.449,838 636.363,161	17.294
10	580.449,838 636.363,161	11	580.439,59 636.367,405	11.092
11	580.439,59 636.367,405	12	580.433,789 636.368,885	5.987
12	580.433,789 636.368,885	13	580.421,385 636.343,584	28.178
13	580.421,385 636.343,584	1	580.406,671 636.325,338	23.44

** Lungimile segmentelor sunt determinate în planul de proiecție Stereo 70 și sunt rotunjite la 1 milimetru.

*** Distanța dintre puncte este formată din segmente cumulate ce sunt mai mici decât valoarea 1 milimetru.

**DATE DESPRE IMOBILUL NR. 9250**

Oficiul de Cadastru și Publicitate Imobiliară NEAMT
Biroul de Cadastru și Publicitate Imobiliară Targu-Neamt

A. Partea I. Descrierea imobilului

TEREN Extravilan

Adresa: Jud. Neamt

Nr. Crt	Nr cadastral Nr. topografic	Suprafața* (mp)	Observații / Referințe
A1		3.055	Sector cadastral:191 Teren imprejmuit;

B. Partea II. Proprietari și acte

Inscrieri privitoare la dreptul de proprietate și alte drepturi reale		Referințe
/		
Act Administrativ nr. 14544, din 22/09/2023 emis de PRIMARIA COMUNEI PIPIRIG;		
B1	Inscrierea posesiei, drept de PROPRIETATE, dobandit prin Lege, cota actuala 1/1, cota initiala 1/1 1) VRÎNCEANU IOAN	A1

C. Partea III. SARCINI .

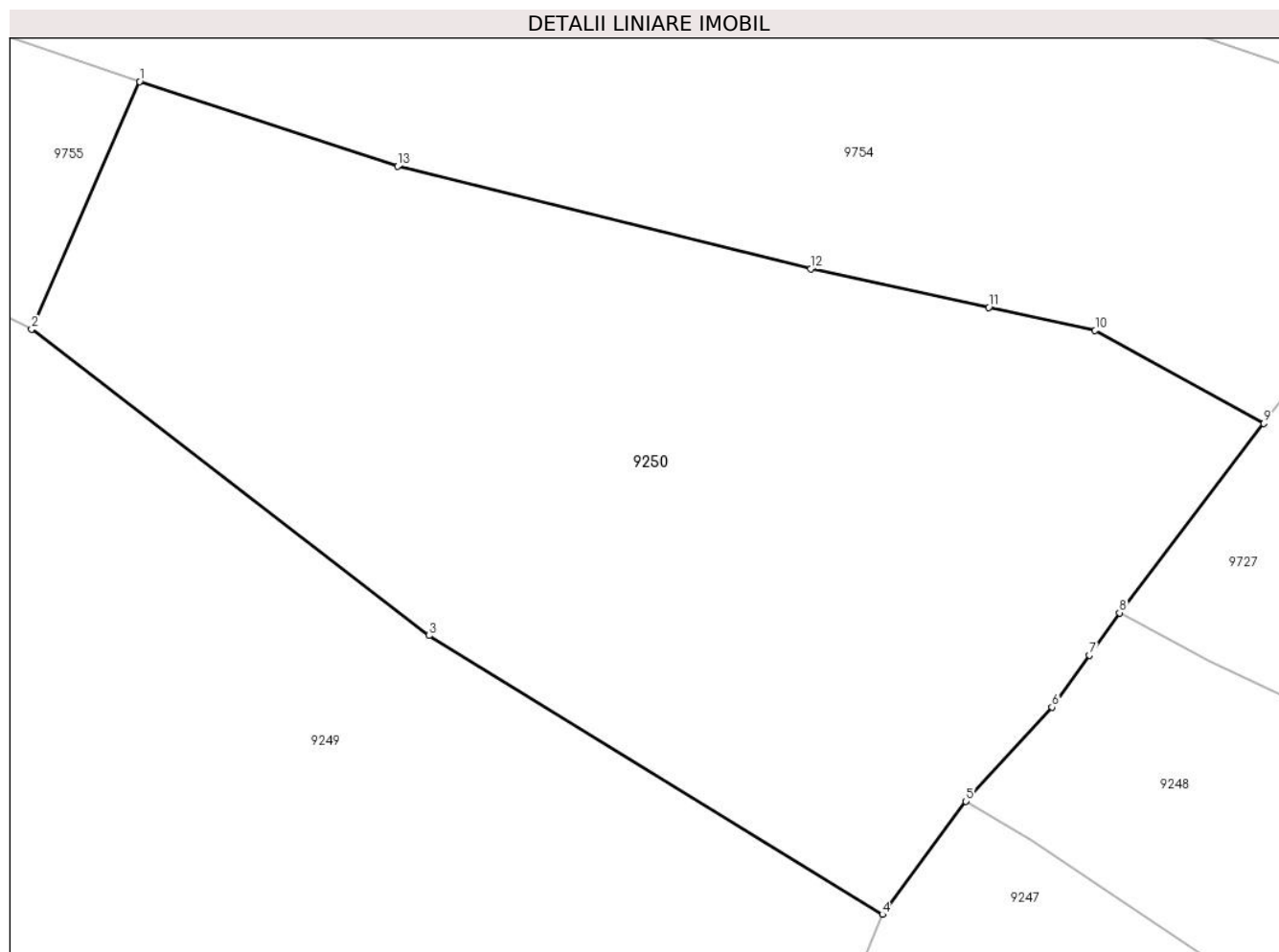
Inscrieri privind dezmembramintele dreptului de proprietate, drepturi reale de garanție și sarcini	Referințe
NU SUNT	

Anexa Nr. 1 La Partea I

Teren

Nr cadastral	Suprafața (mp)*	Observații / Referințe
	3.055	

* Suprafața este determinată în planul de proiecție Stereo 70.



Date referitoare la teren

Crt	Categorie folosință	Intra vilan	Suprafața (mp)	Tarla	Parcelă	Nr. topo	Observații / Referințe
1	faneata	NU	3.055	-	-	-	

Lungime Segmente

1) Valorile lungimilor segmentelor sunt obținute din proiecție în plan.

Punct început	X / Y	Punct sfârșit	X / Y	Lungime segment (** (m)
1	580.473,804 636.374,856	2	580.465,409 636.355,635	20.974
2	580.465,409 636.355,635	3	580.496,292 636.331,819	39.0
3	580.496,292 636.331,819	4	580.531,536 636.310,162	41.366
4	580.531,536 636.310,162	5	580.538,014 636.318,962	10.927
5	580.538,014 636.318,962	6	580.544,702 636.326,27	9.906

Punct început	X / Y	Punct sfârșit	X / Y	Lungime segment (** (m)
6	580.544,702 636.326,27	7	580.547,606 636.330,295	4.963
7	580.547,606 636.330,295	8	580.549,961 636.333,593	4.053
8	580.549,961 636.333,593	9	580.561,167 636.348,296	18.487
9	580.561,167 636.348,296	10	580.548,063 636.355,515	14.961
10	580.548,063 636.355,515	11	580.539,794 636.357,309	8.461
11	580.539,794 636.357,309	12	580.525,972 636.360,308	14.144
12	580.525,972 636.360,308	13	580.493,853 636.368,275	33.092
13	580.493,853 636.368,275	1	580.473,804 636.374,856	21.101

** Lungimile segmentelor sunt determinate în planul de proiecție Stereo 70 și sunt rotunjite la 1 milimetru.

*** Distanța dintre puncte este formată din segmente cumulate ce sunt mai mici decât valoarea 1 milimetru.

**DATE DESPRE IMOBILUL NR. 9251**

Oficiul de Cadastru și Publicitate Imobiliară NEAMT
Biroul de Cadastru și Publicitate Imobiliară Targu-Neamt

A. Partea I. Descrierea imobilului

TEREN Extravilan

Adresa: Jud. Neamt

Nr. Crt	Nr cadastral Nr. topografic	Suprafața* (mp)	Observații / Referințe
A1		5.535	Sector cadastral:191 Teren neimprejmuit;

B. Partea II. Proprietari și acte

Inscrieri privitoare la dreptul de proprietate și alte drepturi reale		Referințe
/		
Act Normativ nr. 7, din 13/03/1996 emis de GUVERNUL ROMÂNIEI;		
B1	Inscrierea provizorie, drept de PROPRIETATE, dobandit prin Lege, cota actuala 1/1, cota initiala 1/1 1) COMUNA PIPIRIG, CIF:99999999999999, PROPRIETAR NEIDENTIFICAT	A1

C. Partea III. SARCINI .

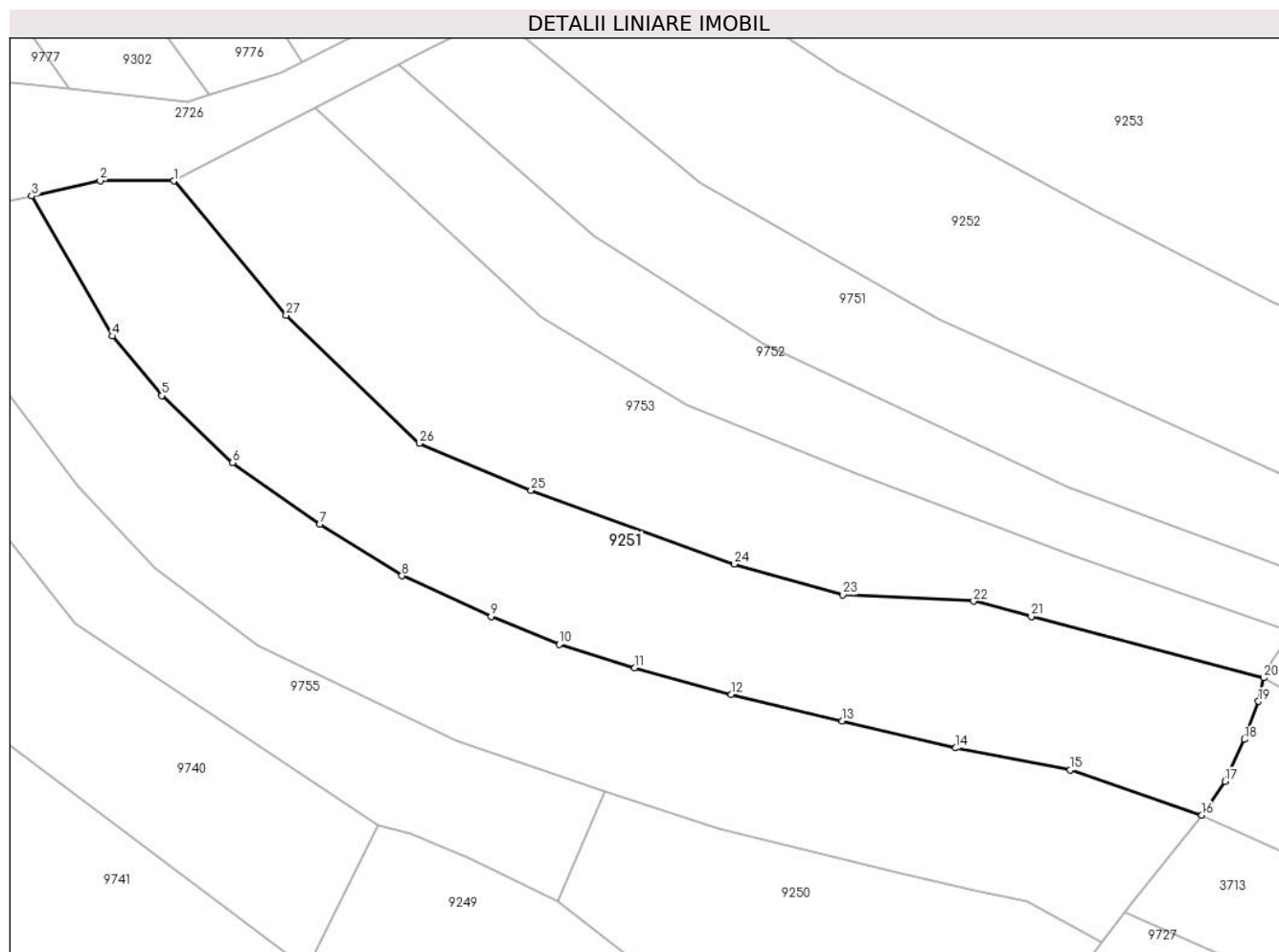
Inscrieri privind dezmembramintele dreptului de proprietate, drepturi reale de garanție și sarcini	Referințe
NU SUNT	

Anexa Nr. 1 La Partea I

Teren

Nr cadastral	Suprafața (mp)*	Observații / Referințe
	5.535	

* Suprafața este determinată în planul de proiecție Stereo 70.



Date referitoare la teren

Crt	Categorie folosință	Intra vilan	Suprafața (mp)	Tarla	Parcelă	Nr. topo	Observații / Referințe
1	faneata	NU	5.535	-	-	-	

Lungime Segmente

1) Valorile lungimilor segmentelor sunt obținute din proiecție în plan.

Punct început	X / Y	Punct sfârșit	X / Y	Lungime segment (** (m)
1	580.397,951 636.482,124	2	580.385,002 636.482,15	12.949
3	580.372,956 636.479,454	4	580.387,189 636.454,844	28.429
5	580.395,842 636.444,398	6	580.408,322 636.432,65	17.14
7	580.423,624 636.421,813	8	580.438,073 636.412,743	17.06
9	580.453,765 636.405,604	10	580.465,753 636.400,68	12.96

Punct început	X / Y	Punct sfârșit	X / Y	Lungime segment (** (m)
2	580.385,002 636.482,15	3	580.372,956 636.479,454	12.344
4	580.387,189 636.454,844	5	580.395,842 636.444,398	13.564
6	580.408,322 636.432,65	7	580.423,624 636.421,813	18.751
8	580.438,073 636.412,743	9	580.453,765 636.405,604	17.24
10	580.465,753 636.400,68	11	580.479,025 636.396,552	13.899

Punct început	X / Y	Punct sfârșit	X / Y	Lungime segment (** (m)
11	580.479,025 636.396,552	12	580.496,001 636.391,904	17.601
13	580.515,486 636.387,246	14	580.535,484 636.382,483	20.557
15	580.555,621 636.378,606	16	580.578,756 636.370,659	24.462
17	580.582,836 636.376,609	18	580.586,229 636.383,98	8.114
19	580.588,688 636.390,667	20	580.589,635 636.394,813	4.253
21	580.548,785 636.405,609	22	580.538,62 636.408,296	10.514
23	580.515,628 636.409,402	24	580.496,505 636.414,812	19.874
25	580.460,81 636.427,779	26	580.441,158 636.436,018	21.309
27	580.417,713 636.458,481	1	580.397,951 636.482,124	30.814

Punct început	X / Y	Punct sfârșit	X / Y	Lungime segment (** (m)
12	580.496,001 636.391,904	13	580.515,486 636.387,246	20.034
14	580.535,484 636.382,483	15	580.555,621 636.378,606	20.507
16	580.578,756 636.370,659	17	580.582,836 636.376,609	7.214
18	580.586,229 636.383,98	19	580.588,688 636.390,667	7.125
20	580.589,635 636.394,813	21	580.548,785 636.405,609	42.253
22	580.538,62 636.408,296	23	580.515,628 636.409,402	23.019
24	580.496,505 636.414,812	25	580.460,81 636.427,779	37.977
26	580.441,158 636.436,018	27	580.417,713 636.458,481	32.469

** Lungimile segmentelor sunt determinate în planul de proiecție Stereo 70 și sunt rotunjite la 1 milimetru.

*** Distanța dintre puncte este formată din segmente cumulate ce sunt mai mici decât valoarea 1 milimetru.

**DATE DESPRE IMOBILUL NR. 9252**

Oficiul de Cadastru și Publicitate Imobiliară NEAMT
Biroul de Cadastru și Publicitate Imobiliară Targu-Neamt

A. Partea I. Descrierea imobilului

TEREN Extravilan

Adresa: Jud. Neamt

Nr. Crt	Nr cadastral Nr. topografic	Suprafața* (mp)	Observații / Referințe
A1		4.601	Sector cadastral:191 Teren imprejmuit;

B. Partea II. Proprietari și acte

Inscrieri privitoare la dreptul de proprietate și alte drepturi reale		Referințe
/		
Act Administrativ nr. 14547, din 25/09/2023 emis de PRIMARIA COMUNEI PIPIRIG;		
B1	Inscrierea posesiei, drept de PROPRIETATE, dobandit prin Lege, cota actuala 1/1, cota initiala 1/1 1) VACARIU GHEORGHE	A1

C. Partea III. SARCINI .

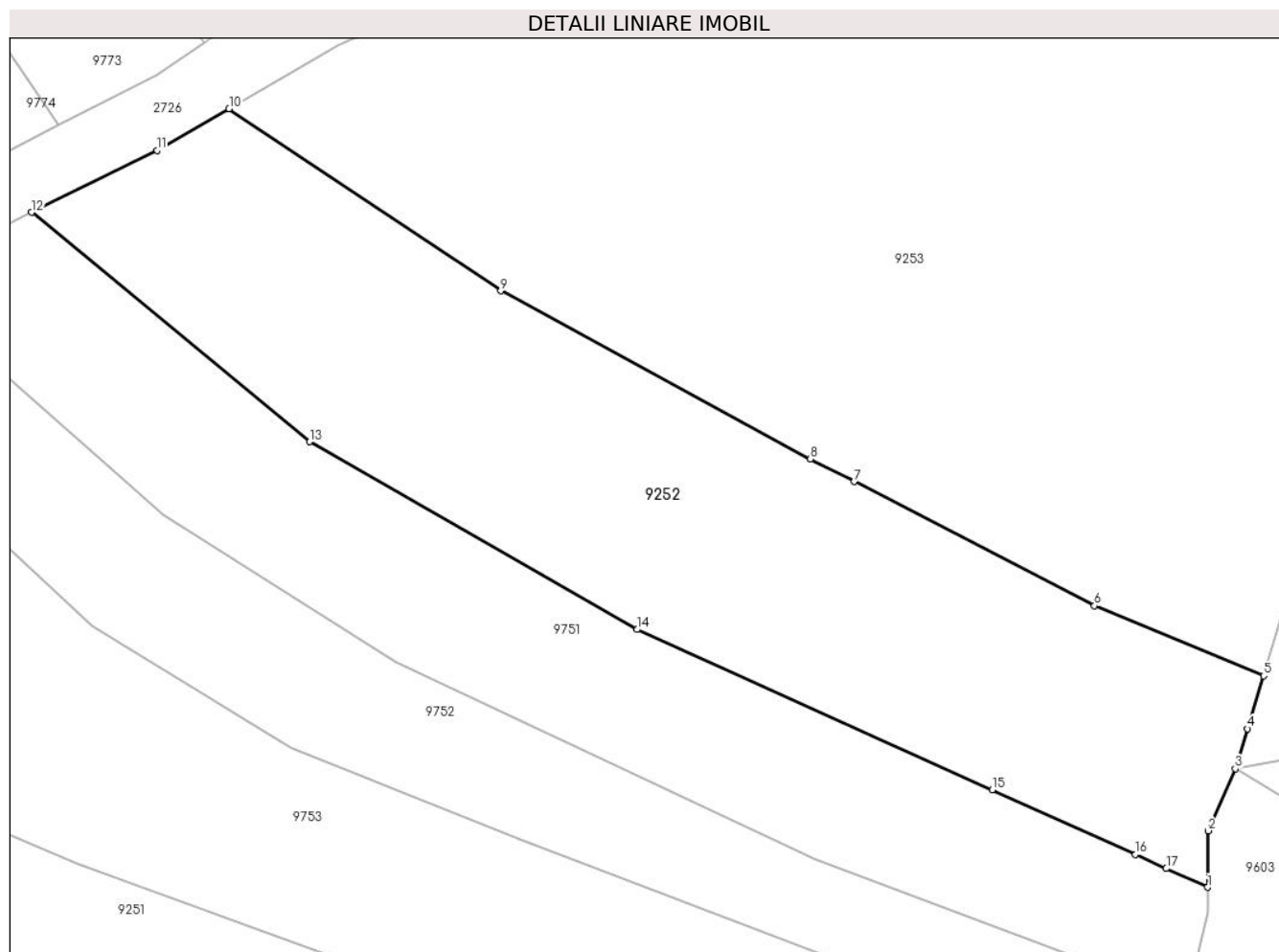
Inscrieri privind dezmembramintele dreptului de proprietate, drepturi reale de garanție și sarcini	Referințe
NU SUNT	

Anexa Nr. 1 La Partea I

Teren

Nr cadastral	Suprafața (mp)*	Observații / Referințe
	4.601	

* Suprafața este determinată în planul de proiecție Stereo 70.



Date referitoare la teren

Crt	Categorie folosință	Intra vilan	Suprafața (mp)	Tarla	Parcelă	Nr. topo	Observații / Referințe
1	faneata	NU	4.601	-	-	-	

Lungime Segmente

1) Valorile lungimilor segmentelor sunt obținute din proiecție în plan.

Punct început	X / Y	Punct sfârșit	X / Y	Lungime segment (** (m)
1	580.605,692 636.424,766	2	580.605,769 636.432,012	7.246
2	580.605,769 636.432,012	3	580.609,25 636.439,969	8.685
3	580.609,25 636.439,969	4	580.610,811 636.445,073	5.337
4	580.610,811 636.445,073	5	580.612,892 636.451,877	7.115
5	580.612,892 636.451,877	6	580.591,182 636.460,851	23.492

Punct început	X / Y	Punct sfârșit	X / Y	Lungime segment (** (m)
6	580.591,182 636.460,851	7	580.560,352 636.476,775	34.7
7	580.560,352 636.476,775	8	580.554,737 636.479,689	6.326
8	580.554,737 636.479,689	9	580.515,006 636.501,236	45.198
9	580.515,006 636.501,236	10	580.480,147 636.524,574	41.95
10	580.480,147 636.524,574	11	580.470,901 636.519,226	10.681
11	580.470,901 636.519,226	12	580.454,814 636.511,3	17.934
12	580.454,814 636.511,3	13	580.490,457 636.481,87	46.223
13	580.490,457 636.481,87	14	580.532,467 636.457,815	48.41
14	580.532,467 636.457,815	15	580.578,058 636.437,238	50.02
15	580.578,058 636.437,238	16	580.596,42 636.428,952	20.145
16	580.596,42 636.428,952	17	580.600,385 636.427,162	4.35
17	580.600,385 636.427,162	1	580.605,692 636.424,766	5.823

** Lungimile segmentelor sunt determinate în planul de proiecție Stereo 70 și sunt rotunjite la 1 milimetru.

*** Distanța dintre puncte este formată din segmente cumulate ce sunt mai mici decât valoarea 1 milimetru.

**DATE DESPRE IMOBILUL NR. 9253**

Oficiul de Cadastru și Publicitate Imobiliară NEAMT
Biroul de Cadastru și Publicitate Imobiliară Targu-Neamt

A. Partea I. Descrierea imobilului

TEREN Extravilan

Adresa: Jud. Neamt

Nr. Crt	Nr cadastral Nr. topografic	Suprafața* (mp)	Observații / Referințe
A1		10.541	Sector cadastral:191 Teren imprejmuit;

B. Partea II. Proprietari și acte

Inscrieri privitoare la dreptul de proprietate și alte drepturi reale	Referințe
/	
Act Administrativ nr. 12941, din 23/08/2023 emis de PRIMARIA COMUNEI PIPIRIG;	
B1	A1
Inscrierea posesiei, drept de PROPRIETATE, dobandit prin Lege, cota actuala 1/1, cota initiala 1/1 1) CREANGĂ NECULAI	

C. Partea III. SARCINI .

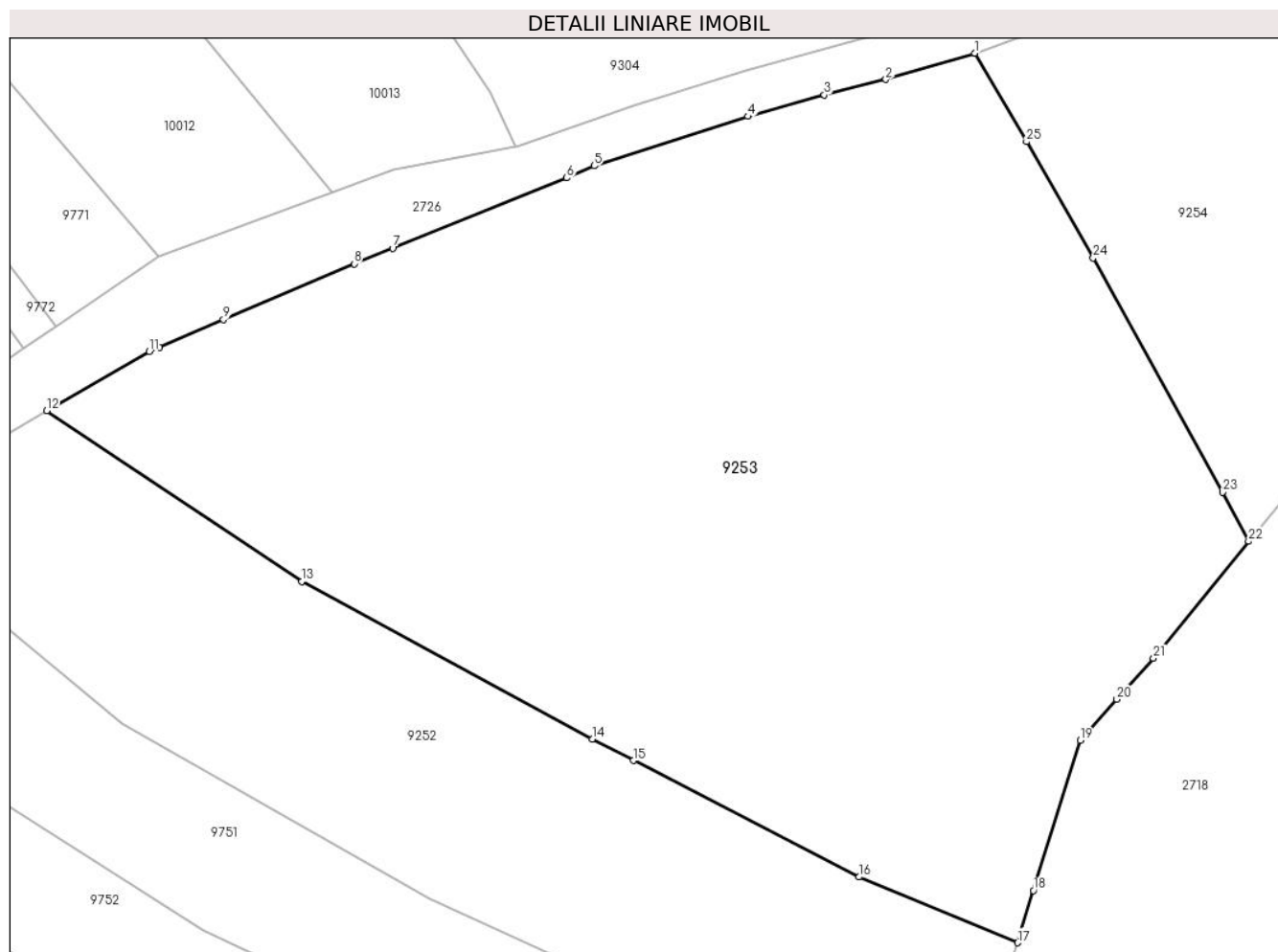
Inscrieri privind dezmembramintele dreptului de proprietate, drepturi reale de garanție și sarcini	Referințe
NU SUNT	

Anexa Nr. 1 La Partea I

Teren

Nr cadastral	Suprafața (mp)*	Observații / Referințe
	10.541	

* Suprafața este determinată în planul de proiecție Stereo 70.



Date referitoare la teren

Crt	Categorie folosință	Intravilan	Suprafața (mp)	Tarla	Parcelă	Nr. topo	Observații / Referințe
1	faneata	NU	10.541	-	-	-	

Lungime Segmente

1) Valorile lungimilor segmentelor sunt obținute din proiecție în plan.

Punct început	X / Y	Punct sfârșit	X / Y	Lungime segment (** (m)
1	580.607,069 636.573,425	2	580.594,884 636.569,833	12.703
3	580.586,452 636.567,722	4	580.576,03 636.564,791	10.826
5	580.554,985 636.558,026	6	580.551,265 636.556,391	4.063
7	580.527,437 636.546,772	8	580.522,181 636.544,651	5.668
9	580.504,306 636.537,016	10	580.495,535 636.533,269	9.538

Punct început	X / Y	Punct sfârșit	X / Y	Lungime segment (** (m)
2	580.594,884 636.569,833	3	580.586,452 636.567,722	8.692
4	580.576,03 636.564,791	5	580.554,985 636.558,026	22.106
6	580.551,265 636.556,391	7	580.527,437 636.546,772	25.696
8	580.522,181 636.544,651	9	580.504,306 636.537,016	19.437
10	580.495,535 636.533,269	11	580.494,178 636.532,689	1.476

Punct început	X / Y	Punct sfârșit	X / Y	Lungime segment (** (m)
11	580.494,178 636.532,689	12	580.480,147 636.524,574	16.209
13	580.515,006 636.501,236	14	580.554,737 636.479,689	45.198
15	580.560,352 636.476,775	16	580.591,182 636.460,851	34.7
17	580.612,892 636.451,877	18	580.615,072 636.459,005	7.454
19	580.621,452 636.479,525	20	580.626,463 636.485,13	7.518
21	580.631,474 636.490,734	22	580.644,487 636.506,735	20.625
23	580.640,951 636.513,421	24	580.623,258 636.545,469	36.608
25	580.614,122 636.561,331	1	580.607,069 636.573,425	14.0

Punct început	X / Y	Punct sfârșit	X / Y	Lungime segment (** (m)
12	580.480,147 636.524,574	13	580.515,006 636.501,236	41.95
14	580.554,737 636.479,689	15	580.560,352 636.476,775	6.326
16	580.591,182 636.460,851	17	580.612,892 636.451,877	23.492
18	580.615,072 636.459,005	19	580.621,452 636.479,525	21.489
20	580.626,463 636.485,13	21	580.631,474 636.490,734	7.518
22	580.644,487 636.506,735	23	580.640,951 636.513,421	7.563
24	580.623,258 636.545,469	25	580.614,122 636.561,331	18.305

** Lungimile segmentelor sunt determinate în planul de proiecție Stereo 70 și sunt rotunjite la 1 milimetru.

*** Distanța dintre puncte este formată din segmente cumulate ce sunt mai mici decât valoarea 1 milimetru.

**DATE DESPRE IMOBILUL NR. 9254**

Oficiul de Cadastru și Publicitate Imobiliară NEAMT
Biroul de Cadastru și Publicitate Imobiliară Targu-Neamt

A. Partea I. Descrierea imobilului

TEREN Extravilan

Adresa: Jud. Neamt

Nr. Crt	Nr cadastral Nr. topografic	Suprafața* (mp)	Observații / Referințe
A1		9.895	Sector cadastral:191 Teren imprejmuit;

B. Partea II. Proprietari și acte

Inscrieri privitoare la dreptul de proprietate și alte drepturi reale		Referințe
/		
Act Administrativ nr. 12941, din 23/08/2023 emis de PRIMARIA COMUNEI PIPIRIG;		
B1	Inscrierea posesiei, drept de PROPRIETATE, dobandit prin Lege, cota actuala 1/1, cota initiala 1/1 1) GHERASIM DORIN	A1

C. Partea III. SARCINI .

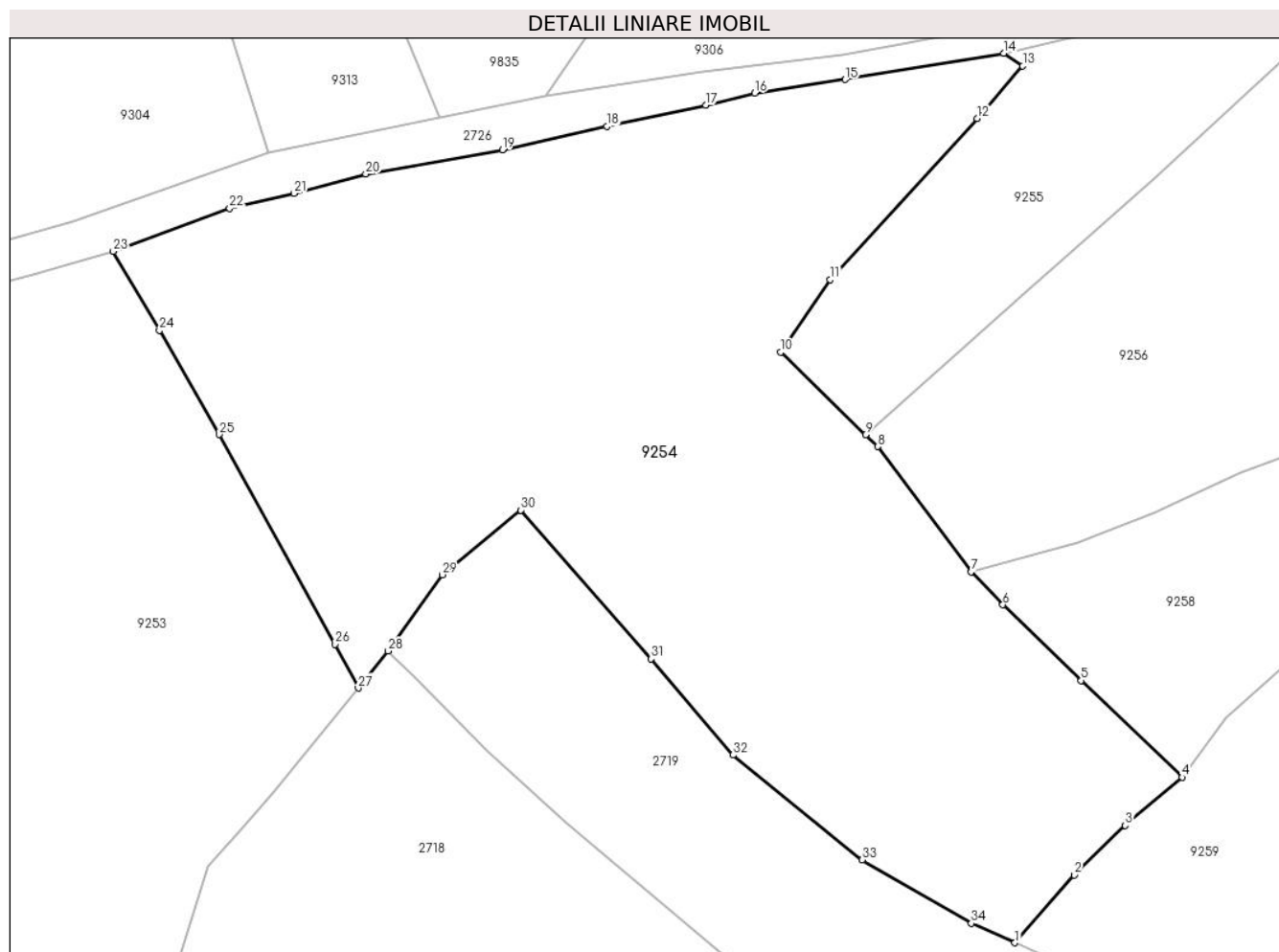
Inscrieri privind dezmembramintele dreptului de proprietate, drepturi reale de garanție și sarcini	Referințe
NU SUNT	

Anexa Nr. 1 La Partea I

Teren

Nr cadastral	Suprafața (mp)*	Observații / Referințe
	9.895	

* Suprafața este determinată în planul de proiecție Stereo 70.



Date referitoare la teren

Crt	Categorie folosință	Intravilan	Suprafața (mp)	Tarla	Parcelă	Nr. topo	Observații / Referințe
1	faneata	NU	9.895	-	-	-	

Lungime Segmente

1) Valorile lungimilor segmentelor sunt obținute din proiecție în plan.

Punct început	X / Y	Punct sfârșit	X / Y	Lungime segment (** (m)
1	580.744,804 636.467,87	2	580.753,869 636.478,22	13.759
3	580.761,666 636.485,79	4	580.770,342 636.493,125	11.361
5	580.754,938 636.507,912	6	580.742,967 636.519,483	16.649
7	580.738,135 636.524,522	8	580.723,834 636.543,607	23.849
9	580.721,971 636.545,421	10	580.709,029 636.558,026	18.066

Punct început	X / Y	Punct sfârșit	X / Y	Lungime segment (** (m)
2	580.753,869 636.478,22	3	580.761,666 636.485,79	10.867
4	580.770,342 636.493,125	5	580.754,938 636.507,912	21.353
6	580.742,967 636.519,483	7	580.738,135 636.524,522	6.981
8	580.723,834 636.543,607	9	580.721,971 636.545,421	2.6
10	580.709,029 636.558,026	11	580.716,579 636.569,068	13.376

Punct început	X / Y	Punct sfârșit	X / Y	Lungime segment (** (m)
11	580.716,579 636.569,068	12	580.739,013 636.593,682	33.304
13	580.746,005 636.601,7	14	580.743,104 636.603,663	3.503
15	580.718,888 636.599,65	16	580.705,058 636.597,567	13.986
17	580.697,57 636.595,732	18	580.682,521 636.592,502	15.392
19	580.666,511 636.588,935	20	580.645,632 636.585,23	21.205
21	580.634,712 636.582,274	22	580.624,848 636.579,98	10.127
23	580.607,069 636.573,425	24	580.614,122 636.561,331	14.0
25	580.623,258 636.545,469	26	580.640,951 636.513,421	36.608
27	580.644,487 636.506,735	28	580.649,086 636.512,39	7.289
29	580.657,339 636.524,053	30	580.669,305 636.533,915	15.506
31	580.689,258 636.511,189	32	580.701,709 636.496,532	19.232
33	580.721,489 636.480,532	34	580.738,166 636.470,823	19.297

Punct început	X / Y	Punct sfârșit	X / Y	Lungime segment (** (m)
12	580.739,013 636.593,682	13	580.746,005 636.601,7	10.638
14	580.743,104 636.603,663	15	580.718,888 636.599,65	24.546
16	580.705,058 636.597,567	17	580.697,57 636.595,732	7.71
18	580.682,521 636.592,502	19	580.666,511 636.588,935	16.403
20	580.645,632 636.585,23	21	580.634,712 636.582,274	11.313
22	580.624,848 636.579,98	23	580.607,069 636.573,425	18.949
24	580.614,122 636.561,331	25	580.623,258 636.545,469	18.305
26	580.640,951 636.513,421	27	580.644,487 636.506,735	7.563
28	580.649,086 636.512,39	29	580.657,339 636.524,053	14.288
30	580.669,305 636.533,915	31	580.689,258 636.511,189	30.242
32	580.701,709 636.496,532	33	580.721,489 636.480,532	25.441
34	580.738,166 636.470,823	1	580.744,804 636.467,87	7.265

** Lungimile segmentelor sunt determinate în planul de proiecție Stereo 70 și sunt rotunjite la 1 milimetru.

*** Distanța dintre puncte este formată din segmente cumulate ce sunt mai mici decât valoarea 1 milimetru.

**DATE DESPRE IMOBILUL NR. 9255**

Oficiul de Cadastru și Publicitate Imobiliară NEAMT
 Biroul de Cadastru și Publicitate Imobiliară Targu-Neamt

A. Partea I. Descrierea imobilului

TEREN Extravilan

Adresa: Jud. Neamt

Nr. Crt	Nr cadastral Nr. topografic	Suprafața* (mp)	Observații / Referințe
A1		2.038	Sector cadastral:191 Teren neimpregmuit;

B. Partea II. Proprietari și acte

Inscrieri privitoare la dreptul de proprietate și alte drepturi reale		Referințe
/		
Act Normativ nr. 7, din 13/03/1996 emis de GUVERNUL ROMÂNIEI;		
B1	Inscrierea provizorie, drept de PROPRIETATE, dobandit prin Lege, cota actuala 1/1, cota initiala 1/1	A1
1) COMUNA PIPIRIG, CIF:99999999999999, PROPRIETAR NEIDENTIFICAT		

C. Partea III. SARCINI .

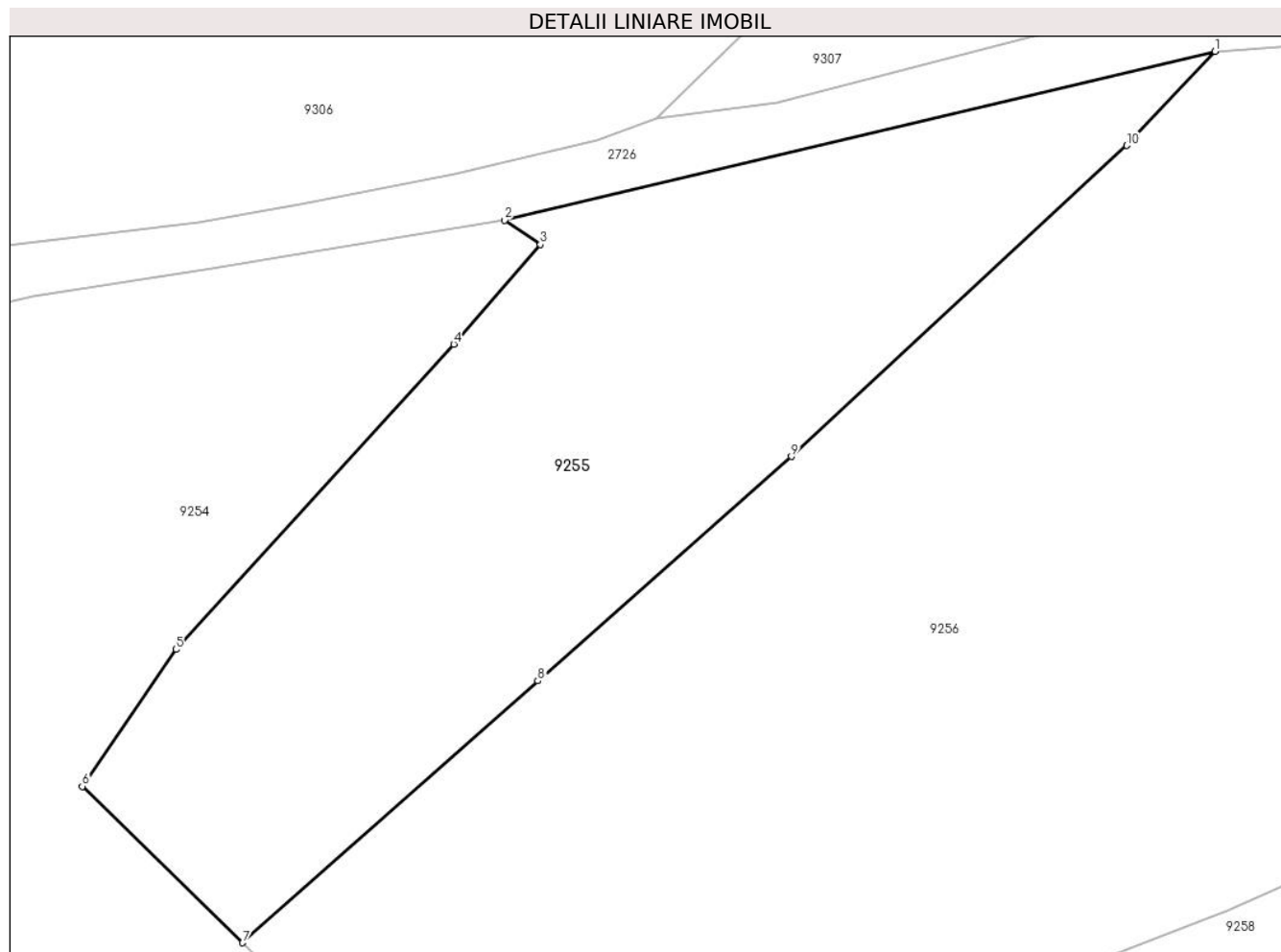
Inscrieri privind dezmembramintele dreptului de proprietate, drepturi reale de garanție și sarcini	Referințe
NU SUNT	

Anexa Nr. 1 La Partea I

Teren

Nr cadastral	Suprafața (mp)*	Observații / Referințe
	2.038	

* Suprafața este determinată în planul de proiecție Stereo 70.



Date referitoare la teren

Crt	Categorie folosință	Intra vilan	Suprafața (mp)	Tarla	Parcelă	Nr. topo	Observații / Referințe
1	faneata	NU	2.038	-	-	-	

Lungime Segmente

1) Valorile lungimilor segmentelor sunt obținute din proiecție în plan.

Punct început	X / Y	Punct sfârșit	X / Y	Lungime segment (** (m)
1	580.800,454 636.617,273	2	580.743,104 636.603,663	58.943
2	580.743,104 636.603,663	3	580.746,005 636.601,7	3.503
3	580.746,005 636.601,7	4	580.739,013 636.593,682	10.638
4	580.739,013 636.593,682	5	580.716,579 636.569,068	33.304
5	580.716,579 636.569,068	6	580.709,029 636.558,026	13.376

Punct început	X / Y	Punct sfârșit	X / Y	Lungime segment (** (m)
6	580.709,029 636.558,026	7	580.721,971 636.545,421	18.066
7	580.721,971 636.545,421	8	580.745,791 636.566,534	31.83
8	580.745,791 636.566,534	9	580.766,251 636.584,617	27.306
9	580.766,251 636.584,617	10	580.793,339 636.609,687	36.909
10	580.793,339 636.609,687	1	580.800,454 636.617,273	10.401

** Lungimile segmentelor sunt determinate în planul de proiecție Stereo 70 și sunt rotunjite la 1 milimetru.

*** Distanța dintre puncte este formată din segmente cumulate ce sunt mai mici decât valoarea 1 milimetru.

**DATE DESPRE IMOBILUL NR. 9256**

Oficiul de Cadastru și Publicitate Imobiliară NEAMT
Biroul de Cadastru și Publicitate Imobiliară Targu-Neamt

A. Partea I. Descrierea imobilului

TEREN Extravilan

Adresa: Jud. Neamt

Nr. Crt	Nr cadastral Nr. topografic	Suprafața* (mp)	Observații / Referințe
A1		8.538	Sector cadastral:191 Teren neimpregmuit;

B. Partea II. Proprietari și acte

Inscrieri privitoare la dreptul de proprietate și alte drepturi reale		Referințe
/		
Act Normativ nr. 7, din 13/03/1996 emis de GUVERNUL ROMÂNIEI;		
B1	Inscrierea provizorie, drept de PROPRIETATE, dobandit prin Lege, cota actuala 1/1, cota initiala 1/1 1) COMUNA PIPIRIG, CIF:99999999999999, PROPRIETAR NEIDENTIFICAT	A1

C. Partea III. SARCINI .

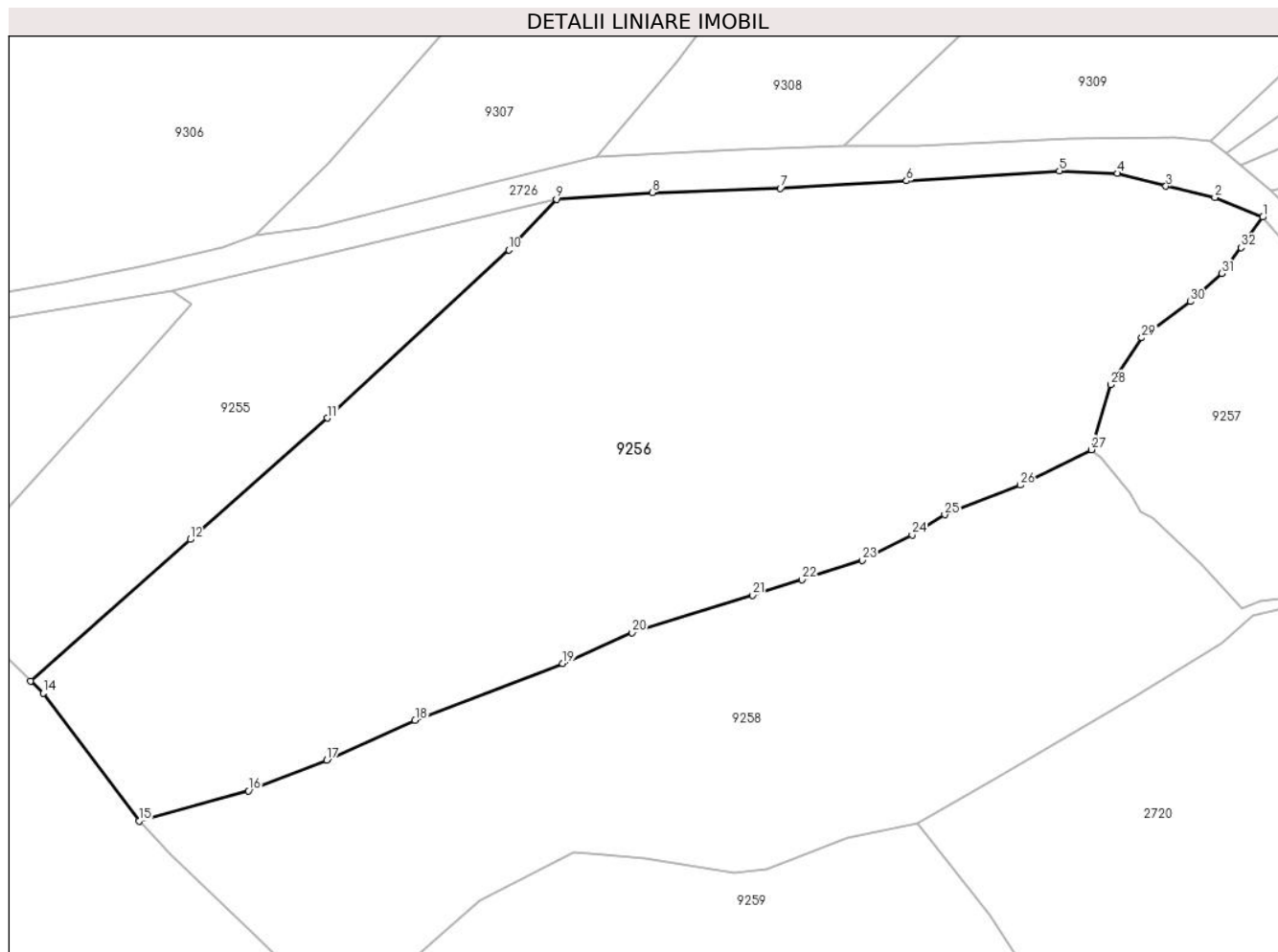
Inscrieri privind dezmembramintele dreptului de proprietate, drepturi reale de garanție și sarcini	Referințe
NU SUNT	

Anexa Nr. 1 La Partea I

Teren

Nr cadastral	Suprafața (mp)*	Observații / Referințe
	8.538	

* Suprafața este determinată în planul de proiecție Stereo 70.



Date referitoare la teren

Crt	Categorie folosință	Intravilan	Suprafața (mp)	Tarla	Parcelă	Nr. topo	Observații / Referințe
1	faneata	NU	8.538	-	-	-	

Lungime Segmente

1) Valorile lungimilor segmentelor sunt obținute din proiecție în plan.

Punct început	X / Y	Punct sfârșit	X / Y	Lungime segment (** (m)
1	580.905,856 636.614,6	2	580.898,71 636.617,531	7.724
3	580.891,408 636.619,187	4	580.884,144 636.621,117	7.516
5	580.875,501 636.621,468	6	580.852,675 636.620,022	22.872
7	580.833,847 636.618,909	8	580.814,73 636.618,262	19.128
9	580.800,454 636.617,273	10	580.793,339 636.609,687	10.401

Punct început	X / Y	Punct sfârșit	X / Y	Lungime segment (** (m)
2	580.898,71 636.617,531	3	580.891,408 636.619,187	7.487
4	580.884,144 636.621,117	5	580.875,501 636.621,468	8.65
6	580.852,675 636.620,022	7	580.833,847 636.618,909	18.861
8	580.814,73 636.618,262	9	580.800,454 636.617,273	14.31
10	580.793,339 636.609,687	11	580.766,251 636.584,617	36.909

Punct început	X / Y	Punct sfârșit	X / Y	Lungime segment (** (m)	Punct început	X / Y	Punct sfârșit	X / Y	Lungime segment (** (m)
11	580.766,251 636.584,617	12	580.745,791 636.566,534	27.306	12	580.745,791 636.566,534	13	580.721,971 636.545,421	31.83
13	580.721,971 636.545,421	14	580.723,834 636.543,607	2.6	14	580.723,834 636.543,607	15	580.738,135 636.524,522	23.849
15	580.738,135 636.524,522	16	580.754,46 636.529,027	16.935	16	580.754,46 636.529,027	17	580.766,171 636.533,6	12.572
17	580.766,171 636.533,6	18	580.779,348 636.539,576	14.469	18	580.779,348 636.539,576	19	580.801,382 636.548,005	23.591
19	580.801,382 636.548,005	20	580.811,712 636.552,64	11.322	20	580.811,712 636.552,64	21	580.829,676 636.558,188	18.801
21	580.829,676 636.558,188	22	580.837,092 636.560,518	7.773	22	580.837,092 636.560,518	23	580.846,072 636.563,398	9.431
23	580.846,072 636.563,398	24	580.853,519 636.567,208	8.365	24	580.853,519 636.567,208	25	580.858,408 636.570,221	5.743
25	580.858,408 636.570,221	26	580.869,633 636.574,629	12.059	26	580.869,633 636.574,629	27	580.880,271 636.579,909	11.876
27	580.880,271 636.579,909	28	580.883,176 636.589,627	10.143	28	580.883,176 636.589,627	29	580.887,804 636.596,608	8.376
29	580.887,804 636.596,608	30	580.895,061 636.601,99	9.035	30	580.895,061 636.601,99	31	580.899,745 636.606,205	6.301
31	580.899,745 636.606,205	32	580.902,652 636.610,03	4.804	32	580.902,652 636.610,03	1	580.905,856 636.614,6	5.581

** Lungimile segmentelor sunt determinate în planul de proiecție Stereo 70 și sunt rotunjite la 1 milimetru.

*** Distanța dintre puncte este formată din segmente cumulate ce sunt mai mici decât valoarea 1 milimetru.

**DATE DESPRE IMOBILUL NR. 9257**

Oficiul de Cadastru și Publicitate Imobiliară NEAMT
Biroul de Cadastru și Publicitate Imobiliară Targu-Neamt

A. Partea I. Descrierea imobilului

TEREN Extravilan

Adresa: Jud. Neamt

Nr. Crt	Nr cadastral Nr. topografic	Suprafața* (mp)	Observații / Referințe
A1		1.893	Sector cadastral:191 Teren neimpregmuit;

B. Partea II. Proprietari și acte

Inscrieri privitoare la dreptul de proprietate și alte drepturi reale		Referințe
/		
Act Normativ nr. 7, din 13/03/1996 emis de GUVERNUL ROMÂNIEI;		
B1	Inscrierea provizorie, drept de PROPRIETATE, dobandit prin Lege, cota actuala 1/1, cota initiala 1/1 1) COMUNA PIPIRIG, CIF:99999999999999, PROPRIETAR NEIDENTIFICAT	A1

C. Partea III. SARCINI .

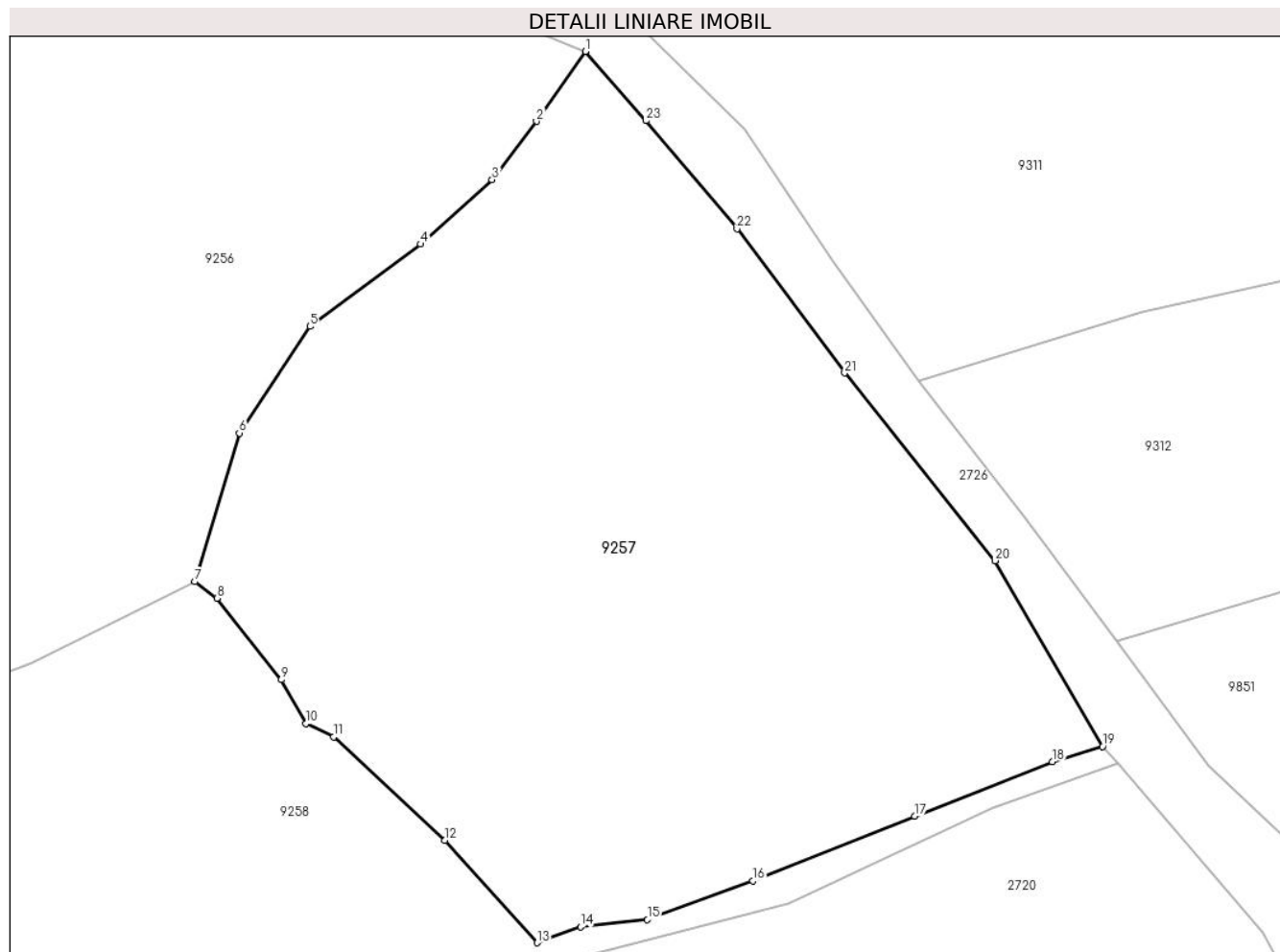
Inscrieri privind dezmembramintele dreptului de proprietate, drepturi reale de garanție și sarcini	Referințe
NU SUNT	

Anexa Nr. 1 La Partea I

Teren

Nr cadastral	Suprafața (mp)*	Observații / Referințe
	1.893	

* Suprafața este determinată în planul de proiecție Stereo 70.



Date referitoare la teren

Crt	Categorie folosință	Intra vilan	Suprafața (mp)	Tarla	Parcelă	Nr. topo	Observații / Referințe
1	faneata	NU	1.893	-	-	-	

Lungime Segmente

1) Valorile lungimilor segmentelor sunt obținute din proiecție în plan.

Punct început	X / Y	Punct sfârșit	X / Y	Lungime segment (** (m)
1	580.905,856 636.614,6	2	580.902,652 636.610,03	5.581
3	580.899,745 636.606,205	4	580.895,061 636.601,99	6.301
5	580.887,804 636.596,608	6	580.883,176 636.589,627	8.376
7	580.880,271 636.579,909	8	580.881,716 636.578,821	1.809
9	580.885,941 636.573,488	10	580.887,557 636.570,628	3.285

Punct început	X / Y	Punct sfârșit	X / Y	Lungime segment (** (m)
2	580.902,652 636.610,03	3	580.899,745 636.606,205	4.804
4	580.895,061 636.601,99	5	580.887,804 636.596,608	9.035
6	580.883,176 636.589,627	7	580.880,271 636.579,909	10.143
8	580.881,716 636.578,821	9	580.885,941 636.573,488	6.804
10	580.887,557 636.570,628	11	580.889,37 636.569,755	2.012

Punct început	X / Y	Punct sfârșit	X / Y	Lungime segment (** (m)
11	580.889,37 636.569,755	12	580.896,629 636.562,99	9.923
13	580.902,688 636.556,281	14	580.905,529 636.557,333	3.03
15	580.909,92 636.557,787	16	580.916,83 636.560,32	7.36
17	580.927,422 636.564,578	18	580.936,439 636.568,137	9.694
19	580.939,728 636.569,126	20	580.932,679 636.581,275	14.046
21	580.922,837 636.593,564	22	580.915,777 636.602,99	11.777
23	580.909,827 636.610,063	1	580.905,856 636.614,6	6.029

Punct început	X / Y	Punct sfârșit	X / Y	Lungime segment (** (m)
12	580.896,629 636.562,99	13	580.902,688 636.556,281	9.04
14	580.905,529 636.557,333	15	580.909,92 636.557,787	4.414
16	580.916,83 636.560,32	17	580.927,422 636.564,578	11.416
18	580.936,439 636.568,137	19	580.939,728 636.569,126	3.434
20	580.932,679 636.581,275	21	580.922,837 636.593,564	15.744
22	580.915,777 636.602,99	23	580.909,827 636.610,063	9.243

** Lungimile segmentelor sunt determinate în planul de proiecție Stereo 70 și sunt rotunjite la 1 milimetru.

*** Distanța dintre puncte este formată din segmente cumulate ce sunt mai mici decât valoarea 1 milimetru.

**DATE DESPRE IMOBILUL NR. 9258**

Oficiul de Cadastru și Publicitate Imobiliară NEAMT
Biroul de Cadastru și Publicitate Imobiliară Targu-Neamt

A. Partea I. Descrierea imobilului

TEREN Extravilan

Adresa: Jud. Neamt

Nr. Crt	Nr cadastral Nr. topografic	Suprafața* (mp)	Observații / Referințe
A1		5.370	Sector cadastral:191 Teren imprejmuit;

B. Partea II. Proprietari și acte

Inscrieri privitoare la dreptul de proprietate și alte drepturi reale		Referințe
/		
Act Administrativ nr. 12941, din 23/08/2023 emis de PRIMARIA COMUNEI PIPIRIG;		
B1	Inscrierea posesiei, drept de PROPRIETATE, dobandit prin Lege, cota actuala 1/1, cota initiala 1/1 1) DOCHIȚA IOAN	A1

C. Partea III. SARCINI .

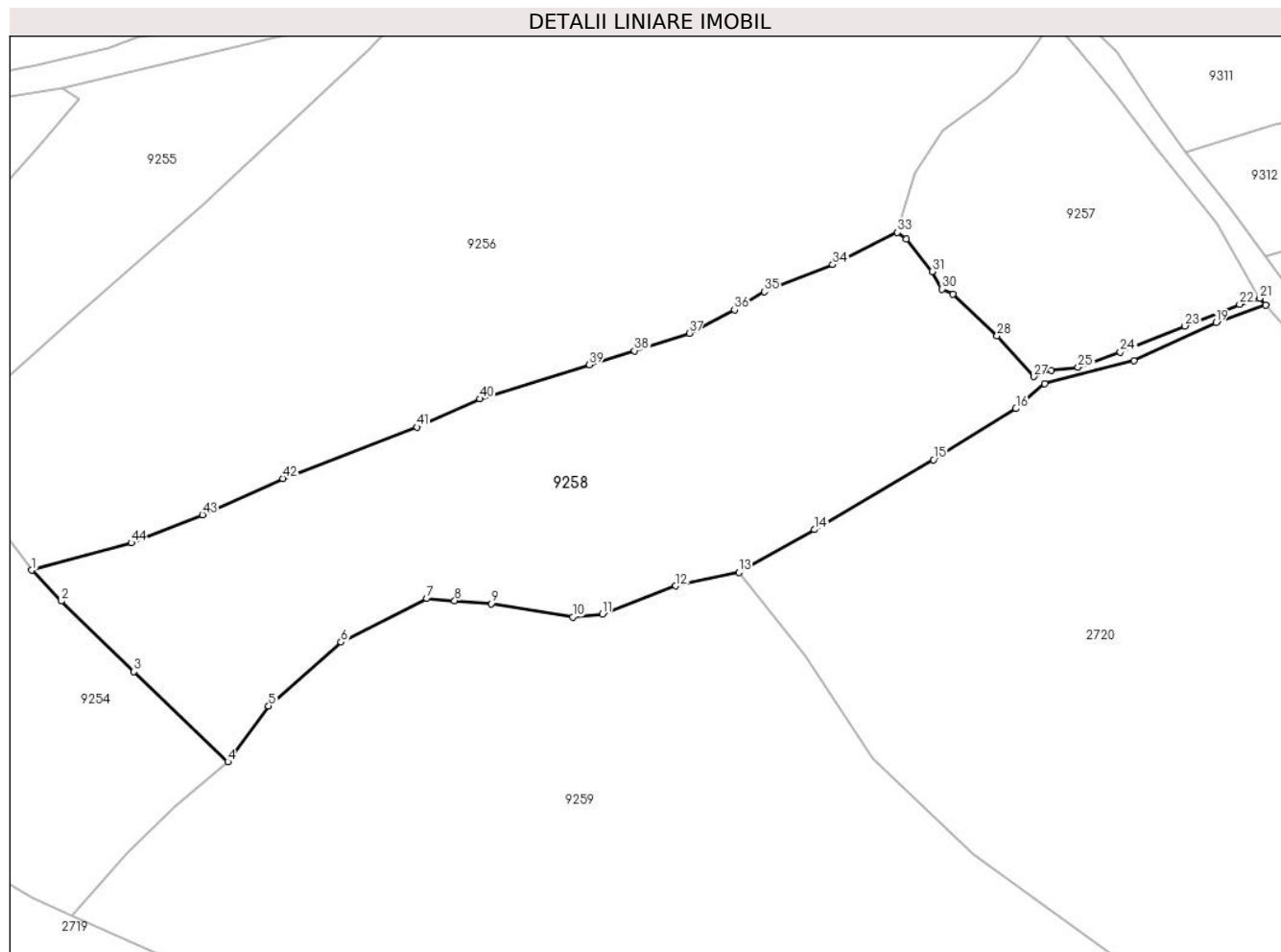
Inscrieri privind dezmembramintele dreptului de proprietate, drepturi reale de garanție și sarcini	Referințe
NU SUNT	

Anexa Nr. 1 La Partea I

Teren

Nr cadastral	Suprafața (mp)*	Observații / Referințe
	5.370	

* Suprafața este determinată în planul de proiecție Stereo 70.



Date referitoare la teren

Crt	Categorie folosință	Intravilan	Suprafața (mp)	Tarla	Parcelă	Nr. topo	Observații / Referințe
1	faneata	NU	4.331	-	-	-	
2	pasune	NU	1.039	-	-	-	Pășune împădurită

Lungime Segmente

1) Valorile lungimilor segmentelor sunt obținute din proiecție în plan.

Punct început	X / Y	Punct sfârșit	X / Y	Lungime segment	Punct început	X / Y	Punct sfârșit	X / Y	Lungime segment	Punct început	X / Y	Punct sfârșit	X / Y	Lungime segment
1	580.738,135 636.524,522	2	580.742,967 636.519,483	6.981	2	580.742,967 636.519,483	3	580.754,938 636.507,912	16.649	3	580.754,938 636.507,912	4	580.770,342 636.493,125	21.353
4	580.770,342 636.493,125	5	580.777,036 636.502,282	11.343	5	580.777,036 636.502,282	6	580.788,924 636.512,728	15.825	6	580.788,924 636.512,728	7	580.803,006 636.519,874	15.791
7	580.803,006 636.519,874	8	580.807,577 636.519,528	4.584	8	580.807,577 636.519,528	9	580.813,558 636.519,045	6.0	9	580.813,558 636.519,045	10	580.826,937 636.516,85	13.558
10	580.826,937 636.516,85	11	580.831,806 636.517,347	4.894	11	580.831,806 636.517,347	12	580.843,882 636.521,966	12.929	12	580.843,882 636.521,966	13	580.854,273 636.524,169	10.622
13	580.854,273 636.524,169	14	580.866,631 636.531,184	14.21	14	580.866,631 636.531,184	15	580.886,192 636.542,656	22.677	15	580.886,192 636.542,656	16	580.899,707 636.551,027	15.897

Punct început	X / Y	Punct sfârșit	X / Y	Lungime segment	Punct început	X / Y	Punct sfârșit	X / Y	Lungime segment	Punct început	X / Y	Punct sfârșit	X / Y	Lungime segment
16	580.899,707 636.551,027	17	580.904,439 636.555,081	6.231	17	580.904,439 636.555,081	18	580.919,106 636.558,845	15.142	18	580.919,106 636.558,845	19	580.932,539 636.565,132	14.831
19	580.932,539 636.565,132	20	580.940,718 636.568,023	8.675	20	580.940,718 636.568,023	21	580.939,728 636.569,126	1.482	21	580.939,728 636.569,126	22	580.936,439 636.568,137	3.434
22	580.936,439 636.568,137	23	580.927,422 636.564,578	9.694	23	580.927,422 636.564,578	24	580.916,83 636.560,32	11.416	24	580.916,83 636.560,32	25	580.909,92 636.557,787	7.36
25	580.909,92 636.557,787	26	580.905,529 636.557,333	4.414	26	580.905,529 636.557,333	27	580.902,688 636.556,281	3.03	27	580.902,688 636.556,281	28	580.896,629 636.562,99	9.04
28	580.896,629 636.562,99	29	580.889,37 636.569,755	9.923	29	580.889,37 636.569,755	30	580.887,557 636.570,628	2.012	30	580.887,557 636.570,628	31	580.885,941 636.573,488	3.285
31	580.885,941 636.573,488	32	580.881,716 636.578,821	6.804	32	580.881,716 636.578,821	33	580.880,271 636.579,909	1.809	33	580.880,271 636.579,909	34	580.869,633 636.574,629	11.876
34	580.869,633 636.574,629	35	580.858,408 636.570,221	12.059	35	580.858,408 636.570,221	36	580.853,519 636.567,208	5.743	36	580.853,519 636.567,208	37	580.846,072 636.563,398	8.365
37	580.846,072 636.563,398	38	580.837,092 636.560,518	9.431	38	580.837,092 636.560,518	39	580.829,676 636.558,188	7.773	39	580.829,676 636.558,188	40	580.811,712 636.552,64	18.801
40	580.811,712 636.552,64	41	580.801,382 636.548,005	11.322	41	580.801,382 636.548,005	42	580.779,348 636.539,576	23.591	42	580.779,348 636.539,576	43	580.766,171 636.533,6	14.469
43	580.766,171 636.533,6	44	580.754,46 636.529,027	12.572	44	580.754,46 636.529,027	1	580.738,135 636.524,522	16.935					

** Lungimile segmentelor sunt determinate în planul de proiecție Stereo 70 și sunt rotunjite la 1 milimetru.

*** Distanța dintre puncte este formată din segmente cumulate ce sunt mai mici decât valoarea 1 milimetru.

**DATE DESPRE IMOBILUL NR. 9259**

Oficiul de Cadastru și Publicitate Imobiliară NEAMT
Biroul de Cadastru și Publicitate Imobiliară Targu-Neamt

A. Partea I. Descrierea imobilului

TEREN Extravilan

Adresa: Jud. Neamt

Nr. Crt	Nr cadastral Nr. topografic	Suprafața* (mp)	Observații / Referințe
A1		12.017	Sector cadastral:191 Teren imprejmuit;

B. Partea II. Proprietari și acte

Inscrieri privitoare la dreptul de proprietate și alte drepturi reale	Referințe
/	
Act Administrativ nr. 12941, din 23/08/2023 emis de PRIMARIA COMUNEI PIPIRIG;	
B1	A1
Inscrierea posesiei, drept de PROPRIETATE, dobandit prin Lege, cota actuala 1/1, cota initiala 1/1 1) SOBARIU GETA	

C. Partea III. SARCINI .

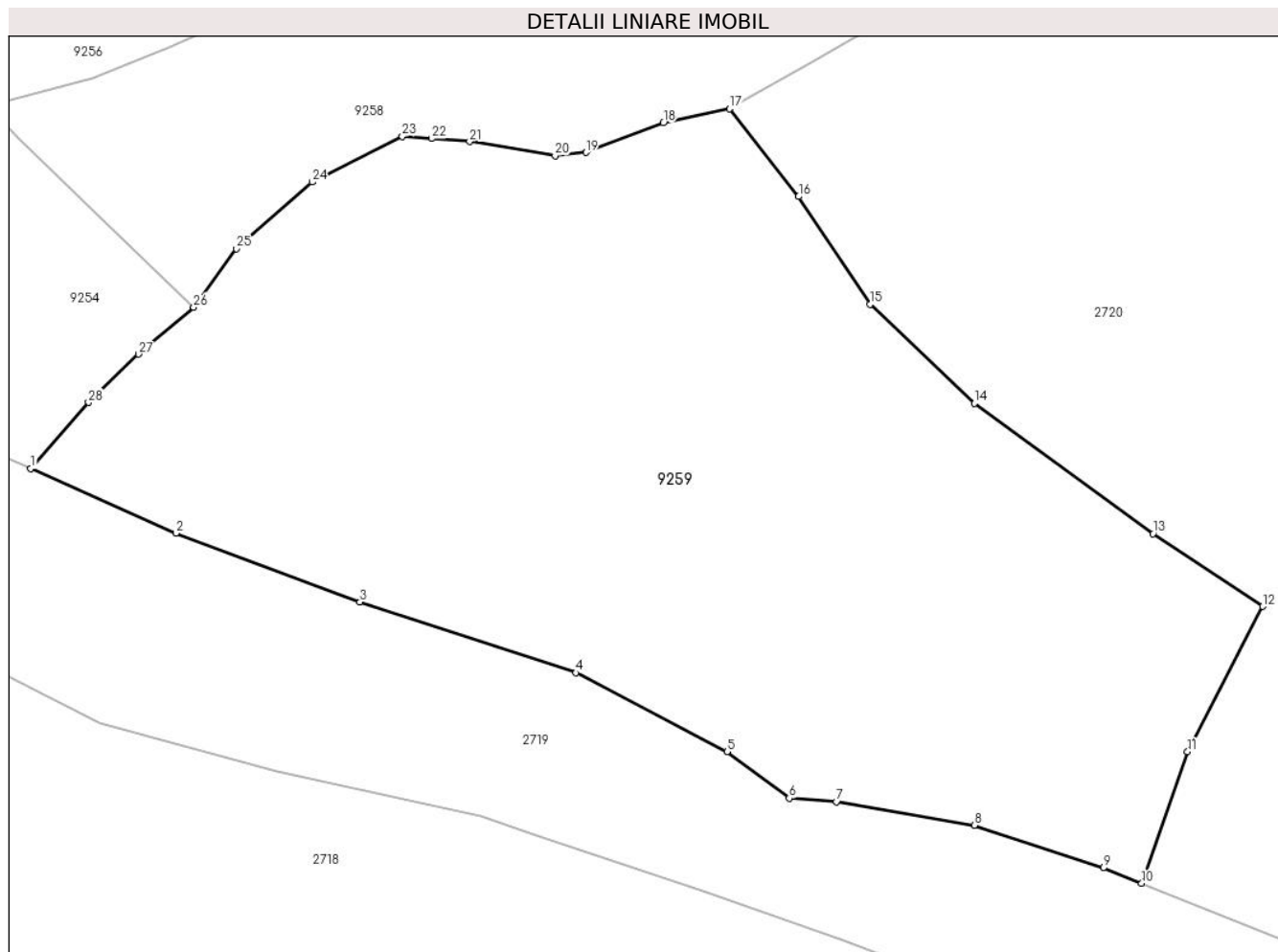
Inscrieri privind dezmembramintele dreptului de proprietate, drepturi reale de garanție și sarcini	Referințe
NU SUNT	

Anexa Nr. 1 La Partea I

Teren

Nr cadastral	Suprafața (mp)*	Observații / Referințe
	12.017	

* Suprafața este determinată în planul de proiecție Stereo 70.



Date referitoare la teren

Crt	Categorie folosință	Intravilan	Suprafața (mp)	Tarla	Parcelă	Nr. topo	Observații / Referințe
1	faneata	NU	12.017	-	-	-	

Lungime Segmente

1) Valorile lungimilor segmentelor sunt obținute din proiecție în plan.

Punct început	X / Y	Punct sfârșit	X / Y	Lungime segment (** (m)
1	580.744,804 636.467,87	2	580.767,555 636.457,746	24.902
3	580.796,381 636.446,986	4	580.830,224 636.435,933	35.602
5	580.853,865 636.423,555	6	580.863,587 636.416,299	12.131
7	580.870,988 636.415,748	8	580.892,582 636.412,039	21.91
9	580.912,803 636.405,393	10	580.918,807 636.402,974	6.473

Punct început	X / Y	Punct sfârșit	X / Y	Lungime segment (** (m)
2	580.767,555 636.457,746	3	580.796,381 636.446,986	30.769
4	580.830,224 636.435,933	5	580.853,865 636.423,555	26.685
6	580.863,587 636.416,299	7	580.870,988 636.415,748	7.421
8	580.892,582 636.412,039	9	580.912,803 636.405,393	21.285
10	580.918,807 636.402,974	11	580.925,99 636.423,572	21.815

Punct început	X / Y	Punct sfârșit	X / Y	Lungime segment (** (m)
11	580.925,99 636.423,572	12	580.937,757 636.446,297	25.591
13	580.920,543 636.457,673	14	580.892,602 636.478,068	34.593
15	580.876,264 636.493,601	16	580.865,073 636.510,448	20.225
17	580.854,273 636.524,169	18	580.843,882 636.521,966	10.622
19	580.831,806 636.517,347	20	580.826,937 636.516,85	4.894
21	580.813,558 636.519,045	22	580.807,577 636.519,528	6.0
23	580.803,006 636.519,874	24	580.788,924 636.512,728	15.791
25	580.777,036 636.502,282	26	580.770,342 636.493,125	11.343
27	580.761,666 636.485,79	28	580.753,869 636.478,22	10.867

Punct început	X / Y	Punct sfârșit	X / Y	Lungime segment (** (m)
12	580.937,757 636.446,297	13	580.920,543 636.457,673	20.633
14	580.892,602 636.478,068	15	580.876,264 636.493,601	22.543
16	580.865,073 636.510,448	17	580.854,273 636.524,169	17.462
18	580.843,882 636.521,966	19	580.831,806 636.517,347	12.929
20	580.826,937 636.516,85	21	580.813,558 636.519,045	13.558
22	580.807,577 636.519,528	23	580.803,006 636.519,874	4.584
24	580.788,924 636.512,728	25	580.777,036 636.502,282	15.825
26	580.770,342 636.493,125	27	580.761,666 636.485,79	11.361
28	580.753,869 636.478,22	1	580.744,804 636.467,87	13.759

** Lungimile segmentelor sunt determinate în planul de proiecție Stereo 70 și sunt rotunjite la 1 milimetru.

*** Distanța dintre puncte este formată din segmente cumulate ce sunt mai mici decât valoarea 1 milimetru.

**DATE DESPRE IMOBILUL NR. 9260**

Oficiul de Cadastru și Publicitate Imobiliară NEAMT
Biroul de Cadastru și Publicitate Imobiliară Targu-Neamt

A. Partea I. Descrierea imobilului

TEREN Extravilan

Adresa: Jud. Neamt

Nr. Crt	Nr cadastral Nr. topografic	Suprafața* (mp)	Observații / Referințe
A1		7.204	Sector cadastral:191 Teren imprejmuit;

B. Partea II. Proprietari și acte

Inscrieri privitoare la dreptul de proprietate și alte drepturi reale		Referințe
/		
Act Administrativ nr. 12941, din 23/08/2023 emis de PRIMARIA COMUNEI PIPIRIG;		
B1	Inscrierea posesiei, drept de PROPRIETATE, dobandit prin Lege, cota actuala 1/1, cota initiala 1/1 1) CREANGĂ GHEORGHE	A1

C. Partea III. SARCINI .

Inscrieri privind dezmembramintele dreptului de proprietate, drepturi reale de garanție și sarcini	Referințe
NU SUNT	

Anexa Nr. 1 La Partea I

Teren

Nr cadastral	Suprafața (mp)*	Observații / Referințe
	7.204	

* Suprafața este determinată în planul de proiecție Stereo 70.



Date referitoare la teren

Crt	Categorie folosință	Intravilan	Suprafața (mp)	Tarla	Parcelă	Nr. topo	Observații / Referințe
1	faneata	NU	7.204	-	-	-	

Lungime Segmente

1) Valorile lungimilor segmentelor sunt obținute din proiecție în plan.

Punct început	X / Y	Punct sfârșit	X / Y	Lungime segment (** (m)
1	579.708,215 636.091,692	2	579.706,88 636.097,614	6.071
2	579.706,88 636.097,614	3	579.703,377 636.113,163	15.939
3	579.703,377 636.113,163	4	579.695,454 636.138,384	26.436
4	579.695,454 636.138,384	5	579.675,939 636.133,505	20.116
5	579.675,939 636.133,505	6	579.654,188 636.130,428	21.968

Punct început	X / Y	Punct sfârșit	X / Y	Lungime segment (** (m)
6	579.654,188 636.130,428	7	579.641,108 636.127,384	13.43
7	579.641,108 636.127,384	8	579.653,046 636.089,749	39.483
8	579.653,046 636.089,749	9	579.660,01 636.042,17	48.086
9	579.660,01 636.042,17	10	579.660,628 635.996,163	46.011
10	579.660,628 635.996,163	11	579.660,163 635.972,164	24.004
11	579.660,163 635.972,164	12	579.679,223 635.965,682	20.132
12	579.679,223 635.965,682	13	579.682,894 635.979,71	14.5
13	579.682,894 635.979,71	14	579.690,396 636.005,448	26.809
14	579.690,396 636.005,448	15	579.691,389 636.008,854	3.548
15	579.691,389 636.008,854	16	579.698,841 636.028,935	21.419
16	579.698,841 636.028,935	17	579.702,568 636.038,976	10.71
17	579.702,568 636.038,976	18	579.706,337 636.049,134	10.835
18	579.706,337 636.049,134	19	579.712,228 636.073,881	25.439
19	579.712,228 636.073,881	1	579.708,215 636.091,692	18.257

** Lungimile segmentelor sunt determinate în planul de proiecție Stereo 70 și sunt rotunjite la 1 milimetru.

*** Distanța dintre puncte este formată din segmente cumulate ce sunt mai mici decât valoarea 1 milimetru.

**DATE DESPRE IMOBILUL NR. 9261**

Oficiul de Cadastru și Publicitate Imobiliară NEAMT
Biroul de Cadastru și Publicitate Imobiliară Targu-Neamt

A. Partea I. Descrierea imobilului

TEREN Extravilan

Adresa: Jud. Neamt

Nr. Crt	Nr cadastral Nr. topografic	Suprafața* (mp)	Observații / Referințe
A1		4.193	Sector cadastral:191 Teren imprejmuit;

B. Partea II. Proprietari și acte

Inscrieri privitoare la dreptul de proprietate și alte drepturi reale	Referințe
/	
Act Administrativ nr. 12941, din 23/08/2023 emis de PRIMARIA COMUNEI PIPIRIG;	
B1	Inscrierea posesiei, drept de PROPRIETATE, dobandit prin Lege, cota actuala 1/1, cota initiala 1/1 1) HĂU MARIA
	A1

C. Partea III. SARCINI .

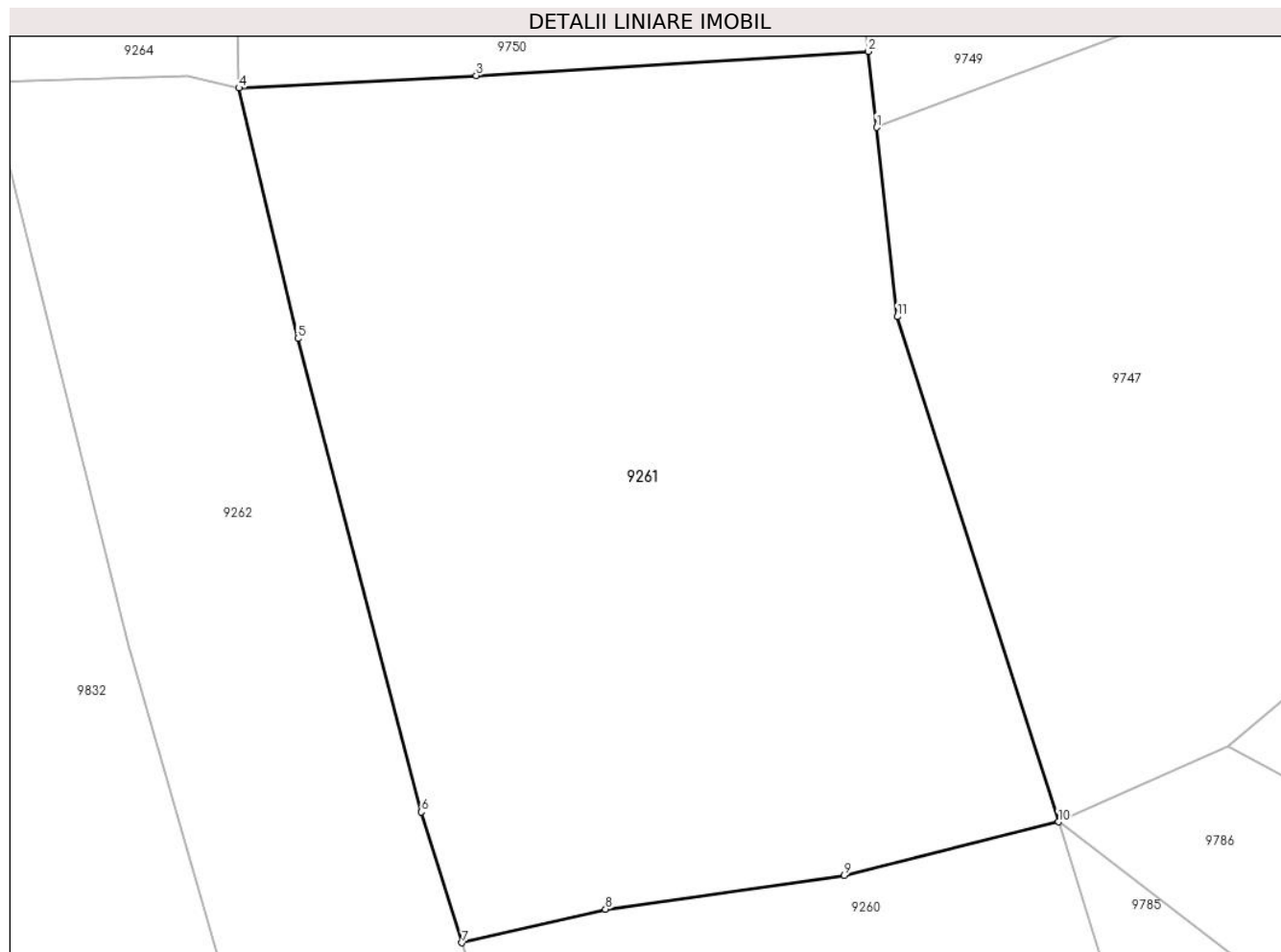
Inscrieri privind dezmembramintele dreptului de proprietate, drepturi reale de garanție și sarcini	Referințe
NU SUNT	

Anexa Nr. 1 La Partea I

Teren

Nr cadastral	Suprafața (mp)*	Observații / Referințe
	4.193	

* Suprafața este determinată în planul de proiecție Stereo 70.



Date referitoare la teren

Crt	Categorie folosință	Intravilan	Suprafața (mp)	Tarla	Parcelă	Nr. topo	Observații / Referințe
1	faneata	NU	4.193	-	-	-	

Lungime Segmente

1) Valorile lungimilor segmentelor sunt obținute din proiecție în plan.

Punct început	X / Y	Punct sfârșit	X / Y	Lungime segment (** (m)
1	579.678,872 636.201,589	2	579.678,107 636.208,503	6.956
2	579.678,107 636.208,503	3	579.642,408 636.206,294	35.767
3	579.642,408 636.206,294	4	579.620,782 636.205,177	21.655
4	579.620,782 636.205,177	5	579.626,142 636.182,373	23.425
5	579.626,142 636.182,373	6	579.637,393 636.139,277	44.54

Punct început	X / Y	Punct sfârșit	X / Y	Lungime segment (** (m)
6	579.637,393 636.139,277	7	579.641,108 636.127,384	12.46
7	579.641,108 636.127,384	8	579.654,188 636.130,428	13.43
8	579.654,188 636.130,428	9	579.675,939 636.133,505	21.968
9	579.675,939 636.133,505	10	579.695,454 636.138,384	20.116
10	579.695,454 636.138,384	11	579.680,775 636.184,364	48.266
11	579.680,775 636.184,364	1	579.678,872 636.201,589	17.33

** Lungimile segmentelor sunt determinate în planul de proiecție Stereo 70 și sunt rotunjite la 1 milimetru.

*** Distanța dintre puncte este formată din segmente cumulate ce sunt mai mici decât valoarea 1 milimetru.

**DATE DESPRE IMOBILUL NR. 9262**

Oficiul de Cadastru și Publicitate Imobiliară NEAMT
Biroul de Cadastru și Publicitate Imobiliară Targu-Neamt

A. Partea I. Descrierea imobilului

TEREN Extravilan

Adresa: Jud. Neamt

Nr. Crt	Nr cadastral Nr. topografic	Suprafața* (mp)	Observații / Referințe
A1		5.000	Sector cadastral:191 Teren imprejmuit;

B. Partea II. Proprietari și acte

Inscrieri privitoare la dreptul de proprietate și alte drepturi reale		Referințe
/		
Act Administrativ nr. 12941, din 23/08/2023 emis de PRIMARIA COMUNEI PIPIRIG;		
B1	Inscrierea posesiei, drept de PROPRIETATE, dobandit prin Lege, cota actuala 1/1, cota initiala 1/1 1) GRAMADĂ VIORICA	A1

C. Partea III. SARCINI .

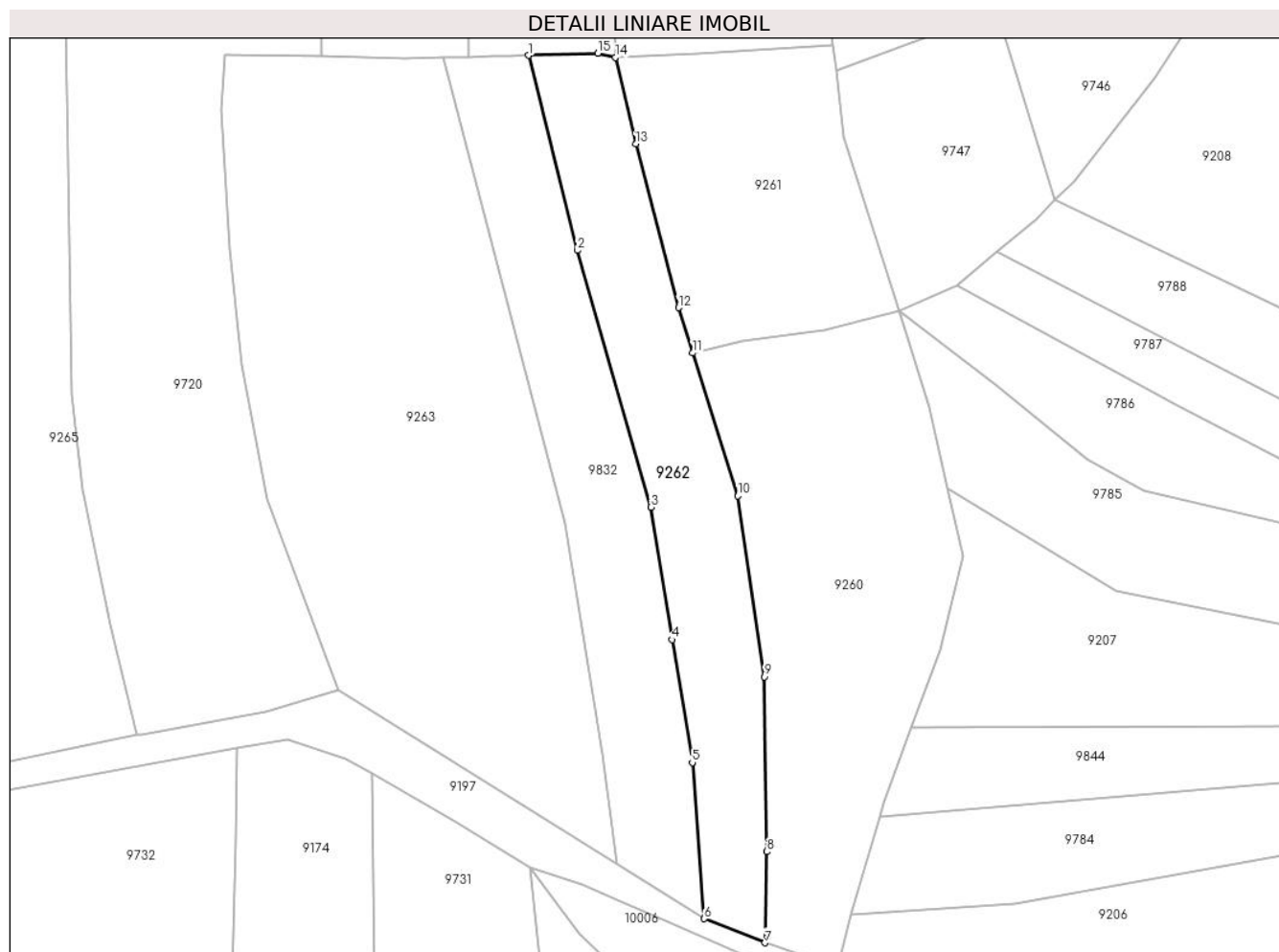
Inscrieri privind dezmembramintele dreptului de proprietate, drepturi reale de garanție și sarcini	Referințe
NU SUNT	

Anexa Nr. 1 La Partea I

Teren

Nr cadastral	Suprafața (mp)*	Observații / Referințe
	5.000	

* Suprafața este determinată în planul de proiecție Stereo 70.



Date referitoare la teren

Crt	Categorie folosință	Intravilan	Suprafața (mp)	Tarla	Parcelă	Nr. topo	Observații / Referințe
1	faneata	NU	5.000	-	-	-	

Lungime Segmente

1) Valorile lungimilor segmentelor sunt obținute din proiecție în plan.

Punct început	X / Y	Punct sfârșit	X / Y	Lungime segment (** (m)
1	579.597,927 636.205,72	2	579.610,749 636.154,379	52.918
2	579.610,749 636.154,379	3	579.630,111 636.086,782	70.315
3	579.630,111 636.086,782	4	579.635,69 636.051,93	35.296
4	579.635,69 636.051,93	5	579.641,033 636.019,585	32.783
5	579.641,033 636.019,585	6	579.644,192 635.978,497	41.209

Punct început	X / Y	Punct sfârşit	X / Y	Lungime segment (** (m)
6	579.644,192 635.978,497	7	579.660,163 635.972,164	17.181
7	579.660,163 635.972,164	8	579.660,628 635.996,163	24.004
8	579.660,628 635.996,163	9	579.660,01 636.042,17	46.011
9	579.660,01 636.042,17	10	579.653,046 636.089,749	48.086
10	579.653,046 636.089,749	11	579.641,108 636.127,384	39.483
11	579.641,108 636.127,384	12	579.637,393 636.139,277	12.46
12	579.637,393 636.139,277	13	579.626,142 636.182,373	44.54
13	579.626,142 636.182,373	14	579.620,782 636.205,177	23.425
14	579.620,782 636.205,177	15	579.616,122 636.206,26	4.784
15	579.616,122 636.206,26	1	579.597,927 636.205,72	18.203

** Lungimile segmentelor sunt determinate în planul de proiecție Stereo 70 și sunt rotunjite la 1 milimetru.

*** Distanța dintre puncte este formată din segmente cumulate ce sunt mai mici decât valoarea 1 milimetru.

**DATE DESPRE IMOBILUL NR. 9263**

Oficiul de Cadastru și Publicitate Imobiliară NEAMT
Biroul de Cadastru și Publicitate Imobiliară Targu-Neamt

A. Partea I. Descrierea imobilului

TEREN Extravilan

Adresa: Jud. Neamt

Nr. Crt	Nr cadastral Nr. topografic	Suprafața* (mp)	Observații / Referințe
A1		13.285	Sector cadastral:191 Teren imprejmuit;

B. Partea II. Proprietari și acte

Inscrieri privitoare la dreptul de proprietate și alte drepturi reale		Referințe
/		
Act Administrativ nr. 12941, din 23/08/2023 emis de PRIMARIA COMUNEI PIPIRIG;		
B1	Inscrierea posesiei, drept de PROPRIETATE, dobandit prin Lege, cota actuala 1/1, cota initiala 1/1 1) NEGRU VASILE-CRISTINEL	A1

C. Partea III. SARCINI .

Inscrieri privind dezmembramintele dreptului de proprietate, drepturi reale de garanție și sarcini	Referințe
NU SUNT	

Punct început	X / Y	Punct sfârșit	X / Y	Lungime segment (** (m)
6	579.543,195 636.205,522	7	579.518,079 636.205,918	25.119
7	579.518,079 636.205,918	8	579.517,004 636.191,215	14.742
8	579.517,004 636.191,215	9	579.519,207 636.154,809	36.473
9	579.519,207 636.154,809	10	579.522,426 636.124,271	30.707
10	579.522,426 636.124,271	11	579.528,91 636.088,754	36.104
11	579.528,91 636.088,754	12	579.547,666 636.038,731	53.424
12	579.547,666 636.038,731	1	579.621,096 635.992,909	86.554

** Lungimile segmentelor sunt determinate în planul de proiecție Stereo 70 și sunt rotunjite la 1 milimetru.

*** Distanța dintre puncte este formată din segmente cumulate ce sunt mai mici decât valoarea 1 milimetru.

**DATE DESPRE IMOBILUL NR. 9264**

Oficiul de Cadastru și Publicitate Imobiliară NEAMT
Biroul de Cadastru și Publicitate Imobiliară Targu-Neamt

A. Partea I. Descrierea imobilului

TEREN Extravilan

Adresa: Jud. Neamt

Nr. Crt	Nr cadastral Nr. topografic	Suprafața* (mp)	Observații / Referințe
A1		5.000	Sector cadastral:191 Teren imprejmuit;

B. Partea II. Proprietari și acte

Inscrieri privitoare la dreptul de proprietate și alte drepturi reale		Referințe
/		
Act Administrativ nr. 12941, din 23/08/2023 emis de PRIMARIA COMUNEI PIPIRIG;		
B1	Inscrierea posesiei, drept de PROPRIETATE, dobandit prin Lege, cota actuala 1/1, cota initiala 1/1 1) CREANGA DUMITRU	A1

C. Partea III. SARCINI .

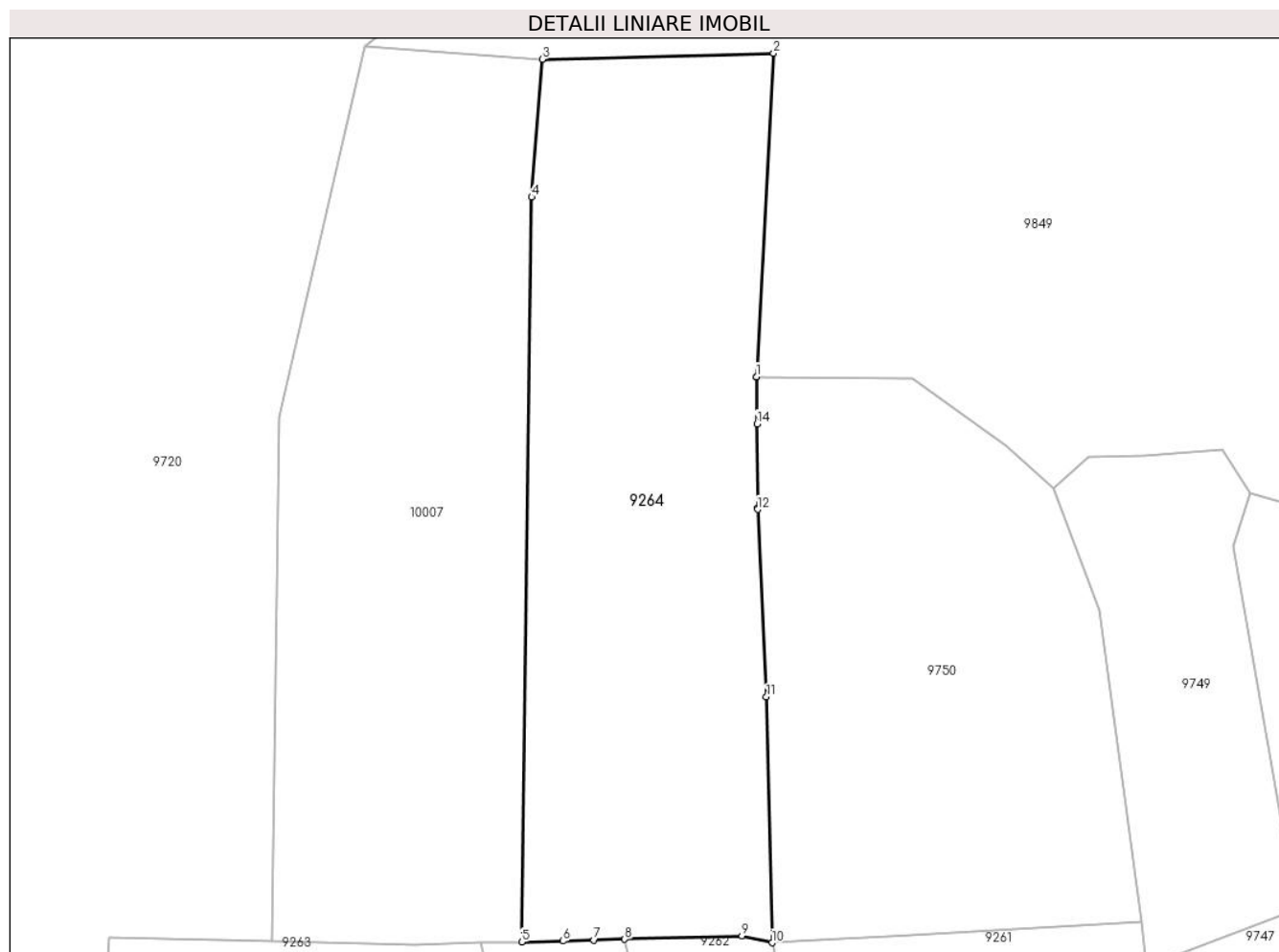
Inscrieri privind dezmembramintele dreptului de proprietate, drepturi reale de garanție și sarcini	Referințe
NU SUNT	

Anexa Nr. 1 La Partea I

Teren

Nr cadastral	Suprafața (mp)*	Observații / Referințe
	5.000	

* Suprafața este determinată în planul de proiecție Stereo 70.



Date referitoare la teren

Crt	Categorie folosință	Intravilan	Suprafața (mp)	Tarla	Parcelă	Nr. topo	Observații / Referințe
1	faneata	NU	5.000	-	-	-	

Lungime Segmente

1) Valorile lungimilor segmentelor sunt obținute din proiecție în plan.

Punct început	X / Y	Punct sfârșit	X / Y	Lungime segment (** (m)
1	579.618,362 636.292,854	2	579.621,012 636.342,961	50.177
2	579.621,012 636.342,961	3	579.585,17 636.342,038	35.854
3	579.585,17 636.342,038	4	579.583,512 636.320,677	21.425
4	579.583,512 636.320,677	5	579.581,991 636.205,294	115.393
5	579.581,991 636.205,294	6	579.588,406 636.205,437	6.417

Punct început	X / Y	Punct sfârșit	X / Y	Lungime segment (** (m)
6	579.588,406 636.205,437	7	579.593,174 636.205,578	4.77
7	579.593,174 636.205,578	8	579.597,927 636.205,72	4.755
8	579.597,927 636.205,72	9	579.616,122 636.206,26	18.203
9	579.616,122 636.206,26	10	579.620,782 636.205,177	4.784
10	579.620,782 636.205,177	11	579.619,901 636.243,255	38.088
11	579.619,901 636.243,255	12	579.618,538 636.272,3	29.077
12	579.618,538 636.272,3	13	579.618,536 636.272,518	0.218
13	579.618,536 636.272,518	14	579.618,435 636.285,566	13.048
14	579.618,435 636.285,566	15	579.618,36 636.292,854	7.288
15	579.618,36 636.292,854	1	579.618,362 636.292,854	0.002

** Lungimile segmentelor sunt determinate în planul de proiecție Stereo 70 și sunt rotunjite la 1 milimetru.

*** Distanța dintre puncte este formată din segmente cumulate ce sunt mai mici decât valoarea 1 milimetru.

**DATE DESPRE IMOBILUL NR. 9265**

Oficiul de Cadastru și Publicitate Imobiliară NEAMT
Biroul de Cadastru și Publicitate Imobiliară Targu-Neamt

A. Partea I. Descrierea imobilului

TEREN Extravilan

Adresa: Jud. Neamt

Nr. Crt	Nr cadastral Nr. topografic	Suprafața* (mp)	Observații / Referințe
A1		9.996	Sector cadastral:191 Teren imprejmuit;

B. Partea II. Proprietari și acte

Inscrieri privitoare la dreptul de proprietate și alte drepturi reale	Referințe
/	
Act Administrativ nr. 12941, din 23/08/2023 emis de PRIMARIA COMUNEI PIPIRIG;	
B1	A1
Inscrierea posesiei, drept de PROPRIETATE, dobandit prin Lege, cota actuala 1/1, cota initiala 1/1	
1) CĂTU MARGARETA	

C. Partea III. SARCINI .

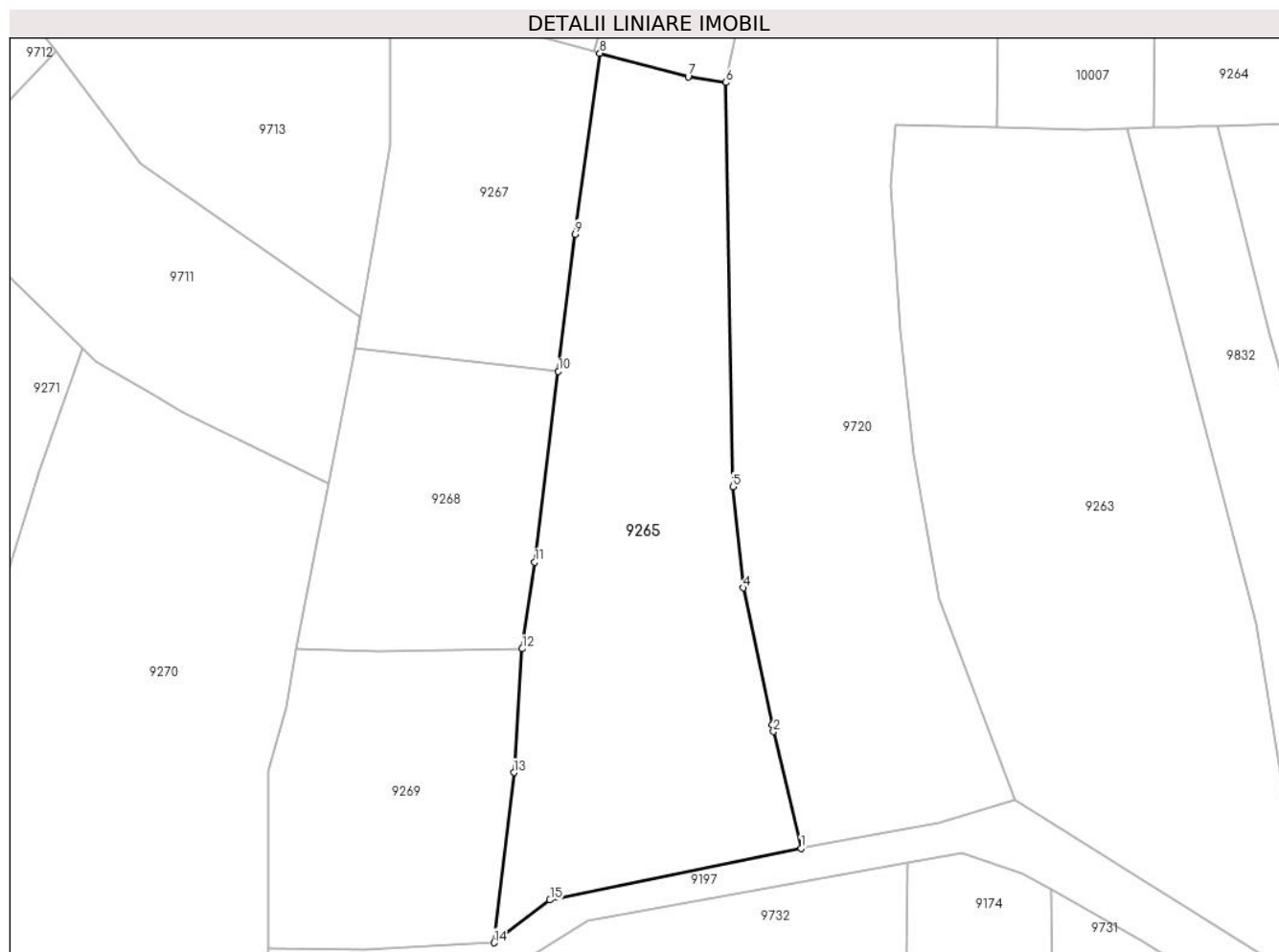
Inscrieri privind dezmembramintele dreptului de proprietate, drepturi reale de garanție și sarcini	Referințe
NU SUNT	

Anexa Nr. 1 La Partea I

Teren

Nr cadastral	Suprafața (mp)*	Observații / Referințe
	9.996	

* Suprafața este determinată în planul de proiecție Stereo 70.



Date referitoare la teren

Crt	Categorie folosință	Intravilan	Suprafața (mp)	Tarla	Parcelă	Nr. topo	Observații / Referințe
1	faneata	NU	9.996	-	-	-	

Lungime Segmente

1) Valorile lungimilor segmentelor sunt obținute din proiecție în plan.

Punct început	X / Y	Punct sfârșit	X / Y	Lungime segment (** (m)
1	579.494,667 636.026,851	2	579.487,87 636.055,763	29.7
2	579.487,87 636.055,763	3	579.487,501 636.057,504	1.78
3	579.487,501 636.057,504	4	579.480,336 636.091,35	34.596
4	579.480,336 636.091,35	5	579.477,747 636.116,402	25.185
5	579.477,747 636.116,402	6	579.476,03 636.216,517	100.13

Punct început	X / Y	Punct sfârșit	X / Y	Lungime segment (** (m)
6	579.476,03 636.216,517	7	579.466,654 636.217,972	9.488
7	579.466,654 636.217,972	8	579.444,789 636.223,772	22.621
8	579.444,789 636.223,772	9	579.438,669 636.178,916	45.272
9	579.438,669 636.178,916	10	579.434,487 636.144,979	34.194
10	579.434,487 636.144,979	11	579.428,667 636.097,723	47.613
11	579.428,667 636.097,723	12	579.425,515 636.076,252	21.701
12	579.425,515 636.076,252	13	579.423,477 636.045,601	30.719
13	579.423,477 636.045,601	14	579.418,6 636.003,439	42.443
14	579.418,6 636.003,439	15	579.432,393 636.014,045	17.399
15	579.432,393 636.014,045	1	579.494,667 636.026,851	63.577

** Lungimile segmentelor sunt determinate în planul de proiecție Stereo 70 și sunt rotunjite la 1 milimetru.

*** Distanța dintre puncte este formată din segmente cumulate ce sunt mai mici decât valoarea 1 milimetru.

**DATE DESPRE IMOBILUL NR. 9266**

Oficiul de Cadastru și Publicitate Imobiliară NEAMT
Biroul de Cadastru și Publicitate Imobiliară Targu-Neamt

A. Partea I. Descrierea imobilului

TEREN Extravilan

Adresa: Jud. Neamt

Nr. Crt	Nr cadastral Nr. topografic	Suprafața* (mp)	Observații / Referințe
A1		4.073	Sector cadastral:191 Teren imprejmuit;

B. Partea II. Proprietari și acte

Inscrieri privitoare la dreptul de proprietate și alte drepturi reale		Referințe
/		
Act Administrativ nr. 12941, din 23/08/2023 emis de PRIMARIA COMUNEI PIPIRIG;		
B1	Inscrierea posesiei, drept de PROPRIETATE, dobandit prin Lege, cota actuala 1/1, cota initiala 1/1 1) DAVID ION	A1

C. Partea III. SARCINI .

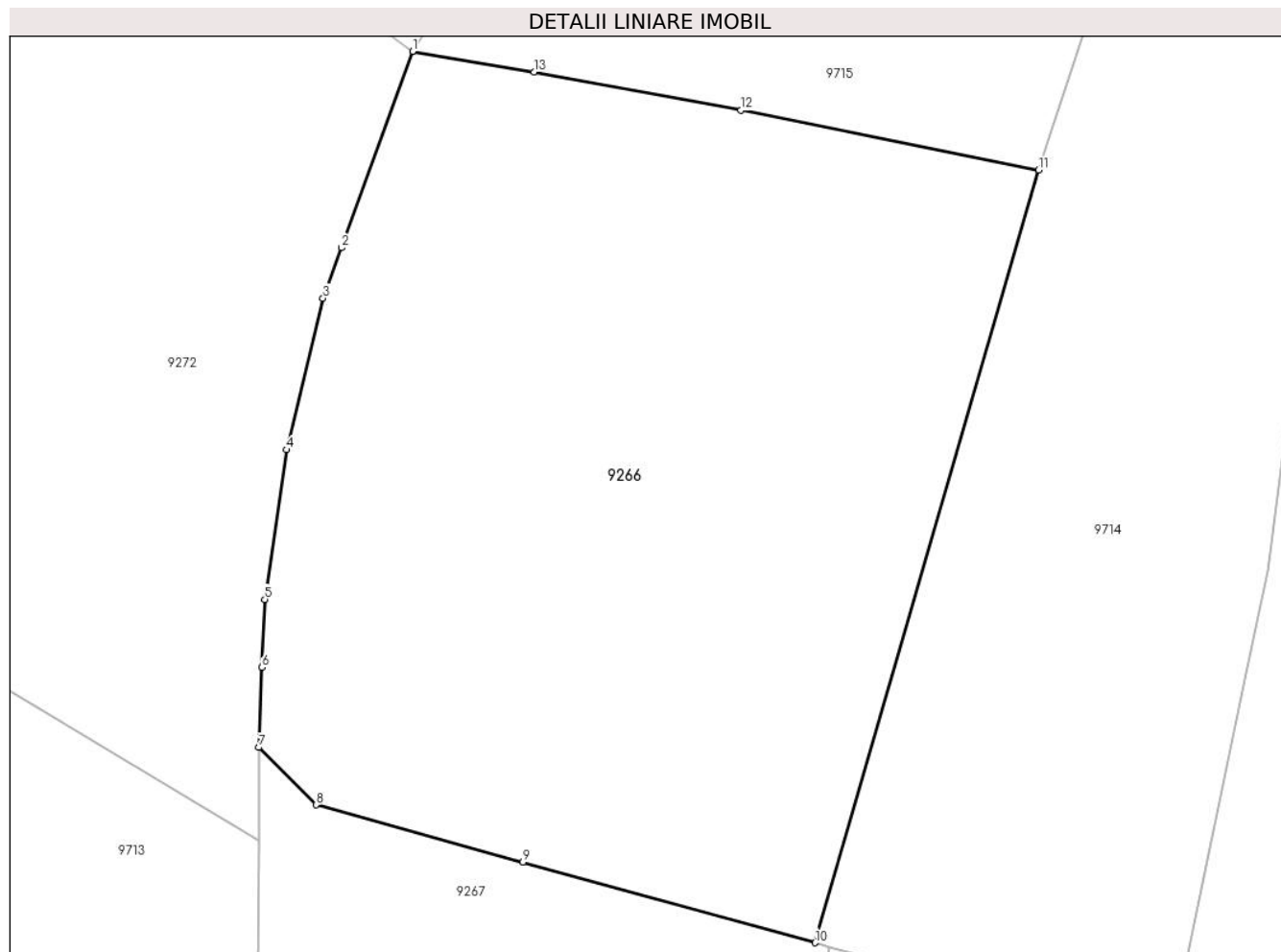
Inscrieri privind dezmembramintele dreptului de proprietate, drepturi reale de garanție și sarcini	Referințe
NU SUNT	

Anexa Nr. 1 La Partea I

Teren

Nr cadastral	Suprafața (mp)*	Observații / Referințe
	4.073	

* Suprafața este determinată în planul de proiecție Stereo 70.



Date referitoare la teren

Crt	Categorie folosință	Intravilan	Suprafața (mp)	Tarla	Parcelă	Nr. topo	Observații / Referințe
1	faneata	NU	4.073	-	-	-	

Lungime Segmente

1) Valorile lungimilor segmentelor sunt obținute din proiecție în plan.

Punct început	X / Y	Punct sfârșit	X / Y	Lungime segment (** (m)
1	579.406,824 636.305,168	2	579.400,345 636.287,324	18.984
2	579.400,345 636.287,324	3	579.398,677 636.282,729	4.888
3	579.398,677 636.282,729	4	579.395,372 636.268,948	14.172
4	579.395,372 636.268,948	5	579.393,382 636.255,346	13.747
5	579.393,382 636.255,346	6	579.393,125 636.249,155	6.196

Punct început	X / Y	Punct sfârșit	X / Y	Lungime segment (** (m)
6	579.393,125 636.249,155	7	579.392,823 636.241,886	7.275
7	579.392,823 636.241,886	8	579.398,025 636.236,648	7.382
8	579.398,025 636.236,648	9	579.416,867 636.231,469	19.541
9	579.416,867 636.231,469	10	579.443,468 636.224,122	27.597
10	579.443,468 636.224,122	11	579.463,814 636.294,371	73.136
11	579.463,814 636.294,371	12	579.436,727 636.299,823	27.63
12	579.436,727 636.299,823	13	579.417,888 636.303,291	19.156
13	579.417,888 636.303,291	1	579.406,824 636.305,168	11.222

** Lungimile segmentelor sunt determinate în planul de proiecție Stereo 70 și sunt rotunjite la 1 milimetru.

*** Distanța dintre puncte este formată din segmente cumulate ce sunt mai mici decât valoarea 1 milimetru.

**DATE DESPRE IMOBILUL NR. 9267**

Oficiul de Cadastru și Publicitate Imobiliară NEAMT
Biroul de Cadastru și Publicitate Imobiliară Targu-Neamt

A. Partea I. Descrierea imobilului

TEREN Extravilan

Adresa: Jud. Neamt

Nr. Crt	Nr cadastral Nr. topografic	Suprafața* (mp)	Observații / Referințe
A1		4.186	Sector cadastral:191 Teren imprejmuit;

B. Partea II. Proprietari și acte

Inscrieri privitoare la dreptul de proprietate și alte drepturi reale		Referințe
/		
Act Administrativ nr. 12941, din 23/08/2023 emis de PRIMARIA COMUNAI PIPIRIG;		
B1	Inscrierea posesiei, drept de PROPRIETATE, dobandit prin Lege, cota actuala 1/1, cota initiala 1/1 1) DAVID NECULAI	A1

C. Partea III. SARCINI .

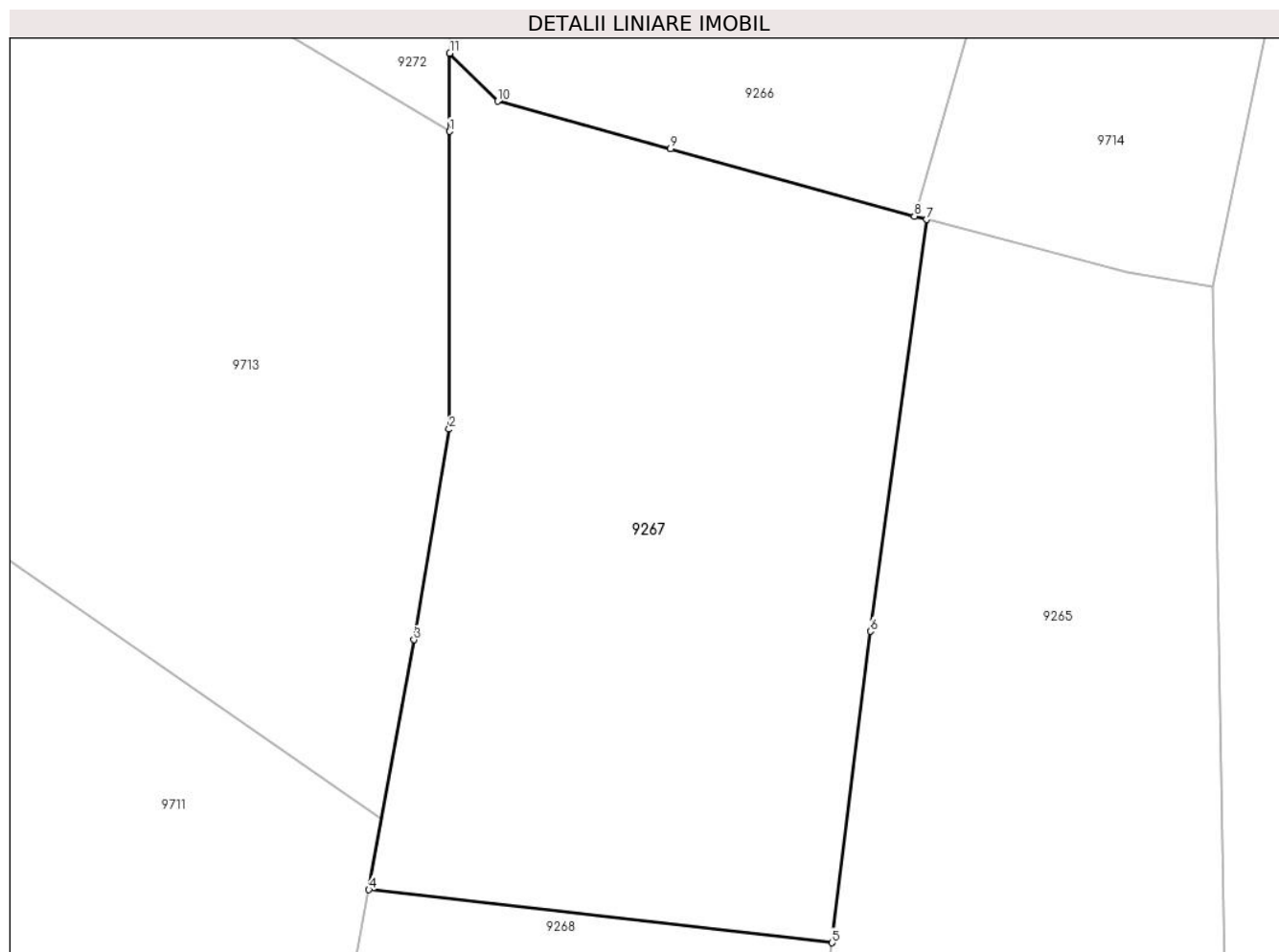
Inscrieri privind dezmembramintele dreptului de proprietate, drepturi reale de garanție și sarcini	Referințe
NU SUNT	

Anexa Nr. 1 La Partea I

Teren

Nr cadastral	Suprafața (mp)*	Observații / Referințe
	4.186	

* Suprafața este determinată în planul de proiecție Stereo 70.



Date referitoare la teren

Crt	Categorie folosință	Intravilan	Suprafața (mp)	Tarla	Parcelă	Nr. topo	Observații / Referințe
1	faneata	NU	4.186	-	-	-	

Lungime Segmente

1) Valorile lungimilor segmentelor sunt obținute din proiecție în plan.

Punct început	X / Y	Punct sfârșit	X / Y	Lungime segment (** (m)
1	579.392,805 636.233,357	2	579.392,737 636.200,933	32.424
2	579.392,737 636.200,933	3	579.388,921 636.177,981	23.267
3	579.388,921 636.177,981	4	579.383,991 636.150,756	27.668
4	579.383,991 636.150,756	5	579.434,487 636.144,979	50.825
5	579.434,487 636.144,979	6	579.438,669 636.178,916	34.194

Punct început	X / Y	Punct sfârșit	X / Y	Lungime segment (** (m)
6	579.438,669 636.178,916	7	579.444,789 636.223,772	45.272
7	579.444,789 636.223,772	8	579.443,468 636.224,122	1.367
8	579.443,468 636.224,122	9	579.416,867 636.231,469	27.597
9	579.416,867 636.231,469	10	579.398,025 636.236,648	19.541
10	579.398,025 636.236,648	11	579.392,823 636.241,886	7.382
11	579.392,823 636.241,886	1	579.392,805 636.233,357	8.529

** Lungimile segmentelor sunt determinate în planul de proiecție Stereo 70 și sunt rotunjite la 1 milimetru.

*** Distanța dintre puncte este formată din segmente cumulate ce sunt mai mici decât valoarea 1 milimetru.

**DATE DESPRE IMOBILUL NR. 9268**

Oficiul de Cadastru și Publicitate Imobiliară NEAMT
Biroul de Cadastru și Publicitate Imobiliară Targu-Neamt

A. Partea I. Descrierea imobilului

TEREN Extravilan

Adresa: Jud. Neamt

Nr. Crt	Nr cadastral Nr. topografic	Suprafața* (mp)	Observații / Referințe
A1		3.870	Sector cadastral:191 Teren imprejmuit;

B. Partea II. Proprietari și acte

Inscrieri privitoare la dreptul de proprietate și alte drepturi reale	Referințe
/	
Act Administrativ nr. 12941, din 23/08/2023 emis de PRIMARIA COMUNEI PIPIRIG;	
B1	A1
Inscrierea posesiei, drept de PROPRIETATE, dobandit prin Lege, cota actuala 1/1, cota initiala 1/1	
1) POPA GHEORGHE	

C. Partea III. SARCINI .

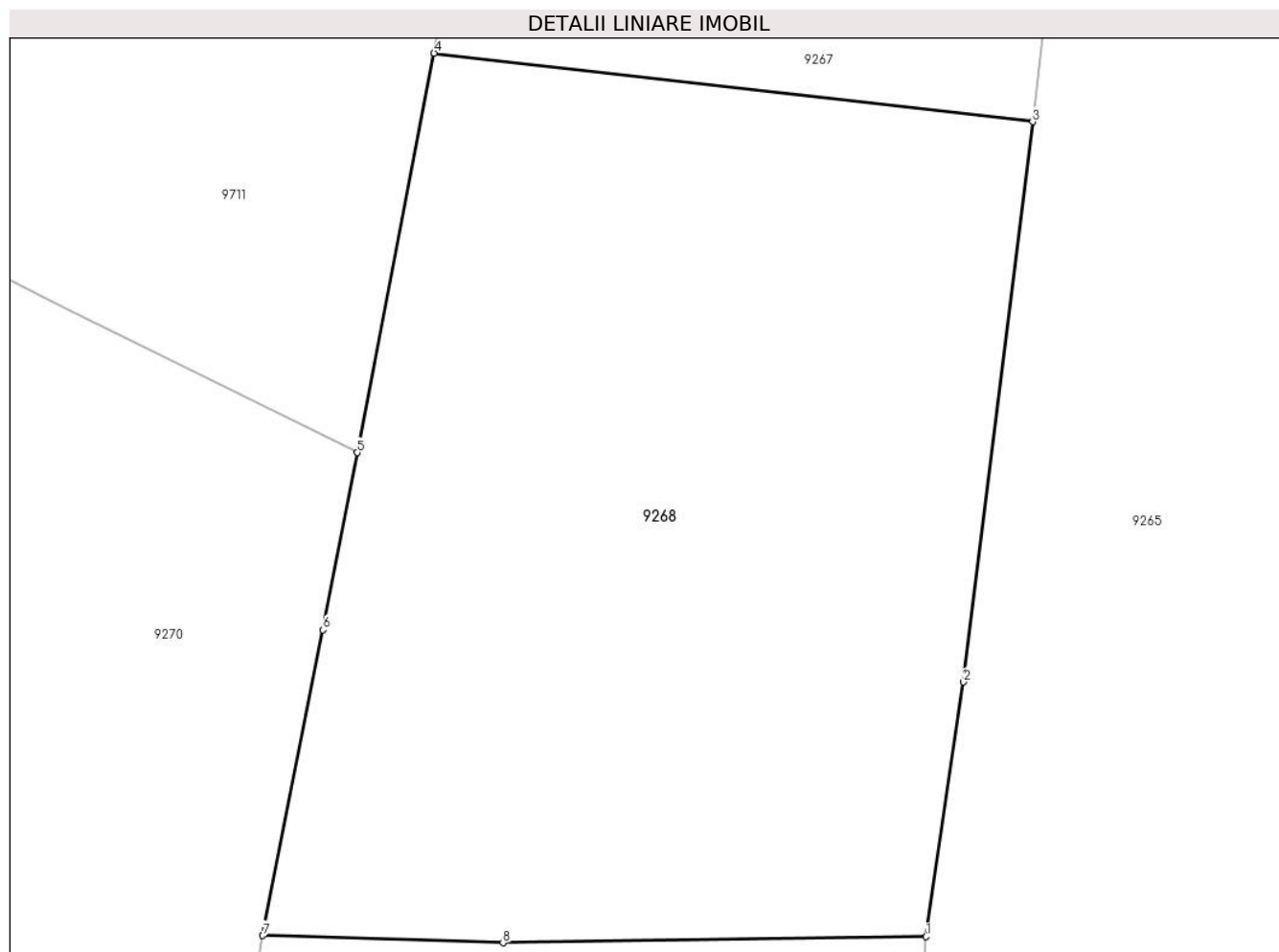
Inscrieri privind dezmembramintele dreptului de proprietate, drepturi reale de garanție și sarcini	Referințe
NU SUNT	

Anexa Nr. 1 La Partea I

Teren

Nr cadastral	Suprafața (mp)*	Observații / Referințe
	3.870	

* Suprafața este determinată în planul de proiecție Stereo 70.



Date referitoare la teren

Crt	Categorie folosință	Intravilan	Suprafața (mp)	Tarla	Parcelă	Nr. topo	Observații / Referințe
1	faneata	NU	3.870	-	-	-	

Lungime Segmente

1) Valorile lungimilor segmentelor sunt obținute din proiecție în plan.

Punct început	X / Y	Punct sfârșit	X / Y	Lungime segment (** (m)
1	579.425,515 636.076,252	2	579.428,667 636.097,723	21.701
2	579.428,667 636.097,723	3	579.434,487 636.144,979	47.613
3	579.434,487 636.144,979	4	579.383,991 636.150,756	50.825
4	579.383,991 636.150,756	5	579.377,495 636.117,07	34.307
5	579.377,495 636.117,07	6	579.374,612 636.102,117	15.228

Punct început	X / Y	Punct sfârșit	X / Y	Lungime segment (** (m)
6	579.374,612 636.102,117	7	579.369,541 636.076,344	26.267
7	579.369,541 636.076,344	8	579.389,8 636.075,738	20.268
8	579.389,8 636.075,738	1	579.425,515 636.076,252	35.719

** Lungimile segmentelor sunt determinate în planul de proiecție Stereo 70 și sunt rotunjite la 1 milimetru.

*** Distanța dintre puncte este formată din segmente cumulate ce sunt mai mici decât valoarea 1 milimetru.

**DATE DESPRE IMOBILUL NR. 9269**

Oficiul de Cadastru și Publicitate Imobiliară NEAMT
Biroul de Cadastru și Publicitate Imobiliară Targu-Neamt

A. Partea I. Descrierea imobilului

TEREN Extravilan

Adresa: Jud. Neamt

Nr. Crt	Nr cadastral Nr. topografic	Suprafața* (mp)	Observații / Referințe
A1		4.297	Sector cadastral:191 Teren imprejmuit;

B. Partea II. Proprietari și acte

Inscrieri privitoare la dreptul de proprietate și alte drepturi reale		Referințe
/		
Act Administrativ nr. 12941, din 23/08/2023 emis de PRIMARIA COMUNEI PIPIRIG;		
B1	Inscrierea posesiei, drept de PROPRIETATE, dobandit prin Lege, cota actuala 1/1, cota initiala 1/1 1) COJOCARU VASILE	A1

C. Partea III. SARCINI .

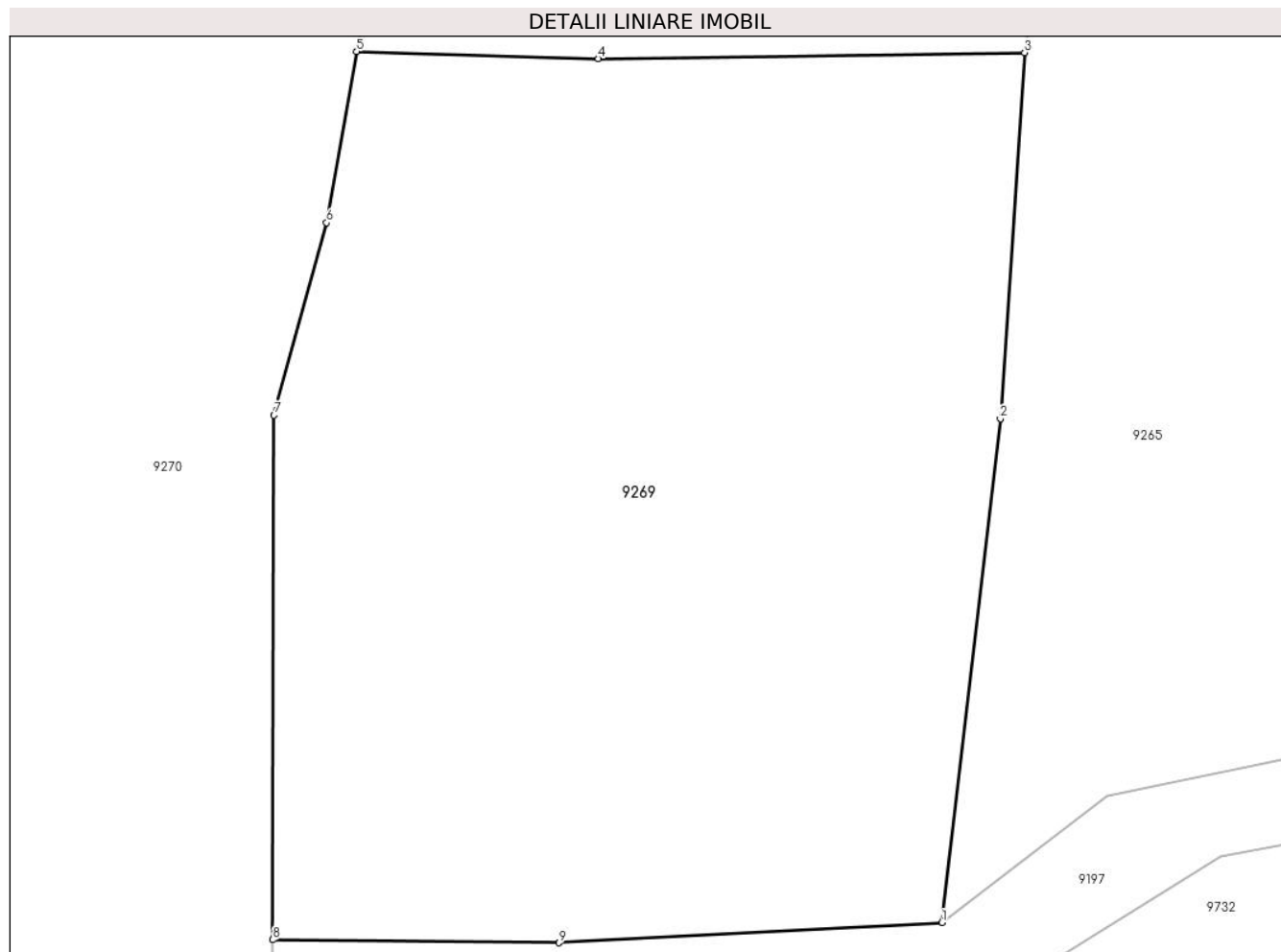
Inscrieri privind dezmembramintele dreptului de proprietate, drepturi reale de garanție și sarcini	Referințe
NU SUNT	

Anexa Nr. 1 La Partea I

Teren

Nr cadastral	Suprafața (mp)*	Observații / Referințe
	4.297	

* Suprafața este determinată în planul de proiecție Stereo 70.



Date referitoare la teren

Crt	Categorie folosință	Intravilan	Suprafața (mp)	Tarla	Parcelă	Nr. topo	Observații / Referințe
1	faneata	NU	4.297	-	-	-	

Lungime Segmente

1) Valorile lungimilor segmentelor sunt obținute din proiecție în plan.

Punct început	X / Y	Punct sfârșit	X / Y	Lungime segment (** (m)
1	579.418,6 636.003,439	2	579.423,477 636.045,601	42.443
2	579.423,477 636.045,601	3	579.425,515 636.076,252	30.719
3	579.425,515 636.076,252	4	579.389,8 636.075,738	35.719
4	579.389,8 636.075,738	5	579.369,541 636.076,344	20.268
5	579.369,541 636.076,344	6	579.367,031 636.062,009	14.553

Punct început	X / Y	Punct sfârșit	X / Y	Lungime segment (** (m)
6	579.367,031 636.062,009	7	579.362,623 636.045,899	16.702
7	579.362,623 636.045,899	8	579.362,523 636.002,004	43.895
8	579.362,523 636.002,004	9	579.386,524 636.001,749	24.002
9	579.386,524 636.001,749	1	579.418,6 636.003,439	32.12

** Lungimile segmentelor sunt determinate în planul de proiecție Stereo 70 și sunt rotunjite la 1 milimetru.

*** Distanța dintre puncte este formată din segmente cumulate ce sunt mai mici decât valoarea 1 milimetru.

**DATE DESPRE IMOBILUL NR. 9270**

Oficiul de Cadastru și Publicitate Imobiliară NEAMT
Biroul de Cadastru și Publicitate Imobiliară Targu-Neamt

A. Partea I. Descrierea imobilului

TEREN Extravilan

Adresa: Jud. Neamt

Nr. Crt	Nr cadastral Nr. topografic	Suprafața* (mp)	Observații / Referințe
A1		12.597	Sector cadastral:191 Teren imprejmuit;

B. Partea II. Proprietari și acte

Inscrieri privitoare la dreptul de proprietate și alte drepturi reale		Referințe
/		
Act Administrativ nr. 12941, din 23/08/2023 emis de PRIMARIA COMUNEI PIPIRIG;		
B1	Inscrierea posesiei, drept de PROPRIETATE, dobandit prin Lege, cota actuala 1/1, cota initiala 1/1 1) COJOCARU VASILE	A1

C. Partea III. SARCINI .

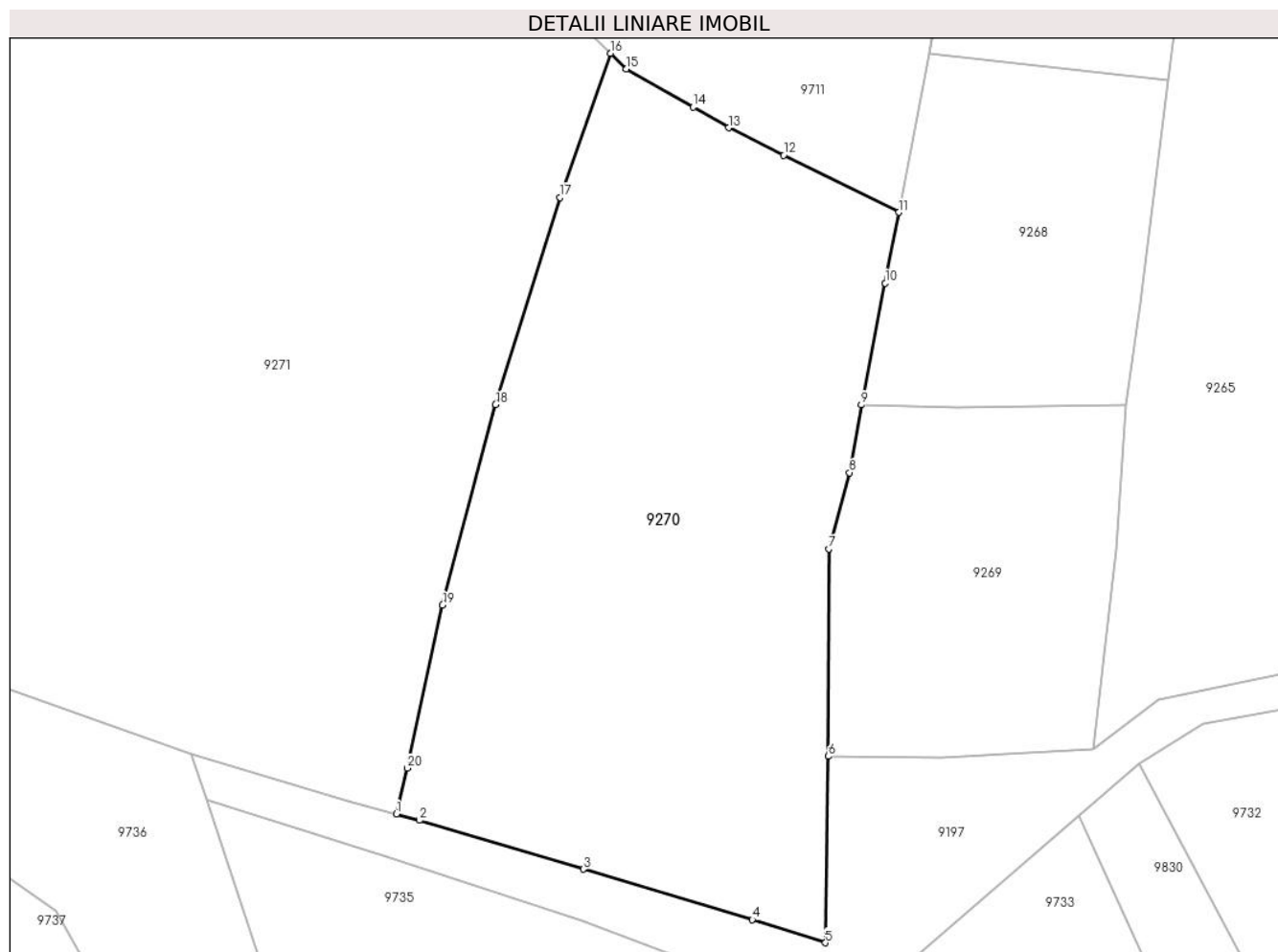
Inscrieri privind dezmembramintele dreptului de proprietate, drepturi reale de garanție și sarcini	Referințe
NU SUNT	

Anexa Nr. 1 La Partea I

Teren

Nr cadastral	Suprafața (mp)*	Observații / Referințe
	12.597	

* Suprafața este determinată în planul de proiecție Stereo 70.



Date referitoare la teren

Crt	Categorie folosință	Intravilan	Suprafața (mp)	Tarla	Parcelă	Nr. topo	Observații / Referințe
1	faneata	NU	12.597	-	-	-	

Lungime Segmente

1) Valorile lungimilor segmentelor sunt obținute din proiecție în plan.

Punct început	X / Y	Punct sfârșit	X / Y	Lungime segment (** (m)
1	579.271,126 635.989,803	2	579.276,002 635.988,461	5.057
2	579.276,002 635.988,461	3	579.310,706 635.978,123	36.211
3	579.310,706 635.978,123	4	579.346,481 635.967,435	37.337
4	579.346,481 635.967,435	5	579.361,96 635.962,553	16.231
5	579.361,96 635.962,553	6	579.362,523 636.002,004	39.455

Punct început	X / Y	Punct sfârșit	X / Y	Lungime segment (** (m)
6	579.362,523 636.002,004	7	579.362,623 636.045,899	43.895
7	579.362,623 636.045,899	8	579.367,031 636.062,009	16.702
8	579.367,031 636.062,009	9	579.369,541 636.076,344	14.553
9	579.369,541 636.076,344	10	579.374,612 636.102,117	26.267
10	579.374,612 636.102,117	11	579.377,495 636.117,07	15.228
11	579.377,495 636.117,07	12	579.353,12 636.129,169	27.213
12	579.353,12 636.129,169	13	579.341,433 636.134,966	13.046
13	579.341,433 636.134,966	14	579.333,97 636.139,347	8.654
14	579.333,97 636.139,347	15	579.319,821 636.147,444	16.302
15	579.319,821 636.147,444	16	579.316,445 636.150,742	4.72
16	579.316,445 636.150,742	17	579.305,79 636.120,225	32.324
17	579.305,79 636.120,225	18	579.292,121 636.076,43	45.879
18	579.292,121 636.076,43	19	579.280,875 636.033,986	43.909
19	579.280,875 636.033,986	20	579.273,438 635.999,512	35.267
20	579.273,438 635.999,512	1	579.271,126 635.989,803	9.98

** Lungimile segmentelor sunt determinate în planul de proiecție Stereo 70 și sunt rotunjite la 1 milimetru.

*** Distanța dintre puncte este formată din segmente cumulate ce sunt mai mici decât valoarea 1 milimetru.

**DATE DESPRE IMOBILUL NR. 9271**

Oficiul de Cadastru și Publicitate Imobiliară NEAMT
Biroul de Cadastru și Publicitate Imobiliară Targu-Neamt

A. Partea I. Descrierea imobilului

TEREN Extravilan

Adresa: Jud. Neamt

Nr. Crt	Nr cadastral Nr. topografic	Suprafața* (mp)	Observații / Referințe
A1		36.786	Sector cadastral:191 Teren imprejmuit;

B. Partea II. Proprietari și acte

Inscrieri privitoare la dreptul de proprietate și alte drepturi reale		Referințe
/		
Act Administrativ nr. 12941, din 23/08/2023 emis de PRIMARIA COMUNEI PIPIRIG;		
B1	Inscrierea posesiei, drept de PROPRIETATE, dobandit prin Lege, cota actuala 1/1, cota initiala 1/1 1) DOLHESCU NECULAI	A1

C. Partea III. SARCINI .

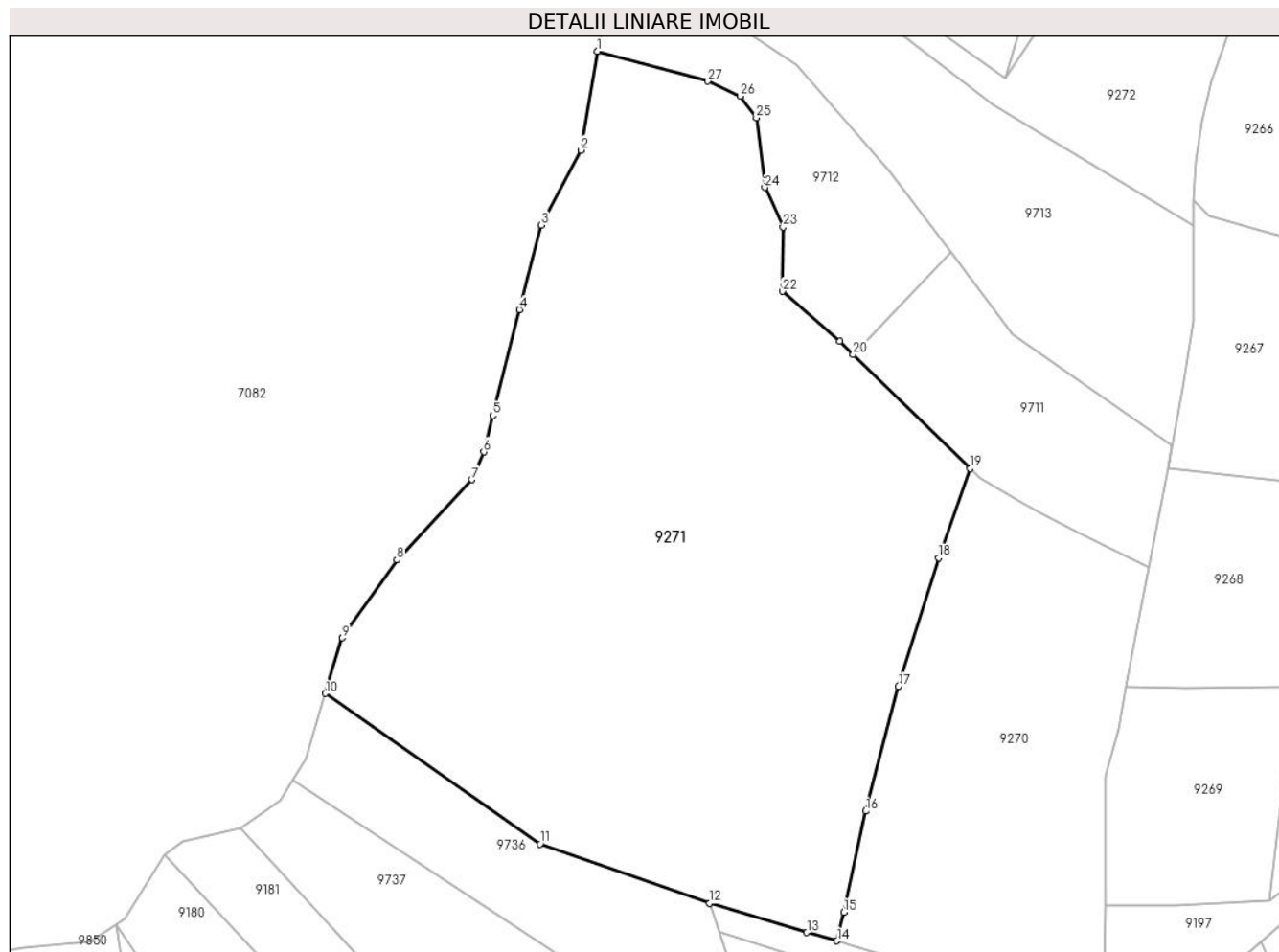
Inscrieri privind dezmembramintele dreptului de proprietate, drepturi reale de garanție și sarcini	Referințe
NU SUNT	

Anexa Nr. 1 La Partea I

Teren

Nr cadastral	Suprafața (mp)*	Observații / Referințe
	36.786	

* Suprafața este determinată în planul de proiecție Stereo 70.



Date referitoare la teren

Crt	Categorie folosință	Intra vilan	Suprafața (mp)	Tarla	Parcelă	Nr. topo	Observații / Referințe
1	faneata	NU	36.786	-	-	-	

Lungime Segmente

1) Valorile lungimilor segmentelor sunt obținute din proiecție în plan.

Punct început	X / Y	Punct sfârșit	X / Y	Lungime segment (** (m)
1	579.189,479 636.292,826	2	579.183,824 636.259,15	34.148
3	579.170,228 636.233,637	4	579.162,891 636.204,863	29.695
5	579.153,862 636.168,754	6	579.150,758 636.156,342	12.794
7	579.146,753 636.146,891	8	579.121,075 636.119,528	37.525
9	579.102,452 636.093,01	10	579.096,75 636.074,094	19.757

Punct început	X / Y	Punct sfârșit	X / Y	Lungime segment (** (m)
2	579.183,824 636.259,15	3	579.170,228 636.233,637	28.91
4	579.162,891 636.204,863	5	579.153,862 636.168,754	37.221
6	579.150,758 636.156,342	7	579.146,753 636.146,891	10.265
8	579.121,075 636.119,528	9	579.102,452 636.093,01	32.404
10	579.096,75 636.074,094	11	579.169,899 636.022,842	89.317

Punct început	X / Y	Punct sfârșit	X / Y	Lungime segment (** (m)
11	579.169,899 636.022,842	12	579.227,65 636.002,562	61.208
13	579.260,85 635.992,633	14	579.271,126 635.989,803	10.659
15	579.273,438 635.999,512	16	579.280,875 636.033,986	35.267
17	579.292,121 636.076,43	18	579.305,79 636.120,225	45.879
19	579.316,445 636.150,742	20	579.276,634 636.189,634	55.655
21	579.272,087 636.194,076	22	579.252,497 636.211,091	25.948
23	579.252,754 636.232,919	24	579.246,529 636.246,461	14.904
25	579.243,635 636.270,2	26	579.238,21 636.277,61	9.184
27	579.227,115 636.282,619	1	579.189,479 636.292,826	38.996

Punct început	X / Y	Punct sfârșit	X / Y	Lungime segment (** (m)
12	579.227,65 636.002,562	13	579.260,85 635.992,633	34.653
14	579.271,126 635.989,803	15	579.273,438 635.999,512	9.98
16	579.280,875 636.033,986	17	579.292,121 636.076,43	43.909
18	579.305,79 636.120,225	19	579.316,445 636.150,742	32.324
20	579.276,634 636.189,634	21	579.272,087 636.194,076	6.357
22	579.252,497 636.211,091	23	579.252,754 636.232,919	21.83
24	579.246,529 636.246,461	25	579.243,635 636.270,2	23.915
26	579.238,21 636.277,61	27	579.227,115 636.282,619	12.173

** Lungimile segmentelor sunt determinate în planul de proiecție Stereo 70 și sunt rotunjite la 1 milimetru.

*** Distanța dintre puncte este formată din segmente cumulate ce sunt mai mici decât valoarea 1 milimetru.

**DATE DESPRE IMOBILUL NR. 9272**

Oficiul de Cadastru și Publicitate Imobiliară NEAMT
Biroul de Cadastru și Publicitate Imobiliară Targu-Neamt

A. Partea I. Descrierea imobilului

TEREN Extravilan

Adresa: Jud. Neamt

Nr. Crt	Nr cadastral Nr. topografic	Suprafața* (mp)	Observații / Referințe
A1		5.400	Sector cadastral:191 Teren imprejmuit;

B. Partea II. Proprietari și acte

Inscrieri privitoare la dreptul de proprietate și alte drepturi reale		Referințe
/		
Act Administrativ nr. 12941, din 23/08/2023 emis de PRIMARIA COMUNEI PIPIRIG;		
B1	Inscrierea posesiei, drept de PROPRIETATE, dobandit prin Lege, cota actuala 1/1, cota initiala 1/1 1) CHIRILĂ MARIA	A1

C. Partea III. SARCINI .

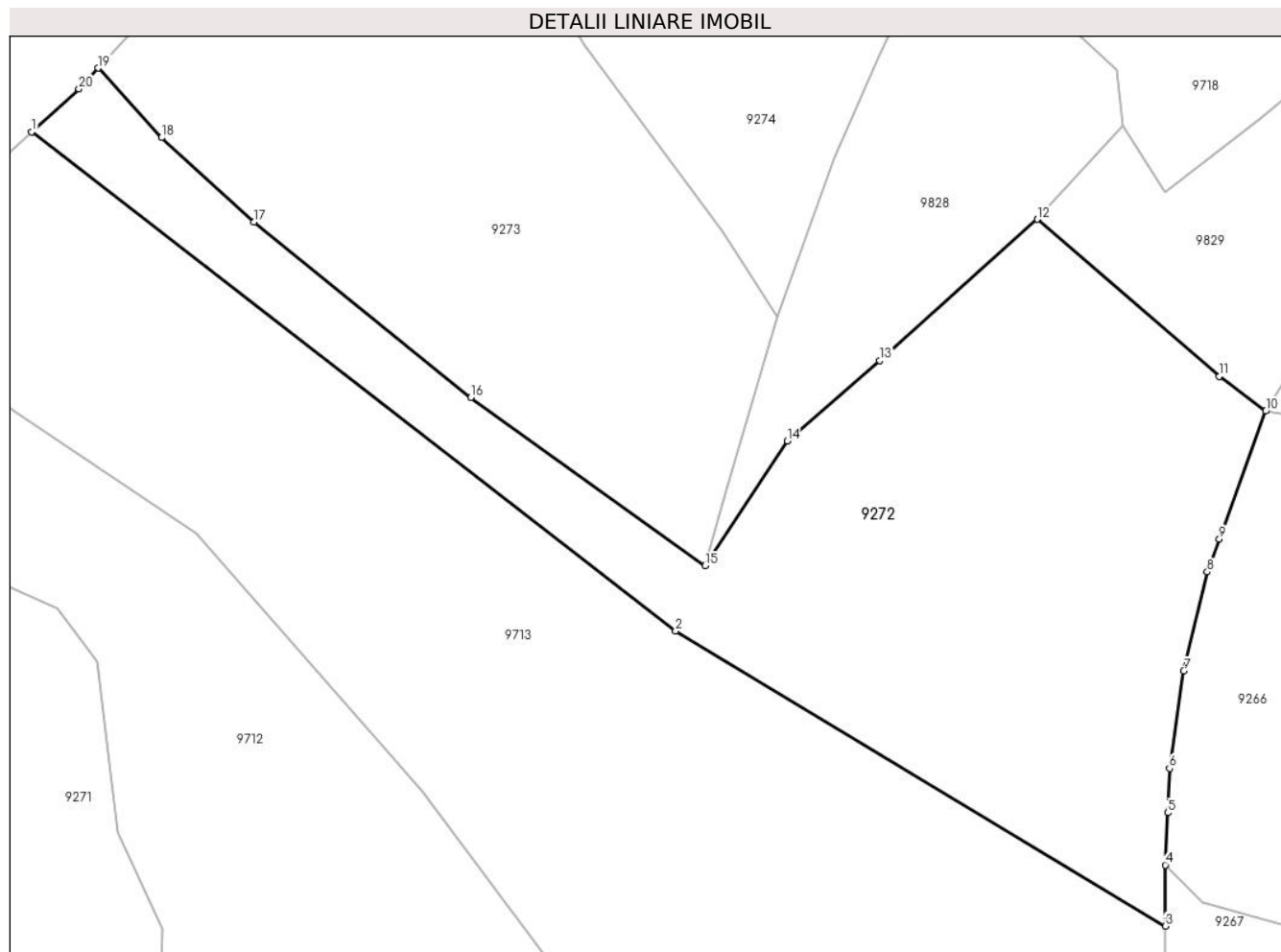
Inscrieri privind dezmembramintele dreptului de proprietate, drepturi reale de garanție și sarcini	Referințe
NU SUNT	

Anexa Nr. 1 La Partea I

Teren

Nr cadastral	Suprafața (mp)*	Observații / Referințe
	5.400	

* Suprafața este determinată în planul de proiecție Stereo 70.



Date referitoare la teren

Crt	Categorie folosință	Intravilan	Suprafața (mp)	Tarla	Parcelă	Nr. topo	Observații / Referințe
1	faneata	NU	5.400	-	-	-	

Lungime Segmente

1) Valorile lungimilor segmentelor sunt obținute din proiecție în plan.

Punct început	X / Y	Punct sfârșit	X / Y	Lungime segment (** (m)
1	579.234,555 636.344,112	2	579.324,441 636.274,5	113.69
2	579.324,441 636.274,5	3	579.392,805 636.233,357	79.79
3	579.392,805 636.233,357	4	579.392,823 636.241,886	8.529
4	579.392,823 636.241,886	5	579.393,125 636.249,155	7.275
5	579.393,125 636.249,155	6	579.393,382 636.255,346	6.196

Punct început	X / Y	Punct sfârșit	X / Y	Lungime segment (** (m)
6	579.393,382 636.255,346	7	579.395,372 636.268,948	13.747
7	579.395,372 636.268,948	8	579.398,677 636.282,729	14.172
8	579.398,677 636.282,729	9	579.400,345 636.287,324	4.888
9	579.400,345 636.287,324	10	579.406,824 636.305,168	18.984
10	579.406,824 636.305,168	11	579.400,345 636.310,0	8.082
11	579.400,345 636.310,0	12	579.374,941 636.331,928	33.559
12	579.374,941 636.331,928	13	579.352,952 636.312,193	29.546
13	579.352,952 636.312,193	14	579.340,013 636.301,027	17.091
14	579.340,013 636.301,027	15	579.328,568 636.283,622	20.831
15	579.328,568 636.283,622	16	579.295,845 636.307,066	40.254
16	579.295,845 636.307,066	17	579.265,55 636.331,511	38.927
17	579.265,55 636.331,511	18	579.252,684 636.343,297	17.448
18	579.252,684 636.343,297	19	579.243,847 636.353,013	13.134
19	579.243,847 636.353,013	20	579.241,156 636.350,098	3.967
20	579.241,156 636.350,098	1	579.234,555 636.344,112	8.911

** Lungimile segmentelor sunt determinate în planul de proiecție Stereo 70 și sunt rotunjite la 1 milimetru.

*** Distanța dintre puncte este formată din segmente cumulate ce sunt mai mici decât valoarea 1 milimetru.

**DATE DESPRE IMOBILUL NR. 9273**

Oficiul de Cadastru și Publicitate Imobiliară NEAMT
Biroul de Cadastru și Publicitate Imobiliară Targu-Neamt

A. Partea I. Descrierea imobilului

TEREN Extravilan

Adresa: Jud. Neamt

Nr. Crt	Nr cadastral Nr. topografic	Suprafața* (mp)	Observații / Referințe
A1		6.451	Sector cadastral:191 Teren imprejmuit;

B. Partea II. Proprietari și acte

Inscrieri privitoare la dreptul de proprietate și alte drepturi reale		Referințe
/		
Act Administrativ nr. 12941, din 23/08/2023 emis de PRIMARIA COMUNEI PIPIRIG;		
B1	Inscrierea posesiei, drept de PROPRIETATE, dobandit prin Lege, cota actuala 1/1, cota initiala 1/1 1) DOCHIȚA ALEXANDRU	A1

C. Partea III. SARCINI .

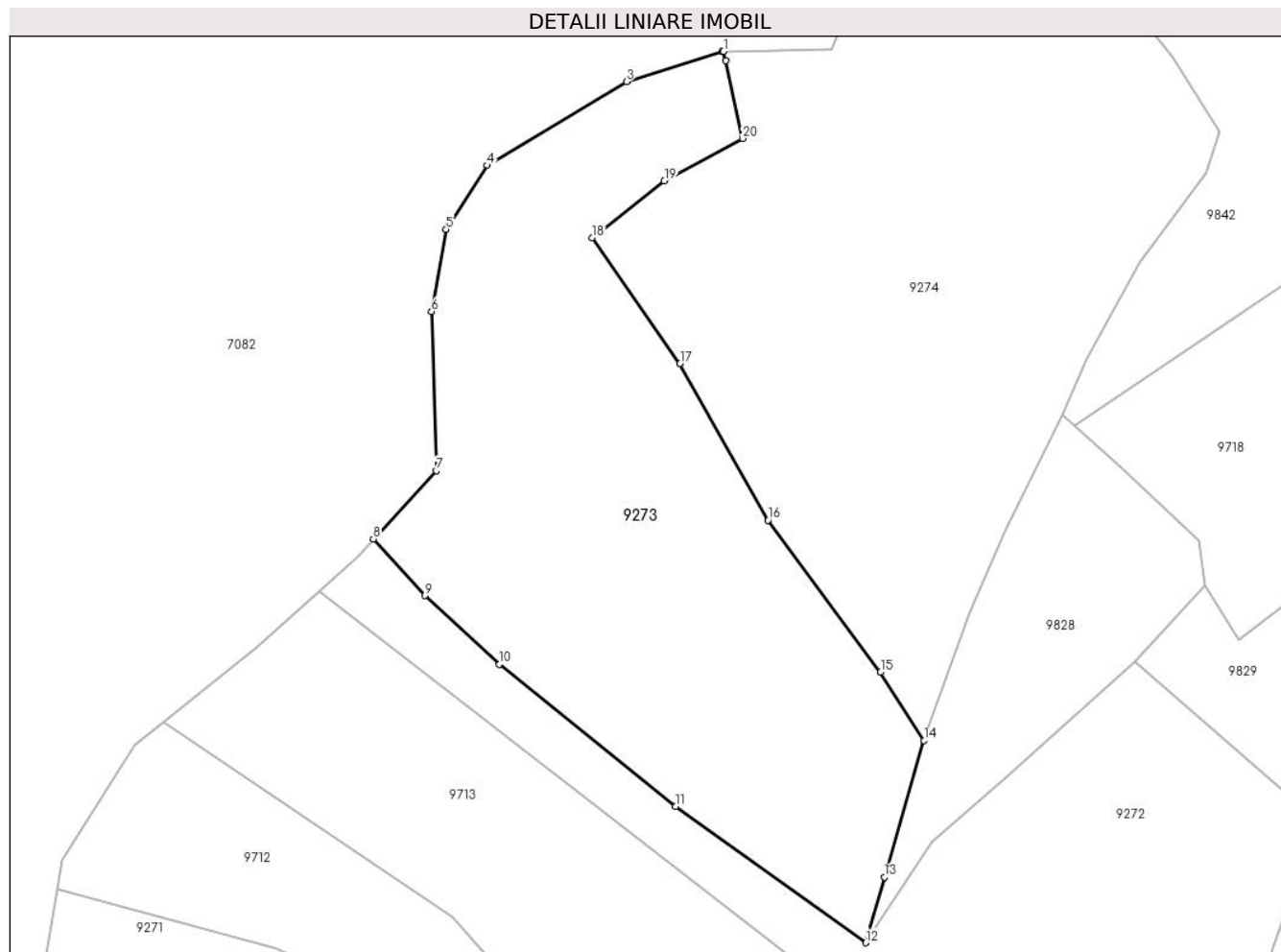
Inscrieri privind dezmembramintele dreptului de proprietate, drepturi reale de garanție și sarcini	Referințe
NU SUNT	

Anexa Nr. 1 La Partea I

Teren

Nr cadastral	Suprafața (mp)*	Observații / Referințe
	6.451	

* Suprafața este determinată în planul de proiecție Stereo 70.



Date referitoare la teren

Crt	Categorie folosință	Intravilan	Suprafața (mp)	Tarla	Parcelă	Nr. topo	Observații / Referințe
1	faneata	NU	6.451	-	-	-	

Lungime Segmente

1) Valorile lungimilor segmentelor sunt obținute din proiecție în plan.

Punct început	X / Y	Punct sfârșit	X / Y	Lungime segment (** (m)
1	579.304,113 636.436,84	2	579.303,876 636.436,836	0.237
3	579.287,432 636.431,625	4	579.263,447 636.417,238	27.969
5	579.256,393 636.406,236	6	579.253,854 636.392,131	14.332
7	579.254,7 636.364,767	8	579.243,847 636.353,013	15.998
9	579.252,684 636.343,297	10	579.265,55 636.331,511	17.448

Punct început	X / Y	Punct sfârșit	X / Y	Lungime segment (** (m)
2	579.303,876 636.436,836	3	579.287,432 636.431,625	17.25
4	579.263,447 636.417,238	5	579.256,393 636.406,236	13.069
6	579.253,854 636.392,131	7	579.254,7 636.364,767	27.377
8	579.243,847 636.353,013	9	579.252,684 636.343,297	13.134
10	579.265,55 636.331,511	11	579.295,845 636.307,066	38.927

Punct început	X / Y	Punct sfârșit	X / Y	Lungime segment (** (m)
11	579.295,845 636.307,066	12	579.328,568 636.283,622	40.254
13	579.331,788 636.294,873	14	579.338,608 636.318,394	24.49
15	579.331,139 636.330,134	16	579.311,75 636.356,245	32.523
17	579.296,624 636.383,187	18	579.281,479 636.404,841	26.425
19	579.293,93 636.414,592	20	579.307,382 636.421,897	15.307
21	579.304,465 636.435,229	1	579.304,113 636.436,84	1.649

Punct început	X / Y	Punct sfârșit	X / Y	Lungime segment (** (m)
12	579.328,568 636.283,622	13	579.331,788 636.294,873	11.703
14	579.338,608 636.318,394	15	579.331,139 636.330,134	13.915
16	579.311,75 636.356,245	17	579.296,624 636.383,187	30.898
18	579.281,479 636.404,841	19	579.293,93 636.414,592	15.815
20	579.307,382 636.421,897	21	579.304,465 636.435,229	13.647

** Lungimile segmentelor sunt determinate în planul de proiecție Stereo 70 și sunt rotunjite la 1 milimetru.

*** Distanța dintre puncte este formată din segmente cumulate ce sunt mai mici decât valoarea 1 milimetru.

**DATE DESPRE IMOBILUL NR. 9274**

Oficiul de Cadastru și Publicitate Imobiliară NEAMT
Biroul de Cadastru și Publicitate Imobiliară Targu-Neamt

A. Partea I. Descrierea imobilului

TEREN Extravilan

Adresa: Jud. Neamt

Nr. Crt	Nr cadastral Nr. topografic	Suprafața* (mp)	Observații / Referințe
A1		8.018	Sector cadastral:191 Teren imprejmuit;

B. Partea II. Proprietari și acte

Inscrieri privitoare la dreptul de proprietate și alte drepturi reale		Referințe
/		
Act Administrativ nr. 12941, din 23/08/2023 emis de PRIMARIA COMUNEI PIPIRIG;		
B1	Inscrierea posesiei, drept de PROPRIETATE, dobandit prin Lege, cota actuala 1/1, cota initiala 1/1 1) CREANGĂ VASILE	A1

C. Partea III. SARCINI .

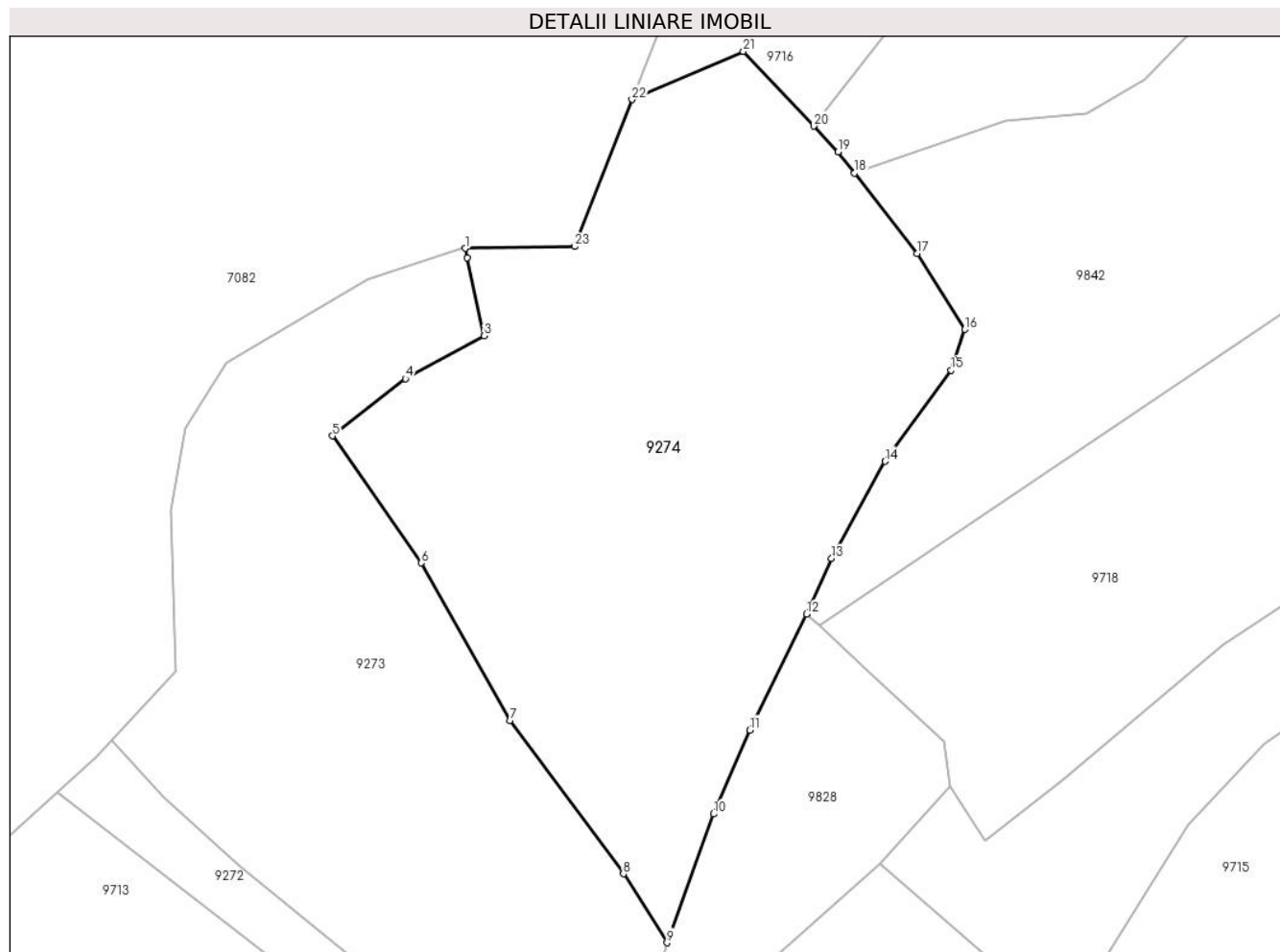
Inscrieri privind dezmembramintele dreptului de proprietate, drepturi reale de garanție și sarcini	Referințe
NU SUNT	

Anexa Nr. 1 La Partea I

Teren

Nr cadastral	Suprafața (mp)*	Observații / Referințe
	8.018	

* Suprafața este determinată în planul de proiecție Stereo 70.



Date referitoare la teren

Crt	Categorie folosință	Intravilan	Suprafața (mp)	Tarla	Parcelă	Nr. topo	Observații / Referințe
1	faneata	NU	8.018	-	-	-	

Lungime Segmente

1) Valorile lungimilor segmentelor sunt obținute din proiecție în plan.

Punct început	X / Y	Punct sfârșit	X / Y	Lungime segment (** (m)
1	579.304,113 636.436,84	2	579.304,465 636.435,229	1.649
3	579.307,382 636.421,897	4	579.293,93 636.414,592	15.307
5	579.281,479 636.404,841	6	579.296,624 636.383,187	26.425
7	579.311,75 636.356,245	8	579.331,139 636.330,134	32.523
9	579.338,608 636.318,394	10	579.346,525 636.340,367	23.356

Punct început	X / Y	Punct sfârșit	X / Y	Lungime segment (** (m)
2	579.304,465 636.435,229	3	579.307,382 636.421,897	13.647
4	579.293,93 636.414,592	5	579.281,479 636.404,841	15.815
6	579.296,624 636.383,187	7	579.311,75 636.356,245	30.898
8	579.331,139 636.330,134	9	579.338,608 636.318,394	13.915
10	579.346,525 636.340,367	11	579.352,747 636.354,659	15.588

Punct început	X / Y	Punct sfârșit	X / Y	Lungime segment (** (m)
11	579.352,747 636.354,659	12	579.362,42 636.374,434	22.014
13	579.366,693 636.383,926	14	579.375,809 636.400,492	18.909
15	579.387,131 636.416,033	16	579.389,454 636.423,009	7.353
17	579.381,322 636.435,951	18	579.370,615 636.449,647	17.384
19	579.367,799 636.453,248	20	579.363,627 636.457,681	6.087
21	579.351,646 636.470,411	22	579.332,62 636.462,222	20.713
23	579.322,782 636.437,118	1	579.304,113 636.436,84	18.671

Punct început	X / Y	Punct sfârșit	X / Y	Lungime segment (** (m)
12	579.362,42 636.374,434	13	579.366,693 636.383,926	10.409
14	579.375,809 636.400,492	15	579.387,131 636.416,033	19.228
16	579.389,454 636.423,009	17	579.381,322 636.435,951	15.285
18	579.370,615 636.449,647	19	579.367,799 636.453,248	4.571
20	579.363,627 636.457,681	21	579.351,646 636.470,411	17.481
22	579.332,62 636.462,222	23	579.322,782 636.437,118	26.963

** Lungimile segmentelor sunt determinate în planul de proiecție Stereo 70 și sunt rotunjite la 1 milimetru.

*** Distanța dintre puncte este formată din segmente cumulate ce sunt mai mici decât valoarea 1 milimetru.

**DATE DESPRE IMOBILUL NR. 9275**

Oficiul de Cadastru și Publicitate Imobiliară NEAMT
Biroul de Cadastru și Publicitate Imobiliară Targu-Neamt

A. Partea I. Descrierea imobilului

TEREN Extravilan

Adresa: Jud. Neamt

Nr. Crt	Nr cadastral Nr. topografic	Suprafața* (mp)	Observații / Referințe
A1		5.830	Sector cadastral:191 Teren imprejmuit;

B. Partea II. Proprietari și acte

Inscrieri privitoare la dreptul de proprietate și alte drepturi reale		Referințe
/		
Act Administrativ nr. 12941, din 23/08/2023 emis de PRIMARIA COMUNEI PIPIRIG;		
B1	Inscrierea posesiei, drept de PROPRIETATE, dobandit prin Lege, cota actuala 1/1, cota initiala 1/1 1) GRAMADĂ VASILE	A1

C. Partea III. SARCINI .

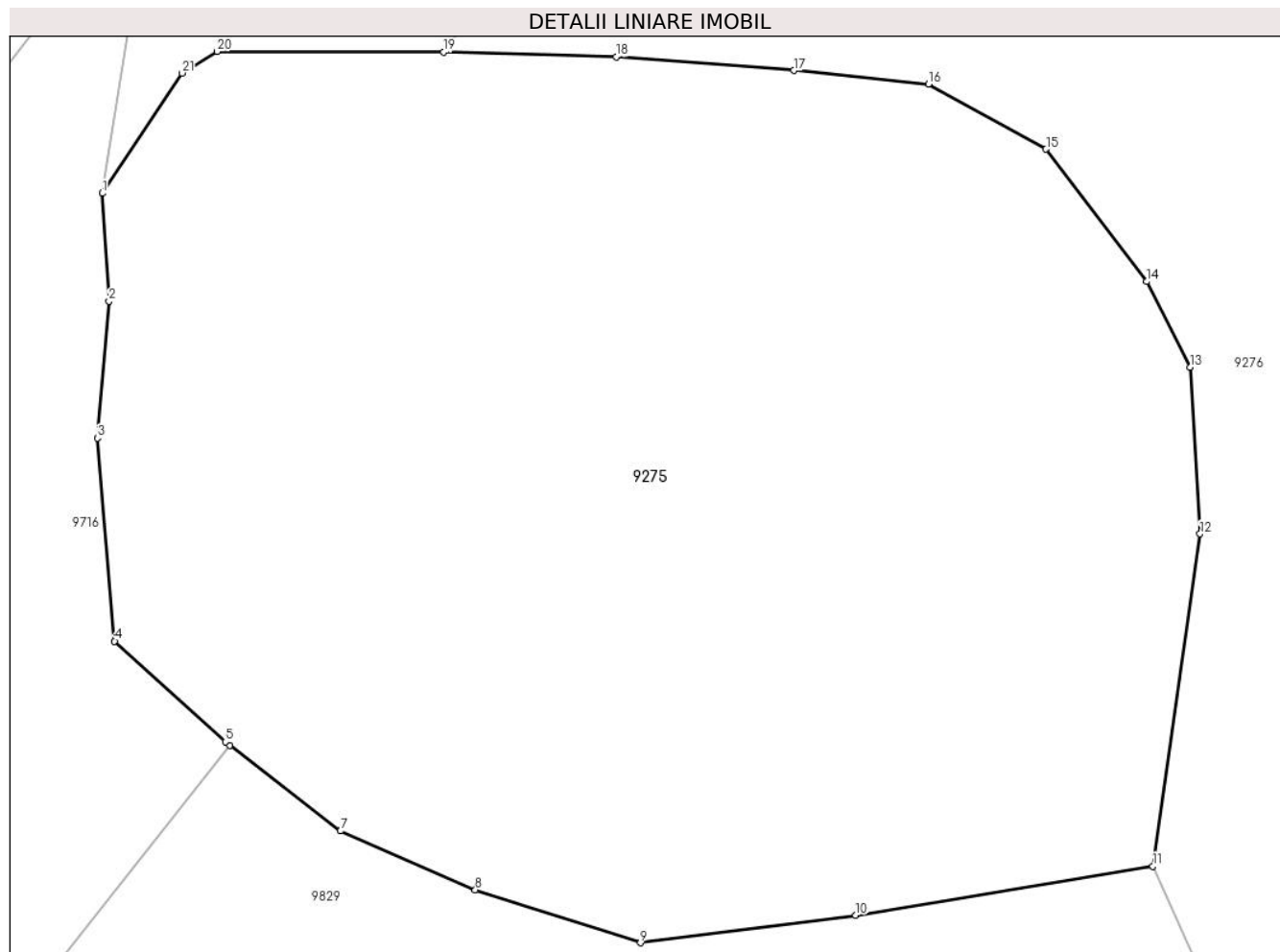
Inscrieri privind dezmembramintele dreptului de proprietate, drepturi reale de garanție și sarcini	Referințe
NU SUNT	

Anexa Nr. 1 La Partea I

Teren

Nr cadastral	Suprafața (mp)*	Observații / Referințe
	5.830	

* Suprafața este determinată în planul de proiecție Stereo 70.



Date referitoare la teren

Crt	Categorie folosință	Intra vilan	Suprafața (mp)	Tarla	Parcelă	Nr. topo	Observații / Referințe
1	faneata	NU	5.830	-	-	-	

Lungime Segmente

1) Valorile lungimilor segmentelor sunt obținute din proiecție în plan.

Punct început	X / Y	Punct sfârșit	X / Y	Lungime segment (** (m)
1	579.414,382 636.582,185	2	579.414,933 636.573,151	9.051
3	579.413,946 636.561,665	4	579.415,407 636.544,657	17.071
5	579.424,705 636.536,218	6	579.425,078 636.535,929	0.472
7	579.434,343 636.528,748	8	579.445,659 636.523,808	12.347
9	579.459,511 636.519,382	10	579.477,581 636.521,688	18.217

Punct început	X / Y	Punct sfârșit	X / Y	Lungime segment (** (m)
2	579.414,933 636.573,151	3	579.413,946 636.561,665	11.528
4	579.415,407 636.544,657	5	579.424,705 636.536,218	12.557
6	579.425,078 636.535,929	7	579.434,343 636.528,748	11.722
8	579.445,659 636.523,808	9	579.459,511 636.519,382	14.542
10	579.477,581 636.521,688	11	579.502,514 636.525,804	25.27

Punct început	X / Y	Punct sfârșit	X / Y	Lungime segment (** (m)
11	579.502,514 636.525,804	12	579.506,472 636.553,637	28.113
13	579.505,646 636.567,618	14	579.501,992 636.574,787	8.047
15	579.493,543 636.585,889	16	579.483,673 636.591,319	11.265
17	579.472,381 636.592,478	18	579.457,473 636.593,621	14.952
19	579.442,988 636.594,008	20	579.423,996 636.594,075	18.992
21	579.421,06 636.592,254	1	579.414,382 636.582,185	12.082

Punct început	X / Y	Punct sfârșit	X / Y	Lungime segment (** (m)
12	579.506,472 636.553,637	13	579.505,646 636.567,618	14.005
14	579.501,992 636.574,787	15	579.493,543 636.585,889	13.951
16	579.483,673 636.591,319	17	579.472,381 636.592,478	11.351
18	579.457,473 636.593,621	19	579.442,988 636.594,008	14.49
20	579.423,996 636.594,075	21	579.421,06 636.592,254	3.455

** Lungimile segmentelor sunt determinate în planul de proiecție Stereo 70 și sunt rotunjite la 1 milimetru.

*** Distanța dintre puncte este formată din segmente cumulate ce sunt mai mici decât valoarea 1 milimetru.

**DATE DESPRE IMOBILUL NR. 9276**

Oficiul de Cadastru și Publicitate Imobiliară NEAMT
Biroul de Cadastru și Publicitate Imobiliară Targu-Neamt

A. Partea I. Descrierea imobilului

TEREN Extravilan

Adresa: Jud. Neamt

Nr. Crt	Nr cadastral Nr. topografic	Suprafața* (mp)	Observații / Referințe
A1		9.920	Sector cadastral:191 Teren neimprejmuit;

B. Partea II. Proprietari și acte

Inscrieri privitoare la dreptul de proprietate și alte drepturi reale		Referințe
/		
Act Administrativ nr. 14546, din 25/09/2023 emis de PRIMARIA COMUNEI PIPIRIG;		
B1	Inscrierea posesiei, drept de PROPRIETATE, dobandit prin Lege, cota actuala 1/1, cota initiala 1/1 1) STĂNOAIA VASILE	A1

C. Partea III. SARCINI .

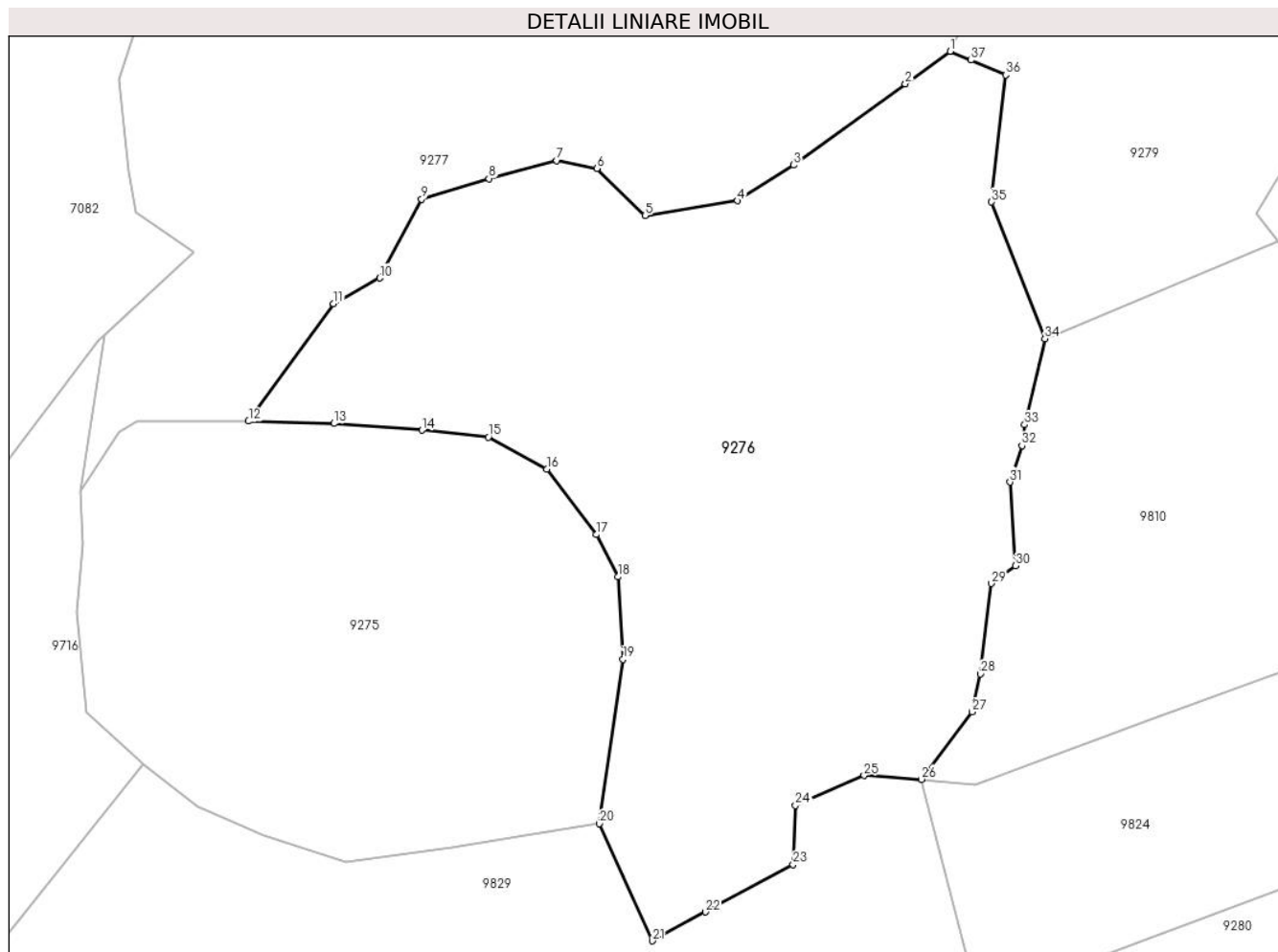
Inscrieri privind dezmembramintele dreptului de proprietate, drepturi reale de garanție și sarcini	Referințe
NU SUNT	

Anexa Nr. 1 La Partea I

Teren

Nr cadastral	Suprafața (mp)*	Observații / Referințe
	9.920	

* Suprafața este determinată în planul de proiecție Stereo 70.



Date referitoare la teren

Crt	Categorie folosință	Intravilan	Suprafața (mp)	Tarla	Parcelă	Nr. topo	Observații / Referințe
1	faneata	NU	9.920	-	-	-	

Lungime Segmente

1) Valorile lungimilor segmentelor sunt obținute din proiecție în plan.

Punct început	X / Y	Punct sfârșit	X / Y	Lungime segment (** (m)
1	579.561,974 636.656,694	2	579.554,382 636.651,181	9.383
3	579.535,44 636.637,426	4	579.525,914 636.631,383	11.281
5	579.510,22 636.628,831	6	579.502,11 636.636,835	11.395
7	579.495,275 636.638,18	8	579.483,75 636.635,117	11.925
9	579.472,355 636.631,634	10	579.465,214 636.618,272	15.15

Punct început	X / Y	Punct sfârșit	X / Y	Lungime segment (** (m)
2	579.554,382 636.651,181	3	579.535,44 636.637,426	23.409
4	579.525,914 636.631,383	5	579.510,22 636.628,831	15.9
6	579.502,11 636.636,835	7	579.495,275 636.638,18	6.966
8	579.483,75 636.635,117	9	579.472,355 636.631,634	11.915
10	579.465,214 636.618,272	11	579.457,412 636.613,941	8.923

Punct început	X / Y	Punct sfârșit	X / Y	Lungime segment (** (m)
11	579.457,412 636.613,941	12	579.442,988 636.594,008	24.604
13	579.457,473 636.593,621	14	579.472,381 636.592,478	14.952
15	579.483,673 636.591,319	16	579.493,543 636.585,889	11.265
17	579.501,992 636.574,787	18	579.505,646 636.567,618	8.047
19	579.506,472 636.553,637	20	579.502,514 636.525,804	28.113
21	579.511,463 636.505,936	22	579.520,486 636.510,833	10.266
23	579.535,332 636.518,891	24	579.535,761 636.528,888	10.006
25	579.547,396 636.533,964	26	579.557,1 636.533,306	9.726
27	579.565,723 636.544,753	28	579.567,088 636.551,182	6.572
29	579.568,947 636.566,499	30	579.573,087 636.569,492	5.109
31	579.572,151 636.583,682	32	579.574,148 636.589,89	6.521
33	579.574,647 636.593,402	34	579.578,048 636.608,004	14.993
35	579.569,009 636.631,146	36	579.571,393 636.652,709	21.694
37	579.565,513 636.655,197	1	579.561,974 636.656,694	3.843

Punct început	X / Y	Punct sfârșit	X / Y	Lungime segment (** (m)
12	579.442,988 636.594,008	13	579.457,473 636.593,621	14.49
14	579.472,381 636.592,478	15	579.483,673 636.591,319	11.351
16	579.493,543 636.585,889	17	579.501,992 636.574,787	13.951
18	579.505,646 636.567,618	19	579.506,472 636.553,637	14.005
20	579.502,514 636.525,804	21	579.511,463 636.505,936	21.79
22	579.520,486 636.510,833	23	579.535,332 636.518,891	16.892
24	579.535,761 636.528,888	25	579.547,396 636.533,964	12.694
26	579.557,1 636.533,306	27	579.565,723 636.544,753	14.331
28	579.567,088 636.551,182	29	579.568,947 636.566,499	15.429
30	579.573,087 636.569,492	31	579.572,151 636.583,682	14.221
32	579.574,148 636.589,89	33	579.574,647 636.593,402	3.547
34	579.578,048 636.608,004	35	579.569,009 636.631,146	24.845
36	579.571,393 636.652,709	37	579.565,513 636.655,197	6.385

** Lungimile segmentelor sunt determinate în planul de proiecție Stereo 70 și sunt rotunjite la 1 milimetru.

*** Distanța dintre puncte este formată din segmente cumulate ce sunt mai mici decât valoarea 1 milimetru.

**DATE DESPRE IMOBILUL NR. 9277**

Oficiul de Cadastru și Publicitate Imobiliară NEAMT
Biroul de Cadastru și Publicitate Imobiliară Targu-Neamt

A. Partea I. Descrierea imobilului

TEREN Extravilan

Adresa: Jud. Neamt

Nr. Crt	Nr cadastral Nr. topografic	Suprafața* (mp)	Observații / Referințe
A1		11.238	Sector cadastral:191 Teren imprejmuit;

B. Partea II. Proprietari și acte

Inscrieri privitoare la dreptul de proprietate și alte drepturi reale		Referințe
/		
Act Administrativ nr. 12941, din 23/08/2023 emis de PRIMARIA COMUNEI PIPIRIG;		
B1	Inscrierea posesiei, drept de PROPRIETATE, dobandit prin Lege, cota actuala 1/1, cota initiala 1/1 1) CREANGĂ GHEORGHE	A1

C. Partea III. SARCINI .

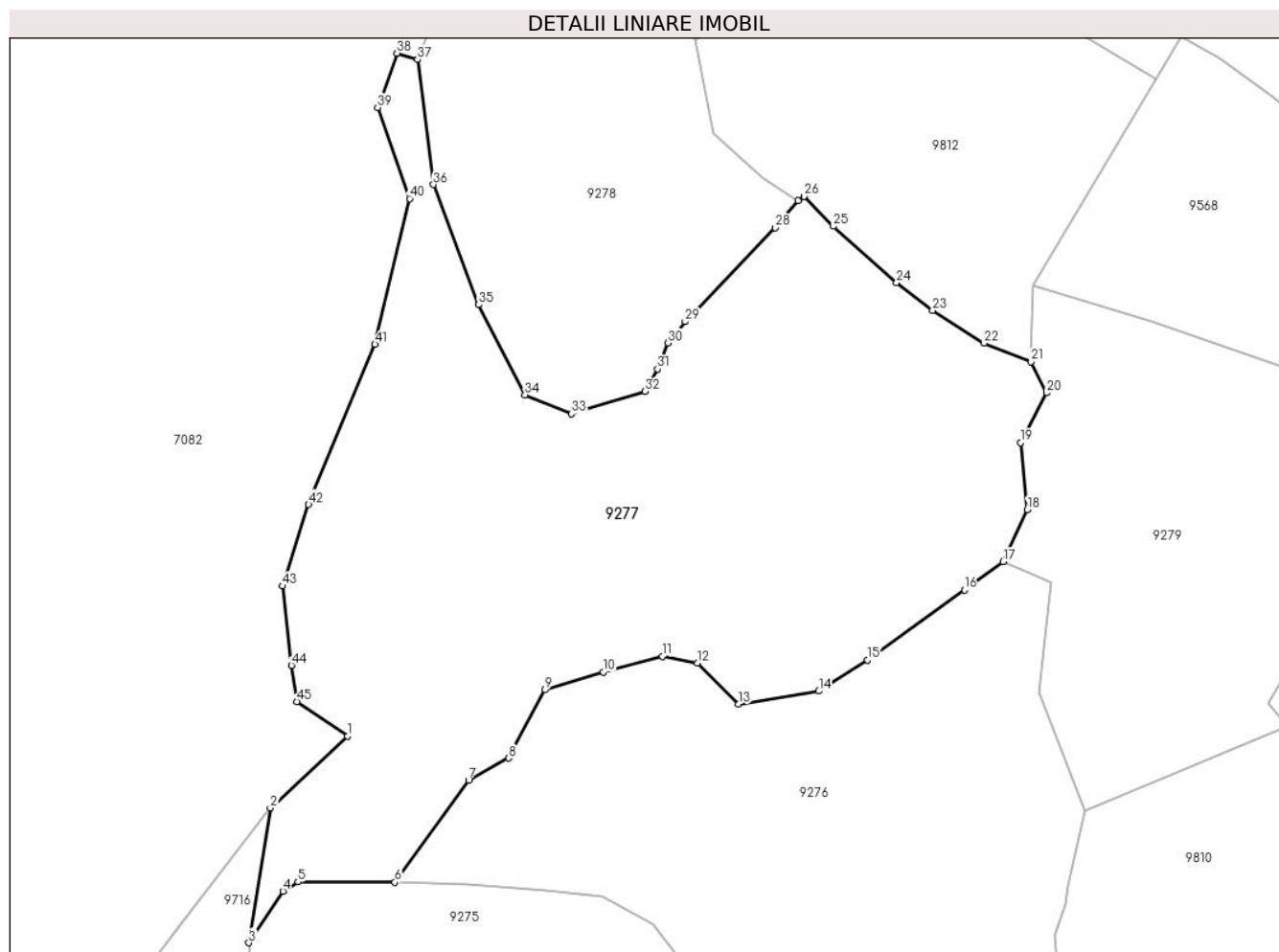
Inscrieri privind dezmembramintele dreptului de proprietate, drepturi reale de garanție și sarcini	Referințe
NU SUNT	

Anexa Nr. 1 La Partea I

Teren

Nr cadastral	Suprafața (mp)*	Observații / Referințe
	11.238	

* Suprafața este determinată în planul de proiecție Stereo 70.



Date referitoare la teren

Crt	Categorie folosință	Intravilan	Suprafața (mp)	Tarla	Parcelă	Nr. topo	Observații / Referințe
1	faneata	NU	11.238	-	-	-	

Lungime Segmente

1) Valorile lungimilor segmentelor sunt obținute din proiecție în plan.

Punct început	X / Y	Punct sfârșit	X / Y	Lungime segment
1	579.433,71 636.622,578	2	579.418,609 636.608,54	20.618
4	579.421,06 636.592,254	5	579.423,996 636.594,075	3.455
7	579.457,412 636.613,941	8	579.465,214 636.618,272	8.923
10	579.483,75 636.635,117	11	579.495,275 636.638,18	11.925
13	579.510,22 636.628,831	14	579.525,914 636.631,383	15.9
16	579.554,382 636.651,181	17	579.561,974 636.656,694	9.383
2	579.418,609 636.608,54	3	579.414,382 636.582,185	26.692
5	579.423,996 636.594,075	6	579.442,988 636.594,008	18.992
8	579.465,214 636.618,272	9	579.472,355 636.631,634	15.15
11	579.495,275 636.638,18	12	579.502,11 636.636,835	6.966
14	579.525,914 636.631,383	15	579.535,44 636.637,426	11.281
17	579.561,974 636.656,694	18	579.566,683 636.666,876	11.218
3	579.414,382 636.582,185	4	579.421,06 636.592,254	12.082
6	579.442,988 636.594,008	7	579.457,412 636.613,941	24.604
9	579.472,355 636.631,634	10	579.483,75 636.635,117	11.915
12	579.502,11 636.636,835	13	579.510,22 636.628,831	11.395
15	579.535,44 636.637,426	16	579.554,382 636.651,181	23.409
18	579.566,683 636.666,876	19	579.565,351 636.679,94	13.132

Punct început	X / Y	Punct sfârșit	X / Y	Lungime segment	Punct început	X / Y	Punct sfârșit	X / Y	Lungime segment	Punct început	X / Y	Punct sfârșit	X / Y	Lungime segment
19	579.565,351 636.679,94	20	579.570,471 636.689,704	11.025	20	579.570,471 636.689,704	21	579.567,426 636.695,769	6.786	21	579.567,426 636.695,769	22	579.558,248 636.699,412	9.875
22	579.558,248 636.699,412	23	579.548,167 636.705,79	11.929	23	579.548,167 636.705,79	24	579.541,126 636.711,247	8.908	24	579.541,126 636.711,247	25	579.528,755 636.722,253	16.558
25	579.528,755 636.722,253	26	579.522,993 636.728,105	8.213	26	579.522,993 636.728,105	27	579.521,905 636.727,304	1.351	27	579.521,905 636.727,304	28	579.517,378 636.721,972	6.995
28	579.517,378 636.721,972	29	579.499,771 636.703,636	25.421	29	579.499,771 636.703,636	30	579.496,437 636.699,437	5.362	30	579.496,437 636.699,437	31	579.494,4 636.694,316	5.511
31	579.494,4 636.694,316	32	579.491,915 636.689,972	5.005	32	579.491,915 636.689,972	33	579.477,544 636.685,631	15.012	33	579.477,544 636.685,631	34	579.468,418 636.689,3	9.836
34	579.468,418 636.689,3	35	579.459,351 636.706,933	19.828	35	579.459,351 636.706,933	36	579.450,527 636.730,395	25.066	36	579.450,527 636.730,395	37	579.447,373 636.754,872	24.679
37	579.447,373 636.754,872	38	579.443,406 636.756,085	4.148	38	579.443,406 636.756,085	39	579.439,6 636.745,464	11.282	39	579.439,6 636.745,464	40	579.445,867 636.727,668	18.867
40	579.445,867 636.727,668	41	579.439,095 636.699,176	29.286	41	579.439,095 636.699,176	42	579.426,115 636.667,863	33.897	42	579.426,115 636.667,863	43	579.421,012 636.651,916	16.744
43	579.421,012 636.651,916	44	579.422,705 636.636,401	15.607	44	579.422,705 636.636,401	45	579.423,834 636.629,348	7.143	45	579.423,834 636.629,348	1	579.433,71 636.622,578	11.974

** Lungimile segmentelor sunt determinate în planul de proiecție Stereo 70 și sunt rotunjite la 1 milimetru.

*** Distanța dintre puncte este formată din segmente cumulate ce sunt mai mici decât valoarea 1 milimetru.

**DATE DESPRE IMOBILUL NR. 9278**

Oficiul de Cadastru și Publicitate Imobiliară NEAMT
Biroul de Cadastru și Publicitate Imobiliară Targu-Neamt

A. Partea I. Descrierea imobilului

TEREN Extravilan

Adresa: Jud. Neamt

Nr. Crt	Nr cadastral Nr. topografic	Suprafața* (mp)	Observații / Referințe
A1		5.185	Sector cadastral:191 Teren imprejmuit;

B. Partea II. Proprietari și acte

Inscrieri privitoare la dreptul de proprietate și alte drepturi reale		Referințe
/		
Act Administrativ nr. 12941, din 23/08/2023 emis de PRIMARIA COMUNEI PIPIRIG;		
B1	Inscrierea posesiei, drept de PROPRIETATE, dobandit prin Lege, cota actuala 1/1, cota initiala 1/1 1) CREANGĂ DOINA	A1

C. Partea III. SARCINI .

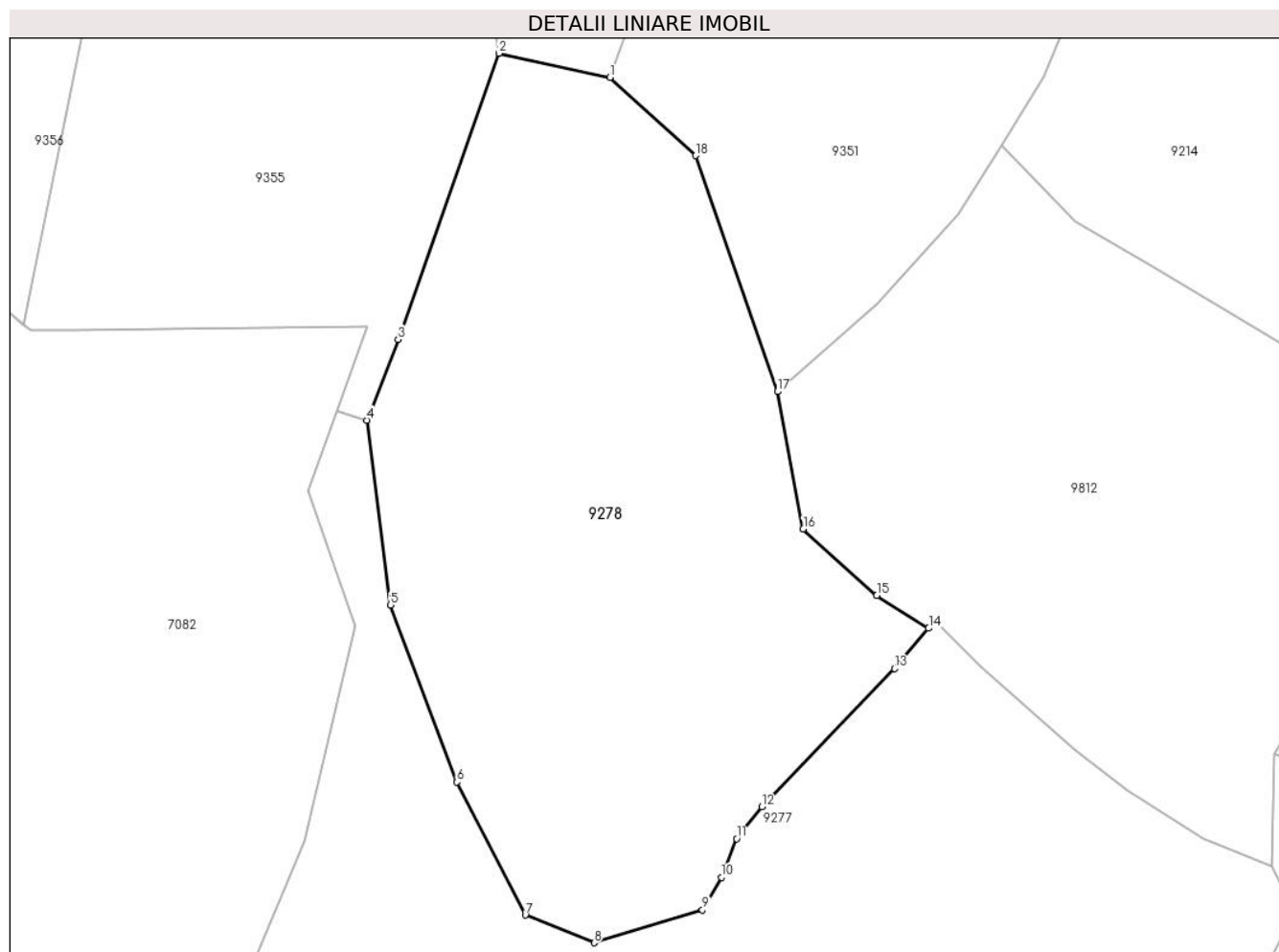
Inscrieri privind dezmembramintele dreptului de proprietate, drepturi reale de garanție și sarcini	Referințe
NU SUNT	

Anexa Nr. 1 La Partea I

Teren

Nr cadastral	Suprafața (mp)*	Observații / Referințe
	5.185	

* Suprafața este determinată în planul de proiecție Stereo 70.



Date referitoare la teren

Crt	Categorie folosință	Intravilan	Suprafața (mp)	Tarla	Parcelă	Nr. topo	Observații / Referințe
1	faneata	NU	5.185	-	-	-	

Lungime Segmente

1) Valorile lungimilor segmentelor sunt obținute din proiecție în plan.

Punct început	X / Y	Punct sfârșit	X / Y	Lungime segment (** (m)
1	579.479,656 636.800,338	2	579.464,927 636.803,515	15.068
2	579.464,927 636.803,515	3	579.451,53 636.765,586	40.225
3	579.451,53 636.765,586	4	579.447,373 636.754,872	11.492
4	579.447,373 636.754,872	5	579.450,527 636.730,395	24.679
5	579.450,527 636.730,395	6	579.459,351 636.706,933	25.066

Punct început	X / Y	Punct sfârșit	X / Y	Lungime segment (** (m)
6	579.459,351 636.706,933	7	579.468,418 636.689,3	19.828
7	579.468,418 636.689,3	8	579.477,544 636.685,631	9.836
8	579.477,544 636.685,631	9	579.491,915 636.689,972	15.012
9	579.491,915 636.689,972	10	579.494,4 636.694,316	5.005
10	579.494,4 636.694,316	11	579.496,437 636.699,437	5.511
11	579.496,437 636.699,437	12	579.499,771 636.703,636	5.362
12	579.499,771 636.703,636	13	579.517,378 636.721,972	25.421
13	579.517,378 636.721,972	14	579.521,905 636.727,304	6.995
14	579.521,905 636.727,304	15	579.515,013 636.731,643	8.144
15	579.515,013 636.731,643	16	579.505,265 636.740,477	13.155
16	579.505,265 636.740,477	17	579.501,84 636.758,665	18.508
17	579.501,84 636.758,665	18	579.490,984 636.789,941	33.107
18	579.490,984 636.789,941	1	579.479,656 636.800,338	15.376

** Lungimile segmentelor sunt determinate în planul de proiecție Stereo 70 și sunt rotunjite la 1 milimetru.

*** Distanța dintre puncte este formată din segmente cumulate ce sunt mai mici decât valoarea 1 milimetru.

**DATE DESPRE IMOBILUL NR. 9279**

Oficiul de Cadastru și Publicitate Imobiliară NEAMT
Biroul de Cadastru și Publicitate Imobiliară Targu-Neamt

A. Partea I. Descrierea imobilului

TEREN Extravilan

Adresa: Jud. Neamt

Nr. Crt	Nr cadastral Nr. topografic	Suprafața* (mp)	Observații / Referințe
A1		5.178	Sector cadastral:191 Teren imprejmuit;

B. Partea II. Proprietari și acte

Inscrieri privitoare la dreptul de proprietate și alte drepturi reale		Referințe
/		
Act Administrativ nr. 12941, din 23/08/2023 emis de PRIMARIA COMUNEI PIPIRIG;		
B1	Inscrierea posesiei, drept de PROPRIETATE, dobandit prin Lege, cota actuala 1/1, cota initiala 1/1 1) DAVID ION	A1

C. Partea III. SARCINI .

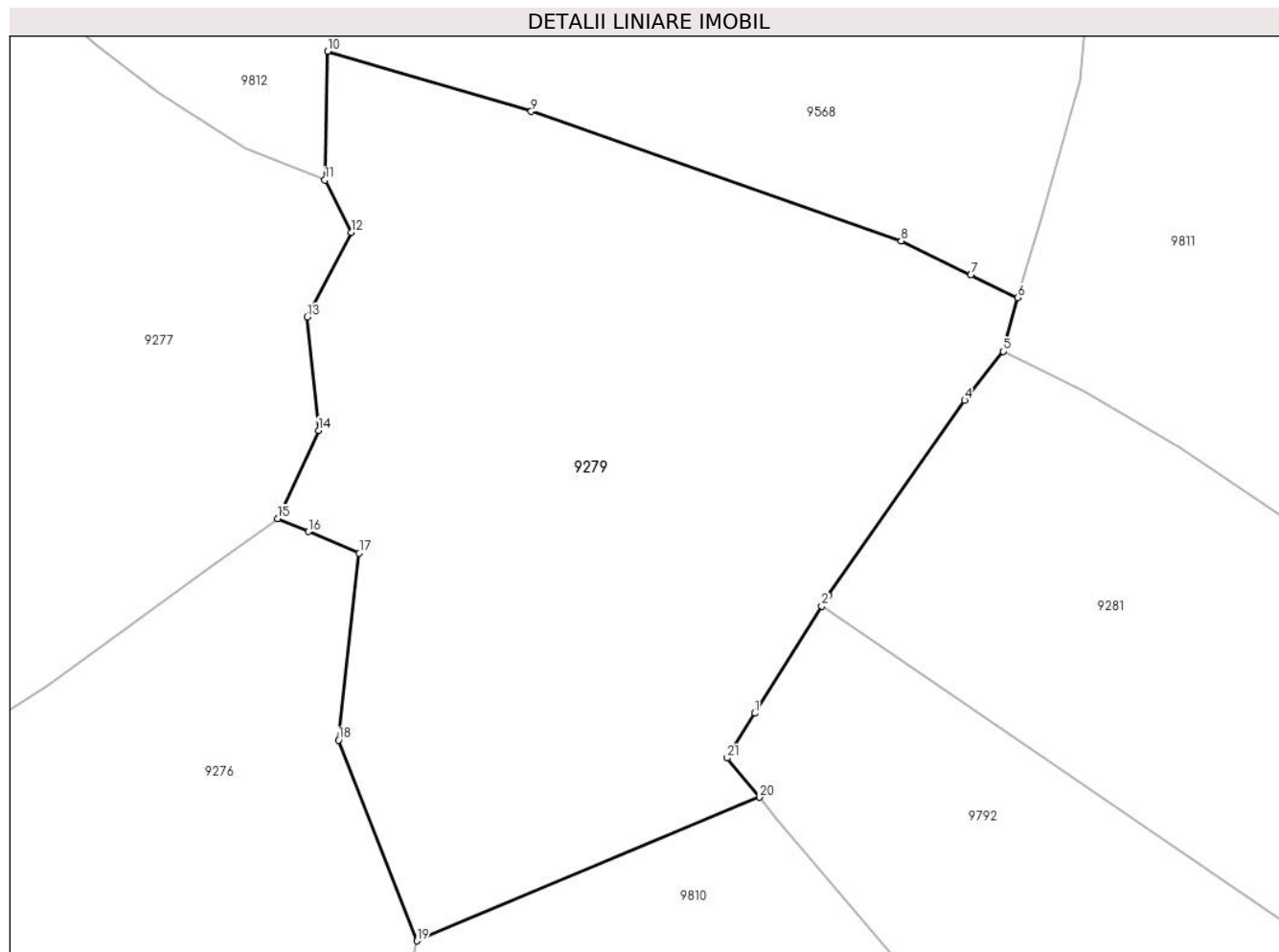
Inscrieri privind dezmembramintele dreptului de proprietate, drepturi reale de garanție și sarcini	Referințe
NU SUNT	

Anexa Nr. 1 La Partea I

Teren

Nr cadastral	Suprafața (mp)*	Observații / Referințe
	5.178	

* Suprafața este determinată în planul de proiecție Stereo 70.



Date referitoare la teren

Crt	Categorie folosință	Intravilan	Suprafața (mp)	Tarla	Parcelă	Nr. topo	Observații / Referințe
1	faneata	NU	5.178	-	-	-	

Lungime Segmente

1) Valorile lungimilor segmentelor sunt obținute din proiecție în plan.

Punct început	X / Y	Punct sfârșit	X / Y	Lungime segment (** (m)
1	579.617,019 636.634,251	2	579.624,748 636.646,607	14.574
3	579.625,525 636.647,848	4	579.641,259 636.670,34	27.449
5	579.645,717 636.675,974	6	579.647,369 636.682,173	6.415
7	579.641,979 636.684,796	8	579.633,911 636.688,722	8.973
9	579.591,237 636.703,661	10	579.567,72 636.710,595	24.518

Punct început	X / Y	Punct sfârșit	X / Y	Lungime segment (** (m)
2	579.624,748 636.646,607	3	579.625,525 636.647,848	1.464
4	579.641,259 636.670,34	5	579.645,717 636.675,974	7.184
6	579.647,369 636.682,173	7	579.641,979 636.684,796	5.994
8	579.633,911 636.688,722	9	579.591,237 636.703,661	45.213
10	579.567,72 636.710,595	11	579.567,426 636.695,769	14.829

Punct început	X / Y	Punct sfârșit	X / Y	Lungime segment (** (m)
11	579.567,426 636.695,769	12	579.570,471 636.689,704	6.786
13	579.565,351 636.679,94	14	579.566,683 636.666,876	13.132
15	579.561,974 636.656,694	16	579.565,513 636.655,197	3.843
17	579.571,393 636.652,709	18	579.569,009 636.631,146	21.694
19	579.578,048 636.608,004	20	579.617,591 636.624,57	42.873
21	579.613,859 636.629,1	1	579.617,019 636.634,251	6.043

Punct început	X / Y	Punct sfârșit	X / Y	Lungime segment (** (m)
12	579.570,471 636.689,704	13	579.565,351 636.679,94	11.025
14	579.566,683 636.666,876	15	579.561,974 636.656,694	11.218
16	579.565,513 636.655,197	17	579.571,393 636.652,709	6.385
18	579.569,009 636.631,146	19	579.578,048 636.608,004	24.845
20	579.617,591 636.624,57	21	579.613,859 636.629,1	5.869

** Lungimile segmentelor sunt determinate în planul de proiecție Stereo 70 și sunt rotunjite la 1 milimetru.

*** Distanța dintre puncte este formată din segmente cumulate ce sunt mai mici decât valoarea 1 milimetru.

**DATE DESPRE IMOBILUL NR. 9280**

Oficiul de Cadastru și Publicitate Imobiliară NEAMT
Biroul de Cadastru și Publicitate Imobiliară Targu-Neamt

A. Partea I. Descrierea imobilului

TEREN Extravilan

Adresa: Jud. Neamt

Nr. Crt	Nr cadastral Nr. topografic	Suprafața* (mp)	Observații / Referințe
A1		6.300	Sector cadastral:191 Teren imprejmuit;

B. Partea II. Proprietari și acte

Inscrieri privitoare la dreptul de proprietate și alte drepturi reale		Referințe
/		
Act Administrativ nr. 12941, din 23/08/2023 emis de PRIMARIA COMUNEI PIPIRIG;		
B1	Inscrierea posesiei, drept de PROPRIETATE, dobandit prin Lege, cota actuala 1/1, cota initiala 1/1 1) GHEORGHÎĂ ANA	A1

C. Partea III. SARCINI .

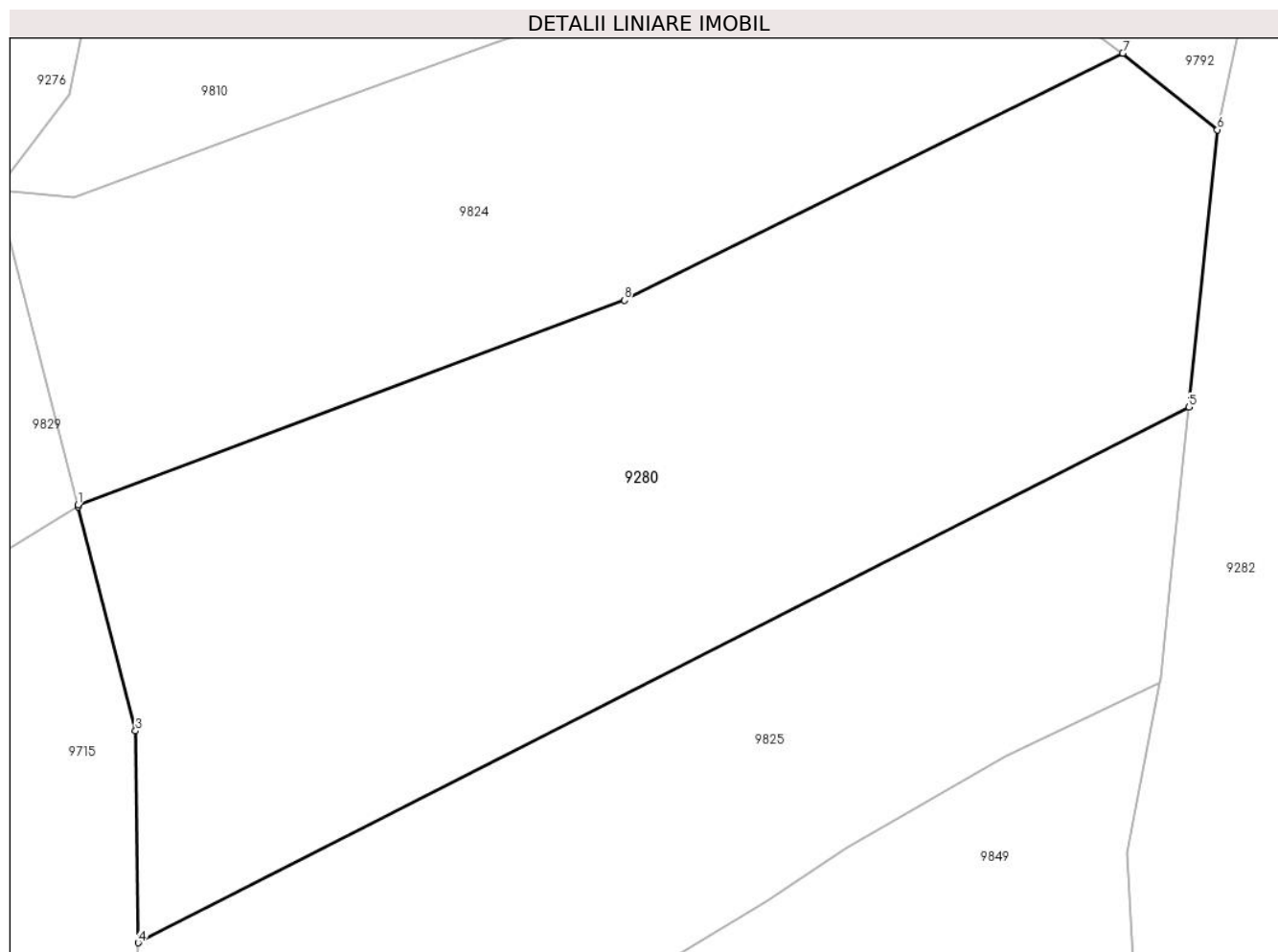
Inscrieri privind dezmembramintele dreptului de proprietate, drepturi reale de garanție și sarcini	Referințe
NU SUNT	

Anexa Nr. 1 La Partea I

Teren

Nr cadastral	Suprafața (mp)*	Observații / Referințe
	6.300	

* Suprafața este determinată în planul de proiecție Stereo 70.



Date referitoare la teren

Crt	Categorie folosință	Intra vilan	Suprafața (mp)	Tarla	Parcelă	Nr. topo	Observații / Referințe
1	faneata	NU	6.300	-	-	-	

Lungime Segmente

1) Valorile lungimilor segmentelor sunt obținute din proiecție în plan.

Punct început	X / Y	Punct sfârșit	X / Y	Lungime segment (** (m)
1	579.566,739 636.495,596	2	579.566,804 636.495,344	0.26
2	579.566,804 636.495,344	3	579.573,672 636.468,477	27.731
3	579.573,672 636.468,477	4	579.573,973 636.443,075	25.404
4	579.573,973 636.443,075	5	579.700,018 636.507,283	141.457
5	579.700,018 636.507,283	6	579.703,478 636.540,526	33.423

Punct început	X / Y	Punct sfârșit	X / Y	Lungime segment (** (m)
6	579.703,478 636.540,526	7	579.692,109 636.549,716	14.619
7	579.692,109 636.549,716	8	579.632,294 636.520,107	66.742
8	579.632,294 636.520,107	1	579.566,739 636.495,596	69.987

** Lungimile segmentelor sunt determinate în planul de proiecție Stereo 70 și sunt rotunjite la 1 milimetru.

*** Distanța dintre puncte este formată din segmente cumulate ce sunt mai mici decât valoarea 1 milimetru.

**DATE DESPRE IMOBILUL NR. 9281**

Oficiul de Cadastru și Publicitate Imobiliară NEAMT
Biroul de Cadastru și Publicitate Imobiliară Targu-Neamt

A. Partea I. Descrierea imobilului

TEREN Extravilan

Adresa: Jud. Neamt

Nr. Crt	Nr cadastral Nr. topografic	Suprafața* (mp)	Observații / Referințe
A1		4.067	Sector cadastral:191 Teren imprejmuit;

B. Partea II. Proprietari și acte

Inscrieri privitoare la dreptul de proprietate și alte drepturi reale	Referințe
/	
Act Administrativ nr. 12941, din 23/08/2023 emis de PRIMARIA COMUNEI PIPIRIG;	
B1	A1
Inscrierea posesiei, drept de PROPRIETATE, dobandit prin Lege, cota actuala 1/1, cota initiala 1/1	
1) DAVID PETRU-VALERICĂ, - bun propriu	

C. Partea III. SARCINI .

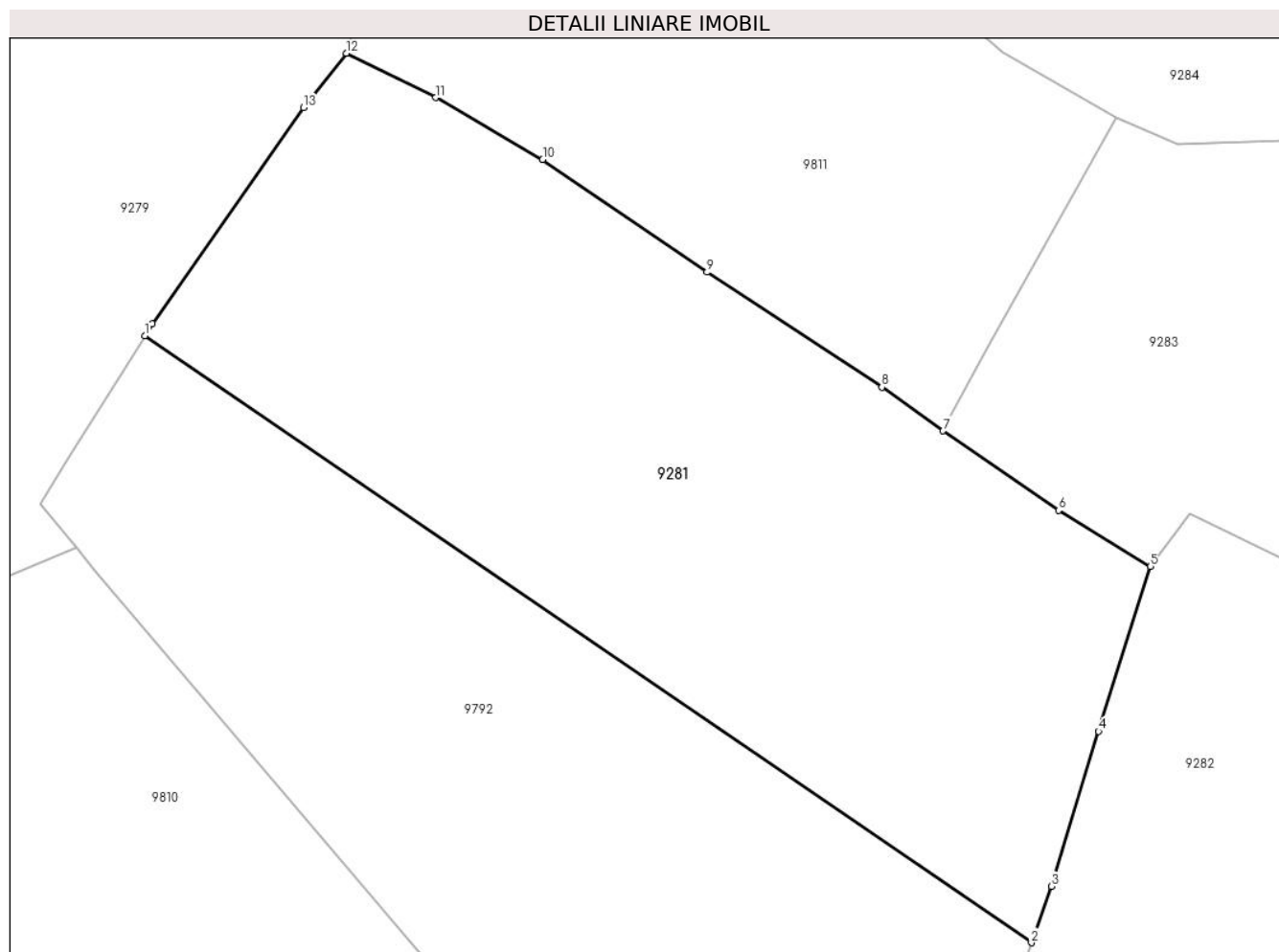
Inscrieri privind dezmembramintele dreptului de proprietate, drepturi reale de garanție și sarcini	Referințe
NU SUNT	

Anexa Nr. 1 La Partea I

Teren

Nr cadastral	Suprafața (mp)*	Observații / Referințe
	4.067	

* Suprafața este determinată în planul de proiecție Stereo 70.



Date referitoare la teren

Crt	Categorie folosință	Intravilan	Suprafața (mp)	Tarla	Parcelă	Nr. topo	Observații / Referințe
1	faneata	NU	4.067	-	-	-	

Lungime Segmente

1) Valorile lungimilor segmentelor sunt obținute din proiecție în plan.

Punct început	X / Y	Punct sfârșit	X / Y	Lungime segment (** (m)
1	579.624,748 636.646,607	2	579.717,006 636.583,481	111.787
2	579.717,006 636.583,481	3	579.719,085 636.589,361	6.237
3	579.719,085 636.589,361	4	579.723,997 636.605,461	16.833
4	579.723,997 636.605,461	5	579.729,408 636.622,612	17.984
5	579.729,408 636.622,612	6	579.719,823 636.628,431	11.213

Punct început	X / Y	Punct sfârșit	X / Y	Lungime segment (** (m)
6	579.719,823 636.628,431	7	579.707,81 636.636,714	14.592
7	579.707,81 636.636,714	8	579.701,439 636.641,243	7.817
8	579.701,439 636.641,243	9	579.683,261 636.653,209	21.763
9	579.683,261 636.653,209	10	579.666,147 636.664,919	20.737
10	579.666,147 636.664,919	11	579.655,013 636.671,366	12.866
11	579.655,013 636.671,366	12	579.645,717 636.675,974	10.375
12	579.645,717 636.675,974	13	579.641,259 636.670,34	7.184
13	579.641,259 636.670,34	14	579.625,525 636.647,848	27.449
14	579.625,525 636.647,848	1	579.624,748 636.646,607	1.464

** Lungimile segmentelor sunt determinate în planul de proiecție Stereo 70 și sunt rotunjite la 1 milimetru.

*** Distanța dintre puncte este formată din segmente cumulate ce sunt mai mici decât valoarea 1 milimetru.

**DATE DESPRE IMOBILUL NR. 9282**

Oficiul de Cadastru și Publicitate Imobiliară NEAMT
Biroul de Cadastru și Publicitate Imobiliară Targu-Neamt

A. Partea I. Descrierea imobilului

TEREN Extravilan

Adresa: Jud. Neamt, punct 'Foale'

Nr. Crt	Nr cadastral Nr. topografic	Suprafața* (mp)	Observații / Referințe
A1	52677	Din acte: 41.493 Masurata: 41.713	Sector cadastral:191 Teren imprejmuit;

B. Partea II. Proprietari și acte

Inscrieri privitoare la dreptul de proprietate și alte drepturi reale	Referințe
3936 / 08/02/2018	
Act Notarial nr. 4 - certificat de mostenitor, din 17/01/2018 emis de NP Laura Andronache (act administrativ nr 4470 - certificat de atestarea ca petentul este cunoscut ca proprietar din 30.03.2017, emis de Primaria Comunei Pipirig;act administrativ nr 1632 - adeverinta din 05.02.2018, emis de Primaria Pipirig;act administrativ nr 935 - certificat de atestare fiscala din 22.01.2018, emis de Comuna Pipirig;act administrativ nr - proces verbal de vecinatate din 25.01.2018, emis de -;act administrativ nr 4471 - proces verbal de identificare a imobilului din 30.03.2017, emis de Primaria Comunei Pipirig);	
B1 Intabulare, drept de PROPRIETATE, cu titlu de drept de mostenire dupa defuncta Ursu Ioana, dobandit prin Succesiune, cota actuala 3/8, cota initiala 3/8 1) COZMA RUXANDA	A1
B2 Intabulare, drept de PROPRIETATE, cu titlu de drept de mostenire dupa defuncta Ursu Ioana, dobandit prin Succesiune, cota actuala 3/8, cota initiala 3/8 1) URSU VASILICA	A1
B3 Intabulare, drept de PROPRIETATE, cu titlu de drept de mostenire dupa defunctul Ursu Vasile, dobandit prin Succesiune, cota actuala 1/8, cota initiala 1/8 1) COZMA RUXANDA	A1
B4 Intabulare, drept de PROPRIETATE, cu titlu de drept de mostenire dupa defunctul Ursu Vasile, dobandit prin Succesiune, cota actuala 1/8, cota initiala 1/8 1) URSU VASILICA	A1

C. Partea III. SARCINI .

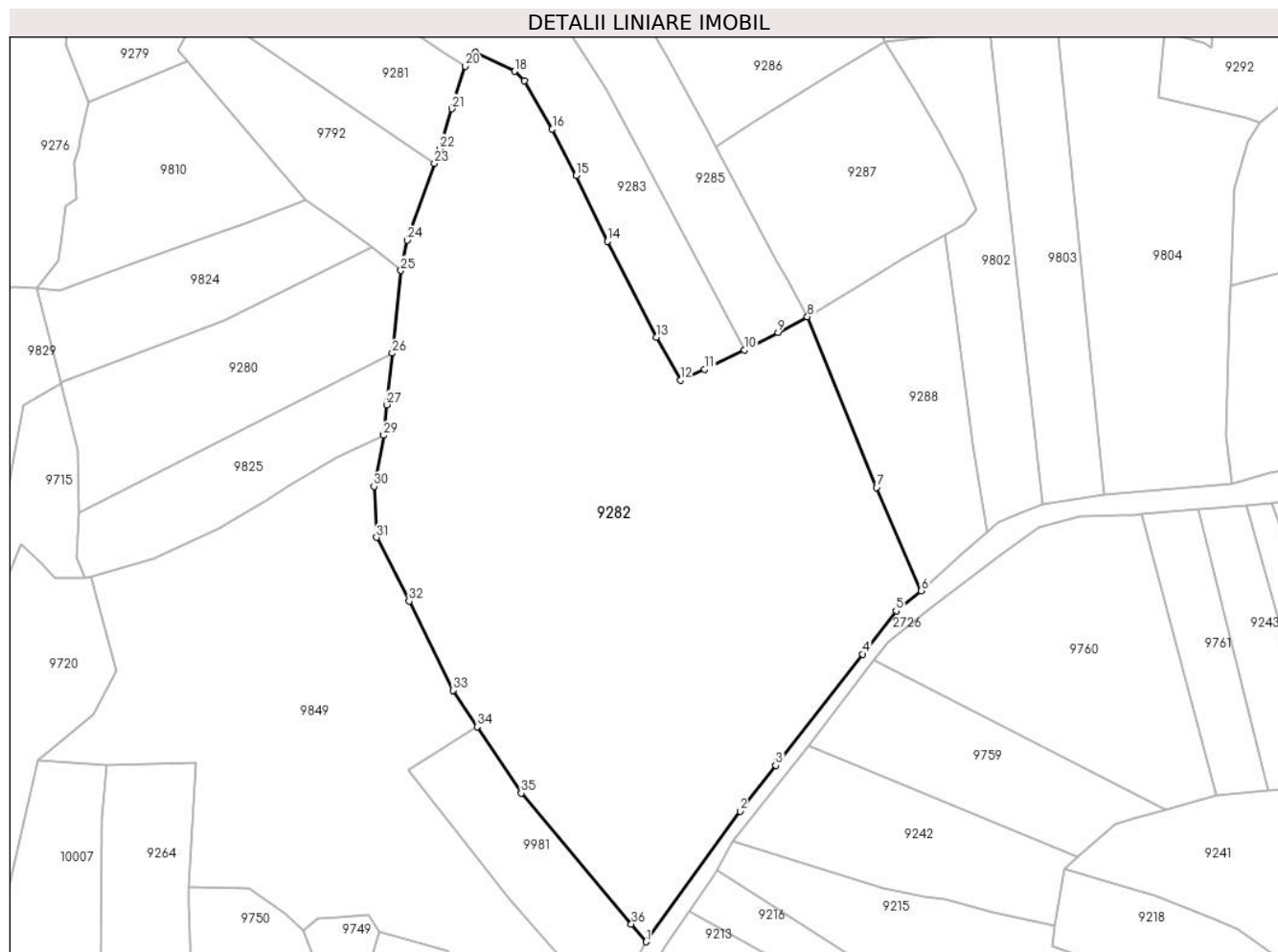
Inscrieri privind dezmembramintele dreptului de proprietate, drepturi reale de garanție și sarcini	Referințe
NU SUNT	

Anexa Nr. 1 La Partea I

Teren

Nr cadastral	Suprafața (mp)*	Observații / Referințe
52677	Din acte: 41.493 Masurata: 41.713	

* Suprafața este determinată în planul de proiecție Stereo 70.



Date referitoare la teren

Crt	Categorie folosință	Intra vilan	Suprafața (mp)	Tarla	Parcelă	Nr. topo	Observații / Referințe
1	faneata	NU	41.713	-	-	-	

Lungime Segmente

1) Valorile lungimilor segmentelor sunt obținute din proiecție în plan.

Punct început	X / Y	Punct sfârșit	X / Y	Lungime segment (** (m)
1	579.802,124 636.270,914	2	579.839,807 636.323,418	64.627
3	579.854,181 636.341,759	4	579.889,07 636.386,479	56.72
5	579.902,546 636.403,787	6	579.912,674 636.411,933	12.997
7	579.894,665 636.453,392	8	579.866,868 636.521,959	73.987

Punct început	X / Y	Punct sfârșit	X / Y	Lungime segment (** (m)
2	579.839,807 636.323,418	3	579.854,181 636.341,759	23.302
4	579.889,07 636.386,479	5	579.902,546 636.403,787	21.936
6	579.912,674 636.411,933	7	579.894,665 636.453,392	45.201
8	579.866,868 636.521,959	9	579.855,039 636.515,603	13.428

Punct început	X / Y	Punct sfârșit	X / Y	Lungime segment (** (m)
9	579.855,039 636.515,603	10	579.841,534 636.508,569	15.227
11	579.825,644 636.500,875	12	579.815,822 636.496,461	10.768
13	579.806,275 636.513,705	14	579.786,478 636.552,228	43.312
15	579.773,94 636.578,603	16	579.764,372 636.597,302	21.005
17	579.753,175 636.616,794	18	579.749,172 636.620,479	5.441
19	579.733,525 636.628,153	20	579.729,408 636.622,612	6.903
21	579.723,997 636.605,461	22	579.719,085 636.589,361	16.833
23	579.717,006 636.583,481	24	579.706,11 636.552,663	32.687
25	579.703,478 636.540,526	26	579.700,018 636.507,283	33.423
27	579.697,864 636.486,58	28	579.696,648 636.474,898	11.745
29	579.696,535 636.474,298	30	579.692,693 636.453,838	20.818
31	579.693,755 636.433,299	32	579.706,78 636.407,702	28.72
33	579.724,397 636.371,929	34	579.734,167 636.357,239	17.642
35	579.751,858 636.330,639	36	579.796,137 636.278,027	68.765

Punct început	X / Y	Punct sfârșit	X / Y	Lungime segment (** (m)
10	579.841,534 636.508,569	11	579.825,644 636.500,875	17.655
12	579.815,822 636.496,461	13	579.806,275 636.513,705	19.71
14	579.786,478 636.552,228	15	579.773,94 636.578,603	29.203
16	579.764,372 636.597,302	17	579.753,175 636.616,794	22.479
18	579.749,172 636.620,479	19	579.733,525 636.628,153	17.428
20	579.729,408 636.622,612	21	579.723,997 636.605,461	17.984
22	579.719,085 636.589,361	23	579.717,006 636.583,481	6.237
24	579.706,11 636.552,663	25	579.703,478 636.540,526	12.419
26	579.700,018 636.507,283	27	579.697,864 636.486,58	20.815
28	579.696,648 636.474,898	29	579.696,535 636.474,298	0.611
30	579.692,693 636.453,838	31	579.693,755 636.433,299	20.566
32	579.706,78 636.407,702	33	579.724,397 636.371,929	39.876
34	579.734,167 636.357,239	35	579.751,858 636.330,639	31.946
36	579.796,137 636.278,027	1	579.802,124 636.270,914	9.297

** Lungimile segmentelor sunt determinate în planul de proiecție Stereo 70 și sunt rotunjite la 1 milimetru.

*** Distanța dintre puncte este formată din segmente cumulate ce sunt mai mici decât valoarea 1 milimetru.

**DATE DESPRE IMOBILUL NR. 9283**

Oficiul de Cadastru și Publicitate Imobiliară NEAMT
Biroul de Cadastru și Publicitate Imobiliară Targu-Neamt

A. Partea I. Descrierea imobilului

TEREN Extravilan

Adresa: Jud. Neamt

Nr. Crt	Nr cadastral Nr. topografic	Suprafața* (mp)	Observații / Referințe
A1		6.043	Sector cadastral:191 Teren imprejmuit;

B. Partea II. Proprietari și acte

Inscrieri privitoare la dreptul de proprietate și alte drepturi reale		Referințe
/		
Act Administrativ nr. 12941, din 23/08/2023 emis de PRIMARIA COMUNEI PIPIRIG;		
B1	Inscrierea posesiei, drept de PROPRIETATE, dobandit prin Lege, cota actuala 1/1, cota initiala 1/1 1) DAVID VASILE	A1

C. Partea III. SARCINI .

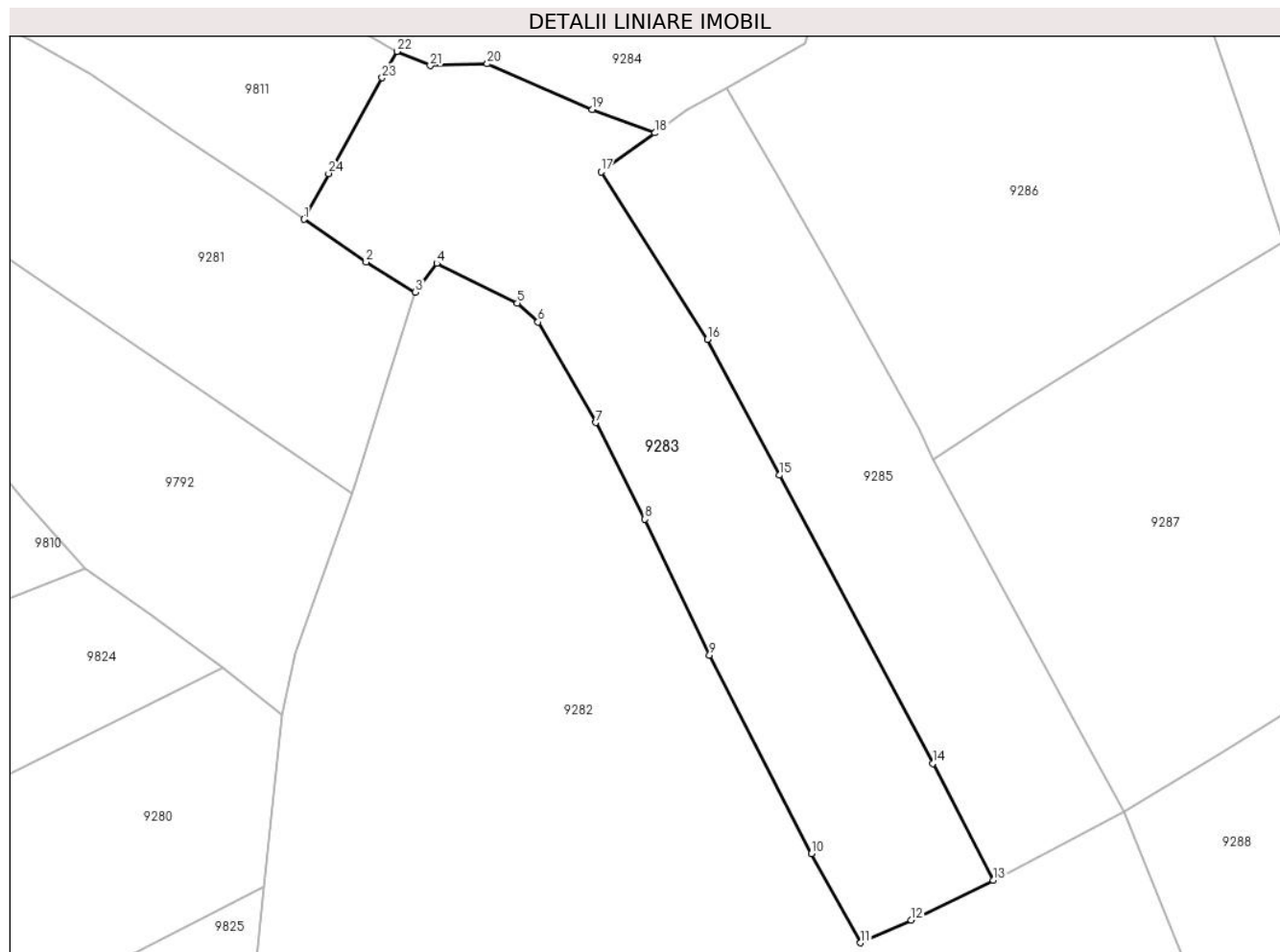
Inscrieri privind dezmembramintele dreptului de proprietate, drepturi reale de garanție și sarcini	Referințe
NU SUNT	

Anexa Nr. 1 La Partea I

Teren

Nr cadastral	Suprafața (mp)*	Observații / Referințe
	6.043	

* Suprafața este determinată în planul de proiecție Stereo 70.



Date referitoare la teren

Crt	Categorie folosință	Intra vilan	Suprafața (mp)	Tarla	Parcelă	Nr. topo	Observații / Referințe
1	faneata	NU	6.043	-	-	-	

Lungime Segmente

1) Valorile lungimilor segmentelor sunt obținute din proiecție în plan.

Punct început	X / Y	Punct sfârșit	X / Y	Lungime segment (** (m)
1	579.707,81 636.636,714	2	579.719,823 636.628,431	14.592
3	579.729,408 636.622,612	4	579.733,525 636.628,153	6.903
5	579.749,172 636.620,479	6	579.753,175 636.616,794	5.441
7	579.764,372 636.597,302	8	579.773,94 636.578,603	21.005
9	579.786,478 636.552,228	10	579.806,275 636.513,705	43.312

Punct început	X / Y	Punct sfârșit	X / Y	Lungime segment (** (m)
2	579.719,823 636.628,431	3	579.729,408 636.622,612	11.213
4	579.733,525 636.628,153	5	579.749,172 636.620,479	17.428
6	579.753,175 636.616,794	7	579.764,372 636.597,302	22.479
8	579.773,94 636.578,603	9	579.786,478 636.552,228	29.203
10	579.806,275 636.513,705	11	579.815,822 636.496,461	19.71

Punct început	X / Y	Punct sfârșit	X / Y	Lungime segment (** (m)
11	579.815,822 636.496,461	12	579.825,644 636.500,875	10.768
13	579.841,534 636.508,569	14	579.829,798 636.531,246	25.534
15	579.800,046 636.587,11	16	579.786,069 636.613,443	29.812
17	579.765,437 636.645,886	18	579.775,887 636.653,472	12.913
19	579.763,754 636.658,021	20	579.743,343 636.666,847	22.238
21	579.732,275 636.666,503	22	579.725,827 636.669,26	7.013
23	579.722,946 636.664,16	24	579.712,539 636.645,589	21.288

Punct început	X / Y	Punct sfârșit	X / Y	Lungime segment (** (m)
12	579.825,644 636.500,875	13	579.841,534 636.508,569	17.655
14	579.829,798 636.531,246	15	579.800,046 636.587,11	63.293
16	579.786,069 636.613,443	17	579.765,437 636.645,886	38.448
18	579.775,887 636.653,472	19	579.763,754 636.658,021	12.958
20	579.743,343 636.666,847	21	579.732,275 636.666,503	11.073
22	579.725,827 636.669,26	23	579.722,946 636.664,16	5.857
24	579.712,539 636.645,589	1	579.707,81 636.636,714	10.056

** Lungimile segmentelor sunt determinate în planul de proiecție Stereo 70 și sunt rotunjite la 1 milimetru.

*** Distanța dintre puncte este formată din segmente cumulate ce sunt mai mici decât valoarea 1 milimetru.

**DATE DESPRE IMOBILUL NR. 9284**

Oficiul de Cadastru și Publicitate Imobiliară NEAMT
Biroul de Cadastru și Publicitate Imobiliară Targu-Neamt

A. Partea I. Descrierea imobilului

TEREN Extravilan

Adresa: Jud. Neamt

Nr. Crt	Nr cadastral Nr. topografic	Suprafața* (mp)	Observații / Referințe
A1		5.726	Sector cadastral:191 Teren neimprejmuit;

B. Partea II. Proprietari și acte

Inscrieri privitoare la dreptul de proprietate și alte drepturi reale		Referințe
/		
Act Normativ nr. 7, din 13/03/1996 emis de GUVERNUL ROMÂNIEI;		
B1	Inscrierea provizorie, drept de PROPRIETATE, dobandit prin Lege, cota actuala 1/1, cota initiala 1/1 1) COMUNA PIPIRIG, CIF:99999999999999, PROPRIETAR NEIDENTIFICAT	A1

C. Partea III. SARCINI .

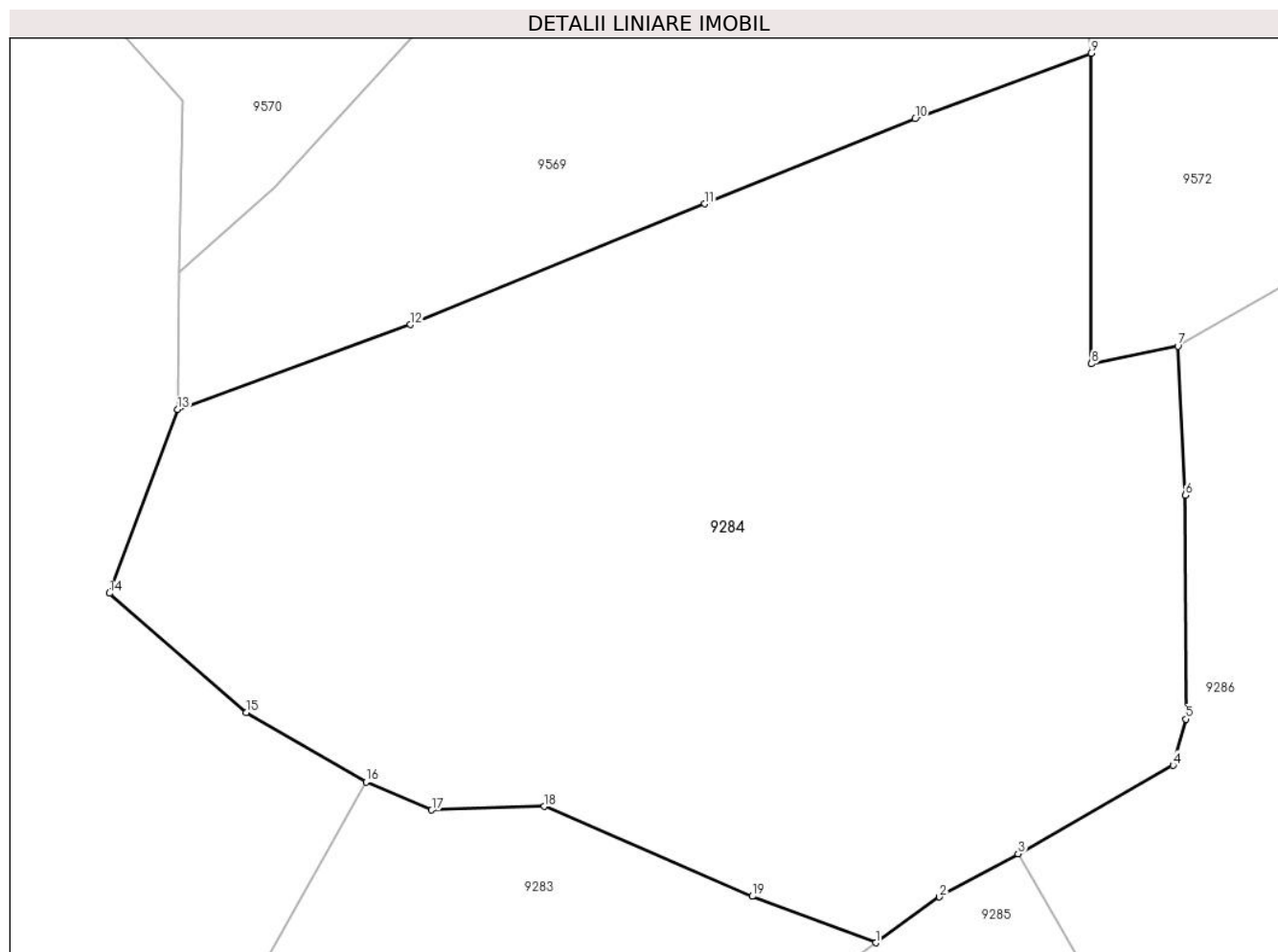
Inscrieri privind dezmembramintele dreptului de proprietate, drepturi reale de garanție și sarcini	Referințe
NU SUNT	

Anexa Nr. 1 La Partea I

Teren

Nr cadastral	Suprafața (mp)*	Observații / Referințe
	5.726	

* Suprafața este determinată în planul de proiecție Stereo 70.



Date referitoare la teren

Crt	Categorie folosință	Intravilan	Suprafața (mp)	Tarla	Parcelă	Nr. topo	Observații / Referințe
1	faneata	NU	5.726	-	-	-	

Lungime Segmente

1) Valorile lungimilor segmentelor sunt obținute din proiecție în plan.

Punct început	X / Y	Punct sfârșit	X / Y	Lungime segment (** (m)
1	579.775,887 636.653,472	2	579.782,124 636.657,966	7.687
2	579.782,124 636.657,966	3	579.789,849 636.662,193	8.806
3	579.789,849 636.662,193	4	579.805,065 636.670,876	17.519
4	579.805,065 636.670,876	5	579.806,327 636.675,42	4.716
5	579.806,327 636.675,42	6	579.806,297 636.697,373	21.953

Punct început	X / Y	Punct sfârșit	X / Y	Lungime segment (** (m)
6	579.806,297 636.697,373	7	579.805,548 636.712,005	14.651
7	579.805,548 636.712,005	8	579.797,065 636.710,275	8.658
8	579.797,065 636.710,275	9	579.797,006 636.740,753	30.478
9	579.797,006 636.740,753	10	579.779,738 636.734,316	18.429
10	579.779,738 636.734,316	11	579.759,102 636.725,98	22.256
11	579.759,102 636.725,98	12	579.730,206 636.714,117	31.236
12	579.730,206 636.714,117	13	579.707,349 636.705,789	24.327
13	579.707,349 636.705,789	14	579.700,635 636.687,763	19.236
14	579.700,635 636.687,763	15	579.714,054 636.676,069	17.799
15	579.714,054 636.676,069	16	579.725,827 636.669,26	13.6
16	579.725,827 636.669,26	17	579.732,275 636.666,503	7.013
17	579.732,275 636.666,503	18	579.743,343 636.666,847	11.073
18	579.743,343 636.666,847	19	579.763,754 636.658,021	22.238
19	579.763,754 636.658,021	1	579.775,887 636.653,472	12.958

** Lungimile segmentelor sunt determinate în planul de proiecție Stereo 70 și sunt rotunjite la 1 milimetru.

*** Distanța dintre puncte este formată din segmente cumulate ce sunt mai mici decât valoarea 1 milimetru.

**DATE DESPRE IMOBILUL NR. 9285**

Oficiul de Cadastru și Publicitate Imobiliară NEAMT
Biroul de Cadastru și Publicitate Imobiliară Targu-Neamt

A. Partea I. Descrierea imobilului

TEREN Extravilan

Adresa: Jud. Neamt

Nr. Crt	Nr cadastral Nr. topografic	Suprafața* (mp)	Observații / Referințe
A1		4.474	Sector cadastral:191 Teren imprejmuit;

B. Partea II. Proprietari și acte

Inscrieri privitoare la dreptul de proprietate și alte drepturi reale	Referințe
/	
Act Administrativ nr. 12941, din 23/08/2023 emis de PRIMARIA COMUNEI PIPIRIG;	
B1	A1
Inscrierea posesiei, drept de PROPRIETATE, dobandit prin Lege, cota actuala 1/1, cota initiala 1/1	
1) DAVID DUMITRU	

C. Partea III. SARCINI .

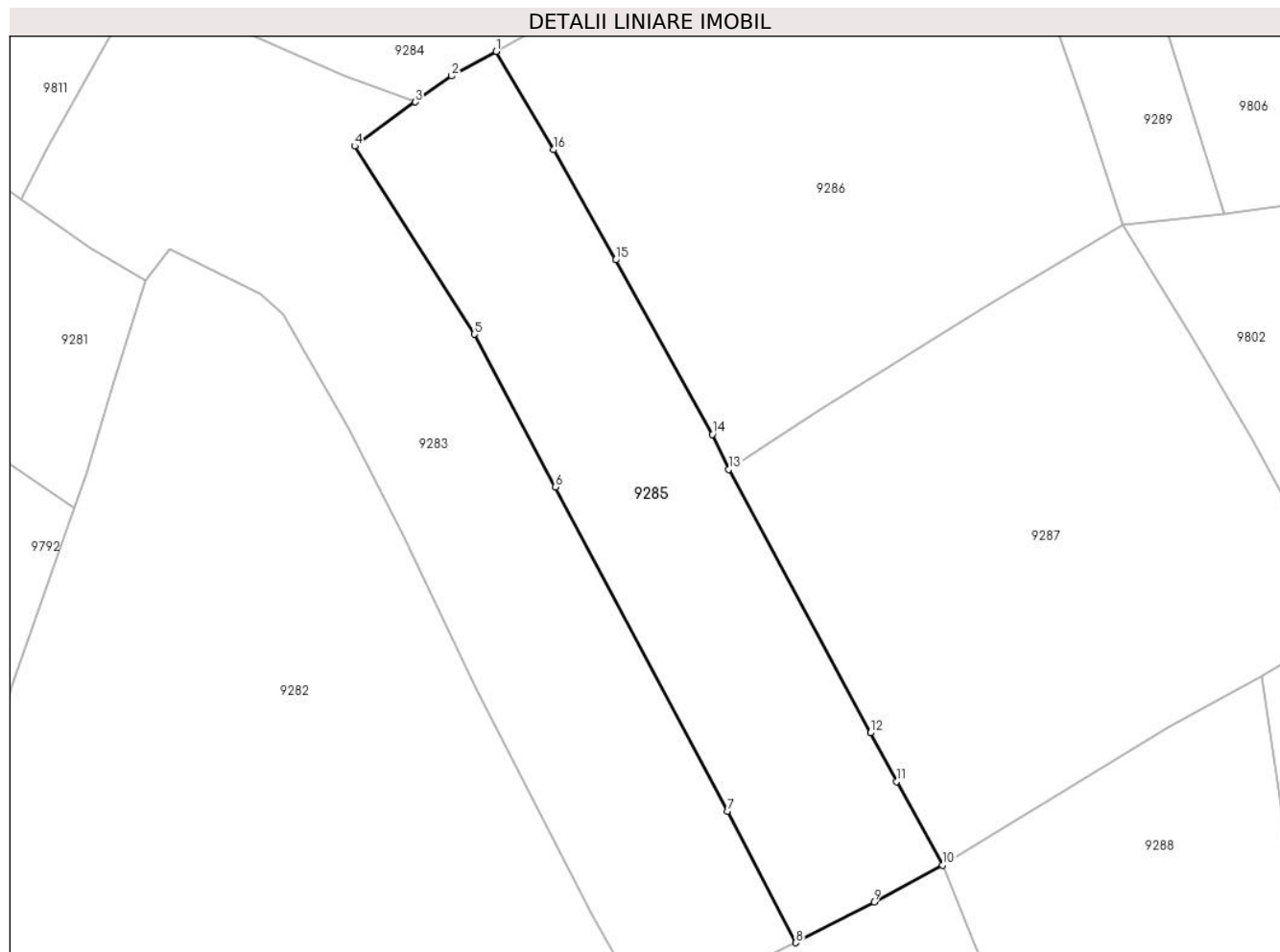
Inscrieri privind dezmembramintele dreptului de proprietate, drepturi reale de garanție și sarcini	Referințe
NU SUNT	

Anexa Nr. 1 La Partea I

Teren

Nr cadastral	Suprafața (mp)*	Observații / Referințe
	4.474	

* Suprafața este determinată în planul de proiecție Stereo 70.



Date referitoare la teren

Crt	Categorie folosință	Intravilan	Suprafața (mp)	Tarla	Parcelă	Nr. topo	Observații / Referințe
1	faneata	NU	4.474	-	-	-	

Lungime Segmente

1) Valorile lungimilor segmentelor sunt obținute din proiecție în plan.

Punct început	X / Y	Punct sfârșit	X / Y	Lungime segment (** (m)
1	579.789,849 636.662,193	2	579.782,124 636.657,966	8.806
2	579.782,124 636.657,966	3	579.775,887 636.653,472	7.687
3	579.775,887 636.653,472	4	579.765,437 636.645,886	12.913
4	579.765,437 636.645,886	5	579.786,069 636.613,443	38.448
5	579.786,069 636.613,443	6	579.800,046 636.587,11	29.812

Punct început	X / Y	Punct sfârşit	X / Y	Lungime segment (** (m)
6	579.800,046 636.587,11	7	579.829,798 636.531,246	63.293
7	579.829,798 636.531,246	8	579.841,534 636.508,569	25.534
8	579.841,534 636.508,569	9	579.855,039 636.515,603	15.227
9	579.855,039 636.515,603	10	579.866,868 636.521,959	13.428
10	579.866,868 636.521,959	11	579.858,926 636.536,357	16.443
11	579.858,926 636.536,357	12	579.854,417 636.544,74	9.519
12	579.854,417 636.544,74	13	579.829,968 636.590,169	51.59
13	579.829,968 636.590,169	14	579.827,156 636.596,185	6.641
14	579.827,156 636.596,185	15	579.810,46 636.626,254	34.393
15	579.810,46 636.626,254	16	579.799,75 636.645,248	21.805
16	579.799,75 636.645,248	1	579.789,849 636.662,193	19.626

** Lungimile segmentelor sunt determinate în planul de proiecție Stereo 70 și sunt rotunjite la 1 milimetru.

*** Distanța dintre puncte este formată din segmente cumulate ce sunt mai mici decât valoarea 1 milimetru.

**DATE DESPRE IMOBILUL NR. 9286**

Oficiul de Cadastru și Publicitate Imobiliară NEAMT
Biroul de Cadastru și Publicitate Imobiliară Targu-Neamt

A. Partea I. Descrierea imobilului

TEREN Extravilan

Adresa: Jud. Neamt

Nr. Crt	Nr cadastral Nr. topografic	Suprafața* (mp)	Observații / Referințe
A1		9.887	Sector cadastral:191 Teren neimpregmuit;

B. Partea II. Proprietari și acte

Inscrieri privitoare la dreptul de proprietate și alte drepturi reale	Referințe
/	
Act Administrativ nr. 13983, din 11/09/2023 emis de GUVERNUL ROMÂNIEI;	
B1	A1
Inscrierea posesiei, drept de PROPRIETATE, dobandit prin Lege, cota actuala 1/1, cota initiala 1/1	
1) AIRINEI IFTIMIA	

C. Partea III. SARCINI .

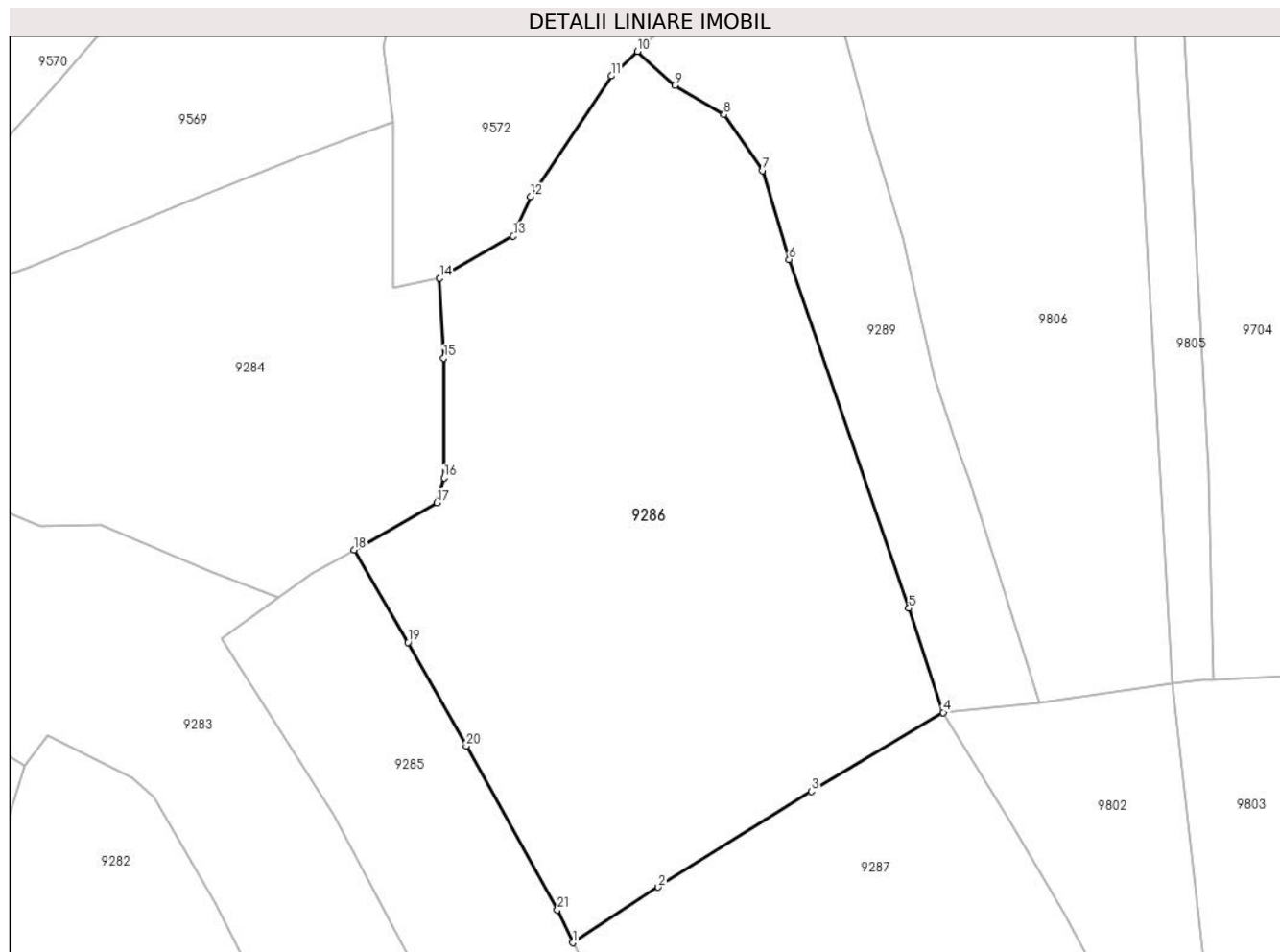
Inscrieri privind dezmembramintele dreptului de proprietate, drepturi reale de garanție și sarcini	Referințe
NU SUNT	

Anexa Nr. 1 La Partea I

Teren

Nr cadastral	Suprafața (mp)*	Observații / Referințe
	9.887	

* Suprafața este determinată în planul de proiecție Stereo 70.



Date referitoare la teren

Crt	Categorie folosință	Intra vilan	Suprafața (mp)	Tarla	Parcelă	Nr. topo	Observații / Referințe
1	faneata	NU	9.887	-	-	-	

Lungime Segmente

1) Valorile lungimilor segmentelor sunt obținute din proiecție în plan.

Punct început	X / Y	Punct sfârșit	X / Y	Lungime segment (** (m)
1	579.829,968 636.590,169	2	579.845,677 636.600,357	18.723
3	579.873,768 636.617,909	4	579.897,974 636.632,382	28.203
5	579.891,665 636.651,484	6	579.869,685 636.715,462	67.648
7	579.864,851 636.731,765	8	579.857,77 636.741,992	12.439
9	579.848,763 636.747,315	10	579.841,847 636.753,585	9.335

Punct început	X / Y	Punct sfârșit	X / Y	Lungime segment (** (m)
2	579.845,677 636.600,357	3	579.873,768 636.617,909	33.124
4	579.897,974 636.632,382	5	579.891,665 636.651,484	20.117
6	579.869,685 636.715,462	7	579.864,851 636.731,765	17.005
8	579.857,77 636.741,992	9	579.848,763 636.747,315	10.462
10	579.841,847 636.753,585	11	579.837,068 636.749,083	6.566

Punct început	X / Y	Punct sfârșit	X / Y	Lungime segment (** (m)
11	579.837,068 636.749,083	12	579.822,194 636.726,926	26.686
13	579.819,075 636.719,726	14	579.805,548 636.712,005	15.575
15	579.806,297 636.697,373	16	579.806,327 636.675,42	21.953
17	579.805,065 636.670,876	18	579.789,849 636.662,193	17.519
19	579.799,75 636.645,248	20	579.810,46 636.626,254	21.805
21	579.827,156 636.596,185	1	579.829,968 636.590,169	6.641

Punct început	X / Y	Punct sfârșit	X / Y	Lungime segment (** (m)
12	579.822,194 636.726,926	13	579.819,075 636.719,726	7.847
14	579.805,548 636.712,005	15	579.806,297 636.697,373	14.651
16	579.806,327 636.675,42	17	579.805,065 636.670,876	4.716
18	579.789,849 636.662,193	19	579.799,75 636.645,248	19.626
20	579.810,46 636.626,254	21	579.827,156 636.596,185	34.393

** Lungimile segmentelor sunt determinate în planul de proiecție Stereo 70 și sunt rotunjite la 1 milimetru.

*** Distanța dintre puncte este formată din segmente cumulate ce sunt mai mici decât valoarea 1 milimetru.

**DATE DESPRE IMOBILUL NR. 9287**

Oficiul de Cadastru și Publicitate Imobiliară NEAMT
Biroul de Cadastru și Publicitate Imobiliară Targu-Neamt

A. Partea I. Descrierea imobilului

TEREN Extravilan

Adresa: Jud. Neamt

Nr. Crt	Nr cadastral Nr. topografic	Suprafața* (mp)	Observații / Referințe
A1		6.372	Sector cadastral:191 Teren imprejmuit;

B. Partea II. Proprietari și acte

Inscrieri privitoare la dreptul de proprietate și alte drepturi reale	Referințe
/	
Act Administrativ nr. 12941, din 23/08/2023 emis de PRIMARIA COMUNEI PIPIRIG;	
B1	Inscrierea posesiei, drept de PROPRIETATE, dobandit prin Lege, cota actuala 1/1, cota initiala 1/1
	1) DAVID DUMITRU

C. Partea III. SARCINI .

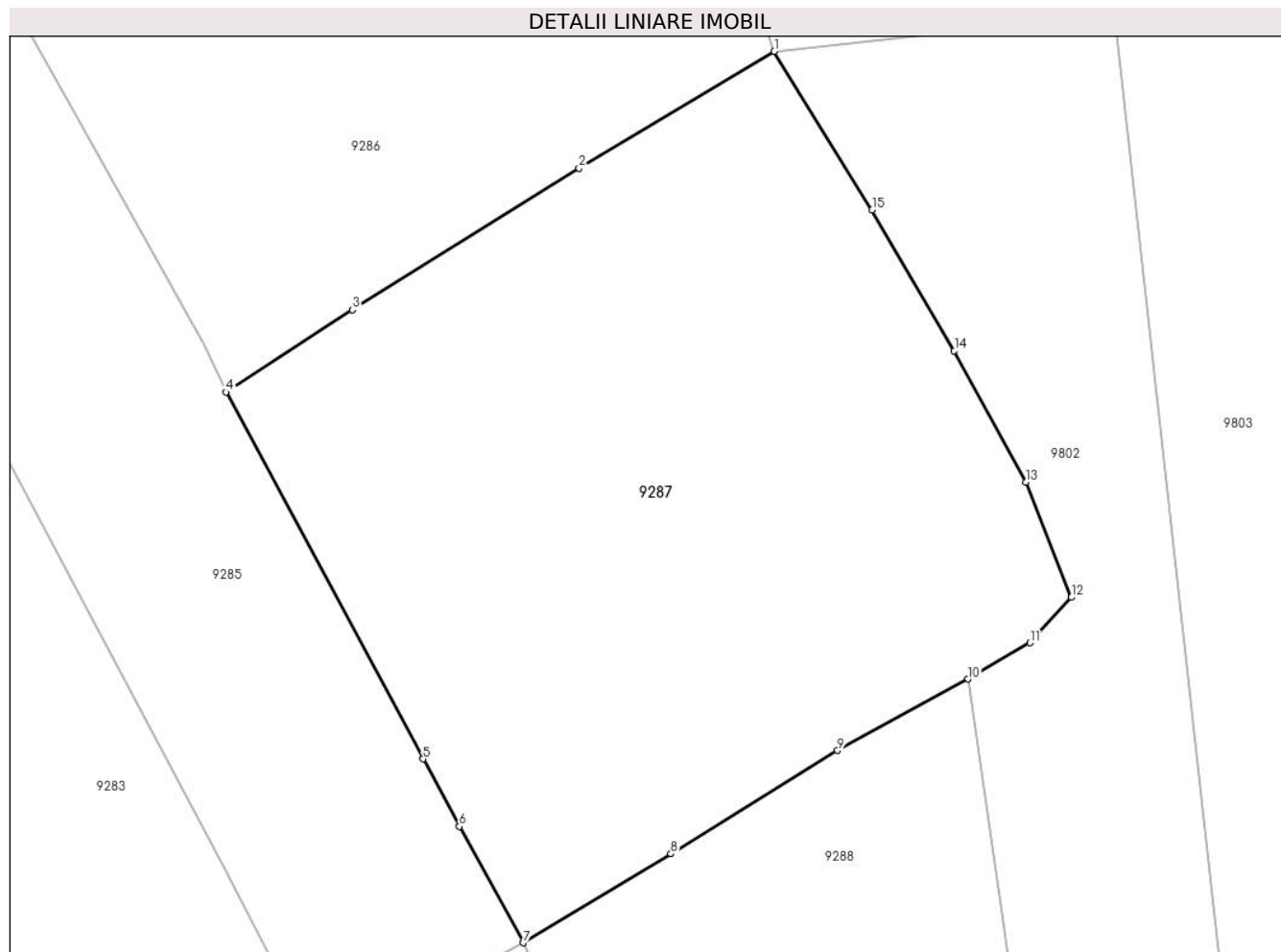
Inscrieri privind dezmembramintele dreptului de proprietate, drepturi reale de garanție și sarcini	Referințe
NU SUNT	

Anexa Nr. 1 La Partea I

Teren

Nr cadastral	Suprafața (mp)*	Observații / Referințe
	6.372	

* Suprafața este determinată în planul de proiecție Stereo 70.



Date referitoare la teren

Crt	Categorie folosință	Intra vilan	Suprafața (mp)	Tarla	Parcelă	Nr. topo	Observații / Referințe
1	faneata	NU	6.372	-	-	-	

Lungime Segmente

1) Valorile lungimilor segmentelor sunt obținute din proiecție în plan.

Punct început	X / Y	Punct sfârșit	X / Y	Lungime segment (** (m)
1	579.897,974 636.632,382	2	579.873,768 636.617,909	28.203
2	579.873,768 636.617,909	3	579.845,677 636.600,357	33.124
3	579.845,677 636.600,357	4	579.829,968 636.590,169	18.723
4	579.829,968 636.590,169	5	579.854,417 636.544,74	51.59
5	579.854,417 636.544,74	6	579.858,926 636.536,357	9.519

Punct început	X / Y	Punct sfârşit	X / Y	Lungime segment (** (m)
6	579.858,926 636.536,357	7	579.866,868 636.521,959	16.443
7	579.866,868 636.521,959	8	579.885,151 636.532,971	21.343
8	579.885,151 636.532,971	9	579.905,837 636.545,775	24.328
9	579.905,837 636.545,775	10	579.922,013 636.554,622	18.437
10	579.922,013 636.554,622	11	579.929,694 636.559,117	8.9
11	579.929,694 636.559,117	12	579.934,84 636.564,746	7.627
12	579.934,84 636.564,746	13	579.929,176 636.579,0	15.338
13	579.929,176 636.579,0	14	579.920,31 636.595,304	18.559
14	579.920,31 636.595,304	15	579.910,108 636.612,742	20.203
15	579.910,108 636.612,742	1	579.897,974 636.632,382	23.086

** Lungimile segmentelor sunt determinate în planul de proiecție Stereo 70 și sunt rotunjite la 1 milimetru.

*** Distanța dintre puncte este formată din segmente cumulate ce sunt mai mici decât valoarea 1 milimetru.

**DATE DESPRE IMOBILUL NR. 9288**

Oficiul de Cadastru și Publicitate Imobiliară NEAMT
Biroul de Cadastru și Publicitate Imobiliară Targu-Neamt

A. Partea I. Descrierea imobilului

TEREN Extravilan

Adresa: Jud. Neamt

Nr. Crt	Nr cadastral Nr. topografic	Suprafața* (mp)	Observații / Referințe
A1		5.592	Sector cadastral:191 Teren neimpregmuit;

B. Partea II. Proprietari și acte

Inscrieri privitoare la dreptul de proprietate și alte drepturi reale		Referințe
/		
Act Normativ nr. 7, din 13/03/1996 emis de GUVERNUL ROMÂNIEI;		
B1	Inscrierea provizorie, drept de PROPRIETATE, dobandit prin Lege, cota actuala 1/1, cota initiala 1/1	A1
1) COMUNA PIPIRIG, CIF:99999999999999, PROPRIETAR NEIDENTIFICAT		

C. Partea III. SARCINI .

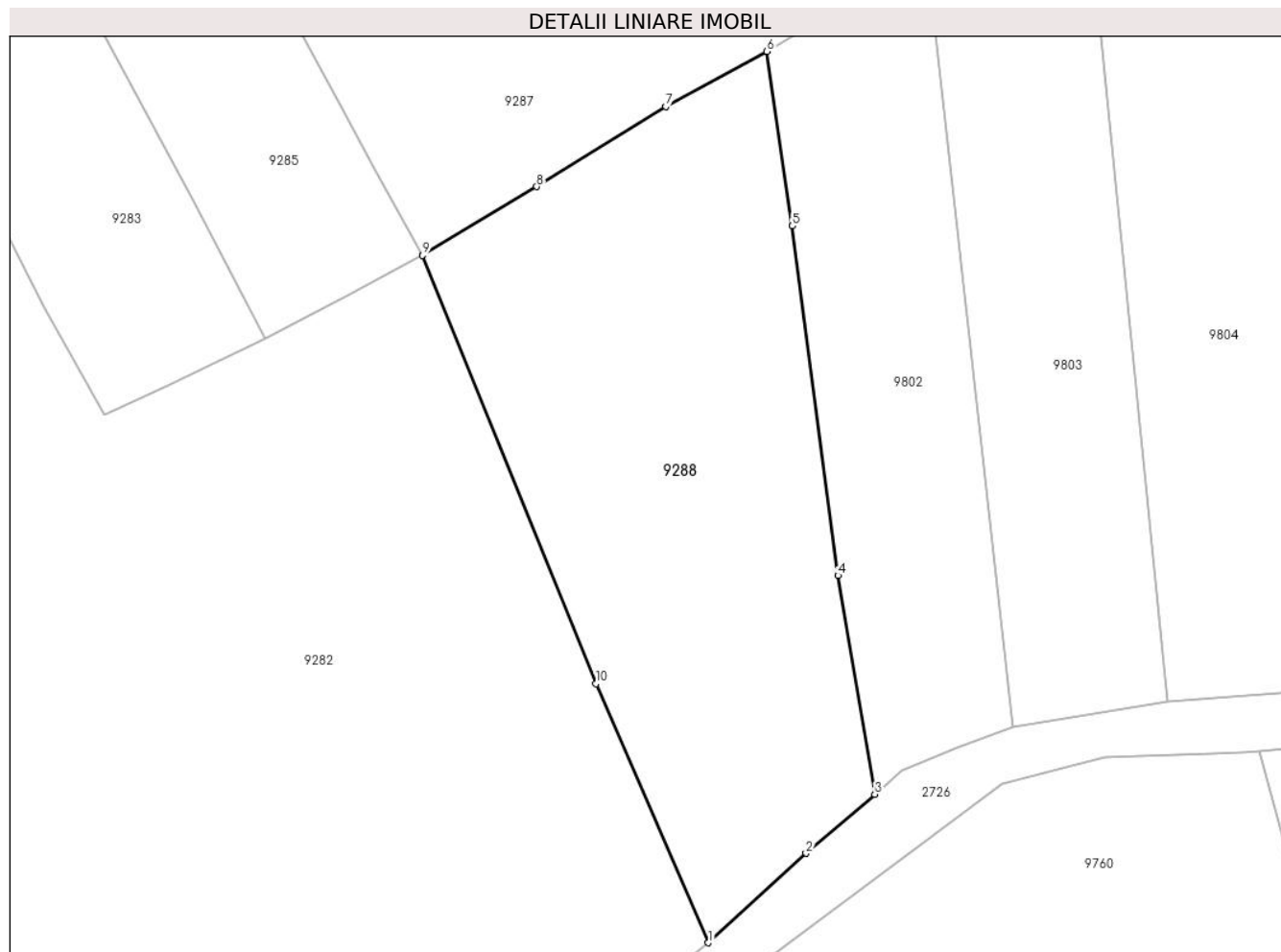
Inscrieri privind dezmembramintele dreptului de proprietate, drepturi reale de garanție și sarcini	Referințe
NU SUNT	

Anexa Nr. 1 La Partea I

Teren

Nr cadastral	Suprafața (mp)*	Observații / Referințe
	5.592	

* Suprafața este determinată în planul de proiecție Stereo 70.



Date referitoare la teren

Crt	Categorie folosință	Intra vilan	Suprafața (mp)	Tarla	Parcelă	Nr. topo	Observații / Referințe
1	faneata	NU	5.592	-	-	-	

Lungime Segmente

1) Valorile lungimilor segmentelor sunt obținute din proiecție în plan.

Punct început	X / Y	Punct sfârșit	X / Y	Lungime segment (** (m)
1	579.912,674 636.411,933	2	579.928,325 636.426,252	21.213
2	579.928,325 636.426,252	3	579.939,329 636.435,691	14.498
3	579.939,329 636.435,691	4	579.933,447 636.470,729	35.528
4	579.933,447 636.470,729	5	579.926,124 636.526,669	56.417
5	579.926,124 636.526,669	6	579.922,013 636.554,622	28.254

Punct început	X / Y	Punct sfârșit	X / Y	Lungime segment (** (m)
6	579.922,013 636.554,622	7	579.905,837 636.545,775	18.437
7	579.905,837 636.545,775	8	579.885,151 636.532,971	24.328
8	579.885,151 636.532,971	9	579.866,868 636.521,959	21.343
9	579.866,868 636.521,959	10	579.894,665 636.453,392	73.987
10	579.894,665 636.453,392	1	579.912,674 636.411,933	45.201

** Lungimile segmentelor sunt determinate în planul de proiecție Stereo 70 și sunt rotunjite la 1 milimetru.

*** Distanța dintre puncte este formată din segmente cumulate ce sunt mai mici decât valoarea 1 milimetru.

**DATE DESPRE IMOBILUL NR. 9289**

Oficiul de Cadastru și Publicitate Imobiliară NEAMT
Biroul de Cadastru și Publicitate Imobiliară Targu-Neamt

A. Partea I. Descrierea imobilului

TEREN Extravilan

Adresa: Jud. Neamt

Nr. Crt	Nr cadastral Nr. topografic	Suprafața* (mp)	Observații / Referințe
A1		3.602	Sector cadastral:191 Teren imprejmuit;

B. Partea II. Proprietari și acte

Inscrieri privitoare la dreptul de proprietate și alte drepturi reale	Referințe
/	
Act Administrativ nr. 12941, din 23/08/2023 emis de PRIMARIA COMUNEI PIPIRIG;	
B1	A1
Inscrierea posesiei, drept de PROPRIETATE, dobandit prin Lege, cota actuala 1/1, cota initiala 1/1 1) CREANGĂ MARICICA	

C. Partea III. SARCINI .

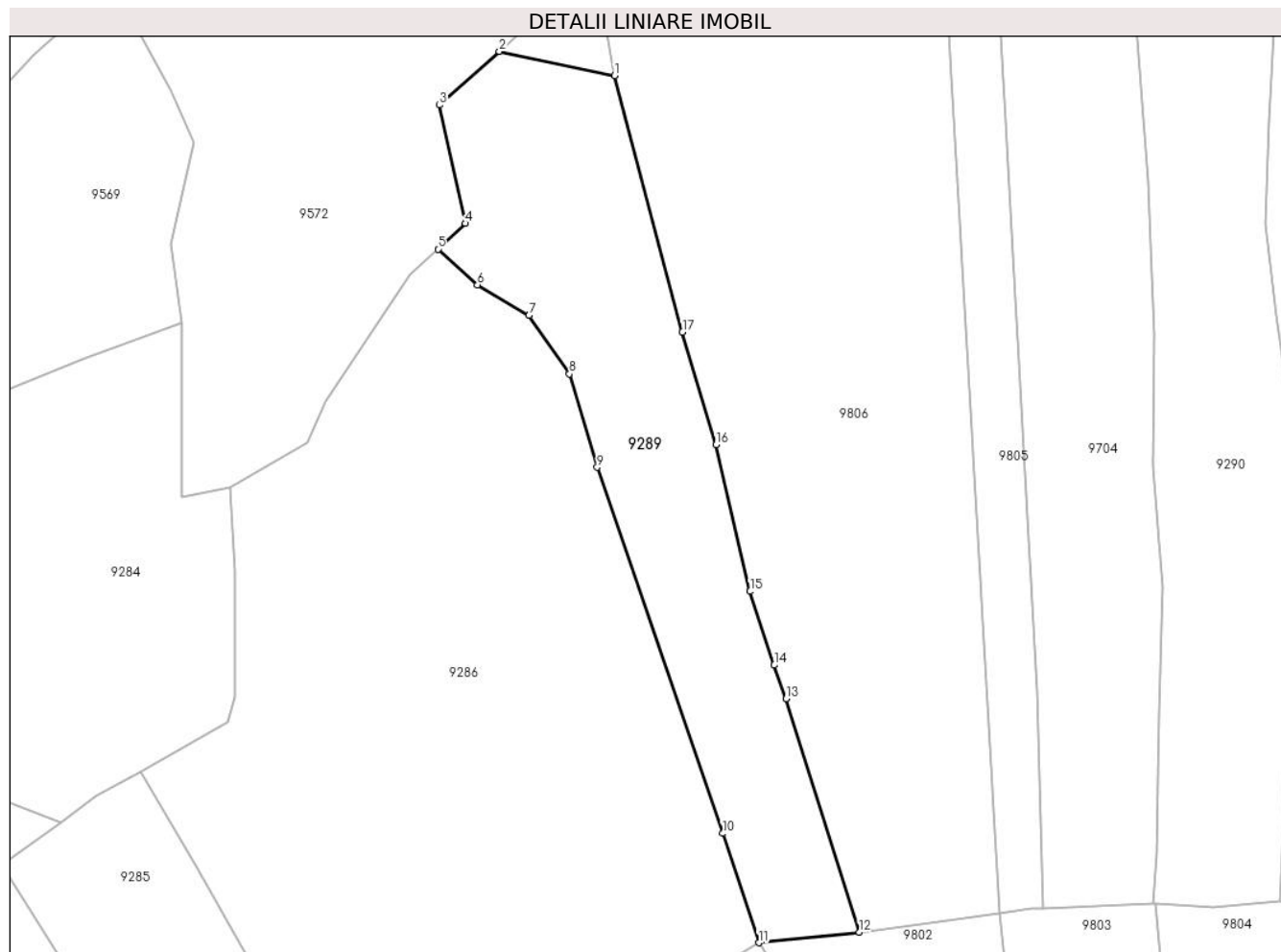
Inscrieri privind dezmembramintele dreptului de proprietate, drepturi reale de garanție și sarcini	Referințe
NU SUNT	

Anexa Nr. 1 La Partea I

Teren

Nr cadastral	Suprafața (mp)*	Observații / Referințe
	3.602	

* Suprafața este determinată în planul de proiecție Stereo 70.



Date referitoare la teren

Crt	Categorie folosință	Intravilan	Suprafața (mp)	Tarla	Parcelă	Nr. topo	Observații / Referințe
1	faneata	NU	3.602	-	-	-	

Lungime Segmente

1) Valorile lungimilor segmentelor sunt obținute din proiecție în plan.

Punct început	X / Y	Punct sfârșit	X / Y	Lungime segment (** (m)
1	579.872,722 636.783,917	2	579.852,579 636.788,122	20.577
2	579.852,579 636.788,122	3	579.842,078 636.778,757	14.07
3	579.842,078 636.778,757	4	579.846,625 636.758,087	21.164
4	579.846,625 636.758,087	5	579.841,847 636.753,585	6.565
5	579.841,847 636.753,585	6	579.848,763 636.747,315	9.335

Punct început	X / Y	Punct sfârșit	X / Y	Lungime segment (** (m)
6	579.848,763 636.747,315	7	579.857,77 636.741,992	10.462
7	579.857,77 636.741,992	8	579.864,851 636.731,765	12.439
8	579.864,851 636.731,765	9	579.869,685 636.715,462	17.005
9	579.869,685 636.715,462	10	579.891,665 636.651,484	67.648
10	579.891,665 636.651,484	11	579.897,974 636.632,382	20.117
11	579.897,974 636.632,382	12	579.915,566 636.634,228	17.689
12	579.915,566 636.634,228	13	579.902,77 636.675,016	42.748
13	579.902,77 636.675,016	14	579.900,675 636.680,891	6.237
14	579.900,675 636.680,891	15	579.896,452 636.693,769	13.553
15	579.896,452 636.693,769	16	579.890,48 636.719,377	26.295
16	579.890,48 636.719,377	17	579.884,602 636.739,075	20.556
17	579.884,602 636.739,075	1	579.872,722 636.783,917	46.389

** Lungimile segmentelor sunt determinate în planul de proiecție Stereo 70 și sunt rotunjite la 1 milimetru.

*** Distanța dintre puncte este formată din segmente cumulate ce sunt mai mici decât valoarea 1 milimetru.

**DATE DESPRE IMOBILUL NR. 9290**

Oficiul de Cadastru și Publicitate Imobiliară NEAMT
Biroul de Cadastru și Publicitate Imobiliară Targu-Neamt

A. Partea I. Descrierea imobilului

TEREN Extravilan

Adresa: Jud. Neamt

Nr. Crt	Nr cadastral Nr. topografic	Suprafața* (mp)	Observații / Referințe
A1		4.889	Sector cadastral:191 Teren imprejmuit;

B. Partea II. Proprietari și acte

Inscrieri privitoare la dreptul de proprietate și alte drepturi reale	Referințe
/	
Act Administrativ nr. 12941, din 23/08/2023 emis de PRIMARIA COMUNEI PIPIRIG;	
B1	A1
Inscrierea posesiei, drept de PROPRIETATE, dobandit prin Lege, cota actuala 1/1, cota initiala 1/1	
1) MARIN GHEORGHE	
2) MARIN MIHAELA	

C. Partea III. SARCINI .

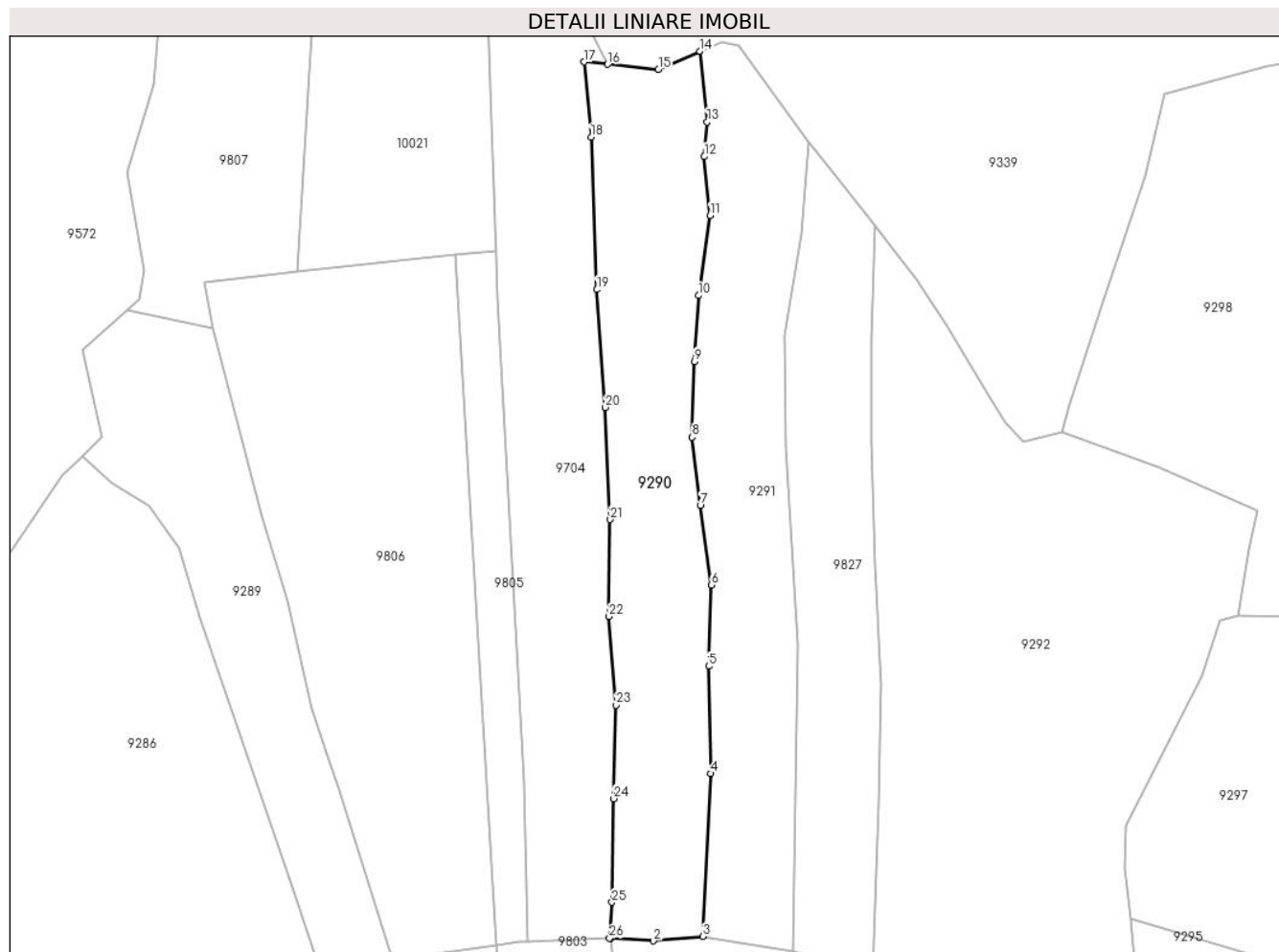
Inscrieri privind dezmembramintele dreptului de proprietate, drepturi reale de garanție și sarcini	Referințe
NU SUNT	

Anexa Nr. 1 La Partea I

Teren

Nr cadastral	Suprafața (mp)*	Observații / Referințe
	4.889	

* Suprafața este determinată în planul de proiecție Stereo 70.



Date referitoare la teren

Crt	Categorie folosință	Intra vilan	Suprafața (mp)	Tarla	Parcelă	Nr. topo	Observații / Referințe
1	faneata	NU	4.889	-	-	-	

Lungime Segmente

1) Valorile lungimilor segmentelor sunt obținute din proiecție în plan.

Punct început	X / Y	Punct sfârșit	X / Y	Lungime segment (** (m)
1	579.967,279 636.639,235	2	579.977,405 636.638,658	10.142
3	579.989,108 636.639,683	4	579.990,99 636.678,343	38.706
5	579.990,55 636.703,788	6	579.991,147 636.723,099	19.32
7	579.988,574 636.741,888	8	579.986,661 636.758,11	16.334
9	579.987,21 636.776,056	10	579.988,129 636.791,71	15.681

Punct început	X / Y	Punct sfârșit	X / Y	Lungime segment (** (m)
2	579.977,405 636.638,658	3	579.989,108 636.639,683	11.748
4	579.990,99 636.678,343	5	579.990,55 636.703,788	25.449
6	579.991,147 636.723,099	7	579.988,574 636.741,888	18.964
8	579.986,661 636.758,11	9	579.987,21 636.776,056	17.954
10	579.988,129 636.791,71	11	579.990,894 636.810,679	19.169

Punct început	X / Y	Punct sfârșit	X / Y	Lungime segment (** (m)
11	579.990,894 636.810,679	12	579.989,496 636.824,664	14.055
13	579.990,179 636.832,917	14	579.988,484 636.849,645	16.814
15	579.978,625 636.845,381	16	579.966,579 636.846,568	12.104
17	579.960,99 636.847,133	18	579.962,653 636.829,317	17.893
19	579.964,021 636.793,133	20	579.966,022 636.765,19	28.015
21	579.967,173 636.738,578	22	579.966,892 636.715,587	22.993
23	579.968,549 636.694,593	24	579.967,962 636.672,403	22.198
25	579.967,573 636.647,808	26	579.967,009 636.639,25	8.577

Punct început	X / Y	Punct sfârșit	X / Y	Lungime segment (** (m)
12	579.989,496 636.824,664	13	579.990,179 636.832,917	8.281
14	579.988,484 636.849,645	15	579.978,625 636.845,381	10.742
16	579.966,579 636.846,568	17	579.960,99 636.847,133	5.617
18	579.962,653 636.829,317	19	579.964,021 636.793,133	36.21
20	579.966,022 636.765,19	21	579.967,173 636.738,578	26.637
22	579.966,892 636.715,587	23	579.968,549 636.694,593	21.059
24	579.967,962 636.672,403	25	579.967,573 636.647,808	24.598
26	579.967,009 636.639,25	1	579.967,279 636.639,235	0.27

** Lungimile segmentelor sunt determinate în planul de proiecție Stereo 70 și sunt rotunjite la 1 milimetru.

*** Distanța dintre puncte este formată din segmente cumulate ce sunt mai mici decât valoarea 1 milimetru.

**DATE DESPRE IMOBILUL NR. 9291**

Oficiul de Cadastru și Publicitate Imobiliară NEAMT
Biroul de Cadastru și Publicitate Imobiliară Targu-Neamt

A. Partea I. Descrierea imobilului

TEREN Extravilan

Adresa: Jud. Neamt

Nr. Crt	Nr cadastral Nr. topografic	Suprafața* (mp)	Observații / Referințe
A1		4.442	Sector cadastral:191 Teren imprejmuit;

B. Partea II. Proprietari și acte

Inscrieri privitoare la dreptul de proprietate și alte drepturi reale		Referințe
/		
Act Administrativ nr. 12941, din 23/08/2023 emis de PRIMARIA COMUNEI PIPIRIG;		
B1	Inscrierea posesiei, drept de PROPRIETATE, dobandit prin Lege, cota actuala 1/1, cota initiala 1/1 1) IONIȚĂ VASILE 2) IONIȚĂ MARIANA	A1

C. Partea III. SARCINI .

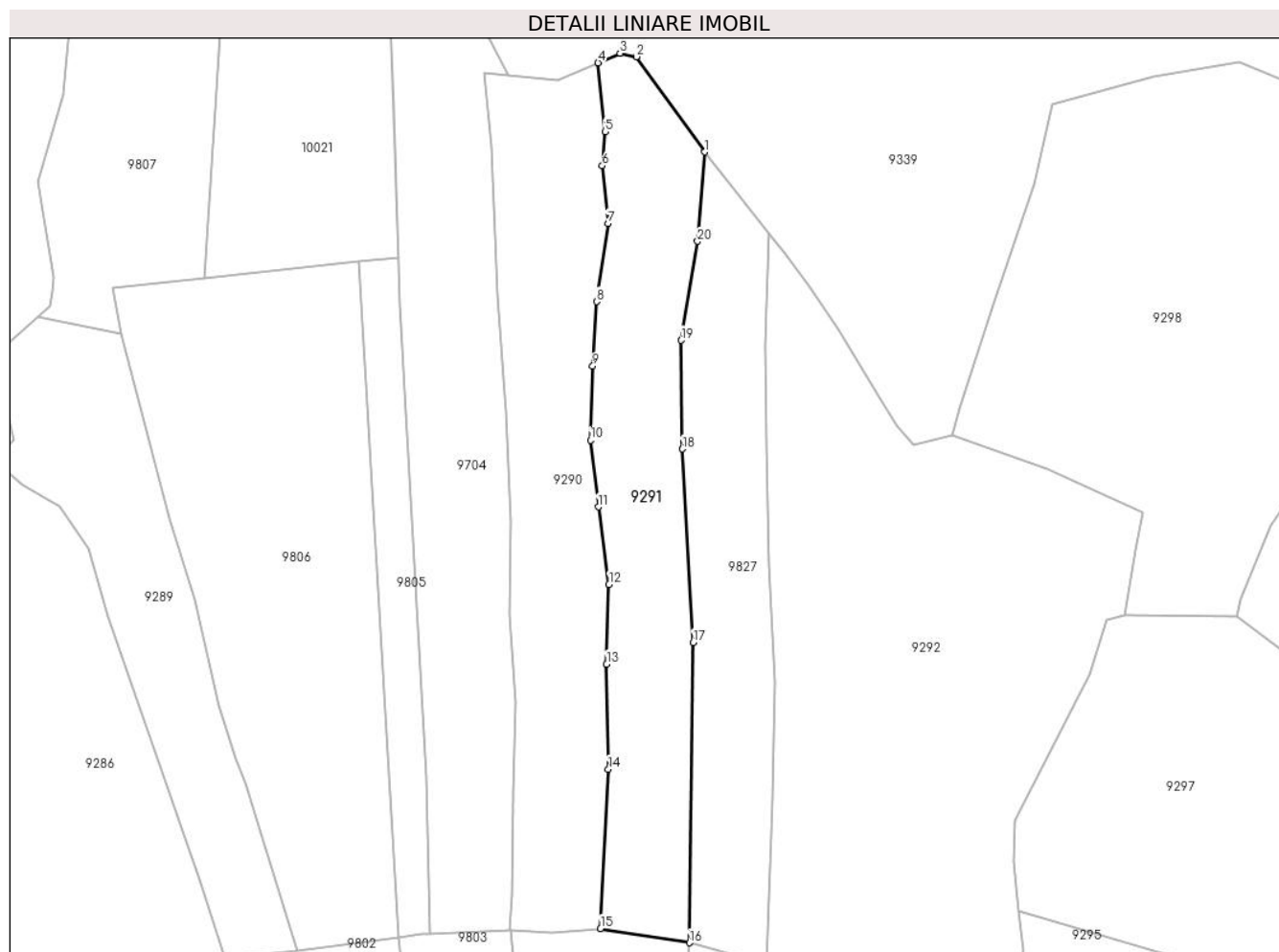
Inscrieri privind dezmembramintele dreptului de proprietate, drepturi reale de garanție și sarcini	Referințe
NU SUNT	

Anexa Nr. 1 La Partea I

Teren

Nr cadastral	Suprafața (mp)*	Observații / Referințe
	4.442	

* Suprafața este determinată în planul de proiecție Stereo 70.



Date referitoare la teren

Crt	Categorie folosință	Intravilan	Suprafața (mp)	Tarla	Parcelă	Nr. topo	Observații / Referințe
1	faneata	NU	4.442	-	-	-	

Lungime Segmente

1) Valorile lungimilor segmentelor sunt obținute din proiecție în plan.

Punct început	X / Y	Punct sfârșit	X / Y	Lungime segment (** (m)
1	580.014,407 636.828,014	2	579.997,783 636.851,092	28.442
2	579.997,783 636.851,092	3	579.993,804 636.851,946	4.07
3	579.993,804 636.851,946	4	579.988,484 636.849,645	5.796
4	579.988,484 636.849,645	5	579.990,179 636.832,917	16.814
5	579.990,179 636.832,917	6	579.989,496 636.824,664	8.281

Punct început	X / Y	Punct sfârșit	X / Y	Lungime segment (** (m)
6	579.989,496 636.824,664	7	579.990,894 636.810,679	14.055
7	579.990,894 636.810,679	8	579.988,129 636.791,71	19.169
8	579.988,129 636.791,71	9	579.987,21 636.776,056	15.681
9	579.987,21 636.776,056	10	579.986,661 636.758,11	17.954
10	579.986,661 636.758,11	11	579.988,574 636.741,888	16.334
11	579.988,574 636.741,888	12	579.991,147 636.723,099	18.964
12	579.991,147 636.723,099	13	579.990,55 636.703,788	19.32
13	579.990,55 636.703,788	14	579.990,99 636.678,343	25.449
14	579.990,99 636.678,343	15	579.989,108 636.639,683	38.706
15	579.989,108 636.639,683	16	580.010,641 636.636,222	21.809
16	580.010,641 636.636,222	17	580.011,585 636.709,048	72.832
17	580.011,585 636.709,048	18	580.008,916 636.755,952	46.98
18	580.008,916 636.755,952	19	580.008,621 636.782,331	26.381
19	580.008,621 636.782,331	20	580.012,662 636.806,343	24.35
20	580.012,662 636.806,343	1	580.014,407 636.828,014	21.741

** Lungimile segmentelor sunt determinate în planul de proiecție Stereo 70 și sunt rotunjite la 1 milimetru.

*** Distanța dintre puncte este formată din segmente cumulate ce sunt mai mici decât valoarea 1 milimetru.

**DATE DESPRE IMOBILUL NR. 9292**

Oficiul de Cadastru și Publicitate Imobiliară NEAMT
 Biroul de Cadastru și Publicitate Imobiliară Targu-Neamt

A. Partea I. Descrierea imobilului

TEREN Extravilan

Adresa: Jud. Neamt

Nr. Crt	Nr cadastral Nr. topografic	Suprafața* (mp)	Observații / Referințe
A1		12.101	Sector cadastral:191 Teren neimpregmuit;

B. Partea II. Proprietari și acte

Inscrieri privitoare la dreptul de proprietate și alte drepturi reale		Referințe
/		
Act Normativ nr. 7, din 13/03/1996 emis de GUVERNUL ROMÂNIEI;		
B1	Inscrierea provizorie, drept de PROPRIETATE, dobandit prin Lege, cota actuala 1/1, cota initiala 1/1	A1
1) COMUNA PIPIRIG, CIF:99999999999999, PROPRIETAR NEIDENTIFICAT		

C. Partea III. SARCINI .

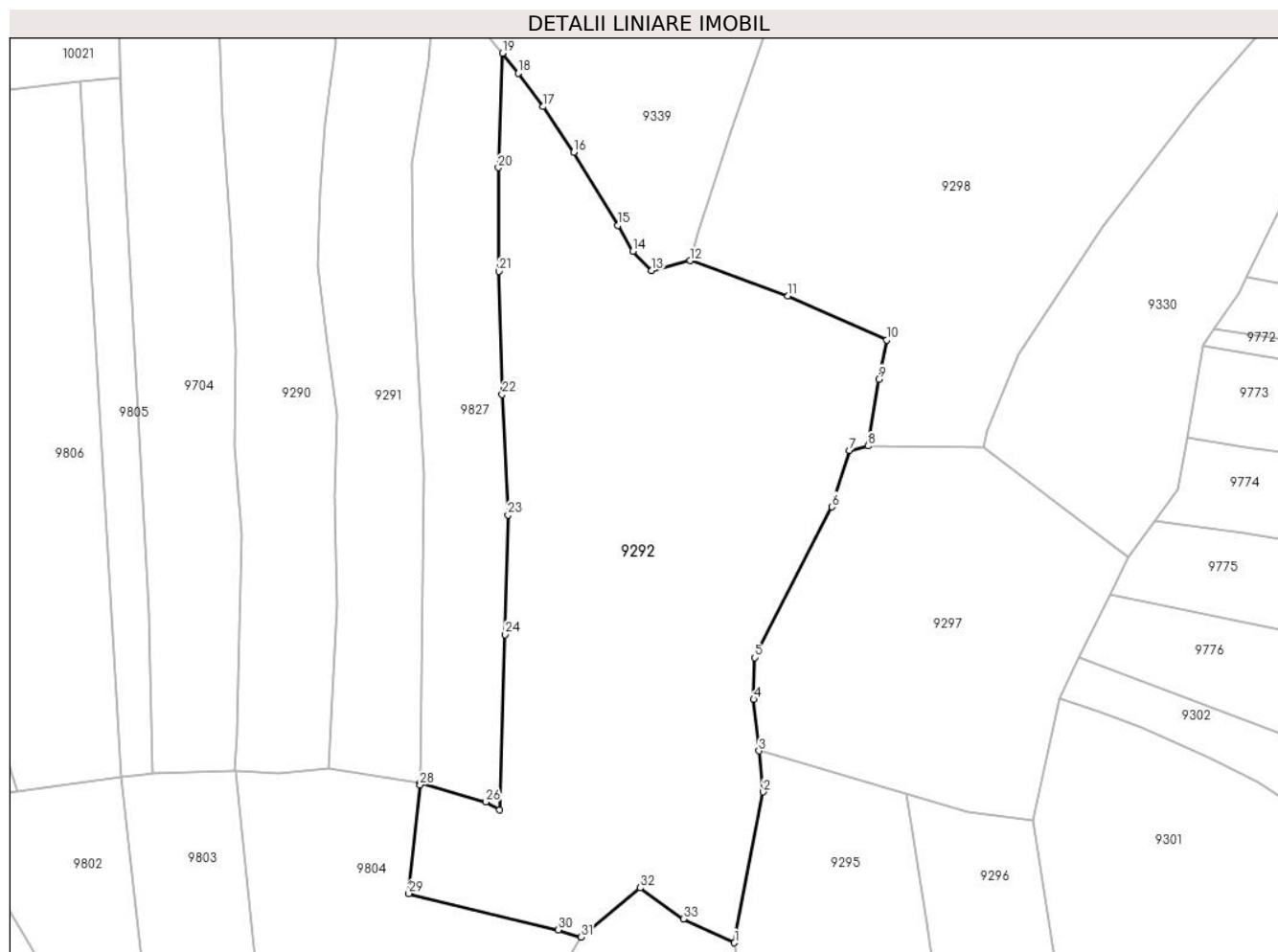
Inscrieri privind dezmembramintele dreptului de proprietate, drepturi reale de garanție și sarcini	Referințe
NU SUNT	

Anexa Nr. 1 La Partea I

Teren

Nr cadastral	Suprafața (mp)*	Observații / Referințe
	12.101	

* Suprafața este determinată în planul de proiecție Stereo 70.



Date referitoare la teren

Crt	Categorie folosință	Intravilan	Suprafața (mp)	Tarla	Parcelă	Nr. topo	Observații / Referințe
1	faneata	NU	12.101	-	-	-	

Lungime Segmente

1) Valorile lungimilor segmentelor sunt obținute din proiecție în plan.

Punct început	X / Y	Punct sfârșit	X / Y	Lungime segment (** (m)
1	580.084,789 636.598,641	2	580.091,61 636.634,212	36.219
3	580.090,605 636.643,849	4	580.089,336 636.656,017	12.234
5	580.089,546 636.665,874	6	580.107,75 636.701,372	39.894
7	580.111,891 636.714,651	8	580.116,314 636.715,724	4.551
9	580.118,819 636.731,493	10	580.120,671 636.740,658	9.35

Punct început	X / Y	Punct sfârșit	X / Y	Lungime segment (** (m)
2	580.091,61 636.634,212	3	580.090,605 636.643,849	9.689
4	580.089,336 636.656,017	5	580.089,546 636.665,874	9.859
6	580.107,75 636.701,372	7	580.111,891 636.714,651	13.91
8	580.116,314 636.715,724	9	580.118,819 636.731,493	15.967
10	580.120,671 636.740,658	11	580.097,451 636.751,126	25.471

Punct început	X / Y	Punct sfârșit	X / Y	Lungime segment (** (m)
11	580.097,451 636.751,126	12	580.074,311 636.759,401	24.575
13	580.065,218 636.757,1	14	580.060,879 636.761,618	6.264
15	580.057,287 636.767,688	16	580.046,878 636.784,92	20.132
17	580.039,724 636.795,707	18	580.033,847 636.803,542	9.794
19	580.030,074 636.808,287	20	580.029,147 636.781,31	26.993
21	580.029,271 636.756,873	22	580.030,027 636.727,855	29.028
23	580.031,401 636.699,445	24	580.030,76 636.671,243	28.209
25	580.029,448 636.630,029	26	580.026,207 636.631,846	3.716
27	580.010,641 636.636,222	28	580.010,636 636.635,848	0.374
29	580.008,008 636.610,251	30	580.043,28 636.601,649	36.306
31	580.048,632 636.599,981	32	580.062,555 636.611,568	18.114
33	580.072,751 636.604,266	1	580.084,789 636.598,641	13.287

Punct început	X / Y	Punct sfârșit	X / Y	Lungime segment (** (m)
12	580.074,311 636.759,401	13	580.065,218 636.757,1	9.38
14	580.060,879 636.761,618	15	580.057,287 636.767,688	7.053
16	580.046,878 636.784,92	17	580.039,724 636.795,707	12.944
18	580.033,847 636.803,542	19	580.030,074 636.808,287	6.062
20	580.029,147 636.781,31	21	580.029,271 636.756,873	24.437
22	580.030,027 636.727,855	23	580.031,401 636.699,445	28.443
24	580.030,76 636.671,243	25	580.029,448 636.630,029	41.235
26	580.026,207 636.631,846	27	580.010,641 636.636,222	16.169
28	580.010,636 636.635,848	29	580.008,008 636.610,251	25.732
30	580.043,28 636.601,649	31	580.048,632 636.599,981	5.606
32	580.062,555 636.611,568	33	580.072,751 636.604,266	12.541

** Lungimile segmentelor sunt determinate în planul de proiecție Stereo 70 și sunt rotunjite la 1 milimetru.

*** Distanța dintre puncte este formată din segmente cumulate ce sunt mai mici decât valoarea 1 milimetru.

**DATE DESPRE IMOBILUL NR. 9293**

Oficiul de Cadastru și Publicitate Imobiliară NEAMT
Biroul de Cadastru și Publicitate Imobiliară Targu-Neamt

A. Partea I. Descrierea imobilului

TEREN Extravilan

Adresa: Jud. Neamt, punct 'Foale'

Nr. Crt	Nr cadastral Nr. topografic	Suprafața* (mp)	Observații / Referințe
A1	50633	Din acte: 3.048 Masurata: 3.009	Sector cadastral:191 Teren imprejmuit;

B. Partea II. Proprietari și acte

Inscrieri privitoare la dreptul de proprietate și alte drepturi reale		Referințe
7593 / 15/03/2019		
Act Notarial nr. Contract de vânzare - cumpărare aut. nr. 1630, din 14/03/2019 emis de BIN Teodorescu Mihaela (act administrativ nr Proces - verbal de identificare a imobilului nr. 10799 din 18.10.2012, emis de Primăria Com. Pipirig; act administrativ nr Certificat atestare că petentul este cunoscut ca proprietar nr. 10798 din 18.10.2012, emis de Primăria Com. Pipirig);		
B1	Intabulare, drept de PROPRIETATE, cu titlu de drept de CUMPĂRARE, dobândit prin Conventie, cota actuala 1/1, cota initiala 1/1 1) IACOB ALEXANDRA 2) IACOB BOGDAN - VASILE, * Bun Comun	A1

C. Partea III. SARCINI .

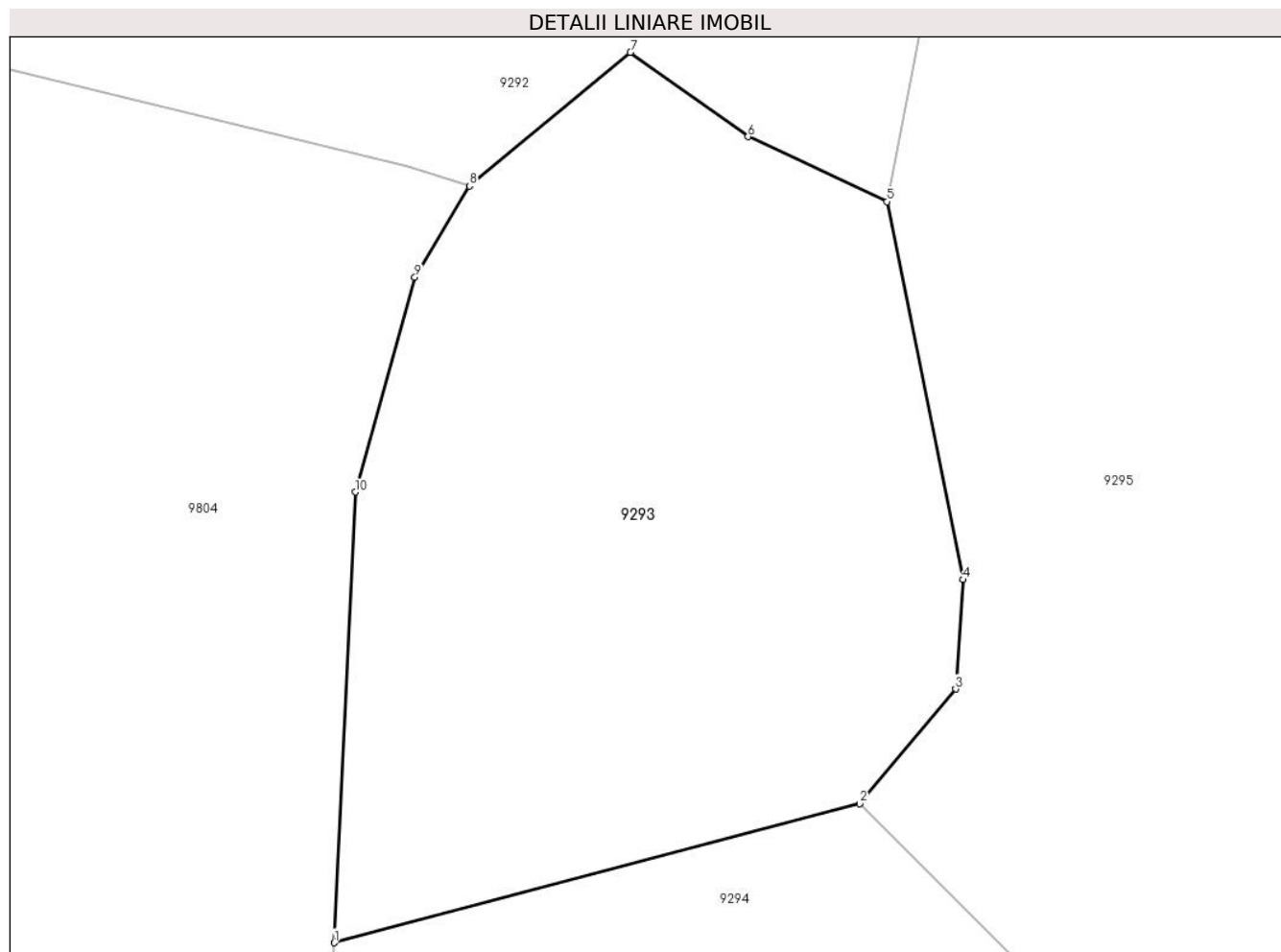
Inscrieri privind dezmembramintele dreptului de proprietate, drepturi reale de garanție și sarcini	Referințe
NU SUNT	

Anexa Nr. 1 La Partea I

Teren

Nr cadastral	Suprafața (mp)*	Observații / Referințe
50633	Din acte: 3.048 Masurata: 3.009	

* Suprafața este determinată în planul de proiecție Stereo 70.



Date referitoare la teren

Crt	Categorie folosință	Intra vilan	Suprafața (mp)	Tarla	Parcelă	Nr. topo	Observații / Referințe
1	faneata	NU	3.009	-	-	-	

Lungime Segmente

1) Valorile lungimilor segmentelor sunt obținute din proiecție în plan.

Punct început	X / Y	Punct sfârșit	X / Y	Lungime segment (** (m)
1	580.036,902 636.534,446	2	580.082,443 636.546,488	47.106
2	580.082,443 636.546,488	3	580.090,733 636.556,428	12.943
3	580.090,733 636.556,428	4	580.091,392 636.565,892	9.487
4	580.091,392 636.565,892	5	580.084,789 636.598,641	33.408
5	580.084,789 636.598,641	6	580.072,751 636.604,266	13.287

Punct început	X / Y	Punct sfârșit	X / Y	Lungime segment (** (m)
6	580.072,751 636.604,266	7	580.062,555 636.611,568	12.541
7	580.062,555 636.611,568	8	580.048,632 636.599,981	18.114
8	580.048,632 636.599,981	9	580.043,897 636.592,087	9.205
9	580.043,897 636.592,087	10	580.038,734 636.573,488	19.302
10	580.038,734 636.573,488	1	580.036,902 636.534,446	39.085

** Lungimile segmentelor sunt determinate în planul de proiecție Stereo 70 și sunt rotunjite la 1 milimetru.

*** Distanța dintre puncte este formată din segmente cumulate ce sunt mai mici decât valoarea 1 milimetru.

**DATE DESPRE IMOBILUL NR. 9294**

Oficiul de Cadastru și Publicitate Imobiliară NEAMT
Biroul de Cadastru și Publicitate Imobiliară Targu-Neamt

A. Partea I. Descrierea imobilului

TEREN Extravilan

Adresa: Jud. Neamt

Nr. Crt	Nr cadastral Nr. topografic	Suprafața* (mp)	Observații / Referințe
A1		6.618	Sector cadastral:191 Teren imprejmuit;

B. Partea II. Proprietari și acte

Inscrieri privitoare la dreptul de proprietate și alte drepturi reale	Referințe
/	
Act Administrativ nr. 12941, din 23/08/2023 emis de PRIMARIA COMUNEI PIPIRIG;	
B1	A1
Inscrierea posesiei, drept de PROPRIETATE, dobandit prin Lege, cota actuala 1/1, cota initiala 1/1 1) CREANGĂ GHEORGHE	

C. Partea III. SARCINI .

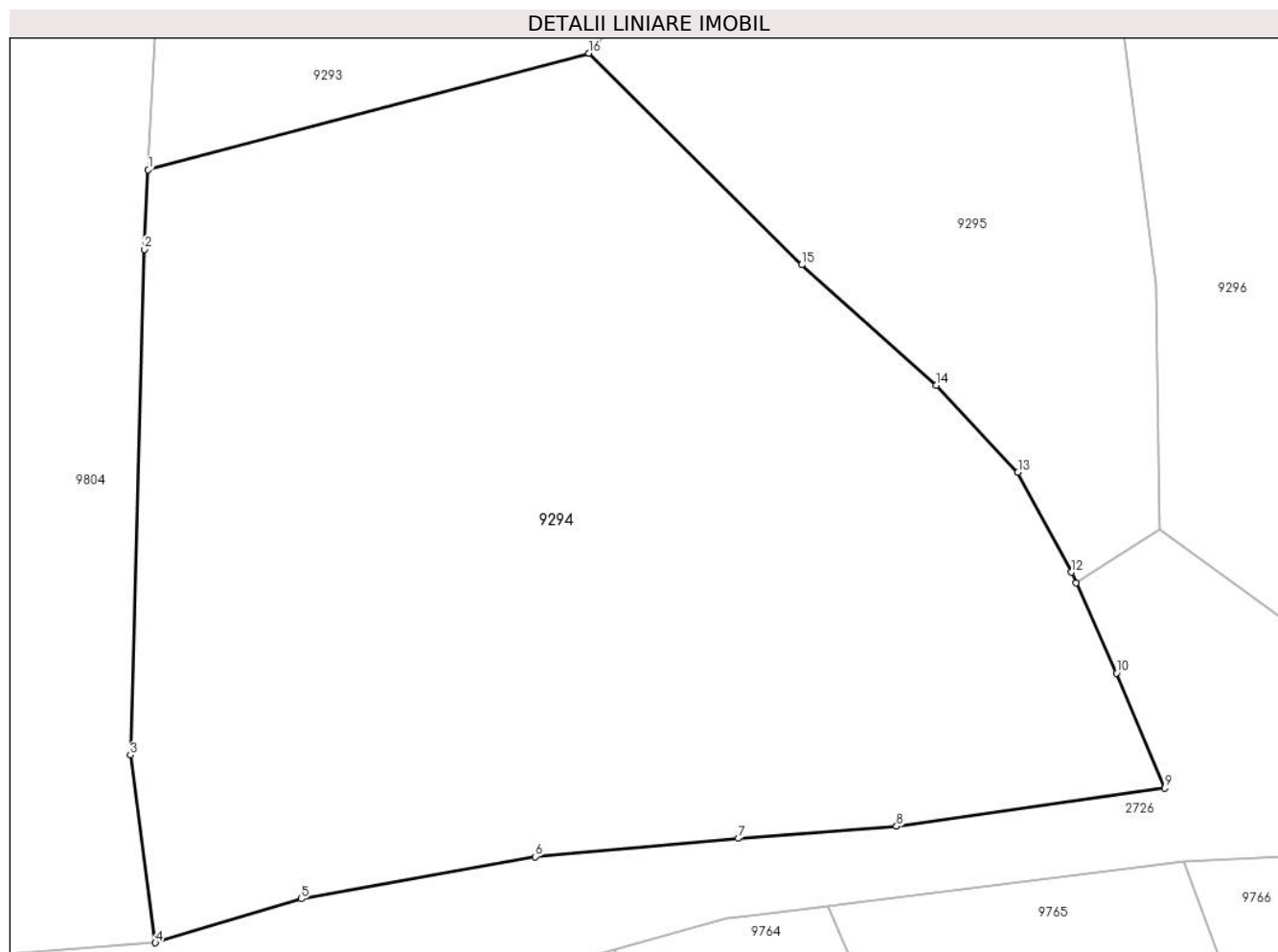
Inscrieri privind dezmembramintele dreptului de proprietate, drepturi reale de garanție și sarcini	Referințe
NU SUNT	

Anexa Nr. 1 La Partea I

Teren

Nr cadastral	Suprafața (mp)*	Observații / Referințe
	6.618	

* Suprafața este determinată în planul de proiecție Stereo 70.



Date referitoare la teren

Crt	Categorie folosință	Intravilan	Suprafața (mp)	Tarla	Parcelă	Nr. topo	Observații / Referințe
1	faneata	NU	6.618	-	-	-	

Lungime Segmente

1) Valorile lungimilor segmentelor sunt obținute din proiecție în plan.

Punct început	X / Y	Punct sfârșit	X / Y	Lungime segment (** (m)
1	580.036,902 636.534,446	2	580.036,517 636.526,242	8.213
2	580.036,517 636.526,242	3	580.035,053 636.474,031	52.232
3	580.035,053 636.474,031	4	580.037,628 636.454,642	19.559
4	580.037,628 636.454,642	5	580.052,705 636.459,177	15.744
5	580.052,705 636.459,177	6	580.076,86 636.463,535	24.545

Punct început	X / Y	Punct sfârșit	X / Y	Lungime segment (** (m)
6	580.076,86 636.463,535	7	580.097,893 636.465,415	21.117
7	580.097,893 636.465,415	8	580.114,223 636.466,673	16.378
8	580.114,223 636.466,673	9	580.141,953 636.470,621	28.01
9	580.141,953 636.470,621	10	580.136,941 636.482,478	12.873
10	580.136,941 636.482,478	11	580.132,789 636.491,8	10.205
11	580.132,789 636.491,8	12	580.132,299 636.492,9	1.204
12	580.132,299 636.492,9	13	580.126,759 636.503,211	11.705
13	580.126,759 636.503,211	14	580.118,323 636.512,188	12.319
14	580.118,323 636.512,188	15	580.104,416 636.524,639	18.666
15	580.104,416 636.524,639	16	580.082,443 636.546,488	30.987
16	580.082,443 636.546,488	1	580.036,902 636.534,446	47.106

** Lungimile segmentelor sunt determinate în planul de proiecție Stereo 70 și sunt rotunjite la 1 milimetru.

*** Distanța dintre puncte este formată din segmente cumulate ce sunt mai mici decât valoarea 1 milimetru.

**DATE DESPRE IMOBILUL NR. 9295**

Oficiul de Cadastru și Publicitate Imobiliară NEAMT
Biroul de Cadastru și Publicitate Imobiliară Targu-Neamt

A. Partea I. Descrierea imobilului

TEREN Extravilan

Adresa: Jud. Neamt

Nr. Crt	Nr cadastral Nr. topografic	Suprafața* (mp)	Observații / Referințe
A1		5.625	Sector cadastral:191 Teren neimprejmuit;

B. Partea II. Proprietari și acte

Inscrieri privitoare la dreptul de proprietate și alte drepturi reale		Referințe
/		
Act Normativ nr. 7, din 13/03/1996 emis de GUVERNUL ROMÂNIEI;		
B1	Inscrierea provizorie, drept de PROPRIETATE, dobandit prin Lege, cota actuala 1/1, cota initiala 1/1 1) COMUNA PIPIRIG, CIF:99999999999999, PROPRIETAR NEIDENTIFICAT	A1

C. Partea III. SARCINI .

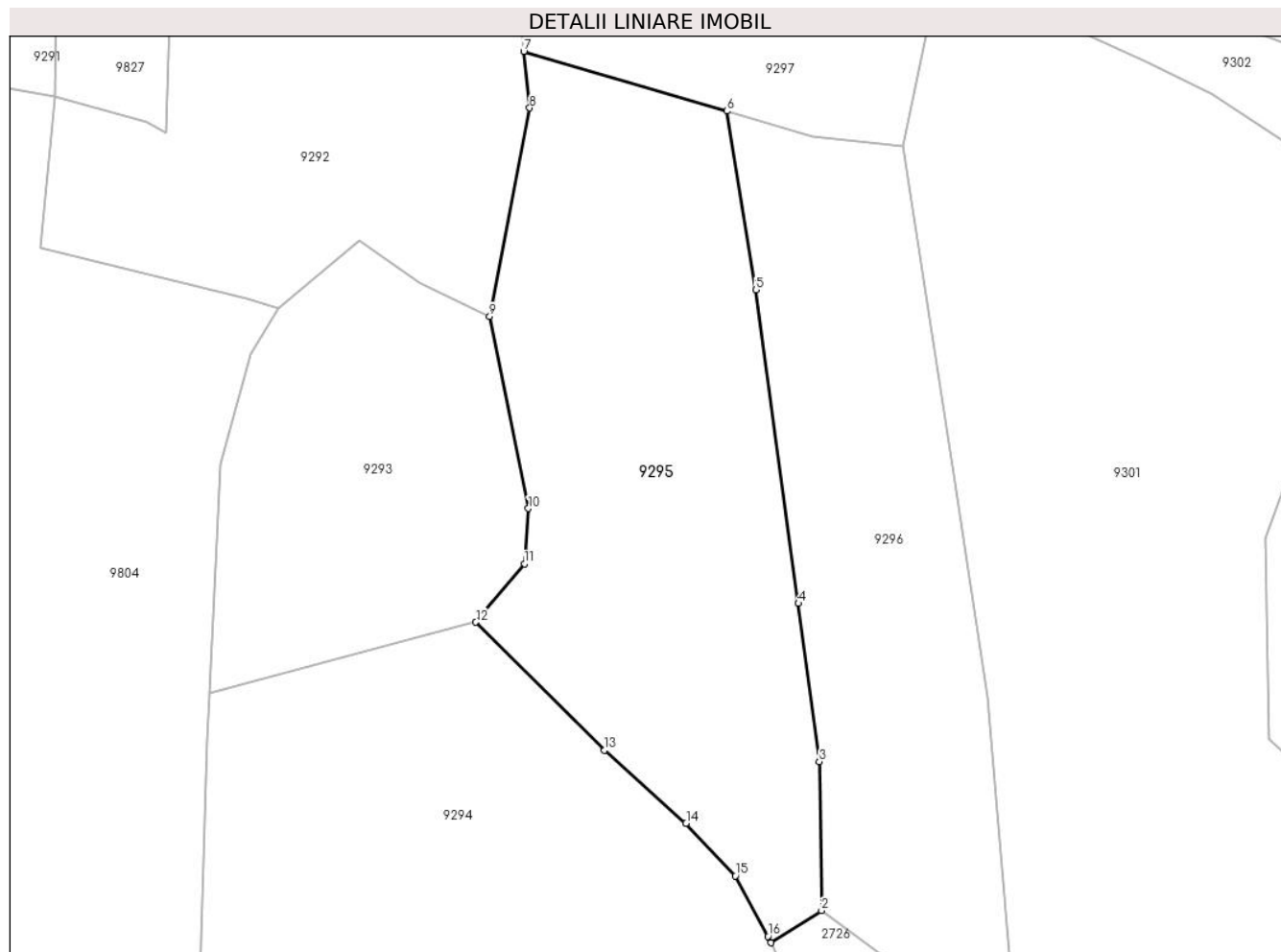
Inscrieri privind dezmembramintele dreptului de proprietate, drepturi reale de garanție și sarcini	Referințe
NU SUNT	

Anexa Nr. 1 La Partea I

Teren

Nr cadastral	Suprafața (mp)*	Observații / Referințe
	5.625	

* Suprafața este determinată în planul de proiecție Stereo 70.



Date referitoare la teren

Crt	Categorie folosință	Intravilan	Suprafața (mp)	Tarla	Parcelă	Nr. topo	Observații / Referințe
1	faneata	NU	5.625	-	-	-	

Lungime Segmente

1) Valorile lungimilor segmentelor sunt obținute din proiecție în plan.

Punct început	X / Y	Punct sfârșit	X / Y	Lungime segment (** (m)
1	580.132,789 636.491,8	2	580.141,457 636.497,283	10.257
2	580.141,457 636.497,283	3	580.141,077 636.522,684	25.404
3	580.141,077 636.522,684	4	580.137,513 636.549,673	27.223
4	580.137,513 636.549,673	5	580.130,23 636.603,181	54.001
5	580.130,23 636.603,181	6	580.125,309 636.633,682	30.895

Punct început	X / Y	Punct sfârșit	X / Y	Lungime segment (** (m)
6	580.125,309 636.633,682	7	580.090,605 636.643,849	36.163
7	580.090,605 636.643,849	8	580.091,61 636.634,212	9.689
8	580.091,61 636.634,212	9	580.084,789 636.598,641	36.219
9	580.084,789 636.598,641	10	580.091,392 636.565,892	33.408
10	580.091,392 636.565,892	11	580.090,733 636.556,428	9.487
11	580.090,733 636.556,428	12	580.082,443 636.546,488	12.943
12	580.082,443 636.546,488	13	580.104,416 636.524,639	30.987
13	580.104,416 636.524,639	14	580.118,323 636.512,188	18.666
14	580.118,323 636.512,188	15	580.126,759 636.503,211	12.319
15	580.126,759 636.503,211	16	580.132,299 636.492,9	11.705
16	580.132,299 636.492,9	1	580.132,789 636.491,8	1.204

** Lungimile segmentelor sunt determinate în planul de proiecție Stereo 70 și sunt rotunjite la 1 milimetru.

*** Distanța dintre puncte este formată din segmente cumulate ce sunt mai mici decât valoarea 1 milimetru.

**DATE DESPRE IMOBILUL NR. 9296**

Oficiul de Cadastru și Publicitate Imobiliară NEAMT
Biroul de Cadastru și Publicitate Imobiliară Targu-Neamt

A. Partea I. Descrierea imobilului

TEREN Extravilan

Adresa: Jud. Neamt

Nr. Crt	Nr cadastral Nr. topografic	Suprafața* (mp)	Observații / Referințe
A1		4.333	Sector cadastral:191 Teren imprejmuit;

B. Partea II. Proprietari și acte

Inscrieri privitoare la dreptul de proprietate și alte drepturi reale	Referințe
/	
Act Administrativ nr. 12941, din 23/08/2023 emis de PRIMARIA COMUNEI PIPIRIG;	
B1	A1
Inscrierea posesiei, drept de PROPRIETATE, dobandit prin Lege, cota actuala 1/1, cota initiala 1/1	
1) VÍRLAN DUMITRU	

C. Partea III. SARCINI .

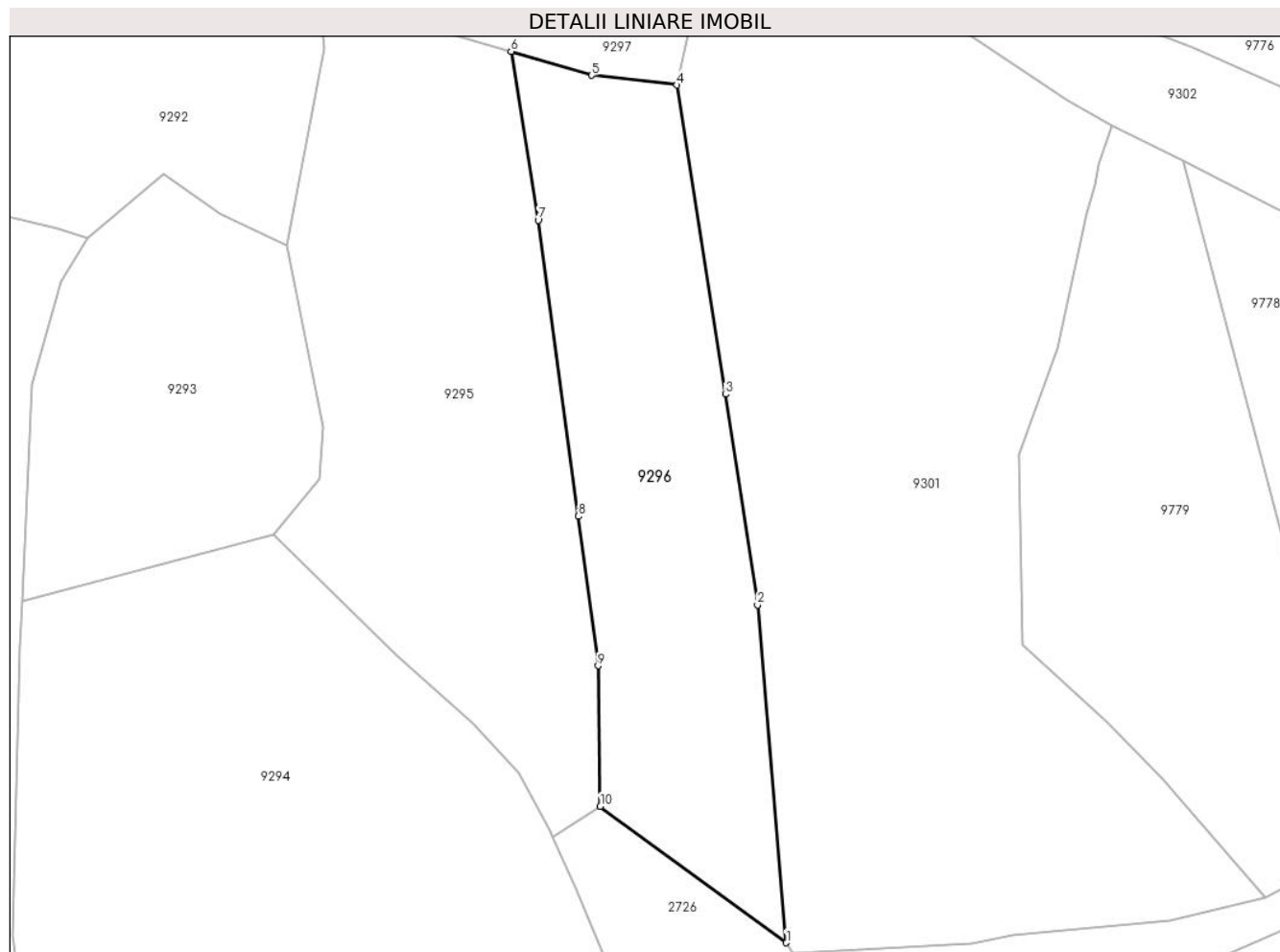
Inscrieri privind dezmembramintele dreptului de proprietate, drepturi reale de garanție și sarcini	Referințe
NU SUNT	

Anexa Nr. 1 La Partea I

Teren

Nr cadastral	Suprafața (mp)*	Observații / Referințe
	4.333	

* Suprafața este determinată în planul de proiecție Stereo 70.



Date referitoare la teren

Crt	Categorie folosință	Intravilan	Suprafața (mp)	Tarla	Parcelă	Nr. topo	Observații / Referințe
1	faneata	NU	4.333	-	-	-	

Lungime Segmente

1) Valorile lungimilor segmentelor sunt obținute din proiecție în plan.

Punct început	X / Y	Punct sfârșit	X / Y	Lungime segment (** (m)
1	580.175,11 636.472,631	2	580.169,915 636.533,669	61.259
2	580.169,915 636.533,669	3	580.164,098 636.571,752	38.525
3	580.164,098 636.571,752	4	580.155,338 636.627,621	56.552
4	580.155,338 636.627,621	5	580.139,884 636.629,37	15.553
5	580.139,884 636.629,37	6	580.125,309 636.633,682	15.199

Punct început	X / Y	Punct sfârșit	X / Y	Lungime segment (** (m)
6	580.125,309 636.633,682	7	580.130,23 636.603,181	30.895
7	580.130,23 636.603,181	8	580.137,513 636.549,673	54.001
8	580.137,513 636.549,673	9	580.141,077 636.522,684	27.223
9	580.141,077 636.522,684	10	580.141,457 636.497,283	25.404
10	580.141,457 636.497,283	1	580.175,11 636.472,631	41.716

** Lungimile segmentelor sunt determinate în planul de proiecție Stereo 70 și sunt rotunjite la 1 milimetru.

*** Distanța dintre puncte este formată din segmente cumulate ce sunt mai mici decât valoarea 1 milimetru.

**DATE DESPRE IMOBILUL NR. 9297**

Oficiul de Cadastru și Publicitate Imobiliară NEAMT
Biroul de Cadastru și Publicitate Imobiliară Targu-Neamt

A. Partea I. Descrierea imobilului

TEREN Extravilan

Adresa: Jud. Neamt

Nr. Crt	Nr cadastral Nr. topografic	Suprafața* (mp)	Observații / Referințe
A1		5.387	Sector cadastral:191 Teren neimprejmuit;

B. Partea II. Proprietari și acte

Inscrieri privitoare la dreptul de proprietate și alte drepturi reale		Referințe
/		
Act Normativ nr. 7, din 13/03/1996 emis de GUVERNUL ROMÂNIEI;		
B1	Inscrierea provizorie, drept de PROPRIETATE, dobandit prin Lege, cota actuala 1/1, cota initiala 1/1 1) COMUNA PIPIRIG, CIF:99999999999999, PROPRIETAR NEIDENTIFICAT	A1

C. Partea III. SARCINI .

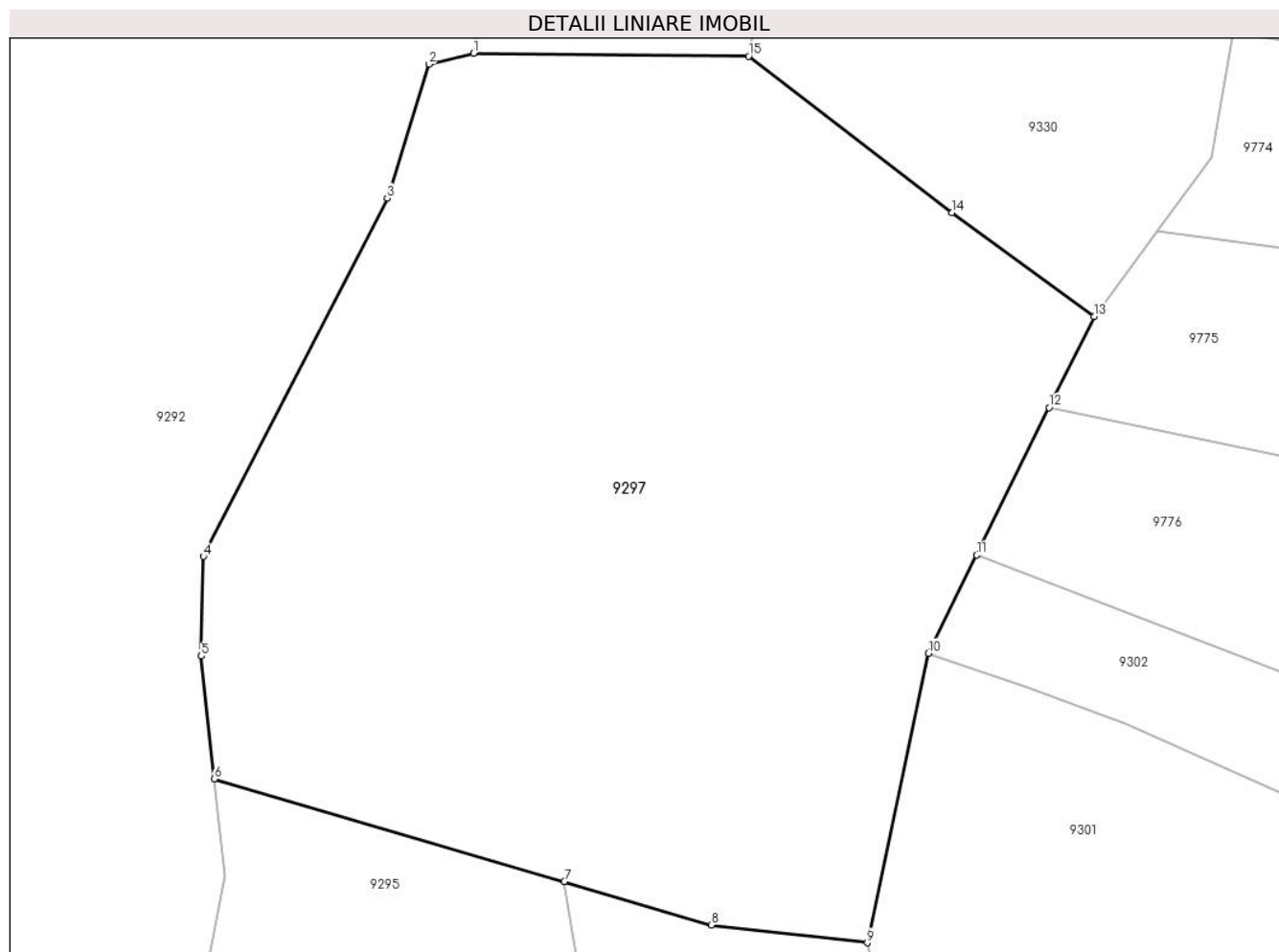
Inscrieri privind dezmembramintele dreptului de proprietate, drepturi reale de garanție și sarcini	Referințe
NU SUNT	

Anexa Nr. 1 La Partea I

Teren

Nr cadastral	Suprafața (mp)*	Observații / Referințe
	5.387	

* Suprafața este determinată în planul de proiecție Stereo 70.



Date referitoare la teren

Crt	Categorie folosință	Intra vilan	Suprafața (mp)	Tarla	Parcelă	Nr. topo	Observații / Referințe
1	faneata	NU	5.387	-	-	-	

Lungime Segmente

1) Valorile lungimilor segmentelor sunt obținute din proiecție în plan.

Punct început	X / Y	Punct sfârșit	X / Y	Lungime segment (** (m)
1	580.116,314 636.715,724	2	580.111,891 636.714,651	4.551
2	580.111,891 636.714,651	3	580.107,75 636.701,372	13.91
3	580.107,75 636.701,372	4	580.089,546 636.665,874	39.894
4	580.089,546 636.665,874	5	580.089,336 636.656,017	9.859
5	580.089,336 636.656,017	6	580.090,605 636.643,849	12.234

Punct început	X / Y	Punct sfârșit	X / Y	Lungime segment (** (m)
6	580.090,605 636.643,849	7	580.125,309 636.633,682	36.163
7	580.125,309 636.633,682	8	580.139,884 636.629,37	15.199
8	580.139,884 636.629,37	9	580.155,338 636.627,621	15.553
9	580.155,338 636.627,621	10	580.161,39 636.656,292	29.303
10	580.161,39 636.656,292	11	580.166,174 636.666,015	10.836
11	580.166,174 636.666,015	12	580.173,358 636.680,617	16.274
12	580.173,358 636.680,617	13	580.177,807 636.689,659	10.077
13	580.177,807 636.689,659	14	580.163,748 636.699,955	17.426
14	580.163,748 636.699,955	15	580.143,572 636.715,428	25.426
15	580.143,572 636.715,428	1	580.116,314 636.715,724	27.26

** Lungimile segmentelor sunt determinate în planul de proiecție Stereo 70 și sunt rotunjite la 1 milimetru.

*** Distanța dintre puncte este formată din segmente cumulate ce sunt mai mici decât valoarea 1 milimetru.

**DATE DESPRE IMOBILUL NR. 9298**

Oficiul de Cadastru și Publicitate Imobiliară NEAMT
Biroul de Cadastru și Publicitate Imobiliară Targu-Neamt

A. Partea I. Descrierea imobilului

TEREN Extravilan

Adresa: Jud. Neamt, punct 'Foale'

Nr. Crt	Nr cadastral Nr. topografic	Suprafața* (mp)	Observații / Referințe
A1	53835	Din acte: 10.622 Masurata: 10.726	Sector cadastral:191 Teren imprejmuit;

B. Partea II. Proprietari și acte

Inscrieri privitoare la dreptul de proprietate și alte drepturi reale		Referințe
9428 / 20/04/2021		
Act Notarial nr. Contract de vânzare aut nr. 1183, din 16/04/2021 emis de NP David Daniela;		
B1	Intabulare, drept de PROPRIETATE, cu titlu de drept de cumpărare, dobandit prin Conventie, cota actuala 1/2, cota initiala 1/2 1) BÎRGĂUANU VASILE 2) BÎRGĂUANU DIANA-ANA , bun comun	A1
B2	Intabulare, drept de PROPRIETATE, cu titlu de drept de cumpărare, dobandit prin Conventie, cota actuala 1/2, cota initiala 1/2 1) PIȘTA IULIANA , bun propriu	A1
17902 / 12/08/2021		
Act Administrativ nr. CERTIFICAT DE CĂSĂTORIEnr 482, din 05/06/2021 emis de DLEP IASI;		
B3	Se notează schimbarea numelui proprietarului de sub poziția B2 din BÎRGĂUANU IULIANA în PIȘTA IULIANA	A1

C. Partea III. SARCINI

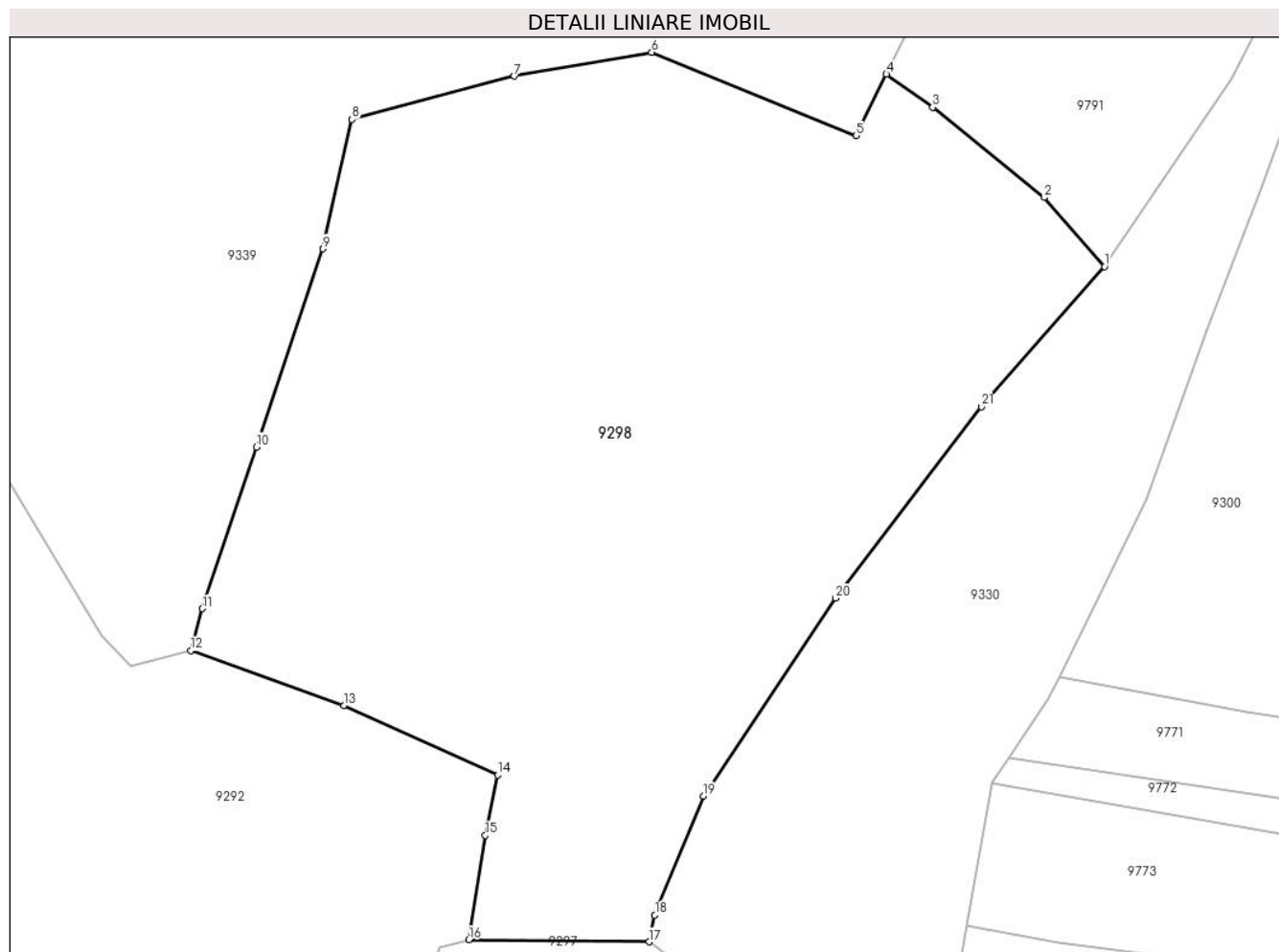
Inscrieri privind dezmembramentele dreptului de proprietate, drepturi reale de garanție și sarcini		Referințe
9428 / 20/04/2021		
Act Notarial nr. Contract de vânzare aut nr. 1183, din 16/04/2021 emis de NP David Daniela;		
C1	Intabulare, drept de UZUFRACT VIAGER, dobandit prin Conventie, cota actuala 1/1, cota initiala 1/1 1) BÎRGĂUANU VASILE 2) BÎRGĂUANU LĂCRĂMIOARA	A1

Anexa Nr. 1 La Partea I

Teren

Nr cadastral	Suprafața (mp)*	Observații / Referințe
53835	Din acte: 10.622 Masurata: 10.726	

* Suprafața este determinată în planul de proiecție Stereo 70.



Date referitoare la teren

Crt	Categorie folosință	Intravilan	Suprafața (mp)	Tarla	Parcelă	Nr. topo	Observații / Referințe
1	faneata	NU	10.726	-	-	-	

Lungime Segmente

1) Valorile lungimilor segmentelor sunt obținute din proiecție în plan.

Punct început	X / Y	Punct sfârșit	X / Y	Lungime segment (** (m)
1	580.212,429 636.817,442	2	580.203,333 636.827,858	13.829
3	580.186,457 636.841,473	4	580.179,453 636.846,495	8.618
5	580.174,888 636.837,192	6	580.143,972 636.849,805	33.39
7	580.123,21 636.846,195	8	580.098,676 636.839,654	25.391

Punct început	X / Y	Punct sfârșit	X / Y	Lungime segment (** (m)
2	580.203,333 636.827,858	3	580.186,457 636.841,473	21.683
4	580.179,453 636.846,495	5	580.174,888 636.837,192	10.363
6	580.143,972 636.849,805	7	580.123,21 636.846,195	21.074
8	580.098,676 636.839,654	9	580.094,304 636.820,11	20.027

Punct început	X / Y	Punct sfârșit	X / Y	Lungime segment (** (m)
9	580.094,304 636.820,11	10	580.084,211 636.790,183	31.583
11	580.076,062 636.765,759	12	580.074,311 636.759,401	6.595
13	580.097,451 636.751,126	14	580.120,671 636.740,658	25.471
15	580.118,819 636.731,493	16	580.116,314 636.715,724	15.967
17	580.143,572 636.715,428	18	580.144,45 636.719,475	4.141
19	580.151,8 636.737,438	20	580.171,734 636.767,354	35.949
21	580.193,797 636.796,261	1	580.212,429 636.817,442	28.21

Punct început	X / Y	Punct sfârșit	X / Y	Lungime segment (** (m)
10	580.084,211 636.790,183	11	580.076,062 636.765,759	25.748
12	580.074,311 636.759,401	13	580.097,451 636.751,126	24.575
14	580.120,671 636.740,658	15	580.118,819 636.731,493	9.35
16	580.116,314 636.715,724	17	580.143,572 636.715,428	27.26
18	580.144,45 636.719,475	19	580.151,8 636.737,438	19.409
20	580.171,734 636.767,354	21	580.193,797 636.796,261	36.365

** Lungimile segmentelor sunt determinate în planul de proiecție Stereo 70 și sunt rotunjite la 1 milimetru.

*** Distanța dintre puncte este formată din segmente cumulate ce sunt mai mici decât valoarea 1 milimetru.

**DATE DESPRE IMOBILUL NR. 9300**

Oficiul de Cadastru și Publicitate Imobiliară NEAMT
Biroul de Cadastru și Publicitate Imobiliară Targu-Neamt

A. Partea I. Descrierea imobilului

TEREN Extravilan

Adresa: Jud. Neamt

Nr. Crt	Nr cadastral Nr. topografic	Suprafața* (mp)	Observații / Referințe
A1		4.202	Sector cadastral:191 Teren neimpregmuit;

B. Partea II. Proprietari și acte

Inscrieri privitoare la dreptul de proprietate și alte drepturi reale		Referințe
/		
Act Normativ nr. 7, din 13/03/1996 emis de GUVERNUL ROMÂNIEI;		
B1	Inscrierea provizorie, drept de PROPRIETATE, dobandit prin Lege, cota actuala 1/1, cota initiala 1/1 1) COMUNA PIPIRIG, CIF:99999999999999, PROPRIETAR NEIDENTIFICAT	A1

C. Partea III. SARCINI .

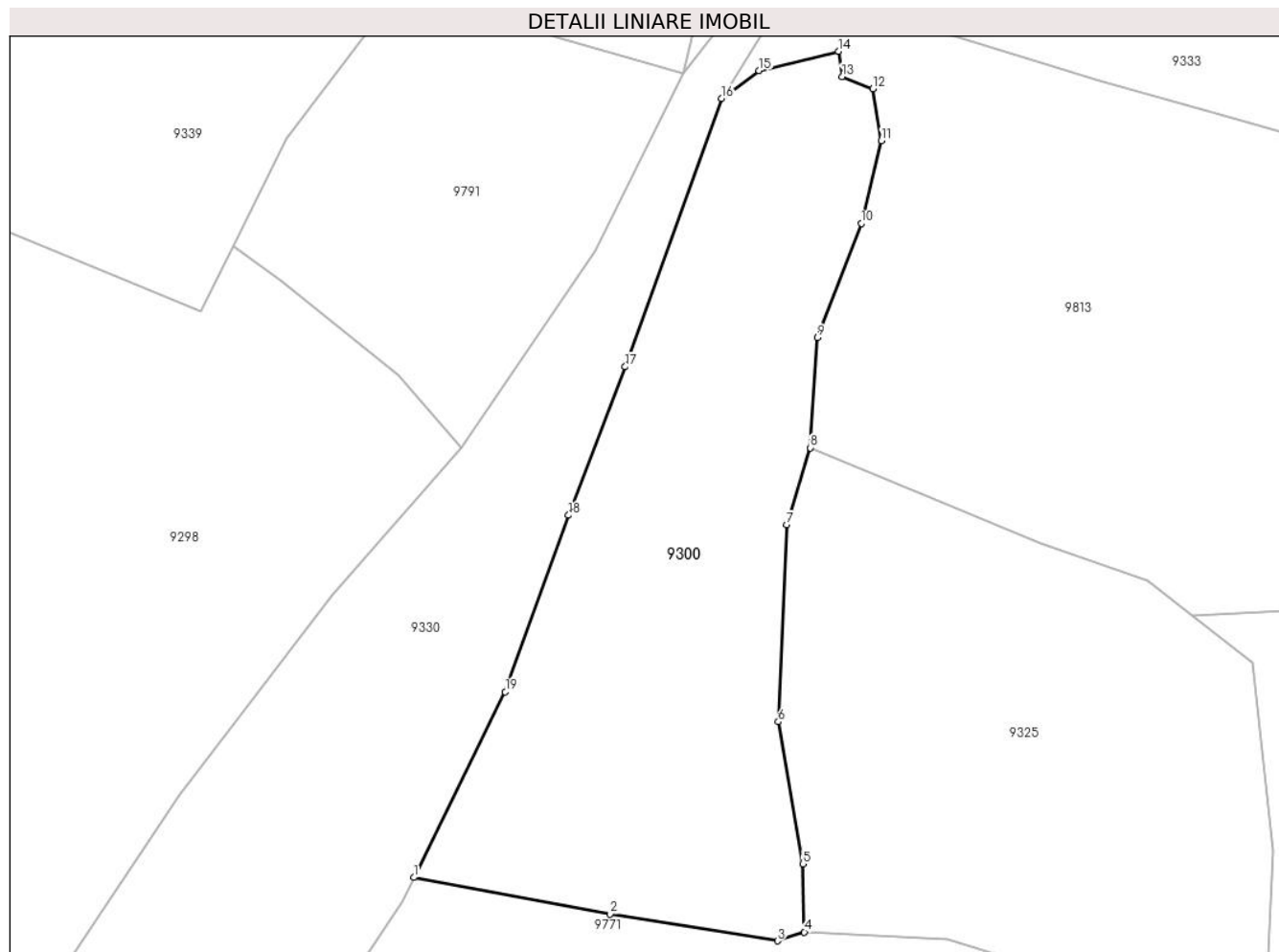
Inscrieri privind dezmembramintele dreptului de proprietate, drepturi reale de garanție și sarcini	Referințe
NU SUNT	

Anexa Nr. 1 La Partea I

Teren

Nr cadastral	Suprafața (mp)*	Observații / Referințe
	4.202	

* Suprafața este determinată în planul de proiecție Stereo 70.



Date referitoare la teren

Crt	Categorie folosință	Intra vilan	Suprafața (mp)	Tarla	Parcelă	Nr. topo	Observații / Referințe
1	faneata	NU	4.202	-	-	-	

Lungime Segmente

1) Valorile lungimilor segmentelor sunt obținute din proiecție în plan.

Punct început	X / Y	Punct sfârșit	X / Y	Lungime segment (** (m)
1	580.205,582 636.755,504	2	580.233,907 636.750,216	28.814
2	580.233,907 636.750,216	3	580.258,076 636.746,361	24.475
3	580.258,076 636.746,361	4	580.261,933 636.747,636	4.062
4	580.261,933 636.747,636	5	580.261,725 636.757,477	9.843
5	580.261,725 636.757,477	6	580.258,189 636.777,963	20.789

Punct început	X / Y	Punct sfârșit	X / Y	Lungime segment (** (m)
6	580.258,189 636.777,963	7	580.259,406 636.806,384	28.447
7	580.259,406 636.806,384	8	580.262,813 636.817,467	11.595
8	580.262,813 636.817,467	9	580.263,826 636.833,372	15.937
9	580.263,826 636.833,372	10	580.270,18 636.849,833	17.645
10	580.270,18 636.849,833	11	580.273,089 636.861,772	12.288
11	580.273,089 636.861,772	12	580.271,857 636.869,271	7.6
12	580.271,857 636.869,271	13	580.267,411 636.871,024	4.779
13	580.267,411 636.871,024	14	580.266,866 636.874,663	3.68
14	580.266,866 636.874,663	15	580.255,409 636.871,888	11.788
15	580.255,409 636.871,888	16	580.249,99 636.867,867	6.748
16	580.249,99 636.867,867	17	580.236,09 636.829,172	41.116
17	580.236,09 636.829,172	18	580.227,921 636.807,741	22.935
18	580.227,921 636.807,741	19	580.218,781 636.782,288	27.044
19	580.218,781 636.782,288	1	580.205,582 636.755,504	29.86

** Lungimile segmentelor sunt determinate în planul de proiecție Stereo 70 și sunt rotunjite la 1 milimetru.

*** Distanța dintre puncte este formată din segmente cumulate ce sunt mai mici decât valoarea 1 milimetru.

**DATE DESPRE IMOBILUL NR. 9301**

Oficiul de Cadastru și Publicitate Imobiliară NEAMT
Biroul de Cadastru și Publicitate Imobiliară Targu-Neamt

A. Partea I. Descrierea imobilului

TEREN Extravilan

Adresa: Jud. Neamt

Nr. Crt	Nr cadastral Nr. topografic	Suprafața* (mp)	Observații / Referințe
A1		10.835	Sector cadastral:191 Teren imprejmuit;

B. Partea II. Proprietari și acte

Inscrieri privitoare la dreptul de proprietate și alte drepturi reale		Referințe
/		
Act Administrativ nr. 12941, din 23/08/2023 emis de PRIMARIA COMUNEI PIPIRIG;		
B1	Inscrierea posesiei, drept de PROPRIETATE, dobandit prin Lege, cota actuala 1/1, cota initiala 1/1 1) COMAN VASILE	A1

C. Partea III. SARCINI .

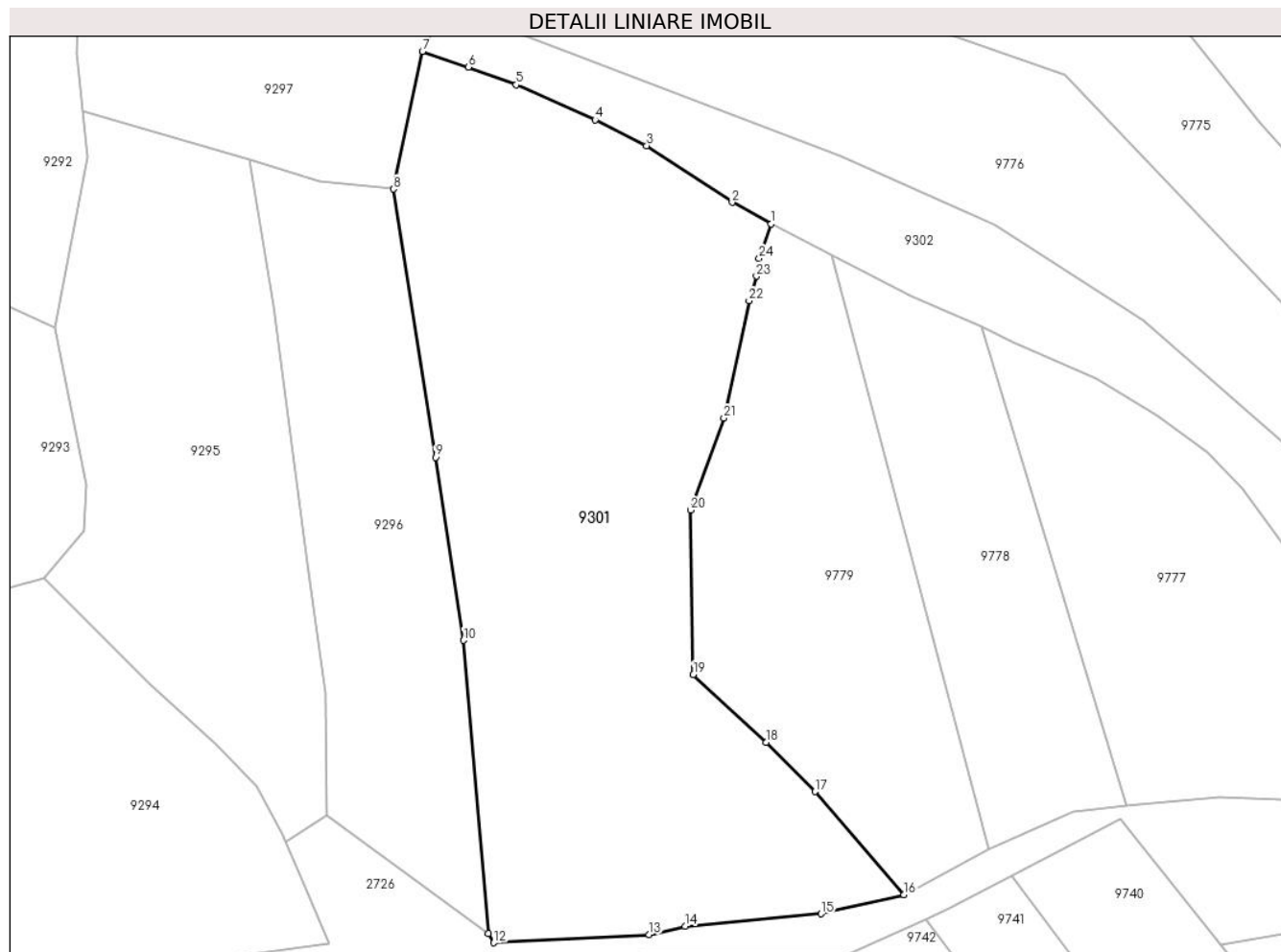
Inscrieri privind dezmembramintele dreptului de proprietate, drepturi reale de garanție și sarcini	Referințe
NU SUNT	

Anexa Nr. 1 La Partea I

Teren

Nr cadastral	Suprafața (mp)*	Observații / Referințe
	10.835	

* Suprafața este determinată în planul de proiecție Stereo 70.



Date referitoare la teren

Crt	Categorie folosință	Intra vilan	Suprafața (mp)	Tarla	Parcelă	Nr. topo	Observații / Referințe
1	faneata	NU	10.835	-	-	-	

Lungime Segmente

1) Valorile lungimilor segmentelor sunt obținute din proiecție în plan.

Punct început	X / Y	Punct sfârșit	X / Y	Lungime segment (** (m)
1	580.234,095 636.620,367	2	580.225,96 636.624,863	9.295
3	580.208,136 636.636,639	4	580.197,367 636.642,022	12.039
5	580.180,919 636.649,325	6	580.170,962 636.653,053	10.632
7	580.161,39 636.656,292	8	580.155,338 636.627,621	29.303
9	580.164,098 636.571,752	10	580.169,915 636.533,669	38.525

Punct început	X / Y	Punct sfârșit	X / Y	Lungime segment (** (m)
2	580.225,96 636.624,863	3	580.208,136 636.636,639	21.363
4	580.197,367 636.642,022	5	580.180,919 636.649,325	17.996
6	580.170,962 636.653,053	7	580.161,39 636.656,292	10.105
8	580.155,338 636.627,621	9	580.164,098 636.571,752	56.552
10	580.169,915 636.533,669	11	580.175,11 636.472,631	61.259

Punct început	X / Y	Punct sfârșit	X / Y	Lungime segment (** (m)
11	580.175,11 636.472,631	12	580.176,231 636.470,69	2.241
13	580.208,627 636.472,391	14	580.216,178 636.474,114	7.745
15	580.244,463 636.476,721	16	580.261,754 636.480,692	17.741
17	580.243,236 636.502,177	18	580.233,064 636.512,43	14.443
19	580.217,843 636.526,54	20	580.217,246 636.560,768	34.233
21	580.224,229 636.579,952	22	580.229,486 636.604,362	24.97
23	580.231,024 636.609,497	24	580.231,543 636.613,167	3.707

Punct început	X / Y	Punct sfârșit	X / Y	Lungime segment (** (m)
12	580.176,231 636.470,69	13	580.208,627 636.472,391	32.441
14	580.216,178 636.474,114	15	580.244,463 636.476,721	28.405
16	580.261,754 636.480,692	17	580.243,236 636.502,177	28.364
18	580.233,064 636.512,43	19	580.217,843 636.526,54	20.755
20	580.217,246 636.560,768	21	580.224,229 636.579,952	20.415
22	580.229,486 636.604,362	23	580.231,024 636.609,497	5.36
24	580.231,543 636.613,167	1	580.234,095 636.620,367	7.639

** Lungimile segmentelor sunt determinate în planul de proiecție Stereo 70 și sunt rotunjite la 1 milimetru.

*** Distanța dintre puncte este formată din segmente cumulate ce sunt mai mici decât valoarea 1 milimetru.

**DATE DESPRE IMOBILUL NR. 9302**

Oficiul de Cadastru și Publicitate Imobiliară NEAMT
Biroul de Cadastru și Publicitate Imobiliară Targu-Neamt

A. Partea I. Descrierea imobilului

TEREN Extravilan

Adresa: Jud. Neamt

Nr. Crt	Nr cadastral Nr. topografic	Suprafața* (mp)	Observații / Referințe
A1		4.568	Sector cadastral:191 Teren imprejmuit;

B. Partea II. Proprietari și acte

Inscrieri privitoare la dreptul de proprietate și alte drepturi reale		Referințe
/		
Act Administrativ nr. 12941, din 23/08/2023 emis de PRIMARIA COMUNEI PIPIRIG;		
B1	Inscrierea posesiei, drept de PROPRIETATE, dobandit prin Lege, cota actuala 1/1, cota initiala 1/1 1) PÎȚILIGA IOAN	A1

C. Partea III. SARCINI .

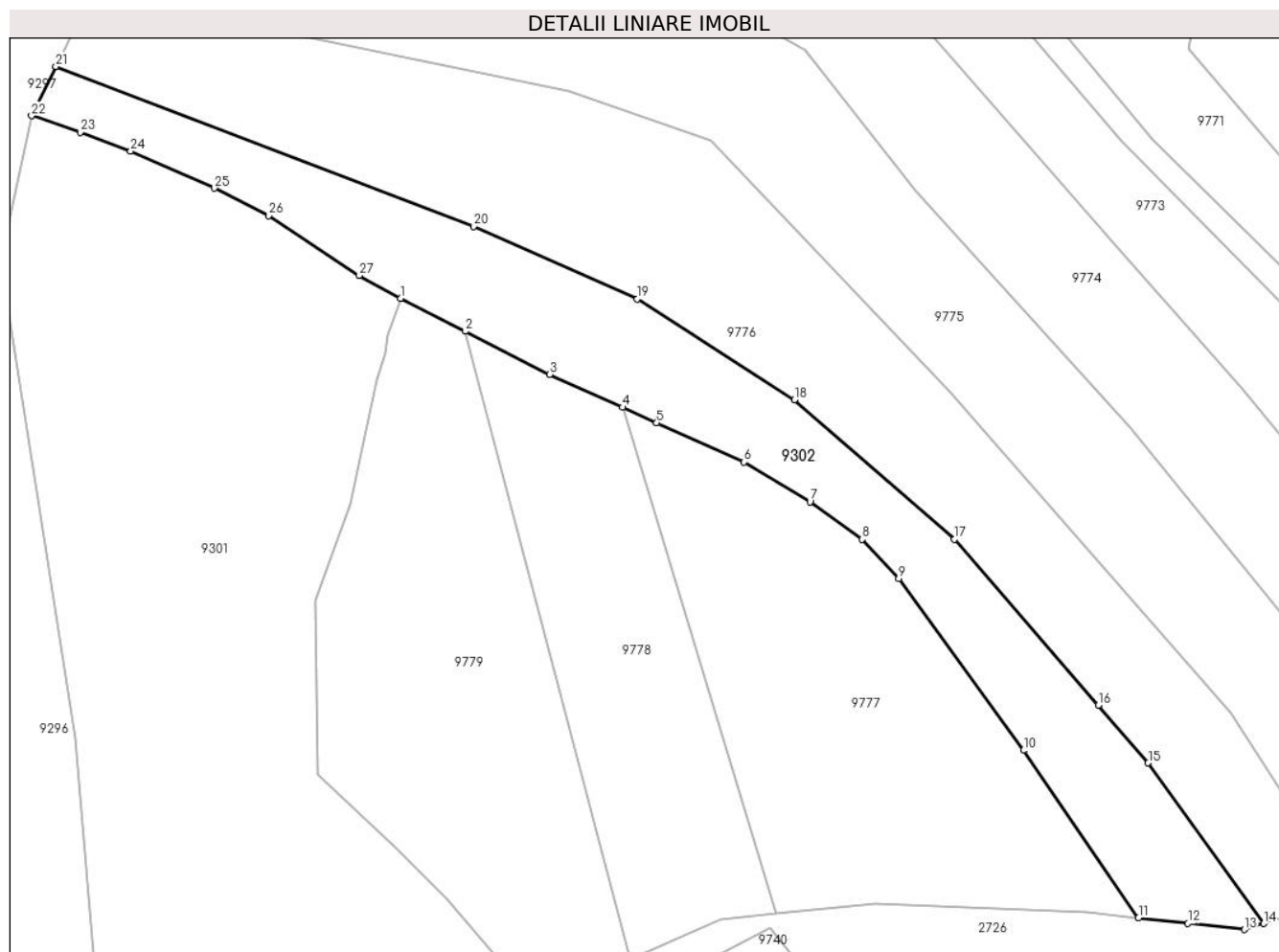
Inscrieri privind dezmembramintele dreptului de proprietate, drepturi reale de garanție și sarcini	Referințe
NU SUNT	

Anexa Nr. 1 La Partea I

Teren

Nr cadastral	Suprafața (mp)*	Observații / Referințe
	4.568	

* Suprafața este determinată în planul de proiecție Stereo 70.



Date referitoare la teren

Crt	Categorie folosință	Intra vilan	Suprafața (mp)	Tarla	Parcelă	Nr. topo	Observații / Referințe
1	faneata	NU	4.568	-	-	-	

Lungime Segmente

1) Valorile lungimilor segmentelor sunt obținute din proiecție în plan.

Punct început	X / Y	Punct sfârșit	X / Y	Lungime segment (** (m)
1	580.234,095 636.620,367	2	580.246,812 636.613,869	14.281
3	580.263,429 636.605,379	4	580.277,816 636.598,889	15.783
5	580.284,55 636.595,851	6	580.301,775 636.588,081	18.896
7	580.314,76 636.580,297	8	580.325,034 636.572,865	12.68
9	580.332,247 636.565,211	10	580.356,819 636.531,343	41.843

Punct început	X / Y	Punct sfârșit	X / Y	Lungime segment (** (m)
2	580.246,812 636.613,869	3	580.263,429 636.605,379	18.66
4	580.277,816 636.598,889	5	580.284,55 636.595,851	7.388
6	580.301,775 636.588,081	7	580.314,76 636.580,297	15.139
8	580.325,034 636.572,865	9	580.332,247 636.565,211	10.517
10	580.356,819 636.531,343	11	580.379,503 636.498,357	40.033

Punct început	X / Y	Punct sfârșit	X / Y	Lungime segment (** (m)
11	580.379,503 636.498,357	12	580.389,227 636.497,277	9.784
13	580.400,361 636.496,041	14	580.404,169 636.497,225	3.988
15	580.381,402 636.528,863	16	580.371,558 636.540,214	15.025
17	580.343,209 636.572,876	18	580.311,683 636.600,361	41.825
19	580.280,696 636.620,18	20	580.248,477 636.634,515	35.264
21	580.166,174 636.666,015	22	580.161,39 636.656,292	10.836
23	580.170,962 636.653,053	24	580.180,919 636.649,325	10.632
25	580.197,367 636.642,022	26	580.208,136 636.636,639	12.039
27	580.225,96 636.624,863	1	580.234,095 636.620,367	9.295

Punct început	X / Y	Punct sfârșit	X / Y	Lungime segment (** (m)
12	580.389,227 636.497,277	13	580.400,361 636.496,041	11.202
14	580.404,169 636.497,225	15	580.381,402 636.528,863	38.978
16	580.371,558 636.540,214	17	580.343,209 636.572,876	43.249
18	580.311,683 636.600,361	19	580.280,696 636.620,18	36.783
20	580.248,477 636.634,515	21	580.166,174 636.666,015	88.125
22	580.161,39 636.656,292	23	580.170,962 636.653,053	10.105
24	580.180,919 636.649,325	25	580.197,367 636.642,022	17.996
26	580.208,136 636.636,639	27	580.225,96 636.624,863	21.363

** Lungimile segmentelor sunt determinate în planul de proiecție Stereo 70 și sunt rotunjite la 1 milimetru.

*** Distanța dintre puncte este formată din segmente cumulate ce sunt mai mici decât valoarea 1 milimetru.

**DATE DESPRE IMOBILUL NR. 9303**

Oficiul de Cadastru și Publicitate Imobiliară NEAMT
Biroul de Cadastru și Publicitate Imobiliară Targu-Neamt

A. Partea I. Descrierea imobilului

TEREN Extravilan

Adresa: Jud. Neamt

Nr. Crt	Nr cadastral Nr. topografic	Suprafața* (mp)	Observații / Referințe
A1		7.803	Sector cadastral:191 Teren neimpregmuit;

B. Partea II. Proprietari și acte

Inscrieri privitoare la dreptul de proprietate și alte drepturi reale		Referințe
/		
Act Normativ nr. 7, din 13/03/1996 emis de GUVERNUL ROMÂNIEI;		
B1	Inscrierea provizorie, drept de PROPRIETATE, dobandit prin Lege, cota actuala 1/1, cota initiala 1/1	A1
1) COMUNA PIPIRIG, CIF:99999999999999, PROPRIETAR NEIDENTIFICAT		

C. Partea III. SARCINI .

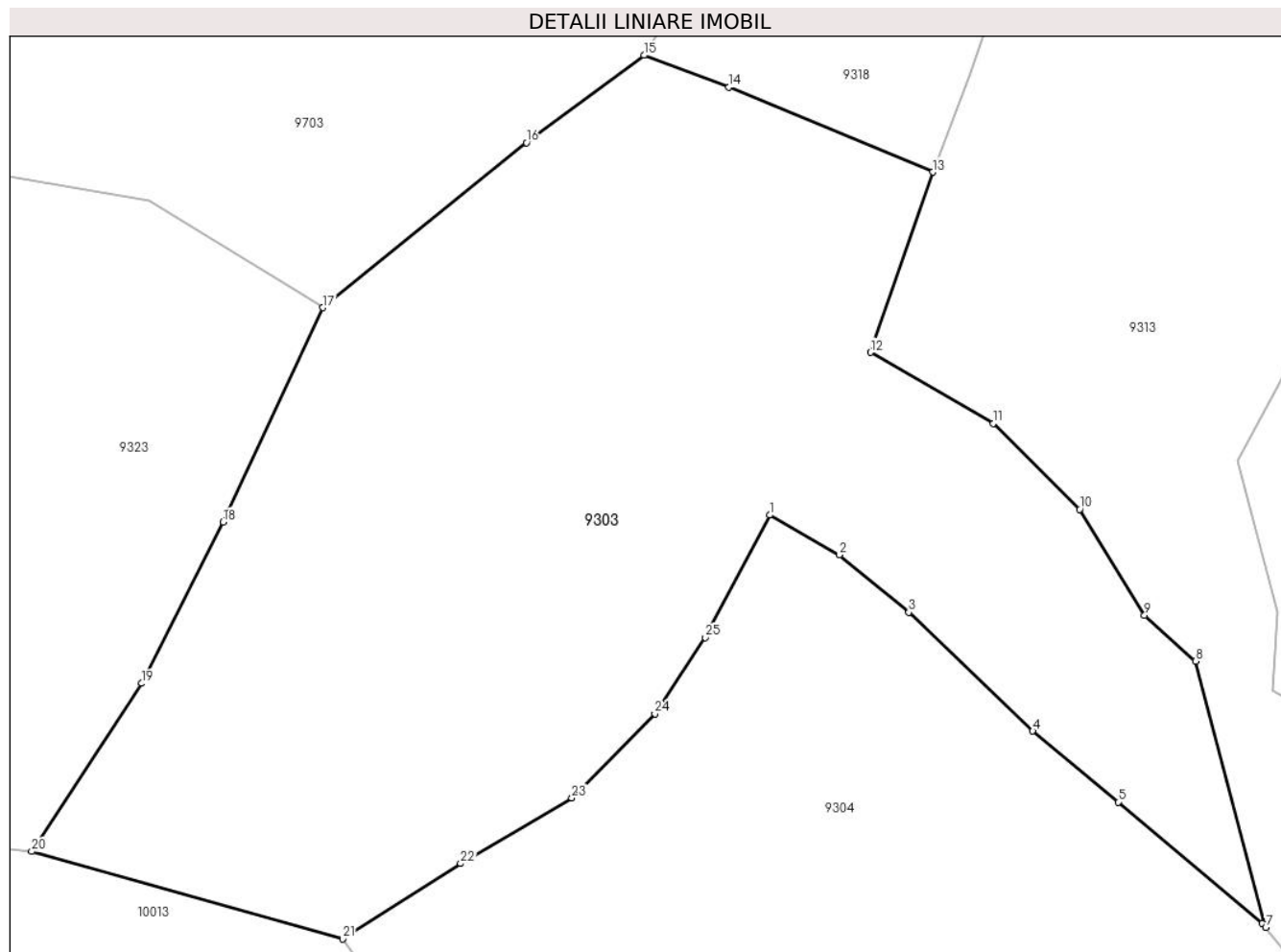
Inscrieri privind dezmembramintele dreptului de proprietate, drepturi reale de garanție și sarcini	Referințe
NU SUNT	

Anexa Nr. 1 La Partea I

Teren

Nr cadastral	Suprafața (mp)*	Observații / Referințe
	7.803	

* Suprafața este determinată în planul de proiecție Stereo 70.



Date referitoare la teren

Crt	Categorie folosință	Intravilan	Suprafața (mp)	Tarla	Parcelă	Nr. topo	Observații / Referințe
1	pasune	NU	1.512	-	-	-	Pășune împădurită
1	faneata	NU	6.291	-	-	-	

Lungime Segmente

1) Valorile lungimilor segmentelor sunt obținute din proiecție în plan.

Punct început	X / Y	Punct sfârșit	X / Y	Lungime segment (** (m)
1	580.534,007 636.709,289	2	580.542,69 636.704,338	9.995
3	580.551,324 636.697,187	4	580.566,762 636.682,422	21.362
5	580.577,395 636.673,603	6	580.595,315 636.658,544	23.407
7	580.595,774 636.657,986	8	580.587,015 636.691,125	34.277

Punct început	X / Y	Punct sfârșit	X / Y	Lungime segment (** (m)
2	580.542,69 636.704,338	3	580.551,324 636.697,187	11.211
4	580.566,762 636.682,422	5	580.577,395 636.673,603	13.814
6	580.595,315 636.658,544	7	580.595,774 636.657,986	0.723
8	580.587,015 636.691,125	9	580.580,68 636.696,824	8.521

Punct început	X / Y	Punct sfârșit	X / Y	Lungime segment (** (m)
9	580.580,68 636.696,824	10	580.572,619 636.709,996	15.443
11	580.561,832 636.720,691	12	580.546,547 636.729,521	17.652
13	580.554,293 636.751,964	14	580.528,904 636.762,504	27.49
15	580.518,366 636.766,479	16	580.503,702 636.755,624	18.245
17	580.478,346 636.735,09	18	580.465,958 636.708,437	29.391
19	580.455,801 636.688,361	20	580.442,092 636.667,448	25.006
21	580.480,819 636.656,586	22	580.495,501 636.665,946	17.412
23	580.509,367 636.674,101	24	580.519,698 636.684,584	14.718
25	580.525,963 636.694,072	1	580.534,007 636.709,289	17.212

Punct început	X / Y	Punct sfârșit	X / Y	Lungime segment (** (m)
10	580.572,619 636.709,996	11	580.561,832 636.720,691	15.19
12	580.546,547 636.729,521	13	580.554,293 636.751,964	23.742
14	580.528,904 636.762,504	15	580.518,366 636.766,479	11.263
16	580.503,702 636.755,624	17	580.478,346 636.735,09	32.628
18	580.465,958 636.708,437	19	580.455,801 636.688,361	22.499
20	580.442,092 636.667,448	21	580.480,819 636.656,586	40.221
22	580.495,501 636.665,946	23	580.509,367 636.674,101	16.086
24	580.519,698 636.684,584	25	580.525,963 636.694,072	11.37

** Lungimile segmentelor sunt determinate în planul de proiecție Stereo 70 și sunt rotunjite la 1 milimetru.

*** Distanța dintre puncte este formată din segmente cumulate ce sunt mai mici decât valoarea 1 milimetru.

**DATE DESPRE IMOBILUL NR. 9304**

Oficiul de Cadastru și Publicitate Imobiliară NEAMT
Biroul de Cadastru și Publicitate Imobiliară Targu-Neamt

A. Partea I. Descrierea imobilului

TEREN Extravilan

Adresa: Jud. Neamt

Nr. Crt	Nr cadastral Nr. topografic	Suprafața* (mp)	Observații / Referințe
A1		11.933	Sector cadastral:191 Teren neimpregmuit;

B. Partea II. Proprietari și acte

Inscrieri privitoare la dreptul de proprietate și alte drepturi reale		Referințe
/		
Act Normativ nr. 7, din 13/03/1996 emis de GUVERNUL ROMÂNIEI;		
B1	Inscrierea provizorie, drept de PROPRIETATE, dobandit prin Lege, cota actuala 1/1, cota initiala 1/1	A1
1) COMUNA PIPIRIG, CIF:99999999999999, PROPRIETAR NEIDENTIFICAT		

C. Partea III. SARCINI .

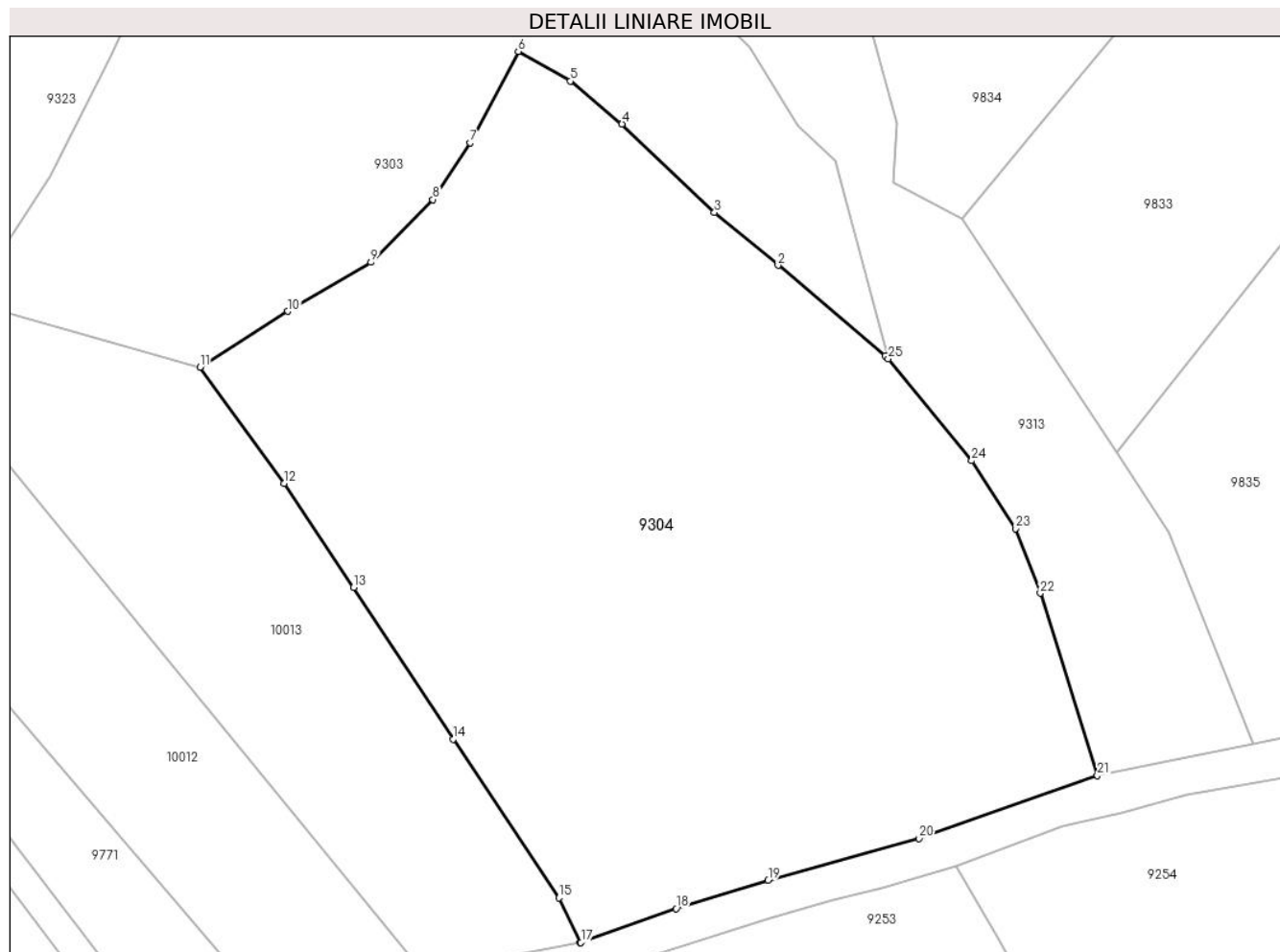
Inscrieri privind dezmembramintele dreptului de proprietate, drepturi reale de garanție și sarcini	Referințe
NU SUNT	

Anexa Nr. 1 La Partea I

Teren

Nr cadastral	Suprafața (mp)*	Observații / Referințe
	11.933	

* Suprafața este determinată în planul de proiecție Stereo 70.



Date referitoare la teren

Crt	Categorie folosință	Intra vilan	Suprafața (mp)	Tarla	Parcelă	Nr. topo	Observații / Referințe
1	faneata	NU	11.933	-	-	-	

Lungime Segmente

1) Valorile lungimilor segmentelor sunt obținute din proiecție în plan.

Punct început	X / Y	Punct sfârșit	X / Y	Lungime segment (** (m)
1	580.595,315 636.658,544	2	580.577,395 636.673,603	23.407
3	580.566,762 636.682,422	4	580.551,324 636.697,187	21.362
5	580.542,69 636.704,338	6	580.534,007 636.709,289	9.995
7	580.525,963 636.694,072	8	580.519,698 636.684,584	11.37
9	580.509,367 636.674,101	10	580.495,501 636.665,946	16.086

Punct început	X / Y	Punct sfârșit	X / Y	Lungime segment (** (m)
2	580.577,395 636.673,603	3	580.566,762 636.682,422	13.814
4	580.551,324 636.697,187	5	580.542,69 636.704,338	11.211
6	580.534,007 636.709,289	7	580.525,963 636.694,072	17.212
8	580.519,698 636.684,584	9	580.509,367 636.674,101	14.718
10	580.495,501 636.665,946	11	580.480,819 636.656,586	17.412

Punct început	X / Y	Punct sfârșit	X / Y	Lungime segment (** (m)
11	580.480,819 636.656,586	12	580.494,914 636.637,257	23.922
13	580.506,481 636.619,888	14	580.523,085 636.594,547	30.296
15	580.540,789 636.568,065	16	580.544,287 636.560,591	8.252
17	580.544,447 636.560,621	18	580.560,374 636.566,3	16.909
19	580.575,734 636.570,988	20	580.600,919 636.577,981	26.138
21	580.630,72 636.588,514	22	580.621,181 636.618,912	31.86
23	580.617,009 636.629,664	24	580.609,733 636.641,027	13.493
25	580.595,774 636.657,986	1	580.595,315 636.658,544	0.723

Punct început	X / Y	Punct sfârșit	X / Y	Lungime segment (** (m)
12	580.494,914 636.637,257	13	580.506,481 636.619,888	20.868
14	580.523,085 636.594,547	15	580.540,789 636.568,065	31.855
16	580.544,287 636.560,591	17	580.544,447 636.560,621	0.163
18	580.560,374 636.566,3	19	580.575,734 636.570,988	16.059
20	580.600,919 636.577,981	21	580.630,72 636.588,514	31.608
22	580.621,181 636.618,912	23	580.617,009 636.629,664	11.533
24	580.609,733 636.641,027	25	580.595,774 636.657,986	21.965

** Lungimile segmentelor sunt determinate în planul de proiecție Stereo 70 și sunt rotunjite la 1 milimetru.

*** Distanța dintre puncte este formată din segmente cumulate ce sunt mai mici decât valoarea 1 milimetru.

**DATE DESPRE IMOBILUL NR. 9305**

Oficiul de Cadastru și Publicitate Imobiliară NEAMT
Biroul de Cadastru și Publicitate Imobiliară Targu-Neamt

A. Partea I. Descrierea imobilului

TEREN Extravilan

Adresa: Jud. Neamt

Nr. Crt	Nr cadastral Nr. topografic	Suprafața* (mp)	Observații / Referințe
A1		4.905	Sector cadastral:191 Teren imprejmuit;

B. Partea II. Proprietari și acte

Inscrieri privitoare la dreptul de proprietate și alte drepturi reale		Referințe
/		
Act Administrativ nr. 12941, din 23/08/2023 emis de PRIMARIA COMUNEI PIPIRIG;		
B1	Inscrierea posesiei, drept de PROPRIETATE, dobandit prin Lege, cota actuala 1/1, cota initiala 1/1 1) COMAN VASILE	A1

C. Partea III. SARCINI .

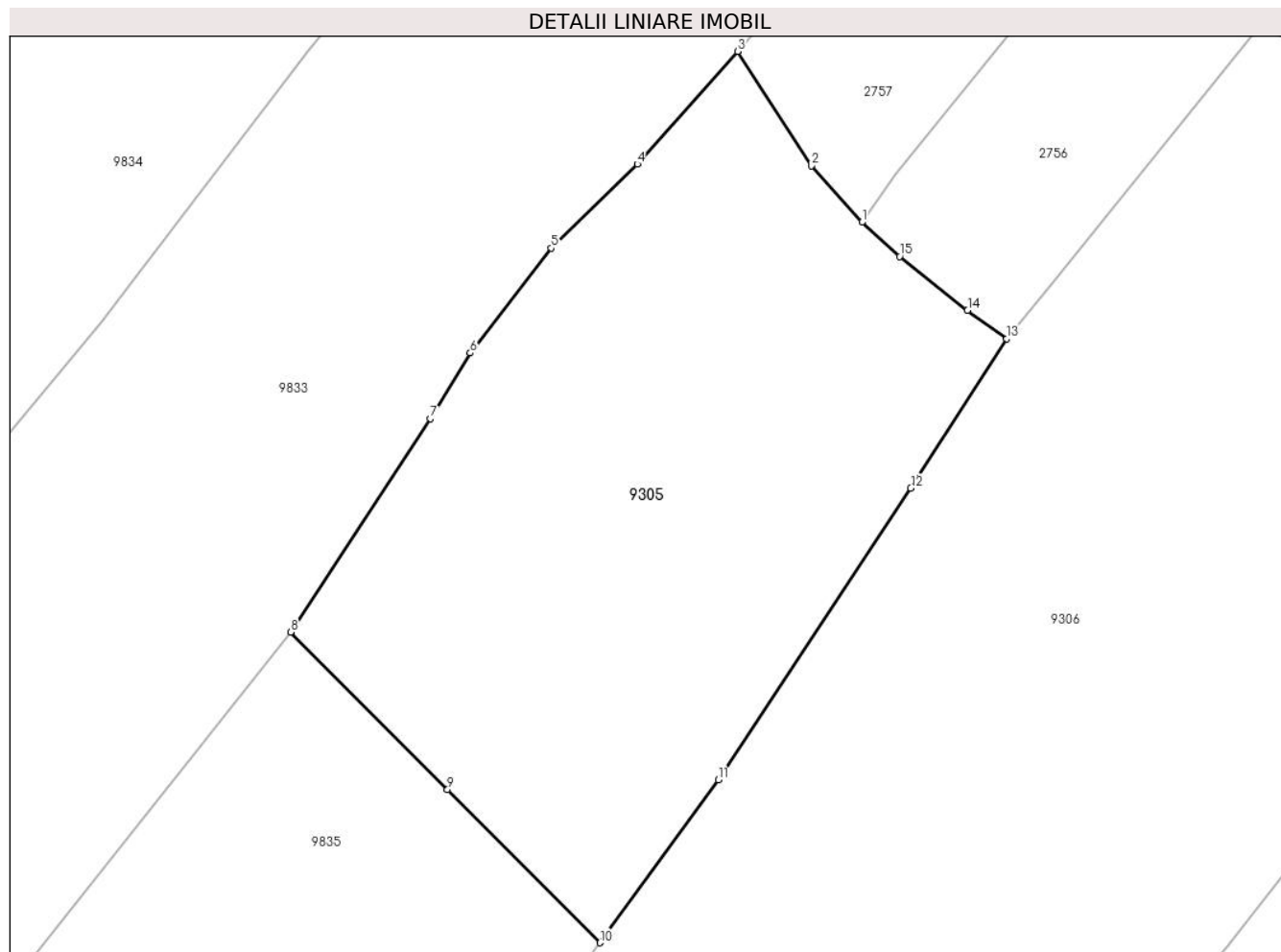
Inscrieri privind dezmembramintele dreptului de proprietate, drepturi reale de garanție și sarcini	Referințe
NU SUNT	

Anexa Nr. 1 La Partea I

Teren

Nr cadastral	Suprafața (mp)*	Observații / Referințe
	4.905	

* Suprafața este determinată în planul de proiecție Stereo 70.



Date referitoare la teren

Crt	Categorie folosință	Intra vilan	Suprafața (mp)	Tarla	Parcelă	Nr. topo	Observații / Referințe
1	faneata	NU	4.905	-	-	-	

Lungime Segmente

1) Valorile lungimilor segmentelor sunt obținute din proiecție în plan.

Punct început	X / Y	Punct sfârșit	X / Y	Lungime segment (** (m)
1	580.740,439 636.737,397	2	580.734,014 636.744,519	9.592
2	580.734,014 636.744,519	3	580.724,702 636.758,997	17.214
3	580.724,702 636.758,997	4	580.712,015 636.744,758	19.071
4	580.712,015 636.744,758	5	580.701,135 636.734,124	15.214
5	580.701,135 636.734,124	6	580.690,864 636.720,884	16.757

Punct început	X / Y	Punct sfârșit	X / Y	Lungime segment (** (m)
6	580.690,864 636.720,884	7	580.685,82 636.712,585	9.712
7	580.685,82 636.712,585	8	580.668,148 636.685,601	32.256
8	580.668,148 636.685,601	9	580.687,984 636.665,697	28.1
9	580.687,984 636.665,697	10	580.707,286 636.646,329	27.344
10	580.707,286 636.646,329	11	580.722,265 636.666,924	25.466
11	580.722,265 636.666,924	12	580.746,618 636.703,794	44.187
12	580.746,618 636.703,794	13	580.758,754 636.722,671	22.442
13	580.758,754 636.722,671	14	580.753,796 636.726,275	6.129
14	580.753,796 636.726,275	15	580.745,221 636.733,074	10.943
15	580.745,221 636.733,074	1	580.740,439 636.737,397	6.446

** Lungimile segmentelor sunt determinate în planul de proiecție Stereo 70 și sunt rotunjite la 1 milimetru.

*** Distanța dintre puncte este formată din segmente cumulate ce sunt mai mici decât valoarea 1 milimetru.

**DATE DESPRE IMOBILUL NR. 9306**

Oficiul de Cadastru și Publicitate Imobiliară NEAMT
Biroul de Cadastru și Publicitate Imobiliară Targu-Neamt

A. Partea I. Descrierea imobilului

TEREN Extravilan

Adresa: Jud. Neamt, punct 'Foale'

Nr. Crt	Nr cadastral Nr. topografic	Suprafața* (mp)	Observații / Referințe
A1	54434	Din acte: 11.397 Masurata: 11.469	Sector cadastral:191 Teren imprejmuit;

Construcții

Crt	Nr cadastral Nr. topografic	Adresa	Observații / Referințe
A1.1	54434-C1	Jud. Neamt, punct 'Foale'	Nr. niveluri:1; S. construita la sol:13 mp; S. construita desfasurata:13 mp; Fânărie, parter

B. Partea II. Proprietari și acte

Inscrieri privitoare la dreptul de proprietate și alte drepturi reale		Referințe
30595 / 23/11/2022		
Act Notarial nr. CONTRACT DE VÂNZARE aut. nr. 2415, din 22/11/2022 emis de BIN Andronache Laura;		
B1	Intabulare, drept de PROPRIETATE, cu titlu de drept de CUMPĂRARE, dobandit prin Conventie, cota actuala 1/1, cota initiala 1/1 1) GABOR MARIA 2) GABOR IOAN , bun comun	A1
B2	Intabulare, drept de PROPRIETATE, cu titlu de drept de CUMPĂRARE, dobandit prin Conventie, cota actuala 1/1, cota initiala 1/1 1) GABOR MARIA 2) GABOR IOAN , bun comun	A1.1

C. Partea III. SARCINI .

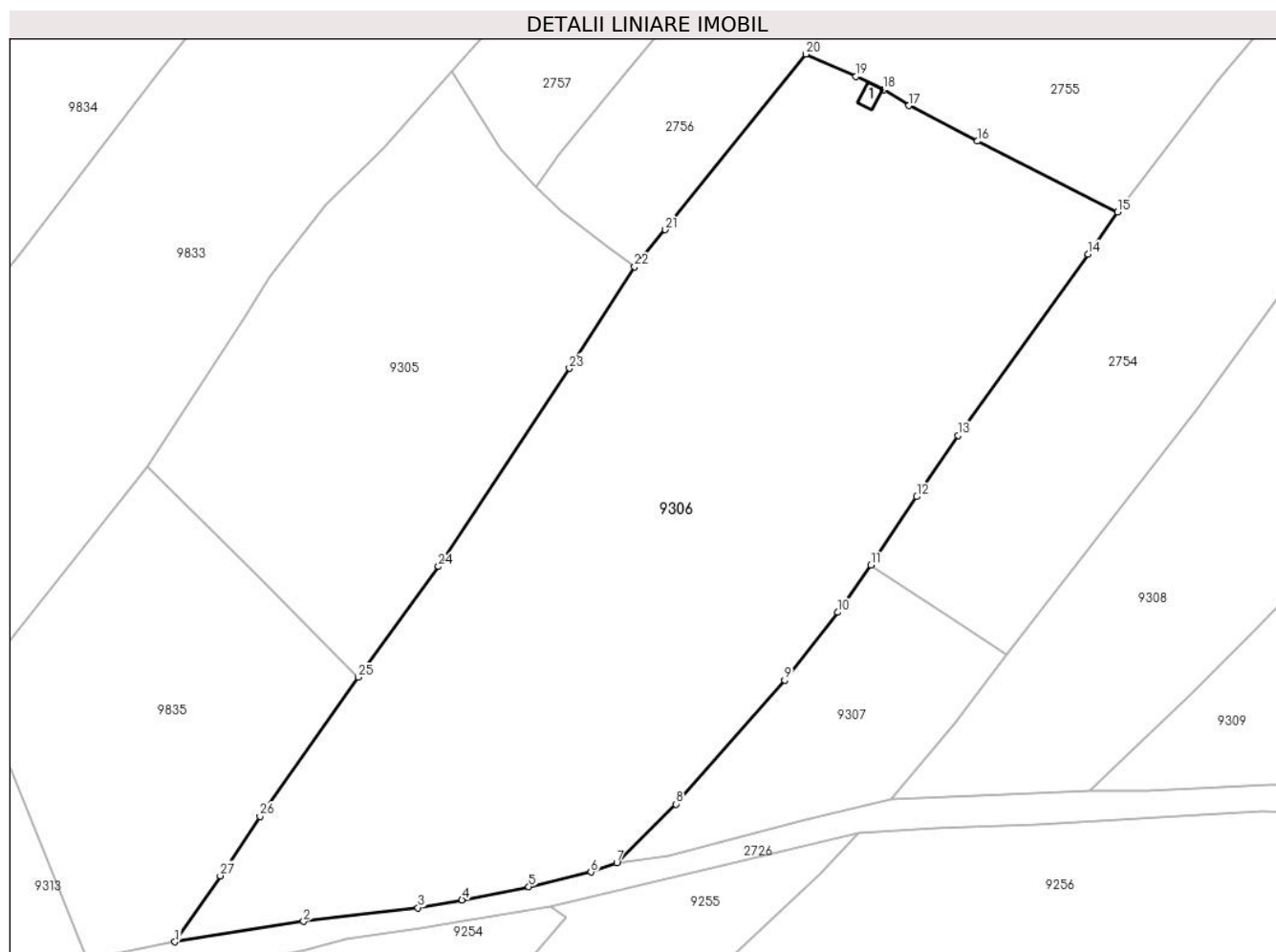
Inscrieri privind dezmembramintele dreptului de proprietate, drepturi reale de garanție și sarcini	Referințe
NU SUNT	

Anexa Nr. 1 La Partea I

Teren

Nr cadastral	Suprafața (mp)*	Observații / Referințe
54434	Din acte: 11.397 Masurata: 11.469	

* Suprafața este determinată în planul de proiecție Stereo 70.



Date referitoare la teren

Crt	Categorie folosință	Intra vilan	Suprafața (mp)	Tarla	Parcelă	Nr. topo	Observații / Referințe
1	curți constructii	NU	27	-	-	-	
2	faneata	NU	11.442	-	-	-	

Date referitoare la construcții

Crt	Număr	Destinație construcție	Supraf. (mp)	Situație juridică	Observații / Referințe
A1.1	54434-C1	constructii anexa	13	Cu acte	Nr. niveluri:1; S. construita la sol:13 mp; S. construita desfasurata:13 mp; Fânărie, parter

Lungime Segmente

1) Valorile lungimilor segmentelor sunt obținute din proiecție în plan.

Punct început	X / Y	Punct sfârșit	X / Y	Lungime segment (** (m)
1	580.673,202 636.597,128	2	580.697,131 636.600,907	24.226
3	580.718,402 636.603,479	4	580.726,63 636.604,919	8.353

Punct început	X / Y	Punct sfârșit	X / Y	Lungime segment (** (m)
2	580.697,131 636.600,907	3	580.718,402 636.603,479	21.426
4	580.726,63 636.604,919	5	580.739,059 636.607,378	12.67

Punct început	X / Y	Punct sfârșit	X / Y	Lungime segment (** (m))
5	580.739,059 636.607,378	6	580.750,635 636.610,102	11.892
7	580.755,423 636.611,831	8	580.766,418 636.622,744	15.491
9	580.786,672 636.645,772	10	580.796,546 636.658,405	16.034
11	580.802,761 636.667,21	12	580.811,257 636.679,901	15.272
13	580.819,021 636.691,309	14	580.843,182 636.725,01	41.467
15	580.848,612 636.732,829	16	580.822,588 636.746,015	29.174
17	580.809,841 636.752,64	18	580.805,126 636.755,567	5.55
19	580.799,961 636.758,048	20	580.790,666 636.762,212	10.185
21	580.764,489 636.729,564	22	580.758,754 636.722,671	8.967
23	580.746,618 636.703,794	24	580.722,265 636.666,924	44.187
25	580.707,286 636.646,329	26	580.689,004 636.620,462	31.675
27	580.681,625 636.609,418	1	580.673,202 636.597,128	14.899

Punct început	X / Y	Punct sfârșit	X / Y	Lungime segment (** (m))
6	580.750,635 636.610,102	7	580.755,423 636.611,831	5.091
8	580.766,418 636.622,744	9	580.786,672 636.645,772	30.668
10	580.796,546 636.658,405	11	580.802,761 636.667,21	10.777
12	580.811,257 636.679,901	13	580.819,021 636.691,309	13.799
14	580.843,182 636.725,01	15	580.848,612 636.732,829	9.52
16	580.822,588 636.746,015	17	580.809,841 636.752,64	14.366
18	580.805,126 636.755,567	19	580.799,961 636.758,048	5.73
20	580.790,666 636.762,212	21	580.764,489 636.729,564	41.846
22	580.758,754 636.722,671	23	580.746,618 636.703,794	22.442
24	580.722,265 636.666,924	25	580.707,286 636.646,329	25.466
26	580.689,004 636.620,462	27	580.681,625 636.609,418	13.282

** Lungimile segmentelor sunt determinate în planul de proiecție Stereo 70 și sunt rotunjite la 1 milimetru.

*** Distanța dintre puncte este formată din segmente cumulate ce sunt mai mici decât valoarea 1 milimetru.

**DATE DESPRE IMOBILUL NR. 9307**

Oficiul de Cadastru și Publicitate Imobiliară NEAMT
Biroul de Cadastru și Publicitate Imobiliară Targu-Neamt

A. Partea I. Descrierea imobilului

TEREN Extravilan

Adresa: Jud. Neamt

Nr. Crt	Nr cadastral Nr. topografic	Suprafața* (mp)	Observații / Referințe
A1		1.599	Sector cadastral:191 Teren neimprejmuit;

B. Partea II. Proprietari și acte

Inscrieri privitoare la dreptul de proprietate și alte drepturi reale		Referințe
/		
Act Normativ nr. 7, din 13/03/1996 emis de GUVERNUL ROMÂNIEI;		
B1	Inscrierea provizorie, drept de PROPRIETATE, dobandit prin Lege, cota actuala 1/1, cota initiala 1/1 1) COMUNA PIPIRIG, CIF:99999999999999, PROPRIETAR NEIDENTIFICAT	A1

C. Partea III. SARCINI .

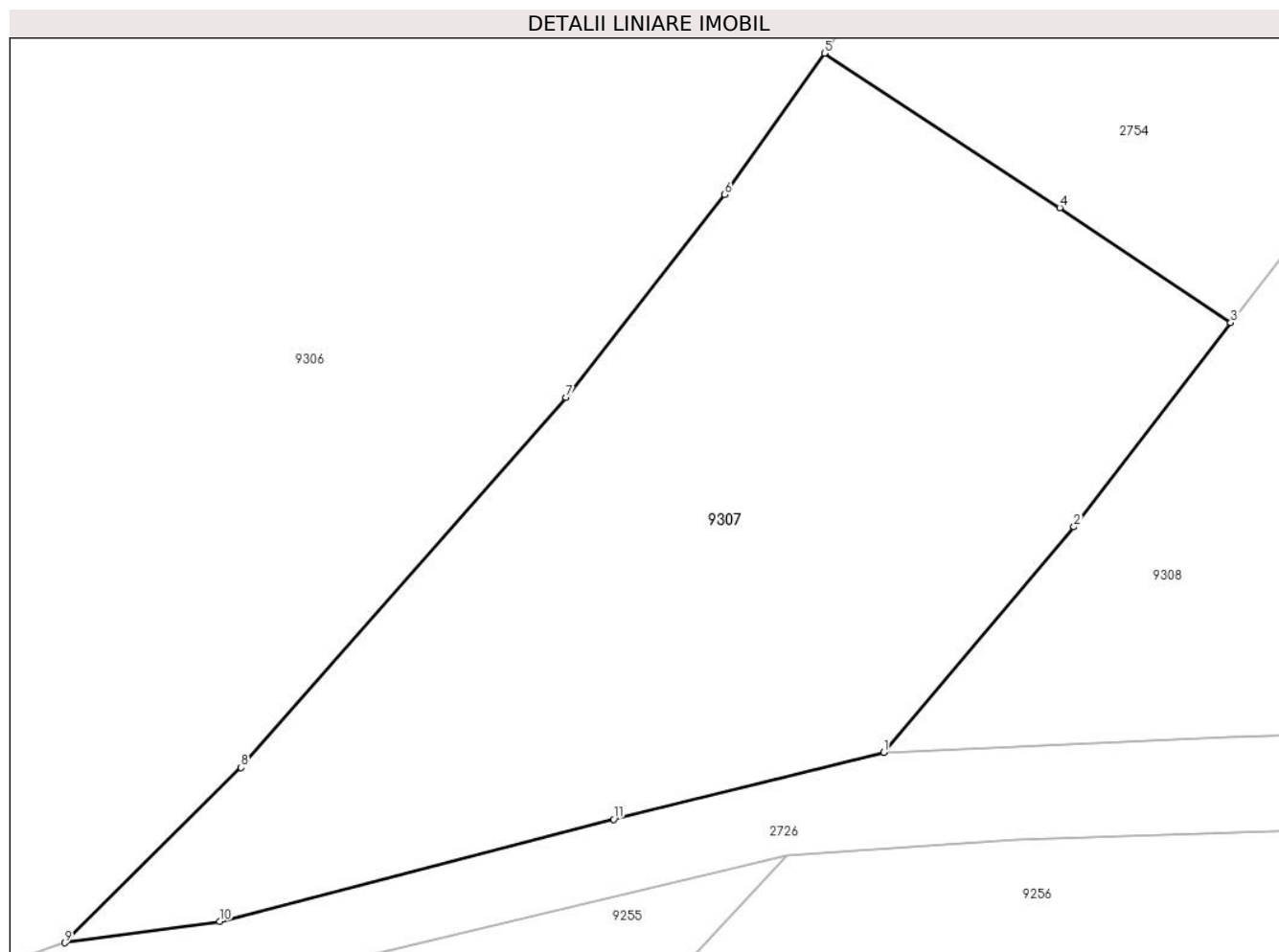
Inscrieri privind dezmembramintele dreptului de proprietate, drepturi reale de garanție și sarcini	Referințe
NU SUNT	

Anexa Nr. 1 La Partea I

Teren

Nr cadastral	Suprafața (mp)*	Observații / Referințe
	1.599	

* Suprafața este determinată în planul de proiecție Stereo 70.



Date referitoare la teren

Crt	Categorie folosință	Intra vilan	Suprafața (mp)	Tarla	Parcelă	Nr. topo	Observații / Referințe
1	faneata	NU	1.599	-	-	-	

Lungime Segmente

1) Valorile lungimilor segmentelor sunt obținute din proiecție în plan.

Punct început	X / Y	Punct sfârșit	X / Y	Lungime segment (** (m)
1	580.806,463 636.623,68	2	580.818,309 636.637,727	18.375
2	580.818,309 636.637,727	3	580.828,079 636.650,437	16.031
3	580.828,079 636.650,437	4	580.817,423 636.657,596	12.838
4	580.817,423 636.657,596	5	580.802,761 636.667,21	17.533
5	580.802,761 636.667,21	6	580.796,546 636.658,405	10.777

Punct început	X / Y	Punct sfârşit	X / Y	Lungime segment (** (m)
6	580.796,546 636.658,405	7	580.786,672 636.645,772	16.034
7	580.786,672 636.645,772	8	580.766,418 636.622,744	30.668
8	580.766,418 636.622,744	9	580.755,423 636.611,831	15.491
9	580.755,423 636.611,831	10	580.765,078 636.613,165	9.747
10	580.765,078 636.613,165	11	580.789,635 636.619,522	25.366
11	580.789,635 636.619,522	1	580.806,463 636.623,68	17.334

** Lungimile segmentelor sunt determinate în planul de proiecție Stereo 70 și sunt rotunjite la 1 milimetru.

*** Distanța dintre puncte este formată din segmente cumulate ce sunt mai mici decât valoarea 1 milimetru.

**DATE DESPRE IMOBILUL NR. 9308**

Oficiul de Cadastru și Publicitate Imobiliară NEAMT
Biroul de Cadastru și Publicitate Imobiliară Targu-Neamt

A. Partea I. Descrierea imobilului

TEREN Extravilan

Adresa: Jud. Neamt

Nr. Crt	Nr cadastral Nr. topografic	Suprafața* (mp)	Observații / Referințe
A1		3.538	Sector cadastral:191 Teren imprejmuit;

B. Partea II. Proprietari și acte

Inscrieri privitoare la dreptul de proprietate și alte drepturi reale		Referințe
/		
Act Administrativ nr. 12941, din 23/08/2023 emis de PRIMARIA COMUNEI PIPIRIG;		
B1	Inscrierea posesiei, drept de PROPRIETATE, dobandit prin Lege, cota actuala 1/1, cota initiala 1/1 1) HĂU MARIA	A1

C. Partea III. SARCINI .

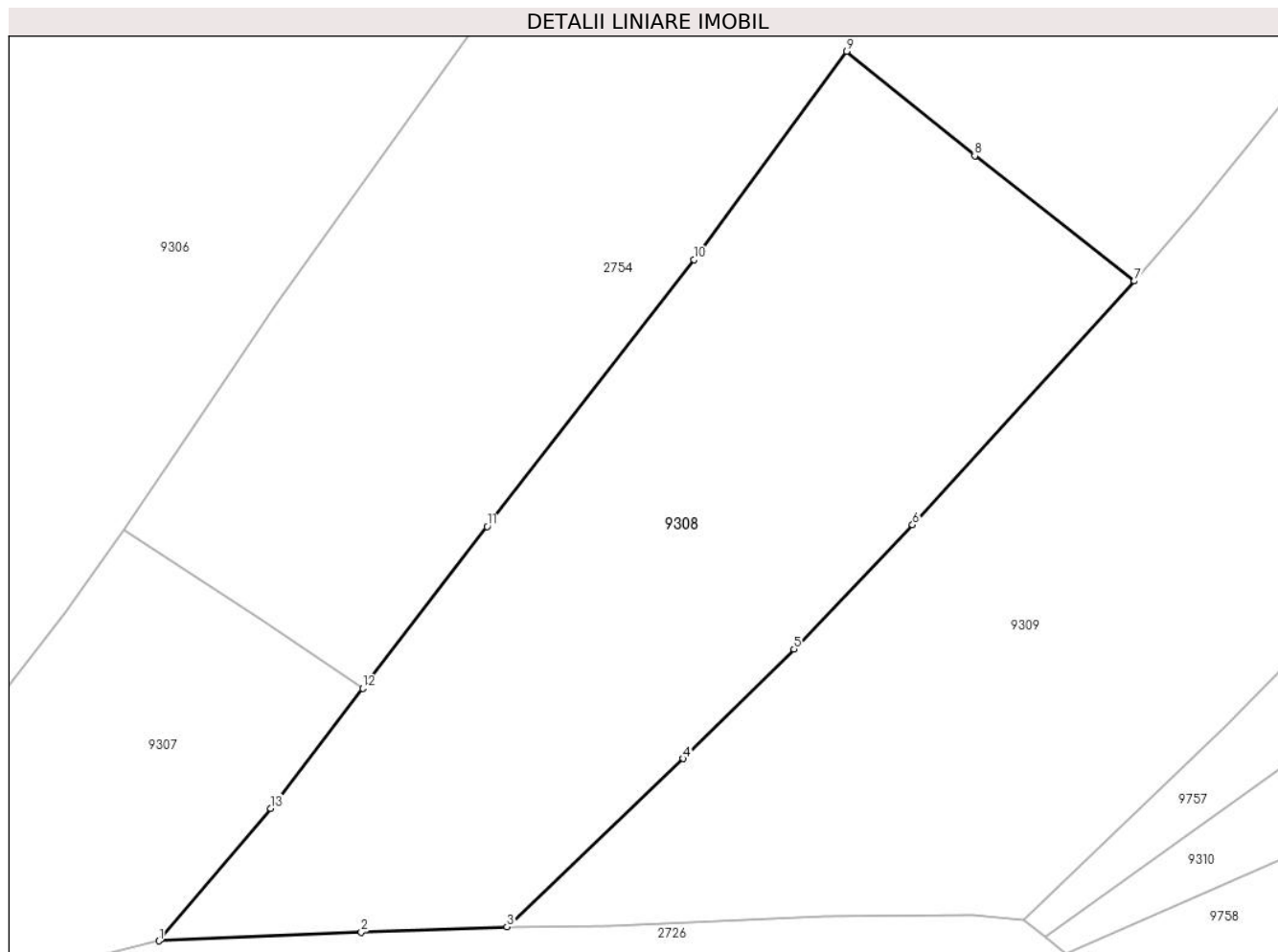
Inscrieri privind dezmembramintele dreptului de proprietate, drepturi reale de garanție și sarcini	Referințe
NU SUNT	

Anexa Nr. 1 La Partea I

Teren

Nr cadastral	Suprafața (mp)*	Observații / Referințe
	3.538	

* Suprafața este determinată în planul de proiecție Stereo 70.



Date referitoare la teren

Crt	Categorie folosință	Intra vilan	Suprafața (mp)	Tarla	Parcelă	Nr. topo	Observații / Referințe
1	faneata	NU	3.538	-	-	-	

Lungime Segmente

1) Valorile lungimilor segmentelor sunt obținute din proiecție în plan.

Punct început	X / Y	Punct sfârșit	X / Y	Lungime segment (** (m)
1	580.806,463 636.623,68	2	580.827,921 636.624,61	21.478
2	580.827,921 636.624,61	3	580.843,374 636.625,165	15.463
3	580.843,374 636.625,165	4	580.862,066 636.642,973	25.817
4	580.862,066 636.642,973	5	580.873,797 636.654,575	16.499
5	580.873,797 636.654,575	6	580.886,361 636.667,747	18.203

Punct început	X / Y	Punct sfârșit	X / Y	Lungime segment (** (m)
6	580.886,361 636.667,747	7	580.909,888 636.693,56	34.926
7	580.909,888 636.693,56	8	580.892,952 636.706,854	21.53
8	580.892,952 636.706,854	9	580.879,378 636.717,899	17.5
9	580.879,378 636.717,899	10	580.863,189 636.695,822	27.377
10	580.863,189 636.695,822	11	580.841,272 636.667,563	35.762
11	580.841,272 636.667,563	12	580.828,079 636.650,437	21.618
12	580.828,079 636.650,437	13	580.818,309 636.637,727	16.031
13	580.818,309 636.637,727	1	580.806,463 636.623,68	18.375

** Lungimile segmentelor sunt determinate în planul de proiecție Stereo 70 și sunt rotunjite la 1 milimetru.

*** Distanța dintre puncte este formată din segmente cumulate ce sunt mai mici decât valoarea 1 milimetru.

**DATE DESPRE IMOBILUL NR. 9309**

Oficiul de Cadastru și Publicitate Imobiliară NEAMT
Biroul de Cadastru și Publicitate Imobiliară Targu-Neamt

A. Partea I. Descrierea imobilului

TEREN Extravilan

Adresa: Jud. Neamt

Nr. Crt	Nr cadastral Nr. topografic	Suprafața* (mp)	Observații / Referințe
A1		8.682	Sector cadastral:191 Teren neimpregmuit;

B. Partea II. Proprietari și acte

Inscrieri privitoare la dreptul de proprietate și alte drepturi reale		Referințe
/		
Act Administrativ nr. 12941, din 23/08/2023 emis de PRIMARIA COMUNEI PIPIRIG;		
B1	Inscrierea posesiei, drept de PROPRIETATE, dobandit prin Lege, cota actuala 1/1, cota initiala 1/1 1) NEGRU NICOLETA 2) NEGRU GHEORGHE	A1

C. Partea III. SARCINI .

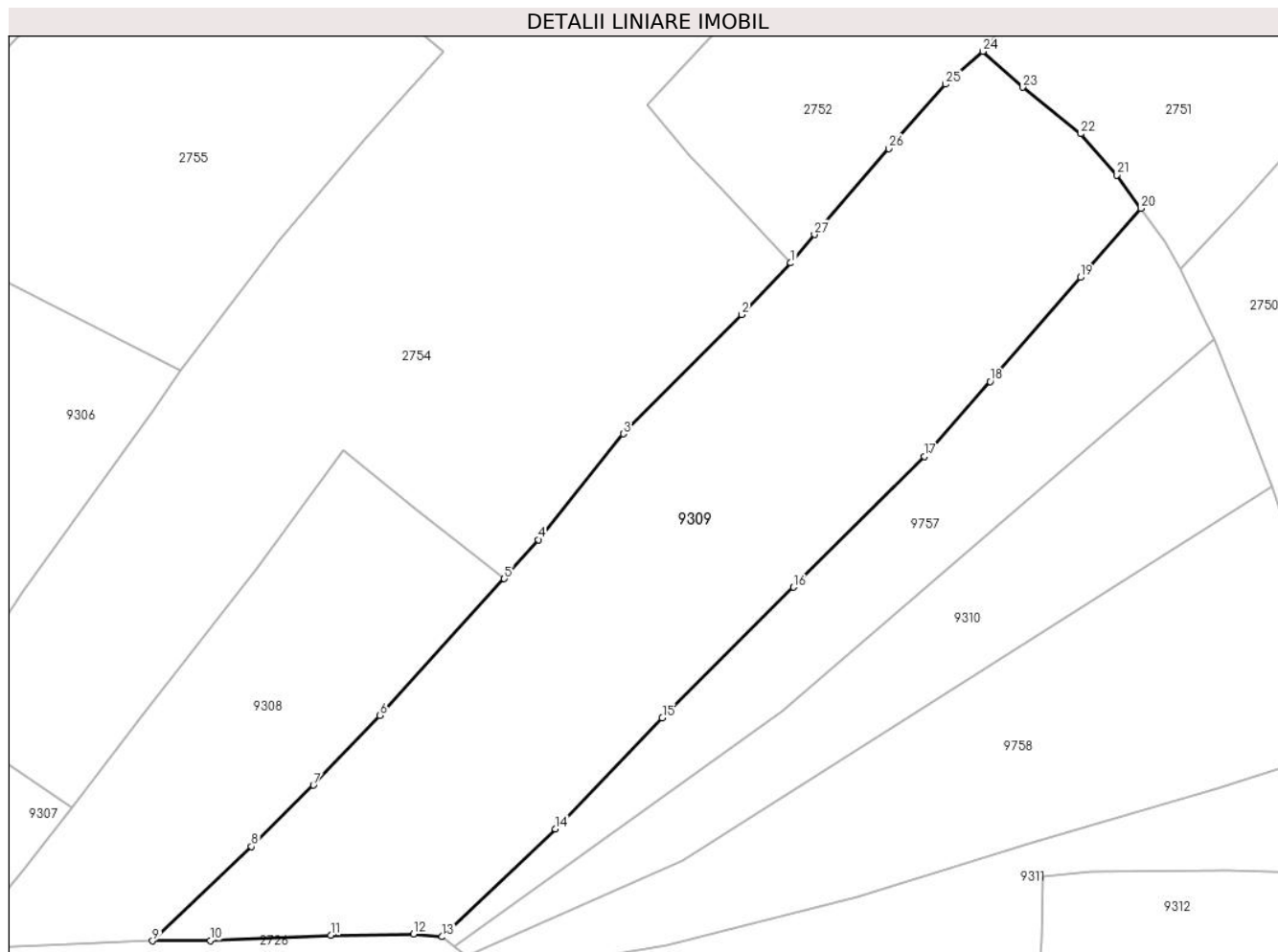
Inscrieri privind dezmembramintele dreptului de proprietate, drepturi reale de garanție și sarcini	Referințe
NU SUNT	

Anexa Nr. 1 La Partea I

Teren

Nr cadastral	Suprafața (mp)*	Observații / Referințe
	8.682	

* Suprafața este determinată în planul de proiecție Stereo 70.



Date referitoare la teren

Crt	Categorie folosință	Intra vilan	Suprafața (mp)	Tarla	Parcelă	Nr. topo	Observații / Referințe
1	faneata	NU	8.682	-	-	-	

Lungime Segmente

1) Valorile lungimilor segmentelor sunt obținute din proiecție în plan.

Punct început	X / Y	Punct sfârșit	X / Y	Lungime segment (** (m)
1	580.964,006 636.753,197	2	580.954,747 636.743,453	13.442
3	580.932,379 636.720,933	4	580.916,282 636.700,961	25.651
5	580.909,888 636.693,56	6	580.886,361 636.667,747	34.926
7	580.873,797 636.654,575	8	580.862,066 636.642,973	16.499
9	580.843,374 636.625,165	10	580.854,305 636.625,209	10.931

Punct început	X / Y	Punct sfârșit	X / Y	Lungime segment (** (m)
2	580.954,747 636.743,453	3	580.932,379 636.720,933	31.741
4	580.916,282 636.700,961	5	580.909,888 636.693,56	9.78
6	580.886,361 636.667,747	7	580.873,797 636.654,575	18.203
8	580.862,066 636.642,973	9	580.843,374 636.625,165	25.817
10	580.854,305 636.625,209	11	580.877,065 636.626,225	22.783

Punct început	X / Y	Punct sfârșit	X / Y	Lungime segment (** (m)
11	580.877,065 636.626,225	12	580.892,708 636.626,472	15.645
13	580.898,144 636.625,934	14	580.919,503 636.646,31	29.519
15	580.939,746 636.667,29	16	580.964,554 636.691,97	34.993
17	580.989,318 636.716,654	18	581.001,709 636.730,818	18.819
19	581.018,776 636.750,484	20	581.030,212 636.763,498	17.325
21	581.025,706 636.769,792	22	581.018,804 636.777,604	10.424
23	581.007,874 636.786,391	24	581.000,38 636.793,187	10.117
25	580.993,287 636.786,952	26	580.982,578 636.774,789	16.206
27	580.968,523 636.758,566	1	580.964,006 636.753,197	7.016

Punct început	X / Y	Punct sfârșit	X / Y	Lungime segment (** (m)
12	580.892,708 636.626,472	13	580.898,144 636.625,934	5.463
14	580.919,503 636.646,31	15	580.939,746 636.667,29	29.154
16	580.964,554 636.691,97	17	580.989,318 636.716,654	34.965
18	581.001,709 636.730,818	19	581.018,776 636.750,484	26.039
20	581.030,212 636.763,498	21	581.025,706 636.769,792	7.741
22	581.018,804 636.777,604	23	581.007,874 636.786,391	14.024
24	581.000,38 636.793,187	25	580.993,287 636.786,952	9.444
26	580.982,578 636.774,789	27	580.968,523 636.758,566	21.465

** Lungimile segmentelor sunt determinate în planul de proiecție Stereo 70 și sunt rotunjite la 1 milimetru.

*** Distanța dintre puncte este formată din segmente cumulate ce sunt mai mici decât valoarea 1 milimetru.

**DATE DESPRE IMOBILUL NR. 9310**

Oficiul de Cadastru și Publicitate Imobiliară NEAMT
Biroul de Cadastru și Publicitate Imobiliară Targu-Neamt

A. Partea I. Descrierea imobilului

TEREN Extravilan

Adresa: Jud. Neamt

Nr. Crt	Nr cadastral Nr. topografic	Suprafața* (mp)	Observații / Referințe
A1		2.925	Sector cadastral:191 Teren neimpregmuit;

B. Partea II. Proprietari și acte

Inscrieri privitoare la dreptul de proprietate și alte drepturi reale		Referințe
/		
Act Normativ nr. 7, din 13/03/1996 emis de GUVERNUL ROMÂNIEI;		
B1	Inscrierea provizorie, drept de PROPRIETATE, dobandit prin Lege, cota actuala 1/1, cota initiala 1/1	A1
1) COMUNA PIPIRIG, CIF:99999999999999, PROPRIETAR NEIDENTIFICAT		

C. Partea III. SARCINI .

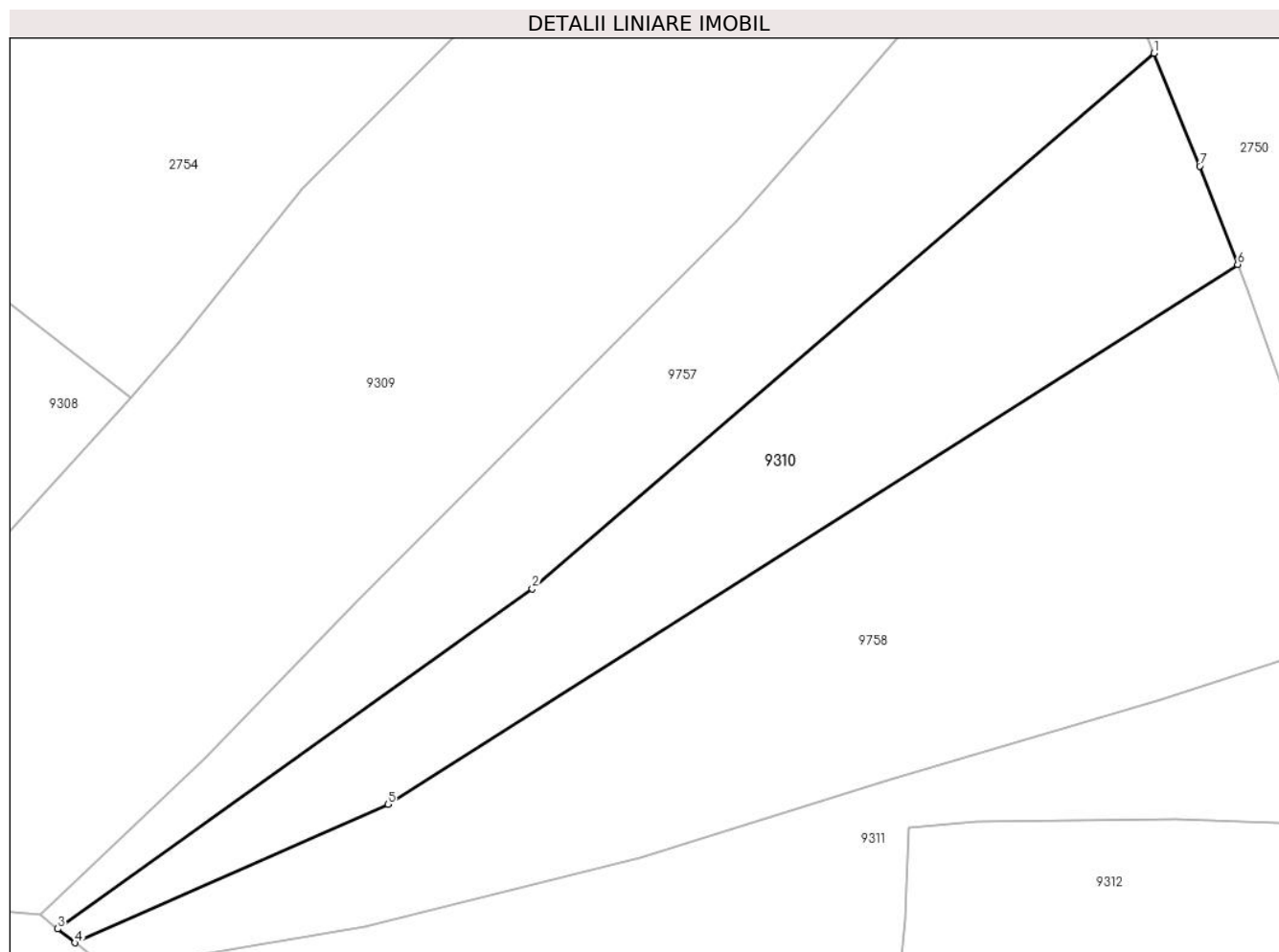
Inscrieri privind dezmembramintele dreptului de proprietate, drepturi reale de garanție și sarcini	Referințe
NU SUNT	

Anexa Nr. 1 La Partea I

Teren

Nr cadastral	Suprafața (mp)*	Observații / Referințe
	2.925	

* Suprafața este determinată în planul de proiecție Stereo 70.



Date referitoare la teren

Crt	Categorie folosință	Intravilan	Suprafața (mp)	Tarla	Parcelă	Nr. topo	Observații / Referințe
1	faneata	NU	2.925	-	-	-	

Lungime Segmente

1) Valorile lungimilor segmentelor sunt obținute din proiecție în plan.

Punct început	X / Y	Punct sfârșit	X / Y	Lungime segment (** (m)
1	581.043,964 636.738,72	2	580.962,527 636.668,602	107.464
2	580.962,527 636.668,602	3	580.900,37 636.624,109	76.44
3	580.900,37 636.624,109	4	580.902,597 636.622,283	2.88
4	580.902,597 636.622,283	5	580.943,613 636.640,408	44.842
5	580.943,613 636.640,408	6	581.054,92 636.711,079	131.847

Punct început	X / Y	Punct sfârșit	X / Y	Lungime segment (** (m)
6	581.054,92 636.711,079	7	581.049,956 636.723,946	13.791
7	581.049,956 636.723,946	1	581.043,964 636.738,72	15.943

** Lungimile segmentelor sunt determinate în planul de proiecție Stereo 70 și sunt rotunjite la 1 milimetru.

*** Distanța dintre puncte este formată din segmente cumulate ce sunt mai mici decât valoarea 1 milimetru.

**DATE DESPRE IMOBILUL NR. 9311**

Oficiul de Cadastru și Publicitate Imobiliară NEAMT
Biroul de Cadastru și Publicitate Imobiliară Targu-Neamt

A. Partea I. Descrierea imobilului

TEREN Necunoscut

Adresa: Loc. Dolhesti, Str Cotnărel, Jud. Neamt, si extravilan UAT Pipirig

Nr. Crt	Nr cadastral Nr. topografic	Suprafața* (mp)	Observații / Referințe
A1		11.198	Sector cadastral:191 Teren imprejmuit;

B. Partea II. Proprietari și acte

Inscrieri privitoare la dreptul de proprietate și alte drepturi reale	Referințe
/	
Act Administrativ nr. 12941, din 23/08/2023 emis de PRIMARIA COMUNEI PIPIRIG;	
B1	A1
Inscrierea posesiei, drept de PROPRIETATE, dobandit prin Lege, cota actuala 1/1, cota initiala 1/1 1) NEGRU ALINA-VASILICA	

C. Partea III. SARCINI .

Inscrieri privind dezmembramintele dreptului de proprietate, drepturi reale de garanție și sarcini	Referințe
NU SUNT	

Punct început	X / Y	Punct sfârșit	X / Y	Lungime segment	Punct început	X / Y	Punct sfârșit	X / Y	Lungime segment	Punct început	X / Y	Punct sfârșit	X / Y	Lungime segment
16	581.182,291 636.629,663	17	581.201,539 636.639,861	21.783	17	581.201,539 636.639,861	18	581.200,784 636.647,504	7.68	18	581.200,784 636.647,504	19	581.195,067 636.657,356	11.391
19	581.195,067 636.657,356	20	581.191,594 636.662,821	6.475	20	581.191,594 636.662,821	21	581.186,828 636.668,382	7.324	21	581.186,828 636.668,382	22	581.180,951 636.674,807	8.707
22	581.180,951 636.674,807	23	581.176,94 636.679,975	6.542	23	581.176,94 636.679,975	24	581.171,148 636.686,323	8.593	24	581.171,148 636.686,323	25	581.169,778 636.688,64	2.692
25	581.169,778 636.688,64	26	581.166,857 636.693,215	5.428	26	581.166,857 636.693,215	27	581.163,432 636.702,208	9.623	27	581.163,432 636.702,208	28	581.158,966 636.708,629	7.821
28	581.158,966 636.708,629	29	581.156,957 636.711,769	3.728	29	581.156,957 636.711,769	30	581.164,176 636.721,969	12.496	30	581.164,176 636.721,969	31	581.173,452 636.732,596	14.106
31	581.173,452 636.732,596	32	581.176,833 636.734,615	3.938	32	581.176,833 636.734,615	33	581.181,463 636.738,324	5.932	33	581.181,463 636.738,324	34	581.189,53 636.740,596	8.381
34	581.189,53 636.740,596	35	581.196,363 636.743,031	7.254	35	581.196,363 636.743,031	36	581.205,484 636.748,644	10.71	36	581.205,484 636.748,644	37	581.205,072 636.749,182	0.678
37	581.205,072 636.749,182	38	581.212,311 636.753,72	8.544	38	581.212,311 636.753,72	39	581.217,75 636.756,38	6.055	39	581.217,75 636.756,38	40	581.220,079 636.757,519	2.593
40	581.220,079 636.757,519	41	581.223,387 636.760,773	4.64	41	581.223,387 636.760,773	42	581.221,339 636.762,824	2.898	42	581.221,339 636.762,824	43	581.213,753 636.756,824	9.672
43	581.213,753 636.756,824	44	581.203,272 636.750,368	12.31	44	581.203,272 636.750,368	45	581.194,039 636.745,754	10.322	45	581.194,039 636.745,754	46	581.187,516 636.743,764	6.82
46	581.187,516 636.743,764	47	581.179,002 636.740,463	9.132	47	581.179,002 636.740,463	48	581.169,506 636.734,217	11.366	48	581.169,506 636.734,217	49	581.162,46 636.727,839	9.504
49	581.162,46 636.727,839	50	581.149,495 636.718,87	15.765	50	581.149,495 636.718,87	51	581.105,914 636.684,782	55.329	51	581.105,914 636.684,782	52	581.090,604 636.674,216	18.602
52	581.090,604 636.674,216	53	581.071,687 636.662,797	22.096	53	581.071,687 636.662,797	54	581.044,857 636.654,043	28.222	54	581.044,857 636.654,043	55	581.009,547 636.643,67	36.802
55	581.009,547 636.643,67	56	580.976,655 636.633,47	34.437	56	580.976,655 636.633,47	57	580.940,552 636.624,417	37.221	57	580.940,552 636.624,417	58	580.907,049 636.618,632	33.999
58	580.907,049 636.618,632	59	580.916,284 636.609,497	12.99	59	580.916,284 636.609,497	60	580.922,089 636.600,841	10.422	60	580.922,089 636.600,841	1	580.927,677 636.593,016	9.615

** Lungimile segmentelor sunt determinate în planul de proiecție Stereo 70 și sunt rotunjite la 1 milimetru.

*** Distanța dintre puncte este formată din segmente cumulate ce sunt mai mici decât valoarea 1 milimetru.

**DATE DESPRE IMOBILUL NR. 9312**

Oficiul de Cadastru și Publicitate Imobiliară NEAMT
Biroul de Cadastru și Publicitate Imobiliară Targu-Neamt

A. Partea I. Descrierea imobilului

TEREN Necunoscut

Adresa: Loc. Dolhesti, Jud. Neamt, si extravilan UAT Pipirig

Nr. Crt	Nr cadastral Nr. topografic	Suprafața* (mp)	Observații / Referințe
A1		4.812	Sector cadastral:191 Teren neimpregmuit;

B. Partea II. Proprietari și acte

Inscrieri privitoare la dreptul de proprietate și alte drepturi reale	Referințe
/	
Act Normativ nr. 7, din 13/03/1996 emis de GUVERNUL ROMÂNIEI;	
B1	Inscrierea provizorie, drept de PROPRIETATE, dobandit prin Lege, cota actuala 1/1, cota initiala 1/1
	1) COMUNA PIPIRIG, CIF:99999999999999, PROPRIETAR NEIDENTIFICAT

C. Partea III. SARCINI .

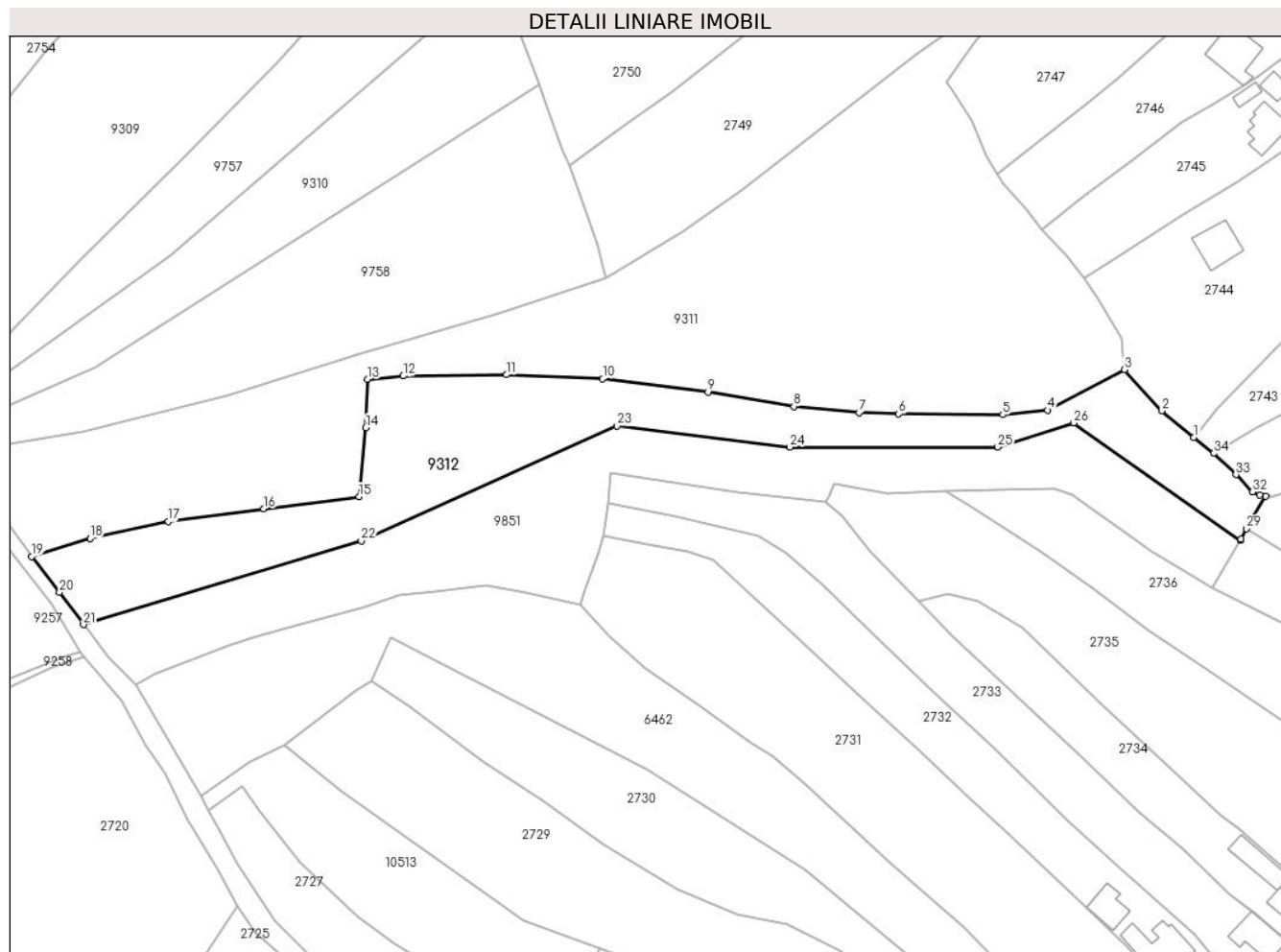
Inscrieri privind dezmembramintele dreptului de proprietate, drepturi reale de garanție și sarcini	Referințe
NU SUNT	

Anexa Nr. 1 La Partea I

Teren

Nr cadastral	Suprafața (mp)*	Observații / Referințe
	4.812	

* Suprafața este determinată în planul de proiecție Stereo 70.



Date referitoare la teren

Crt	Categorie folosință	Intra vilan	Suprafața (mp)	Tarla	Parcelă	Nr. topo	Observații / Referințe
1	faneata	DA	1.807	-	-	-	
2	faneata	NU	3.006	-	-	-	

Lungime Segmente

1) Valorile lungimilor segmentelor sunt obținute din proiecție în plan.

Punct început	X / Y	Punct sfârșit	X / Y	Lungime segment (** (m))
1	581.218,938 636.622,834	2	581.210,914 636.629,504	10.434
3	581.201,539 636.639,861	4	581.182,291 636.629,663	21.783
5	581.171,032 636.628,549	6	581.144,963 636.628,74	26.07
7	581.135,038 636.629,083	8	581.118,711 636.630,612	16.398

Punct început	X / Y	Punct sfârșit	X / Y	Lungime segment (** (m))
2	581.210,914 636.629,504	3	581.201,539 636.639,861	13.97
4	581.182,291 636.629,663	5	581.171,032 636.628,549	11.314
6	581.144,963 636.628,74	7	581.135,038 636.629,083	9.931
8	581.118,711 636.630,612	9	581.097,173 636.634,219	21.838

Punct început	X / Y	Punct sfârșit	X / Y	Lungime segment (** (m)
9	581.097,173 636.634,219	10	581.070,787 636.637,524	26.592
11	581.046,722 636.638,537	12	581.020,75 636.638,212	25.974
13	581.011,786 636.637,42	14	581.011,411 636.625,279	12.147
15	581.009,741 636.608,015	16	580.985,87 636.605,001	24.061
17	580.961,917 636.601,855	18	580.942,336 636.597,556	20.047
19	580.927,677 636.593,016	20	580.934,638 636.584,094	11.316
21	580.940,659 636.575,988	22	581.010,264 636.596,996	72.706
23	581.074,419 636.625,726	24	581.117,692 636.620,414	43.598
25	581.169,797 636.620,414	26	581.188,843 636.626,514	19.999
27	581.230,595 636.597,096	28	581.230,815 636.597,456	0.422
29	581.232,078 636.600,005	30	581.236,954 636.608,112	9.46
31	581.235,456 636.608,421	32	581.233,668 636.609,283	1.985
33	581.229,464 636.613,564	34	581.223,904 636.618,851	7.672

Punct început	X / Y	Punct sfârșit	X / Y	Lungime segment (** (m)
10	581.070,787 636.637,524	11	581.046,722 636.638,537	24.086
12	581.020,75 636.638,212	13	581.011,786 636.637,42	8.999
14	581.011,411 636.625,279	15	581.009,741 636.608,015	17.345
16	580.985,87 636.605,001	17	580.961,917 636.601,855	24.159
18	580.942,336 636.597,556	19	580.927,677 636.593,016	15.346
20	580.934,638 636.584,094	21	580.940,659 636.575,988	10.098
22	581.010,264 636.596,996	23	581.074,419 636.625,726	70.294
24	581.117,692 636.620,414	25	581.169,797 636.620,414	52.105
26	581.188,843 636.626,514	27	581.230,595 636.597,096	51.075
28	581.230,815 636.597,456	29	581.232,078 636.600,005	2.845
30	581.236,954 636.608,112	31	581.235,456 636.608,421	1.53
32	581.233,668 636.609,283	33	581.229,464 636.613,564	6.0
34	581.223,904 636.618,851	1	581.218,938 636.622,834	6.366

** Lungimile segmentelor sunt determinate în planul de proiecție Stereo 70 și sunt rotunjite la 1 milimetru.

*** Distanța dintre puncte este formată din segmente cumulate ce sunt mai mici decât valoarea 1 milimetru.

**DATE DESPRE IMOBILUL NR. 9313**

Oficiul de Cadastru și Publicitate Imobiliară NEAMT
Biroul de Cadastru și Publicitate Imobiliară Targu-Neamt

A. Partea I. Descrierea imobilului

TEREN Extravilan

Adresa: Jud. Neamt

Nr. Crt	Nr cadastral Nr. topografic	Suprafața* (mp)	Observații / Referințe
A1		Din acte: 10.800 Masurata: 9.465	Sector cadastral:191 Teren neimpregmuit;

B. Partea II. Proprietari și acte

Inscrieri privitoare la dreptul de proprietate și alte drepturi reale		Referințe
/		
Act Notarial nr. 24, din 07/11/2011 emis de BNP ANDRONACHE LAURA;		
B1	Intabulare, drept de PROPRIETATE, dobandit prin Succesiune, cota actuala 1/1, cota initiala 1/1 1) GHERASIM DORIN	A1

C. Partea III. SARCINI .

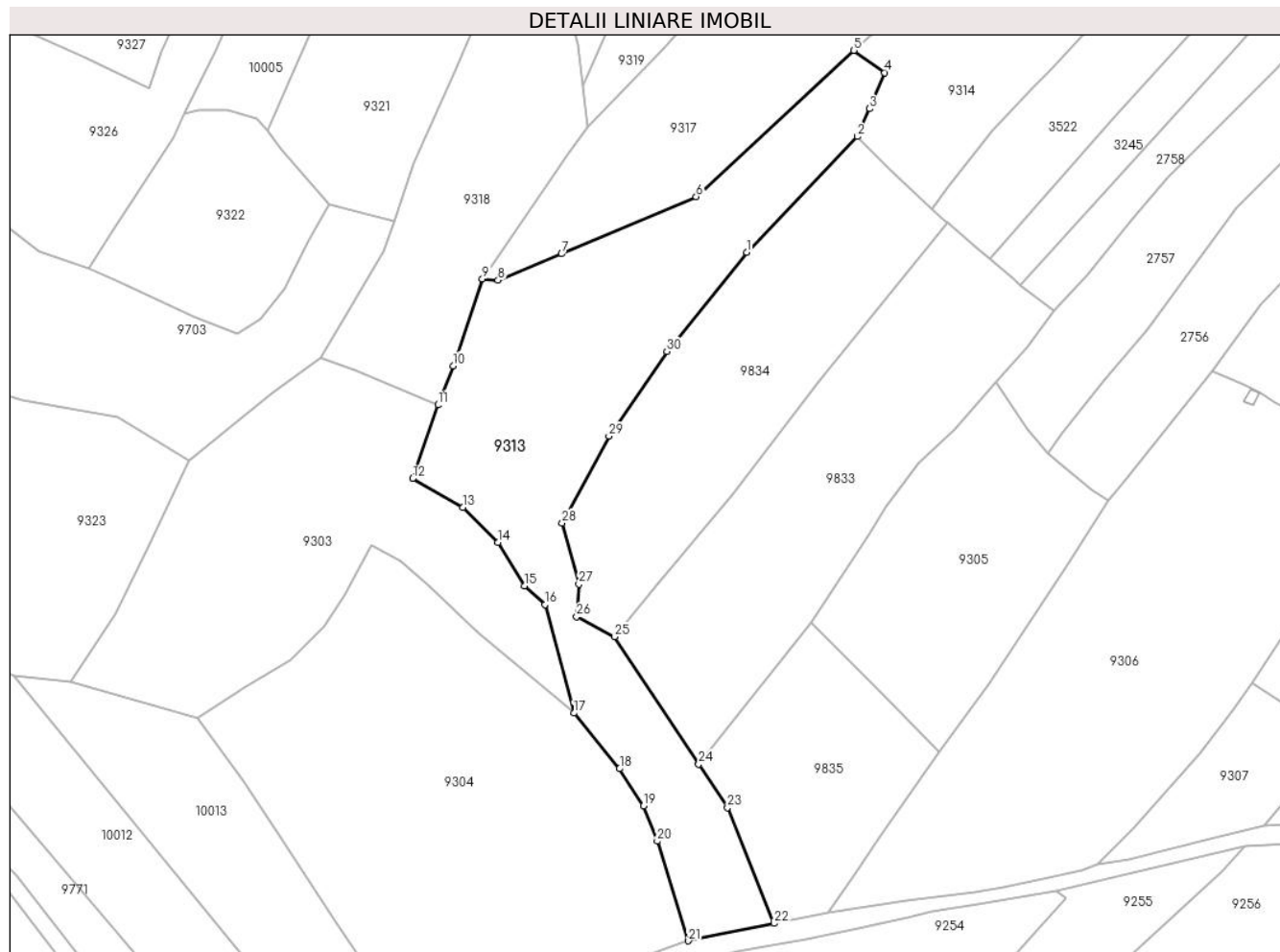
Inscrieri privind dezmembramintele dreptului de proprietate, drepturi reale de garanție și sarcini	Referințe
NU SUNT	

Anexa Nr. 1 La Partea I

Teren

Nr cadastral	Suprafața (mp)*	Observații / Referințe
	Din acte: 10.800 Masurata: 9.465	

* Suprafața este determinată în planul de proiecție Stereo 70.



Date referitoare la teren

Crt	Categorie folosință	Intra vilan	Suprafața (mp)	Tarla	Parcelă	Nr. topo	Observații / Referințe
1	faneata	NU	9.465	-	-	-	

Lungime Segmente

1) Valorile lungimilor segmentelor sunt obținute din proiecție în plan.

Punct început	X / Y	Punct sfârșit	X / Y	Lungime segment (** (m)
1	580.648,485 636.798,506	2	580.682,229 636.833,844	48.861
3	580.685,997 636.842,332	4	580.690,621 636.853,318	11.919
5	580.681,177 636.860,105	6	580.633,05 636.815,514	65.609
7	580.592,019 636.798,044	8	580.572,618 636.790,025	20.993
9	580.567,854 636.790,425	10	580.558,929 636.763,933	27.955

Punct început	X / Y	Punct sfârșit	X / Y	Lungime segment (** (m)
2	580.682,229 636.833,844	3	580.685,997 636.842,332	9.287
4	580.690,621 636.853,318	5	580.681,177 636.860,105	11.63
6	580.633,05 636.815,514	7	580.592,019 636.798,044	44.595
8	580.572,618 636.790,025	9	580.567,854 636.790,425	4.781
10	580.558,929 636.763,933	11	580.554,293 636.751,964	12.835

Punct început	X / Y	Punct sfârșit	X / Y	Lungime segment (** (m)
11	580.554,293 636.751,964	12	580.546,547 636.729,521	23.742
13	580.561,832 636.720,691	14	580.572,619 636.709,996	15.19
15	580.580,68 636.696,824	16	580.587,015 636.691,125	8.521
17	580.595,774 636.657,986	18	580.609,733 636.641,027	21.965
19	580.617,009 636.629,664	20	580.621,181 636.618,912	11.533
21	580.630,72 636.588,514	22	580.656,849 636.593,812	26.661
23	580.642,639 636.629,13	24	580.633,857 636.642,421	15.93
25	580.608,189 636.681,272	26	580.596,644 636.687,384	13.063
27	580.597,282 636.697,291	28	580.592,211 636.715,993	19.377
29	580.606,459 636.742,447	30	580.624,133 636.768,277	31.298

Punct început	X / Y	Punct sfârșit	X / Y	Lungime segment (** (m)
12	580.546,547 636.729,521	13	580.561,832 636.720,691	17.652
14	580.572,619 636.709,996	15	580.580,68 636.696,824	15.443
16	580.587,015 636.691,125	17	580.595,774 636.657,986	34.277
18	580.609,733 636.641,027	19	580.617,009 636.629,664	13.493
20	580.621,181 636.618,912	21	580.630,72 636.588,514	31.86
22	580.656,849 636.593,812	23	580.642,639 636.629,13	38.069
24	580.633,857 636.642,421	25	580.608,189 636.681,272	46.564
26	580.596,644 636.687,384	27	580.597,282 636.697,291	9.928
28	580.592,211 636.715,993	29	580.606,459 636.742,447	30.047
30	580.624,133 636.768,277	1	580.648,485 636.798,506	38.818

** Lungimile segmentelor sunt determinate în planul de proiecție Stereo 70 și sunt rotunjite la 1 milimetru.

*** Distanța dintre puncte este formată din segmente cumulate ce sunt mai mici decât valoarea 1 milimetru.

**DATE DESPRE IMOBILUL NR. 9314**

Oficiul de Cadastru și Publicitate Imobiliară NEAMT
Biroul de Cadastru și Publicitate Imobiliară Targu-Neamt

A. Partea I. Descrierea imobilului

TEREN Extravilan

Adresa: Jud. Neamt

Nr. Crt	Nr cadastral Nr. topografic	Suprafața* (mp)	Observații / Referințe
A1		5.261	Sector cadastral:191 Teren imprejmuit;

B. Partea II. Proprietari și acte

Inscrieri privitoare la dreptul de proprietate și alte drepturi reale	Referințe
/	
Act Administrativ nr. 12941, din 23/08/2023 emis de PRIMARIA COMUNEI PIPIRIG;	
B1	A1
Inscrierea posesiei, drept de PROPRIETATE, dobandit prin Lege, cota actuala 1/1, cota initiala 1/1	
1) BĂBOI ION	

C. Partea III. SARCINI .

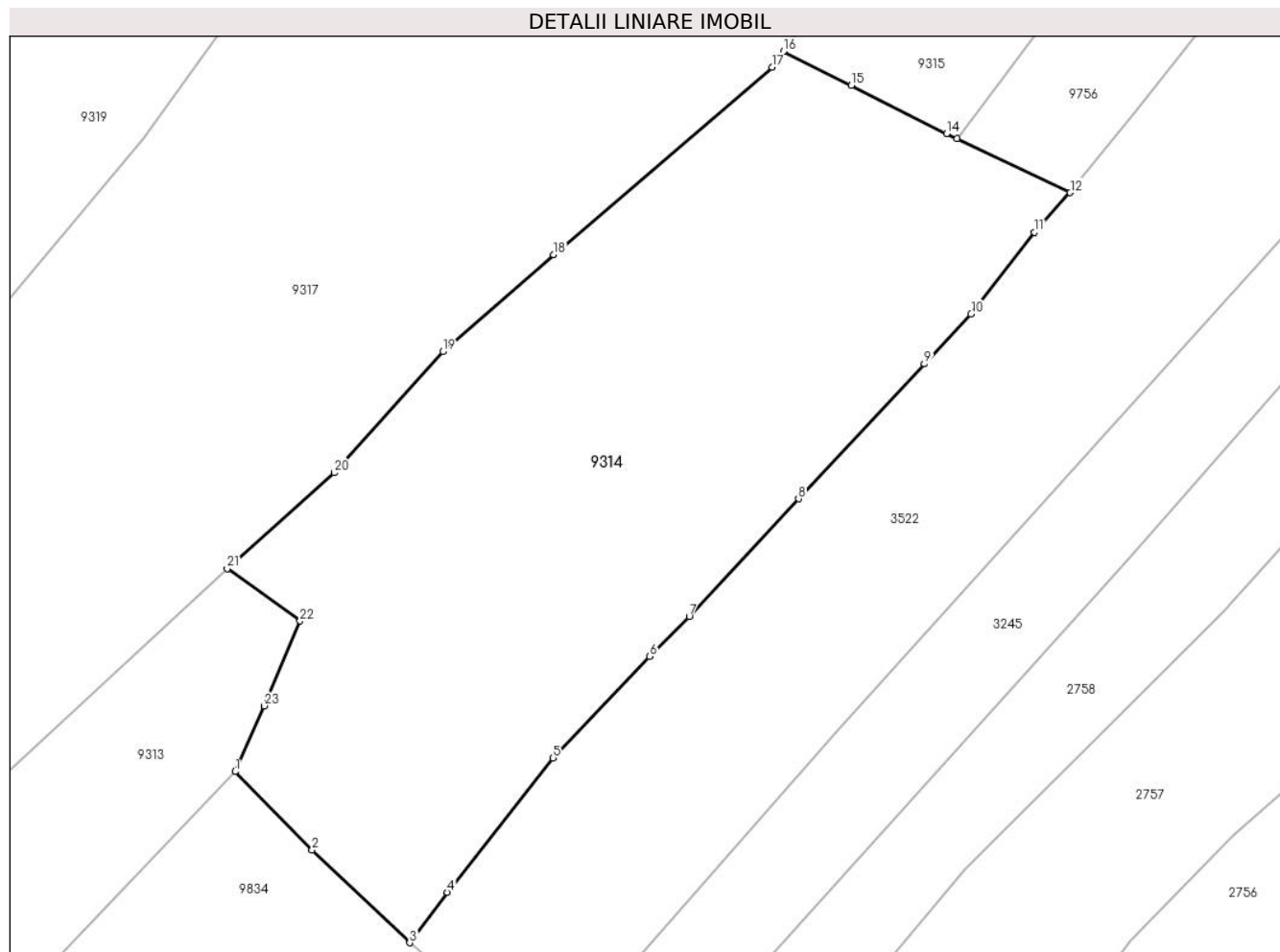
Inscrieri privind dezmembramintele dreptului de proprietate, drepturi reale de garanție și sarcini	Referințe
NU SUNT	

Anexa Nr. 1 La Partea I

Teren

Nr cadastral	Suprafața (mp)*	Observații / Referințe
	5.261	

* Suprafața este determinată în planul de proiecție Stereo 70.



Date referitoare la teren

Crt	Categorie folosință	Intravilan	Suprafața (mp)	Tarla	Parcelă	Nr. topo	Observații / Referințe
1	faneata	NU	5.261	-	-	-	

Lungime Segmente

1) Valorile lungimilor segmentelor sunt obținute din proiecție în plan.

Punct început	X / Y	Punct sfârșit	X / Y	Lungime segment (** (m)
1	580.682,229 636.833,844	2	580.692,174 636.823,687	14.215
3	580.704,824 636.811,699	4	580.709,67 636.818,248	8.147
5	580.723,405 636.835,581	6	580.735,918 636.848,742	18.16
7	580.741,026 636.853,908	8	580.755,183 636.869,117	20.778
9	580.771,488 636.886,567	10	580.777,534 636.893,044	8.86

Punct început	X / Y	Punct sfârșit	X / Y	Lungime segment (** (m)
2	580.692,174 636.823,687	3	580.704,824 636.811,699	17.428
4	580.709,67 636.818,248	5	580.723,405 636.835,581	22.115
6	580.735,918 636.848,742	7	580.741,026 636.853,908	7.265
8	580.755,183 636.869,117	9	580.771,488 636.886,567	23.882
10	580.777,534 636.893,044	11	580.785,751 636.903,614	13.388

Punct început	X / Y	Punct sfârșit	X / Y	Lungime segment (** (m)
11	580.785,751 636.903,614	12	580.790,376 636.908,734	6.9
13	580.775,729 636.915,729	14	580.774,373 636.916,377	1.503
15	580.762,014 636.922,591	16	580.753,248 636.926,998	9.811
17	580.751,776 636.924,938	18	580.723,482 636.900,682	37.268
19	580.709,12 636.888,187	20	580.695,059 636.872,5	21.066
21	580.681,177 636.860,105	22	580.690,621 636.853,318	11.63
23	580.685,997 636.842,332	1	580.682,229 636.833,844	9.287

Punct început	X / Y	Punct sfârșit	X / Y	Lungime segment (** (m)
12	580.790,376 636.908,734	13	580.775,729 636.915,729	16.232
14	580.774,373 636.916,377	15	580.762,014 636.922,591	13.833
16	580.753,248 636.926,998	17	580.751,776 636.924,938	2.532
18	580.723,482 636.900,682	19	580.709,12 636.888,187	19.037
20	580.695,059 636.872,5	21	580.681,177 636.860,105	18.61
22	580.690,621 636.853,318	23	580.685,997 636.842,332	11.919

** Lungimile segmentelor sunt determinate în planul de proiecție Stereo 70 și sunt rotunjite la 1 milimetru.

*** Distanța dintre puncte este formată din segmente cumulate ce sunt mai mici decât valoarea 1 milimetru.

**DATE DESPRE IMOBILUL NR. 9315**

Oficiul de Cadastru și Publicitate Imobiliară NEAMT
Biroul de Cadastru și Publicitate Imobiliară Targu-Neamt

A. Partea I. Descrierea imobilului

TEREN Extravilan

Adresa: Jud. Neamt

Nr. Crt	Nr cadastral Nr. topografic	Suprafața* (mp)	Observații / Referințe
A1		4.337	Sector cadastral:191 Teren neimpregmuit;

B. Partea II. Proprietari și acte

Inscrieri privitoare la dreptul de proprietate și alte drepturi reale		Referințe
/		
Act Normativ nr. 7, din 13/03/1996 emis de GUVERNUL ROMÂNIEI;		
B1	Inscrierea provizorie, drept de PROPRIETATE, dobandit prin Lege, cota actuala 1/1, cota initiala 1/1	A1
1) COMUNA PIPIRIG, CIF:99999999999999, PROPRIETAR NEIDENTIFICAT		

C. Partea III. SARCINI .

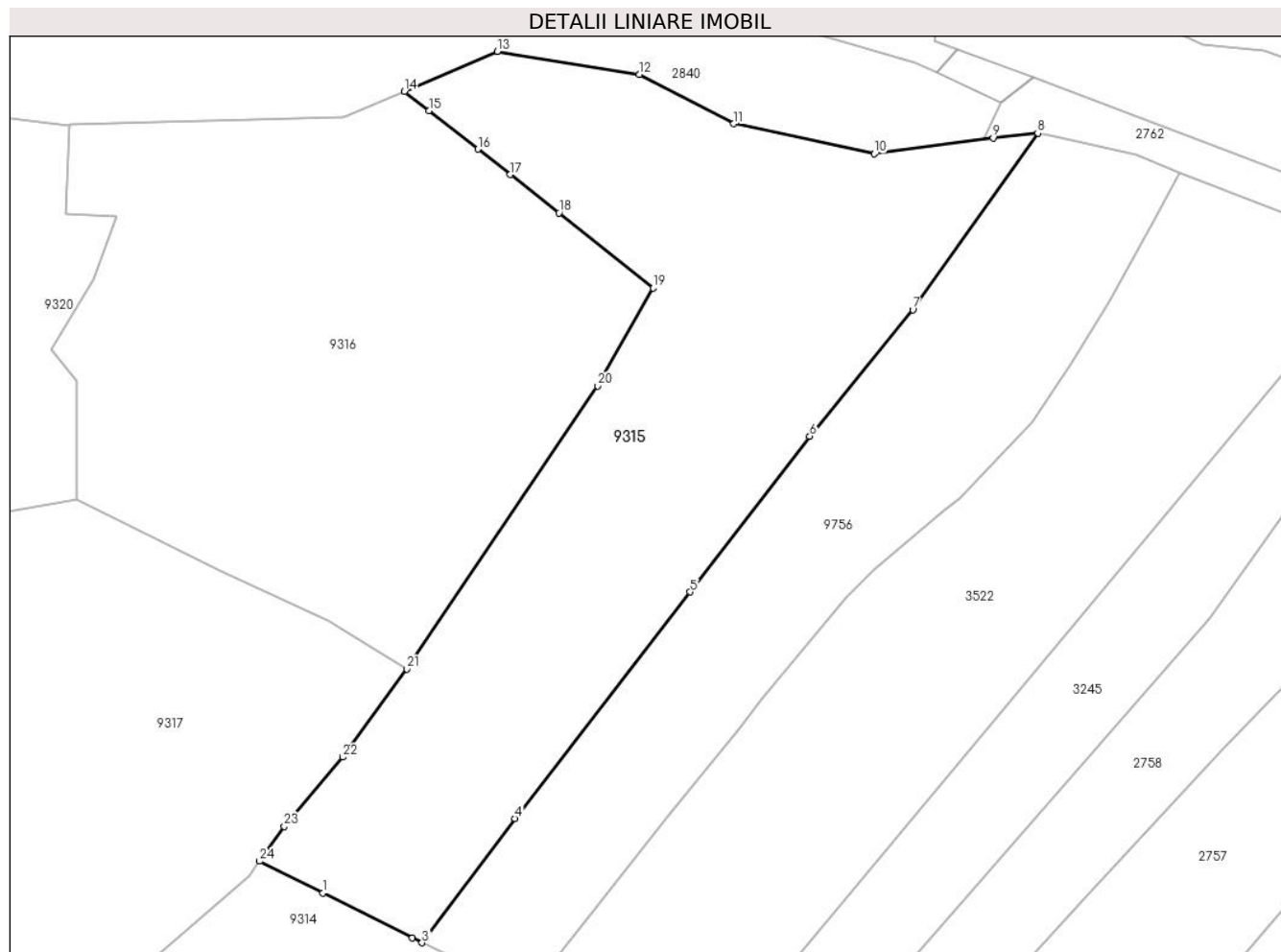
Inscrieri privind dezmembramintele dreptului de proprietate, drepturi reale de garanție și sarcini	Referințe
NU SUNT	

Anexa Nr. 1 La Partea I

Teren

Nr cadastral	Suprafața (mp)*	Observații / Referințe
	4.337	

* Suprafața este determinată în planul de proiecție Stereo 70.



Date referitoare la teren

Crt	Categorie folosință	Intra vilan	Suprafața (mp)	Tarla	Parcelă	Nr. topo	Observații / Referințe
1	faneata	NU	4.337	-	-	-	

Lungime Segmente

1) Valorile lungimilor segmentelor sunt obținute din proiecție în plan.

Punct început	X / Y	Punct sfârșit	X / Y	Lungime segment (** (m)
1	580.762,014 636.922,591	2	580.774,373 636.916,377	13.833
3	580.775,729 636.915,729	4	580.788,574 636.932,917	21.457
5	580.812,863 636.964,222	6	580.829,381 636.985,754	27.138
7	580.843,665 637.003,26	8	580.860,961 637.027,683	29.927
9	580.854,78 637.027,016	10	580.838,351 637.024,814	16.576

Punct început	X / Y	Punct sfârșit	X / Y	Lungime segment (** (m)
2	580.774,373 636.916,377	3	580.775,729 636.915,729	1.503
4	580.788,574 636.932,917	5	580.812,863 636.964,222	39.623
6	580.829,381 636.985,754	7	580.843,665 637.003,26	22.594
8	580.860,961 637.027,683	9	580.854,78 637.027,016	6.217
10	580.838,351 637.024,814	11	580.818,885 637.028,969	19.905

Punct început	X / Y	Punct sfârșit	X / Y	Lungime segment (** (m)
11	580.818,885 637.028,969	12	580.805,819 637.035,764	14.727
13	580.786,164 637.038,968	14	580.773,259 637.033,442	14.038
15	580.776,683 637.030,762	16	580.783,454 637.025,461	8.599
17	580.787,953 637.021,94	18	580.794,675 637.016,627	8.568
19	580.807,742 637.006,25	20	580.800,036 636.992,719	15.571
21	580.773,635 636.953,587	22	580.764,782 636.941,383	15.077
23	580.756,672 636.931,792	24	580.753,248 636.926,998	5.891

Punct început	X / Y	Punct sfârșit	X / Y	Lungime segment (** (m)
12	580.805,819 637.035,764	13	580.786,164 637.038,968	19.914
14	580.773,259 637.033,442	15	580.776,683 637.030,762	4.348
16	580.783,454 637.025,461	17	580.787,953 637.021,94	5.713
18	580.794,675 637.016,627	19	580.807,742 637.006,25	16.686
20	580.800,036 636.992,719	21	580.773,635 636.953,587	47.205
22	580.764,782 636.941,383	23	580.756,672 636.931,792	12.56
24	580.753,248 636.926,998	1	580.762,014 636.922,591	9.811

** Lungimile segmentelor sunt determinate în planul de proiecție Stereo 70 și sunt rotunjite la 1 milimetru.

*** Distanța dintre puncte este formată din segmente cumulate ce sunt mai mici decât valoarea 1 milimetru.

**DATE DESPRE IMOBILUL NR. 9316**

Oficiul de Cadastru și Publicitate Imobiliară NEAMT
Biroul de Cadastru și Publicitate Imobiliară Targu-Neamt

A. Partea I. Descrierea imobilului

TEREN Extravilan

Adresa: Jud. Neamt

Nr. Crt	Nr cadastral Nr. topografic	Suprafața* (mp)	Observații / Referințe
A1		4.309	Sector cadastral:191 Teren neimpregmuit;

B. Partea II. Proprietari și acte

Inscrieri privitoare la dreptul de proprietate și alte drepturi reale		Referințe
/		
Act Administrativ nr. 12941, din 23/08/2023 emis de PRIMARIA COMUNEI PIPIRIG;		
B1	Inscrierea posesiei, drept de PROPRIETATE, dobandit prin Lege, cota actuala 1/1, cota initiala 1/1 1) GHEORGHITA DUMITRU, - soti	A1

C. Partea III. SARCINI .

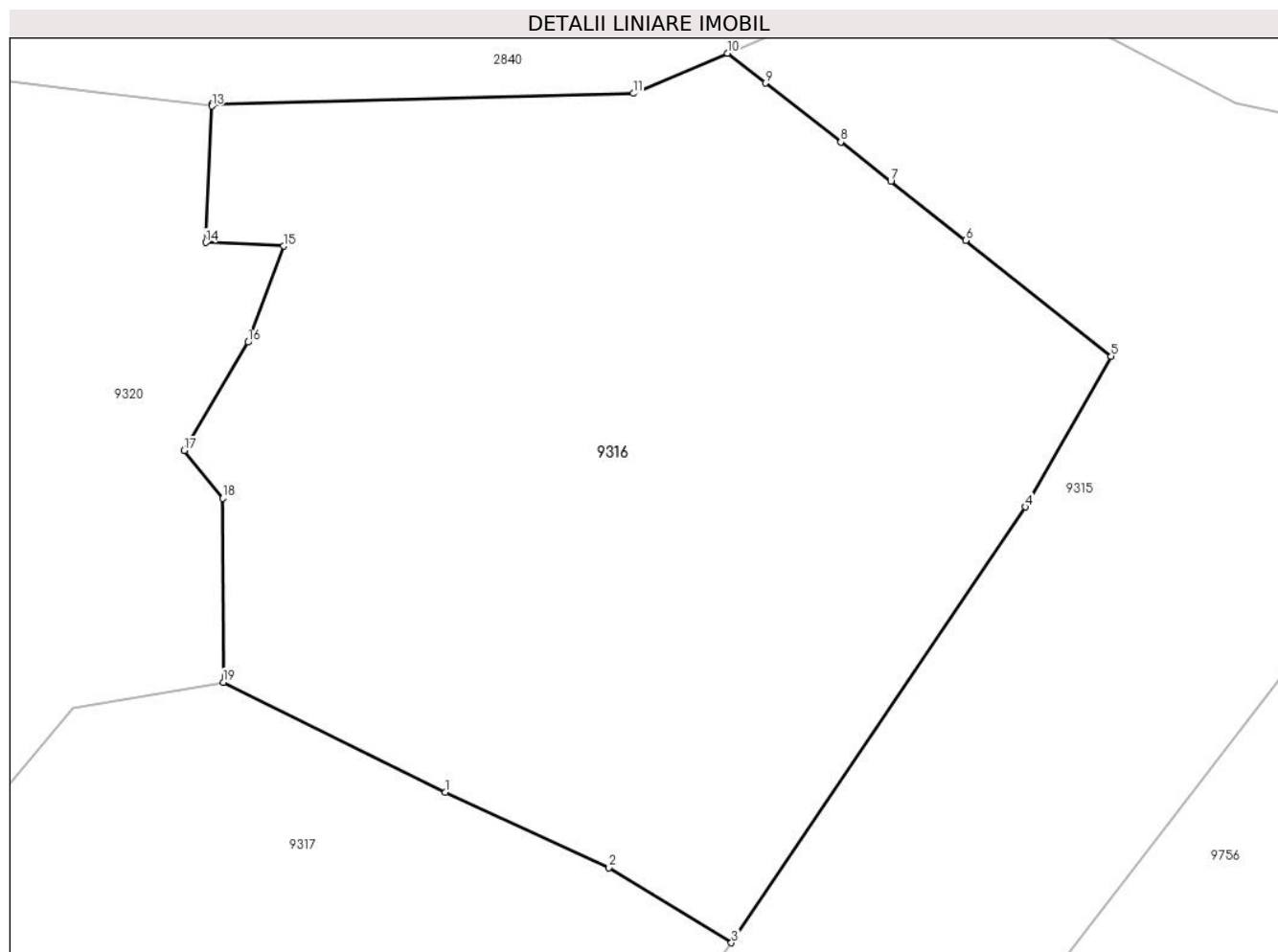
Inscrieri privind dezmembramintele dreptului de proprietate, drepturi reale de garanție și sarcini	Referințe
NU SUNT	

Anexa Nr. 1 La Partea I

Teren

Nr cadastral	Suprafața (mp)*	Observații / Referințe
	4.309	

* Suprafața este determinată în planul de proiecție Stereo 70.



Date referitoare la teren

Crt	Categorie folosință	Intravilan	Suprafața (mp)	Tarla	Parcelă	Nr. topo	Observații / Referințe
1	faneata	NU	4.309	-	-	-	

Lungime Segmente

1) Valorile lungimilor segmentelor sunt obținute din proiecție în plan.

Punct început	X / Y	Punct sfârșit	X / Y	Lungime segment (** (m)
1	580.747,905 636.967,095	2	580.762,634 636.960,341	16.204
2	580.762,634 636.960,341	3	580.773,635 636.953,587	12.909
3	580.773,635 636.953,587	4	580.800,036 636.992,719	47.205
4	580.800,036 636.992,719	5	580.807,742 637.006,25	15.571
5	580.807,742 637.006,25	6	580.794,675 637.016,627	16.686

Punct început	X / Y	Punct sfârșit	X / Y	Lungime segment (** (m)
6	580.794,675 637.016,627	7	580.787,953 637.021,94	8.568
7	580.787,953 637.021,94	8	580.783,454 637.025,461	5.713
8	580.783,454 637.025,461	9	580.776,683 637.030,762	8.599
9	580.776,683 637.030,762	10	580.773,259 637.033,442	4.348
10	580.773,259 637.033,442	11	580.764,82 637.029,828	9.18
11	580.764,82 637.029,828	12	580.726,96 637.028,853	37.873
12	580.726,96 637.028,853	13	580.726,953 637.028,693	0.16
13	580.726,953 637.028,693	14	580.726,4 637.016,442	12.263
14	580.726,4 637.016,442	15	580.733,397 637.016,126	7.004
15	580.733,397 637.016,126	16	580.730,208 637.007,498	9.198
16	580.730,208 637.007,498	17	580.724,469 636.997,762	11.302
17	580.724,469 636.997,762	18	580.727,941 636.993,48	5.513
18	580.727,941 636.993,48	19	580.727,974 636.976,976	16.504
19	580.727,974 636.976,976	1	580.747,905 636.967,095	22.246

** Lungimile segmentelor sunt determinate în planul de proiecție Stereo 70 și sunt rotunjite la 1 milimetru.

*** Distanța dintre puncte este formată din segmente cumulate ce sunt mai mici decât valoarea 1 milimetru.

**DATE DESPRE IMOBILUL NR. 9317**

Oficiul de Cadastru și Publicitate Imobiliară NEAMT
Biroul de Cadastru și Publicitate Imobiliară Targu-Neamt

A. Partea I. Descrierea imobilului

TEREN Extravilan

Adresa: Jud. Neamt

Nr. Crt	Nr cadastral Nr. topografic	Suprafața* (mp)	Observații / Referințe
A1		10.537	Sector cadastral:191 Teren neimpregmuit;

B. Partea II. Proprietari și acte

Inscrieri privitoare la dreptul de proprietate și alte drepturi reale		Referințe
/		
Act Normativ nr. 7, din 13/03/1996 emis de GUVERNUL ROMÂNIEI;		
B1	Inscrierea provizorie, drept de PROPRIETATE, dobandit prin Lege, cota actuala 1/1, cota initiala 1/1	A1
1) COMUNA PIPIRIG, CIF:99999999999999, PROPRIETAR NEIDENTIFICAT		

C. Partea III. SARCINI .

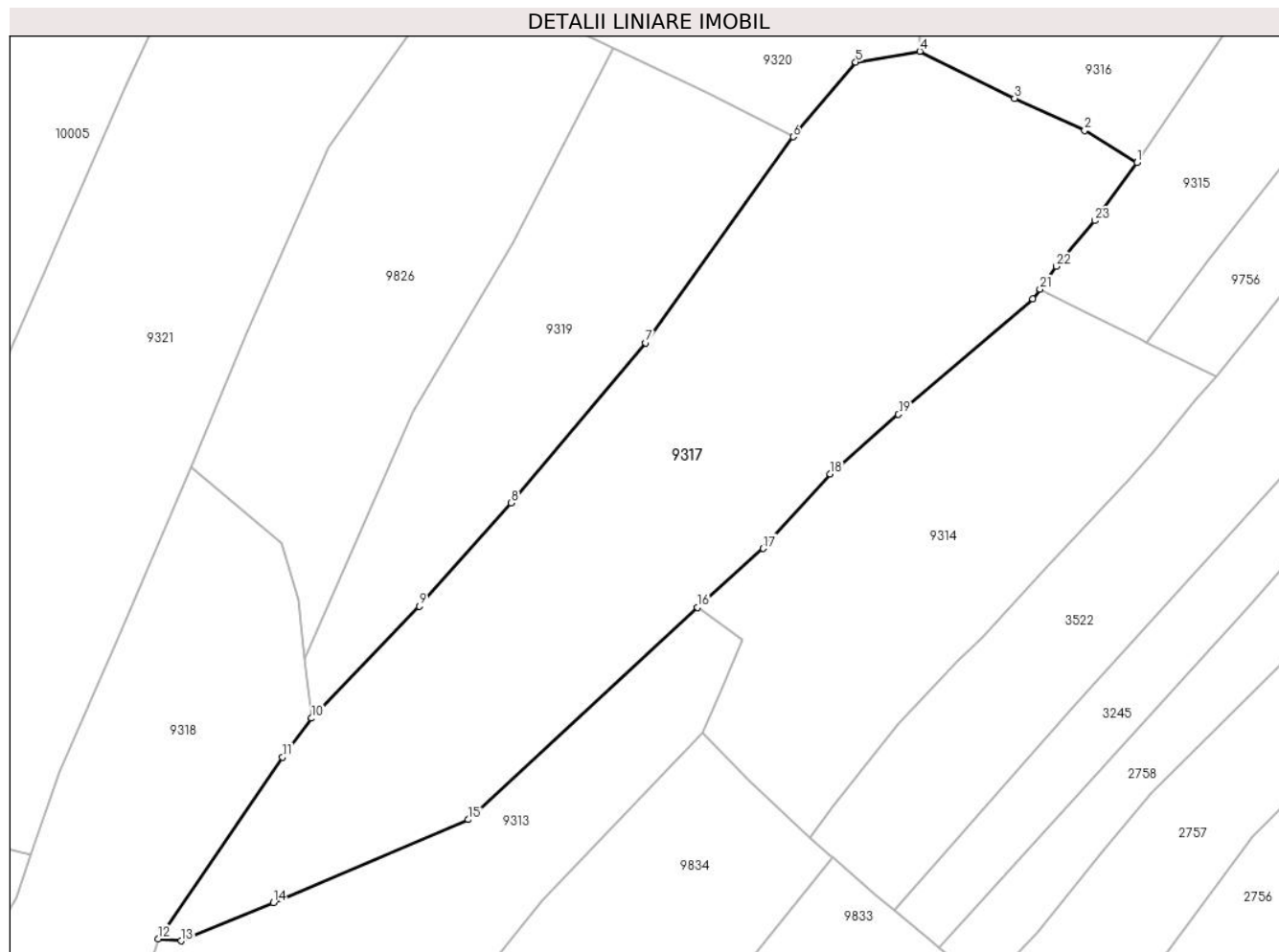
Inscrieri privind dezmembramintele dreptului de proprietate, drepturi reale de garanție și sarcini	Referințe
NU SUNT	

Anexa Nr. 1 La Partea I

Teren

Nr cadastral	Suprafața (mp)*	Observații / Referințe
	10.537	

* Suprafața este determinată în planul de proiecție Stereo 70.



Date referitoare la teren

Crt	Categorie folosință	Intra vilan	Suprafața (mp)	Tarla	Parcelă	Nr. topo	Observații / Referințe
1	faneata	NU	10.537	-	-	-	

Lungime Segmente

1) Valorile lungimilor segmentelor sunt obținute din proiecție în plan.

Punct început	X / Y	Punct sfârșit	X / Y	Lungime segment (** (m)
1	580.773,635 636.953,587	2	580.762,634 636.960,341	12.909
3	580.747,905 636.967,095	4	580.727,974 636.976,976	22.246
5	580.714,501 636.974,703	6	580.701,315 636.959,021	20.489
7	580.670,343 636.915,692	8	580.642,057 636.882,031	43.968
9	580.622,702 636.860,324	10	580.600,075 636.836,809	32.633

Punct început	X / Y	Punct sfârșit	X / Y	Lungime segment (** (m)
2	580.762,634 636.960,341	3	580.747,905 636.967,095	16.204
4	580.727,974 636.976,976	5	580.714,501 636.974,703	13.663
6	580.701,315 636.959,021	7	580.670,343 636.915,692	53.26
8	580.642,057 636.882,031	9	580.622,702 636.860,324	29.083
10	580.600,075 636.836,809	11	580.593,946 636.828,634	10.217

Punct început	X / Y	Punct sfârșit	X / Y	Lungime segment (** (m)
11	580.593,946 636.828,634	12	580.567,854 636.790,425	46.268
13	580.572,618 636.790,025	14	580.592,019 636.798,044	20.993
15	580.633,05 636.815,514	16	580.681,177 636.860,105	65.609
17	580.695,059 636.872,5	18	580.709,12 636.888,187	21.066
19	580.723,482 636.900,682	20	580.751,776 636.924,938	37.268
21	580.753,248 636.926,998	22	580.756,672 636.931,792	5.891
23	580.764,782 636.941,383	1	580.773,635 636.953,587	15.077

Punct început	X / Y	Punct sfârșit	X / Y	Lungime segment (** (m)
12	580.567,854 636.790,425	13	580.572,618 636.790,025	4.781
14	580.592,019 636.798,044	15	580.633,05 636.815,514	44.595
16	580.681,177 636.860,105	17	580.695,059 636.872,5	18.61
18	580.709,12 636.888,187	19	580.723,482 636.900,682	19.037
20	580.751,776 636.924,938	21	580.753,248 636.926,998	2.532
22	580.756,672 636.931,792	23	580.764,782 636.941,383	12.56

** Lungimile segmentelor sunt determinate în planul de proiecție Stereo 70 și sunt rotunjite la 1 milimetru.

*** Distanța dintre puncte este formată din segmente cumulate ce sunt mai mici decât valoarea 1 milimetru.

**DATE DESPRE IMOBILUL NR. 9318**

Oficiul de Cadastru și Publicitate Imobiliară NEAMT
 Biroul de Cadastru și Publicitate Imobiliară Targu-Neamt

A. Partea I. Descrierea imobilului

TEREN Extravilan

Adresa: Jud. Neamt

Nr. Crt	Nr cadastral Nr. topografic	Suprafața* (mp)	Observații / Referințe
A1		4.705	Sector cadastral:191 Teren neimpregmuit;

B. Partea II. Proprietari și acte

Inscrieri privitoare la dreptul de proprietate și alte drepturi reale		Referințe
/		
Act Normativ nr. 7, din 13/03/1996 emis de GUVERNUL ROMÂNIEI;		
B1	Inscrierea provizorie, drept de PROPRIETATE, dobandit prin Lege, cota actuala 1/1, cota initiala 1/1	A1
1) COMUNA PIPIRIG, CIF:99999999999999, PROPRIETAR NEIDENTIFICAT		

C. Partea III. SARCINI .

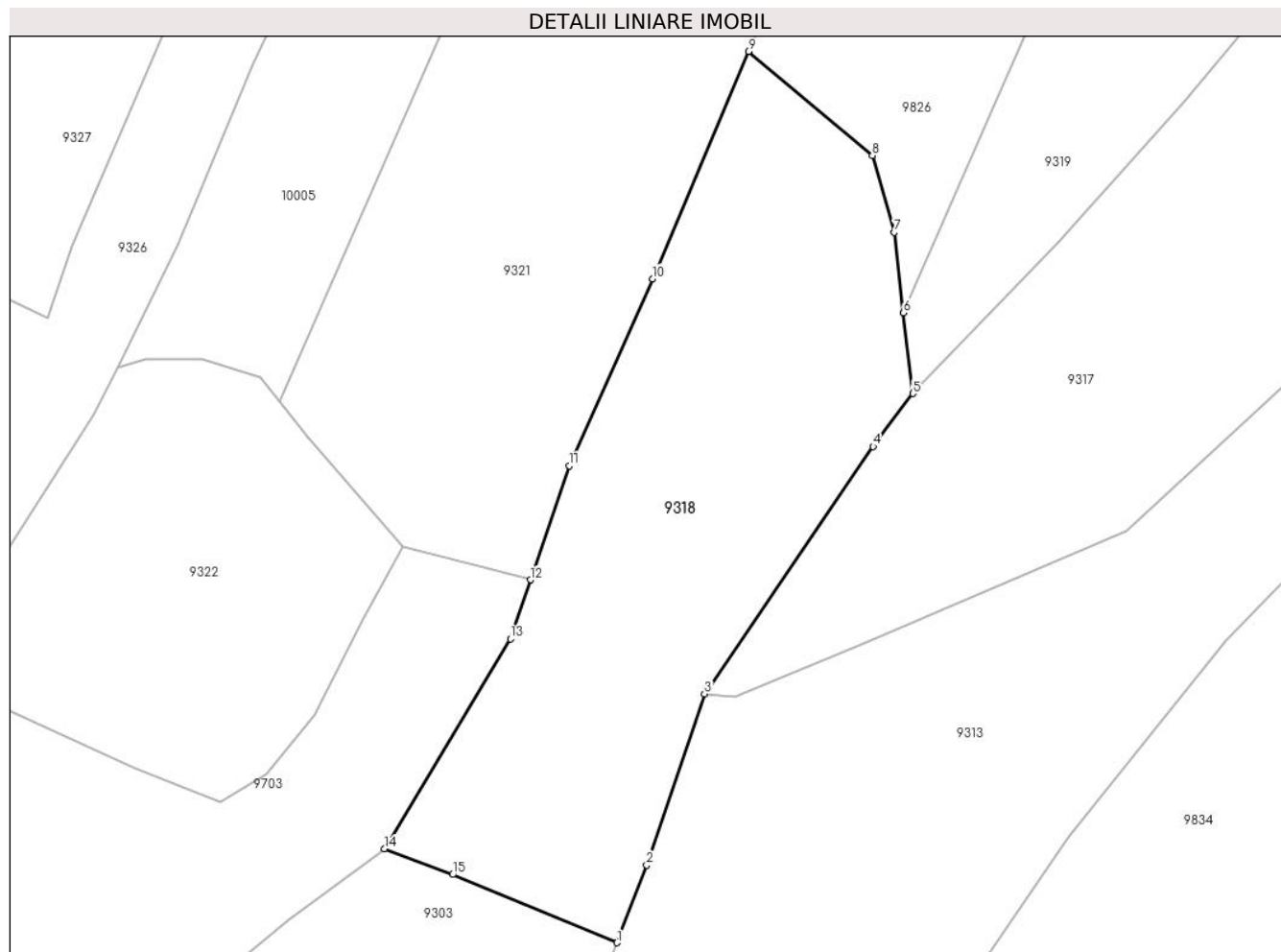
Inscrieri privind dezmembramintele dreptului de proprietate, drepturi reale de garanție și sarcini	Referințe
NU SUNT	

Anexa Nr. 1 La Partea I

Teren

Nr cadastral	Suprafața (mp)*	Observații / Referințe
	4.705	

* Suprafața este determinată în planul de proiecție Stereo 70.



Date referitoare la teren

Crt	Categorie folosință	Intravilan	Suprafața (mp)	Tarla	Parcelă	Nr. topo	Observații / Referințe
1	faneata	NU	4.705	-	-	-	

Lungime Segmente

1) Valorile lungimilor segmentelor sunt obținute din proiecție în plan.

Punct început	X / Y	Punct sfârșit	X / Y	Lungime segment (** (m)
1	580.554,293 636.751,964	2	580.558,929 636.763,933	12.835
2	580.558,929 636.763,933	3	580.567,854 636.790,425	27.955
3	580.567,854 636.790,425	4	580.593,946 636.828,634	46.268
4	580.593,946 636.828,634	5	580.600,075 636.836,809	10.217
5	580.600,075 636.836,809	6	580.598,632 636.849,268	12.542

Punct început	X / Y	Punct sfârşit	X / Y	Lungime segment (** (m)
6	580.598,632 636.849,268	7	580.597,188 636.861,727	12.542
7	580.597,188 636.861,727	8	580.593,807 636.873,584	12.33
8	580.593,807 636.873,584	9	580.574,658 636.889,68	25.015
9	580.574,658 636.889,68	10	580.559,81 636.854,537	38.151
10	580.559,81 636.854,537	11	580.546,962 636.825,671	31.596
11	580.546,962 636.825,671	12	580.540,943 636.808,039	18.631
12	580.540,943 636.808,039	13	580.537,827 636.798,911	9.645
13	580.537,827 636.798,911	14	580.518,366 636.766,479	37.823
14	580.518,366 636.766,479	15	580.528,904 636.762,504	11.263
15	580.528,904 636.762,504	1	580.554,293 636.751,964	27.49

** Lungimile segmentelor sunt determinate în planul de proiecţie Stereo 70 şi sunt rotunjite la 1 milimetru.

*** Distanţa dintre puncte este formată din segmente cumulate ce sunt mai mici decât valoarea 1 milimetru.

**DATE DESPRE IMOBILUL NR. 9319**

Oficiul de Cadastru și Publicitate Imobiliară NEAMT
Biroul de Cadastru și Publicitate Imobiliară Targu-Neamt

A. Partea I. Descrierea imobilului

TEREN Extravilan

Adresa: Jud. Neamt

Nr. Crt	Nr cadastral Nr. topografic	Suprafața* (mp)	Observații / Referințe
A1		4.320	Sector cadastral:191 Teren imprejmuit;

B. Partea II. Proprietari și acte

Inscrieri privitoare la dreptul de proprietate și alte drepturi reale	Referințe
/	
Act Administrativ nr. 12941, din 23/08/2023 emis de PRIMARIA COMUNEI PIPIRIG;	
B1	Inscrierea posesiei, drept de PROPRIETATE, dobandit prin Lege, cota actuala 1/1, cota initiala 1/1
	1) MIJA NECULAI

C. Partea III. SARCINI .

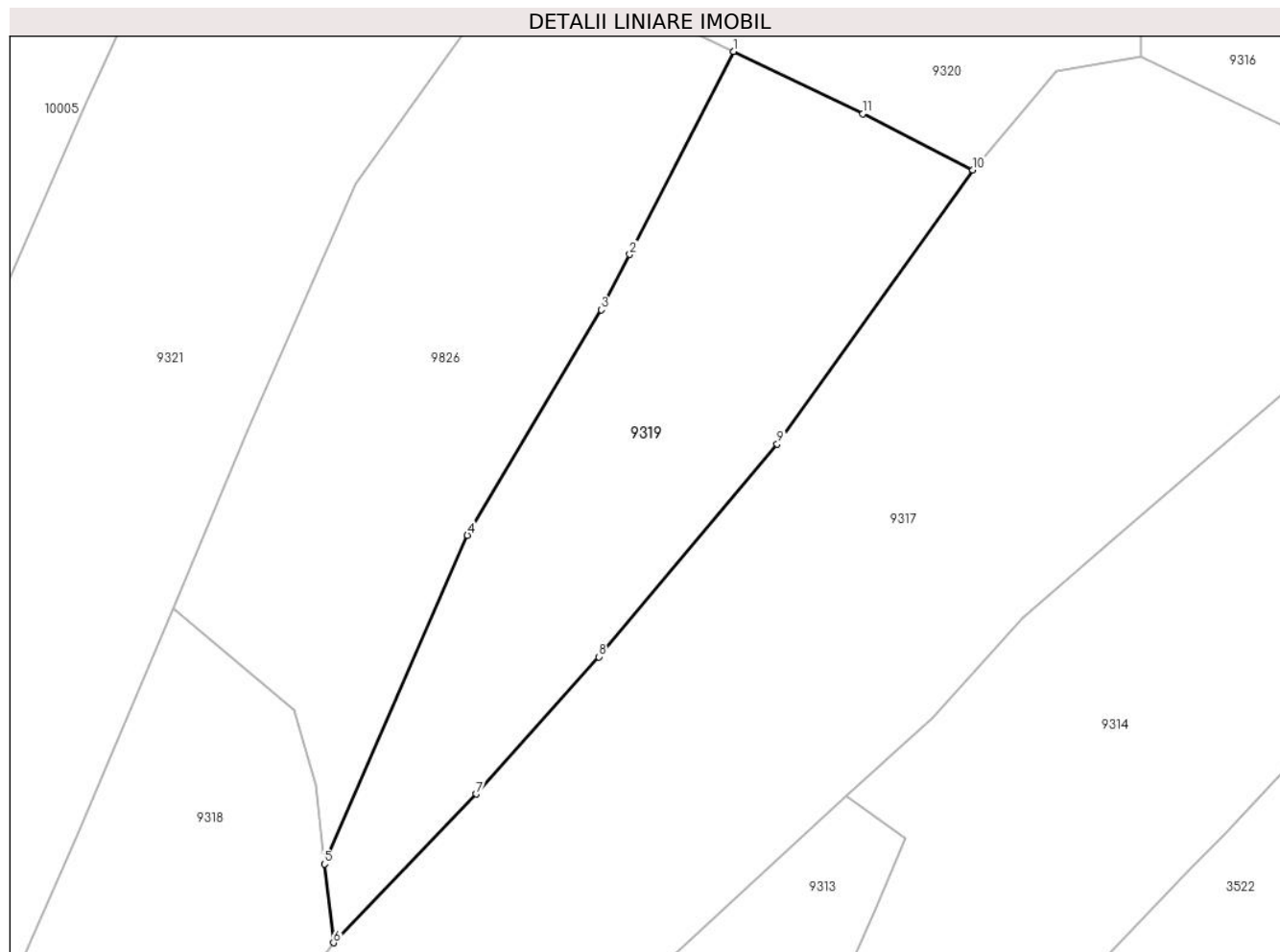
Inscrieri privind dezmembramintele dreptului de proprietate, drepturi reale de garanție și sarcini	Referințe
NU SUNT	

Anexa Nr. 1 La Partea I

Teren

Nr cadastral	Suprafața (mp)*	Observații / Referințe
	4.320	

* Suprafața este determinată în planul de proiecție Stereo 70.



Date referitoare la teren

Crt	Categorie folosință	Intravilan	Suprafața (mp)	Tarla	Parcelă	Nr. topo	Observații / Referințe
1	faneata	NU	4.320	-	-	-	

Lungime Segmente

1) Valorile lungimilor segmentelor sunt obținute din proiecție în plan.

Punct început	X / Y	Punct sfârșit	X / Y	Lungime segment (** (m)
1	580.663,412 636.977,767	2	580.646,981 636.945,66	36.067
2	580.646,981 636.945,66	3	580.642,5 636.936,905	9.835
3	580.642,5 636.936,905	4	580.621,279 636.901,252	41.491
4	580.621,279 636.901,252	5	580.598,632 636.849,268	56.703
5	580.598,632 636.849,268	6	580.600,075 636.836,809	12.542

Punct început	X / Y	Punct sfârșit	X / Y	Lungime segment (** (m)
6	580.600,075 636.836,809	7	580.622,702 636.860,324	32.633
7	580.622,702 636.860,324	8	580.642,057 636.882,031	29.083
8	580.642,057 636.882,031	9	580.670,343 636.915,692	43.968
9	580.670,343 636.915,692	10	580.701,315 636.959,021	53.26
10	580.701,315 636.959,021	11	580.683,867 636.967,92	19.586
11	580.683,867 636.967,92	1	580.663,412 636.977,767	22.702

** Lungimile segmentelor sunt determinate în planul de proiecție Stereo 70 și sunt rotunjite la 1 milimetru.

*** Distanța dintre puncte este formată din segmente cumulate ce sunt mai mici decât valoarea 1 milimetru.

**DATE DESPRE IMOBILUL NR. 9320**

Oficiul de Cadastru și Publicitate Imobiliară NEAMT
Biroul de Cadastru și Publicitate Imobiliară Targu-Neamt

A. Partea I. Descrierea imobilului

TEREN Extravilan

Adresa: Jud. Neamt

Nr. Crt	Nr cadastral Nr. topografic	Suprafața* (mp)	Observații / Referințe
A1		5.500	Sector cadastral:191 Teren imprejmuit;

B. Partea II. Proprietari și acte

Inscrieri privitoare la dreptul de proprietate și alte drepturi reale		Referințe
/		
Act Administrativ nr. 12941, din 23/08/2023 emis de PRIMARIA COMUNEI PIPIRIG;		
B1	Inscrierea posesiei, drept de PROPRIETATE, dobandit prin Lege, cota actuala 1/1, cota initiala 1/1 1) DAVID ION	A1

C. Partea III. SARCINI .

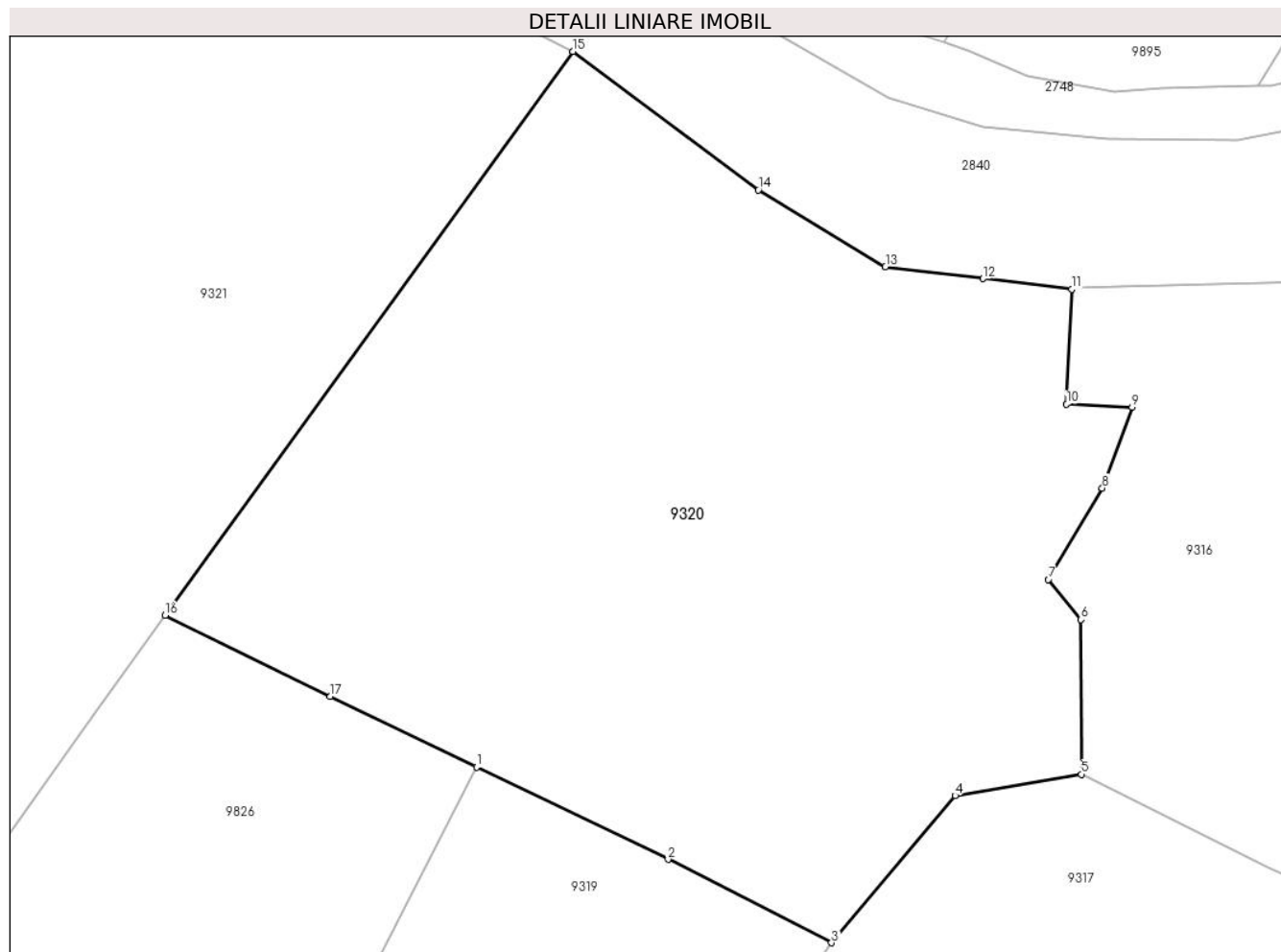
Inscrieri privind dezmembramintele dreptului de proprietate, drepturi reale de garanție și sarcini	Referințe
NU SUNT	

Anexa Nr. 1 La Partea I

Teren

Nr cadastral	Suprafața (mp)*	Observații / Referințe
	5.500	

* Suprafața este determinată în planul de proiecție Stereo 70.



Date referitoare la teren

Crt	Categorie folosință	Intra vilan	Suprafața (mp)	Tarla	Parcelă	Nr. topo	Observații / Referințe
1	padure	NU	5.500	-	-	-	

Lungime Segmente

1) Valorile lungimilor segmentelor sunt obținute din proiecție în plan.

Punct început	X / Y	Punct sfârșit	X / Y	Lungime segment (** (m)
1	580.663,412 636.977,767	2	580.683,867 636.967,92	22.702
2	580.683,867 636.967,92	3	580.701,315 636.959,021	19.586
3	580.701,315 636.959,021	4	580.714,501 636.974,703	20.489
4	580.714,501 636.974,703	5	580.727,974 636.976,976	13.663
5	580.727,974 636.976,976	6	580.727,941 636.993,48	16.504

Punct început	X / Y	Punct sfârșit	X / Y	Lungime segment (** (m)
6	580.727,941 636.993,48	7	580.724,469 636.997,762	5.513
7	580.724,469 636.997,762	8	580.730,208 637.007,498	11.302
8	580.730,208 637.007,498	9	580.733,397 637.016,126	9.198
9	580.733,397 637.016,126	10	580.726,4 637.016,442	7.004
10	580.726,4 637.016,442	11	580.726,953 637.028,693	12.263
11	580.726,953 637.028,693	12	580.717,465 637.029,842	9.557
12	580.717,465 637.029,842	13	580.707,062 637.031,102	10.479
13	580.707,062 637.031,102	14	580.693,506 637.039,294	15.839
14	580.693,506 637.039,294	15	580.673,716 637.054,058	24.69
15	580.673,716 637.054,058	16	580.630,175 636.993,929	74.238
16	580.630,175 636.993,929	17	580.647,799 636.985,283	19.631
17	580.647,799 636.985,283	1	580.663,412 636.977,767	17.328

** Lungimile segmentelor sunt determinate în planul de proiecție Stereo 70 și sunt rotunjite la 1 milimetru.

*** Distanța dintre puncte este formată din segmente cumulate ce sunt mai mici decât valoarea 1 milimetru.

**DATE DESPRE IMOBILUL NR. 9321**

Oficiul de Cadastru și Publicitate Imobiliară NEAMT
Biroul de Cadastru și Publicitate Imobiliară Targu-Neamt

A. Partea I. Descrierea imobilului

TEREN Extravilan

Adresa: Jud. Neamt

Nr. Crt	Nr cadastral Nr. topografic	Suprafața* (mp)	Observații / Referințe
A1		14.100	Sector cadastral:191 Teren neimpregmuit;

B. Partea II. Proprietari și acte

Inscrieri privitoare la dreptul de proprietate și alte drepturi reale		Referințe
/		
Act Normativ nr. 7, din 13/03/1996 emis de GUVERNUL ROMÂNIEI;		
B1	Inscrierea provizorie, drept de PROPRIETATE, dobandit prin Lege, cota actuala 1/1, cota initiala 1/1	A1
1) COMUNA PIPIRIG, CIF:99999999999999, PROPRIETAR NEIDENTIFICAT		

C. Partea III. SARCINI .

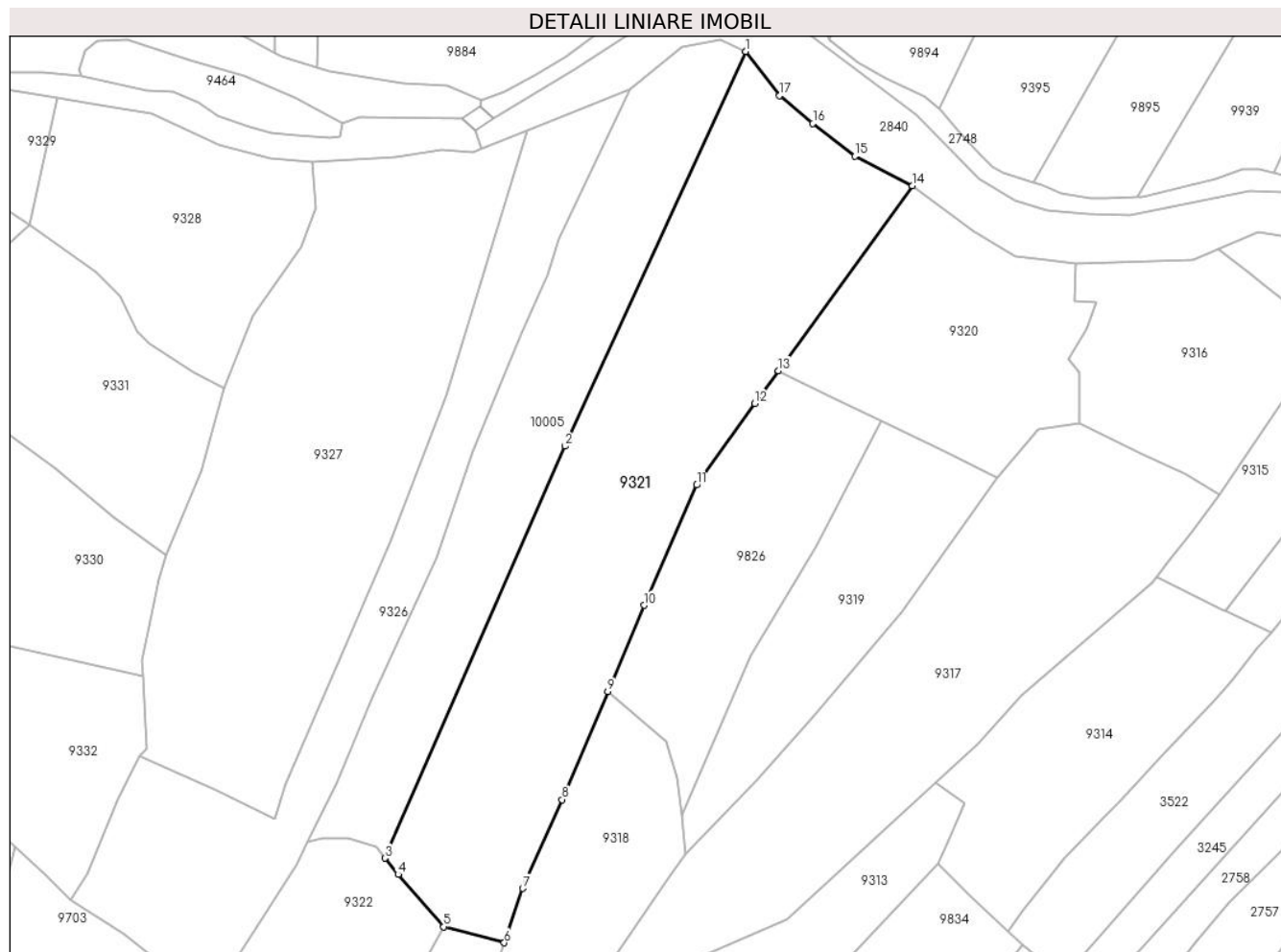
Inscrieri privind dezmembramintele dreptului de proprietate, drepturi reale de garanție și sarcini	Referințe
NU SUNT	

Anexa Nr. 1 La Partea I

Teren

Nr cadastral	Suprafața (mp)*	Observații / Referințe
	14.100	

* Suprafața este determinată în planul de proiecție Stereo 70.



Date referitoare la teren

Crt	Categorie folosință	Intravilan	Suprafața (mp)	Tarla	Parcelă	Nr. topo	Observații / Referințe
1	faneata	NU	14.100	-	-	-	

Lungime Segmente

1) Valorile lungimilor segmentelor sunt obținute din proiecție în plan.

Punct început	X / Y	Punct sfârșit	X / Y	Lungime segment (** (m)
1	580.619,545 637.097,661	2	580.560,78 636.969,363	141.116
2	580.560,78 636.969,363	3	580.502,149 636.835,56	146.085
3	580.502,149 636.835,56	4	580.506,478 636.830,23	6.867
4	580.506,478 636.830,23	5	580.521,202 636.813,239	22.483
5	580.521,202 636.813,239	6	580.540,943 636.808,039	20.414

Punct început	X / Y	Punct sfârşit	X / Y	Lungime segment (** (m)
6	580.540,943 636.808,039	7	580.546,962 636.825,671	18.631
7	580.546,962 636.825,671	8	580.559,81 636.854,537	31.596
8	580.559,81 636.854,537	9	580.574,658 636.889,68	38.151
9	580.574,658 636.889,68	10	580.586,445 636.917,681	30.381
10	580.586,445 636.917,681	11	580.603,563 636.956,793	42.694
11	580.603,563 636.956,793	12	580.622,466 636.983,272	32.534
12	580.622,466 636.983,272	13	580.630,175 636.993,929	13.153
13	580.630,175 636.993,929	14	580.673,716 637.054,058	74.238
14	580.673,716 637.054,058	15	580.655,017 637.063,604	20.995
15	580.655,017 637.063,604	16	580.641,341 637.074,215	17.31
16	580.641,341 637.074,215	17	580.630,513 637.083,334	14.156
17	580.630,513 637.083,334	1	580.619,545 637.097,661	18.043

** Lungimile segmentelor sunt determinate în planul de proiecţie Stereo 70 şi sunt rotunjite la 1 milimetru.

*** Distanţa dintre puncte este formată din segmente cumulate ce sunt mai mici decât valoarea 1 milimetru.

**DATE DESPRE IMOBILUL NR. 9322**

Oficiul de Cadastru și Publicitate Imobiliară NEAMT
Biroul de Cadastru și Publicitate Imobiliară Targu-Neamt

A. Partea I. Descrierea imobilului

TEREN Extravilan

Adresa: Jud. Neamt

Nr. Crt	Nr cadastral Nr. topografic	Suprafața* (mp)	Observații / Referințe
A1		Din acte: 3.600 Masurata: 3.021	Sector cadastral:191 Teren neimprejmuit;

B. Partea II. Proprietari și acte

Inscrieri privitoare la dreptul de proprietate și alte drepturi reale		Referințe
/		
Act Notarial nr. 135, din 10/08/2018 emis de BNP DAVID DANIELA;		
B1	Intabulare, drept de PROPRIETATE, dobandit prin Succesiune, cota actuala 1/1, cota initiala 1/1 1) CREANGĂ VERONICA 2) CREANGĂ OLGA	A1

C. Partea III. SARCINI .

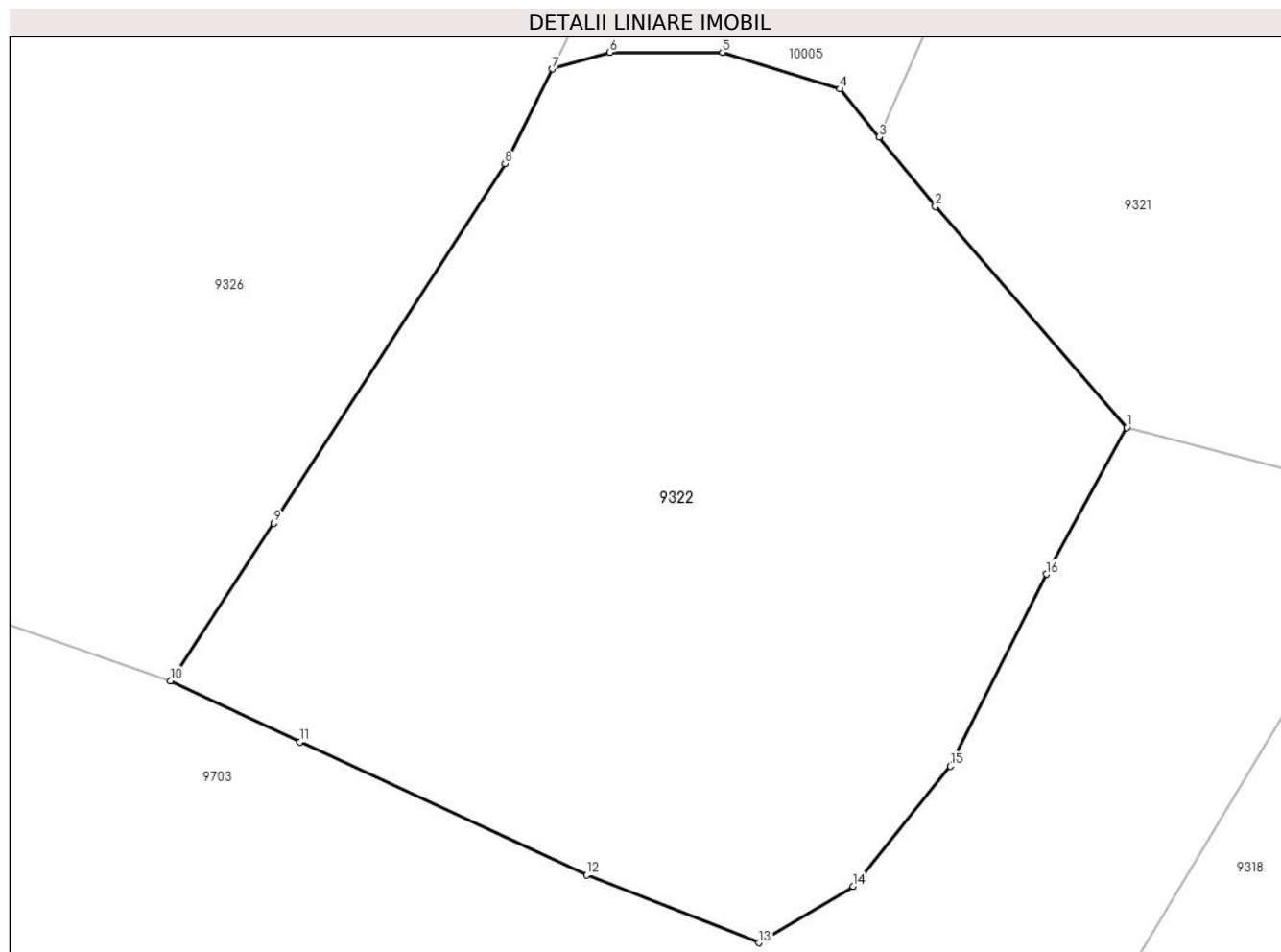
Inscrieri privind dezmembramintele dreptului de proprietate, drepturi reale de garanție și sarcini	Referințe
NU SUNT	

Anexa Nr. 1 La Partea I

Teren

Nr cadastral	Suprafața (mp)*	Observații / Referințe
	Din acte: 3.600 Masurata: 3.021	

* Suprafața este determinată în planul de proiecție Stereo 70.



Date referitoare la teren

Crt	Categorie folosință	Intra vilan	Suprafața (mp)	Tarla	Parcelă	Nr. topo	Observații / Referințe
1	faneata	NU	3.021	-	-	-	

Lungime Segmente

1) Valorile lungimilor segmentelor sunt obținute din proiecție în plan.

Punct început	X / Y	Punct sfârșit	X / Y	Lungime segment (** (m)
1	580.521,202 636.813,239	2	580.506,478 636.830,23	22.483
2	580.506,478 636.830,23	3	580.502,149 636.835,56	6.867
3	580.502,149 636.835,56	4	580.499,147 636.839,258	4.763
4	580.499,147 636.839,258	5	580.490,13 636.842,07	9.445
5	580.490,13 636.842,07	6	580.481,473 636.842,07	8.657

Punct început	X / Y	Punct sfârşit	X / Y	Lungime segment (** (m)
6	580.481,473 636.842,07	7	580.477,043 636.840,795	4.61
7	580.477,043 636.840,795	8	580.473,421 636.833,522	8.125
8	580.473,421 636.833,522	9	580.455,665 636.805,899	32.838
9	580.455,665 636.805,899	10	580.447,721 636.793,794	14.479
10	580.447,721 636.793,794	11	580.457,675 636.789,093	11.008
11	580.457,675 636.789,093	12	580.479,71 636.778,877	24.288
12	580.479,71 636.778,877	13	580.492,952 636.773,667	14.23
13	580.492,952 636.773,667	14	580.500,156 636.778,012	8.413
14	580.500,156 636.778,012	15	580.507,641 636.787,234	11.877
15	580.507,641 636.787,234	16	580.515,001 636.801,984	16.484
16	580.515,001 636.801,984	1	580.521,202 636.813,239	12.85

** Lungimile segmentelor sunt determinate în planul de proiecție Stereo 70 și sunt rotunjite la 1 milimetru.

*** Distanța dintre puncte este formată din segmente cumulate ce sunt mai mici decât valoarea 1 milimetru.

**DATE DESPRE IMOBILUL NR. 9323**

Oficiul de Cadastru și Publicitate Imobiliară NEAMT
Biroul de Cadastru și Publicitate Imobiliară Targu-Neamt

A. Partea I. Descrierea imobilului

TEREN Extravilan

Adresa: Jud. Neamt

Nr. Crt	Nr cadastral Nr. topografic	Suprafața* (mp)	Observații / Referințe
A1		4.831	Sector cadastral:191 Teren imprejmuit;

B. Partea II. Proprietari și acte

Inscrieri privitoare la dreptul de proprietate și alte drepturi reale		Referințe
/		
Act Administrativ nr. 12941, din 23/08/2023 emis de PRIMARIA COMUNEI PIPIRIG;		
B1	Inscrierea posesiei, drept de PROPRIETATE, dobandit prin Lege, cota actuala 1/1, cota initiala 1/1 1) CORDUNEANU DUMITRU	A1

C. Partea III. SARCINI .

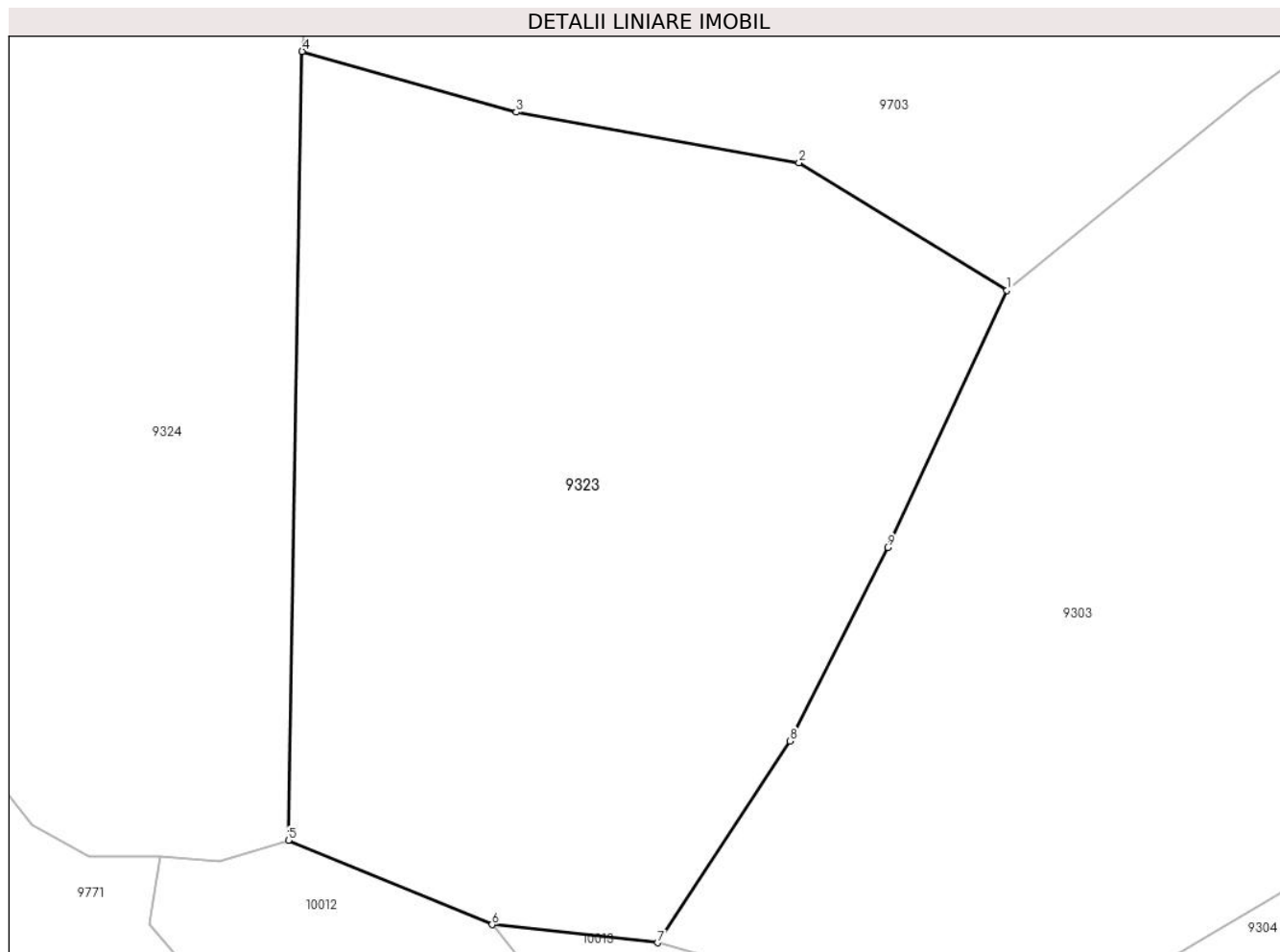
Inscrieri privind dezmembramintele dreptului de proprietate, drepturi reale de garanție și sarcini	Referințe
NU SUNT	

Anexa Nr. 1 La Partea I

Teren

Nr cadastral	Suprafața (mp)*	Observații / Referințe
	4.831	

* Suprafața este determinată în planul de proiecție Stereo 70.



Date referitoare la teren

Crt	Categorie folosință	Intra vilan	Suprafața (mp)	Tarla	Parcelă	Nr. topo	Observații / Referințe
1	faneata	NU	4.831	-	-	-	

Lungime Segmente

1) Valorile lungimilor segmentelor sunt obținute din proiecție în plan.

Punct început	X / Y	Punct sfârșit	X / Y	Lungime segment (** (m)
1	580.478,346 636.735,09	2	580.456,761 636.748,33	25.322
2	580.456,761 636.748,33	3	580.427,388 636.753,554	29.834
3	580.427,388 636.753,554	4	580.405,189 636.759,855	23.076
4	580.405,189 636.759,855	5	580.403,765 636.678,065	81.802
5	580.403,765 636.678,065	6	580.424,9 636.669,33	22.869

Punct început	X / Y	Punct sfârşit	X / Y	Lungime segment (** (m)
6	580.424,9 636.669,33	7	580.442,092 636.667,448	17.295
7	580.442,092 636.667,448	8	580.455,801 636.688,361	25.006
8	580.455,801 636.688,361	9	580.465,958 636.708,437	22.499
9	580.465,958 636.708,437	1	580.478,346 636.735,09	29.391

** Lungimile segmentelor sunt determinate în planul de proiecție Stereo 70 și sunt rotunjite la 1 milimetru.

*** Distanța dintre puncte este formată din segmente cumulate ce sunt mai mici decât valoarea 1 milimetru.

**DATE DESPRE IMOBILUL NR. 9324**

Oficiul de Cadastru și Publicitate Imobiliară NEAMT
Biroul de Cadastru și Publicitate Imobiliară Targu-Neamt

A. Partea I. Descrierea imobilului

TEREN Extravilan

Adresa: Jud. Neamt

Nr. Crt	Nr cadastral Nr. topografic	Suprafața* (mp)	Observații / Referințe
A1		7.235	Sector cadastral:191 Teren imprejmuit;

B. Partea II. Proprietari și acte

Inscrieri privitoare la dreptul de proprietate și alte drepturi reale		Referințe
/		
Act Administrativ nr. 12941, din 23/08/2023 emis de PRIMARIA COMUNEI PIPIRIG;		
B1	Inscrierea posesiei, drept de PROPRIETATE, dobandit prin Lege, cota actuala 1/1, cota initiala 1/1 1) CHIRILĂ IULIANA	A1

C. Partea III. SARCINI .

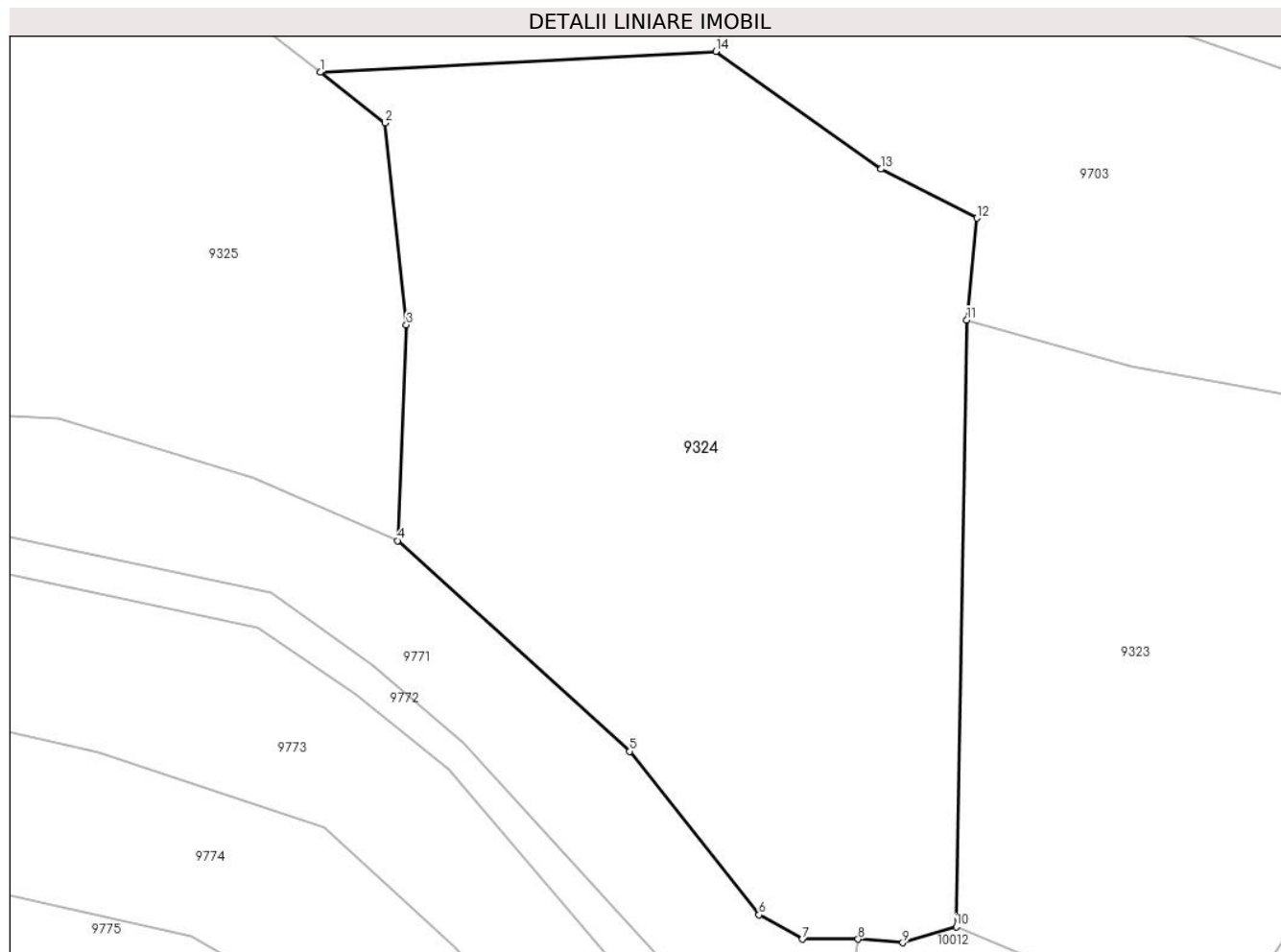
Inscrieri privind dezmembramintele dreptului de proprietate, drepturi reale de garanție și sarcini	Referințe
NU SUNT	

Anexa Nr. 1 La Partea I

Teren

Nr cadastral	Suprafața (mp)*	Observații / Referințe
	7.235	

* Suprafața este determinată în planul de proiecție Stereo 70.



Date referitoare la teren

Crt	Categorie folosință	Intravilan	Suprafața (mp)	Tarla	Parcelă	Nr. topo	Observații / Referințe
1	faneata	NU	7.235	-	-	-	

Lungime Segmente

1) Valorile lungimilor segmentelor sunt obținute din proiecție în plan.

Punct început	X / Y	Punct sfârșit	X / Y	Lungime segment (** (m)
1	580.317,927 636.793,27	2	580.326,676 636.786,438	11.101
2	580.326,676 636.786,438	3	580.329,54 636.759,226	27.362
3	580.329,54 636.759,226	4	580.328,353 636.730,112	29.138
4	580.328,353 636.730,112	5	580.359,714 636.701,717	42.306
5	580.359,714 636.701,717	6	580.377,143 636.679,666	28.107

Punct început	X / Y	Punct sfârșit	X / Y	Lungime segment (** (m)
6	580.377,143 636.679,666	7	580.383,0 636.676,385	6.713
7	580.383,0 636.676,385	8	580.390,522 636.676,385	7.522
8	580.390,522 636.676,385	9	580.396,55 636.675,902	6.047
9	580.396,55 636.675,902	10	580.403,765 636.678,065	7.532
10	580.403,765 636.678,065	11	580.405,189 636.759,855	81.802
11	580.405,189 636.759,855	12	580.406,57 636.773,613	13.827
12	580.406,57 636.773,613	13	580.393,604 636.780,215	14.55
13	580.393,604 636.780,215	14	580.371,301 636.796,077	27.368
14	580.371,301 636.796,077	1	580.317,927 636.793,27	53.448

** Lungimile segmentelor sunt determinate în planul de proiecție Stereo 70 și sunt rotunjite la 1 milimetru.

*** Distanța dintre puncte este formată din segmente cumulate ce sunt mai mici decât valoarea 1 milimetru.

**DATE DESPRE IMOBILUL NR. 9325**

Oficiul de Cadastru și Publicitate Imobiliară NEAMT
Biroul de Cadastru și Publicitate Imobiliară Targu-Neamt

A. Partea I. Descrierea imobilului

TEREN Extravilan

Adresa: Jud. Neamt

Nr. Crt	Nr cadastral Nr. topografic	Suprafața* (mp)	Observații / Referințe
A1		4.274	Sector cadastral:191 Teren imprejmuit;

B. Partea II. Proprietari și acte

Inscrieri privitoare la dreptul de proprietate și alte drepturi reale		Referințe
/		
Act Administrativ nr. 12941, din 23/08/2023 emis de PRIMARIA COMUNEI PIPIRIG;		
B1	Inscrierea posesiei, drept de PROPRIETATE, dobandit prin Lege, cota actuala 1/1, cota initiala 1/1 1) NEGRU IOAN	A1

C. Partea III. SARCINI .

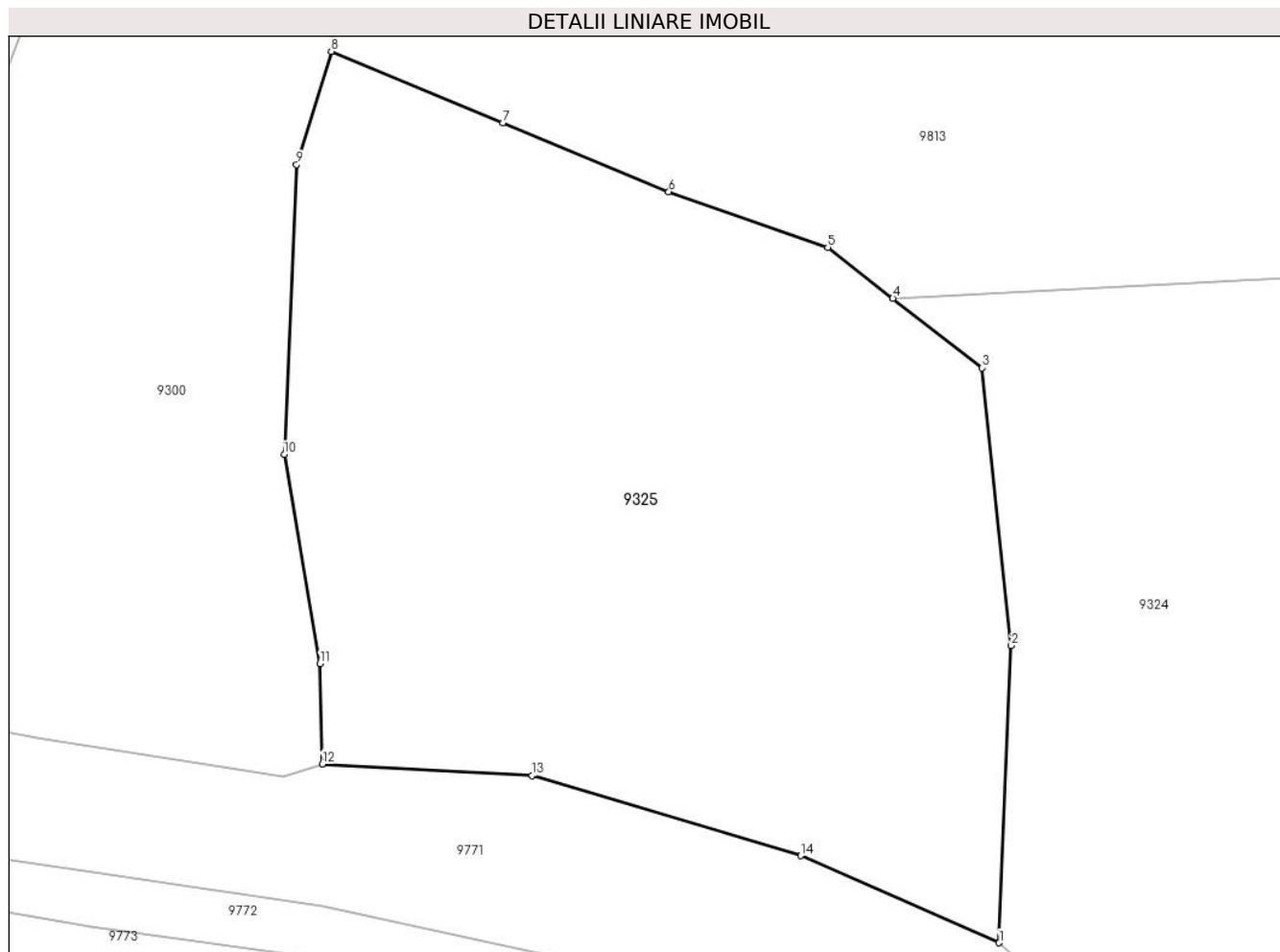
Inscrieri privind dezmembramintele dreptului de proprietate, drepturi reale de garanție și sarcini	Referințe
NU SUNT	

Anexa Nr. 1 La Partea I

Teren

Nr cadastral	Suprafața (mp)*	Observații / Referințe
	4.274	

* Suprafața este determinată în planul de proiecție Stereo 70.



Date referitoare la teren

Crt	Categorie folosință	Intra vilan	Suprafața (mp)	Tarla	Parcelă	Nr. topo	Observații / Referințe
1	faneata	NU	4.274	-	-	-	

Lungime Segmente

1) Valorile lungimilor segmentelor sunt obținute din proiecție în plan.

Punct început	X / Y	Punct sfârșit	X / Y	Lungime segment (** (m)
1	580.328,353 636.730,112	2	580.329,54 636.759,226	29.138
2	580.329,54 636.759,226	3	580.326,676 636.786,438	27.362
3	580.326,676 636.786,438	4	580.317,927 636.793,27	11.101
4	580.317,927 636.793,27	5	580.311,527 636.798,269	8.121
5	580.311,527 636.798,269	6	580.295,933 636.803,7	16.513

Punct început	X / Y	Punct sfârșit	X / Y	Lungime segment (** (m)
6	580.295,933 636.803,7	7	580.279,645 636.810,481	17.643
7	580.279,645 636.810,481	8	580.262,813 636.817,467	18.224
8	580.262,813 636.817,467	9	580.259,406 636.806,384	11.595
9	580.259,406 636.806,384	10	580.258,189 636.777,963	28.447
10	580.258,189 636.777,963	11	580.261,725 636.757,477	20.789
11	580.261,725 636.757,477	12	580.261,933 636.747,636	9.843
12	580.261,933 636.747,636	13	580.282,524 636.746,513	20.622
13	580.282,524 636.746,513	14	580.308,87 636.738,64	27.497
14	580.308,87 636.738,64	1	580.328,353 636.730,112	21.268

** Lungimile segmentelor sunt determinate în planul de proiecție Stereo 70 și sunt rotunjite la 1 milimetru.

*** Distanța dintre puncte este formată din segmente cumulate ce sunt mai mici decât valoarea 1 milimetru.

**DATE DESPRE IMOBILUL NR. 9326**

Oficiul de Cadastru și Publicitate Imobiliară NEAMT
Biroul de Cadastru și Publicitate Imobiliară Targu-Neamt

A. Partea I. Descrierea imobilului

TEREN Extravilan

Adresa: Jud. Neamt

Nr. Crt	Nr cadastral Nr. topografic	Suprafața* (mp)	Observații / Referințe
A1		7.564	Sector cadastral:191 Teren imprejmuit;

B. Partea II. Proprietari și acte

Inscrieri privitoare la dreptul de proprietate și alte drepturi reale	Referințe
/	
Act Administrativ nr. 12941, din 23/08/2023 emis de PRIMARIA COMUNEI PIPIRIG;	
B1	A1
Inscrierea posesiei, drept de PROPRIETATE, dobandit prin Lege, cota actuala 1/1, cota initiala 1/1 1) DAVID DANIEL, * Bun Propriu	

C. Partea III. SARCINI .

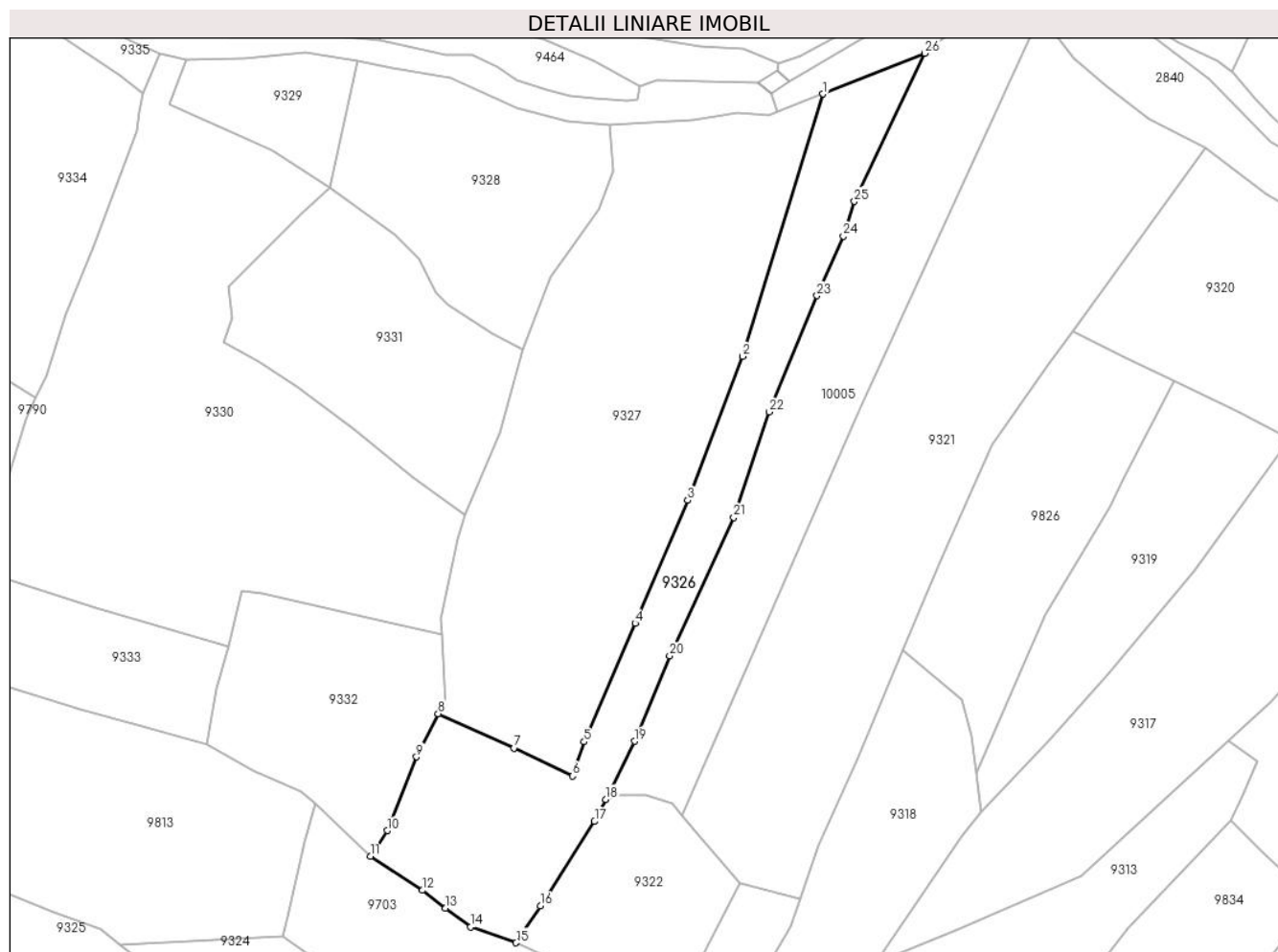
Inscrieri privind dezmembramintele dreptului de proprietate, drepturi reale de garanție și sarcini	Referințe
NU SUNT	

Anexa Nr. 1 La Partea I

Teren

Nr cadastral	Suprafața (mp)*	Observații / Referințe
	7.564	

* Suprafața este determinată în planul de proiecție Stereo 70.



Date referitoare la teren

Crt	Categorie folosință	Intra vilan	Suprafața (mp)	Tarla	Parcelă	Nr. topo	Observații / Referințe
1	faneata	NU	7.564	-	-	-	

Lungime Segmente

1) Valorile lungimilor segmentelor sunt obținute din proiecție în plan.

Punct început	X / Y	Punct sfârșit	X / Y	Lungime segment (** (m)	Punct început	X / Y	Punct sfârșit	X / Y	Lungime segment (** (m)
1	580.548,366 637.071,855	2	580.522,044 636.985,847	89.946	2	580.522,044 636.985,847	3	580.503,98 636.938,753	50.44
3	580.503,98 636.938,753	4	580.486,75 636.898,433	43.847	4	580.486,75 636.898,433	5	580.470,027 636.859,595	42.285
5	580.470,027 636.859,595	6	580.466,184 636.848,412	11.825	6	580.466,184 636.848,412	7	580.447,012 636.857,614	21.266
7	580.447,012 636.857,614	8	580.422,183 636.868,846	27.251	8	580.422,183 636.868,846	9	580.415,055 636.854,701	15.839
9	580.415,055 636.854,701	10	580.405,521 636.830,528	25.985	10	580.405,521 636.830,528	11	580.399,944 636.822,12	10.089

Punct început	X / Y	Punct sfârșit	X / Y	Lungime segment (** (m)
11	580.399,944 636.822,12	12	580.417,051 636.811,0	20.404
13	580.424,613 636.805,123	14	580.432,753 636.798,949	10.217
15	580.447,721 636.793,794	16	580.455,665 636.805,899	14.479
17	580.473,421 636.833,522	18	580.477,043 636.840,795	8.125
19	580.486,51 636.859,808	20	580.498,081 636.887,795	30.285
21	580.519,101 636.933,125	22	580.530,783 636.967,68	36.476
23	580.546,348 637.005,802	24	580.554,982 637.025,297	21.321
25	580.558,626 637.036,654	26	580.581,754 637.085,203	53.776

Punct început	X / Y	Punct sfârșit	X / Y	Lungime segment (** (m)
12	580.417,051 636.811,0	13	580.424,613 636.805,123	9.577
14	580.432,753 636.798,949	15	580.447,721 636.793,794	15.831
16	580.455,665 636.805,899	17	580.473,421 636.833,522	32.838
18	580.477,043 636.840,795	19	580.486,51 636.859,808	21.24
20	580.498,081 636.887,795	21	580.519,101 636.933,125	49.966
22	580.530,783 636.967,68	23	580.546,348 637.005,802	41.177
24	580.554,982 637.025,297	25	580.558,626 637.036,654	11.927
26	580.581,754 637.085,203	1	580.548,366 637.071,855	35.957

** Lungimile segmentelor sunt determinate în planul de proiecție Stereo 70 și sunt rotunjite la 1 milimetru.

*** Distanța dintre puncte este formată din segmente cumulate ce sunt mai mici decât valoarea 1 milimetru.

**DATE DESPRE IMOBILUL NR. 9327**

Oficiul de Cadastru și Publicitate Imobiliară NEAMT
Biroul de Cadastru și Publicitate Imobiliară Targu-Neamt

A. Partea I. Descrierea imobilului

TEREN Extravilan

Adresa: Jud. Neamt

Nr. Crt	Nr cadastral Nr. topografic	Suprafața* (mp)	Observații / Referințe
A1		13.569	Sector cadastral:191 Teren imprejmuit;

B. Partea II. Proprietari și acte

Inscrieri privitoare la dreptul de proprietate și alte drepturi reale		Referințe
/		
Act Administrativ nr. 12941, din 23/08/2023 emis de PRIMARIA COMUNEI PIPIRIG;		
B1	Inscrierea posesiei, drept de PROPRIETATE, dobandit prin Lege, cota actuala 1/1, cota initiala 1/1 1) DAVID ION	A1

C. Partea III. SARCINI .

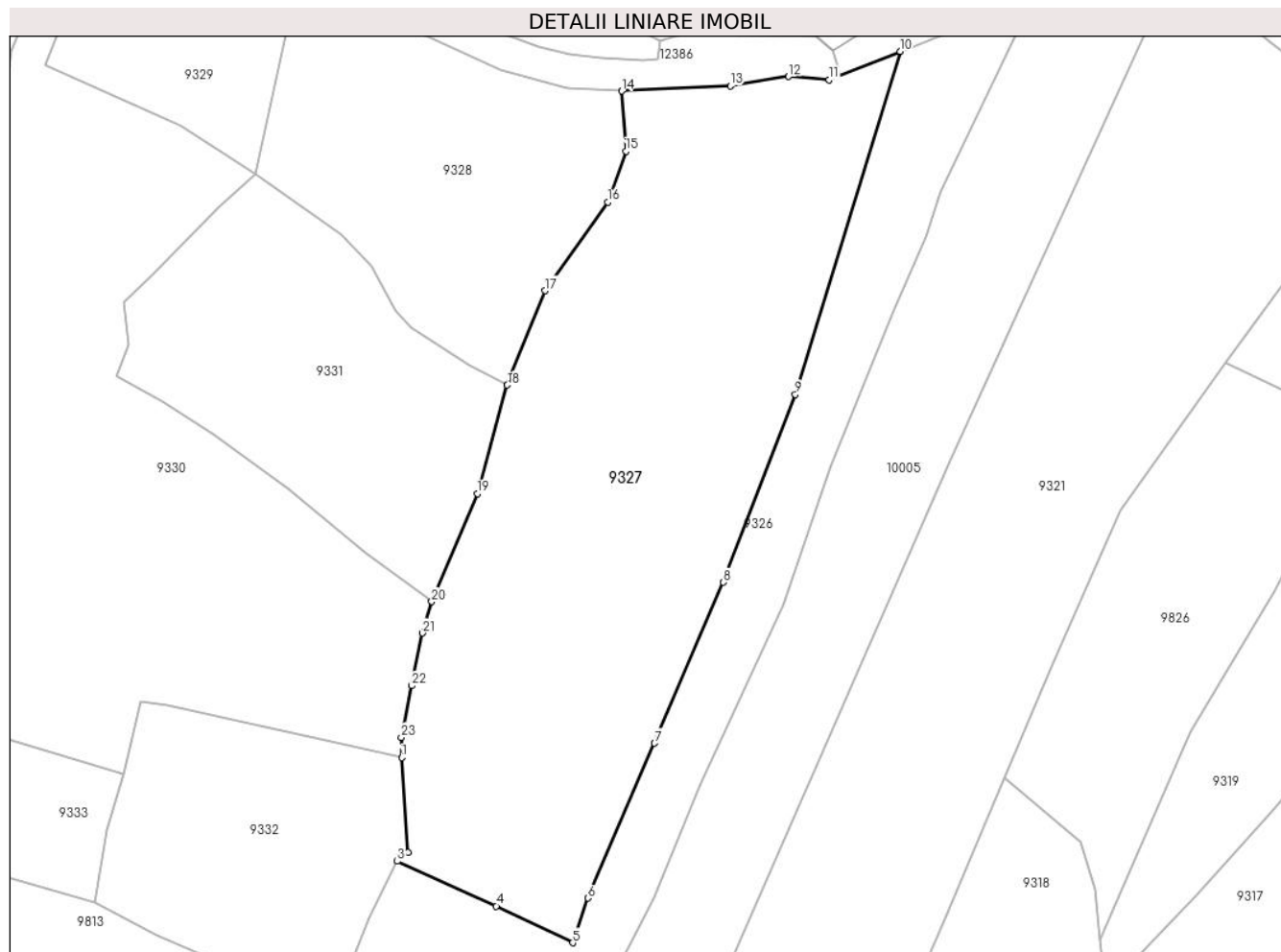
Inscrieri privind dezmembramintele dreptului de proprietate, drepturi reale de garanție și sarcini	Referințe
NU SUNT	

Anexa Nr. 1 La Partea I

Teren

Nr cadastral	Suprafața (mp)*	Observații / Referințe
	13.569	

* Suprafața este determinată în planul de proiecție Stereo 70.



Date referitoare la teren

Crt	Categorie folosință	Intravilan	Suprafața (mp)	Tarla	Parcelă	Nr. topo	Observații / Referințe
1	faneata	NU	13.569	-	-	-	

Lungime Segmente

1) Valorile lungimilor segmentelor sunt obținute din proiecție în plan.

Punct început	X / Y	Punct sfârșit	X / Y	Lungime segment (** (m)
1	580.423,277 636.894,822	2	580.424,81 636.871,058	23.813
3	580.422,183 636.868,846	4	580.447,012 636.857,614	27.251
5	580.466,184 636.848,412	6	580.470,027 636.859,595	11.825
7	580.486,75 636.898,433	8	580.503,98 636.938,753	43.847
9	580.522,044 636.985,847	10	580.548,366 637.071,855	89.946

Punct început	X / Y	Punct sfârșit	X / Y	Lungime segment (** (m)
2	580.424,81 636.871,058	3	580.422,183 636.868,846	3.434
4	580.447,012 636.857,614	5	580.466,184 636.848,412	21.266
6	580.470,027 636.859,595	7	580.486,75 636.898,433	42.285
8	580.503,98 636.938,753	9	580.522,044 636.985,847	50.44
10	580.548,366 637.071,855	11	580.530,597 637.064,752	19.136

Punct început	X / Y	Punct sfârșit	X / Y	Lungime segment (** (m)
11	580.530,597 637.064,752	12	580.520,365 637.065,568	10.264
13	580.505,768 637.063,231	14	580.478,51 637.061,917	27.29
15	580.479,545 637.046,868	16	580.474,994 637.034,109	13.546
17	580.459,215 637.011,89	18	580.449,784 636.988,206	25.493
19	580.442,279 636.961,039	20	580.430,824 636.933,908	29.45
21	580.428,523 636.926,033	22	580.425,828 636.912,864	13.442
23	580.423,2 636.899,923	1	580.423,277 636.894,822	5.102

Punct început	X / Y	Punct sfârșit	X / Y	Lungime segment (** (m)
12	580.520,365 637.065,568	13	580.505,768 637.063,231	14.783
14	580.478,51 637.061,917	15	580.479,545 637.046,868	15.085
16	580.474,994 637.034,109	17	580.459,215 637.011,89	27.252
18	580.449,784 636.988,206	19	580.442,279 636.961,039	28.185
20	580.430,824 636.933,908	21	580.428,523 636.926,033	8.204
22	580.425,828 636.912,864	23	580.423,2 636.899,923	13.205

** Lungimile segmentelor sunt determinate în planul de proiecție Stereo 70 și sunt rotunjite la 1 milimetru.

*** Distanța dintre puncte este formată din segmente cumulate ce sunt mai mici decât valoarea 1 milimetru.

**DATE DESPRE IMOBILUL NR. 9328**

Oficiul de Cadastru și Publicitate Imobiliară NEAMT
Biroul de Cadastru și Publicitate Imobiliară Targu-Neamt

A. Partea I. Descrierea imobilului

TEREN Extravilan

Adresa: Jud. Neamt

Nr. Crt	Nr cadastral Nr. topografic	Suprafața* (mp)	Observații / Referințe
A1		5.173	Sector cadastral:191 Teren imprejmuit;

B. Partea II. Proprietari și acte

Inscrieri privitoare la dreptul de proprietate și alte drepturi reale		Referințe
/		
Act Administrativ nr. 12941, din 23/08/2023 emis de PRIMARIA COMUNEI PIPIRIG;		
B1	Inscrierea posesiei, drept de PROPRIETATE, dobandit prin Lege, cota actuala 1/1, cota initiala 1/1 1) DOCHIȚA GHEORGHE	A1

C. Partea III. SARCINI .

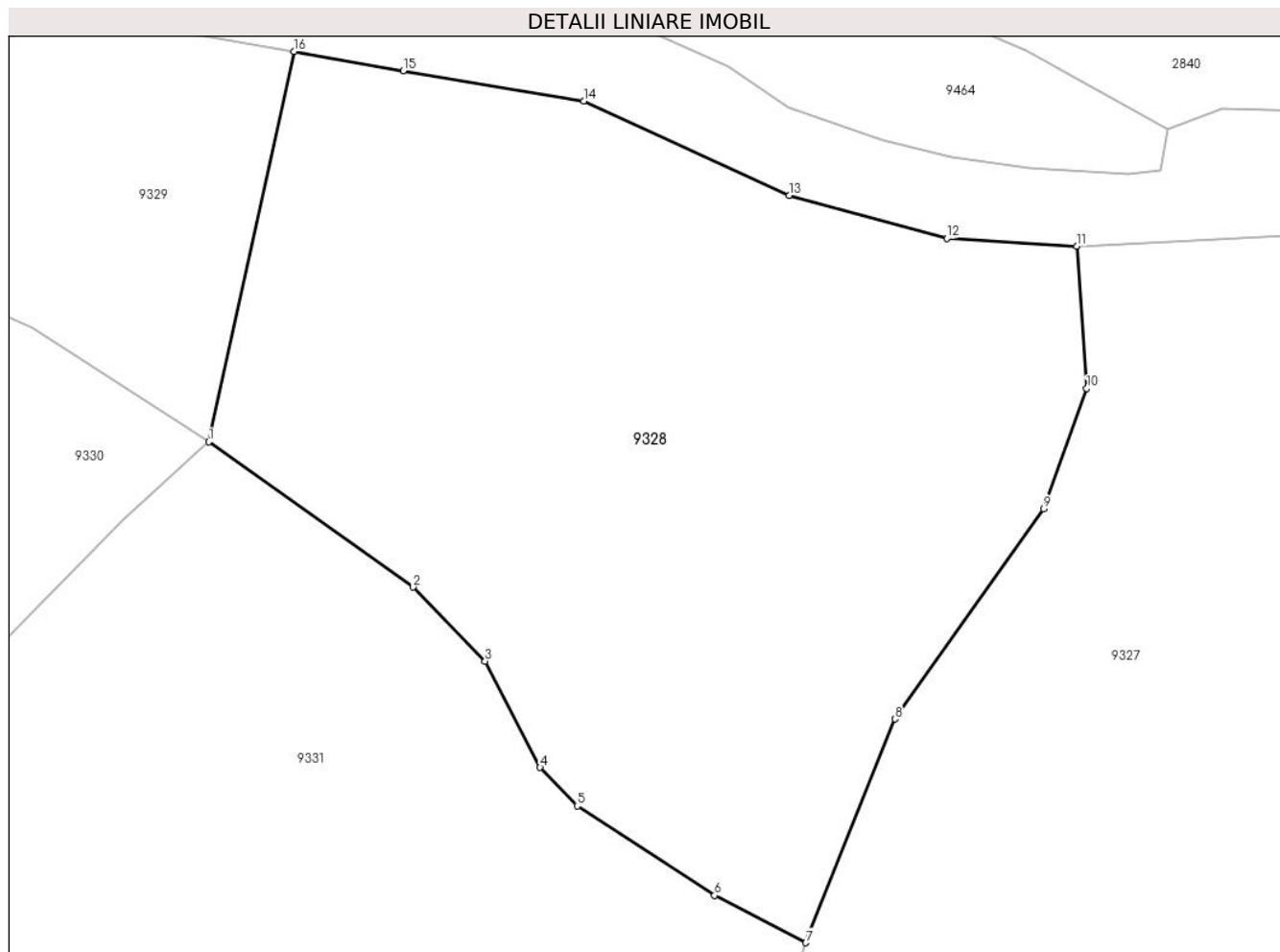
Inscrieri privind dezmembramintele dreptului de proprietate, drepturi reale de garanție și sarcini	Referințe
NU SUNT	

Anexa Nr. 1 La Partea I

Teren

Nr cadastral	Suprafața (mp)*	Observații / Referințe
	5.173	

* Suprafața este determinată în planul de proiecție Stereo 70.



Date referitoare la teren

Crt	Categorie folosință	Intravilan	Suprafața (mp)	Tarla	Parcelă	Nr. topo	Observații / Referințe
1	faneata	NU	5.173	-	-	-	

Lungime Segmente

1) Valorile lungimilor segmentelor sunt obținute din proiecție în plan.

Punct început	X / Y	Punct sfârșit	X / Y	Lungime segment (** (m)
1	580.386,541 637.041,211	2	580.408,196 637.025,832	26.56
2	580.408,196 637.025,832	3	580.415,816 637.018,002	10.926
3	580.415,816 637.018,002	4	580.421,643 637.006,754	12.668
4	580.421,643 637.006,754	5	580.425,586 637.002,679	5.67
5	580.425,586 637.002,679	6	580.440,113 636.993,203	17.344

Punct început	X / Y	Punct sfârșit	X / Y	Lungime segment (** (m)
6	580.440,113 636.993,203	7	580.449,784 636.988,206	10.886
7	580.449,784 636.988,206	8	580.459,215 637.011,89	25.493
8	580.459,215 637.011,89	9	580.474,994 637.034,109	27.252
9	580.474,994 637.034,109	10	580.479,545 637.046,868	13.546
10	580.479,545 637.046,868	11	580.478,51 637.061,917	15.085
11	580.478,51 637.061,917	12	580.464,727 637.062,759	13.809
12	580.464,727 637.062,759	13	580.448,027 637.067,284	17.302
13	580.448,027 637.067,284	14	580.426,271 637.077,28	23.943
14	580.426,271 637.077,28	15	580.407,142 637.080,482	19.395
15	580.407,142 637.080,482	16	580.395,568 637.082,519	11.752
16	580.395,568 637.082,519	1	580.386,541 637.041,211	42.283

** Lungimile segmentelor sunt determinate în planul de proiecție Stereo 70 și sunt rotunjite la 1 milimetru.

*** Distanța dintre puncte este formată din segmente cumulate ce sunt mai mici decât valoarea 1 milimetru.

**DATE DESPRE IMOBILUL NR. 9329**

Oficiul de Cadastru și Publicitate Imobiliară NEAMT
Biroul de Cadastru și Publicitate Imobiliară Targu-Neamt

A. Partea I. Descrierea imobilului

TEREN Extravilan

Adresa: Jud. Neamt

Nr. Crt	Nr cadastral Nr. topografic	Suprafața* (mp)	Observații / Referințe
A1		1.628	Sector cadastral:191 Teren neimprejmuit;

B. Partea II. Proprietari și acte

Inscrieri privitoare la dreptul de proprietate și alte drepturi reale		Referințe
/		
Act Normativ nr. 7, din 13/03/1996 emis de GUVERNUL ROMÂNIEI;		
B1	Inscrierea provizorie, drept de PROPRIETATE, dobandit prin Lege, cota actuala 1/1, cota initiala 1/1	A1
1) COMUNA PIPIRIG, CIF:99999999999999, PROPRIETAR NEIDENTIFICAT		

C. Partea III. SARCINI .

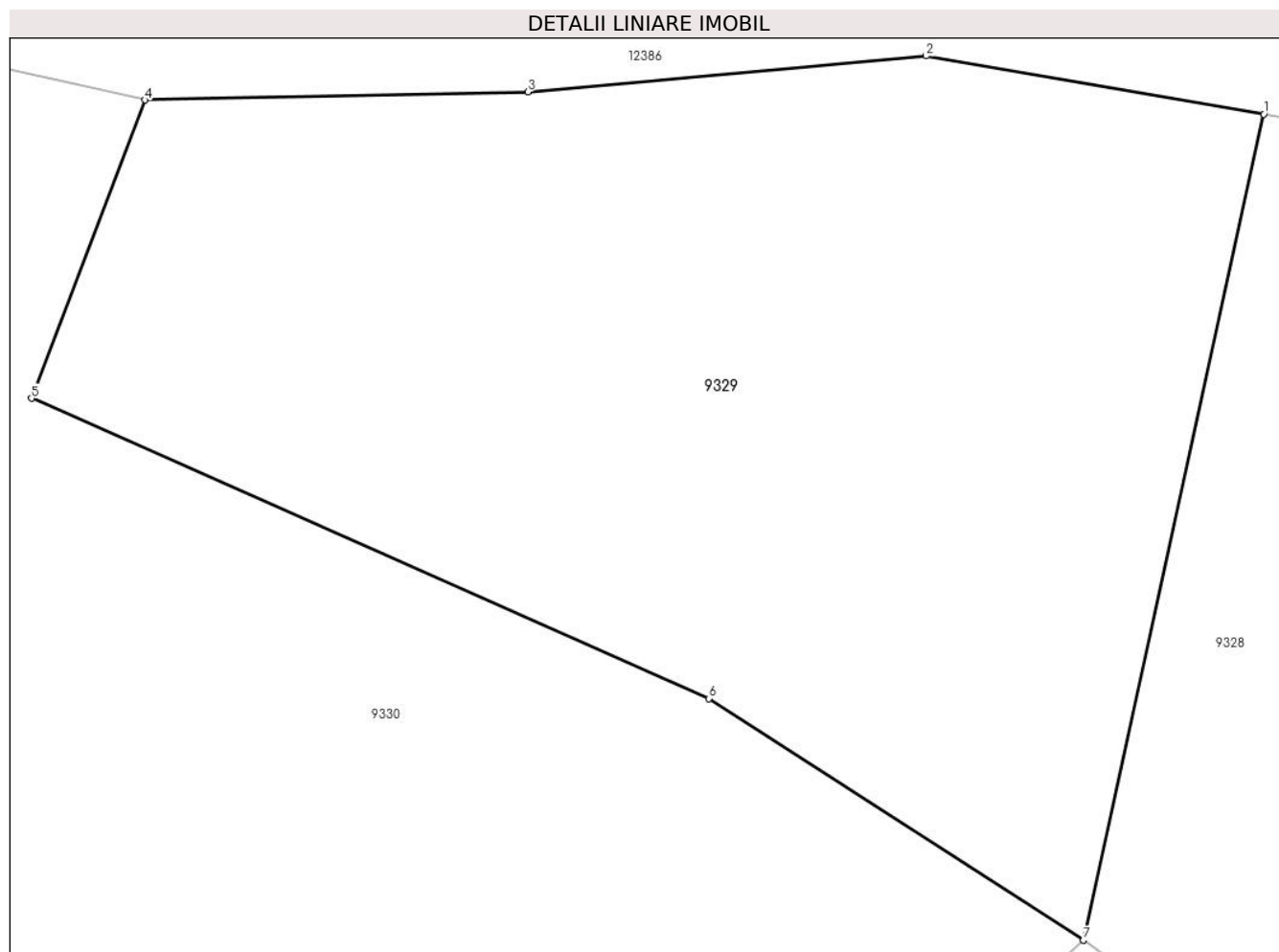
Inscrieri privind dezmembramintele dreptului de proprietate, drepturi reale de garanție și sarcini	Referințe
NU SUNT	

Anexa Nr. 1 La Partea I

Teren

Nr cadastral	Suprafața (mp)*	Observații / Referințe
	1.628	

* Suprafața este determinată în planul de proiecție Stereo 70.



Date referitoare la teren

Crt	Categorie folosință	Intra vilan	Suprafața (mp)	Tarla	Parcelă	Nr. topo	Observații / Referințe
1	drum	NU	89	-	-	-	
2	faneata	NU	1.539	-	-	-	

Lungime Segmente

1) Valorile lungimilor segmentelor sunt obținute din proiecție în plan.

Punct început	X / Y	Punct sfârșit	X / Y	Lungime segment (** (m))
1	580.395,568 637.082,519	2	580.378,663 637.085,428	17.153
2	580.378,663 637.085,428	3	580.358,724 637.083,632	20.02
3	580.358,724 637.083,632	4	580.339,549 637.083,228	19.179
4	580.339,549 637.083,228	5	580.333,886 637.068,304	15.962

Punct început	X / Y	Punct sfârșit	X / Y	Lungime segment (** (m)
5	580.333,886 637.068,304	6	580.367,781 637.053,286	37.073
6	580.367,781 637.053,286	7	580.386,541 637.041,211	22.31
7	580.386,541 637.041,211	1	580.395,568 637.082,519	42.283

** Lungimile segmentelor sunt determinate în planul de proiecție Stereo 70 și sunt rotunjite la 1 milimetru.

*** Distanța dintre puncte este formată din segmente cumulate ce sunt mai mici decât valoarea 1 milimetru.

**DATE DESPRE IMOBILUL NR. 9330**

Oficiul de Cadastru și Publicitate Imobiliară NEAMT
Biroul de Cadastru și Publicitate Imobiliară Targu-Neamt

A. Partea I. Descrierea imobilului

TEREN Extravilan

Adresa: Jud. Neamt

Nr. Crt	Nr cadastral Nr. topografic	Suprafața* (mp)	Observații / Referințe
A1		20.475	Sector cadastral:191 Teren imprejmuit;

B. Partea II. Proprietari și acte

Inscrieri privitoare la dreptul de proprietate și alte drepturi reale		Referințe
/		
Act Administrativ nr. 12941, din 23/08/2023 emis de PRIMARIA COMUNEI PIPIRIG;		
B1	Inscrierea posesiei, drept de PROPRIETATE, dobandit prin Lege, cota actuala 1/1, cota initiala 1/1 1) CREANGĂ IOAN 2) CREANGĂ VIORICA, - soti	A1

C. Partea III. SARCINI .

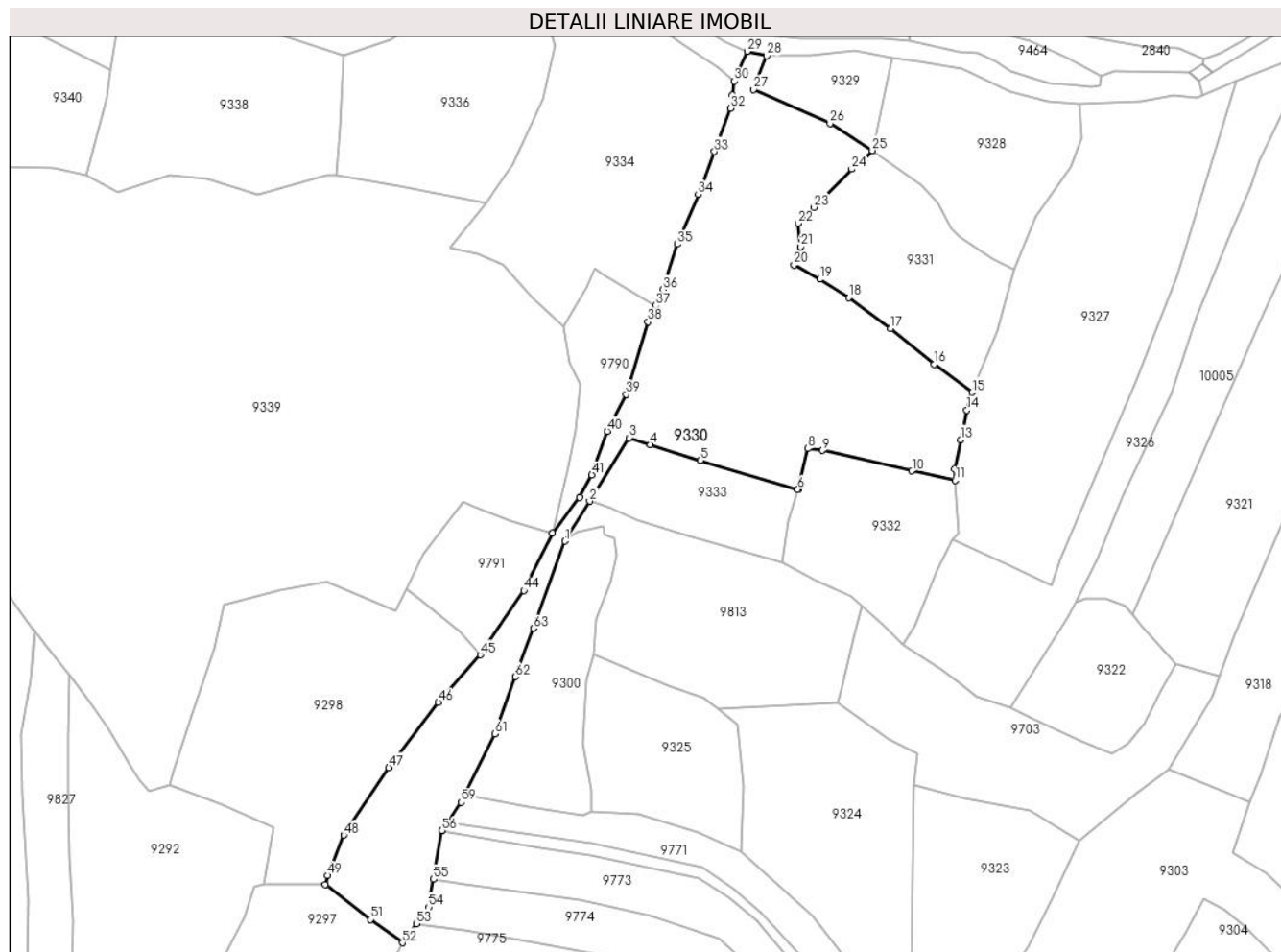
Inscrieri privind dezmembramintele dreptului de proprietate, drepturi reale de garanție și sarcini	Referințe
NU SUNT	

Anexa Nr. 1 La Partea I

Teren

Nr cadastral	Suprafața (mp)*	Observații / Referințe
	20.475	

* Suprafața este determinată în planul de proiecție Stereo 70.



Date referitoare la teren

Crt	Categorie folosință	Intravilan	Suprafața (mp)	Tarla	Parcelă	Nr. topo	Observații / Referințe
1	drum	NU	558	-	-	-	
2	faneata	NU	19.917	-	-	-	

Lungime Segmente

1) Valorile lungimilor segmentelor sunt obținute din proiecție în plan.

Punct început	X / Y	Punct sfârșit	X / Y	Lungime segment	Punct început	X / Y	Punct sfârșit	X / Y	Lungime segment	Punct început	X / Y	Punct sfârșit	X / Y	Lungime segment
1	580.249,99 636.867,867	2	580.260,978 636.885,614	20.873	2	580.260,978 636.885,614	3	580.278,356 636.913,684	33.014	3	580.278,356 636.913,684	4	580.287,906 636.910,723	9.999
4	580.287,906 636.910,723	5	580.310,084 636.903,632	23.284	5	580.310,084 636.903,632	6	580.353,461 636.890,765	45.245	6	580.353,461 636.890,765	7	580.353,482 636.890,852	0.089
7	580.353,482 636.890,852	8	580.357,886 636.908,908	18.585	8	580.357,886 636.908,908	9	580.364,362 636.908,114	6.524	9	580.364,362 636.908,114	10	580.404,15 636.899,035	40.811
10	580.404,15 636.899,035	11	580.423,277 636.894,822	19.585	11	580.423,277 636.894,822	12	580.423,2 636.899,923	5.102	12	580.423,2 636.899,923	13	580.425,828 636.912,864	13.205
13	580.425,828 636.912,864	14	580.428,523 636.926,033	13.442	14	580.428,523 636.926,033	15	580.430,824 636.933,908	8.204	15	580.430,824 636.933,908	16	580.414,117 636.946,332	20.82

Punct început	X / Y	Punct sfârșit	X / Y	Lungime segment	Punct început	X / Y	Punct sfârșit	X / Y	Lungime segment	Punct început	X / Y	Punct sfârșit	X / Y	Lungime segment
16	580.414,117 636.946,332	17	580.394,701 636.962,179	25.062	17	580.394,701 636.962,179	18	580.376,048 636.975,861	23.133	18	580.376,048 636.975,861	19	580.363,195 636.984,069	15.25
19	580.363,195 636.984,069	20	580.351,732 636.990,41	13.1	20	580.351,732 636.990,41	21	580.354,757 636.998,459	8.599	21	580.354,757 636.998,459	22	580.353,591 637.008,905	10.511
22	580.353,591 637.008,905	23	580.360,665 637.015,966	9.995	23	580.360,665 637.015,966	24	580.377,423 637.032,938	23.851	24	580.377,423 637.032,938	25	580.386,541 637.041,211	12.312
25	580.386,541 637.041,211	26	580.367,781 637.053,286	22.31	26	580.367,781 637.053,286	27	580.333,886 637.068,304	37.073	27	580.333,886 637.068,304	28	580.339,549 637.083,228	15.962
28	580.339,549 637.083,228	29	580.330,961 637.085,182	8.807	29	580.330,961 637.085,182	30	580.325,237 637.071,951	14.416	30	580.325,237 637.071,951	31	580.324,336 637.065,915	6.103
31	580.324,336 637.065,915	32	580.323,434 637.059,878	6.104	32	580.323,434 637.059,878	33	580.316,33 637.040,775	20.381	33	580.316,33 637.040,775	34	580.309,226 637.021,672	20.381
34	580.309,226 637.021,672	35	580.299,887 636.999,681	23.892	35	580.299,887 636.999,681	36	580.293,555 636.979,427	21.221	36	580.293,555 636.979,427	37	580.290,228 636.972,313	7.854
37	580.290,228 636.972,313	38	580.286,901 636.965,199	7.854	38	580.286,901 636.965,199	39	580.277,17 636.932,958	33.678	39	580.277,17 636.932,958	40	580.268,806 636.916,644	18.333
40	580.268,806 636.916,644	41	580.261,949 636.897,348	20.478	41	580.261,949 636.897,348	42	580.256,498 636.887,292	11.438	42	580.256,498 636.887,292	43	580.244,506 636.871,442	19.875
43	580.244,506 636.871,442	44	580.231,745 636.845,934	28.522	44	580.231,745 636.845,934	45	580.212,429 636.817,442	34.422	45	580.212,429 636.817,442	46	580.193,797 636.796,261	28.21
46	580.193,797 636.796,261	47	580.171,734 636.767,354	36.365	47	580.171,734 636.767,354	48	580.151,8 636.737,438	35.949	48	580.151,8 636.737,438	49	580.144,45 636.719,475	19.409
49	580.144,45 636.719,475	50	580.143,572 636.715,428	4.141	50	580.143,572 636.715,428	51	580.163,748 636.699,955	25.426	51	580.163,748 636.699,955	52	580.177,807 636.689,659	17.426
52	580.177,807 636.689,659	53	580.184,063 636.698,101	10.507	53	580.184,063 636.698,101	54	580.189,438 636.705,353	9.027	54	580.189,438 636.705,353	55	580.191,619 636.717,801	12.638
55	580.191,619 636.717,801	56	580.195,403 636.739,401	21.929	56	580.195,403 636.739,401	57	580.195,42 636.739,501	0.101	57	580.195,42 636.739,501	58	580.197,907 636.743,182	4.442
58	580.197,907 636.743,182	59	580.203,828 636.751,944	10.575	59	580.203,828 636.751,944	60	580.205,582 636.755,504	3.969	60	580.205,582 636.755,504	61	580.218,781 636.782,288	29.86
61	580.218,781 636.782,288	62	580.227,921 636.807,741	27.044	62	580.227,921 636.807,741	63	580.236,09 636.829,172	22.935	63	580.236,09 636.829,172	1	580.249,99 636.867,867	41.116

** Lungimile segmentelor sunt determinate în planul de proiecție Stereo 70 și sunt rotunjite la 1 milimetru.

*** Distanța dintre puncte este formată din segmente cumulate ce sunt mai mici decât valoarea 1 milimetru.

**DATE DESPRE IMOBILUL NR. 9331**

Oficiul de Cadastru și Publicitate Imobiliară NEAMT
Biroul de Cadastru și Publicitate Imobiliară Targu-Neamt

A. Partea I. Descrierea imobilului

TEREN Extravilan

Adresa: Jud. Neamt

Nr. Crt	Nr cadastral Nr. topografic	Suprafața* (mp)	Observații / Referințe
A1		5.341	Sector cadastral:191 Teren neimpregmuit;

B. Partea II. Proprietari și acte

Inscrieri privitoare la dreptul de proprietate și alte drepturi reale		Referințe
/		
Act Normativ nr. 7, din 13/03/1996 emis de GUVERNUL ROMÂNIEI;		
B1	Inscrierea provizorie, drept de PROPRIETATE, dobandit prin Lege, cota actuala 1/1, cota initiala 1/1 1) COMUNA PIPIRIG, CIF:99999999999999, PROPRIETAR NEIDENTIFICAT	A1

C. Partea III. SARCINI .

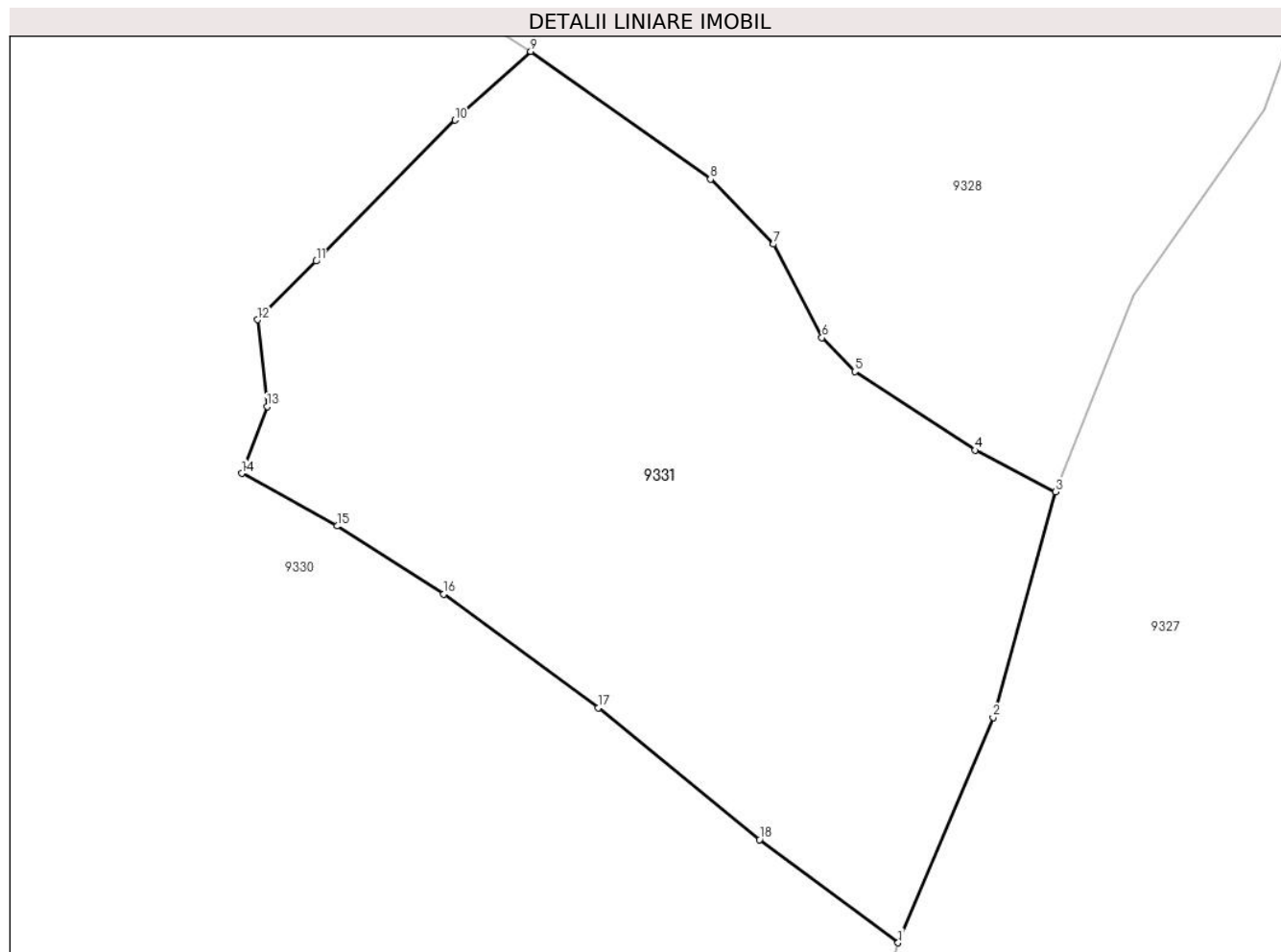
Inscrieri privind dezmembramintele dreptului de proprietate, drepturi reale de garanție și sarcini	Referințe
NU SUNT	

Anexa Nr. 1 La Partea I

Teren

Nr cadastral	Suprafața (mp)*	Observații / Referințe
	5.341	

* Suprafața este determinată în planul de proiecție Stereo 70.



Date referitoare la teren

Crt	Categorie folosință	Intravilan	Suprafața (mp)	Tarla	Parcelă	Nr. topo	Observații / Referințe
1	faneata	NU	5.341	-	-	-	

Lungime Segmente

1) Valorile lungimilor segmentelor sunt obținute din proiecție în plan.

Punct început	X / Y	Punct sfârșit	X / Y	Lungime segment (** (m)
1	580.430,824 636.933,908	2	580.442,279 636.961,039	29.45
2	580.442,279 636.961,039	3	580.449,784 636.988,206	28.185
3	580.449,784 636.988,206	4	580.440,113 636.993,203	10.886
4	580.440,113 636.993,203	5	580.425,586 637.002,679	17.344
5	580.425,586 637.002,679	6	580.421,643 637.006,754	5.67

Punct început	X / Y	Punct sfârșit	X / Y	Lungime segment (** (m)
6	580.421,643 637.006,754	7	580.415,816 637.018,002	12.668
7	580.415,816 637.018,002	8	580.408,196 637.025,832	10.926
8	580.408,196 637.025,832	9	580.386,541 637.041,211	26.56
9	580.386,541 637.041,211	10	580.377,423 637.032,938	12.312
10	580.377,423 637.032,938	11	580.360,665 637.015,966	23.851
11	580.360,665 637.015,966	12	580.353,591 637.008,905	9.995
12	580.353,591 637.008,905	13	580.354,757 636.998,459	10.511
13	580.354,757 636.998,459	14	580.351,732 636.990,41	8.599
14	580.351,732 636.990,41	15	580.363,195 636.984,069	13.1
15	580.363,195 636.984,069	16	580.376,048 636.975,861	15.25
16	580.376,048 636.975,861	17	580.394,701 636.962,179	23.133
17	580.394,701 636.962,179	18	580.414,117 636.946,332	25.062
18	580.414,117 636.946,332	1	580.430,824 636.933,908	20.82

** Lungimile segmentelor sunt determinate în planul de proiecție Stereo 70 și sunt rotunjite la 1 milimetru.

*** Distanța dintre puncte este formată din segmente cumulate ce sunt mai mici decât valoarea 1 milimetru.

**DATE DESPRE IMOBILUL NR. 9332**

Oficiul de Cadastru și Publicitate Imobiliară NEAMT
Biroul de Cadastru și Publicitate Imobiliară Targu-Neamt

A. Partea I. Descrierea imobilului

TEREN Extravilan

Adresa: Jud. Neamt

Nr. Crt	Nr cadastral Nr. topografic	Suprafața* (mp)	Observații / Referințe
A1		4.305	Sector cadastral:191 Teren imprejmuit;

B. Partea II. Proprietari și acte

Inscrieri privitoare la dreptul de proprietate și alte drepturi reale		Referințe
/		
Act Administrativ nr. 12941, din 23/08/2023 emis de PRIMARIA COMUNEI PIPIRIG;		
B1	Inscrierea posesiei, drept de PROPRIETATE, dobandit prin Lege, cota actuala 1/1, cota initiala 1/1 1) GRIGORAȘ ION	A1

C. Partea III. SARCINI .

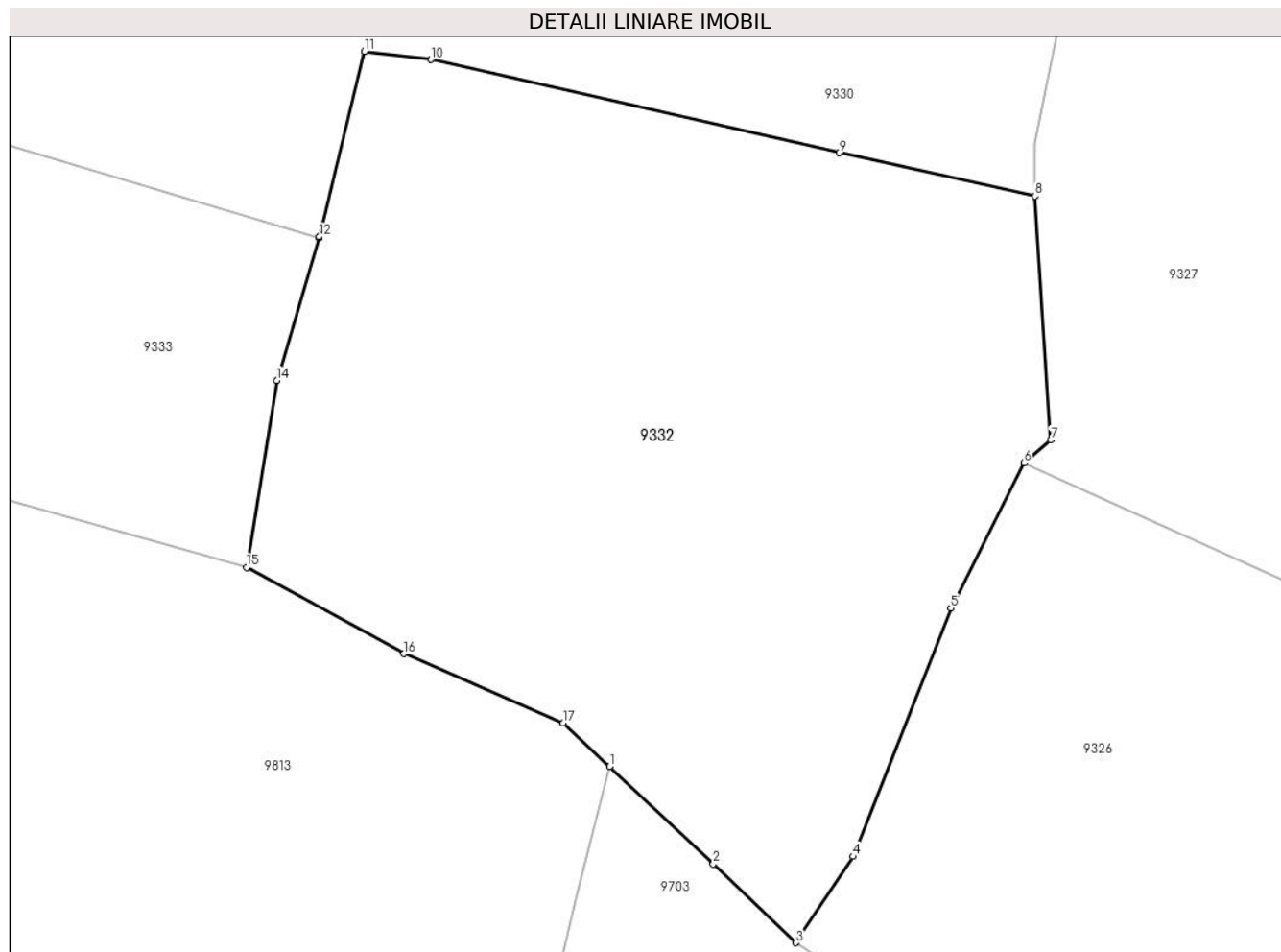
Inscrieri privind dezmembramintele dreptului de proprietate, drepturi reale de garanție și sarcini	Referințe
NU SUNT	

Anexa Nr. 1 La Partea I

Teren

Nr cadastral	Suprafața (mp)*	Observații / Referințe
	4.305	

* Suprafața este determinată în planul de proiecție Stereo 70.



Date referitoare la teren

Crt	Categorie folosință	Intra vilan	Suprafața (mp)	Tarla	Parcelă	Nr. topo	Observații / Referințe
1	faneata	NU	4.305	-	-	-	

Lungime Segmente

1) Valorile lungimilor segmentelor sunt obținute din proiecție în plan.

Punct început	X / Y	Punct sfârșit	X / Y	Lungime segment (** (m)
1	580.381,785 636.839,29	2	580.391,9 636.829,781	13.883
2	580.391,9 636.829,781	3	580.399,944 636.822,12	11.108
3	580.399,944 636.822,12	4	580.405,521 636.830,528	10.089
4	580.405,521 636.830,528	5	580.415,055 636.854,701	25.985
5	580.415,055 636.854,701	6	580.422,183 636.868,846	15.839

Punct început	X / Y	Punct sfârşit	X / Y	Lungime segment (** (m)
6	580.422,183 636.868,846	7	580.424,81 636.871,058	3.434
7	580.424,81 636.871,058	8	580.423,277 636.894,822	23.813
8	580.423,277 636.894,822	9	580.404,15 636.899,035	19.585
9	580.404,15 636.899,035	10	580.364,362 636.908,114	40.811
10	580.364,362 636.908,114	11	580.357,886 636.908,908	6.524
11	580.357,886 636.908,908	12	580.353,482 636.890,852	18.585
12	580.353,482 636.890,852	13	580.353,461 636.890,765	0.089
13	580.353,461 636.890,765	14	580.349,366 636.876,859	14.496
14	580.349,366 636.876,859	15	580.346,392 636.858,677	18.424
15	580.346,392 636.858,677	16	580.361,752 636.850,265	17.513
16	580.361,752 636.850,265	17	580.377,266 636.843,538	16.91
17	580.377,266 636.843,538	1	580.381,785 636.839,29	6.202

** Lungimile segmentelor sunt determinate în planul de proiecție Stereo 70 și sunt rotunjite la 1 milimetru.

*** Distanța dintre puncte este formată din segmente cumulate ce sunt mai mici decât valoarea 1 milimetru.

**DATE DESPRE IMOBILUL NR. 9333**

Oficiul de Cadastru și Publicitate Imobiliară NEAMT
Biroul de Cadastru și Publicitate Imobiliară Targu-Neamt

A. Partea I. Descrierea imobilului

TEREN Extravilan

Adresa: Jud. Neamt

Nr. Crt	Nr cadastral Nr. topografic	Suprafața* (mp)	Observații / Referințe
A1		2.769	Sector cadastral:191 Teren neimprejmuit;

B. Partea II. Proprietari și acte

Inscrieri privitoare la dreptul de proprietate și alte drepturi reale		Referințe
/		
Act Normativ nr. 7, din 13/03/1996 emis de GUVERNUL ROMÂNIEI;		
B1	Inscrierea provizorie, drept de PROPRIETATE, dobandit prin Lege, cota actuala 1/1, cota initiala 1/1	A1
1) COMUNA PIPIRIG, CIF:99999999999999, PROPRIETAR NEIDENTIFICAT		

C. Partea III. SARCINI .

Inscrieri privind dezmembramintele dreptului de proprietate, drepturi reale de garanție și sarcini	Referințe
NU SUNT	

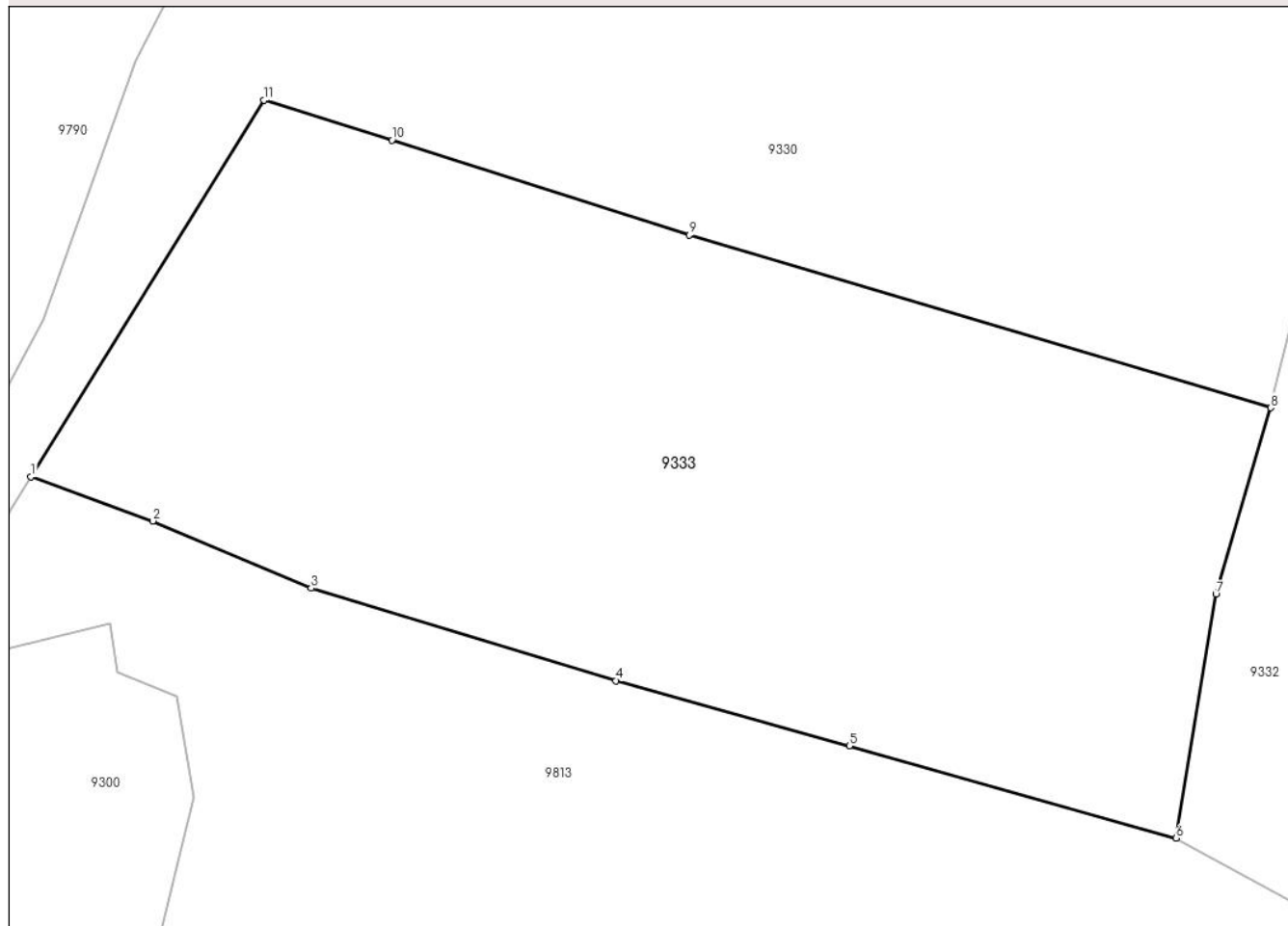
Anexa Nr. 1 La Partea I

Teren

Nr cadastral	Suprafața (mp)*	Observații / Referințe
	2.769	

* Suprafața este determinată în planul de proiecție Stereo 70.

DETALII LINIARE IMOBIL



Date referitoare la teren

Crt	Categorie folosință	Intra vilan	Suprafața (mp)	Tarla	Parcelă	Nr. topo	Observații / Referințe
1	faneata	NU	2.769	-	-	-	

Lungime Segmente

1) Valorile lungimilor segmentelor sunt obținute din proiecție în plan.

Punct început	X / Y	Punct sfârșit	X / Y	Lungime segment (** (m)
1	580.260,978 636.885,614	2	580.270,081 636.882,327	9.678
2	580.270,081 636.882,327	3	580.281,874 636.877,318	12.813
3	580.281,874 636.877,318	4	580.304,621 636.870,419	23.77
4	580.304,621 636.870,419	5	580.322,028 636.865,549	18.075
5	580.322,028 636.865,549	6	580.346,392 636.858,677	25.315

Punct început	X / Y	Punct sfârșit	X / Y	Lungime segment (** (m)
6	580.346,392 636.858,677	7	580.349,366 636.876,859	18.424
7	580.349,366 636.876,859	8	580.353,461 636.890,765	14.496
8	580.353,461 636.890,765	9	580.310,084 636.903,632	45.245
9	580.310,084 636.903,632	10	580.287,906 636.910,723	23.284
10	580.287,906 636.910,723	11	580.278,356 636.913,684	9.999
11	580.278,356 636.913,684	1	580.260,978 636.885,614	33.014

** Lungimile segmentelor sunt determinate în planul de proiecție Stereo 70 și sunt rotunjite la 1 milimetru.

*** Distanța dintre puncte este formată din segmente cumulate ce sunt mai mici decât valoarea 1 milimetru.

**DATE DESPRE IMOBILUL NR. 9334**

Oficiul de Cadastru și Publicitate Imobiliară NEAMT
Biroul de Cadastru și Publicitate Imobiliară Targu-Neamt

A. Partea I. Descrierea imobilului

TEREN Extravilan

Adresa: Jud. Neamt

Nr. Crt	Nr cadastral Nr. topografic	Suprafața* (mp)	Observații / Referințe
A1		10.253	Sector cadastral:191 Teren neimprejmuit;

B. Partea II. Proprietari și acte

Inscrieri privitoare la dreptul de proprietate și alte drepturi reale		Referințe
/		
Act Administrativ nr. 12941, din 23/08/2023 emis de PRIMARIA COMUNEI PIPIRIG;		
B1	Inscrierea posesiei, drept de PROPRIETATE, dobandit prin Lege, cota actuala 1/1, cota initiala 1/1	A1
	1) UNGUREANU AUREL - CEZAR, - soti	
	2) UNGUREANU ANA	

C. Partea III. SARCINI .

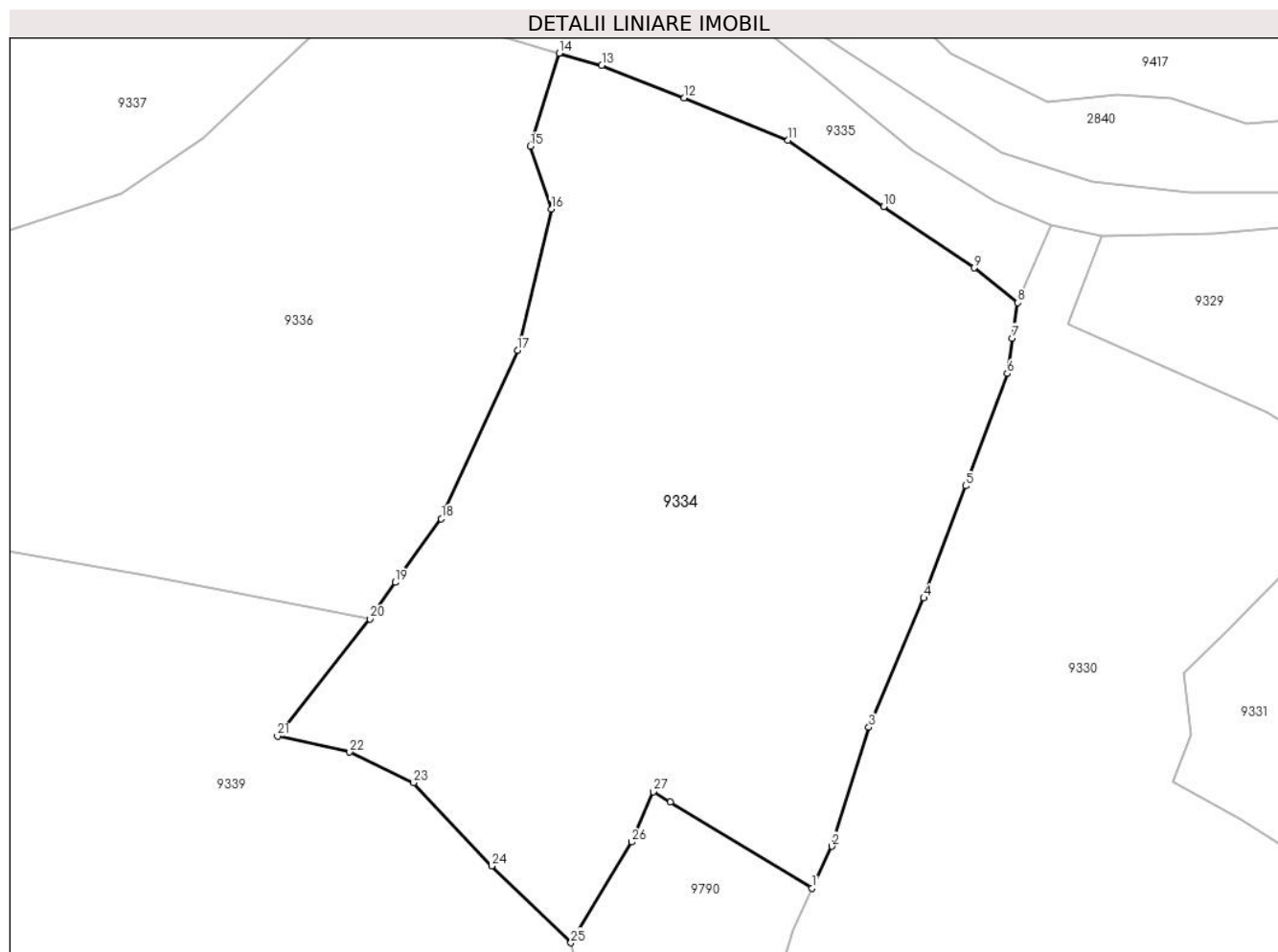
Inscrieri privind dezmembramintele dreptului de proprietate, drepturi reale de garanție și sarcini	Referințe
NU SUNT	

Anexa Nr. 1 La Partea I

Teren

Nr cadastral	Suprafața (mp)*	Observații / Referințe
	10.253	

* Suprafața este determinată în planul de proiecție Stereo 70.



Date referitoare la teren

Crt	Categorie folosință	Intravilan	Suprafața (mp)	Tarla	Parcelă	Nr. topo	Observații / Referințe
1	faneata	NU	10.253	-	-	-	

Lungime Segmente

1) Valorile lungimilor segmentelor sunt obținute din proiecție în plan.

Punct început	X / Y	Punct sfârșit	X / Y	Lungime segment (** (m)
1	580.290,228 636.972,313	2	580.293,555 636.979,427	7.854
3	580.299,887 636.999,681	4	580.309,226 637.021,672	23.892
5	580.316,33 637.040,775	6	580.323,434 637.059,878	20.381
7	580.324,336 637.065,915	8	580.325,237 637.071,951	6.103
9	580.317,816 637.077,879	10	580.302,41 637.088,301	18.6

Punct început	X / Y	Punct sfârșit	X / Y	Lungime segment (** (m)
2	580.293,555 636.979,427	3	580.299,887 636.999,681	21.221
4	580.309,226 637.021,672	5	580.316,33 637.040,775	20.381
6	580.323,434 637.059,878	7	580.324,336 637.065,915	6.104
8	580.325,237 637.071,951	9	580.317,816 637.077,879	9.498
10	580.302,41 637.088,301	11	580.286,13 637.099,604	19.819

Punct început	X / Y	Punct sfârșit	X / Y	Lungime segment (** (m)
11	580.286,13 637.099,604	12	580.268,424 637.106,774	19.103
13	580.254,395 637.112,316	14	580.247,114 637.114,393	7.571
15	580.242,191 637.098,569	16	580.245,774 637.087,871	11.282
17	580.240,039 637.063,809	18	580.227,06 637.035,168	31.445
19	580.219,241 637.024,338	20	580.214,959 637.018,093	7.572
21	580.199,174 636.998,16	22	580.211,467 636.995,465	12.585
23	580.222,349 636.990,27	24	580.235,606 636.976,071	19.426
25	580.249,15 636.963,02	26	580.259,481 636.980,154	20.008
27	580.263,171 636.988,709	28	580.266,038 636.986,978	3.349

Punct început	X / Y	Punct sfârșit	X / Y	Lungime segment (** (m)
12	580.268,424 637.106,774	13	580.254,395 637.112,316	15.084
14	580.247,114 637.114,393	15	580.242,191 637.098,569	16.572
16	580.245,774 637.087,871	17	580.240,039 637.063,809	24.736
18	580.227,06 637.035,168	19	580.219,241 637.024,338	13.358
20	580.214,959 637.018,093	21	580.199,174 636.998,16	25.426
22	580.211,467 636.995,465	23	580.222,349 636.990,27	12.058
24	580.235,606 636.976,071	25	580.249,15 636.963,02	18.809
26	580.259,481 636.980,154	27	580.263,171 636.988,709	9.317
28	580.266,038 636.986,978	1	580.290,228 636.972,313	28.288

** Lungimile segmentelor sunt determinate în planul de proiecție Stereo 70 și sunt rotunjite la 1 milimetru.

*** Distanța dintre puncte este formată din segmente cumulate ce sunt mai mici decât valoarea 1 milimetru.

**DATE DESPRE IMOBILUL NR. 9335**

Oficiul de Cadastru și Publicitate Imobiliară NEAMT
Biroul de Cadastru și Publicitate Imobiliară Targu-Neamt

A. Partea I. Descrierea imobilului

TEREN Extravilan

Adresa: Jud. Neamt

Nr. Crt	Nr cadastral Nr. topografic	Suprafața* (mp)	Observații / Referințe
A1		1.415	Sector cadastral:191 Teren neimpregmuit;

B. Partea II. Proprietari și acte

Inscrieri privitoare la dreptul de proprietate și alte drepturi reale		Referințe
/		
Act Normativ nr. 7, din 13/03/1996 emis de GUVERNUL ROMÂNIEI;		
B1	Inscrierea provizorie, drept de PROPRIETATE, dobandit prin Lege, cota actuala 1/1, cota initiala 1/1 1) COMUNA PIPIRIG, CIF:99999999999999, PROPRIETAR NEIDENTIFICAT	A1

C. Partea III. SARCINI .

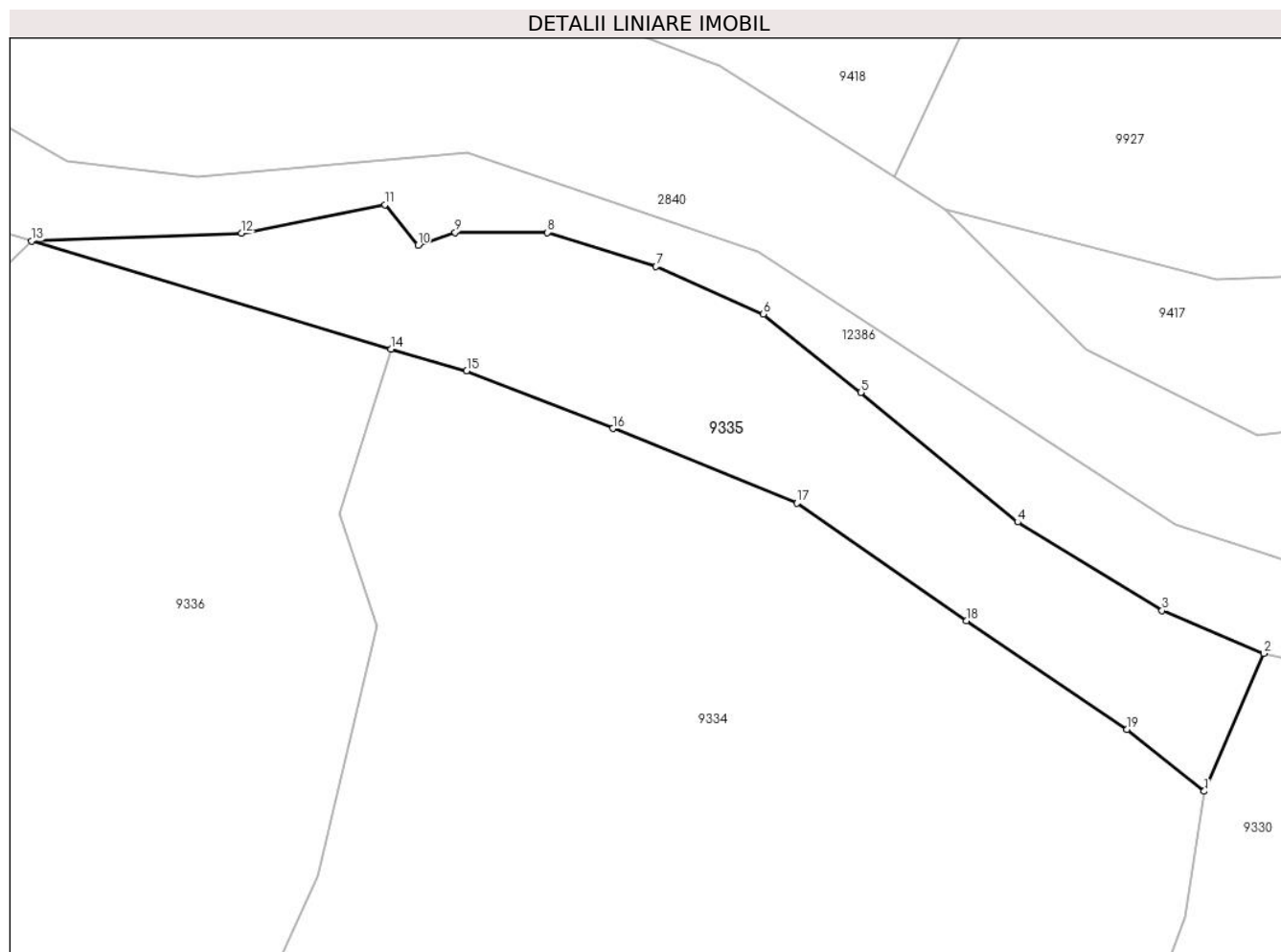
Inscrieri privind dezmembramintele dreptului de proprietate, drepturi reale de garanție și sarcini	Referințe
NU SUNT	

Anexa Nr. 1 La Partea I

Teren

Nr cadastral	Suprafața (mp)*	Observații / Referințe
	1.415	

* Suprafața este determinată în planul de proiecție Stereo 70.



Date referitoare la teren

Crt	Categorie folosință	Intravilan	Suprafața (mp)	Tarla	Parcelă	Nr. topo	Observații / Referințe
1	faneata	NU	1.415	-	-	-	

Lungime Segmente

1) Valorile lungimilor segmentelor sunt obținute din proiecție în plan.

Punct început	X / Y	Punct sfârșit	X / Y	Lungime segment (** (m)
1	580.325,237 637.071,951	2	580.330,961 637.085,182	14.416
2	580.330,961 637.085,182	3	580.321,192 637.089,287	10.596
3	580.321,192 637.089,287	4	580.307,302 637.097,785	16.283
4	580.307,302 637.097,785	5	580.292,246 637.110,242	19.541
5	580.292,246 637.110,242	6	580.282,89 637.117,748	11.995

Punct început	X / Y	Punct sfârșit	X / Y	Lungime segment (** (m)
6	580.282,89 637.117,748	7	580.272,589 637.122,324	11.272
7	580.272,589 637.122,324	8	580.262,139 637.125,589	10.948
8	580.262,139 637.125,589	9	580.253,292 637.125,589	8.847
9	580.253,292 637.125,589	10	580.249,725 637.124,372	3.769
10	580.249,725 637.124,372	11	580.246,536 637.128,249	5.02
11	580.246,536 637.128,249	12	580.232,768 637.125,516	14.037
12	580.232,768 637.125,516	13	580.212,595 637.124,775	20.187
13	580.212,595 637.124,775	14	580.247,114 637.114,393	36.046
14	580.247,114 637.114,393	15	580.254,395 637.112,316	7.571
15	580.254,395 637.112,316	16	580.268,424 637.106,774	15.084
16	580.268,424 637.106,774	17	580.286,13 637.099,604	19.103
17	580.286,13 637.099,604	18	580.302,41 637.088,301	19.819
18	580.302,41 637.088,301	19	580.317,816 637.077,879	18.6
19	580.317,816 637.077,879	1	580.325,237 637.071,951	9.498

** Lungimile segmentelor sunt determinate în planul de proiecție Stereo 70 și sunt rotunjite la 1 milimetru.

*** Distanța dintre puncte este formată din segmente cumulate ce sunt mai mici decât valoarea 1 milimetru.

**DATE DESPRE IMOBILUL NR. 9336**

Oficiul de Cadastru și Publicitate Imobiliară NEAMT
Biroul de Cadastru și Publicitate Imobiliară Targu-Neamt

A. Partea I. Descrierea imobilului

TEREN Extravilan

Adresa: Jud. Neamt

Nr. Crt	Nr cadastral Nr. topografic	Suprafața* (mp)	Observații / Referințe
A1		7.165	Sector cadastral:191 Teren neimpregmuit;

B. Partea II. Proprietari și acte

Inscrieri privitoare la dreptul de proprietate și alte drepturi reale		Referințe
/		
Act Administrativ nr. 12941, din 23/08/2023 emis de PRIMARIA COMUNEI PIPIRIG;		
B1	Inscrierea posesiei, drept de PROPRIETATE, dobandit prin Lege, cota actuala 1/1, cota initiala 1/1 1) DAVID DUMITRU	A1

C. Partea III. SARCINI .

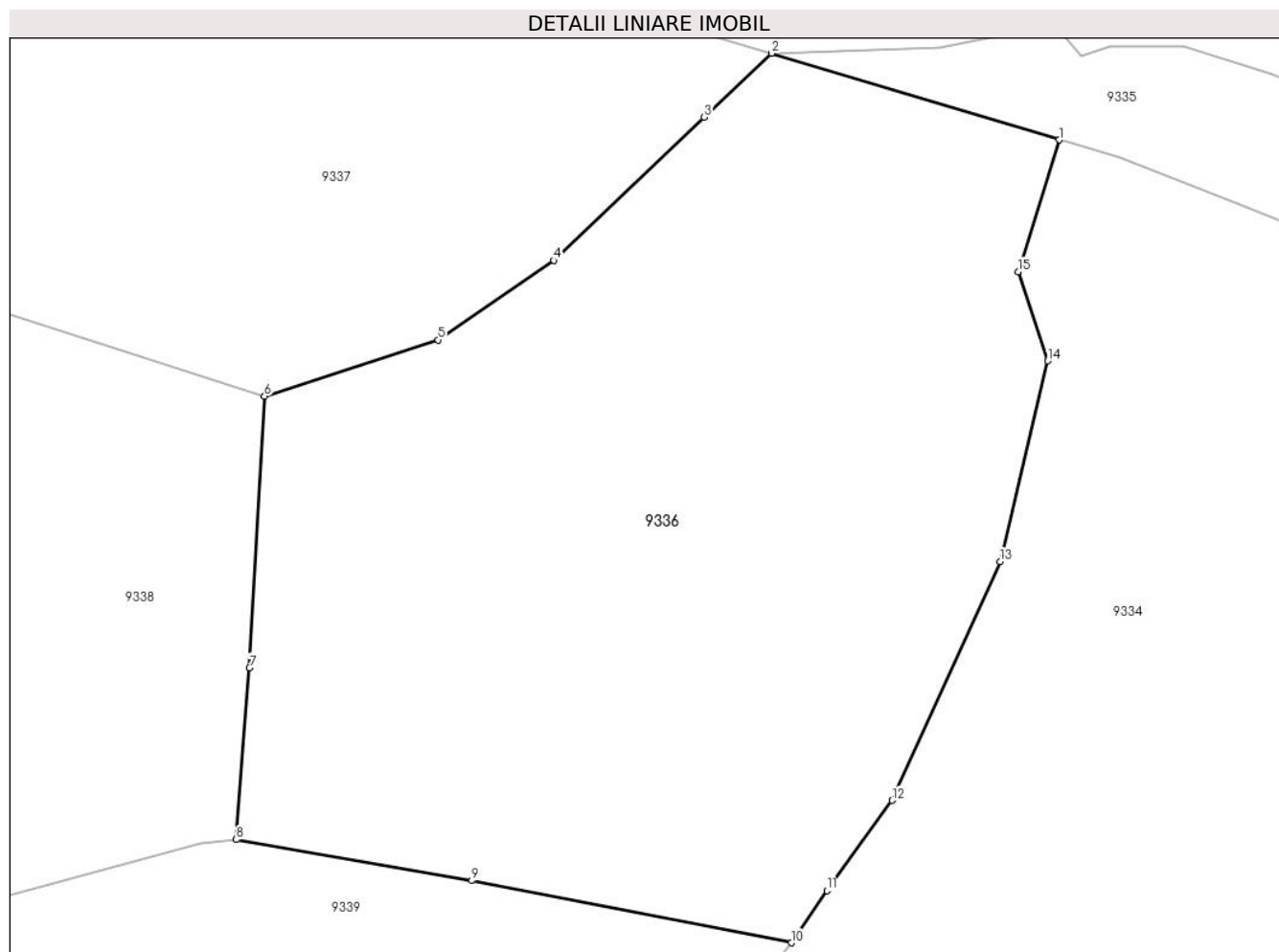
Inscrieri privind dezmembramintele dreptului de proprietate, drepturi reale de garanție și sarcini	Referințe
NU SUNT	

Anexa Nr. 1 La Partea I

Teren

Nr cadastral	Suprafața (mp)*	Observații / Referințe
	7.165	

* Suprafața este determinată în planul de proiecție Stereo 70.



Date referitoare la teren

Crt	Categorie folosință	Intravilan	Suprafața (mp)	Tarla	Parcelă	Nr. topo	Observații / Referințe
1	pașune	NU	7.165	-	-	-	Pășune împădurită

Lungime Segmente

1) Valorile lungimilor segmentelor sunt obținute din proiecție în plan.

Punct început	X / Y	Punct sfârșit	X / Y	Lungime segment (** (m)
1	580.247,114 637.114,393	2	580.212,595 637.124,775	36.046
2	580.212,595 637.124,775	3	580.204,524 637.117,095	11.141
3	580.204,524 637.117,095	4	580.186,477 637.099,923	24.911
4	580.186,477 637.099,923	5	580.172,569 637.090,391	16.861
5	580.172,569 637.090,391	6	580.151,75 637.083,635	21.888

Punct început	X / Y	Punct sfârşit	X / Y	Lungime segment (** (m)
6	580.151,75 637.083,635	7	580.149,951 637.051,071	32.614
7	580.149,951 637.051,071	8	580.148,349 637.030,479	20.654
8	580.148,349 637.030,479	9	580.176,622 637.025,539	28.701
9	580.176,622 637.025,539	10	580.214,959 637.018,093	39.053
10	580.214,959 637.018,093	11	580.219,241 637.024,338	7.572
11	580.219,241 637.024,338	12	580.227,06 637.035,168	13.358
12	580.227,06 637.035,168	13	580.240,039 637.063,809	31.445
13	580.240,039 637.063,809	14	580.245,774 637.087,871	24.736
14	580.245,774 637.087,871	15	580.242,191 637.098,569	11.282
15	580.242,191 637.098,569	1	580.247,114 637.114,393	16.572

** Lungimile segmentelor sunt determinate în planul de proiecție Stereo 70 și sunt rotunjite la 1 milimetru.

*** Distanța dintre puncte este formată din segmente cumulate ce sunt mai mici decât valoarea 1 milimetru.

**DATE DESPRE IMOBILUL NR. 9337**

Oficiul de Cadastru și Publicitate Imobiliară NEAMT
Biroul de Cadastru și Publicitate Imobiliară Targu-Neamt

A. Partea I. Descrierea imobilului

TEREN Extravilan

Adresa: Jud. Neamt

Nr. Crt	Nr cadastral Nr. topografic	Suprafața* (mp)	Observații / Referințe
A1		5.192	Sector cadastral:191 Teren neimpregmuit;

B. Partea II. Proprietari și acte

Inscrieri privitoare la dreptul de proprietate și alte drepturi reale		Referințe
/		
Act Administrativ nr. 12941, din 23/08/2023 emis de PRIMARIA COMUNEI PIPIRIG;		
B1	Inscrierea posesiei, drept de PROPRIETATE, dobandit prin Lege, cota actuala 1/1, cota initiala 1/1 1) AIRINEI DUMITRU	A1

C. Partea III. SARCINI .

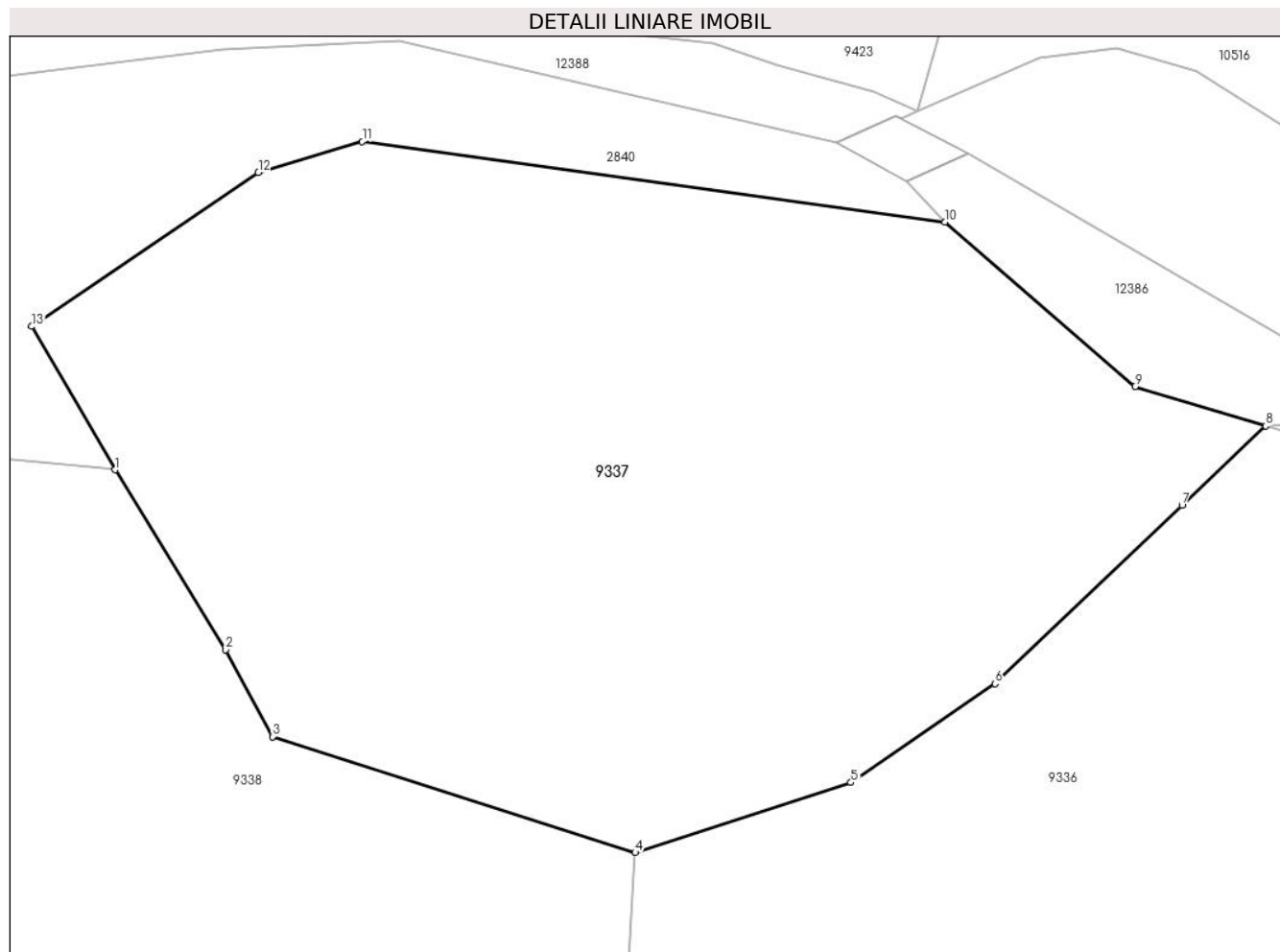
Inscrieri privind dezmembramintele dreptului de proprietate, drepturi reale de garanție și sarcini	Referințe
NU SUNT	

Anexa Nr. 1 La Partea I

Teren

Nr cadastral	Suprafața (mp)*	Observații / Referințe
	5.192	

* Suprafața este determinată în planul de proiecție Stereo 70.



Date referitoare la teren

Crt	Categorie folosință	Intra vilan	Suprafața (mp)	Tarla	Parcelă	Nr. topo	Observații / Referințe
1	faneata	NU	5.192	-	-	-	

Lungime Segmente

1) Valorile lungimilor segmentelor sunt obținute din proiecție în plan.

Punct început	X / Y	Punct sfârșit	X / Y	Lungime segment (** (m)
1	580.101,576 637.120,54	2	580.112,249 637.103,188	20.372
2	580.112,249 637.103,188	3	580.116,75 637.094,819	9.503
3	580.116,75 637.094,819	4	580.151,75 637.083,635	36.743
4	580.151,75 637.083,635	5	580.172,569 637.090,391	21.888
5	580.172,569 637.090,391	6	580.186,477 637.099,923	16.861

Punct început	X / Y	Punct sfârșit	X / Y	Lungime segment (** (m)
6	580.186,477 637.099,923	7	580.204,524 637.117,095	24.911
7	580.204,524 637.117,095	8	580.212,595 637.124,775	11.141
8	580.212,595 637.124,775	9	580.199,984 637.128,56	13.167
9	580.199,984 637.128,56	10	580.181,645 637.144,411	24.24
10	580.181,645 637.144,411	11	580.125,416 637.152,184	56.764
11	580.125,416 637.152,184	12	580.115,399 637.149,193	10.454
12	580.115,399 637.149,193	13	580.093,513 637.134,353	26.443
13	580.093,513 637.134,353	1	580.101,576 637.120,54	15.994

** Lungimile segmentelor sunt determinate în planul de proiecție Stereo 70 și sunt rotunjite la 1 milimetru.

*** Distanța dintre puncte este formată din segmente cumulate ce sunt mai mici decât valoarea 1 milimetru.

**DATE DESPRE IMOBILUL NR. 9338**

Oficiul de Cadastru și Publicitate Imobiliară NEAMT
Biroul de Cadastru și Publicitate Imobiliară Targu-Neamt

A. Partea I. Descrierea imobilului

TEREN Extravilan

Adresa: Jud. Neamt

Nr. Crt	Nr cadastral Nr. topografic	Suprafața* (mp)	Observații / Referințe
A1		8.376	Sector cadastral:191 Teren neimprejmuit;

B. Partea II. Proprietari și acte

Inscrieri privitoare la dreptul de proprietate și alte drepturi reale		Referințe
/		
Act Administrativ nr. 12941, din 23/08/2023 emis de PRIMARIA COMUNEI PIPIRIG;		
B1	Inscrierea posesiei, drept de PROPRIETATE, dobandit prin Lege, cota actuala 1/1, cota initiala 1/1	A1
	1) UNGUREANU AUREL - CEZAR, - soti	
	2) UNGUREANU ANA	

C. Partea III. SARCINI .

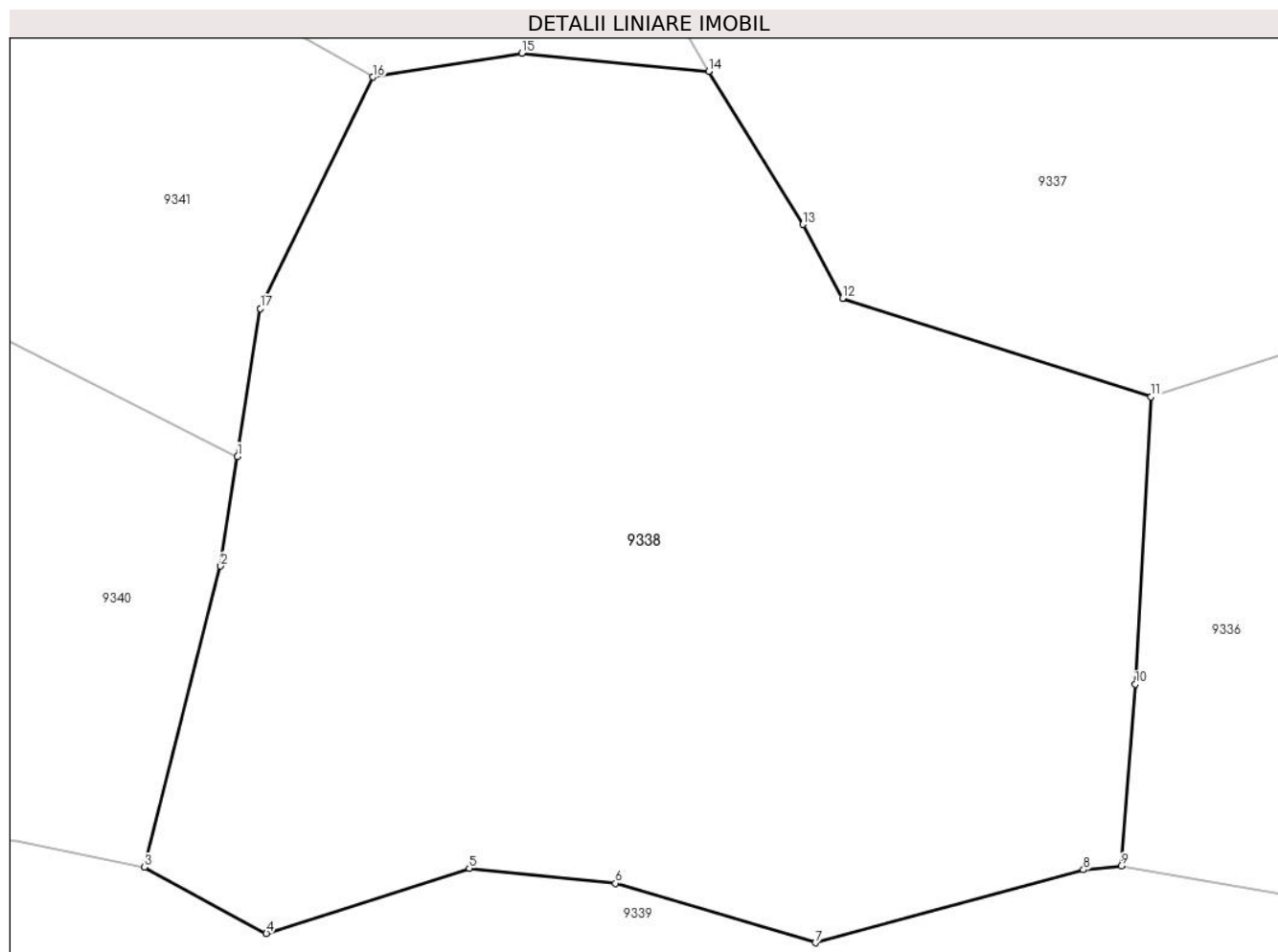
Inscrieri privind dezmembramintele dreptului de proprietate, drepturi reale de garanție și sarcini	Referințe
NU SUNT	

Anexa Nr. 1 La Partea I

Teren

Nr cadastral	Suprafața (mp)*	Observații / Referințe
	8.376	

* Suprafața este determinată în planul de proiecție Stereo 70.



Date referitoare la teren

Crt	Categorie folosință	Intravilan	Suprafața (mp)	Tarla	Parcelă	Nr. topo	Observații / Referințe
1	faneata	NU	8.376	-	-	-	

Lungime Segmente

1) Valorile lungimilor segmentelor sunt obținute din proiecție în plan.

Punct început	X / Y	Punct sfârșit	X / Y	Lungime segment (** (m)
1	580.048,149 637.076,893	2	580.046,231 637.064,468	12.572
2	580.046,231 637.064,468	3	580.037,562 637.030,347	35.205
3	580.037,562 637.030,347	4	580.051,416 637.022,848	15.753
4	580.051,416 637.022,848	5	580.074,427 637.030,211	24.16
5	580.074,427 637.030,211	6	580.091,015 637.028,522	16.674

Punct început	X / Y	Punct sfârșit	X / Y	Lungime segment (** (m)
6	580.091,015 637.028,522	7	580.113,695 637.021,78	23.661
7	580.113,695 637.021,78	8	580.144,077 637.030,06	31.49
8	580.144,077 637.030,06	9	580.148,349 637.030,479	4.292
9	580.148,349 637.030,479	10	580.149,951 637.051,071	20.654
10	580.149,951 637.051,071	11	580.151,75 637.083,635	32.614
11	580.151,75 637.083,635	12	580.116,75 637.094,819	36.743
12	580.116,75 637.094,819	13	580.112,249 637.103,188	9.503
13	580.112,249 637.103,188	14	580.101,576 637.120,54	20.372
14	580.101,576 637.120,54	15	580.080,379 637.122,582	21.295
15	580.080,379 637.122,582	16	580.063,473 637.119,867	17.123
16	580.063,473 637.119,867	17	580.050,735 637.093,651	29.147
17	580.050,735 637.093,651	1	580.048,149 637.076,893	16.956

** Lungimile segmentelor sunt determinate în planul de proiecție Stereo 70 și sunt rotunjite la 1 milimetru.

*** Distanța dintre puncte este formată din segmente cumulate ce sunt mai mici decât valoarea 1 milimetru.

**DATE DESPRE IMOBILUL NR. 9339**

Oficiul de Cadastru și Publicitate Imobiliară NEAMT
Biroul de Cadastru și Publicitate Imobiliară Targu-Neamt

A. Partea I. Descrierea imobilului

TEREN Extravilan

Adresa: Jud. Neamt

Nr. Crt	Nr cadastral Nr. topografic	Suprafața* (mp)	Observații / Referințe
A1		52.861	Sector cadastral:191 Teren neimpregmuit;

B. Partea II. Proprietari și acte

Inscrieri privitoare la dreptul de proprietate și alte drepturi reale		Referințe
/		
Act Administrativ nr. 12941, din 23/08/2023 emis de PRIMARIA COMUNEI PIPIRIG;		
B1	Inscrierea posesiei, drept de PROPRIETATE, dobandit prin Lege, cota actuala 1/1, cota initiala 1/1 1) DAVID ALEXANDRU	A1

C. Partea III. SARCINI .

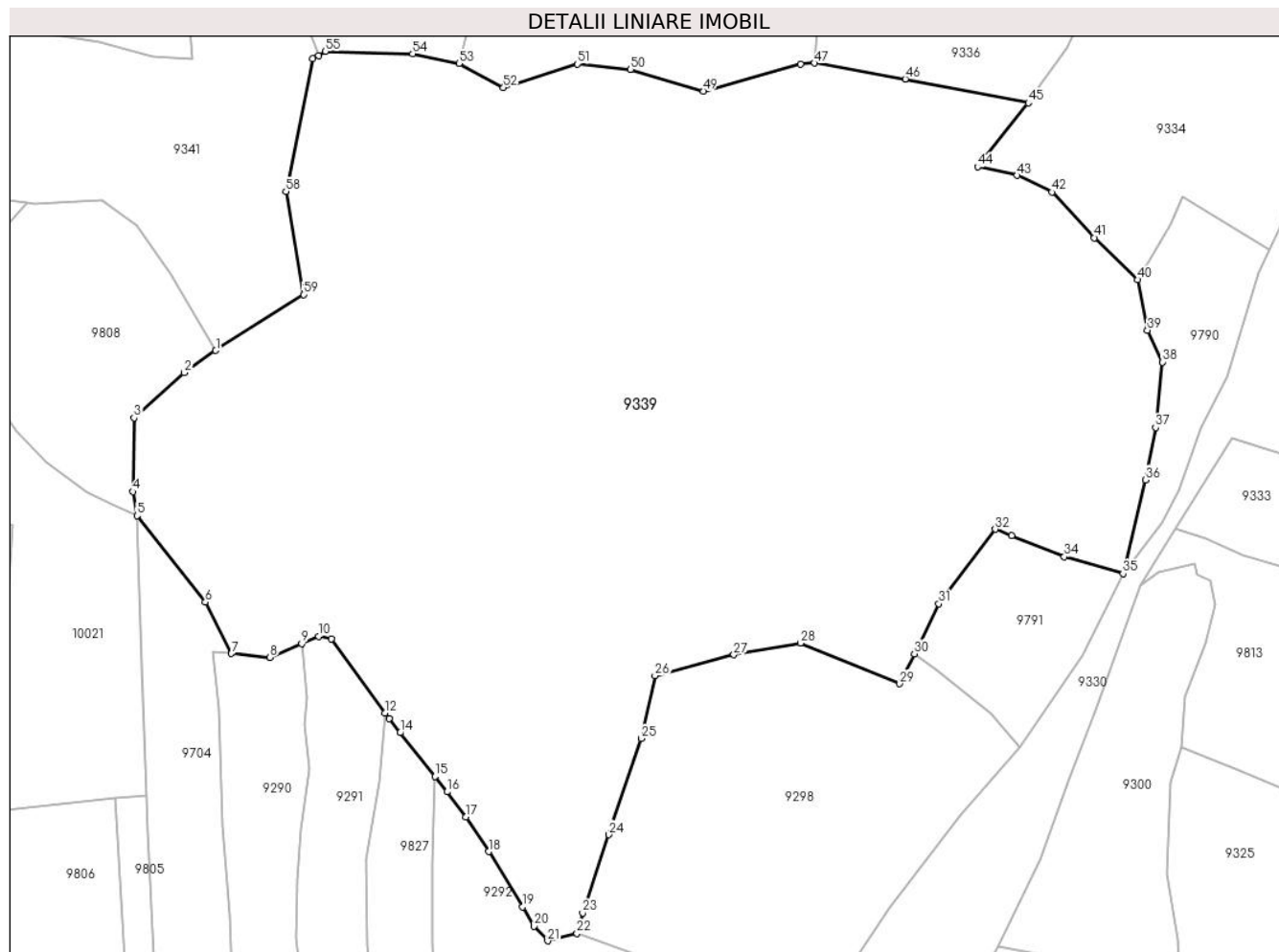
Inscrieri privind dezmembramintele dreptului de proprietate, drepturi reale de garanție și sarcini	Referințe
NU SUNT	

Anexa Nr. 1 La Partea I

Teren

Nr cadastral	Suprafața (mp)*	Observații / Referințe
	52.861	

* Suprafața este determinată în planul de proiecție Stereo 70.



Date referitoare la teren

Crt	Categorie folosință	Intravilan	Suprafața (mp)	Tarla	Parcelă	Nr. topo	Observații / Referințe
1	faneata	NU	52.861	-	-	-	

Lungime Segmente

1) Valorile lungimilor segmentelor sunt obținute din proiecție în plan.

Punct început	X / Y	Punct sfârșit	X / Y	Lungime segment	Punct început	X / Y	Punct sfârșit	X / Y	Lungime segment	Punct început	X / Y	Punct sfârșit	X / Y	Lungime segment
1	579.961,741 636.940,971	2	579.951,907 636.934,064	12.017	2	579.951,907 636.934,064	3	579.936,294 636.919,975	21.037	3	579.936,294 636.919,975	4	579.935,913 636.897,014	22.964
4	579.935,913 636.897,014	5	579.937,191 636.889,476	7.646	5	579.937,191 636.889,476	6	579.958,484 636.862,589	34.297	6	579.958,484 636.862,589	7	579.966,579 636.846,568	17.957
7	579.966,579 636.846,568	8	579.978,625 636.845,381	12.104	8	579.978,625 636.845,381	9	579.988,484 636.849,645	10.742	9	579.988,484 636.849,645	10	579.993,804 636.851,946	5.796
10	579.993,804 636.851,946	11	579.997,783 636.851,092	4.077	11	579.997,783 636.851,092	12	580.014,407 636.828,014	28.442	12	580.014,407 636.828,014	13	580.015,728 636.826,242	2.217
13	580.015,728 636.826,242	14	580.019,236 636.821,92	5.566	14	580.019,236 636.821,92	15	580.030,074 636.808,287	17.416	15	580.030,074 636.808,287	16	580.033,847 636.803,542	6.062
16	580.033,847 636.803,542	17	580.039,724 636.795,707	9.794	17	580.039,724 636.795,707	18	580.046,878 636.784,92	12.944	18	580.046,878 636.784,92	19	580.057,287 636.767,688	20.132

Punct început	X / Y	Punct sfârșit	X / Y	Lungime segment	Punct început	X / Y	Punct sfârșit	X / Y	Lungime segment	Punct început	X / Y	Punct sfârșit	X / Y	Lungime segment
19	580.057,287 636.767,688	20	580.060,879 636.761,618	7.053	20	580.060,879 636.761,618	21	580.065,218 636.757,1	6.264	21	580.065,218 636.757,1	22	580.074,311 636.759,401	9.38
22	580.074,311 636.759,401	23	580.076,062 636.765,759	6.595	23	580.076,062 636.765,759	24	580.084,211 636.790,183	25.748	24	580.084,211 636.790,183	25	580.094,304 636.820,11	31.583
25	580.094,304 636.820,11	26	580.098,676 636.839,654	20.027	26	580.098,676 636.839,654	27	580.123,21 636.846,195	25.391	27	580.123,21 636.846,195	28	580.143,972 636.849,805	21.074
28	580.143,972 636.849,805	29	580.174,888 636.837,192	33.39	29	580.174,888 636.837,192	30	580.179,453 636.846,495	10.363	30	580.179,453 636.846,495	31	580.187,109 636.862,098	17.38
31	580.187,109 636.862,098	32	580.204,7 636.885,295	29.113	32	580.204,7 636.885,295	33	580.209,8 636.883,259	5.491	33	580.209,8 636.883,259	34	580.226,192 636.876,716	17.65
34	580.226,192 636.876,716	35	580.244,506 636.871,442	19.058	35	580.244,506 636.871,442	36	580.251,544 636.900,642	30.036	36	580.251,544 636.900,642	37	580.254,631 636.916,994	16.641
37	580.254,631 636.916,994	38	580.256,794 636.937,348	20.469	38	580.256,794 636.937,348	39	580.252,083 636.947,265	10.979	39	580.252,083 636.947,265	40	580.249,15 636.963,02	16.026
40	580.249,15 636.963,02	41	580.235,606 636.976,071	18.809	41	580.235,606 636.976,071	42	580.222,349 636.990,27	19.426	42	580.222,349 636.990,27	43	580.211,467 636.995,465	12.058
43	580.211,467 636.995,465	44	580.199,174 636.998,16	12.585	44	580.199,174 636.998,16	45	580.214,959 637.018,093	25.426	45	580.214,959 637.018,093	46	580.176,622 637.025,539	39.053
46	580.176,622 637.025,539	47	580.148,349 637.030,479	28.701	47	580.148,349 637.030,479	48	580.144,077 637.030,06	4.292	48	580.144,077 637.030,06	49	580.113,695 637.021,78	31.49
49	580.113,695 637.021,78	50	580.091,015 637.028,522	23.661	50	580.091,015 637.028,522	51	580.074,427 637.030,211	16.674	51	580.074,427 637.030,211	52	580.051,416 637.022,848	24.16
52	580.051,416 637.022,848	53	580.037,562 637.030,347	15.753	53	580.037,562 637.030,347	54	580.023,105 637.033,377	14.771	54	580.023,105 637.033,377	55	579.995,946 637.034,137	27.17
55	579.995,946 637.034,137	56	579.993,755 637.032,818	2.557	56	579.993,755 637.032,818	57	579.992,019 637.031,886	1.97	57	579.992,019 637.031,886	58	579.983,604 636.990,466	42.266
58	579.983,604 636.990,466	59	579.989,086 636.958,411	32.52	59	579.989,086 636.958,411	1	579.961,741 636.940,971	32.433					

** Lungimile segmentelor sunt determinate în planul de proiecție Stereo 70 și sunt rotunjite la 1 milimetru.

*** Distanța dintre puncte este formată din segmente cumulate ce sunt mai mici decât valoarea 1 milimetru.

**DATE DESPRE IMOBILUL NR. 9340**

Oficiul de Cadastru și Publicitate Imobiliară NEAMT
Biroul de Cadastru și Publicitate Imobiliară Targu-Neamt

A. Partea I. Descrierea imobilului

TEREN Extravilan

Adresa: Jud. Neamt

Nr. Crt	Nr cadastral Nr. topografic	Suprafața* (mp)	Observații / Referințe
A1		3.298	Sector cadastral:191 Teren neimpregmuit;

B. Partea II. Proprietari și acte

Inscrieri privitoare la dreptul de proprietate și alte drepturi reale		Referințe
/		
Act Normativ nr. 7, din 13/03/1996 emis de GUVERNUL ROMÂNIEI;		
B1	Inscrierea provizorie, drept de PROPRIETATE, dobandit prin Lege, cota actuala 1/1, cota initiala 1/1	A1
1) COMUNA PIPIRIG, CIF:99999999999999, PROPRIETAR NEIDENTIFICAT		

C. Partea III. SARCINI .

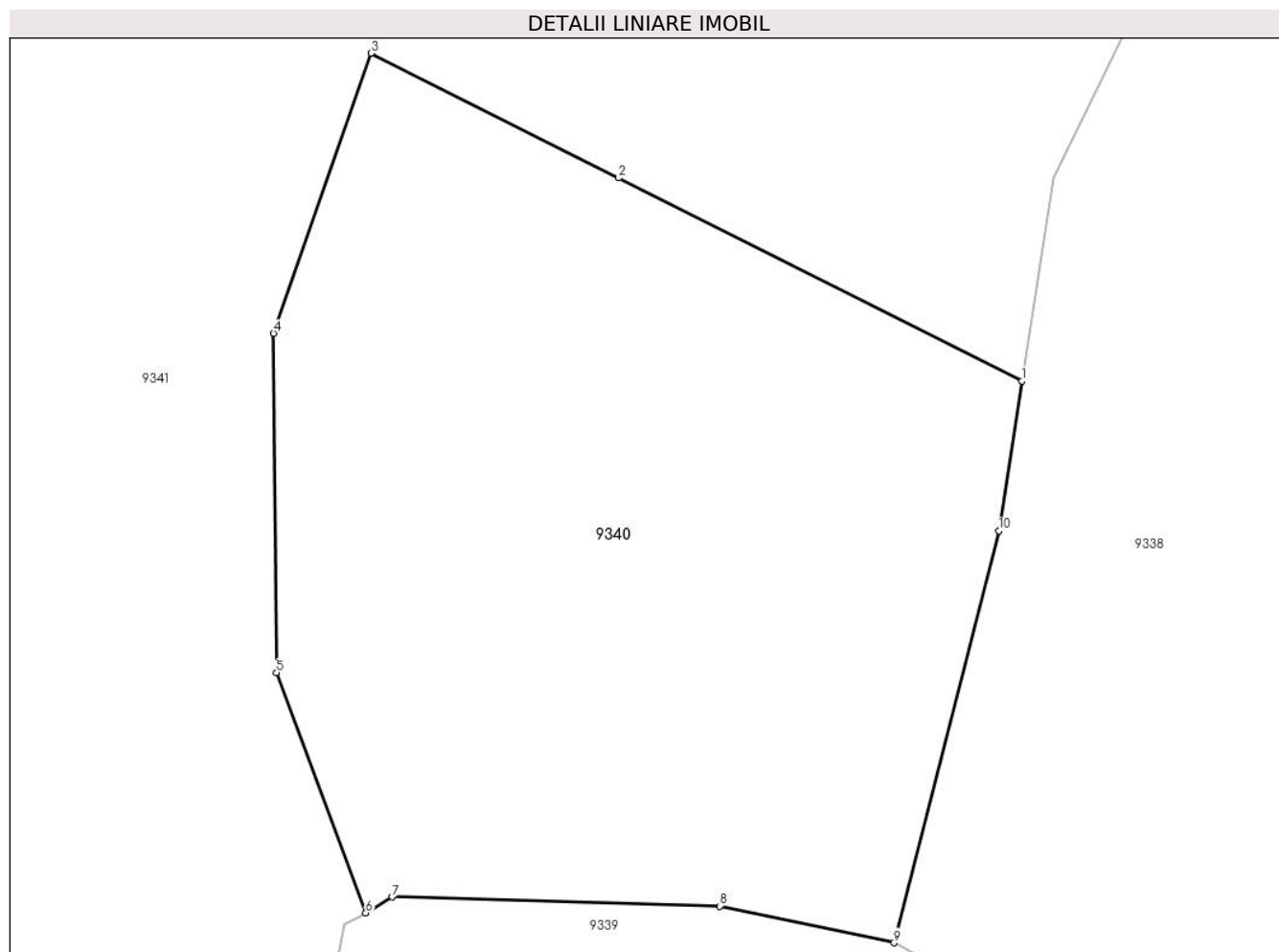
Inscrieri privind dezmembramintele dreptului de proprietate, drepturi reale de garanție și sarcini	Referințe
NU SUNT	

Anexa Nr. 1 La Partea I

Teren

Nr cadastral	Suprafața (mp)*	Observații / Referințe
	3.298	

* Suprafața este determinată în planul de proiecție Stereo 70.



Date referitoare la teren

Crt	Categorie folosință	Intra vilan	Suprafața (mp)	Tarla	Parcelă	Nr. topo	Observații / Referințe
1	faneata	NU	3.298	-	-	-	

Lungime Segmente

1) Valorile lungimilor segmentelor sunt obținute din proiecție în plan.

Punct început	X / Y	Punct sfârșit	X / Y	Lungime segment (** (m)
1	580.048,149 637.076,893	2	580.014,726 637.093,704	37.413
2	580.014,726 637.093,704	3	579.994,185 637.104,036	22.993
3	579.994,185 637.104,036	4	579.986,115 637.080,826	24.573
4	579.986,115 637.080,826	5	579.986,362 637.052,72	28.107
5	579.986,362 637.052,72	6	579.993,755 637.032,818	21.231

Punct început	X / Y	Punct sfârșit	X / Y	Lungime segment (** (m)
6	579.993,755 637.032,818	7	579.995,946 637.034,137	2.557
7	579.995,946 637.034,137	8	580.023,105 637.033,377	27.17
8	580.023,105 637.033,377	9	580.037,562 637.030,347	14.771
9	580.037,562 637.030,347	10	580.046,231 637.064,468	35.205
10	580.046,231 637.064,468	1	580.048,149 637.076,893	12.572

** Lungimile segmentelor sunt determinate în planul de proiecție Stereo 70 și sunt rotunjite la 1 milimetru.

*** Distanța dintre puncte este formată din segmente cumulate ce sunt mai mici decât valoarea 1 milimetru.

**DATE DESPRE IMOBILUL NR. 9341**

Oficiul de Cadastru și Publicitate Imobiliară NEAMT
Biroul de Cadastru și Publicitate Imobiliară Targu-Neamt

A. Partea I. Descrierea imobilului

TEREN Extravilan

Adresa: Jud. Neamt

Nr. Crt	Nr cadastral Nr. topografic	Suprafața* (mp)	Observații / Referințe
A1		14.898	Sector cadastral:191 Teren neimpregmuit;

B. Partea II. Proprietari și acte

Inscrieri privitoare la dreptul de proprietate și alte drepturi reale		Referințe
/		
Act Administrativ nr. 12941, din 23/08/2023 emis de PRIMARIA COMUNEI PIPIRIG;		
B1	Inscrierea posesiei, drept de PROPRIETATE, dobandit prin Lege, cota actuala 1/1, cota initiala 1/1 1) ZABULIC DAN	A1

C. Partea III. SARCINI .

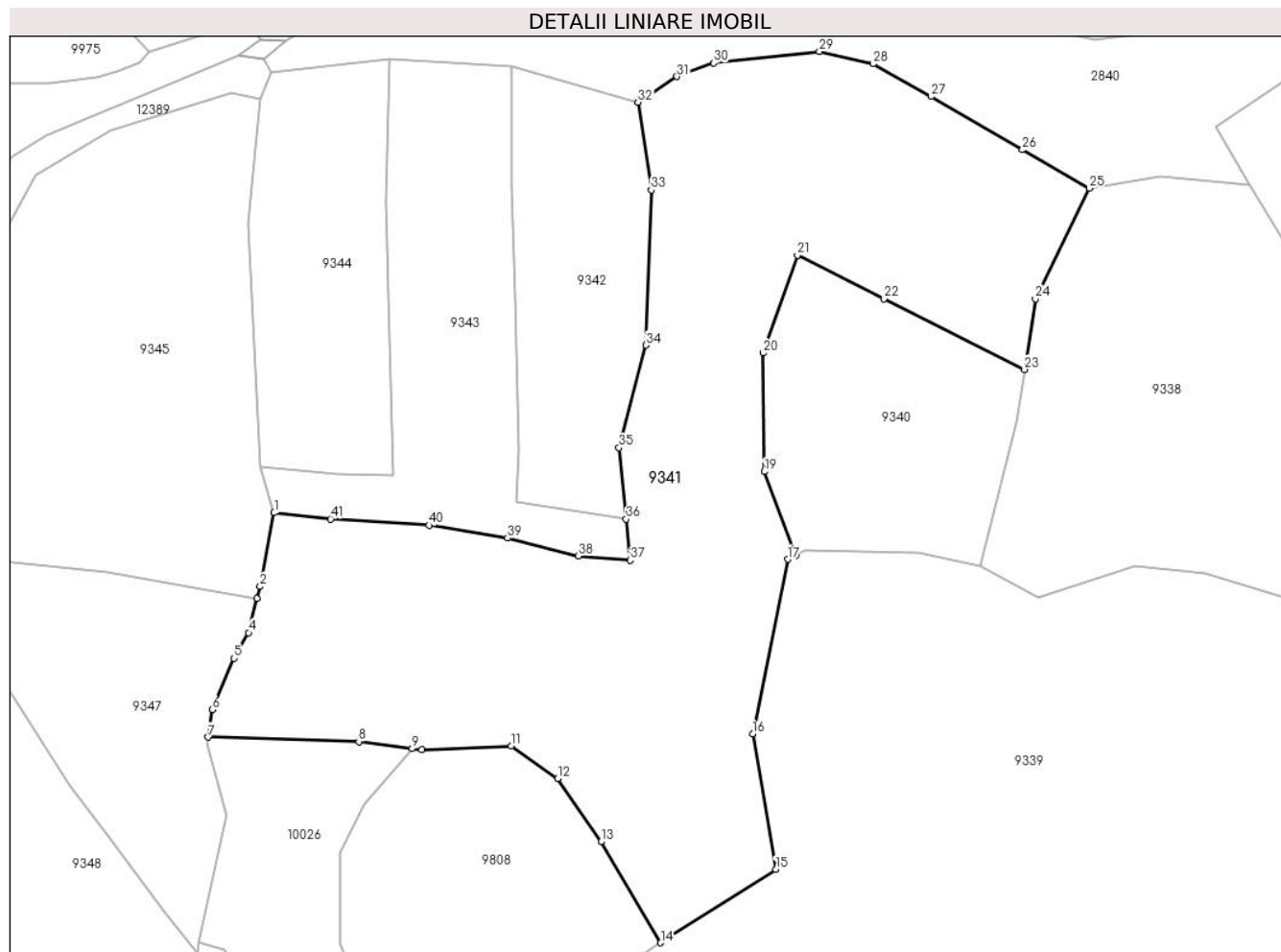
Inscrieri privind dezmembramintele dreptului de proprietate, drepturi reale de garanție și sarcini	Referințe
NU SUNT	

Anexa Nr. 1 La Partea I

Teren

Nr cadastral	Suprafața (mp)*	Observații / Referințe
	14.898	

* Suprafața este determinată în planul de proiecție Stereo 70.



Date referitoare la teren

Crt	Categorie folosință	Intravilan	Suprafața (mp)	Tarla	Parcelă	Nr. topo	Observații / Referințe
1	drum	NU	409	-	-	-	
2	faneata	NU	2.798	-	-	-	
3	faneata	NU	6.535	-	-	-	
4	pasune	NU	2.086	-	-	-	Pășune împădurită
5	pasune	NU	3.070	-	-	-	Pășune împădurită

Lungime Segmente

1) Valorile lungimilor segmentelor sunt obținute din proiecție în plan.

Punct început	X / Y	Punct sfârșit	X / Y	Lungime segment
1	579.869,968 637.042,935	2	579.866,69 637.025,465	17.775
2	579.866,69 637.025,465	3	579.865,958 637.022,587	2.97
4	579.863,899 637.014,497	5	579.860,493 637.008,417	6.969
5	579.860,493 637.008,417	6	579.855,247 636.996,213	13.284
7	579.854,336 636.989,71	8	579.890,085 636.988,689	35.764
8	579.890,085 636.988,689	9	579.902,774 636.987,009	12.8
3	579.865,958 637.022,587	4	579.863,899 637.014,497	8.348
6	579.855,247 636.996,213	7	579.854,336 636.989,71	6.567
9	579.902,774 636.987,009	10	579.905,03 636.986,71	2.276

Punct început	X / Y	Punct sfârșit	X / Y	Lungime segment	Punct început	X / Y	Punct sfârșit	X / Y	Lungime segment	Punct început	X / Y	Punct sfârșit	X / Y	Lungime segment
10	579.905,03 636.986,71	11	579.926,29 636.987,625	21.28	11	579.926,29 636.987,625	12	579.937,294 636.979,937	13.42 4	12	579.937,294 636.979,937	13	579.947,585 636.964,926	18.2
13	579.947,585 636.964,926	14	579.961,741 636.940,971	27.82 5	14	579.961,741 636.940,971	15	579.989,086 636.958,411	32.43 3	15	579.989,086 636.958,411	16	579.983,604 636.990,466	32.52
16	579.983,604 636.990,466	17	579.992,019 637.031,886	42.26 6	17	579.992,019 637.031,886	18	579.993,755 637.032,818	1.97	18	579.993,755 637.032,818	19	579.986,362 637.052,72	21.23 1
19	579.986,362 637.052,72	20	579.986,115 637.080,826	28.10 7	20	579.986,115 637.080,826	21	579.994,185 637.104,036	24.57 3	21	579.994,185 637.104,036	22	580.014,726 637.093,704	22.99 3
22	580.014,726 637.093,704	23	580.048,149 637.076,893	37.41 3	23	580.048,149 637.076,893	24	580.050,735 637.093,651	16.95 6	24	580.050,735 637.093,651	25	580.063,473 637.119,867	29.14 7
25	580.063,473 637.119,867	26	580.047,625 637.129,006	18.29 4	26	580.047,625 637.129,006	27	580.025,932 637.141,651	25.10 9	27	580.025,932 637.141,651	28	580.012,198 637.149,382	15.76
28	580.012,198 637.149,382	29	579.999,399 637.152,338	13.13 6	29	579.999,399 637.152,338	30	579.974,325 637.149,611	25.22 2	30	579.974,325 637.149,611	31	579.965,631 637.146,381	9.275
31	579.965,631 637.146,381	32	579.956,36 637.140,329	11.07 2	32	579.956,36 637.140,329	33	579.959,503 637.119,46	21.10 4	33	579.959,503 637.119,46	34	579.958,249 637.082,708	36.77 3
34	579.958,249 637.082,708	35	579.951,834 637.058,387	25.15 3	35	579.951,834 637.058,387	36	579.953,569 637.041,428	17.04 8	36	579.953,569 637.041,428	37	579.954,564 637.031,703	9.776
37	579.954,564 637.031,703	38	579.942,215 637.032,681	12.38 8	38	579.942,215 637.032,681	39	579.925,36 637.036,93	17.38 2	39	579.925,36 637.036,93	40	579.906,726 637.039,989	18.88 3
40	579.906,726 637.039,989	41	579.883,364 637.041,479	23.40 9	41	579.883,364 637.041,479	1	579.869,968 637.042,935	13.47 5					

** Lungimile segmentelor sunt determinate în planul de proiecție Stereo 70 și sunt rotunjite la 1 milimetru.

*** Distanța dintre puncte este formată din segmente cumulate ce sunt mai mici decât valoarea 1 milimetru.

**DATE DESPRE IMOBILUL NR. 9342**

Oficiul de Cadastru și Publicitate Imobiliară NEAMT
Biroul de Cadastru și Publicitate Imobiliară Targu-Neamt

A. Partea I. Descrierea imobilului

TEREN Extravilan

Adresa: Jud. Neamt

Nr. Crt	Nr cadastral Nr. topografic	Suprafața* (mp)	Observații / Referințe
A1		2.988	Sector cadastral:191 Teren neimpregmuit;

B. Partea II. Proprietari și acte

Inscrieri privitoare la dreptul de proprietate și alte drepturi reale		Referințe
/		
Act Administrativ nr. 12941, din 23/08/2023 emis de PRIMARIA COMUNEI PIPIRIG;		
B1	Inscrierea posesiei, drept de PROPRIETATE, dobandit prin Lege, cota actuala 1/1, cota initiala 1/1 1) IONIȚĂ GICĂ	A1

C. Partea III. SARCINI .

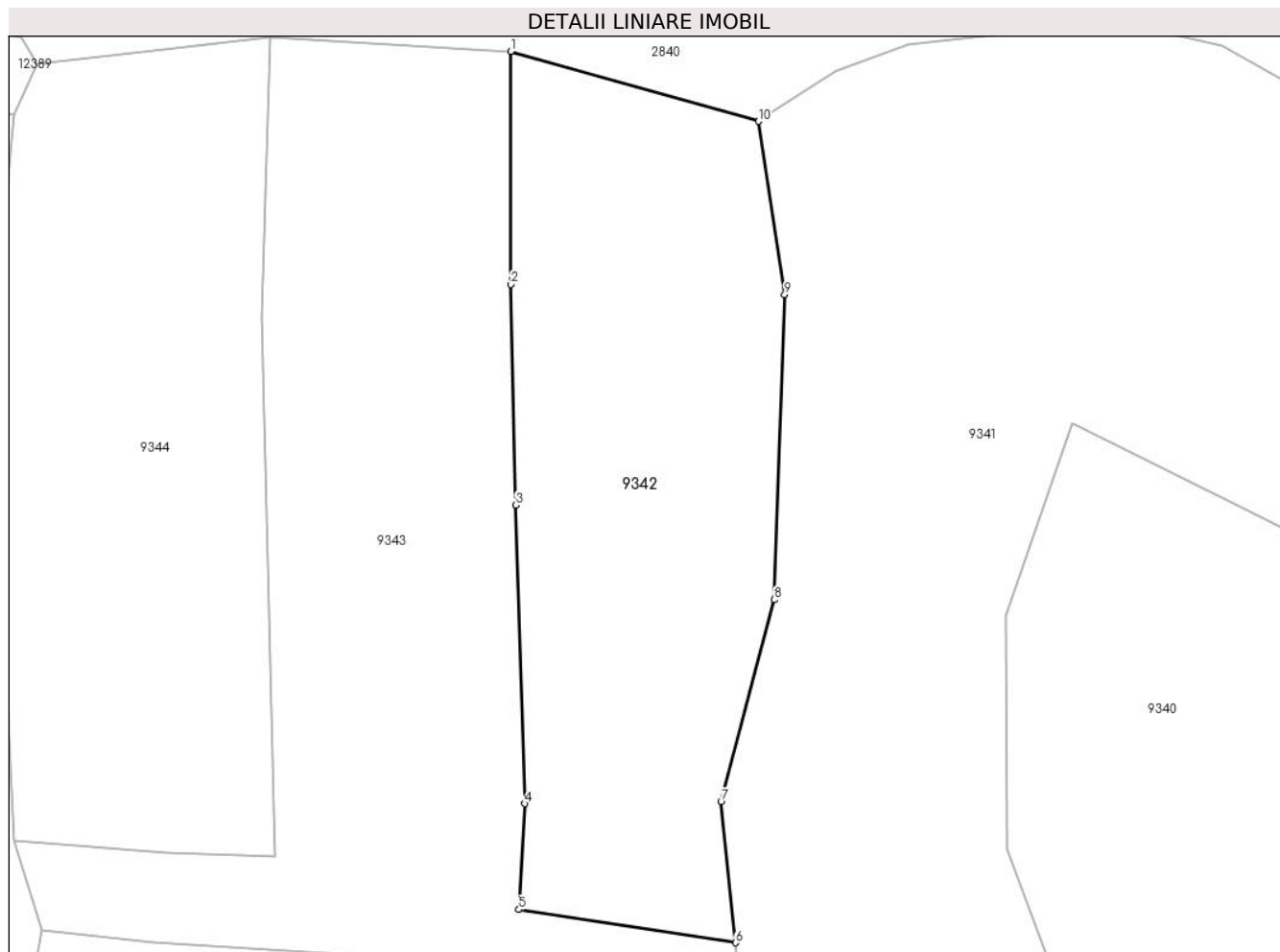
Inscrieri privind dezmembramintele dreptului de proprietate, drepturi reale de garanție și sarcini	Referințe
NU SUNT	

Anexa Nr. 1 La Partea I

Teren

Nr cadastral	Suprafața (mp)*	Observații / Referințe
	2.988	

* Suprafața este determinată în planul de proiecție Stereo 70.



Date referitoare la teren

Crt	Categorie folosință	Intra vilan	Suprafața (mp)	Tarla	Parcelă	Nr. topo	Observații / Referințe
1	faneata	NU	2.988	-	-	-	

Lungime Segmente

1) Valorile lungimilor segmentelor sunt obținute din proiecție în plan.

Punct început	X / Y	Punct sfârșit	X / Y	Lungime segment (** (m)
1	579.926,489 637.148,743	2	579.926,489 637.120,682	28.061
2	579.926,489 637.120,682	3	579.927,107 637.094,128	26.561
3	579.927,107 637.094,128	4	579.928,194 637.058,174	35.97
4	579.928,194 637.058,174	5	579.927,464 637.045,431	12.764
5	579.927,464 637.045,431	6	579.953,569 637.041,428	26.41

Punct început	X / Y	Punct sfârșit	X / Y	Lungime segment (** (m)
6	579.953,569 637.041,428	7	579.951,834 637.058,387	17.048
7	579.951,834 637.058,387	8	579.958,249 637.082,708	25.153
8	579.958,249 637.082,708	9	579.959,503 637.119,46	36.773
9	579.959,503 637.119,46	10	579.956,36 637.140,329	21.104
10	579.956,36 637.140,329	1	579.926,489 637.148,743	31.033

** Lungimile segmentelor sunt determinate în planul de proiecție Stereo 70 și sunt rotunjite la 1 milimetru.

*** Distanța dintre puncte este formată din segmente cumulate ce sunt mai mici decât valoarea 1 milimetru.

**DATE DESPRE IMOBILUL NR. 9343**

Oficiul de Cadastru și Publicitate Imobiliară NEAMT
Biroul de Cadastru și Publicitate Imobiliară Targu-Neamt

A. Partea I. Descrierea imobilului

TEREN Extravilan

Adresa: Jud. Neamt, punct 'Foale'

Nr. Crt	Nr cadastral Nr. topografic	Suprafața* (mp)	Observații / Referințe
A1	50634	Din acte: 3.865 Masurata: 3.892	Sector cadastral:191 Teren imprejmuit;

B. Partea II. Proprietari și acte

Inscrieri privitoare la dreptul de proprietate și alte drepturi reale	Referințe
7588 / 15/03/2019	
Contract De Vânzare-Cumpărare nr. 1630, din 14/03/2019 emis de NP Teodorescu Mihaela (act administrativ nr 10796 - certificat pentru atestarea că petentul este cunoscut ca proprietar din 18.10.2012, emis de Primaria comunei Pipirig;act administrativ nr 10797 - proces verbal de identificare a imobilului din 18.10.2012, emis de Primaria comunei Pipirig);	
B1	A1
Intabulare, drept de PROPRIETATE, cu titlu de drept de cumpărare, dobandit prin Conventie, cota actuala 1/1, cota initiala 1/1	
1) IACOB ALEXANDRA	
2) IACOB BOGDAN VASILE, bun comun	

C. Partea III. SARCINI .

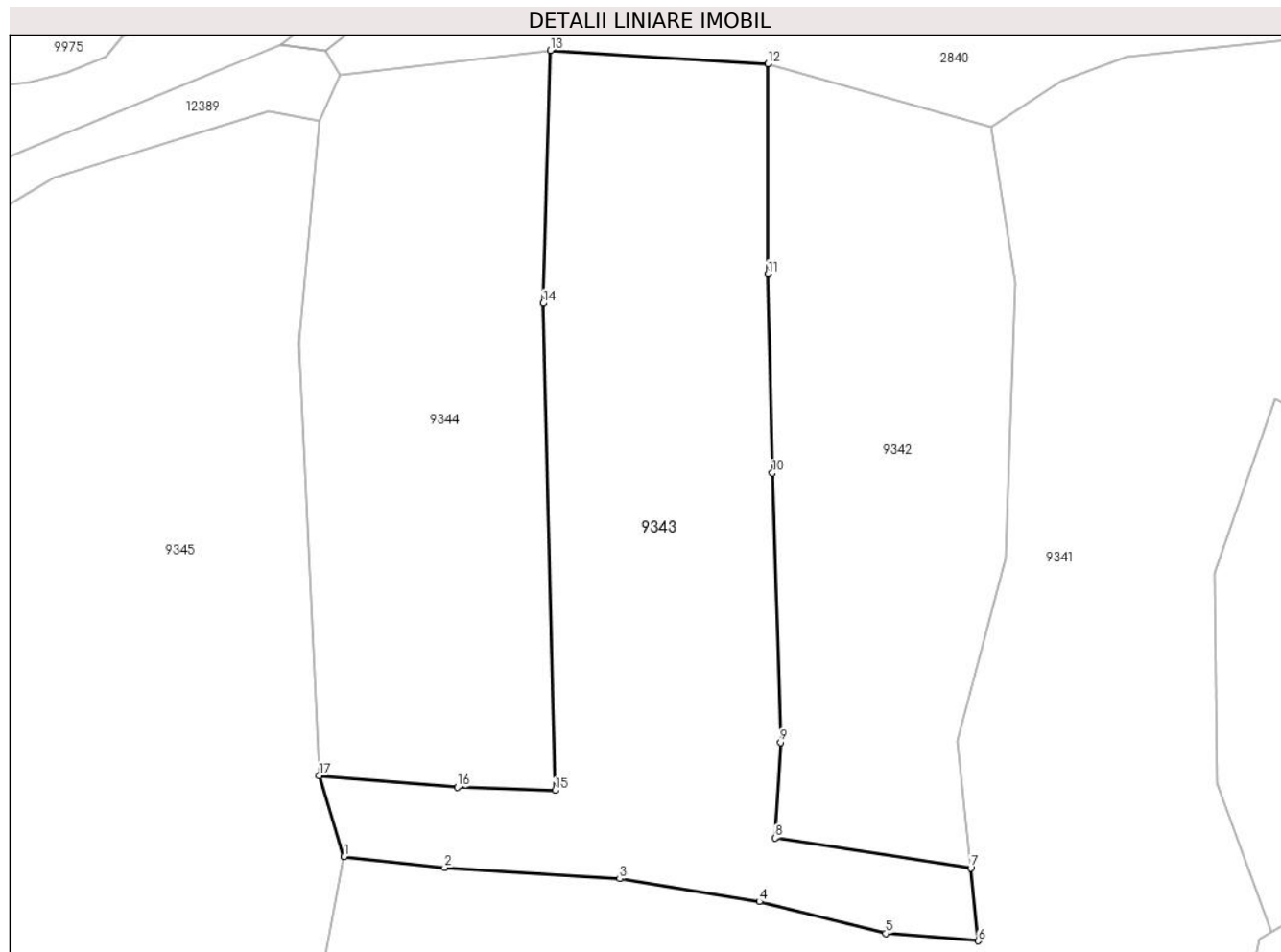
Inscrieri privind dezmembramintele dreptului de proprietate, drepturi reale de garanție și sarcini	Referințe
NU SUNT	

Anexa Nr. 1 La Partea I

Teren

Nr cadastral	Suprafața (mp)*	Observații / Referințe
50634	Din acte: 3.865 Masurata: 3.892	

* Suprafața este determinată în planul de proiecție Stereo 70.



Date referitoare la teren

Crt	Categorie folosință	Intra vilan	Suprafața (mp)	Tarla	Parcelă	Nr. topo	Observații / Referințe
1	faneata	NU	3.892	-	-	-	

Lungime Segmente

1) Valorile lungimilor segmentelor sunt obținute din proiecție în plan.

Punct început	X / Y	Punct sfârșit	X / Y	Lungime segment (** (m)
1	579.869,968 637.042,935	2	579.883,364 637.041,479	13.475
2	579.883,364 637.041,479	3	579.906,726 637.039,989	23.409
3	579.906,726 637.039,989	4	579.925,36 637.036,93	18.883
4	579.925,36 637.036,93	5	579.942,215 637.032,681	17.382
5	579.942,215 637.032,681	6	579.954,564 637.031,703	12.388

Punct început	X / Y	Punct sfârșit	X / Y	Lungime segment (** (m)
6	579.954,564 637.031,703	7	579.953,569 637.041,428	9.776
7	579.953,569 637.041,428	8	579.927,464 637.045,431	26.41
8	579.927,464 637.045,431	9	579.928,194 637.058,174	12.764
9	579.928,194 637.058,174	10	579.927,107 637.094,128	35.97
10	579.927,107 637.094,128	11	579.926,489 637.120,682	26.561
11	579.926,489 637.120,682	12	579.926,489 637.148,743	28.061
12	579.926,489 637.148,743	13	579.897,503 637.150,5	29.039
13	579.897,503 637.150,5	14	579.896,506 637.116,758	33.757
14	579.896,506 637.116,758	15	579.898,102 637.051,777	65.001
15	579.898,102 637.051,777	16	579.885,078 637.052,196	13.031
16	579.885,078 637.052,196	17	579.866,624 637.053,758	18.52
17	579.866,624 637.053,758	1	579.869,968 637.042,935	11.328

** Lungimile segmentelor sunt determinate în planul de proiecție Stereo 70 și sunt rotunjite la 1 milimetru.

*** Distanța dintre puncte este formată din segmente cumulate ce sunt mai mici decât valoarea 1 milimetru.

**DATE DESPRE IMOBILUL NR. 9344**

Oficiul de Cadastru și Publicitate Imobiliară NEAMT
Biroul de Cadastru și Publicitate Imobiliară Targu-Neamt

A. Partea I. Descrierea imobilului

TEREN Extravilan

Adresa: Jud. Neamt

Nr. Crt	Nr cadastral Nr. topografic	Suprafața* (mp)	Observații / Referințe
A1		3.049	Sector cadastral:191 Teren neimpregmuit;

B. Partea II. Proprietari și acte

Inscrieri privitoare la dreptul de proprietate și alte drepturi reale		Referințe
/		
Act Administrativ nr. 12941, din 23/08/2023 emis de PRIMARIA COMUNEI PIPIRIG;		
B1	Inscrierea posesiei, drept de PROPRIETATE, dobandit prin Lege, cota actuala 1/1, cota initiala 1/1 1) IONIȚĂ GHEORGHE	A1

C. Partea III. SARCINI .

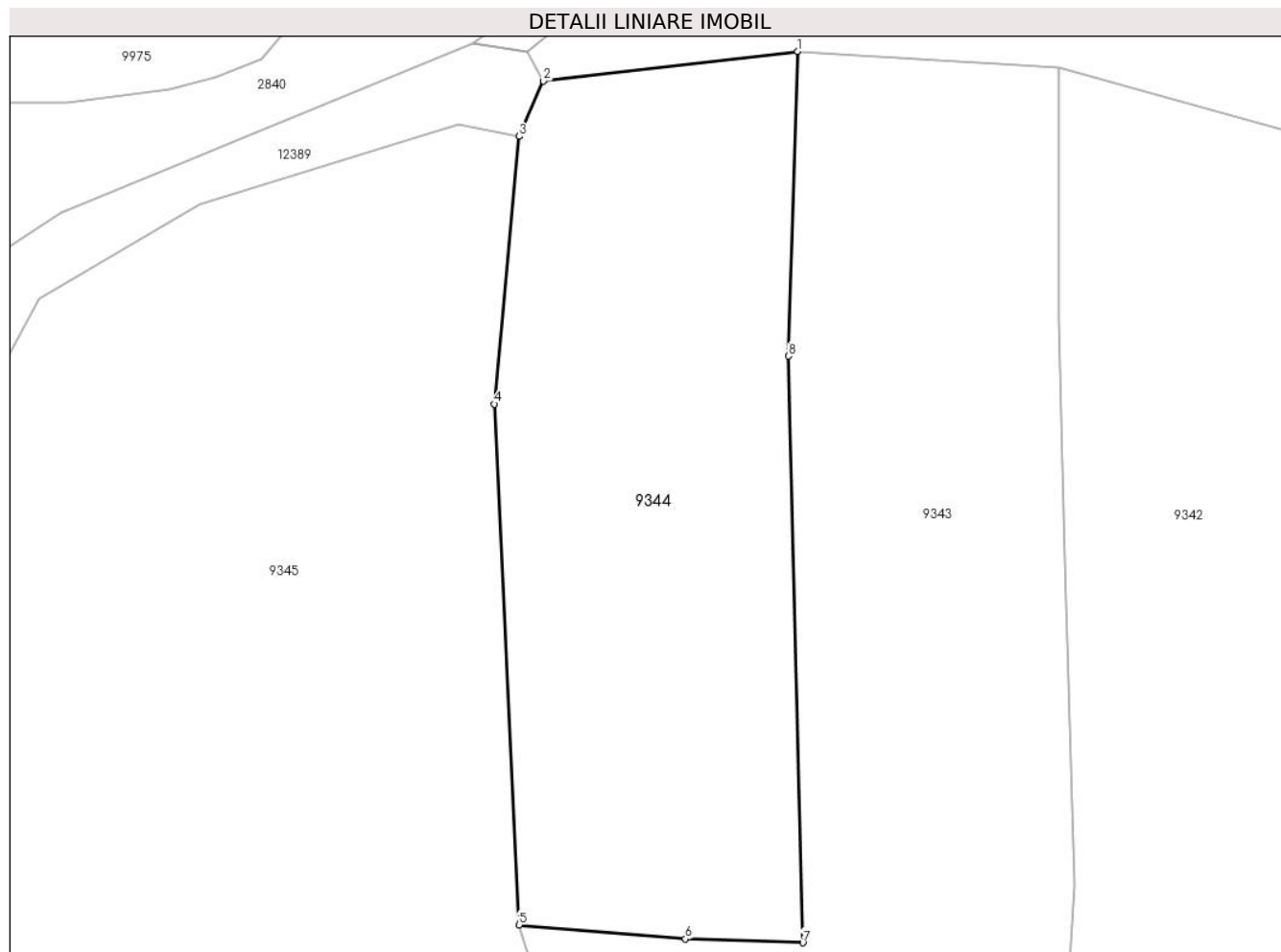
Inscrieri privind dezmembramintele dreptului de proprietate, drepturi reale de garanție și sarcini	Referințe
NU SUNT	

Anexa Nr. 1 La Partea I

Teren

Nr cadastral	Suprafața (mp)*	Observații / Referințe
	3.049	

* Suprafața este determinată în planul de proiecție Stereo 70.



Date referitoare la teren

Crt	Categorie folosință	Intra vilan	Suprafața (mp)	Tarla	Parcelă	Nr. topo	Observații / Referințe
1	faneata	NU	3.049	-	-	-	

Lungime Segmente

1) Valorile lungimilor segmentelor sunt obținute din proiecție în plan.

Punct început	X / Y	Punct sfârșit	X / Y	Lungime segment (** (m)
1	579.897,503 637.150,5	2	579.869,333 637.147,233	28.359
2	579.869,333 637.147,233	3	579.866,654 637.141,101	6.692
3	579.866,654 637.141,101	4	579.863,909 637.111,436	29.792
4	579.863,909 637.111,436	5	579.866,624 637.053,758	57.742
5	579.866,624 637.053,758	6	579.885,078 637.052,196	18.52

Punct început	X / Y	Punct sfârșit	X / Y	Lungime segment (** (m)
6	579.885,078 637.052,196	7	579.898,102 637.051,777	13.031
7	579.898,102 637.051,777	8	579.896,506 637.116,758	65.001
8	579.896,506 637.116,758	1	579.897,503 637.150,5	33.757

** Lungimile segmentelor sunt determinate în planul de proiecție Stereo 70 și sunt rotunjite la 1 milimetru.

*** Distanța dintre puncte este formată din segmente cumulate ce sunt mai mici decât valoarea 1 milimetru.

**DATE DESPRE IMOBILUL NR. 9345**

Oficiul de Cadastru și Publicitate Imobiliară NEAMT
Biroul de Cadastru și Publicitate Imobiliară Targu-Neamt

A. Partea I. Descrierea imobilului

TEREN Extravilan

Adresa: Jud. Neamt

Nr. Crt	Nr cadastral Nr. topografic	Suprafața* (mp)	Observații / Referințe
A1		7.770	Sector cadastral:191 Teren neimpregmuit;

B. Partea II. Proprietari și acte

Inscrieri privitoare la dreptul de proprietate și alte drepturi reale		Referințe
/		
Act Administrativ nr. 12941, din 23/08/2023 emis de PRIMARIA COMUNEI PIPIRIG;		
B1	Inscrierea posesiei, drept de PROPRIETATE, dobandit prin Lege, cota actuala 1/1, cota initiala 1/1 1) IONIȚĂ NECULAI	A1

C. Partea III. SARCINI .

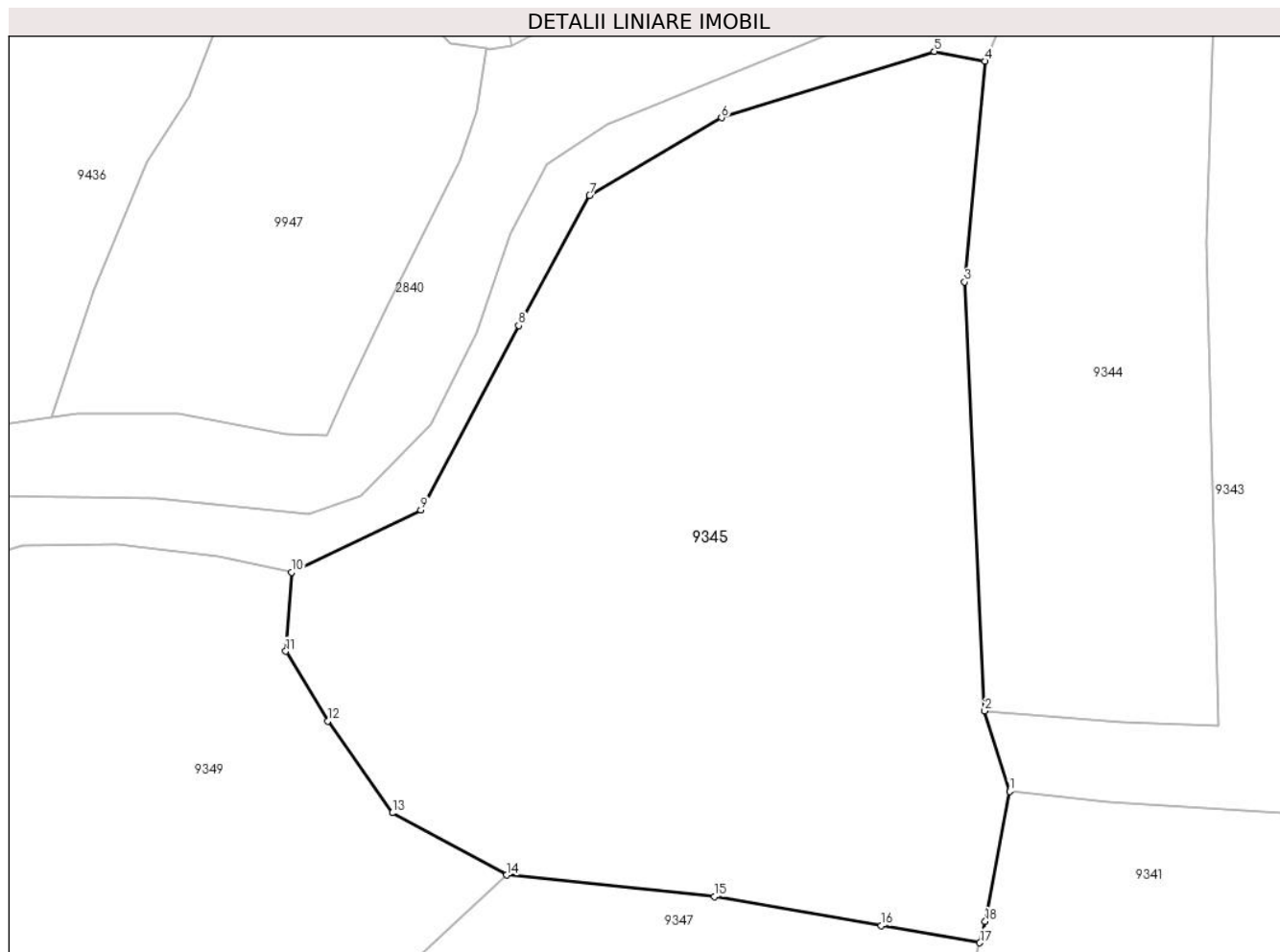
Inscrieri privind dezmembramintele dreptului de proprietate, drepturi reale de garanție și sarcini	Referințe
NU SUNT	

Anexa Nr. 1 La Partea I

Teren

Nr cadastral	Suprafața (mp)*	Observații / Referințe
	7.770	

* Suprafața este determinată în planul de proiecție Stereo 70.



Date referitoare la teren

Crt	Categorie folosință	Intravilan	Suprafața (mp)	Tarla	Parcelă	Nr. topo	Observații / Referințe
1	faneata	NU	7.770	-	-	-	

Lungime Segmente

1) Valorile lungimilor segmentelor sunt obținute din proiecție în plan.

Punct început	X / Y	Punct sfârșit	X / Y	Lungime segment (** (m)
1	579.869,968 637.042,935	2	579.866,624 637.053,758	11.328
2	579.866,624 637.053,758	3	579.863,909 637.111,436	57.742
3	579.863,909 637.111,436	4	579.866,654 637.141,101	29.792
4	579.866,654 637.141,101	5	579.859,847 637.142,422	6.934
5	579.859,847 637.142,422	6	579.831,196 637.133,506	30.006

Punct început	X / Y	Punct sfârșit	X / Y	Lungime segment (** (m)
6	579.831,196 637.133,506	7	579.813,433 637.123,058	20.608
7	579.813,433 637.123,058	8	579.803,892 637.105,574	19.918
8	579.803,892 637.105,574	9	579.790,731 637.080,764	28.085
9	579.790,731 637.080,764	10	579.773,312 637.072,38	19.332
10	579.773,312 637.072,38	11	579.772,545 637.061,77	10.638
11	579.772,545 637.061,77	12	579.778,172 637.052,394	10.935
12	579.778,172 637.052,394	13	579.786,866 637.040,051	15.098
13	579.786,866 637.040,051	14	579.802,255 637.031,686	17.516
14	579.802,255 637.031,686	15	579.830,242 637.028,785	28.137
15	579.830,242 637.028,785	16	579.852,711 637.024,886	22.805
16	579.852,711 637.024,886	17	579.865,958 637.022,587	13.445
17	579.865,958 637.022,587	18	579.866,69 637.025,465	2.97
18	579.866,69 637.025,465	1	579.869,968 637.042,935	17.775

** Lungimile segmentelor sunt determinate în planul de proiecție Stereo 70 și sunt rotunjite la 1 milimetru.

*** Distanța dintre puncte este formată din segmente cumulate ce sunt mai mici decât valoarea 1 milimetru.

**DATE DESPRE IMOBILUL NR. 9346**

Oficiul de Cadastru și Publicitate Imobiliară NEAMT
Biroul de Cadastru și Publicitate Imobiliară Targu-Neamt

A. Partea I. Descrierea imobilului

TEREN Extravilan

Adresa: Jud. Neamt

Nr. Crt	Nr cadastral Nr. topografic	Suprafața* (mp)	Observații / Referințe
A1		2.978	Sector cadastral:191 Teren neimpregmuit;

B. Partea II. Proprietari și acte

Inscrieri privitoare la dreptul de proprietate și alte drepturi reale		Referințe
/		
Act Normativ nr. 7, din 13/03/1996 emis de GUVERNUL ROMÂNIEI;		
B1	Inscrierea provizorie, drept de PROPRIETATE, dobandit prin Lege, cota actuala 1/1, cota initiala 1/1 1) COMUNA PIPIRIG, CIF:99999999999999, PROPRIETAR NEIDENTIFICAT	A1

C. Partea III. SARCINI .

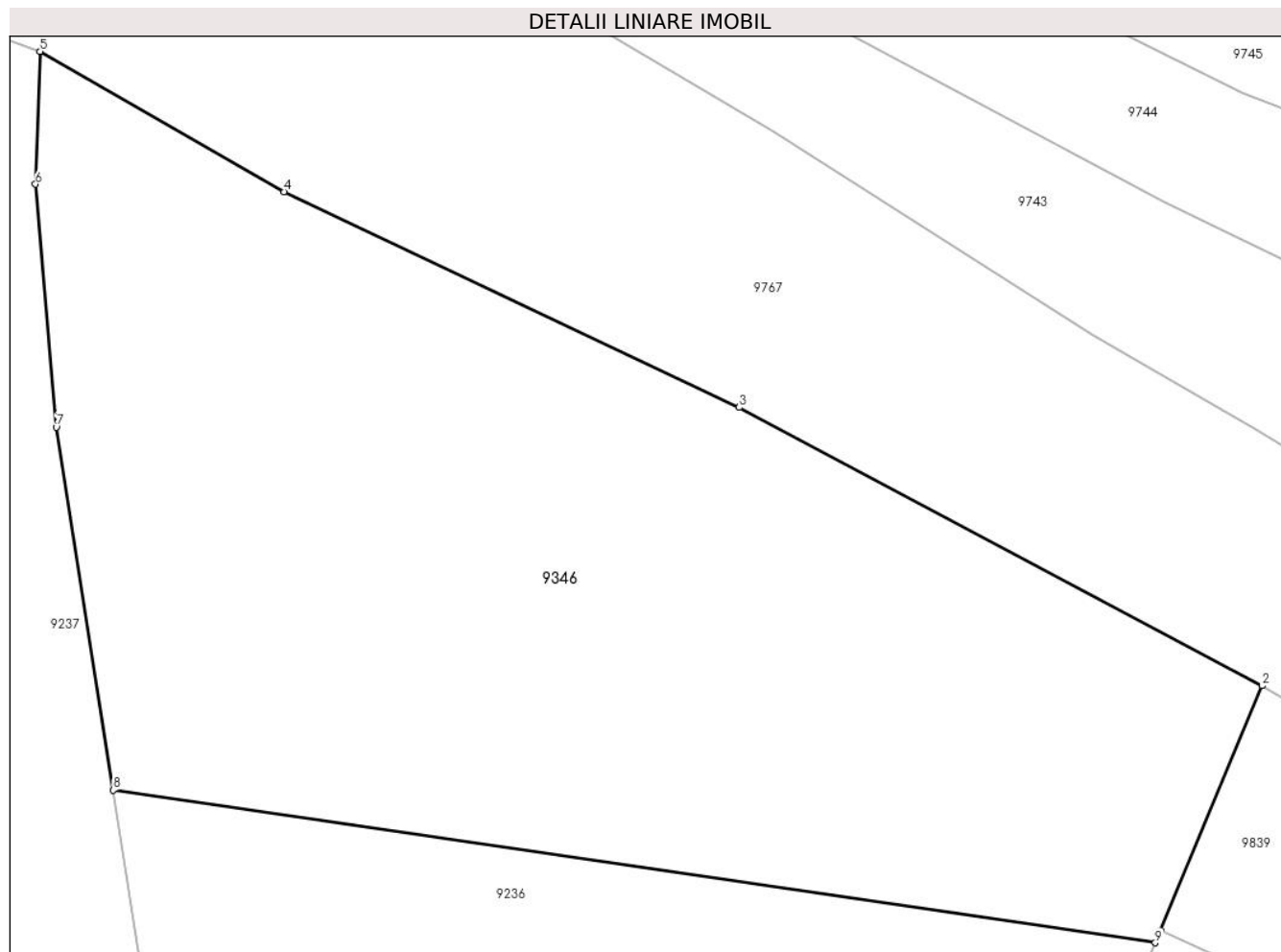
Inscrieri privind dezmembramintele dreptului de proprietate, drepturi reale de garanție și sarcini	Referințe
NU SUNT	

Anexa Nr. 1 La Partea I

Teren

Nr cadastral	Suprafața (mp)*	Observații / Referințe
	2.978	

* Suprafața este determinată în planul de proiecție Stereo 70.



Date referitoare la teren

Crt	Categorie folosință	Intra vilan	Suprafața (mp)	Tarla	Parcelă	Nr. topo	Observații / Referințe
1	faneata	NU	2.978	-	-	-	

Lungime Segmente

1) Valorile lungimilor segmentelor sunt obținute din proiecție în plan.

Punct început	X / Y	Punct sfârșit	X / Y	Lungime segment (** (m)
1	580.422,475 636.247,523	2	580.429,753 636.265,063	18.99
2	580.429,753 636.265,063	3	580.392,223 636.285,018	42.505
3	580.392,223 636.285,018	4	580.359,566 636.300,481	36.133
4	580.359,566 636.300,481	5	580.342,039 636.310,546	20.211
5	580.342,039 636.310,546	6	580.341,714 636.301,029	9.523

Punct început	X / Y	Punct sfârșit	X / Y	Lungime segment (** (m)
6	580.341,714 636.301,029	7	580.343,197 636.283,597	17.495
7	580.343,197 636.283,597	8	580.347,295 636.257,57	26.348
8	580.347,295 636.257,57	9	580.422,1 636.246,628	75.601
9	580.422,1 636.246,628	1	580.422,475 636.247,523	0.97

** Lungimile segmentelor sunt determinate în planul de proiecție Stereo 70 și sunt rotunjite la 1 milimetru.

*** Distanța dintre puncte este formată din segmente cumulate ce sunt mai mici decât valoarea 1 milimetru.

**DATE DESPRE IMOBILUL NR. 9347**

Oficiul de Cadastru și Publicitate Imobiliară NEAMT
Biroul de Cadastru și Publicitate Imobiliară Targu-Neamt

A. Partea I. Descrierea imobilului

TEREN Extravilan

Adresa: Jud. Neamt

Nr. Crt	Nr cadastral Nr. topografic	Suprafața* (mp)	Observații / Referințe
A1		3.426	Sector cadastral:191 Teren neimpregmuit;

B. Partea II. Proprietari și acte

Inscrieri privitoare la dreptul de proprietate și alte drepturi reale		Referințe
/		
Act Administrativ nr. 14548, din 27/09/2023 emis de PRIMARIA COMUNEI PIPIRIG;		
B1	Inscrierea posesiei, drept de PROPRIETATE, dobandit prin Lege, cota actuala 1/1, cota initiala 1/1 1) ARON VASILE	A1

C. Partea III. SARCINI .

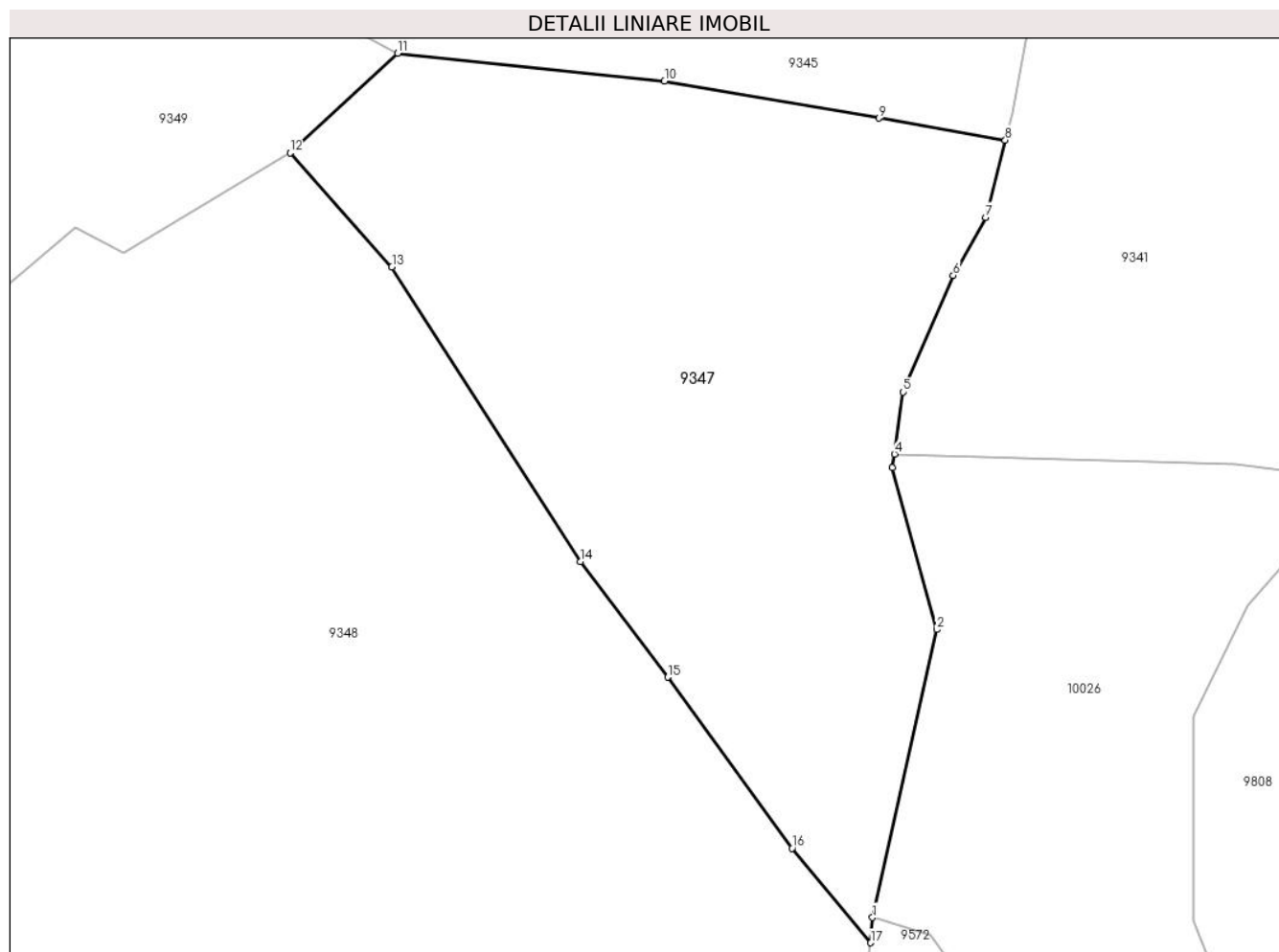
Inscrieri privind dezmembramintele dreptului de proprietate, drepturi reale de garanție și sarcini	Referințe
NU SUNT	

Anexa Nr. 1 La Partea I

Teren

Nr cadastral	Suprafața (mp)*	Observații / Referințe
	3.426	

* Suprafața este determinată în planul de proiecție Stereo 70.



Date referitoare la teren

Crt	Categorie folosință	Intra vilan	Suprafața (mp)	Tarla	Parcelă	Nr. topo	Observații / Referințe
1	faneata	NU	3.426	-	-	-	

Lungime Segmente

1) Valorile lungimilor segmentelor sunt obținute din proiecție în plan.

Punct început	X / Y	Punct sfârșit	X / Y	Lungime segment (** (m)
1	579.852,033 636.941,15	2	579.858,776 636.971,326	30.92
2	579.858,776 636.971,326	3	579.854,133 636.988,261	17.56
3	579.854,133 636.988,261	4	579.854,336 636.989,71	1.463
4	579.854,336 636.989,71	5	579.855,247 636.996,213	6.567
5	579.855,247 636.996,213	6	579.860,493 637.008,417	13.284

Punct început	X / Y	Punct sfârșit	X / Y	Lungime segment (** (m)
6	579.860,493 637.008,417	7	579.863,899 637.014,497	6.969
7	579.863,899 637.014,497	8	579.865,958 637.022,587	8.348
8	579.865,958 637.022,587	9	579.852,711 637.024,886	13.445
9	579.852,711 637.024,886	10	579.830,242 637.028,785	22.805
10	579.830,242 637.028,785	11	579.802,255 637.031,686	28.137
11	579.802,255 637.031,686	12	579.790,986 637.021,235	15.369
12	579.790,986 637.021,235	13	579.801,654 637.009,312	15.999
13	579.801,654 637.009,312	14	579.821,418 636.978,414	36.678
14	579.821,418 636.978,414	15	579.830,58 636.966,33	15.165
15	579.830,58 636.966,33	16	579.843,611 636.948,41	22.157
16	579.843,611 636.948,41	17	579.851,861 636.938,507	12.889
17	579.851,861 636.938,507	1	579.852,033 636.941,15	2.649

** Lungimile segmentelor sunt determinate în planul de proiecție Stereo 70 și sunt rotunjite la 1 milimetru.

*** Distanța dintre puncte este formată din segmente cumulate ce sunt mai mici decât valoarea 1 milimetru.

**DATE DESPRE IMOBILUL NR. 9348**

Oficiul de Cadastru și Publicitate Imobiliară NEAMT
Biroul de Cadastru și Publicitate Imobiliară Targu-Neamt

A. Partea I. Descrierea imobilului

TEREN Extravilan

Adresa: Jud. Neamt

Nr. Crt	Nr cadastral Nr. topografic	Suprafața* (mp)	Observații / Referințe
A1		13.101	Sector cadastral:191 Teren neimpregmuit;

B. Partea II. Proprietari și acte

Inscrieri privitoare la dreptul de proprietate și alte drepturi reale		Referințe
/		
Act Administrativ nr. 12941, din 23/08/2023 emis de PRIMARIA COMUNEI PIPIRIG;		
B1	Inscrierea posesiei, drept de PROPRIETATE, dobandit prin Lege, cota actuala 1/1, cota initiala 1/1 1) IONIȚĂ GHEORGHE	A1

C. Partea III. SARCINI .

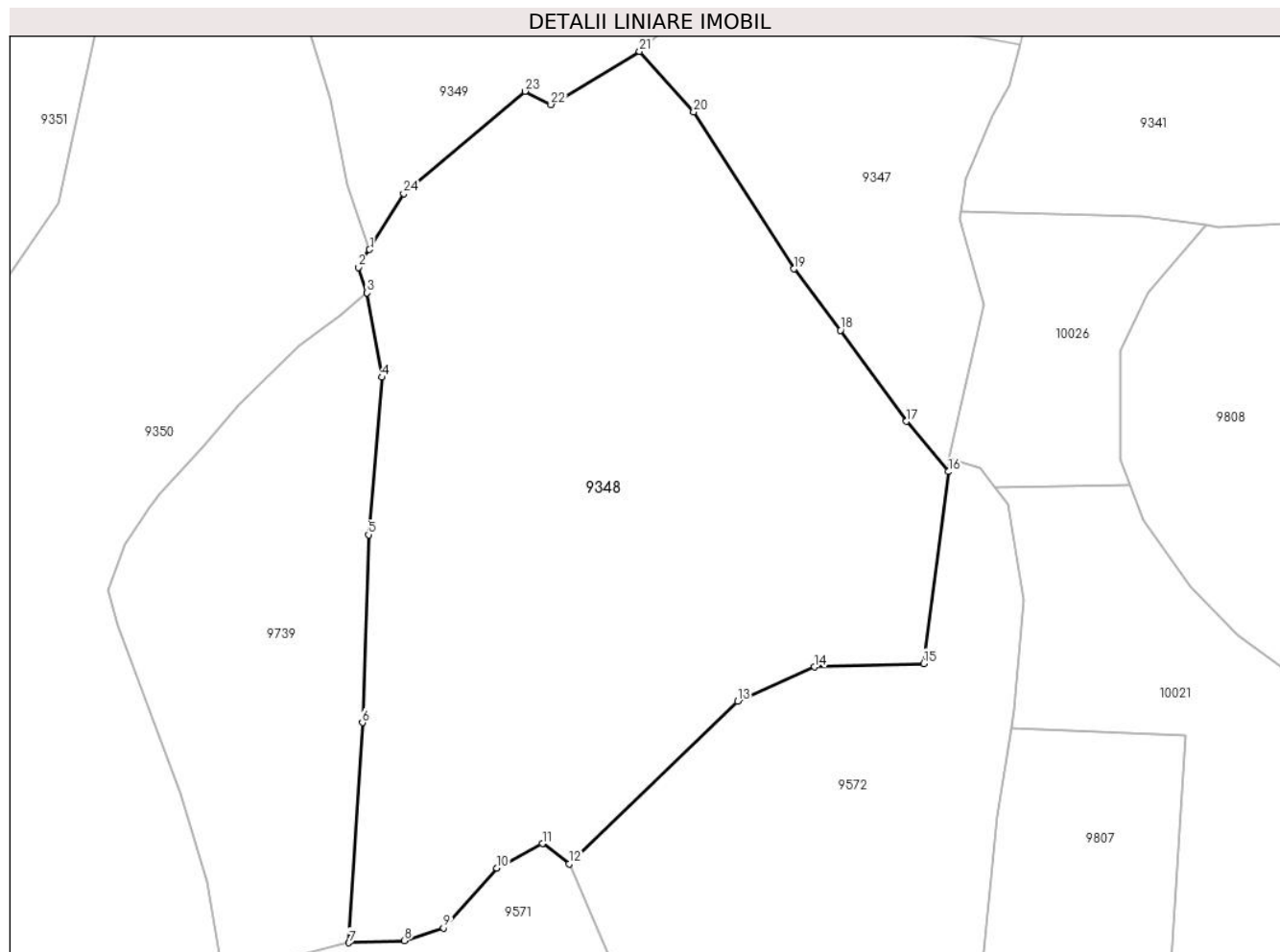
Inscrieri privind dezmembramintele dreptului de proprietate, drepturi reale de garanție și sarcini	Referințe
NU SUNT	

Anexa Nr. 1 La Partea I

Teren

Nr cadastral	Suprafața (mp)*	Observații / Referințe
	13.101	

* Suprafața este determinată în planul de proiecție Stereo 70.



Date referitoare la teren

Crt	Categorie folosință	Intravilan	Suprafața (mp)	Tarla	Parcelă	Nr. topo	Observații / Referințe
1	faneata	NU	13.101	-	-	-	

Lungime Segmente

1) Valorile lungimilor segmentelor sunt obținute din proiecție în plan.

Punct început	X / Y	Punct sfârșit	X / Y	Lungime segment (** (m)
1	579.737,762 636.982,244	2	579.735,595 636.978,722	4.135
3	579.737,275 636.973,729	4	579.740,24 636.957,091	16.9
5	579.737,571 636.926,097	6	579.736,359 636.889,11	37.007
7	579.733,71 636.845,768	8	579.744,626 636.846,158	10.923
9	579.752,354 636.848,703	10	579.762,845 636.860,483	15.774

Punct început	X / Y	Punct sfârșit	X / Y	Lungime segment (** (m)
2	579.735,595 636.978,722	3	579.737,275 636.973,729	5.268
4	579.740,24 636.957,091	5	579.737,571 636.926,097	31.109
6	579.736,359 636.889,11	7	579.733,71 636.845,768	43.423
8	579.744,626 636.846,158	9	579.752,354 636.848,703	8.136
10	579.762,845 636.860,483	11	579.771,846 636.865,279	10.199

Punct început	X / Y	Punct sfârșit	X / Y	Lungime segment (** (m)
11	579.771,846 636.865,279	12	579.777,128 636.861,303	6.611
13	579.810,325 636.893,298	14	579.825,497 636.900,048	16.606
15	579.847,006 636.900,749	16	579.851,861 636.938,507	38.069
17	579.843,611 636.948,41	18	579.830,58 636.966,33	22.157
19	579.821,418 636.978,414	20	579.801,654 637.009,312	36.678
21	579.790,986 637.021,235	22	579.773,526 637.010,791	20.345
23	579.768,418 637.013,384	24	579.744,522 636.993,228	31.262

Punct început	X / Y	Punct sfârșit	X / Y	Lungime segment (** (m)
12	579.777,128 636.861,303	13	579.810,325 636.893,298	46.106
14	579.825,497 636.900,048	15	579.847,006 636.900,749	21.52
16	579.851,861 636.938,507	17	579.843,611 636.948,41	12.889
18	579.830,58 636.966,33	19	579.821,418 636.978,414	15.165
20	579.801,654 637.009,312	21	579.790,986 637.021,235	15.999
22	579.773,526 637.010,791	23	579.768,418 637.013,384	5.728
24	579.744,522 636.993,228	1	579.737,762 636.982,244	12.898

** Lungimile segmentelor sunt determinate în planul de proiecție Stereo 70 și sunt rotunjite la 1 milimetru.

*** Distanța dintre puncte este formată din segmente cumulate ce sunt mai mici decât valoarea 1 milimetru.

**DATE DESPRE IMOBILUL NR. 9349**

Oficiul de Cadastru și Publicitate Imobiliară NEAMT
Biroul de Cadastru și Publicitate Imobiliară Targu-Neamt

A. Partea I. Descrierea imobilului

TEREN Extravilan

Adresa: Jud. Neamt

Nr. Crt	Nr cadastral Nr. topografic	Suprafața* (mp)	Observații / Referințe
A1		3.972	Sector cadastral:191 Teren neimprejmuit;

B. Partea II. Proprietari și acte

Inscrieri privitoare la dreptul de proprietate și alte drepturi reale		Referințe
/		
Act Administrativ nr. 12941, din 23/08/2023 emis de PRIMARIA COMUNEI PIPIRIG;		
B1	Inscrierea posesiei, drept de PROPRIETATE, dobandit prin Lege, cota actuala 1/1, cota initiala 1/1 1) IONIȚĂ GHEORGHE	A1

C. Partea III. SARCINI .

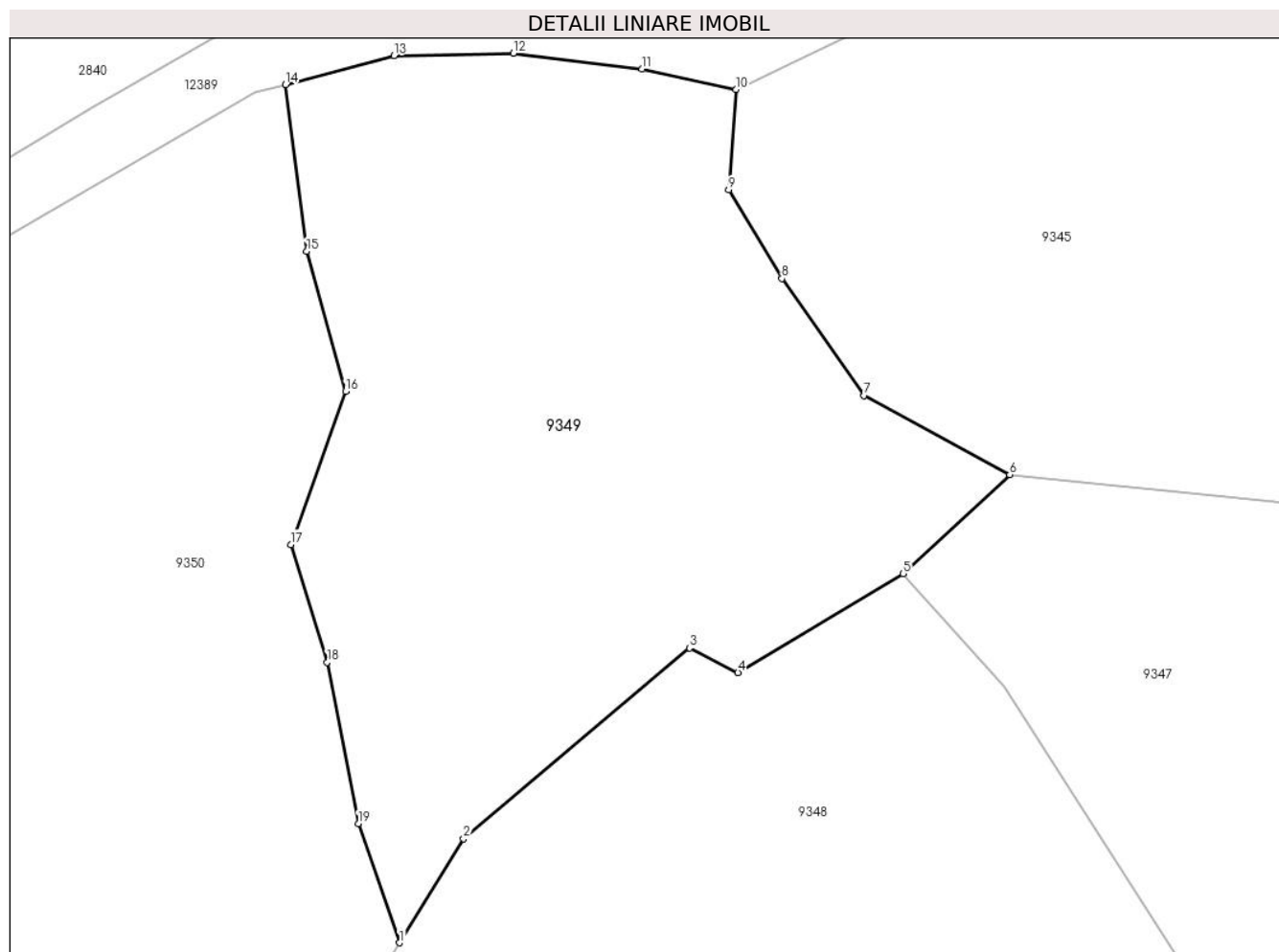
Inscrieri privind dezmembramintele dreptului de proprietate, drepturi reale de garanție și sarcini	Referințe
NU SUNT	

Anexa Nr. 1 La Partea I

Teren

Nr cadastral	Suprafața (mp)*	Observații / Referințe
	3.972	

* Suprafața este determinată în planul de proiecție Stereo 70.



Date referitoare la teren

Crt	Categorie folosință	Intravilan	Suprafața (mp)	Tarla	Parcelă	Nr. topo	Observații / Referințe
1	faneata	NU	3.972	-	-	-	

Lungime Segmente

1) Valorile lungimilor segmentelor sunt obținute din proiecție în plan.

Punct început	X / Y	Punct sfârșit	X / Y	Lungime segment (** (m)
1	579.737,762 636.982,244	2	579.744,522 636.993,228	12.898
2	579.744,522 636.993,228	3	579.768,418 637.013,384	31.262
3	579.768,418 637.013,384	4	579.773,526 637.010,791	5.728
4	579.773,526 637.010,791	5	579.790,986 637.021,235	20.345
5	579.790,986 637.021,235	6	579.802,255 637.031,686	15.369

Punct început	X / Y	Punct sfârşit	X / Y	Lungime segment (** (m)
6	579.802,255 637.031,686	7	579.786,866 637.040,051	17.516
7	579.786,866 637.040,051	8	579.778,172 637.052,394	15.098
8	579.778,172 637.052,394	9	579.772,545 637.061,77	10.935
9	579.772,545 637.061,77	10	579.773,312 637.072,38	10.638
10	579.773,312 637.072,38	11	579.763,394 637.074,53	10.148
11	579.763,394 637.074,53	12	579.749,777 637.076,197	13.719
12	579.749,777 637.076,197	13	579.737,164 637.075,926	12.616
13	579.737,164 637.075,926	14	579.725,714 637.072,895	11.844
14	579.725,714 637.072,895	15	579.727,934 637.055,286	17.748
15	579.727,934 637.055,286	16	579.732,05 637.040,473	15.374
16	579.732,05 637.040,473	17	579.726,251 637.024,301	17.18
17	579.726,251 637.024,301	18	579.730,101 637.011,87	13.014
18	579.730,101 637.011,87	19	579.733,404 636.994,836	17.351
19	579.733,404 636.994,836	1	579.737,762 636.982,244	13.325

** Lungimile segmentelor sunt determinate în planul de proiecție Stereo 70 și sunt rotunjite la 1 milimetru.

*** Distanța dintre puncte este formată din segmente cumulate ce sunt mai mici decât valoarea 1 milimetru.

**DATE DESPRE IMOBILUL NR. 9350**

Oficiul de Cadastru și Publicitate Imobiliară NEAMT
Biroul de Cadastru și Publicitate Imobiliară Targu-Neamt

A. Partea I. Descrierea imobilului

TEREN Extravilan

Adresa: Jud. Neamt, Punct 'Foale'

Nr. Crt	Nr cadastral Nr. topografic	Suprafața* (mp)	Observații / Referințe
A1	52196	Din acte: 20.000 Masurata: 21.400	Sector cadastral:191 Teren imprejmuit;

B. Partea II. Proprietari și acte

Inscrieri privitoare la dreptul de proprietate și alte drepturi reale	Referințe
27105 / 07/11/2016	
Act Notarial nr. 2334 - Contract de vanzare, din 04/11/2016 emis de Andronache Laura (CONTRACT DE VANZARE);	
B2	A1
Intabulare, drept de PROPRIETATEcu titlu de cumpărare, dobandit prin Conventie, cota actuala 1/1, cota initiala 1/1 1) MAXIM VASILICA , necasatorita	

C. Partea III. SARCINI .

Inscrieri privind dezmembramintele dreptului de proprietate, drepturi reale de garanție și sarcini	Referințe
NU SUNT	

Punct început	X / Y	Punct sfârșit	X / Y	Lungime segment	Punct început	X / Y	Punct sfârșit	X / Y	Lungime segment	Punct început	X / Y	Punct sfârșit	X / Y	Lungime segment
16	579.597,095 636.761,661	17	579.596,799 636.759,288	2.391	17	579.596,799 636.759,288	18	579.604,49 636.755,175	8.722	18	579.604,49 636.755,175	19	579.614,82 636.747,437	12.907
19	579.614,82 636.747,437	20	579.631,58 636.733,589	21.741	20	579.631,58 636.733,589	21	579.644,392 636.722,97	16.641	21	579.644,392 636.722,97	22	579.654,751 636.749,642	28.613
22	579.654,751 636.749,642	23	579.661,978 636.766,794	18.612	23	579.661,978 636.766,794	24	579.668,504 636.783,615	18.043	24	579.668,504 636.783,615	25	579.690,156 636.821,871	43.958
25	579.690,156 636.821,871	26	579.693,5 636.828,737	7.637	26	579.693,5 636.828,737	27	579.708,85 636.839,472	18.731	27	579.708,85 636.839,472	28	579.705,871 636.857,705	18.475
28	579.705,871 636.857,705	29	579.700,52 636.875,081	18.181	29	579.700,52 636.875,081	30	579.688,236 636.908,25	35.371	30	579.688,236 636.908,25	31	579.686,204 636.915,183	7.225
31	579.686,204 636.915,183	32	579.689,632 636.924,169	9.618	32	579.689,632 636.924,169	33	579.694,223 636.931,242	8.432	33	579.694,223 636.931,242	34	579.696,567 636.934,224	3.793
34	579.696,567 636.934,224	35	579.705,104 636.943,391	12.527	35	579.705,104 636.943,391	36	579.712,044 636.951,526	10.693	36	579.712,044 636.951,526	37	579.723,925 636.963,263	16.701
37	579.723,925 636.963,263	38	579.731,884 636.969,19	9.923	38	579.731,884 636.969,19	39	579.737,275 636.973,729	7.047	39	579.737,275 636.973,729	40	579.735,595 636.978,722	5.268
40	579.735,595 636.978,722	41	579.737,762 636.982,244	4.135	41	579.737,762 636.982,244	42	579.733,404 636.994,836	13.325	42	579.733,404 636.994,836	43	579.730,101 637.011,87	17.351
43	579.730,101 637.011,87	44	579.726,251 637.024,301	13.014	44	579.726,251 637.024,301	45	579.732,05 637.040,473	17.18	45	579.732,05 637.040,473	46	579.727,934 637.055,286	15.374
46	579.727,934 637.055,286	1	579.725,714 637.072,895	17.748										

** Lungimile segmentelor sunt determinate în planul de proiecție Stereo 70 și sunt rotunjite la 1 milimetru.

*** Distanța dintre puncte este formată din segmente cumulate ce sunt mai mici decât valoarea 1 milimetru.

**DATE DESPRE IMOBILUL NR. 9351**

Oficiul de Cadastru și Publicitate Imobiliară NEAMT
Biroul de Cadastru și Publicitate Imobiliară Targu-Neamt

A. Partea I. Descrierea imobilului

TEREN Extravilan

Adresa: Jud. Neamt

Nr. Crt	Nr cadastral Nr. topografic	Suprafața* (mp)	Observații / Referințe
A1		25.163	Sector cadastral:191 Teren neimpregmuit;

B. Partea II. Proprietari și acte

Inscrieri privitoare la dreptul de proprietate și alte drepturi reale		Referințe
/		
Act Administrativ nr. 12941, din 23/08/2023 emis de PRIMARIA COMUNEI PIPIRIG;		
B1	Inscrierea posesiei, drept de PROPRIETATE, dobandit prin Lege, cota actuala 1/1, cota initiala 1/1 1) DAVID VASILE, - soti	A1

C. Partea III. SARCINI .

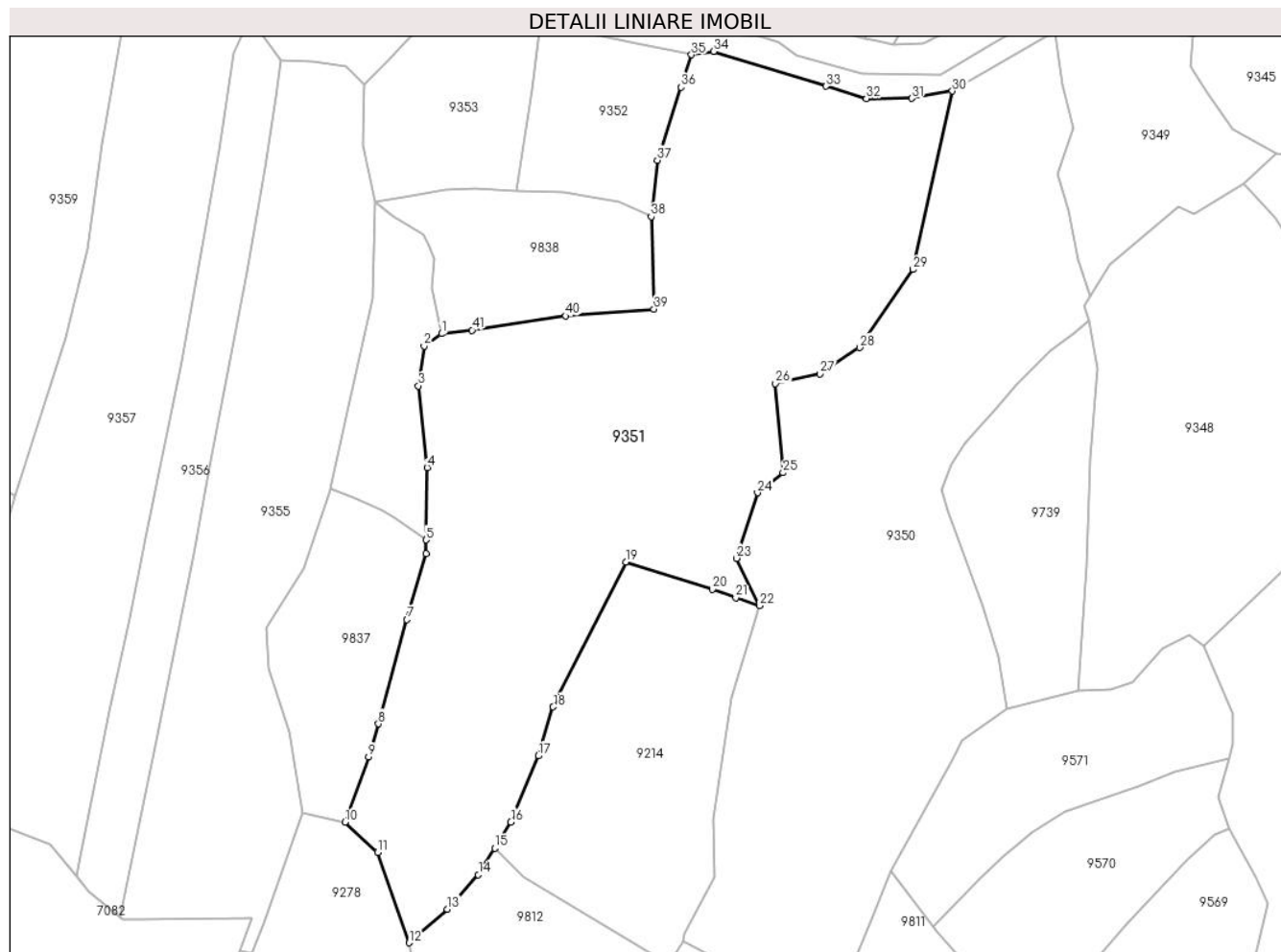
Inscrieri privind dezmembramintele dreptului de proprietate, drepturi reale de garanție și sarcini	Referințe
NU SUNT	

Anexa Nr. 1 La Partea I

Teren

Nr cadastral	Suprafața (mp)*	Observații / Referințe
	25.163	

* Suprafața este determinată în planul de proiecție Stereo 70.



Date referitoare la teren

Crt	Categorie folosință	Intravilan	Suprafața (mp)	Tarla	Parcelă	Nr. topo	Observații / Referințe
1	faneata	NU	25.163	-	-	-	

Lungime Segmente

1) Valorile lungimilor segmentelor sunt obținute din proiecție în plan.

Punct început	X / Y	Punct sfârșit	X / Y	Lungime segment	Punct început	X / Y	Punct sfârșit	X / Y	Lungime segment	Punct început	X / Y	Punct sfârșit	X / Y	Lungime segment
1	579.513,104 636.969,272	2	579.507,073 636.965,008	7.386	2	579.507,073 636.965,008	3	579.505,133 636.951,249	13.895	3	579.505,133 636.951,249	4	579.508,178 636.922,957	28.455
4	579.508,178 636.922,957	5	579.507,786 636.897,974	24.986	5	579.507,786 636.897,974	6	579.507,712 636.893,232	4.743	6	579.507,712 636.893,232	7	579.501,101 636.870,422	23.749
7	579.501,101 636.870,422	8	579.491,245 636.834,391	37.355	8	579.491,245 636.834,391	9	579.487,811 636.822,945	11.95	9	579.487,811 636.822,945	10	579.479,656 636.800,338	24.033
10	579.479,656 636.800,338	11	579.490,984 636.789,941	15.376	11	579.490,984 636.789,941	12	579.501,84 636.758,665	33.107	12	579.501,84 636.758,665	13	579.515,07 636.770,303	17.62
13	579.515,07 636.770,303	14	579.525,806 636.782,237	16.052	14	579.525,806 636.782,237	15	579.531,509 636.791,377	10.773	15	579.531,509 636.791,377	16	579.537,136 636.800,397	10.631
16	579.537,136 636.800,397	17	579.546,577 636.823,311	24.783	17	579.546,577 636.823,311	18	579.551,778 636.840,219	17.69	18	579.551,778 636.840,219	19	579.576,894 636.890,392	56.108

Punct început	X / Y	Punct sfârșit	X / Y	Lungime segment	Punct început	X / Y	Punct sfârșit	X / Y	Lungime segment	Punct început	X / Y	Punct sfârșit	X / Y	Lungime segment
19	579.576,894 636.890,392	20	579.606,848 636.880,846	31.438	20	579.606,848 636.880,846	21	579.614,976 636.878,037	8.6	21	579.614,976 636.878,037	22	579.623,105 636.875,228	8.601
22	579.623,105 636.875,228	23	579.615,209 636.891,619	18.194	23	579.615,209 636.891,619	24	579.622,491 636.914,312	23.833	24	579.622,491 636.914,312	25	579.631,37 636.921,216	11.247
25	579.631,37 636.921,216	26	579.628,736 636.952,074	30.97	26	579.628,736 636.952,074	27	579.644,108 636.955,375	15.722	27	579.644,108 636.955,375	28	579.657,825 636.964,463	16.454
28	579.657,825 636.964,463	29	579.676,37 636.991,468	32.76	29	579.676,37 636.991,468	30	579.689,995 637.053,211	63.228	30	579.689,995 637.053,211	31	579.675,868 637.050,681	14.352
31	579.675,868 637.050,681	32	579.660,206 637.050,604	15.662	32	579.660,206 637.050,604	33	579.646,157 637.054,902	14.692	33	579.646,157 637.054,902	34	579.607,386 637.066,904	40.586
34	579.607,386 637.066,904	35	579.599,649 637.065,759	7.821	35	579.599,649 637.065,759	36	579.596,082 637.054,506	11.805	36	579.596,082 637.054,506	37	579.587,845 637.029,301	26.517
37	579.587,845 637.029,301	38	579.585,711 637.009,734	19.683	38	579.585,711 637.009,734	39	579.586,608 636.977,825	31.922	39	579.586,608 636.977,825	40	579.556,108 636.975,449	30.592
40	579.556,108 636.975,449	41	579.523,663 636.970,521	32.817	41	579.523,663 636.970,521	1	579.513,104 636.969,272	10.633					

** Lungimile segmentelor sunt determinate în planul de proiecție Stereo 70 și sunt rotunjite la 1 milimetru.

*** Distanța dintre puncte este formată din segmente cumulate ce sunt mai mici decât valoarea 1 milimetru.

**DATE DESPRE IMOBILUL NR. 9352**

Oficiul de Cadastru și Publicitate Imobiliară NEAMT
Biroul de Cadastru și Publicitate Imobiliară Targu-Neamt

A. Partea I. Descrierea imobilului

TEREN Extravilan

Adresa: Jud. Neamt

Nr. Crt	Nr cadastral Nr. topografic	Suprafața* (mp)	Observații / Referințe
A1		2.753	Sector cadastral:191 Teren neimpregmuit;

B. Partea II. Proprietari și acte

Inscrieri privitoare la dreptul de proprietate și alte drepturi reale		Referințe
/		
Act Normativ nr. 7, din 13/03/1996 emis de GUVERNUL ROMÂNIEI;		
B1	Inscrierea provizorie, drept de PROPRIETATE, dobandit prin Lege, cota actuala 1/1, cota initiala 1/1 1) COMUNA PIPIRIG, CIF:99999999999999, PROPRIETAR NEIDENTIFICAT	A1

C. Partea III. SARCINI .

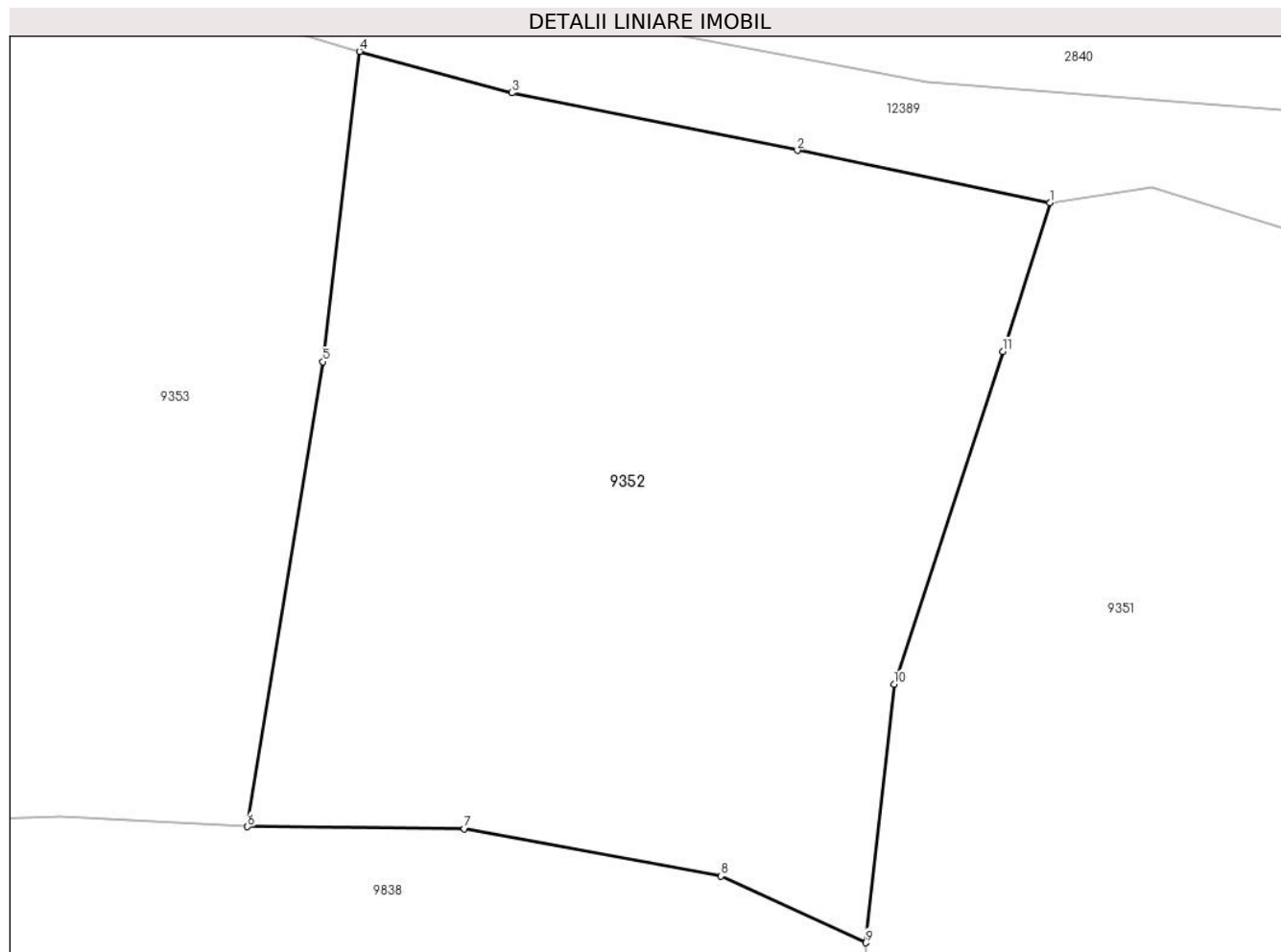
Inscrieri privind dezmembramintele dreptului de proprietate, drepturi reale de garanție și sarcini	Referințe
NU SUNT	

Anexa Nr. 1 La Partea I

Teren

Nr cadastral	Suprafața (mp)*	Observații / Referințe
	2.753	

* Suprafața este determinată în planul de proiecție Stereo 70.



Date referitoare la teren

Crt	Categorie folosință	Intravilan	Suprafața (mp)	Tarla	Parcelă	Nr. topo	Observații / Referințe
1	faneata	NU	2.753	-	-	-	

Lungime Segmente

1) Valorile lungimilor segmentelor sunt obținute din proiecție în plan.

Punct început	X / Y	Punct sfârșit	X / Y	Lungime segment (** (m)
1	579.599,649 637.065,759	2	579.580,521 637.069,737	19.537
2	579.580,521 637.069,737	3	579.558,857 637.074,092	22.097
3	579.558,857 637.074,092	4	579.547,322 637.077,221	11.952
4	579.547,322 637.077,221	5	579.544,552 637.053,729	23.655
5	579.544,552 637.053,729	6	579.538,835 637.018,525	35.665

Punct început	X / Y	Punct sfârşit	X / Y	Lungime segment (** (m)
6	579.538,835 637.018,525	7	579.555,276 637.018,372	16.442
7	579.555,276 637.018,372	8	579.574,723 637.014,783	19.775
8	579.574,723 637.014,783	9	579.585,711 637.009,734	12.092
9	579.585,711 637.009,734	10	579.587,845 637.029,301	19.683
10	579.587,845 637.029,301	11	579.596,082 637.054,506	26.517
11	579.596,082 637.054,506	1	579.599,649 637.065,759	11.805

** Lungimile segmentelor sunt determinate în planul de proiecție Stereo 70 și sunt rotunjite la 1 milimetru.

*** Distanța dintre puncte este formată din segmente cumulate ce sunt mai mici decât valoarea 1 milimetru.

**DATE DESPRE IMOBILUL NR. 9353**

Oficiul de Cadastru și Publicitate Imobiliară NEAMT
Biroul de Cadastru și Publicitate Imobiliară Targu-Neamt

A. Partea I. Descrierea imobilului

TEREN Extravilan

Adresa: Jud. Neamt

Nr. Crt	Nr cadastral Nr. topografic	Suprafața* (mp)	Observații / Referințe
A1		3.252	Sector cadastral:191 Teren neimpregmuit;

B. Partea II. Proprietari și acte

Inscrieri privitoare la dreptul de proprietate și alte drepturi reale		Referințe
/		
Act Administrativ nr. 12941, din 23/08/2023 emis de PRIMARIA COMUNEI PIPIRIG;		
B1	Inscrierea posesiei, drept de PROPRIETATE, dobandit prin Lege, cota actuala 1/1, cota initiala 1/1 1) CREANGĂ MARICICA	A1

C. Partea III. SARCINI .

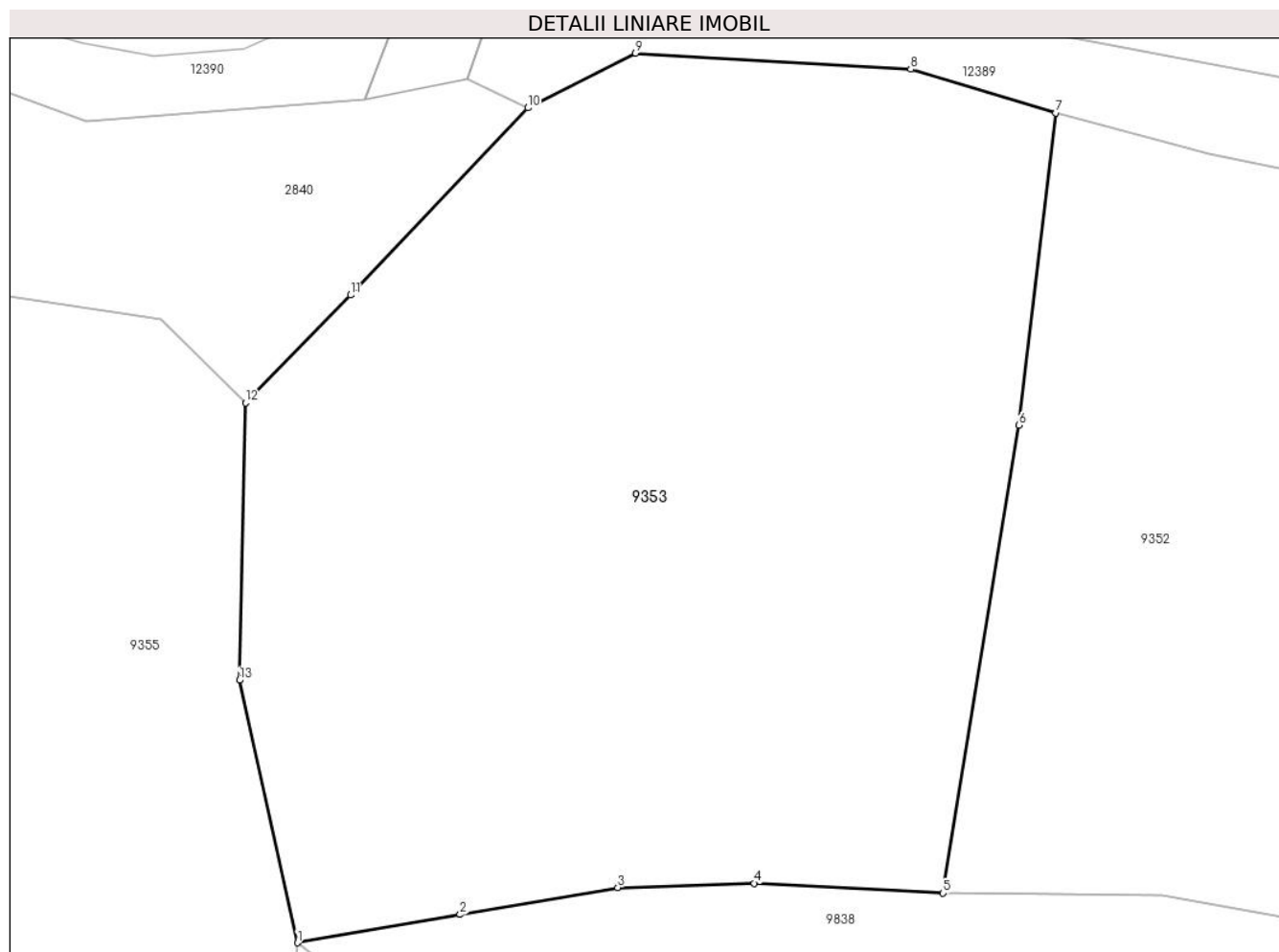
Inscrieri privind dezmembramintele dreptului de proprietate, drepturi reale de garanție și sarcini	Referințe
NU SUNT	

Anexa Nr. 1 La Partea I

Teren

Nr cadastral	Suprafața (mp)*	Observații / Referințe
	3.252	

* Suprafața este determinată în planul de proiecție Stereo 70.



Date referitoare la teren

Crt	Categorie folosință	Intra vilan	Suprafața (mp)	Tarla	Parcelă	Nr. topo	Observații / Referințe
1	faneata	NU	3.252	-	-	-	

Lungime Segmente

1) Valorile lungimilor segmentelor sunt obținute din proiecție în plan.

Punct început	X / Y	Punct sfârșit	X / Y	Lungime segment (** (m)
1	579.490,227 637.014,797	2	579.502,474 637.016,921	12.43
2	579.502,474 637.016,921	3	579.514,349 637.018,955	12.048
3	579.514,349 637.018,955	4	579.524,616 637.019,271	10.272
4	579.524,616 637.019,271	5	579.538,835 637.018,525	14.239
5	579.538,835 637.018,525	6	579.544,552 637.053,729	35.665

Punct început	X / Y	Punct sfârșit	X / Y	Lungime segment (** (m)
6	579.544,552 637.053,729	7	579.547,322 637.077,221	23.655
7	579.547,322 637.077,221	8	579.536,392 637.080,501	11.412
8	579.536,392 637.080,501	9	579.515,679 637.081,705	20.748
9	579.515,679 637.081,705	10	579.507,576 637.077,597	9.085
10	579.507,576 637.077,597	11	579.494,238 637.063,523	19.39
11	579.494,238 637.063,523	12	579.486,325 637.055,418	11.327
12	579.486,325 637.055,418	13	579.485,868 637.034,546	20.877
13	579.485,868 637.034,546	1	579.490,227 637.014,797	20.224

** Lungimile segmentelor sunt determinate în planul de proiecție Stereo 70 și sunt rotunjite la 1 milimetru.

*** Distanța dintre puncte este formată din segmente cumulate ce sunt mai mici decât valoarea 1 milimetru.

**DATE DESPRE IMOBILUL NR. 9354**

Oficiul de Cadastru și Publicitate Imobiliară NEAMT
Biroul de Cadastru și Publicitate Imobiliară Targu-Neamt

A. Partea I. Descrierea imobilului

TEREN Extravilan

Adresa: Jud. Neamt

Nr. Crt	Nr cadastral Nr. topografic	Suprafața* (mp)	Observații / Referințe
A1		2.499	Sector cadastral:191 Teren neimpregmuit;

B. Partea II. Proprietari și acte

Inscrieri privitoare la dreptul de proprietate și alte drepturi reale		Referințe
/		
Act Administrativ nr. 12941, din 23/08/2023 emis de PRIMARIA COMUNEI PIPIRIG;		
B1	Inscrierea posesiei, drept de PROPRIETATE, dobandit prin Lege, cota actuala 1/1, cota initiala 1/1 1) PRUNĂ IOAN	A1

C. Partea III. SARCINI .

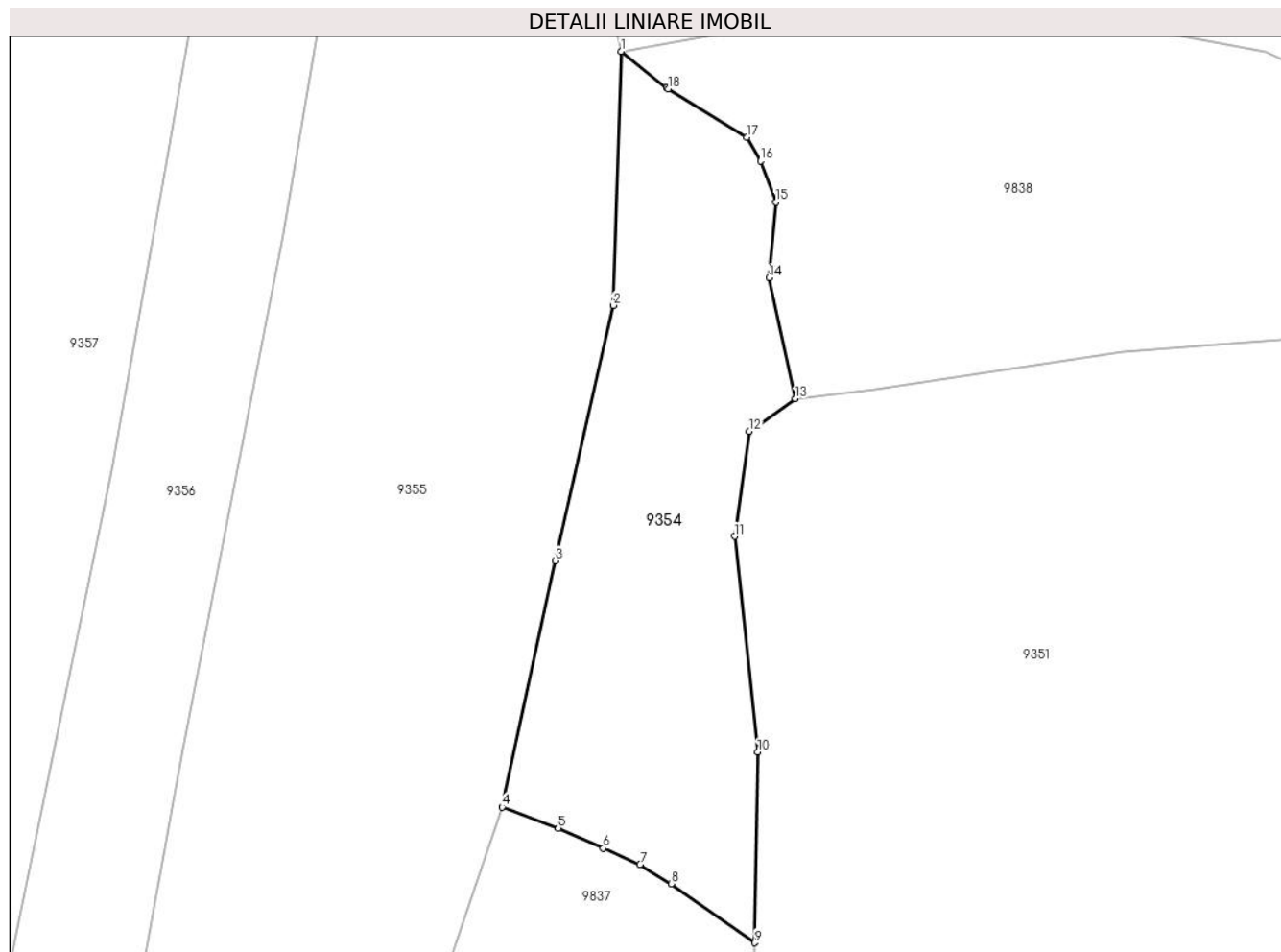
Inscrieri privind dezmembramintele dreptului de proprietate, drepturi reale de garanție și sarcini	Referințe
NU SUNT	

Anexa Nr. 1 La Partea I

Teren

Nr cadastral	Suprafața (mp)*	Observații / Referințe
	2.499	

* Suprafața este determinată în planul de proiecție Stereo 70.



Date referitoare la teren

Crt	Categorie folosință	Intravilan	Suprafața (mp)	Tarla	Parcelă	Nr. topo	Observații / Referințe
1	faneata	NU	2.499	-	-	-	

Lungime Segmente

1) Valorile lungimilor segmentelor sunt obținute din proiecție în plan.

Punct început	X / Y	Punct sfârșit	X / Y	Lungime segment (** (m)
1	579.490,227 637.014,797	2	579.489,213 636.981,511	33.301
2	579.489,213 636.981,511	3	579.481,629 636.948,045	34.315
3	579.481,629 636.948,045	4	579.474,63 636.915,763	33.032
4	579.474,63 636.915,763	5	579.482,019 636.912,981	7.895
5	579.482,019 636.912,981	6	579.487,916 636.910,373	6.448

Punct început	X / Y	Punct sfârşit	X / Y	Lungime segment (** (m)
6	579.487,916 636.910,373	7	579.492,731 636.908,243	5.265
7	579.492,731 636.908,243	8	579.496,847 636.905,715	4.83
8	579.496,847 636.905,715	9	579.507,786 636.897,974	13.401
9	579.507,786 636.897,974	10	579.508,178 636.922,957	24.986
10	579.508,178 636.922,957	11	579.505,133 636.951,249	28.455
11	579.505,133 636.951,249	12	579.507,073 636.965,008	13.895
12	579.507,073 636.965,008	13	579.513,104 636.969,272	7.386
13	579.513,104 636.969,272	14	579.509,641 636.985,126	16.228
14	579.509,641 636.985,126	15	579.510,542 636.995,059	9.974
15	579.510,542 636.995,059	16	579.508,534 637.000,434	5.738
16	579.508,534 637.000,434	17	579.506,717 637.003,548	3.605
17	579.506,717 637.003,548	18	579.496,432 637.009,872	12.074
18	579.496,432 637.009,872	19	579.496,199 637.010,057	0.298
19	579.496,199 637.010,057	1	579.490,227 637.014,797	7.624

** Lungimile segmentelor sunt determinate în planul de proiecție Stereo 70 și sunt rotunjite la 1 milimetru.

*** Distanța dintre puncte este formată din segmente cumulate ce sunt mai mici decât valoarea 1 milimetru.

**DATE DESPRE IMOBILUL NR. 9355**

Oficiul de Cadastru și Publicitate Imobiliară NEAMT
Biroul de Cadastru și Publicitate Imobiliară Targu-Neamt

A. Partea I. Descrierea imobilului

TEREN Extravilan

Adresa: Jud. Neamt, TEREN EXTRAVILAN PIPIRIG, PUNCT COTNAREL

Nr. Crt	Nr cadastral Nr. topografic	Suprafața* (mp)	Observații / Referințe
A1	50145	Din acte: 12.020 Masurata: 12.483	Sector cadastral:191 Teren imprejmuit;

B. Partea II. Proprietari și acte

Inscrieri privitoare la dreptul de proprietate și alte drepturi reale		Referințe
1748 / 31/03/2010		
Act Notarial nr. 193, din 23/03/2010 emis de BNP BURGHELEA ALINA ELENA;		
B1	Intabulare, drept de PROPRIETATE, dobandit prin Conventie, cota actuala 1/1, cota initiala 1/1 1) GAVRILIU GHEORGHE 2) GAVRILIU MARIA, - soti	A1

C. Partea III. SARCINI .

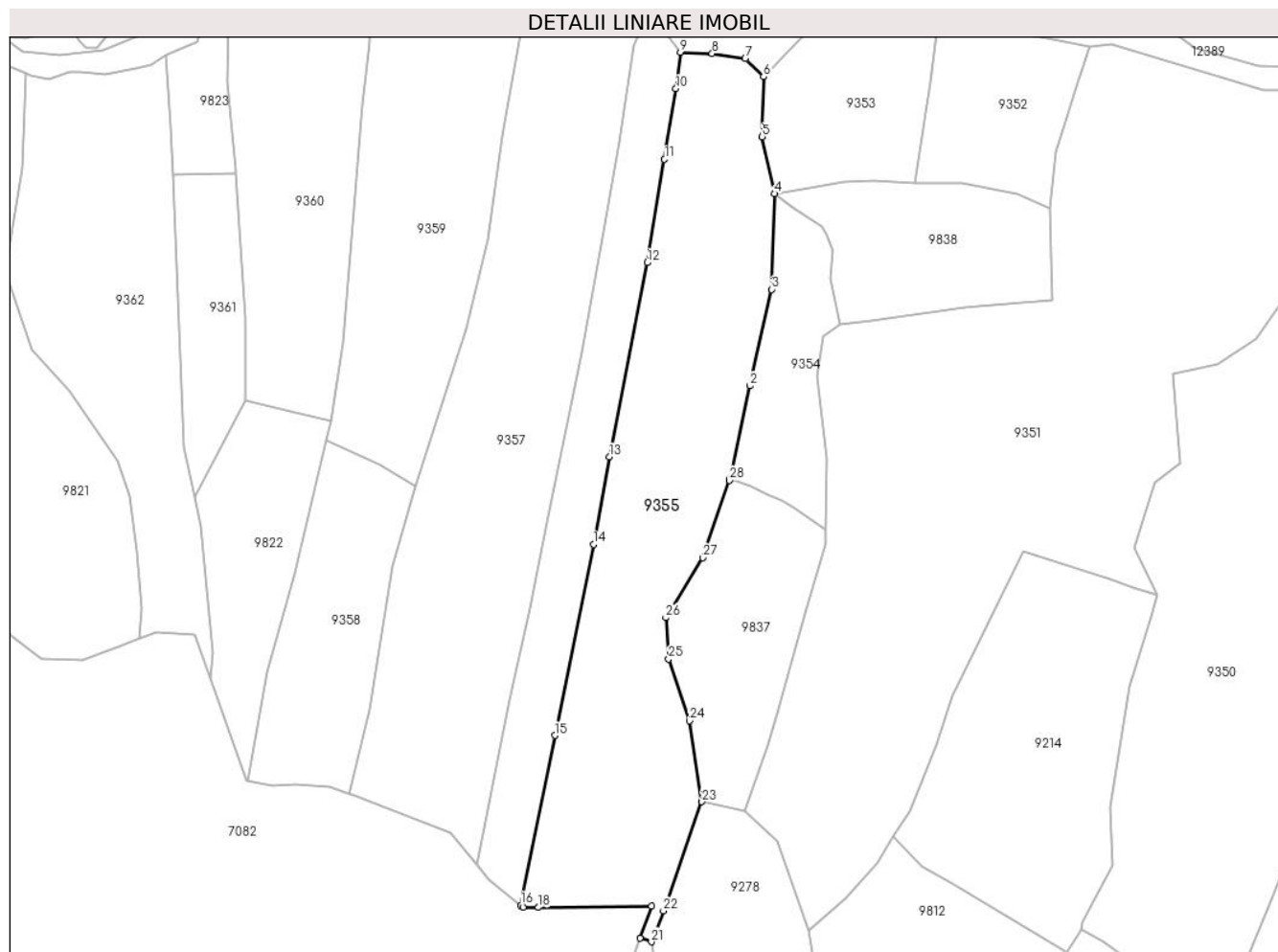
Inscrieri privind dezmembramintele dreptului de proprietate, drepturi reale de garanție și sarcini	Referințe
NU SUNT	

Anexa Nr. 1 La Partea I

Teren

Nr cadastral	Suprafața (mp)*	Observații / Referințe
50145	Din acte: 12.020 Masurata: 12.483	

* Suprafața este determinată în planul de proiecție Stereo 70.



Date referitoare la teren

Crt	Categorie folosință	Intravilan	Suprafața (mp)	Tarla	Parcelă	Nr. topo	Observații / Referințe
1	faneata	NU	12.483	-	-	-	

Lungime Segmente

1) Valorile lungimilor segmentelor sunt obținute din proiecție în plan.

Punct început	X / Y	Punct sfârșit	X / Y	Lungime segment (** (m)
1	579.474,63 636.915,763	2	579.481,629 636.948,045	33.032
3	579.489,213 636.981,511	4	579.490,227 637.014,797	33.301
5	579.485,868 637.034,546	6	579.486,325 637.055,418	20.877
7	579.480,0 637.061,695	8	579.468,49 637.063,458	11.644

Punct început	X / Y	Punct sfârșit	X / Y	Lungime segment (** (m)
2	579.481,629 636.948,045	3	579.489,213 636.981,511	34.315
4	579.490,227 637.014,797	5	579.485,868 637.034,546	20.224
6	579.486,325 637.055,418	7	579.480,0 637.061,695	8.911
8	579.468,49 637.063,458	9	579.457,44 637.063,909	11.059

Punct început	X / Y	Punct sfârșit	X / Y	Lungime segment (** (m)
9	579.457,44 637.063,909	10	579.455,879 637.051,269	12.736
11	579.451,915 637.026,729	12	579.445,87 636.990,816	36.418
13	579.432,744 636.923,331	14	579.427,207 636.892,942	30.889
15	579.413,817 636.826,597	16	579.401,896 636.767,531	60.257
17	579.402,778 636.766,795	18	579.408,09 636.766,807	5.312
19	579.447,409 636.767,256	20	579.443,406 636.756,085	11.867
21	579.447,373 636.754,872	22	579.451,53 636.765,586	11.492
23	579.464,927 636.803,515	24	579.460,572 636.831,656	28.476
25	579.453,325 636.853,163	26	579.452,424 636.867,457	14.322
27	579.465,252 636.888,278	28	579.474,5 636.915,164	28.432

Punct început	X / Y	Punct sfârșit	X / Y	Lungime segment (** (m)
10	579.455,879 637.051,269	11	579.451,915 637.026,729	24.858
12	579.445,87 636.990,816	13	579.432,744 636.923,331	68.75
14	579.427,207 636.892,942	15	579.413,817 636.826,597	67.683
16	579.401,896 636.767,531	17	579.402,778 636.766,795	1.149
18	579.408,09 636.766,807	19	579.447,409 636.767,256	39.322
20	579.443,406 636.756,085	21	579.447,373 636.754,872	4.148
22	579.451,53 636.765,586	23	579.464,927 636.803,515	40.225
24	579.460,572 636.831,656	25	579.453,325 636.853,163	22.695
26	579.452,424 636.867,457	27	579.465,252 636.888,278	24.456
28	579.474,5 636.915,164	1	579.474,63 636.915,763	0.613

** Lungimile segmentelor sunt determinate în planul de proiecție Stereo 70 și sunt rotunjite la 1 milimetru.

*** Distanța dintre puncte este formată din segmente cumulate ce sunt mai mici decât valoarea 1 milimetru.

**DATE DESPRE IMOBILUL NR. 9356**

Oficiul de Cadastru și Publicitate Imobiliară NEAMT
Biroul de Cadastru și Publicitate Imobiliară Targu-Neamt

A. Partea I. Descrierea imobilului

TEREN Extravilan

Adresa: Jud. Neamt

Nr. Crt	Nr cadastral Nr. topografic	Suprafața* (mp)	Observații / Referințe
A1		5.130	Sector cadastral:191 Teren neimpregmuit;

B. Partea II. Proprietari și acte

Inscrieri privitoare la dreptul de proprietate și alte drepturi reale		Referințe
/		
Act Administrativ nr. 12941, din 23/08/2023 emis de PRIMARIA COMUNEI PIPIRIG;		
B1	Inscrierea posesiei, drept de PROPRIETATE, dobandit prin Lege, cota actuala 1/1, cota initiala 1/1 1) DAVID VASILE	A1

C. Partea III. SARCINI .

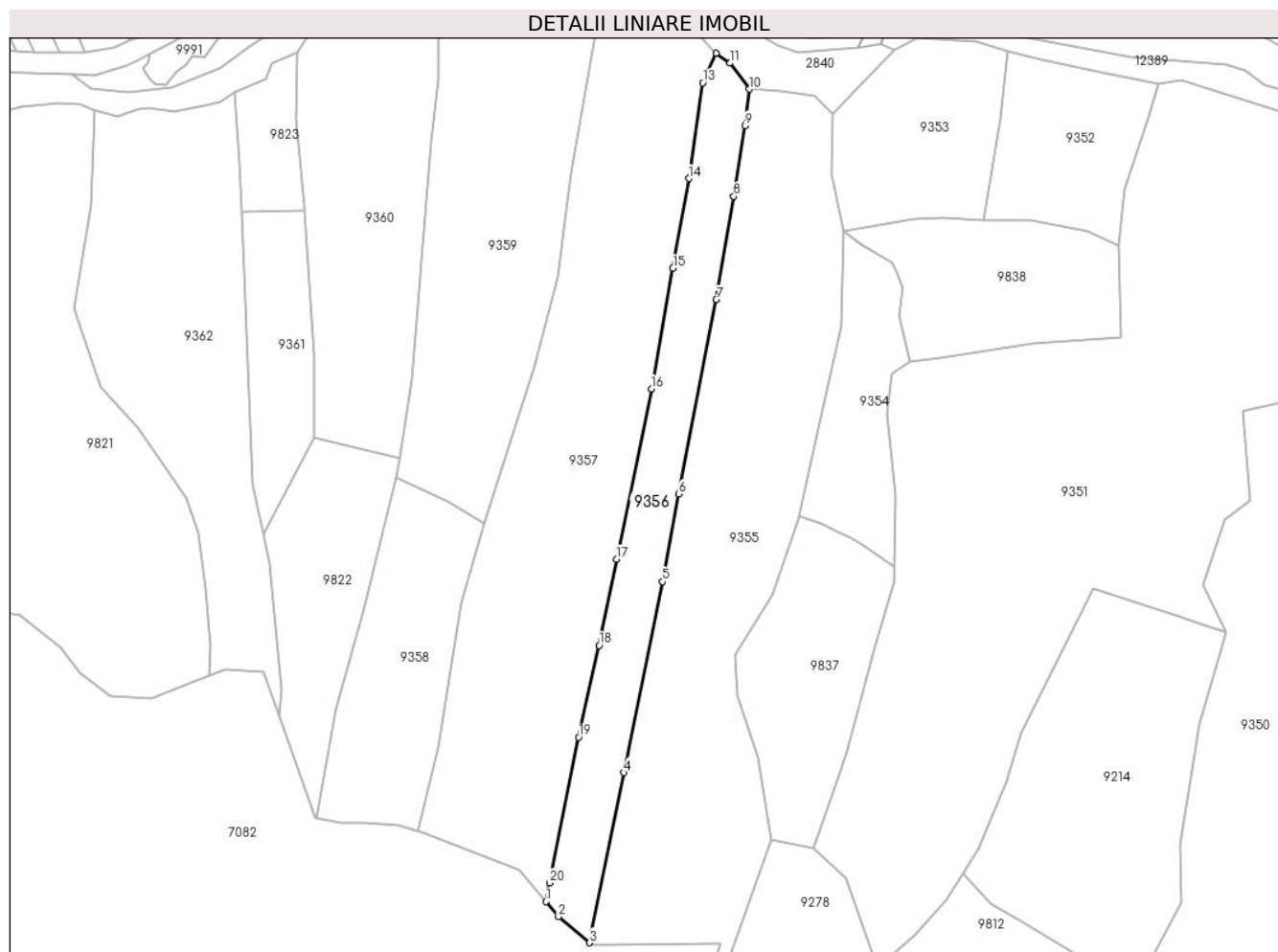
Inscrieri privind dezmembramintele dreptului de proprietate, drepturi reale de garanție și sarcini	Referințe
NU SUNT	

Anexa Nr. 1 La Partea I

Teren

Nr cadastral	Suprafața (mp)*	Observații / Referințe
	5.130	

* Suprafața este determinată în planul de proiecție Stereo 70.



Date referitoare la teren

Crt	Categorie folosință	Intravilan	Suprafața (mp)	Tarla	Parcelă	Nr. topo	Observații / Referințe
1	faneata	NU	5.130	-	-	-	

Lungime Segmente

1) Valorile lungimilor segmentelor sunt obținute din proiecție în plan.

Punct început	X / Y	Punct sfârșit	X / Y	Lungime segment (** (m)
1	579.386,653 636.781,798	2	579.391,055 636.776,572	6.833
2	579.391,055 636.776,572	3	579.401,896 636.767,531	14.116
3	579.401,896 636.767,531	4	579.413,817 636.826,597	60.257
4	579.413,817 636.826,597	5	579.427,207 636.892,942	67.683
5	579.427,207 636.892,942	6	579.432,744 636.923,331	30.889

Punct început	X / Y	Punct sfârșit	X / Y	Lungime segment (** (m)
6	579.432,744 636.923,331	7	579.445,87 636.990,816	68.75
7	579.445,87 636.990,816	8	579.451,915 637.026,729	36.418
8	579.451,915 637.026,729	9	579.455,879 637.051,269	24.858
9	579.455,879 637.051,269	10	579.457,44 637.063,909	12.736
10	579.457,44 637.063,909	11	579.450,588 637.072,962	11.354
11	579.450,588 637.072,962	12	579.445,768 637.076,414	5.929
12	579.445,768 637.076,414	13	579.441,243 637.066,155	11.213
13	579.441,243 637.066,155	14	579.436,312 637.032,921	33.598
14	579.436,312 637.032,921	15	579.430,829 637.001,748	31.652
15	579.430,829 637.001,748	16	579.423,329 636.959,841	42.573
16	579.423,329 636.959,841	17	579.411,191 636.900,704	60.37
17	579.411,191 636.900,704	18	579.405,175 636.870,814	30.489
18	579.405,175 636.870,814	19	579.398,087 636.838,871	32.72
19	579.398,087 636.838,871	20	579.387,966 636.788,351	51.524
20	579.387,966 636.788,351	1	579.386,653 636.781,798	6.683

** Lungimile segmentelor sunt determinate în planul de proiecție Stereo 70 și sunt rotunjite la 1 milimetru.

*** Distanța dintre puncte este formată din segmente cumulate ce sunt mai mici decât valoarea 1 milimetru.

**DATE DESPRE IMOBILUL NR. 9357**

Oficiul de Cadastru și Publicitate Imobiliară NEAMT
Biroul de Cadastru și Publicitate Imobiliară Targu-Neamt

A. Partea I. Descrierea imobilului

TEREN Extravilan

Adresa: Jud. Neamt

Nr. Crt	Nr cadastral Nr. topografic	Suprafața* (mp)	Observații / Referințe
A1		13.345	Sector cadastral:191 Teren neimpregmuit;

B. Partea II. Proprietari și acte

Inscrieri privitoare la dreptul de proprietate și alte drepturi reale		Referințe
/		
Act Administrativ nr. 13982, din 11/09/2023 emis de PRIMARIA COMUNEI PIPIRIG;		
B1	Inscrierea posesiei, drept de PROPRIETATE, dobandit prin Lege, cota actuala 1/1, cota initiala 1/1 1) ȚİRDEA VASILE	A1

C. Partea III. SARCINI .

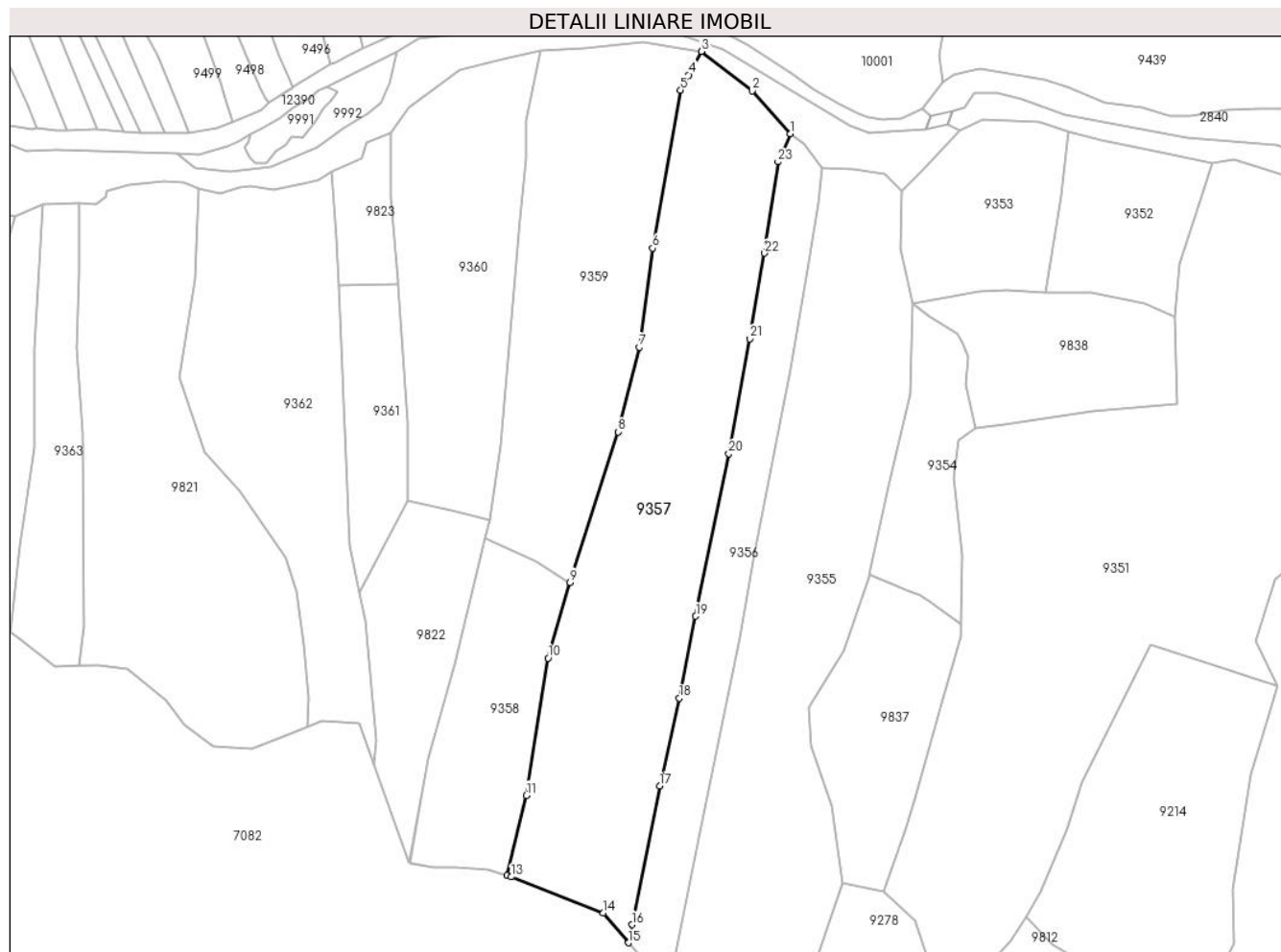
Inscrieri privind dezmembramintele dreptului de proprietate, drepturi reale de garanție și sarcini	Referințe
NU SUNT	

Anexa Nr. 1 La Partea I

Teren

Nr cadastral	Suprafața (mp)*	Observații / Referințe
	13.345	

* Suprafața este determinată în planul de proiecție Stereo 70.



Date referitoare la teren

Crt	Categorie folosință	Intravilan	Suprafața (mp)	Tarla	Parcelă	Nr. topo	Observații / Referințe
1	faneata	NU	13.345	-	-	-	

Lungime Segmente

1) Valorile lungimilor segmentelor sunt obținute din proiecție în plan.

Punct început	X / Y	Punct sfârșit	X / Y	Lungime segment (** (m)
1	579.445,768 637.076,414	2	579.431,835 637.092,002	20.907
3	579.413,253 637.106,401	4	579.408,648 637.097,842	9.719
5	579.405,68 637.092,325	6	579.395,473 637.034,771	58.452
7	579.390,687 636.998,685	8	579.382,914 636.967,886	31.765
9	579.365,414 636.913,001	10	579.357,387 636.885,462	28.685

Punct început	X / Y	Punct sfârșit	X / Y	Lungime segment (** (m)
2	579.431,835 637.092,002	3	579.413,253 637.106,401	23.508
4	579.408,648 637.097,842	5	579.405,68 637.092,325	6.265
6	579.395,473 637.034,771	7	579.390,687 636.998,685	36.402
8	579.382,914 636.967,886	9	579.365,414 636.913,001	57.607
10	579.357,387 636.885,462	11	579.349,419 636.835,421	50.671

Punct început	X / Y	Punct sfârșit	X / Y	Lungime segment (** (m)
11	579.349,419 636.835,421	12	579.342,328 636.806,343	29.93
13	579.344,0 636.805,804	14	579.377,511 636.792,651	36.0
15	579.386,653 636.781,798	16	579.387,966 636.788,351	6.683
17	579.398,087 636.838,871	18	579.405,175 636.870,814	32.72
19	579.411,191 636.900,704	20	579.423,329 636.959,841	60.37
21	579.430,829 637.001,748	22	579.436,312 637.032,921	31.652
23	579.441,243 637.066,155	1	579.445,768 637.076,414	11.213

Punct început	X / Y	Punct sfârșit	X / Y	Lungime segment (** (m)
12	579.342,328 636.806,343	13	579.344,0 636.805,804	1.757
14	579.377,511 636.792,651	15	579.386,653 636.781,798	14.19
16	579.387,966 636.788,351	17	579.398,087 636.838,871	51.524
18	579.405,175 636.870,814	19	579.411,191 636.900,704	30.489
20	579.423,329 636.959,841	21	579.430,829 637.001,748	42.573
22	579.436,312 637.032,921	23	579.441,243 637.066,155	33.598

** Lungimile segmentelor sunt determinate în planul de proiecție Stereo 70 și sunt rotunjite la 1 milimetru.

*** Distanța dintre puncte este formată din segmente cumulate ce sunt mai mici decât valoarea 1 milimetru.

**DATE DESPRE IMOBILUL NR. 9358**

Oficiul de Cadastru și Publicitate Imobiliară NEAMT
Biroul de Cadastru și Publicitate Imobiliară Targu-Neamt

A. Partea I. Descrierea imobilului

TEREN Extravilan

Adresa: Jud. Neamt, punct 'Cotnarel'

Nr. Crt	Nr cadastral Nr. topografic	Suprafața* (mp)	Observații / Referințe
A1	53858	Din acte: 3.925 Masurata: 4.036	Sector cadastral:191 Teren imprejmuit;

B. Partea II. Proprietari și acte

Inscrieri privitoare la dreptul de proprietate și alte drepturi reale		Referințe
9440 / 20/04/2021		
Act Notarial nr. Contract de donație aut nr. 515, din 19/04/2021 emis de NP Andronache Laura;		
B1	Intabulare, drept de PROPRIETATE, cu titlu de drept de donație, dobandit prin Conventie, cota actuala 1/1, cota initiala 1/1 1) DAVID NECULAI , bun propriu	A1

C. Partea III. SARCINI .

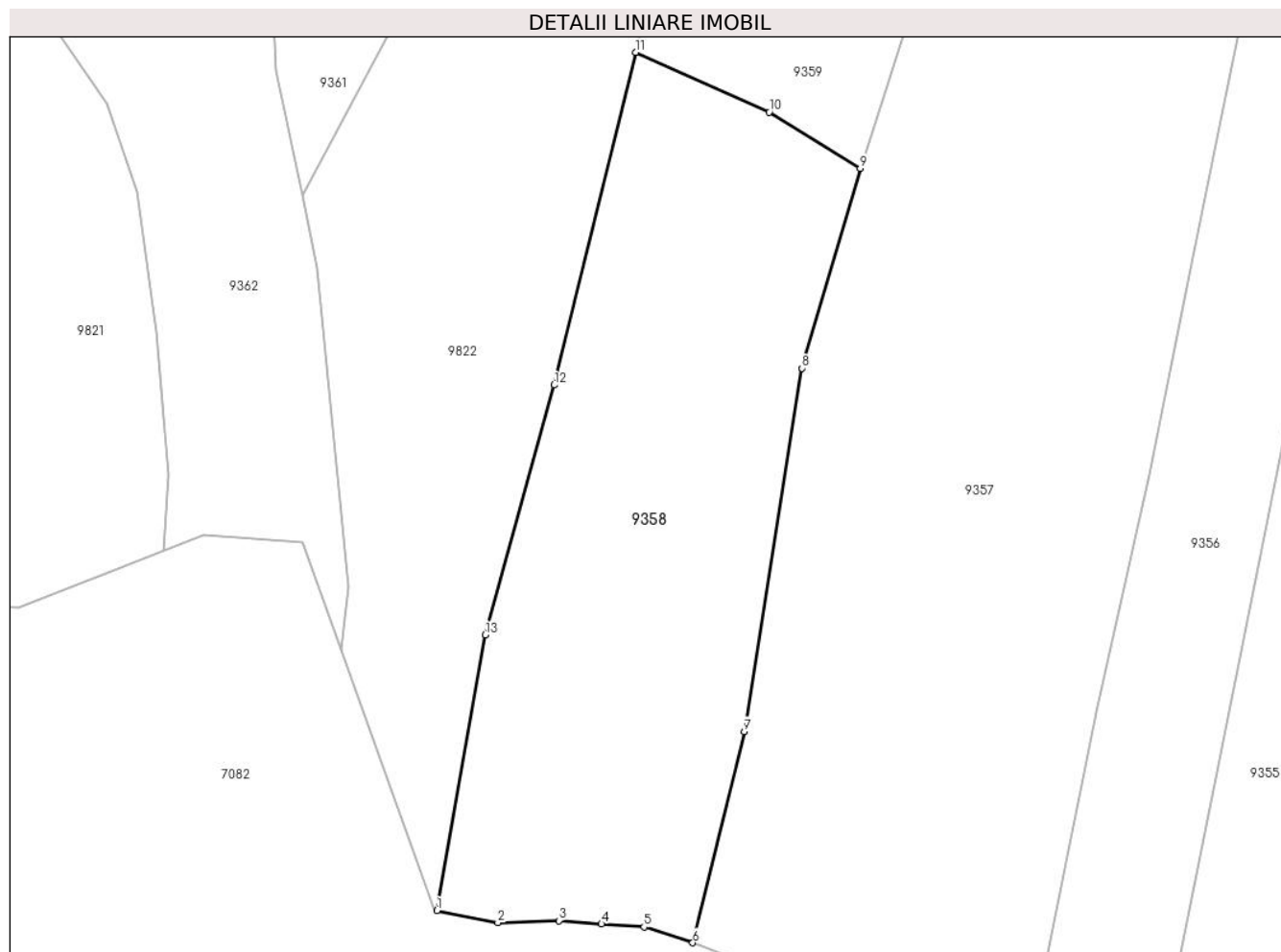
Inscrieri privind dezmembramintele dreptului de proprietate, drepturi reale de garanție și sarcini	Referințe
NU SUNT	

Anexa Nr. 1 La Partea I

Teren

Nr cadastral	Suprafața (mp)*	Observații / Referințe
53858	Din acte: 3.925 Masurata: 4.036	

* Suprafața este determinată în planul de proiecție Stereo 70.



Date referitoare la teren

Crt	Categorie folosință	Intra vilan	Suprafața (mp)	Tarla	Parcelă	Nr. topo	Observații / Referințe
1	faneata	NU	4.036	-	-	-	

Lungime Segmente

1) Valorile lungimilor segmentelor sunt obținute din proiecție în plan.

Punct început	X / Y	Punct sfârșit	X / Y	Lungime segment (** (m)
1	579.307,105 636.810,78	2	579.315,481 636.809,115	8.54
2	579.315,481 636.809,115	3	579.323,887 636.809,384	8.41
3	579.323,887 636.809,384	4	579.329,747 636.808,93	5.878
4	579.329,747 636.808,93	5	579.335,612 636.808,51	5.88
5	579.335,612 636.808,51	6	579.342,328 636.806,343	7.057

Punct început	X / Y	Punct sfârșit	X / Y	Lungime segment (** (m)
6	579.342,328 636.806,343	7	579.349,419 636.835,421	29.93
7	579.349,419 636.835,421	8	579.357,387 636.885,462	50.671
8	579.357,387 636.885,462	9	579.365,414 636.913,001	28.685
9	579.365,414 636.913,001	10	579.352,876 636.920,742	14.735
10	579.352,876 636.920,742	11	579.334,463 636.928,965	20.166
11	579.334,463 636.928,965	12	579.323,232 636.883,155	47.167
12	579.323,232 636.883,155	13	579.313,767 636.848,746	35.687
13	579.313,767 636.848,746	1	579.307,105 636.810,78	38.546

** Lungimile segmentelor sunt determinate în planul de proiecție Stereo 70 și sunt rotunjite la 1 milimetru.

*** Distanța dintre puncte este formată din segmente cumulate ce sunt mai mici decât valoarea 1 milimetru.

**DATE DESPRE IMOBILUL NR. 9359**

Oficiul de Cadastru și Publicitate Imobiliară NEAMT
Biroul de Cadastru și Publicitate Imobiliară Targu-Neamt

A. Partea I. Descrierea imobilului

TEREN Extravilan

Adresa: Jud. Neamt

Nr. Crt	Nr cadastral Nr. topografic	Suprafața* (mp)	Observații / Referințe
A1		8.806	Sector cadastral:191 Teren neimprejmuit;

B. Partea II. Proprietari și acte

Inscrieri privitoare la dreptul de proprietate și alte drepturi reale		Referințe
/		
Act Administrativ nr. 12941, din 23/08/2023 emis de PRIMARIA COMUNEI PIPIRIG;		
B1	Inscrierea posesiei, drept de PROPRIETATE, dobandit prin Lege, cota actuala 1/1, cota initiala 1/1 1) DAVID VASILE	A1

C. Partea III. SARCINI .

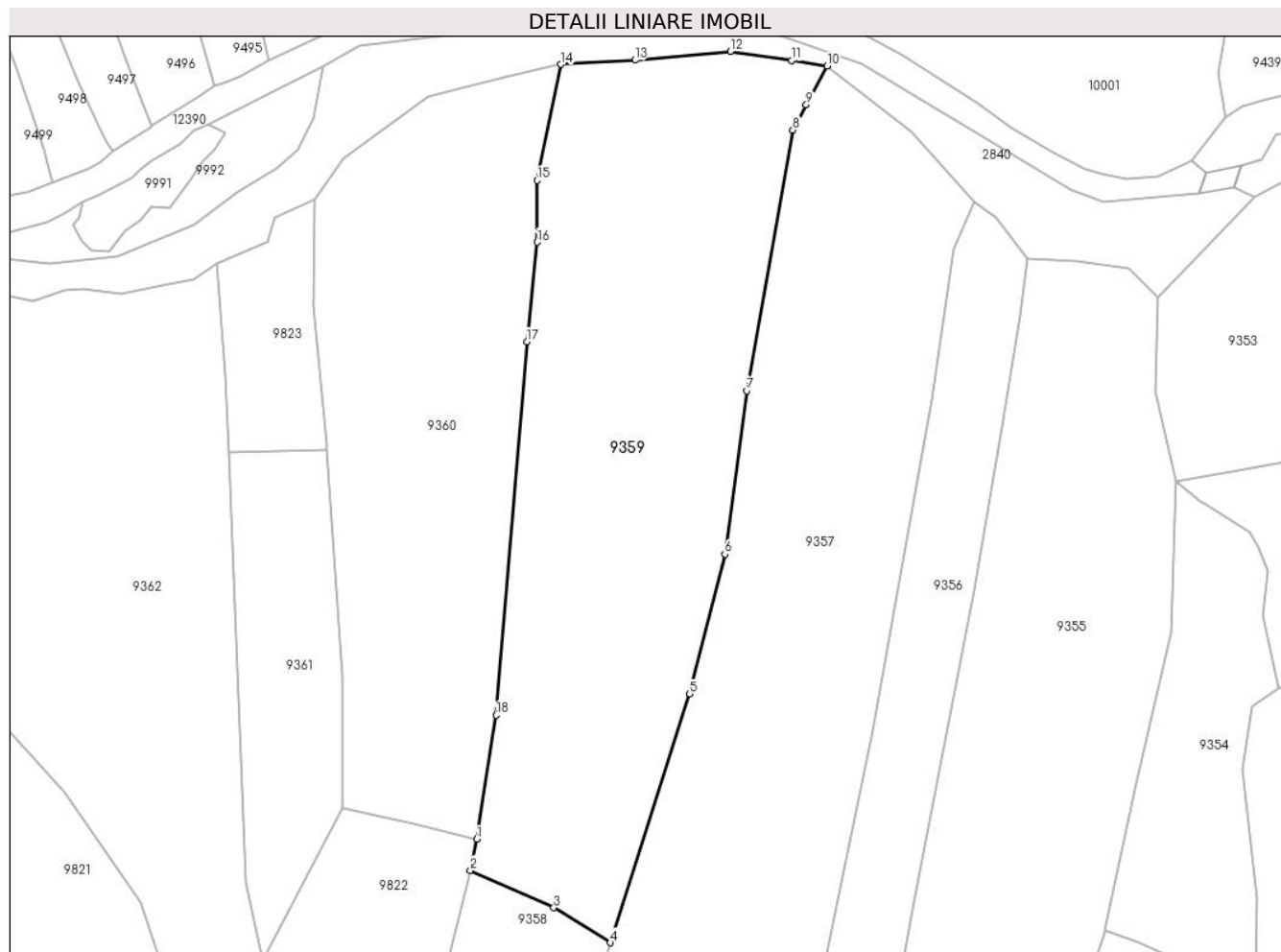
Inscrieri privind dezmembramintele dreptului de proprietate, drepturi reale de garanție și sarcini	Referințe
NU SUNT	

Anexa Nr. 1 La Partea I

Teren

Nr cadastral	Suprafața (mp)*	Observații / Referințe
	8.806	

* Suprafața este determinată în planul de proiecție Stereo 70.



Date referitoare la teren

Crt	Categorie folosință	Intravilan	Suprafața (mp)	Tarla	Parcelă	Nr. topo	Observații / Referințe
1	faneata	NU	8.806	-	-	-	

Lungime Segmente

1) Valorile lungimilor segmentelor sunt obținute din proiecție în plan.

Punct început	X / Y	Punct sfârșit	X / Y	Lungime segment (** (m)
1	579.335,913 636.935,826	2	579.334,463 636.928,965	7.013
2	579.334,463 636.928,965	3	579.352,876 636.920,742	20.166
3	579.352,876 636.920,742	4	579.365,414 636.913,001	14.735
4	579.365,414 636.913,001	5	579.382,914 636.967,886	57.607
5	579.382,914 636.967,886	6	579.390,687 636.998,685	31.765

Punct început	X / Y	Punct sfârșit	X / Y	Lungime segment (** (m)
6	579.390,687 636.998,685	7	579.395,473 637.034,771	36.402
7	579.395,473 637.034,771	8	579.405,68 637.092,325	58.452
8	579.405,68 637.092,325	9	579.408,648 637.097,842	6.265
9	579.408,648 637.097,842	10	579.413,253 637.106,401	9.719
10	579.413,253 637.106,401	11	579.405,419 637.107,587	7.923
11	579.405,419 637.107,587	12	579.391,897 637.109,634	13.676
12	579.391,897 637.109,634	13	579.370,84 637.107,715	21.144
13	579.370,84 637.107,715	14	579.354,424 637.106,742	16.445
14	579.354,424 637.106,742	15	579.349,193 637.081,159	26.112
15	579.349,193 637.081,159	16	579.349,238 637.067,525	13.634
16	579.349,238 637.067,525	17	579.346,967 637.045,602	22.04
17	579.346,967 637.045,602	18	579.340,162 636.963,2	82.683
18	579.340,162 636.963,2	1	579.335,913 636.935,826	27.702

** Lungimile segmentelor sunt determinate în planul de proiecție Stereo 70 și sunt rotunjite la 1 milimetru.

*** Distanța dintre puncte este formată din segmente cumulate ce sunt mai mici decât valoarea 1 milimetru.

**DATE DESPRE IMOBILUL NR. 9360**

Oficiul de Cadastru și Publicitate Imobiliară NEAMT
Biroul de Cadastru și Publicitate Imobiliară Targu-Neamt

A. Partea I. Descrierea imobilului

TEREN Extravilan

Adresa: Jud. Neamt

Nr. Crt	Nr cadastral Nr. topografic	Suprafața* (mp)	Observații / Referințe
A1		6.558	Sector cadastral:191 Teren neimprejmuit;

B. Partea II. Proprietari și acte

Inscrieri privitoare la dreptul de proprietate și alte drepturi reale		Referințe
/		
Act Normativ nr. 7, din 13/03/1996 emis de GUVERNUL ROMÂNIEI;		
B1	Inscrierea provizorie, drept de PROPRIETATE, dobandit prin Lege, cota actuala 1/1, cota initiala 1/1	A1
1) COMUNA PIPIRIG, CIF:99999999999999, PROPRIETAR NEIDENTIFICAT		

C. Partea III. SARCINI .

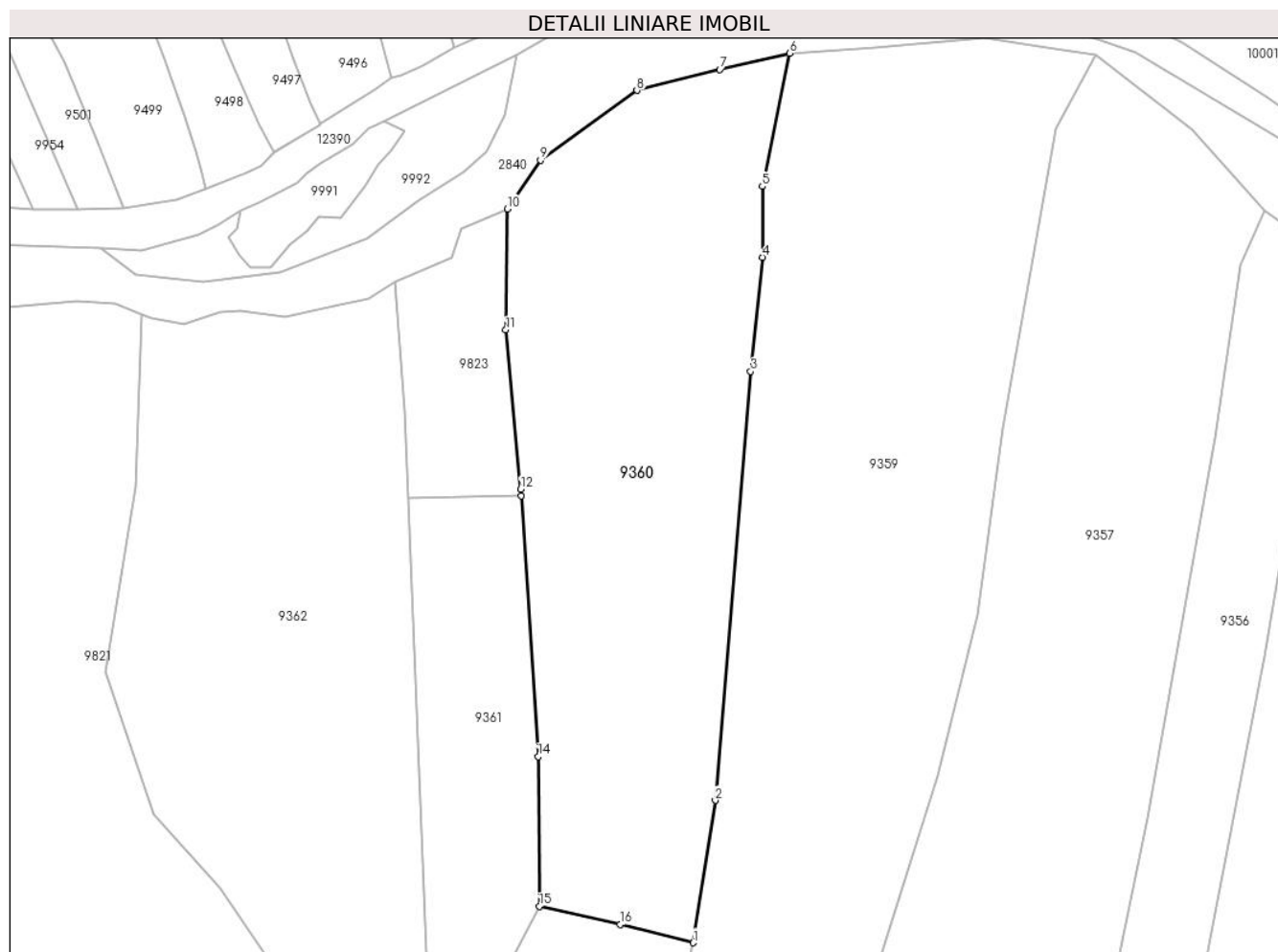
Inscrieri privind dezmembramintele dreptului de proprietate, drepturi reale de garanție și sarcini	Referințe
NU SUNT	

Anexa Nr. 1 La Partea I

Teren

Nr cadastral	Suprafața (mp)*	Observații / Referințe
	6.558	

* Suprafața este determinată în planul de proiecție Stereo 70.



Date referitoare la teren

Crt	Categorie folosință	Intra vilan	Suprafața (mp)	Tarla	Parcelă	Nr. topo	Observații / Referințe
1	faneata	NU	6.558	-	-	-	

Lungime Segmente

1) Valorile lungimilor segmentelor sunt obținute din proiecție în plan.

Punct început	X / Y	Punct sfârșit	X / Y	Lungime segment (** (m)
1	579.335,913 636.935,826	2	579.340,162 636.963,2	27.702
2	579.340,162 636.963,2	3	579.346,967 637.045,602	82.683
3	579.346,967 637.045,602	4	579.349,238 637.067,525	22.04
4	579.349,238 637.067,525	5	579.349,193 637.081,159	13.634
5	579.349,193 637.081,159	6	579.354,424 637.106,742	26.112

Punct început	X / Y	Punct sfârşit	X / Y	Lungime segment (** (m)
6	579.354,424 637.106,742	7	579.341,004 637.103,64	13.774
7	579.341,004 637.103,64	8	579.325,083 637.099,605	16.424
8	579.325,083 637.099,605	9	579.306,552 637.086,167	22.891
9	579.306,552 637.086,167	10	579.300,156 637.076,847	11.304
10	579.300,156 637.076,847	11	579.299,896 637.053,586	23.262
11	579.299,896 637.053,586	12	579.302,758 637.022,969	30.75
12	579.302,758 637.022,969	13	579.302,839 637.021,74	1.232
13	579.302,839 637.021,74	14	579.306,129 636.971,58	50.268
14	579.306,129 636.971,58	15	579.306,339 636.942,839	28.742
15	579.306,339 636.942,839	16	579.321,869 636.939,311	15.926
16	579.321,869 636.939,311	1	579.335,913 636.935,826	14.47

** Lungimile segmentelor sunt determinate în planul de proiecție Stereo 70 și sunt rotunjite la 1 milimetru.

*** Distanța dintre puncte este formată din segmente cumulate ce sunt mai mici decât valoarea 1 milimetru.

**DATE DESPRE IMOBILUL NR. 9361**

Oficiul de Cadastru și Publicitate Imobiliară NEAMT
Biroul de Cadastru și Publicitate Imobiliară Targu-Neamt

A. Partea I. Descrierea imobilului

TEREN Extravilan

Adresa: Jud. Neamt

Nr. Crt	Nr cadastral Nr. topografic	Suprafața* (mp)	Observații / Referințe
A1		2.160	Sector cadastral:191 Teren neimpregmuit;

B. Partea II. Proprietari și acte

Inscrieri privitoare la dreptul de proprietate și alte drepturi reale		Referințe
/		
Act Administrativ nr. 12941, din 23/08/2023 emis de PRIMARIA COMUNEI PIPIRIG;		
B1	Inscrierea posesiei, drept de PROPRIETATE, dobandit prin Lege, cota actuala 1/1, cota initiala 1/1 1) POPA VIOREL	A1

C. Partea III. SARCINI .

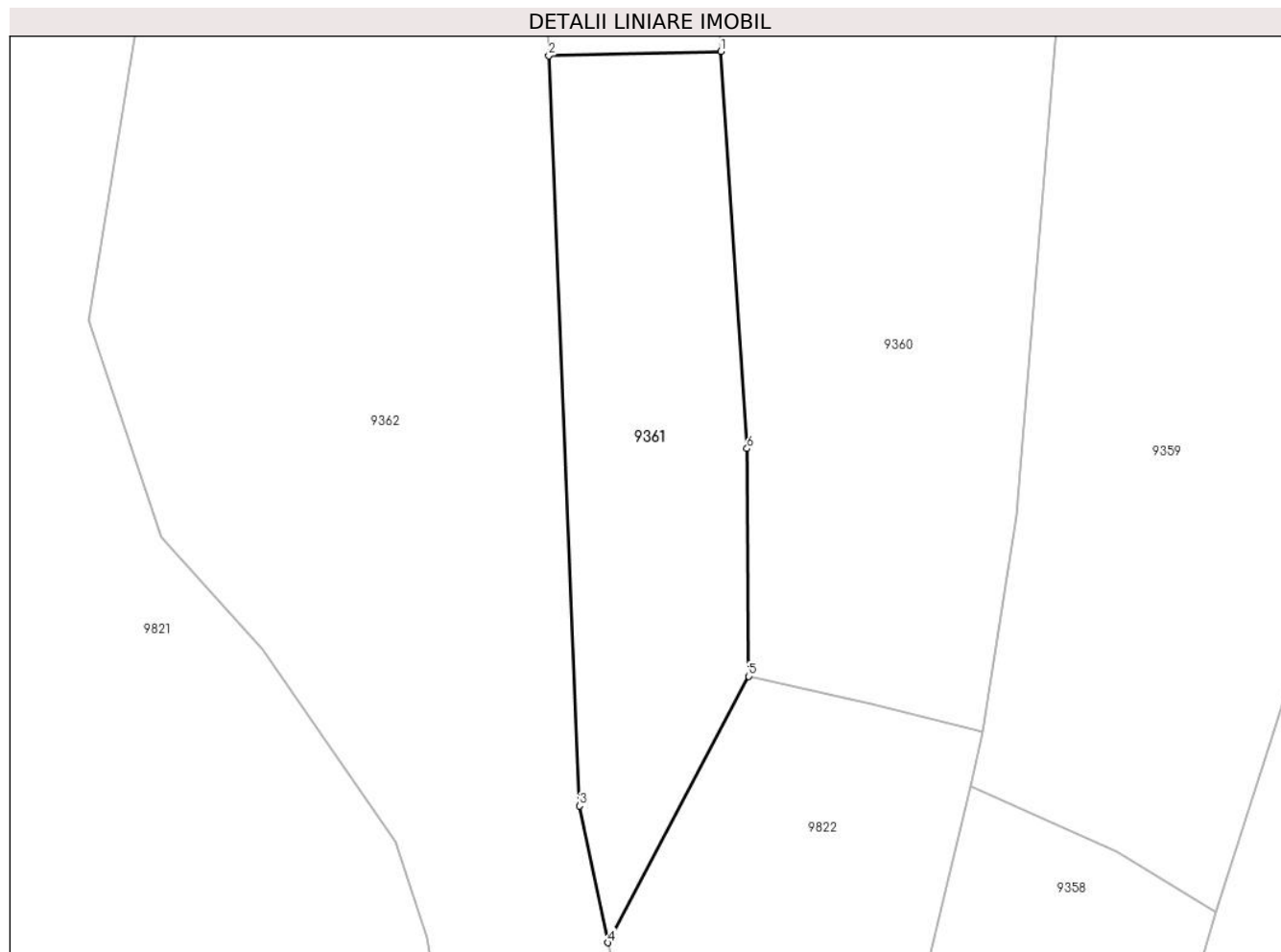
Inscrieri privind dezmembramintele dreptului de proprietate, drepturi reale de garanție și sarcini	Referințe
NU SUNT	

Anexa Nr. 1 La Partea I

Teren

Nr cadastral	Suprafața (mp)*	Observații / Referințe
	2.160	

* Suprafața este determinată în planul de proiecție Stereo 70.



Date referitoare la teren

Crt	Categorie folosință	Intravilan	Suprafața (mp)	Tarla	Parcelă	Nr. topo	Observații / Referințe
1	faneata	NU	2.160	-	-	-	

Lungime Segmente

1) Valorile lungimilor segmentelor sunt obținute din proiecție în plan.

Punct început	X / Y	Punct sfârșit	X / Y	Lungime segment (** (m)
1	579.302,839 637.021,74	2	579.281,063 637.021,199	21.783
2	579.281,063 637.021,199	3	579.284,972 636.926,461	94.819
3	579.284,972 636.926,461	4	579.288,554 636.909,19	17.639
4	579.288,554 636.909,19	5	579.306,339 636.942,839	38.06
5	579.306,339 636.942,839	6	579.306,129 636.971,58	28.742

Punct început	X / Y	Punct sfârșit	X / Y	Lungime segment (** (m)
6	579.306,129 636.971,58	1	579.302,839 637.021,74	50.268

** Lungimile segmentelor sunt determinate în planul de proiecție Stereo 70 și sunt rotunjite la 1 milimetru.

*** Distanța dintre puncte este formată din segmente cumulate ce sunt mai mici decât valoarea 1 milimetru.

**DATE DESPRE IMOBILUL NR. 9362**

Oficiul de Cadastru și Publicitate Imobiliară NEAMT
Biroul de Cadastru și Publicitate Imobiliară Targu-Neamt

A. Partea I. Descrierea imobilului

TEREN Extravilan

Adresa: Jud. Neamt

Nr. Crt	Nr cadastral Nr. topografic	Suprafața* (mp)	Observații / Referințe
A1		8.087	Sector cadastral:191 Teren neimpregmuit;

B. Partea II. Proprietari și acte

Inscrieri privitoare la dreptul de proprietate și alte drepturi reale		Referințe
/		
Act Administrativ nr. 12941, din 23/08/2023 emis de PRIMARIA COMUNEI PIPIRIG;		
B1	Inscrierea posesiei, drept de PROPRIETATE, dobandit prin Lege, cota actuala 1/1, cota initiala 1/1 1) CREANGĂ GHEORGHE	A1

C. Partea III. SARCINI .

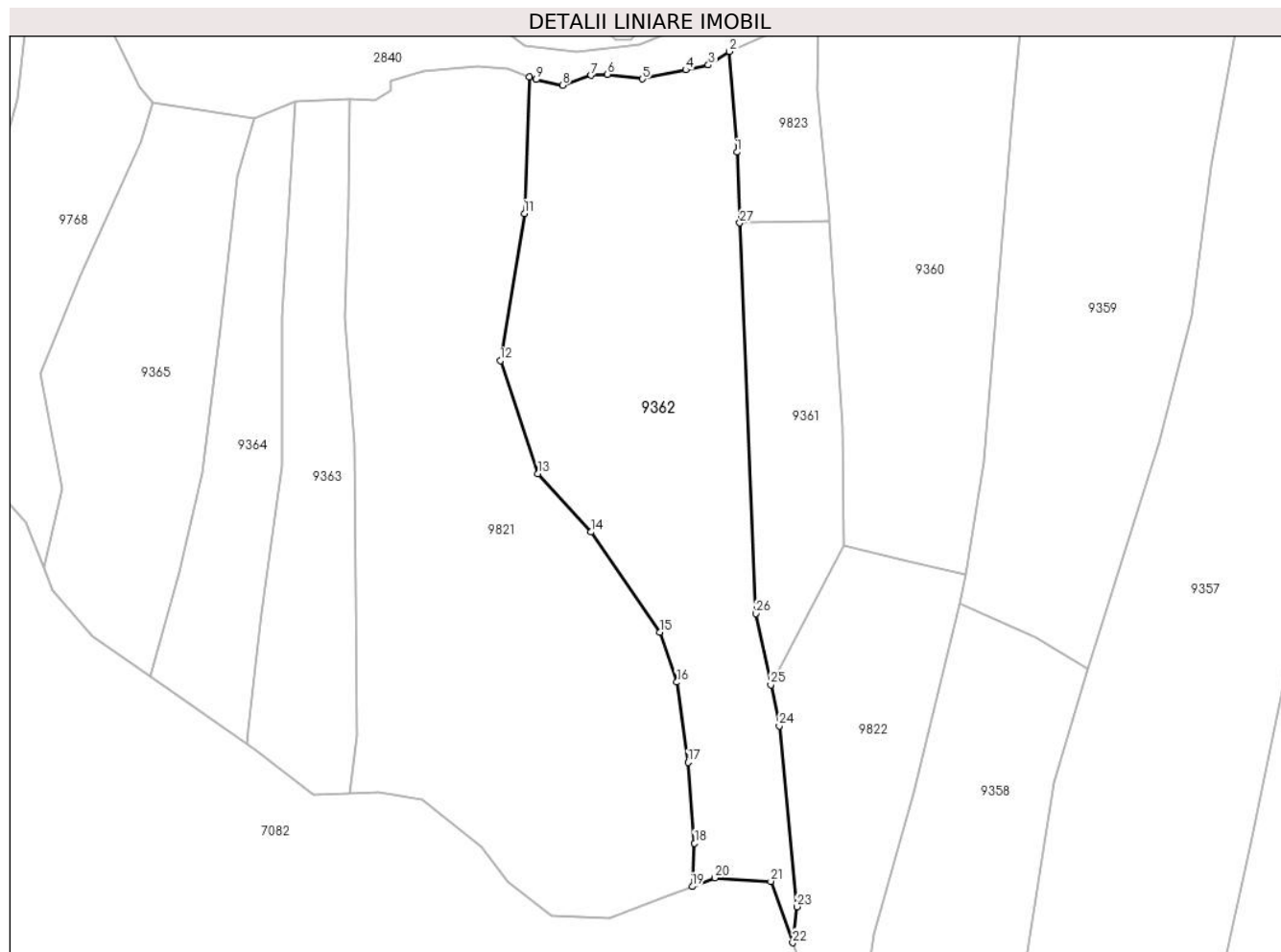
Inscrieri privind dezmembramintele dreptului de proprietate, drepturi reale de garanție și sarcini	Referințe
NU SUNT	

Anexa Nr. 1 La Partea I

Teren

Nr cadastral	Suprafața (mp)*	Observații / Referințe
	8.087	

* Suprafața este determinată în planul de proiecție Stereo 70.



Date referitoare la teren

Crt	Categorie folosință	Intravilan	Suprafața (mp)	Tarla	Parcelă	Nr. topo	Observații / Referințe
1	faneata	NU	8.087	-	-	-	

Lungime Segmente

1) Valorile lungimilor segmentelor sunt obținute din proiecție în plan.

Punct început	X / Y	Punct sfârșit	X / Y	Lungime segment (** (m)
1	579.280,357 637.038,33	2	579.278,484 637.062,763	24.505
3	579.273,416 637.059,495	4	579.267,895 637.058,308	5.647
5	579.257,459 637.056,063	6	579.248,916 637.057,235	8.623
7	579.244,904 637.056,964	8	579.238,026 637.054,585	7.278
9	579.231,624 637.055,943	10	579.229,934 637.056,593	1.811

Punct început	X / Y	Punct sfârșit	X / Y	Lungime segment (** (m)
2	579.278,484 637.062,763	3	579.273,416 637.059,495	6.03
4	579.267,895 637.058,308	5	579.257,459 637.056,063	10.675
6	579.248,916 637.057,235	7	579.244,904 637.056,964	4.021
8	579.238,026 637.054,585	9	579.231,624 637.055,943	6.544
10	579.229,934 637.056,593	11	579.228,734 637.023,468	33.147

Punct început	X / Y	Punct sfârșit	X / Y	Lungime segment (** (m)
11	579.228,734 637.023,468	12	579.222,926 636.987,801	36.137
13	579.232,078 636.960,4	14	579.244,92 636.946,232	19.122
15	579.261,659 636.921,957	16	579.265,749 636.909,835	12.793
17	579.268,491 636.890,401	18	579.270,042 636.870,813	19.649
19	579.269,507 636.860,296	20	579.275,008 636.862,419	5.896
21	579.288,552 636.861,573	22	579.293,905 636.846,665	15.84
23	579.294,941 636.855,403	24	579.290,617 636.899,24	44.05
25	579.288,554 636.909,19	26	579.284,972 636.926,461	17.639
27	579.281,063 637.021,199	1	579.280,357 637.038,33	17.146

Punct început	X / Y	Punct sfârșit	X / Y	Lungime segment (** (m)
12	579.222,926 636.987,801	13	579.232,078 636.960,4	28.889
14	579.244,92 636.946,232	15	579.261,659 636.921,957	29.487
16	579.265,749 636.909,835	17	579.268,491 636.890,401	19.626
18	579.270,042 636.870,813	19	579.269,507 636.860,296	10.531
20	579.275,008 636.862,419	21	579.288,552 636.861,573	13.57
22	579.293,905 636.846,665	23	579.294,941 636.855,403	8.799
24	579.290,617 636.899,24	25	579.288,554 636.909,19	10.162
26	579.284,972 636.926,461	27	579.281,063 637.021,199	94.819

** Lungimile segmentelor sunt determinate în planul de proiecție Stereo 70 și sunt rotunjite la 1 milimetru.

*** Distanța dintre puncte este formată din segmente cumulate ce sunt mai mici decât valoarea 1 milimetru.

**DATE DESPRE IMOBILUL NR. 9363**

Oficiul de Cadastru și Publicitate Imobiliară NEAMT
Biroul de Cadastru și Publicitate Imobiliară Targu-Neamt

A. Partea I. Descrierea imobilului

TEREN Extravilan

Adresa: Jud. Neamt

Nr. Crt	Nr cadastral Nr. topografic	Suprafața* (mp)	Observații / Referințe
A1		3.074	Sector cadastral:191 Teren neimpregmuit;

B. Partea II. Proprietari și acte

Inscrieri privitoare la dreptul de proprietate și alte drepturi reale		Referințe
/		
Act Administrativ nr. 12941, din 23/08/2023 emis de PRIMARIA COMUNEI PIPIRIG;		
B0	Inscrierea posesiei, drept de PROPRIETATE, dobandit prin Lege, cota actuala 1/1, cota initiala 1/1 1) LĂCĂTUȘ TEOFIL	A1

C. Partea III. SARCINI .

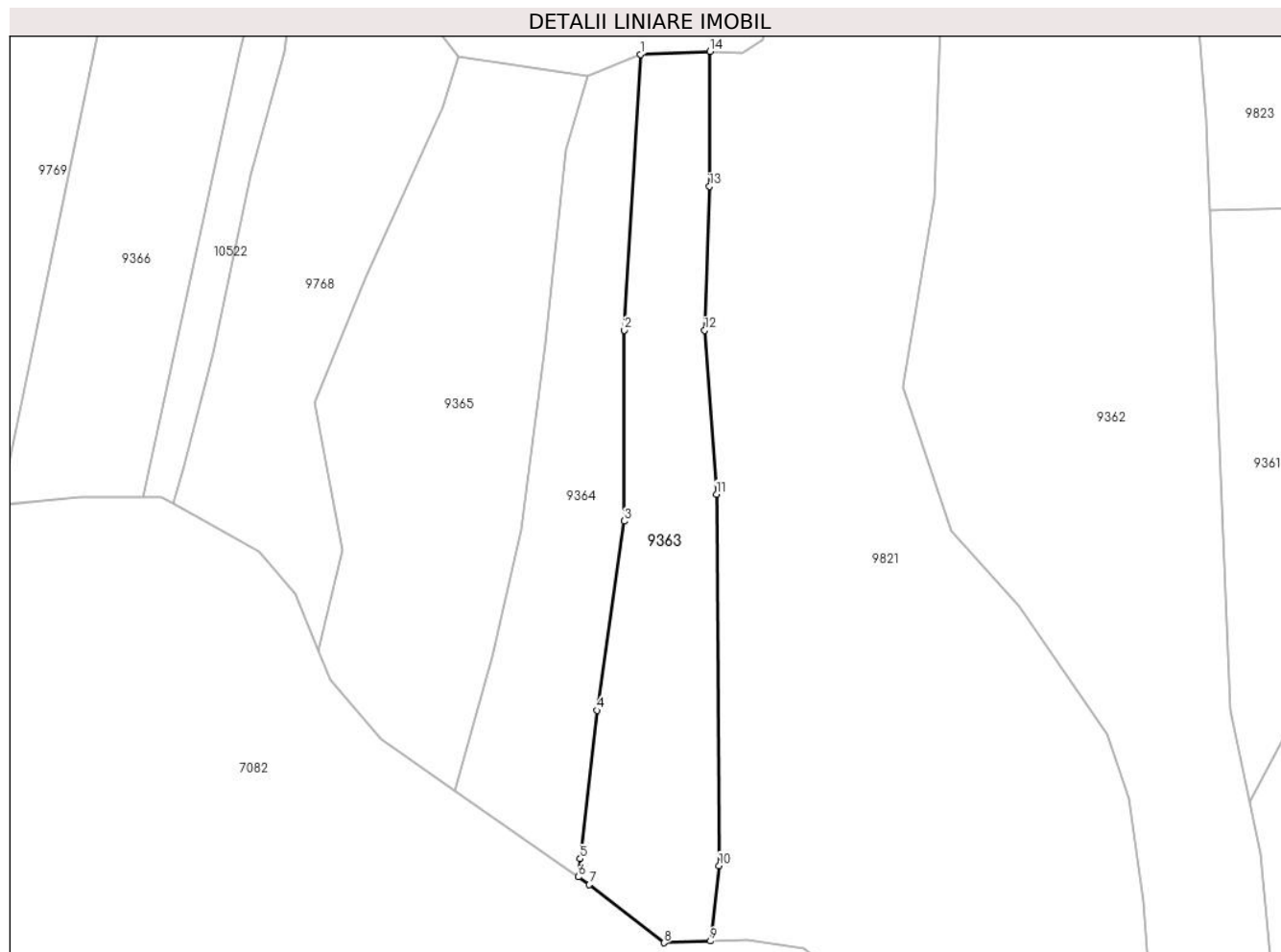
Inscrieri privind dezmembramintele dreptului de proprietate, drepturi reale de garanție și sarcini	Referințe
NU SUNT	

Anexa Nr. 1 La Partea I

Teren

Nr cadastral	Suprafața (mp)*	Observații / Referințe
	3.074	

* Suprafața este determinată în planul de proiecție Stereo 70.



Date referitoare la teren

Crt	Categorie folosință	Intravilan	Suprafața (mp)	Tarla	Parcelă	Nr. topo	Observații / Referințe
1	faneata	NU	3.074	-	-	-	

Lungime Segmente

1) Valorile lungimilor segmentelor sunt obținute din proiecție în plan.

Punct început	X / Y	Punct sfârșit	X / Y	Lungime segment (** (m)
1	579.173,133 637.050,658	2	579.170,081 636.998,455	52.292
2	579.170,081 636.998,455	3	579.170,032 636.962,292	36.163
3	579.170,032 636.962,292	4	579.164,877 636.926,467	36.194
4	579.164,877 636.926,467	5	579.161,69 636.898,364	28.283
5	579.161,69 636.898,364	6	579.161,341 636.894,955	3.427

Punct început	X / Y	Punct sfârşit	X / Y	Lungime segment (** (m)
6	579.161,341 636.894,955	7	579.163,448 636.893,481	2.571
7	579.163,448 636.893,481	8	579.177,557 636.882,479	17.892
8	579.177,557 636.882,479	9	579.186,368 636.882,793	8.817
9	579.186,368 636.882,793	10	579.188,017 636.897,058	14.36
10	579.188,017 636.897,058	11	579.187,517 636.967,384	70.328
11	579.187,517 636.967,384	12	579.185,268 636.998,427	31.124
12	579.185,268 636.998,427	13	579.186,18 637.025,697	27.285
13	579.186,18 637.025,697	14	579.186,324 637.051,22	25.523
14	579.186,324 637.051,22	1	579.173,133 637.050,658	13.203

** Lungimile segmentelor sunt determinate în planul de proiecție Stereo 70 și sunt rotunjite la 1 milimetru.

*** Distanța dintre puncte este formată din segmente cumulate ce sunt mai mici decât valoarea 1 milimetru.

**DATE DESPRE IMOBILUL NR. 9364**

Oficiul de Cadastru și Publicitate Imobiliară NEAMT
Biroul de Cadastru și Publicitate Imobiliară Targu-Neamt

A. Partea I. Descrierea imobilului

TEREN Extravilan

Adresa: Jud. Neamt

Nr. Crt	Nr cadastral Nr. topografic	Suprafața* (mp)	Observații / Referințe
A1		2.580	Sector cadastral:191 Teren neimpregmuit;

B. Partea II. Proprietari și acte

Inscrieri privitoare la dreptul de proprietate și alte drepturi reale		Referințe
/		
Act Administrativ nr. 13999, din 11/09/2023 emis de PRIMARIA COMUNEI PIPIRIG;		
B1	Inscrierea posesiei, drept de PROPRIETATE, dobandit prin Lege, cota actuala 1/1, cota initiala 1/1 1) IONIȚĂ ILIE	A1

C. Partea III. SARCINI .

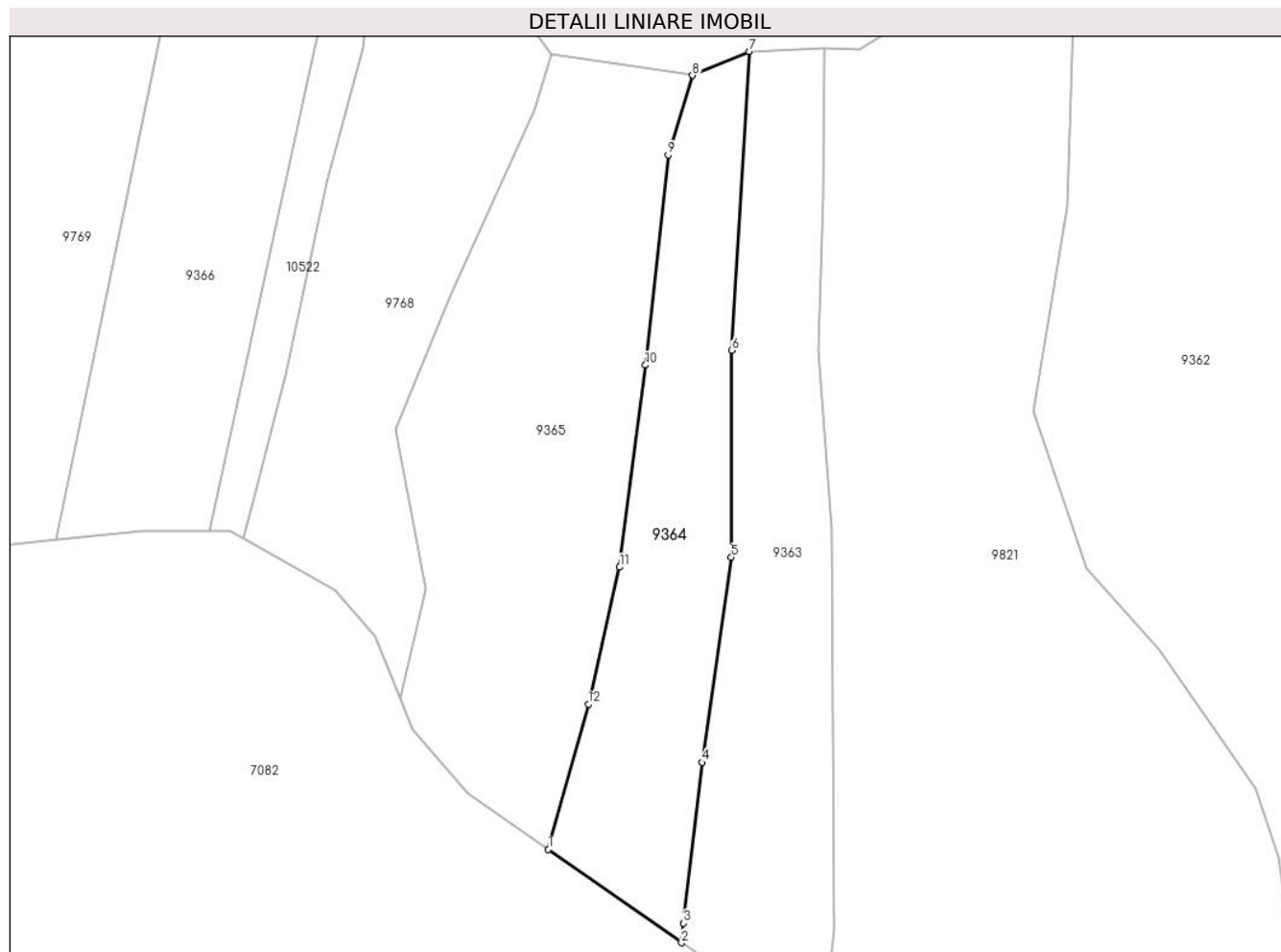
Inscrieri privind dezmembramintele dreptului de proprietate, drepturi reale de garanție și sarcini	Referințe
NU SUNT	

Anexa Nr. 1 La Partea I

Teren

Nr cadastral	Suprafața (mp)*	Observații / Referințe
	2.580	

* Suprafața este determinată în planul de proiecție Stereo 70.



Date referitoare la teren

Crt	Categorie folosință	Intra vilan	Suprafața (mp)	Tarla	Parcelă	Nr. topo	Observații / Referințe
1	faneata	NU	2.580	-	-	-	

Lungime Segmente

1) Valorile lungimilor segmentelor sunt obținute din proiecție în plan.

Punct început	X / Y	Punct sfârșit	X / Y	Lungime segment (** (m)
1	579.138,02 636.911,276	2	579.161,341 636.894,955	28.465
2	579.161,341 636.894,955	3	579.161,69 636.898,364	3.427
3	579.161,69 636.898,364	4	579.164,877 636.926,467	28.283
4	579.164,877 636.926,467	5	579.170,032 636.962,292	36.194
5	579.170,032 636.962,292	6	579.170,081 636.998,455	36.163

Punct început	X / Y	Punct sfârșit	X / Y	Lungime segment (** (m)
6	579.170,081 636.998,455	7	579.173,133 637.050,658	52.292
7	579.173,133 637.050,658	8	579.163,202 637.046,48	10.774
8	579.163,202 637.046,48	9	579.159,009 637.032,563	14.535
9	579.159,009 637.032,563	10	579.155,007 636.995,864	36.917
10	579.155,007 636.995,864	11	579.150,492 636.960,563	35.589
11	579.150,492 636.960,563	12	579.145,023 636.936,636	24.544
12	579.145,023 636.936,636	1	579.138,02 636.911,276	26.309

** Lungimile segmentelor sunt determinate în planul de proiecție Stereo 70 și sunt rotunjite la 1 milimetru.

*** Distanța dintre puncte este formată din segmente cumulate ce sunt mai mici decât valoarea 1 milimetru.

**DATE DESPRE IMOBILUL NR. 9365**

Oficiul de Cadastru și Publicitate Imobiliară NEAMT
Biroul de Cadastru și Publicitate Imobiliară Targu-Neamt

A. Partea I. Descrierea imobilului

TEREN Extravilan

Adresa: Jud. Neamt

Nr. Crt	Nr cadastral Nr. topografic	Suprafața* (mp)	Observații / Referințe
A1		4.284	Sector cadastral:191 Teren neimpregmuit;

B. Partea II. Proprietari și acte

Inscrieri privitoare la dreptul de proprietate și alte drepturi reale	Referințe
/	
Act Administrativ nr. 12941, din 23/08/2023 emis de PRIMARIA COMUNEI PIPIRIG;	
B1	A1
Inscrierea posesiei, drept de PROPRIETATE, dobandit prin Lege, cota actuala 1/1, cota initiala 1/1 1) CHIRILA ANA, soti	

C. Partea III. SARCINI .

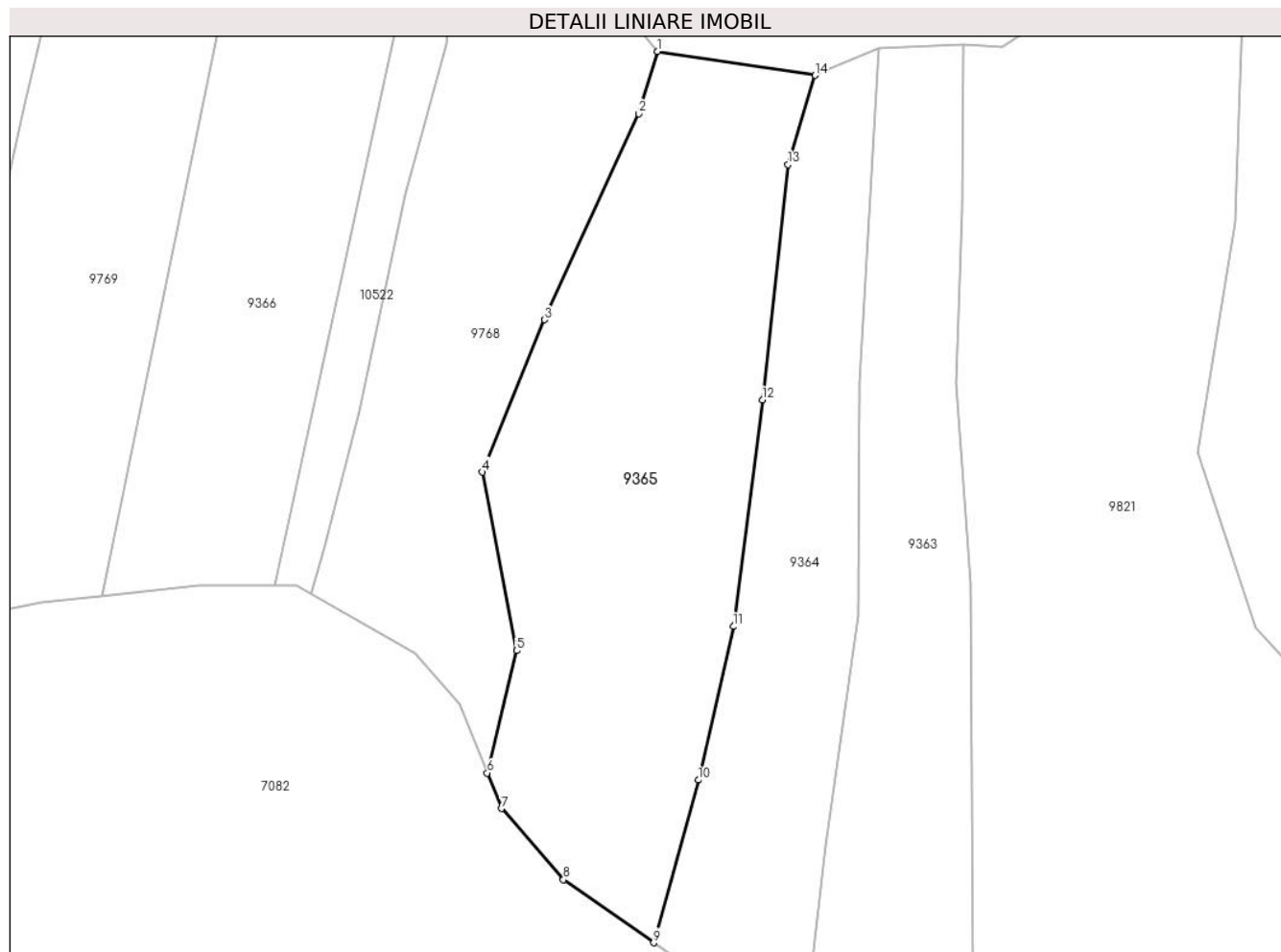
Inscrieri privind dezmembramintele dreptului de proprietate, drepturi reale de garanție și sarcini	Referințe
NU SUNT	

Anexa Nr. 1 La Partea I

Teren

Nr cadastral	Suprafața (mp)*	Observații / Referințe
	4.284	

* Suprafața este determinată în planul de proiecție Stereo 70.



Date referitoare la teren

Crt	Categorie folosință	Intravilan	Suprafața (mp)	Tarla	Parcelă	Nr. topo	Observații / Referințe
1	faneata	NU	4.284	-	-	-	

Lungime Segmente

1) Valorile lungimilor segmentelor sunt obținute din proiecție în plan.

Punct început	X / Y	Punct sfârșit	X / Y	Lungime segment (** (m)
1	579.138,635 637.050,208	2	579.135,69 637.040,517	10.129
2	579.135,69 637.040,517	3	579.120,977 637.008,375	35.349
3	579.120,977 637.008,375	4	579.111,307 636.984,638	25.631
4	579.111,307 636.984,638	5	579.116,637 636.956,815	28.329
5	579.116,637 636.956,815	6	579.112,068 636.937,74	19.615

Punct început	X / Y	Punct sfârșit	X / Y	Lungime segment (** (m)
6	579.112,068 636.937,74	7	579.114,269 636.932,191	5.97
7	579.114,269 636.932,191	8	579.123,944 636.921,126	14.698
8	579.123,944 636.921,126	9	579.138,02 636.911,276	17.18
9	579.138,02 636.911,276	10	579.145,023 636.936,636	26.309
10	579.145,023 636.936,636	11	579.150,492 636.960,563	24.544
11	579.150,492 636.960,563	12	579.155,007 636.995,864	35.589
12	579.155,007 636.995,864	13	579.159,009 637.032,563	36.917
13	579.159,009 637.032,563	14	579.163,202 637.046,48	14.535
14	579.163,202 637.046,48	1	579.138,635 637.050,208	24.848

** Lungimile segmentelor sunt determinate în planul de proiecție Stereo 70 și sunt rotunjite la 1 milimetru.

*** Distanța dintre puncte este formată din segmente cumulate ce sunt mai mici decât valoarea 1 milimetru.

**DATE DESPRE IMOBILUL NR. 9366**

Oficiul de Cadastru și Publicitate Imobiliară NEAMT
Biroul de Cadastru și Publicitate Imobiliară Targu-Neamt

A. Partea I. Descrierea imobilului

TEREN Extravilan

Adresa: Jud. Neamt

Nr. Crt	Nr cadastral Nr. topografic	Suprafața* (mp)	Observații / Referințe
A1		3.122	Sector cadastral:191 Teren neimpregmuit;

B. Partea II. Proprietari și acte

Inscrieri privitoare la dreptul de proprietate și alte drepturi reale		Referințe
/		
Act Administrativ nr. 13477, din 30/08/2023 emis de PRIMARIA COMUNEI PIPIRIG;		
B1	Inscrierea posesiei, drept de PROPRIETATE, dobandit prin Lege, cota actuala 1/1, cota initiala 1/1 1) DAVID-VRÂNCEANU MITICĂ	A1

C. Partea III. SARCINI .

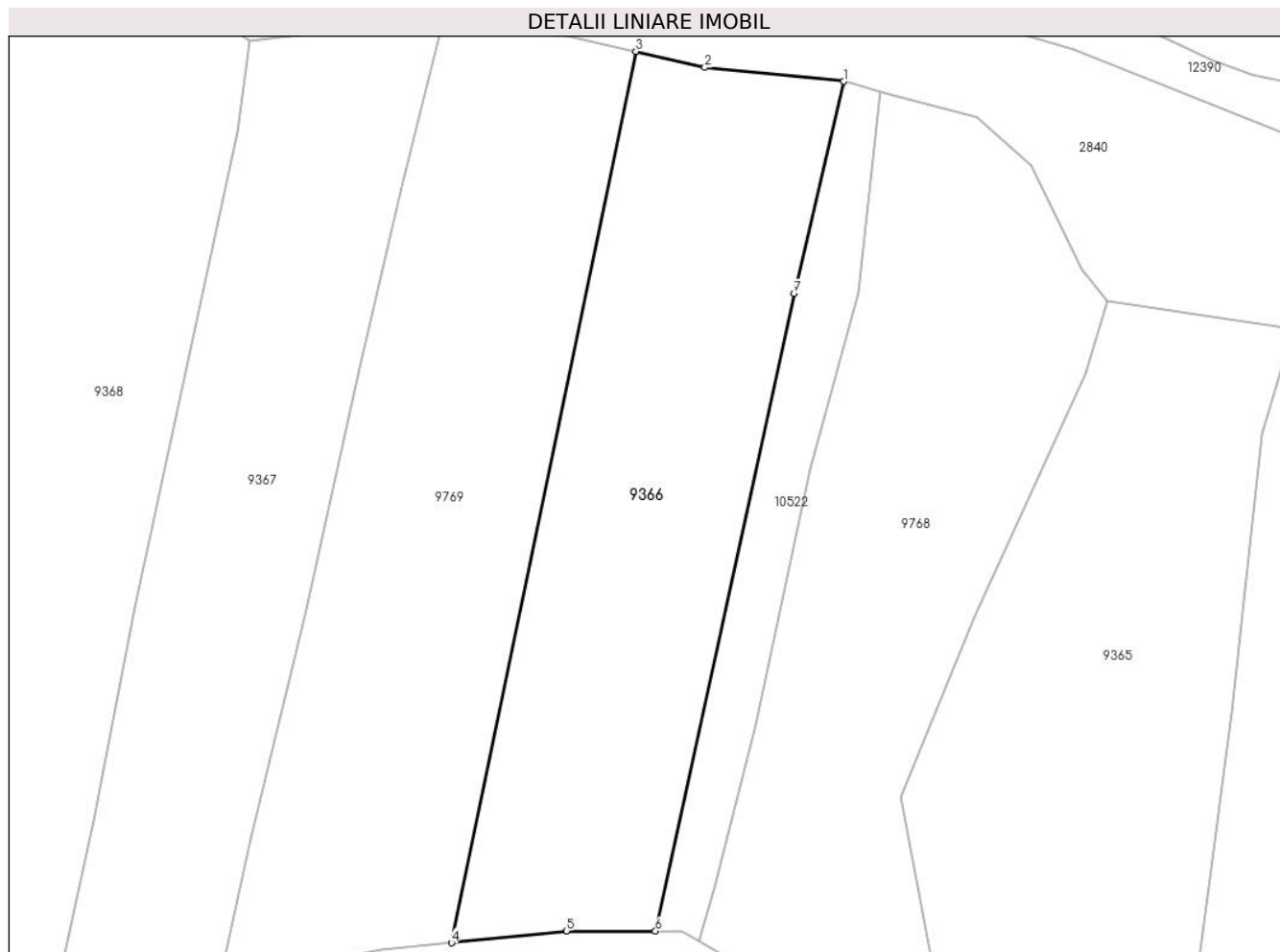
Inscrieri privind dezmembramintele dreptului de proprietate, drepturi reale de garanție și sarcini	Referințe
NU SUNT	

Anexa Nr. 1 La Partea I

Teren

Nr cadastral	Suprafața (mp)*	Observații / Referințe
	3.122	

* Suprafața este determinată în planul de proiecție Stereo 70.



Date referitoare la teren

Crt	Categorie folosință	Intravilan	Suprafața (mp)	Tarla	Parcelă	Nr. topo	Observații / Referințe
1	faneata	NU	3.122	-	-	-	

Lungime Segmente

1) Valorile lungimilor segmentelor sunt obținute din proiecție în plan.

Punct început	X / Y	Punct sfârșit	X / Y	Lungime segment (** (m)
1	579.103,753 637.079,162	2	579.085,381 637.081,022	18.466
2	579.085,381 637.081,022	3	579.076,243 637.083,133	9.379
3	579.076,243 637.083,133	4	579.051,872 636.965,361	120.267
4	579.051,872 636.965,361	5	579.067,062 636.966,932	15.271
5	579.067,062 636.966,932	6	579.078,84 636.966,899	11.778

Punct început	X / Y	Punct sfârșit	X / Y	Lungime segment (** (m)
6	579.078,84 636.966,899	7	579.097,173 637.051,152	86.225
7	579.097,173 637.051,152	1	579.103,753 637.079,162	28.772

** Lungimile segmentelor sunt determinate în planul de proiecție Stereo 70 și sunt rotunjite la 1 milimetru.

*** Distanța dintre puncte este formată din segmente cumulate ce sunt mai mici decât valoarea 1 milimetru.

**DATE DESPRE IMOBILUL NR. 9367**

Oficiul de Cadastru și Publicitate Imobiliară NEAMT
Biroul de Cadastru și Publicitate Imobiliară Targu-Neamt

A. Partea I. Descrierea imobilului

TEREN Extravilan

Adresa: Jud. Neamt

Nr. Crt	Nr cadastral Nr. topografic	Suprafața* (mp)	Observații / Referințe
A1		2.860	Sector cadastral:191 Teren neimpregmuit;

B. Partea II. Proprietari și acte

Inscrieri privitoare la dreptul de proprietate și alte drepturi reale	Referințe
/	
Act Administrativ nr. 12941, din 23/08/2023 emis de PRIMARIA COMUNEI PIPIRIG;	
B1	A1
Inscrierea posesiei, drept de PROPRIETATE, dobandit prin Lege, cota actuala 1/1, cota initiala 1/1	
1) IONIȚĂ RODICA	

C. Partea III. SARCINI .

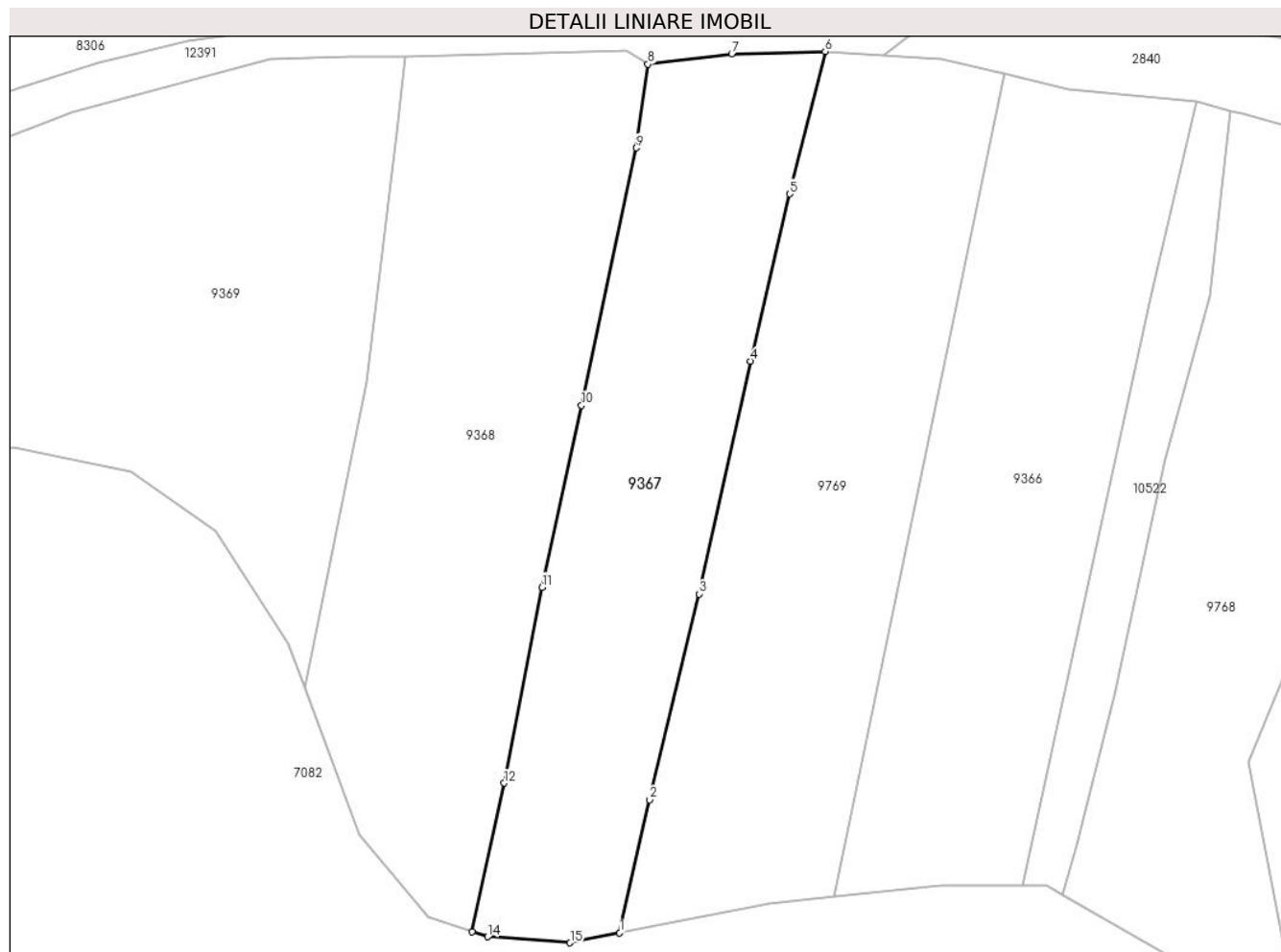
Inscrieri privind dezmembramintele dreptului de proprietate, drepturi reale de garanție și sarcini	Referințe
NU SUNT	

Anexa Nr. 1 La Partea I

Teren

Nr cadastral	Suprafața (mp)*	Observații / Referințe
	2.860	

* Suprafața este determinată în planul de proiecție Stereo 70.



Date referitoare la teren

Crt	Categorie folosință	Intra vilan	Suprafața (mp)	Tarla	Parcelă	Nr. topo	Observații / Referințe
1	faneata	NU	2.860	-	-	-	

Lungime Segmente

1) Valorile lungimilor segmentelor sunt obținute din proiecție în plan.

Punct început	X / Y	Punct sfârșit	X / Y	Lungime segment (** (m)
1	579.021,117 636.960,158	2	579.025,369 636.979,221	19.531
2	579.025,369 636.979,221	3	579.032,478 637.008,699	30.323
3	579.032,478 637.008,699	4	579.039,888 637.042,016	34.131
4	579.039,888 637.042,016	5	579.045,482 637.065,969	24.598
5	579.045,482 637.065,969	6	579.050,586 637.086,373	21.033

Punct început	X / Y	Punct sfârşit	X / Y	Lungime segment (** (m)
6	579.050,586 637.086,373	7	579.037,182 637.086,0	13.409
7	579.037,182 637.086,0	8	579.025,177 637.084,536	12.094
8	579.025,177 637.084,536	9	579.023,53 637.072,564	12.085
9	579.023,53 637.072,564	10	579.015,641 637.035,67	37.728
10	579.015,641 637.035,67	11	579.009,985 637.009,637	26.64
11	579.009,985 637.009,637	12	579.004,541 636.981,596	28.565
12	579.004,541 636.981,596	13	578.999,965 636.960,33	21.753
13	578.999,965 636.960,33	14	579.002,162 636.959,598	2.316
14	579.002,162 636.959,598	15	579.014,013 636.958,751	11.881
15	579.014,013 636.958,751	1	579.021,117 636.960,158	7.242

** Lungimile segmentelor sunt determinate în planul de proiecție Stereo 70 și sunt rotunjite la 1 milimetru.

*** Distanța dintre puncte este formată din segmente cumulate ce sunt mai mici decât valoarea 1 milimetru.

**DATE DESPRE IMOBILUL NR. 9368**

Oficiul de Cadastru și Publicitate Imobiliară NEAMT
Biroul de Cadastru și Publicitate Imobiliară Targu-Neamt

A. Partea I. Descrierea imobilului

TEREN Extravilan

Adresa: Jud. Neamt

Nr. Crt	Nr cadastral Nr. topografic	Suprafața* (mp)	Observații / Referințe
A1		3.634	Sector cadastral:191 Teren neimprejmuit;

B. Partea II. Proprietari și acte

Inscrieri privitoare la dreptul de proprietate și alte drepturi reale		Referințe
/		
Act Administrativ nr. 12941, din 23/08/2023 emis de PRIMARIA COMUNEI PIPIRIG;		
B1	Inscrierea posesiei, drept de PROPRIETATE, dobandit prin Lege, cota actuala 1/1, cota initiala 1/1 1) TODIREL VICTOR	A1

C. Partea III. SARCINI .

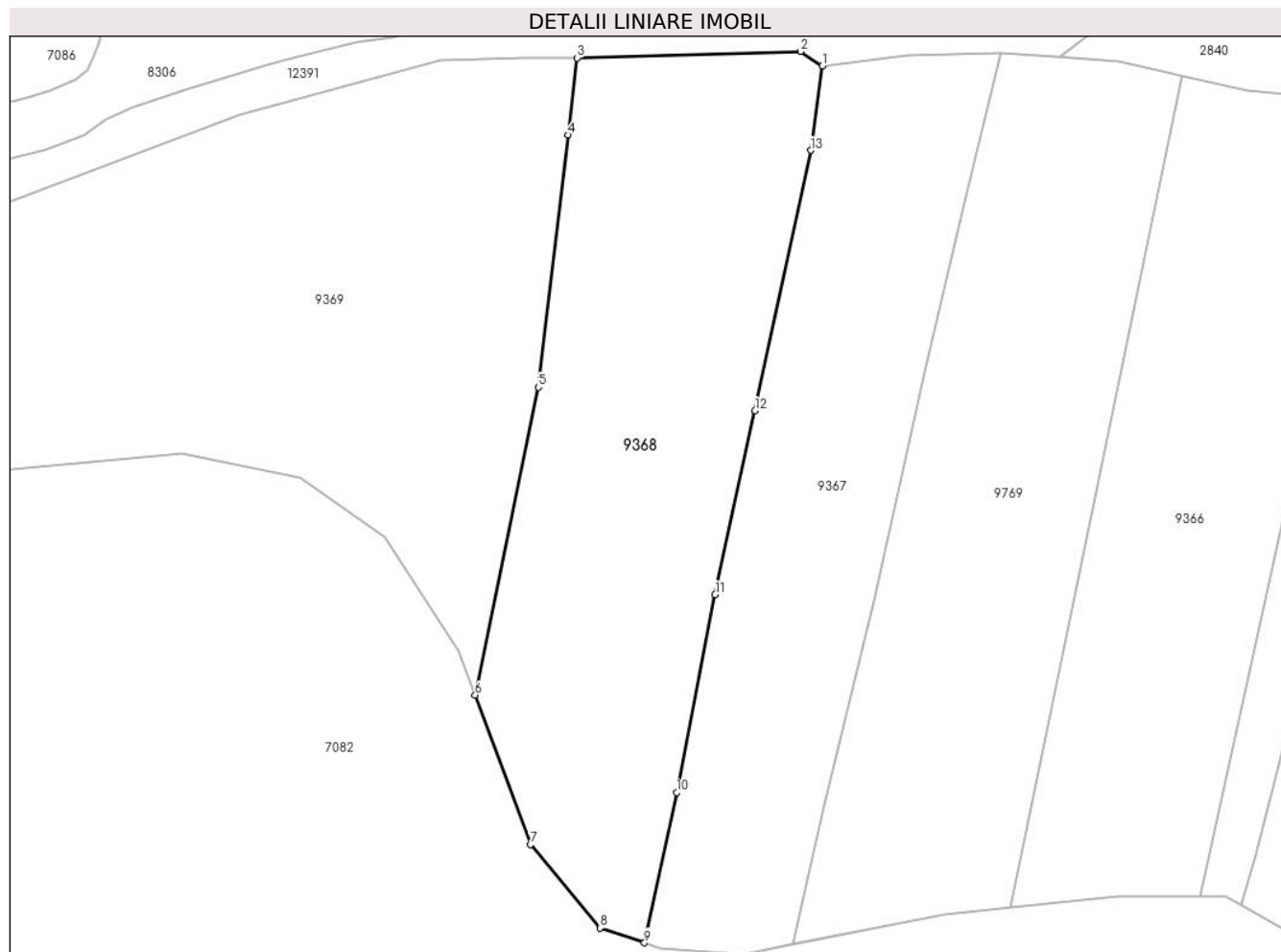
Inscrieri privind dezmembramintele dreptului de proprietate, drepturi reale de garanție și sarcini	Referințe
NU SUNT	

Anexa Nr. 1 La Partea I

Teren

Nr cadastral	Suprafața (mp)*	Observații / Referințe
	3.634	

* Suprafața este determinată în planul de proiecție Stereo 70.



Date referitoare la teren

Crt	Categorie folosință	Intravilan	Suprafața (mp)	Tarla	Parcelă	Nr. topo	Observații / Referințe
1	faneata	NU	3.634	-	-	-	

Lungime Segmente

1) Valorile lungimilor segmentelor sunt obținute din proiecție în plan.

Punct început	X / Y	Punct sfârșit	X / Y	Lungime segment (** (m)
1	579.025,177 637.084,536	2	579.022,123 637.086,567	3.668
2	579.022,123 637.086,567	3	578.990,431 637.085,638	31.706
3	578.990,431 637.085,638	4	578.989,138 637.074,731	10.983
4	578.989,138 637.074,731	5	578.984,904 637.039,005	35.976
5	578.984,904 637.039,005	6	578.975,966 636.995,427	44.485

Punct început	X / Y	Punct sfârșit	X / Y	Lungime segment (** (m)
6	578.975,966 636.995,427	7	578.983,821 636.974,267	22.571
7	578.983,821 636.974,267	8	578.993,697 636.962,419	15.424
8	578.993,697 636.962,419	9	578.999,965 636.960,33	6.607
9	578.999,965 636.960,33	10	579.004,541 636.981,596	21.753
10	579.004,541 636.981,596	11	579.009,985 637.009,637	28.565
11	579.009,985 637.009,637	12	579.015,641 637.035,67	26.64
12	579.015,641 637.035,67	13	579.023,53 637.072,564	37.728
13	579.023,53 637.072,564	1	579.025,177 637.084,536	12.085

** Lungimile segmentelor sunt determinate în planul de proiecție Stereo 70 și sunt rotunjite la 1 milimetru.

*** Distanța dintre puncte este formată din segmente cumulate ce sunt mai mici decât valoarea 1 milimetru.

**DATE DESPRE IMOBILUL NR. 9369**

Oficiul de Cadastru și Publicitate Imobiliară NEAMT
Biroul de Cadastru și Publicitate Imobiliară Targu-Neamt

A. Partea I. Descrierea imobilului

TEREN Extravilan

Adresa: Jud. Neamt

Nr. Crt	Nr cadastral Nr. topografic	Suprafața* (mp)	Observații / Referințe
A1		5.153	Sector cadastral:191 Teren neimpregmuit;

B. Partea II. Proprietari și acte

Inscrieri privitoare la dreptul de proprietate și alte drepturi reale		Referințe
/		
Act Administrativ nr. 12941, din 23/08/2023 emis de PRIMARIA COMUNEI PIPIRIG;		
B1	Inscrierea posesiei, drept de PROPRIETATE, dobandit prin Lege, cota actuala 1/1, cota initiala 1/1 1) IONIȚĂ RODICA	A1

C. Partea III. SARCINI .

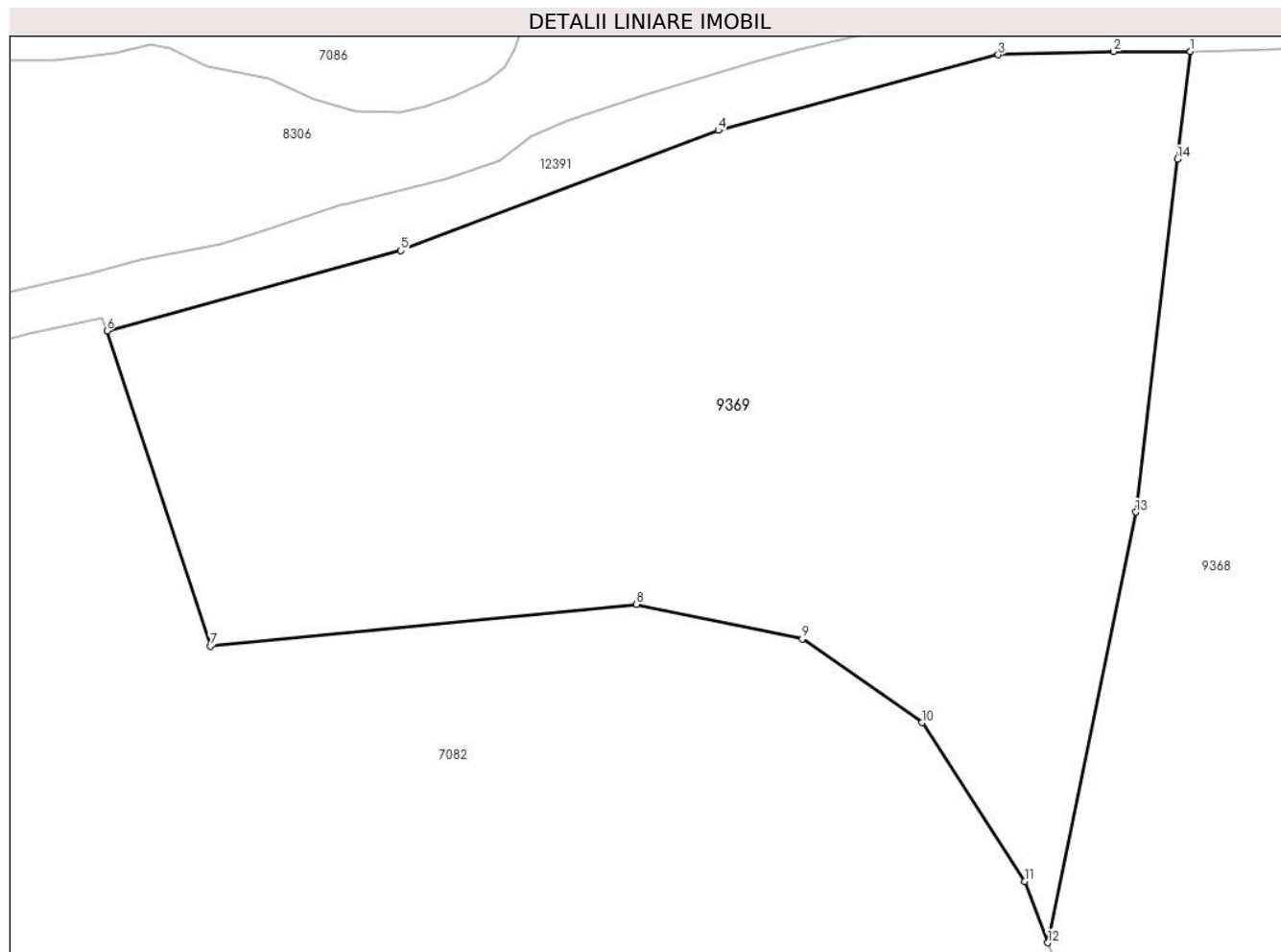
Inscrieri privind dezmembramintele dreptului de proprietate, drepturi reale de garanție și sarcini	Referințe
NU SUNT	

Anexa Nr. 1 La Partea I

Teren

Nr cadastral	Suprafața (mp)*	Observații / Referințe
	5.153	

* Suprafața este determinată în planul de proiecție Stereo 70.



Date referitoare la teren

Crt	Categorie folosință	Intravilan	Suprafața (mp)	Tarla	Parcelă	Nr. topo	Observații / Referințe
1	faneata	NU	5.153	-	-	-	

Lungime Segmente

1) Valorile lungimilor segmentelor sunt obținute din proiecție în plan.

Punct început	X / Y	Punct sfârșit	X / Y	Lungime segment (** (m)
1	578.990,431 637.085,638	2	578.982,645 637.085,638	7.786
2	578.982,645 637.085,638	3	578.970,96 637.085,303	11.69
3	578.970,96 637.085,303	4	578.942,586 637.077,643	29.39
4	578.942,586 637.077,643	5	578.910,389 637.065,473	34.42
5	578.910,389 637.065,473	6	578.880,643 637.057,339	30.838

Punct început	X / Y	Punct sfârșit	X / Y	Lungime segment (** (m)
6	578.880,643 637.057,339	7	578.891,115 637.025,452	33.563
7	578.891,115 637.025,452	8	578.934,287 637.029,683	43.379
8	578.934,287 637.029,683	9	578.951,089 637.026,173	17.165
9	578.951,089 637.026,173	10	578.963,223 637.017,71	14.794
10	578.963,223 637.017,71	11	578.973,663 637.001,631	19.171
11	578.973,663 637.001,631	12	578.975,966 636.995,427	6.618
12	578.975,966 636.995,427	13	578.984,904 637.039,005	44.485
13	578.984,904 637.039,005	14	578.989,138 637.074,731	35.976
14	578.989,138 637.074,731	1	578.990,431 637.085,638	10.983

** Lungimile segmentelor sunt determinate în planul de proiecție Stereo 70 și sunt rotunjite la 1 milimetru.

*** Distanța dintre puncte este formată din segmente cumulate ce sunt mai mici decât valoarea 1 milimetru.

**DATE DESPRE IMOBILUL NR. 9568**

Oficiul de Cadastru și Publicitate Imobiliară NEAMT
Biroul de Cadastru și Publicitate Imobiliară Targu-Neamt

A. Partea I. Descrierea imobilului

TEREN Extravilan

Adresa: Jud. Neamt

Nr. Crt	Nr cadastral Nr. topografic	Suprafața* (mp)	Observații / Referințe
A1		3.464	Sector cadastral:191 Teren neimpregmuit;

B. Partea II. Proprietari și acte

Inscrieri privitoare la dreptul de proprietate și alte drepturi reale		Referințe
/		
Act Normativ nr. 7, din 13/03/1996 emis de GUVERNUL ROMÂNIEI;		
B1	Inscrierea provizorie, drept de PROPRIETATE, dobandit prin Lege, cota actuala 1/1, cota initiala 1/1	A1
1) COMUNA PIPIRIG, CIF:99999999999999, PROPRIETAR NEIDENTIFICAT		

C. Partea III. SARCINI .

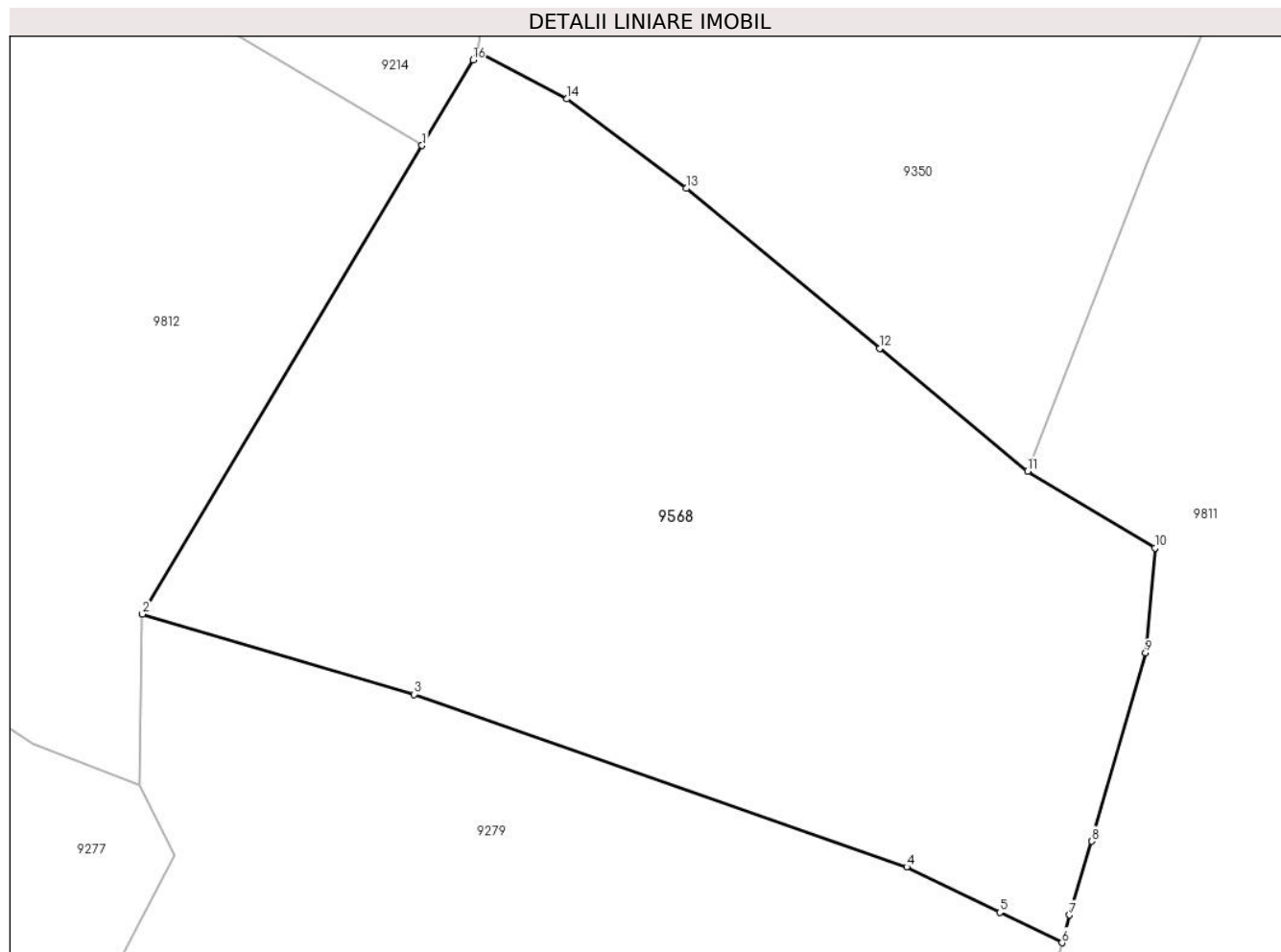
Inscrieri privind dezmembramintele dreptului de proprietate, drepturi reale de garanție și sarcini	Referințe
NU SUNT	

Anexa Nr. 1 La Partea I

Teren

Nr cadastral	Suprafața (mp)*	Observații / Referințe
	3.464	

* Suprafața este determinată în planul de proiecție Stereo 70.



Date referitoare la teren

Crt	Categorie folosință	Intravilan	Suprafața (mp)	Tarla	Parcelă	Nr. topo	Observații / Referințe
1	faneata	NU	3.464	-	-	-	

Lungime Segmente

1) Valorile lungimilor segmentelor sunt obținute din proiecție în plan.

Punct început	X / Y	Punct sfârșit	X / Y	Lungime segment (** (m)
1	579.591,935 636.751,143	2	579.567,72 636.710,595	47.228
2	579.567,72 636.710,595	3	579.591,237 636.703,661	24.518
3	579.591,237 636.703,661	4	579.633,911 636.688,722	45.213
4	579.633,911 636.688,722	5	579.641,979 636.684,796	8.973
5	579.641,979 636.684,796	6	579.647,369 636.682,173	5.994

Punct început	X / Y	Punct sfârșit	X / Y	Lungime segment (** (m)
6	579.647,369 636.682,173	7	579.648,008 636.684,573	2.484
7	579.648,008 636.684,573	8	579.649,939 636.690,962	6.674
8	579.649,939 636.690,962	9	579.654,606 636.707,255	16.948
9	579.654,606 636.707,255	10	579.655,416 636.716,333	9.114
10	579.655,416 636.716,333	11	579.644,392 636.722,97	12.868
11	579.644,392 636.722,97	12	579.631,58 636.733,589	16.641
12	579.631,58 636.733,589	13	579.614,82 636.747,437	21.741
13	579.614,82 636.747,437	14	579.604,49 636.755,175	12.907
14	579.604,49 636.755,175	15	579.596,799 636.759,288	8.722
15	579.596,799 636.759,288	16	579.596,352 636.758,54	0.871
16	579.596,352 636.758,54	1	579.591,935 636.751,143	8.615

** Lungimile segmentelor sunt determinate în planul de proiecție Stereo 70 și sunt rotunjite la 1 milimetru.

*** Distanța dintre puncte este formată din segmente cumulate ce sunt mai mici decât valoarea 1 milimetru.

**DATE DESPRE IMOBILUL NR. 9569**

Oficiul de Cadastru și Publicitate Imobiliară NEAMT
Biroul de Cadastru și Publicitate Imobiliară Targu-Neamt

A. Partea I. Descrierea imobilului

TEREN Extravilan

Adresa: Jud. Neamt

Nr. Crt	Nr cadastral Nr. topografic	Suprafața* (mp)	Observații / Referințe
A1		3.635	Sector cadastral:191 Teren neimpregmuit;

B. Partea II. Proprietari și acte

Inscrieri privitoare la dreptul de proprietate și alte drepturi reale		Referințe
/		
Act Administrativ nr. 11694, din 18/07/2023 emis de PRIMARIA COMUNEI PIPIRIG;		
B1	Inscrierea posesiei, drept de PROPRIETATE, dobandit prin Lege, cota actuala 1/1, cota initiala 1/1 1) VÂRLAN VASILE	A1

C. Partea III. SARCINI .

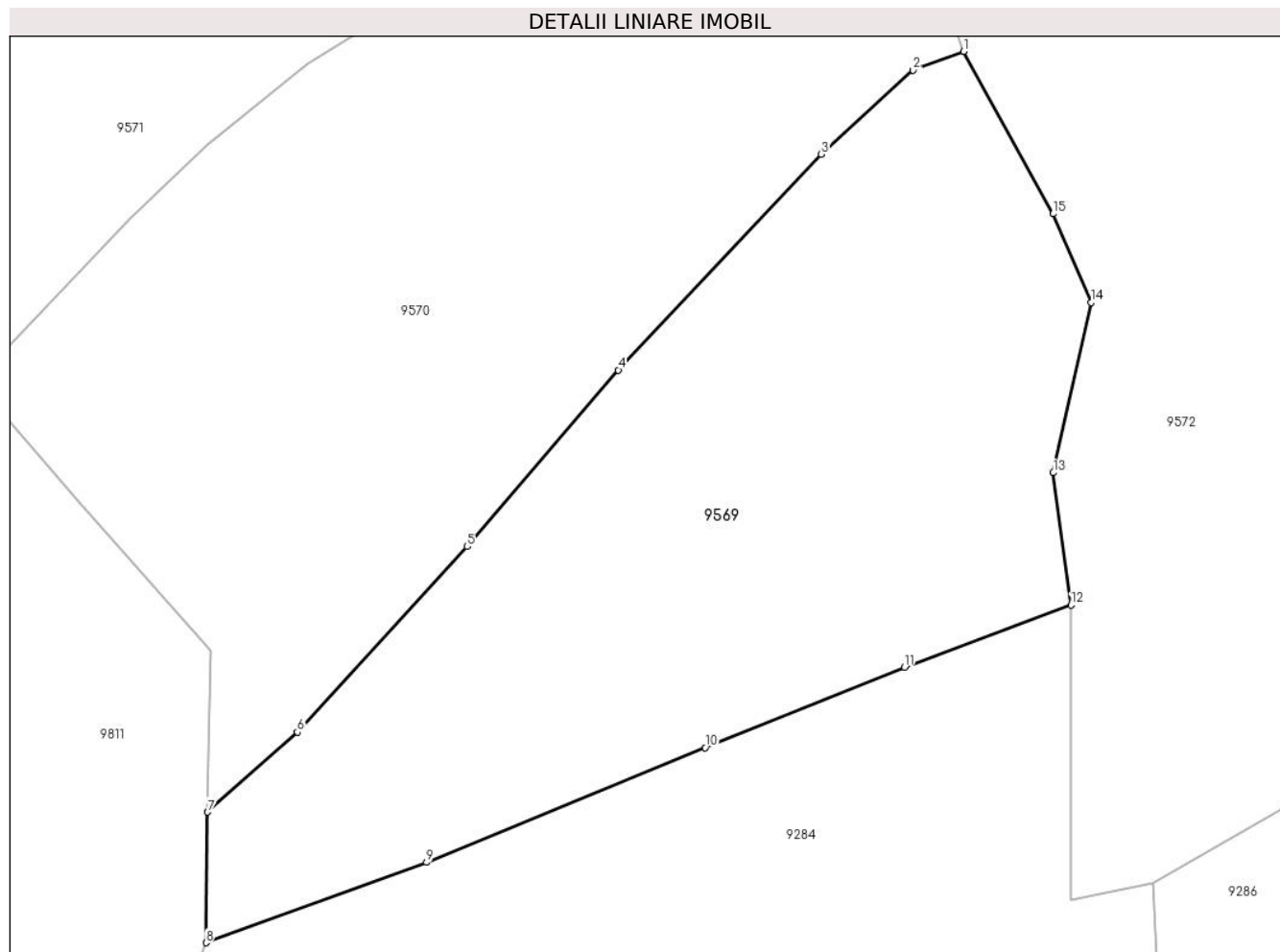
Inscrieri privind dezmembramintele dreptului de proprietate, drepturi reale de garanție și sarcini	Referințe
NU SUNT	

Anexa Nr. 1 La Partea I

Teren

Nr cadastral	Suprafața (mp)*	Observații / Referințe
	3.635	

* Suprafața este determinată în planul de proiecție Stereo 70.



Date referitoare la teren

Crt	Categorie folosință	Intravilan	Suprafața (mp)	Tarla	Parcelă	Nr. topo	Observații / Referințe
1	faneata	NU	3.635	-	-	-	

Lungime Segmente

1) Valorile lungimilor segmentelor sunt obținute din proiecție în plan.

Punct început	X / Y	Punct sfârșit	X / Y	Lungime segment (** (m)
1	579.785,897 636.798,094	2	579.780,652 636.796,154	5.592
2	579.780,652 636.796,154	3	579.771,136 636.787,458	12.891
3	579.771,136 636.787,458	4	579.750,096 636.765,088	30.71
4	579.750,096 636.765,088	5	579.734,434 636.746,807	24.073
5	579.734,434 636.746,807	6	579.716,799 636.727,614	26.065

Punct început	X / Y	Punct sfârşit	X / Y	Lungime segment (** (m)
6	579.716,799 636.727,614	7	579.707,499 636.719,316	12.464
7	579.707,499 636.719,316	8	579.707,349 636.705,789	13.528
8	579.707,349 636.705,789	9	579.730,206 636.714,117	24.327
9	579.730,206 636.714,117	10	579.759,102 636.725,98	31.236
10	579.759,102 636.725,98	11	579.779,738 636.734,316	22.256
11	579.779,738 636.734,316	12	579.797,006 636.740,753	18.429
12	579.797,006 636.740,753	13	579.795,175 636.754,465	13.834
13	579.795,175 636.754,465	14	579.799,111 636.772,089	18.058
14	579.799,111 636.772,089	15	579.795,171 636.781,28	10.0
15	579.795,171 636.781,28	1	579.785,897 636.798,094	19.202

** Lungimile segmentelor sunt determinate în planul de proiecţie Stereo 70 şi sunt rotunjite la 1 milimetru.

*** Distanţa dintre puncte este formată din segmente cumulate ce sunt mai mici decât valoarea 1 milimetru.

**DATE DESPRE IMOBILUL NR. 9570**

Oficiul de Cadastru și Publicitate Imobiliară NEAMT
Biroul de Cadastru și Publicitate Imobiliară Targu-Neamt

A. Partea I. Descrierea imobilului

TEREN Extravilan

Adresa: Jud. Neamt

Nr. Crt	Nr cadastral Nr. topografic	Suprafața* (mp)	Observații / Referințe
A1		4.400	Sector cadastral:191 Teren neimpregmuit;

B. Partea II. Proprietari și acte

Inscrieri privitoare la dreptul de proprietate și alte drepturi reale		Referințe
/		
Act Administrativ nr. 12941, din 13/08/2023 emis de PRIMARIA COMUNEI PIPIRIG;		
B1	Inscrierea posesiei, drept de PROPRIETATE, dobandit prin Lege, cota actuala 1/1, cota initiala 1/1 1) CREANGĂ VASILE	A1

C. Partea III. SARCINI .

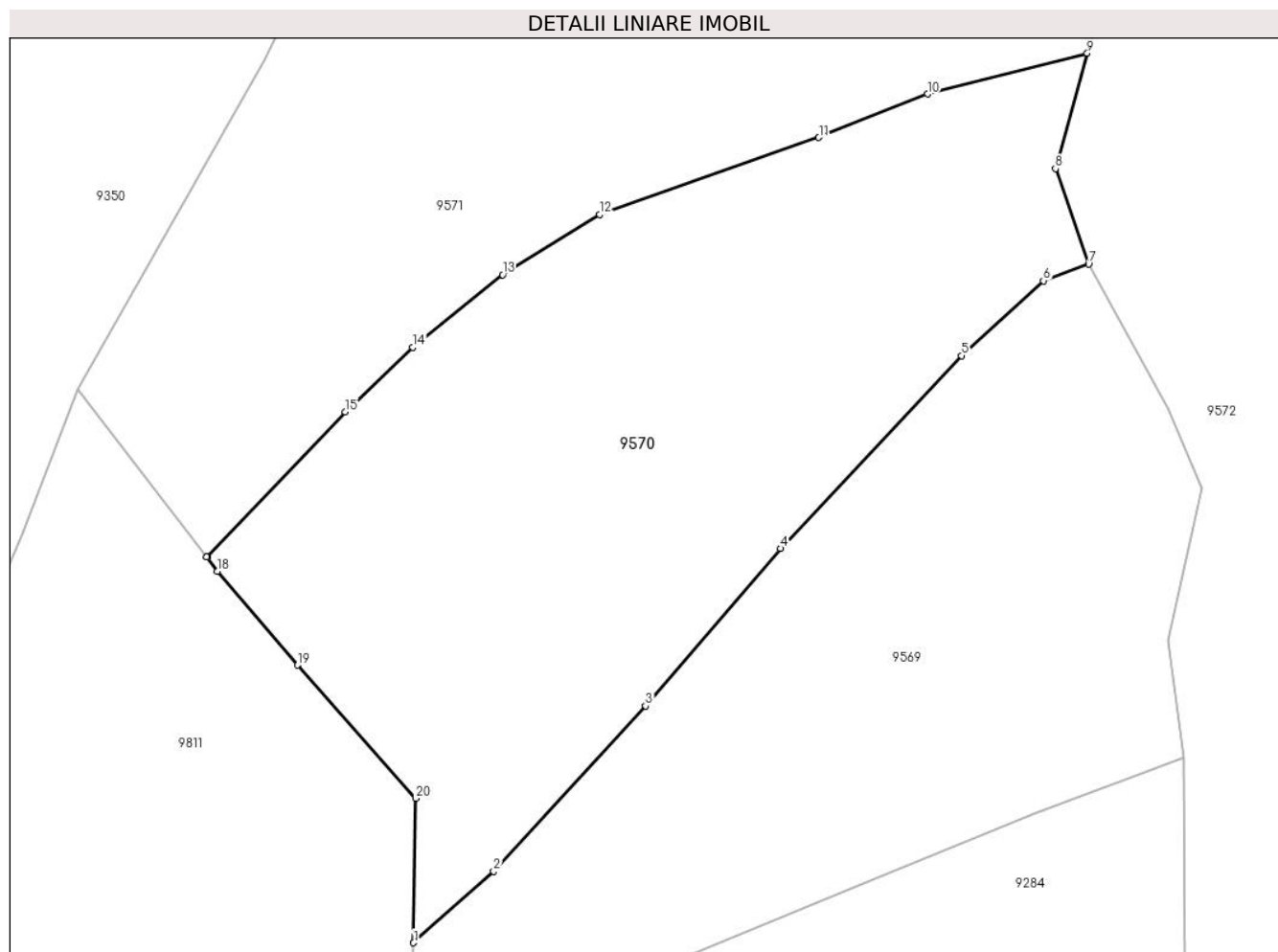
Inscrieri privind dezmembramintele dreptului de proprietate, drepturi reale de garanție și sarcini	Referințe
NU SUNT	

Anexa Nr. 1 La Partea I

Teren

Nr cadastral	Suprafața (mp)*	Observații / Referințe
	4.400	

* Suprafața este determinată în planul de proiecție Stereo 70.



Date referitoare la teren

Crt	Categorie folosință	Intravilan	Suprafața (mp)	Tarla	Parcelă	Nr. topo	Observații / Referințe
1	faneata	NU	4.400	-	-	-	

Lungime Segmente

1) Valorile lungimilor segmentelor sunt obținute din proiecție în plan.

Punct început	X / Y	Punct sfârșit	X / Y	Lungime segment (** (m)
1	579.707,499 636.719,316	2	579.716,799 636.727,614	12.464
2	579.716,799 636.727,614	3	579.734,434 636.746,807	26.065
3	579.734,434 636.746,807	4	579.750,096 636.765,088	24.073
4	579.750,096 636.765,088	5	579.771,136 636.787,458	30.71
5	579.771,136 636.787,458	6	579.780,652 636.796,154	12.891

Punct început	X / Y	Punct sfârşit	X / Y	Lungime segment (** (m)
6	579.780,652 636.796,154	7	579.785,897 636.798,094	5.592
7	579.785,897 636.798,094	8	579.782,05 636.809,17	11.725
8	579.782,05 636.809,17	9	579.785,744 636.822,563	13.893
9	579.785,744 636.822,563	10	579.767,187 636.817,84	19.149
10	579.767,187 636.817,84	11	579.754,571 636.812,785	13.591
11	579.754,571 636.812,785	12	579.729,104 636.803,854	26.988
12	579.729,104 636.803,854	13	579.717,832 636.796,848	13.272
13	579.717,832 636.796,848	14	579.707,426 636.788,411	13.397
14	579.707,426 636.788,411	15	579.699,575 636.780,924	10.849
15	579.699,575 636.780,924	16	579.683,491 636.764,074	23.294
16	579.683,491 636.764,074	17	579.683,469 636.764,08	0.023
17	579.683,469 636.764,08	18	579.684,715 636.762,453	2.049
18	579.684,715 636.762,453	19	579.693,996 636.751,54	14.326
19	579.693,996 636.751,54	20	579.707,766 636.736,082	20.702
20	579.707,766 636.736,082	1	579.707,499 636.719,316	16.768

** Lungimile segmentelor sunt determinate în planul de proiecție Stereo 70 și sunt rotunjite la 1 milimetru.

*** Distanța dintre puncte este formată din segmente cumulate ce sunt mai mici decât valoarea 1 milimetru.

**DATE DESPRE IMOBILUL NR. 9571**

Oficiul de Cadastru și Publicitate Imobiliară NEAMT
Biroul de Cadastru și Publicitate Imobiliară Targu-Neamt

A. Partea I. Descrierea imobilului

TEREN Extravilan

Adresa: Jud. Neamt, punct 'Foale'

Nr. Crt	Nr cadastral Nr. topografic	Suprafața* (mp)	Observații / Referințe
A1	52203	Din acte: 4.686 Masurata: 4.778	Sector cadastral:191 Teren imprejmuit;

B. Partea II. Proprietari și acte

Inscrieri privitoare la dreptul de proprietate și alte drepturi reale	Referințe
26097 / 01/11/2016	
Act Notarial nr. 2308 - contract de vanzare, din 31/10/2016 emis de NP Andronache Laura (contract vanzare);	
B1	A1
Intabulare, drept de PROPRIETATEcu titlu de cumparare, dobandit prin Conventie, cota actuala 1/1, cota initiala 1/1	
1) BĂBOI ANA	
2) BĂBOI SILVIU , - soti	

C. Partea III. SARCINI .

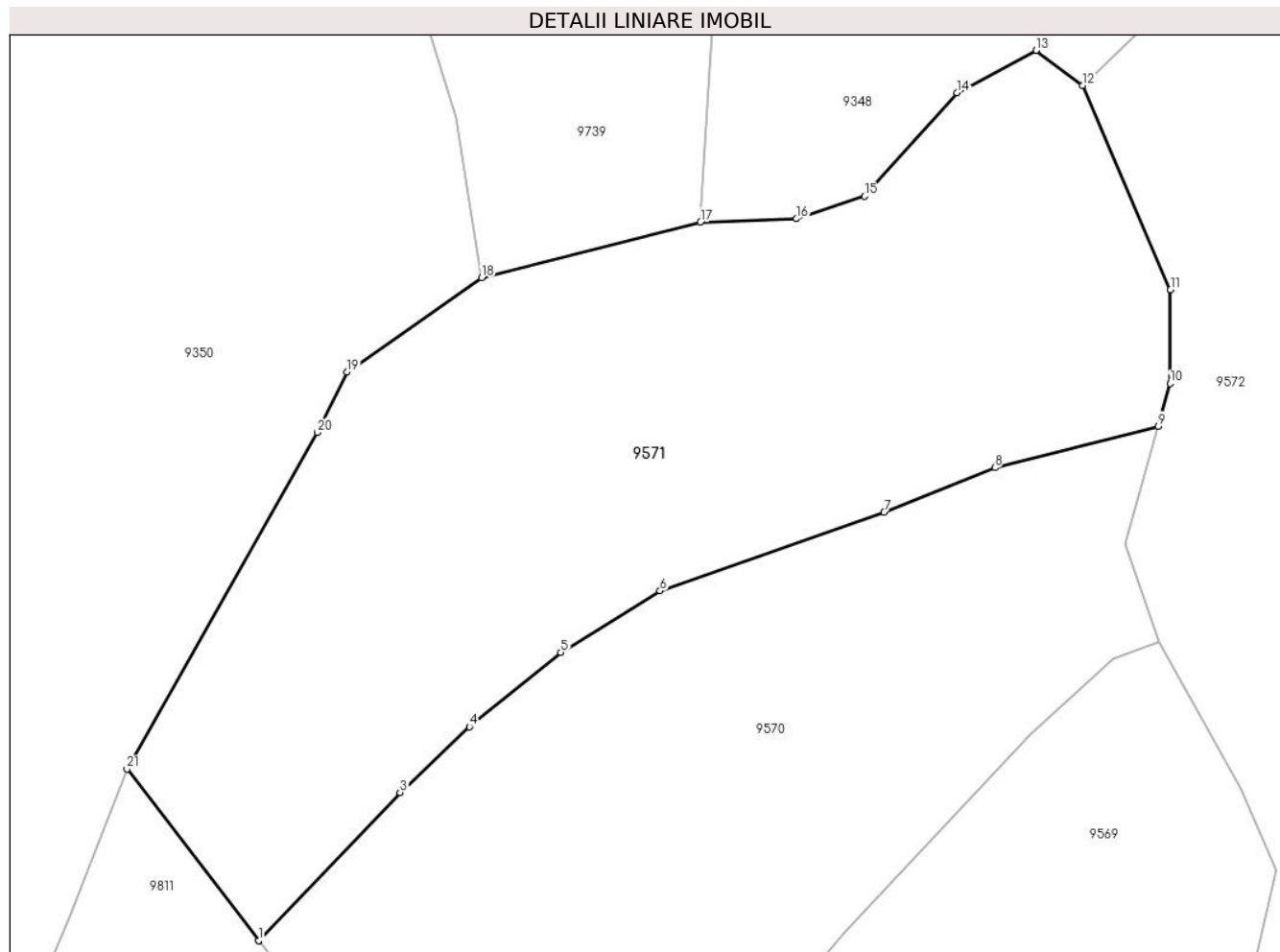
Inscrieri privind dezmembramintele dreptului de proprietate, drepturi reale de garanție și sarcini	Referințe
NU SUNT	

Anexa Nr. 1 La Partea I

Teren

Nr cadastral	Suprafața (mp)*	Observații / Referințe
52203	Din acte: 4.686 Masurata: 4.778	

* Suprafața este determinată în planul de proiecție Stereo 70.



Date referitoare la teren

Crt	Categorie folosință	Intra vilan	Suprafața (mp)	Tarla	Parcelă	Nr. topo	Observații / Referințe
1	faneata	NU	4.778	-	-	-	

Lungime Segmente

1) Valorile lungimilor segmentelor sunt obținute din proiecție în plan.

Punct început	X / Y	Punct sfârșit	X / Y	Lungime segment (** (m)
1	579.683,469 636.764,08	2	579.683,491 636.764,074	0.023
3	579.699,575 636.780,924	4	579.707,426 636.788,411	10.849
5	579.717,832 636.796,848	6	579.729,104 636.803,854	13.272
7	579.754,571 636.812,785	8	579.767,187 636.817,84	13.591
9	579.785,744 636.822,563	10	579.787,089 636.827,442	5.061

Punct început	X / Y	Punct sfârșit	X / Y	Lungime segment (** (m)
2	579.683,491 636.764,074	3	579.699,575 636.780,924	23.294
4	579.707,426 636.788,411	5	579.717,832 636.796,848	13.397
6	579.729,104 636.803,854	7	579.754,571 636.812,785	26.988
8	579.767,187 636.817,84	9	579.785,744 636.822,563	19.149
10	579.787,089 636.827,442	11	579.787,132 636.838,057	10.615

Punct început	X / Y	Punct sfârșit	X / Y	Lungime segment (** (m)
11	579.787,132 636.838,057	12	579.777,128 636.861,303	25.307
13	579.771,846 636.865,279	14	579.762,845 636.860,483	10.199
15	579.752,354 636.848,703	16	579.744,626 636.846,158	8.136
17	579.733,71 636.845,768	18	579.708,85 636.839,472	25.645
19	579.693,5 636.828,737	20	579.690,156 636.821,871	7.637
21	579.668,504 636.783,615	1	579.683,469 636.764,08	24.608

Punct început	X / Y	Punct sfârșit	X / Y	Lungime segment (** (m)
12	579.777,128 636.861,303	13	579.771,846 636.865,279	6.611
14	579.762,845 636.860,483	15	579.752,354 636.848,703	15.774
16	579.744,626 636.846,158	17	579.733,71 636.845,768	10.923
18	579.708,85 636.839,472	19	579.693,5 636.828,737	18.731
20	579.690,156 636.821,871	21	579.668,504 636.783,615	43.958

** Lungimile segmentelor sunt determinate în planul de proiecție Stereo 70 și sunt rotunjite la 1 milimetru.

*** Distanța dintre puncte este formată din segmente cumulate ce sunt mai mici decât valoarea 1 milimetru.

**DATE DESPRE IMOBILUL NR. 9572**

Oficiul de Cadastru și Publicitate Imobiliară NEAMT
Biroul de Cadastru și Publicitate Imobiliară Targu-Neamt

A. Partea I. Descrierea imobilului

TEREN Extravilan

Adresa: Jud. Neamt

Nr. Crt	Nr cadastral Nr. topografic	Suprafața* (mp)	Observații / Referințe
A1		11.287	Sector cadastral:191 Teren neimpregmuit;

B. Partea II. Proprietari și acte

Inscrieri privitoare la dreptul de proprietate și alte drepturi reale	Referințe
/	
Act Administrativ nr. 13981, din 11/09/2023 emis de PRIMARIA COMUNEI PIPIRIG;	
B1	A1
Inscrierea posesiei, drept de PROPRIETATE, dobandit prin Lege, cota actuala 1/1, cota initiala 1/1	
1) IONIȚĂ FLORIN-DUMITRU	

C. Partea III. SARCINI .

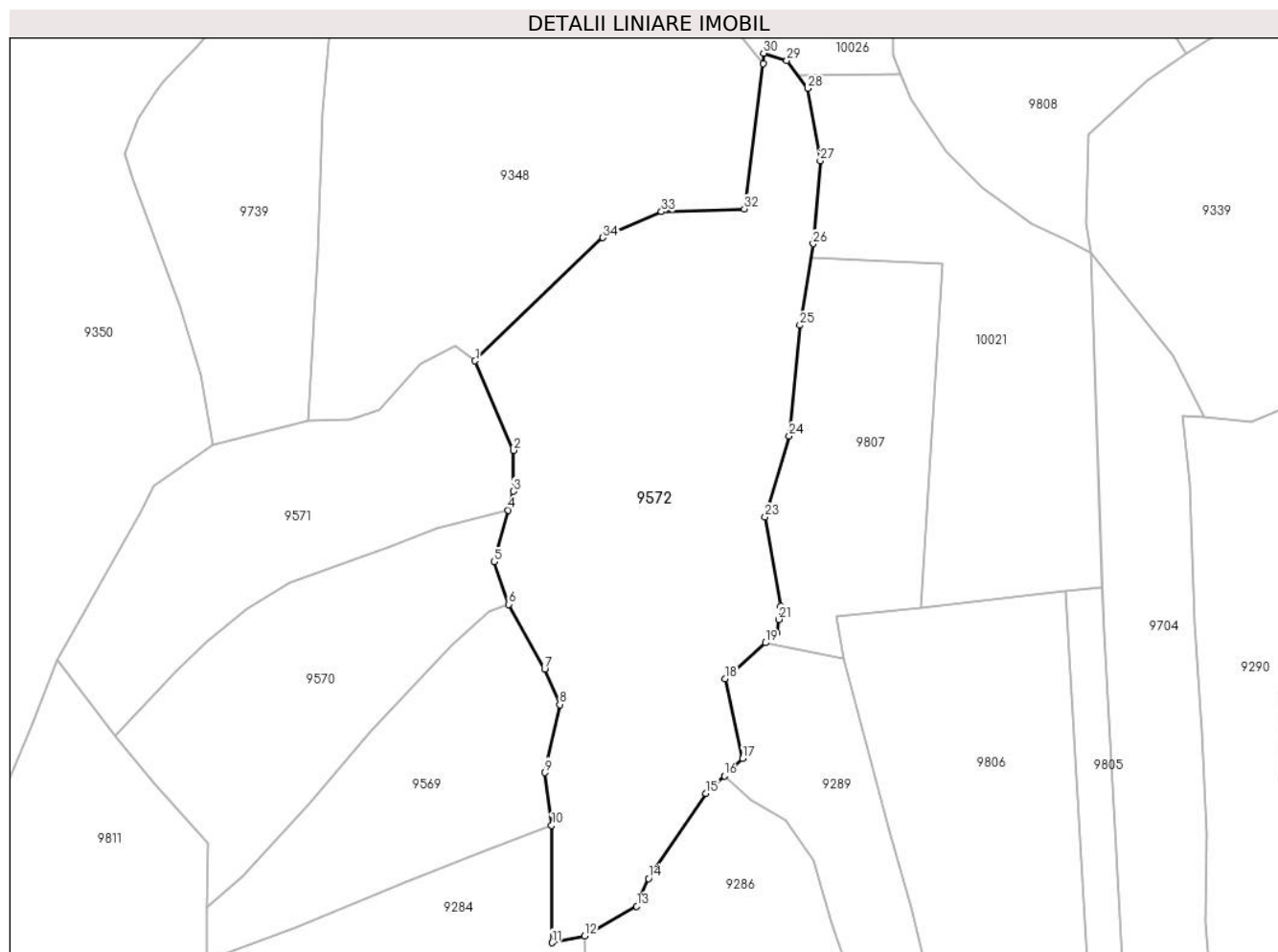
Inscrieri privind dezmembramintele dreptului de proprietate, drepturi reale de garanție și sarcini	Referințe
NU SUNT	

Anexa Nr. 1 La Partea I

Teren

Nr cadastral	Suprafața (mp)*	Observații / Referințe
	11.287	

* Suprafața este determinată în planul de proiecție Stereo 70.



Date referitoare la teren

Crt	Categorie folosință	Intravilan	Suprafața (mp)	Tarla	Parcelă	Nr. topo	Observații / Referințe
1	faneata	NU	11.287	-	-	-	

Lungime Segmente

1) Valorile lungimilor segmentelor sunt obținute din proiecție în plan.

Punct început	X / Y	Punct sfârșit	X / Y	Lungime segment (** (m)
1	579.777,128 636.861,303	2	579.787,132 636.838,057	25.307
3	579.787,089 636.827,442	4	579.785,744 636.822,563	5.061
5	579.782,05 636.809,17	6	579.785,897 636.798,094	11.725
7	579.795,171 636.781,28	8	579.799,111 636.772,089	10.0
9	579.795,175 636.754,465	10	579.797,006 636.740,753	13.834

Punct început	X / Y	Punct sfârșit	X / Y	Lungime segment (** (m)
2	579.787,132 636.838,057	3	579.787,089 636.827,442	10.615
4	579.785,744 636.822,563	5	579.782,05 636.809,17	13.893
6	579.785,897 636.798,094	7	579.795,171 636.781,28	19.202
8	579.799,111 636.772,089	9	579.795,175 636.754,465	18.058
10	579.797,006 636.740,753	11	579.797,065 636.710,275	30.478

Punct început	X / Y	Punct sfârșit	X / Y	Lungime segment (** (m))
11	579.797,065 636.710,275	12	579.805,548 636.712,005	8.658
13	579.819,075 636.719,726	14	579.822,194 636.726,926	7.847
15	579.837,068 636.749,083	16	579.841,847 636.753,585	6.566
17	579.846,625 636.758,087	18	579.842,078 636.778,757	21.164
19	579.852,579 636.788,122	20	579.855,492 636.790,72	3.903
21	579.855,987 636.794,187	22	579.856,481 636.797,655	3.503
23	579.852,426 636.820,785	24	579.858,734 636.841,807	21.948
25	579.861,472 636.870,543	26	579.864,92 636.891,694	21.43
27	579.866,731 636.913,233	28	579.863,504 636.932,032	19.074
29	579.858,062 636.939,298	30	579.852,033 636.941,15	6.307
31	579.851,861 636.938,507	32	579.847,006 636.900,749	38.069
33	579.825,497 636.900,048	34	579.810,325 636.893,298	16.606

Punct început	X / Y	Punct sfârșit	X / Y	Lungime segment (** (m))
12	579.805,548 636.712,005	13	579.819,075 636.719,726	15.575
14	579.822,194 636.726,926	15	579.837,068 636.749,083	26.686
16	579.841,847 636.753,585	17	579.846,625 636.758,087	6.565
18	579.842,078 636.778,757	19	579.852,579 636.788,122	14.07
20	579.855,492 636.790,72	21	579.855,987 636.794,187	3.502
22	579.856,481 636.797,655	23	579.852,426 636.820,785	23.483
24	579.858,734 636.841,807	25	579.861,472 636.870,543	28.866
26	579.864,92 636.891,694	27	579.866,731 636.913,233	21.615
28	579.863,504 636.932,032	29	579.858,062 636.939,298	9.078
30	579.852,033 636.941,15	31	579.851,861 636.938,507	2.649
32	579.847,006 636.900,749	33	579.825,497 636.900,048	21.52
34	579.810,325 636.893,298	1	579.777,128 636.861,303	46.106

** Lungimile segmentelor sunt determinate în planul de proiecție Stereo 70 și sunt rotunjite la 1 milimetru.

*** Distanța dintre puncte este formată din segmente cumulate ce sunt mai mici decât valoarea 1 milimetru.

**DATE DESPRE IMOBILUL NR. 9597**

Oficiul de Cadastru și Publicitate Imobiliară NEAMT
Biroul de Cadastru și Publicitate Imobiliară Targu-Neamt

A. Partea I. Descrierea imobilului

TEREN Intravilan

Adresa: Loc. Dolhesti, Str David Creangă, Jud. Neamt

Nr. Crt	Nr cadastral Nr. topografic	Suprafața* (mp)	Observații / Referințe
A1		678	Sector cadastral:191 Teren neimpregmuit;

B. Partea II. Proprietari și acte

Inscrieri privitoare la dreptul de proprietate și alte drepturi reale		Referințe
/		
Act Administrativ nr. 12941, din 23/08/2023 emis de PRIMARIA COMUNEI PIPIRIG;		
B1	Inscrierea posesiei, drept de PROPRIETATE, dobandit prin Lege, cota actuala 1/1, cota initiala 1/1 1) GHIORGHITĂ DUMITRU	A1, A1.1

C. Partea III. SARCINI .

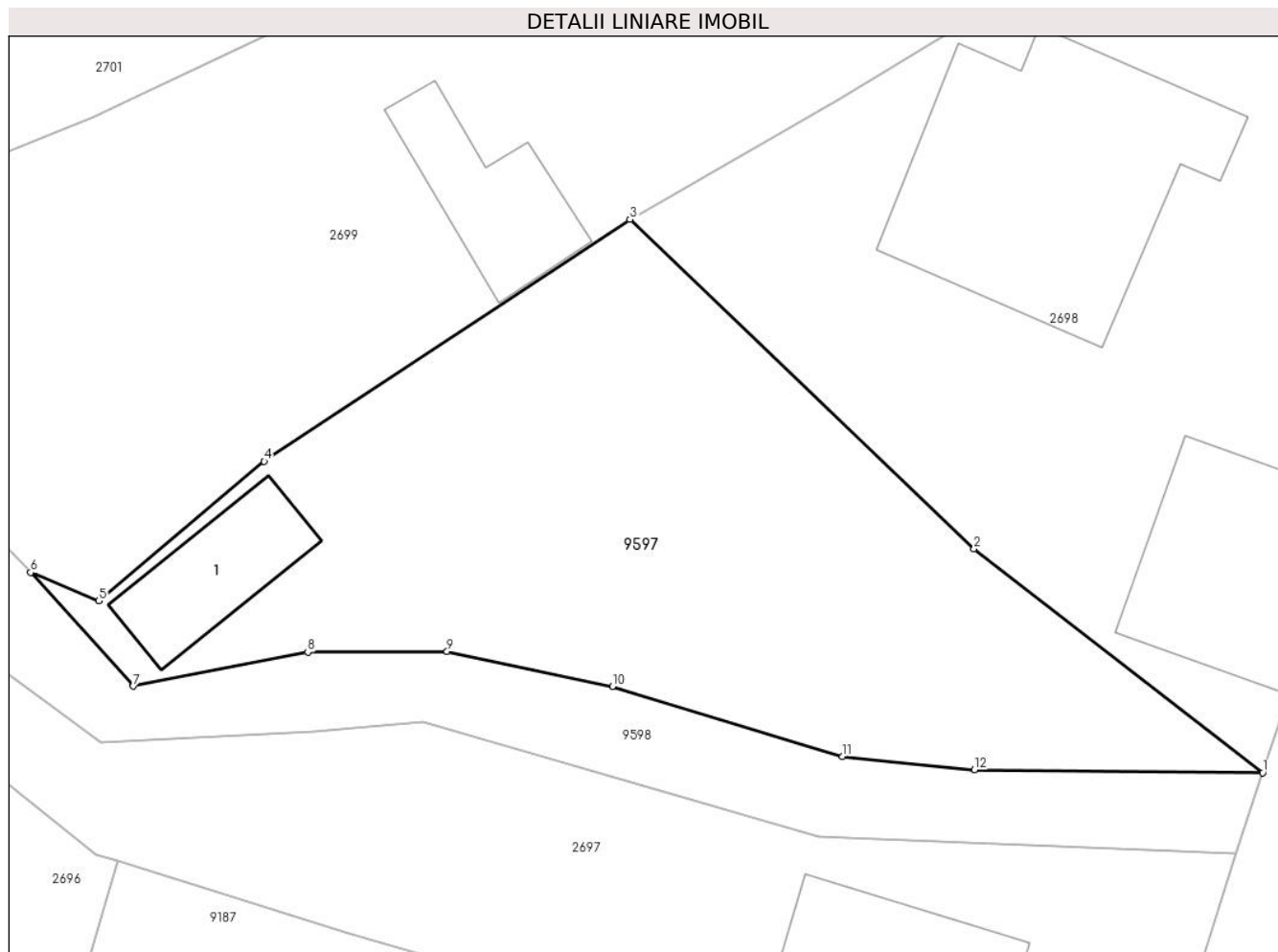
Inscrieri privind dezmembramintele dreptului de proprietate, drepturi reale de garanție și sarcini	Referințe
NU SUNT	

Anexa Nr. 1 La Partea I

Teren

Nr cadastral	Suprafața (mp)*	Observații / Referințe
	678	

* Suprafața este determinată în planul de proiecție Stereo 70.



Date referitoare la teren

Crt	Categorie folosință	Intravilan	Suprafața (mp)	Tarla	Parcelă	Nr. topo	Observații / Referințe
1	curti constructii	DA	107	-	-	-	
2	faneata	DA	571	-	-	-	

Date referitoare la construcții

Crt	Număr	Destinație construcție	Supraf. (mp)	Situație juridică	Observații / Referințe
A1.1		necunoscut	40	Fara acte	Nr. niveluri:1; S. construita la sol:40 mp;

Lungime Segmente

1) Valorile lungimilor segmentelor sunt obținute din proiecție în plan.

Punct început	X / Y	Punct sfârșit	X / Y	Lungime segment (** (m)
1	580.983,147 635.916,979	2	580.969,336 635.927,672	17.467
2	580.969,336 635.927,672	3	580.952,876 635.943,423	22.782
3	580.952,876 635.943,423	4	580.935,379 635.931,859	20.973

Punct început	X / Y	Punct sfârșit	X / Y	Lungime segment (** (m)
4	580.935,379 635.931,859	5	580.927,462 635.925,2	10.345
5	580.927,462 635.925,2	6	580.924,203 635.926,553	3.529
6	580.924,203 635.926,553	7	580.929,108 635.921,115	7.323
7	580.929,108 635.921,115	8	580.937,461 635.922,744	8.51
8	580.937,461 635.922,744	9	580.944,125 635.922,777	6.664
9	580.944,125 635.922,777	10	580.952,034 635.921,095	8.086
10	580.952,034 635.921,095	11	580.963,045 635.917,746	11.509
11	580.963,045 635.917,746	12	580.969,354 635.917,118	6.34
12	580.969,354 635.917,118	1	580.983,147 635.916,979	13.794

** Lungimile segmentelor sunt determinate în planul de proiecție Stereo 70 și sunt rotunjite la 1 milimetru.

*** Distanța dintre puncte este formată din segmente cumulate ce sunt mai mici decât valoarea 1 milimetru.

**DATE DESPRE IMOBILUL NR. 9598**

Oficiul de Cadastru și Publicitate Imobiliară NEAMT
Biroul de Cadastru și Publicitate Imobiliară Targu-Neamt

A. Partea I. Descrierea imobilului

TEREN Intravilan

Adresa: Loc. Dolhesti, Str David Creangă, Jud. Neamt

Nr. Crt	Nr cadastral Nr. topografic	Suprafața* (mp)	Observații / Referințe
A1		518	Sector cadastral:191 Teren neimprejmuit;

B. Partea II. Proprietari și acte

Inscrieri privitoare la dreptul de proprietate și alte drepturi reale		Referințe
/		
Act Administrativ nr. 11694, din 18/07/2023 emis de PRIMARIA COMUNEI PIPIRIG;		
B1	Inscrierea posesiei, drept de PROPRIETATE, dobandit prin Lege, cota actuala 1/1, cota initiala 1/1 1) GHIORGHITĂ DUMITRU 2) GHEORGHITĂ MIHAI	A1

C. Partea III. SARCINI .

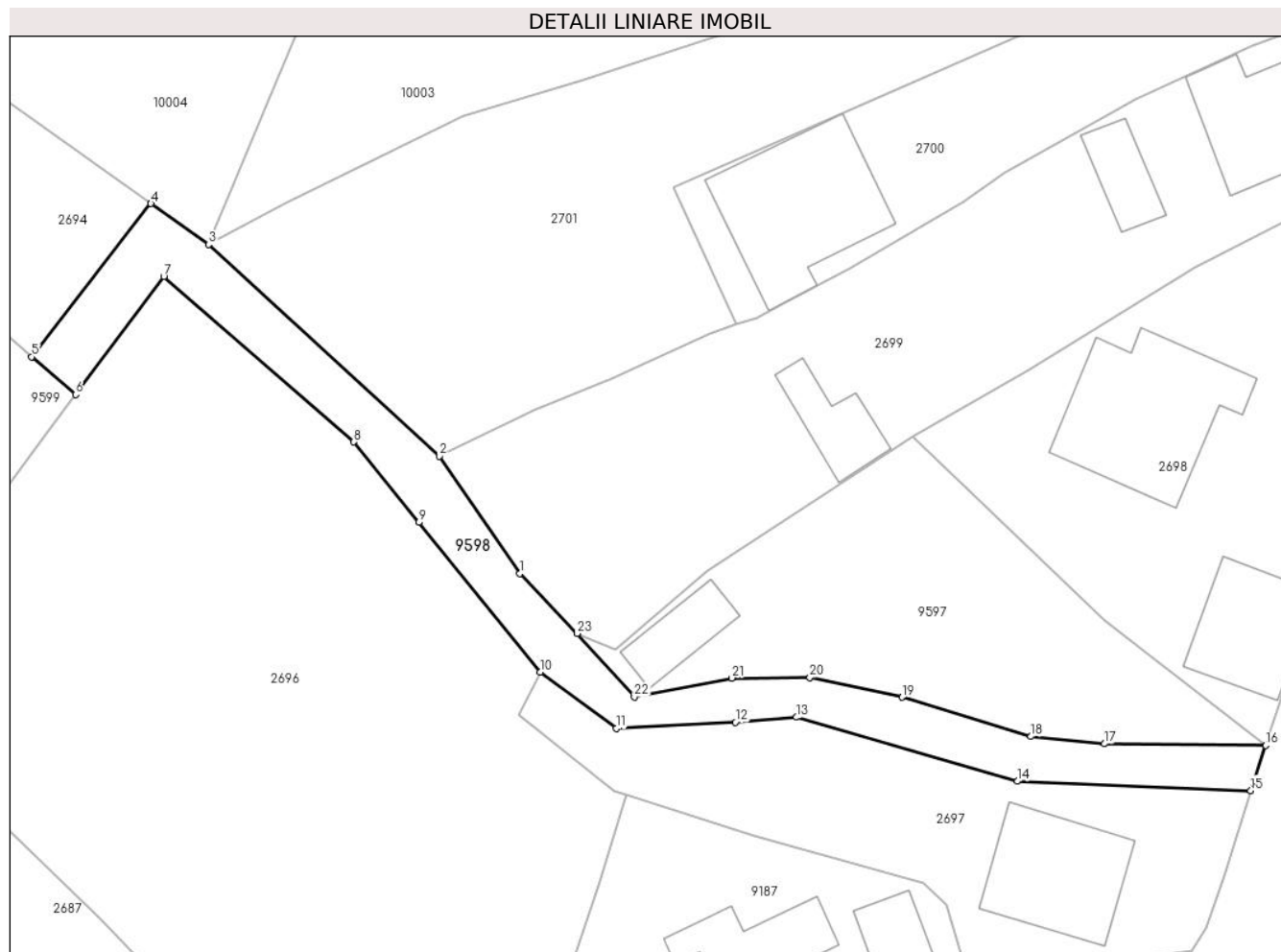
Inscrieri privind dezmembramintele dreptului de proprietate, drepturi reale de garanție și sarcini	Referințe
NU SUNT	

Anexa Nr. 1 La Partea I

Teren

Nr cadastral	Suprafața (mp)*	Observații / Referințe
	518	

* Suprafața este determinată în planul de proiecție Stereo 70.



Date referitoare la teren

Crt	Categorie folosință	Intravilan	Suprafața (mp)	Tarla	Parcelă	Nr. topo	Observații / Referințe
1	drum	DA	518	-	-	-	

Lungime Segmente

1) Valorile lungimilor segmentelor sunt obținute din proiecție în plan.

Punct început	X / Y	Punct sfârșit	X / Y	Lungime segment (** (m)
1	580.919,288 635.931,662	2	580.912,43 635.941,707	12.163
3	580.892,671 635.959,801	4	580.887,731 635.963,298	6.052
5	580.877,521 635.950,207	6	580.881,299 635.946,973	4.973
7	580.888,826 635.957,085	8	580.905,089 635.942,925	21.564
9	580.910,665 635.936,05	10	580.921,03 635.923,243	16.476

Punct început	X / Y	Punct sfârșit	X / Y	Lungime segment (** (m)
2	580.912,43 635.941,707	3	580.892,671 635.959,801	26.792
4	580.887,731 635.963,298	5	580.877,521 635.950,207	16.602
6	580.881,299 635.946,973	7	580.888,826 635.957,085	12.606
8	580.905,089 635.942,925	9	580.910,665 635.936,05	8.852
10	580.921,03 635.923,243	11	580.927,546 635.918,423	8.105

Punct început	X / Y	Punct sfârșit	X / Y	Lungime segment (** (m)
11	580.927,546 635.918,423	12	580.937,757 635.918,973	10.226
13	580.943,0 635.919,392	14	580.961,881 635.913,919	19.658
15	580.981,869 635.913,129	16	580.983,147 635.916,979	4.057
17	580.969,354 635.917,118	18	580.963,045 635.917,746	6.34
19	580.952,034 635.921,095	20	580.944,125 635.922,777	8.086
21	580.937,461 635.922,744	22	580.929,108 635.921,115	8.51
23	580.924,203 635.926,553	1	580.919,288 635.931,662	7.089

Punct început	X / Y	Punct sfârșit	X / Y	Lungime segment (** (m)
12	580.937,757 635.918,973	13	580.943,0 635.919,392	5.26
14	580.961,881 635.913,919	15	580.981,869 635.913,129	20.004
16	580.983,147 635.916,979	17	580.969,354 635.917,118	13.794
18	580.963,045 635.917,746	19	580.952,034 635.921,095	11.509
20	580.944,125 635.922,777	21	580.937,461 635.922,744	6.664
22	580.929,108 635.921,115	23	580.924,203 635.926,553	7.323

** Lungimile segmentelor sunt determinate în planul de proiecție Stereo 70 și sunt rotunjite la 1 milimetru.

*** Distanța dintre puncte este formată din segmente cumulate ce sunt mai mici decât valoarea 1 milimetru.

**DATE DESPRE IMOBILUL NR. 9599**

Oficiul de Cadastru și Publicitate Imobiliară NEAMT
Biroul de Cadastru și Publicitate Imobiliară Targu-Neamt

A. Partea I. Descrierea imobilului

TEREN Necunoscut

Adresa: Loc. Dolhesti, Jud. Neamt, si extravilan UAT Pipirig

Nr. Crt	Nr cadastral Nr. topografic	Suprafața* (mp)	Observații / Referințe
A1		5.821	Sector cadastral:191 Teren neimpregmuit;

B. Partea II. Proprietari și acte

Inscrieri privitoare la dreptul de proprietate și alte drepturi reale	Referințe
/	
Act Administrativ nr. 11694, din 18/07/2023 emis de PRIMARIA COMUNEI PIPIRIG;	
B1	A1
Inscrierea posesiei, drept de PROPRIETATE, dobandit prin Lege, cota actuala 1/1, cota initiala 1/1 1) GHIORGHITĂ DUMITRU	

C. Partea III. SARCINI .

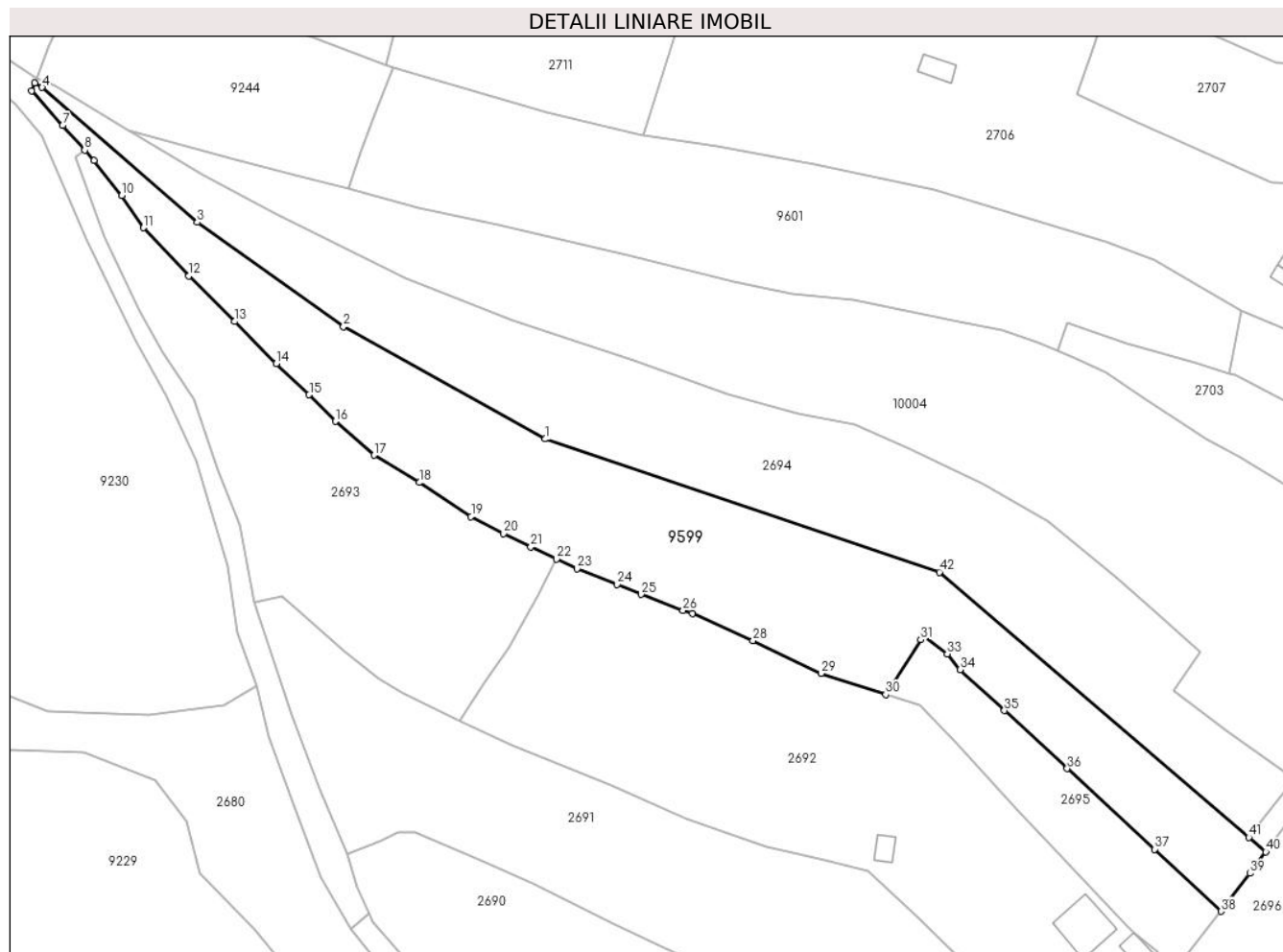
Inscrieri privind dezmembramintele dreptului de proprietate, drepturi reale de garanție și sarcini	Referințe
NU SUNT	

Anexa Nr. 1 La Partea I

Teren

Nr cadastral	Suprafața (mp)*	Observații / Referințe
	5.821	

* Suprafața este determinată în planul de proiecție Stereo 70.



Date referitoare la teren

Crt	Categorie folosință	Intravilan	Suprafața (mp)	Tarla	Parcelă	Nr. topo	Observații / Referințe
1	faneata	DA	3.674	-	-	-	
2	faneata	NU	2.147	-	-	-	

Lungime Segmente

1) Valorile lungimilor segmentelor sunt obținute din proiecție în plan.

Punct început	X / Y	Punct sfârșit	X / Y	Lungime segment	Punct început	X / Y	Punct sfârșit	X / Y	Lungime segment	Punct început	X / Y	Punct sfârșit	X / Y	Lungime segment
1	580.720,769 636.038,847	2	580.675,839 636.063,874	51.43	2	580.675,839 636.063,874	3	580.643,277 636.087,044	39.964	3	580.643,277 636.087,044	4	580.608,675 636.117,076	45.817
4	580.608,675 636.117,076	5	580.607,047 636.118,127	1.938	5	580.607,047 636.118,127	6	580.606,346 636.116,319	1.939	6	580.606,346 636.116,319	7	580.613,237 636.108,617	10.335
7	580.613,237 636.108,617	8	580.618,146 636.103,13	7.362	8	580.618,146 636.103,13	9	580.620,228 636.100,802	3.123	9	580.620,228 636.100,802	10	580.626,432 636.093,038	9.938
10	580.626,432 636.093,038	11	580.631,281 636.085,845	8.675	11	580.631,281 636.085,845	12	580.641,344 636.075,119	14.708	12	580.641,344 636.075,119	13	580.651,508 636.065,006	14.338
13	580.651,508 636.065,006	14	580.660,818 636.055,611	13.227	14	580.660,818 636.055,611	15	580.668,178 636.048,695	10.1	15	580.668,178 636.048,695	16	580.674,016 636.042,758	8.326

Punct început	X / Y	Punct sfârșit	X / Y	Lungime segment	Punct început	X / Y	Punct sfârșit	X / Y	Lungime segment	Punct început	X / Y	Punct sfârșit	X / Y	Lungime segment
16	580.674,016 636.042,758	17	580.682,601 636.035,242	11.41	17	580.682,601 636.035,242	18	580.692,703 636.029,154	11.795	18	580.692,703 636.029,154	19	580.704,232 636.021,572	13.799
19	580.704,232 636.021,572	20	580.711,443 636.017,805	8.136	20	580.711,443 636.017,805	21	580.717,548 636.014,807	6.801	21	580.717,548 636.014,807	22	580.723,28 636.012,106	6.336
22	580.723,28 636.012,106	23	580.727,822 636.009,965	5.021	23	580.727,822 636.009,965	24	580.736,748 636.006,476	9.584	24	580.736,748 636.006,476	25	580.742,169 636.004,273	5.852
25	580.742,169 636.004,273	26	580.751,472 636.000,73	9.955	26	580.751,472 636.000,73	27	580.753,519 635.999,965	2.185	27	580.753,519 635.999,965	28	580.767,054 635.994,006	14.789
28	580.767,054 635.994,006	29	580.782,219 635.986,691	16.837	29	580.782,219 635.986,691	30	580.796,615 635.981,996	15.142	30	580.796,615 635.981,996	31	580.804,394 635.994,194	14.467
31	580.804,394 635.994,194	32	580.804,914 635.995,127	1.068	32	580.804,914 635.995,127	33	580.810,324 635.991,044	6.778	33	580.810,324 635.991,044	34	580.813,212 635.987,524	4.553
34	580.813,212 635.987,524	35	580.823,061 635.978,413	13.417	35	580.823,061 635.978,413	36	580.837,02 635.965,511	19.008	36	580.837,02 635.965,511	37	580.856,521 635.947,555	26.509
37	580.856,521 635.947,555	38	580.871,331 635.933,718	20.268	38	580.871,331 635.933,718	39	580.877,744 635.942,198	10.632	39	580.877,744 635.942,198	40	580.881,299 635.946,973	5.953
40	580.881,299 635.946,973	41	580.877,521 635.950,207	4.973	41	580.877,521 635.950,207	42	580.808,605 636.009,211	90.724	42	580.808,605 636.009,211	1	580.720,769 636.038,847	92.701

** Lungimile segmentelor sunt determinate în planul de proiecție Stereo 70 și sunt rotunjite la 1 milimetru.

*** Distanța dintre puncte este formată din segmente cumulate ce sunt mai mici decât valoarea 1 milimetru.

**DATE DESPRE IMOBILUL NR. 9600**

Oficiul de Cadastru și Publicitate Imobiliară NEAMT
Biroul de Cadastru și Publicitate Imobiliară Targu-Neamt

A. Partea I. Descrierea imobilului

TEREN Intravilan

Adresa: Loc. Dolhesti, Str David Creangă, Jud. Neamt

Nr. Crt	Nr cadastral Nr. topografic	Suprafața* (mp)	Observații / Referințe
A1		981	Sector cadastral:191 Teren neimpregmuit;

Construcții

Crt	Nr cadastral Nr. topografic	Adresa	Observații / Referințe
A1.1		Loc. Dolhesti, Str David Creangă, Jud. Neamt	Nr. niveluri:1; S. construita la sol:91 mp;
A1.2		Loc. Dolhesti, Str David Creangă, Jud. Neamt	Nr. niveluri:1; S. construita la sol:28 mp;

B. Partea II. Proprietari și acte

Inscrieri privitoare la dreptul de proprietate și alte drepturi reale		Referințe
/		
Act Administrativ nr. 11694, din 18/07/2023 emis de PRIMARIA COMUNEI PIPIRIG;		
B1	Inscrierea posesiei, drept de PROPRIETATE, dobandit prin Lege, cota actuala 1/1, cota initiala 1/1 1) URSU ILEANA	A1
Act Administrativ nr. 17408, din 01/11/2023 emis de Primaria Comunei Pipirig;		
B2	Intabulare, drept de PROPRIETATE, dobandit prin Lege, cota actuala 1/1, cota initiala 1/1 1) URSU ILEANA	A1.1, A1.2

C. Partea III. SARCINI .

Inscrieri privind dezmembramintele dreptului de proprietate, drepturi reale de garanție și sarcini	Referințe
NU SUNT	

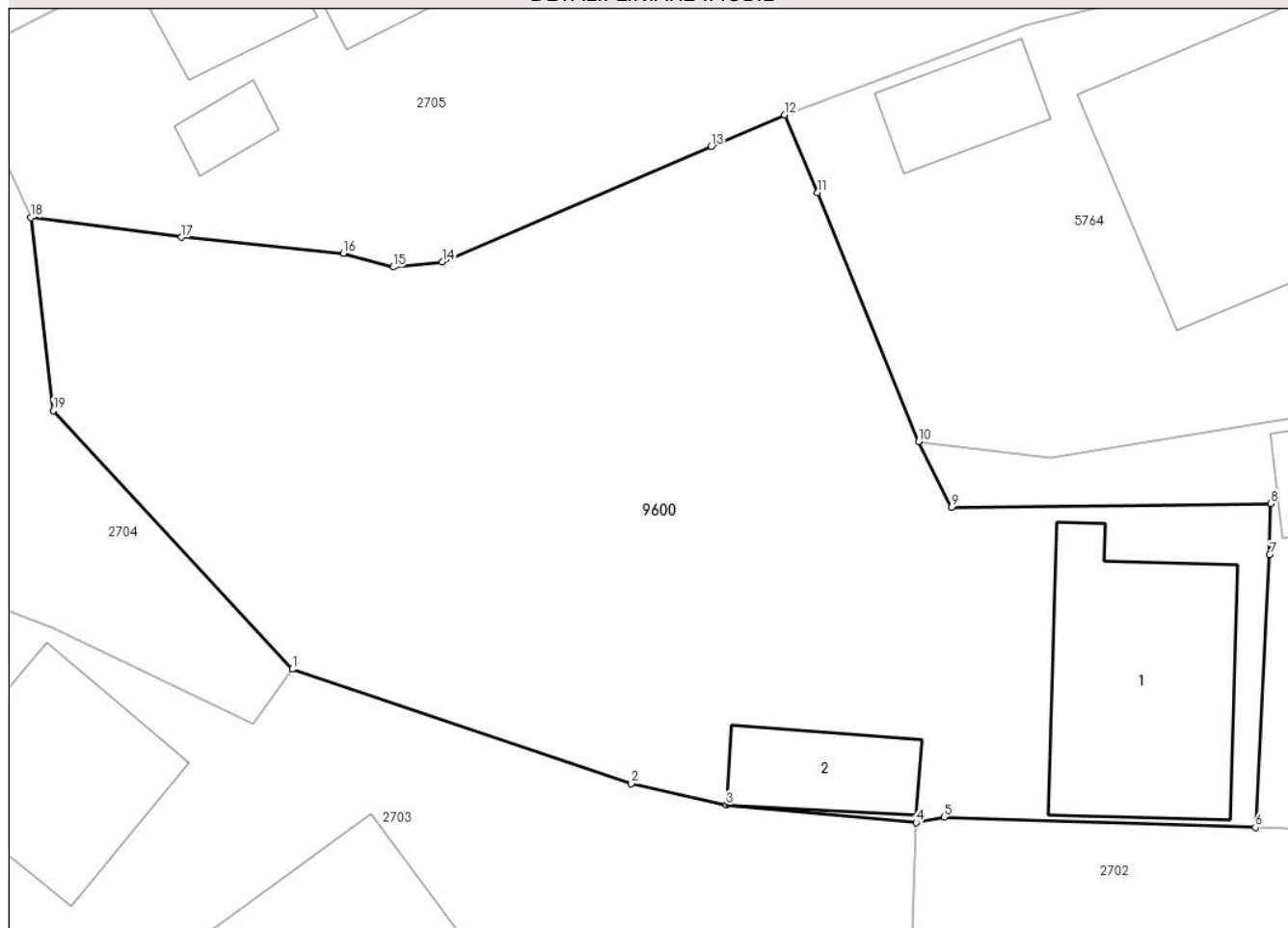
Anexa Nr. 1 La Partea I

Teren

Nr cadastral	Suprafața (mp)*	Observații / Referințe
	981	

* Suprafața este determinată în planul de proiecție Stereo 70.

DETALII LINIARE IMOBIL



Date referitoare la teren

Crt	Categorie folosință	Intravilan	Suprafața (mp)	Tarla	Parcelă	Nr. topo	Observații / Referințe
1	curți constructii	DA	322	-	-	-	
2	arabil	DA	196	-	-	-	
3	faneata	DA	462	-	-	-	

Date referitoare la construcții

Crt	Număr	Destinație construcție	Supraf. (mp)	Situație juridică	Observații / Referințe
A1.1		construcții de locuințe	91	Cu acte	Nr. niveluri:1; S. construita la sol:91 mp;
A1.2		construcții anexa	28	Cu acte	Nr. niveluri:1; S. construita la sol:28 mp;

Lungime Segmente

1) Valorile lungimilor segmentelor sunt obținute din proiecție în plan.

Punct început	X / Y	Punct sfârșit	X / Y	Lungime segment (** (m)
1	580.924,969 636.033,373	2	580.939,639 636.028,418	15.484

Punct început	X / Y	Punct sfârșit	X / Y	Lungime segment (** (m)
2	580.939,639 636.028,418	3	580.943,752 636.027,496	4.215
3	580.943,752 636.027,496	4	580.951,968 636.026,73	8.252
4	580.951,968 636.026,73	5	580.953,176 636.026,969	1.231
5	580.953,176 636.026,969	6	580.966,665 636.026,517	13.497
6	580.966,665 636.026,517	7	580.967,286 636.038,326	11.825
7	580.967,286 636.038,326	8	580.967,328 636.040,543	2.217
8	580.967,328 636.040,543	9	580.953,509 636.040,387	13.82
9	580.953,509 636.040,387	10	580.952,075 636.043,211	3.167
10	580.952,075 636.043,211	11	580.947,702 636.054,002	11.643
11	580.947,702 636.054,002	12	580.946,274 636.057,36	3.649
12	580.946,274 636.057,36	13	580.943,095 636.055,998	3.458
13	580.943,095 636.055,998	14	580.931,453 636.051,005	12.668
14	580.931,453 636.051,005	15	580.929,318 636.050,772	2.148
15	580.929,318 636.050,772	16	580.927,166 636.051,363	2.232
16	580.927,166 636.051,363	17	580.920,166 636.052,065	7.035
17	580.920,166 636.052,065	18	580.913,636 636.052,911	6.585
18	580.913,636 636.052,911	19	580.914,606 636.044,55	8.417
19	580.914,606 636.044,55	1	580.924,969 636.033,373	15.242

** Lungimile segmentelor sunt determinate în planul de proiecție Stereo 70 și sunt rotunjite la 1 milimetru.

*** Distanța dintre puncte este formată din segmente cumulate ce sunt mai mici decât valoarea 1 milimetru.

**DATE DESPRE IMOBILUL NR. 9601**

Oficiul de Cadastru și Publicitate Imobiliară NEAMT
Biroul de Cadastru și Publicitate Imobiliară Targu-Neamt

A. Partea I. Descrierea imobilului

TEREN Necunoscut

Adresa: Loc. Dolhesti, Jud. Neamt, si extravilan UAT Pipirig

Nr. Crt	Nr cadastral Nr. topografic	Suprafața* (mp)	Observații / Referințe
A1		5.119	Sector cadastral:191 Teren neimpregmuit;

B. Partea II. Proprietari și acte

Inscrieri privitoare la dreptul de proprietate și alte drepturi reale	Referințe
/	
Act Administrativ nr. 11694, din 18/07/2023 emis de PRIMARIA COMUNEI PIPIRIG;	
B1	A1
Inscrierea posesiei, drept de PROPRIETATE, dobandit prin Lege, cota actuala 1/1, cota initiala 1/1	
1) URSU ILEANA	

C. Partea III. SARCINI .

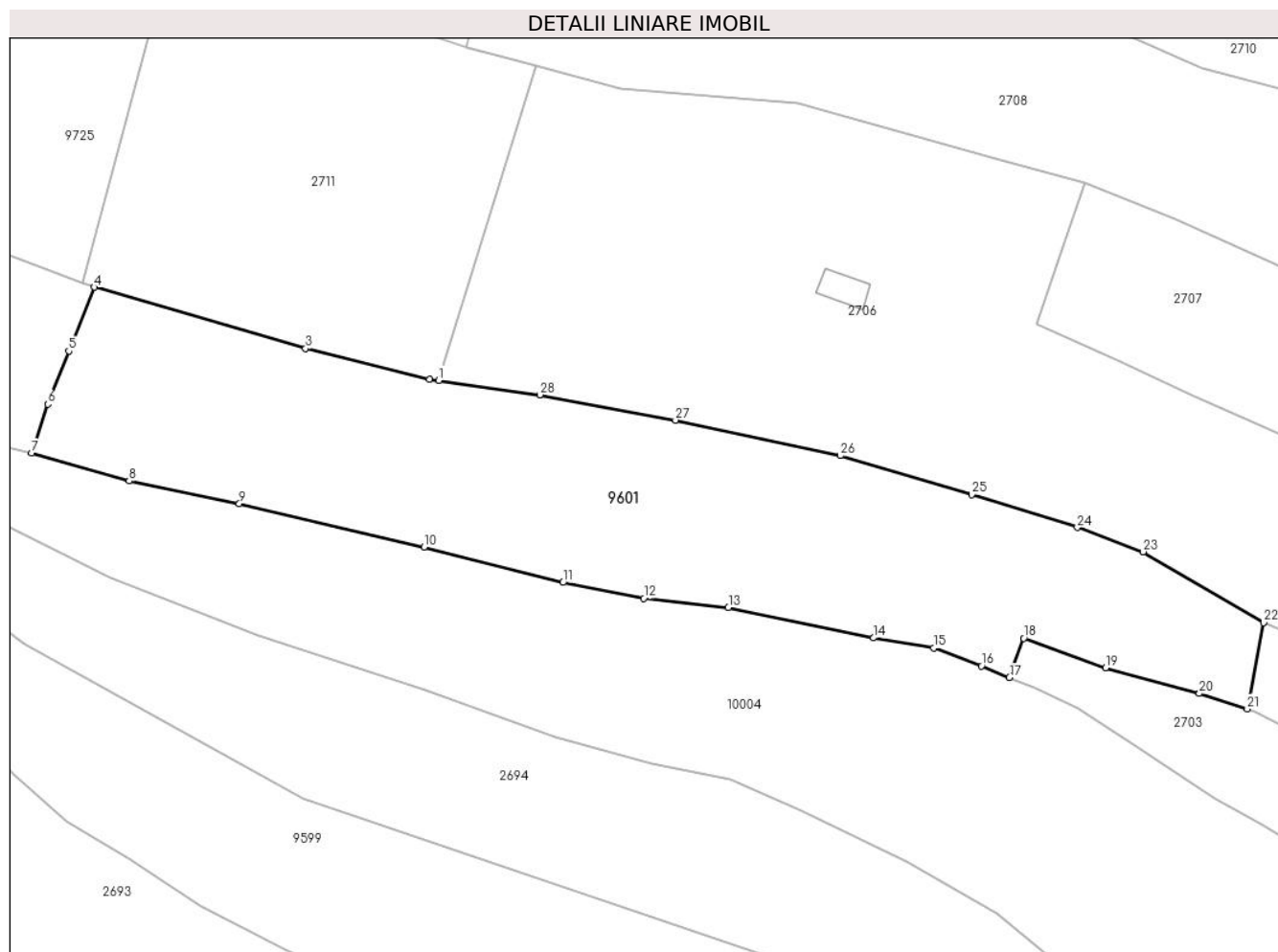
Inscrieri privind dezmembramintele dreptului de proprietate, drepturi reale de garanție și sarcini	Referințe
NU SUNT	

Anexa Nr. 1 La Partea I

Teren

Nr cadastral	Suprafața (mp)*	Observații / Referințe
	5.119	

* Suprafața este determinată în planul de proiecție Stereo 70.



Date referitoare la teren

Crt	Categorie folosință	Intra vilan	Suprafața (mp)	Tarla	Parcelă	Nr. topo	Observații / Referințe
1	faneata	DA	3.521	-	-	-	
2	faneata	NU	1.598	-	-	-	

Lungime Segmente

1) Valorile lungimilor segmentelor sunt obținute din proiecție în plan.

Punct început	X / Y	Punct sfârșit	X / Y	Lungime segment (** (m)
1	580.742,66 636.106,418	2	580.741,145 636.106,634	1.53
3	580.721,154 636.111,567	4	580.687,011 636.121,473	35.551
5	580.682,89 636.111,16	6	580.679,493 636.102,581	9.227
7	580.676,894 636.094,71	8	580.692,633 636.090,201	16.372

Punct început	X / Y	Punct sfârșit	X / Y	Lungime segment (** (m)
2	580.741,145 636.106,634	3	580.721,154 636.111,567	20.591
4	580.687,011 636.121,473	5	580.682,89 636.111,16	11.106
6	580.679,493 636.102,581	7	580.676,894 636.094,71	8.289
8	580.692,633 636.090,201	9	580.710,432 636.086,512	18.177

Punct început	X / Y	Punct sfârșit	X / Y	Lungime segment (** (m)
9	580.710,432 636.086,512	10	580.740,271 636.079,519	30.647
11	580.762,723 636.073,8	12	580.775,74 636.071,245	13.265
13	580.789,436 636.069,766	14	580.812,894 636.064,848	23.968
15	580.822,573 636.063,21	16	580.830,327 636.060,349	8.265
17	580.834,837 636.058,459	18	580.837,118 636.064,802	6.741
19	580.850,361 636.060,02	20	580.865,518 636.055,884	15.711
21	580.873,242 636.053,408	22	580.875,899 636.067,303	14.147
23	580.856,43 636.078,768	24	580.845,807 636.082,681	11.321
25	580.828,746 636.087,964	26	580.807,498 636.094,268	22.163
27	580.780,886 636.099,997	28	580.758,966 636.104,088	22.298

Punct început	X / Y	Punct sfârșit	X / Y	Lungime segment (** (m)
10	580.740,271 636.079,519	11	580.762,723 636.073,8	23.169
12	580.775,74 636.071,245	13	580.789,436 636.069,766	13.776
14	580.812,894 636.064,848	15	580.822,573 636.063,21	9.817
16	580.830,327 636.060,349	17	580.834,837 636.058,459	4.89
18	580.837,118 636.064,802	19	580.850,361 636.060,02	14.08
20	580.865,518 636.055,884	21	580.873,242 636.053,408	8.111
22	580.875,899 636.067,303	23	580.856,43 636.078,768	22.594
24	580.845,807 636.082,681	25	580.828,746 636.087,964	17.86
26	580.807,498 636.094,268	27	580.780,886 636.099,997	27.222
28	580.758,966 636.104,088	1	580.742,66 636.106,418	16.472

** Lungimile segmentelor sunt determinate în planul de proiecție Stereo 70 și sunt rotunjite la 1 milimetru.

*** Distanța dintre puncte este formată din segmente cumulate ce sunt mai mici decât valoarea 1 milimetru.

**DATE DESPRE IMOBILUL NR. 9602**

Oficiul de Cadastru și Publicitate Imobiliară NEAMT
Biroul de Cadastru și Publicitate Imobiliară Targu-Neamt

A. Partea I. Descrierea imobilului

TEREN Intravilan

Adresa: Loc. Dolhesti, Str David Creangă, Jud. Neamt

Nr. Crt	Nr cadastral Nr. topografic	Suprafața* (mp)	Observații / Referințe
A1		220	Sector cadastral:191 Teren neimprijmit;

Construcții

Crt	Nr cadastral Nr. topografic	Adresa	Observații / Referințe
A1.1		Loc. Dolhesti, Str David Creangă, Jud. Neamt	Nr. niveluri:1; S. construita la sol:85 mp;

B. Partea II. Proprietari și acte

Inscrieri privitoare la dreptul de proprietate și alte drepturi reale		Referințe
/		
Act Administrativ nr. 11694, din 18/07/2023 emis de PRIMARIA COMUNEI PIPIRIG;		
B1	Inscrierea posesiei, drept de PROPRIETATE, dobandit prin Lege, cota actuala 1/1, cota initiala 1/1 1) IFTIMESCU MARIA	A1
Act Administrativ nr. 17408, din 01/11/2023 emis de PRIMARIA COMUNEI PIPIRIG;		
B2	Intabulare, drept de PROPRIETATE, dobandit prin Lege, cota actuala 1/1, cota initiala 1/1 1) IFTIMESCU MARIA	A1.1

C. Partea III. SARCINI .

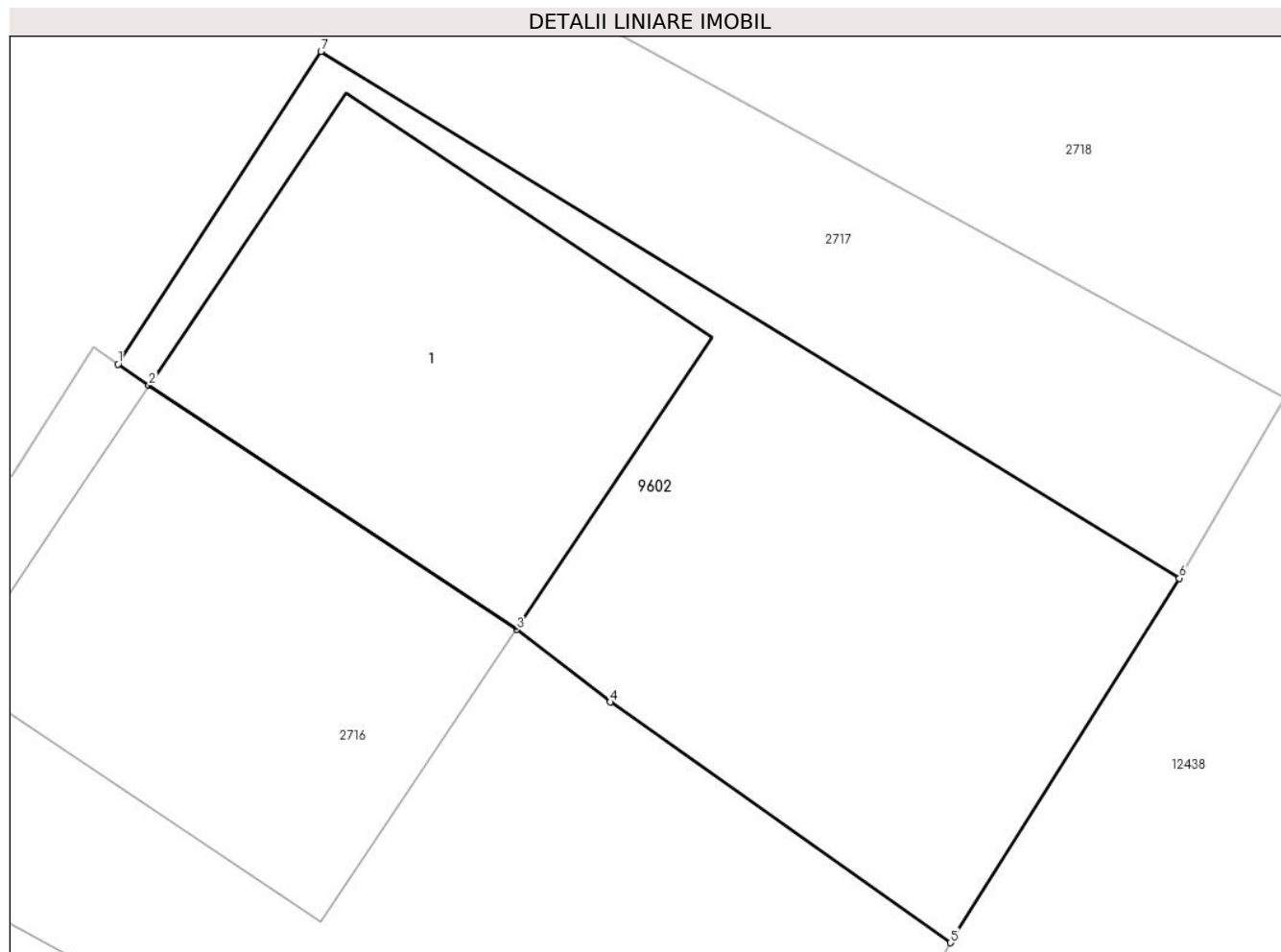
Inscrieri privind dezmembramintele dreptului de proprietate, drepturi reale de garanție și sarcini	Referințe
NU SUNT	

Anexa Nr. 1 La Partea I

Teren

Nr cadastral	Suprafața (mp)*	Observații / Referințe
	220	

* Suprafața este determinată în planul de proiecție Stereo 70.



Date referitoare la teren

Crt	Categorie folosință	Intravilan	Suprafața (mp)	Tarla	Parcelă	Nr. topo	Observații / Referințe
1	curți constructii	DA	220	-	-	-	

Date referitoare la construcții

Crt	Număr	Destinație construcție	Supraf. (mp)	Situație juridică	Observații / Referințe
A1.1		construcții de locuințe	85	Cu acte	Nr. niveluri:1; S. construita la sol:85 mp;

Lungime Segmente

1) Valorile lungimilor segmentelor sunt obținute din proiecție în plan.

Punct început	X / Y	Punct sfârșit	X / Y	Lungime segment (** (m)
1	581.023,055 636.256,232	2	581.023,783 636.255,737	0.88
2	581.023,783 636.255,737	3	581.032,389 636.250,02	10.332
3	581.032,389 636.250,02	4	581.034,583 636.248,322	2.774
4	581.034,583 636.248,322	5	581.042,561 636.242,688	9.767

Punct început	X / Y	Punct sfârșit	X / Y	Lungime segment (** (m)
5	581.042,561 636.242,688	6	581.047,921 636.251,218	10.074
6	581.047,921 636.251,218	7	581.027,809 636.263,548	23.591
7	581.027,809 636.263,548	1	581.023,055 636.256,232	8.725

** Lungimile segmentelor sunt determinate în planul de proiecție Stereo 70 și sunt rotunjite la 1 milimetru.

*** Distanța dintre puncte este formată din segmente cumulate ce sunt mai mici decât valoarea 1 milimetru.

**DATE DESPRE IMOBILUL NR. 9603**

Oficiul de Cadastru și Publicitate Imobiliară NEAMT
Biroul de Cadastru și Publicitate Imobiliară Targu-Neamt

A. Partea I. Descrierea imobilului

TEREN Extravilan

Adresa: Jud. Neamt

Nr. Crt	Nr cadastral Nr. topografic	Suprafața* (mp)	Observații / Referințe
A1		5.400	Sector cadastral:191 Teren neimpregmuit;

B. Partea II. Proprietari și acte

Inscrieri privitoare la dreptul de proprietate și alte drepturi reale		Referințe
/		
Act Administrativ nr. 11694, din 18/07/2023 emis de PRIMARIA COMUNEI PIPIRIG;		
B1	Inscrierea posesiei, drept de PROPRIETATE, dobandit prin Lege, cota actuala 1/1, cota initiala 1/1 1) ILISII RODICA	A1

C. Partea III. SARCINI .

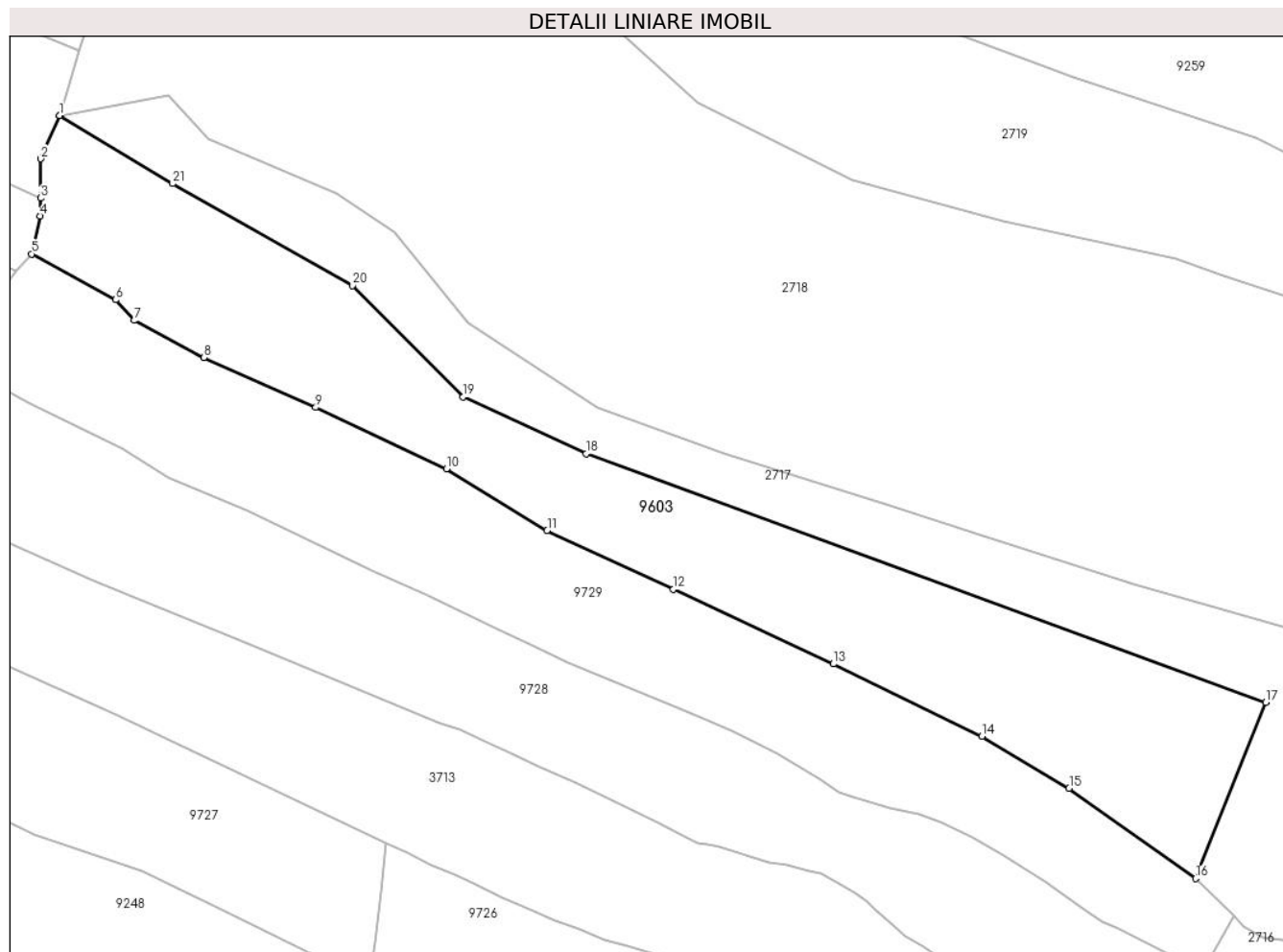
Inscrieri privind dezmembramintele dreptului de proprietate, drepturi reale de garanție și sarcini	Referințe
NU SUNT	

Anexa Nr. 1 La Partea I

Teren

Nr cadastral	Suprafața (mp)*	Observații / Referințe
	5.400	

* Suprafața este determinată în planul de proiecție Stereo 70.



Date referitoare la teren

Crt	Categorie folosință	Intravilan	Suprafața (mp)	Tarla	Parcelă	Nr. topo	Observații / Referințe
1	faneata	NU	5.400	-	-	-	

Lungime Segmente

1) Valorile lungimilor segmentelor sunt obținute din proiecție în plan.

Punct început	X / Y	Punct sfârșit	X / Y	Lungime segment (** (m)
1	580.609,25 636.439,969	2	580.605,769 636.432,012	8.685
3	580.605,692 636.424,766	4	580.605,658 636.421,502	3.264
5	580.604,068 636.414,463	6	580.619,557 636.406,005	17.648
7	580.623,016 636.402,206	8	580.635,872 636.395,338	14.576
9	580.656,518 636.386,152	10	580.680,683 636.374,85	26.677

Punct început	X / Y	Punct sfârșit	X / Y	Lungime segment (** (m)
2	580.605,769 636.432,012	3	580.605,692 636.424,766	7.246
4	580.605,658 636.421,502	5	580.604,068 636.414,463	7.216
6	580.619,557 636.406,005	7	580.623,016 636.402,206	5.138
8	580.635,872 636.395,338	9	580.656,518 636.386,152	22.597
10	580.680,683 636.374,85	11	580.699,258 636.363,464	21.787

Punct început	X / Y	Punct sfârșit	X / Y	Lungime segment (** (m)
11	580.699,258 636.363,464	12	580.722,58 636.352,636	25.713
13	580.752,111 636.338,849	14	580.779,535 636.325,484	30.507
15	580.795,636 636.315,911	16	580.818,969 636.299,267	28.661
17	580.831,961 636.331,757	18	580.706,469 636.377,637	133.616
19	580.683,749 636.388,107	20	580.663,336 636.408,598	28.924
21	580.630,102 636.427,431	22	580.609,262 636.439,962	24.317

Punct început	X / Y	Punct sfârșit	X / Y	Lungime segment (** (m)
12	580.722,58 636.352,636	13	580.752,111 636.338,849	32.591
14	580.779,535 636.325,484	15	580.795,636 636.315,911	18.732
16	580.818,969 636.299,267	17	580.831,961 636.331,757	34.991
18	580.706,469 636.377,637	19	580.683,749 636.388,107	25.016
20	580.663,336 636.408,598	21	580.630,102 636.427,431	38.199
22	580.609,262 636.439,962	1	580.609,25 636.439,969	0.014

** Lungimile segmentelor sunt determinate în planul de proiecție Stereo 70 și sunt rotunjite la 1 milimetru.

*** Distanța dintre puncte este formată din segmente cumulate ce sunt mai mici decât valoarea 1 milimetru.

**DATE DESPRE IMOBILUL NR. 9703**

Oficiul de Cadastru și Publicitate Imobiliară NEAMT
Biroul de Cadastru și Publicitate Imobiliară Targu-Neamt

A. Partea I. Descrierea imobilului

TEREN Extravilan

Adresa: Jud. Neamt

Nr. Crt	Nr cadastral Nr. topografic	Suprafața* (mp)	Observații / Referințe
A1		6.676	Sector cadastral:191 Teren neimpregmuit;

B. Partea II. Proprietari și acte

Inscrieri privitoare la dreptul de proprietate și alte drepturi reale		Referințe
/		
Act Administrativ nr. 12941, din 23/08/2023 emis de PRIMARIA COMUNEI PIPIRIG;		
B1	Inscrierea posesiei, drept de PROPRIETATE, dobandit prin Lege, cota actuala 1/1, cota initiala 1/1 1) BALMUȘ VASILICA 2) BALMUȘ DUMITRU-DĂNUȚ	A1

C. Partea III. SARCINI .

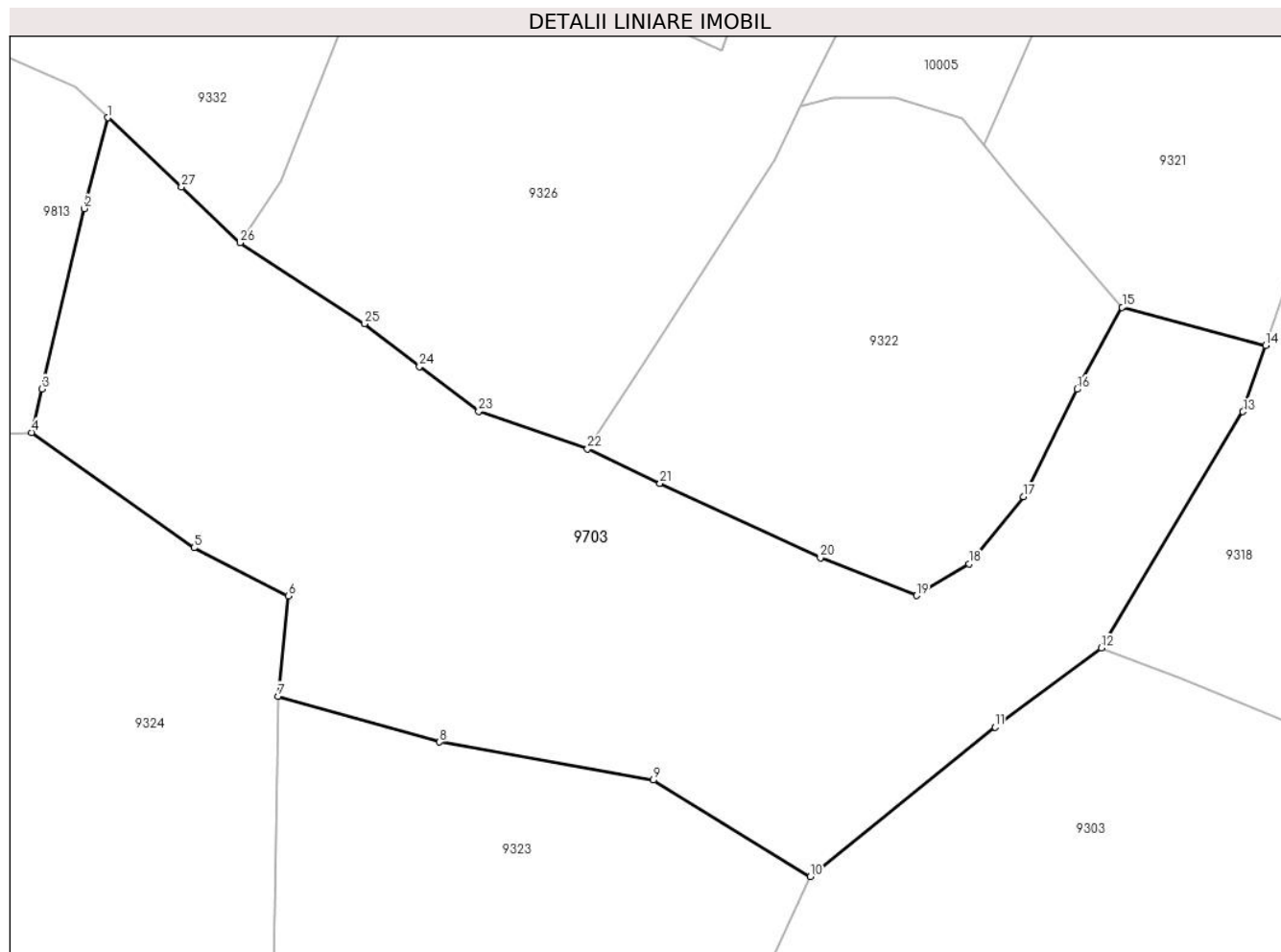
Inscrieri privind dezmembramintele dreptului de proprietate, drepturi reale de garanție și sarcini	Referințe
NU SUNT	

Anexa Nr. 1 La Partea I

Teren

Nr cadastral	Suprafața (mp)*	Observații / Referințe
	6.676	

* Suprafața este determinată în planul de proiecție Stereo 70.



Date referitoare la teren

Crt	Categorie folosință	Intra vilan	Suprafața (mp)	Tarla	Parcelă	Nr. topo	Observații / Referințe
1	faneata	NU	6.676	-	-	-	

Lungime Segmente

1) Valorile lungimilor segmentelor sunt obținute din proiecție în plan.

Punct început	X / Y	Punct sfârșit	X / Y	Lungime segment (** (m)
1	580.381,785 636.839,29	2	580.378,54 636.826,807	12.898
3	580.372,706 636.802,041	4	580.371,301 636.796,077	6.127
5	580.393,604 636.780,215	6	580.406,57 636.773,613	14.55
7	580.405,189 636.759,855	8	580.427,388 636.753,554	23.076
9	580.456,761 636.748,33	10	580.478,346 636.735,09	25.322

Punct început	X / Y	Punct sfârșit	X / Y	Lungime segment (** (m)
2	580.378,54 636.826,807	3	580.372,706 636.802,041	25.444
4	580.371,301 636.796,077	5	580.393,604 636.780,215	27.368
6	580.406,57 636.773,613	7	580.405,189 636.759,855	13.827
8	580.427,388 636.753,554	9	580.456,761 636.748,33	29.834
10	580.478,346 636.735,09	11	580.503,702 636.755,624	32.628

Punct început	X / Y	Punct sfârșit	X / Y	Lungime segment (** (m)
11	580.503,702 636.755,624	12	580.518,366 636.766,479	18.245
13	580.537,827 636.798,911	14	580.540,943 636.808,039	9.645
15	580.521,202 636.813,239	16	580.515,001 636.801,984	12.85
17	580.507,641 636.787,234	18	580.500,156 636.778,012	11.877
19	580.492,952 636.773,667	20	580.479,71 636.778,877	14.23
21	580.457,675 636.789,093	22	580.447,721 636.793,794	11.008
23	580.432,753 636.798,949	24	580.424,613 636.805,123	10.217
25	580.417,051 636.811,0	26	580.399,944 636.822,12	20.404
27	580.391,9 636.829,781	1	580.381,785 636.839,29	13.883

Punct început	X / Y	Punct sfârșit	X / Y	Lungime segment (** (m)
12	580.518,366 636.766,479	13	580.537,827 636.798,911	37.823
14	580.540,943 636.808,039	15	580.521,202 636.813,239	20.414
16	580.515,001 636.801,984	17	580.507,641 636.787,234	16.484
18	580.500,156 636.778,012	19	580.492,952 636.773,667	8.413
20	580.479,71 636.778,877	21	580.457,675 636.789,093	24.288
22	580.447,721 636.793,794	23	580.432,753 636.798,949	15.831
24	580.424,613 636.805,123	25	580.417,051 636.811,0	9.577
26	580.399,944 636.822,12	27	580.391,9 636.829,781	11.108

** Lungimile segmentelor sunt determinate în planul de proiecție Stereo 70 și sunt rotunjite la 1 milimetru.

*** Distanța dintre puncte este formată din segmente cumulate ce sunt mai mici decât valoarea 1 milimetru.

**DATE DESPRE IMOBILUL NR. 9704**

Oficiul de Cadastru și Publicitate Imobiliară NEAMT
Biroul de Cadastru și Publicitate Imobiliară Targu-Neamt

A. Partea I. Descrierea imobilului

TEREN Extravilan

Adresa: Jud. Neamt

Nr. Crt	Nr cadastral Nr. topografic	Suprafața* (mp)	Observații / Referințe
A1		5.400	Sector cadastral:191 Teren neimpregmuit;

B. Partea II. Proprietari și acte

Inscrieri privitoare la dreptul de proprietate și alte drepturi reale		Referințe
/		
Act Administrativ nr. 12941, din 23/08/2023 emis de PRIMARIA COMUNEI PIPIRIG;		
B1	Intabulare, drept de PROPRIETATE, dobandit prin Lege, cota actuala 1/1, cota initiala 1/1	A1
	1) NISTOROAIA DUMITRU 2) NISTOROAIA ANTONETA	

C. Partea III. SARCINI .

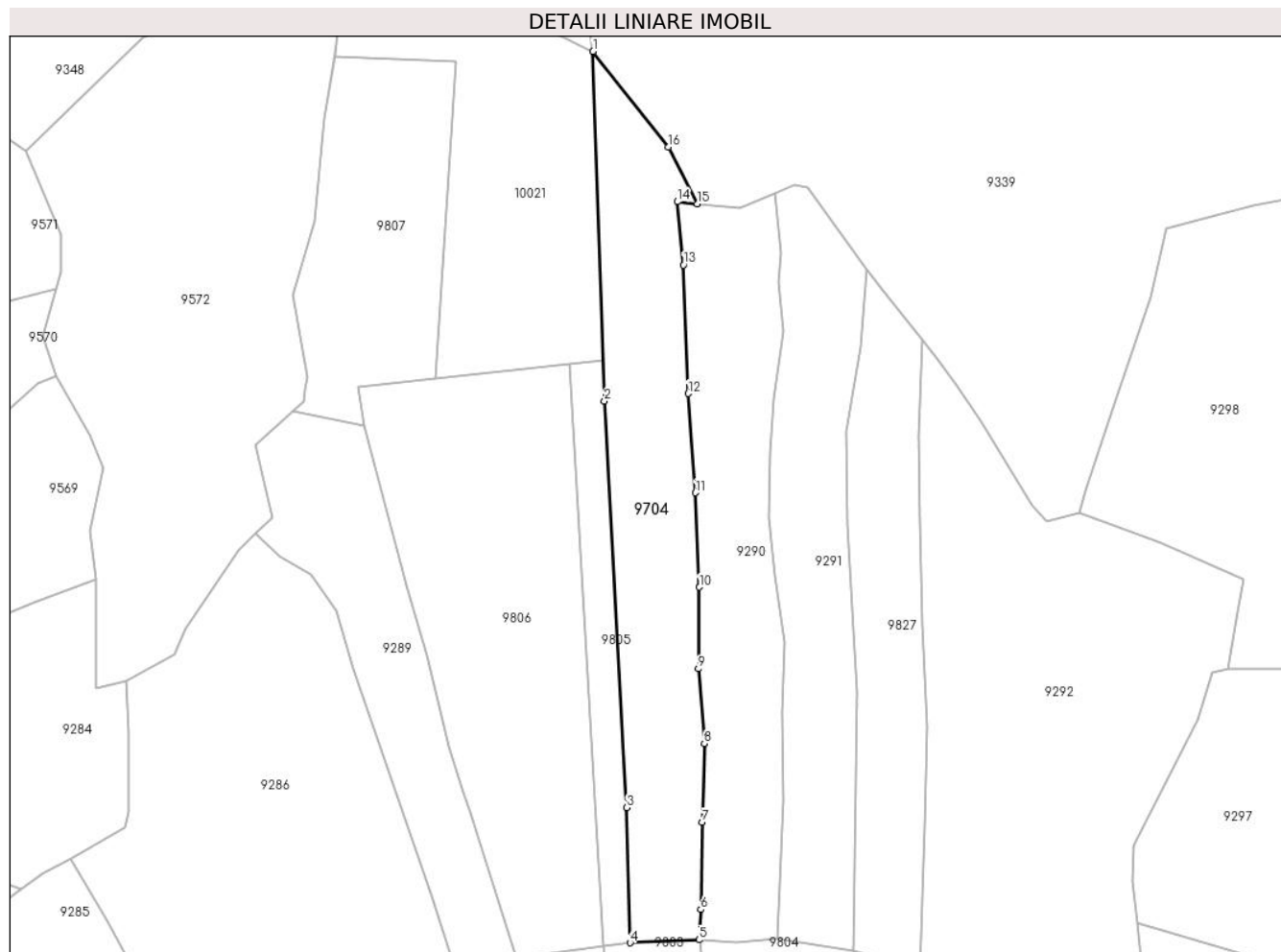
Inscrieri privind dezmembramintele dreptului de proprietate, drepturi reale de garanție și sarcini	Referințe
NU SUNT	

Anexa Nr. 1 La Partea I

Teren

Nr cadastral	Suprafața (mp)*	Observații / Referințe
	5.400	

* Suprafața este determinată în planul de proiecție Stereo 70.



Date referitoare la teren

Crt	Categorie folosință	Intra vilan	Suprafața (mp)	Tarla	Parcelă	Nr. topo	Observații / Referințe
1	faneata	NU	5.400	-	-	-	

Lungime Segmente

1) Valorile lungimilor segmentelor sunt obținute din proiecție în plan.

Punct început	X / Y	Punct sfârșit	X / Y	Lungime segment (** (m)
1	579.937,191 636.889,476	2	579.940,371 636.791,041	98.486
2	579.940,371 636.791,041	3	579.946,707 636.676,499	114.717
3	579.946,707 636.676,499	4	579.947,674 636.638,441	38.07
4	579.947,674 636.638,441	5	579.967,009 636.639,25	19.352
5	579.967,009 636.639,25	6	579.967,573 636.647,808	8.577

Punct început	X / Y	Punct sfârșit	X / Y	Lungime segment (** (m)
6	579.967,573 636.647,808	7	579.967,962 636.672,403	24.598
7	579.967,962 636.672,403	8	579.968,549 636.694,593	22.198
8	579.968,549 636.694,593	9	579.966,892 636.715,587	21.059
9	579.966,892 636.715,587	10	579.967,173 636.738,578	22.993
10	579.967,173 636.738,578	11	579.966,022 636.765,19	26.637
11	579.966,022 636.765,19	12	579.964,021 636.793,133	28.015
12	579.964,021 636.793,133	13	579.962,653 636.829,317	36.21
13	579.962,653 636.829,317	14	579.960,99 636.847,133	17.893
14	579.960,99 636.847,133	15	579.966,579 636.846,568	5.617
15	579.966,579 636.846,568	16	579.958,484 636.862,589	17.95
16	579.958,484 636.862,589	1	579.937,191 636.889,476	34.297

** Lungimile segmentelor sunt determinate în planul de proiecție Stereo 70 și sunt rotunjite la 1 milimetru.

*** Distanța dintre puncte este formată din segmente cumulate ce sunt mai mici decât valoarea 1 milimetru.

**DATE DESPRE IMOBILUL NR. 9711**

Oficiul de Cadastru și Publicitate Imobiliară NEAMT
Biroul de Cadastru și Publicitate Imobiliară Targu-Neamt

A. Partea I. Descrierea imobilului

TEREN Extravilan

Adresa: Jud. Neamt

Nr. Crt	Nr cadastral Nr. topografic	Suprafața* (mp)	Observații / Referințe
A1		5.000	Sector cadastral:191 Teren neimpregmuit;

B. Partea II. Proprietari și acte

Inscrieri privitoare la dreptul de proprietate și alte drepturi reale		Referințe
/		
Act Normativ nr. 7, din 13/03/1996 emis de GUVERNUL ROMÂNIEI;		
B1	Inscrierea provizorie, drept de PROPRIETATE, dobandit prin Lege, cota actuala 1/1, cota initiala 1/1 1) COMUNA PIPIRIG, CIF:99999999999999, PROPRIETAR NEIDENTIFICAT	A1

C. Partea III. SARCINI .

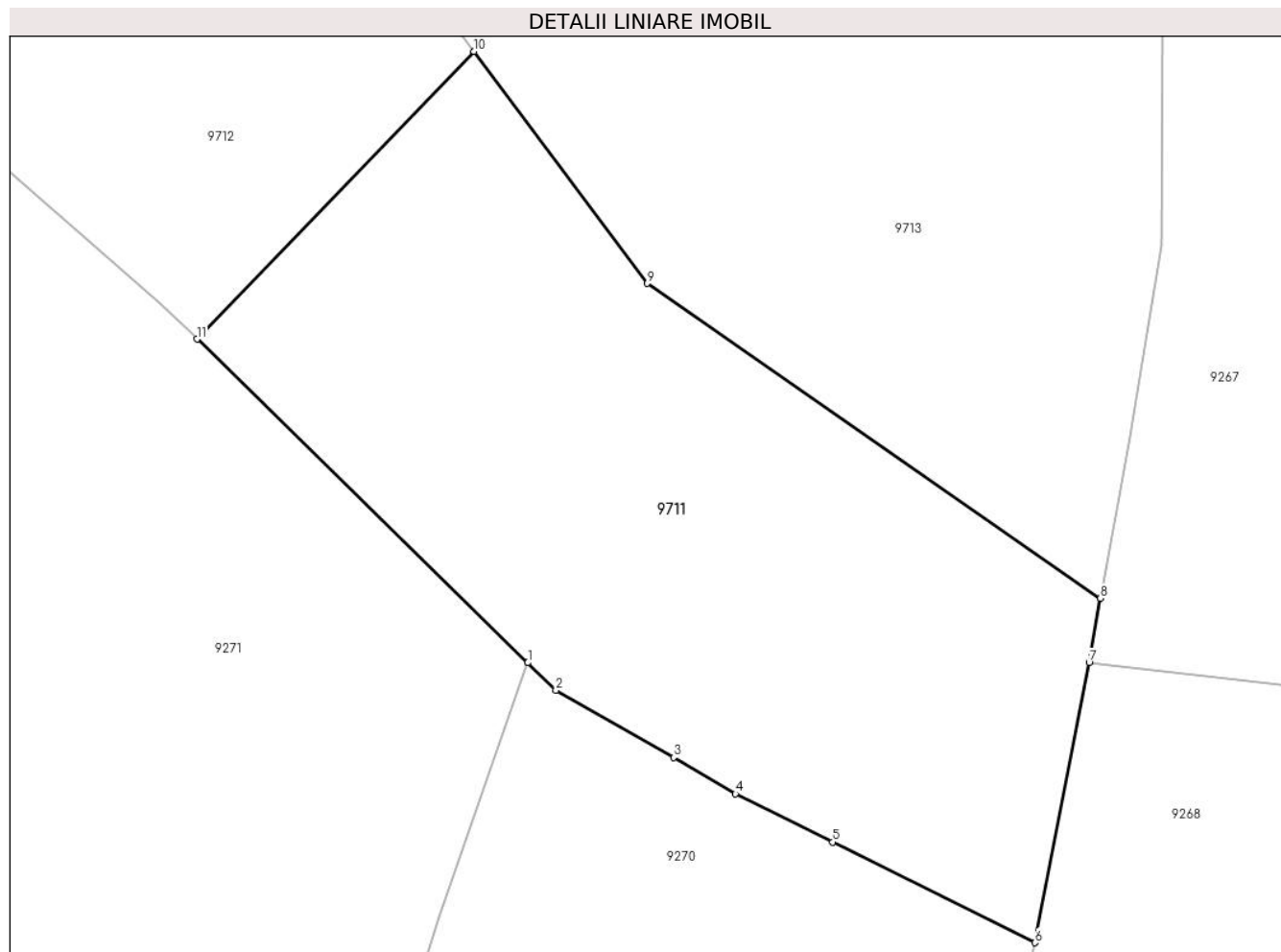
Inscrieri privind dezmembramintele dreptului de proprietate, drepturi reale de garanție și sarcini	Referințe
NU SUNT	

Anexa Nr. 1 La Partea I

Teren

Nr cadastral	Suprafața (mp)*	Observații / Referințe
	5.000	

* Suprafața este determinată în planul de proiecție Stereo 70.



Date referitoare la teren

Crt	Categorie folosință	Intra vilan	Suprafața (mp)	Tarla	Parcelă	Nr. topo	Observații / Referințe
1	faneata	NU	5.000	-	-	-	

Lungime Segmente

1) Valorile lungimilor segmentelor sunt obținute din proiecție în plan.

Punct început	X / Y	Punct sfârșit	X / Y	Lungime segment (** (m)
1	579.316,445 636.150,742	2	579.319,821 636.147,444	4.72
2	579.319,821 636.147,444	3	579.333,97 636.139,347	16.302
3	579.333,97 636.139,347	4	579.341,433 636.134,966	8.654
4	579.341,433 636.134,966	5	579.353,12 636.129,169	13.046
5	579.353,12 636.129,169	6	579.377,495 636.117,07	27.213

Punct început	X / Y	Punct sfârșit	X / Y	Lungime segment (** (m)
6	579.377,495 636.117,07	7	579.383,991 636.150,756	34.307
7	579.383,991 636.150,756	8	579.385,34 636.158,49	7.851
8	579.385,34 636.158,49	9	579.330,81 636.196,324	66.37
9	579.330,81 636.196,324	10	579.309,963 636.224,221	34.826
10	579.309,963 636.224,221	11	579.276,634 636.189,634	48.032
11	579.276,634 636.189,634	1	579.316,445 636.150,742	55.655

** Lungimile segmentelor sunt determinate în planul de proiecție Stereo 70 și sunt rotunjite la 1 milimetru.

*** Distanța dintre puncte este formată din segmente cumulate ce sunt mai mici decât valoarea 1 milimetru.

**DATE DESPRE IMOBILUL NR. 9712**

Oficiul de Cadastru și Publicitate Imobiliară NEAMT
Biroul de Cadastru și Publicitate Imobiliară Targu-Neamt

A. Partea I. Descrierea imobilului

TEREN Extravilan

Adresa: Jud. Neamt

Nr. Crt	Nr cadastral Nr. topografic	Suprafața* (mp)	Observații / Referințe
A1		5.000	Sector cadastral:191 Teren neimpregmuit;

B. Partea II. Proprietari și acte

Inscrieri privitoare la dreptul de proprietate și alte drepturi reale		Referințe
/		
Act Administrativ nr. 12941, din 23/08/2023 emis de PRIMARIA COMUNEI PIPIRIG;		
B1	Inscrierea posesiei, drept de PROPRIETATE, dobandit prin Lege, cota actuala 1/1, cota initiala 1/1 1) IONIȚĂ GHEORGHE	A1

C. Partea III. SARCINI .

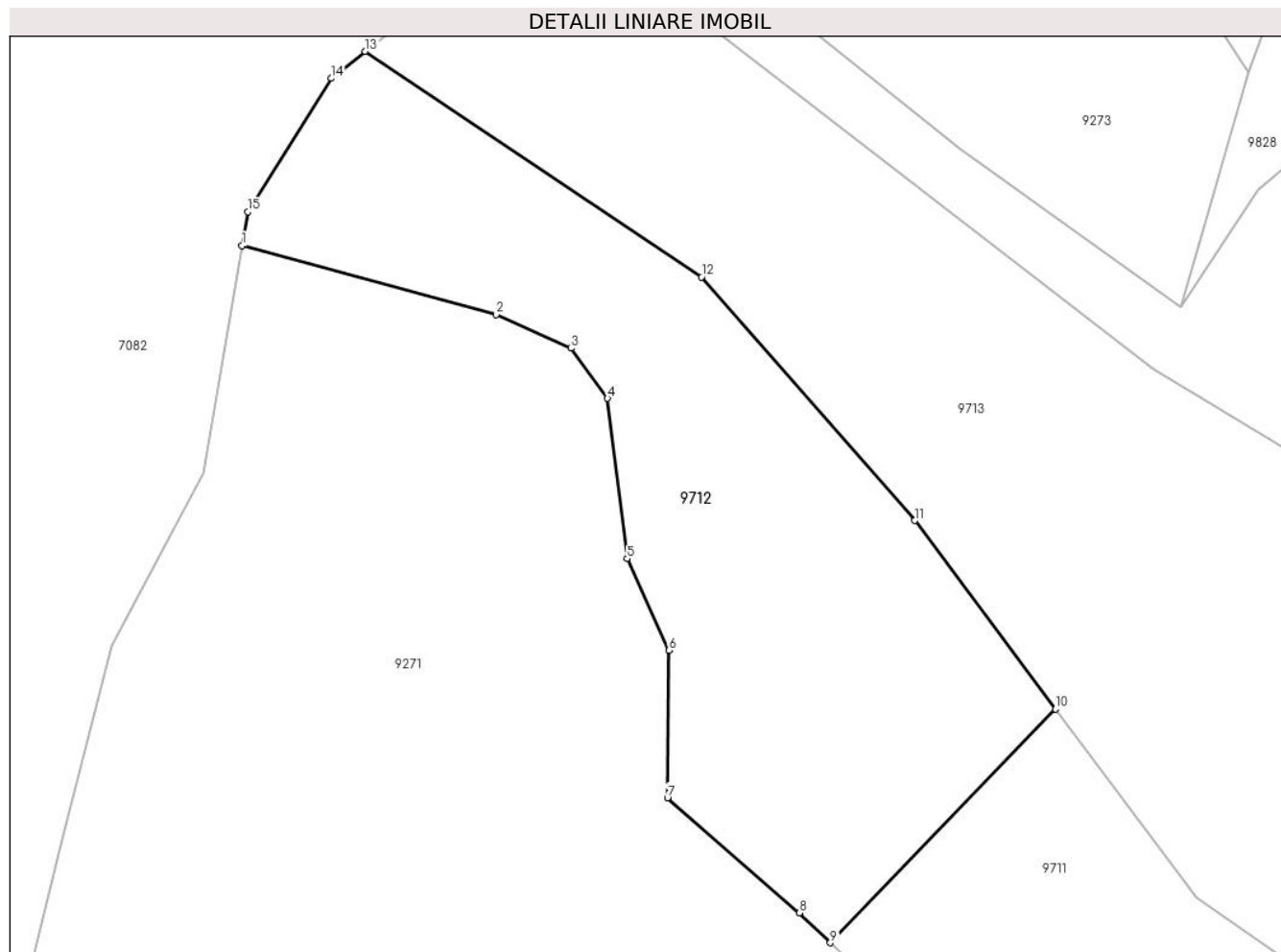
Inscrieri privind dezmembramintele dreptului de proprietate, drepturi reale de garanție și sarcini	Referințe
NU SUNT	

Anexa Nr. 1 La Partea I

Teren

Nr cadastral	Suprafața (mp)*	Observații / Referințe
	5.000	

* Suprafața este determinată în planul de proiecție Stereo 70.



Date referitoare la teren

Crt	Categorie folosință	Intravilan	Suprafața (mp)	Tarla	Parcelă	Nr. topo	Observații / Referințe
1	faneata	NU	5.000	-	-	-	

Lungime Segmente

1) Valorile lungimilor segmentelor sunt obținute din proiecție în plan.

Punct început	X / Y	Punct sfârșit	X / Y	Lungime segment (** (m)
1	579.189,479 636.292,826	2	579.227,115 636.282,619	38.996
2	579.227,115 636.282,619	3	579.238,21 636.277,61	12.173
3	579.238,21 636.277,61	4	579.243,635 636.270,2	9.184
4	579.243,635 636.270,2	5	579.246,529 636.246,461	23.915
5	579.246,529 636.246,461	6	579.252,754 636.232,919	14.904

Punct început	X / Y	Punct sfârşit	X / Y	Lungime segment (** (m)
6	579.252,754 636.232,919	7	579.252,497 636.211,091	21.83
7	579.252,497 636.211,091	8	579.272,087 636.194,076	25.948
8	579.272,087 636.194,076	9	579.276,634 636.189,634	6.357
9	579.276,634 636.189,634	10	579.309,963 636.224,221	48.032
10	579.309,963 636.224,221	11	579.289,115 636.252,117	34.826
11	579.289,115 636.252,117	12	579.257,531 636.288,132	47.902
12	579.257,531 636.288,132	13	579.207,737 636.321,536	59.961
13	579.207,737 636.321,536	14	579.202,73 636.317,544	6.404
14	579.202,73 636.317,544	15	579.190,314 636.297,797	23.326
15	579.190,314 636.297,797	1	579.189,479 636.292,826	5.041

** Lungimile segmentelor sunt determinate în planul de proiecţie Stereo 70 şi sunt rotunjite la 1 milimetru.

*** Distanţa dintre puncte este formată din segmente cumulate ce sunt mai mici decât valoarea 1 milimetru.

**DATE DESPRE IMOBILUL NR. 9713**

Oficiul de Cadastru și Publicitate Imobiliară NEAMT
Biroul de Cadastru și Publicitate Imobiliară Targu-Neamt

A. Partea I. Descrierea imobilului

TEREN Extravilan

Adresa: Jud. Neamt

Nr. Crt	Nr cadastral Nr. topografic	Suprafața* (mp)	Observații / Referințe
A1		10.005	Sector cadastral:191 Teren neimpregmuit;

B. Partea II. Proprietari și acte

Inscrieri privitoare la dreptul de proprietate și alte drepturi reale		Referințe
/		
Act Administrativ nr. 12941, din 23/08/2023 emis de PRIMARIA COMUNEI PIPIRIG;		
B1	Inscrierea posesiei, drept de PROPRIETATE, dobandit prin Lege, cota actuala 1/1, cota initiala 1/1 1) HĂU DUMITRU 2) HĂU MARIA	A1

C. Partea III. SARCINI .

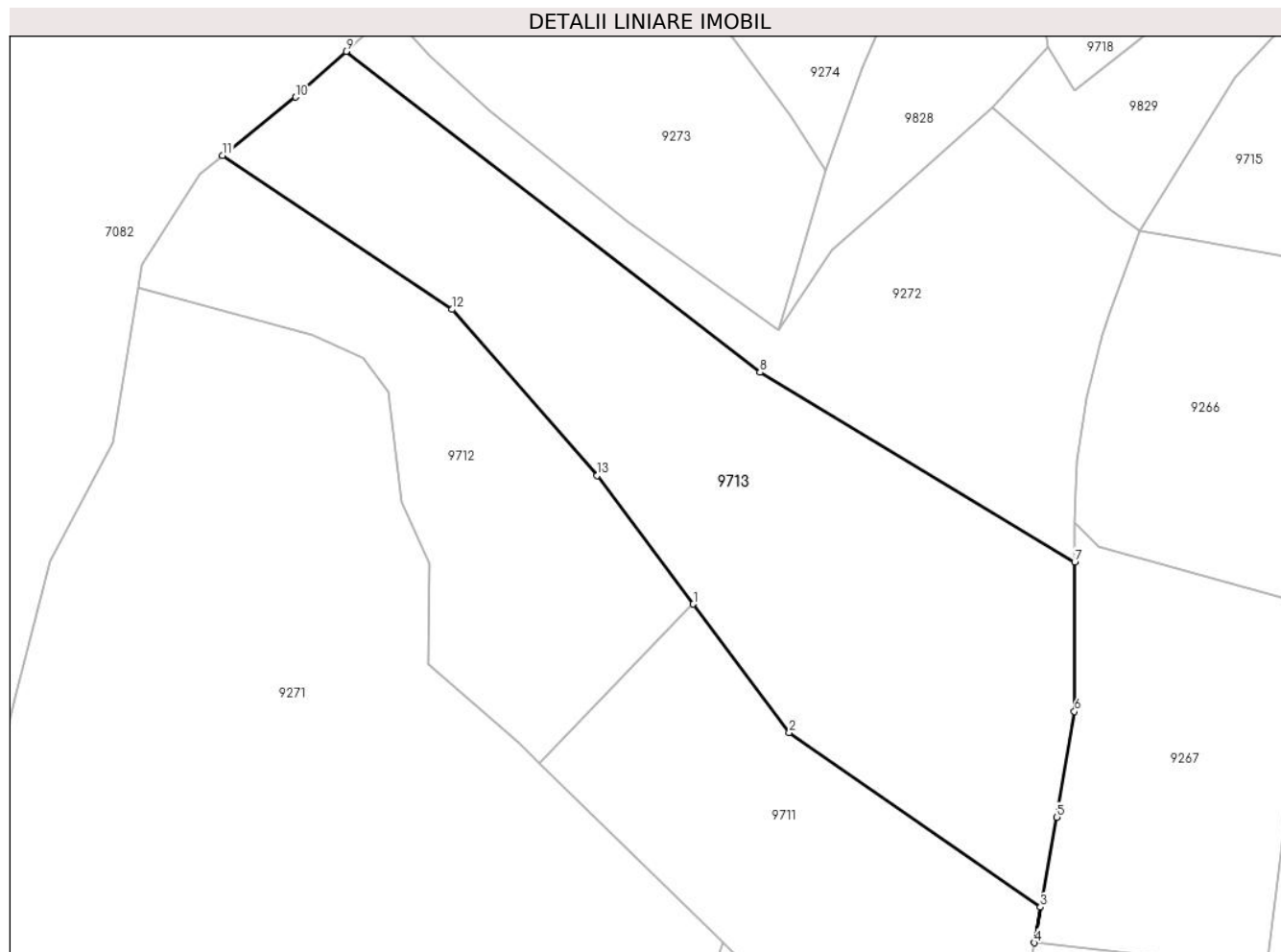
Inscrieri privind dezmembramintele dreptului de proprietate, drepturi reale de garanție și sarcini	Referințe
NU SUNT	

Anexa Nr. 1 La Partea I

Teren

Nr cadastral	Suprafața (mp)*	Observații / Referințe
	10.005	

* Suprafața este determinată în planul de proiecție Stereo 70.



Date referitoare la teren

Crt	Categorie folosință	Intra vilan	Suprafața (mp)	Tarla	Parcelă	Nr. topo	Observații / Referințe
1	faneata	NU	10.005	-	-	-	

Lungime Segmente

1) Valorile lungimilor segmentelor sunt obținute din proiecție în plan.

Punct început	X / Y	Punct sfârșit	X / Y	Lungime segment (** (m)
1	579.309,963 636.224,221	2	579.330,81 636.196,324	34.826
2	579.330,81 636.196,324	3	579.385,34 636.158,49	66.37
3	579.385,34 636.158,49	4	579.383,991 636.150,756	7.851
4	579.383,991 636.150,756	5	579.388,921 636.177,981	27.668
5	579.388,921 636.177,981	6	579.392,737 636.200,933	23.267

Punct început	X / Y	Punct sfârșit	X / Y	Lungime segment (** (m)
6	579.392,737 636.200,933	7	579.392,805 636.233,357	32.424
7	579.392,805 636.233,357	8	579.324,441 636.274,5	79.79
8	579.324,441 636.274,5	9	579.234,555 636.344,112	113.69
9	579.234,555 636.344,112	10	579.223,611 636.334,188	14.774
10	579.223,611 636.334,188	11	579.207,737 636.321,536	20.299
11	579.207,737 636.321,536	12	579.257,531 636.288,132	59.961
12	579.257,531 636.288,132	13	579.289,115 636.252,117	47.902
13	579.289,115 636.252,117	1	579.309,963 636.224,221	34.826

** Lungimile segmentelor sunt determinate în planul de proiecție Stereo 70 și sunt rotunjite la 1 milimetru.

*** Distanța dintre puncte este formată din segmente cumulate ce sunt mai mici decât valoarea 1 milimetru.

**DATE DESPRE IMOBILUL NR. 9714**

Oficiul de Cadastru și Publicitate Imobiliară NEAMT
Biroul de Cadastru și Publicitate Imobiliară Targu-Neamt

A. Partea I. Descrierea imobilului

TEREN Extravilan

Adresa: Jud. Neamt

Nr. Crt	Nr cadastral Nr. topografic	Suprafața* (mp)	Observații / Referințe
A1		3.286	Sector cadastral:191 Teren neimpregmuit;

B. Partea II. Proprietari și acte

Inscrieri privitoare la dreptul de proprietate și alte drepturi reale		Referințe
/		
Act Administrativ nr. 12941, din 23/08/2023 emis de PRIMARIA COMUNEI PIPIRIG;		
B0	Inscrierea posesiei, drept de PROPRIETATE, dobandit prin Lege, cota actuala 1/1, cota initiala 1/1 1) URSU NECULAI 2) URSU ILEANA	A1

C. Partea III. SARCINI .

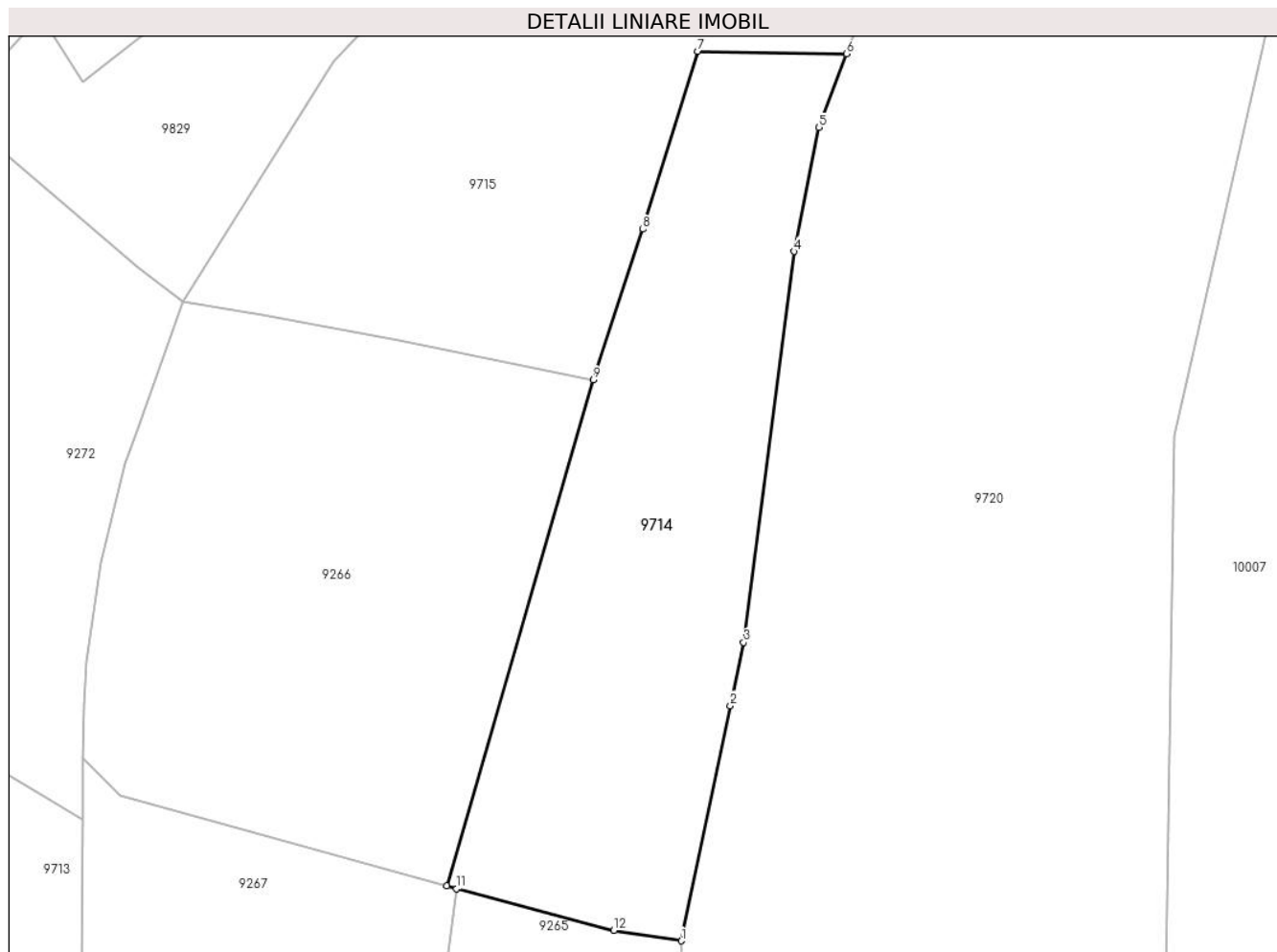
Inscrieri privind dezmembramintele dreptului de proprietate, drepturi reale de garanție și sarcini	Referințe
NU SUNT	

Anexa Nr. 1 La Partea I

Teren

Nr cadastral	Suprafața (mp)*	Observații / Referințe
	3.286	

* Suprafața este determinată în planul de proiecție Stereo 70.



Date referitoare la teren

Crt	Categorie folosință	Intravilan	Suprafața (mp)	Tarla	Parcelă	Nr. topo	Observații / Referințe
1	faneata	NU	3.286	-	-	-	

Lungime Segmente

1) Valorile lungimilor segmentelor sunt obținute din proiecție în plan.

Punct început	X / Y	Punct sfârșit	X / Y	Lungime segment (** (m)
1	579.476,03 636.216,517	2	579.482,835 636.249,155	33.34
2	579.482,835 636.249,155	3	579.484,664 636.257,928	8.962
3	579.484,664 636.257,928	4	579.491,679 636.312,185	54.709
4	579.491,679 636.312,185	5	579.495,142 636.329,385	17.545
5	579.495,142 636.329,385	6	579.498,927 636.339,652	10.942

Punct început	X / Y	Punct sfârșit	X / Y	Lungime segment (** (m)
6	579.498,927 636.339,652	7	579.478,297 636.339,962	20.632
7	579.478,297 636.339,962	8	579.470,681 636.315,272	25.838
8	579.470,681 636.315,272	9	579.463,814 636.294,371	22.0
9	579.463,814 636.294,371	10	579.443,468 636.224,122	73.136
10	579.443,468 636.224,122	11	579.444,789 636.223,772	1.367
11	579.444,789 636.223,772	12	579.466,654 636.217,972	22.621
12	579.466,654 636.217,972	1	579.476,03 636.216,517	9.488

** Lungimile segmentelor sunt determinate în planul de proiecție Stereo 70 și sunt rotunjite la 1 milimetru.

*** Distanța dintre puncte este formată din segmente cumulate ce sunt mai mici decât valoarea 1 milimetru.

**DATE DESPRE IMOBILUL NR. 9715**

Oficiul de Cadastru și Publicitate Imobiliară NEAMT
Biroul de Cadastru și Publicitate Imobiliară Targu-Neamt

A. Partea I. Descrierea imobilului

TEREN Extravilan

Adresa: Jud. Neamt

Nr. Crt	Nr cadastral Nr. topografic	Suprafața* (mp)	Observații / Referințe
A1		8.509	Sector cadastral:191 Teren neimpregmuit;

B. Partea II. Proprietari și acte

Inscrieri privitoare la dreptul de proprietate și alte drepturi reale		Referințe
/		
Act Administrativ nr. 12941, din 23/08/2023 emis de PRIMARIA COMUNEI PIPIRIG;		
B1	Inscrierea posesiei, drept de PROPRIETATE, dobandit prin Lege, cota actuala 1/1, cota initiala 1/1 1) CREANGĂ GHEORGHE	A1

C. Partea III. SARCINI .

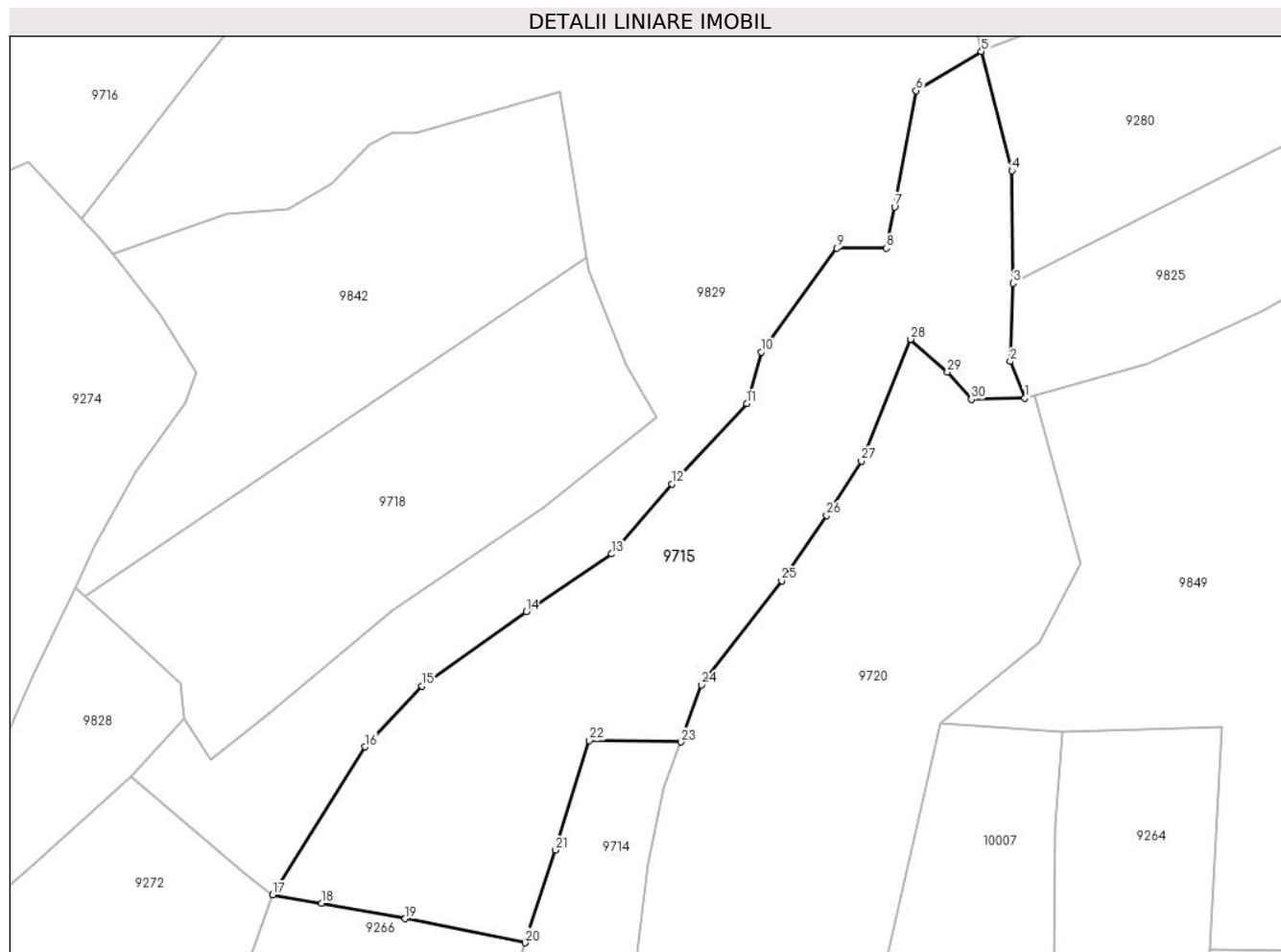
Inscrieri privind dezmembramintele dreptului de proprietate, drepturi reale de garanție și sarcini	Referințe
NU SUNT	

Anexa Nr. 1 La Partea I

Teren

Nr cadastral	Suprafața (mp)*	Observații / Referințe
	8.509	

* Suprafața este determinată în planul de proiecție Stereo 70.



Date referitoare la teren

Crt	Categorie folosință	Intravilan	Suprafața (mp)	Tarla	Parcelă	Nr. topo	Observații / Referințe
1	faneata	NU	8.509	-	-	-	

Lungime Segmente

1) Valorile lungimilor segmentelor sunt obținute din proiecție în plan.

Punct început	X / Y	Punct sfârșit	X / Y	Lungime segment (** (m)
1	579.576,557 636.417,145	2	579.573,285 636.425,435	8.912
3	579.573,973 636.443,075	4	579.573,672 636.468,477	25.404
5	579.566,804 636.495,344	6	579.552,064 636.486,512	17.183
7	579.547,217 636.460,311	8	579.545,335 636.450,991	9.508
9	579.534,179 636.450,991	10	579.517,055 636.427,574	29.01

Punct început	X / Y	Punct sfârșit	X / Y	Lungime segment (** (m)
2	579.573,285 636.425,435	3	579.573,973 636.443,075	17.653
4	579.573,672 636.468,477	5	579.566,804 636.495,344	27.731
6	579.552,064 636.486,512	7	579.547,217 636.460,311	26.646
8	579.545,335 636.450,991	9	579.534,179 636.450,991	11.156
10	579.517,055 636.427,574	11	579.513,846 636.415,989	12.021

Punct început	X / Y	Punct sfârșit	X / Y	Lungime segment (** (m)
11	579.513,846 636.415,989	12	579.496,968 636.397,785	24.824
13	579.483,336 636.382,047	14	579.464,025 636.369,01	23.3
15	579.440,539 636.352,221	16	579.427,655 636.338,565	18.775
17	579.406,824 636.305,168	18	579.417,888 636.303,291	11.222
19	579.436,727 636.299,823	20	579.463,814 636.294,371	27.63
21	579.470,681 636.315,272	22	579.478,297 636.339,962	25.838
23	579.498,927 636.339,652	24	579.503,66 636.352,489	13.682
25	579.521,709 636.375,98	26	579.531,854 636.390,753	17.921
27	579.539,691 636.403,021	28	579.550,788 636.430,43	29.57
29	579.559,101 636.423,03	30	579.564,569 636.416,87	8.237

Punct început	X / Y	Punct sfârșit	X / Y	Lungime segment (** (m)
12	579.496,968 636.397,785	13	579.483,336 636.382,047	20.821
14	579.464,025 636.369,01	15	579.440,539 636.352,221	28.87
16	579.427,655 636.338,565	17	579.406,824 636.305,168	39.361
18	579.417,888 636.303,291	19	579.436,727 636.299,823	19.156
20	579.463,814 636.294,371	21	579.470,681 636.315,272	22.0
22	579.478,297 636.339,962	23	579.498,927 636.339,652	20.632
24	579.503,66 636.352,489	25	579.521,709 636.375,98	29.624
26	579.531,854 636.390,753	27	579.539,691 636.403,021	14.558
28	579.550,788 636.430,43	29	579.559,101 636.423,03	11.13
30	579.564,569 636.416,87	1	579.576,557 636.417,145	11.991

** Lungimile segmentelor sunt determinate în planul de proiecție Stereo 70 și sunt rotunjite la 1 milimetru.

*** Distanța dintre puncte este formată din segmente cumulate ce sunt mai mici decât valoarea 1 milimetru.

**DATE DESPRE IMOBILUL NR. 9716**

Oficiul de Cadastru și Publicitate Imobiliară NEAMT
Biroul de Cadastru și Publicitate Imobiliară Targu-Neamt

A. Partea I. Descrierea imobilului

TEREN Extravilan

Adresa: Jud. Neamt

Nr. Crt	Nr cadastral Nr. topografic	Suprafața* (mp)	Observații / Referințe
A1		5.401	Sector cadastral:191 Teren neimprejmuit;

B. Partea II. Proprietari și acte

Inscrieri privitoare la dreptul de proprietate și alte drepturi reale		Referințe
/		
Act Administrativ nr. 12941, din 23/08/2023 emis de PRIMARIA COMUNEI PIPIRIG;		
B1	Inscrierea posesiei, drept de PROPRIETATE, dobandit prin Lege, cota actuala 1/1, cota initiala 1/1 1) DOCHIȚA NECULAI	A1

C. Partea III. SARCINI .

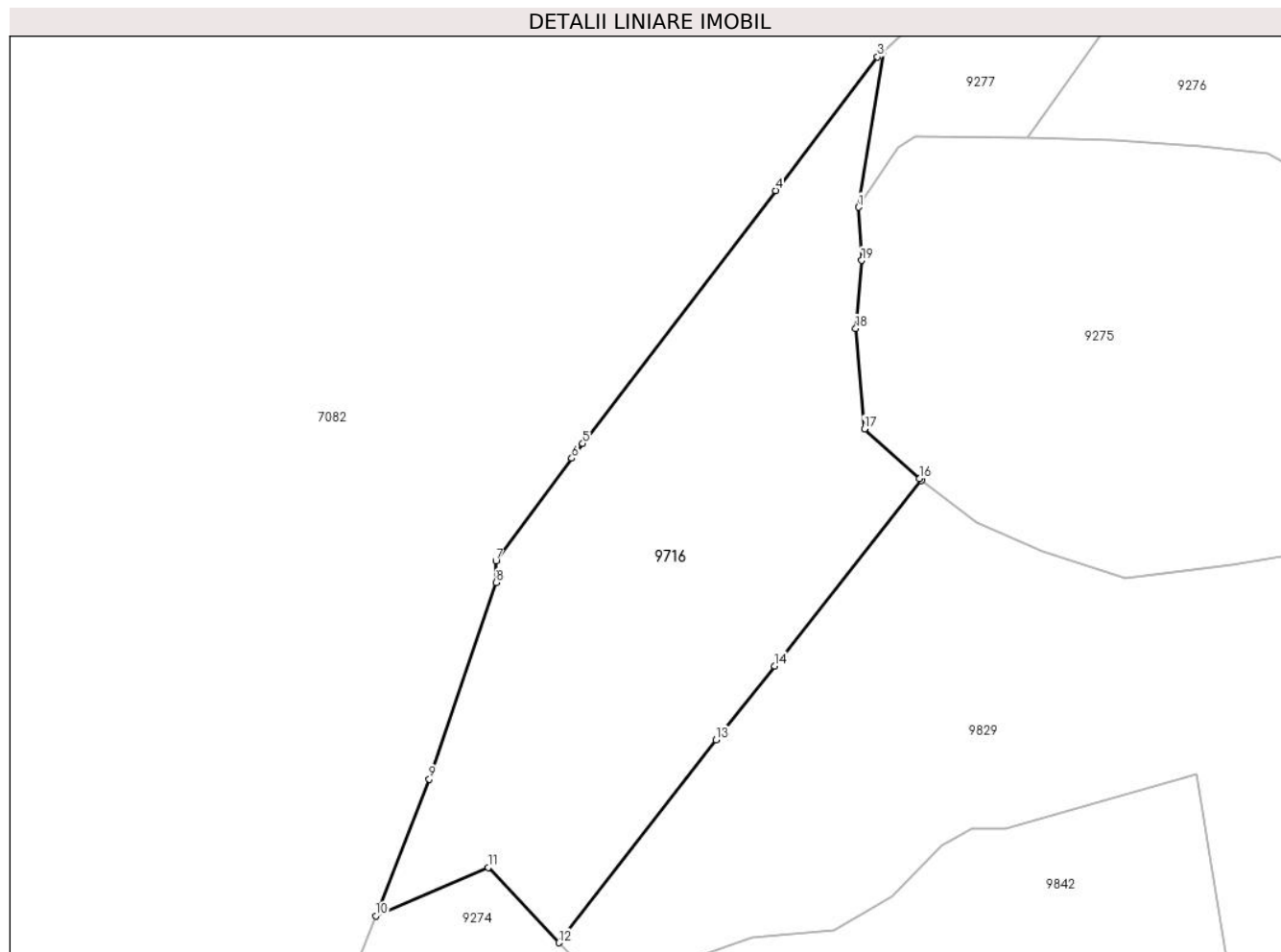
Inscrieri privind dezmembramintele dreptului de proprietate, drepturi reale de garanție și sarcini	Referințe
NU SUNT	

Anexa Nr. 1 La Partea I

Teren

Nr cadastral	Suprafața (mp)*	Observații / Referințe
	5.401	

* Suprafața este determinată în planul de proiecție Stereo 70.



Date referitoare la teren

Crt	Categorie folosință	Intravilan	Suprafața (mp)	Tarla	Parcelă	Nr. topo	Observații / Referințe
1	faneata	NU	5.401	-	-	-	

Lungime Segmente

1) Valorile lungimilor segmentelor sunt obținute din proiecție în plan.

Punct început	X / Y	Punct sfârșit	X / Y	Lungime segment (** (m)
1	579.414,382 636.582,185	2	579.418,609 636.608,54	26.692
2	579.418,609 636.608,54	3	579.417,626 636.607,626	1.342
3	579.417,626 636.607,626	4	579.400,345 636.584,981	28.486
4	579.400,345 636.584,981	5	579.367,682 636.542,179	53.841
5	579.367,682 636.542,179	6	579.365,828 636.539,675	3.116

Punct început	X / Y	Punct sfârșit	X / Y	Lungime segment (** (m)
6	579.365,828 636.539,675	7	579.352,974 636.522,313	21.602
7	579.352,974 636.522,313	8	579.352,974 636.518,645	3.668
8	579.352,974 636.518,645	9	579.341,687 636.485,358	35.149
9	579.341,687 636.485,358	10	579.332,62 636.462,222	24.849
10	579.332,62 636.462,222	11	579.351,646 636.470,411	20.713
11	579.351,646 636.470,411	12	579.363,627 636.457,681	17.481
12	579.363,627 636.457,681	13	579.390,247 636.492,031	43.457
13	579.390,247 636.492,031	14	579.400,158 636.504,522	15.945
14	579.400,158 636.504,522	15	579.425,078 636.535,929	40.092
15	579.425,078 636.535,929	16	579.424,705 636.536,218	0.472
16	579.424,705 636.536,218	17	579.415,407 636.544,657	12.557
17	579.415,407 636.544,657	18	579.413,946 636.561,665	17.071
18	579.413,946 636.561,665	19	579.414,933 636.573,151	11.528
19	579.414,933 636.573,151	1	579.414,382 636.582,185	9.051

** Lungimile segmentelor sunt determinate în planul de proiecție Stereo 70 și sunt rotunjite la 1 milimetru.

*** Distanța dintre puncte este formată din segmente cumulate ce sunt mai mici decât valoarea 1 milimetru.

**DATE DESPRE IMOBILUL NR. 9717**

Oficiul de Cadastru și Publicitate Imobiliară NEAMT
Biroul de Cadastru și Publicitate Imobiliară Targu-Neamt

A. Partea I. Descrierea imobilului

TEREN Extravilan

Adresa: Jud. Neamt

Nr. Crt	Nr cadastral Nr. topografic	Suprafața* (mp)	Observații / Referințe
A1		3.655	Sector cadastral:191 Teren neimpregmuit;

B. Partea II. Proprietari și acte

Inscrieri privitoare la dreptul de proprietate și alte drepturi reale		Referințe
/		
Act Normativ nr. 7, din 13/03/1996 emis de GUVERNUL ROMÂNIEI;		
B1	Inscrierea provizorie, drept de PROPRIETATE, dobandit prin Lege, cota actuala 1/1, cota initiala 1/1 1) COMUNA PIPIRIG, CIF:99999999999999, PROPRIETAR NEIDENTIFICAT	A1

C. Partea III. SARCINI .

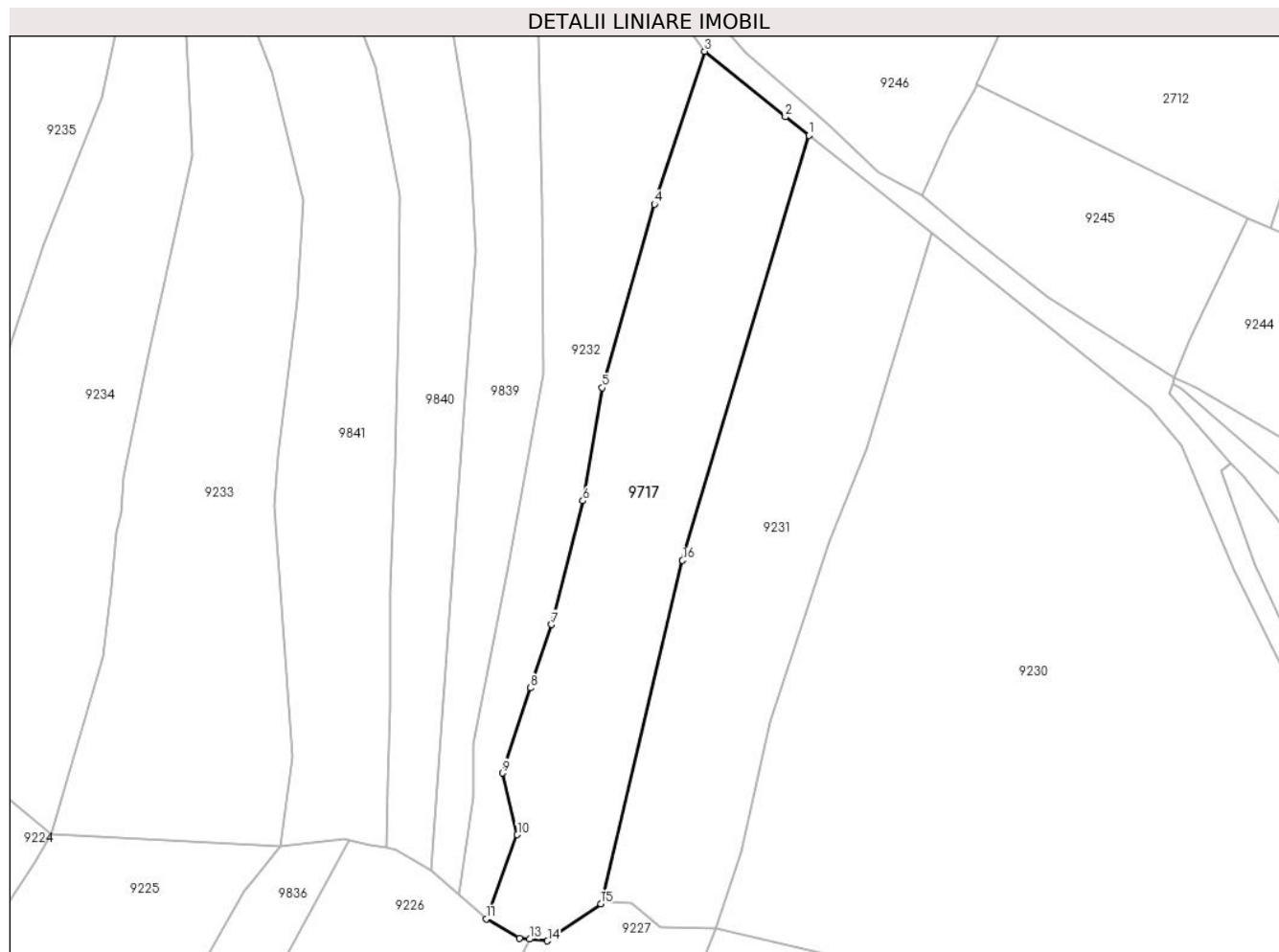
Inscrieri privind dezmembramintele dreptului de proprietate, drepturi reale de garanție și sarcini	Referințe
NU SUNT	

Anexa Nr. 1 La Partea I

Teren

Nr cadastral	Suprafața (mp)*	Observații / Referințe
	3.655	

* Suprafața este determinată în planul de proiecție Stereo 70.



Date referitoare la teren

Crt	Categorie folosință	Intravilan	Suprafața (mp)	Tarla	Parcelă	Nr. topo	Observații / Referințe
1	faneata	NU	3.655	-	-	-	

Lungime Segmente

1) Valorile lungimilor segmentelor sunt obținute din proiecție în plan.

Punct început	X / Y	Punct sfârșit	X / Y	Lungime segment (** (m)
1	580.538,397 636.164,927	2	580.533,937 636.168,434	5.674
2	580.533,937 636.168,434	3	580.518,74 636.180,784	19.582
3	580.518,74 636.180,784	4	580.509,243 636.151,935	30.372
4	580.509,243 636.151,935	5	580.499,411 636.117,326	35.978
5	580.499,411 636.117,326	6	580.495,769 636.095,977	21.657

Punct început	X / Y	Punct sfârșit	X / Y	Lungime segment (** (m)
6	580.495,769 636.095,977	7	580.489,845 636.072,663	24.055
7	580.489,845 636.072,663	8	580.485,88 636.060,695	12.608
8	580.485,88 636.060,695	9	580.480,543 636.044,634	16.925
9	580.480,543 636.044,634	10	580.483,369 636.033,029	11.944
10	580.483,369 636.033,029	11	580.477,559 636.017,163	16.896
11	580.477,559 636.017,163	12	580.483,742 636.013,515	7.179
12	580.483,742 636.013,515	13	580.485,671 636.013,325	1.938
13	580.485,671 636.013,325	14	580.489,056 636.012,992	3.401
14	580.489,056 636.012,992	15	580.499,122 636.019,973	12.25
15	580.499,122 636.019,973	16	580.514,57 636.084,751	66.595
16	580.514,57 636.084,751	1	580.538,397 636.164,927	83.642

** Lungimile segmentelor sunt determinate în planul de proiecție Stereo 70 și sunt rotunjite la 1 milimetru.

*** Distanța dintre puncte este formată din segmente cumulate ce sunt mai mici decât valoarea 1 milimetru.

**DATE DESPRE IMOBILUL NR. 9718**

Oficiul de Cadastru și Publicitate Imobiliară NEAMT
Biroul de Cadastru și Publicitate Imobiliară Targu-Neamt

A. Partea I. Descrierea imobilului

TEREN Extravilan

Adresa: Jud. Neamt

Nr. Crt	Nr cadastral Nr. topografic	Suprafața* (mp)	Observații / Referințe
A1		5.400	Sector cadastral:191 Teren neimpregmuit;

B. Partea II. Proprietari și acte

Inscrieri privitoare la dreptul de proprietate și alte drepturi reale		Referințe
/		
Act Administrativ nr. 12941, din 23/08/2023 emis de PRIMARIA COMUNEI PIPIRIG;		
B1	Inscrierea posesiei, drept de PROPRIETATE, dobandit prin Lege, cota actuala 1/1, cota initiala 1/1 1) VÍRLAN MIHAI-DANIEL	A1

C. Partea III. SARCINI .

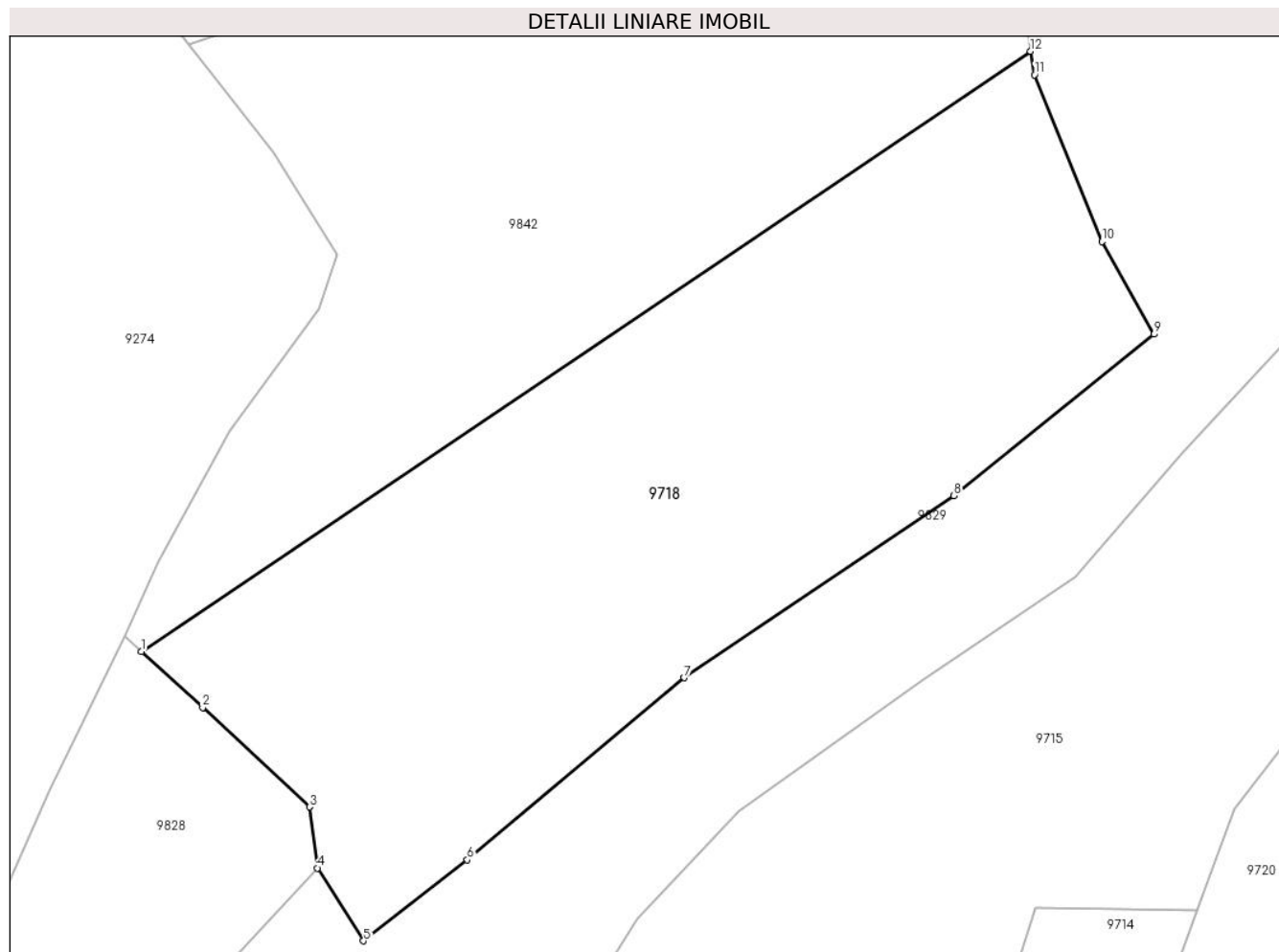
Inscrieri privind dezmembramintele dreptului de proprietate, drepturi reale de garanție și sarcini	Referințe
NU SUNT	

Anexa Nr. 1 La Partea I

Teren

Nr cadastral	Suprafața (mp)*	Observații / Referințe
	5.400	

* Suprafața este determinată în planul de proiecție Stereo 70.



Date referitoare la teren

Crt	Categorie folosință	Intravilan	Suprafața (mp)	Tarla	Parcelă	Nr. topo	Observații / Referințe
1	faneata	NU	5.400	-	-	-	

Lungime Segmente

1) Valorile lungimilor segmentelor sunt obținute din proiecție în plan.

Punct început	X / Y	Punct sfârșit	X / Y	Lungime segment (** (m)
1	579.364,555 636.372,499	2	579.372,384 636.365,405	10.565
2	579.372,384 636.365,405	3	579.385,98 636.352,754	18.571
3	579.385,98 636.352,754	4	579.386,961 636.344,983	7.833
4	579.386,961 636.344,983	5	579.392,83 636.335,733	10.955
5	579.392,83 636.335,733	6	579.406,039 636.346,037	16.753

Punct început	X / Y	Punct sfârșit	X / Y	Lungime segment (** (m)
6	579.406,039 636.346,037	7	579.433,636 636.369,193	36.025
7	579.433,636 636.369,193	8	579.467,939 636.392,33	41.377
8	579.467,939 636.392,33	9	579.493,419 636.412,852	32.717
9	579.493,419 636.412,852	10	579.486,77 636.424,628	13.523
10	579.486,77 636.424,628	11	579.478,186 636.445,849	22.891
11	579.478,186 636.445,849	12	579.477,705 636.448,819	3.009
12	579.477,705 636.448,819	1	579.364,555 636.372,499	136.483

** Lungimile segmentelor sunt determinate în planul de proiecție Stereo 70 și sunt rotunjite la 1 milimetru.

*** Distanța dintre puncte este formată din segmente cumulate ce sunt mai mici decât valoarea 1 milimetru.

**DATE DESPRE IMOBILUL NR. 9719**

Oficiul de Cadastru și Publicitate Imobiliară NEAMT
Biroul de Cadastru și Publicitate Imobiliară Targu-Neamt

A. Partea I. Descrierea imobilului

TEREN Extravilan

Adresa: Jud. Neamt

Nr. Crt	Nr cadastral Nr. topografic	Suprafața* (mp)	Observații / Referințe
A1		19.179	Sector cadastral:191 Teren neimpregmuit;

B. Partea II. Proprietari și acte

Inscrieri privitoare la dreptul de proprietate și alte drepturi reale		Referințe
/		
Act Administrativ nr. 12941, din 23/08/2023 emis de PRIMARIA COMUNEI PIPIRIG;		
B1	Inscrierea posesiei, drept de PROPRIETATE, dobandit prin Lege, cota actuala 1/1, cota initiala 1/1 1) GHIORGHITĂ DUMITRU 2) GHEORGHITĂ MIHAI	A1

C. Partea III. SARCINI .

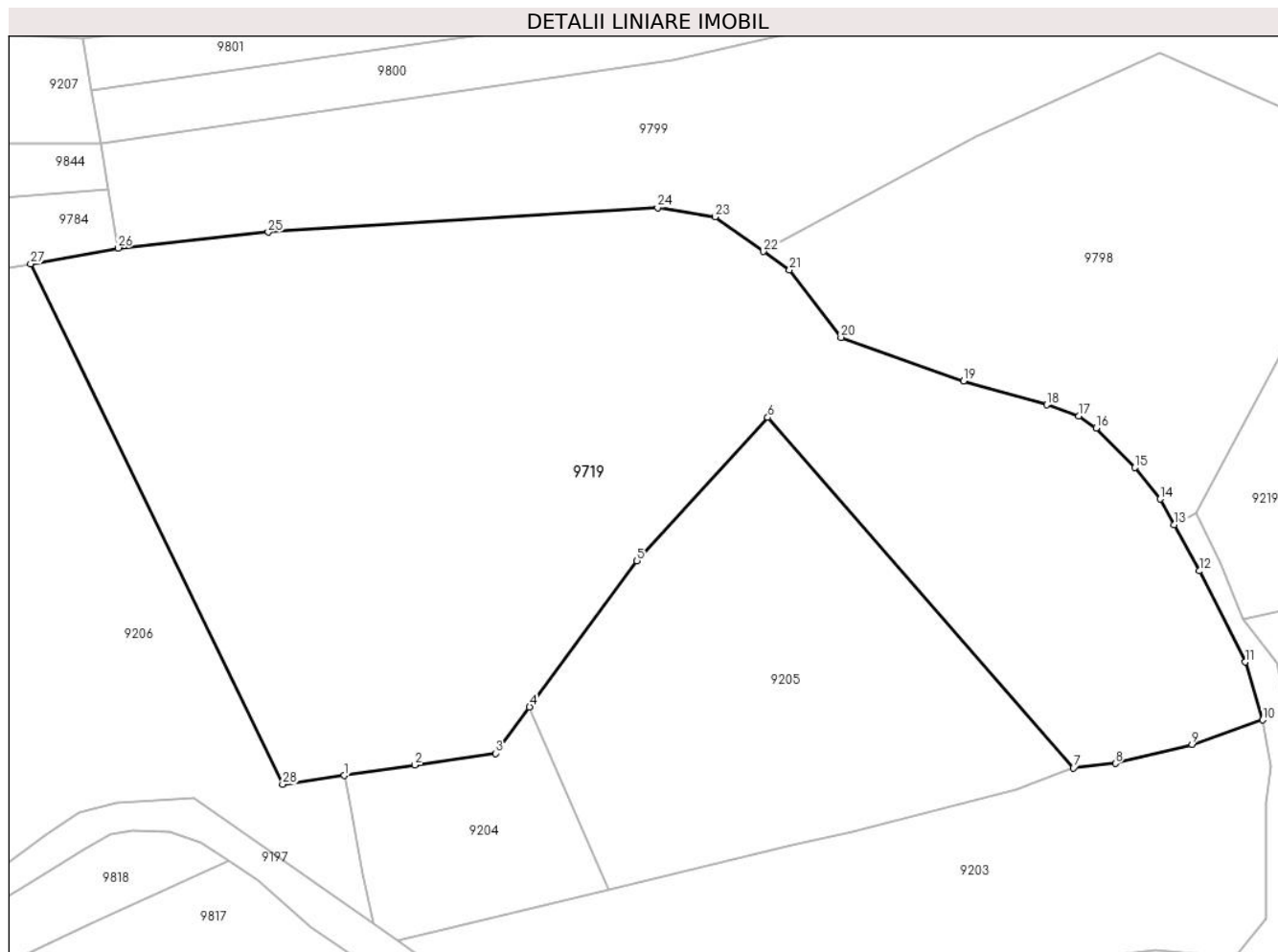
Inscrieri privind dezmembramintele dreptului de proprietate, drepturi reale de garanție și sarcini	Referințe
NU SUNT	

Anexa Nr. 1 La Partea I

Teren

Nr cadastral	Suprafața (mp)*	Observații / Referințe
	19.179	

* Suprafața este determinată în planul de proiecție Stereo 70.



Date referitoare la teren

Crt	Categorie folosință	Intra vilan	Suprafața (mp)	Tarla	Parcelă	Nr. topo	Observații / Referințe
1	faneata	NU	19.179	-	-	-	

Lungime Segmente

1) Valorile lungimilor segmentelor sunt obținute din proiecție în plan.

Punct început	X / Y	Punct sfârșit	X / Y	Lungime segment (** (m)
1	579.908,742 635.890,57	2	579.924,229 635.892,834	15.652
3	579.941,95 635.895,424	4	579.949,441 635.905,617	12.65
5	579.973,024 635.937,708	6	580.001,782 635.969,159	42.617
7	580.068,961 635.892,239	8	580.078,163 635.893,211	9.253
9	580.094,982 635.897,371	10	580.110,556 635.902,765	16.482

Punct început	X / Y	Punct sfârșit	X / Y	Lungime segment (** (m)
2	579.924,229 635.892,834	3	579.941,95 635.895,424	17.909
4	579.949,441 635.905,617	5	579.973,024 635.937,708	39.824
6	580.001,782 635.969,159	7	580.068,961 635.892,239	102.126
8	580.078,163 635.893,211	9	580.094,982 635.897,371	17.326
10	580.110,556 635.902,765	11	580.106,737 635.915,461	13.258

Punct început	X / Y	Punct sfârșit	X / Y	Lungime segment (** (m)
11	580.106,737 635.915,461	12	580.096,659 635.935,478	22.411
13	580.091,126 635.945,622	14	580.088,044 635.951,273	6.437
15	580.082,457 635.958,178	16	580.073,983 635.966,88	12.146
17	580.070,17 635.969,535	18	580.063,129 635.971,952	7.444
19	580.044,807 635.977,155	20	580.017,885 635.986,77	28.587
21	580.006,556 636.001,583	22	580.000,849 636.005,645	7.005
23	579.990,188 636.013,233	24	579.977,6 636.015,234	12.746
25	579.892,001 636.009,882	26	579.859,023 636.006,381	33.163
27	579.839,796 636.002,906	28	579.895,177 635.888,587	127.027

Punct început	X / Y	Punct sfârșit	X / Y	Lungime segment (** (m)
12	580.096,659 635.935,478	13	580.091,126 635.945,622	11.555
14	580.088,044 635.951,273	15	580.082,457 635.958,178	8.882
16	580.073,983 635.966,88	17	580.070,17 635.969,535	4.646
18	580.063,129 635.971,952	19	580.044,807 635.977,155	19.046
20	580.017,885 635.986,77	21	580.006,556 636.001,583	18.649
22	580.000,849 636.005,645	23	579.990,188 636.013,233	13.086
24	579.977,6 636.015,234	25	579.892,001 636.009,882	85.766
26	579.859,023 636.006,381	27	579.839,796 636.002,906	19.539
28	579.895,177 635.888,587	1	579.908,742 635.890,57	13.709

** Lungimile segmentelor sunt determinate în planul de proiecție Stereo 70 și sunt rotunjite la 1 milimetru.

*** Distanța dintre puncte este formată din segmente cumulate ce sunt mai mici decât valoarea 1 milimetru.

**DATE DESPRE IMOBILUL NR. 9720**

Oficiul de Cadastru și Publicitate Imobiliară NEAMT
Biroul de Cadastru și Publicitate Imobiliară Targu-Neamt

A. Partea I. Descrierea imobilului

TEREN Extravilan

Adresa: Jud. Neamt

Nr. Crt	Nr cadastral Nr. topografic	Suprafața* (mp)	Observații / Referințe
A1		20.661	Sector cadastral:191 Teren neimpregmuit;

B. Partea II. Proprietari și acte

Inscrieri privitoare la dreptul de proprietate și alte drepturi reale	Referințe
/	
Act Administrativ nr. 12941, din 23/08/2023 emis de PRIMARIA COMUNEI PIPIRIG;	
B0	Inscrierea posesiei, drept de PROPRIETATE, dobandit prin Lege, cota actuala 1/1, cota initiala 1/1
	1) JITARU CONSTANTIN

C. Partea III. SARCINI .

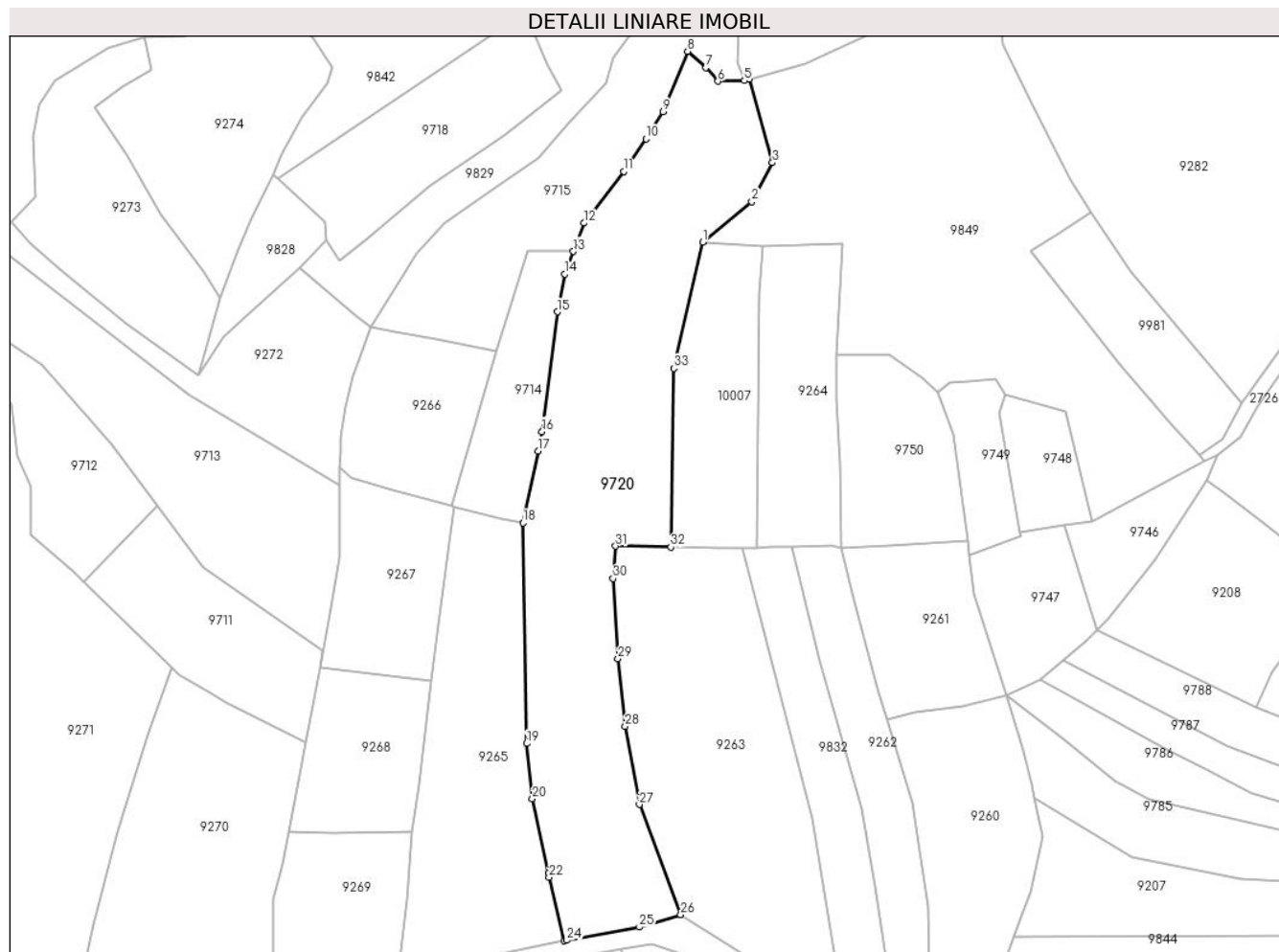
Inscrieri privind dezmembramintele dreptului de proprietate, drepturi reale de garanție și sarcini	Referințe
NU SUNT	

Anexa Nr. 1 La Partea I

Teren

Nr cadastral	Suprafața (mp)*	Observații / Referințe
	20.661	

* Suprafața este determinată în planul de proiecție Stereo 70.



Date referitoare la teren

Crt	Categorie folosință	Intravilan	Suprafața (mp)	Tarla	Parcelă	Nr. topo	Observații / Referințe
1	faneata	NU	20.661	-	-	-	

Lungime Segmente

1) Valorile lungimilor segmentelor sunt obținute din proiecție în plan.

Punct început	X / Y	Punct sfârșit	X / Y	Lungime segment (** (m)
1	579.557,606 636.343,937	2	579.579,99 636.362,199	28.888
3	579.589,289 636.379,94	4	579.578,791 636.417,765	39.255
5	579.576,557 636.417,145	6	579.564,569 636.416,87	11.991
7	579.559,101 636.423,03	8	579.550,788 636.430,43	11.13
9	579.539,691 636.403,021	10	579.531,854 636.390,753	14.558

Punct început	X / Y	Punct sfârșit	X / Y	Lungime segment (** (m)
2	579.579,99 636.362,199	3	579.589,289 636.379,94	20.03
4	579.578,791 636.417,765	5	579.576,557 636.417,145	2.318
6	579.564,569 636.416,87	7	579.559,101 636.423,03	8.237
8	579.550,788 636.430,43	9	579.539,691 636.403,021	29.57
10	579.531,854 636.390,753	11	579.521,709 636.375,98	17.921

Punct început	X / Y	Punct sfârșit	X / Y	Lungime segment (** (m)
11	579.521,709 636.375,98	12	579.503,66 636.352,489	29.624
13	579.498,927 636.339,652	14	579.495,142 636.329,385	10.942
15	579.491,679 636.312,185	16	579.484,664 636.257,928	54.709
17	579.482,835 636.249,155	18	579.476,03 636.216,517	33.34
19	579.477,747 636.116,402	20	579.480,336 636.091,35	25.185
21	579.487,501 636.057,504	22	579.487,87 636.055,763	1.78
23	579.494,667 636.026,851	24	579.495,949 636.027,086	1.303
25	579.528,897 636.033,122	26	579.547,666 636.038,731	19.589
27	579.528,91 636.088,754	28	579.522,426 636.124,271	36.104
29	579.519,207 636.154,809	30	579.517,004 636.191,215	36.473
31	579.518,079 636.205,918	32	579.543,195 636.205,522	25.119
33	579.544,474 636.286,613	1	579.557,606 636.343,937	58.809

Punct început	X / Y	Punct sfârșit	X / Y	Lungime segment (** (m)
12	579.503,66 636.352,489	13	579.498,927 636.339,652	13.682
14	579.495,142 636.329,385	15	579.491,679 636.312,185	17.545
16	579.484,664 636.257,928	17	579.482,835 636.249,155	8.962
18	579.476,03 636.216,517	19	579.477,747 636.116,402	100.13
20	579.480,336 636.091,35	21	579.487,501 636.057,504	34.596
22	579.487,87 636.055,763	23	579.494,667 636.026,851	29.7
24	579.495,949 636.027,086	25	579.528,897 636.033,122	33.496
26	579.547,666 636.038,731	27	579.528,91 636.088,754	53.424
28	579.522,426 636.124,271	29	579.519,207 636.154,809	30.707
30	579.517,004 636.191,215	31	579.518,079 636.205,918	14.742
32	579.543,195 636.205,522	33	579.544,474 636.286,613	81.101

** Lungimile segmentelor sunt determinate în planul de proiecție Stereo 70 și sunt rotunjite la 1 milimetru.

*** Distanța dintre puncte este formată din segmente cumulate ce sunt mai mici decât valoarea 1 milimetru.

**DATE DESPRE IMOBILUL NR. 9724**

Oficiul de Cadastru și Publicitate Imobiliară NEAMT
Biroul de Cadastru și Publicitate Imobiliară Targu-Neamt

A. Partea I. Descrierea imobilului

TEREN Extravilan

Adresa: Jud. Neamt

Nr. Crt	Nr cadastral Nr. topografic	Suprafața* (mp)	Observații / Referințe
A1		1.802	Sector cadastral:191 Teren neimprejmuit;

B. Partea II. Proprietari și acte

Inscrieri privitoare la dreptul de proprietate și alte drepturi reale	Referințe
/	
Act Administrativ nr. 12941, din 23/08/2023 emis de PRIMARIA COMUNEI PIPIRIG;	
B1	Inscrierea posesiei, drept de PROPRIETATE, dobandit prin Lege, cota actuala 1/1, cota initiala 1/1
	1) MARCU VASILE

C. Partea III. SARCINI .

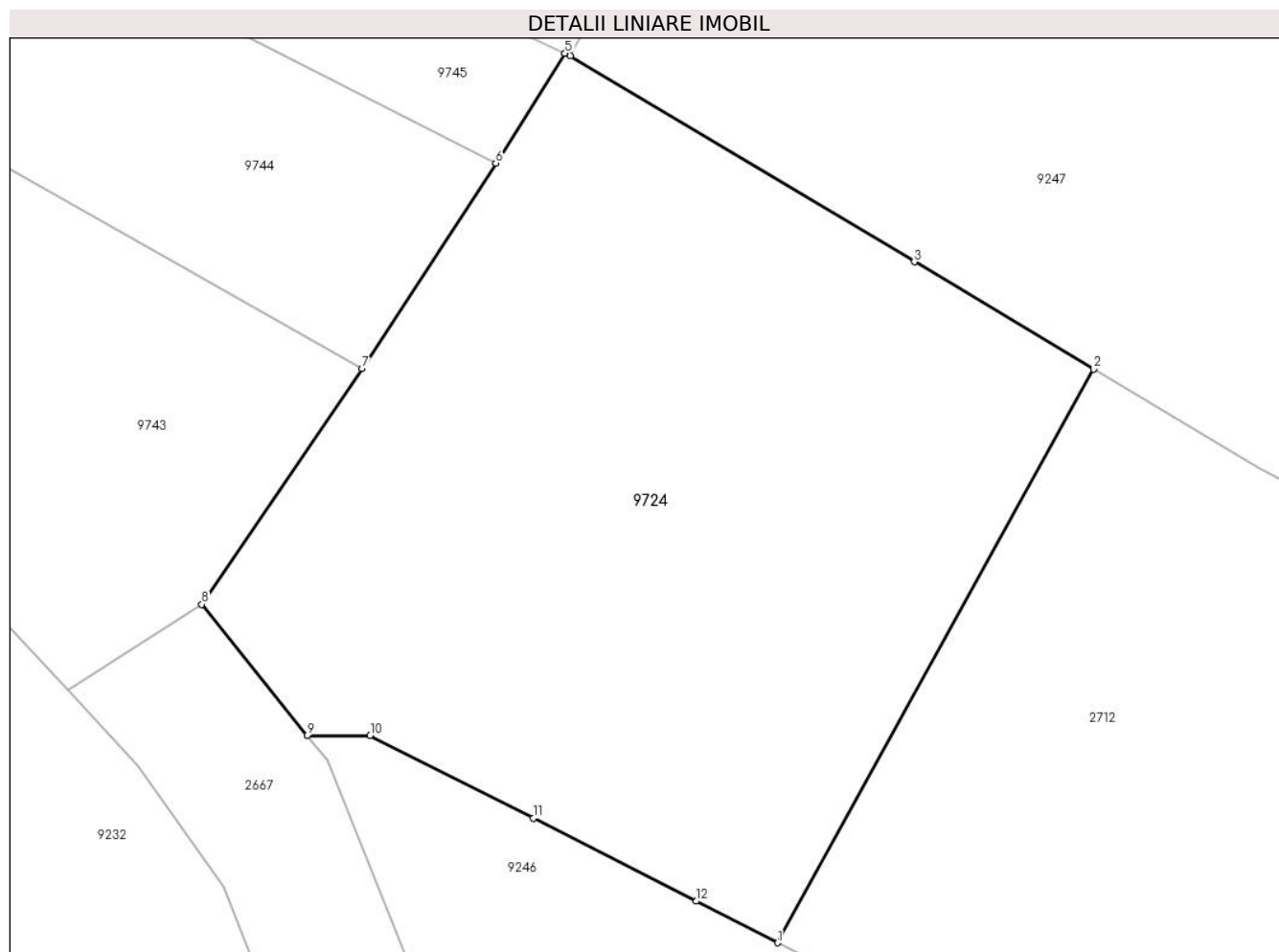
Inscrieri privind dezmembramintele dreptului de proprietate, drepturi reale de garanție și sarcini	Referințe
NU SUNT	

Anexa Nr. 1 La Partea I

Teren

Nr cadastral	Suprafața (mp)*	Observații / Referințe
	1.802	

* Suprafața este determinată în planul de proiecție Stereo 70.



Date referitoare la teren

Crt	Categorie folosință	Intravilan	Suprafața (mp)	Tarla	Parcelă	Nr. topo	Observații / Referințe
1	faneata	NU	1.802	-	-	-	

Lungime Segmente

1) Valorile lungimilor segmentelor sunt obținute din proiecție în plan.

Punct început	X / Y	Punct sfârșit	X / Y	Lungime segment (** (m)
1	580.529,478 636.221,14	2	580.549,84 636.258,1	42.198
2	580.549,84 636.258,1	3	580.538,283 636.265,017	13.469
3	580.538,283 636.265,017	4	580.516,111 636.278,285	25.839
4	580.516,111 636.278,285	5	580.515,753 636.278,455	0.396
5	580.515,753 636.278,455	6	580.511,305 636.271,381	8.356

Punct început	X / Y	Punct sfârșit	X / Y	Lungime segment (** (m)
6	580.511,305 636.271,381	7	580.502,658 636.258,128	15.824
7	580.502,658 636.258,128	8	580.492,338 636.242,947	18.357
8	580.492,338 636.242,947	9	580.499,14 636.234,504	10.842
9	580.499,14 636.234,504	10	580.503,198 636.234,5	4.058
10	580.503,198 636.234,5	11	580.513,707 636.229,158	11.789
11	580.513,707 636.229,158	12	580.524,215 636.223,816	11.788
12	580.524,215 636.223,816	1	580.529,478 636.221,14	5.904

** Lungimile segmentelor sunt determinate în planul de proiecție Stereo 70 și sunt rotunjite la 1 milimetru.

*** Distanța dintre puncte este formată din segmente cumulate ce sunt mai mici decât valoarea 1 milimetru.

**DATE DESPRE IMOBILUL NR. 9725**

Oficiul de Cadastru și Publicitate Imobiliară NEAMT
Biroul de Cadastru și Publicitate Imobiliară Targu-Neamt

A. Partea I. Descrierea imobilului

TEREN Extravilan

Adresa: Jud. Neamt

Nr. Crt	Nr cadastral Nr. topografic	Suprafața* (mp)	Observații / Referințe
A1		3.946	Sector cadastral:191 Teren neimpregmuit;

B. Partea II. Proprietari și acte

Inscrieri privitoare la dreptul de proprietate și alte drepturi reale		Referințe
/		
Act Administrativ nr. 12941, din 23/08/2023 emis de PRIMARIA COMUNEI PIPIRIG;		
B0	Inscrierea posesiei, drept de PROPRIETATE, dobandit prin Lege, cota actuala 1/1, cota initiala 1/1 1) MARCU VASILE	A1

C. Partea III. SARCINI .

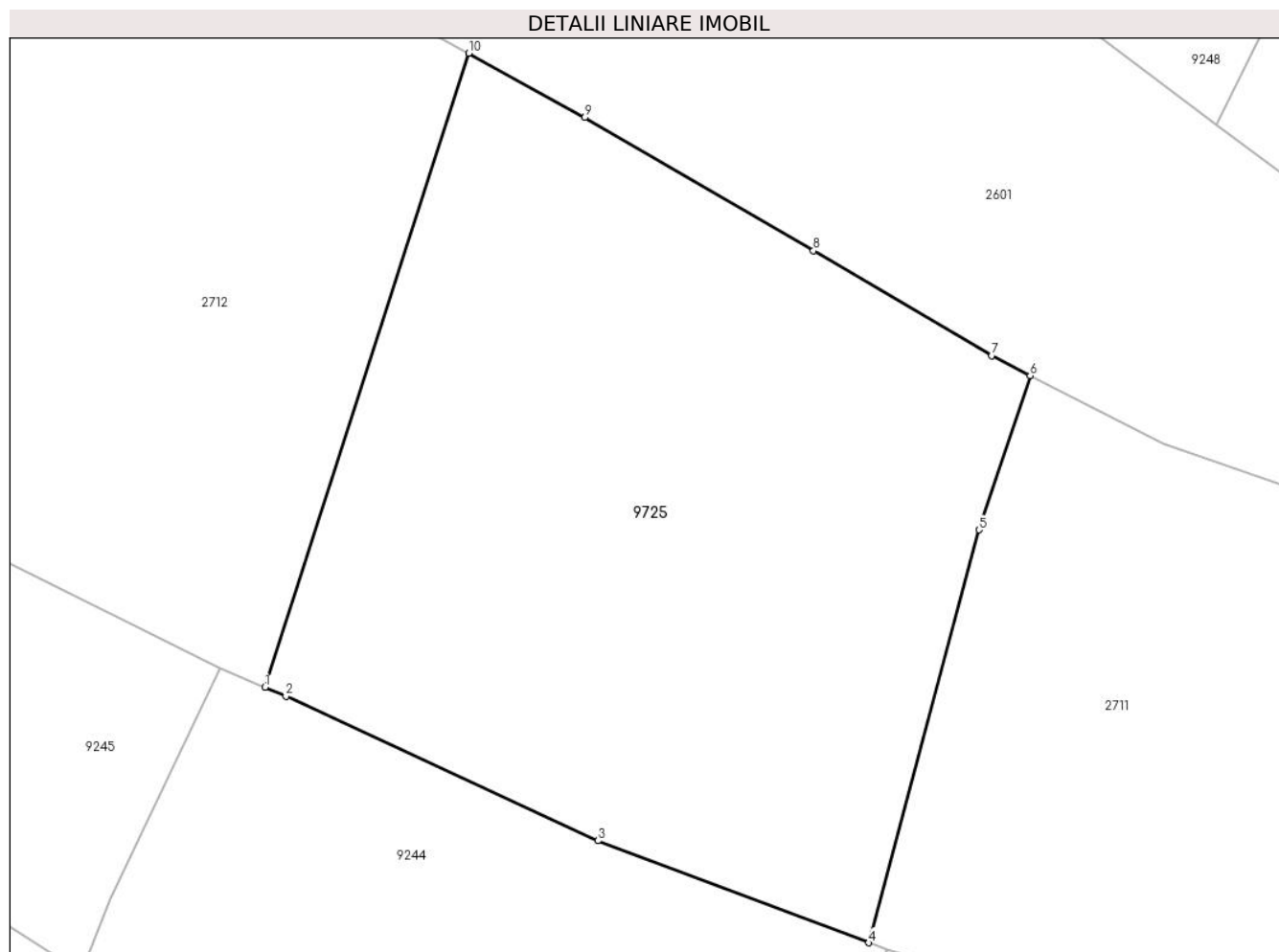
Inscrieri privind dezmembramintele dreptului de proprietate, drepturi reale de garanție și sarcini	Referințe
NU SUNT	

Anexa Nr. 1 La Partea I

Teren

Nr cadastral	Suprafața (mp)*	Observații / Referințe
	3.946	

* Suprafața este determinată în planul de proiecție Stereo 70.



Date referitoare la teren

Crt	Categorie folosință	Intravilan	Suprafața (mp)	Tarla	Parcelă	Nr. topo	Observații / Referințe
1	faneata	NU	2.285	-	-	-	
2	pasune	NU	1.661	-	-	-	Pășune împădurită

Lungime Segmente

1) Valorile lungimilor segmentelor sunt obținute din proiecție în plan.

Punct început	X / Y	Punct sfârșit	X / Y	Lungime segment (** (m)
1	580.625,569 636.147,382	2	580.627,618 636.146,488	2.236
2	580.627,618 636.146,488	3	580.658,461 636.132,231	33.979
3	580.658,461 636.132,231	4	580.685,196 636.122,157	28.57
4	580.685,196 636.122,157	5	580.696,112 636.162,916	42.195

Punct început	X / Y	Punct sfârșit	X / Y	Lungime segment (** (m)
5	580.696,112 636.162,916	6	580.701,159 636.178,166	16.063
6	580.701,159 636.178,166	7	580.697,331 636.180,122	4.299
7	580.697,331 636.180,122	8	580.679,731 636.190,499	20.431
8	580.679,731 636.190,499	9	580.657,132 636.203,635	26.139
9	580.657,132 636.203,635	10	580.645,691 636.209,988	13.087
10	580.645,691 636.209,988	1	580.625,569 636.147,382	65.76

** Lungimile segmentelor sunt determinate în planul de proiecție Stereo 70 și sunt rotunjite la 1 milimetru.

*** Distanța dintre puncte este formată din segmente cumulate ce sunt mai mici decât valoarea 1 milimetru.

**DATE DESPRE IMOBILUL NR. 9726**

Oficiul de Cadastru și Publicitate Imobiliară NEAMT
Biroul de Cadastru și Publicitate Imobiliară Targu-Neamt

A. Partea I. Descrierea imobilului

TEREN Extravilan

Adresa: Jud. Neamt

Nr. Crt	Nr cadastral Nr. topografic	Suprafața* (mp)	Observații / Referințe
A1		3.156	Sector cadastral:191 Teren neimpregmuit;

B. Partea II. Proprietari și acte

Inscrieri privitoare la dreptul de proprietate și alte drepturi reale		Referințe
/		
Act Administrativ nr. 11694, din 18/07/2023 emis de PRIMARIA COMUNEI PIPIRIG;		
B1	Inscrierea posesiei, drept de PROPRIETATE, dobandit prin Lege, cota actuala 1/1, cota initiala 1/1 1) VRÎNCEANU NICOLAE	A1

C. Partea III. SARCINI .

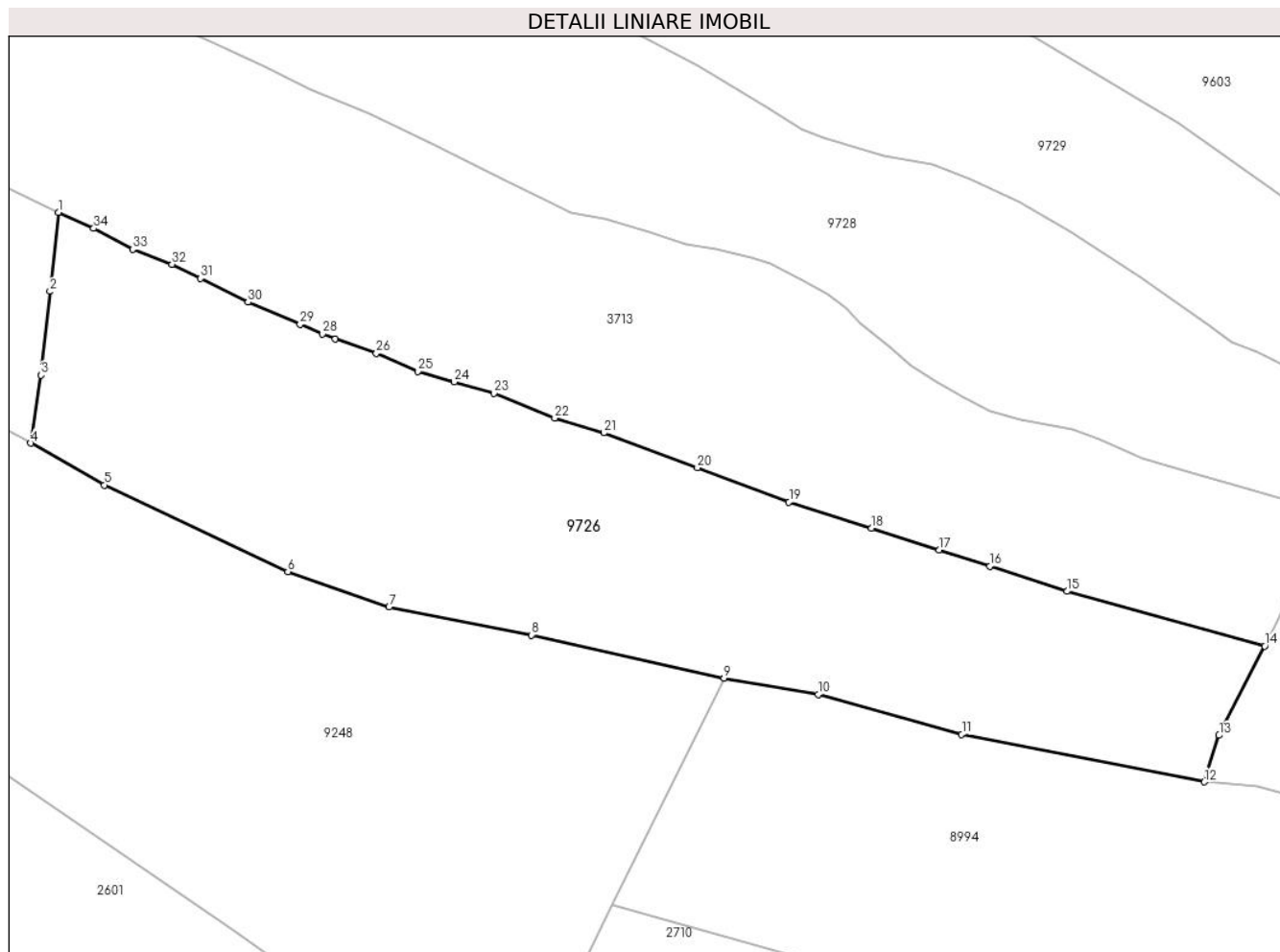
Inscrieri privind dezmembramintele dreptului de proprietate, drepturi reale de garanție și sarcini	Referințe
NU SUNT	

Anexa Nr. 1 La Partea I

Teren

Nr cadastral	Suprafața (mp)*	Observații / Referințe
	3.156	

* Suprafața este determinată în planul de proiecție Stereo 70.



Date referitoare la teren

Crt	Categorie folosință	Intravilan	Suprafața (mp)	Tarla	Parcelă	Nr. topo	Observații / Referințe
1	faneata	NU	3.156	-	-	-	

Lungime Segmente

1) Valorile lungimilor segmentelor sunt obținute din proiecție în plan.

Punct început	X / Y	Punct sfârșit	X / Y	Lungime segment (** (m)
1	580.669,451 636.305,852	2	580.668,51 636.296,951	8.951
3	580.667,512 636.287,503	4	580.666,325 636.279,868	7.727
5	580.674,622 636.275,144	6	580.695,298 636.265,382	22.865
7	580.706,727 636.261,418	8	580.722,778 636.258,253	16.36
9	580.744,456 636.253,425	10	580.755,069 636.251,562	10.775

Punct început	X / Y	Punct sfârșit	X / Y	Lungime segment (** (m)
2	580.668,51 636.296,951	3	580.667,512 636.287,503	9.501
4	580.666,325 636.279,868	5	580.674,622 636.275,144	9.548
6	580.695,298 636.265,382	7	580.706,727 636.261,418	12.097
8	580.722,778 636.258,253	9	580.744,456 636.253,425	22.209
10	580.755,069 636.251,562	11	580.771,252 636.247,067	16.796

Punct început	X / Y	Punct sfârșit	X / Y	Lungime segment (** (m))
11	580.771,252 636.247,067	12	580.798,594 636.241,731	27.858
13	580.800,251 636.246,98	14	580.805,406 636.257,014	11.281
15	580.783,116 636.263,186	16	580.774,414 636.266,001	9.146
17	580.768,741 636.267,836	18	580.761,096 636.270,309	8.035
19	580.751,787 636.273,237	20	580.741,466 636.277,084	11.015
21	580.730,916 636.281,017	22	580.725,405 636.282,678	5.756
23	580.718,515 636.285,471	24	580.714,066 636.286,754	4.63
25	580.709,94 636.287,944	26	580.705,279 636.289,971	5.083
27	580.700,632 636.291,568	28	580.699,222 636.292,166	1.532
29	580.696,694 636.293,237	30	580.690,821 636.295,725	6.378
31	580.685,47 636.298,398	32	580.682,257 636.300,004	3.592
33	580.677,826 636.301,692	34	580.673,429 636.304,049	4.989

Punct început	X / Y	Punct sfârșit	X / Y	Lungime segment (** (m))
12	580.798,594 636.241,731	13	580.800,251 636.246,98	5.504
14	580.805,406 636.257,014	15	580.783,116 636.263,186	23.129
16	580.774,414 636.266,001	17	580.768,741 636.267,836	5.962
18	580.761,096 636.270,309	19	580.751,787 636.273,237	9.759
20	580.741,466 636.277,084	21	580.730,916 636.281,017	11.259
22	580.725,405 636.282,678	23	580.718,515 636.285,471	7.435
24	580.714,066 636.286,754	25	580.709,94 636.287,944	4.294
26	580.705,279 636.289,971	27	580.700,632 636.291,568	4.914
28	580.699,222 636.292,166	29	580.696,694 636.293,237	2.746
30	580.690,821 636.295,725	31	580.685,47 636.298,398	5.981
32	580.682,257 636.300,004	33	580.677,826 636.301,692	4.742
34	580.673,429 636.304,049	1	580.669,451 636.305,852	4.368

** Lungimile segmentelor sunt determinate în planul de proiecție Stereo 70 și sunt rotunjite la 1 milimetru.

*** Distanța dintre puncte este formată din segmente cumulate ce sunt mai mici decât valoarea 1 milimetru.

**DATE DESPRE IMOBILUL NR. 9727**

Oficiul de Cadastru și Publicitate Imobiliară NEAMT
Biroul de Cadastru și Publicitate Imobiliară Targu-Neamt

A. Partea I. Descrierea imobilului

TEREN Extravilan

Adresa: Jud. Neamt

Nr. Crt	Nr cadastral Nr. topografic	Suprafața* (mp)	Observații / Referințe
A1		3.055	Sector cadastral:191 Teren neimpregmuit;

B. Partea II. Proprietari și acte

Inscrieri privitoare la dreptul de proprietate și alte drepturi reale	Referințe
/	
Act Administrativ nr. 12941, din 23/08/2023 emis de PRIMARIA COMUNEI PIPIRIG;	
B0	Inscrierea posesiei, drept de PROPRIETATE, dobandit prin Lege, cota actuala 1/1, cota initiala 1/1 1) GRIGORAȘ ION
	A1

C. Partea III. SARCINI .

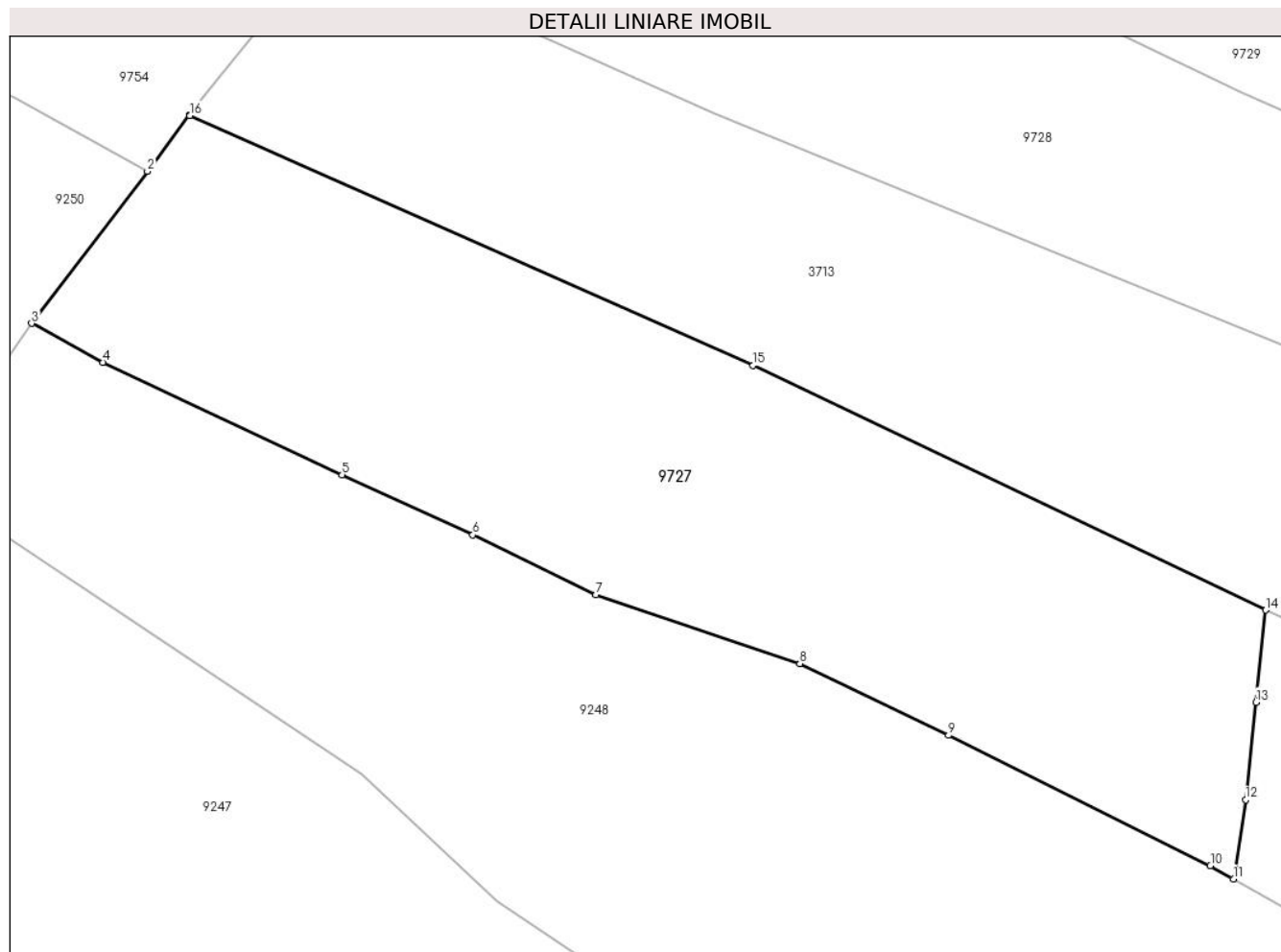
Inscrieri privind dezmembramintele dreptului de proprietate, drepturi reale de garanție și sarcini	Referințe
NU SUNT	

Anexa Nr. 1 La Partea I

Teren

Nr cadastral	Suprafața (mp)*	Observații / Referințe
	3.055	

* Suprafața este determinată în planul de proiecție Stereo 70.



Date referitoare la teren

Crt	Categorie folosință	Intra vilan	Suprafața (mp)	Tarla	Parcelă	Nr. topo	Observații / Referințe
1	faneata	NU	3.055	-	-	-	

Lungime Segmente

1) Valorile lungimilor segmentelor sunt obținute din proiecție în plan.

Punct început	X / Y	Punct sfârșit	X / Y	Lungime segment (** (m)
1	580.565,243 636.353,712	2	580.561,167 636.348,296	6.778
2	580.561,167 636.348,296	3	580.549,961 636.333,593	18.487
3	580.549,961 636.333,593	4	580.556,879 636.329,827	7.877
4	580.556,879 636.329,827	5	580.580,021 636.318,953	25.569
5	580.580,021 636.318,953	6	580.592,67 636.313,123	13.928

Punct început	X / Y	Punct sfârşit	X / Y	Lungime segment (** (m)
6	580.592,67 636.313,123	7	580.604,61 636.307,352	13.262
7	580.604,61 636.307,352	8	580.624,338 636.300,691	20.822
8	580.624,338 636.300,691	9	580.638,748 636.293,744	15.997
9	580.638,748 636.293,744	10	580.664,092 636.281,139	28.306
10	580.664,092 636.281,139	11	580.666,325 636.279,868	2.569
11	580.666,325 636.279,868	12	580.667,512 636.287,503	7.727
12	580.667,512 636.287,503	13	580.668,51 636.296,951	9.501
13	580.668,51 636.296,951	14	580.669,451 636.305,852	8.951
14	580.669,451 636.305,852	15	580.619,803 636.329,518	55.0
15	580.619,803 636.329,518	16	580.565,27 636.353,7	59.654
16	580.565,27 636.353,7	1	580.565,243 636.353,712	0.03

** Lungimile segmentelor sunt determinate în planul de proiecție Stereo 70 și sunt rotunjite la 1 milimetru.

*** Distanța dintre puncte este formată din segmente cumulate ce sunt mai mici decât valoarea 1 milimetru.

**DATE DESPRE IMOBILUL NR. 9728**

Oficiul de Cadastru și Publicitate Imobiliară NEAMT
Biroul de Cadastru și Publicitate Imobiliară Targu-Neamt

A. Partea I. Descrierea imobilului

TEREN Extravilan

Adresa: Jud. Neamt

Nr. Crt	Nr cadastral Nr. topografic	Suprafața* (mp)	Observații / Referințe
A1		5.231	Sector cadastral:191 Teren neimpregmuit;

B. Partea II. Proprietari și acte

Inscrieri privitoare la dreptul de proprietate și alte drepturi reale		Referințe
/		
Act Administrativ nr. 12941, din 23/08/2023 emis de PRIMARIA COMUNEI PIPIRIG;		
B1	Inscrierea posesiei, drept de PROPRIETATE, dobandit prin Lege, cota actuala 1/1, cota initiala 1/1 1) GRIGORAȘ ION	A1

C. Partea III. SARCINI .


Inscrieri privind dezmembramintele dreptului de proprietate, drepturi reale de garanție și sarcini	Referințe
NU SUNT	

Anexa Nr. 1 La Partea I

Teren

Nr cadastral	Suprafața (mp)*	Observații / Referințe
	5.231	

* Suprafața este determinată în planul de proiecție Stereo 70.



Date referitoare la teren

Crt	Categorie folosință	Intravilan	Suprafața (mp)	Tarla	Parcelă	Nr. topo	Observații / Referințe
1	faneata	NU	5.231	-	-	-	

Lungime Segmente

1) Valorile lungimilor segmentelor sunt obținute din proiecție în plan.

Punct început	X / Y	Punct sfârșit	X / Y	Lungime segment	Punct început	X / Y	Punct sfârșit	X / Y	Lungime segment	Punct început	X / Y	Punct sfârșit	X / Y	Lungime segment
1	580.589,635 636.394,813	2	580.588,688 636.390,667	4.253	2	580.588,688 636.390,667	3	580.586,229 636.383,98	7.125	3	580.586,229 636.383,98	4	580.582,836 636.376,609	8.114
4	580.582,836 636.376,609	5	580.578,756 636.370,659	7.214	5	580.578,756 636.370,659	6	580.616,028 636.353,902	40.86 6	6	580.616,028 636.353,902	7	580.643,319 636.342,788	29.46 7
7	580.643,319 636.342,788	8	580.679,575 636.327,949	39.17 5	8	580.679,575 636.327,949	9	580.683,138 636.326,665	3.787	9	580.683,138 636.326,665	10	580.687,346 636.324,69	4.648
10	580.687,346 636.324,69	11	580.692,613 636.322,217	5.819	11	580.692,613 636.322,217	12	580.697,868 636.319,75	5.805	12	580.697,868 636.319,75	13	580.704,497 636.316,972	7.188
13	580.704,497 636.316,972	14	580.711,82 636.313,379	8.157	14	580.711,82 636.313,379	15	580.719,723 636.309,502	8.803	15	580.719,723 636.309,502	16	580.725,255 636.306,788	6.162
16	580.725,255 636.306,788	17	580.727,155 636.305,856	2.116	17	580.727,155 636.305,856	18	580.728,725 636.305,552	1.599	18	580.728,725 636.305,552	19	580.731,062 636.305,1	2.38

Punct început	X / Y	Punct sfârșit	X / Y	Lungime segment	Punct început	X / Y	Punct sfârșit	X / Y	Lungime segment	Punct început	X / Y	Punct sfârșit	X / Y	Lungime segment
19	580.731,062 636.305,1	20	580.736,039 636.303,577	5.205	20	580.736,039 636.303,577	21	580.740,152 636.302,318	4.301	21	580.740,152 636.302,318	22	580.743,607 636.301,714	3.507
22	580.743,607 636.301,714	23	580.747,504 636.300,698	4.027	23	580.747,504 636.300,698	24	580.749,711 636.300,123	2.281	24	580.749,711 636.300,123	25	580.753,329 636.298,177	4.108
25	580.753,329 636.298,177	26	580.756,113 636.296,679	3.161	26	580.756,113 636.296,679	27	580.758,215 636.295,101	2.628	27	580.758,215 636.295,101	28	580.759,796 636.293,436	2.296
28	580.759,796 636.293,436	29	580.763,156 636.290,699	4.334	29	580.763,156 636.290,699	30	580.765,518 636.288,618	3.148	30	580.765,518 636.288,618	31	580.768,502 636.286,771	3.509
31	580.768,502 636.286,771	32	580.771,272 636.285,058	3.257	32	580.771,272 636.285,058	33	580.774,499 636.283,505	3.581	33	580.774,499 636.283,505	34	580.777,91 636.282,454	3.569
34	580.777,91 636.282,454	35	580.783,75 636.281,398	5.935	35	580.783,75 636.281,398	36	580.786,763 636.280,375	3.182	36	580.786,763 636.280,375	37	580.791,623 636.278,217	5.318
37	580.791,623 636.278,217	38	580.797,137 636.276,541	5.763	38	580.797,137 636.276,541	39	580.812,528 636.272,085	16.023	39	580.812,528 636.272,085	40	580.820,298 636.282,098	12.674
40	580.820,298 636.282,098	41	580.804,51 636.290,189	17.74	41	580.804,51 636.290,189	42	580.801,687 636.291,278	3.026	42	580.801,687 636.291,278	43	580.799,047 636.293,148	3.235
43	580.799,047 636.293,148	44	580.791,31 636.298,631	9.483	44	580.791,31 636.298,631	45	580.783,586 636.303,613	9.191	45	580.783,586 636.303,613	46	580.777,783 636.306,962	6.7
46	580.777,783 636.306,962	47	580.772,102 636.309,657	6.288	47	580.772,102 636.309,657	48	580.767,893 636.311,209	4.486	48	580.767,893 636.311,209	49	580.762,438 636.312,248	5.553
49	580.762,438 636.312,248	50	580.755,736 636.314,208	6.983	50	580.755,736 636.314,208	51	580.753,243 636.315,229	2.694	51	580.753,243 636.315,229	52	580.749,565 636.317,516	4.331
52	580.749,565 636.317,516	53	580.741,692 636.322,22	9.171	53	580.741,692 636.322,22	54	580.733,364 636.326,598	9.409	54	580.733,364 636.326,598	55	580.724,459 636.330,265	9.63
55	580.724,459 636.330,265	56	580.711,819 636.335,47	13.67	56	580.711,819 636.335,47	57	580.703,278 636.338,987	9.237	57	580.703,278 636.338,987	58	580.696,73 636.342,118	7.258
58	580.696,73 636.342,118	59	580.690,026 636.345,323	7.431	59	580.690,026 636.345,323	60	580.677,017 636.351,542	14.419	60	580.677,017 636.351,542	61	580.666,932 636.355,972	11.015
61	580.666,932 636.355,972	62	580.655,792 636.361,405	12.394	62	580.655,792 636.361,405	63	580.643,899 636.367,204	13.231	63	580.643,899 636.367,204	64	580.629,419 636.373,225	15.682
64	580.629,419 636.373,225	65	580.620,796 636.378,453	10.084	65	580.620,796 636.378,453	66	580.603,43 636.387,056	19.38	66	580.603,43 636.387,056	1	580.589,635 636.394,813	15.826

** Lungimile segmentelor sunt determinate în planul de proiecție Stereo 70 și sunt rotunjite la 1 milimetru.

*** Distanța dintre puncte este formată din segmente cumulate ce sunt mai mici decât valoarea 1 milimetru.

**DATE DESPRE IMOBILUL NR. 9729**

Oficiul de Cadastru și Publicitate Imobiliară NEAMT
Biroul de Cadastru și Publicitate Imobiliară Targu-Neamt

A. Partea I. Descrierea imobilului

TEREN Extravilan

Adresa: Jud. Neamt

Nr. Crt	Nr cadastral Nr. topografic	Suprafața* (mp)	Observații / Referințe
A1		5.163	Sector cadastral:191 Teren neimprejmuit;

B. Partea II. Proprietari și acte

Inscrieri privitoare la dreptul de proprietate și alte drepturi reale		Referințe
/		
Act Administrativ nr. 12941, din 23/08/2023 emis de PRIMARIA COMUNEI PIPIRIG;		
B0	Inscrierea posesiei, drept de PROPRIETATE, dobandit prin Lege, cota actuala 1/1, cota initiala 1/1 1) IONIȚĂ-VRÎNCEANU ION 2) IONIȚĂ-VRÎNCEANU ELENA	A1

C. Partea III. SARCINI .


Inscrieri privind dezmembramintele dreptului de proprietate, drepturi reale de garanție și sarcini	Referințe
NU SUNT	

Anexa Nr. 1 La Partea I

Teren

Nr cadastral	Suprafața (mp)*	Observații / Referințe
	5.163	

* Suprafața este determinată în planul de proiecție Stereo 70.



Date referitoare la teren

Crt	Categorie folosință	Intravilan	Suprafața (mp)	Tarla	Parcelă	Nr. topo	Observații / Referințe
1	faneata	NU	5.163	-	-	-	

Lungime Segmente

1) Valorile lungimilor segmentelor sunt obținute din proiecție în plan.

Punct început	X / Y	Punct sfârșit	X / Y	Lungime segment	Punct început	X / Y	Punct sfârșit	X / Y	Lungime segment	Punct început	X / Y	Punct sfârșit	X / Y	Lungime segment
1	580.592,965 636.400,473	2	580.590,969 636.397,658	3.451	2	580.590,969 636.397,658	3	580.589,635 636.394,813	3.142	3	580.589,635 636.394,813	4	580.603,43 636.387,056	15.826
4	580.603,43 636.387,056	5	580.620,796 636.378,453	19.38	5	580.620,796 636.378,453	6	580.629,419 636.373,225	10.084	6	580.629,419 636.373,225	7	580.643,899 636.367,204	15.682
7	580.643,899 636.367,204	8	580.655,792 636.361,405	13.231	8	580.655,792 636.361,405	9	580.666,932 636.355,972	12.394	9	580.666,932 636.355,972	10	580.677,017 636.351,542	11.015
10	580.677,017 636.351,542	11	580.690,026 636.345,323	14.419	11	580.690,026 636.345,323	12	580.696,73 636.342,118	7.431	12	580.696,73 636.342,118	13	580.703,278 636.338,987	7.258
13	580.703,278 636.338,987	14	580.711,819 636.335,47	9.237	14	580.711,819 636.335,47	15	580.724,459 636.330,265	13.67	15	580.724,459 636.330,265	16	580.733,364 636.326,598	9.63
16	580.733,364 636.326,598	17	580.741,692 636.322,22	9.409	17	580.741,692 636.322,22	18	580.749,565 636.317,516	9.171	18	580.749,565 636.317,516	19	580.753,243 636.315,229	4.331

Punct început	X / Y	Punct sfârșit	X / Y	Lungime segment	Punct început	X / Y	Punct sfârșit	X / Y	Lungime segment	Punct început	X / Y	Punct sfârșit	X / Y	Lungime segment
19	580.753,243 636.315,229	20	580.755,736 636.314,208	2.694	20	580.755,736 636.314,208	21	580.762,438 636.312,248	6.983	21	580.762,438 636.312,248	22	580.767,893 636.311,209	5.553
22	580.767,893 636.311,209	23	580.772,102 636.309,657	4.486	23	580.772,102 636.309,657	24	580.777,783 636.306,962	6.288	24	580.777,783 636.306,962	25	580.783,586 636.303,613	6.7
25	580.783,586 636.303,613	26	580.791,31 636.298,631	9.191	26	580.791,31 636.298,631	27	580.799,047 636.293,148	9.483	27	580.799,047 636.293,148	28	580.801,687 636.291,278	3.235
28	580.801,687 636.291,278	29	580.804,51 636.290,189	3.026	29	580.804,51 636.290,189	30	580.820,298 636.282,098	17.74	30	580.820,298 636.282,098	31	580.826,155 636.292,317	11.778
31	580.826,155 636.292,317	32	580.818,969 636.299,267	9.997	32	580.818,969 636.299,267	33	580.795,636 636.315,911	28.661	33	580.795,636 636.315,911	34	580.779,535 636.325,484	18.732
34	580.779,535 636.325,484	35	580.752,111 636.338,849	30.507	35	580.752,111 636.338,849	36	580.722,58 636.352,636	32.591	36	580.722,58 636.352,636	37	580.699,258 636.363,464	25.713
37	580.699,258 636.363,464	38	580.680,683 636.374,85	21.787	38	580.680,683 636.374,85	39	580.656,518 636.386,152	26.677	39	580.656,518 636.386,152	40	580.635,872 636.395,338	22.597
40	580.635,872 636.395,338	41	580.623,016 636.402,206	14.576	41	580.623,016 636.402,206	42	580.619,557 636.406,005	5.138	42	580.619,557 636.406,005	43	580.604,068 636.414,463	17.648
43	580.604,068 636.414,463	44	580.601,192 636.411,242	4.318	44	580.601,192 636.411,242	1	580.592,965 636.400,473	13.552					

** Lungimile segmentelor sunt determinate în planul de proiecție Stereo 70 și sunt rotunjite la 1 milimetru.

*** Distanța dintre puncte este formată din segmente cumulate ce sunt mai mici decât valoarea 1 milimetru.

**DATE DESPRE IMOBILUL NR. 9739**

Oficiul de Cadastru și Publicitate Imobiliară NEAMT
Biroul de Cadastru și Publicitate Imobiliară Targu-Neamt

A. Partea I. Descrierea imobilului

TEREN Extravilan

Adresa: Jud. Neamt

Nr. Crt	Nr cadastral Nr. topografic	Suprafața* (mp)	Observații / Referințe
A1		4.524	Sector cadastral:191 Teren neimpregmuit;

B. Partea II. Proprietari și acte

Inscrieri privitoare la dreptul de proprietate și alte drepturi reale		Referințe
/		
Act Administrativ nr. 14000, din 11/09/2023 emis de PRIMARIA COMUNEI PIPIRIG;		
B1	Inscrierea posesiei, drept de PROPRIETATE, dobandit prin Lege, cota actuala 1/1, cota initiala 1/1 1) IONIȚĂ ILIE	A1

C. Partea III. SARCINI .

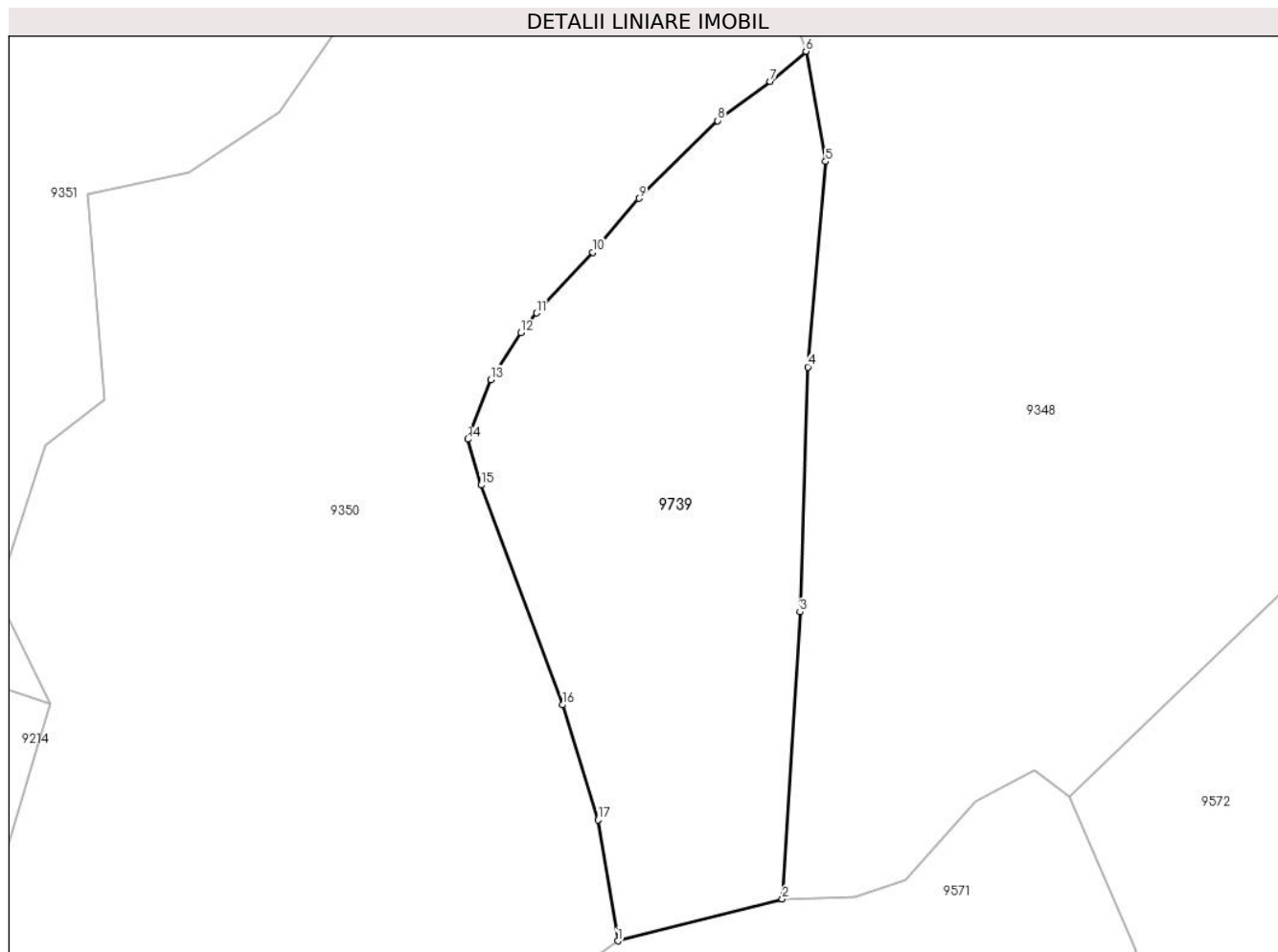
Inscrieri privind dezmembramintele dreptului de proprietate, drepturi reale de garanție și sarcini	Referințe
NU SUNT	

Anexa Nr. 1 La Partea I

Teren

Nr cadastral	Suprafața (mp)*	Observații / Referințe
	4.524	

* Suprafața este determinată în planul de proiecție Stereo 70.



Date referitoare la teren

Crt	Categorie folosință	Intra vilan	Suprafața (mp)	Tarla	Parcelă	Nr. topo	Observații / Referințe
1	faneata	NU	4.524	-	-	-	

Lungime Segmente

1) Valorile lungimilor segmentelor sunt obținute din proiecție în plan.

Punct început	X / Y	Punct sfârșit	X / Y	Lungime segment (** (m)
1	579.708,85 636.839,472	2	579.733,71 636.845,768	25.645
2	579.733,71 636.845,768	3	579.736,359 636.889,11	43.423
3	579.736,359 636.889,11	4	579.737,571 636.926,097	37.007
4	579.737,571 636.926,097	5	579.740,24 636.957,091	31.109
5	579.740,24 636.957,091	6	579.737,275 636.973,729	16.9

Punct început	X / Y	Punct sfârșit	X / Y	Lungime segment (** (m)
6	579.737,275 636.973,729	7	579.731,884 636.969,19	7.047
7	579.731,884 636.969,19	8	579.723,925 636.963,263	9.923
8	579.723,925 636.963,263	9	579.712,044 636.951,526	16.701
9	579.712,044 636.951,526	10	579.705,104 636.943,391	10.693
10	579.705,104 636.943,391	11	579.696,567 636.934,224	12.527
11	579.696,567 636.934,224	12	579.694,223 636.931,242	3.793
12	579.694,223 636.931,242	13	579.689,632 636.924,169	8.432
13	579.689,632 636.924,169	14	579.686,204 636.915,183	9.618
14	579.686,204 636.915,183	15	579.688,236 636.908,25	7.225
15	579.688,236 636.908,25	16	579.700,52 636.875,081	35.371
16	579.700,52 636.875,081	17	579.705,871 636.857,705	18.181
17	579.705,871 636.857,705	1	579.708,85 636.839,472	18.475

** Lungimile segmentelor sunt determinate în planul de proiecție Stereo 70 și sunt rotunjite la 1 milimetru.

*** Distanța dintre puncte este formată din segmente cumulate ce sunt mai mici decât valoarea 1 milimetru.

**DATE DESPRE IMOBILUL NR. 9740**

Oficiul de Cadastru și Publicitate Imobiliară NEAMT
Biroul de Cadastru și Publicitate Imobiliară Targu-Neamt

A. Partea I. Descrierea imobilului

TEREN Extravilan

Adresa: Jud. Neamt

Nr. Crt	Nr cadastral Nr. topografic	Suprafața* (mp)	Observații / Referințe
A1		4.953	Sector cadastral:191 Teren neimpregmuit;

B. Partea II. Proprietari și acte

Inscrieri privitoare la dreptul de proprietate și alte drepturi reale		Referințe
/		
Act Administrativ nr. 12941, din 23/08/2023 emis de PRIMARIA COMUNEI PIPIRIG;		
B1	Inscrierea posesiei, drept de PROPRIETATE, dobandit prin Lege, cota actuala 1/1, cota initiala 1/1 1) APETREI IOANA	A1

C. Partea III. SARCINI .

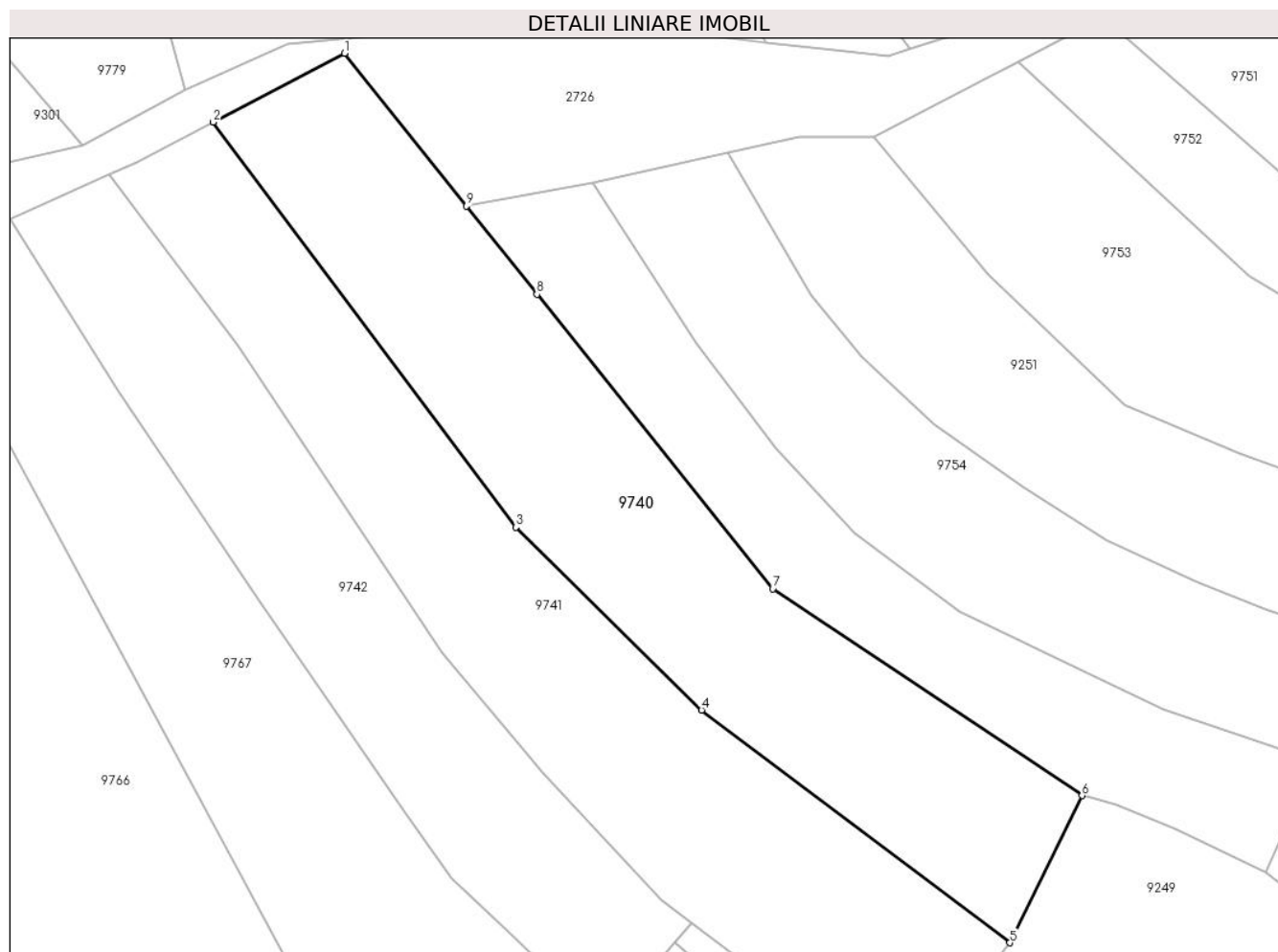
Inscrieri privind dezmembramintele dreptului de proprietate, drepturi reale de garanție și sarcini	Referințe
NU SUNT	

Anexa Nr. 1 La Partea I

Teren

Nr cadastral	Suprafața (mp)*	Observații / Referințe
	4.953	

* Suprafața este determinată în planul de proiecție Stereo 70.



Date referitoare la teren

Crt	Categorie folosință	Intra vilan	Suprafața (mp)	Tarla	Parcelă	Nr. topo	Observații / Referințe
1	faneata	NU	4.953	-	-	-	

Lungime Segmente

1) Valorile lungimilor segmentelor sunt obținute din proiecție în plan.

Punct început	X / Y	Punct sfârșit	X / Y	Lungime segment (** (m)
1	580.306,919 636.496,489	2	580.284,323 636.484,66	25.505
2	580.284,323 636.484,66	3	580.336,374 636.415,02	86.943
3	580.336,374 636.415,02	4	580.368,33 636.383,57	44.836
4	580.368,33 636.383,57	5	580.421,385 636.343,584	66.436
5	580.421,385 636.343,584	6	580.433,789 636.368,885	28.178

Punct început	X / Y	Punct sfârșit	X / Y	Lungime segment (** (m)
6	580.433,789 636.368,885	7	580.380,567 636.404,401	63.984
7	580.380,567 636.404,401	8	580.340,01 636.455,063	64.896
8	580.340,01 636.455,063	9	580.327,896 636.470,228	19.409
9	580.327,896 636.470,228	1	580.306,919 636.496,489	33.611

** Lungimile segmentelor sunt determinate în planul de proiecție Stereo 70 și sunt rotunjite la 1 milimetru.

*** Distanța dintre puncte este formată din segmente cumulate ce sunt mai mici decât valoarea 1 milimetru.

**DATE DESPRE IMOBILUL NR. 9741**

Oficiul de Cadastru și Publicitate Imobiliară NEAMT
Biroul de Cadastru și Publicitate Imobiliară Targu-Neamt

A. Partea I. Descrierea imobilului

TEREN Extravilan

Adresa: Jud. Neamt

Nr. Crt	Nr cadastral Nr. topografic	Suprafața* (mp)	Observații / Referințe
A1		4.953	Sector cadastral:191 Teren neimprejmuit;

B. Partea II. Proprietari și acte

Inscrieri privitoare la dreptul de proprietate și alte drepturi reale		Referințe
/		
Act Administrativ nr. 12941, din 23/08/2023 emis de PRIMARIA COMUNEI PIPIRIG;		
B1	Inscrierea posesiei, drept de PROPRIETATE, dobandit prin Lege, cota actuala 1/1, cota initiala 1/1 1) APETREI IOAN 2) APETREI IOANA	A1

C. Partea III. SARCINI .

Inscrieri privind dezmembramintele dreptului de proprietate, drepturi reale de garanție și sarcini	Referințe
NU SUNT	

Anexa Nr. 1 La Partea I

Teren

Nr cadastral	Suprafața (mp)*	Observații / Referințe
	4.953	

* Suprafața este determinată în planul de proiecție Stereo 70.



Date referitoare la teren

Crt	Categorie folosință	Intra vilan	Suprafața (mp)	Tarla	Parcelă	Nr. topo	Observații / Referințe
1	faneata	NU	4.953	-	-	-	

Lungime Segmente

1) Valorile lungimilor segmentelor sunt obținute din proiecție în plan.

Punct început	X / Y	Punct sfârșit	X / Y	Lungime segment (** (m)
1	580.284,323 636.484,66	2	580.271,098 636.477,736	14.928
2	580.271,098 636.477,736	3	580.266,34 636.475,612	5.211
3	580.266,34 636.475,612	4	580.288,59 636.446,288	36.81
4	580.288,59 636.446,288	5	580.323,739 636.393,53	63.394
5	580.323,739 636.393,53	6	580.341,084 636.372,81	27.022

Punct început	X / Y	Punct sfârșit	X / Y	Lungime segment (** (m)
6	580.341,084 636.372,81	7	580.361,41 636.350,975	29.831
7	580.361,41 636.350,975	8	580.366,676 636.347,013	6.59
8	580.366,676 636.347,013	9	580.385,336 636.332,975	23.351
9	580.385,336 636.332,975	10	580.406,671 636.325,338	22.661
10	580.406,671 636.325,338	11	580.421,385 636.343,584	23.44
11	580.421,385 636.343,584	12	580.368,33 636.383,57	66.436
12	580.368,33 636.383,57	13	580.336,374 636.415,02	44.836
13	580.336,374 636.415,02	1	580.284,323 636.484,66	86.943

** Lungimile segmentelor sunt determinate în planul de proiecție Stereo 70 și sunt rotunjite la 1 milimetru.

*** Distanța dintre puncte este formată din segmente cumulate ce sunt mai mici decât valoarea 1 milimetru.

**DATE DESPRE IMOBILUL NR. 9742**

Oficiul de Cadastru și Publicitate Imobiliară NEAMT
Biroul de Cadastru și Publicitate Imobiliară Targu-Neamt

A. Partea I. Descrierea imobilului

TEREN Extravilan

Adresa: Jud. Neamt

Nr. Crt	Nr cadastral Nr. topografic	Suprafața* (mp)	Observații / Referințe
A1		3.600	Sector cadastral:191 Teren neimpregmuit;

B. Partea II. Proprietari și acte

Inscrieri privitoare la dreptul de proprietate și alte drepturi reale		Referințe
/		
Act Administrativ nr. 12941, din 23/08/2023 emis de PRIMARIA COMUNEI PIPIRIG;		
B1	Inscrierea posesiei, drept de PROPRIETATE, dobandit prin Lege, cota actuala 1/1, cota initiala 1/1 1) NEGRU VASILE	A1

C. Partea III. SARCINI .

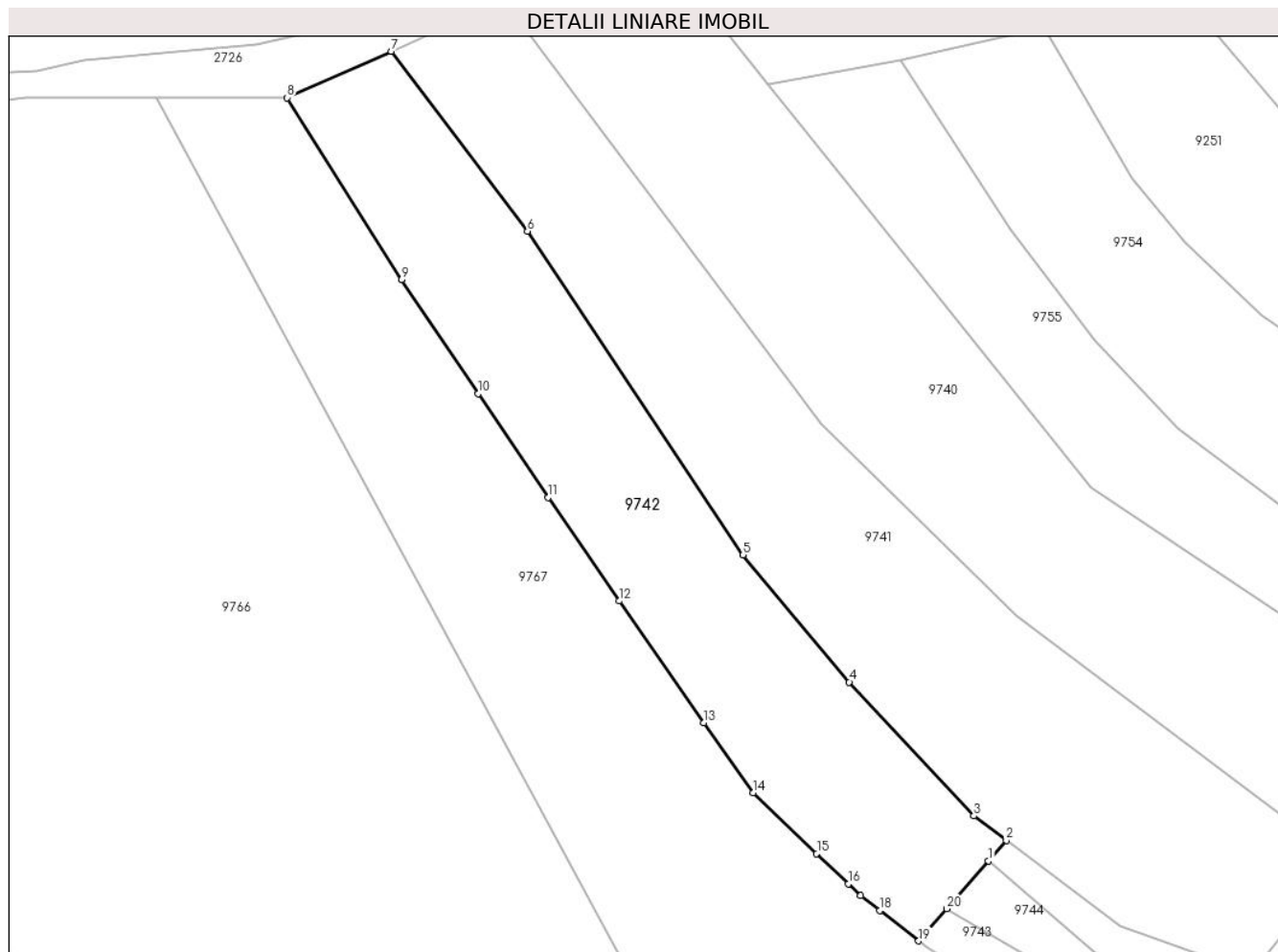
Inscrieri privind dezmembramintele dreptului de proprietate, drepturi reale de garanție și sarcini	Referințe
NU SUNT	

Anexa Nr. 1 La Partea I

Teren

Nr cadastral	Suprafața (mp)*	Observații / Referințe
	3.600	

* Suprafața este determinată în planul de proiecție Stereo 70.



Date referitoare la teren

Crt	Categorie folosință	Intravilan	Suprafața (mp)	Tarla	Parcelă	Nr. topo	Observații / Referințe
1	faneata	NU	3.600	-	-	-	

Lungime Segmente

1) Valorile lungimilor segmentelor sunt obținute din proiecție în plan.

Punct început	X / Y	Punct sfârșit	X / Y	Lungime segment (** (m)
1	580.363,767 636.343,677	2	580.366,676 636.347,013	4.426
2	580.366,676 636.347,013	3	580.361,41 636.350,975	6.59
3	580.361,41 636.350,975	4	580.341,084 636.372,81	29.831
4	580.341,084 636.372,81	5	580.323,739 636.393,53	27.022
5	580.323,739 636.393,53	6	580.288,59 636.446,288	63.394

Punct început	X / Y	Punct sfârșit	X / Y	Lungime segment (** (m)
6	580.288,59 636.446,288	7	580.266,34 636.475,612	36.81
7	580.266,34 636.475,612	8	580.249,393 636.468,044	18.56
8	580.249,393 636.468,044	9	580.268,057 636.438,368	35.057
9	580.268,057 636.438,368	10	580.280,546 636.419,789	22.386
10	580.280,546 636.419,789	11	580.291,958 636.402,889	20.392
11	580.291,958 636.402,889	12	580.303,562 636.386,01	20.483
12	580.303,562 636.386,01	13	580.317,341 636.366,154	24.169
13	580.317,341 636.366,154	14	580.325,431 636.354,748	13.984
14	580.325,431 636.354,748	15	580.335,766 636.344,86	14.303
15	580.335,766 636.344,86	16	580.340,934 636.339,917	7.151
16	580.340,934 636.339,917	17	580.342,932 636.338,005	2.765
17	580.342,932 636.338,005	18	580.346,073 636.335,554	3.984
18	580.346,073 636.335,554	19	580.352,391 636.330,626	8.013
19	580.352,391 636.330,626	20	580.356,962 636.335,87	6.957
20	580.356,962 636.335,87	1	580.363,767 636.343,677	10.357

** Lungimile segmentelor sunt determinate în planul de proiecție Stereo 70 și sunt rotunjite la 1 milimetru.

*** Distanța dintre puncte este formată din segmente cumulate ce sunt mai mici decât valoarea 1 milimetru.

**DATE DESPRE IMOBILUL NR. 9743**

Oficiul de Cadastru și Publicitate Imobiliară NEAMT
Biroul de Cadastru și Publicitate Imobiliară Targu-Neamt

A. Partea I. Descrierea imobilului

TEREN Extravilan

Adresa: Jud. Neamt

Nr. Crt	Nr cadastral Nr. topografic	Suprafața* (mp)	Observații / Referințe
A1		2.260	Sector cadastral:191 Teren neimprejmuit;

B. Partea II. Proprietari și acte

Inscrieri privitoare la dreptul de proprietate și alte drepturi reale		Referințe
/		
Act Normativ nr. 7, din 13/03/1996 emis de GUVERNUL ROMÂNIEI;		
B1	Inscrierea provizorie, drept de PROPRIETATE, dobandit prin Lege, cota actuala 1/1, cota initiala 1/1 1) COMUNA PIPIRIG, CIF:99999999999999, PROPRIETAR NEIDENTIFICAT	A1

C. Partea III. SARCINI .

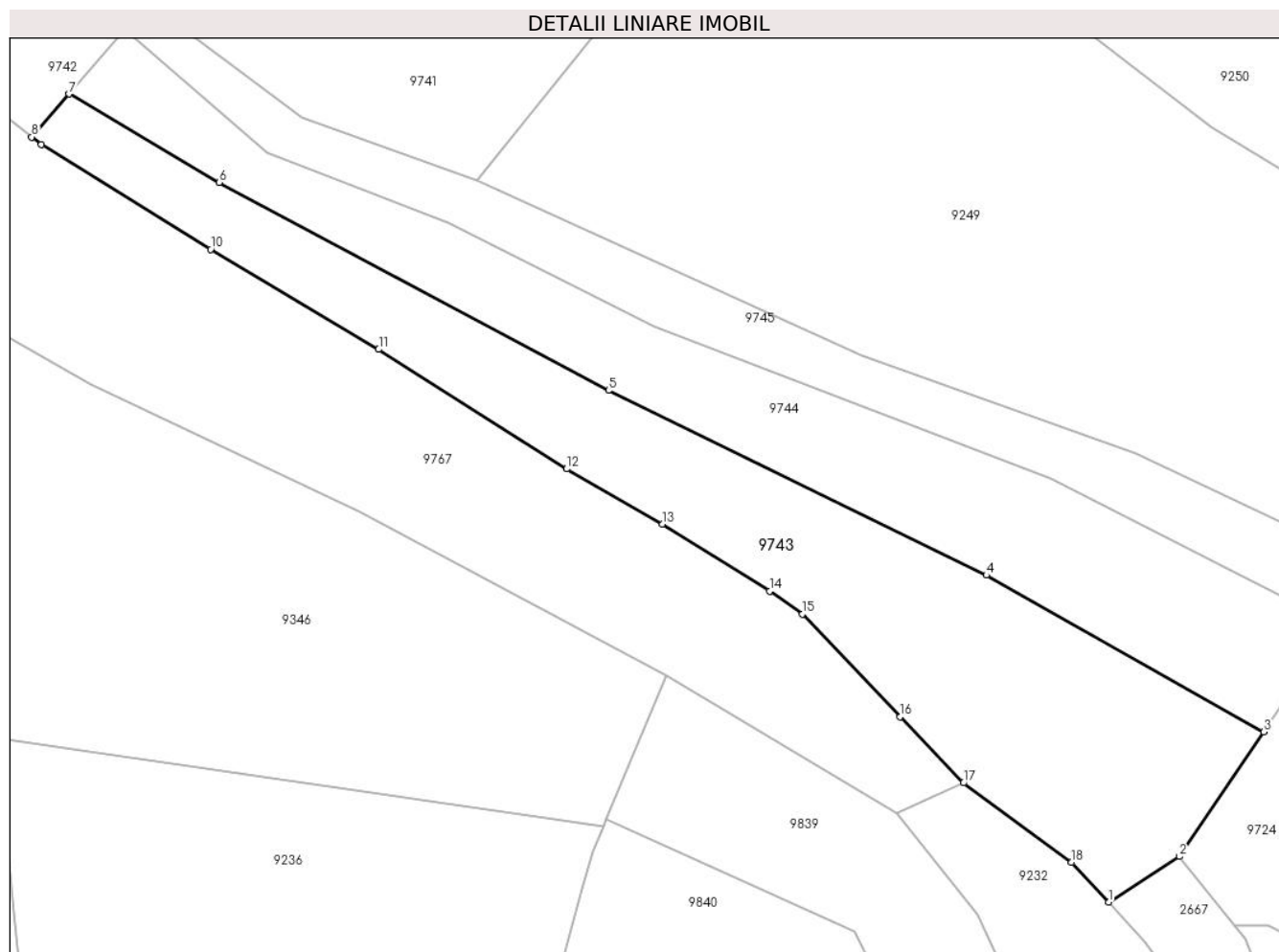
Inscrieri privind dezmembramintele dreptului de proprietate, drepturi reale de garanție și sarcini	Referințe
NU SUNT	

Anexa Nr. 1 La Partea I

Teren

Nr cadastral	Suprafața (mp)*	Observații / Referințe
	2.260	

* Suprafața este determinată în planul de proiecție Stereo 70.



Date referitoare la teren

Crt	Categorie folosință	Intravilan	Suprafața (mp)	Tarla	Parcelă	Nr. topo	Observații / Referințe
1	faneata	NU	2.260	-	-	-	

Lungime Segmente

1) Valorile lungimilor segmentelor sunt obținute din proiecție în plan.

Punct început	X / Y	Punct sfârșit	X / Y	Lungime segment (** (m)
1	580.483,745 636.237,404	2	580.492,338 636.242,947	10.226
2	580.492,338 636.242,947	3	580.502,658 636.258,128	18.357
3	580.502,658 636.258,128	4	580.468,831 636.277,222	38.844
4	580.468,831 636.277,222	5	580.422,746 636.299,756	51.299
5	580.422,746 636.299,756	6	580.375,289 636.325,085	53.793

Punct început	X / Y	Punct sfârșit	X / Y	Lungime segment (** (m)
6	580.375,289 636.325,085	7	580.356,962 636.335,87	21.265
7	580.356,962 636.335,87	8	580.352,391 636.330,626	6.957
8	580.352,391 636.330,626	9	580.353,565 636.329,71	1.489
9	580.353,565 636.329,71	10	580.374,221 636.316,949	24.28
10	580.374,221 636.316,949	11	580.394,717 636.304,747	23.853
11	580.394,717 636.304,747	12	580.417,628 636.290,186	27.147
12	580.417,628 636.290,186	13	580.429,31 636.283,452	13.484
13	580.429,31 636.283,452	14	580.442,401 636.275,29	15.427
14	580.442,401 636.275,29	15	580.446,385 636.272,489	4.87
15	580.446,385 636.272,489	16	580.458,319 636.259,985	17.285
16	580.458,319 636.259,985	17	580.466,026 636.251,91	11.163
17	580.466,026 636.251,91	18	580.479,23 636.242,26	16.354
18	580.479,23 636.242,26	1	580.483,745 636.237,404	6.631

** Lungimile segmentelor sunt determinate în planul de proiecție Stereo 70 și sunt rotunjite la 1 milimetru.

*** Distanța dintre puncte este formată din segmente cumulate ce sunt mai mici decât valoarea 1 milimetru.

**DATE DESPRE IMOBILUL NR. 9744**

Oficiul de Cadastru și Publicitate Imobiliară NEAMT
Biroul de Cadastru și Publicitate Imobiliară Targu-Neamt

A. Partea I. Descrierea imobilului

TEREN Extravilan

Adresa: Jud. Neamt

Nr. Crt	Nr cadastral Nr. topografic	Suprafața* (mp)	Observații / Referințe
A1		1.800	Sector cadastral:191 Teren neimpregmuit;

B. Partea II. Proprietari și acte

Inscrieri privitoare la dreptul de proprietate și alte drepturi reale		Referințe
/		
Act Administrativ nr. 12941, din 23/08/2023 emis de PRIMARIA COMUNEI PIPIRIG;		
B1	Inscrierea posesiei, drept de PROPRIETATE, dobandit prin Lege, cota actuala 1/1, cota initiala 1/1 1) VÂRLAN VASILE	A1

C. Partea III. SARCINI .

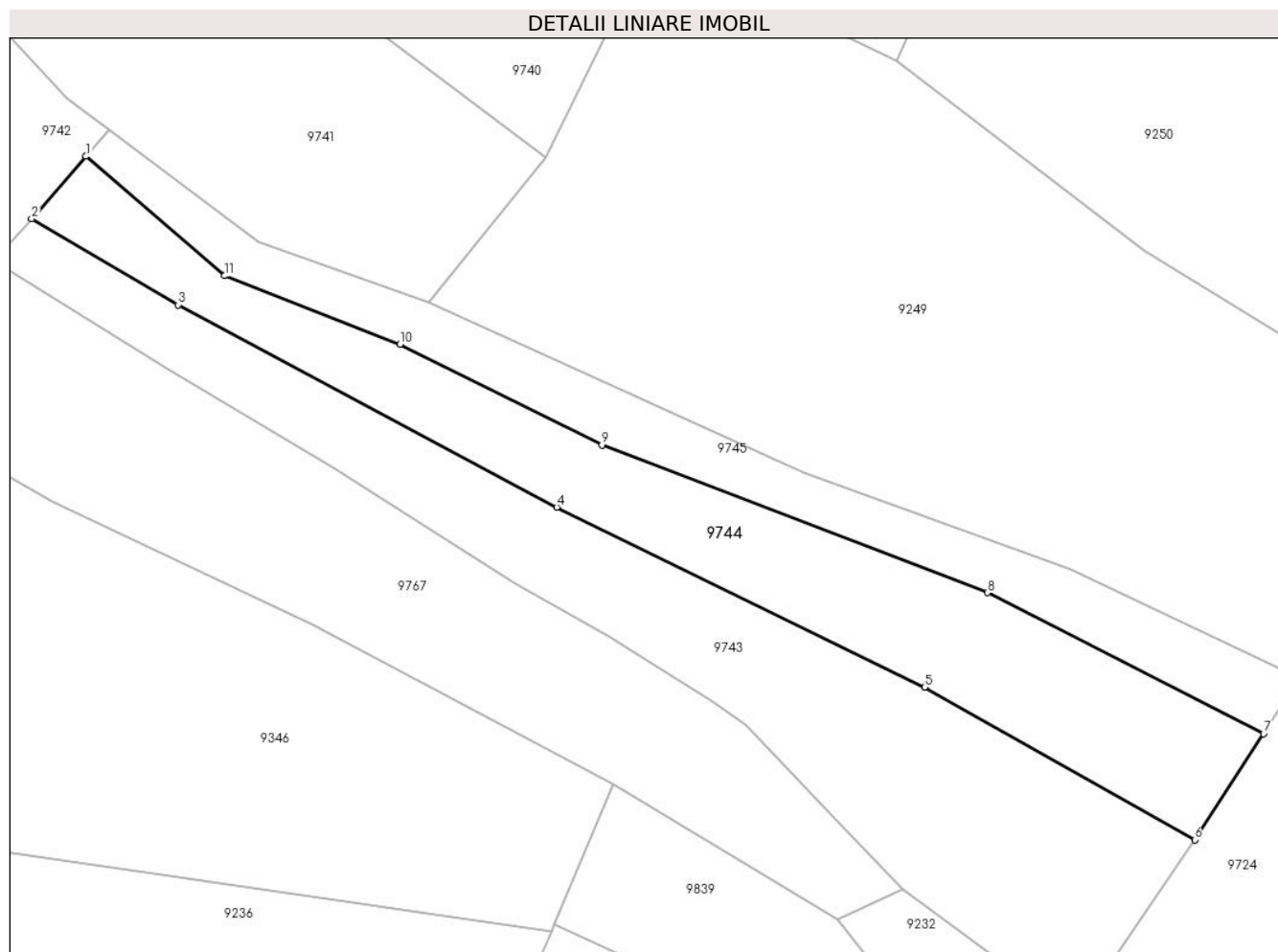
Inscrieri privind dezmembramintele dreptului de proprietate, drepturi reale de garanție și sarcini	Referințe
NU SUNT	

Anexa Nr. 1 La Partea I

Teren

Nr cadastral	Suprafața (mp)*	Observații / Referințe
	1.800	

* Suprafața este determinată în planul de proiecție Stereo 70.



Date referitoare la teren

Crt	Categorie folosință	Intra vilan	Suprafața (mp)	Tarla	Parcelă	Nr. topo	Observații / Referințe
1	faneata	NU	1.800	-	-	-	

Lungime Segmente

1) Valorile lungimilor segmentelor sunt obținute din proiecție în plan.

Punct început	X / Y	Punct sfârșit	X / Y	Lungime segment (** (m)
1	580.363,767 636.343,677	2	580.356,962 636.335,87	10.357
2	580.356,962 636.335,87	3	580.375,289 636.325,085	21.265
3	580.375,289 636.325,085	4	580.422,746 636.299,756	53.793
4	580.422,746 636.299,756	5	580.468,831 636.277,222	51.299
5	580.468,831 636.277,222	6	580.502,658 636.258,128	38.844

Punct început	X / Y	Punct sfârșit	X / Y	Lungime segment (** (m)
6	580.502,658 636.258,128	7	580.511,305 636.271,381	15.824
7	580.511,305 636.271,381	8	580.476,669 636.289,046	38.881
8	580.476,669 636.289,046	9	580.428,4 636.307,54	51.691
9	580.428,4 636.307,54	10	580.403,124 636.320,169	28.255
10	580.403,124 636.320,169	11	580.381,155 636.328,718	23.574
11	580.381,155 636.328,718	1	580.363,767 636.343,677	22.937

** Lungimile segmentelor sunt determinate în planul de proiecție Stereo 70 și sunt rotunjite la 1 milimetru.

*** Distanța dintre puncte este formată din segmente cumulate ce sunt mai mici decât valoarea 1 milimetru.

**DATE DESPRE IMOBILUL NR. 9745**

Oficiul de Cadastru și Publicitate Imobiliară NEAMT
Biroul de Cadastru și Publicitate Imobiliară Targu-Neamt

A. Partea I. Descrierea imobilului

TEREN Extravilan

Adresa: Jud. Neamt

Nr. Crt	Nr cadastral Nr. topografic	Suprafața* (mp)	Observații / Referințe
A1		1.066	Sector cadastral:191 Teren neimpregmuit;

B. Partea II. Proprietari și acte

Inscrieri privitoare la dreptul de proprietate și alte drepturi reale		Referințe
/		
Act Normativ nr. 7, din 13/03/1996 emis de GUVERNUL ROMÂNIEI;		
B1	Inscrierea provizorie, drept de PROPRIETATE, dobandit prin Lege, cota actuala 1/1, cota initiala 1/1 1) COMUNA PIPIRIG, CIF:99999999999999, PROPRIETAR NEIDENTIFICAT	A1

C. Partea III. SARCINI .

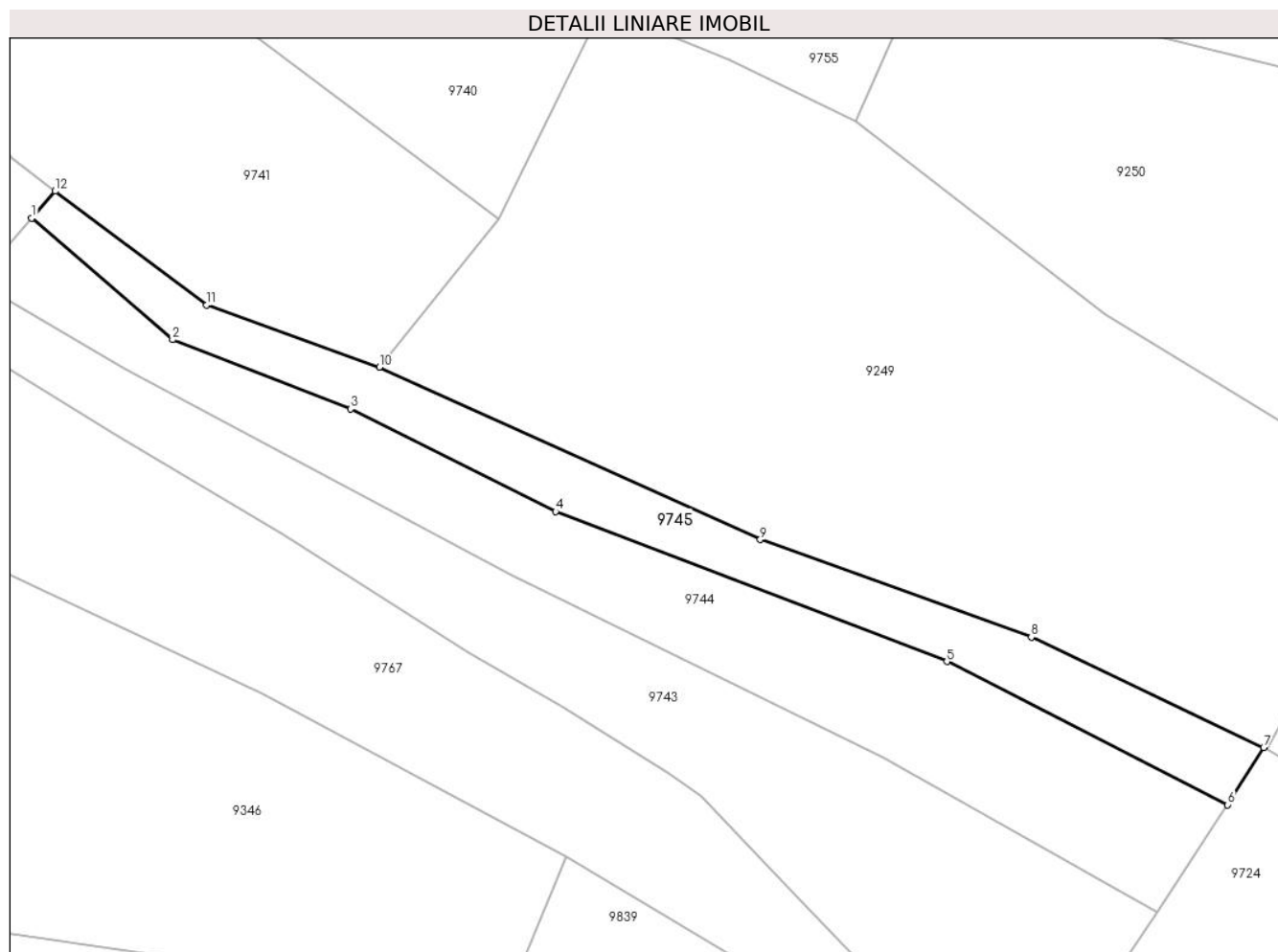
Inscrieri privind dezmembramintele dreptului de proprietate, drepturi reale de garanție și sarcini	Referințe
NU SUNT	

Anexa Nr. 1 La Partea I

Teren

Nr cadastral	Suprafața (mp)*	Observații / Referințe
	1.066	

* Suprafața este determinată în planul de proiecție Stereo 70.



Date referitoare la teren

Crt	Categorie folosință	Intravilan	Suprafața (mp)	Tarla	Parcelă	Nr. topo	Observații / Referințe
1	faneata	NU	1.066	-	-	-	

Lungime Segmente

1) Valorile lungimilor segmentelor sunt obținute din proiecție în plan.

Punct început	X / Y	Punct sfârșit	X / Y	Lungime segment (** (m)
1	580.363,767 636.343,677	2	580.381,155 636.328,718	22.937
2	580.381,155 636.328,718	3	580.403,124 636.320,169	23.574
3	580.403,124 636.320,169	4	580.428,4 636.307,54	28.255
4	580.428,4 636.307,54	5	580.476,669 636.289,046	51.691
5	580.476,669 636.289,046	6	580.511,305 636.271,381	38.881

Punct început	X / Y	Punct sfârșit	X / Y	Lungime segment (** (m)
6	580.511,305 636.271,381	7	580.515,753 636.278,455	8.356
7	580.515,753 636.278,455	8	580.487,077 636.292,051	31.736
8	580.487,077 636.292,051	9	580.453,647 636.304,066	35.524
9	580.453,647 636.304,066	10	580.406,671 636.325,338	51.568
10	580.406,671 636.325,338	11	580.385,336 636.332,975	22.661
11	580.385,336 636.332,975	12	580.366,676 636.347,013	23.351
12	580.366,676 636.347,013	1	580.363,767 636.343,677	4.426

** Lungimile segmentelor sunt determinate în planul de proiecție Stereo 70 și sunt rotunjite la 1 milimetru.

*** Distanța dintre puncte este formată din segmente cumulate ce sunt mai mici decât valoarea 1 milimetru.

**DATE DESPRE IMOBILUL NR. 9746**

Oficiul de Cadastru și Publicitate Imobiliară NEAMT
Biroul de Cadastru și Publicitate Imobiliară Targu-Neamt

A. Partea I. Descrierea imobilului

TEREN Extravilan

Adresa: Jud. Neamt

Nr. Crt	Nr cadastral Nr. topografic	Suprafața* (mp)	Observații / Referințe
A1		1.983	Sector cadastral:191 Teren neimprejmuit;

B. Partea II. Proprietari și acte

Inscrieri privitoare la dreptul de proprietate și alte drepturi reale	Referințe
/	
Act Administrativ nr. 12941, din 23/08/2023 emis de PRIMARIA COMUNEI PIPIRIG;	
B0	Inscrierea posesiei, drept de PROPRIETATE, dobandit prin Lege, cota actuala 1/1, cota initiala 1/1
	1) CREANGĂ GHEORGHE

C. Partea III. SARCINI .

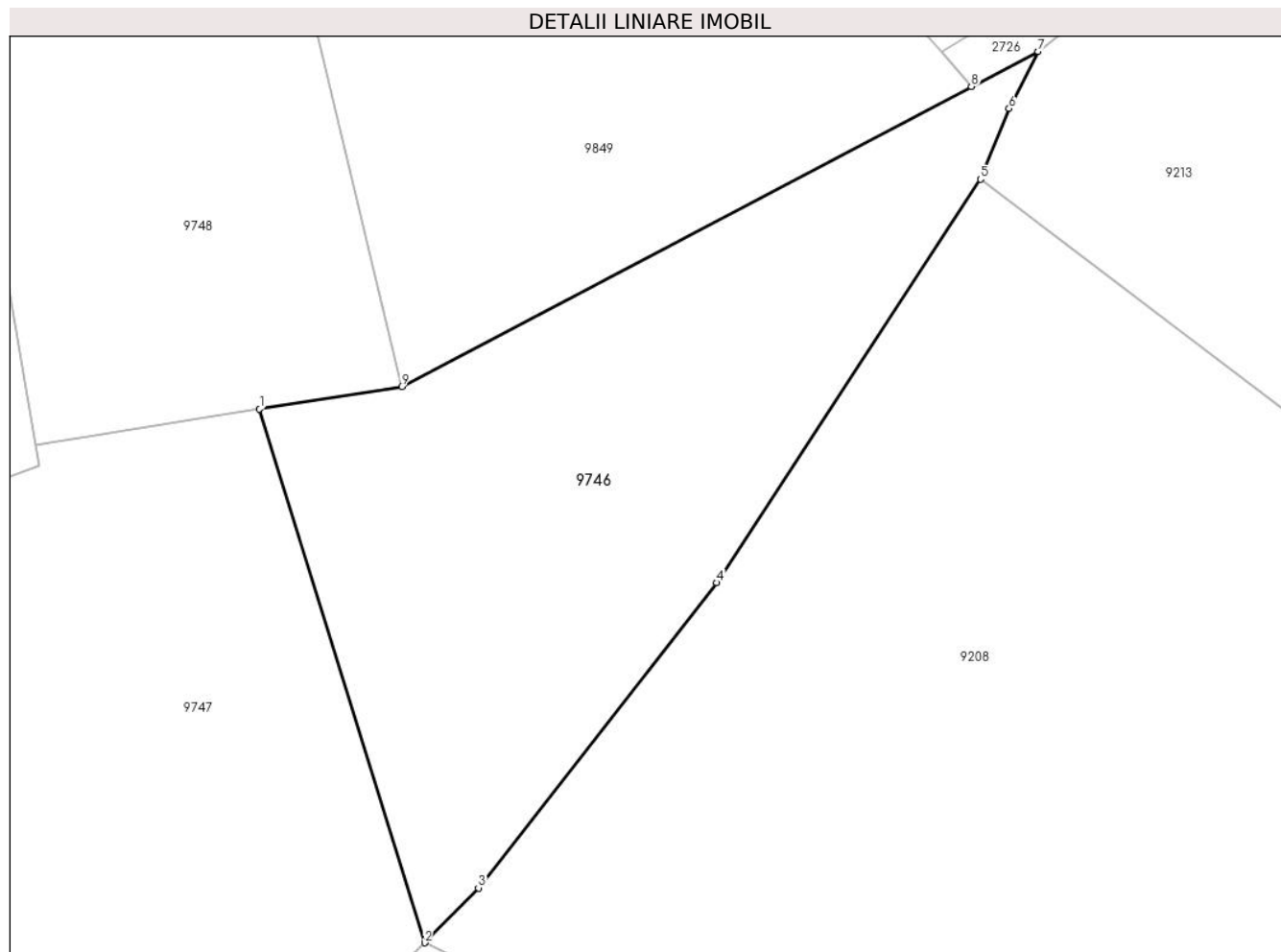
Inscrieri privind dezmembramintele dreptului de proprietate, drepturi reale de garanție și sarcini	Referințe
NU SUNT	

Anexa Nr. 1 La Partea I

Teren

Nr cadastral	Suprafața (mp)*	Observații / Referințe
	1.983	

* Suprafața este determinată în planul de proiecție Stereo 70.



Date referitoare la teren

Crt	Categorie folosință	Intra vilan	Suprafața (mp)	Tarla	Parcelă	Nr. topo	Observații / Referințe
1	faneata	NU	1.983	-	-	-	

Lungime Segmente

1) Valorile lungimilor segmentelor sunt obținute din proiecție în plan.

Punct început	X / Y	Punct sfârșit	X / Y	Lungime segment (** (m)
1	579.721,814 636.215,385	2	579.736,613 636.167,6	50.024
2	579.736,613 636.167,6	3	579.741,431 636.172,509	6.878
3	579.741,431 636.172,509	4	579.762,787 636.199,842	34.687
4	579.762,787 636.199,842	5	579.786,447 636.235,97	43.186
5	579.786,447 636.235,97	6	579.789,006 636.242,309	6.836

Punct început	X / Y	Punct sfârşit	X / Y	Lungime segment (** (m)
6	579.789,006 636.242,309	7	579.791,582 636.247,415	5.719
7	579.791,582 636.247,415	8	579.785,621 636.244,278	6.736
8	579.785,621 636.244,278	9	579.734,557 636.217,409	57.702
9	579.734,557 636.217,409	1	579.721,814 636.215,385	12.903

** Lungimile segmentelor sunt determinate în planul de proiecție Stereo 70 și sunt rotunjite la 1 milimetru.

*** Distanța dintre puncte este formată din segmente cumulate ce sunt mai mici decât valoarea 1 milimetru.

**DATE DESPRE IMOBILUL NR. 9747**

Oficiul de Cadastru și Publicitate Imobiliară NEAMT
Biroul de Cadastru și Publicitate Imobiliară Targu-Neamt

A. Partea I. Descrierea imobilului

TEREN Extravilan

Adresa: Jud. Neamt

Nr. Crt	Nr cadastral Nr. topografic	Suprafața* (mp)	Observații / Referințe
A1		2.893	Sector cadastral:191 Teren neimpregmuit;

B. Partea II. Proprietari și acte

Inscrieri privitoare la dreptul de proprietate și alte drepturi reale		Referințe
/		
Act Normativ nr. 7, din 13/03/1996 emis de GUVERNUL ROMÂNIEI;		
B1	Inscrierea provizorie, drept de PROPRIETATE, dobandit prin Lege, cota actuala 1/1, cota initiala 1/1 1) COMUNA PIPIRIG, CIF:99999999999999, PROPRIETAR NEIDENTIFICAT	A1

C. Partea III. SARCINI .

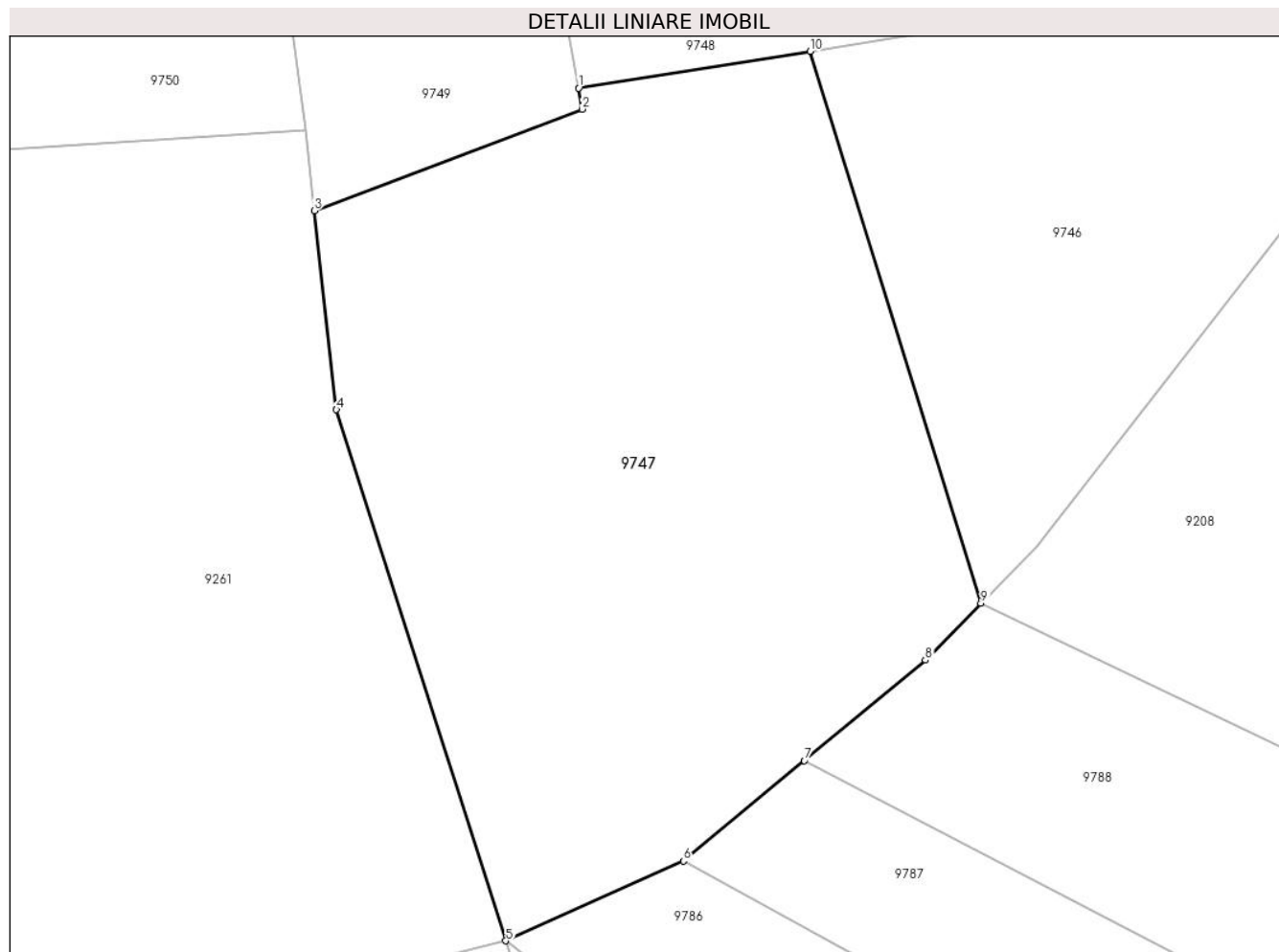
Inscrieri privind dezmembramintele dreptului de proprietate, drepturi reale de garanție și sarcini	Referințe
NU SUNT	

Anexa Nr. 1 La Partea I

Teren

Nr cadastral	Suprafața (mp)*	Observații / Referințe
	2.893	

* Suprafața este determinată în planul de proiecție Stereo 70.



Date referitoare la teren

Crt	Categorie folosință	Intravilan	Suprafața (mp)	Tarla	Parcelă	Nr. topo	Observații / Referințe
1	faneata	NU	2.893	-	-	-	

Lungime Segmente

1) Valorile lungimilor segmentelor sunt obținute din proiecție în plan.

Punct început	X / Y	Punct sfârșit	X / Y	Lungime segment (** (m)
1	579.701,762 636.212,201	2	579.702,079 636.210,373	1.855
2	579.702,079 636.210,373	3	579.678,872 636.201,589	24.814
3	579.678,872 636.201,589	4	579.680,775 636.184,364	17.33
4	579.680,775 636.184,364	5	579.695,454 636.138,384	48.266
5	579.695,454 636.138,384	6	579.710,846 636.145,285	16.868

Punct început	X / Y	Punct sfârșit	X / Y	Lungime segment (** (m)
6	579.710,846 636.145,285	7	579.721,32 636.153,988	13.618
7	579.721,32 636.153,988	8	579.731,795 636.162,691	13.619
8	579.731,795 636.162,691	9	579.736,613 636.167,6	6.878
9	579.736,613 636.167,6	10	579.721,814 636.215,385	50.024
10	579.721,814 636.215,385	1	579.701,762 636.212,201	20.303

** Lungimile segmentelor sunt determinate în planul de proiecție Stereo 70 și sunt rotunjite la 1 milimetru.

*** Distanța dintre puncte este formată din segmente cumulate ce sunt mai mici decât valoarea 1 milimetru.

**DATE DESPRE IMOBILUL NR. 9748**

Oficiul de Cadastru și Publicitate Imobiliară NEAMT
Biroul de Cadastru și Publicitate Imobiliară Targu-Neamt

A. Partea I. Descrierea imobilului

TEREN Extravilan

Adresa: Jud. Neamt

Nr. Crt	Nr cadastral Nr. topografic	Suprafața* (mp)	Observații / Referințe
A1		1.795	Sector cadastral:191 Teren neimpregmuit;

B. Partea II. Proprietari și acte

Inscrieri privitoare la dreptul de proprietate și alte drepturi reale		Referințe
/		
Act Administrativ nr. 12941, din 23/08/2023 emis de PRIMARIA COMUNEI PIPIRIG;		
B1	Inscrierea posesiei, drept de PROPRIETATE, dobandit prin Lege, cota actuala 1/1, cota initiala 1/1 1) RAHĂU IOAN 2) RAHĂU GEORGETA	A1

C. Partea III. SARCINI .

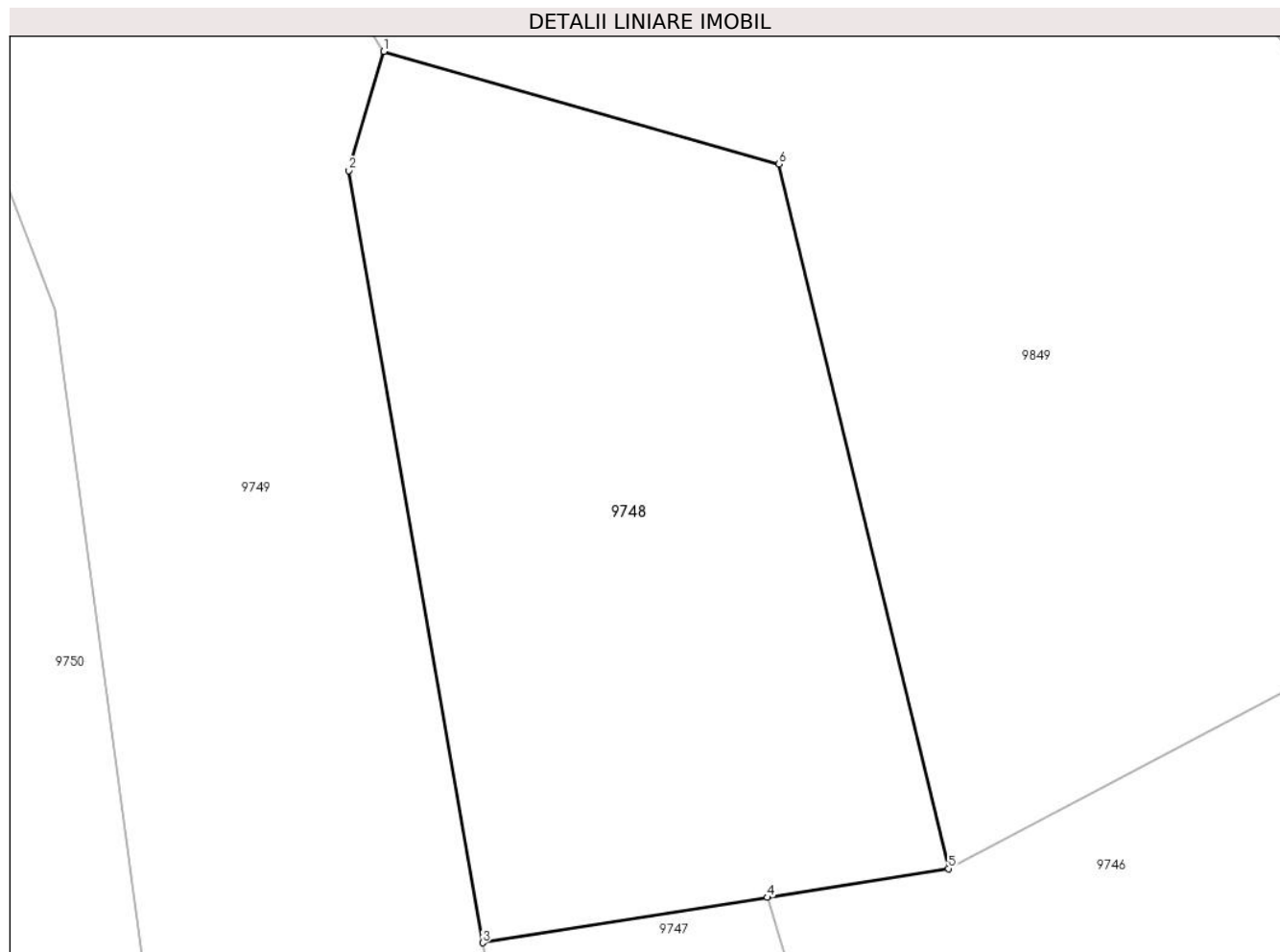
Inscrieri privind dezmembramintele dreptului de proprietate, drepturi reale de garanție și sarcini	Referințe
NU SUNT	

Anexa Nr. 1 La Partea I

Teren

Nr cadastral	Suprafața (mp)*	Observații / Referințe
	1.795	

* Suprafața este determinată în planul de proiecție Stereo 70.



Date referitoare la teren

Crt	Categorie folosință	Intra vilan	Suprafața (mp)	Tarla	Parcelă	Nr. topo	Observații / Referințe
1	faneata	NU	1.795	-	-	-	

Lungime Segmente

1) Valorile lungimilor segmentelor sunt obținute din proiecție în plan.

Punct început	X / Y	Punct sfârșit	X / Y	Lungime segment (** (m)
1	579.694,809 636.274,888	2	579.692,339 636.266,501	8.743
2	579.692,339 636.266,501	3	579.701,762 636.212,201	55.112
3	579.701,762 636.212,201	4	579.721,814 636.215,385	20.303
4	579.721,814 636.215,385	5	579.734,557 636.217,409	12.903
5	579.734,557 636.217,409	6	579.722,634 636.266,975	50.98

Punct început	X / Y	Punct sfârșit	X / Y	Lungime segment (** (m)
6	579.722,634 636.266,975	1	579.694,809 636.274,888	28.928

** Lungimile segmentelor sunt determinate în planul de proiecție Stereo 70 și sunt rotunjite la 1 milimetru.

*** Distanța dintre puncte este formată din segmente cumulate ce sunt mai mici decât valoarea 1 milimetru.

**DATE DESPRE IMOBILUL NR. 9749**

Oficiul de Cadastru și Publicitate Imobiliară NEAMT
Biroul de Cadastru și Publicitate Imobiliară Targu-Neamt

A. Partea I. Descrierea imobilului

TEREN Extravilan

Adresa: Jud. Neamt

Nr. Crt	Nr cadastral Nr. topografic	Suprafața* (mp)	Observații / Referințe
A1		1.800	Sector cadastral:191 Teren neimpregmuit;

B. Partea II. Proprietari și acte

Inscrieri privitoare la dreptul de proprietate și alte drepturi reale		Referințe
/		
Act Administrativ nr. 12941, din 23/08/2023 emis de PRIMARIA COMUNEI PIPIRIG;		
B1	Inscrierea posesiei, drept de PROPRIETATE, dobandit prin Lege, cota actuala 1/1, cota initiala 1/1 1) CREANGĂ VASILE	A1

C. Partea III. SARCINI .

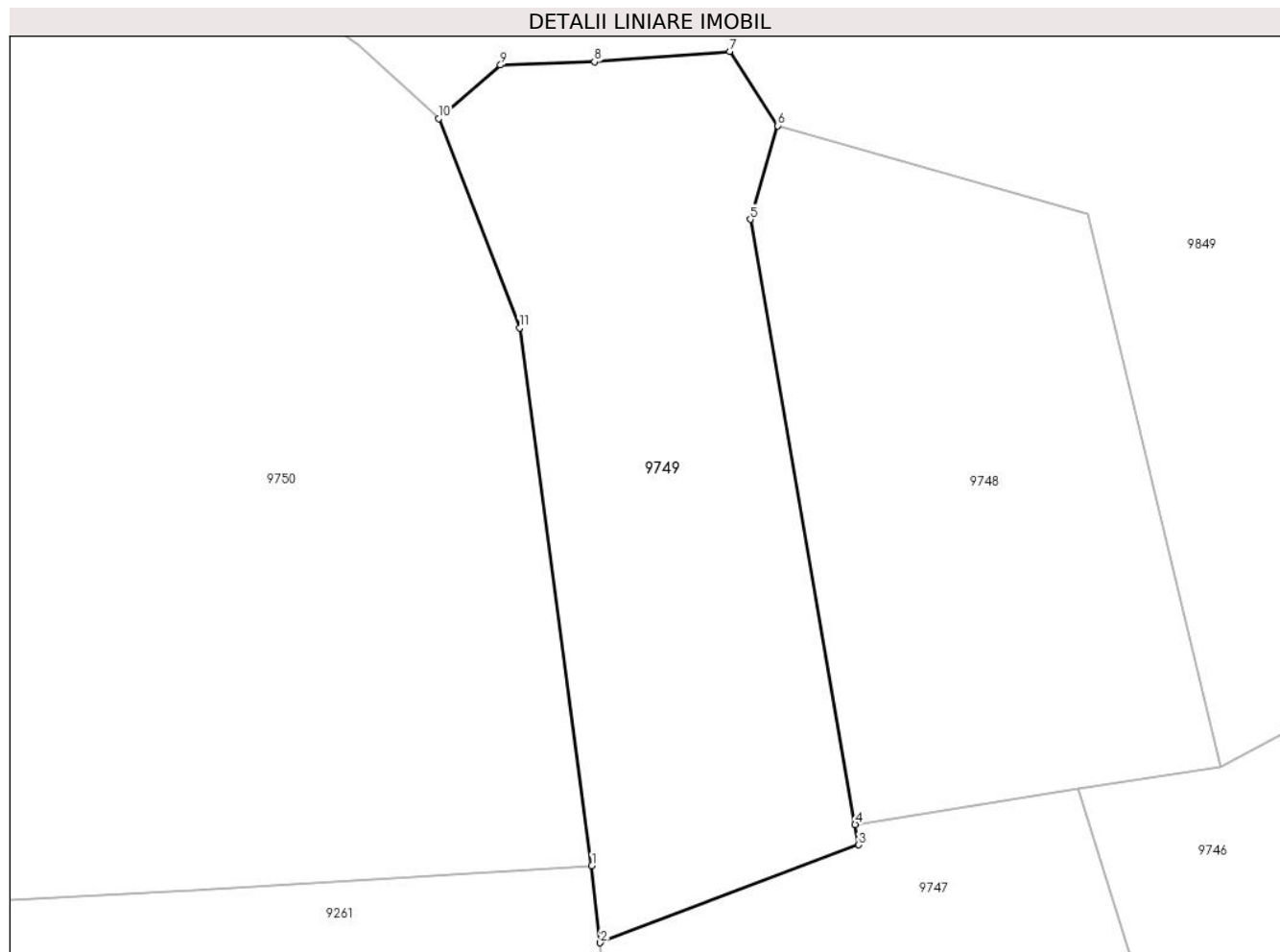
Inscrieri privind dezmembramintele dreptului de proprietate, drepturi reale de garanție și sarcini	Referințe
NU SUNT	

Anexa Nr. 1 La Partea I

Teren

Nr cadastral	Suprafața (mp)*	Observații / Referințe
	1.800	

* Suprafața este determinată în planul de proiecție Stereo 70.



Date referitoare la teren

Crt	Categorie folosință	Intravilan	Suprafața (mp)	Tarla	Parcelă	Nr. topo	Observații / Referințe
1	faneata	NU	1.800	-	-	-	

Lungime Segmente

1) Valorile lungimilor segmentelor sunt obținute din proiecție în plan.

Punct început	X / Y	Punct sfârșit	X / Y	Lungime segment (** (m)
1	579.678,107 636.208,503	2	579.678,872 636.201,589	6.956
2	579.678,872 636.201,589	3	579.702,079 636.210,373	24.814
3	579.702,079 636.210,373	4	579.701,762 636.212,201	1.855
4	579.701,762 636.212,201	5	579.692,339 636.266,501	55.112
5	579.692,339 636.266,501	6	579.694,809 636.274,888	8.743

Punct început	X / Y	Punct sfârşit	X / Y	Lungime segment (** (m)
6	579.694,809 636.274,888	7	579.690,5 636.281,561	7.943
7	579.690,5 636.281,561	8	579.678,345 636.280,626	12.191
8	579.678,345 636.280,626	9	579.669,912 636.280,338	8.438
9	579.669,912 636.280,338	10	579.664,353 636.275,546	7.339
10	579.664,353 636.275,546	11	579.671,61 636.256,737	20.16
11	579.671,61 636.256,737	1	579.678,107 636.208,503	48.67

** Lungimile segmentelor sunt determinate în planul de proiecție Stereo 70 și sunt rotunjite la 1 milimetru.

*** Distanța dintre puncte este formată din segmente cumulate ce sunt mai mici decât valoarea 1 milimetru.

**DATE DESPRE IMOBILUL NR. 9750**

Oficiul de Cadastru și Publicitate Imobiliară NEAMT
Biroul de Cadastru și Publicitate Imobiliară Targu-Neamt

A. Partea I. Descrierea imobilului

TEREN Extravilan

Adresa: Jud. Neamt

Nr. Crt	Nr cadastral Nr. topografic	Suprafața* (mp)	Observații / Referințe
A1		4.274	Sector cadastral:191 Teren neimprejmuit;

B. Partea II. Proprietari și acte

Inscrieri privitoare la dreptul de proprietate și alte drepturi reale		Referințe
/		
Act Administrativ nr. 12941, din 23/08/2023 emis de PRIMARIA COMUNEI PIPIRIG;		
B1	Inscrierea posesiei, drept de PROPRIETATE, dobandit prin Lege, cota actuala 1/1, cota initiala 1/1 1) RAHĂU IOAN 2) RAHĂU GEORGETA	A1

C. Partea III. SARCINI .

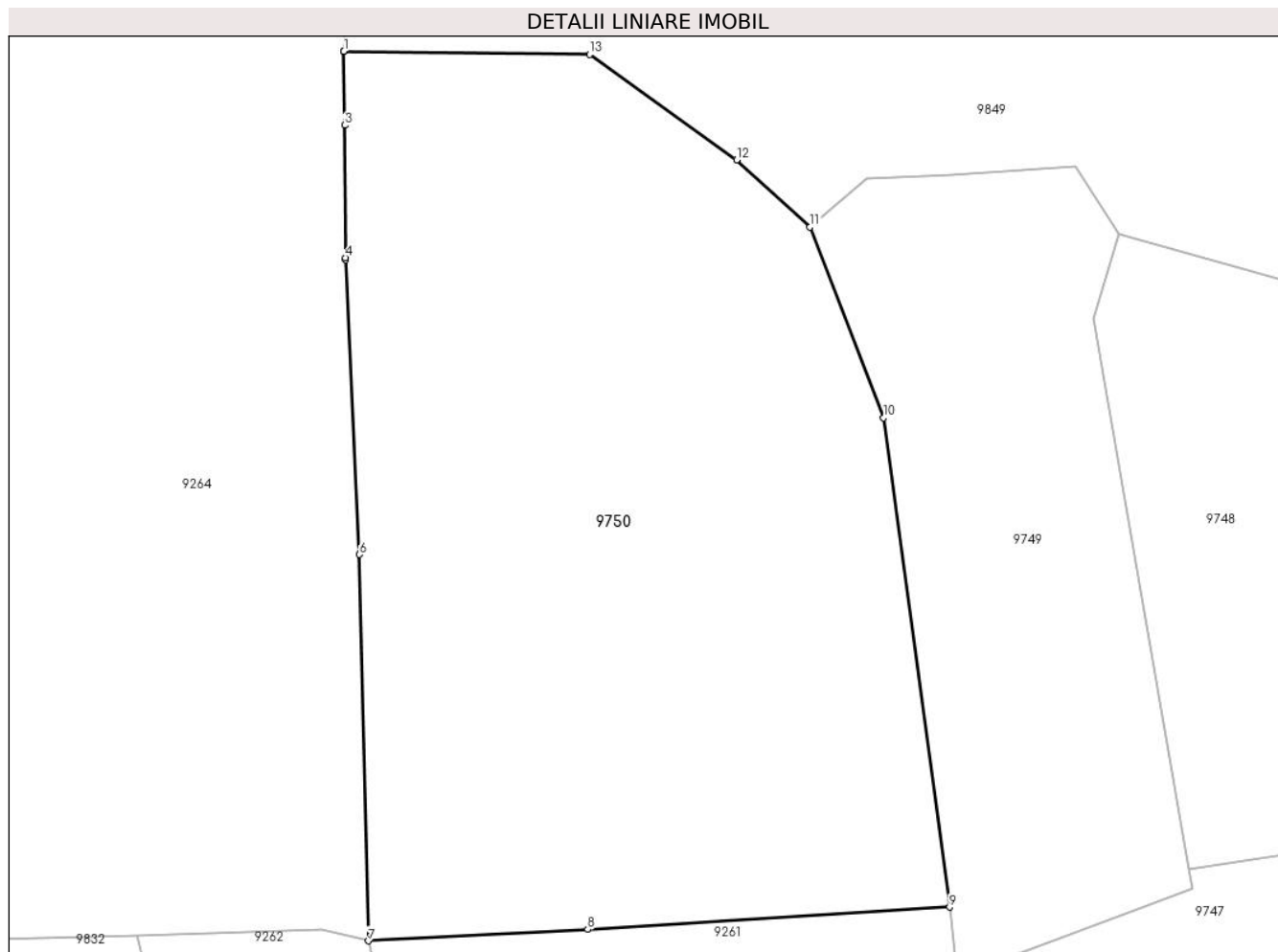
Inscrieri privind dezmembramintele dreptului de proprietate, drepturi reale de garanție și sarcini	Referințe
NU SUNT	

Anexa Nr. 1 La Partea I

Teren

Nr cadastral	Suprafața (mp)*	Observații / Referințe
	4.274	

* Suprafața este determinată în planul de proiecție Stereo 70.



Date referitoare la teren

Crt	Categorie folosință	Intra vilan	Suprafața (mp)	Tarla	Parcelă	Nr. topo	Observații / Referințe
1	faneata	NU	4.274	-	-	-	

Lungime Segmente

1) Valorile lungimilor segmentelor sunt obținute din proiecție în plan.

Punct început	X / Y	Punct sfârșit	X / Y	Lungime segment (** (m)
1	579.618,362 636.292,854	2	579.618,36 636.292,854	0.002
2	579.618,36 636.292,854	3	579.618,435 636.285,566	7.288
3	579.618,435 636.285,566	4	579.618,536 636.272,518	13.048
4	579.618,536 636.272,518	5	579.618,538 636.272,3	0.218
5	579.618,538 636.272,3	6	579.619,901 636.243,255	29.077

Punct început	X / Y	Punct sfârșit	X / Y	Lungime segment (** (m)
6	579.619,901 636.243,255	7	579.620,782 636.205,177	38.088
7	579.620,782 636.205,177	8	579.642,408 636.206,294	21.655
8	579.642,408 636.206,294	9	579.678,107 636.208,503	35.767
9	579.678,107 636.208,503	10	579.671,61 636.256,737	48.67
10	579.671,61 636.256,737	11	579.664,353 636.275,546	20.16
11	579.664,353 636.275,546	12	579.657,097 636.282,143	9.807
12	579.657,097 636.282,143	13	579.642,59 636.292,541	17.849
13	579.642,59 636.292,541	1	579.618,362 636.292,854	24.23

** Lungimile segmentelor sunt determinate în planul de proiecție Stereo 70 și sunt rotunjite la 1 milimetru.

*** Distanța dintre puncte este formată din segmente cumulate ce sunt mai mici decât valoarea 1 milimetru.

**DATE DESPRE IMOBILUL NR. 9751**

Oficiul de Cadastru și Publicitate Imobiliară NEAMT
Biroul de Cadastru și Publicitate Imobiliară Targu-Neamt

A. Partea I. Descrierea imobilului

TEREN Extravilan

Adresa: Jud. Neamt

Nr. Crt	Nr cadastral Nr. topografic	Suprafața* (mp)	Observații / Referințe
A1		3.200	Sector cadastral:191 Teren neimpregmuit;

B. Partea II. Proprietari și acte

Inscrieri privitoare la dreptul de proprietate și alte drepturi reale		Referințe
/		
Act Administrativ nr. 12941, din 23/08/2023 emis de PRIMARIA COMUNEI PIPIRIG;		
B1	Inscrierea posesiei, drept de PROPRIETATE, dobandit prin Lege, cota actuala 1/1, cota initiala 1/1 1) VACARIU DUMITRU	A1

C. Partea III. SARCINI .

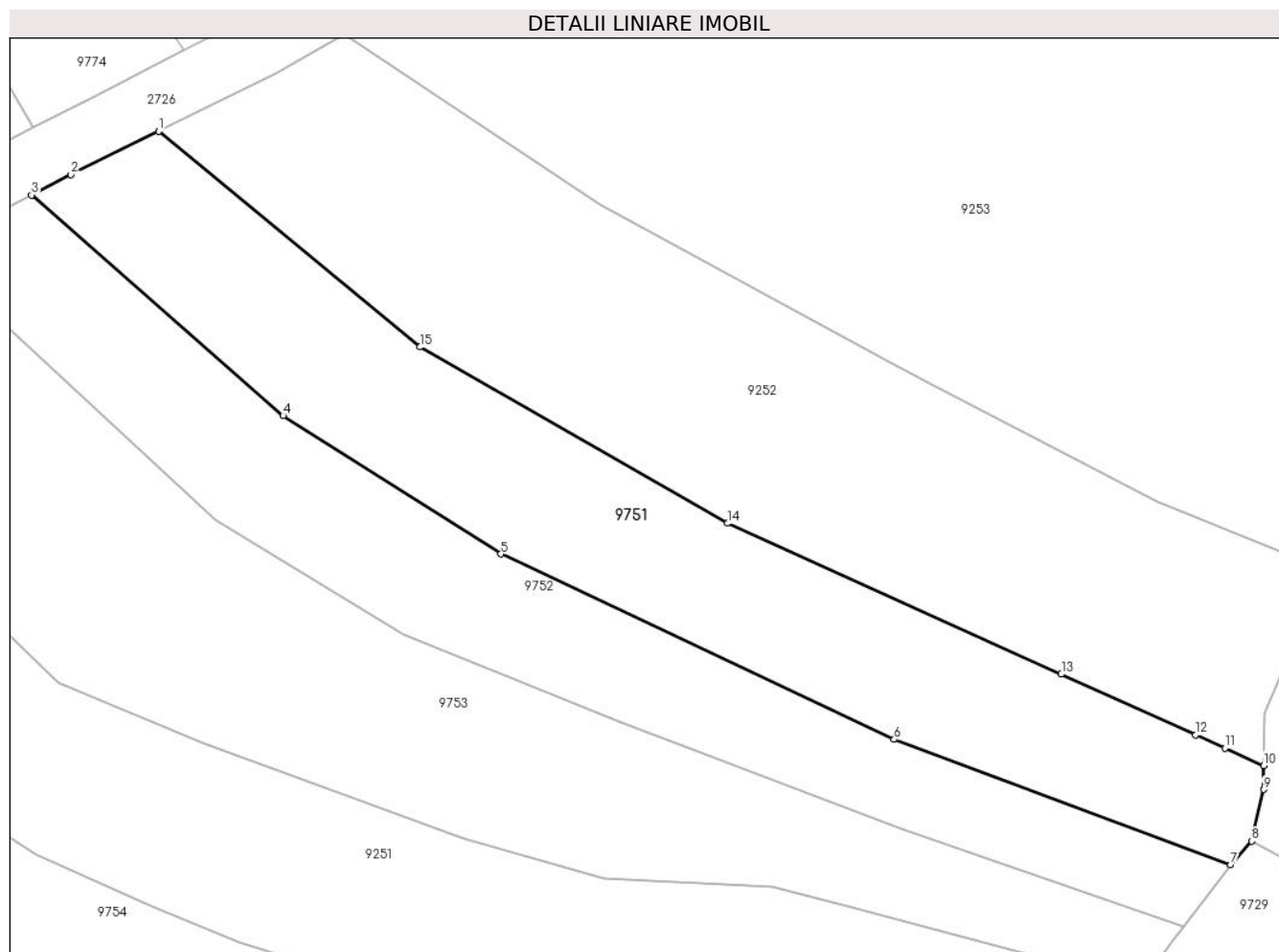
Inscrieri privind dezmembramintele dreptului de proprietate, drepturi reale de garanție și sarcini	Referințe
NU SUNT	

Anexa Nr. 1 La Partea I

Teren

Nr cadastral	Suprafața (mp)*	Observații / Referințe
	3.200	

* Suprafața este determinată în planul de proiecție Stereo 70.



Date referitoare la teren

Crt	Categorie folosință	Intravilan	Suprafața (mp)	Tarla	Parcelă	Nr. topo	Observații / Referințe
1	faneata	NU	3.200	-	-	-	

Lungime Segmente

1) Valorile lungimilor segmentelor sunt obținute din proiecție în plan.

Punct început	X / Y	Punct sfârșit	X / Y	Lungime segment (** (m)
1	580.454,814 636.511,3	2	580.442,84 636.505,401	13.348
2	580.442,84 636.505,401	3	580.437,456 636.502,609	6.065
3	580.437,456 636.502,609	4	580.471,767 636.472,517	45.637
4	580.471,767 636.472,517	5	580.501,537 636.453,624	35.259
5	580.501,537 636.453,624	6	580.555,225 636.428,325	59.35

Punct început	X / Y	Punct sfârșit	X / Y	Lungime segment (** (m)
6	580.555,225 636.428,325	7	580.601,192 636.411,242	49.039
7	580.601,192 636.411,242	8	580.604,068 636.414,463	4.318
8	580.604,068 636.414,463	9	580.605,658 636.421,502	7.216
9	580.605,658 636.421,502	10	580.605,692 636.424,766	3.264
10	580.605,692 636.424,766	11	580.600,385 636.427,162	5.823
11	580.600,385 636.427,162	12	580.596,42 636.428,952	4.35
12	580.596,42 636.428,952	13	580.578,058 636.437,238	20.145
13	580.578,058 636.437,238	14	580.532,467 636.457,815	50.02
14	580.532,467 636.457,815	15	580.490,457 636.481,87	48.41
15	580.490,457 636.481,87	1	580.454,814 636.511,3	46.223

** Lungimile segmentelor sunt determinate în planul de proiecție Stereo 70 și sunt rotunjite la 1 milimetru.

*** Distanța dintre puncte este formată din segmente cumulate ce sunt mai mici decât valoarea 1 milimetru.

**DATE DESPRE IMOBILUL NR. 9752**

Oficiul de Cadastru și Publicitate Imobiliară NEAMT
Biroul de Cadastru și Publicitate Imobiliară Targu-Neamt

A. Partea I. Descrierea imobilului

TEREN Extravilan

Adresa: Jud. Neamt

Nr. Crt	Nr cadastral Nr. topografic	Suprafața* (mp)	Observații / Referințe
A1		2.700	Sector cadastral:191 Teren neimpregmuit;

B. Partea II. Proprietari și acte

Inscrieri privitoare la dreptul de proprietate și alte drepturi reale		Referințe
/		
Act Administrativ nr. 12941, din 23/08/2023 emis de PRIMARIA COMUNEI PIPIRIG;		
B1	Inscrierea posesiei, drept de PROPRIETATE, dobandit prin Lege, cota actuala 1/1, cota initiala 1/1 1) ILIE FLORIN	A1

C. Partea III. SARCINI .


Inscrieri privind dezmembramintele dreptului de proprietate, drepturi reale de garanție și sarcini	Referințe
NU SUNT	

Anexa Nr. 1 La Partea I

Teren

Nr cadastral	Suprafața (mp)*	Observații / Referințe
	2.700	

* Suprafața este determinată în planul de proiecție Stereo 70.



Date referitoare la teren

Crt	Categorie folosință	Intravilan	Suprafața (mp)	Tarla	Parcelă	Nr. topo	Observații / Referințe
1	faneata	NU	2.700	-	-	-	

Lungime Segmente

1) Valorile lungimilor segmentelor sunt obținute din proiecție în plan.

Punct început	X / Y	Punct sfârșit	X / Y	Lungime segment (** (m)
1	580.594,729 636.402,782	2	580.601,192 636.411,242	10.646
2	580.601,192 636.411,242	3	580.555,225 636.428,325	49.039
3	580.555,225 636.428,325	4	580.501,537 636.453,624	59.35
4	580.501,537 636.453,624	5	580.471,767 636.472,517	35.259
5	580.471,767 636.472,517	6	580.437,456 636.502,609	45.637

Punct început	X / Y	Punct sfârșit	X / Y	Lungime segment (** (m)
6	580.437,456 636.502,609	7	580.422,849 636.495,035	16.454
7	580.422,849 636.495,035	8	580.462,577 636.458,251	54.142
8	580.462,577 636.458,251	9	580.488,172 636.442,66	29.97
9	580.488,172 636.442,66	10	580.518,025 636.430,687	32.164
10	580.518,025 636.430,687	11	580.556,176 636.416,142	40.83
11	580.556,176 636.416,142	1	580.594,729 636.402,782	40.802

** Lungimile segmentelor sunt determinate în planul de proiecție Stereo 70 și sunt rotunjite la 1 milimetru.

*** Distanța dintre puncte este formată din segmente cumulate ce sunt mai mici decât valoarea 1 milimetru.

**DATE DESPRE IMOBILUL NR. 9753**

Oficiul de Cadastru și Publicitate Imobiliară NEAMT
Biroul de Cadastru și Publicitate Imobiliară Targu-Neamt

A. Partea I. Descrierea imobilului

TEREN Extravilan

Adresa: Jud. Neamt

Nr. Crt	Nr cadastral Nr. topografic	Suprafața* (mp)	Observații / Referințe
A1		4.500	Sector cadastral:191 Teren neimpregmuit;

B. Partea II. Proprietari și acte

Inscrieri privitoare la dreptul de proprietate și alte drepturi reale		Referințe
/		
Act Administrativ nr. 12941, din 23/08/2023 emis de PRIMARIA COMUNEI PIPIRIG;		
B1	Inscrierea posesiei, drept de PROPRIETATE, dobandit prin Lege, cota actuala 1/1, cota initiala 1/1 1) CREANGĂ DUMITRU	A1

C. Partea III. SARCINI .

Inscrieri privind dezmembramintele dreptului de proprietate, drepturi reale de garanție și sarcini	Referințe
NU SUNT	


Anexa Nr. 1 La Partea I

Teren

Nr cadastral	Suprafața (mp)*	Observații / Referințe
	4.500	

* Suprafața este determinată în planul de proiecție Stereo 70.

DETALII LINIARE IMOBIL



Date referitoare la teren

Crt	Categorie folosință	Intra vilan	Suprafața (mp)	Tarla	Parcelă	Nr. topo	Observații / Referințe
1	faneata	NU	4.500	-	-	-	

Lungime Segmente

1) Valorile lungimilor segmentelor sunt obținute din proiecție în plan.

Punct început	X / Y	Punct sfârșit	X / Y	Lungime segment (** (m)
1	580.488,172 636.442,66	2	580.462,577 636.458,251	29.97
2	580.462,577 636.458,251	3	580.422,849 636.495,035	54.142
3	580.422,849 636.495,035	4	580.418,221 636.492,635	5.213
4	580.418,221 636.492,635	5	580.397,951 636.482,124	22.833
5	580.397,951 636.482,124	6	580.417,713 636.458,481	30.814

Punct început	X / Y	Punct sfârșit	X / Y	Lungime segment (** (m)
6	580.417,713 636.458,481	7	580.441,158 636.436,018	32.469
7	580.441,158 636.436,018	8	580.460,81 636.427,779	21.309
8	580.460,81 636.427,779	9	580.496,505 636.414,812	37.977
9	580.496,505 636.414,812	10	580.515,628 636.409,402	19.874
10	580.515,628 636.409,402	11	580.538,62 636.408,296	23.019
11	580.538,62 636.408,296	12	580.548,785 636.405,609	10.514
12	580.548,785 636.405,609	13	580.589,635 636.394,813	42.253
13	580.589,635 636.394,813	14	580.590,969 636.397,658	3.142
14	580.590,969 636.397,658	15	580.592,965 636.400,473	3.451
15	580.592,965 636.400,473	16	580.594,729 636.402,782	2.906
16	580.594,729 636.402,782	17	580.556,176 636.416,142	40.802
17	580.556,176 636.416,142	18	580.518,025 636.430,687	40.83
18	580.518,025 636.430,687	1	580.488,172 636.442,66	32.164

** Lungimile segmentelor sunt determinate în planul de proiecție Stereo 70 și sunt rotunjite la 1 milimetru.

*** Distanța dintre puncte este formată din segmente cumulate ce sunt mai mici decât valoarea 1 milimetru.

**DATE DESPRE IMOBILUL NR. 9754**

Oficiul de Cadastru și Publicitate Imobiliară NEAMT
Biroul de Cadastru și Publicitate Imobiliară Targu-Neamt

A. Partea I. Descrierea imobilului

TEREN Extravilan

Adresa: Jud. Neamt

Nr. Crt	Nr cadastral Nr. topografic	Suprafața* (mp)	Observații / Referințe
A1		5.700	Sector cadastral:191 Teren neimpregmuit;

B. Partea II. Proprietari și acte

Inscrieri privitoare la dreptul de proprietate și alte drepturi reale		Referințe
/		
Act Administrativ nr. 12941, din 23/08/2023 emis de PRIMARIA COMUNEI PIPIRIG;		
B1	Inscrierea posesiei, drept de PROPRIETATE, dobandit prin Lege, cota actuala 1/1, cota initiala 1/1 1) FIREA NECULAI	A1

C. Partea III. SARCINI .


Inscrieri privind dezmembramintele dreptului de proprietate, drepturi reale de garanție și sarcini	Referințe
NU SUNT	

Anexa Nr. 1 La Partea I

Teren

Nr cadastral	Suprafața (mp)*	Observații / Referințe
	5.700	

* Suprafața este determinată în planul de proiecție Stereo 70.



Date referitoare la teren

Crt	Categorie folosință	Intravilan	Suprafața (mp)	Tarla	Parcelă	Nr. topo	Observații / Referințe
1	faneata	NU	5.700	-	-	-	

Lungime Segmente

1) Valorile lungimilor segmentelor sunt obținute din proiecție în plan.

Punct început	X / Y	Punct sfârșit	X / Y	Lungime segment (** (m)
1	580.473,804 636.374,856	2	580.493,853 636.368,275	21.101
3	580.525,972 636.360,308	4	580.539,794 636.357,309	14.144
5	580.548,063 636.355,515	6	580.561,167 636.348,296	14.961
7	580.565,243 636.353,712	8	580.566,569 636.355,473	2.204
9	580.578,756 636.370,659	10	580.555,621 636.378,606	24.462

Punct început	X / Y	Punct sfârșit	X / Y	Lungime segment (** (m)
2	580.493,853 636.368,275	3	580.525,972 636.360,308	33.092
4	580.539,794 636.357,309	5	580.548,063 636.355,515	8.461
6	580.561,167 636.348,296	7	580.565,243 636.353,712	6.778
8	580.566,569 636.355,473	9	580.578,756 636.370,659	19.471
10	580.555,621 636.378,606	11	580.535,484 636.382,483	20.507

Punct început	X / Y	Punct sfârșit	X / Y	Lungime segment (** (m)
11	580.535,484 636.382,483	12	580.515,486 636.387,246	20.557
13	580.496,001 636.391,904	14	580.479,025 636.396,552	17.601
15	580.465,753 636.400,68	16	580.453,765 636.405,604	12.96
17	580.438,073 636.412,743	18	580.423,624 636.421,813	17.06
19	580.408,322 636.432,65	20	580.395,842 636.444,398	17.14
21	580.387,189 636.454,844	22	580.372,956 636.479,454	28.429
23	580.349,543 636.474,213	24	580.367,437 636.446,583	32.918
25	580.381,111 636.428,47	26	580.394,743 636.414,112	19.799
27	580.412,702 636.400,546	28	580.433,939 636.390,255	23.599
29	580.447,684 636.383,746	1	580.473,804 636.374,856	27.591

Punct început	X / Y	Punct sfârșit	X / Y	Lungime segment (** (m)
12	580.515,486 636.387,246	13	580.496,001 636.391,904	20.034
14	580.479,025 636.396,552	15	580.465,753 636.400,68	13.899
16	580.453,765 636.405,604	17	580.438,073 636.412,743	17.24
18	580.423,624 636.421,813	19	580.408,322 636.432,65	18.751
20	580.395,842 636.444,398	21	580.387,189 636.454,844	13.564
22	580.372,956 636.479,454	23	580.349,543 636.474,213	23.992
24	580.367,437 636.446,583	25	580.381,111 636.428,47	22.695
26	580.394,743 636.414,112	27	580.412,702 636.400,546	22.507
28	580.433,939 636.390,255	29	580.447,684 636.383,746	15.208

** Lungimile segmentelor sunt determinate în planul de proiecție Stereo 70 și sunt rotunjite la 1 milimetru.

*** Distanța dintre puncte este formată din segmente cumulate ce sunt mai mici decât valoarea 1 milimetru.

**DATE DESPRE IMOBILUL NR. 9755**

Oficiul de Cadastru și Publicitate Imobiliară NEAMT
Biroul de Cadastru și Publicitate Imobiliară Targu-Neamt

A. Partea I. Descrierea imobilului

TEREN Extravilan

Adresa: Jud. Neamt

Nr. Crt	Nr cadastral Nr. topografic	Suprafața* (mp)	Observații / Referințe
A1		2.973	Sector cadastral:191 Teren neimpregmuit;

B. Partea II. Proprietari și acte

Inscrieri privitoare la dreptul de proprietate și alte drepturi reale		Referințe
/		
Act Administrativ nr. 12941, din 23/08/2023 emis de PRIMARIA COMUNEI PIPIRIG;		
B1	Inscrierea posesiei, drept de PROPRIETATE, dobandit prin Lege, cota actuala 1/1, cota initiala 1/1 1) COTTA OLIMPIA	A1

C. Partea III. SARCINI .

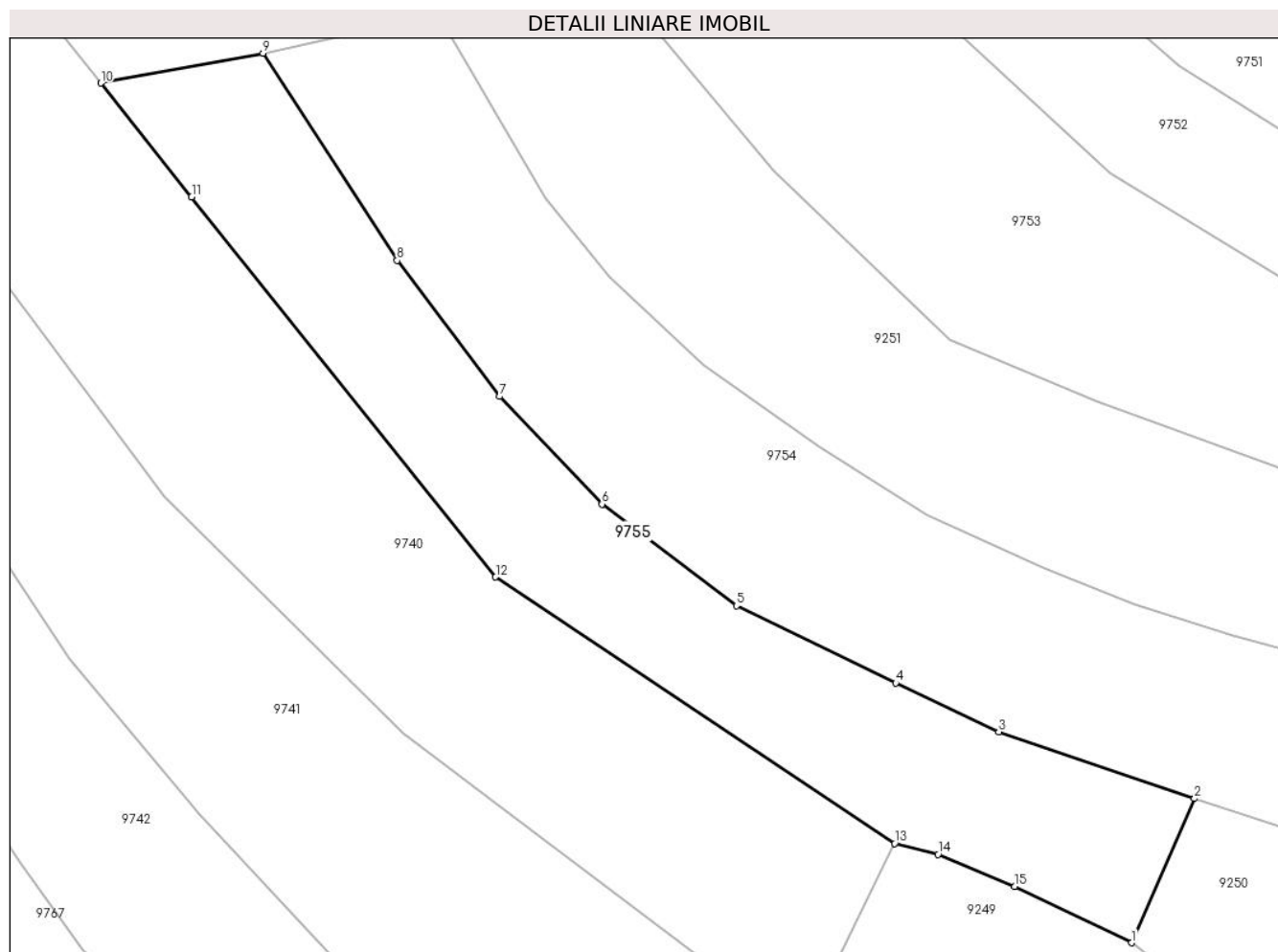
Inscrieri privind dezmembramintele dreptului de proprietate, drepturi reale de garanție și sarcini	Referințe
NU SUNT	

Anexa Nr. 1 La Partea I

Teren

Nr cadastral	Suprafața (mp)*	Observații / Referințe
	2.973	

* Suprafața este determinată în planul de proiecție Stereo 70.



Date referitoare la teren

Crt	Categorie folosință	Intra vilan	Suprafața (mp)	Tarla	Parcelă	Nr. topo	Observații / Referințe
1	faneata	NU	2.973	-	-	-	

Lungime Segmente

1) Valorile lungimilor segmentelor sunt obținute din proiecție în plan.

Punct început	X / Y	Punct sfârșit	X / Y	Lungime segment (** (m)
1	580.465,409 636.355,635	2	580.473,804 636.374,856	20.974
2	580.473,804 636.374,856	3	580.447,684 636.383,746	27.591
3	580.447,684 636.383,746	4	580.433,939 636.390,255	15.208
4	580.433,939 636.390,255	5	580.412,702 636.400,546	23.599
5	580.412,702 636.400,546	6	580.394,743 636.414,112	22.507

Punct început	X / Y	Punct sfârșit	X / Y	Lungime segment (** (m)
6	580.394,743 636.414,112	7	580.381,111 636.428,47	19.799
7	580.381,111 636.428,47	8	580.367,437 636.446,583	22.695
8	580.367,437 636.446,583	9	580.349,543 636.474,213	32.918
9	580.349,543 636.474,213	10	580.327,896 636.470,228	22.011
10	580.327,896 636.470,228	11	580.340,01 636.455,063	19.409
11	580.340,01 636.455,063	12	580.380,567 636.404,401	64.896
12	580.380,567 636.404,401	13	580.433,789 636.368,885	63.984
13	580.433,789 636.368,885	14	580.439,59 636.367,405	5.987
14	580.439,59 636.367,405	15	580.449,838 636.363,161	11.092
15	580.449,838 636.363,161	1	580.465,409 636.355,635	17.294

** Lungimile segmentelor sunt determinate în planul de proiecție Stereo 70 și sunt rotunjite la 1 milimetru.

*** Distanța dintre puncte este formată din segmente cumulate ce sunt mai mici decât valoarea 1 milimetru.

**DATE DESPRE IMOBILUL NR. 9756**

Oficiul de Cadastru și Publicitate Imobiliară NEAMT
Biroul de Cadastru și Publicitate Imobiliară Targu-Neamt

A. Partea I. Descrierea imobilului

TEREN Necunoscut

Adresa: Loc. Dolhesti, Str Cotnărel, Jud. Neamt, si extravilan UAT Pipirig

Nr. Crt	Nr cadastral Nr. topografic	Suprafața* (mp)	Observații / Referințe
A1		2.700	Sector cadastral:191 Teren neimprejmuit;

B. Partea II. Proprietari și acte

Inscrieri privitoare la dreptul de proprietate și alte drepturi reale		Referințe
/		
Act Administrativ nr. 12941, din 23/08/2023 emis de PRIMARIA COMUNEI PIPIRIG;		
B1	Inscrierea posesiei, drept de PROPRIETATE, dobandit prin Lege, cota actuala 1/1, cota initiala 1/1 1) CREANGĂ VASILICA, - soti	A1

C. Partea III. SARCINI .

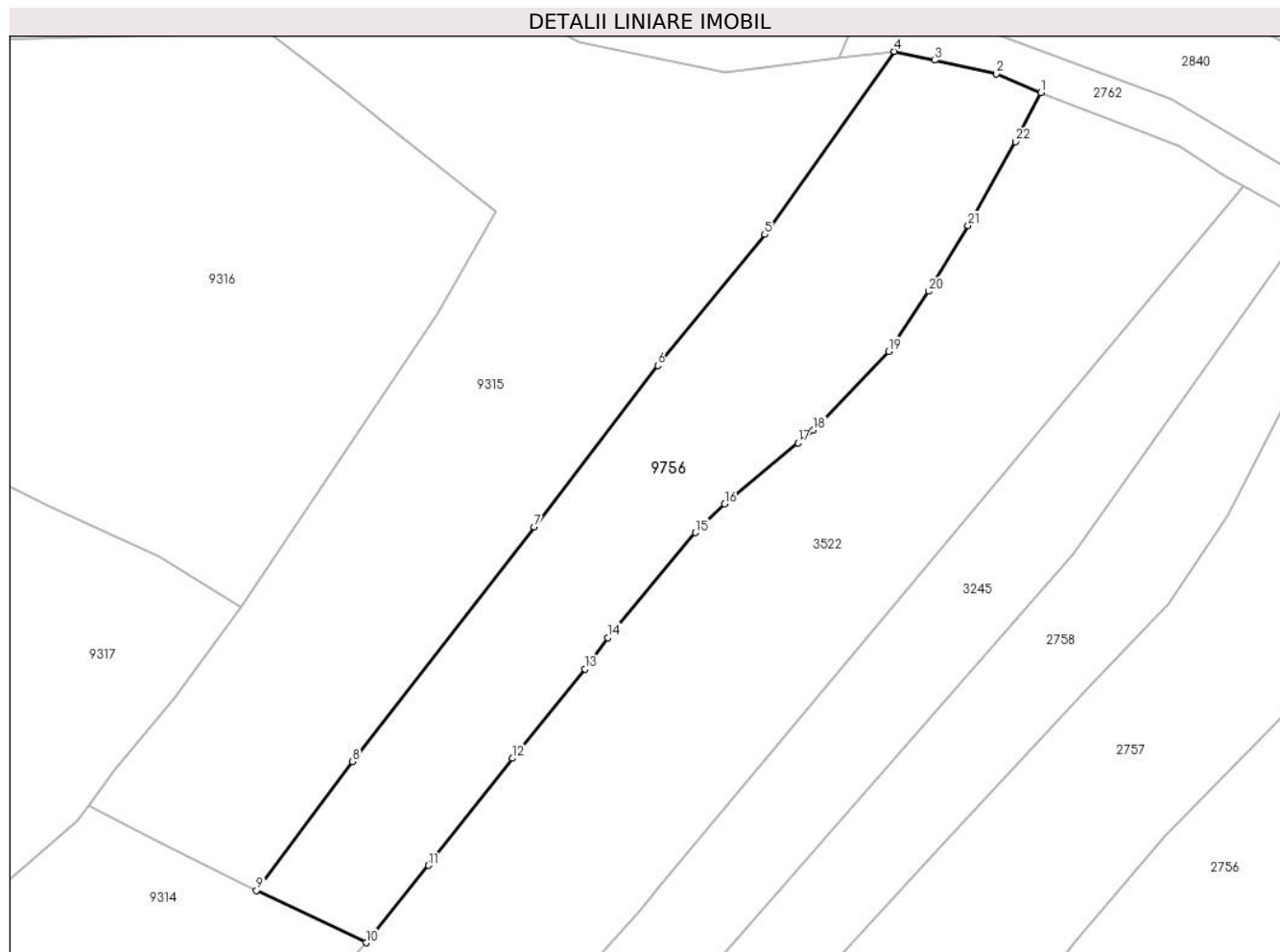
Inscrieri privind dezmembramintele dreptului de proprietate, drepturi reale de garanție și sarcini	Referințe
NU SUNT	

Anexa Nr. 1 La Partea I

Teren

Nr cadastral	Suprafața (mp)*	Observații / Referințe
	2.700	

* Suprafața este determinată în planul de proiecție Stereo 70.



Date referitoare la teren

Crt	Categorie folosință	Intra vilan	Suprafața (mp)	Tarla	Parcelă	Nr. topo	Observații / Referințe
1	faneata	DA	286	-	-	-	
2	faneata	NU	2.414	-	-	-	

Lungime Segmente

1) Valorile lungimilor segmentelor sunt obținute din proiecție în plan.

Punct început	X / Y	Punct sfârșit	X / Y	Lungime segment (** (m)
1	580.880,545 637.022,171	2	580.874,596 637.024,689	6.46
3	580.866,356 637.026,498	4	580.860,961 637.027,683	5.524
5	580.843,665 637.003,26	6	580.829,381 636.985,754	22.594
7	580.812,863 636.964,222	8	580.788,574 636.932,917	39.623

Punct început	X / Y	Punct sfârșit	X / Y	Lungime segment (** (m)
2	580.874,596 637.024,689	3	580.866,356 637.026,498	8.436
4	580.860,961 637.027,683	5	580.843,665 637.003,26	29.927
6	580.829,381 636.985,754	7	580.812,863 636.964,222	27.138
8	580.788,574 636.932,917	9	580.775,729 636.915,729	21.457

Punct început	X / Y	Punct sfârșit	X / Y	Lungime segment (** (m)
9	580.775,729 636.915,729	10	580.790,376 636.908,734	16.232
11	580.798,738 636.919,059	12	580.809,935 636.933,346	18.152
13	580.819,637 636.945,259	14	580.822,693 636.949,432	5.172
15	580.834,393 636.963,453	16	580.838,299 636.967,309	5.489
17	580.848,071 636.975,458	18	580.850,158 636.977,15	2.687
19	580.860,177 636.987,649	20	580.865,581 636.995,674	9.675
21	580.870,827 637.004,448	22	580.877,128 637.015,663	12.864

Punct început	X / Y	Punct sfârșit	X / Y	Lungime segment (** (m)
10	580.790,376 636.908,734	11	580.798,738 636.919,059	13.286
12	580.809,935 636.933,346	13	580.819,637 636.945,259	15.364
14	580.822,693 636.949,432	15	580.834,393 636.963,453	18.261
16	580.838,299 636.967,309	17	580.848,071 636.975,458	12.724
18	580.850,158 636.977,15	19	580.860,177 636.987,649	14.512
20	580.865,581 636.995,674	21	580.870,827 637.004,448	10.223
22	580.877,128 637.015,663	1	580.880,545 637.022,171	7.351

** Lungimile segmentelor sunt determinate în planul de proiecție Stereo 70 și sunt rotunjite la 1 milimetru.

*** Distanța dintre puncte este formată din segmente cumulate ce sunt mai mici decât valoarea 1 milimetru.

**DATE DESPRE IMOBILUL NR. 9757**

Oficiul de Cadastru și Publicitate Imobiliară NEAMT
Biroul de Cadastru și Publicitate Imobiliară Targu-Neamt

A. Partea I. Descrierea imobilului

TEREN Extravilan

Adresa: Jud. Neamt

Nr. Crt	Nr cadastral Nr. topografic	Suprafața* (mp)	Observații / Referințe
A1		2.926	Sector cadastral:191 Teren neimprejmuit;

B. Partea II. Proprietari și acte

Inscrieri privitoare la dreptul de proprietate și alte drepturi reale		Referințe
/		
Act Administrativ nr. 12941, din 23/08/2023 emis de PRIMARIA COMUNEI PIPIRIG;		
B1	Inscrierea posesiei, drept de PROPRIETATE, dobandit prin Lege, cota actuala 1/1, cota initiala 1/1 1) MUNTENU DOINA	A1

C. Partea III. SARCINI .

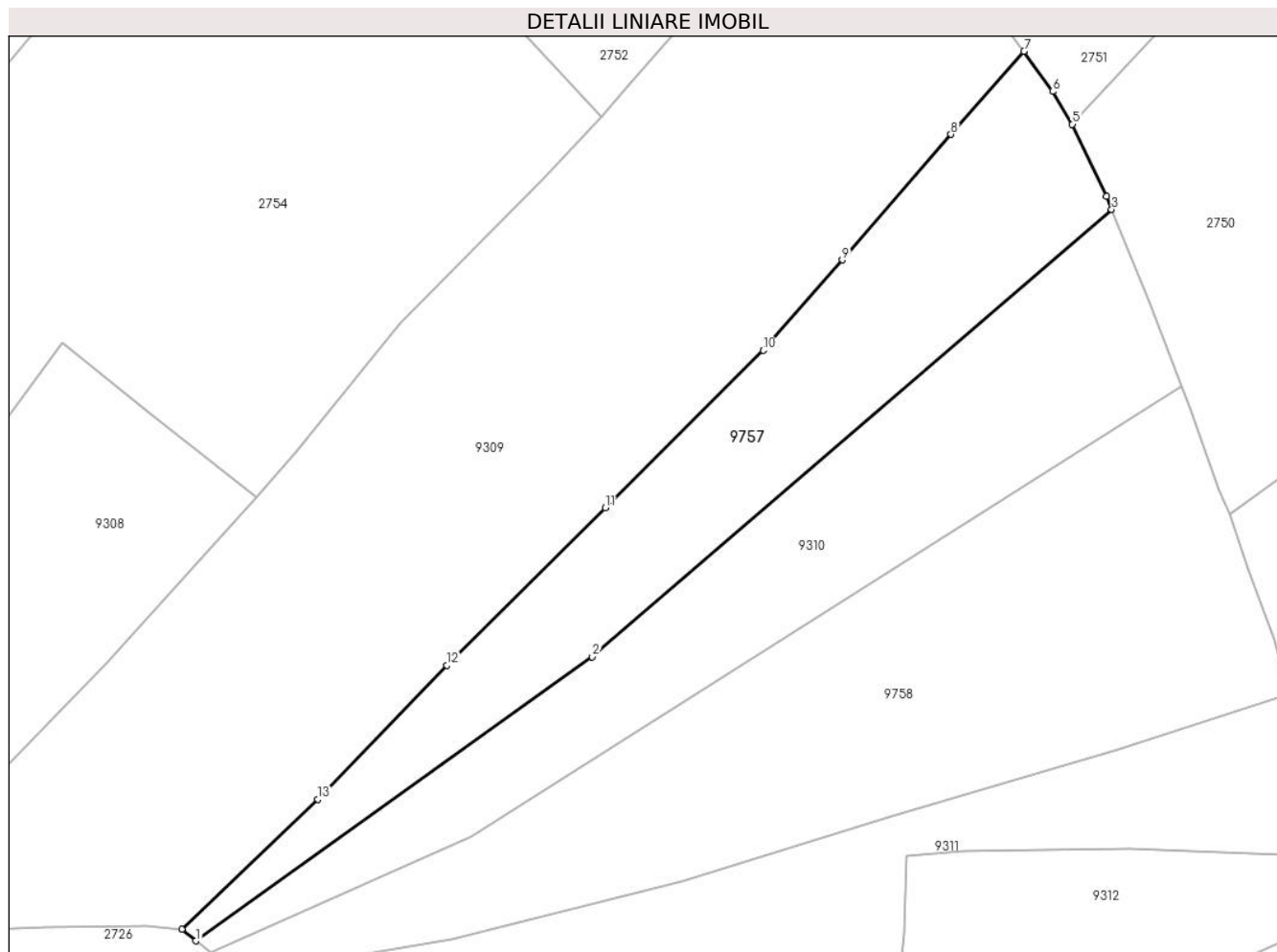
Inscrieri privind dezmembramintele dreptului de proprietate, drepturi reale de garanție și sarcini	Referințe
NU SUNT	

Anexa Nr. 1 La Partea I

Teren

Nr cadastral	Suprafața (mp)*	Observații / Referințe
	2.926	

* Suprafața este determinată în planul de proiecție Stereo 70.



Date referitoare la teren

Crt	Categorie folosință	Intravilan	Suprafața (mp)	Tarla	Parcelă	Nr. topo	Observații / Referințe
1	faneata	NU	2.926	-	-	-	

Lungime Segmente

1) Valorile lungimilor segmentelor sunt obținute din proiecție în plan.

Punct început	X / Y	Punct sfârșit	X / Y	Lungime segment (** (m)
1	580.900,37 636.624,109	2	580.962,527 636.668,602	76.44
2	580.962,527 636.668,602	3	581.043,964 636.738,72	107.464
3	581.043,964 636.738,72	4	581.043,149 636.740,728	2.167
4	581.043,149 636.740,728	5	581.037,79 636.752,072	12.546
5	581.037,79 636.752,072	6	581.034,717 636.757,203	5.981

Punct început	X / Y	Punct sfârşit	X / Y	Lungime segment (** (m)
6	581.034,717 636.757,203	7	581.030,212 636.763,498	7.741
7	581.030,212 636.763,498	8	581.018,776 636.750,484	17.325
8	581.018,776 636.750,484	9	581.001,709 636.730,818	26.039
9	581.001,709 636.730,818	10	580.989,318 636.716,654	18.819
10	580.989,318 636.716,654	11	580.964,554 636.691,97	34.965
11	580.964,554 636.691,97	12	580.939,746 636.667,29	34.993
12	580.939,746 636.667,29	13	580.919,503 636.646,31	29.154
13	580.919,503 636.646,31	14	580.898,144 636.625,934	29.519
14	580.898,144 636.625,934	1	580.900,37 636.624,109	2.878

** Lungimile segmentelor sunt determinate în planul de proiecție Stereo 70 și sunt rotunjite la 1 milimetru.

*** Distanța dintre puncte este formată din segmente cumulate ce sunt mai mici decât valoarea 1 milimetru.

**DATE DESPRE IMOBILUL NR. 9758**

Oficiul de Cadastru și Publicitate Imobiliară NEAMT
Biroul de Cadastru și Publicitate Imobiliară Targu-Neamt

A. Partea I. Descrierea imobilului

TEREN Extravilan

Adresa: Jud. Neamt

Nr. Crt	Nr cadastral Nr. topografic	Suprafața* (mp)	Observații / Referințe
A1		4.774	Sector cadastral:191 Teren neimpregmuit;

B. Partea II. Proprietari și acte

Inscrieri privitoare la dreptul de proprietate și alte drepturi reale		Referințe
/		
Act Administrativ nr. 12941, din 23/08/2023 emis de PRIMARIA COMUNEI PIPIRIG;		
B1	Inscrierea posesiei, drept de PROPRIETATE, dobandit prin Lege, cota actuala 1/1, cota initiala 1/1 1) TODICI ANA 2) CIOBANU ELENA	A1

C. Partea III. SARCINI .

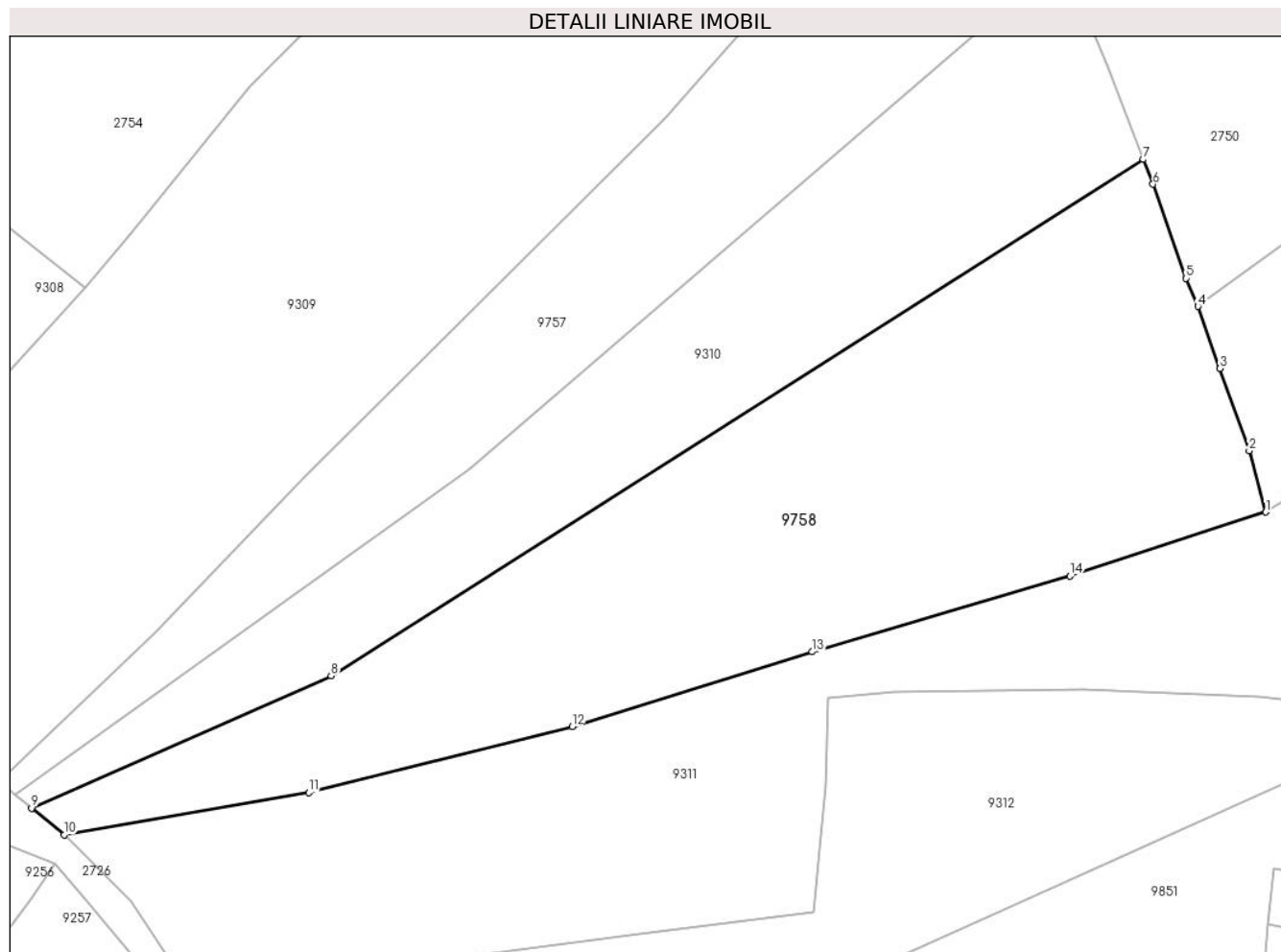
Inscrieri privind dezmembramintele dreptului de proprietate, drepturi reale de garanție și sarcini	Referințe
NU SUNT	

Anexa Nr. 1 La Partea I

Teren

Nr cadastral	Suprafața (mp)*	Observații / Referințe
	4.774	

* Suprafața este determinată în planul de proiecție Stereo 70.



Date referitoare la teren

Crt	Categorie folosință	Intravilan	Suprafața (mp)	Tarla	Parcelă	Nr. topo	Observații / Referințe
1	faneata	NU	4.774	-	-	-	

Lungime Segmente

1) Valorile lungimilor segmentelor sunt obținute din proiecție în plan.

Punct început	X / Y	Punct sfârșit	X / Y	Lungime segment (** (m)
1	581.071,687 636.662,797	2	581.069,414 636.671,209	8.714
2	581.069,414 636.671,209	3	581.065,428 636.682,455	11.932
3	581.065,428 636.682,455	4	581.062,414 636.690,96	9.023
4	581.062,414 636.690,96	5	581.060,796 636.694,791	4.159
5	581.060,796 636.694,791	6	581.056,238 636.707,663	13.655

Punct început	X / Y	Punct sfârşit	X / Y	Lungime segment (** (m)
6	581.056,238 636.707,663	7	581.054,92 636.711,079	3.661
7	581.054,92 636.711,079	8	580.943,613 636.640,408	131.847
8	580.943,613 636.640,408	9	580.902,597 636.622,283	44.842
9	580.902,597 636.622,283	10	580.907,049 636.618,632	5.758
10	580.907,049 636.618,632	11	580.940,552 636.624,417	33.999
11	580.940,552 636.624,417	12	580.976,655 636.633,47	37.221
12	580.976,655 636.633,47	13	581.009,547 636.643,67	34.437
13	581.009,547 636.643,67	14	581.044,857 636.654,043	36.802
14	581.044,857 636.654,043	1	581.071,687 636.662,797	28.222

** Lungimile segmentelor sunt determinate în planul de proiecţie Stereo 70 şi sunt rotunjite la 1 milimetru.

*** Distanţa dintre puncte este formată din segmente cumulate ce sunt mai mici decât valoarea 1 milimetru.

**DATE DESPRE IMOBILUL NR. 9759**

Oficiul de Cadastru și Publicitate Imobiliară NEAMT
Biroul de Cadastru și Publicitate Imobiliară Targu-Neamt

A. Partea I. Descrierea imobilului

TEREN Extravilan

Adresa: Jud. Neamt

Nr. Crt	Nr cadastral Nr. topografic	Suprafața* (mp)	Observații / Referințe
A1		4.500	Sector cadastral:191 Teren neimpregmuit;

B. Partea II. Proprietari și acte

Inscrieri privitoare la dreptul de proprietate și alte drepturi reale		Referințe
/		
Act Administrativ nr. 12941, din 23/08/2023 emis de PRIMARIA COMUNEI PIPIRIG;		
B1	Inscrierea posesiei, drept de PROPRIETATE, dobandit prin Lege, cota actuala 1/1, cota initiala 1/1 1) GABUR-STOICA VIOLETA	A1

C. Partea III. SARCINI .

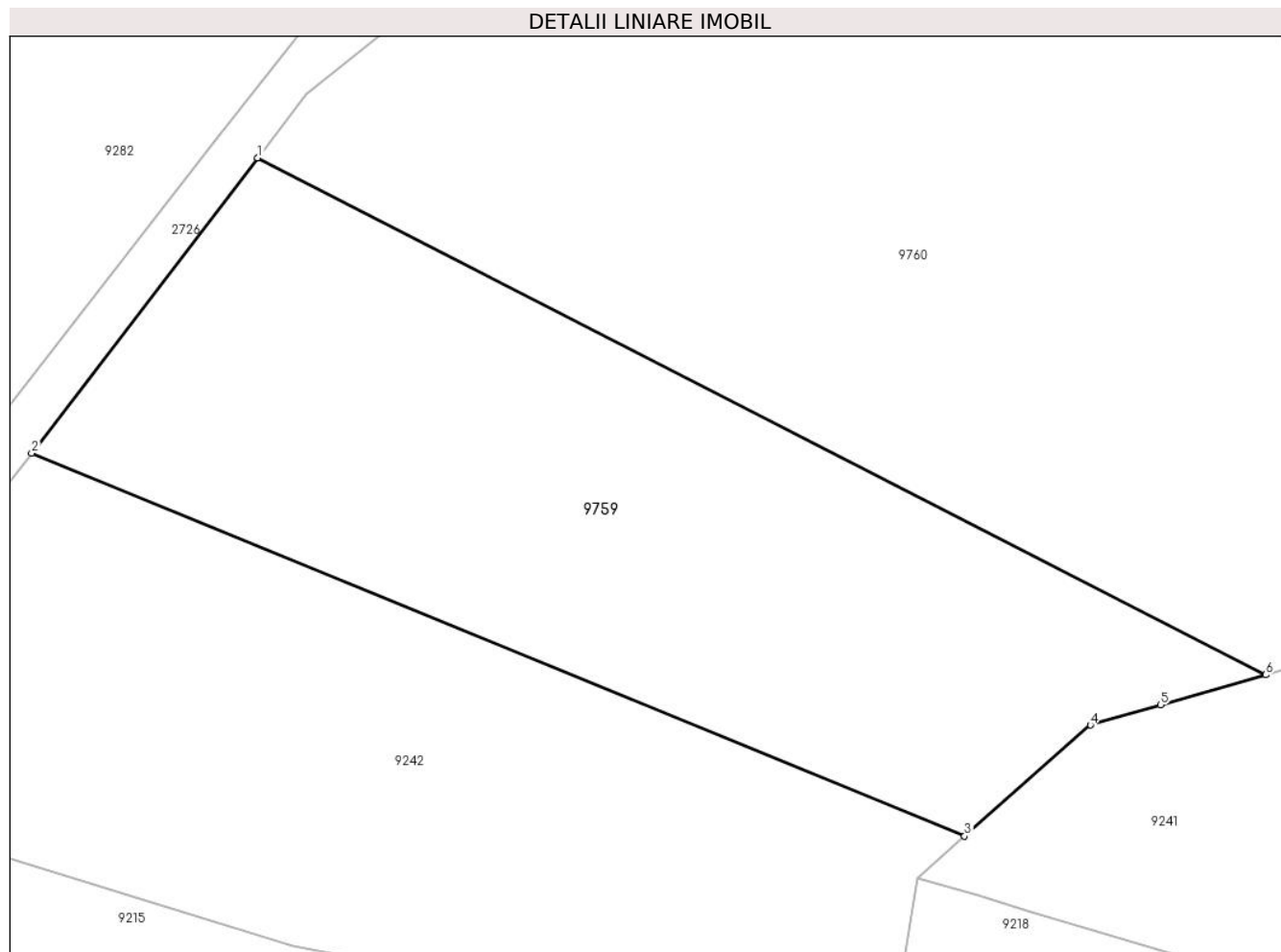
Inscrieri privind dezmembramintele dreptului de proprietate, drepturi reale de garanție și sarcini	Referințe
NU SUNT	

Anexa Nr. 1 La Partea I

Teren

Nr cadastral	Suprafața (mp)*	Observații / Referințe
	4.500	

* Suprafața este determinată în planul de proiecție Stereo 70.



Date referitoare la teren

Crt	Categorie folosință	Intravilan	Suprafața (mp)	Tarla	Parcelă	Nr. topo	Observații / Referințe
1	faneata	NU	4.500	-	-	-	

Lungime Segmente

1) Valorile lungimilor segmentelor sunt obținute din proiecție în plan.

Punct început	X / Y	Punct sfârșit	X / Y	Lungime segment (** (m)
1	579.893,481 636.383,878	2	579.867,221 636.349,622	43.163
2	579.867,221 636.349,622	3	579.975,666 636.305,141	117.213
3	579.975,666 636.305,141	4	579.990,299 636.318,042	19.508
4	579.990,299 636.318,042	5	579.998,476 636.320,379	8.504
5	579.998,476 636.320,379	6	580.010,673 636.323,866	12.686

Punct început	X / Y	Punct sfârşit	X / Y	Lungime segment (** (m)
6	580.010,673 636.323,866	1	579.893,481 636.383,878	131.664

** Lungimile segmentelor sunt determinate în planul de proiecţie Stereo 70 şi sunt rotunjite la 1 milimetru.

*** Distanţa dintre puncte este formată din segmente cumulate ce sunt mai mici decât valoarea 1 milimetru.

**DATE DESPRE IMOBILUL NR. 9760**

Oficiul de Cadastru și Publicitate Imobiliară NEAMT
Biroul de Cadastru și Publicitate Imobiliară Targu-Neamt

A. Partea I. Descrierea imobilului

TEREN Extravilan

Adresa: Jud. Neamt

Nr. Crt	Nr cadastral Nr. topografic	Suprafața* (mp)	Observații / Referințe
A1		9.000	Sector cadastral:191 Teren neimpregmuit;

B. Partea II. Proprietari și acte

Inscrieri privitoare la dreptul de proprietate și alte drepturi reale		Referințe
/		
Act Administrativ nr. 12941, din 23/08/2023 emis de PRIMARIA COMUNEI PIPIRIG;		
B1	Inscrierea posesiei, drept de PROPRIETATE, dobandit prin Lege, cota actuala 1/1, cota initiala 1/1 1) CREANGĂ GHEORGHE	A1

C. Partea III. SARCINI .

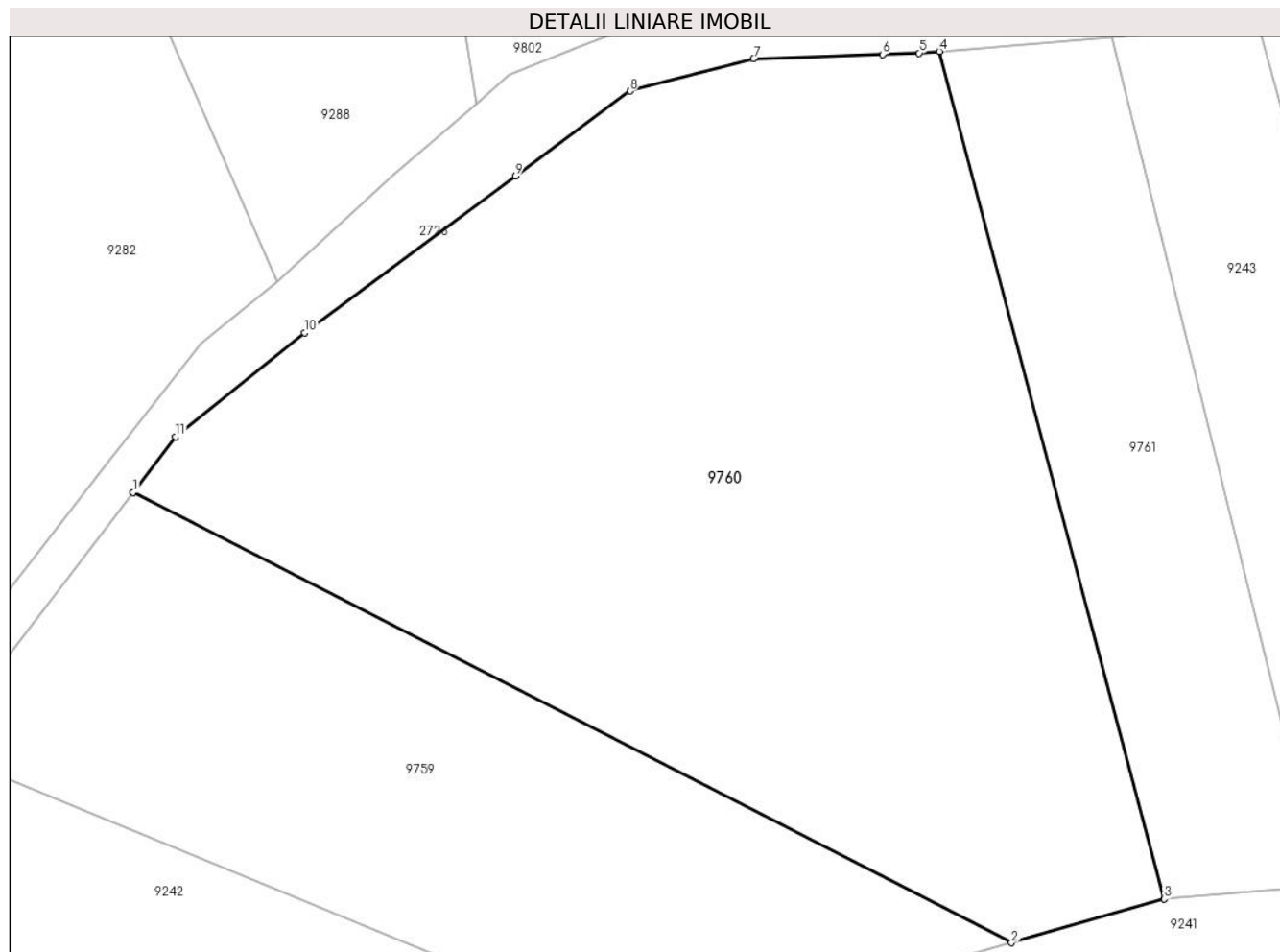
Inscrieri privind dezmembramintele dreptului de proprietate, drepturi reale de garanție și sarcini	Referințe
NU SUNT	

Anexa Nr. 1 La Partea I

Teren

Nr cadastral	Suprafața (mp)*	Observații / Referințe
	9.000	

* Suprafața este determinată în planul de proiecție Stereo 70.



Date referitoare la teren

Crt	Categorie folosință	Intravilan	Suprafața (mp)	Tarla	Parcelă	Nr. topo	Observații / Referințe
1	faneata	NU	9.000	-	-	-	

Lungime Segmente

1) Valorile lungimilor segmentelor sunt obținute din proiecție în plan.

Punct început	X / Y	Punct sfârșit	X / Y	Lungime segment (** (m)
1	579.893,481 636.383,878	2	580.010,673 636.323,866	131.664
2	580.010,673 636.323,866	3	580.031,047 636.329,69	21.19
3	580.031,047 636.329,69	4	580.001,053 636.442,643	116.868
4	580.001,053 636.442,643	5	579.998,358 636.442,415	2.705
5	579.998,358 636.442,415	6	579.993,482 636.442,254	4.879

Punct început	X / Y	Punct sfârșit	X / Y	Lungime segment (** (m)
6	579.993,482 636.442,254	7	579.976,251 636.441,686	17.24
7	579.976,251 636.441,686	8	579.959,772 636.437,367	17.036
8	579.959,772 636.437,367	9	579.944,482 636.426,016	19.043
9	579.944,482 636.426,016	10	579.916,353 636.405,133	35.033
10	579.916,353 636.405,133	11	579.899,163 636.391,291	22.07
11	579.899,163 636.391,291	1	579.893,481 636.383,878	9.34

** Lungimile segmentelor sunt determinate în planul de proiecție Stereo 70 și sunt rotunjite la 1 milimetru.

*** Distanța dintre puncte este formată din segmente cumulate ce sunt mai mici decât valoarea 1 milimetru.

**DATE DESPRE IMOBILUL NR. 9761**

Oficiul de Cadastru și Publicitate Imobiliară NEAMT
 Biroul de Cadastru și Publicitate Imobiliară Targu-Neamt

A. Partea I. Descrierea imobilului

TEREN Extravilan

Adresa: Jud. Neamt

Nr. Crt	Nr cadastral Nr. topografic	Suprafața* (mp)	Observații / Referințe
A1		2.543	Sector cadastral:191 Teren neimpregmuit;

B. Partea II. Proprietari și acte

Inscrieri privitoare la dreptul de proprietate și alte drepturi reale		Referințe
/		
Act Normativ nr. 7, din 13/03/1996 emis de GUVERNUL ROMÂNIEI;		
B1	Inscrierea provizorie, drept de PROPRIETATE, dobandit prin Lege, cota actuala 1/1, cota initiala 1/1	A1
1) COMUNA PIPIRIG, CIF:99999999999999, PROPRIETAR NEIDENTIFICAT		

C. Partea III. SARCINI .

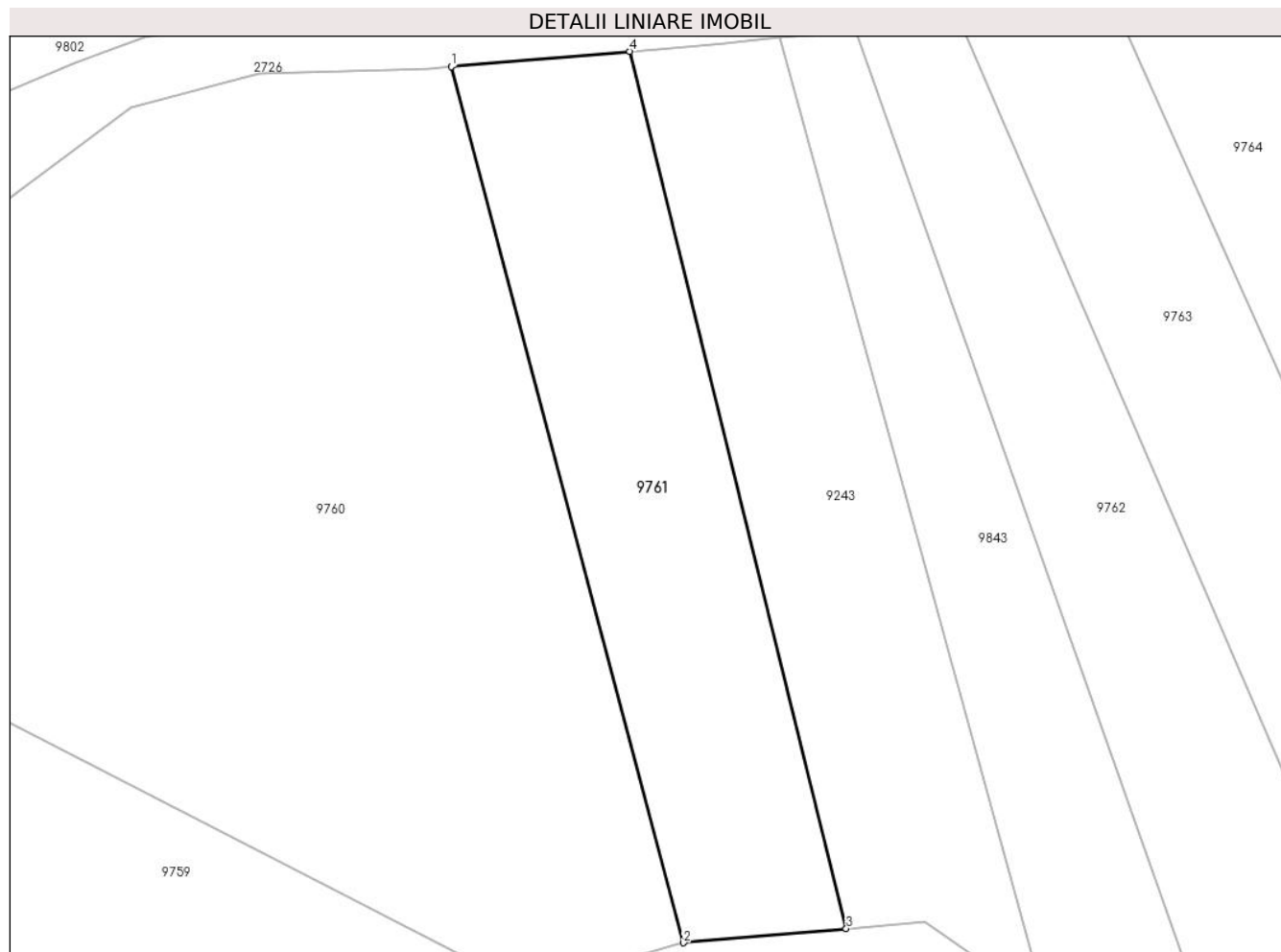
Inscrieri privind dezmembramintele dreptului de proprietate, drepturi reale de garanție și sarcini	Referințe
NU SUNT	

Anexa Nr. 1 La Partea I

Teren

Nr cadastral	Suprafața (mp)*	Observații / Referințe
	2.543	

* Suprafața este determinată în planul de proiecție Stereo 70.



Date referitoare la teren

Crt	Categorie folosință	Intra vilan	Suprafața (mp)	Tarla	Parcelă	Nr. topo	Observații / Referințe
1	faneata	NU	2.543	-	-	-	

Lungime Segmente

1) Valorile lungimilor segmentelor sunt obținute din proiecție în plan.

Punct început	X / Y	Punct sfârșit	X / Y	Lungime segment (** (m)
1	580.001,053 636.442,643	2	580.031,047 636.329,69	116.868
2	580.031,047 636.329,69	3	580.052,033 636.331,526	21.066
3	580.052,033 636.331,526	4	580.024,109 636.444,592	116.463
4	580.024,109 636.444,592	1	580.001,053 636.442,643	23.138

** Lungimile segmentelor sunt determinate în planul de proiecție Stereo 70 și sunt rotunjite la 1 milimetru.

***** Distanţa dintre puncte este formată din segmente cumulate ce sunt mai mici decât valoarea 1 milimetru.**

**DATE DESPRE IMOBILUL NR. 9762**

Oficiul de Cadastru și Publicitate Imobiliară NEAMT
Biroul de Cadastru și Publicitate Imobiliară Targu-Neamt

A. Partea I. Descrierea imobilului

TEREN Extravilan

Adresa: Jud. Neamt

Nr. Crt	Nr cadastral Nr. topografic	Suprafața* (mp)	Observații / Referințe
A1		2.900	Sector cadastral:191 Teren neimpregmuit;

B. Partea II. Proprietari și acte

Inscrieri privitoare la dreptul de proprietate și alte drepturi reale	Referințe
/	
Act Administrativ nr. 12941, din 23/08/2023 emis de PRIMARIA COMUNEI PIPIRIG;	
B1	A1
Inscrierea posesiei, drept de PROPRIETATE, dobandit prin Lege, cota actuala 1/1, cota initiala 1/1 1) DOCHIȚA VASILE	

C. Partea III. SARCINI .

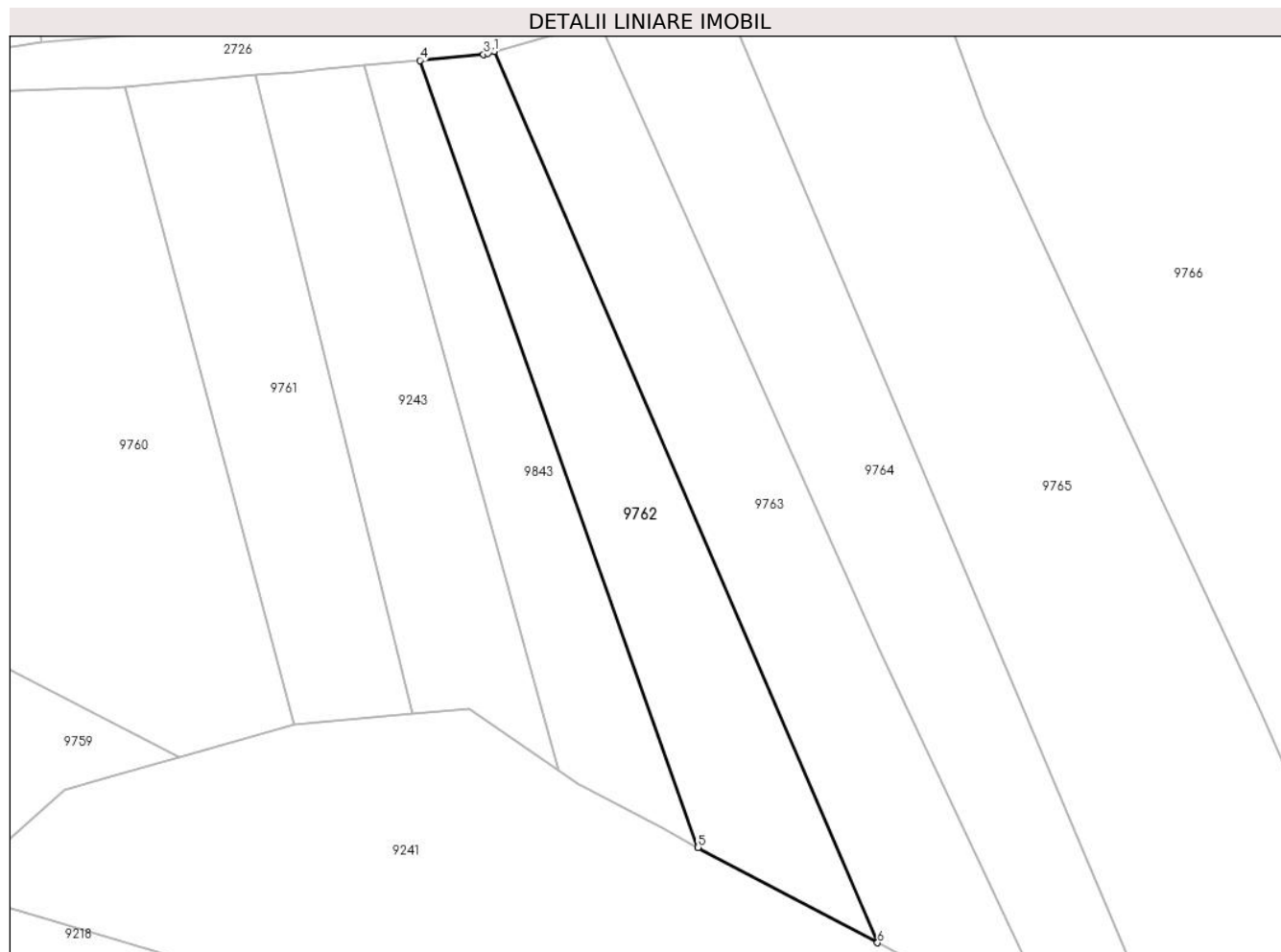
Inscrieri privind dezmembramintele dreptului de proprietate, drepturi reale de garanție și sarcini	Referințe
NU SUNT	

Anexa Nr. 1 La Partea I

Teren

Nr cadastral	Suprafața (mp)*	Observații / Referințe
	2.900	

* Suprafața este determinată în planul de proiecție Stereo 70.



Date referitoare la teren

Crt	Categorie folosință	Intravilan	Suprafața (mp)	Tarla	Parcelă	Nr. topo	Observații / Referințe
1	faneata	NU	2.900	-	-	-	

Lungime Segmente

1) Valorile lungimilor segmentelor sunt obținute din proiecție în plan.

Punct început	X / Y	Punct sfârșit	X / Y	Lungime segment (** (m)
1	580.066,567 636.448,837	2	580.065,313 636.448,489	1.301
2	580.065,313 636.448,489	3	580.064,617 636.448,296	0.722
3	580.064,617 636.448,296	4	580.053,309 636.447,246	11.357
4	580.053,309 636.447,246	5	580.102,641 636.307,879	147.84
5	580.102,641 636.307,879	6	580.134,478 636.290,994	36.037

Punct început	X / Y	Punct sfârșit	X / Y	Lungime segment (** (m)
6	580.134,478 636.290,994	1	580.066,567 636.448,837	171.832

** Lungimile segmentelor sunt determinate în planul de proiecție Stereo 70 și sunt rotunjite la 1 milimetru.

*** Distanța dintre puncte este formată din segmente cumulate ce sunt mai mici decât valoarea 1 milimetru.

**DATE DESPRE IMOBILUL NR. 9763**

Oficiul de Cadastru și Publicitate Imobiliară NEAMT
Biroul de Cadastru și Publicitate Imobiliară Targu-Neamt

A. Partea I. Descrierea imobilului

TEREN Extravilan

Adresa: Jud. Neamt

Nr. Crt	Nr cadastral Nr. topografic	Suprafața* (mp)	Observații / Referințe
A1		3.850	Sector cadastral:191 Teren neimpregmuit;

B. Partea II. Proprietari și acte

Inscrieri privitoare la dreptul de proprietate și alte drepturi reale	Referințe
/	
Act Administrativ nr. 12941, din 23/08/2023 emis de PRIMARIA COMUNEI PIPIRIG;	
B1	A1
Inscrierea posesiei, drept de PROPRIETATE, dobandit prin Lege, cota actuala 1/1, cota initiala 1/1 1) CREANGĂ DUMITRU, * Bun Comun	

C. Partea III. SARCINI .

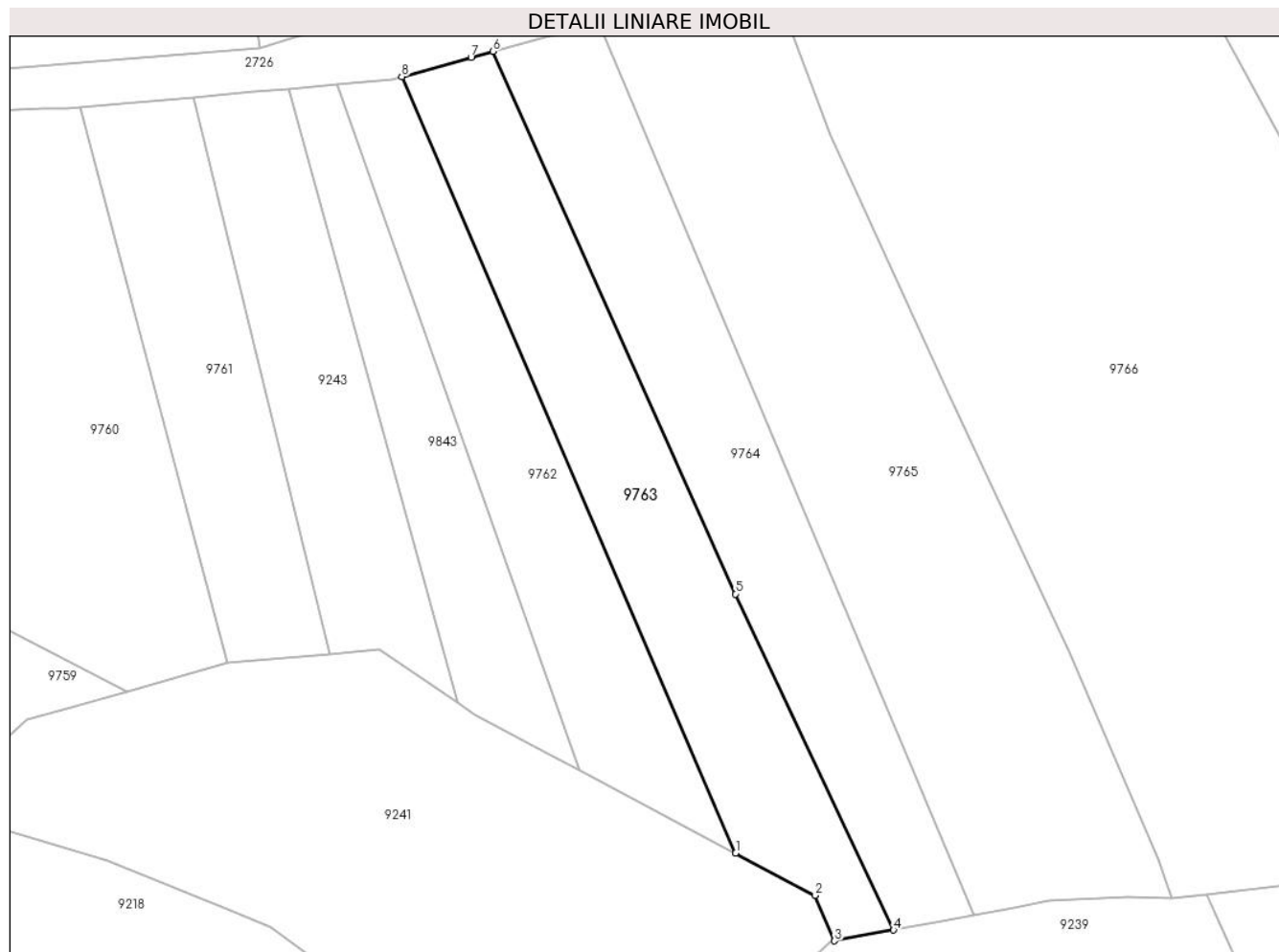
Inscrieri privind dezmembramintele dreptului de proprietate, drepturi reale de garanție și sarcini	Referințe
NU SUNT	

Anexa Nr. 1 La Partea I

Teren

Nr cadastral	Suprafața (mp)*	Observații / Referințe
	3.850	

* Suprafața este determinată în planul de proiecție Stereo 70.



Date referitoare la teren

Crt	Categorie folosință	Intravilan	Suprafața (mp)	Tarla	Parcelă	Nr. topo	Observații / Referințe
1	faneata	NU	3.850	-	-	-	

Lungime Segmente

1) Valorile lungimilor segmentelor sunt obținute din proiecție în plan.

Punct început	X / Y	Punct sfârșit	X / Y	Lungime segment (** (m)
1	580.134,478 636.290,994	2	580.150,664 636.282,409	18.322
2	580.150,664 636.282,409	3	580.154,591 636.273,158	10.05
3	580.154,591 636.273,158	4	580.166,583 636.275,344	12.19
4	580.166,583 636.275,344	5	580.134,428 636.343,666	75.511
5	580.134,428 636.343,666	6	580.085,115 636.453,976	120.831

Punct început	X / Y	Punct sfârșit	X / Y	Lungime segment (** (m)
6	580.085,115 636.453,976	7	580.080,643 636.452,737	4.64
7	580.080,643 636.452,737	8	580.066,567 636.448,837	14.606
8	580.066,567 636.448,837	1	580.134,478 636.290,994	171.832

** Lungimile segmentelor sunt determinate în planul de proiecție Stereo 70 și sunt rotunjite la 1 milimetru.

*** Distanța dintre puncte este formată din segmente cumulate ce sunt mai mici decât valoarea 1 milimetru.

**DATE DESPRE IMOBILUL NR. 9764**

Oficiul de Cadastru și Publicitate Imobiliară NEAMT
 Biroul de Cadastru și Publicitate Imobiliară Targu-Neamt

A. Partea I. Descrierea imobilului

TEREN Extravilan

Adresa: Jud. Neamt

Nr. Crt	Nr cadastral Nr. topografic	Suprafața* (mp)	Observații / Referințe
A1		3.849	Sector cadastral:191 Teren neimpregmuit;

B. Partea II. Proprietari și acte

Inscrieri privitoare la dreptul de proprietate și alte drepturi reale		Referințe
/		
Act Normativ nr. 7, din 13/03/1996 emis de GUVERNUL ROMÂNIEI;		
B1	Inscrierea provizorie, drept de PROPRIETATE, dobandit prin Lege, cota actuala 1/1, cota initiala 1/1	A1
1) COMUNA PIPIRIG, CIF:99999999999999, PROPRIETAR NEIDENTIFICAT		

C. Partea III. SARCINI .

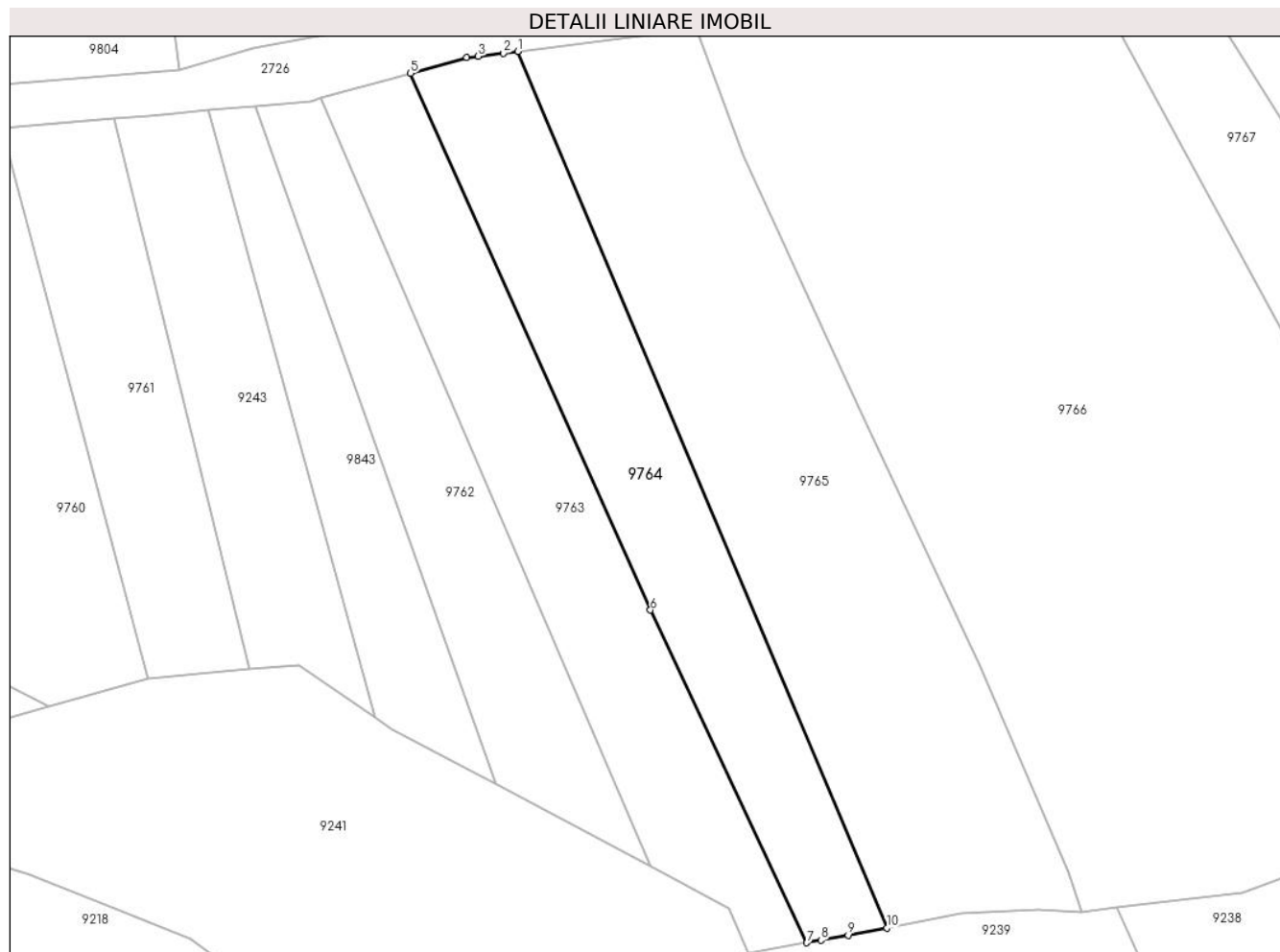
Inscrieri privind dezmembramintele dreptului de proprietate, drepturi reale de garanție și sarcini	Referințe
NU SUNT	

Anexa Nr. 1 La Partea I

Teren

Nr cadastral	Suprafața (mp)*	Observații / Referințe
	3.849	

* Suprafața este determinată în planul de proiecție Stereo 70.



Date referitoare la teren

Crt	Categorie folosință	Intravilan	Suprafața (mp)	Tarla	Parcelă	Nr. topo	Observații / Referințe
1	faneata	NU	3.849	-	-	-	

Lungime Segmente

1) Valorile lungimilor segmentelor sunt obținute din proiecție în plan.

Punct început	X / Y	Punct sfârșit	X / Y	Lungime segment (** (m)
1	580.107,162 636.458,471	2	580.104,183 636.458,104	3.002
2	580.104,183 636.458,104	3	580.098,995 636.457,465	5.227
3	580.098,995 636.457,465	4	580.096,669 636.457,178	2.344
4	580.096,669 636.457,178	5	580.085,115 636.453,976	11.989
5	580.085,115 636.453,976	6	580.134,428 636.343,666	120.831

Punct început	X / Y	Punct sfârșit	X / Y	Lungime segment (** (m)
6	580.134,428 636.343,666	7	580.166,583 636.275,344	75.511
7	580.166,583 636.275,344	8	580.169,532 636.275,881	2.997
8	580.169,532 636.275,881	9	580.175,119 636.276,899	5.679
9	580.175,119 636.276,899	10	580.183,043 636.278,41	8.067
10	580.183,043 636.278,41	1	580.107,162 636.458,471	195.397

** Lungimile segmentelor sunt determinate în planul de proiecție Stereo 70 și sunt rotunjite la 1 milimetru.

*** Distanța dintre puncte este formată din segmente cumulate ce sunt mai mici decât valoarea 1 milimetru.

**DATE DESPRE IMOBILUL NR. 9765**

Oficiul de Cadastru și Publicitate Imobiliară NEAMT
Biroul de Cadastru și Publicitate Imobiliară Targu-Neamt

A. Partea I. Descrierea imobilului

TEREN Extravilan

Adresa: Jud. Neamt

Nr. Crt	Nr cadastral Nr. topografic	Suprafața* (mp)	Observații / Referințe
A1		7.200	Sector cadastral:191 Teren neimpregmuit;

B. Partea II. Proprietari și acte

Inscrieri privitoare la dreptul de proprietate și alte drepturi reale		Referințe
/		
Act Administrativ nr. 12941, din 23/08/2023 emis de PRIMARIA COMUNEI PIPIRIG;		
B1	Inscrierea posesiei, drept de PROPRIETATE, dobandit prin Lege, cota actuala 1/1, cota initiala 1/1 1) GHIORGHITĂ DUMITRU	A1

C. Partea III. SARCINI .

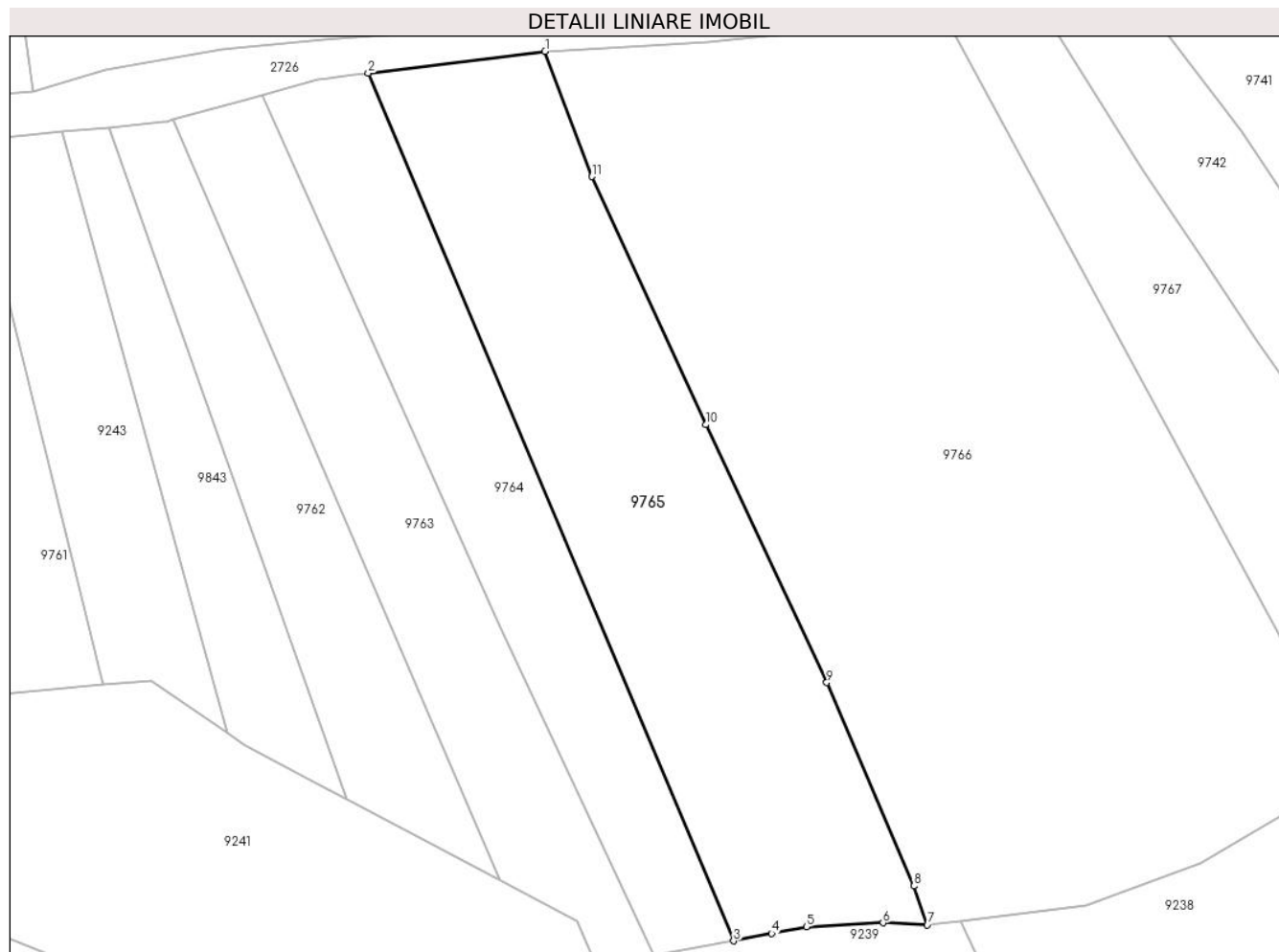
Inscrieri privind dezmembramintele dreptului de proprietate, drepturi reale de garanție și sarcini	Referințe
NU SUNT	

Anexa Nr. 1 La Partea I

Teren

Nr cadastral	Suprafața (mp)*	Observații / Referințe
	7.200	

* Suprafața este determinată în planul de proiecție Stereo 70.



Date referitoare la teren

Crt	Categorie folosință	Intra vilan	Suprafața (mp)	Tarla	Parcelă	Nr. topo	Observații / Referințe
1	faneata	NU	7.200	-	-	-	

Lungime Segmente

1) Valorile lungimilor segmentelor sunt obținute din proiecție în plan.

Punct început	X / Y	Punct sfârșit	X / Y	Lungime segment (** (m)
1	580.143,909 636.462,999	2	580.107,162 636.458,471	37.025
2	580.107,162 636.458,471	3	580.183,043 636.278,41	195.397
3	580.183,043 636.278,41	4	580.190,966 636.279,921	8.066
4	580.190,966 636.279,921	5	580.198,2 636.281,301	7.364
5	580.198,2 636.281,301	6	580.214,1 636.282,155	15.923

Punct început	X / Y	Punct sfârșit	X / Y	Lungime segment (** (m)
6	580.214,1 636.282,155	7	580.223,276 636.281,733	9.186
7	580.223,276 636.281,733	8	580.220,518 636.289,791	8.517
8	580.220,518 636.289,791	9	580.202,391 636.331,999	45.936
9	580.202,391 636.331,999	10	580.177,309 636.385,509	59.097
10	580.177,309 636.385,509	11	580.153,643 636.437,009	56.677
11	580.153,643 636.437,009	1	580.143,909 636.462,999	27.753

** Lungimile segmentelor sunt determinate în planul de proiecție Stereo 70 și sunt rotunjite la 1 milimetru.

*** Distanța dintre puncte este formată din segmente cumulate ce sunt mai mici decât valoarea 1 milimetru.

**DATE DESPRE IMOBILUL NR. 9766**

Oficiul de Cadastru și Publicitate Imobiliară NEAMT
Biroul de Cadastru și Publicitate Imobiliară Targu-Neamt

A. Partea I. Descrierea imobilului

TEREN Extravilan

Adresa: Jud. Neamt

Nr. Crt	Nr cadastral Nr. topografic	Suprafața* (mp)	Observații / Referințe
A1		16.465	Sector cadastral:191 Teren neimpregmuit;

B. Partea II. Proprietari și acte

Inscrieri privitoare la dreptul de proprietate și alte drepturi reale		Referințe
/		
Act Normativ nr. 7, din 13/03/1996 emis de GUVERNUL ROMÂNIEI;		
B1	Inscrierea provizorie, drept de PROPRIETATE, dobandit prin Lege, cota actuala 1/1, cota initiala 1/1 1) COMUNA PIPIRIG, CIF:99999999999999, PROPRIETAR NEIDENTIFICAT	A1

C. Partea III. SARCINI .

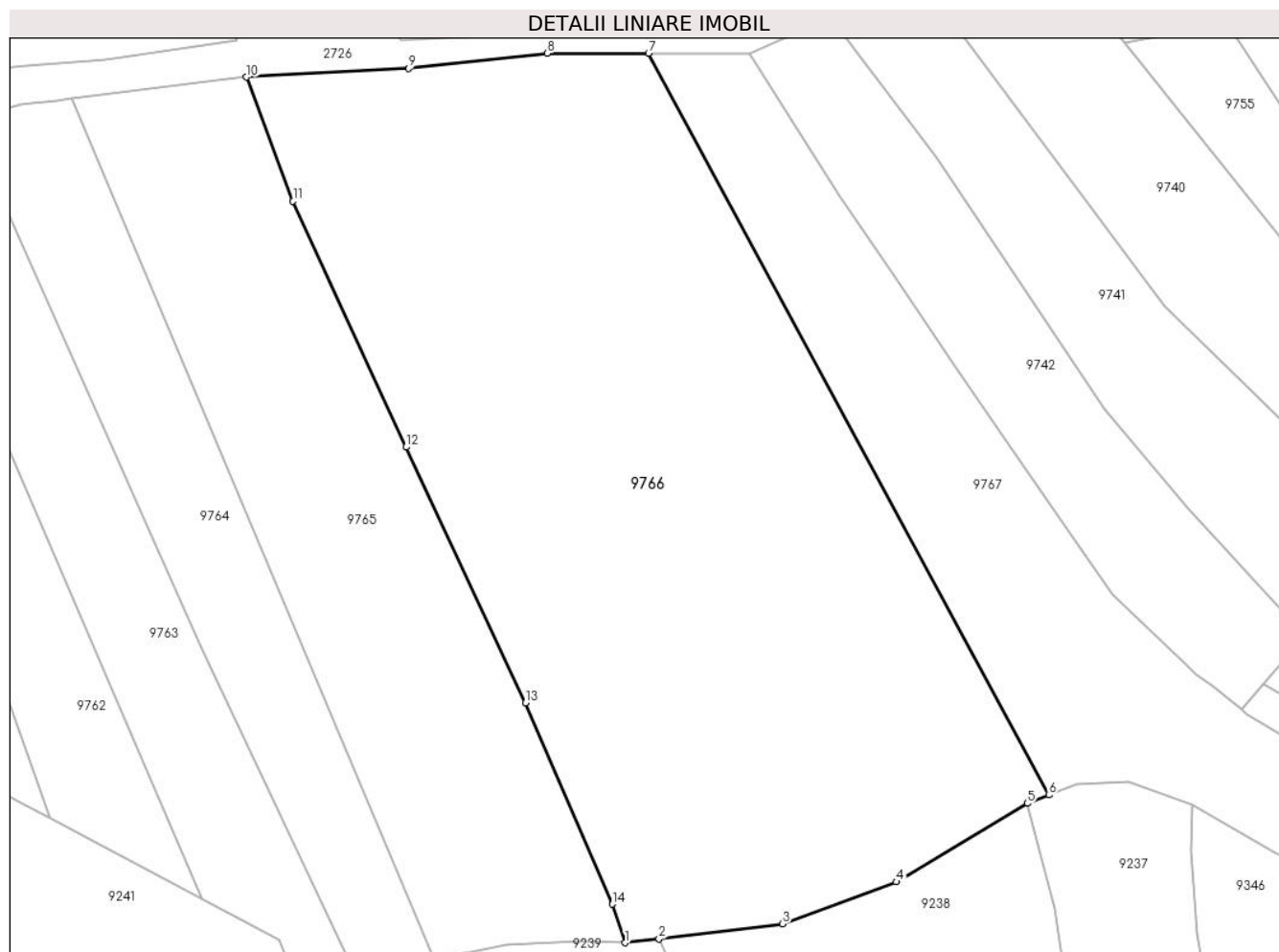
Inscrieri privind dezmembramintele dreptului de proprietate, drepturi reale de garanție și sarcini	Referințe
NU SUNT	

Anexa Nr. 1 La Partea I

Teren

Nr cadastral	Suprafața (mp)*	Observații / Referințe
	16.465	

* Suprafața este determinată în planul de proiecție Stereo 70.



Date referitoare la teren

Crt	Categorie folosință	Intra vilan	Suprafața (mp)	Tarla	Parcelă	Nr. topo	Observații / Referințe
1	faneata	NU	16.465	-	-	-	

Lungime Segmente

1) Valorile lungimilor segmentelor sunt obținute din proiecție în plan.

Punct început	X / Y	Punct sfârșit	X / Y	Lungime segment (** (m)
1	580.223,276 636.281,733	2	580.230,339 636.282,577	7.113
2	580.230,339 636.282,577	3	580.256,237 636.285,669	26.082
3	580.256,237 636.285,669	4	580.280,072 636.294,482	25.412
4	580.280,072 636.294,482	5	580.307,517 636.310,916	31.989
5	580.307,517 636.310,916	6	580.312,02 636.312,671	4.833

Punct început	X / Y	Punct sfârșit	X / Y	Lungime segment (** (m)
6	580.312,02 636.312,671	7	580.228,148 636.468,009	176.534
7	580.228,148 636.468,009	8	580.206,902 636.467,975	21.246
8	580.206,902 636.467,975	9	580.177,897 636.464,811	29.177
9	580.177,897 636.464,811	10	580.143,909 636.462,999	34.036
10	580.143,909 636.462,999	11	580.153,643 636.437,009	27.753
11	580.153,643 636.437,009	12	580.177,309 636.385,509	56.677
12	580.177,309 636.385,509	13	580.202,391 636.331,999	59.097
13	580.202,391 636.331,999	14	580.220,518 636.289,791	45.936
14	580.220,518 636.289,791	1	580.223,276 636.281,733	8.517

** Lungimile segmentelor sunt determinate în planul de proiecție Stereo 70 și sunt rotunjite la 1 milimetru.

*** Distanța dintre puncte este formată din segmente cumulate ce sunt mai mici decât valoarea 1 milimetru.

**DATE DESPRE IMOBILUL NR. 9767**

Oficiul de Cadastru și Publicitate Imobiliară NEAMT
Biroul de Cadastru și Publicitate Imobiliară Targu-Neamt

A. Partea I. Descrierea imobilului

TEREN Extravilan

Adresa: Jud. Neamt

Nr. Crt	Nr cadastral Nr. topografic	Suprafața* (mp)	Observații / Referințe
A1		7.202	Sector cadastral:191 Teren neimpregmuit;

B. Partea II. Proprietari și acte

Inscrieri privitoare la dreptul de proprietate și alte drepturi reale		Referințe
/		
Act Administrativ nr. 12941, din 23/08/2023 emis de PRIMARIA COMUNEI PIPIRIG;		
B1	Inscrierea posesiei, drept de PROPRIETATE, dobandit prin Lege, cota actuala 1/1, cota initiala 1/1 1) GHEORGHITĂ NECULAI	A1

C. Partea III. SARCINI .

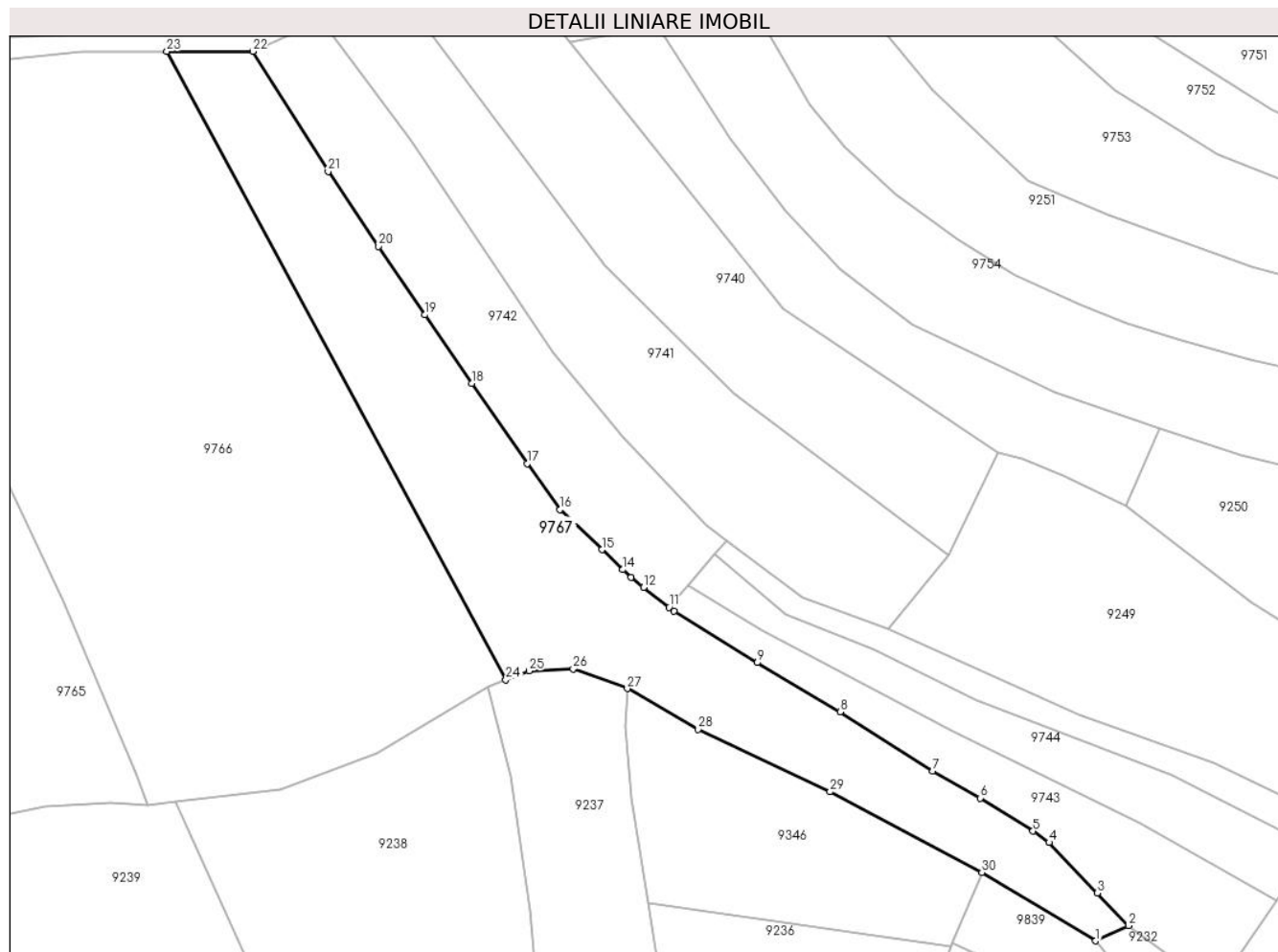
Inscrieri privind dezmembramintele dreptului de proprietate, drepturi reale de garanție și sarcini	Referințe
NU SUNT	

Anexa Nr. 1 La Partea I

Teren

Nr cadastral	Suprafața (mp)*	Observații / Referințe
	7.202	

* Suprafața este determinată în planul de proiecție Stereo 70.



Date referitoare la teren

Crt	Categorie folosință	Intravilan	Suprafața (mp)	Tarla	Parcelă	Nr. topo	Observații / Referințe
1	faneata	NU	7.202	-	-	-	

Lungime Segmente

1) Valorile lungimilor segmentelor sunt obținute din proiecție în plan.

Punct început	X / Y	Punct sfârșit	X / Y	Lungime segment (** (m)
1	580.457,926 636.248,166	2	580.466,026 636.251,91	8.923
3	580.458,319 636.259,985	4	580.446,385 636.272,489	17.285
5	580.442,401 636.275,29	6	580.429,31 636.283,452	15.427
7	580.417,628 636.290,186	8	580.394,717 636.304,747	27.147
9	580.374,221 636.316,949	10	580.353,565 636.329,71	24.28

Punct început	X / Y	Punct sfârșit	X / Y	Lungime segment (** (m)
2	580.466,026 636.251,91	3	580.458,319 636.259,985	11.163
4	580.446,385 636.272,489	5	580.442,401 636.275,29	4.87
6	580.429,31 636.283,452	7	580.417,628 636.290,186	13.484
8	580.394,717 636.304,747	9	580.374,221 636.316,949	23.853
10	580.353,565 636.329,71	11	580.352,391 636.330,626	1.489

Punct început	X / Y	Punct sfârșit	X / Y	Lungime segment (** (m)
11	580.352,391 636.330,626	12	580.346,073 636.335,554	8.013
13	580.342,932 636.338,005	14	580.340,934 636.339,917	2.765
15	580.335,766 636.344,86	16	580.325,431 636.354,748	14.303
17	580.317,341 636.366,154	18	580.303,562 636.386,01	24.169
19	580.291,958 636.402,889	20	580.280,546 636.419,789	20.392
21	580.268,057 636.438,368	22	580.249,393 636.468,044	35.057
23	580.228,148 636.468,009	24	580.312,02 636.312,671	176.534
25	580.317,73 636.314,895	26	580.328,647 636.315,406	10.929
27	580.342,039 636.310,546	28	580.359,566 636.300,481	20.211
29	580.392,223 636.285,018	30	580.429,753 636.265,063	42.505

Punct început	X / Y	Punct sfârșit	X / Y	Lungime segment (** (m)
12	580.346,073 636.335,554	13	580.342,932 636.338,005	3.984
14	580.340,934 636.339,917	15	580.335,766 636.344,86	7.151
16	580.325,431 636.354,748	17	580.317,341 636.366,154	13.984
18	580.303,562 636.386,01	19	580.291,958 636.402,889	20.483
20	580.280,546 636.419,789	21	580.268,057 636.438,368	22.386
22	580.249,393 636.468,044	23	580.228,148 636.468,009	21.245
24	580.312,02 636.312,671	25	580.317,73 636.314,895	6.128
26	580.328,647 636.315,406	27	580.342,039 636.310,546	14.247
28	580.359,566 636.300,481	29	580.392,223 636.285,018	36.133
30	580.429,753 636.265,063	1	580.457,926 636.248,166	32.852

** Lungimile segmentelor sunt determinate în planul de proiecție Stereo 70 și sunt rotunjite la 1 milimetru.

*** Distanța dintre puncte este formată din segmente cumulate ce sunt mai mici decât valoarea 1 milimetru.

**DATE DESPRE IMOBILUL NR. 9768**

Oficiul de Cadastru și Publicitate Imobiliară NEAMT
Biroul de Cadastru și Publicitate Imobiliară Targu-Neamt

A. Partea I. Descrierea imobilului

TEREN Extravilan

Adresa: Jud. Neamt

Nr. Crt	Nr cadastral Nr. topografic	Suprafața* (mp)	Observații / Referințe
A1		3.271	Sector cadastral:191 Teren neimpregmuit;

B. Partea II. Proprietari și acte

Inscrieri privitoare la dreptul de proprietate și alte drepturi reale		Referințe
/		
Act Administrativ nr. 12941, din 23/08/2023 emis de PRIMARIA COMUNEI PIPIRIG;		
B1	Inscrierea posesiei, drept de PROPRIETATE, dobandit prin Lege, cota actuala 1/1, cota initiala 1/1 1) DAVID-VRÂNCEANU MITICĂ 2) DAVID-VRÂNCEANU IONELA	A1

C. Partea III. SARCINI .

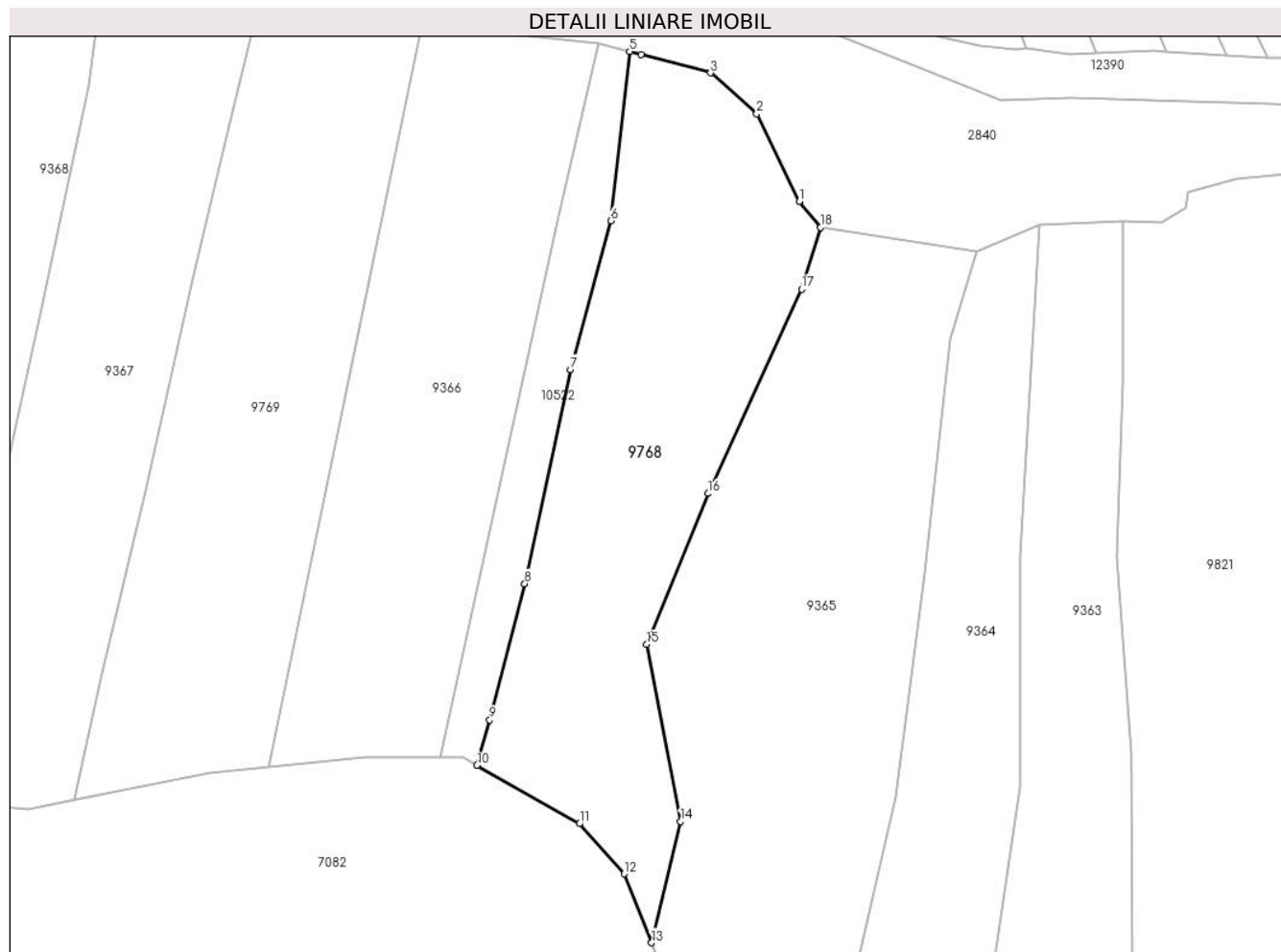
Inscrieri privind dezmembramintele dreptului de proprietate, drepturi reale de garanție și sarcini	Referințe
NU SUNT	

Anexa Nr. 1 La Partea I

Teren

Nr cadastral	Suprafața (mp)*	Observații / Referințe
	3.271	

* Suprafața este determinată în planul de proiecție Stereo 70.



Date referitoare la teren

Crt	Categorie folosință	Intravilan	Suprafața (mp)	Tarla	Parcelă	Nr. topo	Observații / Referințe
1	faneata	NU	3.271	-	-	-	

Lungime Segmente

1) Valorile lungimilor segmentelor sunt obținute din proiecție în plan.

Punct început	X / Y	Punct sfârșit	X / Y	Lungime segment (** (m)
1	579.135,325 637.054,291	2	579.128,621 637.068,043	15.299
2	579.128,621 637.068,043	3	579.121,348 637.074,478	9.711
3	579.121,348 637.074,478	4	579.110,4 637.077,393	11.329
4	579.110,4 637.077,393	5	579.108,626 637.077,865	1.836
5	579.108,626 637.077,865	6	579.105,647 637.051,25	26.781

Punct început	X / Y	Punct sfârșit	X / Y	Lungime segment (** (m)
6	579.105,647 637.051,25	7	579.099,335 637.027,859	24.228
7	579.099,335 637.027,859	8	579.092,121 636.994,195	34.428
8	579.092,121 636.994,195	9	579.086,61 636.972,76	22.132
9	579.086,61 636.972,76	10	579.084,61 636.965,623	7.412
10	579.084,61 636.965,623	11	579.100,725 636.956,452	18.542
11	579.100,725 636.956,452	12	579.107,779 636.948,553	10.59
12	579.107,779 636.948,553	13	579.112,068 636.937,74	11.633
13	579.112,068 636.937,74	14	579.116,637 636.956,815	19.615
14	579.116,637 636.956,815	15	579.111,307 636.984,638	28.329
15	579.111,307 636.984,638	16	579.120,977 637.008,375	25.631
16	579.120,977 637.008,375	17	579.135,69 637.040,517	35.349
17	579.135,69 637.040,517	18	579.138,635 637.050,208	10.129
18	579.138,635 637.050,208	1	579.135,325 637.054,291	5.256

** Lungimile segmentelor sunt determinate în planul de proiecție Stereo 70 și sunt rotunjite la 1 milimetru.

*** Distanța dintre puncte este formată din segmente cumulate ce sunt mai mici decât valoarea 1 milimetru.

**DATE DESPRE IMOBILUL NR. 9769**

Oficiul de Cadastru și Publicitate Imobiliară NEAMT
Biroul de Cadastru și Publicitate Imobiliară Targu-Neamt

A. Partea I. Descrierea imobilului

TEREN Extravilan

Adresa: Jud. Neamt

Nr. Crt	Nr cadastral Nr. topografic	Suprafața* (mp)	Observații / Referințe
A1		3.438	Sector cadastral:191 Teren neimpregmuit;

B. Partea II. Proprietari și acte

Inscrieri privitoare la dreptul de proprietate și alte drepturi reale		Referințe
/		
Act Administrativ nr. 12941, din 23/08/2023 emis de PRIMARIA COMUNEI PIPIRIG;		
B1	Inscrierea posesiei, drept de PROPRIETATE, dobandit prin Lege, cota actuala 1/1, cota initiala 1/1 1) POPA ELENA	A1

C. Partea III. SARCINI .

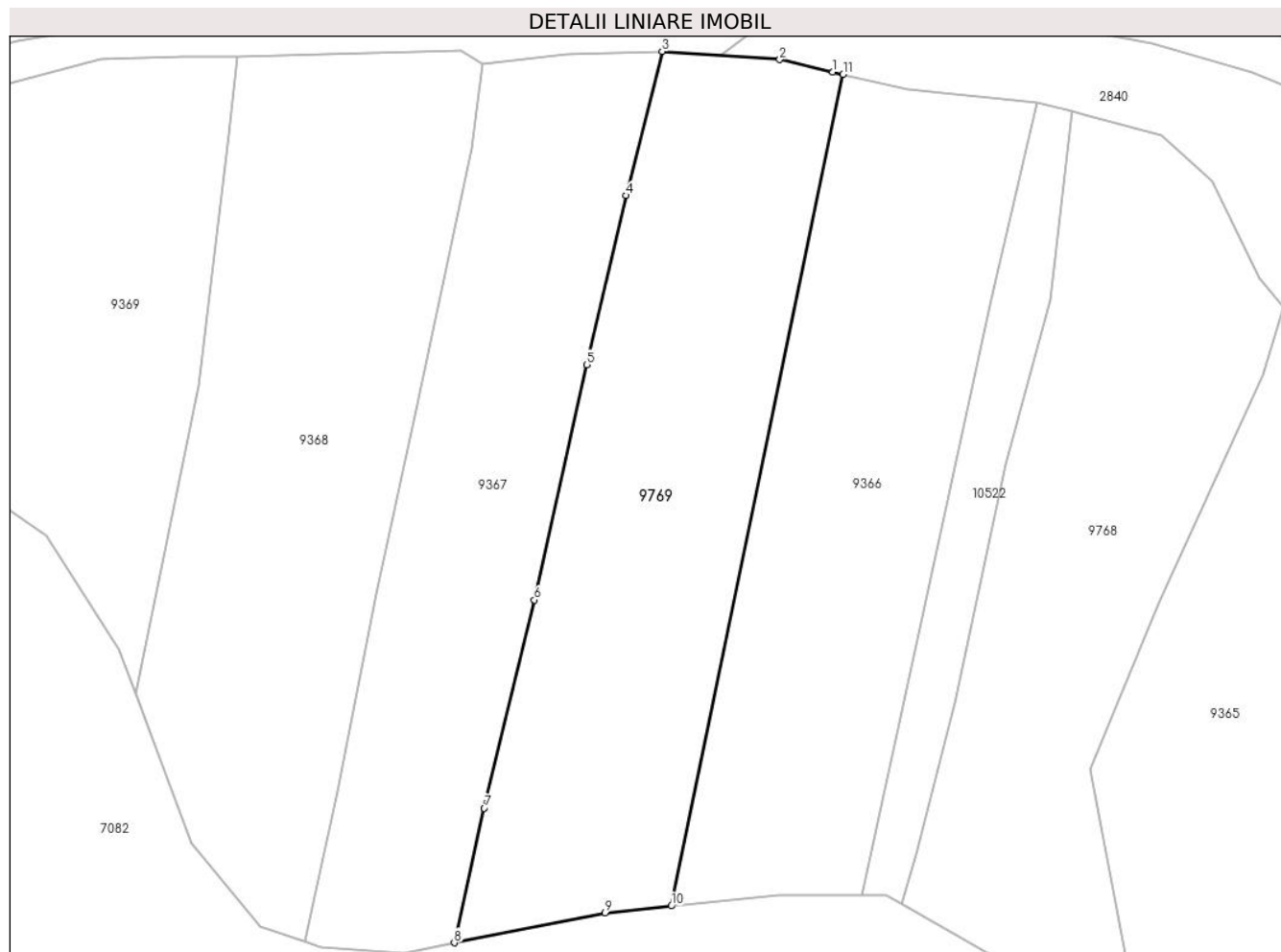
Inscrieri privind dezmembramintele dreptului de proprietate, drepturi reale de garanție și sarcini	Referințe
NU SUNT	

Anexa Nr. 1 La Partea I

Teren

Nr cadastral	Suprafața (mp)*	Observații / Referințe
	3.438	

* Suprafața este determinată în planul de proiecție Stereo 70.



Date referitoare la teren

Crt	Categorie folosință	Intravilan	Suprafața (mp)	Tarla	Parcelă	Nr. topo	Observații / Referințe
1	faneata	NU	3.438	-	-	-	

Lungime Segmente

1) Valorile lungimilor segmentelor sunt obținute din proiecție în plan.

Punct început	X / Y	Punct sfârșit	X / Y	Lungime segment (** (m)
1	579.074,788 637.083,47	2	579.067,241 637.085,213	7.746
2	579.067,241 637.085,213	3	579.050,586 637.086,373	16.695
3	579.050,586 637.086,373	4	579.045,482 637.065,969	21.033
4	579.045,482 637.065,969	5	579.039,888 637.042,016	24.598
5	579.039,888 637.042,016	6	579.032,478 637.008,699	34.131

Punct început	X / Y	Punct sfârșit	X / Y	Lungime segment (** (m)
6	579.032,478 637.008,699	7	579.025,369 636.979,221	30.323
7	579.025,369 636.979,221	8	579.021,117 636.960,158	19.531
8	579.021,117 636.960,158	9	579.042,513 636.964,393	21.811
9	579.042,513 636.964,393	10	579.051,872 636.965,361	9.409
10	579.051,872 636.965,361	11	579.076,243 637.083,133	120.267
11	579.076,243 637.083,133	1	579.074,788 637.083,47	1.494

** Lungimile segmentelor sunt determinate în planul de proiecție Stereo 70 și sunt rotunjite la 1 milimetru.

*** Distanța dintre puncte este formată din segmente cumulate ce sunt mai mici decât valoarea 1 milimetru.

**DATE DESPRE IMOBILUL NR. 9771**

Oficiul de Cadastru și Publicitate Imobiliară NEAMT
Biroul de Cadastru și Publicitate Imobiliară Targu-Neamt

A. Partea I. Descrierea imobilului

TEREN Extravilan

Adresa: Jud. Neamt

Nr. Crt	Nr cadastral Nr. topografic	Suprafața* (mp)	Observații / Referințe
A1		5.400	Sector cadastral:191 Teren neimpregmuit;

B. Partea II. Proprietari și acte

Inscrieri privitoare la dreptul de proprietate și alte drepturi reale		Referințe
/		
Act Administrativ nr. 12941, din 23/08/2023 emis de PRIMARIA COMUNEI PIPIRIG;		
B1	Inscrierea posesiei, drept de PROPRIETATE, dobandit prin Lege, cota actuala 1/1, cota initiala 1/1 1) CREANGĂ VASILE	A1

C. Partea III. SARCINI .

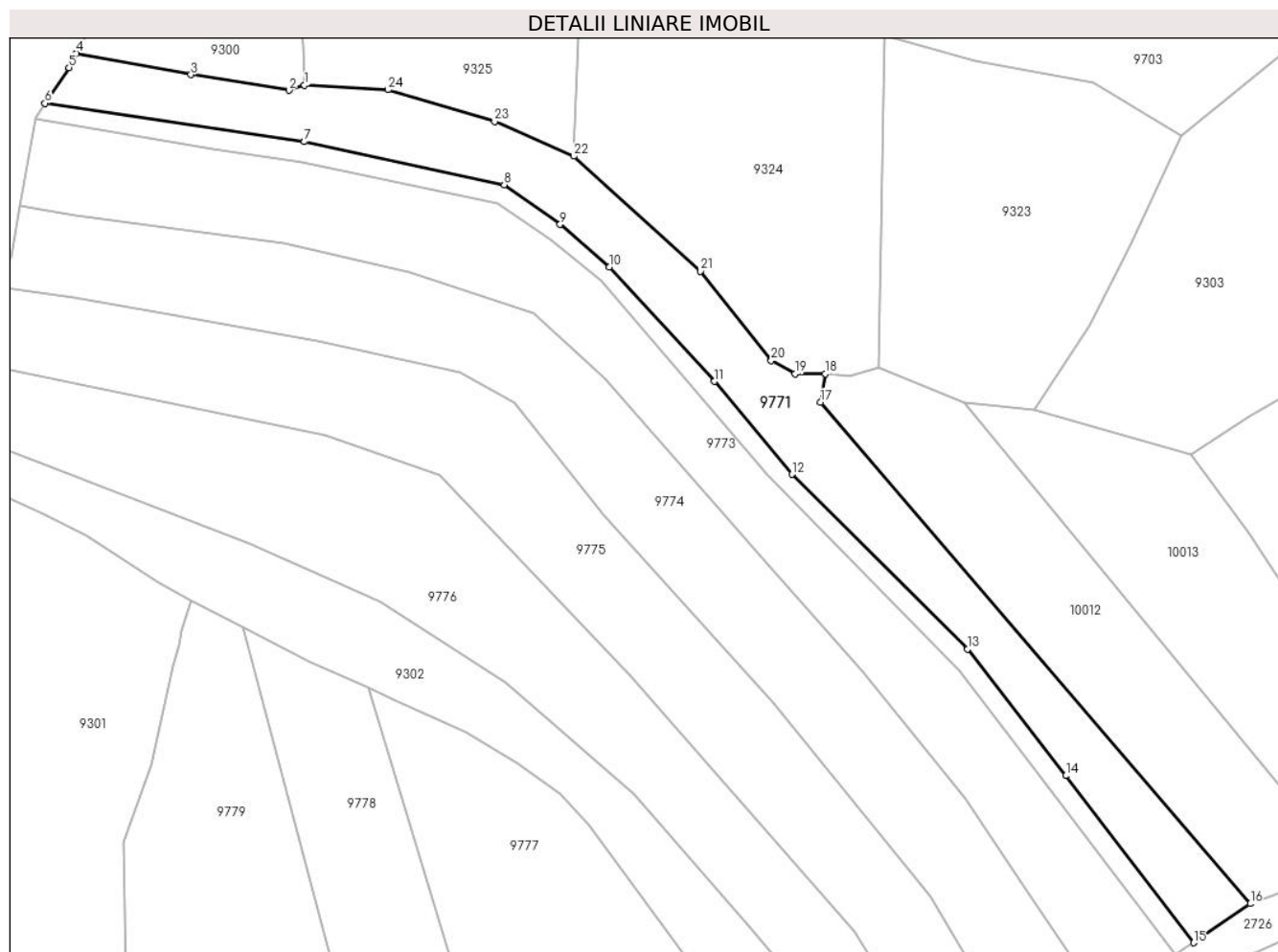
Inscrieri privind dezmembramintele dreptului de proprietate, drepturi reale de garanție și sarcini	Referințe
NU SUNT	

Anexa Nr. 1 La Partea I

Teren

Nr cadastral	Suprafața (mp)*	Observații / Referințe
	5.400	

* Suprafața este determinată în planul de proiecție Stereo 70.



Date referitoare la teren

Crt	Categorie folosință	Intravilan	Suprafața (mp)	Tarla	Parcelă	Nr. topo	Observații / Referințe
1	faneata	NU	5.400	-	-	-	

Lungime Segmente

1) Valorile lungimilor segmentelor sunt obținute din proiecție în plan.

Punct început	X / Y	Punct sfârșit	X / Y	Lungime segment (** (m)
1	580.261,933 636.747,636	2	580.258,076 636.746,361	4.062
3	580.233,907 636.750,216	4	580.205,582 636.755,504	28.814
5	580.203,828 636.751,944	6	580.197,907 636.743,182	10.575
7	580.261,919 636.733,691	8	580.311,237 636.723,082	50.446
9	580.325,046 636.713,278	10	580.337,242 636.702,832	16.058

Punct început	X / Y	Punct sfârșit	X / Y	Lungime segment (** (m)
2	580.258,076 636.746,361	3	580.233,907 636.750,216	24.475
4	580.205,582 636.755,504	5	580.203,828 636.751,944	3.969
6	580.197,907 636.743,182	7	580.261,919 636.733,691	64.712
8	580.311,237 636.723,082	9	580.325,046 636.713,278	16.935
10	580.337,242 636.702,832	11	580.363,158 636.674,55	38.36

Punct început	X / Y	Punct sfârșit	X / Y	Lungime segment (** (m)
11	580.363,158 636.674,55	12	580.382,288 636.651,628	29.856
13	580.425,626 636.608,565	14	580.449,827 636.577,305	39.533
15	580.481,368 636.536,088	16	580.495,376 636.545,727	17.004
17	580.389,31 636.669,399	18	580.390,522 636.676,385	7.09
19	580.383,0 636.676,385	20	580.377,143 636.679,666	6.713
21	580.359,714 636.701,717	22	580.328,353 636.730,112	42.306
23	580.308,87 636.738,64	24	580.282,524 636.746,513	27.497

Punct început	X / Y	Punct sfârșit	X / Y	Lungime segment (** (m)
12	580.382,288 636.651,628	13	580.425,626 636.608,565	61.095
14	580.449,827 636.577,305	15	580.481,368 636.536,088	51.901
16	580.495,376 636.545,727	17	580.389,31 636.669,399	162.926
18	580.390,522 636.676,385	19	580.383,0 636.676,385	7.522
20	580.377,143 636.679,666	21	580.359,714 636.701,717	28.107
22	580.328,353 636.730,112	23	580.308,87 636.738,64	21.268
24	580.282,524 636.746,513	1	580.261,933 636.747,636	20.622

** Lungimile segmentelor sunt determinate în planul de proiecție Stereo 70 și sunt rotunjite la 1 milimetru.

*** Distanța dintre puncte este formată din segmente cumulate ce sunt mai mici decât valoarea 1 milimetru.

**DATE DESPRE IMOBILUL NR. 9772**

Oficiul de Cadastru și Publicitate Imobiliară NEAMT
Biroul de Cadastru și Publicitate Imobiliară Targu-Neamt

A. Partea I. Descrierea imobilului

TEREN Extravilan

Adresa: Jud. Neamt

Nr. Crt	Nr cadastral Nr. topografic	Suprafața* (mp)	Observații / Referințe
A1		1.800	Sector cadastral:191 Teren neimpregmuit;

B. Partea II. Proprietari și acte

Inscrieri privitoare la dreptul de proprietate și alte drepturi reale		Referințe
/		
Act Administrativ nr. 12941, din 23/08/2023 emis de PRIMARIA COMUNEI PIPIRIG;		
B1	Inscrierea posesiei, drept de PROPRIETATE, dobandit prin Lege, cota actuala 1/1, cota initiala 1/1 1) CHIRILĂ ION	A1

C. Partea III. SARCINI .

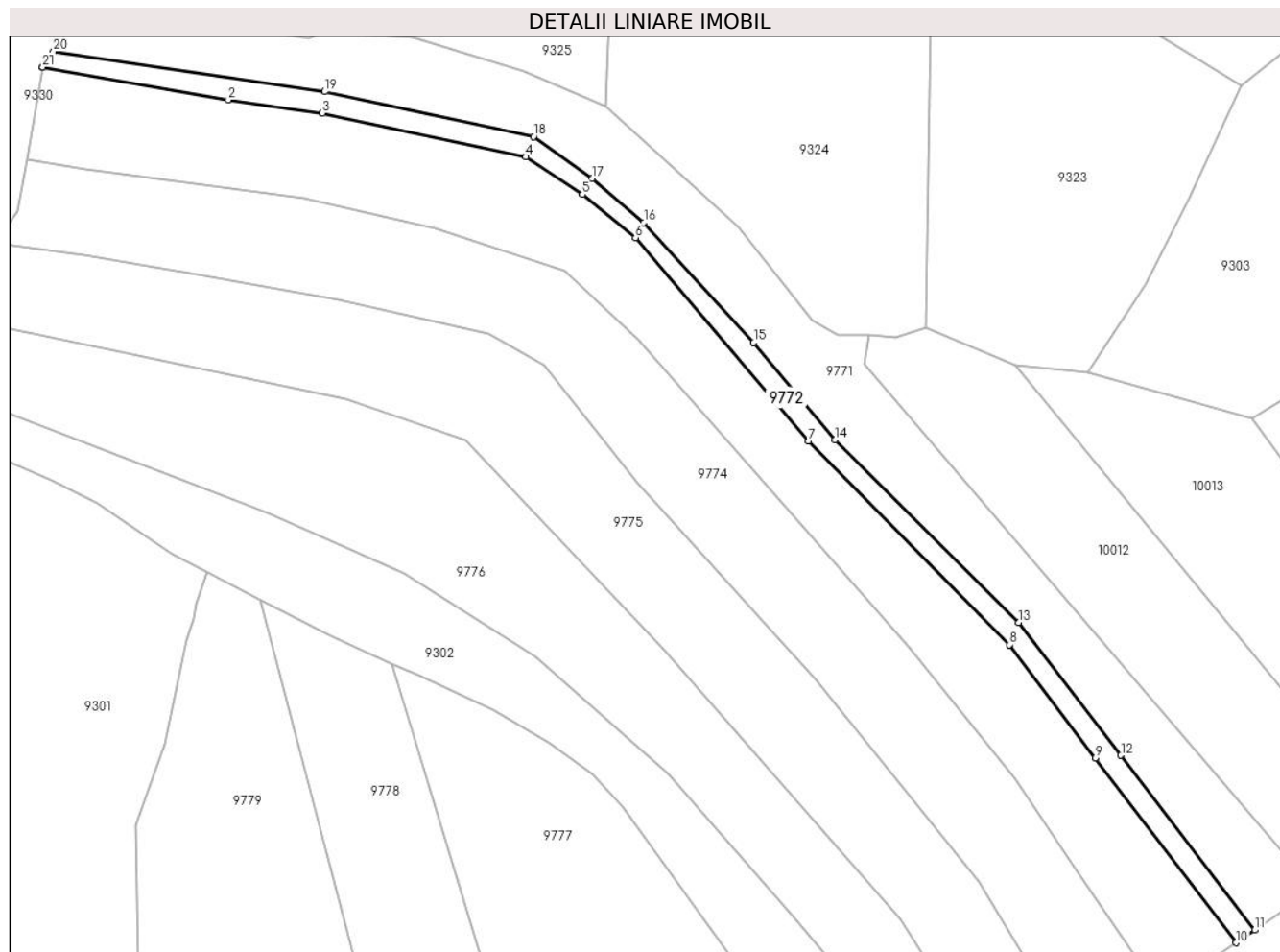
Inscrieri privind dezmembramintele dreptului de proprietate, drepturi reale de garanție și sarcini	Referințe
NU SUNT	

Anexa Nr. 1 La Partea I

Teren

Nr cadastral	Suprafața (mp)*	Observații / Referințe
	1.800	

* Suprafața este determinată în planul de proiecție Stereo 70.



Date referitoare la teren

Crt	Categorie folosință	Intravilan	Suprafața (mp)	Tarla	Parcelă	Nr. topo	Observații / Referințe
1	faneata	NU	1.800	-	-	-	

Lungime Segmente

1) Valorile lungimilor segmentelor sunt obținute din proiecție în plan.

Punct început	X / Y	Punct sfârșit	X / Y	Lungime segment (** (m)
1	580.195,403 636.739,401	2	580.239,19 636.731,731	44.454
3	580.261,408 636.728,636	4	580.309,437 636.718,333	49.122
5	580.322,753 636.709,443	6	580.335,26 636.699,267	16.124
7	580.376,139 636.651,367	8	580.423,49 636.603,332	67.45
9	580.443,836 636.576,673	10	580.477,034 636.533,105	54.775

Punct început	X / Y	Punct sfârșit	X / Y	Lungime segment (** (m)
2	580.239,19 636.731,731	3	580.261,408 636.728,636	22.433
4	580.309,437 636.718,333	5	580.322,753 636.709,443	16.011
6	580.335,26 636.699,267	7	580.376,139 636.651,367	62.972
8	580.423,49 636.603,332	9	580.443,836 636.576,673	33.536
10	580.477,034 636.533,105	11	580.481,368 636.536,088	5.261

Punct început	X / Y	Punct sfârșit	X / Y	Lungime segment (** (m)
11	580.481,368 636.536,088	12	580.449,827 636.577,305	51.901
13	580.425,626 636.608,565	14	580.382,288 636.651,628	61.095
15	580.363,158 636.674,55	16	580.337,242 636.702,832	38.36
17	580.325,046 636.713,278	18	580.311,237 636.723,082	16.935
19	580.261,919 636.733,691	20	580.197,907 636.743,182	64.712
21	580.195,42 636.739,501	1	580.195,403 636.739,401	0.101

Punct început	X / Y	Punct sfârșit	X / Y	Lungime segment (** (m)
12	580.449,827 636.577,305	13	580.425,626 636.608,565	39.533
14	580.382,288 636.651,628	15	580.363,158 636.674,55	29.856
16	580.337,242 636.702,832	17	580.325,046 636.713,278	16.058
18	580.311,237 636.723,082	19	580.261,919 636.733,691	50.446
20	580.197,907 636.743,182	21	580.195,42 636.739,501	4.442

** Lungimile segmentelor sunt determinate în planul de proiecție Stereo 70 și sunt rotunjite la 1 milimetru.

*** Distanța dintre puncte este formată din segmente cumulate ce sunt mai mici decât valoarea 1 milimetru.

**DATE DESPRE IMOBILUL NR. 9773**

Oficiul de Cadastru și Publicitate Imobiliară NEAMT
Biroul de Cadastru și Publicitate Imobiliară Targu-Neamt

A. Partea I. Descrierea imobilului

TEREN Extravilan

Adresa: Jud. Neamt

Nr. Crt	Nr cadastral Nr. topografic	Suprafața* (mp)	Observații / Referințe
A1		6.660	Sector cadastral:191 Teren neimpregmuit;

B. Partea II. Proprietari și acte

Inscrieri privitoare la dreptul de proprietate și alte drepturi reale		Referințe
/		
Act Administrativ nr. 12941, din 23/08/2023 emis de PRIMARIA COMUNEI PIPIRIG;		
B1	Inscrierea posesiei, drept de PROPRIETATE, dobandit prin Lege, cota actuala 1/1, cota initiala 1/1 1) BALMUȘ DUMITRU	A1

C. Partea III. SARCINI .

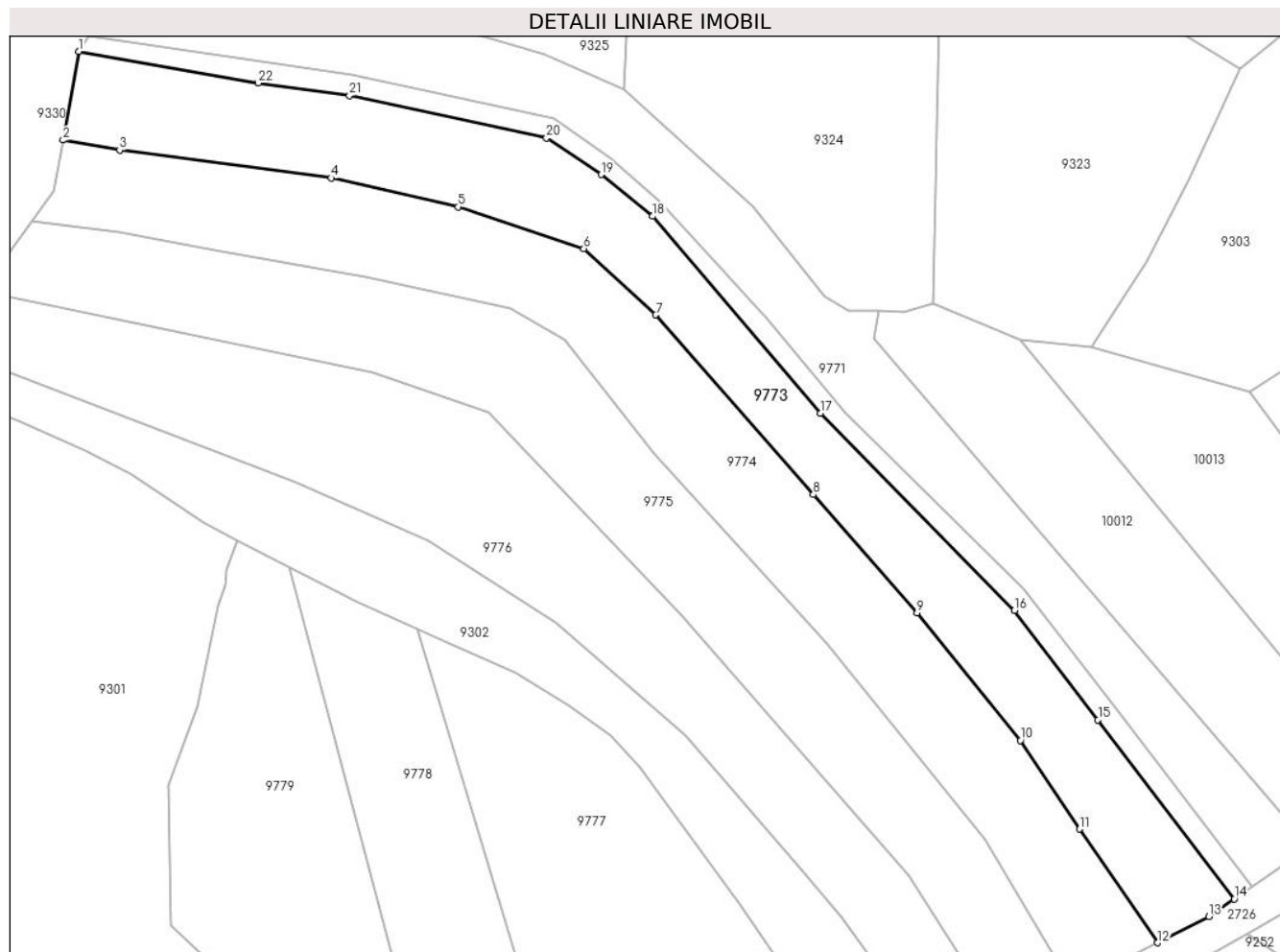
Inscrieri privind dezmembramintele dreptului de proprietate, drepturi reale de garanție și sarcini	Referințe
NU SUNT	

Anexa Nr. 1 La Partea I

Teren

Nr cadastral	Suprafața (mp)*	Observații / Referințe
	6.660	

* Suprafața este determinată în planul de proiecție Stereo 70.



Date referitoare la teren

Crt	Categorie folosință	Intravilan	Suprafața (mp)	Tarla	Parcelă	Nr. topo	Observații / Referințe
1	faneata	NU	6.660	-	-	-	

Lungime Segmente

1) Valorile lungimilor segmentelor sunt obținute din proiecție în plan.

Punct început	X / Y	Punct sfârșit	X / Y	Lungime segment (** (m)
1	580.195,403 636.739,401	2	580.191,619 636.717,801	21.929
3	580.205,413 636.715,384	4	580.256,905 636.708,585	51.939
5	580.287,944 636.701,571	6	580.318,527 636.691,411	32.226
7	580.336,042 636.675,243	8	580.374,466 636.631,547	58.187
9	580.399,74 636.602,781	10	580.424,962 636.571,693	40.033

Punct început	X / Y	Punct sfârșit	X / Y	Lungime segment (** (m)
2	580.191,619 636.717,801	3	580.205,413 636.715,384	14.004
4	580.256,905 636.708,585	5	580.287,944 636.701,571	31.822
6	580.318,527 636.691,411	7	580.336,042 636.675,243	23.837
8	580.374,466 636.631,547	9	580.399,74 636.602,781	38.292
10	580.424,962 636.571,693	11	580.439,379 636.550,108	25.957

Punct început	X / Y	Punct sfârșit	X / Y	Lungime segment (** (m)
11	580.439,379 636.550,108	12	580.458,328 636.522,434	33.54
13	580.470,824 636.528,833	14	580.477,034 636.533,105	7.538
15	580.443,836 636.576,673	16	580.423,49 636.603,332	33.536
17	580.376,139 636.651,367	18	580.335,26 636.699,267	62.972
19	580.322,753 636.709,443	20	580.309,437 636.718,333	16.011
21	580.261,408 636.728,636	22	580.239,19 636.731,731	22.433

Punct început	X / Y	Punct sfârșit	X / Y	Lungime segment (** (m)
12	580.458,328 636.522,434	13	580.470,824 636.528,833	14.039
14	580.477,034 636.533,105	15	580.443,836 636.576,673	54.775
16	580.423,49 636.603,332	17	580.376,139 636.651,367	67.45
18	580.335,26 636.699,267	19	580.322,753 636.709,443	16.124
20	580.309,437 636.718,333	21	580.261,408 636.728,636	49.122
22	580.239,19 636.731,731	1	580.195,403 636.739,401	44.454

** Lungimile segmentelor sunt determinate în planul de proiecție Stereo 70 și sunt rotunjite la 1 milimetru.

*** Distanța dintre puncte este formată din segmente cumulate ce sunt mai mici decât valoarea 1 milimetru.

**DATE DESPRE IMOBILUL NR. 9774**

Oficiul de Cadastru și Publicitate Imobiliară NEAMT
Biroul de Cadastru și Publicitate Imobiliară Targu-Neamt

A. Partea I. Descrierea imobilului

TEREN Extravilan

Adresa: Jud. Neamt

Nr. Crt	Nr cadastral Nr. topografic	Suprafața* (mp)	Observații / Referințe
A1		7.300	Sector cadastral:191 Teren neimpregmuit;

B. Partea II. Proprietari și acte

Inscrieri privitoare la dreptul de proprietate și alte drepturi reale	Referințe
/	
Act Administrativ nr. 12941, din 23/08/2023 emis de PRIMARIA COMUNEI PIPIRIG;	
B1	A1
Inscrierea posesiei, drept de PROPRIETATE, dobandit prin Lege, cota actuala 1/1, cota initiala 1/1 1) VRINCEANU IOAN, soti	

C. Partea III. SARCINI .

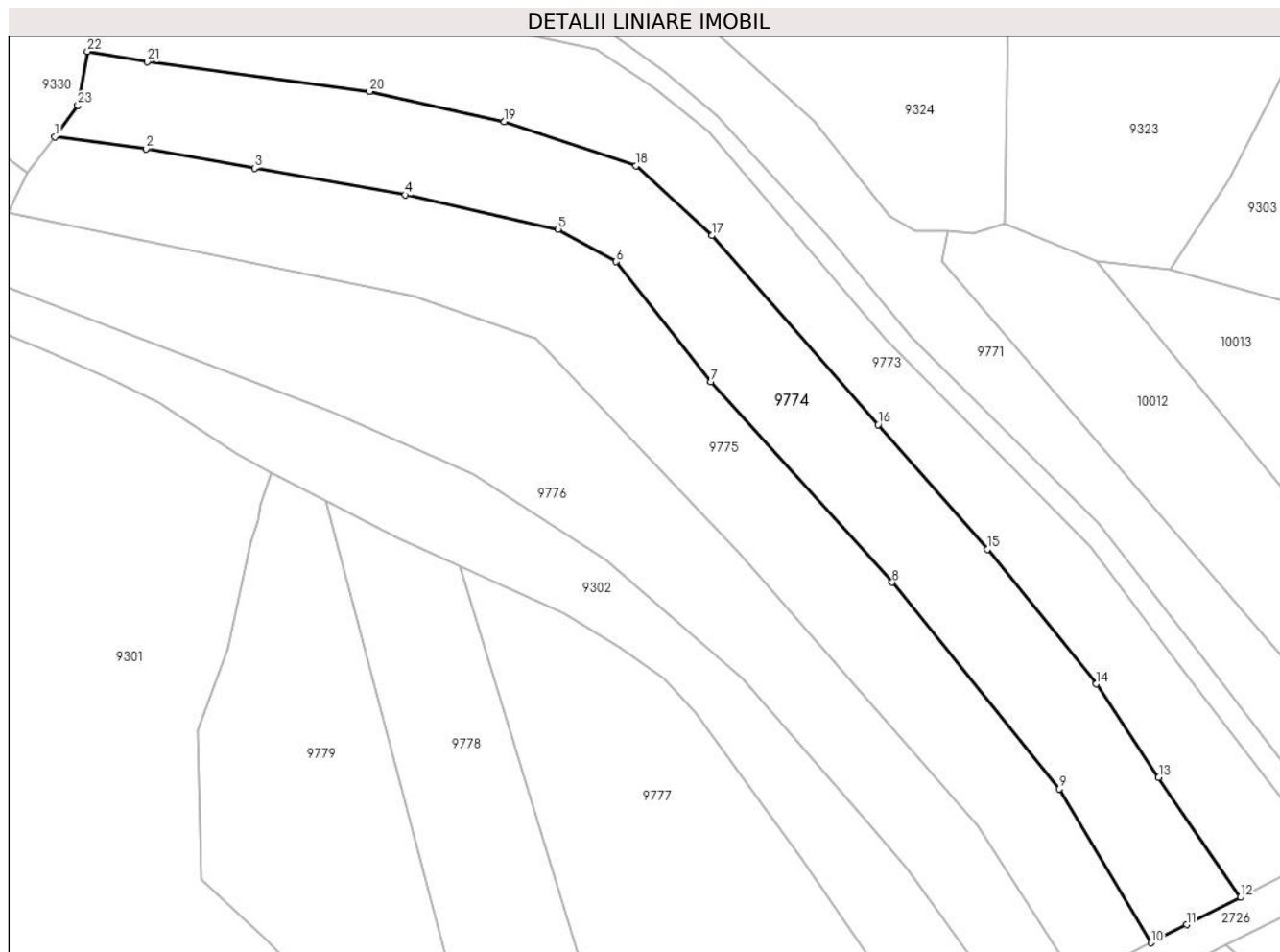
Inscrieri privind dezmembramintele dreptului de proprietate, drepturi reale de garanție și sarcini	Referințe
NU SUNT	

Anexa Nr. 1 La Partea I

Teren

Nr cadastral	Suprafața (mp)*	Observații / Referințe
	7.300	

* Suprafața este determinată în planul de proiecție Stereo 70.



Date referitoare la teren

Crt	Categorie folosință	Intra vilan	Suprafața (mp)	Tarla	Parcelă	Nr. topo	Observații / Referințe
1	faneata	NU	7.300	-	-	-	

Lungime Segmente

1) Valorile lungimilor segmentelor sunt obținute din proiecție în plan.

Punct început	X / Y	Punct sfârșit	X / Y	Lungime segment (** (m)
1	580.184,063 636.698,101	2	580.205,15 636.695,28	21.275
3	580.230,286 636.690,824	4	580.265,152 636.684,636	35.411
5	580.300,491 636.676,725	6	580.313,855 636.669,234	15.32
7	580.335,749 636.641,517	8	580.377,775 636.595,135	62.59
9	580.416,392 636.547,438	10	580.437,709 636.511,877	41.461

Punct început	X / Y	Punct sfârșit	X / Y	Lungime segment (** (m)
2	580.205,15 636.695,28	3	580.230,286 636.690,824	25.528
4	580.265,152 636.684,636	5	580.300,491 636.676,725	36.214
6	580.313,855 636.669,234	7	580.335,749 636.641,517	35.321
8	580.377,775 636.595,135	9	580.416,392 636.547,438	61.37
10	580.437,709 636.511,877	11	580.445,831 636.516,036	9.125

Punct început	X / Y	Punct sfârșit	X / Y	Lungime segment (** (m)
11	580.445,831 636.516,036	12	580.458,328 636.522,434	14.04
13	580.439,379 636.550,108	14	580.424,962 636.571,693	25.957
15	580.399,74 636.602,781	16	580.374,466 636.631,547	38.292
17	580.336,042 636.675,243	18	580.318,527 636.691,411	23.837
19	580.287,944 636.701,571	20	580.256,905 636.708,585	31.822
21	580.205,413 636.715,384	22	580.191,619 636.717,801	14.004
23	580.189,438 636.705,353	1	580.184,063 636.698,101	9.027

Punct început	X / Y	Punct sfârșit	X / Y	Lungime segment (** (m)
12	580.458,328 636.522,434	13	580.439,379 636.550,108	33.54
14	580.424,962 636.571,693	15	580.399,74 636.602,781	40.033
16	580.374,466 636.631,547	17	580.336,042 636.675,243	58.187
18	580.318,527 636.691,411	19	580.287,944 636.701,571	32.226
20	580.256,905 636.708,585	21	580.205,413 636.715,384	51.939
22	580.191,619 636.717,801	23	580.189,438 636.705,353	12.638

** Lungimile segmentelor sunt determinate în planul de proiecție Stereo 70 și sunt rotunjite la 1 milimetru.

*** Distanța dintre puncte este formată din segmente cumulate ce sunt mai mici decât valoarea 1 milimetru.

**DATE DESPRE IMOBILUL NR. 9775**

Oficiul de Cadastru și Publicitate Imobiliară NEAMT
Biroul de Cadastru și Publicitate Imobiliară Targu-Neamt

A. Partea I. Descrierea imobilului

TEREN Extravilan

Adresa: Jud. Neamt

Nr. Crt	Nr cadastral Nr. topografic	Suprafața* (mp)	Observații / Referințe
A1		7.150	Sector cadastral:191 Teren neimpregmuit;

B. Partea II. Proprietari și acte

Inscrieri privitoare la dreptul de proprietate și alte drepturi reale	Referințe
/	
Act Administrativ nr. 12941, din 23/08/2023 emis de PRIMARIA COMUNEI PIPIRIG;	
B1	A1
Inscrierea posesiei, drept de PROPRIETATE, dobandit prin Lege, cota actuala 1/1, cota initiala 1/1	
1) DOCHIȚA ALEXANDRU	

C. Partea III. SARCINI .

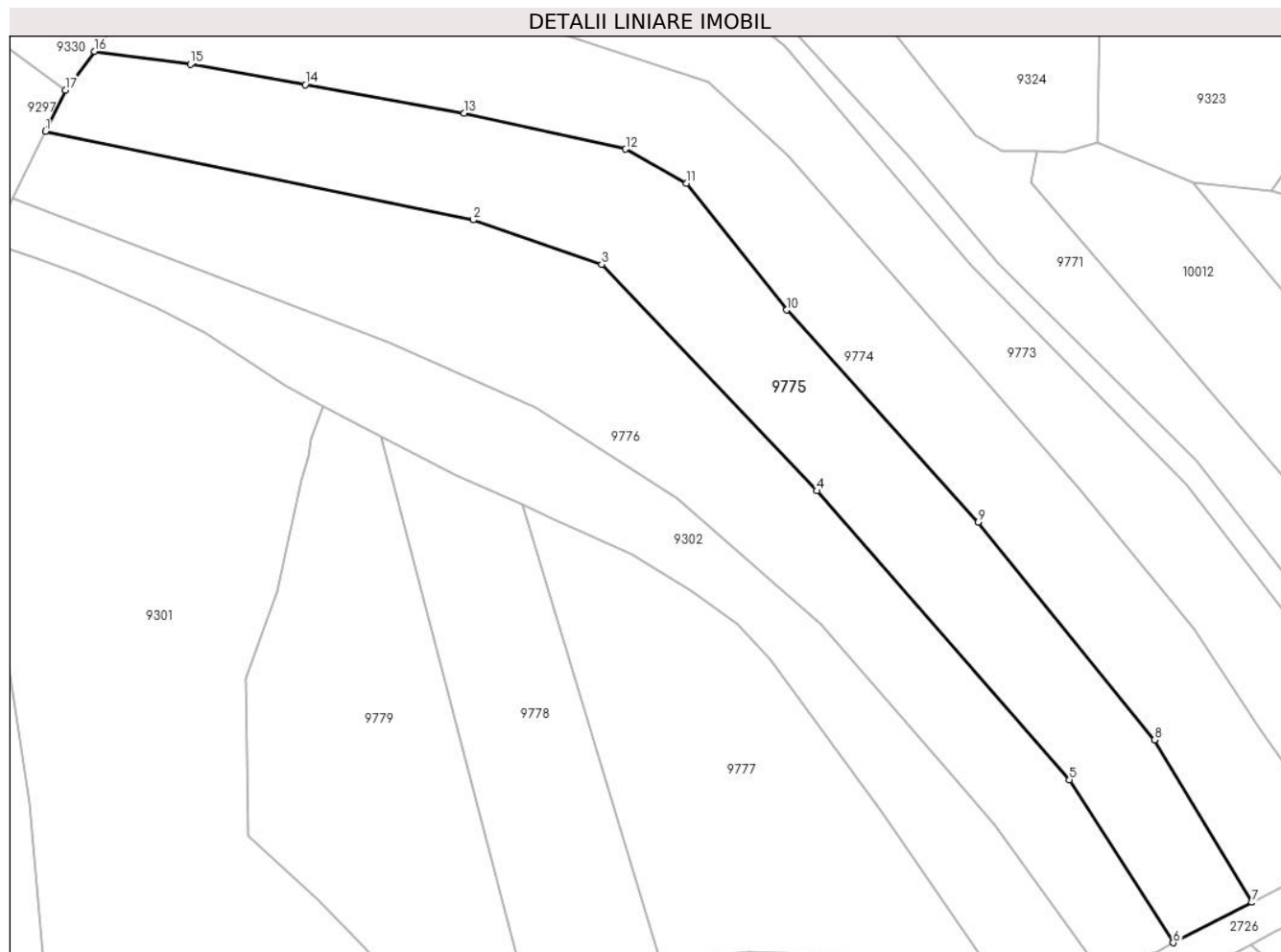
Inscrieri privind dezmembramintele dreptului de proprietate, drepturi reale de garanție și sarcini	Referințe
NU SUNT	

Anexa Nr. 1 La Partea I

Teren

Nr cadastral	Suprafața (mp)*	Observații / Referințe
	7.150	

* Suprafața este determinată în planul de proiecție Stereo 70.



Date referitoare la teren

Crt	Categorie folosință	Intravilan	Suprafața (mp)	Tarla	Parcelă	Nr. topo	Observații / Referințe
1	faneata	NU	7.150	-	-	-	

Lungime Segmente

1) Valorile lungimilor segmentelor sunt obținute din proiecție în plan.

Punct început	X / Y	Punct sfârșit	X / Y	Lungime segment (** (m)
1	580.173,358 636.680,617	2	580.267,104 636.661,225	95.731
2	580.267,104 636.661,225	3	580.295,211 636.651,508	29.739
3	580.295,211 636.651,508	4	580.342,348 636.601,917	68.419
4	580.342,348 636.601,917	5	580.397,723 636.538,726	84.021
5	580.397,723 636.538,726	6	580.420,457 636.503,043	42.31

Punct început	X / Y	Punct sfârșit	X / Y	Lungime segment (** (m)
6	580.420,457 636.503,043	7	580.437,709 636.511,877	19.382
7	580.437,709 636.511,877	8	580.416,392 636.547,438	41.461
8	580.416,392 636.547,438	9	580.377,775 636.595,135	61.37
9	580.377,775 636.595,135	10	580.335,749 636.641,517	62.59
10	580.335,749 636.641,517	11	580.313,855 636.669,234	35.321
11	580.313,855 636.669,234	12	580.300,491 636.676,725	15.32
12	580.300,491 636.676,725	13	580.265,152 636.684,636	36.214
13	580.265,152 636.684,636	14	580.230,286 636.690,824	35.411
14	580.230,286 636.690,824	15	580.205,15 636.695,28	25.528
15	580.205,15 636.695,28	16	580.184,063 636.698,101	21.275
16	580.184,063 636.698,101	17	580.177,807 636.689,659	10.507
17	580.177,807 636.689,659	1	580.173,358 636.680,617	10.077

** Lungimile segmentelor sunt determinate în planul de proiecție Stereo 70 și sunt rotunjite la 1 milimetru.

*** Distanța dintre puncte este formată din segmente cumulate ce sunt mai mici decât valoarea 1 milimetru.

**DATE DESPRE IMOBILUL NR. 9776**

Oficiul de Cadastru și Publicitate Imobiliară NEAMT
Biroul de Cadastru și Publicitate Imobiliară Targu-Neamt

A. Partea I. Descrierea imobilului

TEREN Extravilan

Adresa: Jud. Neamt

Nr. Crt	Nr cadastral Nr. topografic	Suprafața* (mp)	Observații / Referințe
A1		7.150	Sector cadastral:191 Teren neimpregmuit;

B. Partea II. Proprietari și acte

Inscrieri privitoare la dreptul de proprietate și alte drepturi reale		Referințe
/		
Act Administrativ nr. 12941, din 23/08/2023 emis de PRIMARIA COMUNEI PIPIRIG;		
B1	Inscrierea posesiei, drept de PROPRIETATE, dobandit prin Lege, cota actuala 1/1, cota initiala 1/1 1) PRICOPIE DANIEL	A1

C. Partea III. SARCINI .

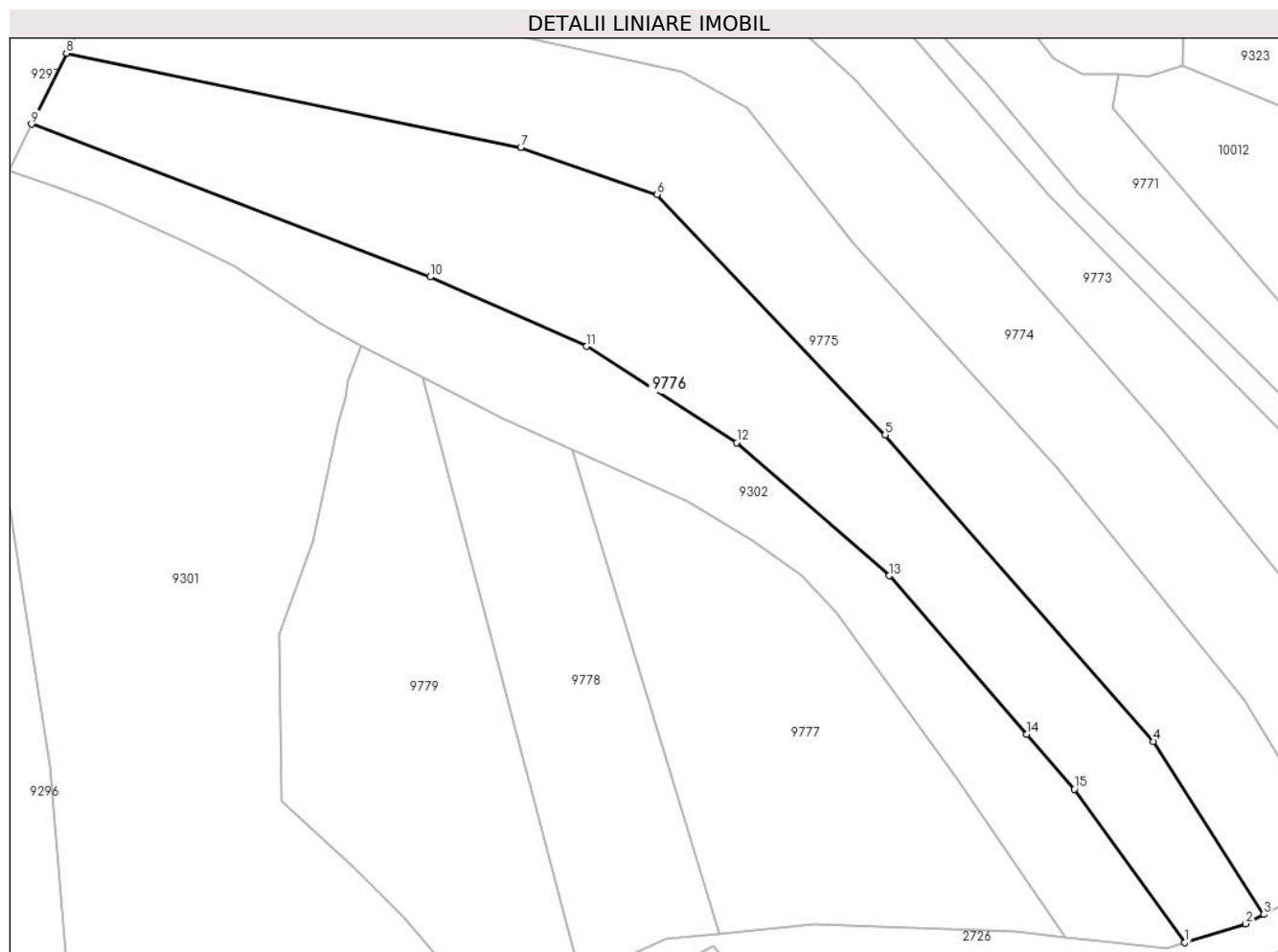
Inscrieri privind dezmembramintele dreptului de proprietate, drepturi reale de garanție și sarcini	Referințe
NU SUNT	

Anexa Nr. 1 La Partea I

Teren

Nr cadastral	Suprafața (mp)*	Observații / Referințe
	7.150	

* Suprafața este determinată în planul de proiecție Stereo 70.



Date referitoare la teren

Crt	Categorie folosință	Intravilan	Suprafața (mp)	Tarla	Parcelă	Nr. topo	Observații / Referințe
1	faneata	NU	7.150	-	-	-	

Lungime Segmente

1) Valorile lungimilor segmentelor sunt obținute din proiecție în plan.

Punct început	X / Y	Punct sfârșit	X / Y	Lungime segment (** (m)
1	580.404,169 636.497,225	2	580.416,709 636.501,124	13.132
2	580.416,709 636.501,124	3	580.420,457 636.503,043	4.211
3	580.420,457 636.503,043	4	580.397,723 636.538,726	42.31
4	580.397,723 636.538,726	5	580.342,348 636.601,917	84.021
5	580.342,348 636.601,917	6	580.295,211 636.651,508	68.419

Punct început	X / Y	Punct sfârşit	X / Y	Lungime segment (** (m)
6	580.295,211 636.651,508	7	580.267,104 636.661,225	29.739
7	580.267,104 636.661,225	8	580.173,358 636.680,617	95.731
8	580.173,358 636.680,617	9	580.166,174 636.666,015	16.274
9	580.166,174 636.666,015	10	580.248,477 636.634,515	88.125
10	580.248,477 636.634,515	11	580.280,696 636.620,18	35.264
11	580.280,696 636.620,18	12	580.311,683 636.600,361	36.783
12	580.311,683 636.600,361	13	580.343,209 636.572,876	41.825
13	580.343,209 636.572,876	14	580.371,558 636.540,214	43.249
14	580.371,558 636.540,214	15	580.381,402 636.528,863	15.025
15	580.381,402 636.528,863	1	580.404,169 636.497,225	38.978

** Lungimile segmentelor sunt determinate în planul de proiecție Stereo 70 și sunt rotunjite la 1 milimetru.

*** Distanța dintre puncte este formată din segmente cumulate ce sunt mai mici decât valoarea 1 milimetru.

**DATE DESPRE IMOBILUL NR. 9777**

Oficiul de Cadastru și Publicitate Imobiliară NEAMT
Biroul de Cadastru și Publicitate Imobiliară Targu-Neamt

A. Partea I. Descrierea imobilului

TEREN Extravilan

Adresa: Jud. Neamt

Nr. Crt	Nr cadastral Nr. topografic	Suprafața* (mp)	Observații / Referințe
A1		4.651	Sector cadastral:191 Teren neimprejmuit;

B. Partea II. Proprietari și acte

Inscrieri privitoare la dreptul de proprietate și alte drepturi reale		Referințe
/		
Act Normativ nr. 7, din 13/03/1996 emis de GUVERNUL ROMÂNIEI;		
B1	Inscrierea provizorie, drept de PROPRIETATE, dobandit prin Lege, cota actuala 1/1, cota initiala 1/1 1) COMUNA PIPIRIG, CIF:99999999999999, PROPRIETAR NEIDENTIFICAT	A1

C. Partea III. SARCINI .

Inscrieri privind dezmembramintele dreptului de proprietate, drepturi reale de garanție și sarcini	Referințe
NU SUNT	

Anexa Nr. 1 La Partea I

Teren

Nr cadastral	Suprafața (mp)*	Observații / Referințe
	4.651	

* Suprafața este determinată în planul de proiecție Stereo 70.



Date referitoare la teren

Crt	Categorie folosință	Intra vilan	Suprafața (mp)	Tarla	Parcelă	Nr. topo	Observații / Referințe
1	faneata	NU	4.651	-	-	-	

Lungime Segmente

1) Valorile lungimilor segmentelor sunt obținute din proiecție în plan.

Punct început	X / Y	Punct sfârșit	X / Y	Lungime segment (** (m)
1	580.277,816 636.598,889	2	580.308,153 636.499,14	104.26
2	580.308,153 636.499,14	3	580.327,609 636.501,09	19.553
3	580.327,609 636.501,09	4	580.369,442 636.499,474	41.864
4	580.369,442 636.499,474	5	580.379,503 636.498,357	10.123
5	580.379,503 636.498,357	6	580.356,819 636.531,343	40.033

Punct început	X / Y	Punct sfârşit	X / Y	Lungime segment (** (m)
6	580.356,819 636.531,343	7	580.332,247 636.565,211	41.843
7	580.332,247 636.565,211	8	580.325,034 636.572,865	10.517
8	580.325,034 636.572,865	9	580.314,76 636.580,297	12.68
9	580.314,76 636.580,297	10	580.301,775 636.588,081	15.139
10	580.301,775 636.588,081	11	580.284,55 636.595,851	18.896
11	580.284,55 636.595,851	1	580.277,816 636.598,889	7.388

** Lungimile segmentelor sunt determinate în planul de proiecție Stereo 70 și sunt rotunjite la 1 milimetru.

*** Distanța dintre puncte este formată din segmente cumulate ce sunt mai mici decât valoarea 1 milimetru.

**DATE DESPRE IMOBILUL NR. 9778**

Oficiul de Cadastru și Publicitate Imobiliară NEAMT
Biroul de Cadastru și Publicitate Imobiliară Targu-Neamt

A. Partea I. Descrierea imobilului

TEREN Extravilan

Adresa: Jud. Neamt

Nr. Crt	Nr cadastral Nr. topografic	Suprafața* (mp)	Observații / Referințe
A1		3.202	Sector cadastral:191 Teren neimpregmuit;

B. Partea II. Proprietari și acte

Inscrieri privitoare la dreptul de proprietate și alte drepturi reale		Referințe
/		
Act Administrativ nr. 12941, din 23/08/2023 emis de PRIMARIA COMUNEI PIPIRIG;		
B1	Inscrierea posesiei, drept de PROPRIETATE, dobandit prin Lege, cota actuala 1/1, cota initiala 1/1 1) COTTA OLIMPIA	A1

C. Partea III. SARCINI .

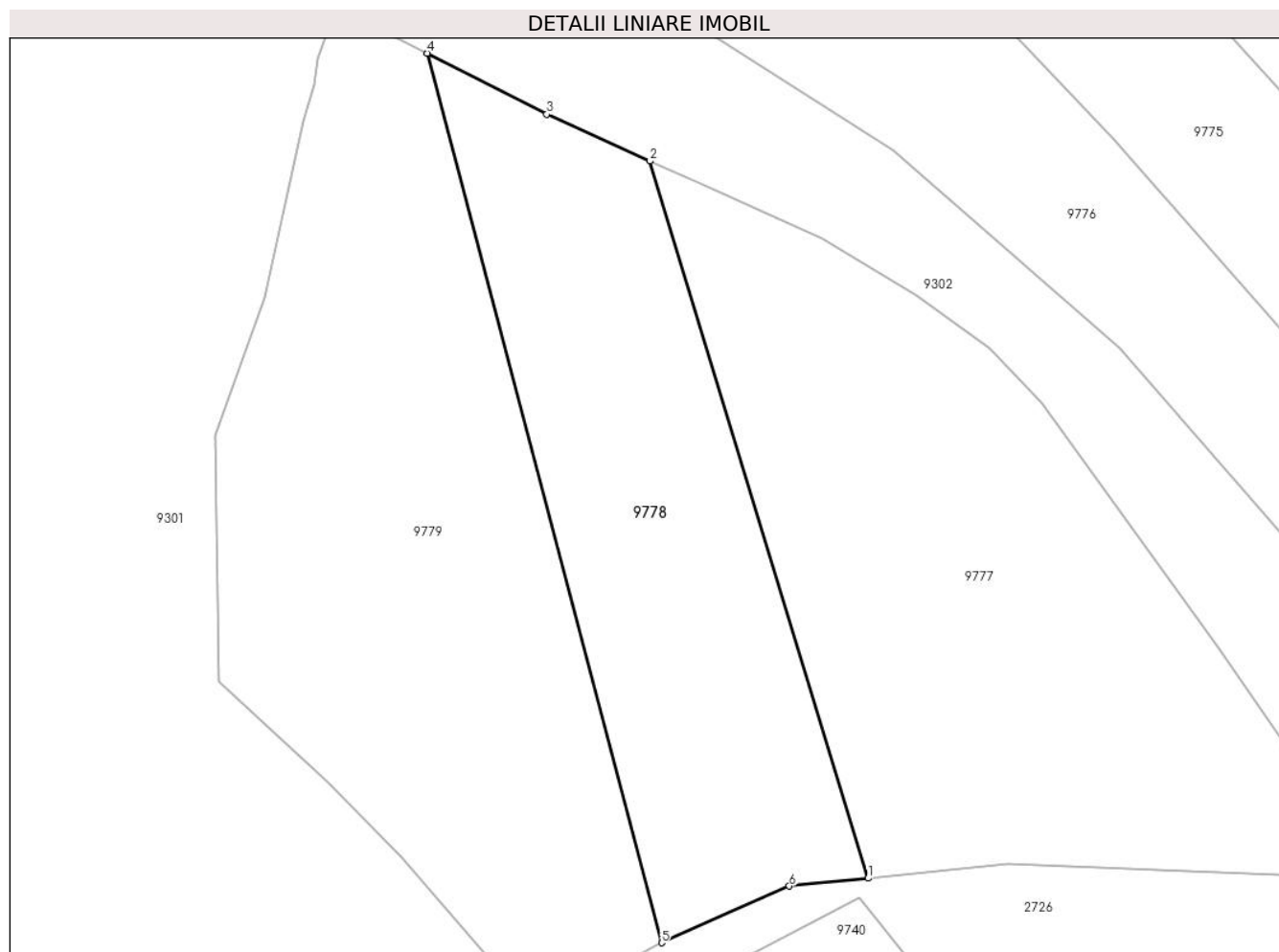
Inscrieri privind dezmembramintele dreptului de proprietate, drepturi reale de garanție și sarcini	Referințe
NU SUNT	

Anexa Nr. 1 La Partea I

Teren

Nr cadastral	Suprafața (mp)*	Observații / Referințe
	3.202	

* Suprafața este determinată în planul de proiecție Stereo 70.



Date referitoare la teren

Crt	Categorie folosință	Intravilan	Suprafața (mp)	Tarla	Parcelă	Nr. topo	Observații / Referințe
1	faneata	NU	3.202	-	-	-	

Lungime Segmente

1) Valorile lungimilor segmentelor sunt obținute din proiecție în plan.

Punct început	X / Y	Punct sfârșit	X / Y	Lungime segment (** (m)
1	580.308,153 636.499,14	2	580.277,816 636.598,889	104.26
2	580.277,816 636.598,889	3	580.263,429 636.605,379	15.783
3	580.263,429 636.605,379	4	580.246,812 636.613,869	18.66
4	580.246,812 636.613,869	5	580.279,413 636.490,166	127.927
5	580.279,413 636.490,166	6	580.297,197 636.498,042	19.45

Punct început	X / Y	Punct sfârșit	X / Y	Lungime segment (** (m)
6	580.297,197 636.498,042	1	580.308,153 636.499,14	11.011

** Lungimile segmentelor sunt determinate în planul de proiecție Stereo 70 și sunt rotunjite la 1 milimetru.

*** Distanța dintre puncte este formată din segmente cumulate ce sunt mai mici decât valoarea 1 milimetru.

**DATE DESPRE IMOBILUL NR. 9779**

Oficiul de Cadastru și Publicitate Imobiliară NEAMT
Biroul de Cadastru și Publicitate Imobiliară Targu-Neamt

A. Partea I. Descrierea imobilului

TEREN Extravilan

Adresa: Jud. Neamt

Nr. Crt	Nr cadastral Nr. topografic	Suprafața* (mp)	Observații / Referințe
A1		4.700	Sector cadastral:191 Teren neimpregmuit;

B. Partea II. Proprietari și acte

Inscrieri privitoare la dreptul de proprietate și alte drepturi reale		Referințe
/		
Act Administrativ nr. 12941, din 23/08/2023 emis de PRIMARIA COMUNEI PIPIRIG;		
B1	Inscrierea posesiei, drept de PROPRIETATE, dobandit prin Lege, cota actuala 1/1, cota initiala 1/1 1) COMAN FLORENTIN	A1

C. Partea III. SARCINI .

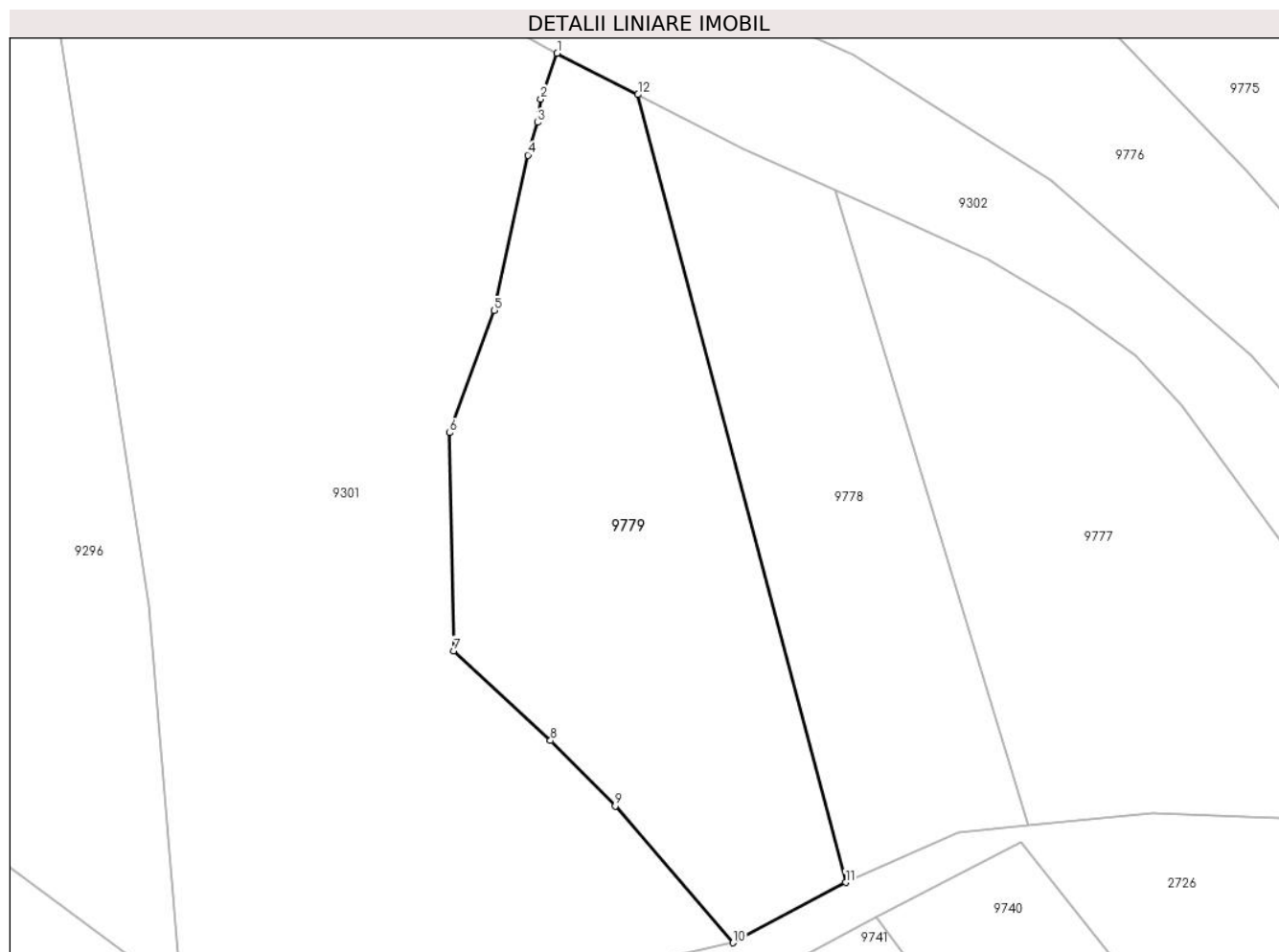
Inscrieri privind dezmembramintele dreptului de proprietate, drepturi reale de garanție și sarcini	Referințe
NU SUNT	

Anexa Nr. 1 La Partea I

Teren

Nr cadastral	Suprafața (mp)*	Observații / Referințe
	4.700	

* Suprafața este determinată în planul de proiecție Stereo 70.



Date referitoare la teren

Crt	Categorie folosință	Intravilan	Suprafața (mp)	Tarla	Parcelă	Nr. topo	Observații / Referințe
1	faneata	NU	4.700	-	-	-	

Lungime Segmente

1) Valorile lungimilor segmentelor sunt obținute din proiecție în plan.

Punct început	X / Y	Punct sfârșit	X / Y	Lungime segment (** (m)
1	580.234,095 636.620,367	2	580.231,543 636.613,167	7.639
2	580.231,543 636.613,167	3	580.231,024 636.609,497	3.707
3	580.231,024 636.609,497	4	580.229,486 636.604,362	5.36
4	580.229,486 636.604,362	5	580.224,229 636.579,952	24.97
5	580.224,229 636.579,952	6	580.217,246 636.560,768	20.415

Punct început	X / Y	Punct sfârșit	X / Y	Lungime segment (** (m)
6	580.217,246 636.560,768	7	580.217,843 636.526,54	34.233
7	580.217,843 636.526,54	8	580.233,064 636.512,43	20.755
8	580.233,064 636.512,43	9	580.243,236 636.502,177	14.443
9	580.243,236 636.502,177	10	580.261,754 636.480,692	28.364
10	580.261,754 636.480,692	11	580.279,413 636.490,166	20.04
11	580.279,413 636.490,166	12	580.246,812 636.613,869	127.927
12	580.246,812 636.613,869	1	580.234,095 636.620,367	14.281

** Lungimile segmentelor sunt determinate în planul de proiecție Stereo 70 și sunt rotunjite la 1 milimetru.

*** Distanța dintre puncte este formată din segmente cumulate ce sunt mai mici decât valoarea 1 milimetru.

**DATE DESPRE IMOBILUL NR. 9784**

Oficiul de Cadastru și Publicitate Imobiliară NEAMT
Biroul de Cadastru și Publicitate Imobiliară Targu-Neamt

A. Partea I. Descrierea imobilului

TEREN Extravilan

Adresa: Jud. Neamt

Nr. Crt	Nr cadastral Nr. topografic	Suprafața* (mp)	Observații / Referințe
A1		3.600	Sector cadastral:191 Teren neimpregmuit;

B. Partea II. Proprietari și acte

Inscrieri privitoare la dreptul de proprietate și alte drepturi reale		Referințe
/		
Act Administrativ nr. 12941, din 23/08/2023 emis de PRIMARIA COMUNEI PIPIRIG;		
B1	Inscrierea posesiei, drept de PROPRIETATE, dobandit prin Lege, cota actuala 1/1, cota initiala 1/1 1) DOLHESCU ELISABETA	A1

C. Partea III. SARCINI .

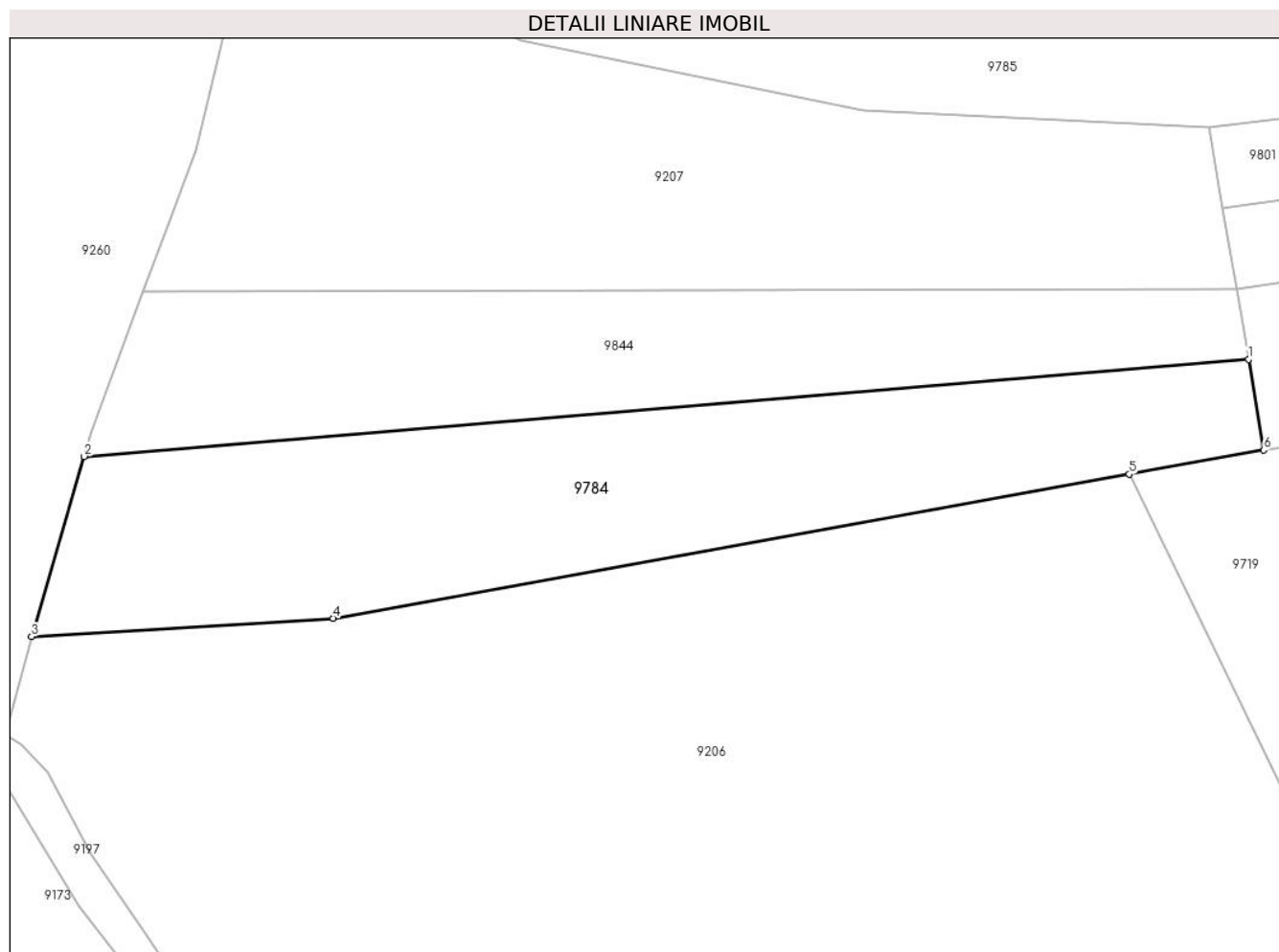
Inscrieri privind dezmembramintele dreptului de proprietate, drepturi reale de garanție și sarcini	Referințe
NU SUNT	

Anexa Nr. 1 La Partea I

Teren

Nr cadastral	Suprafața (mp)*	Observații / Referințe
	3.600	

* Suprafața este determinată în planul de proiecție Stereo 70.



Date referitoare la teren

Crt	Categorie folosință	Intravilan	Suprafața (mp)	Tarla	Parcelă	Nr. topo	Observații / Referințe
1	faneata	NU	3.600	-	-	-	

Lungime Segmente

1) Valorile lungimilor segmentelor sunt obținute din proiecție în plan.

Punct început	X / Y	Punct sfârșit	X / Y	Lungime segment (** (m)
1	579.856,838 636.019,307	2	579.690,396 636.005,448	167.018
2	579.690,396 636.005,448	3	579.682,894 635.979,71	26.809
3	579.682,894 635.979,71	4	579.726,025 635.982,346	43.211
4	579.726,025 635.982,346	5	579.839,796 636.002,906	115.614
5	579.839,796 636.002,906	6	579.859,023 636.006,381	19.539

Punct început	X / Y	Punct sfârșit	X / Y	Lungime segment (** (m)
6	579.859,023 636.006,381	1	579.856,838 636.019,307	13.109

** Lungimile segmentelor sunt determinate în planul de proiecție Stereo 70 și sunt rotunjite la 1 milimetru.

*** Distanța dintre puncte este formată din segmente cumulate ce sunt mai mici decât valoarea 1 milimetru.

**DATE DESPRE IMOBILUL NR. 9785**

Oficiul de Cadastru și Publicitate Imobiliară NEAMT
Biroul de Cadastru și Publicitate Imobiliară Targu-Neamt

A. Partea I. Descrierea imobilului

TEREN Extravilan

Adresa: Jud. Neamt

Nr. Crt	Nr cadastral Nr. topografic	Suprafața* (mp)	Observații / Referințe
A1		5.400	Sector cadastral:191 Teren neimpregmuit;

B. Partea II. Proprietari și acte

Inscrieri privitoare la dreptul de proprietate și alte drepturi reale		Referințe
/		
Act Administrativ nr. 12941, din 23/08/2023 emis de PRIMARIA COMUNEI PIPIRIG;		
B1	Inscrierea posesiei, drept de PROPRIETATE, dobandit prin Lege, cota actuala 1/1, cota initiala 1/1 1) GHEORGHIU ADRIAN	A1

C. Partea III. SARCINI .

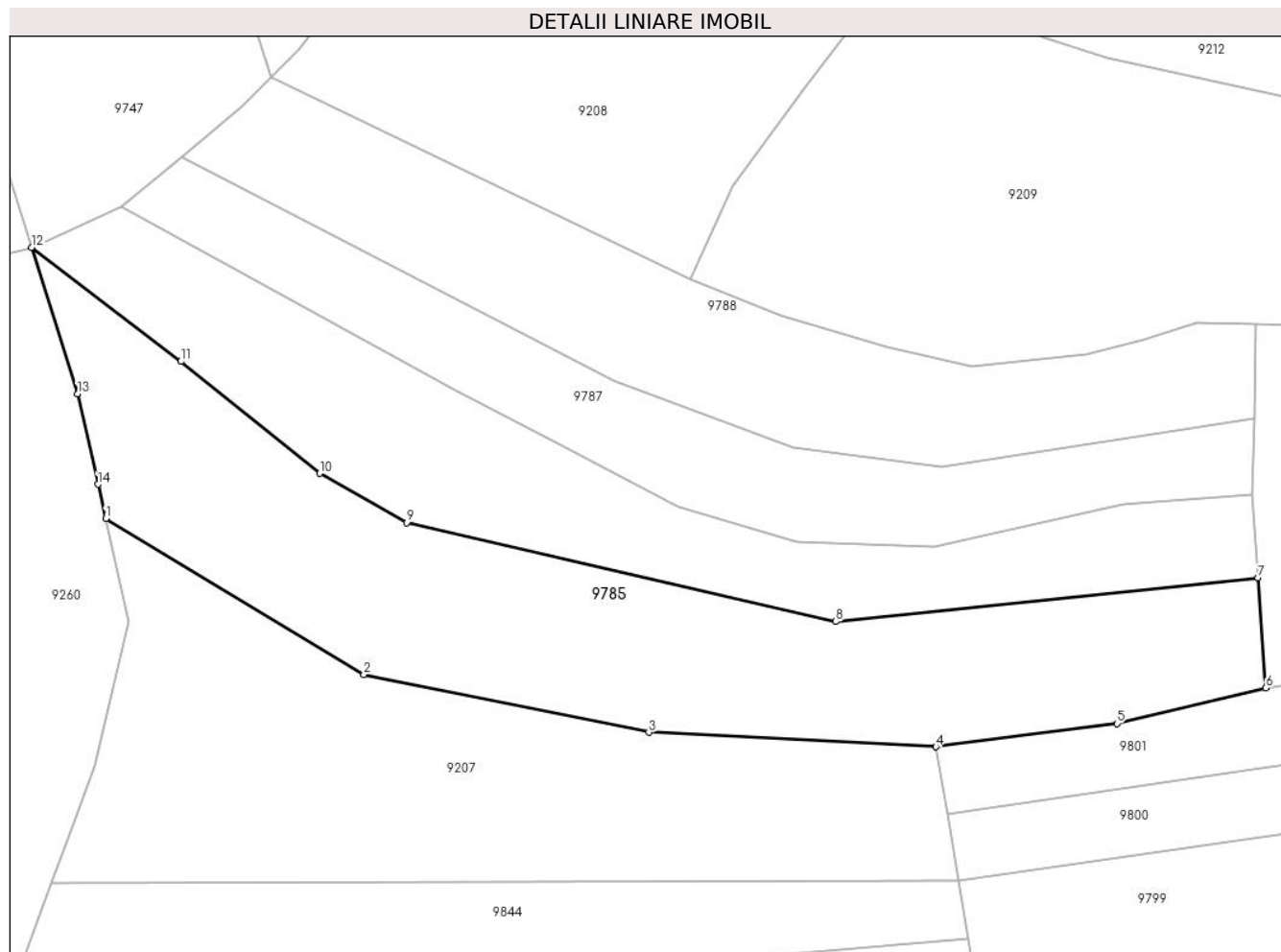
Inscrieri privind dezmembramintele dreptului de proprietate, drepturi reale de garanție și sarcini	Referințe
NU SUNT	

Anexa Nr. 1 La Partea I

Teren

Nr cadastral	Suprafața (mp)*	Observații / Referințe
	5.400	

* Suprafața este determinată în planul de proiecție Stereo 70.



Date referitoare la teren

Crt	Categorie folosință	Intravilan	Suprafața (mp)	Tarla	Parcelă	Nr. topo	Observații / Referințe
1	faneata	NU	5.400	-	-	-	

Lungime Segmente

1) Valorile lungimilor segmentelor sunt obținute din proiecție în plan.

Punct început	X / Y	Punct sfârșit	X / Y	Lungime segment (** (m)
1	579.708,215 636.091,692	2	579.752,688 636.064,88	51.93
2	579.752,688 636.064,88	3	579.801,758 636.054,914	50.072
3	579.801,758 636.054,914	4	579.851,239 636.052,416	49.544
4	579.851,239 636.052,416	5	579.882,414 636.056,442	31.434
5	579.882,414 636.056,442	6	579.908,054 636.062,539	26.355

Punct început	X / Y	Punct sfârșit	X / Y	Lungime segment (** (m)
6	579.908,054 636.062,539	7	579.906,74 636.081,54	19.046
7	579.906,74 636.081,54	8	579.834,002 636.073,984	73.129
8	579.834,002 636.073,984	9	579.760,034 636.090,981	75.896
9	579.760,034 636.090,981	10	579.745,09 636.099,466	17.185
10	579.745,09 636.099,466	11	579.721,158 636.118,748	30.733
11	579.721,158 636.118,748	12	579.695,454 636.138,384	32.346
12	579.695,454 636.138,384	13	579.703,377 636.113,163	26.436
13	579.703,377 636.113,163	14	579.706,88 636.097,614	15.939
14	579.706,88 636.097,614	1	579.708,215 636.091,692	6.071

** Lungimile segmentelor sunt determinate în planul de proiecție Stereo 70 și sunt rotunjite la 1 milimetru.

*** Distanța dintre puncte este formată din segmente cumulate ce sunt mai mici decât valoarea 1 milimetru.

**DATE DESPRE IMOBILUL NR. 9786**

Oficiul de Cadastru și Publicitate Imobiliară NEAMT
Biroul de Cadastru și Publicitate Imobiliară Targu-Neamt

A. Partea I. Descrierea imobilului

TEREN Extravilan

Adresa: Jud. Neamt

Nr. Crt	Nr cadastral Nr. topografic	Suprafața* (mp)	Observații / Referințe
A1		3.600	Sector cadastral:191 Teren neimpregmuit;

B. Partea II. Proprietari și acte

Inscrieri privitoare la dreptul de proprietate și alte drepturi reale		Referințe
/		
Act Administrativ nr. 14545, din 25/09/2023 emis de PRIMARIA COMUNEI PIPIRIG;		
B1	Inscrierea posesiei, drept de PROPRIETATE, dobandit prin Lege, cota actuala 1/1, cota initiala 1/1 1) CORDUNEANU DUMITRU	A1

C. Partea III. SARCINI .

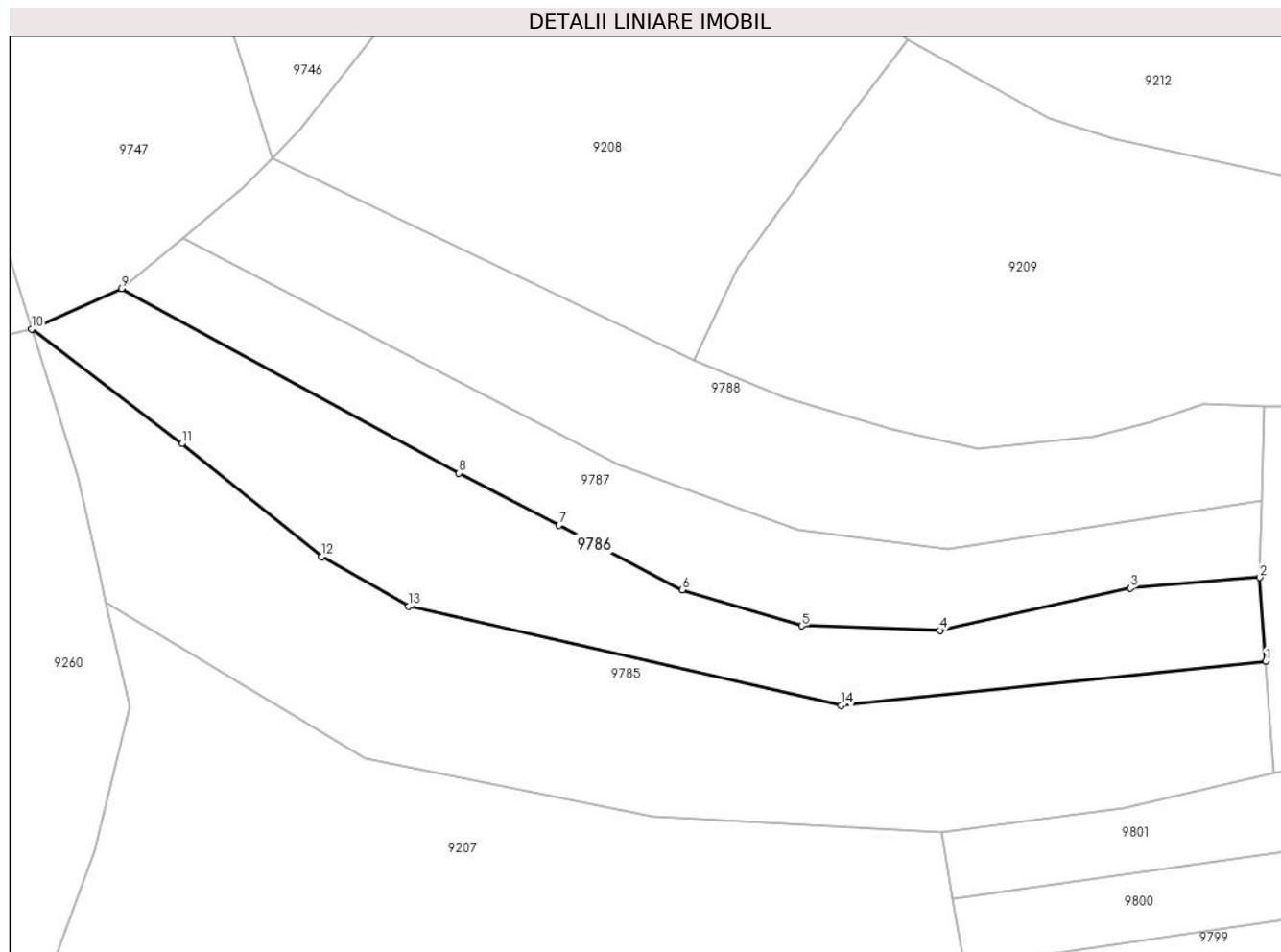
Inscrieri privind dezmembramintele dreptului de proprietate, drepturi reale de garanție și sarcini	Referințe
NU SUNT	

Anexa Nr. 1 La Partea I

Teren

Nr cadastral	Suprafața (mp)*	Observații / Referințe
	3.600	

* Suprafața este determinată în planul de proiecție Stereo 70.



Date referitoare la teren

Crt	Categorie folosință	Intravilan	Suprafața (mp)	Tarla	Parcelă	Nr. topo	Observații / Referințe
1	faneata	NU	3.600	-	-	-	

Lungime Segmente

1) Valorile lungimilor segmentelor sunt obținute din proiecție în plan.

Punct început	X / Y	Punct sfârșit	X / Y	Lungime segment (** (m)
1	579.906,74 636.081,54	2	579.905,747 636.095,887	14.381
2	579.905,747 636.095,887	3	579.883,538 636.094,095	22.281
3	579.883,538 636.094,095	4	579.850,95 636.086,846	33.385
4	579.850,95 636.086,846	5	579.827,275 636.087,618	23.688
5	579.827,275 636.087,618	6	579.806,872 636.093,79	21.316

Punct început	X / Y	Punct sfârșit	X / Y	Lungime segment (** (m)
6	579.806,872 636.093,79	7	579.785,774 636.104,826	23.81
7	579.785,774 636.104,826	8	579.768,615 636.113,715	19.325
8	579.768,615 636.113,715	9	579.710,846 636.145,285	65.833
9	579.710,846 636.145,285	10	579.695,454 636.138,384	16.868
10	579.695,454 636.138,384	11	579.721,158 636.118,748	32.346
11	579.721,158 636.118,748	12	579.745,09 636.099,466	30.733
12	579.745,09 636.099,466	13	579.760,034 636.090,981	17.185
13	579.760,034 636.090,981	14	579.834,002 636.073,984	75.896
14	579.834,002 636.073,984	1	579.906,74 636.081,54	73.129

** Lungimile segmentelor sunt determinate în planul de proiecție Stereo 70 și sunt rotunjite la 1 milimetru.

*** Distanța dintre puncte este formată din segmente cumulate ce sunt mai mici decât valoarea 1 milimetru.

**DATE DESPRE IMOBILUL NR. 9787**

Oficiul de Cadastru și Publicitate Imobiliară NEAMT
Biroul de Cadastru și Publicitate Imobiliară Targu-Neamt

A. Partea I. Descrierea imobilului

TEREN Extravilan

Adresa: Jud. Neamt

Nr. Crt	Nr cadastral Nr. topografic	Suprafața* (mp)	Observații / Referințe
A1		2.783	Sector cadastral:191 Teren neimpregmuit;

B. Partea II. Proprietari și acte

Inscrieri privitoare la dreptul de proprietate și alte drepturi reale		Referințe
/		
Act Normativ nr. 7, din 13/03/1996 emis de GUVERNUL ROMÂNIEI;		
B1	Inscrierea provizorie, drept de PROPRIETATE, dobandit prin Lege, cota actuala 1/1, cota initiala 1/1 1) COMUNA PIPIRIG, CIF:99999999999999, PROPRIETAR NEIDENTIFICAT	A1

C. Partea III. SARCINI .


Inscrieri privind dezmembramintele dreptului de proprietate, drepturi reale de garanție și sarcini	Referințe
NU SUNT	

Anexa Nr. 1 La Partea I

Teren

Nr cadastral	Suprafața (mp)*	Observații / Referințe
	2.783	

* Suprafața este determinată în planul de proiecție Stereo 70.



Date referitoare la teren

Crt	Categorie folosință	Intravilan	Suprafața (mp)	Tarla	Parcelă	Nr. topo	Observații / Referințe
1	faneata	NU	2.783	-	-	-	

Lungime Segmente

1) Valorile lungimilor segmentelor sunt obținute din proiecție în plan.

Punct început	X / Y	Punct sfârșit	X / Y	Lungime segment (** (m)
1	579.906,05 636.108,95	2	579.852,212 636.100,673	54.471
2	579.852,212 636.100,673	3	579.826,675 636.103,966	25.748
3	579.826,675 636.103,966	4	579.795,891 636.115,317	32.81
4	579.795,891 636.115,317	5	579.721,32 636.153,988	84.002
5	579.721,32 636.153,988	6	579.710,846 636.145,285	13.618

Punct început	X / Y	Punct sfârșit	X / Y	Lungime segment (** (m)
6	579.710,846 636.145,285	7	579.768,615 636.113,715	65.833
7	579.768,615 636.113,715	8	579.785,774 636.104,826	19.325
8	579.785,774 636.104,826	9	579.806,872 636.093,79	23.81
9	579.806,872 636.093,79	10	579.827,275 636.087,618	21.316
10	579.827,275 636.087,618	11	579.850,95 636.086,846	23.688
11	579.850,95 636.086,846	12	579.883,538 636.094,095	33.385
12	579.883,538 636.094,095	13	579.905,747 636.095,887	22.281
13	579.905,747 636.095,887	1	579.906,05 636.108,95	13.067

** Lungimile segmentelor sunt determinate în planul de proiecție Stereo 70 și sunt rotunjite la 1 milimetru.

*** Distanța dintre puncte este formată din segmente cumulate ce sunt mai mici decât valoarea 1 milimetru.

**DATE DESPRE IMOBILUL NR. 9788**

Oficiul de Cadastru și Publicitate Imobiliară NEAMT
Biroul de Cadastru și Publicitate Imobiliară Targu-Neamt

A. Partea I. Descrierea imobilului

TEREN Extravilan

Adresa: Jud. Neamt

Nr. Crt	Nr cadastral Nr. topografic	Suprafața* (mp)	Observații / Referințe
A1		3.600	Sector cadastral:191 Teren neimpregmuit;

B. Partea II. Proprietari și acte

Inscrieri privitoare la dreptul de proprietate și alte drepturi reale		Referințe
/		
Act Administrativ nr. 12941, din 23/08/2023 emis de PRIMARIA COMUNEI PIPIRIG;		
B1	Inscrierea posesiei, drept de PROPRIETATE, dobandit prin Lege, cota actuala 1/1, cota initiala 1/1 1) POPA IOAN	A1

C. Partea III. SARCINI .

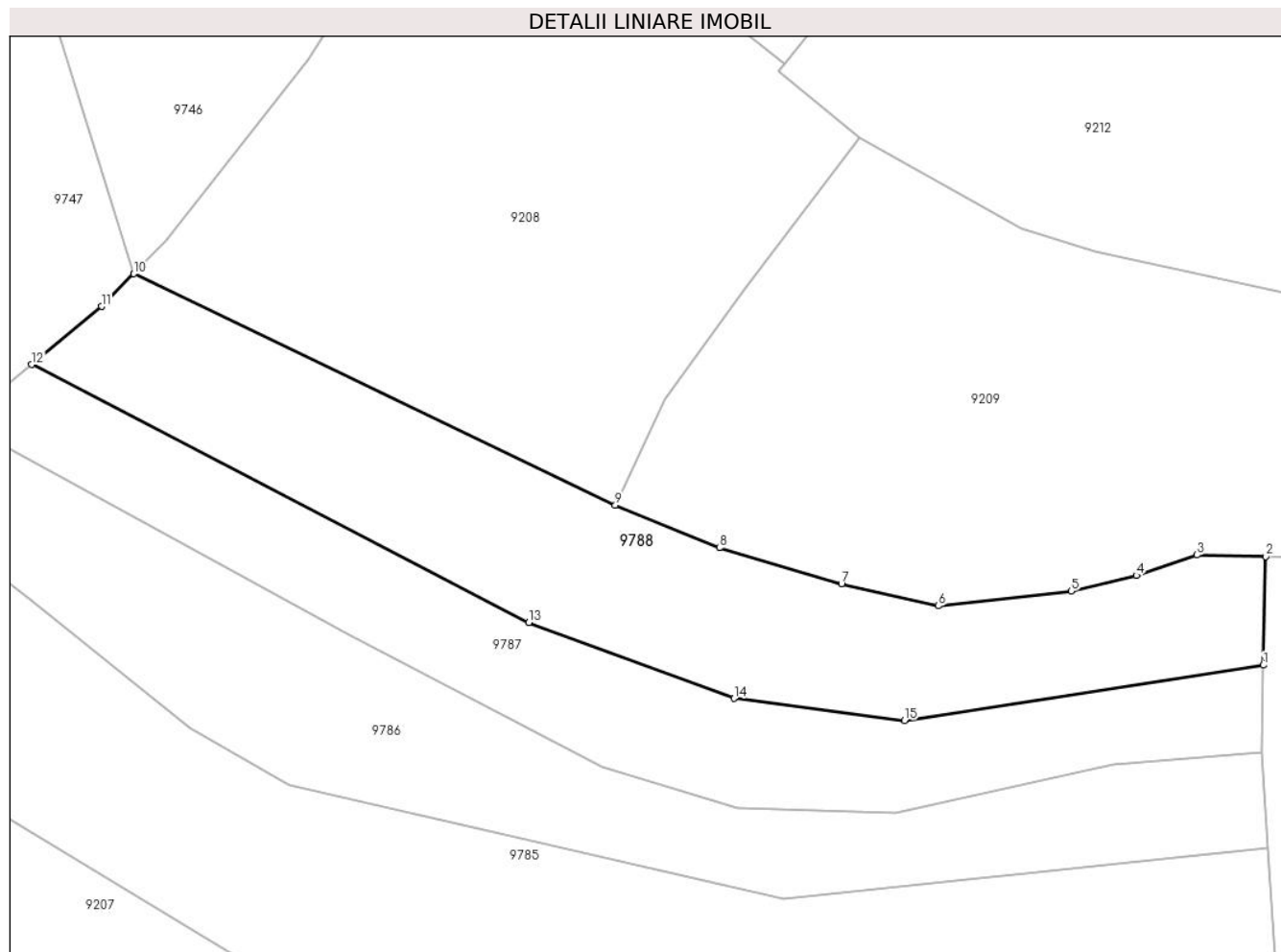
Inscrieri privind dezmembramintele dreptului de proprietate, drepturi reale de garanție și sarcini	Referințe
NU SUNT	

Anexa Nr. 1 La Partea I

Teren

Nr cadastral	Suprafața (mp)*	Observații / Referințe
	3.600	

* Suprafața este determinată în planul de proiecție Stereo 70.



Date referitoare la teren

Crt	Categorie folosință	Intravilan	Suprafața (mp)	Tarla	Parcelă	Nr. topo	Observații / Referințe
1	faneata	NU	3.600	-	-	-	

Lungime Segmente

1) Valorile lungimilor segmentelor sunt obținute din proiecție în plan.

Punct început	X / Y	Punct sfârșit	X / Y	Lungime segment (** (m)
1	579.906,05 636.108,95	2	579.906,428 636.125,227	16.281
2	579.906,428 636.125,227	3	579.896,119 636.125,466	10.312
3	579.896,119 636.125,466	4	579.887,003 636.122,399	9.618
4	579.887,003 636.122,399	5	579.877,261 636.120,058	10.019
5	579.877,261 636.120,058	6	579.857,359 636.117,849	20.024

Punct început	X / Y	Punct sfârşit	X / Y	Lungime segment (** (m)
6	579.857,359 636.117,849	7	579.842,8 636.121,159	14.931
7	579.842,8 636.121,159	8	579.824,478 636.126,526	19.092
8	579.824,478 636.126,526	9	579.808,86 636.132,936	16.882
9	579.808,86 636.132,936	10	579.736,613 636.167,6	80.133
10	579.736,613 636.167,6	11	579.731,795 636.162,691	6.878
11	579.731,795 636.162,691	12	579.721,32 636.153,988	13.619
12	579.721,32 636.153,988	13	579.795,891 636.115,317	84.002
13	579.795,891 636.115,317	14	579.826,675 636.103,966	32.81
14	579.826,675 636.103,966	15	579.852,212 636.100,673	25.748
15	579.852,212 636.100,673	1	579.906,05 636.108,95	54.471

** Lungimile segmentelor sunt determinate în planul de proiecție Stereo 70 și sunt rotunjite la 1 milimetru.

*** Distanța dintre puncte este formată din segmente cumulate ce sunt mai mici decât valoarea 1 milimetru.

**DATE DESPRE IMOBILUL NR. 9789**

Oficiul de Cadastru și Publicitate Imobiliară NEAMT
Biroul de Cadastru și Publicitate Imobiliară Targu-Neamt

A. Partea I. Descrierea imobilului

TEREN Extravilan

Adresa: Jud. Neamt

Nr. Crt	Nr cadastral Nr. topografic	Suprafața* (mp)	Observații / Referințe
A1		3.960	Sector cadastral:191 Teren neimpregmuit;

B. Partea II. Proprietari și acte

Inscrieri privitoare la dreptul de proprietate și alte drepturi reale		Referințe
/		
Act Administrativ nr. 12941, din 23/08/2023 emis de PRIMARIA COMUNEI PIPIRIG;		
B1	Inscrierea posesiei, drept de PROPRIETATE, dobandit prin Lege, cota actuala 1/1, cota initiala 1/1 1) URSU ILEANA	A1

C. Partea III. SARCINI .

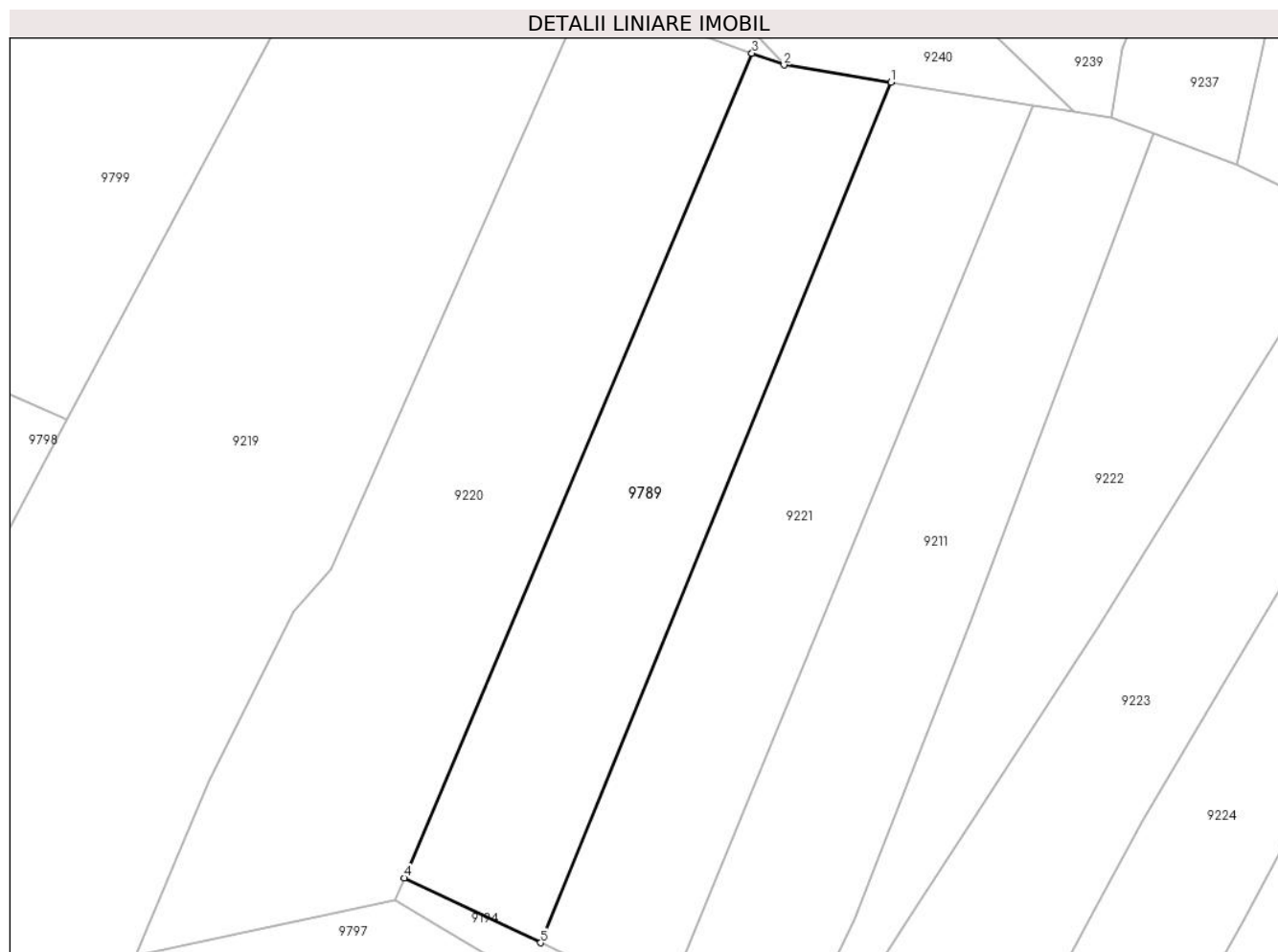
Inscrieri privind dezmembramintele dreptului de proprietate, drepturi reale de garanție și sarcini	Referințe
NU SUNT	

Anexa Nr. 1 La Partea I

Teren

Nr cadastral	Suprafața (mp)*	Observații / Referințe
	3.960	

* Suprafața este determinată în planul de proiecție Stereo 70.



Date referitoare la teren

Crt	Categorie folosință	Intra vilan	Suprafața (mp)	Tarla	Parcelă	Nr. topo	Observații / Referințe
1	faneata	NU	1.952	-	-	-	
2	pasune	NU	2.008	-	-	-	Pășune împădurită

Lungime Segmente

1) Valorile lungimilor segmentelor sunt obținute din proiecție în plan.

Punct început	X / Y	Punct sfârșit	X / Y	Lungime segment (** (m)
1	580.280,572 636.085,417	2	580.262,013 636.088,389	18.795
2	580.262,013 636.088,389	3	580.256,47 636.090,435	5.909
3	580.256,47 636.090,435	4	580.196,238 635.947,706	154.918
4	580.196,238 635.947,706	5	580.219,87 635.936,502	26.153

Punct început	X / Y	Punct sfârșit	X / Y	Lungime segment (** (m)
5	580.219,87 635.936,502	1	580.280,572 636.085,417	160.812

** Lungimile segmentelor sunt determinate în planul de proiecție Stereo 70 și sunt rotunjite la 1 milimetru.

*** Distanța dintre puncte este formată din segmente cumulate ce sunt mai mici decât valoarea 1 milimetru.

**DATE DESPRE IMOBILUL NR. 9790**

Oficiul de Cadastru și Publicitate Imobiliară NEAMT
Biroul de Cadastru și Publicitate Imobiliară Targu-Neamt

A. Partea I. Descrierea imobilului

TEREN Extravilan

Adresa: Jud. Neamt

Nr. Crt	Nr cadastral Nr. topografic	Suprafața* (mp)	Observații / Referințe
A1		2.184	Sector cadastral:191 Teren neimprejmuit;

B. Partea II. Proprietari și acte

Inscrieri privitoare la dreptul de proprietate și alte drepturi reale		Referințe
/		
Act Normativ nr. 7, din 13/03/1996 emis de GUVERNUL ROMÂNIEI;		
B1	Inscrierea provizorie, drept de PROPRIETATE, dobandit prin Lege, cota actuala 1/1, cota initiala 1/1 1) COMUNA PIPIRIG, CIF:99999999999999, PROPRIETAR NEIDENTIFICAT	A1

C. Partea III. SARCINI .

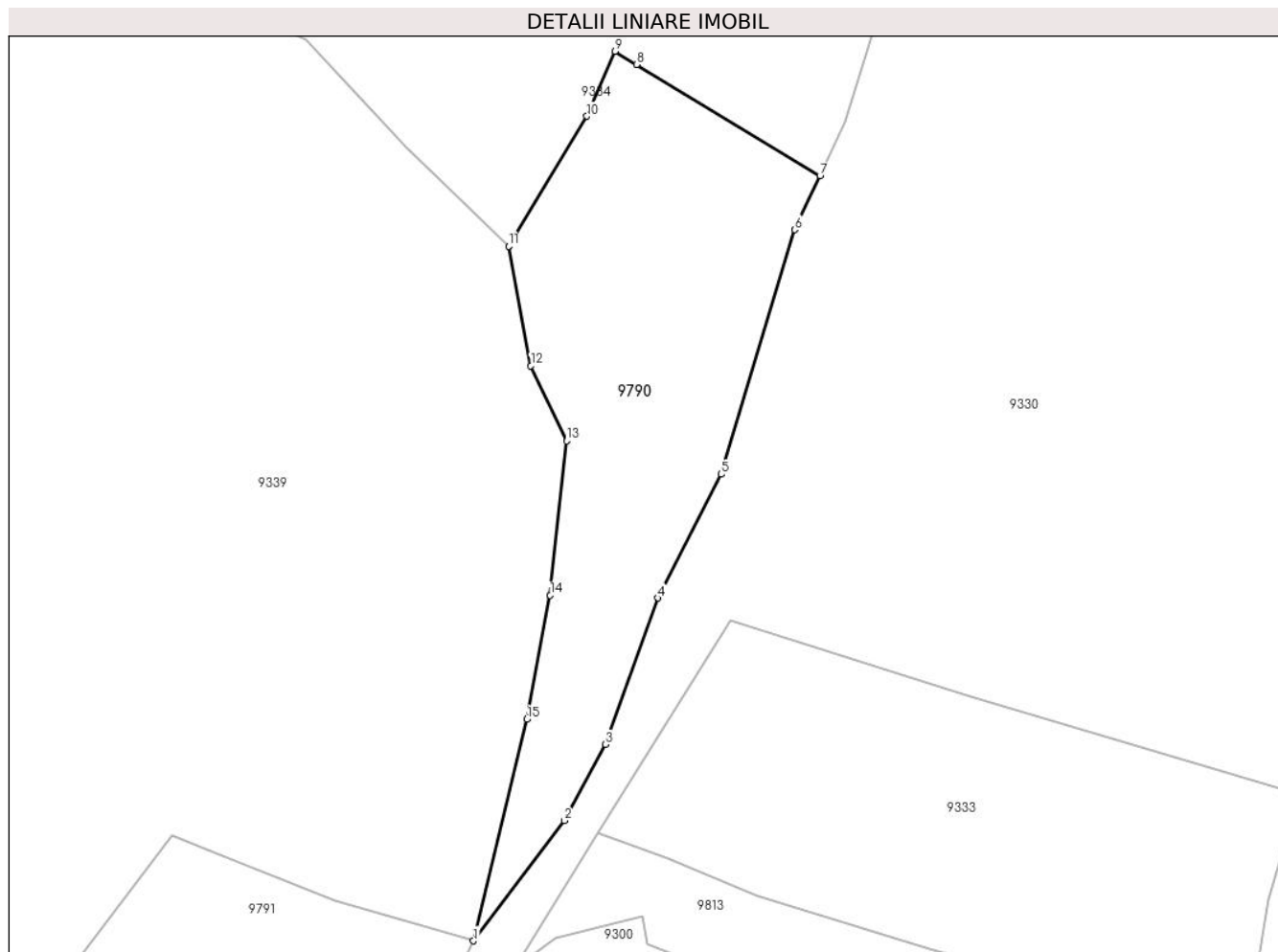
Inscrieri privind dezmembramintele dreptului de proprietate, drepturi reale de garanție și sarcini	Referințe
NU SUNT	

Anexa Nr. 1 La Partea I

Teren

Nr cadastral	Suprafața (mp)*	Observații / Referințe
	2.184	

* Suprafața este determinată în planul de proiecție Stereo 70.



Date referitoare la teren

Crt	Categorie folosință	Intra vilan	Suprafața (mp)	Tarla	Parcelă	Nr. topo	Observații / Referințe
1	faneata	NU	2.184	-	-	-	

Lungime Segmente

1) Valorile lungimilor segmentelor sunt obținute din proiecție în plan.

Punct început	X / Y	Punct sfârșit	X / Y	Lungime segment (** (m)
1	580.244,506 636.871,442	2	580.256,498 636.887,292	19.875
2	580.256,498 636.887,292	3	580.261,949 636.897,348	11.438
3	580.261,949 636.897,348	4	580.268,806 636.916,644	20.478
4	580.268,806 636.916,644	5	580.277,17 636.932,958	18.333
5	580.277,17 636.932,958	6	580.286,901 636.965,199	33.678

Punct început	X / Y	Punct sfârșit	X / Y	Lungime segment (** (m)
6	580.286,901 636.965,199	7	580.290,228 636.972,313	7.854
7	580.290,228 636.972,313	8	580.266,038 636.986,978	28.288
8	580.266,038 636.986,978	9	580.263,171 636.988,709	3.349
9	580.263,171 636.988,709	10	580.259,481 636.980,154	9.317
10	580.259,481 636.980,154	11	580.249,15 636.963,02	20.008
11	580.249,15 636.963,02	12	580.252,083 636.947,265	16.026
12	580.252,083 636.947,265	13	580.256,794 636.937,348	10.979
13	580.256,794 636.937,348	14	580.254,631 636.916,994	20.469
14	580.254,631 636.916,994	15	580.251,544 636.900,642	16.641
15	580.251,544 636.900,642	1	580.244,506 636.871,442	30.036

** Lungimile segmentelor sunt determinate în planul de proiecție Stereo 70 și sunt rotunjite la 1 milimetru.

*** Distanța dintre puncte este formată din segmente cumulate ce sunt mai mici decât valoarea 1 milimetru.

**DATE DESPRE IMOBILUL NR. 9791**

Oficiul de Cadastru și Publicitate Imobiliară NEAMT
Biroul de Cadastru și Publicitate Imobiliară Targu-Neamt

A. Partea I. Descrierea imobilului

TEREN Extravilan

Adresa: Jud. Neamt

Nr. Crt	Nr cadastral Nr. topografic	Suprafața* (mp)	Observații / Referințe
A1		2.350	Sector cadastral:191 Teren neimprejmuit;

B. Partea II. Proprietari și acte

Inscrieri privitoare la dreptul de proprietate și alte drepturi reale		Referințe
/		
Act Normativ nr. 7, din 13/03/1996 emis de GUVERNUL ROMÂNIEI;		
B1	Inscrierea provizorie, drept de PROPRIETATE, dobandit prin Lege, cota actuala 1/1, cota initiala 1/1 1) COMUNA PIPIRIG, CIF:99999999999999, PROPRIETAR NEIDENTIFICAT	A1

C. Partea III. SARCINI .

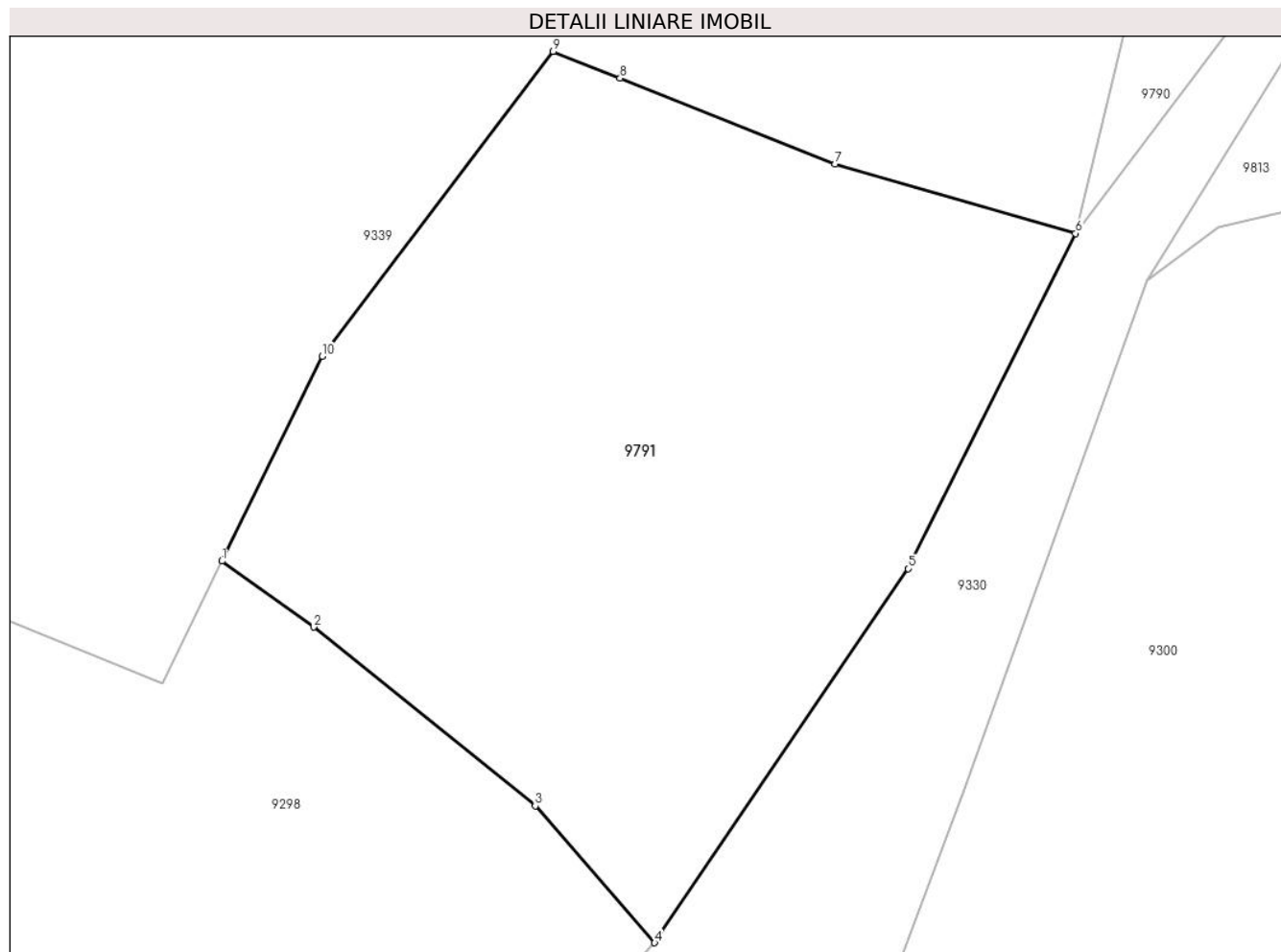
Inscrieri privind dezmembramintele dreptului de proprietate, drepturi reale de garanție și sarcini	Referințe
NU SUNT	

Anexa Nr. 1 La Partea I

Teren

Nr cadastral	Suprafața (mp)*	Observații / Referințe
	2.350	

* Suprafața este determinată în planul de proiecție Stereo 70.



Date referitoare la teren

Crt	Categorie folosință	Intravilan	Suprafața (mp)	Tarla	Parcelă	Nr. topo	Observații / Referințe
1	faneata	NU	2.350	-	-	-	

Lungime Segmente

1) Valorile lungimilor segmentelor sunt obținute din proiecție în plan.

Punct început	X / Y	Punct sfârșit	X / Y	Lungime segment (** (m)
1	580.179,453 636.846,495	2	580.186,457 636.841,473	8.618
2	580.186,457 636.841,473	3	580.203,333 636.827,858	21.683
3	580.203,333 636.827,858	4	580.212,429 636.817,442	13.829
4	580.212,429 636.817,442	5	580.231,745 636.845,934	34.422
5	580.231,745 636.845,934	6	580.244,506 636.871,442	28.522

Punct început	X / Y	Punct sfârșit	X / Y	Lungime segment (** (m)
6	580.244,506 636.871,442	7	580.226,192 636.876,716	19.058
7	580.226,192 636.876,716	8	580.209,8 636.883,259	17.65
8	580.209,8 636.883,259	9	580.204,7 636.885,295	5.491
9	580.204,7 636.885,295	10	580.187,109 636.862,098	29.113
10	580.187,109 636.862,098	1	580.179,453 636.846,495	17.38

** Lungimile segmentelor sunt determinate în planul de proiecție Stereo 70 și sunt rotunjite la 1 milimetru.

*** Distanța dintre puncte este formată din segmente cumulate ce sunt mai mici decât valoarea 1 milimetru.

**DATE DESPRE IMOBILUL NR. 9792**

Oficiul de Cadastru și Publicitate Imobiliară NEAMT
Biroul de Cadastru și Publicitate Imobiliară Targu-Neamt

A. Partea I. Descrierea imobilului

TEREN Extravilan

Adresa: Jud. Neamt

Nr. Crt	Nr cadastral Nr. topografic	Suprafața* (mp)	Observații / Referințe
A1		4.067	Sector cadastral:191 Teren neimpregmuit;

B. Partea II. Proprietari și acte

Inscrieri privitoare la dreptul de proprietate și alte drepturi reale		Referințe
/		
Act Administrativ nr. 12941, din 23/08/2023 emis de PRIMARIA COMUNEI PIPIRIG;		
B1	Inscrierea posesiei, drept de PROPRIETATE, dobandit prin Lege, cota actuala 1/1, cota initiala 1/1 1) DAVID DUMITRU	A1

C. Partea III. SARCINI .

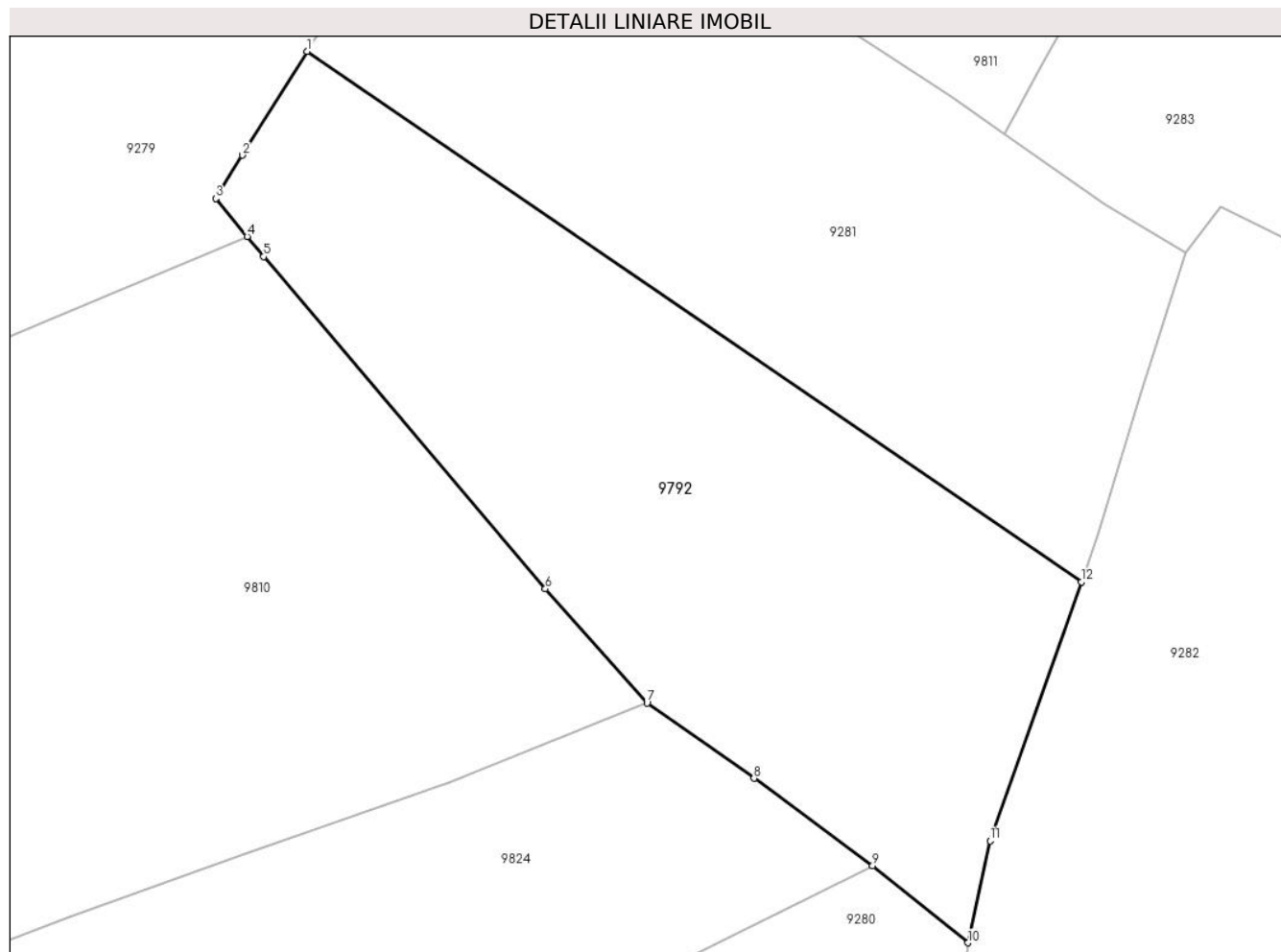
Inscrieri privind dezmembramintele dreptului de proprietate, drepturi reale de garanție și sarcini	Referințe
NU SUNT	

Anexa Nr. 1 La Partea I

Teren

Nr cadastral	Suprafața (mp)*	Observații / Referințe
	4.067	

* Suprafața este determinată în planul de proiecție Stereo 70.



Date referitoare la teren

Crt	Categorie folosință	Intra vilan	Suprafața (mp)	Tarla	Parcelă	Nr. topo	Observații / Referințe
1	faneata	NU	4.067	-	-	-	

Lungime Segmente

1) Valorile lungimilor segmentelor sunt obținute din proiecție în plan.

Punct început	X / Y	Punct sfârșit	X / Y	Lungime segment (** (m)
1	579.624,748 636.646,607	2	579.617,019 636.634,251	14.574
2	579.617,019 636.634,251	3	579.613,859 636.629,1	6.043
3	579.613,859 636.629,1	4	579.617,591 636.624,57	5.869
4	579.617,591 636.624,57	5	579.619,559 636.622,181	3.095
5	579.619,559 636.622,181	6	579.653,121 636.582,646	51.86

Punct început	X / Y	Punct sfârșit	X / Y	Lungime segment (** (m)
6	579.653,121 636.582,646	7	579.665,23 636.569,056	18.202
7	579.665,23 636.569,056	8	579.677,983 636.560,103	15.582
8	579.677,983 636.560,103	9	579.692,109 636.549,716	17.534
9	579.692,109 636.549,716	10	579.703,478 636.540,526	14.619
10	579.703,478 636.540,526	11	579.706,11 636.552,663	12.419
11	579.706,11 636.552,663	12	579.717,006 636.583,481	32.687
12	579.717,006 636.583,481	1	579.624,748 636.646,607	111.787

** Lungimile segmentelor sunt determinate în planul de proiecție Stereo 70 și sunt rotunjite la 1 milimetru.

*** Distanța dintre puncte este formată din segmente cumulate ce sunt mai mici decât valoarea 1 milimetru.

**DATE DESPRE IMOBILUL NR. 9793**

Oficiul de Cadastru și Publicitate Imobiliară NEAMT
Biroul de Cadastru și Publicitate Imobiliară Targu-Neamt

A. Partea I. Descrierea imobilului

TEREN Extravilan

Adresa: Jud. Neamt

Nr. Crt	Nr cadastral Nr. topografic	Suprafața* (mp)	Observații / Referințe
A1		3.686	Sector cadastral:191 Teren neimpregmuit;

B. Partea II. Proprietari și acte

Inscrieri privitoare la dreptul de proprietate și alte drepturi reale		Referințe
/		
Act Administrativ nr. 12941, din 23/08/2023 emis de PRIMARIA COMUNEI PIPIRIG;		
B1	Inscrierea posesiei, drept de PROPRIETATE, dobandit prin Lege, cota actuala 1/1, cota initiala 1/1 1) HĂU MARIA	A1

C. Partea III. SARCINI .


Inscrieri privind dezmembramintele dreptului de proprietate, drepturi reale de garanție și sarcini	Referințe
NU SUNT	

Anexa Nr. 1 La Partea I

Teren

Nr cadastral	Suprafața (mp)*	Observații / Referințe
	3.686	

* Suprafața este determinată în planul de proiecție Stereo 70.



Date referitoare la teren

Crt	Categorie folosință	Intravilan	Suprafața (mp)	Tarla	Parcelă	Nr. topo	Observații / Referințe
1	faneata	NU	3.686	-	-	-	

Lungime Segmente

1) Valorile lungimilor segmentelor sunt obținute din proiecție în plan.

Punct început	X / Y	Punct sfârșit	X / Y	Lungime segment (** (m)
1	580.033,093 635.785,334	2	580.017,259 635.774,873	18.978
2	580.017,259 635.774,873	3	580.081,968 635.718,641	85.728
3	580.081,968 635.718,641	4	580.103,71 635.698,909	29.361
4	580.103,71 635.698,909	5	580.122,453 635.684,07	23.906
5	580.122,453 635.684,07	6	580.169,35 635.649,811	58.078

Punct început	X / Y	Punct sfârșit	X / Y	Lungime segment (** (m)
6	580.169,35 635.649,811	7	580.210,009 635.628,193	46.049
7	580.210,009 635.628,193	8	580.225,921 635.620,092	17.855
8	580.225,921 635.620,092	9	580.228,901 635.628,622	9.036
9	580.228,901 635.628,622	10	580.175,572 635.660,761	62.265
10	580.175,572 635.660,761	11	580.131,435 635.696,03	56.498
11	580.131,435 635.696,03	12	580.090,109 635.731,815	54.666
12	580.090,109 635.731,815	1	580.033,093 635.785,334	78.199

** Lungimile segmentelor sunt determinate în planul de proiecție Stereo 70 și sunt rotunjite la 1 milimetru.

*** Distanța dintre puncte este formată din segmente cumulate ce sunt mai mici decât valoarea 1 milimetru.

**DATE DESPRE IMOBILUL NR. 9794**

Oficiul de Cadastru și Publicitate Imobiliară NEAMT
Biroul de Cadastru și Publicitate Imobiliară Targu-Neamt

A. Partea I. Descrierea imobilului

TEREN Extravilan

Adresa: Jud. Neamt

Nr. Crt	Nr cadastral Nr. topografic	Suprafața* (mp)	Observații / Referințe
A1		6.728	Sector cadastral:191 Teren neimpregmuit;

B. Partea II. Proprietari și acte

Inscrieri privitoare la dreptul de proprietate și alte drepturi reale		Referințe
/		
Act Normativ nr. 7, din 13/03/1996 emis de GUVERNUL ROMÂNIEI;		
B1	Inscrierea provizorie, drept de PROPRIETATE, dobandit prin Lege, cota actuala 1/1, cota initiala 1/1	A1
1) COMUNA PIPIRIG, CIF:99999999999999, PROPRIETAR NEIDENTIFICAT		

C. Partea III. SARCINI .

Inscrieri privind dezmembramintele dreptului de proprietate, drepturi reale de garanție și sarcini	Referințe
NU SUNT	

Punct început	X / Y	Punct sfârșit	X / Y	Lungime segment (** (m)
11	580.104,405 635.850,512	12	580.086,832 635.852,106	17.645
13	580.067,772 635.849,876	14	580.085,793 635.826,224	29.735
15	580.163,125 635.742,345	16	580.205,493 635.686,825	69.839
17	580.237,843 635.654,211	18	580.241,92 635.651,511	4.89
19	580.212,253 635.716,553	20	580.198,366 635.745,959	32.52
21	580.184,642 635.767,462	22	580.176,002 635.773,285	10.419
23	580.164,895 635.780,77	24	580.155,454 635.785,246	10.448
25	580.146,781 635.790,875	26	580.141,887 635.794,051	5.834
27	580.137,186 635.797,864	28	580.134,064 635.807,59	10.215
29	580.131,491 635.815,606	30	580.127,056 635.826,119	11.41
31	580.121,064 635.836,693	32	580.118,131 635.847,777	11.465
33	580.118,131 635.855,167	34	580.118,131 635.867,27	12.103
35	580.116,557 635.891,264	36	580.116,557 635.902,22	10.956
37	580.113,625 635.915,343	1	580.106,375 635.924,924	12.015

Punct început	X / Y	Punct sfârșit	X / Y	Lungime segment (** (m)
12	580.086,832 635.852,106	13	580.067,772 635.849,876	19.19
14	580.085,793 635.826,224	15	580.163,125 635.742,345	114.087
16	580.205,493 635.686,825	17	580.237,843 635.654,211	45.937
18	580.241,92 635.651,511	19	580.212,253 635.716,553	71.488
20	580.198,366 635.745,959	21	580.184,642 635.767,462	25.509
22	580.176,002 635.773,285	23	580.164,895 635.780,77	13.394
24	580.155,454 635.785,246	25	580.146,781 635.790,875	10.34
26	580.141,887 635.794,051	27	580.137,186 635.797,864	6.053
28	580.134,064 635.807,59	29	580.131,491 635.815,606	8.419
30	580.127,056 635.826,119	31	580.121,064 635.836,693	12.154
32	580.118,131 635.847,777	33	580.118,131 635.855,167	7.39
34	580.118,131 635.867,27	35	580.116,557 635.891,264	24.046
36	580.116,557 635.902,22	37	580.113,625 635.915,343	13.447

** Lungimile segmentelor sunt determinate în planul de proiecție Stereo 70 și sunt rotunjite la 1 milimetru.

*** Distanța dintre puncte este formată din segmente cumulate ce sunt mai mici decât valoarea 1 milimetru.

**DATE DESPRE IMOBILUL NR. 9795**

Oficiul de Cadastru și Publicitate Imobiliară NEAMT
Biroul de Cadastru și Publicitate Imobiliară Targu-Neamt

A. Partea I. Descrierea imobilului

TEREN Extravilan

Adresa: Jud. Neamt

Nr. Crt	Nr cadastral Nr. topografic	Suprafața* (mp)	Observații / Referințe
A1		5.000	Sector cadastral:191 Teren neimprejmuit;

B. Partea II. Proprietari și acte

Inscrieri privitoare la dreptul de proprietate și alte drepturi reale		Referințe
/		
Act Normativ nr. 7, din 13/03/1996 emis de GUVERNUL ROMÂNIEI;		
B1	Inscrierea provizorie, drept de PROPRIETATE, dobandit prin Lege, cota actuala 1/1, cota initiala 1/1 1) COMUNA PIPIRIG, CIF:99999999999999, PROPRIETAR NEIDENTIFICAT	A1

C. Partea III. SARCINI .

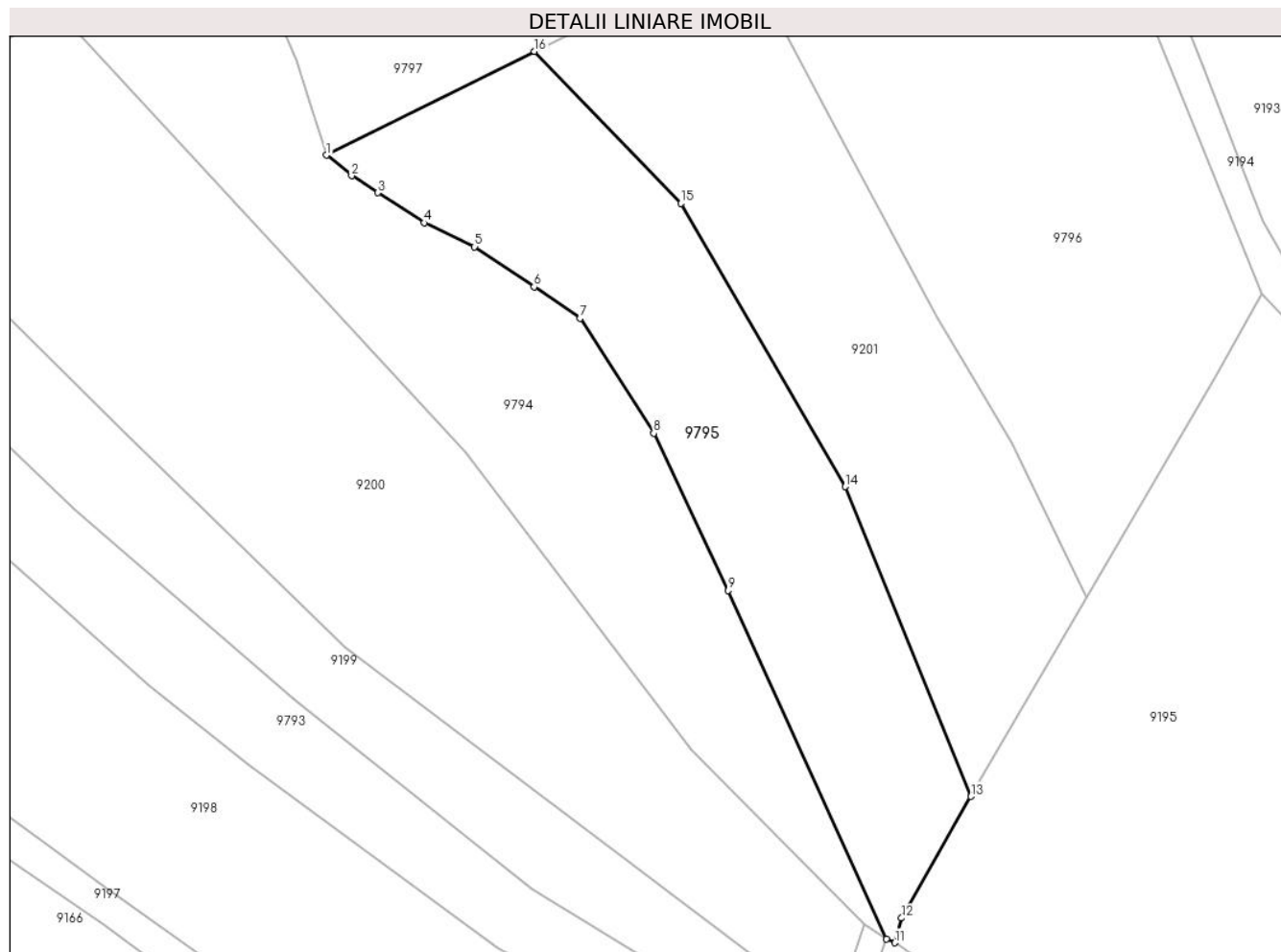
Inscrieri privind dezmembramintele dreptului de proprietate, drepturi reale de garanție și sarcini	Referințe
NU SUNT	

Anexa Nr. 1 La Partea I

Teren

Nr cadastral	Suprafața (mp)*	Observații / Referințe
	5.000	

* Suprafața este determinată în planul de proiecție Stereo 70.



Date referitoare la teren

Crt	Categorie folosință	Intra vilan	Suprafața (mp)	Tarla	Parcelă	Nr. topo	Observații / Referințe
1	faneata	NU	1.913	-	-	-	
2	pasune	NU	3.087	-	-	-	Pășune împădurită

Lungime Segmente

1) Valorile lungimilor segmentelor sunt obținute din proiecție în plan.

Punct început	X / Y	Punct sfârșit	X / Y	Lungime segment (** (m)
1	580.137,186 635.797,864	2	580.141,887 635.794,051	6.053
2	580.141,887 635.794,051	3	580.146,781 635.790,875	5.834
3	580.146,781 635.790,875	4	580.155,454 635.785,246	10.34
4	580.155,454 635.785,246	5	580.164,895 635.780,77	10.448

Punct început	X / Y	Punct sfârșit	X / Y	Lungime segment (** (m)
5	580.164,895 635.780,77	6	580.176,002 635.773,285	13.394
6	580.176,002 635.773,285	7	580.184,642 635.767,462	10.419
7	580.184,642 635.767,462	8	580.198,366 635.745,959	25.509
8	580.198,366 635.745,959	9	580.212,253 635.716,553	32.52
9	580.212,253 635.716,553	10	580.241,92 635.651,511	71.488
10	580.241,92 635.651,511	11	580.243,465 635.650,781	1.709
11	580.243,465 635.650,781	12	580.244,741 635.655,394	4.786
12	580.244,741 635.655,394	13	580.257,683 635.678,091	26.128
13	580.257,683 635.678,091	14	580.234,197 635.735,946	62.44
14	580.234,197 635.735,946	15	580.203,451 635.788,861	61.199
15	580.203,451 635.788,861	16	580.176,076 635.817,258	39.443
16	580.176,076 635.817,258	1	580.137,186 635.797,864	43.458

** Lungimile segmentelor sunt determinate în planul de proiecție Stereo 70 și sunt rotunjite la 1 milimetru.

*** Distanța dintre puncte este formată din segmente cumulate ce sunt mai mici decât valoarea 1 milimetru.

**DATE DESPRE IMOBILUL NR. 9796**

Oficiul de Cadastru și Publicitate Imobiliară NEAMT
Biroul de Cadastru și Publicitate Imobiliară Targu-Neamt

A. Partea I. Descrierea imobilului

TEREN Extravilan

Adresa: Jud. Neamt

Nr. Crt	Nr cadastral Nr. topografic	Suprafața* (mp)	Observații / Referințe
A1		7.149	Sector cadastral:191 Teren neimpregmuit;

B. Partea II. Proprietari și acte

Inscrieri privitoare la dreptul de proprietate și alte drepturi reale		Referințe
/		
Act Normativ nr. 7, din 13/03/1996 emis de GUVERNUL ROMÂNIEI;		
B1	Inscrierea provizorie, drept de PROPRIETATE, dobandit prin Lege, cota actuala 1/1, cota initiala 1/1	A1
1) COMUNA PIPIRIG, CIF:99999999999999, PROPRIETAR NEIDENTIFICAT		

C. Partea III. SARCINI .

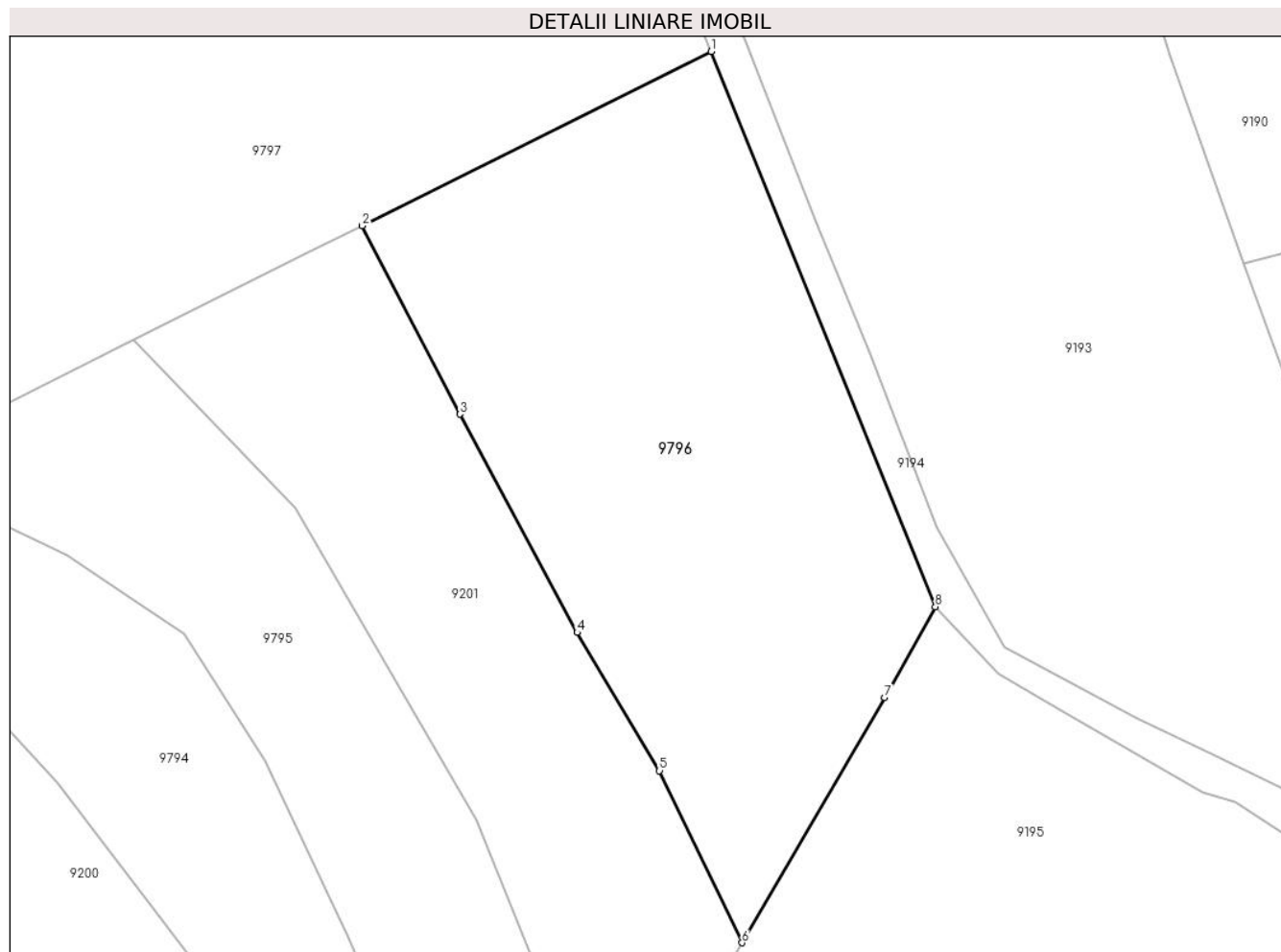
Inscrieri privind dezmembramintele dreptului de proprietate, drepturi reale de garanție și sarcini	Referințe
NU SUNT	

Anexa Nr. 1 La Partea I

Teren

Nr cadastral	Suprafața (mp)*	Observații / Referințe
	7.149	

* Suprafața este determinată în planul de proiecție Stereo 70.



Date referitoare la teren

Crt	Categorie folosință	Intravilan	Suprafața (mp)	Tarla	Parcelă	Nr. topo	Observații / Referințe
1	faneata	NU	5.040	-	-	-	
2	pasune	NU	2.109	-	-	-	Pășune împădurită

Lungime Segmente

1) Valorile lungimilor segmentelor sunt obținute din proiecție în plan.

Punct început	X / Y	Punct sfârșit	X / Y	Lungime segment (** (m)
1	580.274,01 635.866,096	2	580.214,828 635.836,583	66.133
2	580.214,828 635.836,583	3	580.231,429 635.804,666	35.976
3	580.231,429 635.804,666	4	580.251,304 635.767,714	41.958
4	580.251,304 635.767,714	5	580.265,263 635.744,291	27.267

Punct început	X / Y	Punct sfârşit	X / Y	Lungime segment (** (m)
5	580.265,263 635.744,291	6	580.279,264 635.715,161	32.32
6	580.279,264 635.715,161	7	580.303,456 635.756,717	48.085
7	580.303,456 635.756,717	8	580.312,034 635.772,06	17.578
8	580.312,034 635.772,06	1	580.274,01 635.866,096	101.433

** Lungimile segmentelor sunt determinate în planul de proiecție Stereo 70 și sunt rotunjite la 1 milimetru.

*** Distanța dintre puncte este formată din segmente cumulate ce sunt mai mici decât valoarea 1 milimetru.

**DATE DESPRE IMOBILUL NR. 9797**

Oficiul de Cadastru și Publicitate Imobiliară NEAMT
Biroul de Cadastru și Publicitate Imobiliară Targu-Neamt

A. Partea I. Descrierea imobilului

TEREN Extravilan

Adresa: Jud. Neamt

Nr. Crt	Nr cadastral Nr. topografic	Suprafața* (mp)	Observații / Referințe
A1		15.034	Sector cadastral:191 Teren neimpregmuit;

B. Partea II. Proprietari și acte

Inscrieri privitoare la dreptul de proprietate și alte drepturi reale		Referințe
/		
Act Normativ nr. 7, din 13/03/1996 emis de GUVERNUL ROMÂNIEI;		
B1	Inscrierea provizorie, drept de PROPRIETATE, dobandit prin Lege, cota actuala 1/1, cota initiala 1/1	A1
1) COMUNA PIPIRIG, CIF:99999999999999, PROPRIETAR NEIDENTIFICAT		

C. Partea III. SARCINI .

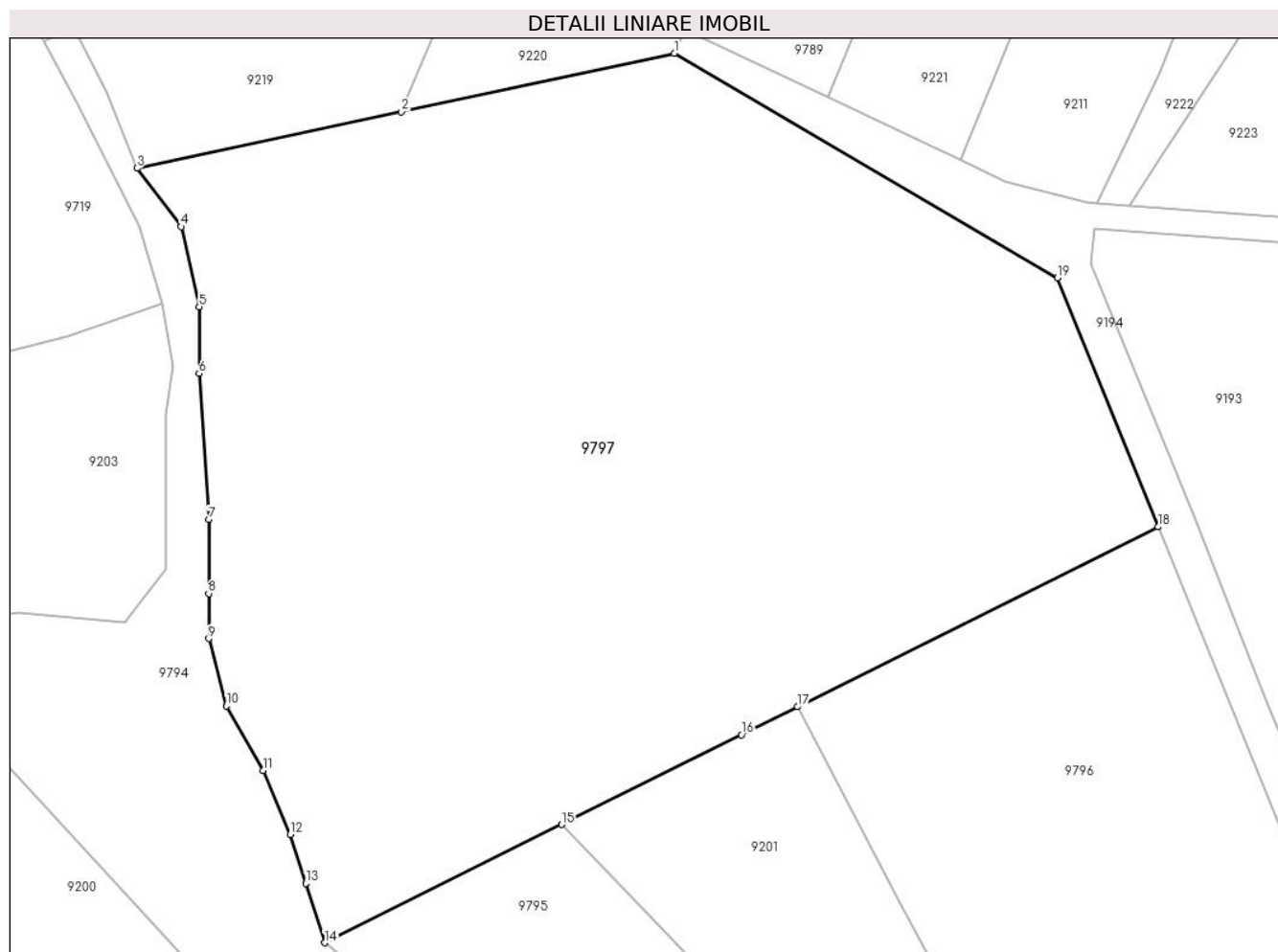
Inscrieri privind dezmembramintele dreptului de proprietate, drepturi reale de garanție și sarcini	Referințe
NU SUNT	

Anexa Nr. 1 La Partea I

Teren

Nr cadastral	Suprafața (mp)*	Observații / Referințe
	15.034	

* Suprafața este determinată în planul de proiecție Stereo 70.



Date referitoare la teren

Crt	Categorie folosință	Intra vilan	Suprafața (mp)	Tarla	Parcelă	Nr. topo	Observații / Referințe
1	pașune	NU	15.034	-	-	-	Pășune împădurită

Lungime Segmente

1) Valorile lungimilor segmentelor sunt obținute din proiecție în plan.

Punct început	X / Y	Punct sfârșit	X / Y	Lungime segment (** (m)
1	580.194,585 635.943,787	2	580.149,757 635.934,201	45.841
2	580.149,757 635.934,201	3	580.106,375 635.924,924	44.363
3	580.106,375 635.924,924	4	580.113,625 635.915,343	12.015
4	580.113,625 635.915,343	5	580.116,557 635.902,22	13.447
5	580.116,557 635.902,22	6	580.116,557 635.891,264	10.956

Punct început	X / Y	Punct sfârșit	X / Y	Lungime segment (** (m)
6	580.116,557 635.891,264	7	580.118,131 635.867,27	24.046
7	580.118,131 635.867,27	8	580.118,131 635.855,167	12.103
8	580.118,131 635.855,167	9	580.118,131 635.847,777	7.39
9	580.118,131 635.847,777	10	580.121,064 635.836,693	11.465
10	580.121,064 635.836,693	11	580.127,056 635.826,119	12.154
11	580.127,056 635.826,119	12	580.131,491 635.815,606	11.41
12	580.131,491 635.815,606	13	580.134,064 635.807,59	8.419
13	580.134,064 635.807,59	14	580.137,186 635.797,864	10.215
14	580.137,186 635.797,864	15	580.176,076 635.817,258	43.458
15	580.176,076 635.817,258	16	580.205,598 635.831,98	32.989
16	580.205,598 635.831,98	17	580.214,828 635.836,583	10.314
17	580.214,828 635.836,583	18	580.274,01 635.866,096	66.133
18	580.274,01 635.866,096	19	580.257,492 635.906,947	44.064
19	580.257,492 635.906,947	1	580.194,585 635.943,787	72.9

** Lungimile segmentelor sunt determinate în planul de proiecție Stereo 70 și sunt rotunjite la 1 milimetru.

*** Distanța dintre puncte este formată din segmente cumulate ce sunt mai mici decât valoarea 1 milimetru.

**DATE DESPRE IMOBILUL NR. 9798**

Oficiul de Cadastru și Publicitate Imobiliară NEAMT
Biroul de Cadastru și Publicitate Imobiliară Targu-Neamt

A. Partea I. Descrierea imobilului

TEREN Extravilan

Adresa: Jud. Neamt

Nr. Crt	Nr cadastral Nr. topografic	Suprafața* (mp)	Observații / Referințe
A1		7.200	Sector cadastral:191 Teren neimpregmuit;

B. Partea II. Proprietari și acte

Inscrieri privitoare la dreptul de proprietate și alte drepturi reale		Referințe
/		
Act Administrativ nr. 12941, din 23/08/2023 emis de PRIMARIA COMUNEI PIPIRIG;		
B1	Inscrierea posesiei, drept de PROPRIETATE, dobandit prin Lege, cota actuala 1/1, cota initiala 1/1 1) CREANGĂ ILIE	A1

C. Partea III. SARCINI .

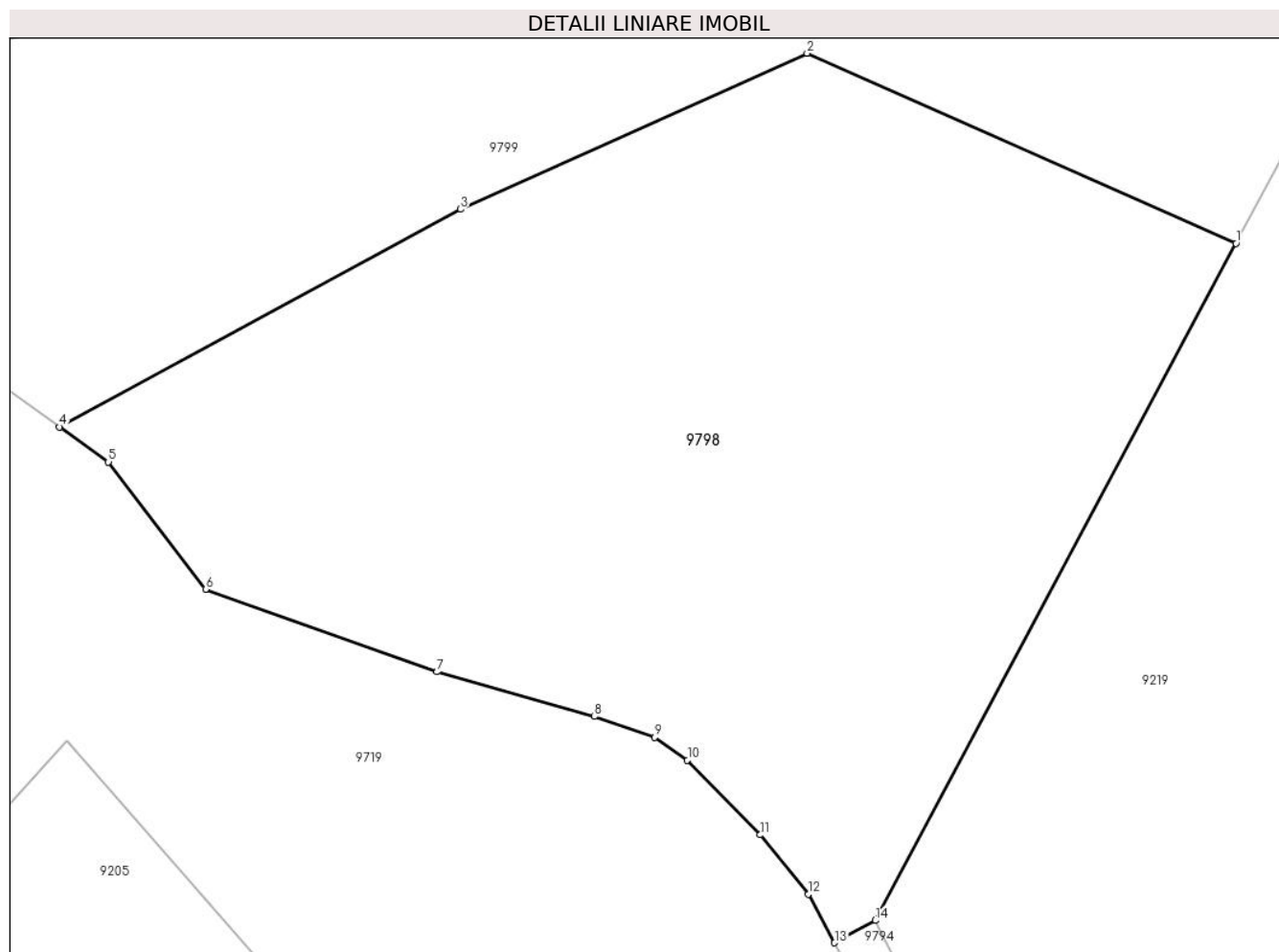
Inscrieri privind dezmembramintele dreptului de proprietate, drepturi reale de garanție și sarcini	Referințe
NU SUNT	

Anexa Nr. 1 La Partea I

Teren

Nr cadastral	Suprafața (mp)*	Observații / Referințe
	7.200	

* Suprafața este determinată în planul de proiecție Stereo 70.



Date referitoare la teren

Crt	Categorie folosință	Intravilan	Suprafața (mp)	Tarla	Parcelă	Nr. topo	Observații / Referințe
1	faneata	NU	7.200	-	-	-	

Lungime Segmente

1) Valorile lungimilor segmentelor sunt obținute din proiecție în plan.

Punct început	X / Y	Punct sfârșit	X / Y	Lungime segment (** (m)
1	580.137,859 636.027,02	2	580.087,923 636.049,148	54.619
2	580.087,923 636.049,148	3	580.047,566 636.030,981	44.258
3	580.047,566 636.030,981	4	580.000,849 636.005,645	53.145
4	580.000,849 636.005,645	5	580.006,556 636.001,583	7.005
5	580.006,556 636.001,583	6	580.017,885 635.986,77	18.649

Punct început	X / Y	Punct sfârşit	X / Y	Lungime segment (** (m)
6	580.017,885 635.986,77	7	580.044,807 635.977,155	28.587
7	580.044,807 635.977,155	8	580.063,129 635.971,952	19.046
8	580.063,129 635.971,952	9	580.070,17 635.969,535	7.444
9	580.070,17 635.969,535	10	580.073,983 635.966,88	4.646
10	580.073,983 635.966,88	11	580.082,457 635.958,178	12.146
11	580.082,457 635.958,178	12	580.088,044 635.951,273	8.882
12	580.088,044 635.951,273	13	580.091,126 635.945,622	6.437
13	580.091,126 635.945,622	14	580.095,87 635.948,209	5.404
14	580.095,87 635.948,209	1	580.137,859 636.027,02	89.299

** Lungimile segmentelor sunt determinate în planul de proiecție Stereo 70 și sunt rotunjite la 1 milimetru.

*** Distanța dintre puncte este formată din segmente cumulate ce sunt mai mici decât valoarea 1 milimetru.

**DATE DESPRE IMOBILUL NR. 9799**

Oficiul de Cadastru și Publicitate Imobiliară NEAMT
Biroul de Cadastru și Publicitate Imobiliară Targu-Neamt

A. Partea I. Descrierea imobilului

TEREN Extravilan

Adresa: Jud. Neamt

Nr. Crt	Nr cadastral Nr. topografic	Suprafața* (mp)	Observații / Referințe
A1		12.362	Sector cadastral:191 Teren neimpregmuit;

B. Partea II. Proprietari și acte

Inscrieri privitoare la dreptul de proprietate și alte drepturi reale		Referințe
/		
Act Administrativ nr. 12941, din 23/08/2023 emis de PRIMARIA COMUNEI PIPIRIG;		
B1	Inscrierea posesiei, drept de PROPRIETATE, dobandit prin Lege, cota actuala 1/1, cota initiala 1/1 1) DOCHIȚA MARIA	A1

C. Partea III. SARCINI .

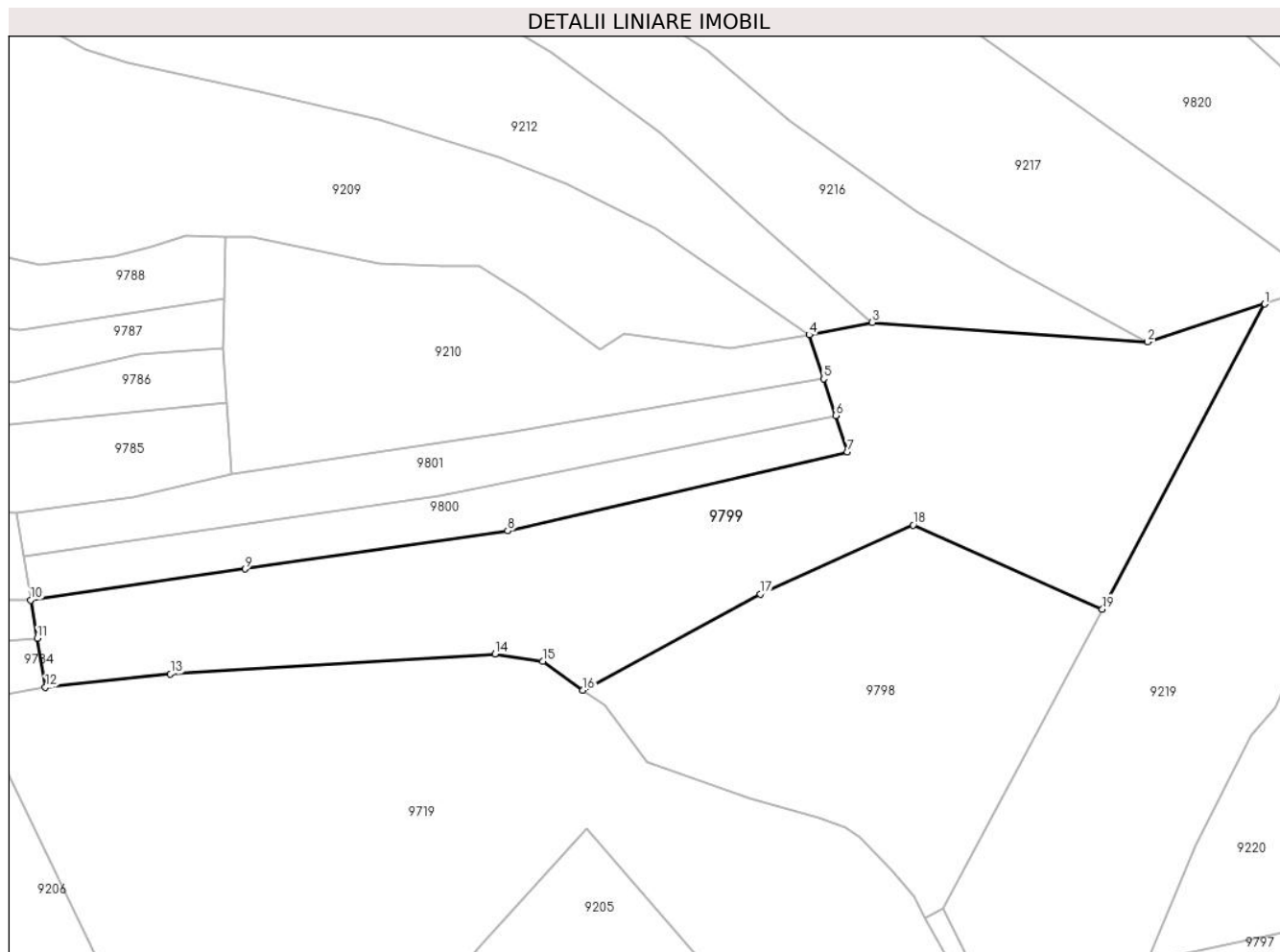
Inscrieri privind dezmembramintele dreptului de proprietate, drepturi reale de garanție și sarcini	Referințe
NU SUNT	

Anexa Nr. 1 La Partea I

Teren

Nr cadastral	Suprafața (mp)*	Observații / Referințe
	12.362	

* Suprafața este determinată în planul de proiecție Stereo 70.



Date referitoare la teren

Crt	Categorie folosință	Intra vilan	Suprafața (mp)	Tarla	Parcelă	Nr. topo	Observații / Referințe
1	faneata	NU	6.700	-	-	-	
2	padure	NU	5.662	-	-	-	

Lungime Segmente

1) Valorile lungimilor segmentelor sunt obținute din proiecție în plan.

Punct început	X / Y	Punct sfârșit	X / Y	Lungime segment (** (m)
1	580.180,699 636.107,429	2	580.149,829 636.097,418	32.453
2	580.149,829 636.097,418	3	580.077,19 636.102,575	72.822
3	580.077,19 636.102,575	4	580.060,533 636.099,283	16.979
4	580.060,533 636.099,283	5	580.064,328 636.087,681	12.207

Punct început	X / Y	Punct sfârşit	X / Y	Lungime segment (** (m)
5	580.064,328 636.087,681	6	580.067,478 636.078,051	10.132
6	580.067,478 636.078,051	7	580.070,628 636.068,421	10.132
7	580.070,628 636.068,421	8	579.980,974 636.047,622	92.035
8	579.980,974 636.047,622	9	579.911,667 636.037,586	70.03
9	579.911,667 636.037,586	10	579.855,131 636.029,399	57.126
10	579.855,131 636.029,399	11	579.856,838 636.019,307	10.235
11	579.856,838 636.019,307	12	579.859,023 636.006,381	13.109
12	579.859,023 636.006,381	13	579.892,001 636.009,882	33.163
13	579.892,001 636.009,882	14	579.977,6 636.015,234	85.766
14	579.977,6 636.015,234	15	579.990,188 636.013,233	12.746
15	579.990,188 636.013,233	16	580.000,849 636.005,645	13.086
16	580.000,849 636.005,645	17	580.047,566 636.030,981	53.145
17	580.047,566 636.030,981	18	580.087,923 636.049,148	44.258
18	580.087,923 636.049,148	19	580.137,859 636.027,02	54.619
19	580.137,859 636.027,02	1	580.180,699 636.107,429	91.109

** Lungimile segmentelor sunt determinate în planul de proiecție Stereo 70 și sunt rotunjite la 1 milimetru.

*** Distanța dintre puncte este formată din segmente cumulate ce sunt mai mici decât valoarea 1 milimetru.

**DATE DESPRE IMOBILUL NR. 9800**

Oficiul de Cadastru și Publicitate Imobiliară NEAMT
Biroul de Cadastru și Publicitate Imobiliară Targu-Neamt

A. Partea I. Descrierea imobilului

TEREN Extravilan

Adresa: Jud. Neamt

Nr. Crt	Nr cadastral Nr. topografic	Suprafața* (mp)	Observații / Referințe
A1		2.515	Sector cadastral:191 Teren neimpregmuit;

B. Partea II. Proprietari și acte

Inscrieri privitoare la dreptul de proprietate și alte drepturi reale		Referințe
/		
Act Administrativ nr. 12941, din 23/08/2023 emis de PRIMARIA COMUNEI PIPIRIG;		
B1	Inscrierea posesiei, drept de PROPRIETATE, dobandit prin Lege, cota actuala 1/1, cota initiala 1/1 1) CUCULESCU ADRIANA	A1

C. Partea III. SARCINI .

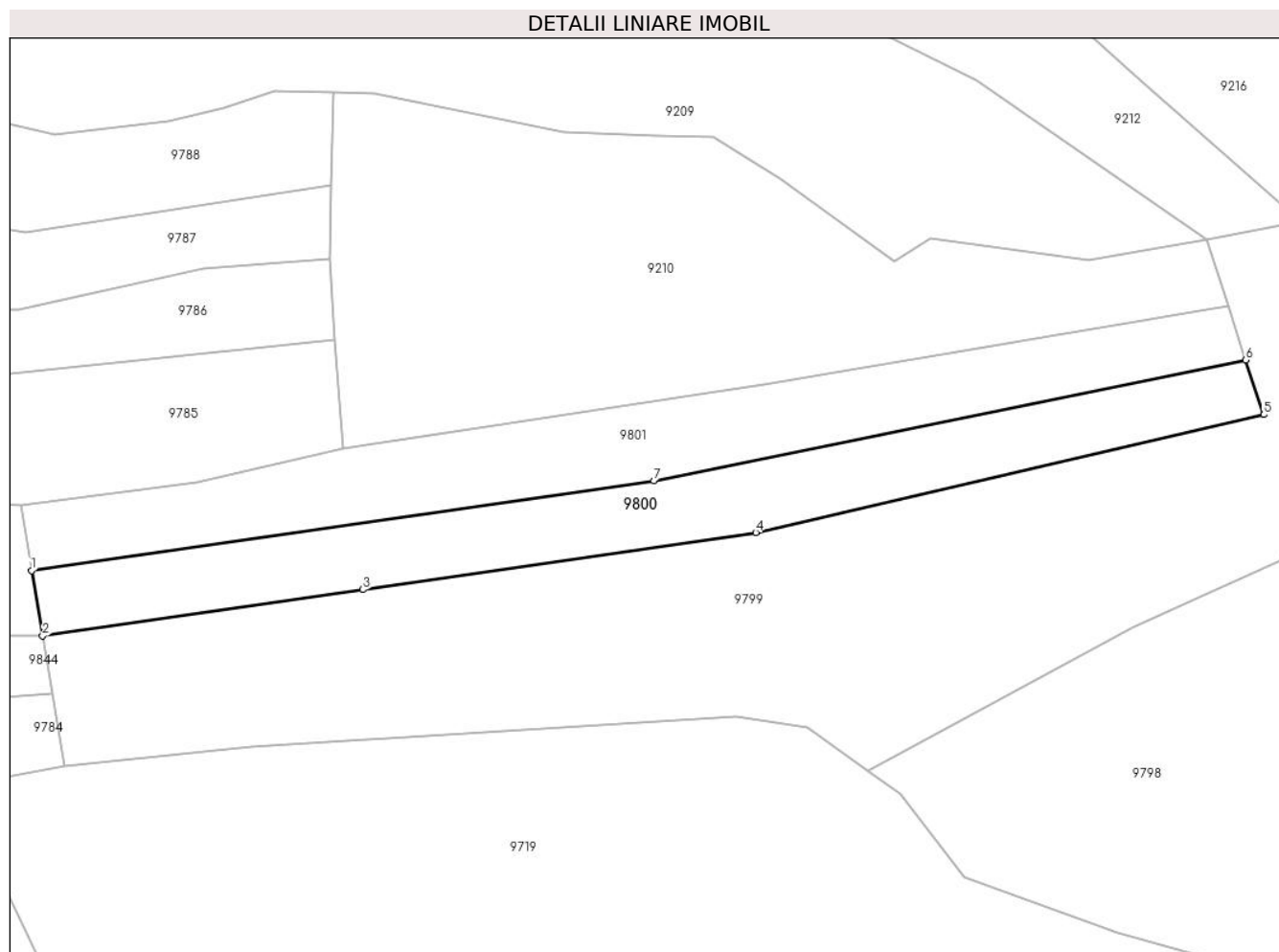
Inscrieri privind dezmembramintele dreptului de proprietate, drepturi reale de garanție și sarcini	Referințe
NU SUNT	

Anexa Nr. 1 La Partea I

Teren

Nr cadastral	Suprafața (mp)*	Observații / Referințe
	2.515	

* Suprafața este determinată în planul de proiecție Stereo 70.



Date referitoare la teren

Crt	Categorie folosință	Intra vilan	Suprafața (mp)	Tarla	Parcelă	Nr. topo	Observații / Referințe
1	faneata	NU	2.515	-	-	-	

Lungime Segmente

1) Valorile lungimilor segmentelor sunt obținute din proiecție în plan.

Punct început	X / Y	Punct sfârșit	X / Y	Lungime segment (** (m)
1	579.853,185 636.040,907	2	579.855,131 636.029,399	11.671
2	579.855,131 636.029,399	3	579.911,667 636.037,586	57.126
3	579.911,667 636.037,586	4	579.980,974 636.047,622	70.03
4	579.980,974 636.047,622	5	580.070,628 636.068,421	92.035
5	580.070,628 636.068,421	6	580.067,478 636.078,051	10.132

Punct început	X / Y	Punct sfârșit	X / Y	Lungime segment (** (m)
6	580.067,478 636.078,051	7	579.963,035 636.056,728	106.597
7	579.963,035 636.056,728	1	579.853,185 636.040,907	110.983

** Lungimile segmentelor sunt determinate în planul de proiecție Stereo 70 și sunt rotunjite la 1 milimetru.

*** Distanța dintre puncte este formată din segmente cumulate ce sunt mai mici decât valoarea 1 milimetru.

**DATE DESPRE IMOBILUL NR. 9801**

Oficiul de Cadastru și Publicitate Imobiliară NEAMT
Biroul de Cadastru și Publicitate Imobiliară Targu-Neamt

A. Partea I. Descrierea imobilului

TEREN Extravilan

Adresa: Jud. Neamt

Nr. Crt	Nr cadastral Nr. topografic	Suprafața* (mp)	Observații / Referințe
A1		2.666	Sector cadastral:191 Teren neimpregmuit;

B. Partea II. Proprietari și acte

Inscrieri privitoare la dreptul de proprietate și alte drepturi reale		Referințe
/		
Act Normativ nr. 7, din 13/03/1996 emis de GUVERNUL ROMÂNIEI;		
B1	Inscrierea provizorie, drept de PROPRIETATE, dobandit prin Lege, cota actuala 1/1, cota initiala 1/1	A1
1) COMUNA PIPIRIG, CIF:99999999999999, PROPRIETAR NEIDENTIFICAT		

C. Partea III. SARCINI .

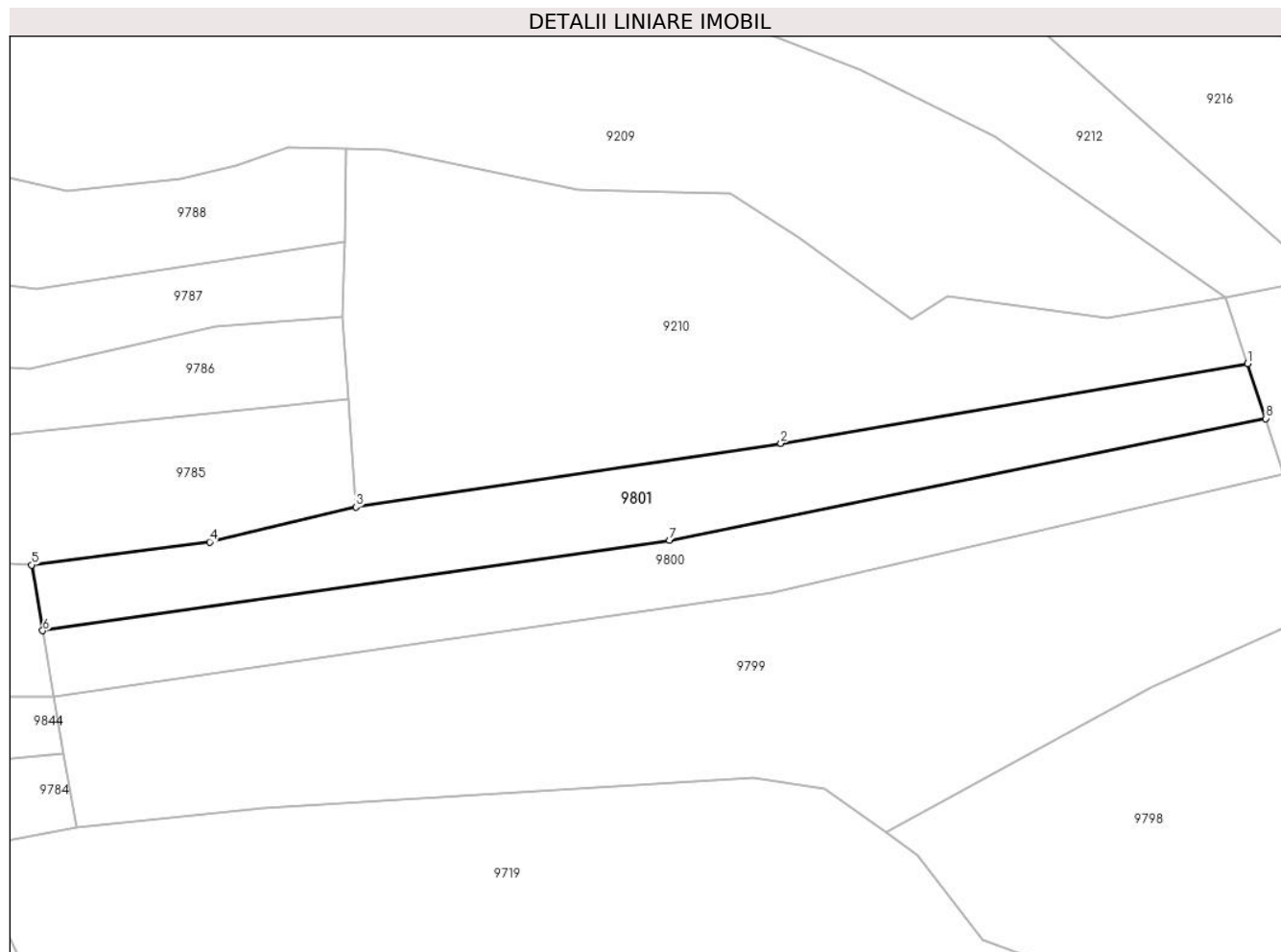
Inscrieri privind dezmembramintele dreptului de proprietate, drepturi reale de garanție și sarcini	Referințe
NU SUNT	

Anexa Nr. 1 La Partea I

Teren

Nr cadastral	Suprafața (mp)*	Observații / Referințe
	2.666	

* Suprafața este determinată în planul de proiecție Stereo 70.



Date referitoare la teren

Crt	Categorie folosință	Intra vilan	Suprafața (mp)	Tarla	Parcelă	Nr. topo	Observații / Referințe
1	faneata	NU	2.666	-	-	-	

Lungime Segmente

1) Valorile lungimilor segmentelor sunt obținute din proiecție în plan.

Punct început	X / Y	Punct sfârșit	X / Y	Lungime segment (** (m)
1	580.064,328 636.087,681	2	579.982,525 636.073,717	82.986
2	579.982,525 636.073,717	3	579.908,054 636.062,539	75.305
3	579.908,054 636.062,539	4	579.882,414 636.056,442	26.355
4	579.882,414 636.056,442	5	579.851,239 636.052,416	31.434
5	579.851,239 636.052,416	6	579.853,185 636.040,907	11.672

Punct început	X / Y	Punct sfârșit	X / Y	Lungime segment (** (m)
6	579.853,185 636.040,907	7	579.963,035 636.056,728	110.983
7	579.963,035 636.056,728	8	580.067,478 636.078,051	106.597
8	580.067,478 636.078,051	1	580.064,328 636.087,681	10.132

** Lungimile segmentelor sunt determinate în planul de proiecție Stereo 70 și sunt rotunjite la 1 milimetru.

*** Distanța dintre puncte este formată din segmente cumulate ce sunt mai mici decât valoarea 1 milimetru.

**DATE DESPRE IMOBILUL NR. 9802**

Oficiul de Cadastru și Publicitate Imobiliară NEAMT
Biroul de Cadastru și Publicitate Imobiliară Targu-Neamt

A. Partea I. Descrierea imobilului

TEREN Extravilan

Adresa: Jud. Neamt

Nr. Crt	Nr cadastral Nr. topografic	Suprafața* (mp)	Observații / Referințe
A1		5.000	Sector cadastral:191 Teren neimpregmuit;

B. Partea II. Proprietari și acte

Inscrieri privitoare la dreptul de proprietate și alte drepturi reale	Referințe
/	
Act Administrativ nr. 12941, din 23/08/2023 emis de PRIMARIA COMUNEI PIPIRIG;	
B0	Inscrierea posesiei, drept de PROPRIETATE, dobandit prin Lege, cota actuala 1/1, cota initiala 1/1
	1) URSU RODICA

C. Partea III. SARCINI .

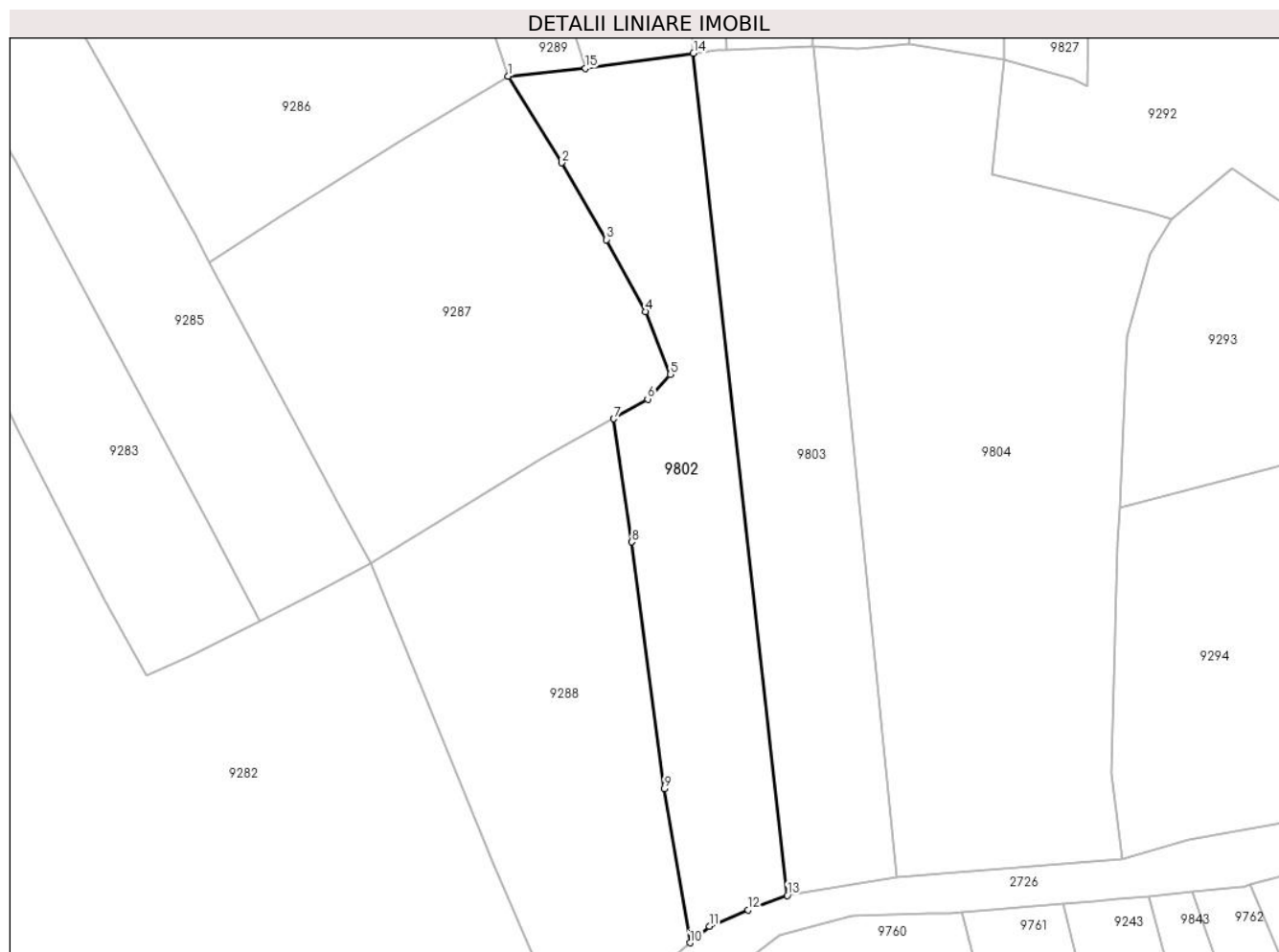
Inscrieri privind dezmembramintele dreptului de proprietate, drepturi reale de garanție și sarcini	Referințe
NU SUNT	

Anexa Nr. 1 La Partea I

Teren

Nr cadastral	Suprafața (mp)*	Observații / Referințe
	5.000	

* Suprafața este determinată în planul de proiecție Stereo 70.



Date referitoare la teren

Crt	Categorie folosință	Intra vilan	Suprafața (mp)	Tarla	Parcelă	Nr. topo	Observații / Referințe
1	faneata	NU	5.000	-	-	-	

Lungime Segmente

1) Valorile lungimilor segmentelor sunt obținute din proiecție în plan.

Punct început	X / Y	Punct sfârșit	X / Y	Lungime segment (** (m)
1	579.897,974 636.632,382	2	579.910,108 636.612,742	23.086
2	579.910,108 636.612,742	3	579.920,31 636.595,304	20.203
3	579.920,31 636.595,304	4	579.929,176 636.579,0	18.559
4	579.929,176 636.579,0	5	579.934,84 636.564,746	15.338
5	579.934,84 636.564,746	6	579.929,694 636.559,117	7.627

Punct început	X / Y	Punct sfârşit	X / Y	Lungime segment (** (m)
6	579.929,694 636.559,117	7	579.922,013 636.554,622	8.9
7	579.922,013 636.554,622	8	579.926,124 636.526,669	28.254
8	579.926,124 636.526,669	9	579.933,447 636.470,729	56.417
9	579.933,447 636.470,729	10	579.939,329 636.435,691	35.528
10	579.939,329 636.435,691	11	579.943,707 636.439,447	5.768
11	579.943,707 636.439,447	12	579.952,525 636.443,1	9.545
12	579.952,525 636.443,1	13	579.961,407 636.446,476	9.502
13	579.961,407 636.446,476	14	579.940,074 636.637,629	192.34
14	579.940,074 636.637,629	15	579.915,566 636.634,228	24.743
15	579.915,566 636.634,228	1	579.897,974 636.632,382	17.689

** Lungimile segmentelor sunt determinate în planul de proiecţie Stereo 70 şi sunt rotunjite la 1 milimetru.

*** Distanţa dintre puncte este formată din segmente cumulate ce sunt mai mici decât valoarea 1 milimetru.

**DATE DESPRE IMOBILUL NR. 9803**

Oficiul de Cadastru și Publicitate Imobiliară NEAMT
Biroul de Cadastru și Publicitate Imobiliară Targu-Neamt

A. Partea I. Descrierea imobilului

TEREN Extravilan

Adresa: Jud. Neamt

Nr. Crt	Nr cadastral Nr. topografic	Suprafața* (mp)	Observații / Referințe
A1		5.000	Sector cadastral:191 Teren neimpregmuit;

B. Partea II. Proprietari și acte

Inscrieri privitoare la dreptul de proprietate și alte drepturi reale	Referințe
/	
Act Administrativ nr. 12941, din 23/08/2023 emis de PRIMARIA COMUNEI PIPIRIG;	
B1	A1
Inscrierea posesiei, drept de PROPRIETATE, dobandit prin Lege, cota actuala 1/1, cota initiala 1/1	
1) CHIRILĂ VIORICA	

C. Partea III. SARCINI .

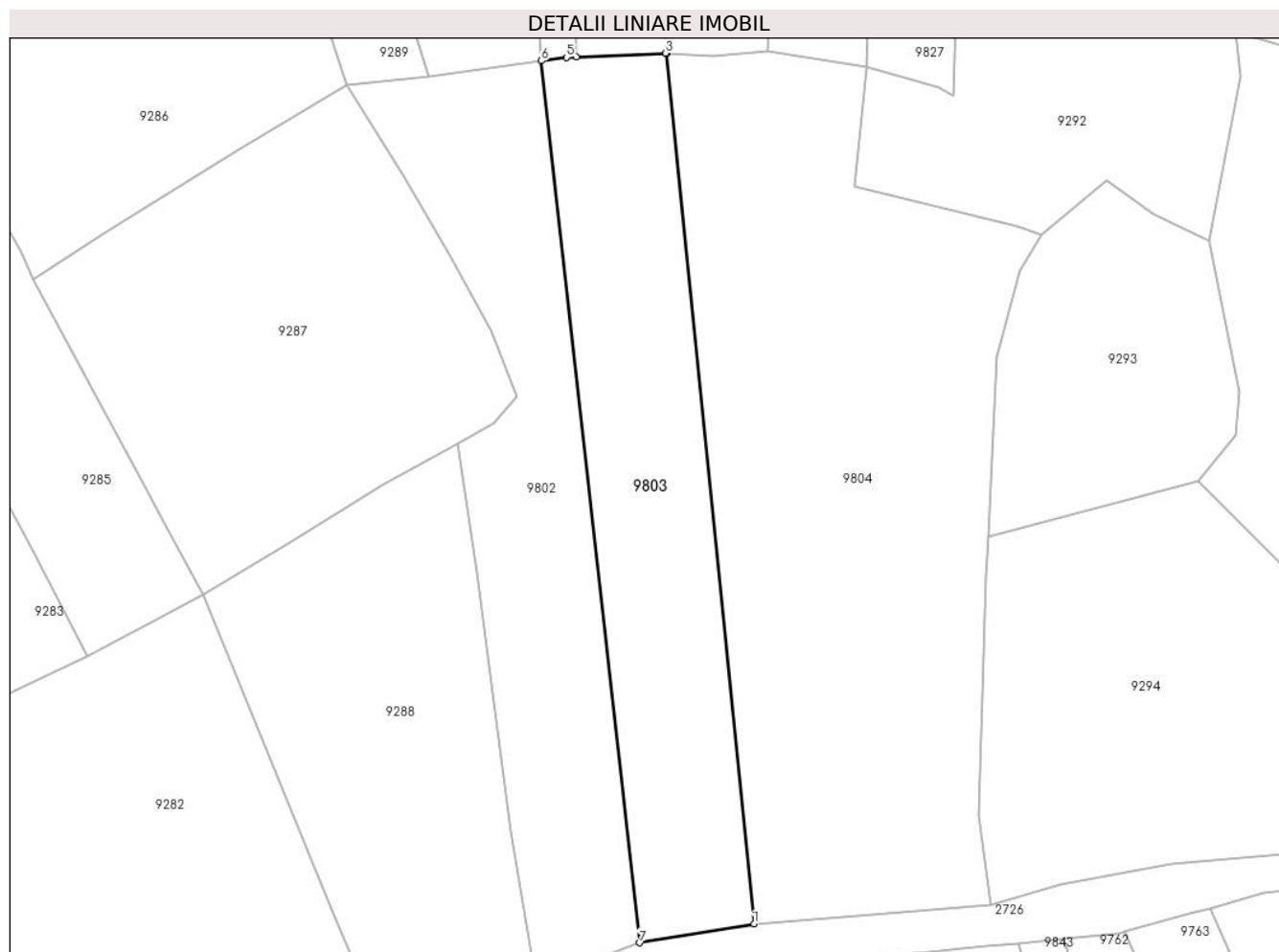
Inscrieri privind dezmembramintele dreptului de proprietate, drepturi reale de garanție și sarcini	Referințe
NU SUNT	

Anexa Nr. 1 La Partea I

Teren

Nr cadastral	Suprafața (mp)*	Observații / Referințe
	5.000	

* Suprafața este determinată în planul de proiecție Stereo 70.



Date referitoare la teren

Crt	Categorie folosință	Intra vilan	Suprafața (mp)	Tarla	Parcelă	Nr. topo	Observații / Referințe
1	faneata	NU	5.000	-	-	-	

Lungime Segmente

1) Valorile lungimilor segmentelor sunt obținute din proiecție în plan.

Punct început	X / Y	Punct sfârșit	X / Y	Lungime segment (** (m)
1	579.986,194 636.450,554	2	579.967,279 636.639,235	189.627
2	579.967,279 636.639,235	3	579.967,009 636.639,25	0.27
3	579.967,009 636.639,25	4	579.947,674 636.638,441	19.352
4	579.947,674 636.638,441	5	579.945,524 636.638,35	2.152
5	579.945,524 636.638,35	6	579.940,074 636.637,629	5.497

Punct început	X / Y	Punct sfârșit	X / Y	Lungime segment (** (m)
6	579.940,074 636.637,629	7	579.961,407 636.446,476	192.34
7	579.961,407 636.446,476	1	579.986,194 636.450,554	25.12

** Lungimile segmentelor sunt determinate în planul de proiecție Stereo 70 și sunt rotunjite la 1 milimetru.

*** Distanța dintre puncte este formată din segmente cumulate ce sunt mai mici decât valoarea 1 milimetru.

**DATE DESPRE IMOBILUL NR. 9804**

Oficiul de Cadastru și Publicitate Imobiliară NEAMT
Biroul de Cadastru și Publicitate Imobiliară Targu-Neamt

A. Partea I. Descrierea imobilului

TEREN Extravilan

Adresa: Jud. Neamt

Nr. Crt	Nr cadastral Nr. topografic	Suprafața* (mp)	Observații / Referințe
A1		10.463	Sector cadastral:191 Teren neimpregmuit;

B. Partea II. Proprietari și acte

Inscrieri privitoare la dreptul de proprietate și alte drepturi reale		Referințe
/		
Act Normativ nr. 7, din 13/03/1996 emis de GUVERNUL ROMÂNIEI;		
B1	Inscrierea provizorie, drept de PROPRIETATE, dobandit prin Lege, cota actuala 1/1, cota initiala 1/1 1) COMUNA PIPIRIG, CIF:99999999999999, PROPRIETAR NEIDENTIFICAT	A1

C. Partea III. SARCINI .

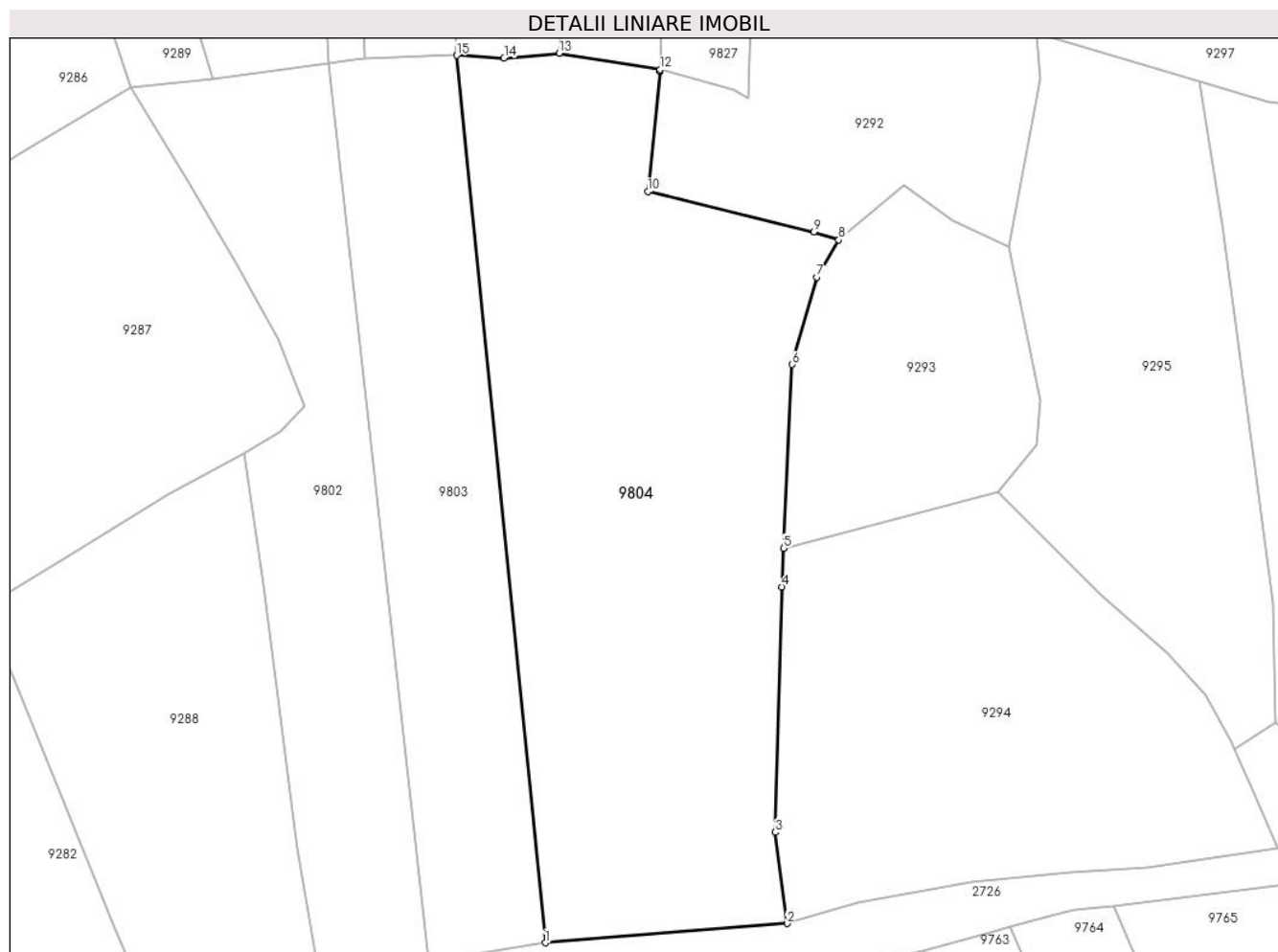
Inscrieri privind dezmembramintele dreptului de proprietate, drepturi reale de garanție și sarcini	Referințe
NU SUNT	

Anexa Nr. 1 La Partea I

Teren

Nr cadastral	Suprafața (mp)*	Observații / Referințe
	10.463	

* Suprafața este determinată în planul de proiecție Stereo 70.



Date referitoare la teren

Crt	Categorie folosință	Intravilan	Suprafața (mp)	Tarla	Parcelă	Nr. topo	Observații / Referințe
1	faneata	NU	10.463	-	-	-	

Lungime Segmente

1) Valorile lungimilor segmentelor sunt obținute din proiecție în plan.

Punct început	X / Y	Punct sfârșit	X / Y	Lungime segment (** (m)
1	579.986,194 636.450,554	2	580.037,628 636.454,642	51.596
2	580.037,628 636.454,642	3	580.035,053 636.474,031	19.559
3	580.035,053 636.474,031	4	580.036,517 636.526,242	52.232
4	580.036,517 636.526,242	5	580.036,902 636.534,446	8.213
5	580.036,902 636.534,446	6	580.038,734 636.573,488	39.085

Punct început	X / Y	Punct sfârşit	X / Y	Lungime segment (** (m)
6	580.038,734 636.573,488	7	580.043,897 636.592,087	19.302
7	580.043,897 636.592,087	8	580.048,632 636.599,981	9.205
8	580.048,632 636.599,981	9	580.043,28 636.601,649	5.606
9	580.043,28 636.601,649	10	580.008,008 636.610,251	36.306
10	580.008,008 636.610,251	11	580.010,636 636.635,848	25.732
11	580.010,636 636.635,848	12	580.010,641 636.636,222	0.374
12	580.010,641 636.636,222	13	579.989,108 636.639,683	21.809
13	579.989,108 636.639,683	14	579.977,405 636.638,658	11.748
14	579.977,405 636.638,658	15	579.967,279 636.639,235	10.142
15	579.967,279 636.639,235	1	579.986,194 636.450,554	189.627

** Lungimile segmentelor sunt determinate în planul de proiecție Stereo 70 și sunt rotunjite la 1 milimetru.

*** Distanța dintre puncte este formată din segmente cumulate ce sunt mai mici decât valoarea 1 milimetru.

**DATE DESPRE IMOBILUL NR. 9805**

Oficiul de Cadastru și Publicitate Imobiliară NEAMT
Biroul de Cadastru și Publicitate Imobiliară Targu-Neamt

A. Partea I. Descrierea imobilului

TEREN Extravilan

Adresa: Jud. Neamt

Nr. Crt	Nr cadastral Nr. topografic	Suprafața* (mp)	Observații / Referințe
A1		1.457	Sector cadastral:191 Teren neimpregmuit;

B. Partea II. Proprietari și acte

Inscrieri privitoare la dreptul de proprietate și alte drepturi reale		Referințe
/		
Act Normativ nr. 7, din 13/03/1996 emis de GUVERNUL ROMÂNIEI;		
B1	Inscrierea provizorie, drept de PROPRIETATE, dobandit prin Lege, cota actuala 1/1, cota initiala 1/1	A1
1) COMUNA PIPIRIG, CIF:99999999999999, PROPRIETAR NEIDENTIFICAT		

C. Partea III. SARCINI .

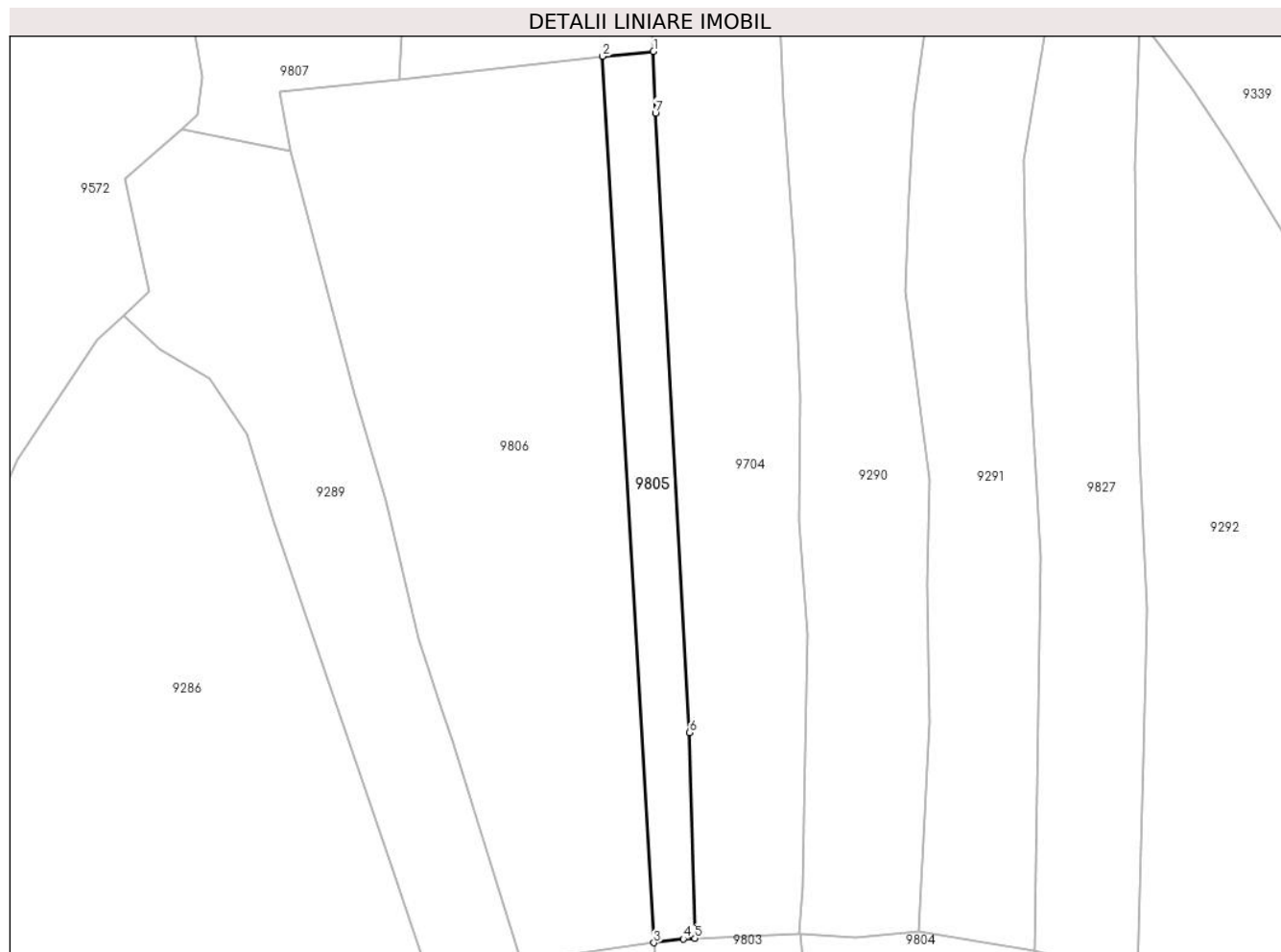
Inscrieri privind dezmembramintele dreptului de proprietate, drepturi reale de garanție și sarcini	Referințe
NU SUNT	

Anexa Nr. 1 La Partea I

Teren

Nr cadastral	Suprafața (mp)*	Observații / Referințe
	1.457	

* Suprafața este determinată în planul de proiecție Stereo 70.



Date referitoare la teren

Crt	Categorie folosință	Intravilan	Suprafața (mp)	Tarla	Parcelă	Nr. topo	Observații / Referințe
1	faneata	NU	1.457	-	-	-	

Lungime Segmente

1) Valorile lungimilor segmentelor sunt obținute din proiecție în plan.

Punct început	X / Y	Punct sfârșit	X / Y	Lungime segment (** (m)
1	579.940,003 636.802,423	2	579.930,544 636.801,534	9.501
2	579.930,544 636.801,534	3	579.940,074 636.637,629	164.182
3	579.940,074 636.637,629	4	579.945,524 636.638,35	5.497
4	579.945,524 636.638,35	5	579.947,674 636.638,441	2.152
5	579.947,674 636.638,441	6	579.946,707 636.676,499	38.07

Punct început	X / Y	Punct sfârșit	X / Y	Lungime segment (** (m)
6	579.946,707 636.676,499	7	579.940,371 636.791,041	114.717
7	579.940,371 636.791,041	1	579.940,003 636.802,423	11.388

** Lungimile segmentelor sunt determinate în planul de proiecție Stereo 70 și sunt rotunjite la 1 milimetru.

*** Distanța dintre puncte este formată din segmente cumulate ce sunt mai mici decât valoarea 1 milimetru.

**DATE DESPRE IMOBILUL NR. 9806**

Oficiul de Cadastru și Publicitate Imobiliară NEAMT
Biroul de Cadastru și Publicitate Imobiliară Targu-Neamt

A. Partea I. Descrierea imobilului

TEREN Extravilan

Adresa: Jud. Neamt

Nr. Crt	Nr cadastral Nr. topografic	Suprafața* (mp)	Observații / Referințe
A1		7.190	Sector cadastral:191 Teren neimpregmuit;

B. Partea II. Proprietari și acte

Inscrieri privitoare la dreptul de proprietate și alte drepturi reale		Referințe
/		
Act Administrativ nr. 12941, din 23/08/2023 emis de PRIMARIA COMUNEI PIPIRIG;		
B1	Inscrierea posesiei, drept de PROPRIETATE, dobandit prin Lege, cota actuala 1/1, cota initiala 1/1 1) BULAI GHEORGHE	A1

C. Partea III. SARCINI .

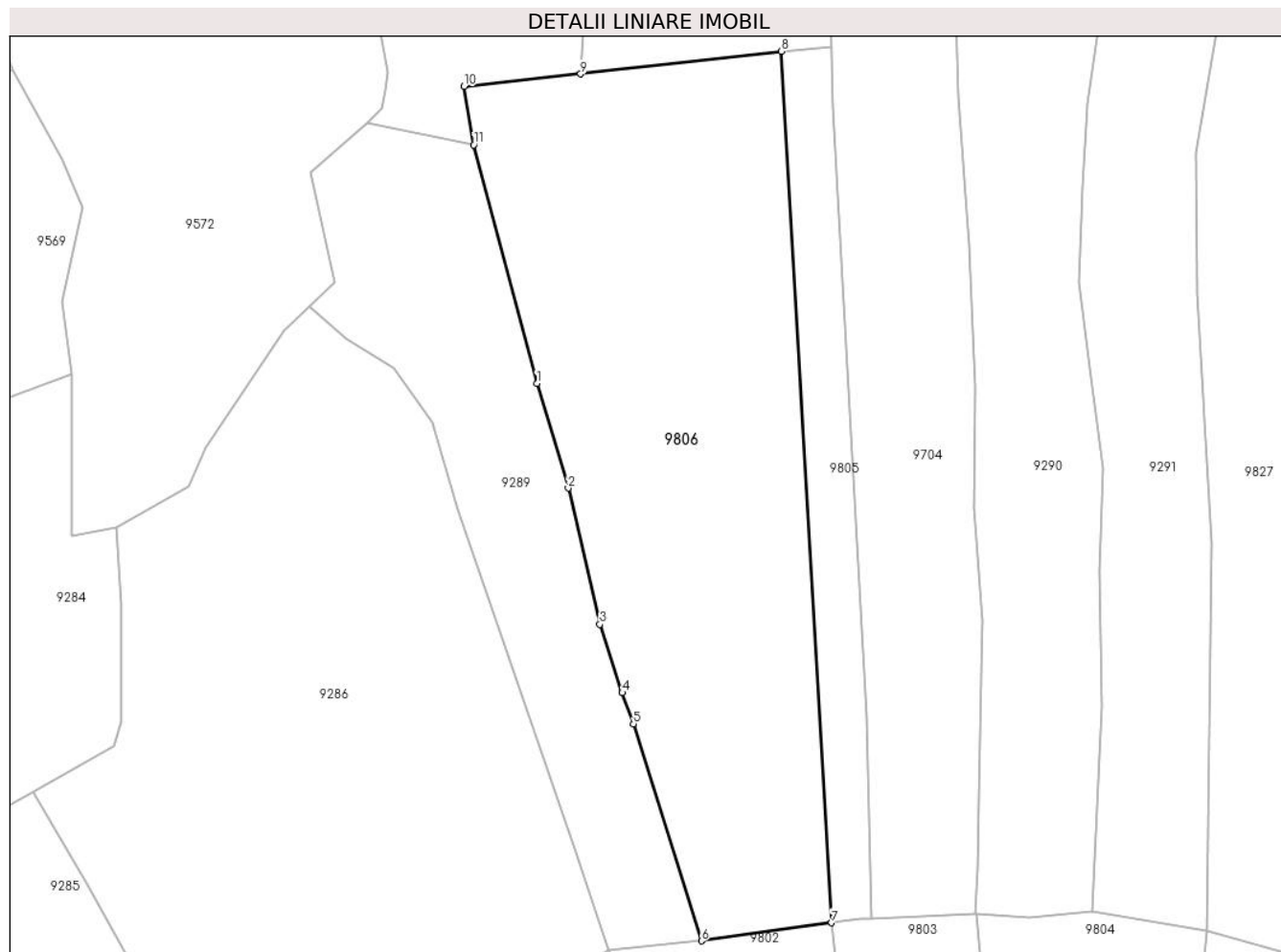
Inscrieri privind dezmembramintele dreptului de proprietate, drepturi reale de garanție și sarcini	Referințe
NU SUNT	

Anexa Nr. 1 La Partea I

Teren

Nr cadastral	Suprafața (mp)*	Observații / Referințe
	7.190	

* Suprafața este determinată în planul de proiecție Stereo 70.



Date referitoare la teren

Crt	Categorie folosință	Intravilan	Suprafața (mp)	Tarla	Parcelă	Nr. topo	Observații / Referințe
1	faneata	NU	7.190	-	-	-	

Lungime Segmente

1) Valorile lungimilor segmentelor sunt obținute din proiecție în plan.

Punct început	X / Y	Punct sfârșit	X / Y	Lungime segment (** (m)
1	579.884,602 636.739,075	2	579.890,48 636.719,377	20.556
2	579.890,48 636.719,377	3	579.896,452 636.693,769	26.295
3	579.896,452 636.693,769	4	579.900,675 636.680,891	13.553
4	579.900,675 636.680,891	5	579.902,77 636.675,016	6.237
5	579.902,77 636.675,016	6	579.915,566 636.634,228	42.748

Punct început	X / Y	Punct sfârșit	X / Y	Lungime segment (** (m)
6	579.915,566 636.634,228	7	579.940,074 636.637,629	24.743
7	579.940,074 636.637,629	8	579.930,544 636.801,534	164.182
8	579.930,544 636.801,534	9	579.892,835 636.797,289	37.947
9	579.892,835 636.797,289	10	579.870,841 636.794,919	22.121
10	579.870,841 636.794,919	11	579.872,722 636.783,917	11.162
11	579.872,722 636.783,917	1	579.884,602 636.739,075	46.389

** Lungimile segmentelor sunt determinate în planul de proiecție Stereo 70 și sunt rotunjite la 1 milimetru.

*** Distanța dintre puncte este formată din segmente cumulate ce sunt mai mici decât valoarea 1 milimetru.

**DATE DESPRE IMOBILUL NR. 9807**

Oficiul de Cadastru și Publicitate Imobiliară NEAMT
Biroul de Cadastru și Publicitate Imobiliară Targu-Neamt

A. Partea I. Descrierea imobilului

TEREN Extravilan

Adresa: Jud. Neamt

Nr. Crt	Nr cadastral Nr. topografic	Suprafața* (mp)	Observații / Referințe
A1		3.600	Sector cadastral:191 Teren neimpregmuit;

B. Partea II. Proprietari și acte

Inscrieri privitoare la dreptul de proprietate și alte drepturi reale		Referințe
/		
Act Normativ nr. 7, din 13/03/1996 emis de GUVERNUL ROMÂNIEI;		
B1	Inscrierea provizorie, drept de PROPRIETATE, dobandit prin Lege, cota actuala 1/1, cota initiala 1/1 1) COMUNA PIPIRIG, CIF:99999999999999, PROPRIETAR NEIDENTIFICAT	A1

C. Partea III. SARCINI .

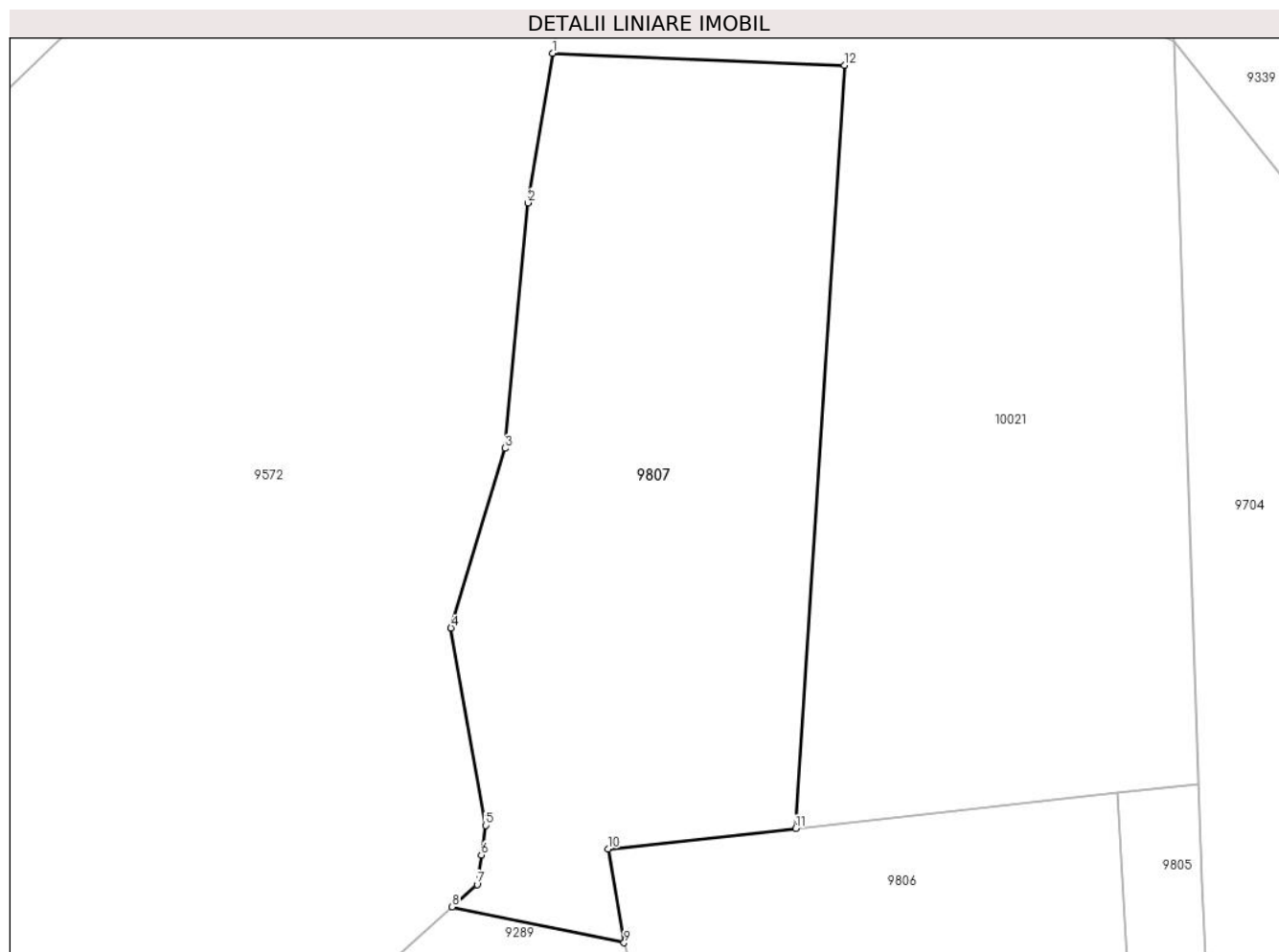
Inscrieri privind dezmembramintele dreptului de proprietate, drepturi reale de garanție și sarcini	Referințe
NU SUNT	

Anexa Nr. 1 La Partea I

Teren

Nr cadastral	Suprafața (mp)*	Observații / Referințe
	3.600	

* Suprafața este determinată în planul de proiecție Stereo 70.



Date referitoare la teren

Crt	Categorie folosință	Intravilan	Suprafața (mp)	Tarla	Parcelă	Nr. topo	Observații / Referințe
1	faneata	NU	3.600	-	-	-	

Lungime Segmente

1) Valorile lungimilor segmentelor sunt obținute din proiecție în plan.

Punct început	X / Y	Punct sfârșit	X / Y	Lungime segment (** (m)
1	579.864,327 636.888,054	2	579.861,472 636.870,543	17.742
2	579.861,472 636.870,543	3	579.858,734 636.841,807	28.866
3	579.858,734 636.841,807	4	579.852,426 636.820,785	21.948
4	579.852,426 636.820,785	5	579.856,481 636.797,655	23.483
5	579.856,481 636.797,655	6	579.855,987 636.794,187	3.503

Punct început	X / Y	Punct sfârşit	X / Y	Lungime segment (** (m)
6	579.855,987 636.794,187	7	579.855,492 636.790,72	3.502
7	579.855,492 636.790,72	8	579.852,579 636.788,122	3.903
8	579.852,579 636.788,122	9	579.872,722 636.783,917	20.577
9	579.872,722 636.783,917	10	579.870,841 636.794,919	11.162
10	579.870,841 636.794,919	11	579.892,835 636.797,289	22.121
11	579.892,835 636.797,289	12	579.898,53 636.886,659	89.551
12	579.898,53 636.886,659	1	579.864,327 636.888,054	34.231

** Lungimile segmentelor sunt determinate în planul de proiecție Stereo 70 și sunt rotunjite la 1 milimetru.

*** Distanța dintre puncte este formată din segmente cumulate ce sunt mai mici decât valoarea 1 milimetru.

**DATE DESPRE IMOBILUL NR. 9808**

Oficiul de Cadastru și Publicitate Imobiliară NEAMT
Biroul de Cadastru și Publicitate Imobiliară Targu-Neamt

A. Partea I. Descrierea imobilului

TEREN Extravilan

Adresa: Jud. Neamt

Nr. Crt	Nr cadastral Nr. topografic	Suprafața* (mp)	Observații / Referințe
A1		4.580	Sector cadastral:191 Teren neimpregmuit;

B. Partea II. Proprietari și acte

Inscrieri privitoare la dreptul de proprietate și alte drepturi reale		Referințe
/		
Act Administrativ nr. 12941, din 23/08/2023 emis de PRIMARIA COMUNEI PIPIRIG;		
B1	Inscrierea posesiei, drept de PROPRIETATE, dobandit prin Lege, cota actuala 1/1, cota initiala 1/1 1) BURAGA VASILE	A1

C. Partea III. SARCINI .

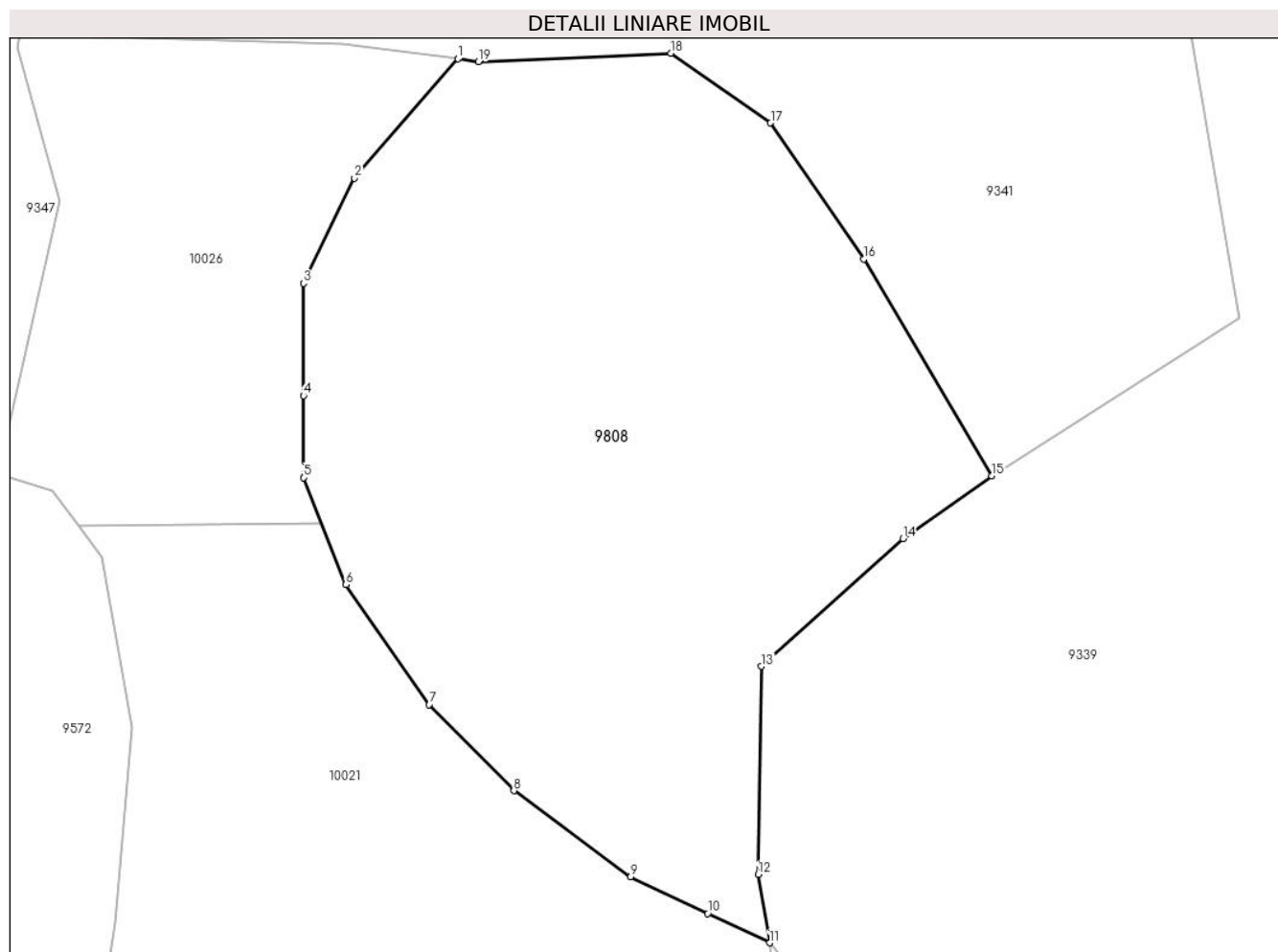
Inscrieri privind dezmembramintele dreptului de proprietate, drepturi reale de garanție și sarcini	Referințe
NU SUNT	

Anexa Nr. 1 La Partea I

Teren

Nr cadastral	Suprafața (mp)*	Observații / Referințe
	4.580	

* Suprafața este determinată în planul de proiecție Stereo 70.



Date referitoare la teren

Crt	Categorie folosință	Intra vilan	Suprafața (mp)	Tarla	Parcelă	Nr. topo	Observații / Referințe
1	faneata	NU	4.580	-	-	-	

Lungime Segmente

1) Valorile lungimilor segmentelor sunt obținute din proiecție în plan.

Punct început	X / Y	Punct sfârșit	X / Y	Lungime segment (** (m)
1	579.902,774 636.987,009	2	579.891,35 636.973,851	17.425
2	579.891,35 636.973,851	3	579.885,704 636.962,245	12.906
3	579.885,704 636.962,245	4	579.885,704 636.949,833	12.412
4	579.885,704 636.949,833	5	579.885,704 636.940,806	9.027
5	579.885,704 636.940,806	6	579.890,395 636.928,983	12.72

Punct început	X / Y	Punct sfârșit	X / Y	Lungime segment (** (m)
6	579.890,395 636.928,983	7	579.899,59 636.915,765	16.102
7	579.899,59 636.915,765	8	579.908,946 636.906,254	13.341
8	579.908,946 636.906,254	9	579.921,85 636.896,743	16.03
9	579.921,85 636.896,743	10	579.930,345 636.892,719	9.4
10	579.930,345 636.892,719	11	579.937,191 636.889,476	7.575
11	579.937,191 636.889,476	12	579.935,913 636.897,014	7.646
12	579.935,913 636.897,014	13	579.936,294 636.919,975	22.964
13	579.936,294 636.919,975	14	579.951,907 636.934,064	21.03
14	579.951,907 636.934,064	15	579.961,741 636.940,971	12.017
15	579.961,741 636.940,971	16	579.947,585 636.964,926	27.825
16	579.947,585 636.964,926	17	579.937,294 636.979,937	18.2
17	579.937,294 636.979,937	18	579.926,29 636.987,625	13.424
18	579.926,29 636.987,625	19	579.905,03 636.986,71	21.28
19	579.905,03 636.986,71	1	579.902,774 636.987,009	2.276

** Lungimile segmentelor sunt determinate în planul de proiecție Stereo 70 și sunt rotunjite la 1 milimetru.

*** Distanța dintre puncte este formată din segmente cumulate ce sunt mai mici decât valoarea 1 milimetru.

**DATE DESPRE IMOBILUL NR. 9810**

Oficiul de Cadastru și Publicitate Imobiliară NEAMT
 Biroul de Cadastru și Publicitate Imobiliară Targu-Neamt

A. Partea I. Descrierea imobilului

TEREN Extravilan

Adresa: Jud. Neamt

Nr. Crt	Nr cadastral Nr. topografic	Suprafața* (mp)	Observații / Referințe
A1		5.178	Sector cadastral:191 Teren neimpregmuit;

B. Partea II. Proprietari și acte

Inscrieri privitoare la dreptul de proprietate și alte drepturi reale		Referințe
/		
Act Normativ nr. 7, din 13/03/1996 emis de GUVERNUL ROMÂNIEI;		
B1	Inscrierea provizorie, drept de PROPRIETATE, dobandit prin Lege, cota actuala 1/1, cota initiala 1/1 1) COMUNA PIPIRIG, CIF:99999999999999, PROPRIETAR NEIDENTIFICAT	A1

C. Partea III. SARCINI .

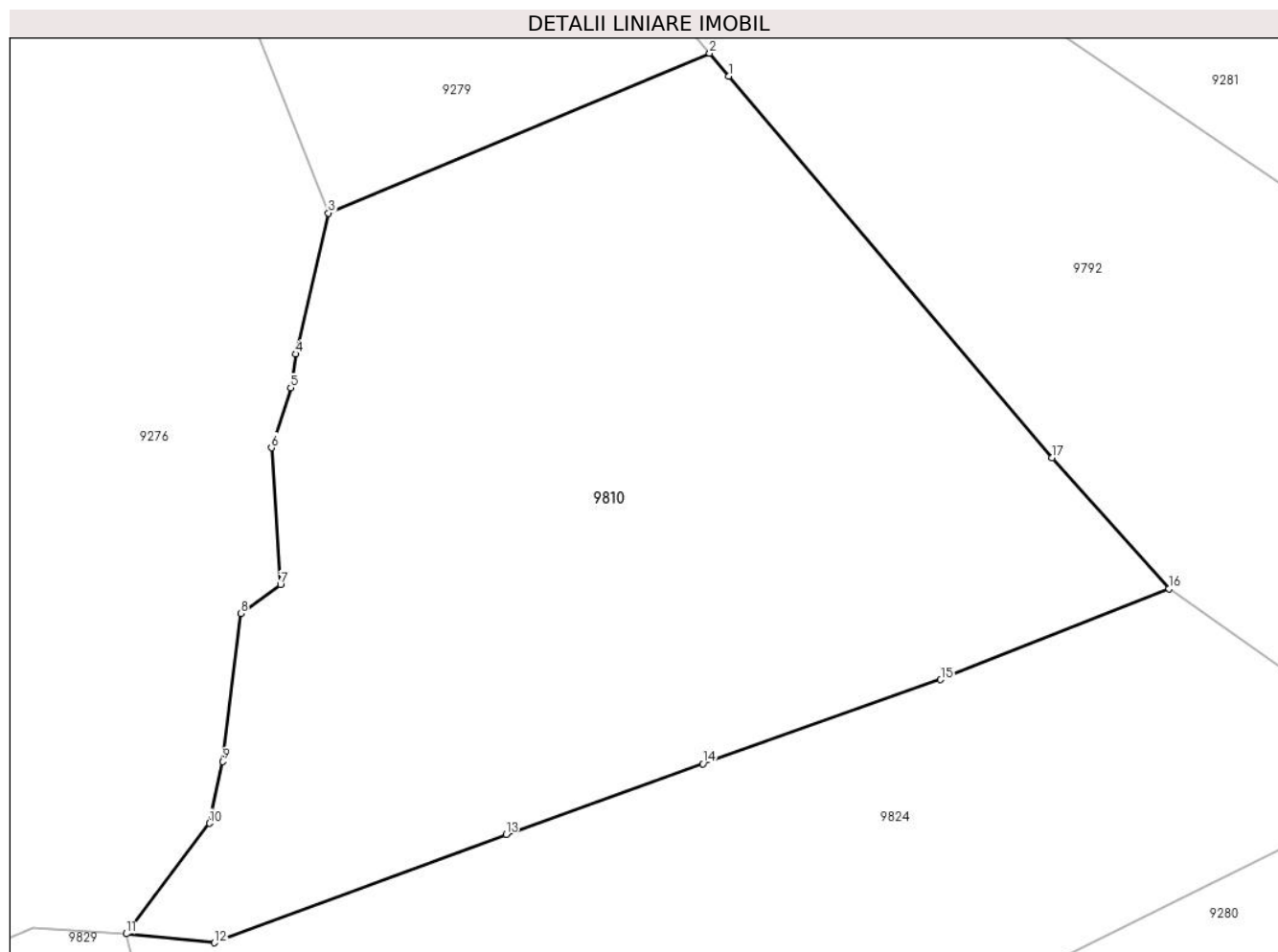
Inscrieri privind dezmembramintele dreptului de proprietate, drepturi reale de garanție și sarcini	Referințe
NU SUNT	

Anexa Nr. 1 La Partea I

Teren

Nr cadastral	Suprafața (mp)*	Observații / Referințe
	5.178	

* Suprafața este determinată în planul de proiecție Stereo 70.



Date referitoare la teren

Crt	Categorie folosință	Intravilan	Suprafața (mp)	Tarla	Parcelă	Nr. topo	Observații / Referințe
1	faneata	NU	5.178	-	-	-	

Lungime Segmente

1) Valorile lungimilor segmentelor sunt obținute din proiecție în plan.

Punct început	X / Y	Punct sfârșit	X / Y	Lungime segment (** (m)
1	579.619,559 636.622,181	2	579.617,591 636.624,57	3.095
2	579.617,591 636.624,57	3	579.578,048 636.608,004	42.873
3	579.578,048 636.608,004	4	579.574,647 636.593,402	14.993
4	579.574,647 636.593,402	5	579.574,148 636.589,89	3.547
5	579.574,148 636.589,89	6	579.572,151 636.583,682	6.521

Punct început	X / Y	Punct sfârșit	X / Y	Lungime segment (** (m)
6	579.572,151 636.583,682	7	579.573,087 636.569,492	14.221
7	579.573,087 636.569,492	8	579.568,947 636.566,499	5.109
8	579.568,947 636.566,499	9	579.567,088 636.551,182	15.429
9	579.567,088 636.551,182	10	579.565,723 636.544,753	6.572
10	579.565,723 636.544,753	11	579.557,1 636.533,306	14.331
11	579.557,1 636.533,306	12	579.566,233 636.532,38	9.18
12	579.566,233 636.532,38	13	579.596,468 636.543,596	32.248
13	579.596,468 636.543,596	14	579.616,875 636.550,937	21.687
14	579.616,875 636.550,937	15	579.641,563 636.559,653	26.181
15	579.641,563 636.559,653	16	579.665,23 636.569,056	25.467
16	579.665,23 636.569,056	17	579.653,121 636.582,646	18.202
17	579.653,121 636.582,646	1	579.619,559 636.622,181	51.86

** Lungimile segmentelor sunt determinate în planul de proiecție Stereo 70 și sunt rotunjite la 1 milimetru.

*** Distanța dintre puncte este formată din segmente cumulate ce sunt mai mici decât valoarea 1 milimetru.

**DATE DESPRE IMOBILUL NR. 9811**

Oficiul de Cadastru și Publicitate Imobiliară NEAMT
Biroul de Cadastru și Publicitate Imobiliară Targu-Neamt

A. Partea I. Descrierea imobilului

TEREN Extravilan

Adresa: Jud. Neamt

Nr. Crt	Nr cadastral Nr. topografic	Suprafața* (mp)	Observații / Referințe
A1		6.264	Sector cadastral:191 Teren neimpregmuit;

B. Partea II. Proprietari și acte

Inscrieri privitoare la dreptul de proprietate și alte drepturi reale		Referințe
/		
Act Administrativ nr. 12941, din 23/08/2023 emis de PRIMARIA COMUNEI PIPIRIG;		
B1	Inscrierea posesiei, drept de PROPRIETATE, dobandit prin Lege, cota actuala 1/1, cota initiala 1/1 1) DORNEANU DUMITRU	A1

C. Partea III. SARCINI .

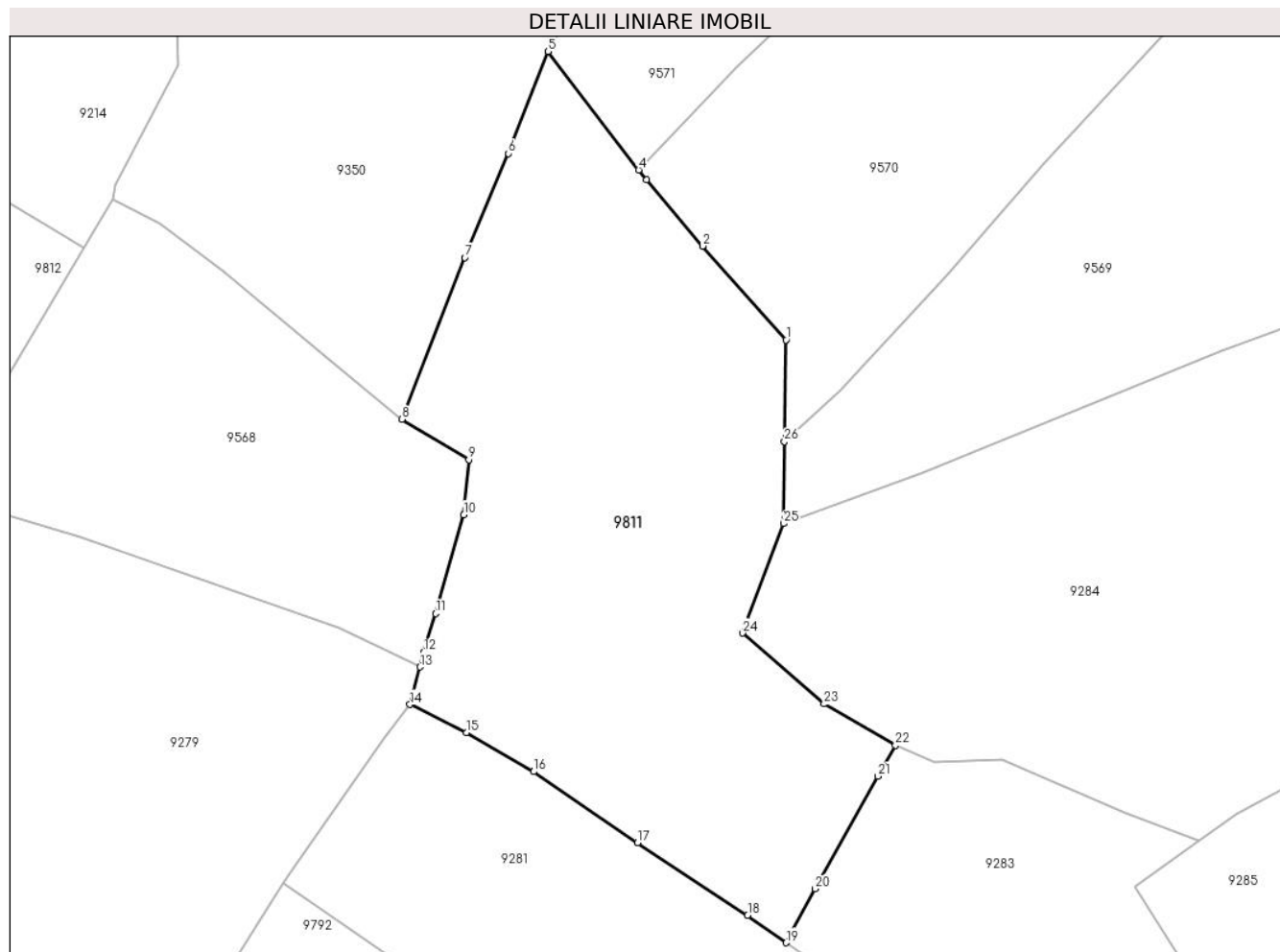
Inscrieri privind dezmembramintele dreptului de proprietate, drepturi reale de garanție și sarcini	Referințe
NU SUNT	

Anexa Nr. 1 La Partea I

Teren

Nr cadastral	Suprafața (mp)*	Observații / Referințe
	6.264	

* Suprafața este determinată în planul de proiecție Stereo 70.



Date referitoare la teren

Crt	Categorie folosință	Intra vilan	Suprafața (mp)	Tarla	Parcelă	Nr. topo	Observații / Referințe
1	faneata	NU	6.264	-	-	-	

Lungime Segmente

1) Valorile lungimilor segmentelor sunt obținute din proiecție în plan.

Punct început	X / Y	Punct sfârșit	X / Y	Lungime segment (** (m)
1	579.707,766 636.736,082	2	579.693,996 636.751,54	20.702
3	579.684,715 636.762,453	4	579.683,469 636.764,08	2.049
5	579.668,504 636.783,615	6	579.661,978 636.766,794	18.043
7	579.654,751 636.749,642	8	579.644,392 636.722,97	28.613
9	579.655,416 636.716,333	10	579.654,606 636.707,255	9.114

Punct început	X / Y	Punct sfârșit	X / Y	Lungime segment (** (m)
2	579.693,996 636.751,54	3	579.684,715 636.762,453	14.326
4	579.683,469 636.764,08	5	579.668,504 636.783,615	24.608
6	579.661,978 636.766,794	7	579.654,751 636.749,642	18.612
8	579.644,392 636.722,97	9	579.655,416 636.716,333	12.868
10	579.654,606 636.707,255	11	579.649,939 636.690,962	16.948

Punct început	X / Y	Punct sfârșit	X / Y	Lungime segment (** (m))
11	579.649,939 636.690,962	12	579.648,008 636.684,573	6.674
13	579.647,369 636.682,173	14	579.645,717 636.675,974	6.415
15	579.655,013 636.671,366	16	579.666,147 636.664,919	12.866
17	579.683,261 636.653,209	18	579.701,439 636.641,243	21.763
19	579.707,81 636.636,714	20	579.712,539 636.645,589	10.056
21	579.722,946 636.664,16	22	579.725,827 636.669,26	5.857
23	579.714,054 636.676,069	24	579.700,635 636.687,763	17.799
25	579.707,349 636.705,789	26	579.707,499 636.719,316	13.528

Punct început	X / Y	Punct sfârșit	X / Y	Lungime segment (** (m))
12	579.648,008 636.684,573	13	579.647,369 636.682,173	2.484
14	579.645,717 636.675,974	15	579.655,013 636.671,366	10.375
16	579.666,147 636.664,919	17	579.683,261 636.653,209	20.737
18	579.701,439 636.641,243	19	579.707,81 636.636,714	7.817
20	579.712,539 636.645,589	21	579.722,946 636.664,16	21.288
22	579.725,827 636.669,26	23	579.714,054 636.676,069	13.6
24	579.700,635 636.687,763	25	579.707,349 636.705,789	19.236
26	579.707,499 636.719,316	1	579.707,766 636.736,082	16.768

** Lungimile segmentelor sunt determinate în planul de proiecție Stereo 70 și sunt rotunjite la 1 milimetru.

*** Distanța dintre puncte este formată din segmente cumulate ce sunt mai mici decât valoarea 1 milimetru.

**DATE DESPRE IMOBILUL NR. 9812**

Oficiul de Cadastru și Publicitate Imobiliară NEAMT
Biroul de Cadastru și Publicitate Imobiliară Targu-Neamt

A. Partea I. Descrierea imobilului

TEREN Extravilan

Adresa: Jud. Neamt

Nr. Crt	Nr cadastral Nr. topografic	Suprafața* (mp)	Observații / Referințe
A1		4.448	Sector cadastral:191 Teren neimpregmuit;

B. Partea II. Proprietari și acte

Inscrieri privitoare la dreptul de proprietate și alte drepturi reale		Referințe
/		
Act Administrativ nr. 12941, din 23/08/2023 emis de PRIMARIA COMUNEI PIPIRIG;		
B1	Inscrierea posesiei, drept de PROPRIETATE, dobandit prin Lege, cota actuala 1/1, cota initiala 1/1 1) LIPAN VASILE 2) LIPAN ELENA	A1

C. Partea III. SARCINI .

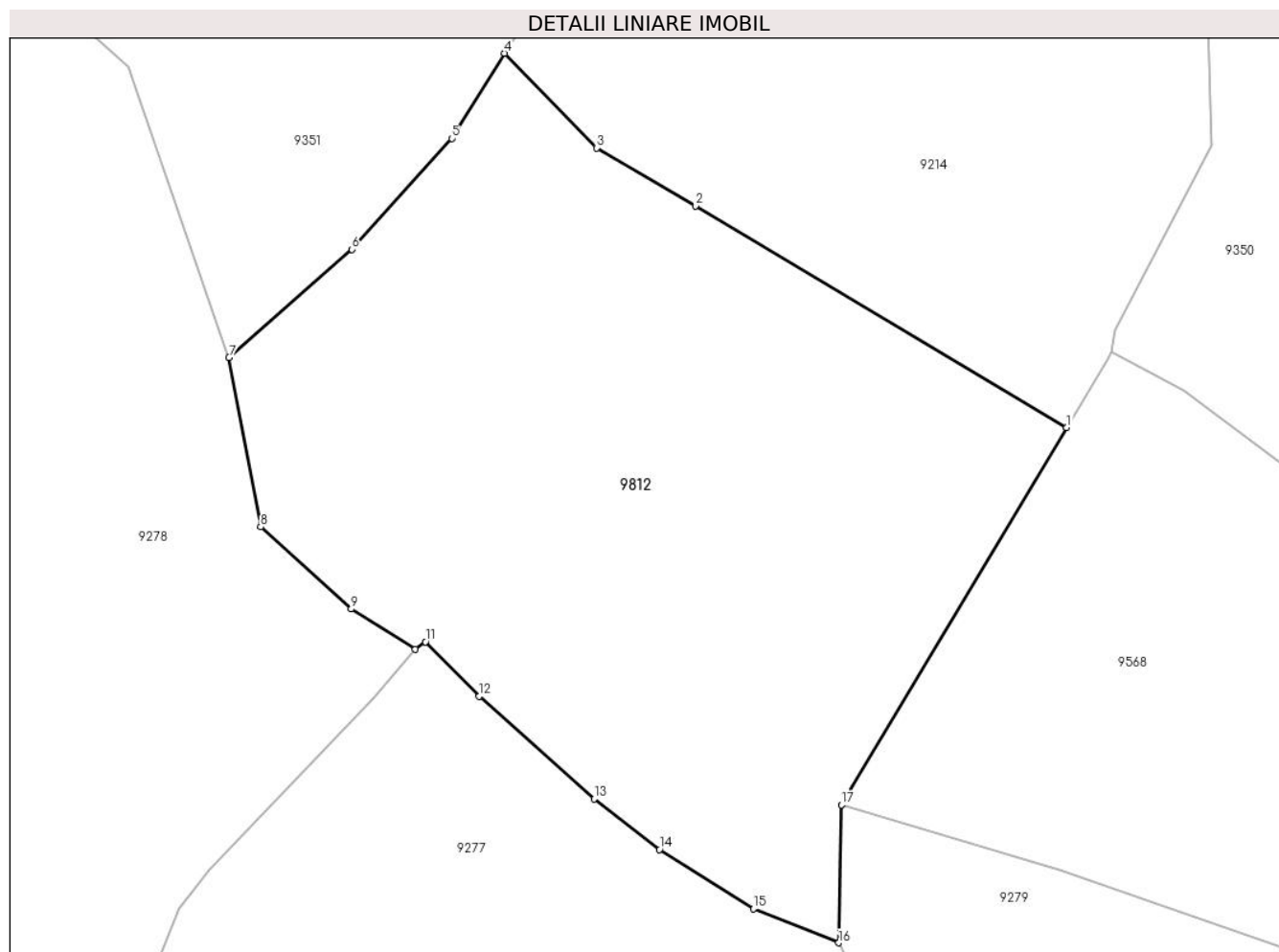
Inscrieri privind dezmembramintele dreptului de proprietate, drepturi reale de garanție și sarcini	Referințe
NU SUNT	

Anexa Nr. 1 La Partea I

Teren

Nr cadastral	Suprafața (mp)*	Observații / Referințe
	4.448	

* Suprafața este determinată în planul de proiecție Stereo 70.



Date referitoare la teren

Crt	Categorie folosință	Intravilan	Suprafața (mp)	Tarla	Parcelă	Nr. topo	Observații / Referințe
1	faneata	NU	4.448	-	-	-	

Lungime Segmente

1) Valorile lungimilor segmentelor sunt obținute din proiecție în plan.

Punct început	X / Y	Punct sfârșit	X / Y	Lungime segment (** (m)
1	579.591,935 636.751,143	2	579.552,025 636.774,977	46.485
2	579.552,025 636.774,977	3	579.541,392 636.781,209	12.325
3	579.541,392 636.781,209	4	579.531,509 636.791,377	14.18
4	579.531,509 636.791,377	5	579.525,806 636.782,237	10.773
5	579.525,806 636.782,237	6	579.515,07 636.770,303	16.052

Punct început	X / Y	Punct sfârșit	X / Y	Lungime segment (** (m)
6	579.515,07 636.770,303	7	579.501,84 636.758,665	17.62
7	579.501,84 636.758,665	8	579.505,265 636.740,477	18.508
8	579.505,265 636.740,477	9	579.515,013 636.731,643	13.155
9	579.515,013 636.731,643	10	579.521,905 636.727,304	8.144
10	579.521,905 636.727,304	11	579.522,993 636.728,105	1.351
11	579.522,993 636.728,105	12	579.528,755 636.722,253	8.213
12	579.528,755 636.722,253	13	579.541,126 636.711,247	16.558
13	579.541,126 636.711,247	14	579.548,167 636.705,79	8.908
14	579.548,167 636.705,79	15	579.558,248 636.699,412	11.929
15	579.558,248 636.699,412	16	579.567,426 636.695,769	9.875
16	579.567,426 636.695,769	17	579.567,72 636.710,595	14.829
17	579.567,72 636.710,595	1	579.591,935 636.751,143	47.228

** Lungimile segmentelor sunt determinate în planul de proiecție Stereo 70 și sunt rotunjite la 1 milimetru.

*** Distanța dintre puncte este formată din segmente cumulate ce sunt mai mici decât valoarea 1 milimetru.

**DATE DESPRE IMOBILUL NR. 9813**

Oficiul de Cadastru și Publicitate Imobiliară NEAMT
Biroul de Cadastru și Publicitate Imobiliară Targu-Neamt

A. Partea I. Descrierea imobilului

TEREN Extravilan

Adresa: Jud. Neamt

Nr. Crt	Nr cadastral Nr. topografic	Suprafața* (mp)	Observații / Referințe
A1		7.235	Sector cadastral:191 Teren neimpregmuit;

B. Partea II. Proprietari și acte

Inscrieri privitoare la dreptul de proprietate și alte drepturi reale		Referințe
/		
Act Administrativ nr. 12941, din 23/08/2023 emis de PRIMARIA COMUNEI PIPIRIG;		
B1	Inscrierea posesiei, drept de PROPRIETATE, dobandit prin Lege, cota actuala 1/1, cota initiala 1/1 1) GABOR DANIEL DUMITRU, - soti	A1

C. Partea III. SARCINI .

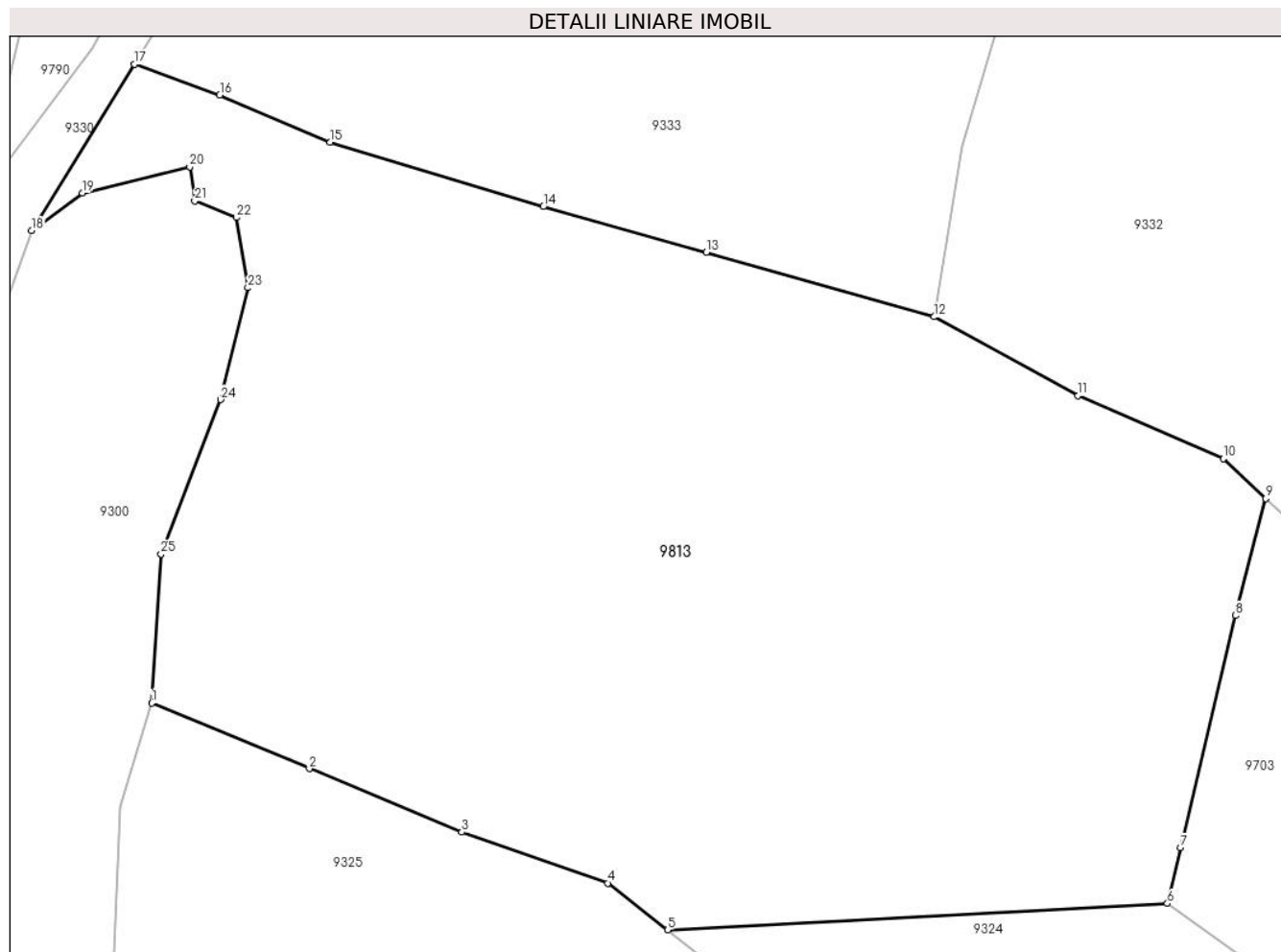
Inscrieri privind dezmembramintele dreptului de proprietate, drepturi reale de garanție și sarcini	Referințe
NU SUNT	

Anexa Nr. 1 La Partea I

Teren

Nr cadastral	Suprafața (mp)*	Observații / Referințe
	7.235	

* Suprafața este determinată în planul de proiecție Stereo 70.



Date referitoare la teren

Crt	Categorie folosință	Intravilan	Suprafața (mp)	Tarla	Parcelă	Nr. topo	Observații / Referințe
1	faneata	NU	7.235	-	-	-	

Lungime Segmente

1) Valorile lungimilor segmentelor sunt obținute din proiecție în plan.

Punct început	X / Y	Punct sfârșit	X / Y	Lungime segment (** (m)
1	580.262,813 636.817,467	2	580.279,645 636.810,481	18.224
3	580.295,933 636.803,7	4	580.311,527 636.798,269	16.513
5	580.317,927 636.793,27	6	580.371,301 636.796,077	53.448
7	580.372,706 636.802,041	8	580.378,54 636.826,807	25.444
9	580.381,785 636.839,29	10	580.377,266 636.843,538	6.202

Punct început	X / Y	Punct sfârșit	X / Y	Lungime segment (** (m)
2	580.279,645 636.810,481	3	580.295,933 636.803,7	17.643
4	580.311,527 636.798,269	5	580.317,927 636.793,27	8.121
6	580.371,301 636.796,077	7	580.372,706 636.802,041	6.127
8	580.378,54 636.826,807	9	580.381,785 636.839,29	12.898
10	580.377,266 636.843,538	11	580.361,752 636.850,265	16.91

Punct început	X / Y	Punct sfârșit	X / Y	Lungime segment (** (m)
11	580.361,752 636.850,265	12	580.346,392 636.858,677	17.513
13	580.322,028 636.865,549	14	580.304,621 636.870,419	18.075
15	580.281,874 636.877,318	16	580.270,081 636.882,327	12.813
17	580.260,978 636.885,614	18	580.249,99 636.867,867	20.873
19	580.255,409 636.871,888	20	580.266,866 636.874,663	11.788
21	580.267,411 636.871,024	22	580.271,857 636.869,271	4.779
23	580.273,089 636.861,772	24	580.270,18 636.849,833	12.288
25	580.263,826 636.833,372	1	580.262,813 636.817,467	15.937

Punct început	X / Y	Punct sfârșit	X / Y	Lungime segment (** (m)
12	580.346,392 636.858,677	13	580.322,028 636.865,549	25.315
14	580.304,621 636.870,419	15	580.281,874 636.877,318	23.77
16	580.270,081 636.882,327	17	580.260,978 636.885,614	9.678
18	580.249,99 636.867,867	19	580.255,409 636.871,888	6.748
20	580.266,866 636.874,663	21	580.267,411 636.871,024	3.68
22	580.271,857 636.869,271	23	580.273,089 636.861,772	7.6
24	580.270,18 636.849,833	25	580.263,826 636.833,372	17.645

** Lungimile segmentelor sunt determinate în planul de proiecție Stereo 70 și sunt rotunjite la 1 milimetru.

*** Distanța dintre puncte este formată din segmente cumulate ce sunt mai mici decât valoarea 1 milimetru.

**DATE DESPRE IMOBILUL NR. 9819**

Oficiul de Cadastru și Publicitate Imobiliară NEAMT
Biroul de Cadastru și Publicitate Imobiliară Targu-Neamt

A. Partea I. Descrierea imobilului

TEREN Extravilan

Adresa: Jud. Neamt

Nr. Crt	Nr cadastral Nr. topografic	Suprafața* (mp)	Observații / Referințe
A1		3.600	Sector cadastral:191 Teren neimpregmuit;

B. Partea II. Proprietari și acte

Inscrieri privitoare la dreptul de proprietate și alte drepturi reale		Referințe
/		
Act Administrativ nr. 12941, din 23/08/2023 emis de PRIMARIA COMUNEI PIPIRIG;		
B1	Inscrierea posesiei, drept de PROPRIETATE, dobandit prin Lege, cota actuala 1/1, cota initiala 1/1 1) BALMUȘ DUMITRU	A1

C. Partea III. SARCINI .

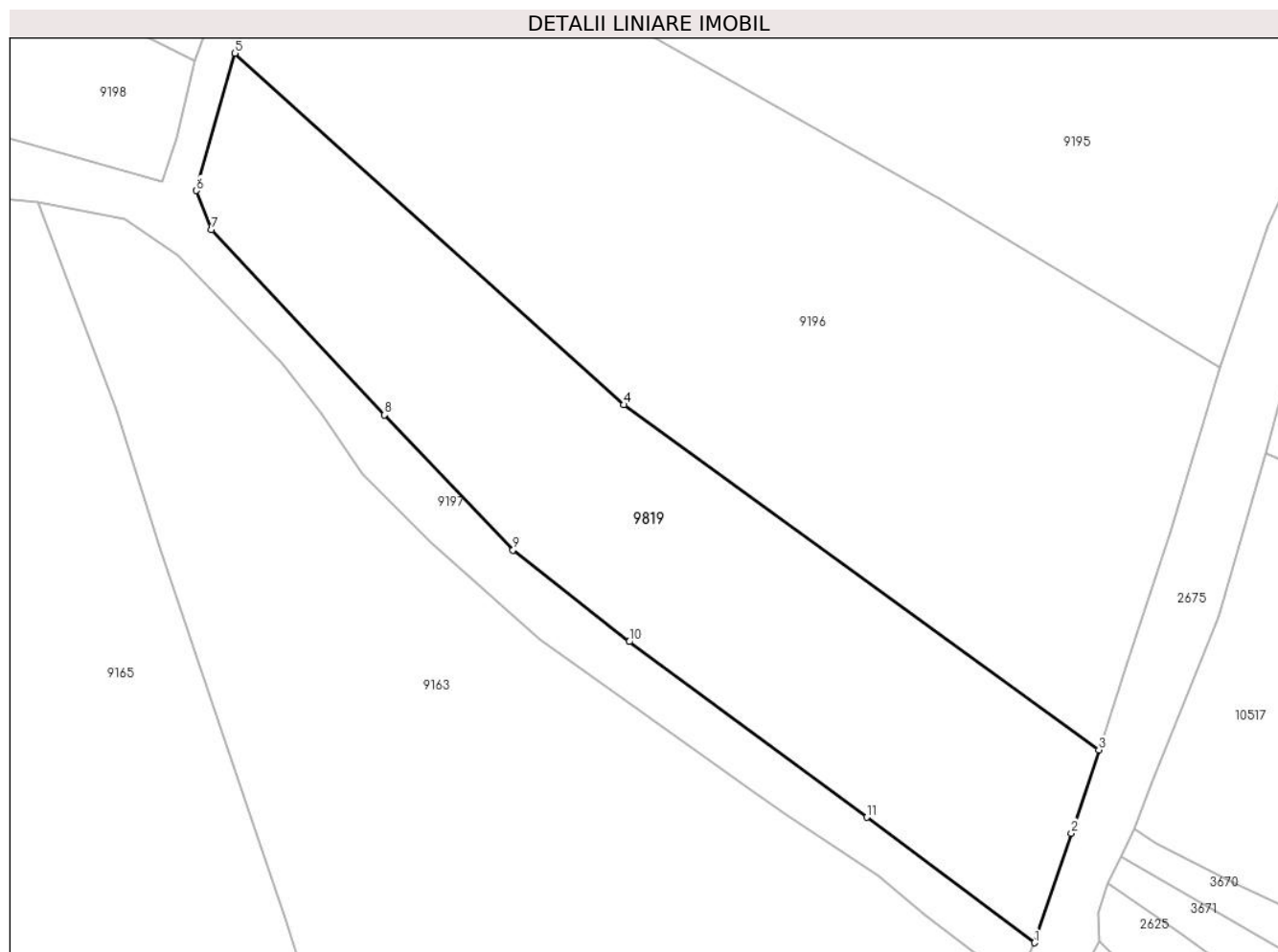
Inscrieri privind dezmembramintele dreptului de proprietate, drepturi reale de garanție și sarcini	Referințe
NU SUNT	

Anexa Nr. 1 La Partea I

Teren

Nr cadastral	Suprafața (mp)*	Observații / Referințe
	3.600	

* Suprafața este determinată în planul de proiecție Stereo 70.



Date referitoare la teren

Crt	Categorie folosință	Intravilan	Suprafața (mp)	Tarla	Parcelă	Nr. topo	Observații / Referințe
1	faneata	NU	3.600	-	-	-	

Lungime Segmente

1) Valorile lungimilor segmentelor sunt obținute din proiecție în plan.

Punct început	X / Y	Punct sfârșit	X / Y	Lungime segment (** (m)
1	580.339,267 635.501,107	2	580.344,243 635.515,901	15.608
2	580.344,243 635.515,901	3	580.347,965 635.527,125	11.825
3	580.347,965 635.527,125	4	580.283,82 635.573,711	79.277
4	580.283,82 635.573,711	5	580.231,325 635.621,146	70.752
5	580.231,325 635.621,146	6	580.226,112 635.602,61	19.255

Punct început	X / Y	Punct sfârșit	X / Y	Lungime segment (** (m)
6	580.226,112 635.602,61	7	580.228,143 635.597,308	5.678
7	580.228,143 635.597,308	8	580.251,487 635.572,345	34.177
8	580.251,487 635.572,345	9	580.268,865 635.554,118	25.184
9	580.268,865 635.554,118	10	580.284,569 635.541,743	19.994
10	580.284,569 635.541,743	11	580.316,62 635.518,032	39.868
11	580.316,62 635.518,032	1	580.339,267 635.501,107	28.273

** Lungimile segmentelor sunt determinate în planul de proiecție Stereo 70 și sunt rotunjite la 1 milimetru.

*** Distanța dintre puncte este formată din segmente cumulate ce sunt mai mici decât valoarea 1 milimetru.

**DATE DESPRE IMOBILUL NR. 9820**

Oficiul de Cadastru și Publicitate Imobiliară NEAMT
Biroul de Cadastru și Publicitate Imobiliară Targu-Neamt

A. Partea I. Descrierea imobilului

TEREN Extravilan

Adresa: Jud. Neamt

Nr. Crt	Nr cadastral Nr. topografic	Suprafața* (mp)	Observații / Referințe
A1		7.200	Sector cadastral:191 Teren neimpregmuit;

B. Partea II. Proprietari și acte

Inscrieri privitoare la dreptul de proprietate și alte drepturi reale	Referințe
/	
Act Administrativ nr. 12941, din 23/08/2023 emis de PRIMARIA COMUNEI PIPIRIG;	
B1	A1
Inscrierea posesiei, drept de PROPRIETATE, dobandit prin Lege, cota actuala 1/1, cota initiala 1/1	
1) IONIȚĂ NECULAI	

C. Partea III. SARCINI .

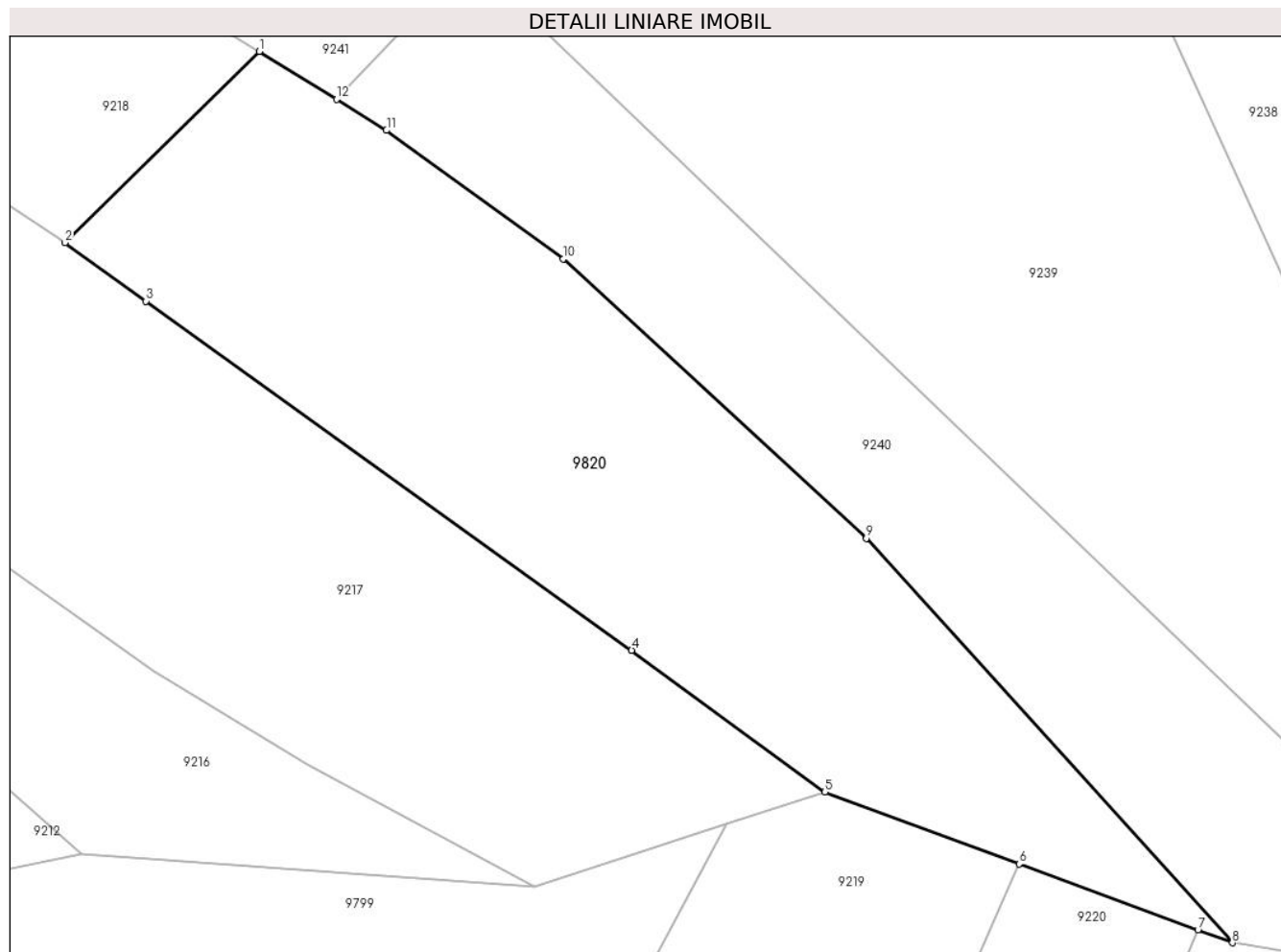
Inscrieri privind dezmembramintele dreptului de proprietate, drepturi reale de garanție și sarcini	Referințe
NU SUNT	

Anexa Nr. 1 La Partea I

Teren

Nr cadastral	Suprafața (mp)*	Observații / Referințe
	7.200	

* Suprafața este determinată în planul de proiecție Stereo 70.



Date referitoare la teren

Crt	Categorie folosință	Intravilan	Suprafața (mp)	Tarla	Parcelă	Nr. topo	Observații / Referințe
1	faneata	NU	7.200	-	-	-	

Lungime Segmente

1) Valorile lungimilor segmentelor sunt obținute din proiecție în plan.

Punct început	X / Y	Punct sfârșit	X / Y	Lungime segment (** (m)
1	580.105,717 636.231,382	2	580.074,49 636.200,693	43.783
2	580.074,49 636.200,693	3	580.087,53 636.191,329	16.054
3	580.087,53 636.191,329	4	580.165,519 636.135,325	96.014
4	580.165,519 636.135,325	5	580.196,533 636.112,563	38.47
5	580.196,533 636.112,563	6	580.227,759 636.101,035	33.286

Punct început	X / Y	Punct sfârşit	X / Y	Lungime segment (** (m)
6	580.227,759 636.101,035	7	580.256,47 636.090,435	30.605
7	580.256,47 636.090,435	8	580.262,013 636.088,389	5.909
8	580.262,013 636.088,389	9	580.203,205 636.153,273	87.569
9	580.203,205 636.153,273	10	580.154,546 636.198,105	66.163
10	580.154,546 636.198,105	11	580.126,126 636.218,727	35.114
11	580.126,126 636.218,727	12	580.118,105 636.223,701	9.438
12	580.118,105 636.223,701	1	580.105,717 636.231,382	14.576

** Lungimile segmentelor sunt determinate în planul de proiecţie Stereo 70 şi sunt rotunjite la 1 milimetru.

*** Distanţa dintre puncte este formată din segmente cumulate ce sunt mai mici decât valoarea 1 milimetru.

**DATE DESPRE IMOBILUL NR. 9821**

Oficiul de Cadastru și Publicitate Imobiliară NEAMT
Biroul de Cadastru și Publicitate Imobiliară Targu-Neamt

A. Partea I. Descrierea imobilului

TEREN Extravilan

Adresa: Jud. Neamt, punct 'Foale'

Nr. Crt	Nr cadastral Nr. topografic	Suprafața* (mp)	Observații / Referințe
A1	54572	Din acte: 10.587 Masurata: 10.805	Sector cadastral:191 Teren neimprejmuit; Teren partial imprejmuit cu gard de sarma ghimpata si gard de lemn.

B. Partea II. Proprietari și acte

Inscrieri privitoare la dreptul de proprietate și alte drepturi reale		Referințe
19311 / 25/07/2023		
Act Notarial nr. Contract de vânzare aut nr. 3131, din 24/07/2023 emis de BIN Teodorescu Mihaela;		
B1	Intabulare, drept de PROPRIETATE, cu titlu de drept de cumpărare, dobandit prin Conventie, cota actuala 1/1, cota initiala 1/1 1) DIACONU COSMIN-ALEXANDRU 2) DIACONU VIORICA-ALINA , bun comun	A1

C. Partea III. SARCINI .

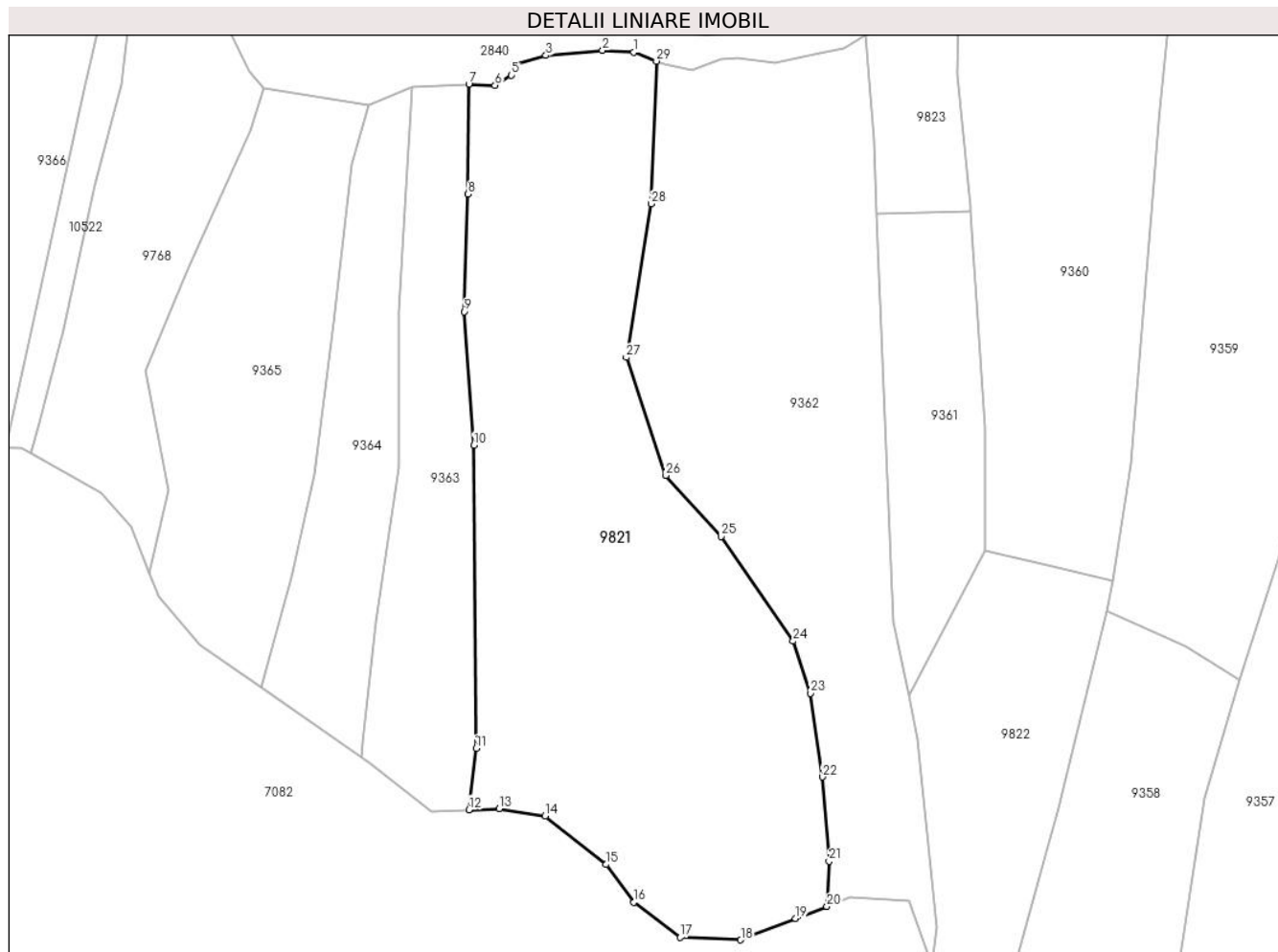
Inscrieri privind dezmembramintele dreptului de proprietate, drepturi reale de garanție și sarcini	Referințe
NU SUNT	

Anexa Nr. 1 La Partea I

Teren

Nr cadastral	Suprafața (mp)*	Observații / Referințe
54572	Din acte: 10.587 Masurata: 10.805	Teren partial imprejmuit cu gard de sarma ghimpata si gard de lemn.

* Suprafața este determinată în planul de proiecție Stereo 70.



Date referitoare la teren

Crt	Categorie folosință	Intravilan	Suprafața (mp)	Tarla	Parcelă	Nr. topo	Observații / Referințe
1	faneata	NU	10.805	-	-	-	

Lungime Segmente

1) Valorile lungimilor segmentelor sunt obținute din proiecție în plan.

Punct început	X / Y	Punct sfârșit	X / Y	Lungime segment (** (m)
1	579.224,651 637.058,624	2	579.217,391 637.059,089	7.275
3	579.204,216 637.057,891	4	579.196,449 637.055,684	8.074
5	579.196,218 637.053,322	6	579.192,423 637.050,931	4.485
7	579.186,324 637.051,22	8	579.186,18 637.025,697	25.523

Punct început	X / Y	Punct sfârșit	X / Y	Lungime segment (** (m)
2	579.217,391 637.059,089	3	579.204,216 637.057,891	13.229
4	579.196,449 637.055,684	5	579.196,218 637.053,322	2.373
6	579.192,423 637.050,931	7	579.186,324 637.051,22	6.106
8	579.186,18 637.025,697	9	579.185,268 636.998,427	27.285

Punct început	X / Y	Punct sfârșit	X / Y	Lungime segment (** (m)
9	579.185,268 636.998,427	10	579.187,517 636.967,384	31.124
11	579.188,017 636.897,058	12	579.186,368 636.882,793	14.36
13	579.193,359 636.883,043	14	579.204,081 636.881,35	10.855
15	579.218,19 636.870,066	16	579.224,679 636.861,321	10.89
17	579.235,402 636.853,14	18	579.249,511 636.852,576	14.12
19	579.262,259 636.857,498	20	579.269,507 636.860,296	7.769
21	579.270,042 636.870,813	22	579.268,491 636.890,401	19.649
23	579.265,749 636.909,835	24	579.261,659 636.921,957	12.793
25	579.244,92 636.946,232	26	579.232,078 636.960,4	19.122
27	579.222,926 636.987,801	28	579.228,734 637.023,468	36.137
29	579.229,934 637.056,593	1	579.224,651 637.058,624	5.66

Punct început	X / Y	Punct sfârșit	X / Y	Lungime segment (** (m)
10	579.187,517 636.967,384	11	579.188,017 636.897,058	70.328
12	579.186,368 636.882,793	13	579.193,359 636.883,043	6.995
14	579.204,081 636.881,35	15	579.218,19 636.870,066	18.066
16	579.224,679 636.861,321	17	579.235,402 636.853,14	13.487
18	579.249,511 636.852,576	19	579.262,259 636.857,498	13.665
20	579.269,507 636.860,296	21	579.270,042 636.870,813	10.531
22	579.268,491 636.890,401	23	579.265,749 636.909,835	19.626
24	579.261,659 636.921,957	25	579.244,92 636.946,232	29.487
26	579.232,078 636.960,4	27	579.222,926 636.987,801	28.889
28	579.228,734 637.023,468	29	579.229,934 637.056,593	33.147

** Lungimile segmentelor sunt determinate în planul de proiecție Stereo 70 și sunt rotunjite la 1 milimetru.

*** Distanța dintre puncte este formată din segmente cumulate ce sunt mai mici decât valoarea 1 milimetru.

**DATE DESPRE IMOBILUL NR. 9822**

Oficiul de Cadastru și Publicitate Imobiliară NEAMT
Biroul de Cadastru și Publicitate Imobiliară Targu-Neamt

A. Partea I. Descrierea imobilului

TEREN Extravilan

Adresa: Jud. Neamt

Nr. Crt	Nr cadastral Nr. topografic	Suprafața* (mp)	Observații / Referințe
A1		3.288	Sector cadastral:191 Teren neimprejmuit;

B. Partea II. Proprietari și acte

Inscrieri privitoare la dreptul de proprietate și alte drepturi reale		Referințe
/		
Act Administrativ nr. 14576, din 27/09/2023 emis de PRIMARIA COMUNEI PIPIRIG;		
B1	Inscrierea posesiei, drept de PROPRIETATE, dobandit prin Lege, cota actuala 1/1, cota initiala 1/1 1) DOLHESCU DĂNUȚA 2) DOLHESCU IOAN	A1

C. Partea III. SARCINI .

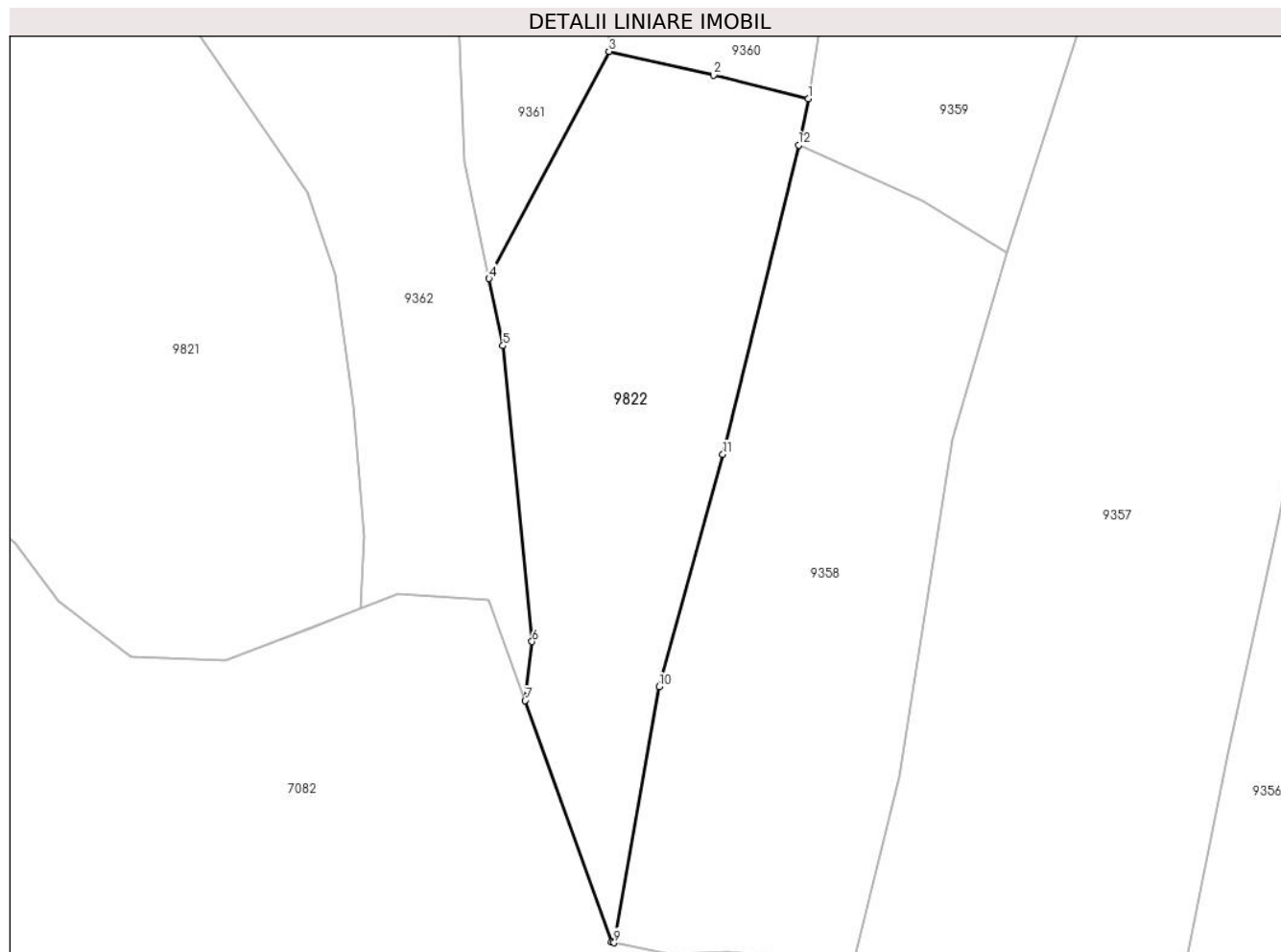
Inscrieri privind dezmembramintele dreptului de proprietate, drepturi reale de garanție și sarcini	Referințe
NU SUNT	

Anexa Nr. 1 La Partea I

Teren

Nr cadastral	Suprafața (mp)*	Observații / Referințe
	3.288	

* Suprafața este determinată în planul de proiecție Stereo 70.



Date referitoare la teren

Crt	Categorie folosință	Intravilan	Suprafața (mp)	Tarla	Parcelă	Nr. topo	Observații / Referințe
1	faneata	NU	3.288	-	-	-	

Lungime Segmente

1) Valorile lungimilor segmentelor sunt obținute din proiecție în plan.

Punct început	X / Y	Punct sfârșit	X / Y	Lungime segment (** (m)
1	579.335,913 636.935,826	2	579.321,869 636.939,311	14.47
2	579.321,869 636.939,311	3	579.306,339 636.942,839	15.926
3	579.306,339 636.942,839	4	579.288,554 636.909,19	38.06
4	579.288,554 636.909,19	5	579.290,617 636.899,24	10.162
5	579.290,617 636.899,24	6	579.294,941 636.855,403	44.05

Punct început	X / Y	Punct sfârșit	X / Y	Lungime segment (** (m)
6	579.294,941 636.855,403	7	579.293,905 636.846,665	8.799
7	579.293,905 636.846,665	8	579.306,768 636.810,847	38.058
8	579.306,768 636.810,847	9	579.307,105 636.810,78	0.344
9	579.307,105 636.810,78	10	579.313,767 636.848,746	38.546
10	579.313,767 636.848,746	11	579.323,232 636.883,155	35.687
11	579.323,232 636.883,155	12	579.334,463 636.928,965	47.167
12	579.334,463 636.928,965	1	579.335,913 636.935,826	7.013

** Lungimile segmentelor sunt determinate în planul de proiecție Stereo 70 și sunt rotunjite la 1 milimetru.

*** Distanța dintre puncte este formată din segmente cumulate ce sunt mai mici decât valoarea 1 milimetru.

**DATE DESPRE IMOBILUL NR. 9823**

Oficiul de Cadastru și Publicitate Imobiliară NEAMT
Biroul de Cadastru și Publicitate Imobiliară Targu-Neamt

A. Partea I. Descrierea imobilului

TEREN Extravilan

Adresa: Jud. Neamt

Nr. Crt	Nr cadastral Nr. topografic	Suprafața* (mp)	Observații / Referințe
A1		1.019	Sector cadastral:191 Teren neimpregmuit;

B. Partea II. Proprietari și acte

Inscrieri privitoare la dreptul de proprietate și alte drepturi reale		Referințe
/		
Act Normativ nr. 7, din 13/03/1996 emis de GUVERNUL ROMÂNIEI;		
B1	Inscrierea provizorie, drept de PROPRIETATE, dobandit prin Lege, cota actuala 1/1, cota initiala 1/1 1) COMUNA PIPIRIG, CIF:99999999999999, PROPRIETAR NEIDENTIFICAT	A1

C. Partea III. SARCINI .

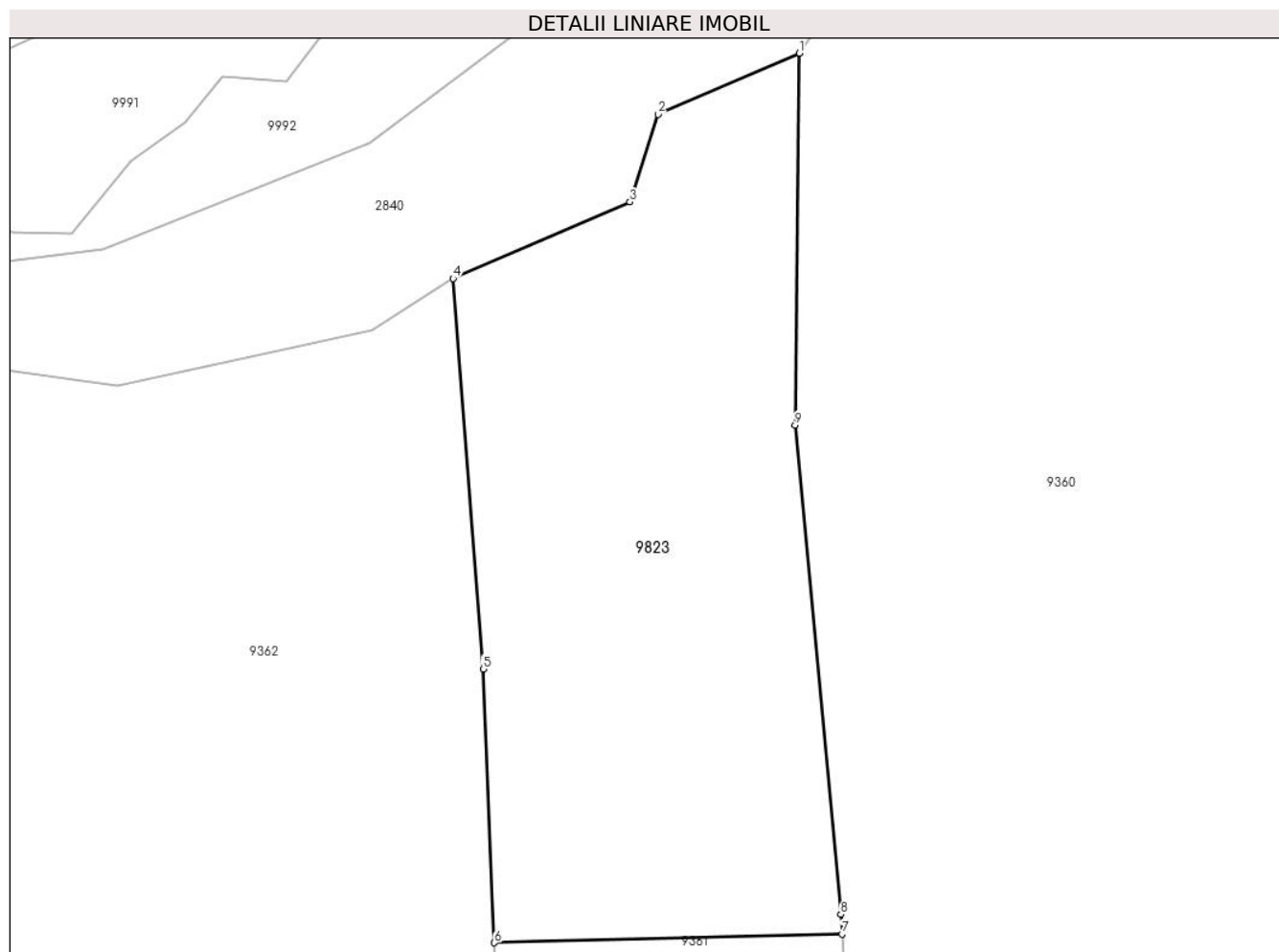
Inscrieri privind dezmembramintele dreptului de proprietate, drepturi reale de garanție și sarcini	Referințe
NU SUNT	

Anexa Nr. 1 La Partea I

Teren

Nr cadastral	Suprafața (mp)*	Observații / Referințe
	1.019	

* Suprafața este determinată în planul de proiecție Stereo 70.



Date referitoare la teren

Crt	Categorie folosință	Intra vilan	Suprafața (mp)	Tarla	Parcelă	Nr. topo	Observații / Referințe
1	faneata	NU	1.019	-	-	-	

Lungime Segmente

1) Valorile lungimilor segmentelor sunt obținute din proiecție în plan.

Punct început	X / Y	Punct sfârșit	X / Y	Lungime segment (** (m)
1	579.300,156 637.076,847	2	579.291,306 637.073,019	9.642
2	579.291,306 637.073,019	3	579.289,551 637.067,549	5.745
3	579.289,551 637.067,549	4	579.278,484 637.062,763	12.058
4	579.278,484 637.062,763	5	579.280,357 637.038,33	24.505
5	579.280,357 637.038,33	6	579.281,063 637.021,199	17.146

Punct început	X / Y	Punct sfârşit	X / Y	Lungime segment (** (m)
6	579.281,063 637.021,199	7	579.302,839 637.021,74	21.783
7	579.302,839 637.021,74	8	579.302,758 637.022,969	1.232
8	579.302,758 637.022,969	9	579.299,896 637.053,586	30.75
9	579.299,896 637.053,586	1	579.300,156 637.076,847	23.262

** Lungimile segmentelor sunt determinate în planul de proiecţie Stereo 70 şi sunt rotunjite la 1 milimetru.

*** Distanţa dintre puncte este formată din segmente cumulate ce sunt mai mici decât valoarea 1 milimetru.

**DATE DESPRE IMOBILUL NR. 9824**

Oficiul de Cadastru și Publicitate Imobiliară NEAMT
Biroul de Cadastru și Publicitate Imobiliară Targu-Neamt

A. Partea I. Descrierea imobilului

TEREN Extravilan

Adresa: Jud. Neamt

Nr. Crt	Nr cadastral Nr. topografic	Suprafața* (mp)	Observații / Referințe
A1		4.158	Sector cadastral:191 Teren neimpregmuit;

B. Partea II. Proprietari și acte

Inscrieri privitoare la dreptul de proprietate și alte drepturi reale		Referințe
/		
Act Administrativ nr. 12941, din 23/08/2023 emis de PRIMARIA COMUNEI PIPIRIG;		
B1	Inscrierea posesiei, drept de PROPRIETATE, dobandit prin Lege, cota actuala 1/1, cota initiala 1/1 1) AVÂRVAREI VASILE	A1

C. Partea III. SARCINI .

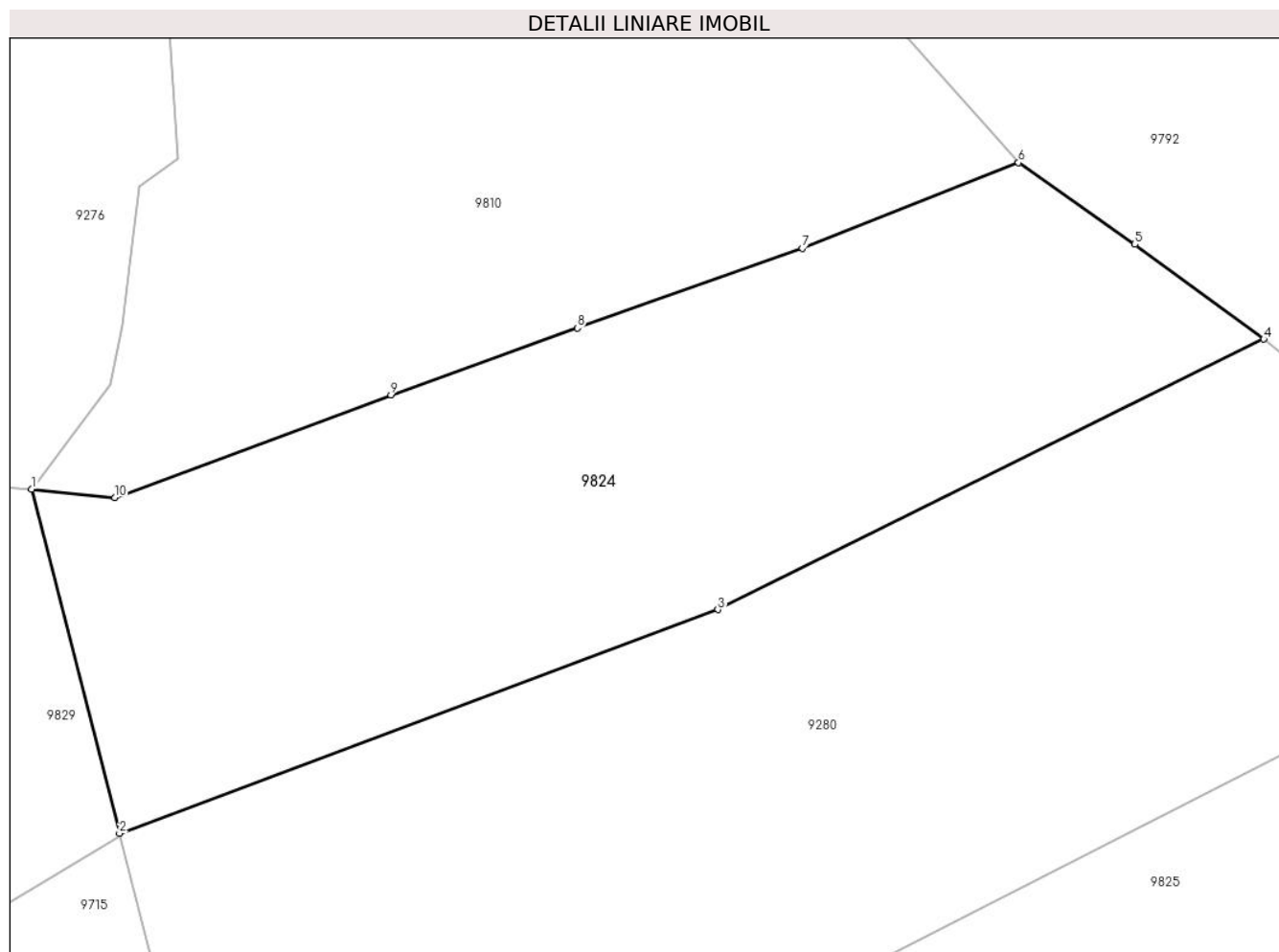
Inscrieri privind dezmembramintele dreptului de proprietate, drepturi reale de garanție și sarcini	Referințe
NU SUNT	

Anexa Nr. 1 La Partea I

Teren

Nr cadastral	Suprafața (mp)*	Observații / Referințe
	4.158	

* Suprafața este determinată în planul de proiecție Stereo 70.



Date referitoare la teren

Crt	Categorie folosință	Intravilan	Suprafața (mp)	Tarla	Parcelă	Nr. topo	Observații / Referințe
1	faneata	NU	4.158	-	-	-	

Lungime Segmente

1) Valorile lungimilor segmentelor sunt obținute din proiecție în plan.

Punct început	X / Y	Punct sfârșit	X / Y	Lungime segment (** (m)
1	579.557,1 636.533,306	2	579.566,739 636.495,596	38.922
2	579.566,739 636.495,596	3	579.632,294 636.520,107	69.987
3	579.632,294 636.520,107	4	579.692,109 636.549,716	66.742
4	579.692,109 636.549,716	5	579.677,983 636.560,103	17.534
5	579.677,983 636.560,103	6	579.665,23 636.569,056	15.582

Punct început	X / Y	Punct sfârșit	X / Y	Lungime segment (** (m)
6	579.665,23 636.569,056	7	579.641,563 636.559,653	25.467
7	579.641,563 636.559,653	8	579.616,875 636.550,937	26.181
8	579.616,875 636.550,937	9	579.596,468 636.543,596	21.687
9	579.596,468 636.543,596	10	579.566,233 636.532,38	32.248
10	579.566,233 636.532,38	1	579.557,1 636.533,306	9.18

** Lungimile segmentelor sunt determinate în planul de proiecție Stereo 70 și sunt rotunjite la 1 milimetru.

*** Distanța dintre puncte este formată din segmente cumulate ce sunt mai mici decât valoarea 1 milimetru.

**DATE DESPRE IMOBILUL NR. 9825**

Oficiul de Cadastru și Publicitate Imobiliară NEAMT
Biroul de Cadastru și Publicitate Imobiliară Targu-Neamt

A. Partea I. Descrierea imobilului

TEREN Extravilan

Adresa: Jud. Neamt

Nr. Crt	Nr cadastral Nr. topografic	Suprafața* (mp)	Observații / Referințe
A1		3.995	Sector cadastral:191 Teren neimpregmuit;

B. Partea II. Proprietari și acte

Inscrieri privitoare la dreptul de proprietate și alte drepturi reale		Referințe
/		
Act Administrativ nr. 12941, din 23/08/2023 emis de PRIMARIA COMUNEI PIPIRIG;		
B1	Inscrierea posesiei, drept de PROPRIETATE, dobandit prin Lege, cota actuala 1/1, cota initiala 1/1 1) AVÂRVAREI VASILE	A1

C. Partea III. SARCINI .

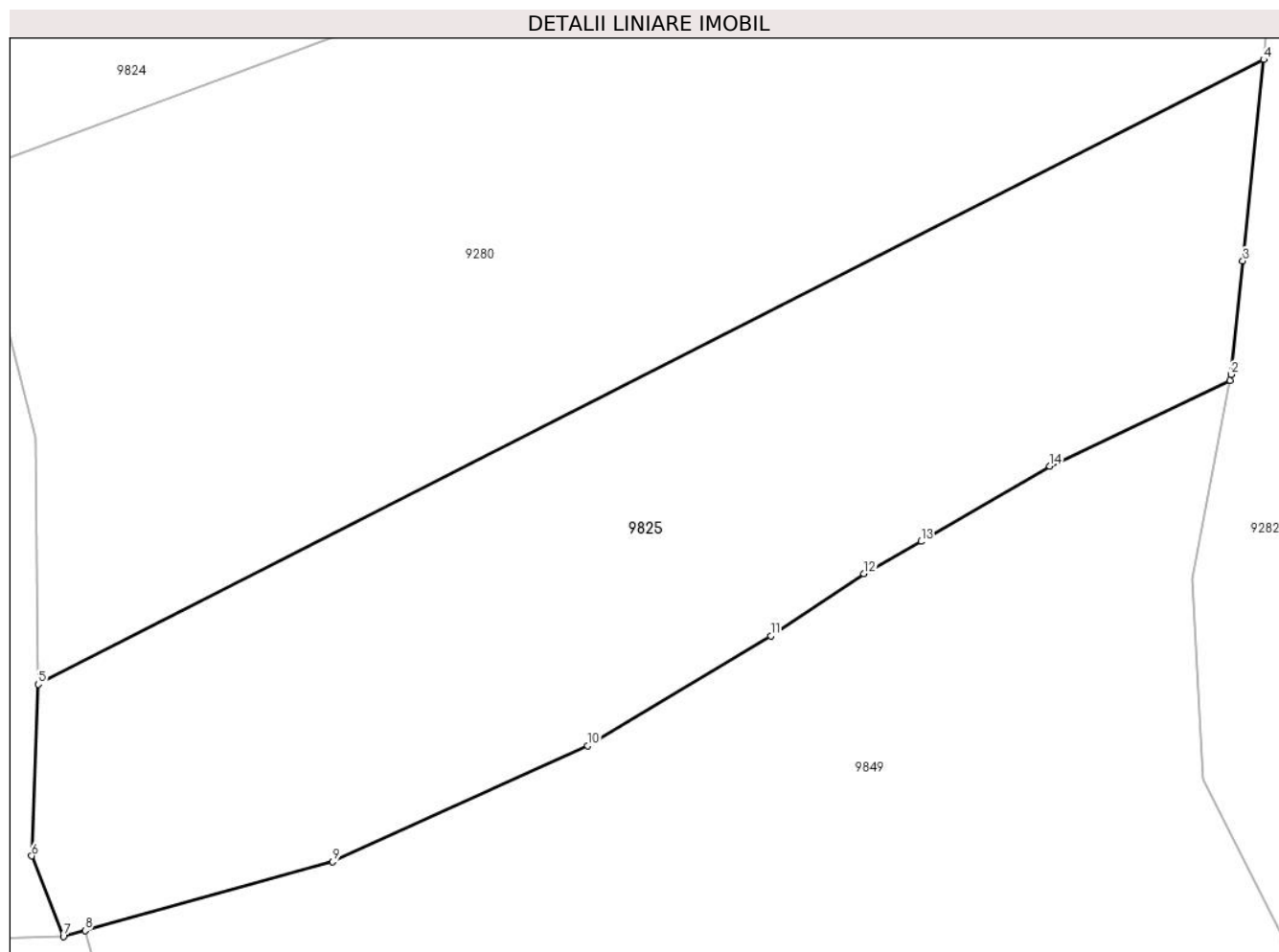
Inscrieri privind dezmembramintele dreptului de proprietate, drepturi reale de garanție și sarcini	Referințe
NU SUNT	

Anexa Nr. 1 La Partea I

Teren

Nr cadastral	Suprafața (mp)*	Observații / Referințe
	3.995	

* Suprafața este determinată în planul de proiecție Stereo 70.



Date referitoare la teren

Crt	Categorie folosință	Intravilan	Suprafața (mp)	Tarla	Parcelă	Nr. topo	Observații / Referințe
1	faneata	NU	3.995	-	-	-	

Lungime Segmente

1) Valorile lungimilor segmentelor sunt obținute din proiecție în plan.

Punct început	X / Y	Punct sfârșit	X / Y	Lungime segment (** (m)
1	579.696,535 636.474,298	2	579.696,648 636.474,898	0.611
2	579.696,648 636.474,898	3	579.697,864 636.486,58	11.745
3	579.697,864 636.486,58	4	579.700,018 636.507,283	20.815
4	579.700,018 636.507,283	5	579.573,973 636.443,075	141.457
5	579.573,973 636.443,075	6	579.573,285 636.425,435	17.653

Punct început	X / Y	Punct sfârșit	X / Y	Lungime segment (** (m)
6	579.573,285 636.425,435	7	579.576,557 636.417,145	8.912
7	579.576,557 636.417,145	8	579.578,791 636.417,765	2.318
8	579.578,791 636.417,765	9	579.604,254 636.424,832	26.425
9	579.604,254 636.424,832	10	579.630,464 636.436,765	28.799
10	579.630,464 636.436,765	11	579.649,31 636.448,038	21.96
11	579.649,31 636.448,038	12	579.658,892 636.454,439	11.523
12	579.658,892 636.454,439	13	579.664,761 636.457,749	6.738
13	579.664,761 636.457,749	14	579.678,007 636.465,488	15.341
14	579.678,007 636.465,488	1	579.696,535 636.474,298	20.516

** Lungimile segmentelor sunt determinate în planul de proiecție Stereo 70 și sunt rotunjite la 1 milimetru.

*** Distanța dintre puncte este formată din segmente cumulate ce sunt mai mici decât valoarea 1 milimetru.

**DATE DESPRE IMOBILUL NR. 9826**

Oficiul de Cadastru și Publicitate Imobiliară NEAMT
Biroul de Cadastru și Publicitate Imobiliară Targu-Neamt

A. Partea I. Descrierea imobilului

TEREN Extravilan

Adresa: Jud. Neamt

Nr. Crt	Nr cadastral Nr. topografic	Suprafața* (mp)	Observații / Referințe
A1		5.021	Sector cadastral:191 Teren neimpregmuit;

B. Partea II. Proprietari și acte

Inscrieri privitoare la dreptul de proprietate și alte drepturi reale	Referințe
/	
Act Administrativ nr. 12941, din 23/08/2023 emis de PRIMARIA COMUNEI PIPIRIG;	
B1	A1
Inscrierea posesiei, drept de PROPRIETATE, dobandit prin Lege, cota actuala 1/1, cota initiala 1/1	
1) LĂCĂTUȘ TEOFIL	

C. Partea III. SARCINI .

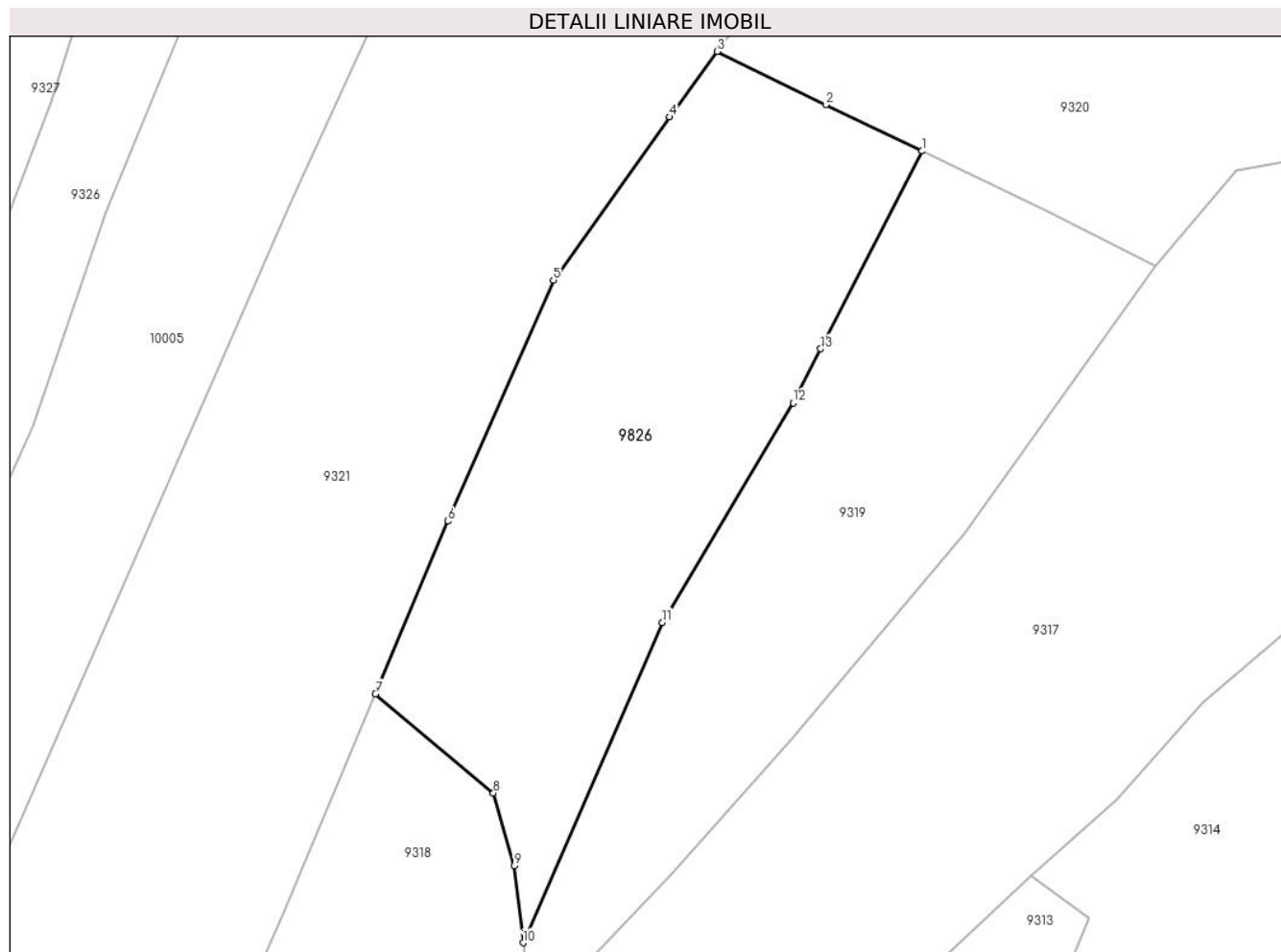
Inscrieri privind dezmembramintele dreptului de proprietate, drepturi reale de garanție și sarcini	Referințe
NU SUNT	

Anexa Nr. 1 La Partea I

Teren

Nr cadastral	Suprafața (mp)*	Observații / Referințe
	5.021	

* Suprafața este determinată în planul de proiecție Stereo 70.



Date referitoare la teren

Crt	Categorie folosință	Intravilan	Suprafața (mp)	Tarla	Parcelă	Nr. topo	Observații / Referințe
1	faneata	NU	5.021	-	-	-	

Lungime Segmente

1) Valorile lungimilor segmentelor sunt obținute din proiecție în plan.

Punct început	X / Y	Punct sfârșit	X / Y	Lungime segment (** (m)
1	580.663,412 636.977,767	2	580.647,799 636.985,283	17.328
2	580.647,799 636.985,283	3	580.630,175 636.993,929	19.631
3	580.630,175 636.993,929	4	580.622,466 636.983,272	13.153
4	580.622,466 636.983,272	5	580.603,563 636.956,793	32.534
5	580.603,563 636.956,793	6	580.586,445 636.917,681	42.694

Punct început	X / Y	Punct sfârșit	X / Y	Lungime segment (** (m)
6	580.586,445 636.917,681	7	580.574,658 636.889,68	30.381
7	580.574,658 636.889,68	8	580.593,807 636.873,584	25.015
8	580.593,807 636.873,584	9	580.597,188 636.861,727	12.33
9	580.597,188 636.861,727	10	580.598,632 636.849,268	12.542
10	580.598,632 636.849,268	11	580.621,279 636.901,252	56.703
11	580.621,279 636.901,252	12	580.642,5 636.936,905	41.491
12	580.642,5 636.936,905	13	580.646,981 636.945,66	9.835
13	580.646,981 636.945,66	1	580.663,412 636.977,767	36.067

** Lungimile segmentelor sunt determinate în planul de proiecție Stereo 70 și sunt rotunjite la 1 milimetru.

*** Distanța dintre puncte este formată din segmente cumulate ce sunt mai mici decât valoarea 1 milimetru.

**DATE DESPRE IMOBILUL NR. 9827**

Oficiul de Cadastru și Publicitate Imobiliară NEAMT
Biroul de Cadastru și Publicitate Imobiliară Targu-Neamt

A. Partea I. Descrierea imobilului

TEREN Extravilan

Adresa: Jud. Neamt

Nr. Crt	Nr cadastral Nr. topografic	Suprafața* (mp)	Observații / Referințe
A1		3.600	Sector cadastral:191 Teren neimprejmuit;

B. Partea II. Proprietari și acte

Inscrieri privitoare la dreptul de proprietate și alte drepturi reale		Referințe
/		
Act Administrativ nr. 12941, din 23/08/2023 emis de PRIMARIA COMUNEI PIPIRIG;		
B1	Inscrierea posesiei, drept de PROPRIETATE, dobandit prin Lege, cota actuala 1/1, cota initiala 1/1 1) NEGRU ION	A1

C. Partea III. SARCINI .

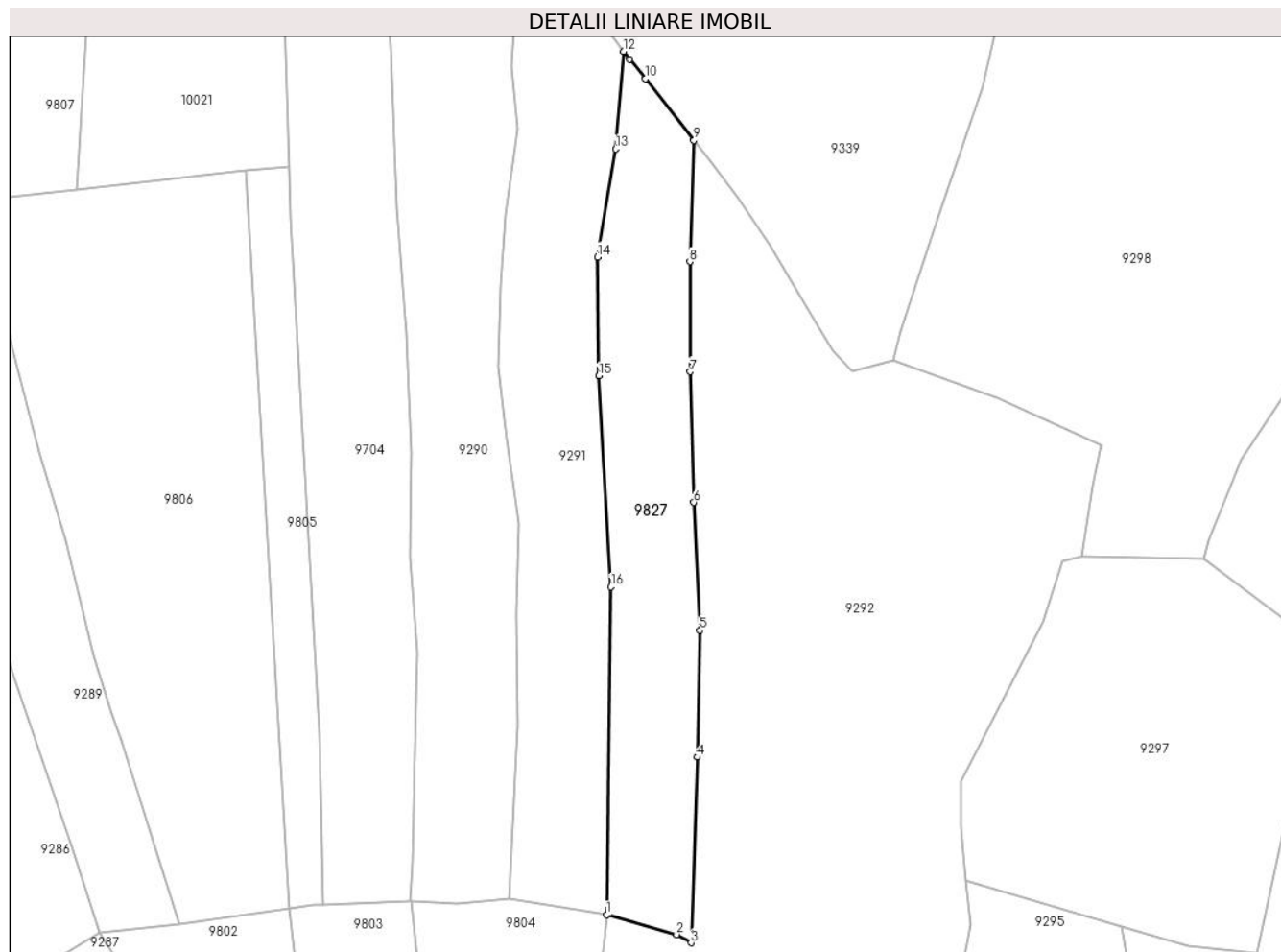
Inscrieri privind dezmembramintele dreptului de proprietate, drepturi reale de garanție și sarcini	Referințe
NU SUNT	

Anexa Nr. 1 La Partea I

Teren

Nr cadastral	Suprafața (mp)*	Observații / Referințe
	3.600	

* Suprafața este determinată în planul de proiecție Stereo 70.



Date referitoare la teren

Crt	Categorie folosință	Intra vilan	Suprafața (mp)	Tarla	Parcelă	Nr. topo	Observații / Referințe
1	faneata	NU	3.600	-	-	-	

Lungime Segmente

1) Valorile lungimilor segmentelor sunt obținute din proiecție în plan.

Punct început	X / Y	Punct sfârșit	X / Y	Lungime segment (** (m)
1	580.010,641 636.636,222	2	580.026,207 636.631,846	16.169
2	580.026,207 636.631,846	3	580.029,448 636.630,029	3.716
3	580.029,448 636.630,029	4	580.030,76 636.671,243	41.235
4	580.030,76 636.671,243	5	580.031,401 636.699,445	28.209
5	580.031,401 636.699,445	6	580.030,027 636.727,855	28.443

Punct început	X / Y	Punct sfârşit	X / Y	Lungime segment (** (m)
6	580.030,027 636.727,855	7	580.029,271 636.756,873	29.028
7	580.029,271 636.756,873	8	580.029,147 636.781,31	24.437
8	580.029,147 636.781,31	9	580.030,074 636.808,287	26.993
9	580.030,074 636.808,287	10	580.019,236 636.821,92	17.416
10	580.019,236 636.821,92	11	580.015,728 636.826,242	5.566
11	580.015,728 636.826,242	12	580.014,407 636.828,014	2.21
12	580.014,407 636.828,014	13	580.012,662 636.806,343	21.741
13	580.012,662 636.806,343	14	580.008,621 636.782,331	24.35
14	580.008,621 636.782,331	15	580.008,916 636.755,952	26.381
15	580.008,916 636.755,952	16	580.011,585 636.709,048	46.98
16	580.011,585 636.709,048	1	580.010,641 636.636,222	72.832

** Lungimile segmentelor sunt determinate în planul de proiecție Stereo 70 și sunt rotunjite la 1 milimetru.

*** Distanța dintre puncte este formată din segmente cumulate ce sunt mai mici decât valoarea 1 milimetru.

**DATE DESPRE IMOBILUL NR. 9828**

Oficiul de Cadastru și Publicitate Imobiliară NEAMT
Biroul de Cadastru și Publicitate Imobiliară Targu-Neamt

A. Partea I. Descrierea imobilului

TEREN Extravilan

Adresa: Jud. Neamt

Nr. Crt	Nr cadastral Nr. topografic	Suprafața* (mp)	Observații / Referințe
A1		1.766	Sector cadastral:191 Teren neimpregmuit;

B. Partea II. Proprietari și acte

Inscrieri privitoare la dreptul de proprietate și alte drepturi reale		Referințe
/		
Act Normativ nr. 7, din 13/03/1996 emis de GUVERNUL ROMÂNIEI;		
B1	Inscrierea provizorie, drept de PROPRIETATE, dobandit prin Lege, cota actuala 1/1, cota initiala 1/1 1) COMUNA PIPIRIG, CIF:99999999999999, PROPRIETAR NEIDENTIFICAT	A1

C. Partea III. SARCINI .

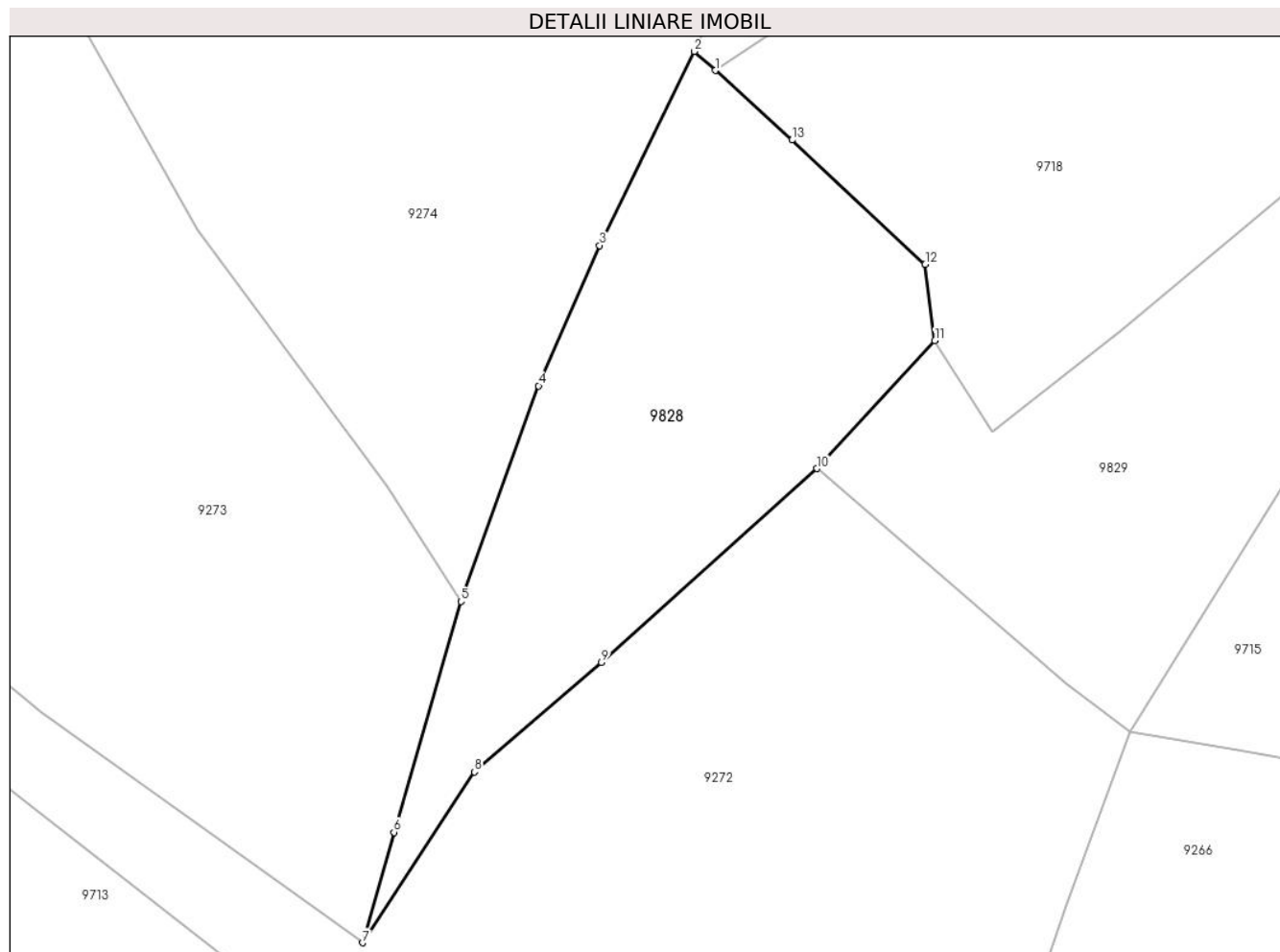
Inscrieri privind dezmembramintele dreptului de proprietate, drepturi reale de garanție și sarcini	Referințe
NU SUNT	

Anexa Nr. 1 La Partea I

Teren

Nr cadastral	Suprafața (mp)*	Observații / Referințe
	1.766	

* Suprafața este determinată în planul de proiecție Stereo 70.



Date referitoare la teren

Crt	Categorie folosință	Intravilan	Suprafața (mp)	Tarla	Parcelă	Nr. topo	Observații / Referințe
1	faneata	NU	1.766	-	-	-	

Lungime Segmente

1) Valorile lungimilor segmentelor sunt obținute din proiecție în plan.

Punct început	X / Y	Punct sfârșit	X / Y	Lungime segment (** (m)
1	579.364,555 636.372,499	2	579.362,42 636.374,434	2.881
2	579.362,42 636.374,434	3	579.352,747 636.354,659	22.014
3	579.352,747 636.354,659	4	579.346,525 636.340,367	15.588
4	579.346,525 636.340,367	5	579.338,608 636.318,394	23.356
5	579.338,608 636.318,394	6	579.331,788 636.294,873	24.49

Punct început	X / Y	Punct sfârșit	X / Y	Lungime segment (** (m)
6	579.331,788 636.294,873	7	579.328,568 636.283,622	11.703
7	579.328,568 636.283,622	8	579.340,013 636.301,027	20.831
8	579.340,013 636.301,027	9	579.352,952 636.312,193	17.091
9	579.352,952 636.312,193	10	579.374,941 636.331,928	29.546
10	579.374,941 636.331,928	11	579.386,961 636.344,983	17.746
11	579.386,961 636.344,983	12	579.385,98 636.352,754	7.833
12	579.385,98 636.352,754	13	579.372,384 636.365,405	18.571
13	579.372,384 636.365,405	1	579.364,555 636.372,499	10.565

** Lungimile segmentelor sunt determinate în planul de proiecție Stereo 70 și sunt rotunjite la 1 milimetru.

*** Distanța dintre puncte este formată din segmente cumulate ce sunt mai mici decât valoarea 1 milimetru.

**DATE DESPRE IMOBILUL NR. 9829**

Oficiul de Cadastru și Publicitate Imobiliară NEAMT
Biroul de Cadastru și Publicitate Imobiliară Targu-Neamt

A. Partea I. Descrierea imobilului

TEREN Extravilan

Adresa: Jud. Neamt

Nr. Crt	Nr cadastral Nr. topografic	Suprafața* (mp)	Observații / Referințe
A1		14.764	Sector cadastral:191 Teren neimpregmuit;

B. Partea II. Proprietari și acte

Inscrieri privitoare la dreptul de proprietate și alte drepturi reale		Referințe
/		
Act Normativ nr. 7, din 13/03/1996 emis de GUVERNUL ROMÂNIEI;		
B1	Inscrierea provizorie, drept de PROPRIETATE, dobandit prin Lege, cota actuala 1/1, cota initiala 1/1	A1
1) COMUNA PIPIRIG, CIF:99999999999999, PROPRIETAR NEIDENTIFICAT		

C. Partea III. SARCINI .

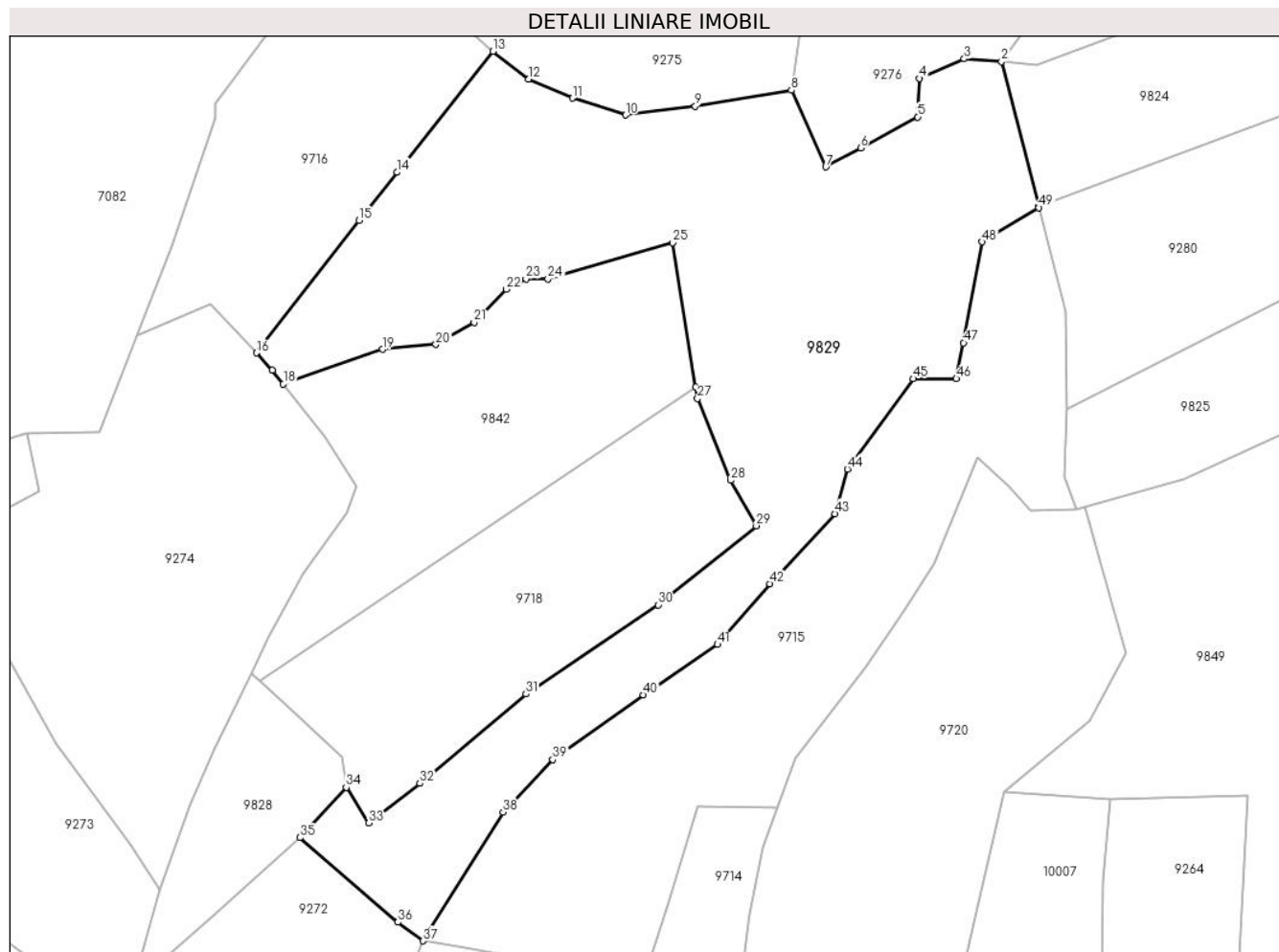
Inscrieri privind dezmembramintele dreptului de proprietate, drepturi reale de garanție și sarcini	Referințe
NU SUNT	

Anexa Nr. 1 La Partea I

Teren

Nr cadastral	Suprafața (mp)*	Observații / Referințe
	14.764	

* Suprafața este determinată în planul de proiecție Stereo 70.



Date referitoare la teren

Crt	Categorie folosință	Intravilan	Suprafața (mp)	Tarla	Parcelă	Nr. topo	Observații / Referințe
1	faneata	NU	5.614	-	-	-	
2	pasune	NU	9.150	-	-	-	Pășune împădurită

Lungime Segmente

1) Valorile lungimilor segmentelor sunt obținute din proiecție în plan.

Punct început	X / Y	Punct sfârșit	X / Y	Lungime segment	Punct început	X / Y	Punct sfârșit	X / Y	Lungime segment	Punct început	X / Y	Punct sfârșit	X / Y	Lungime segment
1	579.566,739 636.495,596	2	579.557,1 636.533,306	38.92 2	2	579.557,1 636.533,306	3	579.547,396 636.533,964	9.726	3	579.547,396 636.533,964	4	579.535,761 636.528,888	12.69 4
4	579.535,761 636.528,888	5	579.535,332 636.518,891	10.00 6	5	579.535,332 636.518,891	6	579.520,486 636.510,833	16.89 2	6	579.520,486 636.510,833	7	579.511,463 636.505,936	10.26 6
7	579.511,463 636.505,936	8	579.502,514 636.525,804	21.79	8	579.502,514 636.525,804	9	579.477,581 636.521,688	25.27	9	579.477,581 636.521,688	10	579.459,511 636.519,382	18.21 7
10	579.459,511 636.519,382	11	579.445,659 636.523,808	14.54 2	11	579.445,659 636.523,808	12	579.434,343 636.528,748	12.34 7	12	579.434,343 636.528,748	13	579.425,078 636.535,929	11.72 2
13	579.425,078 636.535,929	14	579.400,158 636.504,522	40.09 2	14	579.400,158 636.504,522	15	579.390,247 636.492,031	15.94 5	15	579.390,247 636.492,031	16	579.363,627 636.457,681	43.45 7

Punct început	X / Y	Punct sfârșit	X / Y	Lungime segment	Punct început	X / Y	Punct sfârșit	X / Y	Lungime segment	Punct început	X / Y	Punct sfârșit	X / Y	Lungime segment
16	579.363,627 636.457,681	17	579.367,799 636.453,248	6.087	17	579.367,799 636.453,248	18	579.370,615 636.449,647	4.571	18	579.370,615 636.449,647	19	579.396,349 636.458,641	27.26
19	579.396,349 636.458,641	20	579.410,238 636.459,892	13.945	20	579.410,238 636.459,892	21	579.420,16 636.465,599	11.446	21	579.420,16 636.465,599	22	579.428,528 636.474,19	11.993
22	579.428,528 636.474,19	23	579.433,61 636.476,921	5.769	23	579.433,61 636.476,921	24	579.439,312 636.476,921	5.702	24	579.439,312 636.476,921	25	579.471,641 636.486,288	33.659
25	579.471,641 636.486,288	26	579.477,705 636.448,819	37.957	26	579.477,705 636.448,819	27	579.478,186 636.445,849	3.009	27	579.478,186 636.445,849	28	579.486,77 636.424,628	22.891
28	579.486,77 636.424,628	29	579.493,419 636.412,852	13.523	29	579.493,419 636.412,852	30	579.467,939 636.392,33	32.717	30	579.467,939 636.392,33	31	579.433,636 636.369,193	41.377
31	579.433,636 636.369,193	32	579.406,039 636.346,037	36.025	32	579.406,039 636.346,037	33	579.392,83 636.335,733	16.753	33	579.392,83 636.335,733	34	579.386,961 636.344,983	10.955
34	579.386,961 636.344,983	35	579.374,941 636.331,928	17.746	35	579.374,941 636.331,928	36	579.400,345 636.310,0	33.559	36	579.400,345 636.310,0	37	579.406,824 636.305,168	8.082
37	579.406,824 636.305,168	38	579.427,655 636.338,565	39.361	38	579.427,655 636.338,565	39	579.440,539 636.352,221	18.775	39	579.440,539 636.352,221	40	579.464,025 636.369,01	28.87
40	579.464,025 636.369,01	41	579.483,336 636.382,047	23.3	41	579.483,336 636.382,047	42	579.496,968 636.397,785	20.821	42	579.496,968 636.397,785	43	579.513,846 636.415,989	24.824
43	579.513,846 636.415,989	44	579.517,055 636.427,574	12.021	44	579.517,055 636.427,574	45	579.534,179 636.450,991	29.01	45	579.534,179 636.450,991	46	579.545,335 636.450,991	11.156
46	579.545,335 636.450,991	47	579.547,217 636.460,311	9.508	47	579.547,217 636.460,311	48	579.552,064 636.486,512	26.646	48	579.552,064 636.486,512	49	579.566,804 636.495,344	17.183
49	579.566,804 636.495,344	1	579.566,739 636.495,596	0.26										

** Lungimile segmentelor sunt determinate în planul de proiecție Stereo 70 și sunt rotunjite la 1 milimetru.

*** Distanța dintre puncte este formată din segmente cumulate ce sunt mai mici decât valoarea 1 milimetru.

**DATE DESPRE IMOBILUL NR. 9832**

Oficiul de Cadastru și Publicitate Imobiliară NEAMT
Biroul de Cadastru și Publicitate Imobiliară Targu-Neamt

A. Partea I. Descrierea imobilului

TEREN Extravilan

Adresa: Jud. Neamt

Nr. Crt	Nr cadastral Nr. topografic	Suprafața* (mp)	Observații / Referințe
A1		5.000	Sector cadastral:191 Teren neimpregmuit;

B. Partea II. Proprietari și acte

Inscrieri privitoare la dreptul de proprietate și alte drepturi reale		Referințe
/		
Act Administrativ nr. 12941, din 23/08/2023 emis de PRIMARIA COMUNEI PIPIRIG;		
B1	Inscrierea posesiei, drept de PROPRIETATE, dobandit prin Lege, cota actuala 1/1, cota initiala 1/1 1) CREANGĂ IOAN	A1

C. Partea III. SARCINI .

Inscrieri privind dezmembramintele dreptului de proprietate, drepturi reale de garanție și sarcini	Referințe
NU SUNT	

Anexa Nr. 1 La Partea I

Teren

Nr cadastral	Suprafața (mp)*	Observații / Referințe
	5.000	

* Suprafața este determinată în planul de proiecție Stereo 70.



Date referitoare la teren

Crt	Categorie folosință	Intravilan	Suprafața (mp)	Tarla	Parcelă	Nr. topo	Observații / Referințe
1	faneata	NU	5.000	-	-	-	

Lungime Segmente

1) Valorile lungimilor segmentelor sunt obținute din proiecție în plan.

Punct început	X / Y	Punct sfârșit	X / Y	Lungime segment (** (m)
1	579.644,192 635.978,497	2	579.641,033 636.019,585	41.209
2	579.641,033 636.019,585	3	579.635,69 636.051,93	32.783
3	579.635,69 636.051,93	4	579.630,111 636.086,782	35.296
4	579.630,111 636.086,782	5	579.610,749 636.154,379	70.315
5	579.610,749 636.154,379	6	579.597,927 636.205,72	52.918

Punct început	X / Y	Punct sfârșit	X / Y	Lungime segment (** (m)
6	579.597,927 636.205,72	7	579.593,174 636.205,578	4.755
7	579.593,174 636.205,578	8	579.588,406 636.205,437	4.77
8	579.588,406 636.205,437	9	579.581,991 636.205,294	6.417
9	579.581,991 636.205,294	10	579.575,576 636.205,151	6.417
10	579.575,576 636.205,151	11	579.607,561 636.082,617	126.64
11	579.607,561 636.082,617	12	579.617,304 636.021,925	61.469
12	579.617,304 636.021,925	13	579.621,096 635.992,909	29.263
13	579.621,096 635.992,909	1	579.644,192 635.978,497	27.224

** Lungimile segmentelor sunt determinate în planul de proiecție Stereo 70 și sunt rotunjite la 1 milimetru.

*** Distanța dintre puncte este formată din segmente cumulate ce sunt mai mici decât valoarea 1 milimetru.

**DATE DESPRE IMOBILUL NR. 9833**

Oficiul de Cadastru și Publicitate Imobiliară NEAMT
Biroul de Cadastru și Publicitate Imobiliară Targu-Neamt

A. Partea I. Descrierea imobilului

TEREN Extravilan

Adresa: Jud. Neamt

Nr. Crt	Nr cadastral Nr. topografic	Suprafața* (mp)	Observații / Referințe
A1		7.100	Sector cadastral:191 Teren neimpregmuit;

B. Partea II. Proprietari și acte

Inscrieri privitoare la dreptul de proprietate și alte drepturi reale		Referințe
/		
Act Administrativ nr. 12941, din 23/08/2023 emis de PRIMARIA COMUNEI PIPIRIG;		
B1	Inscrierea posesiei, drept de PROPRIETATE, dobandit prin Lege, cota actuala 1/1, cota initiala 1/1 1) SASU MIHAI	A1

C. Partea III. SARCINI .

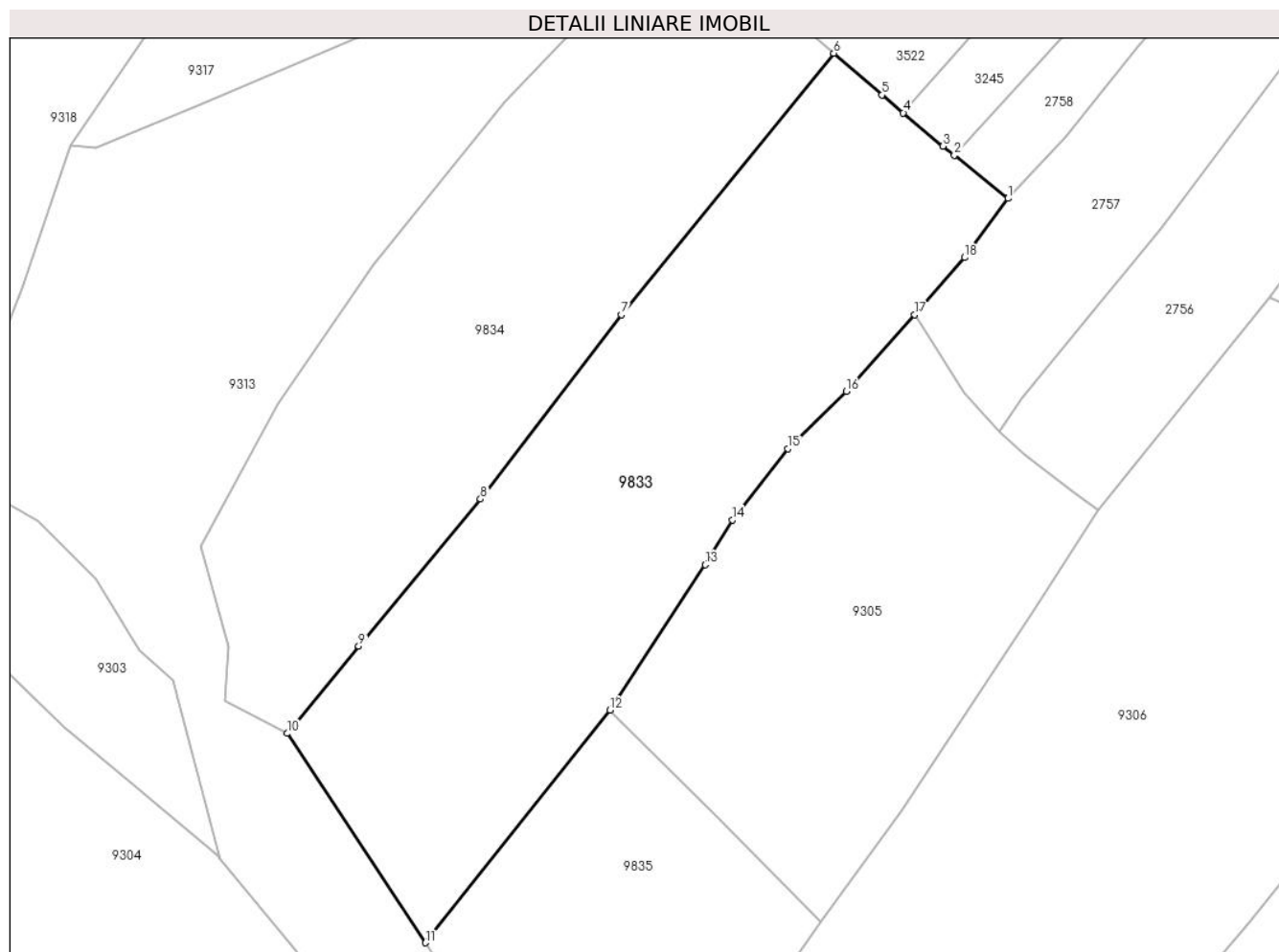
Inscrieri privind dezmembramintele dreptului de proprietate, drepturi reale de garanție și sarcini	Referințe
NU SUNT	

Anexa Nr. 1 La Partea I

Teren

Nr cadastral	Suprafața (mp)*	Observații / Referințe
	7.100	

* Suprafața este determinată în planul de proiecție Stereo 70.



Date referitoare la teren

Crt	Categorie folosință	Intravilan	Suprafața (mp)	Tarla	Parcelă	Nr. topo	Observații / Referințe
1	faneata	NU	7.100	-	-	-	

Lungime Segmente

1) Valorile lungimilor segmentelor sunt obținute din proiecție în plan.

Punct început	X / Y	Punct sfârșit	X / Y	Lungime segment (** (m)
1	580.742,063 636.780,559	2	580.732,089 636.788,573	12.795
2	580.732,089 636.788,573	3	580.729,987 636.790,262	2.697
3	580.729,987 636.790,262	4	580.722,616 636.796,437	9.616
4	580.722,616 636.796,437	5	580.718,653 636.799,757	5.17
5	580.718,653 636.799,757	6	580.709,68 636.807,506	11.856

Punct început	X / Y	Punct sfârșit	X / Y	Lungime segment (** (m)
6	580.709,68 636.807,506	7	580.670,216 636.758,994	62.537
7	580.670,216 636.758,994	8	580.644,092 636.724,744	43.076
8	580.644,092 636.724,744	9	580.621,446 636.697,483	35.44
9	580.621,446 636.697,483	10	580.608,189 636.681,272	20.941
10	580.608,189 636.681,272	11	580.633,857 636.642,421	46.564
11	580.633,857 636.642,421	12	580.668,148 636.685,601	55.14
12	580.668,148 636.685,601	13	580.685,82 636.712,585	32.256
13	580.685,82 636.712,585	14	580.690,864 636.720,884	9.712
14	580.690,864 636.720,884	15	580.701,135 636.734,124	16.757
15	580.701,135 636.734,124	16	580.712,015 636.744,758	15.214
16	580.712,015 636.744,758	17	580.724,702 636.758,997	19.071
17	580.724,702 636.758,997	18	580.733,987 636.769,582	14.08
18	580.733,987 636.769,582	1	580.742,063 636.780,559	13.628

** Lungimile segmentelor sunt determinate în planul de proiecție Stereo 70 și sunt rotunjite la 1 milimetru.

*** Distanța dintre puncte este formată din segmente cumulate ce sunt mai mici decât valoarea 1 milimetru.

**DATE DESPRE IMOBILUL NR. 9834**

Oficiul de Cadastru și Publicitate Imobiliară NEAMT
Biroul de Cadastru și Publicitate Imobiliară Targu-Neamt

A. Partea I. Descrierea imobilului

TEREN Extravilan

Adresa: Jud. Neamt

Nr. Crt	Nr cadastral Nr. topografic	Suprafața* (mp)	Observații / Referințe
A1		6.300	Sector cadastral:191 Teren neimprejmuit;

B. Partea II. Proprietari și acte

Inscrieri privitoare la dreptul de proprietate și alte drepturi reale		Referințe
/		
Act Normativ nr. 7, din 13/03/1996 emis de GUVERNUL ROMÂNIEI;		
B1	Inscrierea provizorie, drept de PROPRIETATE, dobandit prin Lege, cota actuala 1/1, cota initiala 1/1	A1
1) COMUNA PIPIRIG, CIF:99999999999999, PROPRIETAR NEIDENTIFICAT		

C. Partea III. SARCINI .

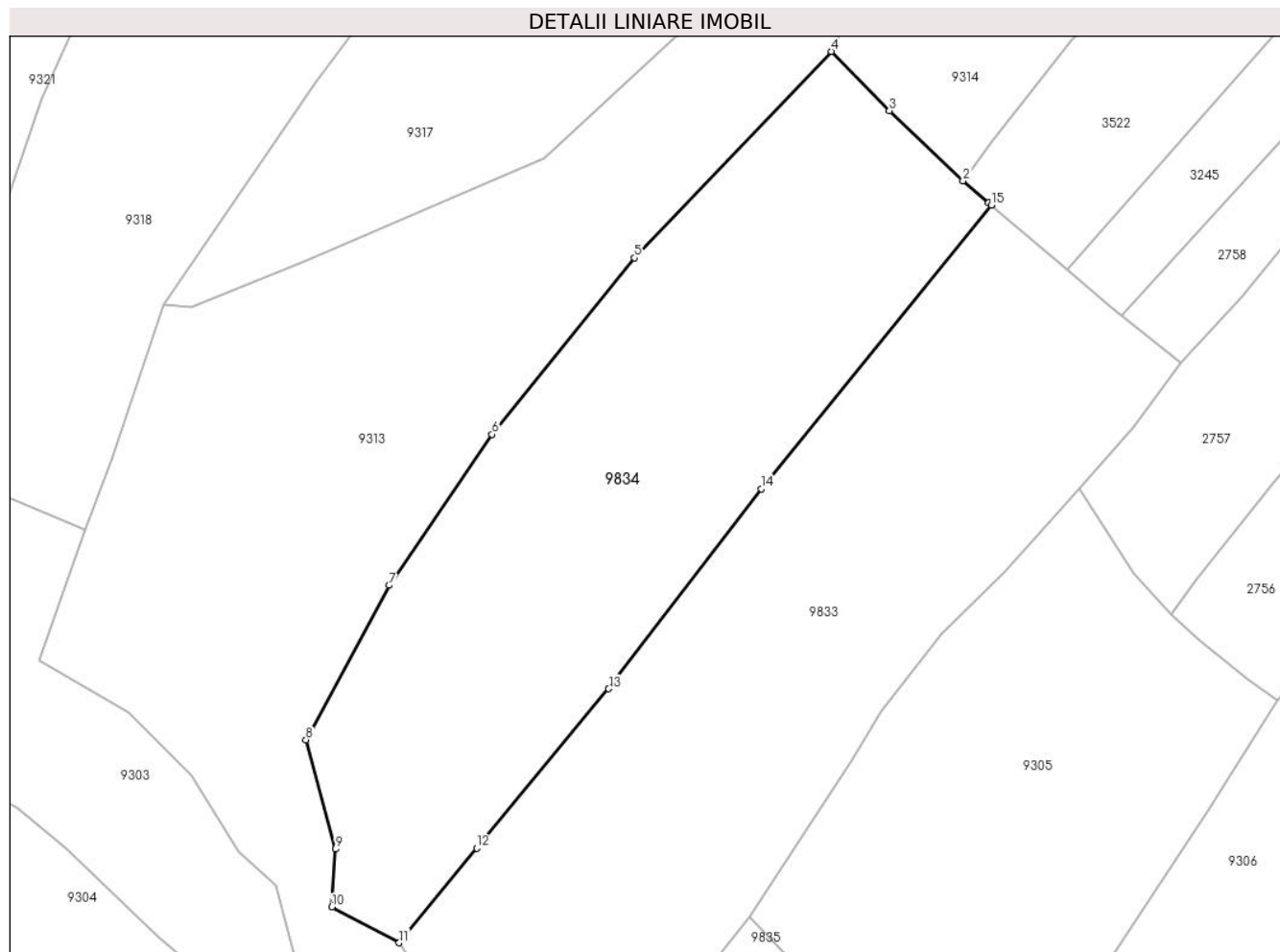
Inscrieri privind dezmembramintele dreptului de proprietate, drepturi reale de garanție și sarcini	Referințe
NU SUNT	

Anexa Nr. 1 La Partea I

Teren

Nr cadastral	Suprafața (mp)*	Observații / Referințe
	6.300	

* Suprafața este determinată în planul de proiecție Stereo 70.



Date referitoare la teren

Crt	Categorie folosință	Intravilan	Suprafața (mp)	Tarla	Parcelă	Nr. topo	Observații / Referințe
1	faneata	NU	6.300	-	-	-	

Lungime Segmente

1) Valorile lungimilor segmentelor sunt obținute din proiecție în plan.

Punct început	X / Y	Punct sfârșit	X / Y	Lungime segment (** (m)
1	580.709,208 636.807,913	2	580.704,824 636.811,699	5.793
2	580.704,824 636.811,699	3	580.692,174 636.823,687	17.428
3	580.692,174 636.823,687	4	580.682,229 636.833,844	14.215
4	580.682,229 636.833,844	5	580.648,485 636.798,506	48.861
5	580.648,485 636.798,506	6	580.624,133 636.768,277	38.818

Punct început	X / Y	Punct sfârşit	X / Y	Lungime segment (** (m)
6	580.624,133 636.768,277	7	580.606,459 636.742,447	31.298
7	580.606,459 636.742,447	8	580.592,211 636.715,993	30.047
8	580.592,211 636.715,993	9	580.597,282 636.697,291	19.377
9	580.597,282 636.697,291	10	580.596,644 636.687,384	9.928
10	580.596,644 636.687,384	11	580.608,189 636.681,272	13.063
11	580.608,189 636.681,272	12	580.621,446 636.697,483	20.941
12	580.621,446 636.697,483	13	580.644,092 636.724,744	35.44
13	580.644,092 636.724,744	14	580.670,216 636.758,994	43.076
14	580.670,216 636.758,994	15	580.709,68 636.807,506	62.537
15	580.709,68 636.807,506	1	580.709,208 636.807,913	0.623

** Lungimile segmentelor sunt determinate în planul de proiecţie Stereo 70 şi sunt rotunjite la 1 milimetru.

*** Distanţa dintre puncte este formată din segmente cumulate ce sunt mai mici decât valoarea 1 milimetru.

**DATE DESPRE IMOBILUL NR. 9835**

Oficiul de Cadastru și Publicitate Imobiliară NEAMT
 Biroul de Cadastru și Publicitate Imobiliară Targu-Neamt

A. Partea I. Descrierea imobilului

TEREN Extravilan

Adresa: Jud. Neamt

Nr. Crt	Nr cadastral Nr. topografic	Suprafața* (mp)	Observații / Referințe
A1		3.625	Sector cadastral:191 Teren neimpregmuit;

B. Partea II. Proprietari și acte

Inscrieri privitoare la dreptul de proprietate și alte drepturi reale		Referințe
/		
Act Normativ nr. 7, din 13/03/1996 emis de GUVERNUL ROMÂNIEI;		
B1	Inscrierea provizorie, drept de PROPRIETATE, dobandit prin Lege, cota actuala 1/1, cota initiala 1/1	A1
1) COMUNA PIPIRIG, CIF:99999999999999, PROPRIETAR NEIDENTIFICAT		

C. Partea III. SARCINI .

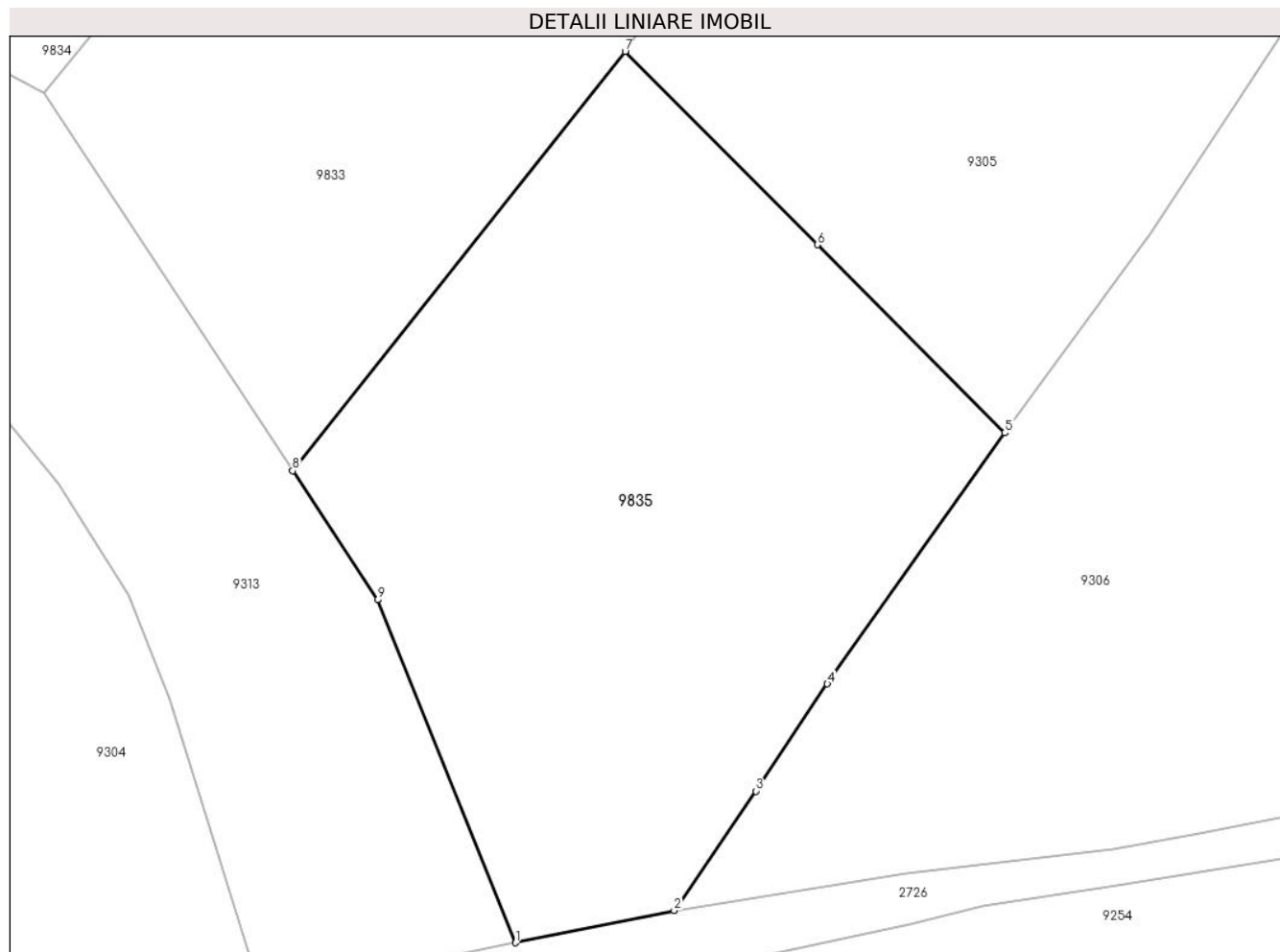
Inscrieri privind dezmembramintele dreptului de proprietate, drepturi reale de garanție și sarcini	Referințe
NU SUNT	

Anexa Nr. 1 La Partea I

Teren

Nr cadastral	Suprafața (mp)*	Observații / Referințe
	3.625	

* Suprafața este determinată în planul de proiecție Stereo 70.



Date referitoare la teren

Crt	Categorie folosință	Intravilan	Suprafața (mp)	Tarla	Parcelă	Nr. topo	Observații / Referințe
1	faneata	NU	3.625	-	-	-	

Lungime Segmente

1) Valorile lungimilor segmentelor sunt obținute din proiecție în plan.

Punct început	X / Y	Punct sfârșit	X / Y	Lungime segment (** (m)
1	580.656,849 636.593,812	2	580.673,202 636.597,128	16.686
2	580.673,202 636.597,128	3	580.681,625 636.609,418	14.899
3	580.681,625 636.609,418	4	580.689,004 636.620,462	13.282
4	580.689,004 636.620,462	5	580.707,286 636.646,329	31.675
5	580.707,286 636.646,329	6	580.687,984 636.665,697	27.344

Punct început	X / Y	Punct sfârșit	X / Y	Lungime segment (** (m)
6	580.687,984 636.665,697	7	580.668,148 636.685,601	28.1
7	580.668,148 636.685,601	8	580.633,857 636.642,421	55.14
8	580.633,857 636.642,421	9	580.642,639 636.629,13	15.93
9	580.642,639 636.629,13	1	580.656,849 636.593,812	38.069

** Lungimile segmentelor sunt determinate în planul de proiecție Stereo 70 și sunt rotunjite la 1 milimetru.

*** Distanța dintre puncte este formată din segmente cumulate ce sunt mai mici decât valoarea 1 milimetru.

**DATE DESPRE IMOBILUL NR. 9836**

Oficiul de Cadastru și Publicitate Imobiliară NEAMT
Biroul de Cadastru și Publicitate Imobiliară Targu-Neamt

A. Partea I. Descrierea imobilului

TEREN Extravilan

Adresa: Jud. Neamt

Nr. Crt	Nr cadastral Nr. topografic	Suprafața* (mp)	Observații / Referințe
A1		1.644	Sector cadastral:191 Teren neimpregmuit;

B. Partea II. Proprietari și acte

Inscrieri privitoare la dreptul de proprietate și alte drepturi reale		Referințe
/		
Act Administrativ nr. 12941, din 23/08/2023 emis de PRIMARIA COMUNEI PIPIRIG;		
B1	Inscrierea posesiei, drept de PROPRIETATE, dobandit prin Lege, cota actuala 1/1, cota initiala 1/1 1) AVARVAREI MARIA	A1

C. Partea III. SARCINI .

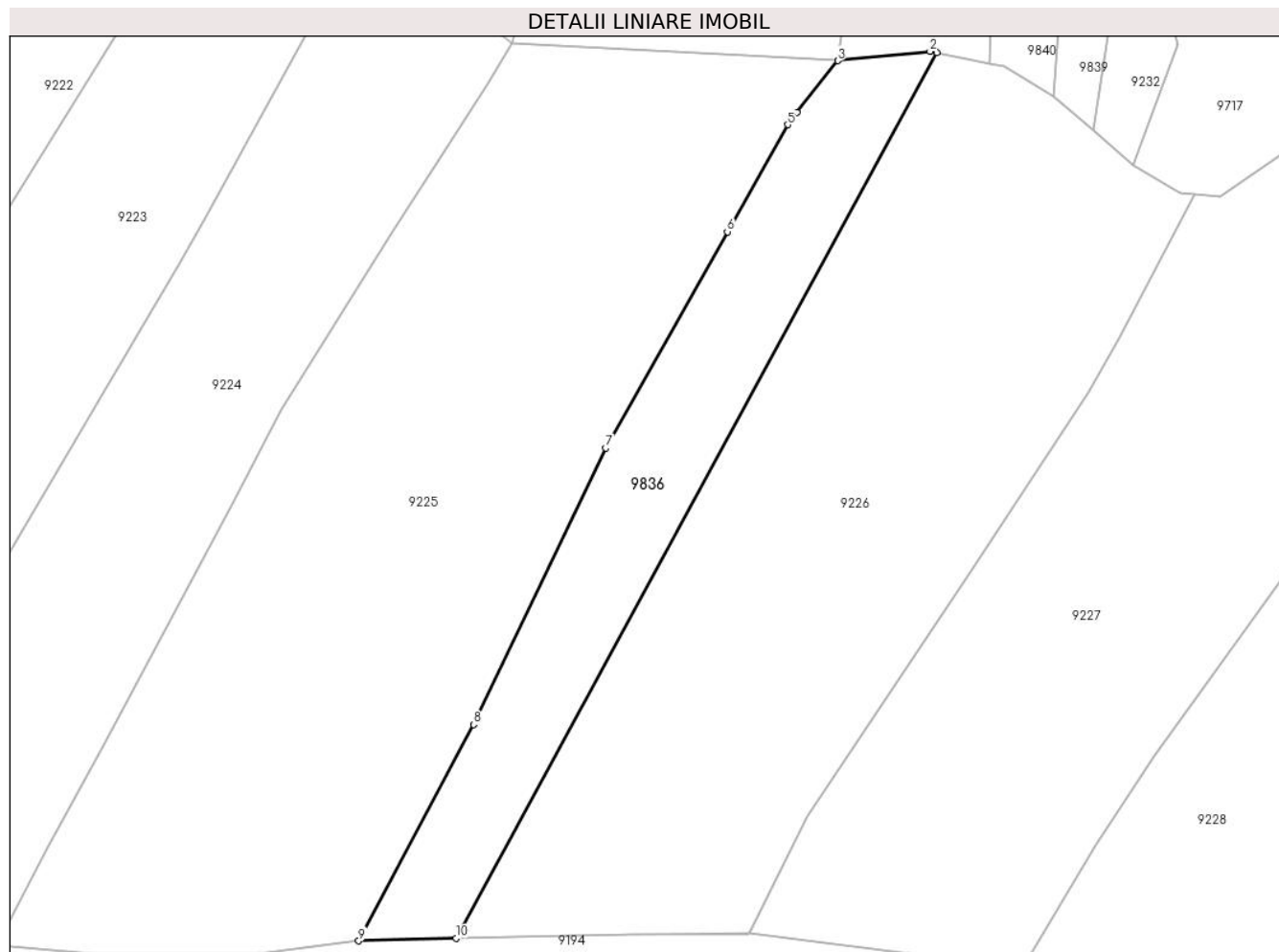
Inscrieri privind dezmembramintele dreptului de proprietate, drepturi reale de garanție și sarcini	Referințe
NU SUNT	

Anexa Nr. 1 La Partea I

Teren

Nr cadastral	Suprafața (mp)*	Observații / Referințe
	1.644	

* Suprafața este determinată în planul de proiecție Stereo 70.



Date referitoare la teren

Crt	Categorie folosință	Intravilan	Suprafața (mp)	Tarla	Parcelă	Nr. topo	Observații / Referințe
1	faneata	NU	1.644	-	-	-	

Lungime Segmente

1) Valorile lungimilor segmentelor sunt obținute din proiecție în plan.

Punct început	X / Y	Punct sfârșit	X / Y	Lungime segment (** (m)
1	580.451,596 636.031,98	2	580.450,712 636.032,159	0.902
2	580.450,712 636.032,159	3	580.438,54 636.030,921	12.235
3	580.438,54 636.030,921	4	580.433,17 636.024,082	8.695
4	580.433,17 636.024,082	5	580.431,922 636.022,492	2.021
5	580.431,922 636.022,492	6	580.423,957 636.008,353	16.228

Punct început	X / Y	Punct sfârșit	X / Y	Lungime segment (** (m)
6	580.423,957 636.008,353	7	580.407,874 635.979,807	32.765
7	580.407,874 635.979,807	8	580.390,435 635.943,337	40.425
8	580.390,435 635.943,337	9	580.375,294 635.914,804	32.301
9	580.375,294 635.914,804	10	580.388,167 635.915,133	12.877
10	580.388,167 635.915,133	1	580.451,596 636.031,98	132.953

** Lungimile segmentelor sunt determinate în planul de proiecție Stereo 70 și sunt rotunjite la 1 milimetru.

*** Distanța dintre puncte este formată din segmente cumulate ce sunt mai mici decât valoarea 1 milimetru.

**DATE DESPRE IMOBILUL NR. 9837**

Oficiul de Cadastru și Publicitate Imobiliară NEAMT
Biroul de Cadastru și Publicitate Imobiliară Targu-Neamt

A. Partea I. Descrierea imobilului

TEREN Extravilan

Adresa: Jud. Neamt

Nr. Crt	Nr cadastral Nr. topografic	Suprafața* (mp)	Observații / Referințe
A1		3.814	Sector cadastral:191 Teren neimpregmuit;

B. Partea II. Proprietari și acte

Inscrieri privitoare la dreptul de proprietate și alte drepturi reale		Referințe
/		
Act Administrativ nr. 13476, din 30/08/2023 emis de PRIMARIA COMUNEI PIPIRIG;		
B1	Inscrierea posesiei, drept de PROPRIETATE, dobandit prin Lege, cota actuala 1/1, cota initiala 1/1 1) GAVRILIU VIORICA	A1

C. Partea III. SARCINI .

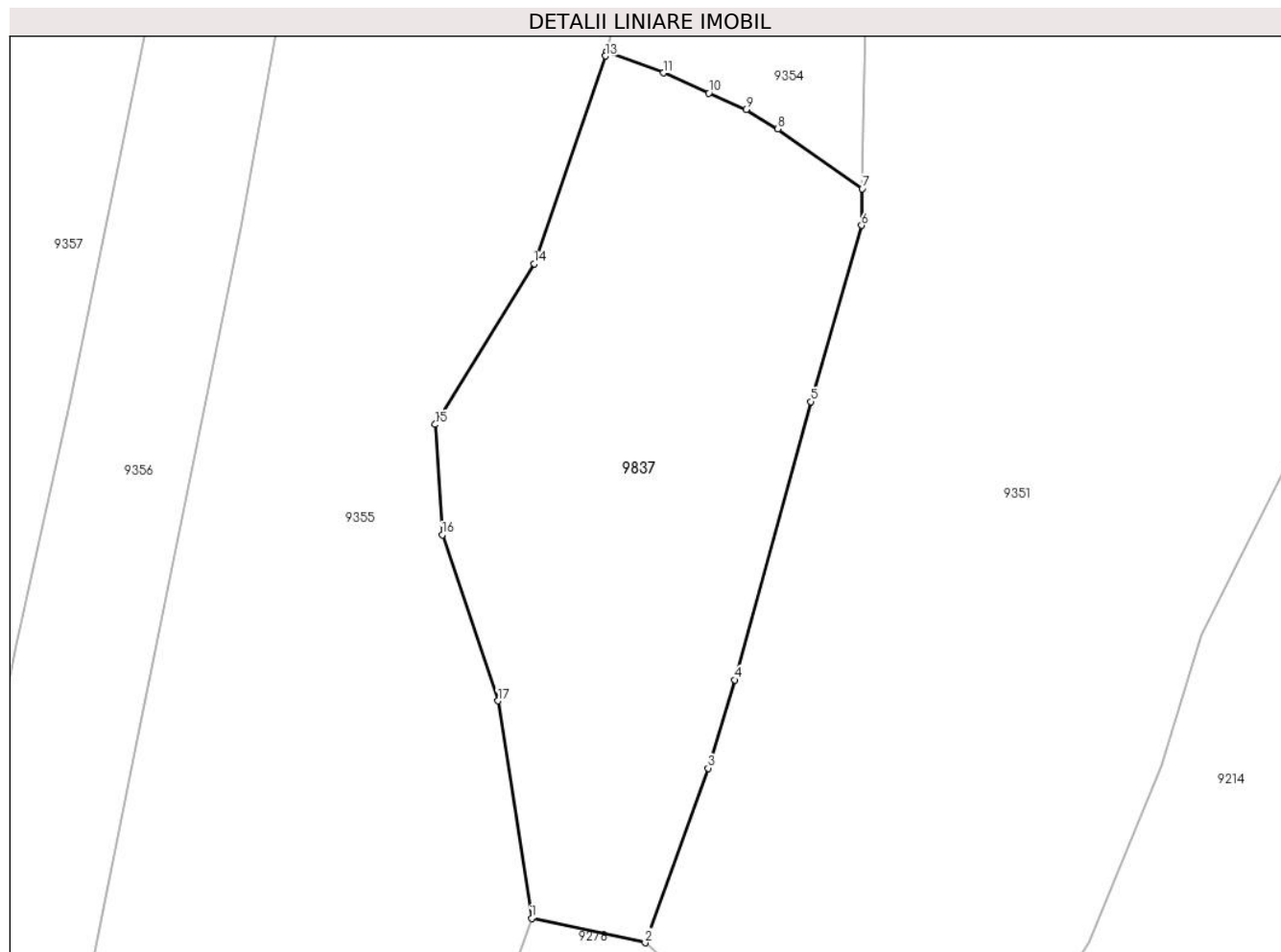
Inscrieri privind dezmembramintele dreptului de proprietate, drepturi reale de garanție și sarcini	Referințe
NU SUNT	

Anexa Nr. 1 La Partea I

Teren

Nr cadastral	Suprafața (mp)*	Observații / Referințe
	3.814	

* Suprafața este determinată în planul de proiecție Stereo 70.



Date referitoare la teren

Crt	Categorie folosință	Intravilan	Suprafața (mp)	Tarla	Parcelă	Nr. topo	Observații / Referințe
1	faneata	NU	3.814	-	-	-	

Lungime Segmente

1) Valorile lungimilor segmentelor sunt obținute din proiecție în plan.

Punct început	X / Y	Punct sfârșit	X / Y	Lungime segment (** (m)
1	579.464,927 636.803,515	2	579.479,656 636.800,338	15.068
2	579.479,656 636.800,338	3	579.487,811 636.822,945	24.033
3	579.487,811 636.822,945	4	579.491,245 636.834,391	11.95
4	579.491,245 636.834,391	5	579.501,101 636.870,422	37.355
5	579.501,101 636.870,422	6	579.507,712 636.893,232	23.749

Punct început	X / Y	Punct sfârșit	X / Y	Lungime segment (** (m)
6	579.507,712 636.893,232	7	579.507,786 636.897,974	4.743
7	579.507,786 636.897,974	8	579.496,847 636.905,715	13.401
8	579.496,847 636.905,715	9	579.492,731 636.908,243	4.83
9	579.492,731 636.908,243	10	579.487,916 636.910,373	5.265
10	579.487,916 636.910,373	11	579.482,019 636.912,981	6.448
11	579.482,019 636.912,981	12	579.474,63 636.915,763	7.895
12	579.474,63 636.915,763	13	579.474,5 636.915,164	0.613
13	579.474,5 636.915,164	14	579.465,252 636.888,278	28.432
14	579.465,252 636.888,278	15	579.452,424 636.867,457	24.456
15	579.452,424 636.867,457	16	579.453,325 636.853,163	14.322
16	579.453,325 636.853,163	17	579.460,572 636.831,656	22.695
17	579.460,572 636.831,656	1	579.464,927 636.803,515	28.476

** Lungimile segmentelor sunt determinate în planul de proiecție Stereo 70 și sunt rotunjite la 1 milimetru.

*** Distanța dintre puncte este formată din segmente cumulate ce sunt mai mici decât valoarea 1 milimetru.

**DATE DESPRE IMOBILUL NR. 9838**

Oficiul de Cadastru și Publicitate Imobiliară NEAMT
Biroul de Cadastru și Publicitate Imobiliară Targu-Neamt

A. Partea I. Descrierea imobilului

TEREN Extravilan

Adresa: Jud. Neamt

Nr. Crt	Nr cadastral Nr. topografic	Suprafața* (mp)	Observații / Referințe
A1		3.459	Sector cadastral:191 Teren neimpregmuit;

B. Partea II. Proprietari și acte

Inscrieri privitoare la dreptul de proprietate și alte drepturi reale		Referințe
/		
Act Administrativ nr. 12941, din 23/08/2023 emis de PRIMARIA COMUNEI PIPIRIG;		
B1	Inscrierea posesiei, drept de PROPRIETATE, dobandit prin Lege, cota actuala 1/1, cota initiala 1/1 1) IONIȚĂ ION	A1

C. Partea III. SARCINI .

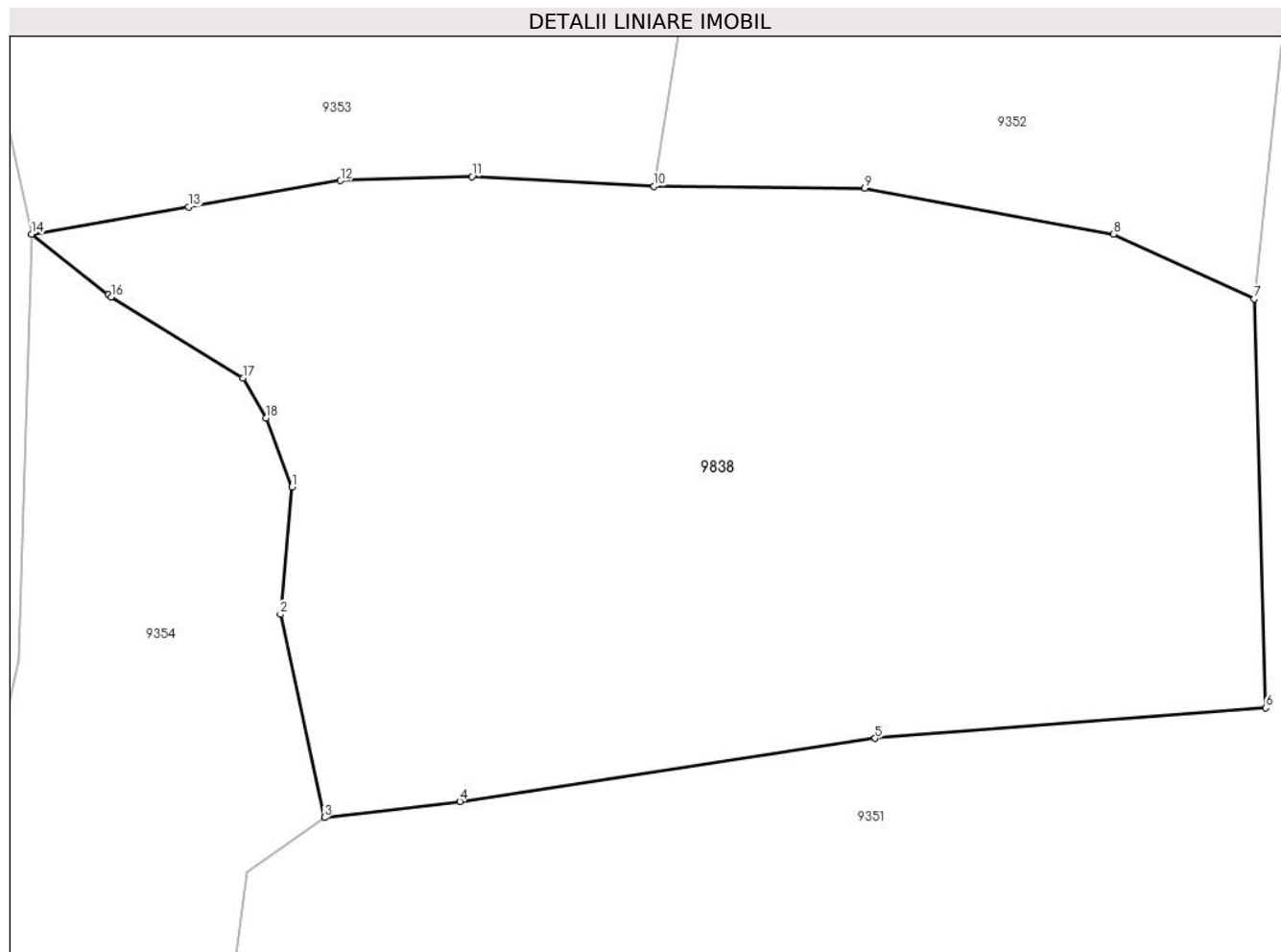
Inscrieri privind dezmembramintele dreptului de proprietate, drepturi reale de garanție și sarcini	Referințe
NU SUNT	

Anexa Nr. 1 La Partea I

Teren

Nr cadastral	Suprafața (mp)*	Observații / Referințe
	3.459	

* Suprafața este determinată în planul de proiecție Stereo 70.



Date referitoare la teren

Crt	Categorie folosință	Intravilan	Suprafața (mp)	Tarla	Parcelă	Nr. topo	Observații / Referințe
1	faneata	NU	3.459	-	-	-	

Lungime Segmente

1) Valorile lungimilor segmentelor sunt obținute din proiecție în plan.

Punct început	X / Y	Punct sfârșit	X / Y	Lungime segment (** (m)
1	579.510,542 636.995,059	2	579.509,641 636.985,126	9.974
2	579.509,641 636.985,126	3	579.513,104 636.969,272	16.228
3	579.513,104 636.969,272	4	579.523,663 636.970,521	10.633
4	579.523,663 636.970,521	5	579.556,108 636.975,449	32.817
5	579.556,108 636.975,449	6	579.586,608 636.977,825	30.592

Punct început	X / Y	Punct sfârșit	X / Y	Lungime segment (** (m)
6	579.586,608 636.977,825	7	579.585,711 637.009,734	31.922
7	579.585,711 637.009,734	8	579.574,723 637.014,783	12.092
8	579.574,723 637.014,783	9	579.555,276 637.018,372	19.775
9	579.555,276 637.018,372	10	579.538,835 637.018,525	16.442
10	579.538,835 637.018,525	11	579.524,616 637.019,271	14.239
11	579.524,616 637.019,271	12	579.514,349 637.018,955	10.272
12	579.514,349 637.018,955	13	579.502,474 637.016,921	12.048
13	579.502,474 637.016,921	14	579.490,227 637.014,797	12.43
14	579.490,227 637.014,797	15	579.496,199 637.010,057	7.624
15	579.496,199 637.010,057	16	579.496,432 637.009,872	0.298
16	579.496,432 637.009,872	17	579.506,717 637.003,548	12.074
17	579.506,717 637.003,548	18	579.508,534 637.000,434	3.605
18	579.508,534 637.000,434	1	579.510,542 636.995,059	5.738

** Lungimile segmentelor sunt determinate în planul de proiecție Stereo 70 și sunt rotunjite la 1 milimetru.

*** Distanța dintre puncte este formată din segmente cumulate ce sunt mai mici decât valoarea 1 milimetru.

**DATE DESPRE IMOBILUL NR. 9839**

Oficiul de Cadastru și Publicitate Imobiliară NEAMT
Biroul de Cadastru și Publicitate Imobiliară Targu-Neamt

A. Partea I. Descrierea imobilului

TEREN Extravilan

Adresa: Jud. Neamt

Nr. Crt	Nr cadastral Nr. topografic	Suprafața* (mp)	Observații / Referințe
A1		3.240	Sector cadastral:191 Teren neimpregmuit;

B. Partea II. Proprietari și acte

Inscrieri privitoare la dreptul de proprietate și alte drepturi reale		Referințe
/		
Act Administrativ nr. 12941, din 23/08/2023 emis de PRIMARIA COMUNEI PIPIRIG;		
B1	Inscrierea posesiei, drept de PROPRIETATE, dobandit prin Lege, cota actuala 1/1, cota initiala 1/1 1) CREANGĂ NECULAI	A1

C. Partea III. SARCINI .

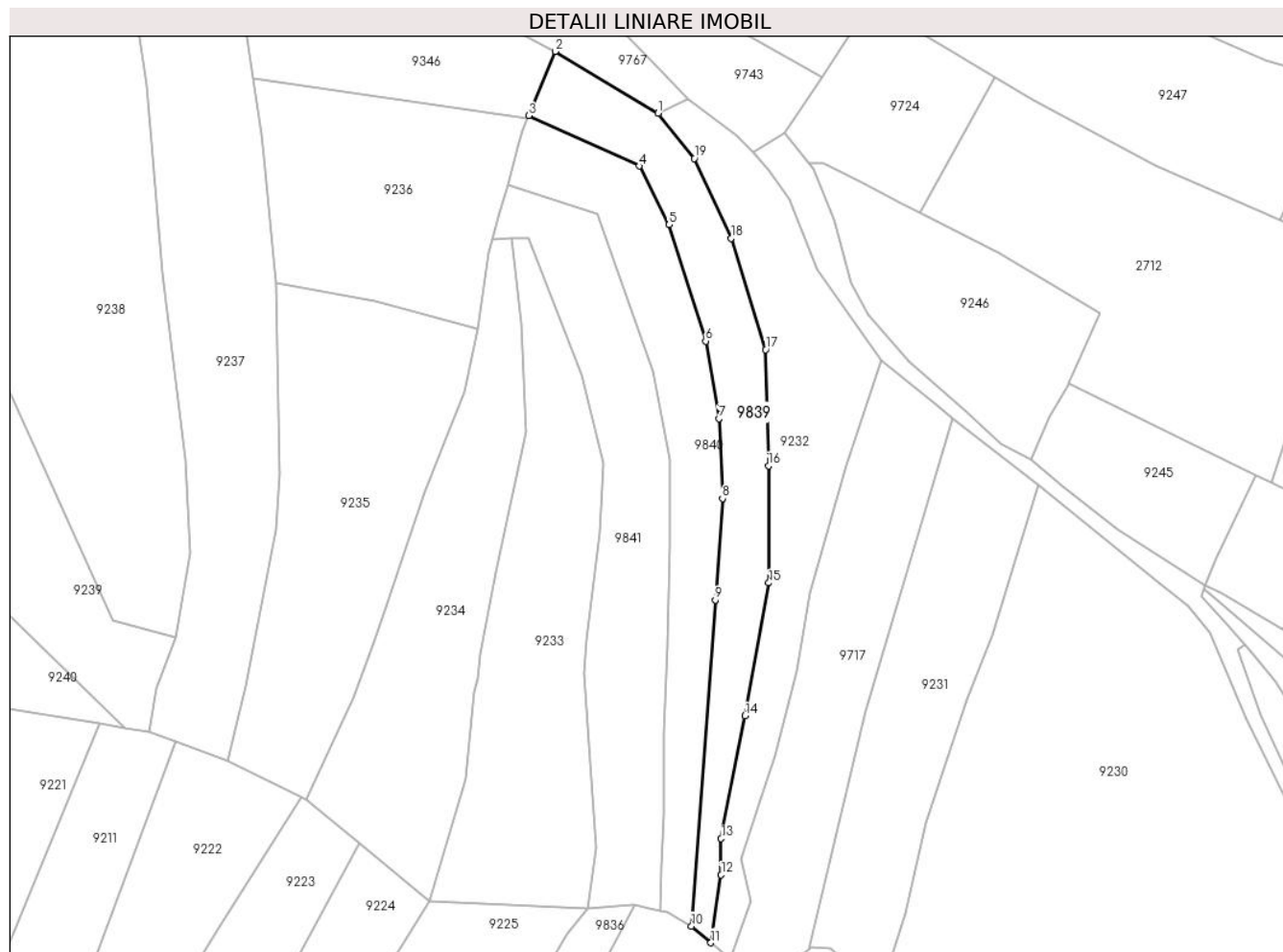
Inscrieri privind dezmembramintele dreptului de proprietate, drepturi reale de garanție și sarcini	Referințe
NU SUNT	

Anexa Nr. 1 La Partea I

Teren

Nr cadastral	Suprafața (mp)*	Observații / Referințe
	3.240	

* Suprafața este determinată în planul de proiecție Stereo 70.



Date referitoare la teren

Crt	Categorie folosință	Intravilan	Suprafața (mp)	Tarla	Parcelă	Nr. topo	Observații / Referințe
1	faneata	NU	3.240	-	-	-	

Lungime Segmente

1) Valorile lungimilor segmentelor sunt obținute din proiecție în plan.

Punct început	X / Y	Punct sfârșit	X / Y	Lungime segment (** (m)
1	580.457,926 636.248,166	2	580.429,753 636.265,063	32.852
2	580.429,753 636.265,063	3	580.422,475 636.247,523	18.99
3	580.422,475 636.247,523	4	580.452,731 636.233,758	33.24
4	580.452,731 636.233,758	5	580.460,891 636.217,718	17.996
5	580.460,891 636.217,718	6	580.470,904 636.185,976	33.284

Punct început	X / Y	Punct sfârșit	X / Y	Lungime segment (** (m)
6	580.470,904 636.185,976	7	580.474,484 636.164,835	21.442
7	580.474,484 636.164,835	8	580.475,475 636.143,033	21.825
8	580.475,475 636.143,033	9	580.473,5 636.115,294	27.809
9	580.473,5 636.115,294	10	580.466,999 636.026,242	89.289
10	580.466,999 636.026,242	11	580.472,279 636.021,702	6.963
11	580.472,279 636.021,702	12	580.475,122 636.040,217	18.732
12	580.475,122 636.040,217	13	580.475,122 636.050,136	9.919
13	580.475,122 636.050,136	14	580.481,634 636.083,654	34.145
14	580.481,634 636.083,654	15	580.488,175 636.119,943	36.874
15	580.488,175 636.119,943	16	580.488,058 636.151,949	32.006
16	580.488,058 636.151,949	17	580.487,265 636.183,617	31.678
17	580.487,265 636.183,617	18	580.477,825 636.214,034	31.848
18	580.477,825 636.214,034	19	580.467,795 636.235,808	23.973
19	580.467,795 636.235,808	1	580.457,926 636.248,166	15.815

** Lungimile segmentelor sunt determinate în planul de proiecție Stereo 70 și sunt rotunjite la 1 milimetru.

*** Distanța dintre puncte este formată din segmente cumulate ce sunt mai mici decât valoarea 1 milimetru.

**DATE DESPRE IMOBILUL NR. 9840**

Oficiul de Cadastru și Publicitate Imobiliară NEAMT
Biroul de Cadastru și Publicitate Imobiliară Targu-Neamt

A. Partea I. Descrierea imobilului

TEREN Extravilan

Adresa: Jud. Neamt

Nr. Crt	Nr cadastral Nr. topografic	Suprafața* (mp)	Observații / Referințe
A1		3.240	Sector cadastral:191 Teren neimpregmuit;

B. Partea II. Proprietari și acte

Inscrieri privitoare la dreptul de proprietate și alte drepturi reale		Referințe
/		
Act Administrativ nr. 12941, din 23/08/2023 emis de PRIMARIA COMUNEI PIPIRIG;		
B1	Inscrierea posesiei, drept de PROPRIETATE, dobandit prin Lege, cota actuala 1/1, cota initiala 1/1 1) CREANGĂ VASILE	A1

C. Partea III. SARCINI .

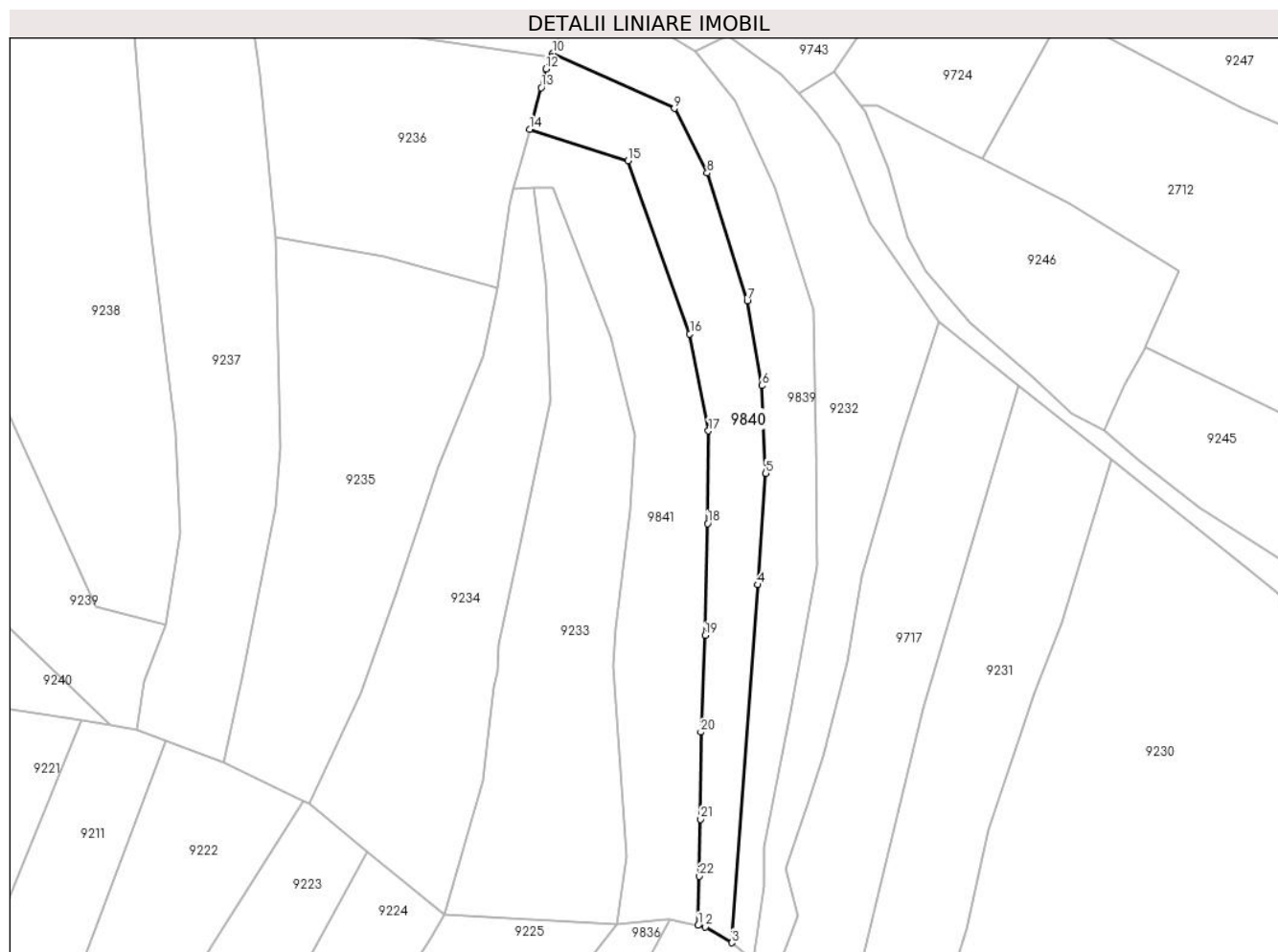
Inscrieri privind dezmembramintele dreptului de proprietate, drepturi reale de garanție și sarcini	Referințe
NU SUNT	

Anexa Nr. 1 La Partea I

Teren

Nr cadastral	Suprafața (mp)*	Observații / Referințe
	3.240	

* Suprafața este determinată în planul de proiecție Stereo 70.



Date referitoare la teren

Crt	Categorie folosință	Intravilan	Suprafața (mp)	Tarla	Parcelă	Nr. topo	Observații / Referințe
1	faneata	NU	3.240	-	-	-	

Lungime Segmente

1) Valorile lungimilor segmentelor sunt obținute din proiecție în plan.

Punct început	X / Y	Punct sfârșit	X / Y	Lungime segment (** (m)
1	580.458,612 636.030,563	2	580.460,466 636.030,189	1.891
3	580.466,999 636.026,242	4	580.473,5 636.115,294	89.289
5	580.475,475 636.143,033	6	580.474,484 636.164,835	21.825
7	580.470,904 636.185,976	8	580.460,891 636.217,718	33.284
9	580.452,731 636.233,758	10	580.422,475 636.247,523	33.24

Punct început	X / Y	Punct sfârșit	X / Y	Lungime segment (** (m)
2	580.460,466 636.030,189	3	580.466,999 636.026,242	7.633
4	580.473,5 636.115,294	5	580.475,475 636.143,033	27.809
6	580.474,484 636.164,835	7	580.470,904 636.185,976	21.442
8	580.460,891 636.217,718	9	580.452,731 636.233,758	17.996
10	580.422,475 636.247,523	11	580.422,1 636.246,628	0.97

Punct început	X / Y	Punct sfârșit	X / Y	Lungime segment (** (m)
11	580.422,1 636.246,628	12	580.420,833 636.243,566	3.314
13	580.419,56 636.238,95	14	580.416,707 636.228,599	10.737
15	580.441,196 636.220,83	16	580.456,567 636.177,698	45.789
17	580.461,235 636.153,586	18	580.461,024 636.130,511	23.076
19	580.460,372 636.102,697	20	580.459,324 636.078,638	24.082
21	580.459,296 636.056,926	22	580.458,928 636.042,783	14.148

Punct început	X / Y	Punct sfârșit	X / Y	Lungime segment (** (m)
12	580.420,833 636.243,566	13	580.419,56 636.238,95	4.788
14	580.416,707 636.228,599	15	580.441,196 636.220,83	25.692
16	580.456,567 636.177,698	17	580.461,235 636.153,586	24.56
18	580.461,024 636.130,511	19	580.460,372 636.102,697	27.822
20	580.459,324 636.078,638	21	580.459,296 636.056,926	21.712
22	580.458,928 636.042,783	1	580.458,612 636.030,563	12.224

** Lungimile segmentelor sunt determinate în planul de proiecție Stereo 70 și sunt rotunjite la 1 milimetru.

*** Distanța dintre puncte este formată din segmente cumulate ce sunt mai mici decât valoarea 1 milimetru.

**DATE DESPRE IMOBILUL NR. 9841**

Oficiul de Cadastru și Publicitate Imobiliară NEAMT
Biroul de Cadastru și Publicitate Imobiliară Targu-Neamt

A. Partea I. Descrierea imobilului

TEREN Extravilan

Adresa: Jud. Neamt

Nr. Crt	Nr cadastral Nr. topografic	Suprafața* (mp)	Observații / Referințe
A1		3.960	Sector cadastral:191 Teren neimpregmuit;

B. Partea II. Proprietari și acte

Inscrieri privitoare la dreptul de proprietate și alte drepturi reale		Referințe
/		
Act Normativ nr. 7, din 13/03/1996 emis de GUVERNUL ROMÂNIEI;		
B1	Inscrierea provizorie, drept de PROPRIETATE, dobandit prin Lege, cota actuala 1/1, cota initiala 1/1 1) COMUNA PIPIRIG, CIF:99999999999999, PROPRIETAR NEIDENTIFICAT	A1

C. Partea III. SARCINI .

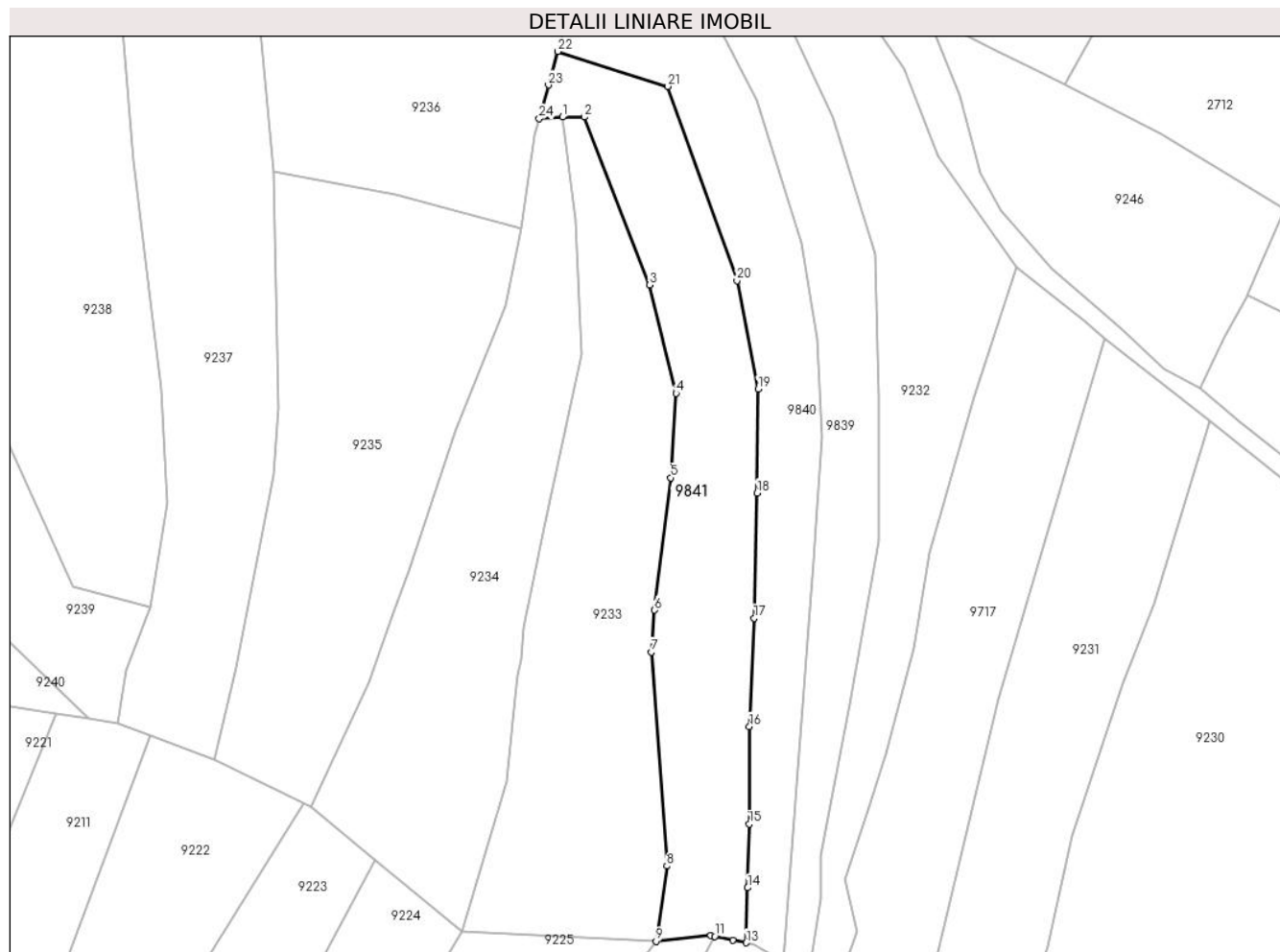
Inscrieri privind dezmembramintele dreptului de proprietate, drepturi reale de garanție și sarcini	Referințe
NU SUNT	

Anexa Nr. 1 La Partea I

Teren

Nr cadastral	Suprafața (mp)*	Observații / Referințe
	3.960	

* Suprafața este determinată în planul de proiecție Stereo 70.



Date referitoare la teren

Crt	Categorie folosință	Intravilan	Suprafața (mp)	Tarla	Parcelă	Nr. topo	Observații / Referințe
1	faneata	NU	3.960	-	-	-	

Lungime Segmente

1) Valorile lungimilor segmentelor sunt obținute din proiecție în plan.

Punct început	X / Y	Punct sfârșit	X / Y	Lungime segment (** (m)
1	580.417,713 636.214,016	2	580.422,55 636.214,016	4.837
3	580.437,072 636.176,737	4	580.442,981 636.152,644	24.807
5	580.441,825 636.133,869	6	580.438,177 636.104,473	29.621
7	580.437,498 636.095,172	8	580.440,946 636.047,635	47.662
9	580.438,54 636.030,921	10	580.450,712 636.032,159	12.235

Punct început	X / Y	Punct sfârșit	X / Y	Lungime segment (** (m)
2	580.422,55 636.214,016	3	580.437,072 636.176,737	40.008
4	580.442,981 636.152,644	5	580.441,825 636.133,869	18.811
6	580.438,177 636.104,473	7	580.437,498 636.095,172	9.326
8	580.440,946 636.047,635	9	580.438,54 636.030,921	16.886
10	580.450,712 636.032,159	11	580.451,596 636.031,98	0.902

Punct început	X / Y	Punct sfârșit	X / Y	Lungime segment (** (m)
11	580.451,596 636.031,98	12	580.455,589 636.031,174	4.074
13	580.458,612 636.030,563	14	580.458,928 636.042,783	12.224
15	580.459,296 636.056,926	16	580.459,324 636.078,638	21.712
17	580.460,372 636.102,697	18	580.461,024 636.130,511	27.822
19	580.461,235 636.153,586	20	580.456,567 636.177,698	24.56
21	580.441,196 636.220,83	22	580.416,707 636.228,599	25.692
23	580.414,644 636.221,115	24	580.412,581 636.213,631	7.763

Punct început	X / Y	Punct sfârșit	X / Y	Lungime segment (** (m)
12	580.455,589 636.031,174	13	580.458,612 636.030,563	3.084
14	580.458,928 636.042,783	15	580.459,296 636.056,926	14.148
16	580.459,324 636.078,638	17	580.460,372 636.102,697	24.082
18	580.461,024 636.130,511	19	580.461,235 636.153,586	23.076
20	580.456,567 636.177,698	21	580.441,196 636.220,83	45.789
22	580.416,707 636.228,599	23	580.414,644 636.221,115	7.763
24	580.412,581 636.213,631	1	580.417,713 636.214,016	5.146

** Lungimile segmentelor sunt determinate în planul de proiecție Stereo 70 și sunt rotunjite la 1 milimetru.

*** Distanța dintre puncte este formată din segmente cumulate ce sunt mai mici decât valoarea 1 milimetru.

**DATE DESPRE IMOBILUL NR. 9842**

Oficiul de Cadastru și Publicitate Imobiliară NEAMT
Biroul de Cadastru și Publicitate Imobiliară Targu-Neamt

A. Partea I. Descrierea imobilului

TEREN Extravilan

Adresa: Jud. Neamt

Nr. Crt	Nr cadastral Nr. topografic	Suprafața* (mp)	Observații / Referințe
A1		5.426	Sector cadastral:191 Teren neimprejmuit;

B. Partea II. Proprietari și acte

Inscrieri privitoare la dreptul de proprietate și alte drepturi reale		Referințe
/		
Act Normativ nr. 7, din 13/03/1996 emis de GUVERNUL ROMÂNIEI;		
B1	Inscrierea provizorie, drept de PROPRIETATE, dobandit prin Lege, cota actuala 1/1, cota initiala 1/1	A1
1) COMUNA PIPIRIG, CIF:99999999999999, PROPRIETAR NEIDENTIFICAT		

C. Partea III. SARCINI .

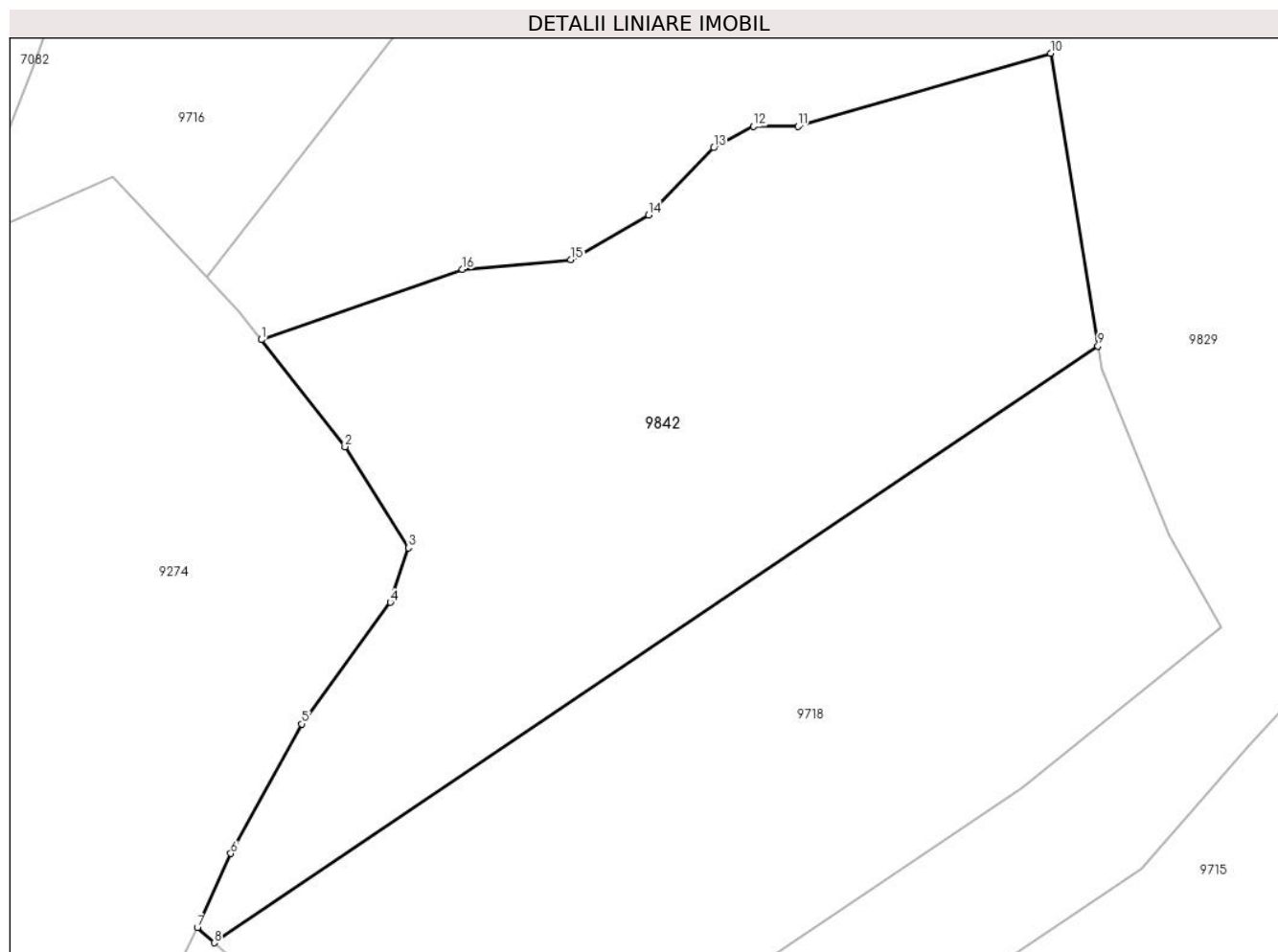
Inscrieri privind dezmembramintele dreptului de proprietate, drepturi reale de garanție și sarcini	Referințe
NU SUNT	

Anexa Nr. 1 La Partea I

Teren

Nr cadastral	Suprafața (mp)*	Observații / Referințe
	5.426	

* Suprafața este determinată în planul de proiecție Stereo 70.



Date referitoare la teren

Crt	Categorie folosință	Intravilan	Suprafața (mp)	Tarla	Parcelă	Nr. topo	Observații / Referințe
1	faneata	NU	5.426	-	-	-	

Lungime Segmente

1) Valorile lungimilor segmentelor sunt obținute din proiecție în plan.

Punct început	X / Y	Punct sfârșit	X / Y	Lungime segment (** (m)
1	579.370,615 636.449,647	2	579.381,322 636.435,951	17.384
2	579.381,322 636.435,951	3	579.389,454 636.423,009	15.285
3	579.389,454 636.423,009	4	579.387,131 636.416,033	7.353
4	579.387,131 636.416,033	5	579.375,809 636.400,492	19.228
5	579.375,809 636.400,492	6	579.366,693 636.383,926	18.909

Punct început	X / Y	Punct sfârșit	X / Y	Lungime segment (** (m)
6	579.366,693 636.383,926	7	579.362,42 636.374,434	10.409
7	579.362,42 636.374,434	8	579.364,555 636.372,499	2.881
8	579.364,555 636.372,499	9	579.477,705 636.448,819	136.483
9	579.477,705 636.448,819	10	579.471,641 636.486,288	37.957
10	579.471,641 636.486,288	11	579.439,312 636.476,921	33.659
11	579.439,312 636.476,921	12	579.433,61 636.476,921	5.702
12	579.433,61 636.476,921	13	579.428,528 636.474,19	5.769
13	579.428,528 636.474,19	14	579.420,16 636.465,599	11.993
14	579.420,16 636.465,599	15	579.410,238 636.459,892	11.446
15	579.410,238 636.459,892	16	579.396,349 636.458,641	13.945
16	579.396,349 636.458,641	1	579.370,615 636.449,647	27.26

** Lungimile segmentelor sunt determinate în planul de proiecție Stereo 70 și sunt rotunjite la 1 milimetru.

*** Distanța dintre puncte este formată din segmente cumulate ce sunt mai mici decât valoarea 1 milimetru.

**DATE DESPRE IMOBILUL NR. 9843**

Oficiul de Cadastru și Publicitate Imobiliară NEAMT
 Biroul de Cadastru și Publicitate Imobiliară Targu-Neamt

A. Partea I. Descrierea imobilului

TEREN Extravilan

Adresa: Jud. Neamt

Nr. Crt	Nr cadastral Nr. topografic	Suprafața* (mp)	Observații / Referințe
A1		2.021	Sector cadastral:191 Teren neimprejmuit;

B. Partea II. Proprietari și acte

Inscrieri privitoare la dreptul de proprietate și alte drepturi reale		Referințe
/		
Act Normativ nr. 7, din 13/03/1996 emis de GUVERNUL ROMÂNIEI;		
B1	Inscrierea provizorie, drept de PROPRIETATE, dobandit prin Lege, cota actuala 1/1, cota initiala 1/1	A1
1) COMUNA PIPIRIG, CIF:99999999999999, PROPRIETAR NEIDENTIFICAT		

C. Partea III. SARCINI .

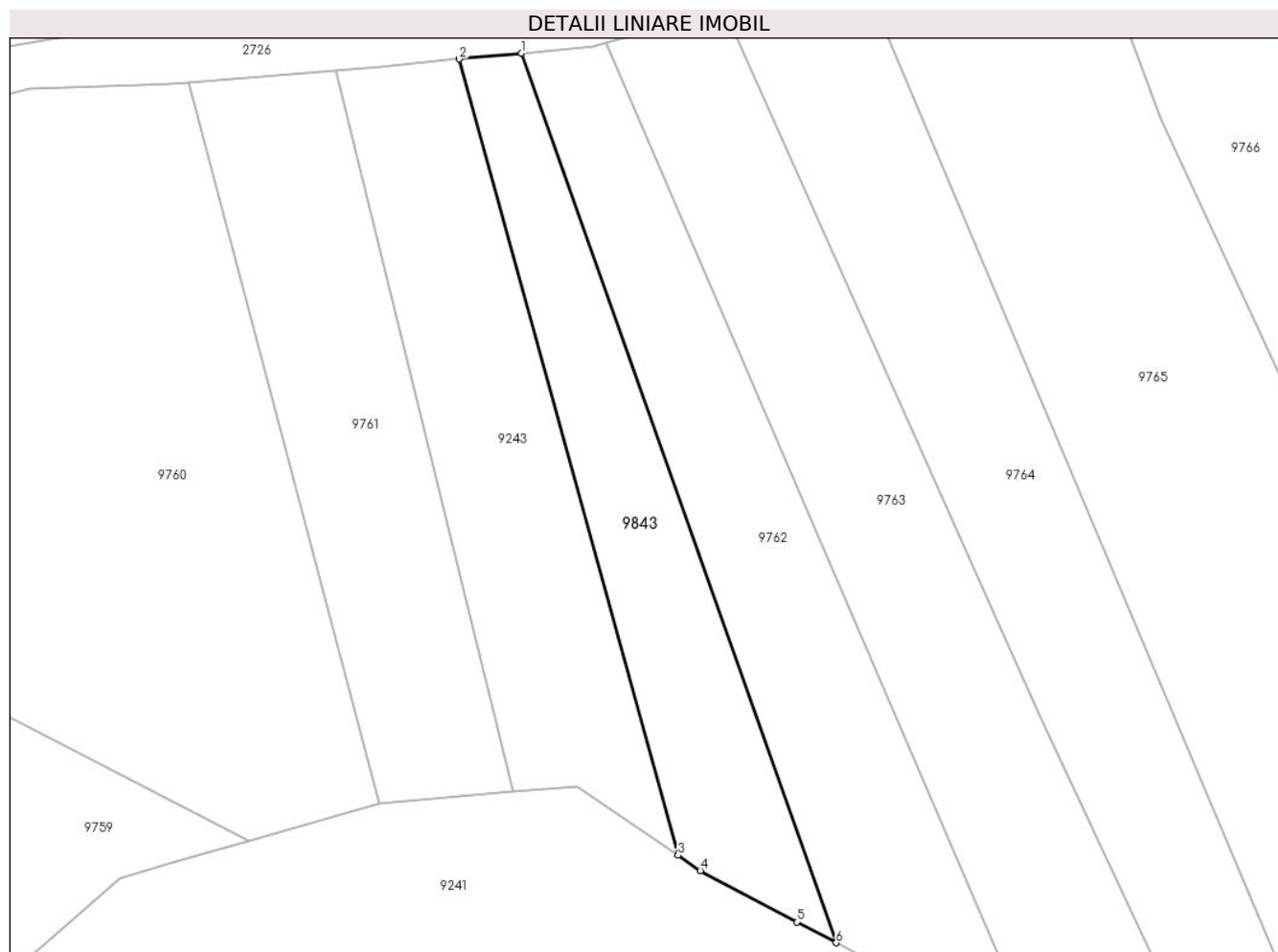
Inscrieri privind dezmembramintele dreptului de proprietate, drepturi reale de garanție și sarcini	Referințe
NU SUNT	

Anexa Nr. 1 La Partea I

Teren

Nr cadastral	Suprafața (mp)*	Observații / Referințe
	2.021	

* Suprafața este determinată în planul de proiecție Stereo 70.



Date referitoare la teren

Crt	Categorie folosință	Intra vilan	Suprafața (mp)	Tarla	Parcelă	Nr. topo	Observații / Referințe
1	faneata	NU	2.021	-	-	-	

Lungime Segmente

1) Valorile lungimilor segmentelor sunt obținute din proiecție în plan.

Punct început	X / Y	Punct sfârșit	X / Y	Lungime segment (** (m)
1	580.053,309 636.447,246	2	580.043,523 636.446,336	9.828
2	580.043,523 636.446,336	3	580.077,855 636.321,575	129.399
3	580.077,855 636.321,575	4	580.081,355 636.319,169	4.247
4	580.081,355 636.319,169	5	580.096,47 636.311,152	17.11
5	580.096,47 636.311,152	6	580.102,641 636.307,879	6.985

Punct început	X / Y	Punct sfârșit	X / Y	Lungime segment (** (m)
6	580.102,641 636.307,879	1	580.053,309 636.447,246	147.84

** Lungimile segmentelor sunt determinate în planul de proiecție Stereo 70 și sunt rotunjite la 1 milimetru.

*** Distanța dintre puncte este formată din segmente cumulate ce sunt mai mici decât valoarea 1 milimetru.

**DATE DESPRE IMOBILUL NR. 9844**

Oficiul de Cadastru și Publicitate Imobiliară NEAMT
Biroul de Cadastru și Publicitate Imobiliară Targu-Neamt

A. Partea I. Descrierea imobilului

TEREN Extravilan

Adresa: Jud. Neamt

Nr. Crt	Nr cadastral Nr. topografic	Suprafața* (mp)	Observații / Referințe
A1		2.688	Sector cadastral:191 Teren neimprejmuit;

B. Partea II. Proprietari și acte

Inscrieri privitoare la dreptul de proprietate și alte drepturi reale		Referințe
/		
Act Normativ nr. 7, din 13/03/1996 emis de GUVERNUL ROMÂNIEI;		
B1	Inscrierea provizorie, drept de PROPRIETATE, dobandit prin Lege, cota actuala 1/1, cota initiala 1/1 1) COMUNA PIPIRIG, CIF:99999999999999, PROPRIETAR NEIDENTIFICAT	A1

C. Partea III. SARCINI .

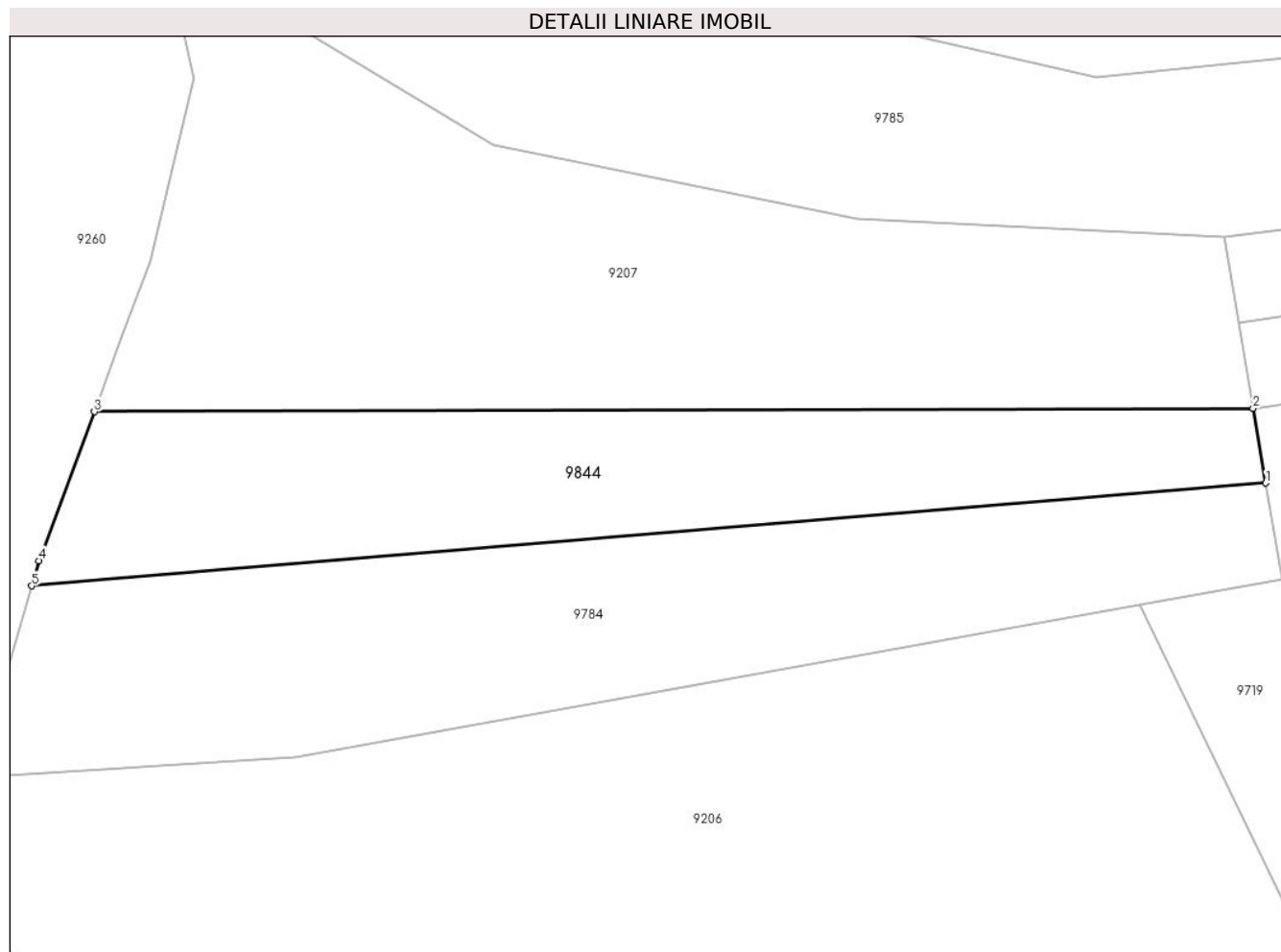
Inscrieri privind dezmembramintele dreptului de proprietate, drepturi reale de garanție și sarcini	Referințe
NU SUNT	

Anexa Nr. 1 La Partea I

Teren

Nr cadastral	Suprafața (mp)*	Observații / Referințe
	2.688	

* Suprafața este determinată în planul de proiecție Stereo 70.



Date referitoare la teren

Crt	Categorie folosință	Intra vilan	Suprafața (mp)	Tarla	Parcelă	Nr. topo	Observații / Referințe
1	faneata	NU	2.688	-	-	-	

Lungime Segmente

1) Valorile lungimilor segmentelor sunt obținute din proiecție în plan.

Punct început	X / Y	Punct sfârșit	X / Y	Lungime segment (** (m)
1	579.856,838 636.019,307	2	579.855,131 636.029,399	10.235
2	579.855,131 636.029,399	3	579.698,841 636.028,935	156.291
3	579.698,841 636.028,935	4	579.691,389 636.008,854	21.419
4	579.691,389 636.008,854	5	579.690,396 636.005,448	3.548
5	579.690,396 636.005,448	1	579.856,838 636.019,307	167.018

**** Lungimile segmentelor sunt determinate în planul de proiecție Stereo 70 și sunt rotunjite la 1 milimetru.**

***** Distanța dintre puncte este formată din segmente cumulate ce sunt mai mici decât valoarea 1 milimetru.**

**DATE DESPRE IMOBILUL NR. 9849**

Oficiul de Cadastru și Publicitate Imobiliară NEAMT
Biroul de Cadastru și Publicitate Imobiliară Targu-Neamt

A. Partea I. Descrierea imobilului

TEREN Extravilan

Adresa: Jud. Neamt

Nr. Crt	Nr cadastral Nr. topografic	Suprafața* (mp)	Observații / Referințe
A1		22.378	Sector cadastral:191 Teren neimpregmuit;

B. Partea II. Proprietari și acte

Inscrieri privitoare la dreptul de proprietate și alte drepturi reale		Referințe
/		
Act Normativ nr. 7, din 13/03/1996 emis de GUVERNUL ROMÂNIEI;		
B1	Inscrierea provizorie, drept de PROPRIETATE, dobandit prin Lege, cota actuala 1/1, cota initiala 1/1	A1
1) COMUNA PIPIRIG, CIF:99999999999999, PROPRIETAR NEIDENTIFICAT		

C. Partea III. SARCINI .

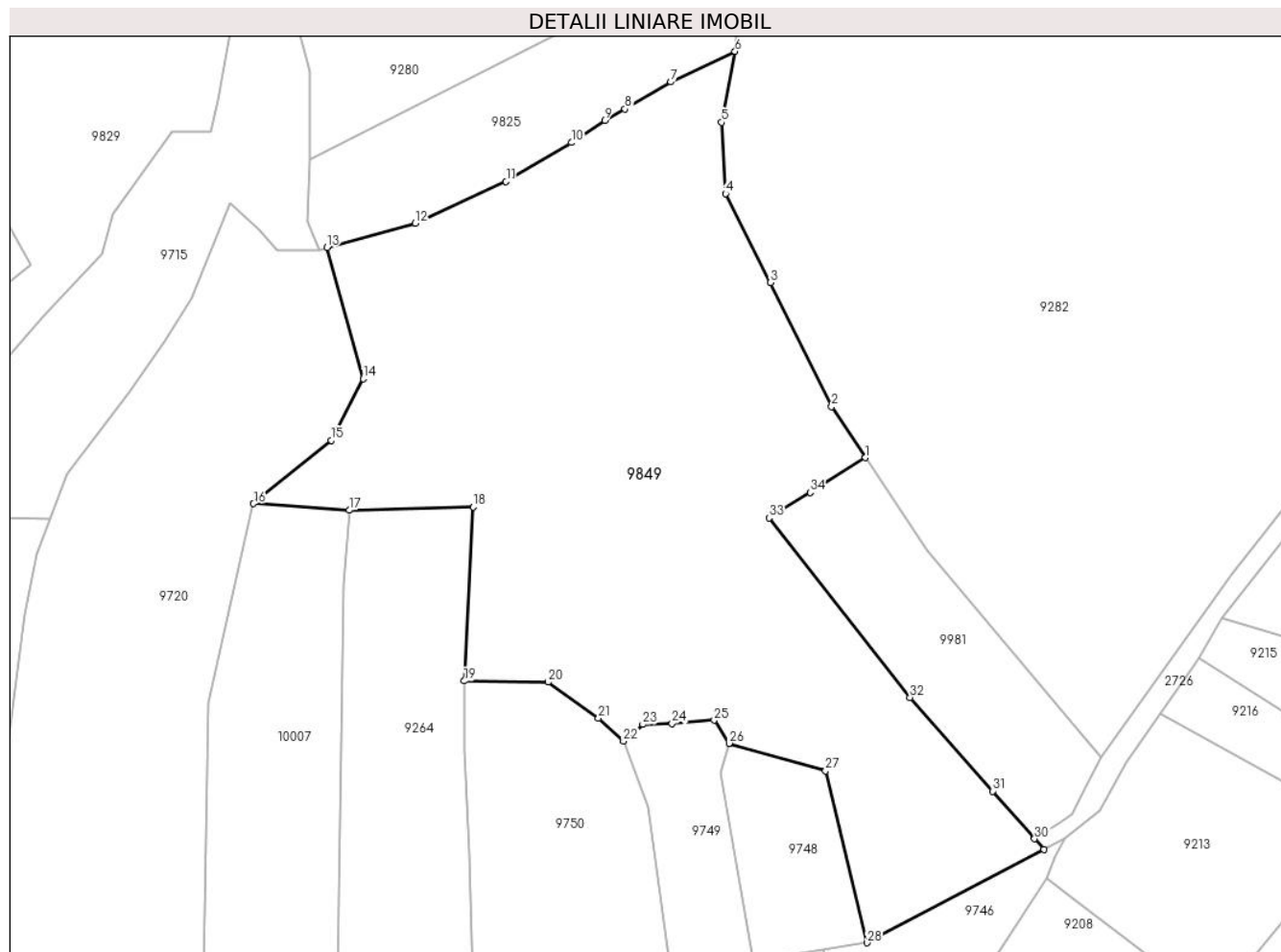
Inscrieri privind dezmembramintele dreptului de proprietate, drepturi reale de garanție și sarcini	Referințe
NU SUNT	

Anexa Nr. 1 La Partea I

Teren

Nr cadastral	Suprafața (mp)*	Observații / Referințe
	22.378	

* Suprafața este determinată în planul de proiecție Stereo 70.



Date referitoare la teren

Crt	Categorie folosință	Intravilan	Suprafața (mp)	Tarla	Parcelă	Nr. topo	Observații / Referințe
1	faneata	NU	3.463	-	-	-	
2	padure	NU	18.915	-	-	-	

Lungime Segmente

1) Valorile lungimilor segmentelor sunt obținute din proiecție în plan.

Punct început	X / Y	Punct sfârșit	X / Y	Lungime segment (** (m))
1	579.734,167 636.357,239	2	579.724,397 636.371,929	17.642
3	579.706,78 636.407,702	4	579.693,755 636.433,299	28.72
5	579.692,693 636.453,838	6	579.696,535 636.474,298	20.818
7	579.678,007 636.465,488	8	579.664,761 636.457,749	15.341

Punct început	X / Y	Punct sfârșit	X / Y	Lungime segment (** (m))
2	579.724,397 636.371,929	3	579.706,78 636.407,702	39.876
4	579.693,755 636.433,299	5	579.692,693 636.453,838	20.566
6	579.696,535 636.474,298	7	579.678,007 636.465,488	20.516
8	579.664,761 636.457,749	9	579.658,892 636.454,439	6.738

Punct început	X / Y	Punct sfârșit	X / Y	Lungime segment (** (m)
9	579.658,892 636.454,439	10	579.649,31 636.448,038	11.523
11	579.630,464 636.436,765	12	579.604,254 636.424,832	28.799
13	579.578,791 636.417,765	14	579.589,289 636.379,94	39.255
15	579.579,99 636.362,199	16	579.557,606 636.343,937	28.888
17	579.585,17 636.342,038	18	579.621,012 636.342,961	35.854
19	579.618,362 636.292,854	20	579.642,59 636.292,541	24.23
21	579.657,097 636.282,143	22	579.664,353 636.275,546	9.807
23	579.669,912 636.280,338	24	579.678,345 636.280,626	8.438
25	579.690,5 636.281,561	26	579.694,809 636.274,888	7.943
27	579.722,634 636.266,975	28	579.734,557 636.217,409	50.98
29	579.785,621 636.244,278	30	579.782,956 636.247,379	4.089
31	579.770,816 636.261,087	32	579.746,999 636.288,115	36.024
33	579.706,329 636.339,821	34	579.718,236 636.347,164	13.989

Punct început	X / Y	Punct sfârșit	X / Y	Lungime segment (** (m)
10	579.649,31 636.448,038	11	579.630,464 636.436,765	21.96
12	579.604,254 636.424,832	13	579.578,791 636.417,765	26.425
14	579.589,289 636.379,94	15	579.579,99 636.362,199	20.03
16	579.557,606 636.343,937	17	579.585,17 636.342,038	27.629
18	579.621,012 636.342,961	19	579.618,362 636.292,854	50.177
20	579.642,59 636.292,541	21	579.657,097 636.282,143	17.849
22	579.664,353 636.275,546	23	579.669,912 636.280,338	7.339
24	579.678,345 636.280,626	25	579.690,5 636.281,561	12.191
26	579.694,809 636.274,888	27	579.722,634 636.266,975	28.928
28	579.734,557 636.217,409	29	579.785,621 636.244,278	57.702
30	579.782,956 636.247,379	31	579.770,816 636.261,087	18.311
32	579.746,999 636.288,115	33	579.706,329 636.339,821	65.784
34	579.718,236 636.347,164	1	579.734,167 636.357,239	18.849

** Lungimile segmentelor sunt determinate în planul de proiecție Stereo 70 și sunt rotunjite la 1 milimetru.

*** Distanța dintre puncte este formată din segmente cumulate ce sunt mai mici decât valoarea 1 milimetru.

**DATE DESPRE IMOBILUL NR. 9851**

Oficiul de Cadastru și Publicitate Imobiliară NEAMT
Biroul de Cadastru și Publicitate Imobiliară Targu-Neamt

A. Partea I. Descrierea imobilului

TEREN Necunoscut

Adresa: Loc. Dolhesti, Jud. Neamt, si extravilan UAT Pipirig

Nr. Crt	Nr cadastral Nr. topografic	Suprafața* (mp)	Observații / Referințe
A1		4.812	Sector cadastral:191 Teren neimprejmuit;

B. Partea II. Proprietari și acte

Inscrieri privitoare la dreptul de proprietate și alte drepturi reale	Referințe
/	
Act Administrativ nr. 12941, din 23/08/2023 emis de PRIMARIA COMUNEI PIPIRIG;	
B1	Inscrierea posesiei, drept de PROPRIETATE, dobandit prin Lege, cota actuala 1/1, cota initiala 1/1
	1) DAVID CRISTINA 2) DAVID DUMITRU

C. Partea III. SARCINI .

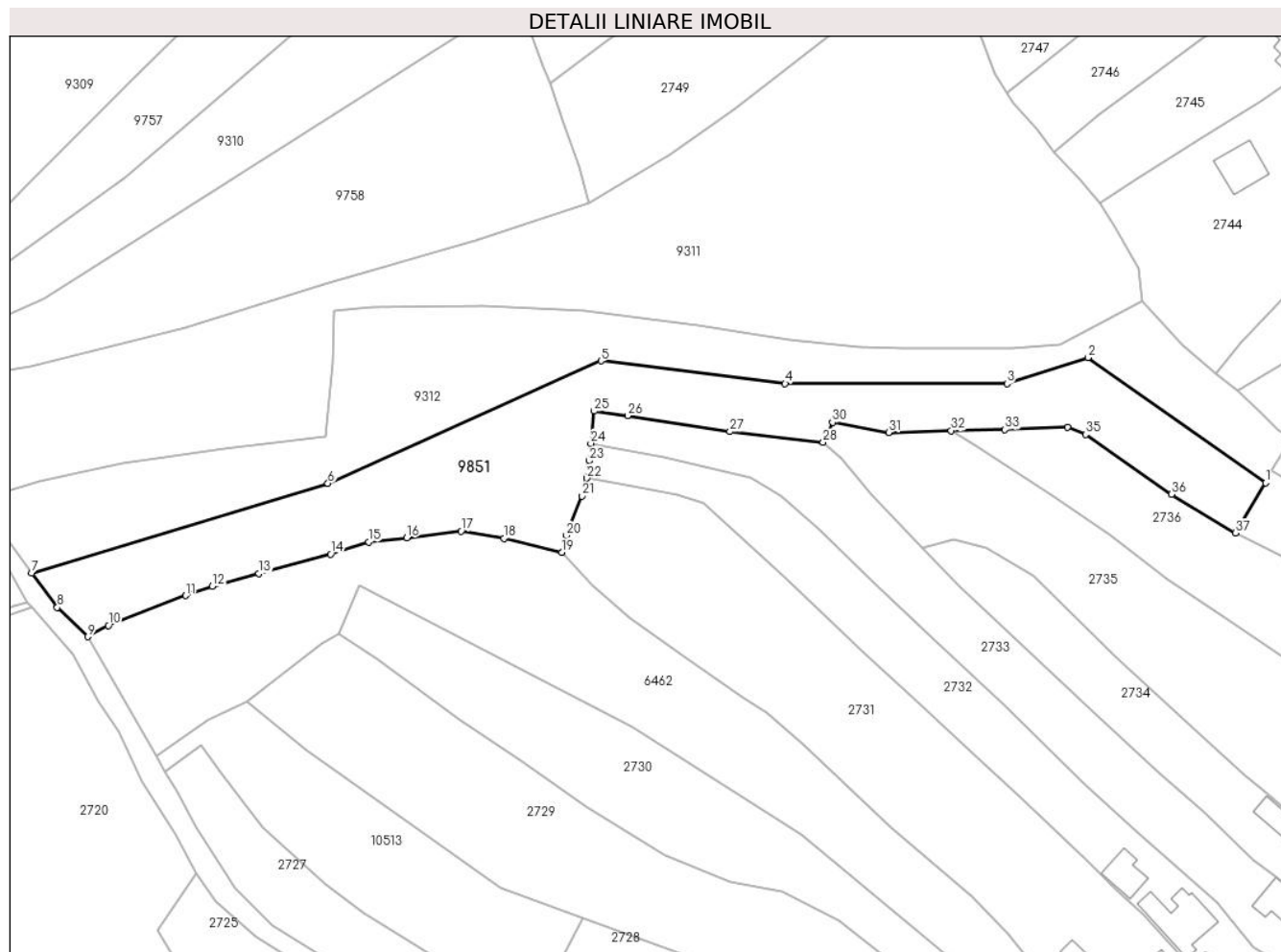
Inscrieri privind dezmembramintele dreptului de proprietate, drepturi reale de garanție și sarcini	Referințe
NU SUNT	

Anexa Nr. 1 La Partea I

Teren

Nr cadastral	Suprafața (mp)*	Observații / Referințe
	4.812	

* Suprafața este determinată în planul de proiecție Stereo 70.



Date referitoare la teren

Crt	Categorie folosință	Intra vilan	Suprafața (mp)	Tarla	Parcelă	Nr. topo	Observații / Referințe
1	faneata	DA	2.289	-	-	-	
2	faneata	NU	2.523	-	-	-	

Lungime Segmente

1) Valorile lungimilor segmentelor sunt obținute din proiecție în plan.

Punct început	X / Y	Punct sfârșit	X / Y	Lungime segment (** (m)
1	581.230,595 636.597,096	2	581.188,843 636.626,514	51.075
3	581.169,797 636.620,414	4	581.117,692 636.620,414	52.105
5	581.074,419 636.625,726	6	581.010,264 636.596,996	70.294
7	580.940,659 636.575,988	8	580.946,679 636.567,882	10.097

Punct început	X / Y	Punct sfârșit	X / Y	Lungime segment (** (m)
2	581.188,843 636.626,514	3	581.169,797 636.620,414	19.999
4	581.117,692 636.620,414	5	581.074,419 636.625,726	43.598
6	581.010,264 636.596,996	7	580.940,659 636.575,988	72.706
8	580.946,679 636.567,882	9	580.953,87 636.561,016	9.942

Punct început	X / Y	Punct sfârșit	X / Y	Lungime segment (** (m)
9	580.953,87 636.561,016	10	580.958,67 636.563,667	5.483
11	580.976,878 636.570,646	12	580.983,092 636.572,825	6.585
13	580.994,044 636.575,82	14	581.010,914 636.580,412	17.484
15	581.019,869 636.583,253	16	581.028,788 636.584,22	8.971
17	581.041,579 636.585,808	18	581.051,592 636.584,054	10.165
19	581.065,208 636.580,846	20	581.066,322 636.584,775	4.084
21	581.069,889 636.594,011	22	581.071,019 636.598,19	4.329
23	581.071,579 636.602,299	24	581.072,038 636.606,39	4.117
25	581.072,808 636.613,949	26	581.080,665 636.612,867	7.931
27	581.104,7 636.609,124	28	581.126,602 636.606,62	22.045
29	581.127,51 636.608,302	30	581.128,789 636.611,322	3.28
31	581.142,032 636.608,915	32	581.156,677 636.609,375	14.652
33	581.169,348 636.609,592	34	581.183,993 636.610,149	14.656
35	581.188,285 636.608,463	36	581.208,453 636.594,406	24.583
37	581.223,442 636.585,346	1	581.230,595 636.597,096	13.756

Punct început	X / Y	Punct sfârșit	X / Y	Lungime segment (** (m)
10	580.958,67 636.563,667	11	580.976,878 636.570,646	19.5
12	580.983,092 636.572,825	13	580.994,044 636.575,82	11.354
14	581.010,914 636.580,412	15	581.019,869 636.583,253	9.395
16	581.028,788 636.584,22	17	581.041,579 636.585,808	12.889
18	581.051,592 636.584,054	19	581.065,208 636.580,846	13.989
20	581.066,322 636.584,775	21	581.069,889 636.594,011	9.901
22	581.071,019 636.598,19	23	581.071,579 636.602,299	4.147
24	581.072,038 636.606,39	25	581.072,808 636.613,949	7.598
26	581.080,665 636.612,867	27	581.104,7 636.609,124	24.325
28	581.126,602 636.606,62	29	581.127,51 636.608,302	1.911
30	581.128,789 636.611,322	31	581.142,032 636.608,915	13.46
32	581.156,677 636.609,375	33	581.169,348 636.609,592	12.673
34	581.183,993 636.610,149	35	581.188,285 636.608,463	4.611
36	581.208,453 636.594,406	37	581.223,442 636.585,346	17.514

** Lungimile segmentelor sunt determinate în planul de proiecție Stereo 70 și sunt rotunjite la 1 milimetru.

*** Distanța dintre puncte este formată din segmente cumulate ce sunt mai mici decât valoarea 1 milimetru.

**DATE DESPRE IMOBILUL NR. 9981**

Oficiul de Cadastru și Publicitate Imobiliară NEAMT
Biroul de Cadastru și Publicitate Imobiliară Targu-Neamt

A. Partea I. Descrierea imobilului

TEREN Extravilan

Adresa: Jud. Neamt

Nr. Crt	Nr cadastral Nr. topografic	Suprafața* (mp)	Observații / Referințe
A1		3.602	Sector cadastral:191 Teren neimpregmuit;

B. Partea II. Proprietari și acte

Inscrieri privitoare la dreptul de proprietate și alte drepturi reale		Referințe
/		
Act Administrativ nr. 12941, din 23/08/2023 emis de PRIMARIA COMUNEI PIPIRIG;		
B1	Inscrierea posesiei, drept de PROPRIETATE, dobandit prin Lege, cota actuala 1/1, cota initiala 1/1 1) PRUNĂ GHEORGHE	A1

C. Partea III. SARCINI .

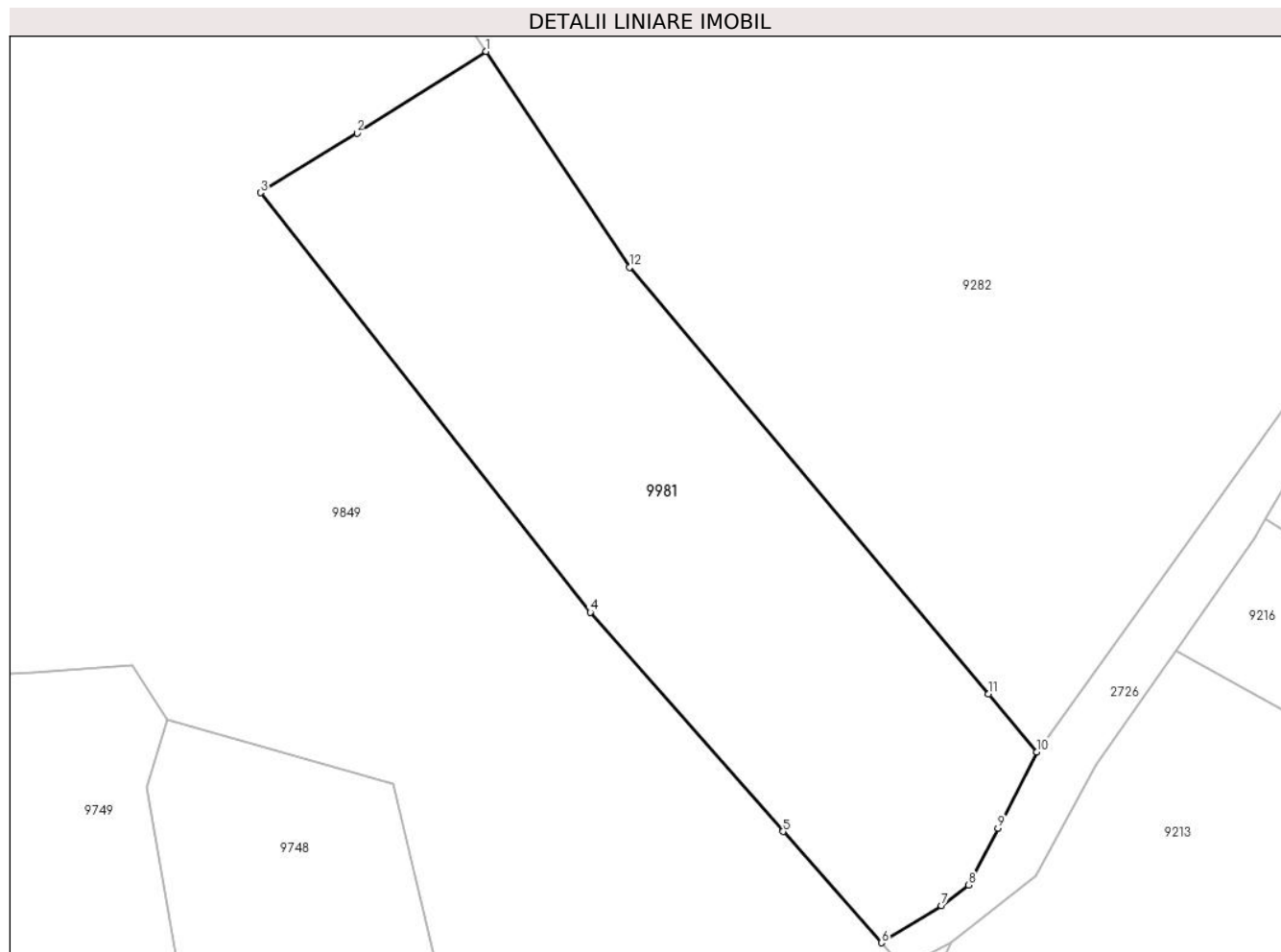
Inscrieri privind dezmembramintele dreptului de proprietate, drepturi reale de garanție și sarcini	Referințe
NU SUNT	

Anexa Nr. 1 La Partea I

Teren

Nr cadastral	Suprafața (mp)*	Observații / Referințe
	3.602	

* Suprafața este determinată în planul de proiecție Stereo 70.



Date referitoare la teren

Crt	Categorie folosință	Intra vilan	Suprafața (mp)	Tarla	Parcelă	Nr. topo	Observații / Referințe
1	faneata	NU	3.602	-	-	-	

Lungime Segmente

1) Valorile lungimilor segmentelor sunt obținute din proiecție în plan.

Punct început	X / Y	Punct sfârșit	X / Y	Lungime segment (** (m)
1	579.734,167 636.357,239	2	579.718,236 636.347,164	18.849
2	579.718,236 636.347,164	3	579.706,329 636.339,821	13.989
3	579.706,329 636.339,821	4	579.746,999 636.288,115	65.784
4	579.746,999 636.288,115	5	579.770,816 636.261,087	36.024
5	579.770,816 636.261,087	6	579.782,956 636.247,379	18.311

Punct început	X / Y	Punct sfârşit	X / Y	Lungime segment (** (m)
6	579.782,956 636.247,379	7	579.790,358 636.251,938	8.693
7	579.790,358 636.251,938	8	579.793,718 636.254,502	4.227
8	579.793,718 636.254,502	9	579.797,311 636.261,517	7.882
9	579.797,311 636.261,517	10	579.802,124 636.270,914	10.558
10	579.802,124 636.270,914	11	579.796,137 636.278,027	9.297
11	579.796,137 636.278,027	12	579.751,858 636.330,639	68.765
12	579.751,858 636.330,639	1	579.734,167 636.357,239	31.946

** Lungimile segmentelor sunt determinate în planul de proiecție Stereo 70 și sunt rotunjite la 1 milimetru.

*** Distanța dintre puncte este formată din segmente cumulate ce sunt mai mici decât valoarea 1 milimetru.

**DATE DESPRE IMOBILUL NR. 10003**

Oficiul de Cadastru și Publicitate Imobiliară NEAMT
Biroul de Cadastru și Publicitate Imobiliară Targu-Neamt

A. Partea I. Descrierea imobilului

TEREN Intravilan

Adresa: Loc. Dolhesti, Str David Creangă, Jud. Neamt

Nr. Crt	Nr cadastral Nr. topografic	Suprafața* (mp)	Observații / Referințe
A1	51171	Din acte: 4.905 Masurata: 2.963	Sector cadastral:191 Teren imprejmuit;

Construcții

Crt	Nr cadastral Nr. topografic	Adresa	Observații / Referințe
A1.4		Loc. Dolhesti, Str David Creangă, Jud. Neamt	Nr. niveluri:1; S. construita la sol:139 mp;
A1.5		Loc. Dolhesti, Str David Creangă, Jud. Neamt	Nr. niveluri:1; S. construita la sol:105 mp;
A1.6		Loc. Dolhesti, Str David Creangă, Jud. Neamt	Nr. niveluri:1; S. construita la sol:45 mp;

B. Partea II. Proprietari și acte

Inscrieri privitoare la dreptul de proprietate și alte drepturi reale		Referințe
13692 / 07/08/2013		
Act Notarial nr. 2109 - act de lotizare, din 06/08/2013 emis de TEODORESCU HARALAMBIE;		
B1	Se infiinteaza cartea funciara 51171 a imobilului cu numarul cadastral 51171/Pipirig, rezultat din dezmembrarea imobilului cu numarul cadastral 199 (identificator electronic 51162) inscris in cartea funciara 51162;	A1
31202 / 13/11/2018		
Act Notarial nr. 5613, din 13/11/2018 emis de NP Teodorescu Mihaela;		
B4	Intabulare, drept de PROPRIETATE, cu titlu de drept de cumparare, dobandit prin Conventie, cota actuala 1/1, cota initiala 1/1 1) DOLHĂSCU PARASCHIVA 2) DOLHĂSCU GHEORGHE, bun comun	A1
/		
Act Administrativ nr. 17408, din 01/11/2023 emis de PRIMARIA COMUNEI PIPIRIG;		
B6	Intabulare, drept de PROPRIETATE, dobandit prin Lege, cota actuala 1/1, cota initiala 1/1 1) DOLHĂSCU PARASCHIVA 2) DOLHĂSCU GHEORGHE, bun comun	A1.4, A1.5, A1.6

C. Partea III. SARCINI .

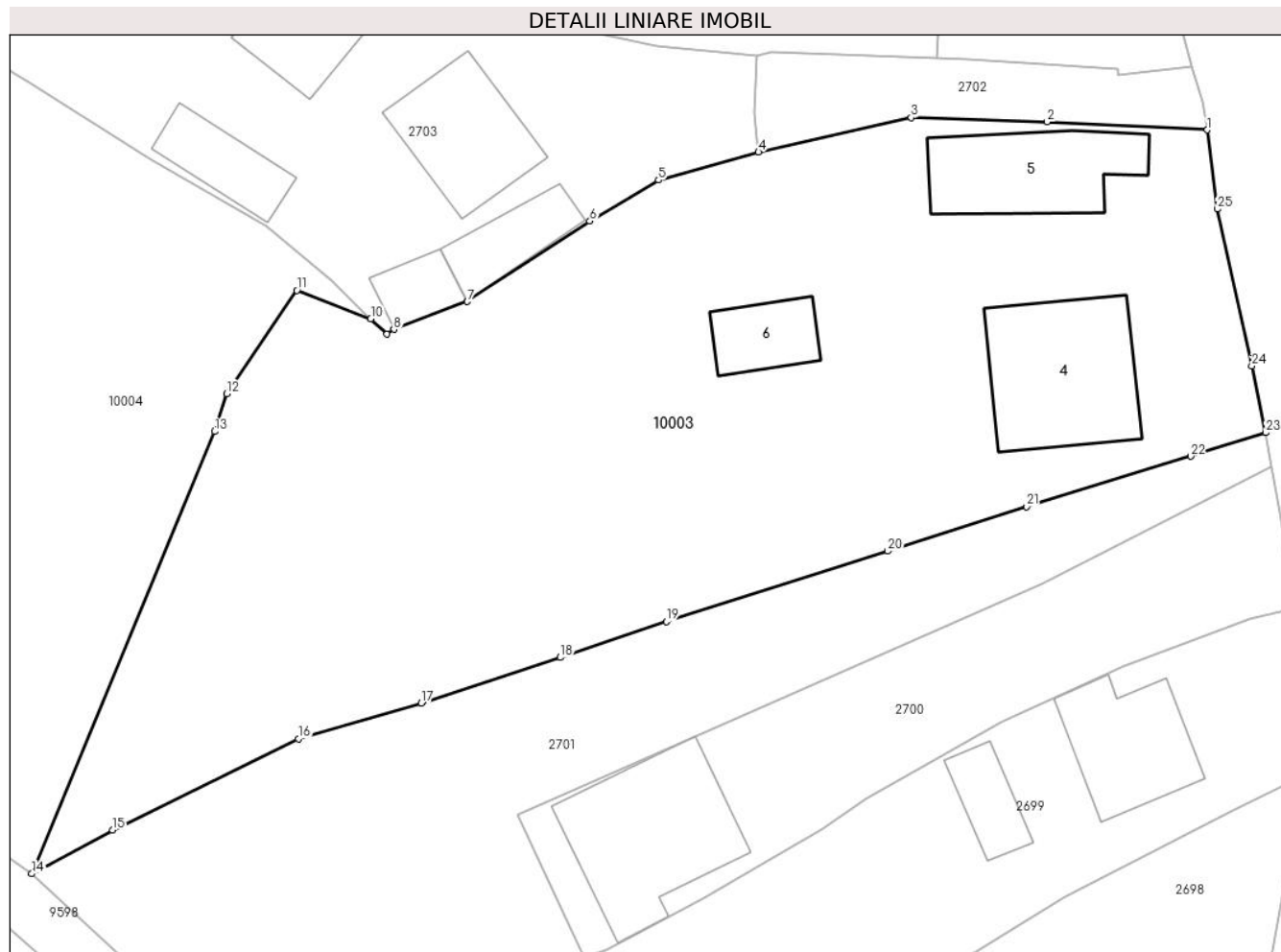
Inscrieri privind dezmembramintele dreptului de proprietate, drepturi reale de garanție și sarcini	Referințe
NU SUNT	

Anexa Nr. 1 La Partea I

Teren

Nr cadastral	Suprafața (mp)*	Observații / Referințe
51171	Din acte: 4.905 Masurata: 2.963	

* Suprafața este determinată în planul de proiecție Stereo 70.



Date referitoare la teren

Crt	Categorie folosință	Intra vilan	Suprafața (mp)	Tarla	Parcelă	Nr. topo	Observații / Referințe
1	curți constructii	DA	1.139	-	-	-	
2	arabil	DA	1.021	-	-	-	
3	livada	DA	803	-	-	-	

Date referitoare la construcții

Crt	Număr	Destinație construcție	Supraf. (mp)	Situație juridică	Observații / Referințe
A1.4		construcții de locuințe	139	Cu acte	Nr. niveluri:1; S. construita la sol:139 mp;
A1.5		construcții anexa	105	Cu acte	Nr. niveluri:1; S. construita la sol:105 mp;
A1.6		construcții anexa	45	Cu acte	Nr. niveluri:1; S. construita la sol:45 mp;

Lungime Segmente

1) Valorile lungimilor segmentelor sunt obținute din proiecție în plan.

Punct început	X / Y	Punct sfârșit	X / Y	Lungime segment (** (m))	Punct început	X / Y	Punct sfârșit	X / Y	Lungime segment (** (m))
---------------	-------	---------------	-------	--------------------------	---------------	-------	---------------	-------	--------------------------

Punct început	X / Y	Punct sfârșit	X / Y	Lungime segment (** (m)
1	580.988,82 636.020,621	2	580.975,707 636.021,29	13.13
3	580.964,593 636.021,644	4	580.952,11 636.018,814	12.8
5	580.943,942 636.016,532	6	580.938,313 636.013,176	6.554
7	580.928,303 636.006,591	8	580.922,292 636.004,312	6.429
9	580.921,74 636.003,925	10	580.920,407 636.005,193	1.84
11	580.914,349 636.007,517	12	580.908,626 635.999,045	10.224
13	580.907,627 635.995,966	14	580.892,671 635.959,801	39.136
15	580.899,29 635.963,37	16	580.914,484 635.970,838	16.93
17	580.924,538 635.973,75	18	580.935,9 635.977,488	11.961
19	580.944,566 635.980,425	20	580.962,685 635.986,183	19.012
21	580.974,034 635.989,832	22	580.987,456 635.993,947	14.039
23	580.993,592 635.995,868	24	580.992,45 636.001,324	5.574
25	580.989,627 636.014,153	1	580.988,82 636.020,621	6.518

Punct început	X / Y	Punct sfârșit	X / Y	Lungime segment (** (m)
2	580.975,707 636.021,29	3	580.964,593 636.021,644	11.12
4	580.952,11 636.018,814	5	580.943,942 636.016,532	8.481
6	580.938,313 636.013,176	7	580.928,303 636.006,591	11.982
8	580.922,292 636.004,312	9	580.921,74 636.003,925	0.674
10	580.920,407 636.005,193	11	580.914,349 636.007,517	6.488
12	580.908,626 635.999,045	13	580.907,627 635.995,966	3.237
14	580.892,671 635.959,801	15	580.899,29 635.963,37	7.52
16	580.914,484 635.970,838	17	580.924,538 635.973,75	10.467
18	580.935,9 635.977,488	19	580.944,566 635.980,425	9.15
20	580.962,685 635.986,183	21	580.974,034 635.989,832	11.921
22	580.987,456 635.993,947	23	580.993,592 635.995,868	6.43
24	580.992,45 636.001,324	25	580.989,627 636.014,153	13.136

** Lungimile segmentelor sunt determinate în planul de proiecție Stereo 70 și sunt rotunjite la 1 milimetru.

*** Distanța dintre puncte este formată din segmente cumulate ce sunt mai mici decât valoarea 1 milimetru.

**DATE DESPRE IMOBILUL NR. 10004**

Oficiul de Cadastru și Publicitate Imobiliară NEAMT
Biroul de Cadastru și Publicitate Imobiliară Targu-Neamt

A. Partea I. Descrierea imobilului

TEREN Necunoscut

Adresa: Loc. Dolhesti, Jud. Neamt, si extravilan comuna Pipirig

Nr. Crt	Nr cadastral Nr. topografic	Suprafața* (mp)	Observații / Referințe
A1	52899	Din acte: 8.016 Masurata: 8.145	Sector cadastral:191 Teren imprejmuit;

B. Partea II. Proprietari și acte

Inscrieri privitoare la dreptul de proprietate și alte drepturi reale	Referințe
31201 / 13/11/2018	
Act Notarial nr. Contract de vânzare - cumpărare aut. nr. 5613, din 13/11/2018 emis de BIN Teodorescu Mihaela;	
B3	A1
Intabulare, drept de PROPRIETATE, cu titlu de drept de CUMPĂRARE, dobandit prin Conventie, cota actuala 1/1, cota initiala 1/1	
1) DOLHĂSCU PARASCHIVA	
2) DOLHĂSCU GHEORGHE	

C. Partea III. SARCINI .

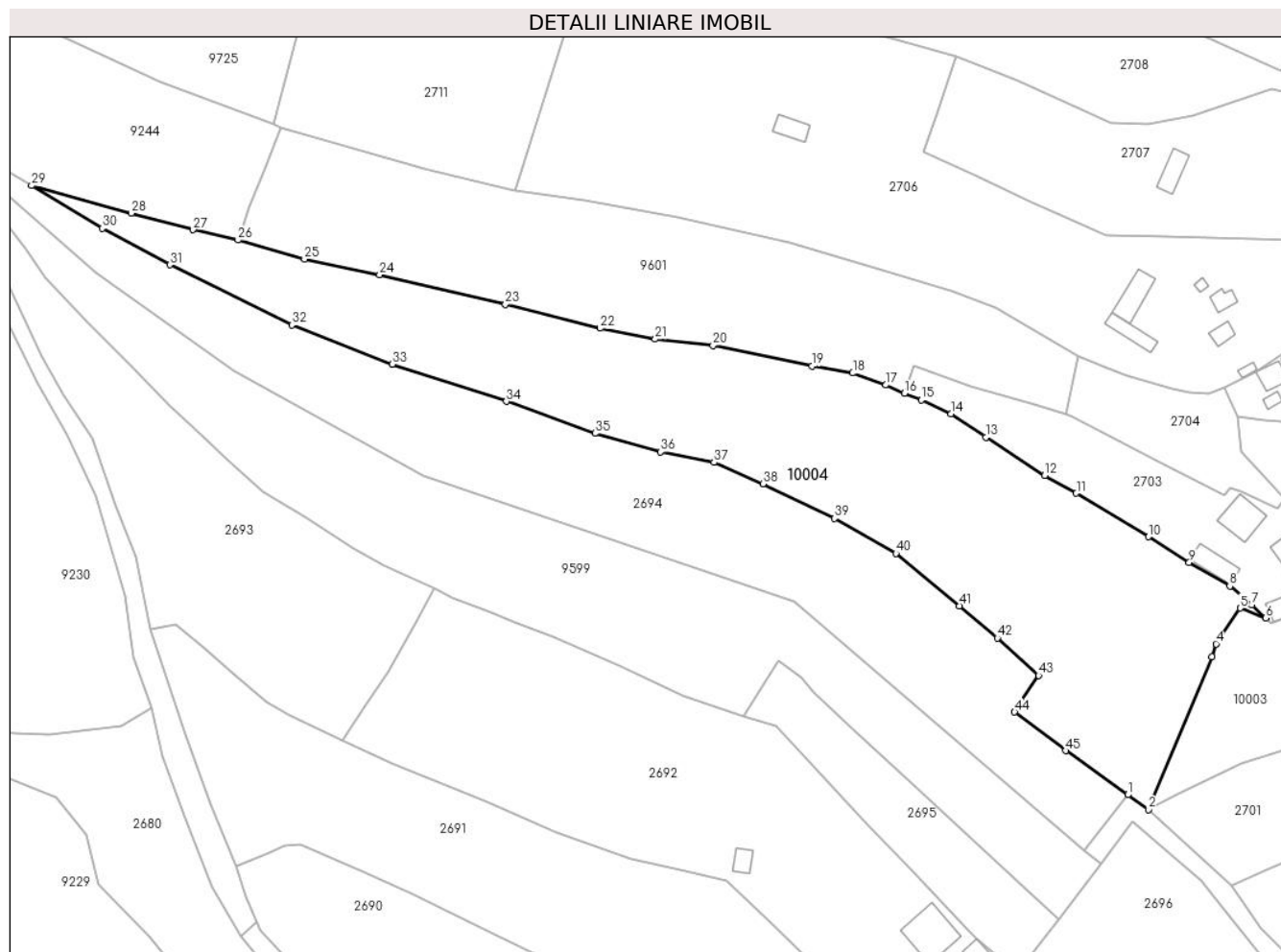
Inscrieri privind dezmembramintele dreptului de proprietate, drepturi reale de garanție și sarcini	Referințe
NU SUNT	

Anexa Nr. 1 La Partea I

Teren

Nr cadastral	Suprafața (mp)*	Observații / Referințe
52899	Din acte: 8.016 Masurata: 8.145	

* Suprafața este determinată în planul de proiecție Stereo 70.



Date referitoare la teren

Crt	Categorie folosință	Intravilan	Suprafața (mp)	Tarla	Parcelă	Nr. topo	Observații / Referințe
1	faneata	DA	6.731	-	-	-	
2	faneata	NU	1.415	-	-	-	

Lungime Segmente

1) Valorile lungimilor segmentelor sunt obținute din proiecție în plan.

Punct început	X / Y	Punct sfârșit	X / Y	Lungime segment	Punct început	X / Y	Punct sfârșit	X / Y	Lungime segment	Punct început	X / Y	Punct sfârșit	X / Y	Lungime segment
1	580.887,731 635.963,298	2	580.892,671 635.959,801	6.052	2	580.892,671 635.959,801	3	580.907,627 635.995,966	39.136	3	580.907,627 635.995,966	4	580.908,626 635.999,045	3.237
4	580.908,626 635.999,045	5	580.914,349 636.007,517	10.224	5	580.914,349 636.007,517	6	580.920,407 636.005,193	6.488	6	580.920,407 636.005,193	7	580.917,156 636.008,288	4.489
7	580.917,156 636.008,288	8	580.911,905 636.012,713	6.867	8	580.911,905 636.012,713	9	580.902,272 636.018,297	11.134	9	580.902,272 636.018,297	10	580.892,646 636.024,403	11.399
10	580.892,646 636.024,403	11	580.875,523 636.034,748	20.005	11	580.875,523 636.034,748	12	580.868,043 636.038,971	8.59	12	580.868,043 636.038,971	13	580.854,141 636.048,014	16.584
13	580.854,141 636.048,014	14	580.845,808 636.053,564	10.012	14	580.845,808 636.053,564	15	580.838,824 636.056,821	7.706	15	580.838,824 636.056,821	16	580.834,837 636.058,459	4.31

Punct început	X / Y	Punct sfârșit	X / Y	Lungime segment	Punct început	X / Y	Punct sfârșit	X / Y	Lungime segment	Punct început	X / Y	Punct sfârșit	X / Y	Lungime segment
16	580.834,837 636.058,459	17	580.830,327 636.060,349	4.89	17	580.830,327 636.060,349	18	580.822,573 636.063,21	8.265	18	580.822,573 636.063,21	19	580.812,894 636.064,848	9.817
19	580.812,894 636.064,848	20	580.789,436 636.069,766	23.968	20	580.789,436 636.069,766	21	580.775,74 636.071,245	13.776	21	580.775,74 636.071,245	22	580.762,723 636.073,8	13.265
22	580.762,723 636.073,8	23	580.740,271 636.079,519	23.169	23	580.740,271 636.079,519	24	580.710,432 636.086,512	30.647	24	580.710,432 636.086,512	25	580.692,633 636.090,201	18.177
25	580.692,633 636.090,201	26	580.676,894 636.094,71	16.372	26	580.676,894 636.094,71	27	580.666,261 636.097,161	10.912	27	580.666,261 636.097,161	28	580.651,593 636.101,105	15.189
28	580.651,593 636.101,105	29	580.627,991 636.107,609	24.482	29	580.627,991 636.107,609	30	580.644,73 636.097,535	19.537	30	580.644,73 636.097,535	31	580.660,71 636.088,864	18.181
31	580.660,71 636.088,864	32	580.689,653 636.074,585	32.274	32	580.689,653 636.074,585	33	580.713,484 636.065,292	25.579	33	580.713,484 636.065,292	34	580.740,488 636.056,483	28.404
34	580.740,488 636.056,483	35	580.761,473 636.048,935	22.301	35	580.761,473 636.048,935	36	580.777,013 636.044,492	16.163	36	580.777,013 636.044,492	37	580.789,664 636.042,034	12.888
37	580.789,664 636.042,034	38	580.801,264 636.036,977	12.654	38	580.801,264 636.036,977	39	580.818,251 636.028,775	18.863	39	580.818,251 636.028,775	40	580.832,749 636.020,469	16.709
40	580.832,749 636.020,469	41	580.847,859 636.008,072	19.545	41	580.847,859 636.008,072	42	580.856,796 636.000,424	11.763	42	580.856,796 636.000,424	43	580.866,608 635.991,544	13.234
43	580.866,608 635.991,544	44	580.860,9 635.982,893	10.364	44	580.860,9 635.982,893	45	580.872,992 635.973,732	15.17	45	580.872,992 635.973,732	1	580.887,731 635.963,298	18.058

** Lungimile segmentelor sunt determinate în planul de proiecție Stereo 70 și sunt rotunjite la 1 milimetru.

*** Distanța dintre puncte este formată din segmente cumulate ce sunt mai mici decât valoarea 1 milimetru.

**DATE DESPRE IMOBILUL NR. 10005**

Oficiul de Cadastru și Publicitate Imobiliară NEAMT
Biroul de Cadastru și Publicitate Imobiliară Targu-Neamt

A. Partea I. Descrierea imobilului

TEREN Extravilan

Adresa: Jud. Neamt

Nr. Crt	Nr cadastral Nr. topografic	Suprafața* (mp)	Observații / Referințe
A1		7.500	Sector cadastral:191 Teren neimpregmuit;

B. Partea II. Proprietari și acte

Inscrieri privitoare la dreptul de proprietate și alte drepturi reale		Referințe
/		
Act Normativ nr. 7, din 13/03/1996 emis de GUVERNUL ROMÂNIEI;		
B1	Inscrierea provizorie, drept de PROPRIETATE, dobandit prin Lege, cota actuala 1/1, cota initiala 1/1	A1
1) COMUNA PIPIRIG, CIF:99999999999999, PROPRIETAR NEIDENTIFICAT		

C. Partea III. SARCINI .

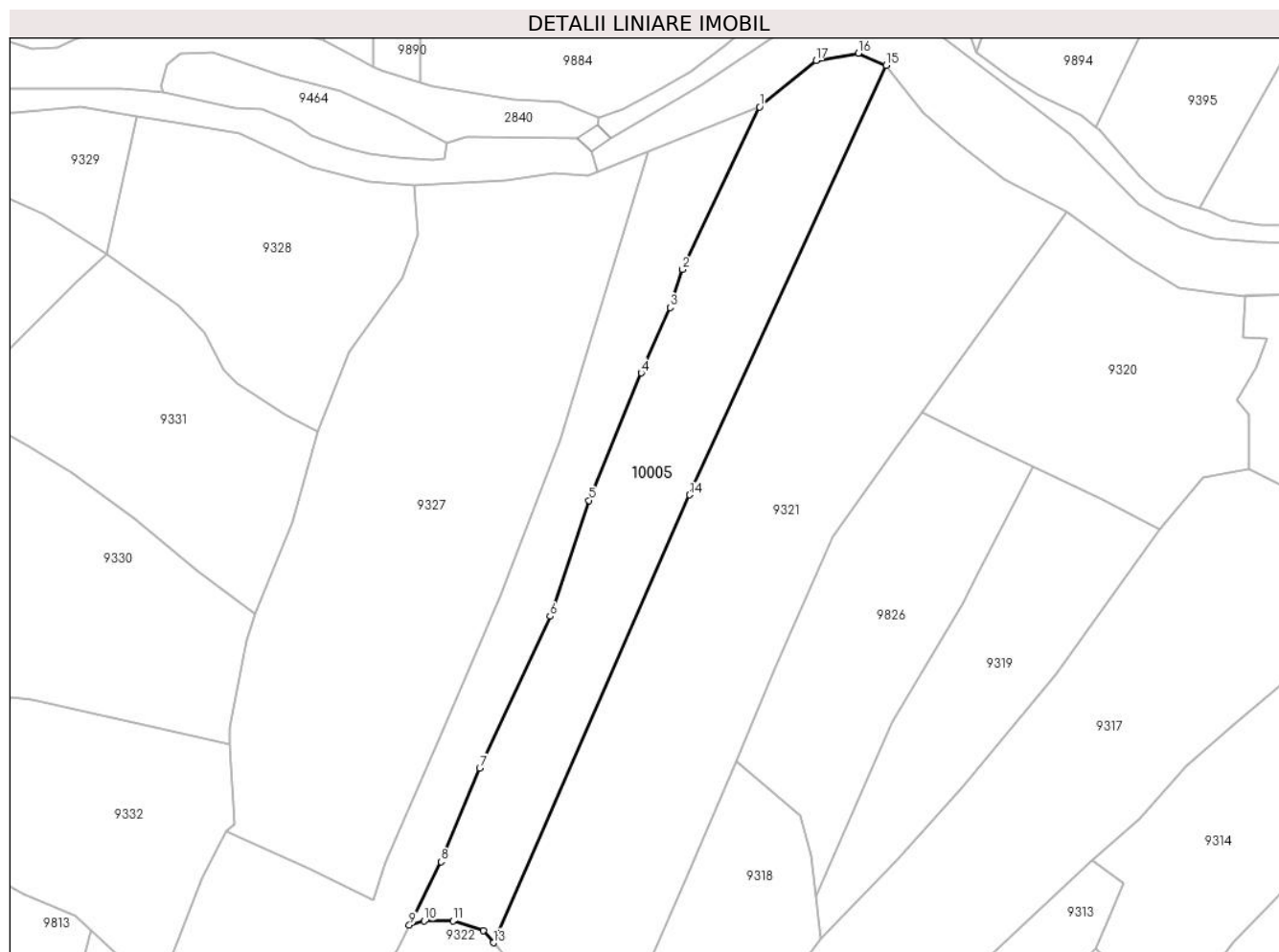
Inscrieri privind dezmembramintele dreptului de proprietate, drepturi reale de garanție și sarcini	Referințe
NU SUNT	

Anexa Nr. 1 La Partea I

Teren

Nr cadastral	Suprafața (mp)*	Observații / Referințe
	7.500	

* Suprafața este determinată în planul de proiecție Stereo 70.



Date referitoare la teren

Crt	Categorie folosință	Intravilan	Suprafața (mp)	Tarla	Parcelă	Nr. topo	Observații / Referințe
1	faneata	NU	7.500	-	-	-	

Lungime Segmente

1) Valorile lungimilor segmentelor sunt obținute din proiecție în plan.

Punct început	X / Y	Punct sfârșit	X / Y	Lungime segment (** (m)
1	580.581,754 637.085,203	2	580.558,626 637.036,654	53.776
2	580.558,626 637.036,654	3	580.554,982 637.025,297	11.927
3	580.554,982 637.025,297	4	580.546,348 637.005,802	21.321
4	580.546,348 637.005,802	5	580.530,783 636.967,68	41.177
5	580.530,783 636.967,68	6	580.519,101 636.933,125	36.476

Punct început	X / Y	Punct sfârșit	X / Y	Lungime segment (** (m)
6	580.519,101 636.933,125	7	580.498,081 636.887,795	49.966
7	580.498,081 636.887,795	8	580.486,51 636.859,808	30.285
8	580.486,51 636.859,808	9	580.477,043 636.840,795	21.24
9	580.477,043 636.840,795	10	580.481,473 636.842,07	4.61
10	580.481,473 636.842,07	11	580.490,13 636.842,07	8.657
11	580.490,13 636.842,07	12	580.499,147 636.839,258	9.445
12	580.499,147 636.839,258	13	580.502,149 636.835,56	4.763
13	580.502,149 636.835,56	14	580.560,78 636.969,363	146.085
14	580.560,78 636.969,363	15	580.619,545 637.097,661	141.116
15	580.619,545 637.097,661	16	580.611,299 637.101,271	9.002
16	580.611,299 637.101,271	17	580.598,599 637.099,105	12.883
17	580.598,599 637.099,105	1	580.581,754 637.085,203	21.841

** Lungimile segmentelor sunt determinate în planul de proiecție Stereo 70 și sunt rotunjite la 1 milimetru.

*** Distanța dintre puncte este formată din segmente cumulate ce sunt mai mici decât valoarea 1 milimetru.

**DATE DESPRE IMOBILUL NR. 10006**

Oficiul de Cadastru și Publicitate Imobiliară NEAMT
Biroul de Cadastru și Publicitate Imobiliară Targu-Neamt

A. Partea I. Descrierea imobilului

TEREN Extravilan

Adresa: Jud. Neamt

Nr. Crt	Nr cadastral Nr. topografic	Suprafața* (mp)	Observații / Referințe
A1		1.455	Sector cadastral:191 Teren neimpregmuit;

B. Partea II. Proprietari și acte

Inscrieri privitoare la dreptul de proprietate și alte drepturi reale		Referințe
/		
Act Normativ nr. 7, din 13/03/1996 emis de GUVERNUL ROMÂNIEI;		
B1	Inscrierea provizorie, drept de PROPRIETATE, dobandit prin Lege, cota actuala 1/1, cota initiala 1/1 1) COMUNA PIPIRIG, CIF:99999999999999, PROPRIETAR NEIDENTIFICAT	A1

C. Partea III. SARCINI .

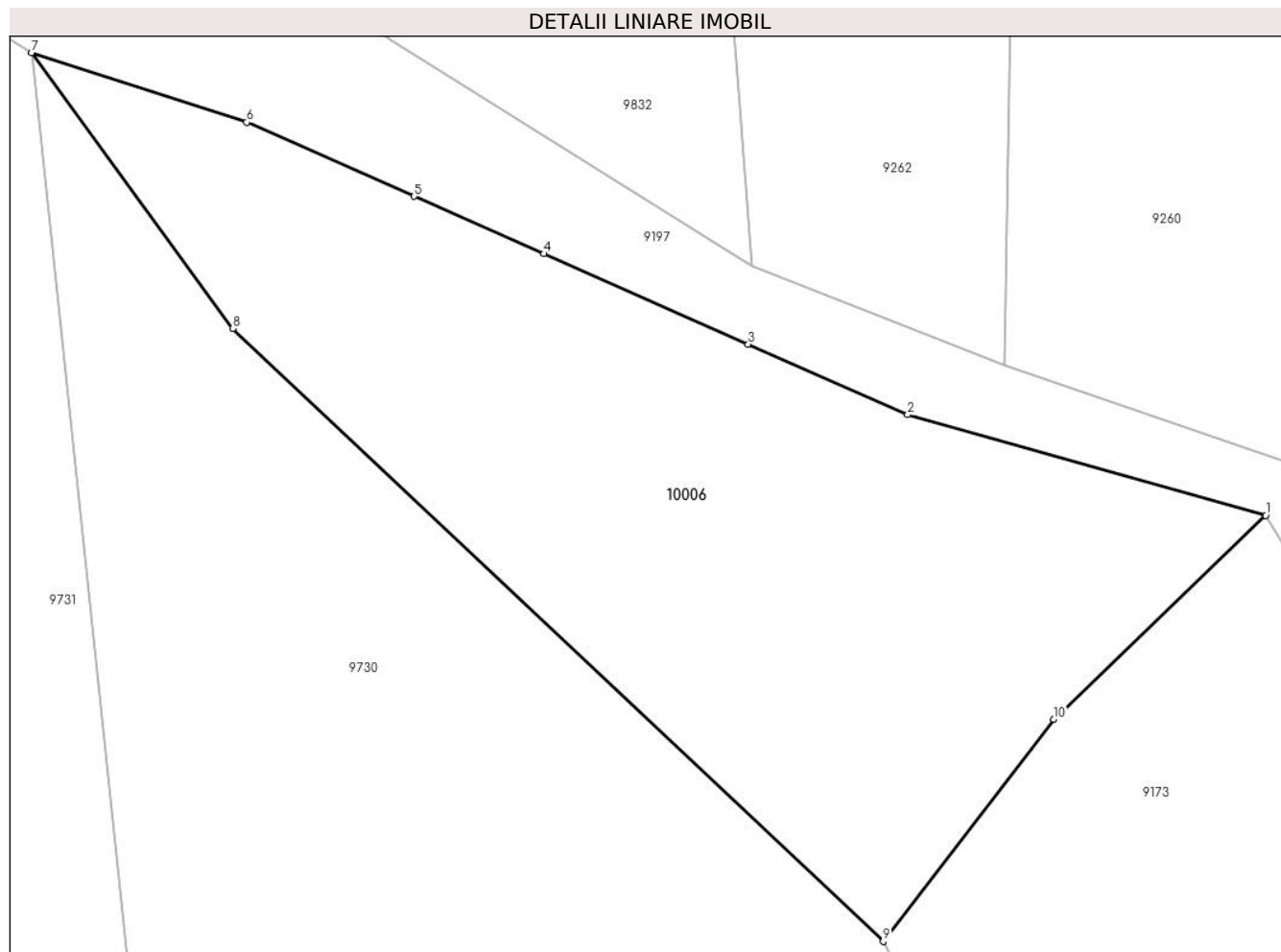
Inscrieri privind dezmembramintele dreptului de proprietate, drepturi reale de garanție și sarcini	Referințe
NU SUNT	

Anexa Nr. 1 La Partea I

Teren

Nr cadastral	Suprafața (mp)*	Observații / Referințe
	1.455	

* Suprafața este determinată în planul de proiecție Stereo 70.



Date referitoare la teren

Crt	Categorie folosință	Intravilan	Suprafața (mp)	Tarla	Parcelă	Nr. topo	Observații / Referințe
1	faneata	NU	1.455	-	-	-	

Lungime Segmente

1) Valorile lungimilor segmentelor sunt obținute din proiecție în plan.

Punct început	X / Y	Punct sfârșit	X / Y	Lungime segment (** (m)
1	579.676,793 635.962,649	2	579.654,056 635.969,039	23.618
2	579.654,056 635.969,039	3	579.643,929 635.973,515	11.072
3	579.643,929 635.973,515	4	579.630,955 635.979,25	14.185
4	579.630,955 635.979,25	5	579.622,707 635.982,895	9.018
5	579.622,707 635.982,895	6	579.612,076 635.987,594	11.623

Punct început	X / Y	Punct sfârșit	X / Y	Lungime segment (** (m)
6	579.612,076 635.987,594	7	579.598,418 635.992,008	14.354
7	579.598,418 635.992,008	8	579.611,197 635.974,502	21.674
8	579.611,197 635.974,502	9	579.652,5 635.935,624	56.722
9	579.652,5 635.935,624	10	579.663,326 635.949,716	17.77
10	579.663,326 635.949,716	1	579.676,793 635.962,649	18.671

** Lungimile segmentelor sunt determinate în planul de proiecție Stereo 70 și sunt rotunjite la 1 milimetru.

*** Distanța dintre puncte este formată din segmente cumulate ce sunt mai mici decât valoarea 1 milimetru.

**DATE DESPRE IMOBILUL NR. 10007**

Oficiul de Cadastru și Publicitate Imobiliară NEAMT
Biroul de Cadastru și Publicitate Imobiliară Targu-Neamt

A. Partea I. Descrierea imobilului

TEREN Extravilan

Adresa: Jud. Neamt

Nr. Crt	Nr cadastral Nr. topografic	Suprafața* (mp)	Observații / Referințe
A1		5.000	Sector cadastral:191 Teren imprejmuit;

B. Partea II. Proprietari și acte

Inscrieri privitoare la dreptul de proprietate și alte drepturi reale	Referințe
/	
Act Administrativ nr. 12941, din 23/08/2023 emis de PRIMARIA COMUNEI PIPIRIG;	
B1	A1
Inscrierea posesiei, drept de PROPRIETATE, dobandit prin Lege, cota actuala 1/1, cota initiala 1/1 1) CREANGĂ ION	

C. Partea III. SARCINI .

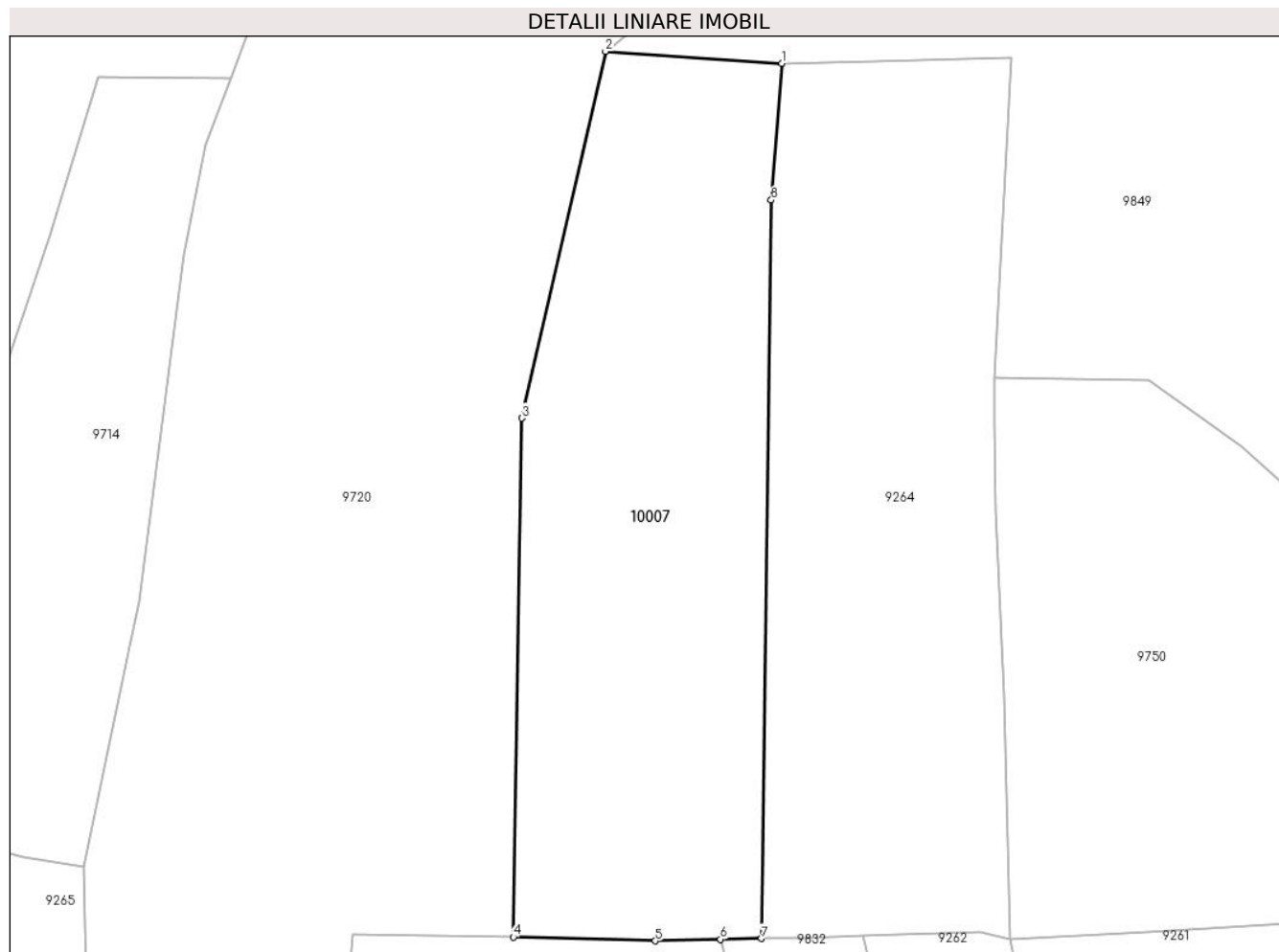
Inscrieri privind dezmembramintele dreptului de proprietate, drepturi reale de garanție și sarcini	Referințe
NU SUNT	

Anexa Nr. 1 La Partea I

Teren

Nr cadastral	Suprafața (mp)*	Observații / Referințe
	5.000	

* Suprafața este determinată în planul de proiecție Stereo 70.



Date referitoare la teren

Crt	Categorie folosință	Intravilan	Suprafața (mp)	Tarla	Parcelă	Nr. topo	Observații / Referințe
1	faneata	NU	5.000	-	-	-	

Lungime Segmente

1) Valorile lungimilor segmentelor sunt obținute din proiecție în plan.

Punct început	X / Y	Punct sfârșit	X / Y	Lungime segment (** (m)
1	579.585,17 636.342,038	2	579.557,606 636.343,937	27.629
2	579.557,606 636.343,937	3	579.544,474 636.286,613	58.809
3	579.544,474 636.286,613	4	579.543,195 636.205,522	81.101
4	579.543,195 636.205,522	5	579.565,352 636.204,923	22.165
5	579.565,352 636.204,923	6	579.575,576 636.205,151	10.227

Punct început	X / Y	Punct sfârșit	X / Y	Lungime segment (** (m)
6	579.575,576 636.205,151	7	579.581,991 636.205,294	6.417
7	579.581,991 636.205,294	8	579.583,512 636.320,677	115.393
8	579.583,512 636.320,677	1	579.585,17 636.342,038	21.425

** Lungimile segmentelor sunt determinate în planul de proiecție Stereo 70 și sunt rotunjite la 1 milimetru.

*** Distanța dintre puncte este formată din segmente cumulate ce sunt mai mici decât valoarea 1 milimetru.

**DATE DESPRE IMOBILUL NR. 10009**

Oficiul de Cadastru și Publicitate Imobiliară NEAMT
Biroul de Cadastru și Publicitate Imobiliară Targu-Neamt

A. Partea I. Descrierea imobilului

TEREN Necunoscut

Adresa: Loc. Dolhesti, Jud. Neamt, si extravilan UAT Pipirig

Nr. Crt	Nr cadastral Nr. topografic	Suprafața* (mp)	Observații / Referințe
A1		8.047	Sector cadastral:191 Teren neimpregmuit;

B. Partea II. Proprietari și acte

Inscrieri privitoare la dreptul de proprietate și alte drepturi reale		Referințe
/		
Act Normativ nr. 7, din 13/03/1996 emis de GUVERNUL ROMÂNIEI;		
B1	Inscrierea provizorie, drept de PROPRIETATE, dobandit prin Lege, cota actuala 1/1, cota initiala 1/1	A1
1) COMUNA PIPIRIG, CIF:99999999999999, PROPRIETAR NEIDENTIFICAT		

C. Partea III. SARCINI .

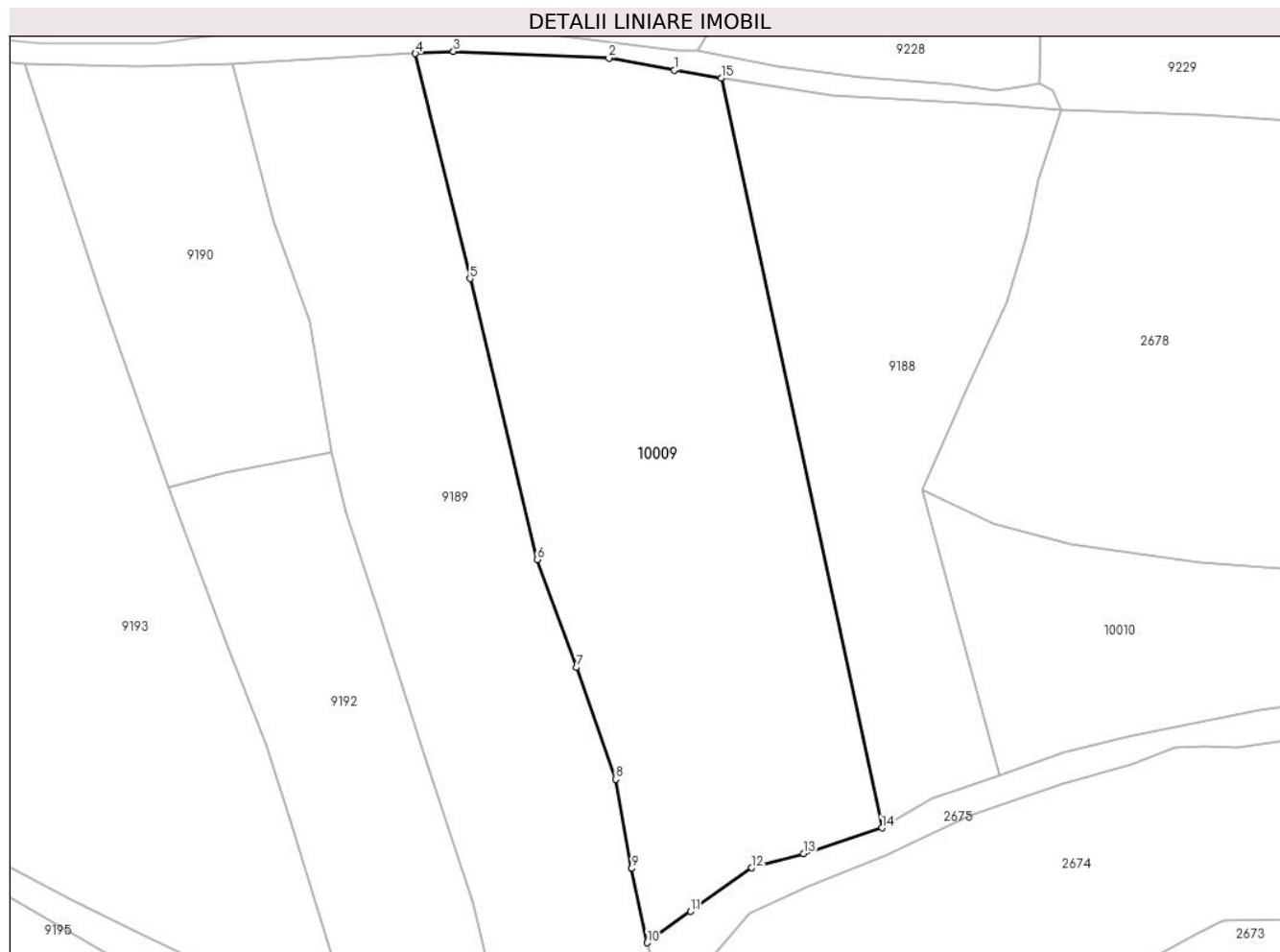
Inscrieri privind dezmembramintele dreptului de proprietate, drepturi reale de garanție și sarcini	Referințe
NU SUNT	

Anexa Nr. 1 La Partea I

Teren

Nr cadastral	Suprafața (mp)*	Observații / Referințe
	8.047	

* Suprafața este determinată în planul de proiecție Stereo 70.



Date referitoare la teren

Crt	Categorie folosință	Intra vilan	Suprafața (mp)	Tarla	Parcelă	Nr. topo	Observații / Referințe
1	pasune	DA	127	-	-	-	Pășune împădurită
2	pasune	NU	3.897	-	-	-	Pășune împădurită
3	faneata	NU	4.023	-	-	-	

Lungime Segmente

1) Valorile lungimilor segmentelor sunt obținute din proiecție în plan.

Punct început	X / Y	Punct sfârșit	X / Y	Lungime segment (** (m)
1	580.458,76 635.907,985	2	580.446,529 635.910,29	12.446
2	580.446,529 635.910,29	3	580.417,489 635.911,523	29.066
3	580.417,489 635.911,523	4	580.410,413 635.911,125	7.087
4	580.410,413 635.911,125	5	580.420,572 635.869,154	43.183

Punct început	X / Y	Punct sfârșit	X / Y	Lungime segment (** (m)
5	580.420,572 635.869,154	6	580.433,096 635.816,74	53.889
6	580.433,096 635.816,74	7	580.440,496 635.796,61	21.447
7	580.440,496 635.796,61	8	580.447,858 635.775,786	22.087
8	580.447,858 635.775,786	9	580.450,794 635.759,127	16.916
9	580.450,794 635.759,127	10	580.453,681 635.745,275	14.15
10	580.453,681 635.745,275	11	580.461,801 635.751,116	10.003
11	580.461,801 635.751,116	12	580.473,185 635.759,249	13.991
12	580.473,185 635.759,249	13	580.482,879 635.761,905	10.051
13	580.482,879 635.761,905	14	580.497,497 635.766,704	15.386
14	580.497,497 635.766,704	15	580.467,5 635.906,569	143.046
15	580.467,5 635.906,569	1	580.458,76 635.907,985	8.854

** Lungimile segmentelor sunt determinate în planul de proiecție Stereo 70 și sunt rotunjite la 1 milimetru.

*** Distanța dintre puncte este formată din segmente cumulate ce sunt mai mici decât valoarea 1 milimetru.

**DATE DESPRE IMOBILUL NR. 10010**

Oficiul de Cadastru și Publicitate Imobiliară NEAMT
Biroul de Cadastru și Publicitate Imobiliară Targu-Neamt

A. Partea I. Descrierea imobilului

TEREN Necunoscut

Adresa: Loc. Dolhesti, Jud. Neamt, si extravilan UAT Pipirig

Nr. Crt	Nr cadastral Nr. topografic	Suprafața* (mp)	Observații / Referințe
A1		2.781	Sector cadastral:191 Teren neimprejmuit;

B. Partea II. Proprietari și acte

Inscrieri privitoare la dreptul de proprietate și alte drepturi reale		Referințe
/		
Act Normativ nr. 7, din 13/03/1996 emis de GUVERNUL ROMÂNIEI;		
B1	Inscrierea provizorie, drept de PROPRIETATE, dobandit prin Lege, cota actuala 1/1, cota initiala 1/1 1) COMUNA PIPIRIG, CIF:99999999999999, PROPRIETAR NEIDENTIFICAT	A1

C. Partea III. SARCINI .

Inscrieri privind dezmembramintele dreptului de proprietate, drepturi reale de garanție și sarcini	Referințe
NU SUNT	

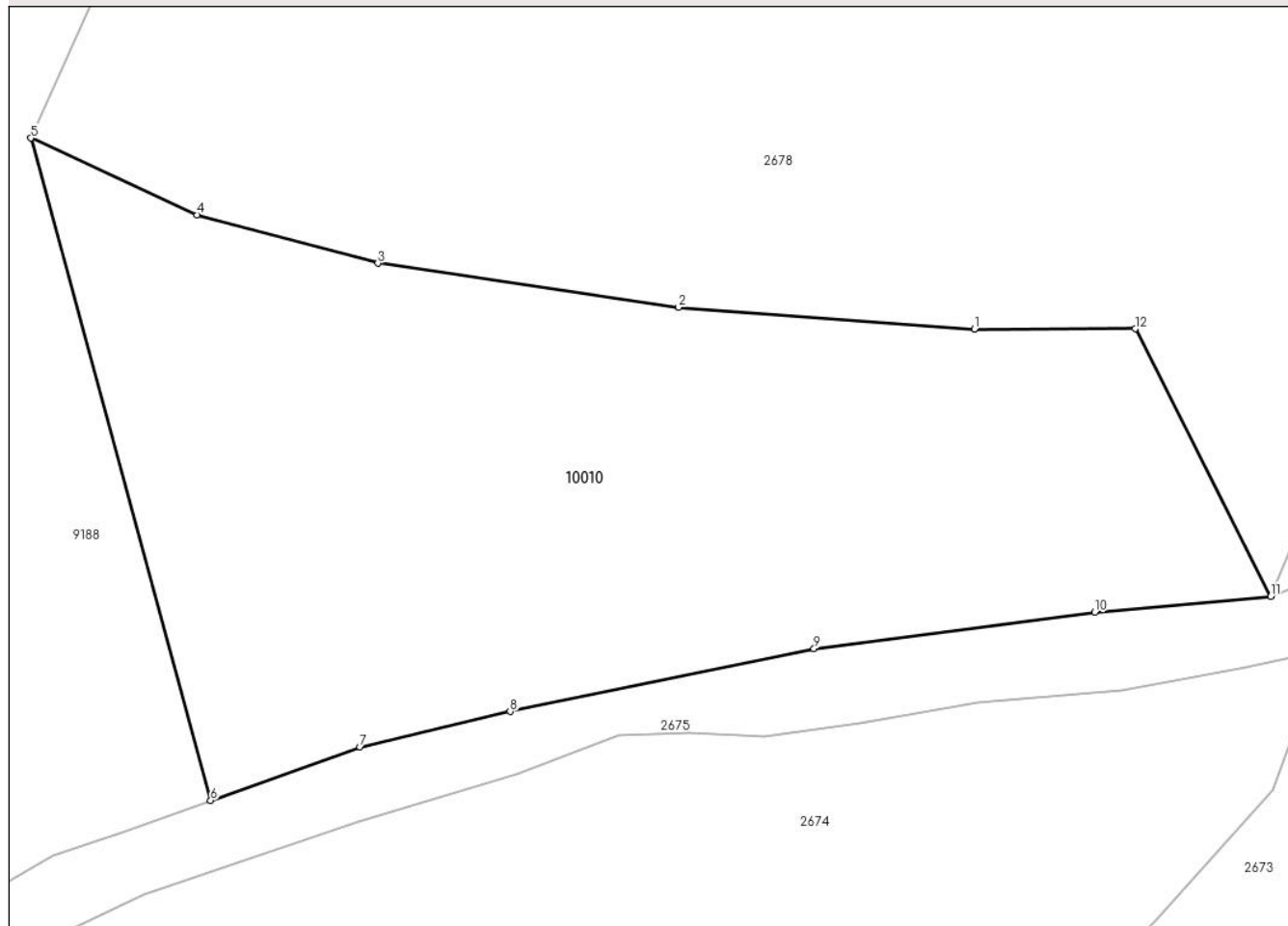
Anexa Nr. 1 La Partea I

Teren

Nr cadastral	Suprafața (mp)*	Observații / Referințe
	2.781	

* Suprafața este determinată în planul de proiecție Stereo 70.

DETALII LINIARE IMOBIL



Date referitoare la teren

Crt	Categorie folosință	Intravilan	Suprafața (mp)	Tarla	Parcelă	Nr. topo	Observații / Referințe
1	faneata	DA	250	-	-	-	
2	faneata	NU	2.531	-	-	-	

Lungime Segmente

1) Valorile lungimilor segmentelor sunt obținute din proiecție în plan.

Punct început	X / Y	Punct sfârșit	X / Y	Lungime segment (** (m)
1	580.580,782 635.814,341	2	580.557,014 635.816,113	23.834
2	580.557,014 635.816,113	3	580.532,867 635.819,643	24.404
3	580.532,867 635.819,643	4	580.518,336 635.823,525	15.041
4	580.518,336 635.823,525	5	580.504,991 635.829,693	14.701

Punct început	X / Y	Punct sfârșit	X / Y	Lungime segment (** (m)
5	580.504,991 635.829,693	6	580.519,432 635.776,517	55.102
6	580.519,432 635.776,517	7	580.531,432 635.780,812	12.745
7	580.531,432 635.780,812	8	580.543,491 635.783,658	12.39
8	580.543,491 635.783,658	9	580.567,89 635.788,713	24.917
9	580.567,89 635.788,713	10	580.590,453 635.791,632	22.751
10	580.590,453 635.791,632	11	580.604,582 635.792,893	14.185
11	580.604,582 635.792,893	12	580.593,69 635.814,38	24.09
12	580.593,69 635.814,38	1	580.580,782 635.814,341	12.908

** Lungimile segmentelor sunt determinate în planul de proiecție Stereo 70 și sunt rotunjite la 1 milimetru.

*** Distanța dintre puncte este formată din segmente cumulate ce sunt mai mici decât valoarea 1 milimetru.

**DATE DESPRE IMOBILUL NR. 10012**

Oficiul de Cadastru și Publicitate Imobiliară NEAMT
Biroul de Cadastru și Publicitate Imobiliară Targu-Neamt

A. Partea I. Descrierea imobilului

TEREN Extravilan

Adresa: Jud. Neamt

Nr. Crt	Nr cadastral Nr. topografic	Suprafața* (mp)	Observații / Referințe
A1		4.168	Sector cadastral:191 Teren neimpregmuit;

B. Partea II. Proprietari și acte

Inscrieri privitoare la dreptul de proprietate și alte drepturi reale		Referințe
/		
Act Administrativ nr. 12919, din 17/08/2023 emis de PRIMARIA COMUNEI PIPIRIG;		
B1	Inscrierea posesiei, drept de PROPRIETATE, dobandit prin Lege, cota actuala 1/1, cota initiala 1/1 1) CONACHE MARIUS	A1

C. Partea III. SARCINI .

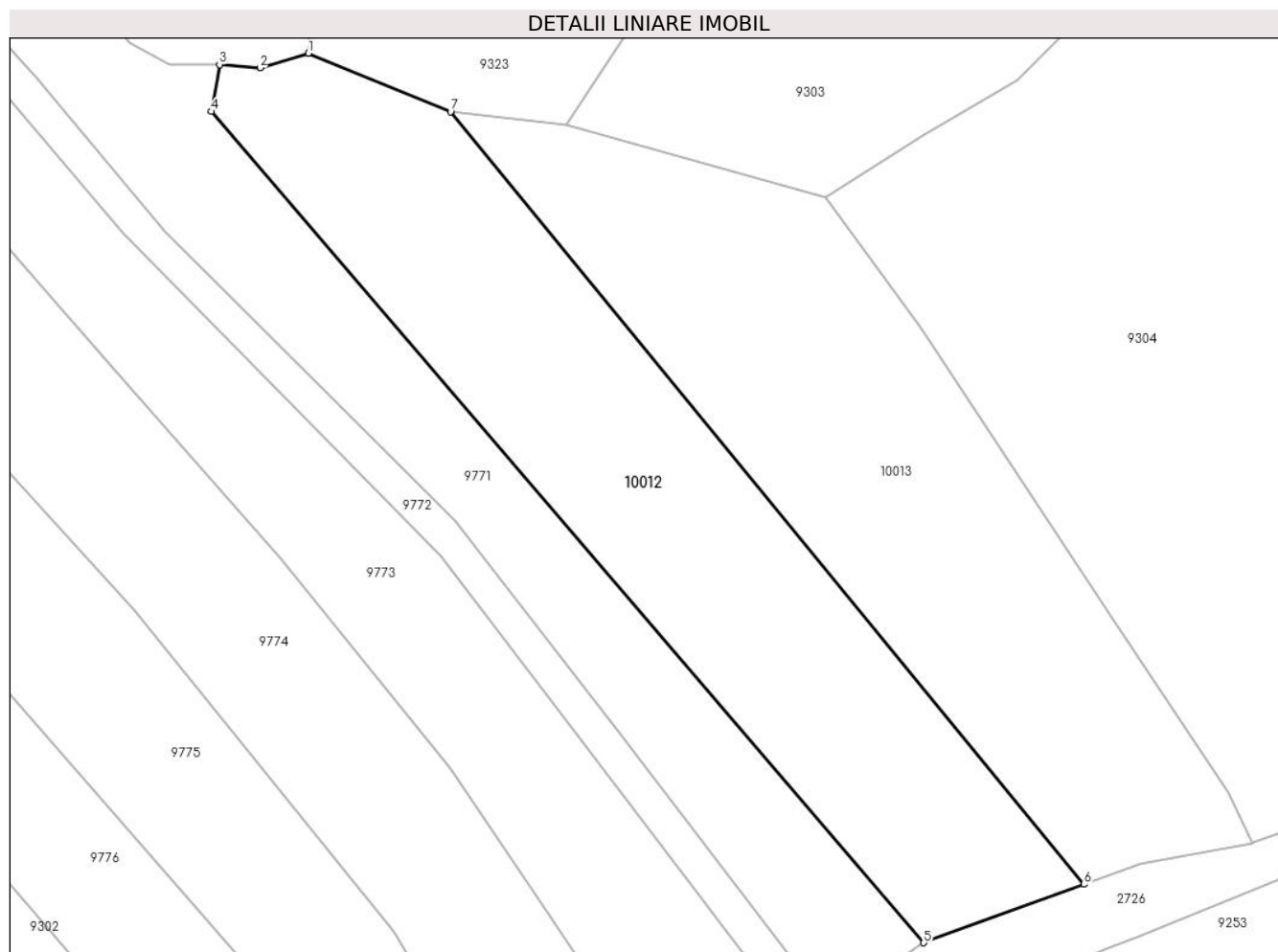
Inscrieri privind dezmembramintele dreptului de proprietate, drepturi reale de garanție și sarcini	Referințe
NU SUNT	

Anexa Nr. 1 La Partea I

Teren

Nr cadastral	Suprafața (mp)*	Observații / Referințe
	4.168	

* Suprafața este determinată în planul de proiecție Stereo 70.



Date referitoare la teren

Crt	Categorie folosință	Intra vilan	Suprafața (mp)	Tarla	Parcelă	Nr. topo	Observații / Referințe
1	faneata	NU	4.168	-	-	-	

Lungime Segmente

1) Valorile lungimilor segmentelor sunt obținute din proiecție în plan.

Punct început	X / Y	Punct sfârșit	X / Y	Lungime segment (** (m)
1	580.403,765 636.678,065	2	580.396,55 636.675,902	7.532
2	580.396,55 636.675,902	3	580.390,522 636.676,385	6.047
3	580.390,522 636.676,385	4	580.389,31 636.669,399	7.09
4	580.389,31 636.669,399	5	580.495,376 636.545,727	162.926
5	580.495,376 636.545,727	6	580.519,206 636.554,412	25.363

Punct început	X / Y	Punct sfârșit	X / Y	Lungime segment (** (m)
6	580.519,206 636.554,412	7	580.424,9 636.669,33	148.66
7	580.424,9 636.669,33	1	580.403,765 636.678,065	22.869

** Lungimile segmentelor sunt determinate în planul de proiecție Stereo 70 și sunt rotunjite la 1 milimetru.

*** Distanța dintre puncte este formată din segmente cumulate ce sunt mai mici decât valoarea 1 milimetru.

**DATE DESPRE IMOBILUL NR. 10013**

Oficiul de Cadastru și Publicitate Imobiliară NEAMT
Biroul de Cadastru și Publicitate Imobiliară Targu-Neamt

A. Partea I. Descrierea imobilului

TEREN Extravilan

Adresa: Jud. Neamt

Nr. Crt	Nr cadastral Nr. topografic	Suprafața* (mp)	Observații / Referințe
A1		4.167	Sector cadastral:191 Teren neimprejmuit;

B. Partea II. Proprietari și acte

Inscrieri privitoare la dreptul de proprietate și alte drepturi reale		Referințe
/		
Act Administrativ nr. 14561, din 27/09/2023 emis de PRIMARIA COMUNEI PIPIRIG;		
B1	Inscrierea posesiei, drept de PROPRIETATE, dobandit prin Lege, cota actuala 1/1, cota initiala 1/1 1) CHIRIAC ELENA 2) CHIRIAC VASILE	A1

C. Partea III. SARCINI .

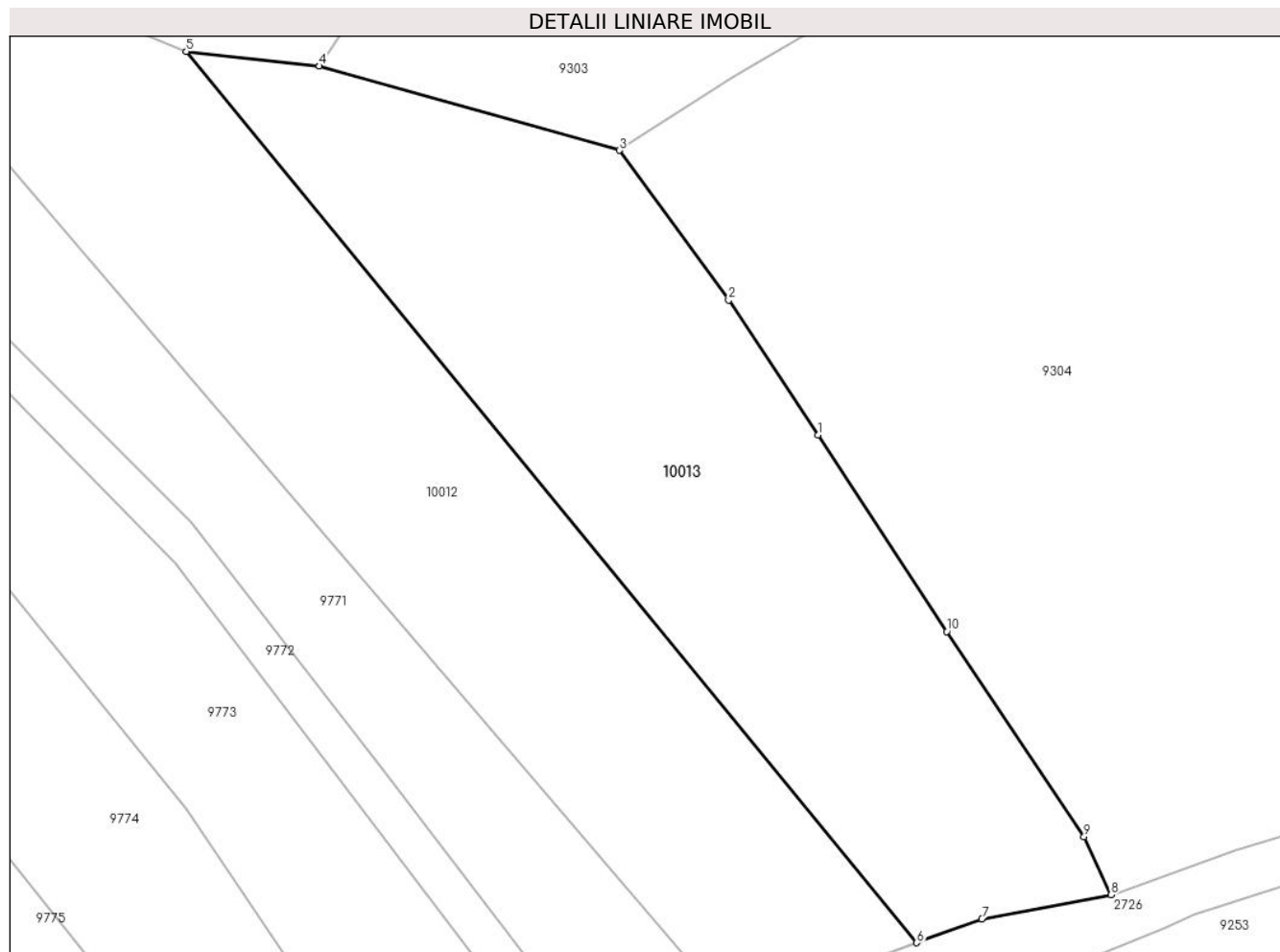
Inscrieri privind dezmembramintele dreptului de proprietate, drepturi reale de garanție și sarcini	Referințe
NU SUNT	

Anexa Nr. 1 La Partea I

Teren

Nr cadastral	Suprafața (mp)*	Observații / Referințe
	4.167	

* Suprafața este determinată în planul de proiecție Stereo 70.



Date referitoare la teren

Crt	Categorie folosință	Intravilan	Suprafața (mp)	Tarla	Parcelă	Nr. topo	Observații / Referințe
1	faneata	NU	4.167	-	-	-	

Lungime Segmente

1) Valorile lungimilor segmentelor sunt obținute din proiecție în plan.

Punct început	X / Y	Punct sfârșit	X / Y	Lungime segment (** (m)
1	580.506,481 636.619,888	2	580.494,914 636.637,257	20.868
2	580.494,914 636.637,257	3	580.480,819 636.656,586	23.922
3	580.480,819 636.656,586	4	580.442,092 636.667,448	40.221
4	580.442,092 636.667,448	5	580.424,9 636.669,33	17.295
5	580.424,9 636.669,33	6	580.519,206 636.554,412	148.66

Punct început	X / Y	Punct sfârșit	X / Y	Lungime segment (** (m)
6	580.519,206 636.554,412	7	580.527,599 636.557,47	8.933
7	580.527,599 636.557,47	8	580.544,287 636.560,591	16.977
8	580.544,287 636.560,591	9	580.540,789 636.568,065	8.252
9	580.540,789 636.568,065	10	580.523,085 636.594,547	31.855
10	580.523,085 636.594,547	1	580.506,481 636.619,888	30.296

** Lungimile segmentelor sunt determinate în planul de proiecție Stereo 70 și sunt rotunjite la 1 milimetru.

*** Distanța dintre puncte este formată din segmente cumulate ce sunt mai mici decât valoarea 1 milimetru.

**DATE DESPRE IMOBILUL NR. 10021**

Oficiul de Cadastru și Publicitate Imobiliară NEAMT
Biroul de Cadastru și Publicitate Imobiliară Targu-Neamt

A. Partea I. Descrierea imobilului

TEREN Extravilan

Adresa: Jud. Neamt

Nr. Crt	Nr cadastral Nr. topografic	Suprafața* (mp)	Observații / Referințe
A1		5.773	Sector cadastral:191 Teren neimpregmuit;

B. Partea II. Proprietari și acte

Inscrieri privitoare la dreptul de proprietate și alte drepturi reale		Referințe
/		
Act Normativ nr. 7, din 13/03/1996 emis de GUVERNUL ROMÂNIEI;		
B1	Inscrierea provizorie, drept de PROPRIETATE, dobandit prin Lege, cota actuala 1/1, cota initiala 1/1	A1
1) COMUNA PIPIRIG, CIF:99999999999999, PROPRIETAR NEIDENTIFICAT		

C. Partea III. SARCINI .

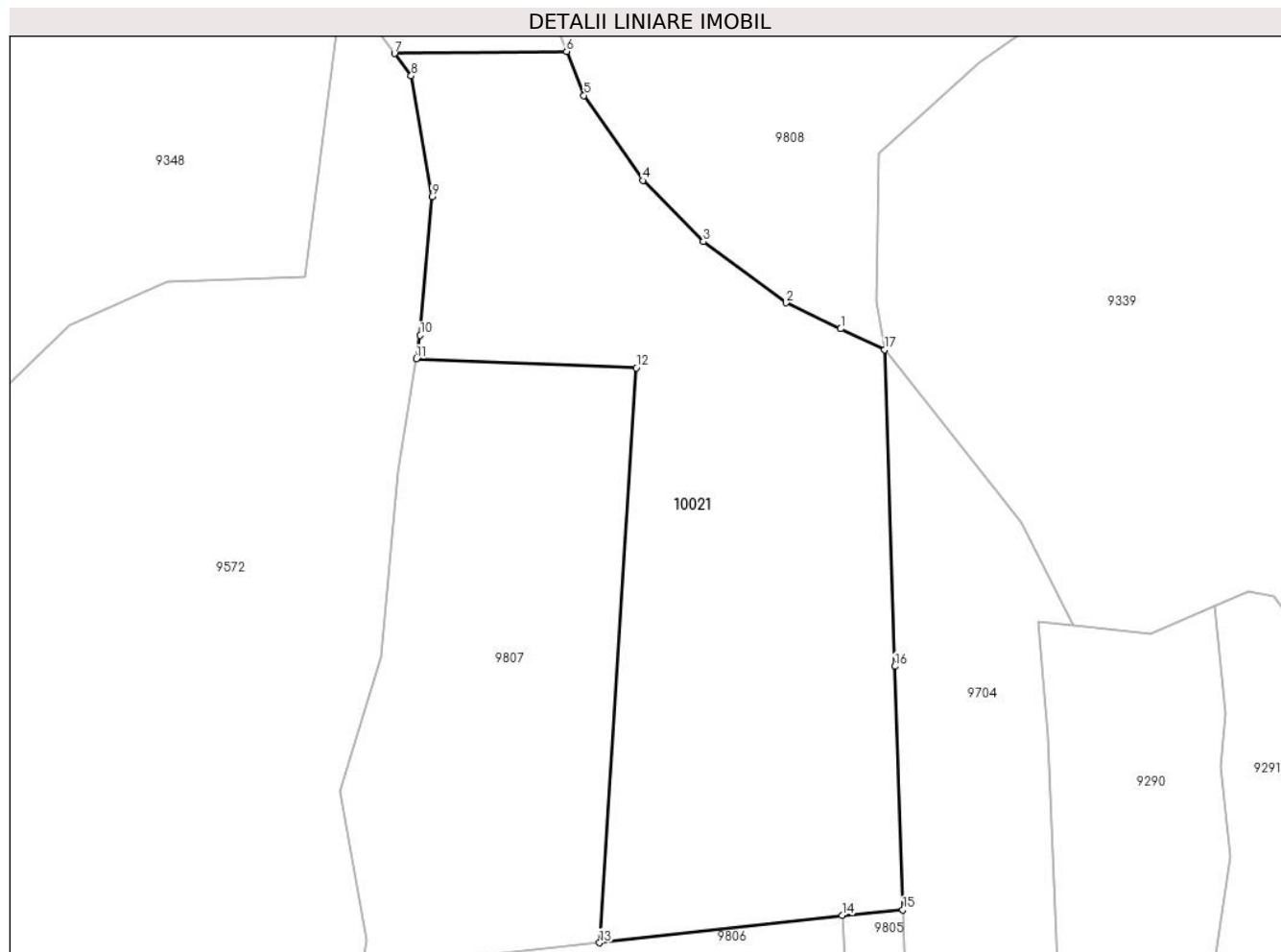
Inscrieri privind dezmembramintele dreptului de proprietate, drepturi reale de garanție și sarcini	Referințe
NU SUNT	

Anexa Nr. 1 La Partea I

Teren

Nr cadastral	Suprafața (mp)*	Observații / Referințe
	5.773	

* Suprafața este determinată în planul de proiecție Stereo 70.



Date referitoare la teren

Crt	Categorie folosință	Intravilan	Suprafața (mp)	Tarla	Parcelă	Nr. topo	Observații / Referințe
1	faneata	NU	5.773	-	-	-	

Lungime Segmente

1) Valorile lungimilor segmentelor sunt obținute din proiecție în plan.

Punct început	X / Y	Punct sfârșit	X / Y	Lungime segment (** (m)
1	579.930,345 636.892,719	2	579.921,85 636.896,743	9.4
2	579.921,85 636.896,743	3	579.908,946 636.906,254	16.03
3	579.908,946 636.906,254	4	579.899,59 636.915,765	13.341
4	579.899,59 636.915,765	5	579.890,395 636.928,983	16.102
5	579.890,395 636.928,983	6	579.887,683 636.935,819	7.354

Punct început	X / Y	Punct sfârșit	X / Y	Lungime segment (** (m)
6	579.887,683 636.935,819	7	579.860,917 636.935,485	26.768
7	579.860,917 636.935,485	8	579.863,504 636.932,032	4.315
8	579.863,504 636.932,032	9	579.866,731 636.913,233	19.074
9	579.866,731 636.913,233	10	579.864,92 636.891,694	21.615
10	579.864,92 636.891,694	11	579.864,327 636.888,054	3.688
11	579.864,327 636.888,054	12	579.898,53 636.886,659	34.231
12	579.898,53 636.886,659	13	579.892,835 636.797,289	89.551
13	579.892,835 636.797,289	14	579.930,544 636.801,534	37.947
14	579.930,544 636.801,534	15	579.940,003 636.802,423	9.501
15	579.940,003 636.802,423	16	579.938,781 636.840,258	37.855
16	579.938,781 636.840,258	17	579.937,191 636.889,476	49.244
17	579.937,191 636.889,476	1	579.930,345 636.892,719	7.575

** Lungimile segmentelor sunt determinate în planul de proiecție Stereo 70 și sunt rotunjite la 1 milimetru.

*** Distanța dintre puncte este formată din segmente cumulate ce sunt mai mici decât valoarea 1 milimetru.

**DATE DESPRE IMOBILUL NR. 10026**

Oficiul de Cadastru și Publicitate Imobiliară NEAMT
Biroul de Cadastru și Publicitate Imobiliară Targu-Neamt

A. Partea I. Descrierea imobilului

TEREN Extravilan

Adresa: Jud. Neamt

Nr. Crt	Nr cadastral Nr. topografic	Suprafața* (mp)	Observații / Referințe
A1		1.800	Sector cadastral:191 Teren neimpregmuit;

B. Partea II. Proprietari și acte

Inscrieri privitoare la dreptul de proprietate și alte drepturi reale		Referințe
/		
Act Normativ nr. 7, din 13/03/1996 emis de GUVERNUL ROMÂNIEI;		
B1	Inscrierea provizorie, drept de PROPRIETATE, dobandit prin Lege, cota actuala 1/1, cota initiala 1/1	A1
1) COMUNA PIPIRIG, CIF:99999999999999, PROPRIETAR NEIDENTIFICAT		

C. Partea III. SARCINI .

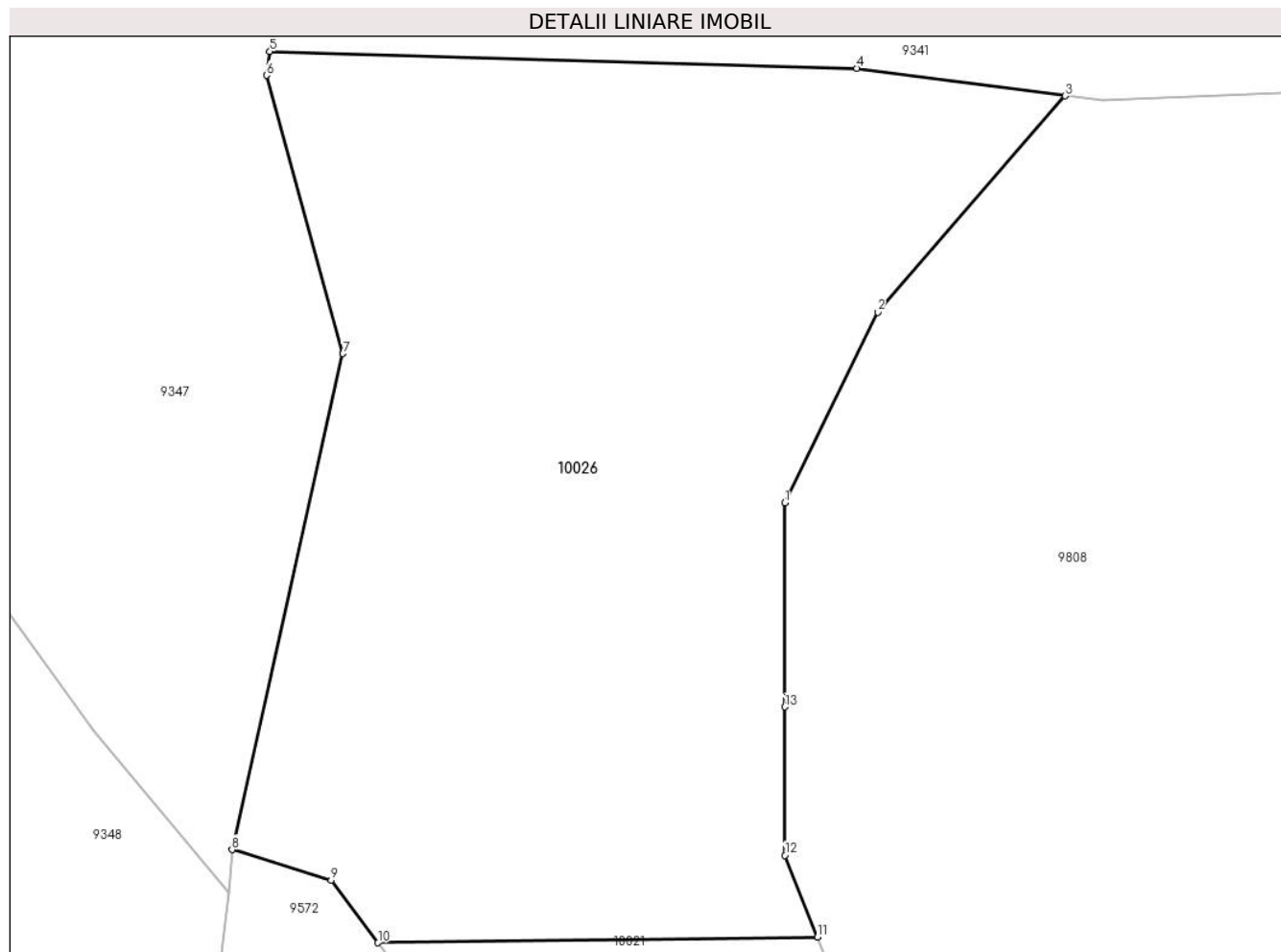
Inscrieri privind dezmembramintele dreptului de proprietate, drepturi reale de garanție și sarcini	Referințe
NU SUNT	

Anexa Nr. 1 La Partea I

Teren

Nr cadastral	Suprafața (mp)*	Observații / Referințe
	1.800	

* Suprafața este determinată în planul de proiecție Stereo 70.



Date referitoare la teren

Crt	Categorie folosință	Intravilan	Suprafața (mp)	Tarla	Parcelă	Nr. topo	Observații / Referințe
1	faneata	NU	1.800	-	-	-	

Lungime Segmente

1) Valorile lungimilor segmentelor sunt obținute din proiecție în plan.

Punct început	X / Y	Punct sfârșit	X / Y	Lungime segment (** (m)
1	579.885,704 636.962,245	2	579.891,35 636.973,851	12.906
2	579.891,35 636.973,851	3	579.902,774 636.987,009	17.425
3	579.902,774 636.987,009	4	579.890,085 636.988,689	12.8
4	579.890,085 636.988,689	5	579.854,336 636.989,71	35.764
5	579.854,336 636.989,71	6	579.854,133 636.988,261	1.463

Punct început	X / Y	Punct sfârșit	X / Y	Lungime segment (** (m)
6	579.854,133 636.988,261	7	579.858,776 636.971,326	17.56
7	579.858,776 636.971,326	8	579.852,033 636.941,15	30.92
8	579.852,033 636.941,15	9	579.858,062 636.939,298	6.307
9	579.858,062 636.939,298	10	579.860,917 636.935,485	4.763
10	579.860,917 636.935,485	11	579.887,683 636.935,819	26.768
11	579.887,683 636.935,819	12	579.885,704 636.940,806	5.365
12	579.885,704 636.940,806	13	579.885,704 636.949,833	9.027
13	579.885,704 636.949,833	1	579.885,704 636.962,245	12.412

** Lungimile segmentelor sunt determinate în planul de proiecție Stereo 70 și sunt rotunjite la 1 milimetru.

*** Distanța dintre puncte este formată din segmente cumulate ce sunt mai mici decât valoarea 1 milimetru.

**DATE DESPRE IMOBILUL NR. 10513**

Oficiul de Cadastru și Publicitate Imobiliară NEAMT
Biroul de Cadastru și Publicitate Imobiliară Targu-Neamt

A. Partea I. Descrierea imobilului

TEREN Extravilan

Adresa: Jud. Neamt

Nr. Crt	Nr cadastral Nr. topografic	Suprafața* (mp)	Observații / Referințe
A1		2.146	Sector cadastral:191 Teren neimpregmuit;

B. Partea II. Proprietari și acte

Inscrieri privitoare la dreptul de proprietate și alte drepturi reale	Referințe
/	
Act Administrativ nr. 14554, din 25/09/2023 emis de PRIMARIA COMUNEI PIPIRIG;	
B1	A1
Inscrierea posesiei, drept de PROPRIETATE, dobandit prin Lege, cota actuala 1/1, cota initiala 1/1	
1) CHIRIAC ALEXANDRU	

C. Partea III. SARCINI .


Inscrieri privind dezmembramintele dreptului de proprietate, drepturi reale de garanție și sarcini	Referințe
NU SUNT	

Anexa Nr. 1 La Partea I

Teren

Nr cadastral	Suprafața (mp)*	Observații / Referințe
	2.146	

* Suprafața este determinată în planul de proiecție Stereo 70.



Date referitoare la teren

Crt	Categorie folosință	Intravilan	Suprafața (mp)	Tarla	Parcelă	Nr. topo	Observații / Referințe
1	faneata	NU	2.146	-	-	-	

Lungime Segmente

1) Valorile lungimilor segmentelor sunt obținute din proiecție în plan.

Punct început	X / Y	Punct sfârșit	X / Y	Lungime segment (** (m)
1	581.050,855 636.502,019	2	581.005,247 636.534,353	55.907
2	581.005,247 636.534,353	3	580.991,163 636.545,878	18.198
3	580.991,163 636.545,878	4	580.982,25 636.541,619	9.878
4	580.982,25 636.541,619	5	580.970,024 636.533,047	14.932
5	580.970,024 636.533,047	6	580.972,037 636.529,402	4.164

Punct început	X / Y	Punct sfârșit	X / Y	Lungime segment (** (m)
6	580.972,037 636.529,402	7	580.980,415 636.535,579	10.409
7	580.980,415 636.535,579	8	580.984,593 636.529,581	7.31
8	580.984,593 636.529,581	9	580.994,888 636.516,347	16.767
9	580.994,888 636.516,347	10	581.009,572 636.502,809	19.972
10	581.009,572 636.502,809	11	581.018,721 636.496,027	11.389
11	581.018,721 636.496,027	12	581.034,341 636.486,558	18.266
12	581.034,341 636.486,558	13	581.059,505 636.475,226	27.598
13	581.059,505 636.475,226	14	581.063,012 636.481,363	7.068
14	581.063,012 636.481,363	15	581.070,084 636.494,975	15.339
15	581.070,084 636.494,975	1	581.050,855 636.502,019	20.479

** Lungimile segmentelor sunt determinate în planul de proiecție Stereo 70 și sunt rotunjite la 1 milimetru.

*** Distanța dintre puncte este formată din segmente cumulate ce sunt mai mici decât valoarea 1 milimetru.

**DATE DESPRE IMOBILUL NR. 10522**

Oficiul de Cadastru și Publicitate Imobiliară NEAMT
Biroul de Cadastru și Publicitate Imobiliară Targu-Neamt

A. Partea I. Descrierea imobilului

TEREN Extravilan

Adresa: Jud. Neamt

Nr. Crt	Nr cadastral Nr. topografic	Suprafața* (mp)	Observații / Referințe
A1		800	Sector cadastral:191 Teren neimpregmuit;

B. Partea II. Proprietari și acte

Inscrieri privitoare la dreptul de proprietate și alte drepturi reale	Referințe
/	
Act Administrativ nr. 14557, din 25/09/2023 emis de Primaria Comunei Pipirig;	
B1	A1
Inscrierea posesiei, drept de PROPRIETATE, dobandit prin Lege, cota actuala 1/1, cota initiala 1/1 1) DOBRICĂ MARICICA	

C. Partea III. SARCINI .

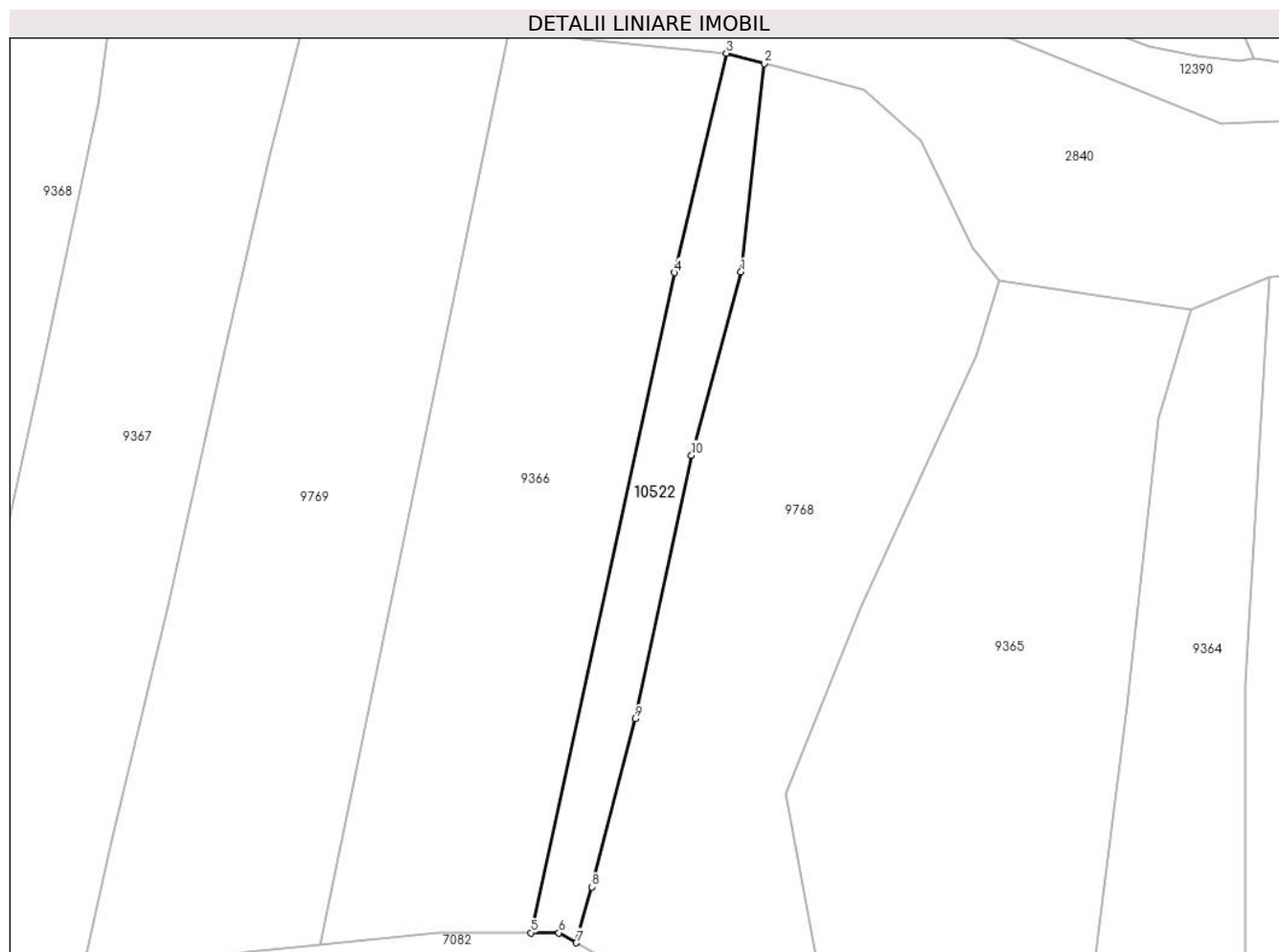
Inscrieri privind dezmembramintele dreptului de proprietate, drepturi reale de garanție și sarcini	Referințe
NU SUNT	

Anexa Nr. 1 La Partea I

Teren

Nr cadastral	Suprafața (mp)*	Observații / Referințe
	800	

* Suprafața este determinată în planul de proiecție Stereo 70.



Date referitoare la teren

Crt	Categorie folosință	Intra vilan	Suprafața (mp)	Tarla	Parcelă	Nr. topo	Observații / Referințe
1	faneata	NU	800	-	-	-	

Lungime Segmente

1) Valorile lungimilor segmentelor sunt obținute din proiecție în plan.

Punct început	X / Y	Punct sfârșit	X / Y	Lungime segment (** (m)
1	579.105,647 637.051,25	2	579.108,626 637.077,865	26.781
2	579.108,626 637.077,865	3	579.103,753 637.079,162	5.043
3	579.103,753 637.079,162	4	579.097,173 637.051,152	28.772
4	579.097,173 637.051,152	5	579.078,84 636.966,899	86.225
5	579.078,84 636.966,899	6	579.082,384 636.966,889	3.544

Punct început	X / Y	Punct sfârșit	X / Y	Lungime segment (** (m)
6	579.082,384 636.966,889	7	579.084,61 636.965,623	2.561
7	579.084,61 636.965,623	8	579.086,61 636.972,76	7.412
8	579.086,61 636.972,76	9	579.092,121 636.994,195	22.132
9	579.092,121 636.994,195	10	579.099,335 637.027,859	34.428
10	579.099,335 637.027,859	1	579.105,647 637.051,25	24.228

** Lungimile segmentelor sunt determinate în planul de proiecție Stereo 70 și sunt rotunjite la 1 milimetru.

*** Distanța dintre puncte este formată din segmente cumulate ce sunt mai mici decât valoarea 1 milimetru.

