

**DATE DESPRE IMOBILUL NR. 3056**

Oficiul de Cadastru și Publicitate Imobiliară NEAMT
Biroul de Cadastru și Publicitate Imobiliară Targu-Neamt

A. Partea I. Descrierea imobilului

TEREN Extravilan

Adresa: Jud. Neamt

Nr. Crt	Nr cadastral Nr. topografic	Suprafața* (mp)	Observații / Referințe
A1		6.435	Sector cadastral:182 Teren neimpregmuit;

B. Partea II. Proprietari și acte

Inscrieri privitoare la dreptul de proprietate și alte drepturi reale		Referințe
/		
Act Normativ nr. 7, din 13/03/1996 emis de GUVERNUL ROMÂNIEI;		
B1	Inscrierea provizorie, drept de PROPRIETATE, dobandit prin Lege, cota actuala 1/1, cota initiala 1/1 1) COMUNA PIPIRIG, CIF:99999999999999, PROPRIETAR NEIDENTIFICAT	A1

C. Partea III. SARCINI .

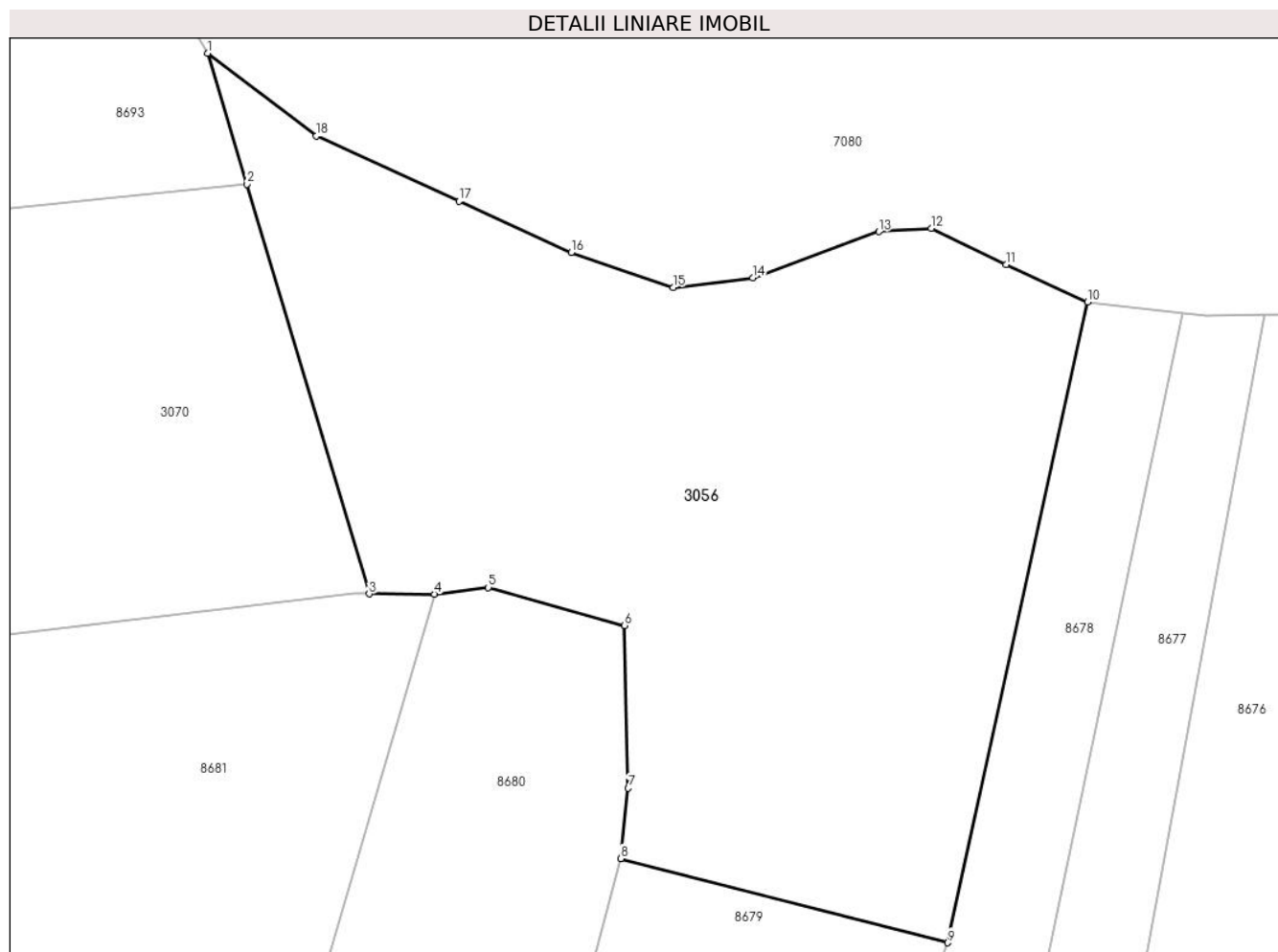
Inscrieri privind dezmembramintele dreptului de proprietate, drepturi reale de garanție și sarcini	Referințe
NU SUNT	

Anexa Nr. 1 La Partea I

Teren

Nr cadastral	Suprafața (mp)*	Observații / Referințe
	6.435	

* Suprafața este determinată în planul de proiecție Stereo 70.



Date referitoare la teren

Crt	Categorie folosință	Intra vilan	Suprafața (mp)	Tarla	Parcelă	Nr. topo	Observații / Referințe
1	faneata	NU	6.435	-	-	-	

Lungime Segmente

1) Valorile lungimilor segmentelor sunt obținute din proiecție în plan.

Punct început	X / Y	Punct sfârșit	X / Y	Lungime segment (** (m)
1	573.858,881 636.203,826	2	573.863,913 636.186,958	17.603
2	573.863,913 636.186,958	3	573.879,652 636.134,21	55.046
3	573.879,652 636.134,21	4	573.888,068 636.134,173	8.416
4	573.888,068 636.134,173	5	573.895,02 636.135,037	7.005
5	573.895,02 636.135,037	6	573.912,582 636.130,151	18.229

Punct început	X / Y	Punct sfârșit	X / Y	Lungime segment (** (m)
6	573.912,582 636.130,151	7	573.913,05 636.109,191	20.965
7	573.913,05 636.109,191	8	573.912,086 636.100,147	9.095
8	573.912,086 636.100,147	9	573.954,209 636.089,289	43.5
9	573.954,209 636.089,289	10	573.972,225 636.171,776	84.432
10	573.972,225 636.171,776	11	573.961,741 636.176,633	11.554
11	573.961,741 636.176,633	12	573.952,085 636.181,259	10.707
12	573.952,085 636.181,259	13	573.945,317 636.180,849	6.78
13	573.945,317 636.180,849	14	573.929,114 636.174,902	17.26
14	573.929,114 636.174,902	15	573.918,859 636.173,672	10.329
15	573.918,859 636.173,672	16	573.905,732 636.178,183	13.88
16	573.905,732 636.178,183	17	573.891,287 636.184,756	15.87
17	573.891,287 636.184,756	18	573.872,828 636.193,163	20.283
18	573.872,828 636.193,163	1	573.858,881 636.203,826	17.556

** Lungimile segmentelor sunt determinate în planul de proiecție Stereo 70 și sunt rotunjite la 1 milimetru.

*** Distanța dintre puncte este formată din segmente cumulate ce sunt mai mici decât valoarea 1 milimetru.

**DATE DESPRE IMOBILUL NR. 3070**

Oficiul de Cadastru și Publicitate Imobiliară NEAMT
Biroul de Cadastru și Publicitate Imobiliară Targu-Neamt

A. Partea I. Descrierea imobilului

TEREN Extravilan

Adresa: Jud. Neamt

Nr. Crt	Nr cadastral Nr. topografic	Suprafața* (mp)	Observații / Referințe
A1		3.664	Sector cadastral:182 Teren imprejmuit;

B. Partea II. Proprietari și acte

Inscrieri privitoare la dreptul de proprietate și alte drepturi reale		Referințe
/		
Act Administrativ nr. 10821, din 29/06/2023 emis de PRIMARIA COMUNEI PIPIRIG;		
B1	Inscrierea posesiei, drept de PROPRIETATE, dobandit prin Lege, cota actuala 1/1, cota initiala 1/1 1) MIAUȚĂ ADRIANA	A1

C. Partea III. SARCINI .

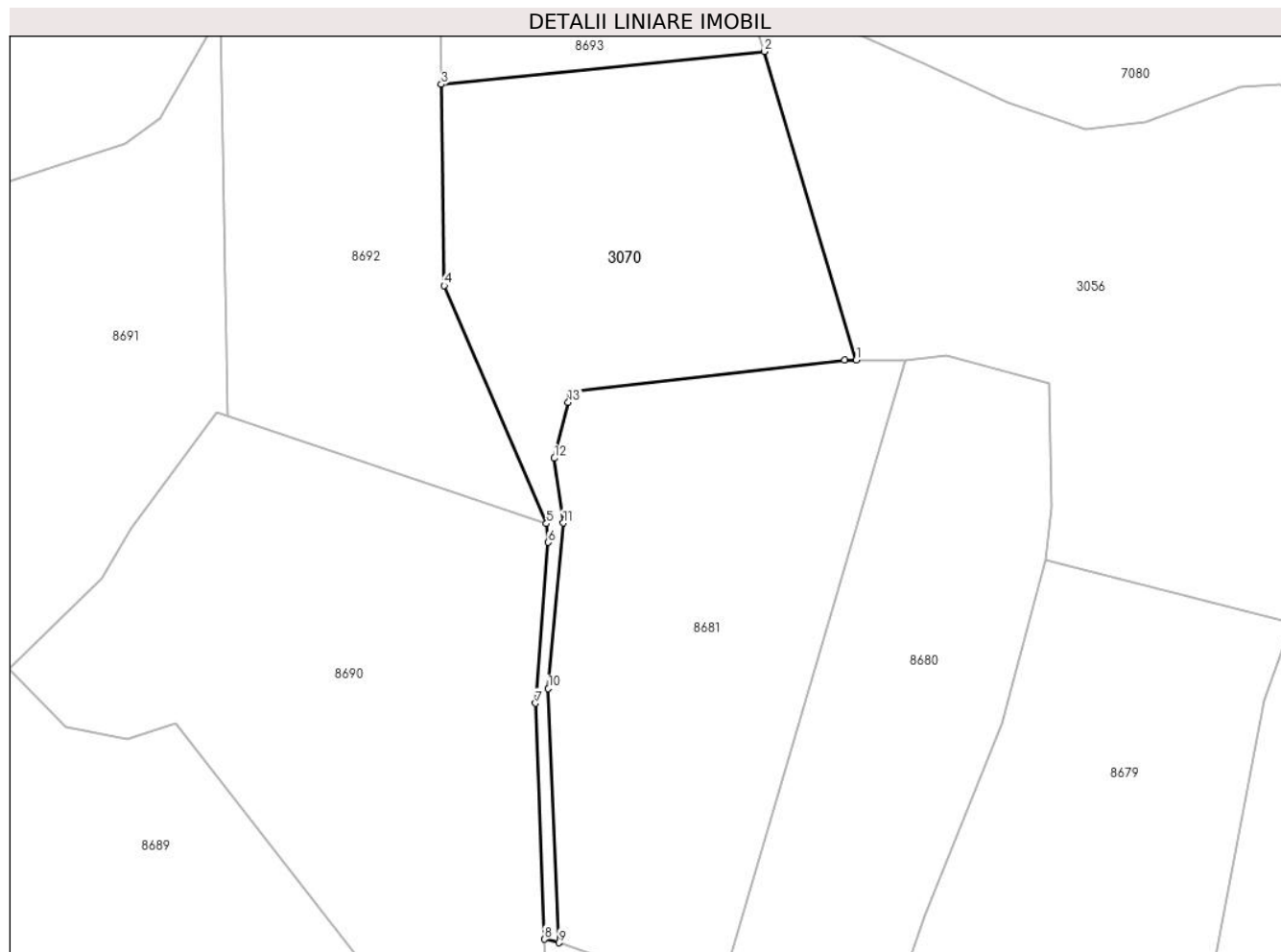
Inscrieri privind dezmembramintele dreptului de proprietate, drepturi reale de garanție și sarcini	Referințe
NU SUNT	

Anexa Nr. 1 La Partea I

Teren

Nr cadastral	Suprafața (mp)*	Observații / Referințe
	3.664	

* Suprafața este determinată în planul de proiecție Stereo 70.



Date referitoare la teren

Crt	Categorie folosință	Intravilan	Suprafața (mp)	Tarla	Parcelă	Nr. topo	Observații / Referințe
1	faneata	NU	3.664	-	-	-	

Lungime Segmente

1) Valorile lungimilor segmentelor sunt obținute din proiecție în plan.

Punct început	X / Y	Punct sfârșit	X / Y	Lungime segment (** (m)
1	573.879,652 636.134,21	2	573.863,913 636.186,958	55.046
2	573.863,913 636.186,958	3	573.808,665 636.181,336	55.533
3	573.808,665 636.181,336	4	573.809,142 636.146,939	34.4
4	573.809,142 636.146,939	5	573.826,678 636.106,27	44.289
5	573.826,678 636.106,27	6	573.826,936 636.103,067	3.213

Punct început	X / Y	Punct sfârșit	X / Y	Lungime segment (** (m)
6	573.826,936 636.103,067	7	573.824,791 636.075,564	27.587
7	573.824,791 636.075,564	8	573.826,288 636.035,227	40.365
8	573.826,288 636.035,227	9	573.828,808 636.034,635	2.589
9	573.828,808 636.034,635	10	573.826,98 636.078,076	43.479
10	573.826,98 636.078,076	11	573.829,545 636.106,361	28.401
11	573.829,545 636.106,361	12	573.828,025 636.117,433	11.176
12	573.828,025 636.117,433	13	573.830,401 636.127,012	9.869
13	573.830,401 636.127,012	14	573.830,674 636.128,689	1.699
14	573.830,674 636.128,689	15	573.877,657 636.134,219	47.307
15	573.877,657 636.134,219	1	573.879,652 636.134,21	1.995

** Lungimile segmentelor sunt determinate în planul de proiecție Stereo 70 și sunt rotunjite la 1 milimetru.

*** Distanța dintre puncte este formată din segmente cumulate ce sunt mai mici decât valoarea 1 milimetru.

**DATE DESPRE IMOBILUL NR. 3588**

Oficiul de Cadastru și Publicitate Imobiliară NEAMT
Biroul de Cadastru și Publicitate Imobiliară Targu-Neamt

A. Partea I. Descrierea imobilului

TEREN Necunoscut

Adresa: Loc. Pluton, Jud. Neamt, si extravilan UAT Pipirig

Nr. Crt	Nr cadastral Nr. topografic	Suprafața* (mp)	Observații / Referințe
A1		12.527	Sector cadastral:182 Teren imprejmuit;

B. Partea II. Proprietari și acte

Inscrieri privitoare la dreptul de proprietate și alte drepturi reale		Referințe
/		
Act Administrativ nr. 7740, din 28/04/2023 emis de PRIMARIA COMUNEI PIPIRIG;		
B1	Inscrierea posesiei, drept de PROPRIETATE, dobandit prin Lege, cota actuala 1/1, cota initiala 1/1 1) AGAPIE NECULAI 2) AGAPIE RODICA	A1

C. Partea III. SARCINI .

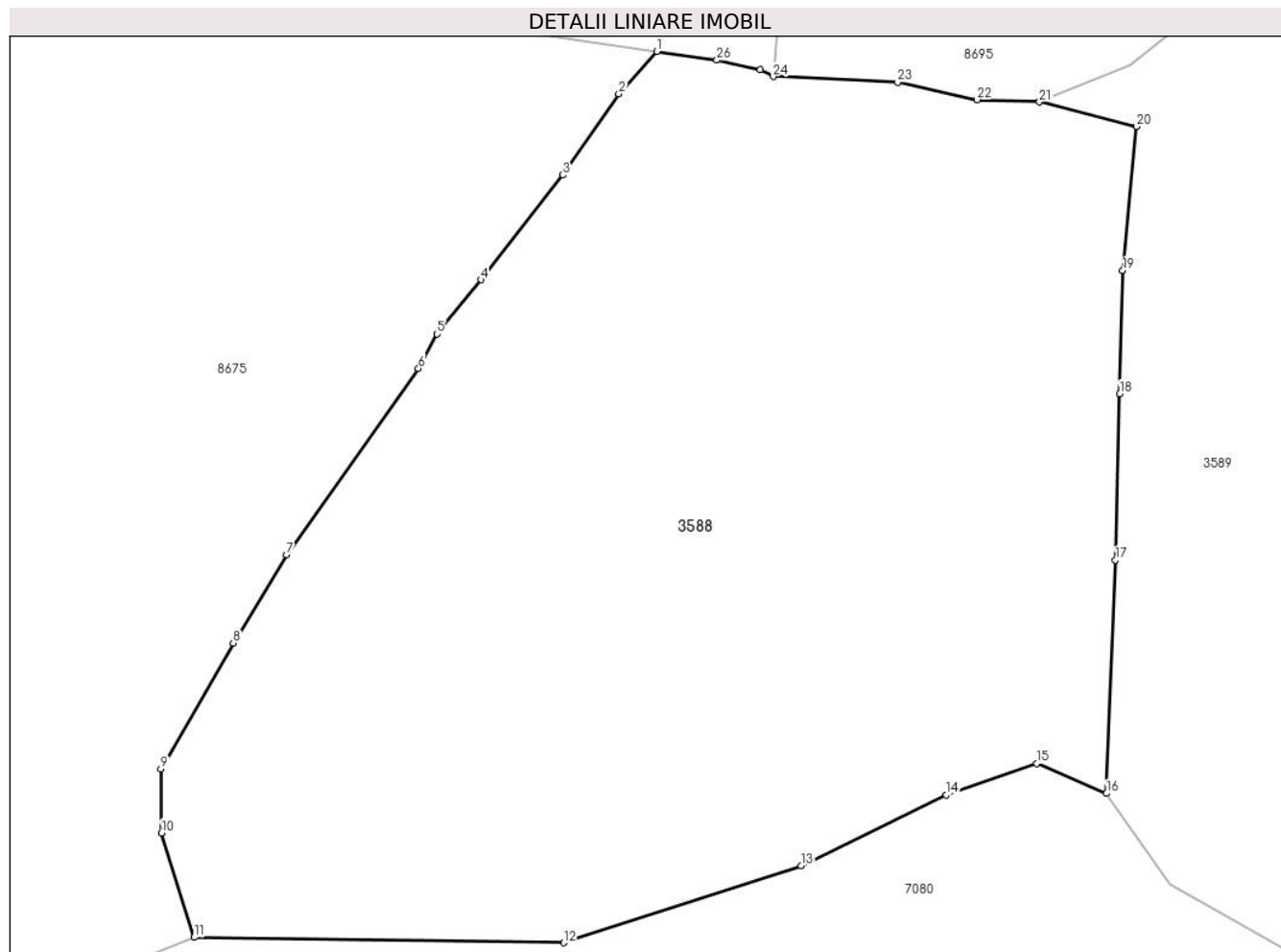
Inscrieri privind dezmembramintele dreptului de proprietate, drepturi reale de garanție și sarcini	Referințe
NU SUNT	

Anexa Nr. 1 La Partea I

Teren

Nr cadastral	Suprafața (mp)*	Observații / Referințe
	12.527	

* Suprafața este determinată în planul de proiecție Stereo 70.



Date referitoare la teren

Crt	Categorie folosință	Intra vilan	Suprafața (mp)	Tarla	Parcelă	Nr. topo	Observații / Referințe
1	faneata	DA	8.488	-	-	-	
2	faneata	NU	4.038	-	-	-	

Lungime Segmente

1) Valorile lungimilor segmentelor sunt obținute din proiecție în plan.

Punct început	X / Y	Punct sfârșit	X / Y	Lungime segment (** (m)
1	574.080,778 635.913,995	2	574.075,331 635.907,942	8.143
3	574.067,316 635.896,335	4	574.055,62 635.881,392	18.976
5	574.049,358 635.873,643	6	574.046,695 635.868,76	5.562
7	574.027,878 635.842,127	8	574.020,234 635.829,575	14.696

Punct început	X / Y	Punct sfârșit	X / Y	Lungime segment (** (m)
2	574.075,331 635.907,942	3	574.067,316 635.896,335	14.105
4	574.055,62 635.881,392	5	574.049,358 635.873,643	9.963
6	574.046,695 635.868,76	7	574.027,878 635.842,127	32.61
8	574.020,234 635.829,575	9	574.009,906 635.811,573	20.754

Punct început	X / Y	Punct sfârșit	X / Y	Lungime segment (** (m)
9	574.009,906 635.811,573	10	574.009,971 635.802,461	9.112
11	574.014,645 635.787,546	12	574.067,473 635.786,777	52.834
13	574.101,369 635.797,747	14	574.122,121 635.807,854	23.082
15	574.135,021 635.812,391	16	574.145,016 635.808,1	10.877
17	574.146,29 635.841,403	18	574.146,917 635.865,134	23.739
19	574.147,352 635.882,712	20	574.149,287 635.903,292	20.671
21	574.135,432 635.906,772	22	574.126,479 635.907,095	8.959
23	574.115,171 635.909,587	24	574.097,403 635.910,405	17.787
25	574.095,553 635.911,363	26	574.089,329 635.912,74	6.375

Punct început	X / Y	Punct sfârșit	X / Y	Lungime segment (** (m)
10	574.009,971 635.802,461	11	574.014,645 635.787,546	15.63
12	574.067,473 635.786,777	13	574.101,369 635.797,747	35.627
14	574.122,121 635.807,854	15	574.135,021 635.812,391	13.675
16	574.145,016 635.808,1	17	574.146,29 635.841,403	33.327
18	574.146,917 635.865,134	19	574.147,352 635.882,712	17.583
20	574.149,287 635.903,292	21	574.135,432 635.906,772	14.285
22	574.126,479 635.907,095	23	574.115,171 635.909,587	11.579
24	574.097,403 635.910,405	25	574.095,553 635.911,363	2.083
26	574.089,329 635.912,74	1	574.080,778 635.913,995	8.643

** Lungimile segmentelor sunt determinate în planul de proiecție Stereo 70 și sunt rotunjite la 1 milimetru.

*** Distanța dintre puncte este formată din segmente cumulate ce sunt mai mici decât valoarea 1 milimetru.

**DATE DESPRE IMOBILUL NR. 3589**

Oficiul de Cadastru și Publicitate Imobiliară NEAMT
Biroul de Cadastru și Publicitate Imobiliară Targu-Neamt

A. Partea I. Descrierea imobilului

TEREN Necunoscut

Adresa: Loc. Pluton, Jud. Neamt, si extravilan UAT Pipirig

Nr. Crt	Nr cadastral Nr. topografic	Suprafața* (mp)	Observații / Referințe
A1		9.698	Sector cadastral:182 Teren imprejmuit;

B. Partea II. Proprietari și acte

Inscrieri privitoare la dreptul de proprietate și alte drepturi reale		Referințe
/		
Act Administrativ nr. 6396, din 07/04/2023 emis de PRIMARIA COMUNEI PIPIRIG;		
B1	Inscrierea posesiei, drept de PROPRIETATE, dobandit prin Lege, cota actuala 1/1, cota initiala 1/1 1) MARIN IONEL 2) MARIN ELENA	A1

C. Partea III. SARCINI .

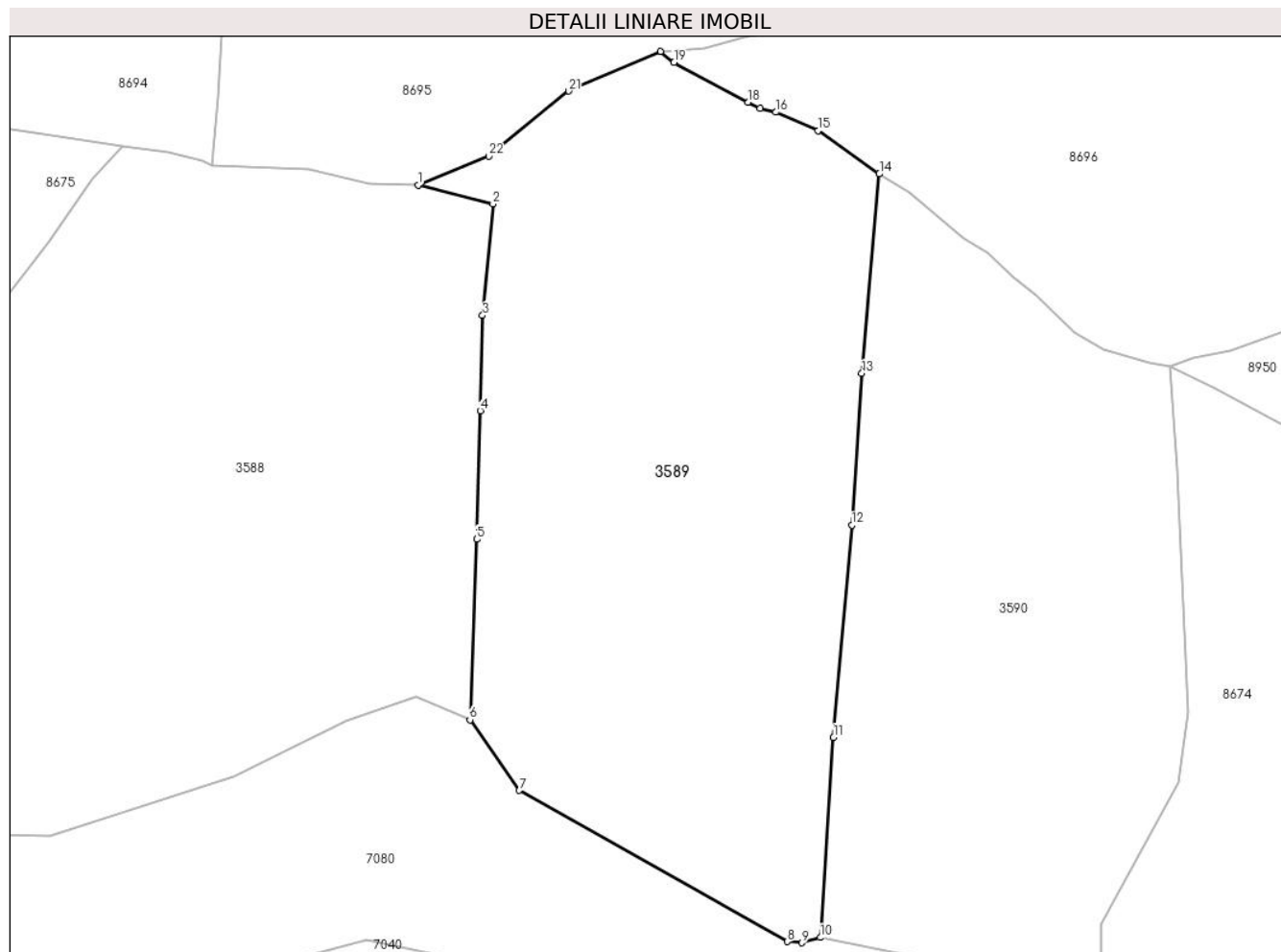
Inscrieri privind dezmembramintele dreptului de proprietate, drepturi reale de garanție și sarcini	Referințe
NU SUNT	

Anexa Nr. 1 La Partea I

Teren

Nr cadastral	Suprafața (mp)*	Observații / Referințe
	9.698	

* Suprafața este determinată în planul de proiecție Stereo 70.



Date referitoare la teren

Crt	Categorie folosință	Intravilan	Suprafața (mp)	Tarla	Parcelă	Nr. topo	Observații / Referințe
1	faneata	DA	4.802	-	-	-	
2	faneata	NU	4.896	-	-	-	

Lungime Segmente

1) Valorile lungimilor segmentelor sunt obținute din proiecție în plan.

Punct început	X / Y	Punct sfârșit	X / Y	Lungime segment (** (m)
1	574.135,432 635.906,772	2	574.149,287 635.903,292	14.285
3	574.147,352 635.882,712	4	574.146,917 635.865,134	17.583
5	574.146,29 635.841,403	6	574.145,016 635.808,1	33.327
7	574.154,157 635.795,086	8	574.203,62 635.767,194	56.785

Punct început	X / Y	Punct sfârșit	X / Y	Lungime segment (** (m)
2	574.149,287 635.903,292	3	574.147,352 635.882,712	20.671
4	574.146,917 635.865,134	5	574.146,29 635.841,403	23.739
6	574.145,016 635.808,1	7	574.154,157 635.795,086	15.904
8	574.203,62 635.767,194	9	574.206,316 635.766,978	2.705

Punct început	X / Y	Punct sfârșit	X / Y	Lungime segment (** (m)
9	574.206,316 635.766,978	10	574.209,723 635.767,948	3.542
11	574.212,168 635.804,856	12	574.215,567 635.843,998	39.289
13	574.217,414 635.872,01	14	574.220,638 635.908,828	36.959
15	574.209,355 635.916,809	16	574.201,509 635.920,211	8.552
17	574.198,65 635.920,955	18	574.196,376 635.922,021	2.511
19	574.182,719 635.929,397	20	574.180,237 635.931,423	3.204
21	574.163,247 635.924,125	22	574.148,472 635.912,079	19.063

Punct început	X / Y	Punct sfârșit	X / Y	Lungime segment (** (m)
10	574.209,723 635.767,948	11	574.212,168 635.804,856	36.989
12	574.215,567 635.843,998	13	574.217,414 635.872,01	28.073
14	574.220,638 635.908,828	15	574.209,355 635.916,809	13.82
16	574.201,509 635.920,211	17	574.198,65 635.920,955	2.954
18	574.196,376 635.922,021	19	574.182,719 635.929,397	15.522
20	574.180,237 635.931,423	21	574.163,247 635.924,125	18.491
22	574.148,472 635.912,079	1	574.135,432 635.906,772	14.079

** Lungimile segmentelor sunt determinate în planul de proiecție Stereo 70 și sunt rotunjite la 1 milimetru.

*** Distanța dintre puncte este formată din segmente cumulate ce sunt mai mici decât valoarea 1 milimetru.

**DATE DESPRE IMOBILUL NR. 3590**

Oficiul de Cadastru și Publicitate Imobiliară NEAMT
Biroul de Cadastru și Publicitate Imobiliară Targu-Neamt

A. Partea I. Descrierea imobilului

TEREN Necunoscut

Adresa: Loc. Pluton, Jud. Neamt, si extravilan UAT Pipirig

Nr. Crt	Nr cadastral Nr. topografic	Suprafața* (mp)	Observații / Referințe
A1		7.545	Sector cadastral:182 Teren imprejmuit;

B. Partea II. Proprietari și acte

Inscrieri privitoare la dreptul de proprietate și alte drepturi reale		Referințe
/		
Act Administrativ nr. 10827, din 29/06/2023 emis de PRIMARIA COMUNEI PIPIRIG;		
B1	Inscrierea posesiei, drept de PROPRIETATE, dobandit prin Lege, cota actuala 1/1, cota initiala 1/1 1) URSU VASILE 2) URSU EUGENIA	A1

C. Partea III. SARCINI .

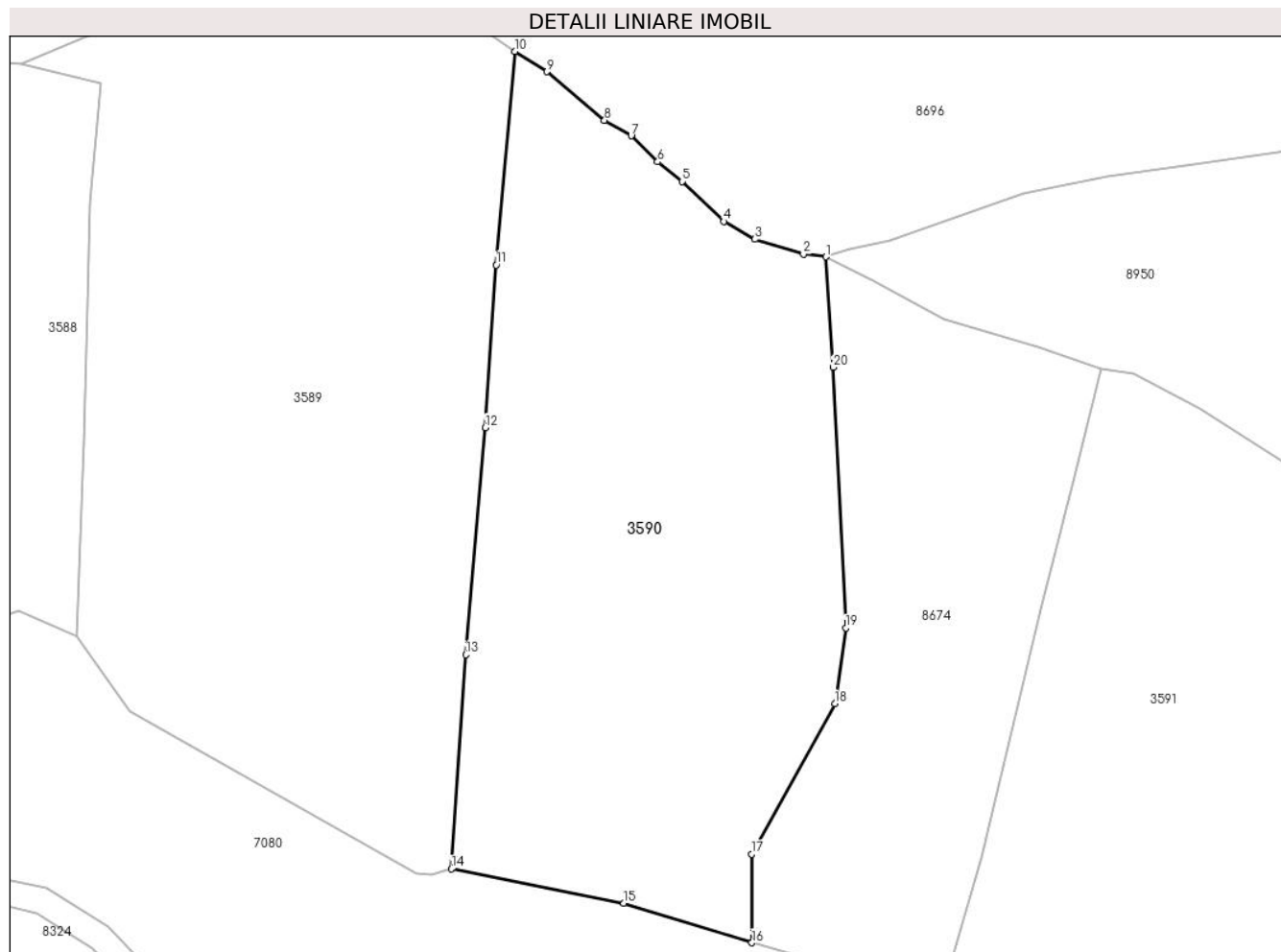
Inscrieri privind dezmembramintele dreptului de proprietate, drepturi reale de garanție și sarcini	Referințe
NU SUNT	

Anexa Nr. 1 La Partea I

Teren

Nr cadastral	Suprafața (mp)*	Observații / Referințe
	7.545	

* Suprafața este determinată în planul de proiecție Stereo 70.



Date referitoare la teren

Crt	Categorie folosință	Intra vilan	Suprafața (mp)	Tarla	Parcelă	Nr. topo	Observații / Referințe
1	faneata	DA	5.054	-	-	-	
2	faneata	NU	2.491	-	-	-	

Lungime Segmente

1) Valorile lungimilor segmentelor sunt obținute din proiecție în plan.

Punct început	X / Y	Punct sfârșit	X / Y	Lungime segment (** (m)
1	574.274,284 635.873,414	2	574.270,429 635.873,92	3.888
2	574.270,429 635.873,92	3	574.262,074 635.876,465	8.734
3	574.262,074 635.876,465	4	574.256,684 635.879,527	6.199
4	574.256,684 635.879,527	5	574.249,523 635.886,416	9.937

Punct început	X / Y	Punct sfârșit	X / Y	Lungime segment (** (m)
5	574.249,523 635.886,416	6	574.245,283 635.889,806	5.429
6	574.245,283 635.889,806	7	574.240,72 635.894,265	6.38
7	574.240,72 635.894,265	8	574.236,11 635.896,966	5.343
8	574.236,11 635.896,966	9	574.226,187 635.905,345	12.987
9	574.226,187 635.905,345	10	574.220,638 635.908,828	6.552
10	574.220,638 635.908,828	11	574.217,414 635.872,01	36.959
11	574.217,414 635.872,01	12	574.215,567 635.843,998	28.073
12	574.215,567 635.843,998	13	574.212,168 635.804,856	39.289
13	574.212,168 635.804,856	14	574.209,723 635.767,948	36.989
14	574.209,723 635.767,948	15	574.239,437 635.762,014	30.301
15	574.239,437 635.762,014	16	574.261,526 635.755,215	23.112
16	574.261,526 635.755,215	17	574.261,498 635.770,465	15.25
17	574.261,498 635.770,465	18	574.275,857 635.796,412	29.655
18	574.275,857 635.796,412	19	574.277,754 635.809,46	13.185
19	574.277,754 635.809,46	20	574.275,56 635.854,39	44.984
20	574.275,56 635.854,39	1	574.274,284 635.873,414	19.067

** Lungimile segmentelor sunt determinate în planul de proiecție Stereo 70 și sunt rotunjite la 1 milimetru.

*** Distanța dintre puncte este formată din segmente cumulate ce sunt mai mici decât valoarea 1 milimetru.

**DATE DESPRE IMOBILUL NR. 3591**

Oficiul de Cadastru și Publicitate Imobiliară NEAMT
Biroul de Cadastru și Publicitate Imobiliară Targu-Neamt

A. Partea I. Descrierea imobilului

TEREN Necunoscut

Adresa: Loc. Pluton, Jud. Neamt, si extravilan UAT Pipirig

Nr. Crt	Nr cadastral Nr. topografic	Suprafața* (mp)	Observații / Referințe
A1		5.438	Sector cadastral:182 Teren imprejmuit;

B. Partea II. Proprietari și acte

Inscrieri privitoare la dreptul de proprietate și alte drepturi reale		Referințe
/		
Act Administrativ nr. 10775, din 28/06/2023 emis de PRIMARIA COMUNEI PIPIRIG;		
B1	Inscrierea posesiei, drept de PROPRIETATE, dobandit prin Lege, cota actuala 1/1, cota initiala 1/1 1) ILIE ION 2) ILIE MARIA	A1

C. Partea III. SARCINI .

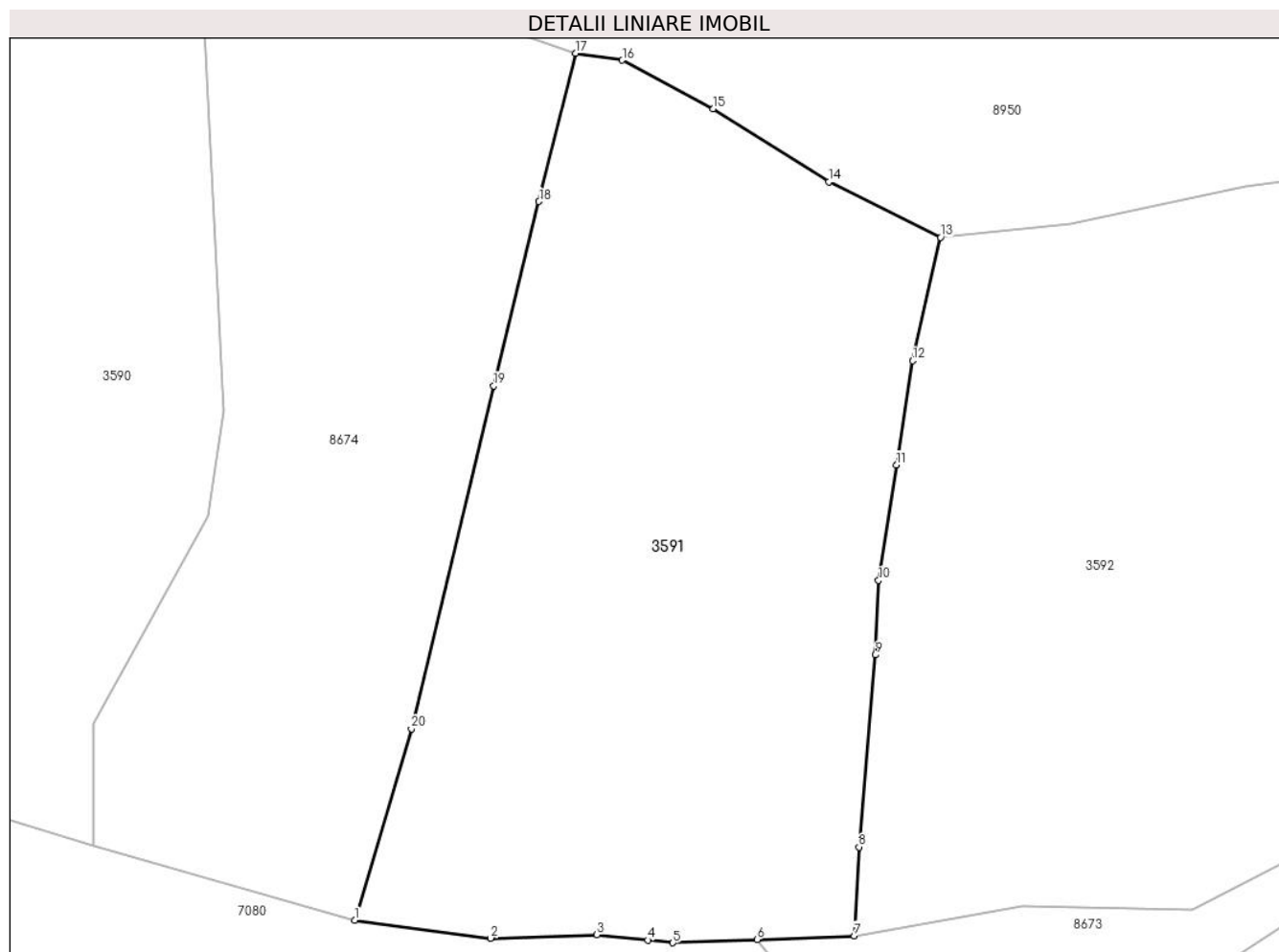
Inscrieri privind dezmembramintele dreptului de proprietate, drepturi reale de garanție și sarcini	Referințe
NU SUNT	

Anexa Nr. 1 La Partea I

Teren

Nr cadastral	Suprafața (mp)*	Observații / Referințe
	5.438	

* Suprafața este determinată în planul de proiecție Stereo 70.



Date referitoare la teren

Crt	Categorie folosință	Intravilan	Suprafața (mp)	Tarla	Parcelă	Nr. topo	Observații / Referințe
1	faneata	DA	4.983	-	-	-	
2	faneata	NU	455	-	-	-	

Lungime Segmente

1) Valorile lungimilor segmentelor sunt obținute din proiecție în plan.

Punct început	X / Y	Punct sfârșit	X / Y	Lungime segment (** (m)
1	574.294,143 635.745,976	2	574.311,112 635.743,725	17.118
2	574.311,112 635.743,725	3	574.324,38 635.744,145	13.275
3	574.324,38 635.744,145	4	574.330,72 635.743,488	6.374
4	574.330,72 635.743,488	5	574.333,862 635.743,153	3.16

Punct început	X / Y	Punct sfârșit	X / Y	Lungime segment (** (m)
5	574.333,862 635.743,153	6	574.344,346 635.743,552	10.492
6	574.344,346 635.743,552	7	574.356,516 635.744,015	12.179
7	574.356,516 635.744,015	8	574.357,073 635.755,092	11.091
8	574.357,073 635.755,092	9	574.359,124 635.779,056	24.052
9	574.359,124 635.779,056	10	574.359,518 635.788,346	9.298
10	574.359,518 635.788,346	11	574.361,762 635.802,746	14.574
11	574.361,762 635.802,746	12	574.363,772 635.815,758	13.166
12	574.363,772 635.815,758	13	574.367,273 635.831,149	15.784
13	574.367,273 635.831,149	14	574.353,304 635.838,054	15.582
14	574.353,304 635.838,054	15	574.338,896 635.847,181	17.056
15	574.338,896 635.847,181	16	574.327,529 635.853,237	12.88
16	574.327,529 635.853,237	17	574.321,731 635.854,112	5.864
17	574.321,731 635.854,112	18	574.317,143 635.835,614	19.058
18	574.317,143 635.835,614	19	574.311,475 635.812,637	23.666
19	574.311,475 635.812,637	20	574.301,22 635.769,837	44.011
20	574.301,22 635.769,837	1	574.294,143 635.745,976	24.888

** Lungimile segmentelor sunt determinate în planul de proiecție Stereo 70 și sunt rotunjite la 1 milimetru.

*** Distanța dintre puncte este formată din segmente cumulate ce sunt mai mici decât valoarea 1 milimetru.

**DATE DESPRE IMOBILUL NR. 3592**

Oficiul de Cadastru și Publicitate Imobiliară NEAMT
Biroul de Cadastru și Publicitate Imobiliară Targu-Neamt

A. Partea I. Descrierea imobilului

TEREN Intravilan

Adresa: Loc. Pluton, Jud. Neamt

Nr. Crt	Nr cadastral Nr. topografic	Suprafața* (mp)	Observații / Referințe
A1		Din acte: 13.292 Masurata: 11.626	Sector cadastral:182 Teren imprejmuit; Diferenta de suprafata se regaseste la imobilul cu id 11685

B. Partea II. Proprietari și acte

Inscrieri privitoare la dreptul de proprietate și alte drepturi reale		Referințe
/		
Act Administrativ nr. 7850, din 28/04/2023 emis de PRIMARIA COMUNEI PIPIRIG;		
B1	Inscrierea posesiei, drept de PROPRIETATE, dobandit prin Lege, cota actuala 1/1, cota initiala 1/1 1) UNGUREANU VASILE 2) UNGUREANU CLAUDIA-MARIANA	A1

C. Partea III. SARCINI .

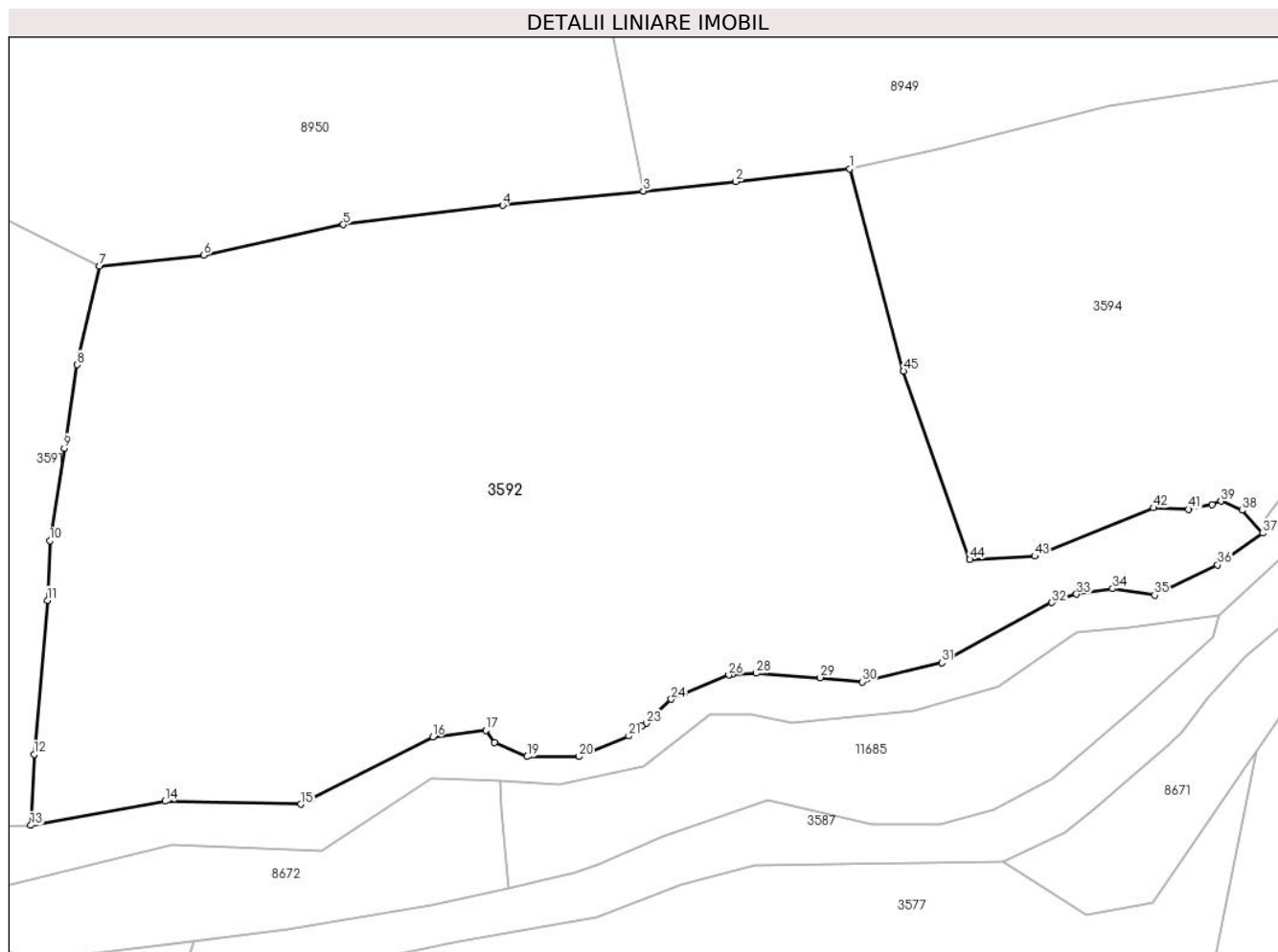
Inscrieri privind dezmembramintele dreptului de proprietate, drepturi reale de garanție și sarcini	Referințe
NU SUNT	

Anexa Nr. 1 La Partea I

Teren

Nr cadastral	Suprafața (mp)*	Observații / Referințe
	Din acte: 13.292 Masurata: 11.626	Diferenta de suprafata se regaseste la imobilul cu id 11685

* Suprafața este determinată în planul de proiecție Stereo 70.



Date referitoare la teren

Crt	Categorie folosință	Intravilan	Suprafața (mp)	Tarla	Parcelă	Nr. topo	Observații / Referințe
1	faneata	DA	11.626	-	-	-	

Lungime Segmente

1) Valorile lungimilor segmentelor sunt obținute din proiecție în plan.

Punct început	X / Y	Punct sfârșit	X / Y	Lungime segment	Punct început	X / Y	Punct sfârșit	X / Y	Lungime segment	Punct început	X / Y	Punct sfârșit	X / Y	Lungime segment
1	574.484,201 635.846,288	2	574.466,435 635.844,292	17.878	2	574.466,435 635.844,292	3	574.452,016 635.842,823	14.494	3	574.452,016 635.842,823	4	574.430,079 635.840,588	22.051
4	574.430,079 635.840,588	5	574.405,246 635.837,565	25.016	5	574.405,246 635.837,565	6	574.383,515 635.832,828	22.241	6	574.383,515 635.832,828	7	574.367,273 635.831,149	16.329
7	574.367,273 635.831,149	8	574.363,772 635.815,758	15.784	8	574.363,772 635.815,758	9	574.361,762 635.802,746	13.166	9	574.361,762 635.802,746	10	574.359,518 635.788,346	14.574
10	574.359,518 635.788,346	11	574.359,124 635.779,056	9.298	11	574.359,124 635.779,056	12	574.357,073 635.755,092	24.052	12	574.357,073 635.755,092	13	574.356,516 635.744,015	11.091
13	574.356,516 635.744,015	14	574.377,441 635.747,765	21.258	14	574.377,441 635.747,765	15	574.398,638 635.747,3	21.202	15	574.398,638 635.747,3	16	574.419,176 635.757,774	23.055

Punct început	X / Y	Punct sfârșit	X / Y	Lungime segment	Punct început	X / Y	Punct sfârșit	X / Y	Lungime segment	Punct început	X / Y	Punct sfârșit	X / Y	Lungime segment
16	574.419,176 635.757,774	17	574.427,509 635.758,797	8.396	17	574.427,509 635.758,797	18	574.428,822 635.756,961	2.257	18	574.428,822 635.756,961	19	574.433,906 635.754,722	5.555
19	574.433,906 635.754,722	20	574.441,964 635.754,722	8.058	20	574.441,964 635.754,722	21	574.449,725 635.757,943	8.403	21	574.449,725 635.757,943	22	574.451,739 635.759,495	2.543
22	574.451,739 635.759,495	23	574.452,455 635.759,894	0.82	23	574.452,455 635.759,894	24	574.456,355 635.763,657	5.419	24	574.456,355 635.763,657	25	574.458,321 635.764,565	2.166
25	574.458,321 635.764,565	26	574.465,351 635.767,415	7.586	26	574.465,351 635.767,415	27	574.465,977 635.767,584	0.648	27	574.465,977 635.767,584	28	574.469,636 635.767,696	3.661
28	574.469,636 635.767,696	29	574.479,598 635.767,018	9.985	29	574.479,598 635.767,018	30	574.486,103 635.766,363	6.538	30	574.486,103 635.766,363	31	574.498,52 635.769,345	12.77
31	574.498,52 635.769,345	32	574.515,668 635.778,726	19.546	32	574.515,668 635.778,726	33	574.519,549 635.780,039	4.097	33	574.519,549 635.780,039	34	574.525,158 635.780,874	5.671
34	574.525,158 635.780,874	35	574.531,712 635.779,882	6.629	35	574.531,712 635.779,882	36	574.541,516 635.784,573	10.868	36	574.541,516 635.784,573	37	574.548,555 635.789,514	8.6
37	574.548,555 635.789,514	38	574.545,323 635.793,092	4.822	38	574.545,323 635.793,092	39	574.542,046 635.794,523	3.576	39	574.542,046 635.794,523	40	574.540,665 635.794,015	1.471
40	574.540,665 635.794,015	41	574.537,022 635.793,25	3.722	41	574.537,022 635.793,25	42	574.531,494 635.793,472	5.532	42	574.531,494 635.793,472	43	574.513,025 635.785,962	19.938
43	574.513,025 635.785,962	44	574.502,89 635.785,419	10.15	44	574.502,89 635.785,419	45	574.492,569 635.814,745	31.089	45	574.492,569 635.814,745	1	574.484,201 635.846,288	32.634

** Lungimile segmentelor sunt determinate în planul de proiecție Stereo 70 și sunt rotunjite la 1 milimetru.

*** Distanța dintre puncte este formată din segmente cumulate ce sunt mai mici decât valoarea 1 milimetru.

**DATE DESPRE IMOBILUL NR. 3594**

Oficiul de Cadastru și Publicitate Imobiliară NEAMT
Biroul de Cadastru și Publicitate Imobiliară Targu-Neamt

A. Partea I. Descrierea imobilului

TEREN Intravilan

Adresa: Loc. Pluton, Jud. Neamt

Nr. Crt	Nr cadastral Nr. topografic	Suprafața* (mp)	Observații / Referințe
A1		Din acte: 9.489 Masurata: 9.323	Sector cadastral:182 Teren imprejmuit; Diferenta de suprafata se regaseste la imobilul cu id 11686

B. Partea II. Proprietari și acte

Inscrieri privitoare la dreptul de proprietate și alte drepturi reale		Referințe
/		
Act Administrativ nr. 12344, din 01/08/2023 emis de PRIMARIA COMUNEI PIPIRIG;		
B1	Inscrierea posesiei, drept de PROPRIETATE, dobandit prin Lege, cota actuala 1/1, cota initiala 1/1 1) GRIGORAȘ VASILE	A1

C. Partea III. SARCINI .

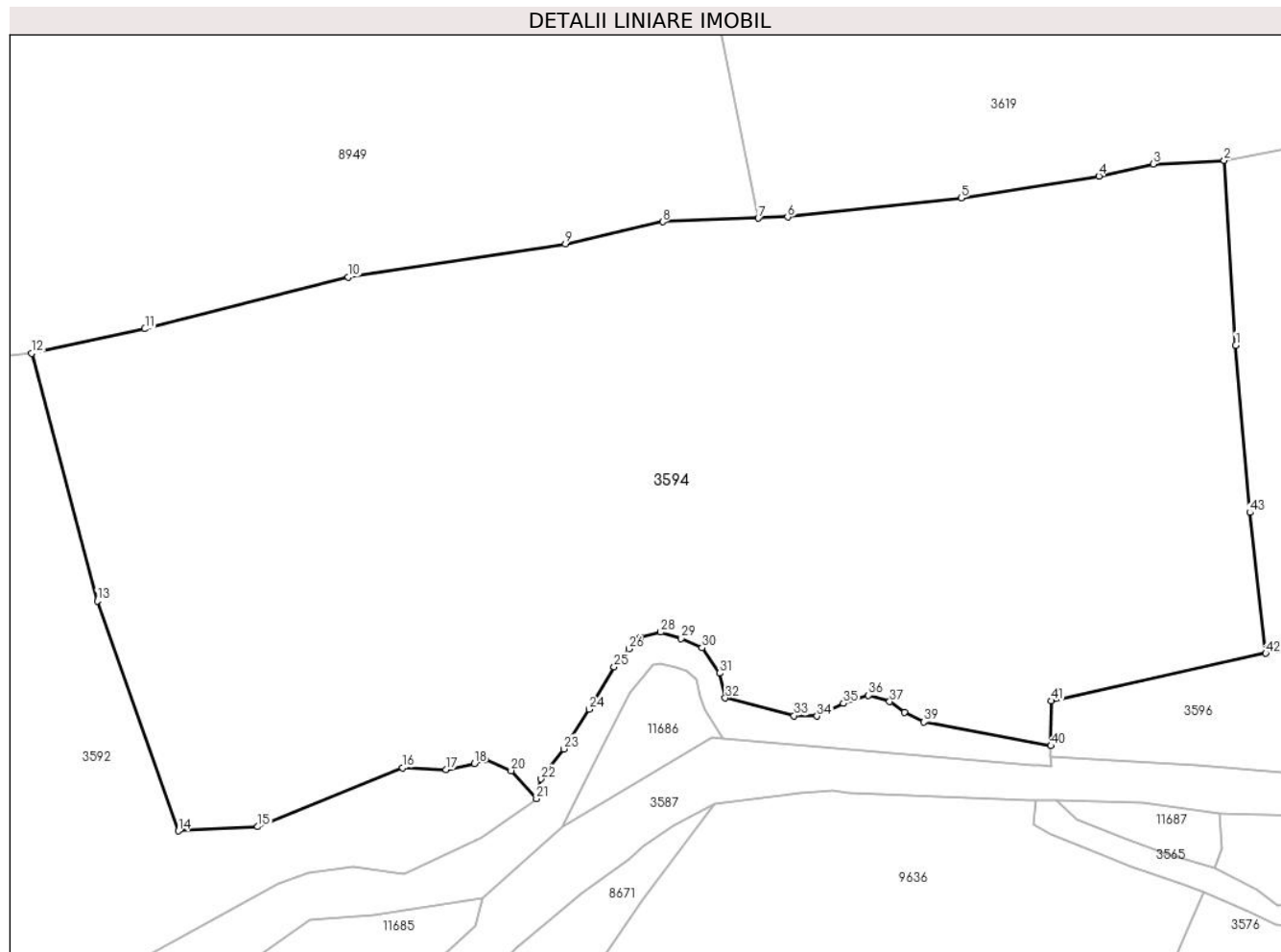
Inscrieri privind dezmembramintele dreptului de proprietate, drepturi reale de garanție și sarcini	Referințe
NU SUNT	

Anexa Nr. 1 La Partea I

Teren

Nr cadastral	Suprafața (mp)*	Observații / Referințe
	Din acte: 9.489 Masurata: 9.323	Diferenta de suprafata se regaseste la imobilul cu id 11686

* Suprafața este determinată în planul de proiecție Stereo 70.



Date referitoare la teren

Crt	Categorie folosință	Intravilan	Suprafața (mp)	Tarla	Parcelă	Nr. topo	Observații / Referințe
1	drum	DA	382	-	-	-	
2	faneata	DA	1.611	-	-	-	
3	faneata	DA	7.330	-	-	-	

Lungime Segmente

1) Valorile lungimilor segmentelor sunt obținute din proiecție în plan.

Punct început	X / Y	Punct sfârșit	X / Y	Lungime segment	Punct început	X / Y	Punct sfârșit	X / Y	Lungime segment	Punct început	X / Y	Punct sfârșit	X / Y	Lungime segment
1	574.637,693 635.847,316	2	574.636,225 635.870,891	23.62 1	2	574.636,225 635.870,891	3	574.627,163 635.870,424	9.074	3	574.627,163 635.870,424	4	574.620,248 635.868,871	7.087
4	574.620,248 635.868,871	5	574.602,716 635.866,108	17.74 8	5	574.602,716 635.866,108	6	574.580,575 635.863,668	22.27 5	6	574.580,575 635.863,668	7	574.576,824 635.863,523	3.754
7	574.576,824 635.863,523	8	574.564,648 635.863,052	12.18 5	8	574.564,648 635.863,052	9	574.552,248 635.860,234	12.71 6	9	574.552,248 635.860,234	10	574.524,547 635.855,999	28.02 3
10	574.524,547 635.855,999	11	574.498,625 635.849,418	26.74 4	11	574.498,625 635.849,418	12	574.484,201 635.846,288	14.76	12	574.484,201 635.846,288	13	574.492,569 635.814,745	32.63 4

Punct început	X / Y	Punct sfârșit	X / Y	Lungime segment	Punct început	X / Y	Punct sfârșit	X / Y	Lungime segment	Punct început	X / Y	Punct sfârșit	X / Y	Lungime segment
13	574.492,569 635.814,745	14	574.502,89 635.785,419	31.089	14	574.502,89 635.785,419	15	574.513,025 635.785,962	10.15	15	574.513,025 635.785,962	16	574.531,494 635.793,472	19.938
16	574.531,494 635.793,472	17	574.537,022 635.793,25	5.532	17	574.537,022 635.793,25	18	574.540,665 635.794,015	3.722	18	574.540,665 635.794,015	19	574.542,046 635.794,523	1.471
19	574.542,046 635.794,523	20	574.545,323 635.793,092	3.576	20	574.545,323 635.793,092	21	574.548,555 635.789,514	4.822	21	574.548,555 635.789,514	22	574.549,144 635.792,048	2.602
22	574.549,144 635.792,048	23	574.552,015 635.795,874	4.783	23	574.552,015 635.795,874	24	574.555,291 635.800,932	6.026	24	574.555,291 635.800,932	25	574.558,443 635.806,349	6.267
25	574.558,443 635.806,349	26	574.560,336 635.808,623	2.959	26	574.560,336 635.808,623	27	574.561,782 635.810,068	2.044	27	574.561,782 635.810,068	28	574.564,398 635.810,769	2.708
28	574.564,398 635.810,769	29	574.567,015 635.809,962	2.739	29	574.567,015 635.809,962	30	574.569,652 635.808,771	2.893	30	574.569,652 635.808,771	31	574.571,918 635.805,536	3.95
31	574.571,918 635.805,536	32	574.572,635 635.802,366	3.25	32	574.572,635 635.802,366	33	574.581,402 635.800,116	9.051	33	574.581,402 635.800,116	34	574.584,336 635.800,048	2.935
34	574.584,336 635.800,048	35	574.587,679 635.801,684	3.722	35	574.587,679 635.801,684	36	574.590,886 635.802,706	3.366	36	574.590,886 635.802,706	37	574.593,581 635.801,888	2.816
37	574.593,581 635.801,888	38	574.595,457 635.800,525	2.319	38	574.595,457 635.800,525	39	574.597,947 635.799,298	2.776	39	574.597,947 635.799,298	40	574.614,127 635.796,269	16.461
40	574.614,127 635.796,269	41	574.614,156 635.802,004	5.735	41	574.614,156 635.802,004	42	574.641,519 635.808,072	28.028	42	574.641,519 635.808,072	43	574.639,48 635.826,006	18.05
43	574.639,48 635.826,006	1	574.637,693 635.847,316	21.385										

** Lungimile segmentelor sunt determinate în planul de proiecție Stereo 70 și sunt rotunjite la 1 milimetru.

*** Distanța dintre puncte este formată din segmente cumulate ce sunt mai mici decât valoarea 1 milimetru.

**DATE DESPRE IMOBILUL NR. 3595**

Oficiul de Cadastru și Publicitate Imobiliară NEAMT
Biroul de Cadastru și Publicitate Imobiliară Targu-Neamt

A. Partea I. Descrierea imobilului

TEREN Intravilan

Adresa: Loc. Pluton, Str Agăpieni, Jud. Neamt

Nr. Crt	Nr cadastral Nr. topografic	Suprafața* (mp)	Observații / Referințe
A1		Din acte: 689 Masurata: 697	Sector cadastral:182 Teren imprejmuit;

B. Partea II. Proprietari și acte

Inscrieri privitoare la dreptul de proprietate și alte drepturi reale		Referințe
/		
Act Notarial nr. 76, din 17/11/2014 emis de BNP TEODORESCU HARALAMBIE;		
B1	Intabulare, drept de PROPRIETATE, dobandit prin Succesiune, cota actuala 1/4, cota initiala 1/4 1) UNGUREANU VIRONICA	A1
B2	Intabulare, drept de PROPRIETATE, dobandit prin Succesiune, cota actuala 3/4, cota initiala 3/4 1) UNGUREANU IOAN	A1

C. Partea III. SARCINI .

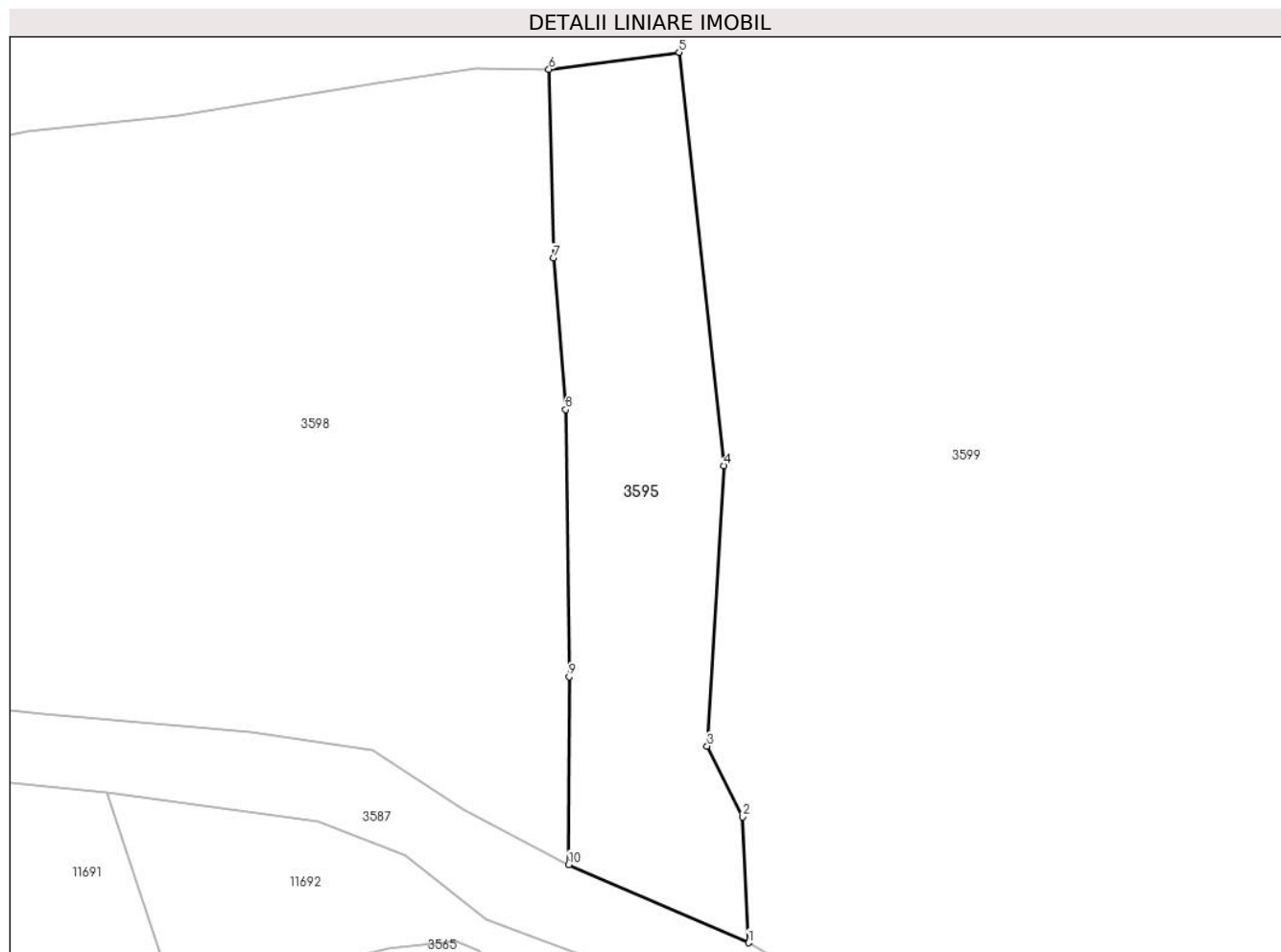
Inscrieri privind dezmembramintele dreptului de proprietate, drepturi reale de garanție și sarcini	Referințe
NU SUNT	

Anexa Nr. 1 La Partea I

Teren

Nr cadastral	Suprafața (mp)*	Observații / Referințe
	Din acte: 689 Masurata: 697	

* Suprafața este determinată în planul de proiecție Stereo 70.



Date referitoare la teren

Crt	Categorie folosință	Intra vilan	Suprafața (mp)	Tarla	Parcelă	Nr. topo	Observații / Referințe
1	faneata	DA	697	-	-	-	

Lungime Segmente

1) Valorile lungimilor segmentelor sunt obținute din proiecție în plan.

Punct început	X / Y	Punct sfârșit	X / Y	Lungime segment (** (m)
1	574.876,207 635.771,309	2	574.875,788 635.780,655	9.355
2	574.875,788 635.780,655	3	574.873,139 635.785,89	5.867
3	574.873,139 635.785,89	4	574.874,394 635.806,686	20.834
4	574.874,394 635.806,686	5	574.871,074 635.837,349	30.842
5	574.871,074 635.837,349	6	574.861,406 635.836,091	9.75

Punct început	X / Y	Punct sfârșit	X / Y	Lungime segment (** (m)
6	574.861,406 635.836,091	7	574.861,737 635.822,083	14.012
7	574.861,737 635.822,083	8	574.862,648 635.810,859	11.261
8	574.862,648 635.810,859	9	574.862,915 635.791,041	19.82
9	574.862,915 635.791,041	10	574.862,867 635.777,113	13.928
10	574.862,867 635.777,113	1	574.876,207 635.771,309	14.548

** Lungimile segmentelor sunt determinate în planul de proiecție Stereo 70 și sunt rotunjite la 1 milimetru.

*** Distanța dintre puncte este formată din segmente cumulate ce sunt mai mici decât valoarea 1 milimetru.

**DATE DESPRE IMOBILUL NR. 3596**

Oficiul de Cadastru și Publicitate Imobiliară NEAMT
Biroul de Cadastru și Publicitate Imobiliară Targu-Neamt

A. Partea I. Descrierea imobilului

TEREN Intravilan

Adresa: Loc. Pluton, Str Agăpieni, Jud. Neamt

Nr. Crt	Nr cadastral Nr. topografic	Suprafața* (mp)	Observații / Referințe
A1		Din acte: 2.807 Masurata: 2.845	Sector cadastral:182 Teren imprejmuit;

B. Partea II. Proprietari și acte

Inscrieri privitoare la dreptul de proprietate și alte drepturi reale		Referințe
/		
Act Notarial nr. 171, din 08/08/2019 emis de BNP DANIELA DAVID;		
B1	Intabulare, drept de PROPRIETATE, dobandit prin Succesiune, cota actuala 2/8, cota initiala 2/8 1) AGAPIE FLORICA	A1
B2	Intabulare, drept de PROPRIETATE, dobandit prin Succesiune, cota actuala 3/8, cota initiala 3/8 1) AGAPIE DAN	A1
B3	Intabulare, drept de PROPRIETATE, dobandit prin Succesiune, cota actuala 3/8, cota initiala 3/8 1) AGAPIE DANIELA	A1

C. Partea III. SARCINI .

Inscrieri privind dezmembramintele dreptului de proprietate, drepturi reale de garanție și sarcini	Referințe
NU SUNT	

Anexa Nr. 1 La Partea I

Teren

Nr cadastral	Suprafața (mp)*	Observații / Referințe
	Din acte: 2.807 Masurata: 2.845	

* Suprafața este determinată în planul de proiecție Stereo 70.

DETALII LINIARE IMOBIL



Date referitoare la teren

Crt	Categorie folosință	Intra vilan	Suprafața (mp)	Tarla	Parcelă	Nr. topo	Observații / Referințe
1	faneata	DA	2.845	-	-	-	

Lungime Segmente

1) Valorile lungimilor segmentelor sunt obținute din proiecție în plan.

Punct început	X / Y	Punct sfârșit	X / Y	Lungime segment (** (m)
1	574.757,006 635.822,138	2	574.742,069 635.818,945	15.274
3	574.722,304 635.815,681	4	574.719,54 635.815,534	2.768
5	574.708,938 635.814,919	6	574.685,431 635.812,612	23.62
7	574.677,533 635.812,278	8	574.653,984 635.809,281	23.739
9	574.641,519 635.808,072	10	574.614,156 635.802,004	28.028

Punct început	X / Y	Punct sfârșit	X / Y	Lungime segment (** (m)
2	574.742,069 635.818,945	3	574.722,304 635.815,681	20.033
4	574.719,54 635.815,534	5	574.708,938 635.814,919	10.62
6	574.685,431 635.812,612	7	574.677,533 635.812,278	7.905
8	574.653,984 635.809,281	9	574.641,519 635.808,072	12.523
10	574.614,156 635.802,004	11	574.614,12 635.794,891	7.113

Punct început	X / Y	Punct sfârșit	X / Y	Lungime segment (** (m)
11	574.614,12 635.794,891	12	574.632,761 635.793,833	18.671
13	574.649,561 635.792,451	14	574.657,381 635.792,195	7.824
15	574.674,719 635.791,599	16	574.686,679 635.790,422	12.018
17	574.698,899 635.790,452	18	574.709,991 635.790,627	11.093
19	574.722,319 635.791,361	20	574.730,26 635.790,798	7.961
21	574.734,847 635.791,021	22	574.750,315 635.791,354	15.472
23	574.751,362 635.796,119	24	574.754,134 635.808,691	12.874
25	574.756,864 635.818,542	1	574.757,006 635.822,138	3.599

Punct început	X / Y	Punct sfârșit	X / Y	Lungime segment (** (m)
12	574.632,761 635.793,833	13	574.649,561 635.792,451	16.857
14	574.657,381 635.792,195	15	574.674,719 635.791,599	17.348
16	574.686,679 635.790,422	17	574.698,899 635.790,452	12.22
18	574.709,991 635.790,627	19	574.722,319 635.791,361	12.35
20	574.730,26 635.790,798	21	574.734,847 635.791,021	4.592
22	574.750,315 635.791,354	23	574.751,362 635.796,119	4.879
24	574.754,134 635.808,691	25	574.756,864 635.818,542	10.222

** Lungimile segmentelor sunt determinate în planul de proiecție Stereo 70 și sunt rotunjite la 1 milimetru.

*** Distanța dintre puncte este formată din segmente cumulate ce sunt mai mici decât valoarea 1 milimetru.

**DATE DESPRE IMOBILUL NR. 3597**

Oficiul de Cadastru și Publicitate Imobiliară NEAMT
Biroul de Cadastru și Publicitate Imobiliară Targu-Neamt

A. Partea I. Descrierea imobilului

TEREN Intravilan

Adresa: Loc. Pluton, Str Agăpieni, Jud. Neamt

Nr. Crt	Nr cadastral Nr. topografic	Suprafața* (mp)	Observații / Referințe
A1	52952	10.000	Sector cadastral:182 Teren imprejmuit;

B. Partea II. Proprietari și acte

Inscrieri privitoare la dreptul de proprietate și alte drepturi reale		Referințe
29325 / 26/10/2018		
Contract De Vânzare-Cumpărare nr. 519, din 04/03/1996 emis de BNP David Daniela (act notarial nr 52 - incheiere de rectificare din 23.11.2018, emis de NP David Daniela; act notarial nr 49 - incheiere de rectificare din 22.10.2018, emis de NP David Daniela);		
B1	Intabulare, drept de PROPRIETATE, cu titlu de drept de cumparare, dobandit prin Conventie, cota actuala 1/1, cota initiala 1/1	A1
	1) VRÎNCEANU ION 2) VRÎNCEANU IULIANA , bun comun	

C. Partea III. SARCINI .

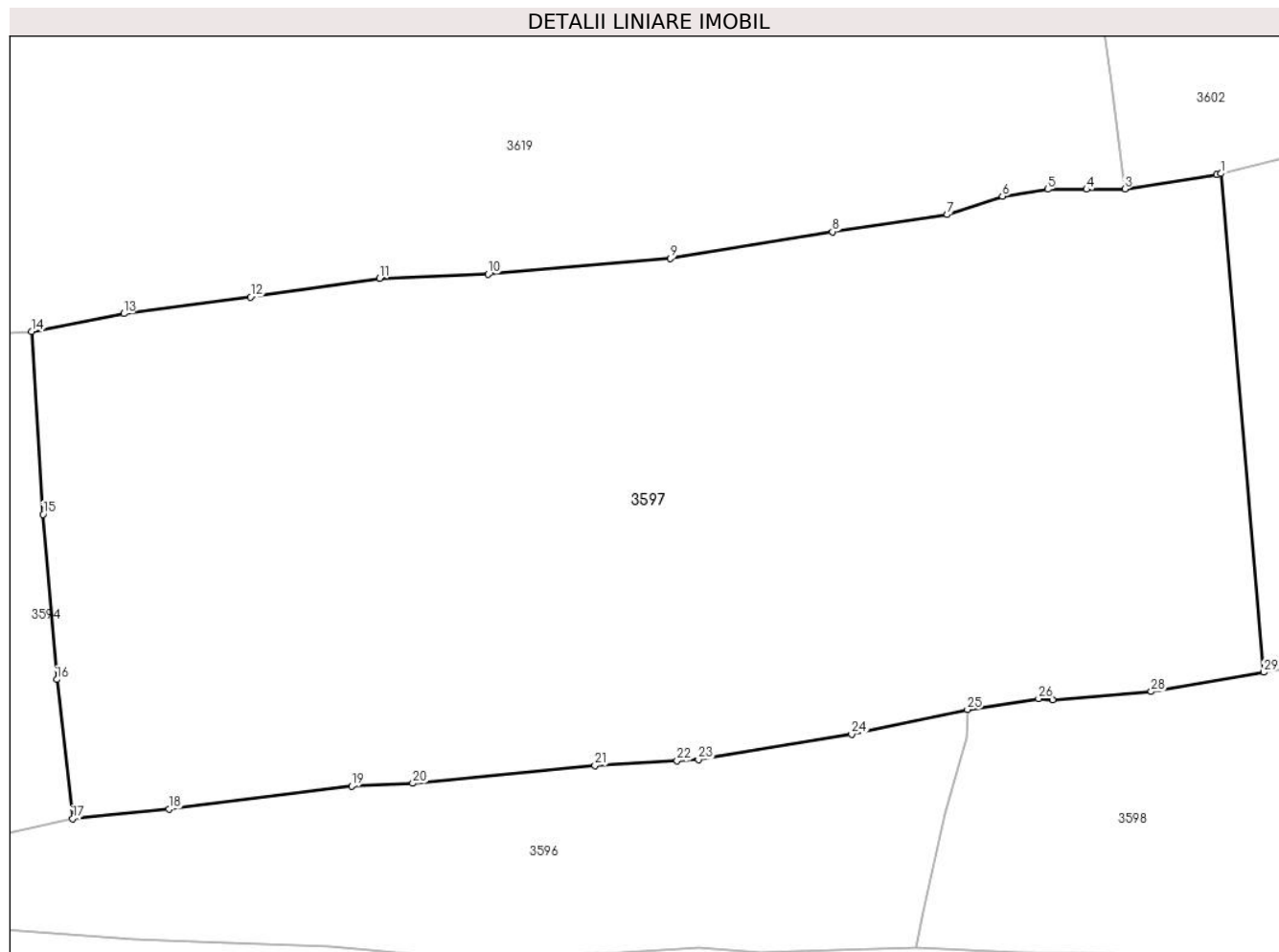
Inscrieri privind dezmembramintele dreptului de proprietate, drepturi reale de garanție și sarcini	Referințe
NU SUNT	

Anexa Nr. 1 La Partea I

Teren

Nr cadastral	Suprafața (mp)*	Observații / Referințe
52952	10.000	

* Suprafața este determinată în planul de proiecție Stereo 70.



Date referitoare la teren

Crt	Categorie folosință	Intravilan	Suprafața (mp)	Tarla	Parcelă	Nr. topo	Observații / Referințe
1	faneata	DA	10.000	-	-	-	

Lungime Segmente

1) Valorile lungimilor segmentelor sunt obținute din proiecție în plan.

Punct început	X / Y	Punct sfârșit	X / Y	Lungime segment (** (m)
1	574.789,744 635.891,268	2	574.789,184 635.891,143	0.574
3	574.777,336 635.889,291	4	574.772,4 635.889,233	4.936
5	574.767,378 635.889,246	6	574.761,544 635.888,332	5.905
7	574.754,417 635.885,968	8	574.739,585 635.883,765	14.995
9	574.718,649 635.880,304	10	574.695,149 635.878,29	23.586

Punct început	X / Y	Punct sfârșit	X / Y	Lungime segment (** (m)
2	574.789,184 635.891,143	3	574.777,336 635.889,291	11.992
4	574.772,4 635.889,233	5	574.767,378 635.889,246	5.022
6	574.761,544 635.888,332	7	574.754,417 635.885,968	7.509
8	574.739,585 635.883,765	9	574.718,649 635.880,304	21.22
10	574.695,149 635.878,29	11	574.681,134 635.877,772	14.025

Punct început	X / Y	Punct sfârșit	X / Y	Lungime segment (** (m)
11	574.681,134 635.877,772	12	574.664,472 635.875,355	16.836
13	574.648,144 635.873,202	14	574.636,225 635.870,891	12.141
15	574.637,693 635.847,316	16	574.639,48 635.826,006	21.385
17	574.641,519 635.808,072	18	574.653,984 635.809,281	12.523
19	574.677,533 635.812,278	20	574.685,431 635.812,612	7.905
21	574.708,938 635.814,919	22	574.719,54 635.815,534	10.62
23	574.722,304 635.815,681	24	574.742,069 635.818,945	20.033
25	574.757,006 635.822,138	26	574.766,21 635.823,549	9.312
27	574.768,033 635.823,384	28	574.780,745 635.824,462	12.758
29	574.795,269 635.826,946	1	574.789,744 635.891,268	64.559

Punct început	X / Y	Punct sfârșit	X / Y	Lungime segment (** (m)
12	574.664,472 635.875,355	13	574.648,144 635.873,202	16.469
14	574.636,225 635.870,891	15	574.637,693 635.847,316	23.621
16	574.639,48 635.826,006	17	574.641,519 635.808,072	18.05
18	574.653,984 635.809,281	19	574.677,533 635.812,278	23.739
20	574.685,431 635.812,612	21	574.708,938 635.814,919	23.62
22	574.719,54 635.815,534	23	574.722,304 635.815,681	2.768
24	574.742,069 635.818,945	25	574.757,006 635.822,138	15.274
26	574.766,21 635.823,549	27	574.768,033 635.823,384	1.83
28	574.780,745 635.824,462	29	574.795,269 635.826,946	14.735

** Lungimile segmentelor sunt determinate în planul de proiecție Stereo 70 și sunt rotunjite la 1 milimetru.

*** Distanța dintre puncte este formată din segmente cumulate ce sunt mai mici decât valoarea 1 milimetru.

**DATE DESPRE IMOBILUL NR. 3598**

Oficiul de Cadastru și Publicitate Imobiliară NEAMT
Biroul de Cadastru și Publicitate Imobiliară Targu-Neamt

A. Partea I. Descrierea imobilului

TEREN Intravilan

Adresa: Loc. Pluton, Str Agăpieni, Jud. Neamt

Nr. Crt	Nr cadastral Nr. topografic	Suprafața* (mp)	Observații / Referințe
A1		4.421	Sector cadastral:182 Teren imprejmuit;

B. Partea II. Proprietari și acte

Inscrieri privitoare la dreptul de proprietate și alte drepturi reale		Referințe
/		
Act Administrativ nr. 6389, din 07/04/2023 emis de PRIMARIA COMUNEI PIPIRIG;		
B1	Inscrierea posesiei, drept de PROPRIETATE, dobandit prin Lege, cota actuala 1/1, cota initiala 1/1 1) BOBU NECULAI - LUCIAN , - soti 2) BOBU CAMELIA	A1

C. Partea III. SARCINI .

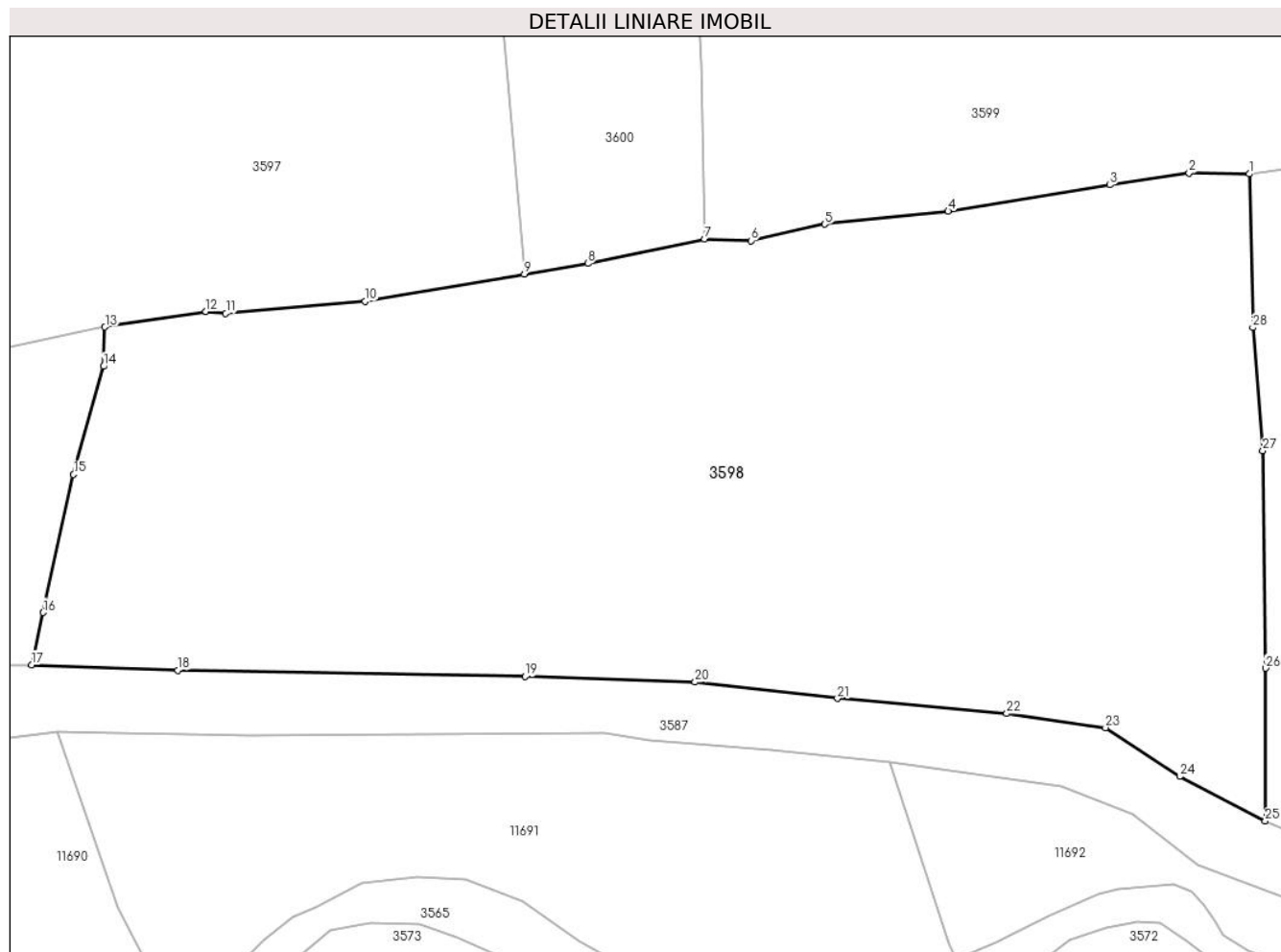
Inscrieri privind dezmembramintele dreptului de proprietate, drepturi reale de garanție și sarcini	Referințe
NU SUNT	

Anexa Nr. 1 La Partea I

Teren

Nr cadastral	Suprafața (mp)*	Observații / Referințe
	4.421	

* Suprafața este determinată în planul de proiecție Stereo 70.



Date referitoare la teren

Crt	Categorie folosință	Intravilan	Suprafața (mp)	Tarla	Parcelă	Nr. topo	Observații / Referințe
1	faneata	DA	4.421	-	-	-	

Lungime Segmente

1) Valorile lungimilor segmentelor sunt obținute din proiecție în plan.

Punct început	X / Y	Punct sfârșit	X / Y	Lungime segment (** (m)
1	574.861,406 635.836,091	2	574.855,927 635.836,152	5.479
3	574.848,685 635.835,083	4	574.833,943 635.832,687	14.935
5	574.822,687 635.831,505	6	574.815,952 635.830,001	6.901
7	574.811,711 635.830,153	8	574.801,055 635.827,936	10.884
9	574.795,269 635.826,946	10	574.780,745 635.824,462	14.735

Punct început	X / Y	Punct sfârșit	X / Y	Lungime segment (** (m)
2	574.855,927 635.836,152	3	574.848,685 635.835,083	7.32
4	574.833,943 635.832,687	5	574.822,687 635.831,505	11.318
6	574.815,952 635.830,001	7	574.811,711 635.830,153	4.244
8	574.801,055 635.827,936	9	574.795,269 635.826,946	5.87
10	574.780,745 635.824,462	11	574.768,033 635.823,384	12.758

Punct început	X / Y	Punct sfârșit	X / Y	Lungime segment (** (m)
11	574.768,033 635.823,384	12	574.766,21 635.823,549	1.83
13	574.757,006 635.822,138	14	574.756,864 635.818,542	3.599
15	574.754,134 635.808,691	16	574.751,362 635.796,119	12.874
17	574.750,315 635.791,354	18	574.763,658 635.790,864	13.352
19	574.795,345 635.790,286	20	574.810,849 635.789,772	15.513
21	574.823,838 635.788,29	22	574.839,276 635.786,901	15.5
23	574.848,297 635.785,615	24	574.855,065 635.781,173	8.096
25	574.862,867 635.777,113	26	574.862,915 635.791,041	13.928
27	574.862,648 635.810,859	28	574.861,737 635.822,083	11.261

Punct început	X / Y	Punct sfârșit	X / Y	Lungime segment (** (m)
12	574.766,21 635.823,549	13	574.757,006 635.822,138	9.312
14	574.756,864 635.818,542	15	574.754,134 635.808,691	10.222
16	574.751,362 635.796,119	17	574.750,315 635.791,354	4.879
18	574.763,658 635.790,864	19	574.795,345 635.790,286	31.692
20	574.810,849 635.789,772	21	574.823,838 635.788,29	13.073
22	574.839,276 635.786,901	23	574.848,297 635.785,615	9.112
24	574.855,065 635.781,173	25	574.862,867 635.777,113	8.795
26	574.862,915 635.791,041	27	574.862,648 635.810,859	19.82
28	574.861,737 635.822,083	1	574.861,406 635.836,091	14.012

** Lungimile segmentelor sunt determinate în planul de proiecție Stereo 70 și sunt rotunjite la 1 milimetru.

*** Distanța dintre puncte este formată din segmente cumulate ce sunt mai mici decât valoarea 1 milimetru.

**DATE DESPRE IMOBILUL NR. 3599**

Oficiul de Cadastru și Publicitate Imobiliară NEAMT
Biroul de Cadastru și Publicitate Imobiliară Targu-Neamt

A. Partea I. Descrierea imobilului

TEREN Intravilan

Adresa: Loc. Pluton, Str Agăpieni, Jud. Neamt

Nr. Crt	Nr cadastral Nr. topografic	Suprafața* (mp)	Observații / Referințe
A1		19.490	Sector cadastral:182 Teren imprejmuit;

Construcții

Crt	Nr cadastral Nr. topografic	Adresa	Observații / Referințe
A1.1		Loc. Pluton, Str Agăpieni, Jud. Neamt	Nr. niveluri:1; S. construita la sol:109 mp;
A1.2		Loc. Pluton, Str Agăpieni, Jud. Neamt	Nr. niveluri:1; S. construita la sol:33 mp;
A1.3		Loc. Pluton, Str Agăpieni, Jud. Neamt	Nr. niveluri:2; S. construita la sol:102 mp;

B. Partea II. Proprietari și acte

Inscrieri privitoare la dreptul de proprietate și alte drepturi reale		Referințe
/		
Act Administrativ nr. 10828, din 29/06/2023 emis de PRIMARIA COMUNEI PIPIRIG;		
B1	Inscrierea posesiei, drept de PROPRIETATE, dobandit prin Lege, cota actuala 1/1, cota initiala 1/1 1) VRÂNCEANU GHEORGHE 2) HERMAN HANNA	A1
Act Administrativ nr. 17408, din 30/05/2023 emis de PRIMARIA COMUNEI PIPIRIG;		
B2	Intabulare, drept de PROPRIETATE, dobandit prin Lege, cota actuala 1/1, cota initiala 1/1 1) VRÂNCEANU GHEORGHE 2) HERMAN HANNA	A1.1, A1.2, A1.3

C. Partea III. SARCINI .

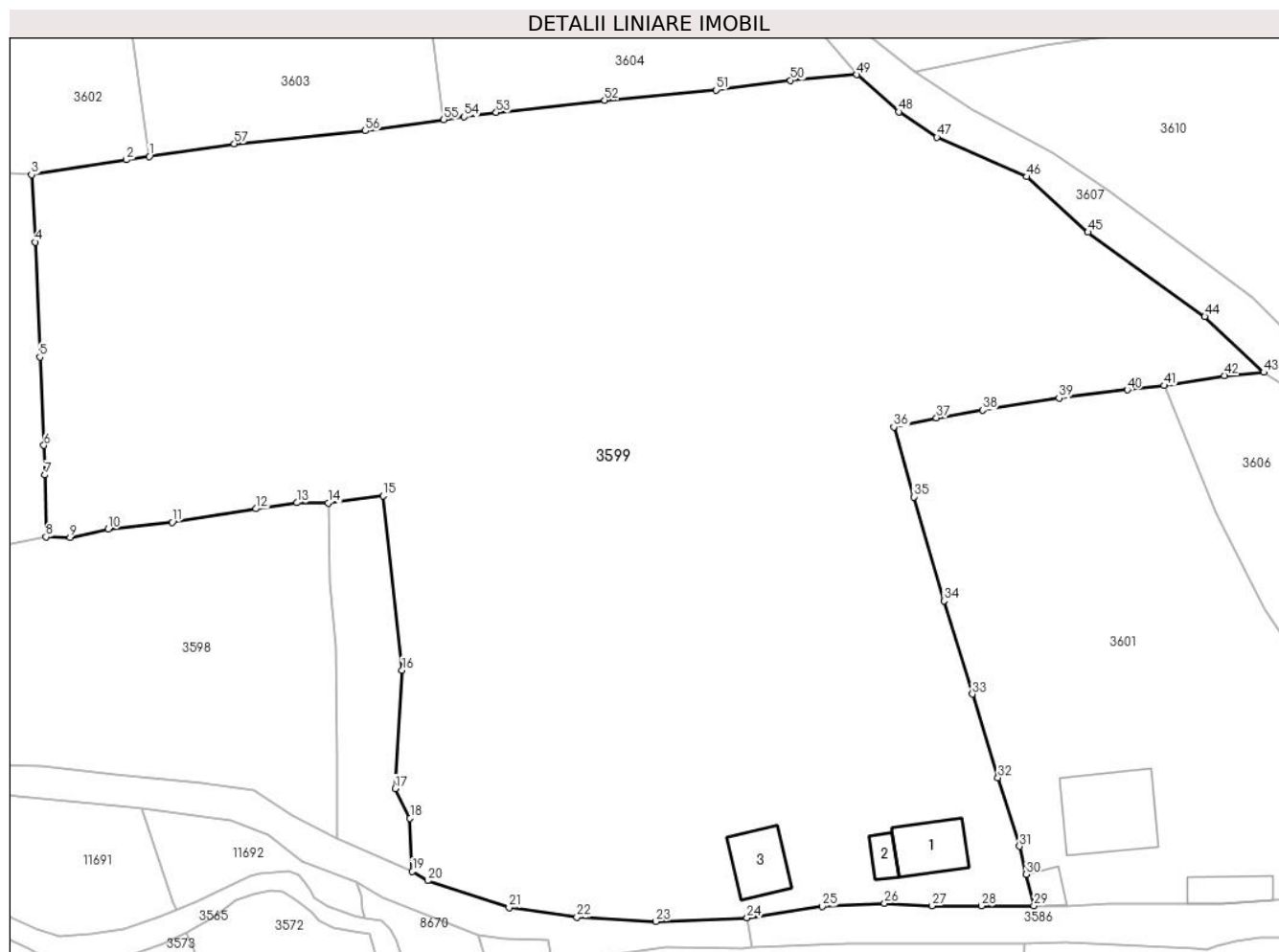
Inscrieri privind dezmembramentele dreptului de proprietate, drepturi reale de garanție și sarcini	Referințe
NU SUNT	

Anexa Nr. 1 La Partea I

Teren

Nr cadastral	Suprafața (mp)*	Observații / Referințe
	19.490	

* Suprafața este determinată în planul de proiecție Stereo 70.



Date referitoare la teren

Crt	Categorie folosință	Intravilan	Suprafața (mp)	Tarla	Parcelă	Nr. topo	Observații / Referințe
1	curți constructii	DA	999	-	-	-	
2	faneata	DA	18.492	-	-	-	

Date referitoare la construcții

Crt	Număr	Destinație construcție	Supraf. (mp)	Situație juridică	Observații / Referințe
A1.1		construcții de locuințe	109	Cu acte	Nr. niveluri:1; S. construita la sol:109 mp;
A1.2		construcții anexa	33	Cu acte	Nr. niveluri:1; S. construita la sol:33 mp;
A1.3		construcții de locuințe	102	Cu acte	Nr. niveluri:2; S. construita la sol:102 mp;

Lungime Segmente

1) Valorile lungimilor segmentelor sunt obținute din proiecție în plan.

Punct început	X / Y	Punct sfârșit	X / Y	Lungime segment	Punct început	X / Y	Punct sfârșit	X / Y	Lungime segment	Punct început	X / Y	Punct sfârșit	X / Y	Lungime segment
1	574.829,883 635.897,047	2	574.825,842 635.896,442	4.086	2	574.825,842 635.896,442	3	574.809,186 635.893,816	16.862	3	574.809,186 635.893,816	4	574.809,85 635.881,96	11.875
4	574.809,85 635.881,96	5	574.810,638 635.861,751	20.224	5	574.810,638 635.861,751	6	574.811,359 635.846,246	15.522	6	574.811,359 635.846,246	7	574.811,511 635.841,025	5.223

Punct început	X / Y	Punct sfârșit	X / Y	Lungime segment	Punct început	X / Y	Punct sfârșit	X / Y	Lungime segment	Punct început	X / Y	Punct sfârșit	X / Y	Lungime segment
7	574.811,511 635.841,025	8	574.811,711 635.830,153	10.874	8	574.811,711 635.830,153	9	574.815,952 635.830,001	4.244	9	574.815,952 635.830,001	10	574.822,687 635.831,505	6.901
10	574.822,687 635.831,505	11	574.833,943 635.832,687	11.318	11	574.833,943 635.832,687	12	574.848,685 635.835,083	14.935	12	574.848,685 635.835,083	13	574.855,927 635.836,152	7.32
13	574.855,927 635.836,152	14	574.861,406 635.836,091	5.479	14	574.861,406 635.836,091	15	574.871,074 635.837,349	9.75	15	574.871,074 635.837,349	16	574.874,394 635.806,686	30.842
16	574.874,394 635.806,686	17	574.873,139 635.785,89	20.834	17	574.873,139 635.785,89	18	574.875,788 635.780,655	5.867	18	574.875,788 635.780,655	19	574.876,207 635.771,309	9.355
19	574.876,207 635.771,309	20	574.878,901 635.769,692	3.142	20	574.878,901 635.769,692	21	574.893,201 635.764,96	15.063	21	574.893,201 635.764,96	22	574.905,168 635.763,24	12.09
22	574.905,168 635.763,24	23	574.919,056 635.762,513	13.907	23	574.919,056 635.762,513	24	574.935,085 635.763,153	16.042	24	574.935,085 635.763,153	25	574.948,312 635.765,137	13.375
25	574.948,312 635.765,137	26	574.959,302 635.765,683	11.004	26	574.959,302 635.765,683	27	574.967,641 635.765,255	8.35	27	574.967,641 635.765,255	28	574.976,332 635.765,236	8.691
28	574.976,332 635.765,236	29	574.985,595 635.765,236	9.263	29	574.985,595 635.765,236	30	574.984,232 635.770,817	5.745	30	574.984,232 635.770,817	31	574.983,036 635.775,716	5.043
31	574.983,036 635.775,716	32	574.979,258 635.787,81	12.67	32	574.979,258 635.787,81	33	574.974,744 635.802,483	15.352	33	574.974,744 635.802,483	34	574.969,751 635.818,899	17.159
34	574.969,751 635.818,899	35	574.964,463 635.837,173	19.024	35	574.964,463 635.837,173	36	574.960,935 635.849,469	12.792	36	574.960,935 635.849,469	37	574.968,435 635.851,071	7.669
37	574.968,435 635.851,071	38	574.976,547 635.852,414	8.222	38	574.976,547 635.852,414	39	574.989,998 635.854,548	13.619	39	574.989,998 635.854,548	40	575.002,008 635.856,013	12.099
40	575.002,008 635.856,013	41	575.008,546 635.856,741	6.578	41	575.008,546 635.856,741	42	575.019,082 635.858,501	10.682	42	575.019,082 635.858,501	43	575.026,033 635.859,072	6.974
43	575.026,033 635.859,072	44	575.015,653 635.868,881	14.281	44	575.015,653 635.868,881	45	574.995,087 635.883,723	25.362	45	574.995,087 635.883,723	46	574.984,317 635.893,472	14.527
46	574.984,317 635.893,472	47	574.968,523 635.900,436	17.261	47	574.968,523 635.900,436	48	574.961,781 635.904,887	8.079	48	574.961,781 635.904,887	49	574.954,419 635.911,439	9.855
49	574.954,419 635.911,439	50	574.942,756 635.910,441	11.706	50	574.942,756 635.910,441	51	574.929,633 635.908,727	13.234	51	574.929,633 635.908,727	52	574.910,038 635.906,939	19.676
52	574.910,038 635.906,939	53	574.890,961 635.904,756	19.201	53	574.890,961 635.904,756	54	574.885,311 635.904,031	5.696	54	574.885,311 635.904,031	55	574.881,731 635.903,518	3.617
55	574.881,731 635.903,518	56	574.867,926 635.901,539	13.946	56	574.867,926 635.901,539	57	574.844,831 635.899,286	23.205	57	574.844,831 635.899,286	1	574.829,883 635.897,047	15.115

** Lungimile segmentelor sunt determinate în planul de proiecție Stereo 70 și sunt rotunjite la 1 milimetru.

*** Distanța dintre puncte este formată din segmente cumulate ce sunt mai mici decât valoarea 1 milimetru.

**DATE DESPRE IMOBILUL NR. 3600**

Oficiul de Cadastru și Publicitate Imobiliară NEAMT
Biroul de Cadastru și Publicitate Imobiliară Targu-Neamt

A. Partea I. Descrierea imobilului

TEREN Intravilan

Adresa: Loc. Pluton, Jud. Neamt

Nr. Crt	Nr cadastral Nr. topografic	Suprafața* (mp)	Observații / Referințe
A1		1.183	Sector cadastral:182 Teren neimpregmuit;

B. Partea II. Proprietari și acte

Inscrieri privitoare la dreptul de proprietate și alte drepturi reale		Referințe
/		
Act Normativ nr. 7, din 13/03/1996 emis de GUVERNUL ROMÂNIEI;		
B1	Inscrierea provizorie, drept de PROPRIETATE, dobandit prin Lege, cota actuala 1/1, cota initiala 1/1 1) COMUNA PIPIRIG, CIF:99999999999999, PROPRIETAR NEIDENTIFICAT	A1

C. Partea III. SARCINI .

Inscrieri privind dezmembramintele dreptului de proprietate, drepturi reale de garanție și sarcini	Referințe
NU SUNT	

Anexa Nr. 1 La Partea I

Teren

Nr cadastral	Suprafața (mp)*	Observații / Referințe
	1.183	

* Suprafața este determinată în planul de proiecție Stereo 70.



Date referitoare la teren

Crt	Categorie folosință	Intravilan	Suprafața (mp)	Tarla	Parcelă	Nr. topo	Observații / Referințe
1	faneata	DA	1.183	-	-	-	

Lungime Segmente

1) Valorile lungimilor segmentelor sunt obținute din proiecție în plan.

Punct început	X / Y	Punct sfârșit	X / Y	Lungime segment (** (m)
1	574.789,744 635.891,268	2	574.795,269 635.826,946	64.559
2	574.795,269 635.826,946	3	574.801,055 635.827,936	5.87
3	574.801,055 635.827,936	4	574.811,711 635.830,153	10.884
4	574.811,711 635.830,153	5	574.811,511 635.841,025	10.874
5	574.811,511 635.841,025	6	574.811,359 635.846,246	5.223

Punct început	X / Y	Punct sfârşit	X / Y	Lungime segment (** (m)
6	574.811,359 635.846,246	7	574.810,638 635.861,751	15.522
7	574.810,638 635.861,751	8	574.809,85 635.881,96	20.224
8	574.809,85 635.881,96	9	574.809,186 635.893,816	11.875
9	574.809,186 635.893,816	10	574.805,394 635.894,013	3.797
10	574.805,394 635.894,013	11	574.797,187 635.893,107	8.257
11	574.797,187 635.893,107	1	574.789,744 635.891,268	7.667

** Lungimile segmentelor sunt determinate în planul de proiecţie Stereo 70 şi sunt rotunjite la 1 milimetru.

*** Distanţa dintre puncte este formată din segmente cumulate ce sunt mai mici decât valoarea 1 milimetru.

**DATE DESPRE IMOBILUL NR. 3601**

Oficiul de Cadastru și Publicitate Imobiliară NEAMT
Biroul de Cadastru și Publicitate Imobiliară Targu-Neamt

A. Partea I. Descrierea imobilului

TEREN Intravilan

Adresa: Loc. Pluton, Str Agăpieni, Jud. Neamt

Nr. Crt	Nr cadastral Nr. topografic	Suprafața* (mp)	Observații / Referințe
A1		5.188	Sector cadastral:182 Teren imprejmuit;

Construcții

Crt	Nr cadastral Nr. topografic	Adresa	Observații / Referințe
A1.1		Loc. Pluton, Str Agăpieni, Jud. Neamt	Nr. niveluri:2; S. construita la sol:223 mp;
A1.2		Loc. Pluton, Str Agăpieni, Jud. Neamt	Nr. niveluri:1; S. construita la sol:71 mp;
A1.3		Loc. Pluton, Str Agăpieni, Jud. Neamt	Nr. niveluri:1; S. construita la sol:37 mp;

B. Partea II. Proprietari și acte

Inscrieri privitoare la dreptul de proprietate și alte drepturi reale		Referințe
/		
Act Administrativ nr. 10832, din 29/06/2023 emis de PRIMARIA COMUNEI PIPIRIG;		
B1	Inscrierea posesiei, drept de PROPRIETATE, dobandit prin Lege, cota actuala 1/1, cota initiala 1/1 1) POPA IOANA 2) PĂDURARIU FLORINELA 3) ILIE IOANA 4) POPA ALEXANDRA	A1
Act Administrativ nr. 17408, din 01/11/2023 emis de PRIMARIA COMUNEI PIPIRIG;		
B2	Intabulare, drept de PROPRIETATE, dobandit prin Lege, cota actuala 1/1, cota initiala 1/1 1) POPA IOANA 2) PĂDURARIU FLORINELA 3) ILIE IOANA 4) POPA ALEXANDRA	A1.1, A1.2, A1.3

C. Partea III. SARCINI .

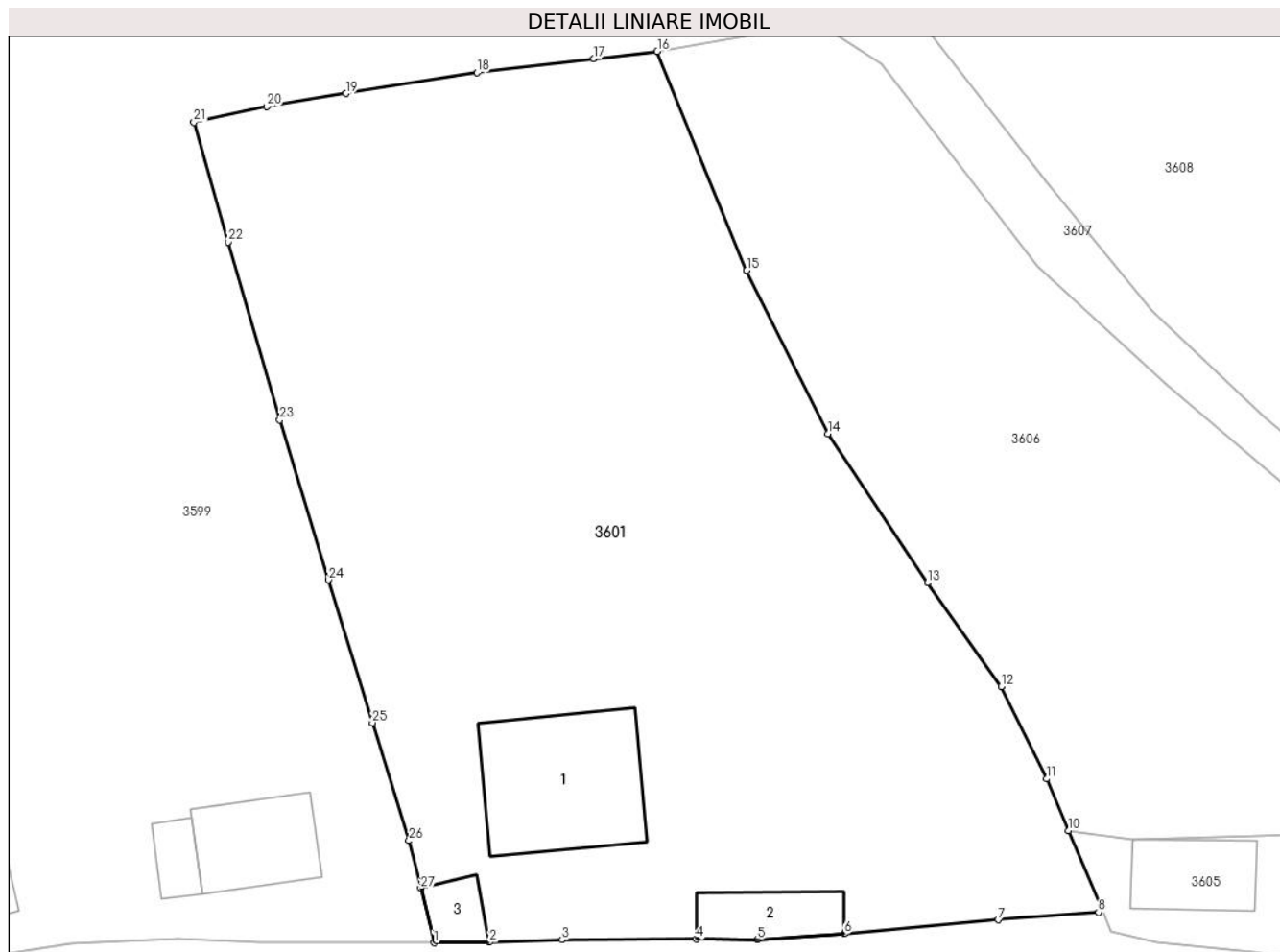
Inscrieri privind dezmembramintele dreptului de proprietate, drepturi reale de garanție și sarcini	Referințe
NU SUNT	

Anexa Nr. 1 La Partea I

Teren

Nr cadastral	Suprafața (mp)*	Observații / Referințe
	5.188	

* Suprafața este determinată în planul de proiecție Stereo 70.



Date referitoare la teren

Crt	Categorie folosință	Intravilan	Suprafața (mp)	Tarla	Parcelă	Nr. topo	Observații / Referințe
1	curți constructii	DA	1.392	-	-	-	
2	faneata	DA	3.796	-	-	-	

Date referitoare la construcții

Crt	Număr	Destinație construcție	Supraf. (mp)	Situație juridică	Observații / Referințe
A1.1		construcții de locuințe	223	Cu acte	Nr. niveluri:2; S. construita la sol:223 mp;
A1.2		construcții anexa	71	Cu acte	Nr. niveluri:1; S. construita la sol:71 mp;
A1.3		construcții anexa	37	Cu acte	Nr. niveluri:1; S. construita la sol:37 mp;

Lungime Segmente

1) Valorile lungimilor segmentelor sunt obținute din proiecție în plan.

Punct început	X / Y	Punct sfârșit	X / Y	Lungime segment (** (m)	Punct început	X / Y	Punct sfârșit	X / Y	Lungime segment (** (m)
1	574.985,595 635.765,236	2	574.991,298 635.765,279	5.703	2	574.991,298 635.765,279	3	574.998,749 635.765,544	7.456

Punct început	X / Y	Punct sfârșit	X / Y	Lungime segment (** (m)
3	574.998,749 635.765,544	4	575.012,582 635.765,649	13.833
5	575.018,86 635.765,562	6	575.027,749 635.766,157	8.909
7	575.043,598 635.767,58	8	575.053,892 635.768,346	10.322
9	575.054,194 635.768,843	10	575.050,835 635.776,754	8.595
11	575.048,581 635.782,061	12	575.043,899 635.791,528	10.561
13	575.036,331 635.802,178	14	575.026,118 635.817,503	18.416
15	575.017,742 635.834,268	16	575.008,546 635.856,741	24.282
17	575.002,008 635.856,013	18	574.989,998 635.854,548	12.099
19	574.976,547 635.852,414	20	574.968,435 635.851,071	8.222
21	574.960,935 635.849,469	22	574.964,463 635.837,173	12.792
23	574.969,751 635.818,899	24	574.974,744 635.802,483	17.159
25	574.979,258 635.787,81	26	574.983,036 635.775,716	12.67
27	574.984,232 635.770,817	1	574.985,595 635.765,236	5.745

Punct început	X / Y	Punct sfârșit	X / Y	Lungime segment (** (m)
4	575.012,582 635.765,649	5	575.018,86 635.765,562	6.279
6	575.027,749 635.766,157	7	575.043,598 635.767,58	15.913
8	575.053,892 635.768,346	9	575.054,194 635.768,843	0.582
10	575.050,835 635.776,754	11	575.048,581 635.782,061	5.766
12	575.043,899 635.791,528	13	575.036,331 635.802,178	13.065
14	575.026,118 635.817,503	15	575.017,742 635.834,268	18.741
16	575.008,546 635.856,741	17	575.002,008 635.856,013	6.578
18	574.989,998 635.854,548	19	574.976,547 635.852,414	13.619
20	574.968,435 635.851,071	21	574.960,935 635.849,469	7.669
22	574.964,463 635.837,173	23	574.969,751 635.818,899	19.024
24	574.974,744 635.802,483	25	574.979,258 635.787,81	15.352
26	574.983,036 635.775,716	27	574.984,232 635.770,817	5.043

** Lungimile segmentelor sunt determinate în planul de proiecție Stereo 70 și sunt rotunjite la 1 milimetru.

*** Distanța dintre puncte este formată din segmente cumulate ce sunt mai mici decât valoarea 1 milimetru.

**DATE DESPRE IMOBILUL NR. 3602**

Oficiul de Cadastru și Publicitate Imobiliară NEAMT
Biroul de Cadastru și Publicitate Imobiliară Targu-Neamt

A. Partea I. Descrierea imobilului

TEREN Extravilan

Adresa: Jud. Neamt

Nr. Crt	Nr cadastral Nr. topografic	Suprafața* (mp)	Observații / Referințe
A1		3.416	Sector cadastral:182 Teren imprejmuit;

B. Partea II. Proprietari și acte

Inscrieri privitoare la dreptul de proprietate și alte drepturi reale		Referințe
/		
Act Administrativ nr. 10816, din 28/06/2023 emis de PRIMARIA COMUNEI PIPIRIG;		
B1	Inscrierea posesiei, drept de PROPRIETATE, dobandit prin Lege, cota actuala 1/1, cota initiala 1/1 1) VRÎNCEANU MARIA	A1

C. Partea III. SARCINI .

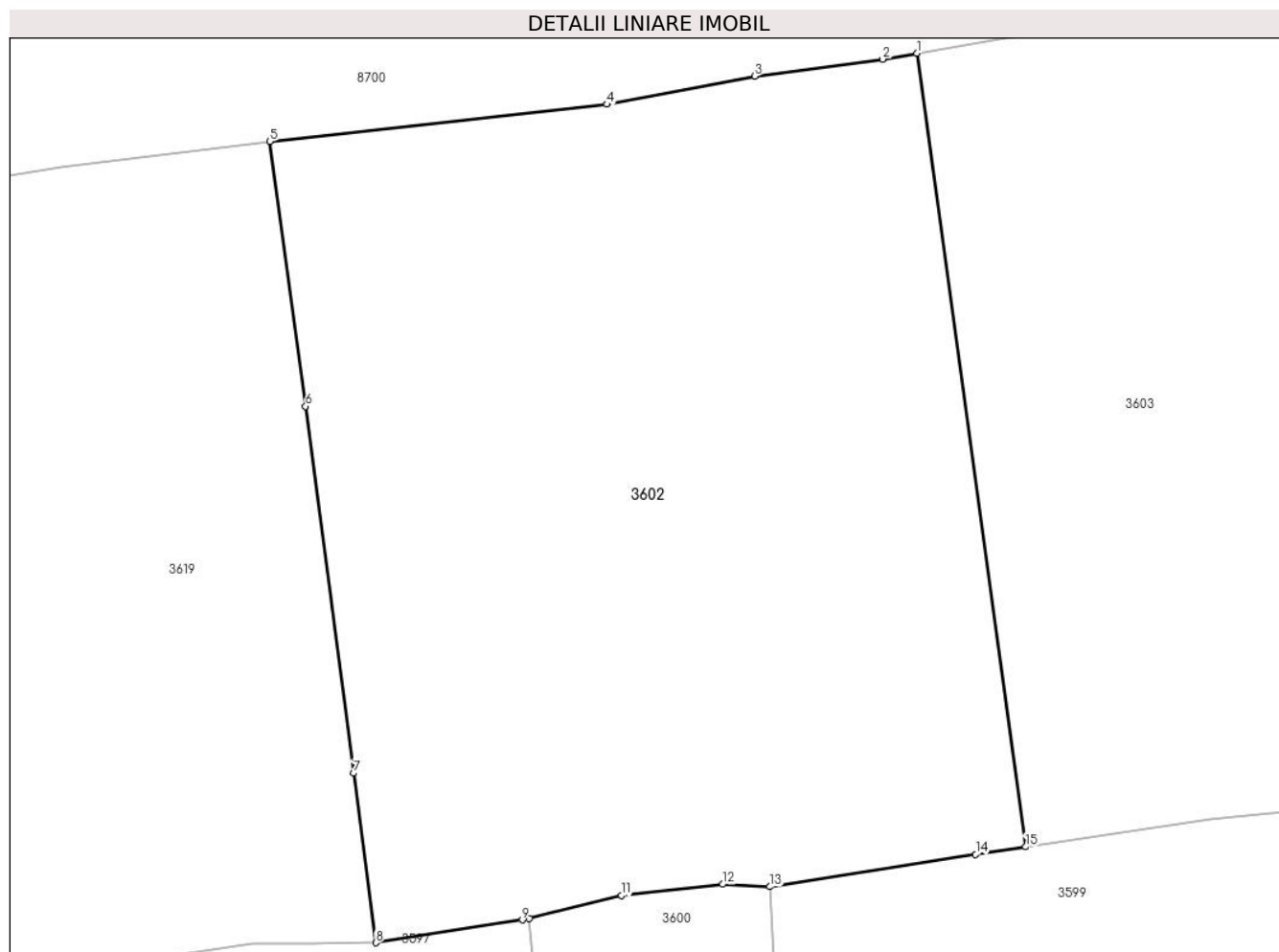
Inscrieri privind dezmembramintele dreptului de proprietate, drepturi reale de garanție și sarcini	Referințe
NU SUNT	

Anexa Nr. 1 La Partea I

Teren

Nr cadastral	Suprafața (mp)*	Observații / Referințe
	3.416	

* Suprafața este determinată în planul de proiecție Stereo 70.



Date referitoare la teren

Crt	Categorie folosință	Intra vilan	Suprafața (mp)	Tarla	Parcelă	Nr. topo	Observații / Referințe
1	faneata	NU	3.416	-	-	-	

Lungime Segmente

1) Valorile lungimilor segmentelor sunt obținute din proiecție în plan.

Punct început	X / Y	Punct sfârșit	X / Y	Lungime segment (** (m)
1	574.821,079 635.961,173	2	574.818,313 635.960,7	2.806
2	574.818,313 635.960,7	3	574.807,979 635.959,315	10.426
3	574.807,979 635.959,315	4	574.796,047 635.957,044	12.146
4	574.796,047 635.957,044	5	574.768,759 635.954,047	27.452
5	574.768,759 635.954,047	6	574.771,663 635.932,644	21.599

Punct început	X / Y	Punct sfârșit	X / Y	Lungime segment (** (m)
6	574.771,663 635.932,644	7	574.775,539 635.902,997	29.899
7	574.775,539 635.902,997	8	574.777,336 635.889,291	13.823
8	574.777,336 635.889,291	9	574.789,184 635.891,143	11.992
9	574.789,184 635.891,143	10	574.789,744 635.891,268	0.574
10	574.789,744 635.891,268	11	574.797,187 635.893,107	7.667
11	574.797,187 635.893,107	12	574.805,394 635.894,013	8.257
12	574.805,394 635.894,013	13	574.809,186 635.893,816	3.797
13	574.809,186 635.893,816	14	574.825,842 635.896,442	16.862
14	574.825,842 635.896,442	15	574.829,883 635.897,047	4.086
15	574.829,883 635.897,047	1	574.821,079 635.961,173	64.728

** Lungimile segmentelor sunt determinate în planul de proiecție Stereo 70 și sunt rotunjite la 1 milimetru.

*** Distanța dintre puncte este formată din segmente cumulate ce sunt mai mici decât valoarea 1 milimetru.

**DATE DESPRE IMOBILUL NR. 3603**

Oficiul de Cadastru și Publicitate Imobiliară NEAMT
Biroul de Cadastru și Publicitate Imobiliară Targu-Neamt

A. Partea I. Descrierea imobilului

TEREN Extravilan

Adresa: Jud. Neamt

Nr. Crt	Nr cadastral Nr. topografic	Suprafața* (mp)	Observații / Referințe
A1		3.416	Sector cadastral:182 Teren imprejmuit;

B. Partea II. Proprietari și acte

Inscrieri privitoare la dreptul de proprietate și alte drepturi reale		Referințe
/		
Act Administrativ nr. 6471, din 12/04/2023 emis de PRIMARIA COMUNEI PIPIRIG;		
B1	Inscrierea posesiei, drept de PROPRIETATE, dobandit prin Lege, cota actuala 1/1, cota initiala 1/1 1) MUTU MARIA 2) MUTU ION	A1

C. Partea III. SARCINI .

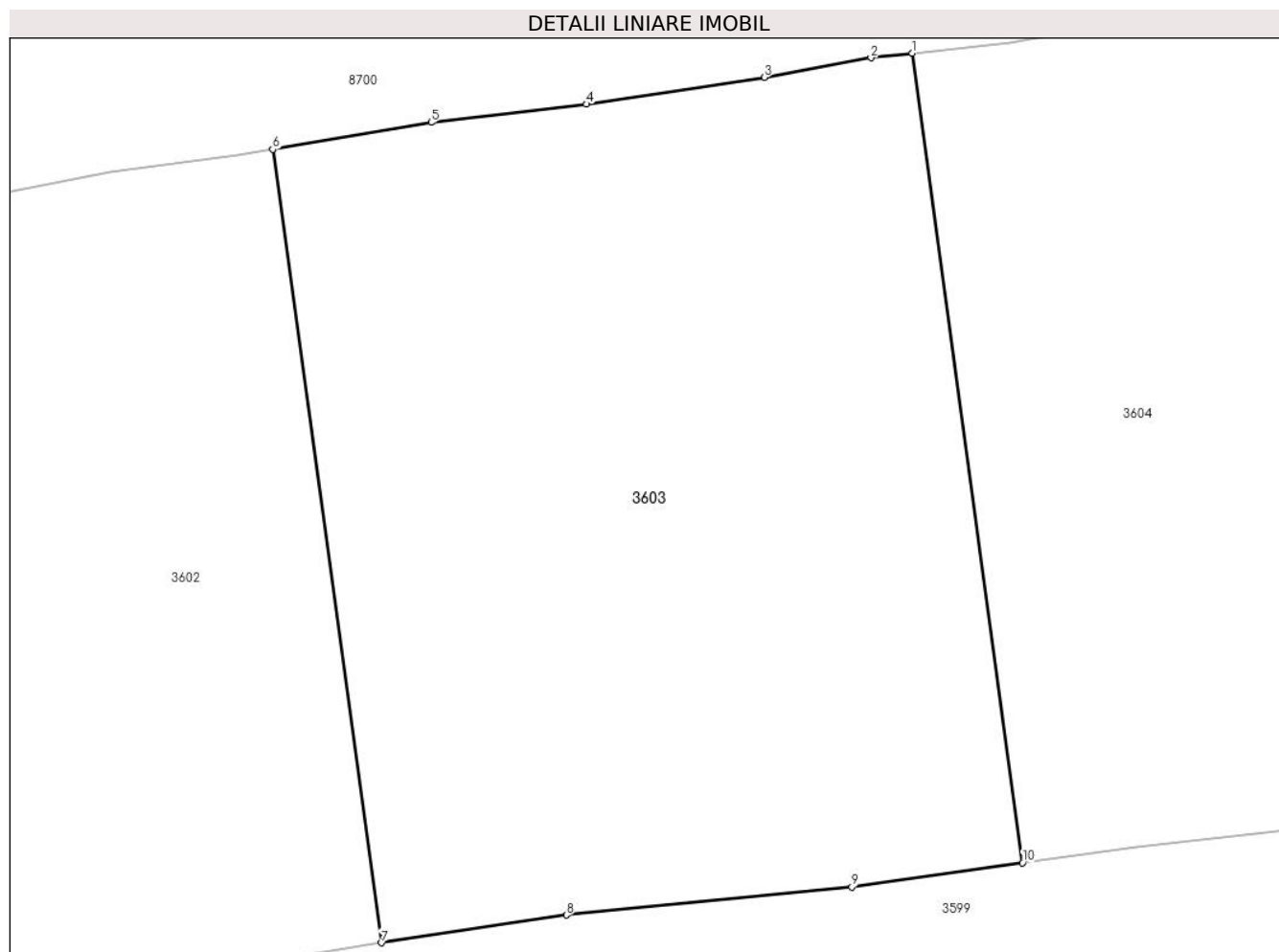
Inscrieri privind dezmembramintele dreptului de proprietate, drepturi reale de garanție și sarcini	Referințe
NU SUNT	

Anexa Nr. 1 La Partea I

Teren

Nr cadastral	Suprafața (mp)*	Observații / Referințe
	3.416	

* Suprafața este determinată în planul de proiecție Stereo 70.



Date referitoare la teren

Crt	Categorie folosință	Intra vilan	Suprafața (mp)	Tarla	Parcelă	Nr. topo	Observații / Referințe
1	faneata	NU	3.416	-	-	-	

Lungime Segmente

1) Valorile lungimilor segmentelor sunt obținute din proiecție în plan.

Punct început	X / Y	Punct sfârșit	X / Y	Lungime segment (** (m)
1	574.872,812 635.968,945	2	574.869,457 635.968,584	3.374
2	574.869,457 635.968,584	3	574.860,825 635.966,996	8.777
3	574.860,825 635.966,996	4	574.846,444 635.964,835	14.542
4	574.846,444 635.964,835	5	574.833,894 635.963,364	12.636
5	574.833,894 635.963,364	6	574.821,079 635.961,173	13.001

Punct început	X / Y	Punct sfârșit	X / Y	Lungime segment (** (m)
6	574.821,079 635.961,173	7	574.829,883 635.897,047	64.728
7	574.829,883 635.897,047	8	574.844,831 635.899,286	15.115
8	574.844,831 635.899,286	9	574.867,926 635.901,539	23.205
9	574.867,926 635.901,539	10	574.881,731 635.903,518	13.946
10	574.881,731 635.903,518	1	574.872,812 635.968,945	66.032

** Lungimile segmentelor sunt determinate în planul de proiecție Stereo 70 și sunt rotunjite la 1 milimetru.

*** Distanța dintre puncte este formată din segmente cumulate ce sunt mai mici decât valoarea 1 milimetru.

**DATE DESPRE IMOBILUL NR. 3604**

Oficiul de Cadastru și Publicitate Imobiliară NEAMT
Biroul de Cadastru și Publicitate Imobiliară Targu-Neamt

A. Partea I. Descrierea imobilului

TEREN Extravilan

Adresa: Jud. Neamt

Nr. Crt	Nr cadastral Nr. topografic	Suprafața* (mp)	Observații / Referințe
A1		3.416	Sector cadastral:182 Teren neimpregmuit;

B. Partea II. Proprietari și acte

Inscrieri privitoare la dreptul de proprietate și alte drepturi reale		Referințe
/		
Act Normativ nr. 7, din 13/03/1996 emis de GUVERNUL ROMÂNIEI;		
B1	Inscrierea provizorie, drept de PROPRIETATE, dobandit prin Lege, cota actuala 1/1, cota initiala 1/1 1) COMUNA PIPIRIG, CIF:99999999999999, PROPRIETAR NEIDENTIFICAT	A1

C. Partea III. SARCINI .

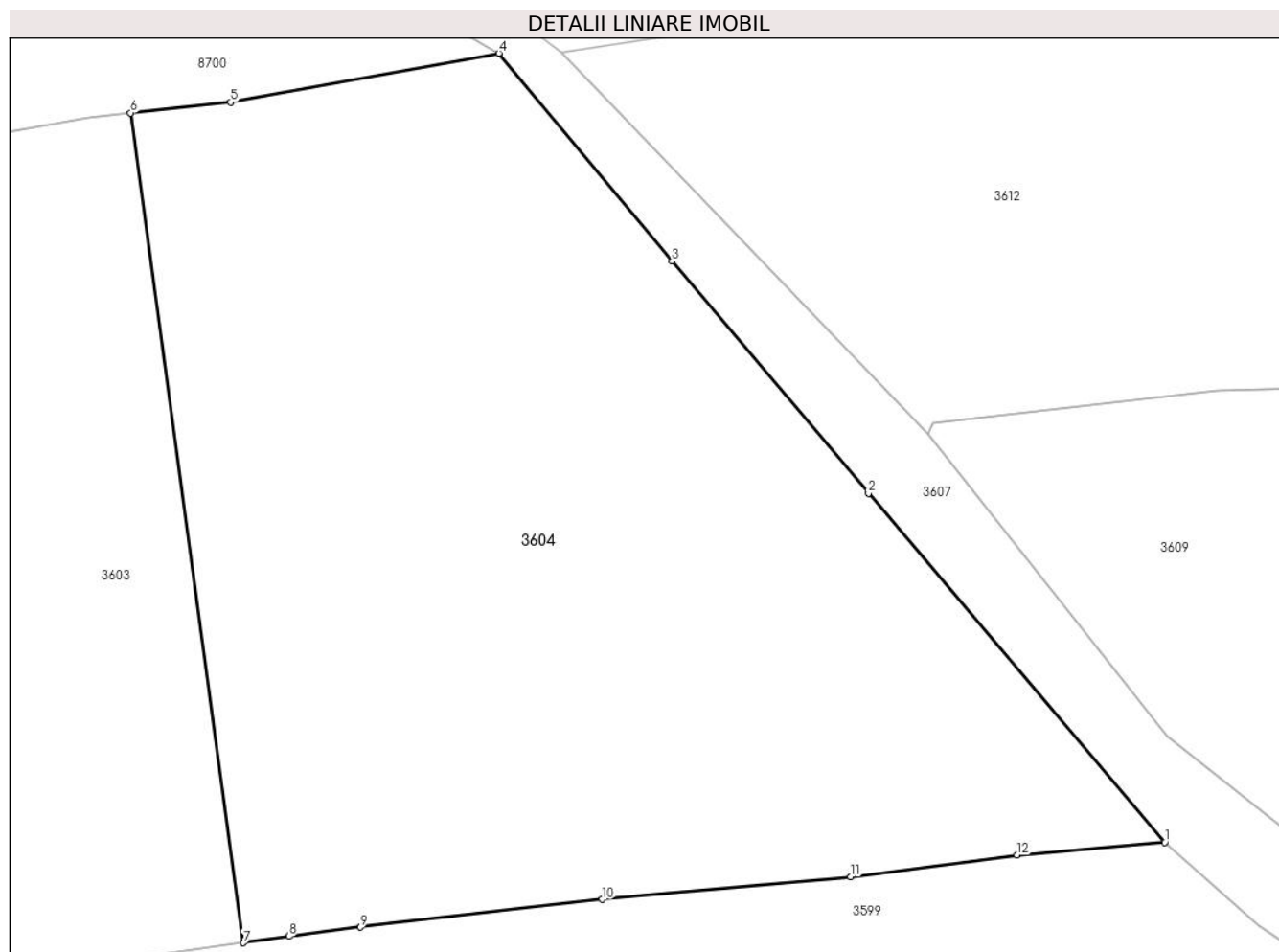
Inscrieri privind dezmembramintele dreptului de proprietate, drepturi reale de garanție și sarcini	Referințe
NU SUNT	

Anexa Nr. 1 La Partea I

Teren

Nr cadastral	Suprafața (mp)*	Observații / Referințe
	3.416	

* Suprafața este determinată în planul de proiecție Stereo 70.



Date referitoare la teren

Crt	Categorie folosință	Intravilan	Suprafața (mp)	Tarla	Parcelă	Nr. topo	Observații / Referințe
1	faneata	NU	3.416	-	-	-	

Lungime Segmente

1) Valorile lungimilor segmentelor sunt obținute din proiecție în plan.

Punct început	X / Y	Punct sfârșit	X / Y	Lungime segment (** (m)
1	574.954,419 635.911,439	2	574.931,047 635.938,963	36.108
2	574.931,047 635.938,963	3	574.915,549 635.957,256	23.975
3	574.915,549 635.957,256	4	574.901,867 635.973,656	21.358
4	574.901,867 635.973,656	5	574.880,707 635.969,795	21.509
5	574.880,707 635.969,795	6	574.872,812 635.968,945	7.941

Punct început	X / Y	Punct sfârșit	X / Y	Lungime segment (** (m)
6	574.872,812 635.968,945	7	574.881,731 635.903,518	66.032
7	574.881,731 635.903,518	8	574.885,311 635.904,031	3.617
8	574.885,311 635.904,031	9	574.890,961 635.904,756	5.696
9	574.890,961 635.904,756	10	574.910,038 635.906,939	19.201
10	574.910,038 635.906,939	11	574.929,633 635.908,727	19.676
11	574.929,633 635.908,727	12	574.942,756 635.910,441	13.234
12	574.942,756 635.910,441	1	574.954,419 635.911,439	11.706

** Lungimile segmentelor sunt determinate în planul de proiecție Stereo 70 și sunt rotunjite la 1 milimetru.

*** Distanța dintre puncte este formată din segmente cumulate ce sunt mai mici decât valoarea 1 milimetru.

**DATE DESPRE IMOBILUL NR. 3605**

Oficiul de Cadastru și Publicitate Imobiliară NEAMT
Biroul de Cadastru și Publicitate Imobiliară Targu-Neamt

A. Partea I. Descrierea imobilului

TEREN Intravilan

Adresa: Loc. Pluton, Splaiul Agăpieni, Jud. Neamt

Nr. Crt	Nr cadastral Nr. topografic	Suprafața* (mp)	Observații / Referințe
A1	51247	Din acte: 541 Masurata: 561	Sector cadastral:182 Teren imprejmuit;

Construcții

Crt	Nr cadastral Nr. topografic	Adresa	Observații / Referințe
A1.1		Loc. Pluton, Splaiul Agăpieni, Jud. Neamt	Nr. niveluri:1; S. construita la sol:91 mp;

B. Partea II. Proprietari și acte

Inscrieri privitoare la dreptul de proprietate și alte drepturi reale		Referințe
1823 / 31/01/2014		
Act Notarial nr. 189 - contract de vanzare cumparare, din 30/01/2014 emis de David Daniela;		
B1	Intabulare, drept de PROPRIETATE, dobandit prin Conventie, cota actuala 1/1, cota initiala 1/1 1) AGAPIE NECULAI 2) AGAPIE IOANA, - soti	A1
/		
Act Administrativ nr. 17408, din 01/11/2023 emis de PRIMARIA COMUNEI PIPIRIG;		
B2	Intabulare, drept de PROPRIETATE, dobandit prin Lege, cota actuala 1/1, cota initiala 1/1 1) AGAPIE NECULAI 2) AGAPIE IOANA, - soti	A1.1

C. Partea III. SARCINI .

Inscrieri privind dezmembramintele dreptului de proprietate, drepturi reale de garanție și sarcini	Referințe
NU SUNT	

Anexa Nr. 1 La Partea I

Teren

Nr cadastral	Suprafața (mp)*	Observații / Referințe
51247	Din acte: 541 Masurata: 561	

* Suprafața este determinată în planul de proiecție Stereo 70.

DETALII LINIARE IMOBIL



Date referitoare la teren

Crt	Categorie folosință	Intravilan	Suprafața (mp)	Tarla	Parcelă	Nr. topo	Observații / Referințe
1	curți constructii	DA	206	-	-	-	
2	arabil	DA	355	-	-	-	

Date referitoare la construcții

Crt	Număr	Destinație construcție	Supraf. (mp)	Situație juridică	Observații / Referințe
A1.1		construcții anexa	91	Cu acte	Nr. niveluri:1; S. construita la sol:91 mp;

Lungime Segmente

1) Valorile lungimilor segmentelor sunt obținute din proiecție în plan.

Punct început	X / Y	Punct sfârșit	X / Y	Lungime segment (** (m)
1	575.050,835 635.776,754	2	575.054,194 635.768,843	8.595
2	575.054,194 635.768,843	3	575.055,18 635.766,422	2.614
3	575.055,18 635.766,422	4	575.059,878 635.765,225	4.848

Punct început	X / Y	Punct sfârșit	X / Y	Lungime segment (** (m)
4	575.059,878 635.765,225	5	575.069,873 635.764,286	10.039
5	575.069,873 635.764,286	6	575.078,564 635.762,918	8.798
6	575.078,564 635.762,918	7	575.084,142 635.761,374	5.788
7	575.084,142 635.761,374	8	575.096,609 635.756,001	13.576
8	575.096,609 635.756,001	9	575.098,984 635.758,521	3.463
9	575.098,984 635.758,521	10	575.098,984 635.766,762	8.241
10	575.098,984 635.766,762	11	575.098,345 635.771,355	4.637
11	575.098,345 635.771,355	12	575.083,383 635.773,636	15.135
12	575.083,383 635.773,636	13	575.073,589 635.776,313	10.153
13	575.073,589 635.776,313	14	575.070,427 635.776,171	3.165
14	575.070,427 635.776,171	15	575.057,475 635.775,867	12.956
15	575.057,475 635.775,867	1	575.050,835 635.776,754	6.699

** Lungimile segmentelor sunt determinate în planul de proiecție Stereo 70 și sunt rotunjite la 1 milimetru.

*** Distanța dintre puncte este formată din segmente cumulate ce sunt mai mici decât valoarea 1 milimetru.

**DATE DESPRE IMOBILUL NR. 3606**

Oficiul de Cadastru și Publicitate Imobiliară NEAMT
Biroul de Cadastru și Publicitate Imobiliară Targu-Neamt

A. Partea I. Descrierea imobilului

TEREN Intravilan

Adresa: Loc. Pluton, Str Agăpieni, Jud. Neamt

Nr. Crt	Nr cadastral Nr. topografic	Suprafața* (mp)	Observații / Referințe
A1		3.206	Sector cadastral:182 Teren imprejmuit;

Construcții

Crt	Nr cadastral Nr. topografic	Adresa	Observații / Referințe
A1.1		Loc. Pluton, Str Agăpieni, Jud. Neamt	Nr. niveluri:1; S. construita la sol:66 mp;
A1.2		Loc. Pluton, Str Agăpieni, Jud. Neamt	Nr. niveluri:1; S. construita la sol:22 mp;
A1.3		Loc. Pluton, Str Agăpieni, Jud. Neamt	Nr. niveluri:1; S. construita la sol:57 mp;
A1.4		Loc. Pluton, Str Agăpieni, Jud. Neamt	Nr. niveluri:1; S. construita la sol:18 mp;

B. Partea II. Proprietari și acte

Inscrieri privitoare la dreptul de proprietate și alte drepturi reale	Referințe
/	
Act Administrativ nr. 6391, din 07/04/2023 emis de Primăria Comunei Pipirig;	
B1	Inscrierea posesiei, drept de PROPRIETATE, dobandit prin Lege, cota actuala 1/1, cota initiala 1/1 1) BOBU NECULAI - LUCIAN , - soti 2) BOBU CAMELIA
	A1
Act Administrativ nr. 17408, din 01/11/2023 emis de Primăria Comunei Pipirig;	
B2	Intabulare, drept de PROPRIETATE, dobandit prin Lege, cota actuala 1/1, cota initiala 1/1 1) BOBU NECULAI - LUCIAN , - soti 2) BOBU CAMELIA
	A1.1, A1.2, A1.3, A1.4

C. Partea III. SARCINI .

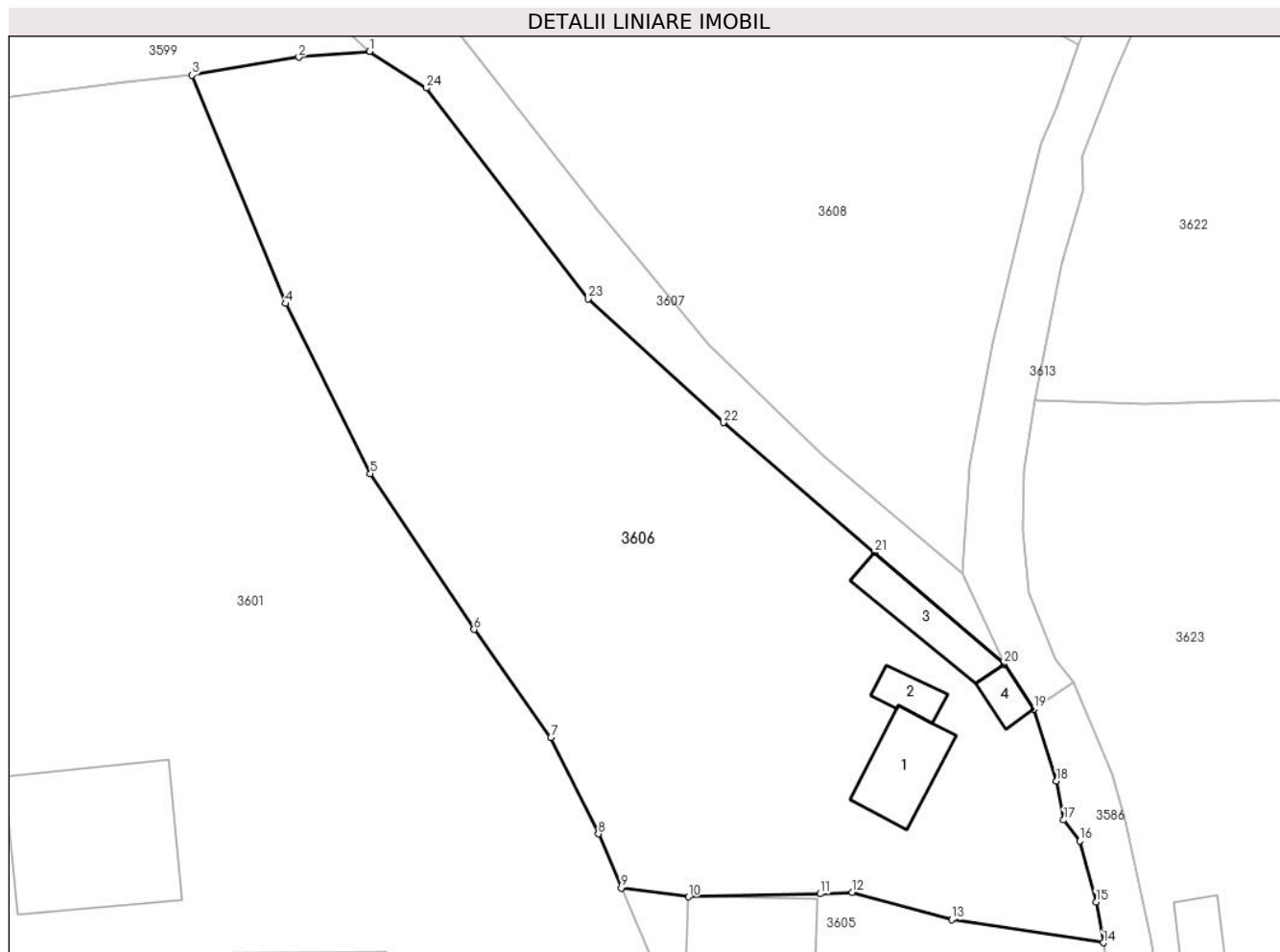
Inscrieri privind dezmembramintele dreptului de proprietate, drepturi reale de garanție și sarcini	Referințe
NU SUNT	

Anexa Nr. 1 La Partea I

Teren

Nr cadastral	Suprafața (mp)*	Observații / Referințe
	3.206	

* Suprafața este determinată în planul de proiecție Stereo 70.



Date referitoare la teren

Crt	Categorie folosință	Intra vilan	Suprafața (mp)	Tarla	Parcelă	Nr. topo	Observații / Referințe
1	curți constructii	DA	509	-	-	-	
2	faneata	DA	2.697	-	-	-	

Date referitoare la construcții

Crt	Număr	Destinație construcție	Supraf. (mp)	Situație juridică	Observații / Referințe
A1.1		construcții de locuințe	66	Cu acte	Nr. niveluri:1; S. construita la sol:66 mp;
A1.2		construcții anexa	22	Cu acte	Nr. niveluri:1; S. construita la sol:22 mp;
A1.3		construcții anexa	57	Cu acte	Nr. niveluri:1; S. construita la sol:57 mp;
A1.4		construcții anexa	18	Cu acte	Nr. niveluri:1; S. construita la sol:18 mp;

Lungime Segmente

1) Valorile lungimilor segmentelor sunt obținute din proiecție în plan.

Punct început	X / Y	Punct sfârșit	X / Y	Lungime segment (** (m))
1	575.026,033 635.859,072	2	575.019,082 635.858,501	6.974

Punct început	X / Y	Punct sfârșit	X / Y	Lungime segment (** (m))
2	575.019,082 635.858,501	3	575.008,546 635.856,741	10.682

Punct început	X / Y	Punct sfârșit	X / Y	Lungime segment (** (m)
3	575.008,546 635.856,741	4	575.017,742 635.834,268	24.282
5	575.026,118 635.817,503	6	575.036,331 635.802,178	18.416
7	575.043,899 635.791,528	8	575.048,581 635.782,061	10.561
9	575.050,835 635.776,754	10	575.057,475 635.775,867	6.699
11	575.070,427 635.776,171	12	575.073,589 635.776,313	3.165
13	575.083,383 635.773,636	14	575.098,345 635.771,355	15.135
15	575.097,644 635.775,367	16	575.096,013 635.781,358	6.209
17	575.094,44 635.783,44	18	575.093,73 635.787,279	3.904
19	575.091,485 635.794,358	20	575.088,579 635.798,755	5.271
21	575.075,815 635.809,775	22	575.060,905 635.822,548	19.633
23	575.047,577 635.834,737	24	575.031,647 635.855,463	26.141

Punct început	X / Y	Punct sfârșit	X / Y	Lungime segment (** (m)
4	575.017,742 635.834,268	5	575.026,118 635.817,503	18.741
6	575.036,331 635.802,178	7	575.043,899 635.791,528	13.065
8	575.048,581 635.782,061	9	575.050,835 635.776,754	5.766
10	575.057,475 635.775,867	11	575.070,427 635.776,171	12.956
12	575.073,589 635.776,313	13	575.083,383 635.773,636	10.153
14	575.098,345 635.771,355	15	575.097,644 635.775,367	4.073
16	575.096,013 635.781,358	17	575.094,44 635.783,44	2.609
18	575.093,73 635.787,279	19	575.091,485 635.794,358	7.426
20	575.088,579 635.798,755	21	575.075,815 635.809,775	16.863
22	575.060,905 635.822,548	23	575.047,577 635.834,737	18.061
24	575.031,647 635.855,463	1	575.026,033 635.859,072	6.674

** Lungimile segmentelor sunt determinate în planul de proiecție Stereo 70 și sunt rotunjite la 1 milimetru.

*** Distanța dintre puncte este formată din segmente cumulate ce sunt mai mici decât valoarea 1 milimetru.

**DATE DESPRE IMOBILUL NR. 3619**

Oficiul de Cadastru și Publicitate Imobiliară NEAMT
Biroul de Cadastru și Publicitate Imobiliară Targu-Neamt

A. Partea I. Descrierea imobilului

TEREN Extravilan

Adresa: Jud. Neamt

Nr. Crt	Nr cadastral Nr. topografic	Suprafața* (mp)	Observații / Referințe
A1		13.166	Sector cadastral:182 Teren imprejmuit;

B. Partea II. Proprietari și acte

Inscrieri privitoare la dreptul de proprietate și alte drepturi reale		Referințe
/		
Act Administrativ nr. 10226, din 15/06/2023 emis de PRIMARIA COMUNEI PIPIRIG;		
B1	Inscrierea posesiei, drept de PROPRIETATE, dobandit prin Lege, cota actuala 1/1, cota initiala 1/1 1) VRÎNCIANU COSTICĂ	A1

C. Partea III. SARCINI .

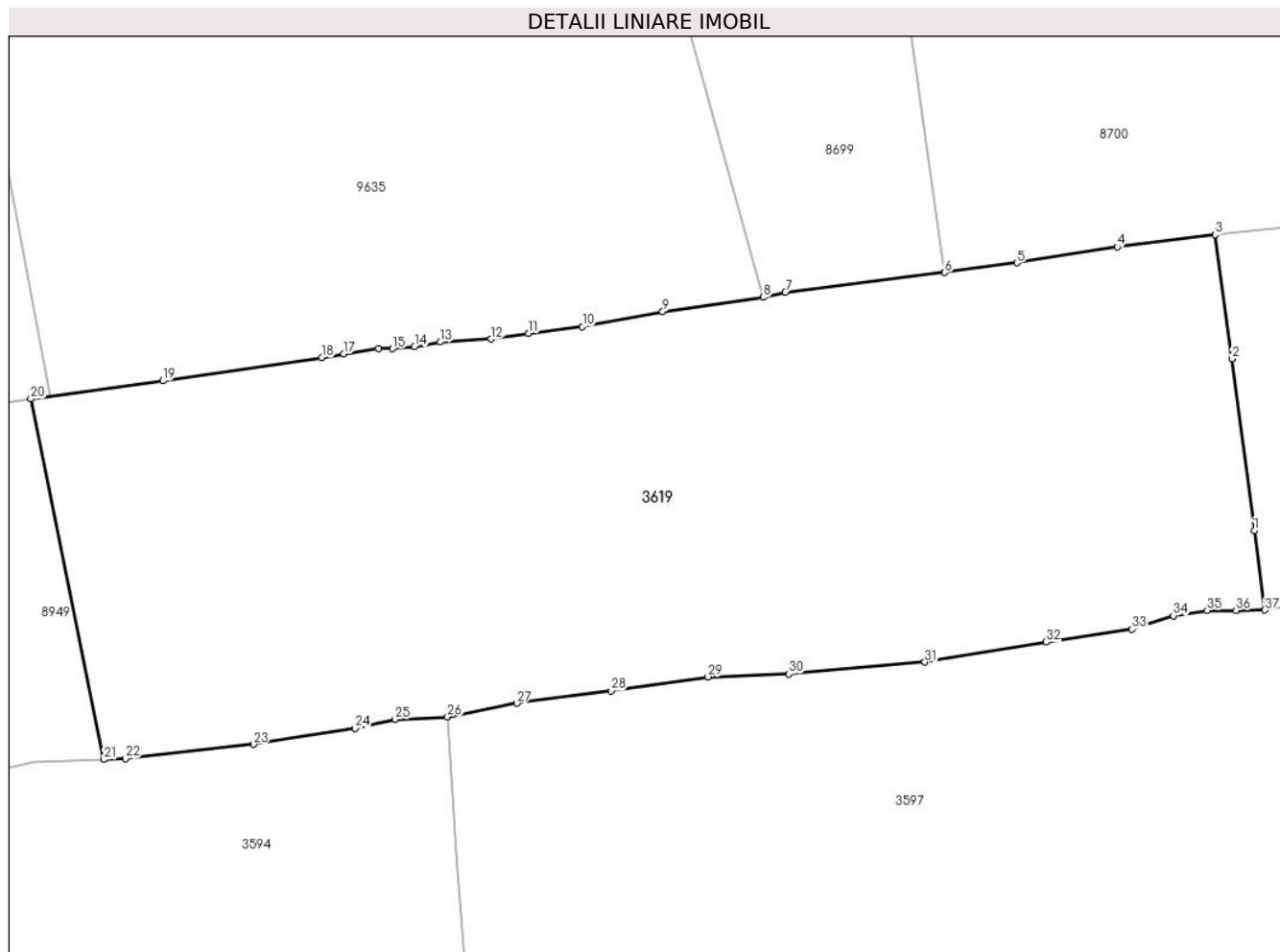
Inscrieri privind dezmembramintele dreptului de proprietate, drepturi reale de garanție și sarcini	Referințe
NU SUNT	

Anexa Nr. 1 La Partea I

Teren

Nr cadastral	Suprafața (mp)*	Observații / Referințe
	13.166	

* Suprafața este determinată în planul de proiecție Stereo 70.



Date referitoare la teren

Crt	Categorie folosință	Intravilan	Suprafața (mp)	Tarla	Parcelă	Nr. topo	Observații / Referințe
1	drum	NU	392	-	-	-	
2	faneata	NU	10.719	-	-	-	
3	faneata	NU	2.056	-	-	-	

Lungime Segmente

1) Valorile lungimilor segmentelor sunt obținute din proiecție în plan.

Punct început	X / Y	Punct sfârșit	X / Y	Lungime segment (** (m))
1	574.775,539 635.902,997	2	574.771,663 635.932,644	29.899
3	574.768,759 635.954,047	4	574.751,88 635.951,933	17.011
5	574.734,548 635.949,182	6	574.722,089 635.947,513	12.57
7	574.694,552 635.944,109	8	574.690,8 635.943,25	3.849

Punct început	X / Y	Punct sfârșit	X / Y	Lungime segment (** (m))
2	574.771,663 635.932,644	3	574.768,759 635.954,047	21.599
4	574.751,88 635.951,933	5	574.734,548 635.949,182	17.549
6	574.722,089 635.947,513	7	574.694,552 635.944,109	27.747
8	574.690,8 635.943,25	9	574.673,373 635.940,763	17.604

Punct început	X / Y	Punct sfârșit	X / Y	Lungime segment (** (m))
9	574.673,373 635.940,763	10	574.659,497 635.938,189	14.113
11	574.650,175 635.937,047	12	574.643,737 635.936,054	6.514
13	574.634,949 635.935,521	14	574.630,504 635.934,709	4.519
15	574.626,69 635.934,37	16	574.624,281 635.934,37	2.409
17	574.618,278 635.933,515	18	574.614,484 635.932,828	3.856
19	574.587,091 635.928,844	20	574.564,221 635.925,708	23.084
21	574.576,824 635.863,523	22	574.580,575 635.863,668	3.754
23	574.602,716 635.866,108	24	574.620,248 635.868,871	17.748
25	574.627,163 635.870,424	26	574.636,225 635.870,891	9.074
27	574.648,144 635.873,202	28	574.664,472 635.875,355	16.469
29	574.681,134 635.877,772	30	574.695,149 635.878,29	14.025
31	574.718,649 635.880,304	32	574.739,585 635.883,765	21.22
33	574.754,417 635.885,968	34	574.761,544 635.888,332	7.509
35	574.767,378 635.889,246	36	574.772,4 635.889,233	5.022
37	574.777,336 635.889,291	1	574.775,539 635.902,997	13.823

Punct început	X / Y	Punct sfârșit	X / Y	Lungime segment (** (m))
10	574.659,497 635.938,189	11	574.650,175 635.937,047	9.392
12	574.643,737 635.936,054	13	574.634,949 635.935,521	8.804
14	574.630,504 635.934,709	15	574.626,69 635.934,37	3.829
16	574.624,281 635.934,37	17	574.618,278 635.933,515	6.064
18	574.614,484 635.932,828	19	574.587,091 635.928,844	27.681
20	574.564,221 635.925,708	21	574.576,824 635.863,523	63.449
22	574.580,575 635.863,668	23	574.602,716 635.866,108	22.275
24	574.620,248 635.868,871	25	574.627,163 635.870,424	7.087
26	574.636,225 635.870,891	27	574.648,144 635.873,202	12.141
28	574.664,472 635.875,355	29	574.681,134 635.877,772	16.836
30	574.695,149 635.878,29	31	574.718,649 635.880,304	23.586
32	574.739,585 635.883,765	33	574.754,417 635.885,968	14.995
34	574.761,544 635.888,332	35	574.767,378 635.889,246	5.905
36	574.772,4 635.889,233	37	574.777,336 635.889,291	4.936

** Lungimile segmentelor sunt determinate în planul de proiecție Stereo 70 și sunt rotunjite la 1 milimetru.

*** Distanța dintre puncte este formată din segmente cumulate ce sunt mai mici decât valoarea 1 milimetru.

**DATE DESPRE IMOBILUL NR. 8672**

Oficiul de Cadastru și Publicitate Imobiliară NEAMT
Biroul de Cadastru și Publicitate Imobiliară Targu-Neamt

A. Partea I. Descrierea imobilului

TEREN Necunoscut

Adresa: Loc. Pluton, Str Agăpieni, Jud. Neamt, si extravilan UAT Pipirig

Nr. Crt	Nr cadastral Nr. topografic	Suprafața* (mp)	Observații / Referințe
A1		1.147	Sector cadastral:182 Teren imprejmuit;

B. Partea II. Proprietari și acte

Inscrieri privitoare la dreptul de proprietate și alte drepturi reale	Referințe
/	
Act Administrativ nr. 11300, din 06/07/2023 emis de PRIMARIA COMUNEI PIPIRIG;	
B1	A1
Inscrierea posesiei, drept de PROPRIETATE, dobandit prin Lege, cota actuala 1/1, cota initiala 1/1	
1) GRIGORAȘ VASILE	

C. Partea III. SARCINI .

Inscrieri privind dezmembramintele dreptului de proprietate, drepturi reale de garanție și sarcini	Referințe
NU SUNT	

Anexa Nr. 1 La Partea I

Teren

Nr cadastral	Suprafața (mp)*	Observații / Referințe
	1.147	

* Suprafața este determinată în planul de proiecție Stereo 70.



Date referitoare la teren

Crt	Categorie folosință	Intravilan	Suprafața (mp)	Tarla	Parcelă	Nr. topo	Observații / Referințe
1	faneata	DA	743	-	-	-	
2	faneata	NU	405	-	-	-	

Lungime Segmente

1) Valorile lungimilor segmentelor sunt obținute din proiecție în plan.

Punct început	X / Y	Punct sfârșit	X / Y	Lungime segment (** (m)
1	574.431,043 635.734,221	2	574.429,937 635.746,713	12.541
2	574.429,937 635.746,713	3	574.429,68 635.750,966	4.261
3	574.429,68 635.750,966	4	574.419,017 635.751,246	10.667
4	574.419,017 635.751,246	5	574.401,937 635.740,004	20.448

Punct început	X / Y	Punct sfârşit	X / Y	Lungime segment (** (m)
5	574.401,937 635.740,004	6	574.378,541 635.740,931	23.414
6	574.378,541 635.740,931	7	574.351,894 635.734,342	27.45
7	574.351,894 635.734,342	8	574.351,093 635.724,968	9.408
8	574.351,093 635.724,968	9	574.356,935 635.722,959	6.178
9	574.356,935 635.722,959	10	574.396,605 635.727,772	39.961
10	574.396,605 635.727,772	11	574.418,922 635.731,605	22.644
11	574.418,922 635.731,605	1	574.431,043 635.734,221	12.4

** Lungimile segmentelor sunt determinate în planul de proiecţie Stereo 70 şi sunt rotunjite la 1 milimetru.

*** Distanţa dintre puncte este formată din segmente cumulate ce sunt mai mici decât valoarea 1 milimetru.

**DATE DESPRE IMOBILUL NR. 8673**

Oficiul de Cadastru și Publicitate Imobiliară NEAMT
Biroul de Cadastru și Publicitate Imobiliară Targu-Neamt

A. Partea I. Descrierea imobilului

TEREN Intravilan

Adresa: Loc. Pluton, Jud. Neamt, si extravilan UAT Pipirig

Nr. Crt	Nr cadastral Nr. topografic	Suprafața* (mp)	Observații / Referințe
A1		1.700	Sector cadastral:182 Teren neimpregmuit;

B. Partea II. Proprietari și acte

Inscrieri privitoare la dreptul de proprietate și alte drepturi reale	Referințe
/	
Act Normativ nr. 7, din 13/03/1996 emis de GUVERNUL ROMÂNIEI;	
B1	Inscrierea provizorie, drept de PROPRIETATE, dobandit prin Lege, cota actuala 1/1, cota initiala 1/1
	1) COMUNA PIPIRIG, CIF:99999999999999, PROPRIETAR NEIDENTIFICAT

C. Partea III. SARCINI .

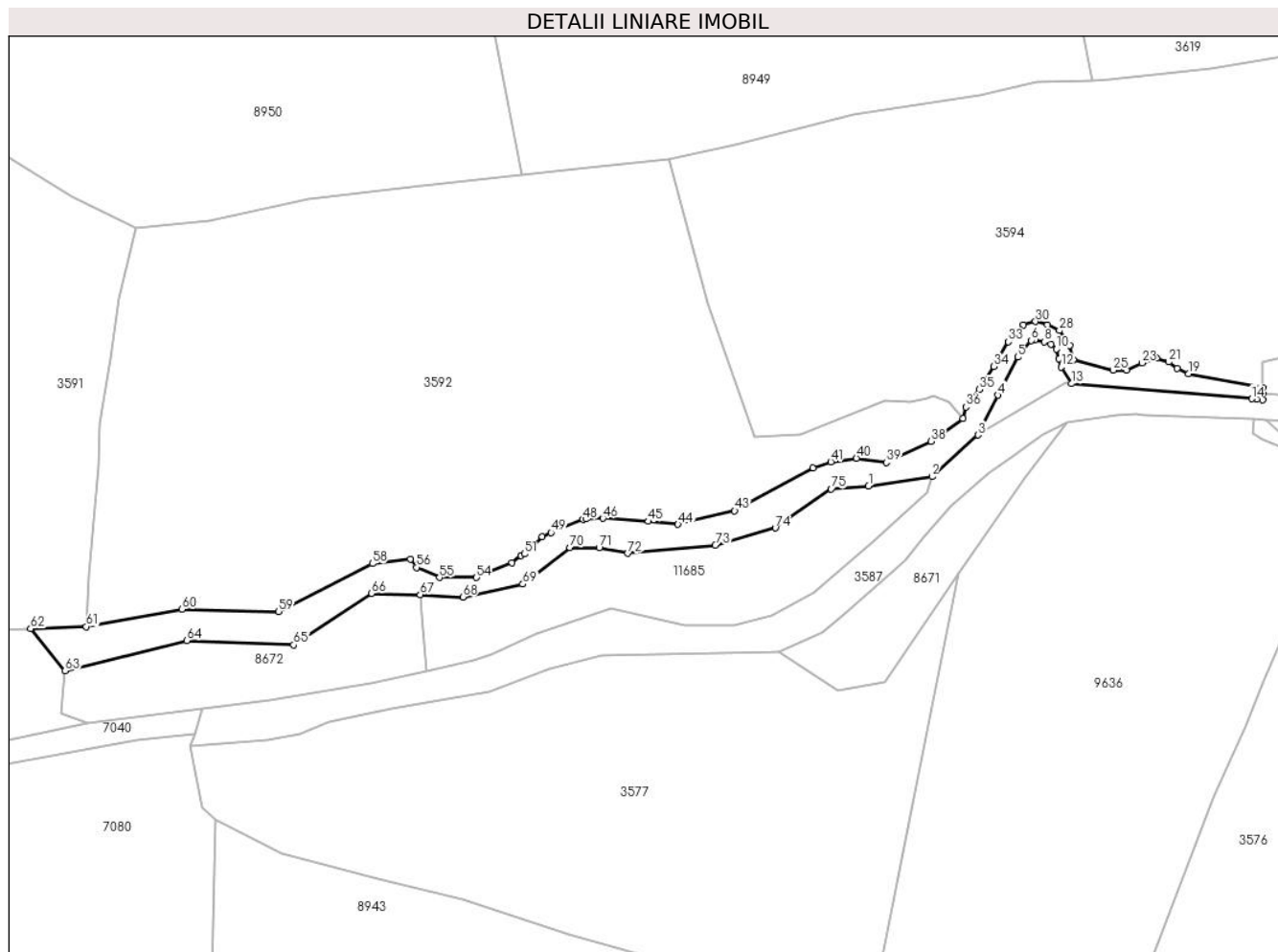
Inscrieri privind dezmembramintele dreptului de proprietate, drepturi reale de garanție și sarcini	Referințe
NU SUNT	

Anexa Nr. 1 La Partea I

Teren

Nr cadastral	Suprafața (mp)*	Observații / Referințe
	1.700	

* Suprafața este determinată în planul de proiecție Stereo 70.



Date referitoare la teren

Crt	Categorie folosință	Intravilan	Suprafața (mp)	Tarla	Parcelă	Nr. topo	Observații / Referințe
1	ape curgătoare	DA	1.700	-	-	-	

Lungime Segmente

1) Valorile lungimilor segmentelor sunt obținute din proiecție în plan.

Punct început	X / Y	Punct sfârșit	X / Y	Lungime segment	Punct început	X / Y	Punct sfârșit	X / Y	Lungime segment	Punct început	X / Y	Punct sfârșit	X / Y	Lungime segment
1	574.527,827 635.774,768	2	574.541,726 635.776,796	14.046	2	574.541,726 635.776,796	3	574.551,788 635.785,936	13.594	3	574.551,788 635.785,936	4	574.556,158 635.794,623	9.724
4	574.556,158 635.794,623	5	574.560,51 635.802,98	9.422	5	574.560,51 635.802,98	6	574.563,437 635.806,615	4.667	6	574.563,437 635.806,615	7	574.564,254 635.806,766	0.831
7	574.564,254 635.806,766	8	574.566,299 635.806,336	2.09	8	574.566,299 635.806,336	9	574.567,784 635.805,841	1.565	9	574.567,784 635.805,841	10	574.569,011 635.804,714	1.666
10	574.569,011 635.804,714	11	574.569,463 635.802,628	2.134	11	574.569,463 635.802,628	12	574.570,001 635.800,821	1.885	12	574.570,001 635.800,821	13	574.572,336 635.797,16	4.342
13	574.572,336 635.797,16	14	574.611,725 635.793,844	39.528	14	574.611,725 635.793,844	15	574.612,857 635.793,749	1.136	15	574.612,857 635.793,749	16	574.614,15 635.793,64	1.298

Punct început	X / Y	Punct sfârșit	X / Y	Lungime segment	Punct început	X / Y	Punct sfârșit	X / Y	Lungime segment	Punct început	X / Y	Punct sfârșit	X / Y	Lungime segment
16	574.614,15 635.793,64	17	574.614,12 635.794,891	1.251	17	574.614,12 635.794,891	18	574.614,127 635.796,269	1.378	18	574.614,127 635.796,269	19	574.597,947 635.799,298	16.461
19	574.597,947 635.799,298	20	574.595,457 635.800,525	2.776	20	574.595,457 635.800,525	21	574.593,581 635.801,888	2.319	21	574.593,581 635.801,888	22	574.590,886 635.802,706	2.816
22	574.590,886 635.802,706	23	574.587,679 635.801,684	3.366	23	574.587,679 635.801,684	24	574.584,336 635.800,048	3.722	24	574.584,336 635.800,048	25	574.581,402 635.800,116	2.935
25	574.581,402 635.800,116	26	574.572,635 635.802,366	9.051	26	574.572,635 635.802,366	27	574.571,918 635.805,536	3.25	27	574.571,918 635.805,536	28	574.569,652 635.808,771	3.95
28	574.569,652 635.808,771	29	574.567,015 635.809,962	2.893	29	574.567,015 635.809,962	30	574.564,398 635.810,769	2.739	30	574.564,398 635.810,769	31	574.561,782 635.810,068	2.708
31	574.561,782 635.810,068	32	574.560,336 635.808,623	2.044	32	574.560,336 635.808,623	33	574.558,443 635.806,349	2.959	33	574.558,443 635.806,349	34	574.555,291 635.800,932	6.267
34	574.555,291 635.800,932	35	574.552,015 635.795,874	6.026	35	574.552,015 635.795,874	36	574.549,144 635.792,048	4.783	36	574.549,144 635.792,048	37	574.548,555 635.789,514	2.602
37	574.548,555 635.789,514	38	574.541,516 635.784,573	8.6	38	574.541,516 635.784,573	39	574.531,712 635.779,882	10.868	39	574.531,712 635.779,882	40	574.525,158 635.780,874	6.629
40	574.525,158 635.780,874	41	574.519,549 635.780,039	5.671	41	574.519,549 635.780,039	42	574.515,668 635.778,726	4.097	42	574.515,668 635.778,726	43	574.498,52 635.769,345	19.546
43	574.498,52 635.769,345	44	574.486,103 635.766,363	12.77	44	574.486,103 635.766,363	45	574.479,598 635.767,018	6.538	45	574.479,598 635.767,018	46	574.469,636 635.767,696	9.985
46	574.469,636 635.767,696	47	574.465,977 635.767,584	3.661	47	574.465,977 635.767,584	48	574.465,351 635.767,415	0.648	48	574.465,351 635.767,415	49	574.458,321 635.764,565	7.586
49	574.458,321 635.764,565	50	574.456,355 635.763,657	2.166	50	574.456,355 635.763,657	51	574.452,455 635.759,894	5.419	51	574.452,455 635.759,894	52	574.451,739 635.759,495	0.82
52	574.451,739 635.759,495	53	574.449,725 635.757,943	2.543	53	574.449,725 635.757,943	54	574.441,964 635.754,722	8.403	54	574.441,964 635.754,722	55	574.433,906 635.754,722	8.058
55	574.433,906 635.754,722	56	574.428,822 635.756,961	5.555	56	574.428,822 635.756,961	57	574.427,509 635.758,797	2.257	57	574.427,509 635.758,797	58	574.419,176 635.757,774	8.396
58	574.419,176 635.757,774	59	574.398,638 635.747,3	23.055	59	574.398,638 635.747,3	60	574.377,441 635.747,765	21.202	60	574.377,441 635.747,765	61	574.356,516 635.744,015	21.258
61	574.356,516 635.744,015	62	574.344,346 635.743,552	12.179	62	574.344,346 635.743,552	63	574.351,894 635.734,342	11.908	63	574.351,894 635.734,342	64	574.378,541 635.740,931	27.45
64	574.378,541 635.740,931	65	574.401,937 635.740,004	23.414	65	574.401,937 635.740,004	66	574.419,017 635.751,246	20.448	66	574.419,017 635.751,246	67	574.429,68 635.750,966	10.667
67	574.429,68 635.750,966	68	574.438,985 635.750,479	9.318	68	574.438,985 635.750,479	69	574.452,118 635.753,282	13.429	69	574.452,118 635.753,282	70	574.462,473 635.761,246	13.063
70	574.462,473 635.761,246	71	574.468,833 635.761,217	6.36	71	574.468,833 635.761,217	72	574.475,127 635.760,031	6.405	72	574.475,127 635.760,031	73	574.494,269 635.761,83	19.226
73	574.494,269 635.761,83	74	574.507,398 635.765,572	13.652	74	574.507,398 635.765,572	75	574.519,646 635.774,137	14.946	75	574.519,646 635.774,137	1	574.527,827 635.774,768	8.205

** Lungimile segmentelor sunt determinate în planul de proiecție Stereo 70 și sunt rotunjite la 1 milimetru.

*** Distanța dintre puncte este formată din segmente cumulate ce sunt mai mici decât valoarea 1 milimetru.

**DATE DESPRE IMOBILUL NR. 8674**

Oficiul de Cadastru și Publicitate Imobiliară NEAMT
Biroul de Cadastru și Publicitate Imobiliară Targu-Neamt

A. Partea I. Descrierea imobilului

TEREN Necunoscut

Adresa: Loc. Pluton, Jud. Neamt, si extravilan UAT Pipirig

Nr. Crt	Nr cadastral Nr. topografic	Suprafața* (mp)	Observații / Referințe
A1		4.250	Sector cadastral:182 Teren imprejmuit;

B. Partea II. Proprietari și acte

Inscrieri privitoare la dreptul de proprietate și alte drepturi reale		Referințe
/		
Act Administrativ nr. 5756, din 05/04/2023 emis de PRIMARIA COMUNEI PIPIRIG;		
B1	Inscrierea posesiei, drept de PROPRIETATE, dobandit prin Lege, cota actuala 1/1, cota initiala 1/1 1) NISTOR MIRELA, bun propriu	A1

C. Partea III. SARCINI .

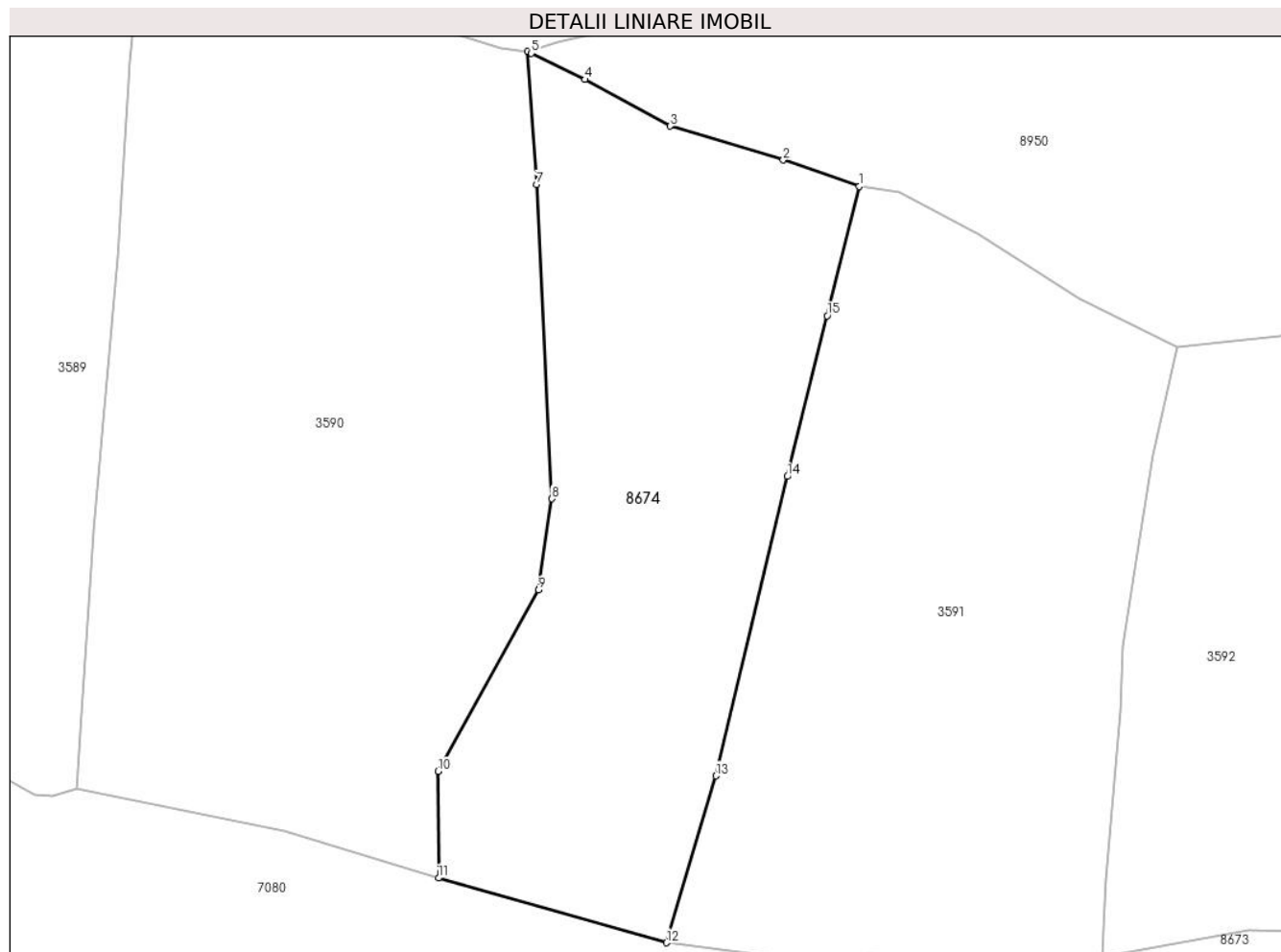
Inscrieri privind dezmembramintele dreptului de proprietate, drepturi reale de garanție și sarcini	Referințe
NU SUNT	

Anexa Nr. 1 La Partea I

Teren

Nr cadastral	Suprafața (mp)*	Observații / Referințe
	4.250	

* Suprafața este determinată în planul de proiecție Stereo 70.



Date referitoare la teren

Crt	Categorie folosință	Intra vilan	Suprafața (mp)	Tarla	Parcelă	Nr. topo	Observații / Referințe
1	faneata	DA	3.225	-	-	-	
2	faneata	NU	1.025	-	-	-	

Lungime Segmente

1) Valorile lungimilor segmentelor sunt obținute din proiecție în plan.

Punct început	X / Y	Punct sfârșit	X / Y	Lungime segment (** (m)
1	574.321,731 635.854,112	2	574.310,874 635.857,896	11.498
2	574.310,874 635.857,896	3	574.294,698 635.862,734	16.884
3	574.294,698 635.862,734	4	574.282,507 635.869,387	13.888
4	574.282,507 635.869,387	5	574.274,826 635.873,142	8.55

Punct început	X / Y	Punct sfârşit	X / Y	Lungime segment (** (m)
5	574.274,826 635.873,142	6	574.274,284 635.873,414	0.606
6	574.274,284 635.873,414	7	574.275,56 635.854,39	19.067
7	574.275,56 635.854,39	8	574.277,754 635.809,46	44.984
8	574.277,754 635.809,46	9	574.275,857 635.796,412	13.185
9	574.275,857 635.796,412	10	574.261,498 635.770,465	29.655
10	574.261,498 635.770,465	11	574.261,526 635.755,215	15.25
11	574.261,526 635.755,215	12	574.294,143 635.745,976	33.9
12	574.294,143 635.745,976	13	574.301,22 635.769,837	24.888
13	574.301,22 635.769,837	14	574.311,475 635.812,637	44.011
14	574.311,475 635.812,637	15	574.317,143 635.835,614	23.666
15	574.317,143 635.835,614	1	574.321,731 635.854,112	19.058

** Lungimile segmentelor sunt determinate în planul de proiecție Stereo 70 și sunt rotunjite la 1 milimetru.

*** Distanța dintre puncte este formată din segmente cumulate ce sunt mai mici decât valoarea 1 milimetru.

**DATE DESPRE IMOBILUL NR. 8675**

Oficiul de Cadastru și Publicitate Imobiliară NEAMT
Biroul de Cadastru și Publicitate Imobiliară Targu-Neamt

A. Partea I. Descrierea imobilului

TEREN Necunoscut

Adresa: Loc. Pluton, Jud. Neamt, si extravilan UAT Pipirig

Nr. Crt	Nr cadastral Nr. topografic	Suprafața* (mp)	Observații / Referințe
A1		9.792	Sector cadastral:182 Teren imprejmuit;

B. Partea II. Proprietari și acte

Inscrieri privitoare la dreptul de proprietate și alte drepturi reale		Referințe
/		
Act Administrativ nr. 6404, din 07/04/2023 emis de PRIMARIA COMUNEI PIPIRIG;		
B1	Inscrierea posesiei, drept de PROPRIETATE, dobandit prin Lege, cota actuala 1/1, cota initiala 1/1 1) GRIGORAȘ MARIA 2) GRIGORAȘ CIPRIAN, - bun comun	A1

C. Partea III. SARCINI .

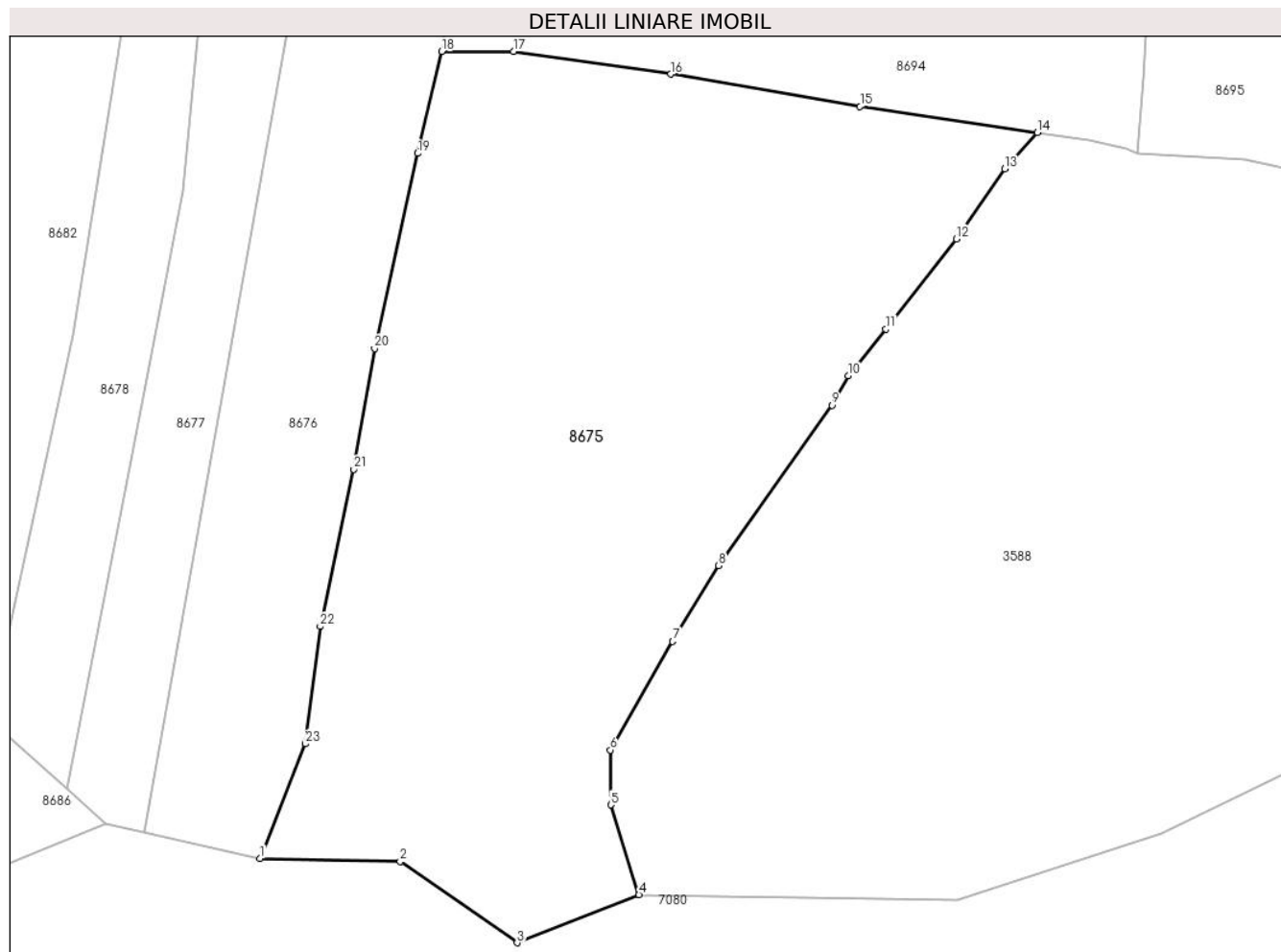
Inscrieri privind dezmembramintele dreptului de proprietate, drepturi reale de garanție și sarcini	Referințe
NU SUNT	

Anexa Nr. 1 La Partea I

Teren

Nr cadastral	Suprafața (mp)*	Observații / Referințe
	9.792	

* Suprafața este determinată în planul de proiecție Stereo 70.



Date referitoare la teren

Crt	Categorie folosință	Intravilan	Suprafața (mp)	Tarla	Parcelă	Nr. topo	Observații / Referințe
1	pasune	DA	425	-	-	-	Pășune împădurită
2	faneata	NU	9.367	-	-	-	

Lungime Segmente

1) Valorile lungimilor segmentelor sunt obținute din proiecție în plan.

Punct început	X / Y	Punct sfârșit	X / Y	Lungime segment (** (m)
1	573.951,746 635.793,584	2	573.975,0 635.793,084	23.259
3	573.994,422 635.779,611	4	574.014,645 635.787,546	21.724
5	574.009,971 635.802,461	6	574.009,906 635.811,573	9.112
7	574.020,234 635.829,575	8	574.027,878 635.842,127	14.696

Punct început	X / Y	Punct sfârșit	X / Y	Lungime segment (** (m)
2	573.975,0 635.793,084	3	573.994,422 635.779,611	23.638
4	574.014,645 635.787,546	5	574.009,971 635.802,461	15.63
6	574.009,906 635.811,573	7	574.020,234 635.829,575	20.754
8	574.027,878 635.842,127	9	574.046,695 635.868,76	32.61

Punct început	X / Y	Punct sfârșit	X / Y	Lungime segment (** (m)
9	574.046,695 635.868,76	10	574.049,358 635.873,643	5.562
11	574.055,62 635.881,392	12	574.067,316 635.896,335	18.976
13	574.075,331 635.907,942	14	574.080,778 635.913,995	8.143
15	574.051,34 635.918,314	16	574.019,935 635.923,654	31.856
17	573.993,811 635.927,415	18	573.981,905 635.927,396	11.906
19	573.977,929 635.910,519	20	573.970,752 635.878,147	33.158
21	573.967,323 635.858,121	22	573.961,731 635.832,077	26.638
23	573.959,262 635.812,598	1	573.951,746 635.793,584	20.446

Punct început	X / Y	Punct sfârșit	X / Y	Lungime segment (** (m)
10	574.049,358 635.873,643	11	574.055,62 635.881,392	9.963
12	574.067,316 635.896,335	13	574.075,331 635.907,942	14.105
14	574.080,778 635.913,995	15	574.051,34 635.918,314	29.753
16	574.019,935 635.923,654	17	573.993,811 635.927,415	26.393
18	573.981,905 635.927,396	19	573.977,929 635.910,519	17.339
20	573.970,752 635.878,147	21	573.967,323 635.858,121	20.317
22	573.961,731 635.832,077	23	573.959,262 635.812,598	19.635

** Lungimile segmentelor sunt determinate în planul de proiecție Stereo 70 și sunt rotunjite la 1 milimetru.

*** Distanța dintre puncte este formată din segmente cumulate ce sunt mai mici decât valoarea 1 milimetru.

**DATE DESPRE IMOBILUL NR. 8676**

Oficiul de Cadastru și Publicitate Imobiliară NEAMT
Biroul de Cadastru și Publicitate Imobiliară Targu-Neamt

A. Partea I. Descrierea imobilului

TEREN Extravilan

Adresa: Jud. Neamt

Nr. Crt	Nr cadastral Nr. topografic	Suprafața* (mp)	Observații / Referințe
A1		9.884	Sector cadastral:182 Teren neimpregmuit;

B. Partea II. Proprietari și acte

Inscrieri privitoare la dreptul de proprietate și alte drepturi reale		Referințe
/		
Act Normativ nr. 7, din 13/03/1996 emis de GUVERNUL ROMÂNIEI;		
B1	Inscrierea provizorie, drept de PROPRIETATE, dobandit prin Lege, cota actuala 1/1, cota initiala 1/1	A1
1) COMUNA PIPIRIG, CIF:99999999999999, PROPRIETAR NEIDENTIFICAT		

C. Partea III. SARCINI .

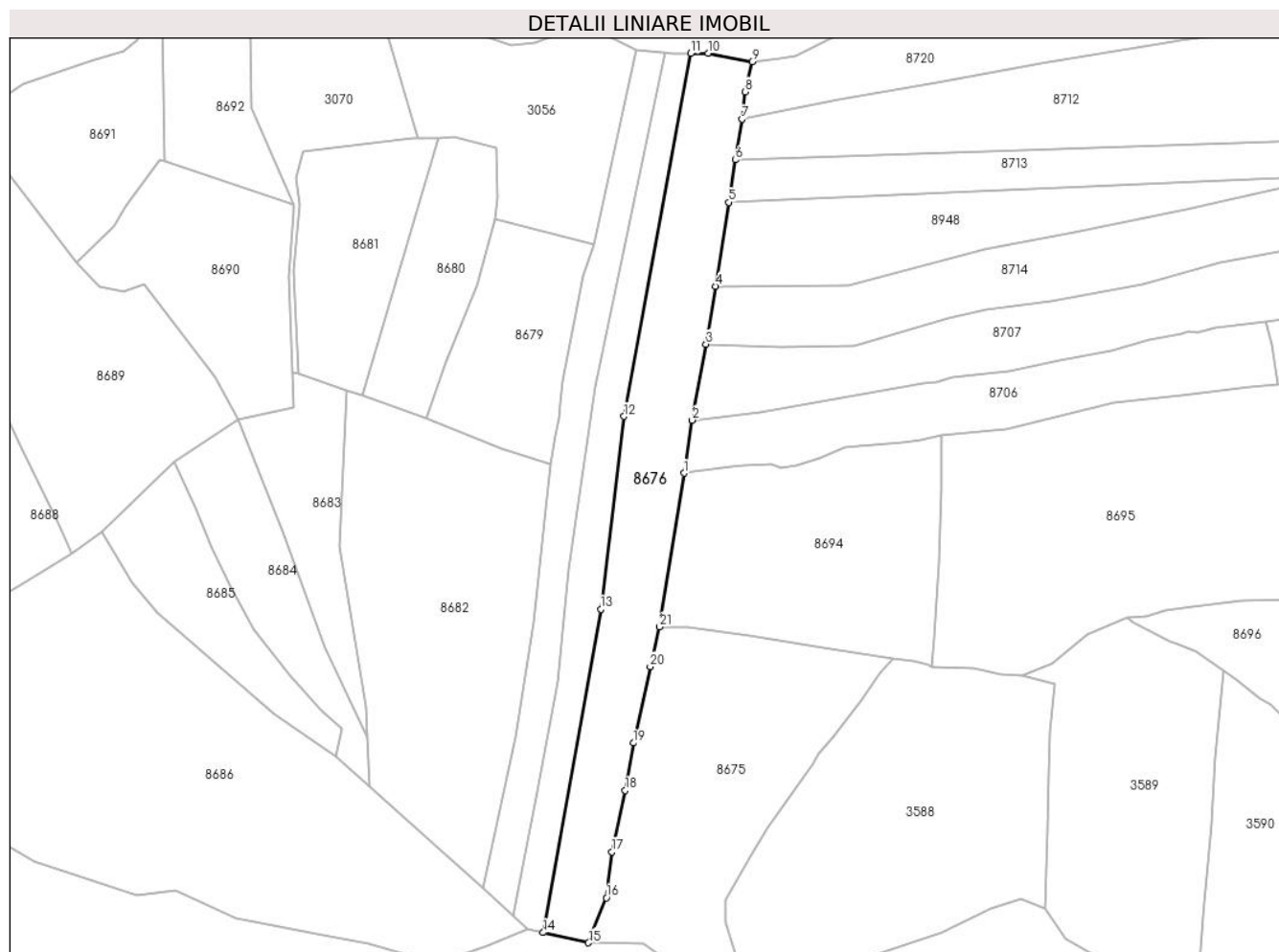
Inscrieri privind dezmembramintele dreptului de proprietate, drepturi reale de garanție și sarcini	Referințe
NU SUNT	

Anexa Nr. 1 La Partea I

Teren

Nr cadastral	Suprafața (mp)*	Observații / Referințe
	9.884	

* Suprafața este determinată în planul de proiecție Stereo 70.



Date referitoare la teren

Crt	Categorie folosință	Intravilan	Suprafața (mp)	Tarla	Parcelă	Nr. topo	Observații / Referințe
1	faneata	NU	9.884	-	-	-	

Lungime Segmente

1) Valorile lungimilor segmentelor sunt obținute din proiecție în plan.

Punct început	X / Y	Punct sfârșit	X / Y	Lungime segment (** (m)
1	573.992,172 635.992,42	2	573.995,711 636.014,844	22.702
3	574.001,527 636.047,039	4	574.005,466 636.071,622	24.897
5	574.011,155 636.107,126	6	574.014,031 636.125,078	18.181
7	574.016,792 636.142,311	8	574.018,031 636.153,899	11.654
9	574.021,068 636.166,663	10	574.002,4 636.170,242	19.008

Punct început	X / Y	Punct sfârșit	X / Y	Lungime segment (** (m)
2	573.995,711 636.014,844	3	574.001,527 636.047,039	32.716
4	574.005,466 636.071,622	5	574.011,155 636.107,126	35.957
6	574.014,031 636.125,078	7	574.016,792 636.142,311	17.453
8	574.018,031 636.153,899	9	574.021,068 636.166,663	13.12
10	574.002,4 636.170,242	11	573.994,994 636.170,114	7.407

Punct început	X / Y	Punct sfârșit	X / Y	Lungime segment (** (m)
11	573.994,994 636.170,114	12	573.966,736 636.016,434	156.256
13	573.956,914 635.934,862	14	573.932,607 635.797,899	139.103
15	573.951,746 635.793,584	16	573.959,262 635.812,598	20.446
17	573.961,731 635.832,077	18	573.967,323 635.858,121	26.638
19	573.970,752 635.878,147	20	573.977,929 635.910,519	33.158
21	573.981,905 635.927,396	1	573.992,172 635.992,42	65.83

Punct început	X / Y	Punct sfârșit	X / Y	Lungime segment (** (m)
12	573.966,736 636.016,434	13	573.956,914 635.934,862	82.161
14	573.932,607 635.797,899	15	573.951,746 635.793,584	19.619
16	573.959,262 635.812,598	17	573.961,731 635.832,077	19.635
18	573.967,323 635.858,121	19	573.970,752 635.878,147	20.317
20	573.977,929 635.910,519	21	573.981,905 635.927,396	17.339

** Lungimile segmentelor sunt determinate în planul de proiecție Stereo 70 și sunt rotunjite la 1 milimetru.

*** Distanța dintre puncte este formată din segmente cumulate ce sunt mai mici decât valoarea 1 milimetru.

**DATE DESPRE IMOBILUL NR. 8677**

Oficiul de Cadastru și Publicitate Imobiliară NEAMT
Biroul de Cadastru și Publicitate Imobiliară Targu-Neamt

A. Partea I. Descrierea imobilului

TEREN Extravilan

Adresa: Jud. Neamt

Nr. Crt	Nr cadastral Nr. topografic	Suprafața* (mp)	Observații / Referințe
A1		4.942	Sector cadastral:182 Teren imprejmuit;

B. Partea II. Proprietari și acte

Inscrieri privitoare la dreptul de proprietate și alte drepturi reale		Referințe
/		
Act Administrativ nr. 10826, din 29/06/2023 emis de PRIMARIA COMUNEI PIPIRIG;		
B1	Inscrierea posesiei, drept de PROPRIETATE, dobandit prin Lege, cota actuala 1/1, cota initiala 1/1 1) DUMITRIU GHEORGHE	A1

C. Partea III. SARCINI .

Inscrieri privind dezmembramintele dreptului de proprietate, drepturi reale de garanție și sarcini	Referințe
NU SUNT	

Anexa Nr. 1 La Partea I

Teren

Nr cadastral	Suprafața (mp)*	Observații / Referințe
	4.942	

* Suprafața este determinată în planul de proiecție Stereo 70.



Date referitoare la teren

Crt	Categorie folosință	Intravilan	Suprafața (mp)	Tarla	Parcelă	Nr. topo	Observații / Referințe
1	faneata	NU	4.942	-	-	-	

Lungime Segmente

1) Valorile lungimilor segmentelor sunt obținute din proiecție în plan.

Punct început	X / Y	Punct sfârșit	X / Y	Lungime segment (** (m)
1	573.994,994 636.170,114	2	573.987,568 636.169,986	7.427
2	573.987,568 636.169,986	3	573.984,479 636.170,347	3.11
3	573.984,479 636.170,347	4	573.954,844 636.028,81	144.606
4	573.954,844 636.028,81	5	573.943,371 635.951,608	78.05
5	573.943,371 635.951,608	6	573.938,887 635.904,21	47.61

Punct început	X / Y	Punct sfârșit	X / Y	Lungime segment (** (m)
6	573.938,887 635.904,21	7	573.929,867 635.857,615	47.46
7	573.929,867 635.857,615	8	573.919,707 635.805,166	53.424
8	573.919,707 635.805,166	9	573.926,199 635.799,343	8.721
9	573.926,199 635.799,343	10	573.932,607 635.797,899	6.569
10	573.932,607 635.797,899	11	573.956,914 635.934,862	139.103
11	573.956,914 635.934,862	12	573.966,736 636.016,434	82.161
12	573.966,736 636.016,434	1	573.994,994 636.170,114	156.256

** Lungimile segmentelor sunt determinate în planul de proiecție Stereo 70 și sunt rotunjite la 1 milimetru.

*** Distanța dintre puncte este formată din segmente cumulate ce sunt mai mici decât valoarea 1 milimetru.

**DATE DESPRE IMOBILUL NR. 8678**

Oficiul de Cadastru și Publicitate Imobiliară NEAMT
Biroul de Cadastru și Publicitate Imobiliară Targu-Neamt

A. Partea I. Descrierea imobilului

TEREN Extravilan

Adresa: Jud. Neamt

Nr. Crt	Nr cadastral Nr. topografic	Suprafața* (mp)	Observații / Referințe
A1		4.942	Sector cadastral:182 Teren imprejmuit;

B. Partea II. Proprietari și acte

Inscrieri privitoare la dreptul de proprietate și alte drepturi reale		Referințe
/		
Act Administrativ nr. 7845, din 28/04/2023 emis de PRIMARIA COMUNEI PIPIRIG;		
B1	Inscrierea posesiei, drept de PROPRIETATE, dobandit prin Lege, cota actuala 1/1, cota initiala 1/1 1) AGAPIE ION 2) AGAPIE ELENA	A1

C. Partea III. SARCINI .

Inscrieri privind dezmembramintele dreptului de proprietate, drepturi reale de garanție și sarcini	Referințe
NU SUNT	

Anexa Nr. 1 La Partea I

Teren

Nr cadastral	Suprafața (mp)*	Observații / Referințe
	4.942	

* Suprafața este determinată în planul de proiecție Stereo 70.



Date referitoare la teren

Crt	Categorie folosință	Intra vilan	Suprafața (mp)	Tarla	Parcelă	Nr. topo	Observații / Referințe
1	faneata	NU	4.942	-	-	-	

Lungime Segmente

1) Valorile lungimilor segmentelor sunt obținute din proiecție în plan.

Punct început	X / Y	Punct sfârșit	X / Y	Lungime segment (** (m)
1	573.972,225 636.171,776	2	573.954,209 636.089,289	84.432
2	573.954,209 636.089,289	3	573.949,533 636.076,034	14.056
3	573.949,533 636.076,034	4	573.940,983 636.031,372	45.473
4	573.940,983 636.031,372	5	573.939,914 636.021,563	9.867
5	573.939,914 636.021,563	6	573.939,05 636.015,525	6.1

Punct început	X / Y	Punct sfârșit	X / Y	Lungime segment (** (m)
6	573.939,05 636.015,525	7	573.937,984 636.008,385	7.219
7	573.937,984 636.008,385	8	573.935,733 635.996,214	12.377
8	573.935,733 635.996,214	9	573.928,582 635.929,248	67.347
9	573.928,582 635.929,248	10	573.920,691 635.880,498	49.385
10	573.920,691 635.880,498	11	573.906,942 635.816,617	65.344
11	573.906,942 635.816,617	12	573.919,707 635.805,166	17.148
12	573.919,707 635.805,166	13	573.929,867 635.857,615	53.424
13	573.929,867 635.857,615	14	573.938,887 635.904,21	47.46
14	573.938,887 635.904,21	15	573.943,371 635.951,608	47.61
15	573.943,371 635.951,608	16	573.954,844 636.028,81	78.05
16	573.954,844 636.028,81	17	573.984,479 636.170,347	144.606
17	573.984,479 636.170,347	1	573.972,225 636.171,776	12.337

** Lungimile segmentelor sunt determinate în planul de proiecție Stereo 70 și sunt rotunjite la 1 milimetru.

*** Distanța dintre puncte este formată din segmente cumulate ce sunt mai mici decât valoarea 1 milimetru.

**DATE DESPRE IMOBILUL NR. 8679**

Oficiul de Cadastru și Publicitate Imobiliară NEAMT
Biroul de Cadastru și Publicitate Imobiliară Targu-Neamt

A. Partea I. Descrierea imobilului

TEREN Extravilan

Adresa: Jud. Neamt, punct 'Fundoaia'

Nr. Crt	Nr cadastral Nr. topografic	Suprafața* (mp)	Observații / Referințe
A1	52763	4.406	Sector cadastral:182 Teren neimprejmuit;

B. Partea II. Proprietari și acte

Inscrieri privitoare la dreptul de proprietate și alte drepturi reale		Referințe
16027 / 20/06/2022		
Act Notarial nr. Contract de donație 1621, din 08/06/2022 emis de BIN Havrici-Tomsa Daniela;		
B2	Intabulare, drept de PROPRIETATE, cu titlu de drept de donație, dobandit prin Conventie, cota actuala 1/1, cota initiala 1/1	A1
	1) CERNEI OLEG 2) CERNEI MARIA, bun comun	

C. Partea III. SARCINI .

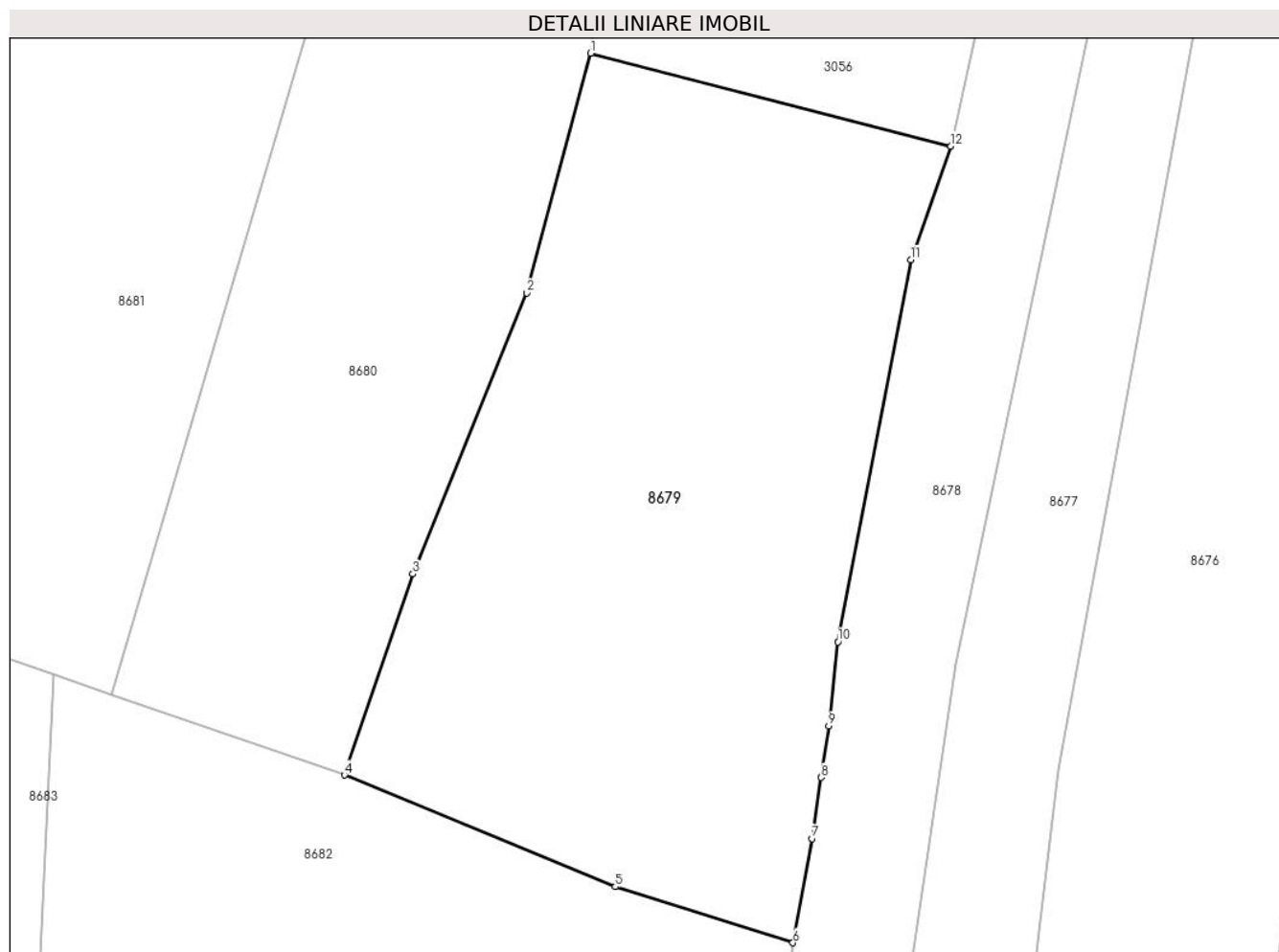
Inscrieri privind dezmembramintele dreptului de proprietate, drepturi reale de garanție și sarcini	Referințe
NU SUNT	

Anexa Nr. 1 La Partea I

Teren

Nr cadastral	Suprafața (mp)*	Observații / Referințe
52763	4.406	

* Suprafața este determinată în planul de proiecție Stereo 70.



Date referitoare la teren

Crt	Categorie folosință	Intravilan	Suprafața (mp)	Tarla	Parcelă	Nr. topo	Observații / Referințe
1	faneata	NU	4.406	-	-	-	

Lungime Segmente

1) Valorile lungimilor segmentelor sunt obținute din proiecție în plan.

Punct început	X / Y	Punct sfârșit	X / Y	Lungime segment (** (m)
1	573.912,086 636.100,147	2	573.904,589 636.072,152	28.981
2	573.904,589 636.072,152	3	573.891,292 636.039,303	35.438
3	573.891,292 636.039,303	4	573.883,288 636.015,814	24.815
4	573.883,288 636.015,814	5	573.914,96 636.002,773	34.252
5	573.914,96 636.002,773	6	573.935,733 635.996,214	21.784

Punct început	X / Y	Punct sfârșit	X / Y	Lungime segment (** (m)
6	573.935,733 635.996,214	7	573.937,984 636.008,385	12.377
7	573.937,984 636.008,385	8	573.939,05 636.015,525	7.219
8	573.939,05 636.015,525	9	573.939,914 636.021,563	6.1
9	573.939,914 636.021,563	10	573.940,983 636.031,372	9.867
10	573.940,983 636.031,372	11	573.949,533 636.076,034	45.473
11	573.949,533 636.076,034	12	573.954,209 636.089,289	14.056
12	573.954,209 636.089,289	1	573.912,086 636.100,147	43.5

** Lungimile segmentelor sunt determinate în planul de proiecție Stereo 70 și sunt rotunjite la 1 milimetru.

*** Distanța dintre puncte este formată din segmente cumulate ce sunt mai mici decât valoarea 1 milimetru.

**DATE DESPRE IMOBILUL NR. 8680**

Oficiul de Cadastru și Publicitate Imobiliară NEAMT
Biroul de Cadastru și Publicitate Imobiliară Targu-Neamt

A. Partea I. Descrierea imobilului

TEREN Extravilan

Adresa: Jud. Neamt

Nr. Crt	Nr cadastral Nr. topografic	Suprafața* (mp)	Observații / Referințe
A1	54245	3.600	Sector cadastral:182 Teren imprejmuit;

B. Partea II. Proprietari și acte

Inscrieri privitoare la dreptul de proprietate și alte drepturi reale		Referințe
9902 / 13/04/2022		
Act Notarial nr. CONTRACT DE VÂNZARE aut. nr. 1565, din 11/04/2022 emis de BIN Teodorescu Mihaela (act administrativ nr CERTIFICAT DE ATESTARE CA PETENTUL ESTE CUNOScut CA PROPRIETAR nr. 16024 din 02.12.2021, emis de COMUNA PIPIRIG;act administrativ nr PROCES VERBAL DE IDENTIFICARE A IMOBILULUI nr 16025 din 02.12.2021, emis de PRIMARIA PIPIRIG;act administrativ nr CERTIFICAT FISCAL nr. 5113 din 31.03.2022, emis de COMUNA PIPIRIG);		
B1	Intabulare, drept de PROPRIETATE, cu titlu de drept de CUMPĂRARE, dobândit prin Conventie, cota actuala 1/1, cota initiala 1/1 1) VRÎNCIANU VALENTIN 2) VRÎNCIANU AURELIA, bun comun	A1

C. Partea III. SARCINI .

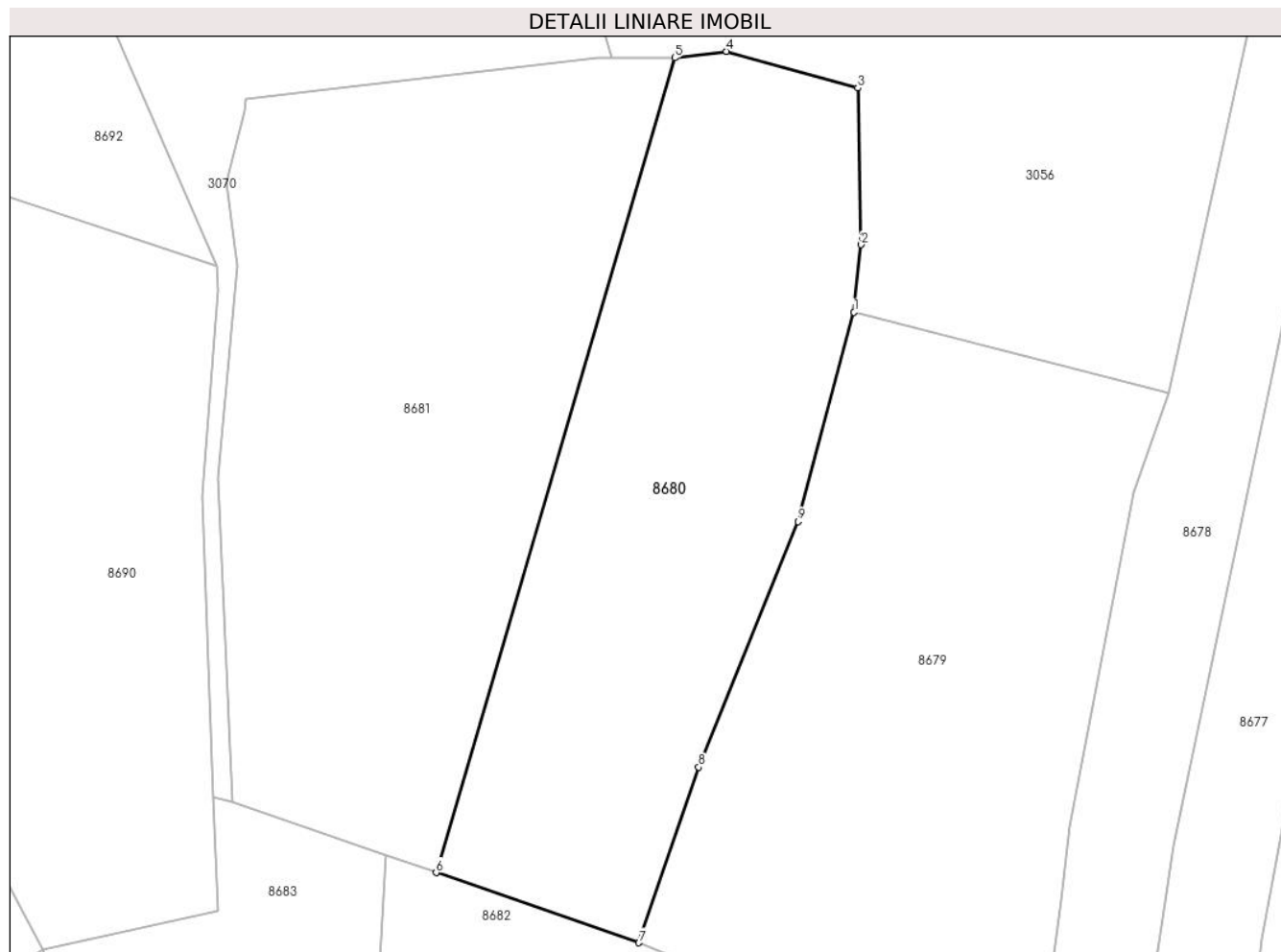
Inscrieri privind dezmembramintele dreptului de proprietate, drepturi reale de garanție și sarcini	Referințe
NU SUNT	

Anexa Nr. 1 La Partea I

Teren

Nr cadastral	Suprafața (mp)*	Observații / Referințe
54245	3.600	

* Suprafața este determinată în planul de proiecție Stereo 70.



Date referitoare la teren

Crt	Categorie folosință	Intra vilan	Suprafața (mp)	Tarla	Parcelă	Nr. topo	Observații / Referințe
1	faneata	NU	3.600	-	-	-	

Lungime Segmente

1) Valorile lungimilor segmentelor sunt obținute din proiecție în plan.

Punct început	X / Y	Punct sfârșit	X / Y	Lungime segment (** (m)
1	573.912,086 636.100,147	2	573.913,05 636.109,191	9.095
2	573.913,05 636.109,191	3	573.912,582 636.130,151	20.965
3	573.912,582 636.130,151	4	573.895,02 636.135,037	18.229
4	573.895,02 636.135,037	5	573.888,068 636.134,173	7.005
5	573.888,068 636.134,173	6	573.856,126 636.025,187	113.57

Punct început	X / Y	Punct sfârșit	X / Y	Lungime segment (** (m)
6	573.856,126 636.025,187	7	573.883,288 636.015,814	28.734
7	573.883,288 636.015,814	8	573.891,292 636.039,303	24.815
8	573.891,292 636.039,303	9	573.904,589 636.072,152	35.438
9	573.904,589 636.072,152	1	573.912,086 636.100,147	28.981

** Lungimile segmentelor sunt determinate în planul de proiecție Stereo 70 și sunt rotunjite la 1 milimetru.

*** Distanța dintre puncte este formată din segmente cumulate ce sunt mai mici decât valoarea 1 milimetru.

**DATE DESPRE IMOBILUL NR. 8681**

Oficiul de Cadastru și Publicitate Imobiliară NEAMT
Biroul de Cadastru și Publicitate Imobiliară Targu-Neamt

A. Partea I. Descrierea imobilului

TEREN Extravilan

Adresa: Jud. Neamt

Nr. Crt	Nr cadastral Nr. topografic	Suprafața* (mp)	Observații / Referințe
A1	54248	4.500	Sector cadastral:182 Teren imprejmuit;

B. Partea II. Proprietari și acte

Inscrieri privitoare la dreptul de proprietate și alte drepturi reale		Referințe
9896 / 13/04/2022		
Act Notarial nr. CONTRACT DE VÂNZARE aut. nr. 1563, din 12/04/2022 emis de BIN Teodorescu Mihaela (act administrativ nr PROCES VERBAL DE IDENTIFICARE A IMOBILULUI nr 16023 din 02.12.2021, emis de COMUNA PIPIRIG;act administrativ nr CERTIFICAT DE SARCINI nr. 9061 din 05.04.2022, emis de BCPI;act administrativ nr CERTIFICAT PENTRU ATESTARE CA PETENTUL ESTE CUNOSCUȚ CA PROPRIETAR nr. 16022 din 02.12.2021, emis de COMUNA PIPIRIG;act administrativ nr CERTIFICAT FISCAL nr. 5112 din 31.03.2022, emis de Comuna Pipirig);		
B1	Intabulare, drept de PROPRIETATE, cu titlu de drept de CUMPĂRARE, dobândit prin Conventie, cota actuala 1/1, cota initiala 1/1	A1
	1) VRÎNCIANU VALENTIN 2) VRÎNCIANU AURELIA, bun comun	

C. Partea III. SARCINI .

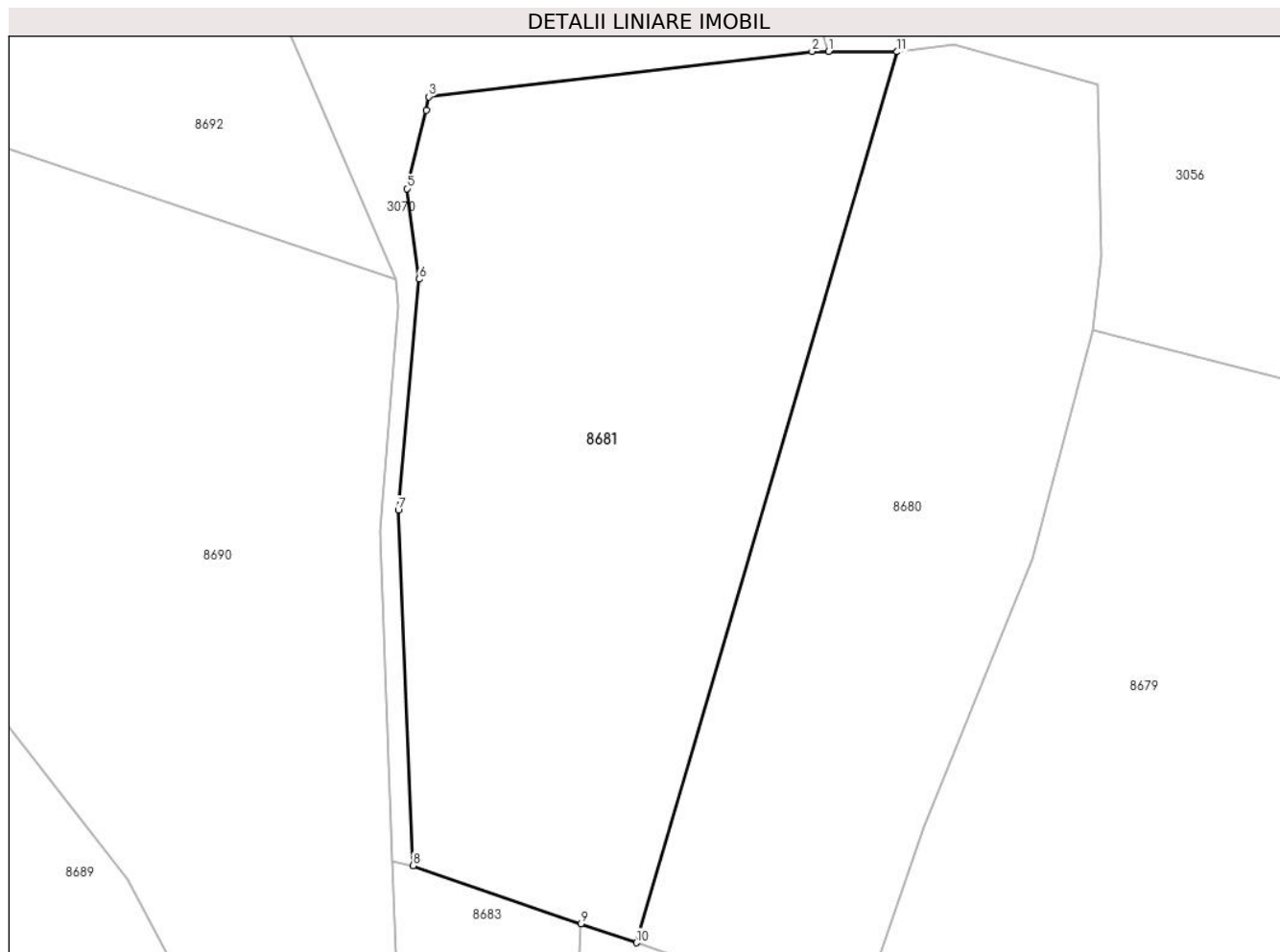
Inscrieri privind dezmembramintele dreptului de proprietate, drepturi reale de garanție și sarcini	Referințe
NU SUNT	

Anexa Nr. 1 La Partea I

Teren

Nr cadastral	Suprafața (mp)*	Observații / Referințe
54248	4.500	

* Suprafața este determinată în planul de proiecție Stereo 70.



Date referitoare la teren

Crt	Categorie folosință	Intra vilan	Suprafața (mp)	Tarla	Parcelă	Nr. topo	Observații / Referințe
1	faneata	NU	4.500	-	-	-	

Lungime Segmente

1) Valorile lungimilor segmentelor sunt obținute din proiecție în plan.

Punct început	X / Y	Punct sfârșit	X / Y	Lungime segment (** (m)
1	573.879,652 636.134,21	2	573.877,657 636.134,219	1.995
2	573.877,657 636.134,219	3	573.830,674 636.128,689	47.307
3	573.830,674 636.128,689	4	573.830,401 636.127,012	1.699
4	573.830,401 636.127,012	5	573.828,025 636.117,433	9.869
5	573.828,025 636.117,433	6	573.829,545 636.106,361	11.176

Punct început	X / Y	Punct sfârșit	X / Y	Lungime segment (** (m)
6	573.829,545 636.106,361	7	573.826,98 636.078,076	28.401
7	573.826,98 636.078,076	8	573.828,808 636.034,635	43.479
8	573.828,808 636.034,635	9	573.849,354 636.027,529	21.74
9	573.849,354 636.027,529	10	573.856,126 636.025,187	7.166
10	573.856,126 636.025,187	11	573.888,068 636.134,173	113.57
11	573.888,068 636.134,173	1	573.879,652 636.134,21	8.416

** Lungimile segmentelor sunt determinate în planul de proiecție Stereo 70 și sunt rotunjite la 1 milimetru.

*** Distanța dintre puncte este formată din segmente cumulate ce sunt mai mici decât valoarea 1 milimetru.

**DATE DESPRE IMOBILUL NR. 8682**

Oficiul de Cadastru și Publicitate Imobiliară NEAMT
Biroul de Cadastru și Publicitate Imobiliară Targu-Neamt

A. Partea I. Descrierea imobilului

TEREN Extravilan

Adresa: Jud. Neamt

Nr. Crt	Nr cadastral Nr. topografic	Suprafața* (mp)	Observații / Referințe
A1		12.867	Sector cadastral:182 Teren neimpregmuit;

B. Partea II. Proprietari și acte

Inscrieri privitoare la dreptul de proprietate și alte drepturi reale		Referințe
/		
Act Notarial nr. 171, din 08/08/2019 emis de BNP DANIELA DAVID;		
B1	Intabulare, drept de PROPRIETATE, dobandit prin Succesiune, cota actuala 2/8, cota initiala 2/8 1) AGAPIE FLORICA	A1
B2	Intabulare, drept de PROPRIETATE, dobandit prin Succesiune, cota actuala 3/8, cota initiala 3/8 1) AGAPIE DAN	A1
B3	Intabulare, drept de PROPRIETATE, dobandit prin Succesiune, cota actuala 3/8, cota initiala 3/8 1) AGAPIE DANIELA	A1

C. Partea III. SARCINI .

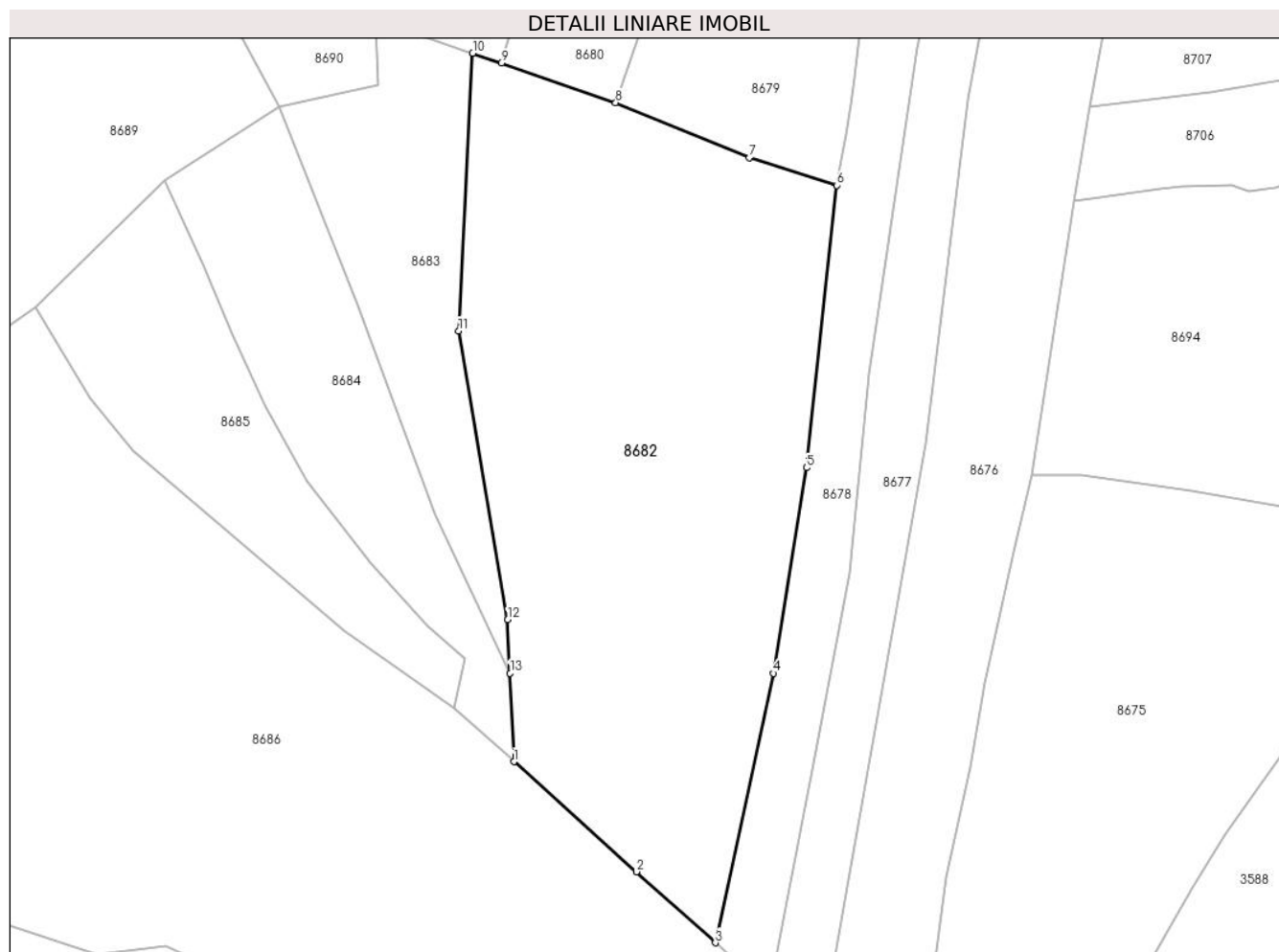
Inscrieri privind dezmembramintele dreptului de proprietate, drepturi reale de garanție și sarcini	Referințe
NU SUNT	

Anexa Nr. 1 La Partea I

Teren

Nr cadastral	Suprafața (mp)*	Observații / Referințe
	12.867	

* Suprafața este determinată în planul de proiecție Stereo 70.



Date referitoare la teren

Crt	Categorie folosință	Intravilan	Suprafața (mp)	Tarla	Parcelă	Nr. topo	Observații / Referințe
1	pasune	NU	6.393	-	-	-	Pășune împădurită
2	faneata	NU	6.474	-	-	-	

Lungime Segmente

1) Valorile lungimilor segmentelor sunt obținute din proiecție în plan.

Punct început	X / Y	Punct sfârșit	X / Y	Lungime segment (** (m)
1	573.859,127 635.859,56	2	573.888,179 635.833,446	39.064
2	573.888,179 635.833,446	3	573.906,942 635.816,617	25.204
3	573.906,942 635.816,617	4	573.920,691 635.880,498	65.344
4	573.920,691 635.880,498	5	573.928,582 635.929,248	49.385

Punct început	X / Y	Punct sfârșit	X / Y	Lungime segment (** (m)
5	573.928,582 635.929,248	6	573.935,733 635.996,214	67.347
6	573.935,733 635.996,214	7	573.914,96 636.002,773	21.784
7	573.914,96 636.002,773	8	573.883,288 636.015,814	34.252
8	573.883,288 636.015,814	9	573.856,126 636.025,187	28.734
9	573.856,126 636.025,187	10	573.849,354 636.027,529	7.166
10	573.849,354 636.027,529	11	573.846,028 635.961,684	65.929
11	573.846,028 635.961,684	12	573.857,675 635.893,21	69.457
12	573.857,675 635.893,21	13	573.858,222 635.880,543	12.679
13	573.858,222 635.880,543	1	573.859,127 635.859,56	21.003

** Lungimile segmentelor sunt determinate în planul de proiecție Stereo 70 și sunt rotunjite la 1 milimetru.

*** Distanța dintre puncte este formată din segmente cumulate ce sunt mai mici decât valoarea 1 milimetru.

**DATE DESPRE IMOBILUL NR. 8683**

Oficiul de Cadastru și Publicitate Imobiliară NEAMT
Biroul de Cadastru și Publicitate Imobiliară Targu-Neamt

A. Partea I. Descrierea imobilului

TEREN Extravilan

Adresa: Jud. Neamt

Nr. Crt	Nr cadastral Nr. topografic	Suprafața* (mp)	Observații / Referințe
A1		3.233	Sector cadastral:182 Teren neimprejmuit;

B. Partea II. Proprietari și acte

Inscrieri privitoare la dreptul de proprietate și alte drepturi reale		Referințe
/		
Act Normativ nr. 7, din 13/03/1996 emis de GUVERNUL ROMÂNIEI;		
B1	Inscrierea provizorie, drept de PROPRIETATE, dobandit prin Lege, cota actuala 1/1, cota initiala 1/1 1) COMUNA PIPIRIG, CIF:99999999999999, PROPRIETAR NEIDENTIFICAT	A1

C. Partea III. SARCINI .

Inscrieri privind dezmembramintele dreptului de proprietate, drepturi reale de garanție și sarcini	Referințe
NU SUNT	

Anexa Nr. 1 La Partea I

Teren

Nr cadastral	Suprafața (mp)*	Observații / Referințe
	3.233	

* Suprafața este determinată în planul de proiecție Stereo 70.



Date referitoare la teren

Crt	Categorie folosință	Intravilan	Suprafața (mp)	Tarla	Parcelă	Nr. topo	Observații / Referințe
1	pasune	NU	1.465	-	-	-	Pășune împădurită
2	faneata	NU	1.768	-	-	-	

Lungime Segmente

1) Valorile lungimilor segmentelor sunt obținute din proiecție în plan.

Punct început	X / Y	Punct sfârșit	X / Y	Lungime segment (** (m)
1	573.828,808 636.034,635	2	573.826,288 636.035,227	2.589
2	573.826,288 636.035,227	3	573.826,85 636.020,09	15.147
3	573.826,85 636.020,09	4	573.803,392 636.014,934	24.018
4	573.803,392 636.014,934	5	573.822,094 635.967,763	50.743

Punct început	X / Y	Punct sfârșit	X / Y	Lungime segment (** (m)
5	573.822,094 635.967,763	6	573.840,281 635.918,428	52.581
6	573.840,281 635.918,428	7	573.858,222 635.880,543	41.918
7	573.858,222 635.880,543	8	573.857,675 635.893,21	12.679
8	573.857,675 635.893,21	9	573.846,028 635.961,684	69.457
9	573.846,028 635.961,684	10	573.849,354 636.027,529	65.929
10	573.849,354 636.027,529	1	573.828,808 636.034,635	21.74

** Lungimile segmentelor sunt determinate în planul de proiecție Stereo 70 și sunt rotunjite la 1 milimetru.

*** Distanța dintre puncte este formată din segmente cumulate ce sunt mai mici decât valoarea 1 milimetru.

**DATE DESPRE IMOBILUL NR. 8684**

Oficiul de Cadastru și Publicitate Imobiliară NEAMT
Biroul de Cadastru și Publicitate Imobiliară Targu-Neamt

A. Partea I. Descrierea imobilului

TEREN Extravilan

Adresa: Jud. Neamt

Nr. Crt	Nr cadastral Nr. topografic	Suprafața* (mp)	Observații / Referințe
A1		3.600	Sector cadastral:182 Teren neimpregmuit;

B. Partea II. Proprietari și acte

Inscrieri privitoare la dreptul de proprietate și alte drepturi reale		Referințe
/		
Act Administrativ nr. 10776, din 28/06/2023 emis de PRIMARIA COMUNEI PIPIRIG;		
B1	Inscrierea posesiei, drept de PROPRIETATE, dobandit prin Lege, cota actuala 1/1, cota initiala 1/1 1) COJOCARIU ION	A1

C. Partea III. SARCINI .

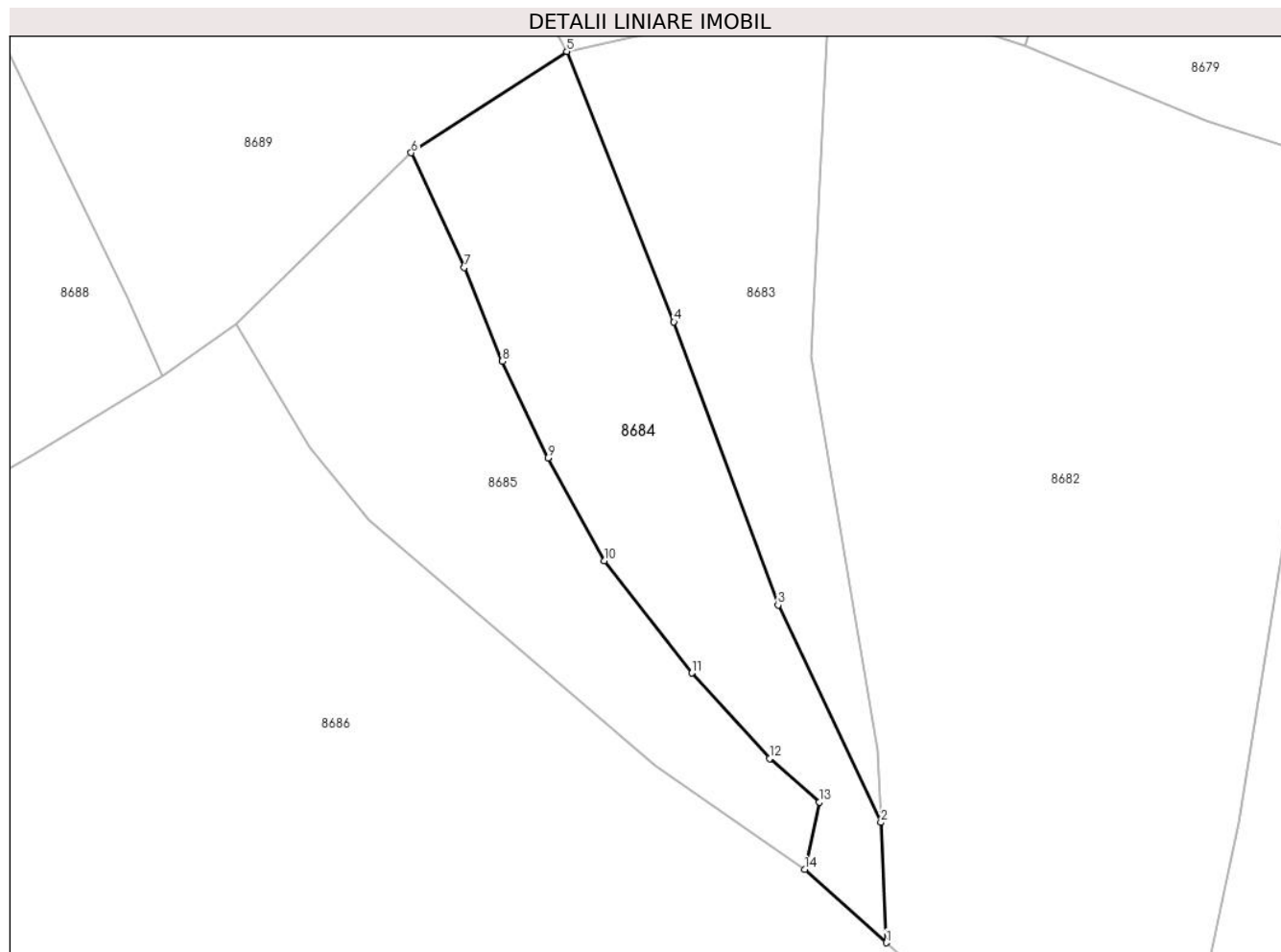
Inscrieri privind dezmembramintele dreptului de proprietate, drepturi reale de garanție și sarcini	Referințe
NU SUNT	

Anexa Nr. 1 La Partea I

Teren

Nr cadastral	Suprafața (mp)*	Observații / Referințe
	3.600	

* Suprafața este determinată în planul de proiecție Stereo 70.



Date referitoare la teren

Crt	Categorie folosință	Intravilan	Suprafața (mp)	Tarla	Parcelă	Nr. topo	Observații / Referințe
1	faneata	NU	3.600	-	-	-	

Lungime Segmente

1) Valorile lungimilor segmentelor sunt obținute din proiecție în plan.

Punct început	X / Y	Punct sfârșit	X / Y	Lungime segment (** (m)
1	573.859,127 635.859,56	2	573.858,222 635.880,543	21.003
2	573.858,222 635.880,543	3	573.840,281 635.918,428	41.918
3	573.840,281 635.918,428	4	573.822,094 635.967,763	52.581
4	573.822,094 635.967,763	5	573.803,392 636.014,934	50.743
5	573.803,392 636.014,934	6	573.776,262 635.997,279	32.369

Punct început	X / Y	Punct sfârşit	X / Y	Lungime segment (** (m)
6	573.776,262 635.997,279	7	573.785,526 635.977,252	22.066
7	573.785,526 635.977,252	8	573.792,17 635.960,919	17.633
8	573.792,17 635.960,919	9	573.800,103 635.944,065	18.628
9	573.800,103 635.944,065	10	573.809,941 635.926,158	20.432
10	573.809,941 635.926,158	11	573.825,207 635.906,575	24.83
11	573.825,207 635.906,575	12	573.838,789 635.891,689	20.151
12	573.838,789 635.891,689	13	573.847,508 635.884,088	11.567
13	573.847,508 635.884,088	14	573.844,914 635.872,336	12.035
14	573.844,914 635.872,336	1	573.859,127 635.859,56	19.111

** Lungimile segmentelor sunt determinate în planul de proiecție Stereo 70 și sunt rotunjite la 1 milimetru.

*** Distanța dintre puncte este formată din segmente cumulate ce sunt mai mici decât valoarea 1 milimetru.

**DATE DESPRE IMOBILUL NR. 8685**

Oficiul de Cadastru și Publicitate Imobiliară NEAMT
Biroul de Cadastru și Publicitate Imobiliară Targu-Neamt

A. Partea I. Descrierea imobilului

TEREN Extravilan

Adresa: Jud. Neamt

Nr. Crt	Nr cadastral Nr. topografic	Suprafața* (mp)	Observații / Referințe
A1		3.493	Sector cadastral:182 Teren imprejmuit;

B. Partea II. Proprietari și acte

Inscrieri privitoare la dreptul de proprietate și alte drepturi reale	Referințe
/	
Act Administrativ nr. 10824, din 29/06/2023 emis de Primăria Comunei Pipirig;	
B1	Inscrierea posesiei, drept de PROPRIETATE, dobandit prin Lege, cota actuala 1/1, cota initiala 1/1
	1) DONCIU ION 2) DONCIU DOINA , soți

C. Partea III. SARCINI .

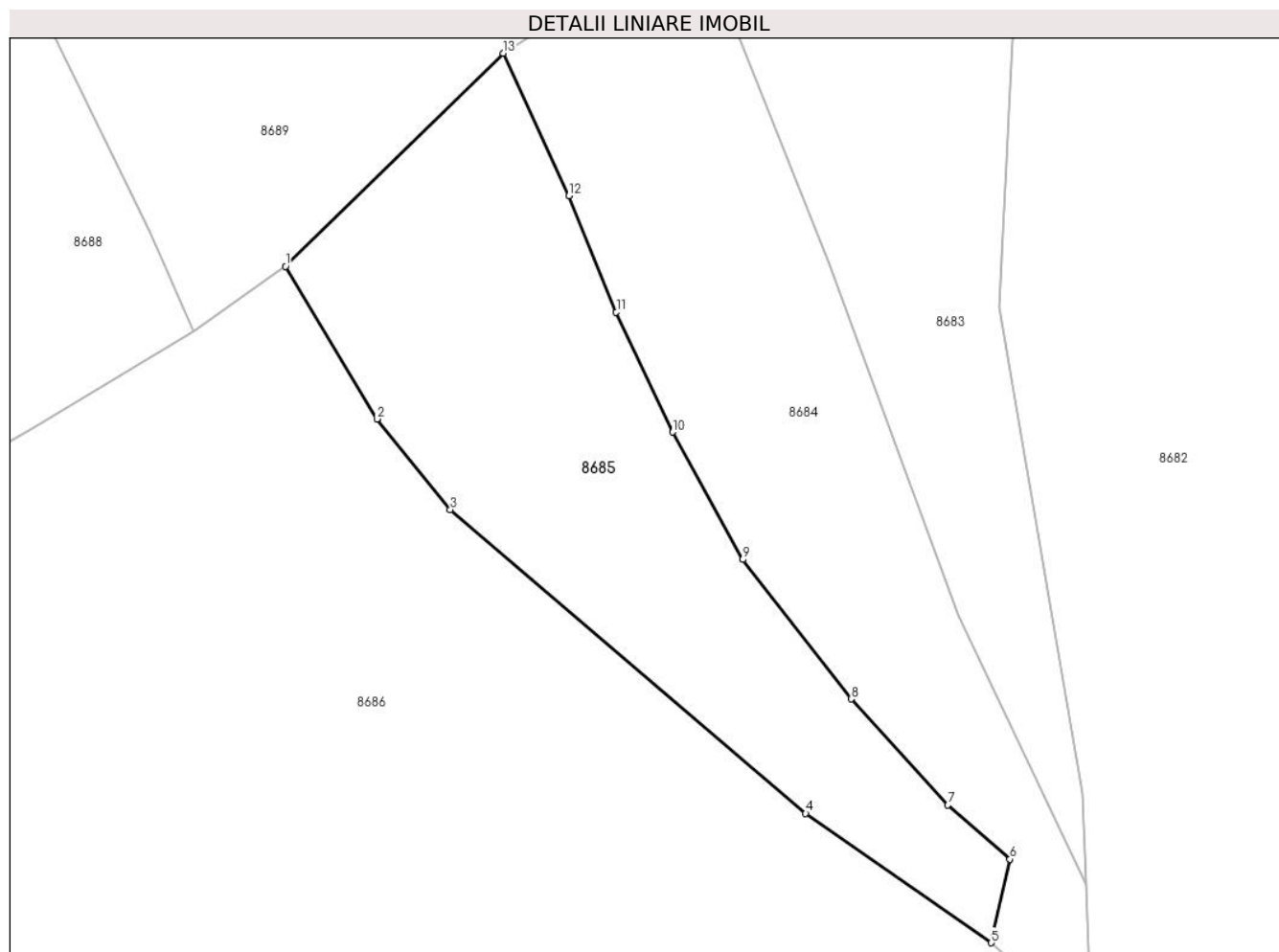
Inscrieri privind dezmembramintele dreptului de proprietate, drepturi reale de garanție și sarcini	Referințe
NU SUNT	

Anexa Nr. 1 La Partea I

Teren

Nr cadastral	Suprafața (mp)*	Observații / Referințe
	3.493	

* Suprafața este determinată în planul de proiecție Stereo 70.



Date referitoare la teren

Crt	Categorie folosință	Intravilan	Suprafața (mp)	Tarla	Parcelă	Nr. topo	Observații / Referințe
1	faneata	NU	3.493	-	-	-	

Lungime Segmente

1) Valorile lungimilor segmentelor sunt obținute din proiecție în plan.

Punct început	X / Y	Punct sfârșit	X / Y	Lungime segment (** (m)
1	573.745,687 635.967,368	2	573.758,545 635.945,908	25.017
2	573.758,545 635.945,908	3	573.768,855 635.933,178	16.381
3	573.768,855 635.933,178	4	573.818,8 635.890,512	65.688
4	573.818,8 635.890,512	5	573.844,914 635.872,336	31.817
5	573.844,914 635.872,336	6	573.847,508 635.884,088	12.035

Punct început	X / Y	Punct sfârșit	X / Y	Lungime segment (** (m)
6	573.847,508 635.884,088	7	573.838,789 635.891,689	11.567
7	573.838,789 635.891,689	8	573.825,207 635.906,575	20.151
8	573.825,207 635.906,575	9	573.809,941 635.926,158	24.83
9	573.809,941 635.926,158	10	573.800,103 635.944,065	20.432
10	573.800,103 635.944,065	11	573.792,17 635.960,919	18.628
11	573.792,17 635.960,919	12	573.785,526 635.977,252	17.633
12	573.785,526 635.977,252	13	573.776,262 635.997,279	22.066
13	573.776,262 635.997,279	1	573.745,687 635.967,368	42.773

** Lungimile segmentelor sunt determinate în planul de proiecție Stereo 70 și sunt rotunjite la 1 milimetru.

*** Distanța dintre puncte este formată din segmente cumulate ce sunt mai mici decât valoarea 1 milimetru.

**DATE DESPRE IMOBILUL NR. 8686**

Oficiul de Cadastru și Publicitate Imobiliară NEAMT
Biroul de Cadastru și Publicitate Imobiliară Targu-Neamt

A. Partea I. Descrierea imobilului

TEREN Extravilan

Adresa: Jud. Neamt

Nr. Crt	Nr cadastral Nr. topografic	Suprafața* (mp)	Observații / Referințe
A1		21.889	Sector cadastral:182 Teren imprejmuit;

B. Partea II. Proprietari și acte

Inscrieri privitoare la dreptul de proprietate și alte drepturi reale		Referințe
/		
Act Administrativ nr. 7843, din 28/04/2023 emis de PRIMARIA COMUNEI PIPIRIG;		
B1	Inscrierea posesiei, drept de PROPRIETATE, dobandit prin Lege, cota actuala 1/1, cota initiala 1/1 1) GRIGORAȘ NICOLAI 2) GRIGORAȘ VERONICA	A1

C. Partea III. SARCINI .

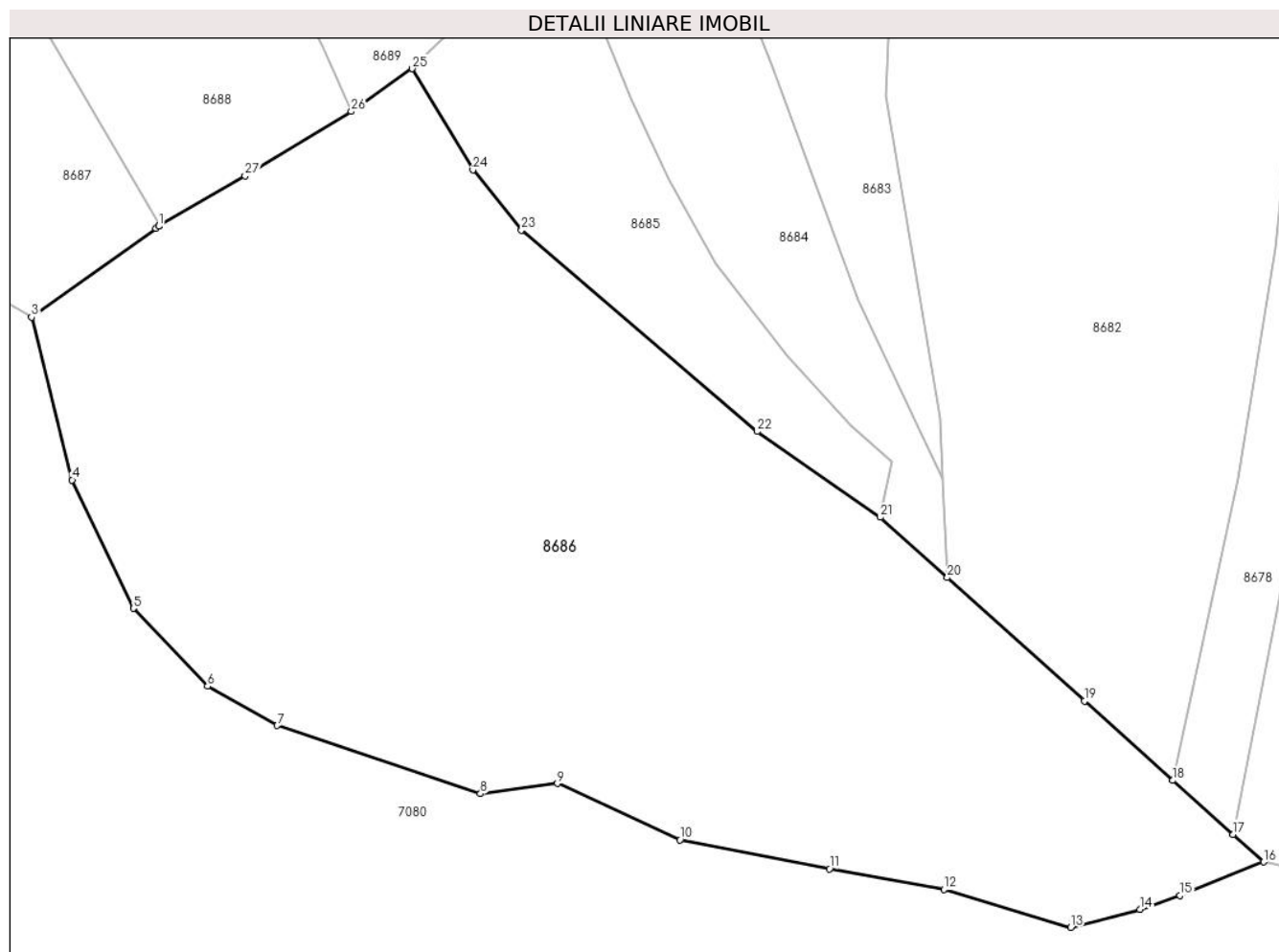
Inscrieri privind dezmembramintele dreptului de proprietate, drepturi reale de garanție și sarcini	Referințe
NU SUNT	

Anexa Nr. 1 La Partea I

Teren

Nr cadastral	Suprafața (mp)*	Observații / Referințe
	21.889	

* Suprafața este determinată în planul de proiecție Stereo 70.



Date referitoare la teren

Crt	Categorie folosință	Intravilan	Suprafața (mp)	Tarla	Parcelă	Nr. topo	Observații / Referințe
1	faneata	NU	21.889	-	-	-	

Lungime Segmente

1) Valorile lungimilor segmentelor sunt obținute din proiecție în plan.

Punct început	X / Y	Punct sfârșit	X / Y	Lungime segment (** (m)
1	573.691,974 635.933,994	2	573.691,371 635.933,563	0.741
3	573.665,033 635.914,749	4	573.673,616 635.880,254	35.547
5	573.686,583 635.853,061	6	573.702,346 635.836,57	22.813
7	573.717,068 635.828,24	8	573.760,178 635.813,817	45.459
9	573.776,509 635.815,957	10	573.802,487 635.804,029	28.586

Punct început	X / Y	Punct sfârșit	X / Y	Lungime segment (** (m)
2	573.691,371 635.933,563	3	573.665,033 635.914,749	32.368
4	573.673,616 635.880,254	5	573.686,583 635.853,061	30.126
6	573.702,346 635.836,57	7	573.717,068 635.828,24	16.915
8	573.760,178 635.813,817	9	573.776,509 635.815,957	16.471
10	573.802,487 635.804,029	11	573.834,184 635.797,904	32.283

Punct început	X / Y	Punct sfârșit	X / Y	Lungime segment (** (m)
11	573.834,184 635.797,904	12	573.858,425 635.793,498	24.638
13	573.885,318 635.785,487	14	573.899,963 635.789,271	15.126
15	573.908,477 635.792,216	16	573.926,199 635.799,343	19.101
17	573.919,707 635.805,166	18	573.906,942 635.816,617	17.148
19	573.888,179 635.833,446	20	573.859,127 635.859,56	39.064
21	573.844,914 635.872,336	22	573.818,8 635.890,512	31.817
23	573.768,855 635.933,178	24	573.758,545 635.945,908	16.381
25	573.745,687 635.967,368	26	573.732,798 635.958,288	15.766
27	573.710,271 635.944,684	28	573.692,193 635.934,122	20.937

Punct început	X / Y	Punct sfârșit	X / Y	Lungime segment (** (m)
12	573.858,425 635.793,498	13	573.885,318 635.785,487	28.061
14	573.899,963 635.789,271	15	573.908,477 635.792,216	9.009
16	573.926,199 635.799,343	17	573.919,707 635.805,166	8.721
18	573.906,942 635.816,617	19	573.888,179 635.833,446	25.204
20	573.859,127 635.859,56	21	573.844,914 635.872,336	19.111
22	573.818,8 635.890,512	23	573.768,855 635.933,178	65.688
24	573.758,545 635.945,908	25	573.745,687 635.967,368	25.017
26	573.732,798 635.958,288	27	573.710,271 635.944,684	26.316
28	573.692,193 635.934,122	1	573.691,974 635.933,994	0.254

** Lungimile segmentelor sunt determinate în planul de proiecție Stereo 70 și sunt rotunjite la 1 milimetru.

*** Distanța dintre puncte este formată din segmente cumulate ce sunt mai mici decât valoarea 1 milimetru.

**DATE DESPRE IMOBILUL NR. 8687**

Oficiul de Cadastru și Publicitate Imobiliară NEAMT
Biroul de Cadastru și Publicitate Imobiliară Targu-Neamt

A. Partea I. Descrierea imobilului

TEREN Extravilan

Adresa: Jud. Neamt

Nr. Crt	Nr cadastral Nr. topografic	Suprafața* (mp)	Observații / Referințe
A1		8.000	Sector cadastral:182 Teren imprejmuit;

B. Partea II. Proprietari și acte

Inscrieri privitoare la dreptul de proprietate și alte drepturi reale	Referințe
/	
Act Administrativ nr. 10825, din 29/06/2023 emis de PRIMARIA COMUNEI PIPIRIG;	
B1	A1
Inscrierea posesiei, drept de PROPRIETATE, dobandit prin Lege, cota actuala 1/1, cota initiala 1/1	
1) LAZĂR DUMITRU	

C. Partea III. SARCINI .

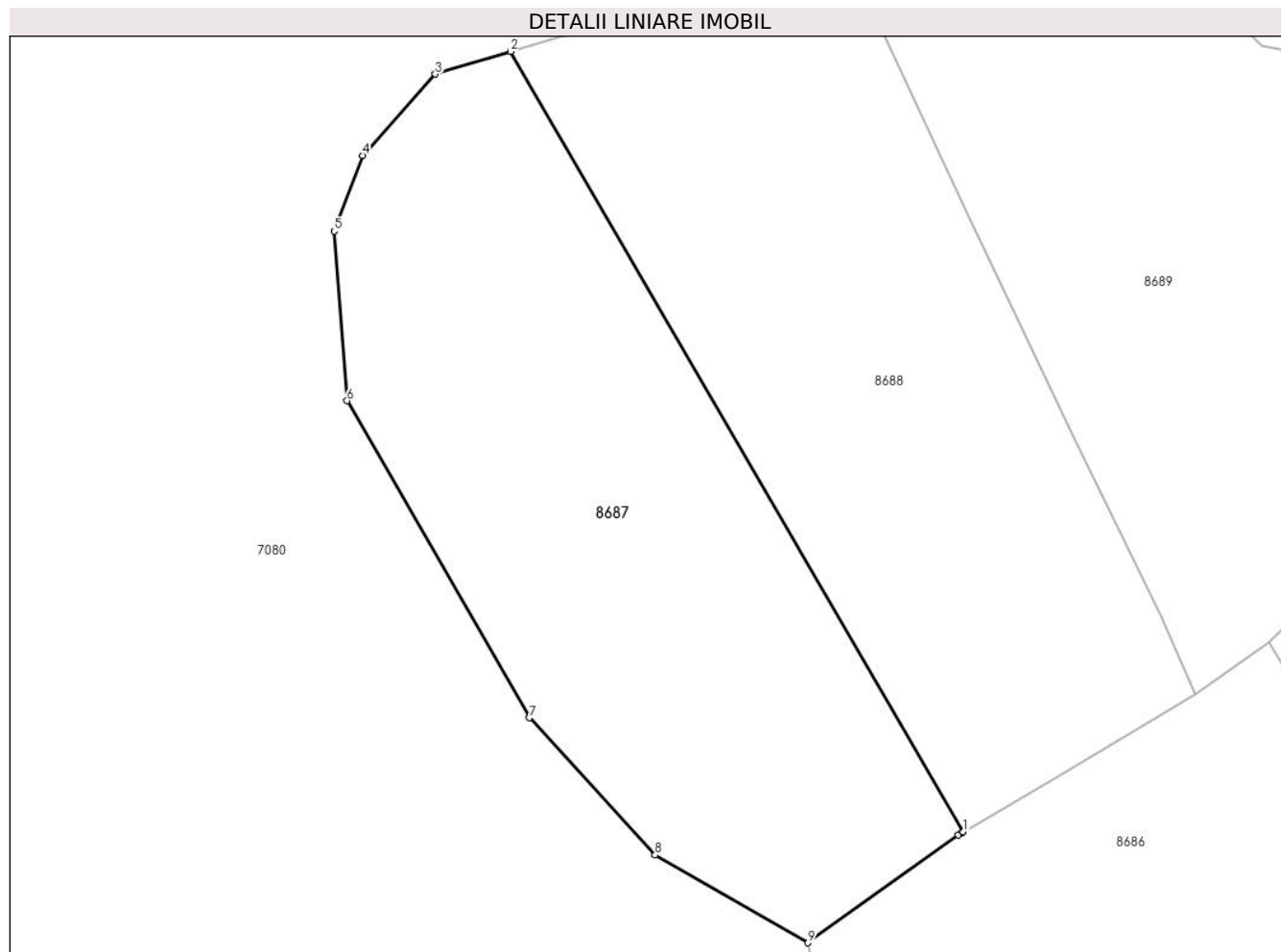
Inscrieri privind dezmembramintele dreptului de proprietate, drepturi reale de garanție și sarcini	Referințe
NU SUNT	

Anexa Nr. 1 La Partea I

Teren

Nr cadastral	Suprafața (mp)*	Observații / Referințe
	8.000	

* Suprafața este determinată în planul de proiecție Stereo 70.



Date referitoare la teren

Crt	Categorie folosință	Intravilan	Suprafața (mp)	Tarla	Parcelă	Nr. topo	Observații / Referințe
1	faneata	NU	8.000	-	-	-	

Lungime Segmente

1) Valorile lungimilor segmentelor sunt obținute din proiecție în plan.

Punct început	X / Y	Punct sfârșit	X / Y	Lungime segment (** (m)
1	573.692,193 635.934,122	2	573.612,98 636.070,57	157.774
2	573.612,98 636.070,57	3	573.599,82 636.066,608	13.743
3	573.599,82 636.066,608	4	573.587,082 636.052,393	19.087
4	573.587,082 636.052,393	5	573.582,141 636.039,139	14.145
5	573.582,141 636.039,139	6	573.584,38 636.009,502	29.721

Punct început	X / Y	Punct sfârșit	X / Y	Lungime segment (** (m)
6	573.584,38 636.009,502	7	573.616,295 635.954,085	63.95
7	573.616,295 635.954,085	8	573.638,289 635.930,078	32.559
8	573.638,289 635.930,078	9	573.665,033 635.914,749	30.826
9	573.665,033 635.914,749	10	573.691,371 635.933,563	32.368
10	573.691,371 635.933,563	11	573.691,974 635.933,994	0.741
11	573.691,974 635.933,994	1	573.692,193 635.934,122	0.254

** Lungimile segmentelor sunt determinate în planul de proiecție Stereo 70 și sunt rotunjite la 1 milimetru.

*** Distanța dintre puncte este formată din segmente cumulate ce sunt mai mici decât valoarea 1 milimetru.

**DATE DESPRE IMOBILUL NR. 8688**

Oficiul de Cadastru și Publicitate Imobiliară NEAMT
Biroul de Cadastru și Publicitate Imobiliară Targu-Neamt

A. Partea I. Descrierea imobilului

TEREN Extravilan

Adresa: Jud. Neamt

Nr. Crt	Nr cadastral Nr. topografic	Suprafața* (mp)	Observații / Referințe
A1		8.000	Sector cadastral:182 Teren imprejmuit;

B. Partea II. Proprietari și acte

Inscrieri privitoare la dreptul de proprietate și alte drepturi reale		Referințe
/		
Act Administrativ nr. 6382, din 05/04/2023 emis de PRIMARIA COMUNEI PIPIRIG;		
B1	Inscrierea posesiei, drept de PROPRIETATE, dobandit prin Lege, cota actuala 1/1, cota initiala 1/1 1) POPA IOANA	A1

C. Partea III. SARCINI .

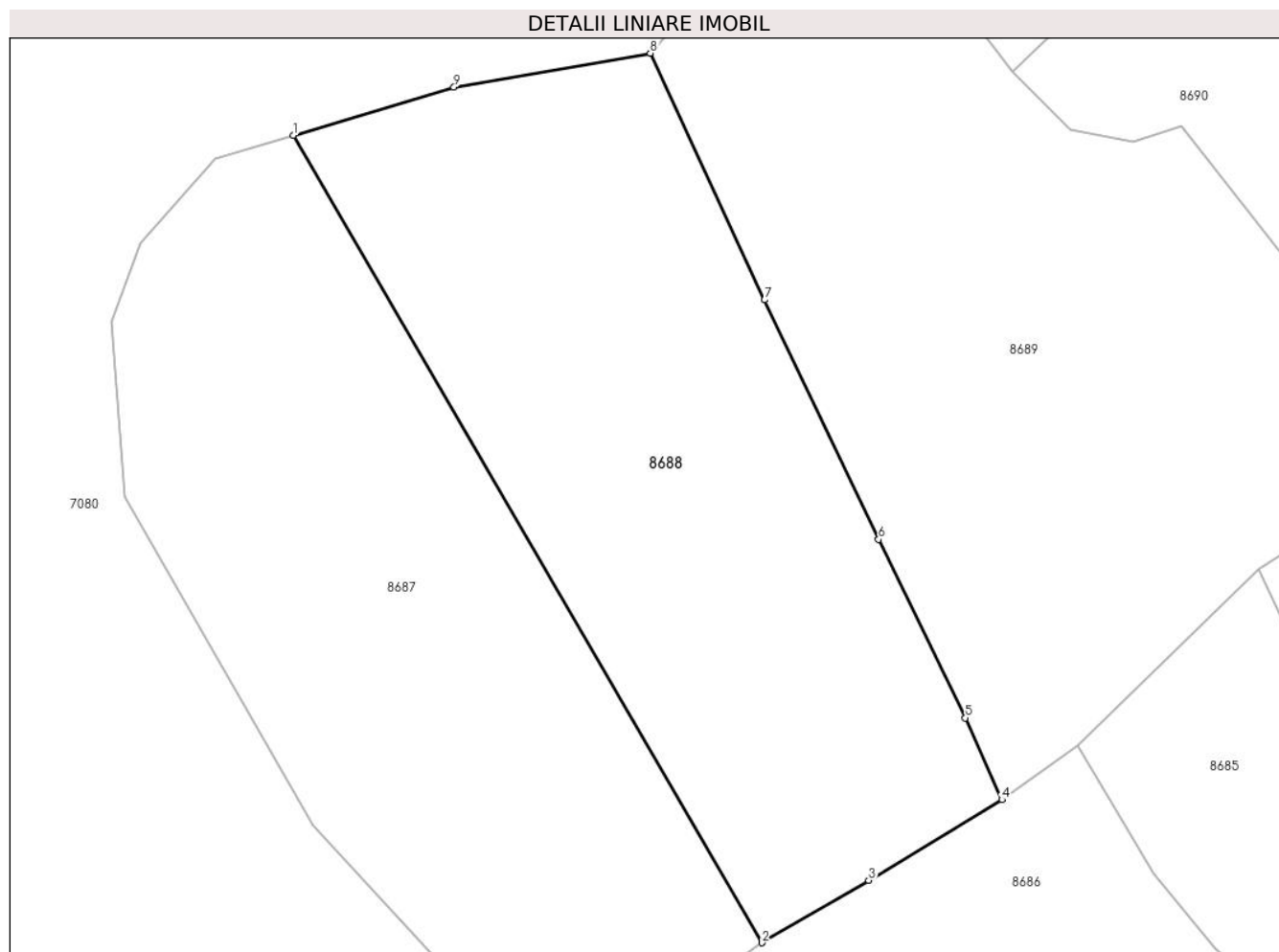
Inscrieri privind dezmembramintele dreptului de proprietate, drepturi reale de garanție și sarcini	Referințe
NU SUNT	

Anexa Nr. 1 La Partea I

Teren

Nr cadastral	Suprafața (mp)*	Observații / Referințe
	8.000	

* Suprafața este determinată în planul de proiecție Stereo 70.



Date referitoare la teren

Crt	Categorie folosință	Intra vilan	Suprafața (mp)	Tarla	Parcelă	Nr. topo	Observații / Referințe
1	faneata	NU	8.000	-	-	-	

Lungime Segmente

1) Valorile lungimilor segmentelor sunt obținute din proiecție în plan.

Punct început	X / Y	Punct sfârșit	X / Y	Lungime segment (** (m)
1	573.612,98 636.070,57	2	573.692,193 635.934,122	157.774
2	573.692,193 635.934,122	3	573.710,271 635.944,684	20.937
3	573.710,271 635.944,684	4	573.732,798 635.958,288	26.316
4	573.732,798 635.958,288	5	573.726,62 635.972,124	15.153
5	573.726,62 635.972,124	6	573.711,949 636.002,319	33.57

Punct început	X / Y	Punct sfârşit	X / Y	Lungime segment (** (m)
6	573.711,949 636.002,319	7	573.692,633 636.042,77	44.826
7	573.692,633 636.042,77	8	573.673,336 636.084,472	45.95
8	573.673,336 636.084,472	9	573.640,13 636.078,744	33.696
9	573.640,13 636.078,744	1	573.612,98 636.070,57	28.354

** Lungimile segmentelor sunt determinate în planul de proiecție Stereo 70 și sunt rotunjite la 1 milimetru.

*** Distanța dintre puncte este formată din segmente cumulate ce sunt mai mici decât valoarea 1 milimetru.

**DATE DESPRE IMOBILUL NR. 8689**

Oficiul de Cadastru și Publicitate Imobiliară NEAMT
Biroul de Cadastru și Publicitate Imobiliară Targu-Neamt

A. Partea I. Descrierea imobilului

TEREN Extravilan

Adresa: Jud. Neamt

Nr. Crt	Nr cadastral Nr. topografic	Suprafața* (mp)	Observații / Referințe
A1		9.839	Sector cadastral:182 Teren imprejmuit;

B. Partea II. Proprietari și acte

Inscrieri privitoare la dreptul de proprietate și alte drepturi reale		Referințe
/		
Act Administrativ nr. 7866, din 28/04/2023 emis de PRIMARIA COMUNEI PIPIRIG;		
B1	Inscrierea posesiei, drept de PROPRIETATE, dobandit prin Lege, cota actuala 1/1, cota initiala 1/1 1) GRIGORAȘ IOAN 2) GRIGORAȘ IULIANA	A1

C. Partea III. SARCINI .

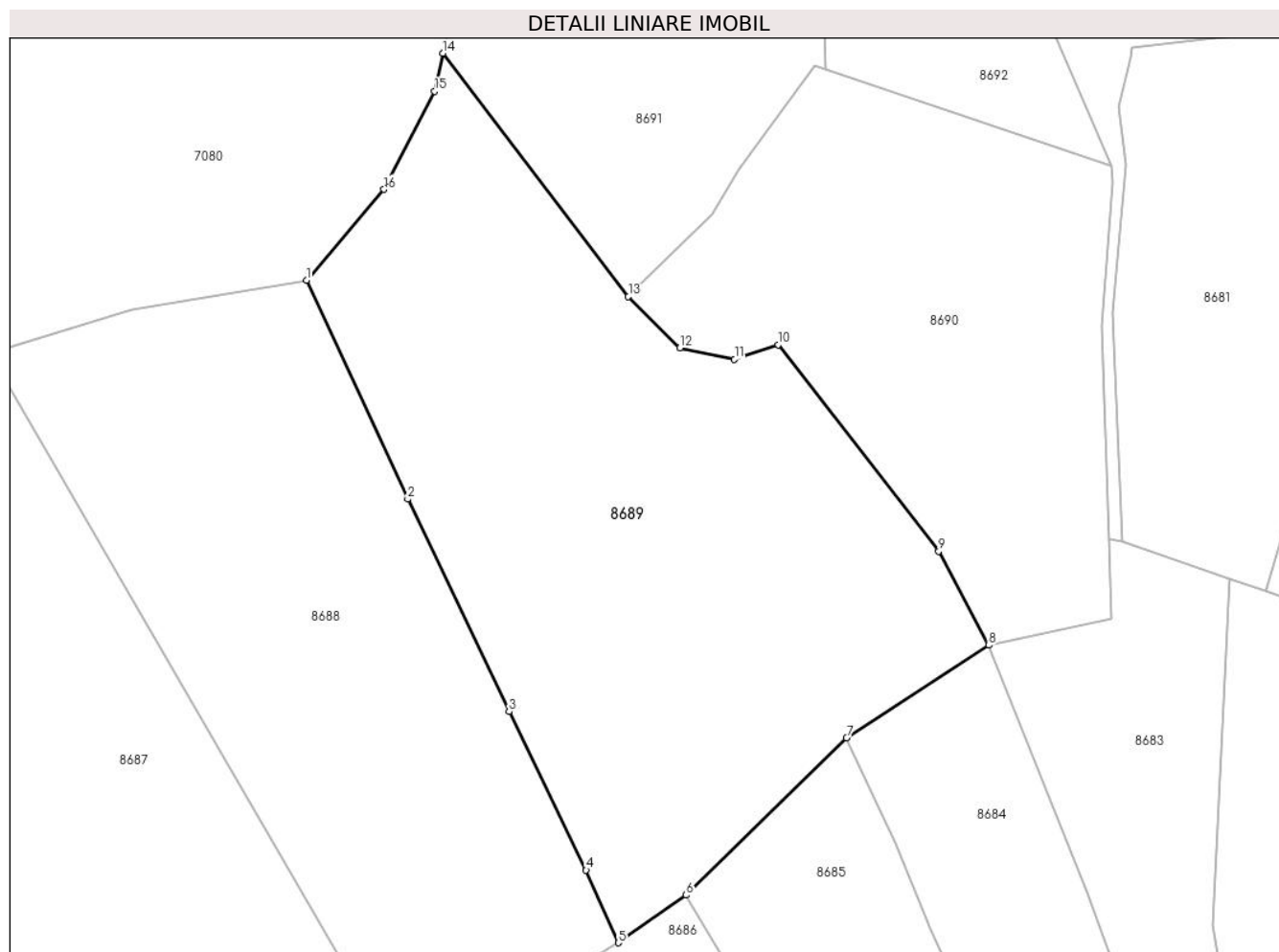
Inscrieri privind dezmembramintele dreptului de proprietate, drepturi reale de garanție și sarcini	Referințe
NU SUNT	

Anexa Nr. 1 La Partea I

Teren

Nr cadastral	Suprafața (mp)*	Observații / Referințe
	9.839	

* Suprafața este determinată în planul de proiecție Stereo 70.



Date referitoare la teren

Crt	Categorie folosință	Intravilan	Suprafața (mp)	Tarla	Parcelă	Nr. topo	Observații / Referințe
1	faneata	NU	9.839	-	-	-	

Lungime Segmente

1) Valorile lungimilor segmentelor sunt obținute din proiecție în plan.

Punct început	X / Y	Punct sfârșit	X / Y	Lungime segment (** (m)
1	573.673,336 636.084,472	2	573.692,633 636.042,77	45.95
2	573.692,633 636.042,77	3	573.711,949 636.002,319	44.826
3	573.711,949 636.002,319	4	573.726,62 635.972,124	33.57
4	573.726,62 635.972,124	5	573.732,798 635.958,288	15.153
5	573.732,798 635.958,288	6	573.745,687 635.967,368	15.766

Punct început	X / Y	Punct sfârșit	X / Y	Lungime segment (** (m)
6	573.745,687 635.967,368	7	573.776,262 635.997,279	42.773
7	573.776,262 635.997,279	8	573.803,392 636.014,934	32.369
8	573.803,392 636.014,934	9	573.793,819 636.032,864	20.326
9	573.793,819 636.032,864	10	573.763,215 636.072,187	49.829
10	573.763,215 636.072,187	11	573.754,907 636.069,408	8.76
11	573.754,907 636.069,408	12	573.744,493 636.071,548	10.632
12	573.744,493 636.071,548	13	573.734,669 636.081,361	13.885
13	573.734,669 636.081,361	14	573.699,347 636.127,682	58.252
14	573.699,347 636.127,682	15	573.697,758 636.120,445	7.409
15	573.697,758 636.120,445	16	573.688,14 636.101,769	21.007
16	573.688,14 636.101,769	1	573.673,336 636.084,472	22.767

** Lungimile segmentelor sunt determinate în planul de proiecție Stereo 70 și sunt rotunjite la 1 milimetru.

*** Distanța dintre puncte este formată din segmente cumulate ce sunt mai mici decât valoarea 1 milimetru.

**DATE DESPRE IMOBILUL NR. 8690**

Oficiul de Cadastru și Publicitate Imobiliară NEAMT
Biroul de Cadastru și Publicitate Imobiliară Targu-Neamt

A. Partea I. Descrierea imobilului

TEREN Extravilan

Adresa: Jud. Neamt, punct 'Fundoaia'

Nr. Crt	Nr cadastral Nr. topografic	Suprafața* (mp)	Observații / Referințe
A1	52076	5.760	Sector cadastral:182 Teren imprejmuit;

B. Partea II. Proprietari și acte

Inscrieri privitoare la dreptul de proprietate și alte drepturi reale		Referințe
6424 / 18/03/2016		
Act Notarial nr. Contract de vanzare nr.441, din 17/03/2016 emis de NP Andronache Laura;		
B1	Intabulare, drept de PROPRIETATE, dobandit prin Conventie, cota actuala 1/1, cota initiala 1/1	A1
	1) GRIGORAȘ IOAN 2) GRIGORAȘ MIHAELA FLORENTINA, soți	

C. Partea III. SARCINI .

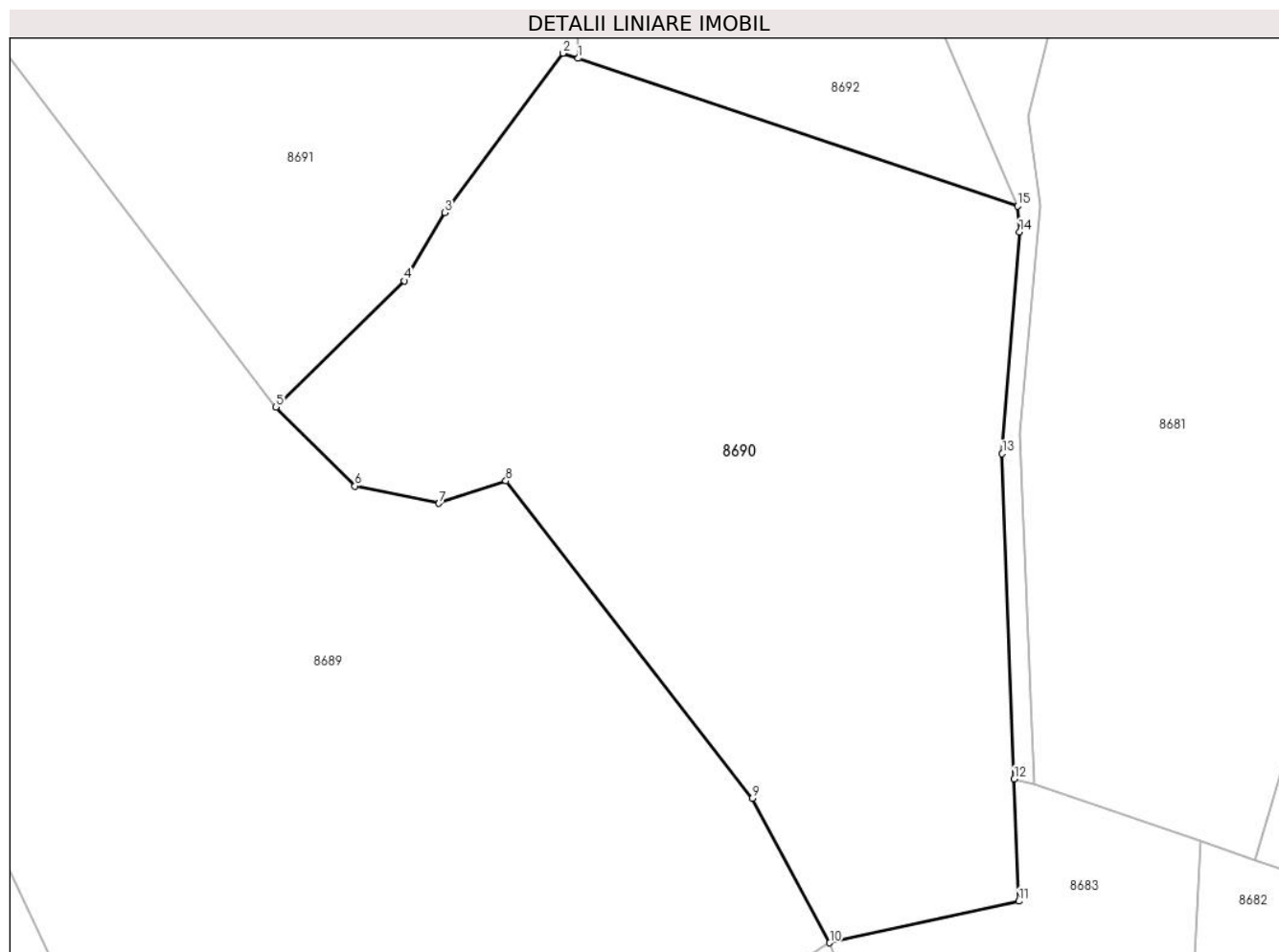
Inscrieri privind dezmembramintele dreptului de proprietate, drepturi reale de garanție și sarcini	Referințe
NU SUNT	

Anexa Nr. 1 La Partea I

Teren

Nr cadastral	Suprafața (mp)*	Observații / Referințe
52076	5.760	

* Suprafața este determinată în planul de proiecție Stereo 70.



Date referitoare la teren

Crt	Categorie folosință	Intravilan	Suprafața (mp)	Tarla	Parcelă	Nr. topo	Observații / Referințe
1	faneata	NU	5.760	-	-	-	

Lungime Segmente

1) Valorile lungimilor segmentelor sunt obținute din proiecție în plan.

Punct început	X / Y	Punct sfârșit	X / Y	Lungime segment (** (m)
1	573.772,188 636.124,574	2	573.770,292 636.125,211	2.0
2	573.770,292 636.125,211	3	573.755,64 636.105,464	24.589
3	573.755,64 636.105,464	4	573.750,634 636.096,984	9.847
4	573.750,634 636.096,984	5	573.734,669 636.081,361	22.337
5	573.734,669 636.081,361	6	573.744,493 636.071,548	13.885

Punct început	X / Y	Punct sfârșit	X / Y	Lungime segment (** (m)
6	573.744,493 636.071,548	7	573.754,907 636.069,408	10.632
7	573.754,907 636.069,408	8	573.763,215 636.072,187	8.76
8	573.763,215 636.072,187	9	573.793,819 636.032,864	49.829
9	573.793,819 636.032,864	10	573.803,392 636.014,934	20.326
10	573.803,392 636.014,934	11	573.826,85 636.020,09	24.018
11	573.826,85 636.020,09	12	573.826,288 636.035,227	15.147
12	573.826,288 636.035,227	13	573.824,791 636.075,564	40.365
13	573.824,791 636.075,564	14	573.826,936 636.103,067	27.587
14	573.826,936 636.103,067	15	573.826,678 636.106,27	3.213
15	573.826,678 636.106,27	1	573.772,188 636.124,574	57.482

** Lungimile segmentelor sunt determinate în planul de proiecție Stereo 70 și sunt rotunjite la 1 milimetru.

*** Distanța dintre puncte este formată din segmente cumulate ce sunt mai mici decât valoarea 1 milimetru.

**DATE DESPRE IMOBILUL NR. 8691**

Oficiul de Cadastru și Publicitate Imobiliară NEAMT
Biroul de Cadastru și Publicitate Imobiliară Targu-Neamt

A. Partea I. Descrierea imobilului

TEREN Extravilan

Adresa: Jud. Neamt

Nr. Crt	Nr cadastral Nr. topografic	Suprafața* (mp)	Observații / Referințe
A1		4.477	Sector cadastral:182 Teren neimpregmuit;

B. Partea II. Proprietari și acte

Inscrieri privitoare la dreptul de proprietate și alte drepturi reale		Referințe
/		
Act Administrativ nr. 12957, din 15/08/2023 emis de PRIMARIA COMUNEI PIPIRIG;		
B1	Inscrierea posesiei, drept de PROPRIETATE, dobandit prin Lege, cota actuala 1/1, cota initiala 1/1 1) GRIGORAȘ DUMITRU	A1

C. Partea III. SARCINI .

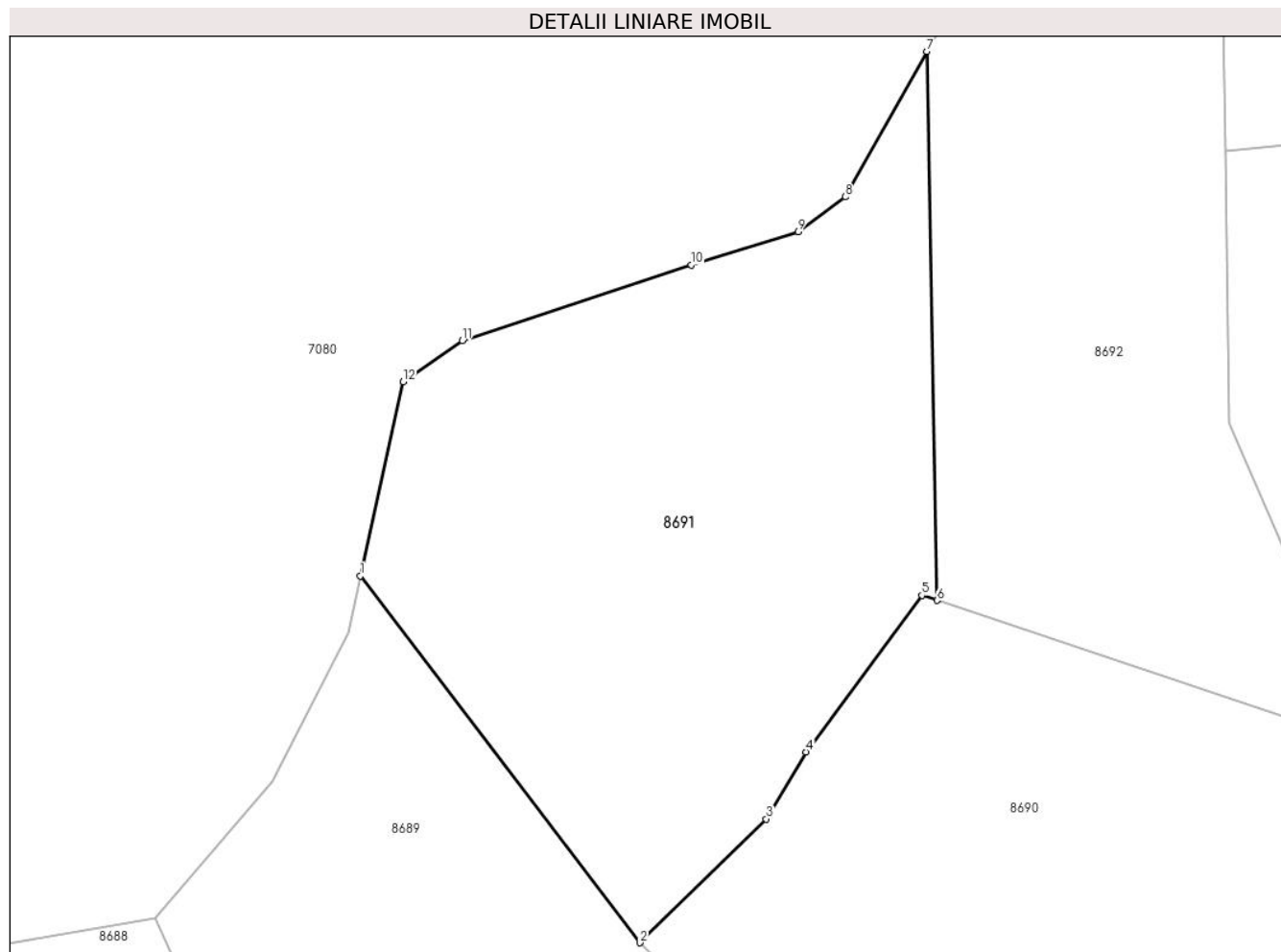
Inscrieri privind dezmembramintele dreptului de proprietate, drepturi reale de garanție și sarcini	Referințe
NU SUNT	

Anexa Nr. 1 La Partea I

Teren

Nr cadastral	Suprafața (mp)*	Observații / Referințe
	4.477	

* Suprafața este determinată în planul de proiecție Stereo 70.



Date referitoare la teren

Crt	Categorie folosință	Intravilan	Suprafața (mp)	Tarla	Parcelă	Nr. topo	Observații / Referințe
1	faneata	NU	4.477	-	-	-	

Lungime Segmente

1) Valorile lungimilor segmentelor sunt obținute din proiecție în plan.

Punct început	X / Y	Punct sfârșit	X / Y	Lungime segment (** (m)
1	573.699,347 636.127,682	2	573.734,669 636.081,361	58.252
2	573.734,669 636.081,361	3	573.750,634 636.096,984	22.337
3	573.750,634 636.096,984	4	573.755,64 636.105,464	9.847
4	573.755,64 636.105,464	5	573.770,292 636.125,211	24.589
5	573.770,292 636.125,211	6	573.772,188 636.124,574	2.0

Punct început	X / Y	Punct sfârșit	X / Y	Lungime segment (** (m)
6	573.772,188 636.124,574	7	573.770,945 636.193,886	69.323
7	573.770,945 636.193,886	8	573.760,584 636.175,522	21.085
8	573.760,584 636.175,522	9	573.754,643 636.171,132	7.387
9	573.754,643 636.171,132	10	573.741,152 636.166,927	14.131
10	573.741,152 636.166,927	11	573.712,223 636.157,372	30.466
11	573.712,223 636.157,372	12	573.704,732 636.152,207	9.099
12	573.704,732 636.152,207	1	573.699,347 636.127,682	25.109

** Lungimile segmentelor sunt determinate în planul de proiecție Stereo 70 și sunt rotunjite la 1 milimetru.

*** Distanța dintre puncte este formată din segmente cumulate ce sunt mai mici decât valoarea 1 milimetru.

**DATE DESPRE IMOBILUL NR. 8692**

Oficiul de Cadastru și Publicitate Imobiliară NEAMT
Biroul de Cadastru și Publicitate Imobiliară Targu-Neamt

A. Partea I. Descrierea imobilului

TEREN Extravilan

Adresa: Jud. Neamt

Nr. Crt	Nr cadastral Nr. topografic	Suprafața* (mp)	Observații / Referințe
A1		3.664	Sector cadastral:182 Teren imprejmuit;

B. Partea II. Proprietari și acte

Inscrieri privitoare la dreptul de proprietate și alte drepturi reale		Referințe
/		
Act Administrativ nr. 10823, din 29/06/2023 emis de PRIMARIA COMUNEI PIPIRIG;		
B1	Inscrierea posesiei, drept de PROPRIETATE, dobandit prin Lege, cota actuala 1/1, cota initiala 1/1 1) GRIGORAȘ ADRIAN VASILE	A1

C. Partea III. SARCINI .

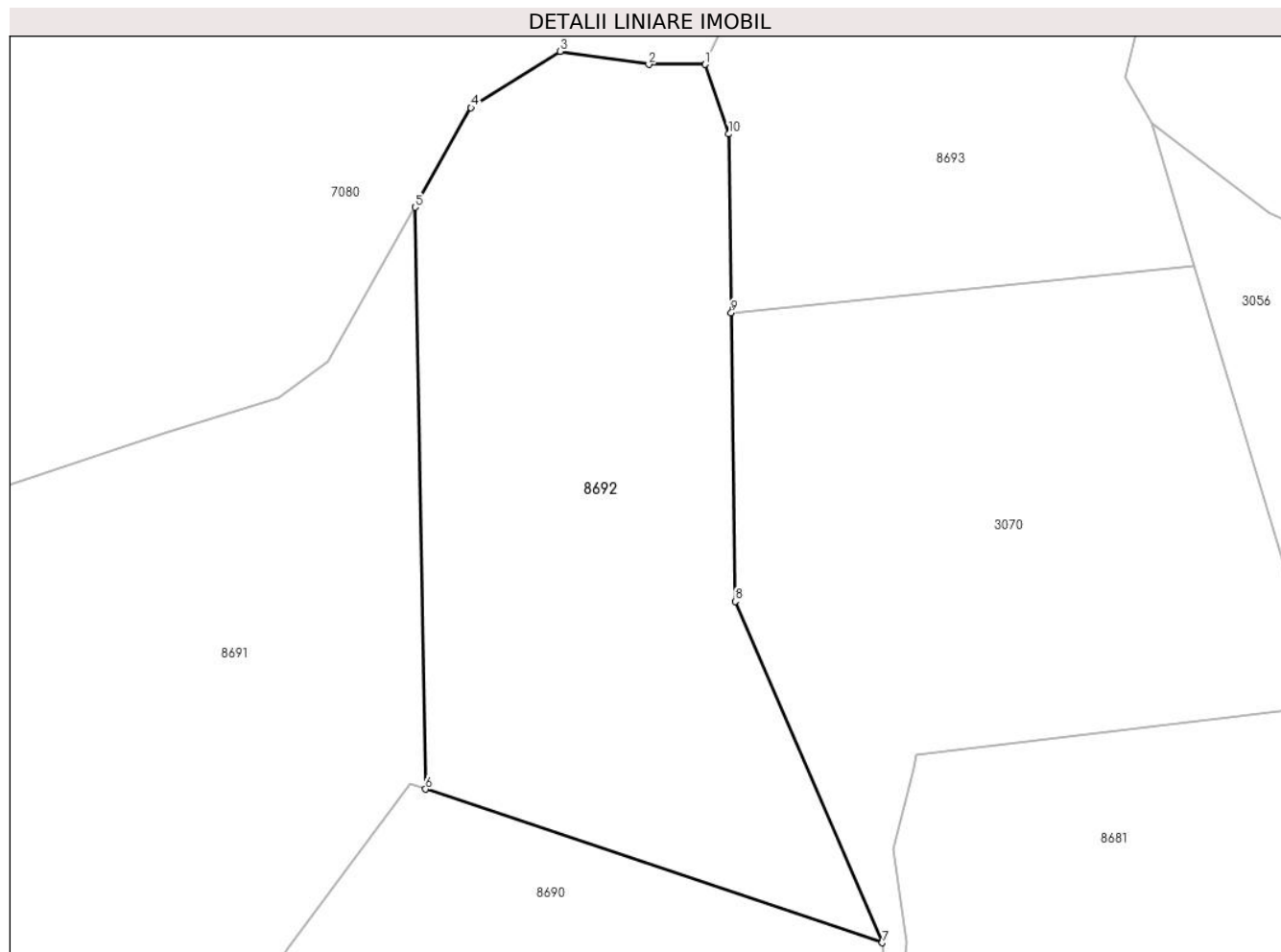
Inscrieri privind dezmembramintele dreptului de proprietate, drepturi reale de garanție și sarcini	Referințe
NU SUNT	

Anexa Nr. 1 La Partea I

Teren

Nr cadastral	Suprafața (mp)*	Observații / Referințe
	3.664	

* Suprafața este determinată în planul de proiecție Stereo 70.



Date referitoare la teren

Crt	Categorie folosință	Intra vilan	Suprafața (mp)	Tarla	Parcelă	Nr. topo	Observații / Referințe
1	faneata	NU	3.664	-	-	-	

Lungime Segmente

1) Valorile lungimilor segmentelor sunt obținute din proiecție în plan.

Punct început	X / Y	Punct sfârșit	X / Y	Lungime segment (** (m)
1	573.805,528 636.210,9	2	573.798,812 636.210,9	6.716
2	573.798,812 636.210,9	3	573.788,222 636.212,45	10.703
3	573.788,222 636.212,45	4	573.777,631 636.205,736	12.54
4	573.777,631 636.205,736	5	573.770,945 636.193,886	13.606
5	573.770,945 636.193,886	6	573.772,188 636.124,574	69.323

Punct început	X / Y	Punct sfârşit	X / Y	Lungime segment (** (m)
6	573.772,188 636.124,574	7	573.826,678 636.106,27	57.482
7	573.826,678 636.106,27	8	573.809,142 636.146,939	44.289
8	573.809,142 636.146,939	9	573.808,665 636.181,336	34.4
9	573.808,665 636.181,336	10	573.808,371 636.202,616	21.282
10	573.808,371 636.202,616	1	573.805,528 636.210,9	8.758

** Lungimile segmentelor sunt determinate în planul de proiecție Stereo 70 și sunt rotunjite la 1 milimetru.

*** Distanța dintre puncte este formată din segmente cumulate ce sunt mai mici decât valoarea 1 milimetru.

**DATE DESPRE IMOBILUL NR. 8693**

Oficiul de Cadastru și Publicitate Imobiliară NEAMT
Biroul de Cadastru și Publicitate Imobiliară Targu-Neamt

A. Partea I. Descrierea imobilului

TEREN Extravilan

Adresa: Jud. Neamt

Nr. Crt	Nr cadastral Nr. topografic	Suprafața* (mp)	Observații / Referințe
A1		3.664	Sector cadastral:182 Teren neimpregmuit;

B. Partea II. Proprietari și acte

Inscrieri privitoare la dreptul de proprietate și alte drepturi reale		Referințe
/		
Act Administrativ nr. 10822, din 29/06/2023 emis de PRIMARIA COMUNEI PIPIRIG;		
B1	Inscrierea posesiei, drept de PROPRIETATE, dobandit prin Lege, cota actuala 1/1, cota initiala 1/1 1) ANDRIEȘI ANDREEA	A1

C. Partea III. SARCINI .

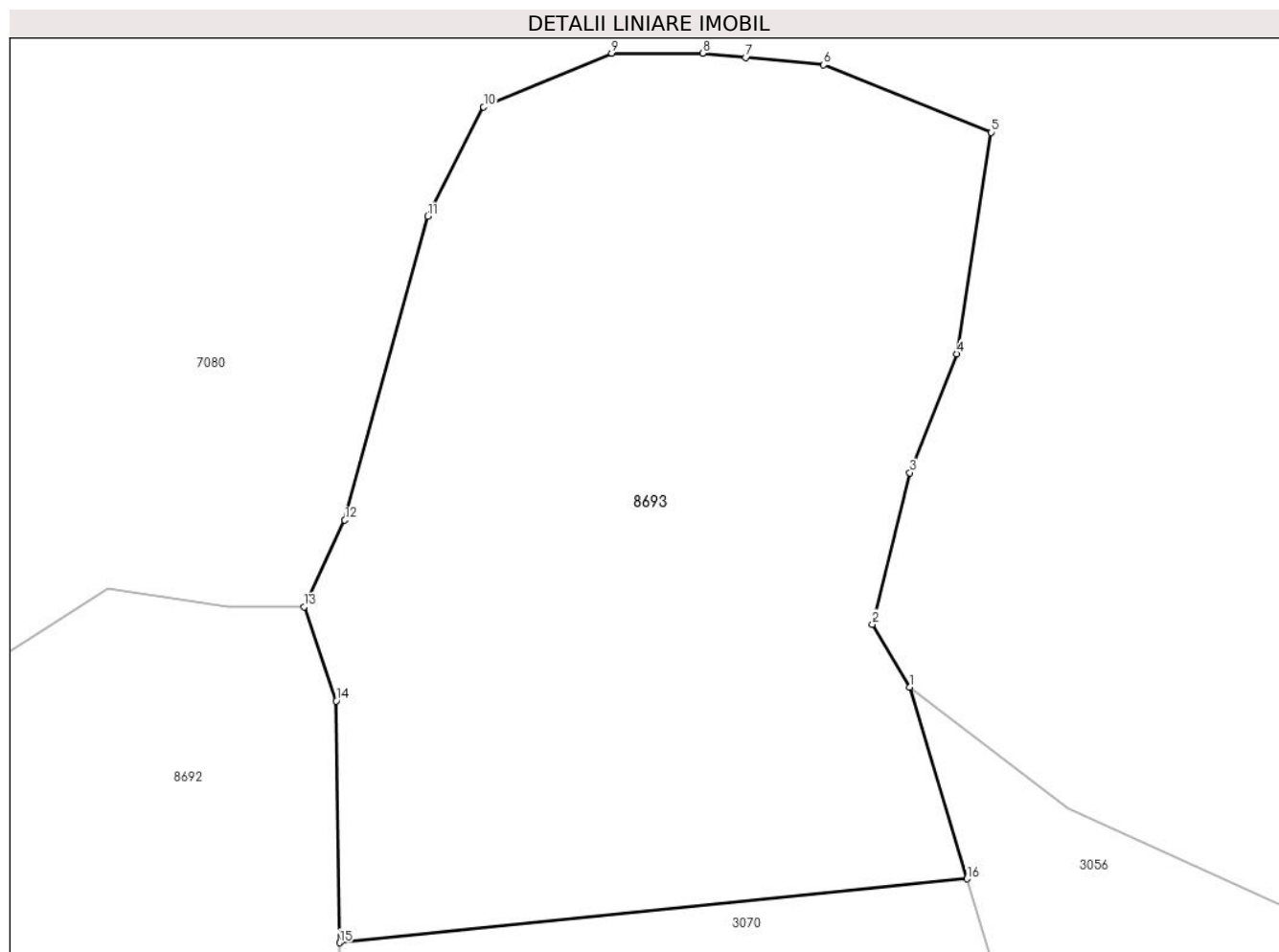
Inscrieri privind dezmembramintele dreptului de proprietate, drepturi reale de garanție și sarcini	Referințe
NU SUNT	

Anexa Nr. 1 La Partea I

Teren

Nr cadastral	Suprafața (mp)*	Observații / Referințe
	3.664	

* Suprafața este determinată în planul de proiecție Stereo 70.



Date referitoare la teren

Crt	Categorie folosință	Intravilan	Suprafața (mp)	Tarla	Parcelă	Nr. topo	Observații / Referințe
1	faneata	NU	3.664	-	-	-	

Lungime Segmente

1) Valorile lungimilor segmentelor sunt obținute din proiecție în plan.

Punct început	X / Y	Punct sfârșit	X / Y	Lungime segment (** (m)
1	573.858,881 636.203,826	2	573.855,599 636.209,362	6.436
2	573.855,599 636.209,362	3	573.858,881 636.222,69	13.726
3	573.858,881 636.222,69	4	573.862,983 636.233,148	11.234
4	573.862,983 636.233,148	5	573.866,059 636.252,628	19.721
5	573.866,059 636.252,628	6	573.851,292 636.258,574	15.919

Punct început	X / Y	Punct sfârșit	X / Y	Lungime segment (** (m)
6	573.851,292 636.258,574	7	573.844,418 636.259,235	6.906
7	573.844,418 636.259,235	8	573.840,626 636.259,599	3.809
8	573.840,626 636.259,599	9	573.832,628 636.259,599	7.998
9	573.832,628 636.259,599	10	573.821,347 636.254,883	12.227
10	573.821,347 636.254,883	11	573.816,424 636.245,246	10.822
11	573.816,424 636.245,246	12	573.809,134 636.218,521	27.701
12	573.809,134 636.218,521	13	573.805,528 636.210,9	8.431
13	573.805,528 636.210,9	14	573.808,371 636.202,616	8.758
14	573.808,371 636.202,616	15	573.808,665 636.181,336	21.282
15	573.808,665 636.181,336	16	573.863,913 636.186,958	55.533
16	573.863,913 636.186,958	1	573.858,881 636.203,826	17.603

** Lungimile segmentelor sunt determinate în planul de proiecție Stereo 70 și sunt rotunjite la 1 milimetru.

*** Distanța dintre puncte este formată din segmente cumulate ce sunt mai mici decât valoarea 1 milimetru.

**DATE DESPRE IMOBILUL NR. 8694**

Oficiul de Cadastru și Publicitate Imobiliară NEAMT
 Biroul de Cadastru și Publicitate Imobiliară Targu-Neamt

A. Partea I. Descrierea imobilului

TEREN Extravilan

Adresa: Jud. Neamt, punct 'Pârâul Țării'

Nr. Crt	Nr cadastral Nr. topografic	Suprafața* (mp)	Observații / Referințe
A1	52074	Din acte: 9.000 Masurata: 8.989	Sector cadastral:182 Teren imprejmuit;

B. Partea II. Proprietari și acte

Inscrieri privitoare la dreptul de proprietate și alte drepturi reale		Referințe
6423 / 18/03/2016		
Act Notarial nr. Contract de vanzare nr.441, din 17/03/2016 emis de NP Andronache Laura;		
B1	Intabulare, drept de PROPRIETATE, dobandit prin Conventie, cota actuala 1/1, cota initiala 1/1 1) GRIGORAȘ IOAN 2) GRIGORAȘ MIHAELA FLORENTINA, soți	A1

C. Partea III. SARCINI .

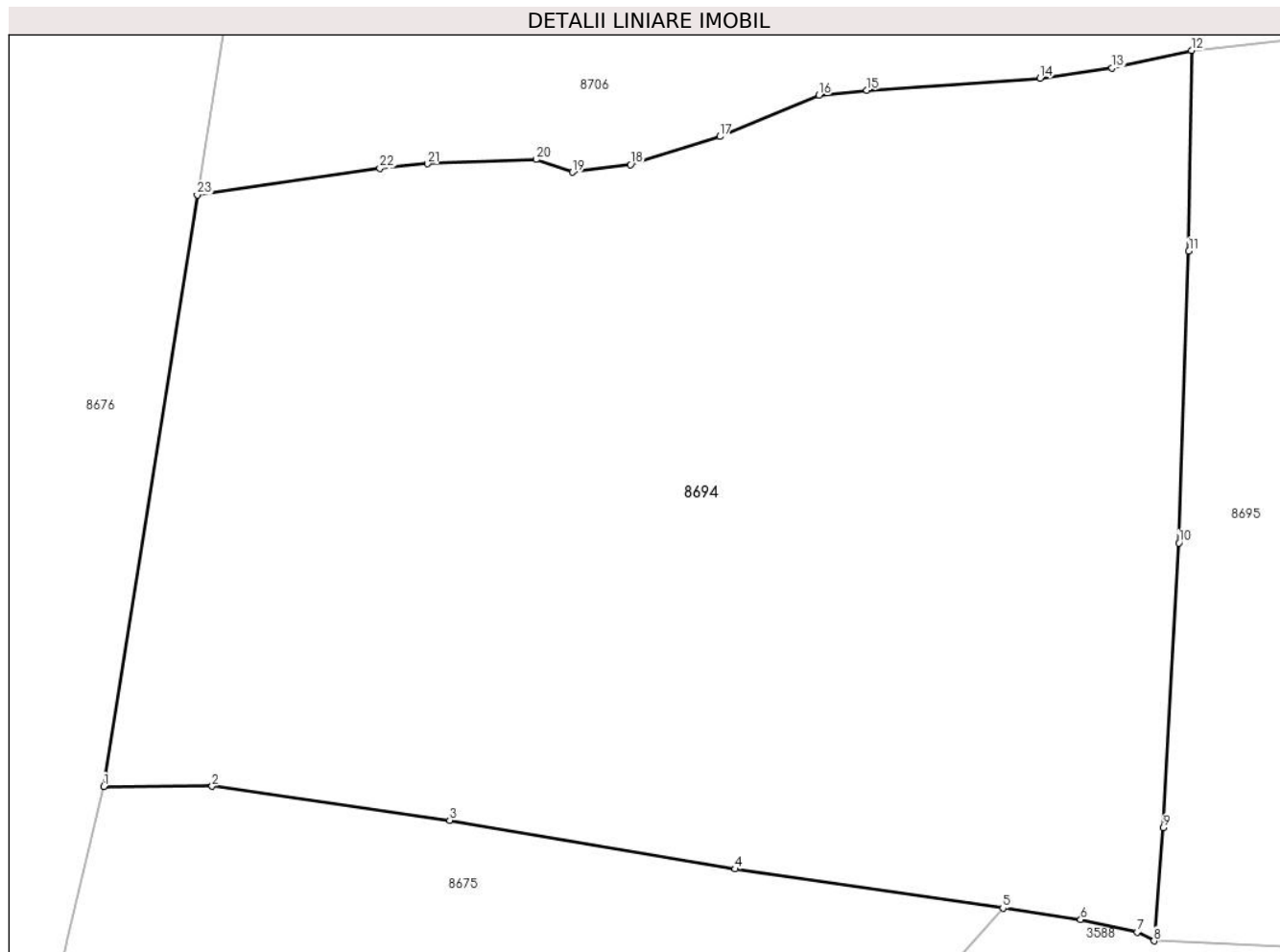
Inscrieri privind dezmembramintele dreptului de proprietate, drepturi reale de garanție și sarcini	Referințe
NU SUNT	

Anexa Nr. 1 La Partea I

Teren

Nr cadastral	Suprafața (mp)*	Observații / Referințe
52074	Din acte: 9.000 Masurata: 8.989	

* Suprafața este determinată în planul de proiecție Stereo 70.



Date referitoare la teren

Crt	Categorie folosință	Intra vilan	Suprafața (mp)	Tarla	Parcelă	Nr. topo	Observații / Referințe
1	faneata	NU	8.989	-	-	-	

Lungime Segmente

1) Valorile lungimilor segmentelor sunt obținute din proiecție în plan.

Punct început	X / Y	Punct sfârșit	X / Y	Lungime segment (** (m)
1	573.981,905 635.927,396	2	573.993,811 635.927,415	11.906
3	574.019,935 635.923,654	4	574.051,34 635.918,314	31.856
5	574.080,778 635.913,995	6	574.089,329 635.912,74	8.643
7	574.095,553 635.911,363	8	574.097,403 635.910,405	2.083
9	574.098,446 635.922,833	10	574.100,129 635.954,156	31.368

Punct început	X / Y	Punct sfârșit	X / Y	Lungime segment (** (m)
2	573.993,811 635.927,415	3	574.019,935 635.923,654	26.393
4	574.051,34 635.918,314	5	574.080,778 635.913,995	29.753
6	574.089,329 635.912,74	7	574.095,553 635.911,363	6.375
8	574.097,403 635.910,405	9	574.098,446 635.922,833	12.472
10	574.100,129 635.954,156	11	574.101,223 635.986,257	32.12

Punct început	X / Y	Punct sfârșit	X / Y	Lungime segment (** (m)
11	574.101,223 635.986,257	12	574.101,52 636.008,324	22.069
13	574.092,799 636.006,389	14	574.084,87 636.005,255	8.01
15	574.065,818 636.003,956	16	574.060,561 636.003,384	5.288
17	574.049,641 635.998,853	18	574.039,815 635.995,768	10.299
19	574.033,447 635.994,935	20	574.029,44 635.996,327	4.242
21	574.017,489 635.995,862	22	574.012,246 635.995,381	5.265
23	573.992,172 635.992,42	1	573.981,905 635.927,396	65.83

Punct început	X / Y	Punct sfârșit	X / Y	Lungime segment (** (m)
12	574.101,52 636.008,324	13	574.092,799 636.006,389	8.933
14	574.084,87 636.005,255	15	574.065,818 636.003,956	19.096
16	574.060,561 636.003,384	17	574.049,641 635.998,853	11.823
18	574.039,815 635.995,768	19	574.033,447 635.994,935	6.422
20	574.029,44 635.996,327	21	574.017,489 635.995,862	11.96
22	574.012,246 635.995,381	23	573.992,172 635.992,42	20.291

** Lungimile segmentelor sunt determinate în planul de proiecție Stereo 70 și sunt rotunjite la 1 milimetru.

*** Distanța dintre puncte este formată din segmente cumulate ce sunt mai mici decât valoarea 1 milimetru.

**DATE DESPRE IMOBILUL NR. 8695**

Oficiul de Cadastru și Publicitate Imobiliară NEAMT
Biroul de Cadastru și Publicitate Imobiliară Targu-Neamt

A. Partea I. Descrierea imobilului

TEREN Extravilan

Adresa: Jud. Neamt

Nr. Crt	Nr cadastral Nr. topografic	Suprafața* (mp)	Observații / Referințe
A1		20.141	Sector cadastral:182 Teren imprejmuit;

B. Partea II. Proprietari și acte

Inscrieri privitoare la dreptul de proprietate și alte drepturi reale		Referințe
/		
Act Administrativ nr. 6445, din 12/04/2023 emis de PRIMARIA COMUNEI PIPIRIG;		
B1	Inscrierea posesiei, drept de PROPRIETATE, dobandit prin Lege, cota actuala 1/1, cota initiala 1/1 1) AGAPIE IONUȚ 2) AGAPIE MARINELA	A1

C. Partea III. SARCINI .

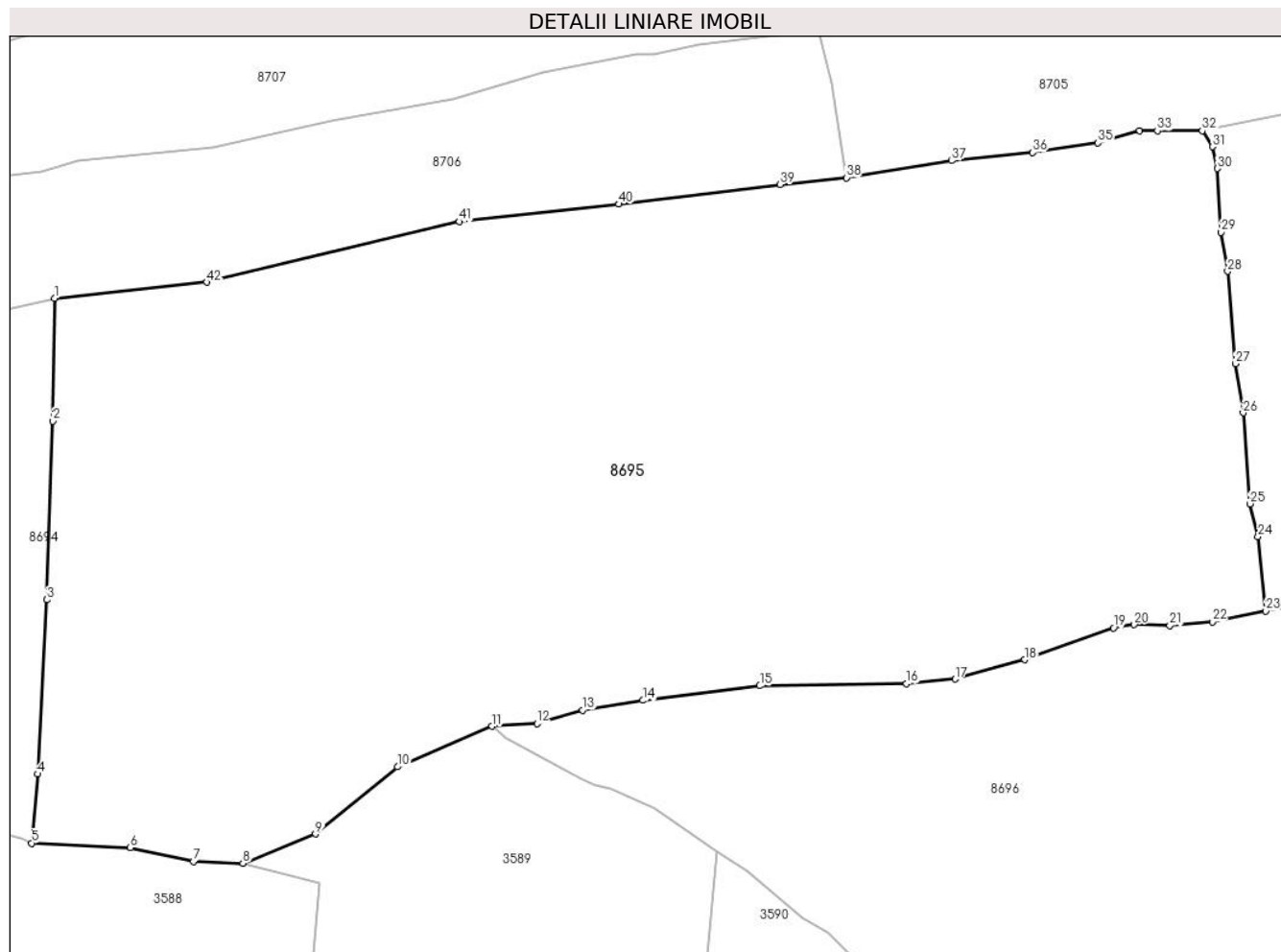
Inscrieri privind dezmembramintele dreptului de proprietate, drepturi reale de garanție și sarcini	Referințe
NU SUNT	

Anexa Nr. 1 La Partea I

Teren

Nr cadastral	Suprafața (mp)*	Observații / Referințe
	20.141	

* Suprafața este determinată în planul de proiecție Stereo 70.



Date referitoare la teren

Crt	Categorie folosință	Intravilan	Suprafața (mp)	Tarla	Parcelă	Nr. topo	Observații / Referințe
1	faneata	NU	20.141	-	-	-	

Lungime Segmente

1) Valorile lungimilor segmentelor sunt obținute din proiecție în plan.

Punct început	X / Y	Punct sfârșit	X / Y	Lungime segment
1	574.101,52 636.008,324	2	574.101,223 635.986,257	22.069
4	574.098,446 635.922,833	5	574.097,403 635.910,405	12.472
7	574.126,479 635.907,095	8	574.135,432 635.906,772	8.959
10	574.163,247 635.924,125	11	574.180,237 635.931,423	18.491
13	574.196,508 635.934,328	14	574.207,41 635.936,078	11.042
16	574.254,816 635.939,083	17	574.263,539 635.939,882	8.76

Punct început	X / Y	Punct sfârșit	X / Y	Lungime segment
2	574.101,223 635.986,257	3	574.100,129 635.954,156	32.12
5	574.097,403 635.910,405	6	574.115,171 635.909,587	17.787
8	574.135,432 635.906,772	9	574.148,472 635.912,079	14.079
11	574.180,237 635.931,423	12	574.188,324 635.931,908	8.102
14	574.207,41 635.936,078	15	574.228,394 635.938,692	21.146
17	574.263,539 635.939,882	18	574.276,04 635.943,382	12.982

Punct început	X / Y	Punct sfârșit	X / Y	Lungime segment
3	574.100,129 635.954,156	4	574.098,446 635.922,833	31.368
6	574.115,171 635.909,587	7	574.126,479 635.907,095	11.579
9	574.148,472 635.912,079	10	574.163,247 635.924,125	19.063
12	574.188,324 635.931,908	13	574.196,508 635.934,328	8.534
15	574.228,394 635.938,692	16	574.254,816 635.939,083	26.425
18	574.276,04 635.943,382	19	574.292,046 635.949,084	16.991

Punct început	X / Y	Punct sfârșit	X / Y	Lungime segment	Punct început	X / Y	Punct sfârșit	X / Y	Lungime segment	Punct început	X / Y	Punct sfârșit	X / Y	Lungime segment
19	574.292,046 635.949,084	20	574.295,791 635.949,68	3.792	20	574.295,791 635.949,68	21	574.302,183 635.949,519	6.394	21	574.302,183 635.949,519	22	574.309,825 635.950,166	7.669
22	574.309,825 635.950,166	23	574.319,437 635.952,154	9.815	23	574.319,437 635.952,154	24	574.318,047 635.965,489	13.407	24	574.318,047 635.965,489	25	574.316,616 635.971,401	6.083
25	574.316,616 635.971,401	26	574.315,381 635.987,748	16.394	26	574.315,381 635.987,748	27	574.313,976 635.996,559	8.922	27	574.313,976 635.996,559	28	574.312,586 636.013,182	16.681
28	574.312,586 636.013,182	29	574.311,41 636.020,183	7.099	29	574.311,41 636.020,183	30	574.310,687 636.031,668	11.508	30	574.310,687 636.031,668	31	574.309,838 636.035,56	3.984
31	574.309,838 636.035,56	32	574.308,021 636.038,433	3.399	32	574.308,021 636.038,433	33	574.299,932 636.038,433	8.089	33	574.299,932 636.038,433	34	574.296,767 636.038,433	3.165
34	574.296,767 636.038,433	35	574.289,276 636.036,24	7.805	35	574.289,276 636.036,24	36	574.277,508 636.034,541	11.89	36	574.277,508 636.034,541	37	574.262,892 636.033,05	14.692
37	574.262,892 636.033,05	38	574.243,993 636.029,985	19.146	38	574.243,993 636.029,985	39	574.232,063 636.028,795	11.989	39	574.232,063 636.028,795	40	574.203,082 636.025,258	29.196
40	574.203,082 636.025,258	41	574.174,35 636.022,106	28.904	41	574.174,35 636.022,106	42	574.128,896 636.011,229	46.737	42	574.128,896 636.011,229	1	574.101,52 636.008,324	27.53

** Lungimile segmentelor sunt determinate în planul de proiecție Stereo 70 și sunt rotunjite la 1 milimetru.

*** Distanța dintre puncte este formată din segmente cumulate ce sunt mai mici decât valoarea 1 milimetru.

**DATE DESPRE IMOBILUL NR. 8696**

Oficiul de Cadastru și Publicitate Imobiliară NEAMT
Biroul de Cadastru și Publicitate Imobiliară Targu-Neamt

A. Partea I. Descrierea imobilului

TEREN Extravilan

Adresa: Jud. Neamt

Nr. Crt	Nr cadastral Nr. topografic	Suprafața* (mp)	Observații / Referințe
A1		10.211	Sector cadastral:182 Teren neimpregmuit;

B. Partea II. Proprietari și acte

Inscrieri privitoare la dreptul de proprietate și alte drepturi reale		Referințe
/		
Act Normativ nr. 7, din 13/03/1996 emis de GUVERNUL ROMÂNIEI;		
B1	Inscrierea provizorie, drept de PROPRIETATE, dobandit prin Lege, cota actuala 1/1, cota initiala 1/1	A1
1) COMUNA PIPIRIG, CIF:99999999999999, PROPRIETAR NEIDENTIFICAT		

C. Partea III. SARCINI .

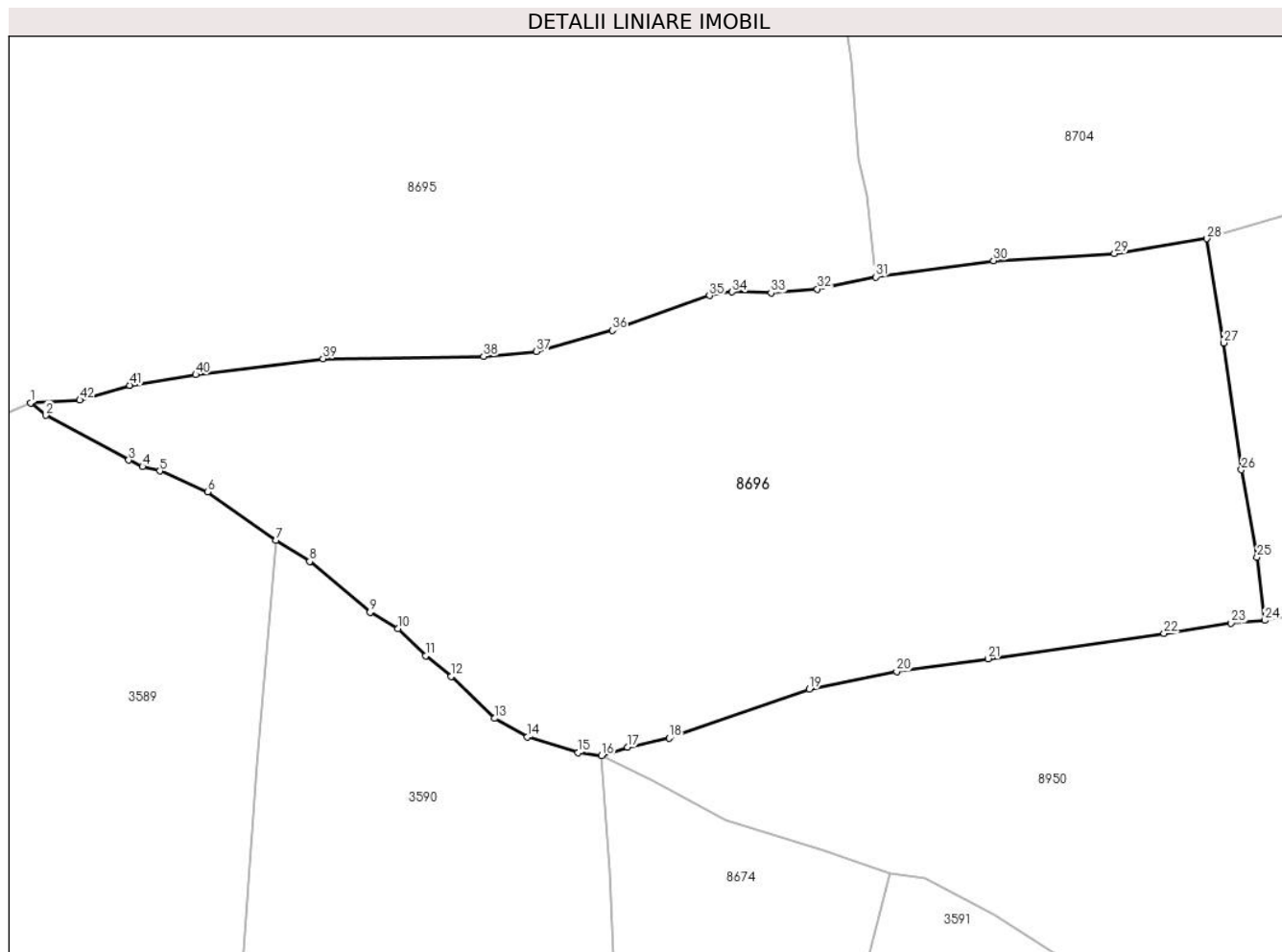
Inscrieri privind dezmembramintele dreptului de proprietate, drepturi reale de garanție și sarcini	Referințe
NU SUNT	

Anexa Nr. 1 La Partea I

Teren

Nr cadastral	Suprafața (mp)*	Observații / Referințe
	10.211	

* Suprafața este determinată în planul de proiecție Stereo 70.



Date referitoare la teren

Crt	Categorie folosință	Intravilan	Suprafața (mp)	Tarla	Parcelă	Nr. topo	Observații / Referințe
1	faneata	NU	10.211	-	-	-	

Lungime Segmente

1) Valorile lungimilor segmentelor sunt obținute din proiecție în plan.

Punct început	X / Y	Punct sfârșit	X / Y	Lungime segment	Punct început	X / Y	Punct sfârșit	X / Y	Lungime segment	Punct început	X / Y	Punct sfârșit	X / Y	Lungime segment
1	574.180,237 635.931,423	2	574.182,719 635.929,397	3.204	2	574.182,719 635.929,397	3	574.196,376 635.922,021	15.52	3	574.196,376 635.922,021	4	574.198,65 635.920,955	2.511
4	574.198,65 635.920,955	5	574.201,509 635.920,211	2.954	5	574.201,509 635.920,211	6	574.209,355 635.916,809	8.552	6	574.209,355 635.916,809	7	574.220,638 635.908,828	13.82
7	574.220,638 635.908,828	8	574.226,187 635.905,345	6.552	8	574.226,187 635.905,345	9	574.236,11 635.896,966	12.98	9	574.236,11 635.896,966	10	574.240,72 635.894,265	5.343
10	574.240,72 635.894,265	11	574.245,283 635.889,806	6.38	11	574.245,283 635.889,806	12	574.249,523 635.886,416	5.429	12	574.249,523 635.886,416	13	574.256,684 635.879,527	9.937
13	574.256,684 635.879,527	14	574.262,074 635.876,465	6.199	14	574.262,074 635.876,465	15	574.270,429 635.873,92	8.734	15	574.270,429 635.873,92	16	574.274,284 635.873,414	3.888
16	574.274,284 635.873,414	17	574.278,536 635.874,802	4.473	17	574.278,536 635.874,802	18	574.285,421 635.876,262	7.038	18	574.285,421 635.876,262	19	574.308,474 635.884,336	24.42

Punct început	X / Y	Punct sfârșit	X / Y	Lungime segment	Punct început	X / Y	Punct sfârșit	X / Y	Lungime segment	Punct început	X / Y	Punct sfârșit	X / Y	Lungime segment
19	574.308,474 635.884,336	20	574.322,881 635.887,248	14.698	20	574.322,881 635.887,248	21	574.337,913 635.889,348	15.178	21	574.337,913 635.889,348	22	574.366,92 635.893,495	29.302
22	574.366,92 635.893,495	23	574.377,992 635.895,206	11.203	23	574.377,992 635.895,206	24	574.383,524 635.895,656	5.55	24	574.383,524 635.895,656	25	574.382,245 635.906,033	10.456
25	574.382,245 635.906,033	26	574.379,681 635.920,415	14.609	26	574.379,681 635.920,415	27	574.376,781 635.941,297	21.082	27	574.376,781 635.941,297	28	574.373,997 635.958,447	17.374
28	574.373,997 635.958,447	29	574.358,777 635.955,992	15.417	29	574.358,777 635.955,992	30	574.338,854 635.954,836	19.957	30	574.338,854 635.954,836	31	574.319,437 635.952,154	19.601
31	574.319,437 635.952,154	32	574.309,825 635.950,166	9.815	32	574.309,825 635.950,166	33	574.302,183 635.949,519	7.669	33	574.302,183 635.949,519	34	574.295,791 635.949,68	6.394
34	574.295,791 635.949,68	35	574.292,046 635.949,084	3.792	35	574.292,046 635.949,084	36	574.276,04 635.943,382	16.991	36	574.276,04 635.943,382	37	574.263,539 635.939,882	12.982
37	574.263,539 635.939,882	38	574.254,816 635.939,083	8.76	38	574.254,816 635.939,083	39	574.228,394 635.938,692	26.425	39	574.228,394 635.938,692	40	574.207,41 635.936,078	21.146
40	574.207,41 635.936,078	41	574.196,508 635.934,328	11.042	41	574.196,508 635.934,328	42	574.188,324 635.931,908	8.534	42	574.188,324 635.931,908	1	574.180,237 635.931,423	8.102

** Lungimile segmentelor sunt determinate în planul de proiecție Stereo 70 și sunt rotunjite la 1 milimetru.

*** Distanța dintre puncte este formată din segmente cumulate ce sunt mai mici decât valoarea 1 milimetru.

**DATE DESPRE IMOBILUL NR. 8697**

Oficiul de Cadastru și Publicitate Imobiliară NEAMT
Biroul de Cadastru și Publicitate Imobiliară Targu-Neamt

A. Partea I. Descrierea imobilului

TEREN Extravilan

Adresa: Jud. Neamt

Nr. Crt	Nr cadastral Nr. topografic	Suprafața* (mp)	Observații / Referințe
A1		5.757	Sector cadastral:182 Teren neimprejmuit;

B. Partea II. Proprietari și acte

Inscrieri privitoare la dreptul de proprietate și alte drepturi reale		Referințe
/		
Act Administrativ nr. 6388, din 07/04/2023 emis de Primăria Comunei Pipirig;		
B1	Inscrierea posesiei, drept de PROPRIETATE, dobandit prin Lege, cota actuala 1/1, cota initiala 1/1 1) AGAPIE VASILE 2) AGAPIE ANA	A1

C. Partea III. SARCINI .

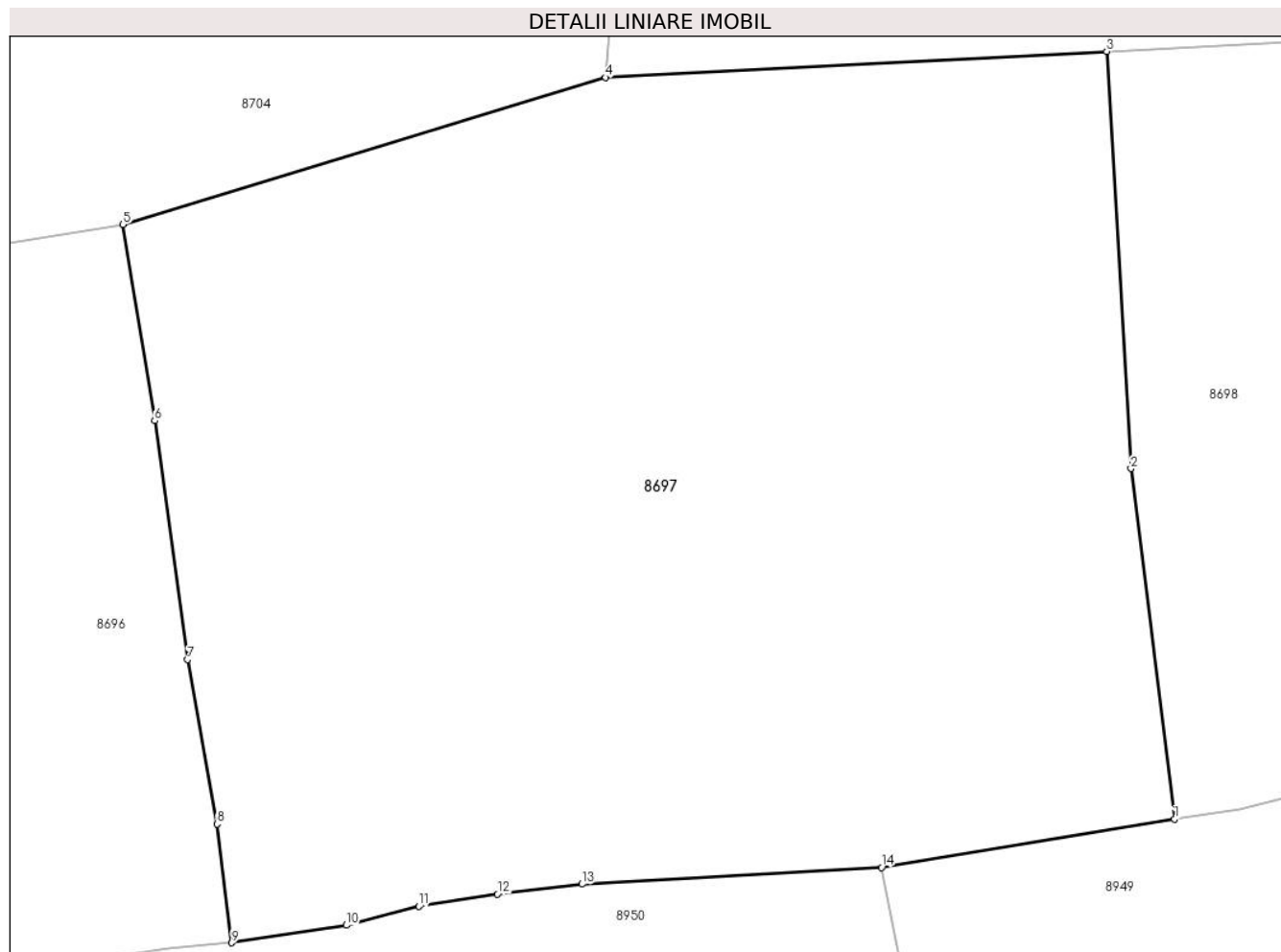
Inscrieri privind dezmembramintele dreptului de proprietate, drepturi reale de garanție și sarcini	Referințe
NU SUNT	

Anexa Nr. 1 La Partea I

Teren

Nr cadastral	Suprafața (mp)*	Observații / Referințe
	5.757	

* Suprafața este determinată în planul de proiecție Stereo 70.



Date referitoare la teren

Crt	Categorie folosință	Intra vilan	Suprafața (mp)	Tarla	Parcelă	Nr. topo	Observații / Referințe
1	faneata	NU	5.757	-	-	-	

Lungime Segmente

1) Valorile lungimilor segmentelor sunt obținute din proiecție în plan.

Punct început	X / Y	Punct sfârșit	X / Y	Lungime segment (** (m)
1	574.466,062 635.906,461	2	574.462,253 635.937,123	30.898
2	574.462,253 635.937,123	3	574.460,12 635.973,59	36.529
3	574.460,12 635.973,59	4	574.416,247 635.971,32	43.932
4	574.416,247 635.971,32	5	574.373,997 635.958,447	44.168
5	574.373,997 635.958,447	6	574.376,781 635.941,297	17.374

Punct început	X / Y	Punct sfârșit	X / Y	Lungime segment (** (m)
6	574.376,781 635.941,297	7	574.379,681 635.920,415	21.082
7	574.379,681 635.920,415	8	574.382,245 635.906,033	14.609
8	574.382,245 635.906,033	9	574.383,524 635.895,656	10.456
9	574.383,524 635.895,656	10	574.393,568 635.897,181	10.159
10	574.393,568 635.897,181	11	574.399,919 635.898,835	6.563
11	574.399,919 635.898,835	12	574.406,794 635.899,915	6.959
12	574.406,794 635.899,915	13	574.414,192 635.900,786	7.449
13	574.414,192 635.900,786	14	574.440,414 635.902,231	26.262
14	574.440,414 635.902,231	1	574.466,062 635.906,461	25.994

** Lungimile segmentelor sunt determinate în planul de proiecție Stereo 70 și sunt rotunjite la 1 milimetru.

*** Distanța dintre puncte este formată din segmente cumulate ce sunt mai mici decât valoarea 1 milimetru.

**DATE DESPRE IMOBILUL NR. 8698**

Oficiul de Cadastru și Publicitate Imobiliară NEAMT
Biroul de Cadastru și Publicitate Imobiliară Targu-Neamt

A. Partea I. Descrierea imobilului

TEREN Extravilan

Adresa: Jud. Neamt

Nr. Crt	Nr cadastral Nr. topografic	Suprafața* (mp)	Observații / Referințe
A1		6.300	Sector cadastral:182 Teren neimpregmuit;

B. Partea II. Proprietari și acte

Inscrieri privitoare la dreptul de proprietate și alte drepturi reale	Referințe
/	
Act Administrativ nr. 10752, din 26/06/2023 emis de PRIMARIA COMUNEI PIPIRIG;	
B1	A1
Inscrierea posesiei, drept de PROPRIETATE, dobandit prin Lege, cota actuala 1/1, cota initiala 1/1	
1) VRÎNCEANU MARIA	

C. Partea III. SARCINI .

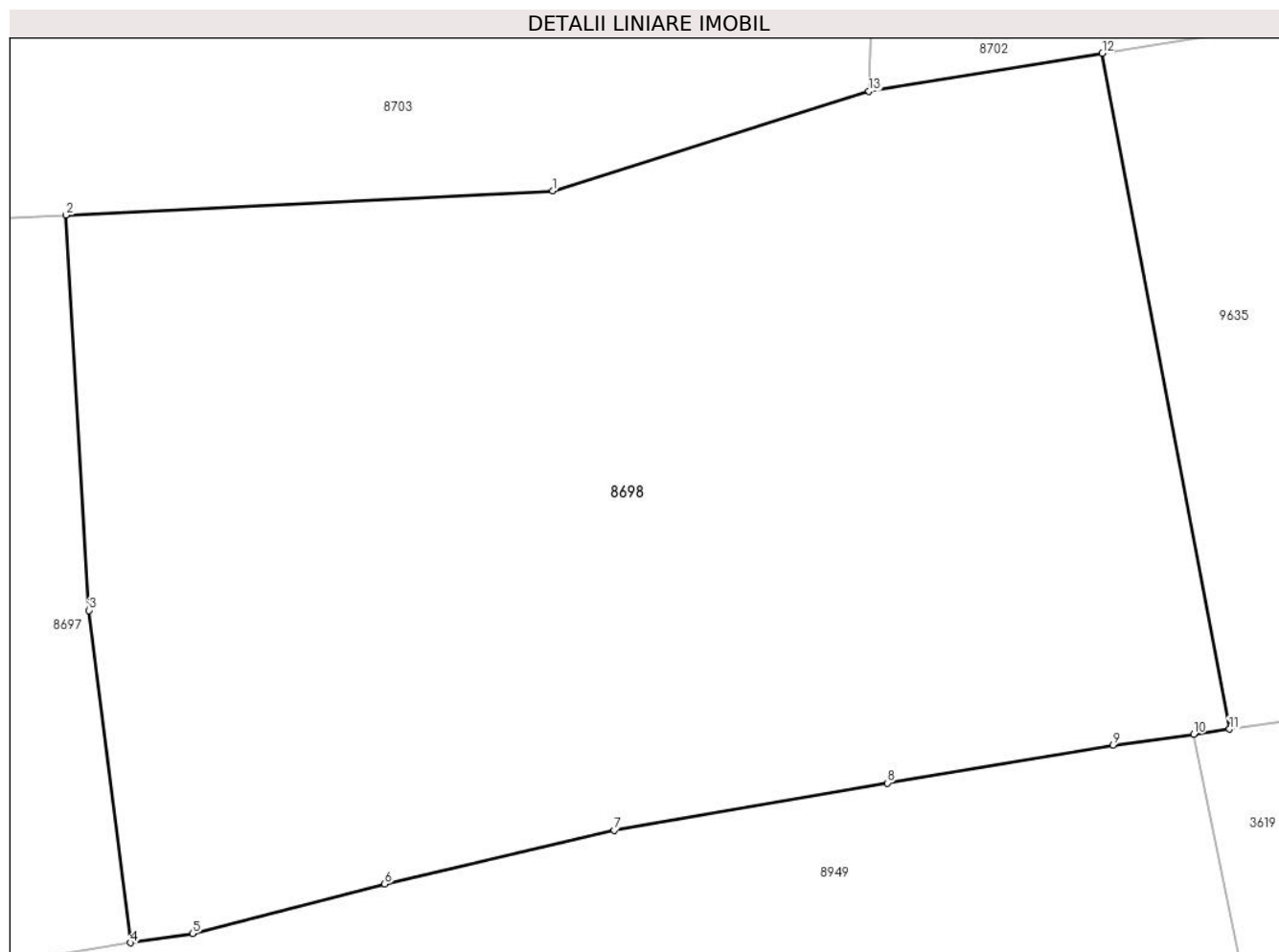
Inscrieri privind dezmembramintele dreptului de proprietate, drepturi reale de garanție și sarcini	Referințe
NU SUNT	

Anexa Nr. 1 La Partea I

Teren

Nr cadastral	Suprafața (mp)*	Observații / Referințe
	6.300	

* Suprafața este determinată în planul de proiecție Stereo 70.



Date referitoare la teren

Crt	Categorie folosință	Intra vilan	Suprafața (mp)	Tarla	Parcelă	Nr. topo	Observații / Referințe
1	faneata	NU	6.300	-	-	-	

Lungime Segmente

1) Valorile lungimilor segmentelor sunt obținute din proiecție în plan.

Punct început	X / Y	Punct sfârșit	X / Y	Lungime segment (** (m)
1	574.505,07 635.975,821	2	574.460,12 635.973,59	45.005
2	574.460,12 635.973,59	3	574.462,253 635.937,123	36.529
3	574.462,253 635.937,123	4	574.466,062 635.906,461	30.898
4	574.466,062 635.906,461	5	574.471,821 635.907,315	5.822
5	574.471,821 635.907,315	6	574.489,547 635.911,89	18.307

Punct început	X / Y	Punct sfârșit	X / Y	Lungime segment (** (m)
6	574.489,547 635.911,89	7	574.510,739 635.916,858	21.767
7	574.510,739 635.916,858	8	574.535,977 635.921,2	25.609
8	574.535,977 635.921,2	9	574.556,79 635.924,689	21.103
9	574.556,79 635.924,689	10	574.564,221 635.925,708	7.501
10	574.564,221 635.925,708	11	574.567,529 635.926,162	3.339
11	574.567,529 635.926,162	12	574.555,789 635.988,517	63.451
12	574.555,789 635.988,517	13	574.534,252 635.985,011	21.821
13	574.534,252 635.985,011	1	574.505,07 635.975,821	30.595

** Lungimile segmentelor sunt determinate în planul de proiecție Stereo 70 și sunt rotunjite la 1 milimetru.

*** Distanța dintre puncte este formată din segmente cumulate ce sunt mai mici decât valoarea 1 milimetru.

**DATE DESPRE IMOBILUL NR. 8699**

Oficiul de Cadastru și Publicitate Imobiliară NEAMT
Biroul de Cadastru și Publicitate Imobiliară Targu-Neamt

A. Partea I. Descrierea imobilului

TEREN Extravilan

Nr. CF vechi:124
Nr. cadastral vechi:176

Adresa: Jud. Neamt

Nr. Crt	Nr cadastral Nr. topografic	Suprafața* (mp)	Observații / Referințe
A1	50683	Din acte: 2.300 Masurata: 2.340	Sector cadastral:182 Teren imprejmuit;

B. Partea II. Proprietari și acte

Inscrieri privitoare la dreptul de proprietate și alte drepturi reale		Referințe
2072 / 10/11/2003		
Contract De Vanzare-Cumparare nr. 2628, din 06/11/2003 emis de David Daniela;		
B1	Intabulare, drept de PROPRIETATE, dobandit prin Conventie, cota actuala 1/2, cota initiala 1/1 1) POPA IOANA <i>OBSERVATII: (provenita din conversia CF 124)</i>	A1
4263 / 12/02/2019		
Act Notarial nr. 11 - certificat de mostenitor, din 23/01/2019 emis de NP David Daniela;		
B2	Intabulare, drept de PROPRIETATE, cu titlu de drept de moștenire după defunctul Popa Vasile, dobandit prin Succesiune, cota actuala 1/8, cota initiala 1/8 1) POPA IOANA	A1
B3	Intabulare, drept de PROPRIETATE, cu titlu de drept de moștenire după defunctul Popa Vasile, dobandit prin Succesiune, cota actuala 1/8, cota initiala 1/8 1) PĂDURARIU FLORINELA	A1
B4	Intabulare, drept de PROPRIETATE, cu titlu de drept de moștenire după defunctul Popa Vasile, dobandit prin Succesiune, cota actuala 1/8, cota initiala 1/8 1) POPA IOANA	A1
B5	Intabulare, drept de PROPRIETATE, cu titlu de drept de moștenire după defunctul Popa Vasile, dobandit prin Succesiune, cota actuala 1/8, cota initiala 1/8 1) POPA ALEXANDRA	A1

C. Partea III. SARCINI .

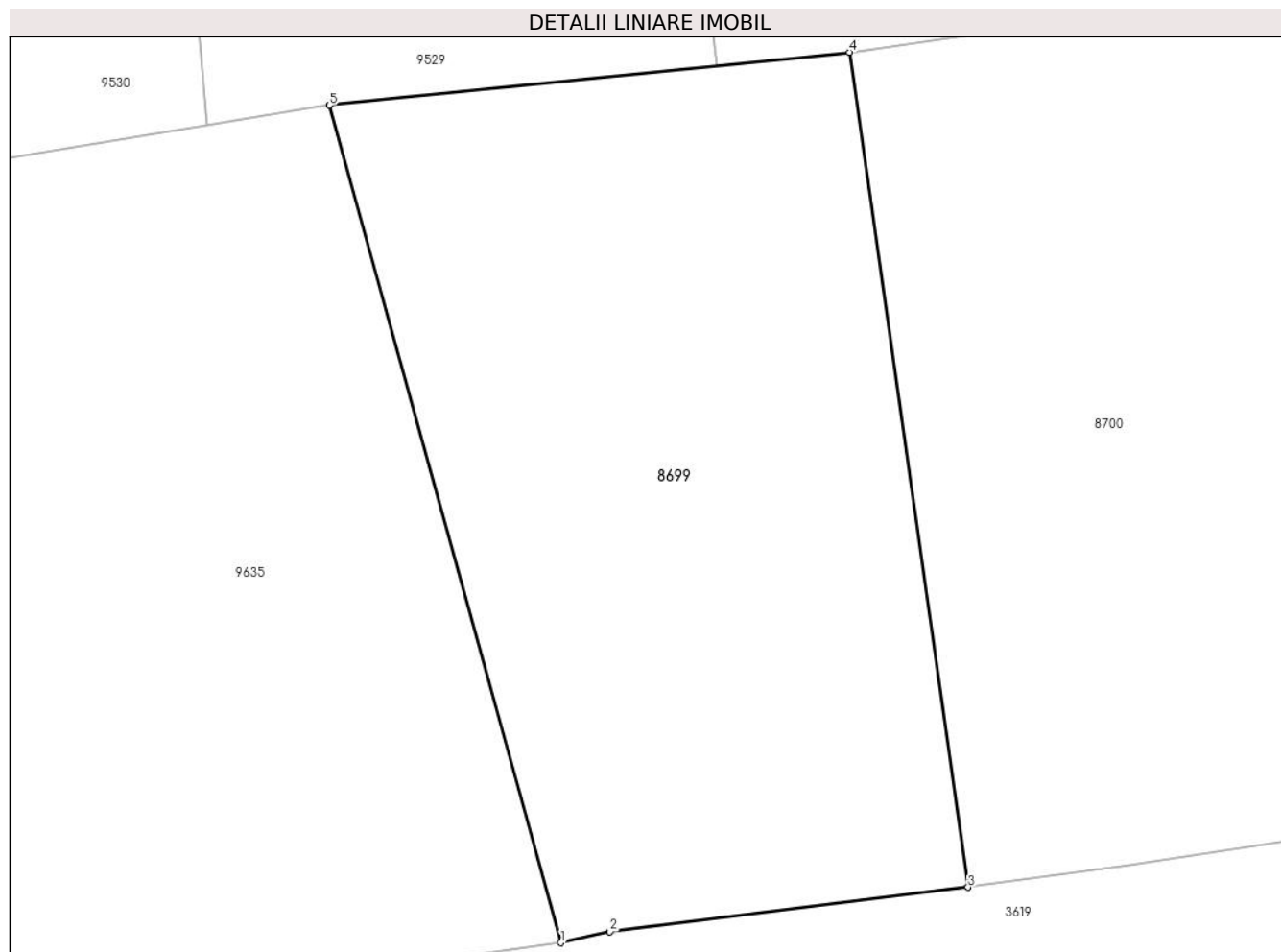
Inscrieri privind dezmembramintele dreptului de proprietate, drepturi reale de garanție și sarcini	Referințe
NU SUNT	

Anexa Nr. 1 La Partea I

Teren

Nr cadastral	Suprafața (mp)*	Observații / Referințe
50683	Din acte: 2.300 Masurata: 2.340	

* Suprafața este determinată în planul de proiecție Stereo 70.



Date referitoare la teren

Crt	Categorie folosință	Intra vilan	Suprafața (mp)	Tarla	Parcelă	Nr. topo	Observații / Referințe
1	faneata	NU	2.340	-	-	-	

Lungime Segmente

1) Valorile lungimilor segmentelor sunt obținute din proiecție în plan.

Punct început	X / Y	Punct sfârșit	X / Y	Lungime segment (** (m)
1	574.690,8 635.943,25	2	574.694,552 635.944,109	3.849
2	574.694,552 635.944,109	3	574.722,089 635.947,513	27.747
3	574.722,089 635.947,513	4	574.712,959 636.011,668	64.801
4	574.712,959 636.011,668	5	574.672,989 636.007,597	40.177
5	574.672,989 636.007,597	1	574.690,8 635.943,25	66.767

**** Lungimile segmentelor sunt determinate în planul de proiecție Stereo 70 și sunt rotunjite la 1 milimetru.**

***** Distanța dintre puncte este formată din segmente cumulate ce sunt mai mici decât valoarea 1 milimetru.**

**DATE DESPRE IMOBILUL NR. 8700**

Oficiul de Cadastru și Publicitate Imobiliară NEAMT
Biroul de Cadastru și Publicitate Imobiliară Targu-Neamt

A. Partea I. Descrierea imobilului

TEREN Extravilan

Adresa: Jud. Neamt

Nr. Crt	Nr cadastral Nr. topografic	Suprafața* (mp)	Observații / Referințe
A1		8.313	Sector cadastral:182 Teren neimpregmuit;

B. Partea II. Proprietari și acte

Inscrieri privitoare la dreptul de proprietate și alte drepturi reale	Referințe
/	
Act Administrativ nr. 7854, din 28/04/2023 emis de Primăria Comunei Pipirig;	
B1	A1
Inscrierea posesiei, drept de PROPRIETATE, dobandit prin Lege, cota actuala 1/1, cota initiala 1/1	
1) AGAPIE DINU	

C. Partea III. SARCINI .

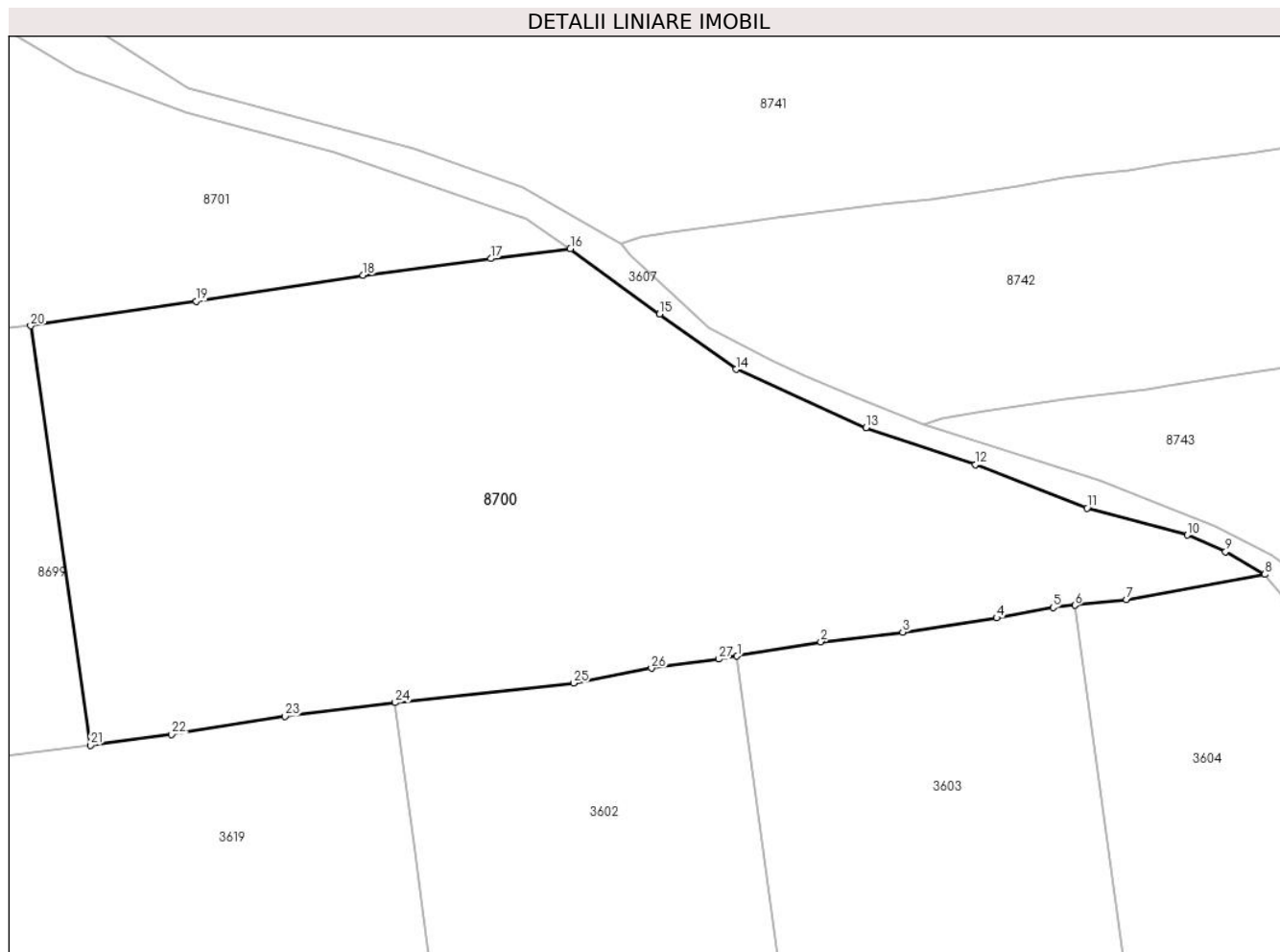
Inscrieri privind dezmembramintele dreptului de proprietate, drepturi reale de garanție și sarcini	Referințe
NU SUNT	

Anexa Nr. 1 La Partea I

Teren

Nr cadastral	Suprafața (mp)*	Observații / Referințe
	8.313	

* Suprafața este determinată în planul de proiecție Stereo 70.



Date referitoare la teren

Crt	Categorie folosință	Intra vilan	Suprafața (mp)	Tarla	Parcelă	Nr. topo	Observații / Referințe
1	faneata	NU	8.313	-	-	-	

Lungime Segmente

1) Valorile lungimilor segmentelor sunt obținute din proiecție în plan.

Punct început	X / Y	Punct sfârșit	X / Y	Lungime segment (** (m)
1	574.821,079 635.961,173	2	574.833,894 635.963,364	13.001
3	574.846,444 635.964,835	4	574.860,825 635.966,996	14.542
5	574.869,457 635.968,584	6	574.872,812 635.968,945	3.374
7	574.880,707 635.969,795	8	574.901,867 635.973,656	21.509
9	574.895,873 635.977,15	10	574.889,999 635.979,662	6.389

Punct început	X / Y	Punct sfârșit	X / Y	Lungime segment (** (m)
2	574.833,894 635.963,364	3	574.846,444 635.964,835	12.636
4	574.860,825 635.966,996	5	574.869,457 635.968,584	8.777
6	574.872,812 635.968,945	7	574.880,707 635.969,795	7.941
8	574.901,867 635.973,656	9	574.895,873 635.977,15	6.938
10	574.889,999 635.979,662	11	574.874,674 635.983,802	15.874

Punct început	X / Y	Punct sfârșit	X / Y	Lungime segment (** (m)
11	574.874,674 635.983,802	12	574.857,608 635.990,458	18.318
13	574.840,847 635.996,087	14	574.820,953 636.005,013	21.805
15	574.809,228 636.013,456	16	574.795,575 636.023,441	16.915
17	574.783,383 636.021,932	18	574.763,848 636.019,393	19.699
19	574.738,309 636.015,407	20	574.712,959 636.011,668	25.624
21	574.722,089 635.947,513	22	574.734,548 635.949,182	12.57
23	574.751,88 635.951,933	24	574.768,759 635.954,047	17.011
25	574.796,047 635.957,044	26	574.807,979 635.959,315	12.146
27	574.818,313 635.960,7	1	574.821,079 635.961,173	2.806

Punct început	X / Y	Punct sfârșit	X / Y	Lungime segment (** (m)
12	574.857,608 635.990,458	13	574.840,847 635.996,087	17.681
14	574.820,953 636.005,013	15	574.809,228 636.013,456	14.449
16	574.795,575 636.023,441	17	574.783,383 636.021,932	12.285
18	574.763,848 636.019,393	19	574.738,309 636.015,407	25.848
20	574.712,959 636.011,668	21	574.722,089 635.947,513	64.801
22	574.734,548 635.949,182	23	574.751,88 635.951,933	17.549
24	574.768,759 635.954,047	25	574.796,047 635.957,044	27.452
26	574.807,979 635.959,315	27	574.818,313 635.960,7	10.426

** Lungimile segmentelor sunt determinate în planul de proiecție Stereo 70 și sunt rotunjite la 1 milimetru.

*** Distanța dintre puncte este formată din segmente cumulate ce sunt mai mici decât valoarea 1 milimetru.

**DATE DESPRE IMOBILUL NR. 8701**

Oficiul de Cadastru și Publicitate Imobiliară NEAMT
Biroul de Cadastru și Publicitate Imobiliară Targu-Neamt

A. Partea I. Descrierea imobilului

TEREN Extravilan

Adresa: Jud. Neamt

Nr. Crt	Nr cadastral Nr. topografic	Suprafața* (mp)	Observații / Referințe
A1		Din acte: 2.400 Masurata: 2.406	Sector cadastral:182 Teren imprejmuit;

B. Partea II. Proprietari și acte

Inscrieri privitoare la dreptul de proprietate și alte drepturi reale	Referințe
/	
Hotarare Judecatoreasca nr. 2946, din 13/12/2002 emis de JUDECATOARIA TARGU NEAMT (Incheiere nr. 461/23.07.2008);	
B1	Intabulare, drept de PROPRIETATE, dobandit prin Hotarare Judecatoreasca, cota actuala 1/1, cota initiala 1/1 1) MIJA MARIA
	A1

C. Partea III. SARCINI .

Inscrieri privind dezmembramintele dreptului de proprietate, drepturi reale de garanție și sarcini	Referințe
NU SUNT	

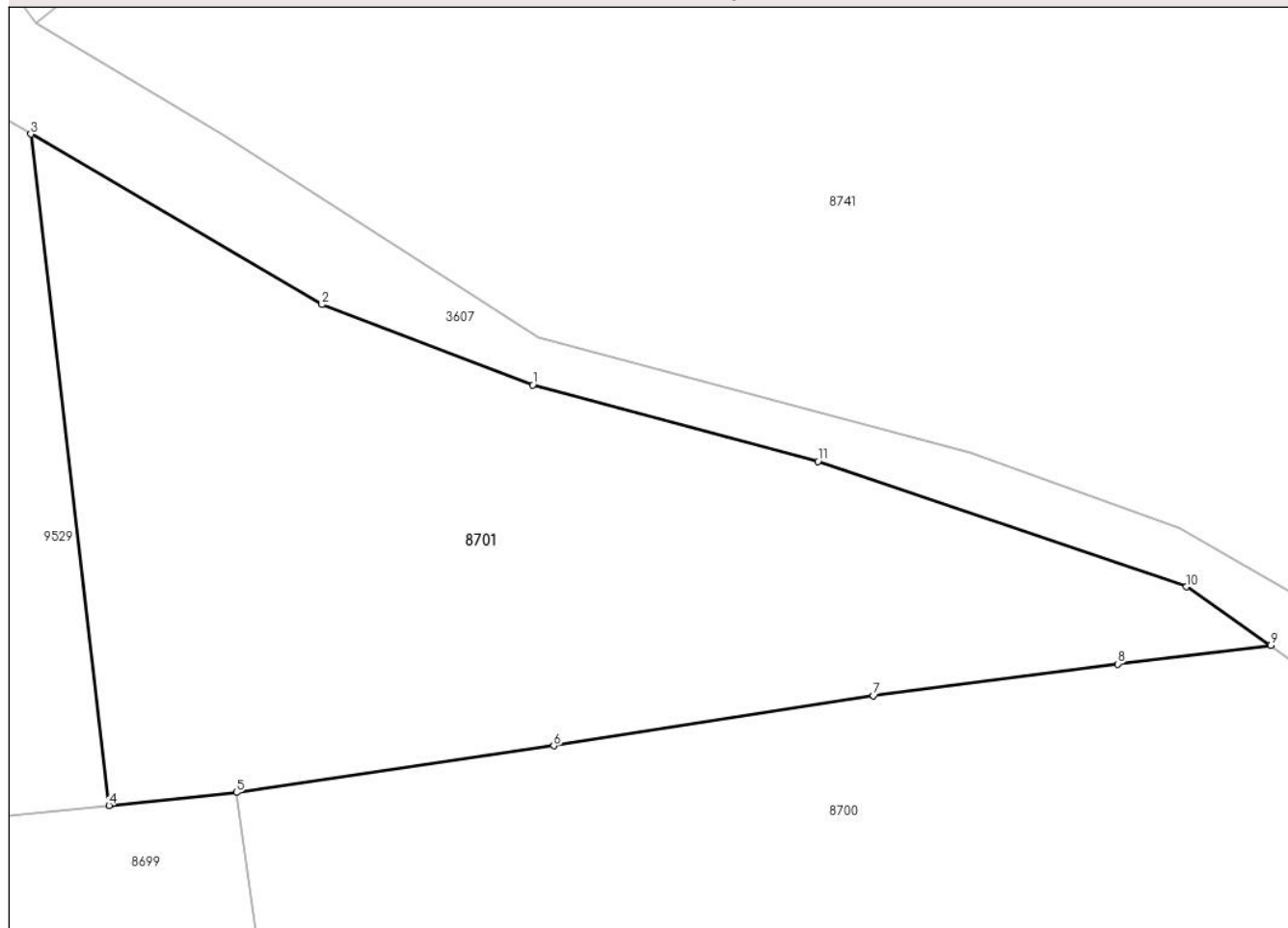
Anexa Nr. 1 La Partea I

Teren

Nr cadastral	Suprafața (mp)*	Observații / Referințe
	Din acte: 2.400 Masurata: 2.406	

* Suprafața este determinată în planul de proiecție Stereo 70.

DETALII LINIARE IMOBIL



Date referitoare la teren

Crt	Categorie folosință	Intra vilan	Suprafața (mp)	Tarla	Parcelă	Nr. topo	Observații / Referințe
1	faneata	NU	2.406	-	-	-	

Lungime Segmente

1) Valorile lungimilor segmentelor sunt obținute din proiecție în plan.

Punct început	X / Y	Punct sfârșit	X / Y	Lungime segment (** (m)
1	574.736,642 636.044,24	2	574.719,797 636.050,649	18.023
2	574.719,797 636.050,649	3	574.696,546 636.064,286	26.955
3	574.696,546 636.064,286	4	574.702,787 636.010,632	54.016
4	574.702,787 636.010,632	5	574.712,959 636.011,668	10.225
5	574.712,959 636.011,668	6	574.738,309 636.015,407	25.624

Punct început	X / Y	Punct sfârșit	X / Y	Lungime segment (** (m)
6	574.738,309 636.015,407	7	574.763,848 636.019,393	25.848
7	574.763,848 636.019,393	8	574.783,383 636.021,932	19.699
8	574.783,383 636.021,932	9	574.795,575 636.023,441	12.285
9	574.795,575 636.023,441	10	574.788,822 636.028,102	8.205
10	574.788,822 636.028,102	11	574.759,417 636.038,12	31.065
11	574.759,417 636.038,12	1	574.736,642 636.044,24	23.583

** Lungimile segmentelor sunt determinate în planul de proiecție Stereo 70 și sunt rotunjite la 1 milimetru.

*** Distanța dintre puncte este formată din segmente cumulate ce sunt mai mici decât valoarea 1 milimetru.

**DATE DESPRE IMOBILUL NR. 8702**

Oficiul de Cadastru și Publicitate Imobiliară NEAMT
Biroul de Cadastru și Publicitate Imobiliară Targu-Neamt

A. Partea I. Descrierea imobilului

TEREN Extravilan

Adresa: Jud. Neamt

Nr. Crt	Nr cadastral Nr. topografic	Suprafața* (mp)	Observații / Referințe
A1		5.480	Sector cadastral:182 Teren imprejmuit;

B. Partea II. Proprietari și acte

Inscrieri privitoare la dreptul de proprietate și alte drepturi reale	Referințe
/	
Act Administrativ nr. 6381, din 05/04/2023 emis de Primăria Comunei Pipirig;	
B1	A1
Inscrierea posesiei, drept de PROPRIETATE, dobandit prin Lege, cota actuala 1/1, cota initiala 1/1	
1) POPA IOANA	

C. Partea III. SARCINI .

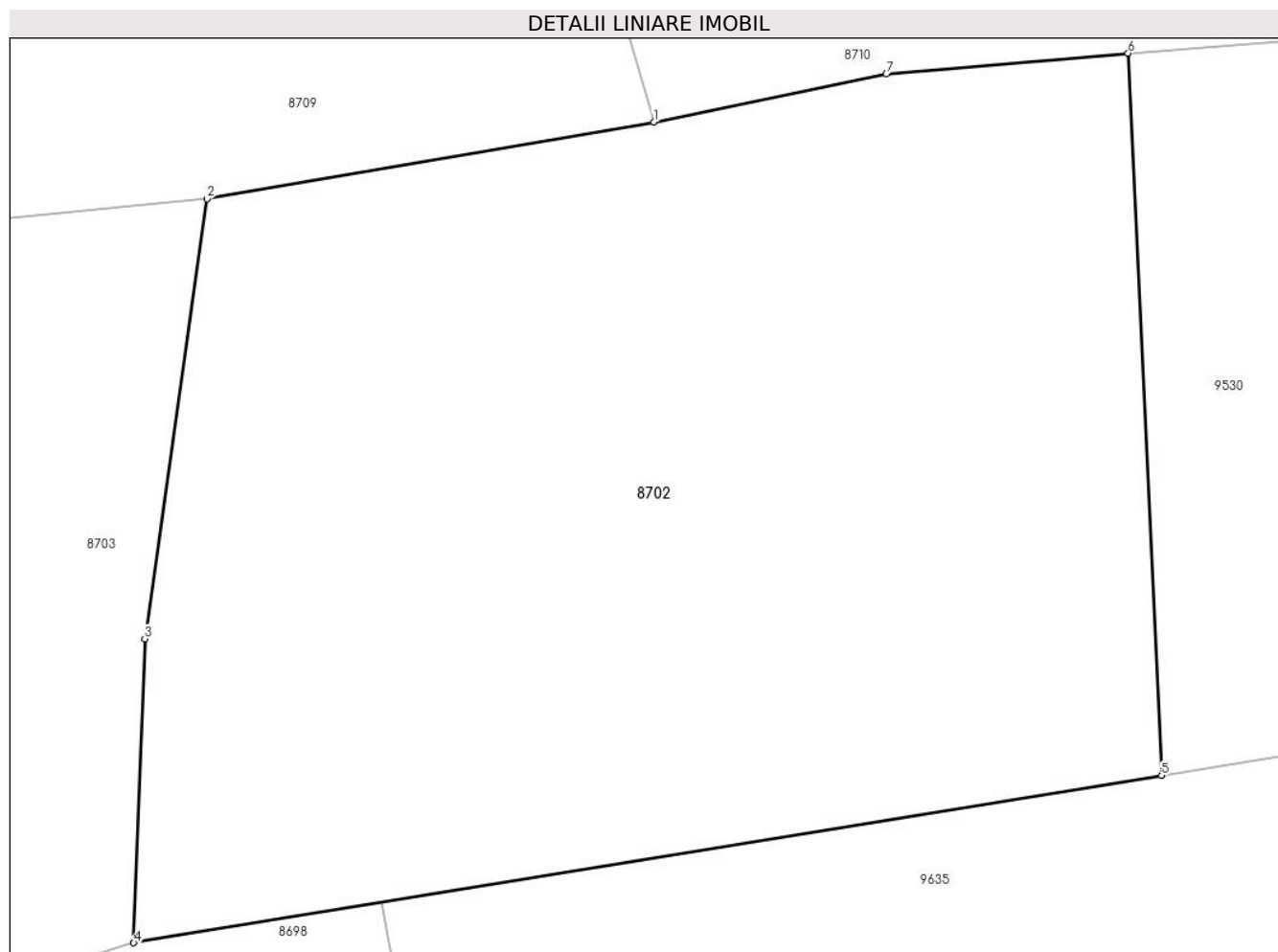
Inscrieri privind dezmembramintele dreptului de proprietate, drepturi reale de garanție și sarcini	Referințe
NU SUNT	

Anexa Nr. 1 La Partea I

Teren

Nr cadastral	Suprafața (mp)*	Observații / Referințe
	5.480	

* Suprafața este determinată în planul de proiecție Stereo 70.



Date referitoare la teren

Crt	Categorie folosință	Intra vilan	Suprafața (mp)	Tarla	Parcelă	Nr. topo	Observații / Referințe
1	faneata	NU	5.480	-	-	-	

Lungime Segmente

1) Valorile lungimilor segmentelor sunt obținute din proiecție în plan.

Punct început	X / Y	Punct sfârșit	X / Y	Lungime segment (** (m)
1	574.579,512 636.056,353	2	574.540,606 636.049,688	39.473
2	574.540,606 636.049,688	3	574.535,206 636.011,44	38.627
3	574.535,206 636.011,44	4	574.534,252 635.985,011	26.446
4	574.534,252 635.985,011	5	574.623,672 635.999,568	90.597
5	574.623,672 635.999,568	6	574.620,767 636.062,349	62.848

Punct început	X / Y	Punct sfârșit	X / Y	Lungime segment (** (m)
6	574.620,767 636.062,349	7	574.599,73 636.060,542	21.114
7	574.599,73 636.060,542	1	574.579,512 636.056,353	20.647

** Lungimile segmentelor sunt determinate în planul de proiecție Stereo 70 și sunt rotunjite la 1 milimetru.

*** Distanța dintre puncte este formată din segmente cumulate ce sunt mai mici decât valoarea 1 milimetru.

**DATE DESPRE IMOBILUL NR. 8703**

Oficiul de Cadastru și Publicitate Imobiliară NEAMT
Biroul de Cadastru și Publicitate Imobiliară Targu-Neamt

A. Partea I. Descrierea imobilului

TEREN Extravilan

Adresa: Jud. Neamt

Nr. Crt	Nr cadastral Nr. topografic	Suprafața* (mp)	Observații / Referințe
A1		8.570	Sector cadastral:182 Teren imprejmuit;

B. Partea II. Proprietari și acte

Inscrieri privitoare la dreptul de proprietate și alte drepturi reale		Referințe
/		
Act Administrativ nr. 7847, din 28/04/2023 emis de Primăria Comunei Pipirig;		
B1	Inscrierea posesiei, drept de PROPRIETATE, dobandit prin Lege, cota actuala 1/1, cota initiala 1/1 1) AGAPIE ION 2) AGAPIE ELENA	A1

C. Partea III. SARCINI .

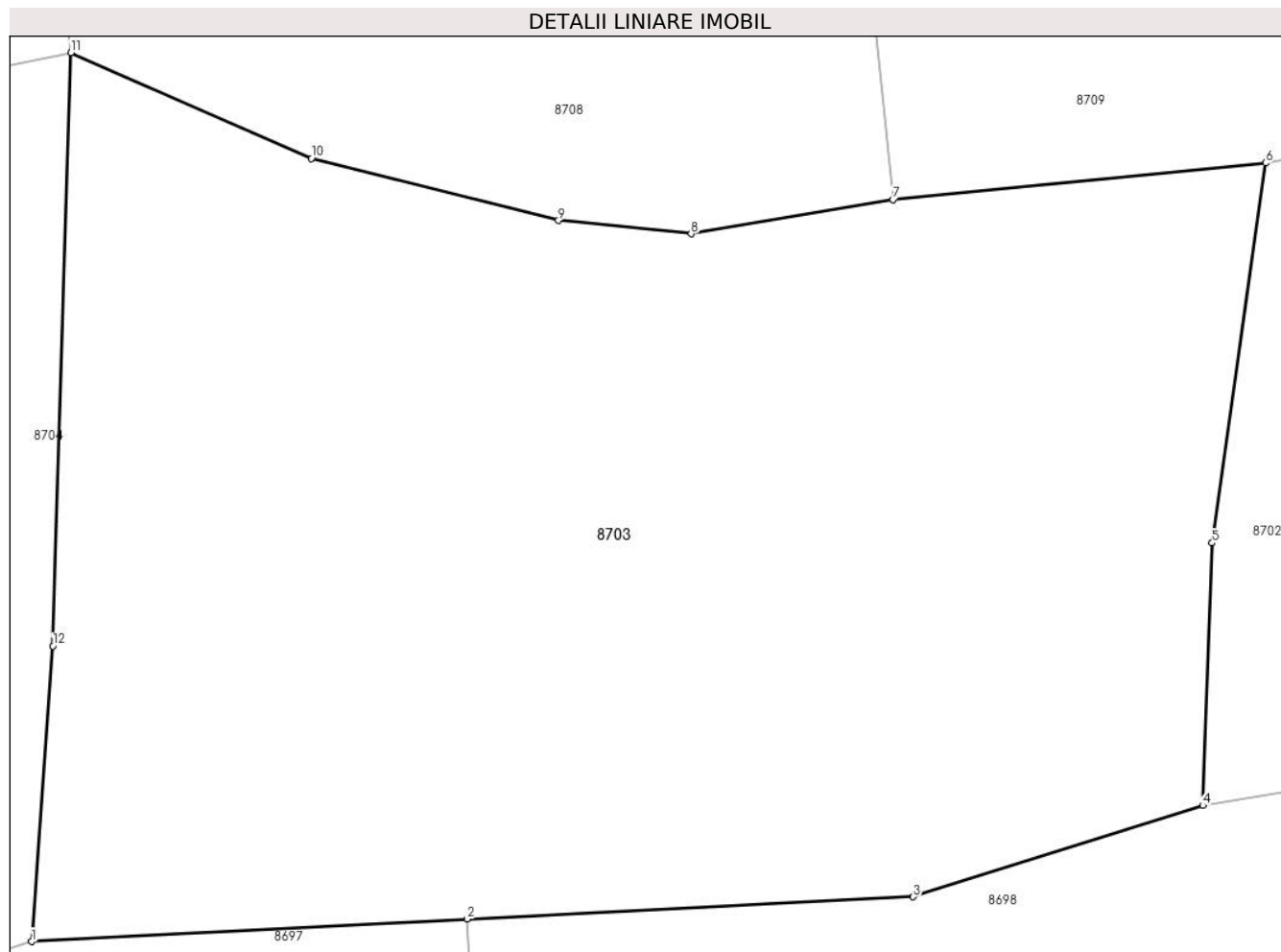
Inscrieri privind dezmembramintele dreptului de proprietate, drepturi reale de garanție și sarcini	Referințe
NU SUNT	

Anexa Nr. 1 La Partea I

Teren

Nr cadastral	Suprafața (mp)*	Observații / Referințe
	8.570	

* Suprafața este determinată în planul de proiecție Stereo 70.



Date referitoare la teren

Crt	Categorie folosință	Intra vilan	Suprafața (mp)	Tarla	Parcelă	Nr. topo	Observații / Referințe
1	faneata	NU	8.570	-	-	-	

Lungime Segmente

1) Valorile lungimilor segmentelor sunt obținute din proiecție în plan.

Punct început	X / Y	Punct sfârșit	X / Y	Lungime segment (** (m)
1	574.416,247 635.971,32	2	574.460,12 635.973,59	43.932
2	574.460,12 635.973,59	3	574.505,07 635.975,821	45.005
3	574.505,07 635.975,821	4	574.534,252 635.985,011	30.595
4	574.534,252 635.985,011	5	574.535,206 636.011,44	26.446
5	574.535,206 636.011,44	6	574.540,606 636.049,688	38.627

Punct început	X / Y	Punct sfârșit	X / Y	Lungime segment (** (m)
6	574.540,606 636.049,688	7	574.503,052 636.045,987	37.736
7	574.503,052 636.045,987	8	574.482,703 636.042,564	20.635
8	574.482,703 636.042,564	9	574.469,33 636.043,9	13.44
9	574.469,33 636.043,9	10	574.444,436 636.050,139	25.664
10	574.444,436 636.050,139	11	574.420,2 636.060,796	26.476
11	574.420,2 636.060,796	12	574.418,394 636.001,068	59.755
12	574.418,394 636.001,068	1	574.416,247 635.971,32	29.825

** Lungimile segmentelor sunt determinate în planul de proiecție Stereo 70 și sunt rotunjite la 1 milimetru.

*** Distanța dintre puncte este formată din segmente cumulate ce sunt mai mici decât valoarea 1 milimetru.

**DATE DESPRE IMOBILUL NR. 8704**

Oficiul de Cadastru și Publicitate Imobiliară NEAMT
Biroul de Cadastru și Publicitate Imobiliară Targu-Neamt

A. Partea I. Descrierea imobilului

TEREN Extravilan

Adresa: Jud. Neamt

Nr. Crt	Nr cadastral Nr. topografic	Suprafața* (mp)	Observații / Referințe
A1		9.463	Sector cadastral:182 Teren imprejmuit;

B. Partea II. Proprietari și acte

Inscrieri privitoare la dreptul de proprietate și alte drepturi reale		Referințe
/		
Act Administrativ nr. 10225, din 14/06/2023 emis de PRIMARIA COMUNEI PIPIRIG;		
B1	Inscrierea posesiei, drept de PROPRIETATE, dobandit prin Lege, cota actuala 1/1, cota initiala 1/1 1) TANASE IOAN	A1

C. Partea III. SARCINI .

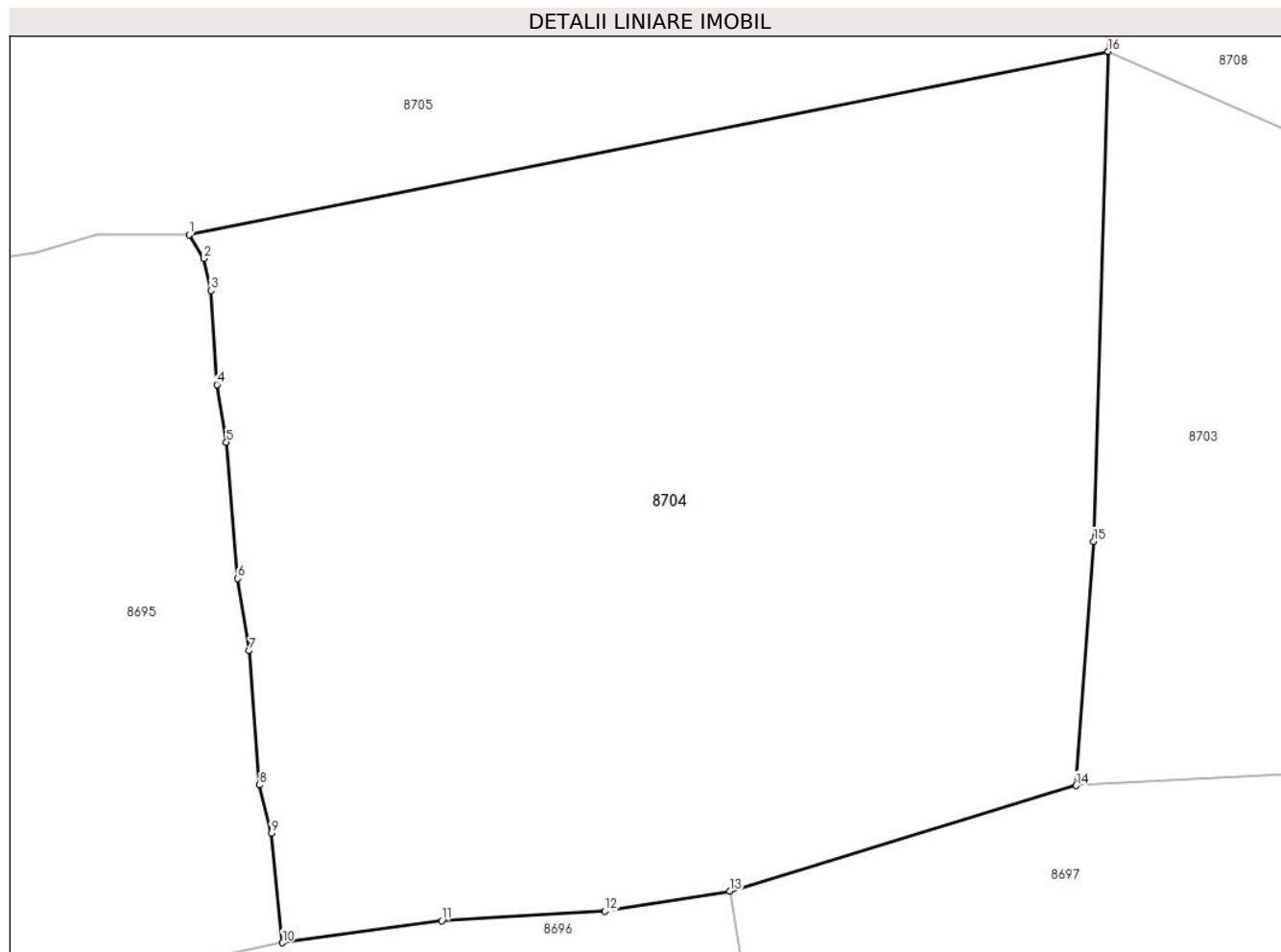
Inscrieri privind dezmembramintele dreptului de proprietate, drepturi reale de garanție și sarcini	Referințe
NU SUNT	

Anexa Nr. 1 La Partea I

Teren

Nr cadastral	Suprafața (mp)*	Observații / Referințe
	9.463	

* Suprafața este determinată în planul de proiecție Stereo 70.



Date referitoare la teren

Crt	Categorie folosință	Intravilan	Suprafața (mp)	Tarla	Parcelă	Nr. topo	Observații / Referințe
1	faneata	NU	9.463	-	-	-	

Lungime Segmente

1) Valorile lungimilor segmentelor sunt obținute din proiecție în plan.

Punct început	X / Y	Punct sfârșit	X / Y	Lungime segment (** (m)
1	574.308,021 636.038,433	2	574.309,838 636.035,56	3.399
2	574.309,838 636.035,56	3	574.310,687 636.031,668	3.984
3	574.310,687 636.031,668	4	574.311,41 636.020,183	11.508
4	574.311,41 636.020,183	5	574.312,586 636.013,182	7.099
5	574.312,586 636.013,182	6	574.313,976 635.996,559	16.681

Punct început	X / Y	Punct sfârșit	X / Y	Lungime segment (** (m)
6	574.313,976 635.996,559	7	574.315,381 635.987,748	8.922
7	574.315,381 635.987,748	8	574.316,616 635.971,401	16.394
8	574.316,616 635.971,401	9	574.318,047 635.965,489	6.083
9	574.318,047 635.965,489	10	574.319,437 635.952,154	13.407
10	574.319,437 635.952,154	11	574.338,854 635.954,836	19.601
11	574.338,854 635.954,836	12	574.358,777 635.955,992	19.957
12	574.358,777 635.955,992	13	574.373,997 635.958,447	15.417
13	574.373,997 635.958,447	14	574.416,247 635.971,32	44.168
14	574.416,247 635.971,32	15	574.418,394 636.001,068	29.825
15	574.418,394 636.001,068	16	574.420,2 636.060,796	59.755
16	574.420,2 636.060,796	1	574.308,021 636.038,433	114.386

** Lungimile segmentelor sunt determinate în planul de proiecție Stereo 70 și sunt rotunjite la 1 milimetru.

*** Distanța dintre puncte este formată din segmente cumulate ce sunt mai mici decât valoarea 1 milimetru.

**DATE DESPRE IMOBILUL NR. 8705**

Oficiul de Cadastru și Publicitate Imobiliară NEAMT
Biroul de Cadastru și Publicitate Imobiliară Targu-Neamt

A. Partea I. Descrierea imobilului

TEREN Extravilan

Adresa: Jud. Neamt

Nr. Crt	Nr cadastral Nr. topografic	Suprafața* (mp)	Observații / Referințe
A1		4.528	Sector cadastral:182 Teren neimpregmuit;

B. Partea II. Proprietari și acte

Inscrieri privitoare la dreptul de proprietate și alte drepturi reale	Referințe
/	
Act Administrativ nr. 10819, din 28/06/2023 emis de PRIMARIA COMUNEI PIPIRIG;	
B1	A1
Inscrierea posesiei, drept de PROPRIETATE, dobandit prin Lege, cota actuala 1/1, cota initiala 1/1 1) DOLHESCU DOINA	

C. Partea III. SARCINI .

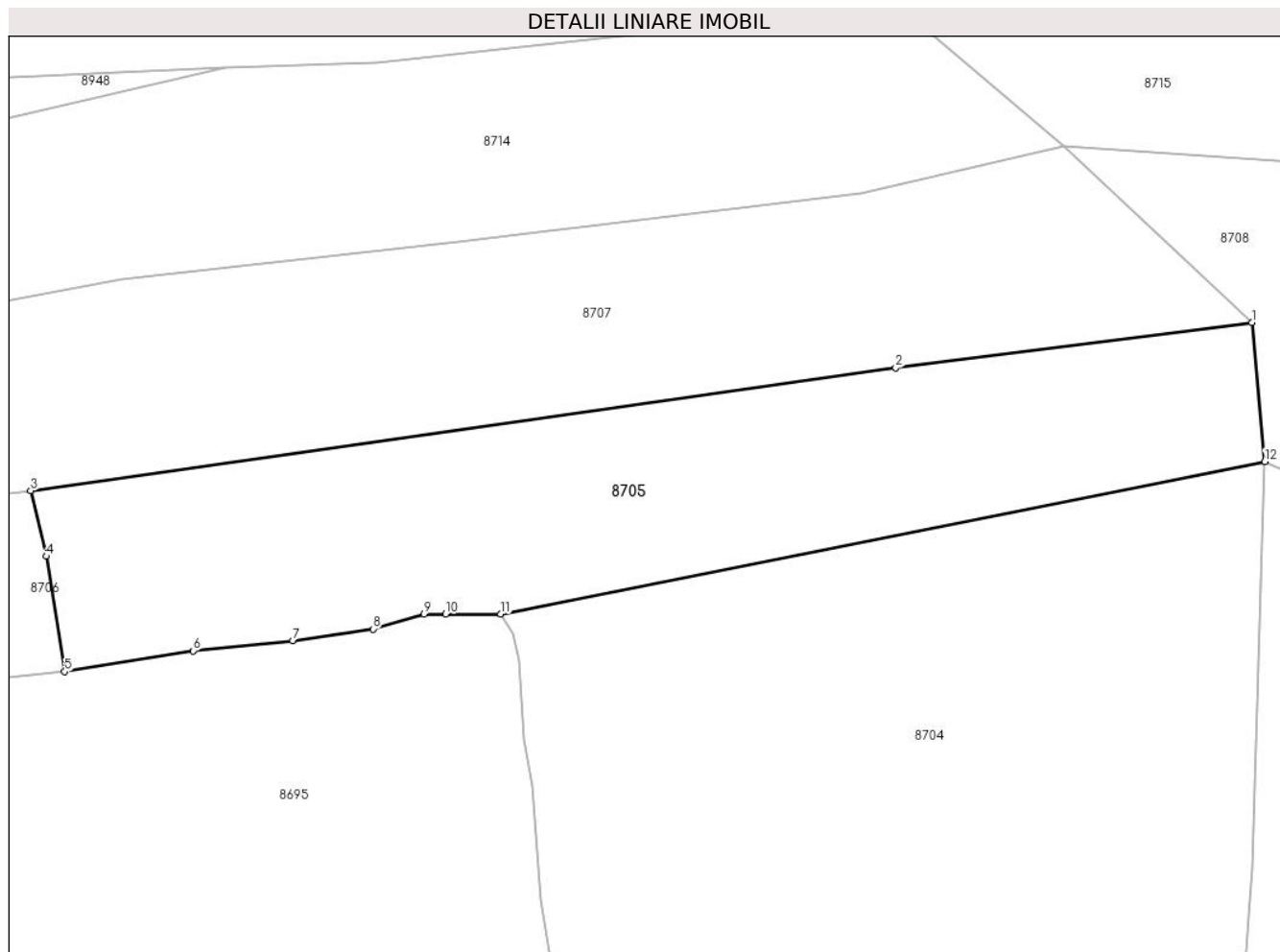
Inscrieri privind dezmembramintele dreptului de proprietate, drepturi reale de garanție și sarcini	Referințe
NU SUNT	

Anexa Nr. 1 La Partea I

Teren

Nr cadastral	Suprafața (mp)*	Observații / Referințe
	4.528	

* Suprafața este determinată în planul de proiecție Stereo 70.



Date referitoare la teren

Crt	Categorie folosință	Intravilan	Suprafața (mp)	Tarla	Parcelă	Nr. topo	Observații / Referințe
1	faneata	NU	4.528	-	-	-	

Lungime Segmente

1) Valorile lungimilor segmentelor sunt obținute din proiecție în plan.

Punct început	X / Y	Punct sfârșit	X / Y	Lungime segment (** (m)
1	574.418,3 636.081,205	2	574.366,015 636.074,557	52.706
2	574.366,015 636.074,557	3	574.239,006 636.056,567	128.277
3	574.239,006 636.056,567	4	574.241,288 636.046,909	9.924
4	574.241,288 636.046,909	5	574.243,993 636.029,985	17.139
5	574.243,993 636.029,985	6	574.262,892 636.033,05	19.146

Punct început	X / Y	Punct sfârșit	X / Y	Lungime segment (** (m)
6	574.262,892 636.033,05	7	574.277,508 636.034,541	14.692
7	574.277,508 636.034,541	8	574.289,276 636.036,24	11.89
8	574.289,276 636.036,24	9	574.296,767 636.038,433	7.805
9	574.296,767 636.038,433	10	574.299,932 636.038,433	3.165
10	574.299,932 636.038,433	11	574.308,021 636.038,433	8.089
11	574.308,021 636.038,433	12	574.420,2 636.060,796	114.386
12	574.420,2 636.060,796	1	574.418,3 636.081,205	20.497

** Lungimile segmentelor sunt determinate în planul de proiecție Stereo 70 și sunt rotunjite la 1 milimetru.

*** Distanța dintre puncte este formată din segmente cumulate ce sunt mai mici decât valoarea 1 milimetru.

**DATE DESPRE IMOBILUL NR. 8706**

Oficiul de Cadastru și Publicitate Imobiliară NEAMT
Biroul de Cadastru și Publicitate Imobiliară Targu-Neamt

A. Partea I. Descrierea imobilului

TEREN Extravilan

Adresa: Jud. Neamt

Nr. Crt	Nr cadastral Nr. topografic	Suprafața* (mp)	Observații / Referințe
A1		5.919	Sector cadastral:182 Teren neimpregmuit;

B. Partea II. Proprietari și acte

Inscrieri privitoare la dreptul de proprietate și alte drepturi reale		Referințe
/		
Act Normativ nr. 7, din 13/03/1996 emis de GUVERNUL ROMÂNIEI;		
B1	Inscrierea provizorie, drept de PROPRIETATE, dobandit prin Lege, cota actuala 1/1, cota initiala 1/1 1) COMUNA PIPIRIG, CIF:99999999999999, PROPRIETAR NEIDENTIFICAT	A1

C. Partea III. SARCINI .

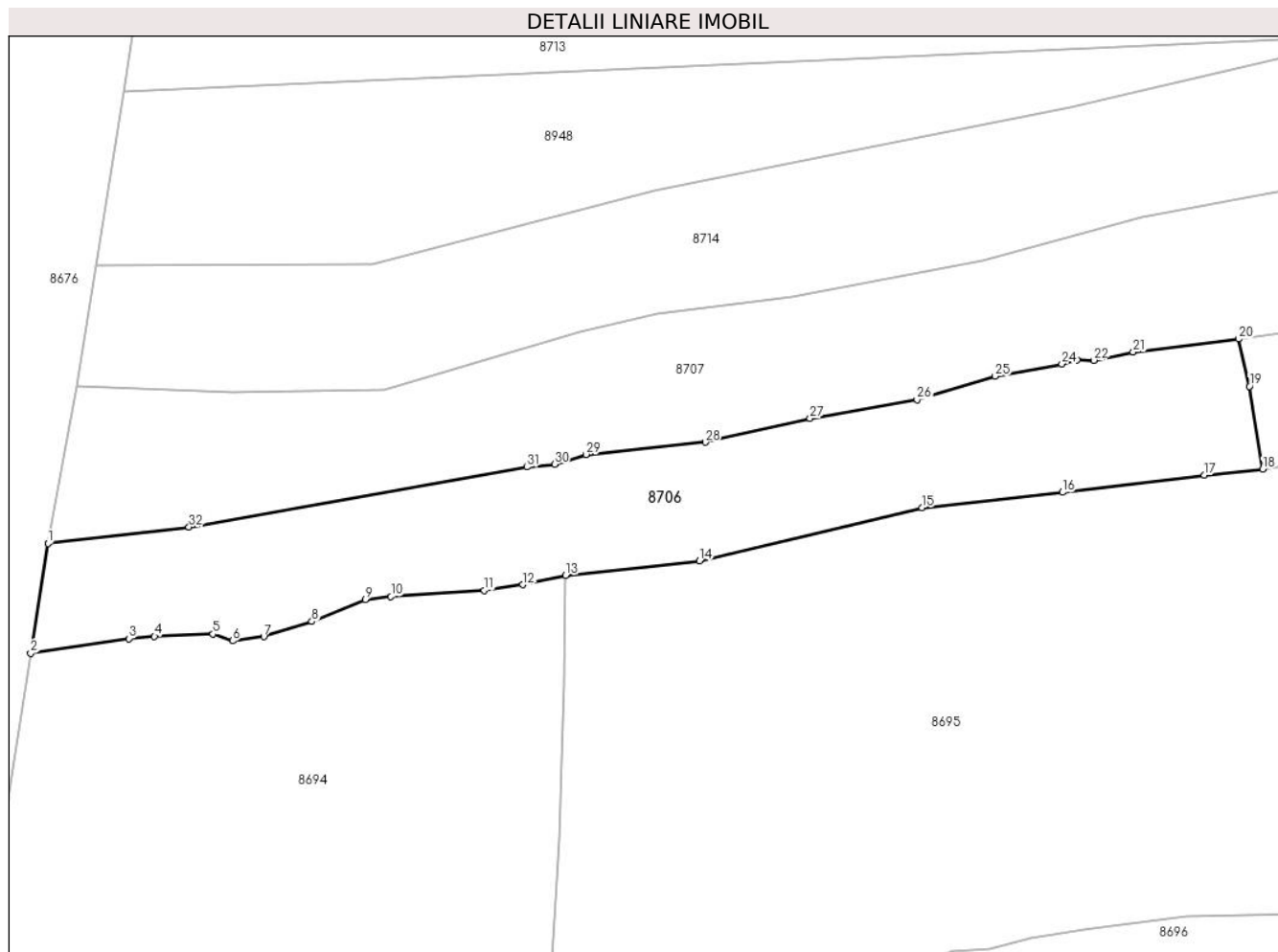
Inscrieri privind dezmembramintele dreptului de proprietate, drepturi reale de garanție și sarcini	Referințe
NU SUNT	

Anexa Nr. 1 La Partea I

Teren

Nr cadastral	Suprafața (mp)*	Observații / Referințe
	5.919	

* Suprafața este determinată în planul de proiecție Stereo 70.



Date referitoare la teren

Crt	Categorie folosință	Intra vilan	Suprafața (mp)	Tarla	Parcelă	Nr. topo	Observații / Referințe
1	faneata	NU	5.919	-	-	-	

Lungime Segmente

1) Valorile lungimilor segmentelor sunt obținute din proiecție în plan.

Punct început	X / Y	Punct sfârșit	X / Y	Lungime segment (** (m)
1	573.995,711 636.014,844	2	573.992,172 635.992,42	22.702
3	574.012,246 635.995,381	4	574.017,489 635.995,862	5.265
5	574.029,44 635.996,327	6	574.033,447 635.994,935	4.242
7	574.039,815 635.995,768	8	574.049,641 635.998,853	10.299
9	574.060,561 636.003,384	10	574.065,818 636.003,956	5.288

Punct început	X / Y	Punct sfârșit	X / Y	Lungime segment (** (m)
2	573.992,172 635.992,42	3	574.012,246 635.995,381	20.291
4	574.017,489 635.995,862	5	574.029,44 635.996,327	11.96
6	574.033,447 635.994,935	7	574.039,815 635.995,768	6.422
8	574.049,641 635.998,853	9	574.060,561 636.003,384	11.823
10	574.065,818 636.003,956	11	574.084,87 636.005,255	19.096

Punct început	X / Y	Punct sfârșit	X / Y	Lungime segment (** (m)	Punct început	X / Y	Punct sfârșit	X / Y	Lungime segment (** (m)
11	574.084,87 636.005,255	12	574.092,799 636.006,389	8.01	12	574.092,799 636.006,389	13	574.101,52 636.008,324	8.933
13	574.101,52 636.008,324	14	574.128,896 636.011,229	27.53	14	574.128,896 636.011,229	15	574.174,35 636.022,106	46.737
15	574.174,35 636.022,106	16	574.203,082 636.025,258	28.904	16	574.203,082 636.025,258	17	574.232,063 636.028,795	29.196
17	574.232,063 636.028,795	18	574.243,993 636.029,985	11.989	18	574.243,993 636.029,985	19	574.241,288 636.046,909	17.139
19	574.241,288 636.046,909	20	574.239,006 636.056,567	9.924	20	574.239,006 636.056,567	21	574.217,507 636.053,891	21.665
21	574.217,507 636.053,891	22	574.209,418 636.052,212	8.261	22	574.209,418 636.052,212	23	574.206,061 636.052,239	3.357
23	574.206,061 636.052,239	24	574.202,947 636.051,488	3.203	24	574.202,947 636.051,488	25	574.189,303 636.048,952	13.878
25	574.189,303 636.048,952	26	574.173,34 636.044,217	16.65	26	574.173,34 636.044,217	27	574.151,462 636.040,329	22.221
27	574.151,462 636.040,329	28	574.130,069 636.035,492	21.933	28	574.130,069 636.035,492	29	574.105,666 636.032,993	24.531
29	574.105,666 636.032,993	30	574.099,28 636.031,02	6.684	30	574.099,28 636.031,02	31	574.093,583 636.030,42	5.729
31	574.093,583 636.030,42	32	574.024,527 636.018,184	70.132	32	574.024,527 636.018,184	1	573.995,711 636.014,844	29.009

** Lungimile segmentelor sunt determinate în planul de proiecție Stereo 70 și sunt rotunjite la 1 milimetru.

*** Distanța dintre puncte este formată din segmente cumulate ce sunt mai mici decât valoarea 1 milimetru.

**DATE DESPRE IMOBILUL NR. 8707**

Oficiul de Cadastru și Publicitate Imobiliară NEAMT
Biroul de Cadastru și Publicitate Imobiliară Targu-Neamt

A. Partea I. Descrierea imobilului

TEREN Extravilan

Adresa: Jud. Neamt

Nr. Crt	Nr cadastral Nr. topografic	Suprafața* (mp)	Observații / Referințe
A1		10.823	Sector cadastral:182 Teren imprejmuit;

B. Partea II. Proprietari și acte

Inscrieri privitoare la dreptul de proprietate și alte drepturi reale		Referințe
/		
Act Administrativ nr. 6385, din 07/04/2023 emis de PRIMARIA COMUNEI PIPIRIG;		
B1	Inscrierea posesiei, drept de PROPRIETATE, dobandit prin Lege, cota actuala 1/1, cota initiala 1/1 1) MARIN IONEL 2) MARIN ELENA	A1

C. Partea III. SARCINI .

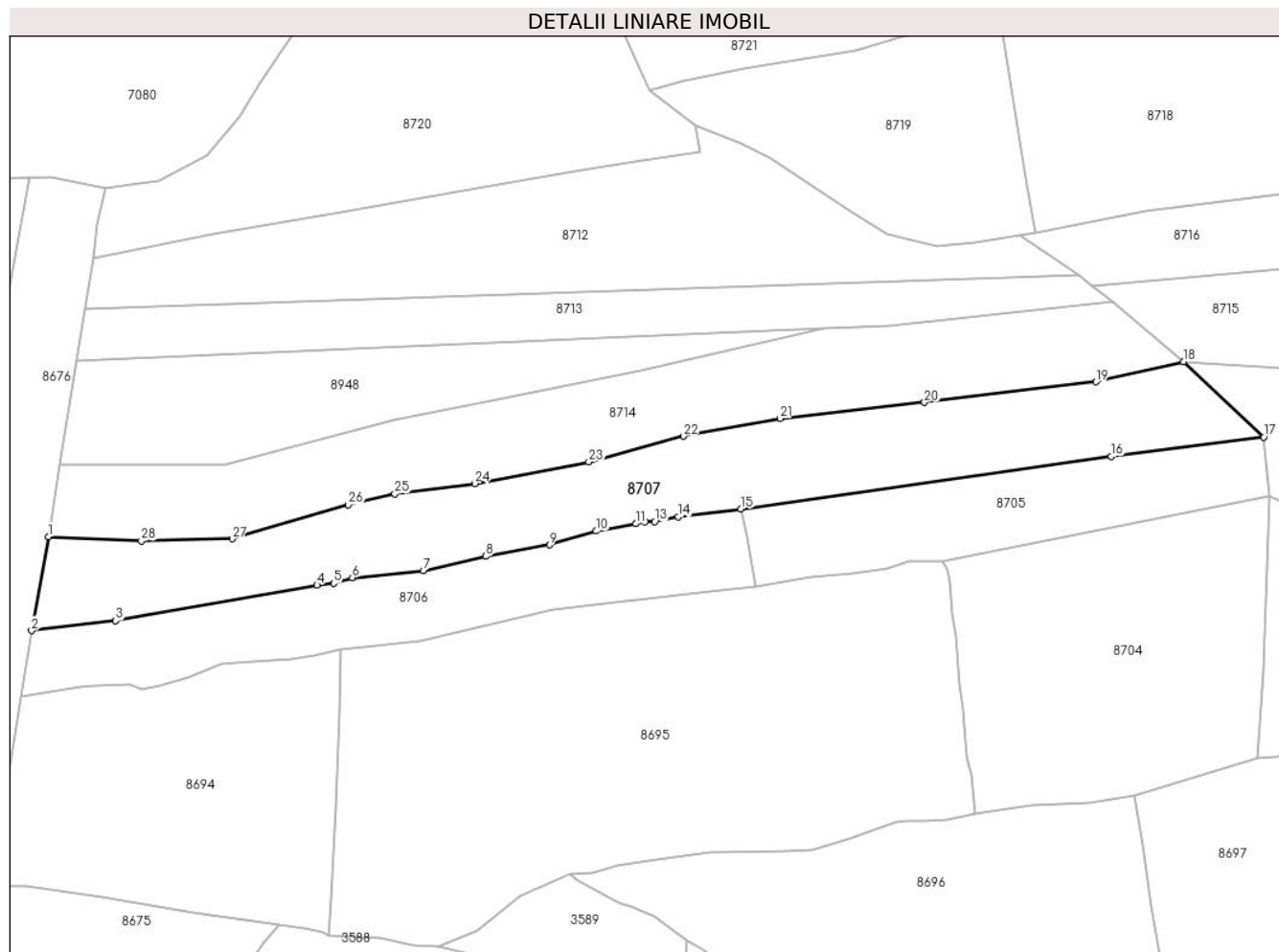
Inscrieri privind dezmembramintele dreptului de proprietate, drepturi reale de garanție și sarcini	Referințe
NU SUNT	

Anexa Nr. 1 La Partea I

Teren

Nr cadastral	Suprafaţa (mp)*	Observaţii / Referinţe
	10.823	

* Suprafaţa este determinată în planul de proiecţie Stereo 70.



Date referitoare la teren

Crt	Categorie folosinţă	Intra vilan	Suprafaţa (mp)	Tarla	Parcelă	Nr. topo	Observaţii / Referinţe
1	faneata	NU	10.823	-	-	-	

Lungime Segmente

1) Valorile lungimilor segmentelor sunt obţinute din proiecţie în plan.

Punct început	X / Y	Punct sfârşit	X / Y	Lungime segment (** (m)
1	574.001,527 636.047,039	2	573.995,711 636.014,844	32.716
3	574.024,527 636.018,184	4	574.093,583 636.030,42	70.132
5	574.099,28 636.031,02	6	574.105,666 636.032,993	6.684
7	574.130,069 636.035,492	8	574.151,462 636.040,329	21.933
9	574.173,34 636.044,217	10	574.189,303 636.048,952	16.65

Punct început	X / Y	Punct sfârşit	X / Y	Lungime segment (** (m)
2	573.995,711 636.014,844	3	574.024,527 636.018,184	29.009
4	574.093,583 636.030,42	5	574.099,28 636.031,02	5.729
6	574.105,666 636.032,993	7	574.130,069 636.035,492	24.531
8	574.151,462 636.040,329	9	574.173,34 636.044,217	22.221
10	574.189,303 636.048,952	11	574.202,947 636.051,488	13.878

Punct început	X / Y	Punct sfârșit	X / Y	Lungime segment (** (m)
11	574.202,947 636.051,488	12	574.206,061 636.052,239	3.203
13	574.209,418 636.052,212	14	574.217,507 636.053,891	8.261
15	574.239,006 636.056,567	16	574.366,015 636.074,557	128.277
17	574.418,3 636.081,205	18	574.390,773 636.107,042	37.753
19	574.360,847 636.100,105	20	574.301,932 636.093,068	59.334
21	574.252,402 636.087,566	22	574.219,257 636.081,454	33.704
23	574.186,855 636.072,644	24	574.147,676 636.065,261	39.869
25	574.120,274 636.061,731	26	574.104,28 636.057,942	16.437
27	574.064,522 636.046,279	28	574.033,368 636.045,622	31.161

Punct început	X / Y	Punct sfârșit	X / Y	Lungime segment (** (m)
12	574.206,061 636.052,239	13	574.209,418 636.052,212	3.357
14	574.217,507 636.053,891	15	574.239,006 636.056,567	21.665
16	574.366,015 636.074,557	17	574.418,3 636.081,205	52.706
18	574.390,773 636.107,042	19	574.360,847 636.100,105	30.719
20	574.301,932 636.093,068	21	574.252,402 636.087,566	49.835
22	574.219,257 636.081,454	23	574.186,855 636.072,644	33.578
24	574.147,676 636.065,261	25	574.120,274 636.061,731	27.628
26	574.104,28 636.057,942	27	574.064,522 636.046,279	41.433
28	574.033,368 636.045,622	1	574.001,527 636.047,039	31.873

** Lungimile segmentelor sunt determinate în planul de proiecție Stereo 70 și sunt rotunjite la 1 milimetru.

*** Distanța dintre puncte este formată din segmente cumulate ce sunt mai mici decât valoarea 1 milimetru.

**DATE DESPRE IMOBILUL NR. 8708**

Oficiul de Cadastru și Publicitate Imobiliară NEAMT
Biroul de Cadastru și Publicitate Imobiliară Targu-Neamt

A. Partea I. Descrierea imobilului

TEREN Extravilan

Adresa: Jud. Neamt

Nr. Crt	Nr cadastral Nr. topografic	Suprafața* (mp)	Observații / Referințe
A1		5.120	Sector cadastral:182 Teren imprejmuit;

B. Partea II. Proprietari și acte

Inscrieri privitoare la dreptul de proprietate și alte drepturi reale		Referințe
/		
Act Administrativ nr. 7882, din 28/04/2023 emis de PRIMARIA COMUNEI PIPIRIG;		
B1	Inscrierea posesiei, drept de PROPRIETATE, dobandit prin Lege, cota actuala 1/1, cota initiala 1/1 1) GRIGORAȘ GHEORGHITĂ LUCIAN 2) GRIGORAȘ VASILICA, - soti	A1

C. Partea III. SARCINI .

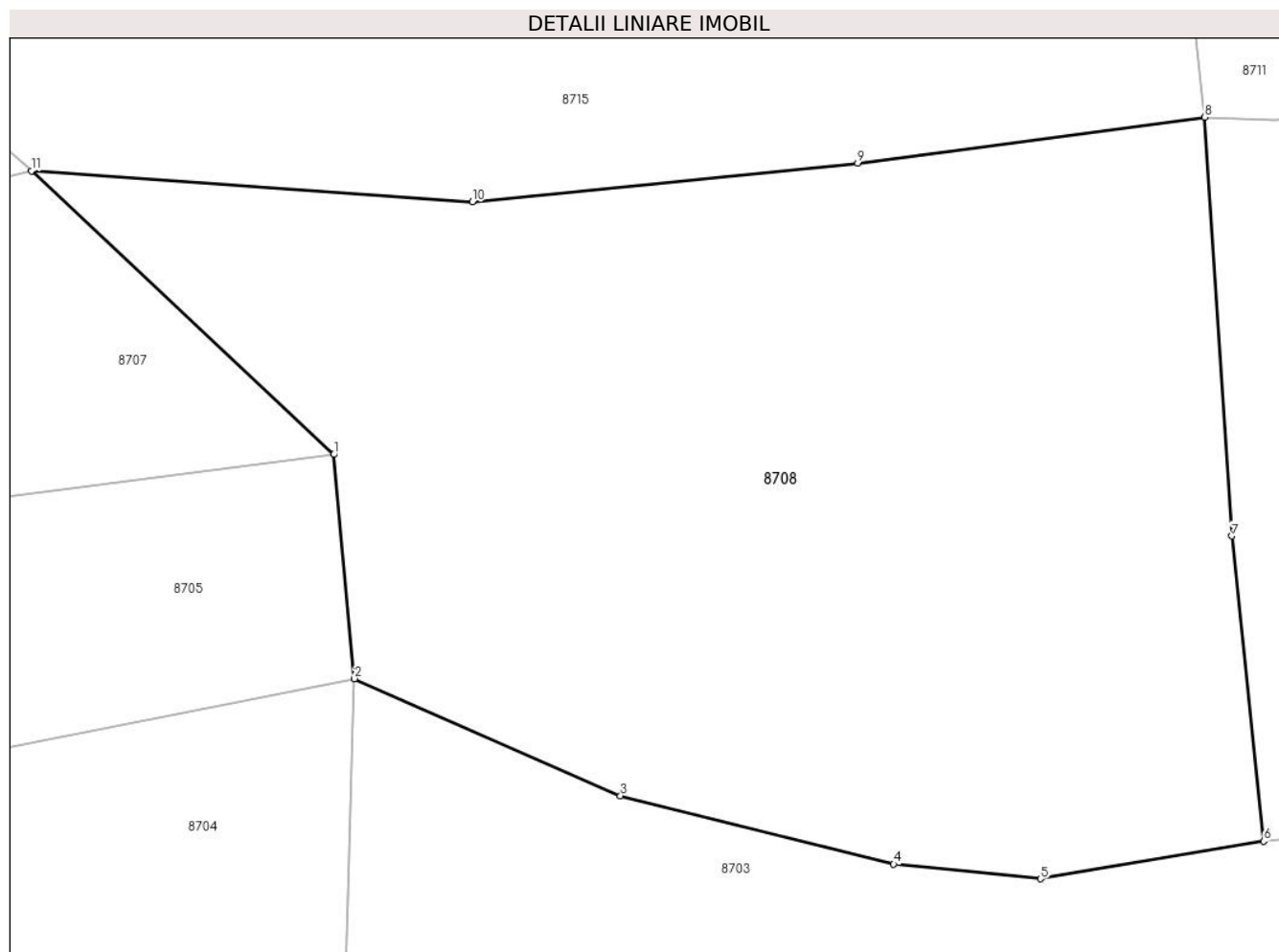
Inscrieri privind dezmembramintele dreptului de proprietate, drepturi reale de garanție și sarcini	Referințe
NU SUNT	

Anexa Nr. 1 La Partea I

Teren

Nr cadastral	Suprafața (mp)*	Observații / Referințe
	5.120	

* Suprafața este determinată în planul de proiecție Stereo 70.



Date referitoare la teren

Crt	Categorie folosință	Intravilan	Suprafața (mp)	Tarla	Parcelă	Nr. topo	Observații / Referințe
1	faneata	NU	5.120	-	-	-	

Lungime Segmente

1) Valorile lungimilor segmentelor sunt obținute din proiecție în plan.

Punct început	X / Y	Punct sfârșit	X / Y	Lungime segment (** (m)
1	574.418,3 636.081,205	2	574.420,2 636.060,796	20.497
2	574.420,2 636.060,796	3	574.444,436 636.050,139	26.476
3	574.444,436 636.050,139	4	574.469,33 636.043,9	25.664
4	574.469,33 636.043,9	5	574.482,703 636.042,564	13.44
5	574.482,703 636.042,564	6	574.503,052 636.045,987	20.635

Punct început	X / Y	Punct sfârșit	X / Y	Lungime segment (** (m)
6	574.503,052 636.045,987	7	574.500,137 636.073,785	27.95
7	574.500,137 636.073,785	8	574.497,688 636.111,926	38.22
8	574.497,688 636.111,926	9	574.466,06 636.107,732	31.905
9	574.466,06 636.107,732	10	574.430,952 636.104,214	35.284
10	574.430,952 636.104,214	11	574.390,773 636.107,042	40.278
11	574.390,773 636.107,042	1	574.418,3 636.081,205	37.753

** Lungimile segmentelor sunt determinate în planul de proiecție Stereo 70 și sunt rotunjite la 1 milimetru.

*** Distanța dintre puncte este formată din segmente cumulate ce sunt mai mici decât valoarea 1 milimetru.

**DATE DESPRE IMOBILUL NR. 8709**

Oficiul de Cadastru și Publicitate Imobiliară NEAMT
Biroul de Cadastru și Publicitate Imobiliară Targu-Neamt

A. Partea I. Descrierea imobilului

TEREN Extravilan

Adresa: Jud. Neamt

Nr. Crt	Nr cadastral Nr. topografic	Suprafața* (mp)	Observații / Referințe
A1		4.630	Sector cadastral:182 Teren imprejmuit;

B. Partea II. Proprietari și acte

Inscrieri privitoare la dreptul de proprietate și alte drepturi reale		Referințe
/		
Act Administrativ nr. 10818, din 28/06/2023 emis de PRIMARIA COMUNEI PIPIRIG;		
B1	Inscrierea posesiei, drept de PROPRIETATE, dobandit prin Lege, cota actuala 1/1, cota initiala 1/1 1) ȚARĂ DORIN, bun comun 2) ȚARĂ DORINA	A1

C. Partea III. SARCINI .

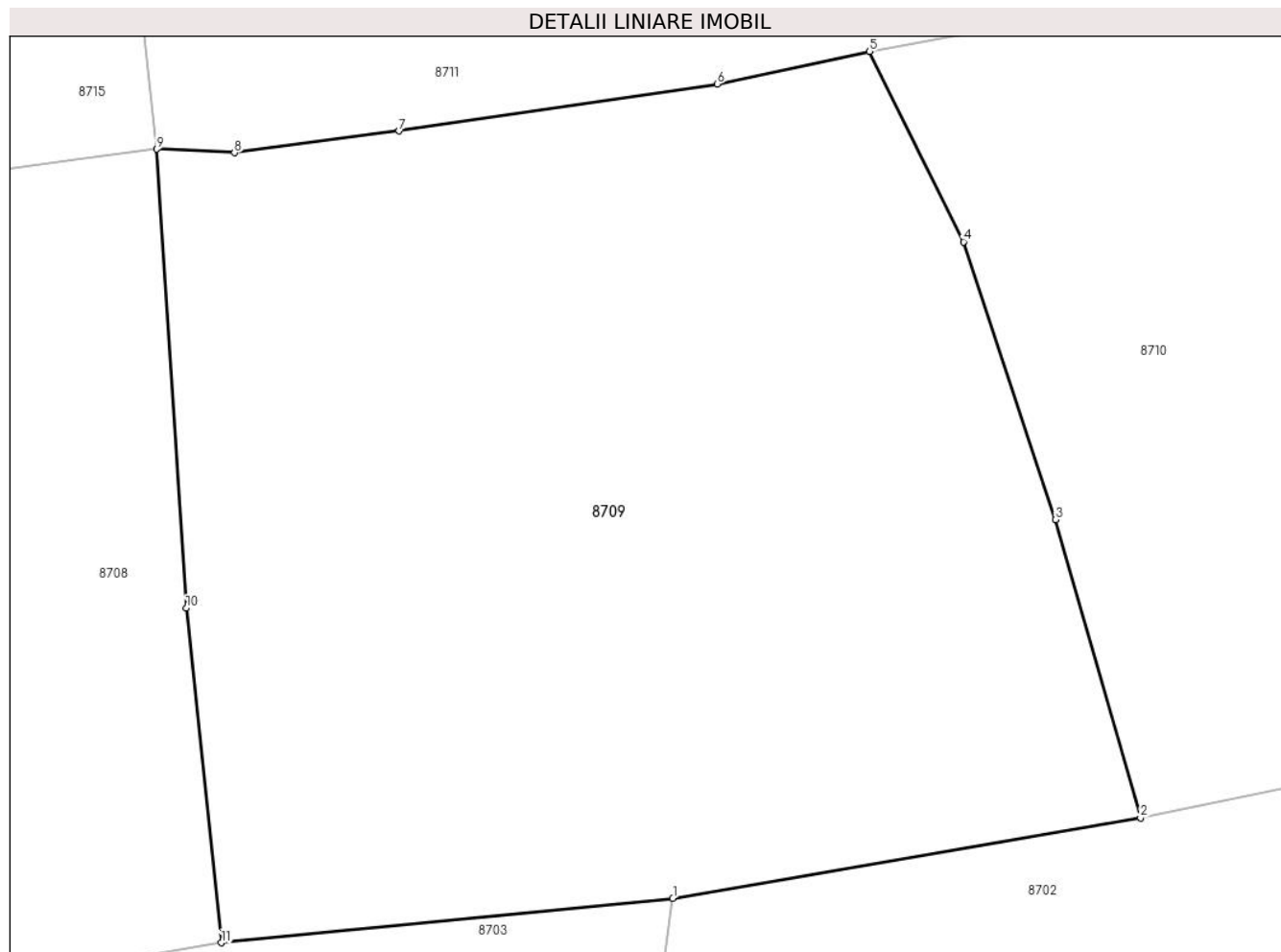
Inscrieri privind dezmembramintele dreptului de proprietate, drepturi reale de garanție și sarcini	Referințe
NU SUNT	

Anexa Nr. 1 La Partea I

Teren

Nr cadastral	Suprafața (mp)*	Observații / Referințe
	4.630	

* Suprafața este determinată în planul de proiecție Stereo 70.



Date referitoare la teren

Crt	Categorie folosință	Intra vilan	Suprafața (mp)	Tarla	Parcelă	Nr. topo	Observații / Referințe
1	faneata	NU	4.630	-	-	-	

Lungime Segmente

1) Valorile lungimilor segmentelor sunt obținute din proiecție în plan.

Punct început	X / Y	Punct sfârșit	X / Y	Lungime segment (** (m)
1	574.540,606 636.049,688	2	574.579,512 636.056,353	39.473
2	574.579,512 636.056,353	3	574.572,419 636.081,144	25.786
3	574.572,419 636.081,144	4	574.564,797 636.104,22	24.302
4	574.564,797 636.104,22	5	574.556,981 636.120,041	17.646
5	574.556,981 636.120,041	6	574.544,301 636.117,342	12.964

Punct început	X / Y	Punct sfârșit	X / Y	Lungime segment (** (m)
6	574.544,301 636.117,342	7	574.517,84 636.113,427	26.749
7	574.517,84 636.113,427	8	574.504,149 636.111,616	13.81
8	574.504,149 636.111,616	9	574.497,688 636.111,926	6.468
9	574.497,688 636.111,926	10	574.500,137 636.073,785	38.22
10	574.500,137 636.073,785	11	574.503,052 636.045,987	27.95
11	574.503,052 636.045,987	1	574.540,606 636.049,688	37.736

** Lungimile segmentelor sunt determinate în planul de proiecție Stereo 70 și sunt rotunjite la 1 milimetru.

*** Distanța dintre puncte este formată din segmente cumulate ce sunt mai mici decât valoarea 1 milimetru.

**DATE DESPRE IMOBILUL NR. 8710**

Oficiul de Cadastru și Publicitate Imobiliară NEAMT
Biroul de Cadastru și Publicitate Imobiliară Targu-Neamt

A. Partea I. Descrierea imobilului

TEREN Extravilan

Adresa: Jud. Neamt, punct 'Coasta Tărnii'

Nr. Crt	Nr cadastral Nr. topografic	Suprafața* (mp)	Observații / Referințe
A1	51981	Din acte: 6.082 Masurata: 6.138	Sector cadastral:182 Teren imprejmuit;

B. Partea II. Proprietari și acte

Inscrieri privitoare la dreptul de proprietate și alte drepturi reale		Referințe
34250 / 28/10/2015		
Act Notarial nr. 2112 - contract de vanzare, din 27/10/2015 emis de NP Andronache Laura;		
B1	Intabulare, drept de PROPRIETATE, dobandit prin Conventie, cota actuala 1/1, cota initiala 1/1 1) MUTU IOAN 2) MUTU MARIA, - soti	A1

C. Partea III. SARCINI .

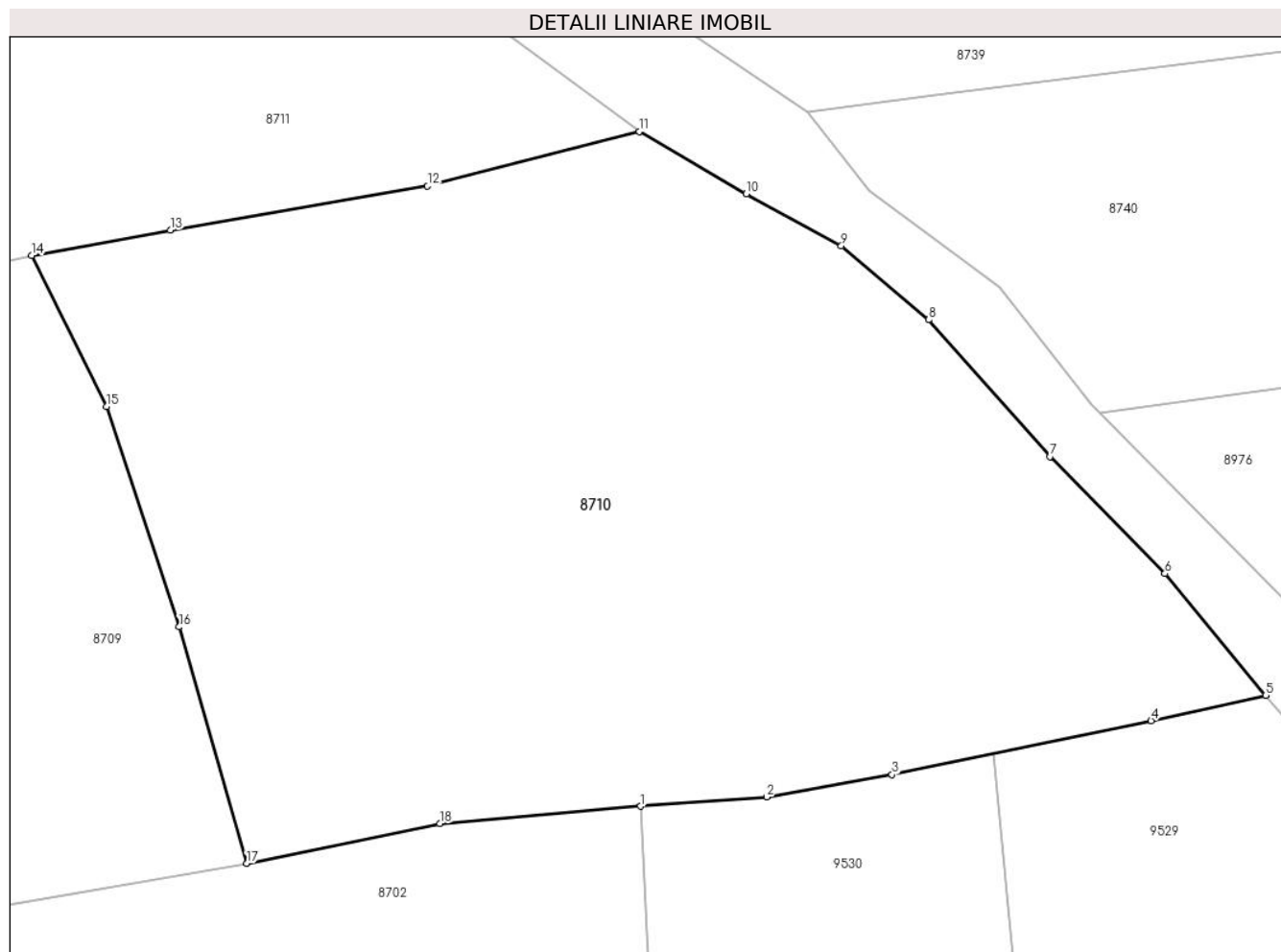
Inscrieri privind dezmembramintele dreptului de proprietate, drepturi reale de garanție și sarcini	Referințe
NU SUNT	

Anexa Nr. 1 La Partea I

Teren

Nr cadastral	Suprafața (mp)*	Observații / Referințe
51981	Din acte: 6.082 Masurata: 6.138	

* Suprafața este determinată în planul de proiecție Stereo 70.



Date referitoare la teren

Crt	Categorie folosință	Intra vilan	Suprafața (mp)	Tarla	Parcelă	Nr. topo	Observații / Referințe
1	faneata	NU	6.138	-	-	-	

Lungime Segmente

1) Valorile lungimilor segmentelor sunt obținute din proiecție în plan.

Punct început	X / Y	Punct sfârșit	X / Y	Lungime segment (** (m)
1	574.620,767 636.062,349	2	574.633,959 636.063,33	13.228
2	574.633,959 636.063,33	3	574.647,083 636.065,682	13.333
3	574.647,083 636.065,682	4	574.674,227 636.071,313	27.722
4	574.674,227 636.071,313	5	574.686,237 636.073,989	12.305
5	574.686,237 636.073,989	6	574.675,673 636.086,722	16.545

Punct început	X / Y	Punct sfârșit	X / Y	Lungime segment (** (m)
6	574.675,673 636.086,722	7	574.663,619 636.098,976	17.189
7	574.663,619 636.098,976	8	574.650,95 636.113,315	19.134
8	574.650,95 636.113,315	9	574.641,784 636.121,032	11.982
9	574.641,784 636.121,032	10	574.631,839 636.126,484	11.341
10	574.631,839 636.126,484	11	574.620,622 636.133,017	12.981
11	574.620,622 636.133,017	12	574.598,442 636.127,312	22.902
12	574.598,442 636.127,312	13	574.571,503 636.122,686	27.333
13	574.571,503 636.122,686	14	574.556,981 636.120,041	14.761
14	574.556,981 636.120,041	15	574.564,797 636.104,22	17.646
15	574.564,797 636.104,22	16	574.572,419 636.081,144	24.302
16	574.572,419 636.081,144	17	574.579,512 636.056,353	25.786
17	574.579,512 636.056,353	18	574.599,73 636.060,542	20.647
18	574.599,73 636.060,542	1	574.620,767 636.062,349	21.114

** Lungimile segmentelor sunt determinate în planul de proiecție Stereo 70 și sunt rotunjite la 1 milimetru.

*** Distanța dintre puncte este formată din segmente cumulate ce sunt mai mici decât valoarea 1 milimetru.

**DATE DESPRE IMOBILUL NR. 8711**

Oficiul de Cadastru și Publicitate Imobiliară NEAMT
Biroul de Cadastru și Publicitate Imobiliară Targu-Neamt

A. Partea I. Descrierea imobilului

TEREN Extravilan

Adresa: Jud. Neamt, punct 'Coasta Tărnii'

Nr. Crt	Nr cadastral Nr. topografic	Suprafața* (mp)	Observații / Referințe
A1	51983	Din acte: 3.600 Masurata: 3.750	Sector cadastral:182 Teren imprejmuit;

B. Partea II. Proprietari și acte

Inscrieri privitoare la dreptul de proprietate și alte drepturi reale		Referințe
34249 / 28/10/2015		
Act Notarial nr. 2111 - contract de vanzare, din 27/10/2015 emis de NP Andronache Laura;		
B2	Intabulare, drept de PROPRIETATE, dobandit prin Conventie, cota actuala 1/1, cota initiala 1/1 1) MUTU IOAN 2) MUTU MARIA, - soti	A1

C. Partea III. SARCINI .

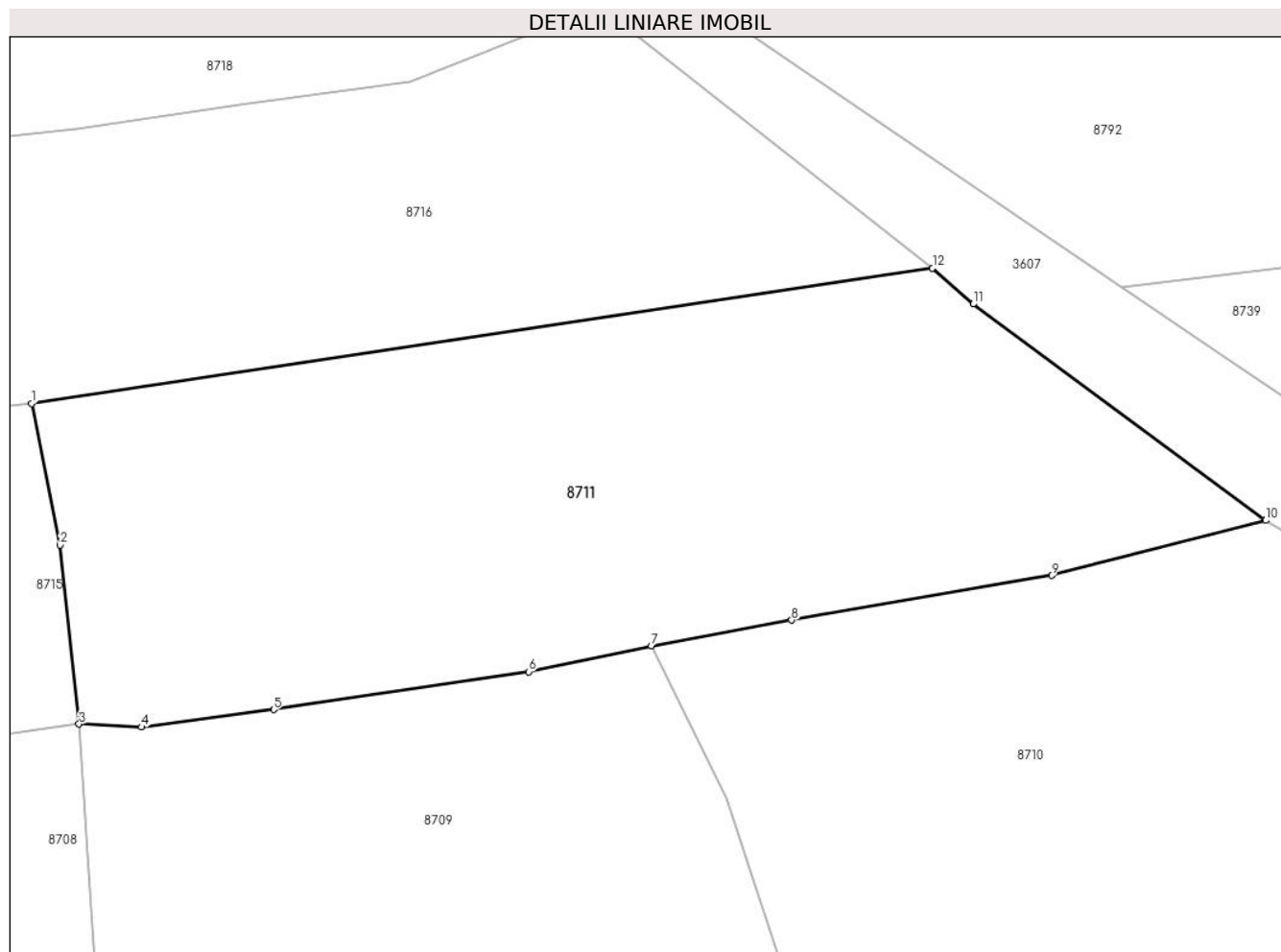
Inscrieri privind dezmembramintele dreptului de proprietate, drepturi reale de garanție și sarcini	Referințe
NU SUNT	

Anexa Nr. 1 La Partea I

Teren

Nr cadastral	Suprafața (mp)*	Observații / Referințe
51983	Din acte: 3.600 Masurata: 3.750	

* Suprafața este determinată în planul de proiecție Stereo 70.



Date referitoare la teren

Crt	Categorie folosință	Intra vilan	Suprafața (mp)	Tarla	Parcelă	Nr. topo	Observații / Referințe
1	faneata	NU	3.750	-	-	-	

Lungime Segmente

1) Valorile lungimilor segmentelor sunt obținute din proiecție în plan.

Punct început	X / Y	Punct sfârșit	X / Y	Lungime segment (** (m)
1	574.492,776 636.145,125	2	574.495,729 636.130,466	14.953
2	574.495,729 636.130,466	3	574.497,688 636.111,926	18.643
3	574.497,688 636.111,926	4	574.504,149 636.111,616	6.468
4	574.504,149 636.111,616	5	574.517,84 636.113,427	13.81
5	574.517,84 636.113,427	6	574.544,301 636.117,342	26.749

Punct început	X / Y	Punct sfârșit	X / Y	Lungime segment (** (m)
6	574.544,301 636.117,342	7	574.556,981 636.120,041	12.964
7	574.556,981 636.120,041	8	574.571,503 636.122,686	14.761
8	574.571,503 636.122,686	9	574.598,442 636.127,312	27.333
9	574.598,442 636.127,312	10	574.620,622 636.133,017	22.902
10	574.620,622 636.133,017	11	574.590,308 636.155,429	37.699
11	574.590,308 636.155,429	12	574.586,099 636.159,158	5.623
12	574.586,099 636.159,158	1	574.492,776 636.145,125	94.372

** Lungimile segmentelor sunt determinate în planul de proiecție Stereo 70 și sunt rotunjite la 1 milimetru.

*** Distanța dintre puncte este formată din segmente cumulate ce sunt mai mici decât valoarea 1 milimetru.

**DATE DESPRE IMOBILUL NR. 8712**

Oficiul de Cadastru și Publicitate Imobiliară NEAMT
Biroul de Cadastru și Publicitate Imobiliară Targu-Neamt

A. Partea I. Descrierea imobilului

TEREN Extravilan

Adresa: Jud. Neamt

Nr. Crt	Nr cadastral Nr. topografic	Suprafața* (mp)	Observații / Referințe
A1		10.000	Sector cadastral:182 Teren imprejmuit;

B. Partea II. Proprietari și acte

Inscrieri privitoare la dreptul de proprietate și alte drepturi reale		Referințe
/		
Act Administrativ nr. 10815, din 28/06/2023 emis de PRIMARIA COMUNEI PIPIRIG;		
B1	Inscrierea posesiei, drept de PROPRIETATE, dobandit prin Lege, cota actuala 1/1, cota initiala 1/1 1) VRÂNCEANU VASILE 2) VRÂNCEANU NICULINA	A1

C. Partea III. SARCINI .

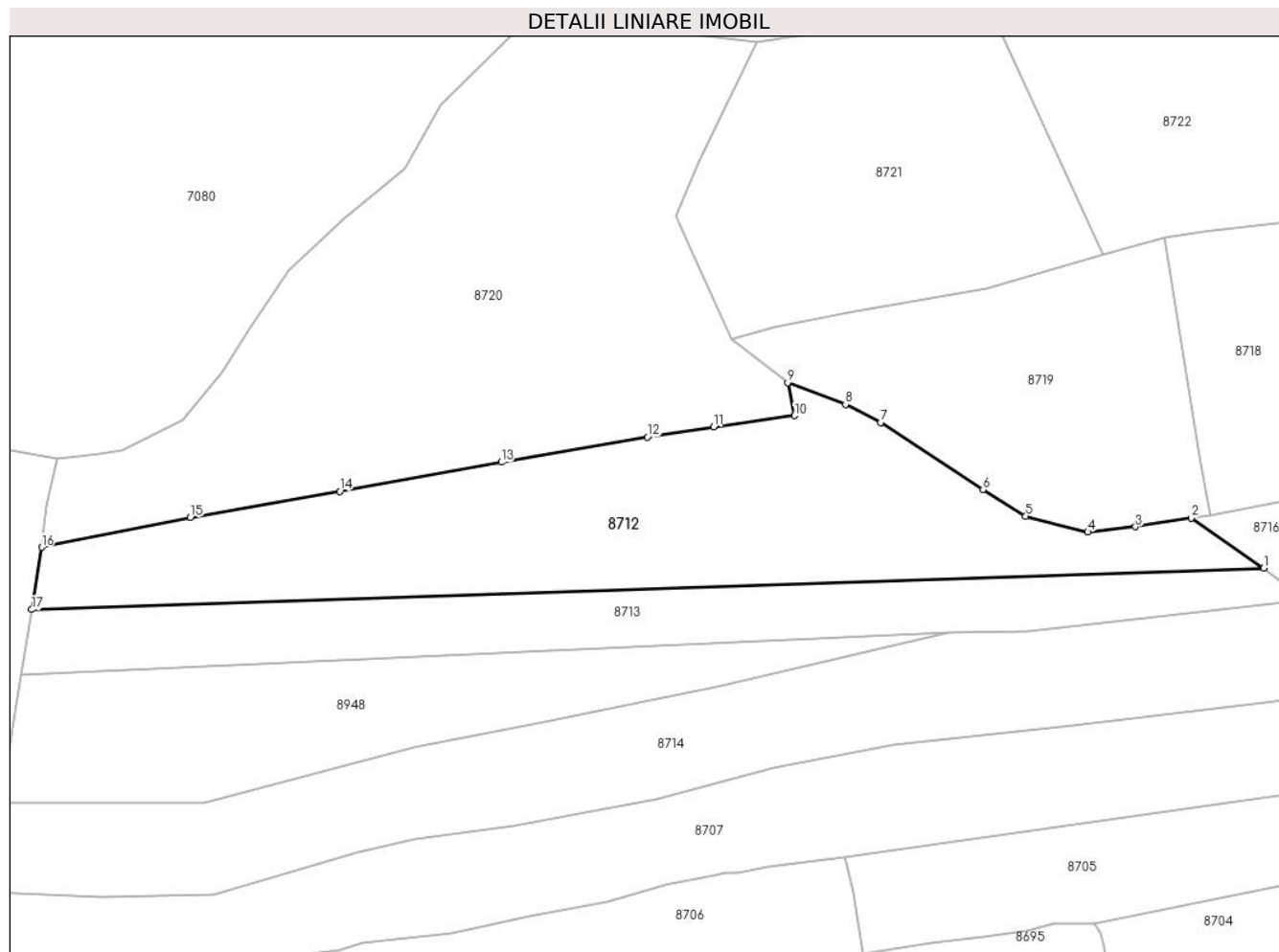
Inscrieri privind dezmembramintele dreptului de proprietate, drepturi reale de garanție și sarcini	Referințe
NU SUNT	

Anexa Nr. 1 La Partea I

Teren

Nr cadastral	Suprafața (mp)*	Observații / Referințe
	10.000	

* Suprafața este determinată în planul de proiecție Stereo 70.



Date referitoare la teren

Crt	Categorie folosință	Intra vilan	Suprafața (mp)	Tarla	Parcelă	Nr. topo	Observații / Referințe
1	faneata	NU	10.000	-	-	-	

Lungime Segmente

1) Valorile lungimilor segmentelor sunt obținute din proiecție în plan.

Punct început	X / Y	Punct sfârșit	X / Y	Lungime segment (** (m)
1	574.354,84 636.136,539	2	574.334,745 636.150,338	24.377
2	574.334,745 636.150,338	3	574.319,371 636.147,97	15.555
3	574.319,371 636.147,97	4	574.306,166 636.146,53	13.283
4	574.306,166 636.146,53	5	574.288,987 636.150,925	17.732
5	574.288,987 636.150,925	6	574.277,194 636.158,231	13.873

Punct început	X / Y	Punct sfârşit	X / Y	Lungime segment (** (m)
6	574.277,194 636.158,231	7	574.248,839 636.176,794	33.891
7	574.248,839 636.176,794	8	574.239,157 636.181,794	10.897
8	574.239,157 636.181,794	9	574.223,154 636.187,82	17.1
9	574.223,154 636.187,82	10	574.225,027 636.178,683	9.327
10	574.225,027 636.178,683	11	574.202,721 636.175,57	22.522
11	574.202,721 636.175,57	12	574.184,328 636.172,733	18.611
12	574.184,328 636.172,733	13	574.143,928 636.165,798	40.991
13	574.143,928 636.165,798	14	574.099,272 636.157,768	45.372
14	574.099,272 636.157,768	15	574.057,902 636.150,539	41.997
15	574.057,902 636.150,539	16	574.016,792 636.142,311	41.925
16	574.016,792 636.142,311	17	574.014,031 636.125,078	17.453
17	574.014,031 636.125,078	1	574.354,84 636.136,539	341.002

** Lungimile segmentelor sunt determinate în planul de proiecţie Stereo 70 şi sunt rotunjite la 1 milimetru.

*** Distanţa dintre puncte este formată din segmente cumulate ce sunt mai mici decât valoarea 1 milimetru.

**DATE DESPRE IMOBILUL NR. 8713**

Oficiul de Cadastru și Publicitate Imobiliară NEAMT
Biroul de Cadastru și Publicitate Imobiliară Targu-Neamt

A. Partea I. Descrierea imobilului

TEREN Extravilan

Adresa: Jud. Neamt

Nr. Crt	Nr cadastral Nr. topografic	Suprafața* (mp)	Observații / Referințe
A1		5.400	Sector cadastral:182 Teren imprejmuit;

B. Partea II. Proprietari și acte

Inscrieri privitoare la dreptul de proprietate și alte drepturi reale		Referințe
/		
Act Administrativ nr. 7879, din 28/04/2023 emis de Primăria Comunei Pipirig;		
B1	Inscrierea posesiei, drept de PROPRIETATE, dobandit prin Lege, cota actuala 1/1, cota initiala 1/1 1) ANTON IOAN	A1

C. Partea III. SARCINI .

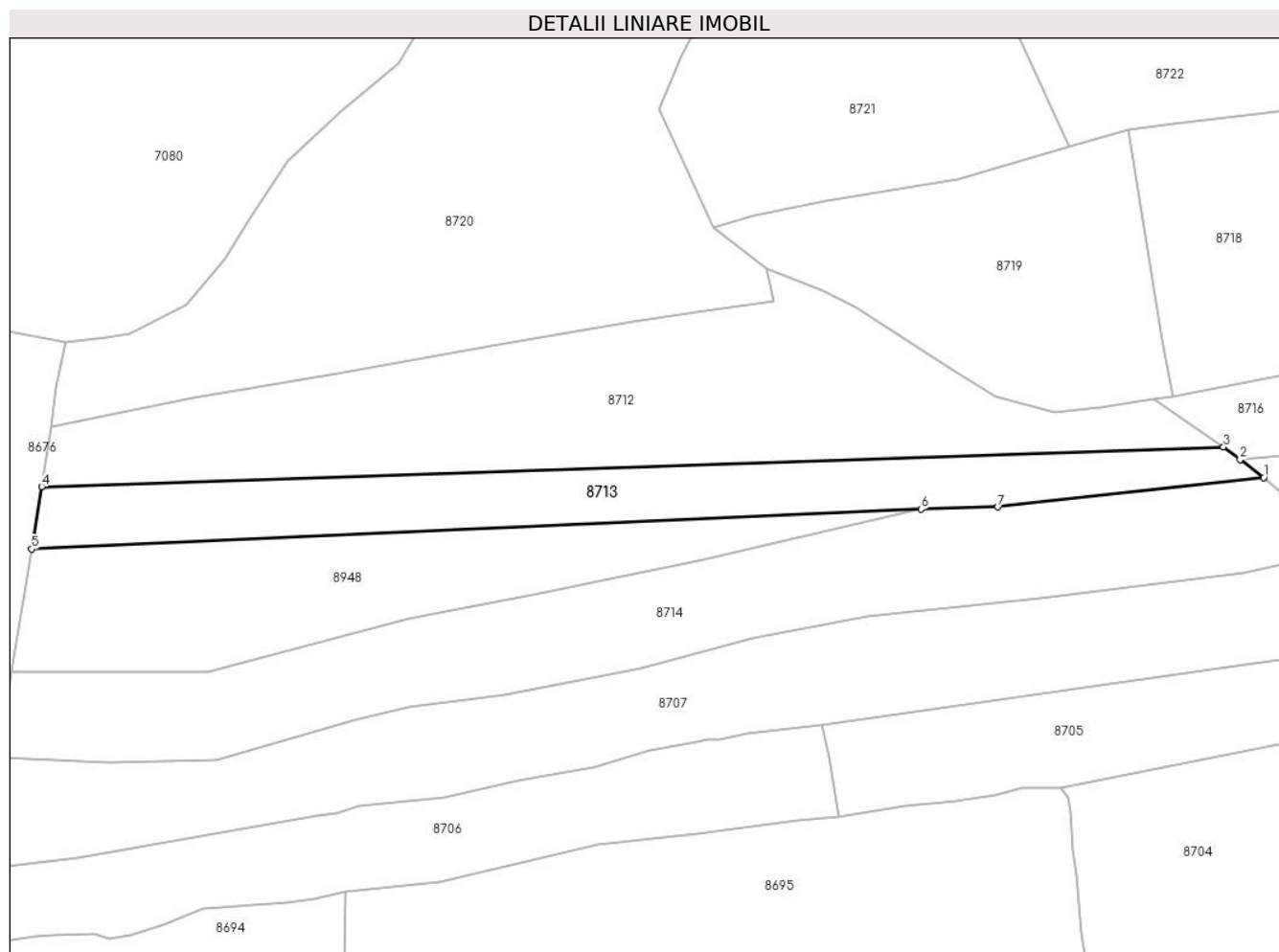
Inscrieri privind dezmembramintele dreptului de proprietate, drepturi reale de garanție și sarcini	Referințe
NU SUNT	

Anexa Nr. 1 La Partea I

Teren

Nr cadastral	Suprafața (mp)*	Observații / Referințe
	5.400	

* Suprafața este determinată în planul de proiecție Stereo 70.



Date referitoare la teren

Crt	Categorie folosință	Intravilan	Suprafața (mp)	Tarla	Parcelă	Nr. topo	Observații / Referințe
1	faneata	NU	5.400	-	-	-	

Lungime Segmente

1) Valorile lungimilor segmentelor sunt obținute din proiecție în plan.

Punct început	X / Y	Punct sfârșit	X / Y	Lungime segment (** (m)
1	574.366,442 636.127,717	2	574.359,634 636.132,894	8.553
2	574.359,634 636.132,894	3	574.354,84 636.136,539	6.022
3	574.354,84 636.136,539	4	574.014,031 636.125,078	341.002
4	574.014,031 636.125,078	5	574.011,155 636.107,126	18.181
5	574.011,155 636.107,126	6	574.267,665 636.118,612	256.767

Punct început	X / Y	Punct sfârșit	X / Y	Lungime segment (** (m)
6	574.267,665 636.118,612	7	574.289,803 636.119,228	22.147
7	574.289,803 636.119,228	1	574.366,442 636.127,717	77.108

** Lungimile segmentelor sunt determinate în planul de proiecție Stereo 70 și sunt rotunjite la 1 milimetru.

*** Distanța dintre puncte este formată din segmente cumulate ce sunt mai mici decât valoarea 1 milimetru.

**DATE DESPRE IMOBILUL NR. 8714**

Oficiul de Cadastru și Publicitate Imobiliară NEAMT
Biroul de Cadastru și Publicitate Imobiliară Targu-Neamt

A. Partea I. Descrierea imobilului

TEREN Extravilan

Adresa: Jud. Neamt

Nr. Crt	Nr cadastral Nr. topografic	Suprafața* (mp)	Observații / Referințe
A1		10.000	Sector cadastral:182 Teren imprejmuit;

B. Partea II. Proprietari și acte

Inscrieri privitoare la dreptul de proprietate și alte drepturi reale		Referințe
/		
Act Administrativ nr. 10817, din 28/06/2023 emis de PRIMARIA COMUNEI PIPIRIG;		
B1	Inscrierea posesiei, drept de PROPRIETATE, dobandit prin Lege, cota actuala 1/1, cota initiala 1/1 1) PRICOPIE MARIUS 2) PRICOPIE MARIA	A1

C. Partea III. SARCINI .

Inscrieri privind dezmembramintele dreptului de proprietate, drepturi reale de garanție și sarcini	Referințe
NU SUNT	

Anexa Nr. 1 La Partea I

Teren

Nr cadastral	Suprafața (mp)*	Observații / Referințe
	10.000	

* Suprafața este determinată în planul de proiecție Stereo 70.



Date referitoare la teren

Crt	Categorie folosință	Intra vilan	Suprafața (mp)	Tarla	Parcelă	Nr. topo	Observații / Referințe
1	faneata	NU	10.000	-	-	-	

Lungime Segmente

1) Valorile lungimilor segmentelor sunt obținute din proiecție în plan.

Punct început	X / Y	Punct sfârșit	X / Y	Lungime segment (** (m)
1	574.366,442 636.127,717	2	574.289,803 636.119,228	77.108
2	574.289,803 636.119,228	3	574.267,665 636.118,612	22.147
3	574.267,665 636.118,612	4	574.204,815 636.104,005	64.525
4	574.204,815 636.104,005	5	574.157,605 636.094,513	48.155
5	574.157,605 636.094,513	6	574.119,735 636.086,989	38.61

Punct început	X / Y	Punct sfârşit	X / Y	Lungime segment (** (m)
6	574.119,735 636.086,989	7	574.061,933 636.071,724	59.784
7	574.061,933 636.071,724	8	574.005,466 636.071,622	56.467
8	574.005,466 636.071,622	9	574.001,527 636.047,039	24.897
9	574.001,527 636.047,039	10	574.033,368 636.045,622	31.873
10	574.033,368 636.045,622	11	574.064,522 636.046,279	31.161
11	574.064,522 636.046,279	12	574.104,28 636.057,942	41.433
12	574.104,28 636.057,942	13	574.120,274 636.061,731	16.437
13	574.120,274 636.061,731	14	574.147,676 636.065,261	27.628
14	574.147,676 636.065,261	15	574.186,855 636.072,644	39.869
15	574.186,855 636.072,644	16	574.219,257 636.081,454	33.578
16	574.219,257 636.081,454	17	574.252,402 636.087,566	33.704
17	574.252,402 636.087,566	18	574.301,932 636.093,068	49.835
18	574.301,932 636.093,068	19	574.360,847 636.100,105	59.334
19	574.360,847 636.100,105	20	574.390,773 636.107,042	30.719
20	574.390,773 636.107,042	1	574.366,442 636.127,717	31.929

** Lungimile segmentelor sunt determinate în planul de proiecție Stereo 70 și sunt rotunjite la 1 milimetru.

*** Distanța dintre puncte este formată din segmente cumulate ce sunt mai mici decât valoarea 1 milimetru.

**DATE DESPRE IMOBILUL NR. 8715**

Oficiul de Cadastru și Publicitate Imobiliară NEAMT
Biroul de Cadastru și Publicitate Imobiliară Targu-Neamt

A. Partea I. Descrierea imobilului

TEREN Extravilan

Adresa: Jud. Neamt

Nr. Crt	Nr cadastral Nr. topografic	Suprafața* (mp)	Observații / Referințe
A1		3.971	Sector cadastral:182 Teren neimprejmuit;

B. Partea II. Proprietari și acte

Inscrieri privitoare la dreptul de proprietate și alte drepturi reale		Referințe
/		
Act Normativ nr. 7, din 13/03/1996 emis de GUVERNUL ROMÂNIEI;		
B1	Inscrierea provizorie, drept de PROPRIETATE, dobandit prin Lege, cota actuala 1/1, cota initiala 1/1 1) COMUNA PIPIRIG, CIF:99999999999999, PROPRIETAR NEIDENTIFICAT	A1

C. Partea III. SARCINI .

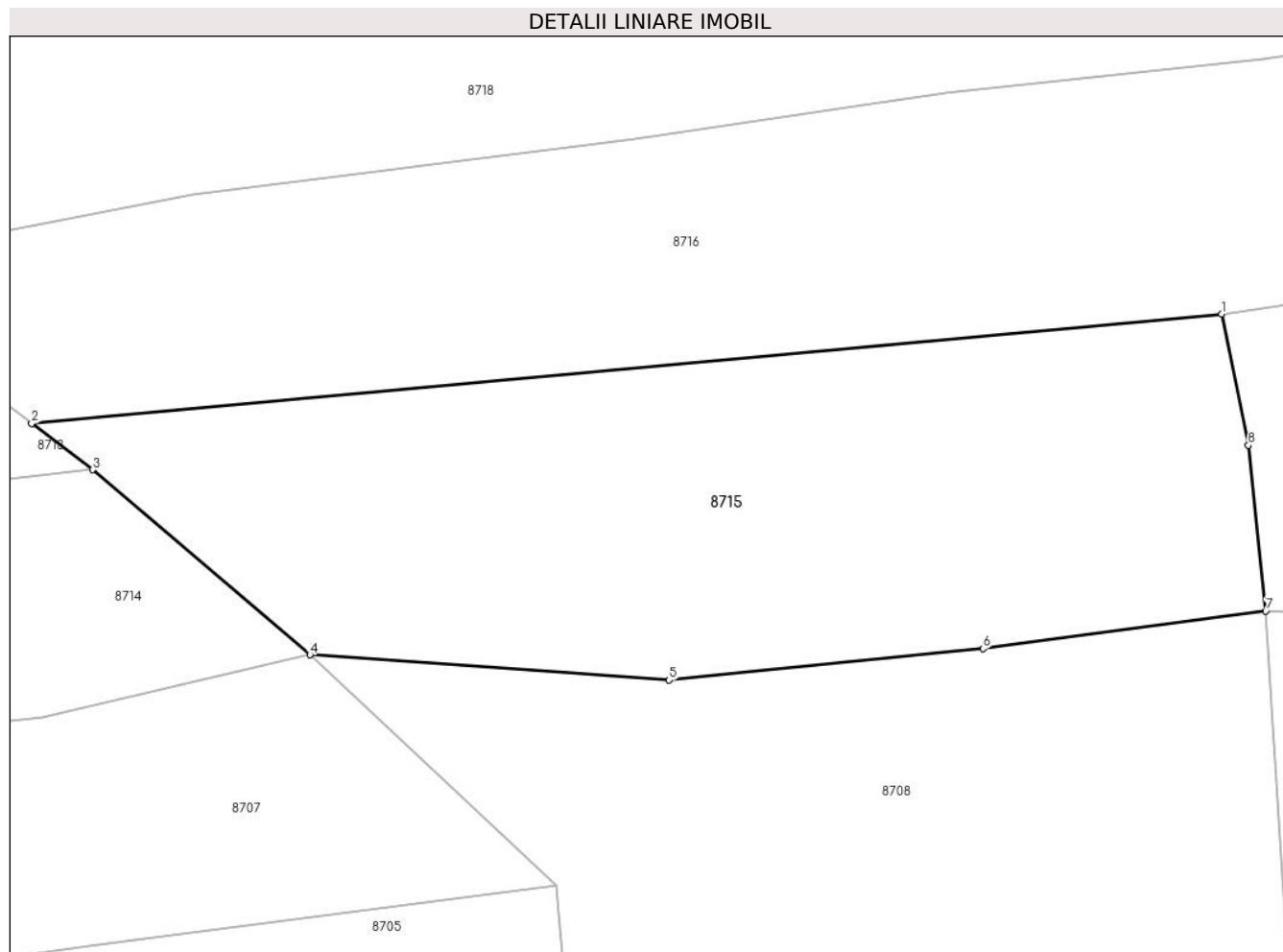
Inscrieri privind dezmembramintele dreptului de proprietate, drepturi reale de garanție și sarcini	Referințe
NU SUNT	

Anexa Nr. 1 La Partea I

Teren

Nr cadastral	Suprafața (mp)*	Observații / Referințe
	3.971	

* Suprafața este determinată în planul de proiecție Stereo 70.



Date referitoare la teren

Crt	Categorie folosință	Intravilan	Suprafața (mp)	Tarla	Parcelă	Nr. topo	Observații / Referințe
1	faneata	NU	3.971	-	-	-	

Lungime Segmente

1) Valorile lungimilor segmentelor sunt obținute din proiecție în plan.

Punct început	X / Y	Punct sfârșit	X / Y	Lungime segment (** (m)
1	574.492,776 636.145,125	2	574.359,634 636.132,894	133.703
2	574.359,634 636.132,894	3	574.366,442 636.127,717	8.553
3	574.366,442 636.127,717	4	574.390,773 636.107,042	31.929
4	574.390,773 636.107,042	5	574.430,952 636.104,214	40.278
5	574.430,952 636.104,214	6	574.466,06 636.107,732	35.284

Punct început	X / Y	Punct sfârșit	X / Y	Lungime segment (** (m)
6	574.466,06 636.107,732	7	574.497,688 636.111,926	31.905
7	574.497,688 636.111,926	8	574.495,729 636.130,466	18.643
8	574.495,729 636.130,466	1	574.492,776 636.145,125	14.953

** Lungimile segmentelor sunt determinate în planul de proiecție Stereo 70 și sunt rotunjite la 1 milimetru.

*** Distanța dintre puncte este formată din segmente cumulate ce sunt mai mici decât valoarea 1 milimetru.

**DATE DESPRE IMOBILUL NR. 8716**

Oficiul de Cadastru și Publicitate Imobiliară NEAMT
Biroul de Cadastru și Publicitate Imobiliară Targu-Neamt

A. Partea I. Descrierea imobilului

TEREN Extravilan

Adresa: Jud. Neamt

Nr. Crt	Nr cadastral Nr. topografic	Suprafața* (mp)	Observații / Referințe
A1		5.916	Sector cadastral:182 Teren neimprejmuit;

B. Partea II. Proprietari și acte

Inscrieri privitoare la dreptul de proprietate și alte drepturi reale		Referințe
/		
Act Normativ nr. 7, din 13/03/1996 emis de GUVERNUL ROMÂNIEI;		
B1	Inscrierea provizorie, drept de PROPRIETATE, dobandit prin Lege, cota actuala 1/1, cota initiala 1/1	A1
1) COMUNA PIPIRIG, CIF:99999999999999, PROPRIETAR NEIDENTIFICAT		

C. Partea III. SARCINI .

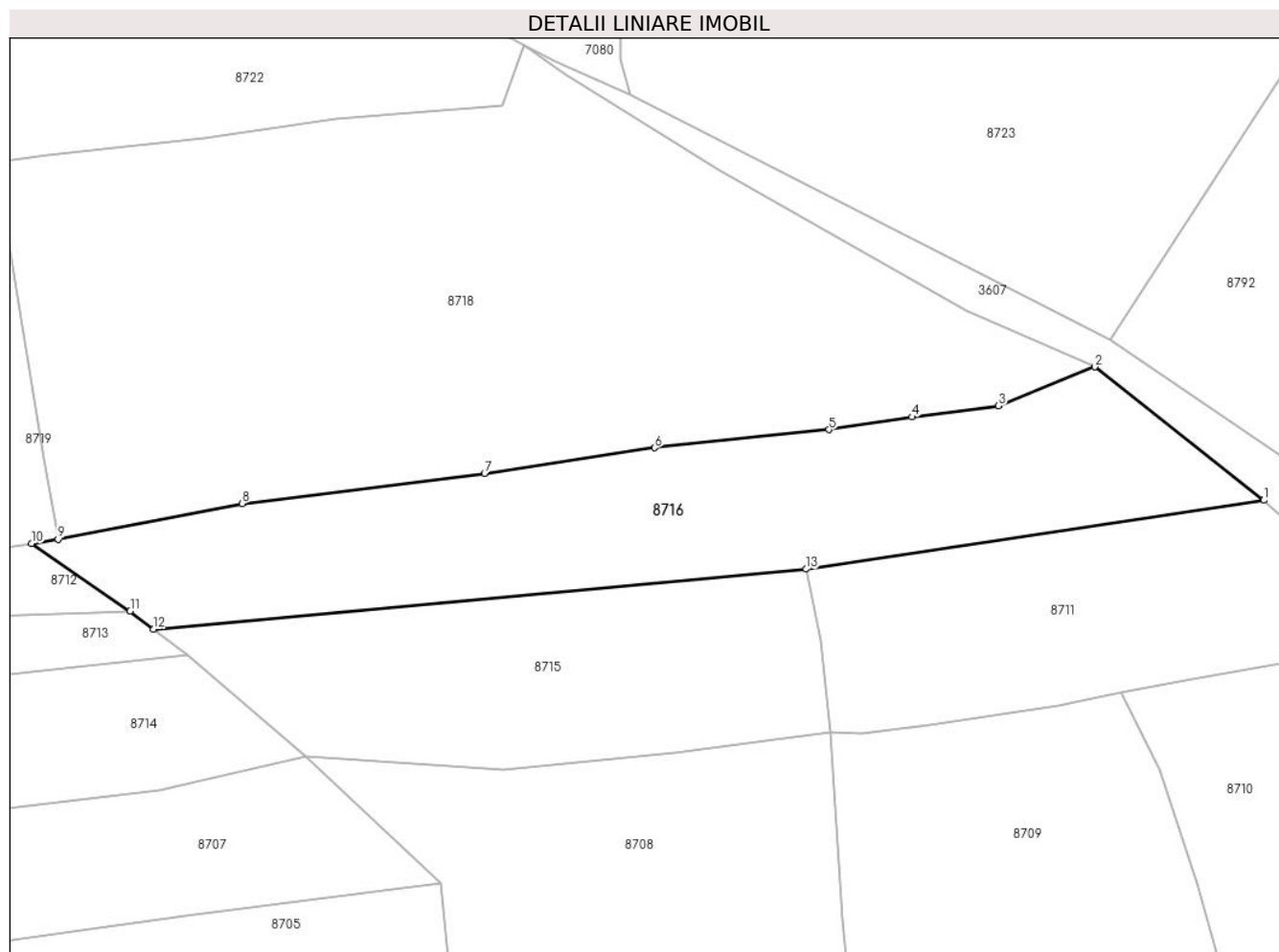
Inscrieri privind dezmembramintele dreptului de proprietate, drepturi reale de garanție și sarcini	Referințe
NU SUNT	

Anexa Nr. 1 La Partea I

Teren

Nr cadastral	Suprafața (mp)*	Observații / Referințe
	5.916	

* Suprafața este determinată în planul de proiecție Stereo 70.



Date referitoare la teren

Crt	Categorie folosință	Intravilan	Suprafața (mp)	Tarla	Parcelă	Nr. topo	Observații / Referințe
1	faneata	NU	5.916	-	-	-	

Lungime Segmente

1) Valorile lungimilor segmentelor sunt obținute din proiecție în plan.

Punct început	X / Y	Punct sfârșit	X / Y	Lungime segment (** (m)
1	574.586,099 636.159,158	2	574.551,615 636.186,339	43.908
2	574.551,615 636.186,339	3	574.531,995 636.178,393	21.168
3	574.531,995 636.178,393	4	574.514,329 636.176,137	17.809
4	574.514,329 636.176,137	5	574.497,427 636.173,56	17.097
5	574.497,427 636.173,56	6	574.461,816 636.169,839	35.805

Punct început	X / Y	Punct sfârșit	X / Y	Lungime segment (** (m)
6	574.461,816 636.169,839	7	574.427,129 636.164,633	35.075
7	574.427,129 636.164,633	8	574.377,686 636.158,457	49.827
8	574.377,686 636.158,457	9	574.340,154 636.151,171	38.233
9	574.340,154 636.151,171	10	574.334,745 636.150,338	5.473
10	574.334,745 636.150,338	11	574.354,84 636.136,539	24.377
11	574.354,84 636.136,539	12	574.359,634 636.132,894	6.022
12	574.359,634 636.132,894	13	574.492,776 636.145,125	133.703
13	574.492,776 636.145,125	1	574.586,099 636.159,158	94.372

** Lungimile segmentelor sunt determinate în planul de proiecție Stereo 70 și sunt rotunjite la 1 milimetru.

*** Distanța dintre puncte este formată din segmente cumulate ce sunt mai mici decât valoarea 1 milimetru.

**DATE DESPRE IMOBILUL NR. 8718**

Oficiul de Cadastru și Publicitate Imobiliară NEAMT
Biroul de Cadastru și Publicitate Imobiliară Targu-Neamt

A. Partea I. Descrierea imobilului

TEREN Extravilan

Adresa: Jud. Neamt

Nr. Crt	Nr cadastral Nr. topografic	Suprafața* (mp)	Observații / Referințe
A1		12.752	Sector cadastral:182 Teren imprejmuit;

B. Partea II. Proprietari și acte

Inscrieri privitoare la dreptul de proprietate și alte drepturi reale		Referințe
/		
Act Administrativ nr. 7846, din 28/04/2023 emis de PRIMARIA COMUNEI PIPIRIG;		
B1	Inscrierea posesiei, drept de PROPRIETATE, dobandit prin Lege, cota actuala 1/1, cota initiala 1/1 1) AGAPIE ION 2) AGAPIE ELENA	A1

C. Partea III. SARCINI .

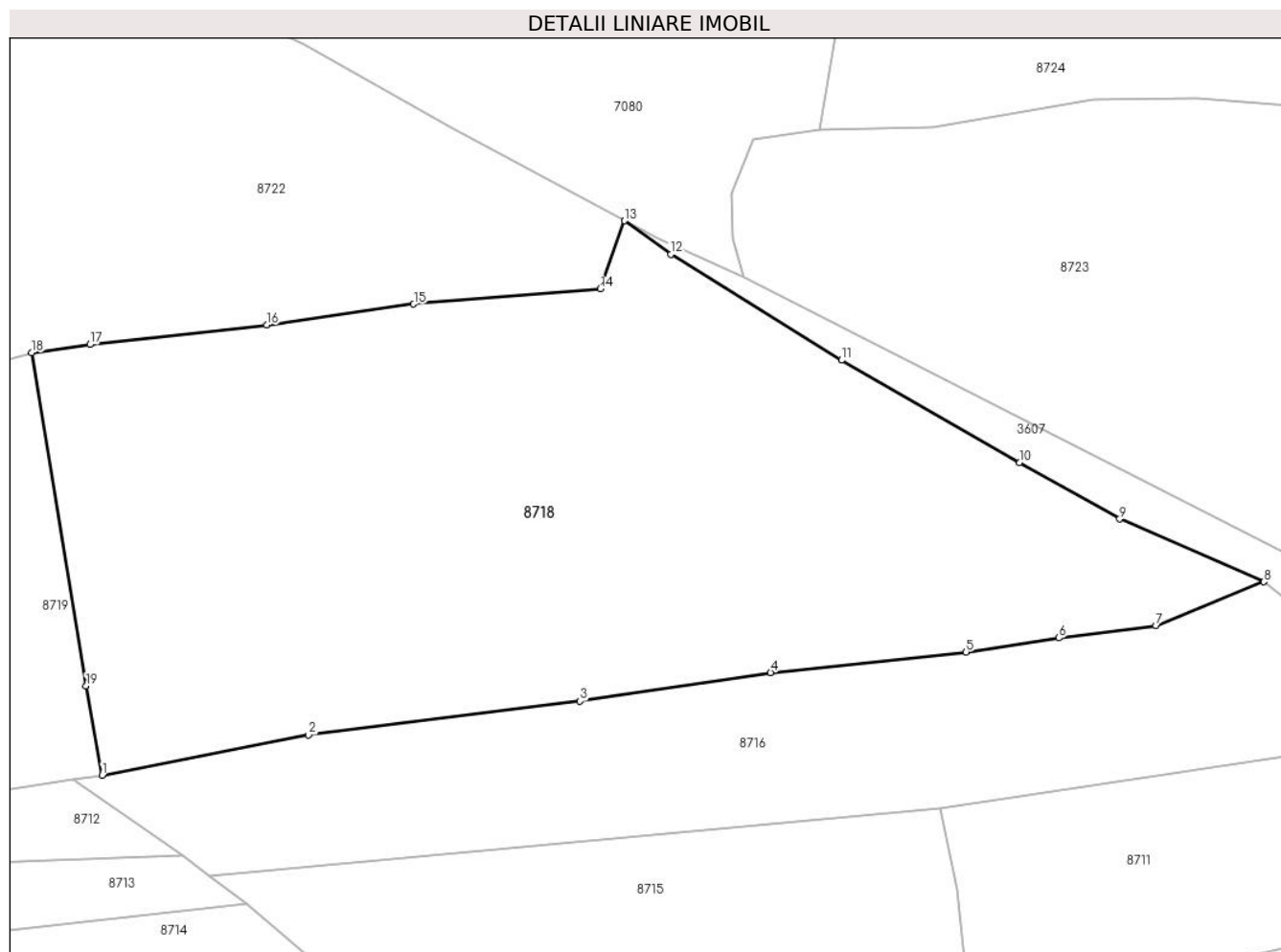
Inscrieri privind dezmembramintele dreptului de proprietate, drepturi reale de garanție și sarcini	Referințe
NU SUNT	

Anexa Nr. 1 La Partea I

Teren

Nr cadastral	Suprafața (mp)*	Observații / Referințe
	12.752	

* Suprafața este determinată în planul de proiecție Stereo 70.



Date referitoare la teren

Crt	Categorie folosință	Intravilan	Suprafața (mp)	Tarla	Parcelă	Nr. topo	Observații / Referințe
1	faneata	NU	12.752	-	-	-	

Lungime Segmente

1) Valorile lungimilor segmentelor sunt obținute din proiecție în plan.

Punct început	X / Y	Punct sfârșit	X / Y	Lungime segment (** (m)
1	574.340,154 636.151,171	2	574.377,686 636.158,457	38.233
2	574.377,686 636.158,457	3	574.427,129 636.164,633	49.827
3	574.427,129 636.164,633	4	574.461,816 636.169,839	35.075
4	574.461,816 636.169,839	5	574.497,427 636.173,56	35.805
5	574.497,427 636.173,56	6	574.514,329 636.176,137	17.097

Punct început	X / Y	Punct sfârșit	X / Y	Lungime segment (** (m)
6	574.514,329 636.176,137	7	574.531,995 636.178,393	17.809
7	574.531,995 636.178,393	8	574.551,615 636.186,339	21.168
8	574.551,615 636.186,339	9	574.525,385 636.197,755	28.607
9	574.525,385 636.197,755	10	574.507,18 636.208,019	20.899
10	574.507,18 636.208,019	11	574.474,744 636.226,659	37.41
11	574.474,744 636.226,659	12	574.443,657 636.245,931	36.576
12	574.443,657 636.245,931	13	574.435,196 636.251,996	10.41
13	574.435,196 636.251,996	14	574.430,821 636.239,621	13.126
14	574.430,821 636.239,621	15	574.396,839 636.236,845	34.095
15	574.396,839 636.236,845	16	574.370,11 636.233,061	26.996
16	574.370,11 636.233,061	17	574.337,919 636.229,51	32.386
17	574.337,919 636.229,51	18	574.327,307 636.228,02	10.716
18	574.327,307 636.228,02	19	574.337,218 636.167,407	61.418
19	574.337,218 636.167,407	1	574.340,154 636.151,171	16.499

** Lungimile segmentelor sunt determinate în planul de proiecție Stereo 70 și sunt rotunjite la 1 milimetru.

*** Distanța dintre puncte este formată din segmente cumulate ce sunt mai mici decât valoarea 1 milimetru.

**DATE DESPRE IMOBILUL NR. 8719**

Oficiul de Cadastru și Publicitate Imobiliară NEAMT
Biroul de Cadastru și Publicitate Imobiliară Targu-Neamt

A. Partea I. Descrierea imobilului

TEREN Extravilan

Adresa: Jud. Neamt

Nr. Crt	Nr cadastral Nr. topografic	Suprafața* (mp)	Observații / Referințe
A1		6.030	Sector cadastral:182 Teren imprejmuit;

B. Partea II. Proprietari și acte

Inscrieri privitoare la dreptul de proprietate și alte drepturi reale		Referințe
/		
Act Administrativ nr. 10778, din 28/06/2023 emis de PRIMARIA COMUNEI PIPIRIG;		
B1	Inscrierea posesiei, drept de PROPRIETATE, dobandit prin Lege, cota actuala 1/1, cota initiala 1/1 1) MARCU DUMITRU	A1

C. Partea III. SARCINI .

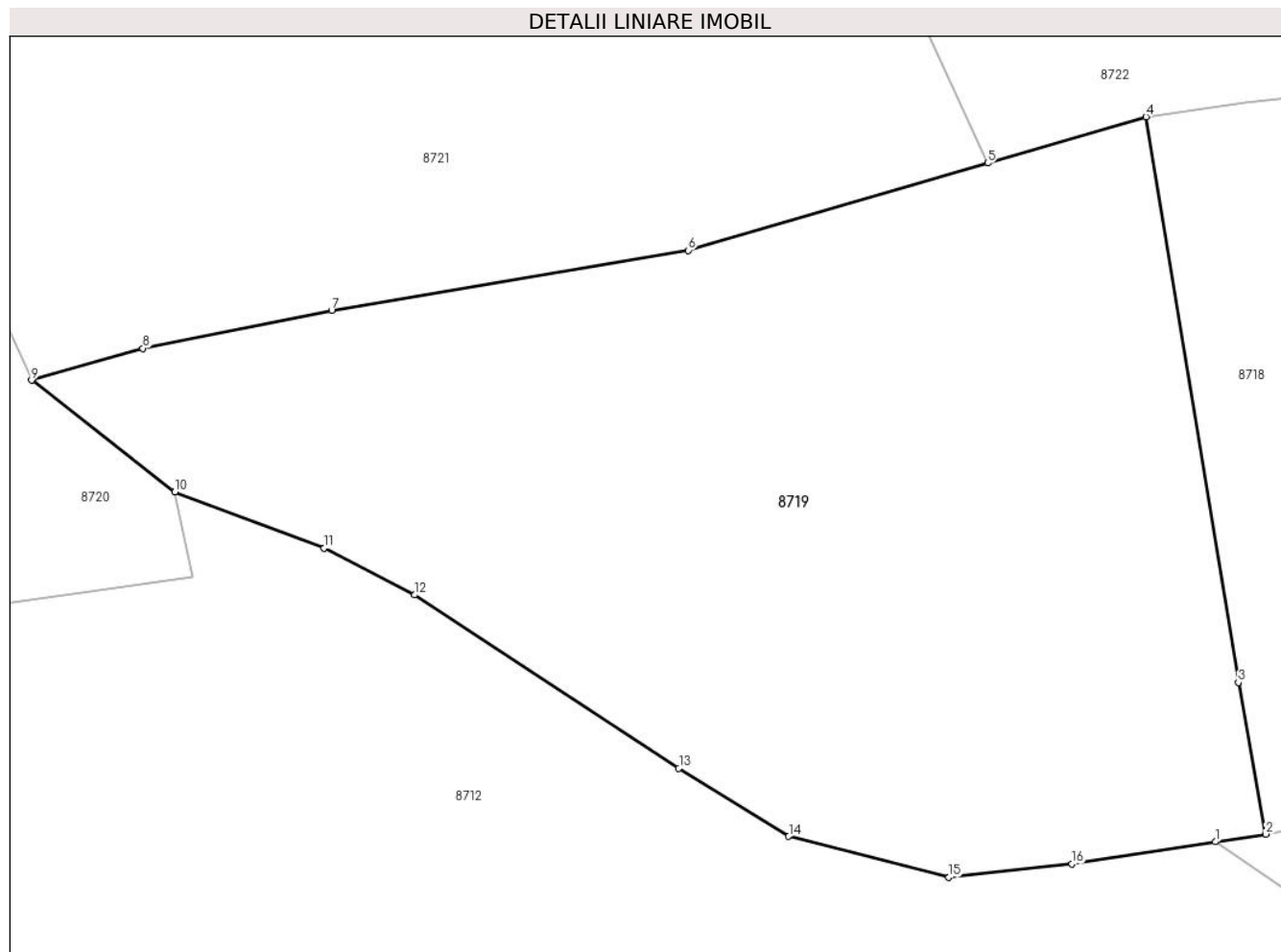
Inscrieri privind dezmembramintele dreptului de proprietate, drepturi reale de garanție și sarcini	Referințe
NU SUNT	

Anexa Nr. 1 La Partea I

Teren

Nr cadastral	Suprafața (mp)*	Observații / Referințe
	6.030	

* Suprafața este determinată în planul de proiecție Stereo 70.



Date referitoare la teren

Crt	Categorie folosință	Intravilan	Suprafața (mp)	Tarla	Parcelă	Nr. topo	Observații / Referințe
1	faneata	NU	6.030	-	-	-	

Lungime Segmente

1) Valorile lungimilor segmentelor sunt obținute din proiecție în plan.

Punct început	X / Y	Punct sfârșit	X / Y	Lungime segment (** (m)
1	574.334,745 636.150,338	2	574.340,154 636.151,171	5.473
2	574.340,154 636.151,171	3	574.337,218 636.167,407	16.499
3	574.337,218 636.167,407	4	574.327,307 636.228,02	61.418
4	574.327,307 636.228,02	5	574.310,321 636.223,071	17.692
5	574.310,321 636.223,071	6	574.278,222 636.213,718	33.434

Punct început	X / Y	Punct sfârşit	X / Y	Lungime segment (** (m)
6	574.278,222 636.213,718	7	574.239,966 636.207,295	38.791
7	574.239,966 636.207,295	8	574.219,71 636.203,21	20.664
8	574.219,71 636.203,21	9	574.207,785 636.199,791	12.405
9	574.207,785 636.199,791	10	574.223,154 636.187,82	19.481
10	574.223,154 636.187,82	11	574.239,157 636.181,794	17.1
11	574.239,157 636.181,794	12	574.248,839 636.176,794	10.897
12	574.248,839 636.176,794	13	574.277,194 636.158,231	33.891
13	574.277,194 636.158,231	14	574.288,987 636.150,925	13.873
14	574.288,987 636.150,925	15	574.306,166 636.146,53	17.732
15	574.306,166 636.146,53	16	574.319,371 636.147,97	13.283
16	574.319,371 636.147,97	1	574.334,745 636.150,338	15.555

** Lungimile segmentelor sunt determinate în planul de proiecție Stereo 70 și sunt rotunjite la 1 milimetru.

*** Distanța dintre puncte este formată din segmente cumulate ce sunt mai mici decât valoarea 1 milimetru.

**DATE DESPRE IMOBILUL NR. 8720**

Oficiul de Cadastru și Publicitate Imobiliară NEAMT
Biroul de Cadastru și Publicitate Imobiliară Targu-Neamt

A. Partea I. Descrierea imobilului

TEREN Extravilan

Adresa: Jud. Neamt

Nr. Crt	Nr cadastral Nr. topografic	Suprafața* (mp)	Observații / Referințe
A1		14.399	Sector cadastral:182 Teren imprejmuit;

B. Partea II. Proprietari și acte

Inscrieri privitoare la dreptul de proprietate și alte drepturi reale		Referințe
/		
Act Administrativ nr. 12353, din 01/08/2023 emis de PRIMARIA COMUNEI PIPIRIG;		
B1	Inscrierea posesiei, drept de PROPRIETATE, dobandit prin Lege, cota actuala 1/1, cota initiala 1/1 1) UNGUREANU NECULAI	A1

C. Partea III. SARCINI .

Inscrieri privind dezmembramintele dreptului de proprietate, drepturi reale de garanție și sarcini	Referințe
NU SUNT	

Anexa Nr. 1 La Partea I

Teren

Nr cadastral	Suprafața (mp)*	Observații / Referințe
	14.399	

* Suprafața este determinată în planul de proiecție Stereo 70.



Date referitoare la teren

Crt	Categorie folosință	Intravilan	Suprafața (mp)	Tarla	Parcelă	Nr. topo	Observații / Referințe
1	faneata	NU	14.399	-	-	-	

Lungime Segmente

1) Valorile lungimilor segmentelor sunt obținute din proiecție în plan.

Punct început	X / Y	Punct sfârșit	X / Y	Lungime segment (** (m)
1	574.223,154 636.187,82	2	574.207,785 636.199,791	19.481
3	574.196,317 636.224,958	4	574.192,129 636.233,846	9.825
5	574.198,508 636.248,906	6	574.214,544 636.281,827	36.619
7	574.186,159 636.285,15	8	574.157,007 636.287,195	29.224
9	574.147,034 636.283,872	10	574.127,344 636.264,442	27.663

Punct început	X / Y	Punct sfârșit	X / Y	Lungime segment (** (m)
2	574.207,785 636.199,791	3	574.196,317 636.224,958	27.657
4	574.192,129 636.233,846	5	574.198,508 636.248,906	16.355
6	574.214,544 636.281,827	7	574.186,159 636.285,15	28.579
8	574.157,007 636.287,195	9	574.147,034 636.283,872	10.512
10	574.127,344 636.264,442	11	574.117,115 636.247,058	20.17

Punct început	X / Y	Punct sfârșit	X / Y	Lungime segment (** (m)
11	574.117,115 636.247,058	12	574.100,412 636.233,173	21.721
13	574.085,068 636.218,856	14	574.074,073 636.202,494	19.713
15	574.066,912 636.190,734	16	574.055,661 636.177,44	17.416
17	574.039,295 636.169,003	18	574.032,805 636.168,17	6.543
19	574.021,068 636.166,663	20	574.018,031 636.153,899	13.12
21	574.016,792 636.142,311	22	574.057,902 636.150,539	41.925
23	574.099,272 636.157,768	24	574.143,928 636.165,798	45.372
25	574.184,328 636.172,733	26	574.202,721 636.175,57	18.611
27	574.225,027 636.178,683	1	574.223,154 636.187,82	9.327

Punct început	X / Y	Punct sfârșit	X / Y	Lungime segment (** (m)
12	574.100,412 636.233,173	13	574.085,068 636.218,856	20.986
14	574.074,073 636.202,494	15	574.066,912 636.190,734	13.769
16	574.055,661 636.177,44	17	574.039,295 636.169,003	18.413
18	574.032,805 636.168,17	19	574.021,068 636.166,663	11.833
20	574.018,031 636.153,899	21	574.016,792 636.142,311	11.654
22	574.057,902 636.150,539	23	574.099,272 636.157,768	41.997
24	574.143,928 636.165,798	25	574.184,328 636.172,733	40.991
26	574.202,721 636.175,57	27	574.225,027 636.178,683	22.522

** Lungimile segmentelor sunt determinate în planul de proiecție Stereo 70 și sunt rotunjite la 1 milimetru.

*** Distanța dintre puncte este formată din segmente cumulate ce sunt mai mici decât valoarea 1 milimetru.

**DATE DESPRE IMOBILUL NR. 8721**

Oficiul de Cadastru și Publicitate Imobiliară NEAMT
Biroul de Cadastru și Publicitate Imobiliară Targu-Neamt

A. Partea I. Descrierea imobilului

TEREN Extravilan

Adresa: Jud. Neamt

Nr. Crt	Nr cadastral Nr. topografic	Suprafața* (mp)	Observații / Referințe
A1		7.453	Sector cadastral:182 Teren neimpregmuit;

B. Partea II. Proprietari și acte

Inscrieri privitoare la dreptul de proprietate și alte drepturi reale		Referințe
/		
Act Administrativ nr. 10777, din 28/06/2023 emis de PRIMARIA COMUNEI PIPIRIG;		
B1	Inscrierea posesiei, drept de PROPRIETATE, dobandit prin Lege, cota actuala 1/1, cota initiala 1/1 1) COJOCARU DRAGOȘ	A1

C. Partea III. SARCINI .

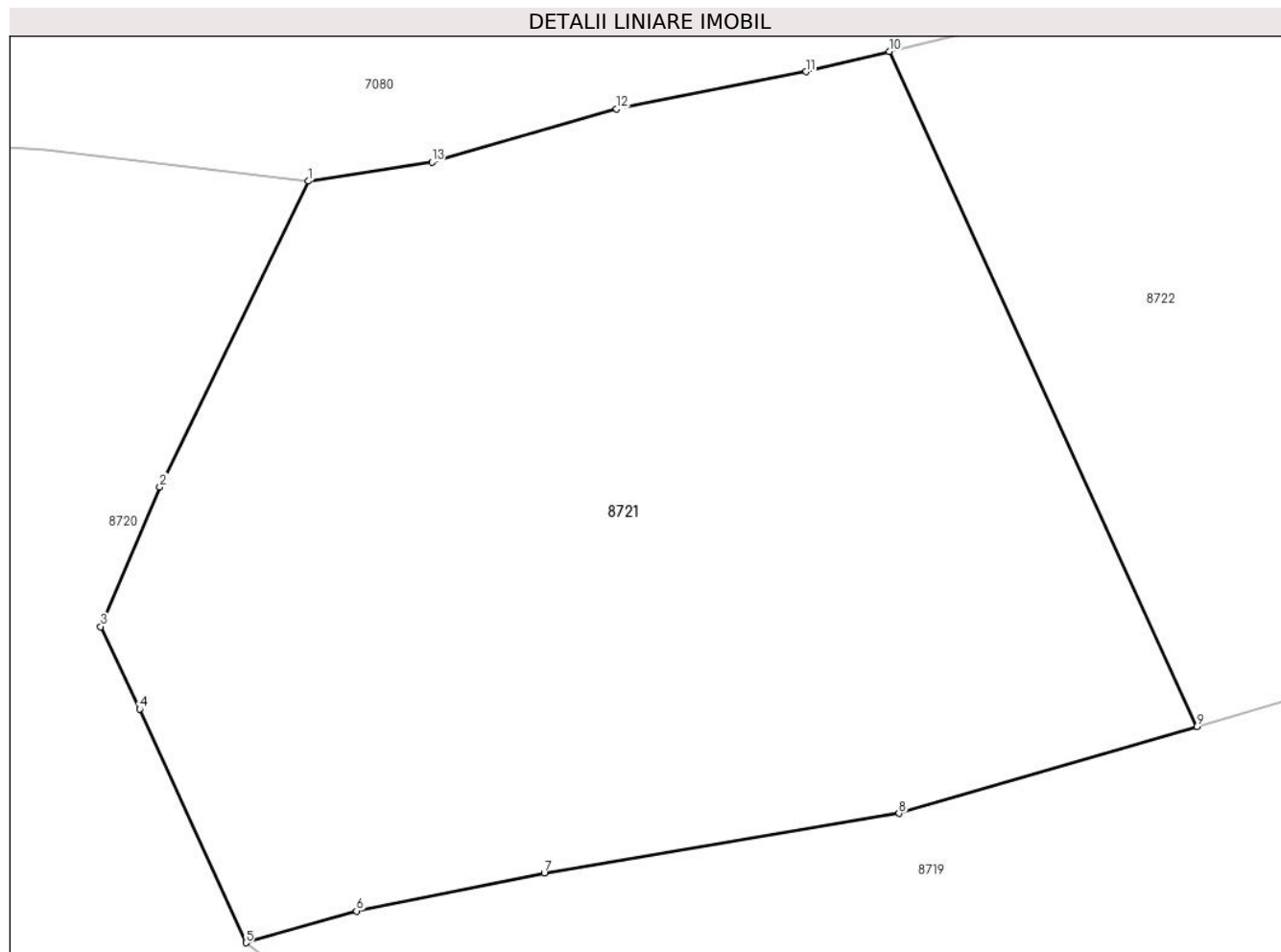
Inscrieri privind dezmembramintele dreptului de proprietate, drepturi reale de garanție și sarcini	Referințe
NU SUNT	

Anexa Nr. 1 La Partea I

Teren

Nr cadastral	Suprafața (mp)*	Observații / Referințe
	7.453	

* Suprafața este determinată în planul de proiecție Stereo 70.



Date referitoare la teren

Crt	Categorie folosință	Intravilan	Suprafața (mp)	Tarla	Parcelă	Nr. topo	Observații / Referințe
1	faneata	NU	7.453	-	-	-	

Lungime Segmente

1) Valorile lungimilor segmentelor sunt obținute din proiecție în plan.

Punct început	X / Y	Punct sfârșit	X / Y	Lungime segment (** (m)
1	574.214,544 636.281,827	2	574.198,508 636.248,906	36.619
2	574.198,508 636.248,906	3	574.192,129 636.233,846	16.355
3	574.192,129 636.233,846	4	574.196,317 636.224,958	9.825
4	574.196,317 636.224,958	5	574.207,785 636.199,791	27.657
5	574.207,785 636.199,791	6	574.219,71 636.203,21	12.405

Punct început	X / Y	Punct sfârșit	X / Y	Lungime segment (** (m)
6	574.219,71 636.203,21	7	574.239,966 636.207,295	20.664
7	574.239,966 636.207,295	8	574.278,222 636.213,718	38.791
8	574.278,222 636.213,718	9	574.310,321 636.223,071	33.434
9	574.310,321 636.223,071	10	574.277,176 636.295,809	79.934
10	574.277,176 636.295,809	11	574.268,191 636.293,622	9.247
11	574.268,191 636.293,622	12	574.247,765 636.289,597	20.819
12	574.247,765 636.289,597	13	574.227,842 636.283,872	20.729
13	574.227,842 636.283,872	1	574.214,544 636.281,827	13.454

** Lungimile segmentelor sunt determinate în planul de proiecție Stereo 70 și sunt rotunjite la 1 milimetru.

*** Distanța dintre puncte este formată din segmente cumulate ce sunt mai mici decât valoarea 1 milimetru.

**DATE DESPRE IMOBILUL NR. 8722**

Oficiul de Cadastru și Publicitate Imobiliară NEAMT
Biroul de Cadastru și Publicitate Imobiliară Targu-Neamt

A. Partea I. Descrierea imobilului

TEREN Extravilan

Adresa: Jud. Neamt

Nr. Crt	Nr cadastral Nr. topografic	Suprafața* (mp)	Observații / Referințe
A1		7.455	Sector cadastral:182 Teren imprejmuit;

B. Partea II. Proprietari și acte

Inscrieri privitoare la dreptul de proprietate și alte drepturi reale		Referințe
/		
Act Administrativ nr. 6408, din 07/04/2023 emis de PRIMARIA COMUNEI PIPIRIG;		
B1	Inscrierea posesiei, drept de PROPRIETATE, dobandit prin Lege, cota actuala 1/1, cota initiala 1/1 1) NISTOR DUMITRU 2) NISTOR IOANA, - soti	A1

C. Partea III. SARCINI .

Inscrieri privind dezmembramintele dreptului de proprietate, drepturi reale de garanție și sarcini	Referințe
NU SUNT	

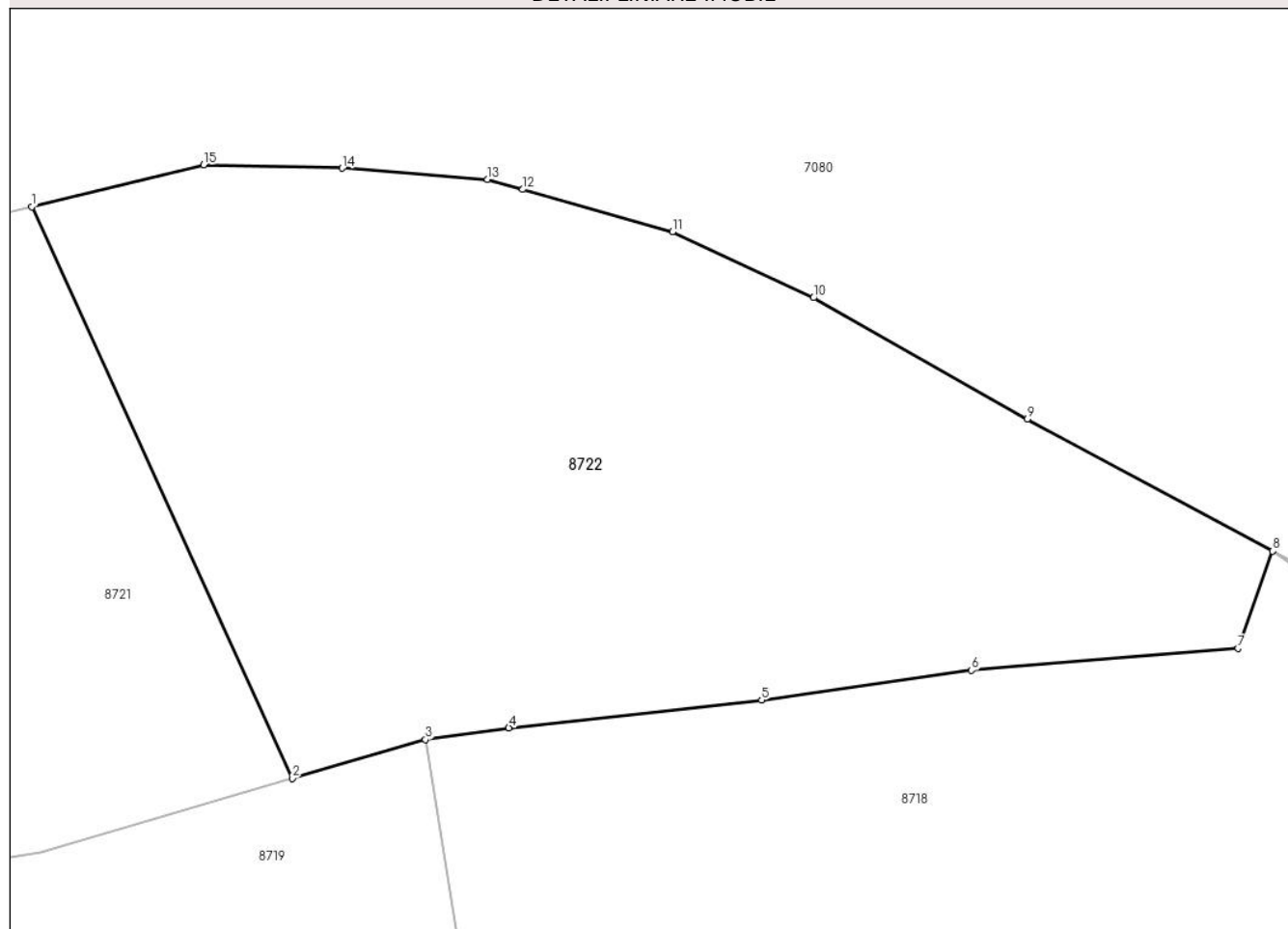
Anexa Nr. 1 La Partea I

Teren

Nr cadastral	Suprafața (mp)*	Observații / Referințe
	7.455	

* Suprafața este determinată în planul de proiecție Stereo 70.

DETALII LINIARE IMOBIL



Date referitoare la teren

Crt	Categorie folosință	Intra vilan	Suprafața (mp)	Tarla	Parcelă	Nr. topo	Observații / Referințe
1	faneata	NU	7.455	-	-	-	

Lungime Segmente

1) Valorile lungimilor segmentelor sunt obținute din proiecție în plan.

Punct început	X / Y	Punct sfârșit	X / Y	Lungime segment (** (m)
1	574.277,176 636.295,809	2	574.310,321 636.223,071	79.934
2	574.310,321 636.223,071	3	574.327,307 636.228,02	17.692
3	574.327,307 636.228,02	4	574.337,919 636.229,51	10.716
4	574.337,919 636.229,51	5	574.370,11 636.233,061	32.386
5	574.370,11 636.233,061	6	574.396,839 636.236,845	26.996

Punct început	X / Y	Punct sfârşit	X / Y	Lungime segment (** (m)
6	574.396,839 636.236,845	7	574.430,821 636.239,621	34.095
7	574.430,821 636.239,621	8	574.435,196 636.251,996	13.126
8	574.435,196 636.251,996	9	574.403,946 636.268,805	35.484
9	574.403,946 636.268,805	10	574.376,737 636.284,233	31.279
10	574.376,737 636.284,233	11	574.358,753 636.292,608	19.838
11	574.358,753 636.292,608	12	574.339,707 636.298,024	19.801
12	574.339,707 636.298,024	13	574.335,199 636.299,307	4.687
13	574.335,199 636.299,307	14	574.316,721 636.300,728	18.533
14	574.316,721 636.300,728	15	574.299,055 636.301,134	17.671
15	574.299,055 636.301,134	1	574.277,176 636.295,809	22.518

** Lungimile segmentelor sunt determinate în planul de proiecție Stereo 70 și sunt rotunjite la 1 milimetru.

*** Distanța dintre puncte este formată din segmente cumulate ce sunt mai mici decât valoarea 1 milimetru.

**DATE DESPRE IMOBILUL NR. 8948**

Oficiul de Cadastru și Publicitate Imobiliară NEAMT
Biroul de Cadastru și Publicitate Imobiliară Targu-Neamt

A. Partea I. Descrierea imobilului

TEREN Extravilan

Adresa: Jud. Neamt

Nr. Crt	Nr cadastral Nr. topografic	Suprafața* (mp)	Observații / Referințe
A1		5.708	Sector cadastral:182 Teren neimprejmuit;

B. Partea II. Proprietari și acte

Inscrieri privitoare la dreptul de proprietate și alte drepturi reale		Referințe
/		
Act Normativ nr. 7, din 13/03/1996 emis de GUVERNUL ROMÂNIEI;		
B1	Inscrierea provizorie, drept de PROPRIETATE, dobandit prin Lege, cota actuala 1/1, cota initiala 1/1 1) COMUNA PIPIRIG, CIF:99999999999999, PROPRIETAR NEIDENTIFICAT	A1

C. Partea III. SARCINI .

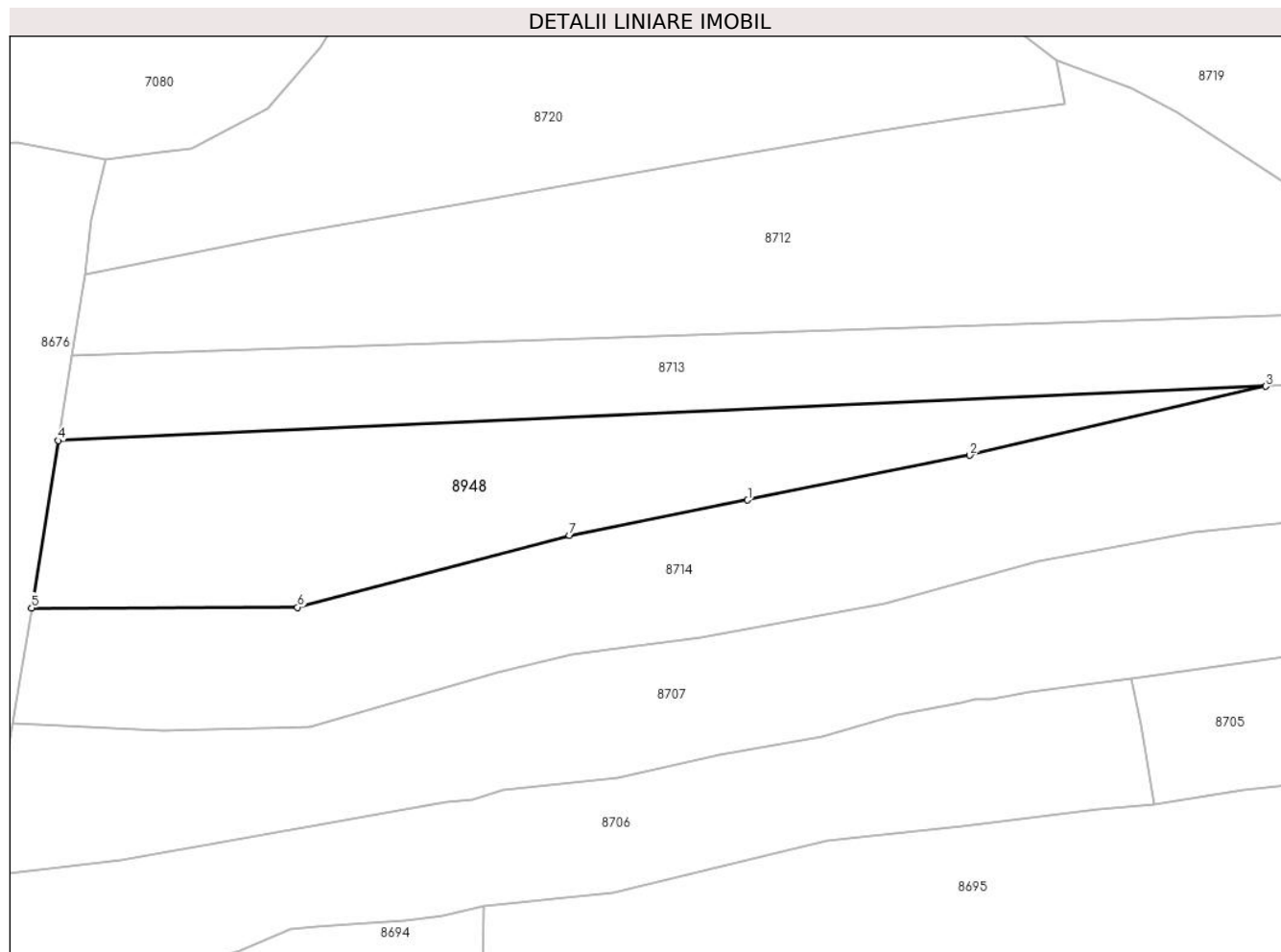
Inscrieri privind dezmembramintele dreptului de proprietate, drepturi reale de garanție și sarcini	Referințe
NU SUNT	

Anexa Nr. 1 La Partea I

Teren

Nr cadastral	Suprafața (mp)*	Observații / Referințe
	5.708	

* Suprafața este determinată în planul de proiecție Stereo 70.



Date referitoare la teren

Crt	Categorie folosință	Intravilan	Suprafața (mp)	Tarla	Parcelă	Nr. topo	Observații / Referințe
1	faneata	NU	5.708	-	-	-	

Lungime Segmente

1) Valorile lungimilor segmentelor sunt obținute din proiecție în plan.

Punct început	X / Y	Punct sfârșit	X / Y	Lungime segment (** (m)
1	574.157,605 636.094,513	2	574.204,815 636.104,005	48.155
2	574.204,815 636.104,005	3	574.267,665 636.118,612	64.525
3	574.267,665 636.118,612	4	574.011,155 636.107,126	256.767
4	574.011,155 636.107,126	5	574.005,466 636.071,622	35.957
5	574.005,466 636.071,622	6	574.061,933 636.071,724	56.467

Punct început	X / Y	Punct sfârșit	X / Y	Lungime segment (** (m)
6	574.061,933 636.071,724	7	574.119,735 636.086,989	59.784
7	574.119,735 636.086,989	1	574.157,605 636.094,513	38.61

** Lungimile segmentelor sunt determinate în planul de proiecție Stereo 70 și sunt rotunjite la 1 milimetru.

*** Distanța dintre puncte este formată din segmente cumulate ce sunt mai mici decât valoarea 1 milimetru.

**DATE DESPRE IMOBILUL NR. 8949**

Oficiul de Cadastru și Publicitate Imobiliară NEAMT
 Biroul de Cadastru și Publicitate Imobiliară Targu-Neamt

A. Partea I. Descrierea imobilului

TEREN Extravilan

Adresa: Jud. Neamt

Nr. Crt	Nr cadastral Nr. topografic	Suprafața* (mp)	Observații / Referințe
A1		Din acte: 7.250 Masurata: 7.869	Sector cadastral:182 Teren imprejmuit;

B. Partea II. Proprietari și acte

Inscrieri privitoare la dreptul de proprietate și alte drepturi reale		Referințe
/		
Act Notarial nr. 2275, din 12/02/1992 emis de NOTARIATUL DE STAT JUDETEA NEAMT;		
B1	Intabulare, drept de PROPRIETATE, dobandit prin Conventie, cota actuala 1/1, cota initiala 1/1 1) URCAN VERGINIA	A1

C. Partea III. SARCINI .

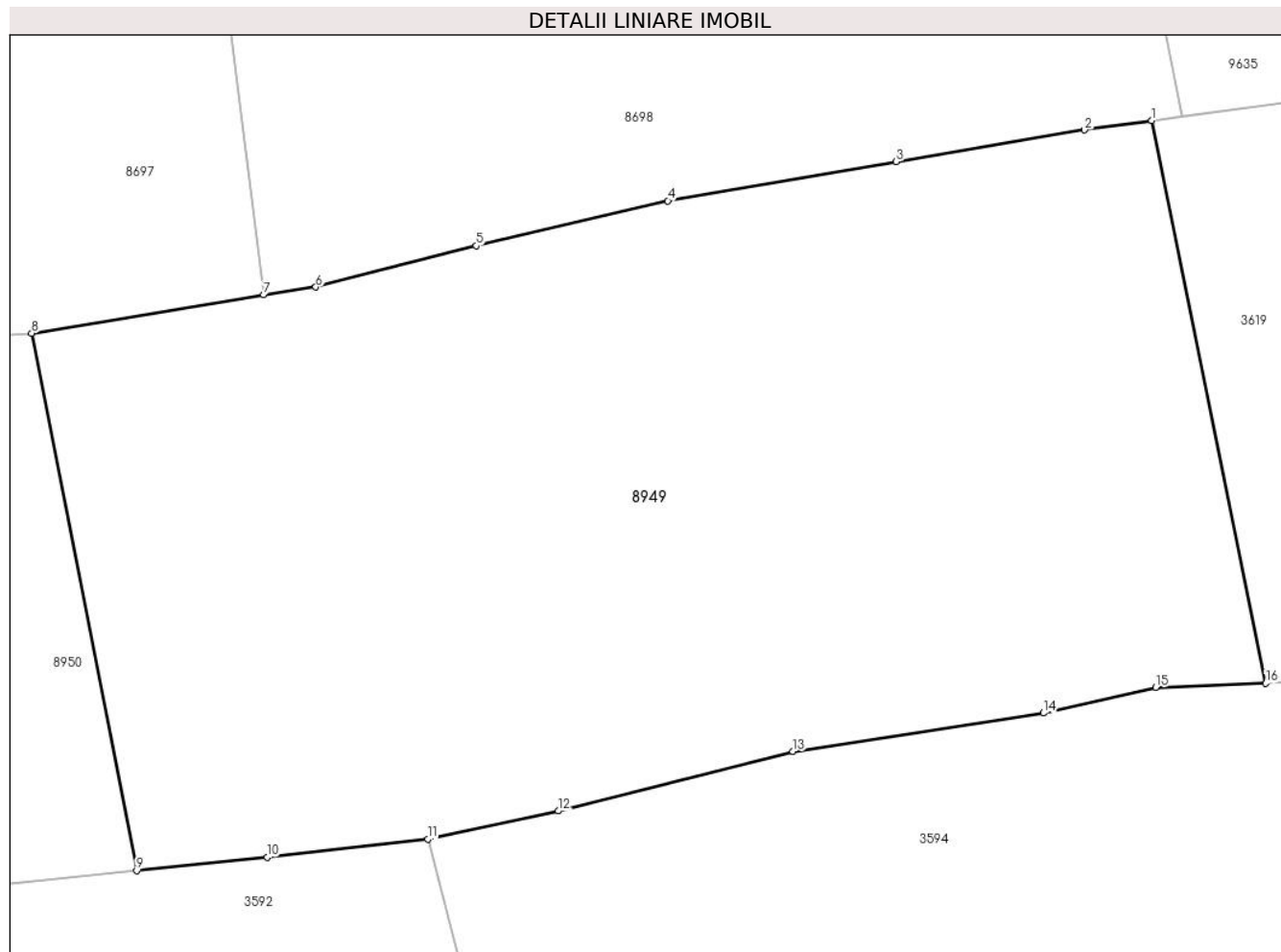
Inscrieri privind dezmembramintele dreptului de proprietate, drepturi reale de garanție și sarcini	Referințe
NU SUNT	

Anexa Nr. 1 La Partea I

Teren

Nr cadastral	Suprafața (mp)*	Observații / Referințe
	Din acte: 7.250 Masurata: 7.869	

* Suprafața este determinată în planul de proiecție Stereo 70.



Date referitoare la teren

Crt	Categorie folosință	Intra vilan	Suprafața (mp)	Tarla	Parcelă	Nr. topo	Observații / Referințe
1	faneata	NU	7.869	-	-	-	

Lungime Segmente

1) Valorile lungimilor segmentelor sunt obținute din proiecție în plan.

Punct început	X / Y	Punct sfârșit	X / Y	Lungime segment (** (m)
1	574.564,221 635.925,708	2	574.556,79 635.924,689	7.501
2	574.556,79 635.924,689	3	574.535,977 635.921,2	21.103
3	574.535,977 635.921,2	4	574.510,739 635.916,858	25.609
4	574.510,739 635.916,858	5	574.489,547 635.911,89	21.767
5	574.489,547 635.911,89	6	574.471,821 635.907,315	18.307

Punct început	X / Y	Punct sfârșit	X / Y	Lungime segment (** (m)
6	574.471,821 635.907,315	7	574.466,062 635.906,461	5.822
7	574.466,062 635.906,461	8	574.440,414 635.902,231	25.994
8	574.440,414 635.902,231	9	574.452,016 635.842,823	60.53
9	574.452,016 635.842,823	10	574.466,435 635.844,292	14.494
10	574.466,435 635.844,292	11	574.484,201 635.846,288	17.878
11	574.484,201 635.846,288	12	574.498,625 635.849,418	14.76
12	574.498,625 635.849,418	13	574.524,547 635.855,999	26.744
13	574.524,547 635.855,999	14	574.552,248 635.860,234	28.023
14	574.552,248 635.860,234	15	574.564,648 635.863,052	12.716
15	574.564,648 635.863,052	16	574.576,824 635.863,523	12.185
16	574.576,824 635.863,523	1	574.564,221 635.925,708	63.449

** Lungimile segmentelor sunt determinate în planul de proiecție Stereo 70 și sunt rotunjite la 1 milimetru.

*** Distanța dintre puncte este formată din segmente cumulate ce sunt mai mici decât valoarea 1 milimetru.

**DATE DESPRE IMOBILUL NR. 8950**

Oficiul de Cadastru și Publicitate Imobiliară NEAMT
 Biroul de Cadastru și Publicitate Imobiliară Targu-Neamt

A. Partea I. Descrierea imobilului

TEREN Extravilan

Adresa: Jud. Neamt

Nr. Crt	Nr cadastral Nr. topografic	Suprafața* (mp)	Observații / Referințe
A1		Din acte: 8.000 Masurata: 7.869	Sector cadastral:182 Teren imprejmuit;

B. Partea II. Proprietari și acte

Inscrieri privitoare la dreptul de proprietate și alte drepturi reale		Referințe
/		
Act Notarial nr. 2273, din 12/02/1992 emis de NOTARIATUL DE STAT JUDETEAN NEAMT;		
B1	Intabulare, drept de PROPRIETATE, dobandit prin Conventie, cota actuala 1/1, cota initiala 1/1 1) BENEDEK MARIA	A1

C. Partea III. SARCINI .

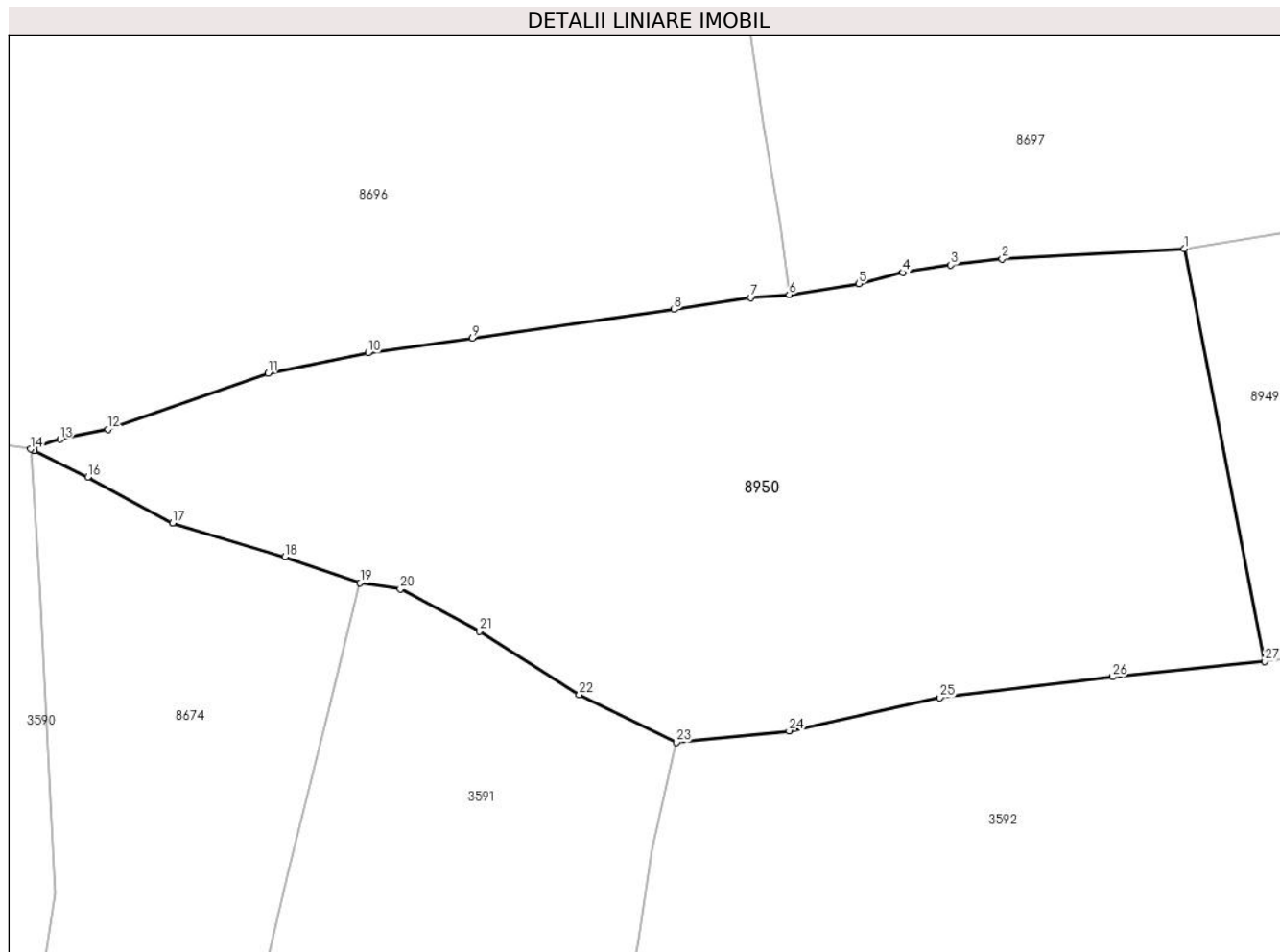
Inscrieri privind dezmembramintele dreptului de proprietate, drepturi reale de garanție și sarcini	Referințe
NU SUNT	

Anexa Nr. 1 La Partea I

Teren

Nr cadastral	Suprafața (mp)*	Observații / Referințe
	Din acte: 8.000 Masurata: 7.869	

* Suprafața este determinată în planul de proiecție Stereo 70.



Date referitoare la teren

Crt	Categorie folosință	Intra vilan	Suprafața (mp)	Tarla	Parcelă	Nr. topo	Observații / Referințe
1	faneata	NU	7.869	-	-	-	

Lungime Segmente

1) Valorile lungimilor segmentelor sunt obținute din proiecție în plan.

Punct început	X / Y	Punct sfârșit	X / Y	Lungime segment (** (m)
1	574.440,414 635.902,231	2	574.414,192 635.900,786	26.262
3	574.406,794 635.899,915	4	574.399,919 635.898,835	6.959
5	574.393,568 635.897,181	6	574.383,524 635.895,656	10.159
7	574.377,992 635.895,206	8	574.366,92 635.893,495	11.203
9	574.337,913 635.889,348	10	574.322,881 635.887,248	15.178

Punct început	X / Y	Punct sfârșit	X / Y	Lungime segment (** (m)
2	574.414,192 635.900,786	3	574.406,794 635.899,915	7.449
4	574.399,919 635.898,835	5	574.393,568 635.897,181	6.563
6	574.383,524 635.895,656	7	574.377,992 635.895,206	5.55
8	574.366,92 635.893,495	9	574.337,913 635.889,348	29.302
10	574.322,881 635.887,248	11	574.308,474 635.884,336	14.698

Punct început	X / Y	Punct sfârșit	X / Y	Lungime segment (** (m)
11	574.308,474 635.884,336	12	574.285,421 635.876,262	24.426
13	574.278,536 635.874,802	14	574.274,284 635.873,414	4.473
15	574.274,826 635.873,142	16	574.282,507 635.869,387	8.55
17	574.294,698 635.862,734	18	574.310,874 635.857,896	16.884
19	574.321,731 635.854,112	20	574.327,529 635.853,237	5.864
21	574.338,896 635.847,181	22	574.353,304 635.838,054	17.056
23	574.367,273 635.831,149	24	574.383,515 635.832,828	16.329
25	574.405,246 635.837,565	26	574.430,079 635.840,588	25.016
27	574.452,016 635.842,823	1	574.440,414 635.902,231	60.53

Punct început	X / Y	Punct sfârșit	X / Y	Lungime segment (** (m)
12	574.285,421 635.876,262	13	574.278,536 635.874,802	7.038
14	574.274,284 635.873,414	15	574.274,826 635.873,142	0.606
16	574.282,507 635.869,387	17	574.294,698 635.862,734	13.888
18	574.310,874 635.857,896	19	574.321,731 635.854,112	11.498
20	574.327,529 635.853,237	21	574.338,896 635.847,181	12.88
22	574.353,304 635.838,054	23	574.367,273 635.831,149	15.582
24	574.383,515 635.832,828	25	574.405,246 635.837,565	22.241
26	574.430,079 635.840,588	27	574.452,016 635.842,823	22.051

** Lungimile segmentelor sunt determinate în planul de proiecție Stereo 70 și sunt rotunjite la 1 milimetru.

*** Distanța dintre puncte este formată din segmente cumulate ce sunt mai mici decât valoarea 1 milimetru.

**DATE DESPRE IMOBILUL NR. 9529**

Oficiul de Cadastru și Publicitate Imobiliară NEAMT
Biroul de Cadastru și Publicitate Imobiliară Targu-Neamt

A. Partea I. Descrierea imobilului

TEREN Extravilan

Adresa: Jud. Neamt

Nr. Crt	Nr cadastral Nr. topografic	Suprafața* (mp)	Observații / Referințe
A1		Din acte: 2.400 Masurata: 2.404	Sector cadastral:182 Teren imprejmuit;

B. Partea II. Proprietari și acte

Inscrieri privitoare la dreptul de proprietate și alte drepturi reale	Referințe
/	
Hotarare Judecatoreasca nr. 2946, din 13/12/2002 emis de JUDECATOARIA TARGU NEAMT (Incheiere nr. 461/23.07.2008);	
B1	A1
Intabulare, drept de PROPRIETATE, dobandit prin Hotarare Judecatoreasca, cota actuala 1/1, cota initiala 1/1	
1) MIJA ANISIA	
2) AIRINEI OANA-MIHAELA	

C. Partea III. SARCINI .

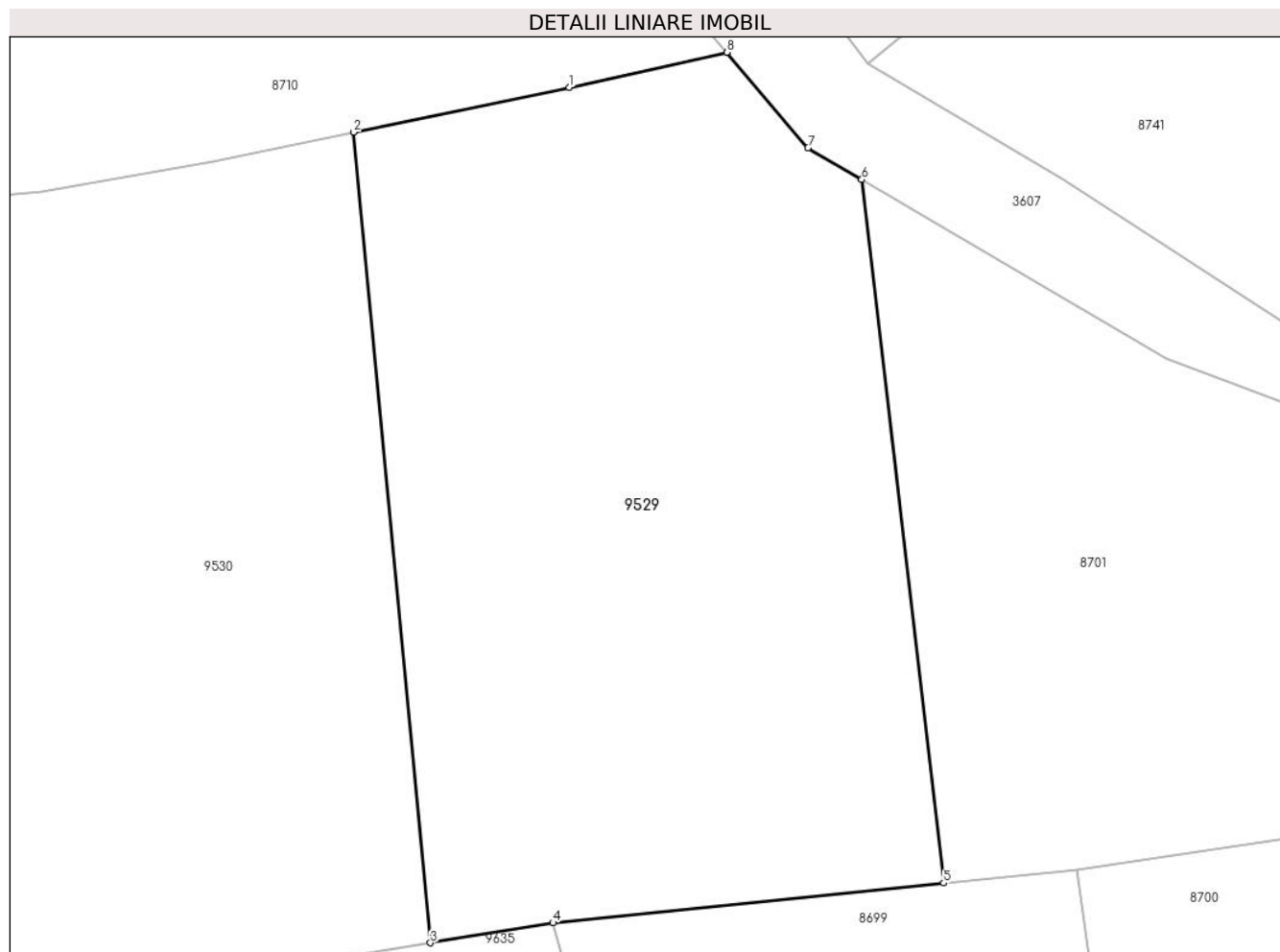
Inscrieri privind dezmembramintele dreptului de proprietate, drepturi reale de garanție și sarcini	Referințe
NU SUNT	

Anexa Nr. 1 La Partea I

Teren

Nr cadastral	Suprafața (mp)*	Observații / Referințe
	Din acte: 2.400 Masurata: 2.404	

* Suprafața este determinată în planul de proiecție Stereo 70.



Date referitoare la teren

Crt	Categorie folosință	Intra vilan	Suprafața (mp)	Tarla	Parcelă	Nr. topo	Observații / Referințe
1	drum	NU	280	-	-	-	
2	faneata	NU	551	-	-	-	
3	faneata	NU	1.573	-	-	-	

Lungime Segmente

1) Valorile lungimilor segmentelor sunt obținute din proiecție în plan.

Punct început	X / Y	Punct sfârșit	X / Y	Lungime segment (** (m)
1	574.674,227 636.071,313	2	574.657,778 636.067,901	16.799
2	574.657,778 636.067,901	3	574.663,642 636.006,075	62.103
3	574.663,642 636.006,075	4	574.672,989 636.007,597	9.47

Punct început	X / Y	Punct sfârșit	X / Y	Lungime segment (** (m)
4	574.672,989 636.007,597	5	574.702,787 636.010,632	29.952
5	574.702,787 636.010,632	6	574.696,546 636.064,286	54.016
6	574.696,546 636.064,286	7	574.692,427 636.066,702	4.775
7	574.692,427 636.066,702	8	574.686,237 636.073,989	9.561
8	574.686,237 636.073,989	1	574.674,227 636.071,313	12.305

** Lungimile segmentelor sunt determinate în planul de proiecție Stereo 70 și sunt rotunjite la 1 milimetru.

*** Distanța dintre puncte este formată din segmente cumulate ce sunt mai mici decât valoarea 1 milimetru.

**DATE DESPRE IMOBILUL NR. 9530**

Oficiul de Cadastru și Publicitate Imobiliară NEAMT
Biroul de Cadastru și Publicitate Imobiliară Targu-Neamt

A. Partea I. Descrierea imobilului

TEREN Extravilan

Adresa: Jud. Neamt

Nr. Crt	Nr cadastral Nr. topografic	Suprafața* (mp)	Observații / Referințe
A1		2.404	Sector cadastral:182 Teren neimpregmuit;

B. Partea II. Proprietari și acte

Inscrieri privitoare la dreptul de proprietate și alte drepturi reale		Referințe
/		
Act Normativ nr. 7, din 13/03/1996 emis de GUVERNUL ROMÂNIEI;		
B1	Inscrierea provizorie, drept de PROPRIETATE, dobandit prin Lege, cota actuala 1/1, cota initiala 1/1	A1
1) COMUNA PIPIRIG, CIF:99999999999999, PROPRIETAR NEIDENTIFICAT		

C. Partea III. SARCINI .

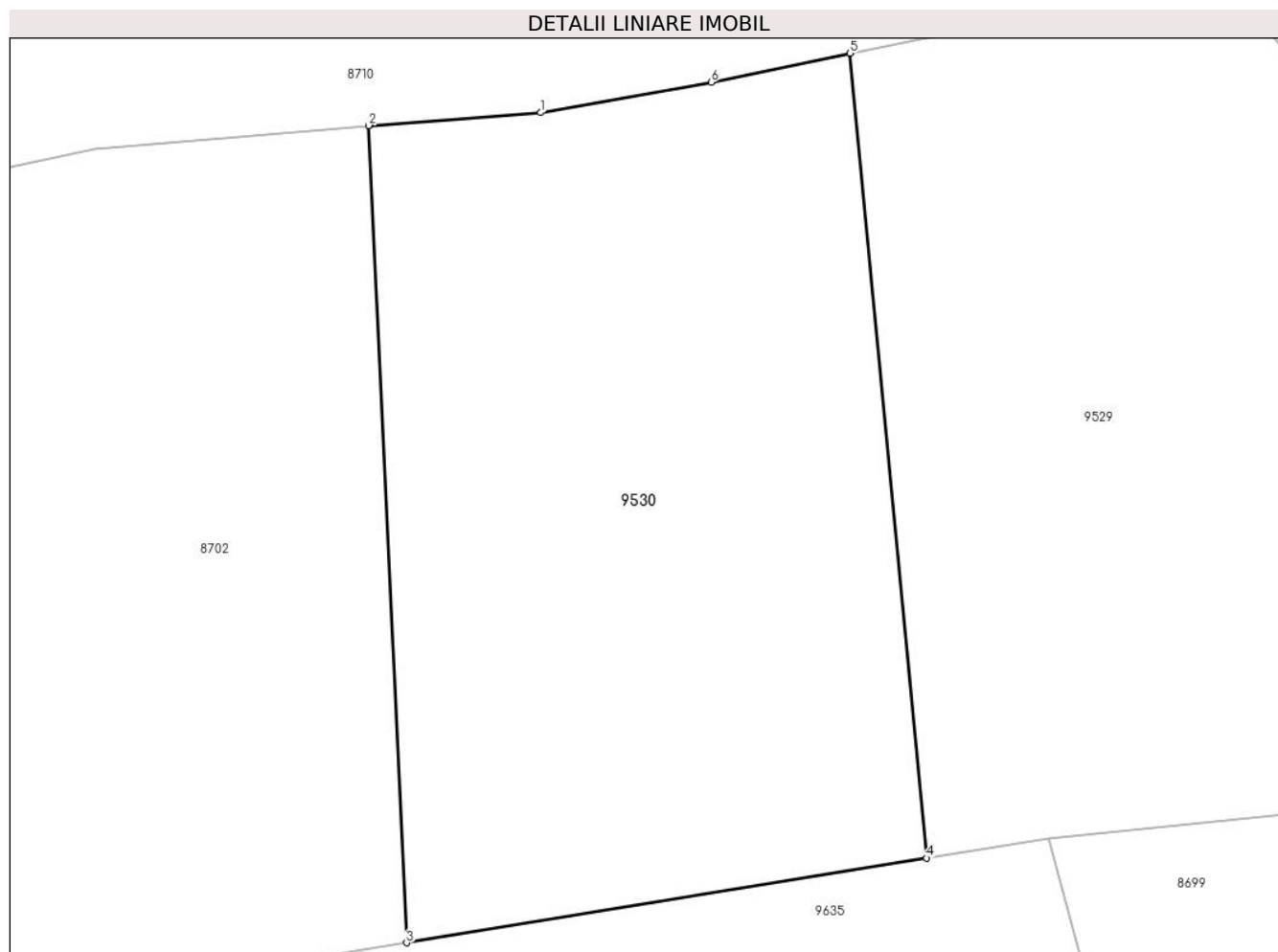
Inscrieri privind dezmembramintele dreptului de proprietate, drepturi reale de garanție și sarcini	Referințe
NU SUNT	

Anexa Nr. 1 La Partea I

Teren

Nr cadastral	Suprafața (mp)*	Observații / Referințe
	2.404	

* Suprafața este determinată în planul de proiecție Stereo 70.



Date referitoare la teren

Crt	Categorie folosință	Intravilan	Suprafața (mp)	Tarla	Parcelă	Nr. topo	Observații / Referințe
1	faneata	NU	2.404	-	-	-	

Lungime Segmente

1) Valorile lungimilor segmentelor sunt obținute din proiecție în plan.

Punct început	X / Y	Punct sfârșit	X / Y	Lungime segment (** (m)
1	574.633,959 636.063,33	2	574.620,767 636.062,349	13.228
2	574.620,767 636.062,349	3	574.623,672 635.999,568	62.848
3	574.623,672 635.999,568	4	574.663,642 636.006,075	40.496
4	574.663,642 636.006,075	5	574.657,778 636.067,901	62.103
5	574.657,778 636.067,901	6	574.647,083 636.065,682	10.923

Punct început	X / Y	Punct sfârșit	X / Y	Lungime segment (** (m)
6	574.647,083 636.065,682	1	574.633,959 636.063,33	13.333

** Lungimile segmentelor sunt determinate în planul de proiecție Stereo 70 și sunt rotunjite la 1 milimetru.

*** Distanța dintre puncte este formată din segmente cumulate ce sunt mai mici decât valoarea 1 milimetru.

**DATE DESPRE IMOBILUL NR. 9635**

Oficiul de Cadastru și Publicitate Imobiliară NEAMT
Biroul de Cadastru și Publicitate Imobiliară Targu-Neamt

A. Partea I. Descrierea imobilului

TEREN Extravilan

Adresa: Jud. Neamt

Nr. Crt	Nr cadastral Nr. topografic	Suprafața* (mp)	Observații / Referințe
A1		7.899	Sector cadastral:182 Teren neimpregmuit;

B. Partea II. Proprietari și acte

Inscrieri privitoare la dreptul de proprietate și alte drepturi reale		Referințe
/		
Act Normativ nr. 7, din 13/03/1996 emis de GUVERNUL ROMÂNIEI;		
B1	Inscrierea provizorie, drept de PROPRIETATE, dobandit prin Lege, cota actuala 1/1, cota initiala 1/1 1) COMUNA PIPIRIG, CIF:99999999999999, PROPRIETAR NEIDENTIFICAT	A1

C. Partea III. SARCINI .

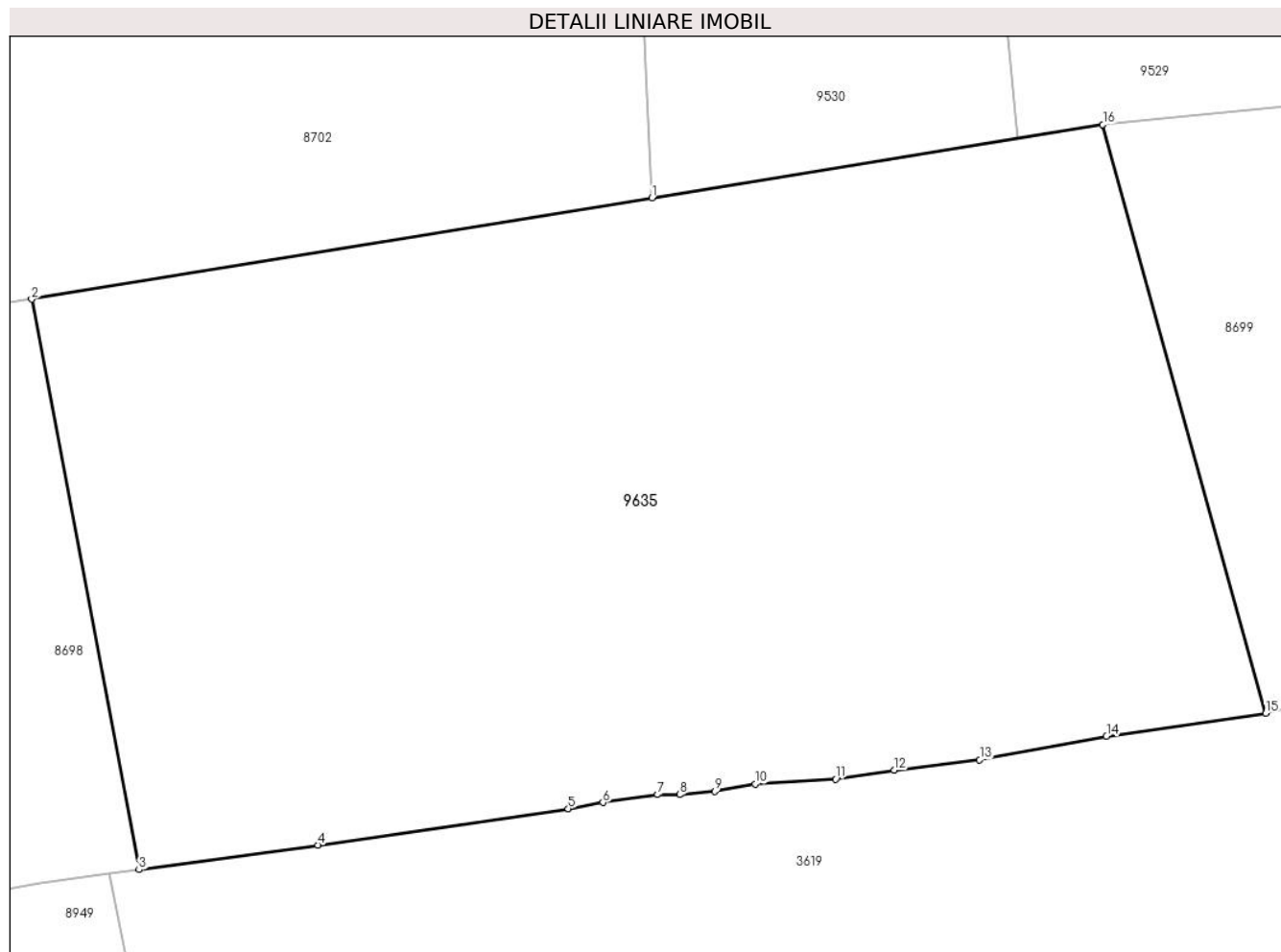
Inscrieri privind dezmembramintele dreptului de proprietate, drepturi reale de garanție și sarcini	Referințe
NU SUNT	

Anexa Nr. 1 La Partea I

Teren

Nr cadastral	Suprafața (mp)*	Observații / Referințe
	7.899	

* Suprafața este determinată în planul de proiecție Stereo 70.



Date referitoare la teren

Crt	Categorie folosință	Intra vilan	Suprafața (mp)	Tarla	Parcelă	Nr. topo	Observații / Referințe
1	drum	NU	496	-	-	-	
2	faneata	NU	2.149	-	-	-	
3	faneata	NU	5.254	-	-	-	

Lungime Segmente

1) Valorile lungimilor segmentelor sunt obținute din proiecție în plan.

Punct început	X / Y	Punct sfârșit	X / Y	Lungime segment (** (m)
1	574.623,672 635.999,568	2	574.555,789 635.988,517	68.777
2	574.555,789 635.988,517	3	574.567,529 635.926,162	63.451
3	574.567,529 635.926,162	4	574.587,091 635.928,844	19.745
4	574.587,091 635.928,844	5	574.614,484 635.932,828	27.681

Punct început	X / Y	Punct sfârșit	X / Y	Lungime segment (** (m)
5	574.614,484 635.932,828	6	574.618,278 635.933,515	3.856
6	574.618,278 635.933,515	7	574.624,281 635.934,37	6.064
7	574.624,281 635.934,37	8	574.626,69 635.934,37	2.409
8	574.626,69 635.934,37	9	574.630,504 635.934,709	3.829
9	574.630,504 635.934,709	10	574.634,949 635.935,521	4.519
10	574.634,949 635.935,521	11	574.643,737 635.936,054	8.804
11	574.643,737 635.936,054	12	574.650,175 635.937,047	6.514
12	574.650,175 635.937,047	13	574.659,497 635.938,189	9.392
13	574.659,497 635.938,189	14	574.673,373 635.940,763	14.113
14	574.673,373 635.940,763	15	574.690,8 635.943,25	17.604
15	574.690,8 635.943,25	16	574.672,989 636.007,597	66.767
16	574.672,989 636.007,597	1	574.623,672 635.999,568	49.966

** Lungimile segmentelor sunt determinate în planul de proiecție Stereo 70 și sunt rotunjite la 1 milimetru.

*** Distanța dintre puncte este formată din segmente cumulate ce sunt mai mici decât valoarea 1 milimetru.

**DATE DESPRE IMOBILUL NR. 11685**

Oficiul de Cadastru și Publicitate Imobiliară NEAMT
Biroul de Cadastru și Publicitate Imobiliară Targu-Neamt

A. Partea I. Descrierea imobilului

TEREN Intravilan

Adresa: Loc. Pluton, Str Agăpieni, Jud. Neamt

Nr. Crt	Nr cadastral Nr. topografic	Suprafața* (mp)	Observații / Referințe
A1		Din acte: 13.292 Masurata: 1.666	Sector cadastral:182 Teren imprejmuit; Diferenta de suprafata se regaseste la imobilul cu id 3592

B. Partea II. Proprietari și acte

Inscrieri privitoare la dreptul de proprietate și alte drepturi reale		Referințe
/		
Act Administrativ nr. 7850, din 28/04/2023 emis de PRIMARIA COMUNEI PIPIRIG;		
B1	Inscrierea posesiei, drept de PROPRIETATE, dobandit prin Lege, cota actuala 1/1, cota initiala 1/1 1) UNGUREANU VASILE 2) UNGUREANU CLAUDIA-MARIANA	A1

C. Partea III. SARCINI .

Inscrieri privind dezmembramintele dreptului de proprietate, drepturi reale de garanție și sarcini	Referințe
NU SUNT	

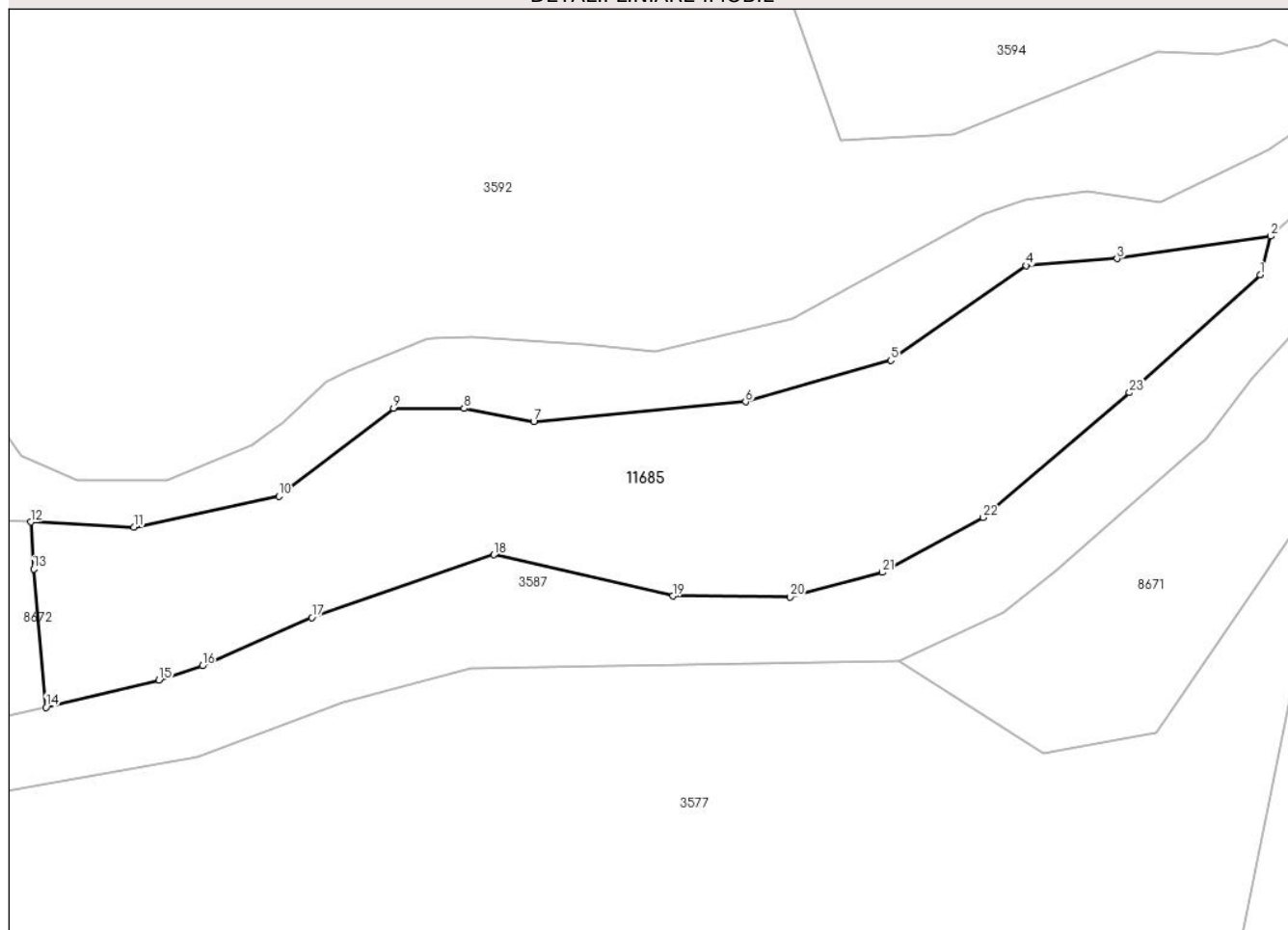
Anexa Nr. 1 La Partea I

Teren

Nr cadastral	Suprafața (mp)*	Observații / Referințe
	Din acte: 13.292 Masurata: 1.666	Diferenta de suprafata se regaseste la imobilul cu id 3592

* Suprafața este determinată în planul de proiecție Stereo 70.

DETALII LINIARE IMOBIL



Date referitoare la teren

Crt	Categorie folosință	Intra vilan	Suprafața (mp)	Tarla	Parcelă	Nr. topo	Observații / Referințe
1	faneata	DA	1.666	-	-	-	

Lungime Segmente

1) Valorile lungimilor segmentelor sunt obținute din proiecție în plan.

Punct început	X / Y	Punct sfârșit	X / Y	Lungime segment (** (m)
1	574.540,778 635.773,305	2	574.541,726 635.776,796	3.617
3	574.527,827 635.774,768	4	574.519,646 635.774,137	8.205
5	574.507,398 635.765,572	6	574.494,269 635.761,83	13.652
7	574.475,127 635.760,031	8	574.468,833 635.761,217	6.405
9	574.462,473 635.761,246	10	574.452,118 635.753,282	13.063

Punct început	X / Y	Punct sfârșit	X / Y	Lungime segment (** (m)
2	574.541,726 635.776,796	3	574.527,827 635.774,768	14.046
4	574.519,646 635.774,137	5	574.507,398 635.765,572	14.946
6	574.494,269 635.761,83	7	574.475,127 635.760,031	19.226
8	574.468,833 635.761,217	9	574.462,473 635.761,246	6.36
10	574.452,118 635.753,282	11	574.438,985 635.750,479	13.429

Punct început	X / Y	Punct sfârșit	X / Y	Lungime segment (** (m)
11	574.438,985 635.750,479	12	574.429,68 635.750,966	9.318
13	574.429,937 635.746,713	14	574.431,043 635.734,221	12.541
15	574.441,264 635.736,654	16	574.445,178 635.737,968	4.129
17	574.455,059 635.742,322	18	574.471,515 635.747,995	17.406
19	574.487,685 635.744,279	20	574.498,285 635.744,206	10.6
21	574.506,626 635.746,402	22	574.515,742 635.751,357	10.376
23	574.528,965 635.762,652	1	574.540,778 635.773,305	15.907

Punct început	X / Y	Punct sfârșit	X / Y	Lungime segment (** (m)
12	574.429,68 635.750,966	13	574.429,937 635.746,713	4.261
14	574.431,043 635.734,221	15	574.441,264 635.736,654	10.507
16	574.445,178 635.737,968	17	574.455,059 635.742,322	10.798
18	574.471,515 635.747,995	19	574.487,685 635.744,279	16.591
20	574.498,285 635.744,206	21	574.506,626 635.746,402	8.625
22	574.515,742 635.751,357	23	574.528,965 635.762,652	17.39

** Lungimile segmentelor sunt determinate în planul de proiecție Stereo 70 și sunt rotunjite la 1 milimetru.

*** Distanța dintre puncte este formată din segmente cumulate ce sunt mai mici decât valoarea 1 milimetru.

**DATE DESPRE IMOBILUL NR. 11686**

Oficiul de Cadastru și Publicitate Imobiliară NEAMT
Biroul de Cadastru și Publicitate Imobiliară Targu-Neamt

A. Partea I. Descrierea imobilului

TEREN Intravilan

Adresa: Loc. Pluton, Str Agăpieni, Jud. Neamt

Nr. Crt	Nr cadastral Nr. topografic	Suprafața* (mp)	Observații / Referințe
A1		Din acte: 9.489 Masurata: 166	Sector cadastral:182 Teren imprejmuit; Diferenta de suprafata se regaseste la imobilul cu id 3594

B. Partea II. Proprietari și acte

Inscrieri privitoare la dreptul de proprietate și alte drepturi reale		Referințe
/		
Act Administrativ nr. 12344, din 01/08/2023 emis de PRIMARIA COMUNEI PIPIRIG;		
B1	Inscrierea posesiei, drept de PROPRIETATE, dobandit prin Lege, cota actuala 1/1, cota initiala 1/1 1) GRIGORAȘ VASILE	A1

C. Partea III. SARCINI .

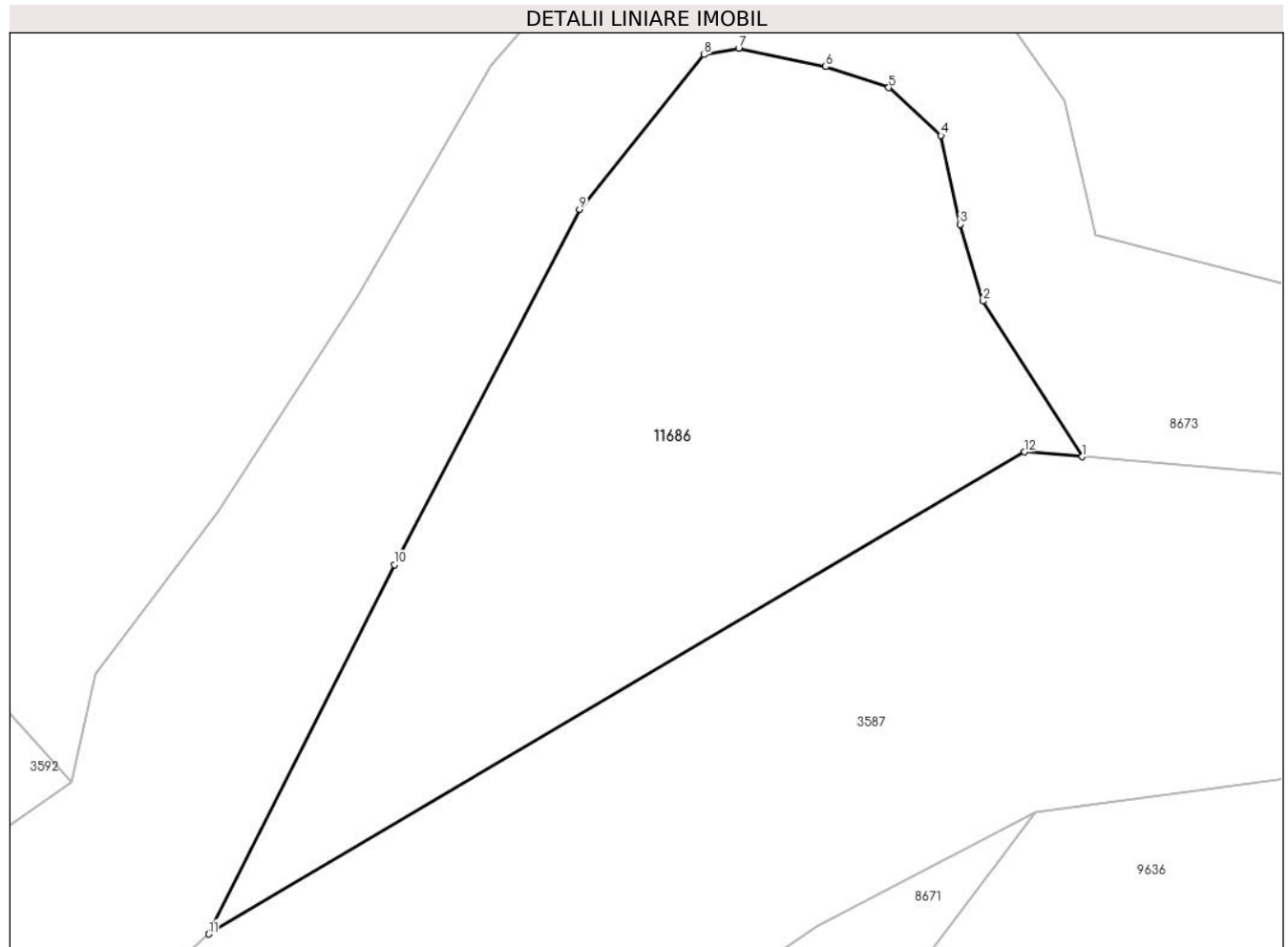
Inscrieri privind dezmembramintele dreptului de proprietate, drepturi reale de garanție și sarcini	Referințe
NU SUNT	

Anexa Nr. 1 La Partea I

Teren

Nr cadastral	Suprafața (mp)*	Observații / Referințe
	Din acte: 9.489 Masurata: 166	Diferenta de suprafata se regaseste la imobilul cu id 3594

* Suprafața este determinată în planul de proiecție Stereo 70.



Date referitoare la teren

Crt	Categorie folosință	Intra vilan	Suprafața (mp)	Tarla	Parcelă	Nr. topo	Observații / Referințe
1	faneata	DA	166	-	-	-	

Lungime Segmente

1) Valorile lungimilor segmentelor sunt obținute din proiecție în plan.

Punct început	X / Y	Punct sfârșit	X / Y	Lungime segment (** (m)
1	574.572,336 635.797,16	2	574.570,001 635.800,821	4.342
2	574.570,001 635.800,821	3	574.569,463 635.802,628	1.885
3	574.569,463 635.802,628	4	574.569,011 635.804,714	2.134
4	574.569,011 635.804,714	5	574.567,784 635.805,841	1.666
5	574.567,784 635.805,841	6	574.566,299 635.806,336	1.565

Punct început	X / Y	Punct sfârșit	X / Y	Lungime segment (** (m)
6	574.566,299 635.806,336	7	574.564,254 635.806,766	2.09
7	574.564,254 635.806,766	8	574.563,437 635.806,615	0.831
8	574.563,437 635.806,615	9	574.560,51 635.802,98	4.667
9	574.560,51 635.802,98	10	574.556,158 635.794,623	9.422
10	574.556,158 635.794,623	11	574.551,788 635.785,936	9.724
11	574.551,788 635.785,936	12	574.570,979 635.797,274	22.29
12	574.570,979 635.797,274	1	574.572,336 635.797,16	1.362

** Lungimile segmentelor sunt determinate în planul de proiecție Stereo 70 și sunt rotunjite la 1 milimetru.

*** Distanța dintre puncte este formată din segmente cumulate ce sunt mai mici decât valoarea 1 milimetru.

