

**DATE DESPRE IMOBILUL NR. 1486**

Oficiul de Cadastru și Publicitate Imobiliară NEAMT  
Biroul de Cadastru și Publicitate Imobiliară Targu-Neamt

**A. Partea I. Descrierea imobilului**

TEREN Intravilan

Adresa: Loc. Dolhesti, Str Preot Munteanu Vasile, Jud. Neamt

Nr. Crt	Nr cadastral Nr. topografic	Suprafața* (mp)	Observații / Referințe
A1	52126	Din acte: 190 Masurata: 184	Sector cadastral:144 Teren imprejmuit;

**B. Partea II. Proprietari și acte**

Inscrieri privitoare la dreptul de proprietate și alte drepturi reale	Referințe
<b>8851 / 15/04/2016</b>	
Act Administrativ nr. 18 - hotarare, din 25/02/2016 emis de Consiliu Llc al COMUNEI PIPIRIG (anexa nr. 3 la HCL 18/2016 - lista de inventar cuprinzand bunurile care alcatuiesc domeniul privat al comunei Pipirig; certificat de atestare fisacala nr. 5155/07-04-2016 emis de Primaria Pipirig;);	
B1	A1
Intabulare, drept de PROPRIETATE, dobandit prin Lege, cota actuala 1/1, cota initiala 1/1 1) <b>COMUNA PIPIRIG</b> , CIF:2614228, - domeniu privat	

**C. Partea III. SARCINI**

Inscrieri privind dezmembramintele dreptului de proprietate, drepturi reale de garanție și sarcini	Referințe
/	
Act Administrativ nr. 16, din 01/12/2015 emis de Consiliul Local al Comunei Pipirig;	
C1	A1
Intabulare, drept de CONCESIUNEdurata concesiunii este de 49 de ani, incepand cu data de 01.12.2015, dobandit prin Conventie, cota actuala 1/1, cota initiala 1/1 1) <b>DUMITRAȘCU DUMITRU</b>	

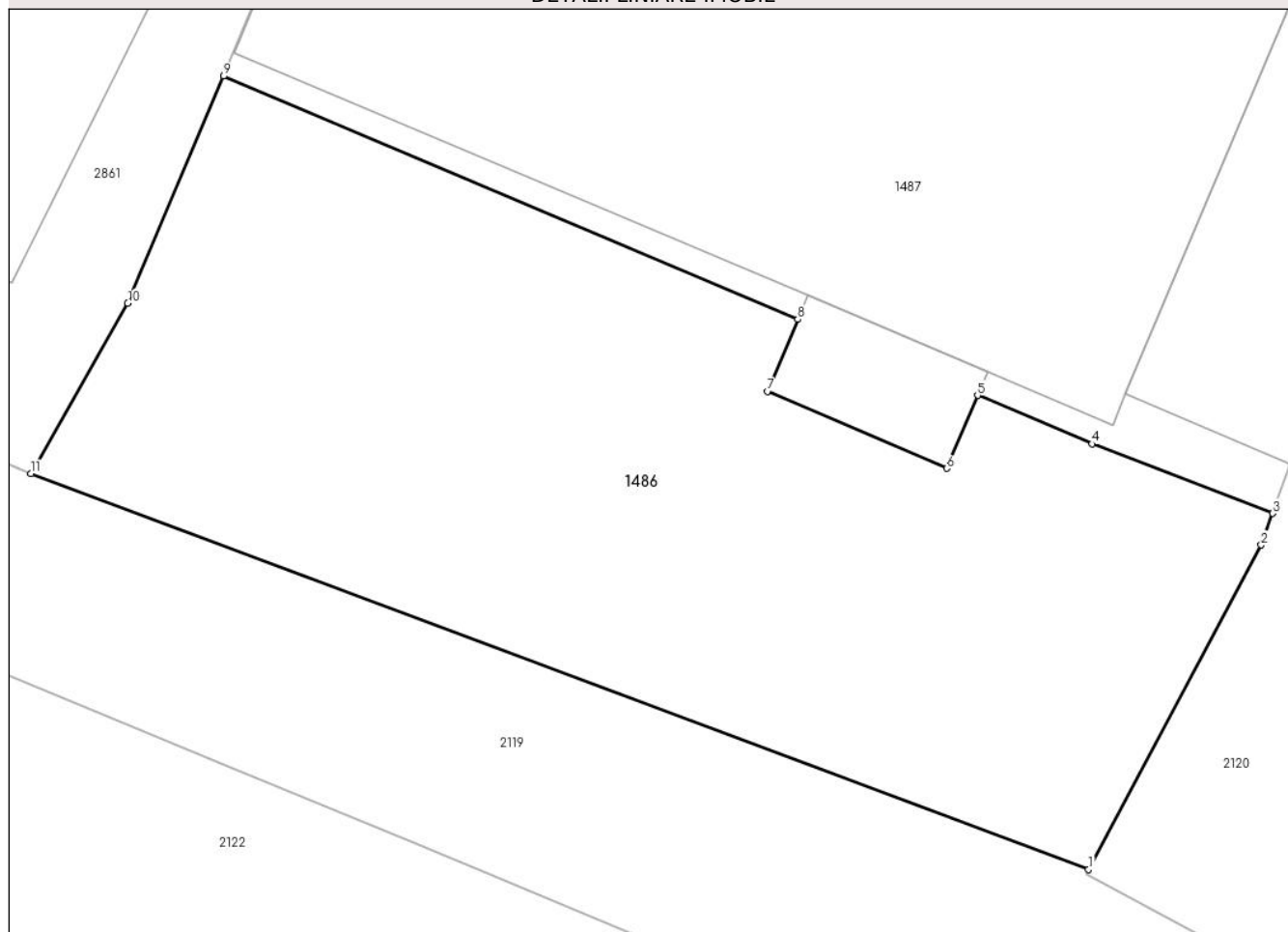
## Anexa Nr. 1 La Partea I

## Teren

Nr cadastral	Suprafața (mp)*	Observații / Referințe
52126	Din acte: 190 Masurata: 184	

\* Suprafața este determinată în planul de proiecție Stereo 70.

## DETALII LINIARE IMOBIL



## Date referitoare la teren

Crt	Categorie folosință	Intra vilan	Suprafața (mp)	Tarla	Parcelă	Nr. topo	Observații / Referințe
1	neproductiv	DA	184	-	-	-	

## Lungime Segmente

1) Valorile lungimilor segmentelor sunt obținute din proiecție în plan.

Punct început	X / Y	Punct sfârșit	X / Y	Lungime segment (** (m)
1	582.295,249 637.137,614	2	582.298,719 637.144,127	7.38
2	582.298,719 637.144,127	3	582.298,947 637.144,764	0.677
3	582.298,947 637.144,764	4	582.295,319 637.146,158	3.887
4	582.295,319 637.146,158	5	582.293,02 637.147,132	2.497
5	582.293,02 637.147,132	6	582.292,399 637.145,666	1.592

Punct început	X / Y	Punct sfârşit	X / Y	Lungime segment (** (m)
6	582.292,399 637.145,666	7	582.288,798 637.147,215	3.92
7	582.288,798 637.147,215	8	582.289,41 637.148,66	1.569
8	582.289,41 637.148,66	9	582.277,878 637.153,544	12.524
9	582.277,878 637.153,544	10	582.275,952 637.148,98	4.954
10	582.275,952 637.148,98	11	582.274,005 637.145,561	3.935
11	582.274,005 637.145,561	1	582.295,249 637.137,614	22.682

\*\* Lungimile segmentelor sunt determinate în planul de proiecție Stereo 70 și sunt rotunjite la 1 milimetru.

\*\*\* Distanța dintre puncte este formată din segmente cumulate ce sunt mai mici decât valoarea 1 milimetru.



**DATE DESPRE IMOBILUL NR. 1487**

Oficiul de Cadastru și Publicitate Imobiliară NEAMT  
Biroul de Cadastru și Publicitate Imobiliară Targu-Neamt

**A. Partea I. Descrierea imobilului**

TEREN Intravilan

Nr. CF vechi:276  
Nr. cadastral vechi:14/2

Adresa: Loc. Dolhesti, Str Preot Munteanu Vasile, Jud. Neamt

Nr. Crt	Nr cadastral Nr. topografic	Suprafața* (mp)	Observații / Referințe
A1	50812	Din acte: 247 Masurata: 309	Sector cadastral:144 Teren imprejmuit;

**Construcții**

Crt	Nr cadastral Nr. topografic	Adresa	Observații / Referințe
A1.1	50812-C1	Loc. Dolhesti, Str Preot Munteanu Vasile, Jud. Neamt	Nr. niveluri:1; S. construita la sol:198 mp; atelier, construit din boltari, acoperit cu tabla zincata cutata - supraf conf actelor 204,83 mp
A1.2	50812-C2	Loc. Dolhesti, Str Preot Munteanu Vasile, Jud. Neamt	Nr. niveluri:1; S. construita la sol:38 mp; magazie construita din lemn acoperita cu tabla - supraf conf actelor 42,25 mp
A1.3		Loc. Dolhesti, Str Preot Munteanu Vasile, Jud. Neamt	Nr. niveluri:1; S. construita la sol:8 mp;

**B. Partea II. Proprietari și acte**

Inscrieri privitoare la dreptul de proprietate și alte drepturi reale	Referințe
<b>24457 / 23/07/2015</b>	
Act Administrativ nr. 802/F/2004 - proces verbal de licitatie, din 12/05/2006 emis de SC MANAGEMENT REORGANIZARE LICHIDARE SPRL (act de adjudecare emis de SC Management Reorganizare Lichidare SPRL);	
B5	Construcțiile C1 si C2 se transcriu din cartile funciare 50812-C1 si 50812-C2. Inscrierile se transcriu din cartile anterioare a imobilului: 50812-C1 si 50812-C2/Pipirig care se sisteaza.
	A1, A1.1, A1.2
<b>31296 / 02/10/2015</b>	
Act Notarial nr. Contract de vânzare nr.1881, din 30/09/2015 emis de NP Andronache Laura;	
B6	Intabulare, drept de PROPRIETATE, dobandit prin Conventie, cota actuala 1/1, cota initiala 1/1
	1) DUMITRAȘCU DUMITRU 2) DUMITRAȘCU DOINA, soți
	A1, A1.1, A1.2
/	
Act Administrativ nr. 17408, din 01/11/2023 emis de PRIMARIA COMUNEI PIPIRIG;	
B7	Intabulare, drept de PROPRIETATE, dobandit prin Lege, cota actuala 1/1, cota initiala 1/1
	1) DUMITRAȘCU DUMITRU 2) DUMITRAȘCU DOINA, soți
	A1.3

**C. Partea III. SARCINI**

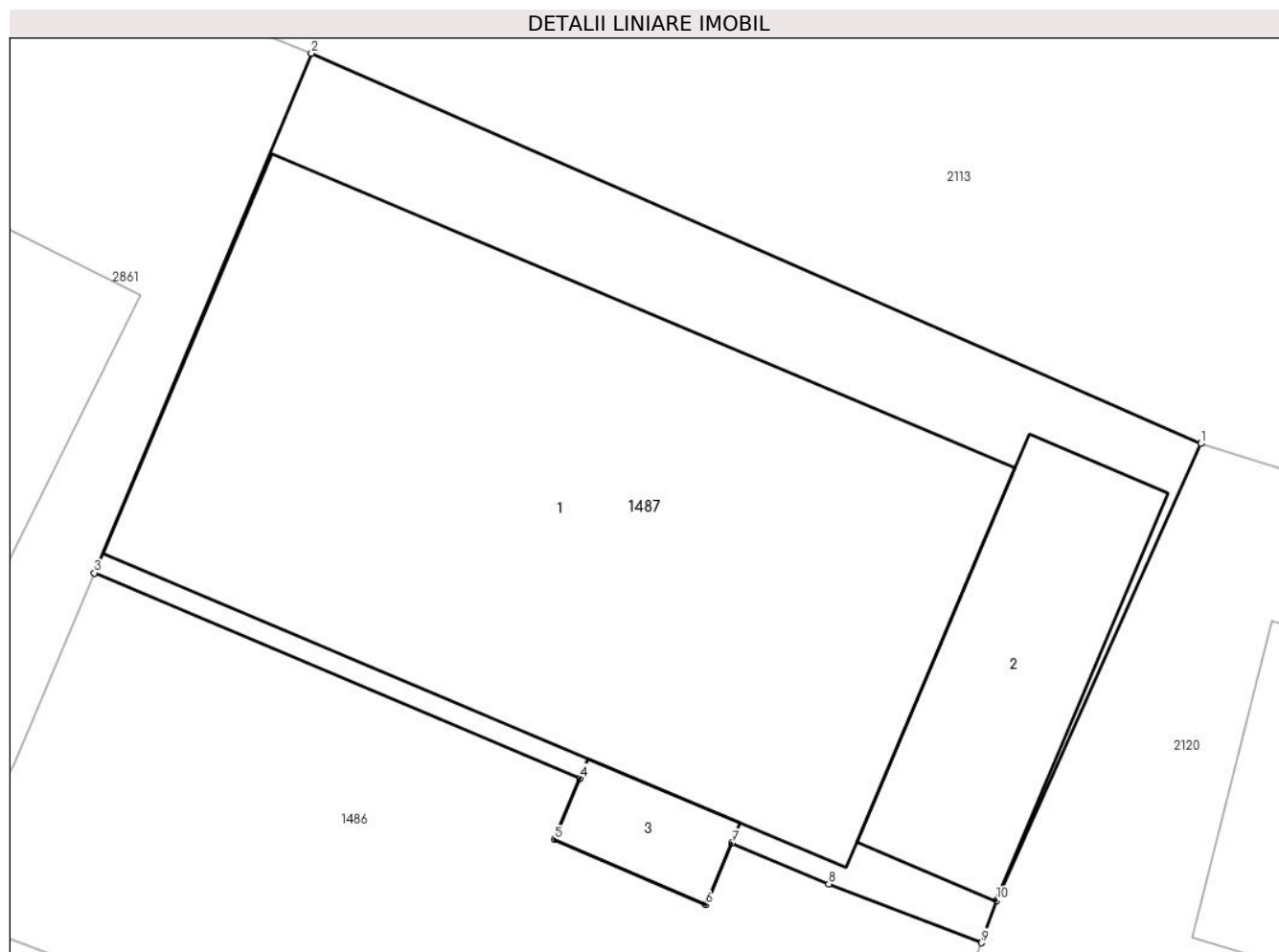
Inscrieri privind dezmembramintele dreptului de proprietate, drepturi reale de garanție și sarcini	Referințe
<b>24457 / 23/07/2015</b>	
Act Administrativ nr. 802/F/2004 - proces verbal de licitatie, din 12/05/2006 emis de SC MANAGEMENT REORGANIZARE LICHIDARE SPRL (act de adjudecare emis de SC Management Reorganizare Lichidare SPRL);	
C10	Se radiaza din oficiu ipoteca si somatia inscrise in favoarea Banca Ion Tiriac Sucursala Neamt in baza incheierilor 228/2000 si 281/2003 ca urmare a adjudecarii imobilului
	A1.1, A1.2
C11	Se radiaza sechestrul in scris in favoarea Perceptia Rurala Vanatori Neamt in baza incheierii nr. 1100/2000 ca urmare a adjudecarii imobilului
	A1, A1.1, A1.2
<b>34251 / 28/10/2015</b>	
Act Notarial nr. Declarație nr.2114, din 27/10/2015 emis de NP Andronache Laura;	
C13	Se radiază ipoteca legală înscrisă conform încheierii nr. 31296/2015 în favoarea lui Afloarei Neculai și Afloarei Lorică
	A1, A1.1, A1.2

## Anexa Nr. 1 La Partea I

## Teren

Nr cadastral	Suprafața (mp)*	Observații / Referințe
50812	Din acte: 247 Masurata: 309	

\* Suprafața este determinată în planul de proiecție Stereo 70.



## Date referitoare la teren

Crt	Categorie folosință	Intra vilan	Suprafața (mp)	Tarla	Parcelă	Nr. topo	Observații / Referințe
1	curți constructii	DA	309	-	-	-	suprafata reala conform actelor - 247.08 mp

## Date referitoare la construcții

Crt	Număr	Destinație construcție	Supraf. (mp)	Situație juridică	Observații / Referințe
A1.1	50812-C1	construcții anexa	Din acte: 205 Masurata: 198	Cu acte	Nr. niveluri:1; S. construita la sol:198 mp; atelier, construit din boltari, acoperit cu tabla zincata cutata - supraf conf actelor 204,83 mp
A1.2	50812-C2	construcții anexa	Din acte: 42 Masurata: 38	Cu acte	Nr. niveluri:1; S. construita la sol:38 mp; magazie construita din lemn acoperita cu tabla - supraf conf actelor 42,25 mp
A1.3		construcții anexa	8	Cu acte	Nr. niveluri:1; S. construita la sol:8 mp;

**Lungime Segmente**

1) Valorile lungimilor segmentelor sunt obținute din proiecție în plan.

Punct început	X / Y	Punct sfârșit	X / Y	Lungime segment (** (m)
1	582.304,154 637.156,614	2	582.283,028 637.165,879	23.068
2	582.283,028 637.165,879	3	582.277,878 637.153,544	13.367
3	582.277,878 637.153,544	4	582.289,41 637.148,66	12.524
4	582.289,41 637.148,66	5	582.288,798 637.147,215	1.569
5	582.288,798 637.147,215	6	582.292,399 637.145,666	3.92
6	582.292,399 637.145,666	7	582.293,02 637.147,132	1.592
7	582.293,02 637.147,132	8	582.295,319 637.146,158	2.497
8	582.295,319 637.146,158	9	582.298,947 637.144,764	3.887
9	582.298,947 637.144,764	10	582.299,308 637.145,777	1.075
10	582.299,308 637.145,777	1	582.304,154 637.156,614	11.871

\*\* Lungimile segmentelor sunt determinate în planul de proiecție Stereo 70 și sunt rotunjite la 1 milimetru.

\*\*\* Distanța dintre puncte este formată din segmente cumulate ce sunt mai mici decât valoarea 1 milimetru.





**DATE DESPRE IMOBILUL NR. 2111**

Oficiul de Cadastru și Publicitate Imobiliară NEAMT  
Biroul de Cadastru și Publicitate Imobiliară Targu-Neamt

**A. Partea I. Descrierea imobilului**

TEREN Intravilan

Adresa: Loc. Dolhesti, Str Preot Munteanu Vasile, Jud. Neamt

Nr. Crt	Nr cadastral Nr. topografic	Suprafața* (mp)	Observații / Referințe
A1		500	Sector cadastral:144 Teren neimpregmuit;

**Construcții**

Crt	Nr cadastral Nr. topografic	Adresa	Observații / Referințe
A1.1		Loc. Dolhesti, Str Preot Munteanu Vasile, Jud. Neamt	Nr. niveluri:2; S. construita la sol:189 mp;

**B. Partea II. Proprietari și acte**

Inscrieri privitoare la dreptul de proprietate și alte drepturi reale		Referințe
/		
Act Normativ nr. 7, din 13/03/1996 emis de GUVERNUL ROMÂNIEI;		
B1	Inscrierea provizorie, drept de PROPRIETATE, dobandit prin Lege, cota actuala 1/1, cota initiala 1/1 1) COMUNA PIPIRIG, CIF:9999999999999, PROPRIETAR NEIDENTIFICAT	A1, A1.1

**C. Partea III. SARCINI .**

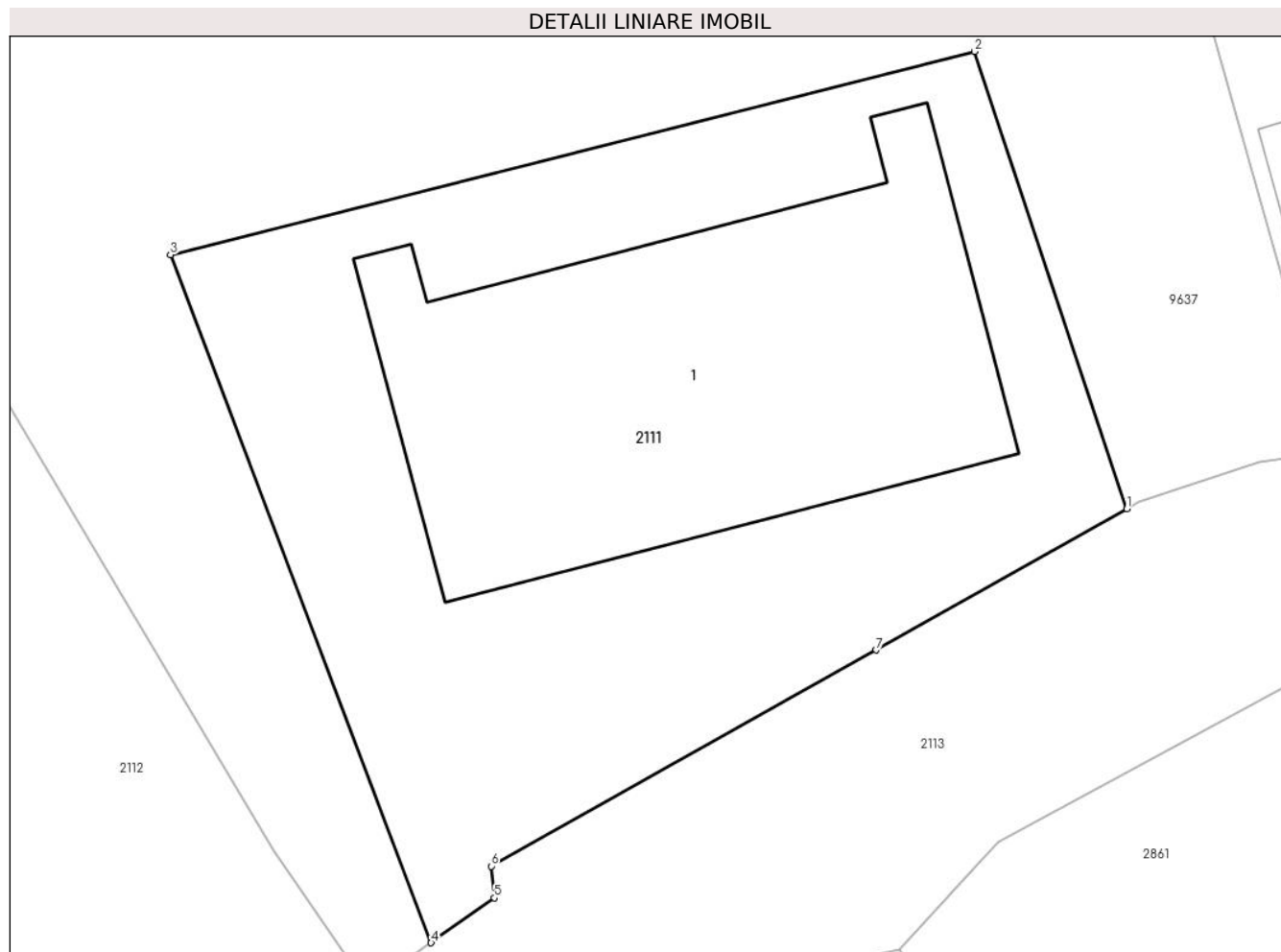
Inscrieri privind dezmembramintele dreptului de proprietate, drepturi reale de garanție și sarcini	Referințe
NU SUNT	

## Anexa Nr. 1 La Partea I

## Teren

Nr cadastral	Suprafața (mp)*	Observații / Referințe
	500	

\* Suprafața este determinată în planul de proiecție Stereo 70.



## Date referitoare la teren

Crt	Categorie folosință	Intra vilan	Suprafața (mp)	Tarla	Parcelă	Nr. topo	Observații / Referințe
1	curți constructii	DA	500	-	-	-	

## Date referitoare la construcții

Crt	Număr	Destinație construcție	Supraf. (mp)	Situație juridică	Observații / Referințe
A1.1		construcții de locuințe	189	Cu acte	Nr. niveluri:2; S. construita la sol:189 mp;

## Lungime Segmente

1) Valorile lungimilor segmentelor sunt obținute din proiecție în plan.

Punct început	X / Y	Punct sfârșit	X / Y	Lungime segment (** (m)
1	582.246,446 637.178,044	2	582.241,54 637.192,76	15.512
2	582.241,54 637.192,76	3	582.215,647 637.186,22	26.706
3	582.215,647 637.186,22	4	582.224,042 637.164,093	23.666
4	582.224,042 637.164,093	5	582.226,074 637.165,535	2.492

Punct început	X / Y	Punct sfârșit	X / Y	Lungime segment (** (m)
5	582.226,074 637.165,535	6	582.225,976 637.166,554	1.024
6	582.225,976 637.166,554	7	582.238,364 637.173,505	14.205
7	582.238,364 637.173,505	1	582.246,446 637.178,044	9.269

\*\* Lungimile segmentelor sunt determinate în planul de proiecție Stereo 70 și sunt rotunjite la 1 milimetru.

\*\*\* Distanța dintre puncte este formată din segmente cumulate ce sunt mai mici decât valoarea 1 milimetru.



**DATE DESPRE IMOBILUL NR. 2112**

Oficiul de Cadastru și Publicitate Imobiliară NEAMT  
Biroul de Cadastru și Publicitate Imobiliară Targu-Neamt

**A. Partea I. Descrierea imobilului**

TEREN Intravilan

Adresa: Loc. Dolhesti, Str David Creangă, Jud. Neamt

Nr. Crt	Nr cadastral Nr. topografic	Suprafața* (mp)	Observații / Referințe
A1	54404	Din acte: 2.380 Masurata: 2.702	Sector cadastral:144 Teren imprejmuit;

**Construcții**

Crt	Nr cadastral Nr. topografic	Adresa	Observații / Referințe
A1.1	54404-C1	Loc. Dolhesti, Str David Creangă, Jud. Neamt	Nr. niveluri:1; S. construita la sol:640 mp; S. construita desfasurata:640 mp; Biserica 'Sfantul Nicolae', parter
A1.2	54404-C2	Loc. Dolhesti, Str David Creangă, Jud. Neamt	Nr. niveluri:1; S. construita la sol:17 mp; S. construita desfasurata:17 mp; Anexa (camera pentru centrala termica), parter
A1.3	54404-C3	Loc. Dolhesti, Str David Creangă, Jud. Neamt	Nr. niveluri:1; S. construita la sol:24 mp; S. construita desfasurata:24 mp; Anexa (lumanarar), parter - fara acte

**B. Partea II. Proprietari și acte**

Inscrieri privitoare la dreptul de proprietate și alte drepturi reale		Referințe
<b>19620 / 27/07/2022</b>		
Actiune In Instanta nr. SENTINTA CIVILA nr. 221/2019, din 15/04/2019 emis de Tribunalul Neamt (act administrativ nr CERTIFICAT FISCAL nr. 9522 din 12.07.2020, emis de Comuna Pipirig);		
B1	Intabulare, drept de PROPRIETATE, dobandit prin Hotarare Judecatoreasca, cota actuala 1/1, cota initiala 1/1 1) PAROHIA PIPIRIG I, CIF:13761801	A1
B2	Intabulare, drept de PROPRIETATE, dobandit prin Hotarare Judecatoreasca, cota actuala 1/1, cota initiala 1/1 1) PAROHIA PIPIRIG I, CIF:13761801	A1.1, A1.2
/		
Act Administrativ nr. 17408, din 01/11/2023 emis de PRIMARIA COMUNEI PIPIRIG;		
B3	Intabulare, drept de PROPRIETATE, dobandit prin Lege, cota actuala 1/1, cota initiala 1/1 1) PAROHIA PIPIRIG I, CIF:13761801	A1.3

**C. Partea III. SARCINI .**

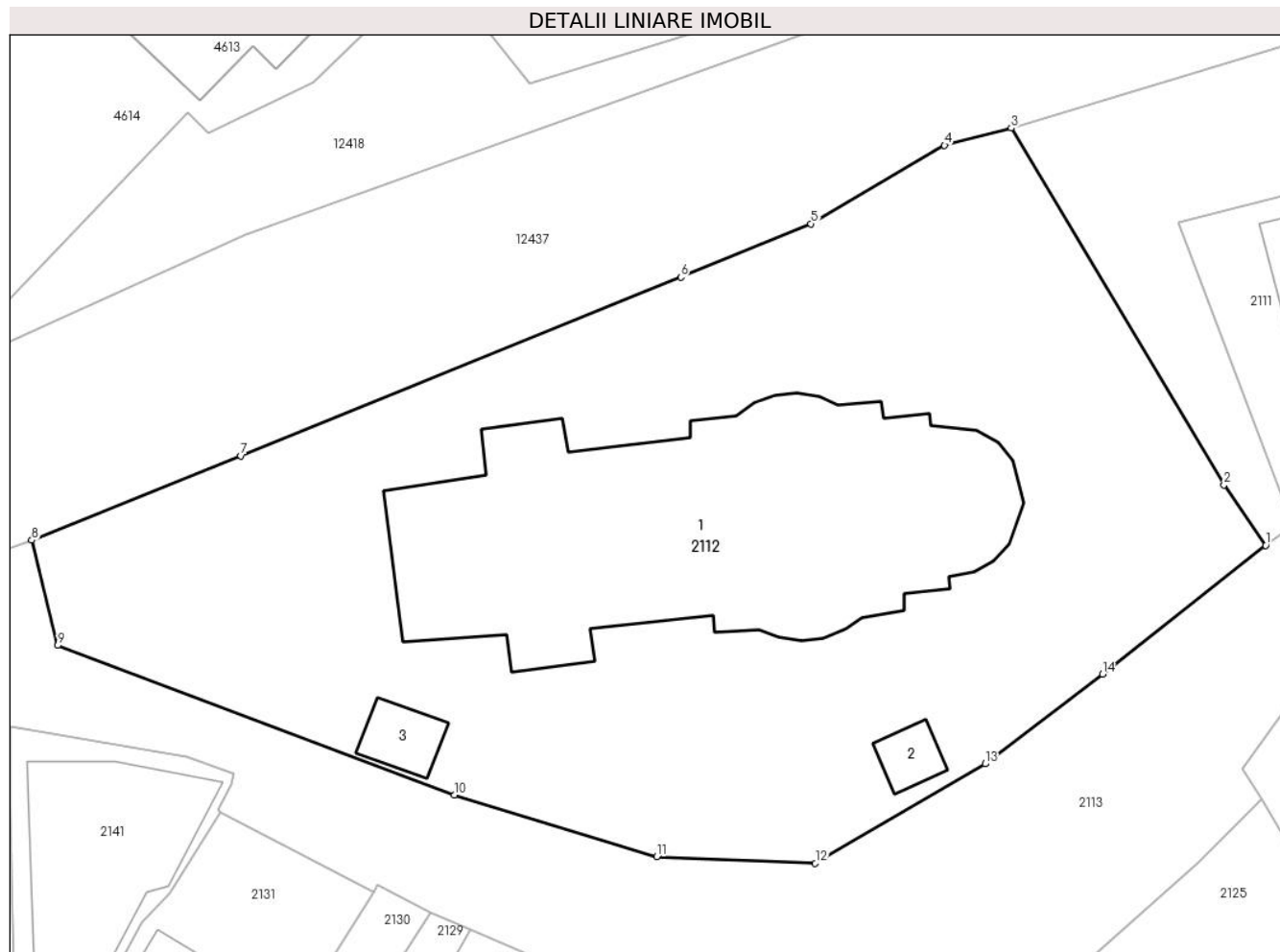
Inscrieri privind dezmembramintele dreptului de proprietate, drepturi reale de garanție și sarcini	Referințe
NU SUNT	

## Anexa Nr. 1 La Partea I

## Teren

Nr cadastral	Suprafața (mp)*	Observații / Referințe
54404	Din acte: 2.380 Masurata: 2.702	

\* Suprafața este determinată în planul de proiecție Stereo 70.



## Date referitoare la teren

Crt	Categorie folosință	Intra vilan	Suprafața (mp)	Tarla	Parcelă	Nr. topo	Observații / Referințe
1	curți constructii	DA	2.702	-	-	-	

## Date referitoare la construcții

Crt	Număr	Destinație construcție	Supraf. (mp)	Situație juridică	Observații / Referințe
A1.1	54404-C1	construcții administrative și social culturale	640	Cu acte	Nr. niveluri:1; S. construita la sol:640 mp; S. construita desfasurata:640 mp; Biserica 'Sfantul Nicolae', parter
A1.2	54404-C2	construcții anexa	17	Cu acte	Nr. niveluri:1; S. construita la sol:17 mp; S. construita desfasurata:17 mp; Anexa (camera pentru centrala termica), parter
A1.3	54404-C3	construcții anexa	24	Cu acte	Nr. niveluri:1; S. construita la sol:24 mp; S. construita desfasurata:24 mp; Anexa (lumanarar), parter - fara acte

## Lungime Segmente

1) Valorile lungimilor segmentelor sunt obținute din proiecție în plan.

Punct început	X / Y	Punct sfârșit	X / Y	Lungime segment (** (m)
---------------	-------	---------------	-------	-------------------------

Punct început	X / Y	Punct sfârșit	X / Y	Lungime segment (** (m)
1	582.222,01 637.162,65	2	582.218,969 637.167,069	5.364
2	582.218,969 637.167,069	3	582.203,452 637.193,075	30.283
3	582.203,452 637.193,075	4	582.198,596 637.191,822	5.015
4	582.198,596 637.191,822	5	582.188,849 637.186,102	11.301
5	582.188,849 637.186,102	6	582.179,36 637.182,205	10.258
6	582.179,36 637.182,205	7	582.147,282 637.169,186	34.619
7	582.147,282 637.169,186	8	582.132,029 637.163,032	16.448
8	582.132,029 637.163,032	9	582.133,933 637.155,363	7.902
9	582.133,933 637.155,363	10	582.162,844 637.144,447	30.903
10	582.162,844 637.144,447	11	582.177,6 637.139,948	15.427
11	582.177,6 637.139,948	12	582.189,17 637.139,482	11.579
12	582.189,17 637.139,482	13	582.201,553 637.146,721	14.344
13	582.201,553 637.146,721	14	582.210,119 637.153,257	10.775
14	582.210,119 637.153,257	1	582.222,01 637.162,65	15.153

\*\* Lungimile segmentelor sunt determinate în planul de proiecție Stereo 70 și sunt rotunjite la 1 milimetru.

\*\*\* Distanța dintre puncte este formată din segmente cumulate ce sunt mai mici decât valoarea 1 milimetru.





**DATE DESPRE IMOBILUL NR. 2113**

Oficiul de Cadastru și Publicitate Imobiliară NEAMT  
 Biroul de Cadastru și Publicitate Imobiliară Targu-Neamt

**A. Partea I. Descrierea imobilului**

TEREN Intravilan

Adresa: Loc. Dolhesti, Str Preot Munteanu Vasile, Jud. Neamt

Nr. Crt	Nr cadastral Nr. topografic	Suprafața* (mp)	Observații / Referințe
A1	52083	Din acte: 4.125 Masurata: 3.856	Sector cadastral:144 Teren neimpregmuit;

**B. Partea II. Proprietari și acte**

Inscrieri privitoare la dreptul de proprietate și alte drepturi reale	Referințe
<b>4193 / 24/02/2016</b>	
Act Normativ nr. 1356 - hotarare, din 27/12/2001 emis de GUVERNUL ROMANIEI (inventarul bunurilor care alcatuiesc domeniul public al comunei Pipirig; adeverinta nr. 2435/17-02-2016 emis de PRIMARIA COMUNEI PIPIRIG; certificat de atestare fiscala nr. 2674/23-02-2016 emis de PRIMARIA COMUNEI PIPIRIG;);	
B1	A1
Intabulare, drept de PROPRIETATE, dobandit prin Lege, cota actuala 1/1, cota initiala 1/1 1) COMUNA PIPIRIG, CIF:2614228, - domeniu public	

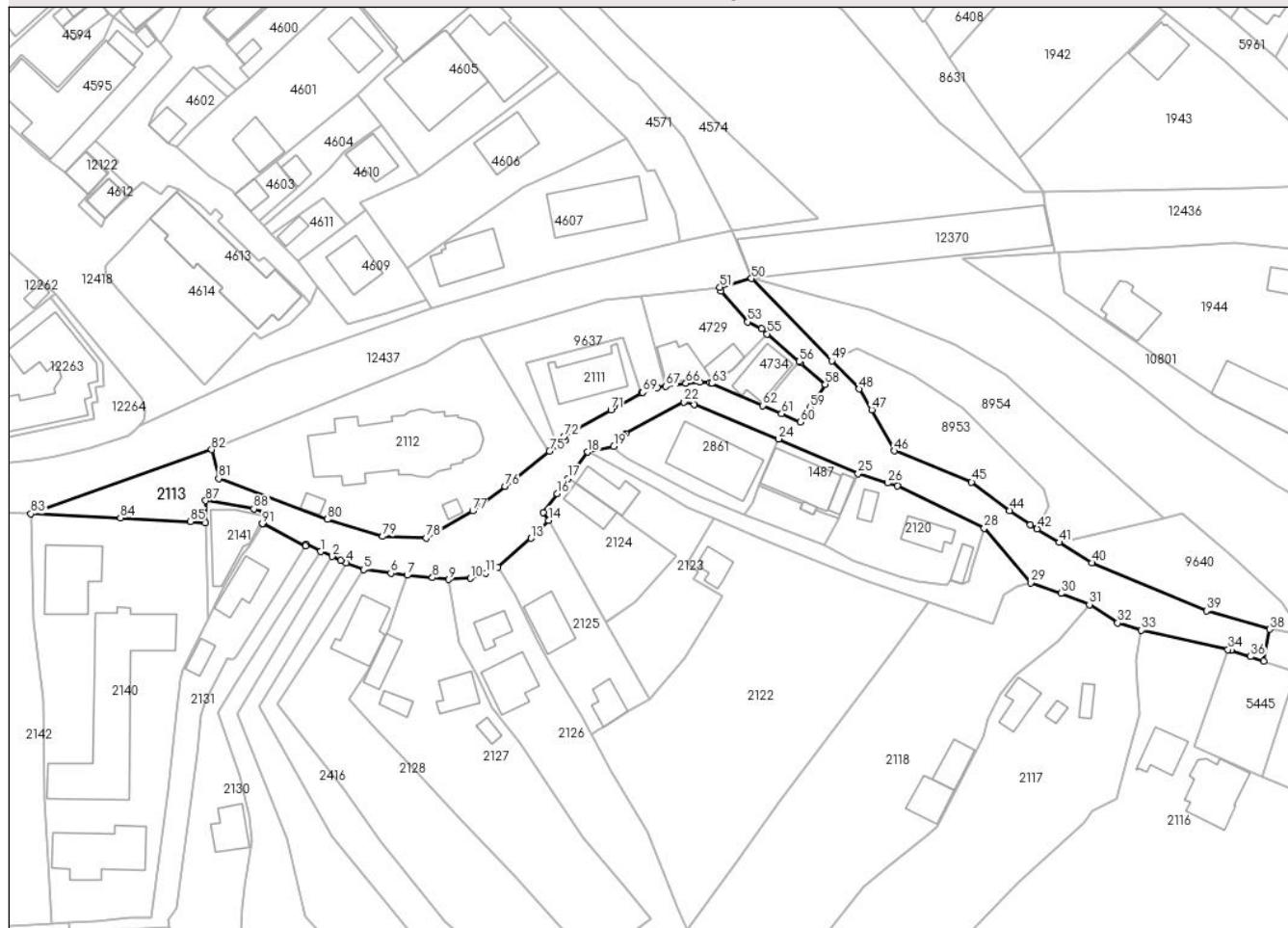
**C. Partea III. SARCINI .**

Inscrieri privind dezmembramintele dreptului de proprietate, drepturi reale de garanție și sarcini	Referințe
NU SUNT	

**Anexa Nr. 1 La Partea I****Teren**

Nr cadastral	Suprafaţa (mp)*	Observații / Referințe
52083	Din acte: 4.125 Masurata: 3.856	

\* Suprafața este determinată în planul de proiecție Stereo 70.

**DETALII LINIARE IMOBIL****Date referitoare la teren**

Crt	Categorie folosință	Intra vilan	Suprafața (mp)	Tarla	Parcelă	Nr. topo	Observații / Referințe
1	drum	DA	3.856	-	-	-	

**Lungime Segmente**

1) Valorile lungimilor segmentelor sunt obținute din proiecție în plan.

Punct început	X / Y	Punct sfârșit	X / Y	Lungime segment
1	582.161,098 637.135,918	2	582.164,066 637.134,608	3.244
4	582.167,934 637.132,95	5	582.172,472 637.131,097	4.902
7	582.184,095 637.129,61	8	582.190,848 637.128,969	6.783
10	582.200,875 637.128,785	11	582.205,044 637.130,187	4.398
13	582.217,021 637.139,454	14	582.221,751 637.144,204	6.703
2	582.164,066 637.134,608	3	582.166,464 637.133,55	2.621
5	582.172,472 637.131,097	6	582.179,778 637.130,136	7.369
8	582.190,848 637.128,969	9	582.195,132 637.128,487	4.311
11	582.205,044 637.130,187	12	582.208,3 637.131,736	3.606
14	582.221,751 637.144,204	15	582.220,338 637.146,365	2.582
3	582.166,464 637.133,55	4	582.167,934 637.132,95	1.588
6	582.179,778 637.130,136	7	582.184,095 637.129,61	4.349
9	582.195,132 637.128,487	10	582.200,875 637.128,785	5.751
12	582.208,3 637.131,736	13	582.217,021 637.139,454	11.646
15	582.220,338 637.146,365	16	582.223,968 637.151,358	6.173

Punct început	X / Y	Punct sfârșit	X / Y	Lungime segment	Punct început	X / Y	Punct sfârșit	X / Y	Lungime segment	Punct început	X / Y	Punct sfârșit	X / Y	Lungime segment
16	582.223,968 637.151,358	17	582.226,907 637.155,328	4.939	17	582.226,907 637.155,328	18	582.232,143 637.162,403	8.802	18	582.232,143 637.162,403	19	582.239,112 637.163,88	7.124
19	582.239,112 637.163,88	20	582.241,754 637.166,736	3.891	20	582.241,754 637.166,736	21	582.242,318 637.167,346	0.831	21	582.242,318 637.167,346	22	582.257,75 637.175,721	17.558
22	582.257,75 637.175,721	23	582.260,597 637.175,047	2.926	23	582.260,597 637.175,047	24	582.283,028 637.165,879	24.232	24	582.283,028 637.165,879	25	582.304,154 637.156,614	23.068
25	582.304,154 637.156,614	26	582.312,069 637.154,159	8.287	26	582.312,069 637.154,159	27	582.314,548 637.153,39	2.596	27	582.314,548 637.153,39	28	582.337,719 637.142,165	25.747
28	582.337,719 637.142,165	29	582.350,064 637.127,576	19.111	29	582.350,064 637.127,576	30	582.358,126 637.124,784	8.532	30	582.358,126 637.124,784	31	582.365,729 637.121,807	8.165
31	582.365,729 637.121,807	32	582.373,261 637.116,886	8.997	32	582.373,261 637.116,886	33	582.379,532 637.114,999	6.549	33	582.379,532 637.114,999	34	582.402,644 637.109,83	23.683
34	582.402,644 637.109,83	35	582.403,432 637.109,654	0.807	35	582.403,432 637.109,654	36	582.408,654 637.107,963	5.489	36	582.408,654 637.107,963	37	582.412,196 637.106,781	3.734
37	582.412,196 637.106,781	38	582.413,743 637.115,24	8.599	38	582.413,743 637.115,24	39	582.396,884 637.120,145	17.558	39	582.396,884 637.120,145	40	582.366,373 637.132,88	33.062
40	582.366,373 637.132,88	41	582.357,643 637.138,31	10.281	41	582.357,643 637.138,31	42	582.351,806 637.141,94	6.874	42	582.351,806 637.141,94	43	582.350,049 637.143,033	2.069
43	582.350,049 637.143,033	44	582.344,435 637.146,82	6.772	44	582.344,435 637.146,82	45	582.334,383 637.154,394	12.586	45	582.334,383 637.154,394	46	582.313,775 637.162,698	22.218
46	582.313,775 637.162,698	47	582.307,81 637.173,627	12.451	47	582.307,81 637.173,627	48	582.304,402 637.179,163	6.501	48	582.304,402 637.179,163	49	582.297,127 637.186,635	10.429
49	582.297,127 637.186,635	50	582.275,782 637.208,561	30.6	50	582.275,782 637.208,561	51	582.267,347 637.206,26	8.743	51	582.267,347 637.206,26	52	582.267,669 637.205,244	1.066
52	582.267,669 637.205,244	53	582.274,732 637.197,03	10.833	53	582.274,732 637.197,03	54	582.278,461 637.195,153	4.175	54	582.278,461 637.195,153	55	582.279,975 637.193,841	2.003
55	582.279,975 637.193,841	56	582.288,505 637.186,452	11.285	56	582.288,505 637.186,452	57	582.288,854 637.186,149	0.462	57	582.288,854 637.186,149	58	582.295,42 637.180,41	8.721
58	582.295,42 637.180,41	59	582.291,399 637.174,254	7.353	59	582.291,399 637.174,254	60	582.288,838 637.170,322	4.692	60	582.288,838 637.170,322	61	582.283,785 637.172,6	5.543
61	582.283,785 637.172,6	62	582.278,716 637.174,779	5.517	62	582.278,716 637.174,779	63	582.265,135 637.180,619	14.783	63	582.265,135 637.180,619	64	582.264,729 637.180,789	0.44
64	582.264,729 637.180,789	65	582.262,039 637.180,943	2.694	65	582.262,039 637.180,943	66	582.258,3 637.180,662	3.75	66	582.258,3 637.180,662	67	582.253,002 637.179,884	5.355
67	582.253,002 637.179,884	68	582.250,692 637.179,545	2.335	68	582.250,692 637.179,545	69	582.246,823 637.178,255	4.078	69	582.246,823 637.178,255	70	582.246,446 637.178,044	0.432
70	582.246,446 637.178,044	71	582.238,364 637.173,505	9.269	71	582.238,364 637.173,505	72	582.225,976 637.166,554	14.205	72	582.225,976 637.166,554	73	582.226,074 637.165,535	1.024
73	582.226,074 637.165,535	74	582.224,042 637.164,093	2.492	74	582.224,042 637.164,093	75	582.222,01 637.162,65	2.492	75	582.222,01 637.162,65	76	582.210,119 637.153,257	15.153
76	582.210,119 637.153,257	77	582.201,553 637.146,721	10.775	77	582.201,553 637.146,721	78	582.189,17 637.139,482	14.344	78	582.189,17 637.139,482	79	582.177,6 637.139,948	11.579
79	582.177,6 637.139,948	80	582.162,844 637.144,447	15.427	80	582.162,844 637.144,447	81	582.133,933 637.155,363	30.903	81	582.133,933 637.155,363	82	582.132,029 637.163,032	7.902
82	582.132,029 637.163,032	83	582.083,905 637.146,005	51.047	83	582.083,905 637.146,005	84	582.107,791 637.144,896	23.912	84	582.107,791 637.144,896	85	582.126,416 637.143,904	18.651
85	582.126,416 637.143,904	86	582.130,454 637.143,529	4.055	86	582.130,454 637.143,529	87	582.130,465 637.149,435	5.906	87	582.130,465 637.149,435	88	582.143,291 637.147,272	13.007
88	582.143,291 637.147,272	89	582.146,787 637.146,027	3.711	89	582.146,787 637.146,027	90	582.146,577 637.145,22	0.834	90	582.146,577 637.145,22	91	582.145,582 637.143,327	2.139
91	582.145,582 637.143,327	92	582.145,777 637.143,225	0.22	92	582.145,777 637.143,225	93	582.157,013 637.137,356	12.676	93	582.157,013 637.137,356	94	582.157,242 637.137,909	0.599
94	582.157,242 637.137,909	1	582.161,098 637.135,918	4.34										

\*\* Lungimile segmentelor sunt determinate în planul de proiecție Stereo 70 și sunt rotunjite la 1 milimetru.

\*\*\* Distanța dintre puncte este formată din segmente cumulate ce sunt mai mici decât valoarea 1 milimetru.



**DATE DESPRE IMOBILUL NR. 2115**

Oficiul de Cadastru și Publicitate Imobiliară NEAMT  
Biroul de Cadastru și Publicitate Imobiliară Targu-Neamt

**A. Partea I. Descrierea imobilului**

TEREN Intravilan

Adresa: Loc. Dolhesti, Jud. Neamt

Nr. Crt	Nr cadastral Nr. topografic	Suprafața* (mp)	Observații / Referințe
A1	53925	Din acte: 2.100 Masurata: 2.483	Sector cadastral:144 Teren imprejmuit;

**B. Partea II. Proprietari și acte**

Inscrieri privitoare la dreptul de proprietate și alte drepturi reale		Referințe
<b>18284 / 18/08/2021</b>		
Hotarare Judecatoreasca nr. SENTINȚA CIVILA nr. 764, din 12/04/2006 emis de Judecatoria Targu Neamt (act administrativ nr CERTIFICAT FISCAL nr. 10210 din 06.08.2021, emis de Comuna Pipirig;act administrativ nr ADEVERINȚĂ nr. 9657 din 23.07.2021, emis de Comuna Pipirig);		
B1	Intabulare, drept de PROPRIETATE, dobandit prin Hotarare Judecatoreasca, cota actuala 1/4, cota initiala 1/1 1) CERBU ANA	A1
<b>16664 / 23/06/2023</b>		
Act Notarial nr. Contract de donație aut nr. 2631, din 22/06/2023 emis de NP Teodorescu Mihaela;		
B2	Intabulare, drept de PROPRIETATE, cu titlu de drept de donație, dobandit prin Conventie, cota actuala 3/4, cota initiala 3/4 1) CERBU ANA, bun propriu	A1

**C. Partea III. SARCINI .**

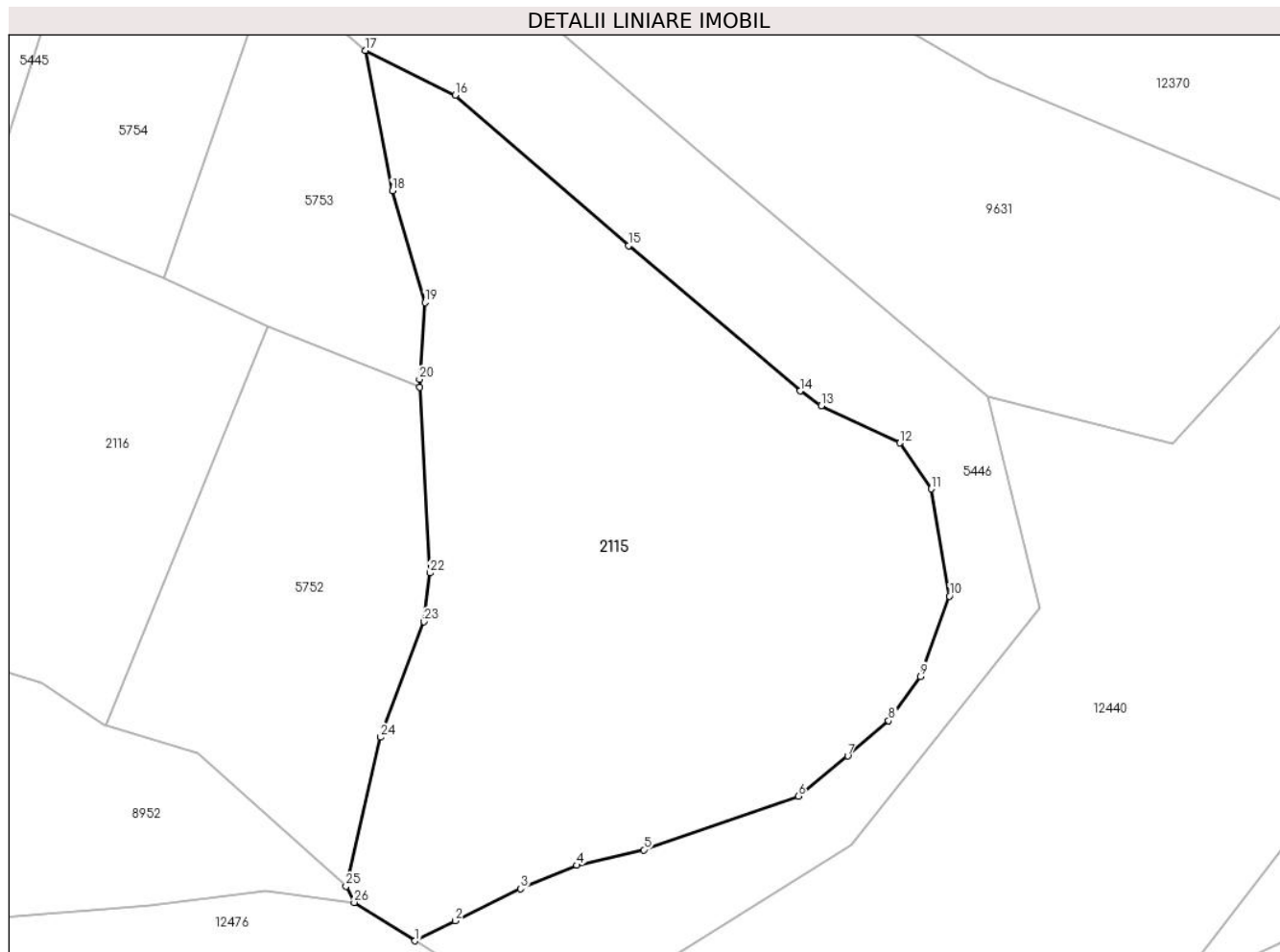
Inscrieri privind dezmembramintele dreptului de proprietate, drepturi reale de garanție și sarcini	Referințe
NU SUNT	

## Anexa Nr. 1 La Partea I

## Teren

Nr cadastral	Suprafața (mp)*	Observații / Referințe
53925	Din acte: 2.100 Masurata: 2.483	

\* Suprafața este determinată în planul de proiecție Stereo 70.



## Date referitoare la teren

Crt	Categorie folosință	Intra vilan	Suprafața (mp)	Tarla	Parcelă	Nr. topo	Observații / Referințe
1	faneata	DA	2.483	-	-	-	

## Lungime Segmente

1) Valorile lungimilor segmentelor sunt obținute din proiecție în plan.

Punct început	X / Y	Punct sfârșit	X / Y	Lungime segment (** (m)
1	582.450,863 637.008,891	2	582.454,544 637.010,708	4.105
3	582.460,481 637.013,638	4	582.465,604 637.015,771	5.549
5	582.471,706 637.017,178	6	582.485,758 637.022,075	14.881
7	582.490,281 637.025,723	8	582.494,006 637.028,947	4.926
9	582.496,886 637.032,976	10	582.499,533 637.040,285	7.774

Punct început	X / Y	Punct sfârșit	X / Y	Lungime segment (** (m)
2	582.454,544 637.010,708	3	582.460,481 637.013,638	6.621
4	582.465,604 637.015,771	5	582.471,706 637.017,178	6.262
6	582.485,758 637.022,075	7	582.490,281 637.025,723	5.811
8	582.494,006 637.028,947	9	582.496,886 637.032,976	4.952
10	582.499,533 637.040,285	11	582.497,878 637.050,049	9.903

Punct început	X / Y	Punct sfârșit	X / Y	Lungime segment (** (m)
11	582.497,878 637.050,049	12	582.495,012 637.054,235	5.073
13	582.487,867 637.057,612	14	582.485,925 637.058,955	2.361
15	582.470,319 637.072,19	16	582.454,533 637.085,908	20.914
17	582.446,359 637.089,972	18	582.448,799 637.077,187	13.016
19	582.451,771 637.067,008	20	582.451,278 637.060,017	7.008
21	582.451,316 637.059,3	22	582.452,222 637.042,401	16.923
23	582.451,666 637.037,956	24	582.447,735 637.027,432	11.234
25	582.444,587 637.013,857	26	582.445,336 637.012,391	1.646

Punct început	X / Y	Punct sfârșit	X / Y	Lungime segment (** (m)
12	582.495,012 637.054,235	13	582.487,867 637.057,612	7.903
14	582.485,925 637.058,955	15	582.470,319 637.072,19	20.462
16	582.454,533 637.085,908	17	582.446,359 637.089,972	9.129
18	582.448,799 637.077,187	19	582.451,771 637.067,008	10.604
20	582.451,278 637.060,017	21	582.451,316 637.059,3	0.718
22	582.452,222 637.042,401	23	582.451,666 637.037,956	4.48
24	582.447,735 637.027,432	25	582.444,587 637.013,857	13.935
26	582.445,336 637.012,391	1	582.450,863 637.008,891	6.542

\*\* Lungimile segmentelor sunt determinate în planul de proiecție Stereo 70 și sunt rotunjite la 1 milimetru.

\*\*\* Distanța dintre puncte este formată din segmente cumulate ce sunt mai mici decât valoarea 1 milimetru.





**DATE DESPRE IMOBILUL NR. 2116**

Oficiul de Cadastru și Publicitate Imobiliară NEAMT  
Biroul de Cadastru și Publicitate Imobiliară Targu-Neamt

**A. Partea I. Descrierea imobilului**

TEREN Necunoscut

Nr. CF vechi:198  
Nr. cadastral vechi:495

Adresa: Loc. Dolhesti, Jud. Neamt

Nr. Crt	Nr cadastral Nr. topografic	Suprafața* (mp)	Observații / Referințe
A1	50746	Din acte: 5.493 Masurata: 6.649	Sector cadastral:144 Teren imprejmuit;

**Construcții**

Crt	Nr cadastral Nr. topografic	Adresa	Observații / Referințe
A1.1		Loc. Dolhesti, Str Preot Munteanu Vasile, Jud. Neamt, si extravilan UAT Pipirig	Nr. niveluri:2; S. construita la sol:208 mp;
A1.2		Loc. Dolhesti, Str Preot Munteanu Vasile, Jud. Neamt, si extravilan UAT Pipirig	Nr. niveluri:2; S. construita la sol:101 mp;

**B. Partea II. Proprietari și acte**

Inscrieri privitoare la dreptul de proprietate și alte drepturi reale		Referințe
<b>3523 / 21/05/2007</b>		
Act Notarial nr. 1436, din 18/05/2007 emis de BNP DAVID DANIELA;		
B1	Intabulare, drept de PROPRIETATE, dobandit prin Conventie, cota actuala 1/1, cota initiala 1/1 1) <b>SIMINA NECULAI</b> <i>OBSERVATII: (provenita din conversia CF 198) mobil obtinut initial cu titlu de mostenire conform certificatului de mostenitor nr. 994/25.06.1993 emis de NSJ Neamt si intabulat in baza incheierii nr. 2403/07.06.2005</i>	A1
<b>20117 / 03/08/2023</b>		
Act Administrativ nr. Referat nr. 19770, din 31/07/2023 emis de OCPI NEAMȚ;		
B2	Se notează din oficiu propunerea de dezmembrare a imobilului cu număr cadastral 50746 în următoarele 2 imobile cu număr cadastral 54606 și 54607	A1
/		
Act Administrativ nr. 17408, din 01/11/2023 emis de PRIMARIA COMUNEI PIPIRIG;		
B3	Intabulare, drept de PROPRIETATE, dobandit prin Lege, cota actuala 1/1, cota initiala 1/1 1) <b>SIMINA NECULAI</b>	A1.1, A1.2

**C. Partea III. SARCINI .**

Inscrieri privind dezmembramintele dreptului de proprietate, drepturi reale de garanție și sarcini	Referințe
NU SUNT	

## Anexa Nr. 1 La Partea I

## Teren

Nr cadastral	Suprafața (mp)*	Observații / Referințe
50746	Din acte: 5.493 Masurata: 6.649	

\* Suprafața este determinată în planul de proiecție Stereo 70.



## Date referitoare la teren

Crt	Categorie folosință	Intravilan	Suprafața (mp)	Tarla	Parcelă	Nr. topo	Observații / Referințe
1	arabil	DA	1.148	-	-	-	
2	arabil	DA	4.440	-	-	-	
3	faneata	NU	1.061	-	-	-	

## Date referitoare la construcții

Crt	Număr	Destinație construcție	Supraf. (mp)	Situație juridică	Observații / Referințe
A1.1		construcții de locuințe	208	Cu acte	Nr. niveluri:2; S. construita la sol:208 mp;
A1.2		construcții de locuințe	101	Cu acte	Nr. niveluri:2; S. construita la sol:101 mp;

## Lungime Segmente

1) Valorile lungimilor segmentelor sunt obținute din proiecție în plan.

Punct început	X / Y	Punct sfârșit	X / Y	Lungime segment (** (m)
1	582.317,918 636.980,91	2	582.335,58 636.987,013	18.687

Punct început	X / Y	Punct sfârșit	X / Y	Lungime segment (** (m)
2	582.335,58 636.987,013	3	582.345,781 636.993,477	12.077

Punct început	X / Y	Punct sfârșit	X / Y	Lungime segment (** (m)
3	582.345,781 636.993,477	4	582.363,118 637.006,392	21.619
5	582.370,679 637.012,264	6	582.390,321 637.025,579	23.73
7	582.397,82 637.028,904	8	582.398,951 637.031,31	2.659
9	582.413,666 637.033,374	10	582.416,85 637.032,335	3.349
11	582.422,594 637.028,549	12	582.422,765 637.028,497	0.179
13	582.437,503 637.064,862	14	582.427,984 637.069,204	10.463
15	582.411,777 637.075,969	16	582.393,758 637.084,107	19.771
17	582.402,644 637.109,83	18	582.379,532 637.114,999	23.683
19	582.378,152 637.106,86	20	582.378,484 637.100,82	6.049
21	582.379,118 637.092,767	22	582.375,886 637.080,958	12.243
23	582.372,829 637.069,977	24	582.366,671 637.067,005	6.838
25	582.364,23 637.063,68	26	582.346,775 637.047,906	23.526
27	582.319,335 637.019,647	28	582.299,928 636.998,281	28.864
29	582.299,098 636.997,367	30	582.304,02 636.994,493	5.7
31	582.307,362 636.992,542	32	582.313,453 636.986,652	8.473

Punct început	X / Y	Punct sfârșit	X / Y	Lungime segment (** (m)
4	582.363,118 637.006,392	5	582.370,679 637.012,264	9.573
6	582.390,321 637.025,579	7	582.397,82 637.028,904	8.203
8	582.398,951 637.031,31	9	582.413,666 637.033,374	14.859
10	582.416,85 637.032,335	11	582.422,594 637.028,549	6.879
12	582.422,765 637.028,497	13	582.437,503 637.064,862	39.238
14	582.427,984 637.069,204	15	582.411,777 637.075,969	17.562
16	582.393,758 637.084,107	17	582.402,644 637.109,83	27.215
18	582.379,532 637.114,999	19	582.378,152 637.106,86	8.255
20	582.378,484 637.100,82	21	582.379,118 637.092,767	8.078
22	582.375,886 637.080,958	23	582.372,829 637.069,977	11.399
24	582.366,671 637.067,005	25	582.364,23 637.063,68	4.125
26	582.346,775 637.047,906	27	582.319,335 637.019,647	39.389
28	582.299,928 636.998,281	29	582.299,098 636.997,367	1.235
30	582.304,02 636.994,493	31	582.307,362 636.992,542	3.87
32	582.313,453 636.986,652	1	582.317,918 636.980,91	7.274

\*\* Lungimile segmentelor sunt determinate în planul de proiecție Stereo 70 și sunt rotunjite la 1 milimetru.

\*\*\* Distanța dintre puncte este formată din segmente cumulate ce sunt mai mici decât valoarea 1 milimetru.



**DATE DESPRE IMOBILUL NR. 2117**

Oficiul de Cadastru și Publicitate Imobiliară NEAMT  
Biroul de Cadastru și Publicitate Imobiliară Targu-Neamt

**A. Partea I. Descrierea imobilului**

TEREN Necunoscut

Adresa: Loc. Dolhesti, Str Preot Munteanu Vasile, Jud. Neamt, si extravilan UAT Pipirig

Nr. Crt	Nr cadastral Nr. topografic	Suprafața* (mp)	Observații / Referințe
A1		5.618	Sector cadastral:144 Teren neimpregmuit;

**Construcții**

Crt	Nr cadastral Nr. topografic	Adresa	Observații / Referințe
A1.1		Loc. Dolhesti, Str Preot Munteanu Vasile, Jud. Neamt, si extravilan UAT Pipirig	Nr. niveluri:1; S. construita la sol:78 mp;
A1.2		Loc. Dolhesti, Str Preot Munteanu Vasile, Jud. Neamt, si extravilan UAT Pipirig	Nr. niveluri:1; S. construita la sol:18 mp;
A1.3		Loc. Dolhesti, Str Preot Munteanu Vasile, Jud. Neamt, si extravilan UAT Pipirig	Nr. niveluri:1; S. construita la sol:30 mp;

**B. Partea II. Proprietari și acte**

Inscrieri privitoare la dreptul de proprietate și alte drepturi reale		Referințe
/		
Act Administrativ nr. 9537, din 06/06/2023 emis de PRIMARIA COMUNEI PIPIRIG;		
B1	Inscrierea posesiei, drept de PROPRIETATE, dobandit prin Lege, cota actuala 1/1, cota initiala 1/1 1) MUNTEANU IFTIMIA	A1
Act Administrativ nr. 17408, din 01/11/2023 emis de PRIMARIA COMUNEI PIPIRIG;		
B2	Intabulare, drept de PROPRIETATE, dobandit prin Lege, cota actuala 1/1, cota initiala 1/1 1) MUNTEANU IFTIMIA	A1.1, A1.2, A1.3

**C. Partea III. SARCINI .**

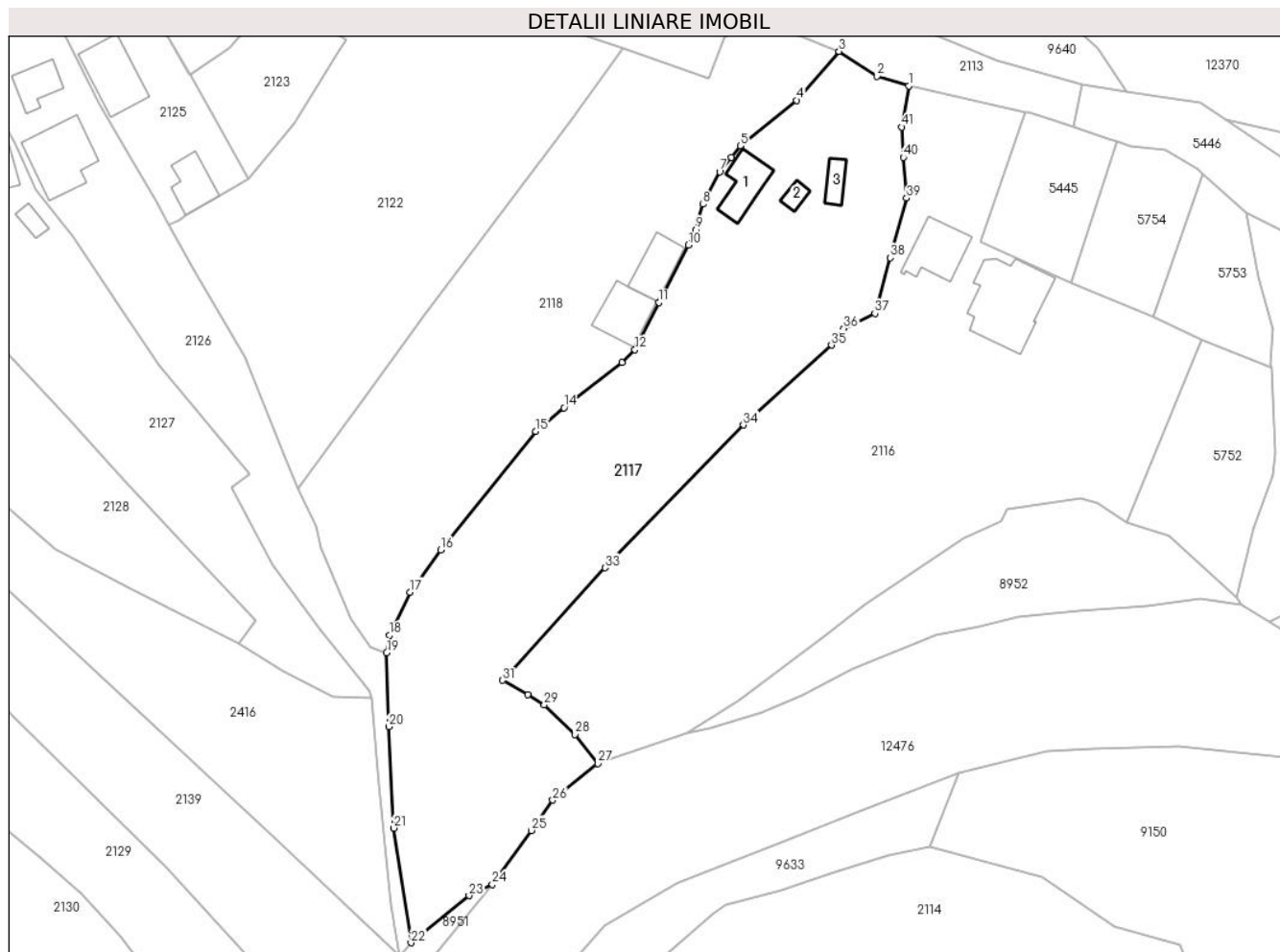
Inscrieri privind dezmembramentele dreptului de proprietate, drepturi reale de garanție și sarcini	Referințe
NU SUNT	

## Anexa Nr. 1 La Partea I

## Teren

Nr cadastral	Suprafața (mp)*	Observații / Referințe
	5.618	

\* Suprafața este determinată în planul de proiecție Stereo 70.



## Date referitoare la teren

Crt	Categorie folosință	Intravilan	Suprafața (mp)	Tarla	Parcelă	Nr. topo	Observații / Referințe
1	curți constructii	DA	909	-	-	-	
2	faneata	DA	4.593	-	-	-	
3	faneata	NU	116	-	-	-	

## Date referitoare la construcții

Crt	Număr	Destinație construcție	Supraf. (mp)	Situație juridică	Observații / Referințe
A1.1		construcții de locuințe	78	Cu acte	Nr. niveluri:1; S. construita la sol:78 mp;
A1.2		construcții anexa	18	Cu acte	Nr. niveluri:1; S. construita la sol:18 mp;
A1.3		construcții anexa	30	Cu acte	Nr. niveluri:1; S. construita la sol:30 mp;

## Lungime Segmente

1) Valorile lungimilor segmentelor sunt obținute din proiecție în plan.

Punct început	X / Y	Punct sfârșit	X / Y	Lungime segment	Punct început	X / Y	Punct sfârșit	X / Y	Lungime segment
1	582.379,532 637.114,999	2	582.373,261 637.116,886	6.549	2	582.373,261 637.116,886	3	582.365,729 637.121,807	8.997
					3	582.365,729 637.121,807	4	582.357,359 637.112,139	12.788

Punct început	X / Y	Punct sfârșit	X / Y	Lungime segment	Punct început	X / Y	Punct sfârșit	X / Y	Lungime segment	Punct început	X / Y	Punct sfârșit	X / Y	Lungime segment
4	582.357,359 637.112,139	5	582.346,201 637.103,109	14.354	5	582.346,201 637.103,109	6	582.344,377 637.100,868	2.889	6	582.344,377 637.100,868	7	582.342,072 637.097,984	3.692
7	582.342,072 637.097,984	8	582.338,834 637.091,564	7.19	8	582.338,834 637.091,564	9	582.337,345 637.086,521	5.258	9	582.337,345 637.086,521	10	582.335,847 637.083,498	3.374
10	582.335,847 637.083,498	11	582.329,981 637.072,116	12.805	11	582.329,981 637.072,116	12	582.325,312 637.062,763	10.454	12	582.325,312 637.062,763	13	582.322,718 637.060,301	3.576
13	582.322,718 637.060,301	14	582.311,252 637.051,293	14.581	14	582.311,252 637.051,293	15	582.305,608 637.046,673	7.294	15	582.305,608 637.046,673	16	582.286,807 637.023,156	30.109
16	582.286,807 637.023,156	17	582.280,741 637.014,809	10.318	17	582.280,741 637.014,809	18	582.276,704 637.006,284	9.433	18	582.276,704 637.006,284	19	582.276,12 637.002,842	3.491
19	582.276,12 637.002,842	20	582.276,52 636.988,212	14.635	20	582.276,52 636.988,212	21	582.277,515 636.968,141	20.096	21	582.277,515 636.968,141	22	582.280,937 636.945,446	22.952
22	582.280,937 636.945,446	23	582.292,419 636.954,756	14.782	23	582.292,419 636.954,756	24	582.297,065 636.956,99	5.155	24	582.297,065 636.956,99	25	582.304,758 636.967,656	13.151
25	582.304,758 636.967,656	26	582.309,036 636.973,661	7.373	26	582.309,036 636.973,661	27	582.317,918 636.980,91	11.465	27	582.317,918 636.980,91	28	582.313,453 636.986,652	7.274
28	582.313,453 636.986,652	29	582.307,362 636.992,542	8.473	29	582.307,362 636.992,542	30	582.304,02 636.994,493	3.87	30	582.304,02 636.994,493	31	582.299,098 636.997,367	5.7
31	582.299,098 636.997,367	32	582.299,928 636.998,281	1.235	32	582.299,928 636.998,281	33	582.319,335 637.019,647	28.864	33	582.319,335 637.019,647	34	582.346,775 637.047,906	39.389
34	582.346,775 637.047,906	35	582.364,23 637.063,68	23.526	35	582.364,23 637.063,68	36	582.366,671 637.067,005	4.125	36	582.366,671 637.067,005	37	582.372,829 637.069,977	6.838
37	582.372,829 637.069,977	38	582.375,886 637.080,958	11.399	38	582.375,886 637.080,958	39	582.379,118 637.092,767	12.243	39	582.379,118 637.092,767	40	582.378,484 637.100,82	8.078
40	582.378,484 637.100,82	41	582.378,152 637.106,86	6.049	41	582.378,152 637.106,86	1	582.379,532 637.114,999	8.255					

\*\* Lungimile segmentelor sunt determinate în planul de proiecție Stereo 70 și sunt rotunjite la 1 milimetru.

\*\*\* Distanța dintre puncte este formată din segmente cumulate ce sunt mai mici decât valoarea 1 milimetru.





**DATE DESPRE IMOBILUL NR. 2118**

Oficiul de Cadastru și Publicitate Imobiliară NEAMT  
Biroul de Cadastru și Publicitate Imobiliară Targu-Neamt

**A. Partea I. Descrierea imobilului**

TEREN Intravilan

Adresa: Loc. Dolhesti, Str Preot Munteanu Vasile, Jud. Neamt

Nr. Crt	Nr cadastral Nr. topografic	Suprafața* (mp)	Observații / Referințe
A1	50032	Din acte: 4.255 Masurata: 4.233	Sector cadastral:144 Teren imprejmuit;

**Construcții**

Crt	Nr cadastral Nr. topografic	Adresa	Observații / Referințe
A1.1	50032-C1	Loc. Dolhesti, Str Preot Munteanu Vasile, Jud. Neamt	Nr. niveluri:1; S. construita la sol:77 mp;
A1.2	50032-C2	Loc. Dolhesti, Str Preot Munteanu Vasile, Jud. Neamt	Nr. niveluri:1; S. construita la sol:93 mp;

**B. Partea II. Proprietari și acte**

Inscrieri privitoare la dreptul de proprietate și alte drepturi reale		Referințe
<b>5042 / 07/03/2017</b>		
Act Notarial nr. 202 - Contract de donatie, din 06/03/2017 emis de NP Cubasa Carmen;		
B4	Intabulare, drept de PROPRIETATEcu titlu de donatie, dobandit prin Conventie, cota actuala 1/1, cota initiala 1/1 1) <b>BĂDELIȚĂ MONICA</b> , necasatorita	A1, A1.1, A1.2

**C. Partea III. SARCINI**

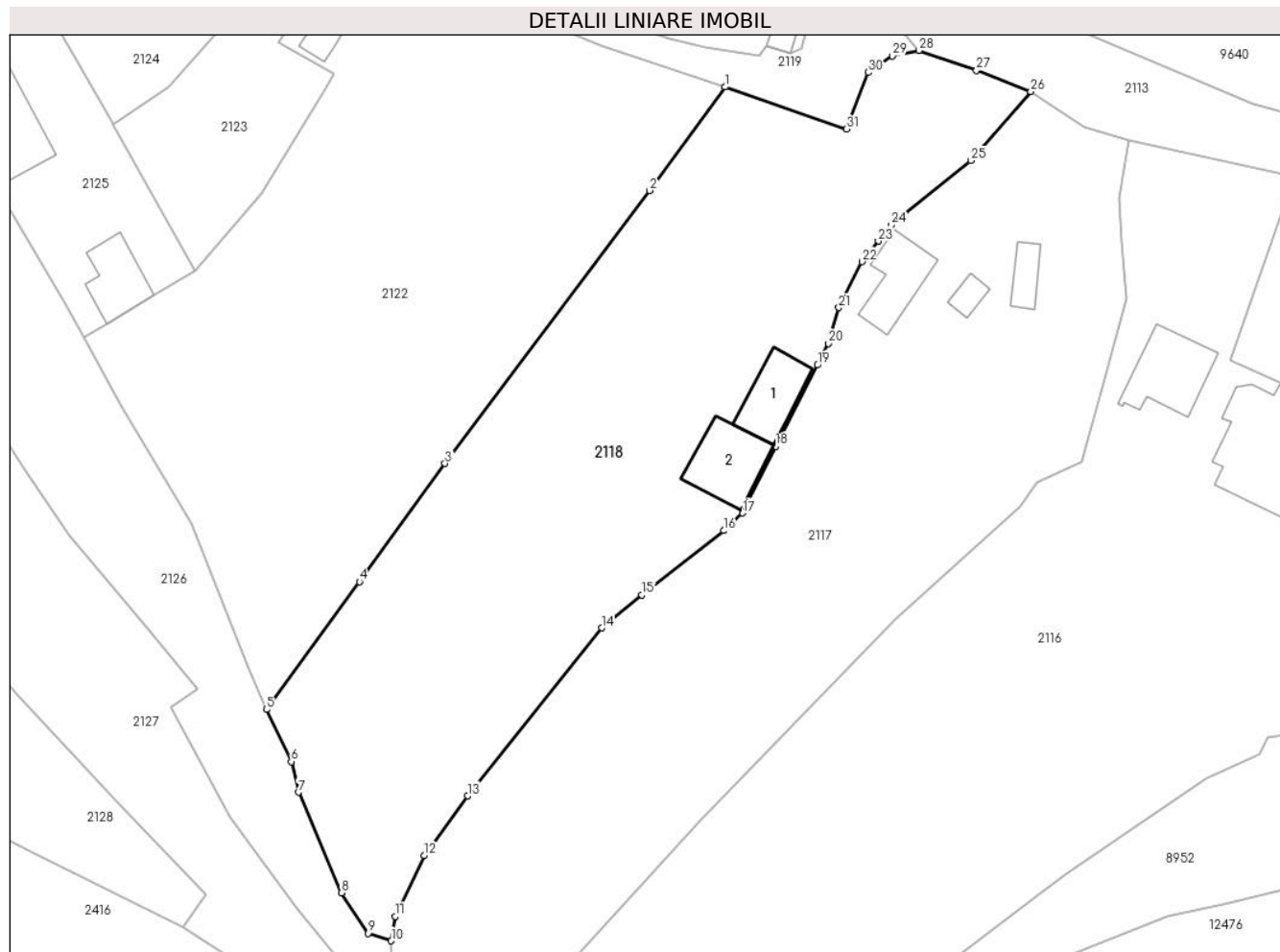
Inscrieri privind dezmembramintele dreptului de proprietate, drepturi reale de garanție și sarcini		Referințe
<b>5042 / 07/03/2017</b>		
Act Notarial nr. 202 - Contract de donatie, din 06/03/2017 emis de NP Cubasa Carmen;		
C1	Intabulare, drept de UZUFRUCT VIAGER, cota actuala 1/1, cota initiala 1/1 1) <b>BĂDELIȚĂ CAMELIA</b>	A1, A1.1, A1.2
C2	Intabulare, drept de UZUFRUCT VIAGER, cota actuala 1/1, cota initiala 1/1 1) <b>PRICOP PAVEL</b>	A1, A1.1, A1.2

## Anexa Nr. 1 La Partea I

## Teren

Nr cadastral	Suprafața (mp)*	Observații / Referințe
50032	Din acte: 4.255 Masurata: 4.233	

\* Suprafața este determinată în planul de proiecție Stereo 70.



## Date referitoare la teren

Crt	Categorie folosință	Intravilan	Suprafața (mp)	Tarla	Parcelă	Nr. topo	Observații / Referințe
1	curți constructii	DA	496	-	-	-	
2	arabil	DA	744	-	-	-	
3	faneata	DA	2.993	-	-	-	

## Date referitoare la construcții

Crt	Număr	Destinație construcție	Supraf. (mp)	Situație juridică	Observații / Referințe
A1.1	50032-C1	construcții de locuințe	77	Cu acte	Nr. niveluri:1; S. construita la sol:77 mp;
A1.2	50032-C2	construcții anexa	Din acte: 58 Masurata: 93	Cu acte	Nr. niveluri:1; S. construita la sol:93 mp;

## Lungime Segmente

1) Valorile lungimilor segmentelor sunt obținute din proiecție în plan.

Punct început	X / Y	Punct sfârșit	X / Y	Lungime segment (** (m))	Punct început	X / Y	Punct sfârșit	X / Y	Lungime segment (** (m))
1	582.322,918 637.122,454	2	582.312,313 637.107,945	17.972	2	582.312,313 637.107,945	3	582.283,653 637.069,705	47.788

Punct început	X / Y	Punct sfârșit	X / Y	Lungime segment (** (m))
3	582.283,653 637.069,705	4	582.271,668 637.053,161	20.429
5	582.258,647 637.035,254	6	582.262,113 637.027,956	8.079
7	582.263,108 637.023,667	8	582.269,126 637.009,558	15.339
9	582.272,914 637.003,916	10	582.276,12 637.002,842	3.381
11	582.276,704 637.006,284	12	582.280,741 637.014,809	9.433
13	582.286,807 637.023,156	14	582.305,608 637.046,673	30.109
15	582.311,252 637.051,293	16	582.322,718 637.060,301	14.581
17	582.325,312 637.062,763	18	582.329,981 637.072,116	10.454
19	582.335,847 637.083,498	20	582.337,345 637.086,521	3.374
21	582.338,834 637.091,564	22	582.342,072 637.097,984	7.19
23	582.344,377 637.100,868	24	582.346,201 637.103,109	2.889
25	582.357,359 637.112,139	26	582.365,729 637.121,807	12.788
27	582.358,126 637.124,784	28	582.350,064 637.127,576	8.532
29	582.346,356 637.126,795	30	582.342,96 637.124,501	4.098
31	582.339,913 637.116,554	1	582.322,918 637.122,454	17.99

Punct început	X / Y	Punct sfârșit	X / Y	Lungime segment (** (m))
4	582.271,668 637.053,161	5	582.258,647 637.035,254	22.141
6	582.262,113 637.027,956	7	582.263,108 637.023,667	4.403
8	582.269,126 637.009,558	9	582.272,914 637.003,916	6.796
10	582.276,12 637.002,842	11	582.276,704 637.006,284	3.491
12	582.280,741 637.014,809	13	582.286,807 637.023,156	10.318
14	582.305,608 637.046,673	15	582.311,252 637.051,293	7.294
16	582.322,718 637.060,301	17	582.325,312 637.062,763	3.576
18	582.329,981 637.072,116	19	582.335,847 637.083,498	12.805
20	582.337,345 637.086,521	21	582.338,834 637.091,564	5.258
22	582.342,072 637.097,984	23	582.344,377 637.100,868	3.692
24	582.346,201 637.103,109	25	582.357,359 637.112,139	14.354
26	582.365,729 637.121,807	27	582.358,126 637.124,784	8.165
28	582.350,064 637.127,576	29	582.346,356 637.126,795	3.789
30	582.342,96 637.124,501	31	582.339,913 637.116,554	8.511

\*\* Lungimile segmentelor sunt determinate în planul de proiecție Stereo 70 și sunt rotunjite la 1 milimetru.

\*\*\* Distanța dintre puncte este formată din segmente cumulate ce sunt mai mici decât valoarea 1 milimetru.



**DATE DESPRE IMOBILUL NR. 2119**

Oficiul de Cadastru și Publicitate Imobiliară NEAMT  
Biroul de Cadastru și Publicitate Imobiliară Targu-Neamt

**A. Partea I. Descrierea imobilului**

TEREN Intravilan

Adresa: Loc. Dolhesti, Str Preot Munteanu Vasile, Jud. Neamt

Nr. Crt	Nr cadastral Nr. topografic	Suprafața* (mp)	Observații / Referințe
A1	53051	Din acte: 644 Masurata: 672	Sector cadastral:144 Teren imprejmuit;

**B. Partea II. Proprietari și acte**

Inscrieri privitoare la dreptul de proprietate și alte drepturi reale		Referințe
<b>32358 / 28/11/2018</b>		
Act Administrativ nr. 62 - hotarare, din 25/09/2018 emis de Consiliul Local Al Comunei Pipirig (act administrativ nr 14110 - certificat de atestare fiscala din 26.11.2018, emis de Primaria Comunei Pipirig; act administrativ nr 14120 - adeverinta din 26.11.2018, emis de Primaria Comunei Pipirig);		
B1	Intabulare, drept de PROPRIETATE, dobandit prin Lege, cota actuala 1/1, cota initiala 1/1 1) <b>COMUNA PIPIRIG</b> , CIF:2614228, domeniul public	A1

**C. Partea III. SARCINI .**

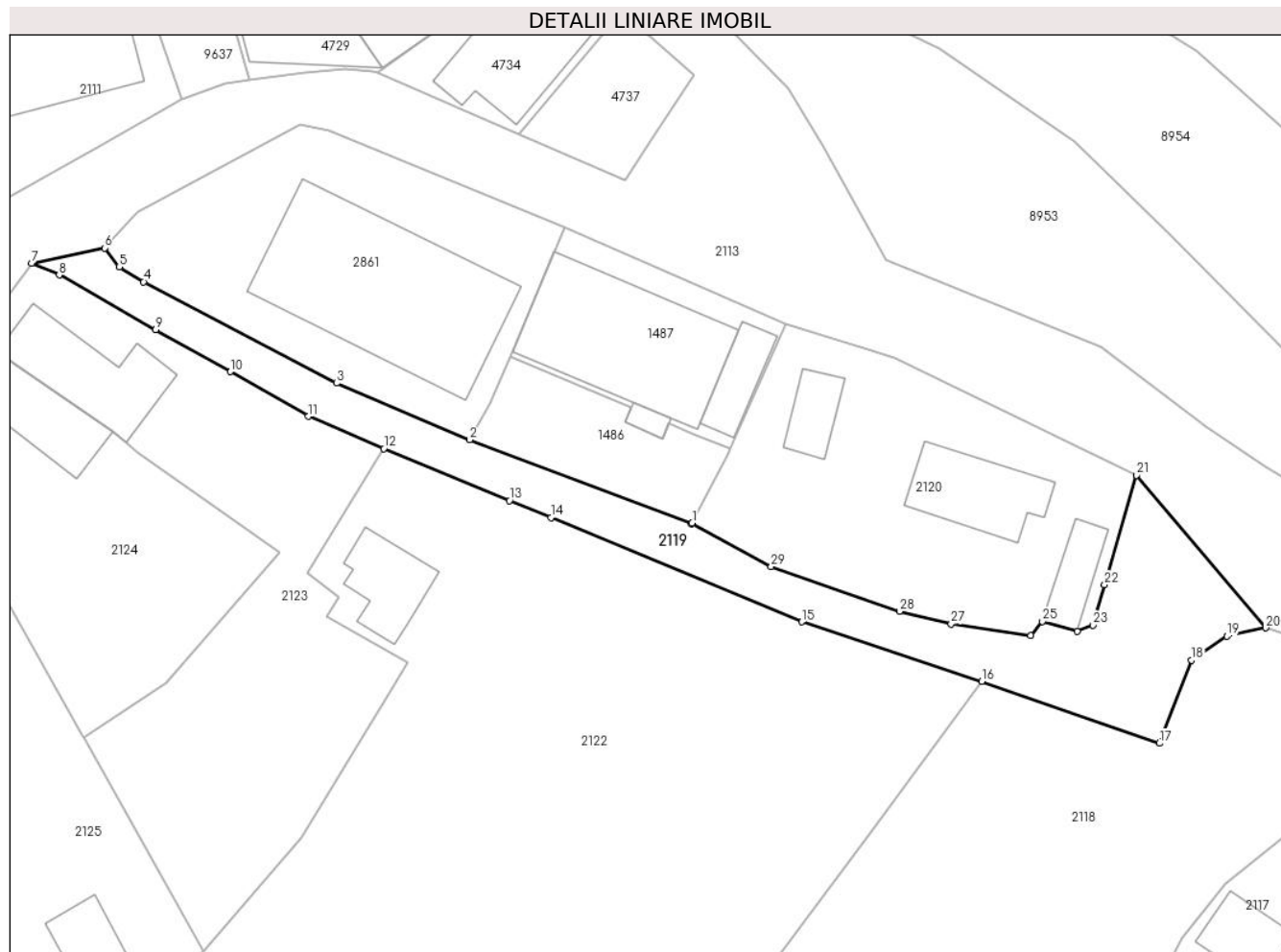
Inscrieri privind dezmembramintele dreptului de proprietate, drepturi reale de garanție și sarcini	Referințe
NU SUNT	

## Anexa Nr. 1 La Partea I

## Teren

Nr cadastral	Suprafața (mp)*	Observații / Referințe
53051	Din acte: 644 Masurata: 672	

\* Suprafața este determinată în planul de proiecție Stereo 70.



## Date referitoare la teren

Crt	Categorie folosință	Intra vilan	Suprafața (mp)	Tarla	Parcelă	Nr. topo	Observații / Referințe
1	drum	DA	672	-	-	-	

## Lungime Segmente

1) Valorile lungimilor segmentelor sunt obținute din proiecție în plan.

Punct început	X / Y	Punct sfârșit	X / Y	Lungime segment (** (m)
1	582.295,249 637.137,614	2	582.274,005 637.145,561	22.682
3	582.261,271 637.150,961	4	582.242,85 637.160,648	20.813
5	582.240,509 637.162,073	6	582.239,112 637.163,88	2.284
7	582.232,143 637.162,403	8	582.234,773 637.161,306	2.85
9	582.243,984 637.156,061	10	582.251,146 637.152,065	8.201

Punct început	X / Y	Punct sfârșit	X / Y	Lungime segment (** (m)
2	582.274,005 637.145,561	3	582.261,271 637.150,961	13.832
4	582.242,85 637.160,648	5	582.240,509 637.162,073	2.741
6	582.239,112 637.163,88	7	582.232,143 637.162,403	7.124
8	582.234,773 637.161,306	9	582.243,984 637.156,061	10.6
10	582.251,146 637.152,065	11	582.258,595 637.147,781	8.593

Punct început	X / Y	Punct sfârșit	X / Y	Lungime segment (** (m))	Punct început	X / Y	Punct sfârșit	X / Y	Lungime segment (** (m))
11	582.258,595 637.147,781	12	582.265,779 637.144,71	7.813	12	582.265,779 637.144,71	13	582.277,813 637.139,744	13.018
13	582.277,813 637.139,744	14	582.281,757 637.138,129	4.262	14	582.281,757 637.138,129	15	582.305,748 637.128,16	25.98
15	582.305,748 637.128,16	16	582.322,918 637.122,454	18.093	16	582.322,918 637.122,454	17	582.339,913 637.116,554	17.99
17	582.339,913 637.116,554	18	582.342,96 637.124,501	8.511	18	582.342,96 637.124,501	19	582.346,356 637.126,795	4.098
19	582.346,356 637.126,795	20	582.350,064 637.127,576	3.789	20	582.350,064 637.127,576	21	582.337,719 637.142,165	19.111
21	582.337,719 637.142,165	22	582.334,68 637.131,693	10.904	22	582.334,68 637.131,693	23	582.333,534 637.127,851	4.009
23	582.333,534 637.127,851	24	582.332,045 637.127,249	1.606	24	582.332,045 637.127,249	25	582.328,73 637.128,204	3.45
25	582.328,73 637.128,204	26	582.327,622 637.126,85	1.75	26	582.327,622 637.126,85	27	582.320,001 637.127,962	7.702
27	582.320,001 637.127,962	28	582.315,078 637.129,171	5.069	28	582.315,078 637.129,171	29	582.302,811 637.133,457	12.994
29	582.302,811 637.133,457	30	582.295,196 637.137,514	8.628	30	582.295,196 637.137,514	1	582.295,249 637.137,614	0.113

\*\* Lungimile segmentelor sunt determinate în planul de proiecție Stereo 70 și sunt rotunjite la 1 milimetru.

\*\*\* Distanța dintre puncte este formată din segmente cumulate ce sunt mai mici decât valoarea 1 milimetru.







## DATE DESPRE IMOBILUL NR. 2120

Oficiul de Cadastru și Publicitate Imobiliară NEAMT  
Biroul de Cadastru și Publicitate Imobiliară Targu-Neamt

## A. Partea I. Descrierea imobilului

TEREN Intravilan

Adresa: Loc. Dolhesti, Str Preot Munteanu Vasile, Jud. Neamt

Nr. Crt	Nr cadastral Nr. topografic	Suprafața* (mp)	Observații / Referințe
A1	50131	Din acte: 600 Masurata: 783	Sector cadastral:144 Teren imprejmuit;

## Construcții

Crt	Nr cadastral Nr. topografic	Adresa	Observații / Referințe
A1.1	50131-C1	Loc. Dolhesti, Str Preot Munteanu Vasile, Jud. Neamt	Nr. niveluri:2; S. construita la sol:80 mp; CASĂ DE LOCUIT (P+E), CONSTRUITĂ DIN LEMN, ACOPERITĂ CU DRANIȚĂ, COMPUSĂ DIN: - PARTER: 3 CAMERE, BUCĂTĂRIE, HOL ȘI BAIE - ETAJ: 2 CAMERE ȘI HOL
A1.2	50131-C2	Loc. Dolhesti, Str Preot Munteanu Vasile, Jud. Neamt	Nr. niveluri:1; S. construita la sol:35 mp; CONSTRUCȚIE ANEXĂ (GARA), CONSTRUITĂ DIN LEMN, ACOPERITĂ CU ONDULINĂ, COMPUSĂ DINTR-O ÎNCĂPERE ȘI O MAGAZIE
A1.3		Loc. Dolhesti, Str Preot Munteanu Vasile, Jud. Neamt	Nr. niveluri:1; S. construita la sol:32 mp;

## B. Partea II. Proprietari și acte

Inscrieri privitoare la dreptul de proprietate și alte drepturi reale	Referințe
<b>3656 / 20/04/2011</b>	
Act Notarial nr. 165, din 15/04/2011 emis de BNP LAURA ANDRONACHE;	
B2	A1
Intabulare, drept de PROPRIETATE, dobandit prin Conventie, cota actuala 1/1, cota initiala 1/1	
1) PRICOPIE GHEORGHE	
2) PRICOPIE VASILICA, - soti	
<i>OBSERVATII: Se noteaza existenta constructiilor C1 si C2 edificate pe terenul proprietatea lui Pricopie Gheorghe si Vasilica pentru care nu poseda acte de proprietate.</i>	
<b>32647 / 03/12/2018</b>	
Act Administrativ nr. - memoriu tehnic, din 29/11/2018 emis de -;	
B3	A1
Se noteaza repositionarea imobilului cu NCP 50131	
/	
Act Administrativ nr. 17408, din 01/11/2023 emis de PRIMARIA COMUNEI PIPIRIG;	
B4	A1.1, A1.2, A1.3
Intabulare, drept de PROPRIETATE, dobandit prin Lege, cota actuala 1/1, cota initiala 1/1	
1) PRICOPIE GHEORGHE	
2) PRICOPIE VASILICA, - soti	

## C. Partea III. SARCINI .

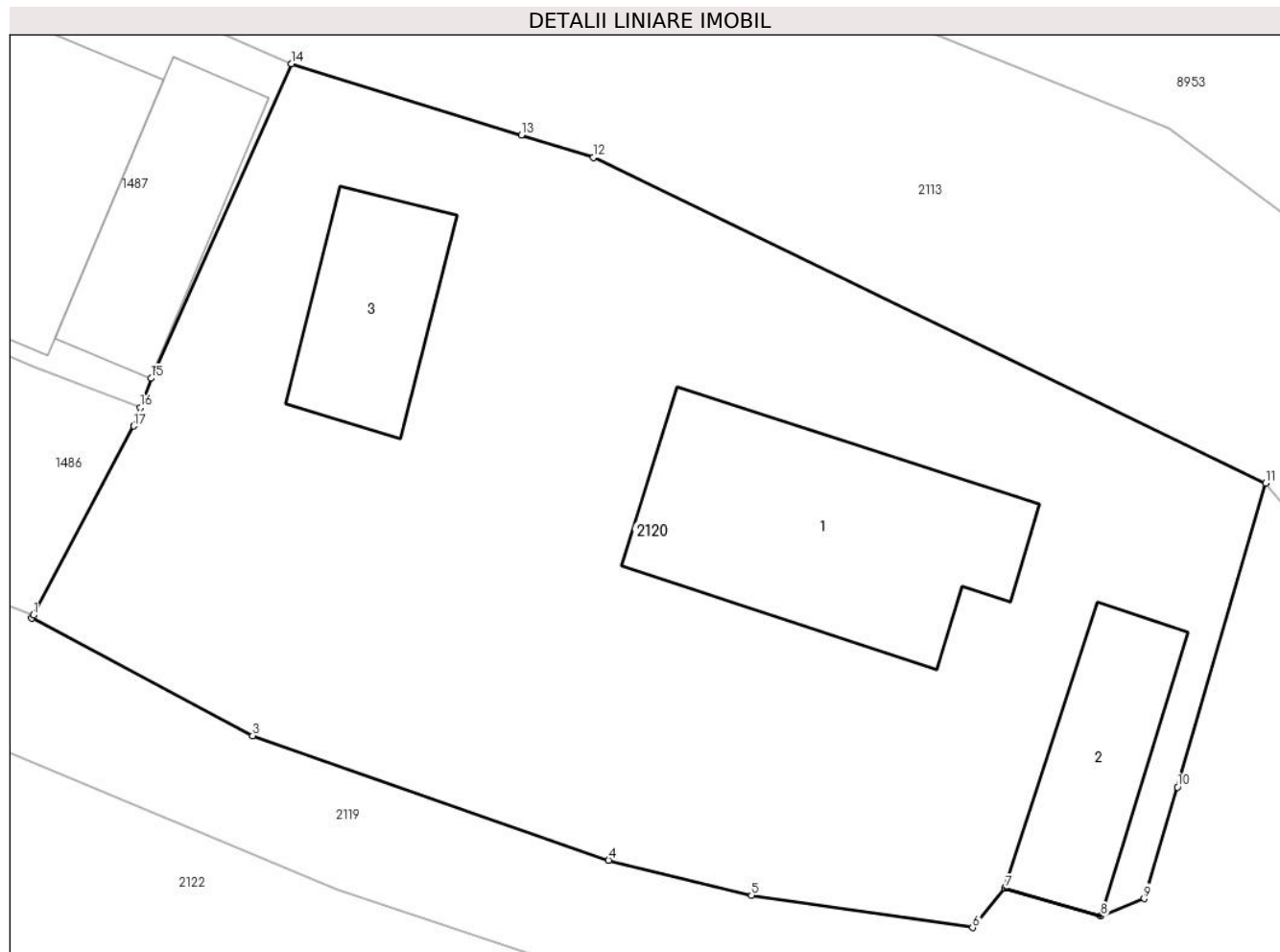
Inscrieri privind dezmembramintele dreptului de proprietate, drepturi reale de garanție și sarcini	Referințe
NU SUNT	

## Anexa Nr. 1 La Partea I

## Teren

Nr cadastral	Suprafața (mp)*	Observații / Referințe
50131	Din acte: 600 Masurata: 783	

\* Suprafața este determinată în planul de proiecție Stereo 70.



## Date referitoare la teren

Crt	Categorie folosință	Intra vilan	Suprafața (mp)	Tarla	Parcelă	Nr. topo	Observații / Referințe
1	curți constructii	DA	783	-	-	-	

## Date referitoare la construcții

Crt	Număr	Destinație construcție	Supraf. (mp)	Situație juridică	Observații / Referințe
A1.1	50131-C1	construcții de locuințe	Din acte: 68 Masurata: 80	Cu acte	Nr. niveluri:2; S. construita la sol:80 mp; CASA DE LOCUIT (P+E), CONSTRUITĂ DIN LEMN, ACOPERITĂ CU DRANIȚĂ, COMPUSĂ DIN: - PARTER: 3 CAMERE, BUCĂTĂRIE, HOL ȘI BAIE - ETAJ: 2 CAMERE ȘI HOL
A1.2	50131-C2	construcții anexa	Din acte: 0 Masurata: 35	Cu acte	Nr. niveluri:1; S. construita la sol:35 mp; CONȘTRUCȚIE ANEXĂ (GARAJ), CONSTRUITĂ DIN LEMN, ACOPERITĂ CU ONDULINĂ, COMPUSĂ DINTR-O ÎNCĂPERE ȘI O MAGAZIE
A1.3		construcții anexa	Din acte: 0 Masurata: 32	Cu acte	Nr. niveluri:1; S. construita la sol:32 mp;

**Lungime Segmente**

1) Valorile lungimilor segmentelor sunt obținute din proiecție în plan.

Punct început	X / Y	Punct sfârșit	X / Y	Lungime segment (** (m)
1	582.295,249 637.137,614	2	582.295,196 637.137,514	0.113
2	582.295,196 637.137,514	3	582.302,811 637.133,457	8.628
3	582.302,811 637.133,457	4	582.315,078 637.129,171	12.994
4	582.315,078 637.129,171	5	582.320,001 637.127,962	5.069
5	582.320,001 637.127,962	6	582.327,622 637.126,85	7.702
6	582.327,622 637.126,85	7	582.328,73 637.128,204	1.75
7	582.328,73 637.128,204	8	582.332,045 637.127,249	3.45
8	582.332,045 637.127,249	9	582.333,534 637.127,851	1.606
9	582.333,534 637.127,851	10	582.334,68 637.131,693	4.009
10	582.334,68 637.131,693	11	582.337,719 637.142,165	10.904
11	582.337,719 637.142,165	12	582.314,548 637.153,39	25.747
12	582.314,548 637.153,39	13	582.312,069 637.154,159	2.596
13	582.312,069 637.154,159	14	582.304,154 637.156,614	8.287
14	582.304,154 637.156,614	15	582.299,308 637.145,777	11.871
15	582.299,308 637.145,777	16	582.298,947 637.144,764	1.075
16	582.298,947 637.144,764	17	582.298,719 637.144,127	0.677
17	582.298,719 637.144,127	1	582.295,249 637.137,614	7.38

\*\* Lungimile segmentelor sunt determinate în planul de proiecție Stereo 70 și sunt rotunjite la 1 milimetru.

\*\*\* Distanța dintre puncte este formată din segmente cumulate ce sunt mai mici decât valoarea 1 milimetru.



**DATE DESPRE IMOBILUL NR. 2122**

Oficiul de Cadastru și Publicitate Imobiliară NEAMT  
Biroul de Cadastru și Publicitate Imobiliară Targu-Neamt

**A. Partea I. Descrierea imobilului**

TEREN Intravilan

Adresa: Loc. Dolhesti, Str Preot Munteanu Vasile, Jud. Neamt

Nr. Crt	Nr cadastral Nr. topografic	Suprafața* (mp)	Observații / Referințe
A1		4.249	Sector cadastral:144 Teren imprejmuit;

**Construcții**

Crt	Nr cadastral Nr. topografic	Adresa	Observații / Referințe
A1.1		Loc. Dolhesti, Str Preot Munteanu Vasile, Jud. Neamt	Nr. niveluri:1; S. construita la sol:56 mp;

**B. Partea II. Proprietari și acte**

Inscrieri privitoare la dreptul de proprietate și alte drepturi reale		Referințe
/		
Act Administrativ nr. 2536, din 06/06/2023 emis de PRIMARIA COMUNEI PIPIRIG;		
B1	Inscrierea posesiei, drept de PROPRIETATE, dobandit prin Lege, cota actuala 1/1, cota initiala 1/1 1) VĂCĂREANU DUMITRU 2) VĂCĂREANU MARIA	A1
Act Administrativ nr. 17408, din 01/11/2023 emis de PRIMARIA COMUNEI PIPIRIG;		
B2	Intabulare, drept de PROPRIETATE, dobandit prin Lege, cota actuala 1/1, cota initiala 1/1 1) VĂCĂREANU DUMITRU 2) VĂCĂREANU MARIA	A1.1

**C. Partea III. SARCINI .**

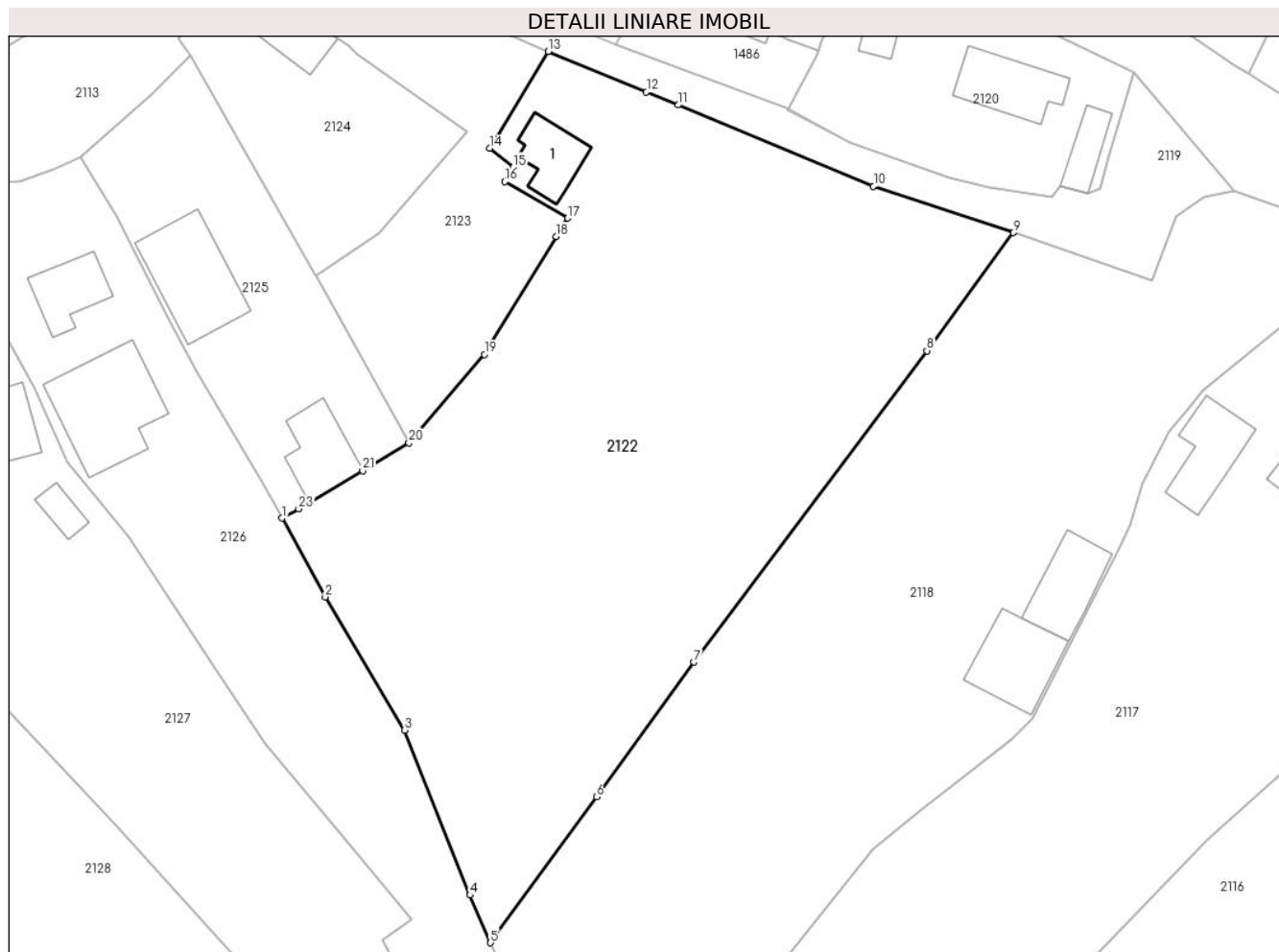
Inscrieri privind dezmembramintele dreptului de proprietate, drepturi reale de garanție și sarcini	Referințe
NU SUNT	

## Anexa Nr. 1 La Partea I

## Teren

Nr cadastral	Suprafața (mp)*	Observații / Referințe
	4.249	

\* Suprafața este determinată în planul de proiecție Stereo 70.



## Date referitoare la teren

Crt	Categorie folosință	Intravilan	Suprafața (mp)	Tarla	Parcelă	Nr. topo	Observații / Referințe
1	curți constructii	DA	194	-	-	-	
2	faneata	DA	4.055	-	-	-	

## Date referitoare la construcții

Crt	Număr	Destinație construcție	Supraf. (mp)	Situație juridică	Observații / Referințe
A1.1		construcții de locuințe	56	Cu acte	Nr. niveluri:1; S. construita la sol:56 mp;

## Lungime Segmente

1) Valorile lungimilor segmentelor sunt obținute din proiecție în plan.

Punct început	X / Y	Punct sfârșit	X / Y	Lungime segment (** (m)
1	582.233,033 637.087,405	2	582.238,325 637.077,716	11.04
3	582.248,077 637.061,38	4	582.256,123 637.041,101	21.817
5	582.258,647 637.035,254	6	582.271,668 637.053,161	22.141

Punct început	X / Y	Punct sfârșit	X / Y	Lungime segment (** (m)
2	582.238,325 637.077,716	3	582.248,077 637.061,38	19.025
4	582.256,123 637.041,101	5	582.258,647 637.035,254	6.369
6	582.271,668 637.053,161	7	582.283,653 637.069,705	20.429

Punct început	X / Y	Punct sfârșit	X / Y	Lungime segment (** (m)
7	582.283,653 637.069,705	8	582.312,313 637.107,945	47.788
9	582.322,918 637.122,454	10	582.305,748 637.128,16	18.093
11	582.281,757 637.138,129	12	582.277,813 637.139,744	4.262
13	582.265,779 637.144,71	14	582.258,52 637.132,841	13.913
15	582.261,44 637.130,472	16	582.260,379 637.128,716	2.052
17	582.268,129 637.124,232	18	582.266,719 637.121,974	2.662
19	582.257,917 637.107,497	20	582.248,621 637.096,645	14.289
21	582.242,932 637.093,245	22	582.236,327 637.089,298	7.694
23	582.235,055 637.088,538	1	582.233,033 637.087,405	2.318

Punct început	X / Y	Punct sfârșit	X / Y	Lungime segment (** (m)
8	582.312,313 637.107,945	9	582.322,918 637.122,454	17.972
10	582.305,748 637.128,16	11	582.281,757 637.138,129	25.98
12	582.277,813 637.139,744	13	582.265,779 637.144,71	13.018
14	582.258,52 637.132,841	15	582.261,44 637.130,472	3.76
16	582.260,379 637.128,716	17	582.268,129 637.124,232	8.954
18	582.266,719 637.121,974	19	582.257,917 637.107,497	16.943
20	582.248,621 637.096,645	21	582.242,932 637.093,245	6.628
22	582.236,327 637.089,298	23	582.235,055 637.088,538	1.482

\*\* Lungimile segmentelor sunt determinate în planul de proiecție Stereo 70 și sunt rotunjite la 1 milimetru.

\*\*\* Distanța dintre puncte este formată din segmente cumulate ce sunt mai mici decât valoarea 1 milimetru.





**DATE DESPRE IMOBILUL NR. 2123**

Oficiul de Cadastru și Publicitate Imobiliară NEAMT  
Biroul de Cadastru și Publicitate Imobiliară Targu-Neamt

**A. Partea I. Descrierea imobilului**

TEREN Intravilan

Adresa: Loc. Dolhesti, Str Preot Munteanu Vasile, Jud. Neamt

Nr. Crt	Nr cadastral Nr. topografic	Suprafața* (mp)	Observații / Referințe
A1		988	Sector cadastral:144 Teren imprejmuit;

**Construcții**

Crt	Nr cadastral Nr. topografic	Adresa	Observații / Referințe
A1.1		Loc. Dolhesti, Str Preot Munteanu Vasile, Jud. Neamt	Nr. niveluri:2; S. construita la sol:97 mp;

**B. Partea II. Proprietari și acte**

Inscrieri privitoare la dreptul de proprietate și alte drepturi reale		Referințe
/		
Act Administrativ nr. 9535, din 06/06/2023 emis de PRIMARIA COMUNEI PIPIRIG;		
B1	Inscrierea posesiei, drept de PROPRIETATE, dobandit prin Lege, cota actuala 1/1, cota initiala 1/1 1) VĂCĂREANU VALENTIN 2) VĂCĂREANU ANA-MARIA	A1
Act Administrativ nr. 17408, din 01/11/2023 emis de PRIMARIA COMUNEI PIPIRIG;		
B2	Intabulare, drept de PROPRIETATE, dobandit prin Lege, cota actuala 1/1, cota initiala 1/1 1) VĂCĂREANU VALENTIN 2) VĂCĂREANU ANA-MARIA	A1.1

**C. Partea III. SARCINI .**

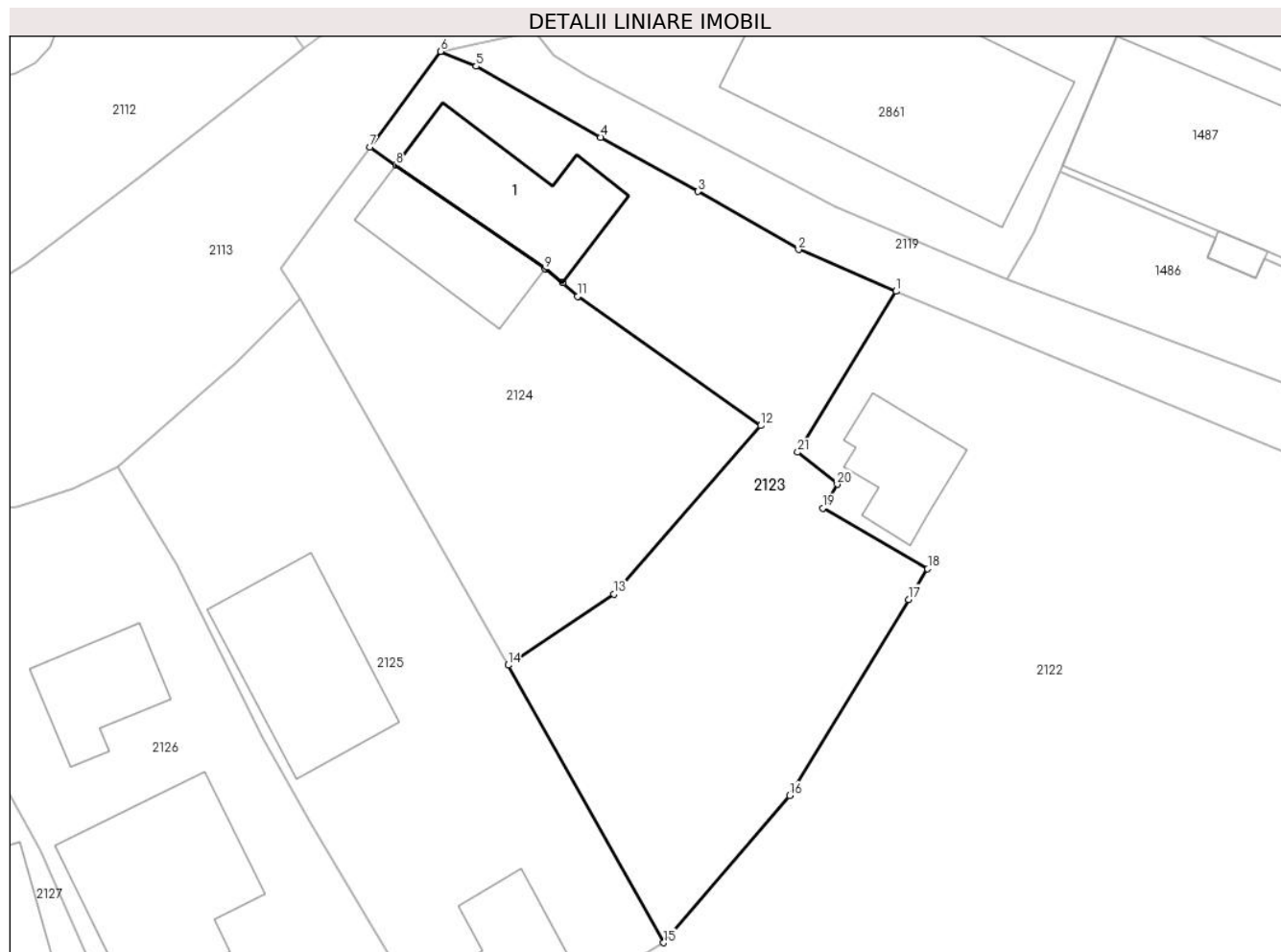
Inscrieri privind dezmembramintele dreptului de proprietate, drepturi reale de garanție și sarcini	Referințe
NU SUNT	

## Anexa Nr. 1 La Partea I

## Teren

Nr cadastral	Suprafața (mp)*	Observații / Referințe
	988	

\* Suprafața este determinată în planul de proiecție Stereo 70.



## Date referitoare la teren

Crt	Categorie folosință	Intra vilan	Suprafața (mp)	Tarla	Parcelă	Nr. topo	Observații / Referințe
1	curți constructii	DA	189	-	-	-	
2	faneata	DA	799	-	-	-	

## Date referitoare la construcții

Crt	Număr	Destinație construcție	Supraf. (mp)	Situație juridică	Observații / Referințe
A1.1		construcții de locuințe	97	Cu acte	Nr. niveluri:2; S. construita la sol:97 mp;

## Lungime Segmente

1) Valorile lungimilor segmentelor sunt obținute din proiecție în plan.

Punct început	X / Y	Punct sfârșit	X / Y	Lungime segment (** (m)
1	582.265,779 637.144,71	2	582.258,595 637.147,781	7.813
3	582.251,146 637.152,065	4	582.243,984 637.156,061	8.201
5	582.234,773 637.161,306	6	582.232,143 637.162,403	2.85

Punct început	X / Y	Punct sfârșit	X / Y	Lungime segment (** (m)
2	582.258,595 637.147,781	3	582.251,146 637.152,065	8.593
4	582.243,984 637.156,061	5	582.234,773 637.161,306	10.6
6	582.232,143 637.162,403	7	582.226,907 637.155,328	8.802

Punct început	X / Y	Punct sfârșit	X / Y	Lungime segment (** (m)
7	582.226,907 637.155,328	8	582.228,836 637.153,991	2.347
9	582.239,857 637.146,352	10	582.241,181 637.145,334	1.67
11	582.242,258 637.144,326	12	582.255,791 637.134,799	16.55
13	582.244,936 637.122,369	14	582.237,155 637.117,127	9.382
15	582.248,621 637.096,645	16	582.257,917 637.107,497	14.289
17	582.266,719 637.121,974	18	582.268,129 637.124,232	2.662
19	582.260,379 637.128,716	20	582.261,44 637.130,472	2.052
21	582.258,52 637.132,841	1	582.265,779 637.144,71	13.913

Punct început	X / Y	Punct sfârșit	X / Y	Lungime segment (** (m)
8	582.228,836 637.153,991	9	582.239,857 637.146,352	13.41
10	582.241,181 637.145,334	11	582.242,258 637.144,326	1.475
12	582.255,791 637.134,799	13	582.244,936 637.122,369	16.503
14	582.237,155 637.117,127	15	582.248,621 637.096,645	23.473
16	582.257,917 637.107,497	17	582.266,719 637.121,974	16.943
18	582.268,129 637.124,232	19	582.260,379 637.128,716	8.954
20	582.261,44 637.130,472	21	582.258,52 637.132,841	3.76

\*\* Lungimile segmentelor sunt determinate în planul de proiecție Stereo 70 și sunt rotunjite la 1 milimetru.

\*\*\* Distanța dintre puncte este formată din segmente cumulate ce sunt mai mici decât valoarea 1 milimetru.



**DATE DESPRE IMOBILUL NR. 2124**

Oficiul de Cadastru și Publicitate Imobiliară NEAMT  
Biroul de Cadastru și Publicitate Imobiliară Targu-Neamt

**A. Partea I. Descrierea imobilului**

TEREN Intravilan

Adresa: Loc. Dolhesti, Str Preot Munteanu Vasile, Jud. Neamt

Nr. Crt	Nr cadastral Nr. topografic	Suprafața* (mp)	Observații / Referințe
A1		637	Sector cadastral:144 Teren imprejmuit;

**Construcții**

Crt	Nr cadastral Nr. topografic	Adresa	Observații / Referințe
A1.1		Loc. Dolhesti, Str Preot Munteanu Vasile, Jud. Neamt	Nr. niveluri:2; S. construita la sol:71 mp;

**B. Partea II. Proprietari și acte**

Inscrieri privitoare la dreptul de proprietate și alte drepturi reale		Referințe
/		
Act Administrativ nr. 9534, din 06/06/2023 emis de PRIMARIA COMUNEI PIPIRIG;		
B1	Inscrierea posesiei, drept de PROPRIETATE, dobandit prin Lege, cota actuala 1/1, cota initiala 1/1 1) <b>DAMIAN MIHAELA</b>	A1
Act Administrativ nr. 17408, din 01/11/2023 emis de PRIMARIA COMUNEI PIPIRIG;		
B2	Intabulare, drept de PROPRIETATE, dobandit prin Lege, cota actuala 1/1, cota initiala 1/1 1) <b>DAMIAN MIHAELA</b>	A1.1

**C. Partea III. SARCINI .**

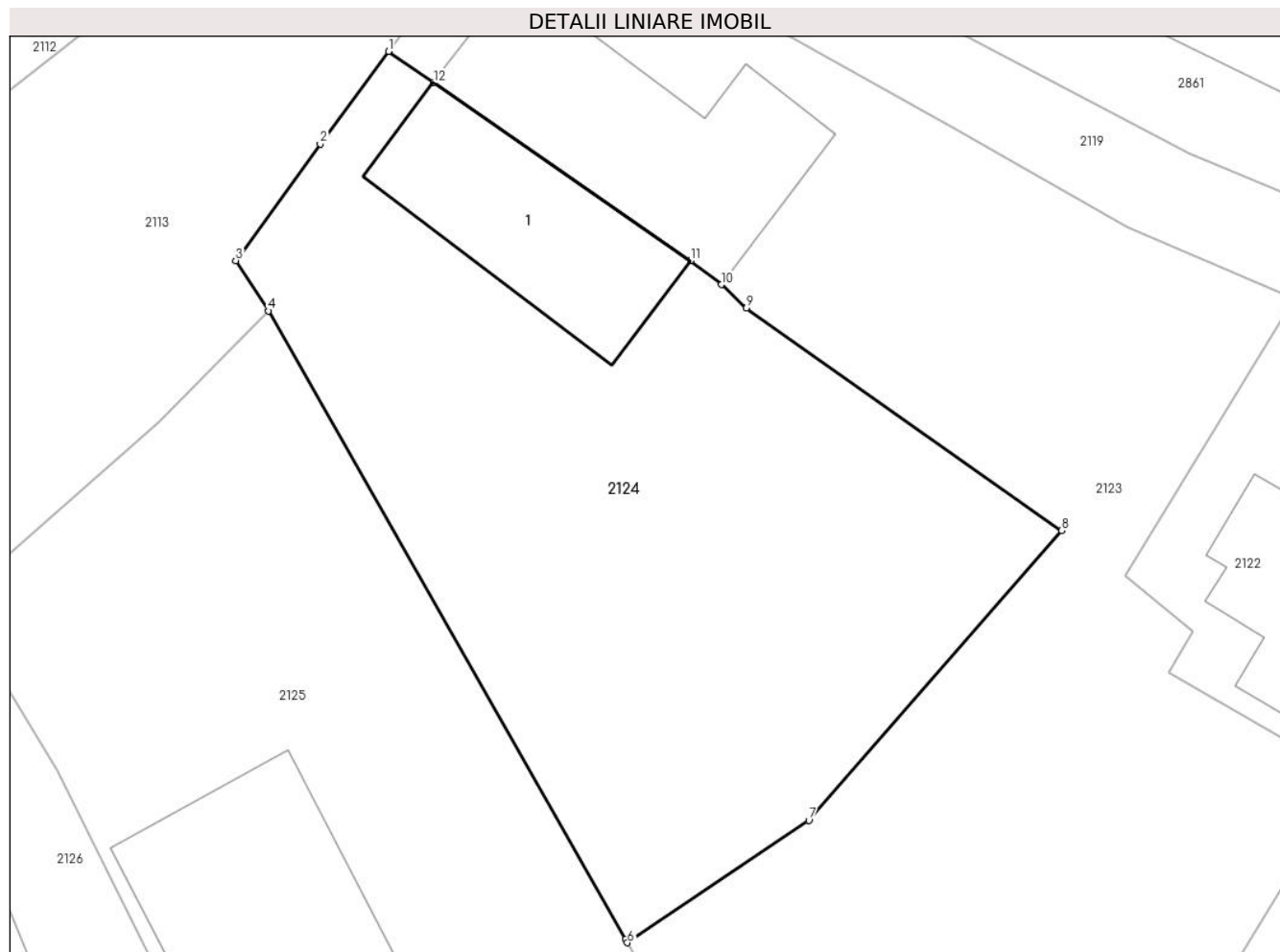
Inscrieri privind dezmembramintele dreptului de proprietate, drepturi reale de garanție și sarcini	Referințe
NU SUNT	

## Anexa Nr. 1 La Partea I

## Teren

Nr cadastral	Suprafața (mp)*	Observații / Referințe
	637	

\* Suprafața este determinată în planul de proiecție Stereo 70.



## Date referitoare la teren

Crt	Categorie folosință	Intravilan	Suprafața (mp)	Tarla	Parcelă	Nr. topo	Observații / Referințe
1	curti constructii	DA	185	-	-	-	
2	faneata	DA	451	-	-	-	

## Date referitoare la construcții

Crt	Număr	Destinație construcție	Supraf. (mp)	Situație juridică	Observații / Referințe
A1.1		construcții de locuințe	71	Cu acte	Nr. niveluri:2; S. construita la sol:71 mp;

## Lungime Segmente

1) Valorile lungimilor segmentelor sunt obținute din proiecție în plan.

Punct început	X / Y	Punct sfârșit	X / Y	Lungime segment (** (m)
1	582.226,907 637.155,328	2	582.223,968 637.151,358	4.939
2	582.223,968 637.151,358	3	582.220,338 637.146,365	6.173
3	582.220,338 637.146,365	4	582.221,751 637.144,204	2.582

Punct început	X / Y	Punct sfârşit	X / Y	Lungime segment (** (m)
4	582.221,751 637.144,204	5	582.237,065 637.117,292	30.964
5	582.237,065 637.117,292	6	582.237,155 637.117,127	0.188
6	582.237,155 637.117,127	7	582.244,936 637.122,369	9.382
7	582.244,936 637.122,369	8	582.255,791 637.134,799	16.503
8	582.255,791 637.134,799	9	582.242,258 637.144,326	16.55
9	582.242,258 637.144,326	10	582.241,181 637.145,334	1.475
10	582.241,181 637.145,334	11	582.239,857 637.146,352	1.67
11	582.239,857 637.146,352	12	582.228,836 637.153,991	13.41
12	582.228,836 637.153,991	1	582.226,907 637.155,328	2.347

\*\* Lungimile segmentelor sunt determinate în planul de proiecție Stereo 70 și sunt rotunjite la 1 milimetru.

\*\*\* Distanța dintre puncte este formată din segmente cumulate ce sunt mai mici decât valoarea 1 milimetru.





**DATE DESPRE IMOBILUL NR. 2125**

Oficiul de Cadastru și Publicitate Imobiliară NEAMT  
Biroul de Cadastru și Publicitate Imobiliară Targu-Neamt

**A. Partea I. Descrierea imobilului**

TEREN Intravilan

Adresa: Loc. Dolhesti, Str Preot Munteanu Vasile, Jud. Neamt

Nr. Crt	Nr cadastral Nr. topografic	Suprafața* (mp)	Observații / Referințe
A1		952	Sector cadastral:144 Teren neimpregmuit;

**Construcții**

Crt	Nr cadastral Nr. topografic	Adresa	Observații / Referințe
A1.1		Loc. Dolhesti, Str Preot Munteanu Vasile, Jud. Neamt	Nr. niveluri:1; S. construita la sol:123 mp;
A1.2		Loc. Dolhesti, Str Preot Munteanu Vasile, Jud. Neamt	Nr. niveluri:1; S. construita la sol:69 mp;

**B. Partea II. Proprietari și acte**

Inscrieri privitoare la dreptul de proprietate și alte drepturi reale		Referințe
/		
Act Normativ nr. 7, din 13/03/1996 emis de GUVERNUL ROMÂNIEI;		
B1	Inscrierea provizorie, drept de PROPRIETATE, dobandit prin Lege, cota actuala 1/1, cota initiala 1/1 1) COMUNA PIPIRIG, CIF:9999999999999, PROPRIETAR NEIDENTIFICAT	A1, A1.1, A1.2

**C. Partea III. SARCINI .**

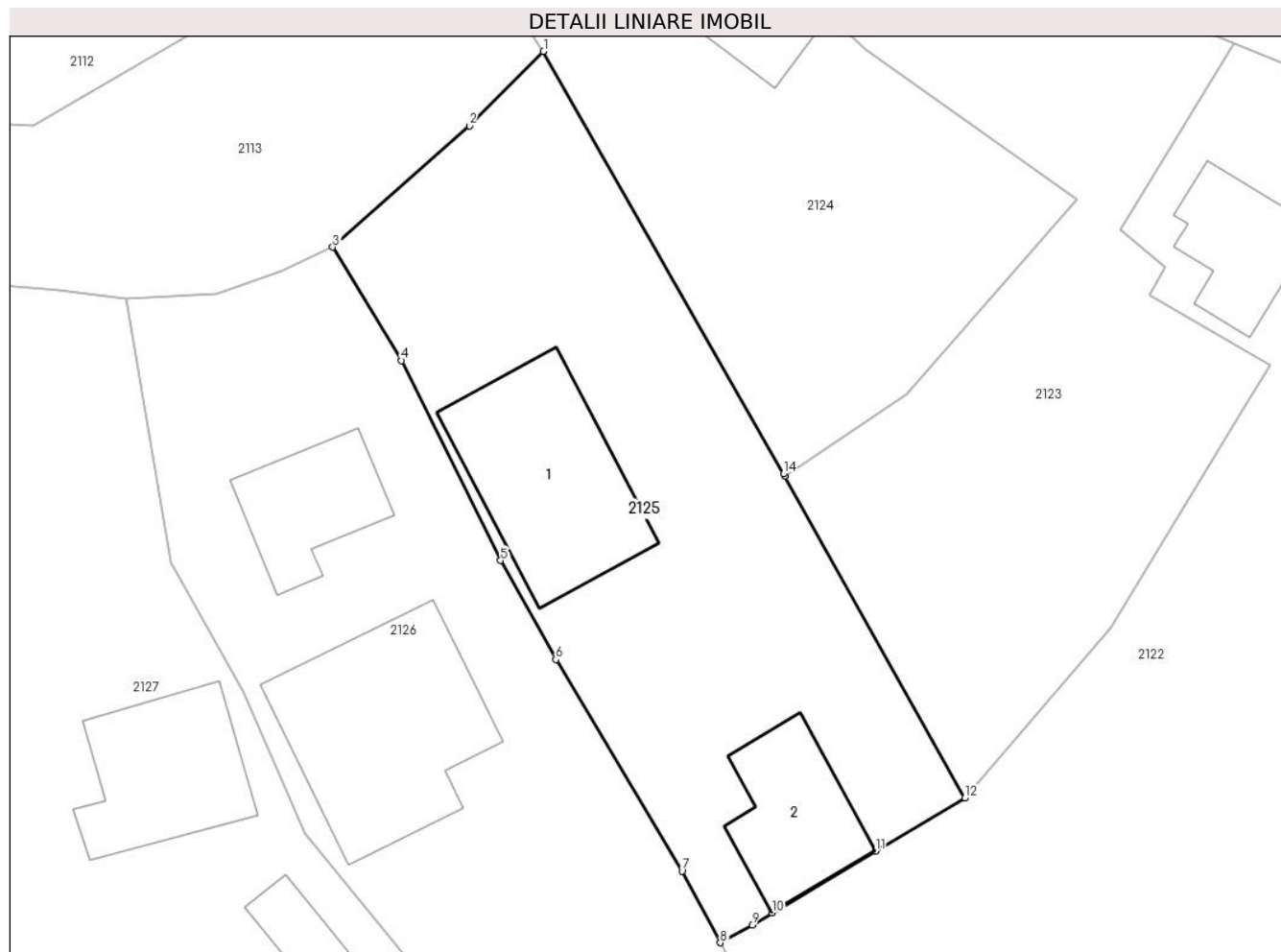
Inscrieri privind dezmembramintele dreptului de proprietate, drepturi reale de garanție și sarcini	Referințe
NU SUNT	

## Anexa Nr. 1 La Partea I

## Teren

Nr cadastral	Suprafața (mp)*	Observații / Referințe
	952	

\* Suprafața este determinată în planul de proiecție Stereo 70.



## Date referitoare la teren

Crt	Categorie folosință	Intravilan	Suprafața (mp)	Tarla	Parcelă	Nr. topo	Observații / Referințe
1	curți constructii	DA	952	-	-	-	

## Date referitoare la construcții

Crt	Număr	Destinație construcție	Supraf. (mp)	Situație juridică	Observații / Referințe
A1.1		construcții de locuințe	123	Cu acte	Nr. niveluri:1; S. construita la sol:123 mp;
A1.2		construcții anexa	69	Cu acte	Nr. niveluri:1; S. construita la sol:69 mp;

## Lungime Segmente

1) Valorile lungimilor segmentelor sunt obținute din proiecție în plan.

Punct început	X / Y	Punct sfârșit	X / Y	Lungime segment (** (m)
1	582.221,751 637.144,204	2	582.217,021 637.139,454	6.703
2	582.217,021 637.139,454	3	582.208,3 637.131,736	11.646
3	582.208,3 637.131,736	4	582.212,696 637.124,5	8.467

Punct început	X / Y	Punct sfârşit	X / Y	Lungime segment (** (m)
4	582.212,696 637.124,5	5	582.219,018 637.111,763	14.22
5	582.219,018 637.111,763	6	582.222,539 637.105,455	7.224
6	582.222,539 637.105,455	7	582.230,585 637.091,964	15.708
7	582.230,585 637.091,964	8	582.233,033 637.087,405	5.175
8	582.233,033 637.087,405	9	582.235,055 637.088,538	2.318
9	582.235,055 637.088,538	10	582.236,327 637.089,298	1.482
10	582.236,327 637.089,298	11	582.242,932 637.093,245	7.694
11	582.242,932 637.093,245	12	582.248,621 637.096,645	6.628
12	582.248,621 637.096,645	13	582.237,155 637.117,127	23.473
13	582.237,155 637.117,127	14	582.237,065 637.117,292	0.188
14	582.237,065 637.117,292	1	582.221,751 637.144,204	30.964

\*\* Lungimile segmentelor sunt determinate în planul de proiecție Stereo 70 și sunt rotunjite la 1 milimetru.

\*\*\* Distanța dintre puncte este formată din segmente cumulate ce sunt mai mici decât valoarea 1 milimetru.



**DATE DESPRE IMOBILUL NR. 2126**

Oficiul de Cadastru și Publicitate Imobiliară NEAMT  
Biroul de Cadastru și Publicitate Imobiliară Targu-Neamt

**A. Partea I. Descrierea imobilului**

TEREN Intravilan

Adresa: Loc. Dolhesti, Str Preot Munteanu Vasile, Jud. Neamt

Nr. Crt	Nr cadastral Nr. topografic	Suprafața* (mp)	Observații / Referințe
A1		2.216	Sector cadastral:144 Teren neimpregmuit;

**Construcții**

Crt	Nr cadastral Nr. topografic	Adresa	Observații / Referințe
A1.1		Loc. Dolhesti, Str Preot Munteanu Vasile, Jud. Neamt	Nr. niveluri:2; S. construita la sol:146 mp;
A1.2		Loc. Dolhesti, Str Preot Munteanu Vasile, Jud. Neamt	Nr. niveluri:1; S. construita la sol:59 mp;

**B. Partea II. Proprietari și acte**

Inscrieri privitoare la dreptul de proprietate și alte drepturi reale		Referințe
/		
Act Administrativ nr. 9533, din 06/09/2023 emis de PRIMARIA COMUNEI PIPIRIG;		
B1	Inscrierea posesiei, drept de PROPRIETATE, dobandit prin Lege, cota actuala 1/1, cota initiala 1/1 1) PRICOPIE NICOLAE 2) PRICOPIE GIORGIANA	A1
Act Administrativ nr. 17408, din 01/11/2023 emis de PRIMARIA COMUNEI PIPIRIG;		
B2	Intabulare, drept de PROPRIETATE, dobandit prin Lege, cota actuala 1/1, cota initiala 1/1 1) PRICOPIE NICOLAE 2) PRICOPIE GIORGIANA	A1.1, A1.2

**C. Partea III. SARCINI .**

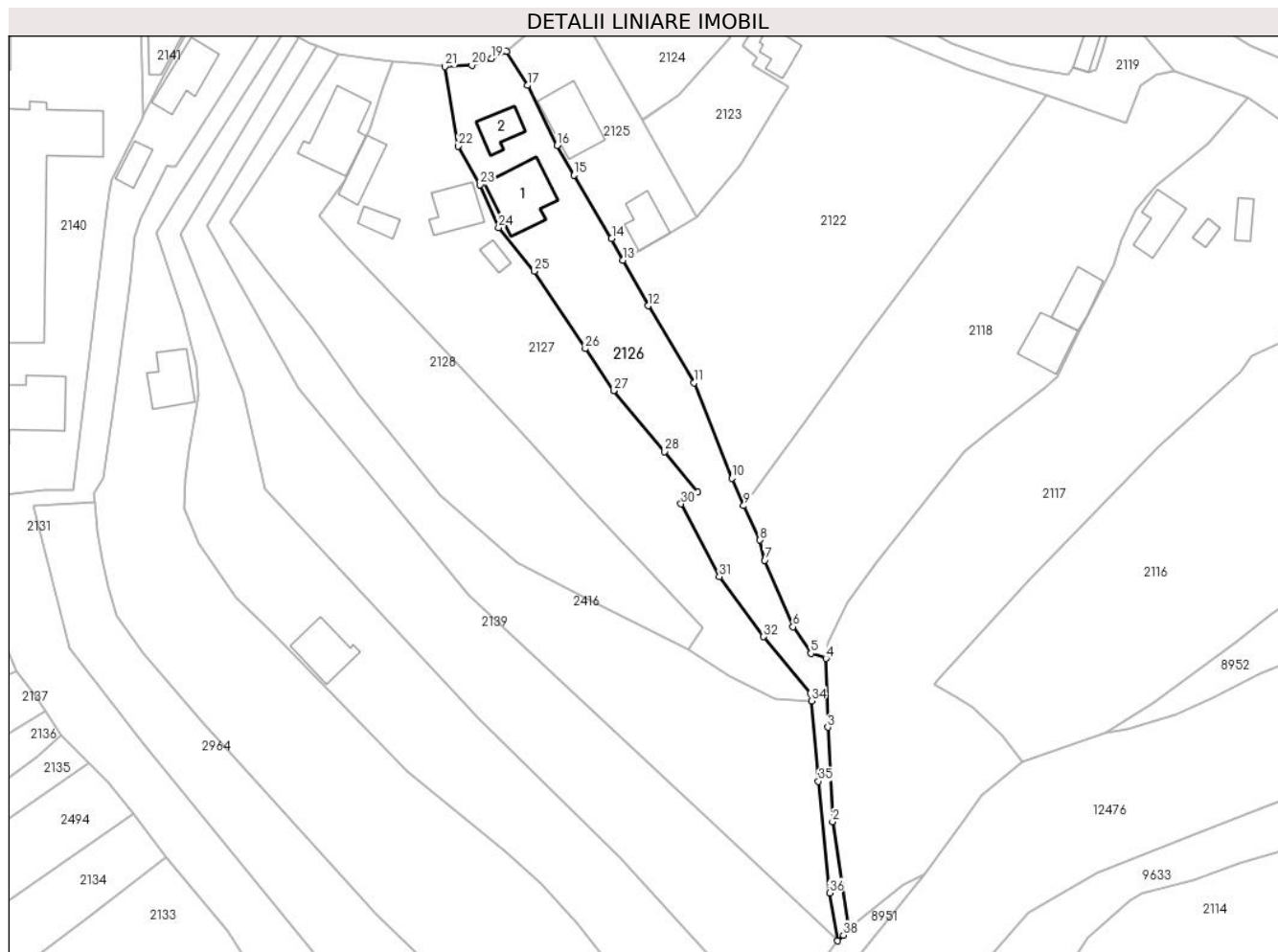
Inscrieri privind dezmembramintele dreptului de proprietate, drepturi reale de garanție și sarcini	Referințe
NU SUNT	

## Anexa Nr. 1 La Partea I

## Teren

Nr cadastral	Suprafața (mp)*	Observații / Referințe
	2.216	

\* Suprafața este determinată în planul de proiecție Stereo 70.



## Date referitoare la teren

Crt	Categorie folosință	Intravilan	Suprafața (mp)	Tarla	Parcelă	Nr. topo	Observații / Referințe
1	curți construcții	DA	672	-	-	-	
2	arabil	DA	364	-	-	-	
3	faneata	DA	1.180	-	-	-	

## Date referitoare la construcții

Crt	Număr	Destinație construcție	Supraf. (mp)	Situație juridică	Observații / Referințe
A1.1		construcții de locuințe	146	Cu acte	Nr. niveluri:2; S. construita la sol:146 mp;
A1.2		construcții anexa	59	Cu acte	Nr. niveluri:1; S. construita la sol:59 mp;

## Lungime Segmente

1) Valorile lungimilor segmentelor sunt obținute din proiecție în plan.

Punct început	X / Y	Punct sfârșit	X / Y	Lungime segment (** (m)	Punct început	X / Y	Punct sfârșit	X / Y	Lungime segment (** (m)
1	582.280,937 636.945,446	2	582.277,515 636.968,141	22.952	2	582.277,515 636.968,141	3	582.276,52 636.988,212	20.096

Punct început	X / Y	Punct sfârșit	X / Y	Lungime segment (** (m)
3	582.276,52 636.988,212	4	582.276,12 637.002,842	14.635
5	582.272,914 637.003,916	6	582.269,126 637.009,558	6.796
7	582.263,108 637.023,667	8	582.262,113 637.027,956	4.403
9	582.258,647 637.035,254	10	582.256,123 637.041,101	6.369
11	582.248,077 637.061,38	12	582.238,325 637.077,716	19.025
13	582.233,033 637.087,405	14	582.230,585 637.091,964	5.175
15	582.222,539 637.105,455	16	582.219,018 637.111,763	7.224
17	582.212,696 637.124,5	18	582.208,3 637.131,736	8.467
19	582.205,044 637.130,187	20	582.200,875 637.128,785	4.398
21	582.195,132 637.128,487	22	582.198,012 637.111,642	17.089
23	582.202,631 637.103,428	24	582.206,567 637.094,339	9.905
25	582.214,128 637.085,033	26	582.224,978 637.068,617	19.678
27	582.231,0 637.059,664	28	582.241,808 637.046,757	16.835
29	582.248,919 637.038,091	30	582.245,327 637.035,634	4.352
31	582.253,462 637.020,189	32	582.262,888 637.007,433	15.861
33	582.272,765 636.995,381	34	582.273,089 636.993,815	1.599
35	582.274,519 636.976,715	36	582.276,872 636.953,051	23.781
37	582.278,604 636.942,859	38	582.279,826 636.944,066	1.718

Punct început	X / Y	Punct sfârșit	X / Y	Lungime segment (** (m)
4	582.276,12 637.002,842	5	582.272,914 637.003,916	3.381
6	582.269,126 637.009,558	7	582.263,108 637.023,667	15.339
8	582.262,113 637.027,956	9	582.258,647 637.035,254	8.079
10	582.256,123 637.041,101	11	582.248,077 637.061,38	21.817
12	582.238,325 637.077,716	13	582.233,033 637.087,405	11.04
14	582.230,585 637.091,964	15	582.222,539 637.105,455	15.708
16	582.219,018 637.111,763	17	582.212,696 637.124,5	14.22
18	582.208,3 637.131,736	19	582.205,044 637.130,187	3.606
20	582.200,875 637.128,785	21	582.195,132 637.128,487	5.751
22	582.198,012 637.111,642	23	582.202,631 637.103,428	9.424
24	582.206,567 637.094,339	25	582.214,128 637.085,033	11.99
26	582.224,978 637.068,617	27	582.231,0 637.059,664	10.79
28	582.241,808 637.046,757	29	582.248,919 637.038,091	11.21
30	582.245,327 637.035,634	31	582.253,462 637.020,189	17.456
32	582.262,888 637.007,433	33	582.272,765 636.995,381	15.582
34	582.273,089 636.993,815	35	582.274,519 636.976,715	17.16
36	582.276,872 636.953,051	37	582.278,604 636.942,859	10.338
38	582.279,826 636.944,066	1	582.280,937 636.945,446	1.772

\*\* Lungimile segmentelor sunt determinate în planul de proiecție Stereo 70 și sunt rotunjite la 1 milimetru.

\*\*\* Distanța dintre puncte este formată din segmente cumulate ce sunt mai mici decât valoarea 1 milimetru.





**DATE DESPRE IMOBILUL NR. 2127**

Oficiul de Cadastru și Publicitate Imobiliară NEAMT  
Biroul de Cadastru și Publicitate Imobiliară Targu-Neamt

**A. Partea I. Descrierea imobilului**

TEREN Intravilan

Nr. CF vechi:180  
Nr. cadastral vechi:180

Adresa: Loc. Dolhesti, Str Preot Munteanu Vasile, Jud. Neamt

Nr. Crt	Nr cadastral Nr. topografic	Suprafața* (mp)	Observații / Referințe
A1	50688	Din acte: 900 Masurata: 3.162	Sector cadastral:144 Teren imprejmuit;

**Construcții**

Crt	Nr cadastral Nr. topografic	Adresa	Observații / Referințe
A1.1	50688-C1	Loc. Dolhesti, Str Preot Munteanu Vasile, Jud. Neamt	Nr. niveluri:1; S. construita la sol:68 mp;
A1.2	50688-C2	Loc. Dolhesti, Str Preot Munteanu Vasile, Jud. Neamt	Nr. niveluri:1; S. construita la sol:34 mp;
A1.3		Loc. Dolhesti, Str Preot Munteanu Vasile, Jud. Neamt	Nr. niveluri:2; S. construita la sol:87 mp;
A1.4		Loc. Dolhesti, Str Preot Munteanu Vasile, Jud. Neamt	Nr. niveluri:1; S. construita la sol:21 mp;

**B. Partea II. Proprietari și acte**

Inscrieri privitoare la dreptul de proprietate și alte drepturi reale		Referințe
<b>8 / 07/01/2004</b>		
Act Notarial nr. 2998, din 23/12/2003 emis de BNP David Daniela;		
B1	Intabulare, drept de PROPRIETATE, dobandit prin Conventie, cota actuala 1/1, cota initiala 1/1 1) PRICOPIE GHEORGHE 2) PRICOPIE EUGENIA, - soti <i>OBSERVATII: (provenita din conversia CF 180)</i>	A1, A1.1, A1.2
/		
Act Administrativ nr. 17408, din 01/11/2023 emis de PRIMARIA COMUNEI PIPIRIG;		
B2	Intabulare, drept de PROPRIETATE, dobandit prin Lege, cota actuala 1/1, cota initiala 1/1 1) PRICOPIE GHEORGHE 2) PRICOPIE EUGENIA, - soti	A1.3, A1.4

**C. Partea III. SARCINI**

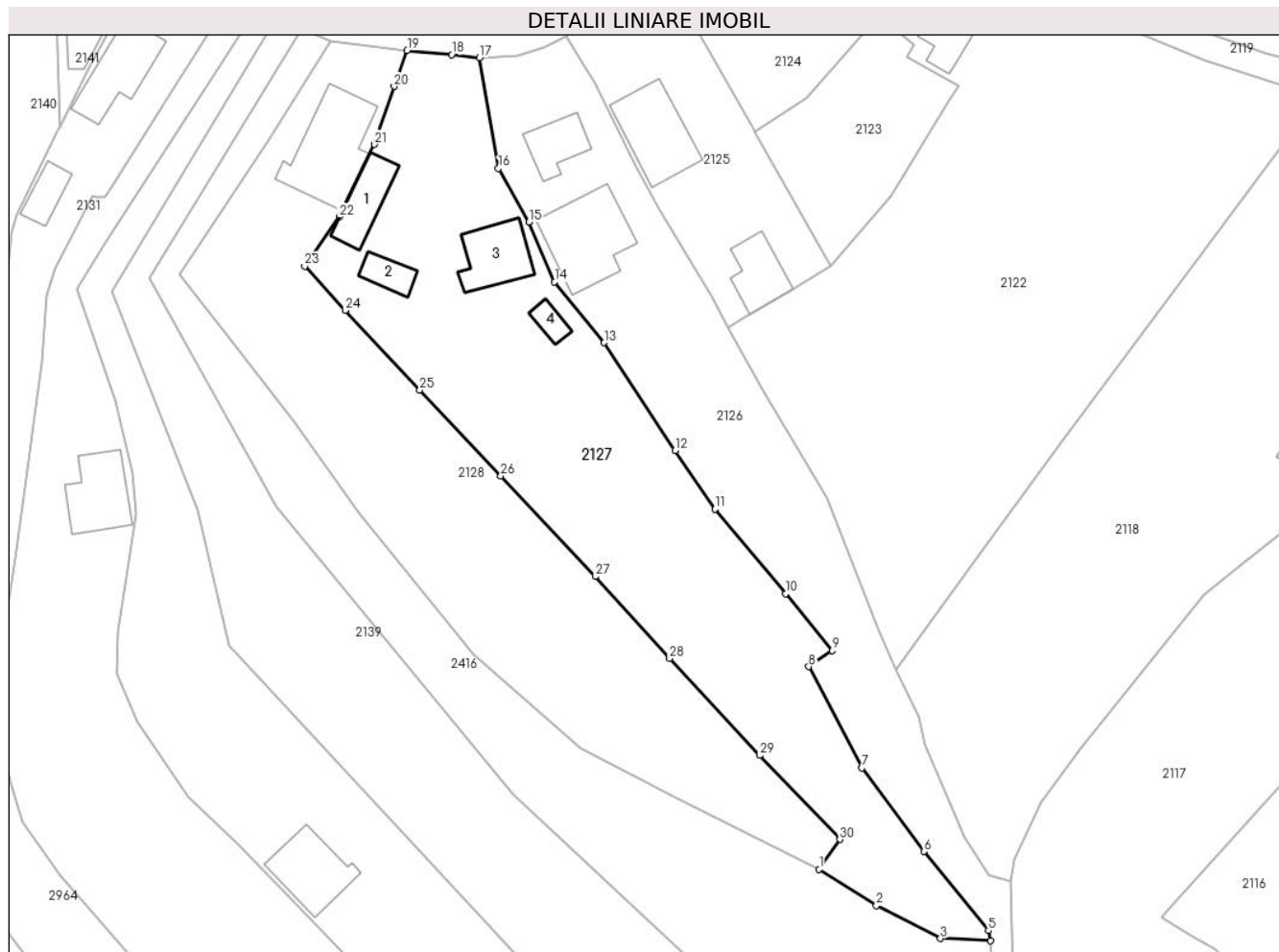
Inscrieri privind dezmembramintele dreptului de proprietate, drepturi reale de garanție și sarcini		Referințe
<b>8 / 07/01/2004</b>		
Act Notarial nr. 2998, din 23/12/2003 emis de BNP David Daniela;		
C1	Intabulare, drept de UZUFRACT VIAGER, cota actuala 1/1, cota initiala 1/1 1) DOLHASCU NECULAI <i>OBSERVATII: (provenita din conversia CF 180)</i>	A1, A1.1, A1.2

## Anexa Nr. 1 La Partea I

## Teren

Nr cadastral	Suprafața (mp)*	Observații / Referințe
50688	Din acte: 900 Masurata: 3.162	

\* Suprafața este determinată în planul de proiecție Stereo 70.



## Date referitoare la teren

Crt	Categorie folosință	Intra vilan	Suprafața (mp)	Tarla	Parcelă	Nr. topo	Observații / Referințe
1	curți constructii	DA	1.044	-	-	-	
2	arabil	DA	431	-	-	-	
3	faneata	DA	1.687	-	-	-	

## Date referitoare la construcții

Crt	Număr	Destinație construcție	Supraf. (mp)	Situație juridică	Observații / Referințe
A1.1	50688-C1	construcții de locuințe	Din acte: 91 Masurata: 68	Cu acte	Nr. niveluri:1; S. construita la sol:68 mp;
A1.2	50688-C2	construcții anexa	Din acte: 26 Masurata: 34	Cu acte	Nr. niveluri:1; S. construita la sol:34 mp;
A1.3		construcții de locuințe	87	Cu acte	Nr. niveluri:2; S. construita la sol:87 mp;
A1.4		construcții anexa	21	Cu acte	Nr. niveluri:1; S. construita la sol:21 mp;

## Lungime Segmente

1) Valorile lungimilor segmentelor sunt obținute din proiecție în plan.

Punct început	X / Y	Punct sfârșit	X / Y	Lungime segment (** (m)
1	582.246,915 637.004,729	2	582.255,653 636.999,21	10.335
3	582.265,432 636.994,158	4	582.273,089 636.993,815	7.665
5	582.272,765 636.995,381	6	582.262,888 637.007,433	15.582
7	582.253,462 637.020,189	8	582.245,327 637.035,634	17.456
9	582.248,919 637.038,091	10	582.241,808 637.046,757	11.21
11	582.231,0 637.059,664	12	582.224,978 637.068,617	10.79
13	582.214,128 637.085,033	14	582.206,567 637.094,339	11.99
15	582.202,631 637.103,428	16	582.198,012 637.111,642	9.424
17	582.195,132 637.128,487	18	582.190,848 637.128,969	4.311
19	582.184,095 637.129,61	20	582.182,079 637.124,134	5.835
21	582.179,088 637.115,275	22	582.173,756 637.104,216	12.277
23	582.168,452 637.096,689	24	582.174,612 637.089,963	9.121
25	582.186,03 637.077,837	26	582.198,375 637.064,75	17.991
27	582.212,779 637.049,392	28	582.224,091 637.036,876	16.87
29	582.237,887 637.022,109	30	582.250,074 637.009,294	17.685

Punct început	X / Y	Punct sfârșit	X / Y	Lungime segment (** (m)
2	582.255,653 636.999,21	3	582.265,432 636.994,158	11.007
4	582.273,089 636.993,815	5	582.272,765 636.995,381	1.599
6	582.262,888 637.007,433	7	582.253,462 637.020,189	15.861
8	582.245,327 637.035,634	9	582.248,919 637.038,091	4.352
10	582.241,808 637.046,757	11	582.231,0 637.059,664	16.835
12	582.224,978 637.068,617	13	582.214,128 637.085,033	19.678
14	582.206,567 637.094,339	15	582.202,631 637.103,428	9.905
16	582.198,012 637.111,642	17	582.195,132 637.128,487	17.089
18	582.190,848 637.128,969	19	582.184,095 637.129,61	6.783
20	582.182,079 637.124,134	21	582.179,088 637.115,275	9.35
22	582.173,756 637.104,216	23	582.168,452 637.096,689	9.208
24	582.174,612 637.089,963	25	582.186,03 637.077,837	16.656
26	582.198,375 637.064,75	27	582.212,779 637.049,392	21.056
28	582.224,091 637.036,876	29	582.237,887 637.022,109	20.209
30	582.250,074 637.009,294	1	582.246,915 637.004,729	5.551

\*\* Lungimile segmentelor sunt determinate în planul de proiecție Stereo 70 și sunt rotunjite la 1 milimetru.

\*\*\* Distanța dintre puncte este formată din segmente cumulate ce sunt mai mici decât valoarea 1 milimetru.



**DATE DESPRE IMOBILUL NR. 2128**

Oficiul de Cadastru și Publicitate Imobiliară NEAMT  
Biroul de Cadastru și Publicitate Imobiliară Targu-Neamt

**A. Partea I. Descrierea imobilului**

TEREN Intravilan

Adresa: Loc. Dolhesti, Str Preot Munteanu Vasile, Jud. Neamt

Nr. Crt	Nr cadastral Nr. topografic	Suprafața* (mp)	Observații / Referințe
A1		2.726	Sector cadastral:144 Teren imprejmuit;

**Construcții**

Crt	Nr cadastral Nr. topografic	Adresa	Observații / Referințe
A1.1		Loc. Dolhesti, Str Preot Munteanu Vasile, Jud. Neamt	Nr. niveluri:2; S. construita la sol:158 mp;

**B. Partea II. Proprietari și acte**

Inscrieri privitoare la dreptul de proprietate și alte drepturi reale		Referințe
/		
Act Administrativ nr. 11692, din 18/07/2023 emis de PRIMARIA COMUNEI PIPIRIG;		
B1	Inscrierea posesiei, drept de PROPRIETATE, dobandit prin Lege, cota actuala 1/1, cota initiala 1/1 1) CAPRĂ VASILE	A1
Act Administrativ nr. 17408, din 01/11/2023 emis de PRIMARIA COMUNEI PIPIRIG;		
B2	Intabulare, drept de PROPRIETATE, dobandit prin Lege, cota actuala 1/1, cota initiala 1/1 1) CAPRĂ VASILE	A1.1

**C. Partea III. SARCINI .**

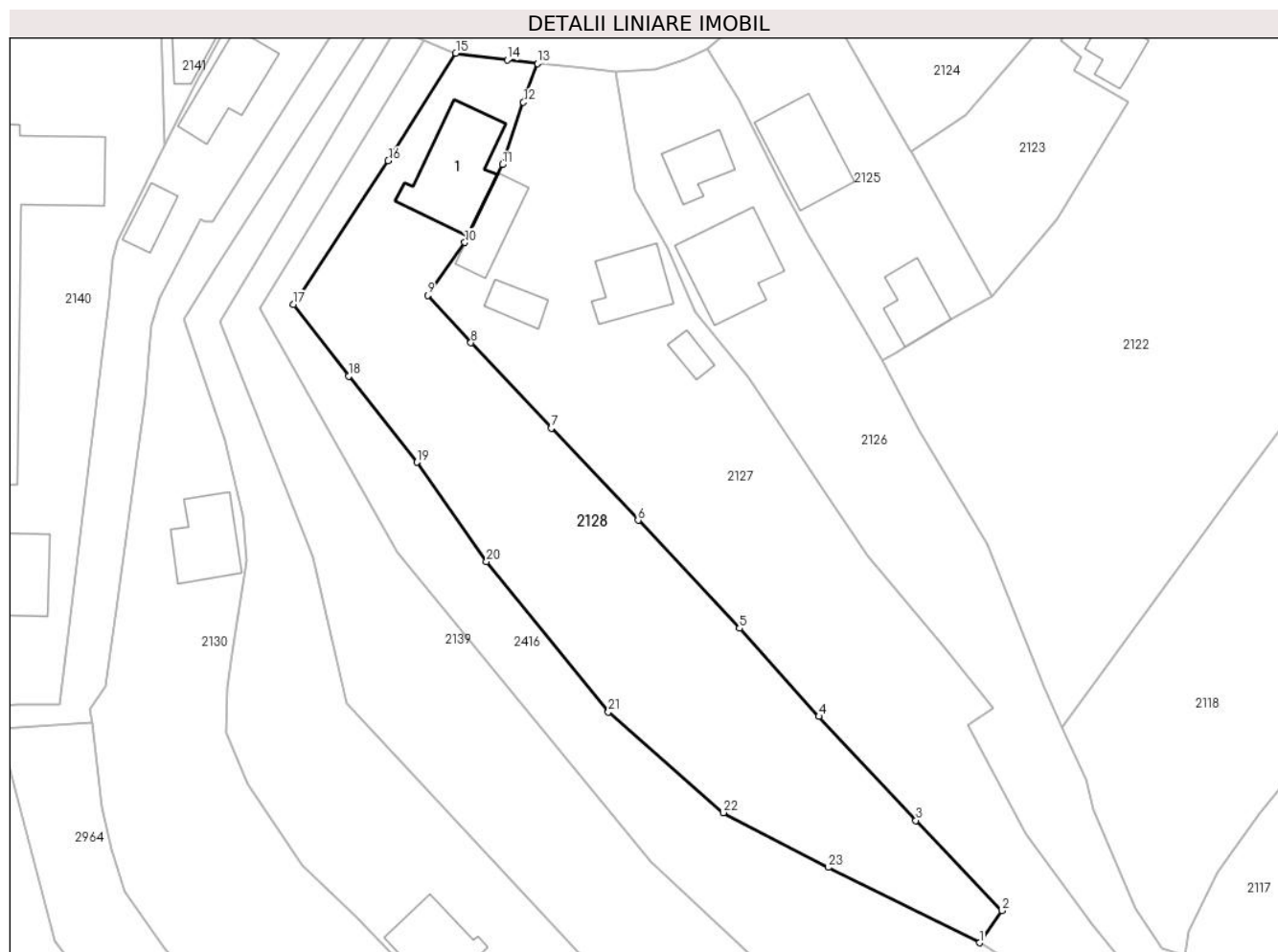
Inscrieri privind dezmembramintele dreptului de proprietate, drepturi reale de garanție și sarcini	Referințe
NU SUNT	

## Anexa Nr. 1 La Partea I

## Teren

Nr cadastral	Suprafața (mp)*	Observații / Referințe
	2.726	

\* Suprafața este determinată în planul de proiecție Stereo 70.



## Date referitoare la teren

Crt	Categorie folosință	Intravilan	Suprafața (mp)	Tarla	Parcelă	Nr. topo	Observații / Referințe
1	curți constructii	DA	349	-	-	-	
2	faneata	DA	2.377	-	-	-	

## Date referitoare la construcții

Crt	Număr	Destinație construcție	Supraf. (mp)	Situație juridică	Observații / Referințe
A1.1		construcții de locuințe	158	Cu acte	Nr. niveluri:2; S. construita la sol:158 mp;

## Lungime Segmente

1) Valorile lungimilor segmentelor sunt obținute din proiecție în plan.

Punct început	X / Y	Punct sfârșit	X / Y	Lungime segment (** (m)
1	582.246,915 637.004,729	2	582.250,074 637.009,294	5.551
3	582.237,887 637.022,109	4	582.224,091 637.036,876	20.209
5	582.212,779 637.049,392	6	582.198,375 637.064,75	21.056

Punct început	X / Y	Punct sfârșit	X / Y	Lungime segment (** (m)
2	582.250,074 637.009,294	3	582.237,887 637.022,109	17.685
4	582.224,091 637.036,876	5	582.212,779 637.049,392	16.87
6	582.198,375 637.064,75	7	582.186,03 637.077,837	17.991

Punct început	X / Y	Punct sfârșit	X / Y	Lungime segment (** (m)
7	582.186,03 637.077,837	8	582.174,612 637.089,963	16.656
9	582.168,452 637.096,689	10	582.173,756 637.104,216	9.208
11	582.179,088 637.115,275	12	582.182,079 637.124,134	9.35
13	582.184,095 637.129,61	14	582.179,778 637.130,136	4.349
15	582.172,472 637.131,097	16	582.162,873 637.115,805	18.055
17	582.149,414 637.095,404	18	582.157,266 637.085,237	12.846
19	582.166,909 637.072,979	20	582.176,826 637.058,872	17.244
21	582.194,168 637.037,508	22	582.210,514 637.023,22	21.71
23	582.225,427 637.015,429	1	582.246,915 637.004,729	24.005

Punct început	X / Y	Punct sfârșit	X / Y	Lungime segment (** (m)
8	582.174,612 637.089,963	9	582.168,452 637.096,689	9.121
10	582.173,756 637.104,216	11	582.179,088 637.115,275	12.277
12	582.182,079 637.124,134	13	582.184,095 637.129,61	5.835
14	582.179,778 637.130,136	15	582.172,472 637.131,097	7.369
16	582.162,873 637.115,805	17	582.149,414 637.095,404	24.441
18	582.157,266 637.085,237	19	582.166,909 637.072,979	15.596
20	582.176,826 637.058,872	21	582.194,168 637.037,508	27.517
22	582.210,514 637.023,22	23	582.225,427 637.015,429	16.825

\*\* Lungimile segmentelor sunt determinate în planul de proiecție Stereo 70 și sunt rotunjite la 1 milimetru.

\*\*\* Distanța dintre puncte este formată din segmente cumulate ce sunt mai mici decât valoarea 1 milimetru.





**DATE DESPRE IMOBILUL NR. 2129**

Oficiul de Cadastru și Publicitate Imobiliară NEAMT  
Biroul de Cadastru și Publicitate Imobiliară Targu-Neamt

**A. Partea I. Descrierea imobilului**

TEREN Intravilan

Adresa: Loc. Dolhesti, Str Preot Munteanu Vasile, Jud. Neamt

Nr. Crt	Nr cadastral Nr. topografic	Suprafața* (mp)	Observații / Referințe
A1		3.595	Sector cadastral:144 Teren imprejmuit;

**Construcții**

Crt	Nr cadastral Nr. topografic	Adresa	Observații / Referințe
A1.1		Loc. Dolhesti, Str Preot Munteanu Vasile, Jud. Neamt	Nr. niveluri:2; S. construita la sol:102 mp;

**B. Partea II. Proprietari și acte**

Inscrieri privitoare la dreptul de proprietate și alte drepturi reale		Referințe
/		
Act Administrativ nr. 9530, din 06/06/2023 emis de PRIMARIA COMUNEI PIPIRIG;		
B1	Inscrierea posesiei, drept de PROPRIETATE, dobandit prin Lege, cota actuala 1/1, cota initiala 1/1 1) DUDAN ADRIANA	A1
Act Administrativ nr. 17408, din 01/11/2023 emis de PRIMARIA COMUNEI PIPIRIG;		
B2	Intabulare, drept de PROPRIETATE, dobandit prin Lege, cota actuala 1/1, cota initiala 1/1 1) DUDAN ADRIANA	A1.1

**C. Partea III. SARCINI .**

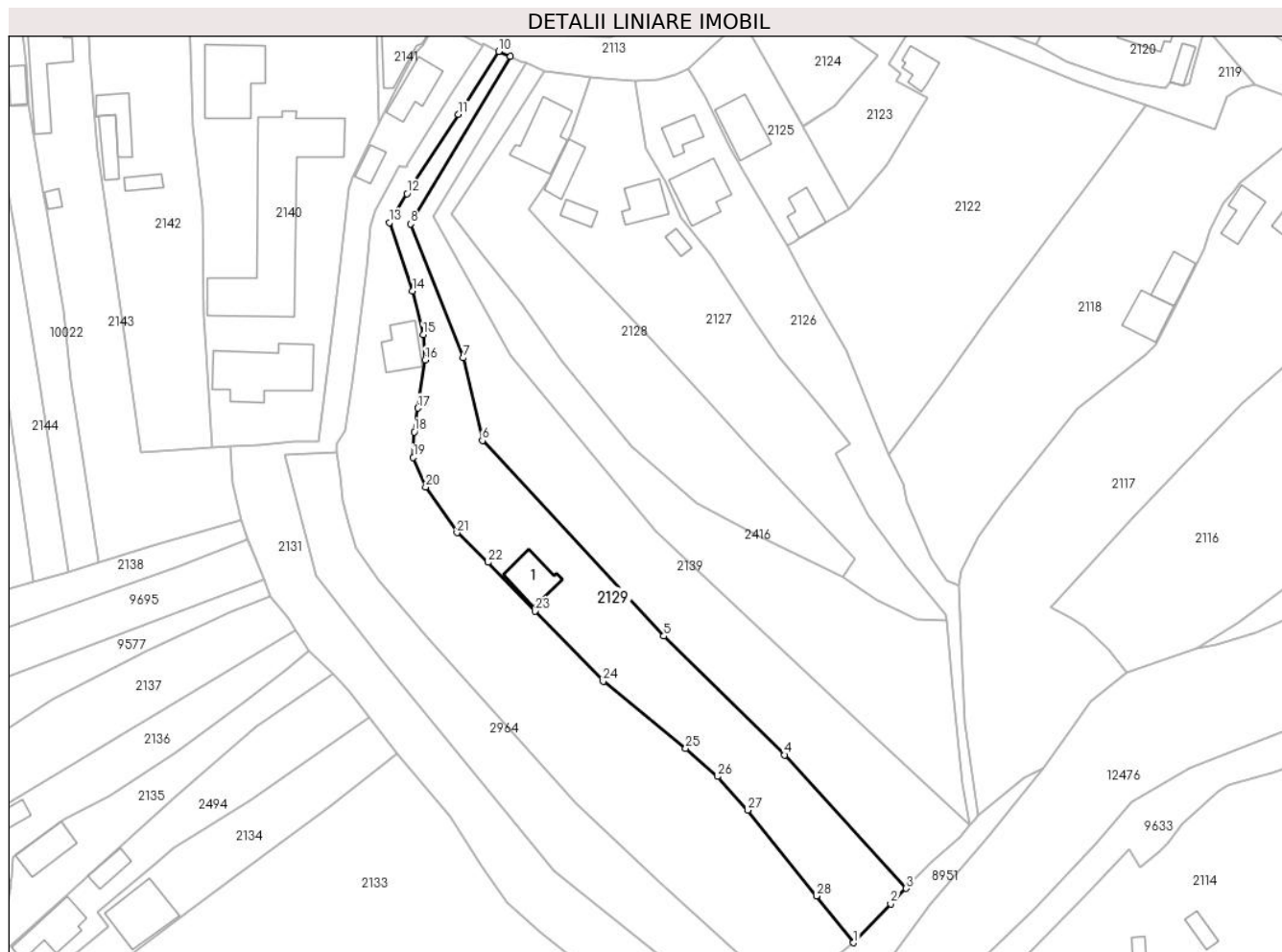
Inscrieri privind dezmembramintele dreptului de proprietate, drepturi reale de garanție și sarcini	Referințe
NU SUNT	

## Anexa Nr. 1 La Partea I

## Teren

Nr cadastral	Suprafața (mp)*	Observații / Referințe
	3.595	

\* Suprafața este determinată în planul de proiecție Stereo 70.



## Date referitoare la teren

Crt	Categorie folosință	Intravilan	Suprafața (mp)	Tarla	Parcelă	Nr. topo	Observații / Referințe
1	curți constructii	DA	293	-	-	-	
2	faneata	DA	3.302	-	-	-	

## Date referitoare la construcții

Crt	Număr	Destinație construcție	Supraf. (mp)	Situație juridică	Observații / Referințe
A1.1		construcții de locuințe	102	Cu acte	Nr. niveluri:2; S. construita la sol:102 mp;

## Lungime Segmente

1) Valorile lungimilor segmentelor sunt obținute din proiecție în plan.

Punct început	X / Y	Punct sfârșit	X / Y	Lungime segment (** (m)
1	582.249,713 636.913,548	2	582.259,019 636.923,241	13.437
3	582.262,866 636.927,119	4	582.232,498 636.960,379	45.038
5	582.202,325 636.990,057	6	582.157,002 637.038,831	66.581

Punct început	X / Y	Punct sfârșit	X / Y	Lungime segment (** (m)
2	582.259,019 636.923,241	3	582.262,866 636.927,119	5.462
4	582.232,498 636.960,379	5	582.202,325 636.990,057	42.322
6	582.157,002 637.038,831	7	582.152,213 637.059,474	21.191

Punct început	X / Y	Punct sfârșit	X / Y	Lungime segment (** (m)
7	582.152,213 637.059,474	8	582.139,038 637.092,882	35.912
9	582.164,066 637.134,608	10	582.161,098 637.135,918	3.244
11	582.150,958 637.120,259	12	582.138,187 637.100,439	23.578
13	582.133,78 637.093,225	14	582.139,617 637.076,148	18.047
15	582.142,231 637.065,264	16	582.142,725 637.058,948	6.335
17	582.140,882 637.046,936	18	582.140,01 637.041,007	5.993
19	582.139,757 637.034,661	20	582.142,869 637.027,272	8.018
21	582.150,69 637.015,839	22	582.158,403 637.008,446	10.684
23	582.170,135 636.996,275	24	582.187,161 636.978,758	24.428
25	582.207,814 636.962,027	26	582.215,731 636.955,033	10.564
27	582.223,275 636.946,608	28	582.240,431 636.925,21	27.426

Punct început	X / Y	Punct sfârșit	X / Y	Lungime segment (** (m)
8	582.139,038 637.092,882	9	582.164,066 637.134,608	48.657
10	582.161,098 637.135,918	11	582.150,958 637.120,259	18.655
12	582.138,187 637.100,439	13	582.133,78 637.093,225	8.454
14	582.139,617 637.076,148	15	582.142,231 637.065,264	11.194
16	582.142,725 637.058,948	17	582.140,882 637.046,936	12.153
18	582.140,01 637.041,007	19	582.139,757 637.034,661	6.351
20	582.142,869 637.027,272	21	582.150,69 637.015,839	13.852
22	582.158,403 637.008,446	23	582.170,135 636.996,275	16.905
24	582.187,161 636.978,758	25	582.207,814 636.962,027	26.58
26	582.215,731 636.955,033	27	582.223,275 636.946,608	11.309
28	582.240,431 636.925,21	1	582.249,713 636.913,548	14.905

\*\* Lungimile segmentelor sunt determinate în planul de proiecție Stereo 70 și sunt rotunjite la 1 milimetru.

\*\*\* Distanța dintre puncte este formată din segmente cumulate ce sunt mai mici decât valoarea 1 milimetru.



**DATE DESPRE IMOBILUL NR. 2130**

Oficiul de Cadastru și Publicitate Imobiliară NEAMT  
Biroul de Cadastru și Publicitate Imobiliară Targu-Neamt

**A. Partea I. Descrierea imobilului**

TEREN Intravilan

Adresa: Loc. Dolhesti, Str Preot Munteanu Vasile, Jud. Neamt

Nr. Crt	Nr cadastral Nr. topografic	Suprafața* (mp)	Observații / Referințe
A1		5.322	Sector cadastral:144 Teren imprejmuit;

**Construcții**

Crt	Nr cadastral Nr. topografic	Adresa	Observații / Referințe
A1.1		Loc. Dolhesti, Str Preot Munteanu Vasile, Jud. Neamt	Nr. niveluri:2; S. construita la sol:97 mp;

**B. Partea II. Proprietari și acte**

Inscrieri privitoare la dreptul de proprietate și alte drepturi reale		Referințe
/		
Act Administrativ nr. 9529, din 06/06/2023 emis de PRIMARIA COMUNEI PIPIRIG;		
B1	Inscrierea posesiei, drept de PROPRIETATE, dobandit prin Lege, cota actuala 1/1, cota initiala 1/1 1) FURTUNĂ MARIA	A1
Act Administrativ nr. 17408, din 01/11/2023 emis de PRIMARIA COMUNEI PIPIRIG;		
B2	Intabulare, drept de PROPRIETATE, dobandit prin Lege, cota actuala 1/1, cota initiala 1/1 1) FURTUNĂ MARIA	A1.1

**C. Partea III. SARCINI .**

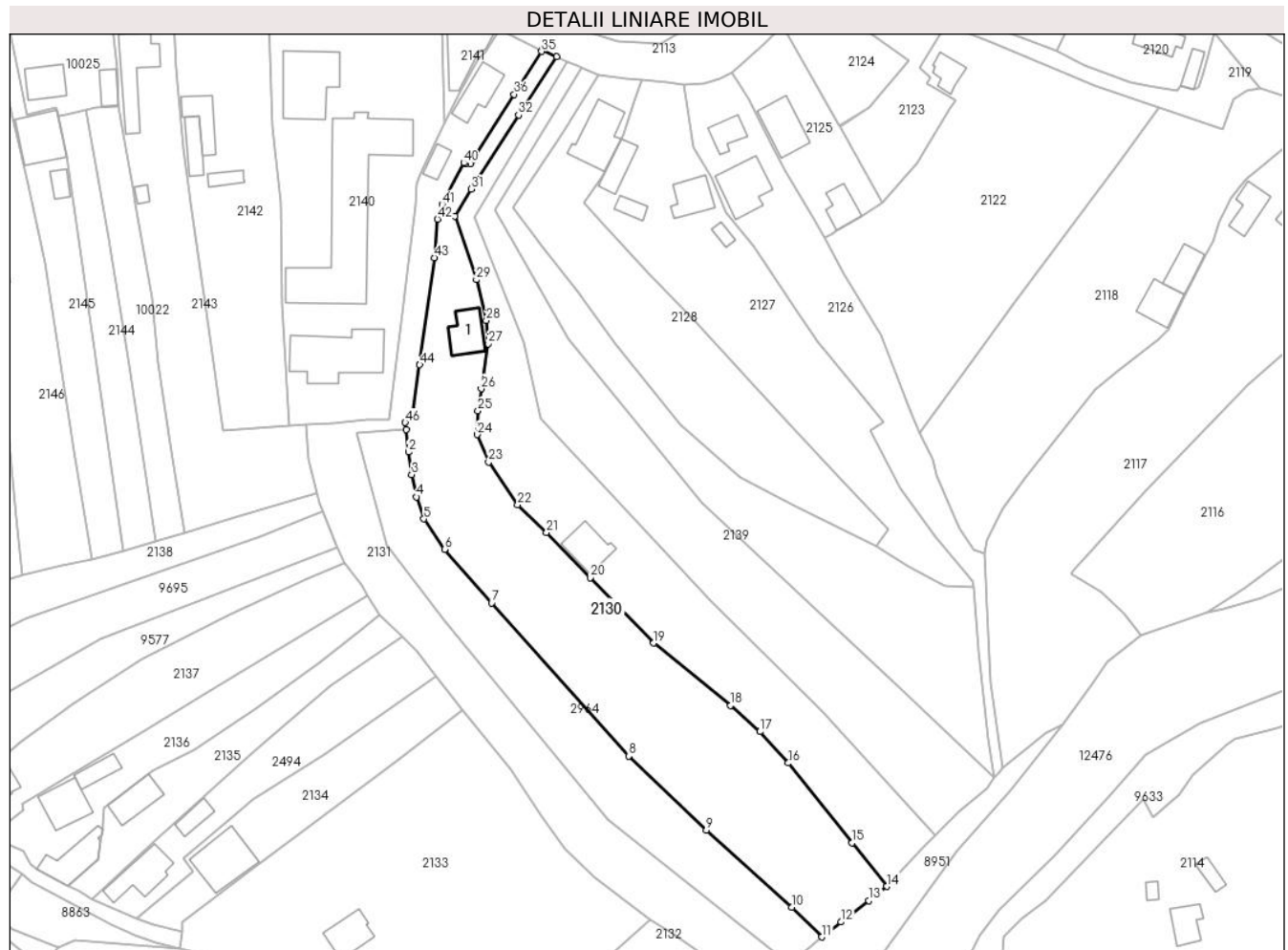
Inscrieri privind dezmembramintele dreptului de proprietate, drepturi reale de garanție și sarcini	Referințe
NU SUNT	

## Anexa Nr. 1 La Partea I

## Teren

Nr cadastral	Suprafața (mp)*	Observații / Referințe
	5.322	

\* Suprafața este determinată în planul de proiecție Stereo 70.



## Date referitoare la teren

Crt	Categorie folosință	Intravilan	Suprafața (mp)	Tarla	Parcelă	Nr. topo	Observații / Referințe
1	curți constructii	DA	226	-	-	-	
2	drum	DA	380	-	-	-	
3	faneata	DA	4.716	-	-	-	

## Date referitoare la construcții

Crt	Număr	Destinație construcție	Supraf. (mp)	Situație juridică	Observații / Referințe
A1.1		construcții de locuințe	97	Cu acte	Nr. niveluri:2; S. construita la sol:97 mp;

## Lungime Segmente

1) Valorile lungimilor segmentelor sunt obținute din proiecție în plan.

Punct început	X / Y	Punct sfârșit	X / Y	Lungime segment	Punct început	X / Y	Punct sfârșit	X / Y	Lungime segment	Punct început	X / Y	Punct sfârșit	X / Y	Lungime segment
1	582.120,696 637.036,036	2	582.121,391 637.029,958	6.118	2	582.121,391 637.029,958	3	582.122,221 637.023,919	6.096	3	582.122,221 637.023,919	4	582.123,513 637.017,946	6.111
4	582.123,513 637.017,946	5	582.125,489 637.012,025	6.242	5	582.125,489 637.012,025	6	582.131,072 637.003,852	9.898	6	582.131,072 637.003,852	7	582.143,694 636.989,465	19.139
7	582.143,694 636.989,465	8	582.180,491 636.948,469	55.088	8	582.180,491 636.948,469	9	582.201,277 636.928,61	28.748	9	582.201,277 636.928,61	10	582.224,183 636.907,952	30.845

Punct început	X / Y	Punct sfârșit	X / Y	Lungime segment	Punct început	X / Y	Punct sfârșit	X / Y	Lungime segment	Punct început	X / Y	Punct sfârșit	X / Y	Lungime segment
10	582.224,183 636.907,952	11	582.232,322 636.899,99	11.386	11	582.232,322 636.899,99	12	582.237,414 636.904,023	6.496	12	582.237,414 636.904,023	13	582.244,937 636.909,697	9.423
13	582.244,937 636.909,697	14	582.249,713 636.913,548	6.135	14	582.249,713 636.913,548	15	582.240,431 636.925,21	14.905	15	582.240,431 636.925,21	16	582.223,275 636.946,608	27.426
16	582.223,275 636.946,608	17	582.215,731 636.955,033	11.309	17	582.215,731 636.955,033	18	582.207,814 636.962,027	10.564	18	582.207,814 636.962,027	19	582.187,161 636.978,758	26.58
19	582.187,161 636.978,758	20	582.170,135 636.996,275	24.428	20	582.170,135 636.996,275	21	582.158,403 637.008,446	16.905	21	582.158,403 637.008,446	22	582.150,69 637.015,839	10.684
22	582.150,69 637.015,839	23	582.142,869 637.027,272	13.852	23	582.142,869 637.027,272	24	582.139,757 637.034,661	8.018	24	582.139,757 637.034,661	25	582.140,01 637.041,007	6.351
25	582.140,01 637.041,007	26	582.140,882 637.046,936	5.993	26	582.140,882 637.046,936	27	582.142,725 637.058,948	12.153	27	582.142,725 637.058,948	28	582.142,231 637.065,264	6.335
28	582.142,231 637.065,264	29	582.139,617 637.076,148	11.194	29	582.139,617 637.076,148	30	582.133,78 637.093,225	18.047	30	582.133,78 637.093,225	31	582.138,187 637.100,439	8.454
31	582.138,187 637.100,439	32	582.150,958 637.120,259	23.578	32	582.150,958 637.120,259	33	582.161,098 637.135,918	18.655	33	582.161,098 637.135,918	34	582.157,242 637.137,909	4.34
34	582.157,242 637.137,909	35	582.157,013 637.137,356	0.599	35	582.157,013 637.137,356	36	582.149,699 637.125,83	13.651	36	582.149,699 637.125,83	37	582.138,453 637.108,009	21.073
37	582.138,453 637.108,009	38	582.137,981 637.107,257	0.888	38	582.137,981 637.107,257	39	582.136,712 637.107,271	1.269	39	582.136,712 637.107,271	40	582.136,189 637.107,465	0.558
40	582.136,189 637.107,465	41	582.130,428 637.096,313	12.552	41	582.130,428 637.096,313	42	582.129,168 637.092,373	4.137	42	582.129,168 637.092,373	43	582.128,28 637.082,069	10.342
43	582.128,28 637.082,069	44	582.124,4 637.053,345	28.985	44	582.124,4 637.053,345	45	582.122,63 637.041,192	12.281	45	582.122,63 637.041,192	46	582.120,485 637.037,886	3.941
46	582.120,485 637.037,886	1	582.120,696 637.036,036	1.862										

\*\* Lungimile segmentelor sunt determinate în planul de proiecție Stereo 70 și sunt rotunjite la 1 milimetru.

\*\*\* Distanța dintre puncte este formată din segmente cumulate ce sunt mai mici decât valoarea 1 milimetru.







## DATE DESPRE IMOBILUL NR. 2131

Oficiul de Cadastru și Publicitate Imobiliară NEAMT  
Biroul de Cadastru și Publicitate Imobiliară Targu-Neamt

## A. Partea I. Descrierea imobilului

TEREN Intravilan

Adresa: Loc. Dolhesti, Str Preot Munteanu Vasile, Jud. Neamt

Nr. Crt	Nr cadastral Nr. topografic	Suprafața* (mp)	Observații / Referințe
A1	53571	3.455	Sector cadastral:144 Teren imprejmuit;

## Construcții

Crt	Nr cadastral Nr. topografic	Adresa	Observații / Referințe
A1.1	53571-C1	Loc. Dolhesti, Str Preot Munteanu Vasile, Jud. Neamt	Nr. niveluri:2; S. construita la sol:102 mp; S. construita desfasurata:134 mp; Locuinta, P+E
A1.2	53571-C2	Loc. Dolhesti, Str Preot Munteanu Vasile, Jud. Neamt	Nr. niveluri:1; S. construita la sol:38 mp; S. construita desfasurata:38 mp; Grajd

## B. Partea II. Proprietari și acte

Inscrieri privitoare la dreptul de proprietate și alte drepturi reale		Referințe
<b>6251 / 26/03/2020</b>		
Act Notarial nr. Act lotizare aut. nr. 1348, din 25/03/2020 emis de BIN Teodorescu Mihaela;		
B1	Se infiinteaza cartea funciara 53571 a imobilului cu numarul cadastral 53571/Pipirig, rezultat din dezmembrarea imobilului cu numarul cadastral 53544 inscris in cartea funciara 53544;	A1
Act Notarial nr. Certificat de moștenitor nr. 849, din 15/08/1986 emis de Notariatul de Stat Judetul Neamt (act administrativ nr Proces-verbal de constatare nr. 986 din 21.01.2020, emis de Primaria Comunei Pipirig);		
B2	Intabulare, drept de PROPRIETATE, cu titlu de drept de moștenire după defuncta BISTRICEANU VARVARA, dobandit prin Succesiune, cota actuala 1/1, cota initiala 1/1 1) <b>BISTRICEANU ION</b> <i>OBSERVATII: pozitie transcrisa din CF 53544/Pipirig, inscrisa prin incheierea nr. 1593 din 29/01/2020;</i>	A1
Act Administrativ nr. Certificat de atestare fiscală nr. 1251, din 23/01/2020 emis de Primaria Comunei Pipirig (act administrativ nr Certificat de căsătorie nr. 34 din 04.06.1988, emis de Consiliul Local PIPIRIG);		
B3	Intabulare, drept de PROPRIETATE, dobandit prin Lege, cota actuala 1/1, cota initiala 1/1 1) <b>BISTRICEANU ION</b> 2) <b>BISTRICEANU MARIA</b> , bun comun <i>OBSERVATII: pozitie transcrisa din CF 53544/Pipirig, inscrisa prin incheierea nr. 1593 din 29/01/2020;</i>	A1.1, A1.2
Act Notarial nr. Act lotizare aut. nr. 1348, din 25/03/2020 emis de BIN Teodorescu Mihaela;		
B5	Se radiază propunerea de dezmembrare a imobilului identificat cu NCP 53544, UAT PIPIRIG, în imobilele identificate cu NCP 53571 și respectiv 53572 inscrisa prin incheierea nr. 4984 din 06/03/2020	A1

## C. Partea III. SARCINI

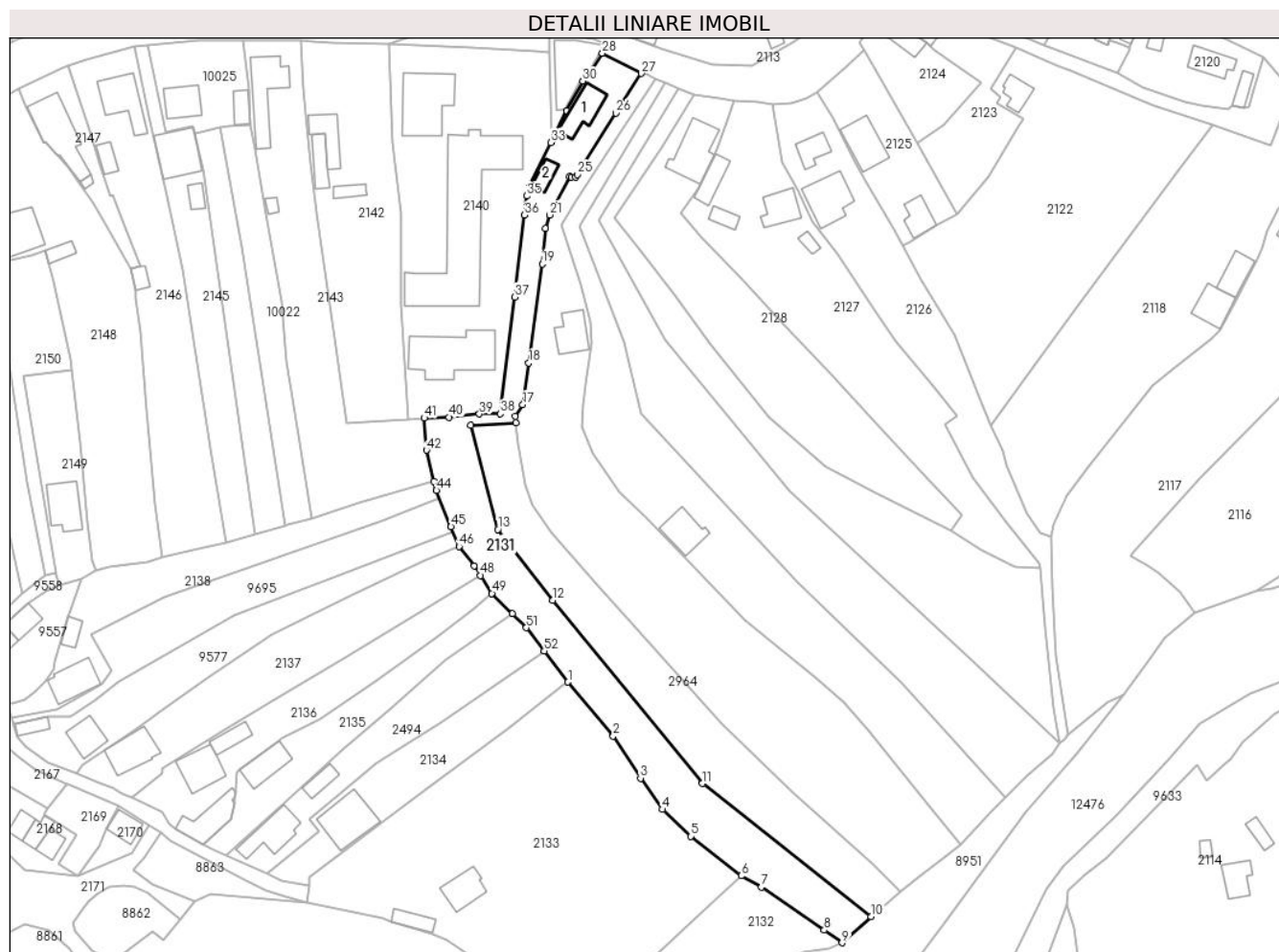
Inscrieri privind dezmembramintele dreptului de proprietate, drepturi reale de garanție și sarcini		Referințe
<b>6251 / 26/03/2020</b>		
Act Administrativ nr. Certificat de căsătorie nr. 34, din 04/06/1988 emis de Consiliul Local PIPIRIG;		
C1	Intabulare, drept de SUPERFICIE, asupra terenului aferent construcțiilor C1 și C2 pentru o perioadă de 99 ani 1) <b>BISTRICEANU MARIA</b> <i>OBSERVATII: pozitie transcrisa din CF 53544/Pipirig, inscrisa prin incheierea nr. 1593 din 29/01/2020;</i>	A1

## Anexa Nr. 1 La Partea I

## Teren

Nr cadastral	Suprafața (mp)*	Observații / Referințe
53571	3.455	

\* Suprafața este determinată în planul de proiecție Stereo 70.



## Date referitoare la teren

Crt	Categorie folosință	Intravilan	Suprafața (mp)	Tarla	Parcelă	Nr. topo	Observații / Referințe
1	curți construcții	DA	435	-	-	-	
2	drum	DA	105	-	-	-	
3	faneata	DA	2.915	-	-	-	

## Date referitoare la construcții

Crt	Număr	Destinație construcție	Supraf. (mp)	Situație juridică	Observații / Referințe
A1.1	53571-C1	construcții de locuințe	Din acte: 104 Masurata: 102	Cu acte	Nr. niveluri:2; S. construita la sol:102 mp; S. construita desfasurata:134 mp; Locuinta, P+E
A1.2	53571-C2	construcții anexa	Din acte: 30 Masurata: 38	Cu acte	Nr. niveluri:1; S. construita la sol:38 mp; S. construita desfasurata:38 mp; Grajd

## Lungime Segmente

1) Valorile lungimilor segmentelor sunt obținute din proiecție în plan.

Punct început	X / Y	Punct sfârșit	X / Y	Lungime segment	Punct început	X / Y	Punct sfârșit	X / Y	Lungime segment	Punct început	X / Y	Punct sfârșit	X / Y	Lungime segment
1	582.135,799 636.960,742	2	582.148,899 636.945,068	20.428	2	582.148,899 636.945,068	3	582.156,846 636.932,813	14.606	3	582.156,846 636.932,813	4	582.163,222 636.923,754	11.078

Punct început	X / Y	Punct sfârșit	X / Y	Lungime segment	Punct început	X / Y	Punct sfârșit	X / Y	Lungime segment	Punct început	X / Y	Punct sfârșit	X / Y	Lungime segment
4	582.163,222 636.923,754	5	582.171,486 636.915,924	11.384	5	582.171,486 636.915,924	6	582.186,077 636.904,494	18.535	6	582.186,077 636.904,494	7	582.191,962 636.901,226	6.731
7	582.191,962 636.901,226	8	582.210,197 636.888,714	22.115	8	582.210,197 636.888,714	9	582.215,385 636.885,059	6.346	9	582.215,385 636.885,059	10	582.223,792 636.892,61	11.3
10	582.223,792 636.892,61	11	582.174,817 636.931,316	62.424	11	582.174,817 636.931,316	12	582.131,356 636.984,506	68.688	12	582.131,356 636.984,506	13	582.115,392 637.005,017	25.991
13	582.115,392 637.005,017	14	582.107,585 637.035,187	31.164	14	582.107,585 637.035,187	15	582.120,696 637.036,036	13.138	15	582.120,696 637.036,036	16	582.120,485 637.037,886	1.862
16	582.120,485 637.037,886	17	582.122,63 637.041,192	3.941	17	582.122,63 637.041,192	18	582.124,4 637.053,345	12.281	18	582.124,4 637.053,345	19	582.128,28 637.082,069	28.985
19	582.128,28 637.082,069	20	582.129,168 637.092,373	10.342	20	582.129,168 637.092,373	21	582.130,428 637.096,313	4.137	21	582.130,428 637.096,313	22	582.136,189 637.107,465	12.552
22	582.136,189 637.107,465	23	582.136,712 637.107,271	0.558	23	582.136,712 637.107,271	24	582.137,981 637.107,257	1.269	24	582.137,981 637.107,257	25	582.138,453 637.108,009	0.888
25	582.138,453 637.108,009	26	582.149,699 637.125,83	21.073	26	582.149,699 637.125,83	27	582.157,013 637.137,356	13.651	27	582.157,013 637.137,356	28	582.145,777 637.143,225	12.676
28	582.145,777 637.143,225	29	582.142,056 637.137,292	7.003	29	582.142,056 637.137,292	30	582.140,056 637.135,144	2.935	30	582.140,056 637.135,144	31	582.135,325 637.126,528	9.829
31	582.135,325 637.126,528	32	582.131,102 637.118,016	9.502	32	582.131,102 637.118,016	33	582.130,748 637.117,303	0.796	33	582.130,748 637.117,303	34	582.124,438 637.104,456	14.313
34	582.124,438 637.104,456	35	582.123,729 637.101,816	2.734	35	582.123,729 637.101,816	36	582.123,154 637.096,223	5.622	36	582.123,154 637.096,223	37	582.120,339 637.072,451	23.938
37	582.120,339 637.072,451	38	582.116,104 637.038,626	34.089	38	582.116,104 637.038,626	39	582.110,041 637.038,514	6.064	39	582.110,041 637.038,514	40	582.101,263 637.037,596	8.826
40	582.101,263 637.037,596	41	582.094,048 637.037,316	7.22	41	582.094,048 637.037,316	42	582.094,684 637.028,028	9.31	42	582.094,684 637.028,028	43	582.096,796 637.019,013	9.259
43	582.096,796 637.019,013	44	582.097,567 637.016,32	2.801	44	582.097,567 637.016,32	45	582.101,799 637.005,823	11.318	45	582.101,799 637.005,823	46	582.104,116 637.000,075	6.197
46	582.104,116 637.000,075	47	582.108,586 636.994,464	7.174	47	582.108,586 636.994,464	48	582.110,395 636.991,647	3.348	48	582.110,395 636.991,647	49	582.113,702 636.986,444	6.165
49	582.113,702 636.986,444	50	582.119,621 636.980,594	8.322	50	582.119,621 636.980,594	51	582.123,691 636.976,498	5.774	51	582.123,691 636.976,498	52	582.128,883 636.969,741	8.521
52	582.128,883 636.969,741	1	582.135,799 636.960,742	11.35										

\*\* Lungimile segmentelor sunt determinate în planul de proiecție Stereo 70 și sunt rotunjite la 1 milimetru.

\*\*\* Distanța dintre puncte este formată din segmente cumulate ce sunt mai mici decât valoarea 1 milimetru.



**DATE DESPRE IMOBILUL NR. 2132**

Oficiul de Cadastru și Publicitate Imobiliară NEAMT  
Biroul de Cadastru și Publicitate Imobiliară Targu-Neamt

**A. Partea I. Descrierea imobilului**

TEREN Necunoscut

Adresa: Loc. Dolhesti, Jud. Neamt, si extravilan UAT Pipirig

Nr. Crt	Nr cadastral Nr. topografic	Suprafața* (mp)	Observații / Referințe
A1		1.171	Sector cadastral:144 Teren neimprejmuit;

**B. Partea II. Proprietari și acte**

Inscrieri privitoare la dreptul de proprietate și alte drepturi reale		Referințe
/		
Act Normativ nr. 7, din 13/03/1996 emis de GUVERNUL ROMÂNIEI;		
B1	Inscrierea provizorie, drept de PROPRIETATE, dobandit prin Lege, cota actuala 1/1, cota initiala 1/1	A1
1) COMUNA PIPIRIG, CIF:99999999999999, PROPRIETAR NEIDENTIFICAT		

**C. Partea III. SARCINI .**

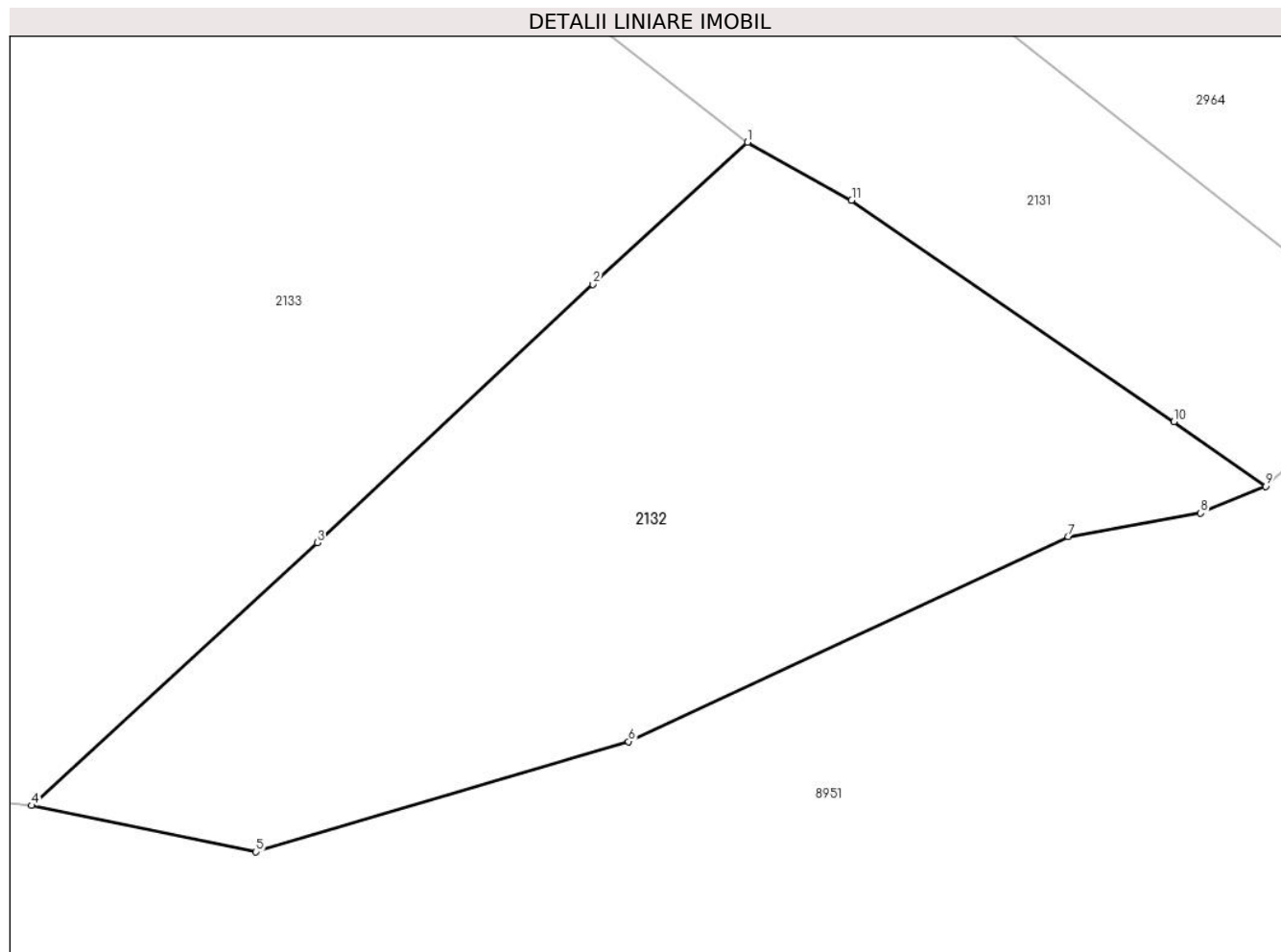
Inscrieri privind dezmembramintele dreptului de proprietate, drepturi reale de garanție și sarcini	Referințe
NU SUNT	

## Anexa Nr. 1 La Partea I

## Teren

Nr cadastral	Suprafața (mp)*	Observații / Referințe
	1.171	

\* Suprafața este determinată în planul de proiecție Stereo 70.



## Date referitoare la teren

Crt	Categorie folosință	Intra vilan	Suprafața (mp)	Tarla	Parcelă	Nr. topo	Observații / Referințe
1	faneata	DA	1.052	-	-	-	
2	faneata	NU	119	-	-	-	

## Lungime Segmente

1) Valorile lungimilor segmentelor sunt obținute din proiecție în plan.

Punct început	X / Y	Punct sfârșit	X / Y	Lungime segment (** (m)
1	582.186,077 636.904,494	2	582.177,336 636.896,456	11.875
2	582.177,336 636.896,456	3	582.161,739 636.881,874	21.352
3	582.161,739 636.881,874	4	582.145,583 636.867,019	21.947
4	582.145,583 636.867,019	5	582.158,264 636.864,396	12.949

Punct început	X / Y	Punct sfârșit	X / Y	Lungime segment (** (m)
5	582.158,264 636.864,396	6	582.179,345 636.870,631	21.984
6	582.179,345 636.870,631	7	582.204,196 636.882,216	27.419
7	582.204,196 636.882,216	8	582.211,706 636.883,544	7.627
8	582.211,706 636.883,544	9	582.215,385 636.885,059	3.979
9	582.215,385 636.885,059	10	582.210,197 636.888,714	6.346
10	582.210,197 636.888,714	11	582.191,962 636.901,226	22.115
11	582.191,962 636.901,226	1	582.186,077 636.904,494	6.731

\*\* Lungimile segmentelor sunt determinate în planul de proiecție Stereo 70 și sunt rotunjite la 1 milimetru.

\*\*\* Distanța dintre puncte este formată din segmente cumulate ce sunt mai mici decât valoarea 1 milimetru.





**DATE DESPRE IMOBILUL NR. 2133**

Oficiul de Cadastru și Publicitate Imobiliară NEAMT  
Biroul de Cadastru și Publicitate Imobiliară Targu-Neamt

**A. Partea I. Descrierea imobilului**

TEREN Intravilan

Adresa: Loc. Dolhesti, Str Ursului, Jud. Neamt

Nr. Crt	Nr cadastral Nr. topografic	Suprafața* (mp)	Observații / Referințe
A1	52678	Din acte: 6.060 Masurata: 6.010	Sector cadastral:144 Teren imprejmuit;

**Construcții**

Crt	Nr cadastral Nr. topografic	Adresa	Observații / Referințe
A1.1	52678-C1	Loc. Dolhesti, Str Ursului, Jud. Neamt	Nr. niveluri:1; S. construita la sol:95 mp; S. construita desfasurata:95 mp; Casă de locuit, construită din lemn în anul 1953, acoperită cu draniță, compusă din două camere, bucătărie, baie, hol și magazie
A1.2	52678-C2	Loc. Dolhesti, Str Ursului, Jud. Neamt	Nr. niveluri:1; S. construita la sol:49 mp; S. construita desfasurata:49 mp; Grajd construit din lemn în anul 1953, acoperit cu plăci de azbociment, compus din două încăperi

**B. Partea II. Proprietari și acte**

Inscrieri privitoare la dreptul de proprietate și alte drepturi reale		Referințe
<b>3930 / 08/02/2018</b>		
Act Notarial nr. 4 - certificat de mostenitor, din 17/01/2018 emis de NP Laura Andronache (act administrativ nr 4480 - certificat de atestarea ca petentul este cunoscut ca proprietar din 31.03.2017, emis de Primaria Comunei Pipirig; act administrativ nr 4482 - proces verbal de identificare a imobilului din 31.03.2017, emis de Primaria Comunei Pipirig; act administrativ nr 935 - certificat de atestare fiscala din 22.01.2018, emis de Comuna Pipirig);		
B1	Intabulare, drept de PROPRIETATE, cu titlu de drept de mostenire dupa defunctul Ursu Vasile, dobandit prin Succesiune, cota actuala 1/2, cota initiala 1/2 1) <b>COZMA RUXANDA</b>	A1
B2	Intabulare, drept de PROPRIETATE, cu titlu de drept de mostenire dupa defunctul Ursu Vasile, dobandit prin Succesiune, cota actuala 1/2, cota initiala 1/2 1) <b>URSU VASILICA</b>	A1
B3	Intabulare, drept de PROPRIETATE, cu titlu de drept de mostenire dupa defuncta Ursu Ioana, dobandit prin Succesiune, cota actuala 3/16, cota initiala 3/16 1) <b>COZMA RUXANDA</b>	A1.1, A1.2
B4	Intabulare, drept de PROPRIETATE, cu titlu de drept de mostenire dupa defuncta Ursu Ioana, dobandit prin Succesiune, cota actuala 3/16, cota initiala 3/16 1) <b>URSU VASILICA</b>	A1.1, A1.2
B5	Intabulare, drept de PROPRIETATE, cu titlu de drept de mostenire dupa defunctul Ursu Vasile, dobandit prin Succesiune, cota actuala 5/16, cota initiala 5/16 1) <b>COZMA RUXANDA</b>	A1.1, A1.2
B6	Intabulare, drept de PROPRIETATE, cu titlu de drept de mostenire dupa defunctul Ursu Vasile, dobandit prin Succesiune, cota actuala 5/16, cota initiala 5/16 1) <b>URSU VASILICA</b>	A1.1, A1.2

**C. Partea III. SARCINI .**

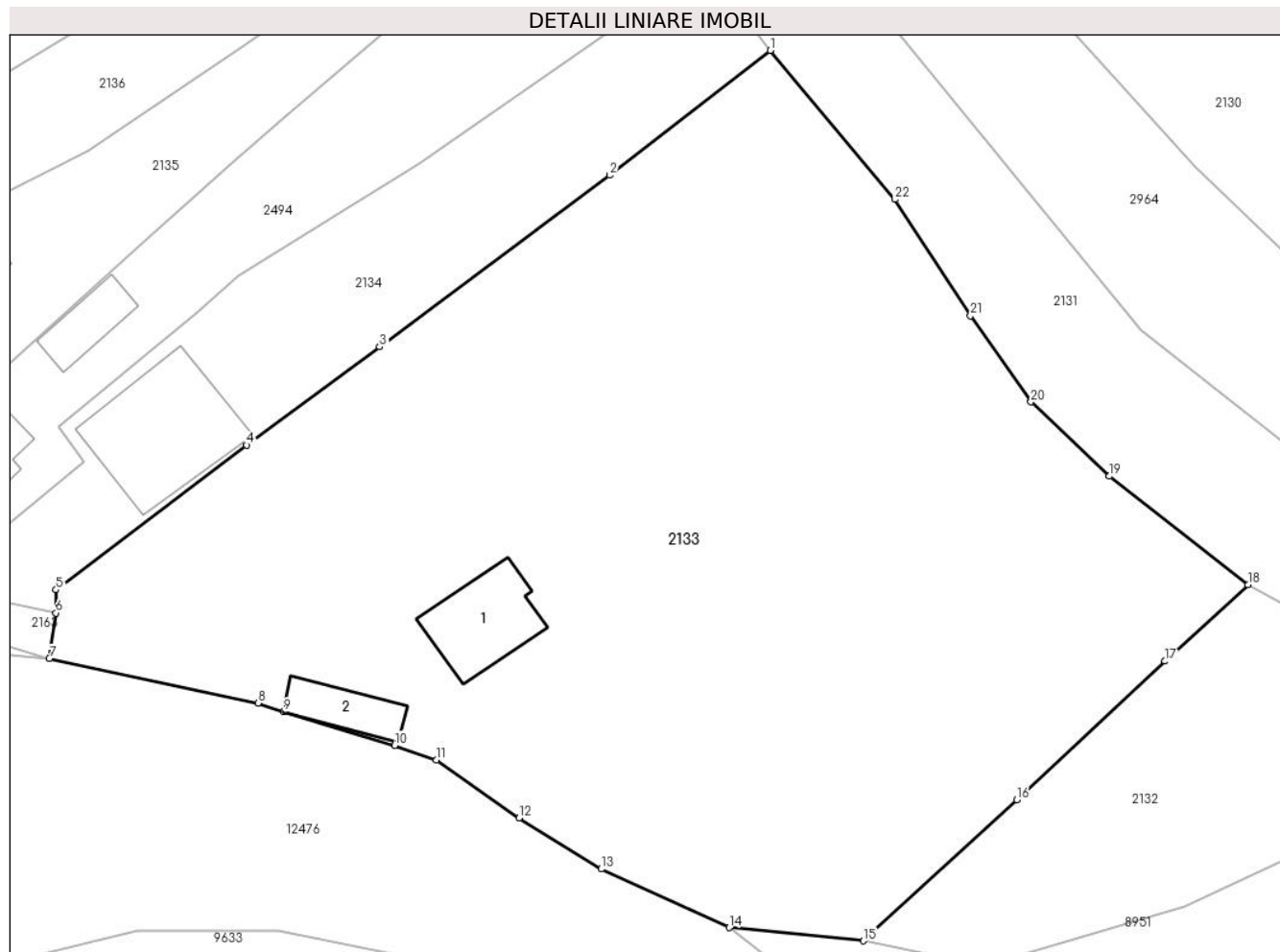
Inscrieri privind dezmembramintele dreptului de proprietate, drepturi reale de garanție și sarcini	Referințe
NU SUNT	

## Anexa Nr. 1 La Partea I

## Teren

Nr cadastral	Suprafața (mp)*	Observații / Referințe
52678	Din acte: 6.060 Masurata: 6.010	

\* Suprafața este determinată în planul de proiecție Stereo 70.



## Date referitoare la teren

Crt	Categorie folosință	Intra vilan	Suprafața (mp)	Tarla	Parcelă	Nr. topo	Observații / Referințe
1	curți constructii	DA	476	-	-	-	
2	faneata	DA	5.534	-	-	-	

## Date referitoare la construcții

Crt	Număr	Destinație construcție	Supraf. (mp)	Situație juridică	Observații / Referințe
A1.1	52678-C1	construcții de locuințe	Din acte: 93 Masurata: 95	Cu acte	Nr. niveluri:1; S. construita la sol:95 mp; S. construita desfasurata:95 mp; Casă de locuit, construită din lemn în anul 1953, acoperită cu draniță, compusă din două camere, bucatărie, baie, hol și magazie
A1.2	52678-C2	construcții anexa	Din acte: 47 Masurata: 49	Cu acte	Nr. niveluri:1; S. construita la sol:49 mp; S. construita desfasurata:49 mp; Grajd construit din lemn în anul 1953, acoperit cu plăci de azbociment, compus din două încăperi

## Lungime Segmente

1) Valorile lungimilor segmentelor sunt obținute din proiecție în plan.

Punct început	X / Y	Punct sfârșit	X / Y	Lungime segment (** (m)
1	582.135,799 636.960,742	2	582.118,879 636.947,605	21.421
3	582.094,673 636.929,531	4	582.080,632 636.919,206	17.429
5	582.060,592 636.903,977	6	582.060,564 636.901,524	2.453
7	582.059,879 636.896,731	8	582.081,851 636.892,04	22.467
9	582.084,513 636.891,119	10	582.096,241 636.887,597	12.245
11	582.100,642 636.886,048	12	582.109,349 636.879,966	10.621
13	582.117,994 636.874,579	14	582.131,469 636.868,417	14.817
15	582.145,583 636.867,019	16	582.161,739 636.881,874	21.947
17	582.177,336 636.896,456	18	582.186,077 636.904,494	11.875
19	582.171,486 636.915,924	20	582.163,222 636.923,754	11.384
21	582.156,846 636.932,813	22	582.148,899 636.945,068	14.606

Punct început	X / Y	Punct sfârșit	X / Y	Lungime segment (** (m)
2	582.118,879 636.947,605	3	582.094,673 636.929,531	30.209
4	582.080,632 636.919,206	5	582.060,592 636.903,977	25.17
6	582.060,564 636.901,524	7	582.059,879 636.896,731	4.842
8	582.081,851 636.892,04	9	582.084,513 636.891,119	2.817
10	582.096,241 636.887,597	11	582.100,642 636.886,048	4.666
12	582.109,349 636.879,966	13	582.117,994 636.874,579	10.186
14	582.131,469 636.868,417	15	582.145,583 636.867,019	14.183
16	582.161,739 636.881,874	17	582.177,336 636.896,456	21.352
18	582.186,077 636.904,494	19	582.171,486 636.915,924	18.535
20	582.163,222 636.923,754	21	582.156,846 636.932,813	11.078
22	582.148,899 636.945,068	1	582.135,799 636.960,742	20.428

\*\* Lungimile segmentelor sunt determinate în planul de proiecție Stereo 70 și sunt rotunjite la 1 milimetru.

\*\*\* Distanța dintre puncte este formată din segmente cumulate ce sunt mai mici decât valoarea 1 milimetru.



**DATE DESPRE IMOBILUL NR. 2134**

Oficiul de Cadastru și Publicitate Imobiliară NEAMT  
Biroul de Cadastru și Publicitate Imobiliară Targu-Neamt

**A. Partea I. Descrierea imobilului**

TEREN Intravilan

Adresa: Loc. Dolhesti, Str Ursului, Jud. Neamt

Nr. Crt	Nr cadastral Nr. topografic	Suprafața* (mp)	Observații / Referințe
A1		1.258	Sector cadastral:144 Teren neimpregmuit;

**B. Partea II. Proprietari și acte**

Inscrieri privitoare la dreptul de proprietate și alte drepturi reale		Referințe
/		
Act Administrativ nr. 9522, din 06/06/2023 emis de PRIMARIA COMUNEI PIPIRIG;		
B1	Inscrierea posesiei, drept de PROPRIETATE, dobandit prin Lege, cota actuala 1/1, cota initiala 1/1 1) GAVRILIU IOAN 2) GAVRILIU ELENA	A1
Act Administrativ nr. 17408, din 01/11/2023 emis de PRIMARIA COMUNEI PIPIRIG;		
B2	Intabulare, drept de PROPRIETATE, dobandit prin Lege, cota actuala 1/1, cota initiala 1/1 1) GAVRILIU IOAN 2) GAVRILIU ELENA	A1.2

**C. Partea III. SARCINI .**

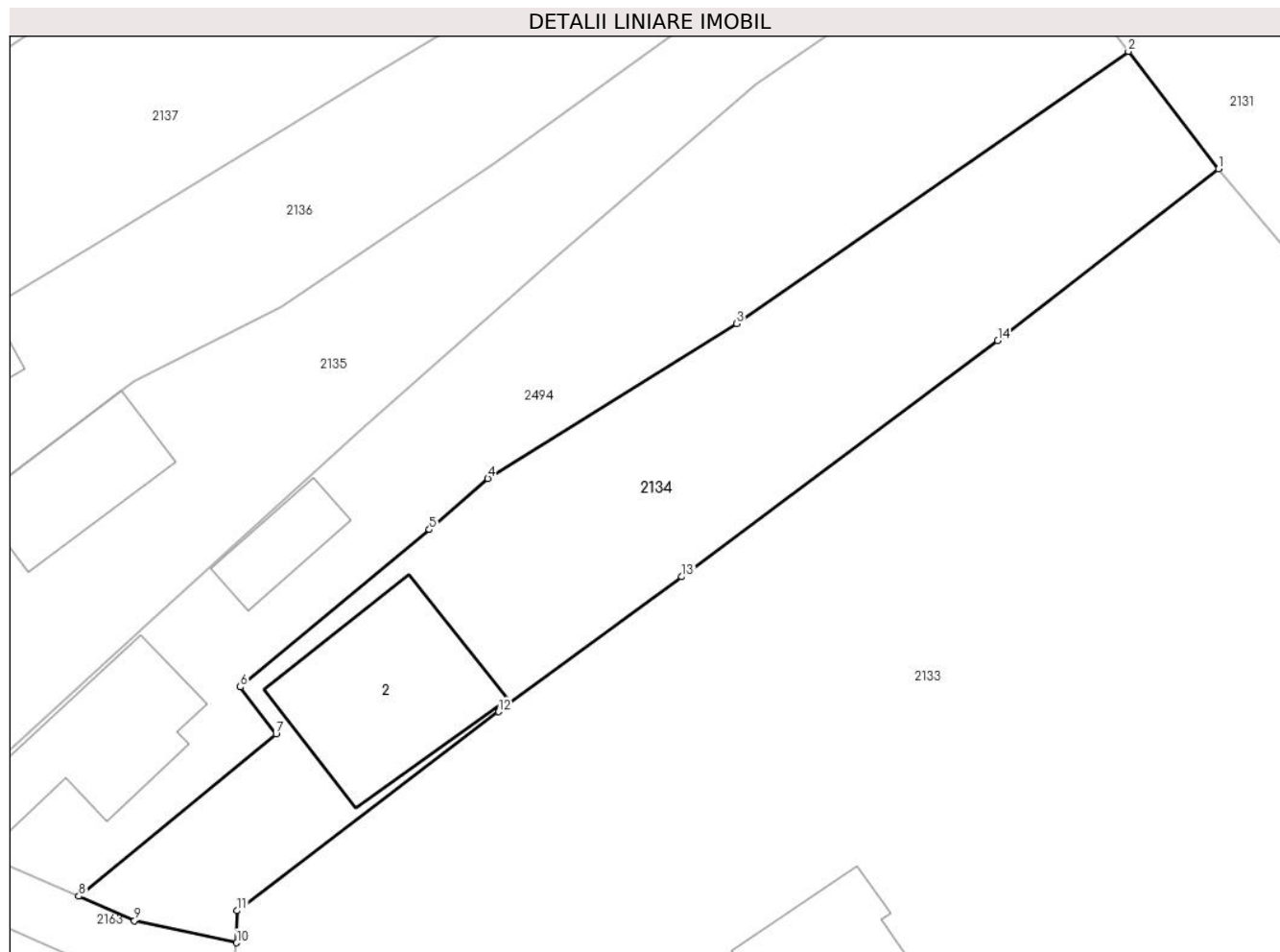
Inscrieri privind dezmembramintele dreptului de proprietate, drepturi reale de garanție și sarcini	Referințe
NU SUNT	

## Anexa Nr. 1 La Partea I

## Teren

Nr cadastral	Suprafața (mp)*	Observații / Referințe
	1.258	

\* Suprafața este determinată în planul de proiecție Stereo 70.



## Date referitoare la teren

Crt	Categorie folosință	Intravilan	Suprafața (mp)	Tarla	Parcelă	Nr. topo	Observații / Referințe
1	curți constructii	DA	432	-	-	-	
2	arabil	DA	381	-	-	-	
3	faneata	DA	445	-	-	-	

## Date referitoare la construcții

Crt	Număr	Destinație construcție	Supraf. (mp)	Situație juridică	Observații / Referințe
A1.2		necunoscut	169	Fara acte	Nr. niveluri:1; S. construita la sol:169 mp;

## Lungime Segmente

1) Valorile lungimilor segmentelor sunt obținute din proiecție în plan.

Punct început	X / Y	Punct sfârșit	X / Y	Lungime segment (** (m)
1	582.135,799 636.960,742	2	582.128,883 636.969,741	11.35
2	582.128,883 636.969,741	3	582.098,86 636.948,908	36.543

Punct început	X / Y	Punct sfârșit	X / Y	Lungime segment (** (m)
3	582.098,86 636.948,908	4	582.079,804 636.937,057	22.441
4	582.079,804 636.937,057	5	582.075,328 636.933,146	5.944
5	582.075,328 636.933,146	6	582.060,826 636.921,099	18.853
6	582.060,826 636.921,099	7	582.063,577 636.917,486	4.541
7	582.063,577 636.917,486	8	582.048,462 636.905,08	19.554
8	582.048,462 636.905,08	9	582.052,738 636.903,218	4.664
9	582.052,738 636.903,218	10	582.060,564 636.901,524	8.007
10	582.060,564 636.901,524	11	582.060,592 636.903,977	2.453
11	582.060,592 636.903,977	12	582.080,632 636.919,206	25.17
12	582.080,632 636.919,206	13	582.094,673 636.929,531	17.429
13	582.094,673 636.929,531	14	582.118,879 636.947,605	30.209
14	582.118,879 636.947,605	1	582.135,799 636.960,742	21.421

\*\* Lungimile segmentelor sunt determinate în planul de proiecție Stereo 70 și sunt rotunjite la 1 milimetru.

\*\*\* Distanța dintre puncte este formată din segmente cumulate ce sunt mai mici decât valoarea 1 milimetru.





**DATE DESPRE IMOBILUL NR. 2135**

Oficiul de Cadastru și Publicitate Imobiliară NEAMT  
Biroul de Cadastru și Publicitate Imobiliară Targu-Neamt

**A. Partea I. Descrierea imobilului**

TEREN Intravilan

Nr. CF vechi:321  
Nr. cadastral vechi:423

Adresa: Loc. Dolhesti, Splaiul Ursului, Jud. Neamt

Nr. Crt	Nr cadastral Nr. topografic	Suprafața* (mp)	Observații / Referințe
A1	50853	Din acte: 693 Masurata: 1.092	Sector cadastral:144 Teren imprejmuit;

**Construcții**

Crt	Nr cadastral Nr. topografic	Adresa	Observații / Referințe
A1.1	50853-C1	Loc. Dolhesti, Splaiul Ursului, Jud. Neamt	Nr. niveluri:1; S. construita la sol:96 mp; Locuinta, construita din lemn, pe fundatie din piatra, acoperita cu dranita, compusa din 2 camere si sala

**B. Partea II. Proprietari și acte**

Inscrieri privitoare la dreptul de proprietate și alte drepturi reale		Referințe
<b>4887 / 09/11/2006</b>		
Act Notarial nr. 2194, din 08/11/2006 emis de BNP TEODORESCU HARALAMBIE;		
B1	Intabulare, drept de PROPRIETATE, dobandit prin Conventie, cota actuala 1/1, cota initiala 1/1 1) <b>GAVRILIU DUMITRU DANIEL</b> , - necasatorit <i>OBSERVATII: (provenita din conversia CF 321)</i>	A1, A1.1

**C. Partea III. SARCINI .**

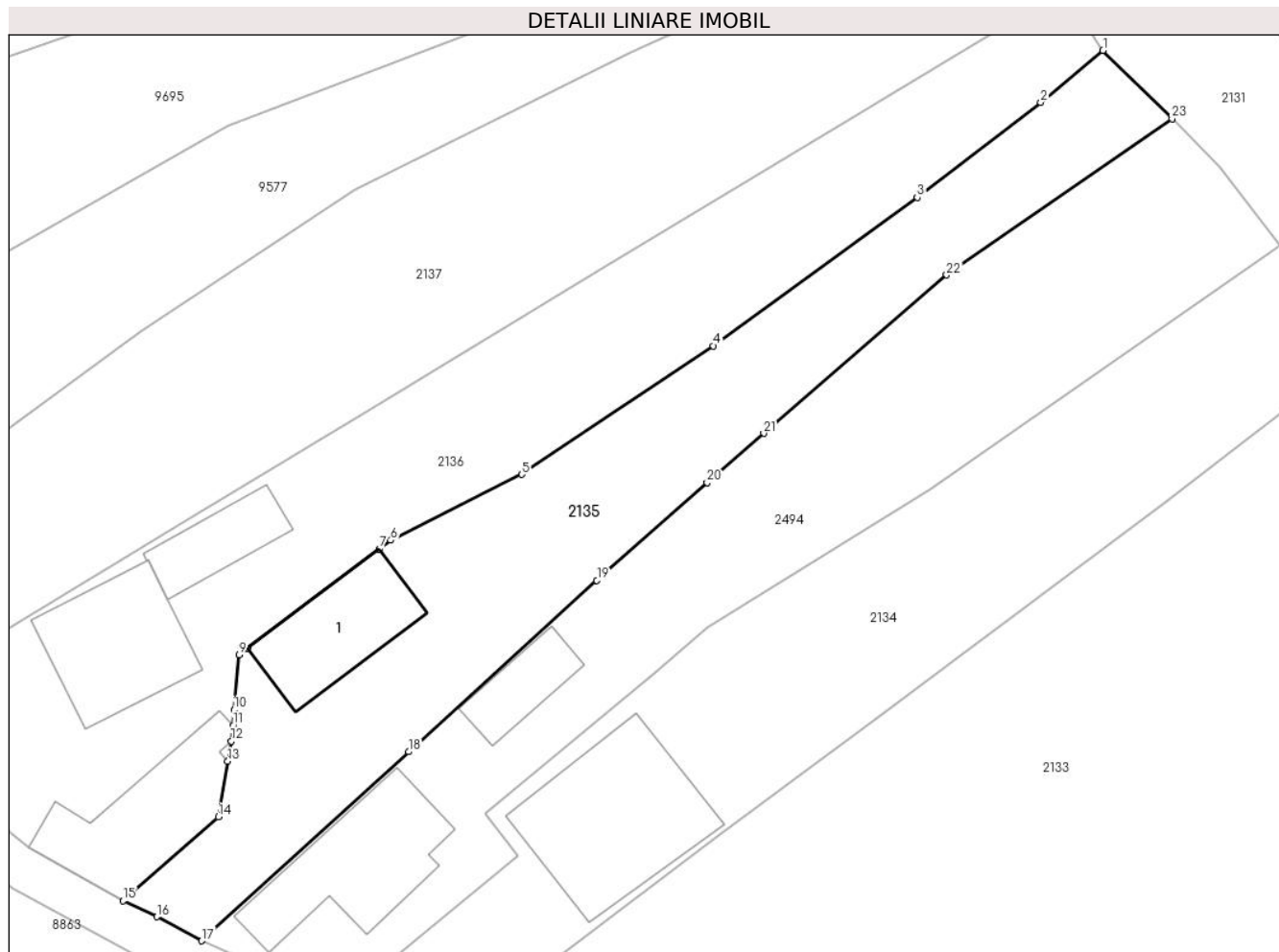
Inscrieri privind dezmembramintele dreptului de proprietate, drepturi reale de garanție și sarcini	Referințe
NU SUNT	

## Anexa Nr. 1 La Partea I

## Teren

Nr cadastral	Suprafața (mp)*	Observații / Referințe
50853	Din acte: 693 Masurata: 1.092	

\* Suprafața este determinată în planul de proiecție Stereo 70.



## Date referitoare la teren

Crt	Categorie folosință	Intra vilan	Suprafața (mp)	Tarla	Parcelă	Nr. topo	Observații / Referințe
1	curți constructii	DA	199	-	-	-	
2	faneata	DA	893	-	-	-	

## Date referitoare la construcții

Crt	Număr	Destinație construcție	Supraf. (mp)	Situație juridică	Observații / Referințe
A1.1	50853-C1	construcții de locuințe	Din acte: 70 Masurata: 96	Cu acte	Nr. niveluri:1; S. construita la sol:96 mp; Locuinta, construita din lemn, pe fundatie din piatra, acoperita cu dranita, compusa din 2 camere si sala

## Lungime Segmente

1) Valorile lungimilor segmentelor sunt obținute din proiecție în plan.

Punct început	X / Y	Punct sfârșit	X / Y	Lungime segment (** (m)
1	582.113,702 636.986,444	2	582.108,377 636.982,003	6.934
3	582.097,808 636.973,862	4	582.080,35 636.961,171	21.583

Punct început	X / Y	Punct sfârșit	X / Y	Lungime segment (** (m)
2	582.108,377 636.982,003	3	582.097,808 636.973,862	13.341
4	582.080,35 636.961,171	5	582.063,957 636.950,171	19.742

Punct început	X / Y	Punct sfârșit	X / Y	Lungime segment (** (m))
5	582.063,957 636.950,171	6	582.052,755 636.944,535	12.54
7	582.051,755 636.943,781	8	582.040,506 636.935,299	14.088
9	582.039,769 636.934,743	10	582.039,333 636.930,027	4.736
11	582.039,24 636.928,695	12	582.039,097 636.927,35	1.353
13	582.038,801 636.925,615	14	582.037,991 636.920,863	4.821
15	582.029,855 636.913,673	16	582.032,723 636.912,317	3.172
17	582.036,577 636.910,255	18	582.054,299 636.926,432	23.995
19	582.070,392 636.941,088	20	582.079,823 636.949,453	12.606
21	582.084,676 636.953,69	22	582.100,322 636.967,234	20.694
23	582.119,621 636.980,594	1	582.113,702 636.986,444	8.322

Punct început	X / Y	Punct sfârșit	X / Y	Lungime segment (** (m))
6	582.052,755 636.944,535	7	582.051,755 636.943,781	1.252
8	582.040,506 636.935,299	9	582.039,769 636.934,743	0.923
10	582.039,333 636.930,027	11	582.039,24 636.928,695	1.335
12	582.039,097 636.927,35	13	582.038,801 636.925,615	1.76
14	582.037,991 636.920,863	15	582.029,855 636.913,673	10.858
16	582.032,723 636.912,317	17	582.036,577 636.910,255	4.371
18	582.054,299 636.926,432	19	582.070,392 636.941,088	21.767
20	582.079,823 636.949,453	21	582.084,676 636.953,69	6.442
22	582.100,322 636.967,234	23	582.119,621 636.980,594	23.472

\*\* Lungimile segmentelor sunt determinate în planul de proiecție Stereo 70 și sunt rotunjite la 1 milimetru.

\*\*\* Distanța dintre puncte este formată din segmente cumulate ce sunt mai mici decât valoarea 1 milimetru.



**DATE DESPRE IMOBILUL NR. 2136**

Oficiul de Cadastru și Publicitate Imobiliară NEAMT  
Biroul de Cadastru și Publicitate Imobiliară Targu-Neamt

**A. Partea I. Descrierea imobilului**

TEREN Intravilan

Adresa: Loc. Dolhesti, Str Ursului, Jud. Neamt

Nr. Crt	Nr cadastral Nr. topografic	Suprafața* (mp)	Observații / Referințe
A1	51947	Din acte: 1.389 Masurata: 1.433	Sector cadastral:144 Teren imprejmuit;

**Construcții**

Crt	Nr cadastral Nr. topografic	Adresa	Observații / Referințe
A1.1	51947-C1	Loc. Dolhesti, Str Ursului, Jud. Neamt	Nr. niveluri:2; S. construita la sol:118 mp; Casă de locuit, construită din lemn în anul 1990, acoperită cu plăci de azbociment, compusă din trei camere, hol și magazie
A1.2	51947-C2	Loc. Dolhesti, Str Ursului, Jud. Neamt	Nr. niveluri:1; S. construita la sol:54 mp; Construcție anexă, construită din BCA și lemn în anul 1992, acoperită cu tablă, compusă din trei camere, bucatărie, hol, baie, cameră centrală și magazie
A1.3		Loc. Dolhesti, Str Ursului, Jud. Neamt	Nr. niveluri:1; S. construita la sol:119 mp;

**B. Partea II. Proprietari și acte**

Inscrieri privitoare la dreptul de proprietate și alte drepturi reale		Referințe
<b>28076 / 28/08/2015</b>		
Act Notarial nr. Contract de vânzare nr.1564, din 27/08/2015 emis de NP Andronache Laura;		
B1	Intabulare, drept de PROPRIETATE, dobandit prin Conventie, cota actuala 1/1, cota initiala 1/1 1) URSU NECULAI 2) URSU VARVARA, soți	A1
/		
Act Administrativ nr. 17408, din 01/11/2023 emis de PRIMARIA COMUNEI PIPIRIG;		
B2	Intabulare, drept de PROPRIETATE, dobandit prin Lege, cota actuala 1/1, cota initiala 1/1 1) URSU NECULAI 2) URSU VARVARA, soți	A1.1, A1.2, A1.3

**C. Partea III. SARCINI .**

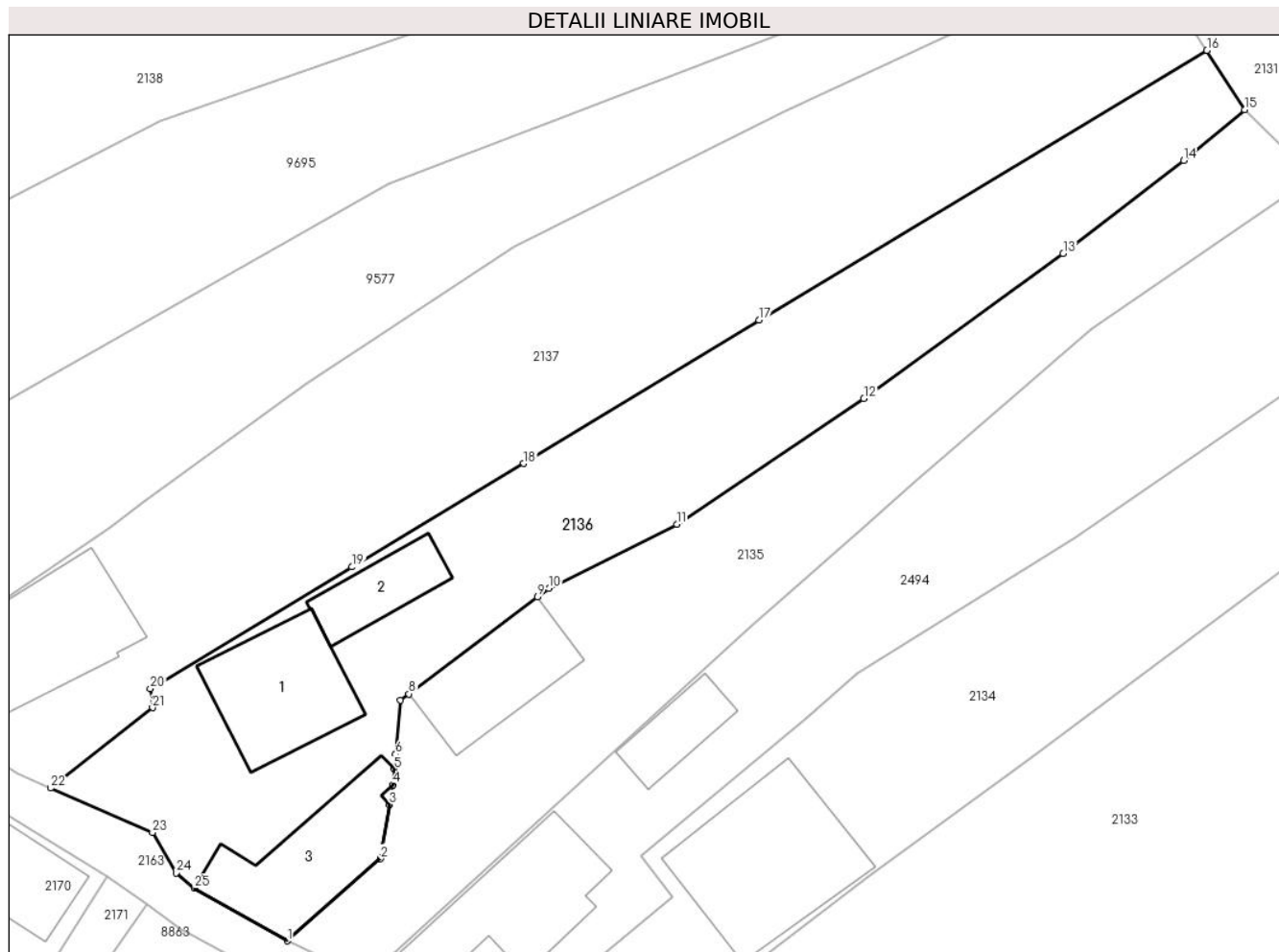
Inscrieri privind dezmembramintele dreptului de proprietate, drepturi reale de garanție și sarcini	Referințe
NU SUNT	

## Anexa Nr. 1 La Partea I

## Teren

Nr cadastral	Suprafața (mp)*	Observații / Referințe
51947	Din acte: 1.389 Masurata: 1.433	

\* Suprafața este determinată în planul de proiecție Stereo 70.



## Date referitoare la teren

Crt	Categorie folosință	Intra vilan	Suprafața (mp)	Tarla	Parcelă	Nr. topo	Observații / Referințe
1	curți constructii	DA	667	-	-	-	
2	faneata	DA	766	-	-	-	

## Date referitoare la construcții

Crt	Număr	Destinație construcție	Supraf. (mp)	Situație juridică	Observații / Referințe
A1.1	51947-C1	construcții de locuințe	Din acte: 85 Masurata: 118	Cu acte	Nr. niveluri:2; S. construita la sol:118 mp; Casă de locuit, construită din lemn în anul 1990, acoperită cu plăci de azbociment, compusă din trei camere, hol și magazie
A1.2	51947-C2	construcții anexa	Din acte: 117 Masurata: 54	Cu acte	Nr. niveluri:1; S. construita la sol:54 mp; Construcție anexă, construită din BCA și lemn în anul 1992, acoperită cu tablă, compusă din trei camere, bucatărie, hol, baie, cameră centrală și magazie
A1.3		construcții de locuințe	119	Cu acte	Nr. niveluri:1; S. construita la sol:119 mp;

## Lungime Segmente

1) Valorile lungimilor segmentelor sunt obținute din proiecție în plan.

Punct început	X / Y	Punct sfârșit	X / Y	Lungime segment (** (m)
1	582.029,855 636.913,673	2	582.037,991 636.920,863	10.858
3	582.038,801 636.925,615	4	582.039,097 636.927,35	1.76
5	582.039,24 636.928,695	6	582.039,333 636.930,027	1.335
7	582.039,769 636.934,743	8	582.040,506 636.935,299	0.923
9	582.051,755 636.943,781	10	582.052,755 636.944,535	1.252
11	582.063,957 636.950,171	12	582.080,35 636.961,171	19.742
13	582.097,808 636.973,862	14	582.108,377 636.982,003	13.341
15	582.113,702 636.986,444	16	582.110,395 636.991,647	6.165
17	582.071,148 636.968,051	18	582.050,552 636.955,474	24.132
19	582.035,508 636.946,416	20	582.017,851 636.935,746	20.631
21	582.018,034 636.934,09	22	582.009,122 636.927,062	11.35
23	582.018,037 636.923,166	24	582.020,125 636.919,636	4.101
25	582.021,729 636.918,292	1	582.029,855 636.913,673	9.347

Punct început	X / Y	Punct sfârșit	X / Y	Lungime segment (** (m)
2	582.037,991 636.920,863	3	582.038,801 636.925,615	4.821
4	582.039,097 636.927,35	5	582.039,24 636.928,695	1.353
6	582.039,333 636.930,027	7	582.039,769 636.934,743	4.736
8	582.040,506 636.935,299	9	582.051,755 636.943,781	14.088
10	582.052,755 636.944,535	11	582.063,957 636.950,171	12.54
12	582.080,35 636.961,171	13	582.097,808 636.973,862	21.583
14	582.108,377 636.982,003	15	582.113,702 636.986,444	6.934
16	582.110,395 636.991,647	17	582.071,148 636.968,051	45.794
18	582.050,552 636.955,474	19	582.035,508 636.946,416	17.56
20	582.017,851 636.935,746	21	582.018,034 636.934,09	1.666
22	582.009,122 636.927,062	23	582.018,037 636.923,166	9.729
24	582.020,125 636.919,636	25	582.021,729 636.918,292	2.093

\*\* Lungimile segmentelor sunt determinate în planul de proiecție Stereo 70 și sunt rotunjite la 1 milimetru.

\*\*\* Distanța dintre puncte este formată din segmente cumulate ce sunt mai mici decât valoarea 1 milimetru.





**DATE DESPRE IMOBILUL NR. 2137**

Oficiul de Cadastru și Publicitate Imobiliară NEAMT  
Biroul de Cadastru și Publicitate Imobiliară Targu-Neamt

**A. Partea I. Descrierea imobilului**

TEREN Intravilan

Adresa: Loc. Dolhesti, Str Ursului, Jud. Neamt

Nr. Crt	Nr cadastral Nr. topografic	Suprafața* (mp)	Observații / Referințe
A1		1.836	Sector cadastral:144 Teren imprejmuit;

**Construcții**

Crt	Nr cadastral Nr. topografic	Adresa	Observații / Referințe
A1.1		Loc. Dolhesti, Str Ursului, Jud. Neamt	Nr. niveluri:1; S. construita la sol:125 mp;

**B. Partea II. Proprietari și acte**

Inscrieri privitoare la dreptul de proprietate și alte drepturi reale	Referințe
/	
Act Administrativ nr. 9523, din 06/06/2023 emis de PRIMARIA COMUNEI PIPIRIG;	
B1	Inscrierea posesiei, drept de PROPRIETATE, dobandit prin Lege, cota actuala 1/1, cota initiala 1/1 1) ANIȚA MARIA
Act Administrativ nr. 17408, din 01/11/2023 emis de PRIMARIA COMUNEI PIPIRIG;	
B2	Intabulare, drept de PROPRIETATE, dobandit prin Lege, cota actuala 1/1, cota initiala 1/1 1) ANIȚA MARIA

**C. Partea III. SARCINI .**

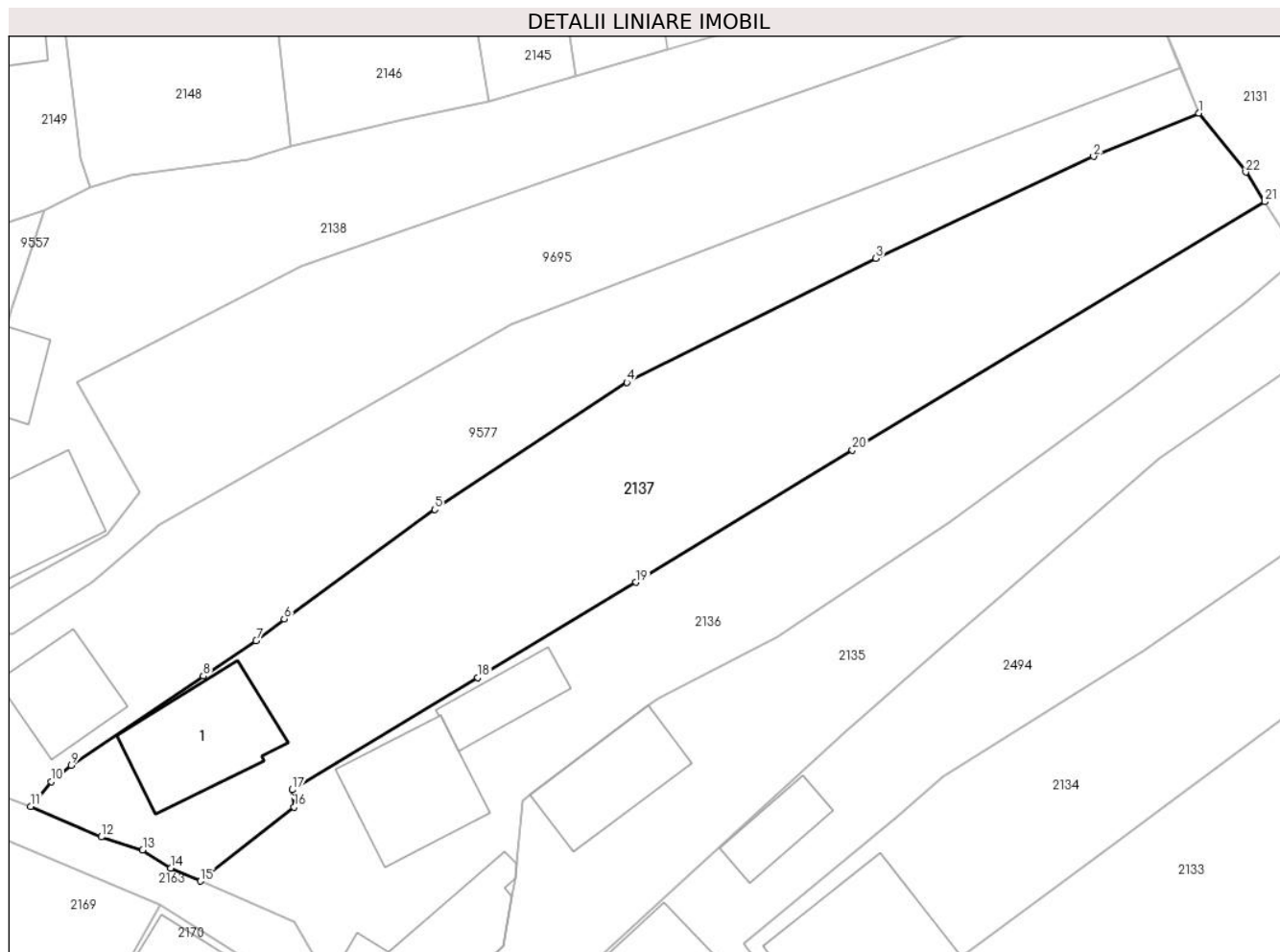
Inscrieri privind dezmembramintele dreptului de proprietate, drepturi reale de garanție și sarcini	Referințe
NU SUNT	

## Anexa Nr. 1 La Partea I

## Teren

Nr cadastral	Suprafața (mp)*	Observații / Referințe
	1.836	

\* Suprafața este determinată în planul de proiecție Stereo 70.



## Date referitoare la teren

Crt	Categorie folosință	Intravilan	Suprafața (mp)	Tarla	Parcelă	Nr. topo	Observații / Referințe
1	curți constructii	DA	471	-	-	-	
2	faneata	DA	1.366	-	-	-	

## Date referitoare la construcții

Crt	Număr	Destinație construcție	Supraf. (mp)	Situație juridică	Observații / Referințe
A1.1		construcții de locuințe	125	Cu acte	Nr. niveluri:1; S. construita la sol:125 mp;

## Lungime Segmente

1) Valorile lungimilor segmentelor sunt obținute din proiecție în plan.

Punct început	X / Y	Punct sfârșit	X / Y	Lungime segment (** (m)
1	582.104,116 637.000,075	2	582.094,102 636.995,948	10.831
3	582.073,387 636.986,269	4	582.049,693 636.974,473	26.468
5	582.031,419 636.962,395	6	582.017,096 636.951,99	17.703

Punct început	X / Y	Punct sfârșit	X / Y	Lungime segment (** (m)
2	582.094,102 636.995,948	3	582.073,387 636.986,269	22.865
4	582.049,693 636.974,473	5	582.031,419 636.962,395	21.905
6	582.017,096 636.951,99	7	582.014,405 636.949,905	3.404

Punct început	X / Y	Punct sfârșit	X / Y	Lungime segment (** (m)
7	582.014,405 636.949,905	8	582.009,382 636.946,556	6.037
9	581.996,841 636.938,068	10	581.994,895 636.936,526	2.483
11	581.992,961 636.934,178	12	581.999,673 636.931,264	7.317
13	582.003,621 636.930,044	14	582.006,271 636.928,298	3.173
15	582.009,122 636.927,062	16	582.018,034 636.934,09	11.35
17	582.017,851 636.935,746	18	582.035,508 636.946,416	20.631
19	582.050,552 636.955,474	20	582.071,148 636.968,051	24.132
21	582.110,395 636.991,647	22	582.108,586 636.994,464	3.348

Punct început	X / Y	Punct sfârșit	X / Y	Lungime segment (** (m)
8	582.009,382 636.946,556	9	581.996,841 636.938,068	15.143
10	581.994,895 636.936,526	11	581.992,961 636.934,178	3.042
12	581.999,673 636.931,264	13	582.003,621 636.930,044	4.132
14	582.006,271 636.928,298	15	582.009,122 636.927,062	3.107
16	582.018,034 636.934,09	17	582.017,851 636.935,746	1.666
18	582.035,508 636.946,416	19	582.050,552 636.955,474	17.56
20	582.071,148 636.968,051	21	582.110,395 636.991,647	45.794
22	582.108,586 636.994,464	1	582.104,116 637.000,075	7.174

\*\* Lungimile segmentelor sunt determinate în planul de proiecție Stereo 70 și sunt rotunjite la 1 milimetru.

\*\*\* Distanța dintre puncte este formată din segmente cumulate ce sunt mai mici decât valoarea 1 milimetru.



**DATE DESPRE IMOBILUL NR. 2138**

Oficiul de Cadastru și Publicitate Imobiliară NEAMT  
Biroul de Cadastru și Publicitate Imobiliară Targu-Neamt

**A. Partea I. Descrierea imobilului**

TEREN Intravilan

Adresa: Loc. Dolhesti, Str Ursului, Jud. Neamt

Nr. Crt	Nr cadastral Nr. topografic	Suprafața* (mp)	Observații / Referințe
A1		1.404	Sector cadastral:144 Teren neimpregmuit;

**Construcții**

Crt	Nr cadastral Nr. topografic	Adresa	Observații / Referințe
A1.1		Loc. Dolhesti, Str Ursului, Jud. Neamt	Nr. niveluri:1; S. construita la sol:114 mp;
A1.2		Loc. Dolhesti, Str Ursului, Jud. Neamt	Nr. niveluri:1; S. construita la sol:36 mp;

**B. Partea II. Proprietari și acte**

Inscrieri privitoare la dreptul de proprietate și alte drepturi reale		Referințe
/		
Act Administrativ nr. 12924, din 17/08/2023 emis de PRIMARIA COMUNEI PIPIRIG;		
B1	Inscrierea posesiei, drept de PROPRIETATE, dobandit prin Lege, cota actuala 1/1, cota initiala 1/1 1) <b>BĂNILĂ AUREL</b> 2) <b>BĂNILĂ IFTIMIA</b>	A1
Act Administrativ nr. 17408, din 01/11/2023 emis de PRIMARIA COMUNEI PIPIRIG;		
B2	Intabulare, drept de PROPRIETATE, dobandit prin Lege, cota actuala 1/1, cota initiala 1/1 1) <b>BĂNILĂ AUREL</b> 2) <b>BĂNILĂ IFTIMIA</b>	A1.1, A1.2

**C. Partea III. SARCINI .**

Inscrieri privind dezmembramintele dreptului de proprietate, drepturi reale de garanție și sarcini	Referințe
NU SUNT	

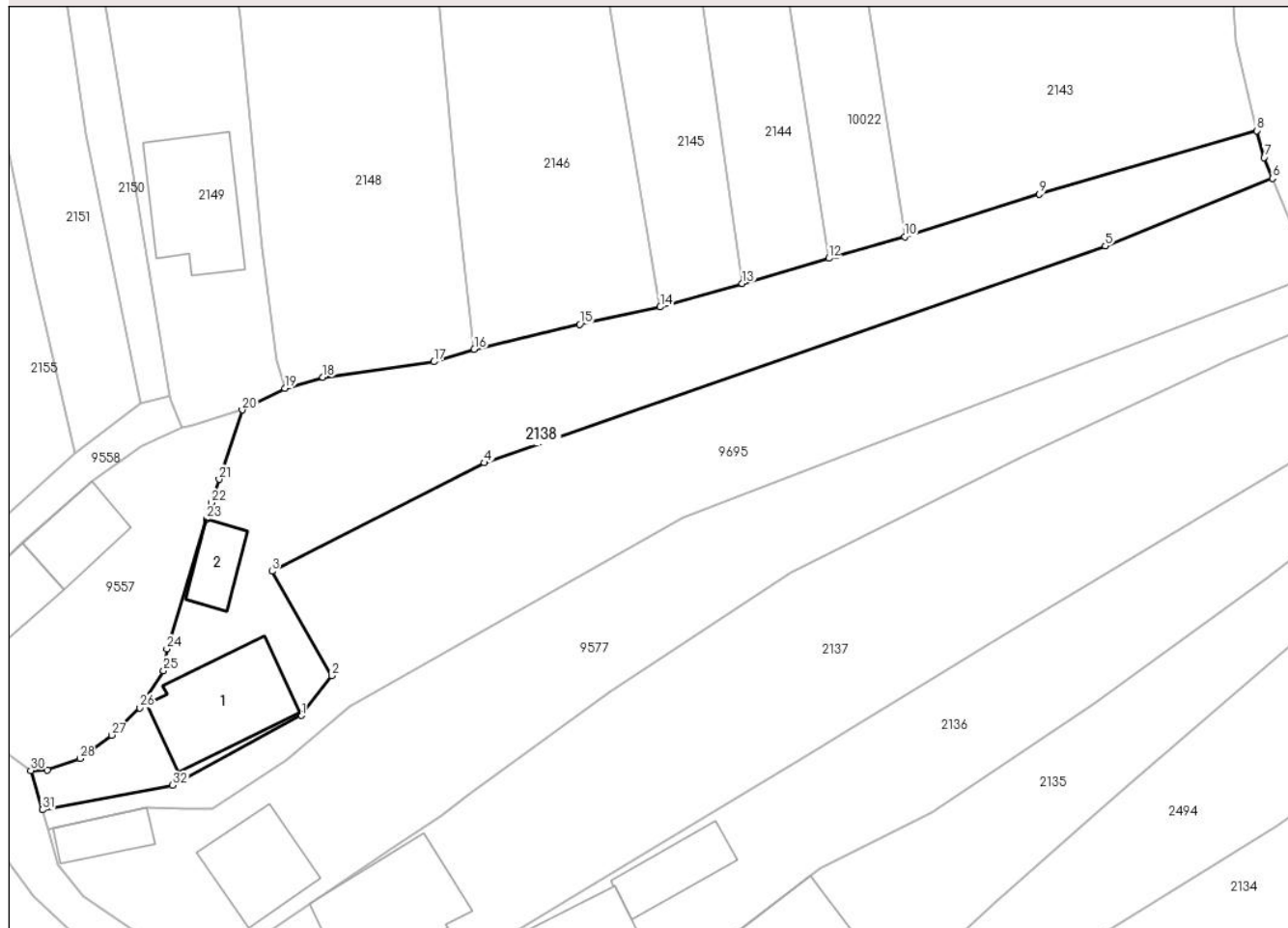
## Anexa Nr. 1 La Partea I

## Teren

Nr cadastral	Suprafața (mp)*	Observații / Referințe
	1.404	

\* Suprafața este determinată în planul de proiecție Stereo 70.

## DETALII LINIARE IMOBIL



## Date referitoare la teren

Crt	Categorie folosință	Intravilan	Suprafața (mp)	Tarla	Parcelă	Nr. topo	Observații / Referințe
1	curți constructii	DA	365	-	-	-	
2	faneata	DA	1.039	-	-	-	

## Date referitoare la construcții

Crt	Număr	Destinație construcție	Supraf. (mp)	Situație juridică	Observații / Referințe
A1.1		construcții de locuințe	114	Cu acte	Nr. niveluri:1; S. construita la sol:114 mp;
A1.2		construcții anexa	36	Cu acte	Nr. niveluri:1; S. construita la sol:36 mp;

## Lungime Segmente

1) Valorile lungimilor segmentelor sunt obținute din proiecție în plan.

Punct început	X / Y	Punct sfârșit	X / Y	Lungime segment (** (m)
1	582.000,286 636.959,999	2	582.003,363 636.964,006	5.052
3	581.997,309 636.974,549	4	582.018,752 636.985,499	24.077

Punct început	X / Y	Punct sfârșit	X / Y	Lungime segment (** (m)
2	582.003,363 636.964,006	3	581.997,309 636.974,549	12.158
4	582.018,752 636.985,499	5	582.081,512 637.007,384	66.466

Punct început	X / Y	Punct sfârșit	X / Y	Lungime segment (** (m)
5	582.081,512 637.007,384	6	582.098,421 637.014,2	18.231
7	582.097,567 637.016,32	8	582.096,796 637.019,013	2.801
9	582.074,85 637.012,615	10	582.061,243 637.008,312	14.271
11	582.054,416 637.006,375	12	582.053,577 637.006,132	0.873
13	582.044,83 637.003,595	14	582.036,542 637.001,218	8.622
15	582.028,424 636.999,464	16	582.017,756 636.996,939	10.963
17	582.013,658 636.995,68	18	582.002,46 636.994,132	11.304
19	581.998,628 636.992,997	20	581.994,306 636.990,832	4.834
21	581.991,983 636.983,826	22	581.991,199 636.981,462	2.491
23	581.990,695 636.979,808	24	581.986,706 636.966,722	13.68
25	581.986,375 636.964,519	26	581.983,974 636.960,754	4.465
27	581.981,105 636.958,021	28	581.977,912 636.955,649	3.978
29	581.974,613 636.954,501	30	581.972,958 636.954,451	1.656
31	581.974,119 636.950,475	32	581.987,295 636.952,949	13.406

Punct început	X / Y	Punct sfârșit	X / Y	Lungime segment (** (m)
6	582.098,421 637.014,2	7	582.097,567 637.016,32	2.286
8	582.096,796 637.019,013	9	582.074,85 637.012,615	22.86
10	582.061,243 637.008,312	11	582.054,416 637.006,375	7.096
12	582.053,577 637.006,132	13	582.044,83 637.003,595	9.107
14	582.036,542 637.001,218	15	582.028,424 636.999,464	8.305
16	582.017,756 636.996,939	17	582.013,658 636.995,68	4.287
18	582.002,46 636.994,132	19	581.998,628 636.992,997	3.997
20	581.994,306 636.990,832	21	581.991,983 636.983,826	7.381
22	581.991,199 636.981,462	23	581.990,695 636.979,808	1.729
24	581.986,706 636.966,722	25	581.986,375 636.964,519	2.228
26	581.983,974 636.960,754	27	581.981,105 636.958,021	3.962
28	581.977,912 636.955,649	29	581.974,613 636.954,501	3.493
30	581.972,958 636.954,451	31	581.974,119 636.950,475	4.142
32	581.987,295 636.952,949	1	582.000,286 636.959,999	14.781

\*\* Lungimile segmentelor sunt determinate în planul de proiecție Stereo 70 și sunt rotunjite la 1 milimetru.

\*\*\* Distanța dintre puncte este formată din segmente cumulate ce sunt mai mici decât valoarea 1 milimetru.





**DATE DESPRE IMOBILUL NR. 2139**

Oficiul de Cadastru și Publicitate Imobiliară NEAMT  
Biroul de Cadastru și Publicitate Imobiliară Targu-Neamt

**A. Partea I. Descrierea imobilului**

TEREN Intravilan

Adresa: Loc. Dolhesti, Str Preot Munteanu Vasile, Jud. Neamt

Nr. Crt	Nr cadastral Nr. topografic	Suprafața* (mp)	Observații / Referințe
A1		3.595	Sector cadastral:144 Teren imprejmuit;

**B. Partea II. Proprietari și acte**

Inscrieri privitoare la dreptul de proprietate și alte drepturi reale	Referințe
/	
Act Administrativ nr. 9531, din 06/06/2023 emis de PRIMARIA COMUNEI PIPIRIG;	
B1	A1
Inscrierea posesiei, drept de PROPRIETATE, dobandit prin Lege, cota actuala 1/1, cota initiala 1/1 1) VĂCĂREANU MARIA	

**C. Partea III. SARCINI .**

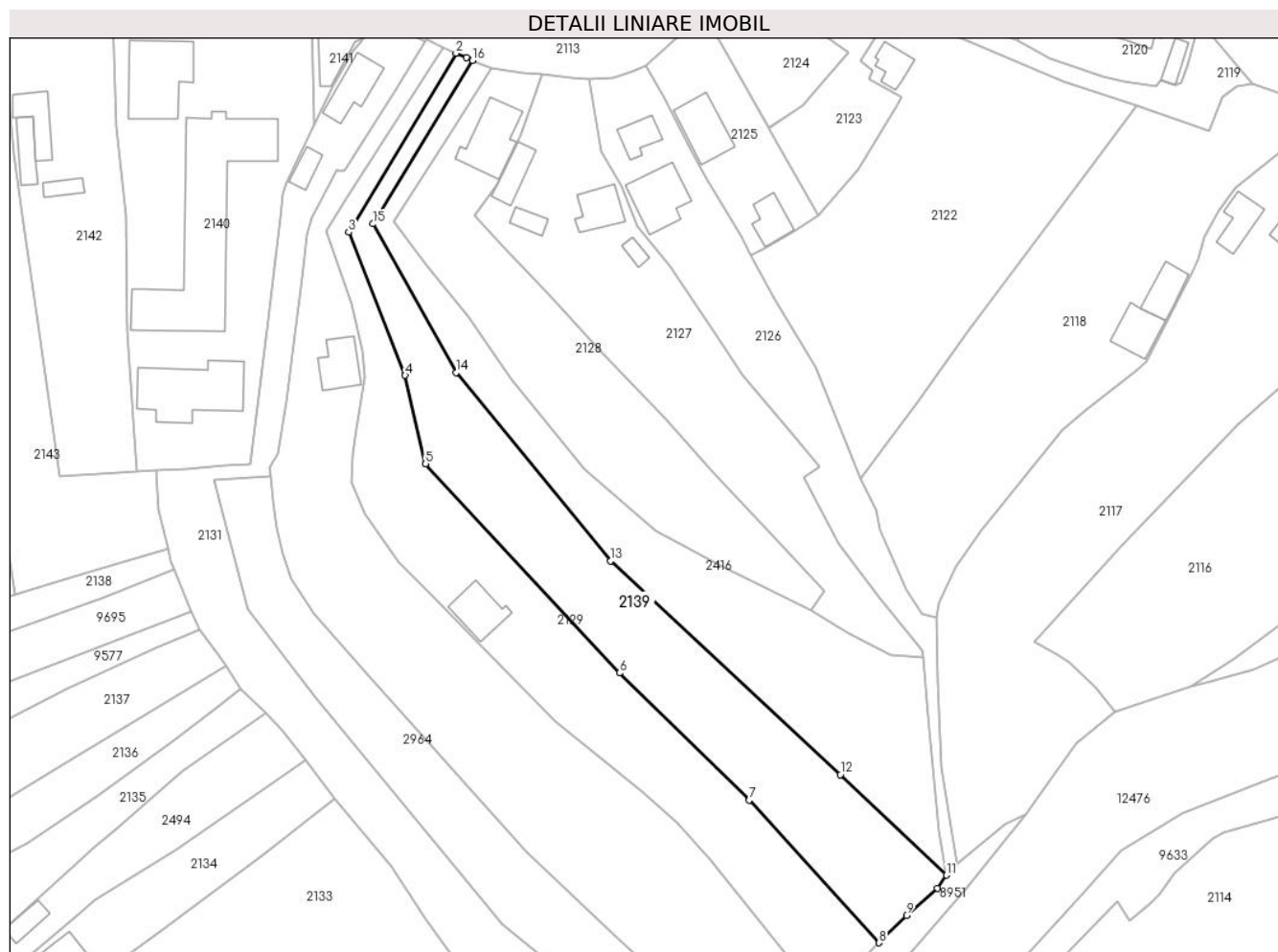
Inscrieri privind dezmembramintele dreptului de proprietate, drepturi reale de garanție și sarcini	Referințe
NU SUNT	

## Anexa Nr. 1 La Partea I

## Teren

Nr cadastral	Suprafața (mp)*	Observații / Referințe
	3.595	

\* Suprafața este determinată în planul de proiecție Stereo 70.



## Date referitoare la teren

Crt	Categorie folosință	Intravilan	Suprafața (mp)	Tarla	Parcelă	Nr. topo	Observații / Referințe
1	faneata	DA	3.595	-	-	-	

## Lungime Segmente

1) Valorile lungimilor segmentelor sunt obținute din proiecție în plan.

Punct început	X / Y	Punct sfârșit	X / Y	Lungime segment (** (m)
1	582.166,464 637.133,55	2	582.164,066 637.134,608	2.621
2	582.164,066 637.134,608	3	582.139,038 637.092,882	48.657
3	582.139,038 637.092,882	4	582.152,213 637.059,474	35.912
4	582.152,213 637.059,474	5	582.157,002 637.038,831	21.191
5	582.157,002 637.038,831	6	582.202,325 636.990,057	66.581

Punct început	X / Y	Punct sfârșit	X / Y	Lungime segment (** (m)
6	582.202,325 636.990,057	7	582.232,498 636.960,379	42.322
7	582.232,498 636.960,379	8	582.262,866 636.927,119	45.038
8	582.262,866 636.927,119	9	582.269,224 636.933,53	9.029
9	582.269,224 636.933,53	10	582.276,474 636.939,878	9.636
10	582.276,474 636.939,878	11	582.278,604 636.942,859	3.664
11	582.278,604 636.942,859	12	582.253,816 636.966,324	34.133
12	582.253,816 636.966,324	13	582.200,158 637.016,216	73.269
13	582.200,158 637.016,216	14	582.164,162 637.060,145	56.793
14	582.164,162 637.060,145	15	582.144,69 637.094,806	39.756
15	582.144,69 637.094,806	16	582.167,934 637.132,95	44.668
16	582.167,934 637.132,95	1	582.166,464 637.133,55	1.588

\*\* Lungimile segmentelor sunt determinate în planul de proiecție Stereo 70 și sunt rotunjite la 1 milimetru.

\*\*\* Distanța dintre puncte este formată din segmente cumulate ce sunt mai mici decât valoarea 1 milimetru.





## DATE DESPRE IMOBILUL NR. 2140

Oficiul de Cadastru și Publicitate Imobiliară NEAMT  
Biroul de Cadastru și Publicitate Imobiliară Targu-Neamt

## A. Partea I. Descrierea imobilului

TEREN Intravilan

Nr. CF vechi:163

Nr. cadastral vechi:220

Adresa: Loc. Dolhesti, Str Preot Munteanu Vasile, Jud. Neamt

Nr. Crt	Nr cadastral Nr. topografic	Suprafața* (mp)	Observații / Referințe
A1	50715	Din acte: 3.921 Masurata: 3.978	Sector cadastral:144 Teren imprejmuit;

## Construcții

Crt	Nr cadastral Nr. topografic	Adresa	Observații / Referințe
A1.1	50715-C1	Loc. Dolhesti, Str Preot Munteanu Vasile, Jud. Neamt	Nr. niveluri:2; S. construita la sol:718 mp; S. construita desfasurata:1400 mp; Liceu tehnologic (P+1) construit in anul 1966 cu S. construita desfasurata = 1400 mp
A1.4	50715-C4	Loc. Dolhesti, Str Preot Munteanu Vasile, Jud. Neamt	Nr. niveluri:1; S. construita la sol:243 mp; S. construita desfasurata:245 mp; Gradinita (P) construita in anul 2007 cu S. construita desfasurata = 245 mp
A1.5	50715-C5	Loc. Dolhesti, Str Preot Munteanu Vasile, Jud. Neamt	Nr. niveluri:2; S. construita la sol:282 mp; S. construita desfasurata:553 mp; Atelier (P+1) construit in anul 2022 cu S. construita desfasurata = 553 mp

## B. Partea II. Proprietari și acte

Inscrieri privitoare la dreptul de proprietate și alte drepturi reale	Referințe
<b>2048 / 02/09/2004</b>	
Act Administrativ nr. 5, din 28/01/2004 emis de Consiliul Local PIPIRIG (PV de predare primire a bunurilor din 14.09.2001);	
B1	A1, A1.1
Intabulare, drept de PROPRIETATE, dobandit prin Lege, cota actuala 1/1, cota initiala 1/1 1) <b>COMUNA PIPIRIG</b> , CIF:9999999999999, * Domeniul Public <i>OBSERVATII: (provenita din conversia CF 163)</i>	
<b>30220 / 15/12/2017</b>	
Act Notarial nr. Declarație aut. nr. 4157, din 14/12/2017 emis de NP TEODORESCU MIHAELA;	
B2	A1, A1.1
Se actualizează înscirierea în cartea funciară în sensul modificării suprafeței imobilului de sub A1, de la teren în suprafață de 3921 mp la 3983 mp, a construcției A1.1 de la 715 mp la 685 mp, a construcției A1.2 de la 207 mp la 191 mp conform noilor măsurători cadastrale	
Act Administrativ nr. Certificat de atestare a edificării nr. 15295, din 13/12/2017 emis de PRIMARIA COM. PIPIRIG (act administrativ nr Adeverința nr. 15322 din 14.12.2017, emis de PRIMARIA COM. PIPIRIG;act administrativ nr Certificat fiscal nr. 15281 din 13.12.2017, emis de PRIMARIA COM. PIPIRIG);	
B3	A1.4
Intabulare, drept de PROPRIETATE, dobandit prin Construire, cota actuala 1/1, cota initiala 1/1 1) <b>COMUNA PIPIRIG</b> , CIF:2614228, * Domeniul Public	
B4	A1.4
Se notează edificarea construcției C4 în baza autorizației de construire nr. 45 / 2005 emisă de către Primăria Com. Pipirig	
Act Administrativ nr. Ordin nr. 4472, din 01/09/2014 emis de MINISTERUL EDUCATIEI NAȚIONALE (act normativ nr Ordin nr. 5915 din 23.12.2010, emis de MINISTERUL EDUCATIEI CERCETARII TINERETULUI SI SPORTULUI;act administrativ nr Adresa nr. 1712 din 03.12.2010, emis de ISJ Neamț);	
B5	A1.1
Se actualizează înscirierea în cartea funciară în sensul modificării denumirii construcției de sub A1.1 din SCOALA DE ARTE ȘI MESERII 'ION CREANGĂ' PIPIRIG în LICEUL TEHNOLOGIC 'ION CREANGĂ' PIPIRIG	
Act Administrativ nr. 55, din 03/01/2018 emis de Primaria Comunei Pipirig;	
B6	A1, A1.1, A1.4
Se actualizează înscirierea în cartea funciară în sensul modificării destinației imobilului din Intravilan Pipirig, Com. Pipirig în Intravilan Dolhesti, Com. Pipirig	
<b>25712 / 04/10/2022</b>	
Act Administrativ nr. CERTIFICAT FISCAL nr. 12978, din 04/10/2022 emis de PRIMARIA COMUNA PIPIRIG (act administrativ nr ADEVERINTA nr. 12973 din 03.10.2022, emis de PRIMARIA COMUNA PIPIRIG);	
B7	A1.1
Se îndreapta eroarea materială strecurată în cuprinsul prezentei cărți, la întocmirea documentației de actualizare depusă în anul 2017 înscrisă prin Încheierea nr 30220 din 15.12.2017, în sensul că la momentul prelucrării datelor nu s-au unit corect puntele corespunzătoare	

Inscrieri privitoare la dreptul de proprietate și alte drepturi reale		Referințe
B7	construcției C1, astfel s-a redus în mod eronat suprafața de la 715 mp la 685 mp, suprafața construită la sol corectă fiind de 715 mp	A1.1
<b>28578 / 02/11/2022</b>		
Act Administrativ nr. Autorizație de construire nr. 18, din 07/05/2020 emis de PRIMARIA COMUNA PIPIRIG (Autorizație de construire/desființare ; act administrativ nr Proces verbal de recepție nr. 9740 din 19.07.2022, emis de PRIMARIA COMUNA PIPIRIG);		
B8	Se notează actualizarea înscrierea în cartea funciară în sensul radierii dreptului de proprietate asupra construcțiilor C2 și C3ca urmare a demolării acestora	A1
Act Administrativ nr. Certificat de atestare a edificării construcției nr. 13932, din 12/10/2022 emis de PRIMARIA COMUNA PIPIRIG (Certificat de edificare ; act administrativ nr Adeverința nr. 13960 din 12.10.2022, emis de PRIMARIA COMUNA PIPIRIG;act administrativ nr Certificat fiscal nr. 13975 din 12.10.2022, emis de PRIMARIA COMUNA PIPIRIG);		
B9	Intabulare, drept de PROPRIETATE, dobandit prin Construire, cota actuala 1/1, cota initiala 1/1 1) <b>COMUNA PIPIRIG</b> , CIF:2614228, domeniul public	A1.5
Act Administrativ nr. Documentație cadastrală, din 01/11/2022 emis de SC TOPOMAP NEAMT SRL (Anexe la documentatie);		
B10	Se notează repoziționarea imobilului cu NCP 50715	A1, A1.1, A1.4, A1.5

**C. Partea III. SARCINI .**

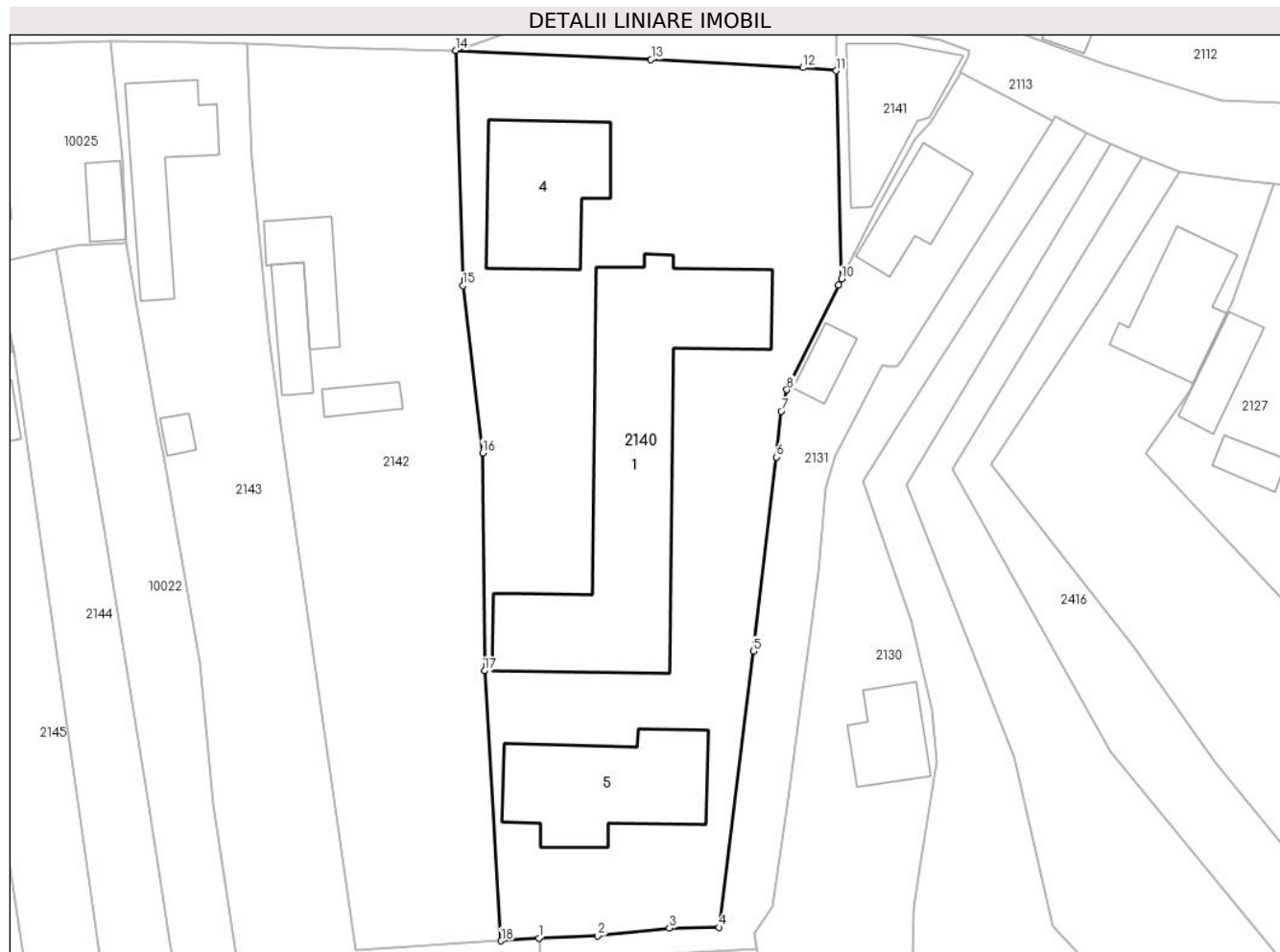
Inscrieri privind dezmembramintele dreptului de proprietate, drepturi reale de garanție și sarcini	Referințe
NU SUNT	

## Anexa Nr. 1 La Partea I

## Teren

Nr cadastral	Suprafața (mp)*	Observații / Referințe
50715	Din acte: 3.921 Masurata: 3.978	

\* Suprafața este determinată în planul de proiecție Stereo 70.



## Date referitoare la teren

Crt	Categorie folosință	Intra vilan	Suprafața (mp)	Tarla	Parcelă	Nr. topo	Observații / Referințe
1	curți constructii	DA	3.978	-	-	-	

## Date referitoare la construcții

Crt	Număr	Destinație construcție	Supraf. (mp)	Situație juridică	Observații / Referințe
A1.1	50715-C1	construcții administrative și social culturale	Din acte: 715 Masurata: 718	Cu acte	Nr. niveluri:2; S. construita la sol:718 mp; S. construita desfasurata:1400 mp; Liceu tehnologic (P+1) construit in anul 1966 cu S. construita desfasurata = 1400 mp
A1.4	50715-C4	construcții administrative și social culturale	Din acte: 245 Masurata: 243	Cu acte	Nr. niveluri:1; S. construita la sol:243 mp; S. construita desfasurata:245 mp; Gradinita (P) construita in anul 2007 cu S. construita desfasurata = 245 mp
A1.5	50715-C5	construcții administrative și social culturale	Din acte: 276 Masurata: 282	Cu acte	Nr. niveluri:2; S. construita la sol:282 mp; S. construita desfasurata:553 mp; Atelier (P+1) construit in anul 2022 cu S. construita desfasurata = 553 mp

## Lungime Segmente

1) Valorile lungimilor segmentelor sunt obținute din proiecție în plan.

Punct început	X / Y	Punct sfârșit	X / Y	Lungime segment (** (m)
1	582.094,048 637.037,316	2	582.101,263 637.037,596	7.22
2	582.101,263 637.037,596	3	582.110,041 637.038,514	8.826
3	582.110,041 637.038,514	4	582.116,104 637.038,626	6.064
4	582.116,104 637.038,626	5	582.120,339 637.072,451	34.089
5	582.120,339 637.072,451	6	582.123,154 637.096,223	23.938
6	582.123,154 637.096,223	7	582.123,729 637.101,816	5.622
7	582.123,729 637.101,816	8	582.124,438 637.104,456	2.734
8	582.124,438 637.104,456	9	582.130,748 637.117,303	14.313
9	582.130,748 637.117,303	10	582.131,102 637.118,016	0.796
10	582.131,102 637.118,016	11	582.130,454 637.143,529	25.521
11	582.130,454 637.143,529	12	582.126,416 637.143,904	4.055
12	582.126,416 637.143,904	13	582.107,791 637.144,896	18.651
13	582.107,791 637.144,896	14	582.083,905 637.146,005	23.912
14	582.083,905 637.146,005	15	582.084,73 637.117,224	28.793
15	582.084,73 637.117,224	16	582.087,162 637.096,73	20.638
16	582.087,162 637.096,73	17	582.087,396 637.070,044	26.687
17	582.087,396 637.070,044	18	582.089,453 637.036,972	33.136
18	582.089,453 637.036,972	1	582.094,048 637.037,316	4.608

\*\* Lungimile segmentelor sunt determinate în planul de proiecție Stereo 70 și sunt rotunjite la 1 milimetru.

\*\*\* Distanța dintre puncte este formată din segmente cumulate ce sunt mai mici decât valoarea 1 milimetru.



**DATE DESPRE IMOBILUL NR. 2141**

Oficiul de Cadastru și Publicitate Imobiliară NEAMT  
Biroul de Cadastru și Publicitate Imobiliară Targu-Neamt

**A. Partea I. Descrierea imobilului**

TEREN Intravilan

Nr. CF vechi:142  
Nr. cadastral vechi:150

Adresa: Loc. Pipirig, Str Preot Munteanu Vasile, Jud. Neamt

Nr. Crt	Nr cadastral Nr. topografic	Suprafața* (mp)	Observații / Referințe
A1	50695	Din acte: 203 Masurata: 256	Sector cadastral:144 Teren imprejmuit;

**Construcții**

Crt	Nr cadastral Nr. topografic	Adresa	Observații / Referințe
A1.1		Loc. Pipirig, Str Preot Munteanu Vasile, Jud. Neamt	Nr. niveluri:4; S. construita la sol:169 mp;

**B. Partea II. Proprietari și acte**

Inscrieri privitoare la dreptul de proprietate și alte drepturi reale		Referințe
<b>27785 / 11/11/2016</b>		
Act Administrativ nr. 9842 - certificat de atestare a edificarii constructiei, din 24/08/2016 emis de PRIMARIA PIPIRIG (act administrativ nr 11200 - certificat de atestare fiscala din 29.09.2016, emis de PRIMARIA PIPIRIG; act administrativ nr 5913 - proces verbal de constatare din 25.04.2016, emis de PRIMARIA PIPIRIG);		
B2	Se noteaza respingerea cererii avand ca obiect actualizare informatiilor cadastrale in sensul inscrierii constructiei C2 si a radierii din baza de date a constructiei C1	A1
<b>20473 / 08/08/2023</b>		
Act Notarial nr. CONTRACT DE VÂNZARE aut. nr. 1311, din 07/08/2023 emis de BIN Andronache Laura;		
B3	Intabulare, drept de PROPRIETATE, cu titlu de drept de CUMPĂRARE, dobandit prin Conventie, cota actuala 1/1, cota initiala 1/1 1) <b>MUNTEANU GHEORGHE</b> 2) <b>MUNTEANU DORICA</b> , bun comun	A1
/		
Act Administrativ nr. 17408, din 01/11/2023 emis de PRIMARIA COMUNEI PIPIRIG;		
B4	Intabulare, drept de PROPRIETATE, dobandit prin Lege, cota actuala 1/1, cota initiala 1/1 1) <b>MUNTEANU GHEORGHE</b> 2) <b>MUNTEANU DORICA</b> , bun comun	A1.1

**C. Partea III. SARCINI .**

Inscrieri privind dezmembramintele dreptului de proprietate, drepturi reale de garanție și sarcini	Referințe
NU SUNT	

## Anexa Nr. 1 La Partea I

## Teren

Nr cadastral	Suprafața (mp)*	Observații / Referințe
50695	Din acte: 203 Masurata: 256	

\* Suprafața este determinată în planul de proiecție Stereo 70.



## Date referitoare la teren

Crt	Categorie folosință	Intravilan	Suprafața (mp)	Tarla	Parcelă	Nr. topo	Observații / Referințe
1	curți constructii	DA	256	-	-	-	

## Date referitoare la construcții

Crt	Număr	Destinație construcție	Supraf. (mp)	Situație juridică	Observații / Referințe
A1.1		construcții de locuințe	169	Cu acte	Nr. niveluri:4; S. construita la sol:169 mp;

## Lungime Segmente

1) Valorile lungimilor segmentelor sunt obținute din proiecție în plan.

Punct început	X / Y	Punct sfârșit	X / Y	Lungime segment (** (m)
1	582.131,102 637.118,016	2	582.135,325 637.126,528	9.502
2	582.135,325 637.126,528	3	582.140,056 637.135,144	9.829
3	582.140,056 637.135,144	4	582.142,056 637.137,292	2.935

Punct început	X / Y	Punct sfârșit	X / Y	Lungime segment (** (m)
4	582.142,056 637.137,292	5	582.145,777 637.143,225	7.003
5	582.145,777 637.143,225	6	582.145,582 637.143,327	0.22
6	582.145,582 637.143,327	7	582.146,577 637.145,22	2.139
7	582.146,577 637.145,22	8	582.146,787 637.146,027	0.834
8	582.146,787 637.146,027	9	582.143,291 637.147,272	3.711
9	582.143,291 637.147,272	10	582.130,465 637.149,435	13.007
10	582.130,465 637.149,435	11	582.130,454 637.143,529	5.906
11	582.130,454 637.143,529	1	582.131,102 637.118,016	25.521

\*\* Lungimile segmentelor sunt determinate în planul de proiecție Stereo 70 și sunt rotunjite la 1 milimetru.

\*\*\* Distanța dintre puncte este formată din segmente cumulate ce sunt mai mici decât valoarea 1 milimetru.



**DATE DESPRE IMOBILUL NR. 2142**

Oficiul de Cadastru și Publicitate Imobiliară NEAMT  
Biroul de Cadastru și Publicitate Imobiliară Targu-Neamt

**A. Partea I. Descrierea imobilului**

TEREN Intravilan

Adresa: Loc. Dolhesti, Str David Creangă, Jud. Neamt

Nr. Crt	Nr cadastral Nr. topografic	Suprafața* (mp)	Observații / Referințe
A1	52151	Din acte: 2.500 Masurata: 2.479	Sector cadastral:144 Teren imprejmuit;

**Construcții**

Crt	Nr cadastral Nr. topografic	Adresa	Observații / Referințe
A1.1	52151-C1	Loc. Dolhesti, Str David Creangă, Jud. Neamt	Nr. niveluri:1; S. construita la sol:85 mp; Locuinta (P) construita in anul 1972 cu S. construita desfasurata = 126mp.
A1.2	52151-C2	Loc. Dolhesti, Str David Creangă, Jud. Neamt	Nr. niveluri:1; S. construita la sol:33 mp; Constructie anexa (P) construita in anul 1972 cu S. construita desfasurata = 33mp
A1.3		Loc. Dolhesti, Str David Creangă, Jud. Neamt	Nr. niveluri:1; S. construita la sol:63 mp;

**B. Partea II. Proprietari și acte**

Inscrieri privitoare la dreptul de proprietate și alte drepturi reale		Referințe
<b>21289 / 25/08/2016</b>		
Act Notarial nr. 2470 - contract de vanzare cumparare, din 24/08/2016 emis de NP Teodorescu Mihaela;		
B9	Intabulare, drept de PROPRIETATEcu titlu de cumparare, dobandit prin Conventie, cota actuala 1/1, cota initiala 1/1 1) <b>DORNEANU DUMITRU</b> 2) <b>DORNEANU SOFIA</b> , - soti	A1
B10	Intabulare, drept de PROPRIETATEcu titlu de cumparare, dobandit prin Conventie, cota actuala 1/1, cota initiala 1/1 1) <b>DORNEANU DUMITRU</b> 2) <b>DORNEANU SOFIA</b> , - soti	A1.1, A1.2
<b>28568 / 02/11/2022</b>		
Act Administrativ nr. Documentație cadastrală, din 01/11/2022 emis de SC TOPOMAP NEAMT SRL (Anexe la documentatie);		
B11	Se notează re poziționarea imobilului cu NCP 52151	A1, A1.1, A1.2
/		
Act Administrativ nr. 17408, din 01/11/2023 emis de PRIMARIA COMUNEI PIPIRIG;		
B12	Intabulare, drept de PROPRIETATEcu titlu de cumparare, dobandit prin Lege, cota actuala 1/1, cota initiala 1/1 1) <b>DORNEANU DUMITRU</b> 2) <b>DORNEANU SOFIA</b> , - soti	A1.3

**C. Partea III. SARCINI .**

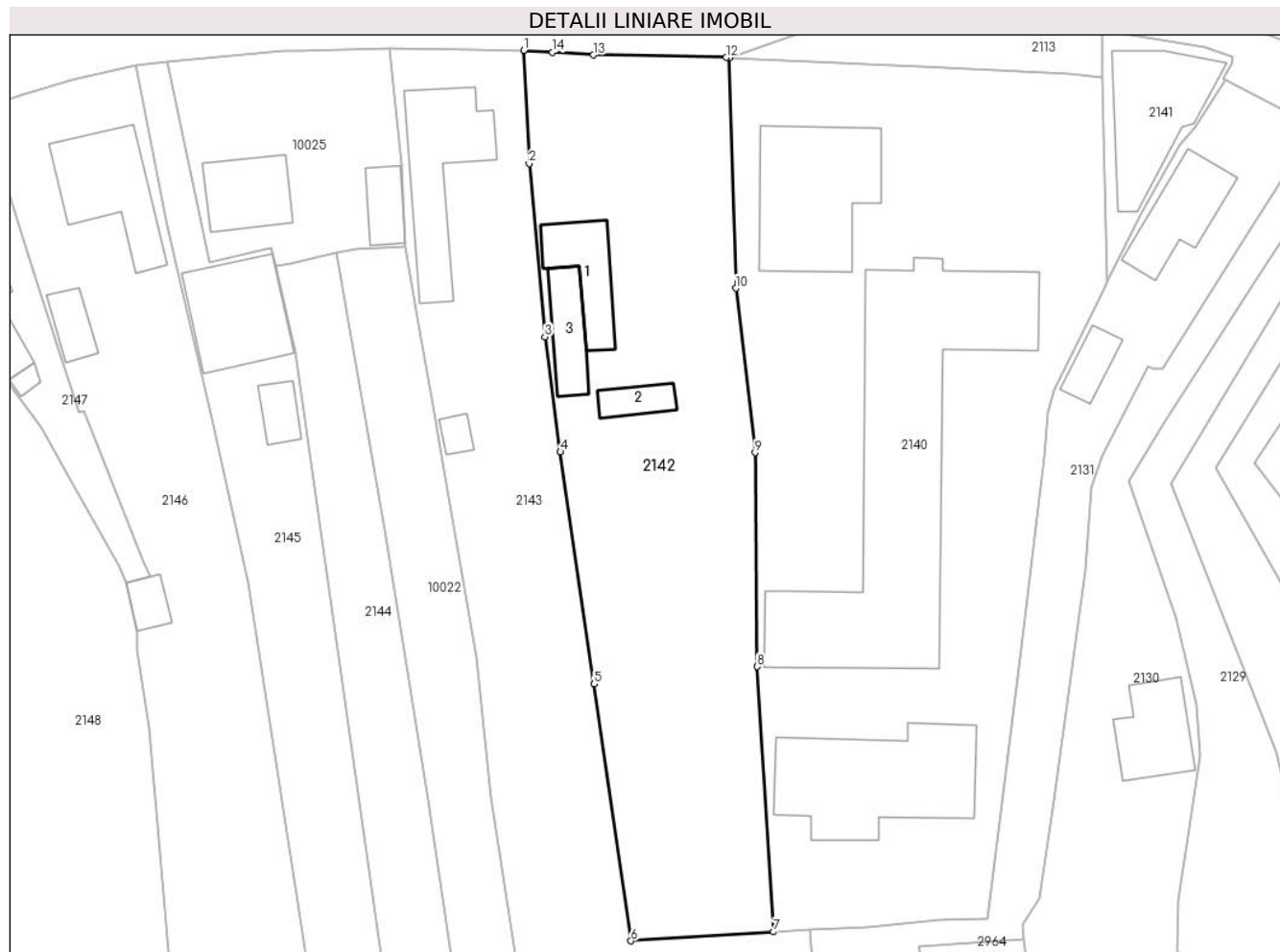
Inscrieri privind dezmembramintele dreptului de proprietate, drepturi reale de garanție și sarcini	Referințe
NU SUNT	

## Anexa Nr. 1 La Partea I

## Teren

Nr cadastral	Suprafața (mp)*	Observații / Referințe
52151	Din acte: 2.500 Masurata: 2.479	

\* Suprafața este determinată în planul de proiecție Stereo 70.



## Date referitoare la teren

Crt	Categorie folosință	Intravilan	Suprafața (mp)	Tarla	Parcelă	Nr. topo	Observații / Referințe
1	curți constructii	DA	357	-	-	-	
2	livada	DA	541	-	-	-	
3	arabil	DA	1.581	-	-	-	

## Date referitoare la construcții

Crt	Număr	Destinație construcție	Supraf. (mp)	Situație juridică	Observații / Referințe
A1.1	52151-C1	construcții de locuințe	Din acte: 0 Masurata: 85	Cu acte	Nr. niveluri:1; S. construita la sol:85 mp; Locuinta (P) construita in anul 1972 cu S. construita desfasurata = 126mp.
A1.2	52151-C2	construcții anexa	Din acte: 0 Masurata: 33	Cu acte	Nr. niveluri:1; S. construita la sol:33 mp; Constructie anexa (P) construita in anul 1972 cu S. construita desfasurata = 33mp
A1.3		construcții anexa	63	Cu acte	Nr. niveluri:1; S. construita la sol:63 mp;

**Lungime Segmente**

1) Valorile lungimilor segmentelor sunt obținute din proiecție în plan.

Punct început	X / Y	Punct sfârșit	X / Y	Lungime segment (** (m)
1	582.058,297 637.146,894	2	582.058,966 637.132,775	14.135
2	582.058,966 637.132,775	3	582.060,941 637.111,176	21.689
3	582.060,941 637.111,176	4	582.062,855 637.096,836	14.467
4	582.062,855 637.096,836	5	582.067,08 637.067,874	29.269
5	582.067,08 637.067,874	6	582.071,662 637.035,845	32.355
6	582.071,662 637.035,845	7	582.089,453 637.036,972	17.827
7	582.089,453 637.036,972	8	582.087,396 637.070,044	33.136
8	582.087,396 637.070,044	9	582.087,162 637.096,73	26.687
9	582.087,162 637.096,73	10	582.084,73 637.117,224	20.638
10	582.084,73 637.117,224	11	582.083,905 637.146,005	28.793
11	582.083,905 637.146,005	12	582.083,541 637.146,022	0.364
12	582.083,541 637.146,022	13	582.066,972 637.146,331	16.572
13	582.066,972 637.146,331	14	582.061,878 637.146,661	5.105
14	582.061,878 637.146,661	1	582.058,297 637.146,894	3.589

\*\* Lungimile segmentelor sunt determinate în planul de proiecție Stereo 70 și sunt rotunjite la 1 milimetru.

\*\*\* Distanța dintre puncte este formată din segmente cumulate ce sunt mai mici decât valoarea 1 milimetru.





**DATE DESPRE IMOBILUL NR. 2143**

Oficiul de Cadastru și Publicitate Imobiliară NEAMT  
Biroul de Cadastru și Publicitate Imobiliară Targu-Neamt

**A. Partea I. Descrierea imobilului**

TEREN Intravilan

Adresa: Loc. Dolhesti, Str David Creangă, Jud. Neamt

Nr. Crt	Nr cadastral Nr. topografic	Suprafața* (mp)	Observații / Referințe
A1		2.520	Sector cadastral:144 Teren imprejmuit;

**Construcții**

Crt	Nr cadastral Nr. topografic	Adresa	Observații / Referințe
A1.1		Loc. Dolhesti, Str David Creangă, Jud. Neamt	Nr. niveluri:2; S. construita la sol:167 mp;
A1.2		Loc. Dolhesti, Str David Creangă, Jud. Neamt	Nr. niveluri:1; S. construita la sol:16 mp;

**B. Partea II. Proprietari și acte**

Inscrieri privitoare la dreptul de proprietate și alte drepturi reale		Referințe
/		
Act Administrativ nr. 9528, din 06/06/2023 emis de PRIMARIA COMUNEI PIPIRIG;		
B1	Inscrierea posesiei, drept de PROPRIETATE, dobandit prin Lege, cota actuala 1/1, cota initiala 1/1 1) CORDUNEANU VASILE	A1
Act Administrativ nr. 17408, din 01/11/2023 emis de PRIMARIA COMUNEI PIPIRIG;		
B2	Intabulare, drept de PROPRIETATE, dobandit prin Lege, cota actuala 1/1, cota initiala 1/1 1) CORDUNEANU VASILE	A1.1, A1.2

**C. Partea III. SARCINI .**

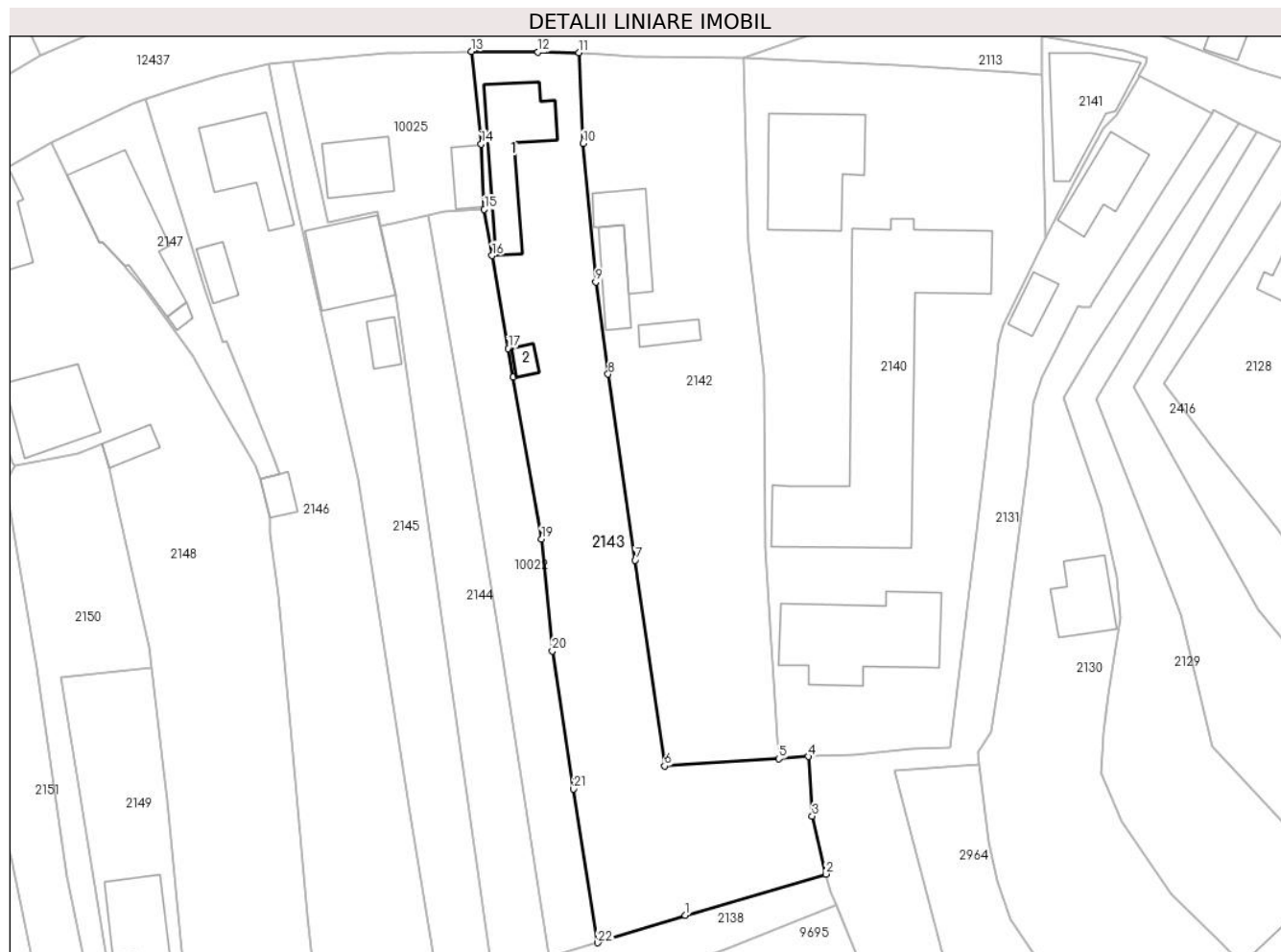
Inscrieri privind dezmembramintele dreptului de proprietate, drepturi reale de garanție și sarcini	Referințe
NU SUNT	

## Anexa Nr. 1 La Partea I

## Teren

Nr cadastral	Suprafața (mp)*	Observații / Referințe
	2.520	

\* Suprafața este determinată în planul de proiecție Stereo 70.



## Date referitoare la teren

Crt	Categorie folosință	Intravilan	Suprafața (mp)	Tarla	Parcelă	Nr. topo	Observații / Referințe
1	curți construcții	DA	727	-	-	-	
2	arabil	DA	707	-	-	-	
3	faneata	DA	1.086	-	-	-	

## Date referitoare la construcții

Crt	Număr	Destinație construcție	Supraf. (mp)	Situație juridică	Observații / Referințe
A1.1		construcții de locuințe	167	Cu acte	Nr. niveluri:2; S. construita la sol:167 mp;
A1.2		construcții anexa	16	Cu acte	Nr. niveluri:1; S. construita la sol:16 mp;

## Lungime Segmente

1) Valorile lungimilor segmentelor sunt obținute din proiecție în plan.

Punct început	X / Y	Punct sfârșit	X / Y	Lungime segment (** (m)	Punct început	X / Y	Punct sfârșit	X / Y	Lungime segment (** (m)
1	582.074,85 637.012,615	2	582.096,796 637.019,013	22.86	2	582.096,796 637.019,013	3	582.094,684 637.028,028	9.259

Punct început	X / Y	Punct sfârșit	X / Y	Lungime segment (** (m)
3	582.094,684 637.028,028	4	582.094,048 637.037,316	9.31
5	582.089,453 637.036,972	6	582.071,662 637.035,845	17.827
7	582.067,08 637.067,874	8	582.062,855 637.096,836	29.269
9	582.060,941 637.111,176	10	582.058,966 637.132,775	21.689
11	582.058,297 637.146,894	12	582.051,927 637.146,958	6.37
13	582.041,56 637.147,084	14	582.043,054 637.132,662	14.499
15	582.043,547 637.122,493	16	582.044,77 637.115,308	7.288
17	582.047,272 637.100,841	18	582.048,073 637.096,35	4.562
19	582.052,473 637.071,136	20	582.054,155 637.053,742	17.475
21	582.057,454 637.032,244	22	582.061,243 637.008,312	24.23

Punct început	X / Y	Punct sfârșit	X / Y	Lungime segment (** (m)
4	582.094,048 637.037,316	5	582.089,453 637.036,972	4.608
6	582.071,662 637.035,845	7	582.067,08 637.067,874	32.355
8	582.062,855 637.096,836	9	582.060,941 637.111,176	14.467
10	582.058,966 637.132,775	11	582.058,297 637.146,894	14.135
12	582.051,927 637.146,958	13	582.041,56 637.147,084	10.368
14	582.043,054 637.132,662	15	582.043,547 637.122,493	10.181
16	582.044,77 637.115,308	17	582.047,272 637.100,841	14.682
18	582.048,073 637.096,35	19	582.052,473 637.071,136	25.595
20	582.054,155 637.053,742	21	582.057,454 637.032,244	21.75
22	582.061,243 637.008,312	1	582.074,85 637.012,615	14.271

\*\* Lungimile segmentelor sunt determinate în planul de proiecție Stereo 70 și sunt rotunjite la 1 milimetru.

\*\*\* Distanța dintre puncte este formată din segmente cumulate ce sunt mai mici decât valoarea 1 milimetru.



**DATE DESPRE IMOBILUL NR. 2144**

Oficiul de Cadastru și Publicitate Imobiliară NEAMT  
Biroul de Cadastru și Publicitate Imobiliară Targu-Neamt

**A. Partea I. Descrierea imobilului**

TEREN Intravilan

Adresa: Loc. Dolhesti, Str David Creangă, Jud. Neamt

Nr. Crt	Nr cadastral Nr. topografic	Suprafața* (mp)	Observații / Referințe
A1		965	Sector cadastral:144 Teren imprejmuit;

**B. Partea II. Proprietari și acte**

Inscrieri privitoare la dreptul de proprietate și alte drepturi reale	Referințe
/	
Act Normativ nr. 7, din 13/03/1996 emis de GUVERNUL ROMÂNIEI;	
B1	Inscrierea provizorie, drept de PROPRIETATE, dobandit prin Lege, cota actuala 1/1, cota initiala 1/1
	1) COMUNA PIPIRIG, CIF:99999999999999, PROPRIETAR NEIDENTIFICAT

**C. Partea III. SARCINI .**

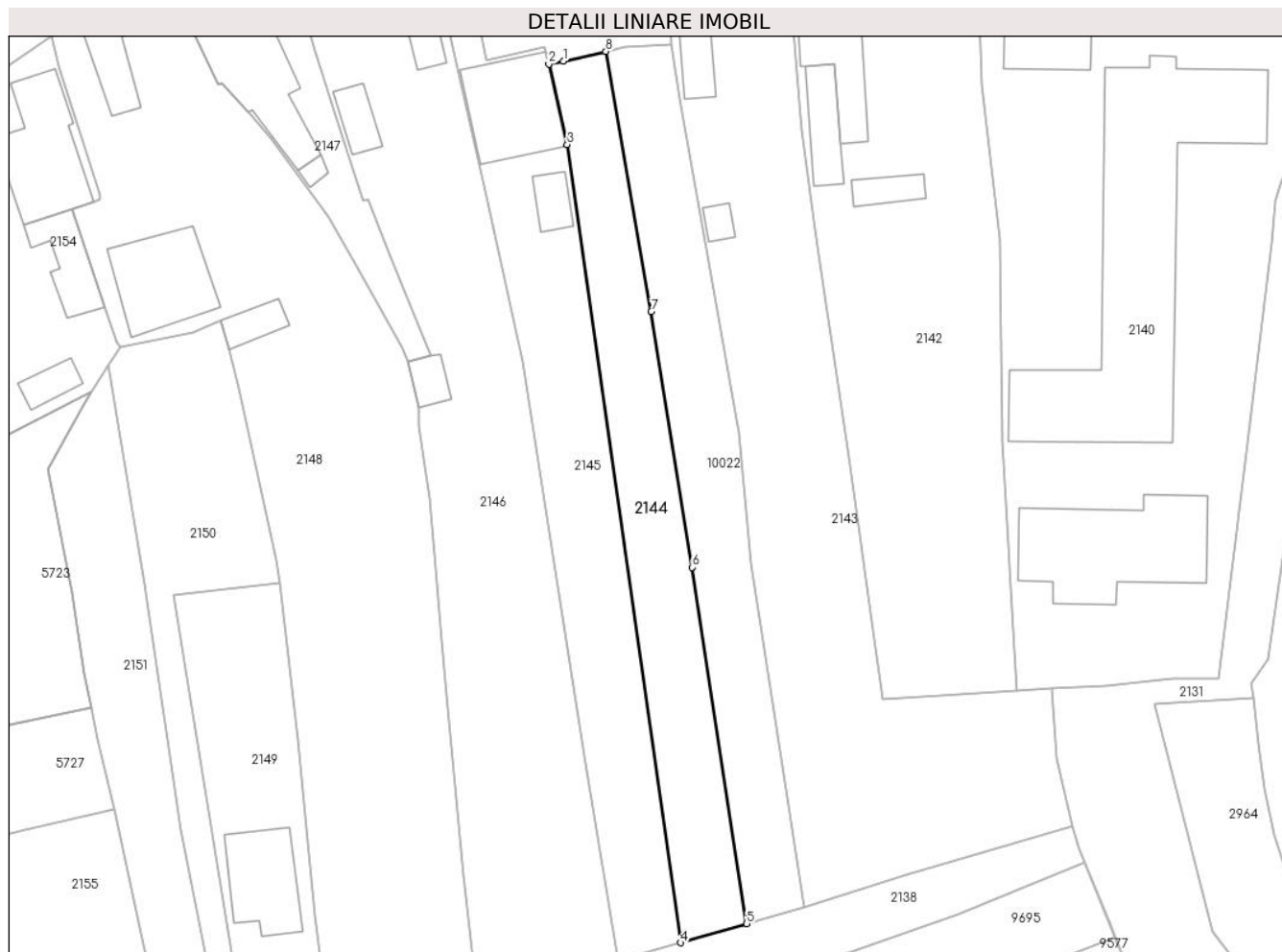
Inscrieri privind dezmembramintele dreptului de proprietate, drepturi reale de garanție și sarcini	Referințe
NU SUNT	

## Anexa Nr. 1 La Partea I

## Teren

Nr cadastral	Suprafața (mp)*	Observații / Referințe
	965	

\* Suprafața este determinată în planul de proiecție Stereo 70.



## Date referitoare la teren

Crt	Categorie folosință	Intravilan	Suprafața (mp)	Tarla	Parcelă	Nr. topo	Observații / Referințe
1	faneata	DA	965	-	-	-	

## Lungime Segmente

1) Valorile lungimilor segmentelor sunt obținute din proiecție în plan.

Punct început	X / Y	Punct sfârșit	X / Y	Lungime segment (** (m)
1	582.029,25 637.120,355	2	582.027,332 637.119,949	1.96
2	582.027,332 637.119,949	3	582.029,768 637.109,298	10.926
3	582.029,768 637.109,298	4	582.044,83 637.003,595	106.771
4	582.044,83 637.003,595	5	582.053,577 637.006,132	9.107
5	582.053,577 637.006,132	6	582.046,321 637.053,311	47.734

Punct început	X / Y	Punct sfârșit	X / Y	Lungime segment (** (m)
6	582.046,321 637.053,311	7	582.040,912 637.087,168	34.286
7	582.040,912 637.087,168	8	582.034,902 637.121,618	34.97
8	582.034,902 637.121,618	1	582.029,25 637.120,355	5.791

\*\* Lungimile segmentelor sunt determinate în planul de proiecție Stereo 70 și sunt rotunjite la 1 milimetru.

\*\*\* Distanța dintre puncte este formată din segmente cumulate ce sunt mai mici decât valoarea 1 milimetru.





**DATE DESPRE IMOBILUL NR. 2145**

Oficiul de Cadastru și Publicitate Imobiliară NEAMT  
Biroul de Cadastru și Publicitate Imobiliară Targu-Neamt

**A. Partea I. Descrierea imobilului**

TEREN Intravilan

Adresa: Loc. Dolhesti, Str David Creangă, Jud. Neamt

Nr. Crt	Nr cadastral Nr. topografic	Suprafața* (mp)	Observații / Referințe
A1	50166	Din acte: 1.132 Masurata: 1.300	Sector cadastral:144 Teren imprejmuit;

**Construcții**

Crt	Nr cadastral Nr. topografic	Adresa	Observații / Referințe
A1.1	50166-C1	Loc. Dolhesti, Str David Creangă, Jud. Neamt	Nr. niveluri:2; S. construita la sol:148 mp; S. construita desfasurata:298 mp; Locuinta, P+E, edificata in anul 2014
A1.2		Loc. Dolhesti, Str David Creangă, Jud. Neamt	Nr. niveluri:1; S. construita la sol:33 mp;

**B. Partea II. Proprietari și acte**

Inscrieri privitoare la dreptul de proprietate și alte drepturi reale		Referințe
<b>2686 / 06/05/2010</b>		
Act Notarial nr. 26, din 05/05/2010 emis de BNP LAURA ANDRONACHE;		
B1	Intabulare, drept de PROPRIETATE, dobandit prin Conventie, cota actuala 1/1, cota initiala 1/1 1) CORDUNEANU DUMITRU 2) CORDUNEANU ANA, - soti	A1
<b>4539 / 24/02/2022</b>		
Act Administrativ nr. CERTIFICAT DE ATESTARE A EDIFICARII nr. 2879, din 18/02/2022 emis de Comuna Pipirig (inscris sub semnatura privata nr CERTIFICAT FICAL nr. 5 din 18.03.2004, emis de PRIMARIA VANATORI NEAMT;act administrativ nr CERTIFICAT FISCAL nr. 2941 din 21.02.2022, emis de Comuna Pipirig);		
B2	Se notează edificarea constructiei C1	A1.1
B3	Intabulare, drept de PROPRIETATE, dobandit prin Construire, cota actuala 1/1, cota initiala 1/1 1) CORDUNEANU DUMITRU 2) CORDUNEANU ANA	A1.1
Act Notarial nr. DECLARATIE aut. nr. 702, din 16/02/2022 emis de BIN Teodorescu (act administrativ nr CERTIFICAT FISCAL nr. 2941 din 21.02.2022, emis de Comuna Pipirig);		
B4	Se actualizează informațiile cadastrale ale imobilului cu NCP 50166, în sensul modificării suprafeței măsurate de la 1132 mp la 1300 mp și schimbarea categoriilor de folosință a terenului din 1132 mp fâneață, în 390 mp curți construcții și 910 fâneață	A1, A1.1
/		
Act Administrativ nr. 17408, din 01/11/2023 emis de PRIMARIA COMUNEI PIPIRIG;		
B5	Intabulare, drept de PROPRIETATE, dobandit prin Lege, cota actuala 1/1, cota initiala 1/1 1) CORDUNEANU DUMITRU 2) CORDUNEANU ANA	A1.2

**C. Partea III. SARCINI .**

Inscrieri privind dezmembramintele dreptului de proprietate, drepturi reale de garanție și sarcini	Referințe
NU SUNT	

## Anexa Nr. 1 La Partea I

## Teren

Nr cadastral	Suprafața (mp)*	Observații / Referințe
50166	Din acte: 1.132 Masurata: 1.300	

\* Suprafața este determinată în planul de proiecție Stereo 70.



## Date referitoare la teren

Crt	Categorie folosință	Intra vilan	Suprafața (mp)	Tarla	Parcelă	Nr. topo	Observații / Referințe
1	curți constructii	DA	383	-	-	-	
2	drum	DA	103	-	-	-	
3	arabil	DA	482	-	-	-	
4	faneata	DA	332	-	-	-	

## Date referitoare la construcții

Crt	Număr	Destinație construcție	Supraf. (mp)	Situație juridică	Observații / Referințe
A1.1	50166-C1	construcții de locuințe	Din acte: 144 Masurata: 148	Cu acte	Nr. niveluri:2; S. construita la sol:148 mp; S. construita desfasurata:298 mp; Locuinta, P+E, edificata in anul 2014
A1.2		construcții anexa	33	Cu acte	Nr. niveluri:1; S. construita la sol:33 mp;

## Lungime Segmente

1) Valorile lungimilor segmentelor sunt obținute din proiecție în plan.

Punct început	X / Y	Punct sfârșit	X / Y	Lungime segment (** (m)

Punct început	X / Y	Punct sfârșit	X / Y	Lungime segment (** (m)
1	582.044,83 637.003,595	2	582.029,768 637.109,298	106.771
2	582.029,768 637.109,298	3	582.026,813 637.122,217	13.253
3	582.026,813 637.122,217	4	582.019,117 637.120,432	7.9
4	582.019,117 637.120,432	5	582.013,765 637.145,429	25.564
5	582.013,765 637.145,429	6	582.009,92 637.145,066	3.862
6	582.009,92 637.145,066	7	582.013,901 637.125,046	20.412
7	582.013,901 637.125,046	8	582.019,189 637.101,684	23.953
8	582.019,189 637.101,684	9	582.023,931 637.080,535	21.674
9	582.023,931 637.080,535	10	582.031,997 637.028,357	52.798
10	582.031,997 637.028,357	11	582.036,542 637.001,218	27.517
11	582.036,542 637.001,218	1	582.044,83 637.003,595	8.622

\*\* Lungimile segmentelor sunt determinate în planul de proiecție Stereo 70 și sunt rotunjite la 1 milimetru.

\*\*\* Distanța dintre puncte este formată din segmente cumulate ce sunt mai mici decât valoarea 1 milimetru.



**DATE DESPRE IMOBILUL NR. 2146**

Oficiul de Cadastru și Publicitate Imobiliară NEAMT  
Biroul de Cadastru și Publicitate Imobiliară Targu-Neamt

**A. Partea I. Descrierea imobilului**

TEREN Intravilan

Adresa: Loc. Dolhesti, Str David Creangă, Jud. Neamt

Nr. Crt	Nr cadastral Nr. topografic	Suprafața* (mp)	Observații / Referințe
A1		2.416	Sector cadastral:144 Teren imprejmuit;

**Construcții**

Crt	Nr cadastral Nr. topografic	Adresa	Observații / Referințe
A1.1		Loc. Dolhesti, Str David Creangă, Jud. Neamt	Nr. niveluri:2; S. construita la sol:143 mp;
A1.2		Loc. Dolhesti, Str David Creangă, Jud. Neamt	Nr. niveluri:1; S. construita la sol:37 mp;
A1.3		Loc. Dolhesti, Str David Creangă, Jud. Neamt	Nr. niveluri:1; S. construita la sol:28 mp;

**B. Partea II. Proprietari și acte**

Inscrieri privitoare la dreptul de proprietate și alte drepturi reale		Referințe
/		
Act Administrativ nr. 11692, din 18/07/2023 emis de PRIMARIA COMUNEI PIPIRIG;		
B1	Inscrierea posesiei, drept de PROPRIETATE, dobandit prin Lege, cota actuala 1/1, cota initiala 1/1 1) <b>BALMUȘ IOAN</b>	A1
Act Administrativ nr. 17408, din 01/11/2023 emis de PRIMARIA COMUNEI PIPIRIG;		
B2	Intabulare, drept de PROPRIETATE, dobandit prin Lege, cota actuala 1/1, cota initiala 1/1 1) <b>BALMUȘ IOAN</b>	A1.1, A1.2, A1.3

**C. Partea III. SARCINI .**

Inscrieri privind dezmembramintele dreptului de proprietate, drepturi reale de garanție și sarcini	Referințe
NU SUNT	

## Anexa Nr. 1 La Partea I

## Teren

Nr cadastral	Suprafața (mp)*	Observații / Referințe
	2.416	

\* Suprafața este determinată în planul de proiecție Stereo 70.



## Date referitoare la teren

Crt	Categorie folosință	Intravilan	Suprafața (mp)	Tarla	Parcelă	Nr. topo	Observații / Referințe
1	curți constructii	DA	575	-	-	-	
2	arabil	DA	444	-	-	-	
3	faneata	DA	1.397	-	-	-	

## Date referitoare la construcții

Crt	Număr	Destinație construcție	Supraf. (mp)	Situație juridică	Observații / Referințe
A1.1		construcții de locuințe	143	Cu acte	Nr. niveluri:2; S. construita la sol:143 mp;
A1.2		construcții anexa	37	Cu acte	Nr. niveluri:1; S. construita la sol:37 mp;
A1.3		construcții anexa	28	Cu acte	Nr. niveluri:1; S. construita la sol:28 mp;

## Lungime Segmente

1) Valorile lungimilor segmentelor sunt obținute din proiecție în plan.

Punct început	X / Y	Punct sfârșit	X / Y	Lungime segment (** (m))	Punct început	X / Y	Punct sfârșit	X / Y	Lungime segment (** (m))
1	582.036,542 637.001,218	2	582.031,997 637.028,357	27.517	2	582.031,997 637.028,357	3	582.023,931 637.080,535	52.798

Punct început	X / Y	Punct sfârșit	X / Y	Lungime segment (** (m)
3	582.023,931 637.080,535	4	582.019,189 637.101,684	21.674
5	582.013,901 637.125,046	6	582.009,92 637.145,066	20.412
7	582.001,994 637.143,167	8	581.995,89 637.141,355	6.367
9	581.990,682 637.139,704	10	581.992,125 637.135,336	4.6
11	581.996,404 637.121,746	12	582.000,046 637.110,134	12.17
13	582.002,819 637.101,838	14	582.003,385 637.101,97	0.581
15	582.006,286 637.094,631	16	582.010,848 637.083,296	12.219
17	582.011,66 637.081,278	18	582.008,656 637.080,574	3.085
19	582.010,128 637.074,488	20	582.010,12 637.072,038	2.45
21	582.011,508 637.062,384	22	582.013,488 637.039,87	22.601
23	582.015,986 637.012,49	24	582.017,756 636.996,939	15.651
25	582.028,424 636.999,464	1	582.036,542 637.001,218	8.305

Punct început	X / Y	Punct sfârșit	X / Y	Lungime segment (** (m)
4	582.019,189 637.101,684	5	582.013,901 637.125,046	23.953
6	582.009,92 637.145,066	7	582.001,994 637.143,167	8.15
8	581.995,89 637.141,355	9	581.990,682 637.139,704	5.463
10	581.992,125 637.135,336	11	581.996,404 637.121,746	14.248
12	582.000,046 637.110,134	13	582.002,819 637.101,838	8.747
14	582.003,385 637.101,97	15	582.006,286 637.094,631	7.892
16	582.010,848 637.083,296	17	582.011,66 637.081,278	2.175
18	582.008,656 637.080,574	19	582.010,128 637.074,488	6.261
20	582.010,12 637.072,038	21	582.011,508 637.062,384	9.753
22	582.013,488 637.039,87	23	582.015,986 637.012,49	27.494
24	582.017,756 636.996,939	25	582.028,424 636.999,464	10.963

\*\* Lungimile segmentelor sunt determinate în planul de proiecție Stereo 70 și sunt rotunjite la 1 milimetru.

\*\*\* Distanța dintre puncte este formată din segmente cumulate ce sunt mai mici decât valoarea 1 milimetru.





**DATE DESPRE IMOBILUL NR. 2147**

Oficiul de Cadastru și Publicitate Imobiliară NEAMT  
Biroul de Cadastru și Publicitate Imobiliară Targu-Neamt

**A. Partea I. Descrierea imobilului**

TEREN Intravilan

Nr. CF vechi:186  
Nr. cadastral vechi:242

Adresa: Loc. Pipirig, Str David Creangă, Jud. Neamt

Nr. Crt	Nr cadastral Nr. topografic	Suprafața* (mp)	Observații / Referințe
A1	50734	Din acte: 300 Masurata: 548	Sector cadastral:144 Teren imprejmuit;

**Construcții**

Crt	Nr cadastral Nr. topografic	Adresa	Observații / Referințe
A1.2		Loc. Pipirig, Str David Creangă, Jud. Neamt	Nr. niveluri:3; S. construita la sol:199 mp;
A1.3		Loc. Pipirig, Str David Creangă, Jud. Neamt	Nr. niveluri:1; S. construita la sol:9 mp;

**B. Partea II. Proprietari și acte**

Inscrieri privitoare la dreptul de proprietate și alte drepturi reale		Referințe
<b>2084 / 11/05/2005</b>		
Act Notarial nr. 1274, din 10/05/2005 emis de BNP David Daniela;		
B1	Intabulare, drept de PROPRIETATE, dobandit prin Conventie, cota actuala 1/1, cota initiala 1/1 1) ARON MARIA, - vaduva <i>OBSERVATII: (provenita din conversia CF 186)</i>	A1, A1.2
/		
Act Notarial nr. 1274, din 10/05/2005 emis de BNP David Daniela;		
B2	Intabulare, drept de PROPRIETATE, dobandit prin Lege, cota actuala 1/1, cota initiala 1/1 1) ARON MARIA, - vaduva <i>OBSERVATII: (provenita din conversia CF 186)</i>	A1.3

**C. Partea III. SARCINI .**

Inscrieri privind dezmembramintele dreptului de proprietate, drepturi reale de garanție și sarcini	Referințe
NU SUNT	

## Anexa Nr. 1 La Partea I

## Teren

Nr cadastral	Suprafața (mp)*	Observații / Referințe
50734	Din acte: 300 Masurata: 548	

\* Suprafața este determinată în planul de proiecție Stereo 70.



## Date referitoare la teren

Crt	Categorie folosință	Intra vilan	Suprafața (mp)	Tarla	Parcelă	Nr. topo	Observații / Referințe
1	curți constructii	DA	548	-	-	-	

## Date referitoare la construcții

Crt	Număr	Destinație construcție	Supraf. (mp)	Situație juridică	Observații / Referințe
A1.2		construcții de locuințe	199	Cu acte	Nr. niveluri:3; S. construita la sol:199 mp;
A1.3		construcții anexa	9	Cu acte	Nr. niveluri:1; S. construita la sol:9 mp;

## Lungime Segmente

1) Valorile lungimilor segmentelor sunt obținute din proiecție în plan.

Punct început	X / Y	Punct sfârșit	X / Y	Lungime segment (** (m)
1	581.976,117 637.132,846	2	581.978,501 637.127,772	5.606
3	581.983,554 637.117,224	4	581.983,988 637.117,442	0.486

Punct început	X / Y	Punct sfârșit	X / Y	Lungime segment (** (m)
2	581.978,501 637.127,772	3	581.983,554 637.117,224	11.696
4	581.983,988 637.117,442	5	581.987,526 637.113,61	5.216

Punct început	X / Y	Punct sfârșit	X / Y	Lungime segment (** (m)
5	581.987,526 637.113,61	6	581.987,813 637.113,225	0.48
7	581.990,586 637.110,043	8	581.998,12 637.099,808	12.709
9	582.001,94 637.093,021	10	582.007,818 637.082,552	12.006
11	582.008,656 637.080,574	12	582.011,66 637.081,278	3.085
13	582.010,848 637.083,296	14	582.006,286 637.094,631	12.219
15	582.003,385 637.101,97	16	582.002,819 637.101,838	0.581
17	582.000,046 637.110,134	18	581.996,404 637.121,746	12.17
19	581.992,125 637.135,336	20	581.990,682 637.139,704	4.6
21	581.988,726 637.138,924	1	581.976,117 637.132,846	13.997

Punct început	X / Y	Punct sfârșit	X / Y	Lungime segment (** (m)
6	581.987,813 637.113,225	7	581.990,586 637.110,043	4.221
8	581.998,12 637.099,808	9	582.001,94 637.093,021	7.788
10	582.007,818 637.082,552	11	582.008,656 637.080,574	2.148
12	582.011,66 637.081,278	13	582.010,848 637.083,296	2.175
14	582.006,286 637.094,631	15	582.003,385 637.101,97	7.892
16	582.002,819 637.101,838	17	582.000,046 637.110,134	8.747
18	581.996,404 637.121,746	19	581.992,125 637.135,336	14.248
20	581.990,682 637.139,704	21	581.988,726 637.138,924	2.106

\*\* Lungimile segmentelor sunt determinate în planul de proiecție Stereo 70 și sunt rotunjite la 1 milimetru.

\*\*\* Distanța dintre puncte este formată din segmente cumulate ce sunt mai mici decât valoarea 1 milimetru.



**DATE DESPRE IMOBILUL NR. 2148**

Oficiul de Cadastru și Publicitate Imobiliară NEAMT  
Biroul de Cadastru și Publicitate Imobiliară Targu-Neamt

**A. Partea I. Descrierea imobilului**

TEREN Intravilan

Adresa: Loc. Dolhesti, Str David Creangă, Jud. Neamt

Nr. Crt	Nr cadastral Nr. topografic	Suprafața* (mp)	Observații / Referințe
A1		3.110	Sector cadastral:144 Teren imprejmuit;

**Construcții**

Crt	Nr cadastral Nr. topografic	Adresa	Observații / Referințe
A1.1		Loc. Dolhesti, Str David Creangă, Jud. Neamt	Nr. niveluri:1; S. construita la sol:143 mp;
A1.2		Loc. Dolhesti, Str David Creangă, Jud. Neamt	Nr. niveluri:1; S. construita la sol:66 mp;
A1.3		Loc. Dolhesti, Str David Creangă, Jud. Neamt	Nr. niveluri:1; S. construita la sol:32 mp;

**B. Partea II. Proprietari și acte**

Inscrieri privitoare la dreptul de proprietate și alte drepturi reale		Referințe
/		
Act Administrativ nr. 11692, din 18/07/2023 emis de PRIMARIA COMUNEI PIPIRIG;		
B1	Inscrierea posesiei, drept de PROPRIETATE, dobandit prin Lege, cota actuala 1/1, cota initiala 1/1 1) CORDUNEANU DUMITRU 2) SOFIAN VIORICA 3) TODICI ANA 4) CORDUNEANU NICOLAE 5) CIOBANU ELENA	A1
Act Administrativ nr. 17408, din 01/11/2023 emis de PRIMARIA COMUNEI PIPIRIG;		
B2	Intabulare, drept de PROPRIETATE, dobandit prin Lege, cota actuala 1/1, cota initiala 1/1 1) CORDUNEANU DUMITRU 2) SOFIAN VIORICA 3) TODICI ANA 4) CORDUNEANU NICOLAE 5) CIOBANU ELENA	A1.1, A1.2, A1.3

**C. Partea III. SARCINI .**

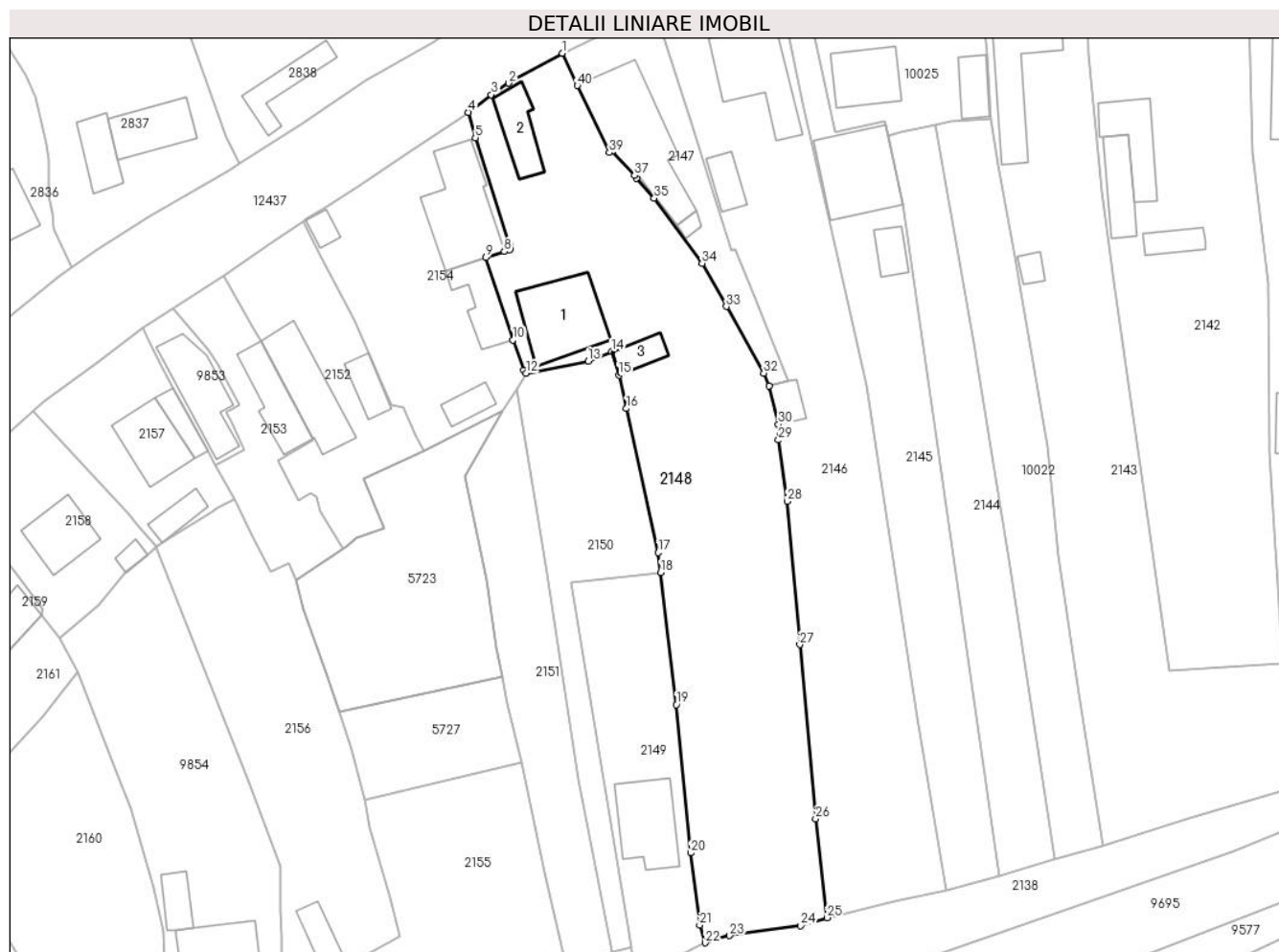
Inscrieri privind dezmembramintele dreptului de proprietate, drepturi reale de garanție și sarcini	Referințe
NU SUNT	

## Anexa Nr. 1 La Partea I

## Teren

Nr cadastral	Suprafața (mp)*	Observații / Referințe
	3.110	

\* Suprafața este determinată în planul de proiecție Stereo 70.



## Date referitoare la teren

Crt	Categorie folosință	Intravilan	Suprafața (mp)	Tarla	Parcelă	Nr. topo	Observații / Referințe
1	curți constructii	DA	666	-	-	-	
2	faneata	DA	2.443	-	-	-	

## Date referitoare la construcții

Crt	Număr	Destinație construcție	Supraf. (mp)	Situație juridică	Observații / Referințe
A1.1		construcții de locuințe	143	Cu acte	Nr. niveluri:1; S. construita la sol:143 mp;
A1.2		construcții anexa	66	Cu acte	Nr. niveluri:1; S. construita la sol:66 mp;
A1.3		construcții anexa	32	Cu acte	Nr. niveluri:1; S. construita la sol:32 mp;

## Lungime Segmente

1) Valorile lungimilor segmentelor sunt obținute din proiecție în plan.

Punct început	X / Y	Punct sfârșit	X / Y	Lungime segment (** (m)	Punct început	X / Y	Punct sfârșit	X / Y	Lungime segment (** (m)
1	581.976,117 637.132,846	2	581.967,706 637.128,134	9.641	2	581.967,706 637.128,134	3	581.964,958 637.126,311	3.298

Punct început	X / Y	Punct sfârșit	X / Y	Lungime segment (** (m)	Punct început	X / Y	Punct sfârșit	X / Y	Lungime segment (** (m)
3	581.964,958 637.126,311	4	581.961,378 637.123,568	4.51	4	581.961,378 637.123,568	5	581.962,446 637.119,573	4.135
5	581.962,446 637.119,573	6	581.967,87 637.102,657	17.764	6	581.967,87 637.102,657	7	581.967,843 637.101,953	0.705
7	581.967,843 637.101,953	8	581.966,992 637.101,671	0.897	8	581.966,992 637.101,671	9	581.964,095 637.100,71	3.052
9	581.964,095 637.100,71	10	581.968,401 637.087,789	13.62	10	581.968,401 637.087,789	11	581.970,029 637.083,039	5.021
11	581.970,029 637.083,039	12	581.970,491 637.082,523	0.693	12	581.970,491 637.082,523	13	581.980,192 637.084,429	9.886
13	581.980,192 637.084,429	14	581.983,902 637.085,957	4.012	14	581.983,902 637.085,957	15	581.985,03 637.082,223	3.901
15	581.985,03 637.082,223	16	581.986,227 637.076,988	5.37	16	581.986,227 637.076,988	17	581.991,241 637.054,322	23.214
17	581.991,241 637.054,322	18	581.991,614 637.051,186	3.158	18	581.991,614 637.051,186	19	581.994,086 637.030,42	20.913
19	581.994,086 637.030,42	20	581.996,315 637.007,115	23.411	20	581.996,315 637.007,115	21	581.997,761 636.995,764	11.443
21	581.997,761 636.995,764	22	581.998,628 636.992,997	2.9	22	581.998,628 636.992,997	23	582.002,46 636.994,132	3.997
23	582.002,46 636.994,132	24	582.013,658 636.995,68	11.304	24	582.013,658 636.995,68	25	582.017,756 636.996,939	4.287
25	582.017,756 636.996,939	26	582.015,986 637.012,49	15.651	26	582.015,986 637.012,49	27	582.013,488 637.039,87	27.494
27	582.013,488 637.039,87	28	582.011,508 637.062,384	22.601	28	582.011,508 637.062,384	29	582.010,12 637.072,038	9.753
29	582.010,12 637.072,038	30	582.010,128 637.074,488	2.45	30	582.010,128 637.074,488	31	582.008,656 637.080,574	6.261
31	582.008,656 637.080,574	32	582.007,818 637.082,552	2.148	32	582.007,818 637.082,552	33	582.001,94 637.093,021	12.006
33	582.001,94 637.093,021	34	581.998,12 637.099,808	7.788	34	581.998,12 637.099,808	35	581.990,586 637.110,043	12.709
35	581.990,586 637.110,043	36	581.987,813 637.113,225	4.221	36	581.987,813 637.113,225	37	581.987,526 637.113,61	0.48
37	581.987,526 637.113,61	38	581.983,988 637.117,442	5.216	38	581.983,988 637.117,442	39	581.983,554 637.117,224	0.486
39	581.983,554 637.117,224	40	581.978,501 637.127,772	11.696	40	581.978,501 637.127,772	1	581.976,117 637.132,846	5.606

\*\* Lungimile segmentelor sunt determinate în planul de proiecție Stereo 70 și sunt rotunjite la 1 milimetru.

\*\*\* Distanța dintre puncte este formată din segmente cumulate ce sunt mai mici decât valoarea 1 milimetru.





**DATE DESPRE IMOBILUL NR. 2149**

Oficiul de Cadastru și Publicitate Imobiliară NEAMT  
Biroul de Cadastru și Publicitate Imobiliară Targu-Neamt

**A. Partea I. Descrierea imobilului**

TEREN Intravilan

Adresa: Loc. Dolhesti, Jud. Neamt

Nr. Crt	Nr cadastral Nr. topografic	Suprafața* (mp)	Observații / Referințe
A1	51919	759	Sector cadastral:144 Teren imprejmuit;

**Construcții**

Crt	Nr cadastral Nr. topografic	Adresa	Observații / Referințe
A1.1		Loc. Dolhesti, Jud. Neamt	Nr. niveluri:2; S. construita la sol:115 mp;

**B. Partea II. Proprietari și acte**

Inscrieri privitoare la dreptul de proprietate și alte drepturi reale	Referințe
<b>16559 / 26/05/2015</b>	
Act Notarial nr. 898 - contract de donatie, din 25/05/2015 emis de David Daniela;	
B1	Intabulare, drept de PROPRIETATE, dobandit prin Conventie, cota actuala 1/1, cota initiala 1/1 1) POPA NICOLAE
	A1
/	
Act Notarial nr. 898 - contract de donatie, din 25/05/2015 emis de David Daniela;	
B2	Intabulare, drept de PROPRIETATE, dobandit prin Lege, cota actuala 1/1, cota initiala 1/1 1) POPA NICOLAE
	A1.1

**C. Partea III. SARCINI .**

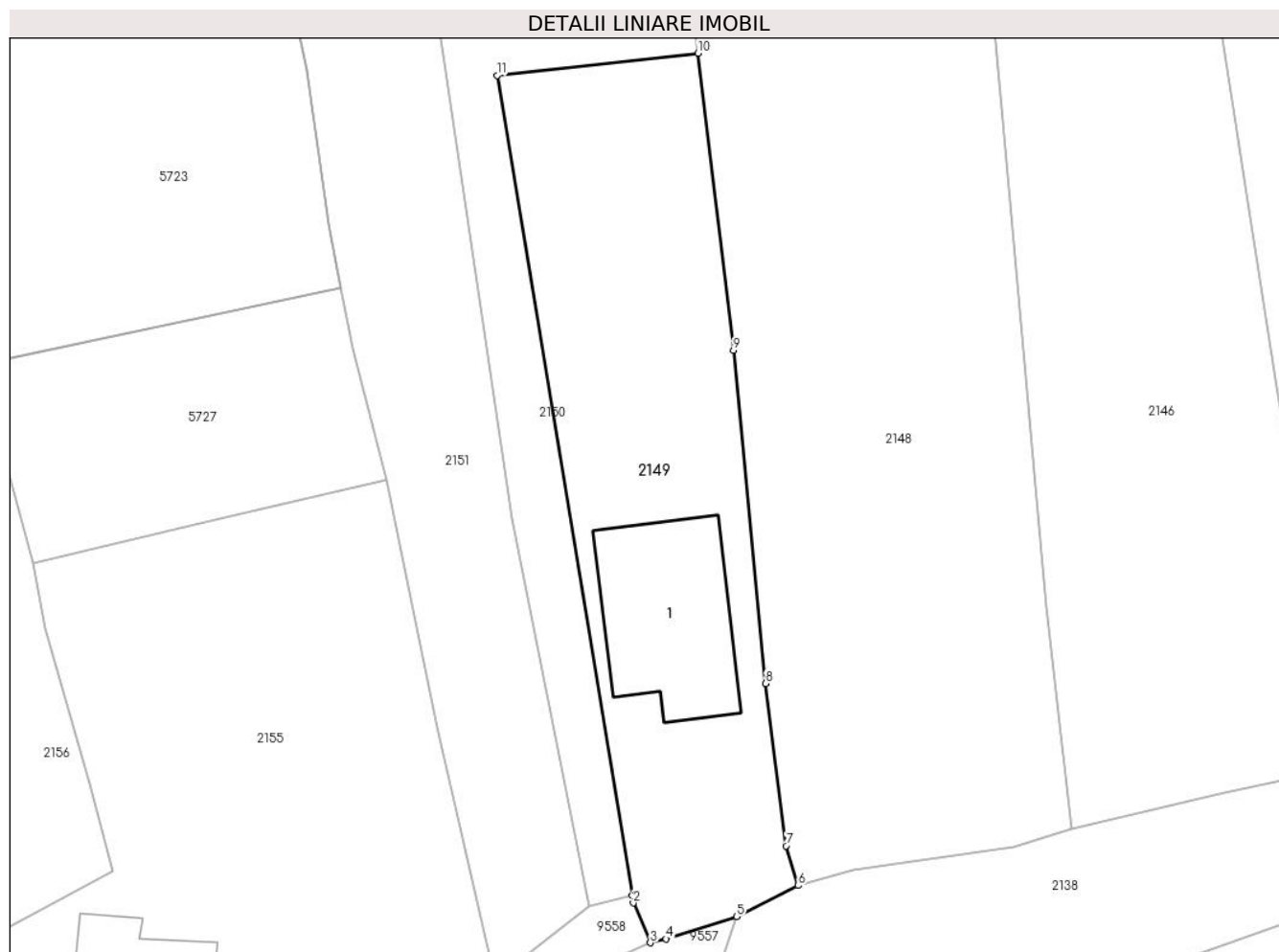
Inscrieri privind dezmembramintele dreptului de proprietate, drepturi reale de garanție și sarcini	Referințe
NU SUNT	

## Anexa Nr. 1 La Partea I

## Teren

Nr cadastral	Suprafața (mp)*	Observații / Referințe
51919	759	

\* Suprafața este determinată în planul de proiecție Stereo 70.



## Date referitoare la teren

Crt	Categorie folosință	Intravilan	Suprafața (mp)	Tarla	Parcelă	Nr. topo	Observații / Referințe
1	curți constructii	DA	188	-	-	-	
2	faneata	DA	571	-	-	-	

## Date referitoare la construcții

Crt	Număr	Destinație construcție	Supraf. (mp)	Situație juridică	Observații / Referințe
A1.1		construcții de locuințe	115	Cu acte	Nr. niveluri:2; S. construita la sol:115 mp;

## Lungime Segmente

1) Valorile lungimilor segmentelor sunt obținute din proiecție în plan.

Punct început	X / Y	Punct sfârșit	X / Y	Lungime segment (** (m)
1	581.986,992 636.992,292	2	581.987,076 636.991,785	0.514
2	581.987,076 636.991,785	3	581.988,273 636.989,0	3.031
3	581.988,273 636.989,0	4	581.989,379 636.989,269	1.138

Punct început	X / Y	Punct sfârșit	X / Y	Lungime segment (** (m)
4	581.989,379 636.989,269	5	581.994,306 636.990,832	5.169
5	581.994,306 636.990,832	6	581.998,628 636.992,997	4.834
6	581.998,628 636.992,997	7	581.997,761 636.995,764	2.9
7	581.997,761 636.995,764	8	581.996,315 637.007,115	11.443
8	581.996,315 637.007,115	9	581.994,086 637.030,42	23.411
9	581.994,086 637.030,42	10	581.991,614 637.051,186	20.913
10	581.991,614 637.051,186	11	581.977,545 637.049,633	14.154
11	581.977,545 637.049,633	1	581.986,992 636.992,292	58.114

\*\* Lungimile segmentelor sunt determinate în planul de proiecție Stereo 70 și sunt rotunjite la 1 milimetru.

\*\*\* Distanța dintre puncte este formată din segmente cumulate ce sunt mai mici decât valoarea 1 milimetru.



**DATE DESPRE IMOBILUL NR. 2150**

Oficiul de Cadastru și Publicitate Imobiliară NEAMT  
Biroul de Cadastru și Publicitate Imobiliară Targu-Neamt

**A. Partea I. Descrierea imobilului**

TEREN Intravilan

Adresa: Loc. Dolhesti, Jud. Neamt

Nr. Crt	Nr cadastral Nr. topografic	Suprafața* (mp)	Observații / Referințe
A1		791	Sector cadastral:144 Teren neimprejmuit;

**B. Partea II. Proprietari și acte**

Inscrieri privitoare la dreptul de proprietate și alte drepturi reale	Referințe
/	
Act Administrativ nr. 9518, din 06/06/2023 emis de PRIMARIA COMUNEI PIPIRIG;	
B1	Inscrierea posesiei, drept de PROPRIETATE, dobandit prin Lege, cota actuala 1/1, cota initiala 1/1
	1) POPA NECULAI 2) POPA ELENA

**C. Partea III. SARCINI .**

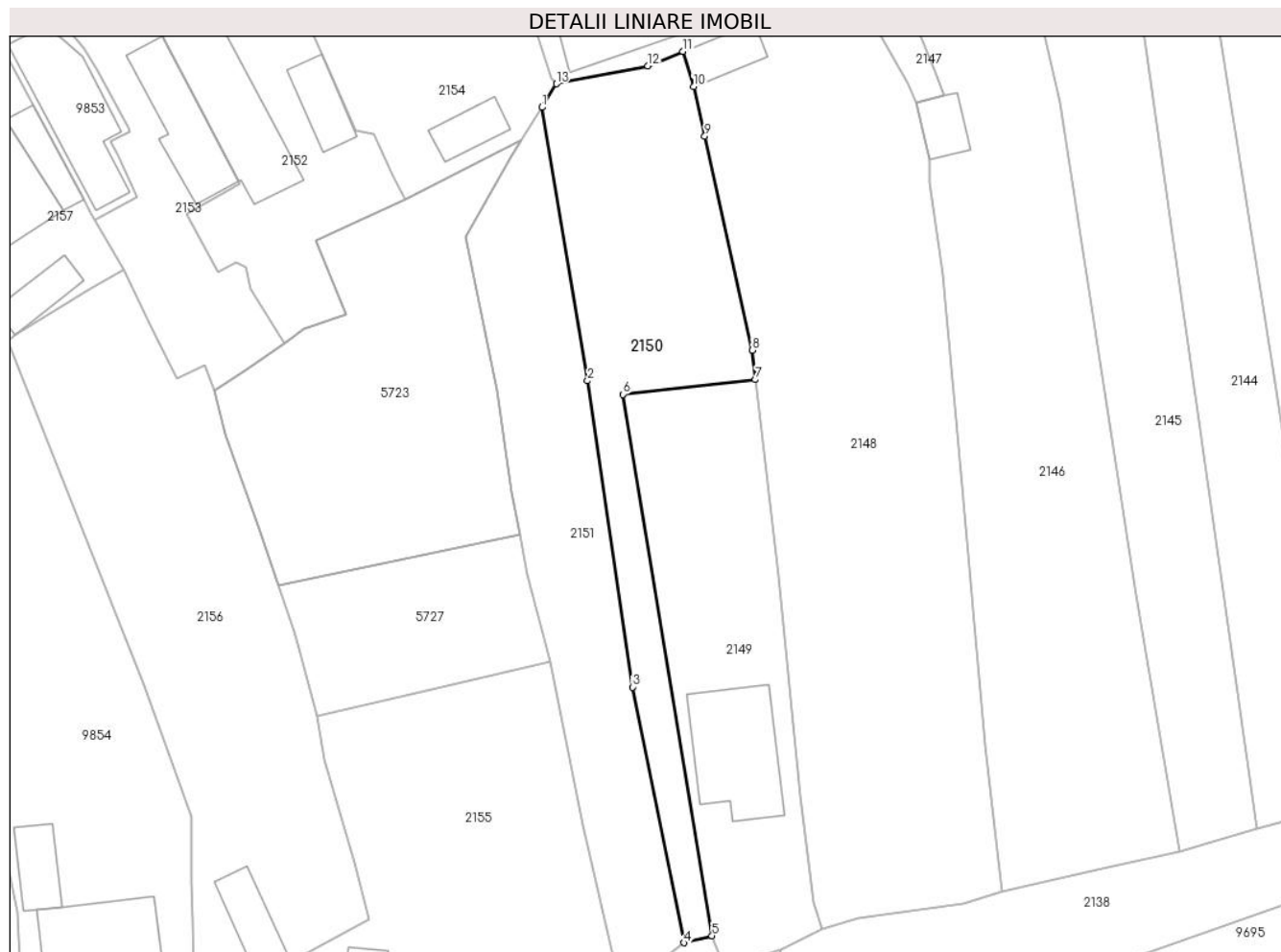
Inscrieri privind dezmembramintele dreptului de proprietate, drepturi reale de garanție și sarcini	Referințe
NU SUNT	

## Anexa Nr. 1 La Partea I

## Teren

Nr cadastral	Suprafața (mp)*	Observații / Referințe
	791	

\* Suprafața este determinată în planul de proiecție Stereo 70.



## Date referitoare la teren

Crt	Categorie folosință	Intravilan	Suprafața (mp)	Tarla	Parcelă	Nr. topo	Observații / Referințe
1	arabil	DA	791	-	-	-	

## Lungime Segmente

1) Valorile lungimilor segmentelor sunt obținute din proiecție în plan.

Punct început	X / Y	Punct sfârșit	X / Y	Lungime segment (** (m)
1	581.968,955 637.080,024	2	581.973,795 637.051,062	29.364
2	581.973,795 637.051,062	3	581.978,572 637.018,624	32.788
3	581.978,572 637.018,624	4	581.984,001 636.991,546	27.617
4	581.984,001 636.991,546	5	581.986,992 636.992,292	3.083
5	581.986,992 636.992,292	6	581.977,545 637.049,633	58.114

Punct început	X / Y	Punct sfârșit	X / Y	Lungime segment (** (m)
6	581.977,545 637.049,633	7	581.991,614 637.051,186	14.154
7	581.991,614 637.051,186	8	581.991,241 637.054,322	3.158
8	581.991,241 637.054,322	9	581.986,227 637.076,988	23.214
9	581.986,227 637.076,988	10	581.985,03 637.082,223	5.37
10	581.985,03 637.082,223	11	581.983,902 637.085,957	3.901
11	581.983,902 637.085,957	12	581.980,192 637.084,429	4.012
12	581.980,192 637.084,429	13	581.970,491 637.082,523	9.886
13	581.970,491 637.082,523	1	581.968,955 637.080,024	2.933

\*\* Lungimile segmentelor sunt determinate în planul de proiecție Stereo 70 și sunt rotunjite la 1 milimetru.

\*\*\* Distanța dintre puncte este formată din segmente cumulate ce sunt mai mici decât valoarea 1 milimetru.





**DATE DESPRE IMOBILUL NR. 2151**

Oficiul de Cadastru și Publicitate Imobiliară NEAMT  
Biroul de Cadastru și Publicitate Imobiliară Targu-Neamt

**A. Partea I. Descrierea imobilului**

TEREN Intravilan

Adresa: Loc. Dolhesti, Jud. Neamt

Nr. Crt	Nr cadastral Nr. topografic	Suprafața* (mp)	Observații / Referințe
A1		768	Sector cadastral:144 Teren imprejmuit;

**B. Partea II. Proprietari și acte**

Inscrieri privitoare la dreptul de proprietate și alte drepturi reale		Referințe
/		
Act Administrativ nr. 9517, din 06/06/2023 emis de PRIMARIA COMUNEI PIPIRIG;		
B1	Inscrierea posesiei, drept de PROPRIETATE, dobandit prin Lege, cota actuala 1/1, cota initiala 1/1 1) DOLHĂSCU MARINICA	A1

**C. Partea III. SARCINI .**

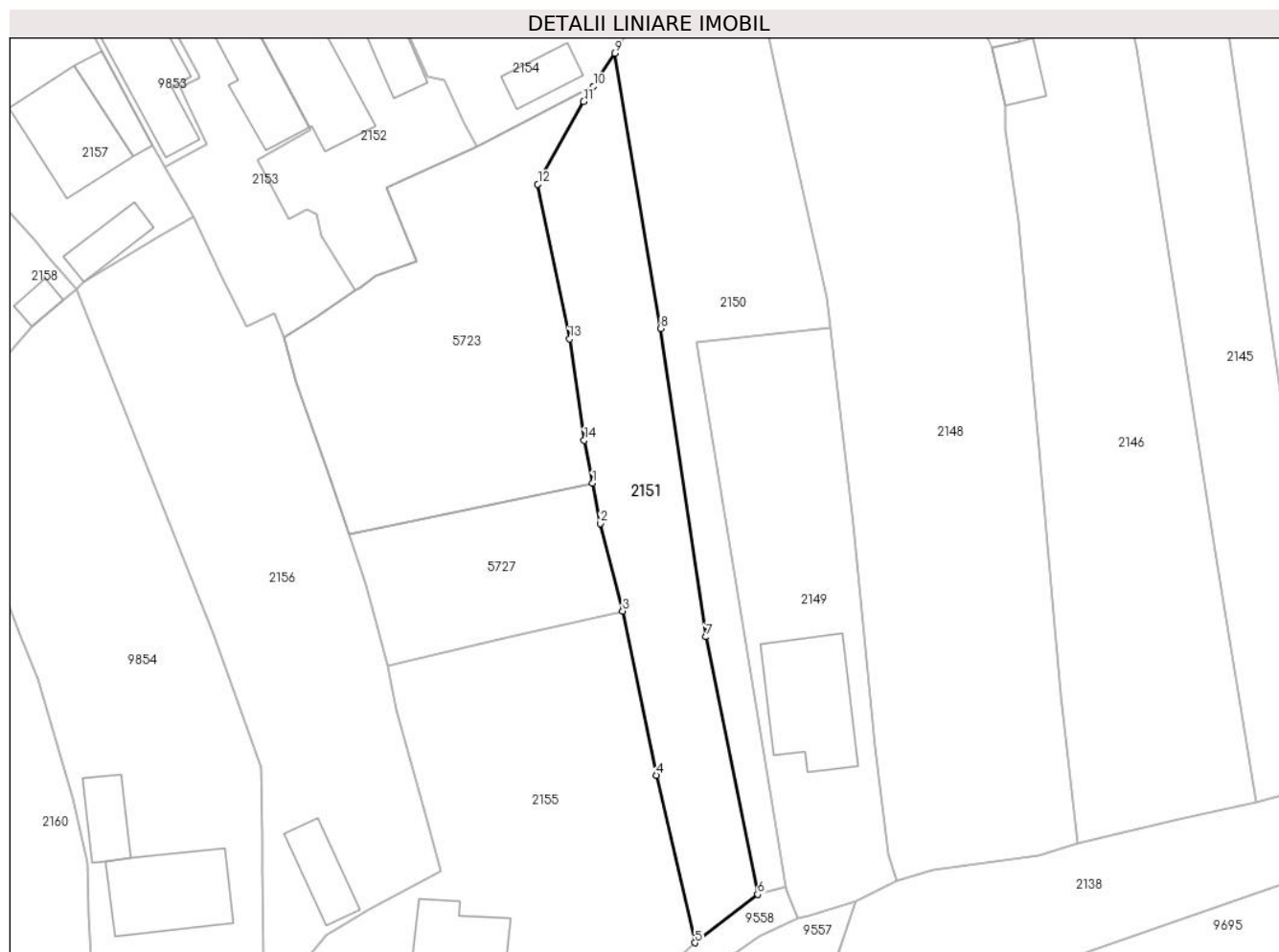
Inscrieri privind dezmembramintele dreptului de proprietate, drepturi reale de garanție și sarcini	Referințe
NU SUNT	

## Anexa Nr. 1 La Partea I

## Teren

Nr cadastral	Suprafața (mp)*	Observații / Referințe
	768	

\* Suprafața este determinată în planul de proiecție Stereo 70.



## Date referitoare la teren

Crt	Categorie folosință	Intravilan	Suprafața (mp)	Tarla	Parcelă	Nr. topo	Observații / Referințe
1	arabil	DA	768	-	-	-	

## Lungime Segmente

1) Valorile lungimilor segmentelor sunt obținute din proiecție în plan.

Punct început	X / Y	Punct sfârșit	X / Y	Lungime segment (** (m)
1	581.966,641 637.034,788	2	581.967,465 637.030,559	4.309
2	581.967,465 637.030,559	3	581.969,811 637.021,341	9.512
3	581.969,811 637.021,341	4	581.973,352 637.004,059	17.641
4	581.973,352 637.004,059	5	581.977,403 636.986,44	18.079
5	581.977,403 636.986,44	6	581.984,001 636.991,546	8.343

Punct început	X / Y	Punct sfârșit	X / Y	Lungime segment (** (m)
6	581.984,001 636.991,546	7	581.978,572 637.018,624	27.617
7	581.978,572 637.018,624	8	581.973,795 637.051,062	32.788
8	581.973,795 637.051,062	9	581.968,955 637.080,024	29.364
9	581.968,955 637.080,024	10	581.966,707 637.076,523	4.161
10	581.966,707 637.076,523	11	581.965,696 637.074,95	1.87
11	581.965,696 637.074,95	12	581.960,87 637.066,258	9.942
12	581.960,87 637.066,258	13	581.964,222 637.049,985	16.615
13	581.964,222 637.049,985	14	581.965,763 637.039,295	10.8
14	581.965,763 637.039,295	1	581.966,641 637.034,788	4.592

\*\* Lungimile segmentelor sunt determinate în planul de proiecție Stereo 70 și sunt rotunjite la 1 milimetru.

\*\*\* Distanța dintre puncte este formată din segmente cumulate ce sunt mai mici decât valoarea 1 milimetru.



**DATE DESPRE IMOBILUL NR. 2152**

Oficiul de Cadastru și Publicitate Imobiliară NEAMT  
Biroul de Cadastru și Publicitate Imobiliară Targu-Neamt

**A. Partea I. Descrierea imobilului**

TEREN Intravilan

Adresa: Loc. Dolhesti, Str David Creangă, Jud. Neamt

Nr. Crt	Nr cadastral Nr. topografic	Suprafața* (mp)	Observații / Referințe
A1		689	Sector cadastral:144 Teren imprejmuit;

**Construcții**

Crt	Nr cadastral Nr. topografic	Adresa	Observații / Referințe
A1.1		Loc. Dolhesti, Str David Creangă, Jud. Neamt	Nr. niveluri:1; S. construita la sol:126 mp;
A1.2		Loc. Dolhesti, Str David Creangă, Jud. Neamt	Nr. niveluri:1; S. construita la sol:38 mp;

**B. Partea II. Proprietari și acte**

Inscrieri privitoare la dreptul de proprietate și alte drepturi reale		Referințe
/		
Act Administrativ nr. 11692, din 18/07/2023 emis de PRIMARIA COMUNEI PIPIRIG;		
B1	Inscrierea posesiei, drept de PROPRIETATE, dobandit prin Lege, cota actuala 1/1, cota initiala 1/1 1) CORDUNEANU SOFIA	A1
Act Administrativ nr. 17408, din 01/11/2023 emis de PRIMARIA COMUNEI PIPIRIG;		
B2	Intabulare, drept de PROPRIETATE, dobandit prin Lege, cota actuala 1/1, cota initiala 1/1 1) CORDUNEANU SOFIA	A1.1, A1.2

**C. Partea III. SARCINI .**

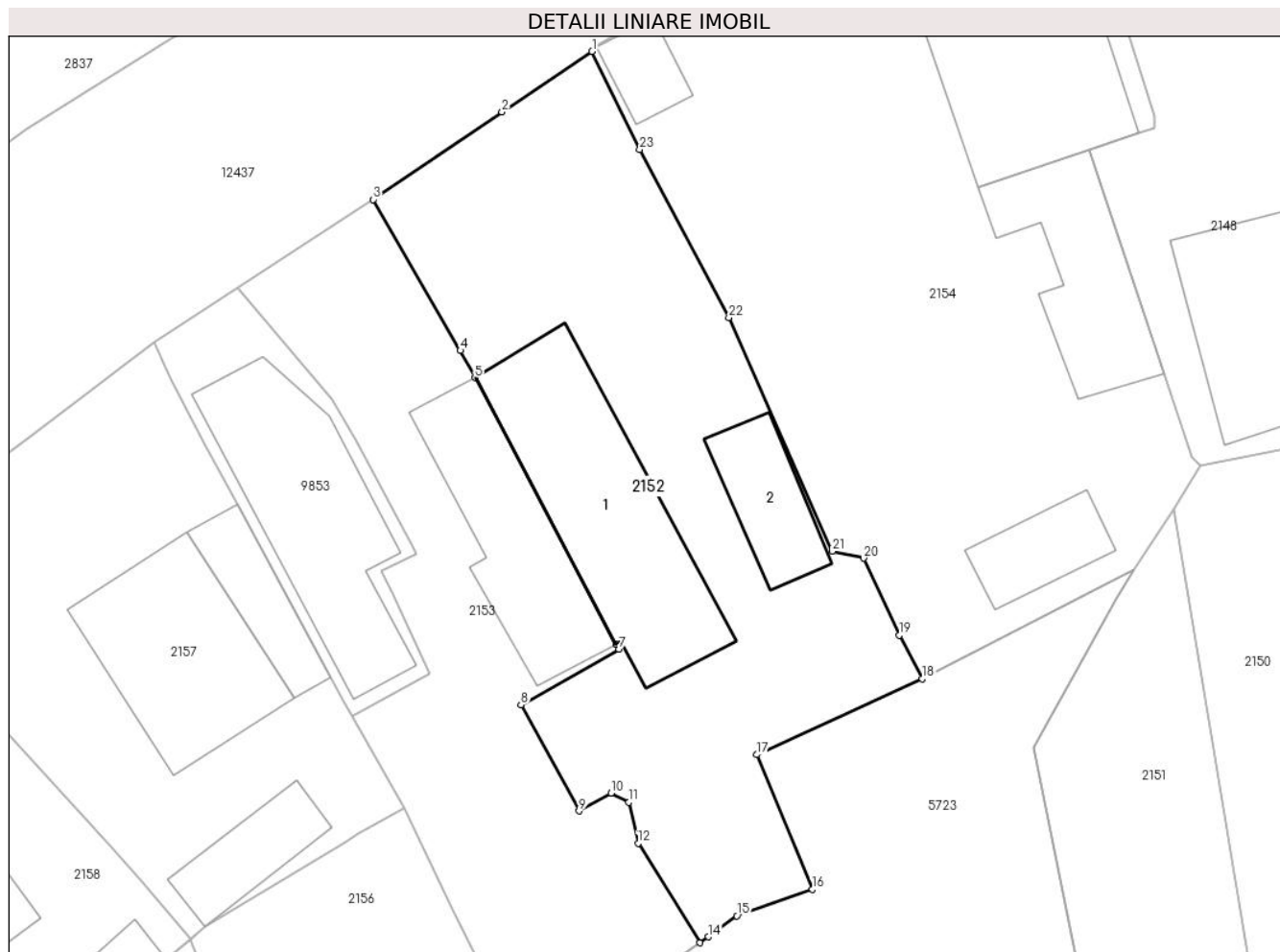
Inscrieri privind dezmembramintele dreptului de proprietate, drepturi reale de garanție și sarcini	Referințe
NU SUNT	

## Anexa Nr. 1 La Partea I

## Teren

Nr cadastral	Suprafața (mp)*	Observații / Referințe
	689	

\* Suprafața este determinată în planul de proiecție Stereo 70.



## Date referitoare la teren

Crt	Categorie folosință	Intravilan	Suprafața (mp)	Tarla	Parcelă	Nr. topo	Observații / Referințe
1	curți constructii	DA	689	-	-	-	

## Date referitoare la construcții

Crt	Număr	Destinație construcție	Supraf. (mp)	Situație juridică	Observații / Referințe
A1.1		construcții de locuințe	126	Cu acte	Nr. niveluri:1; S. construita la sol:126 mp;
A1.2		construcții anexa	38	Cu acte	Nr. niveluri:1; S. construita la sol:38 mp;

## Lungime Segmente

1) Valorile lungimilor segmentelor sunt obținute din proiecție în plan.

Punct început	X / Y	Punct sfârșit	X / Y	Lungime segment (** (m))
1	581.935,424 637.106,393	2	581.930,225 637.102,895	6.266
3	581.922,801 637.097,863	4	581.927,827 637.089,156	10.053
5	581.928,664 637.087,581	6	581.936,816 637.072,238	17.374

Punct început	X / Y	Punct sfârșit	X / Y	Lungime segment (** (m))
2	581.930,225 637.102,895	3	581.922,801 637.097,863	8.969
4	581.927,827 637.089,156	5	581.928,664 637.087,581	1.784
6	581.936,816 637.072,238	7	581.936,971 637.071,945	0.331

Punct început	X / Y	Punct sfârșit	X / Y	Lungime segment (** (m)
7	581.936,971 637.071,945	8	581.931,314 637.068,753	6.495
9	581.934,67 637.062,621	10	581.936,513 637.063,645	2.108
11	581.937,533 637.063,121	12	581.938,079 637.060,771	2.413
13	581.941,634 637.055,032	14	581.942,131 637.055,376	0.604
15	581.943,762 637.056,58	16	581.948,135 637.058,111	4.633
17	581.944,937 637.065,872	18	581.954,459 637.070,253	10.481
19	581.953,131 637.072,745	20	581.951,098 637.077,192	4.89
21	581.949,279 637.077,595	22	581.943,313 637.091,063	14.73
23	581.938,168 637.100,741	1	581.935,424 637.106,393	6.283

Punct început	X / Y	Punct sfârșit	X / Y	Lungime segment (** (m)
8	581.931,314 637.068,753	9	581.934,67 637.062,621	6.99
10	581.936,513 637.063,645	11	581.937,533 637.063,121	1.147
12	581.938,079 637.060,771	13	581.941,634 637.055,032	6.751
14	581.942,131 637.055,376	15	581.943,762 637.056,58	2.027
16	581.948,135 637.058,111	17	581.944,937 637.065,872	8.394
18	581.954,459 637.070,253	19	581.953,131 637.072,745	2.824
20	581.951,098 637.077,192	21	581.949,279 637.077,595	1.863
22	581.943,313 637.091,063	23	581.938,168 637.100,741	10.961

\*\* Lungimile segmentelor sunt determinate în planul de proiecție Stereo 70 și sunt rotunjite la 1 milimetru.

\*\*\* Distanța dintre puncte este formată din segmente cumulate ce sunt mai mici decât valoarea 1 milimetru.





**DATE DESPRE IMOBILUL NR. 2153**

Oficiul de Cadastru și Publicitate Imobiliară NEAMT  
Biroul de Cadastru și Publicitate Imobiliară Targu-Neamt

**A. Partea I. Descrierea imobilului**

TEREN Intravilan

Adresa: Loc. Dolhesti, Str David Creangă, Jud. Neamt

Nr. Crt	Nr cadastral Nr. topografic	Suprafața* (mp)	Observații / Referințe
A1		455	Sector cadastral:144 Teren imprejmuit;

**Construcții**

Crt	Nr cadastral Nr. topografic	Adresa	Observații / Referințe
A1.1		Loc. Dolhesti, Str David Creangă, Jud. Neamt	Nr. niveluri:1; S. construita la sol:82 mp;

**B. Partea II. Proprietari și acte**

Inscrieri privitoare la dreptul de proprietate și alte drepturi reale		Referințe
/		
Act Notarial nr. 1, din 17/08/2007 emis de BNP Burghilea Alina Elena;		
B1	Inscrierea posesiei, drept de PROPRIETATE, dobandit prin Succesiune, cota actuala 1/1, cota initiala 1/1 1) CORDUNEANU OVIDIU 2) CORDUNEANU ELENA 3) HUBERT GABRIELA-ANA	A1, A1.1

**C. Partea III. SARCINI .**

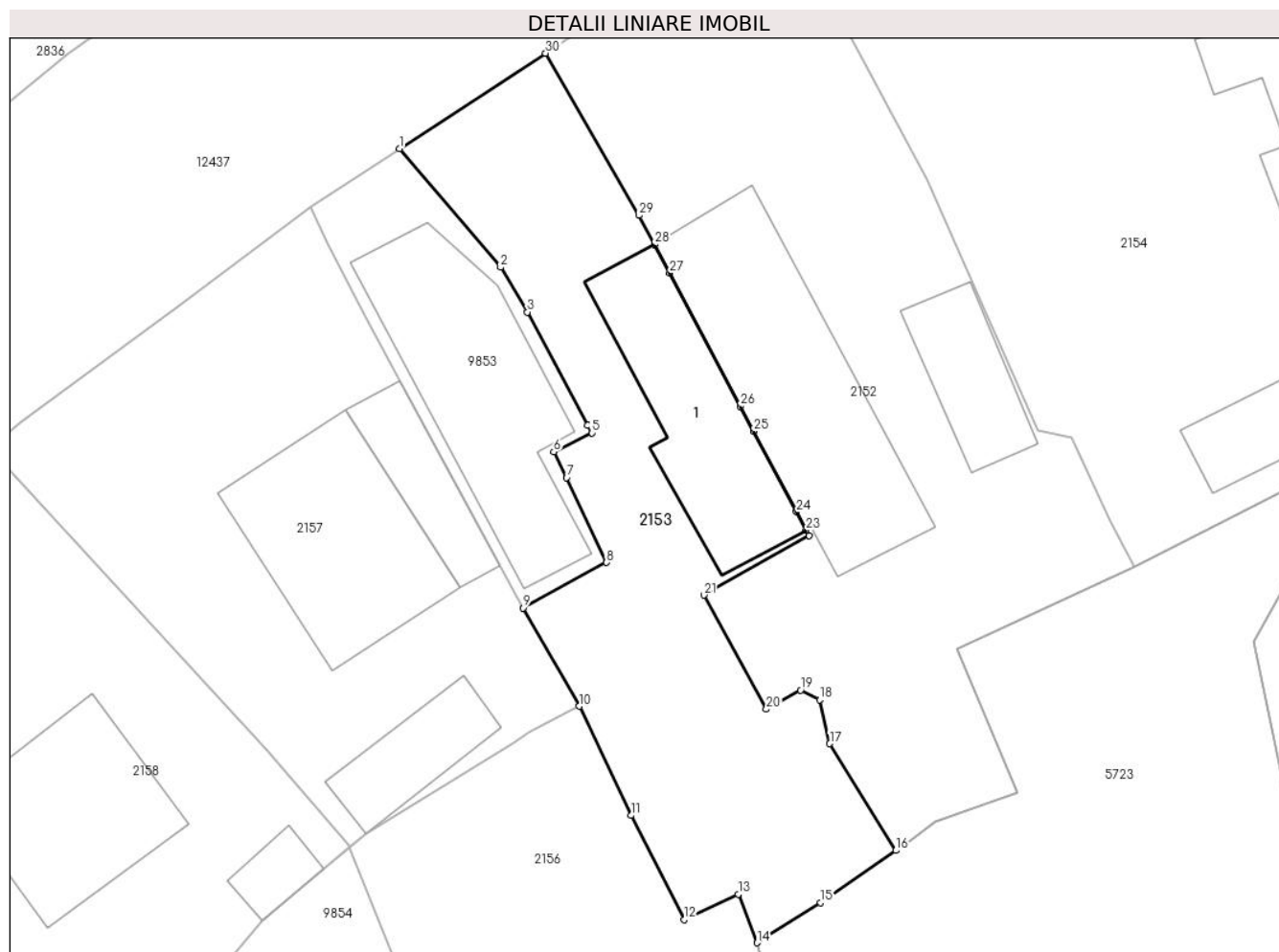
Inscrieri privind dezmembramintele dreptului de proprietate, drepturi reale de garanție și sarcini	Referințe
NU SUNT	

## Anexa Nr. 1 La Partea I

## Teren

Nr cadastral	Suprafața (mp)*	Observații / Referințe
	455	

\* Suprafața este determinată în planul de proiecție Stereo 70.



## Date referitoare la teren

Crt	Categorie folosință	Intra vilan	Suprafața (mp)	Tarla	Parcelă	Nr. topo	Observații / Referințe
1	curți constructii	DA	455	-	-	-	

## Date referitoare la construcții

Crt	Număr	Destinație construcție	Supraf. (mp)	Situație juridică	Observații / Referințe
A1.1		construcții de locuințe	82	Cu acte	Nr. niveluri:1; S. construita la sol:82 mp;

## Lungime Segmente

1) Valorile lungimilor segmentelor sunt obținute din proiecție în plan.

Punct început	X / Y	Punct sfârșit	X / Y	Lungime segment (** (m)
1	581.914,942 637.092,744	2	581.920,384 637.086,358	8.39
3	581.921,824 637.083,955	4	581.925,072 637.077,875	6.893
5	581.925,287 637.077,46	6	581.923,237 637.076,442	2.289
7	581.923,926 637.075,063	8	581.926,082 637.070,503	5.044

Punct început	X / Y	Punct sfârșit	X / Y	Lungime segment (** (m)
2	581.920,384 637.086,358	3	581.921,824 637.083,955	2.801
4	581.925,072 637.077,875	5	581.925,287 637.077,46	0.467
6	581.923,237 637.076,442	7	581.923,926 637.075,063	1.542
8	581.926,082 637.070,503	9	581.921,597 637.068,06	5.107

Punct început	X / Y	Punct sfârșit	X / Y	Lungime segment (** (m)	Punct început	X / Y	Punct sfârșit	X / Y	Lungime segment (** (m)
9	581.921,597 637.068,06	10	581.924,614 637.062,781	6.08	10	581.924,614 637.062,781	11	581.927,405 637.056,913	6.498
11	581.927,405 637.056,913	12	581.930,24 637.051,305	6.284	12	581.930,24 637.051,305	13	581.933,156 637.052,68	3.224
13	581.933,156 637.052,68	14	581.934,177 637.050,069	2.804	14	581.934,177 637.050,069	15	581.937,584 637.052,231	4.035
15	581.937,584 637.052,231	16	581.941,634 637.055,032	4.924	16	581.941,634 637.055,032	17	581.938,079 637.060,771	6.751
17	581.938,079 637.060,771	18	581.937,533 637.063,121	2.413	18	581.937,533 637.063,121	19	581.936,513 637.063,645	1.147
19	581.936,513 637.063,645	20	581.934,67 637.062,621	2.108	20	581.934,67 637.062,621	21	581.931,314 637.068,753	6.99
21	581.931,314 637.068,753	22	581.936,971 637.071,945	6.495	22	581.936,971 637.071,945	23	581.936,816 637.072,238	0.331
23	581.936,816 637.072,238	24	581.936,291 637.073,225	1.118	24	581.936,291 637.073,225	25	581.933,994 637.077,548	4.895
25	581.933,994 637.077,548	26	581.933,281 637.078,891	1.521	26	581.933,281 637.078,891	27	581.929,47 637.086,063	8.122
27	581.929,47 637.086,063	28	581.928,664 637.087,581	1.719	28	581.928,664 637.087,581	29	581.927,827 637.089,156	1.784
29	581.927,827 637.089,156	30	581.922,801 637.097,863	10.053	30	581.922,801 637.097,863	1	581.914,942 637.092,744	9.379

\*\* Lungimile segmentelor sunt determinate în planul de proiecție Stereo 70 și sunt rotunjite la 1 milimetru.

\*\*\* Distanța dintre puncte este formată din segmente cumulate ce sunt mai mici decât valoarea 1 milimetru.



**DATE DESPRE IMOBILUL NR. 2154**

Oficiul de Cadastru și Publicitate Imobiliară NEAMT  
Biroul de Cadastru și Publicitate Imobiliară Targu-Neamt

**A. Partea I. Descrierea imobilului**

TEREN Intravilan

Adresa: Loc. Dolhesti, Str David Creangă, Jud. Neamt

Nr. Crt	Nr cadastral Nr. topografic	Suprafața* (mp)	Observații / Referințe
A1	53666	1.046	Sector cadastral:144 Teren imprejmuit;

**Construcții**

Crt	Nr cadastral Nr. topografic	Adresa	Observații / Referințe
A1.1	53666-C1	Loc. Dolhesti, Str David Creangă, Jud. Neamt	Nr. niveluri:2; S. construita la sol:160 mp; S. construita desfasurata:160 mp; Locuinta, P+M
A1.2	53666-C2	Loc. Dolhesti, Str David Creangă, Jud. Neamt	Nr. niveluri:1; S. construita la sol:71 mp; S. construita desfasurata:71 mp; anexa, parter
A1.3	53666-C3	Loc. Dolhesti, Str David Creangă, Jud. Neamt	Nr. niveluri:1; S. construita la sol:30 mp; S. construita desfasurata:30 mp; anexa, parter
A1.4	53666-C4	Loc. Dolhesti, Str David Creangă, Jud. Neamt	Nr. niveluri:1; S. construita la sol:18 mp; S. construita desfasurata:18 mp; garaj, parter

**B. Partea II. Proprietari și acte**

Inscrieri privitoare la dreptul de proprietate și alte drepturi reale		Referințe
<b>24410 / 04/12/2020</b>		
Act Notarial nr. Contract de donatie nr.5457, din 03/12/2020 emis de Teodorescu Mihaela;		
B1	Intabulare, drept de PROPRIETATE, cu titlu de donatie, dobandit prin Conventie, cota actuala 1/2, cota initiala 1/2 1) CORDUNEANU VALERICA, bun propriu	A1, A1.1, A1.2, A1.3, A1.4
B2	Intabulare, drept de PROPRIETATE, cu titlu de donatie, dobandit prin Conventie, cota actuala 1/2, cota initiala 1/2 1) CORDUNEANU IOAN-DRAGOȘ, bun propriu	A1, A1.1, A1.2, A1.3, A1.4

**C. Partea III. SARCINI**

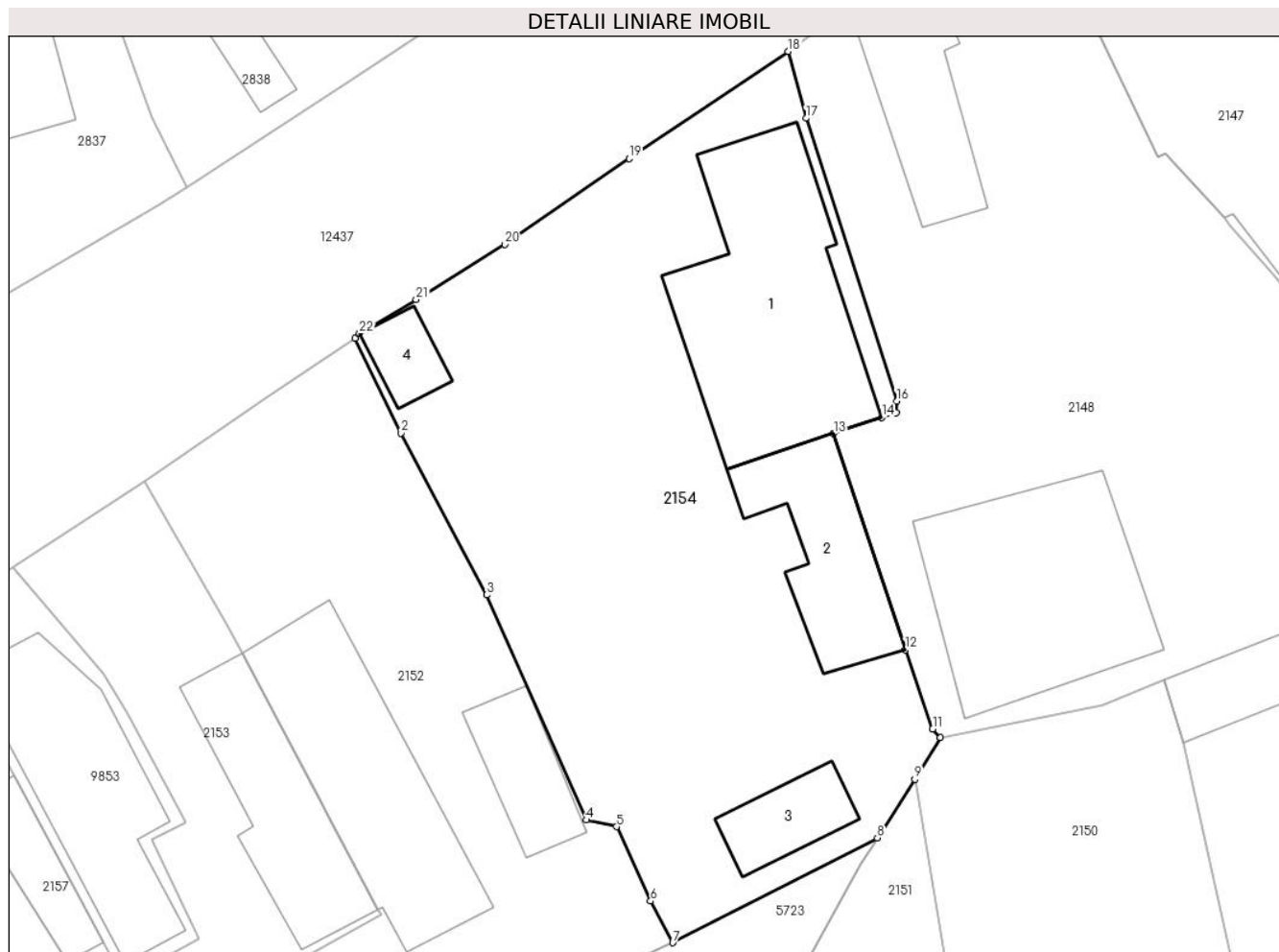
Inscrieri privind dezmembramintele dreptului de proprietate, drepturi reale de garanție și sarcini		Referințe
<b>24410 / 04/12/2020</b>		
Act Notarial nr. Contract de donatie nr.5457, din 03/12/2020 emis de Teodorescu Mihaela;		
C1	Intabulare, drept de UZUFRACT, dobandit prin Conventie, cota actuala 1/1, cota initiala 1/1 1) CORDUNEANU DAVID	A1
C2	Intabulare, drept de UZUFRACT VIAGER, dobandit prin Conventie, cota actuala 1/1, cota initiala 1/1 1) CORDUNEANU IOANA	A1.1, A1.2, A1.3, A1.4

## Anexa Nr. 1 La Partea I

## Teren

Nr cadastral	Suprafața (mp)*	Observații / Referințe
53666	1.046	

\* Suprafața este determinată în planul de proiecție Stereo 70.



## Date referitoare la teren

Crt	Categorie folosință	Intravilan	Suprafața (mp)	Tarla	Parcelă	Nr. topo	Observații / Referințe
1	curți constructii	DA	678	-	-	-	
2	arabil	DA	368	-	-	-	

## Date referitoare la construcții

Crt	Număr	Destinație construcție	Supraf. (mp)	Situație juridică	Observații / Referințe
A1.1	53666-C1	construcții de locuințe	Din acte: 184 Masurata: 160	Cu acte	Nr. niveluri:2; S. construita la sol:160 mp; S. construita desfasurata:160 mp; Locuinta, P+M
A1.2	53666-C2	construcții anexa	Din acte: 67 Masurata: 71	Cu acte	Nr. niveluri:1; S. construita la sol:71 mp; S. construita desfasurata:71 mp; anexa, parter
A1.3	53666-C3	construcții anexa	30	Cu acte	Nr. niveluri:1; S. construita la sol:30 mp; S. construita desfasurata:30 mp; anexa, parter
A1.4	53666-C4	construcții anexa	Din acte: 20 Masurata: 18	Cu acte	Nr. niveluri:1; S. construita la sol:18 mp; S. construita desfasurata:18 mp; garaj, parter

## Lungime Segmente

1) Valorile lungimilor segmentelor sunt obținute din proiecție în plan.

Punct început	X / Y	Punct sfârșit	X / Y	Lungime segment (** (m)
1	581.935,424 637.106,393	2	581.938,168 637.100,741	6.283
3	581.943,313 637.091,063	4	581.949,279 637.077,595	14.73
5	581.951,098 637.077,192	6	581.953,131 637.072,745	4.89
7	581.954,459 637.070,253	8	581.966,707 637.076,523	13.76
9	581.968,955 637.080,024	10	581.970,491 637.082,523	2.933
11	581.970,029 637.083,039	12	581.968,401 637.087,789	5.021
13	581.964,095 637.100,71	14	581.966,992 637.101,671	3.052
15	581.967,843 637.101,953	16	581.967,87 637.102,657	0.705
17	581.962,446 637.119,573	18	581.961,378 637.123,568	4.135
19	581.951,837 637.117,166	20	581.944,39 637.112,035	9.044
21	581.939,088 637.108,731	22	581.935,69 637.106,693	3.962

Punct început	X / Y	Punct sfârșit	X / Y	Lungime segment (** (m)
2	581.938,168 637.100,741	3	581.943,313 637.091,063	10.961
4	581.949,279 637.077,595	5	581.951,098 637.077,192	1.863
6	581.953,131 637.072,745	7	581.954,459 637.070,253	2.824
8	581.966,707 637.076,523	9	581.968,955 637.080,024	4.161
10	581.970,491 637.082,523	11	581.970,029 637.083,039	0.693
12	581.968,401 637.087,789	13	581.964,095 637.100,71	13.62
14	581.966,992 637.101,671	15	581.967,843 637.101,953	0.897
16	581.967,87 637.102,657	17	581.962,446 637.119,573	17.764
18	581.961,378 637.123,568	19	581.951,837 637.117,166	11.49
20	581.944,39 637.112,035	21	581.939,088 637.108,731	6.247
22	581.935,69 637.106,693	1	581.935,424 637.106,393	0.401

\*\* Lungimile segmentelor sunt determinate în planul de proiecție Stereo 70 și sunt rotunjite la 1 milimetru.

\*\*\* Distanța dintre puncte este formată din segmente cumulate ce sunt mai mici decât valoarea 1 milimetru.





**DATE DESPRE IMOBILUL NR. 2155**

Oficiul de Cadastru și Publicitate Imobiliară NEAMT  
Biroul de Cadastru și Publicitate Imobiliară Targu-Neamt

**A. Partea I. Descrierea imobilului**

TEREN Intravilan

Nr. CF vechi:55  
Nr. cadastral vechi:63

Adresa: Loc. Dolhesti, Str Ursului, Jud. Neamt

Nr. Crt	Nr cadastral Nr. topografic	Suprafața* (mp)	Observații / Referințe
A1	50591	Din acte: 1.042 Masurata: 1.352	Sector cadastral:144 Teren imprejmuit;

**Construcții**

Crt	Nr cadastral Nr. topografic	Adresa	Observații / Referințe
A1.1	50591-C1	Loc. Dolhesti, Str Ursului, Jud. Neamt	Nr. niveluri:1; S. construita la sol:77 mp; Casa de locuit, construita din lemn, pe fundatie de piatra, acoperita cu azbest, compusa din 3 camere, bol si bucatarie
A1.2	50591-C2	Loc. Dolhesti, Str Ursului, Jud. Neamt	Nr. niveluri:1; S. construita la sol:34 mp; Grajd, construit din lemn, pe fundatie de piatra, acoperit cu azbest, compus din 2 camere

**B. Partea II. Proprietari și acte**

Inscrieri privitoare la dreptul de proprietate și alte drepturi reale		Referințe
<b>190 / 04/02/2002</b>		
Act Notarial nr. 187, din 01/02/2002 emis de BNP TEODORESCU HARALAMBIE;		
B1	Intabulare, drept de PROPRIETATE, dobandit prin Conventie, cota actuala 1/1, cota initiala 1/1 1) <b>NEGRU I. DUMITRU</b> 2) <b>NEGRU GH PARASCHIVA, - soti</b> <i>OBSERVATII: (provenita din conversia CF 55)</i>	A1, A1.1, A1.2

**C. Partea III. SARCINI .**

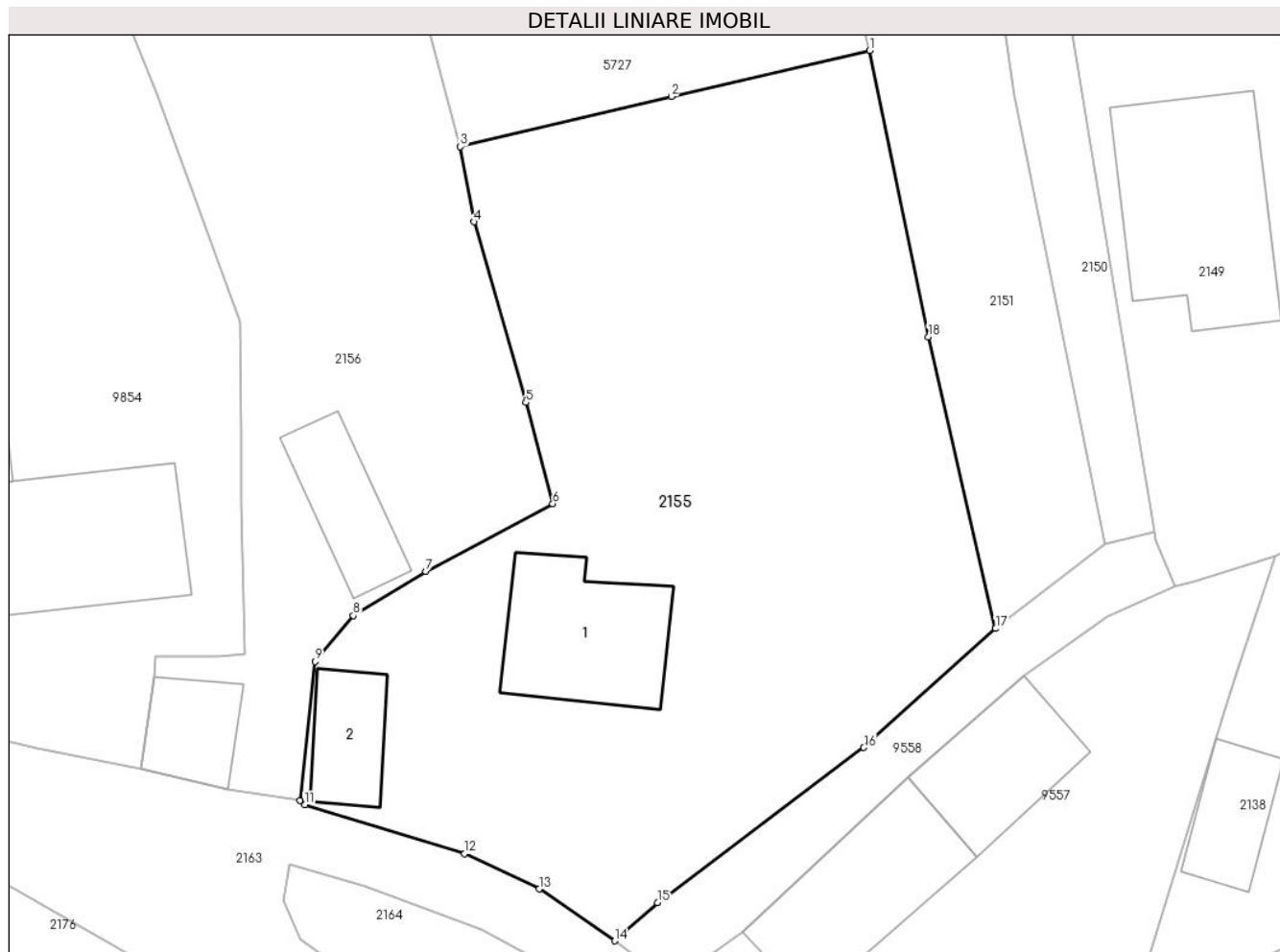
Inscrieri privind dezmembramintele dreptului de proprietate, drepturi reale de garanție și sarcini	Referințe
NU SUNT	

## Anexa Nr. 1 La Partea I

## Teren

Nr cadastral	Suprafața (mp)*	Observații / Referințe
50591	Din acte: 1.042 Masurata: 1.352	

\* Suprafața este determinată în planul de proiecție Stereo 70.



## Date referitoare la teren

Crt	Categorie folosință	Intra vilan	Suprafața (mp)	Tarla	Parcelă	Nr. topo	Observații / Referințe
1	curți constructii	DA	502	-	-	-	
2	arabil	DA	590	-	-	-	
3	faneata	DA	260	-	-	-	

## Date referitoare la construcții

Crt	Număr	Destinație construcție	Supraf. (mp)	Situație juridică	Observații / Referințe
A1.1	50591-C1	construcții de locuinte	77	Cu acte	Nr. niveluri:1; S. construita la sol:77 mp; Casa de locuit, construita din lemn, pe fundatie de piatra, acoperita cu azbest, compusa din 3 camere, bol si bucatarie
A1.2	50591-C2	construcții anexa	34	Cu acte	Nr. niveluri:1; S. construita la sol:34 mp; Grajd, construit din lemn, pe fundatie de piatra, acoperit cu azbest, compus din 2 camere

**Lungime Segmente**

1) Valorile lungimilor segmentelor sunt obținute din proiecție în plan.

Punct început	X / Y	Punct sfârșit	X / Y	Lungime segment (** (m)
1	581.969,811 637.021,341	2	581.957,833 637.018,561	12.296
2	581.957,833 637.018,561	3	581.945,082 637.015,53	13.106
3	581.945,082 637.015,53	4	581.945,918 637.011,002	4.605
4	581.945,918 637.011,002	5	581.949,036 637.000,093	11.346
5	581.949,036 637.000,093	6	581.950,663 636.993,977	6.329
6	581.950,663 636.993,977	7	581.943,005 636.989,899	8.676
7	581.943,005 636.989,899	8	581.938,63 636.987,223	5.129
8	581.938,63 636.987,223	9	581.936,318 636.984,463	3.6
9	581.936,318 636.984,463	10	581.935,397 636.976,048	8.465
10	581.935,397 636.976,048	11	581.935,699 636.975,801	0.39
11	581.935,699 636.975,801	12	581.945,348 636.972,863	10.086
12	581.945,348 636.972,863	13	581.949,853 636.970,722	4.988
13	581.949,853 636.970,722	14	581.954,4 636.967,589	5.522
14	581.954,4 636.967,589	15	581.956,988 636.969,904	3.472
15	581.956,988 636.969,904	16	581.969,455 636.979,262	15.588
16	581.969,455 636.979,262	17	581.977,403 636.986,44	10.71
17	581.977,403 636.986,44	18	581.973,352 637.004,059	18.079
18	581.973,352 637.004,059	1	581.969,811 637.021,341	17.641

\*\* Lungimile segmentelor sunt determinate în planul de proiecție Stereo 70 și sunt rotunjite la 1 milimetru.

\*\*\* Distanța dintre puncte este formată din segmente cumulate ce sunt mai mici decât valoarea 1 milimetru.



**DATE DESPRE IMOBILUL NR. 2156**

Oficiul de Cadastru și Publicitate Imobiliară NEAMT  
Biroul de Cadastru și Publicitate Imobiliară Targu-Neamt

**A. Partea I. Descrierea imobilului**

TEREN Intravilan

Adresa: Loc. Dolhesti, Str Ursului, Jud. Neamt

Nr. Crt	Nr cadastral Nr. topografic	Suprafața* (mp)	Observații / Referințe
A1		1.333	Sector cadastral:144 Teren imprejmuit;

**Construcții**

Crt	Nr cadastral Nr. topografic	Adresa	Observații / Referințe
A1.1		Loc. Dolhesti, Str Ursului, Jud. Neamt	Nr. niveluri:1; S. construita la sol:32 mp;
A1.2		Loc. Dolhesti, Str Ursului, Jud. Neamt	Nr. niveluri:1; S. construita la sol:42 mp;

**B. Partea II. Proprietari și acte**

Inscrieri privitoare la dreptul de proprietate și alte drepturi reale		Referințe
/		
Act Administrativ nr. 9516, din 06/06/2023 emis de PRIMARIA COMUNEI PIPIRIG;		
B1	Inscrierea posesiei, drept de PROPRIETATE, dobandit prin Lege, cota actuala 1/1, cota initiala 1/1 1) STAN GRIGORE	A1
Act Administrativ nr. 17408, din 01/11/2023 emis de PRIMARIA COMUNEI PIPIRIG;		
B2	Intabulare, drept de PROPRIETATE, dobandit prin Lege, cota actuala 1/1, cota initiala 1/1 1) STAN GRIGORE	A1.1, A1.2

**C. Partea III. SARCINI .**

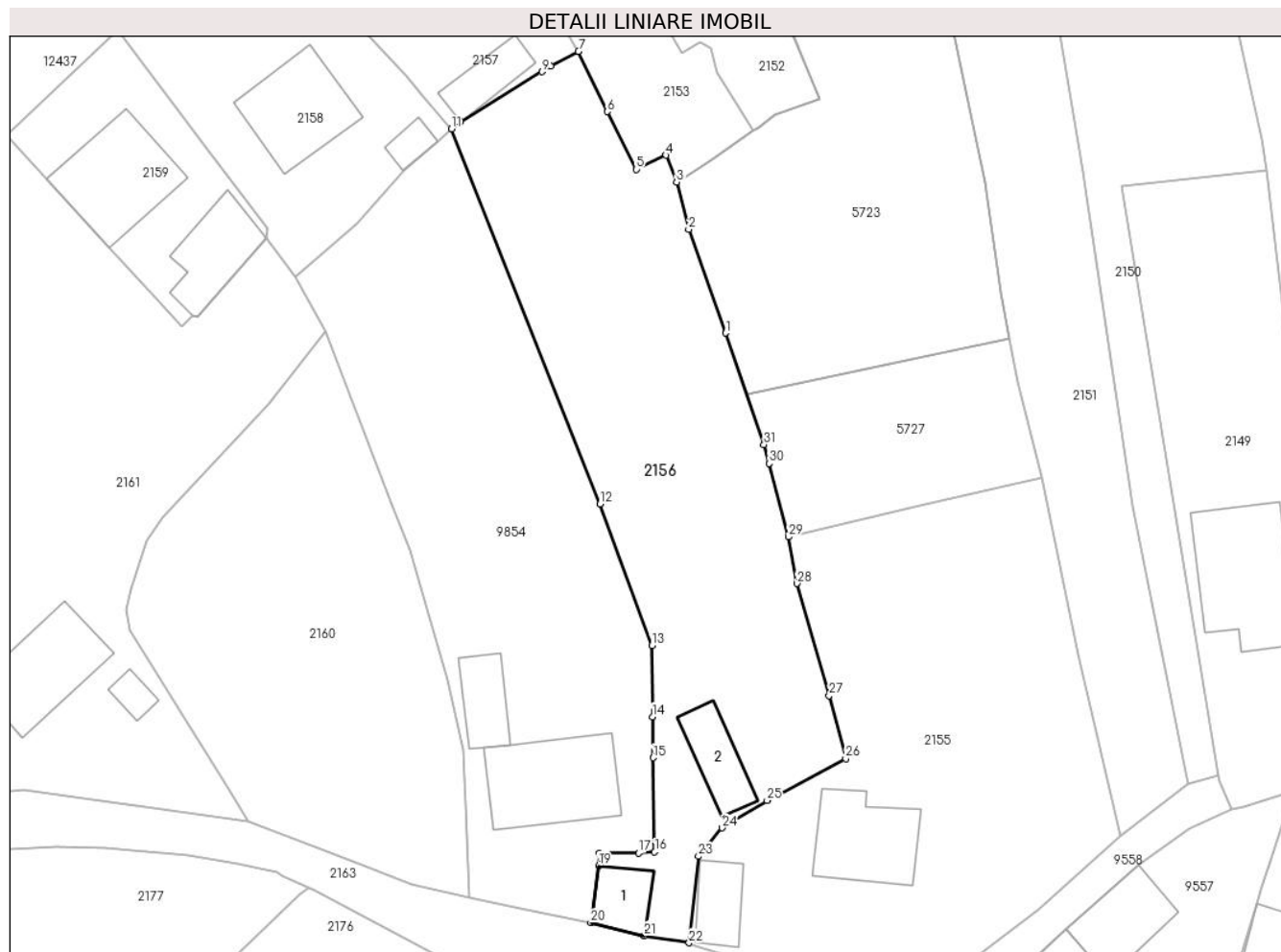
Inscrieri privind dezmembramintele dreptului de proprietate, drepturi reale de garanție și sarcini	Referințe
NU SUNT	

## Anexa Nr. 1 La Partea I

## Teren

Nr cadastral	Suprafața (mp)*	Observații / Referințe
	1.333	

\* Suprafața este determinată în planul de proiecție Stereo 70.



## Date referitoare la teren

Crt	Categorie folosință	Intravilan	Suprafața (mp)	Tarla	Parcelă	Nr. topo	Observații / Referințe
1	curți constructii	DA	314	-	-	-	
2	faneata	DA	439	-	-	-	
3	faneata	DA	580	-	-	-	

## Date referitoare la construcții

Crt	Număr	Destinație construcție	Supraf. (mp)	Situație juridică	Observații / Referințe
A1.1		construcții de locuințe	32	Cu acte	Nr. niveluri:1; S. construita la sol:32 mp;
A1.2		construcții anexa	42	Cu acte	Nr. niveluri:1; S. construita la sol:42 mp;

## Lungime Segmente

1) Valorile lungimilor segmentelor sunt obținute din proiecție în plan.

Punct început	X / Y	Punct sfârșit	X / Y	Lungime segment (** (m)	Punct început	X / Y	Punct sfârșit	X / Y	Lungime segment (** (m)
1	581.938,965 637.035,383	2	581.935,364 637.045,459	10.7	2	581.935,364 637.045,459	3	581.934,177 637.050,069	4.76

Punct început	X / Y	Punct sfârșit	X / Y	Lungime segment (** (m))
3	581.934,177 637.050,069	4	581.933,156 637.052,68	2.804
5	581.930,24 637.051,305	6	581.927,405 637.056,913	6.284
7	581.924,614 637.062,781	8	581.921,919 637.061,353	3.05
9	581.921,069 637.060,799	10	581.913,121 637.055,934	9.319
11	581.912,265 637.055,225	12	581.926,742 637.018,747	39.246
13	581.931,769 637.004,962	14	581.931,821 636.998,022	6.94
15	581.931,885 636.994,061	16	581.932,042 636.984,881	9.181
17	581.930,471 636.984,774	18	581.926,687 636.984,774	3.784
19	581.926,609 636.983,552	20	581.925,834 636.978,007	5.599
21	581.931,05 636.976,731	22	581.935,397 636.976,048	4.4
23	581.936,318 636.984,463	24	581.938,63 636.987,223	3.6
25	581.943,005 636.989,899	26	581.950,663 636.993,977	8.676
27	581.949,036 637.000,093	28	581.945,918 637.011,002	11.346
29	581.945,082 637.015,53	30	581.943,183 637.022,687	7.405
31	581.942,687 637.024,518	1	581.938,965 637.035,383	11.485

Punct început	X / Y	Punct sfârșit	X / Y	Lungime segment (** (m))
4	581.933,156 637.052,68	5	581.930,24 637.051,305	3.224
6	581.927,405 637.056,913	7	581.924,614 637.062,781	6.498
8	581.921,919 637.061,353	9	581.921,069 637.060,799	1.015
10	581.913,121 637.055,934	11	581.912,265 637.055,225	1.111
12	581.926,742 637.018,747	13	581.931,769 637.004,962	14.673
14	581.931,821 636.998,022	15	581.931,885 636.994,061	3.962
16	581.932,042 636.984,881	17	581.930,471 636.984,774	1.575
18	581.926,687 636.984,774	19	581.926,609 636.983,552	1.224
20	581.925,834 636.978,007	21	581.931,05 636.976,731	5.37
22	581.935,397 636.976,048	23	581.936,318 636.984,463	8.465
24	581.938,63 636.987,223	25	581.943,005 636.989,899	5.129
26	581.950,663 636.993,977	27	581.949,036 637.000,093	6.329
28	581.945,918 637.011,002	29	581.945,082 637.015,53	4.605
30	581.943,183 637.022,687	31	581.942,687 637.024,518	1.897

\*\* Lungimile segmentelor sunt determinate în planul de proiecție Stereo 70 și sunt rotunjite la 1 milimetru.

\*\*\* Distanța dintre puncte este formată din segmente cumulate ce sunt mai mici decât valoarea 1 milimetru.





**DATE DESPRE IMOBILUL NR. 2157**

Oficiul de Cadastru și Publicitate Imobiliară NEAMT  
Biroul de Cadastru și Publicitate Imobiliară Targu-Neamt

**A. Partea I. Descrierea imobilului**

TEREN Intravilan

Adresa: Loc. Dolhesti, Str David Creangă, Jud. Neamt

Nr. Crt	Nr cadastral Nr. topografic	Suprafața* (mp)	Observații / Referințe
A1		522	Sector cadastral:144 Teren imprejmuit;

**Construcții**

Crt	Nr cadastral Nr. topografic	Adresa	Observații / Referințe
A1.1		Loc. Dolhesti, Str David Creangă, Jud. Neamt	Nr. niveluri:2; S. construita la sol:93 mp;
A1.2		Loc. Dolhesti, Str David Creangă, Jud. Neamt	Nr. niveluri:1; S. construita la sol:32 mp;
A1.3		Loc. Dolhesti, Str David Creangă, Jud. Neamt	Nr. niveluri:1; S. construita la sol:32 mp;

**B. Partea II. Proprietari și acte**

Inscrieri privitoare la dreptul de proprietate și alte drepturi reale		Referințe
/		
Act Administrativ nr. 9526, din 06/06/2023 emis de PRIMARIA COMUNEI PIPIRIG;		
B1	Inscrierea posesiei, drept de PROPRIETATE, dobandit prin Lege, cota actuala 1/1, cota initiala 1/1 1) IONIȚĂ GHEORGHE 2) IONIȚĂ EVA	A1
Act Administrativ nr. 17408, din 01/11/2023 emis de PRIMARIA COMUNEI PIPIRIG;		
B2	Intabulare, drept de PROPRIETATE, dobandit prin Lege, cota actuala 1/1, cota initiala 1/1 1) IONIȚĂ GHEORGHE 2) IONIȚĂ EVA	A1.1, A1.2, A1.3

**C. Partea III. SARCINI .**

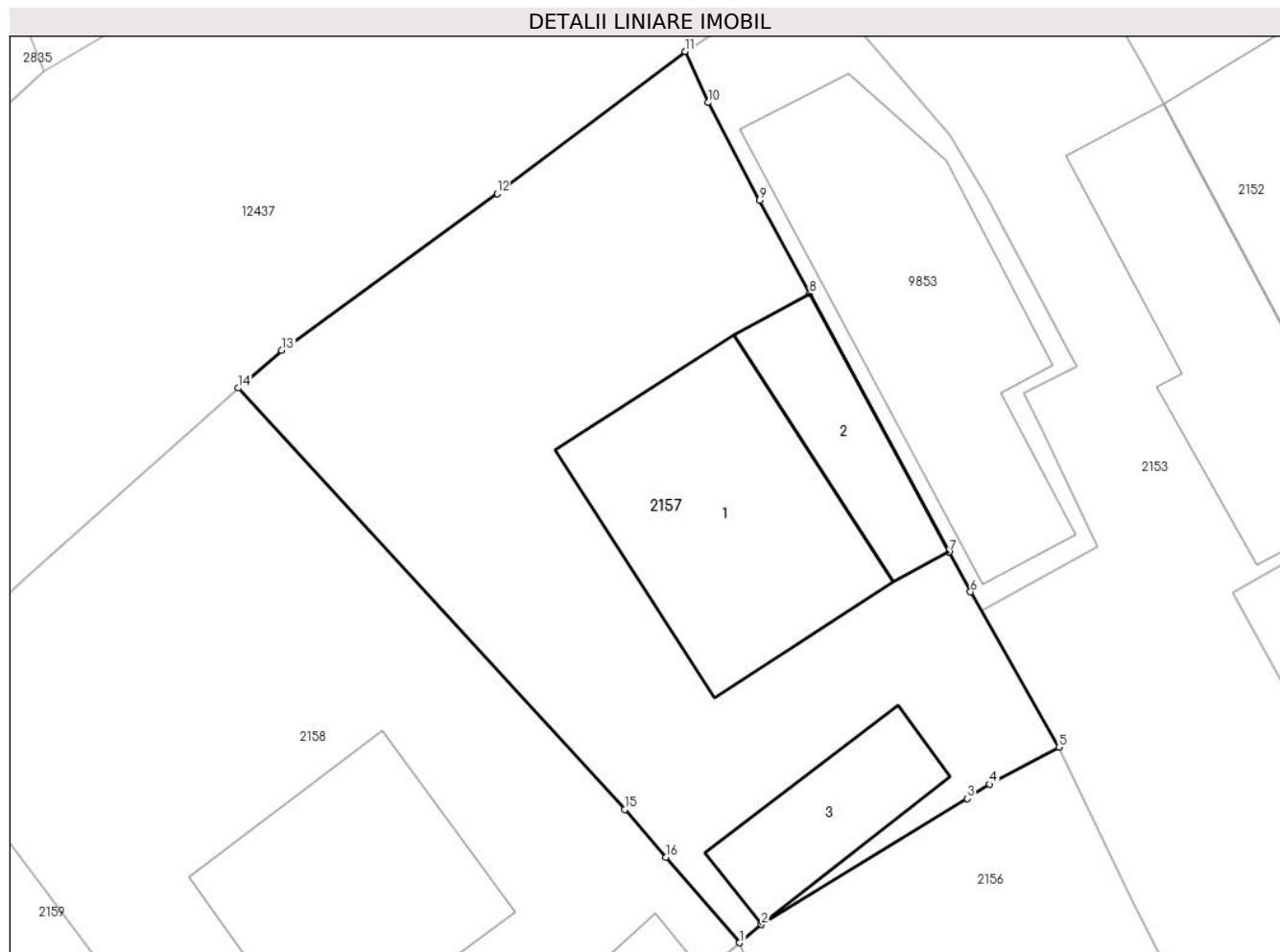
Inscrieri privind dezmembramintele dreptului de proprietate, drepturi reale de garanție și sarcini	Referințe
NU SUNT	

## Anexa Nr. 1 La Partea I

## Teren

Nr cadastral	Suprafața (mp)*	Observații / Referințe
	522	

\* Suprafața este determinată în planul de proiecție Stereo 70.



## Date referitoare la teren

Crt	Categorie folosință	Intra vilan	Suprafața (mp)	Tarla	Parcelă	Nr. topo	Observații / Referințe
1	curți constructii	DA	522	-	-	-	

## Date referitoare la construcții

Crt	Număr	Destinație construcție	Supraf. (mp)	Situație juridică	Observații / Referințe
A1.1		construcții de locuințe	93	Cu acte	Nr. niveluri:2; S. construita la sol:93 mp;
A1.2		construcții anexa	32	Cu acte	Nr. niveluri:1; S. construita la sol:32 mp;
A1.3		construcții anexa	32	Cu acte	Nr. niveluri:1; S. construita la sol:32 mp;

## Lungime Segmente

1) Valorile lungimilor segmentelor sunt obținute din proiecție în plan.

Punct început	X / Y	Punct sfârșit	X / Y	Lungime segment (** (m)
1	581.912,278 637.055,236	2	581.913,121 637.055,934	1.094
2	581.913,121 637.055,934	3	581.921,069 637.060,799	9.319

Punct început	X / Y	Punct sfârșit	X / Y	Lungime segment (** (m)
3	581.921,069 637.060,799	4	581.921,919 637.061,353	1.015
4	581.921,919 637.061,353	5	581.924,614 637.062,781	3.05
5	581.924,614 637.062,781	6	581.921,191 637.068,77	6.898
6	581.921,191 637.068,77	7	581.920,361 637.070,308	1.748
7	581.920,361 637.070,308	8	581.914,983 637.080,269	11.32
8	581.914,983 637.080,269	9	581.913,039 637.083,87	4.092
9	581.913,039 637.083,87	10	581.911,063 637.087,646	4.262
10	581.911,063 637.087,646	11	581.910,162 637.089,617	2.167
11	581.910,162 637.089,617	12	581.902,909 637.084,14	9.089
12	581.902,909 637.084,14	13	581.894,593 637.078,082	10.289
13	581.894,593 637.078,082	14	581.892,908 637.076,634	2.222
14	581.892,908 637.076,634	15	581.907,84 637.060,383	22.069
15	581.907,84 637.060,383	16	581.909,43 637.058,539	2.435
16	581.909,43 637.058,539	1	581.912,278 637.055,236	4.361

\*\* Lungimile segmentelor sunt determinate în planul de proiecție Stereo 70 și sunt rotunjite la 1 milimetru.

\*\*\* Distanța dintre puncte este formată din segmente cumulate ce sunt mai mici decât valoarea 1 milimetru.



**DATE DESPRE IMOBILUL NR. 2158**

Oficiul de Cadastru și Publicitate Imobiliară NEAMT  
Biroul de Cadastru și Publicitate Imobiliară Targu-Neamt

**A. Partea I. Descrierea imobilului**

TEREN Intravilan

Adresa: Loc. Dolhesti, Str David Creangă, Jud. Neamt

Nr. Crt	Nr cadastral Nr. topografic	Suprafața* (mp)	Observații / Referințe
A1		560	Sector cadastral:144 Teren imprejmuit;

**Construcții**

Crt	Nr cadastral Nr. topografic	Adresa	Observații / Referințe
A1.1		Loc. Dolhesti, Str David Creangă, Jud. Neamt	Nr. niveluri:1; S. construita la sol:81 mp;
A1.2		Loc. Dolhesti, Str David Creangă, Jud. Neamt	Nr. niveluri:1; S. construita la sol:13 mp;

**B. Partea II. Proprietari și acte**

Inscrieri privitoare la dreptul de proprietate și alte drepturi reale		Referințe
/		
Act Administrativ nr. 9525, din 06/06/2023 emis de PRIMARIA COMUNEI PIPIRIG;		
B1	Inscrierea posesiei, drept de PROPRIETATE, dobandit prin Lege, cota actuala 1/1, cota initiala 1/1 1) IONIȚĂ NECULAI 2) IONIȚĂ RODICA	A1
Act Administrativ nr. 17408, din 01/11/2023 emis de PRIMARIA COMUNEI PIPIRIG;		
B2	Intabulare, drept de PROPRIETATE, dobandit prin Lege, cota actuala 1/1, cota initiala 1/1 1) IONIȚĂ NECULAI 2) IONIȚĂ RODICA	A1.1, A1.2

**C. Partea III. SARCINI .**

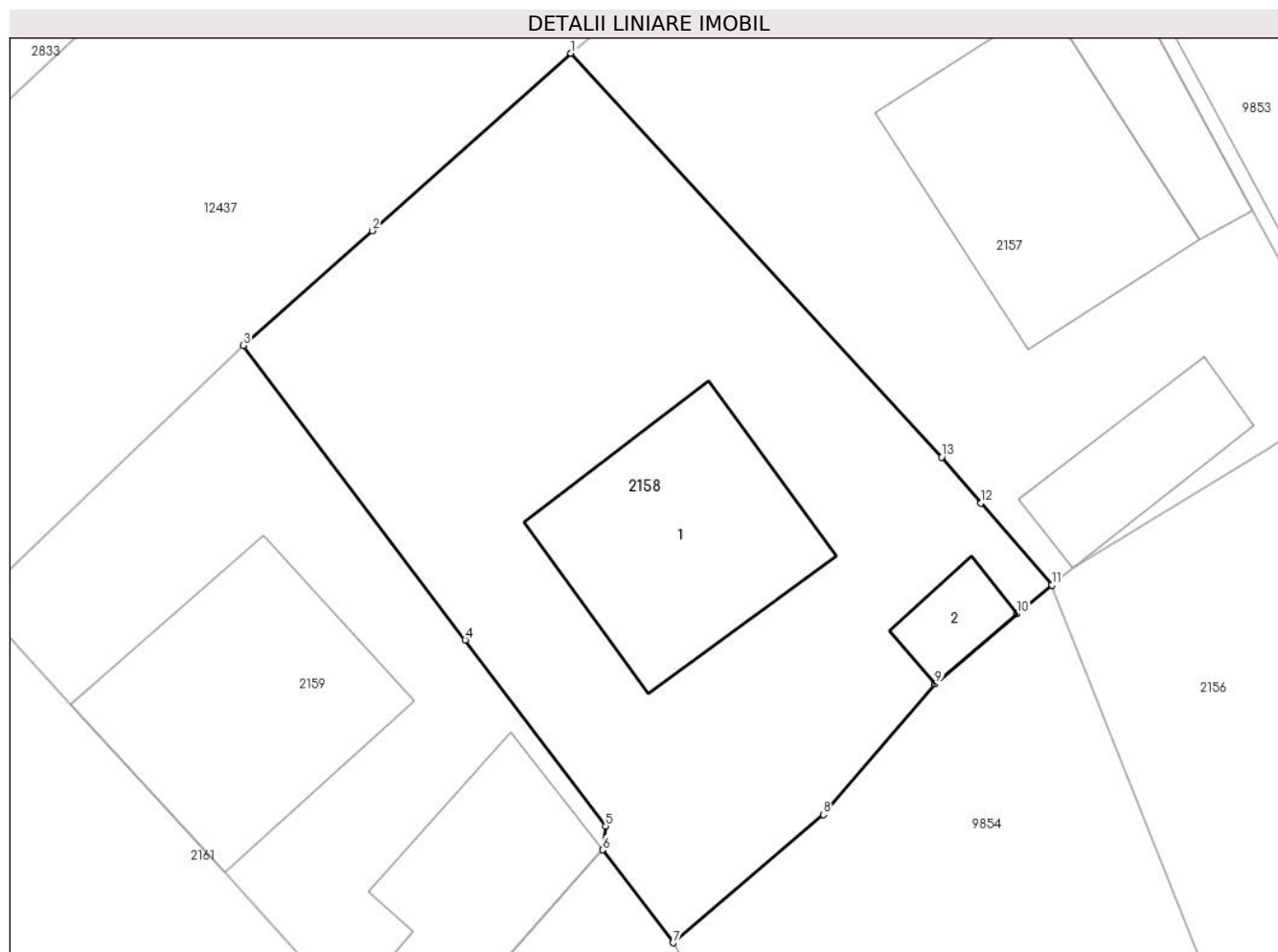
Inscrieri privind dezmembramintele dreptului de proprietate, drepturi reale de garanție și sarcini	Referințe
NU SUNT	

## Anexa Nr. 1 La Partea I

## Teren

Nr cadastral	Suprafața (mp)*	Observații / Referințe
	560	

\* Suprafața este determinată în planul de proiecție Stereo 70.



## Date referitoare la teren

Crt	Categorie folosință	Intravilan	Suprafața (mp)	Tarla	Parcelă	Nr. topo	Observații / Referințe
1	curți constructii	DA	560	-	-	-	

## Date referitoare la construcții

Crt	Număr	Destinație construcție	Supraf. (mp)	Situație juridică	Observații / Referințe
A1.1		construcții de locuințe	81	Cu acte	Nr. niveluri:1; S. construita la sol:81 mp;
A1.2		construcții anexa	13	Cu acte	Nr. niveluri:1; S. construita la sol:13 mp;

## Lungime Segmente

1) Valorile lungimilor segmentelor sunt obținute din proiecție în plan.

Punct început	X / Y	Punct sfârșit	X / Y	Lungime segment (** (m)
1	581.892,908 637.076,634	2	581.884,914 637.069,494	10.718
2	581.884,914 637.069,494	3	581.879,722 637.064,876	6.949
3	581.879,722 637.064,876	4	581.888,653 637.053,015	14.847

Punct început	X / Y	Punct sfârșit	X / Y	Lungime segment (** (m)
4	581.888,653 637.053,015	5	581.894,309 637.045,528	9.383
5	581.894,309 637.045,528	6	581.894,189 637.044,576	0.96
6	581.894,189 637.044,576	7	581.897,028 637.040,836	4.695
7	581.897,028 637.040,836	8	581.903,08 637.045,992	7.951
8	581.903,08 637.045,992	9	581.907,582 637.051,253	6.924
9	581.907,582 637.051,253	10	581.910,875 637.054,075	4.337
10	581.910,875 637.054,075	11	581.912,278 637.055,236	1.821
11	581.912,278 637.055,236	12	581.909,43 637.058,539	4.361
12	581.909,43 637.058,539	13	581.907,84 637.060,383	2.435
13	581.907,84 637.060,383	1	581.892,908 637.076,634	22.069

\*\* Lungimile segmentelor sunt determinate în planul de proiecție Stereo 70 și sunt rotunjite la 1 milimetru.

\*\*\* Distanța dintre puncte este formată din segmente cumulate ce sunt mai mici decât valoarea 1 milimetru.





**DATE DESPRE IMOBILUL NR. 2159**

Oficiul de Cadastru și Publicitate Imobiliară NEAMT  
Biroul de Cadastru și Publicitate Imobiliară Targu-Neamt

**A. Partea I. Descrierea imobilului**

TEREN Intravilan

Adresa: Loc. Dolhesti, Str David Creangă, Jud. Neamt

Nr. Crt	Nr cadastral Nr. topografic	Suprafața* (mp)	Observații / Referințe
A1		343	Sector cadastral:144 Teren imprejmuit;

**Construcții**

Crt	Nr cadastral Nr. topografic	Adresa	Observații / Referințe
A1.1		Loc. Dolhesti, Str David Creangă, Jud. Neamt	Nr. niveluri:2; S. construita la sol:94 mp;
A1.2		Loc. Dolhesti, Str David Creangă, Jud. Neamt	Nr. niveluri:1; S. construita la sol:57 mp;

**B. Partea II. Proprietari și acte**

Inscrieri privitoare la dreptul de proprietate și alte drepturi reale		Referințe
/		
Act Administrativ nr. 9524, din 06/06/2023 emis de PRIMARIA COMUNEI PIPIRIG;		
B1	Inscrierea posesiei, drept de PROPRIETATE, dobandit prin Lege, cota actuala 1/1, cota initiala 1/1 1) LUPULEASA EUGENIA-ANGELA	A1
Act Administrativ nr. 17408, din 01/11/2023 emis de PRIMARIA COMUNEI PIPIRIG;		
B2	Intabulare, drept de PROPRIETATE, dobandit prin Lege, cota actuala 1/1, cota initiala 1/1 1) LUPULEASA EUGENIA-ANGELA	A1.1, A1.2

**C. Partea III. SARCINI .**

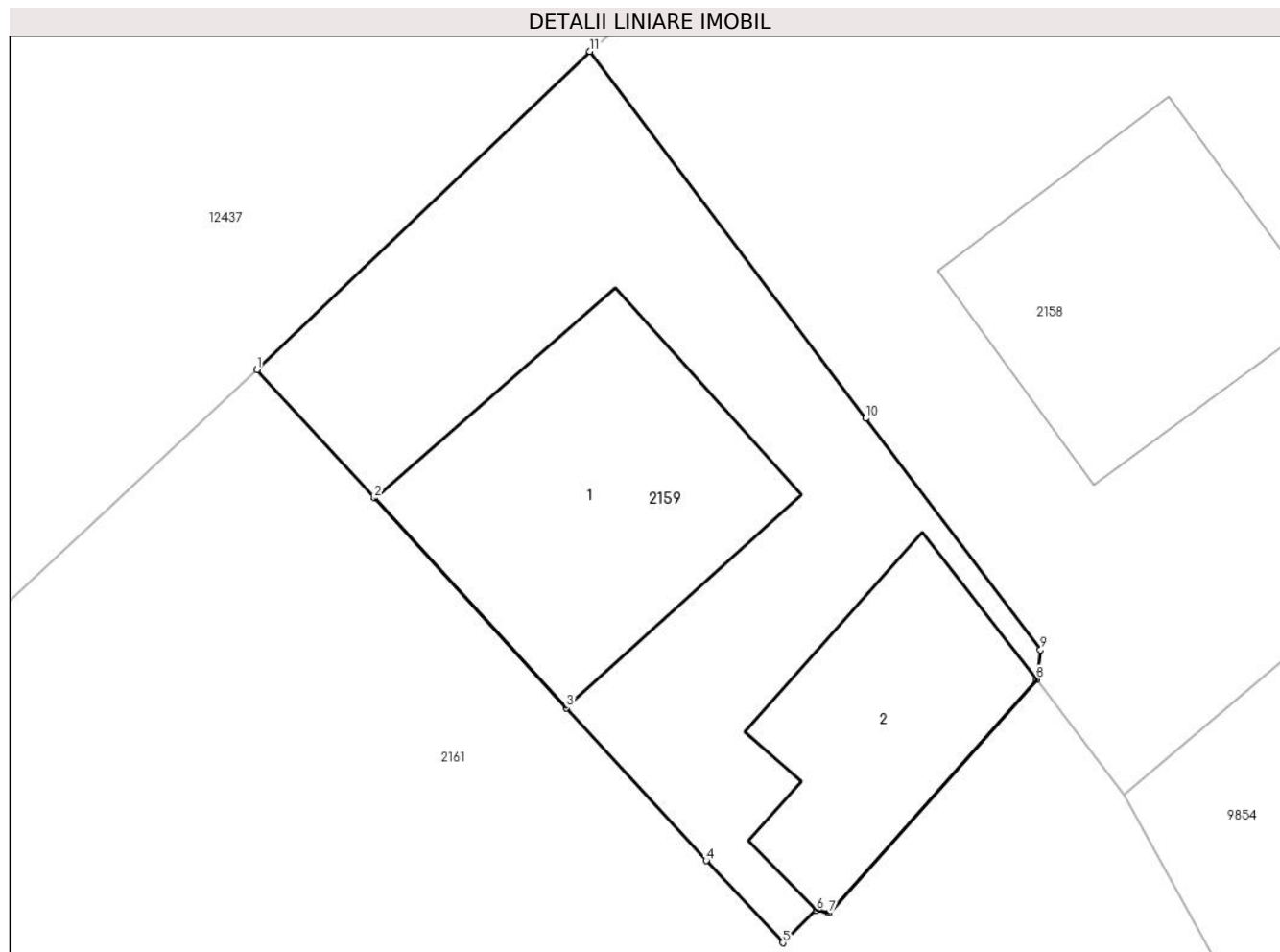
Inscrieri privind dezmembramintele dreptului de proprietate, drepturi reale de garanție și sarcini	Referințe
NU SUNT	

## Anexa Nr. 1 La Partea I

## Teren

Nr cadastral	Suprafața (mp)*	Observații / Referințe
	343	

\* Suprafața este determinată în planul de proiecție Stereo 70.



## Date referitoare la teren

Crt	Categorie folosință	Intravilan	Suprafața (mp)	Tarla	Parcelă	Nr. topo	Observații / Referințe
1	curți constructii	DA	343	-	-	-	

## Date referitoare la construcții

Crt	Număr	Destinație construcție	Supraf. (mp)	Situație juridică	Observații / Referințe
A1.1		construcții de locuințe	94	Cu acte	Nr. niveluri:2; S. construita la sol:94 mp;
A1.2		construcții anexa	57	Cu acte	Nr. niveluri:1; S. construita la sol:57 mp;

## Lungime Segmente

1) Valorile lungimilor segmentelor sunt obținute din proiecție în plan.

Punct început	X / Y	Punct sfârșit	X / Y	Lungime segment (** (m)
1	581.868,939 637.054,583	2	581.872,748 637.050,429	5.636
2	581.872,748 637.050,429	3	581.878,963 637.043,651	9.196
3	581.878,963 637.043,651	4	581.883,487 637.038,717	6.694

Punct început	X / Y	Punct sfârșit	X / Y	Lungime segment (** (m)
4	581.883,487 637.038,717	5	581.885,972 637.036,057	3.64
5	581.885,972 637.036,057	6	581.887,048 637.037,113	1.508
6	581.887,048 637.037,113	7	581.887,457 637.037,014	0.421
7	581.887,457 637.037,014	8	581.894,189 637.044,576	10.124
8	581.894,189 637.044,576	9	581.894,309 637.045,528	0.96
9	581.894,309 637.045,528	10	581.888,653 637.053,015	9.383
10	581.888,653 637.053,015	11	581.879,722 637.064,876	14.847
11	581.879,722 637.064,876	1	581.868,939 637.054,583	14.907

\*\* Lungimile segmentelor sunt determinate în planul de proiecție Stereo 70 și sunt rotunjite la 1 milimetru.

\*\*\* Distanța dintre puncte este formată din segmente cumulate ce sunt mai mici decât valoarea 1 milimetru.



**DATE DESPRE IMOBILUL NR. 2160**

Oficiul de Cadastru și Publicitate Imobiliară NEAMT  
Biroul de Cadastru și Publicitate Imobiliară Targu-Neamt

**A. Partea I. Descrierea imobilului**

TEREN Intravilan

Nr. CF vechi:46  
Nr. cadastral vechi:51

Adresa: Loc. Dolhesti, Splaiul Ursului, Jud. Neamt

Nr. Crt	Nr cadastral Nr. topografic	Suprafața* (mp)	Observații / Referințe
A1	50585	Din acte: 1.100 Masurata: 1.065	Sector cadastral:144 Teren imprejmuit;

**B. Partea II. Proprietari și acte**

Inscrieri privitoare la dreptul de proprietate și alte drepturi reale	Referințe
<b>594 / 29/01/2007</b>	
Contract De Vanzare-Cumparare nr. 201, din 26/01/2007 emis de BNP Teodorescu Haralambie;	
B1	A1
Intabulare, drept de PROPRIETATE, dobandit prin Conventie, cota actuala 1/1, cota initiala 1/1	
1) DOLHESCU IOAN	
2) DOLHESCU IOANA, - soti	
OBSERVATII: (provenita din conversia CF 46)	

**C. Partea III. SARCINI .**

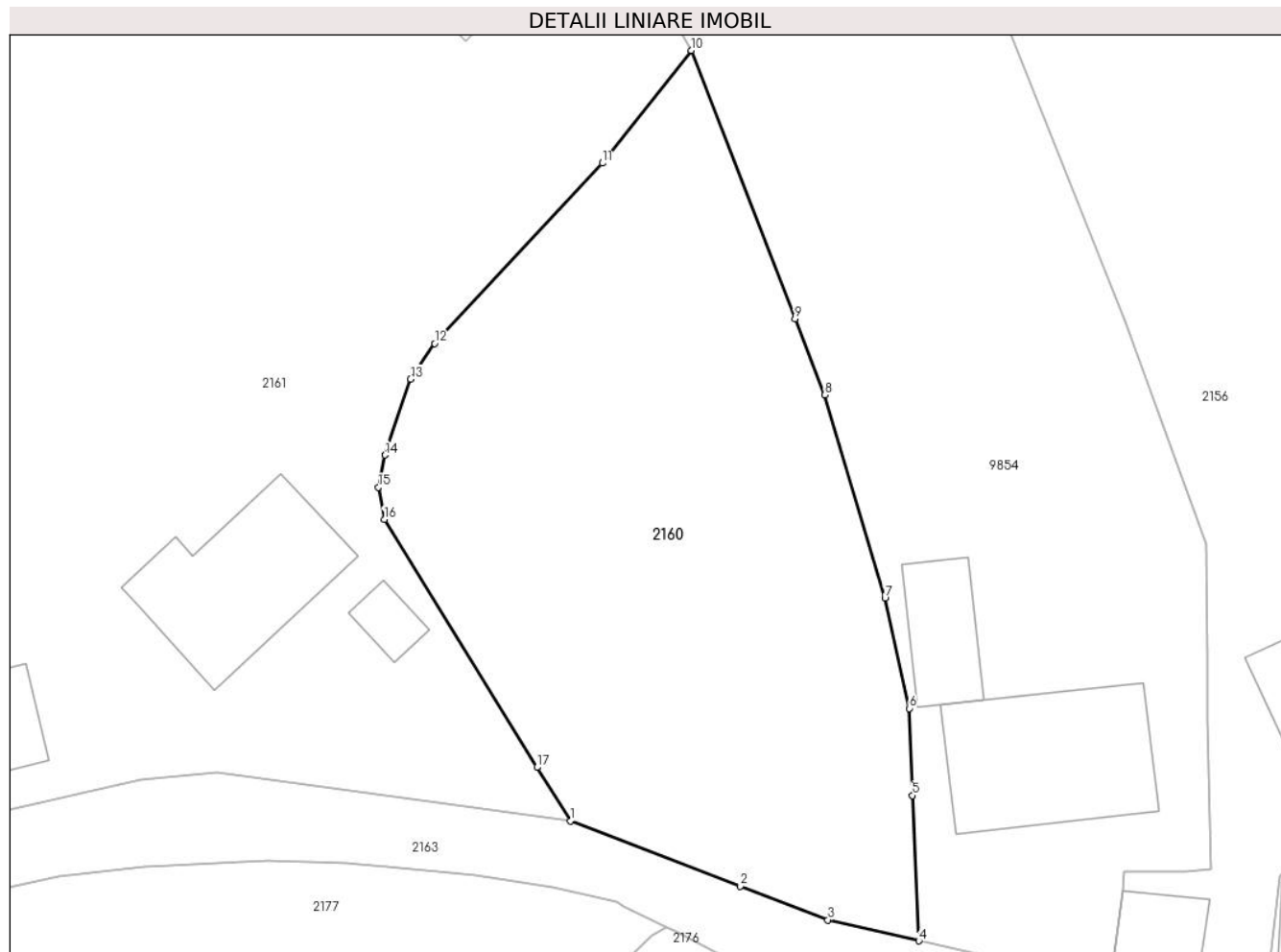
Inscrieri privind dezmembramintele dreptului de proprietate, drepturi reale de garanție și sarcini	Referințe
NU SUNT	

## Anexa Nr. 1 La Partea I

## Teren

Nr cadastral	Suprafața (mp)*	Observații / Referințe
50585	Din acte: 1.100 Masurata: 1.065	

\* Suprafața este determinată în planul de proiecție Stereo 70.



## Date referitoare la teren

Crt	Categorie folosință	Intra vilan	Suprafața (mp)	Tarla	Parcelă	Nr. topo	Observații / Referințe
1	arabil	DA	1.065	-	-	-	

## Lungime Segmente

1) Valorile lungimilor segmentelor sunt obținute din proiecție în plan.

Punct început	X / Y	Punct sfârșit	X / Y	Lungime segment (** (m)
1	581.892,47 636.987,879	2	581.902,962 636.983,847	11.24
2	581.902,962 636.983,847	3	581.908,387 636.981,757	5.814
3	581.908,387 636.981,757	4	581.914,015 636.980,462	5.775
4	581.914,015 636.980,462	5	581.913,604 636.989,454	9.001
5	581.913,604 636.989,454	6	581.913,41 636.994,824	5.374

Punct început	X / Y	Punct sfârșit	X / Y	Lungime segment (** (m)
6	581.913,41 636.994,824	7	581.911,906 637.001,649	6.989
7	581.911,906 637.001,649	8	581.908,201 637.014,215	13.101
8	581.908,201 637.014,215	9	581.906,347 637.018,925	5.062
9	581.906,347 637.018,925	10	581.899,928 637.035,509	17.783
10	581.899,928 637.035,509	11	581.894,436 637.028,538	8.875
11	581.894,436 637.028,538	12	581.884,067 637.017,399	15.218
12	581.884,067 637.017,399	13	581.882,583 637.015,195	2.657
13	581.882,583 637.015,195	14	581.880,999 637.010,489	4.965
14	581.880,999 637.010,489	15	581.880,59 637.008,504	2.027
15	581.880,59 637.008,504	16	581.880,958 637.006,514	2.024
16	581.880,958 637.006,514	17	581.890,394 636.991,179	18.006
17	581.890,394 636.991,179	1	581.892,47 636.987,879	3.899

\*\* Lungimile segmentelor sunt determinate în planul de proiecție Stereo 70 și sunt rotunjite la 1 milimetru.

\*\*\* Distanța dintre puncte este formată din segmente cumulate ce sunt mai mici decât valoarea 1 milimetru.





**DATE DESPRE IMOBILUL NR. 2161**

Oficiul de Cadastru și Publicitate Imobiliară NEAMT  
Biroul de Cadastru și Publicitate Imobiliară Targu-Neamt

**A. Partea I. Descrierea imobilului**

TEREN Intravilan

Adresa: Loc. Dolhesti, Str Ursului, Jud. Neamt

Nr. Crt	Nr cadastral Nr. topografic	Suprafața* (mp)	Observații / Referințe
A1		2.358	Sector cadastral:144 Teren imprejmuit;

**Construcții**

Crt	Nr cadastral Nr. topografic	Adresa	Observații / Referințe
A1.1		Loc. Dolhesti, Str Ursului, Jud. Neamt	Nr. niveluri:1; S. construita la sol:131 mp;
A1.2		Loc. Dolhesti, Str Ursului, Jud. Neamt	Nr. niveluri:1; S. construita la sol:91 mp;
A1.3		Loc. Dolhesti, Str Ursului, Jud. Neamt	Nr. niveluri:1; S. construita la sol:48 mp;
A1.4		Loc. Dolhesti, Str Ursului, Jud. Neamt	Nr. niveluri:1; S. construita la sol:12 mp;

**B. Partea II. Proprietari și acte**

Inscrieri privitoare la dreptul de proprietate și alte drepturi reale		Referințe
/		
Act Administrativ nr. 9514, din 06/06/2023 emis de PRIMARIA COMUNEI PIPIRIG;		
B1	Inscrierea posesiei, drept de PROPRIETATE, dobandit prin Lege, cota actuala 1/1, cota initiala 1/1 1) SANDU IONUȚ-VIOREL 2) SANDU VASILICA-MĂDĂLINA	A1
Act Administrativ nr. 17408, din 01/11/2023 emis de PRIMARIA COMUNEI PIPIRIG;		
B2	Intabulare, drept de PROPRIETATE, dobandit prin Lege, cota actuala 1/1, cota initiala 1/1 1) SANDU IONUȚ-VIOREL 2) SANDU VASILICA-MĂDĂLINA	A1.1, A1.2, A1.3, A1.4

**C. Partea III. SARCINI .**

Inscrieri privind dezmembramintele dreptului de proprietate, drepturi reale de garanție și sarcini	Referințe
NU SUNT	

## Anexa Nr. 1 La Partea I

## Teren

Nr cadastral	Suprafața (mp)*	Observații / Referințe
	2.358	

\* Suprafața este determinată în planul de proiecție Stereo 70.



## Date referitoare la teren

Crt	Categorie folosință	Intravilan	Suprafața (mp)	Tarla	Parcelă	Nr. topo	Observații / Referințe
1	curti constructii	DA	987	-	-	-	
2	faneata	DA	699	-	-	-	
3	arabil	DA	671	-	-	-	

## Date referitoare la construcții

Crt	Număr	Destinație construcție	Supraf. (mp)	Situație juridică	Observații / Referințe
A1.1		construcții de locuințe	131	Cu acte	Nr. niveluri:1; S. construita la sol:131 mp;
A1.2		construcții de locuințe	91	Cu acte	Nr. niveluri:1; S. construita la sol:91 mp;
A1.3		construcții anexa	48	Cu acte	Nr. niveluri:1; S. construita la sol:48 mp;
A1.4		construcții anexa	12	Cu acte	Nr. niveluri:1; S. construita la sol:12 mp;

## Lungime Segmente

1) Valorile lungimilor segmentelor sunt obținute din proiecție în plan.

Punct început	X / Y	Punct sfârșit	X / Y	Lungime segment (** (m)
1	581.894,189 637.044,576	2	581.887,457 637.037,014	10.124
3	581.887,048 637.037,113	4	581.885,972 637.036,057	1.508
5	581.883,487 637.038,717	6	581.878,963 637.043,651	6.694
7	581.872,748 637.050,429	8	581.868,939 637.054,583	5.636
9	581.858,114 637.044,479	10	581.848,832 637.035,447	12.951
11	581.835,512 637.021,262	12	581.839,16 637.017,912	4.953
13	581.853,051 637.003,667	14	581.849,465 636.993,433	10.844
15	581.850,445 636.989,29	16	581.851,149 636.987,019	2.378
17	581.865,857 636.990,443	18	581.870,602 636.990,891	4.766
19	581.892,47 636.987,879	20	581.890,394 636.991,179	3.899
21	581.880,958 637.006,514	22	581.880,59 637.008,504	2.024
23	581.880,999 637.010,489	24	581.882,583 637.015,195	4.965
25	581.884,067 637.017,399	26	581.894,436 637.028,538	15.218
27	581.899,928 637.035,509	28	581.897,028 637.040,836	6.065

Punct început	X / Y	Punct sfârșit	X / Y	Lungime segment (** (m)
2	581.887,457 637.037,014	3	581.887,048 637.037,113	0.421
4	581.885,972 637.036,057	5	581.883,487 637.038,717	3.64
6	581.878,963 637.043,651	7	581.872,748 637.050,429	9.196
8	581.868,939 637.054,583	9	581.858,114 637.044,479	14.808
10	581.848,832 637.035,447	11	581.835,512 637.021,262	19.459
12	581.839,16 637.017,912	13	581.853,051 637.003,667	19.897
14	581.849,465 636.993,433	15	581.850,445 636.989,29	4.257
16	581.851,149 636.987,019	17	581.865,857 636.990,443	15.101
18	581.870,602 636.990,891	19	581.892,47 636.987,879	22.074
20	581.890,394 636.991,179	21	581.880,958 637.006,514	18.006
22	581.880,59 637.008,504	23	581.880,999 637.010,489	2.027
24	581.882,583 637.015,195	25	581.884,067 637.017,399	2.657
26	581.894,436 637.028,538	27	581.899,928 637.035,509	8.875
28	581.897,028 637.040,836	1	581.894,189 637.044,576	4.695

\*\* Lungimile segmentelor sunt determinate în planul de proiecție Stereo 70 și sunt rotunjite la 1 milimetru.

\*\*\* Distanța dintre puncte este formată din segmente cumulate ce sunt mai mici decât valoarea 1 milimetru.



**DATE DESPRE IMOBILUL NR. 2162**

Oficiul de Cadastru și Publicitate Imobiliară NEAMT  
Biroul de Cadastru și Publicitate Imobiliară Targu-Neamt

**A. Partea I. Descrierea imobilului**

TEREN Intravilan

Adresa: Loc. Dolhesti, Str David Creangă, Jud. Neamt

Nr. Crt	Nr cadastral Nr. topografic	Suprafața* (mp)	Observații / Referințe
A1	53612	Din acte: 1.440 Masurata: 1.451	Sector cadastral:144 Teren imprejmuit;

**Construcții**

Crt	Nr cadastral Nr. topografic	Adresa	Observații / Referințe
A1.1		Loc. Dolhesti, Str David Creangă, Jud. Neamt	Nr. niveluri:3; S. construita la sol:160 mp;

**B. Partea II. Proprietari și acte**

Inscrieri privitoare la dreptul de proprietate și alte drepturi reale		Referințe
<b>14785 / 11/08/2020</b>		
Act Notarial nr. Contract de vânzare aut nr. 3150, din 10/08/2020 emis de NP Teodorescu Mihaela (act administrativ nr Proces verbal de identificare a imobilului nr. 8230 din 07.07.2020, emis de COMUNA PIPIRIG; act administrativ nr Certificat pentru atestarea că petentul este cunoscut ca proprietar nr. 8229 din 07.07.2020, emis de COMUNA PIPIRIG);		
B1	Intabulare, drept de PROPRIETATE, cu titlu de drept de cumpărare, dobandit prin Conventie, cota actuala 1/1, cota initiala 1/1 1) GHEORGHITĂ NICOLAE, bun propriu	A1
/		
Act Administrativ nr. 17408, din 01/11/2023 emis de PRIMARIA COMUNEI PIPIRIG;		
B2	Intabulare, drept de PROPRIETATE, dobandit prin Lege, cota actuala 1/1, cota initiala 1/1 1) GHEORGHITĂ NICOLAE, bun propriu	A1.1

**C. Partea III. SARCINI .**

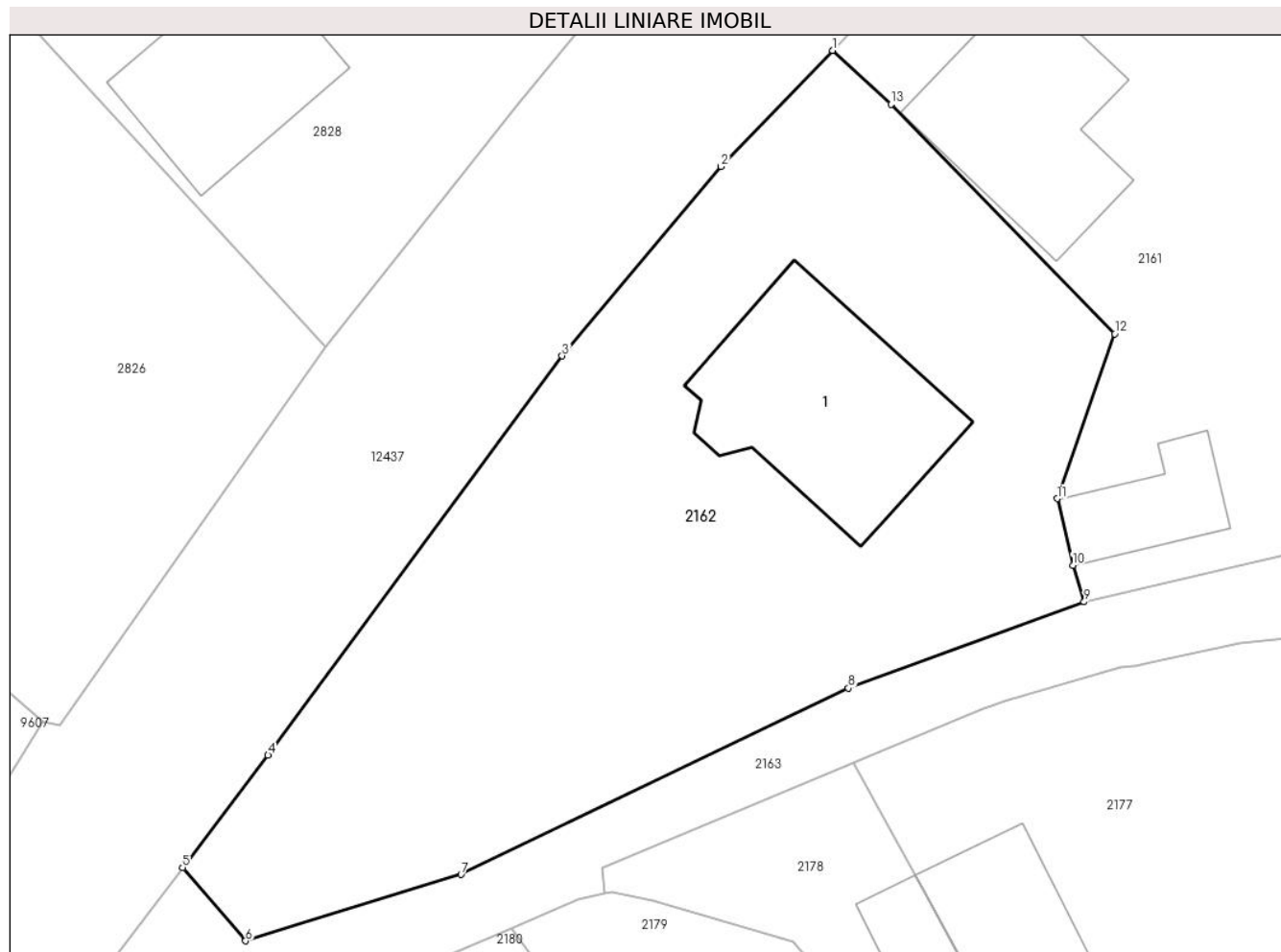
Inscrieri privind dezmembramintele dreptului de proprietate, drepturi reale de garanție și sarcini	Referințe
NU SUNT	

## Anexa Nr. 1 La Partea I

## Teren

Nr cadastral	Suprafața (mp)*	Observații / Referințe
53612	Din acte: 1.440 Masurata: 1.451	

\* Suprafața este determinată în planul de proiecție Stereo 70.



## Date referitoare la teren

Crt	Categorie folosință	Intravilan	Suprafața (mp)	Tarla	Parcelă	Nr. topo	Observații / Referințe
1	curți constructii	DA	571	-	-	-	
2	arabil	DA	880	-	-	-	

## Date referitoare la construcții

Crt	Număr	Destinație construcție	Supraf. (mp)	Situație juridică	Observații / Referințe
A1.1		construcții de locuințe	160	Cu acte	Nr. niveluri:3; S. construita la sol:160 mp;

## Lungime Segmente

1) Valorile lungimilor segmentelor sunt obținute din proiecție în plan.

Punct început	X / Y	Punct sfârșit	X / Y	Lungime segment (** (m)
1	581.835,512 637.021,262	2	581.828,599 637.014,056	9.986
2	581.828,599 637.014,056	3	581.818,731 637.002,288	15.358

Punct început	X / Y	Punct sfârșit	X / Y	Lungime segment (** (m)
3	581.818,731 637.002,288	4	581.800,466 636.977,496	30.794
4	581.800,466 636.977,496	5	581.795,158 636.970,518	8.767
5	581.795,158 636.970,518	6	581.799,069 636.965,971	5.998
6	581.799,069 636.965,971	7	581.812,45 636.970,096	14.002
7	581.812,45 636.970,096	8	581.836,501 636.981,669	26.691
8	581.836,501 636.981,669	9	581.851,149 636.987,019	15.594
9	581.851,149 636.987,019	10	581.850,445 636.989,29	2.378
10	581.850,445 636.989,29	11	581.849,465 636.993,433	4.257
11	581.849,465 636.993,433	12	581.853,051 637.003,667	10.844
12	581.853,051 637.003,667	13	581.839,16 637.017,912	19.897
13	581.839,16 637.017,912	1	581.835,512 637.021,262	4.953

\*\* Lungimile segmentelor sunt determinate în planul de proiecție Stereo 70 și sunt rotunjite la 1 milimetru.

\*\*\* Distanța dintre puncte este formată din segmente cumulate ce sunt mai mici decât valoarea 1 milimetru.





**DATE DESPRE IMOBILUL NR. 2163**

Oficiul de Cadastru și Publicitate Imobiliară NEAMT  
Biroul de Cadastru și Publicitate Imobiliară Targu-Neamt

**A. Partea I. Descrierea imobilului**

TEREN Intravilan

Adresa: Loc. Dolhesti, Str Ursului, Jud. Neamt

Nr. Crt	Nr cadastral Nr. topografic	Suprafața* (mp)	Observații / Referințe
A1	52992	Din acte: 1.772 Masurata: 1.811	Sector cadastral:144 Teren imprejmuit;

**B. Partea II. Proprietari și acte**

Inscrieri privitoare la dreptul de proprietate și alte drepturi reale	Referințe
<b>32365 / 28/11/2018</b>	
Act Administrativ nr. 62 - hotarare, din 25/09/2018 emis de Consiliul Local Al Comunei Pipirig (act administrativ nr 14110 - certificat de atestare fiscala din 26.11.2018, emis de Primaria Comunei Pipirig; act administrativ nr 14116 - adeverinta din 26.11.2018, emis de Primaria Comunei Pipirig);	
B1	A1
Intabulare, drept de PROPRIETATE, dobandit prin Lege, cota actuala 1/1, cota initiala 1/1 1) <b>COMUNA PIPIRIG</b> , CIF:2614228, domeniul public	

**C. Partea III. SARCINI .**

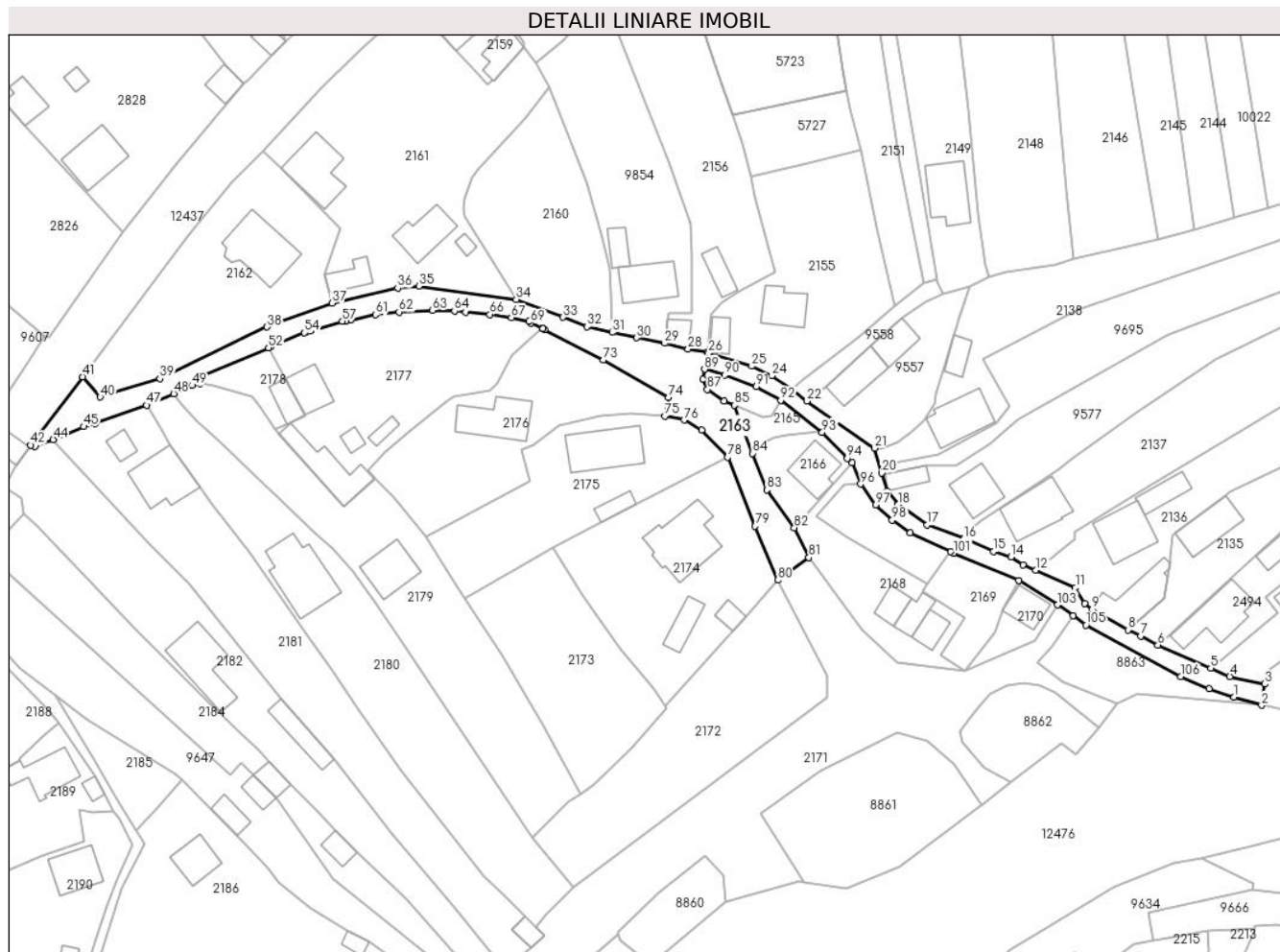
Inscrieri privind dezmembramintele dreptului de proprietate, drepturi reale de garanție și sarcini	Referințe
NU SUNT	

## Anexa Nr. 1 La Partea I

## Teren

Nr cadastral	Suprafața (mp)*	Observații / Referințe
52992	Din acte: 1.772 Masurata: 1.811	

\* Suprafața este determinată în planul de proiecție Stereo 70.



## Date referitoare la teren

Crt	Categorie folosință	Intra vilan	Suprafața (mp)	Tarla	Parcelă	Nr. topo	Observații / Referințe
1	drum	DA	1.811	-	-	-	

## Lungime Segmente

1) Valorile lungimilor segmentelor sunt obținute din proiecție în plan.

Punct început	X / Y	Punct sfârșit	X / Y	Lungime segment	Punct început	X / Y	Punct sfârșit	X / Y	Lungime segment	Punct început	X / Y	Punct sfârșit	X / Y	Lungime segment
1	582.053,648 636.898,557	2	582.059,879 636.896,731	6.493	2	582.059,879 636.896,731	3	582.060,564 636.901,524	4.842	3	582.060,564 636.901,524	4	582.052,738 636.903,218	8.007
4	582.052,738 636.903,218	5	582.048,462 636.905,08	4.664	5	582.048,462 636.905,08	6	582.036,577 636.910,255	12.963	6	582.036,577 636.910,255	7	582.032,723 636.912,317	4.371
7	582.032,723 636.912,317	8	582.029,855 636.913,673	3.172	8	582.029,855 636.913,673	9	582.021,729 636.918,292	9.347	9	582.021,729 636.918,292	10	582.020,125 636.919,636	2.093
10	582.020,125 636.919,636	11	582.018,037 636.923,166	4.101	11	582.018,037 636.923,166	12	582.009,122 636.927,062	9.729	12	582.009,122 636.927,062	13	582.006,271 636.928,298	3.107
13	582.006,271 636.928,298	14	582.003,621 636.930,044	3.173	14	582.003,621 636.930,044	15	581.999,673 636.931,264	4.132	15	581.999,673 636.931,264	16	581.992,961 636.934,178	7.317

Punct început	X / Y	Punct sfârșit	X / Y	Lungime segment	Punct început	X / Y	Punct sfârșit	X / Y	Lungime segment	Punct început	X / Y	Punct sfârșit	X / Y	Lungime segment
16	581.992,961 636.934,178	17	581.984,786 636.937,258	8.736	17	581.984,786 636.937,258	18	581.978,246 636.941,791	7.957	18	581.978,246 636.941,791	19	581.975,752 636.944,885	3.974
19	581.975,752 636.944,885	20	581.974,583 636.948,887	4.169	20	581.974,583 636.948,887	21	581.972,958 636.954,451	5.796	21	581.972,958 636.954,451	22	581.957,813 636.965,074	18.499
22	581.957,813 636.965,074	23	581.954,4 636.967,589	4.24	23	581.954,4 636.967,589	24	581.949,853 636.970,722	5.522	24	581.949,853 636.970,722	25	581.945,348 636.972,863	4.988
25	581.945,348 636.972,863	26	581.935,699 636.975,801	10.086	26	581.935,699 636.975,801	27	581.935,397 636.976,048	0.39	27	581.935,397 636.976,048	28	581.931,05 636.976,731	4.4
28	581.931,05 636.976,731	29	581.925,834 636.978,007	5.37	29	581.925,834 636.978,007	30	581.919,509 636.979,225	6.441	30	581.919,509 636.979,225	31	581.914,015 636.980,462	5.632
31	581.914,015 636.980,462	32	581.908,387 636.981,757	5.775	32	581.908,387 636.981,757	33	581.902,962 636.983,847	5.814	33	581.902,962 636.983,847	34	581.892,47 636.987,879	11.24
34	581.892,47 636.987,879	35	581.870,602 636.990,891	22.074	35	581.870,602 636.990,891	36	581.865,857 636.990,443	4.766	36	581.865,857 636.990,443	37	581.851,149 636.987,019	15.101
37	581.851,149 636.987,019	38	581.836,501 636.981,669	15.594	38	581.836,501 636.981,669	39	581.812,45 636.970,096	26.691	39	581.812,45 636.970,096	40	581.799,069 636.965,971	14.002
40	581.799,069 636.965,971	41	581.795,158 636.970,518	5.998	41	581.795,158 636.970,518	42	581.783,452 636.955,149	19.319	42	581.783,452 636.955,149	43	581.784,349 636.954,826	0.953
43	581.784,349 636.954,826	44	581.788,512 636.956,418	4.457	44	581.788,512 636.956,418	45	581.795,345 636.959,324	7.425	45	581.795,345 636.959,324	46	581.797,955 636.960,089	2.72
46	581.797,955 636.960,089	47	581.809,45 636.964,106	12.177	47	581.809,45 636.964,106	48	581.815,569 636.966,726	6.656	48	581.815,569 636.966,726	49	581.819,698 636.968,542	4.511
49	581.819,698 636.968,542	50	581.821,401 636.968,956	1.753	50	581.821,401 636.968,956	51	581.821,251 636.970,474	1.525	51	581.821,251 636.970,474	52	581.836,842 636.977,051	16.921
52	581.836,842 636.977,051	53	581.837,352 636.977,268	0.554	53	581.837,352 636.977,268	54	581.844,934 636.980,399	8.203	54	581.844,934 636.980,399	55	581.845,353 636.980,572	0.453
55	581.845,353 636.980,572	56	581.846,197 636.980,825	0.881	56	581.846,197 636.980,825	57	581.853,406 636.982,991	7.527	57	581.853,406 636.982,991	58	581.854,137 636.983,02	0.732
58	581.854,137 636.983,02	59	581.854,275 636.983,025	0.138	59	581.854,275 636.983,025	60	581.855,293 636.983,245	1.042	60	581.855,293 636.983,245	61	581.860,851 636.984,445	5.686
61	581.860,851 636.984,445	62	581.866,138 636.985,03	5.319	62	581.866,138 636.985,03	63	581.873,718 636.985,4	7.589	63	581.873,718 636.985,4	64	581.878,609 636.985,252	4.893
64	581.878,609 636.985,252	65	581.881,161 636.985,041	2.561	65	581.881,161 636.985,041	66	581.886,547 636.984,512	5.412	66	581.886,547 636.984,512	67	581.891,38 636.983,769	4.89
67	581.891,38 636.983,769	68	581.895,312 636.982,904	4.026	68	581.895,312 636.982,904	69	581.895,758 636.982,572	0.556	69	581.895,758 636.982,572	70	581.898,409 636.981,347	2.92
70	581.898,409 636.981,347	71	581.898,387 636.981,328	0.029	71	581.898,387 636.981,328	72	581.898,872 636.981,116	0.529	72	581.898,872 636.981,116	73	581.912,012 636.974,246	14.828
73	581.912,012 636.974,246	74	581.926,67 636.965,861	16.887	74	581.926,67 636.965,861	75	581.925,846 636.961,664	4.277	75	581.925,846 636.961,664	76	581.930,172 636.960,812	4.409
76	581.930,172 636.960,812	77	581.934,085 636.958,503	4.543	77	581.934,085 636.958,503	78	581.939,96 636.952,455	8.432	78	581.939,96 636.952,455	79	581.946,133 636.936,955	16.684
79	581.946,133 636.936,955	80	581.951,25 636.924,84	13.151	80	581.951,25 636.924,84	81	581.958,219 636.929,916	8.622	81	581.958,219 636.929,916	82	581.954,918 636.936,589	7.445
82	581.954,918 636.936,589	83	581.948,731 636.945,12	10.538	83	581.948,731 636.945,12	84	581.945,511 636.953,302	8.793	84	581.945,511 636.953,302	85	581.941,487 636.964,075	11.5
85	581.941,487 636.964,075	86	581.939,127 636.965,081	2.565	86	581.939,127 636.965,081	87	581.935,417 636.967,657	4.517	87	581.935,417 636.967,657	88	581.934,383 636.969,994	2.556
88	581.934,383 636.969,994	89	581.934,761 636.972,207	2.245	89	581.934,761 636.972,207	90	581.939,291 636.970,916	4.71	90	581.939,291 636.970,916	91	581.946,386 636.968,262	7.575
91	581.946,386 636.968,262	92	581.951,893 636.965,243	6.28	92	581.951,893 636.965,243	93	581.961,207 636.958,032	11.779	93	581.961,207 636.958,032	94	581.966,82 636.952,201	8.094
94	581.966,82 636.952,201	95	581.967,869 636.951,264	1.407	95	581.967,869 636.951,264	96	581.969,831 636.946,426	5.221	96	581.969,831 636.946,426	97	581.973,18 636.941,741	5.759
97	581.973,18 636.941,741	98	581.976,895 636.938,323	5.048	98	581.976,895 636.938,323	99	581.980,97 636.935,423	5.002	99	581.980,97 636.935,423	100	581.990,071 636.931,231	10.02
100	581.990,071 636.931,231	101	581.990,762 636.930,913	0.761	101	581.990,762 636.930,913	102	582.005,291 636.924,76	15.778	102	582.005,291 636.924,76	103	582.014,035 636.919,287	10.316
103	582.014,035 636.919,287	104	582.017,569 636.916,908	4.26	104	582.017,569 636.916,908	105	582.020,425 636.914,772	3.566	105	582.020,425 636.914,772	106	582.041,723 636.903,236	24.222
106	582.041,723 636.903,236	107	582.048,019 636.900,408	6.902	107	582.048,019 636.900,408	1	582.053,648 636.898,557	5.926					

\*\* Lungimile segmentelor sunt determinate în planul de proiecție Stereo 70 și sunt rotunjite la 1 milimetru.

\*\*\* Distanța dintre puncte este formată din segmente cumulate ce sunt mai mici decât valoarea 1 milimetru.



**DATE DESPRE IMOBILUL NR. 2416**

Oficiul de Cadastru și Publicitate Imobiliară NEAMT  
Biroul de Cadastru și Publicitate Imobiliară Targu-Neamt

**A. Partea I. Descrierea imobilului**

TEREN Intravilan

Adresa: Loc. Dolhesti, Str Preot Munteanu Vasile, Jud. Neamt

Nr. Crt	Nr cadastral Nr. topografic	Suprafața* (mp)	Observații / Referințe
A1		3.058	Sector cadastral:144 Teren imprejmuit;

**B. Partea II. Proprietari și acte**

Inscrieri privitoare la dreptul de proprietate și alte drepturi reale		Referințe
/		
Act Administrativ nr. 9532, din 06/06/2023 emis de PRIMARIA COMUNEI PIPIRIG;		
B1	Inscrierea posesiei, drept de PROPRIETATE, dobandit prin Lege, cota actuala 1/1, cota initiala 1/1 1) VĂCĂREANU VALENTIN 2) VĂCĂREANU ANA-MARIA	A1

**C. Partea III. SARCINI .**

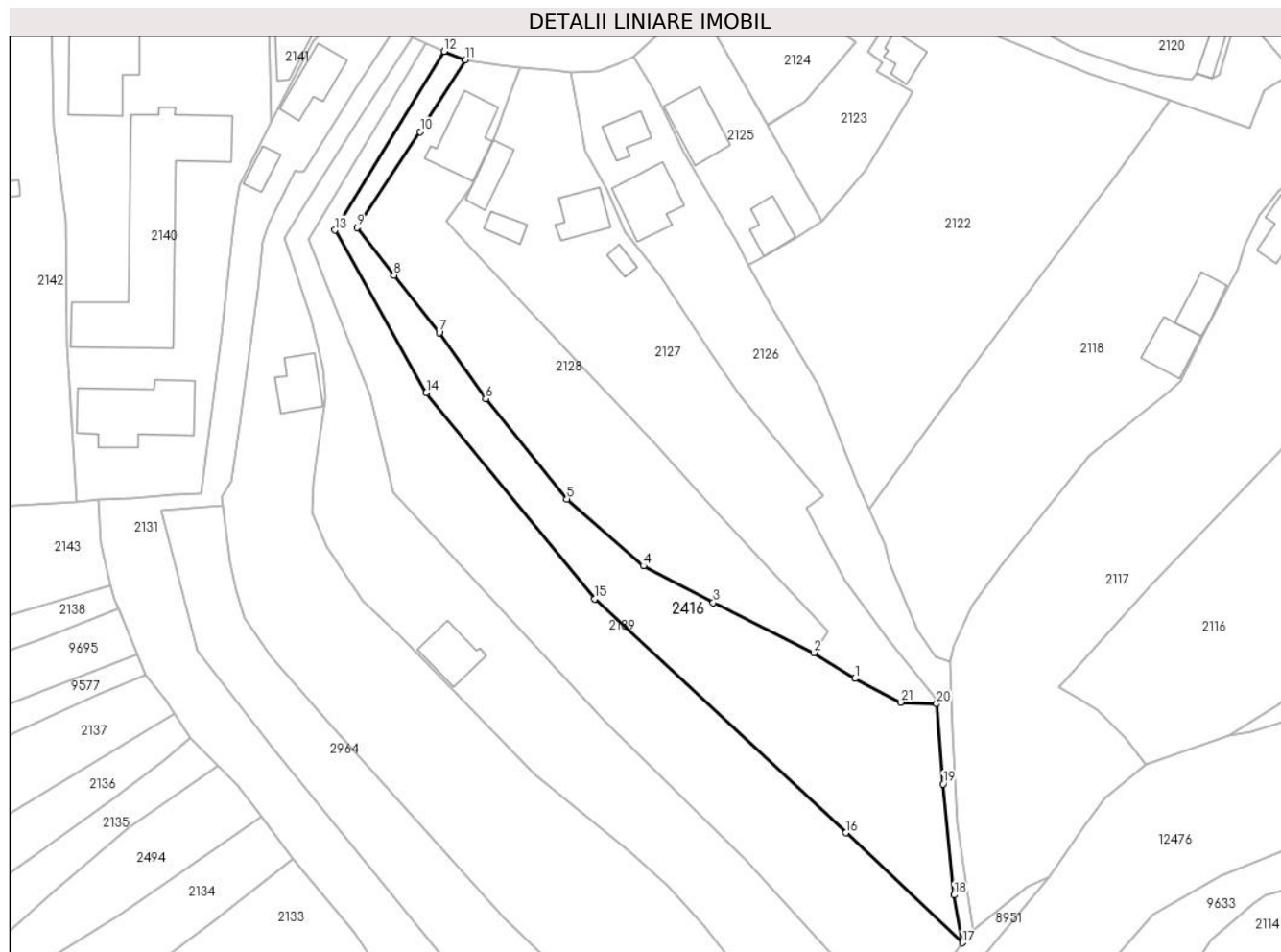
Inscrieri privind dezmembramintele dreptului de proprietate, drepturi reale de garanție și sarcini	Referințe
NU SUNT	

## Anexa Nr. 1 La Partea I

## Teren

Nr cadastral	Suprafața (mp)*	Observații / Referințe
	3.058	

\* Suprafața este determinată în planul de proiecție Stereo 70.



## Date referitoare la teren

Crt	Categorie folosință	Intravilan	Suprafața (mp)	Tarla	Parcelă	Nr. topo	Observații / Referințe
1	faneata	DA	3.058	-	-	-	

## Lungime Segmente

1) Valorile lungimilor segmentelor sunt obținute din proiecție în plan.

Punct început	X / Y	Punct sfârșit	X / Y	Lungime segment (** (m)
1	582.255,653 636.999,21	2	582.246,915 637.004,729	10.335
3	582.225,427 637.015,429	4	582.210,514 637.023,22	16.825
5	582.194,168 637.037,508	6	582.176,826 637.058,872	27.517
7	582.166,909 637.072,979	8	582.157,266 637.085,237	15.596
9	582.149,414 637.095,404	10	582.162,873 637.115,805	24.441

Punct început	X / Y	Punct sfârșit	X / Y	Lungime segment (** (m)
2	582.246,915 637.004,729	3	582.225,427 637.015,429	24.005
4	582.210,514 637.023,22	5	582.194,168 637.037,508	21.71
6	582.176,826 637.058,872	7	582.166,909 637.072,979	17.244
8	582.157,266 637.085,237	9	582.149,414 637.095,404	12.846
10	582.162,873 637.115,805	11	582.172,472 637.131,097	18.055

Punct început	X / Y	Punct sfârșit	X / Y	Lungime segment (** (m)
11	582.172,472 637.131,097	12	582.167,934 637.132,95	4.902
13	582.144,69 637.094,806	14	582.164,162 637.060,145	39.756
15	582.200,158 637.016,216	16	582.253,816 636.966,324	73.269
17	582.278,604 636.942,859	18	582.276,872 636.953,051	10.338
19	582.274,519 636.976,715	20	582.273,089 636.993,815	17.16
21	582.265,432 636.994,158	1	582.255,653 636.999,21	11.007

Punct început	X / Y	Punct sfârșit	X / Y	Lungime segment (** (m)
12	582.167,934 637.132,95	13	582.144,69 637.094,806	44.668
14	582.164,162 637.060,145	15	582.200,158 637.016,216	56.793
16	582.253,816 636.966,324	17	582.278,604 636.942,859	34.133
18	582.276,872 636.953,051	19	582.274,519 636.976,715	23.781
20	582.273,089 636.993,815	21	582.265,432 636.994,158	7.665

\*\* Lungimile segmentelor sunt determinate în planul de proiecție Stereo 70 și sunt rotunjite la 1 milimetru.

\*\*\* Distanța dintre puncte este formată din segmente cumulate ce sunt mai mici decât valoarea 1 milimetru.





**DATE DESPRE IMOBILUL NR. 2494**

Oficiul de Cadastru și Publicitate Imobiliară NEAMT  
Biroul de Cadastru și Publicitate Imobiliară Targu-Neamt

**A. Partea I. Descrierea imobilului**

TEREN Intravilan

Adresa: Loc. Dolhesti, Str Ursului, Jud. Neamt

Nr. Crt	Nr cadastral Nr. topografic	Suprafața* (mp)	Observații / Referințe
A1		1.258	Sector cadastral:144 Teren imprejmuit;

**Construcții**

Crt	Nr cadastral Nr. topografic	Adresa	Observații / Referințe
A1.1		Loc. Dolhesti, Str Ursului, Jud. Neamt	Nr. niveluri:1; S. construita la sol:127 mp;
A1.2		Loc. Dolhesti, Str Ursului, Jud. Neamt	Nr. niveluri:1; S. construita la sol:46 mp;

**B. Partea II. Proprietari și acte**

Inscrieri privitoare la dreptul de proprietate și alte drepturi reale		Referințe
/		
Act Administrativ nr. 9521, din 06/06/2023 emis de PRIMARIA COMUNEI PIPIRIG;		
B1	Inscrierea posesiei, drept de PROPRIETATE, dobandit prin Lege, cota actuala 1/1, cota initiala 1/1 1) GAVRILIU CONSTANTIN	A1
Act Administrativ nr. 17408, din 01/11/2023 emis de PRIMARIA COMUNEI PIPIRIG;		
B2	Intabulare, drept de PROPRIETATE, dobandit prin Lege, cota actuala 1/1, cota initiala 1/1 1) GAVRILIU CONSTANTIN	A1.1, A1.2

**C. Partea III. SARCINI .**

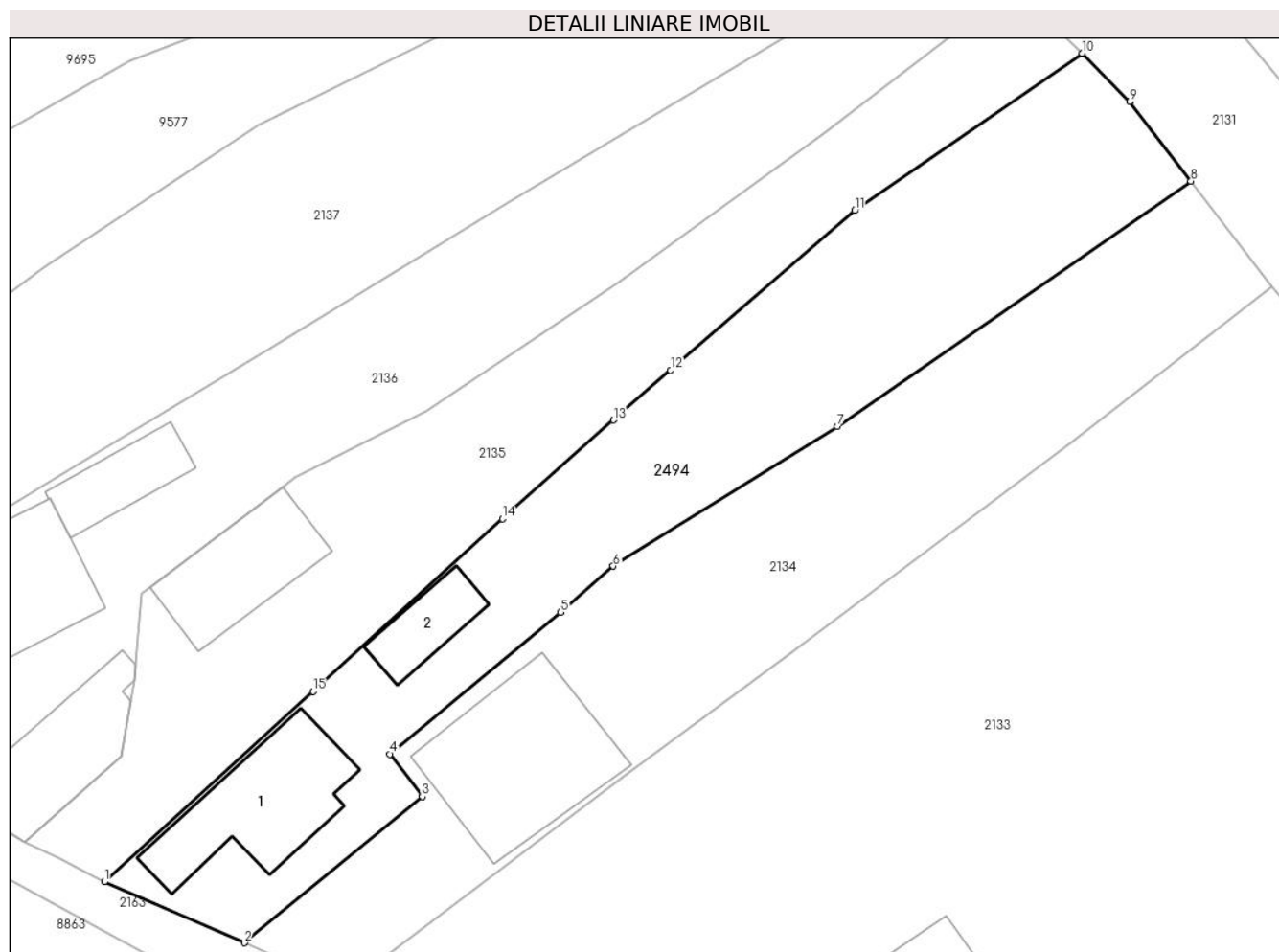
Inscrieri privind dezmembramintele dreptului de proprietate, drepturi reale de garanție și sarcini	Referințe
NU SUNT	

## Anexa Nr. 1 La Partea I

## Teren

Nr cadastral	Suprafața (mp)*	Observații / Referințe
	1.258	

\* Suprafața este determinată în planul de proiecție Stereo 70.



## Date referitoare la teren

Crt	Categorie folosință	Intra vilan	Suprafața (mp)	Tarla	Parcelă	Nr. topo	Observații / Referințe
1	curti constructii	DA	438	-	-	-	
2	faneata	DA	820	-	-	-	

## Date referitoare la construcții

Crt	Număr	Destinație construcție	Supraf. (mp)	Situație juridică	Observații / Referințe
A1.1		construcții de locuințe	127	Cu acte	Nr. niveluri:1; S. construita la sol:127 mp;
A1.2		construcții anexa	46	Cu acte	Nr. niveluri:1; S. construita la sol:46 mp;

## Lungime Segmente

1) Valorile lungimilor segmentelor sunt obținute din proiecție în plan.

Punct început	X / Y	Punct sfârșit	X / Y	Lungime segment (** (m)
1	582.036,577 636.910,255	2	582.048,462 636.905,08	12.963
2	582.048,462 636.905,08	3	582.063,577 636.917,486	19.554

Punct început	X / Y	Punct sfârșit	X / Y	Lungime segment (** (m)
3	582.063,577 636.917,486	4	582.060,826 636.921,099	4.541
4	582.060,826 636.921,099	5	582.075,328 636.933,146	18.853
5	582.075,328 636.933,146	6	582.079,804 636.937,057	5.944
6	582.079,804 636.937,057	7	582.098,86 636.948,908	22.441
7	582.098,86 636.948,908	8	582.128,883 636.969,741	36.543
8	582.128,883 636.969,741	9	582.123,691 636.976,498	8.521
9	582.123,691 636.976,498	10	582.119,621 636.980,594	5.774
10	582.119,621 636.980,594	11	582.100,322 636.967,234	23.472
11	582.100,322 636.967,234	12	582.084,676 636.953,69	20.694
12	582.084,676 636.953,69	13	582.079,823 636.949,453	6.442
13	582.079,823 636.949,453	14	582.070,392 636.941,088	12.606
14	582.070,392 636.941,088	15	582.054,299 636.926,432	21.767
15	582.054,299 636.926,432	1	582.036,577 636.910,255	23.995

\*\* Lungimile segmentelor sunt determinate în planul de proiecție Stereo 70 și sunt rotunjite la 1 milimetru.

\*\*\* Distanța dintre puncte este formată din segmente cumulate ce sunt mai mici decât valoarea 1 milimetru.



**DATE DESPRE IMOBILUL NR. 2861**

Oficiul de Cadastru și Publicitate Imobiliară NEAMT  
Biroul de Cadastru și Publicitate Imobiliară Targu-Neamt

**A. Partea I. Descrierea imobilului**

TEREN Intravilan

Nr. CF vechi:200/n  
Nr. cadastral vechi:621

Adresa: Loc. Pipirig, Str Preot Munteanu Vasile, Jud. Neamt

Nr. Crt	Nr cadastral Nr. topografic	Suprafața* (mp)	Observații / Referințe
A1	50000	Din acte: 507 Masurata: 737	Sector cadastral:144 Teren imprejmuit;

**Construcții**

Crt	Nr cadastral Nr. topografic	Adresa	Observații / Referințe
A1.1		Loc. Pipirig, Str Preot Munteanu Vasile, Jud. Neamt	Nr. niveluri:2; S. construita la sol:280 mp;

**B. Partea II. Proprietari și acte**

Inscrieri privitoare la dreptul de proprietate și alte drepturi reale		Referințe
<b>2478 / 10/06/2005</b>		
Act Notarial nr. 1604, din 09/06/2005 emis de BNP Teodorescu Haralambie;		
B1	Intabulare, drept de PROPRIETATE, dobandit prin Conventie, cota actuala 1/1, cota initiala 1/1 1) <b>SC. ECOCONSTRUCT SRL</b> , CIF:9999999999999 <i>OBSERVATII: (provenita din conversia CF 200/n)</i>	A1
<b>1959 / 09/04/2008</b>		
Act Administrativ nr. 61, din 23/11/2007 emis de Primaria Pipirig (proces verbal de receptrie partiala nr. 10/17.03.2008);		
B2	se noteaza constructia C1 - atelier S+P+E - constructie nefinalizata 1) <b>SC. ECOCONSTRUCT SRL</b> , CIF:9999999999999 <i>OBSERVATII: (provenita din conversia CF 200/n)</i>	A1
<b>2151 / 28/05/2009</b>		
Act Normativ nr. 63, din 25/05/2009 emis de BNP BURGHELEA ALINA ELENA;		
B3	se noteaza interdictiile de instraianre, grevare, demolare in fav. SC Woodcote Romania SRL 1) <b>SC WOODCOTE ROMANIA SRL</b> , CIF:9999999999999	A1
/		
Act Administrativ nr. 17408, din 01/11/2023 emis de PRIMARIA COMUNEI PIPIRIG;		
B4	Intabulare, drept de PROPRIETATE, dobandit prin Lege, cota actuala 1/1, cota initiala 1/1 1) <b>SC. ECOCONSTRUCT SRL</b> , CIF:9999999999999	A1.1

**C. Partea III. SARCINI**

Inscrieri privind dezmembramintele dreptului de proprietate, drepturi reale de garanție și sarcini		Referințe
<b>2151 / 28/05/2009</b>		
Act Normativ nr. 63, din 25/05/2009 emis de BNP BURGHELEA ALINA ELENA;		
C1	Intabulare, drept de IPOTECA, Valoare:150000 RON 1) <b>SC WOODCOTE ROMANIA SRL</b> , CIF:9999999999999	A1, A1.1
<b>2957 / 17/05/2010</b>		
Act Administrativ nr. 59, din 17/05/2010 emis de BEJ DRON GHEORGHE (proces verbal de situatie a imobilului nr. 59 din 27.04.2010 BEJ Dron Gheorghe);		
C2	Se noteaza somatia pina la concurenta sumei de 55.715,79 lei 1) <b>SC ARABESQUE SRL PRIN BEJ DRON GHEORGHE</b> , CIF:9999999999999	A1
<b>4277 / 09/05/2011</b>		
Somatie nr. 106/2011, din 06/05/2011 emis de BEJ Vasiliu Constantin;		
C3	se noteaza somatia imobiliara pentru suma de 51.988,50 Ron	A1

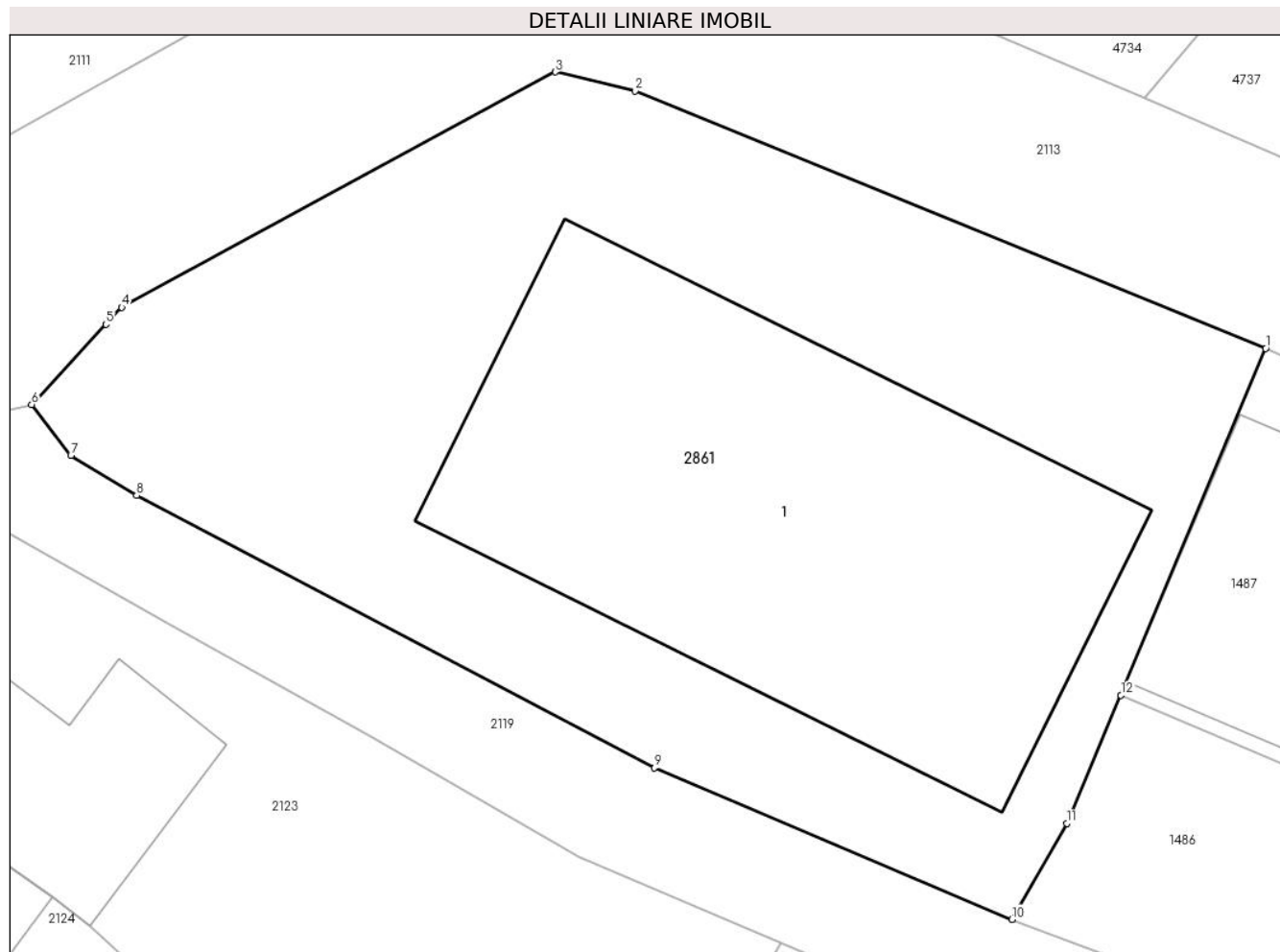
Inscrieri privind dezmembramintele dreptului de proprietate, drepturi reale de garanție și sarcini	Referințe
C3 se noteaza somatia imobiliara pentru suma de 51.988,50 Ron 1) <b>SC Woodcote Romania SRL prin B.E.J Vasiliu Constantin</b> , CIF:99999999999999	

## Anexa Nr. 1 La Partea I

## Teren

Nr cadastral	Suprafața (mp)*	Observații / Referințe
50000	Din acte: 507 Masurata: 737	

\* Suprafața este determinată în planul de proiecție Stereo 70.



## Date referitoare la teren

Crt	Categorie folosință	Intra vilan	Suprafața (mp)	Tarla	Parcelă	Nr. topo	Observații / Referințe
1	curți constructii	DA	737	-	-	-	

## Date referitoare la construcții

Crt	Număr	Destinație construcție	Supraf. (mp)	Situație juridică	Observații / Referințe
A1.1		construcții de locuințe	280	Cu acte	Nr. niveluri:2; S. construita la sol:280 mp;

## Lungime Segmente

1) Valorile lungimilor segmentelor sunt obținute din proiecție în plan.

Punct început	X / Y	Punct sfârșit	X / Y	Lungime segment (** (m)
1	582.283,028 637.165,879	2	582.260,597 637.175,047	24.232
2	582.260,597 637.175,047	3	582.257,75 637.175,721	2.926
3	582.257,75 637.175,721	4	582.242,318 637.167,346	17.558

Punct început	X / Y	Punct sfârșit	X / Y	Lungime segment (** (m)
4	582.242,318 637.167,346	5	582.241,754 637.166,736	0.831
5	582.241,754 637.166,736	6	582.239,112 637.163,88	3.891
6	582.239,112 637.163,88	7	582.240,509 637.162,073	2.284
7	582.240,509 637.162,073	8	582.242,85 637.160,648	2.741
8	582.242,85 637.160,648	9	582.261,271 637.150,961	20.813
9	582.261,271 637.150,961	10	582.274,005 637.145,561	13.832
10	582.274,005 637.145,561	11	582.275,952 637.148,98	3.935
11	582.275,952 637.148,98	12	582.277,878 637.153,544	4.954
12	582.277,878 637.153,544	1	582.283,028 637.165,879	13.367

\*\* Lungimile segmentelor sunt determinate în planul de proiecție Stereo 70 și sunt rotunjite la 1 milimetru.

\*\*\* Distanța dintre puncte este formată din segmente cumulate ce sunt mai mici decât valoarea 1 milimetru.



**DATE DESPRE IMOBILUL NR. 2964**

Oficiul de Cadastru și Publicitate Imobiliară NEAMT  
Biroul de Cadastru și Publicitate Imobiliară Targu-Neamt

**A. Partea I. Descrierea imobilului**

TEREN Intravilan

Adresa: Loc. Dolhesti, Jud. Neamt

Nr. Crt	Nr cadastral Nr. topografic	Suprafața* (mp)	Observații / Referințe
A1	53572	Din acte: 0 Masurata: 2.450	Sector cadastral:144 Teren imprejmuit;

**B. Partea II. Proprietari și acte**

Inscrieri privitoare la dreptul de proprietate și alte drepturi reale		Referințe
<b>6251 / 26/03/2020</b>		
Act Notarial nr. Act lotizare aut. nr. 1348, din 25/03/2020 emis de BIN Teodorescu Mihaela;		
B1	Se infiinteaza cartea funciara 53572 a imobilului cu numarul cadastral 53572/Pipirig, rezultat din dezmembrarea imobilului cu numarul cadastral 53544 inscris in cartea funciara 53544;	A1
B4	Se radiază propunerea de dezmembrare a imobilului identificat cu NCP 53544, UAT PIPIRIG, în imobilele identificate cu NCP 53571 și respectiv 53572 inscrisa prin incheierea nr. 4984 din 06/03/2020	A1
<b>6255 / 26/03/2020</b>		
Act Notarial nr. Contract de vânzare aut. nr. 1349, din 25/03/2020 emis de NP Teodorescu Mihaela;		
B5	Intabulare, drept de PROPRIETATE, cu titlu de drept de cumpărare, dobandit prin Conventie, cota actuala 1/1, cota initiala 1/1 1) <b>BISTRICEANU IOAN</b> , bun propriu	A1

**C. Partea III. SARCINI**

Inscrieri privind dezmembramintele dreptului de proprietate, drepturi reale de garanție și sarcini		Referințe
<b>6251 / 26/03/2020</b>		
Act Notarial nr. Act lotizare aut. nr. 1348, din 25/03/2020 emis de BIN Teodorescu Mihaela;		
C2	Se radiază dreptul de superfiicie însris conform Încheierii nr. 6251 din 26.03.2020 în favoarea BISTRICEANU MARIA	A1

## Anexa Nr. 1 La Partea I

## Teren

Nr cadastral	Suprafața (mp)*	Observații / Referințe
53572	Din acte: 0 Masurata: 2.450	

\* Suprafața este determinată în planul de proiecție Stereo 70.

## DETALII LINIARE IMOBIL



## Date referitoare la teren

Crt	Categorie folosință	Intra vilan	Suprafața (mp)	Tarla	Parcelă	Nr. topo	Observații / Referințe
1	faneata	DA	2.450	-	-	-	

## Lungime Segmente

1) Valorile lungimilor segmentelor sunt obținute din proiecție în plan.

Punct început	X / Y	Punct sfârșit	X / Y	Lungime segment (** (m)
1	582.223,792 636.892,61	2	582.232,322 636.899,99	11.279
2	582.232,322 636.899,99	3	582.224,183 636.907,952	11.386
3	582.224,183 636.907,952	4	582.201,277 636.928,61	30.845
4	582.201,277 636.928,61	5	582.180,491 636.948,469	28.748
5	582.180,491 636.948,469	6	582.143,694 636.989,465	55.088

Punct început	X / Y	Punct sfârşit	X / Y	Lungime segment (** (m)
6	582.143,694 636.989,465	7	582.131,072 637.003,852	19.139
7	582.131,072 637.003,852	8	582.125,489 637.012,025	9.898
8	582.125,489 637.012,025	9	582.123,513 637.017,946	6.242
9	582.123,513 637.017,946	10	582.122,221 637.023,919	6.111
10	582.122,221 637.023,919	11	582.121,391 637.029,958	6.096
11	582.121,391 637.029,958	12	582.120,696 637.036,036	6.118
12	582.120,696 637.036,036	13	582.107,585 637.035,187	13.138
13	582.107,585 637.035,187	14	582.115,392 637.005,017	31.164
14	582.115,392 637.005,017	15	582.131,356 636.984,506	25.991
15	582.131,356 636.984,506	16	582.174,817 636.931,316	68.688
16	582.174,817 636.931,316	1	582.223,792 636.892,61	62.424

\*\* Lungimile segmentelor sunt determinate în planul de proiecție Stereo 70 și sunt rotunjite la 1 milimetru.

\*\*\* Distanța dintre puncte este formată din segmente cumulate ce sunt mai mici decât valoarea 1 milimetru.





## DATE DESPRE IMOBILUL NR. 4729

Oficiul de Cadastru și Publicitate Imobiliară NEAMT  
Biroul de Cadastru și Publicitate Imobiliară Targu-Neamt

## A. Partea I. Descrierea imobilului

TEREN Intravilan

Adresa: Loc. Dolhesti, Jud. Neamt

Nr. Crt	Nr cadastral Nr. topografic	Suprafața* (mp)	Observații / Referințe
A1	52263	Din acte: 543 Masurata: 581	Sector cadastral:144 Teren imprejmuit;

## Construcții

Crt	Nr cadastral Nr. topografic	Adresa	Observații / Referințe
A1.1	52263-C1	Loc. Dolhesti, Jud. Neamt	Nr. niveluri:2; S. construita la sol:48 mp; Anexa gospodareasca D+P construita din boltari, acoperita cu tabla
A1.2	52263-C2	Loc. Dolhesti, Jud. Neamt	Nr. niveluri:2; S. construita la sol:98 mp; S. construita desfasurata:196 mp; Anexa-magazii si garaje, regim de inaltime P+1, construita intre anii 2015-2018(constructie edificata in proportie de 85%). Suprafata construita desfasurata = 196 mp.

## B. Partea II. Proprietari și acte

Inscrieri privitoare la dreptul de proprietate și alte drepturi reale		Referințe
<b>6336 / 21/03/2017</b>		
Act Notarial nr. 482 - Act de dezmembrare, din 20/03/2017 emis de NP Andronache Laura;		
B1	Se infiinteaza cartea funciara 52263 a imobilului cu numarul cadastral 52263/Pipirig, rezultat din dezmembrarea imobilului cu numarul cadastral 50164 in scris in cartea funciara 50164;	A1
Act Administrativ nr. 1638, din 26/03/2010 emis de BCPI TG. NEAMT (adresa nr. 3271 din 14.04.2010 Primaria Vanatori Neamt);		
B3	Se actualizeaza informatiile cadastrale <i>OBSERVATII: pozitie transcrisa din CF 50164/Pipirig, inscrisa prin incheierea nr. 1773 din 01/04/2010;</i>	A1, A1.1
Act Notarial nr. Declarație nr.443, din 26/02/2015 emis de BNP TEODORESCU MIHAELA;		
B4	Se actualizează înscrisura în cartea funciara conform noii documentații cadastrale ca urmare a modificării limitei de proprietate <i>OBSERVATII: pozitie transcrisa din CF 50164/Pipirig, inscrisa prin incheierea nr. 4177 din 13/02/2015;</i>	A1, A1.1
Act Administrativ nr. documentatie cadastrala avizata, din 11/10/2016;		
B5	Se noteaza repositionarea imobilului cu ncp 14/3 <i>OBSERVATII: pozitie transcrisa din CF 50164/Pipirig, inscrisa prin incheierea nr. 24574 din 10/10/2016;</i>	A1, A1.1
Act Administrativ nr. 3162 - Referat de admitere - dezmembrare imobil, din 14/02/2017 emis de OCPI NEAMT;		
B7	Se radiaza din oficiu notarea efectuata in baza incheierii nr.3935/22.02.2017, avind ca obiect " notare propunere de dezmembrare "	A1, A1.1
<b>4524 / 14/02/2023</b>		
Act Administrativ nr. CERTIFICAT DE EDIFICARE nr. 2147, din 02/02/2023 emis de PRIMARIA PIPIRIG (act administrativ nr CERTIFICAT FISCAL nr. 2142 din 01.02.2023, emis de PRIMARIA PIPIRIG;act administrativ nr PROCES VERBAL DE RECEPȚIE PARȚIALĂ nr. 1 din 03.01.2023, emis de PRIMARIA PIPIRIG);		
B8	Se notează edificarea construcției C2 pe stadiu de execuție de 85%	A1.2
<b>8115 / 24/03/2023</b>		
Act Notarial nr. CONTRACT DE VÂNZARE aut. nr. 1177, din 23/03/2023 emis de BIN Teodorescu Mihaela;		
B10	Intabulare, drept de PROPRIETATE, cu titlu de drept de CUMPĂRARE, dobandit prin Conventie, cota actuala 1/1, cota initiala 1/1 1) DINU DAN GEORGE 2) DINU MARIA-VASILICA, bun comun	A1
B11	Intabulare, drept de PROPRIETATE, cu titlu de drept de CUMPĂRARE, dobandit prin Conventie, cota actuala 1/1, cota initiala 1/1 1) DINU MARIA-VASILICA 2) DINU DAN GEORGE	A1.1
B12	Intabulare, drept de PROPRIETATE, cu titlu de drept de CUMPĂRARE,	A1.2

Inscrieri privitoare la dreptul de proprietate și alte drepturi reale		Referințe
B12	pe stadiu de execuție în proporție de 85%, dobândit prin Convenție, cota actuală 1/1, cota inițială 1/1	A1.2
	1) DINU DAN GEORGE 2) DINU MARIA-VASILICA, bun comun	

**C. Partea III. SARCINI .**

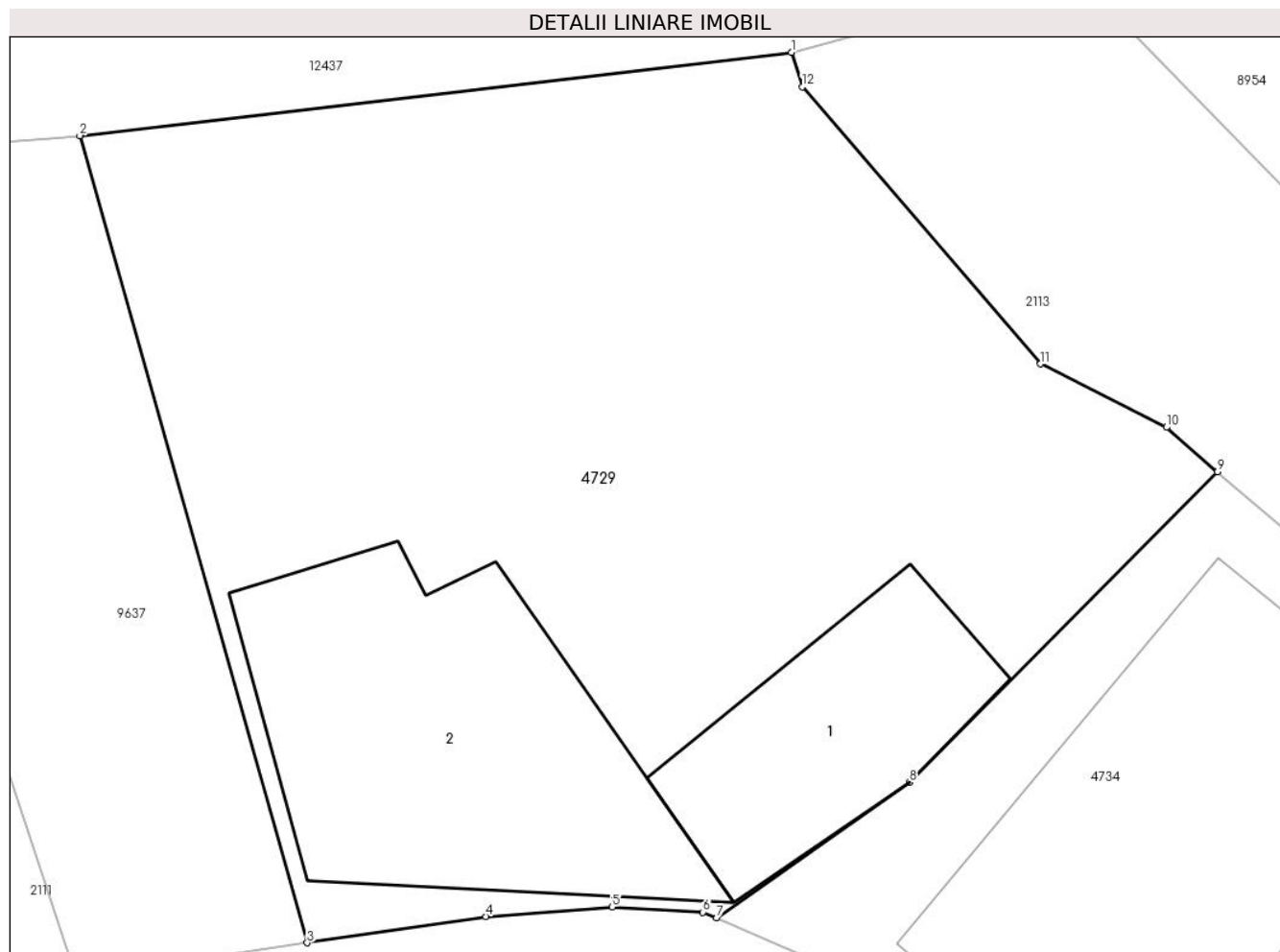
Inscrieri privind dezmembramintele dreptului de proprietate, drepturi reale de garanție și sarcini	Referințe
NU SUNT	

## Anexa Nr. 1 La Partea I

## Teren

Nr cadastral	Suprafața (mp)*	Observații / Referințe
52263	Din acte: 543 Masurata: 581	

\* Suprafața este determinată în planul de proiecție Stereo 70.



## Date referitoare la teren

Crt	Categorie folosință	Intravilan	Suprafața (mp)	Tarla	Parcelă	Nr. topo	Observații / Referințe
1	curți constructii	DA	581	-	-	-	

## Date referitoare la construcții

Crt	Număr	Destinație construcție	Supraf. (mp)	Situație juridică	Observații / Referințe
A1.1	52263-C1	construcții anexa	Din acte: 49 Masurata: 48	Cu acte	Nr. niveluri:2; S. construita la sol:48 mp; Anexa gospodareasca D+P construita din boltari, acoperita cu tabla
A1.2	52263-C2	construcții anexa	Din acte: 200 Masurata: 98	Cu acte	Nr. niveluri:2; S. construita la sol:98 mp; S. construita desfasurata:196 mp; Anexa-magazii si garaje, regim de inaltime P+1, construita intre anii 2015-2018(construcție edificata in proportie de 85%). Suprafata construita desfasurata = 196 mp.

## Lungime Segmente

1) Valorile lungimilor segmentelor sunt obținute din proiecție în plan.

Punct început	X / Y	Punct sfârșit	X / Y	Lungime segment (** (m)
---------------	-------	---------------	-------	-------------------------

Punct început	X / Y	Punct sfârșit	X / Y	Lungime segment (** (m)
1	582.267,347 637.206,26	2	582.246,267 637.203,791	21.224
2	582.246,267 637.203,791	3	582.253,002 637.179,884	24.838
3	582.253,002 637.179,884	4	582.258,3 637.180,662	5.355
4	582.258,3 637.180,662	5	582.262,039 637.180,943	3.75
5	582.262,039 637.180,943	6	582.264,729 637.180,789	2.694
6	582.264,729 637.180,789	7	582.265,135 637.180,619	0.44
7	582.265,135 637.180,619	8	582.270,846 637.184,64	6.985
8	582.270,846 637.184,64	9	582.279,975 637.193,841	12.961
9	582.279,975 637.193,841	10	582.278,461 637.195,153	2.003
10	582.278,461 637.195,153	11	582.274,732 637.197,03	4.175
11	582.274,732 637.197,03	12	582.267,669 637.205,244	10.833
12	582.267,669 637.205,244	1	582.267,347 637.206,26	1.066

\*\* Lungimile segmentelor sunt determinate în planul de proiecție Stereo 70 și sunt rotunjite la 1 milimetru.

\*\*\* Distanța dintre puncte este formată din segmente cumulate ce sunt mai mici decât valoarea 1 milimetru.



**DATE DESPRE IMOBILUL NR. 4734**

Oficiul de Cadastru și Publicitate Imobiliară NEAMT  
Biroul de Cadastru și Publicitate Imobiliară Targu-Neamt

**A. Partea I. Descrierea imobilului**

TEREN Intravilan

Adresa: Loc. Dolhesti, Str Preot Munteanu Vasile, Jud. Neamt

Nr. Crt	Nr cadastral Nr. topografic	Suprafața* (mp)	Observații / Referințe
A1	52264	Din acte: 0 Masurata: 211	Sector cadastral:144 Teren imprejmuit;

**Construcții**

Crt	Nr cadastral Nr. topografic	Adresa	Observații / Referințe
A1.1	52264-C1	Loc. Dolhesti, Str Preot Munteanu Vasile, Jud. Neamt	Nr. niveluri:3; S. construita la sol:122 mp; Spatiu prestari servicii(spalatorie auto, vulcanizare), bar si locuinta P+1+M, construita din caramida, pe fundatie de beton, acoperita cu tabla tip tigla

**B. Partea II. Proprietari și acte**

Inscrieri privitoare la dreptul de proprietate și alte drepturi reale	Referințe	
<b>6336 / 21/03/2017</b>		
Act Notarial nr. 482 - Act de dezmembrare, din 20/03/2017 emis de NP Andronache Laura;		
B1	Se infiinteaza cartea funciara 52264 a imobilului cu numarul cadastral 52264/Pipirig, rezultat din dezmembrarea imobilului cu numarul cadastral 50164 in scris in cartea funciara 50164;	A1
Act Administrativ nr. 1638, din 26/03/2010 emis de BCPI TG. NEAMT (adresa nr. 3271 din 14.04.2010 Primaria Vanatori Neamt);		
B3	Se actualizeaza informatiile cadastrale	A1
<i>OBSERVATII: pozitie transcrisa din CF 50164/Pipirig, inscrisa prin incheierea nr. 1773 din 01/04/2010;</i>		
Act Notarial nr. Declarație nr.443, din 26/02/2015 emis de BNP TEODORESCU MIHAELA;		
B5	Se actualizează înscrierea în cartea funciară conform noii documentații cadastrale ca urmare a modificării limitei de proprietate	A1, A1.1
<i>OBSERVATII: pozitie transcrisa din CF 50164/Pipirig, inscrisa prin incheierea nr. 4177 din 13/02/2015;</i>		
Act Administrativ nr. documentatie cadastrala avizata, din 11/10/2016;		
B6	Se noteaza repositionarea imobilului cu ncp 14/3	A1, A1.1
<i>OBSERVATII: pozitie transcrisa din CF 50164/Pipirig, inscrisa prin incheierea nr. 24574 din 10/10/2016;</i>		
Act Administrativ nr. 3162 - Referat de admitere - dezmembrare imobil, din 14/02/2017 emis de OCPI NEAMT;		
B8	Se radiaza din oficiu notarea efectuata in baza incheierii nr.3935/22.02.2017, avind ca obiect " notare propunere de dezmembrare "	A1, A1.1
<b>6337 / 21/03/2017</b>		
Act Notarial nr. 483 - contract de vanzare cumparare, din 21/03/2017 emis de NP Andronache Laura (act notarial nr 610 - act aditional la contractul de vanzare autentificat sub nr. 483/20.03.2017 din 06.04.2017, emis de NP Andronache Laura);		
B9	Intabulare, drept de PROPRIETATE, cu titlu de cumparare, dobandit prin Conventie, cota actuala 1/1, cota initiala 1/1	A1
1) <b>DOLHESCU VASILICĂ</b> 2) <b>DOLHESCU ANA-IRINA</b> , - sotii		
B10	Intabulare, drept de PROPRIETATE, asupra constructiei C1, edificata in proportie de 80%, cu titlu de cumparare, dobandit prin Conventie, cota actuala 1/1, cota initiala 1/1	A1.1
1) <b>DOLHESCU VASILICĂ</b> 2) <b>DOLHESCU ANA-IRINA</b> , - sotii		
B11	Se noteaza transmiterea tuturor drepturilor ce decurg din autorizatia de construire nr. 46 din 15.10.2010 emisa de Primaria Pipirig	A1, A1.1

**C. Partea III. SARCINI .**

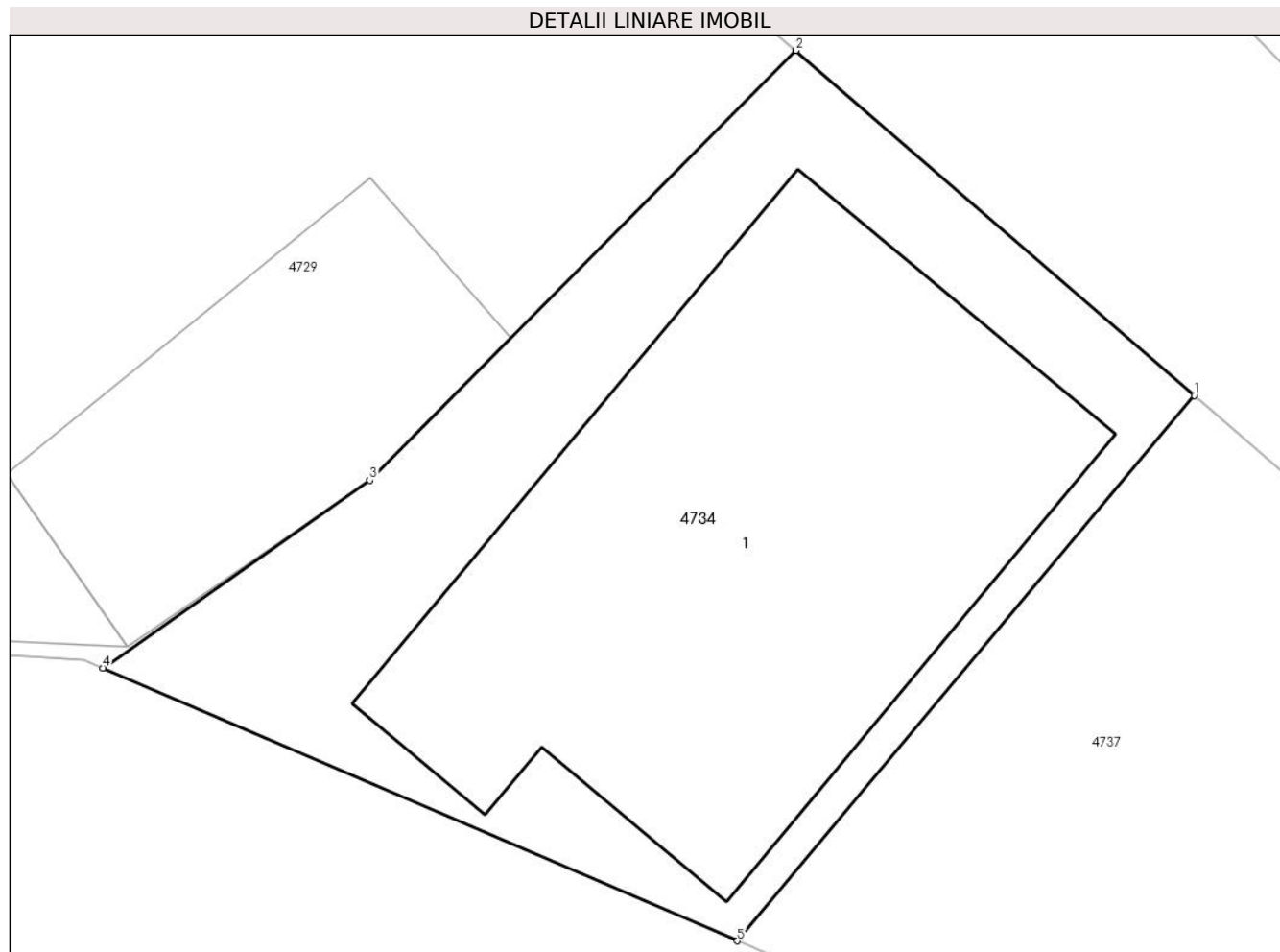
Inscrieri privind dezmembramintele dreptului de proprietate, drepturi reale de garanție și sarcini	Referințe
NU SUNT	

## Anexa Nr. 1 La Partea I

## Teren

Nr cadastral	Suprafața (mp)*	Observații / Referințe
52264	Din acte: 0 Masurata: 211	

\* Suprafața este determinată în planul de proiecție Stereo 70.



## Date referitoare la teren

Crt	Categorie folosință	Intra vilan	Suprafața (mp)	Tarla	Parcelă	Nr. topo	Observații / Referințe
1	curți constructii	DA	211	-	-	-	

## Date referitoare la construcții

Crt	Număr	Destinație construcție	Supraf. (mp)	Situație juridică	Observații / Referințe
A1.1	52264-C1	construcții industriale și edilitare	Din acte: 111 Masurata: 122	Cu acte	Nr. niveluri:3; S. construita la sol:122 mp; Spatiu prestari servicii(spalatorie auto, vulcanizare), bar și locuinta P+1+M, construita din caramida, pe fundatie de beton, acoperita cu tabla tip tigla

## Lungime Segmente

1) Valorile lungimilor segmentelor sunt obținute din proiecție în plan.

Punct început	X / Y	Punct sfârșit	X / Y	Lungime segment (** (m)
1	582.288,505 637.186,452	2	582.279,975 637.193,841	11.285
2	582.279,975 637.193,841	3	582.270,846 637.184,64	12.961

Punct început	X / Y	Punct sfârșit	X / Y	Lungime segment (** (m)
3	582.270,846 637.184,64	4	582.265,135 637.180,619	6.985
4	582.265,135 637.180,619	5	582.278,716 637.174,779	14.783
5	582.278,716 637.174,779	1	582.288,505 637.186,452	15.234

\*\* Lungimile segmentelor sunt determinate în planul de proiecție Stereo 70 și sunt rotunjite la 1 milimetru.

\*\*\* Distanța dintre puncte este formată din segmente cumulate ce sunt mai mici decât valoarea 1 milimetru.



**DATE DESPRE IMOBILUL NR. 4737**

Oficiul de Cadastru și Publicitate Imobiliară NEAMT  
Biroul de Cadastru și Publicitate Imobiliară Targu-Neamt

**A. Partea I. Descrierea imobilului**

TEREN Intravilan

Adresa: Loc. Dolhesti, Str Preot Munteanu Vasile, Jud. Neamt

Nr. Crt	Nr cadastral Nr. topografic	Suprafața* (mp)	Observații / Referințe
A1	52244	Din acte: 120 Masurata: 135	Sector cadastral:144 Teren imprejmuit;

**B. Partea II. Proprietari și acte**

Inscrieri privitoare la dreptul de proprietate și alte drepturi reale	Referințe
<b>661 / 12/01/2017</b>	
Act Administrativ nr. 48 - hotarare, din 30/09/2016 emis de Consiliul Local al Comunei Pipirig (act administrativ nr 14610 - certificat de atestare fiscala din 28.12.2016, emis de Comuna Pipirig;act administrativ nr anexa 3 - lista de inventar cuprnzand bunurile care alcatuiesc domeniul privat al comunei Pipirig din 30.09.2016, emis de CL Pipirig;act administrativ nr 1487 - adeverinta din 27.01.2017, emis de PRIMARIA COMUNEI PIPIRIG);	
B1	A1
Intabulare, drept de PROPRIETATE, dobandit prin Lege, cota actuala 1/1, cota initiala 1/1 1) <b>COMUNA PIPIRIG</b> , CIF:2614228, - domeniu privat	

**C. Partea III. SARCINI .**

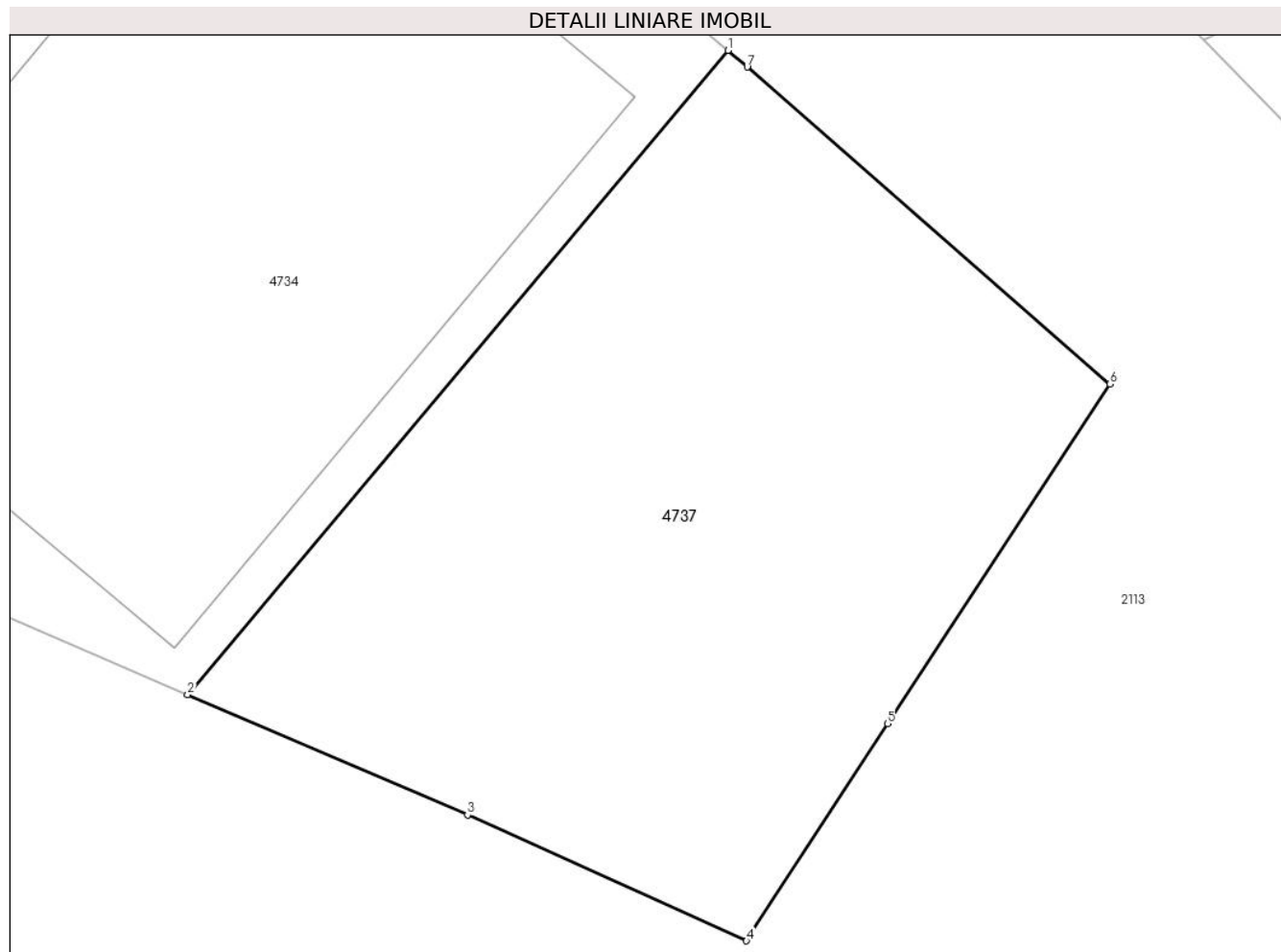
Inscrieri privind dezmembramintele dreptului de proprietate, drepturi reale de garanție și sarcini	Referințe
NU SUNT	

## Anexa Nr. 1 La Partea I

## Teren

Nr cadastral	Suprafața (mp)*	Observații / Referințe
52244	Din acte: 120 Masurata: 135	

\* Suprafața este determinată în planul de proiecție Stereo 70.



## Date referitoare la teren

Crt	Categorie folosință	Intravilan	Suprafața (mp)	Tarla	Parcelă	Nr. topo	Observații / Referințe
1	neproductiv	DA	135	-	-	-	

## Lungime Segmente

1) Valorile lungimilor segmentelor sunt obținute din proiecție în plan.

Punct început	X / Y	Punct sfârșit	X / Y	Lungime segment (** (m)
1	582.288,505 637.186,452	2	582.278,716 637.174,779	15.234
2	582.278,716 637.174,779	3	582.283,785 637.172,6	5.517
3	582.283,785 637.172,6	4	582.288,838 637.170,322	5.543
4	582.288,838 637.170,322	5	582.291,399 637.174,254	4.692
5	582.291,399 637.174,254	6	582.295,42 637.180,41	7.353

Punct început	X / Y	Punct sfârșit	X / Y	Lungime segment (** (m)
6	582.295,42 637.180,41	7	582.288,854 637.186,149	8.721
7	582.288,854 637.186,149	1	582.288,505 637.186,452	0.462

\*\* Lungimile segmentelor sunt determinate în planul de proiecție Stereo 70 și sunt rotunjite la 1 milimetru.

\*\*\* Distanța dintre puncte este formată din segmente cumulate ce sunt mai mici decât valoarea 1 milimetru.





**DATE DESPRE IMOBILUL NR. 5445**

Oficiul de Cadastru și Publicitate Imobiliară NEAMT  
Biroul de Cadastru și Publicitate Imobiliară Targu-Neamt

**A. Partea I. Descrierea imobilului**

TEREN Intravilan

Nr. CF vechi:199

Nr. cadastral vechi:267

Adresa: Loc. Dolhesti, Str Preot Munteanu Vasile, Jud. Neamt

Nr. Crt	Nr cadastral Nr. topografic	Suprafața* (mp)	Observații / Referințe
A1	50747	550	Sector cadastral:144 Teren imprejmuit;

**B. Partea II. Proprietari și acte**

Inscrieri privitoare la dreptul de proprietate și alte drepturi reale		Referințe
<b>2718 / 27/06/2005</b>		
Contract De Vanzare-Cumparare nr. 2838, din 20/06/2005 emis de BNP Isachi Mihai;		
B1	Intabulare, drept de PROPRIETATE, dobandit prin Conventie, cota actuala 1/1, cota initiala 1/1 1) <b>MUNTEANU ELENA</b> , - necasatorita <i>OBSERVATII: (provenita din conversia CF 199)</i>	A1

**C. Partea III. SARCINI .**

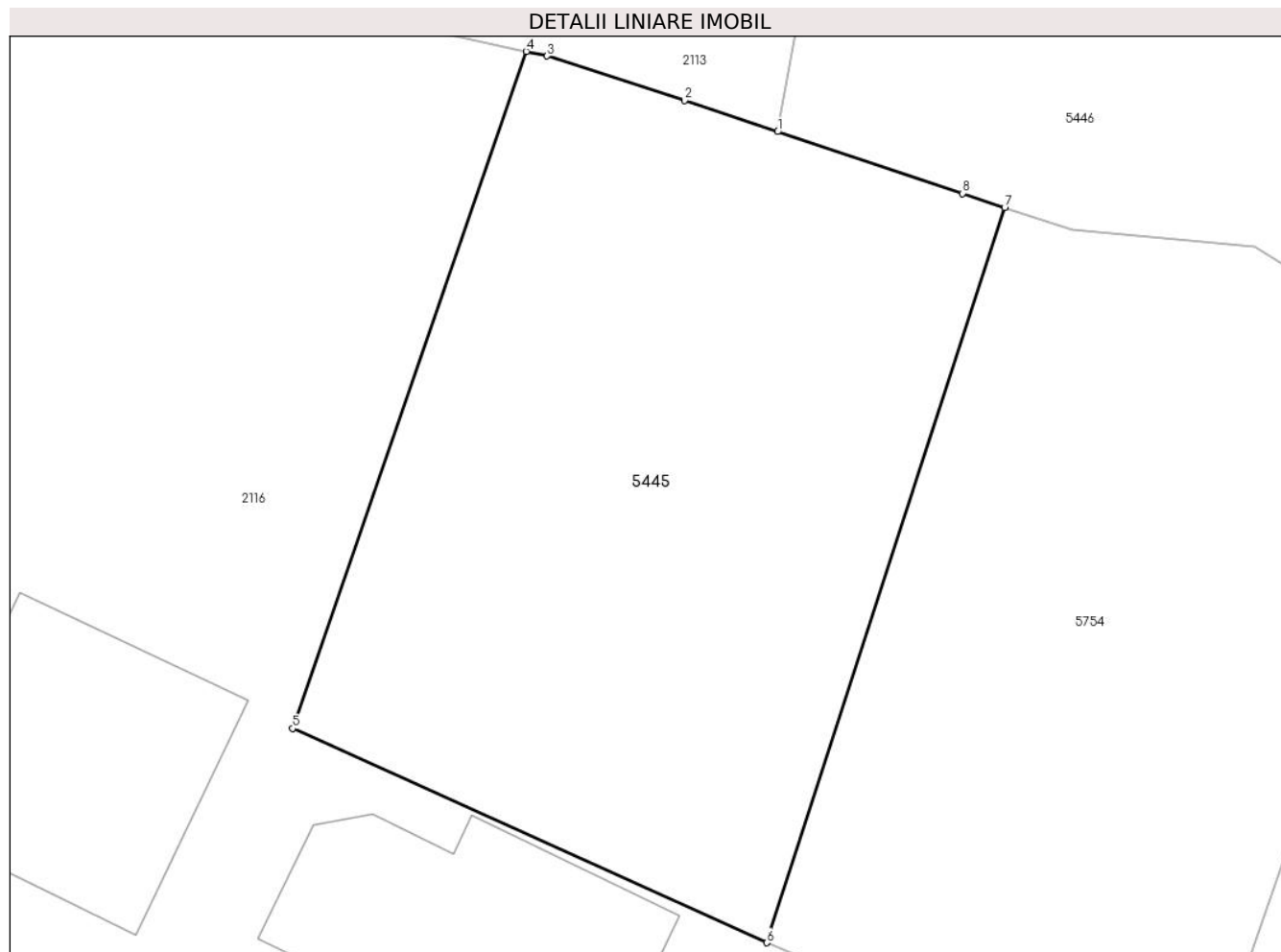
Inscrieri privind dezmembramintele dreptului de proprietate, drepturi reale de garanție și sarcini	Referințe
NU SUNT	

## Anexa Nr. 1 La Partea I

## Teren

Nr cadastral	Suprafața (mp)*	Observații / Referințe
50747	550	

\* Suprafața este determinată în planul de proiecție Stereo 70.



## Date referitoare la teren

Crt	Categorie folosință	Intravilan	Suprafața (mp)	Tarla	Parcelă	Nr. topo	Observații / Referințe
1	arabil	DA	550	-	-	-	

## Lungime Segmente

1) Valorile lungimilor segmentelor sunt obținute din proiecție în plan.

Punct început	X / Y	Punct sfârșit	X / Y	Lungime segment (** (m)
1	582.412,196 637.106,781	2	582.408,654 637.107,963	3.734
2	582.408,654 637.107,963	3	582.403,432 637.109,654	5.489
3	582.403,432 637.109,654	4	582.402,644 637.109,83	0.807
4	582.402,644 637.109,83	5	582.393,758 637.084,107	27.215
5	582.393,758 637.084,107	6	582.411,777 637.075,969	19.771

Punct început	X / Y	Punct sfârșit	X / Y	Lungime segment (** (m)
6	582.411,777 637.075,969	7	582.420,835 637.103,899	29.362
7	582.420,835 637.103,899	8	582.419,23 637.104,435	1.692
8	582.419,23 637.104,435	1	582.412,196 637.106,781	7.415

\*\* Lungimile segmentelor sunt determinate în planul de proiecție Stereo 70 și sunt rotunjite la 1 milimetru.

\*\*\* Distanța dintre puncte este formată din segmente cumulate ce sunt mai mici decât valoarea 1 milimetru.



**DATE DESPRE IMOBILUL NR. 5446**

Oficiul de Cadastru și Publicitate Imobiliară NEAMT  
Biroul de Cadastru și Publicitate Imobiliară Targu-Neamt

**A. Partea I. Descrierea imobilului**

TEREN Intravilan

Adresa: Loc. Dolhesti, Str Preot Munteanu Vasile, Jud. Neamt

Nr. Crt	Nr cadastral Nr. topografic	Suprafața* (mp)	Observații / Referințe
A1	52986	Din acte: 1.702 Masurata: 1.731	Sector cadastral:144 Teren imprejmuit;

**B. Partea II. Proprietari și acte**

Inscrieri privitoare la dreptul de proprietate și alte drepturi reale		Referințe
<b>32232 / 27/11/2018</b>		
Act Administrativ nr. 62 - hotarare, din 25/09/2018 emis de Consiliul Local Al Comunei Pipirig (act administrativ nr 14110 - certificat de atestare fiscala din 26.11.2018, emis de Primaria Comunei Pipirig; act administrativ nr 14119 - adeverinta din 26.11.2018, emis de Primaria Comunei Pipirig);		
B1	Intabulare, drept de PROPRIETATE, dobandit prin Lege, cota actuala 1/1, cota initiala 1/1 1) <b>COMUNA PIPIRIG</b> , CIF:2614228, domeniul public	A1

**C. Partea III. SARCINI .**

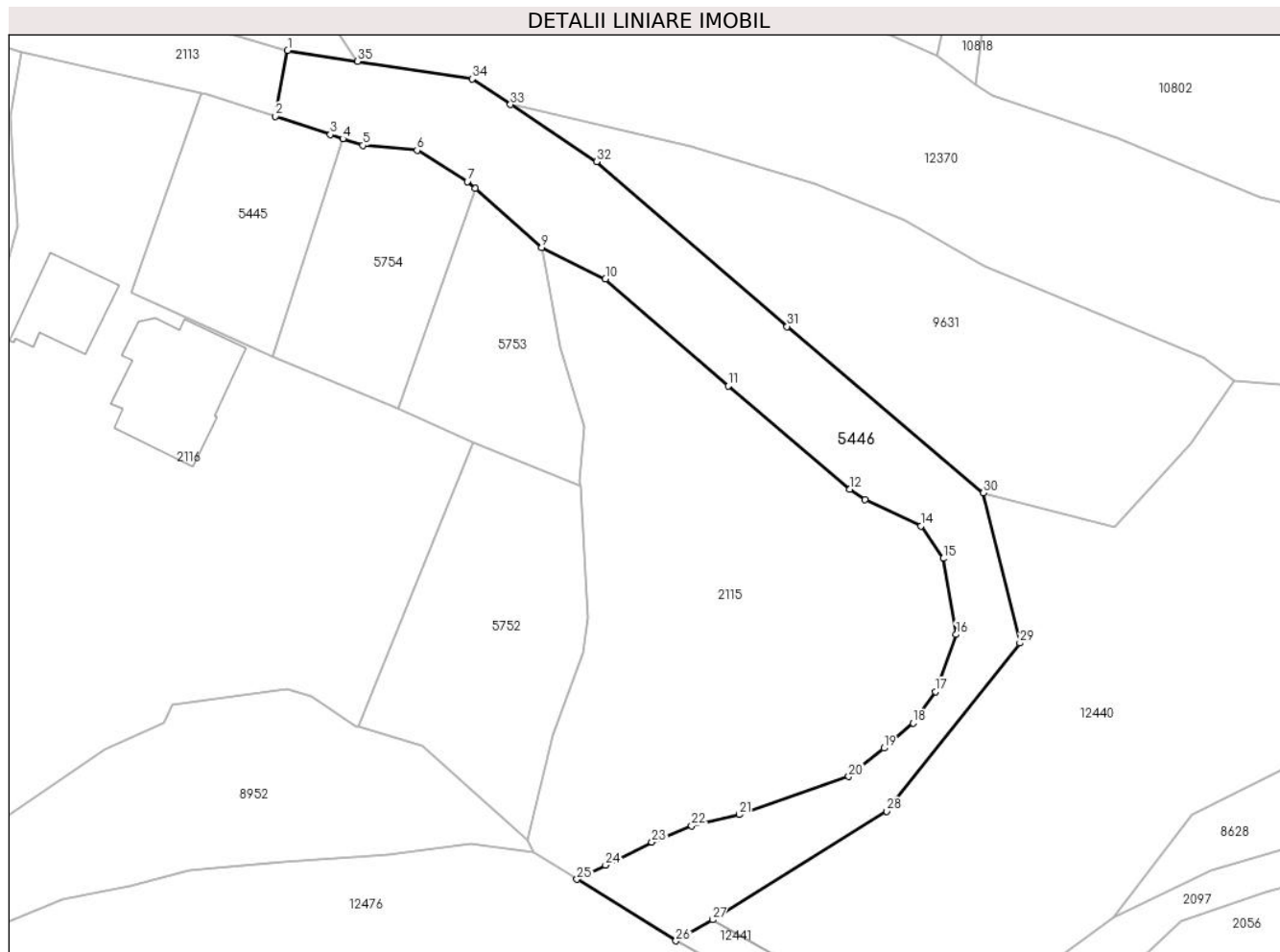
Inscrieri privind dezmembramintele dreptului de proprietate, drepturi reale de garanție și sarcini	Referințe
NU SUNT	

## Anexa Nr. 1 La Partea I

## Teren

Nr cadastral	Suprafața (mp)*	Observații / Referințe
52986	Din acte: 1.702 Masurata: 1.731	

\* Suprafața este determinată în planul de proiecție Stereo 70.



## Date referitoare la teren

Crt	Categorie folosință	Intra vilan	Suprafața (mp)	Tarla	Parcelă	Nr. topo	Observații / Referințe
1	drum	DA	1.731	-	-	-	

## Lungime Segmente

1) Valorile lungimilor segmentelor sunt obținute din proiecție în plan.

Punct început	X / Y	Punct sfârșit	X / Y	Lungime segment (** (m)
1	582.413,743 637.115,24	2	582.412,196 637.106,781	8.599
3	582.419,23 637.104,435	4	582.420,835 637.103,899	1.692
5	582.423,396 637.103,045	6	582.430,359 637.102,417	6.991
7	582.436,808 637.098,395	8	582.437,798 637.097,522	1.32
9	582.446,359 637.089,972	10	582.454,533 637.085,908	9.129

Punct început	X / Y	Punct sfârșit	X / Y	Lungime segment (** (m)
2	582.412,196 637.106,781	3	582.419,23 637.104,435	7.415
4	582.420,835 637.103,899	5	582.423,396 637.103,045	2.7
6	582.430,359 637.102,417	7	582.436,808 637.098,395	7.6
8	582.437,798 637.097,522	9	582.446,359 637.089,972	11.415
10	582.454,533 637.085,908	11	582.470,319 637.072,19	20.914

Punct început	X / Y	Punct sfârșit	X / Y	Lungime segment (** (m)
11	582.470,319 637.072,19	12	582.485,925 637.058,955	20.462
13	582.487,867 637.057,612	14	582.495,012 637.054,235	7.903
15	582.497,878 637.050,049	16	582.499,533 637.040,285	9.903
17	582.496,886 637.032,976	18	582.494,006 637.028,947	4.952
19	582.490,281 637.025,723	20	582.485,758 637.022,075	5.811
21	582.471,706 637.017,178	22	582.465,604 637.015,771	6.262
23	582.460,481 637.013,638	24	582.454,544 637.010,708	6.621
25	582.450,863 637.008,891	26	582.463,583 637.000,985	14.977
27	582.468,281 637.003,699	28	582.490,646 637.017,589	26.327
29	582.507,728 637.039,199	30	582.503,055 637.058,466	19.826
31	582.477,866 637.079,825	32	582.453,378 637.100,958	32.346
33	582.442,351 637.108,309	34	582.437,427 637.111,592	5.918
35	582.422,725 637.113,856	1	582.413,743 637.115,24	9.088

Punct început	X / Y	Punct sfârșit	X / Y	Lungime segment (** (m)
12	582.485,925 637.058,955	13	582.487,867 637.057,612	2.361
14	582.495,012 637.054,235	15	582.497,878 637.050,049	5.073
16	582.499,533 637.040,285	17	582.496,886 637.032,976	7.774
18	582.494,006 637.028,947	19	582.490,281 637.025,723	4.926
20	582.485,758 637.022,075	21	582.471,706 637.017,178	14.881
22	582.465,604 637.015,771	23	582.460,481 637.013,638	5.549
24	582.454,544 637.010,708	25	582.450,863 637.008,891	4.105
26	582.463,583 637.000,985	27	582.468,281 637.003,699	5.426
28	582.490,646 637.017,589	29	582.507,728 637.039,199	27.546
30	582.503,055 637.058,466	31	582.477,866 637.079,825	33.026
32	582.453,378 637.100,958	33	582.442,351 637.108,309	13.253
34	582.437,427 637.111,592	35	582.422,725 637.113,856	14.875

\*\* Lungimile segmentelor sunt determinate în planul de proiecție Stereo 70 și sunt rotunjite la 1 milimetru.

\*\*\* Distanța dintre puncte este formată din segmente cumulate ce sunt mai mici decât valoarea 1 milimetru.





**DATE DESPRE IMOBILUL NR. 5723**

Oficiul de Cadastru și Publicitate Imobiliară NEAMT  
Biroul de Cadastru și Publicitate Imobiliară Targu-Neamt

**A. Partea I. Descrierea imobilului**

TEREN Intravilan

Adresa: Loc. Dolhesti, Jud. Neamt

Nr. Crt	Nr cadastral Nr. topografic	Suprafața* (mp)	Observații / Referințe
A1	53665	898	Sector cadastral:144 Teren imprejmuit;

**Construcții**

Crt	Nr cadastral Nr. topografic	Adresa	Observații / Referințe
A1.1	53665-C1	Loc. Dolhesti, Jud. Neamt	Nr. niveluri:1; S. construita la sol:37 mp; S. construita desfasurata:37 mp; grajd, parter

**B. Partea II. Proprietari și acte**

Inscrieri privitoare la dreptul de proprietate și alte drepturi reale		Referințe
<b>24409 / 04/12/2020</b>		
Act Notarial nr. Contract de donatie nr.5457, din 03/12/2020 emis de Teodorescu Mihaela;		
B3	Intabulare, drept de PROPRIETATE, cu titlu de donatie, dobandit prin Conventie, cota actuala 1/2, cota initiala 1/2 1) CORDUNEANU IOAN-DRAGOȘ, bun propriu	A1, A1.1
B4	Intabulare, drept de PROPRIETATE, cu titlu de donatie, dobandit prin Conventie, cota actuala 1/2, cota initiala 1/2 1) CORDUNEANU VALERICA, bun propriu	A1, A1.1

**C. Partea III. SARCINI .**

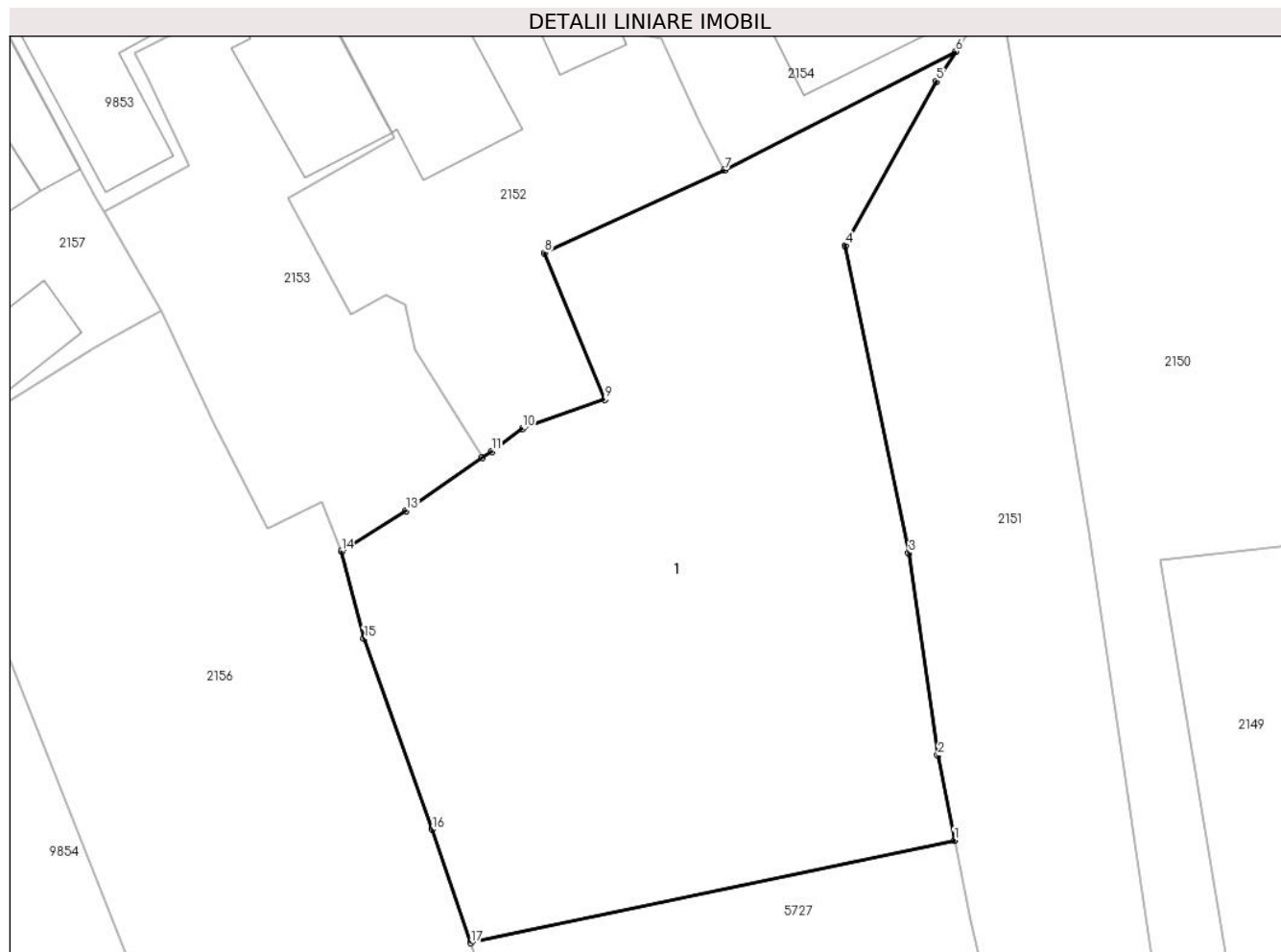
Inscrieri privind dezmembramintele dreptului de proprietate, drepturi reale de garanție și sarcini	Referințe
NU SUNT	

## Anexa Nr. 1 La Partea I

## Teren

Nr cadastral	Suprafața (mp)*	Observații / Referințe
53665	898	

\* Suprafața este determinată în planul de proiecție Stereo 70.



## Date referitoare la teren

Crt	Categorie folosință	Intravilan	Suprafața (mp)	Tarla	Parcelă	Nr. topo	Observații / Referințe
1	curți constructii	DA	181	-	-	-	
2	arabil	DA	717	-	-	-	

## Date referitoare la construcții

Crt	Număr	Destinație construcție	Supraf. (mp)	Situație juridică	Observații / Referințe
A1.1	53665-C1	construcții anexa	37	Cu acte	Nr. niveluri:1; S. construita la sol:37 mp; S. construita desfasurata:37 mp; grajd, parter

## Lungime Segmente

1) Valorile lungimilor segmentelor sunt obținute din proiecție în plan.

Punct început	X / Y	Punct sfârșit	X / Y	Lungime segment (** (m)
1	581.966,641 637.034,788	2	581.965,763 637.039,295	4.592
2	581.965,763 637.039,295	3	581.964,222 637.049,985	10.8
3	581.964,222 637.049,985	4	581.960,87 637.066,258	16.615

Punct început	X / Y	Punct sfârșit	X / Y	Lungime segment (** (m)
4	581.960,87 637.066,258	5	581.965,696 637.074,95	9.942
5	581.965,696 637.074,95	6	581.966,707 637.076,523	1.87
6	581.966,707 637.076,523	7	581.954,459 637.070,253	13.76
7	581.954,459 637.070,253	8	581.944,937 637.065,872	10.481
8	581.944,937 637.065,872	9	581.948,135 637.058,111	8.394
9	581.948,135 637.058,111	10	581.943,762 637.056,58	4.633
10	581.943,762 637.056,58	11	581.942,131 637.055,376	2.027
11	581.942,131 637.055,376	12	581.941,634 637.055,032	0.604
12	581.941,634 637.055,032	13	581.937,584 637.052,231	4.924
13	581.937,584 637.052,231	14	581.934,177 637.050,069	4.035
14	581.934,177 637.050,069	15	581.935,364 637.045,459	4.76
15	581.935,364 637.045,459	16	581.938,965 637.035,383	10.7
16	581.938,965 637.035,383	17	581.941,025 637.029,371	6.355
17	581.941,025 637.029,371	1	581.966,641 637.034,788	26.183

\*\* Lungimile segmentelor sunt determinate în planul de proiecție Stereo 70 și sunt rotunjite la 1 milimetru.

\*\*\* Distanța dintre puncte este formată din segmente cumulate ce sunt mai mici decât valoarea 1 milimetru.



**DATE DESPRE IMOBILUL NR. 5727**

Oficiul de Cadastru și Publicitate Imobiliară NEAMT  
Biroul de Cadastru și Publicitate Imobiliară Targu-Neamt

**A. Partea I. Descrierea imobilului**

TEREN Intravilan

Nr. CF vechi:54  
Nr. cadastral vechi:64

Adresa: Loc. Dolhesti, Jud. Neamt

Nr. Crt	Nr cadastral Nr. topografic	Suprafața* (mp)	Observații / Referințe
A1	50590	360	Sector cadastral:144 Teren imprejmuit;

**B. Partea II. Proprietari și acte**

Inscrieri privitoare la dreptul de proprietate și alte drepturi reale		Referințe
<b>189 / 04/02/2002</b>		
Contract De Vanzare-Cumparare nr. 188, din 01/02/2002 emis de BNP Teodorescu Haralambie;		
B1	Intabulare, drept de PROPRIETATE, dobandit prin Conventie, cota actuala 1/1, cota initiala 1/1 1) CORDUNEANU D IOANA 2) CORDUNEANU I. DAVID, - soti <i>OBSERVATII: (provenita din conversia CF 54)</i>	A1

**C. Partea III. SARCINI .**

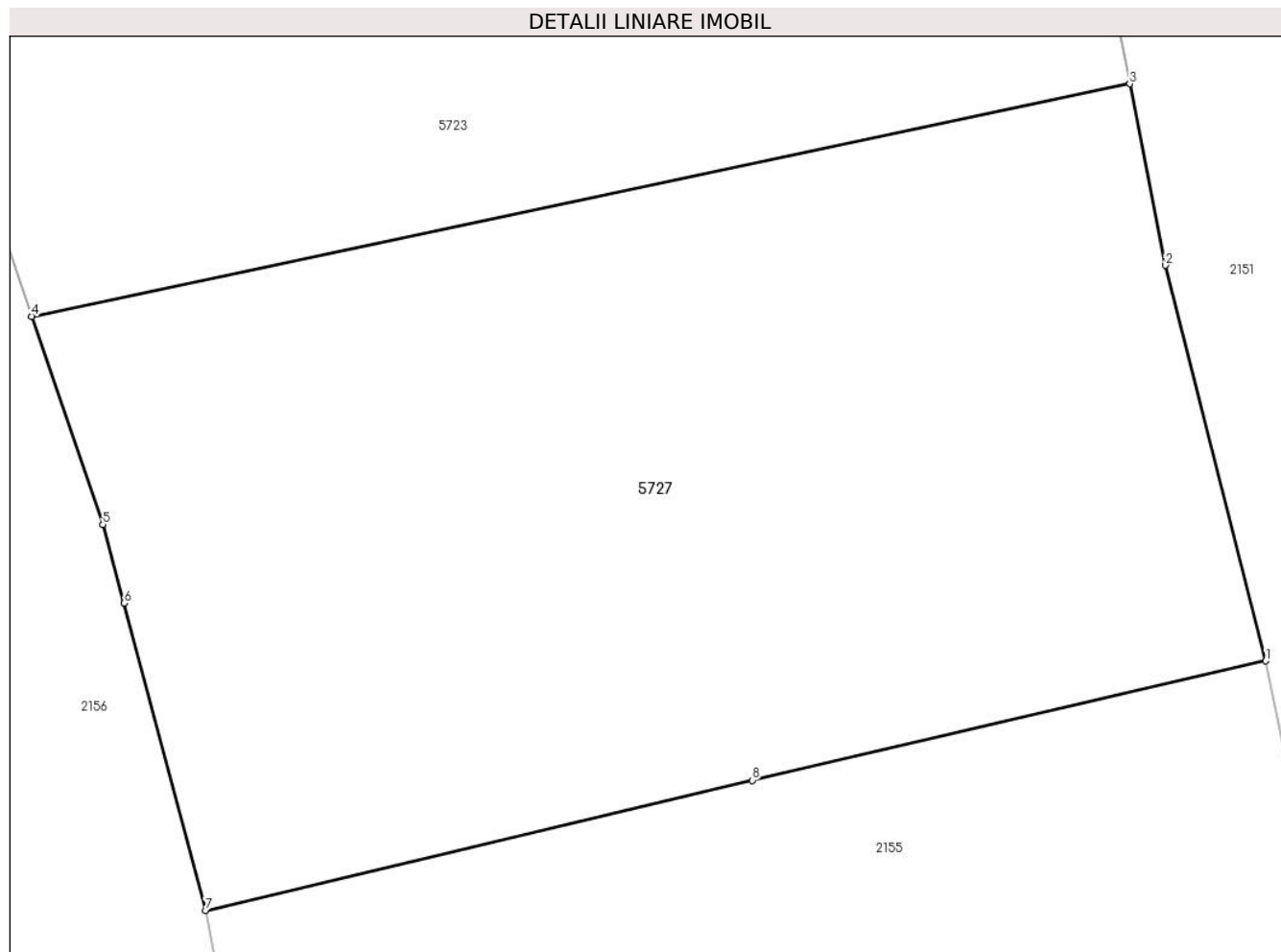
Inscrieri privind dezmembramintele dreptului de proprietate, drepturi reale de garanție și sarcini	Referințe
NU SUNT	

## Anexa Nr. 1 La Partea I

## Teren

Nr cadastral	Suprafața (mp)*	Observații / Referințe
50590	360	

\* Suprafața este determinată în planul de proiecție Stereo 70.



## Date referitoare la teren

Crt	Categorie folosință	Intravilan	Suprafața (mp)	Tarla	Parcelă	Nr. topo	Observații / Referințe
1	arabil	DA	360	-	-	-	

## Lungime Segmente

1) Valorile lungimilor segmentelor sunt obținute din proiecție în plan.

Punct început	X / Y	Punct sfârșit	X / Y	Lungime segment (** (m)
1	581.969,811 637.021,341	2	581.967,465 637.030,559	9.512
2	581.967,465 637.030,559	3	581.966,641 637.034,788	4.309
3	581.966,641 637.034,788	4	581.941,025 637.029,371	26.183
4	581.941,025 637.029,371	5	581.942,687 637.024,518	5.13
5	581.942,687 637.024,518	6	581.943,183 637.022,687	1.897

Punct început	X / Y	Punct sfârșit	X / Y	Lungime segment (** (m)
6	581.943,183 637.022,687	7	581.945,082 637.015,53	7.405
7	581.945,082 637.015,53	8	581.957,833 637.018,561	13.106
8	581.957,833 637.018,561	1	581.969,811 637.021,341	12.296

\*\* Lungimile segmentelor sunt determinate în planul de proiecție Stereo 70 și sunt rotunjite la 1 milimetru.

\*\*\* Distanța dintre puncte este formată din segmente cumulate ce sunt mai mici decât valoarea 1 milimetru.





**DATE DESPRE IMOBILUL NR. 5752**

Oficiul de Cadastru și Publicitate Imobiliară NEAMT  
Biroul de Cadastru și Publicitate Imobiliară Targu-Neamt

**A. Partea I. Descrierea imobilului**

TEREN Intravilan

Nr. CF vechi:381  
Nr. cadastral vechi:494

Adresa: Loc. Dolhesti, Jud. Neamt

Nr. Crt	Nr cadastral Nr. topografic	Suprafața* (mp)	Observații / Referințe
A1	50912	880	Sector cadastral:144 Teren imprejmuit;

**B. Partea II. Proprietari și acte**

Inscrieri privitoare la dreptul de proprietate și alte drepturi reale	Referințe
<b>3524 / 25/05/2007</b>	
Contract De Vanzare-Cumparare nr. 1437, din 18/05/2007 emis de BNP David Daniela;	
B1	A1
Intabulare, drept de PROPRIETATE, dobandit prin Conventie, cota actuala 1/1, cota initiala 1/1	
1) <b>COMUNA PIPIRIG</b> , CIF:99999999999999	
<i>OBSERVATII: (provenita din conversia CF 381)</i>	

**C. Partea III. SARCINI .**

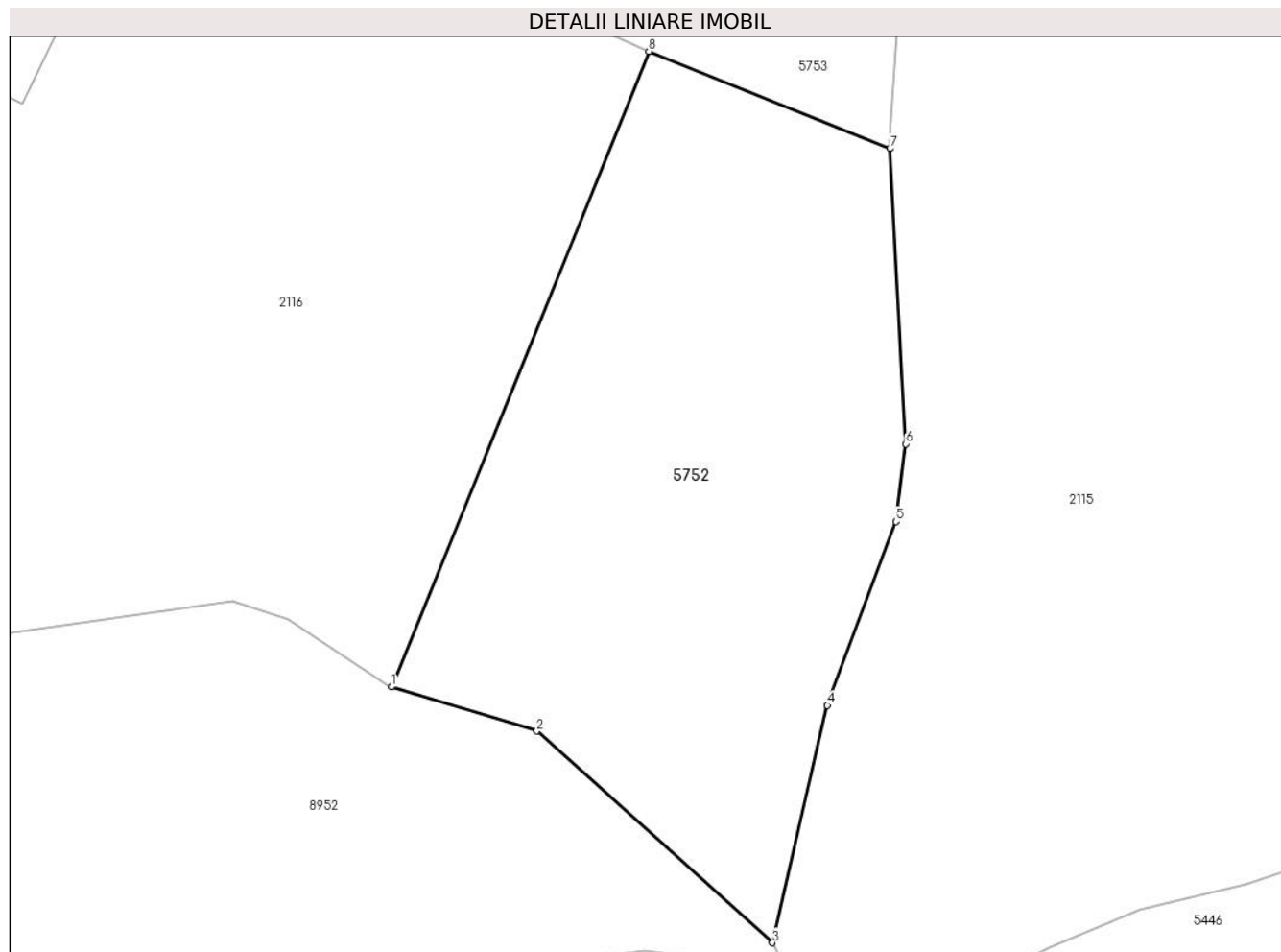
Inscrieri privind dezmembramintele dreptului de proprietate, drepturi reale de garanție și sarcini	Referințe
NU SUNT	

## Anexa Nr. 1 La Partea I

## Teren

Nr cadastral	Suprafața (mp)*	Observații / Referințe
50912	880	

\* Suprafața este determinată în planul de proiecție Stereo 70.



## Date referitoare la teren

Crt	Categorie folosință	Intra vilan	Suprafața (mp)	Tarla	Parcelă	Nr. topo	Observații / Referințe
1	arabil	DA	880	-	-	-	

## Lungime Segmente

1) Valorile lungimilor segmentelor sunt obținute din proiecție în plan.

Punct început	X / Y	Punct sfârșit	X / Y	Lungime segment (** (m)
1	582.422,765 637.028,497	2	582.431,087 637.025,97	8.697
2	582.431,087 637.025,97	3	582.444,587 637.013,857	18.138
3	582.444,587 637.013,857	4	582.447,735 637.027,432	13.935
4	582.447,735 637.027,432	5	582.451,666 637.037,956	11.234
5	582.451,666 637.037,956	6	582.452,222 637.042,401	4.48

Punct început	X / Y	Punct sfârșit	X / Y	Lungime segment (** (m)
6	582.452,222 637.042,401	7	582.451,316 637.059,3	16.923
7	582.451,316 637.059,3	8	582.437,503 637.064,862	14.891
8	582.437,503 637.064,862	1	582.422,765 637.028,497	39.238

\*\* Lungimile segmentelor sunt determinate în planul de proiecție Stereo 70 și sunt rotunjite la 1 milimetru.

\*\*\* Distanța dintre puncte este formată din segmente cumulate ce sunt mai mici decât valoarea 1 milimetru.



**DATE DESPRE IMOBILUL NR. 5753**

Oficiul de Cadastru și Publicitate Imobiliară NEAMT  
Biroul de Cadastru și Publicitate Imobiliară Targu-Neamt

**A. Partea I. Descrierea imobilului**

TEREN Intravilan

Nr. CF vechi:196  
Nr. cadastral vechi:264

Adresa: Loc. Dolhesti, Str Preot Munteanu Vasile, Jud. Neamt

Nr. Crt	Nr cadastral Nr. topografic	Suprafața* (mp)	Observații / Referințe
A1	50744	514	Sector cadastral:144 Teren imprejmuit;

**B. Partea II. Proprietari și acte**

Inscrieri privitoare la dreptul de proprietate și alte drepturi reale		Referințe
<b>2720 / 27/06/2005</b>		
Contract De Vanzare-Cumparare nr. 2839, din 20/06/2005 emis de BNP Isachi Mihai;		
B1	Intabulare, drept de PROPRIETATE, dobandit prin Conventie, cota actuala 1/1, cota initiala 1/1 1) MINGIUC VALENTIN 2) MINGIUC DOINA, - soti <i>OBSERVATII: (provenita din conversia CF 196)</i>	A1
<b>17574 / 02/07/2019</b>		
Act Administrativ nr. - documentatie cadastrala, din 08/07/2019 emis de PFA Grigoras Constantin;		
B2	Se notează repoziționarea imobilului cu IE 50744	A1

**C. Partea III. SARCINI .**

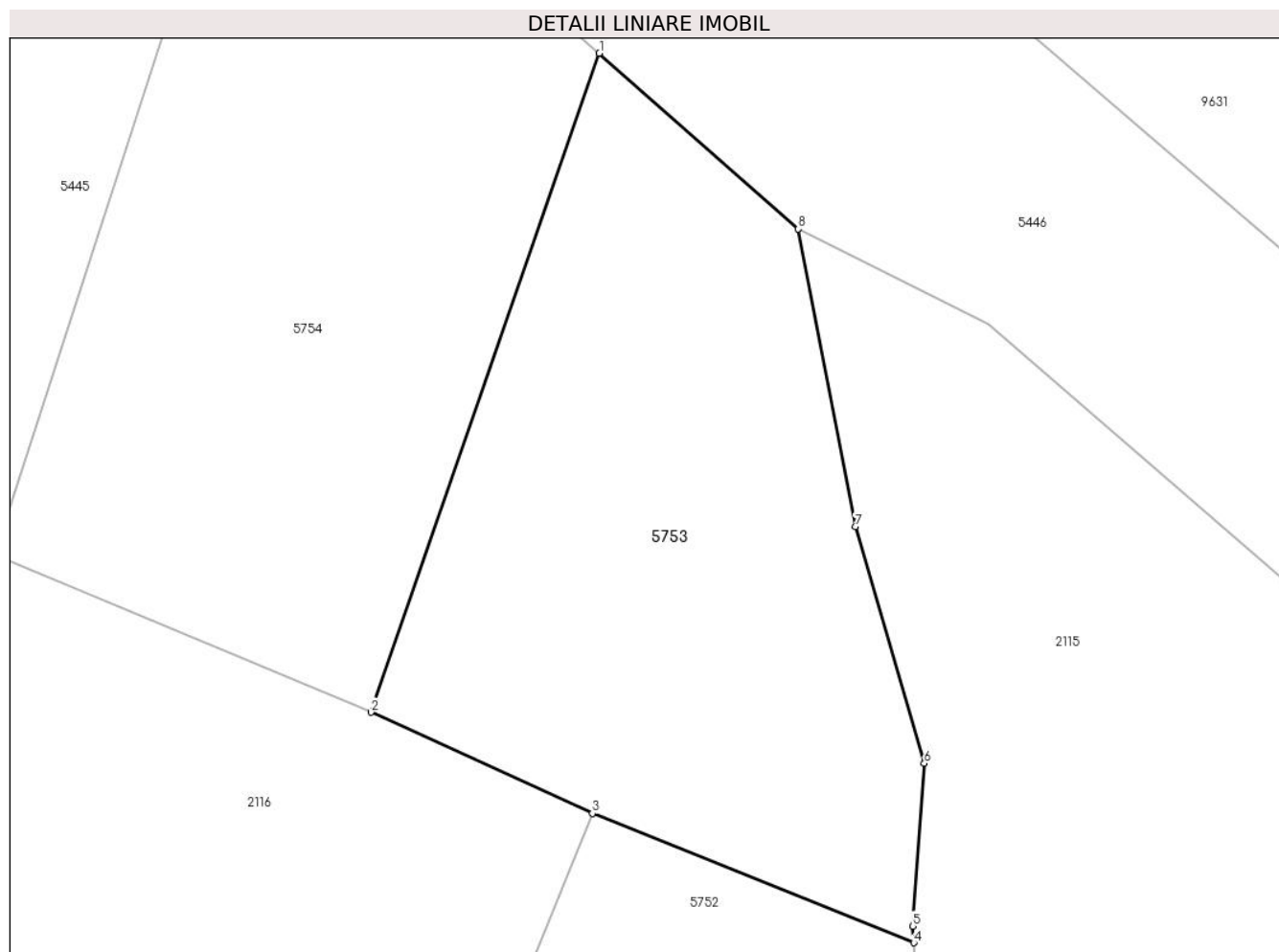
Inscrieri privind dezmembramintele dreptului de proprietate, drepturi reale de garanție și sarcini	Referințe
NU SUNT	

## Anexa Nr. 1 La Partea I

## Teren

Nr cadastral	Suprafața (mp)*	Observații / Referințe
50744	514	

\* Suprafața este determinată în planul de proiecție Stereo 70.



## Date referitoare la teren

Crt	Categorie folosință	Intra vilan	Suprafața (mp)	Tarla	Parcelă	Nr. topo	Observații / Referințe
1	arabil	DA	514	-	-	-	

## Lungime Segmente

1) Valorile lungimilor segmentelor sunt obținute din proiecție în plan.

Punct început	X / Y	Punct sfârșit	X / Y	Lungime segment (** (m)
1	582.437,798 637.097,522	2	582.427,984 637.069,204	29.97
2	582.427,984 637.069,204	3	582.437,503 637.064,862	10.463
3	582.437,503 637.064,862	4	582.451,316 637.059,3	14.891
4	582.451,316 637.059,3	5	582.451,278 637.060,017	0.718
5	582.451,278 637.060,017	6	582.451,771 637.067,008	7.008

Punct început	X / Y	Punct sfârșit	X / Y	Lungime segment (** (m)
6	582.451,771 637.067,008	7	582.448,799 637.077,187	10.604
7	582.448,799 637.077,187	8	582.446,359 637.089,972	13.016
8	582.446,359 637.089,972	1	582.437,798 637.097,522	11.415

\*\* Lungimile segmentelor sunt determinate în planul de proiecție Stereo 70 și sunt rotunjite la 1 milimetru.

\*\*\* Distanța dintre puncte este formată din segmente cumulate ce sunt mai mici decât valoarea 1 milimetru.





**DATE DESPRE IMOBILUL NR. 5754**

Oficiul de Cadastru și Publicitate Imobiliară NEAMT  
 Biroul de Cadastru și Publicitate Imobiliară Targu-Neamt

**A. Partea I. Descrierea imobilului**

TEREN Intravilan

 Nr. CF vechi:197  
 Nr. cadastral vechi:265

Adresa: Loc. Dolhesti, Str Preot Munteanu Vasile, Jud. Neamt

Nr. Crt	Nr cadastral Nr. topografic	Suprafața* (mp)	Observații / Referințe
A1	50745	545	Sector cadastral:144 Teren imprejmuit;

**B. Partea II. Proprietari și acte**

Inscrieri privitoare la dreptul de proprietate și alte drepturi reale		Referințe
<b>10559 / 07/04/2015</b>		
Act Notarial nr. Contract de vânzare nr.1005, din 06/04/2015 emis de NP ISACHI MIHAI;		
B2	Intabulare, drept de PROPRIETATE, dobandit prin Conventie, cota actuala 1/1, cota initiala 1/1 1) OLARU DANIEL, necăsătorit	A1

**C. Partea III. SARCINI .**

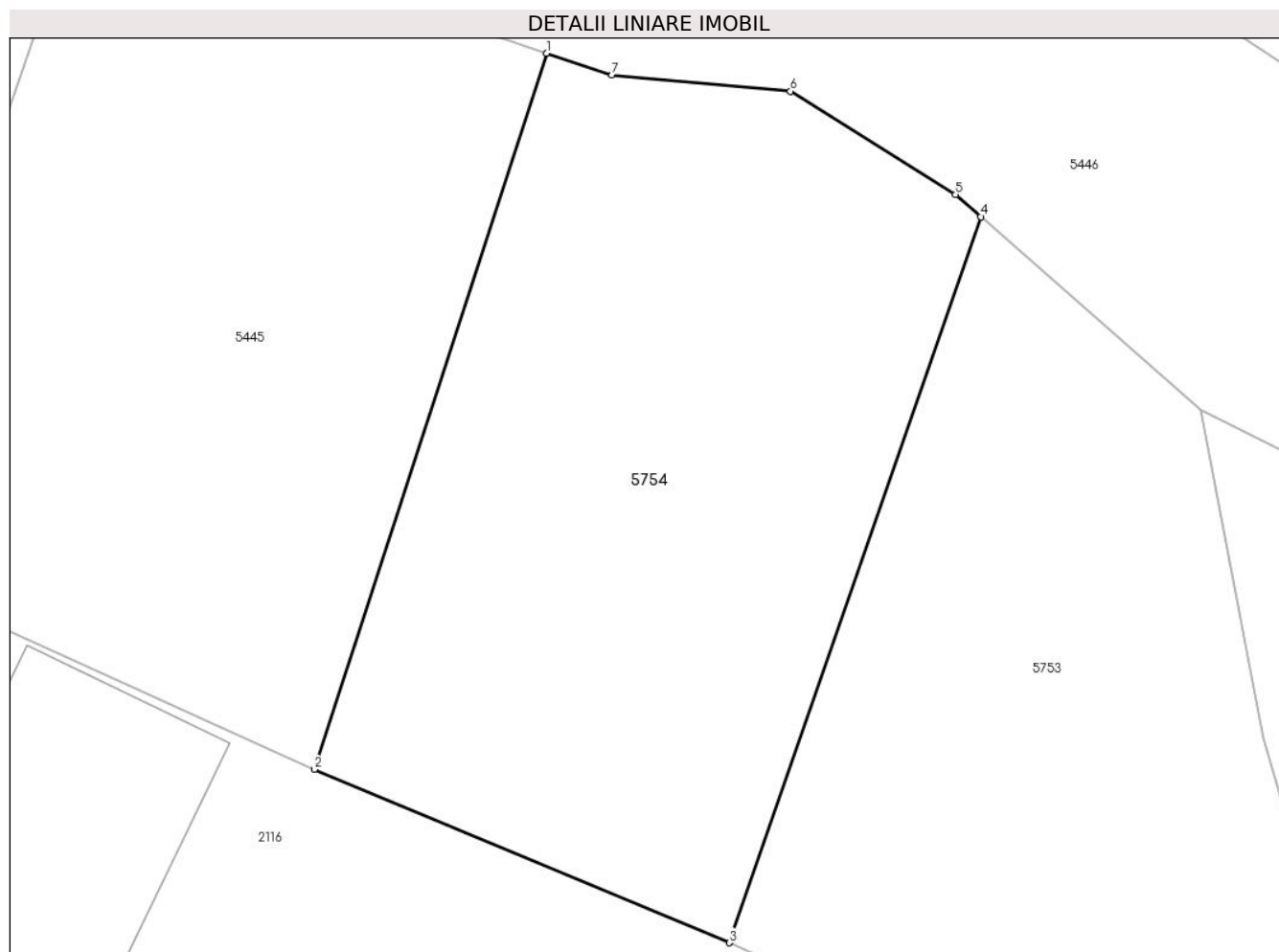
Inscrieri privind dezmembramintele dreptului de proprietate, drepturi reale de garanție și sarcini	Referințe
NU SUNT	

## Anexa Nr. 1 La Partea I

## Teren

Nr cadastral	Suprafața (mp)*	Observații / Referințe
50745	545	

\* Suprafața este determinată în planul de proiecție Stereo 70.



## Date referitoare la teren

Crt	Categorie folosință	Intravilan	Suprafața (mp)	Tarla	Parcelă	Nr. topo	Observații / Referințe
1	arabil	DA	545	-	-	-	

## Lungime Segmente

1) Valorile lungimilor segmentelor sunt obținute din proiecție în plan.

Punct început	X / Y	Punct sfârșit	X / Y	Lungime segment (** (m)
1	582.420,835 637.103,899	2	582.411,777 637.075,969	29.362
2	582.411,777 637.075,969	3	582.427,984 637.069,204	17.562
3	582.427,984 637.069,204	4	582.437,798 637.097,522	29.97
4	582.437,798 637.097,522	5	582.436,808 637.098,395	1.32
5	582.436,808 637.098,395	6	582.430,359 637.102,417	7.6

Punct început	X / Y	Punct sfârșit	X / Y	Lungime segment (** (m)
6	582.430,359 637.102,417	7	582.423,396 637.103,045	6.991
7	582.423,396 637.103,045	1	582.420,835 637.103,899	2.7

\*\* Lungimile segmentelor sunt determinate în planul de proiecție Stereo 70 și sunt rotunjite la 1 milimetru.

\*\*\* Distanța dintre puncte este formată din segmente cumulate ce sunt mai mici decât valoarea 1 milimetru.



**DATE DESPRE IMOBILUL NR. 8863**

Oficiul de Cadastru și Publicitate Imobiliară NEAMT  
Biroul de Cadastru și Publicitate Imobiliară Targu-Neamt

**A. Partea I. Descrierea imobilului**

TEREN Extravilan

Adresa: Jud. Neamt

Nr. Crt	Nr cadastral Nr. topografic	Suprafața* (mp)	Observații / Referințe
A1		369	Sector cadastral:144 Teren neimpregmuit;

**B. Partea II. Proprietari și acte**

Inscrieri privitoare la dreptul de proprietate și alte drepturi reale		Referințe
/		
Act Normativ nr. 7, din 13/03/1996 emis de GUVERNUL ROMÂNIEI;		
B1	Inscrierea provizorie, drept de PROPRIETATE, dobandit prin Lege, cota actuala 1/1, cota initiala 1/1	A1
1) COMUNA PIPIRIG, CIF:99999999999999, PROPRIETAR NEIDENTIFICAT		

**C. Partea III. SARCINI .**

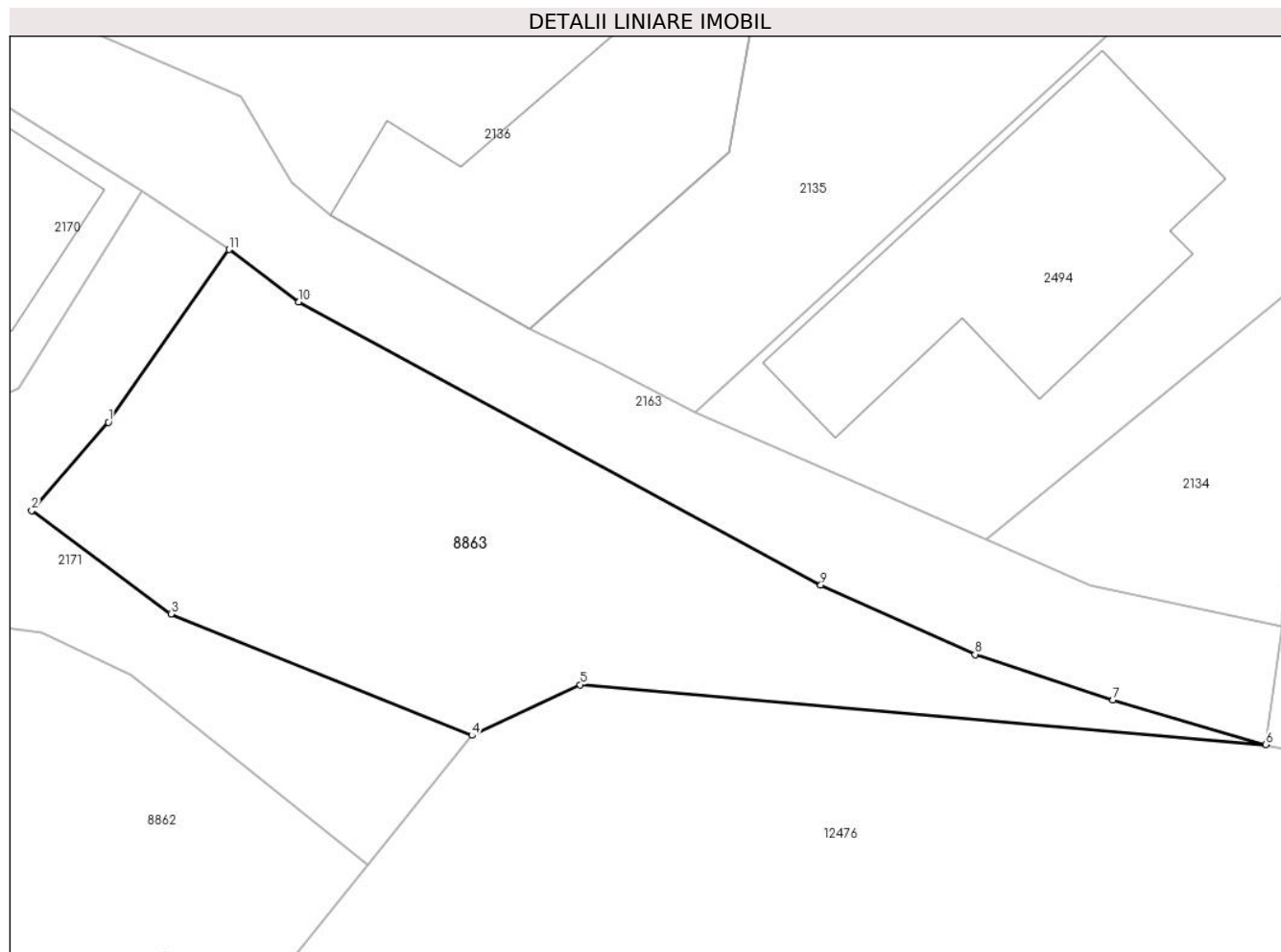
Inscrieri privind dezmembramintele dreptului de proprietate, drepturi reale de garanție și sarcini	Referințe
NU SUNT	

## Anexa Nr. 1 La Partea I

## Teren

Nr cadastral	Suprafața (mp)*	Observații / Referințe
	369	

\* Suprafața este determinată în planul de proiecție Stereo 70.



## Date referitoare la teren

Crt	Categorie folosință	Intra vilan	Suprafața (mp)	Tarla	Parcelă	Nr. topo	Observații / Referințe
1	faneata	NU	369	-	-	-	

## Lungime Segmente

1) Valorile lungimilor segmentelor sunt obținute din proiecție în plan.

Punct început	X / Y	Punct sfârșit	X / Y	Lungime segment (** (m)
1	582.012,648 636.909,876	2	582.009,52 636.906,277	4.768
2	582.009,52 636.906,277	3	582.015,203 636.902,054	7.08
3	582.015,203 636.902,054	4	582.027,487 636.897,105	13.243
4	582.027,487 636.897,105	5	582.031,899 636.899,172	4.872
5	582.031,899 636.899,172	6	582.059,879 636.896,731	28.086

Punct început	X / Y	Punct sfârșit	X / Y	Lungime segment (** (m)
6	582.059,879 636.896,731	7	582.053,648 636.898,557	6.493
7	582.053,648 636.898,557	8	582.048,019 636.900,408	5.926
8	582.048,019 636.900,408	9	582.041,723 636.903,236	6.902
9	582.041,723 636.903,236	10	582.020,425 636.914,772	24.222
10	582.020,425 636.914,772	11	582.017,569 636.916,908	3.566
11	582.017,569 636.916,908	1	582.012,648 636.909,876	8.583

\*\* Lungimile segmentelor sunt determinate în planul de proiecție Stereo 70 și sunt rotunjite la 1 milimetru.

\*\*\* Distanța dintre puncte este formată din segmente cumulate ce sunt mai mici decât valoarea 1 milimetru.





**DATE DESPRE IMOBILUL NR. 8951**

Oficiul de Cadastru și Publicitate Imobiliară NEAMT  
Biroul de Cadastru și Publicitate Imobiliară Targu-Neamt

**A. Partea I. Descrierea imobilului**

TEREN Extravilan

Adresa: Jud. Neamt

Nr. Crt	Nr cadastral Nr. topografic	Suprafața* (mp)	Observații / Referințe
A1		3.739	Sector cadastral:144 Teren neimpregmuit;

**B. Partea II. Proprietari și acte**

Inscrieri privitoare la dreptul de proprietate și alte drepturi reale		Referințe
/		
Act Normativ nr. 7, din 13/03/1996 emis de GUVERNUL ROMÂNIEI;		
B1	Inscrierea provizorie, drept de PROPRIETATE, dobandit prin Lege, cota actuala 1/1, cota initiala 1/1 1) <b>COMUNA PIPIRIG</b> , CIF:99999999999999, PROPRIETAR NEIDENTIFICAT	A1

**C. Partea III. SARCINI .**

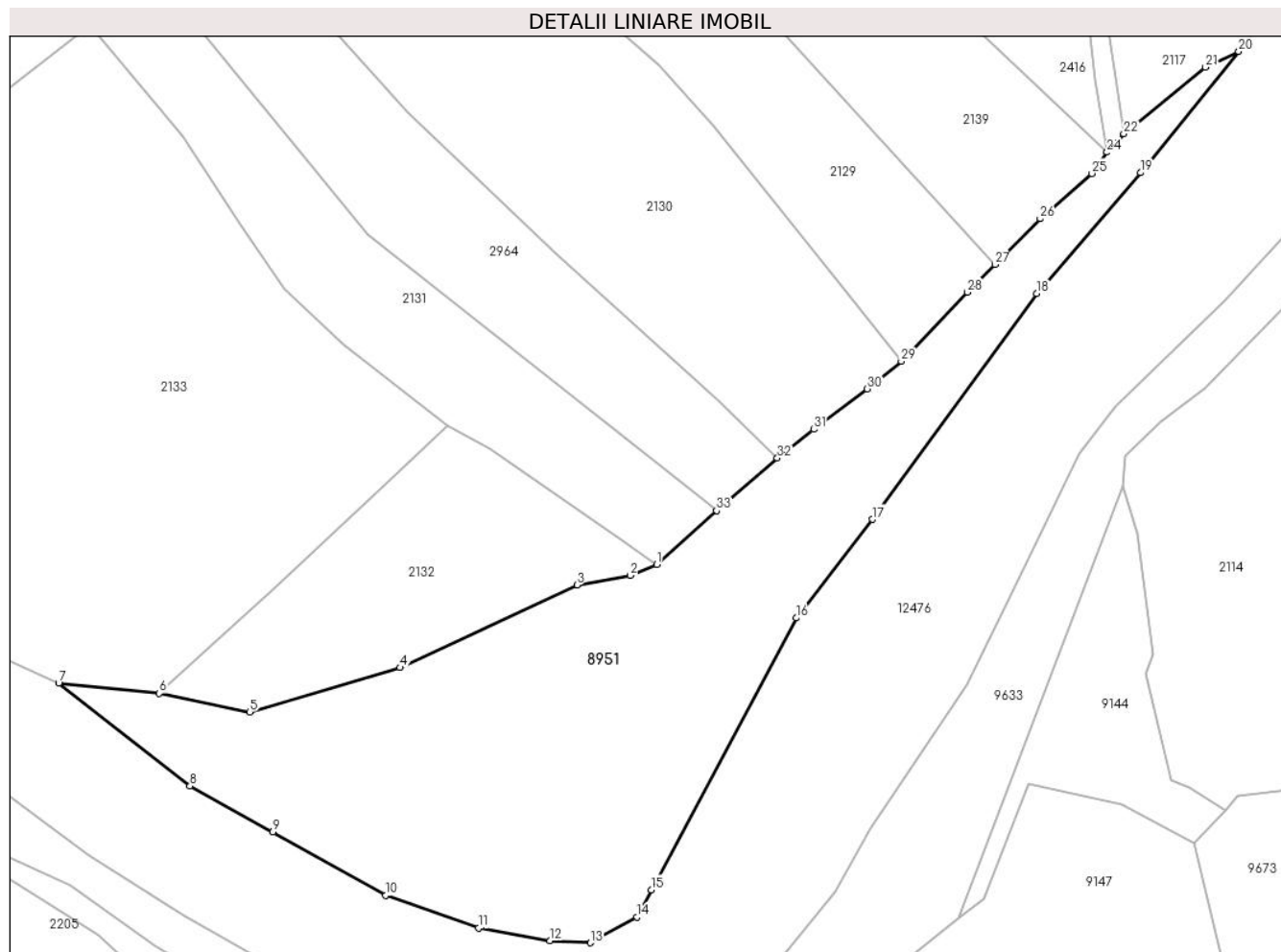
Inscrieri privind dezmembramintele dreptului de proprietate, drepturi reale de garanție și sarcini	Referințe
NU SUNT	

## Anexa Nr. 1 La Partea I

## Teren

Nr cadastral	Suprafața (mp)*	Observații / Referințe
	3.739	

\* Suprafața este determinată în planul de proiecție Stereo 70.



## Date referitoare la teren

Crt	Categorie folosință	Intra vilan	Suprafața (mp)	Tarla	Parcelă	Nr. topo	Observații / Referințe
1	faneata	NU	3.739	-	-	-	

## Lungime Segmente

1) Valorile lungimilor segmentelor sunt obținute din proiecție în plan.

Punct început	X / Y	Punct sfârșit	X / Y	Lungime segment (** (m)	Punct început	X / Y	Punct sfârșit	X / Y	Lungime segment (** (m)
1	582.215,385 636.885,059	2	582.211,706 636.883,544	3.979	2	582.211,706 636.883,544	3	582.204,196 636.882,216	7.627
3	582.204,196 636.882,216	4	582.179,345 636.870,631	27.419	4	582.179,345 636.870,631	5	582.158,264 636.864,396	21.984
5	582.158,264 636.864,396	6	582.145,583 636.867,019	12.949	6	582.145,583 636.867,019	7	582.131,469 636.868,417	14.183
7	582.131,469 636.868,417	8	582.149,895 636.854,034	23.375	8	582.149,895 636.854,034	9	582.161,539 636.847,58	13.313
9	582.161,539 636.847,58	10	582.177,373 636.838,691	18.158	10	582.177,373 636.838,691	11	582.190,372 636.834,101	13.786

Punct început	X / Y	Punct sfârșit	X / Y	Lungime segment (** (m)
11	582.190,372 636.834,101	12	582.200,439 636.832,342	10.22
13	582.206,108 636.832,049	14	582.212,656 636.835,663	7.479
15	582.214,611 636.839,473	16	582.234,956 636.877,587	43.204
17	582.245,634 636.891,383	18	582.268,712 636.923,051	39.185
19	582.283,286 636.939,985	20	582.297,065 636.956,99	21.887
21	582.292,419 636.954,756	22	582.280,937 636.945,446	14.782
23	582.279,826 636.944,066	24	582.278,604 636.942,859	1.718
25	582.276,474 636.939,878	26	582.269,224 636.933,53	9.636
27	582.262,866 636.927,119	28	582.259,019 636.923,241	5.462
29	582.249,713 636.913,548	30	582.244,937 636.909,697	6.135
31	582.237,414 636.904,023	32	582.232,322 636.899,99	6.496
33	582.223,792 636.892,61	1	582.215,385 636.885,059	11.3

Punct început	X / Y	Punct sfârșit	X / Y	Lungime segment (** (m)
12	582.200,439 636.832,342	13	582.206,108 636.832,049	5.677
14	582.212,656 636.835,663	15	582.214,611 636.839,473	4.282
16	582.234,956 636.877,587	17	582.245,634 636.891,383	17.446
18	582.268,712 636.923,051	19	582.283,286 636.939,985	22.342
20	582.297,065 636.956,99	21	582.292,419 636.954,756	5.155
22	582.280,937 636.945,446	23	582.279,826 636.944,066	1.772
24	582.278,604 636.942,859	25	582.276,474 636.939,878	3.664
26	582.269,224 636.933,53	27	582.262,866 636.927,119	9.029
28	582.259,019 636.923,241	29	582.249,713 636.913,548	13.437
30	582.244,937 636.909,697	31	582.237,414 636.904,023	9.423
32	582.232,322 636.899,99	33	582.223,792 636.892,61	11.279

\*\* Lungimile segmentelor sunt determinate în planul de proiecție Stereo 70 și sunt rotunjite la 1 milimetru.

\*\*\* Distanța dintre puncte este formată din segmente cumulate ce sunt mai mici decât valoarea 1 milimetru.



**DATE DESPRE IMOBILUL NR. 8952**

Oficiul de Cadastru și Publicitate Imobiliară NEAMT  
Biroul de Cadastru și Publicitate Imobiliară Targu-Neamt

**A. Partea I. Descrierea imobilului**

TEREN Extravilan

Adresa: Jud. Neamt

Nr. Crt	Nr cadastral Nr. topografic	Suprafața* (mp)	Observații / Referințe
A1		1.395	Sector cadastral:144 Teren neimprejmuit;

**B. Partea II. Proprietari și acte**

Inscrieri privitoare la dreptul de proprietate și alte drepturi reale		Referințe
/		
Act Normativ nr. 7, din 13/03/1996 emis de GUVERNUL ROMÂNIEI;		
B1	Inscrierea provizorie, drept de PROPRIETATE, dobandit prin Lege, cota actuala 1/1, cota initiala 1/1 1) COMUNA PIPIRIG, CIF:99999999999999, PROPRIETAR NEIDENTIFICAT	A1

**C. Partea III. SARCINI .**

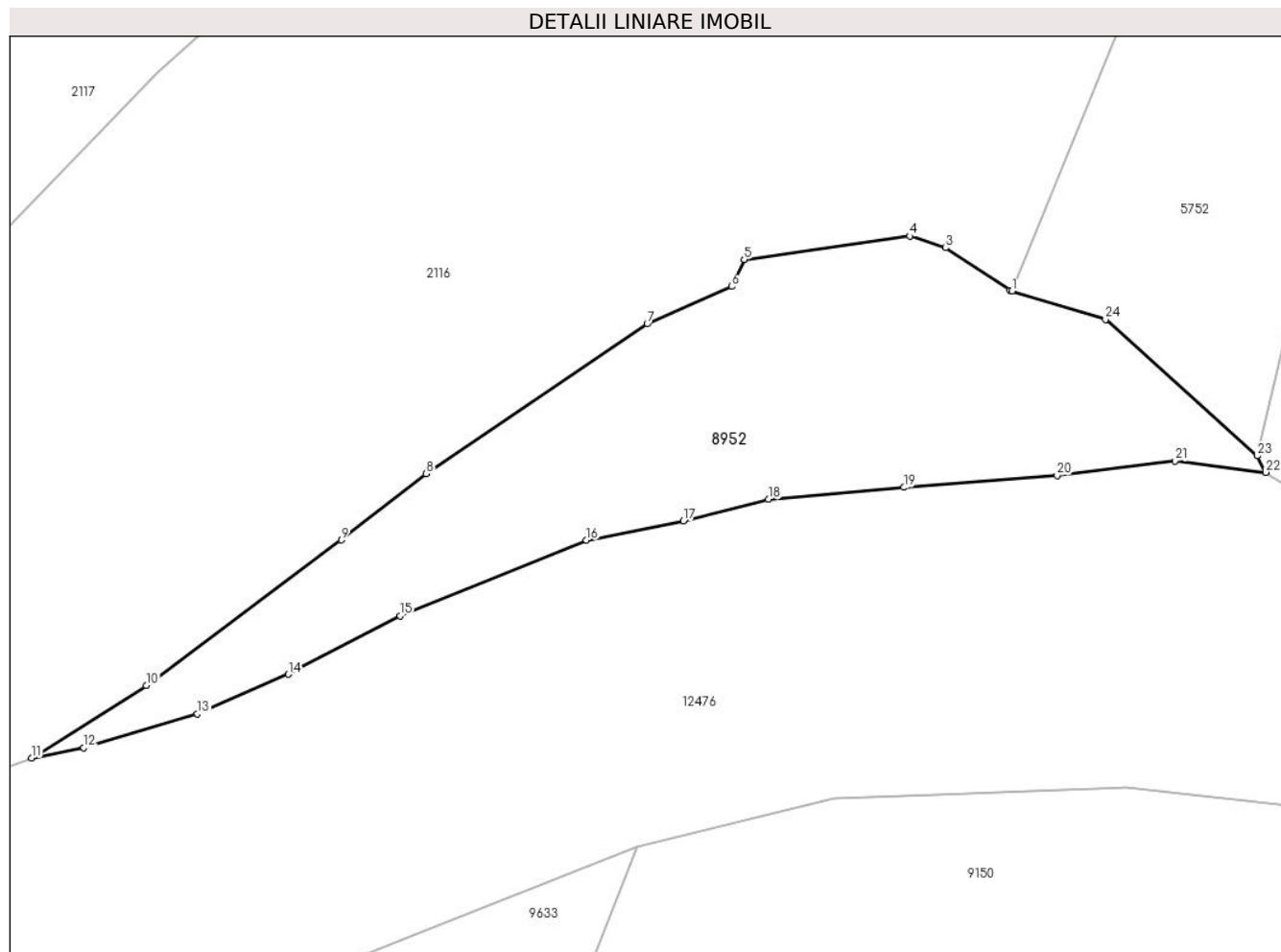
Inscrieri privind dezmembramintele dreptului de proprietate, drepturi reale de garanție și sarcini	Referințe
NU SUNT	

## Anexa Nr. 1 La Partea I

## Teren

Nr cadastral	Suprafața (mp)*	Observații / Referințe
	1.395	

\* Suprafața este determinată în planul de proiecție Stereo 70.



## Date referitoare la teren

Crt	Categorie folosință	Intra vilan	Suprafața (mp)	Tarla	Parcelă	Nr. topo	Observații / Referințe
1	faneata	NU	1.395	-	-	-	

## Lungime Segmente

1) Valorile lungimilor segmentelor sunt obținute din proiecție în plan.

Punct început	X / Y	Punct sfârșit	X / Y	Lungime segment (** (m)
1	582.422,765 637.028,497	2	582.422,594 637.028,549	0.179
3	582.416,85 637.032,335	4	582.413,666 637.033,374	3.349
5	582.398,951 637.031,31	6	582.397,82 637.028,904	2.659
7	582.390,321 637.025,579	8	582.370,679 637.012,264	23.73
9	582.363,118 637.006,392	10	582.345,781 636.993,477	21.619

Punct început	X / Y	Punct sfârșit	X / Y	Lungime segment (** (m)
2	582.422,594 637.028,549	3	582.416,85 637.032,335	6.879
4	582.413,666 637.033,374	5	582.398,951 637.031,31	14.859
6	582.397,82 637.028,904	7	582.390,321 637.025,579	8.203
8	582.370,679 637.012,264	9	582.363,118 637.006,392	9.573
10	582.345,781 636.993,477	11	582.335,58 636.987,013	12.077

Punct început	X / Y	Punct sfârșit	X / Y	Lungime segment (** (m)
11	582.335,58 636.987,013	12	582.340,22 636.987,933	4.73
13	582.350,325 636.990,95	14	582.358,396 636.994,46	8.801
15	582.368,348 636.999,654	16	582.384,923 637.006,365	17.882
17	582.393,549 637.008,09	18	582.401,127 637.009,998	7.815
19	582.413,168 637.011,058	20	582.426,784 637.012,104	13.656
21	582.437,259 637.013,398	22	582.445,336 637.012,391	8.14
23	582.444,587 637.013,857	24	582.431,087 637.025,97	18.138

Punct început	X / Y	Punct sfârșit	X / Y	Lungime segment (** (m)
12	582.340,22 636.987,933	13	582.350,325 636.990,95	10.546
14	582.358,396 636.994,46	15	582.368,348 636.999,654	11.226
16	582.384,923 637.006,365	17	582.393,549 637.008,09	8.797
18	582.401,127 637.009,998	19	582.413,168 637.011,058	12.088
20	582.426,784 637.012,104	21	582.437,259 637.013,398	10.555
22	582.445,336 637.012,391	23	582.444,587 637.013,857	1.646
24	582.431,087 637.025,97	1	582.422,765 637.028,497	8.697

\*\* Lungimile segmentelor sunt determinate în planul de proiecție Stereo 70 și sunt rotunjite la 1 milimetru.

\*\*\* Distanța dintre puncte este formată din segmente cumulate ce sunt mai mici decât valoarea 1 milimetru.





**DATE DESPRE IMOBILUL NR. 8953**

Oficiul de Cadastru și Publicitate Imobiliară NEAMT  
Biroul de Cadastru și Publicitate Imobiliară Targu-Neamt

**A. Partea I. Descrierea imobilului**

TEREN Intravilan

Adresa: Loc. Dolhesti, Str Preot Munteanu Vasile, Jud. Neamt

Nr. Crt	Nr cadastral Nr. topografic	Suprafața* (mp)	Observații / Referințe
A1		902	Sector cadastral:144 Teren neimprejmuit;

**B. Partea II. Proprietari și acte**

Inscrieri privitoare la dreptul de proprietate și alte drepturi reale		Referințe
/		
Act Normativ nr. 7, din 13/03/1996 emis de GUVERNUL ROMÂNIEI;		
B1	Inscrierea provizorie, drept de PROPRIETATE, dobandit prin Lege, cota actuala 1/1, cota initiala 1/1	A1
1) COMUNA PIPIRIG, CIF:99999999999999, PROPRIETAR NEIDENTIFICAT		

**C. Partea III. SARCINI .**

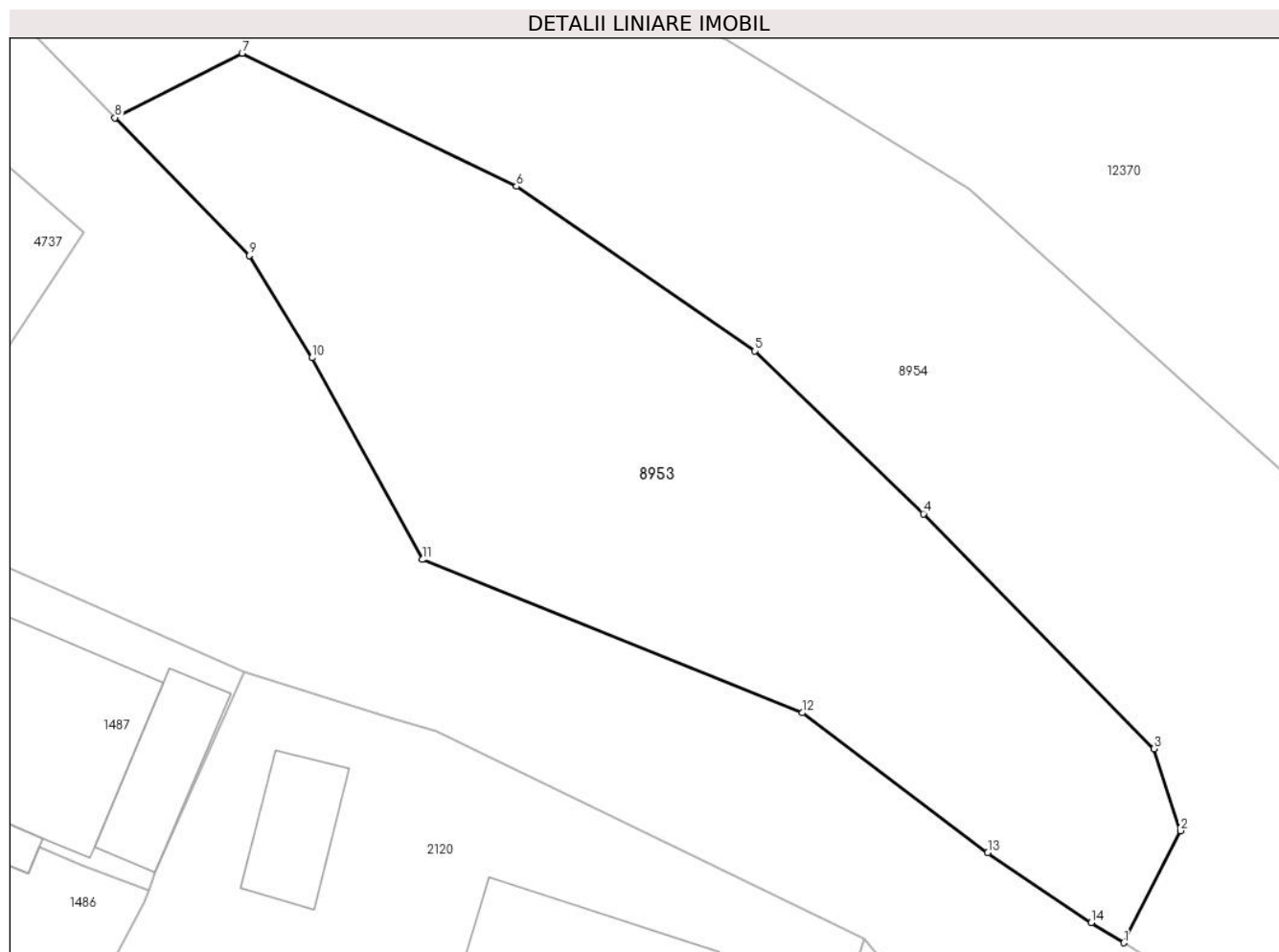
Inscrieri privind dezmembramintele dreptului de proprietate, drepturi reale de garanție și sarcini	Referințe
NU SUNT	

## Anexa Nr. 1 La Partea I

## Teren

Nr cadastral	Suprafața (mp)*	Observații / Referințe
	902	

\* Suprafața este determinată în planul de proiecție Stereo 70.



## Date referitoare la teren

Crt	Categorie folosință	Intravilan	Suprafața (mp)	Tarla	Parcelă	Nr. topo	Observații / Referințe
1	faneata	DA	902	-	-	-	

## Lungime Segmente

1) Valorile lungimilor segmentelor sunt obținute din proiecție în plan.

Punct început	X / Y	Punct sfârșit	X / Y	Lungime segment (** (m)
1	582.351,806 637.141,94	2	582.354,874 637.148,006	6.798
2	582.354,874 637.148,006	3	582.353,449 637.152,456	4.673
3	582.353,449 637.152,456	4	582.340,95 637.165,177	17.834
4	582.340,95 637.165,177	5	582.331,808 637.173,995	12.702
5	582.331,808 637.173,995	6	582.318,884 637.182,916	15.704

Punct început	X / Y	Punct sfârşit	X / Y	Lungime segment (** (m)
6	582.318,884 637.182,916	7	582.304,011 637.190,126	16.528
7	582.304,011 637.190,126	8	582.297,127 637.186,635	7.719
8	582.297,127 637.186,635	9	582.304,402 637.179,163	10.429
9	582.304,402 637.179,163	10	582.307,81 637.173,627	6.501
10	582.307,81 637.173,627	11	582.313,775 637.162,698	12.451
11	582.313,775 637.162,698	12	582.334,383 637.154,394	22.218
12	582.334,383 637.154,394	13	582.344,435 637.146,82	12.586
13	582.344,435 637.146,82	14	582.350,049 637.143,033	6.772
14	582.350,049 637.143,033	1	582.351,806 637.141,94	2.069

\*\* Lungimile segmentelor sunt determinate în planul de proiecție Stereo 70 și sunt rotunjite la 1 milimetru.

\*\*\* Distanța dintre puncte este formată din segmente cumulate ce sunt mai mici decât valoarea 1 milimetru.



**DATE DESPRE IMOBILUL NR. 8954**

Oficiul de Cadastru și Publicitate Imobiliară NEAMT  
Biroul de Cadastru și Publicitate Imobiliară Targu-Neamt

**A. Partea I. Descrierea imobilului**

TEREN Necunoscut

Adresa: Loc. Dolhesti, Str Preot Munteanu Vasile, Jud. Neamt, si extravilan UAT Pipirig

Nr. Crt	Nr cadastral Nr. topografic	Suprafata* (mp)	Observatii / Referinte
A1		1.619	Sector cadastral:144 Teren neimprejmuit;

**B. Partea II. Proprietari și acte**

Inscrieri privitoare la dreptul de proprietate și alte drepturi reale		Referințe
/		
Act Normativ nr. 7, din 13/03/1996 emis de GUVERNUL ROMÂNIEI;		
B1	Inscrierea provizorie, drept de PROPRIETATE, dobandit prin Lege, cota actuala 1/1, cota initiala 1/1 1) COMUNA PIPIRIG, CIF:99999999999999, PROPRIETAR NEIDENTIFICAT	A1

**C. Partea III. SARCINI .**

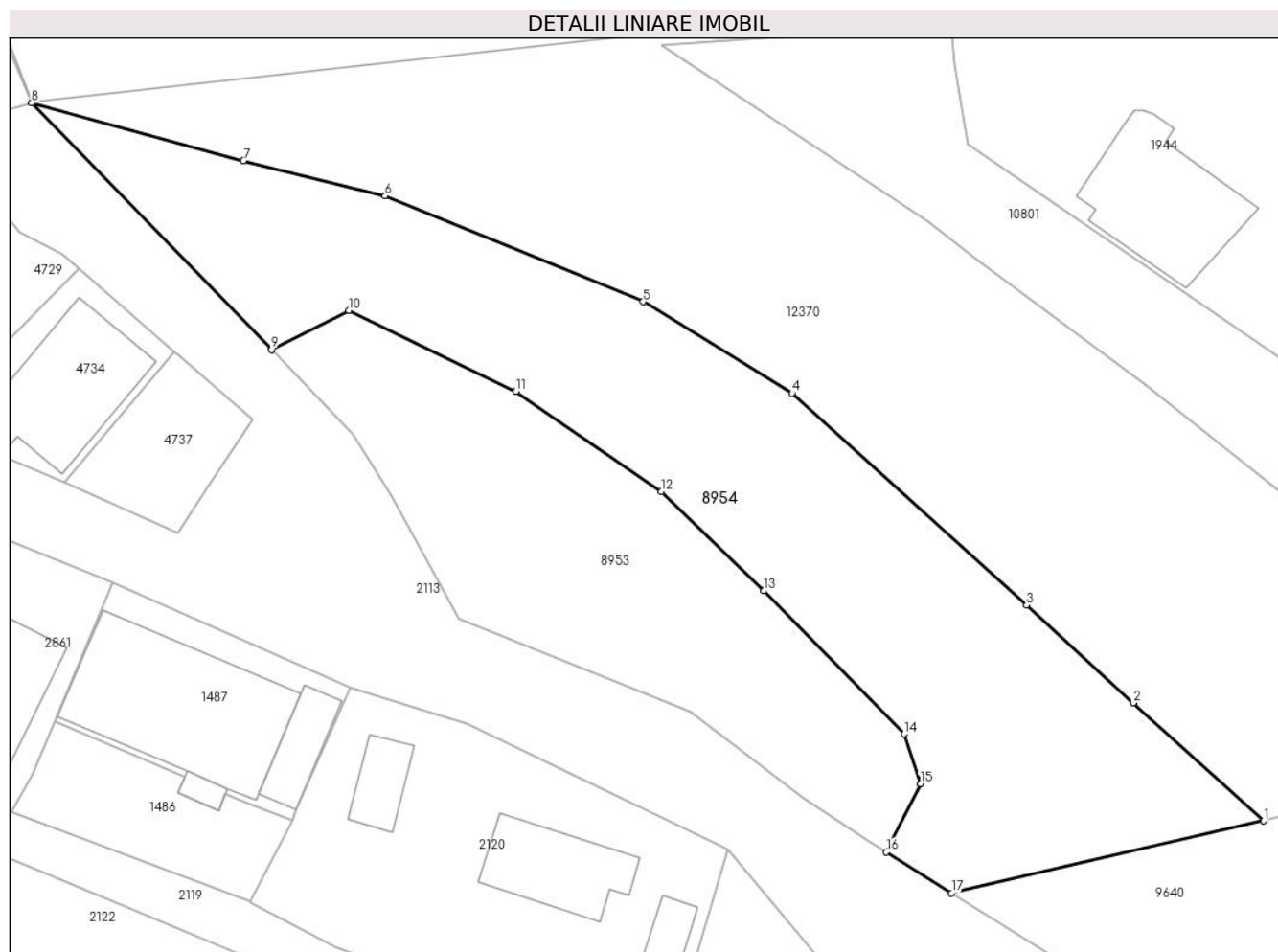
Inscrieri privind dezmembramintele dreptului de proprietate, drepturi reale de garanție și sarcini	Referințe
NU SUNT	

## Anexa Nr. 1 La Partea I

## Teren

Nr cadastral	Suprafața (mp)*	Observații / Referințe
	1.619	

\* Suprafața este determinată în planul de proiecție Stereo 70.



## Date referitoare la teren

Crt	Categorie folosință	Intravilan	Suprafața (mp)	Tarla	Parcelă	Nr. topo	Observații / Referințe
1	drum	DA	516	-	-	-	
2	drum	NU	1.103	-	-	-	

## Lungime Segmente

1) Valorile lungimilor segmentelor sunt obținute din proiecție în plan.

Punct început	X / Y	Punct sfârșit	X / Y	Lungime segment (** (m)
1	582.385,43 637.144,716	2	582.373,815 637.155,206	15.651
2	582.373,815 637.155,206	3	582.364,311 637.163,903	12.883
3	582.364,311 637.163,903	4	582.343,45 637.182,755	28.117
4	582.343,45 637.182,755	5	582.330,189 637.190,89	15.557

Punct început	X / Y	Punct sfârșit	X / Y	Lungime segment (** (m)
5	582.330,189 637.190,89	6	582.307,235 637.200,304	24.809
6	582.307,235 637.200,304	7	582.294,629 637.203,433	12.989
7	582.294,629 637.203,433	8	582.275,782 637.208,561	19.532
8	582.275,782 637.208,561	9	582.297,127 637.186,635	30.6
9	582.297,127 637.186,635	10	582.304,011 637.190,126	7.719
10	582.304,011 637.190,126	11	582.318,884 637.182,916	16.528
11	582.318,884 637.182,916	12	582.331,808 637.173,995	15.704
12	582.331,808 637.173,995	13	582.340,95 637.165,177	12.702
13	582.340,95 637.165,177	14	582.353,449 637.152,456	17.834
14	582.353,449 637.152,456	15	582.354,874 637.148,006	4.673
15	582.354,874 637.148,006	16	582.351,806 637.141,94	6.798
16	582.351,806 637.141,94	17	582.357,643 637.138,31	6.874
17	582.357,643 637.138,31	1	582.385,43 637.144,716	28.516

\*\* Lungimile segmentelor sunt determinate în planul de proiecție Stereo 70 și sunt rotunjite la 1 milimetru.

\*\*\* Distanța dintre puncte este formată din segmente cumulate ce sunt mai mici decât valoarea 1 milimetru.





**DATE DESPRE IMOBILUL NR. 9557**

Oficiul de Cadastru și Publicitate Imobiliară NEAMT  
Biroul de Cadastru și Publicitate Imobiliară Targu-Neamt

**A. Partea I. Descrierea imobilului**

TEREN Intravilan

Adresa: Loc. Dolhesti, Str Ursului, Jud. Neamt

Nr. Crt	Nr cadastral Nr. topografic	Suprafața* (mp)	Observații / Referințe
A1		611	Sector cadastral:144 Teren neimpregmuit;

**Construcții**

Crt	Nr cadastral Nr. topografic	Adresa	Observații / Referințe
A1.1		Loc. Dolhesti, Str Ursului, Jud. Neamt	Nr. niveluri:1; S. construita la sol:58 mp;
A1.2		Loc. Dolhesti, Str Ursului, Jud. Neamt	Nr. niveluri:1; S. construita la sol:82 mp;

**B. Partea II. Proprietari și acte**

Inscrieri privitoare la dreptul de proprietate și alte drepturi reale		Referințe
/		
Act Administrativ nr. 9520, din 06/06/2023 emis de PRIMARIA COMUNEI PIPIRIG;		
B1	Inscrierea posesiei, drept de PROPRIETATE, dobandit prin Lege, cota actuala 1/1, cota initiala 1/1 1) POPA ALEXANDRU	A1
Act Administrativ nr. 17408, din 01/11/2023 emis de PRIMARIA COMUNEI PIPIRIG;		
B2	Intabulare, drept de PROPRIETATE, dobandit prin Lege, cota actuala 1/1, cota initiala 1/1 1) POPA ALEXANDRU	A1.1, A1.2

**C. Partea III. SARCINI .**

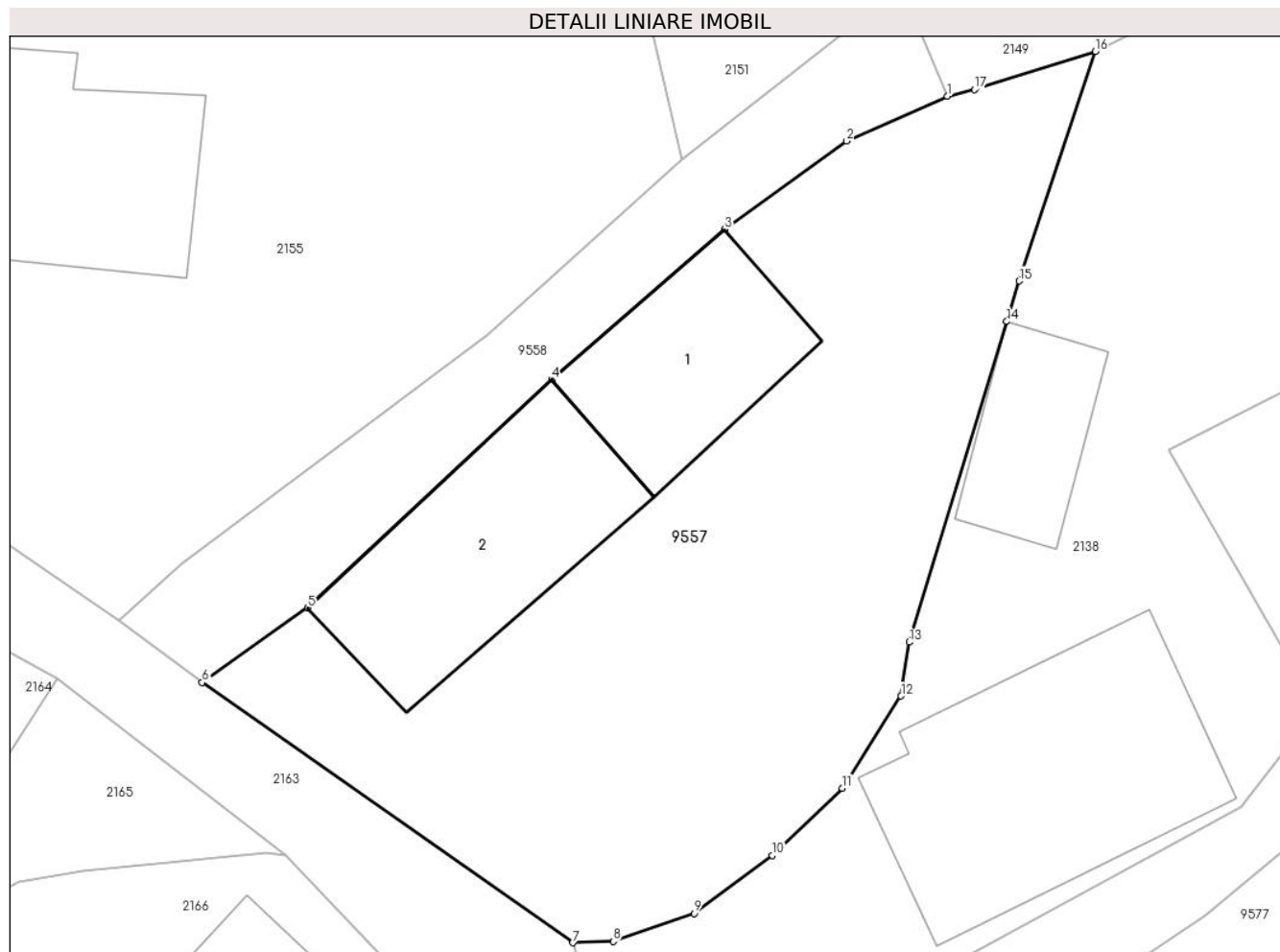
Inscrieri privind dezmembramintele dreptului de proprietate, drepturi reale de garanție și sarcini	Referințe
NU SUNT	

## Anexa Nr. 1 La Partea I

## Teren

Nr cadastral	Suprafața (mp)*	Observații / Referințe
	611	

\* Suprafața este determinată în planul de proiecție Stereo 70.



## Date referitoare la teren

Crt	Categorie folosință	Intra vilan	Suprafața (mp)	Tarla	Parcelă	Nr. topo	Observații / Referințe
1	curți constructii	DA	611	-	-	-	

## Date referitoare la construcții

Crt	Număr	Destinație construcție	Supraf. (mp)	Situație juridică	Observații / Referințe
A1.1		construcții de locuințe	58	Cu acte	Nr. niveluri:1; S. construita la sol:58 mp;
A1.2		construcții anexa	82	Cu acte	Nr. niveluri:1; S. construita la sol:82 mp;

## Lungime Segmente

1) Valorile lungimilor segmentelor sunt obținute din proiecție în plan.

Punct început	X / Y	Punct sfârșit	X / Y	Lungime segment (** (m)
1	581.988,273 636.989,0	2	581.984,153 636.987,169	4.509
2	581.984,153 636.987,169	3	581.979,152 636.983,578	6.157
3	581.979,152 636.983,578	4	581.972,096 636.977,434	9.356

Punct început	X / Y	Punct sfârșit	X / Y	Lungime segment (** (m)
4	581.972,096 636.977,434	5	581.962,136 636.968,123	13.634
5	581.962,136 636.968,123	6	581.957,813 636.965,074	5.29
6	581.957,813 636.965,074	7	581.972,958 636.954,451	18.499
7	581.972,958 636.954,451	8	581.974,613 636.954,501	1.656
8	581.974,613 636.954,501	9	581.977,912 636.955,649	3.493
9	581.977,912 636.955,649	10	581.981,105 636.958,021	3.978
10	581.981,105 636.958,021	11	581.983,974 636.960,754	3.962
11	581.983,974 636.960,754	12	581.986,375 636.964,519	4.465
12	581.986,375 636.964,519	13	581.986,706 636.966,722	2.228
13	581.986,706 636.966,722	14	581.990,695 636.979,808	13.68
14	581.990,695 636.979,808	15	581.991,199 636.981,462	1.729
15	581.991,199 636.981,462	16	581.994,306 636.990,832	9.872
16	581.994,306 636.990,832	17	581.989,379 636.989,269	5.169
17	581.989,379 636.989,269	1	581.988,273 636.989,0	1.138

\*\* Lungimile segmentelor sunt determinate în planul de proiecție Stereo 70 și sunt rotunjite la 1 milimetru.

\*\*\* Distanța dintre puncte este formată din segmente cumulate ce sunt mai mici decât valoarea 1 milimetru.



**DATE DESPRE IMOBILUL NR. 9558**

Oficiul de Cadastru și Publicitate Imobiliară NEAMT  
Biroul de Cadastru și Publicitate Imobiliară Targu-Neamt

**A. Partea I. Descrierea imobilului**

TEREN Intravilan

Adresa: Loc. Dolhesti, Str Preot Munteanu Vasile, Jud. Neamt

Nr. Crt	Nr cadastral Nr. topografic	Suprafața* (mp)	Observații / Referințe
A1		147	Sector cadastral:144 Teren imprejmuit;

**B. Partea II. Proprietari și acte**

Inscrieri privitoare la dreptul de proprietate și alte drepturi reale		Referințe
/		
Act Administrativ nr. 9519, din 06/06/2023 emis de PRIMARIA COMUNEI PIPIRIG;		
B1	Inscrierea posesiei, drept de PROPRIETATE, dobandit prin Lege, cota actuala 1/1, cota initiala 1/1 1) POPA NICOLAE 2) DOLHĂSCU MARINICA 3) POPA NECULAI	A1

**C. Partea III. SARCINI .**

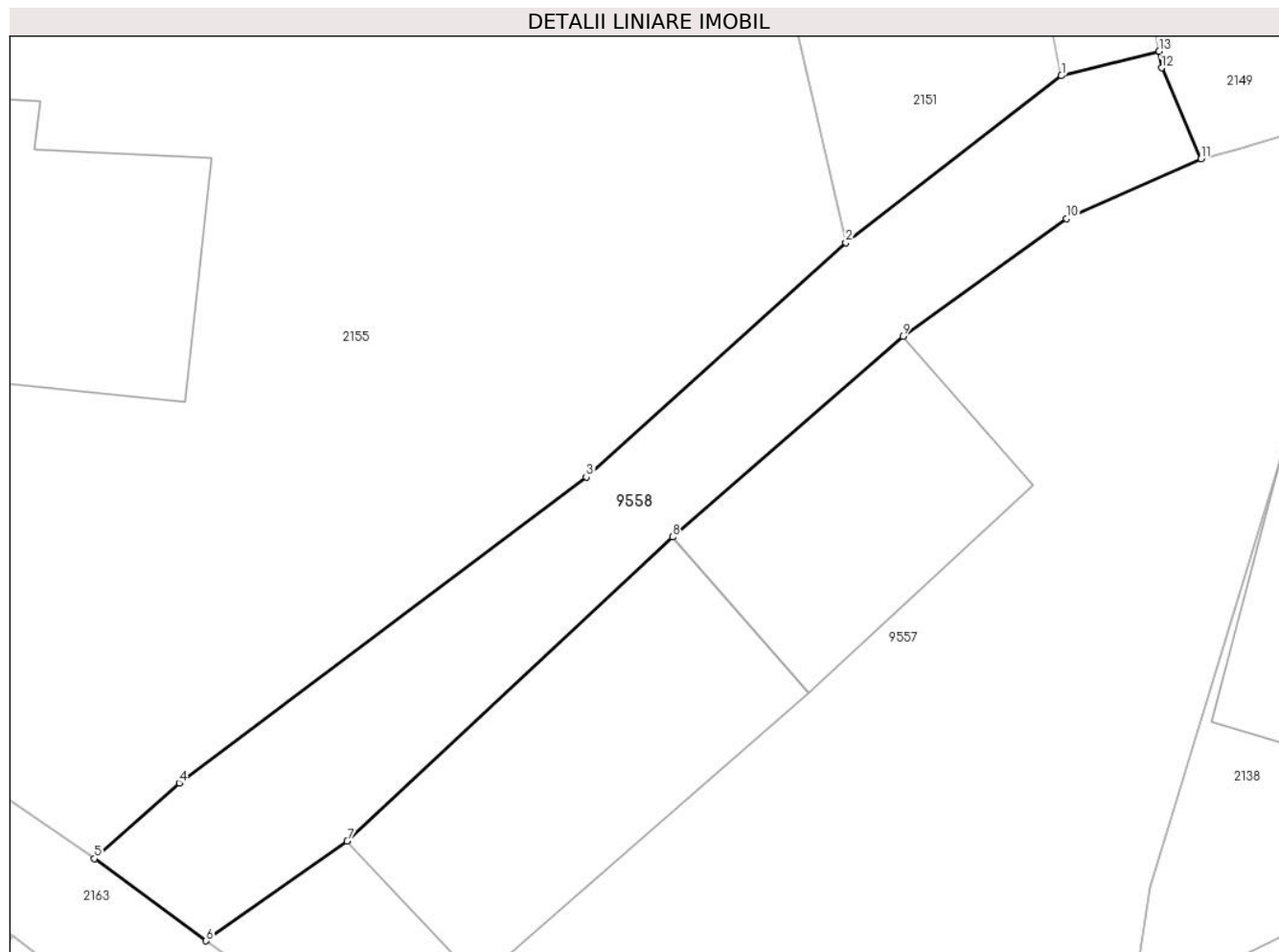
Inscrieri privind dezmembramintele dreptului de proprietate, drepturi reale de garanție și sarcini	Referințe
NU SUNT	

## Anexa Nr. 1 La Partea I

## Teren

Nr cadastral	Suprafața (mp)*	Observații / Referințe
	147	

\* Suprafața este determinată în planul de proiecție Stereo 70.



## Date referitoare la teren

Crt	Categorie folosință	Intravilan	Suprafața (mp)	Tarla	Parcelă	Nr. topo	Observații / Referințe
1	drum	DA	147	-	-	-	

## Lungime Segmente

1) Valorile lungimilor segmentelor sunt obținute din proiecție în plan.

Punct început	X / Y	Punct sfârșit	X / Y	Lungime segment (** (m)
1	581.984,001 636.991,546	2	581.977,403 636.986,44	8.343
2	581.977,403 636.986,44	3	581.969,455 636.979,262	10.71
3	581.969,455 636.979,262	4	581.956,988 636.969,904	15.588
4	581.956,988 636.969,904	5	581.954,4 636.967,589	3.472
5	581.954,4 636.967,589	6	581.957,813 636.965,074	4.24

Punct început	X / Y	Punct sfârșit	X / Y	Lungime segment (** (m)
6	581.957,813 636.965,074	7	581.962,136 636.968,123	5.29
7	581.962,136 636.968,123	8	581.972,096 636.977,434	13.634
8	581.972,096 636.977,434	9	581.979,152 636.983,578	9.356
9	581.979,152 636.983,578	10	581.984,153 636.987,169	6.157
10	581.984,153 636.987,169	11	581.988,273 636.989,0	4.509
11	581.988,273 636.989,0	12	581.987,076 636.991,785	3.031
12	581.987,076 636.991,785	13	581.986,992 636.992,292	0.514
13	581.986,992 636.992,292	1	581.984,001 636.991,546	3.083

\*\* Lungimile segmentelor sunt determinate în planul de proiecție Stereo 70 și sunt rotunjite la 1 milimetru.

\*\*\* Distanța dintre puncte este formată din segmente cumulate ce sunt mai mici decât valoarea 1 milimetru.





**DATE DESPRE IMOBILUL NR. 9577**

Oficiul de Cadastru și Publicitate Imobiliară NEAMT  
Biroul de Cadastru și Publicitate Imobiliară Targu-Neamt

**A. Partea I. Descrierea imobilului**

TEREN Intravilan

Adresa: Loc. Dolhesti, Str Ursului, Jud. Neamt

Nr. Crt	Nr cadastral Nr. topografic	Suprafața* (mp)	Observații / Referințe
A1		1.404	Sector cadastral:144 Teren imprejmuit;

**Construcții**

Crt	Nr cadastral Nr. topografic	Adresa	Observații / Referințe
A1.1		Loc. Dolhesti, Str Ursului, Jud. Neamt	Nr. niveluri:1; S. construita la sol:80 mp;
A1.2		Loc. Dolhesti, Str Ursului, Jud. Neamt	Nr. niveluri:1; S. construita la sol:36 mp;

**B. Partea II. Proprietari și acte**

Inscrieri privitoare la dreptul de proprietate și alte drepturi reale		Referințe
/		
Act Administrativ nr. 11692, din 18/07/2023 emis de PRIMARIA COMUNEI PIPIRIG;		
B1	Inscrierea posesiei, drept de PROPRIETATE, dobandit prin Lege, cota actuala 1/1, cota initiala 1/1 1) GABOR NICOLAE	A1
Act Administrativ nr. 17408, din 01/11/2023 emis de PRIMARIA COMUNEI PIPIRIG;		
B2	Intabulare, drept de PROPRIETATE, dobandit prin Lege, cota actuala 1/1, cota initiala 1/1 1) GABOR NICOLAE	A1.1, A1.2

**C. Partea III. SARCINI .**

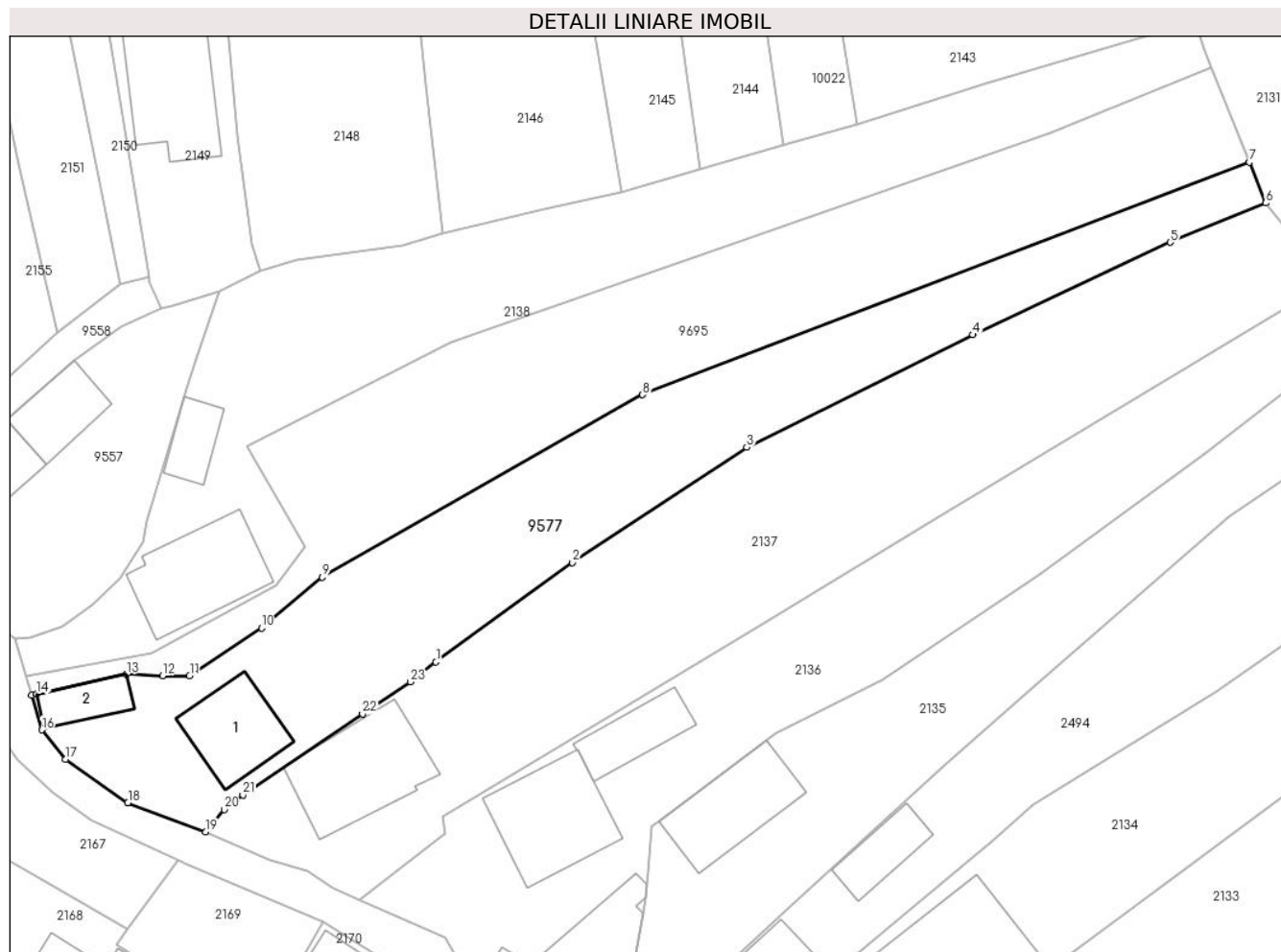
Inscrieri privind dezmembramintele dreptului de proprietate, drepturi reale de garanție și sarcini	Referințe
NU SUNT	

## Anexa Nr. 1 La Partea I

## Teren

Nr cadastral	Suprafața (mp)*	Observații / Referințe
	1.404	

\* Suprafața este determinată în planul de proiecție Stereo 70.



## Date referitoare la teren

Crt	Categorie folosință	Intravilan	Suprafața (mp)	Tarla	Parcelă	Nr. topo	Observații / Referințe
1	curți construcții	DA	341	-	-	-	
2	faneata	DA	1.063	-	-	-	

## Date referitoare la construcții

Crt	Număr	Destinație construcție	Supraf. (mp)	Situație juridică	Observații / Referințe
A1.1		construcții de locuințe	80	Cu acte	Nr. niveluri:1; S. construita la sol:80 mp;
A1.2		construcții anexa	36	Cu acte	Nr. niveluri:1; S. construita la sol:36 mp;

## Lungime Segmente

1) Valorile lungimilor segmentelor sunt obținute din proiecție în plan.

Punct început	X / Y	Punct sfârșit	X / Y	Lungime segment (** (m)
1	582.017,096 636.951,99	2	582.031,419 636.962,395	17.703
3	582.049,693 636.974,473	4	582.073,387 636.986,269	26.468

Punct început	X / Y	Punct sfârșit	X / Y	Lungime segment (** (m)
2	582.031,419 636.962,395	3	582.049,693 636.974,473	21.905
4	582.073,387 636.986,269	5	582.094,102 636.995,948	22.865

Punct început	X / Y	Punct sfârșit	X / Y	Lungime segment (** (m)
5	582.094,102 636.995,948	6	582.104,116 637.000,075	10.831
7	582.102,393 637.004,35	8	582.038,768 636.979,986	68.13
9	582.005,163 636.960,871	10	581.998,812 636.955,538	8.293
11	581.991,248 636.950,547	12	581.988,417 636.950,568	2.831
13	581.984,642 636.950,712	14	581.975,197 636.948,627	9.672
15	581.974,692 636.948,515	16	581.975,752 636.944,885	3.782
17	581.978,246 636.941,791	18	581.984,786 636.937,258	7.957
19	581.992,961 636.934,178	20	581.994,895 636.936,526	3.042
21	581.996,841 636.938,068	22	582.009,382 636.946,556	15.143
23	582.014,405 636.949,905	1	582.017,096 636.951,99	3.404

Punct început	X / Y	Punct sfârșit	X / Y	Lungime segment (** (m)
6	582.104,116 637.000,075	7	582.102,393 637.004,35	4.609
8	582.038,768 636.979,986	9	582.005,163 636.960,871	38.661
10	581.998,812 636.955,538	11	581.991,248 636.950,547	9.062
12	581.988,417 636.950,568	13	581.984,642 636.950,712	3.778
14	581.975,197 636.948,627	15	581.974,692 636.948,515	0.517
16	581.975,752 636.944,885	17	581.978,246 636.941,791	3.974
18	581.984,786 636.937,258	19	581.992,961 636.934,178	8.736
20	581.994,895 636.936,526	21	581.996,841 636.938,068	2.483
22	582.009,382 636.946,556	23	582.014,405 636.949,905	6.037

\*\* Lungimile segmentelor sunt determinate în planul de proiecție Stereo 70 și sunt rotunjite la 1 milimetru.

\*\*\* Distanța dintre puncte este formată din segmente cumulate ce sunt mai mici decât valoarea 1 milimetru.



**DATE DESPRE IMOBILUL NR. 9631**

Oficiul de Cadastru și Publicitate Imobiliară NEAMT  
Biroul de Cadastru și Publicitate Imobiliară Targu-Neamt

**A. Partea I. Descrierea imobilului**

TEREN Extravilan

Adresa: Jud. Neamt

Nr. Crt	Nr cadastral Nr. topografic	Suprafața* (mp)	Observații / Referințe
A1		1.643	Sector cadastral:144 Teren neimprejmuit;

**B. Partea II. Proprietari și acte**

Inscrieri privitoare la dreptul de proprietate și alte drepturi reale		Referințe
/		
Act Normativ nr. 7, din 13/03/1996 emis de GUVERNUL ROMÂNIEI;		
B1	Inscrierea provizorie, drept de PROPRIETATE, dobandit prin Lege, cota actuala 1/1, cota initiala 1/1 1) COMUNA PIPIRIG, CIF:99999999999999, PROPRIETAR NEIDENTIFICAT	A1

**C. Partea III. SARCINI .**

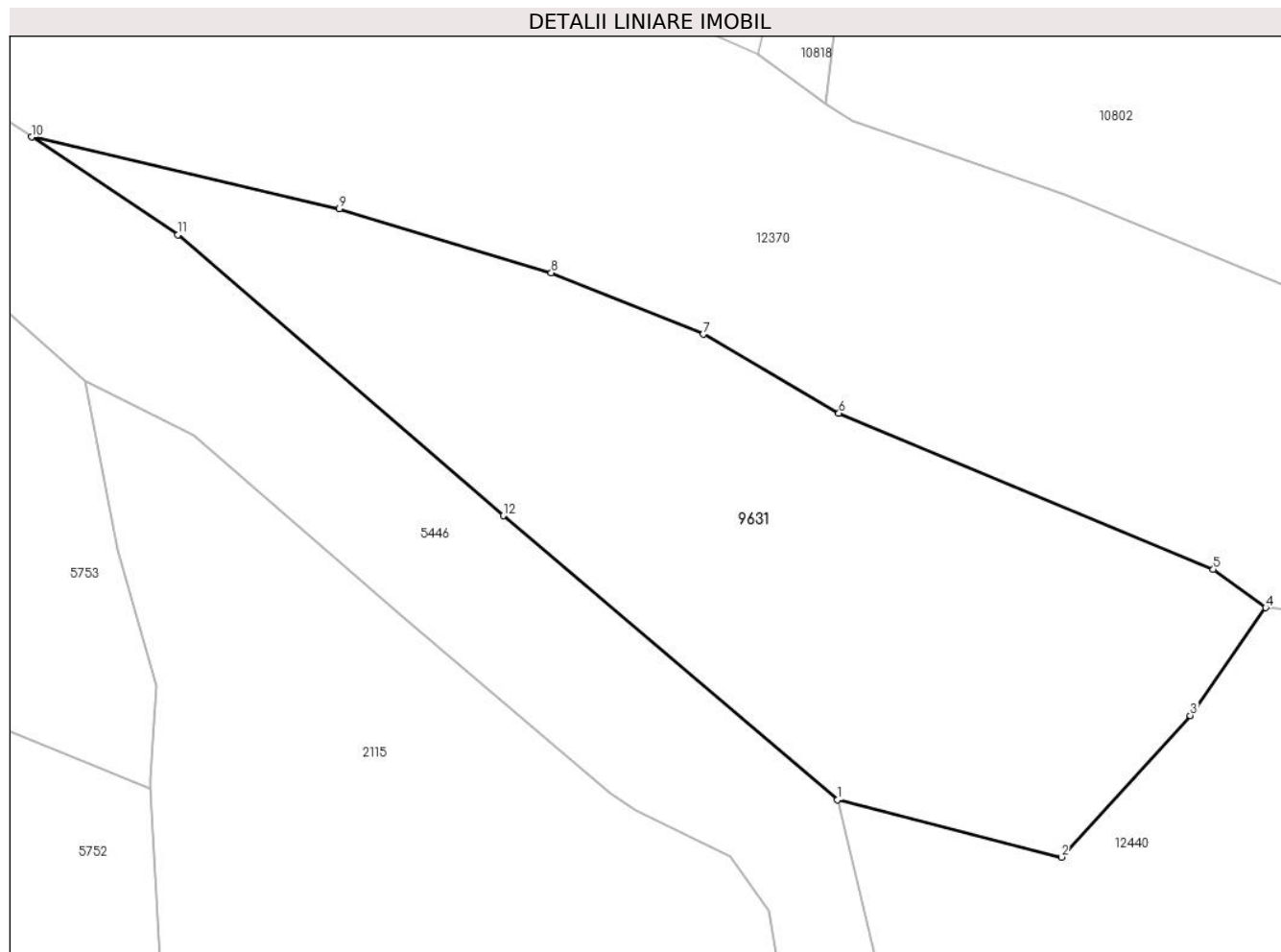
Inscrieri privind dezmembramintele dreptului de proprietate, drepturi reale de garanție și sarcini	Referințe
NU SUNT	

## Anexa Nr. 1 La Partea I

## Teren

Nr cadastral	Suprafața (mp)*	Observații / Referințe
	1.643	

\* Suprafața este determinată în planul de proiecție Stereo 70.



## Date referitoare la teren

Crt	Categorie folosință	Intravilan	Suprafața (mp)	Tarla	Parcelă	Nr. topo	Observații / Referințe
1	faneata	NU	1.643	-	-	-	

## Lungime Segmente

1) Valorile lungimilor segmentelor sunt obținute din proiecție în plan.

Punct început	X / Y	Punct sfârșit	X / Y	Lungime segment (** (m)
1	582.503,055 637.058,466	2	582.519,905 637.054,142	17.396
2	582.519,905 637.054,142	3	582.529,618 637.064,794	14.416
3	582.529,618 637.064,794	4	582.535,305 637.072,911	9.911
4	582.535,305 637.072,911	5	582.531,361 637.075,789	4.882
5	582.531,361 637.075,789	6	582.503,153 637.087,535	30.556

Punct început	X / Y	Punct sfârșit	X / Y	Lungime segment (** (m)
6	582.503,153 637.087,535	7	582.492,948 637.093,479	11.81
7	582.492,948 637.093,479	8	582.481,492 637.098,109	12.356
8	582.481,492 637.098,109	9	582.465,528 637.102,926	16.675
9	582.465,528 637.102,926	10	582.442,351 637.108,309	23.794
10	582.442,351 637.108,309	11	582.453,378 637.100,958	13.253
11	582.453,378 637.100,958	12	582.477,866 637.079,825	32.346
12	582.477,866 637.079,825	1	582.503,055 637.058,466	33.026

\*\* Lungimile segmentelor sunt determinate în planul de proiecție Stereo 70 și sunt rotunjite la 1 milimetru.

\*\*\* Distanța dintre puncte este formată din segmente cumulate ce sunt mai mici decât valoarea 1 milimetru.





**DATE DESPRE IMOBILUL NR. 9637**

Oficiul de Cadastru și Publicitate Imobiliară NEAMT  
Biroul de Cadastru și Publicitate Imobiliară Targu-Neamt

**A. Partea I. Descrierea imobilului**

TEREN Intravilan

Adresa: Loc. Dolhesti, Str David Creangă, Jud. Neamt

Nr. Crt	Nr cadastral Nr. topografic	Suprafața* (mp)	Observații / Referințe
A1		676	Sector cadastral:144 Teren neimpregmuit;

**B. Partea II. Proprietari și acte**

Inscrieri privitoare la dreptul de proprietate și alte drepturi reale	Referințe
/	
Act Normativ nr. 7, din 13/03/1996 emis de GUVERNUL ROMÂNIEI;	
B1	Inscrierea provizorie, drept de PROPRIETATE, dobandit prin Lege, cota actuala 1/1, cota initiala 1/1
	1) COMUNA PIPIRIG, CIF:99999999999999, PROPRIETAR NEIDENTIFICAT

**C. Partea III. SARCINI .**

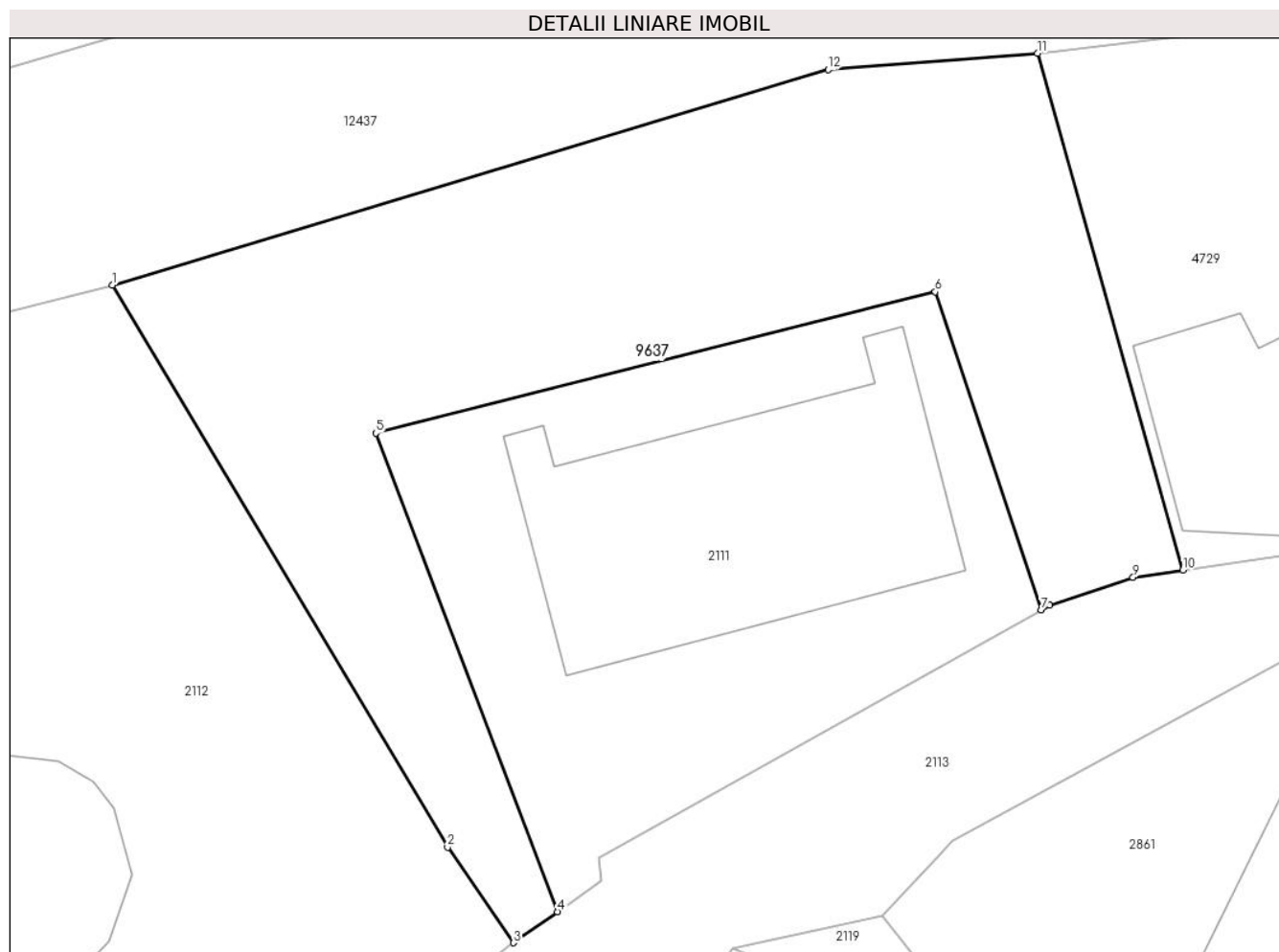
Inscrieri privind dezmembramintele dreptului de proprietate, drepturi reale de garanție și sarcini	Referințe
NU SUNT	

## Anexa Nr. 1 La Partea I

## Teren

Nr cadastral	Suprafața (mp)*	Observații / Referințe
	676	

\* Suprafața este determinată în planul de proiecție Stereo 70.



## Date referitoare la teren

Crt	Categorie folosință	Intravilan	Suprafața (mp)	Tarla	Parcelă	Nr. topo	Observații / Referințe
1	faneata	DA	676	-	-	-	

## Lungime Segmente

1) Valorile lungimilor segmentelor sunt obținute din proiecție în plan.

Punct început	X / Y	Punct sfârșit	X / Y	Lungime segment (** (m)
1	582.203,452 637.193,075	2	582.218,969 637.167,069	30.283
2	582.218,969 637.167,069	3	582.222,01 637.162,65	5.364
3	582.222,01 637.162,65	4	582.224,042 637.164,093	2.492
4	582.224,042 637.164,093	5	582.215,647 637.186,22	23.666
5	582.215,647 637.186,22	6	582.241,54 637.192,76	26.706

Punct început	X / Y	Punct sfârșit	X / Y	Lungime segment (** (m)
6	582.241,54 637.192,76	7	582.246,446 637.178,044	15.512
7	582.246,446 637.178,044	8	582.246,823 637.178,255	0.432
8	582.246,823 637.178,255	9	582.250,692 637.179,545	4.078
9	582.250,692 637.179,545	10	582.253,002 637.179,884	2.335
10	582.253,002 637.179,884	11	582.246,267 637.203,791	24.838
11	582.246,267 637.203,791	12	582.236,576 637.203,028	9.721
12	582.236,576 637.203,028	1	582.203,452 637.193,075	34.587

\*\* Lungimile segmentelor sunt determinate în planul de proiecție Stereo 70 și sunt rotunjite la 1 milimetru.

\*\*\* Distanța dintre puncte este formată din segmente cumulate ce sunt mai mici decât valoarea 1 milimetru.



**DATE DESPRE IMOBILUL NR. 9640**

Oficiul de Cadastru și Publicitate Imobiliară NEAMT  
Biroul de Cadastru și Publicitate Imobiliară Targu-Neamt

**A. Partea I. Descrierea imobilului**

TEREN Extravilan

Adresa: Jud. Neamt

Nr. Crt	Nr cadastral Nr. topografic	Suprafața* (mp)	Observații / Referințe
A1		850	Sector cadastral:144 Teren neimprejmuit;

**B. Partea II. Proprietari și acte**

Inscrieri privitoare la dreptul de proprietate și alte drepturi reale		Referințe
/		
Act Normativ nr. 7, din 13/03/1996 emis de GUVERNUL ROMÂNIEI;		
B1	Inscrierea provizorie, drept de PROPRIETATE, dobandit prin Lege, cota actuala 1/1, cota initiala 1/1 1) COMUNA PIPIRIG, CIF:99999999999999, PROPRIETAR NEIDENTIFICAT	A1

**C. Partea III. SARCINI .**

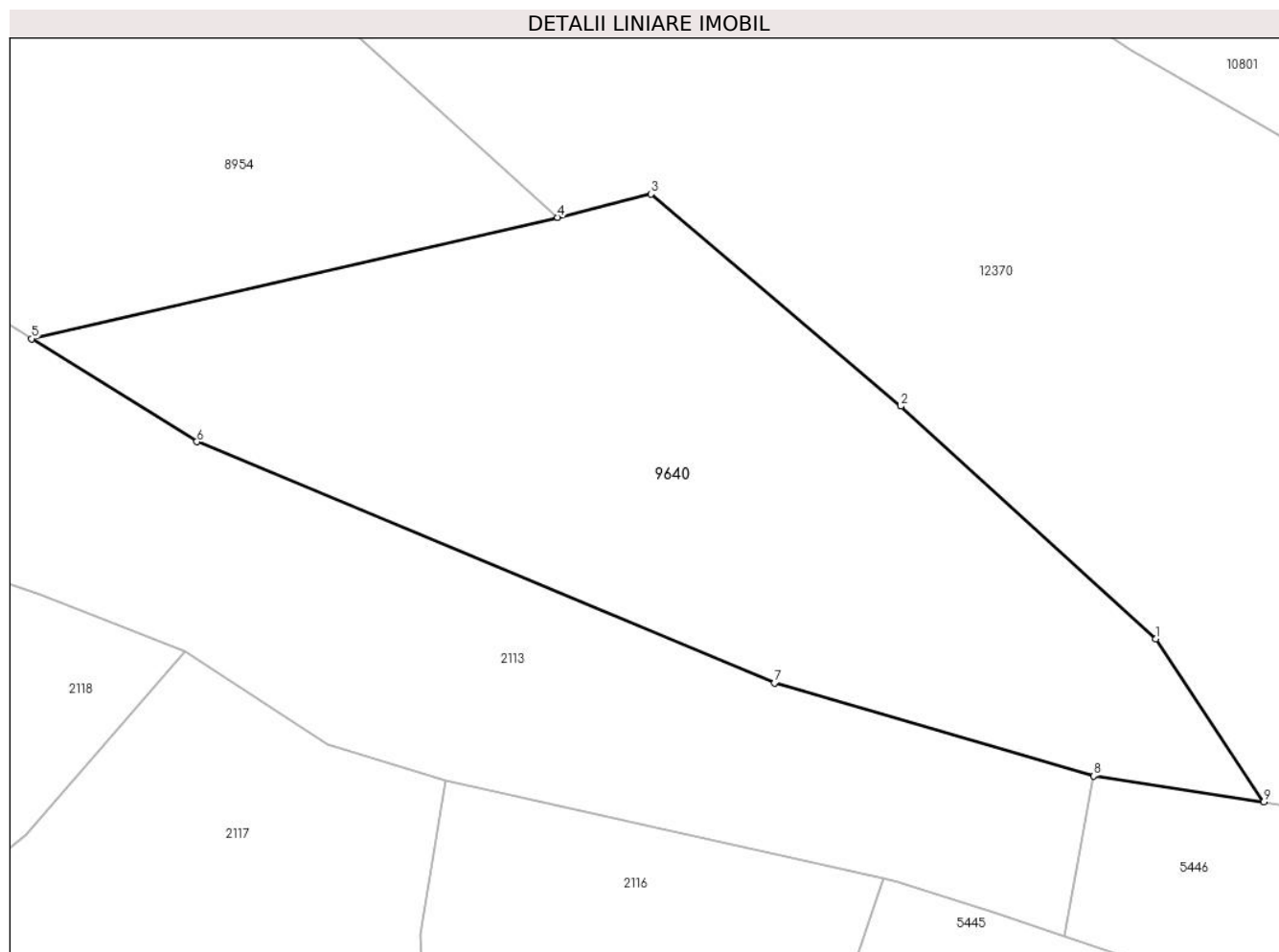
Inscrieri privind dezmembramintele dreptului de proprietate, drepturi reale de garanție și sarcini	Referințe
NU SUNT	

## Anexa Nr. 1 La Partea I

## Teren

Nr cadastral	Suprafața (mp)*	Observații / Referințe
	850	

\* Suprafața este determinată în planul de proiecție Stereo 70.



## Date referitoare la teren

Crt	Categorie folosință	Intravilan	Suprafața (mp)	Tarla	Parcelă	Nr. topo	Observații / Referințe
1	faneata	NU	850	-	-	-	

## Lungime Segmente

1) Valorile lungimilor segmentelor sunt obținute din proiecție în plan.

Punct început	X / Y	Punct sfârșit	X / Y	Lungime segment (** (m)
1	582.417,031 637.122,468	2	582.403,56 637.134,753	18.232
2	582.403,56 637.134,753	3	582.390,362 637.145,958	17.313
3	582.390,362 637.145,958	4	582.385,43 637.144,716	5.086
4	582.385,43 637.144,716	5	582.357,643 637.138,31	28.516
5	582.357,643 637.138,31	6	582.366,373 637.132,88	10.281

Punct început	X / Y	Punct sfârșit	X / Y	Lungime segment (** (m)
6	582.366,373 637.132,88	7	582.396,884 637.120,145	33.062
7	582.396,884 637.120,145	8	582.413,743 637.115,24	17.558
8	582.413,743 637.115,24	9	582.422,725 637.113,856	9.088
9	582.422,725 637.113,856	1	582.417,031 637.122,468	10.324

\*\* Lungimile segmentelor sunt determinate în planul de proiecție Stereo 70 și sunt rotunjite la 1 milimetru.

\*\*\* Distanța dintre puncte este formată din segmente cumulate ce sunt mai mici decât valoarea 1 milimetru.





**DATE DESPRE IMOBILUL NR. 9695**

Oficiul de Cadastru și Publicitate Imobiliară NEAMT  
Biroul de Cadastru și Publicitate Imobiliară Targu-Neamt

**A. Partea I. Descrierea imobilului**

TEREN Intravilan

Adresa: Loc. Dolhesti, Str Ursului, Jud. Neamt

Nr. Crt	Nr cadastral Nr. topografic	Suprafața* (mp)	Observații / Referințe
A1		1.404	Sector cadastral:144 Teren neimprejmuit;

**B. Partea II. Proprietari și acte**

Inscrieri privitoare la dreptul de proprietate și alte drepturi reale		Referințe
/		
Act Administrativ nr. 13987, din 11/09/2023 emis de PRIMARIA COMUNEI PIPIRIG;		
B1	Inscrierea posesiei, drept de PROPRIETATE, dobandit prin Lege, cota actuala 1/1, cota initiala 1/1 1) DUMITRAȘCU MARIA 2) DUMITRAȘCU ION	A1

**C. Partea III. SARCINI .**

Inscrieri privind dezmembramintele dreptului de proprietate, drepturi reale de garanție și sarcini	Referințe
NU SUNT	

## Anexa Nr. 1 La Partea I

## Teren

Nr cadastral	Suprafața (mp)*	Observații / Referințe
	1.404	

\* Suprafața este determinată în planul de proiecție Stereo 70.

## DETALII LINIARE IMOBIL



## Date referitoare la teren

Crt	Categorie folosință	Intra vilan	Suprafața (mp)	Tarla	Parcelă	Nr. topo	Observații / Referințe
1	faneata	DA	1.404	-	-	-	

## Lungime Segmente

1) Valorile lungimilor segmentelor sunt obținute din proiecție în plan.

Punct început	X / Y	Punct sfârșit	X / Y	Lungime segment (** (m)
1	582.098,421 637.014,2	2	582.081,512 637.007,384	18.231
2	582.081,512 637.007,384	3	582.018,752 636.985,499	66.466
3	582.018,752 636.985,499	4	581.997,309 636.974,549	24.077
4	581.997,309 636.974,549	5	582.003,363 636.964,006	12.158
5	582.003,363 636.964,006	6	582.000,286 636.959,999	5.052

Punct început	X / Y	Punct sfârșit	X / Y	Lungime segment (** (m)
6	582.000,286 636.959,999	7	581.987,295 636.952,949	14.781
7	581.987,295 636.952,949	8	581.974,119 636.950,475	13.406
8	581.974,119 636.950,475	9	581.974,692 636.948,515	2.042
9	581.974,692 636.948,515	10	581.975,197 636.948,627	0.517
10	581.975,197 636.948,627	11	581.984,642 636.950,712	9.672
11	581.984,642 636.950,712	12	581.988,417 636.950,568	3.778
12	581.988,417 636.950,568	13	581.991,248 636.950,547	2.831
13	581.991,248 636.950,547	14	581.998,812 636.955,538	9.062
14	581.998,812 636.955,538	15	582.005,163 636.960,871	8.293
15	582.005,163 636.960,871	16	582.038,768 636.979,986	38.661
16	582.038,768 636.979,986	17	582.102,393 637.004,35	68.13
17	582.102,393 637.004,35	1	582.098,421 637.014,2	10.621

\*\* Lungimile segmentelor sunt determinate în planul de proiecție Stereo 70 și sunt rotunjite la 1 milimetru.

\*\*\* Distanța dintre puncte este formată din segmente cumulate ce sunt mai mici decât valoarea 1 milimetru.



**DATE DESPRE IMOBILUL NR. 9853**

Oficiul de Cadastru și Publicitate Imobiliară NEAMT  
Biroul de Cadastru și Publicitate Imobiliară Targu-Neamt

**A. Partea I. Descrierea imobilului**

TEREN Intravilan

Adresa: Loc. Dolhesti, Str David Creangă, Jud. Neamt

Nr. Crt	Nr cadastral Nr. topografic	Suprafața* (mp)	Observații / Referințe
A1		167	Sector cadastral:144 Teren imprejmuit;

**Construcții**

Crt	Nr cadastral Nr. topografic	Adresa	Observații / Referințe
A1.1		Loc. Dolhesti, Str David Creangă, Jud. Neamt	Nr. niveluri:2; S. construita la sol:109 mp;

**B. Partea II. Proprietari și acte**

Inscrieri privitoare la dreptul de proprietate și alte drepturi reale		Referințe
/		
Act Administrativ nr. 9527, din 06/06/2023 emis de PRIMARIA COMUNEI PIPIRIG;		
B1	Inscrierea posesiei, drept de PROPRIETATE, dobandit prin Lege, cota actuala 1/1, cota initiala 1/1 1) CORDUNEANU OVIDIU 2) CORDUNEANU RODICA	A1
Act Administrativ nr. 17408, din 01/11/2023 emis de PRIMARIA COMUNEI PIPIRIG;		
B2	Intabulare, drept de PROPRIETATE, dobandit prin Lege, cota actuala 1/1, cota initiala 1/1 1) CORDUNEANU OVIDIU 2) CORDUNEANU RODICA	A1.1

**C. Partea III. SARCINI .**

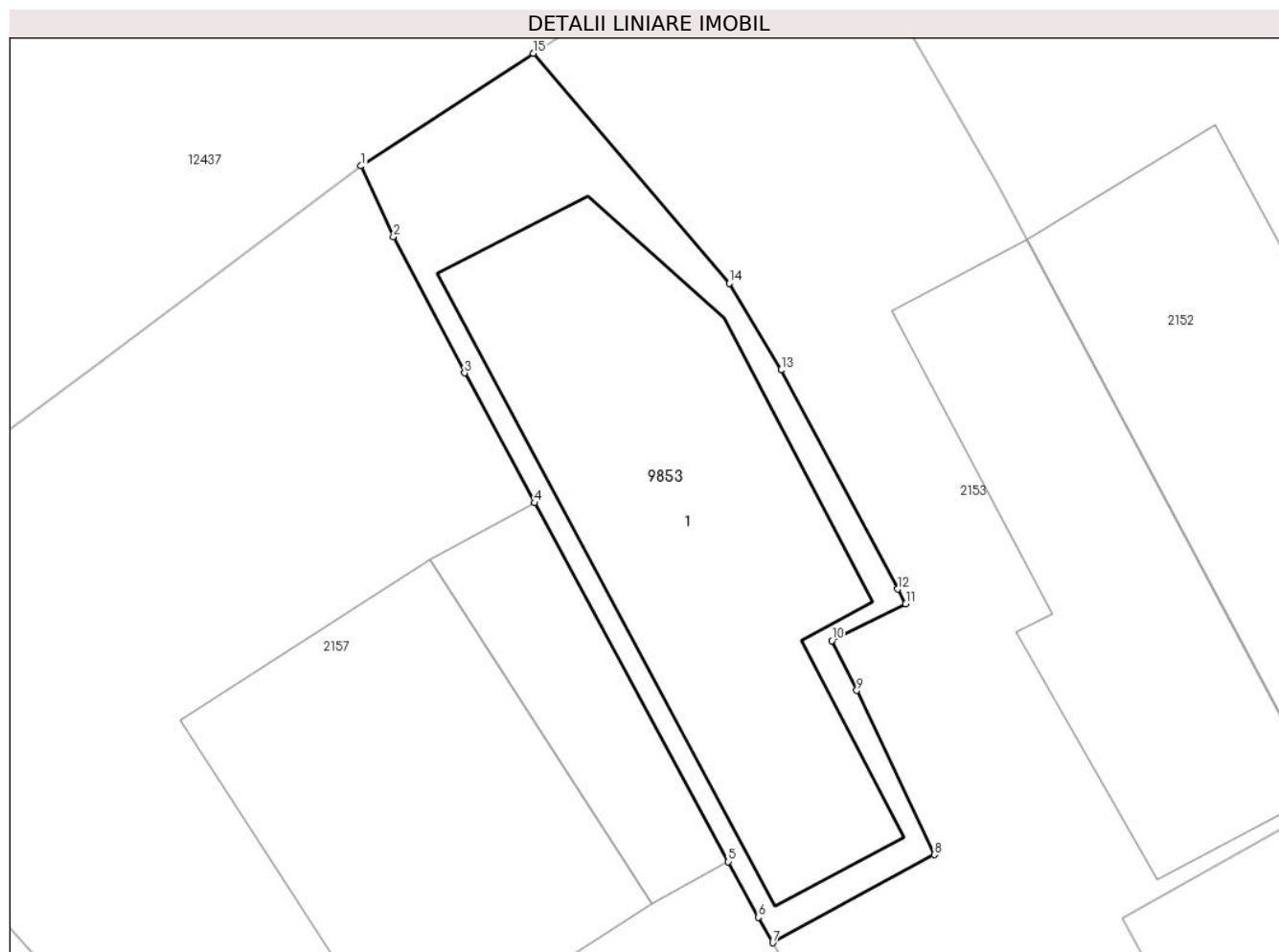
Inscrieri privind dezmembramintele dreptului de proprietate, drepturi reale de garanție și sarcini	Referințe
NU SUNT	

## Anexa Nr. 1 La Partea I

## Teren

Nr cadastral	Suprafața (mp)*	Observații / Referințe
	167	

\* Suprafața este determinată în planul de proiecție Stereo 70.



## Date referitoare la teren

Crt	Categorie folosință	Intra vilan	Suprafața (mp)	Tarla	Parcelă	Nr. topo	Observații / Referințe
1	curți constructii	DA	167	-	-	-	

## Date referitoare la construcții

Crt	Număr	Destinație construcție	Supraf. (mp)	Situație juridică	Observații / Referințe
A1.1		construcții de locuințe	109	Cu acte	Nr. niveluri:2; S. construita la sol:109 mp;

## Lungime Segmente

1) Valorile lungimilor segmentelor sunt obținute din proiecție în plan.

Punct început	X / Y	Punct sfârșit	X / Y	Lungime segment (** (m)
1	581.910,162 637.089,617	2	581.911,063 637.087,646	2.167
2	581.911,063 637.087,646	3	581.913,039 637.083,87	4.262
3	581.913,039 637.083,87	4	581.914,983 637.080,269	4.092
4	581.914,983 637.080,269	5	581.920,361 637.070,308	11.32

Punct început	X / Y	Punct sfârșit	X / Y	Lungime segment (** (m)
5	581.920,361 637.070,308	6	581.921,191 637.068,77	1.748
6	581.921,191 637.068,77	7	581.921,597 637.068,06	0.818
7	581.921,597 637.068,06	8	581.926,082 637.070,503	5.107
8	581.926,082 637.070,503	9	581.923,926 637.075,063	5.044
9	581.923,926 637.075,063	10	581.923,237 637.076,442	1.542
10	581.923,237 637.076,442	11	581.925,287 637.077,46	2.289
11	581.925,287 637.077,46	12	581.925,072 637.077,875	0.467
12	581.925,072 637.077,875	13	581.921,824 637.083,955	6.893
13	581.921,824 637.083,955	14	581.920,384 637.086,358	2.801
14	581.920,384 637.086,358	15	581.914,942 637.092,744	8.39
15	581.914,942 637.092,744	1	581.910,162 637.089,617	5.712

\*\* Lungimile segmentelor sunt determinate în planul de proiecție Stereo 70 și sunt rotunjite la 1 milimetru.

\*\*\* Distanța dintre puncte este formată din segmente cumulate ce sunt mai mici decât valoarea 1 milimetru.





**DATE DESPRE IMOBILUL NR. 9854**

Oficiul de Cadastru și Publicitate Imobiliară NEAMT  
Biroul de Cadastru și Publicitate Imobiliară Targu-Neamt

**A. Partea I. Descrierea imobilului**

TEREN Intravilan

Adresa: Loc. Dolhesti, Str Ursului, Jud. Neamt

Nr. Crt	Nr cadastral Nr. topografic	Suprafața* (mp)	Observații / Referințe
A1		1.333	Sector cadastral:144 Teren imprejmuit;

**Construcții**

Crt	Nr cadastral Nr. topografic	Adresa	Observații / Referințe
A1.1		Loc. Dolhesti, Str Ursului, Jud. Neamt	Nr. niveluri:1; S. construita la sol:101 mp;
A1.2		Loc. Dolhesti, Str Ursului, Jud. Neamt	Nr. niveluri:1; S. construita la sol:37 mp;

**B. Partea II. Proprietari și acte**

Inscrieri privitoare la dreptul de proprietate și alte drepturi reale		Referințe
/		
Act Administrativ nr. 9515, din 06/06/2023 emis de PRIMARIA COMUNEI PIPIRIG;		
B1	Inscrierea posesiei, drept de PROPRIETATE, dobandit prin Lege, cota actuala 1/1, cota initiala 1/1 1) STAN IOAN	A1
Act Administrativ nr. 17408, din 01/11/2023 emis de PRIMARIA COMUNEI PIPIRIG;		
B2	Intabulare, drept de PROPRIETATE, dobandit prin Lege, cota actuala 1/1, cota initiala 1/1 1) STAN IOAN	A1.1, A1.2

**C. Partea III. SARCINI .**

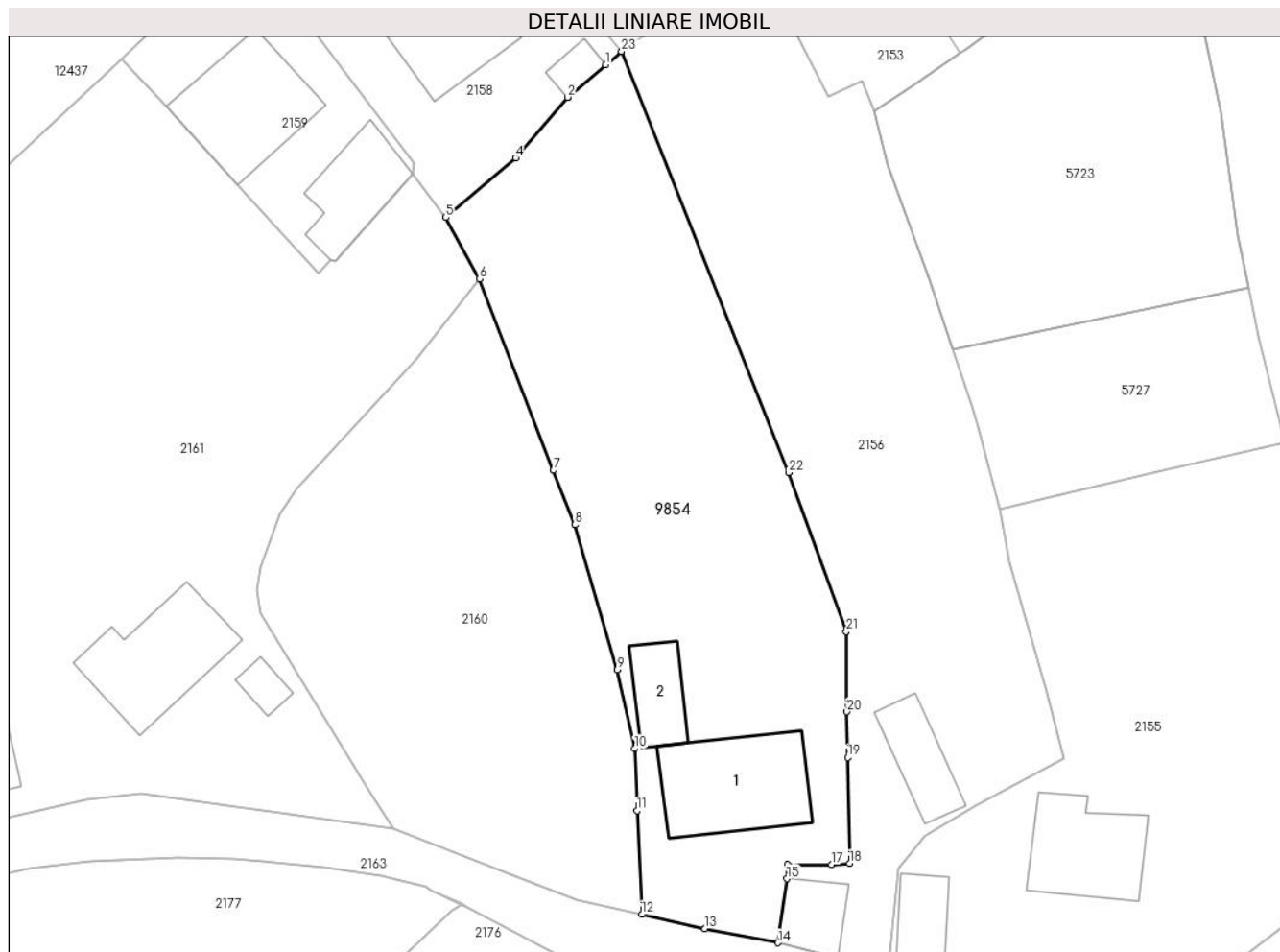
Inscrieri privind dezmembramintele dreptului de proprietate, drepturi reale de garanție și sarcini	Referințe
NU SUNT	

## Anexa Nr. 1 La Partea I

## Teren

Nr cadastral	Suprafața (mp)*	Observații / Referințe
	1.333	

\* Suprafața este determinată în planul de proiecție Stereo 70.



## Date referitoare la teren

Crt	Categorie folosință	Intra vilan	Suprafața (mp)	Tarla	Parcelă	Nr. topo	Observații / Referințe
1	curți constructii	DA	370	-	-	-	
2	faneata	DA	963	-	-	-	

## Date referitoare la construcții

Crt	Număr	Destinație construcție	Supraf. (mp)	Situație juridică	Observații / Referințe
A1.1		construcții de locuințe	101	Cu acte	Nr. niveluri:1; S. construita la sol:101 mp;
A1.2		construcții anexa	37	Cu acte	Nr. niveluri:1; S. construita la sol:37 mp;

## Lungime Segmente

1) Valorile lungimilor segmentelor sunt obținute din proiecție în plan.

Punct început	X / Y	Punct sfârșit	X / Y	Lungime segment (** (m)
1	581.910,875 637.054,075	2	581.907,582 637.051,253	4.337
3	581.907,57 637.051,239	4	581.903,08 637.045,992	6.906

Punct început	X / Y	Punct sfârșit	X / Y	Lungime segment (** (m)
2	581.907,582 637.051,253	3	581.907,57 637.051,239	0.018
4	581.903,08 637.045,992	5	581.897,028 637.040,836	7.951

Punct început	X / Y	Punct sfârșit	X / Y	Lungime segment (** (m)
5	581.897,028 637.040,836	6	581.899,928 637.035,509	6.065
7	581.906,347 637.018,925	8	581.908,201 637.014,215	5.062
9	581.911,906 637.001,649	10	581.913,41 636.994,824	6.989
11	581.913,604 636.989,454	12	581.914,015 636.980,462	9.001
13	581.919,509 636.979,225	14	581.925,834 636.978,007	6.441
15	581.926,609 636.983,552	16	581.926,687 636.984,774	1.224
17	581.930,471 636.984,774	18	581.932,042 636.984,881	1.575
19	581.931,885 636.994,061	20	581.931,821 636.998,022	3.962
21	581.931,769 637.004,962	22	581.926,742 637.018,747	14.673
23	581.912,265 637.055,225	1	581.910,875 637.054,075	1.804

Punct început	X / Y	Punct sfârșit	X / Y	Lungime segment (** (m)
6	581.899,928 637.035,509	7	581.906,347 637.018,925	17.783
8	581.908,201 637.014,215	9	581.911,906 637.001,649	13.101
10	581.913,41 636.994,824	11	581.913,604 636.989,454	5.374
12	581.914,015 636.980,462	13	581.919,509 636.979,225	5.632
14	581.925,834 636.978,007	15	581.926,609 636.983,552	5.599
16	581.926,687 636.984,774	17	581.930,471 636.984,774	3.784
18	581.932,042 636.984,881	19	581.931,885 636.994,061	9.181
20	581.931,821 636.998,022	21	581.931,769 637.004,962	6.94
22	581.926,742 637.018,747	23	581.912,265 637.055,225	39.246

\*\* Lungimile segmentelor sunt determinate în planul de proiecție Stereo 70 și sunt rotunjite la 1 milimetru.

\*\*\* Distanța dintre puncte este formată din segmente cumulate ce sunt mai mici decât valoarea 1 milimetru.



**DATE DESPRE IMOBILUL NR. 10022**

Oficiul de Cadastru și Publicitate Imobiliară NEAMT  
Biroul de Cadastru și Publicitate Imobiliară Targu-Neamt

**A. Partea I. Descrierea imobilului**

TEREN Intravilan

Adresa: Loc. Dolhesti, Str David Creangă, Jud. Neamt

Nr. Crt	Nr cadastral Nr. topografic	Suprafața* (mp)	Observații / Referințe
A1		965	Sector cadastral:144 Teren neimpregmuit;

**B. Partea II. Proprietari și acte**

Inscrieri privitoare la dreptul de proprietate și alte drepturi reale		Referințe
/		
Act Normativ nr. 7, din 13/03/1996 emis de GUVERNUL ROMÂNIEI;		
B1	Inscrierea provizorie, drept de PROPRIETATE, dobandit prin Lege, cota actuala 1/1, cota initiala 1/1	A1
1) COMUNA PIPIRIG, CIF:99999999999999, PROPRIETAR NEIDENTIFICAT		

**C. Partea III. SARCINI .**

Inscrieri privind dezmembramintele dreptului de proprietate, drepturi reale de garanție și sarcini	Referințe
NU SUNT	

## Anexa Nr. 1 La Partea I

## Teren

Nr cadastral	Suprafața (mp)*	Observații / Referințe
	965	

\* Suprafața este determinată în planul de proiecție Stereo 70.



## Date referitoare la teren

Crt	Categorie folosință	Intravilan	Suprafața (mp)	Tarla	Parcelă	Nr. topo	Observații / Referințe
1	faneata	DA	965	-	-	-	

## Lungime Segmente

1) Valorile lungimilor segmentelor sunt obținute din proiecție în plan.

Punct început	X / Y	Punct sfârșit	X / Y	Lungime segment (** (m)
1	582.047,272 637.100,841	2	582.044,77 637.115,308	14.682
2	582.044,77 637.115,308	3	582.043,547 637.122,493	7.288
3	582.043,547 637.122,493	4	582.037,29 637.122,166	6.266
4	582.037,29 637.122,166	5	582.034,902 637.121,618	2.45
5	582.034,902 637.121,618	6	582.040,912 637.087,168	34.97

Punct început	X / Y	Punct sfârșit	X / Y	Lungime segment (** (m)
6	582.040,912 637.087,168	7	582.046,321 637.053,311	34.286
7	582.046,321 637.053,311	8	582.053,577 637.006,132	47.734
8	582.053,577 637.006,132	9	582.054,416 637.006,375	0.873
9	582.054,416 637.006,375	10	582.061,243 637.008,312	7.096
10	582.061,243 637.008,312	11	582.057,454 637.032,244	24.23
11	582.057,454 637.032,244	12	582.054,155 637.053,742	21.75
12	582.054,155 637.053,742	13	582.052,473 637.071,136	17.475
13	582.052,473 637.071,136	14	582.048,073 637.096,35	25.595
14	582.048,073 637.096,35	1	582.047,272 637.100,841	4.562

\*\* Lungimile segmentelor sunt determinate în planul de proiecție Stereo 70 și sunt rotunjite la 1 milimetru.

\*\*\* Distanța dintre puncte este formată din segmente cumulate ce sunt mai mici decât valoarea 1 milimetru.





**DATE DESPRE IMOBILUL NR. 10025**

Oficiul de Cadastru și Publicitate Imobiliară NEAMT  
Biroul de Cadastru și Publicitate Imobiliară Targu-Neamt

**A. Partea I. Descrierea imobilului**

TEREN Intravilan

Adresa: Loc. Dolhesti, Str David Creangă, Jud. Neamt

Nr. Crt	Nr cadastral Nr. topografic	Suprafața* (mp)	Observații / Referințe
A1		666	Sector cadastral:144 Teren imprejmuit;

**Construcții**

Crt	Nr cadastral Nr. topografic	Adresa	Observații / Referințe
A1.1		Loc. Dolhesti, Str David Creangă, Jud. Neamt	Nr. niveluri:1; S. construita la sol:89 mp;
A1.2		Loc. Dolhesti, Str David Creangă, Jud. Neamt	Nr. niveluri:1; S. construita la sol:43 mp;

**B. Partea II. Proprietari și acte**

Inscrieri privitoare la dreptul de proprietate și alte drepturi reale		Referințe
/		
Act Normativ nr. 7, din 13/03/1996 emis de GUVERNUL ROMÂNIEI;		
B1	Inscrierea provizorie, drept de PROPRIETATE, dobandit prin Lege, cota actuala 1/1, cota initiala 1/1 1) COMUNA PIPIRIG, CIF:9999999999999, PROPRIETAR NEIDENTIFICAT	A1, A1.1, A1.2

**C. Partea III. SARCINI .**

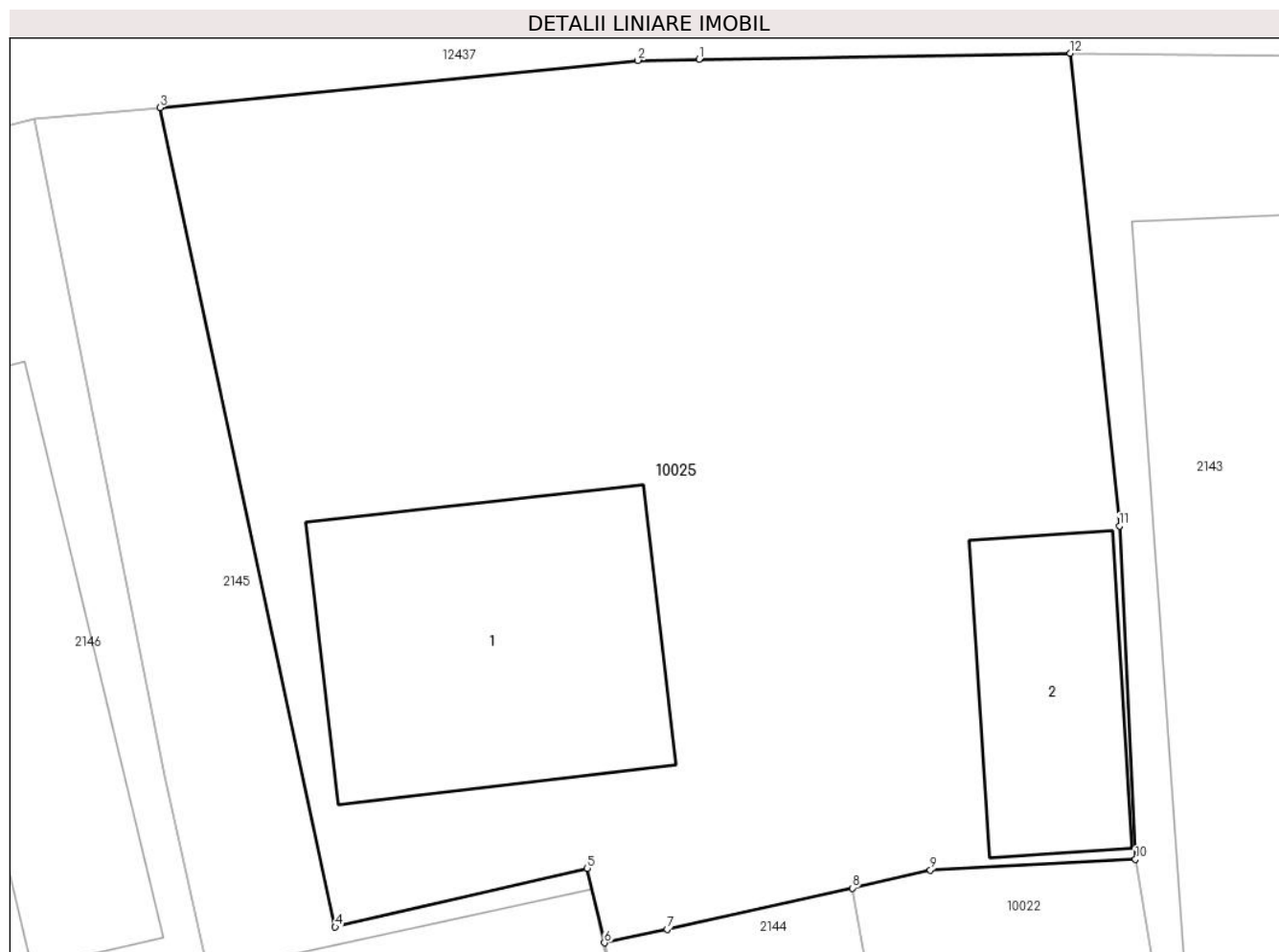
Inscrieri privind dezmembramintele dreptului de proprietate, drepturi reale de garanție și sarcini	Referințe
NU SUNT	

## Anexa Nr. 1 La Partea I

## Teren

Nr cadastral	Suprafața (mp)*	Observații / Referințe
	666	

\* Suprafața este determinată în planul de proiecție Stereo 70.



## Date referitoare la teren

Crt	Categorie folosință	Intravilan	Suprafața (mp)	Tarla	Parcelă	Nr. topo	Observații / Referințe
1	curți constructii	DA	666	-	-	-	

## Date referitoare la construcții

Crt	Număr	Destinație construcție	Supraf. (mp)	Situație juridică	Observații / Referințe
A1.1		construcții de locuințe	89	Cu acte	Nr. niveluri:1; S. construita la sol:89 mp;
A1.2		construcții anexa	43	Cu acte	Nr. niveluri:1; S. construita la sol:43 mp;

## Lungime Segmente

1) Valorile lungimilor segmentelor sunt obținute din proiecție în plan.

Punct început	X / Y	Punct sfârșit	X / Y	Lungime segment (** (m)
1	582.030,231 637.146,899	2	582.028,355 637.146,868	1.876
2	582.028,355 637.146,868	3	582.013,765 637.145,429	14.661
3	582.013,765 637.145,429	4	582.019,117 637.120,432	25.564

Punct început	X / Y	Punct sfârșit	X / Y	Lungime segment (** (m)
4	582.019,117 637.120,432	5	582.026,813 637.122,217	7.9
5	582.026,813 637.122,217	6	582.027,332 637.119,949	2.327
6	582.027,332 637.119,949	7	582.029,25 637.120,355	1.96
7	582.029,25 637.120,355	8	582.034,902 637.121,618	5.791
8	582.034,902 637.121,618	9	582.037,29 637.122,166	2.45
9	582.037,29 637.122,166	10	582.043,547 637.122,493	6.266
10	582.043,547 637.122,493	11	582.043,054 637.132,662	10.181
11	582.043,054 637.132,662	12	582.041,56 637.147,084	14.499
12	582.041,56 637.147,084	1	582.030,231 637.146,899	11.331

\*\* Lungimile segmentelor sunt determinate în planul de proiecție Stereo 70 și sunt rotunjite la 1 milimetru.

\*\*\* Distanța dintre puncte este formată din segmente cumulate ce sunt mai mici decât valoarea 1 milimetru.

