

**DATE DESPRE IMOBILUL NR. 1926**

Oficiul de Cadastru și Publicitate Imobiliară NEAMT
Biroul de Cadastru și Publicitate Imobiliară Targu-Neamt

A. Partea I. Descrierea imobilului

TEREN Intravilan

Adresa: Loc. Pâtâligeni, Str Obor, Jud. Neamt

Nr. Crt	Nr cadastral Nr. topografic	Suprafața* (mp)	Observații / Referințe
A1		141	Sector cadastral:106 Teren neimpregmuit;

Construcții

Crt	Nr cadastral Nr. topografic	Adresa	Observații / Referințe
A1.1		Loc. Pâtâligeni, Str Obor, Jud. Neamt	Nr. niveluri:1; S. construita la sol:46 mp;

B. Partea II. Proprietari și acte

Inscrieri privitoare la dreptul de proprietate și alte drepturi reale	Referințe
/	
Act Administrativ nr. 7, din 13/03/1996 emis de PRIMĂRIA COMUNEI PIPIRIG;	
B1	Inscrierea provizorie, drept de PROPRIETATE, dobandit prin Lege, cota actuala 1/1, cota initiala 1/1
	1) COMUNA PIPIRIG, CIF:9999999999999, PROPRIETAR NEIDENTIFICAT

C. Partea III. SARCINI .

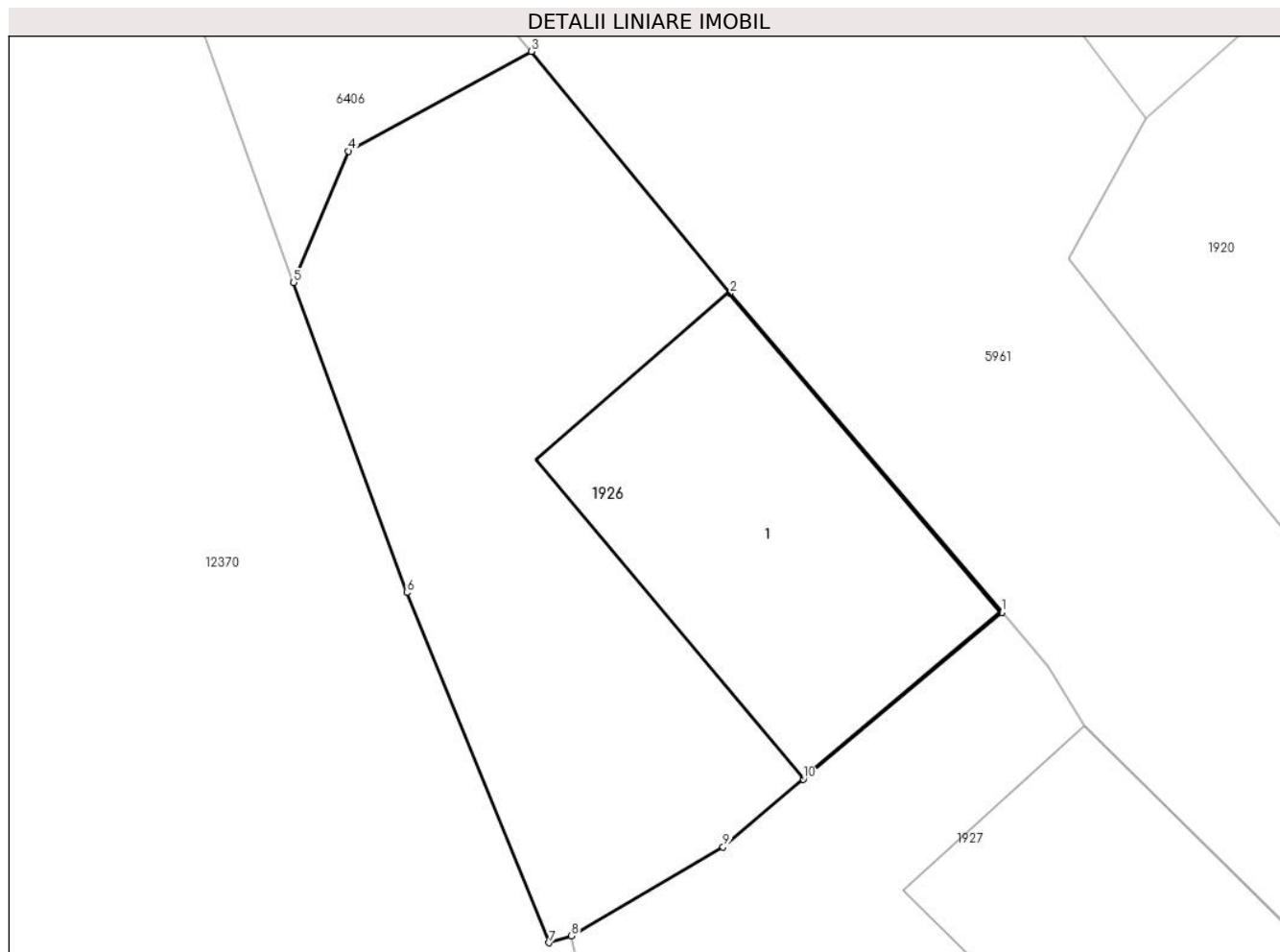
Inscrieri privind dezmembramintele dreptului de proprietate, drepturi reale de garanție și sarcini	Referințe
NU SUNT	

Anexa Nr. 1 La Partea I

Teren

Nr cadastral	Suprafața (mp)*	Observații / Referințe
	141	

* Suprafața este determinată în planul de proiecție Stereo 70.



Date referitoare la teren

Crt	Categorie folosință	Intra vilan	Suprafața (mp)	Tarla	Parcelă	Nr. topo	Observații / Referințe
1	curți constructii	DA	141	-	-	-	

Date referitoare la construcții

Crt	Număr	Destinație construcție	Supraf. (mp)	Situație juridică	Observații / Referințe
A1.1		construcții de locuințe	46	Cu acte	Nr. niveluri:1; S. construita la sol:46 mp;

Lungime Segmente

1) Valorile lungimilor segmentelor sunt obținute din proiecție în plan.

Punct început	X / Y	Punct sfârșit	X / Y	Lungime segment (** (m)
1	582.087,455 637.531,063	2	582.081,845 637.537,652	8.654
2	582.081,845 637.537,652	3	582.077,73 637.542,646	6.471
3	582.077,73 637.542,646	4	582.073,953 637.540,585	4.303
4	582.073,953 637.540,585	5	582.072,816 637.537,871	2.943

Punct început	X / Y	Punct sfârșit	X / Y	Lungime segment (** (m)
5	582.072,816 637.537,871	6	582.075,157 637.531,468	6.818
6	582.075,157 637.531,468	7	582.078,092 637.524,238	7.803
7	582.078,092 637.524,238	8	582.078,56 637.524,379	0.489
8	582.078,56 637.524,379	9	582.081,694 637.526,22	3.635
9	582.081,694 637.526,22	10	582.083,354 637.527,615	2.168
10	582.083,354 637.527,615	1	582.087,455 637.531,063	5.358

** Lungimile segmentelor sunt determinate în planul de proiecție Stereo 70 și sunt rotunjite la 1 milimetru.

*** Distanța dintre puncte este formată din segmente cumulate ce sunt mai mici decât valoarea 1 milimetru.

**DATE DESPRE IMOBILUL NR. 1927**

Oficiul de Cadastru și Publicitate Imobiliară NEAMT
Biroul de Cadastru și Publicitate Imobiliară Targu-Neamt

A. Partea I. Descrierea imobilului

TEREN Intravilan

Adresa: Loc. Pâtâligeni, Str Obor, Jud. Neamt

Nr. Crt	Nr cadastral Nr. topografic	Suprafața* (mp)	Observații / Referințe
A1		Din acte: 337 Masurata: 496	Sector cadastral:106 Teren imprejmuit;

Construcții

Crt	Nr cadastral Nr. topografic	Adresa	Observații / Referințe
A1.1		Loc. Pâtâligeni, Str Obor, Jud. Neamt	Nr. niveluri:1; S. construita la sol:40 mp;

B. Partea II. Proprietari și acte

Inscrieri privitoare la dreptul de proprietate și alte drepturi reale		Referințe
/		
Act Administrativ nr. 79, din 28/11/2019 emis de CONSILIUL LOCAL AL COMUNEI PIPIRIG;		
B1	Intabulare, drept de PROPRIETATE, dobandit prin Lege, cota actuala 1/1, cota initiala 1/1 1) COMUNA PIPIRIG , CIF:2614228, - domeniu privat	A1
Act Administrativ nr. 5696, din 27/03/2023 emis de PRIMĂRIA COMUNEI PIPIRIG;		
B2	Intabulare, drept de PROPRIETATE, dobandit prin Lege, cota actuala 1/1, cota initiala 1/1 1) CAPRĂ ALEXANDRU	A1.1

C. Partea III. SARCINI

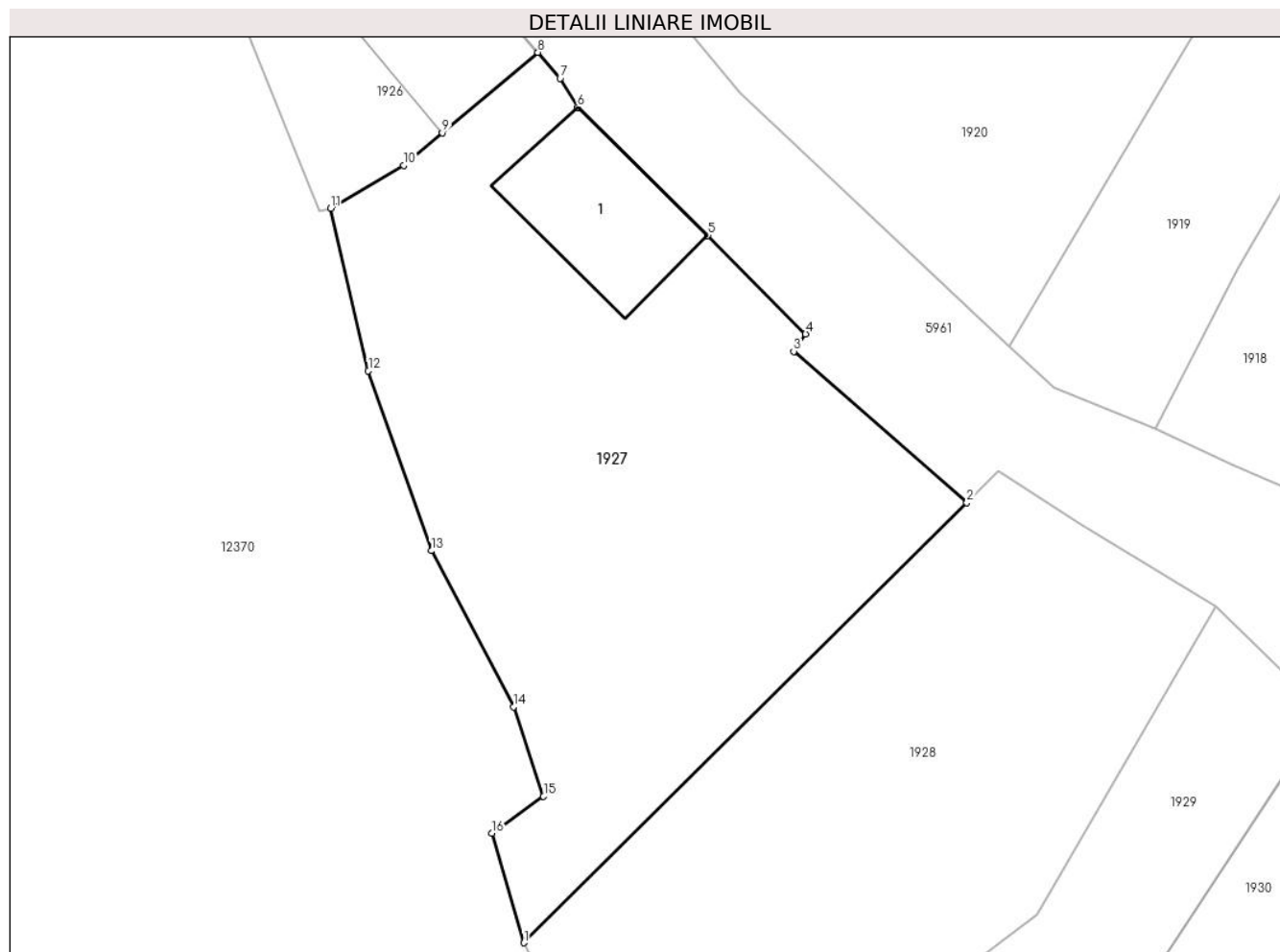
Inscrieri privind dezmembramintele dreptului de proprietate, drepturi reale de garanție și sarcini		Referințe
/		
Act Administrativ nr. 2832, din 28/12/1995 emis de CONSILIUL LOCAL AL COMUNEI PIPIRIG;		
C1	Intabulare, drept de CONCESIUNE, dobandit prin Conventie, cota actuala 1/1, cota initiala 1/1 1) CAPRĂ ALEXANDRU	A1

Anexa Nr. 1 La Partea I

Teren

Nr cadastral	Suprafața (mp)*	Observații / Referințe
	Din acte: 337 Masurata: 496	

* Suprafața este determinată în planul de proiecție Stereo 70.



Date referitoare la teren

Crt	Categorie folosință	Intra vilan	Suprafața (mp)	Tarla	Parcelă	Nr. topo	Observații / Referințe
1	curți constructii	DA	496	-	-	-	

Date referitoare la construcții

Crt	Număr	Destinație construcție	Supraf. (mp)	Situație juridică	Observații / Referințe
A1.1		construcții anexa	40	Cu acte	Nr. niveluri:1; S. construita la sol:40 mp;

Lungime Segmente

1) Valorile lungimilor segmentelor sunt obținute din proiecție în plan.

Punct început	X / Y	Punct sfârșit	X / Y	Lungime segment (** (m)
1	582.086,86 637.492,863	2	582.105,858 637.511,745	26.785
2	582.105,858 637.511,745	3	582.098,436 637.518,237	9.861
3	582.098,436 637.518,237	4	582.098,944 637.518,98	0.9

Punct început	X / Y	Punct sfârșit	X / Y	Lungime segment (** (m)
4	582.098,944 637.518,98	5	582.094,741 637.523,212	5.964
5	582.094,741 637.523,212	6	582.089,163 637.528,71	7.832
6	582.089,163 637.528,71	7	582.088,408 637.529,944	1.447
7	582.088,408 637.529,944	8	582.087,455 637.531,063	1.47
8	582.087,455 637.531,063	9	582.083,354 637.527,615	5.358
9	582.083,354 637.527,615	10	582.081,694 637.526,22	2.168
10	582.081,694 637.526,22	11	582.078,56 637.524,379	3.635
11	582.078,56 637.524,379	12	582.080,18 637.517,399	7.166
12	582.080,18 637.517,399	13	582.082,883 637.509,682	8.177
13	582.082,883 637.509,682	14	582.086,408 637.502,984	7.569
14	582.086,408 637.502,984	15	582.087,697 637.499,14	4.054
15	582.087,697 637.499,14	16	582.085,484 637.497,567	2.715
16	582.085,484 637.497,567	1	582.086,86 637.492,863	4.901

** Lungimile segmentelor sunt determinate în planul de proiecție Stereo 70 și sunt rotunjite la 1 milimetru.

*** Distanța dintre puncte este formată din segmente cumulate ce sunt mai mici decât valoarea 1 milimetru.

**DATE DESPRE IMOBILUL NR. 1928**

Oficiul de Cadastru și Publicitate Imobiliară NEAMT
Biroul de Cadastru și Publicitate Imobiliară Targu-Neamt

A. Partea I. Descrierea imobilului

TEREN Intravilan

Adresa: Loc. Pâtâligeni, Str Obor, Jud. Neamt

Nr. Crt	Nr cadastral Nr. topografic	Suprafața* (mp)	Observații / Referințe
A1		404	Sector cadastral:106 Teren imprejmuit;

B. Partea II. Proprietari și acte

Inscrieri privitoare la dreptul de proprietate și alte drepturi reale		Referințe
/		
Act Normativ nr. 7, din 13/03/1996 emis de GUVERNUL ROMANIEI;		
B1	Inscrierea provizorie, drept de PROPRIETATE, dobandit prin Lege, cota actuala 1/1, cota initiala 1/1 1) COMUNA PIPIRIG, CIF:99999999999999, PROPRIETAR NEIDENTIFICAT	A1

C. Partea III. SARCINI .

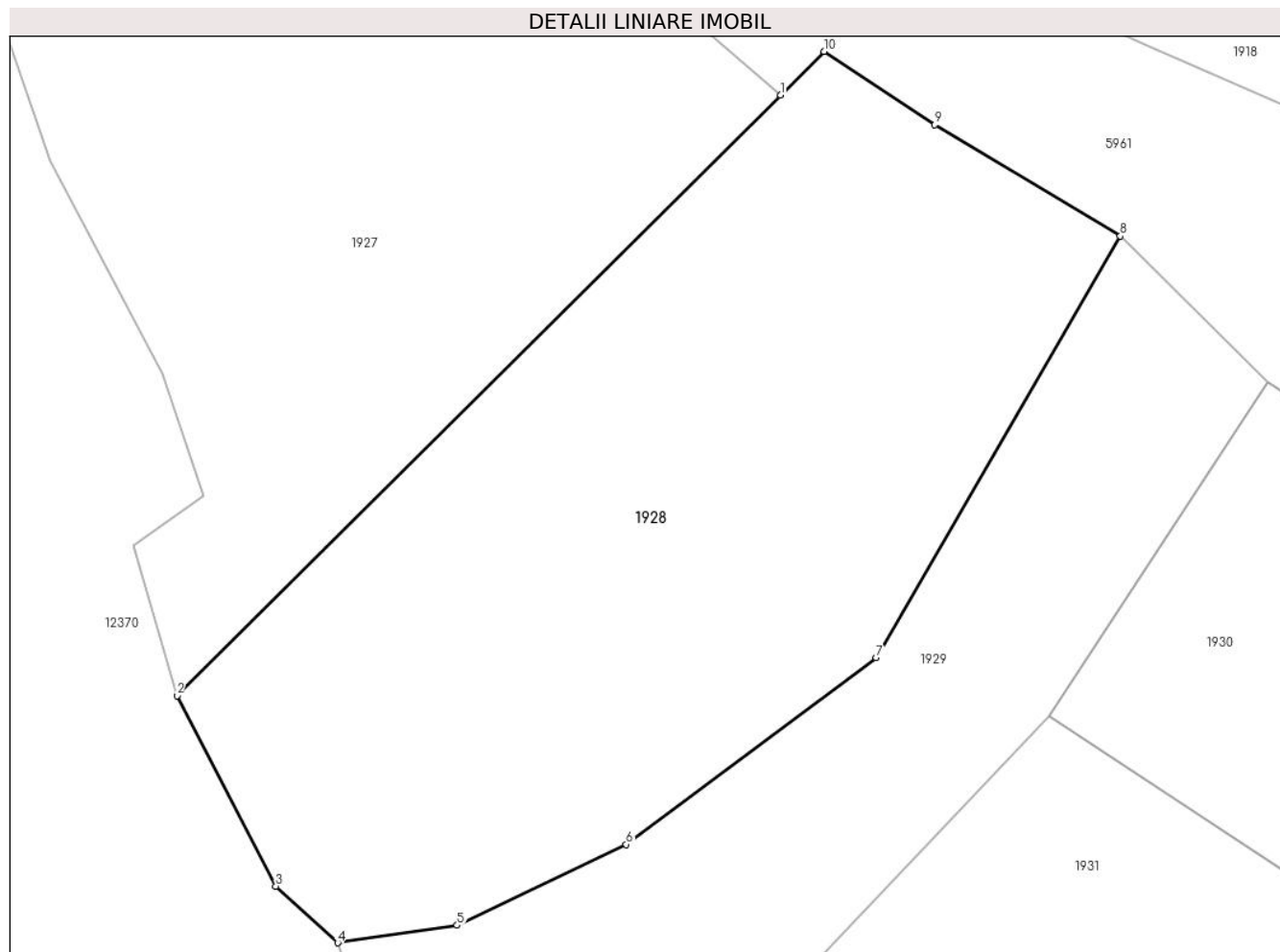
Inscrieri privind dezmembramintele dreptului de proprietate, drepturi reale de garanție și sarcini	Referințe
NU SUNT	

Anexa Nr. 1 La Partea I

Teren

Nr cadastral	Suprafața (mp)*	Observații / Referințe
	404	

* Suprafața este determinată în planul de proiecție Stereo 70.



Date referitoare la teren

Crt	Categorie folosință	Intravilan	Suprafața (mp)	Tarla	Parcelă	Nr. topo	Observații / Referințe
1	curți constructii	DA	404	-	-	-	

Lungime Segmente

1) Valorile lungimilor segmentelor sunt obținute din proiecție în plan.

Punct început	X / Y	Punct sfârșit	X / Y	Lungime segment (** (m)
1	582.105,858 637.511,745	2	582.086,86 637.492,863	26.785
2	582.086,86 637.492,863	3	582.089,975 637.486,869	6.755
3	582.089,975 637.486,869	4	582.091,924 637.485,093	2.637
4	582.091,924 637.485,093	5	582.095,678 637.485,642	3.794
5	582.095,678 637.485,642	6	582.101,006 637.488,184	5.903

Punct început	X / Y	Punct sfârșit	X / Y	Lungime segment (** (m)
6	582.101,006 637.488,184	7	582.108,873 637.494,058	9.818
7	582.108,873 637.494,058	8	582.116,56 637.507,313	15.323
8	582.116,56 637.507,313	9	582.110,718 637.510,819	6.813
9	582.110,718 637.510,819	10	582.107,227 637.513,12	4.181
10	582.107,227 637.513,12	1	582.105,858 637.511,745	1.94

** Lungimile segmentelor sunt determinate în planul de proiecție Stereo 70 și sunt rotunjite la 1 milimetru.

*** Distanța dintre puncte este formată din segmente cumulate ce sunt mai mici decât valoarea 1 milimetru.

**DATE DESPRE IMOBILUL NR. 6406**

Oficiul de Cadastru și Publicitate Imobiliară NEAMT
Biroul de Cadastru și Publicitate Imobiliară Targu-Neamt

A. Partea I. Descrierea imobilului

TEREN Extravilan

Adresa: Jud. Neamt

Nr. Crt	Nr cadastral Nr. topografic	Suprafața* (mp)	Observații / Referințe
A1		137	Sector cadastral:106 Teren neimpregmuit;

B. Partea II. Proprietari și acte

Inscrieri privitoare la dreptul de proprietate și alte drepturi reale		Referințe
/		
Act Normativ nr. 7, din 13/03/1996 emis de GUVERNUL ROMÂNIEI;		
B1	Inscrierea provizorie, drept de PROPRIETATE, dobandit prin Lege, cota actuala 1/1, cota initiala 1/1	A1
1) COMUNA PIPIRIG, CIF:99999999999999, PROPRIETAR NEIDENTIFICAT		

C. Partea III. SARCINI .

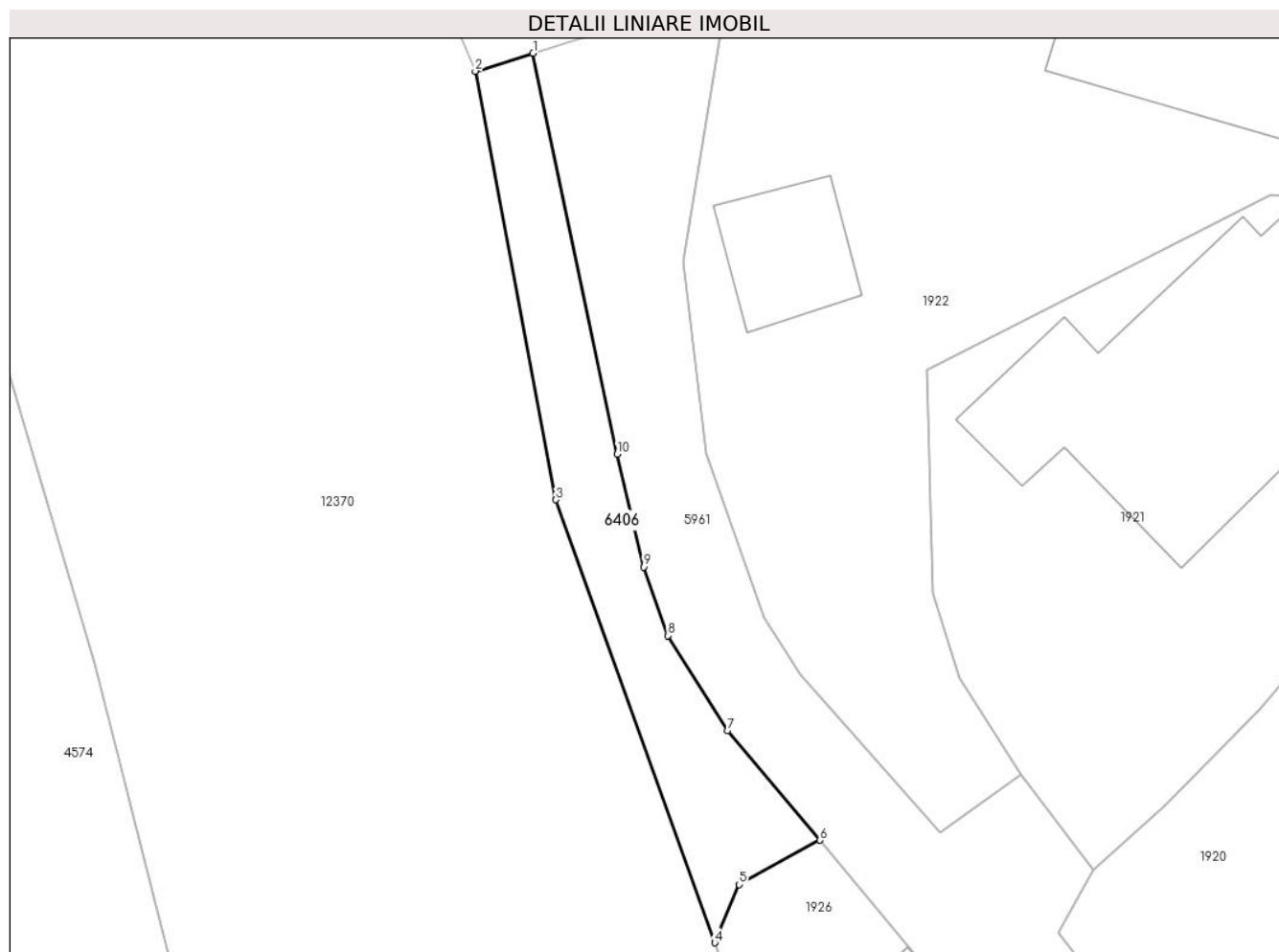
Inscrieri privind dezmembramintele dreptului de proprietate, drepturi reale de garanție și sarcini	Referințe
NU SUNT	

Anexa Nr. 1 La Partea I

Teren

Nr cadastral	Suprafața (mp)*	Observații / Referințe
	137	

* Suprafața este determinată în planul de proiecție Stereo 70.



Date referitoare la teren

Crt	Categorie folosință	Intravilan	Suprafața (mp)	Tarla	Parcelă	Nr. topo	Observații / Referințe
1	faneata	NU	137	-	-	-	

Lungime Segmente

1) Valorile lungimilor segmentelor sunt obținute din proiecție în plan.

Punct început	X / Y	Punct sfârșit	X / Y	Lungime segment (** (m)
1	582.064,341 637.579,326	2	582.061,65 637.578,486	2.819
2	582.061,65 637.578,486	3	582.065,408 637.558,517	20.32
3	582.065,408 637.558,517	4	582.072,816 637.537,871	21.935
4	582.072,816 637.537,871	5	582.073,953 637.540,585	2.943
5	582.073,953 637.540,585	6	582.077,73 637.542,646	4.303

Punct început	X / Y	Punct sfârșit	X / Y	Lungime segment (** (m)
6	582.077,73 637.542,646	7	582.073,42 637.547,759	6.687
7	582.073,42 637.547,759	8	582.070,628 637.552,182	5.231
8	582.070,628 637.552,182	9	582.069,496 637.555,379	3.391
9	582.069,496 637.555,379	10	582.068,263 637.560,634	5.398
10	582.068,263 637.560,634	1	582.064,341 637.579,326	19.099

** Lungimile segmentelor sunt determinate în planul de proiecție Stereo 70 și sunt rotunjite la 1 milimetru.

*** Distanța dintre puncte este formată din segmente cumulate ce sunt mai mici decât valoarea 1 milimetru.

