

**DATE DESPRE IMOBILUL NR. 1358**

Oficiul de Cadastru și Publicitate Imobiliară NEAMT  
Biroul de Cadastru și Publicitate Imobiliară Targu-Neamt

**A. Partea I. Descrierea imobilului**

TEREN Intravilan

Adresa: Loc. Stâncă, Str Codrului, Jud. Neamt

Nr. Crt	Nr cadastral Nr. topografic	Suprafața* (mp)	Observații / Referințe
A1		6.100	Sector cadastral:37 Teren neimprejmuit;

**B. Partea II. Proprietari și acte**

Inscrieri privitoare la dreptul de proprietate și alte drepturi reale		Referințe
/		
Act Administrativ nr. 1887, din 30/01/2023 emis de PRIMĂRIA COMUNEI PIPIRIG;		
B1	Inscrierea posesiei, drept de PROPRIETATE, dobandit prin Lege, cota actuala 1/1, cota initiala 1/1 1) MUNTEANU DORICA, - soti 2) MUNTEANU GHEORGHE	A1

**C. Partea III. SARCINI .**

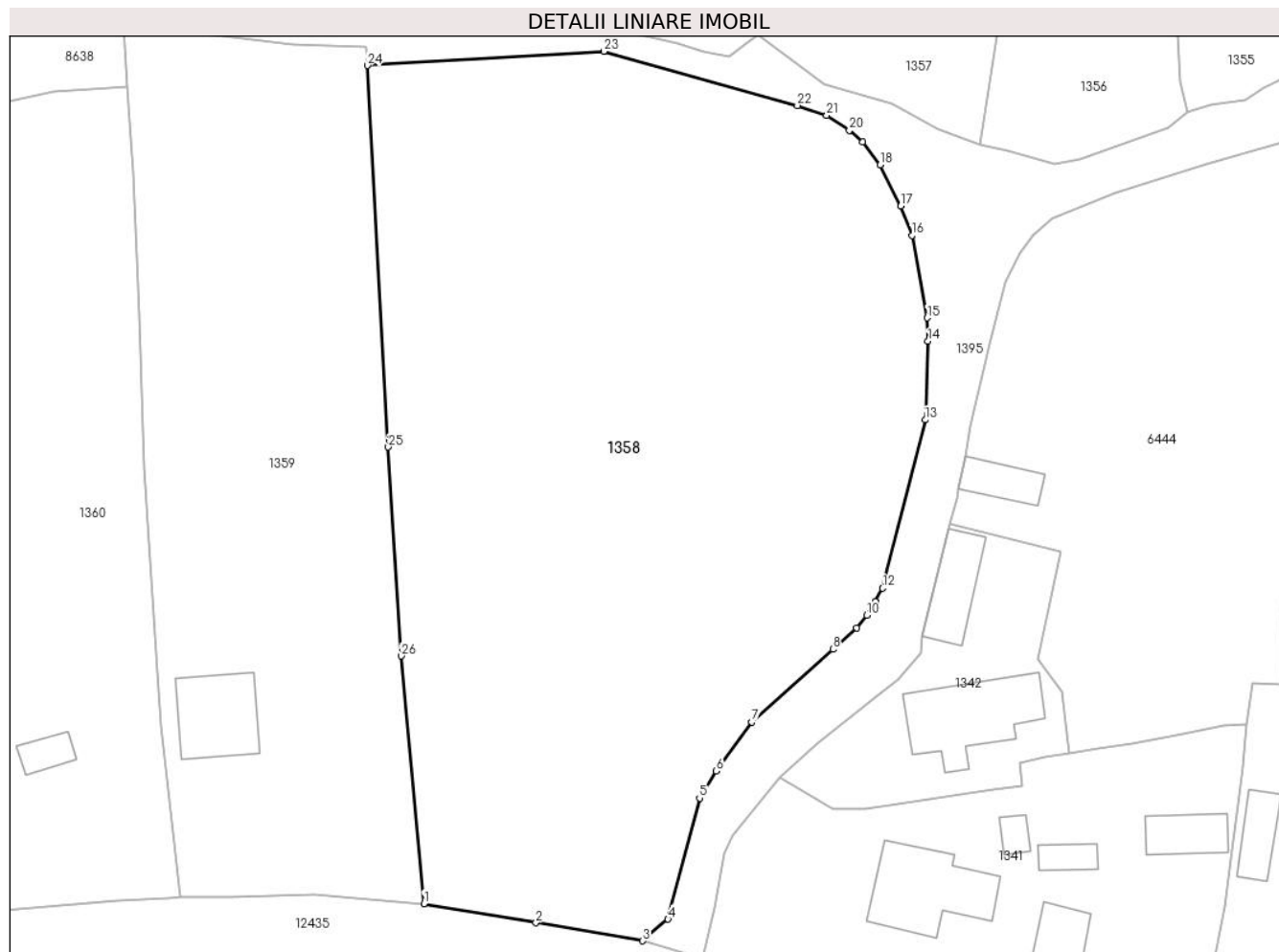
Inscrieri privind dezmembramintele dreptului de proprietate, drepturi reale de garanție și sarcini	Referințe
NU SUNT	

## Anexa Nr. 1 La Partea I

## Teren

Nr cadastral	Suprafața (mp)*	Observații / Referințe
	6.100	

\* Suprafața este determinată în planul de proiecție Stereo 70.



## Date referitoare la teren

Crt	Categorie folosință	Intravilan	Suprafața (mp)	Tarla	Parcelă	Nr. topo	Observații / Referințe
1	faneata	DA	6.100	-	-	-	

## Lungime Segmente

1) Valorile lungimilor segmentelor sunt obținute din proiecție în plan.

Punct început	X / Y	Punct sfârșit	X / Y	Lungime segment (** (m)
1	586.147,159 637.434,477	2	586.161,335 637.432,055	14.381
3	586.174,839 637.429,777	4	586.178,04 637.432,52	4.216
5	586.182,039 637.447,828	6	586.184,172 637.451,242	4.026
7	586.188,634 637.457,452	8	586.198,923 637.466,656	13.805
9	586.201,945 637.469,328	10	586.203,184 637.470,944	2.036

Punct început	X / Y	Punct sfârșit	X / Y	Lungime segment (** (m)
2	586.161,335 637.432,055	3	586.174,839 637.429,777	13.695
4	586.178,04 637.432,52	5	586.182,039 637.447,828	15.822
6	586.184,172 637.451,242	7	586.188,634 637.457,452	7.647
8	586.198,923 637.466,656	9	586.201,945 637.469,328	4.034
10	586.203,184 637.470,944	11	586.204,25 637.472,665	2.024

Punct început	X / Y	Punct sfârșit	X / Y	Lungime segment (** (m)
11	586.204,25 637.472,665	12	586.205,205 637.474,383	1.966
13	586.210,592 637.495,667	14	586.210,962 637.505,6	9.94
15	586.210,848 637.508,564	16	586.208,912 637.518,984	10.598
17	586.207,506 637.522,704	18	586.204,909 637.527,909	5.817
19	586.202,689 637.530,829	20	586.201,0 637.532,271	2.221
21	586.198,141 637.534,152	22	586.194,411 637.535,405	3.935
23	586.169,947 637.542,271	24	586.139,984 637.540,473	30.017
25	586.142,648 637.492,219	26	586.144,264 637.465,808	26.46

Punct început	X / Y	Punct sfârșit	X / Y	Lungime segment (** (m)
12	586.205,205 637.474,383	13	586.210,592 637.495,667	21.955
14	586.210,962 637.505,6	15	586.210,848 637.508,564	2.966
16	586.208,912 637.518,984	17	586.207,506 637.522,704	3.977
18	586.204,909 637.527,909	19	586.202,689 637.530,829	3.668
20	586.201,0 637.532,271	21	586.198,141 637.534,152	3.422
22	586.194,411 637.535,405	23	586.169,947 637.542,271	25.409
24	586.139,984 637.540,473	25	586.142,648 637.492,219	48.327
26	586.144,264 637.465,808	1	586.147,159 637.434,477	31.464

\*\* Lungimile segmentelor sunt determinate în planul de proiecție Stereo 70 și sunt rotunjite la 1 milimetru.

\*\*\* Distanța dintre puncte este formată din segmente cumulate ce sunt mai mici decât valoarea 1 milimetru.



**DATE DESPRE IMOBILUL NR. 1359**

Oficiul de Cadastru și Publicitate Imobiliară NEAMT  
Biroul de Cadastru și Publicitate Imobiliară Targu-Neamt

**A. Partea I. Descrierea imobilului**

TEREN Intravilan

Nr. CF vechi:28  
Nr. cadastral vechi:30

Adresa: Loc. Stâncă, Str Codrului, Jud. Neamt

Nr. Crt	Nr cadastral Nr. topografic	Suprafața* (mp)	Observații / Referințe
A1	50574	3.350	Sector cadastral:37 Teren imprejmuit;

**Construcții**

Crt	Nr cadastral Nr. topografic	Adresa	Observații / Referințe
A1.1	50574-C1	Loc. Stâncă, Str Codrului, Jud. Neamt	Nr. niveluri:3; S. construita la sol:103 mp; S. construita desfasurata:240 mp; Locuinta (P+2) , construita din boltari si lemn , acoperita cu dranita .

**B. Partea II. Proprietari și acte**

Inscrieri privitoare la dreptul de proprietate și alte drepturi reale		Referințe
<b>909 / 16/10/2000</b>		
Sentinta Civila nr. 9734, din 16/10/1992 emis de Judecatoria Botosani (autorizatia de construire nr. 4/26.02.1996 emisa de Primaria Pipirig);		
B1	Intabulare, drept de PROPRIETATE, dobandit prin Conventie, cota actuala 1/1, cota initiala 1/1 1) PATILIGA DUMITRU 2) PATILIGA MARIA <i>OBSERVATII: (provenita din conversia CF 28)</i>	A1, A1.1
<b>31776 / 21/11/2018</b>		
Act Administrativ nr. 1069 - convocare, din 02/11/2018 emis de OCPI Neamt;		
B2	Se noteaza repositionarea imobilului cu NCP 30/UAT Pipirig, deoarece s-au constatat diferente intre realitatea din teren si documentatia cadastrala veche.	A1, A1.1

**C. Partea III. SARCINI .**

Inscrieri privind dezmembramintele dreptului de proprietate, drepturi reale de garanție și sarcini	Referințe
NU SUNT	

## Anexa Nr. 1 La Partea I

## Teren

Nr cadastral	Suprafața (mp)*	Observații / Referințe
50574	3.350	

\* Suprafața este determinată în planul de proiecție Stereo 70.



## Date referitoare la teren

Crt	Categorie folosință	Intravilan	Suprafața (mp)	Tarla	Parcelă	Nr. topo	Observații / Referințe
1	curți constructii	DA	989	-	-	-	
2	faneata	DA	2.361	-	-	-	

## Date referitoare la construcții

Crt	Număr	Destinație construcție	Supraf. (mp)	Situație juridică	Observații / Referințe
A1.1	50574-C1	construcții de locuințe	103	Cu acte	Nr. niveluri:3; S. construita la sol:103 mp; S. construita desfasurata:240 mp; Locuinta (P+2) , construita din boltari si lemn , acoperita cu dranita .

## Lungime Segmente

1) Valorile lungimilor segmentelor sunt obținute din proiecție în plan.

Punct început	X / Y	Punct sfârșit	X / Y	Lungime segment (** (m)
1	586.109,652 637.537,788	2	586.110,295 637.526,918	10.889
2	586.110,295 637.526,918	3	586.111,182 637.508,898	18.042

Punct început	X / Y	Punct sfârșit	X / Y	Lungime segment (** (m)
3	586.111,182 637.508,898	4	586.111,727 637.489,639	19.267
4	586.111,727 637.489,639	5	586.113,272 637.466,127	23.563
5	586.113,272 637.466,127	6	586.113,904 637.457,043	9.106
6	586.113,904 637.457,043	7	586.116,251 637.435,29	21.879
7	586.116,251 637.435,29	8	586.122,63 637.435,376	6.38
8	586.122,63 637.435,376	9	586.133,253 637.435,576	10.625
9	586.133,253 637.435,576	10	586.147,159 637.434,477	13.949
10	586.147,159 637.434,477	11	586.144,264 637.465,808	31.464
11	586.144,264 637.465,808	12	586.142,648 637.492,219	26.46
12	586.142,648 637.492,219	13	586.139,984 637.540,473	48.327
13	586.139,984 637.540,473	14	586.139,852 637.542,859	2.39
14	586.139,852 637.542,859	15	586.130,594 637.543,094	9.261
15	586.130,594 637.543,094	16	586.109,182 637.545,74	21.575
16	586.109,182 637.545,74	1	586.109,652 637.537,788	7.966

\*\* Lungimile segmentelor sunt determinate în planul de proiecție Stereo 70 și sunt rotunjite la 1 milimetru.

\*\*\* Distanța dintre puncte este formată din segmente cumulate ce sunt mai mici decât valoarea 1 milimetru.





**DATE DESPRE IMOBILUL NR. 1360**

Oficiul de Cadastru și Publicitate Imobiliară NEAMT  
Biroul de Cadastru și Publicitate Imobiliară Targu-Neamt

**A. Partea I. Descrierea imobilului**

TEREN Intravilan

Adresa: Loc. Stâncă, Str Codrului, Jud. Neamt

Nr. Crt	Nr cadastral Nr. topografic	Suprafața* (mp)	Observații / Referințe
A1		4.150	Sector cadastral:37 Teren imprejmuit;

**Construcții**

Crt	Nr cadastral Nr. topografic	Adresa	Observații / Referințe
A1.1		Loc. Stâncă, Str Codrului, Jud. Neamt	Nr. niveluri:1; S. construita la sol:75 mp;
A1.2		Loc. Stâncă, Str Codrului, Jud. Neamt	Nr. niveluri:1; S. construita la sol:25 mp;
A1.3		Loc. Stâncă, Str Codrului, Jud. Neamt	Nr. niveluri:1; S. construita la sol:14 mp;

**B. Partea II. Proprietari și acte**

Inscrieri privitoare la dreptul de proprietate și alte drepturi reale		Referințe
/		
Act Administrativ nr. 78, din 04/01/2023 emis de PRIMĂRIA COMUNEI PIPIRIG;		
B1	Inscrierea posesiei, drept de PROPRIETATE, dobandit prin Lege, cota actuala 1/1, cota initiala 1/1 1) DRISTARIU ELENA	A1
Act Administrativ nr. 7709, din 27/04/2023 emis de PRIMĂRIA COMUNEI PIPIRIG;		
B2	Intabulare, drept de PROPRIETATE, dobandit prin Lege, cota actuala 1/1, cota initiala 1/1 1) DRISTARIU ELENA	A1.1, A1.2, A1.3

**C. Partea III. SARCINI .**

Inscrieri privind dezmembramintele dreptului de proprietate, drepturi reale de garanție și sarcini	Referințe
NU SUNT	

## Anexa Nr. 1 La Partea I

## Teren

Nr cadastral	Suprafața (mp)*	Observații / Referințe
	4.150	

\* Suprafața este determinată în planul de proiecție Stereo 70.



## Date referitoare la teren

Crt	Categorie folosință	Intravilan	Suprafața (mp)	Tarla	Parcelă	Nr. topo	Observații / Referințe
1	curți construcții	DA	794	-	-	-	
2	faneata	DA	3.356	-	-	-	

## Date referitoare la construcții

Crt	Număr	Destinație construcție	Supraf. (mp)	Situație juridică	Observații / Referințe
A1.1		construcții de locuințe	75	Cu acte	Nr. niveluri:1; S. construita la sol:75 mp;
A1.2		construcții anexa	25	Cu acte	Nr. niveluri:1; S. construita la sol:25 mp;
A1.3		construcții anexa	14	Cu acte	Nr. niveluri:1; S. construita la sol:14 mp;

## Lungime Segmente

1) Valorile lungimilor segmentelor sunt obținute din proiecție în plan.

Punct început	X / Y	Punct sfârșit	X / Y	Lungime segment (** (m))	Punct început	X / Y	Punct sfârșit	X / Y	Lungime segment (** (m))
1	586.109,652 637.537,788	2	586.100,295 637.537,255	9.372	2	586.100,295 637.537,255	3	586.088,672 637.534,679	11.905

Punct început	X / Y	Punct sfârșit	X / Y	Lungime segment (** (m)
3	586.088,672 637.534,679	4	586.076,01 637.533,301	12.737
5	586.068,914 637.533,586	6	586.069,384 637.525,155	8.444
7	586.068,161 637.516,804	8	586.068,126 637.516,563	0.244
9	586.070,076 637.498,258	10	586.071,206 637.486,894	11.42
11	586.072,348 637.475,416	12	586.073,278 637.471,372	4.15
13	586.073,539 637.462,905	14	586.073,417 637.457,632	5.274
15	586.074,521 637.448,416	16	586.075,339 637.434,088	14.351
17	586.076,176 637.432,32	18	586.083,806 637.433,071	7.667
19	586.092,418 637.433,566	20	586.108,389 637.434,837	16.021
21	586.114,848 637.435,187	22	586.116,251 637.435,29	1.407
23	586.113,904 637.457,043	24	586.113,272 637.466,127	9.106
25	586.111,727 637.489,639	26	586.111,182 637.508,898	19.267
27	586.110,295 637.526,918	1	586.109,652 637.537,788	10.889

Punct început	X / Y	Punct sfârșit	X / Y	Lungime segment (** (m)
4	586.076,01 637.533,301	5	586.068,914 637.533,586	7.102
6	586.069,384 637.525,155	7	586.068,161 637.516,804	8.44
8	586.068,126 637.516,563	9	586.070,076 637.498,258	18.409
10	586.071,206 637.486,894	11	586.072,348 637.475,416	11.535
12	586.073,278 637.471,372	13	586.073,539 637.462,905	8.471
14	586.073,417 637.457,632	15	586.074,521 637.448,416	9.282
16	586.075,339 637.434,088	17	586.076,176 637.432,32	1.956
18	586.083,806 637.433,071	19	586.092,418 637.433,566	8.626
20	586.108,389 637.434,837	21	586.114,848 637.435,187	6.468
22	586.116,251 637.435,29	23	586.113,904 637.457,043	21.879
24	586.113,272 637.466,127	25	586.111,727 637.489,639	23.563
26	586.111,182 637.508,898	27	586.110,295 637.526,918	18.042

\*\* Lungimile segmentelor sunt determinate în planul de proiecție Stereo 70 și sunt rotunjite la 1 milimetru.

\*\*\* Distanța dintre puncte este formată din segmente cumulate ce sunt mai mici decât valoarea 1 milimetru.



**DATE DESPRE IMOBILUL NR. 1361**

Oficiul de Cadastru și Publicitate Imobiliară NEAMT  
Biroul de Cadastru și Publicitate Imobiliară Targu-Neamt

**A. Partea I. Descrierea imobilului**

TEREN Intravilan

Adresa: Loc. Stâncă, Str Codrului, Jud. Neamt

Nr. Crt	Nr cadastral Nr. topografic	Suprafața* (mp)	Observații / Referințe
A1	50623	3.428	Sector cadastral:37 Teren imprejmuit;

**B. Partea II. Proprietari și acte**

Inscrieri privitoare la dreptul de proprietate și alte drepturi reale		Referințe
<b>14467 / 06/06/2022</b>		
Act Notarial nr. Contract de vânzare aut nr. 973, din 03/06/2022 emis de NP Bloju Veronica;		
B2	Intabulare, drept de PROPRIETATE, cu titlu de drept de cumpărare, dobandit prin Conventie, cota actuala 1/1, cota initiala 1/1	A1
	1) PÎȚILIGA CEZAR - IOAN 2) PÎȚILIGA MARIA, bun comun	

**C. Partea III. SARCINI**

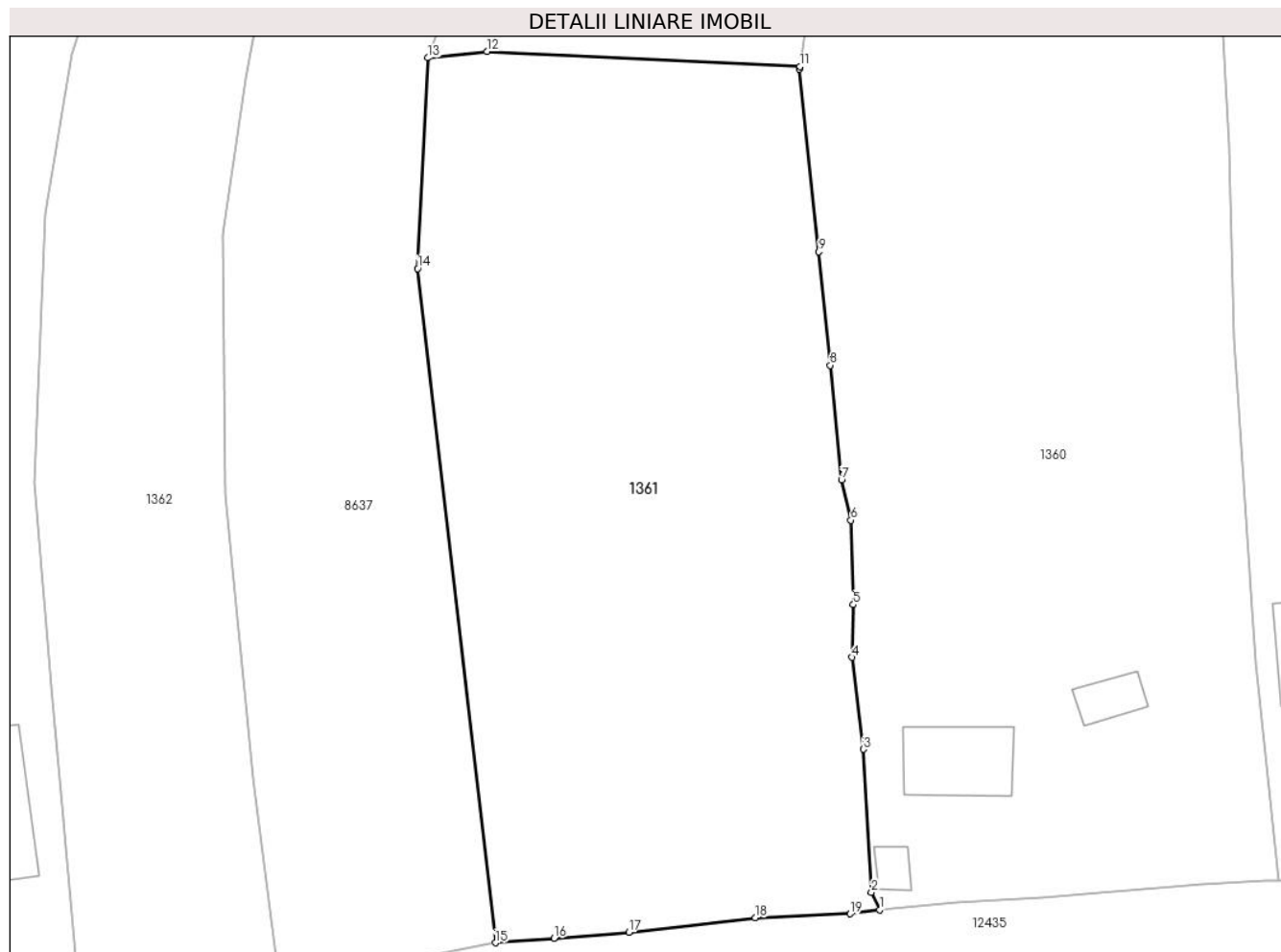
Inscrieri privind dezmembramintele dreptului de proprietate, drepturi reale de garanție și sarcini		Referințe
<b>163 / 05/01/2023</b>		
Act Notarial nr. Declarație aut nr. 11, din 04/01/2023 emis de BIN Bloju Veronica;		
C2	Se radiază dreptul de ipotecă legală înscris în favoarea ETIENNE VINCENT-ROGER și ETIENNE LILIANA conform încheierii nr. 14467 din 06.06.2022	A1

## Anexa Nr. 1 La Partea I

## Teren

Nr cadastral	Suprafața (mp)*	Observații / Referințe
50623	3.428	

\* Suprafața este determinată în planul de proiecție Stereo 70.



## Date referitoare la teren

Crt	Categorie folosință	Intravilan	Suprafața (mp)	Tarla	Parcelă	Nr. topo	Observații / Referințe
1	faneata	DA	3.428	-	-	-	

## Lungime Segmente

1) Valorile lungimilor segmentelor sunt obținute din proiecție în plan.

Punct început	X / Y	Punct sfârșit	X / Y	Lungime segment (** (m)
1	586.076,176 637.432,32	2	586.075,339 637.434,088	1.956
2	586.075,339 637.434,088	3	586.074,521 637.448,416	14.351
3	586.074,521 637.448,416	4	586.073,417 637.457,632	9.282
4	586.073,417 637.457,632	5	586.073,539 637.462,905	5.274
5	586.073,539 637.462,905	6	586.073,278 637.471,372	8.471

Punct început	X / Y	Punct sfârșit	X / Y	Lungime segment (** (m)
6	586.073,278 637.471,372	7	586.072,348 637.475,416	4.15
7	586.072,348 637.475,416	8	586.071,206 637.486,894	11.535
8	586.071,206 637.486,894	9	586.070,076 637.498,258	11.42
9	586.070,076 637.498,258	10	586.068,126 637.516,563	18.409
10	586.068,126 637.516,563	11	586.068,161 637.516,804	0.244
11	586.068,161 637.516,804	12	586.036,768 637.518,34	31.431
12	586.036,768 637.518,34	13	586.030,823 637.517,692	5.98
13	586.030,823 637.517,692	14	586.029,815 637.496,577	21.139
14	586.029,815 637.496,577	15	586.037,62 637.429,02	68.006
15	586.037,62 637.429,02	16	586.043,499 637.429,469	5.896
16	586.043,499 637.429,469	17	586.051,001 637.430,069	7.526
17	586.051,001 637.430,069	18	586.063,673 637.431,544	12.758
18	586.063,673 637.431,544	19	586.073,203 637.431,929	9.538
19	586.073,203 637.431,929	1	586.076,176 637.432,32	2.999

\*\* Lungimile segmentelor sunt determinate în planul de proiecție Stereo 70 și sunt rotunjite la 1 milimetru.

\*\*\* Distanța dintre puncte este formată din segmente cumulate ce sunt mai mici decât valoarea 1 milimetru.





**DATE DESPRE IMOBILUL NR. 1362**

Oficiul de Cadastru și Publicitate Imobiliară NEAMT  
Biroul de Cadastru și Publicitate Imobiliară Targu-Neamt

**A. Partea I. Descrierea imobilului**

TEREN Intravilan

Adresa: Loc. Stâncă, Str Codrului, Jud. Neamt

Nr. Crt	Nr cadastral Nr. topografic	Suprafața* (mp)	Observații / Referințe
A1		2.759	Sector cadastral:37 Teren imprejmuit;

**B. Partea II. Proprietari și acte**

Inscrieri privitoare la dreptul de proprietate și alte drepturi reale		Referințe
/		
Act Administrativ nr. 2769, din 13/02/2023 emis de PRIMARIA COMUNA PIPIRIG;		
B1	Inscrierea posesiei, drept de PROPRIETATE, dobandit prin Lege, cota actuala 1/1, cota initiala 1/1 1) PAPP MARIA	A1

**C. Partea III. SARCINI .**

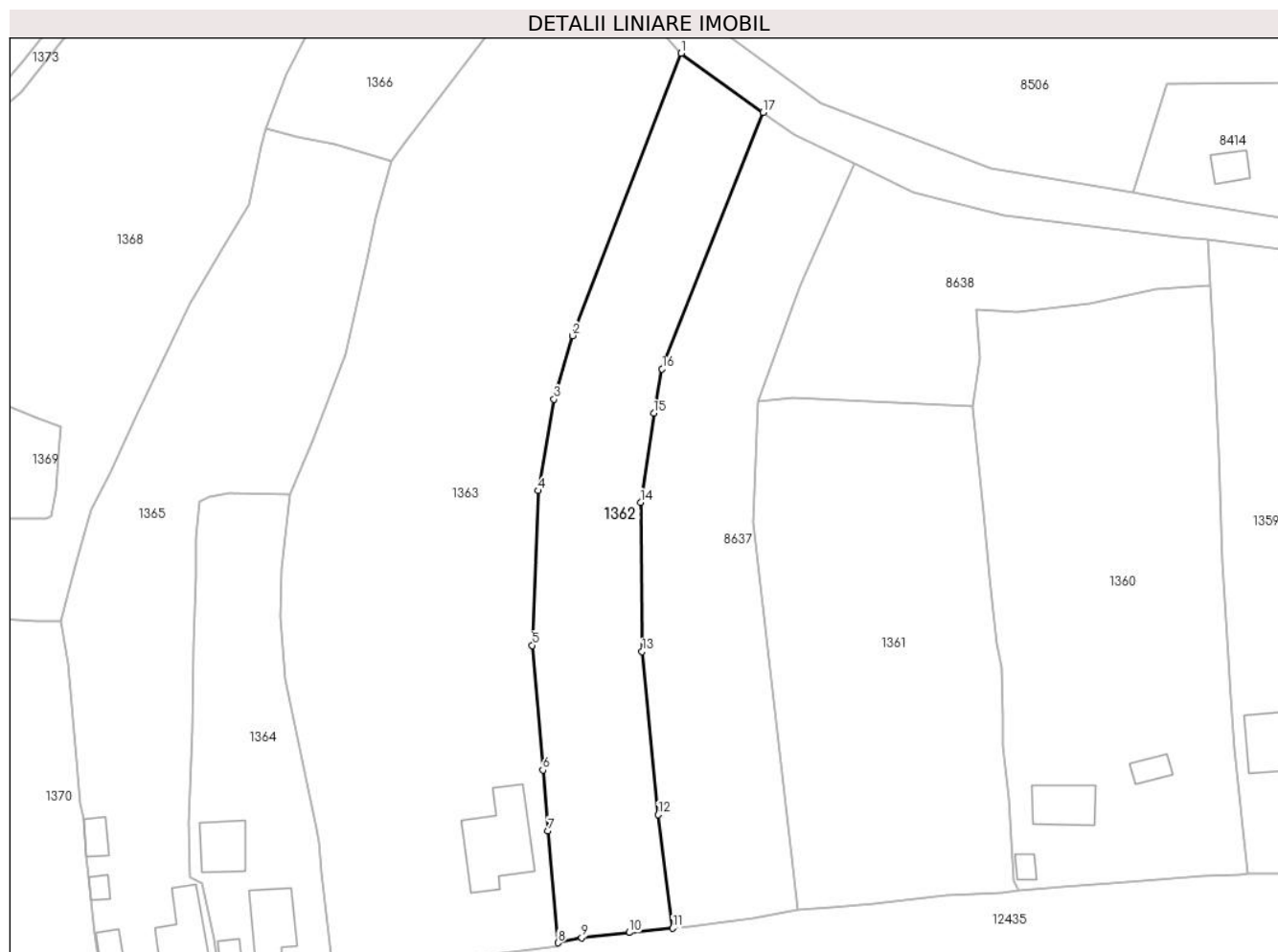
Inscrieri privind dezmembramintele dreptului de proprietate, drepturi reale de garanție și sarcini	Referințe
NU SUNT	

## Anexa Nr. 1 La Partea I

## Teren

Nr cadastral	Suprafața (mp)*	Observații / Referințe
	2.759	

\* Suprafața este determinată în planul de proiecție Stereo 70.



## Date referitoare la teren

Crt	Categorie folosință	Intra vilan	Suprafața (mp)	Tarla	Parcelă	Nr. topo	Observații / Referințe
1	faneata	DA	1.735	-	-	-	
2	padure	DA	1.024	-	-	-	

## Lungime Segmente

1) Valorile lungimilor segmentelor sunt obținute din proiecție în plan.

Punct început	X / Y	Punct sfârșit	X / Y	Lungime segment (** (m)
1	586.017,371 637.578,315	2	585.998,42 637.529,077	52.759
2	585.998,42 637.529,077	3	585.995,156 637.518,028	11.521
3	585.995,156 637.518,028	4	585.992,459 637.502,076	16.178
4	585.992,459 637.502,076	5	585.991,379 637.475,105	26.993

Punct început	X / Y	Punct sfârșit	X / Y	Lungime segment (** (m)
5	585.991,379 637.475,105	6	585.993,241 637.453,366	21.819
6	585.993,241 637.453,366	7	585.994,152 637.442,8	10.605
7	585.994,152 637.442,8	8	585.995,896 637.423,265	19.613
8	585.995,896 637.423,265	9	586.000,008 637.424,13	4.202
9	586.000,008 637.424,13	10	586.008,274 637.425,044	8.316
10	586.008,274 637.425,044	11	586.015,872 637.425,806	7.636
11	586.015,872 637.425,806	12	586.013,333 637.445,595	19.951
12	586.013,333 637.445,595	13	586.010,547 637.474,025	28.566
13	586.010,547 637.474,025	14	586.010,283 637.500,05	26.026
14	586.010,283 637.500,05	15	586.012,563 637.515,573	15.69
15	586.012,563 637.515,573	16	586.014,03 637.523,282	7.847
16	586.014,03 637.523,282	17	586.031,642 637.567,999	48.06
17	586.031,642 637.567,999	1	586.017,371 637.578,315	17.609

\*\* Lungimile segmentelor sunt determinate în planul de proiecție Stereo 70 și sunt rotunjite la 1 milimetru.

\*\*\* Distanța dintre puncte este formată din segmente cumulate ce sunt mai mici decât valoarea 1 milimetru.



**DATE DESPRE IMOBILUL NR. 1363**

Oficiul de Cadastru și Publicitate Imobiliară NEAMT  
Biroul de Cadastru și Publicitate Imobiliară Targu-Neamt

**A. Partea I. Descrierea imobilului**

TEREN Intravilan

Nr. CF vechi:115  
Nr. cadastral vechi:172

Adresa: Loc. Stâncă, Str Codrului, Jud. Neamt

Nr. Crt	Nr cadastral Nr. topografic	Suprafața* (mp)	Observații / Referințe
A1	50675	Din acte: 3.500 Masurata: 6.956	Sector cadastral:37 Teren imprejmuit;

**Construcții**

Crt	Nr cadastral Nr. topografic	Adresa	Observații / Referințe
A1.1		Loc. Stâncă, Str Codrului, Jud. Neamt	Nr. niveluri:2; S. construita la sol:157 mp;

**B. Partea II. Proprietari și acte**

Inscrieri privitoare la dreptul de proprietate și alte drepturi reale		Referințe
<b>1627 / 04/09/2003</b>		
Contract De Vanzare-Cumparare nr. 2128, din 02/09/2003 emis de BNP David Daniela;		
B1	Intabulare, drept de PROPRIETATE, dobandit prin Conventie, cota actuala 1/1, cota initiala 1/1 1) <b>MARC IONUT CIPRIAN</b> , - necesatorit <i>OBSERVATII: (provenita din conversia CF 115)</i>	A1
/		
Act Administrativ nr. 7709, din 27/04/2023 emis de PRIMARIA COMUNEI PIPIRIG;		
B2	Intabulare, drept de PROPRIETATE, dobandit prin Lege, cota actuala 1/1, cota initiala 1/1 1) <b>MARC IONUT CIPRIAN</b> , - necesatorit	A1.1

**C. Partea III. SARCINI .**

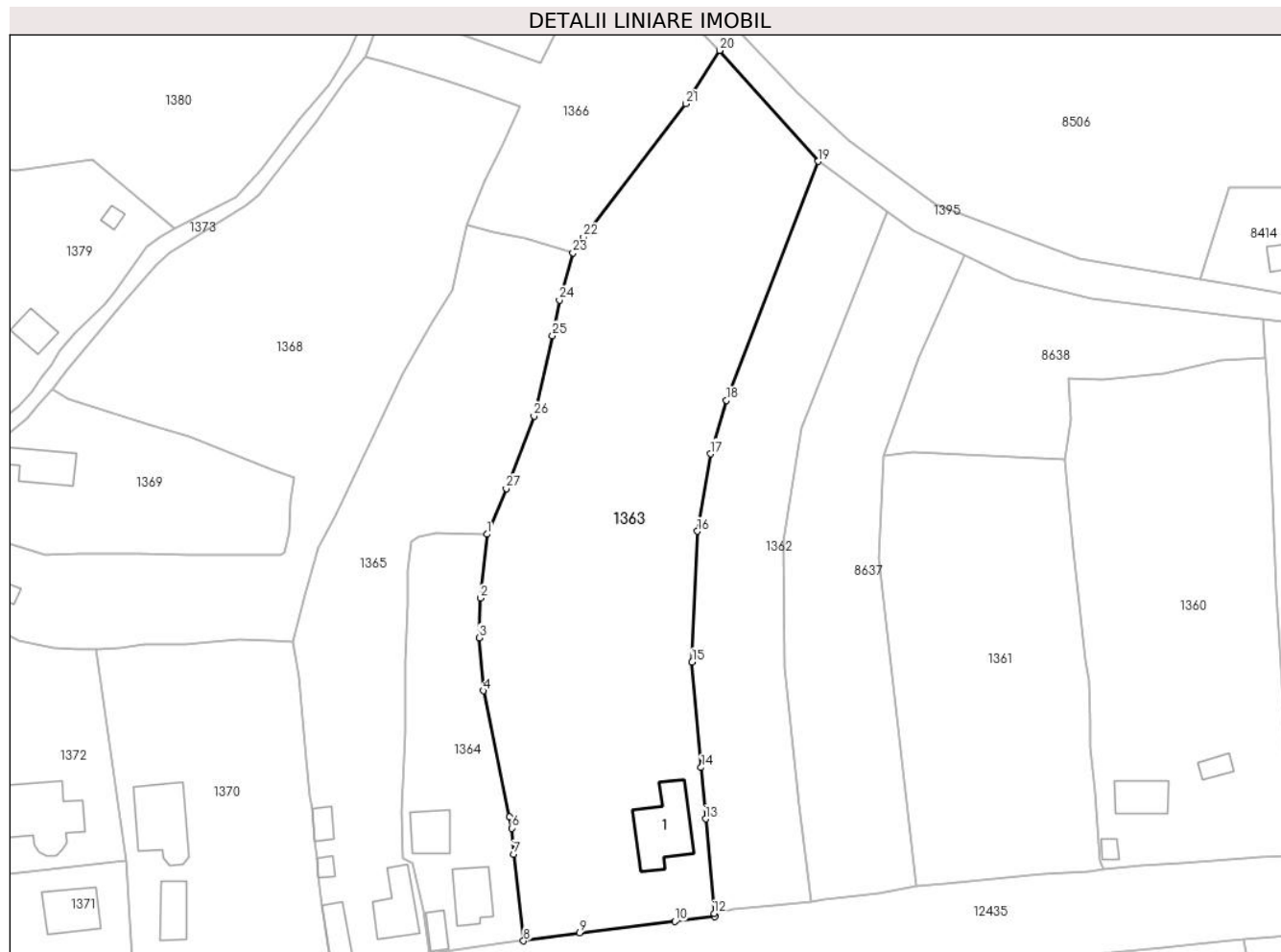
Inscrieri privind dezmembramintele dreptului de proprietate, drepturi reale de garanție și sarcini	Referințe
NU SUNT	

## Anexa Nr. 1 La Partea I

## Teren

Nr cadastral	Suprafața (mp)*	Observații / Referințe
50675	Din acte: 3.500 Masurata: 6.956	

\* Suprafața este determinată în planul de proiecție Stereo 70.



## Date referitoare la teren

Crt	Categorie folosință	Intravilan	Suprafața (mp)	Tarla	Parcelă	Nr. topo	Observații / Referințe
1	curți constructii	DA	1.432	-	-	-	
2	faneata	DA	3.496	-	-	-	
3	padure	DA	2.028	-	-	-	

## Date referitoare la construcții

Crt	Număr	Destinație construcție	Supraf. (mp)	Situație juridică	Observații / Referințe
A1.1		construcții de locuințe	157	Cu acte	Nr. niveluri:2; S. construita la sol:157 mp;

## Lungime Segmente

1) Valorile lungimilor segmentelor sunt obținute din proiecție în plan.

Punct început	X / Y	Punct sfârșit	X / Y	Lungime segment (** (m)
1	585.949,103 637.501,456	2	585.947,712 637.488,276	13.253
3	585.947,479 637.480,132	4	585.948,306 637.469,206	10.957

Punct început	X / Y	Punct sfârșit	X / Y	Lungime segment (** (m)
2	585.947,712 637.488,276	3	585.947,479 637.480,132	8.147
4	585.948,306 637.469,206	5	585.953,725 637.443,16	26.604

Punct început	X / Y	Punct sfârșit	X / Y	Lungime segment (** (m))
5	585.953,725 637.443,16	6	585.954,198 637.440,877	2.331
7	585.954,614 637.435,515	8	585.956,637 637.417,638	17.991
9	585.968,2 637.419,262	10	585.987,847 637.421,631	19.789
11	585.996,097 637.422,656	12	585.995,896 637.423,265	0.641
13	585.994,152 637.442,8	14	585.993,241 637.453,366	10.605
15	585.991,379 637.475,105	16	585.992,459 637.502,076	26.993
17	585.995,156 637.518,028	18	585.998,42 637.529,077	11.521
19	586.017,371 637.578,315	20	585.997,04 637.601,186	30.601
21	585.990,052 637.590,211	22	585.969,018 637.562,683	34.644
23	585.966,824 637.559,48	24	585.963,999 637.549,695	10.185
25	585.962,601 637.542,407	26	585.958,764 637.525,773	17.071
27	585.953,037 637.510,881	1	585.949,103 637.501,456	10.213

Punct început	X / Y	Punct sfârșit	X / Y	Lungime segment (** (m))
6	585.954,198 637.440,877	7	585.954,614 637.435,515	5.378
8	585.956,637 637.417,638	9	585.968,2 637.419,262	11.676
10	585.987,847 637.421,631	11	585.996,097 637.422,656	8.313
12	585.995,896 637.423,265	13	585.994,152 637.442,8	19.613
14	585.993,241 637.453,366	15	585.991,379 637.475,105	21.819
16	585.992,459 637.502,076	17	585.995,156 637.518,028	16.178
18	585.998,42 637.529,077	19	586.017,371 637.578,315	52.759
20	585.997,04 637.601,186	21	585.990,052 637.590,211	13.011
22	585.969,018 637.562,683	23	585.966,824 637.559,48	3.882
24	585.963,999 637.549,695	25	585.962,601 637.542,407	7.421
26	585.958,764 637.525,773	27	585.953,037 637.510,881	15.955

\*\* Lungimile segmentelor sunt determinate în planul de proiecție Stereo 70 și sunt rotunjite la 1 milimetru.

\*\*\* Distanța dintre puncte este formată din segmente cumulate ce sunt mai mici decât valoarea 1 milimetru.





**DATE DESPRE IMOBILUL NR. 1364**

Oficiul de Cadastru și Publicitate Imobiliară NEAMT  
Biroul de Cadastru și Publicitate Imobiliară Targu-Neamt

**A. Partea I. Descrierea imobilului**

TEREN Intravilan

Adresa: Loc. Stâncă, Str Codrului, Jud. Neamt

Nr. Crt	Nr cadastral Nr. topografic	Suprafața* (mp)	Observații / Referințe
A1		1.557	Sector cadastral:37 Teren neimpregmuit;

**Construcții**

Crt	Nr cadastral Nr. topografic	Adresa	Observații / Referințe
A1.1		Loc. Stâncă, Str Codrului, Jud. Neamt	Nr. niveluri:2; S. construita la sol:82 mp;
A1.2		Loc. Stâncă, Str Codrului, Jud. Neamt	Nr. niveluri:1; S. construita la sol:68 mp;
A1.3		Loc. Stâncă, Str Codrului, Jud. Neamt	Nr. niveluri:1; S. construita la sol:30 mp;

**B. Partea II. Proprietari și acte**

Inscrieri privitoare la dreptul de proprietate și alte drepturi reale		Referințe
/		
Act Administrativ nr. 222, din 09/01/2023 emis de PRIMĂRIA COMUNEI PIPIRIG;		
B1	Inscrierea posesiei, drept de PROPRIETATE, dobandit prin Lege, cota actuala 1/1, cota initiala 1/1 1) PĂȚILIGA IOANA 2) PĂȚILIGA IOAN	A1
Act Administrativ nr. 7709, din 27/04/2023 emis de PRIMĂRIA COMUNEI PIPIRIG;		
B2	Intabulare, drept de PROPRIETATE, dobandit prin Lege, cota actuala 1/1, cota initiala 1/1 1) PĂȚILIGA IOANA 2) PĂȚILIGA IOAN	A1.1, A1.2, A1.3

**C. Partea III. SARCINI .**

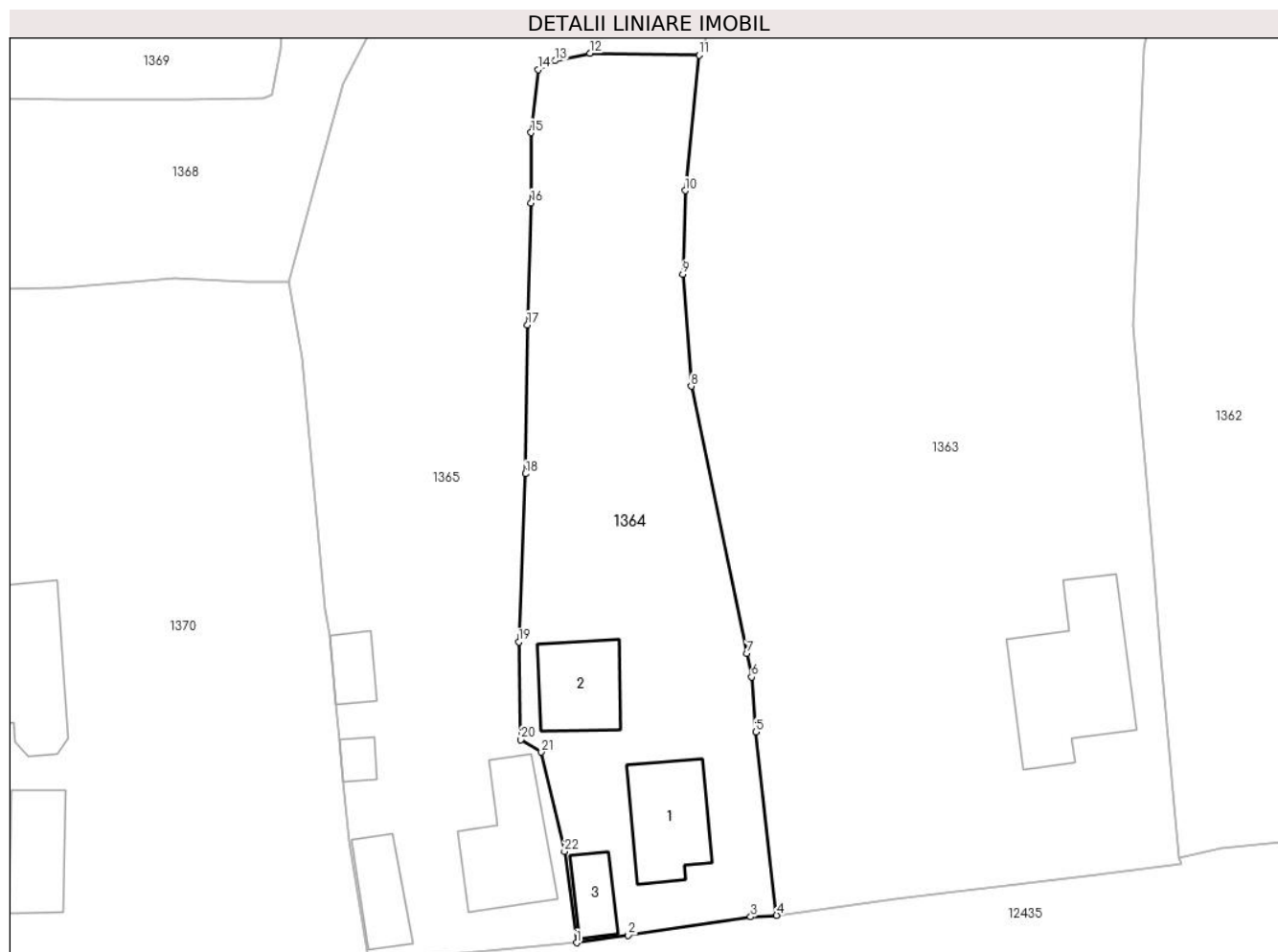
Inscrieri privind dezmembramentele dreptului de proprietate, drepturi reale de garanție și sarcini	Referințe
NU SUNT	

## Anexa Nr. 1 La Partea I

## Teren

Nr cadastral	Suprafața (mp)*	Observații / Referințe
	1.557	

\* Suprafața este determinată în planul de proiecție Stereo 70.



## Date referitoare la teren

Crt	Categorie folosință	Intravilan	Suprafața (mp)	Tarla	Parcelă	Nr. topo	Observații / Referințe
1	curți constructii	DA	694	-	-	-	
2	faneata	DA	863	-	-	-	

## Date referitoare la construcții

Crt	Număr	Destinație construcție	Supraf. (mp)	Situație juridică	Observații / Referințe
A1.1		construcții de locuințe	82	Cu acte	Nr. niveluri:2; S. construita la sol:82 mp;
A1.2		construcții anexa	68	Cu acte	Nr. niveluri:1; S. construita la sol:68 mp;
A1.3		construcții anexa	30	Cu acte	Nr. niveluri:1; S. construita la sol:30 mp;

## Lungime Segmente

1) Valorile lungimilor segmentelor sunt obținute din proiecție în plan.

Punct început	X / Y	Punct sfârșit	X / Y	Lungime segment (** (m))	Punct început	X / Y	Punct sfârșit	X / Y	Lungime segment (** (m))
1	585.937,131 637.414,969	2	585.942,177 637.415,691	5.097	2	585.942,177 637.415,691	3	585.954,114 637.417,499	12.073

Punct început	X / Y	Punct sfârșit	X / Y	Lungime segment (** (m)
3	585.954,114 637.417,499	4	585.956,637 637.417,638	2.527
5	585.954,614 637.435,515	6	585.954,198 637.440,877	5.378
7	585.953,725 637.443,16	8	585.948,306 637.469,206	26.604
9	585.947,479 637.480,132	10	585.947,712 637.488,276	8.147
11	585.949,103 637.501,456	12	585.938,448 637.501,653	10.657
13	585.935,036 637.500,915	14	585.933,384 637.500,059	1.861
15	585.932,683 637.493,922	16	585.932,694 637.487,072	6.85
17	585.932,331 637.475,18	18	585.932,164 637.460,677	14.504
19	585.931,489 637.444,275	20	585.931,682 637.434,754	9.523
21	585.933,705 637.433,549	22	585.935,95 637.423,878	9.928

Punct început	X / Y	Punct sfârșit	X / Y	Lungime segment (** (m)
4	585.956,637 637.417,638	5	585.954,614 637.435,515	17.991
6	585.954,198 637.440,877	7	585.953,725 637.443,16	2.331
8	585.948,306 637.469,206	9	585.947,479 637.480,132	10.957
10	585.947,712 637.488,276	11	585.949,103 637.501,456	13.253
12	585.938,448 637.501,653	13	585.935,036 637.500,915	3.491
14	585.933,384 637.500,059	15	585.932,683 637.493,922	6.177
16	585.932,694 637.487,072	17	585.932,331 637.475,18	11.898
18	585.932,164 637.460,677	19	585.931,489 637.444,275	16.416
20	585.931,682 637.434,754	21	585.933,705 637.433,549	2.355
22	585.935,95 637.423,878	1	585.937,131 637.414,969	8.987

\*\* Lungimile segmentelor sunt determinate în planul de proiecție Stereo 70 și sunt rotunjite la 1 milimetru.

\*\*\* Distanța dintre puncte este formată din segmente cumulate ce sunt mai mici decât valoarea 1 milimetru.



**DATE DESPRE IMOBILUL NR. 1365**

Oficiul de Cadastru și Publicitate Imobiliară NEAMT  
Biroul de Cadastru și Publicitate Imobiliară Targu-Neamt

**A. Partea I. Descrierea imobilului**

TEREN Intravilan

Adresa: Loc. Stâncă, Str Codrului, Jud. Neamt

Nr. Crt	Nr cadastral Nr. topografic	Suprafața* (mp)	Observații / Referințe
A1		3.528	Sector cadastral:37 Teren imprejmuit;

**Construcții**

Crt	Nr cadastral Nr. topografic	Adresa	Observații / Referințe
A1.1		Loc. Stâncă, Str Codrului, Jud. Neamt	Nr. niveluri:2; S. construita la sol:96 mp;
A1.2		Loc. Stâncă, Str Codrului, Jud. Neamt	Nr. niveluri:1; S. construita la sol:46 mp;
A1.3		Loc. Stâncă, Str Codrului, Jud. Neamt	Nr. niveluri:1; S. construita la sol:14 mp;
A1.4		Loc. Stâncă, Str Codrului, Jud. Neamt	Nr. niveluri:1; S. construita la sol:27 mp;

**B. Partea II. Proprietari și acte**

Inscrieri privitoare la dreptul de proprietate și alte drepturi reale		Referințe
/		
Act Administrativ nr. 2768, din 13/02/2023 emis de PRIMĂRIA COMUNEI PIPIRIG;		
B1	Inscrierea posesiei, drept de PROPRIETATE, dobândit prin Lege, cota actuala 1/1, cota initiala 1/1 1) PÎȚILIGA NECULAI 2) PÎȚILIGA IOANA	A1
Act Administrativ nr. 7709, din 27/04/2023 emis de PRIMĂRIA COMUNEI PIPIRIG;		
B2	Intabulare, drept de PROPRIETATE, dobândit prin Lege, cota actuala 1/1, cota initiala 1/1 1) PÎȚILIGA NECULAI 2) PÎȚILIGA IOANA	A1.1, A1.2, A1.3, A1.4

**C. Partea III. SARCINI .**

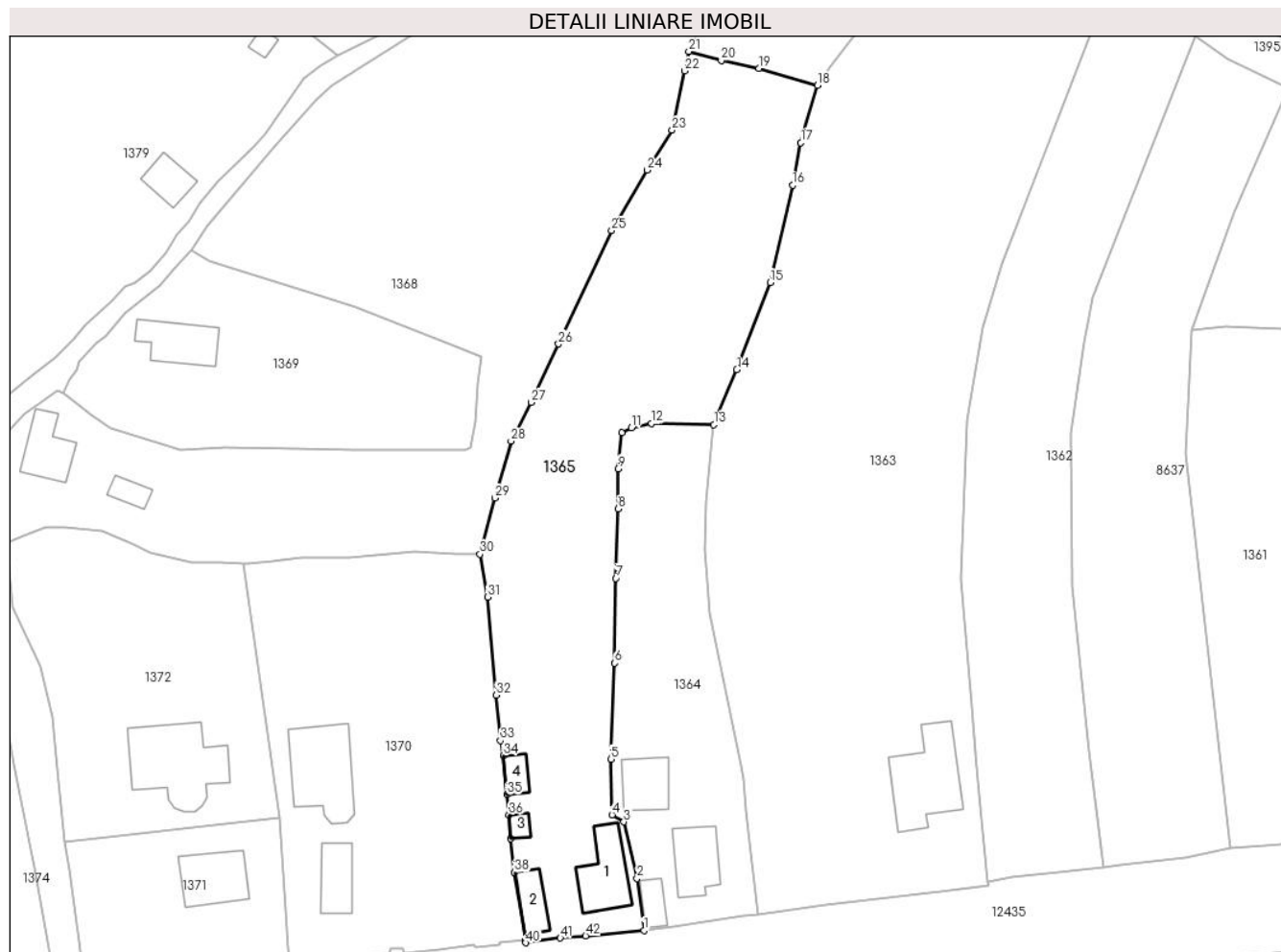
Inscrieri privind dezmembramintele dreptului de proprietate, drepturi reale de garanție și sarcini	Referințe
NU SUNT	

## Anexa Nr. 1 La Partea I

## Teren

Nr cadastral	Suprafața (mp)*	Observații / Referințe
	3.528	

\* Suprafața este determinată în planul de proiecție Stereo 70.



## Date referitoare la teren

Crt	Categorie folosință	Intravilan	Suprafața (mp)	Tarla	Parcelă	Nr. topo	Observații / Referințe
1	curți constructii	DA	656	-	-	-	
2	faneata	DA	2.872	-	-	-	

## Date referitoare la construcții

Crt	Număr	Destinație construcție	Supraf. (mp)	Situație juridică	Observații / Referințe
A1.1		construcții de locuințe	96	Cu acte	Nr. niveluri:2; S. construita la sol:96 mp;
A1.2		construcții anexa	46	Cu acte	Nr. niveluri:1; S. construita la sol:46 mp;
A1.3		construcții anexa	14	Cu acte	Nr. niveluri:1; S. construita la sol:14 mp;
A1.4		construcții anexa	27	Cu acte	Nr. niveluri:1; S. construita la sol:27 mp;

## Lungime Segmente

1) Valorile lungimilor segmentelor sunt obținute din proiecție în plan.

Punct început	X / Y	Punct sfârșit	X / Y	Lungime segment	Punct început	X / Y	Punct sfârșit	X / Y	Lungime segment	Punct început	X / Y	Punct sfârșit	X / Y	Lungime segment
1	585.937,131 637.414,969	2	585.935,95 637.423,878	8.987	2	585.935,95 637.423,878	3	585.933,705 637.433,549	9.928	3	585.933,705 637.433,549	4	585.931,682 637.434,754	2.355

Punct început	X / Y	Punct sfârșit	X / Y	Lungime segment	Punct început	X / Y	Punct sfârșit	X / Y	Lungime segment	Punct început	X / Y	Punct sfârșit	X / Y	Lungime segment
4	585.931,682 637.434,754	5	585.931,489 637.444,275	9.523	5	585.931,489 637.444,275	6	585.932,164 637.460,677	16.416	6	585.932,164 637.460,677	7	585.932,331 637.475,18	14.504
7	585.932,331 637.475,18	8	585.932,694 637.487,072	11.898	8	585.932,694 637.487,072	9	585.932,683 637.493,922	6.85	9	585.932,683 637.493,922	10	585.933,384 637.500,059	6.177
10	585.933,384 637.500,059	11	585.935,036 637.500,915	1.861	11	585.935,036 637.500,915	12	585.938,448 637.501,653	3.491	12	585.938,448 637.501,653	13	585.949,103 637.501,456	10.657
13	585.949,103 637.501,456	14	585.953,037 637.510,881	10.213	14	585.953,037 637.510,881	15	585.958,764 637.525,773	15.955	15	585.958,764 637.525,773	16	585.962,601 637.542,407	17.071
16	585.962,601 637.542,407	17	585.963,999 637.549,695	7.421	17	585.963,999 637.549,695	18	585.966,824 637.559,48	10.185	18	585.966,824 637.559,48	19	585.956,821 637.562,412	10.424
19	585.956,821 637.562,412	20	585.950,392 637.563,751	6.567	20	585.950,392 637.563,751	21	585.944,843 637.565,297	5.76	21	585.944,843 637.565,297	22	585.944,074 637.561,968	3.417
22	585.944,074 637.561,968	23	585.941,967 637.551,841	10.344	23	585.941,967 637.551,841	24	585.937,708 637.544,99	8.067	24	585.937,708 637.544,99	25	585.931,625 637.534,647	11.999
25	585.931,625 637.534,647	26	585.922,511 637.515,263	21.42	26	585.922,511 637.515,263	27	585.917,796 637.505,273	11.047	27	585.917,796 637.505,273	28	585.914,415 637.498,64	7.445
28	585.914,415 637.498,64	29	585.911,638 637.488,943	10.087	29	585.911,638 637.488,943	30	585.909,089 637.479,327	9.948	30	585.909,089 637.479,327	31	585.910,35 637.472,013	7.422
31	585.910,35 637.472,013	32	585.911,861 637.455,217	16.864	32	585.911,861 637.455,217	33	585.912,559 637.447,452	7.796	33	585.912,559 637.447,452	34	585.913,061 637.444,861	2.639
34	585.913,061 637.444,861	35	585.913,671 637.438,208	6.681	35	585.913,671 637.438,208	36	585.914,034 637.434,766	3.461	36	585.914,034 637.434,766	37	585.914,378 637.430,677	4.103
37	585.914,378 637.430,677	38	585.914,968 637.424,88	5.827	38	585.914,968 637.424,88	39	585.916,872 637.413,304	11.732	39	585.916,872 637.413,304	40	585.916,942 637.412,877	0.433
40	585.916,942 637.412,877	41	585.922,821 637.413,686	5.934	41	585.922,821 637.413,686	42	585.927,156 637.414,049	4.35	42	585.927,156 637.414,049	1	585.937,131 637.414,969	10.017

\*\* Lungimile segmentelor sunt determinate în planul de proiecție Stereo 70 și sunt rotunjite la 1 milimetru.

\*\*\* Distanța dintre puncte este formată din segmente cumulate ce sunt mai mici decât valoarea 1 milimetru.





**DATE DESPRE IMOBILUL NR. 1366**

Oficiul de Cadastru și Publicitate Imobiliară NEAMT  
Biroul de Cadastru și Publicitate Imobiliară Targu-Neamt

**A. Partea I. Descrierea imobilului**

TEREN Intravilan

Adresa: Loc. Stâncă, Al Plopilor, Jud. Neamt

Nr. Crt	Nr cadastral Nr. topografic	Suprafața* (mp)	Observații / Referințe
A1		1.979	Sector cadastral:37 Teren imprejmuit;

**B. Partea II. Proprietari și acte**

Inscrieri privitoare la dreptul de proprietate și alte drepturi reale	Referințe
/	
Act Administrativ nr. 223, din 09/01/2023 emis de PRIMĂRIA COMUNEI PIPIRIG;	
B1	Inscrierea posesiei, drept de PROPRIETATE, dobandit prin Lege, cota actuala 1/1, cota initiala 1/1
	1) PÎȚILIGA CEZAR - IOAN 2) PÎȚILIGA MARIA, bun comun

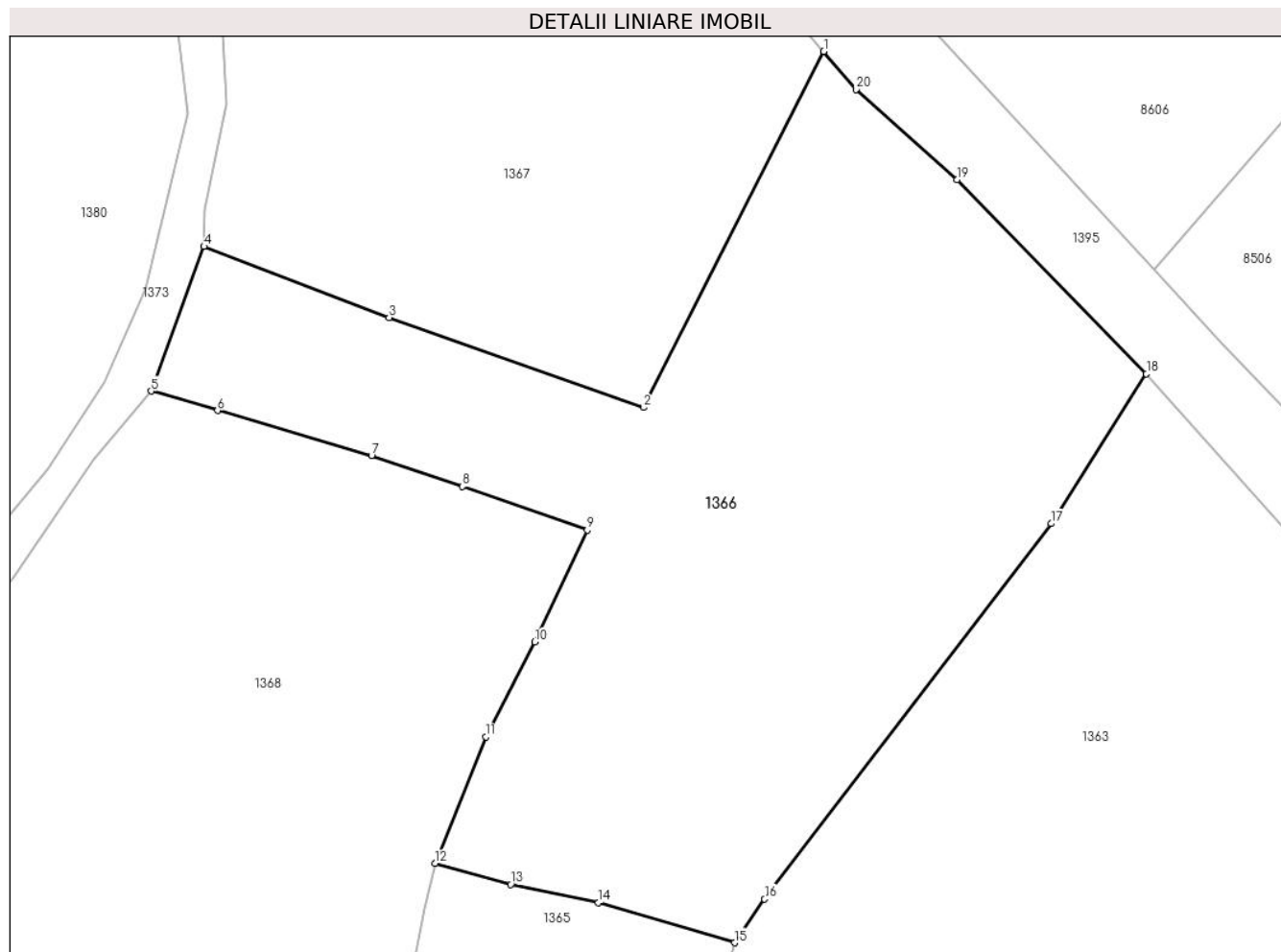
**C. Partea III. SARCINI .**

Inscrieri privind dezmembramintele dreptului de proprietate, drepturi reale de garanție și sarcini	Referințe
NU SUNT	

**Anexa Nr. 1 La Partea I****Teren**

Nr cadastral	Suprafața (mp)*	Observații / Referințe
	1.979	

\* Suprafața este determinată în planul de proiecție Stereo 70.

**Date referitoare la teren**

Crt	Categorie folosință	Intravilan	Suprafața (mp)	Tarla	Parcelă	Nr. topo	Observații / Referințe
1	faneata	DA	348	-	-	-	
2	pasune	DA	1.631	-	-	-	

**Lungime Segmente**

1) Valorile lungimilor segmentelor sunt obținute din proiecție în plan.

Punct început	X / Y	Punct sfârșit	X / Y	Lungime segment (** (m)
1	585.973,361 637.624,818	2	585.960,128 637.598,726	29.256
2	585.960,128 637.598,726	3	585.941,46 637.605,306	19.794
3	585.941,46 637.605,306	4	585.927,882 637.610,516	14.543
4	585.927,882 637.610,516	5	585.923,991 637.599,922	11.286

Punct început	X / Y	Punct sfârșit	X / Y	Lungime segment (** (m)
5	585.923,991 637.599,922	6	585.928,872 637.598,491	5.086
6	585.928,872 637.598,491	7	585.940,171 637.595,184	11.773
7	585.940,171 637.595,184	8	585.946,837 637.592,926	7.038
8	585.946,837 637.592,926	9	585.956,006 637.589,726	9.711
9	585.956,006 637.589,726	10	585.952,141 637.581,527	9.064
10	585.952,141 637.581,527	11	585.948,563 637.574,564	7.829
11	585.948,563 637.574,564	12	585.944,843 637.565,297	9.986
12	585.944,843 637.565,297	13	585.950,392 637.563,751	5.76
13	585.950,392 637.563,751	14	585.956,821 637.562,412	6.567
14	585.956,821 637.562,412	15	585.966,824 637.559,48	10.424
15	585.966,824 637.559,48	16	585.969,018 637.562,683	3.882
16	585.969,018 637.562,683	17	585.990,052 637.590,211	34.644
17	585.990,052 637.590,211	18	585.997,04 637.601,186	13.011
18	585.997,04 637.601,186	19	585.983,138 637.615,42	19.897
19	585.983,138 637.615,42	20	585.975,729 637.622,034	9.932
20	585.975,729 637.622,034	1	585.973,361 637.624,818	3.655

\*\* Lungimile segmentelor sunt determinate în planul de proiecție Stereo 70 și sunt rotunjite la 1 milimetru.

\*\*\* Distanța dintre puncte este formată din segmente cumulate ce sunt mai mici decât valoarea 1 milimetru.



**DATE DESPRE IMOBILUL NR. 1367**

Oficiul de Cadastru și Publicitate Imobiliară NEAMT  
Biroul de Cadastru și Publicitate Imobiliară Targu-Neamt

**A. Partea I. Descrierea imobilului**

TEREN Intravilan

Adresa: Loc. Stâncă, Str Fagului, Jud. Neamt

Nr. Crt	Nr cadastral Nr. topografic	Suprafața* (mp)	Observații / Referințe
A1		2.232	Sector cadastral:37 Teren imprejmuit;

**B. Partea II. Proprietari și acte**

Inscrieri privitoare la dreptul de proprietate și alte drepturi reale		Referințe
/		
Act Normativ nr. 7, din 13/03/1996 emis de GUVERNUL ROMÂNIEI;		
B1	Inscrierea provizorie, drept de PROPRIETATE, dobandit prin Lege, cota actuala 1/1, cota initiala 1/1 1) COMUNA PIPIRIG, CIF:99999999999999, PROPRIETAR NEIDENTIFICAT	A1

**C. Partea III. SARCINI .**

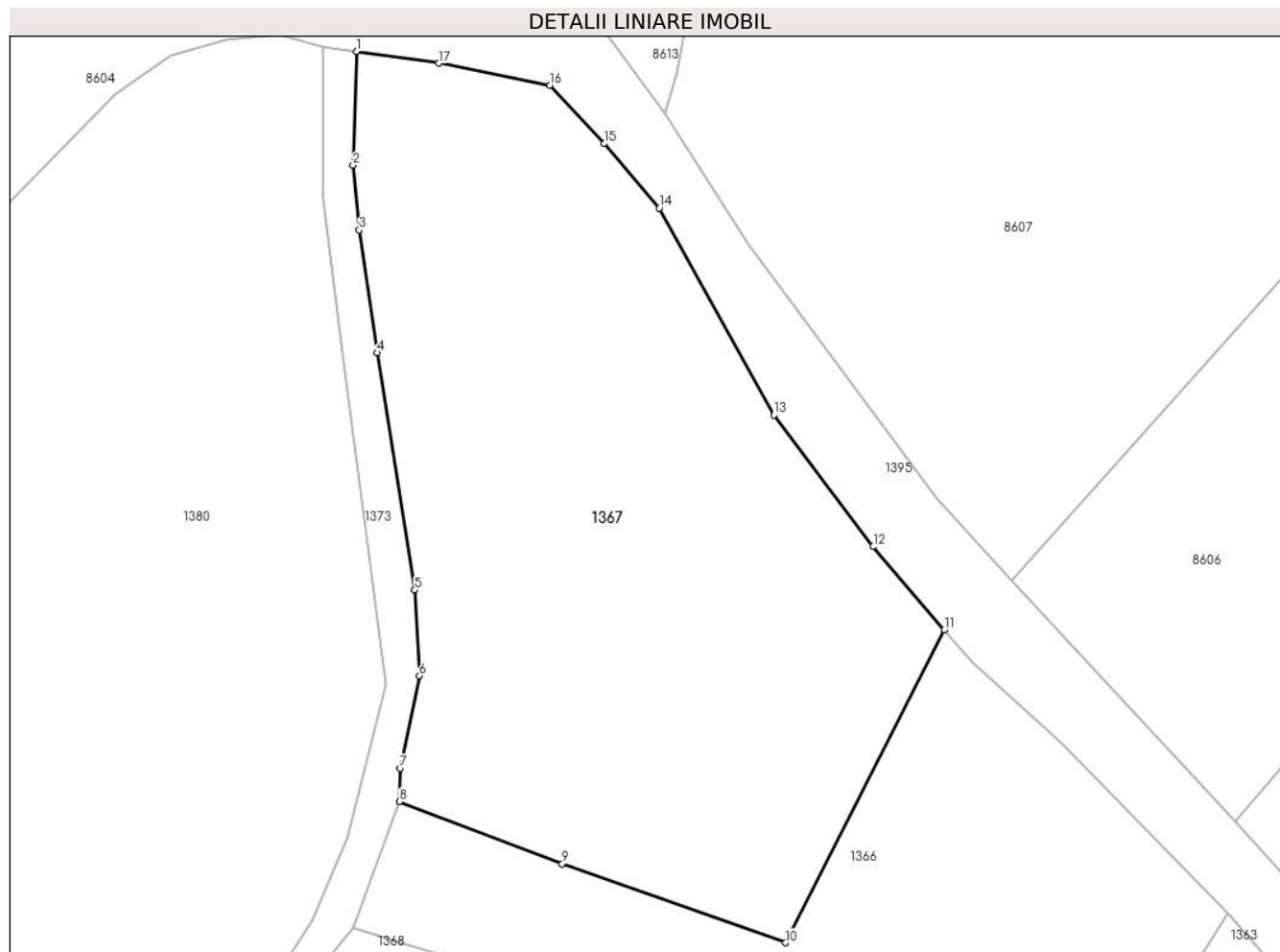
Inscrieri privind dezmembramintele dreptului de proprietate, drepturi reale de garanție și sarcini	Referințe
NU SUNT	

## Anexa Nr. 1 La Partea I

## Teren

Nr cadastral	Suprafața (mp)*	Observații / Referințe
	2.232	

\* Suprafața este determinată în planul de proiecție Stereo 70.



## Date referitoare la teren

Crt	Categorie folosință	Intra vilan	Suprafața (mp)	Tarla	Parcelă	Nr. topo	Observații / Referințe
1	faneata	DA	2.232	-	-	-	

## Lungime Segmente

1) Valorile lungimilor segmentelor sunt obținute din proiecție în plan.

Punct început	X / Y	Punct sfârșit	X / Y	Lungime segment (** (m)
1	585.924,275 637.673,098	2	585.924,001 637.663,591	9.511
2	585.924,001 637.663,591	3	585.924,507 637.658,205	5.41
3	585.924,507 637.658,205	4	585.925,992 637.647,95	10.362
4	585.925,992 637.647,95	5	585.929,14 637.628,152	20.047
5	585.929,14 637.628,152	6	585.929,53 637.621,013	7.15

Punct început	X / Y	Punct sfârșit	X / Y	Lungime segment (** (m)
6	585.929,53 637.621,013	7	585.927,905 637.613,298	7.884
7	585.927,905 637.613,298	8	585.927,882 637.610,516	2.782
8	585.927,882 637.610,516	9	585.941,46 637.605,306	14.543
9	585.941,46 637.605,306	10	585.960,128 637.598,726	19.794
10	585.960,128 637.598,726	11	585.973,361 637.624,818	29.256
11	585.973,361 637.624,818	12	585.967,44 637.631,776	9.136
12	585.967,44 637.631,776	13	585.959,146 637.642,75	13.756
13	585.959,146 637.642,75	14	585.949,558 637.660,024	19.757
14	585.949,558 637.660,024	15	585.944,949 637.665,402	7.083
15	585.944,949 637.665,402	16	585.940,426 637.670,282	6.654
16	585.940,426 637.670,282	17	585.931,146 637.672,107	9.458
17	585.931,146 637.672,107	1	585.924,275 637.673,098	6.942

\*\* Lungimile segmentelor sunt determinate în planul de proiecție Stereo 70 și sunt rotunjite la 1 milimetru.

\*\*\* Distanța dintre puncte este formată din segmente cumulate ce sunt mai mici decât valoarea 1 milimetru.





**DATE DESPRE IMOBILUL NR. 1368**

Oficiul de Cadastru și Publicitate Imobiliară NEAMT  
Biroul de Cadastru și Publicitate Imobiliară Targu-Neamt

**A. Partea I. Descrierea imobilului**

TEREN Intravilan

Adresa: Loc. Stâncă, Str Fagului, Jud. Neamt

Nr. Crt	Nr cadastral Nr. topografic	Suprafața* (mp)	Observații / Referințe
A1		6.010	Sector cadastral:37 Teren neimprijmit;

**Construcții**

Crt	Nr cadastral Nr. topografic	Adresa	Observații / Referințe
A1.1		Loc. Stâncă, Str Fagului, Jud. Neamt	Nr. niveluri:2; S. construita la sol:75 mp;
A1.2		Loc. Stâncă, Str Fagului, Jud. Neamt	Nr. niveluri:1; S. construita la sol:24 mp;

**B. Partea II. Proprietari și acte**

Inscrieri privitoare la dreptul de proprietate și alte drepturi reale		Referințe
/		
Act Administrativ nr. 1924, din 30/01/2023 emis de PRIMĂRIA COMUNEI PIPIRIG;		
B1	Inscrierea posesiei, drept de PROPRIETATE, dobandit prin Lege, cota actuala 1/1, cota initiala 1/1 1) ACHIȚEI VASILE 2) ACHIȚEI EVA	A1
Act Administrativ nr. 7709, din 27/04/2023 emis de PRIMĂRIA COMUNEI PIPIRIG;		
B2	Intabulare, drept de PROPRIETATE, dobandit prin Lege, cota actuala 1/1, cota initiala 1/1 1) ACHIȚEI VASILE 2) ACHIȚEI EVA	A1.1, A1.2

**C. Partea III. SARCINI .**

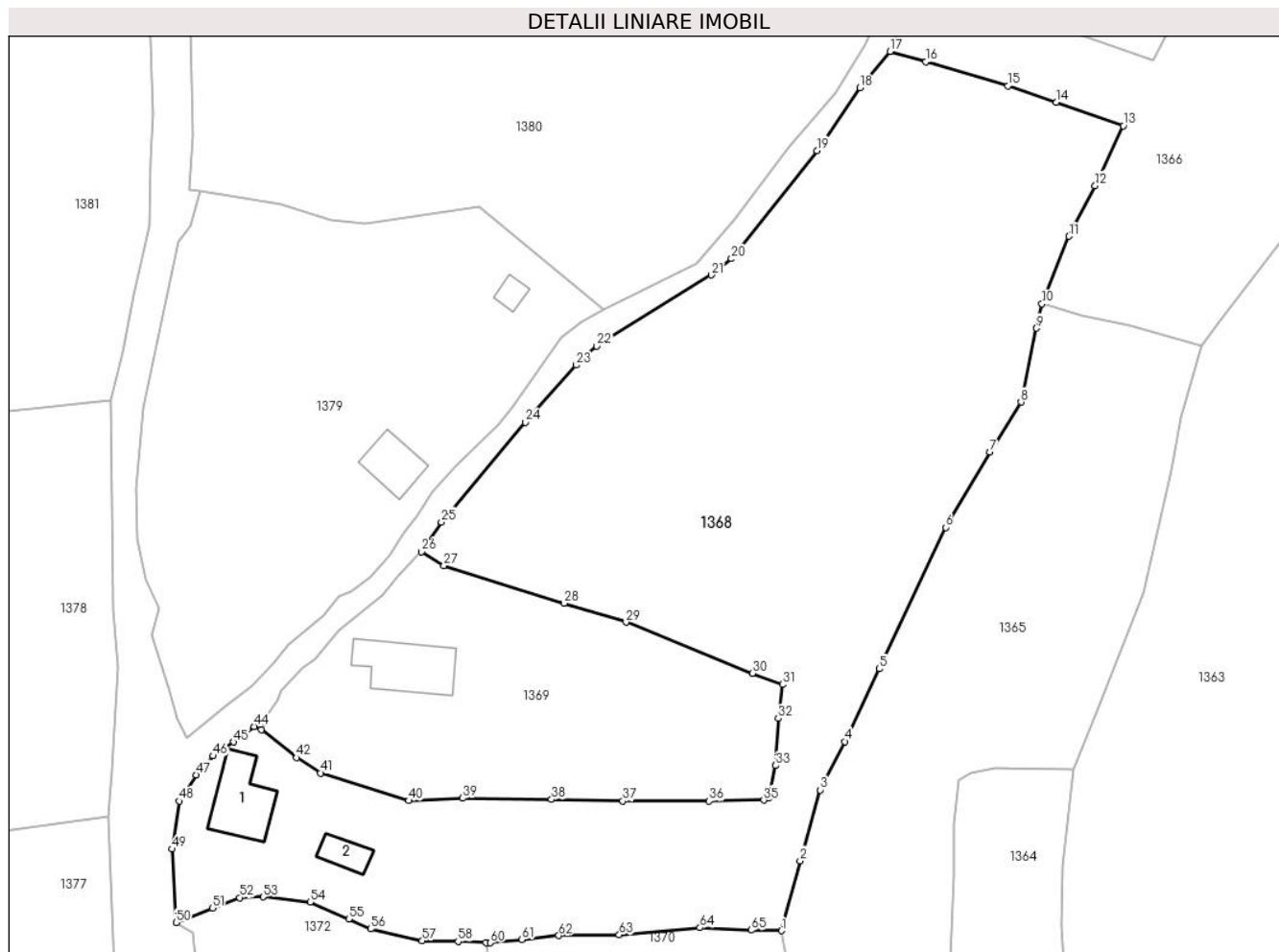
Inscrieri privind dezmembramintele dreptului de proprietate, drepturi reale de garanție și sarcini	Referințe
NU SUNT	

## Anexa Nr. 1 La Partea I

## Teren

Nr cadastral	Suprafața (mp)*	Observații / Referințe
	6.010	

\* Suprafața este determinată în planul de proiecție Stereo 70.



## Date referitoare la teren

Crt	Categorie folosință	Intravilan	Suprafața (mp)	Tarla	Parcelă	Nr. topo	Observații / Referințe
1	curți constructii	DA	815	-	-	-	
2	faneata	DA	5.195	-	-	-	

## Date referitoare la construcții

Crt	Număr	Destinație construcție	Supraf. (mp)	Situație juridică	Observații / Referințe
A1.1		construcții de locuințe	75	Cu acte	Nr. niveluri:2; S. construita la sol:75 mp;
A1.2		construcții anexa	24	Cu acte	Nr. niveluri:1; S. construita la sol:24 mp;

## Lungime Segmente

1) Valorile lungimilor segmentelor sunt obținute din proiecție în plan.

Punct început	X / Y	Punct sfârșit	X / Y	Lungime segment	Punct început	X / Y	Punct sfârșit	X / Y	Lungime segment	Punct început	X / Y	Punct sfârșit	X / Y	Lungime segment
1	585.909,089 637.479,327	2	585.911,638 637.488,943	9.948	2	585.911,638 637.488,943	3	585.914,415 637.498,64	10.087	3	585.914,415 637.498,64	4	585.917,796 637.505,273	7.445
4	585.917,796 637.505,273	5	585.922,511 637.515,263	11.047	5	585.922,511 637.515,263	6	585.931,625 637.534,647	21.42	6	585.931,625 637.534,647	7	585.937,708 637.544,99	11.999
7	585.937,708 637.544,99	8	585.941,967 637.551,841	8.067	8	585.941,967 637.551,841	9	585.944,074 637.561,968	10.344	9	585.944,074 637.561,968	10	585.944,843 637.565,297	3.417

Punct început	X / Y	Punct sfârșit	X / Y	Lungime segment	Punct început	X / Y	Punct sfârșit	X / Y	Lungime segment	Punct început	X / Y	Punct sfârșit	X / Y	Lungime segment
10	585.944,843 637.565,297	11	585.948,563 637.574,564	9.986	11	585.948,563 637.574,564	12	585.952,141 637.581,527	7.829	12	585.952,141 637.581,527	13	585.956,006 637.589,726	9.064
13	585.956,006 637.589,726	14	585.946,837 637.592,926	9.711	14	585.946,837 637.592,926	15	585.940,171 637.595,184	7.038	15	585.940,171 637.595,184	16	585.928,872 637.598,491	11.773
16	585.928,872 637.598,491	17	585.923,991 637.599,922	5.086	17	585.923,991 637.599,922	18	585.919,82 637.594,927	6.507	18	585.919,82 637.594,927	19	585.913,928 637.586,333	10.42
19	585.913,928 637.586,333	20	585.902,203 637.571,493	18.913	20	585.902,203 637.571,493	21	585.899,429 637.569,268	3.556	21	585.899,429 637.569,268	22	585.883,715 637.559,498	18.504
22	585.883,715 637.559,498	23	585.880,909 637.556,892	3.829	23	585.880,909 637.556,892	24	585.873,878 637.549,072	10.516	24	585.873,878 637.549,072	25	585.862,387 637.535,402	17.858
25	585.862,387 637.535,402	26	585.859,624 637.531,329	4.922	26	585.859,624 637.531,329	27	585.862,729 637.529,382	3.665	27	585.862,729 637.529,382	28	585.879,235 637.524,233	17.29
28	585.879,235 637.524,233	29	585.887,745 637.521,655	8.892	29	585.887,745 637.521,655	30	585.905,081 637.514,653	18.697	30	585.905,081 637.514,653	31	585.909,229 637.513,112	4.425
31	585.909,229 637.513,112	32	585.908,63 637.508,463	4.687	32	585.908,63 637.508,463	33	585.908,277 637.501,983	6.49	33	585.908,277 637.501,983	34	585.907,455 637.497,58	4.479
34	585.907,455 637.497,58	35	585.906,63 637.497,25	0.889	35	585.906,63 637.497,25	36	585.899,145 637.497,113	7.486	36	585.899,145 637.497,113	37	585.887,288 637.497,112	11.857
37	585.887,288 637.497,112	38	585.877,494 637.497,336	9.797	38	585.877,494 637.497,336	39	585.865,296 637.497,521	12.199	39	585.865,296 637.497,521	40	585.857,915 637.497,183	7.389
40	585.857,915 637.497,183	41	585.845,774 637.500,965	12.716	41	585.845,774 637.500,965	42	585.842,495 637.503,076	3.9	42	585.842,495 637.503,076	43	585.837,652 637.506,867	6.15
43	585.837,652 637.506,867	44	585.836,676 637.507,331	1.081	44	585.836,676 637.507,331	45	585.833,884 637.505,219	3.501	45	585.833,884 637.505,219	46	585.831,032 637.503,314	3.43
46	585.831,032 637.503,314	47	585.828,752 637.500,699	3.469	47	585.828,752 637.500,699	48	585.826,405 637.497,107	4.291	48	585.826,405 637.497,107	49	585.825,402 637.490,529	6.654
49	585.825,402 637.490,529	50	585.825,97 637.480,45	10.095	50	585.825,97 637.480,45	51	585.830,962 637.482,425	5.368	51	585.830,962 637.482,425	52	585.834,674 637.483,881	3.987
52	585.834,674 637.483,881	53	585.837,907 637.483,976	3.234	53	585.837,907 637.483,976	54	585.844,355 637.483,275	6.486	54	585.844,355 637.483,275	55	585.849,683 637.480,956	5.811
55	585.849,683 637.480,956	56	585.852,648 637.479,589	3.265	56	585.852,648 637.479,589	57	585.859,746 637.477,962	7.282	57	585.859,746 637.477,962	58	585.864,67 637.477,856	4.925
58	585.864,67 637.477,856	59	585.868,484 637.477,709	3.817	59	585.868,484 637.477,709	60	585.869,085 637.477,686	0.601	60	585.869,085 637.477,686	61	585.873,444 637.478,104	4.379
61	585.873,444 637.478,104	62	585.878,501 637.478,681	5.09	62	585.878,501 637.478,681	63	585.886,792 637.478,772	8.291	63	585.886,792 637.478,772	64	585.897,88 637.479,758	11.132
64	585.897,88 637.479,758	65	585.904,932 637.479,418	7.06	65	585.904,932 637.479,418	1	585.909,089 637.479,327	4.158					

\*\* Lungimile segmentelor sunt determinate în planul de proiecție Stereo 70 și sunt rotunjite la 1 milimetru.

\*\*\* Distanța dintre puncte este formată din segmente cumulate ce sunt mai mici decât valoarea 1 milimetru.



**DATE DESPRE IMOBILUL NR. 1369**

Oficiul de Cadastru și Publicitate Imobiliară NEAMT  
Biroul de Cadastru și Publicitate Imobiliară Targu-Neamt

**A. Partea I. Descrierea imobilului**

TEREN Intravilan

Adresa: Loc. Stâncă, Str Fagului, Jud. Neamt

Nr. Crt	Nr cadastral Nr. topografic	Suprafața* (mp)	Observații / Referințe
A1		1.656	Sector cadastral:37 Teren neimpregmuit;

**Construcții**

Crt	Nr cadastral Nr. topografic	Adresa	Observații / Referințe
A1.1		Loc. Stâncă, Str Fagului, Jud. Neamt	Nr. niveluri:1; S. construita la sol:85 mp;

**B. Partea II. Proprietari și acte**

Inscrieri privitoare la dreptul de proprietate și alte drepturi reale	Referințe
/	
Act Normativ nr. 7, din 13/03/1996 emis de GUVERNUL ROMANIEI;	
B1	Inscrierea provizorie, drept de PROPRIETATE, dobandit prin Lege, cota actuala 1/1, cota initiala 1/1 1) COMUNA PIPIRIG, CIF:9999999999999, PROPRIETAR NEIDENTIFICAT
	A1, A1.1

**C. Partea III. SARCINI .**

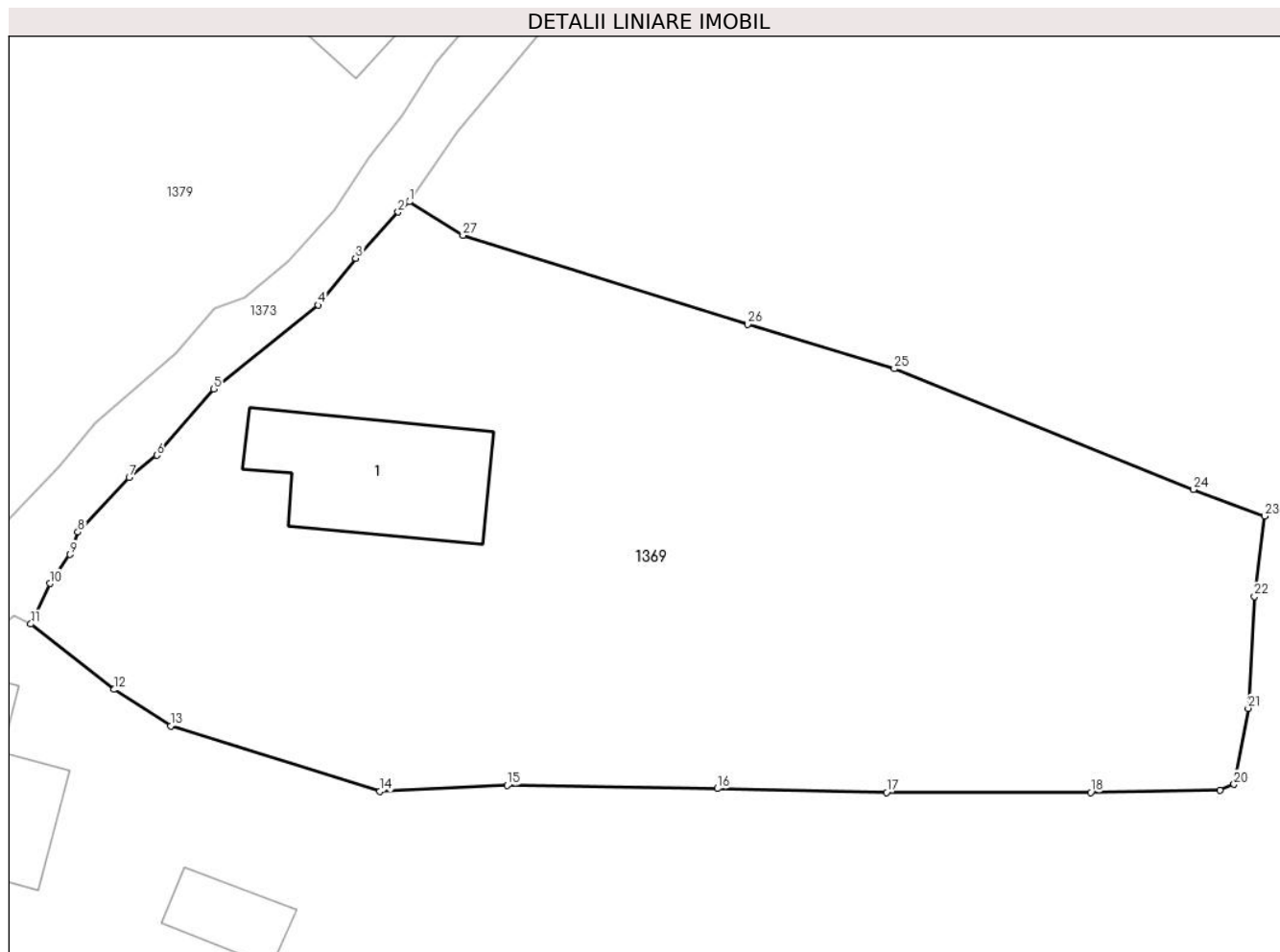
Inscrieri privind dezmembramintele dreptului de proprietate, drepturi reale de garanție și sarcini	Referințe
NU SUNT	

## Anexa Nr. 1 La Partea I

## Teren

Nr cadastral	Suprafața (mp)*	Observații / Referințe
	1.656	

\* Suprafața este determinată în planul de proiecție Stereo 70.



## Date referitoare la teren

Crt	Categorie folosință	Intravilan	Suprafața (mp)	Tarla	Parcelă	Nr. topo	Observații / Referințe
1	curti constructii	DA	517	-	-	-	
2	faneata	DA	1.139	-	-	-	

## Date referitoare la construcții

Crt	Număr	Destinație construcție	Supraf. (mp)	Situație juridică	Observații / Referințe
A1.1		construcții de locuințe	85	Cu acte	Nr. niveluri:1; S. construita la sol:85 mp;

## Lungime Segmente

1) Valorile lungimilor segmentelor sunt obținute din proiecție în plan.

Punct început	X / Y	Punct sfârșit	X / Y	Lungime segment (** (m)
1	585.859,624 637.531,329	2	585.858,97 637.530,736	0.883
3	585.856,497 637.528,063	4	585.854,324 637.525,347	3.478
5	585.848,26 637.520,488	6	585.844,964 637.516,639	5.067

Punct început	X / Y	Punct sfârșit	X / Y	Lungime segment (** (m)
2	585.858,97 637.530,736	3	585.856,497 637.528,063	3.642
4	585.854,324 637.525,347	5	585.848,26 637.520,488	7.771
6	585.844,964 637.516,639	7	585.843,363 637.515,354	2.053

Punct început	X / Y	Punct sfârșit	X / Y	Lungime segment (** (m)
7	585.843,363 637.515,354	8	585.840,389 637.512,194	4.339
9	585.839,936 637.510,894	10	585.838,77 637.509,218	2.042
11	585.837,652 637.506,867	12	585.842,495 637.503,076	6.15
13	585.845,774 637.500,965	14	585.857,915 637.497,183	12.716
15	585.865,296 637.497,521	16	585.877,494 637.497,336	12.199
17	585.887,288 637.497,112	18	585.899,145 637.497,113	11.857
19	585.906,63 637.497,25	20	585.907,455 637.497,58	0.889
21	585.908,277 637.501,983	22	585.908,63 637.508,463	6.49
23	585.909,229 637.513,112	24	585.905,081 637.514,653	4.425
25	585.887,745 637.521,655	26	585.879,235 637.524,233	8.892
27	585.862,729 637.529,382	1	585.859,624 637.531,329	3.665

Punct început	X / Y	Punct sfârșit	X / Y	Lungime segment (** (m)
8	585.840,389 637.512,194	9	585.839,936 637.510,894	1.377
10	585.838,77 637.509,218	11	585.837,652 637.506,867	2.603
12	585.842,495 637.503,076	13	585.845,774 637.500,965	3.9
14	585.857,915 637.497,183	15	585.865,296 637.497,521	7.389
16	585.877,494 637.497,336	17	585.887,288 637.497,112	9.797
18	585.899,145 637.497,113	19	585.906,63 637.497,25	7.486
20	585.907,455 637.497,58	21	585.908,277 637.501,983	4.479
22	585.908,63 637.508,463	23	585.909,229 637.513,112	4.687
24	585.905,081 637.514,653	25	585.887,745 637.521,655	18.697
26	585.879,235 637.524,233	27	585.862,729 637.529,382	17.29

\*\* Lungimile segmentelor sunt determinate în planul de proiecție Stereo 70 și sunt rotunjite la 1 milimetru.

\*\*\* Distanța dintre puncte este formată din segmente cumulate ce sunt mai mici decât valoarea 1 milimetru.





**DATE DESPRE IMOBILUL NR. 1370**

Oficiul de Cadastru și Publicitate Imobiliară NEAMT  
Biroul de Cadastru și Publicitate Imobiliară Targu-Neamt

**A. Partea I. Descrierea imobilului**

TEREN Intravilan

Adresa: Loc. Stâncă, Str Codrului, Jud. Neamt

Nr. Crt	Nr cadastral Nr. topografic	Suprafața* (mp)	Observații / Referințe
A1	50619	Din acte: 2.754 Masurata: 2.722	Sector cadastral:37 Teren imprejmuit;

**Construcții**

Crt	Nr cadastral Nr. topografic	Adresa	Observații / Referințe
A1.1		Loc. Stâncă, Str Codrului, Jud. Neamt	Nr. niveluri:1; S. construita la sol:63 mp; Grajd, construit din lemn in anul 1949. Suprafata construita desfasurata = 63 mp
A1.2		Loc. Stâncă, Str Codrului, Jud. Neamt	Nr. niveluri:2; S. construita la sol:154 mp;

**B. Partea II. Proprietari și acte**

Inscrieri privitoare la dreptul de proprietate și alte drepturi reale		Referințe
<b>18542 / 09/11/2012</b>		
Act Notarial nr. 693, din 02/11/2012 emis de ANDRONACHE LAURA;		
B1	Se infiinteaza cartea funciara 50619 a imobilului cu numarul cadastral 50619/Pipirig, rezultat din dezmembrarea imobilului cu numarul cadastral 50536 inscris in cartea funciara 50536;	A1, A1.1
<b>18543 / 09/11/2012</b>		
Act Notarial nr. 694, din 02/11/2012 emis de ANDRONACHE LAURA;		
B7	Intabulare, drept de PROPRIETATE, dobandit prin lesire Din Indiviziune, cota actuala 1/1, cota initiala 1/1 1) RADU IULIAN	A1, A1.1
/		
Act Administrativ nr. 7709, din 27/04/2023 emis de PRIMĂRIA COMUNEI PIPIRIG;		
B8	Intabulare, drept de PROPRIETATE, dobandit prin Lege, cota actuala 1/1, cota initiala 1/1 1) RADU IULIAN	A1.2

**C. Partea III. SARCINI .**

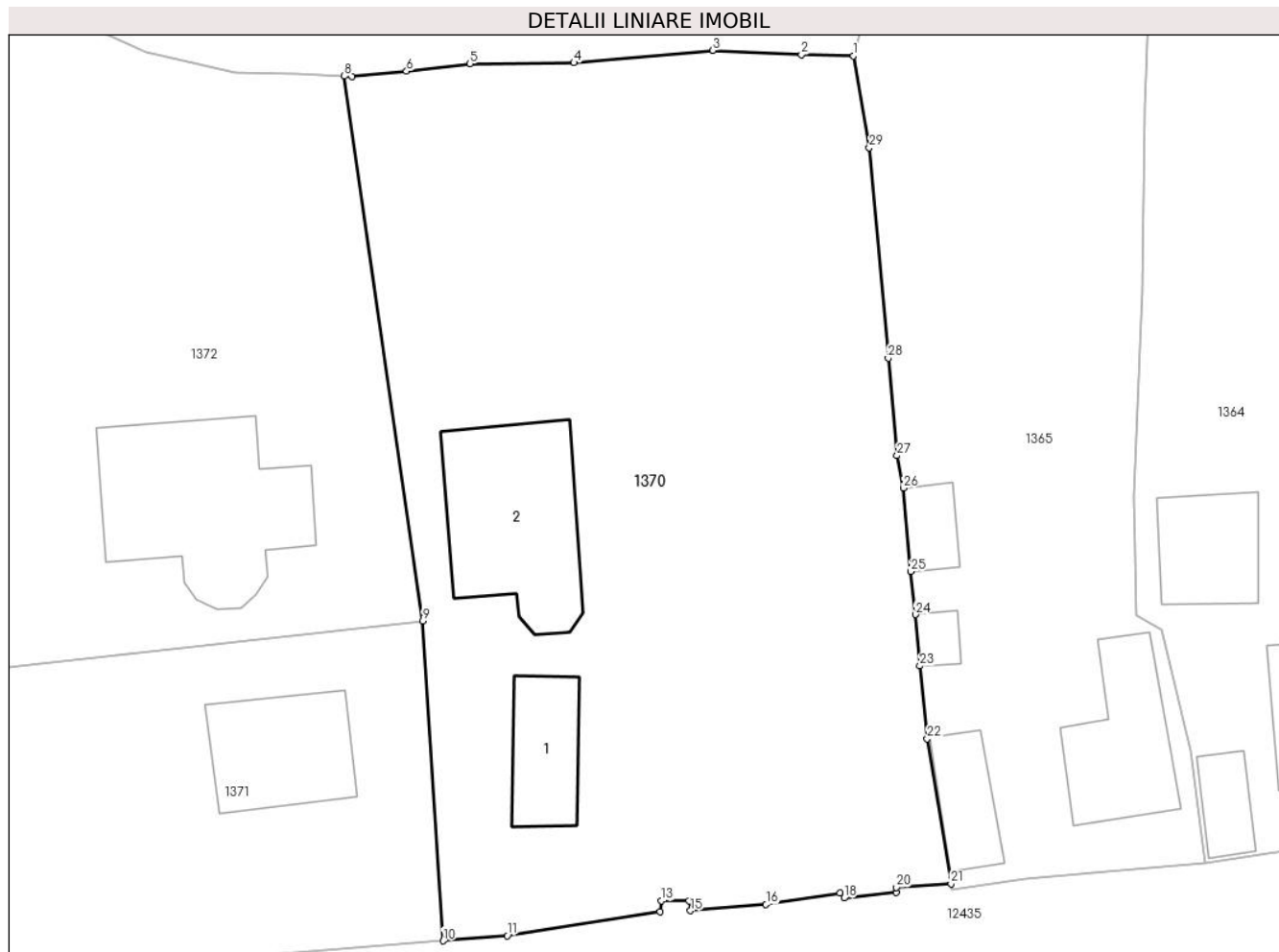
Inscrieri privind dezmembramintele dreptului de proprietate, drepturi reale de garanție și sarcini	Referințe
NU SUNT	

## Anexa Nr. 1 La Partea I

## Teren

Nr cadastral	Suprafața (mp)*	Observații / Referințe
50619	Din acte: 2.754 Masurata: 2.722	

\* Suprafața este determinată în planul de proiecție Stereo 70.



## Date referitoare la teren

Crt	Categorie folosință	Intra vilan	Suprafața (mp)	Tarla	Parcelă	Nr. topo	Observații / Referințe
1	curți constructii	DA	730	-	-	-	
2	faneata	DA	1.993	-	-	-	

## Date referitoare la construcții

Crt	Număr	Destinație construcție	Supraf. (mp)	Situație juridică	Observații / Referințe
A1.1		constructii anexa	63	Cu acte	Nr. niveluri:1; S. construita la sol:63 mp; Grajd, construit din lemn in anul 1949. Suprafata construita desfasurata = 63 mp
A1.2		constructii de locuinte	154	Cu acte	Nr. niveluri:2; S. construita la sol:154 mp;

## Lungime Segmente

1) Valorile lungimilor segmentelor sunt obținute din proiecție în plan.

Punct început	X / Y	Punct sfârșit	X / Y	Lungime segment (** (m)
1	585.909,089 637.479,327	2	585.904,932 637.479,418	4.158

Punct început	X / Y	Punct sfârșit	X / Y	Lungime segment (** (m)
2	585.904,932 637.479,418	3	585.897,88 637.479,758	7.06

Punct început	X / Y	Punct sfârșit	X / Y	Lungime segment (** (m)
3	585.897,88 637.479,758	4	585.886,792 637.478,772	11.132
5	585.878,501 637.478,681	6	585.873,444 637.478,104	5.09
7	585.869,085 637.477,686	8	585.868,484 637.477,709	0.601
9	585.874,728 637.434,274	10	585.876,37 637.408,758	25.569
11	585.881,467 637.409,168	12	585.893,675 637.411,088	12.358
13	585.893,781 637.411,943	14	585.895,955 637.411,931	2.174
15	585.896,097 637.411,166	16	585.902,114 637.411,654	6.037
17	585.908,024 637.412,557	18	585.908,336 637.412,175	0.493
19	585.912,513 637.412,601	20	585.912,506 637.413,021	0.42
21	585.916,872 637.413,304	22	585.914,968 637.424,88	11.732
23	585.914,378 637.430,677	24	585.914,034 637.434,766	4.103
25	585.913,671 637.438,208	26	585.913,061 637.444,861	6.681
27	585.912,559 637.447,452	28	585.911,861 637.455,217	7.796
29	585.910,35 637.472,013	1	585.909,089 637.479,327	7.422

Punct început	X / Y	Punct sfârșit	X / Y	Lungime segment (** (m)
4	585.886,792 637.478,772	5	585.878,501 637.478,681	8.291
6	585.873,444 637.478,104	7	585.869,085 637.477,686	4.379
8	585.868,484 637.477,709	9	585.874,728 637.434,274	43.882
10	585.876,37 637.408,758	11	585.881,467 637.409,168	5.113
12	585.893,675 637.411,088	13	585.893,781 637.411,943	0.862
14	585.895,955 637.411,931	15	585.896,097 637.411,166	0.778
16	585.902,114 637.411,654	17	585.908,024 637.412,557	5.979
18	585.908,336 637.412,175	19	585.912,513 637.412,601	4.199
20	585.912,506 637.413,021	21	585.916,872 637.413,304	4.375
22	585.914,968 637.424,88	23	585.914,378 637.430,677	5.827
24	585.914,034 637.434,766	25	585.913,671 637.438,208	3.461
26	585.913,061 637.444,861	27	585.912,559 637.447,452	2.639
28	585.911,861 637.455,217	29	585.910,35 637.472,013	16.864

\*\* Lungimile segmentelor sunt determinate în planul de proiecție Stereo 70 și sunt rotunjite la 1 milimetru.

\*\*\* Distanța dintre puncte este formată din segmente cumulate ce sunt mai mici decât valoarea 1 milimetru.



**DATE DESPRE IMOBILUL NR. 1371**

Oficiul de Cadastru și Publicitate Imobiliară NEAMT  
Biroul de Cadastru și Publicitate Imobiliară Targu-Neamt

**A. Partea I. Descrierea imobilului**

TEREN Intravilan

Adresa: Loc. Stâncă, Str Codrului, Jud. Neamt

Nr. Crt	Nr cadastral Nr. topografic	Suprafața* (mp)	Observații / Referințe
A1	50543	Din acte: 900 Masurata: 901	Sector cadastral:37 Teren imprejmuit;

**Construcții**

Crt	Nr cadastral Nr. topografic	Adresa	Observații / Referințe
A1.2		Loc. Stâncă, Str Codrului, Jud. Neamt	Nr. niveluri:1; S. construita la sol:96 mp;

**B. Partea II. Proprietari și acte**

Inscrieri privitoare la dreptul de proprietate și alte drepturi reale		Referințe
<b>13787 / 22/08/2012</b>		
Act Notarial nr. 806, din 05/12/1977 emis de NOTARIATUL DE STAT JUDETEAN NEAMT (act administrativ nr. 8475 si 8476 din 09-08-2012 emis de PRIMARIA COMUNEI PIPIRIG;);		
B4	Intabulare, drept de PROPRIETATE, dobandit prin Succesiune, cota actuala 3/16, cota initiala 3/16 1) CHIREA ELENA-LUMINITA	A1
<b>18541 / 09/11/2012</b>		
Act Notarial nr. 692, din 02/11/2012 emis de ANDRONACHE LAURA;		
B12	Intabulare, drept de PROPRIETATE, dobandit prin Conventie, cota actuala 13/16, cota initiala 13/16 1) CHIREA ELENA-LUMINITA 2) CHIREA MIHAITA FLORIN, - soti	A1
/		
Act Administrativ nr. 7709, din 27/04/2023 emis de PRIMĂRIA COMUNEI PIPIRIG;		
B14	Intabulare, drept de PROPRIETATE, dobandit prin Lege, cota actuala 1/1, cota initiala 1/1 1) CHIREA ELENA-LUMINITA 2) CHIREA MIHAITA FLORIN, - soti	A1.2

**C. Partea III. SARCINI**

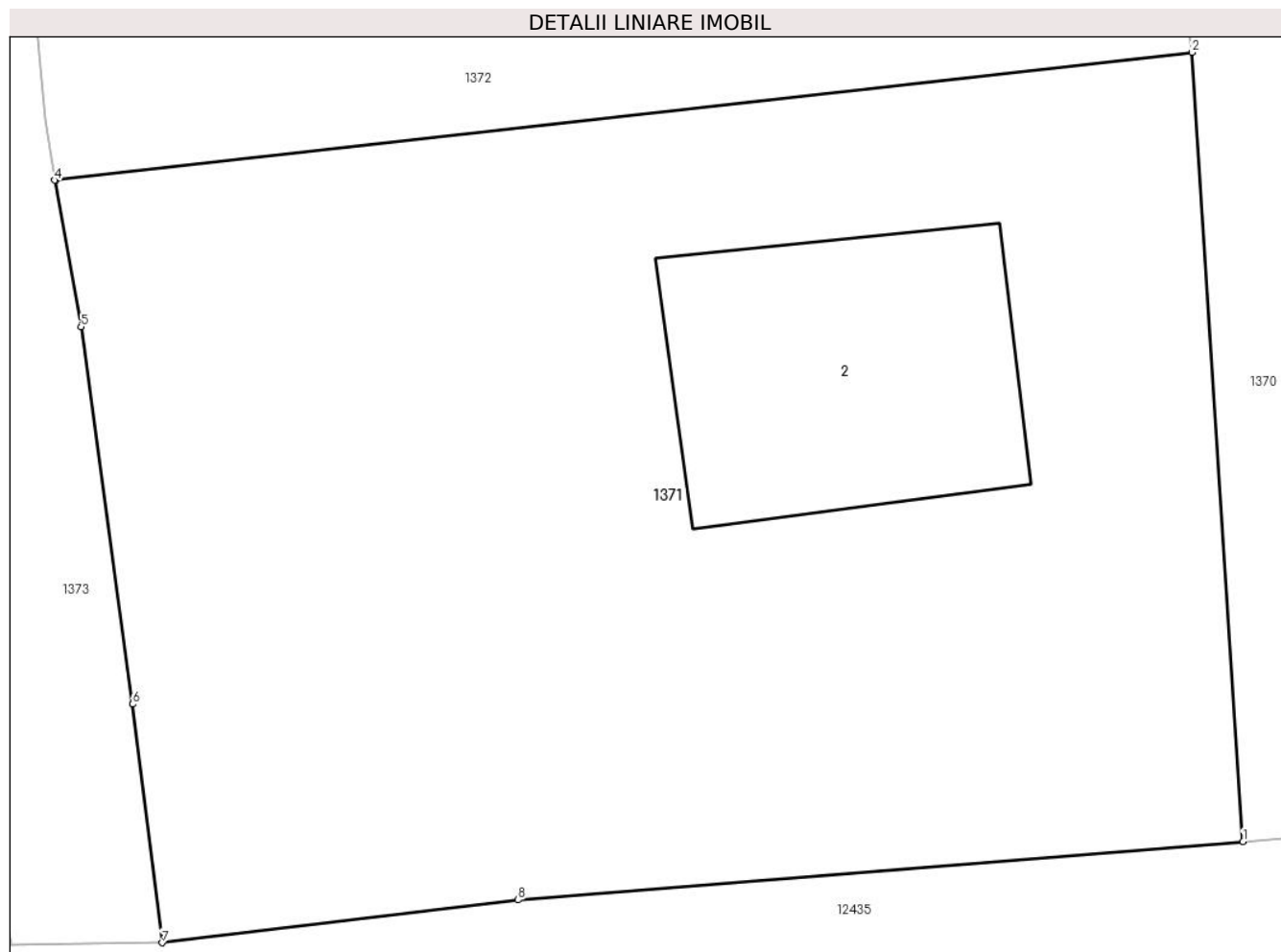
Inscrieri privind dezmembramintele dreptului de proprietate, drepturi reale de garanție și sarcini		Referințe
<b>18541 / 09/11/2012</b>		
Act Notarial nr. 692, din 02/11/2012 emis de ANDRONACHE LAURA;		
C1	Intabulare, drept de UZUFRUCT VIAGERasuoara cotei de 4/16 din teren si 20/32 din constructie, cota actuala 1/1, cota initiala 1/1 1) RADU IFTIMIA	A1

## Anexa Nr. 1 La Partea I

## Teren

Nr cadastral	Suprafața (mp)*	Observații / Referințe
50543	Din acte: 900 Masurata: 901	

\* Suprafața este determinată în planul de proiecție Stereo 70.



## Date referitoare la teren

Crt	Categorie folosință	Intravilan	Suprafața (mp)	Tarla	Parcelă	Nr. topo	Observații / Referințe
1	curți construcții	DA	477	-	-	-	
2	faneata	DA	424	-	-	-	

## Date referitoare la construcții

Crt	Număr	Destinație construcție	Supraf. (mp)	Situație juridică	Observații / Referințe
A1.2		construcții de locuințe	96	Cu acte	Nr. niveluri:1; S. construita la sol:96 mp;

## Lungime Segmente

1) Valorile lungimilor segmentelor sunt obținute din proiecție în plan.

Punct început	X / Y	Punct sfârșit	X / Y	Lungime segment (** (m)
1	585.876,37 637.408,758	2	585.874,728 637.434,274	25.569
2	585.874,728 637.434,274	3	585.837,989 637.430,144	36.97

Punct început	X / Y	Punct sfârșit	X / Y	Lungime segment (** (m)
3	585.837,989 637.430,144	4	585.837,946 637.430,139	0.043
4	585.837,946 637.430,139	5	585.838,803 637.425,402	4.814
5	585.838,803 637.425,402	6	585.840,478 637.413,207	12.309
6	585.840,478 637.413,207	7	585.841,432 637.405,491	7.775
7	585.841,432 637.405,491	8	585.852,934 637.406,873	11.585
8	585.852,934 637.406,873	1	585.876,37 637.408,758	23.512

\*\* Lungimile segmentelor sunt determinate în planul de proiecție Stereo 70 și sunt rotunjite la 1 milimetru.

\*\*\* Distanța dintre puncte este formată din segmente cumulate ce sunt mai mici decât valoarea 1 milimetru.





**DATE DESPRE IMOBILUL NR. 1372**

Oficiul de Cadastru și Publicitate Imobiliară NEAMT  
Biroul de Cadastru și Publicitate Imobiliară Targu-Neamt

**A. Partea I. Descrierea imobilului**

TEREN Intravilan

Adresa: Loc. Stâncă, Str Fagului, Jud. Neamt

Nr. Crt	Nr cadastral Nr. topografic	Suprafața* (mp)	Observații / Referințe
A1	50618	1.854	Sector cadastral:37 Teren imprejmuit;

**Construcții**

Crt	Nr cadastral Nr. topografic	Adresa	Observații / Referințe
A1.1		Loc. Stâncă, Str Fagului, Jud. Neamt	Nr. niveluri:2; S. construita la sol:188 mp;

**B. Partea II. Proprietari și acte**

Inscrieri privitoare la dreptul de proprietate și alte drepturi reale		Referințe
<b>18542 / 09/11/2012</b>		
Act Notarial nr. 693, din 02/11/2012 emis de ANDRONACHE LAURA;		
B1	Se infiinteaza cartea funciara 50618 a imobilului cu numarul cadastral 50618/Pipirig, rezultat din dezmembrarea imobilului cu numarul cadastral 50536 inscris in cartea funciara 50536;	A1
<b>18544 / 09/11/2012</b>		
Act Notarial nr. 694, din 02/11/2012 emis de ANDRONACHE LAURA;		
B7	Intabulare, drept de PROPRIETATE, dobandit prin lesire Din Indiviziune, cota actuala 1/1, cota initiala 1/1 1) CHIREA ELENA-LUMINITA	A1
/		
Act Administrativ nr. 7709, din 27/04/2023 emis de PRIMĂRIA COMUNEI PIPIRIG;		
B8	Intabulare, drept de PROPRIETATE, dobandit prin Lege, cota actuala 1/1, cota initiala 1/1 1) CHIREA ELENA-LUMINITA	A1.1

**C. Partea III. SARCINI .**

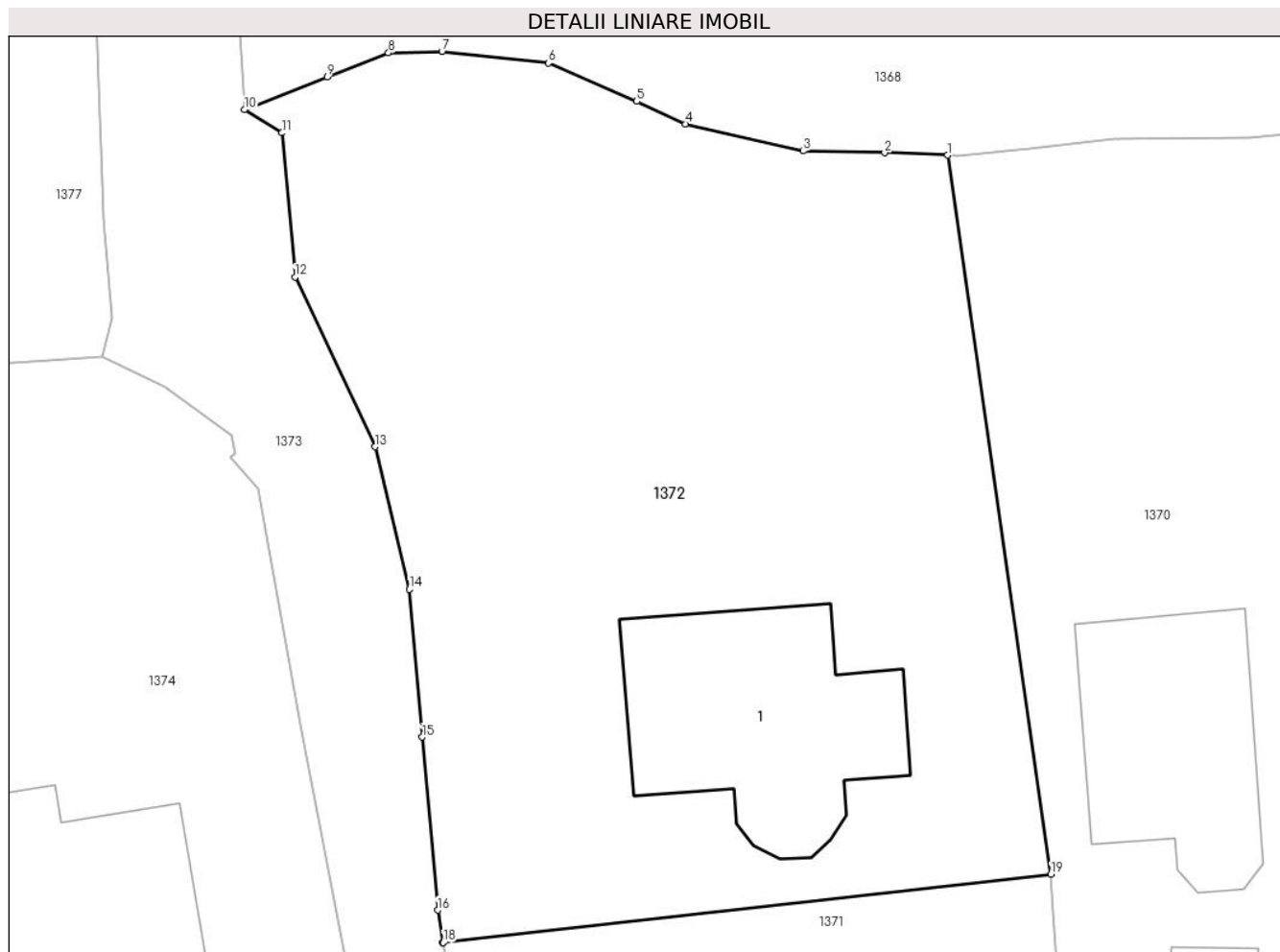
Inscrieri privind dezmembramintele dreptului de proprietate, drepturi reale de garanție și sarcini	Referințe
NU SUNT	

## Anexa Nr. 1 La Partea I

## Teren

Nr cadastral	Suprafața (mp)*	Observații / Referințe
50618	1.854	

\* Suprafața este determinată în planul de proiecție Stereo 70.



## Date referitoare la teren

Crt	Categorie folosință	Intra vilan	Suprafața (mp)	Tarla	Parcelă	Nr. topo	Observații / Referințe
1	curți constructii	DA	762	-	-	-	
2	faneata	DA	1.092	-	-	-	

## Date referitoare la construcții

Crt	Număr	Destinație construcție	Supraf. (mp)	Situație juridică	Observații / Referințe
A1.1		construcții de locuințe	188	Cu acte	Nr. niveluri:2; S. construita la sol:188 mp;

## Lungime Segmente

1) Valorile lungimilor segmentelor sunt obținute din proiecție în plan.

Punct început	X / Y	Punct sfârșit	X / Y	Lungime segment (** (m)
1	585.868,484 637.477,709	2	585.864,67 637.477,856	3.817
2	585.864,67 637.477,856	3	585.859,746 637.477,962	4.925
3	585.859,746 637.477,962	4	585.852,648 637.479,589	7.282

Punct început	X / Y	Punct sfârșit	X / Y	Lungime segment (** (m)
4	585.852,648 637.479,589	5	585.849,683 637.480,956	3.265
5	585.849,683 637.480,956	6	585.844,355 637.483,275	5.811
6	585.844,355 637.483,275	7	585.837,907 637.483,976	6.486
7	585.837,907 637.483,976	8	585.834,674 637.483,881	3.234
8	585.834,674 637.483,881	9	585.830,962 637.482,425	3.987
9	585.830,962 637.482,425	10	585.825,97 637.480,45	5.368
10	585.825,97 637.480,45	11	585.828,233 637.479,056	2.658
11	585.828,233 637.479,056	12	585.829,029 637.470,352	8.74
12	585.829,029 637.470,352	13	585.833,87 637.460,101	11.337
13	585.833,87 637.460,101	14	585.835,936 637.451,485	8.86
14	585.835,936 637.451,485	15	585.836,708 637.442,559	8.959
15	585.836,708 637.442,559	16	585.837,652 637.432,105	10.497
16	585.837,652 637.432,105	17	585.837,946 637.430,139	1.988
17	585.837,946 637.430,139	18	585.837,989 637.430,144	0.043
18	585.837,989 637.430,144	19	585.874,728 637.434,274	36.97
19	585.874,728 637.434,274	1	585.868,484 637.477,709	43.882

\*\* Lungimile segmentelor sunt determinate în planul de proiecție Stereo 70 și sunt rotunjite la 1 milimetru.

\*\*\* Distanța dintre puncte este formată din segmente cumulate ce sunt mai mici decât valoarea 1 milimetru.



**DATE DESPRE IMOBILUL NR. 1373**

Oficiul de Cadastru și Publicitate Imobiliară NEAMT  
Biroul de Cadastru și Publicitate Imobiliară Targu-Neamt

**A. Partea I. Descrierea imobilului**

TEREN Intravilan

Adresa: Loc. Stâncă, Str Fagului, Jud. Neamt

Nr. Crt	Nr cadastral Nr. topografic	Suprafața* (mp)	Observații / Referințe
A1	52985	Din acte: 4.121 Masurata: 2.243	Sector cadastral:37 Teren neimprejmuit; Diferența de suprafață se regasește la imobilul cu id 8604.

**B. Partea II. Proprietari și acte**

Inscrieri privitoare la dreptul de proprietate și alte drepturi reale	Referințe
<b>32234 / 27/11/2018</b>	
Act Administrativ nr. 62 - hotarare, din 25/09/2018 emis de Consiliul Local Al Comunei Pipirig (act administrativ nr 14117 - adeverinta din 26.11.2018, emis de Primaria Comunei Pipirig; act administrativ nr 14110 - certificat de atestare fiscala din 26.11.2018, emis de Primaria Comunei Pipirig);	
B1	A1
Intabulare, drept de PROPRIETATE, dobandit prin Lege, cota actuala 1/1, cota initiala 1/1 1) <b>COMUNA PIPIRIG</b> , CIF:2614228, domeniul public	

**C. Partea III. SARCINI .**

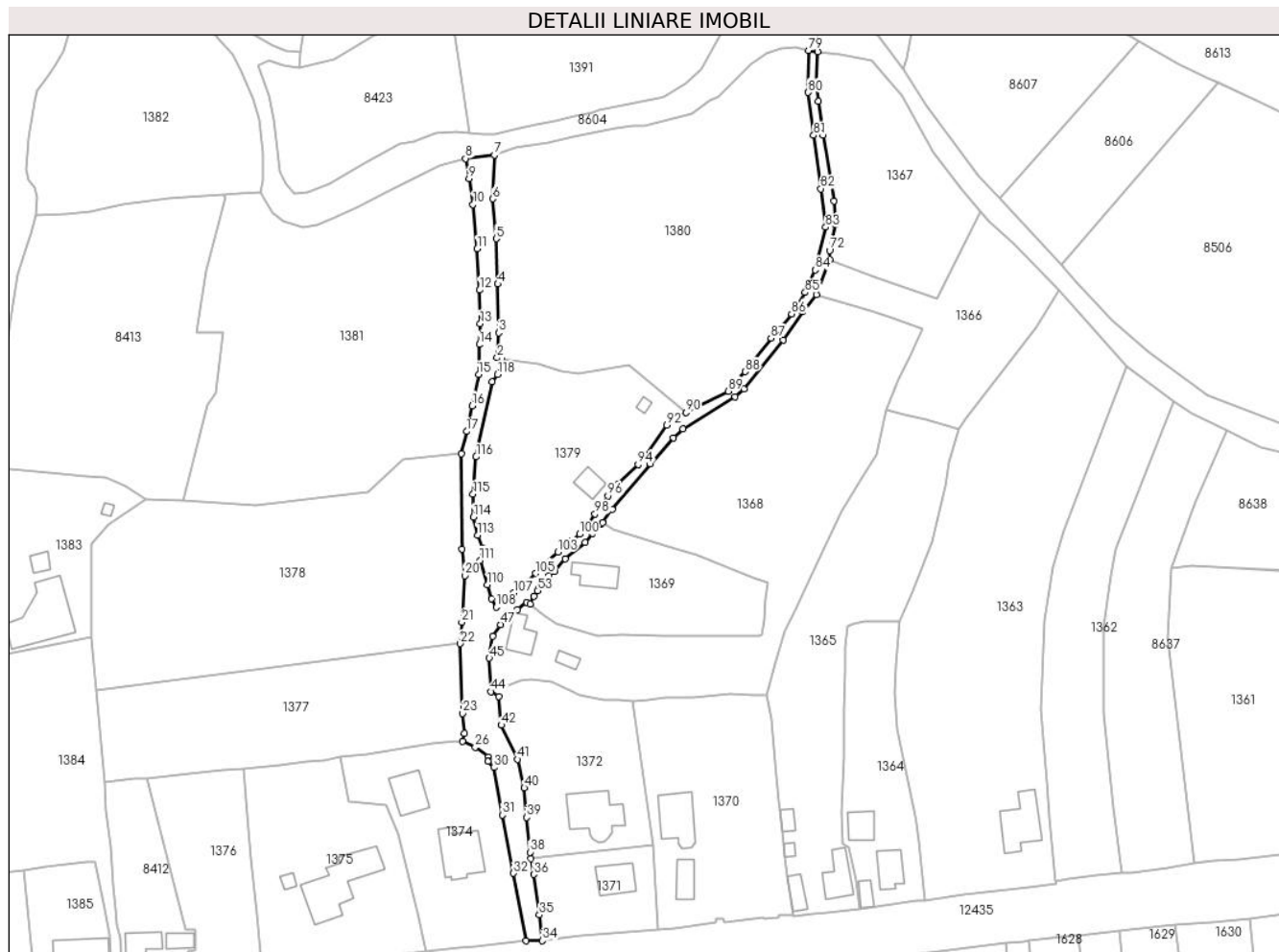
Inscrieri privind dezmembramintele dreptului de proprietate, drepturi reale de garanție și sarcini	Referințe
NU SUNT	

## Anexa Nr. 1 La Partea I

## Teren

Nr cadastral	Suprafața (mp)*	Observații / Referințe
52985	Din acte: 4.121 Masurata: 2.243	Diferența de suprafață se regasește la imobilul cu id 8604.

\* Suprafața este determinată în planul de proiecție Stereo 70.



## Date referitoare la teren

Crt	Categorie folosință	Intra vilan	Suprafața (mp)	Tarla	Parcelă	Nr. topo	Observații / Referințe
1	drum	DA	2.243	-	-	-	

## Lungime Segmente

1) Valorile lungimilor segmentelor sunt obținute din proiecție în plan.

Punct început	X / Y	Punct sfârșit	X / Y	Lungime segment	Punct început	X / Y	Punct sfârșit	X / Y	Lungime segment	Punct început	X / Y	Punct sfârșit	X / Y	Lungime segment
1	585.829,224 637.580,737	2	585.827,81 637.580,961	1.432	2	585.827,81 637.580,961	3	585.828,262 637.588,494	7.547	3	585.828,262 637.588,494	4	585.827,975 637.603,153	14.662
4	585.827,975 637.603,153	5	585.827,489 637.616,832	13.688	5	585.827,489 637.616,832	6	585.826,415 637.628,842	12.058	6	585.826,415 637.628,842	7	585.826,937 637.641,964	13.132
7	585.826,937 637.641,964	8	585.818,23 637.640,951	8.766	8	585.818,23 637.640,951	9	585.819,343 637.634,939	6.114	9	585.819,343 637.634,939	10	585.820,51 637.627,093	7.932
10	585.820,51 637.627,093	11	585.821,811 637.613,798	13.359	11	585.821,811 637.613,798	12	585.822,497 637.601,331	12.486	12	585.822,497 637.601,331	13	585.822,722 637.591,243	10.091
13	585.822,722 637.591,243	14	585.822,384 637.584,953	6.299	14	585.822,384 637.584,953	15	585.822,224 637.575,942	9.012	15	585.822,224 637.575,942	16	585.820,192 637.566,525	9.634

Punct început	X / Y	Punct sfârșit	X / Y	Lungime segment	Punct început	X / Y	Punct sfârșit	X / Y	Lungime segment	Punct început	X / Y	Punct sfârșit	X / Y	Lungime segment
16	585.820,192 637.566,525	17	585.818,623 637.558,766	7.916	17	585.818,623 637.558,766	18	585.816,992 637.552,09	6.872	18	585.816,992 637.552,09	19	585.817,253 637.523,448	28.643
19	585.817,253 637.523,448	20	585.818,023 637.515,388	8.097	20	585.818,023 637.515,388	21	585.817,112 637.501,372	14.046	21	585.817,112 637.501,372	22	585.816,693 637.494,933	6.453
22	585.816,693 637.494,933	23	585.817,422 637.473,918	21.028	23	585.817,422 637.473,918	24	585.817,953 637.467,89	6.051	24	585.817,953 637.467,89	25	585.817,35 637.465,555	2.412
25	585.817,35 637.465,555	26	585.821,174 637.463,74	4.233	26	585.821,174 637.463,74	27	585.825,188 637.460,783	4.986	27	585.825,188 637.460,783	28	585.825,422 637.459,711	1.097
28	585.825,422 637.459,711	29	585.825,077 637.459,487	0.411	29	585.825,077 637.459,487	30	585.826,812 637.457,591	2.57	30	585.826,812 637.457,591	31	585.829,339 637.443,302	14.511
31	585.829,339 637.443,302	32	585.832,695 637.425,792	17.829	32	585.832,695 637.425,792	33	585.836,538 637.405,426	20.725	33	585.836,538 637.405,426	34	585.841,432 637.405,491	4.894
34	585.841,432 637.405,491	35	585.840,478 637.413,207	7.775	35	585.840,478 637.413,207	36	585.838,803 637.425,402	12.309	36	585.838,803 637.425,402	37	585.837,946 637.430,139	4.814
37	585.837,946 637.430,139	38	585.837,652 637.432,105	1.988	38	585.837,652 637.432,105	39	585.836,708 637.442,559	10.497	39	585.836,708 637.442,559	40	585.835,936 637.451,485	8.959
40	585.835,936 637.451,485	41	585.833,87 637.460,101	8.86	41	585.833,87 637.460,101	42	585.829,029 637.470,352	11.337	42	585.829,029 637.470,352	43	585.828,233 637.479,056	8.74
43	585.828,233 637.479,056	44	585.825,97 637.480,45	2.658	44	585.825,97 637.480,45	45	585.825,402 637.490,529	10.095	45	585.825,402 637.490,529	46	585.826,405 637.497,107	6.654
46	585.826,405 637.497,107	47	585.828,752 637.500,699	4.291	47	585.828,752 637.500,699	48	585.831,032 637.503,314	3.469	48	585.831,032 637.503,314	49	585.833,884 637.505,219	3.43
49	585.833,884 637.505,219	50	585.836,676 637.507,331	3.501	50	585.836,676 637.507,331	51	585.837,652 637.506,867	1.081	51	585.837,652 637.506,867	52	585.838,77 637.509,218	2.603
52	585.838,77 637.509,218	53	585.839,936 637.510,894	2.042	53	585.839,936 637.510,894	54	585.840,389 637.512,194	1.377	54	585.840,389 637.512,194	55	585.843,363 637.515,354	4.339
55	585.843,363 637.515,354	56	585.844,964 637.516,639	2.053	56	585.844,964 637.516,639	57	585.848,26 637.520,488	5.067	57	585.848,26 637.520,488	58	585.854,324 637.525,347	7.771
58	585.854,324 637.525,347	59	585.856,497 637.528,063	3.478	59	585.856,497 637.528,063	60	585.858,97 637.530,736	3.642	60	585.858,97 637.530,736	61	585.859,624 637.531,329	0.883
61	585.859,624 637.531,329	62	585.862,387 637.535,402	4.922	62	585.862,387 637.535,402	63	585.873,878 637.549,072	17.858	63	585.873,878 637.549,072	64	585.880,909 637.556,892	10.516
64	585.880,909 637.556,892	65	585.883,715 637.559,498	3.829	65	585.883,715 637.559,498	66	585.899,429 637.569,268	18.504	66	585.899,429 637.569,268	67	585.902,203 637.571,493	3.556
67	585.902,203 637.571,493	68	585.913,928 637.586,333	18.913	68	585.913,928 637.586,333	69	585.919,82 637.594,927	10.42	69	585.919,82 637.594,927	70	585.923,991 637.599,922	6.507
70	585.923,991 637.599,922	71	585.927,882 637.610,516	11.286	71	585.927,882 637.610,516	72	585.927,905 637.613,298	2.782	72	585.927,905 637.613,298	73	585.929,53 637.621,013	7.884
73	585.929,53 637.621,013	74	585.929,14 637.628,152	7.15	74	585.929,14 637.628,152	75	585.925,992 637.647,95	20.047	75	585.925,992 637.647,95	76	585.924,507 637.658,205	10.362
76	585.924,507 637.658,205	77	585.924,001 637.663,591	5.41	77	585.924,001 637.663,591	78	585.924,275 637.673,098	9.511	78	585.924,275 637.673,098	79	585.921,515 637.673,496	2.789
79	585.921,515 637.673,496	80	585.921,444 637.660,853	12.643	80	585.921,444 637.660,853	81	585.923,086 637.647,936	13.021	81	585.923,086 637.647,936	82	585.925,253 637.631,861	16.22
82	585.925,253 637.631,861	83	585.926,698 637.620,286	11.665	83	585.926,698 637.620,286	84	585.923,549 637.607,407	13.258	84	585.923,549 637.607,407	85	585.920,539 637.600,616	7.428
85	585.920,539 637.600,616	86	585.916,433 637.594,204	7.614	86	585.916,433 637.594,204	87	585.910,216 637.586,882	9.605	87	585.910,216 637.586,882	88	585.902,492 637.576,784	12.713
88	585.902,492 637.576,784	89	585.897,354 637.570,894	7.816	89	585.897,354 637.570,894	90	585.884,656 637.564,533	14.202	90	585.884,656 637.564,533	91	585.881,625 637.562,799	3.492
91	585.881,625 637.562,799	92	585.878,881 637.560,704	3.452	92	585.878,881 637.560,704	93	585.872,276 637.551,172	11.597	93	585.872,276 637.551,172	94	585.870,214 637.548,809	3.136
94	585.870,214 637.548,809	95	585.864,253 637.543,029	8.303	95	585.864,253 637.543,029	96	585.861,112 637.539,404	4.797	96	585.861,112 637.539,404	97	585.859,166 637.536,303	3.661
97	585.859,166 637.536,303	98	585.857,28 637.533,938	3.025	98	585.857,28 637.533,938	99	585.855,237 637.530,858	3.696	99	585.855,237 637.530,858	100	585.852,573 637.527,862	4.009
100	585.852,573 637.527,862	101	585.850,039 637.525,804	3.264	101	585.850,039 637.525,804	102	585.848,288 637.525,153	1.868	102	585.848,288 637.525,153	103	585.846,09 637.522,535	3.418
103	585.846,09 637.522,535	104	585.841,405 637.518,514	6.174	104	585.841,405 637.518,514	105	585.839,386 637.516,012	3.215	105	585.839,386 637.516,012	106	585.836,334 637.512,874	4.377
106	585.836,334 637.512,874	107	585.832,834 637.510,215	4.395	107	585.832,834 637.510,215	108	585.827,469 637.505,865	6.907	108	585.827,469 637.505,865	109	585.826,085 637.508,401	2.889
109	585.826,085 637.508,401	110	585.824,881 637.512,593	4.361	110	585.824,881 637.512,593	111	585.822,642 637.519,965	7.705	111	585.822,642 637.519,965	112	585.823,548 637.523,577	3.724
112	585.823,548 637.523,577	113	585.821,84 637.527,515	4.292	113	585.821,84 637.527,515	114	585.820,665 637.532,974	5.584	114	585.820,665 637.532,974	115	585.820,505 637.539,892	6.92

Punct început	X / Y	Punct sfârșit	X / Y	Lungime segment
115	585.820,505 637.539,892	116	585.821,442 637.551,16	11.307
118	585.827,897 637.575,92	1	585.829,224 637.580,737	4.996

Punct început	X / Y	Punct sfârșit	X / Y	Lungime segment
116	585.821,442 637.551,16	117	585.826,243 637.573,819	23.162

Punct început	X / Y	Punct sfârșit	X / Y	Lungime segment
117	585.826,243 637.573,819	118	585.827,897 637.575,92	2.674

\*\* Lungimile segmentelor sunt determinate în planul de proiecție Stereo 70 și sunt rotunjite la 1 milimetru.

\*\*\* Distanța dintre puncte este formată din segmente cumulate ce sunt mai mici decât valoarea 1 milimetru.



**DATE DESPRE IMOBILUL NR. 1374**

Oficiul de Cadastru și Publicitate Imobiliară NEAMT  
Biroul de Cadastru și Publicitate Imobiliară Targu-Neamt

**A. Partea I. Descrierea imobilului**

TEREN Intravilan

Adresa: Loc. Stâncă, Str Codrului, Jud. Neamt

Nr. Crt	Nr cadastral Nr. topografic	Suprafața* (mp)	Observații / Referințe
A1	50565	Din acte: 150 Masurata: 2.124	Sector cadastral:37 Teren imprejmuit;

**Construcții**

Crt	Nr cadastral Nr. topografic	Adresa	Observații / Referințe
A1.2		Loc. Stâncă, Str Codrului, Jud. Neamt	Nr. niveluri:2; S. construita la sol:161 mp;
A1.3		Loc. Stâncă, Str Codrului, Jud. Neamt	Nr. niveluri:1; S. construita la sol:110 mp;

**B. Partea II. Proprietari și acte**

Inscrieri privitoare la dreptul de proprietate și alte drepturi reale		Referințe
<b>202 / 09/11/1999</b>		
Contract De Vanzare-Cumparare nr. 1776, din 08/10/1999 emis de BNP David Daniela;		
B1	Intabulare, drept de PROPRIETATE, dobandit prin Conventie, cota actuala 1/1, cota initiala 1/1 1) ANA D. GICA, - necasatorit OBSERVATII: (provenita din conversia CF 4)	A1
/		
Act Administrativ nr. 7709, din 27/04/2023 emis de PRIMĂRIA COMUNEI PIPIRIG;		
B2	Intabulare, drept de PROPRIETATE, dobandit prin Lege, cota actuala 1/1, cota initiala 1/1 1) ANA D. GICA, - necasatorit	A1.2, A1.3

**C. Partea III. SARCINI**

Inscrieri privind dezmembramintele dreptului de proprietate, drepturi reale de garanție și sarcini		Referințe
<b>203 / 09/11/1999</b>		
Contract De Garantie Imobiliara nr. 1958, din 09/11/1999 emis de BNP David Daniela;		
C1	Intabulare, drept de IPOTECA, Valoare:103224000 ROL 1) CEC Sucursala Neamt, CIF:9999999999999 OBSERVATII: (provenita din conversia CF 4)	A1, A1.2, A1.3
C2	Intabulare, drept de IPOTECA, Valoare:70000000 ROL 1) CEC Sucursala Neamt, CIF:9999999999999 OBSERVATII: (provenita din conversia CF 4)	A1, A1.2, A1.3
<b>2166 / 13/12/2002</b>		
Adresa nr. 235/2002, din 04/11/1111 emis de BEJ Dron Gheorghe;		
C3	Se noteaza somatia pentru suma de 2500000 rol 1) ANA ELENA OBSERVATII: (provenita din conversia CF 4)	A1

## Anexa Nr. 1 La Partea I

## Teren

Nr cadastral	Suprafața (mp)*	Observații / Referințe
50565	Din acte: 150 Masurata: 2.124	

\* Suprafața este determinată în planul de proiecție Stereo 70.



## Date referitoare la teren

Crt	Categorie folosință	Intra vilan	Suprafața (mp)	Tarla	Parcelă	Nr. topo	Observații / Referințe
1	curți constructii	DA	2.124	-	-	-	

## Date referitoare la construcții

Crt	Număr	Destinație construcție	Supraf. (mp)	Situație juridică	Observații / Referințe
A1.2		construcții de locuințe	161	Cu acte	Nr. niveluri:2; S. construita la sol:161 mp;
A1.3		construcții anexa	110	Cu acte	Nr. niveluri:1; S. construita la sol:110 mp;

## Lungime Segmente

1) Valorile lungimilor segmentelor sunt obținute din proiecție în plan.

Punct început	X / Y	Punct sfârșit	X / Y	Lungime segment (** (m))
1	585.836,538 637.405,426	2	585.832,695 637.425,792	20.725
3	585.829,339 637.443,302	4	585.826,812 637.457,591	14.511

Punct început	X / Y	Punct sfârșit	X / Y	Lungime segment (** (m))
2	585.832,695 637.425,792	3	585.829,339 637.443,302	17.829
4	585.826,812 637.457,591	5	585.825,077 637.459,487	2.57

Punct început	X / Y	Punct sfârșit	X / Y	Lungime segment (** (m)
5	585.825,077 637.459,487	6	585.825,422 637.459,711	0.411
7	585.825,188 637.460,783	8	585.821,174 637.463,74	4.986
9	585.817,35 637.465,555	10	585.811,939 637.465,152	5.426
11	585.808,089 637.464,975	12	585.788,444 637.461,677	19.92
13	585.780,501 637.460,731	14	585.780,502 637.460,727	0.004
15	585.783,23 637.447,236	16	585.794,418 637.446,477	11.214
17	585.797,941 637.437,619	18	585.803,639 637.414,057	24.241
19	585.806,419 637.402,287	20	585.816,04 637.403,324	9.677
21	585.821,3 637.403,786	1	585.836,538 637.405,426	15.326

Punct început	X / Y	Punct sfârșit	X / Y	Lungime segment (** (m)
6	585.825,422 637.459,711	7	585.825,188 637.460,783	1.097
8	585.821,174 637.463,74	9	585.817,35 637.465,555	4.233
10	585.811,939 637.465,152	11	585.808,089 637.464,975	3.854
12	585.788,444 637.461,677	13	585.780,501 637.460,731	7.999
14	585.780,502 637.460,727	15	585.783,23 637.447,236	13.764
16	585.794,418 637.446,477	17	585.797,941 637.437,619	9.533
18	585.803,639 637.414,057	19	585.806,419 637.402,287	12.094
20	585.816,04 637.403,324	21	585.821,3 637.403,786	5.28

\*\* Lungimile segmentelor sunt determinate în planul de proiecție Stereo 70 și sunt rotunjite la 1 milimetru.

\*\*\* Distanța dintre puncte este formată din segmente cumulate ce sunt mai mici decât valoarea 1 milimetru.



**DATE DESPRE IMOBILUL NR. 1375**

Oficiul de Cadastru și Publicitate Imobiliară NEAMT  
Biroul de Cadastru și Publicitate Imobiliară Targu-Neamt

**A. Partea I. Descrierea imobilului**

TEREN Intravilan

Adresa: Loc. Stâncă, Str Codrului, Jud. Neamt

Nr. Crt	Nr cadastral Nr. topografic	Suprafața* (mp)	Observații / Referințe
A1	53121	Din acte: 1.790 Masurata: 2.565	Sector cadastral:37 Teren imprejmuit;

**Construcții**

Crt	Nr cadastral Nr. topografic	Adresa	Observații / Referințe
A1.1		Loc. Stâncă, Str Codrului, Jud. Neamt	Nr. niveluri:2; S. construita la sol:255 mp;
A1.4		Loc. Stâncă, Str Codrului, Jud. Neamt	Nr. niveluri:1; S. construita la sol:17 mp;

**B. Partea II. Proprietari și acte**

Inscrieri privitoare la dreptul de proprietate și alte drepturi reale		Referințe
<b>6037 / 27/02/2019</b>		
Act Notarial nr. 2777 - act de partaj voluntar succesoral, din 18/11/2005 emis de NP David Daniela (act administrativ nr 52 - certificat de casatorie din 06.10.1987, emis de PRIMARIA COMUNEI PIPIRIG; act administrativ nr 2400 - certificat de atestare fiscala din 19.02.2019, emis de Primaria Comunei Pipirig);		
B1	Intabulare, drept de PROPRIETATE, cu titlu de drept de partaj, dobandit prin Conventie, cota actuala 1/1, cota initiala 1/1 1) ANA IOAN	A1
B2	Intabulare, drept de PROPRIETATE, dobandit prin Lege, cota actuala 1/1, cota initiala 1/1 1) ANA IOAN 2) ANA DOINA	A1.1
/		
Act Administrativ nr. 7709, din 27/04/2023 emis de PRIMĂRIA COMUNEI PIPIRIG;		
B3	Intabulare, drept de PROPRIETATE, dobandit prin Lege, cota actuala 1/1, cota initiala 1/1 1) ANA IOAN 2) ANA DOINA	A1.4

**C. Partea III. SARCINI**

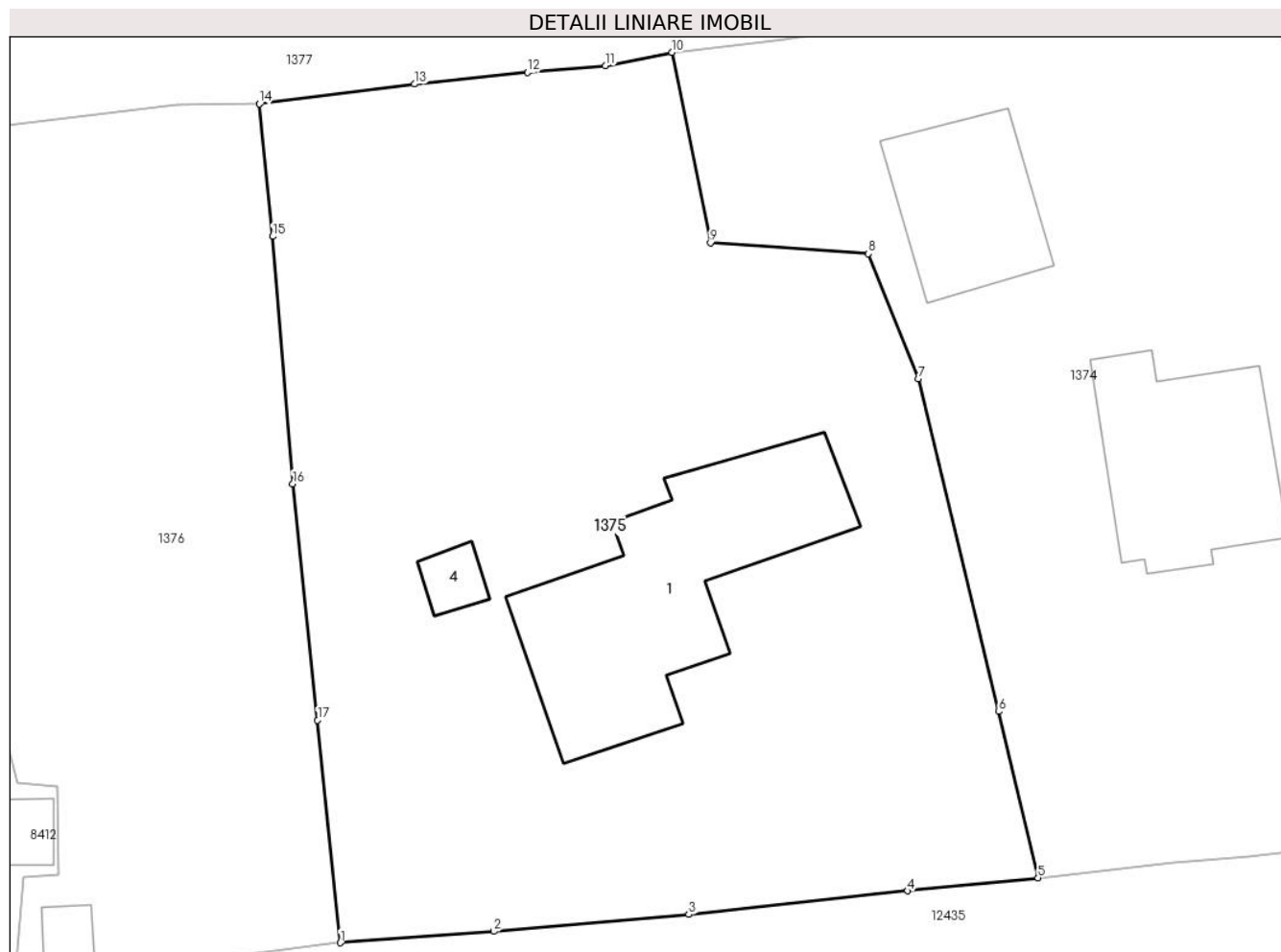
Inscrieri privind dezmembramintele dreptului de proprietate, drepturi reale de garanție și sarcini		Referințe
<b>6037 / 27/02/2019</b>		
Act Administrativ nr. 2400 - certificat de atestare fiscala, din 19/02/2019 emis de Primaria Comunei Pipirig;		
C1	Intabulare, drept de SUPERFICIE, asupra terenului aferent construcțiilor C1, C2 si C3 pentru o perioada de 99 ani 1) ANA DOINA	A1.1, A1.4

## Anexa Nr. 1 La Partea I

## Teren

Nr cadastral	Suprafața (mp)*	Observații / Referințe
53121	Din acte: 1.790 Masurata: 2.565	

\* Suprafața este determinată în planul de proiecție Stereo 70.



## Date referitoare la teren

Crt	Categorie folosință	Intra vilan	Suprafața (mp)	Tarla	Parcelă	Nr. topo	Observații / Referințe
1	curți constructii	DA	1.325	-	-	-	
2	faneata	DA	1.240	-	-	-	

## Date referitoare la construcții

Crt	Număr	Destinație construcție	Supraf. (mp)	Situație juridică	Observații / Referințe
A1.1		construcții de locuințe	Din acte: 450 Masurata: 255	Cu acte	Nr. niveluri:2; S. construita la sol:255 mp;
A1.4		construcții anexa	17	Cu acte	Nr. niveluri:1; S. construita la sol:17 mp;

## Lungime Segmente

1) Valorile lungimilor segmentelor sunt obținute din proiecție în plan.

Punct început	X / Y	Punct sfârșit	X / Y	Lungime segment (** (m)
1	585.757,006 637.397,681	2	585.767,868 637.398,484	10.892

Punct început	X / Y	Punct sfârșit	X / Y	Lungime segment (** (m)
2	585.767,868 637.398,484	3	585.781,681 637.399,686	13.865
3	585.781,681 637.399,686	4	585.797,189 637.401,348	15.597
4	585.797,189 637.401,348	5	585.806,419 637.402,287	9.278
5	585.806,419 637.402,287	6	585.803,639 637.414,057	12.094
6	585.803,639 637.414,057	7	585.797,941 637.437,619	24.241
7	585.797,941 637.437,619	8	585.794,418 637.446,477	9.533
8	585.794,418 637.446,477	9	585.783,23 637.447,236	11.214
9	585.783,23 637.447,236	10	585.780,502 637.460,727	13.764
10	585.780,502 637.460,727	11	585.775,799 637.459,776	4.798
11	585.775,799 637.459,776	12	585.770,283 637.459,305	5.536
12	585.770,283 637.459,305	13	585.762,258 637.458,478	8.067
13	585.762,258 637.458,478	14	585.751,287 637.457,083	11.059
14	585.751,287 637.457,083	15	585.752,224 637.447,701	9.429
15	585.752,224 637.447,701	16	585.753,657 637.430,188	17.572
16	585.753,657 637.430,188	17	585.755,403 637.413,441	16.838
17	585.755,403 637.413,441	1	585.757,006 637.397,681	15.841

\*\* Lungimile segmentelor sunt determinate în planul de proiecție Stereo 70 și sunt rotunjite la 1 milimetru.

\*\*\* Distanța dintre puncte este formată din segmente cumulate ce sunt mai mici decât valoarea 1 milimetru.





**DATE DESPRE IMOBILUL NR. 1376**

Oficiul de Cadastru și Publicitate Imobiliară NEAMT  
Biroul de Cadastru și Publicitate Imobiliară Targu-Neamt

**A. Partea I. Descrierea imobilului**

TEREN Intravilan

Adresa: Loc. Stâncă, Str Codrului, Jud. Neamt

Nr. Crt	Nr cadastral Nr. topografic	Suprafața* (mp)	Observații / Referințe
A1		1.460	Sector cadastral:37 Teren neimpregmuit;

**Construcții**

Crt	Nr cadastral Nr. topografic	Adresa	Observații / Referințe
A1.1		Loc. Stâncă, Str Codrului, Jud. Neamt	Nr. niveluri:1; S. construita la sol:15 mp;

**B. Partea II. Proprietari și acte**

Inscrieri privitoare la dreptul de proprietate și alte drepturi reale	Referințe
/	
Hotarare Judecatoreasca nr. 413, din 27/02/2013 emis de JUDECATAORIA TÎRGU NEAMT;	
B1	Intabulare, drept de PROPRIETATE, dobandit prin Hotarare Judecatoreasca, cota actuala 1/1, cota initiala 1/1 1) POP PETRONELA
Act Administrativ nr. 7709, din 27/04/2023 emis de PRIMĂRIA COMUNEI PIPIRIG;	
B2	Intabulare, drept de PROPRIETATE, dobandit prin Lege, cota actuala 1/1, cota initiala 1/1 1) POP PETRONELA

**C. Partea III. SARCINI .**

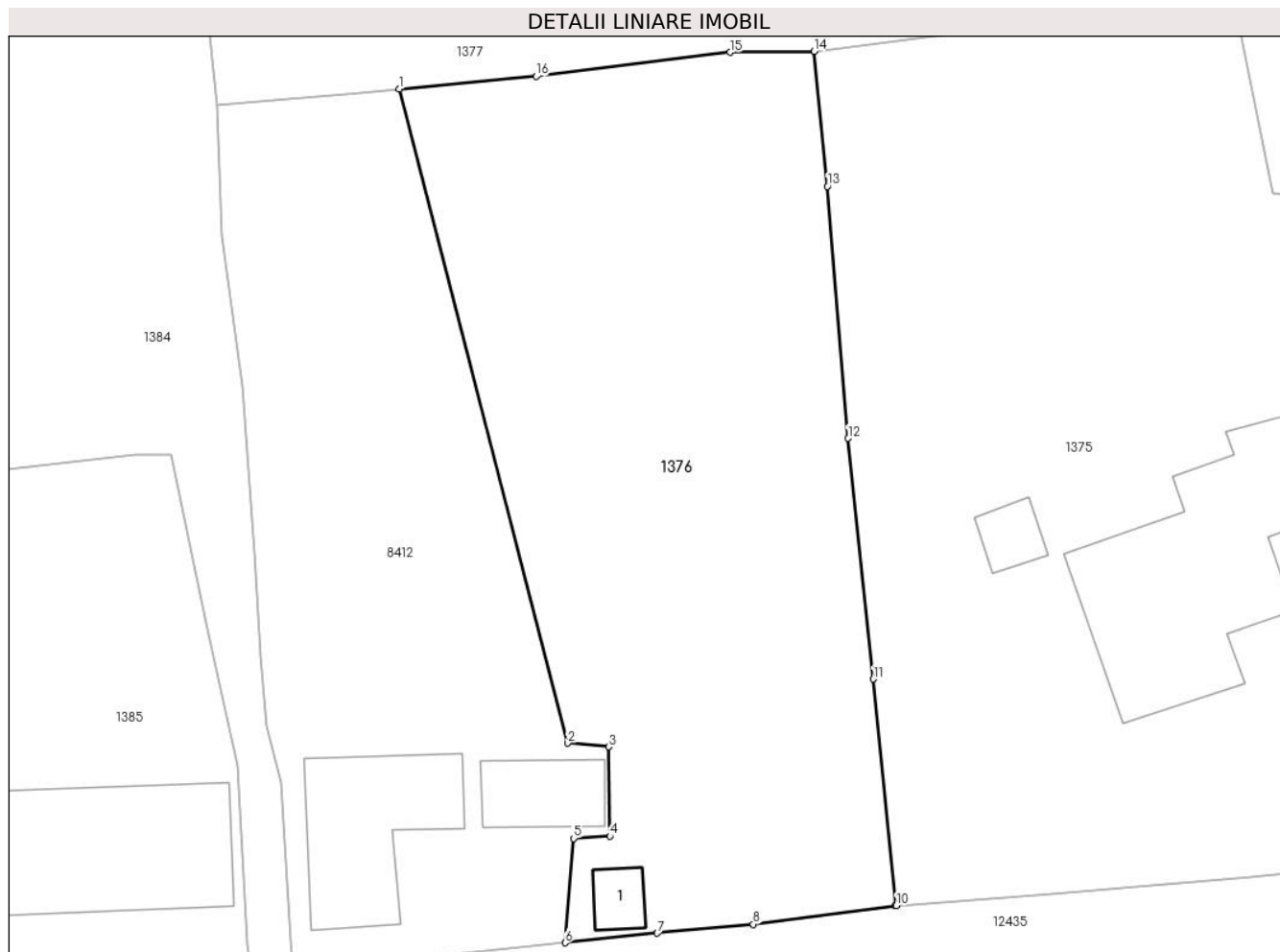
Inscrieri privind dezmembramintele dreptului de proprietate, drepturi reale de garanție și sarcini	Referințe
NU SUNT	

## Anexa Nr. 1 La Partea I

## Teren

Nr cadastral	Suprafața (mp)*	Observații / Referințe
	1.460	

\* Suprafața este determinată în planul de proiecție Stereo 70.



## Date referitoare la teren

Crt	Categorie folosință	Intra vilan	Suprafața (mp)	Tarla	Parcelă	Nr. topo	Observații / Referințe
1	curti constructii	DA	312	-	-	-	
2	faneata	DA	1.148	-	-	-	

## Date referitoare la construcții

Crt	Număr	Destinație construcție	Supraf. (mp)	Situație juridică	Observații / Referințe
A1.1		construcții anexa	15	Cu acte	Nr. niveluri:1; S. construita la sol:15 mp;

## Lungime Segmente

1) Valorile lungimilor segmentelor sunt obținute din proiecție în plan.

Punct început	X / Y	Punct sfârșit	X / Y	Lungime segment (** (m)
1	585.722,406 637.454,469	2	585.734,135 637.408,98	46.977
2	585.734,135 637.408,98	3	585.736,978 637.408,728	2.854
3	585.736,978 637.408,728	4	585.737,061 637.402,518	6.211

Punct început	X / Y	Punct sfârșit	X / Y	Lungime segment (** (m)
4	585.737,061 637.402,518	5	585.734,545 637.402,359	2.521
5	585.734,545 637.402,359	6	585.733,968 637.395,107	7.275
6	585.733,968 637.395,107	7	585.740,369 637.395,776	6.436
7	585.740,369 637.395,776	8	585.747,055 637.396,393	6.714
8	585.747,055 637.396,393	9	585.756,922 637.397,674	9.95
9	585.756,922 637.397,674	10	585.757,006 637.397,681	0.084
10	585.757,006 637.397,681	11	585.755,403 637.413,441	15.841
11	585.755,403 637.413,441	12	585.753,657 637.430,188	16.838
12	585.753,657 637.430,188	13	585.752,224 637.447,701	17.572
13	585.752,224 637.447,701	14	585.751,287 637.457,083	9.429
14	585.751,287 637.457,083	15	585.745,428 637.457,017	5.859
15	585.745,428 637.457,017	16	585.731,934 637.455,348	13.597
16	585.731,934 637.455,348	1	585.722,406 637.454,469	9.568

\*\* Lungimile segmentelor sunt determinate în planul de proiecție Stereo 70 și sunt rotunjite la 1 milimetru.

\*\*\* Distanța dintre puncte este formată din segmente cumulate ce sunt mai mici decât valoarea 1 milimetru.



**DATE DESPRE IMOBILUL NR. 1377**

Oficiul de Cadastru și Publicitate Imobiliară NEAMT  
Biroul de Cadastru și Publicitate Imobiliară Targu-Neamt

**A. Partea I. Descrierea imobilului**

TEREN Intravilan

Adresa: Loc. Stâncă, Str Fagului, Jud. Neamt

Nr. Crt	Nr cadastral Nr. topografic	Suprafața* (mp)	Observații / Referințe
A1		3.157	Sector cadastral:37 Teren neimprejmuit;

**B. Partea II. Proprietari și acte**

Inscrieri privitoare la dreptul de proprietate și alte drepturi reale		Referințe
/		
Act Administrativ nr. 1980, din 30/01/2023 emis de PRIMĂRIA COMUNEI PIPIRIG;		
B1	Inscrierea posesiei, drept de PROPRIETATE, dobandit prin Lege, cota actuala 1/1, cota initiala 1/1 1) PRUNA MARIA	A1

**C. Partea III. SARCINI .**

Inscrieri privind dezmembramintele dreptului de proprietate, drepturi reale de garanție și sarcini	Referințe
NU SUNT	

## Anexa Nr. 1 La Partea I

## Teren

Nr cadastral	Suprafața (mp)*	Observații / Referințe
	3.157	

\* Suprafața este determinată în planul de proiecție Stereo 70.

## DETALII LINIARE IMOBIL



## Date referitoare la teren

Crt	Categorie folosință	Intravilan	Suprafața (mp)	Tarla	Parcelă	Nr. topo	Observații / Referințe
1	faneata	DA	3.157	-	-	-	

## Lungime Segmente

1) Valorile lungimilor segmentelor sunt obținute din proiecție în plan.

Punct început	X / Y	Punct sfârșit	X / Y	Lungime segment (** (m)
1	585.817,35 637.465,555	2	585.817,953 637.467,89	2.412
2	585.817,953 637.467,89	3	585.817,422 637.473,918	6.051
3	585.817,422 637.473,918	4	585.816,693 637.494,933	21.028
4	585.816,693 637.494,933	5	585.707,052 637.480,701	110.561
5	585.707,052 637.480,701	6	585.709,704 637.453,335	27.494

Punct început	X / Y	Punct sfârșit	X / Y	Lungime segment (** (m)
6	585.709,704 637.453,335	7	585.718,76 637.454,133	9.091
7	585.718,76 637.454,133	8	585.722,406 637.454,469	3.661
8	585.722,406 637.454,469	9	585.731,934 637.455,348	9.568
9	585.731,934 637.455,348	10	585.745,428 637.457,017	13.597
10	585.745,428 637.457,017	11	585.751,287 637.457,083	5.859
11	585.751,287 637.457,083	12	585.762,258 637.458,478	11.059
12	585.762,258 637.458,478	13	585.770,283 637.459,305	8.067
13	585.770,283 637.459,305	14	585.775,799 637.459,776	5.536
14	585.775,799 637.459,776	15	585.780,502 637.460,727	4.798
15	585.780,502 637.460,727	16	585.780,501 637.460,731	0.004
16	585.780,501 637.460,731	17	585.788,444 637.461,677	7.999
17	585.788,444 637.461,677	18	585.808,089 637.464,975	19.92
18	585.808,089 637.464,975	19	585.811,939 637.465,152	3.854
19	585.811,939 637.465,152	1	585.817,35 637.465,555	5.426

\*\* Lungimile segmentelor sunt determinate în planul de proiecție Stereo 70 și sunt rotunjite la 1 milimetru.

\*\*\* Distanța dintre puncte este formată din segmente cumulate ce sunt mai mici decât valoarea 1 milimetru.





**DATE DESPRE IMOBILUL NR. 1378**

Oficiul de Cadastru și Publicitate Imobiliară NEAMT  
Biroul de Cadastru și Publicitate Imobiliară Targu-Neamt

**A. Partea I. Descrierea imobilului**

TEREN Intravilan

Nr. CF vechi:474  
Nr. cadastral vechi:600

Adresa: Loc. Stâncă, Str Fagului, Jud. Neamt

Nr. Crt	Nr cadastral Nr. topografic	Suprafața* (mp)	Observații / Referințe
A1	50537	5.830	Sector cadastral:37 Teren imprejmuit;

**B. Partea II. Proprietari și acte**

Inscrieri privitoare la dreptul de proprietate și alte drepturi reale		Referințe
<b>894 / 20/02/2008</b>		
Act Notarial nr. 41, din 19/02/2008 emis de BNP Burghilea Alina Elena;		
B1	Intabulare, drept de PROPRIETATE, dobandit prin Conventie, cota actuala 1/1, cota initiala 1/1 1) <b>BISTRICEANU MARIA</b> 2) <b>BISTRICEANU ION, - soti</b> <i>OBSERVATII: (provenita din conversia CF 474)</i>	A1
<b>13412 / 10/08/2012</b>		
Act Administrativ nr. 1674, din 10/08/2012 emis de OCPI;		
B2	Se noteaza repositionarea imobilului conform referatului nr. 1674/10.08.2012 intocmit de consilier Cristian Mugurel Baesu, deoarece s-a constatat o neconcordanța virtuala in sensul ca datele referitoare la amplasamentul imobilului cu NCP 600 Pipirig sunt eronate, coordonatele corecte fiind prezentate in dosarul de repositionare intocmit de PFA Baltatescu Adrian, in urma masuratorilor efectuate la teren.	A1
<b>28595 / 19/10/2018</b>		
Act Administrativ nr. -, din 19/10/2018 emis de BCPI TG. NEAMT;		
B3	Se notează respingerea cererii formulate de către PFA Bălțătescu Adrian având ca obiect repositionare imobil	A1

**C. Partea III. SARCINI .**

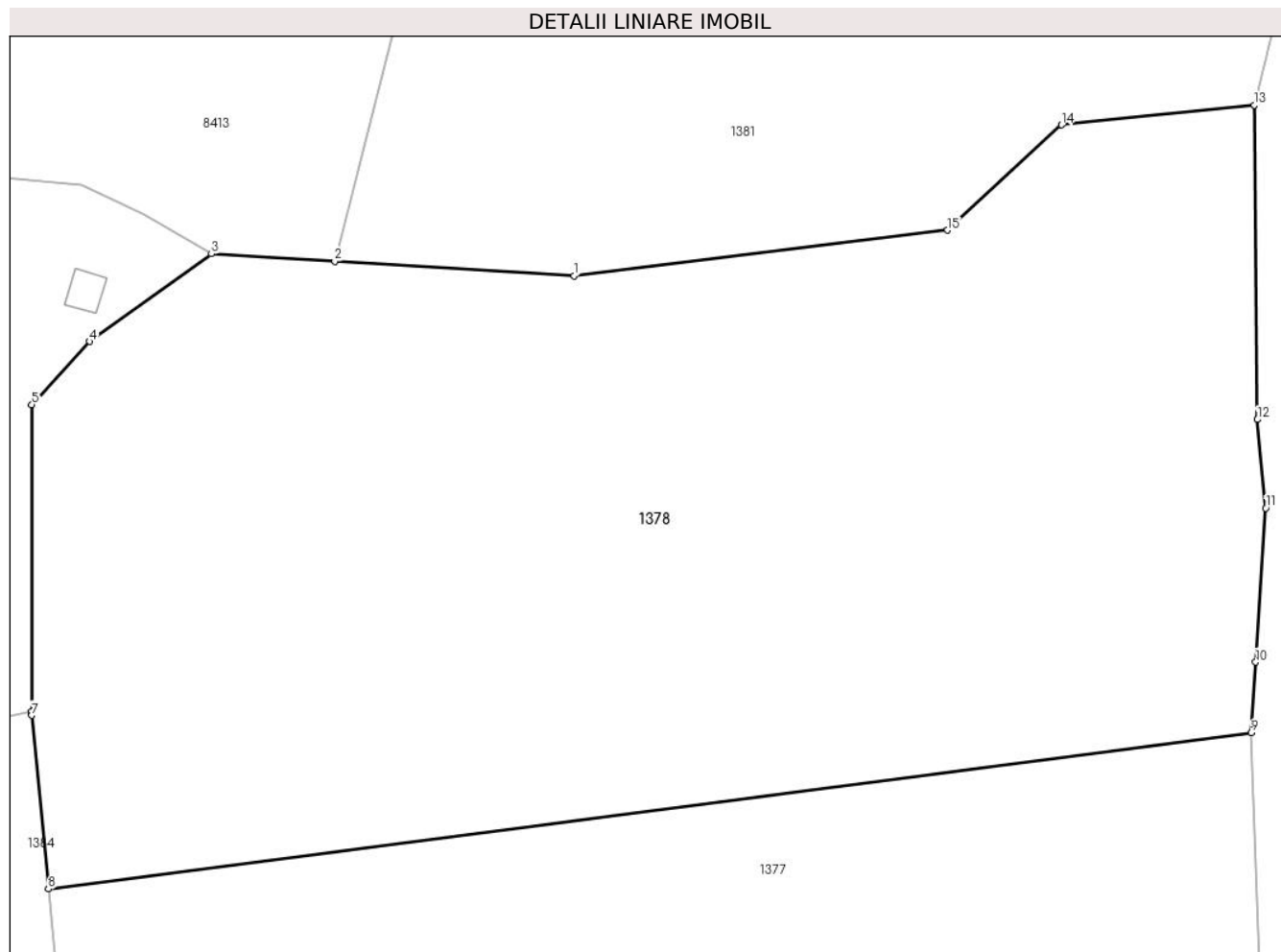
Inscrieri privind dezmembramintele dreptului de proprietate, drepturi reale de garanție și sarcini	Referințe
NU SUNT	

## Anexa Nr. 1 La Partea I

## Teren

Nr cadastral	Suprafața (mp)*	Observații / Referințe
50537	5.830	

\* Suprafața este determinată în planul de proiecție Stereo 70.



## Date referitoare la teren

Crt	Categorie folosință	Intra vilan	Suprafața (mp)	Tarla	Parcelă	Nr. topo	Observații / Referințe
1	faneata	DA	5.830	-	-	-	

## Lungime Segmente

1) Valorile lungimilor segmentelor sunt obținute din proiecție în plan.

Punct început	X / Y	Punct sfârșit	X / Y	Lungime segment (** (m)
1	585.754,974 637.536,535	2	585.733,145 637.537,863	21.869
2	585.733,145 637.537,863	3	585.721,904 637.538,547	11.262
3	585.721,904 637.538,547	4	585.710,803 637.530,569	13.67
4	585.710,803 637.530,569	5	585.705,539 637.524,814	7.799
5	585.705,539 637.524,814	6	585.705,519 637.496,884	27.93

Punct început	X / Y	Punct sfârșit	X / Y	Lungime segment (** (m)
6	585.705,519 637.496,884	7	585.705,519 637.496,512	0.372
7	585.705,519 637.496,512	8	585.707,052 637.480,701	15.885
8	585.707,052 637.480,701	9	585.816,693 637.494,933	110.561
9	585.816,693 637.494,933	10	585.817,112 637.501,372	6.453
10	585.817,112 637.501,372	11	585.818,023 637.515,388	14.046
11	585.818,023 637.515,388	12	585.817,253 637.523,448	8.097
12	585.817,253 637.523,448	13	585.816,992 637.552,09	28.643
13	585.816,992 637.552,09	14	585.799,396 637.550,279	17.689
14	585.799,396 637.550,279	15	585.789,01 637.540,702	14.128
15	585.789,01 637.540,702	1	585.754,974 637.536,535	34.29

\*\* Lungimile segmentelor sunt determinate în planul de proiecție Stereo 70 și sunt rotunjite la 1 milimetru.

\*\*\* Distanța dintre puncte este formată din segmente cumulate ce sunt mai mici decât valoarea 1 milimetru.



**DATE DESPRE IMOBILUL NR. 1379**

Oficiul de Cadastru și Publicitate Imobiliară NEAMT  
Biroul de Cadastru și Publicitate Imobiliară Targu-Neamt

**A. Partea I. Descrierea imobilului**

TEREN Intravilan

Adresa: Loc. Stânca, Str Fagului, Jud. Neamt

Nr. Crt	Nr cadastral Nr. topografic	Suprafața* (mp)	Observații / Referințe
A1		2.719	Sector cadastral:37 Teren imprejmuit;

**Construcții**

Crt	Nr cadastral Nr. topografic	Adresa	Observații / Referințe
A1.1		Loc. Stânca, Str Fagului, Jud. Neamt	Nr. niveluri:1; S. construita la sol:47 mp;
A1.2		Loc. Stânca, Str Fagului, Jud. Neamt	Nr. niveluri:1; S. construita la sol:13 mp;

**B. Partea II. Proprietari și acte**

Inscrieri privitoare la dreptul de proprietate și alte drepturi reale		Referințe
/		
Act Normativ nr. 7, din 13/03/1996 emis de GUVERNUL ROMANIEI;		
B1	Inscrierea provizorie, drept de PROPRIETATE, dobandit prin Lege, cota actuala 1/1, cota initiala 1/1 1) COMUNA PIPIRIG, CIF:9999999999999, PROPRIETAR NEIDENTIFICAT	A1, A1.1, A1.2

**C. Partea III. SARCINI .**

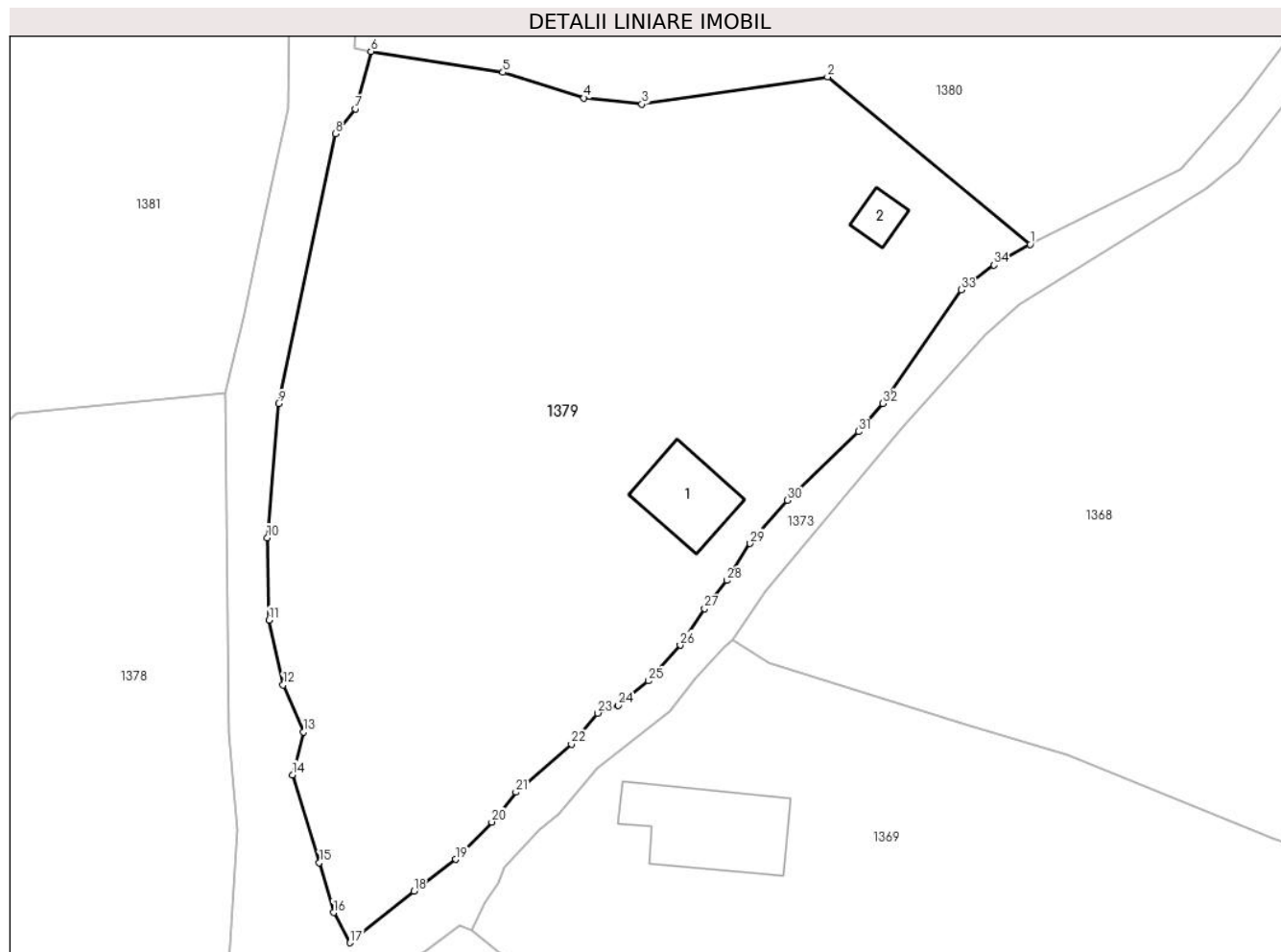
Inscrieri privind dezmembramintele dreptului de proprietate, drepturi reale de garanție și sarcini	Referințe
NU SUNT	

## Anexa Nr. 1 La Partea I

## Teren

Nr cadastral	Suprafața (mp)*	Observații / Referințe
	2.719	

\* Suprafața este determinată în planul de proiecție Stereo 70.



## Date referitoare la teren

Crt	Categorie folosință	Intravilan	Suprafața (mp)	Tarla	Parcelă	Nr. topo	Observații / Referințe
1	curți constructii	DA	642	-	-	-	
2	faneata	DA	2.076	-	-	-	

## Date referitoare la construcții

Crt	Număr	Destinație construcție	Supraf. (mp)	Situație juridică	Observații / Referințe
A1.1		construcții de locuințe	47	Cu acte	Nr. niveluri:1; S. construita la sol:47 mp;
A1.2		construcții anexa	13	Cu acte	Nr. niveluri:1; S. construita la sol:13 mp;

## Lungime Segmente

1) Valorile lungimilor segmentelor sunt obținute din proiecție în plan.

Punct început	X / Y	Punct sfârșit	X / Y	Lungime segment (** (m)
1	585.884,656 637.564,533	2	585.867,624 637.578,605	22.093
3	585.852,015 637.576,313	4	585.847,14 637.576,828	4.902

Punct început	X / Y	Punct sfârșit	X / Y	Lungime segment (** (m)
2	585.867,624 637.578,605	3	585.852,015 637.576,313	15.776
4	585.847,14 637.576,828	5	585.840,32 637.578,977	7.151

Punct început	X / Y	Punct sfârșit	X / Y	Lungime segment (** (m)
5	585.840,32 637.578,977	6	585.829,224 637.580,737	11.235
7	585.827,897 637.575,92	8	585.826,243 637.573,819	2.674
9	585.821,442 637.551,16	10	585.820,505 637.539,892	11.307
11	585.820,665 637.532,974	12	585.821,84 637.527,515	5.584
13	585.823,548 637.523,577	14	585.822,642 637.519,965	3.724
15	585.824,881 637.512,593	16	585.826,085 637.508,401	4.361
17	585.827,469 637.505,865	18	585.832,834 637.510,215	6.907
19	585.836,334 637.512,874	20	585.839,386 637.516,012	4.377
21	585.841,405 637.518,514	22	585.846,09 637.522,535	6.174
23	585.848,288 637.525,153	24	585.850,039 637.525,804	1.868
25	585.852,573 637.527,862	26	585.855,237 637.530,858	4.009
27	585.857,28 637.533,938	28	585.859,166 637.536,303	3.025
29	585.861,112 637.539,404	30	585.864,253 637.543,029	4.797
31	585.870,214 637.548,809	32	585.872,276 637.551,172	3.136
33	585.878,881 637.560,704	34	585.881,625 637.562,799	3.452

Punct început	X / Y	Punct sfârșit	X / Y	Lungime segment (** (m)
6	585.829,224 637.580,737	7	585.827,897 637.575,92	4.996
8	585.826,243 637.573,819	9	585.821,442 637.551,16	23.162
10	585.820,505 637.539,892	11	585.820,665 637.532,974	6.92
12	585.821,84 637.527,515	13	585.823,548 637.523,577	4.292
14	585.822,642 637.519,965	15	585.824,881 637.512,593	7.705
16	585.826,085 637.508,401	17	585.827,469 637.505,865	2.889
18	585.832,834 637.510,215	19	585.836,334 637.512,874	4.395
20	585.839,386 637.516,012	21	585.841,405 637.518,514	3.215
22	585.846,09 637.522,535	23	585.848,288 637.525,153	3.418
24	585.850,039 637.525,804	25	585.852,573 637.527,862	3.264
26	585.855,237 637.530,858	27	585.857,28 637.533,938	3.696
28	585.859,166 637.536,303	29	585.861,112 637.539,404	3.661
30	585.864,253 637.543,029	31	585.870,214 637.548,809	8.303
32	585.872,276 637.551,172	33	585.878,881 637.560,704	11.597
34	585.881,625 637.562,799	1	585.884,656 637.564,533	3.492

\*\* Lungimile segmentelor sunt determinate în planul de proiecție Stereo 70 și sunt rotunjite la 1 milimetru.

\*\*\* Distanța dintre puncte este formată din segmente cumulate ce sunt mai mici decât valoarea 1 milimetru.





**DATE DESPRE IMOBILUL NR. 1380**

Oficiul de Cadastru și Publicitate Imobiliară NEAMT  
Biroul de Cadastru și Publicitate Imobiliară Targu-Neamt

**A. Partea I. Descrierea imobilului**

TEREN Intravilan

Adresa: Loc. Stâncă, Str Fagului, Jud. Neamt

Nr. Crt	Nr cadastral Nr. topografic	Suprafața* (mp)	Observații / Referințe
A1		7.476	Sector cadastral:37 Teren neimprejmuit;

**B. Partea II. Proprietari și acte**

Inscrieri privitoare la dreptul de proprietate și alte drepturi reale		Referințe
/		
Act Administrativ nr. 1925, din 30/01/2023 emis de PRIMĂRIA COMUNEI PIPIRIG;		
B1	Inscrierea posesiei, drept de PROPRIETATE, dobandit prin Lege, cota actuala 1/1, cota initiala 1/1 1) ACHIȚEI VASILE 2) ACHIȚEI EVA	A1

**C. Partea III. SARCINI .**

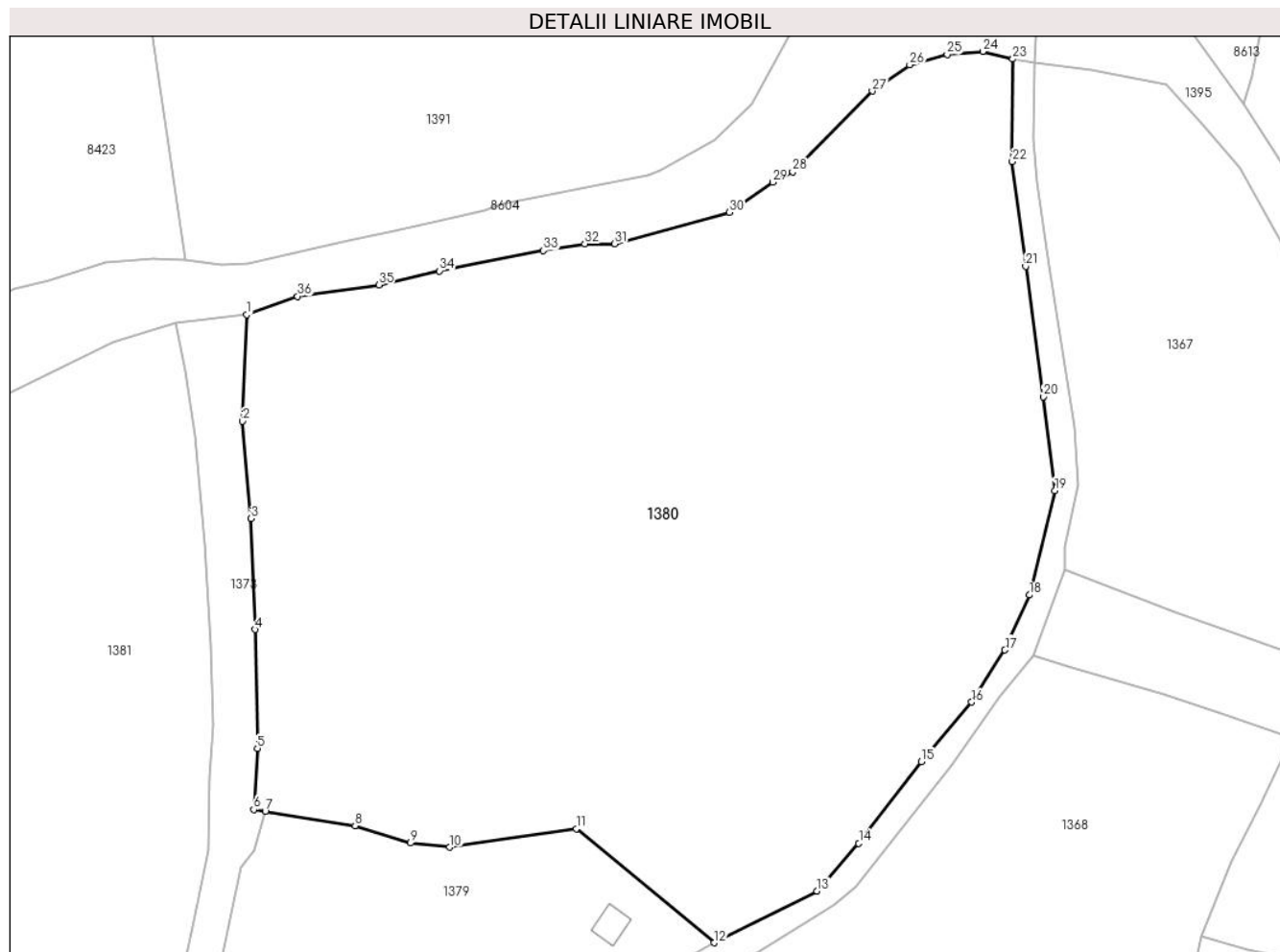
Inscrieri privind dezmembramintele dreptului de proprietate, drepturi reale de garanție și sarcini	Referințe
NU SUNT	

## Anexa Nr. 1 La Partea I

## Teren

Nr cadastral	Suprafața (mp)*	Observații / Referințe
	7.476	

\* Suprafața este determinată în planul de proiecție Stereo 70.



## Date referitoare la teren

Crt	Categorie folosință	Intravilan	Suprafața (mp)	Tarla	Parcelă	Nr. topo	Observații / Referințe
1	faneata	DA	7.476	-	-	-	

## Lungime Segmente

1) Valorile lungimilor segmentelor sunt obținute din proiecție în plan.

Punct început	X / Y	Punct sfârșit	X / Y	Lungime segment (** (m)
1	585.826,937 637.641,964	2	585.826,415 637.628,842	13.132
3	585.827,489 637.616,832	4	585.827,975 637.603,153	13.688
5	585.828,262 637.588,494	6	585.827,81 637.580,961	7.547
7	585.829,224 637.580,737	8	585.840,32 637.578,977	11.235
9	585.847,14 637.576,828	10	585.852,015 637.576,313	4.902

Punct început	X / Y	Punct sfârșit	X / Y	Lungime segment (** (m)
2	585.826,415 637.628,842	3	585.827,489 637.616,832	12.058
4	585.827,975 637.603,153	5	585.828,262 637.588,494	14.662
6	585.827,81 637.580,961	7	585.829,224 637.580,737	1.432
8	585.840,32 637.578,977	9	585.847,14 637.576,828	7.151
10	585.852,015 637.576,313	11	585.867,624 637.578,605	15.776

Punct început	X / Y	Punct sfârșit	X / Y	Lungime segment (** (m)
11	585.867,624 637.578,605	12	585.884,656 637.564,533	22.093
13	585.897,354 637.570,894	14	585.902,492 637.576,784	7.816
15	585.910,216 637.586,882	16	585.916,433 637.594,204	9.605
17	585.920,539 637.600,616	18	585.923,549 637.607,407	7.428
19	585.926,698 637.620,286	20	585.925,253 637.631,861	11.665
21	585.923,086 637.647,936	22	585.921,444 637.660,853	13.021
23	585.921,515 637.673,496	24	585.917,808 637.674,434	3.824
25	585.913,403 637.674,055	26	585.908,777 637.672,782	4.798
27	585.904,161 637.669,545	28	585.894,339 637.659,571	13.998
29	585.891,855 637.658,316	30	585.886,536 637.654,576	6.502
31	585.872,374 637.650,714	32	585.868,677 637.650,719	3.697
33	585.863,573 637.649,902	34	585.850,726 637.647,378	13.093
35	585.843,232 637.645,646	36	585.833,204 637.644,24	10.126

Punct început	X / Y	Punct sfârșit	X / Y	Lungime segment (** (m)
12	585.884,656 637.564,533	13	585.897,354 637.570,894	14.202
14	585.902,492 637.576,784	15	585.910,216 637.586,882	12.713
16	585.916,433 637.594,204	17	585.920,539 637.600,616	7.614
18	585.923,549 637.607,407	19	585.926,698 637.620,286	13.258
20	585.925,253 637.631,861	21	585.923,086 637.647,936	16.22
22	585.921,444 637.660,853	23	585.921,515 637.673,496	12.643
24	585.917,808 637.674,434	25	585.913,403 637.674,055	4.421
26	585.908,777 637.672,782	27	585.904,161 637.669,545	5.638
28	585.894,339 637.659,571	29	585.891,855 637.658,316	2.783
30	585.886,536 637.654,576	31	585.872,374 637.650,714	14.679
32	585.868,677 637.650,719	33	585.863,573 637.649,902	5.169
34	585.850,726 637.647,378	35	585.843,232 637.645,646	7.692
36	585.833,204 637.644,24	1	585.826,937 637.641,964	6.667

\*\* Lungimile segmentelor sunt determinate în planul de proiecție Stereo 70 și sunt rotunjite la 1 milimetru.

\*\*\* Distanța dintre puncte este formată din segmente cumulate ce sunt mai mici decât valoarea 1 milimetru.



**DATE DESPRE IMOBILUL NR. 1381**

Oficiul de Cadastru și Publicitate Imobiliară NEAMT  
Biroul de Cadastru și Publicitate Imobiliară Targu-Neamt

**A. Partea I. Descrierea imobilului**

TEREN Intravilan

Adresa: Loc. Stâncă, Str Fagului, Jud. Neamt

Nr. Crt	Nr cadastral Nr. topografic	Suprafața* (mp)	Observații / Referințe
A1		7.017	Sector cadastral:37 Teren neimprejmuit;

**B. Partea II. Proprietari și acte**

Inscrieri privitoare la dreptul de proprietate și alte drepturi reale		Referințe
/		
Act Normativ nr. 7, din 13/03/1996 emis de GUVERNUL ROMANIEI;		
B1	Inscrierea provizorie, drept de PROPRIETATE, dobandit prin Lege, cota actuala 1/1, cota initiala 1/1 1) COMUNA PIPIRIG, CIF:99999999999999, PROPRIETAR NEIDENTIFICAT	A1

**C. Partea III. SARCINI .**

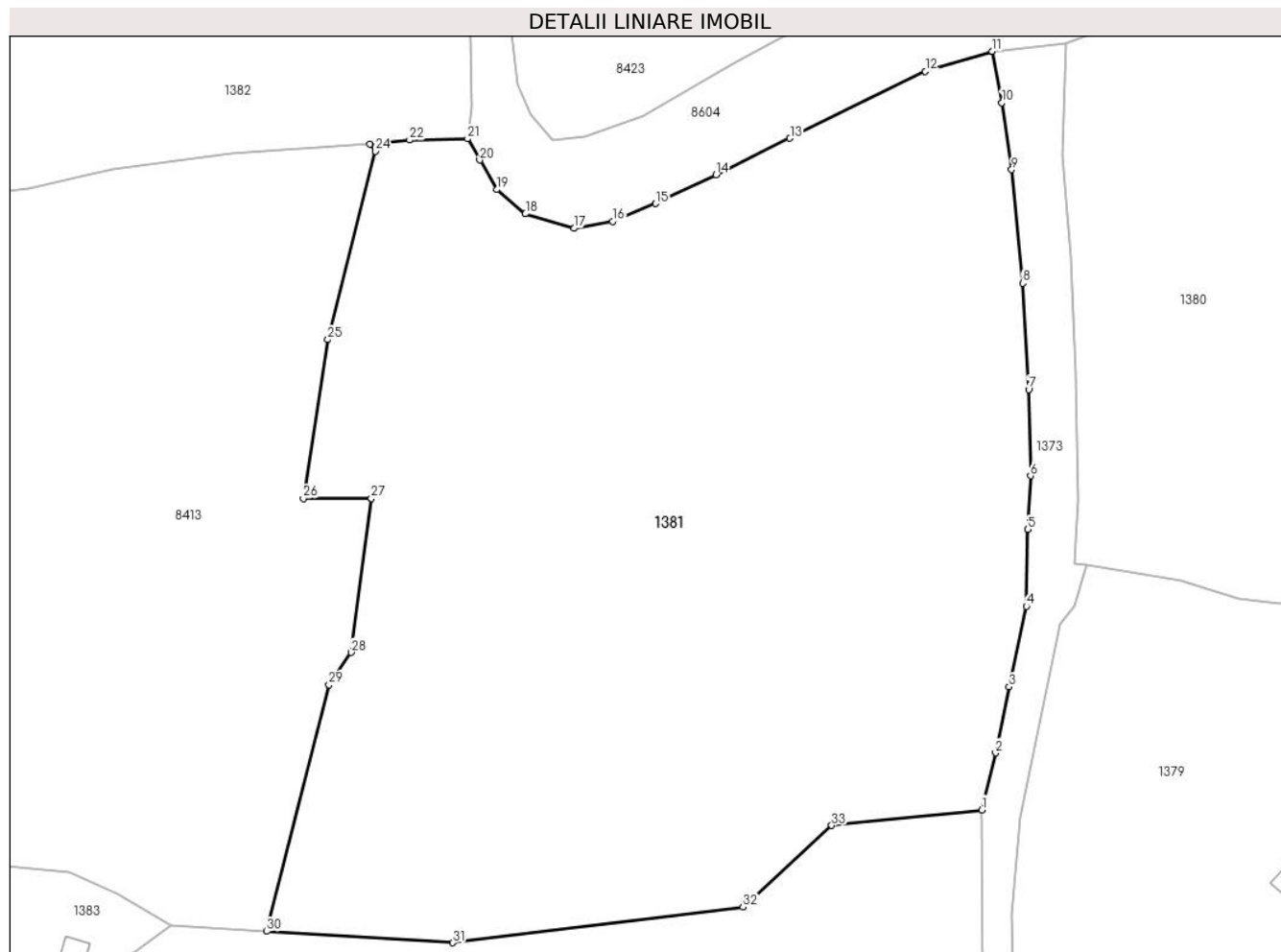
Inscrieri privind dezmembramintele dreptului de proprietate, drepturi reale de garanție și sarcini	Referințe
NU SUNT	

## Anexa Nr. 1 La Partea I

## Teren

Nr cadastral	Suprafața (mp)*	Observații / Referințe
	7.017	

\* Suprafața este determinată în planul de proiecție Stereo 70.



## Date referitoare la teren

Crt	Categorie folosință	Intravilan	Suprafața (mp)	Tarla	Parcelă	Nr. topo	Observații / Referințe
1	faneata	DA	4.521	-	-	-	
2	padure	DA	2.496	-	-	-	

## Lungime Segmente

1) Valorile lungimilor segmentelor sunt obținute din proiecție în plan.

Punct început	X / Y	Punct sfârșit	X / Y	Lungime segment (** (m)
1	585.816,992 637.552,09	2	585.818,623 637.558,766	6.872
3	585.820,192 637.566,525	4	585.822,224 637.575,942	9.634
5	585.822,384 637.584,953	6	585.822,722 637.591,243	6.299
7	585.822,497 637.601,331	8	585.821,811 637.613,798	12.486

Punct început	X / Y	Punct sfârșit	X / Y	Lungime segment (** (m)
2	585.818,623 637.558,766	3	585.820,192 637.566,525	7.916
4	585.822,224 637.575,942	5	585.822,384 637.584,953	9.012
6	585.822,722 637.591,243	7	585.822,497 637.601,331	10.091
8	585.821,811 637.613,798	9	585.820,51 637.627,093	13.359

Punct început	X / Y	Punct sfârșit	X / Y	Lungime segment (** (m)
9	585.820,51 637.627,093	10	585.819,343 637.634,939	7.932
11	585.818,23 637.640,951	12	585.810,374 637.638,628	8.192
13	585.794,505 637.630,788	14	585.785,83 637.626,505	9.675
15	585.778,757 637.623,137	16	585.773,701 637.621,043	5.472
17	585.769,166 637.620,226	18	585.763,471 637.621,929	5.944
19	585.760,11 637.624,752	20	585.758,121 637.628,236	4.012
21	585.756,688 637.630,715	22	585.749,88 637.630,562	6.81
23	585.745,257 637.630,079	24	585.745,878 637.629,257	1.03
25	585.740,304 637.607,186	26	585.737,414 637.588,588	18.821
27	585.745,399 637.588,597	28	585.743,041 637.570,531	18.219
29	585.740,446 637.566,75	30	585.733,145 637.537,863	29.795
31	585.754,974 637.536,535	32	585.789,01 637.540,702	34.29
33	585.799,396 637.550,279	1	585.816,992 637.552,09	17.689

Punct început	X / Y	Punct sfârșit	X / Y	Lungime segment (** (m)
10	585.819,343 637.634,939	11	585.818,23 637.640,951	6.114
12	585.810,374 637.638,628	13	585.794,505 637.630,788	17.7
14	585.785,83 637.626,505	15	585.778,757 637.623,137	7.834
16	585.773,701 637.621,043	17	585.769,166 637.620,226	4.608
18	585.763,471 637.621,929	19	585.760,11 637.624,752	4.389
20	585.758,121 637.628,236	21	585.756,688 637.630,715	2.863
22	585.749,88 637.630,562	23	585.745,257 637.630,079	4.648
24	585.745,878 637.629,257	25	585.740,304 637.607,186	22.764
26	585.737,414 637.588,588	27	585.745,399 637.588,597	7.985
28	585.743,041 637.570,531	29	585.740,446 637.566,75	4.586
30	585.733,145 637.537,863	31	585.754,974 637.536,535	21.869
32	585.789,01 637.540,702	33	585.799,396 637.550,279	14.128

\*\* Lungimile segmentelor sunt determinate în planul de proiecție Stereo 70 și sunt rotunjite la 1 milimetru.

\*\*\* Distanța dintre puncte este formată din segmente cumulate ce sunt mai mici decât valoarea 1 milimetru.





**DATE DESPRE IMOBILUL NR. 1382**

Oficiul de Cadastru și Publicitate Imobiliară NEAMT  
Biroul de Cadastru și Publicitate Imobiliară Targu-Neamt

**A. Partea I. Descrierea imobilului**

TEREN Intravilan

Adresa: Loc. Stâncă, Str Fagului, Jud. Neamt

Nr. Crt	Nr cadastral Nr. topografic	Suprafața* (mp)	Observații / Referințe
A1		3.670	Sector cadastral:37 Teren neimprejmuit;

**B. Partea II. Proprietari și acte**

Inscrieri privitoare la dreptul de proprietate și alte drepturi reale		Referințe
/		
Act Normativ nr. 7, din 13/03/1996 emis de GUVERNUL ROMÂNIEI;		
B1	Inscrierea provizorie, drept de PROPRIETATE, dobandit prin Lege, cota actuala 1/1, cota initiala 1/1 1) COMUNA PIPIRIG, CIF:99999999999999, PROPRIETAR NEIDENTIFICAT	A1

**C. Partea III. SARCINI .**

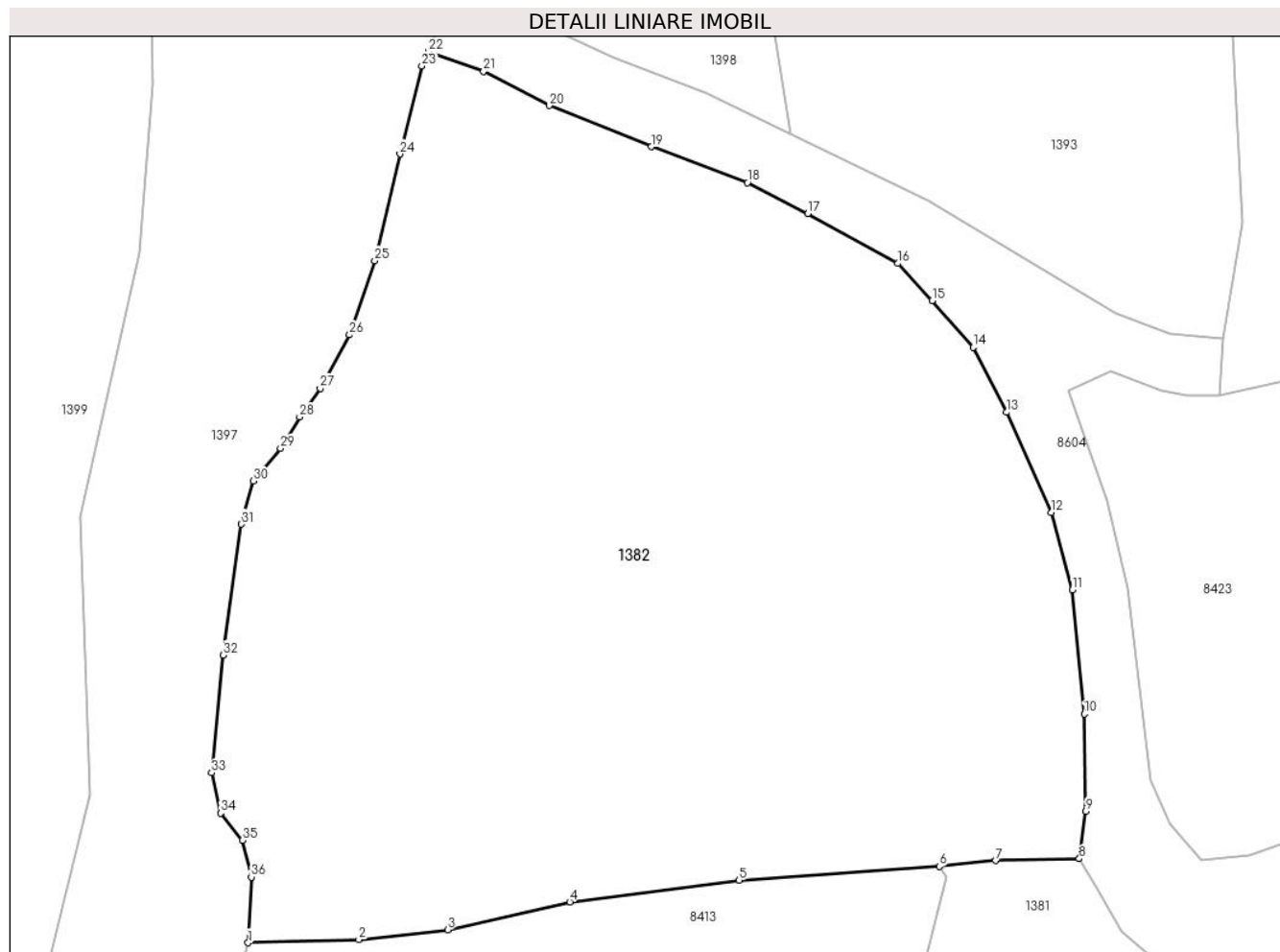
Inscrieri privind dezmembramintele dreptului de proprietate, drepturi reale de garanție și sarcini	Referințe
NU SUNT	

## Anexa Nr. 1 La Partea I

## Teren

Nr cadastral	Suprafața (mp)*	Observații / Referințe
	3.670	

\* Suprafața este determinată în planul de proiecție Stereo 70.



## Date referitoare la teren

Crt	Categorie folosință	Intravilan	Suprafața (mp)	Tarla	Parcelă	Nr. topo	Observații / Referințe
1	faneata	DA	3.670	-	-	-	

## Lungime Segmente

1) Valorile lungimilor segmentelor sunt obținute din proiecție în plan.

Punct început	X / Y	Punct sfârșit	X / Y	Lungime segment (** (m)
1	585.688,87 637.623,86	2	585.697,909 637.624,112	9.043
3	585.705,151 637.624,926	4	585.715,125 637.627,181	10.226
5	585.728,939 637.628,956	6	585.745,257 637.630,079	16.357
7	585.749,88 637.630,562	8	585.756,688 637.630,715	6.81
9	585.757,218 637.634,578	10	585.757,087 637.642,501	7.924

Punct început	X / Y	Punct sfârșit	X / Y	Lungime segment (** (m)
2	585.697,909 637.624,112	3	585.705,151 637.624,926	7.288
4	585.715,125 637.627,181	5	585.728,939 637.628,956	13.928
6	585.745,257 637.630,079	7	585.749,88 637.630,562	4.648
8	585.756,688 637.630,715	9	585.757,218 637.634,578	3.899
10	585.757,087 637.642,501	11	585.756,115 637.652,603	10.149

Punct început	X / Y	Punct sfârșit	X / Y	Lungime segment (** (m)
11	585.756,115 637.652,603	12	585.754,394 637.658,925	6.552
13	585.750,762 637.667,08	14	585.748,042 637.672,374	5.952
15	585.744,681 637.676,191	16	585.741,885 637.679,213	4.117
17	585.734,54 637.683,276	18	585.729,609 637.685,804	5.541
19	585.721,764 637.688,718	20	585.713,449 637.692,07	8.965
21	585.708,091 637.694,857	22	585.703,598 637.696,486	4.779
23	585.703,048 637.695,287	24	585.701,256 637.688,123	7.385
25	585.699,204 637.679,441	26	585.697,149 637.673,398	6.383
27	585.694,754 637.669,043	28	585.693,088 637.666,708	2.868
29	585.691,522 637.664,144	30	585.689,29 637.661,486	3.471
31	585.688,33 637.657,968	32	585.686,861 637.647,306	10.763
33	585.685,893 637.637,716	34	585.686,63 637.634,426	3.372
35	585.688,415 637.632,213	36	585.689,141 637.629,21	3.09

Punct început	X / Y	Punct sfârșit	X / Y	Lungime segment (** (m)
12	585.754,394 637.658,925	13	585.750,762 637.667,08	8.927
14	585.748,042 637.672,374	15	585.744,681 637.676,191	5.086
16	585.741,885 637.679,213	17	585.734,54 637.683,276	8.394
18	585.729,609 637.685,804	19	585.721,764 637.688,718	8.369
20	585.713,449 637.692,07	21	585.708,091 637.694,857	6.039
22	585.703,598 637.696,486	23	585.703,048 637.695,287	1.319
24	585.701,256 637.688,123	25	585.699,204 637.679,441	8.921
26	585.697,149 637.673,398	27	585.694,754 637.669,043	4.97
28	585.693,088 637.666,708	29	585.691,522 637.664,144	3.004
30	585.689,29 637.661,486	31	585.688,33 637.657,968	3.647
32	585.686,861 637.647,306	33	585.685,893 637.637,716	9.639
34	585.686,63 637.634,426	35	585.688,415 637.632,213	2.843
36	585.689,141 637.629,21	1	585.688,87 637.623,86	5.357

\*\* Lungimile segmentelor sunt determinate în planul de proiecție Stereo 70 și sunt rotunjite la 1 milimetru.

\*\*\* Distanța dintre puncte este formată din segmente cumulate ce sunt mai mici decât valoarea 1 milimetru.



**DATE DESPRE IMOBILUL NR. 1383**

Oficiul de Cadastru și Publicitate Imobiliară NEAMT  
Biroul de Cadastru și Publicitate Imobiliară Targu-Neamt

**A. Partea I. Descrierea imobilului**

TEREN Intravilan

Adresa: Loc. Stâncă, Str Codrului, Jud. Neamt

Nr. Crt	Nr cadastral Nr. topografic	Suprafața* (mp)	Observații / Referințe
A1	52946	Din acte: 6.667 Masurata: 6.627	Sector cadastral:37 Teren imprejmuit;

**Construcții**

Crt	Nr cadastral Nr. topografic	Adresa	Observații / Referințe
A1.1		Loc. Stâncă, Str Codrului, Jud. Neamt	Nr. niveluri:1; S. construita la sol:178 mp; Biserică, parter
A1.2		Loc. Stâncă, Str Codrului, Jud. Neamt	Nr. niveluri:2; S. construita la sol:29 mp; Capelă și clopotniță, (P+E)
A1.3		Loc. Stâncă, Str Codrului, Jud. Neamt	Nr. niveluri:2; S. construita la sol:114 mp; Casă parohială, (P+M)
A1.4		Loc. Stâncă, Str Codrului, Jud. Neamt	Nr. niveluri:1; S. construita la sol:10 mp; Grup sanitar, parter
A1.5		Loc. Stâncă, Str Codrului, Jud. Neamt	Nr. niveluri:1; S. construita la sol:256 mp;
A1.6		Loc. Stâncă, Str Codrului, Jud. Neamt	Nr. niveluri:1; S. construita la sol:18 mp;

**B. Partea II. Proprietari și acte**

Inscrieri privitoare la dreptul de proprietate și alte drepturi reale		Referințe
<b>27167 / 08/10/2018</b>		
Act Administrativ nr. Titlu Proprietate nr. 19880, din 14/09/2018 emis de CJPSDPAT Neamt (act administrativ nr Certificat fiscal nr. 11800 din 04.10.2018, emis de Primaria Com. Pipirig);		
B1	Intabulare, drept de PROPRIETATE, dobandit prin Reconstituire, cota actuala 1/1, cota initiala 1/1 1) PAROHIA STANCA, CIF:13564664	A1
Act Administrativ nr. Certificat fiscal nr. 11800, din 04/10/2018 emis de Primaria Com. Pipirig;		
B2	Intabulare, drept de PROPRIETATE, dobandit prin Lege, cota actuala 1/1, cota initiala 1/1 1) PAROHIA STANCA, CIF:13564664	A1.1, A1.2, A1.3, A1.4
/		
Act Administrativ nr. 7709, din 27/04/2023 emis de Primaria Com. Pipirig;		
B3	Intabulare, drept de PROPRIETATE, dobandit prin Lege, cota actuala 1/1, cota initiala 1/1 1) PAROHIA STANCA, CIF:13564664	A1.5, A1.6

**C. Partea III. SARCINI .**

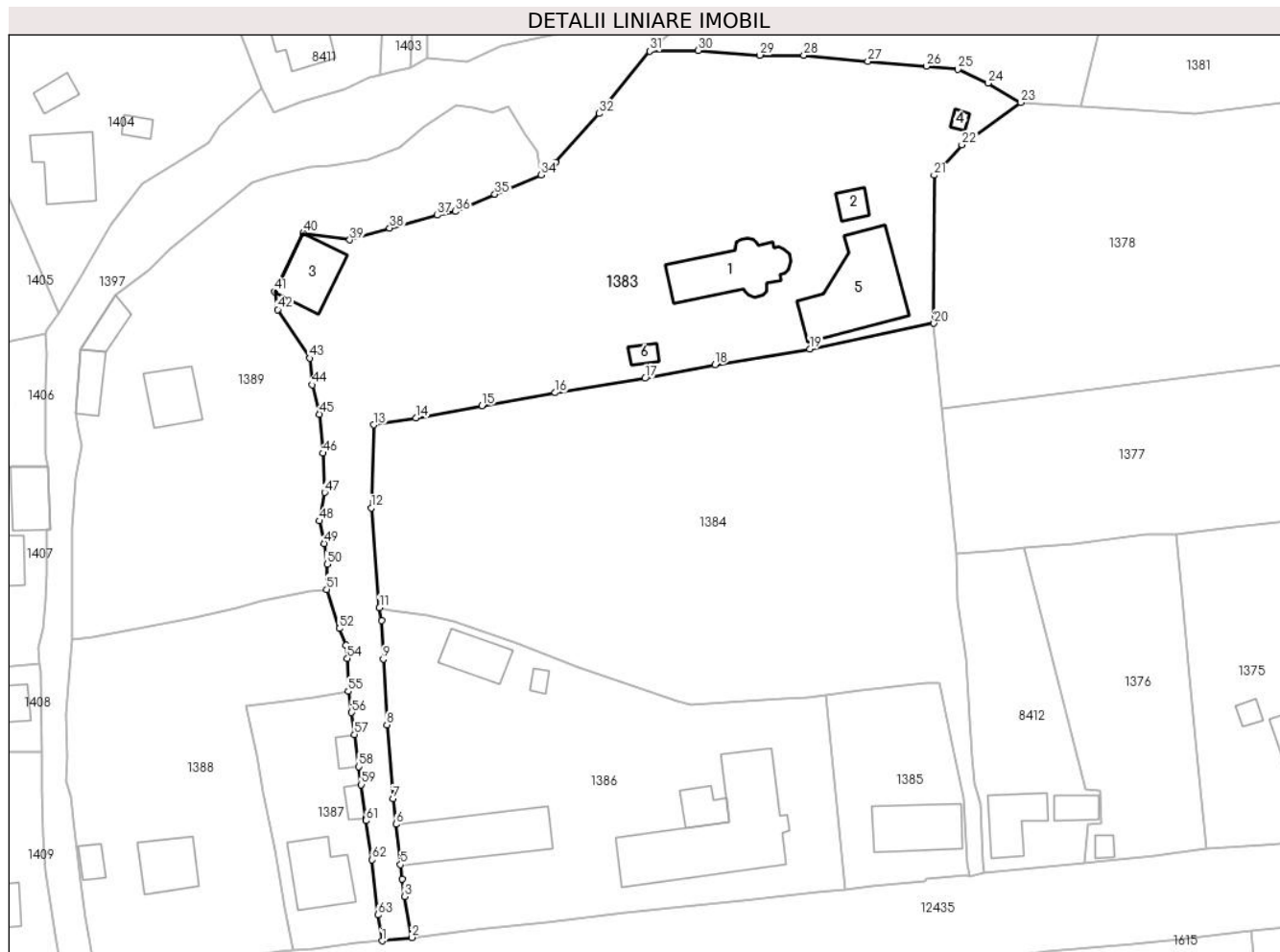
Inscrieri privind dezmembramintele dreptului de proprietate, drepturi reale de garanție și sarcini	Referințe
NU SUNT	

## Anexa Nr. 1 La Partea I

## Teren

Nr cadastral	Suprafața (mp)*	Observații / Referințe
52946	Din acte: 6.667 Masurata: 6.627	

\* Suprafața este determinată în planul de proiecție Stereo 70.



## Date referitoare la teren

Crt	Categorie folosință	Intra vilan	Suprafața (mp)	Tarla	Parcelă	Nr. topo	Observații / Referințe
1	curți constructii	DA	6.627	-	-	-	

## Date referitoare la construcții

Crt	Număr	Destinație construcție	Supraf. (mp)	Situație juridică	Observații / Referințe
A1.1		construcții administrative și social culturale	178	Cu acte	Nr. niveluri:1; S. construita la sol:178 mp; Biserică, parter
A1.2		construcții anexa	Din acte: 58 Masurata: 29	Cu acte	Nr. niveluri:2; S. construita la sol:29 mp; Capelă și clopotniță, (P+E)
A1.3		construcții de locuințe	Din acte: 228 Masurata: 114	Cu acte	Nr. niveluri:2; S. construita la sol:114 mp; Casă parohială, (P+M)
A1.4		construcții anexa	10	Cu acte	Nr. niveluri:1; S. construita la sol:10 mp; Grup sanitar, parter
A1.5		construcții anexa	256	Cu acte	Nr. niveluri:1; S. construita la sol:256 mp;
A1.6		construcții anexa	18	Cu acte	Nr. niveluri:1; S. construita la sol:18 mp;

## Lungime Segmente

1) Valorile lungimilor segmentelor sunt obținute din proiecție în plan.

Punct început	X / Y	Punct sfârșit	X / Y	Lungime segment	Punct început	X / Y	Punct sfârșit	X / Y	Lungime segment	Punct început	X / Y	Punct sfârșit	X / Y	Lungime segment
1	585.601,357 637.380,36	2	585.606,934 637.380,989	5.612	2	585.606,934 637.380,989	3	585.605,64 637.388,756	7.874	3	585.605,64 637.388,756	4	585.605,187 637.392,068	3.343
4	585.605,187 637.392,068	5	585.604,87 637.394,743	2.694	5	585.604,87 637.394,743	6	585.603,969 637.402,356	7.666	6	585.603,969 637.402,356	7	585.603,399 637.407,17	4.848
7	585.603,399 637.407,17	8	585.602,284 637.421,128	14.00 2	8	585.602,284 637.421,128	9	585.601,591 637.433,513	12.40 4	9	585.601,591 637.433,513	10	585.601,28 637.440,767	7.261
10	585.601,28 637.440,767	11	585.600,879 637.443,198	2.464	11	585.600,879 637.443,198	12	585.599,321 637.462,02	18.88 6	12	585.599,321 637.462,02	13	585.599,743 637.477,716	15.70 2
13	585.599,743 637.477,716	14	585.607,743 637.479,015	8.105	14	585.607,743 637.479,015	15	585.620,22 637.481,351	12.69 4	15	585.620,22 637.481,351	16	585.634,047 637.483,762	14.03 6
16	585.634,047 637.483,762	17	585.650,991 637.486,495	17.16 3	17	585.650,991 637.486,495	18	585.664,201 637.489,061	13.45 7	18	585.664,201 637.489,061	19	585.682,078 637.492,061	18.12 7
19	585.682,078 637.492,061	20	585.705,519 637.496,884	23.93 2	20	585.705,519 637.496,884	21	585.705,539 637.524,814	27.93	21	585.705,539 637.524,814	22	585.710,803 637.530,569	7.799
22	585.710,803 637.530,569	23	585.721,904 637.538,547	13.67	23	585.721,904 637.538,547	24	585.715,727 637.542,22	7.187	24	585.715,727 637.542,22	25	585.710,019 637.544,8	6.264
25	585.710,019 637.544,8	26	585.704,077 637.545,393	5.972	26	585.704,077 637.545,393	27	585.693,032 637.546,297	11.08 2	27	585.693,032 637.546,297	28	585.680,96 637.547,447	12.12 7
28	585.680,96 637.547,447	29	585.672,667 637.547,491	8.293	29	585.672,667 637.547,491	30	585.661,03 637.548,372	11.67	30	585.661,03 637.548,372	31	585.651,861 637.548,233	9.17
31	585.651,861 637.548,233	32	585.642,331 637.536,468	15.14 1	32	585.642,331 637.536,468	33	585.634,138 637.527,215	12.35 9	33	585.634,138 637.527,215	34	585.631,38 637.524,907	3.596
34	585.631,38 637.524,907	35	585.622,644 637.521,227	9.479	35	585.622,644 637.521,227	36	585.615,167 637.517,995	8.146	36	585.615,167 637.517,995	37	585.611,749 637.517,288	3.49
37	585.611,749 637.517,288	38	585.602,791 637.514,854	9.283	38	585.602,791 637.514,854	39	585.595,27 637.512,608	7.849	39	585.595,27 637.512,608	40	585.586,477 637.513,94	8.893
40	585.586,477 637.513,94	41	585.581,083 637.502,841	12.34	41	585.581,083 637.502,841	42	585.581,674 637.499,481	3.412	42	585.581,674 637.499,481	43	585.587,724 637.490,312	10.98 5
43	585.587,724 637.490,312	44	585.588,218 637.485,272	5.064	44	585.588,218 637.485,272	45	585.589,595 637.479,722	5.718	45	585.589,595 637.479,722	46	585.590,199 637.472,386	7.361
46	585.590,199 637.472,386	47	585.590,525 637.464,941	7.452	47	585.590,525 637.464,941	48	585.589,582 637.459,6	5.424	48	585.589,582 637.459,6	49	585.590,458 637.455,344	4.345
49	585.590,458 637.455,344	50	585.590,968 637.451,425	3.952	50	585.590,968 637.451,425	51	585.590,92 637.446,689	4.736	51	585.590,92 637.446,689	52	585.593,271 637.439,284	7.769
52	585.593,271 637.439,284	53	585.594,601 637.436,159	3.396	53	585.594,601 637.436,159	54	585.594,81 637.433,628	2.54	54	585.594,81 637.433,628	55	585.594,996 637.427,451	6.18
55	585.594,996 637.427,451	56	585.595,614 637.423,443	4.055	56	585.595,614 637.423,443	57	585.596,157 637.419,313	4.166	57	585.596,157 637.419,313	58	585.596,992 637.413,233	6.137
58	585.596,992 637.413,233	59	585.597,458 637.409,839	3.426	59	585.597,458 637.409,839	60	585.598,322 637.403,545	6.353	60	585.598,322 637.403,545	61	585.598,356 637.403,032	0.514
61	585.598,356 637.403,032	62	585.599,479 637.395,677	7.44	62	585.599,479 637.395,677	63	585.600,547 637.385,242	10.49	63	585.600,547 637.385,242	1	585.601,357 637.380,36	4.949

\*\* Lungimile segmentelor sunt determinate în planul de proiecție Stereo 70 și sunt rotunjite la 1 milimetru.

\*\*\* Distanța dintre puncte este formată din segmente cumulate ce sunt mai mici decât valoarea 1 milimetru.





**DATE DESPRE IMOBILUL NR. 1384**

Oficiul de Cadastru și Publicitate Imobiliară NEAMT  
Biroul de Cadastru și Publicitate Imobiliară Targu-Neamt

**A. Partea I. Descrierea imobilului**

TEREN Intravilan

Nr. CF vechi:147  
Nr. cadastral vechi:194

Adresa: Loc. Stâncă, Str Codrului, Jud. Neamt

Nr. Crt	Nr cadastral Nr. topografic	Suprafața* (mp)	Observații / Referințe
A1	50700	6.217	Sector cadastral:37 Teren imprejmuit;

**B. Partea II. Proprietari și acte**

Inscrieri privitoare la dreptul de proprietate și alte drepturi reale		Referințe
<b>467 / 04/03/2004</b>		
Contract De Vanzare-Cumparare nr. 471, din 27/02/2004 emis de BNP David Daniela;		
B1	Intabulare, drept de PROPRIETATE, dobandit prin Conventie, cota actuala 1/2, cota initiala 1/1 1) <b>BALMUȘ MILUȚA</b> <i>OBSERVATII: (provenita din conversia CF 147)</i>	A1
<b>10071 / 16/04/2014</b>		
Act Administrativ nr. 344 - Referat, din 15/04/2014 emis de OCPI Neamț;		
B2	Se actualizeaza documentatia cadastrala a imobilului cu ncp 194 in sensul repositonarii acestuia, deoarece s-a constatat o neconcordanta virtuala cu imobilul mentionat in documentatia cadastrala ce a fost depusa spre avizare si inregistrata sub nr. 9823 din 14.04.2014.	A1
<b>28590 / 19/10/2018</b>		
Act Administrativ nr. Dosar repositiionare avizat OCPI Neamț, din 07/11/2018 emis de PFA BĂLȚĂTESCU ADRIAN;		
B3	Se notează repositiionarea imobilului înscris în prezenta carte funciară întrucât s-au constatat neconcordanțe între realitate din teren și documentația cadastrală inițială	A1
<b>9956 / 11/06/2020</b>		
Act Notarial nr. Certificat de moștenitor nr. 27, din 10/06/2020 emis de NP BĂLAN Oana;		
B4	Intabulare, drept de PROPRIETATE, cu titlu de drept de moștenire după defunctul BALMUȘ IOAN, dobandit prin Succesiune, cota actuala 1/2, cota initiala 1/2 1) <b>BALMUȘ MILUȚA</b>	A1

**C. Partea III. SARCINI .**

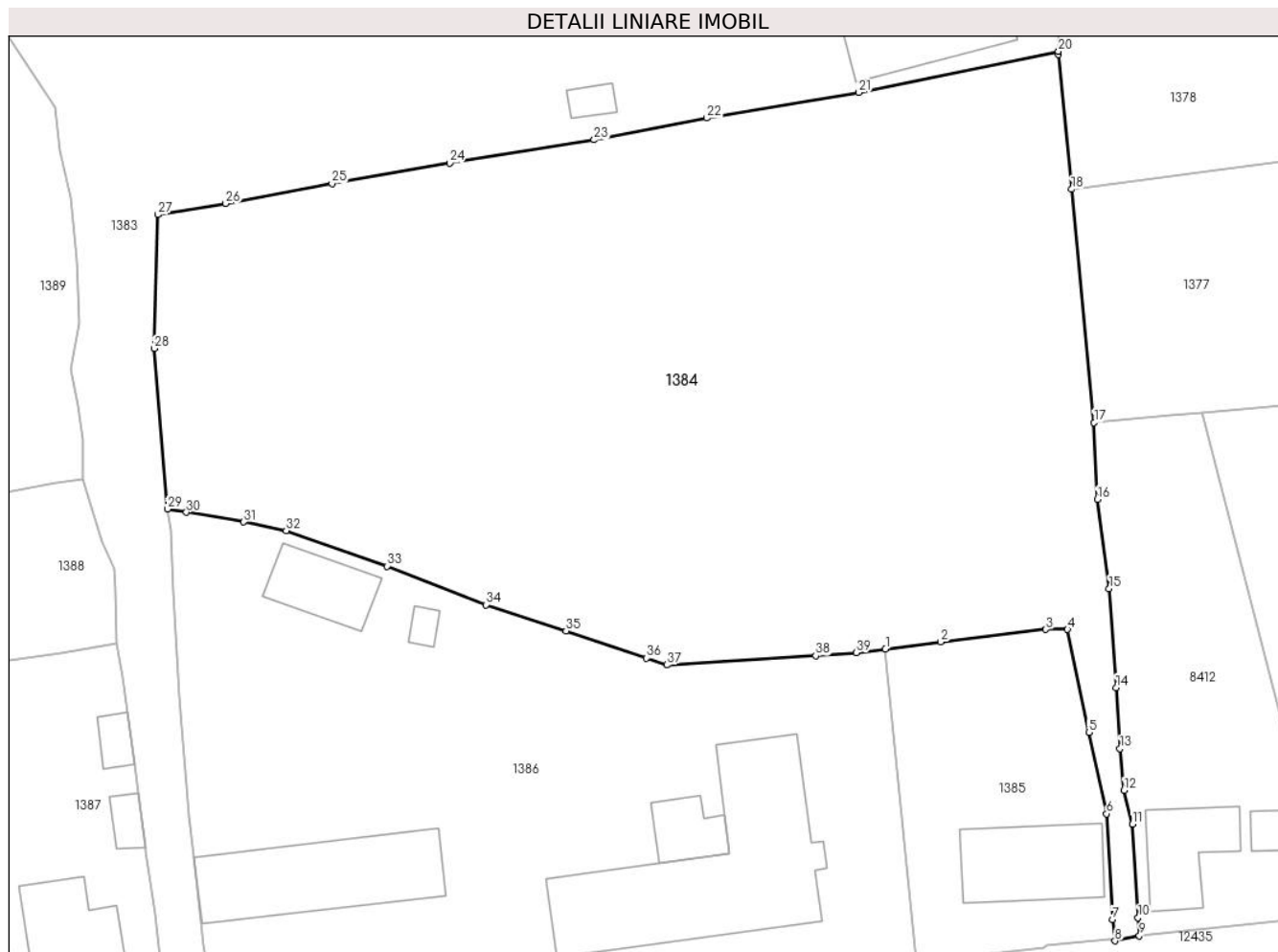
Inscrieri privind dezmembramintele dreptului de proprietate, drepturi reale de garanție și sarcini	Referințe
NU SUNT	

## Anexa Nr. 1 La Partea I

## Teren

Nr cadastral	Suprafața (mp)*	Observații / Referințe
50700	6.217	

\* Suprafața este determinată în planul de proiecție Stereo 70.



## Date referitoare la teren

Crt	Categorie folosință	Intravilan	Suprafața (mp)	Tarla	Parcelă	Nr. topo	Observații / Referințe
1	faneata	DA	6.217	-	-	-	

## Lungime Segmente

1) Valorile lungimilor segmentelor sunt obținute din proiecție în plan.

Punct început	X / Y	Punct sfârșit	X / Y	Lungime segment (** (m)
1	585.685,195 637.426,765	2	585.691,675 637.427,603	6.534
3	585.704,018 637.429,051	4	585.706,564 637.429,052	2.546
5	585.709,07 637.416,964	6	585.711,166 637.407,436	9.756
7	585.711,84 637.395,025	8	585.712,147 637.392,522	2.522
9	585.715,011 637.393,128	10	585.714,86 637.395,231	2.108

Punct început	X / Y	Punct sfârșit	X / Y	Lungime segment (** (m)
2	585.691,675 637.427,603	3	585.704,018 637.429,051	12.428
4	585.706,564 637.429,052	5	585.709,07 637.416,964	12.345
6	585.711,166 637.407,436	7	585.711,84 637.395,025	12.429
8	585.712,147 637.392,522	9	585.715,011 637.393,128	2.927
10	585.714,86 637.395,231	11	585.714,208 637.406,2	10.988

Punct început	X / Y	Punct sfârșit	X / Y	Lungime segment (** (m)
11	585.714,208 637.406,2	12	585.713,207 637.410,187	4.111
13	585.712,741 637.415,09	14	585.712,297 637.422,243	7.167
15	585.711,454 637.433,841	16	585.710,076 637.444,307	10.556
17	585.709,704 637.453,335	18	585.707,052 637.480,701	27.494
19	585.705,519 637.496,512	20	585.705,519 637.496,884	0.372
21	585.682,078 637.492,061	22	585.664,201 637.489,061	18.127
23	585.650,991 637.486,495	24	585.634,047 637.483,762	17.163
25	585.620,22 637.481,351	26	585.607,743 637.479,015	12.694
27	585.599,743 637.477,716	28	585.599,321 637.462,02	15.702
29	585.600,879 637.443,198	30	585.603,124 637.442,811	2.278
31	585.609,838 637.441,674	32	585.614,831 637.440,653	5.096
33	585.626,687 637.436,482	34	585.638,298 637.431,952	12.463
35	585.647,684 637.428,893	36	585.657,144 637.425,697	9.985
37	585.659,51 637.424,88	38	585.677,019 637.425,984	17.544
39	585.681,78 637.426,323	1	585.685,195 637.426,765	3.443

Punct început	X / Y	Punct sfârșit	X / Y	Lungime segment (** (m)
12	585.713,207 637.410,187	13	585.712,741 637.415,09	4.925
14	585.712,297 637.422,243	15	585.711,454 637.433,841	11.629
16	585.710,076 637.444,307	17	585.709,704 637.453,335	9.036
18	585.707,052 637.480,701	19	585.705,519 637.496,512	15.885
20	585.705,519 637.496,884	21	585.682,078 637.492,061	23.932
22	585.664,201 637.489,061	23	585.650,991 637.486,495	13.457
24	585.634,047 637.483,762	25	585.620,22 637.481,351	14.036
26	585.607,743 637.479,015	27	585.599,743 637.477,716	8.105
28	585.599,321 637.462,02	29	585.600,879 637.443,198	18.886
30	585.603,124 637.442,811	31	585.609,838 637.441,674	6.81
32	585.614,831 637.440,653	33	585.626,687 637.436,482	12.568
34	585.638,298 637.431,952	35	585.647,684 637.428,893	9.872
36	585.657,144 637.425,697	37	585.659,51 637.424,88	2.503
38	585.677,019 637.425,984	39	585.681,78 637.426,323	4.773

\*\* Lungimile segmentelor sunt determinate în planul de proiecție Stereo 70 și sunt rotunjite la 1 milimetru.

\*\*\* Distanța dintre puncte este formată din segmente cumulate ce sunt mai mici decât valoarea 1 milimetru.



**DATE DESPRE IMOBILUL NR. 1385**

Oficiul de Cadastru și Publicitate Imobiliară NEAMT  
Biroul de Cadastru și Publicitate Imobiliară Targu-Neamt

**A. Partea I. Descrierea imobilului**

TEREN Intravilan

Adresa: Loc. Stâncă, Str Codrului, Jud. Neamt

Nr. Crt	Nr cadastral Nr. topografic	Suprafața* (mp)	Observații / Referințe
A1		851	Sector cadastral:37 Teren neimprijmit;

**Construcții**

Crt	Nr cadastral Nr. topografic	Adresa	Observații / Referințe
A1.1		Loc. Stâncă, Str Codrului, Jud. Neamt	Nr. niveluri:1; S. construita la sol:144 mp;

**B. Partea II. Proprietari și acte**

Inscrieri privitoare la dreptul de proprietate și alte drepturi reale	Referințe
/	
Act Normativ nr. 7, din 13/03/1996 emis de GUVERNUL ROMANIEI;	
B1	Inscrierea provizorie, drept de PROPRIETATE, dobandit prin Lege, cota actuala 1/1, cota initiala 1/1
	1) COMUNA PIPIRIG, CIF:999999999999, PROPRIETAR NEIDENTIFICAT

**C. Partea III. SARCINI .**

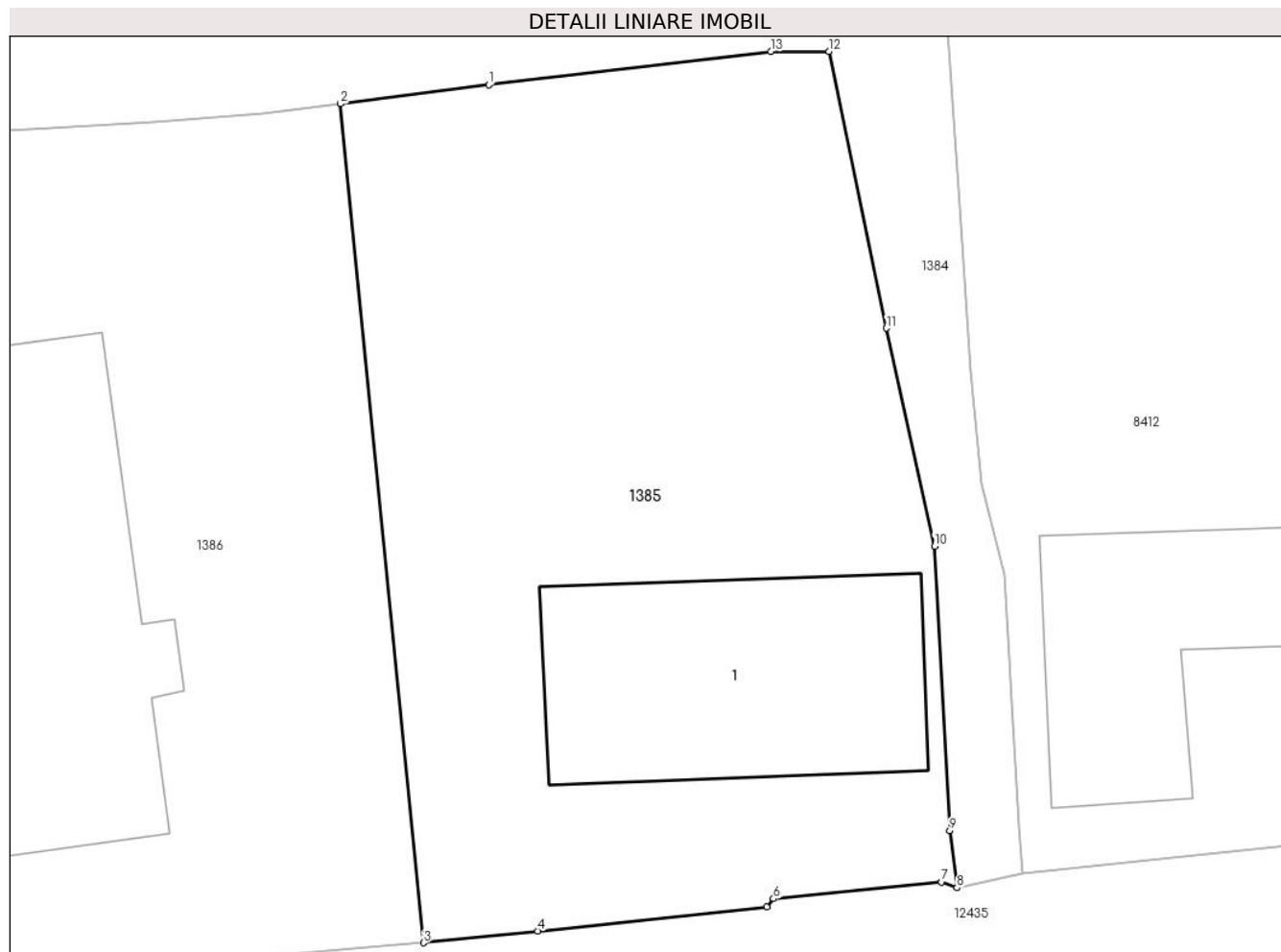
Inscrieri privind dezmembramintele dreptului de proprietate, drepturi reale de garanție și sarcini	Referințe
NU SUNT	

## Anexa Nr. 1 La Partea I

## Teren

Nr cadastral	Suprafața (mp)*	Observații / Referințe
	851	

\* Suprafața este determinată în planul de proiecție Stereo 70.



## Date referitoare la teren

Crt	Categorie folosință	Intra vilan	Suprafața (mp)	Tarla	Parcelă	Nr. topo	Observații / Referințe
1	curți constructii	DA	851	-	-	-	

## Date referitoare la construcții

Crt	Număr	Destinație construcție	Supraf. (mp)	Situație juridică	Observații / Referințe
A1.1		construcții de locuințe	144	Cu acte	Nr. niveluri:1; S. construita la sol:144 mp;

## Lungime Segmente

1) Valorile lungimilor segmentelor sunt obținute din proiecție în plan.

Punct început	X / Y	Punct sfârșit	X / Y	Lungime segment (** (m)
1	585.691,675 637.427,603	2	585.685,195 637.426,765	6.534
2	585.685,195 637.426,765	3	585.688,824 637.390,119	36.825
3	585.688,824 637.390,119	4	585.693,822 637.390,634	5.024
4	585.693,822 637.390,634	5	585.703,841 637.391,694	10.075

Punct început	X / Y	Punct sfârșit	X / Y	Lungime segment (** (m)
5	585.703,841 637.391,694	6	585.704,134 637.392,04	0.453
6	585.704,134 637.392,04	7	585.711,479 637.392,775	7.382
7	585.711,479 637.392,775	8	585.712,147 637.392,522	0.714
8	585.712,147 637.392,522	9	585.711,84 637.395,025	2.522
9	585.711,84 637.395,025	10	585.711,166 637.407,436	12.429
10	585.711,166 637.407,436	11	585.709,07 637.416,964	9.756
11	585.709,07 637.416,964	12	585.706,564 637.429,052	12.345
12	585.706,564 637.429,052	13	585.704,018 637.429,051	2.546
13	585.704,018 637.429,051	1	585.691,675 637.427,603	12.428

\*\* Lungimile segmentelor sunt determinate în planul de proiecție Stereo 70 și sunt rotunjite la 1 milimetru.

\*\*\* Distanța dintre puncte este formată din segmente cumulate ce sunt mai mici decât valoarea 1 milimetru.





**DATE DESPRE IMOBILUL NR. 1386**

Oficiul de Cadastru și Publicitate Imobiliară NEAMT  
Biroul de Cadastru și Publicitate Imobiliară Targu-Neamt

**A. Partea I. Descrierea imobilului**

TEREN Intravilan

Adresa: Loc. Stânca, Str Codrului, Jud. Neamt

Nr. Crt	Nr cadastral Nr. topografic	Suprafața* (mp)	Observații / Referințe
A1	51353	Din acte: 3.500 Masurata: 3.872	Sector cadastral:37 Teren imprejmuit;

**Construcții**

Crt	Nr cadastral Nr. topografic	Adresa	Observații / Referințe
A1.1	51353-C1	Loc. Stânca, Str Codrului, Jud. Neamt	Nr. niveluri:2; S. construita la sol:420 mp; Clădire Școala Stânca, corp 1 - școala nouă, construită din cărămidă, acoperită cu tablă
A1.2	51353-C2	Loc. Stânca, Str Codrului, Jud. Neamt	Nr. niveluri:1; S. construita la sol:227 mp; Clădire Școala Stânca, corp 2 - școala veche, construită din lemn, acoperită cu tablă
A1.3	51353-C3	Loc. Stânca, Str Codrului, Jud. Neamt	Nr. niveluri:1; S. construita la sol:82 mp; Construcție anexă (magazie pentru lemne), construită din lemn, acoperită cu tablă
A1.4	51353-C4	Loc. Stânca, Str Codrului, Jud. Neamt	Nr. niveluri:1; S. construita la sol:13 mp; Construcție anexă (grup sanitar), construită din cărămidă
A1.5	51353-C5	Loc. Stânca, Str Codrului, Jud. Neamt	Nr. niveluri:1; S. construita la sol:53 mp; Grup sanitar, construit din cărămidă, acoperit cu tablă

**B. Partea II. Proprietari și acte**

Inscrieri privitoare la dreptul de proprietate și alte drepturi reale		Referințe
<b>9823 / 14/04/2014</b>		
Act Administrativ nr. 650- Hotărâre, din 21/09/2007 emis de Guvernul Romaniei (Anexa nr.47 - Inventarul bunurilor care aparțin domeniului public al comunei Pipirig la HG 650/2007, Certificat de atestare fiscală nr. 5019 din 15.04.2014, emis de Primaria Pipirig, Proces verbal de vecinătate încheiat la data de 10.04.2014.);		
B1	Intabulare, drept de PROPRIETATE, dobandit prin Lege, cota actuala 1/1, cota initiala 1/1 1) <b>COMUNA PIPIRIG</b> , CIF:2614228, - domeniul public	A1, A1.1, A1.2
<b>29372 / 02/12/2014</b>		
Act Administrativ nr. 53 - hotarare, din 25/11/2014 emis de Primaria Pipirig (declaratia nr. 2120/02-12-2014 emisa de BNP Andronache Laura);		
B2	Inscrierea provizorie, drept de PROPRIETATE, dobandit prin Lege, cota actuala 1/1, cota initiala 1/1 1) <b>COMUNA PIPIRIG</b> , CIF:2614228	A1.5
B3	Se actualizează înscrierea în cartea funciară conform noii documentații cadastrale ca urmare a modificării suprafeței construcției C1 de la 473 mp la 420 mp	A1, A1.1, A1.2, A1.5
B4	Se inscrie provizoriu dreptul de proprietate asupra construcției C5 pana la depunerea hotararii de guvern asa cum prevede art 40 alin 6 din legea cadastrului si publicitatii imobiliare nr. 7/1996	A1, A1.1, A1.2, A1.5
/		
Act Administrativ nr. 7709, din 27/04/2023 emis de PRIMĂRIA COMUNEI PIPIRIG;		
B5	Intabulare, drept de PROPRIETATE, dobandit prin Lege, cota actuala 1/1, cota initiala 1/1 1) <b>COMUNA PIPIRIG</b> , CIF:2614228	A1.3, A1.4

**C. Partea III. SARCINI .**

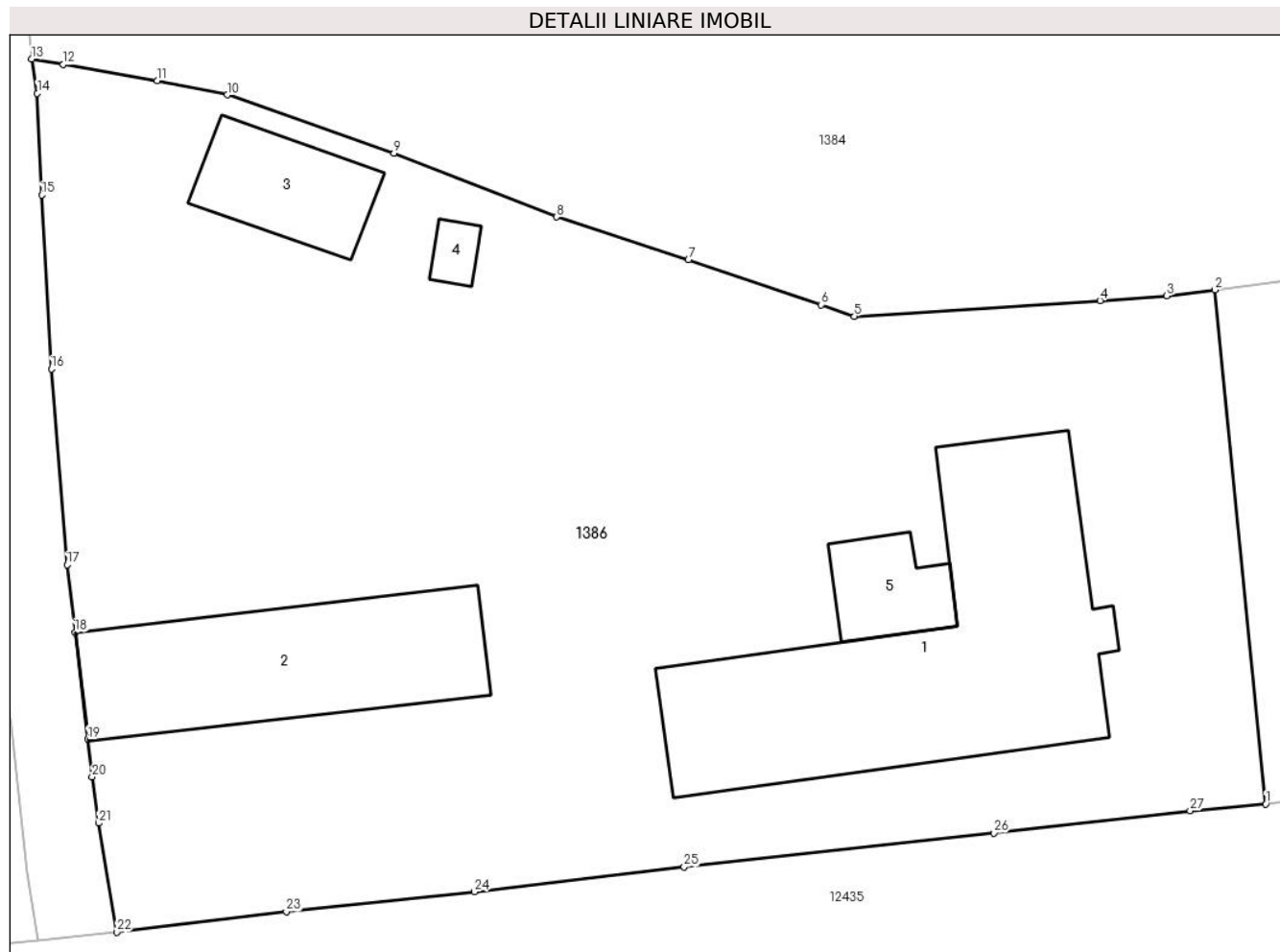
Inscrieri privind dezmembramintele dreptului de proprietate, drepturi reale de garanție și sarcini	Referințe
NU SUNT	

## Anexa Nr. 1 La Partea I

## Teren

Nr cadastral	Suprafața (mp)*	Observații / Referințe
51353	Din acte: 3.500 Masurata: 3.872	

\* Suprafața este determinată în planul de proiecție Stereo 70.



## Date referitoare la teren

Crt	Categorie folosință	Intra vilan	Suprafața (mp)	Tarla	Parcelă	Nr. topo	Observații / Referințe
1	curți constructii	DA	3.872	-	-	-	

## Date referitoare la construcții

Crt	Număr	Destinație construcție	Supraf. (mp)	Situație juridică	Observații / Referințe
A1.1	51353-C1	construcții administrative și social culturale	420	Cu acte	Nr. niveluri:2; S. construită la sol:420 mp; Clădire Școala Stânca, corp 1 - școala nouă, construită din cărămidă, acoperită cu tablă
A1.2	51353-C2	construcții administrative și social culturale	Din acte: 240 Masurata: 227	Cu acte	Nr. niveluri:1; S. construită la sol:227 mp; Clădire Școala Stânca, corp 2 - școala veche, construită din lemn, acoperită cu tablă
A1.3	51353-C3	construcții anexa	82	Cu acte	Nr. niveluri:1; S. construită la sol:82 mp; Construcție anexă (magazie pentru lemne), construită din lemn, acoperită cu tablă
A1.4	51353-C4	construcții anexa	13	Cu acte	Nr. niveluri:1; S. construită la sol:13 mp; Construcție anexă (grup sanitar), construită din cărămidă
A1.5	51353-C5	construcții anexa	53	Cu acte	Nr. niveluri:1; S. construită la sol:53 mp; Grup sanitar, construit din cărămidă, acoperit cu tablă

## Lungime Segmente

1) Valorile lungimilor segmentelor sunt obținute din proiecție în plan.

Punct început	X / Y	Punct sfârșit	X / Y	Lungime segment (** (m)
1	585.688,824 637.390,119	2	585.685,195 637.426,765	36.825
3	585.681,78 637.426,323	4	585.677,019 637.425,984	4.773
5	585.659,51 637.424,88	6	585.657,144 637.425,697	2.503
7	585.647,684 637.428,893	8	585.638,298 637.431,952	9.872
9	585.626,687 637.436,482	10	585.614,831 637.440,653	12.568
11	585.609,838 637.441,674	12	585.603,124 637.442,811	6.81
13	585.600,879 637.443,198	14	585.601,28 637.440,767	2.464
15	585.601,591 637.433,513	16	585.602,284 637.421,128	12.404
17	585.603,399 637.407,17	18	585.603,969 637.402,356	4.848
19	585.604,87 637.394,743	20	585.605,187 637.392,068	2.694
21	585.605,64 637.388,756	22	585.606,934 637.380,989	7.874
23	585.619,036 637.382,455	24	585.632,418 637.383,867	13.456
25	585.647,384 637.385,63	26	585.669,464 637.388,062	22.214
27	585.683,444 637.389,641	1	585.688,824 637.390,119	5.401

Punct început	X / Y	Punct sfârșit	X / Y	Lungime segment (** (m)
2	585.685,195 637.426,765	3	585.681,78 637.426,323	3.443
4	585.677,019 637.425,984	5	585.659,51 637.424,88	17.544
6	585.657,144 637.425,697	7	585.647,684 637.428,893	9.985
8	585.638,298 637.431,952	9	585.626,687 637.436,482	12.463
10	585.614,831 637.440,653	11	585.609,838 637.441,674	5.096
12	585.603,124 637.442,811	13	585.600,879 637.443,198	2.278
14	585.601,28 637.440,767	15	585.601,591 637.433,513	7.261
16	585.602,284 637.421,128	17	585.603,399 637.407,17	14.002
18	585.603,969 637.402,356	19	585.604,87 637.394,743	7.666
20	585.605,187 637.392,068	21	585.605,64 637.388,756	3.343
22	585.606,934 637.380,989	23	585.619,036 637.382,455	12.19
24	585.632,418 637.383,867	25	585.647,384 637.385,63	15.069
26	585.669,464 637.388,062	27	585.683,444 637.389,641	14.069

\*\* Lungimile segmentelor sunt determinate în planul de proiecție Stereo 70 și sunt rotunjite la 1 milimetru.

\*\*\* Distanța dintre puncte este formată din segmente cumulate ce sunt mai mici decât valoarea 1 milimetru.



**DATE DESPRE IMOBILUL NR. 1387**

Oficiul de Cadastru și Publicitate Imobiliară NEAMT  
Biroul de Cadastru și Publicitate Imobiliară Targu-Neamt

**A. Partea I. Descrierea imobilului**

TEREN Intravilan

Adresa: Loc. Stâncă, Str Codrului, Jud. Neamt

Nr. Crt	Nr cadastral Nr. topografic	Suprafața* (mp)	Observații / Referințe
A1		854	Sector cadastral:37 Teren neimpregmuit;

**Construcții**

Crt	Nr cadastral Nr. topografic	Adresa	Observații / Referințe
A1.1		Loc. Stâncă, Str Codrului, Jud. Neamt	Nr. niveluri:2; S. construita la sol:130 mp;
A1.2		Loc. Stâncă, Str Codrului, Jud. Neamt	Nr. niveluri:1; S. construita la sol:22 mp;
A1.3		Loc. Stâncă, Str Codrului, Jud. Neamt	Nr. niveluri:1; S. construita la sol:21 mp;

**B. Partea II. Proprietari și acte**

Inscrieri privitoare la dreptul de proprietate și alte drepturi reale		Referințe
/		
Act Administrativ nr. 1958, din 30/01/2023 emis de PRIMĂRIA COMUNEI PIPIRIG;		
B1	Inscrierea posesiei, drept de PROPRIETATE, dobandit prin Lege, cota actuala 1/1, cota initiala 1/1 1) GABOR NECULAI 2) GABOR VIORICA	A1
Act Administrativ nr. 7709, din 27/04/2023 emis de PRIMĂRIA COMUNEI PIPIRIG;		
B2	Intabulare, drept de PROPRIETATE, dobandit prin Lege, cota actuala 1/1, cota initiala 1/1 1) GABOR NECULAI 2) GABOR VIORICA	A1.1, A1.2, A1.3

**C. Partea III. SARCINI .**

Inscrieri privind dezmembramentele dreptului de proprietate, drepturi reale de garanție și sarcini	Referințe
NU SUNT	

## Anexa Nr. 1 La Partea I

## Teren

Nr cadastral	Suprafața (mp)*	Observații / Referințe
	854	

\* Suprafața este determinată în planul de proiecție Stereo 70.



## Date referitoare la teren

Crt	Categorie folosință	Intra vilan	Suprafața (mp)	Tarla	Parcelă	Nr. topo	Observații / Referințe
1	curți constructii	DA	854	-	-	-	

## Date referitoare la construcții

Crt	Număr	Destinație construcție	Supraf. (mp)	Situație juridică	Observații / Referințe
A1.1		construcții de locuințe	130	Cu acte	Nr. niveluri:2; S. construita la sol:130 mp;
A1.2		construcții anexa	22	Cu acte	Nr. niveluri:1; S. construita la sol:22 mp;
A1.3		construcții anexa	21	Cu acte	Nr. niveluri:1; S. construita la sol:21 mp;

## Lungime Segmente

1) Valorile lungimilor segmentelor sunt obținute din proiecție în plan.

Punct început	X / Y	Punct sfârșit	X / Y	Lungime segment (** (m)
1	585.584,513 637.378,515	2	585.588,566 637.378,784	4.062
2	585.588,566 637.378,784	3	585.596,5 637.379,95	8.019

Punct început	X / Y	Punct sfârșit	X / Y	Lungime segment (** (m)
3	585.596,5 637.379,95	4	585.601,357 637.380,36	4.874
4	585.601,357 637.380,36	5	585.600,547 637.385,242	4.949
5	585.600,547 637.385,242	6	585.599,479 637.395,677	10.49
6	585.599,479 637.395,677	7	585.598,356 637.403,032	7.44
7	585.598,356 637.403,032	8	585.598,322 637.403,545	0.514
8	585.598,322 637.403,545	9	585.597,458 637.409,839	6.353
9	585.597,458 637.409,839	10	585.596,992 637.413,233	3.426
10	585.596,992 637.413,233	11	585.596,157 637.419,313	6.137
11	585.596,157 637.419,313	12	585.595,614 637.423,443	4.166
12	585.595,614 637.423,443	13	585.594,996 637.427,451	4.055
13	585.594,996 637.427,451	14	585.588,478 637.426,264	6.625
14	585.588,478 637.426,264	15	585.581,31 637.425,314	7.231
15	585.581,31 637.425,314	16	585.575,738 637.424,752	5.6
16	585.575,738 637.424,752	17	585.577,698 637.415,277	9.676
17	585.577,698 637.415,277	18	585.578,975 637.408,521	6.876
18	585.578,975 637.408,521	19	585.581,059 637.397,628	11.091
19	585.581,059 637.397,628	20	585.583,051 637.386,684	11.124
20	585.583,051 637.386,684	1	585.584,513 637.378,515	8.299

\*\* Lungimile segmentelor sunt determinate în planul de proiecție Stereo 70 și sunt rotunjite la 1 milimetru.

\*\*\* Distanța dintre puncte este formată din segmente cumulate ce sunt mai mici decât valoarea 1 milimetru.





**DATE DESPRE IMOBILUL NR. 1388**

Oficiul de Cadastru și Publicitate Imobiliară NEAMT  
Biroul de Cadastru și Publicitate Imobiliară Targu-Neamt

**A. Partea I. Descrierea imobilului**

TEREN Intravilan

Adresa: Loc. Stânca, Str Codrului, Jud. Neamt

Nr. Crt	Nr cadastral Nr. topografic	Suprafața* (mp)	Observații / Referințe
A1		2.649	Sector cadastral:37 Teren neimprijmit;

**Construcții**

Crt	Nr cadastral Nr. topografic	Adresa	Observații / Referințe
A1.1		Loc. Stânca, Str Codrului, Jud. Neamt	Nr. niveluri:1; S. construita la sol:100 mp;
A1.2		Loc. Stânca, Str Codrului, Jud. Neamt	Nr. niveluri:1; S. construita la sol:28 mp;

**B. Partea II. Proprietari și acte**

Inscrieri privitoare la dreptul de proprietate și alte drepturi reale		Referințe
/		
Act Administrativ nr. 1888, din 30/01/2023 emis de PRIMĂRIA COMUNEI PIPIRIG;		
B1	Inscrierea posesiei, drept de PROPRIETATE, dobandit prin Lege, cota actuala 1/1, cota initiala 1/1 1) GABOR ION	A1
Act Administrativ nr. 7709, din 27/04/2023 emis de PRIMĂRIA COMUNEI PIPIRIG;		
B2	Intabulare, drept de PROPRIETATE, dobandit prin Lege, cota actuala 1/1, cota initiala 1/1 1) GABOR ION	A1.1, A1.2

**C. Partea III. SARCINI .**

Inscrieri privind dezmembramintele dreptului de proprietate, drepturi reale de garanție și sarcini	Referințe
NU SUNT	

## Anexa Nr. 1 La Partea I

## Teren

Nr cadastral	Suprafața (mp)*	Observații / Referințe
	2.649	

\* Suprafața este determinată în planul de proiecție Stereo 70.



## Date referitoare la teren

Crt	Categorie folosință	Intravilan	Suprafața (mp)	Tarla	Parcelă	Nr. topo	Observații / Referințe
1	curți constructii	DA	1.463	-	-	-	
2	faneata	DA	1.186	-	-	-	

## Date referitoare la construcții

Crt	Număr	Destinație construcție	Supraf. (mp)	Situație juridică	Observații / Referințe
A1.1		construcții de locuințe	100	Cu acte	Nr. niveluri:1; S. construita la sol:100 mp;
A1.2		construcții anexa	28	Cu acte	Nr. niveluri:1; S. construita la sol:28 mp;

## Lungime Segmente

1) Valorile lungimilor segmentelor sunt obținute din proiecție în plan.

Punct început	X / Y	Punct sfârșit	X / Y	Lungime segment (** (m)
1	585.584,513 637.378,515	2	585.583,051 637.386,684	8.299
3	585.581,059 637.397,628	4	585.578,975 637.408,521	11.091

Punct început	X / Y	Punct sfârșit	X / Y	Lungime segment (** (m)
2	585.583,051 637.386,684	3	585.581,059 637.397,628	11.124
4	585.578,975 637.408,521	5	585.577,698 637.415,277	6.876

Punct început	X / Y	Punct sfârșit	X / Y	Lungime segment (** (m)
5	585.577,698 637.415,277	6	585.575,738 637.424,752	9.676
7	585.581,31 637.425,314	8	585.588,478 637.426,264	7.231
9	585.594,996 637.427,451	10	585.594,81 637.433,628	6.18
11	585.594,601 637.436,159	12	585.593,271 637.439,284	3.396
13	585.590,92 637.446,689	14	585.587,815 637.446,313	3.128
15	585.578,584 637.444,584	16	585.573,798 637.443,202	4.982
17	585.565,903 637.441,385	18	585.555,08 637.439,27	11.028
19	585.546,846 637.437,771	20	585.542,918 637.437,259	3.961
21	585.542,397 637.431,822	22	585.541,71 637.423,074	8.775
23	585.541,897 637.415,045	24	585.541,726 637.410,636	4.412
25	585.542,64 637.407,647	26	585.543,11 637.403,249	4.423
27	585.544,356 637.391,582	28	585.545,415 637.384,702	6.961
29	585.547,244 637.374,431	30	585.551,92 637.375,29	4.754
31	585.568,88 637.376,407	32	585.582,067 637.378,423	13.34

Punct început	X / Y	Punct sfârșit	X / Y	Lungime segment (** (m)
6	585.575,738 637.424,752	7	585.581,31 637.425,314	5.6
8	585.588,478 637.426,264	9	585.594,996 637.427,451	6.625
10	585.594,81 637.433,628	11	585.594,601 637.436,159	2.54
12	585.593,271 637.439,284	13	585.590,92 637.446,689	7.769
14	585.587,815 637.446,313	15	585.578,584 637.444,584	9.392
16	585.573,798 637.443,202	17	585.565,903 637.441,385	8.101
18	585.555,08 637.439,27	19	585.546,846 637.437,771	8.369
20	585.542,918 637.437,259	21	585.542,397 637.431,822	5.462
22	585.541,71 637.423,074	23	585.541,897 637.415,045	8.031
24	585.541,726 637.410,636	25	585.542,64 637.407,647	3.126
26	585.543,11 637.403,249	27	585.544,356 637.391,582	11.733
28	585.545,415 637.384,702	29	585.547,244 637.374,431	10.433
30	585.551,92 637.375,29	31	585.568,88 637.376,407	16.997
32	585.582,067 637.378,423	1	585.584,513 637.378,515	2.448

\*\* Lungimile segmentelor sunt determinate în planul de proiecție Stereo 70 și sunt rotunjite la 1 milimetru.

\*\*\* Distanța dintre puncte este formată din segmente cumulate ce sunt mai mici decât valoarea 1 milimetru.



**DATE DESPRE IMOBILUL NR. 1389**

Oficiul de Cadastru și Publicitate Imobiliară NEAMT  
Biroul de Cadastru și Publicitate Imobiliară Targu-Neamt

**A. Partea I. Descrierea imobilului**

TEREN Intravilan

Adresa: Loc. Stâncă, Str Bisericii, Jud. Neamt

Nr. Crt	Nr cadastral Nr. topografic	Suprafața* (mp)	Observații / Referințe
A1		3.813	Sector cadastral:37 Teren neimprejmuit;

**Construcții**

Crt	Nr cadastral Nr. topografic	Adresa	Observații / Referințe
A1.1		Loc. Stâncă, Str Bisericii, Jud. Neamt	Nr. niveluri:1; S. construita la sol:96 mp;
A1.2		Loc. Stâncă, Str Bisericii, Jud. Neamt	Nr. niveluri:1; S. construita la sol:57 mp;
A1.3		Loc. Stâncă, Str Bisericii, Jud. Neamt	Nr. niveluri:1; S. construita la sol:46 mp;

**B. Partea II. Proprietari și acte**

Inscrieri privitoare la dreptul de proprietate și alte drepturi reale		Referințe
/		
Act Administrativ nr. 1939, din 30/01/2023 emis de PRIMĂRIA COMUNEI PIPIRIG;		
B1	Inscrierea posesiei, drept de PROPRIETATE, dobandit prin Lege, cota actuala 1/1, cota initiala 1/1 1) BĂRGĂOANU IOAN	A1
Act Administrativ nr. 7709, din 27/04/2023 emis de PRIMĂRIA COMUNEI PIPIRIG;		
B2	Intabulare, drept de PROPRIETATE, dobandit prin Lege, cota actuala 1/1, cota initiala 1/1 1) BĂRGĂOANU IOAN	A1.1, A1.2, A1.3

**C. Partea III. SARCINI .**

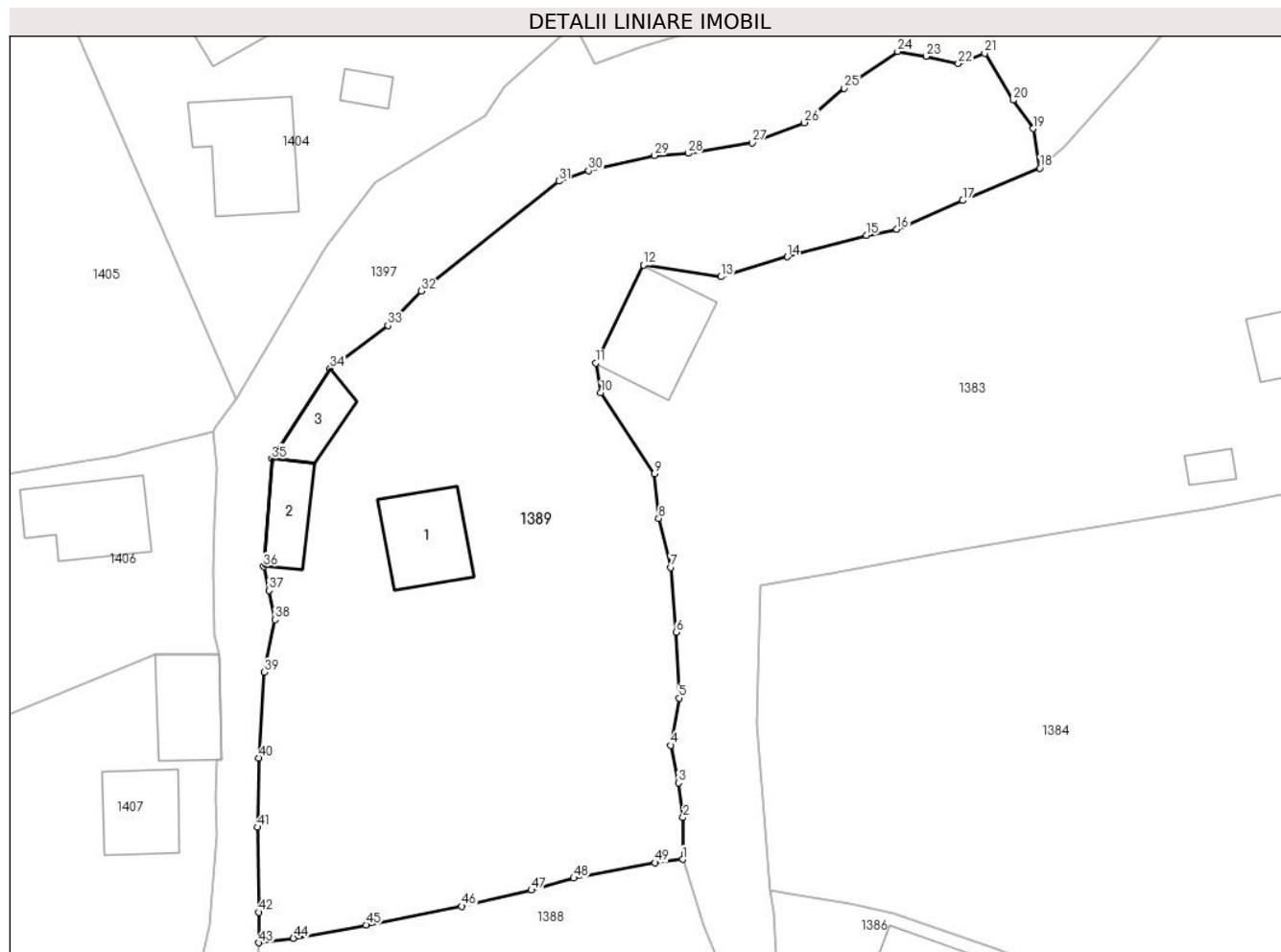
Inscrieri privind dezmembramentele dreptului de proprietate, drepturi reale de garanție și sarcini	Referințe
NU SUNT	

## Anexa Nr. 1 La Partea I

## Teren

Nr cadastral	Suprafața (mp)*	Observații / Referințe
	3.813	

\* Suprafața este determinată în planul de proiecție Stereo 70.



## Date referitoare la teren

Crt	Categorie folosință	Intravilan	Suprafața (mp)	Tarla	Parcelă	Nr. topo	Observații / Referințe
1	curți constructii	DA	698	-	-	-	
2	faneata	DA	3.116	-	-	-	

## Date referitoare la construcții

Crt	Număr	Destinație construcție	Supraf. (mp)	Situație juridică	Observații / Referințe
A1.1		construcții de locuințe	96	Cu acte	Nr. niveluri:1; S. construita la sol:96 mp;
A1.2		construcții anexa	57	Cu acte	Nr. niveluri:1; S. construita la sol:57 mp;
A1.3		construcții anexa	46	Cu acte	Nr. niveluri:1; S. construita la sol:46 mp;

## Lungime Segmente

1) Valorile lungimilor segmentelor sunt obținute din proiecție în plan.

Punct început	X / Y	Punct sfârșit	X / Y	Lungime segment	Punct început	X / Y	Punct sfârșit	X / Y	Lungime segment	Punct început	X / Y	Punct sfârșit	X / Y	Lungime segment
1	585.590,92 637.446,689	2	585.590,968 637.451,425	4.736	2	585.590,968 637.451,425	3	585.590,458 637.455,344	3.952	3	585.590,458 637.455,344	4	585.589,582 637.459,6	4.345
4	585.589,582 637.459,6	5	585.590,525 637.464,941	5.424	5	585.590,525 637.464,941	6	585.590,199 637.472,386	7.452	6	585.590,199 637.472,386	7	585.589,595 637.479,722	7.361

Punct început	X / Y	Punct sfârșit	X / Y	Lungime segment	Punct început	X / Y	Punct sfârșit	X / Y	Lungime segment	Punct început	X / Y	Punct sfârșit	X / Y	Lungime segment
7	585.589,595 637.479,722	8	585.588,218 637.485,272	5.718	8	585.588,218 637.485,272	9	585.587,724 637.490,312	5.064	9	585.587,724 637.490,312	10	585.581,674 637.499,481	10.985
10	585.581,674 637.499,481	11	585.581,083 637.502,841	3.412	11	585.581,083 637.502,841	12	585.586,477 637.513,94	12.34	12	585.586,477 637.513,94	13	585.595,27 637.512,608	8.893
13	585.595,27 637.512,608	14	585.602,791 637.514,854	7.849	14	585.602,791 637.514,854	15	585.611,749 637.517,288	9.283	15	585.611,749 637.517,288	16	585.615,167 637.517,995	3.49
16	585.615,167 637.517,995	17	585.622,644 637.521,227	8.146	17	585.622,644 637.521,227	18	585.631,38 637.524,907	9.479	18	585.631,38 637.524,907	19	585.630,621 637.529,366	4.523
19	585.630,621 637.529,366	20	585.628,343 637.532,586	3.944	20	585.628,343 637.532,586	21	585.625,145 637.537,893	6.196	21	585.625,145 637.537,893	22	585.622,149 637.536,717	3.219
22	585.622,149 637.536,717	23	585.618,489 637.537,556	3.755	23	585.618,489 637.537,556	24	585.615,286 637.538,101	3.249	24	585.615,286 637.538,101	25	585.609,241 637.533,93	7.344
25	585.609,241 637.533,93	26	585.604,714 637.530,045	5.965	26	585.604,714 637.530,045	27	585.598,826 637.527,78	6.309	27	585.598,826 637.527,78	28	585.591,544 637.526,561	7.383
28	585.591,544 637.526,561	29	585.587,759 637.526,316	3.793	29	585.587,759 637.526,316	30	585.580,272 637.524,608	7.679	30	585.580,272 637.524,608	31	585.576,892 637.523,432	3.579
31	585.576,892 637.523,432	32	585.561,322 637.510,979	19.937	32	585.561,322 637.510,979	33	585.557,55 637.507,089	5.418	33	585.557,55 637.507,089	34	585.551,014 637.502,242	8.137
34	585.551,014 637.502,242	35	585.544,395 637.492,005	12.19	35	585.544,395 637.492,005	36	585.543,485 637.479,811	12.228	36	585.543,485 637.479,811	37	585.544,085 637.477,113	2.764
37	585.544,085 637.477,113	38	585.544,75 637.473,813	3.366	38	585.544,75 637.473,813	39	585.543,541 637.467,861	6.074	39	585.543,541 637.467,861	40	585.542,927 637.458,174	9.706
40	585.542,927 637.458,174	41	585.542,78 637.450,333	7.842	41	585.542,78 637.450,333	42	585.542,938 637.440,716	9.618	42	585.542,938 637.440,716	43	585.542,918 637.437,259	3.457
43	585.542,918 637.437,259	44	585.546,846 637.437,771	3.961	44	585.546,846 637.437,771	45	585.555,08 637.439,27	8.369	45	585.555,08 637.439,27	46	585.565,903 637.441,385	11.028
46	585.565,903 637.441,385	47	585.573,798 637.443,202	8.101	47	585.573,798 637.443,202	48	585.578,584 637.444,584	4.982	48	585.578,584 637.444,584	49	585.587,815 637.446,313	9.392
49	585.587,815 637.446,313	1	585.590,92 637.446,689	3.128										

\*\* Lungimile segmentelor sunt determinate în planul de proiecție Stereo 70 și sunt rotunjite la 1 milimetru.

\*\*\* Distanța dintre puncte este formată din segmente cumulate ce sunt mai mici decât valoarea 1 milimetru.





**DATE DESPRE IMOBILUL NR. 8412**

Oficiul de Cadastru și Publicitate Imobiliară NEAMT  
Biroul de Cadastru și Publicitate Imobiliară Targu-Neamt

**A. Partea I. Descrierea imobilului**

TEREN Intravilan

Adresa: Loc. Stâncă, Str Codrului, Jud. Neamt

Nr. Crt	Nr cadastral Nr. topografic	Suprafața* (mp)	Observații / Referințe
A1		Din acte: 1.042 Masurata: 1.071	Sector cadastral:37 Teren neimprijmit;

**Construcții**

Crt	Nr cadastral Nr. topografic	Adresa	Observații / Referințe
A1.1		Loc. Stâncă, Str Codrului, Jud. Neamt	Nr. niveluri:1; S. construita la sol:97 mp;
A1.2		Loc. Stâncă, Str Codrului, Jud. Neamt	Nr. niveluri:1; S. construita la sol:40 mp;

**B. Partea II. Proprietari și acte**

Inscrieri privitoare la dreptul de proprietate și alte drepturi reale		Referințe
/		
Hotarare Judecatoreasca nr. 413, din 27/02/2013 emis de JUDECATORIA TÎRGU NEAMT;		
B1	Intabulare, drept de PROPRIETATE, dobandit prin Hotarare Judecatoreasca, cota actuala 1/1, cota initiala 1/1 1) OLTEANU MARIA	A1
Act Administrativ nr. 7709, din 27/04/2023 emis de PRIMĂRIA COMUNEI PIPIRIG;		
B2	Intabulare, drept de PROPRIETATE, dobandit prin Lege, cota actuala 1/1, cota initiala 1/1 1) OLTEANU MARIA	A1.1, A1.2

**C. Partea III. SARCINI .**

Inscrieri privind dezmembramintele dreptului de proprietate, drepturi reale de garanție și sarcini	Referințe
NU SUNT	

## Anexa Nr. 1 La Partea I

## Teren

Nr cadastral	Suprafața (mp)*	Observații / Referințe
	Din acte: 1.042 Masurata: 1.071	

\* Suprafața este determinată în planul de proiecție Stereo 70.



## Date referitoare la teren

Crt	Categorie folosință	Intra vilan	Suprafața (mp)	Tarla	Parcelă	Nr. topo	Observații / Referințe
1	curți constructii	DA	355	-	-	-	
2	faneata	DA	716	-	-	-	

## Date referitoare la construcții

Crt	Număr	Destinație construcție	Supraf. (mp)	Situație juridică	Observații / Referințe
A1.1		construcții de locuințe	97	Cu acte	Nr. niveluri:1; S. construita la sol:97 mp;
A1.2		construcții anexa	40	Cu acte	Nr. niveluri:1; S. construita la sol:40 mp;

## Lungime Segmente

1) Valorile lungimilor segmentelor sunt obținute din proiecție în plan.

Punct început	X / Y	Punct sfârșit	X / Y	Lungime segment (** (m)
1	585.709,704 637.453,335	2	585.710,076 637.444,307	9.036
2	585.710,076 637.444,307	3	585.711,454 637.433,841	10.556

Punct început	X / Y	Punct sfârşit	X / Y	Lungime segment (** (m)
3	585.711,454 637.433,841	4	585.712,297 637.422,243	11.629
4	585.712,297 637.422,243	5	585.712,741 637.415,09	7.167
5	585.712,741 637.415,09	6	585.713,207 637.410,187	4.925
6	585.713,207 637.410,187	7	585.714,208 637.406,2	4.111
7	585.714,208 637.406,2	8	585.714,86 637.395,231	10.988
8	585.714,86 637.395,231	9	585.715,011 637.393,128	2.108
9	585.715,011 637.393,128	10	585.733,968 637.395,107	19.06
10	585.733,968 637.395,107	11	585.734,545 637.402,359	7.275
11	585.734,545 637.402,359	12	585.737,061 637.402,518	2.521
12	585.737,061 637.402,518	13	585.736,978 637.408,728	6.211
13	585.736,978 637.408,728	14	585.734,135 637.408,98	2.854
14	585.734,135 637.408,98	15	585.722,406 637.454,469	46.977
15	585.722,406 637.454,469	16	585.718,76 637.454,133	3.661
16	585.718,76 637.454,133	1	585.709,704 637.453,335	9.091

\*\* Lungimile segmentelor sunt determinate în planul de proiecţie Stereo 70 şi sunt rotunjite la 1 milimetru.

\*\*\* Distanţa dintre puncte este formată din segmente cumulate ce sunt mai mici decât valoarea 1 milimetru.



**DATE DESPRE IMOBILUL NR. 8413**

Oficiul de Cadastru și Publicitate Imobiliară NEAMT  
Biroul de Cadastru și Publicitate Imobiliară Targu-Neamt

**A. Partea I. Descrierea imobilului**

TEREN Intravilan

Adresa: Loc. Stâncă, Str Bisericii, Jud. Neamt

Nr. Crt	Nr cadastral Nr. topografic	Suprafața* (mp)	Observații / Referințe
A1		5.288	Sector cadastral:37 Teren neimprejmuit;

**B. Partea II. Proprietari și acte**

Inscrieri privitoare la dreptul de proprietate și alte drepturi reale		Referințe
/		
Act Administrativ nr. 1990, din 30/01/2023 emis de PRIMĂRIA COMUNEI PIPIRIG;		
B1	Inscrierea posesiei, drept de PROPRIETATE, dobandit prin Lege, cota actuala 1/1, cota initiala 1/1 1) <b>BĂBOI ȘTEFAN</b> 2) <b>BĂBOI EUFROSINA</b>	A1

**C. Partea III. SARCINI .**

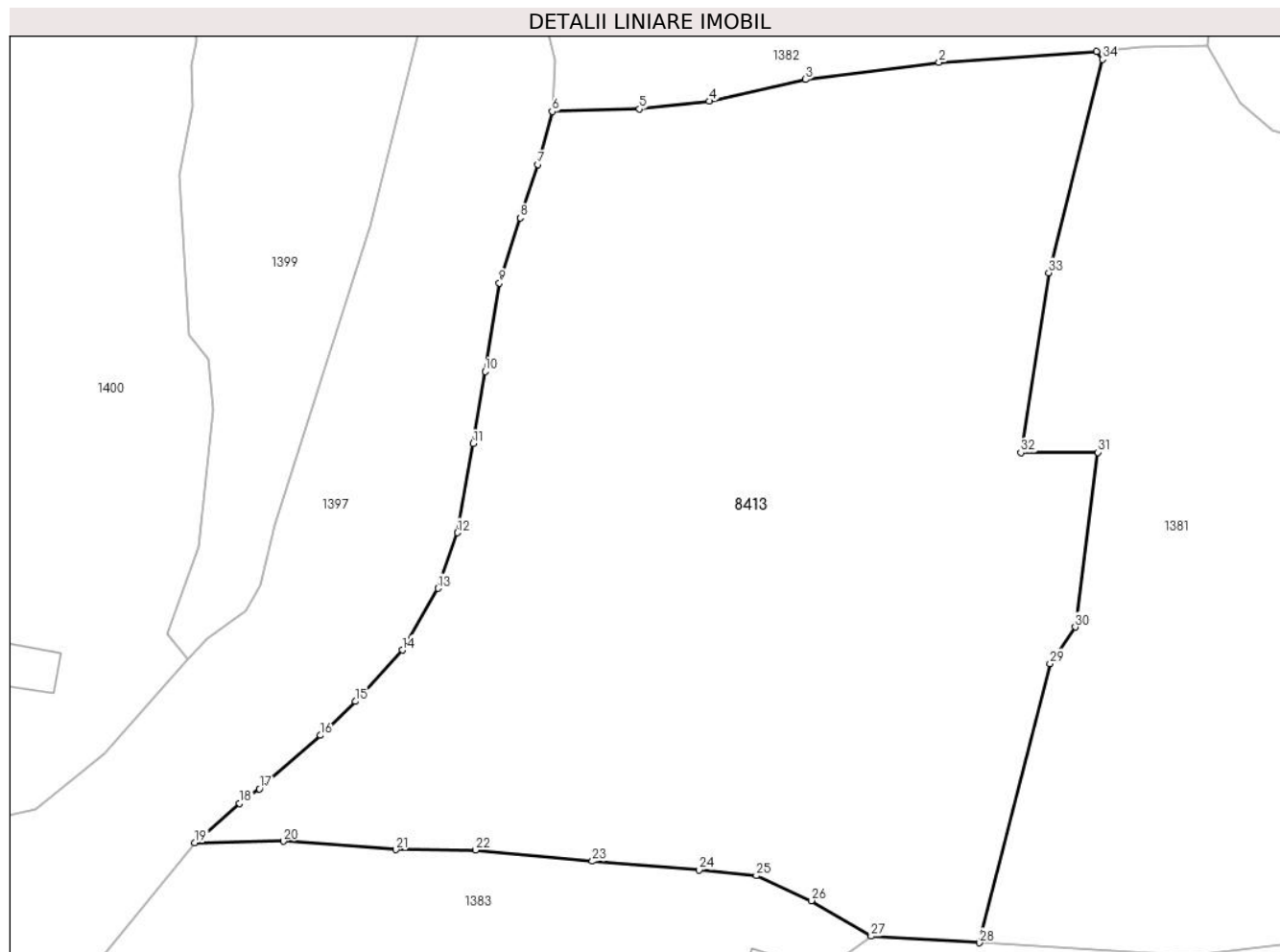
Inscrieri privind dezmembramintele dreptului de proprietate, drepturi reale de garanție și sarcini	Referințe
NU SUNT	

## Anexa Nr. 1 La Partea I

## Teren

Nr cadastral	Suprafața (mp)*	Observații / Referințe
	5.288	

\* Suprafața este determinată în planul de proiecție Stereo 70.



## Date referitoare la teren

Crt	Categorie folosință	Intravilan	Suprafața (mp)	Tarla	Parcelă	Nr. topo	Observații / Referințe
1	faneata	DA	5.288	-	-	-	

## Lungime Segmente

1) Valorile lungimilor segmentelor sunt obținute din proiecție în plan.

Punct început	X / Y	Punct sfârșit	X / Y	Lungime segment (** (m)
1	585.745,257 637.630,079	2	585.728,939 637.628,956	16.357
3	585.715,125 637.627,181	4	585.705,151 637.624,926	10.226
5	585.697,909 637.624,112	6	585.688,87 637.623,86	9.043
7	585.687,358 637.618,393	8	585.685,563 637.612,866	5.811
9	585.683,409 637.606,124	10	585.681,925 637.596,97	9.274

Punct început	X / Y	Punct sfârșit	X / Y	Lungime segment (** (m)
2	585.728,939 637.628,956	3	585.715,125 637.627,181	13.928
4	585.705,151 637.624,926	5	585.697,909 637.624,112	7.288
6	585.688,87 637.623,86	7	585.687,358 637.618,393	5.672
8	585.685,563 637.612,866	9	585.683,409 637.606,124	7.078
10	585.681,925 637.596,97	11	585.680,696 637.589,505	7.565

Punct început	X / Y	Punct sfârșit	X / Y	Lungime segment (** (m)
11	585.680,696 637.589,505	12	585.679,052 637.580,298	9.353
13	585.677,045 637.574,54	14	585.673,346 637.568,152	7.382
15	585.668,503 637.562,822	16	585.664,881 637.559,329	5.032
17	585.658,556 637.553,78	18	585.656,504 637.552,271	2.547
19	585.651,861 637.548,233	20	585.661,03 637.548,372	9.17
21	585.672,667 637.547,491	22	585.680,96 637.547,447	8.293
23	585.693,032 637.546,297	24	585.704,077 637.545,393	11.082
25	585.710,019 637.544,8	26	585.715,727 637.542,22	6.264
27	585.721,904 637.538,547	28	585.733,145 637.537,863	11.262
29	585.740,446 637.566,75	30	585.743,041 637.570,531	4.586
31	585.745,399 637.588,597	32	585.737,414 637.588,588	7.985
33	585.740,304 637.607,186	34	585.745,878 637.629,257	22.764

Punct început	X / Y	Punct sfârșit	X / Y	Lungime segment (** (m)
12	585.679,052 637.580,298	13	585.677,045 637.574,54	6.098
14	585.673,346 637.568,152	15	585.668,503 637.562,822	7.202
16	585.664,881 637.559,329	17	585.658,556 637.553,78	8.414
18	585.656,504 637.552,271	19	585.651,861 637.548,233	6.153
20	585.661,03 637.548,372	21	585.672,667 637.547,491	11.67
22	585.680,96 637.547,447	23	585.693,032 637.546,297	12.127
24	585.704,077 637.545,393	25	585.710,019 637.544,8	5.972
26	585.715,727 637.542,22	27	585.721,904 637.538,547	7.187
28	585.733,145 637.537,863	29	585.740,446 637.566,75	29.795
30	585.743,041 637.570,531	31	585.745,399 637.588,597	18.219
32	585.737,414 637.588,588	33	585.740,304 637.607,186	18.821
34	585.745,878 637.629,257	1	585.745,257 637.630,079	1.03

\*\* Lungimile segmentelor sunt determinate în planul de proiecție Stereo 70 și sunt rotunjite la 1 milimetru.

\*\*\* Distanța dintre puncte este formată din segmente cumulate ce sunt mai mici decât valoarea 1 milimetru.





**DATE DESPRE IMOBILUL NR. 8604**

Oficiul de Cadastru și Publicitate Imobiliară NEAMT  
Biroul de Cadastru și Publicitate Imobiliară Targu-Neamt

**A. Partea I. Descrierea imobilului**

TEREN Intravilan

Adresa: Loc. Stâncă, Str Fagului, Jud. Neamt

Nr. Crt	Nr cadastral Nr. topografic	Suprafața* (mp)	Observații / Referințe
A1	52985	Din acte: 4.121 Masurata: 2.132	Sector cadastral:37 Teren neimprejmuit; Diferența de suprafață se regasește la imobilul cu id 1373.

**B. Partea II. Proprietari și acte**

Inscrieri privitoare la dreptul de proprietate și alte drepturi reale	Referințe
<b>32234 / 27/11/2018</b>	
Act Administrativ nr. 62 - hotarare, din 25/09/2018 emis de Consiliul Local Al Comunei Pipirig (act administrativ nr 14117 - adeverinta din 26.11.2018, emis de Primaria Comunei Pipirig; act administrativ nr 14110 - certificat de atestare fiscala din 26.11.2018, emis de Primaria Comunei Pipirig);	
B1	A1
Intabulare, drept de PROPRIETATE, dobandit prin Lege, cota actuala 1/1, cota initiala 1/1 1) <b>COMUNA PIPIRIG</b> , CIF:2614228, domeniul public	

**C. Partea III. SARCINI .**

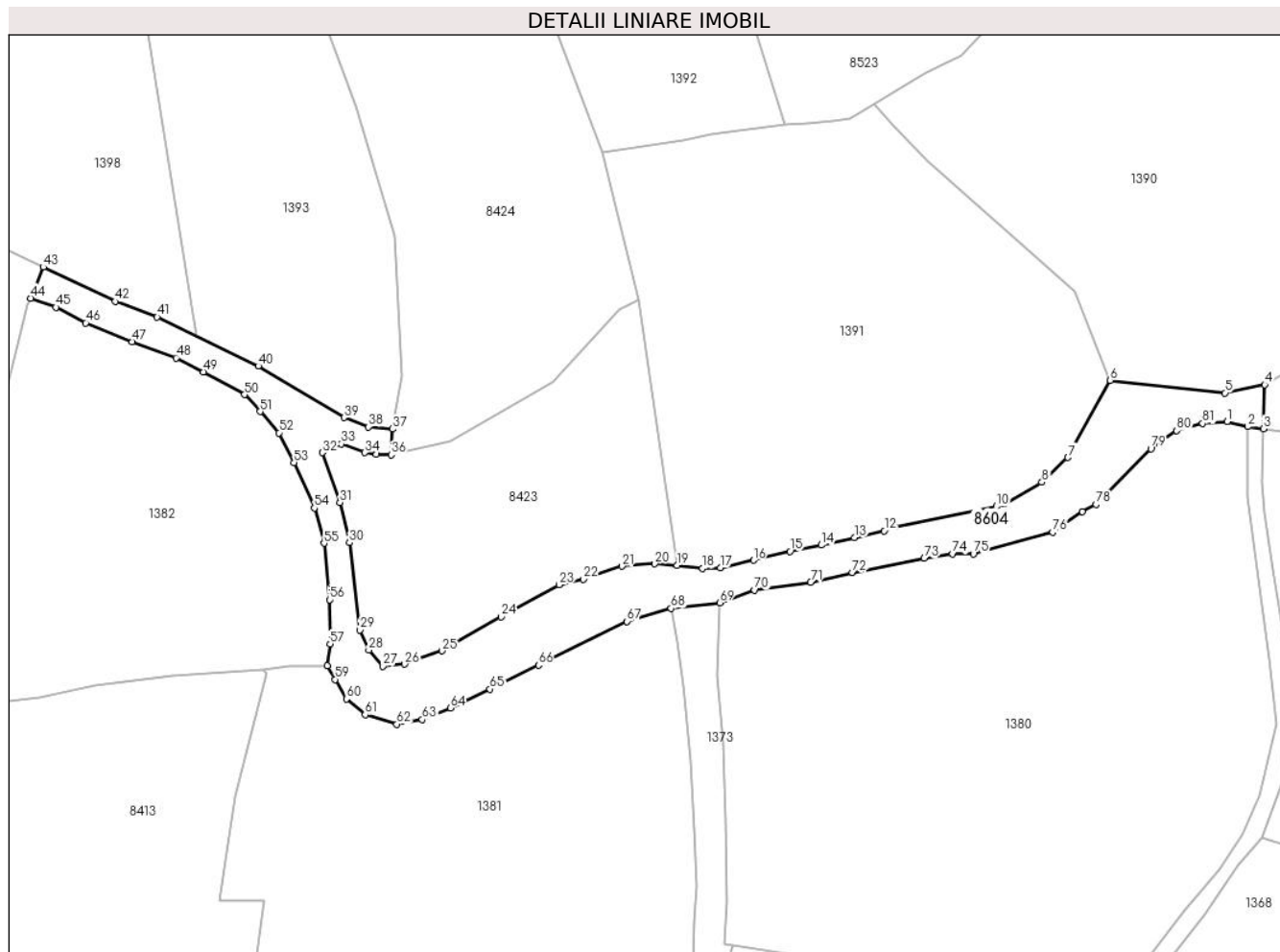
Inscrieri privind dezmembramintele dreptului de proprietate, drepturi reale de garanție și sarcini	Referințe
NU SUNT	

## Anexa Nr. 1 La Partea I

## Teren

Nr cadastral	Suprafața (mp)*	Observații / Referințe
52985	Din acte: 4.121 Masurata: 2.132	Diferența de suprafață se regasește la imobilul cu id 1373.

\* Suprafața este determinată în planul de proiecție Stereo 70.



## Date referitoare la teren

Crt	Categorie folosință	Intra vilan	Suprafața (mp)	Tarla	Parcelă	Nr. topo	Observații / Referințe
1	drum	DA	2.132	-	-	-	

## Lungime Segmente

1) Valorile lungimilor segmentelor sunt obținute din proiecție în plan.

Punct început	X / Y	Punct sfârșit	X / Y	Lungime segment	Punct început	X / Y	Punct sfârșit	X / Y	Lungime segment	Punct început	X / Y	Punct sfârșit	X / Y	Lungime segment
1	585.917,808 637.674,434	2	585.921,515 637.673,496	3.824	2	585.921,515 637.673,496	3	585.924,275 637.673,098	2.789	3	585.924,275 637.673,098	4	585.924,536 637.680,978	7.884
4	585.924,536 637.680,978	5	585.917,433 637.679,523	7.25	5	585.917,433 637.679,523	6	585.896,878 637.681,794	20.68	6	585.896,878 637.681,794	7	585.889,317 637.667,975	15.752
7	585.889,317 637.667,975	8	585.884,627 637.663,537	6.457	8	585.884,627 637.663,537	9	585.877,928 637.659,712	7.714	9	585.877,928 637.659,712	10	585.876,537 637.659,208	1.479
10	585.876,537 637.659,208	11	585.858,217 637.655,604	18.671	11	585.858,217 637.655,604	12	585.856,398 637.654,825	1.979	12	585.856,398 637.654,825	13	585.851,062 637.653,619	5.471
13	585.851,062 637.653,619	14	585.845,151 637.652,283	6.06	14	585.845,151 637.652,283	15	585.839,549 637.651,18	5.71	15	585.839,549 637.651,18	16	585.832,993 637.649,573	6.75

Punct început	X / Y	Punct sfârșit	X / Y	Lungime segment	Punct început	X / Y	Punct sfârșit	X / Y	Lungime segment	Punct început	X / Y	Punct sfârșit	X / Y	Lungime segment
16	585.832,993 637.649,573	17	585.827,068 637.648,247	6.072	17	585.827,068 637.648,247	18	585.823,905 637.648,13	3.165	18	585.823,905 637.648,13	19	585.819,353 637.648,679	4.585
19	585.819,353 637.648,679	20	585.815,364 637.648,916	3.996	20	585.815,364 637.648,916	21	585.809,454 637.648,489	5.925	21	585.809,454 637.648,489	22	585.802,561 637.646,18	7.269
22	585.802,561 637.646,18	23	585.798,208 637.645,198	4.462	23	585.798,208 637.645,198	24	585.787,798 637.639,452	11.891	24	585.787,798 637.639,452	25	585.777,259 637.633,347	12.18
25	585.777,259 637.633,347	26	585.770,559 637.630,967	7.11	26	585.770,559 637.630,967	27	585.766,631 637.630,609	3.944	27	585.766,631 637.630,609	28	585.764,119 637.633,508	3.836
28	585.764,119 637.633,508	29	585.762,494 637.637,103	3.945	29	585.762,494 637.637,103	30	585.760,673 637.652,741	15.744	30	585.760,673 637.652,741	31	585.758,96 637.659,902	7.363
31	585.758,96 637.659,902	32	585.755,819 637.668,835	9.469	32	585.755,819 637.668,835	33	585.759,226 637.670,381	3.741	33	585.759,226 637.670,381	34	585.763,415 637.668,833	4.466
34	585.763,415 637.668,833	35	585.765,448 637.668,498	2.06	35	585.765,448 637.668,498	36	585.768,126 637.668,442	2.679	36	585.768,126 637.668,442	37	585.768,371 637.673,058	4.622
37	585.768,371 637.673,058	38	585.764,045 637.673,464	4.345	38	585.764,045 637.673,464	39	585.759,676 637.675,123	4.673	39	585.759,676 637.675,123	40	585.744,329 637.684,346	17.905
40	585.744,329 637.684,346	41	585.726,247 637.693,093	20.087	41	585.726,247 637.693,093	42	585.718,765 637.695,921	7.999	42	585.718,765 637.695,921	43	585.705,857 637.702,052	14.29
43	585.705,857 637.702,052	44	585.703,598 637.696,486	6.007	44	585.703,598 637.696,486	45	585.708,091 637.694,857	4.779	45	585.708,091 637.694,857	46	585.713,449 637.692,07	6.039
46	585.713,449 637.692,07	47	585.721,764 637.688,718	8.965	47	585.721,764 637.688,718	48	585.729,609 637.685,804	8.369	48	585.729,609 637.685,804	49	585.734,54 637.683,276	5.541
49	585.734,54 637.683,276	50	585.741,885 637.679,213	8.394	50	585.741,885 637.679,213	51	585.744,681 637.676,191	4.117	51	585.744,681 637.676,191	52	585.748,042 637.672,374	5.086
52	585.748,042 637.672,374	53	585.750,762 637.667,08	5.952	53	585.750,762 637.667,08	54	585.754,394 637.658,925	8.927	54	585.754,394 637.658,925	55	585.756,115 637.652,603	6.552
55	585.756,115 637.652,603	56	585.757,087 637.642,501	10.149	56	585.757,087 637.642,501	57	585.757,218 637.634,578	7.924	57	585.757,218 637.634,578	58	585.756,688 637.630,715	3.899
58	585.756,688 637.630,715	59	585.758,121 637.628,236	2.863	59	585.758,121 637.628,236	60	585.760,11 637.624,752	4.012	60	585.760,11 637.624,752	61	585.763,471 637.621,929	4.389
61	585.763,471 637.621,929	62	585.769,166 637.620,226	5.944	62	585.769,166 637.620,226	63	585.773,701 637.621,043	4.608	63	585.773,701 637.621,043	64	585.778,757 637.623,137	5.472
64	585.778,757 637.623,137	65	585.785,83 637.626,505	7.834	65	585.785,83 637.626,505	66	585.794,505 637.630,788	9.675	66	585.794,505 637.630,788	67	585.810,374 637.638,628	17.7
67	585.810,374 637.638,628	68	585.818,23 637.640,951	8.192	68	585.818,23 637.640,951	69	585.826,937 637.641,964	8.766	69	585.826,937 637.641,964	70	585.833,204 637.644,24	6.667
70	585.833,204 637.644,24	71	585.843,232 637.645,646	10.126	71	585.843,232 637.645,646	72	585.850,726 637.647,378	7.692	72	585.850,726 637.647,378	73	585.863,573 637.649,902	13.093
73	585.863,573 637.649,902	74	585.868,677 637.650,719	5.169	74	585.868,677 637.650,719	75	585.872,374 637.650,714	3.697	75	585.872,374 637.650,714	76	585.886,536 637.654,576	14.679
76	585.886,536 637.654,576	77	585.891,855 637.658,316	6.502	77	585.891,855 637.658,316	78	585.894,339 637.659,571	2.783	78	585.894,339 637.659,571	79	585.904,161 637.669,545	13.998
79	585.904,161 637.669,545	80	585.908,777 637.672,782	5.638	80	585.908,777 637.672,782	81	585.913,403 637.674,055	4.798	81	585.913,403 637.674,055	1	585.917,808 637.674,434	4.421

\*\* Lungimile segmentelor sunt determinate în planul de proiecție Stereo 70 și sunt rotunjite la 1 milimetru.

\*\*\* Distanța dintre puncte este formată din segmente cumulate ce sunt mai mici decât valoarea 1 milimetru.



**DATE DESPRE IMOBILUL NR. 8637**

Oficiul de Cadastru și Publicitate Imobiliară NEAMT  
Biroul de Cadastru și Publicitate Imobiliară Targu-Neamt

**A. Partea I. Descrierea imobilului**

TEREN Intravilan

Adresa: Loc. Stâncă, Str Codrului, Jud. Neamt

Nr. Crt	Nr cadastral Nr. topografic	Suprafața* (mp)	Observații / Referințe
A1		2.759	Sector cadastral:37 Teren imprejmuit;

**B. Partea II. Proprietari și acte**

Inscrieri privitoare la dreptul de proprietate și alte drepturi reale		Referințe
/		
Act Normativ nr. 7, din 13/03/1996 emis de GUVERNUL ROMÂNIEI;		
B1	Inscrierea provizorie, drept de PROPRIETATE, dobandit prin Lege, cota actuala 1/1, cota initiala 1/1	A1
1) COMUNA PIPIRIG, CIF:99999999999999, PROPRIETAR NEIDENTIFICAT		

**C. Partea III. SARCINI .**

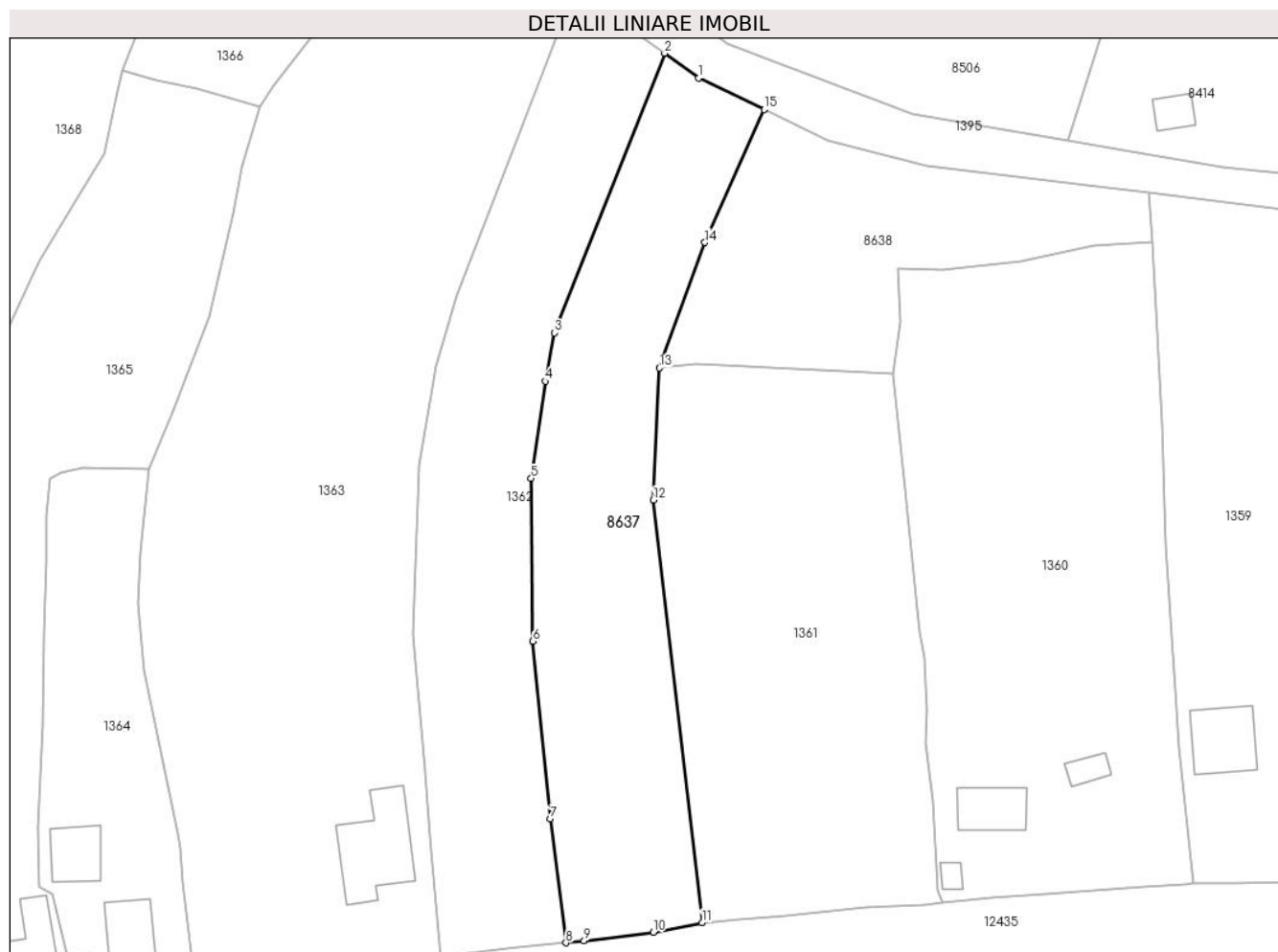
Inscrieri privind dezmembramintele dreptului de proprietate, drepturi reale de garanție și sarcini	Referințe
NU SUNT	

## Anexa Nr. 1 La Partea I

## Teren

Nr cadastral	Suprafața (mp)*	Observații / Referințe
	2.759	

\* Suprafața este determinată în planul de proiecție Stereo 70.



## Date referitoare la teren

Crt	Categorie folosință	Intravilan	Suprafața (mp)	Tarla	Parcelă	Nr. topo	Observații / Referințe
1	faneata	DA	1.667	-	-	-	
2	padure	DA	1.092	-	-	-	

## Lungime Segmente

1) Valorile lungimilor segmentelor sunt obținute din proiecție în plan.

Punct început	X / Y	Punct sfârșit	X / Y	Lungime segment (** (m)
1	586.037,115 637.564,042	2	586.031,642 637.567,999	6.754
2	586.031,642 637.567,999	3	586.014,03 637.523,282	48.06
3	586.014,03 637.523,282	4	586.012,563 637.515,573	7.847
4	586.012,563 637.515,573	5	586.010,283 637.500,05	15.69

Punct început	X / Y	Punct sfârșit	X / Y	Lungime segment (** (m)
5	586.010,283 637.500,05	6	586.010,547 637.474,025	26.026
6	586.010,547 637.474,025	7	586.013,333 637.445,595	28.566
7	586.013,333 637.445,595	8	586.015,872 637.425,806	19.951
8	586.015,872 637.425,806	9	586.018,771 637.426,097	2.914
9	586.018,771 637.426,097	10	586.029,818 637.427,464	11.131
10	586.029,818 637.427,464	11	586.037,62 637.429,02	7.956
11	586.037,62 637.429,02	12	586.029,815 637.496,577	68.006
12	586.029,815 637.496,577	13	586.030,823 637.517,692	21.139
13	586.030,823 637.517,692	14	586.038,092 637.537,747	21.332
14	586.038,092 637.537,747	15	586.047,573 637.558,992	23.265
15	586.047,573 637.558,992	1	586.037,115 637.564,042	11.613

\*\* Lungimile segmentelor sunt determinate în planul de proiecție Stereo 70 și sunt rotunjite la 1 milimetru.

\*\*\* Distanța dintre puncte este formată din segmente cumulate ce sunt mai mici decât valoarea 1 milimetru.





**DATE DESPRE IMOBILUL NR. 8638**

Oficiul de Cadastru și Publicitate Imobiliară NEAMT  
Biroul de Cadastru și Publicitate Imobiliară Targu-Neamt

**A. Partea I. Descrierea imobilului**

TEREN Intravilan

Adresa: Loc. Stâncă, Al Plopilor, Jud. Neamt

Nr. Crt	Nr cadastral Nr. topografic	Suprafața* (mp)	Observații / Referințe
A1		1.677	Sector cadastral:37 Teren imprejmuit;

**B. Partea II. Proprietari și acte**

Inscrieri privitoare la dreptul de proprietate și alte drepturi reale		Referințe
/		
Act Normativ nr. 7, din 13/03/1996 emis de GUVERNUL ROMÂNIEI;		
B1	Inscrierea provizorie, drept de PROPRIETATE, dobandit prin Lege, cota actuala 1/1, cota initiala 1/1 1) COMUNA PIPIRIG, CIF:99999999999999, PROPRIETAR NEIDENTIFICAT	A1

**C. Partea III. SARCINI .**

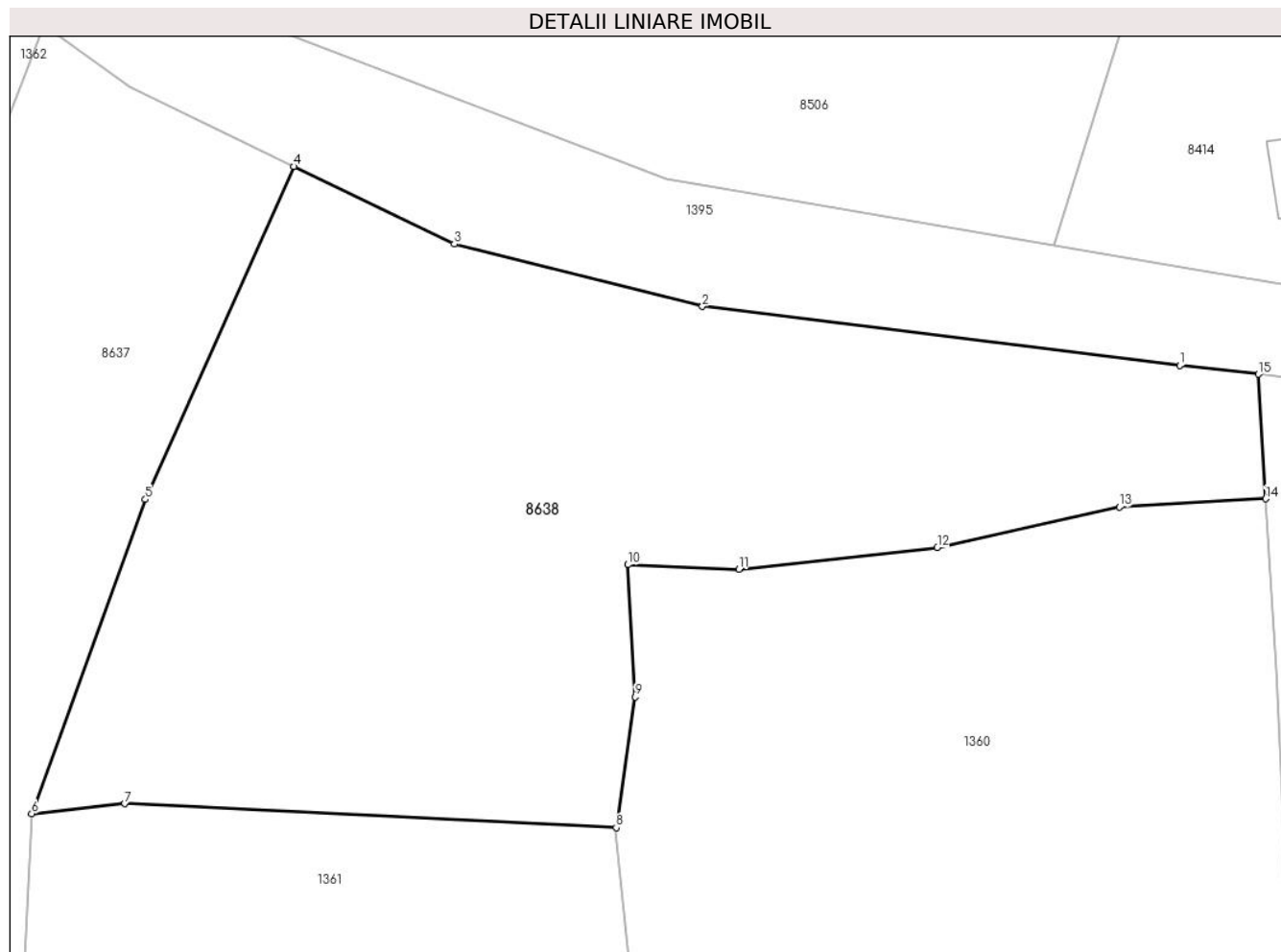
Inscrieri privind dezmembramintele dreptului de proprietate, drepturi reale de garanție și sarcini	Referințe
NU SUNT	

## Anexa Nr. 1 La Partea I

## Teren

Nr cadastral	Suprafața (mp)*	Observații / Referințe
	1.677	

\* Suprafața este determinată în planul de proiecție Stereo 70.



## Date referitoare la teren

Crt	Categorie folosință	Intravilan	Suprafața (mp)	Tarla	Parcelă	Nr. topo	Observații / Referințe
1	padure	DA	1.677	-	-	-	

## Lungime Segmente

1) Valorile lungimilor segmentelor sunt obținute din proiecție în plan.

Punct început	X / Y	Punct sfârșit	X / Y	Lungime segment (** (m)
1	586.104,155 637.546,3	2	586.073,669 637.550,068	30.718
2	586.073,669 637.550,068	3	586.057,815 637.554,047	16.346
3	586.057,815 637.554,047	4	586.047,573 637.558,992	11.373
4	586.047,573 637.558,992	5	586.038,092 637.537,747	23.265
5	586.038,092 637.537,747	6	586.030,823 637.517,692	21.332

Punct început	X / Y	Punct sfârșit	X / Y	Lungime segment (** (m)
6	586.030,823 637.517,692	7	586.036,768 637.518,34	5.98
7	586.036,768 637.518,34	8	586.068,161 637.516,804	31.431
8	586.068,161 637.516,804	9	586.069,384 637.525,155	8.44
9	586.069,384 637.525,155	10	586.068,914 637.533,586	8.444
10	586.068,914 637.533,586	11	586.076,01 637.533,301	7.102
11	586.076,01 637.533,301	12	586.088,672 637.534,679	12.737
12	586.088,672 637.534,679	13	586.100,295 637.537,255	11.905
13	586.100,295 637.537,255	14	586.109,652 637.537,788	9.372
14	586.109,652 637.537,788	15	586.109,182 637.545,74	7.966
15	586.109,182 637.545,74	1	586.104,155 637.546,3	5.058

\*\* Lungimile segmentelor sunt determinate în planul de proiecție Stereo 70 și sunt rotunjite la 1 milimetru.

\*\*\* Distanța dintre puncte este formată din segmente cumulate ce sunt mai mici decât valoarea 1 milimetru.

