

**DATE DESPRE IMOBILUL NR. 741**

Oficiul de Cadastru și Publicitate Imobiliară NEAMT  
Biroul de Cadastru și Publicitate Imobiliară Targu-Neamt

**A. Partea I. Descrierea imobilului**

TEREN Intravilan

Adresa: Loc. Pâtâligeni, Str Obor, Jud. Neamt

Nr. Crt	Nr cadastral Nr. topografic	Suprafața* (mp)	Observații / Referințe
A1	52808	Din acte: 405 Masurata: 569	Sector cadastral:107 Teren imprejmuit;

**B. Partea II. Proprietari și acte**

Inscrieri privitoare la dreptul de proprietate și alte drepturi reale	Referințe
<b>12663 / 02/05/2018</b>	
Act Administrativ nr. Hotărâre nr. 18, din 08/03/2018 emis de Consiliul Local al Comunei Pipirig (act administrativ nr Certificat fiscal nr. 5238 din 26.04.2018, emis de Primăria Com. Pipirig);	
B1	A1
Intabulare, drept de PROPRIETATE, dobandit prin Lege, cota actuala 1/1, cota initiala 1/1 1) <b>COMUNA PIPIRIG</b> , CIF:2614228, * Domeniul Privat	

**C. Partea III. SARCINI**

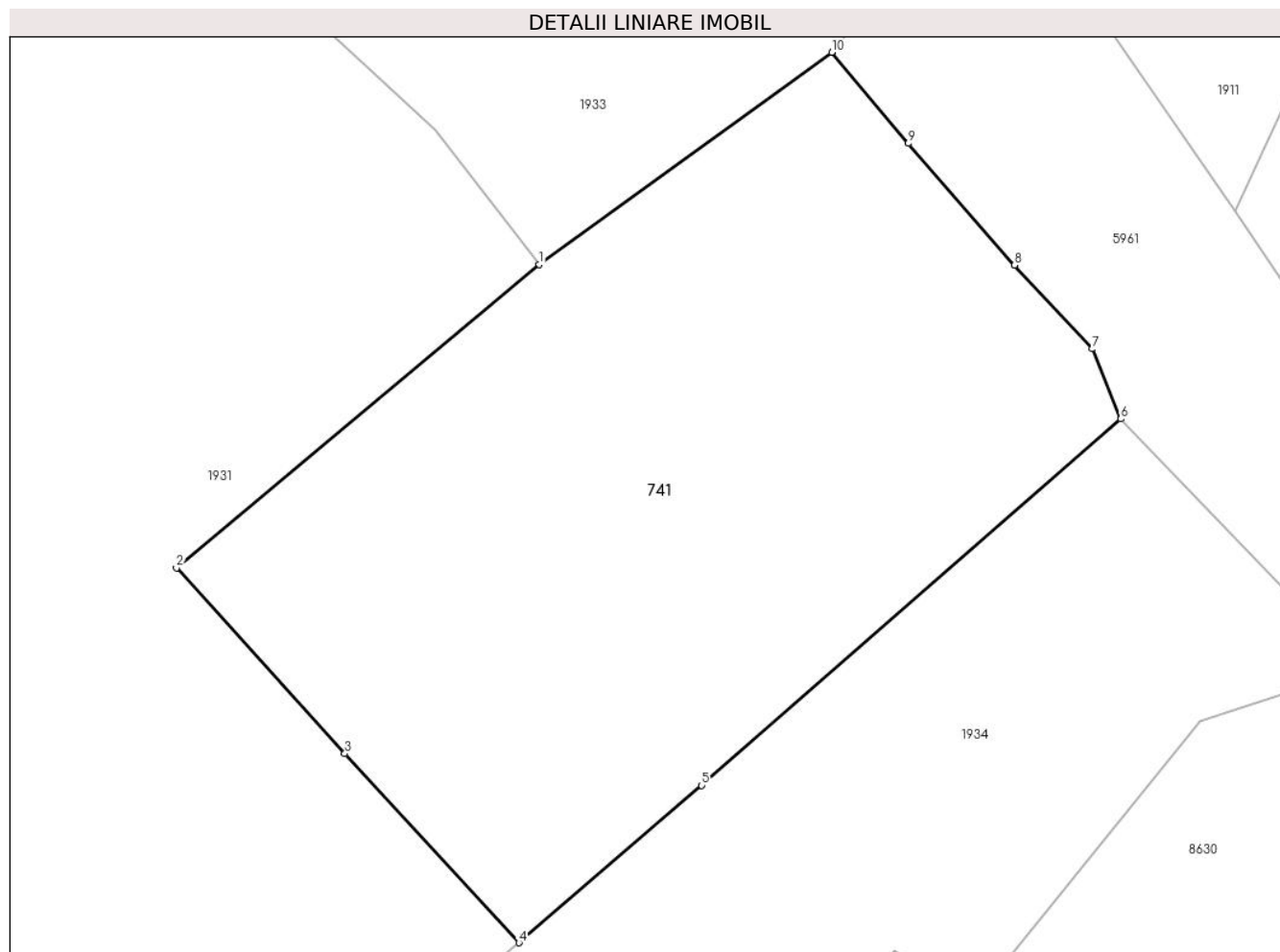
Inscrieri privind dezmembramintele dreptului de proprietate, drepturi reale de garanție și sarcini	Referințe
/	
Act Administrativ nr. 2, din 04/06/2018 emis de Consiliul Local al comunei Pipirig;	
C1	A1
Intabulare, drept de CONCESIUNE pe o perioada de 49 ani, începând cu data de 04.06.2018, dobandit prin Conventie, cota actuala 1/1, cota initiala 1/1 1) <b>BALMUȘ ALEXANDRU</b>	

## Anexa Nr. 1 La Partea I

## Teren

Nr cadastral	Suprafața (mp)*	Observații / Referințe
52808	Din acte: 405 Masurata: 569	

\* Suprafața este determinată în planul de proiecție Stereo 70.



## Date referitoare la teren

Crt	Categorie folosință	Intravilan	Suprafața (mp)	Tarla	Parcelă	Nr. topo	Observații / Referințe
1	curți constructii	DA	569	-	-	-	

## Lungime Segmente

1) Valorile lungimilor segmentelor sunt obținute din proiecție în plan.

Punct început	X / Y	Punct sfârșit	X / Y	Lungime segment (** (m)
1	582.173,923 637.442,705	2	582.160,369 637.431,372	17.668
2	582.160,369 637.431,372	3	582.166,659 637.424,445	9.357
3	582.166,659 637.424,445	4	582.173,164 637.417,379	9.604
4	582.173,164 637.417,379	5	582.179,975 637.423,255	8.995
5	582.179,975 637.423,255	6	582.195,645 637.436,941	20.805

Punct început	X / Y	Punct sfârșit	X / Y	Lungime segment (** (m)
6	582.195,645 637.436,941	7	582.194,579 637.439,557	2.825
7	582.194,579 637.439,557	8	582.191,673 637.442,68	4.266
8	582.191,673 637.442,68	9	582.187,707 637.447,235	6.04
9	582.187,707 637.447,235	10	582.184,845 637.450,63	4.44
10	582.184,845 637.450,63	1	582.173,923 637.442,705	13.494

\*\* Lungimile segmentelor sunt determinate în planul de proiecție Stereo 70 și sunt rotunjite la 1 milimetru.

\*\*\* Distanța dintre puncte este formată din segmente cumulate ce sunt mai mici decât valoarea 1 milimetru.



**DATE DESPRE IMOBILUL NR. 1930**

Oficiul de Cadastru și Publicitate Imobiliară NEAMT  
Biroul de Cadastru și Publicitate Imobiliară Targu-Neamt

**A. Partea I. Descrierea imobilului**

TEREN Intravilan

Adresa: Loc. Pâtâligeni, Str Obor, Jud. Neamt

Nr. Crt	Nr cadastral Nr. topografic	Suprafața* (mp)	Observații / Referințe
A1	52785	Din acte: 129 Masurata: 134	Sector cadastral:107 Teren imprejmuit;

**Construcții**

Crt	Nr cadastral Nr. topografic	Adresa	Observații / Referințe
A1.1		Loc. Pâtâligeni, Str Obor, Jud. Neamt	Nr. niveluri:1; S. construita la sol:134 mp;

**B. Partea II. Proprietari și acte**

Inscrieri privitoare la dreptul de proprietate și alte drepturi reale		Referințe
<b>11541 / 16/04/2018</b>		
Act Administrativ nr. 18 - hotarare, din 08/03/2018 emis de Consiliul Local al Comunei Pipirig (act administrativ nr 4260 - certificat de atestare fiscala din 05.04.2018, emis de Comuna Pipirig);		
B1	Intabulare, drept de PROPRIETATE, dobandit prin Lege, cota actuala 1/1, cota initiala 1/1 1) <b>COMUNA PIPIRIG</b> , CIF:2614228, - domeniul privat	A1
/		
Act Administrativ nr. 5697, din 27/03/2023 emis de PRIMĂRIA COMUNEI PIPIRIG;		
B2	Intabulare, drept de PROPRIETATE, dobandit prin Lege, cota actuala 1/1, cota initiala 1/1 1) <b>BALMUȘ DUMITRU-DĂNUȚ</b>	A1.1

**C. Partea III. SARCINI**

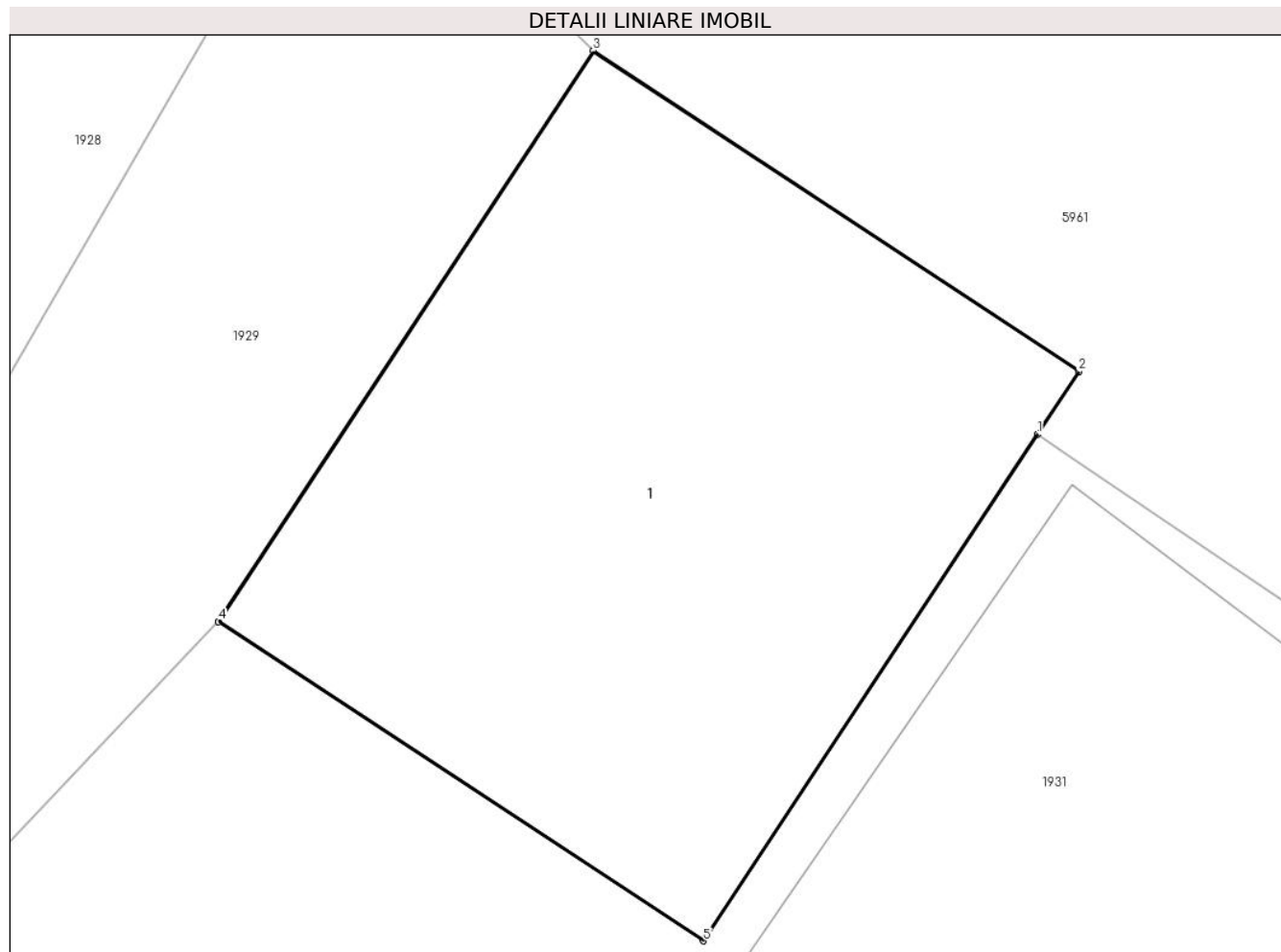
Inscrieri privind dezmembramintele dreptului de proprietate, drepturi reale de garanție și sarcini		Referințe
<b>3362 / 18/02/2020</b>		
Act Administrativ nr. Contract de concesiune nr. 9, din 01/08/2018 emis de CONSILIUL LOCAL AL COMUNEI PIPIRIG;		
C1	Intabulare, drept de CONCESIUNE, pentru o perioadă de 49 ani 1) <b>BALMUȘ DUMITRU-DĂNUȚ</b>	A1

## Anexa Nr. 1 La Partea I

## Teren

Nr cadastral	Suprafața (mp)*	Observații / Referințe
52785	Din acte: 129 Masurata: 134	

\* Suprafața este determinată în planul de proiecție Stereo 70.



## Date referitoare la teren

Crt	Categorie folosință	Intra vilan	Suprafața (mp)	Tarla	Parcelă	Nr. topo	Observații / Referințe
1	curți constructii	DA	134	-	-	-	

## Date referitoare la construcții

Crt	Număr	Destinație construcție	Supraf. (mp)	Situație juridică	Observații / Referințe
A1.1		construcții de locuințe	134	Cu acte	Nr. niveluri:1; S. construita la sol:134 mp;

## Lungime Segmente

1) Valorile lungimilor segmentelor sunt obținute din proiecție în plan.

Punct început	X / Y	Punct sfârșit	X / Y	Lungime segment (** (m)
1	582.129,377 637.495,671	2	582.130,139 637.496,828	1.385
2	582.130,139 637.496,828	3	582.121,204 637.502,737	10.712
3	582.121,204 637.502,737	4	582.114,305 637.492,226	12.573

Punct început	X / Y	Punct sfârșit	X / Y	Lungime segment (** (m)
4	582.114,305 637.492,226	5	582.123,233 637.486,349	10.689
5	582.123,233 637.486,349	1	582.129,377 637.495,671	11.165

\*\* Lungimile segmentelor sunt determinate în planul de proiecție Stereo 70 și sunt rotunjite la 1 milimetru.

\*\*\* Distanța dintre puncte este formată din segmente cumulate ce sunt mai mici decât valoarea 1 milimetru.





**DATE DESPRE IMOBILUL NR. 1931**

Oficiul de Cadastru și Publicitate Imobiliară NEAMT  
Biroul de Cadastru și Publicitate Imobiliară Targu-Neamt

**A. Partea I. Descrierea imobilului**

TEREN Intravilan

Adresa: Loc. Pâtâligeni, Str Obor, Jud. Neamt

Nr. Crt	Nr cadastral Nr. topografic	Suprafața* (mp)	Observații / Referințe
A1	52080	Din acte: 3.533 Masurata: 3.417	Sector cadastral:107 Teren imprejmuit;

**Construcții**

Crt	Nr cadastral Nr. topografic	Adresa	Observații / Referințe
A1.1	52080-C1	Loc. Pâtâligeni, Str Obor, Jud. Neamt	Nr. niveluri:1; S. construita la sol:439 mp; Clădire gater, construită din bolțari în anul 1995, acoperită cu plăci de azbociment
A1.2	52080-C2	Loc. Pâtâligeni, Str Obor, Jud. Neamt	Nr. niveluri:1; S. construita la sol:86 mp; Șopron construit din lemn în anul 1995, acoperit cu tablă

**B. Partea II. Proprietari și acte**

Inscrieri privitoare la dreptul de proprietate și alte drepturi reale		Referințe
<b>28757 / 25/11/2016</b>		
Act Notarial nr. 2435 - Contract de vanzare, din 23/11/2016 emis de NP Andronache Laura (act notarial nr 12 - Incheiere de rectificare din 12.12.2016, emis de NP Andronache Laura);		
B7	Intabulare, drept de PROPRIETATE, dobandit prin Conventie, cota actuala 1/1, cota initiala 1/1 1) <b>GRAMADĂ DUMITRU</b> 2) <b>GRAMADĂ ELISABETA</b> , sotii	A1
<b>9142 / 18/04/2016</b>		
Act Notarial nr. Contract de vânzare nr.100, din 20/01/2015 emis de NP Andronache Laura;		
B8	Intabulare, drept de PROPRIETATE pentru constructia C2, dobandit prin Conventie, cota actuala 1/1, cota initiala 1/1 1) <b>GRAMADĂ DUMITRU</b> 2) <b>GRAMADĂ ELISABETA</b> , soți	A1.2
B8	Intabulare, drept de PROPRIETATE pentru constructia C1, dobandit prin Conventie, cota actuala 1/1, cota initiala 1/1 1) <b>GRAMADĂ DUMITRU</b> 2) <b>GRAMADĂ ELISABETA</b> , soți	A1.1
Act Notarial nr. Act de apilire nr.685, din 15/04/2016 emis de NP Andronache Laura;		
B9	Se infiinteaza cartea funciara 52080-C1 a constructiei cu identificatorul 52080-C1/Pipirig ca urmare a alipirii imobilelor cu nr. cad. 51891, nr.cad. 51890 in imobilul 52080/Pipirig, inscris in cartea funciara cu nr. 52080	A1.1
B9	Se infiinteaza cartea funciara 52080-C2 a constructiei cu identificatorul 52080-C2/Pipirig ca urmare a alipirii imobilelor cu nr. cad. 51891, nr.cad. 51890 in imobilul 52080/Pipirig, inscris in cartea funciara cu nr. 52080	A1.2
<b>28757 / 25/11/2016</b>		
Act Notarial nr. 2435 - Contract de vanzare, din 23/11/2016 emis de NP Andronache Laura (act notarial nr 12 - Incheiere de rectificare din 12.12.2016, emis de NP Andronache Laura);		
B10	Constructiile C1,C2 se transcriu in cartea terenului 52080	A1.1, A1.2
<b>12659 / 02/05/2018</b>		
Act Administrativ nr. - memoriu tehnic, din 07/05/2018 emis de -;		
B11	Se noteaza repositionarea imobilului cu NCP 52080/UAT Pipirig, datorita pozitionarii gresite.	A1, A1.1, A1.2

**C. Partea III. SARCINI**

Inscrieri privind dezmembramintele dreptului de proprietate, drepturi reale de garanție și sarcini	Referințe
<b>16119 / 04/06/2018</b>	

Inscrieri privind dezmembramintele dreptului de proprietate, drepturi reale de garanție și sarcini	Referințe
Act Notarial nr. Contract constituire a dreptului de superficie aut. nr. 196, din 31/05/2018 emis de BIN Andronache Laura;	
C1	Intabulare, drept de SUPERFICIE, pentru o durată de 40 ani, dobandit prin Conventie 1) <b>SOCIETATEA GRAMDUM SRL</b> , CIF:17103760
<b>21708 / 24/09/2021</b>	
Act Notarial nr. ACT ADITIONAL aut. nr. 1599, din 23/09/2021 emis de BIN Andronache Laura;	
C2	Se noteaza modificarea art. referitor la destinatia constructiei pentru care s-a constituit dreptul de superficie din contractul de constituire a dreptului de superficie aut. nr. 196, din 31/05/2018 de către BIN Andronache Laura, în baza actului aditional aut. nr. 1599 din data 23.09.2021 la Contractul de constituire a dreptului de superficie aut. nr. 196 din 31.05.2018 incheiat între GRAMADĂ DUMITRU și GRAMADĂ ELISABETA în calitate de proprietari si SOCIETATEA GRAMDUM SRL in calitate de superfiar. Celelalte clauze ale contractului de constituire a dreptului de superficie aut. nr. 196, din 31.05.2018 de către BIN Andronache Laura, raman neschimbate.

## Anexa Nr. 1 La Partea I

## Teren

Nr cadastral	Suprafața (mp)*	Observații / Referințe
52080	Din acte: 3.533 Masurata: 3.417	

\* Suprafața este determinată în planul de proiecție Stereo 70.



## Date referitoare la teren

Crt	Categorie folosință	Intravilan	Suprafața (mp)	Tarla	Parcelă	Nr. topo	Observații / Referințe
1	curți constructii	DA	891	-	-	-	
2	neproductiv	DA	2.526	-	-	-	

## Date referitoare la construcții

Crt	Număr	Destinație construcție	Supraf. (mp)	Situație juridică	Observații / Referințe
A1.1	52080-C1	construcții industriale și edilitare	439	Cu acte	Nr. niveluri:1; S. construită la sol:439 mp; Clădire gater, construită din bolțari în anul 1995, acoperită cu plăci de azbociment
A1.2	52080-C2	construcții anexa	86	Cu acte	Nr. niveluri:1; S. construită la sol:86 mp; Șopron construit din lemn în anul 1995, acoperit cu tablă

## Lungime Segmente

1) Valorile lungimilor segmentelor sunt obținute din proiecție în plan.

Punct început	X / Y	Punct sfârșit	X / Y	Lungime segment (** (m)
1	582.129,377 637.495,671	2	582.123,233 637.486,349	11.165

Punct început	X / Y	Punct sfârșit	X / Y	Lungime segment (** (m)
2	582.123,233 637.486,349	3	582.114,305 637.492,226	10.689

Punct început	X / Y	Punct sfârșit	X / Y	Lungime segment (** (m)
3	582.114,305 637.492,226	4	582.100,336 637.477,549	20.262
5	582.123,153 637.449,262	6	582.158,71 637.405,256	56.576
7	582.173,164 637.417,379	8	582.166,659 637.424,445	9.604
9	582.160,369 637.431,372	10	582.173,923 637.442,705	17.668
11	582.170,045 637.447,713	12	582.164,976 637.452,436	6.928
13	582.171,177 637.459,077	14	582.170,915 637.459,331	0.365
15	582.167,258 637.463,52	16	582.165,662 637.465,916	2.879
17	582.162,39 637.469,476	18	582.164,193 637.471,336	2.59
19	582.166,319 637.473,23	20	582.169,382 637.475,877	4.048
21	582.162,135 637.481,406	22	582.151,184 637.490,387	14.163
23	582.148,532 637.486,695	24	582.136,553 637.494,768	14.445
25	582.134,327 637.492,32	26	582.134,253 637.492,371	0.09
27	582.130,009 637.495,242	1	582.129,377 637.495,671	0.764

Punct început	X / Y	Punct sfârșit	X / Y	Lungime segment (** (m)
4	582.100,336 637.477,549	5	582.123,153 637.449,262	36.342
6	582.158,71 637.405,256	7	582.173,164 637.417,379	18.865
8	582.166,659 637.424,445	9	582.160,369 637.431,372	9.357
10	582.173,923 637.442,705	11	582.170,045 637.447,713	6.334
12	582.164,976 637.452,436	13	582.171,177 637.459,077	9.086
14	582.170,915 637.459,331	15	582.167,258 637.463,52	5.561
16	582.165,662 637.465,916	17	582.162,39 637.469,476	4.835
18	582.164,193 637.471,336	19	582.166,319 637.473,23	2.847
20	582.169,382 637.475,877	21	582.162,135 637.481,406	9.115
22	582.151,184 637.490,387	23	582.148,532 637.486,695	4.546
24	582.136,553 637.494,768	25	582.134,327 637.492,32	3.309
26	582.134,253 637.492,371	27	582.130,009 637.495,242	5.124

\*\* Lungimile segmentelor sunt determinate în planul de proiecție Stereo 70 și sunt rotunjite la 1 milimetru.

\*\*\* Distanța dintre puncte este formată din segmente cumulate ce sunt mai mici decât valoarea 1 milimetru.

**DATE DESPRE IMOBILUL NR. 1932**

Oficiul de Cadastru și Publicitate Imobiliară NEAMT  
Biroul de Cadastru și Publicitate Imobiliară Targu-Neamt

**A. Partea I. Descrierea imobilului**

TEREN Intravilan

Adresa: Loc. Pâtâligeni, Str Obor, Jud. Neamt

Nr. Crt	Nr cadastral Nr. topografic	Suprafața* (mp)	Observații / Referințe
A1	52135	122	Sector cadastral:107 Teren împrejmuit;

**B. Partea II. Proprietari și acte**

Inscrieri privitoare la dreptul de proprietate și alte drepturi reale		Referințe
<b>9670 / 22/04/2016</b>		
Act Administrativ nr. 18 - hotarare, din 25/02/2016 emis de Consiliul Local al COMUNEI PIPIRIG (anexa nr. 3 - lista de inventar cuprinzand bunurile ce alcatuiesc domeniul privat al comunei Pipirig; certificat de atestare fiscala nr. 5436/13-04-2016 emis de Primaria Pipirig);		
B1	Intabulare, drept de PROPRIETATE, dobandit prin Lege, cota actuala 1/1, cota initiala 1/1 1) <b>COMUNA PIPIRIG</b> , CIF:2614228, - domeniu privat	A1

**C. Partea III. SARCINI**

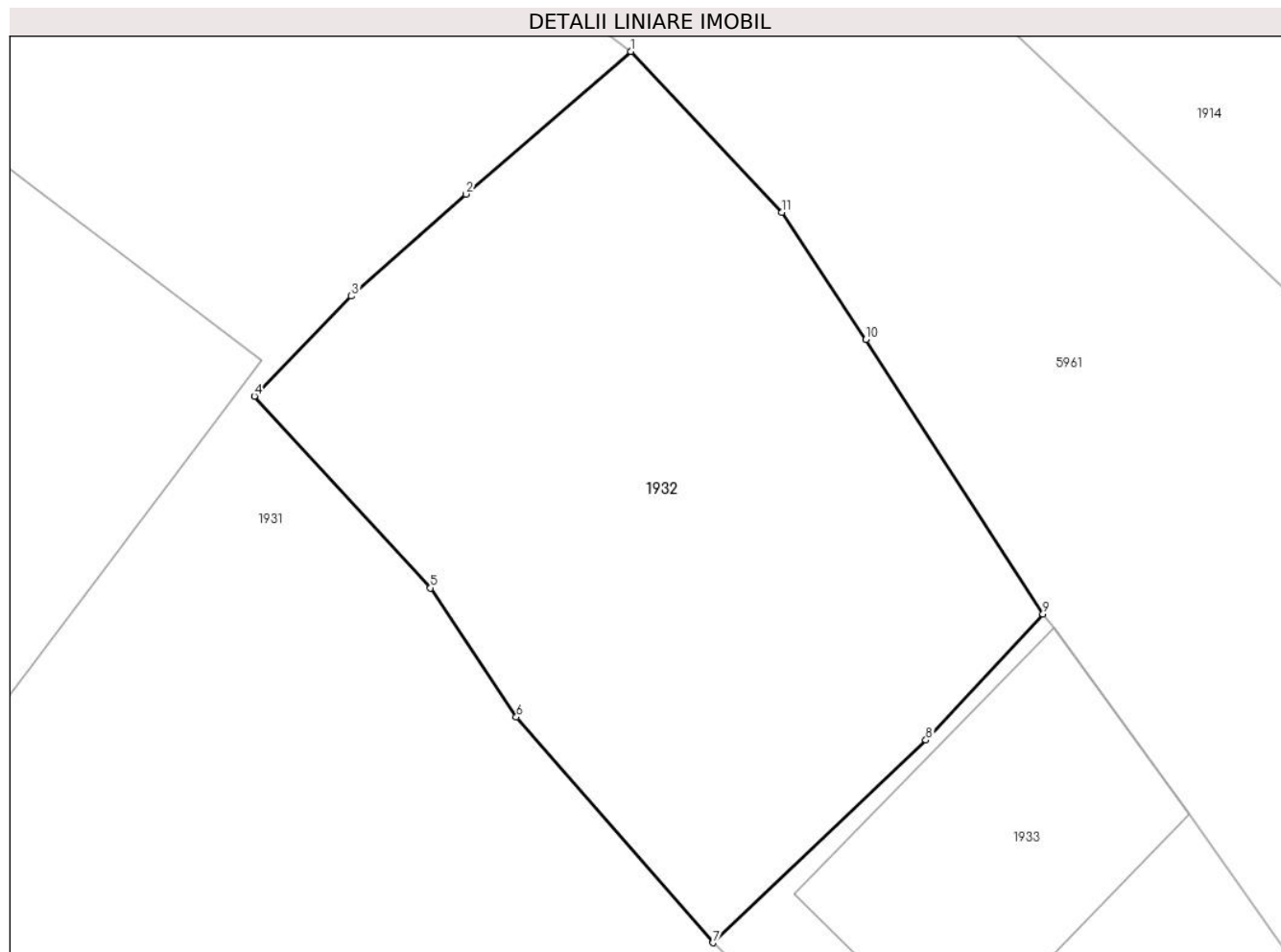
Inscrieri privind dezmembramintele dreptului de proprietate, drepturi reale de garanție și sarcini		Referințe
/		
Act Administrativ nr. 24, din 01/07/2016 emis de Consiliul Local al COMUNEI PIPIRIG;		
C1	Intabulare, drept de CONCESIUNE pe o perioada de 49 ani, începând cu data de 01.07.2016, dobandit prin Conventie, cota actuala 1/1, cota initiala 1/1 1) <b>DOCHIȚA VIORICA</b>	A1

## Anexa Nr. 1 La Partea I

## Teren

Nr cadastral	Suprafața (mp)*	Observații / Referințe
52135	122	

\* Suprafața este determinată în planul de proiecție Stereo 70.



## Date referitoare la teren

Crt	Categorie folosință	Intravilan	Suprafața (mp)	Tarla	Parcelă	Nr. topo	Observații / Referințe
1	curți constructii	DA	122	-	-	-	

## Lungime Segmente

1) Valorile lungimilor segmentelor sunt obținute din proiecție în plan.

Punct început	X / Y	Punct sfârșit	X / Y	Lungime segment (** (m)
1	582.169,382 637.475,877	2	582.166,319 637.473,23	4.048
2	582.166,319 637.473,23	3	582.164,193 637.471,336	2.847
3	582.164,193 637.471,336	4	582.162,39 637.469,476	2.59
4	582.162,39 637.469,476	5	582.165,662 637.465,916	4.835
5	582.165,662 637.465,916	6	582.167,258 637.463,52	2.879

Punct început	X / Y	Punct sfârșit	X / Y	Lungime segment (** (m)
6	582.167,258 637.463,52	7	582.170,915 637.459,331	5.561
7	582.170,915 637.459,331	8	582.174,868 637.463,094	5.458
8	582.174,868 637.463,094	9	582.177,045 637.465,433	3.195
9	582.177,045 637.465,433	10	582.173,755 637.470,53	6.067
10	582.173,755 637.470,53	11	582.172,19 637.472,891	2.833
11	582.172,19 637.472,891	1	582.169,382 637.475,877	4.099

\*\* Lungimile segmentelor sunt determinate în planul de proiecție Stereo 70 și sunt rotunjite la 1 milimetru.

\*\*\* Distanța dintre puncte este formată din segmente cumulate ce sunt mai mici decât valoarea 1 milimetru.





**DATE DESPRE IMOBILUL NR. 1933**

Oficiul de Cadastru și Publicitate Imobiliară NEAMT  
Biroul de Cadastru și Publicitate Imobiliară Targu-Neamt

**A. Partea I. Descrierea imobilului**

TEREN Intravilan

Adresa: Loc. Pâtâligeni, Str Obor, Jud. Neamt

Nr. Crt	Nr cadastral Nr. topografic	Suprafața* (mp)	Observații / Referințe
A1	52132	244	Sector cadastral:107 Teren imprejmuit;

**Construcții**

Crt	Nr cadastral Nr. topografic	Adresa	Observații / Referințe
A1.1		Loc. Pâtâligeni, Str Obor, Jud. Neamt	Nr. niveluri:1; S. construita la sol:28 mp;
A1.2		Loc. Pâtâligeni, Str Obor, Jud. Neamt	Nr. niveluri:1; S. construita la sol:28 mp;

**B. Partea II. Proprietari și acte**

Inscrieri privitoare la dreptul de proprietate și alte drepturi reale		Referințe
<b>9667 / 22/04/2016</b>		
Act Administrativ nr. 18 - hotarare, din 25/02/2016 emis de Consiliul Local al COMUNEI PIPIRIG (anexa nr. 3 - lista de inventar cuprinzand bunurile ce alcatuiesc domeniul privat al comunei Pipirig; certificat de atestare fiscala nr. 5436/13-04-2016 emis de Primaria Pipirig);		
B1	Intabulare, drept de PROPRIETATE, dobandit prin Lege, cota actuala 1/1, cota initiala 1/1 1) <b>COMUNA PIPIRIG</b> , CIF:2614228, - domeniu privat	A1
/		
Act Administrativ nr. 5960, din 27/03/2023 emis de Consiliul Local al COMUNEI PIPIRIG;		
B2	Intabulare, drept de PROPRIETATE, dobandit prin Lege, cota actuala 1/1, cota initiala 1/1 1) <b>TODICI DUMITRU</b> , - necasatorit	A1.1, A1.2

**C. Partea III. SARCINI**

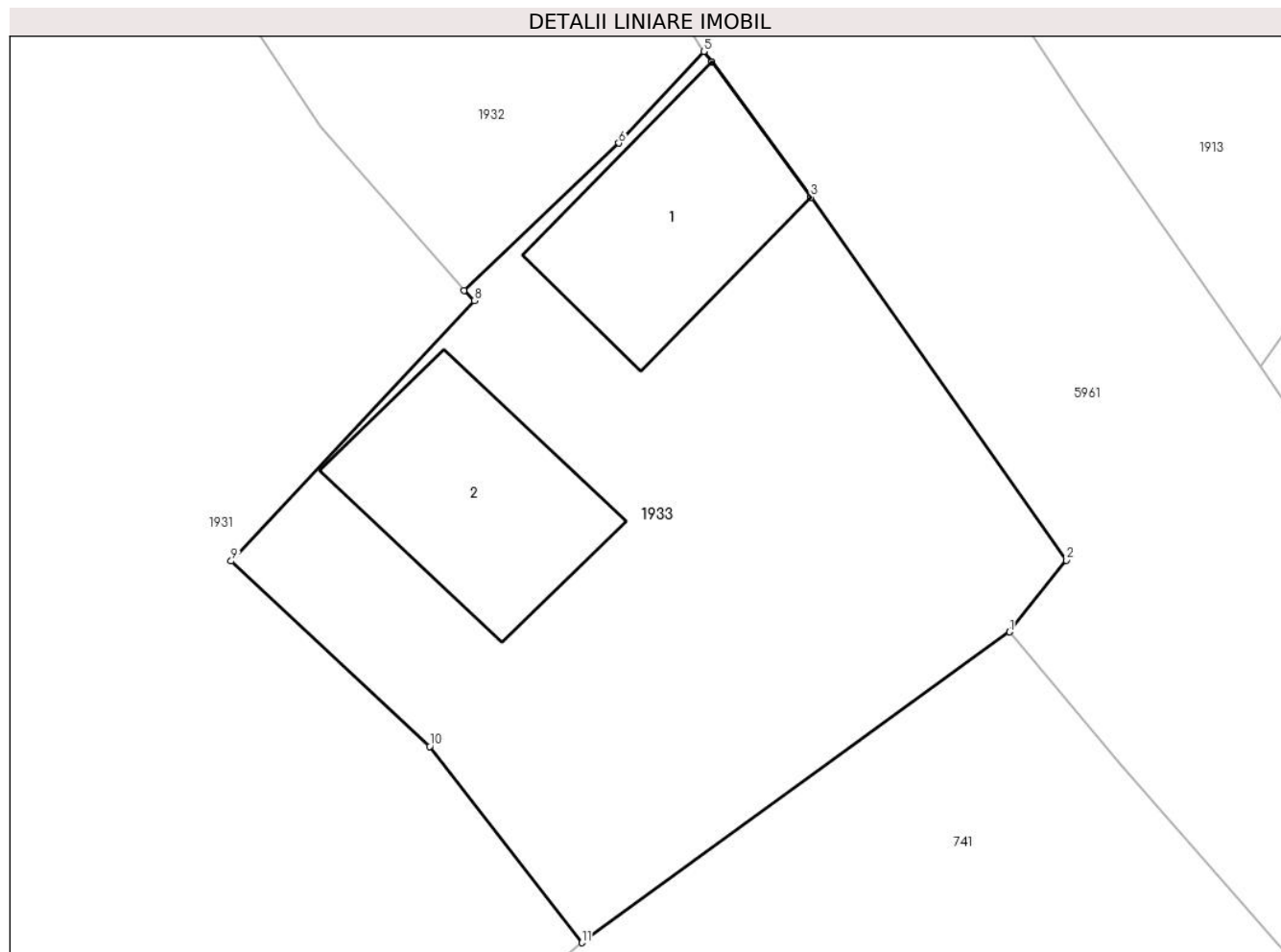
Inscrieri privind dezmembramintele dreptului de proprietate, drepturi reale de garanție și sarcini		Referințe
/		
Act Administrativ nr. 25, din 01/07/2016 emis de Consiliul Local al COMUNEI PIPIRIG;		
C1	Intabulare, drept de CONCESIUNE pe o perioada de 49 ani, începând cu data de 01.07.2016, dobandit prin Conventie, cota actuala 1/1, cota initiala 1/1 1) <b>TODICI DUMITRU</b> , - necasatorit	A1

## Anexa Nr. 1 La Partea I

## Teren

Nr cadastral	Suprafața (mp)*	Observații / Referințe
52132	244	

\* Suprafața este determinată în planul de proiecție Stereo 70.



## Date referitoare la teren

Crt	Categorie folosință	Intra vilan	Suprafața (mp)	Tarla	Parcelă	Nr. topo	Observații / Referințe
1	curți constructii	DA	244	-	-	-	

## Date referitoare la construcții

Crt	Număr	Destinație construcție	Supraf. (mp)	Situație juridică	Observații / Referințe
A1.1		constructii anexa	28	Cu acte	Nr. niveluri:1; S. construita la sol:28 mp;
A1.2		constructii anexa	28	Cu acte	Nr. niveluri:1; S. construita la sol:28 mp;

## Lungime Segmente

1) Valorile lungimilor segmentelor sunt obținute din proiecție în plan.

Punct început	X / Y	Punct sfârșit	X / Y	Lungime segment (** (m)
1	582.184,845 637.450,63	2	582.186,289 637.452,459	2.33
2	582.186,289 637.452,459	3	582.179,774 637.461,715	11.319
3	582.179,774 637.461,715	4	582.177,25 637.465,169	4.278

Punct început	X / Y	Punct sfârșit	X / Y	Lungime segment (** (m)
4	582.177,25 637.465,169	5	582.177,045 637.465,433	0.334
5	582.177,045 637.465,433	6	582.174,868 637.463,094	3.195
6	582.174,868 637.463,094	7	582.170,915 637.459,331	5.458
7	582.170,915 637.459,331	8	582.171,177 637.459,077	0.365
8	582.171,177 637.459,077	9	582.164,976 637.452,436	9.086
9	582.164,976 637.452,436	10	582.170,045 637.447,713	6.928
10	582.170,045 637.447,713	11	582.173,923 637.442,705	6.334
11	582.173,923 637.442,705	1	582.184,845 637.450,63	13.494

\*\* Lungimile segmentelor sunt determinate în planul de proiecție Stereo 70 și sunt rotunjite la 1 milimetru.

\*\*\* Distanța dintre puncte este formată din segmente cumulate ce sunt mai mici decât valoarea 1 milimetru.



**DATE DESPRE IMOBILUL NR. 8632**

Oficiul de Cadastru și Publicitate Imobiliară NEAMT  
Biroul de Cadastru și Publicitate Imobiliară Targu-Neamt

**A. Partea I. Descrierea imobilului**

TEREN Necunoscut

Adresa: Loc. Pâtâligeni, Jud. Neamt, si extravilan UAT Pipirig

Nr. Crt	Nr cadastral Nr. topografic	Suprafața* (mp)	Observații / Referințe
A1		1.359	Sector cadastral:107 Teren imprejmuit;

**B. Partea II. Proprietari și acte**

Inscrieri privitoare la dreptul de proprietate și alte drepturi reale		Referințe
/		
Act Normativ nr. 7, din 13/03/1996 emis de GUVERNUL ROMÂNIEI;		
B1	Inscrierea provizorie, drept de PROPRIETATE, dobandit prin Lege, cota actuala 1/1, cota initiala 1/1 1) COMUNA PIPIRIG, CIF:99999999999999, PROPRIETAR NEIDENTIFICAT	A1

**C. Partea III. SARCINI .**

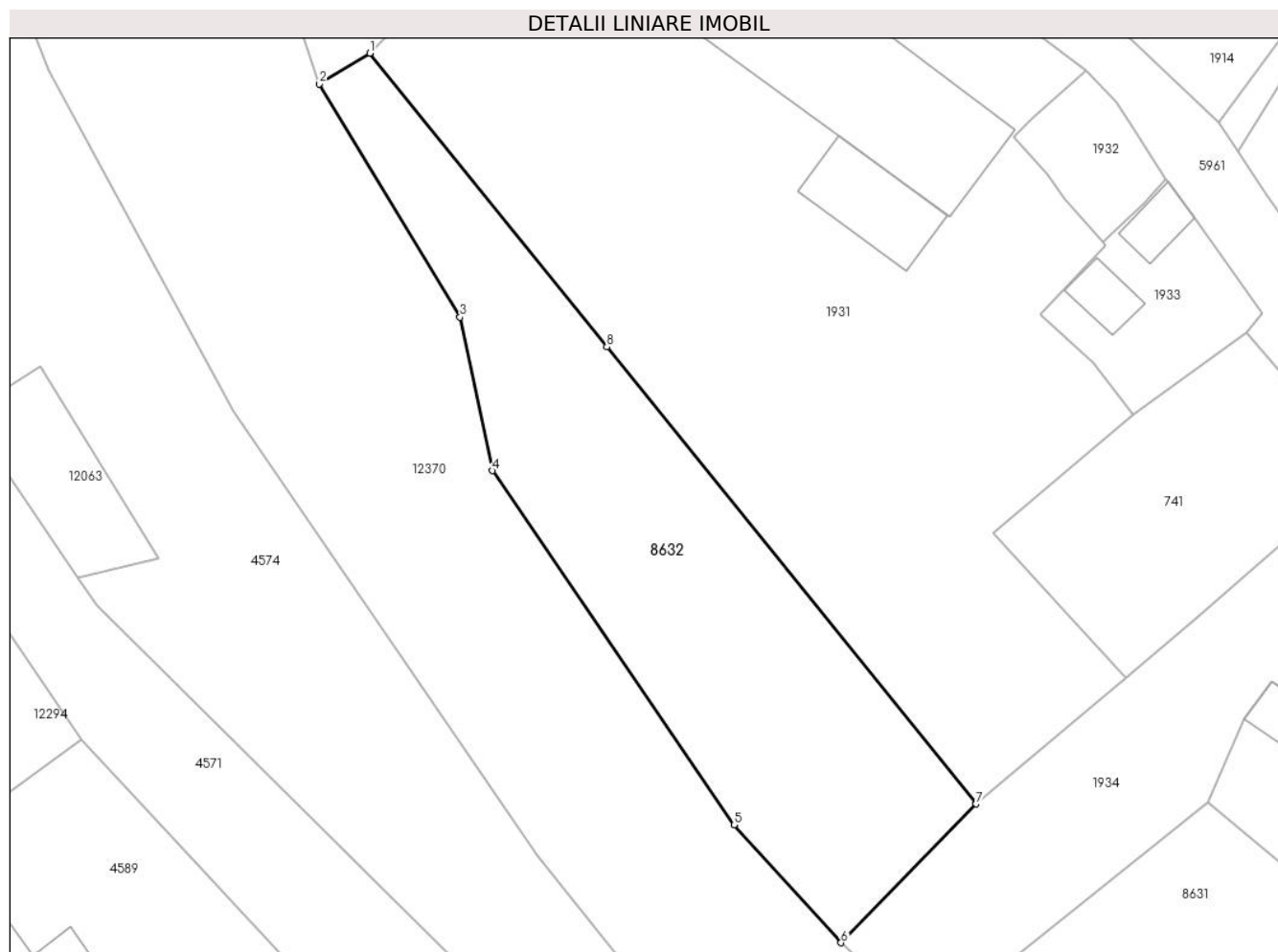
Inscrieri privind dezmembramintele dreptului de proprietate, drepturi reale de garanție și sarcini	Referințe
NU SUNT	

## Anexa Nr. 1 La Partea I

## Teren

Nr cadastral	Suprafața (mp)*	Observații / Referințe
	1.359	

\* Suprafața este determinată în planul de proiecție Stereo 70.



## Date referitoare la teren

Crt	Categorie folosință	Intravilan	Suprafața (mp)	Tarla	Parcelă	Nr. topo	Observații / Referințe
1	neproductiv	DA	896	-	-	-	
2	neproductiv	NU	462	-	-	-	

## Lungime Segmente

1) Valorile lungimilor segmentelor sunt obținute din proiecție în plan.

Punct început	X / Y	Punct sfârșit	X / Y	Lungime segment (** (m))
1	582.100,336 637.477,549	2	582.095,47 637.474,597	5.691
2	582.095,47 637.474,597	3	582.109,013 637.452,136	26.228
3	582.109,013 637.452,136	4	582.112,141 637.437,36	15.103
4	582.112,141 637.437,36	5	582.135,432 637.403,243	41.309

Punct început	X / Y	Punct sfârșit	X / Y	Lungime segment (** (m)
5	582.135,432 637.403,243	6	582.145,709 637.391,903	15.304
6	582.145,709 637.391,903	7	582.158,71 637.405,256	18.637
7	582.158,71 637.405,256	8	582.123,153 637.449,262	56.576
8	582.123,153 637.449,262	1	582.100,336 637.477,549	36.342

\*\* Lungimile segmentelor sunt determinate în planul de proiecție Stereo 70 și sunt rotunjite la 1 milimetru.

\*\*\* Distanța dintre puncte este formată din segmente cumulate ce sunt mai mici decât valoarea 1 milimetru.

