

**DATE DESPRE IMOBILUL NR. 3994**

Oficiul de Cadastru și Publicitate Imobiliară NEAMT
Biroul de Cadastru și Publicitate Imobiliară Targu-Neamt

A. Partea I. Descrierea imobilului

TEREN Intravilan

Adresa: Loc. Pipirig, Jud. Neamt

Nr. Crt	Nr cadastral Nr. topografic	Suprafața* (mp)	Observații / Referințe
A1		136	Sector cadastral:176 Teren neimpregmuit;

B. Partea II. Proprietari și acte

Inscrieri privitoare la dreptul de proprietate și alte drepturi reale		Referințe
/		
Act Normativ nr. 7, din 13/03/1996 emis de GUVERNUL ROMANIEI;		
B1	Inscrierea provizorie, drept de PROPRIETATE, dobandit prin Lege, cota actuala 1/1, cota initiala 1/1 1) COMUNA PIPIRIG, CIF:99999999999999, Proprietar neidentificat	A1

C. Partea III. SARCINI .

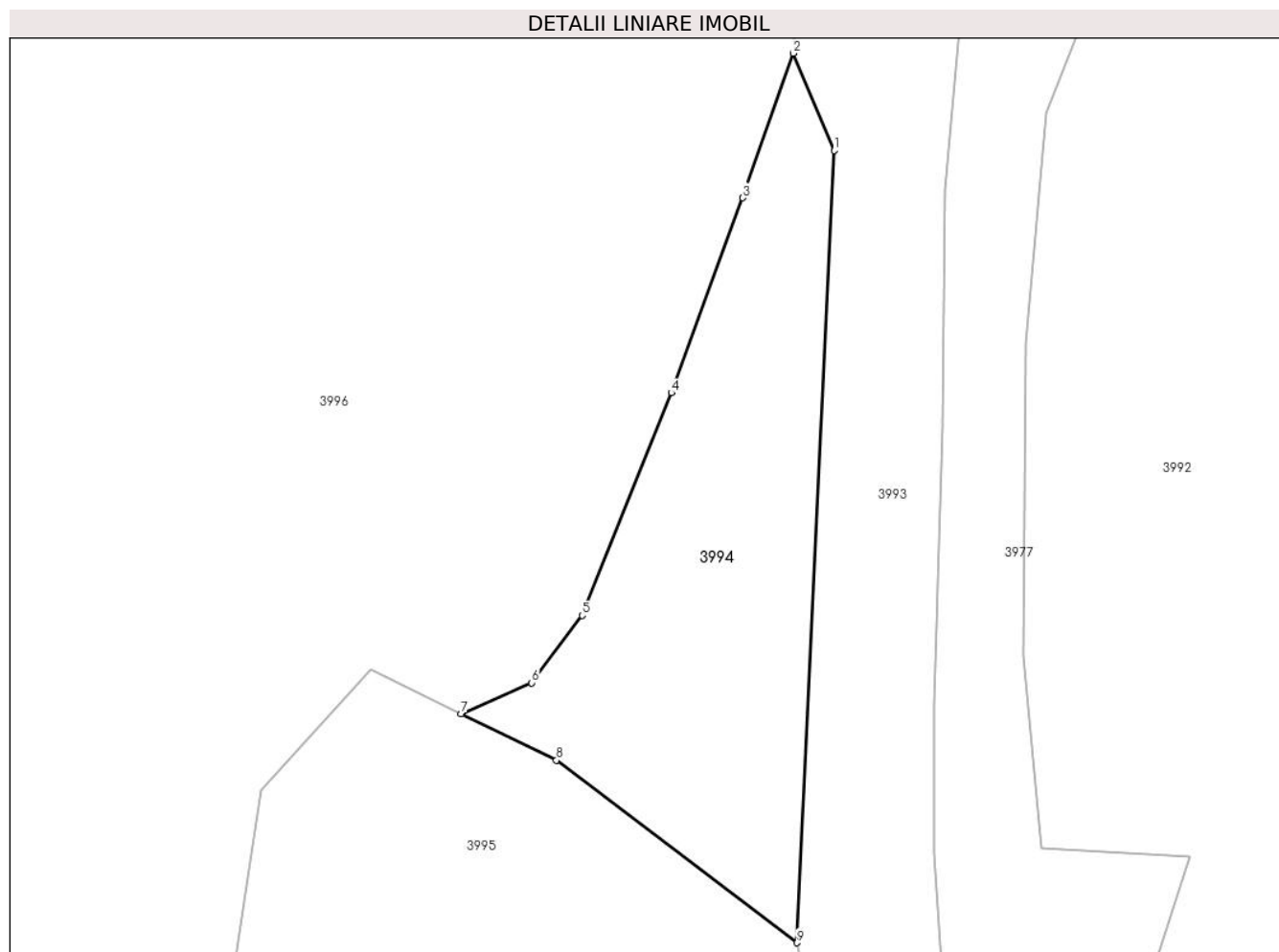
Inscrieri privind dezmembramintele dreptului de proprietate, drepturi reale de garanție și sarcini	Referințe
NU SUNT	

Anexa Nr. 1 La Partea I

Teren

Nr cadastral	Suprafața (mp)*	Observații / Referințe
	136	

* Suprafața este determinată în planul de proiecție Stereo 70.



Date referitoare la teren

Crt	Categorie folosință	Intravilan	Suprafața (mp)	Tarla	Parcelă	Nr. topo	Observații / Referințe
1	faneata	DA	136	-	-	-	

Lungime Segmente

1) Valorile lungimilor segmentelor sunt obținute din proiecție în plan.

Punct început	X / Y	Punct sfârșit	X / Y	Lungime segment (** (m)
1	580.867,126 638.130,862	2	580.865,831 638.133,929	3.329
2	580.865,831 638.133,929	3	580.864,24 638.129,365	4.833
3	580.864,24 638.129,365	4	580.861,984 638.123,21	6.555
4	580.861,984 638.123,21	5	580.859,172 638.116,181	7.571
5	580.859,172 638.116,181	6	580.857,574 638.114,05	2.664

Punct început	X / Y	Punct sfârșit	X / Y	Lungime segment (** (m)
6	580.857,574 638.114,05	7	580.855,35 638.113,067	2.432
7	580.855,35 638.113,067	8	580.858,356 638.111,609	3.341
8	580.858,356 638.111,609	9	580.865,953 638.105,846	9.536
9	580.865,953 638.105,846	1	580.867,126 638.130,862	25.043

** Lungimile segmentelor sunt determinate în planul de proiecție Stereo 70 și sunt rotunjite la 1 milimetru.

*** Distanța dintre puncte este formată din segmente cumulate ce sunt mai mici decât valoarea 1 milimetru.

**DATE DESPRE IMOBILUL NR. 3995**

Oficiul de Cadastru și Publicitate Imobiliară NEAMT
Biroul de Cadastru și Publicitate Imobiliară Targu-Neamt

A. Partea I. Descrierea imobilului

TEREN Intravilan

Adresa: Loc. Pipirig, Str Cucului, Jud. Neamt

Nr. Crt	Nr cadastral Nr. topografic	Suprafața* (mp)	Observații / Referințe
A1		4.861	Sector cadastral:176 Teren imprejmuit;

Construcții

Crt	Nr cadastral Nr. topografic	Adresa	Observații / Referințe
A1.1		Loc. Pipirig, Str Cucului, Jud. Neamt	Nr. niveluri:1; S. construita la sol:33 mp;

B. Partea II. Proprietari și acte

Inscrieri privitoare la dreptul de proprietate și alte drepturi reale		Referințe
/		
Act Administrativ nr. 2589, din 15/02/2024 emis de PRIMARIA COMUNEI PIPIRIG;		
B1	Inscrierea posesiei, drept de PROPRIETATE, dobandit prin Lege, cota actuala 1/1, cota initiala 1/1 1) ACATRINI MARIANA	A1
Act Administrativ nr. 2302, din 08/02/2024 emis de PRIMARIA COMUNEI PIPIRIG;		
B2	Intabulare, drept de PROPRIETATE, dobandit prin Lege, cota actuala 1/1, cota initiala 1/1 1) ACATRINI MARIANA	A1.1

C. Partea III. SARCINI .

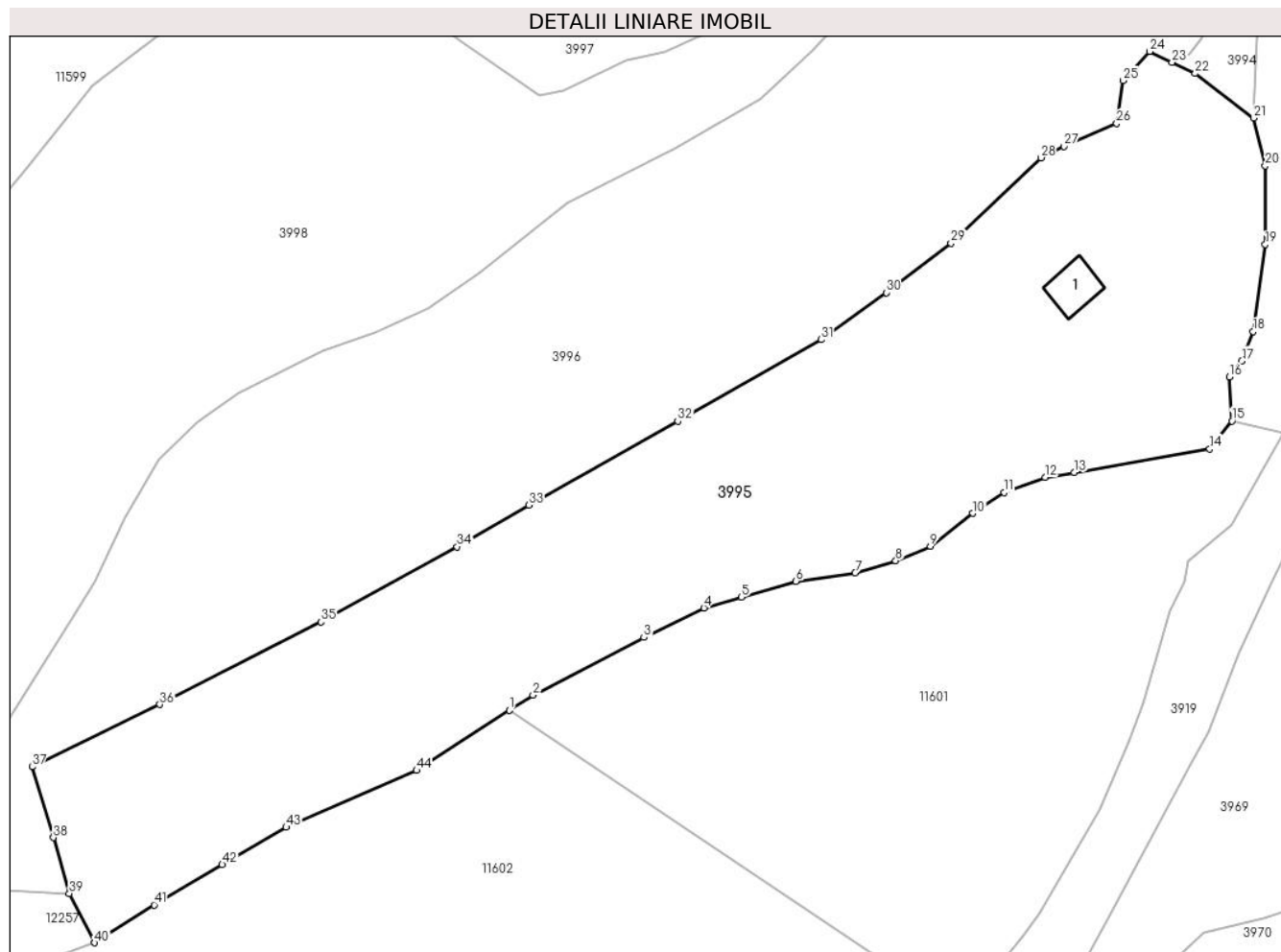
Inscrieri privind dezmembramintele dreptului de proprietate, drepturi reale de garanție și sarcini	Referințe
NU SUNT	

Anexa Nr. 1 La Partea I

Teren

Nr cadastral	Suprafața (mp)*	Observații / Referințe
	4.861	

* Suprafața este determinată în planul de proiecție Stereo 70.



Date referitoare la teren

Crt	Categorie folosință	Intravilan	Suprafața (mp)	Tarla	Parcelă	Nr. topo	Observații / Referințe
1	curți constructii	DA	247	-	-	-	
2	faneata	DA	4.614	-	-	-	

Date referitoare la construcții

Crt	Număr	Destinație construcție	Supraf. (mp)	Situație juridică	Observații / Referințe
A1.1		construcții anexa	33	Cu acte	Nr. niveluri:1; S. construita la sol:33 mp;

Lungime Segmente

1) Valorile lungimilor segmentelor sunt obținute din proiecție în plan.

Punct început	X / Y	Punct sfârșit	X / Y	Lungime segment	Punct început	X / Y	Punct sfârșit	X / Y	Lungime segment	Punct început	X / Y	Punct sfârșit	X / Y	Lungime segment
1	580.769,443 638.029,128	2	580.772,503 638.031,11	3.646	2	580.772,503 638.031,11	3	580.786,883 638.038,582	16.205	3	580.786,883 638.038,582	4	580.794,639 638.042,39	8.64
4	580.794,639 638.042,39	5	580.799,504 638.043,801	5.065	5	580.799,504 638.043,801	6	580.806,582 638.045,854	7.37	6	580.806,582 638.045,854	7	580.814,277 638.046,931	7.77
7	580.814,277 638.046,931	8	580.819,521 638.048,519	5.479	8	580.819,521 638.048,519	9	580.824,007 638.050,384	4.858	9	580.824,007 638.050,384	10	580.829,534 638.054,637	6.974

Punct început	X / Y	Punct sfârșit	X / Y	Lungime segment	Punct început	X / Y	Punct sfârșit	X / Y	Lungime segment	Punct început	X / Y	Punct sfârșit	X / Y	Lungime segment
10	580.829,534 638.054,637	11	580.833,582 638.057,337	4.866	11	580.833,582 638.057,337	12	580.838,892 638.059,284	5.656	12	580.838,892 638.059,284	13	580.842,686 638.059,939	3.85
13	580.842,686 638.059,939	14	580.860,234 638.062,968	17.808	14	580.860,234 638.062,968	15	580.863,105 638.066,612	4.639	15	580.863,105 638.066,612	16	580.862,809 638.072,301	5.697
16	580.862,809 638.072,301	17	580.864,396 638.074,367	2.605	17	580.864,396 638.074,367	18	580.865,856 638.078,174	4.077	18	580.865,856 638.078,174	19	580.867,444 638.089,458	11.395
19	580.867,444 638.089,458	20	580.867,444 638.099,649	10.191	20	580.867,444 638.099,649	21	580.865,953 638.105,846	6.374	21	580.865,953 638.105,846	22	580.858,356 638.111,609	9.536
22	580.858,356 638.111,609	23	580.855,35 638.113,067	3.341	23	580.855,35 638.113,067	24	580.852,476 638.114,46	3.194	24	580.852,476 638.114,46	25	580.849,009 638.110,681	5.128
25	580.849,009 638.110,681	26	580.848,178 638.105,124	5.619	26	580.848,178 638.105,124	27	580.841,339 638.102,146	7.459	27	580.841,339 638.102,146	28	580.838,355 638.100,692	3.319
28	580.838,355 638.100,692	29	580.826,702 638.089,616	16.077	29	580.826,702 638.089,616	30	580.818,308 638.083,225	10.55	30	580.818,308 638.083,225	31	580.809,831 638.077,132	10.44
31	580.809,831 638.077,132	32	580.791,281 638.066,588	21.337	32	580.791,281 638.066,588	33	580.771,95 638.055,706	22.183	33	580.771,95 638.055,706	34	580.762,673 638.050,312	10.731
34	580.762,673 638.050,312	35	580.745,019 638.040,571	20.163	35	580.745,019 638.040,571	36	580.724,134 638.029,889	23.458	36	580.724,134 638.029,889	37	580.707,561 638.021,813	18.436
37	580.707,561 638.021,813	38	580.710,324 638.012,654	9.567	38	580.710,324 638.012,654	39	580.712,384 638.005,42	7.522	39	580.712,384 638.005,42	40	580.715,685 637.999,036	7.187
40	580.715,685 637.999,036	41	580.723,369 638.003,935	9.113	41	580.723,369 638.003,935	42	580.732,214 638.009,16	10.273	42	580.732,214 638.009,16	43	580.740,507 638.013,987	9.596
43	580.740,507 638.013,987	44	580.757,427 638.021,346	18.451	44	580.757,427 638.021,346	1	580.769,443 638.029,128	14.316					

** Lungimile segmentelor sunt determinate în planul de proiecție Stereo 70 și sunt rotunjite la 1 milimetru.

*** Distanța dintre puncte este formată din segmente cumulate ce sunt mai mici decât valoarea 1 milimetru.

**DATE DESPRE IMOBILUL NR. 3996**

Oficiul de Cadastru și Publicitate Imobiliară NEAMT
Biroul de Cadastru și Publicitate Imobiliară Targu-Neamt

A. Partea I. Descrierea imobilului

TEREN Intravilan

Adresa: Loc. Pipirig, Str Cucului, Jud. Neamt

Nr. Crt	Nr cadastral Nr. topografic	Suprafața* (mp)	Observații / Referințe
A1	51166	Din acte: 5.840 Masurata: 5.837	Sector cadastral:176 Teren imprejmuit;

Construcții

Crt	Nr cadastral Nr. topografic	Adresa	Observații / Referințe
A1.1		Loc. Pipirig, Str Cucului, Jud. Neamt	Nr. niveluri:1; S. construita la sol:69 mp;

B. Partea II. Proprietari și acte

Inscrieri privitoare la dreptul de proprietate și alte drepturi reale		Referințe
13383 / 02/08/2013		
Act Notarial nr. 381 - contract de vanzare, din 01/08/2013 emis de Andronache Laura;		
B1	Intabulare, drept de PROPRIETATE, dobandit prin Conventie, cota actuala 1/1, cota initiala 1/1 1) DIACONU VASILE 2) DIACONU MARIA, - soti	A1, A1.1

C. Partea III. SARCINI

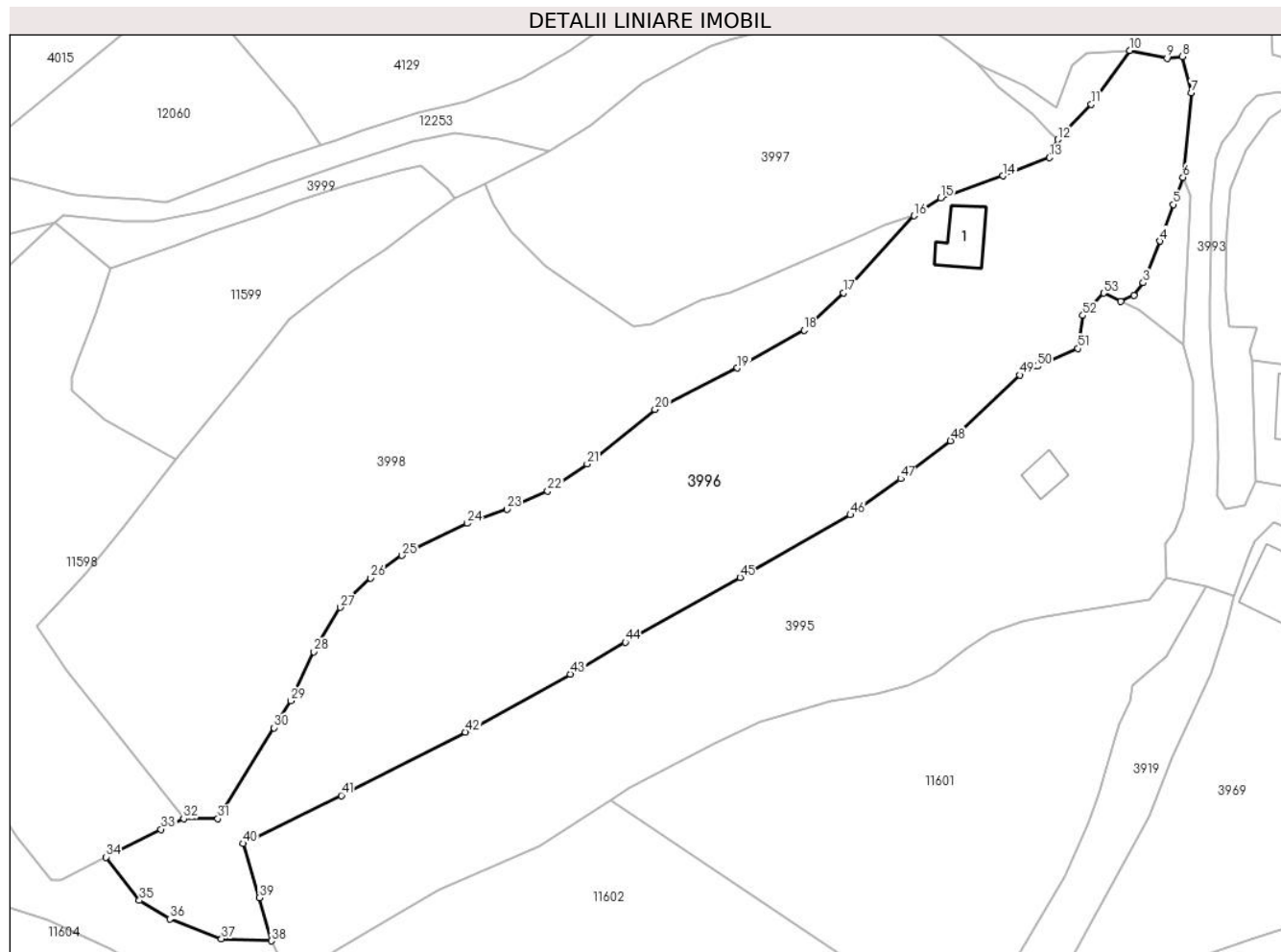
Inscrieri privind dezmembramintele dreptului de proprietate, drepturi reale de garanție și sarcini		Referințe
13383 / 02/08/2013		
Act Notarial nr. 381 - contract de vanzare, din 01/08/2013 emis de Andronache Laura;		
C1	Intabulare, drept de UZUFRACT VIAGER, cota actuala 1/1, cota initiala 1/1 1) DIACONU VASILE	A1, A1.1

Anexa Nr. 1 La Partea I

Teren

Nr cadastral	Suprafața (mp)*	Observații / Referințe
51166	Din acte: 5.840 Masurata: 5.837	

* Suprafața este determinată în planul de proiecție Stereo 70.



Date referitoare la teren

Crt	Categorie folosință	Intra vilan	Suprafața (mp)	Tarla	Parcelă	Nr. topo	Observații / Referințe
1	curți constructii	DA	207	-	-	-	
2	faneata	DA	5.630	-	-	-	

Date referitoare la construcții

Crt	Număr	Destinație construcție	Supraf. (mp)	Situație juridică	Observații / Referințe
A1.1		construcții de locuințe	Din acte: 71 Masurata: 69	Cu acte	Nr. niveluri:1; S. construita la sol:69 mp;

Lungime Segmente

1) Valorile lungimilor segmentelor sunt obținute din proiecție în plan.

Punct început	X / Y	Punct sfârșit	X / Y	Lungime segment	Punct început	X / Y	Punct sfârșit	X / Y	Lungime segment	Punct început	X / Y	Punct sfârșit	X / Y	Lungime segment
1	580.855,35 638.113,067	2	580.857,574 638.114,05	2.432	2	580.857,574 638.114,05	3	580.859,172 638.116,181	2.664	3	580.859,172 638.116,181	4	580.861,984 638.123,21	7.571
4	580.861,984 638.123,21	5	580.864,24 638.129,365	6.555	5	580.864,24 638.129,365	6	580.865,831 638.133,929	4.833	6	580.865,831 638.133,929	7	580.867,255 638.148,193	14.335
7	580.867,255 638.148,193	8	580.865,702 638.154,266	6.268	8	580.865,702 638.154,266	9	580.863,157 638.154,003	2.559	9	580.863,157 638.154,003	10	580.856,855 638.155,308	6.436

Punct început	X / Y	Punct sfârșit	X / Y	Lungime segment	Punct început	X / Y	Punct sfârșit	X / Y	Lungime segment	Punct început	X / Y	Punct sfârșit	X / Y	Lungime segment
10	580.856,855 638.155,308	11	580.850,42 638.146,236	11.123	11	580.850,42 638.146,236	12	580.844,747 638.140,288	8.22	12	580.844,747 638.140,288	13	580.843,377 638.137,272	3.313
13	580.843,377 638.137,272	14	580.835,557 638.134,181	8.409	14	580.835,557 638.134,181	15	580.825,073 638.130,482	11.117	15	580.825,073 638.130,482	16	580.820,599 638.127,466	5.396
16	580.820,599 638.127,466	17	580.808,691 638.114,511	17.596	17	580.808,691 638.114,511	18	580.802,04 638.108,234	9.145	18	580.802,04 638.108,234	19	580.790,811 638.101,848	12.918
19	580.790,811 638.101,848	20	580.776,963 638.094,886	15.5	20	580.776,963 638.094,886	21	580.765,536 638.085,704	14.659	21	580.765,536 638.085,704	22	580.758,885 638.081,122	8.077
22	580.758,885 638.081,122	23	580.752,068 638.078,072	7.468	23	580.752,068 638.078,072	24	580.745,349 638.075,696	7.127	24	580.745,349 638.075,696	25	580.734,361 638.070,3	12.241
25	580.734,361 638.070,3	26	580.729,068 638.066,505	6.513	26	580.729,068 638.066,505	27	580.723,947 638.061,55	7.126	27	580.723,947 638.061,55	28	580.719,538 638.054,074	8.679
28	580.719,538 638.054,074	29	580.715,642 638.045,85	9.1	29	580.715,642 638.045,85	30	580.712,822 638.041,288	5.363	30	580.712,822 638.041,288	31	580.703,361 638.025,98	17.996
31	580.703,361 638.025,98	32	580.697,587 638.025,98	5.774	32	580.697,587 638.025,98	33	580.693,782 638.024,207	4.198	33	580.693,782 638.024,207	34	580.684,528 638.019,514	10.376
34	580.684,528 638.019,514	35	580.690,153 638.012,235	9.199	35	580.690,153 638.012,235	36	580.695,298 638.009,094	6.028	36	580.695,298 638.009,094	37	580.703,972 638.005,778	9.286
37	580.703,972 638.005,778	38	580.712,384 638.005,42	8.42	38	580.712,384 638.005,42	39	580.710,324 638.012,654	7.522	39	580.710,324 638.012,654	40	580.707,561 638.021,813	9.567
40	580.707,561 638.021,813	41	580.724,134 638.029,889	18.436	41	580.724,134 638.029,889	42	580.745,019 638.040,571	23.458	42	580.745,019 638.040,571	43	580.762,673 638.050,312	20.163
43	580.762,673 638.050,312	44	580.771,95 638.055,706	10.731	44	580.771,95 638.055,706	45	580.791,281 638.066,588	22.183	45	580.791,281 638.066,588	46	580.809,831 638.077,132	21.337
46	580.809,831 638.077,132	47	580.818,308 638.083,225	10.44	47	580.818,308 638.083,225	48	580.826,702 638.089,616	10.55	48	580.826,702 638.089,616	49	580.838,355 638.100,692	16.077
49	580.838,355 638.100,692	50	580.841,339 638.102,146	3.319	50	580.841,339 638.102,146	51	580.848,178 638.105,124	7.459	51	580.848,178 638.105,124	52	580.849,009 638.110,681	5.619
52	580.849,009 638.110,681	53	580.852,476 638.114,46	5.128	53	580.852,476 638.114,46	1	580.855,35 638.113,067	3.194					

** Lungimile segmentelor sunt determinate în planul de proiecție Stereo 70 și sunt rotunjite la 1 milimetru.

*** Distanța dintre puncte este formată din segmente cumulate ce sunt mai mici decât valoarea 1 milimetru.

**DATE DESPRE IMOBILUL NR. 3997**

Oficiul de Cadastru și Publicitate Imobiliară NEAMT
Biroul de Cadastru și Publicitate Imobiliară Targu-Neamt

A. Partea I. Descrierea imobilului

TEREN Intravilan

Adresa: Loc. Pipirig, Str Cucului, Jud. Neamt

Nr. Crt	Nr cadastral Nr. topografic	Suprafața* (mp)	Observații / Referințe
A1		2.860	Sector cadastral:176 Teren imprejmuit;

B. Partea II. Proprietari și acte

Inscrieri privitoare la dreptul de proprietate și alte drepturi reale	Referințe
/	
Act Administrativ nr. 2589, din 15/02/2024 emis de Primăria Comunei Pipirig;	
B1	A1
Inscrierea posesiei, drept de PROPRIETATE, dobandit prin Lege, cota actuala 1/1, cota initiala 1/1	
1) DIACONU MARIA	

C. Partea III. SARCINI .

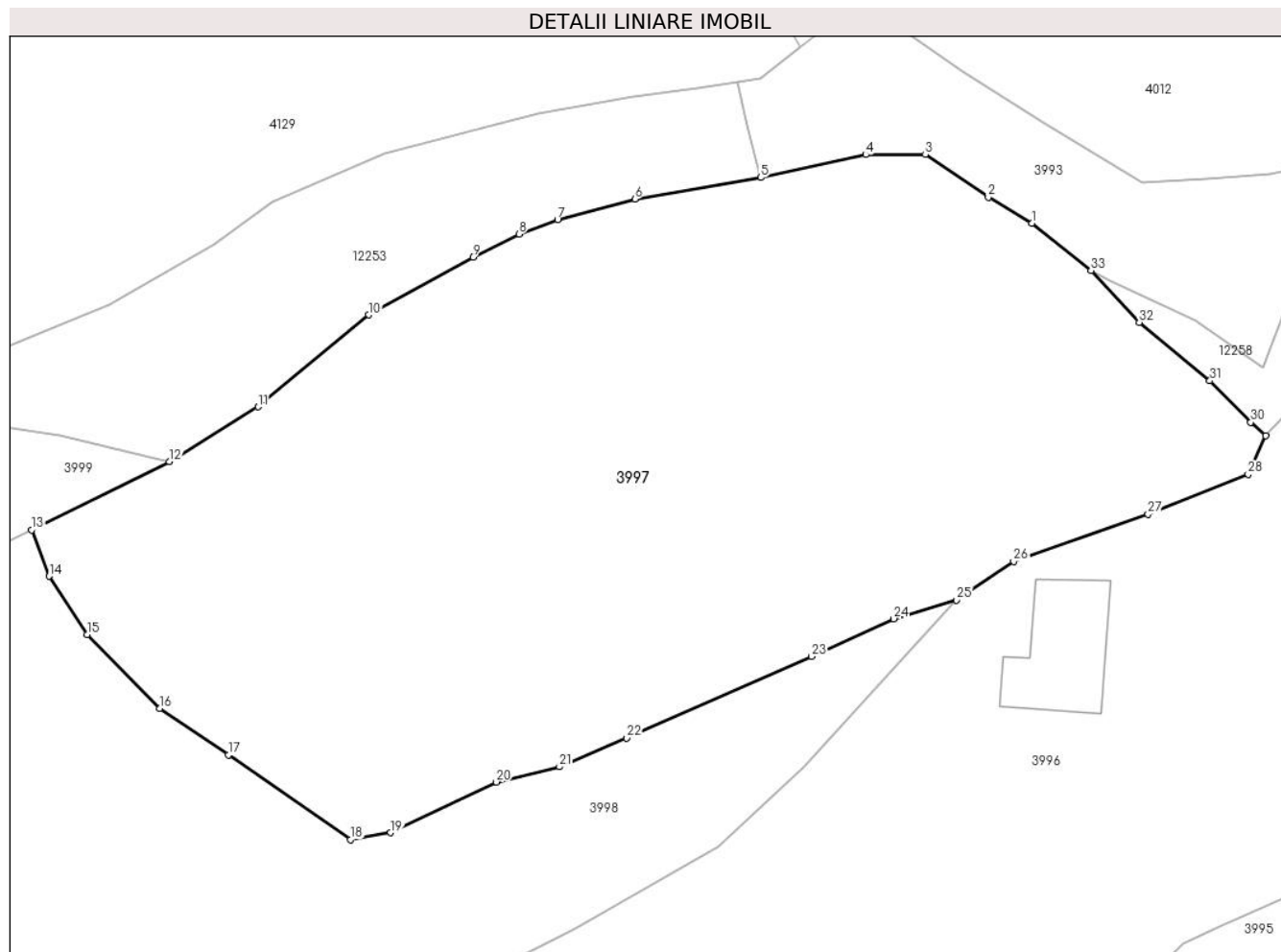
Inscrieri privind dezmembramintele dreptului de proprietate, drepturi reale de garanție și sarcini	Referințe
NU SUNT	

Anexa Nr. 1 La Partea I

Teren

Nr cadastral	Suprafața (mp)*	Observații / Referințe
	2.860	

* Suprafața este determinată în planul de proiecție Stereo 70.



Date referitoare la teren

Crt	Categorie folosință	Intra vilan	Suprafața (mp)	Tarla	Parcelă	Nr. topo	Observații / Referințe
1	faneata	DA	2.860	-	-	-	

Lungime Segmente

1) Valorile lungimilor segmentelor sunt obținute din proiecție în plan.

Punct început	X / Y	Punct sfârșit	X / Y	Lungime segment (** (m)
1	580.826,488 638.156,867	2	580.823,085 638.158,874	3.951
3	580.818,179 638.162,211	4	580.813,517 638.162,211	4.662
5	580.805,32 638.160,42	6	580.795,494 638.158,747	9.967
7	580.789,459 638.157,137	8	580.786,452 638.156,021	3.207
9	580.782,864 638.154,203	10	580.774,728 638.149,709	9.295

Punct început	X / Y	Punct sfârșit	X / Y	Lungime segment (** (m)
2	580.823,085 638.158,874	3	580.818,179 638.162,211	5.933
4	580.813,517 638.162,211	5	580.805,32 638.160,42	8.39
6	580.795,494 638.158,747	7	580.789,459 638.157,137	6.246
8	580.786,452 638.156,021	9	580.782,864 638.154,203	4.022
10	580.774,728 638.149,709	11	580.766,086 638.142,538	11.23

Punct început	X / Y	Punct sfârșit	X / Y	Lungime segment (** (m)
11	580.766,086 638.142,538	12	580.759,174 638.138,266	8.126
13	580.748,405 638.132,951	14	580.749,764 638.129,335	3.863
15	580.752,733 638.124,791	16	580.758,421 638.119,036	8.092
17	580.763,758 638.115,407	18	580.773,301 638.108,802	11.606
19	580.776,427 638.109,339	20	580.784,678 638.113,283	9.145
21	580.789,605 638.114,482	22	580.794,847 638.116,723	5.701
23	580.809,293 638.123,07	24	580.815,708 638.126,017	7.06
25	580.820,599 638.127,466	26	580.825,073 638.130,482	5.396
27	580.835,557 638.134,181	28	580.843,377 638.137,272	8.409
29	580.844,747 638.140,288	30	580.843,587 638.141,345	1.569
31	580.840,384 638.144,575	32	580.834,87 638.149,137	7.157
33	580.831,097 638.153,171	1	580.826,488 638.156,867	5.908

Punct început	X / Y	Punct sfârșit	X / Y	Lungime segment (** (m)
12	580.759,174 638.138,266	13	580.748,405 638.132,951	12.009
14	580.749,764 638.129,335	15	580.752,733 638.124,791	5.428
16	580.758,421 638.119,036	17	580.763,758 638.115,407	6.454
18	580.773,301 638.108,802	19	580.776,427 638.109,339	3.172
20	580.784,678 638.113,283	21	580.789,605 638.114,482	5.071
22	580.794,847 638.116,723	23	580.809,293 638.123,07	15.779
24	580.815,708 638.126,017	25	580.820,599 638.127,466	5.101
26	580.825,073 638.130,482	27	580.835,557 638.134,181	11.117
28	580.843,377 638.137,272	29	580.844,747 638.140,288	3.313
30	580.843,587 638.141,345	31	580.840,384 638.144,575	4.549
32	580.834,87 638.149,137	33	580.831,097 638.153,171	5.523

** Lungimile segmentelor sunt determinate în planul de proiecție Stereo 70 și sunt rotunjite la 1 milimetru.

*** Distanța dintre puncte este formată din segmente cumulate ce sunt mai mici decât valoarea 1 milimetru.

**DATE DESPRE IMOBILUL NR. 3998**

Oficiul de Cadastru și Publicitate Imobiliară NEAMT
Biroul de Cadastru și Publicitate Imobiliară Targu-Neamt

A. Partea I. Descrierea imobilului

TEREN Intravilan

Adresa: Loc. Pipirig, Jud. Neamt

Nr. Crt	Nr cadastral Nr. topografic	Suprafața* (mp)	Observații / Referințe
A1		5.176	Sector cadastral:176 Teren imprejmuit;

B. Partea II. Proprietari și acte

Inscrieri privitoare la dreptul de proprietate și alte drepturi reale		Referințe
/		
Act Administrativ nr. 2589, din 15/02/2024 emis de PRIMARIA COMUNEI PIPIRIG;		
B1	Inscrierea posesiei, drept de PROPRIETATE, dobandit prin Lege, cota actuala 1/1, cota initiala 1/1 1) GRĂMADĂ NICOLAE 2) GRĂMADĂ DOINA	A1

C. Partea III. SARCINI .

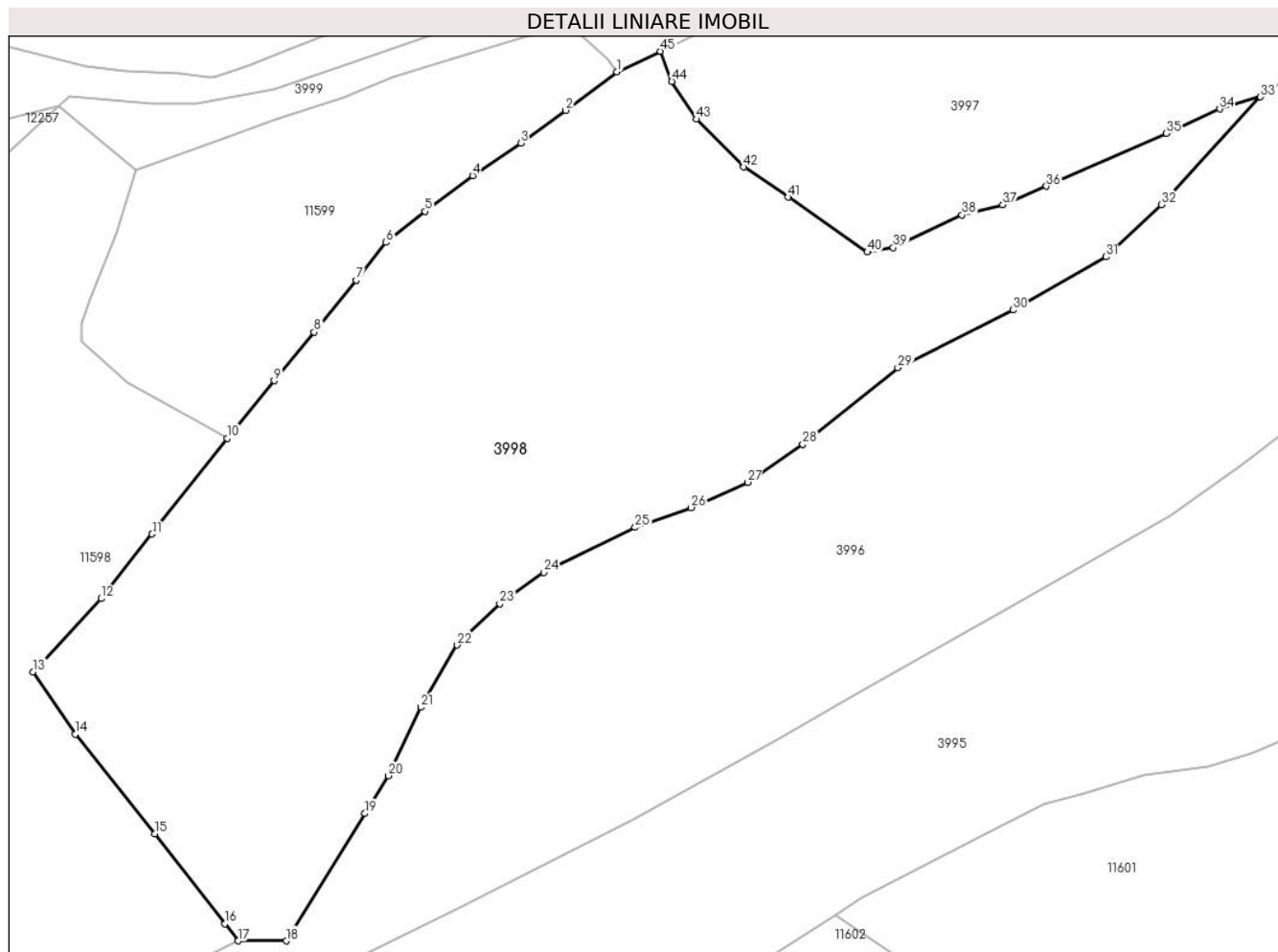
Inscrieri privind dezmembramintele dreptului de proprietate, drepturi reale de garanție și sarcini	Referințe
NU SUNT	

Anexa Nr. 1 La Partea I

Teren

Nr cadastral	Suprafața (mp)*	Observații / Referințe
	5.176	

* Suprafața este determinată în planul de proiecție Stereo 70.



Date referitoare la teren

Crt	Categorie folosință	Intravilan	Suprafața (mp)	Tarla	Parcelă	Nr. topo	Observații / Referințe
1	faneata	DA	5.176	-	-	-	

Lungime Segmente

1) Valorile lungimilor segmentelor sunt obținute din proiecție în plan.

Punct început	X / Y	Punct sfârșit	X / Y	Lungime segment
1	580.743,157 638.130,49	2	580.737,005 638.125,848	7.707
4	580.725,801 638.117,988	5	580.720,055 638.113,689	7.176
7	580.711,789 638.105,429	8	580.706,734 638.099,171	8.045
10	580.696,252 638.086,432	11	580.687,22 638.074,914	14.637
13	580.672,889 638.058,312	14	580.677,985 638.050,839	9.045
16	580.695,998 638.028,033	17	580.697,587 638.025,98	2.596
2	580.737,005 638.125,848	3	580.731,576 638.121,929	6.696
5	580.720,055 638.113,689	6	580.715,386 638.109,969	5.97
8	580.706,734 638.099,171	9	580.701,904 638.093,348	7.565
11	580.687,22 638.074,914	12	580.681,112 638.067,133	9.892
14	580.677,985 638.050,839	15	580.687,523 638.038,871	15.304
17	580.697,587 638.025,98	18	580.703,361 638.025,98	5.774
3	580.731,576 638.121,929	4	580.725,801 638.117,988	6.992
6	580.715,386 638.109,969	7	580.711,789 638.105,429	5.792
9	580.701,904 638.093,348	10	580.696,252 638.086,432	8.932
12	580.681,112 638.067,133	13	580.672,889 638.058,312	12.059
15	580.687,523 638.038,871	16	580.695,998 638.028,033	13.758
18	580.703,361 638.025,98	19	580.712,822 638.041,288	17.996

Punct început	X / Y	Punct sfârșit	X / Y	Lungime segment	Punct început	X / Y	Punct sfârșit	X / Y	Lungime segment	Punct început	X / Y	Punct sfârșit	X / Y	Lungime segment
19	580.712,822 638.041,288	20	580.715,642 638.045,85	5.363	20	580.715,642 638.045,85	21	580.719,538 638.054,074	9.1	21	580.719,538 638.054,074	22	580.723,947 638.061,55	8.679
22	580.723,947 638.061,55	23	580.729,068 638.066,505	7.126	23	580.729,068 638.066,505	24	580.734,361 638.070,3	6.513	24	580.734,361 638.070,3	25	580.745,349 638.075,696	12.241
25	580.745,349 638.075,696	26	580.752,068 638.078,072	7.127	26	580.752,068 638.078,072	27	580.758,885 638.081,122	7.468	27	580.758,885 638.081,122	28	580.765,536 638.085,704	8.077
28	580.765,536 638.085,704	29	580.776,963 638.094,886	14.659	29	580.776,963 638.094,886	30	580.790,811 638.101,848	15.5	30	580.790,811 638.101,848	31	580.802,04 638.108,234	12.918
31	580.802,04 638.108,234	32	580.808,691 638.114,511	9.145	32	580.808,691 638.114,511	33	580.820,599 638.127,466	17.596	33	580.820,599 638.127,466	34	580.815,708 638.126,017	5.101
34	580.815,708 638.126,017	35	580.809,293 638.123,07	7.06	35	580.809,293 638.123,07	36	580.794,847 638.116,723	15.779	36	580.794,847 638.116,723	37	580.789,605 638.114,482	5.701
37	580.789,605 638.114,482	38	580.784,678 638.113,283	5.071	38	580.784,678 638.113,283	39	580.776,427 638.109,339	9.145	39	580.776,427 638.109,339	40	580.773,301 638.108,802	3.172
40	580.773,301 638.108,802	41	580.763,758 638.115,407	11.606	41	580.763,758 638.115,407	42	580.758,421 638.119,036	6.454	42	580.758,421 638.119,036	43	580.752,733 638.124,791	8.092
43	580.752,733 638.124,791	44	580.749,764 638.129,335	5.428	44	580.749,764 638.129,335	45	580.748,405 638.132,951	3.863	45	580.748,405 638.132,951	1	580.743,157 638.130,49	5.796

** Lungimile segmentelor sunt determinate în planul de proiecție Stereo 70 și sunt rotunjite la 1 milimetru.

*** Distanța dintre puncte este formată din segmente cumulate ce sunt mai mici decât valoarea 1 milimetru.

**DATE DESPRE IMOBILUL NR. 3999**

Oficiul de Cadastru și Publicitate Imobiliară NEAMT
Biroul de Cadastru și Publicitate Imobiliară Targu-Neamt

A. Partea I. Descrierea imobilului

TEREN Necunoscut

Adresa: Loc. Pîpirig, Jud. Neamt, si extravilan UAT Pîpirig

Nr. Crt	Nr cadastral Nr. topografic	Suprafața* (mp)	Observații / Referințe
A1		401	Sector cadastral:176 Teren neimpregmuit;

B. Partea II. Proprietari și acte

Inscrieri privitoare la dreptul de proprietate și alte drepturi reale		Referințe
/		
Act Normativ nr. 7, din 13/03/1996 emis de GUVERNUL ROMANIEI;		
B1	Inscrierea provizorie, drept de PROPRIETATE, dobandit prin Lege, cota actuala 1/1, cota initiala 1/1 1) COMUNA PIPIRIG, CIF:99999999999999, Proprietar neidentificat	A1

C. Partea III. SARCINI .

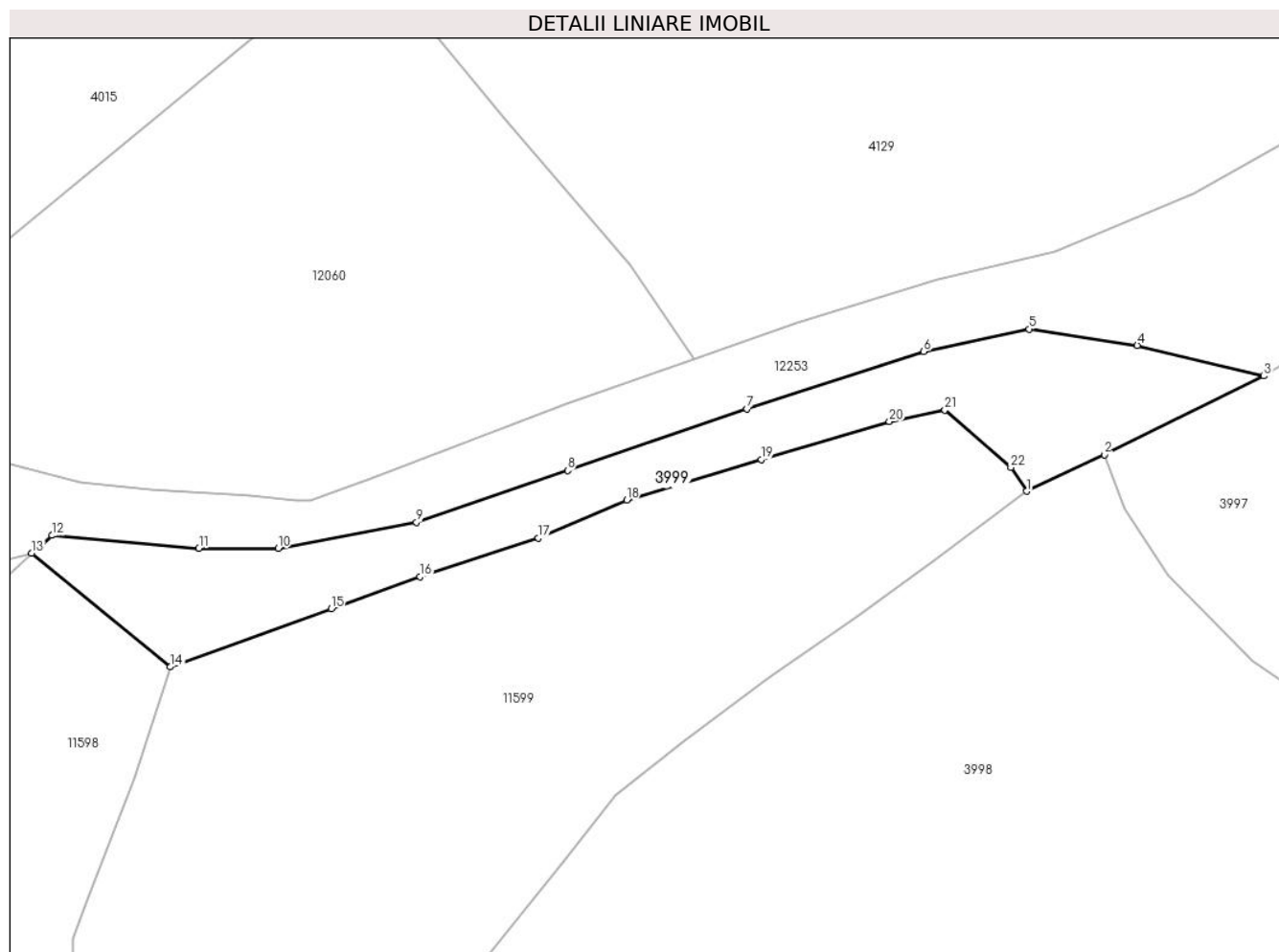
Inscrieri privind dezmembramintele dreptului de proprietate, drepturi reale de garanție și sarcini	Referințe
NU SUNT	

Anexa Nr. 1 La Partea I

Teren

Nr cadastral	Suprafața (mp)*	Observații / Referințe
	401	

* Suprafața este determinată în planul de proiecție Stereo 70.



Date referitoare la teren

Crt	Categorie folosință	Intravilan	Suprafața (mp)	Tarla	Parcelă	Nr. topo	Observații / Referințe
1	faneata	DA	146	-	-	-	
2	faneata	NU	255	-	-	-	

Lungime Segmente

1) Valorile lungimilor segmentelor sunt obținute din proiecție în plan.

Punct început	X / Y	Punct sfârșit	X / Y	Lungime segment (** (m))
1	580.743,157 638.130,49	2	580.748,405 638.132,951	5.796
3	580.759,174 638.138,266	4	580.750,63 638.140,329	8.79
5	580.743,33 638.141,435	6	580.736,208 638.139,931	7.279
7	580.724,26 638.136,051	8	580.712,15 638.131,894	12.804

Punct început	X / Y	Punct sfârșit	X / Y	Lungime segment (** (m))
2	580.748,405 638.132,951	3	580.759,174 638.138,266	12.009
4	580.750,63 638.140,329	5	580.743,33 638.141,435	7.383
6	580.736,208 638.139,931	7	580.724,26 638.136,051	12.562
8	580.712,15 638.131,894	9	580.701,937 638.128,389	10.798

Punct început	X / Y	Punct sfârșit	X / Y	Lungime segment (** (m)
9	580.701,937 638.128,389	10	580.692,591 638.126,625	9.511
11	580.687,242 638.126,625	12	580.677,304 638.127,506	9.977
13	580.675,937 638.126,307	14	580.685,302 638.118,63	12.109
15	580.696,17 638.122,561	16	580.702,157 638.124,714	6.362
17	580.710,171 638.127,331	18	580.716,135 638.129,885	6.488
19	580.725,236 638.132,634	20	580.733,881 638.135,188	9.014
21	580.737,636 638.135,976	22	580.742,085 638.132,098	5.902

Punct început	X / Y	Punct sfârșit	X / Y	Lungime segment (** (m)
10	580.692,591 638.126,625	11	580.687,242 638.126,625	5.349
12	580.677,304 638.127,506	13	580.675,937 638.126,307	1.818
14	580.685,302 638.118,63	15	580.696,17 638.122,561	11.557
16	580.702,157 638.124,714	17	580.710,171 638.127,331	8.43
18	580.716,135 638.129,885	19	580.725,236 638.132,634	9.507
20	580.733,881 638.135,188	21	580.737,636 638.135,976	3.837
22	580.742,085 638.132,098	1	580.743,157 638.130,49	1.933

** Lungimile segmentelor sunt determinate în planul de proiecție Stereo 70 și sunt rotunjite la 1 milimetru.

*** Distanța dintre puncte este formată din segmente cumulate ce sunt mai mici decât valoarea 1 milimetru.

**DATE DESPRE IMOBILUL NR. 4081**

Oficiul de Cadastru și Publicitate Imobiliară NEAMT
Biroul de Cadastru și Publicitate Imobiliară Targu-Neamt

A. Partea I. Descrierea imobilului

TEREN Extravilan

Adresa: Jud. Neamt

Nr. Crt	Nr cadastral Nr. topografic	Suprafața* (mp)	Observații / Referințe
A1		1.161	Sector cadastral:176 Teren neimpregmuit;

B. Partea II. Proprietari și acte

Inscrieri privitoare la dreptul de proprietate și alte drepturi reale		Referințe
/		
Act Normativ nr. 7, din 13/03/1996 emis de GUVERNUL ROMANIEI;		
B1	Inscrierea provizorie, drept de PROPRIETATE, dobandit prin Lege, cota actuala 1/1, cota initiala 1/1 1) COMUNA PIPIRIG, CIF:99999999999999, Proprietar neidentificat	A1

C. Partea III. SARCINI .

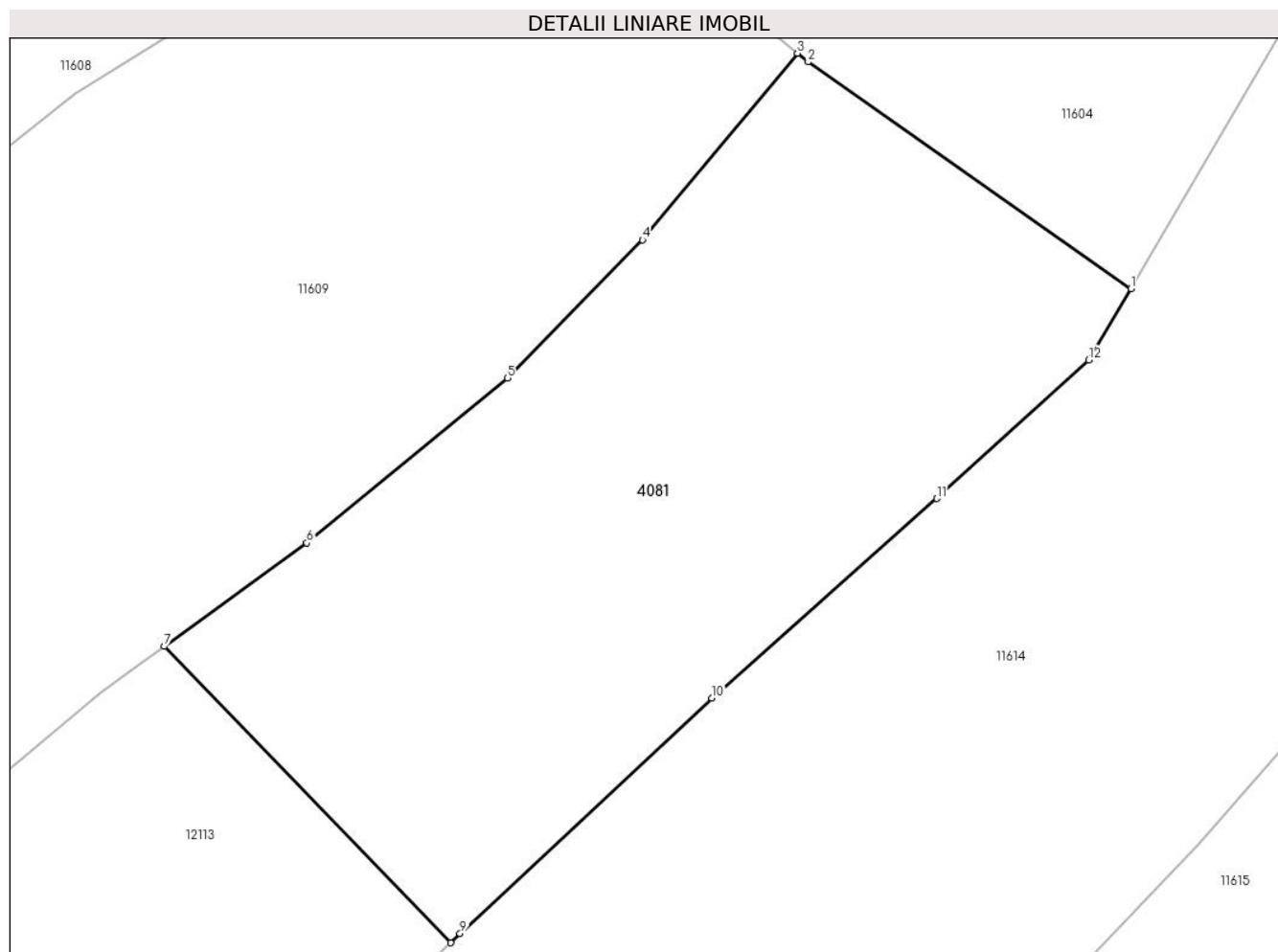
Inscrieri privind dezmembramintele dreptului de proprietate, drepturi reale de garanție și sarcini	Referințe
NU SUNT	

Anexa Nr. 1 La Partea I

Teren

Nr cadastral	Suprafața (mp)*	Observații / Referințe
	1.161	

* Suprafața este determinată în planul de proiecție Stereo 70.



Date referitoare la teren

Crt	Categorie folosință	Intravilan	Suprafața (mp)	Tarla	Parcelă	Nr. topo	Observații / Referințe
1	faneata	NU	1.161	-	-	-	

Lungime Segmente

1) Valorile lungimilor segmentelor sunt obținute din proiecție în plan.

Punct început	X / Y	Punct sfârșit	X / Y	Lungime segment (** (m)
1	580.607,256 637.881,473	2	580.588,819 637.894,397	22.516
2	580.588,819 637.894,397	3	580.588,211 637.894,899	0.788
3	580.588,211 637.894,899	4	580.579,37 637.884,249	13.841
4	580.579,37 637.884,249	5	580.571,665 637.876,354	11.032
5	580.571,665 637.876,354	6	580.560,199 637.866,951	14.829

Punct început	X / Y	Punct sfârșit	X / Y	Lungime segment (** (m)
6	580.560,199 637.866,951	7	580.552,059 637.861,059	10.049
7	580.552,059 637.861,059	8	580.568,41 637.844,145	23.525
8	580.568,41 637.844,145	9	580.568,943 637.844,675	0.752
9	580.568,943 637.844,675	10	580.583,322 637.858,098	19.671
10	580.583,322 637.858,098	11	580.596,159 637.869,497	17.168
11	580.596,159 637.869,497	12	580.604,855 637.877,406	11.755
12	580.604,855 637.877,406	1	580.607,256 637.881,473	4.723

** Lungimile segmentelor sunt determinate în planul de proiecție Stereo 70 și sunt rotunjite la 1 milimetru.

*** Distanța dintre puncte este formată din segmente cumulate ce sunt mai mici decât valoarea 1 milimetru.

**DATE DESPRE IMOBILUL NR. 4126**

Oficiul de Cadastru și Publicitate Imobiliară NEAMT
Biroul de Cadastru și Publicitate Imobiliară Targu-Neamt

A. Partea I. Descrierea imobilului

TEREN Intravilan

Adresa: Loc. Pipirig, Jud. Neamt

Nr. Crt	Nr cadastral Nr. topografic	Suprafața* (mp)	Observații / Referințe
A1		4.672	Sector cadastral:176 Teren imprejmuit;

B. Partea II. Proprietari și acte

Inscrieri privitoare la dreptul de proprietate și alte drepturi reale		Referințe
/		
Act Administrativ nr. 2588, din 15/02/2024 emis de Primăria Comunei Pipirig;		
B1	Inscrierea posesiei, drept de PROPRIETATE, dobandit prin Lege, cota actuala 1/1, cota initiala 1/1 1) GRAMADĂ DOMNICA 2) GRAMADĂ VASILICA	A1

C. Partea III. SARCINI .

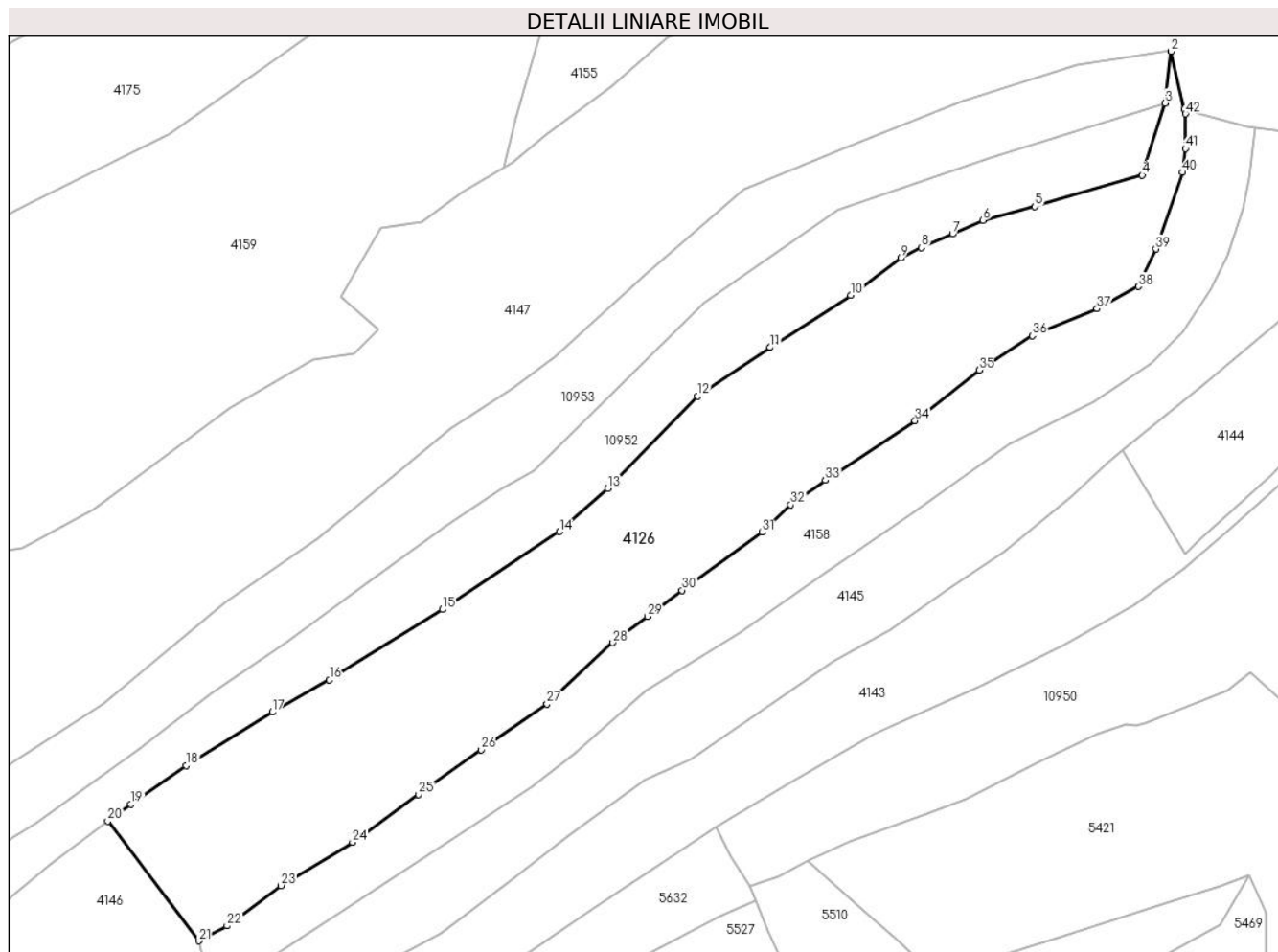
Inscrieri privind dezmembramintele dreptului de proprietate, drepturi reale de garanție și sarcini	Referințe
NU SUNT	

Anexa Nr. 1 La Partea I

Teren

Nr cadastral	Suprafața (mp)*	Observații / Referințe
	4.672	

* Suprafața este determinată în planul de proiecție Stereo 70.



Date referitoare la teren

Crt	Categorie folosință	Intravilan	Suprafața (mp)	Tarla	Parcelă	Nr. topo	Observații / Referințe
1	faneata	DA	4.672	-	-	-	

Lungime Segmente

1) Valorile lungimilor segmentelor sunt obținute din proiecție în plan.

Punct început	X / Y	Punct sfârșit	X / Y	Lungime segment
1	580.270,961 638.773,697	2	580.268,667 638.783,387	9.958
4	580.263,895 638.762,734	5	580.245,994 638.757,469	18.659
7	580.232,219 638.752,906	8	580.227,002 638.750,613	5.699
10	580.215,2 638.742,655	11	580.201,756 638.733,955	16.013
13	580.174,603 638.710,443	14	580.166,517 638.703,206	10.852
16	580.128,102 638.678,452	17	580.118,582 638.673,087	10.928
2	580.268,667 638.774,72	3	580.267,692 638.774,72	8.722
5	580.245,994 638.757,469	6	580.237,273 638.755,191	9.014
8	580.227,002 638.750,613	9	580.223,591 638.748,858	3.836
11	580.201,756 638.733,955	12	580.189,586 638.725,864	14.614
14	580.166,517 638.703,206	15	580.147,039 638.690,21	23.416
17	580.118,582 638.673,087	18	580.104,182 638.664,161	16.942
3	580.267,692 638.774,72	4	580.263,895 638.762,734	12.573
6	580.237,273 638.755,191	7	580.232,219 638.752,906	5.547
9	580.223,591 638.748,858	10	580.215,2 638.742,655	10.435
12	580.189,586 638.725,864	13	580.174,603 638.710,443	21.501
15	580.147,039 638.690,21	16	580.128,102 638.678,452	22.29
18	580.104,182 638.664,161	19	580.094,912 638.657,735	11.279

Punct început	X / Y	Punct sfârșit	X / Y	Lungime segment	Punct început	X / Y	Punct sfârșit	X / Y	Lungime segment	Punct început	X / Y	Punct sfârșit	X / Y	Lungime segment
19	580.094,912 638.657,735	20	580.091,098 638.654,871	4.77	20	580.091,098 638.654,871	21	580.106,307 638.634,895	25.107	21	580.106,307 638.634,895	22	580.111,001 638.637,396	5.319
22	580.111,001 638.637,396	23	580.120,002 638.644,113	11.231	23	580.120,002 638.644,113	24	580.131,959 638.651,36	13.982	24	580.131,959 638.651,36	25	580.143,033 638.659,307	13.63
25	580.143,033 638.659,307	26	580.153,457 638.666,788	12.831	26	580.153,457 638.666,788	27	580.164,439 638.674,434	13.382	27	580.164,439 638.674,434	28	580.175,473 638.684,656	15.041
28	580.175,473 638.684,656	29	580.181,253 638.689,035	7.251	29	580.181,253 638.689,035	30	580.187,033 638.693,414	7.251	30	580.187,033 638.693,414	31	580.200,421 638.703,101	16.525
31	580.200,421 638.703,101	32	580.205,181 638.707,7	6.619	32	580.205,181 638.707,7	33	580.210,979 638.711,766	7.082	33	580.210,979 638.711,766	34	580.225,948 638.721,727	17.98
34	580.225,948 638.721,727	35	580.236,63 638.730,146	13.601	35	580.236,63 638.730,146	36	580.245,515 638.735,898	10.584	36	580.245,515 638.735,898	37	580.256,366 638.740,39	11.744
37	580.256,366 638.740,39	38	580.263,253 638.744,132	7.838	38	580.263,253 638.744,132	39	580.266,213 638.750,364	6.899	39	580.266,213 638.750,364	40	580.270,636 638.763,182	13.56
40	580.270,636 638.763,182	41	580.271,123 638.767,129	3.977	41	580.271,123 638.767,129	42	580.271,136 638.772,956	5.827	42	580.271,136 638.772,956	1	580.270,961 638.773,697	0.761

** Lungimile segmentelor sunt determinate în planul de proiecție Stereo 70 și sunt rotunjite la 1 milimetru.

*** Distanța dintre puncte este formată din segmente cumulate ce sunt mai mici decât valoarea 1 milimetru.

**DATE DESPRE IMOBILUL NR. 4143**

Oficiul de Cadastru și Publicitate Imobiliară NEAMT
Biroul de Cadastru și Publicitate Imobiliară Targu-Neamt

A. Partea I. Descrierea imobilului

TEREN Necunoscut

Adresa: Loc. Pipirig, Jud. Neamt, si extravilan UAT Pipirig

Nr. Crt	Nr cadastral Nr. topografic	Suprafața* (mp)	Observații / Referințe
A1		7.229	Sector cadastral:176 Teren imprejmuit;

B. Partea II. Proprietari și acte

Inscrieri privitoare la dreptul de proprietate și alte drepturi reale	Referințe
/	
Act Administrativ nr. 2588, din 15/02/2024 emis de PRIMARIA COMUNEI PIPIRIG;	
B1	Inscrierea posesiei, drept de PROPRIETATE, dobandit prin Lege, cota actuala 1/1, cota initiala 1/1 1) ZABULICĂ EUGEN
	A1

C. Partea III. SARCINI .

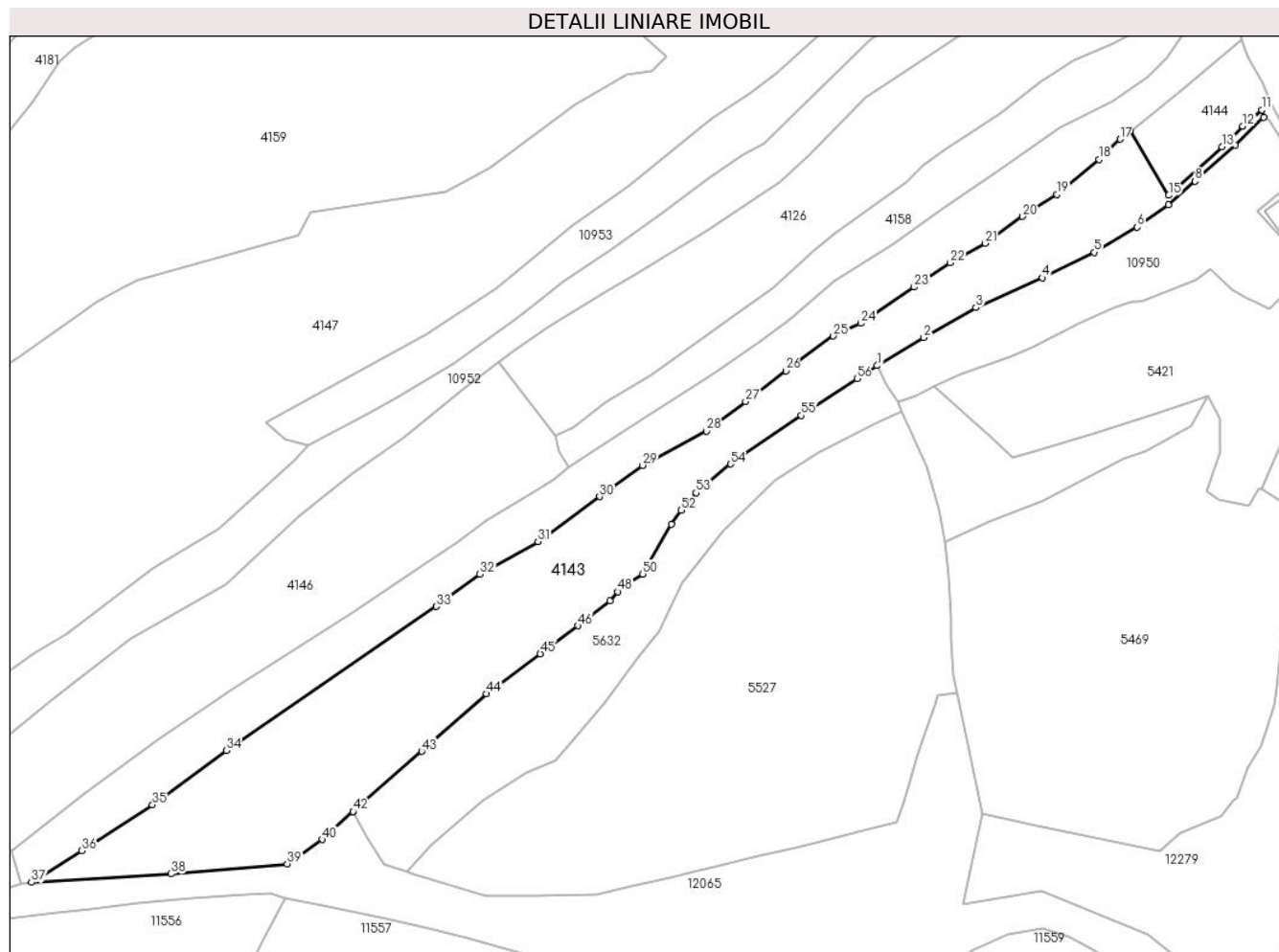
Inscrieri privind dezmembramintele dreptului de proprietate, drepturi reale de garanție și sarcini	Referințe
NU SUNT	

Anexa Nr. 1 La Partea I

Teren

Nr cadastral	Suprafața (mp)*	Observații / Referințe
	7.229	

* Suprafața este determinată în planul de proiecție Stereo 70.



Date referitoare la teren

Crt	Categorie folosință	Intravilan	Suprafața (mp)	Tarla	Parcelă	Nr. topo	Observații / Referințe
1	faneata	DA	2.574	-	-	-	
2	faneata	NU	4.656	-	-	-	

Lungime Segmente

1) Valorile lungimilor segmentelor sunt obținute din proiecție în plan.

Punct început	X / Y	Punct sfârșit	X / Y	Lungime segment	Punct început	X / Y	Punct sfârșit	X / Y	Lungime segment	Punct început	X / Y	Punct sfârșit	X / Y	Lungime segment
1	580.192,682 638.653,842	2	580.205,143 638.661,371	14.559	2	580.205,143 638.661,371	3	580.219,158 638.669,426	16.165	3	580.219,158 638.669,426	4	580.237,054 638.677,417	19.599
4	580.237,054 638.677,417	5	580.250,982 638.684,269	15.522	5	580.250,982 638.684,269	6	580.262,531 638.691,043	13.389	6	580.262,531 638.691,043	7	580.270,924 638.696,973	10.277
7	580.270,924 638.696,973	8	580.278,046 638.703,363	9.568	8	580.278,046 638.703,363	9	580.288,935 638.713,016	14.552	9	580.288,935 638.713,016	10	580.296,505 638.720,49	10.638
10	580.296,505 638.720,49	11	580.295,976 638.722,534	2.111	11	580.295,976 638.722,534	12	580.290,889 638.718,131	6.728	12	580.290,889 638.718,131	13	580.285,297 638.712,591	7.872
13	580.285,297 638.712,591	14	580.273,417 638.701,825	16.033	14	580.273,417 638.701,825	15	580.270,989 638.699,552	3.326	15	580.270,989 638.699,552	16	580.260,627 638.716,854	20.168

Punct început	X / Y	Punct sfârșit	X / Y	Lungime segment	Punct început	X / Y	Punct sfârșit	X / Y	Lungime segment	Punct început	X / Y	Punct sfârșit	X / Y	Lungime segment
16	580.260,627 638.716,854	17	580.257,921 638.714,634	3.5	17	580.257,921 638.714,634	18	580.252,232 638.709,211	7.86	18	580.252,232 638.709,211	19	580.240,912 638.699,801	14.72
19	580.240,912 638.699,801	20	580.231,722 638.693,863	10.94 1	20	580.231,722 638.693,863	21	580.221,676 638.686,687	12.34 6	21	580.221,676 638.686,687	22	580.212,252 638.681,449	10.78 2
22	580.212,252 638.681,449	23	580.202,615 638.674,93	11.63 5	23	580.202,615 638.674,93	24	580.188,371 638.665,21	17.24 4	24	580.188,371 638.665,21	25	580.180,869 638.661,824	8.231
25	580.180,869 638.661,824	26	580.168,135 638.652,452	15.81 1	26	580.168,135 638.652,452	27	580.157,342 638.644,224	13.57 2	27	580.157,342 638.644,224	28	580.146,86 638.636,233	13.18 1
28	580.146,86 638.636,233	29	580.129,596 638.627,087	19.53 7	29	580.129,596 638.627,087	30	580.118,084 638.618,724	14.22 9	30	580.118,084 638.618,724	31	580.101,58 638.606,682	20.43
31	580.101,58 638.606,682	32	580.085,978 638.597,845	17.93 1	32	580.085,978 638.597,845	33	580.074,284 638.589,195	14.54 6	33	580.074,284 638.589,195	34	580.017,927 638.550,534	68.34 3
34	580.017,927 638.550,534	35	579.998,043 638.535,976	24.64 4	35	579.998,043 638.535,976	36	579.979,077 638.523,643	22.62 3	36	579.979,077 638.523,643	37	579.965,577 638.515,143	15.95 3
37	579.965,577 638.515,143	38	580.003,064 638.517,452	37.55 8	38	580.003,064 638.517,452	39	580.034,225 638.520,099	31.27 3	39	580.034,225 638.520,099	40	580.043,598 638.526,659	11.44 1
40	580.043,598 638.526,659	41	580.051,913 638.534,178	11.21	41	580.051,913 638.534,178	42	580.051,916 638.534,174	0.005	42	580.051,916 638.534,174	43	580.070,347 638.550,349	24.52 2
43	580.070,347 638.550,349	44	580.087,749 638.565,768	23.25	44	580.087,749 638.565,768	45	580.102,204 638.576,536	18.02 5	45	580.102,204 638.576,536	46	580.112,303 638.584,018	12.56 9
46	580.112,303 638.584,018	47	580.120,996 638.590,7	10.96 4	47	580.120,996 638.590,7	48	580.122,978 638.593,174	3.17	48	580.122,978 638.593,174	49	580.125,327 638.595,323	3.184
49	580.125,327 638.595,323	50	580.129,693 638.597,905	5.072	50	580.129,693 638.597,905	51	580.137,483 638.611,262	15.46 3	51	580.137,483 638.611,262	52	580.139,951 638.615,028	4.503
52	580.139,951 638.615,028	53	580.144,023 638.619,71	6.205	53	580.144,023 638.619,71	54	580.153,25 638.627,468	12.05 5	54	580.153,25 638.627,468	55	580.172,338 638.640,46	23.09
55	580.172,338 638.640,46	56	580.187,261 638.650,373	17.91 5	56	580.187,261 638.650,373	1	580.192,682 638.653,842	6.436					

** Lungimile segmentelor sunt determinate în planul de proiecție Stereo 70 și sunt rotunjite la 1 milimetru.

*** Distanța dintre puncte este formată din segmente cumulate ce sunt mai mici decât valoarea 1 milimetru.

**DATE DESPRE IMOBILUL NR. 4144**

Oficiul de Cadastru și Publicitate Imobiliară NEAMT
Biroul de Cadastru și Publicitate Imobiliară Targu-Neamt

A. Partea I. Descrierea imobilului

TEREN Intravilan

Adresa: Loc. Pipirig, Jud. Neamt

Nr. Crt	Nr cadastral Nr. topografic	Suprafața* (mp)	Observații / Referințe
A1	52901	Din acte: 700 Masurata: 704	Sector cadastral:176 Teren imprejmuit;

B. Partea II. Proprietari și acte

Inscrieri privitoare la dreptul de proprietate și alte drepturi reale		Referințe
912 / 11/01/2019		
Contract De Vânzare-Cumpărare nr. 310, din 11/01/2019 emis de NP Teodorescu Mihaela;		
B3	Intabulare, drept de PROPRIETATE, cu titlu de drept de cumparare, dobandit prin Conventie, cota actuala 1/1, cota initiala 1/1 1) BÂRLIBA - PRUNĂ VASILE 2) BÂRLIBA - PRUNĂ EUGENIA , bun comun	A1

C. Partea III. SARCINI .

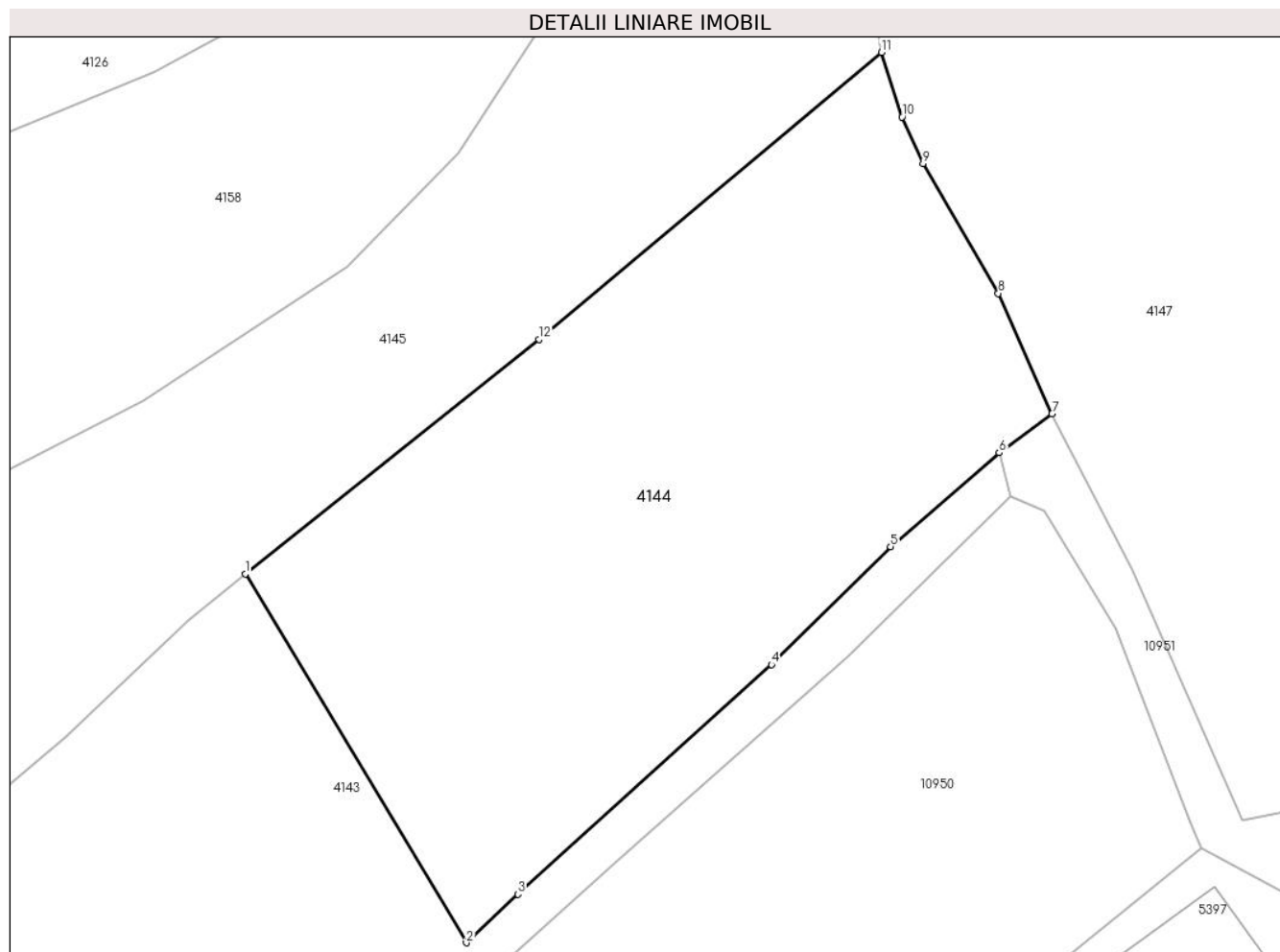
Inscrieri privind dezmembramintele dreptului de proprietate, drepturi reale de garanție și sarcini	Referințe
NU SUNT	

Anexa Nr. 1 La Partea I

Teren

Nr cadastral	Suprafața (mp)*	Observații / Referințe
52901	Din acte: 700 Masurata: 704	

* Suprafața este determinată în planul de proiecție Stereo 70.



Date referitoare la teren

Crt	Categorie folosință	Intra vilan	Suprafața (mp)	Tarla	Parcelă	Nr. topo	Observații / Referințe
1	arabil	DA	704	-	-	-	

Lungime Segmente

1) Valorile lungimilor segmentelor sunt obținute din proiecție în plan.

Punct început	X / Y	Punct sfârșit	X / Y	Lungime segment (** (m)
1	580.260,627 638.716,854	2	580.270,989 638.699,552	20.168
2	580.270,989 638.699,552	3	580.273,417 638.701,825	3.326
3	580.273,417 638.701,825	4	580.285,297 638.712,591	16.033
4	580.285,297 638.712,591	5	580.290,889 638.718,131	7.872
5	580.290,889 638.718,131	6	580.295,976 638.722,534	6.728

Punct început	X / Y	Punct sfârșit	X / Y	Lungime segment (** (m)
6	580.295,976 638.722,534	7	580.298,458 638.724,36	3.081
7	580.298,458 638.724,36	8	580.295,94 638.730,001	6.177
8	580.295,94 638.730,001	9	580.292,412 638.736,095	7.042
9	580.292,412 638.736,095	10	580.291,424 638.738,277	2.395
10	580.291,424 638.738,277	11	580.290,454 638.741,305	3.18
11	580.290,454 638.741,305	12	580.274,39 638.727,853	20.953
12	580.274,39 638.727,853	1	580.260,627 638.716,854	17.618

** Lungimile segmentelor sunt determinate în planul de proiecție Stereo 70 și sunt rotunjite la 1 milimetru.

*** Distanța dintre puncte este formată din segmente cumulate ce sunt mai mici decât valoarea 1 milimetru.

**DATE DESPRE IMOBILUL NR. 4145**

Oficiul de Cadastru și Publicitate Imobiliară NEAMT
Biroul de Cadastru și Publicitate Imobiliară Targu-Neamt

A. Partea I. Descrierea imobilului

TEREN Necunoscut

Adresa: Loc. Pipirig, Jud. Neamt, si extravilan UAT Pipirig

Nr. Crt	Nr cadastral Nr. topografic	Suprafața* (mp)	Observații / Referințe
A1		4.906	Sector cadastral:176 Teren imprejmuit;

B. Partea II. Proprietari și acte

Inscrieri privitoare la dreptul de proprietate și alte drepturi reale	Referințe
/	
Act Administrativ nr. 2588, din 15/02/2024 emis de Primăria Comunei Pipirig;	
B1	Inscrierea posesiei, drept de PROPRIETATE, dobandit prin Lege, cota actuala 1/1, cota initiala 1/1
	1) OLTEANU ION

C. Partea III. SARCINI .

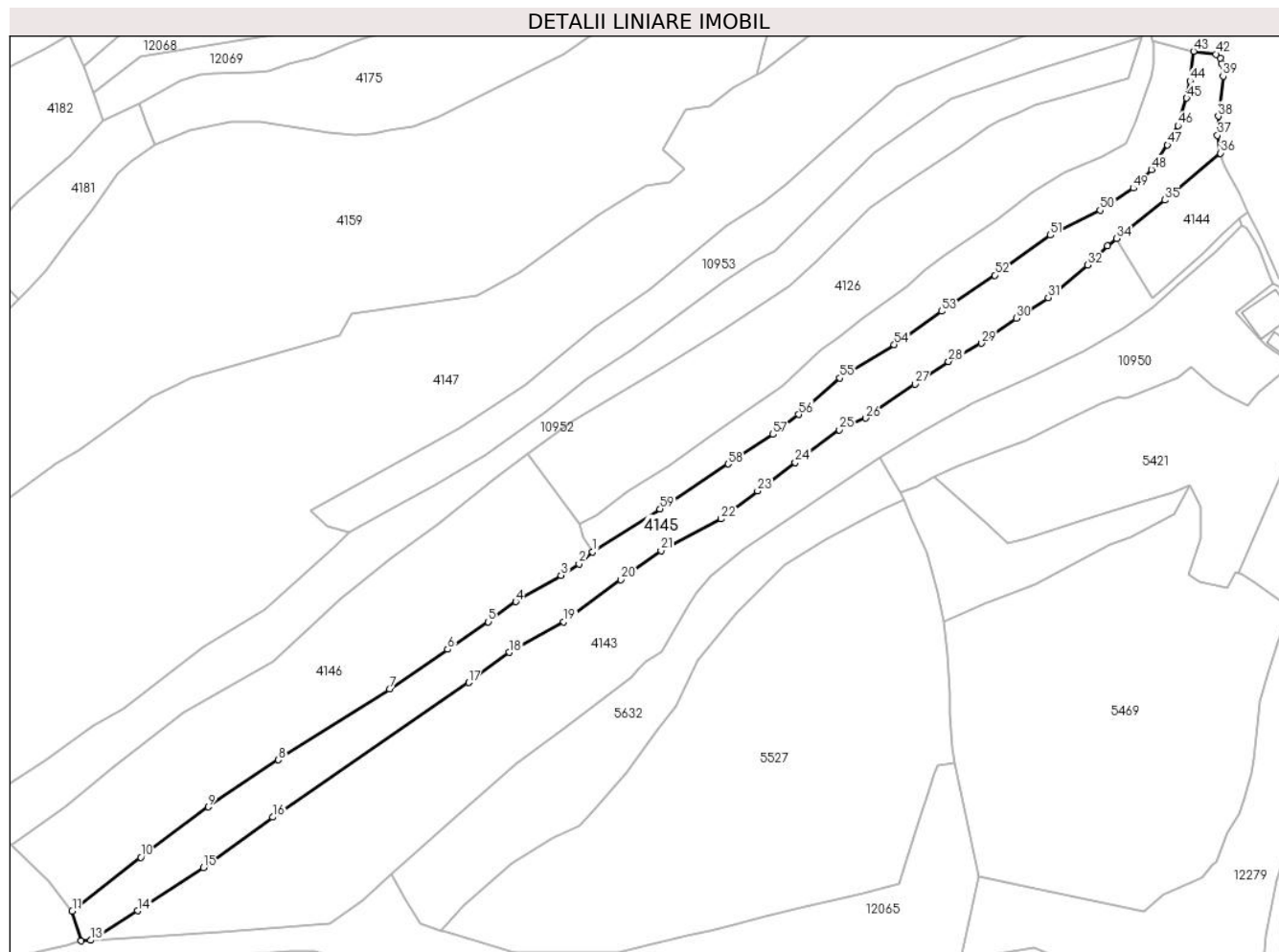
Inscrieri privind dezmembramintele dreptului de proprietate, drepturi reale de garanție și sarcini	Referințe
NU SUNT	

Anexa Nr. 1 La Partea I

Teren

Nr cadastral	Suprafața (mp)*	Observații / Referințe
	4.906	

* Suprafața este determinată în planul de proiecție Stereo 70.



Date referitoare la teren

Crt	Categorie folosință	Intravilan	Suprafața (mp)	Tarla	Parcelă	Nr. topo	Observații / Referințe
1	faneata	DA	2.648	-	-	-	
2	faneata	NU	876	-	-	-	
3	pasune	NU	1.382	-	-	-	Pașune împădurită

Lungime Segmente

1) Valorile lungimilor segmentelor sunt obținute din proiecție în plan.

Punct început	X / Y	Punct sfârșit	X / Y	Lungime segment
1	580.109,932 638.626,708	2	580.105,981 638.623,316	5.207
4	580.087,781 638.612,443	5	580.079,912 638.606,648	9.773
7	580.051,519 638.587,363	8	580.019,548 638.566,969	37.922
10	579.979,984 638.539,0	11	579.960,278 638.523,581	25.021
2	580.105,981 638.623,316	3	580.100,812 638.619,975	6.155
5	580.079,912 638.606,648	6	580.068,205 638.598,721	14.138
8	580.019,548 638.566,969	9	579.999,346 638.553,475	24.294
11	579.960,278 638.523,581	12	579.962,788 638.514,971	8.968
3	580.100,812 638.619,975	4	580.087,781 638.612,443	15.051
6	580.068,205 638.598,721	7	580.051,519 638.587,363	20.185
9	579.999,346 638.553,475	10	579.979,984 638.539,0	24.175
12	579.962,788 638.514,971	13	579.965,577 638.515,143	2.794

Punct început	X / Y	Punct sfârșit	X / Y	Lungime segment	Punct început	X / Y	Punct sfârșit	X / Y	Lungime segment	Punct început	X / Y	Punct sfârșit	X / Y	Lungime segment
13	579.965,577 638.515,143	14	579.979,077 638.523,643	15.953	14	579.979,077 638.523,643	15	579.998,043 638.535,976	22.623	15	579.998,043 638.535,976	16	580.017,927 638.550,534	24.644
16	580.017,927 638.550,534	17	580.074,284 638.589,195	68.343	17	580.074,284 638.589,195	18	580.085,978 638.597,845	14.546	18	580.085,978 638.597,845	19	580.101,58 638.606,682	17.931
19	580.101,58 638.606,682	20	580.118,084 638.618,724	20.43	20	580.118,084 638.618,724	21	580.129,596 638.627,087	14.229	21	580.129,596 638.627,087	22	580.146,86 638.636,233	19.537
22	580.146,86 638.636,233	23	580.157,342 638.644,224	13.181	23	580.157,342 638.644,224	24	580.168,135 638.652,452	13.572	24	580.168,135 638.652,452	25	580.180,869 638.661,824	15.811
25	580.180,869 638.661,824	26	580.188,371 638.665,21	8.231	26	580.188,371 638.665,21	27	580.202,615 638.674,93	17.244	27	580.202,615 638.674,93	28	580.212,252 638.681,449	11.635
28	580.212,252 638.681,449	29	580.221,676 638.686,687	10.782	29	580.221,676 638.686,687	30	580.231,722 638.693,863	12.346	30	580.231,722 638.693,863	31	580.240,912 638.699,801	10.941
31	580.240,912 638.699,801	32	580.252,232 638.709,211	14.72	32	580.252,232 638.709,211	33	580.257,921 638.714,634	7.86	33	580.257,921 638.714,634	34	580.260,627 638.716,854	3.5
34	580.260,627 638.716,854	35	580.274,39 638.727,853	17.618	35	580.274,39 638.727,853	36	580.290,454 638.741,305	20.953	36	580.290,454 638.741,305	37	580.289,577 638.746,441	5.21
37	580.289,577 638.746,441	38	580.289,835 638.751,935	5.5	38	580.289,835 638.751,935	39	580.291,205 638.763,413	11.559	39	580.291,205 638.763,413	40	580.290,836 638.767,05	3.656
40	580.290,836 638.767,05	41	580.290,389 638.768,664	1.675	41	580.290,389 638.768,664	42	580.289,21 638.769,756	1.607	42	580.289,21 638.769,756	43	580.282,701 638.770,586	6.562
43	580.282,701 638.770,586	44	580.281,692 638.762,078	8.568	44	580.281,692 638.762,078	45	580.280,729 638.757,145	5.026	45	580.280,729 638.757,145	46	580.278,235 638.749,195	8.332
46	580.278,235 638.749,195	47	580.275,231 638.743,661	6.297	47	580.275,231 638.743,661	48	580.270,616 638.736,595	8.44	48	580.270,616 638.736,595	49	580.265,432 638.731,258	7.44
49	580.265,432 638.731,258	50	580.255,843 638.724,945	11.481	50	580.255,843 638.724,945	51	580.241,566 638.717,761	15.983	51	580.241,566 638.717,761	52	580.225,549 638.706,251	19.724
52	580.225,549 638.706,251	53	580.210,261 638.695,909	18.458	53	580.210,261 638.695,909	54	580.196,639 638.686,292	16.675	54	580.196,639 638.686,292	55	580.181,062 638.676,676	18.306
55	580.181,062 638.676,676	56	580.169,137 638.666,211	15.866	56	580.169,137 638.666,211	57	580.161,782 638.660,508	9.307	57	580.161,782 638.660,508	58	580.148,883 638.652,017	15.443
58	580.148,883 638.652,017	59	580.129,254 638.639,097	23.499	59	580.129,254 638.639,097	1	580.109,932 638.626,708	22.953					

** Lungimile segmentelor sunt determinate în planul de proiecție Stereo 70 și sunt rotunjite la 1 milimetru.

*** Distanța dintre puncte este formată din segmente cumulate ce sunt mai mici decât valoarea 1 milimetru.

**DATE DESPRE IMOBILUL NR. 4146**

Oficiul de Cadastru și Publicitate Imobiliară NEAMT
Biroul de Cadastru și Publicitate Imobiliară Targu-Neamt

A. Partea I. Descrierea imobilului

TEREN Extravilan

Adresa: Jud. Neamt

Nr. Crt	Nr cadastral Nr. topografic	Suprafața* (mp)	Observații / Referințe
A1		5.159	Sector cadastral:176 Teren imprejmuit;

B. Partea II. Proprietari și acte

Inscrieri privitoare la dreptul de proprietate și alte drepturi reale	Referințe
/	
Act Administrativ nr. 2588, din 15/02/2024 emis de PRIMARIA COMUNEI PIPIRIG;	
B1	A1
Inscrierea posesiei, drept de PROPRIETATE, dobandit prin Lege, cota actuala 1/1, cota initiala 1/1 1) GRĂMADĂ DUMITRU-DANIEL	

C. Partea III. SARCINI .

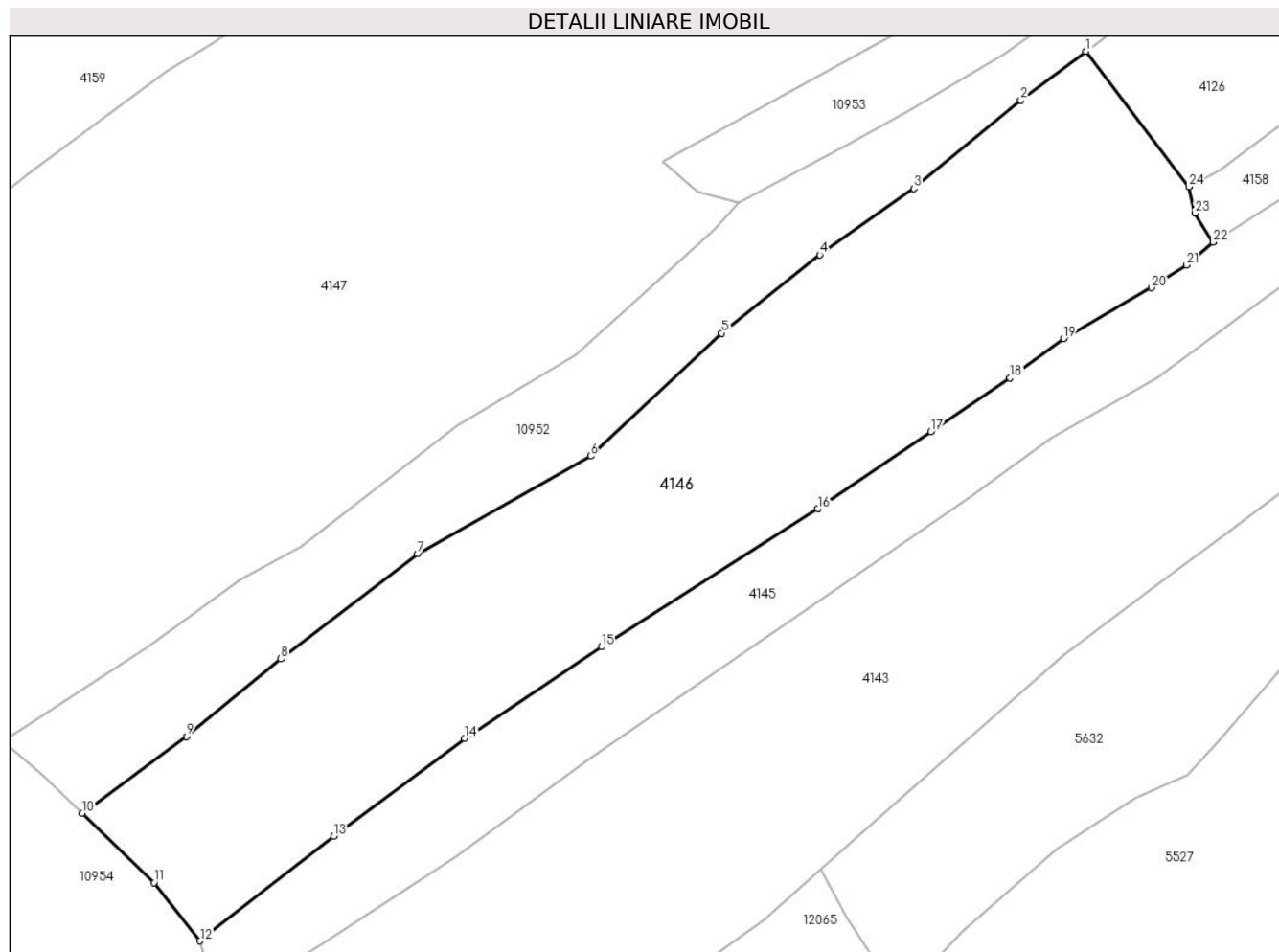
Inscrieri privind dezmembramintele dreptului de proprietate, drepturi reale de garanție și sarcini	Referințe
NU SUNT	

Anexa Nr. 1 La Partea I

Teren

Nr cadastral	Suprafața (mp)*	Observații / Referințe
	5.159	

* Suprafața este determinată în planul de proiecție Stereo 70.



Date referitoare la teren

Crt	Categorie folosință	Intra vilan	Suprafața (mp)	Tarla	Parcelă	Nr. topo	Observații / Referințe
1	faneata	NU	5.159	-	-	-	

Lungime Segmente

1) Valorile lungimilor segmentelor sunt obținute din proiecție în plan.

Punct început	X / Y	Punct sfârșit	X / Y	Lungime segment (** (m)
1	580.091,098 638.654,871	2	580.081,518 638.647,678	11.98
3	580.065,681 638.634,641	4	580.051,797 638.624,841	16.994
5	580.037,318 638.613,285	6	580.017,921 638.595,125	26.571
7	579.992,381 638.580,739	8	579.972,168 638.565,183	25.506
9	579.958,245 638.553,755	10	579.942,828 638.542,387	19.155

Punct început	X / Y	Punct sfârșit	X / Y	Lungime segment (** (m)
2	580.081,518 638.647,678	3	580.065,681 638.634,641	20.513
4	580.051,797 638.624,841	5	580.037,318 638.613,285	18.525
6	580.017,921 638.595,125	7	579.992,381 638.580,739	29.313
8	579.972,168 638.565,183	9	579.958,245 638.553,755	18.012
10	579.942,828 638.542,387	11	579.953,489 638.532,161	14.773

Punct început	X / Y	Punct sfârșit	X / Y	Lungime segment (** (m)
11	579.953,489 638.532,161	12	579.960,278 638.523,581	10.941
13	579.979,984 638.539,0	14	579.999,346 638.553,475	24.175
15	580.019,548 638.566,969	16	580.051,519 638.587,363	37.922
17	580.068,205 638.598,721	18	580.079,912 638.606,648	14.138
19	580.087,781 638.612,443	20	580.100,812 638.619,975	15.051
21	580.105,981 638.623,316	22	580.109,932 638.626,708	5.207
23	580.107,226 638.630,977	24	580.106,307 638.634,895	4.024

Punct început	X / Y	Punct sfârșit	X / Y	Lungime segment (** (m)
12	579.960,278 638.523,581	13	579.979,984 638.539,0	25.021
14	579.999,346 638.553,475	15	580.019,548 638.566,969	24.294
16	580.051,519 638.587,363	17	580.068,205 638.598,721	20.185
18	580.079,912 638.606,648	19	580.087,781 638.612,443	9.773
20	580.100,812 638.619,975	21	580.105,981 638.623,316	6.155
22	580.109,932 638.626,708	23	580.107,226 638.630,977	5.054
24	580.106,307 638.634,895	1	580.091,098 638.654,871	25.107

** Lungimile segmentelor sunt determinate în planul de proiecție Stereo 70 și sunt rotunjite la 1 milimetru.

*** Distanța dintre puncte este formată din segmente cumulate ce sunt mai mici decât valoarea 1 milimetru.

**DATE DESPRE IMOBILUL NR. 4147**

Oficiul de Cadastru și Publicitate Imobiliară NEAMT
Biroul de Cadastru și Publicitate Imobiliară Targu-Neamt

A. Partea I. Descrierea imobilului

TEREN Necunoscut

Adresa: Loc. Pipirig, Jud. Neamt, si extravilan UAT Pipirig

Nr. Crt	Nr cadastral Nr. topografic	Suprafața* (mp)	Observații / Referințe
A1		26.757	Sector cadastral:176 Teren imprejmuit;

Construcții

Crt	Nr cadastral Nr. topografic	Adresa	Observații / Referințe
A1.1		Loc. Pipirig, Jud. Neamt	Nr. niveluri:1; S. construita la sol:173 mp;
A1.2		Loc. Pipirig, Jud. Neamt	Nr. niveluri:1; S. construita la sol:35 mp;

B. Partea II. Proprietari și acte

Inscrieri privitoare la dreptul de proprietate și alte drepturi reale		Referințe
/		
Act Administrativ nr. 2588, din 15/02/2024 emis de PRIMARIA COMUNEI PIPIRIG;		
B1	Inscrierea posesiei, drept de PROPRIETATE, dobandit prin Lege, cota actuala 1/1, cota initiala 1/1 1) GRĂMADĂ NICOLAE 2) GRĂMADĂ DOINA	A1
Act Administrativ nr. 2302, din 08/02/2024 emis de PRIMARIA COMUNEI PIPIRIG;		
B2	Intabulare, drept de PROPRIETATE, dobandit prin Lege, cota actuala 1/1, cota initiala 1/1 1) GRĂMADĂ NICOLAE 2) GRĂMADĂ DOINA	A1.1, A1.2

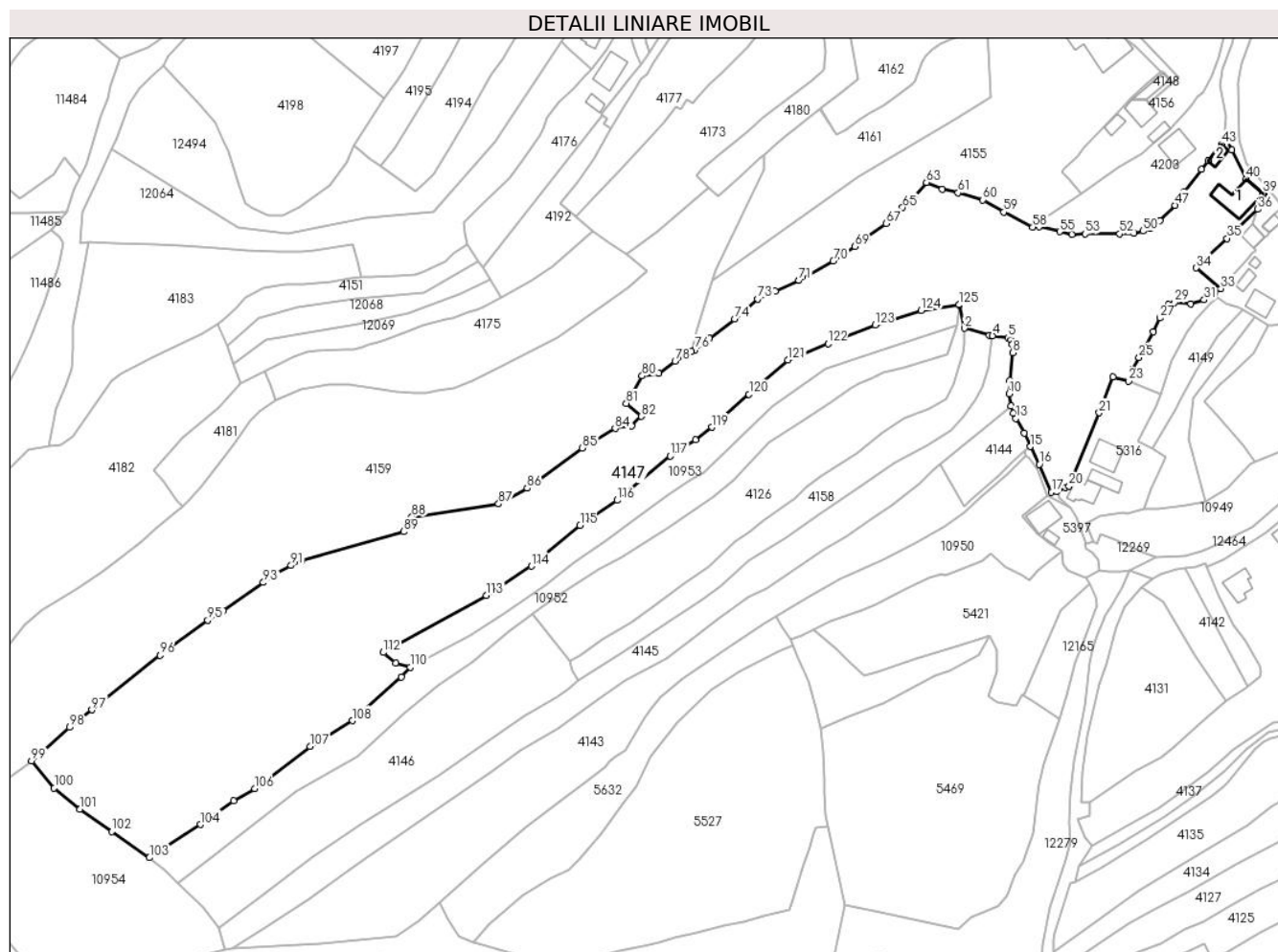
C. Partea III. SARCINI .

Inscrieri privind dezmembramintele dreptului de proprietate, drepturi reale de garanție și sarcini	Referințe
NU SUNT	

Teren

Nr cadastral	Suprafaţa (mp)*	Observații / Referințe
	26.757	

* Suprafața este determinată in planul de proiectie Stereo 70.



Date referitoare la teren

Crt	Categorie folosință	Intravilan	Suprafața (mp)	Tarla	Parcelă	Nr. topo	Observații / Referințe
1	curti constructii	DA	580	-	-	-	
2	faneata	DA	13.829	-	-	-	
3	faneata	NU	12.349	-	-	-	

Date referitoare la construcții

Crt	Număr	Destinație construcție	Supraf. (mp)	Situație juridică	Observații / Referințe
A1.1		construcții de locuinte	173	Cu acte	Nr. niveluri:1; S. construita la sol:173 mp;
A1.2		construcții anexa	35	Cu acte	Nr. niveluri:1; S. construita la sol:35 mp;

Lungime Segmente

1) Valorile lungimilor segmentelor sunt obținute din proiectie în plan.

Punct început	X / Y	Punct sfârșit	X / Y	Lungime segment	Punct început	X / Y	Punct sfârșit	X / Y	Lungime segment	Punct început	X / Y	Punct sfârșit	X / Y	Lungime segment
1	580.268,667 638.783,387	2	580.270,961 638.773,697	9.958	2	580.270,961 638.773,697	3	580.281,407 638.770,751	10.853	3	580.281,407 638.770,751	4	580.282,701 638.770,586	1.304
4	580.282,701 638.770,586	5	580.289,21 638.769,756	6.562	5	580.289,21 638.769,756	6	580.290,389 638.768,664	1.607	6	580.290,389 638.768,664	7	580.290,836 638.767,05	1.675

Punct început	X / Y	Punct sfârșit	X / Y	Lungime segment	Punct început	X / Y	Punct sfârșit	X / Y	Lungime segment	Punct început	X / Y	Punct sfârșit	X / Y	Lungime segment
7	580.290,836 638.767,05	8	580.291,205 638.763,413	3.656	8	580.291,205 638.763,413	9	580.289,835 638.751,935	11.55 9	9	580.289,835 638.751,935	10	580.289,577 638.746,441	5.5
10	580.289,577 638.746,441	11	580.290,454 638.741,305	5.21	11	580.290,454 638.741,305	12	580.291,424 638.738,277	3.18	12	580.291,424 638.738,277	13	580.292,412 638.736,095	2.395
13	580.292,412 638.736,095	14	580.295,94 638.730,001	7.042	14	580.295,94 638.730,001	15	580.298,458 638.724,36	6.177	15	580.298,458 638.724,36	16	580.302,241 638.717,018	8.259
16	580.302,241 638.717,018	17	580.307,366 638.705,315	12.77 6	17	580.307,366 638.705,315	18	580.309,392 638.705,692	2.061	18	580.309,392 638.705,692	19	580.313,004 638.707,41	4.0
19	580.313,004 638.707,41	20	580.314,641 638.707,935	1.719	20	580.314,641 638.707,935	21	580.327,23 638.738,422	32.98 4	21	580.327,23 638.738,422	22	580.332,784 638.753,306	15.88 6
22	580.332,784 638.753,306	23	580.339,482 638.751,678	6.893	23	580.339,482 638.751,678	24	580.341,051 638.756,384	4.961	24	580.341,051 638.756,384	25	580.343,756 638.761,47	5.761
25	580.343,756 638.761,47	26	580.349,633 638.772,198	12.23 2	26	580.349,633 638.772,198	27	580.352,475 638.777,978	6.441	27	580.352,475 638.777,978	28	580.356,06 638.783,61	6.676
28	580.356,06 638.783,61	29	580.358,472 638.784,388	2.534	29	580.358,472 638.784,388	30	580.365,384 638.783,867	6.932	30	580.365,384 638.783,867	31	580.370,917 638.785,498	5.768
31	580.370,917 638.785,498	32	580.375,317 638.788,241	5.185	32	580.375,317 638.788,241	33	580.377,952 638.790,21	3.289	33	580.377,952 638.790,21	34	580.367,65 638.798,848	13.44 4
34	580.367,65 638.798,848	35	580.380,495 638.811,056	17.72 1	35	580.380,495 638.811,056	36	580.393,335 638.823,259	17.71 4	36	580.393,335 638.823,259	37	580.395,769 638.829,514	6.712
37	580.395,769 638.829,514	38	580.395,412 638.829,865	0.501	38	580.395,412 638.829,865	39	580.395,409 638.829,867	0.004	39	580.395,409 638.829,867	40	580.388,382 638.835,857	9.234
40	580.388,382 638.835,857	41	580.382,51 638.847,87	13.37 1	41	580.382,51 638.847,87	42	580.380,261 638.852,834	5.45	42	580.380,261 638.852,834	43	580.378,181 638.850,265	3.305
43	580.378,181 638.850,265	44	580.372,623 638.843,401	8.832	44	580.372,623 638.843,401	45	580.369,754 638.839,858	4.559	45	580.369,754 638.839,858	46	580.362,231 638.830,402	12.08 4
46	580.362,231 638.830,402	47	580.358,889 638.824,939	6.404	47	580.358,889 638.824,939	48	580.352,511 638.818,479	9.078	48	580.352,511 638.818,479	49	580.348,464 638.815,242	5.182
49	580.348,464 638.815,242	50	580.345,498 638.814,197	3.145	50	580.345,498 638.814,197	51	580.341,765 638.813,133	3.882	51	580.341,765 638.813,133	52	580.335,712 638.812,98	6.055
52	580.335,712 638.812,98	53	580.321,332 638.812,953	14.38	53	580.321,332 638.812,953	54	580.315,881 638.812,635	5.46	54	580.315,881 638.812,635	55	580.310,704 638.813,892	5.327
55	580.310,704 638.813,892	56	580.302,094 638.815,983	8.86	56	580.302,094 638.815,983	57	580.301,643 638.817,657	1.734	57	580.301,643 638.817,657	58	580.299,489 638.815,77	2.864
58	580.299,489 638.815,77	59	580.287,333 638.822,08	13.69 6	59	580.287,333 638.822,08	60	580.278,664 638.827,144	10.04	60	580.278,664 638.827,144	61	580.268,364 638.830,137	10.72 6
61	580.268,364 638.830,137	62	580.261,801 638.831,656	6.736	62	580.261,801 638.831,656	63	580.255,111 638.834,455	7.252	63	580.255,111 638.834,455	64	580.250,234 638.828,587	7.63
64	580.250,234 638.828,587	65	580.245,209 638.823,975	6.821	65	580.245,209 638.823,975	66	580.241,904 638.820,189	5.026	66	580.241,904 638.820,189	67	580.238,377 638.817,319	4.547
67	580.238,377 638.817,319	68	580.230,294 638.811,359	10.04 3	68	580.230,294 638.811,359	69	580.225,256 638.807,785	6.177	69	580.225,256 638.807,785	70	580.216,296 638.801,71	10.82 5
70	580.216,296 638.801,71	71	580.201,99 638.793,505	16.49 2	71	580.201,99 638.793,505	72	580.192,157 638.789,123	10.76 5	72	580.192,157 638.789,123	73	580.184,669 638.785,786	8.198
73	580.184,669 638.785,786	74	580.175,138 638.777,533	12.60 8	74	580.175,138 638.777,533	75	580.164,593 638.769,56	13.22	75	580.164,593 638.769,56	76	580.158,638 638.764,704	7.684
76	580.158,638 638.764,704	77	580.157,224 638.763,887	1.633	77	580.157,224 638.763,887	78	580.150,293 638.759,885	8.003	78	580.150,293 638.759,885	79	580.143,512 638.754,849	8.446
79	580.143,512 638.754,849	80	580.136,606 638.753,82	6.982	80	580.136,606 638.753,82	81	580.130,0 638.742,324	13.25 9	81	580.130,0 638.742,324	82	580.136,208 638.736,948	8.212
82	580.136,208 638.736,948	83	580.132,175 638.732,923	5.698	83	580.132,175 638.732,923	84	580.125,308 638.731,933	6.938	84	580.125,308 638.731,933	85	580.111,586 638.723,793	15.95 5
85	580.111,586 638.723,793	86	580.088,652 638.707,012	28.41 8	86	580.088,652 638.707,012	87	580.076,751 638.700,436	13.59 7	87	580.076,751 638.700,436	88	580.040,542 638.695,032	36.61
88	580.040,542 638.695,032	89	580.037,161 638.688,905	6.998	89	580.037,161 638.688,905	90	579.994,324 638.676,745	44.52 9	90	579.994,324 638.676,745	91	579.990,179 638.674,811	4.574
91	579.990,179 638.674,811	92	579.983,069 638.671,147	7.999	92	579.983,069 638.671,147	93	579.978,663 638.667,72	5.582	93	579.978,663 638.667,72	94	579.962,073 638.656,007	20.30 8
94	579.962,073 638.656,007	95	579.955,465 638.651,992	7.732	95	579.955,465 638.651,992	96	579.935,545 638.637,355	24.71 9	96	579.935,545 638.637,355	97	579.907,041 638.614,674	36.42 7
97	579.907,041 638.614,674	98	579.897,915 638.607,366	11.69 1	98	579.897,915 638.607,366	99	579.881,995 638.593,409	21.17 2	99	579.881,995 638.593,409	100	579.891,424 638.582,145	14.69
100	579.891,424 638.582,145	101	579.902,238 638.573,301	13.97	101	579.902,238 638.573,301	102	579.915,394 638.563,906	16.16 6	102	579.915,394 638.563,906	103	579.931,129 638.553,028	19.12 9
103	579.931,129 638.553,028	104	579.952,469 638.566,895	25.45	104	579.952,469 638.566,895	105	579.966,27 638.576,862	17.02 4	105	579.966,27 638.576,862	106	579.975,124 638.581,83	10.15 3

Punct început	X / Y	Punct sfârșit	X / Y	Lungime segment	Punct început	X / Y	Punct sfârșit	X / Y	Lungime segment	Punct început	X / Y	Punct sfârșit	X / Y	Lungime segment
106	579.975,124 638.581,83	107	579.998,076 638.599,485	28.957	107	579.998,076 638.599,485	108	580.015,737 638.610,163	20.638	108	580.015,737 638.610,163	109	580.036,147 638.628,4	27.371
109	580.036,147 638.628,4	110	580.039,859 638.632,467	5.506	110	580.039,859 638.632,467	111	580.033,786 638.634,179	6.31	111	580.033,786 638.634,179	112	580.028,654 638.638,561	6.748
112	580.028,654 638.638,561	113	580.071,605 638.662,329	49.089	113	580.071,605 638.662,329	114	580.090,422 638.674,529	22.426	114	580.090,422 638.674,529	115	580.110,709 638.691,463	26.426
115	580.110,709 638.691,463	116	580.126,167 638.702,005	18.711	116	580.126,167 638.702,005	117	580.148,318 638.720,41	28.799	117	580.148,318 638.720,41	118	580.158,75 638.727,152	12.421
118	580.158,75 638.727,152	119	580.165,607 638.732,407	8.639	119	580.165,607 638.732,407	120	580.181,113 638.746,183	20.742	120	580.181,113 638.746,183	121	580.197,4 638.760,371	21.6
121	580.197,4 638.760,371	122	580.214,109 638.767,184	18.045	122	580.214,109 638.767,184	123	580.233,718 638.775,024	21.118	123	580.233,718 638.775,024	124	580.252,989 638.781,052	20.192
124	580.252,989 638.781,052	125	580.268,673 638.783,439	15.865	125	580.268,673 638.783,439	1	580.268,667 638.783,387	0.052					

** Lungimile segmentelor sunt determinate în planul de proiecție Stereo 70 și sunt rotunjite la 1 milimetru.

*** Distanța dintre puncte este formată din segmente cumulate ce sunt mai mici decât valoarea 1 milimetru.

**DATE DESPRE IMOBILUL NR. 4148**

Oficiul de Cadastru și Publicitate Imobiliară NEAMT
Biroul de Cadastru și Publicitate Imobiliară Targu-Neamt

A. Partea I. Descrierea imobilului

TEREN Intravilan

Adresa: Loc. Pipirig, Jud. Neamt

Nr. Crt	Nr cadastral Nr. topografic	Suprafața* (mp)	Observații / Referințe
A1		100	Sector cadastral:176 Teren imprejmuit;

Construcții

Crt	Nr cadastral Nr. topografic	Adresa	Observații / Referințe
A1.1		Loc. Pipirig, Jud. Neamt	Nr. niveluri:1; S. construita la sol:59 mp;

B. Partea II. Proprietari și acte

Inscrieri privitoare la dreptul de proprietate și alte drepturi reale		Referințe
/		
Act Administrativ nr. 2588, din 15/02/2024 emis de PRIMARIA COMUNEI PIPIRIG;		
B1	Inscrierea posesiei, drept de PROPRIETATE, dobandit prin Lege, cota actuala 1/1, cota initiala 1/1 1) ATODIRESEI GRIGORE 2) ATODIRESEI MARIA	A1
Act Administrativ nr. 2308, din 08/02/2024 emis de PRIMARIA COMUNEI PIPIRIG;		
B2	Intabulare, drept de PROPRIETATE, dobandit prin Lege, cota actuala 1/1, cota initiala 1/1 1) ATODIRESEI GRIGORE 2) ATODIRESEI MARIA	A1.1

C. Partea III. SARCINI .

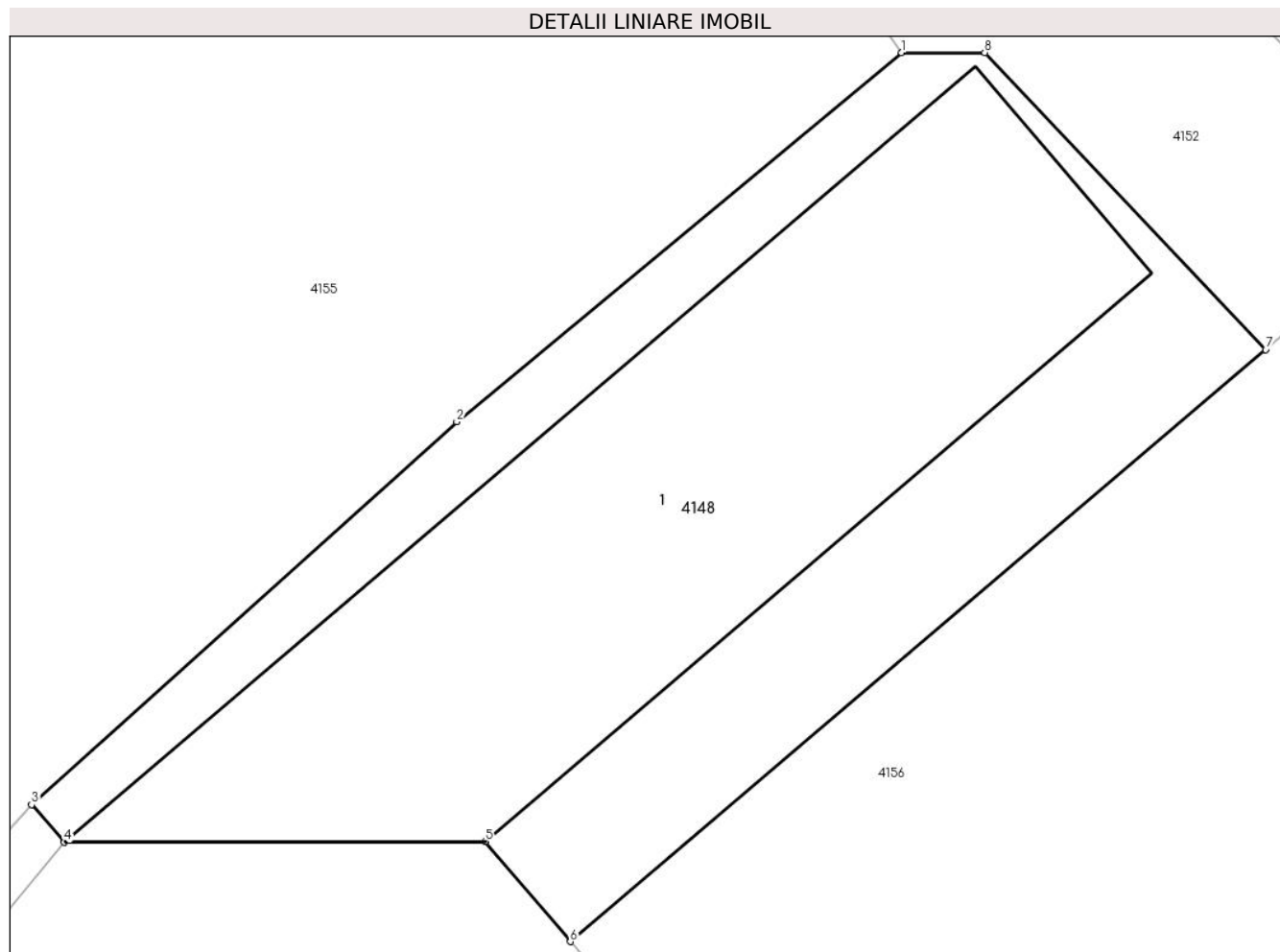
Inscrieri privind dezmembramintele dreptului de proprietate, drepturi reale de garanție și sarcini	Referințe
NU SUNT	

Anexa Nr. 1 La Partea I

Teren

Nr cadastral	Suprafața (mp)*	Observații / Referințe
	100	

* Suprafața este determinată în planul de proiecție Stereo 70.



Date referitoare la teren

Crt	Categorie folosință	Intra vilan	Suprafața (mp)	Tarla	Parcelă	Nr. topo	Observații / Referințe
1	curți constructii	DA	100	-	-	-	

Date referitoare la construcții

Crt	Număr	Destinație construcție	Supraf. (mp)	Situație juridică	Observații / Referințe
A1.1		construcții de locuințe	59	Cu acte	Nr. niveluri:1; S. construita la sol:59 mp;

Lungime Segmente

1) Valorile lungimilor segmentelor sunt obținute din proiecție în plan.

Punct început	X / Y	Punct sfârșit	X / Y	Lungime segment (** (m)
1	580.352,746 638.880,361	2	580.346,329 638.875,038	8.337
2	580.346,329 638.875,038	3	580.340,196 638.869,52	8.25
3	580.340,196 638.869,52	4	580.340,666 638.868,977	0.718
4	580.340,666 638.868,977	5	580.346,744 638.868,986	6.078

Punct început	X / Y	Punct sfârșit	X / Y	Lungime segment (** (m)
5	580.346,744 638.868,986	6	580.347,97 638.867,544	1.893
6	580.347,97 638.867,544	7	580.358,005 638.876,079	13.174
7	580.358,005 638.876,079	8	580.353,949 638.880,361	5.898
8	580.353,949 638.880,361	1	580.352,746 638.880,361	1.203

** Lungimile segmentelor sunt determinate în planul de proiecție Stereo 70 și sunt rotunjite la 1 milimetru.

*** Distanța dintre puncte este formată din segmente cumulate ce sunt mai mici decât valoarea 1 milimetru.

**DATE DESPRE IMOBILUL NR. 4149**

Oficiul de Cadastru și Publicitate Imobiliară NEAMT
Biroul de Cadastru și Publicitate Imobiliară Targu-Neamt

A. Partea I. Descrierea imobilului

TEREN Intravilan

Adresa: Loc. Pipirig, Jud. Neamt

Nr. Crt	Nr cadastral Nr. topografic	Suprafața* (mp)	Observații / Referințe
A1		673	Sector cadastral:176 Teren neimpregmuit;

B. Partea II. Proprietari și acte

Inscrieri privitoare la dreptul de proprietate și alte drepturi reale		Referințe
/		
Act Normativ nr. 7, din 13/03/1996 emis de GUVERNUL ROMANIEI;		
B1	Inscrierea provizorie, drept de PROPRIETATE, dobandit prin Lege, cota actuala 1/1, cota initiala 1/1	A1
1) COMUNA PIPIRIG, CIF:99999999999999, Proprietar neidentificat		

C. Partea III. SARCINI .

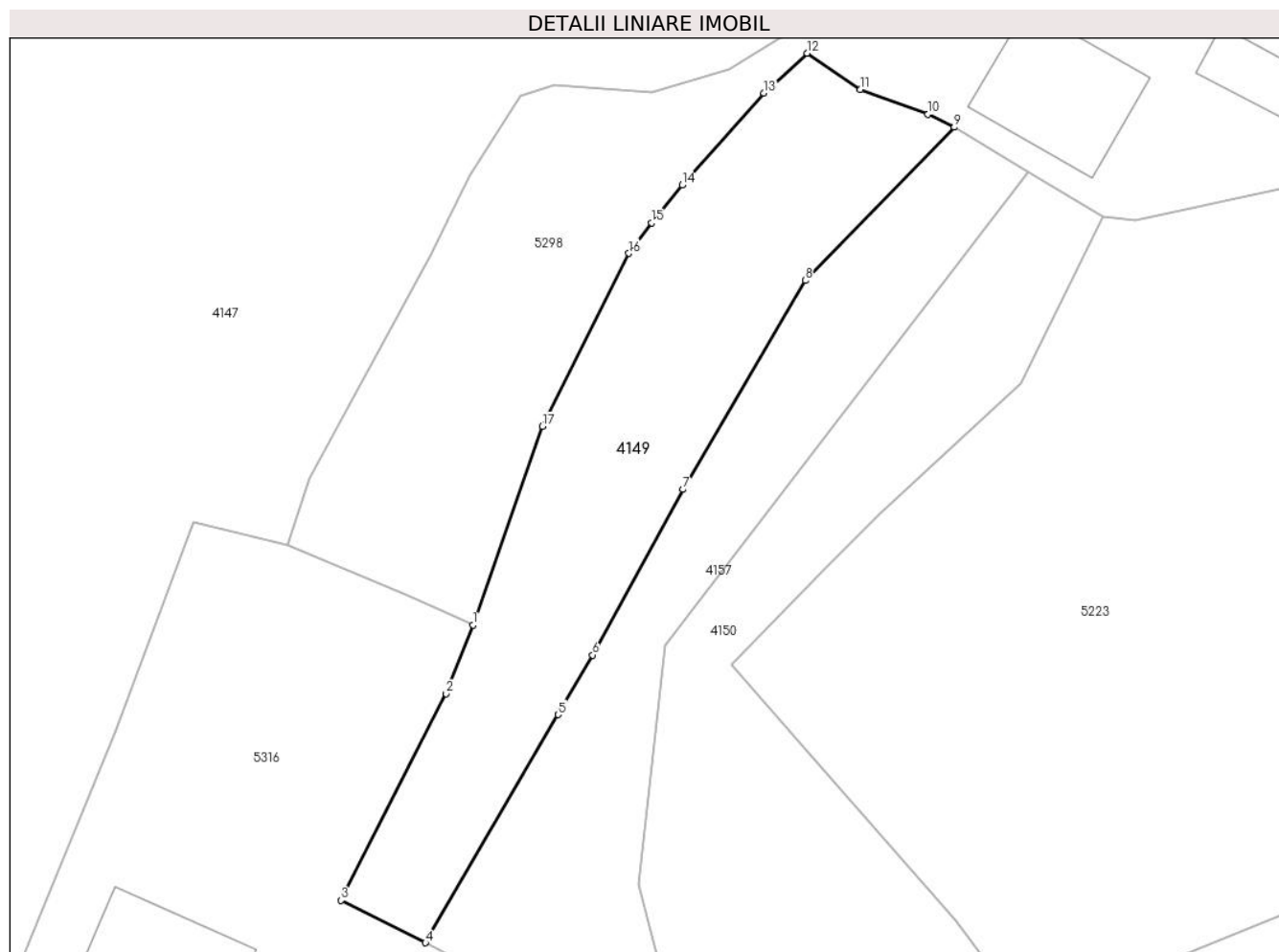
Inscrieri privind dezmembramintele dreptului de proprietate, drepturi reale de garanție și sarcini	Referințe
NU SUNT	

Anexa Nr. 1 La Partea I

Teren

Nr cadastral	Suprafața (mp)*	Observații / Referințe
	673	

* Suprafața este determinată în planul de proiecție Stereo 70.



Date referitoare la teren

Crt	Categorie folosință	Intravilan	Suprafața (mp)	Tarla	Parcelă	Nr. topo	Observații / Referințe
1	faneata	DA	673	-	-	-	

Lungime Segmente

1) Valorile lungimilor segmentelor sunt obținute din proiecție în plan.

Punct început	X / Y	Punct sfârșit	X / Y	Lungime segment (** (m)
1	580.352,663 638.746,002	2	580.350,764 638.741,124	5.235
2	580.350,764 638.741,124	3	580.343,296 638.726,446	16.469
3	580.343,296 638.726,446	4	580.349,289 638.723,427	6.71
4	580.349,289 638.723,427	5	580.358,727 638.739,637	18.757
5	580.358,727 638.739,637	6	580.361,175 638.743,877	4.896

Punct început	X / Y	Punct sfârșit	X / Y	Lungime segment (** (m)
6	580.361,175 638.743,877	7	580.367,613 638.755,638	13.408
7	580.367,613 638.755,638	8	580.376,293 638.770,49	17.202
8	580.376,293 638.770,49	9	580.386,887 638.781,385	15.197
9	580.386,887 638.781,385	10	580.385,032 638.782,311	2.073
10	580.385,032 638.782,311	11	580.380,22 638.784,057	5.119
11	580.380,22 638.784,057	12	580.376,434 638.786,642	4.584
12	580.376,434 638.786,642	13	580.373,361 638.783,798	4.187
13	580.373,361 638.783,798	14	580.367,544 638.777,267	8.746
14	580.367,544 638.777,267	15	580.365,384 638.774,586	3.443
15	580.365,384 638.774,586	16	580.363,759 638.772,418	2.709
16	580.363,759 638.772,418	17	580.357,612 638.760,126	13.743
17	580.357,612 638.760,126	1	580.352,663 638.746,002	14.966

** Lungimile segmentelor sunt determinate în planul de proiecție Stereo 70 și sunt rotunjite la 1 milimetru.

*** Distanța dintre puncte este formată din segmente cumulate ce sunt mai mici decât valoarea 1 milimetru.

**DATE DESPRE IMOBILUL NR. 4150**

Oficiul de Cadastru și Publicitate Imobiliară NEAMT
Biroul de Cadastru și Publicitate Imobiliară Targu-Neamt

A. Partea I. Descrierea imobilului

TEREN Intravilan

Adresa: Loc. Pipirig, Jud. Neamt

Nr. Crt	Nr cadastral Nr. topografic	Suprafața* (mp)	Observații / Referințe
A1		920	Sector cadastral:176 Teren imprejmuit;

B. Partea II. Proprietari și acte

Inscrieri privitoare la dreptul de proprietate și alte drepturi reale		Referințe
/		
Act Administrativ nr. 2588, din 15/02/2024 emis de PRIMARIA COMUNEI PIPIRIG;		
B1	Inscrierea posesiei, drept de PROPRIETATE, dobandit prin Lege, cota actuala 1/1, cota initiala 1/1 1) CRĂCĂUANU IOAN 2) CRĂCĂUANU IOANA	A1

C. Partea III. SARCINI .

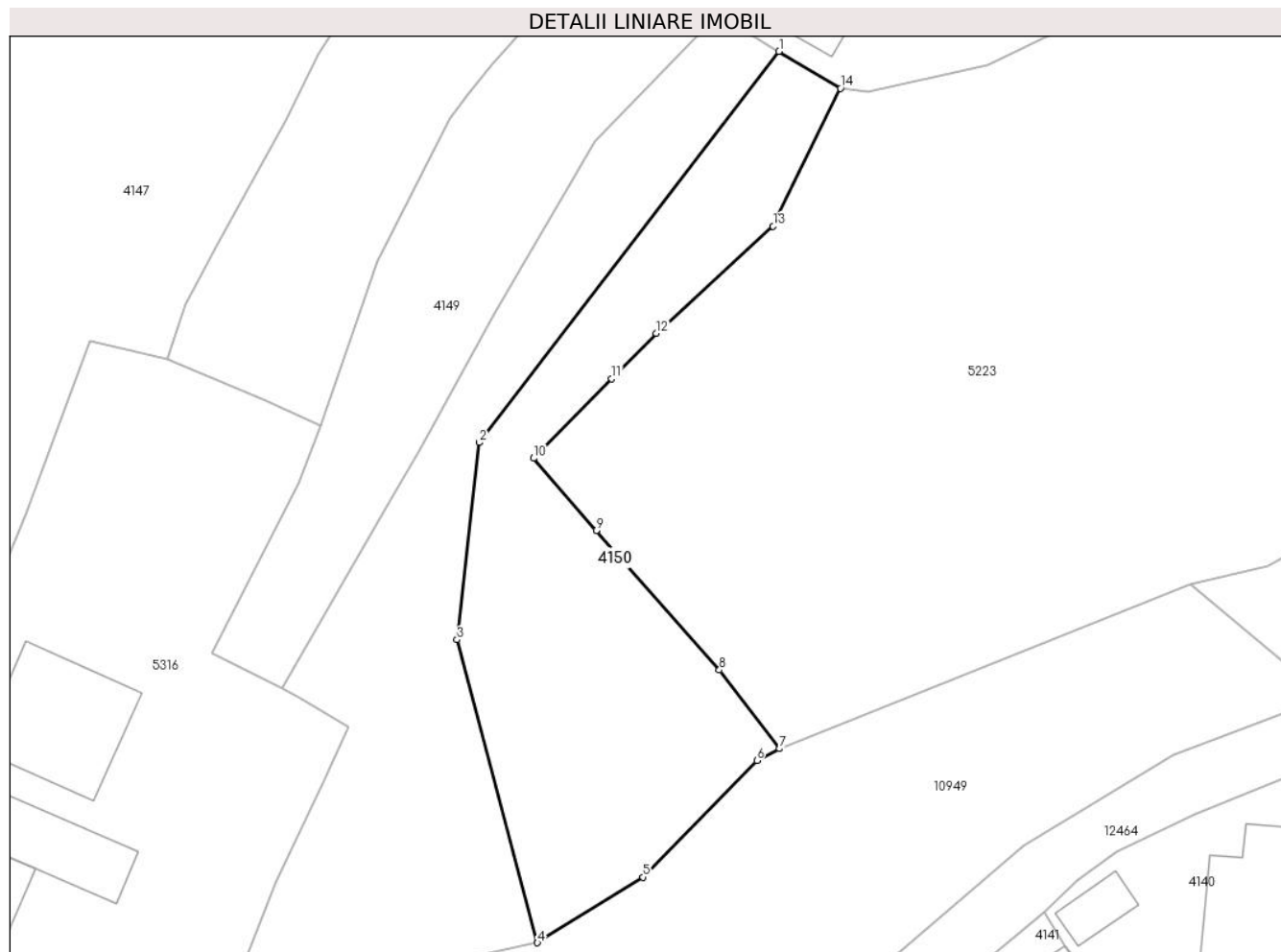
Inscrieri privind dezmembramintele dreptului de proprietate, drepturi reale de garanție și sarcini	Referințe
NU SUNT	

Anexa Nr. 1 La Partea I

Teren

Nr cadastral	Suprafața (mp)*	Observații / Referințe
	920	

* Suprafața este determinată în planul de proiecție Stereo 70.



Date referitoare la teren

Crt	Categorie folosință	Intravilan	Suprafața (mp)	Tarla	Parcelă	Nr. topo	Observații / Referințe
1	faneata	DA	920	-	-	-	

Lungime Segmente

1) Valorile lungimilor segmentelor sunt obținute din proiecție în plan.

Punct început	X / Y	Punct sfârșit	X / Y	Lungime segment (** (m)
1	580.392,172 638.778,216	2	580.366,343 638.744,552	42.431
2	580.366,343 638.744,552	3	580.364,417 638.727,571	17.09
3	580.364,417 638.727,571	4	580.371,344 638.701,488	26.987
4	580.371,344 638.701,488	5	580.380,442 638.707,132	10.706
5	580.380,442 638.707,132	6	580.390,261 638.717,165	14.038

Punct început	X / Y	Punct sfârșit	X / Y	Lungime segment (** (m)
6	580.390,261 638.717,165	7	580.392,205 638.718,193	2.199
7	580.392,205 638.718,193	8	580.387,024 638.724,961	8.523
8	580.387,024 638.724,961	9	580.376,427 638.736,986	16.028
9	580.376,427 638.736,986	10	580.371,033 638.743,198	8.227
10	580.371,033 638.743,198	11	580.377,755 638.750,028	9.583
11	580.377,755 638.750,028	12	580.381,596 638.753,93	5.475
12	580.381,596 638.753,93	13	580.391,65 638.763,178	13.66
13	580.391,65 638.763,178	14	580.397,456 638.775,046	13.212
14	580.397,456 638.775,046	1	580.392,172 638.778,216	6.162

** Lungimile segmentelor sunt determinate în planul de proiecție Stereo 70 și sunt rotunjite la 1 milimetru.

*** Distanța dintre puncte este formată din segmente cumulate ce sunt mai mici decât valoarea 1 milimetru.

**DATE DESPRE IMOBILUL NR. 4151**

Oficiul de Cadastru și Publicitate Imobiliară NEAMT
Biroul de Cadastru și Publicitate Imobiliară Targu-Neamt

A. Partea I. Descrierea imobilului

TEREN Extravilan

Adresa: Jud. Neamt

Nr. Crt	Nr cadastral Nr. topografic	Suprafața* (mp)	Observații / Referințe
A1		1.010	Sector cadastral:176 Teren neimpregmuit;

B. Partea II. Proprietari și acte

Inscrieri privitoare la dreptul de proprietate și alte drepturi reale		Referințe
/		
Act Normativ nr. 7, din 13/03/1996 emis de GUVERNUL ROMANIEI;		
B1	Inscrierea provizorie, drept de PROPRIETATE, dobandit prin Lege, cota actuala 1/1, cota initiala 1/1	A1
1) COMUNA PIPIRIG, CIF:99999999999999, Proprietar neidentificat		

C. Partea III. SARCINI .

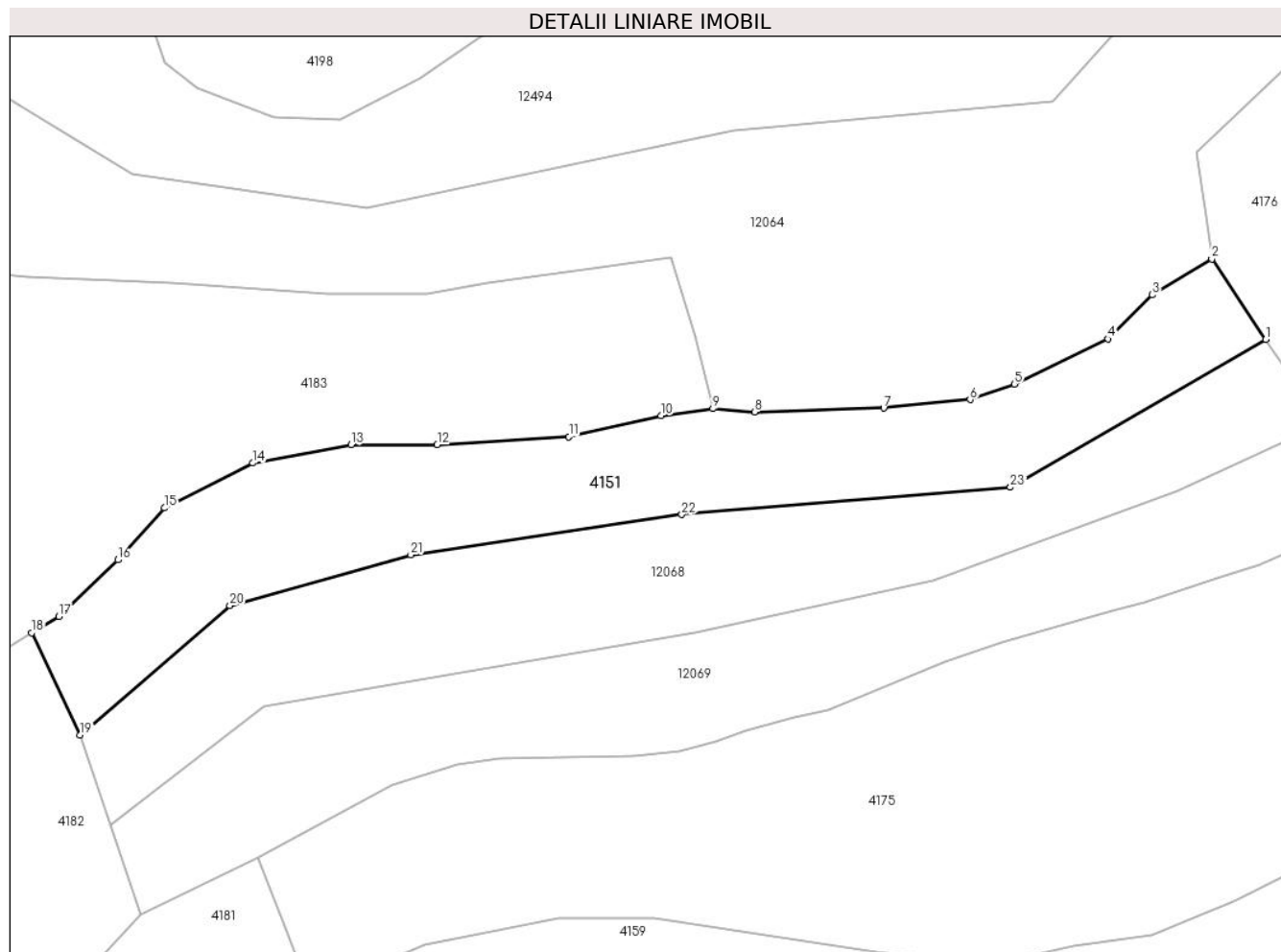
Inscrieri privind dezmembramintele dreptului de proprietate, drepturi reale de garanție și sarcini	Referințe
NU SUNT	

Anexa Nr. 1 La Partea I

Teren

Nr cadastral	Suprafața (mp)*	Observații / Referințe
	1.010	

* Suprafața este determinată în planul de proiecție Stereo 70.



Date referitoare la teren

Crt	Categorie folosință	Intravilan	Suprafața (mp)	Tarla	Parcelă	Nr. topo	Observații / Referințe
1	faneata	NU	1.010	-	-	-	

Lungime Segmente

1) Valorile lungimilor segmentelor sunt obținute din proiecție în plan.

Punct început	X / Y	Punct sfârșit	X / Y	Lungime segment (** (m)
1	580.068,331 638.801,325	2	580.063,57 638.808,423	8.547
3	580.058,329 638.805,256	4	580.054,403 638.801,37	5.524
5	580.046,153 638.797,39	6	580.042,23 638.796,022	4.155
7	580.034,606 638.795,27	8	580.023,198 638.794,934	11.413
9	580.019,535 638.795,229	10	580.014,944 638.794,608	4.633

Punct început	X / Y	Punct sfârșit	X / Y	Lungime segment (** (m)
2	580.063,57 638.808,423	3	580.058,329 638.805,256	6.124
4	580.054,403 638.801,37	5	580.046,153 638.797,39	9.16
6	580.042,23 638.796,022	7	580.034,606 638.795,27	7.661
8	580.023,198 638.794,934	9	580.019,535 638.795,229	3.675
10	580.014,944 638.794,608	11	580.006,818 638.792,758	8.334

Punct început	X / Y	Punct sfârșit	X / Y	Lungime segment (** (m)
11	580.006,818 638.792,758	12	579.995,195 638.792,035	11.645
13	579.987,578 638.792,035	14	579.978,924 638.790,427	8.802
15	579.971,107 638.786,47	16	579.966,993 638.781,896	6.152
17	579.961,8 638.776,912	18	579.959,39 638.775,454	2.817
19	579.963,666 638.766,431	20	579.976,894 638.777,853	17.477
21	579.992,863 638.782,339	22	580.016,775 638.785,886	24.174
23	580.045,801 638.788,297	1	580.068,331 638.801,325	26.026

Punct început	X / Y	Punct sfârșit	X / Y	Lungime segment (** (m)
12	579.995,195 638.792,035	13	579.987,578 638.792,035	7.617
14	579.978,924 638.790,427	15	579.971,107 638.786,47	8.761
16	579.966,993 638.781,896	17	579.961,8 638.776,912	7.198
18	579.959,39 638.775,454	19	579.963,666 638.766,431	9.985
20	579.976,894 638.777,853	21	579.992,863 638.782,339	16.587
22	580.016,775 638.785,886	23	580.045,801 638.788,297	29.126

** Lungimile segmentelor sunt determinate în planul de proiecție Stereo 70 și sunt rotunjite la 1 milimetru.

*** Distanța dintre puncte este formată din segmente cumulate ce sunt mai mici decât valoarea 1 milimetru.

**DATE DESPRE IMOBILUL NR. 4152**

Oficiul de Cadastru și Publicitate Imobiliară NEAMT
Biroul de Cadastru și Publicitate Imobiliară Targu-Neamt

A. Partea I. Descrierea imobilului

TEREN Intravilan

Adresa: Loc. Pipirig, Str Runcului, Jud. Neamt

Nr. Crt	Nr cadastral Nr. topografic	Suprafața* (mp)	Observații / Referințe
A1		383	Sector cadastral:176 Teren imprejmuit;

B. Partea II. Proprietari și acte

Inscrieri privitoare la dreptul de proprietate și alte drepturi reale		Referințe
/		
Act Administrativ nr. 2588, din 15/02/2024 emis de PRIMARIA COMUNEI PIPIRIG;		
B1	Inscrierea posesiei, drept de PROPRIETATE, dobandit prin Lege, cota actuala 1/1, cota initiala 1/1 1) ATODIRESEI GRIGORE 2) ATODIRESEI GRIGORE	A1

C. Partea III. SARCINI .

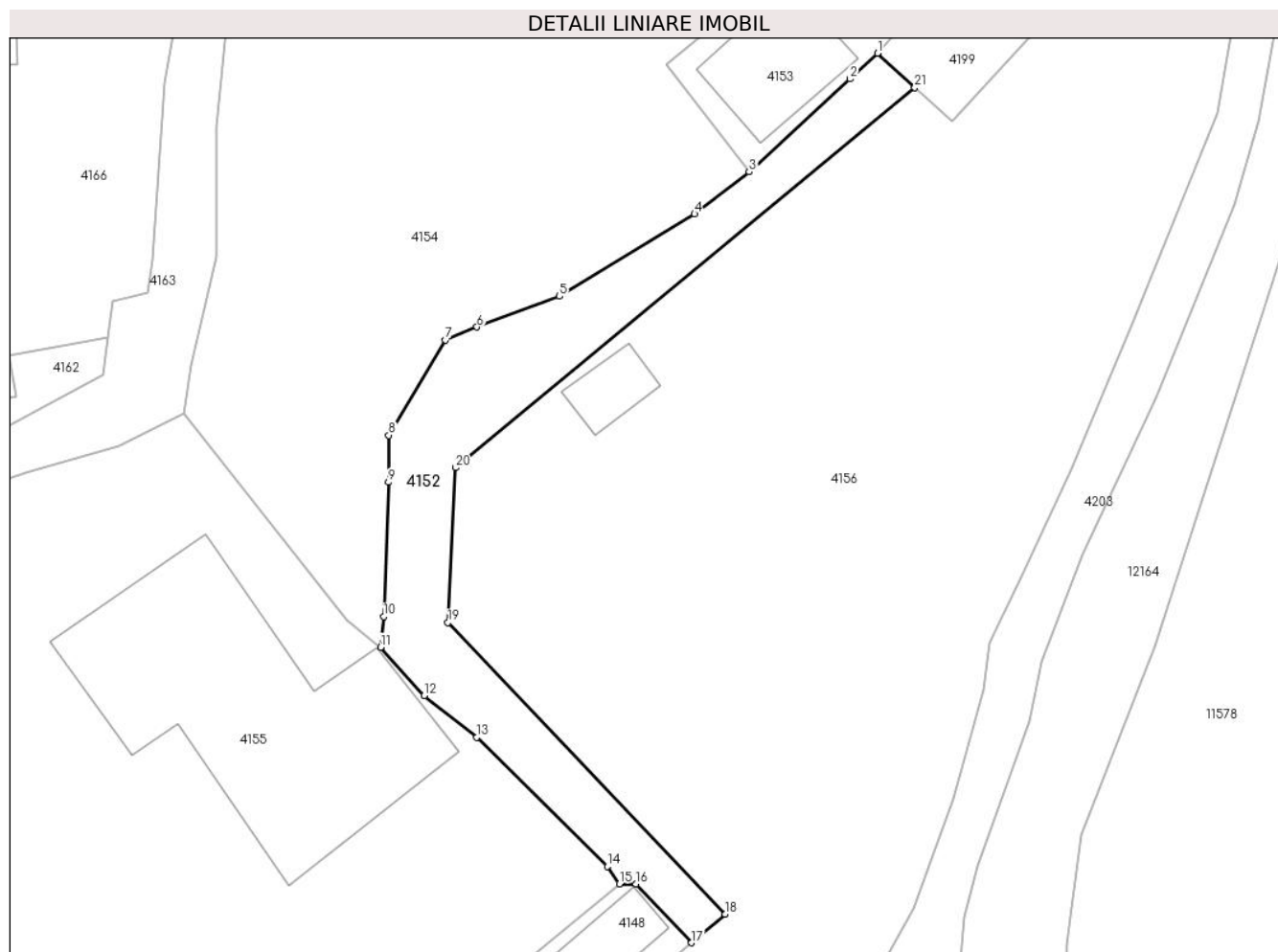
Inscrieri privind dezmembramintele dreptului de proprietate, drepturi reale de garanție și sarcini	Referințe
NU SUNT	

Anexa Nr. 1 La Partea I

Teren

Nr cadastral	Suprafața (mp)*	Observații / Referințe
	383	

* Suprafața este determinată în planul de proiecție Stereo 70.



Date referitoare la teren

Crt	Categorie folosință	Intravilan	Suprafața (mp)	Tarla	Parcelă	Nr. topo	Observații / Referințe
1	faneata	DA	383	-	-	-	

Lungime Segmente

1) Valorile lungimilor segmentelor sunt obținute din proiecție în plan.

Punct început	X / Y	Punct sfârșit	X / Y	Lungime segment (** (m)
1	580.371,526 638.940,741	2	580.369,533 638.938,876	2.73
3	580.362,198 638.932,114	4	580.358,219 638.929,059	5.017
5	580.348,393 638.923,078	6	580.342,385 638.920,838	6.412
7	580.340,089 638.919,899	8	580.335,986 638.912,967	8.055
9	580.335,952 638.909,56	10	580.335,611 638.899,791	9.775

Punct început	X / Y	Punct sfârșit	X / Y	Lungime segment (** (m)
2	580.369,533 638.938,876	3	580.362,198 638.932,114	9.976
4	580.358,219 638.929,059	5	580.348,393 638.923,078	11.503
6	580.342,385 638.920,838	7	580.340,089 638.919,899	2.481
8	580.335,986 638.912,967	9	580.335,952 638.909,56	3.407
10	580.335,611 638.899,791	11	580.335,376 638.897,564	2.239

Punct început	X / Y	Punct sfârșit	X / Y	Lungime segment (** (m)
11	580.335,376 638.897,564	12	580.338,553 638.894,045	4.741
13	580.342,376 638.891,006	14	580.351,872 638.881,637	13.34
15	580.352,746 638.880,361	16	580.353,949 638.880,361	1.203
17	580.358,005 638.876,079	18	580.360,45 638.878,159	3.21
19	580.340,284 638.899,36	20	580.340,822 638.910,618	11.271
21	580.374,239 638.938,253	1	580.371,526 638.940,741	3.681

Punct început	X / Y	Punct sfârșit	X / Y	Lungime segment (** (m)
12	580.338,553 638.894,045	13	580.342,376 638.891,006	4.884
14	580.351,872 638.881,637	15	580.352,746 638.880,361	1.547
16	580.353,949 638.880,361	17	580.358,005 638.876,079	5.898
18	580.360,45 638.878,159	19	580.340,284 638.899,36	29.26
20	580.340,822 638.910,618	21	580.374,239 638.938,253	43.363

** Lungimile segmentelor sunt determinate în planul de proiecție Stereo 70 și sunt rotunjite la 1 milimetru.

*** Distanța dintre puncte este formată din segmente cumulate ce sunt mai mici decât valoarea 1 milimetru.

**DATE DESPRE IMOBILUL NR. 4153**

Oficiul de Cadastru și Publicitate Imobiliară NEAMT
Biroul de Cadastru și Publicitate Imobiliară Targu-Neamt

A. Partea I. Descrierea imobilului

TEREN Intravilan

Adresa: Loc. Pipirig, Str Runcului, Jud. Neamt

Nr. Crt	Nr cadastral Nr. topografic	Suprafața* (mp)	Observații / Referințe
A1	51129	Din acte: 155 Masurata: 154	Sector cadastral:176 Teren imprejmuit;

Construcții

Crt	Nr cadastral Nr. topografic	Adresa	Observații / Referințe
A1.1		Loc. Pipirig, Str Runcului, Jud. Neamt	Nr. niveluri:1; S. construita la sol:67 mp; Anexa gospodareasca construita din lemn in anul 2000,pe fundatie de beton,acoperita cu ondulin.

B. Partea II. Proprietari și acte

Inscrieri privitoare la dreptul de proprietate și alte drepturi reale		Referințe
17239 / 15/10/2013		
Act Notarial nr. Contract de vânzare aut. sub nr. 950, din 14/10/2013 emis de NP Andronache Laura;		
B1	Intabulare, drept de PROPRIETATE, dobandit prin Conventie, cota actuala 1/1, cota initiala 1/1 1) GRAMADĂ EUGENIA 2) GRAMADĂ GHEORGHE, soți	A1
/		
Act Administrativ nr. 2302, din 08/02/2024 emis de PRIMARIA COMUNEI PIPIRIG;		
B2	Intabulare, drept de PROPRIETATE, dobandit prin Lege, cota actuala 1/1, cota initiala 1/1 1) GRAMADĂ EUGENIA 2) GRAMADĂ GHEORGHE, soți	A1.1

C. Partea III. SARCINI .

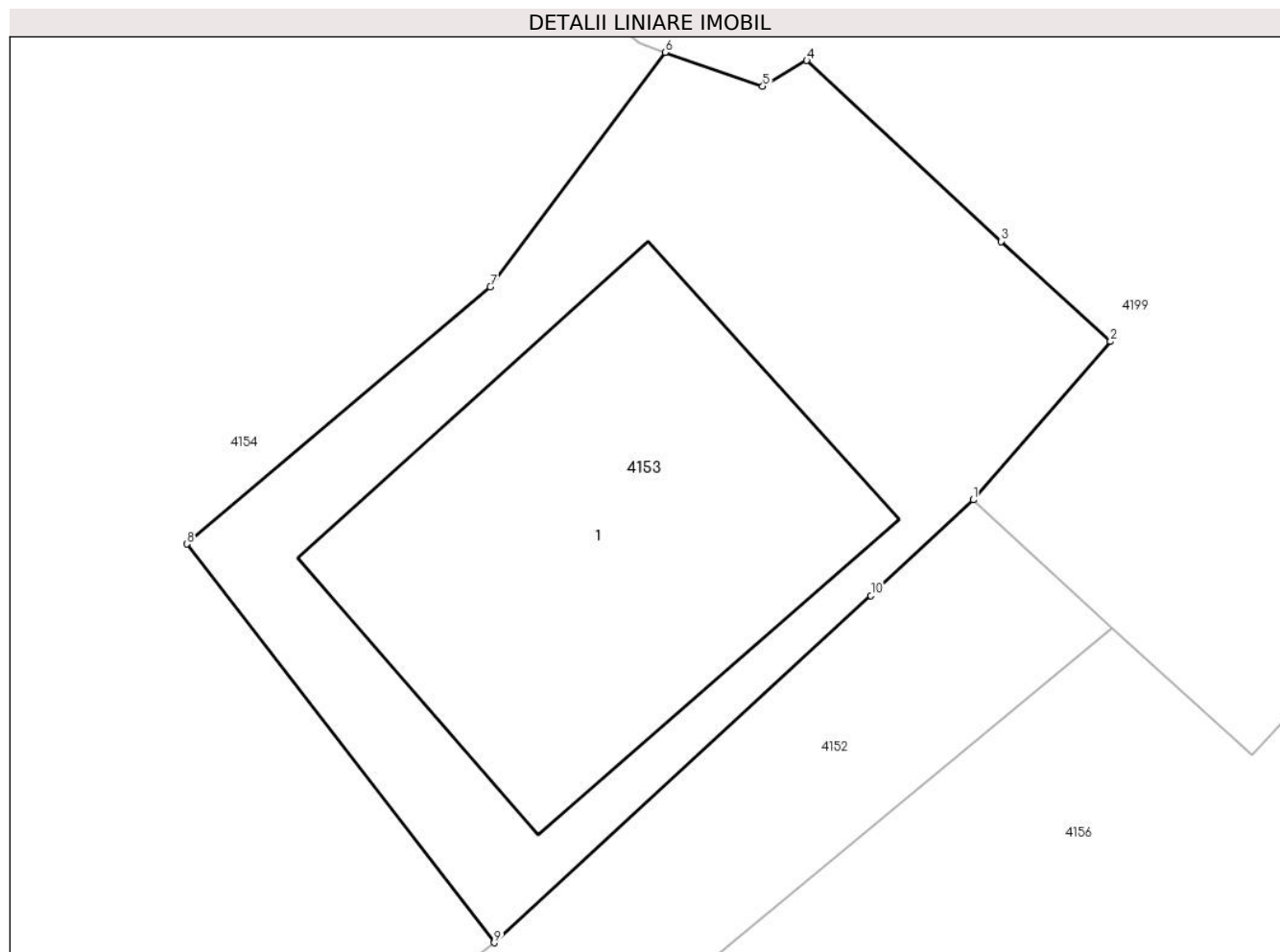
Inscrieri privind dezmembramintele dreptului de proprietate, drepturi reale de garanție și sarcini	Referințe
NU SUNT	

Anexa Nr. 1 La Partea I

Teren

Nr cadastral	Suprafața (mp)*	Observații / Referințe
51129	Din acte: 155 Masurata: 154	

* Suprafața este determinată în planul de proiecție Stereo 70.



Date referitoare la teren

Crt	Categorie folosință	Intra vilan	Suprafața (mp)	Tarla	Parcelă	Nr. topo	Observații / Referințe
1	curți constructii	DA	154	-	-	-	

Date referitoare la construcții

Crt	Număr	Destinație construcție	Supraf. (mp)	Situație juridică	Observații / Referințe
A1.1		constructii anexa	67	Cu acte	Nr. niveluri:1; S. construita la sol:67 mp; Anexa gospodareasca construita din lemn in anul 2000,pe fundatie de beton,acoperita cu ondulin.

Lungime Segmente

1) Valorile lungimilor segmentelor sunt obținute din proiecție în plan.

Punct început	X / Y	Punct sfârșit	X / Y	Lungime segment (** (m)
1	580.371,526 638.940,741	2	580.374,2 638.943,824	4.081
2	580.374,2 638.943,824	3	580.372,067 638.945,773	2.889

Punct început	X / Y	Punct sfârșit	X / Y	Lungime segment (** (m)
3	580.372,067 638.945,773	4	580.368,284 638.949,295	5.169
4	580.368,284 638.949,295	5	580.367,426 638.948,792	0.995
5	580.367,426 638.948,792	6	580.365,523 638.949,455	2.015
6	580.365,523 638.949,455	7	580.362,121 638.944,891	5.692
7	580.362,121 638.944,891	8	580.356,21 638.939,88	7.749
8	580.356,21 638.939,88	9	580.362,198 638.932,114	9.806
9	580.362,198 638.932,114	10	580.369,533 638.938,876	9.976
10	580.369,533 638.938,876	1	580.371,526 638.940,741	2.73

** Lungimile segmentelor sunt determinate în planul de proiecție Stereo 70 și sunt rotunjite la 1 milimetru.

*** Distanța dintre puncte este formată din segmente cumulate ce sunt mai mici decât valoarea 1 milimetru.

**DATE DESPRE IMOBILUL NR. 4154**

Oficiul de Cadastru și Publicitate Imobiliară NEAMT
Biroul de Cadastru și Publicitate Imobiliară Targu-Neamt

A. Partea I. Descrierea imobilului

TEREN Intravilan

Adresa: Loc. Pipirig, Str Runcului, Jud. Neamt

Nr. Crt	Nr cadastral Nr. topografic	Suprafața* (mp)	Observații / Referințe
A1		1.626	Sector cadastral:176 Teren neimpregmuit;

Construcții

Crt	Nr cadastral Nr. topografic	Adresa	Observații / Referințe
A1.1		Loc. Pipirig, Str Runcului, Jud. Neamt	Nr. niveluri:2; S. construita la sol:105 mp;

B. Partea II. Proprietari și acte

Inscrieri privitoare la dreptul de proprietate și alte drepturi reale	Referințe
/	
Act Normativ nr. 7, din 13/03/1996 emis de GUVERNUL ROMANIEI;	
B1	Inscrierea provizorie, drept de PROPRIETATE, dobandit prin Lege, cota actuala 1/1, cota initiala 1/1
	1) COMUNA PIPIRIG, CIF:99999999999999, Proprietar neidentificat

C. Partea III. SARCINI .

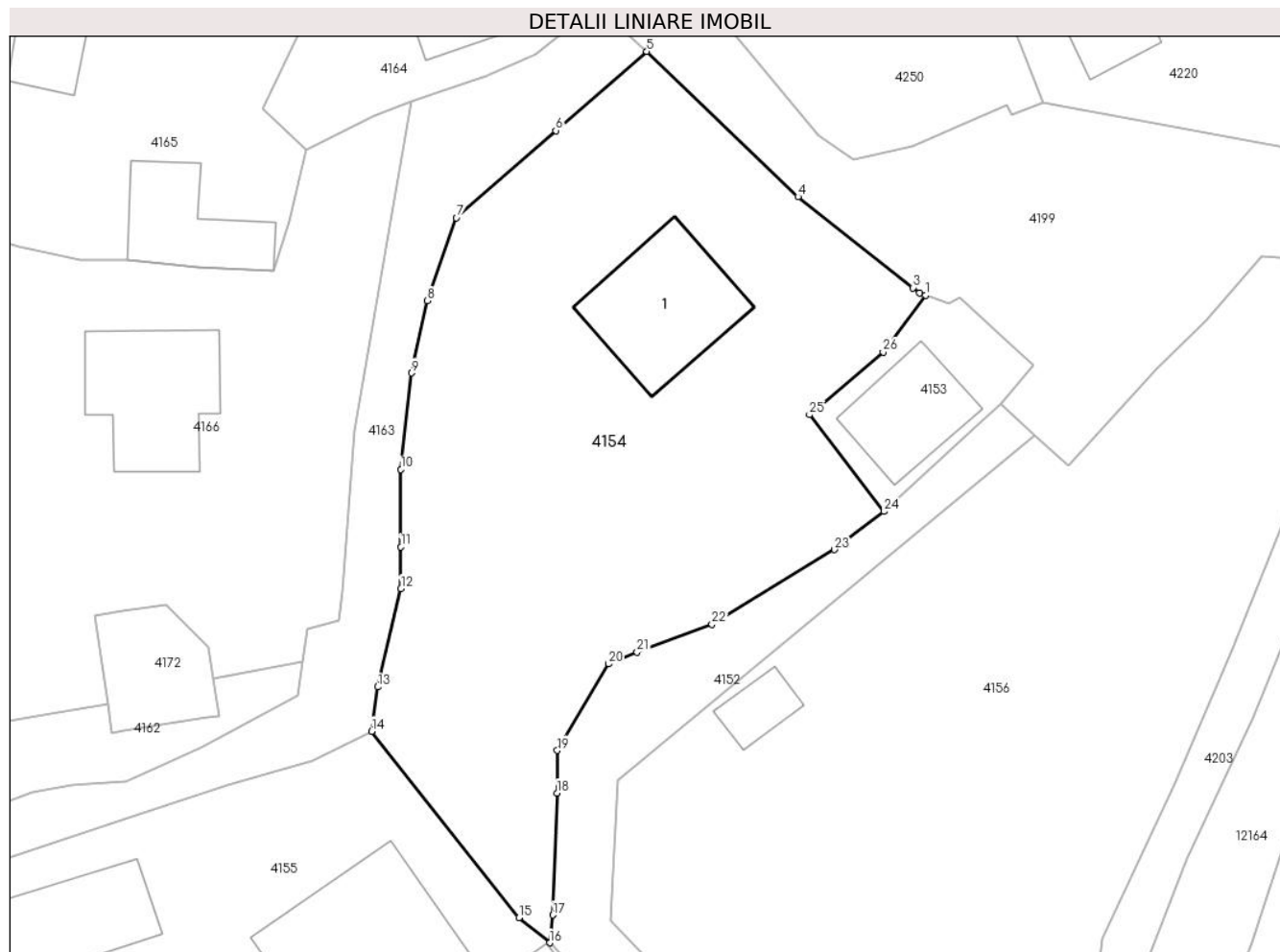
Inscrieri privind dezmembramintele dreptului de proprietate, drepturi reale de garanție și sarcini	Referințe
NU SUNT	

Anexa Nr. 1 La Partea I

Teren

Nr cadastral	Suprafața (mp)*	Observații / Referințe
	1.626	

* Suprafața este determinată în planul de proiecție Stereo 70.



Date referitoare la teren

Crt	Categorie folosință	Intravilan	Suprafața (mp)	Tarla	Parcelă	Nr. topo	Observații / Referințe
1	curți constructii	DA	385	-	-	-	
2	faneata	DA	1.241	-	-	-	

Date referitoare la construcții

Crt	Număr	Destinație construcție	Supraf. (mp)	Situație juridică	Observații / Referințe
A1.1		construcții de locuințe	105	Cu acte	Nr. niveluri:2; S. construita la sol:105 mp;

Lungime Segmente

1) Valorile lungimilor segmentelor sunt obținute din proiecție în plan.

Punct început	X / Y	Punct sfârșit	X / Y	Lungime segment (** (m)
1	580.365,523 638.949,455	2	580.365,025 638.949,628	0.527
3	580.364,506 638.950,039	4	580.355,284 638.957,333	11.758
5	580.343,15 638.968,981	6	580.335,863 638.962,636	9.662

Punct început	X / Y	Punct sfârșit	X / Y	Lungime segment (** (m)
2	580.365,025 638.949,628	3	580.364,506 638.950,039	0.662
4	580.355,284 638.957,333	5	580.343,15 638.968,981	16.82
6	580.335,863 638.962,636	7	580.327,892 638.955,648	10.6

Punct început	X / Y	Punct sfârșit	X / Y	Lungime segment (** (m)
7	580.327,892 638.955,648	8	580.325,544 638.949,003	7.048
9	580.324,266 638.943,216	10	580.323,433 638.935,481	7.78
11	580.323,433 638.929,275	12	580.323,433 638.925,952	3.323
13	580.321,572 638.918,063	14	580.321,091 638.914,513	3.582
15	580.332,904 638.899,569	16	580.335,376 638.897,564	3.183
17	580.335,611 638.899,791	18	580.335,952 638.909,56	9.775
19	580.335,986 638.912,967	20	580.340,089 638.919,899	8.055
21	580.342,385 638.920,838	22	580.348,393 638.923,078	6.412
23	580.358,219 638.929,059	24	580.362,198 638.932,114	5.017
25	580.356,21 638.939,88	26	580.362,121 638.944,891	7.749

Punct început	X / Y	Punct sfârșit	X / Y	Lungime segment (** (m)
8	580.325,544 638.949,003	9	580.324,266 638.943,216	5.926
10	580.323,433 638.935,481	11	580.323,433 638.929,275	6.206
12	580.323,433 638.925,952	13	580.321,572 638.918,063	8.106
14	580.321,091 638.914,513	15	580.332,904 638.899,569	19.049
16	580.335,376 638.897,564	17	580.335,611 638.899,791	2.239
18	580.335,952 638.909,56	19	580.335,986 638.912,967	3.407
20	580.340,089 638.919,899	21	580.342,385 638.920,838	2.481
22	580.348,393 638.923,078	23	580.358,219 638.929,059	11.503
24	580.362,198 638.932,114	25	580.356,21 638.939,88	9.806
26	580.362,121 638.944,891	1	580.365,523 638.949,455	5.692

** Lungimile segmentelor sunt determinate în planul de proiecție Stereo 70 și sunt rotunjite la 1 milimetru.

*** Distanța dintre puncte este formată din segmente cumulate ce sunt mai mici decât valoarea 1 milimetru.

**DATE DESPRE IMOBILUL NR. 4155**

Oficiul de Cadastru și Publicitate Imobiliară NEAMT
Biroul de Cadastru și Publicitate Imobiliară Targu-Neamt

A. Partea I. Descrierea imobilului

TEREN Intravilan

Adresa: Loc. Pipirig, Jud. Neamt

Nr. Crt	Nr cadastral Nr. topografic	Suprafața* (mp)	Observații / Referințe
A1	51127	Din acte: 12.935 Masurata: 7.424	Sector cadastral:176 Teren imprejmuit;

Construcții

Crt	Nr cadastral Nr. topografic	Adresa	Observații / Referințe
A1.1		Loc. Pipirig, Jud. Neamt	Nr. niveluri:2; S. construita la sol:329 mp;
A1.3		Loc. Pipirig, Jud. Neamt	Nr. niveluri:1; S. construita la sol:97 mp; Grajd construit din boltari in anul 1989,pe fundatie de beton,acoperit cu dranita.

B. Partea II. Proprietari și acte

Inscrieri privitoare la dreptul de proprietate și alte drepturi reale		Referințe
17242 / 15/10/2013		
Act Notarial nr. 951 - contract de vanzare, din 14/10/2013 emis de Andronache Laura;		
B1	Intabulare, drept de PROPRIETATE, dobandit prin Conventie, cota actuala 1/1, cota initiala 1/1 1) GRAMADĂ GHEORGHE 2) GRAMADĂ EUGENIA, - soti	A1, A1.1, A1.3
27799 / 22/11/2017		
Act Notarial nr. 1919 - act constitutiv unilateral al masei patrimoniale afectate exercitarii activitatii, din 21/11/2017 emis de NP BĂLAN Oana;		
B2	Se noteaza patrimoniul de afectatiune 1) GRĂMADĂ GHEORGHE PERSOANĂ FIZICĂ AUTORIZATĂ, CIF:21653860	A1, A1.1, A1.3

C. Partea III. SARCINI

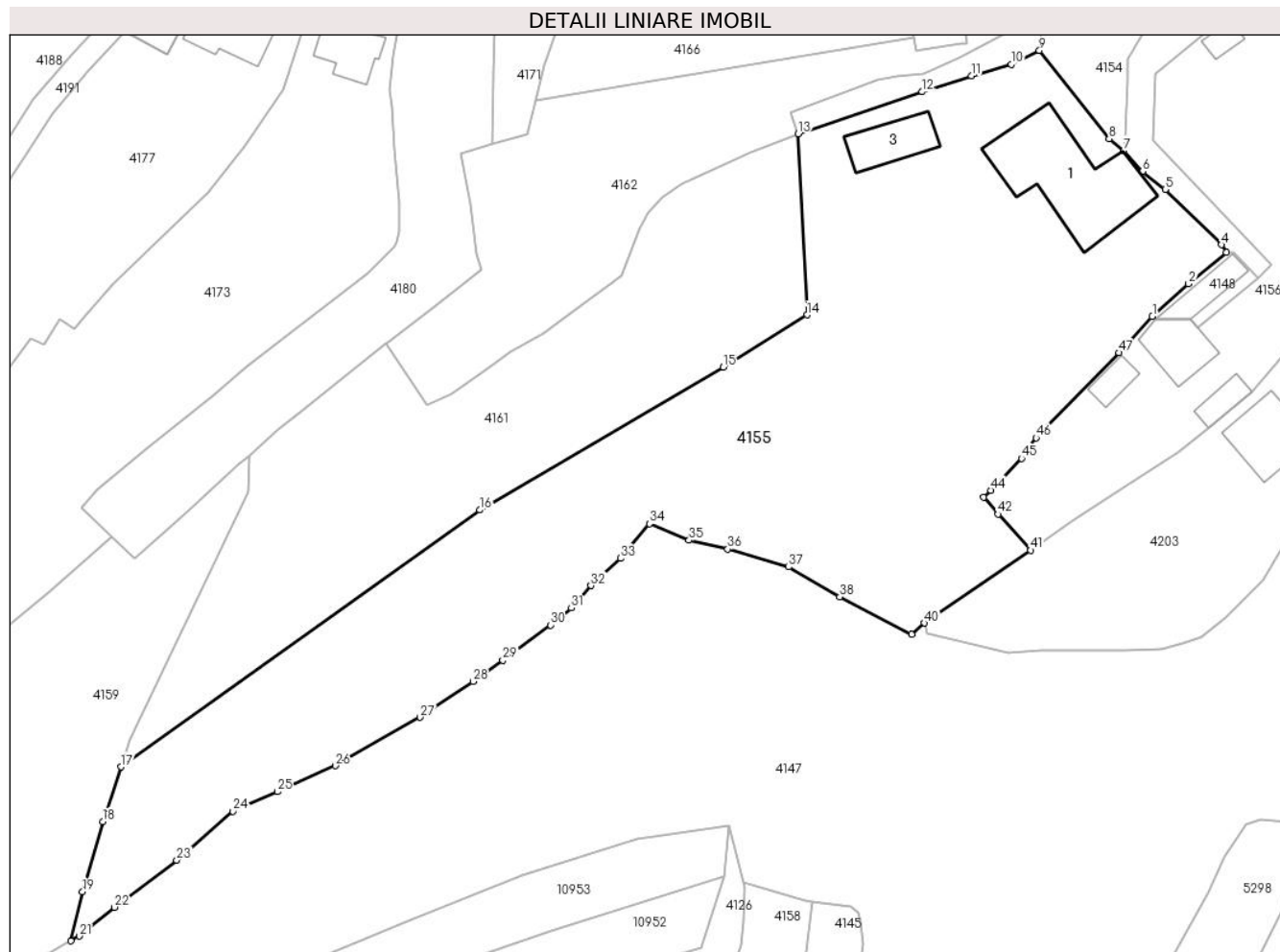
Inscrieri privind dezmembramintele dreptului de proprietate, drepturi reale de garanție și sarcini		Referințe
17242 / 15/10/2013		
Act Notarial nr. 951 - contract de vanzare, din 14/10/2013 emis de Andronache Laura;		
C1	Intabulare, drept de UZUFRACT VIAGER, cota actuala 1/1, cota initiala 1/1 1) GRAMADĂ GHEORGHE 2) GRAMADĂ ELENA, - soti	A1, A1.1, A1.3

Anexa Nr. 1 La Partea I

Teren

Nr cadastral	Suprafața (mp)*	Observații / Referințe
51127	Din acte: 12.935 Masurata: 7.424	

* Suprafața este determinată în planul de proiecție Stereo 70.



Date referitoare la teren

Crt	Categorie folosință	Intra vilan	Suprafața (mp)	Tarla	Parcelă	Nr. topo	Observații / Referințe
1	curți constructii	DA	854	-	-	-	
2	pasune	DA	340	-	-	-	
3	pasune	DA	392	-	-	-	
4	arabil	DA	3.266	-	-	-	
5	faneata	DA	759	-	-	-	
6	faneata	DA	1.812	-	-	-	

Date referitoare la construcții

Crt	Număr	Destinație construcție	Supraf. (mp)	Situație juridică	Observații / Referințe
A1.1		construcții de locuinte	Din acte: 283 Masurata: 329	Cu acte	Nr. niveluri:2; S. construita la sol:329 mp;
A1.3		construcții anexa	Din acte: 82 Masurata: 97	Cu acte	Nr. niveluri:1; S. construita la sol:97 mp; Grajd construit din boltari in anul 1989,pe fundatie de beton,acoperit cu dranita.

Lungime Segmente

1) Valorile lungimilor segmentelor sunt obținute din proiecție în plan.

Punct început	X / Y	Punct sfârșit	X / Y	Lungime segment	Punct început	X / Y	Punct sfârșit	X / Y	Lungime segment	Punct început	X / Y	Punct sfârșit	X / Y	Lungime segment
1	580.340,196 638.869,52	2	580.346,329 638.875,038	8.25	2	580.346,329 638.875,038	3	580.352,746 638.880,361	8.337	3	580.352,746 638.880,361	4	580.351,872 638.881,637	1.547
4	580.351,872 638.881,637	5	580.342,376 638.891,006	13.34	5	580.342,376 638.891,006	6	580.338,553 638.894,045	4.884	6	580.338,553 638.894,045	7	580.335,376 638.897,564	4.741
7	580.335,376 638.897,564	8	580.332,904 638.899,569	3.183	8	580.332,904 638.899,569	9	580.321,091 638.914,513	19.049	9	580.321,091 638.914,513	10	580.316,338 638.912,18	5.295
10	580.316,338 638.912,18	11	580.309,566 638.910,223	7.049	11	580.309,566 638.910,223	12	580.301,274 638.907,517	8.722	12	580.301,274 638.907,517	13	580.280,252 638.900,396	22.195
13	580.280,252 638.900,396	14	580.281,789 638.869,782	30.653	14	580.281,789 638.869,782	15	580.267,608 638.860,92	16.722	15	580.267,608 638.860,92	16	580.226,415 638.836,762	47.754
16	580.226,415 638.836,762	17	580.165,697 638.793,327	74.654	17	580.165,697 638.793,327	18	580.162,614 638.784,065	9.762	18	580.162,614 638.784,065	19	580.159,211 638.772,185	12.358
19	580.159,211 638.772,185	20	580.157,224 638.763,887	8.533	20	580.157,224 638.763,887	21	580.158,638 638.764,704	1.633	21	580.158,638 638.764,704	22	580.164,593 638.769,56	7.684
22	580.164,593 638.769,56	23	580.175,138 638.777,533	13.22	23	580.175,138 638.777,533	24	580.184,669 638.785,786	12.608	24	580.184,669 638.785,786	25	580.192,157 638.789,123	8.198
25	580.192,157 638.789,123	26	580.201,99 638.793,505	10.765	26	580.201,99 638.793,505	27	580.216,296 638.801,71	16.492	27	580.216,296 638.801,71	28	580.225,256 638.807,785	10.825
28	580.225,256 638.807,785	29	580.230,294 638.811,359	6.177	29	580.230,294 638.811,359	30	580.238,377 638.817,319	10.043	30	580.238,377 638.817,319	31	580.241,904 638.820,189	4.547
31	580.241,904 638.820,189	32	580.245,209 638.823,975	5.026	32	580.245,209 638.823,975	33	580.250,234 638.828,587	6.821	33	580.250,234 638.828,587	34	580.255,111 638.834,455	7.63
34	580.255,111 638.834,455	35	580.261,801 638.831,656	7.252	35	580.261,801 638.831,656	36	580.268,364 638.830,137	6.736	36	580.268,364 638.830,137	37	580.278,664 638.827,144	10.726
37	580.278,664 638.827,144	38	580.287,333 638.822,08	10.04	38	580.287,333 638.822,08	39	580.299,489 638.815,77	13.696	39	580.299,489 638.815,77	40	580.301,643 638.817,657	2.864
40	580.301,643 638.817,657	41	580.319,604 638.829,965	21.773	41	580.319,604 638.829,965	42	580.314,093 638.836,064	8.22	42	580.314,093 638.836,064	43	580.311,613 638.838,907	3.773
43	580.311,613 638.838,907	44	580.312,899 638.840,108	1.76	44	580.312,899 638.840,108	45	580.318,082 638.845,492	7.473	45	580.318,082 638.845,492	46	580.320,54 638.848,978	4.265
46	580.320,54 638.848,978	47	580.334,58 638.863,375	20.11	47	580.334,58 638.863,375	1	580.340,196 638.869,52	8.325					

** Lungimile segmentelor sunt determinate în planul de proiecție Stereo 70 și sunt rotunjite la 1 milimetru.

*** Distanța dintre puncte este formată din segmente cumulate ce sunt mai mici decât valoarea 1 milimetru.

**DATE DESPRE IMOBILUL NR. 4156**

Oficiul de Cadastru și Publicitate Imobiliară NEAMT
Biroul de Cadastru și Publicitate Imobiliară Targu-Neamt

A. Partea I. Descrierea imobilului

TEREN Intravilan

Adresa: Loc. Pipirig, Str Runcului, Jud. Neamt

Nr. Crt	Nr cadastral Nr. topografic	Suprafața* (mp)	Observații / Referințe
A1		3.196	Sector cadastral:176 Teren imprejmuit;

Construcții

Crt	Nr cadastral Nr. topografic	Adresa	Observații / Referințe
A1.1		Loc. Pipirig, Str Runcului, Jud. Neamt	Nr. niveluri:1; S. construita la sol:90 mp;
A1.2		Loc. Pipirig, Str Runcului, Jud. Neamt	Nr. niveluri:1; S. construita la sol:36 mp;
A1.3		Loc. Pipirig, Str Runcului, Jud. Neamt	Nr. niveluri:1; S. construita la sol:37 mp;
A1.4		Loc. Pipirig, Str Runcului, Jud. Neamt	Nr. niveluri:1; S. construita la sol:24 mp;

B. Partea II. Proprietari și acte

Inscrieri privitoare la dreptul de proprietate și alte drepturi reale	Referințe
/	
Act Administrativ nr. 2588, din 15/02/2024 emis de PRIMARIA COMUNEI PIPIRIG;	
B1	Inscrierea posesiei, drept de PROPRIETATE, dobandit prin Lege, cota actuala 1/1, cota initiala 1/1 1) ATODIRESEI GRIGORE
Act Administrativ nr. 2302, din 08/02/2024 emis de PRIMARIA COMUNEI PIPIRIG;	
B2	Intabulare, drept de PROPRIETATE, dobandit prin Lege, cota actuala 1/1, cota initiala 1/1 1) ATODIRESEI GRIGORE

C. Partea III. SARCINI .

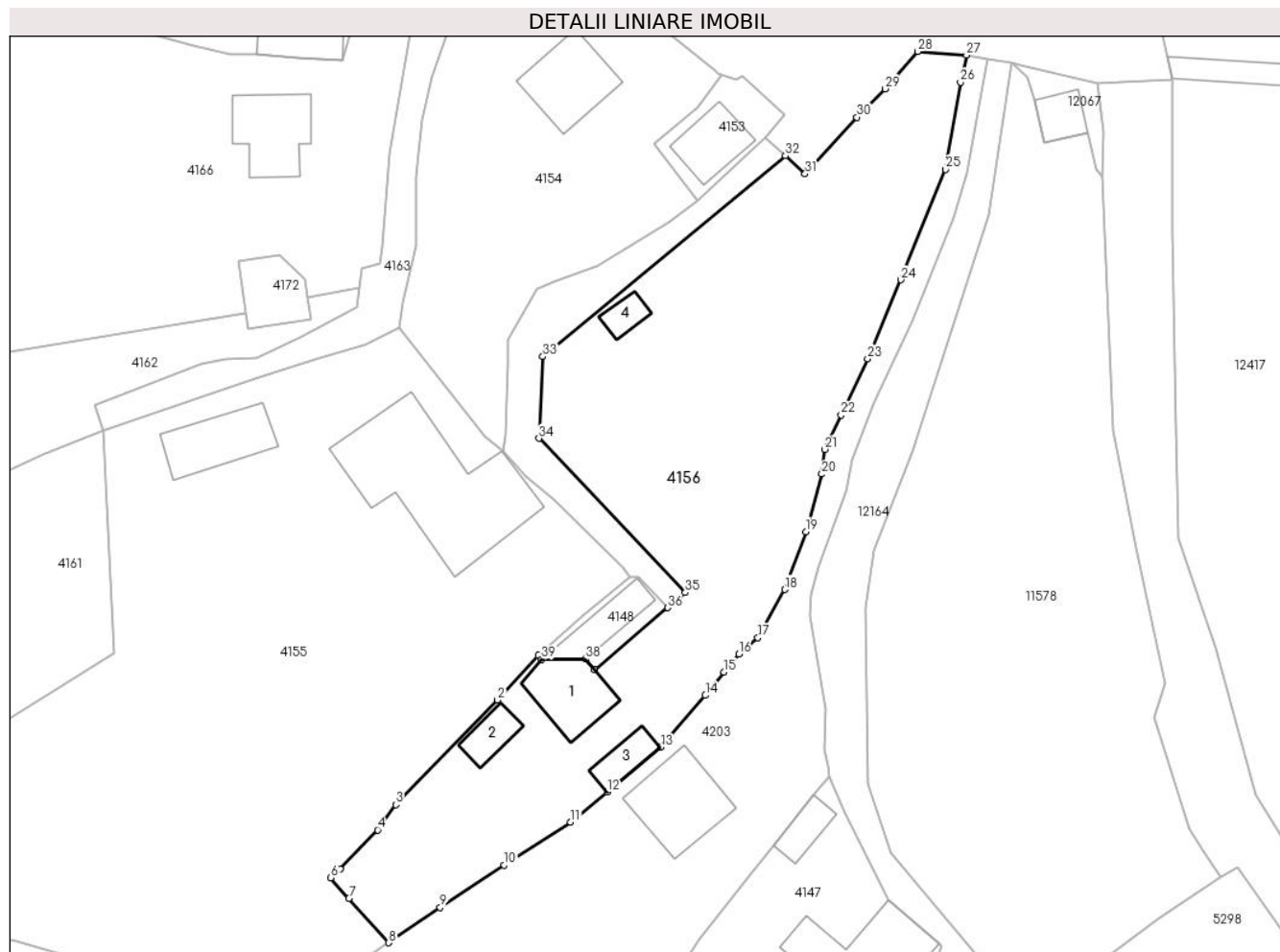
Inscrieri privind dezmembramintele dreptului de proprietate, drepturi reale de garanție și sarcini	Referințe
NU SUNT	

Anexa Nr. 1 La Partea I

Teren

Nr cadastral	Suprafața (mp)*	Observații / Referințe
	3.196	

* Suprafața este determinată în planul de proiecție Stereo 70.



Date referitoare la teren

Crt	Categorie folosință	Intravilan	Suprafața (mp)	Tarla	Parcelă	Nr. topo	Observații / Referințe
1	curți constructii	DA	468	-	-	-	
2	curți constructii	DA	88	-	-	-	
3	arabil	DA	494	-	-	-	
4	faneata	DA	2.146	-	-	-	

Date referitoare la construcții

Crt	Număr	Destinație construcție	Supraf. (mp)	Situație juridică	Observații / Referințe
A1.1		construcții de locuințe	90	Cu acte	Nr. niveluri:1; S. construita la sol:90 mp;
A1.2		construcții anexa	36	Cu acte	Nr. niveluri:1; S. construita la sol:36 mp;
A1.3		construcții anexa	37	Cu acte	Nr. niveluri:1; S. construita la sol:37 mp;
A1.4		construcții anexa	24	Cu acte	Nr. niveluri:1; S. construita la sol:24 mp;

Lungime Segmente

1) Valorile lungimilor segmentelor sunt obținute din proiecție în plan.

Punct început	X / Y	Punct sfârșit	X / Y	Lungime segment (** (m)
1	580.340,196 638.869,52	2	580.334,58 638.863,375	8.325
3	580.320,54 638.848,978	4	580.318,082 638.845,492	4.265
5	580.312,899 638.840,108	6	580.311,613 638.838,907	1.76
7	580.314,093 638.836,064	8	580.319,604 638.829,965	8.22
9	580.326,694 638.834,842	10	580.335,509 638.840,666	10.565
11	580.344,651 638.846,543	12	580.349,679 638.850,71	6.53
13	580.357,053 638.856,87	14	580.363,22 638.864,008	9.433
15	580.365,776 638.867,202	16	580.367,826 638.869,722	3.249
17	580.370,455 638.871,935	18	580.374,125 638.878,568	7.581
19	580.377,043 638.886,52	20	580.379,266 638.894,449	8.235
21	580.379,654 638.897,854	22	580.381,937 638.902,592	5.259
23	580.385,557 638.910,322	24	580.390,158 638.921,189	11.801
25	580.396,274 638.936,397	26	580.398,351 638.948,378	12.16
27	580.399,192 638.952,11	28	580.392,453 638.952,606	6.757
29	580.388,006 638.947,462	30	580.384,091 638.943,547	5.537
31	580.376,952 638.935,764	32	580.374,239 638.938,253	3.682
33	580.340,822 638.910,618	34	580.340,284 638.899,36	11.271
35	580.360,45 638.878,159	36	580.358,005 638.876,079	3.21
37	580.347,97 638.867,544	38	580.346,744 638.868,986	1.893
39	580.340,666 638.868,977	1	580.340,196 638.869,52	0.718

Punct început	X / Y	Punct sfârșit	X / Y	Lungime segment (** (m)
2	580.334,58 638.863,375	3	580.320,54 638.848,978	20.11
4	580.318,082 638.845,492	5	580.312,899 638.840,108	7.473
6	580.311,613 638.838,907	7	580.314,093 638.836,064	3.773
8	580.319,604 638.829,965	9	580.326,694 638.834,842	8.605
10	580.335,509 638.840,666	11	580.344,651 638.846,543	10.868
12	580.349,679 638.850,71	13	580.357,053 638.856,87	9.608
14	580.363,22 638.864,008	15	580.365,776 638.867,202	4.091
16	580.367,826 638.869,722	17	580.370,455 638.871,935	3.436
18	580.374,125 638.878,568	19	580.377,043 638.886,52	8.47
20	580.379,266 638.894,449	21	580.379,654 638.897,854	3.427
22	580.381,937 638.902,592	23	580.385,557 638.910,322	8.536
24	580.390,158 638.921,189	25	580.396,274 638.936,397	16.392
26	580.398,351 638.948,378	27	580.399,192 638.952,11	3.826
28	580.392,453 638.952,606	29	580.388,006 638.947,462	6.8
30	580.384,091 638.943,547	31	580.376,952 638.935,764	10.561
32	580.374,239 638.938,253	33	580.340,822 638.910,618	43.363
34	580.340,284 638.899,36	35	580.360,45 638.878,159	29.26
36	580.358,005 638.876,079	37	580.347,97 638.867,544	13.174
38	580.346,744 638.868,986	39	580.340,666 638.868,977	6.078

** Lungimile segmentelor sunt determinate în planul de proiecție Stereo 70 și sunt rotunjite la 1 milimetru.

*** Distanța dintre puncte este formată din segmente cumulate ce sunt mai mici decât valoarea 1 milimetru.

**DATE DESPRE IMOBILUL NR. 4157**

Oficiul de Cadastru și Publicitate Imobiliară NEAMT
Biroul de Cadastru și Publicitate Imobiliară Targu-Neamt

A. Partea I. Descrierea imobilului

TEREN Intravilan

Adresa: Loc. Pipirig, Jud. Neamt

Nr. Crt	Nr cadastral Nr. topografic	Suprafața* (mp)	Observații / Referințe
A1		920	Sector cadastral:176 Teren imprejmuit;

B. Partea II. Proprietari și acte

Inscrieri privitoare la dreptul de proprietate și alte drepturi reale	Referințe
/	
Act Administrativ nr. 2588, din 15/02/2024 emis de Primăria Comunei Pipirig;	
B1	A1
Inscrierea posesiei, drept de PROPRIETATE, dobandit prin Lege, cota actuala 1/1, cota initiala 1/1	
1) CRĂCĂUANU VASILE	

C. Partea III. SARCINI .

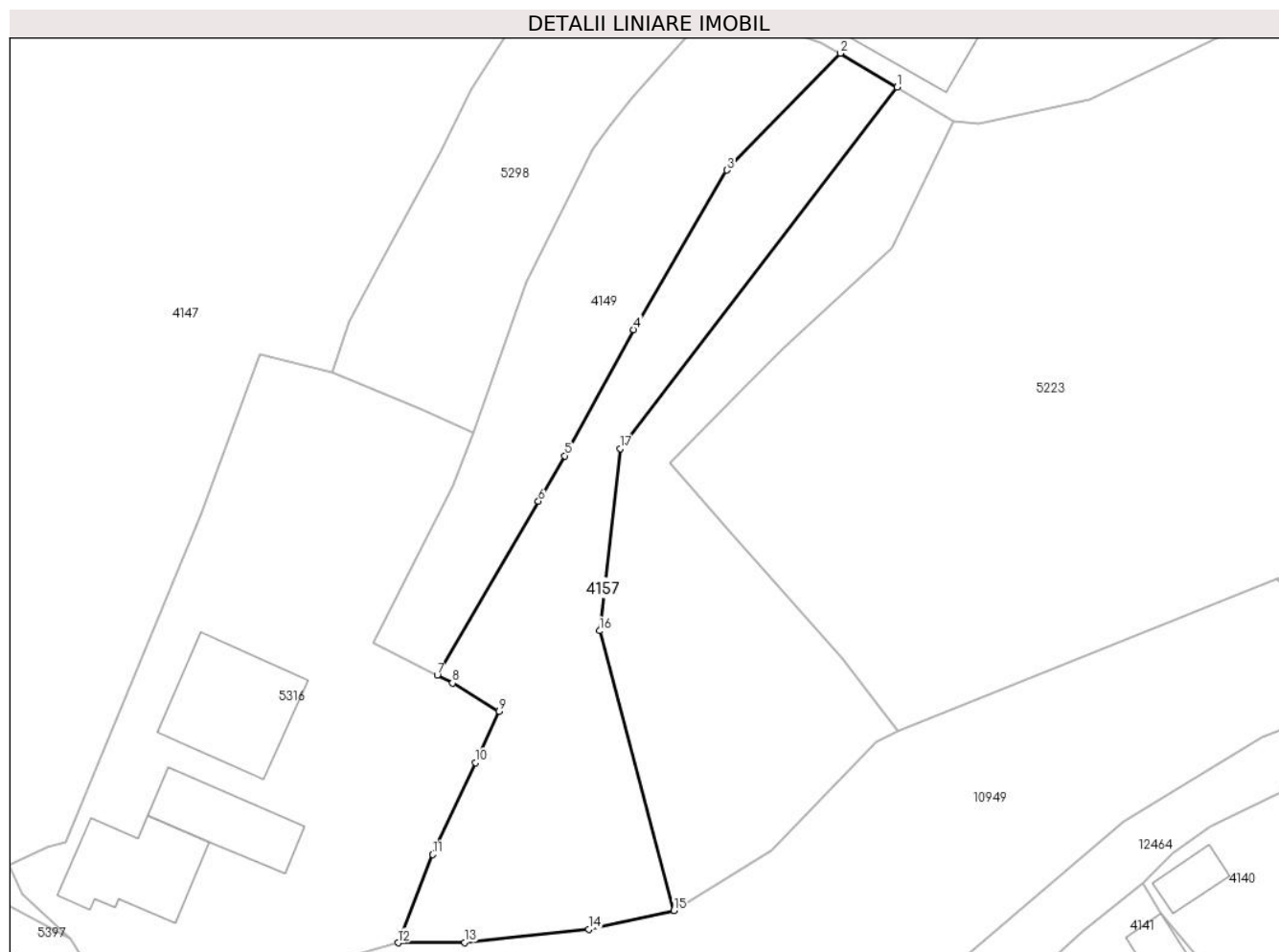
Inscrieri privind dezmembramintele dreptului de proprietate, drepturi reale de garanție și sarcini	Referințe
NU SUNT	

Anexa Nr. 1 La Partea I

Teren

Nr cadastral	Suprafața (mp)*	Observații / Referințe
	920	

* Suprafața este determinată în planul de proiecție Stereo 70.



Date referitoare la teren

Crt	Categorie folosință	Intravilan	Suprafața (mp)	Tarla	Parcelă	Nr. topo	Observații / Referințe
1	faneata	DA	920	-	-	-	

Lungime Segmente

1) Valorile lungimilor segmentelor sunt obținute din proiecție în plan.

Punct început	X / Y	Punct sfârșit	X / Y	Lungime segment (** (m)
1	580.392,172 638.778,216	2	580.386,887 638.781,385	6.162
2	580.386,887 638.781,385	3	580.376,293 638.770,49	15.197
3	580.376,293 638.770,49	4	580.367,613 638.755,638	17.202
4	580.367,613 638.755,638	5	580.361,175 638.743,877	13.408
5	580.361,175 638.743,877	6	580.358,727 638.739,637	4.896

Punct început	X / Y	Punct sfârșit	X / Y	Lungime segment (** (m)
6	580.358,727 638.739,637	7	580.349,289 638.723,427	18.757
7	580.349,289 638.723,427	8	580.350,696 638.722,694	1.586
8	580.350,696 638.722,694	9	580.355,064 638.720,074	5.094
9	580.355,064 638.720,074	10	580.352,834 638.715,287	5.281
10	580.352,834 638.715,287	11	580.348,853 638.706,722	9.445
11	580.348,853 638.706,722	12	580.345,641 638.698,502	8.825
12	580.345,641 638.698,502	13	580.351,84 638.698,534	6.199
13	580.351,84 638.698,534	14	580.363,425 638.699,743	11.648
14	580.363,425 638.699,743	15	580.371,344 638.701,488	8.109
15	580.371,344 638.701,488	16	580.364,417 638.727,571	26.987
16	580.364,417 638.727,571	17	580.366,343 638.744,552	17.09
17	580.366,343 638.744,552	1	580.392,172 638.778,216	42.431

** Lungimile segmentelor sunt determinate în planul de proiecție Stereo 70 și sunt rotunjite la 1 milimetru.

*** Distanța dintre puncte este formată din segmente cumulate ce sunt mai mici decât valoarea 1 milimetru.

**DATE DESPRE IMOBILUL NR. 4158**

Oficiul de Cadastru și Publicitate Imobiliară NEAMT
Biroul de Cadastru și Publicitate Imobiliară Targu-Neamt

A. Partea I. Descrierea imobilului

TEREN Intravilan

Adresa: Loc. Pipirig, Jud. Neamt

Nr. Crt	Nr cadastral Nr. topografic	Suprafața* (mp)	Observații / Referințe
A1		2.491	Sector cadastral:176 Teren imprejmuit;

B. Partea II. Proprietari și acte

Inscrieri privitoare la dreptul de proprietate și alte drepturi reale		Referințe
/		
Act Administrativ nr. 2588, din 15/02/2024 emis de Primăria Comunei Pipirig;		
B1	Inscrierea posesiei, drept de PROPRIETATE, dobandit prin Lege, cota actuala 1/1, cota initiala 1/1 1) RADU DĂNUȚ 2) RADU LAURA-MARICICA	A1

C. Partea III. SARCINI .

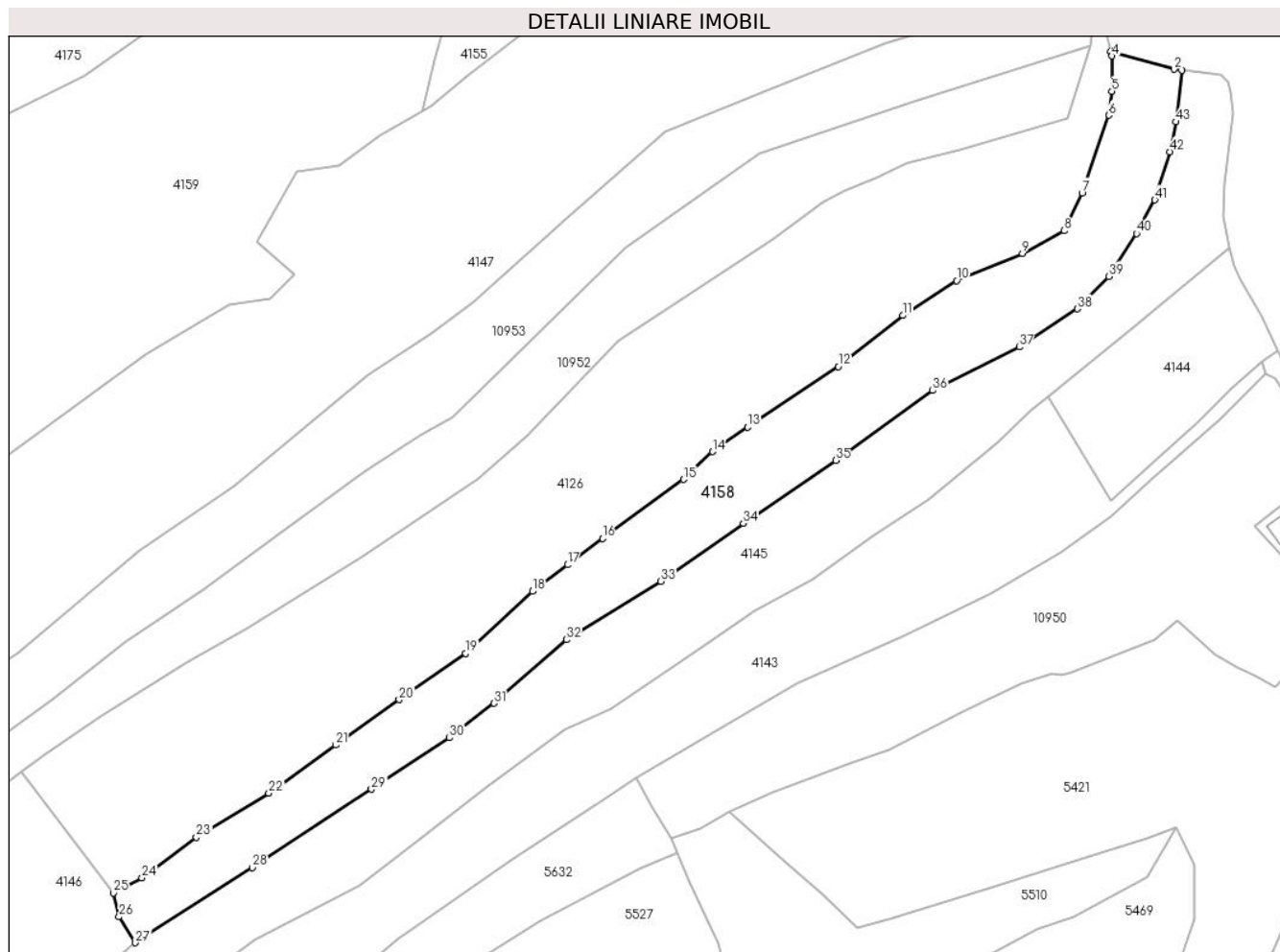
Inscrieri privind dezmembramintele dreptului de proprietate, drepturi reale de garanție și sarcini	Referințe
NU SUNT	

Anexa Nr. 1 La Partea I

Teren

Nr cadastral	Suprafața (mp)*	Observații / Referințe
	2.491	

* Suprafața este determinată în planul de proiecție Stereo 70.



Date referitoare la teren

Crt	Categorie folosință	Intravilan	Suprafața (mp)	Tarla	Parcelă	Nr. topo	Observații / Referințe
1	faneata	DA	2.491	-	-	-	

Lungime Segmente

1) Valorile lungimilor segmentelor sunt obținute din proiecție în plan.

Punct început	X / Y	Punct sfârșit	X / Y	Lungime segment	Punct început	X / Y	Punct sfârșit	X / Y	Lungime segment	Punct început	X / Y	Punct sfârșit	X / Y	Lungime segment
1	580.282,701 638.770,586	2	580.281,407 638.770,751	1.304	2	580.281,407 638.770,751	3	580.270,961 638.773,697	10.853	3	580.270,961 638.773,697	4	580.271,136 638.772,956	0.761
4	580.271,136 638.772,956	5	580.271,123 638.767,129	5.827	5	580.271,123 638.767,129	6	580.270,636 638.763,182	3.977	6	580.270,636 638.763,182	7	580.266,213 638.750,364	13.56
7	580.266,213 638.750,364	8	580.263,253 638.744,132	6.899	8	580.263,253 638.744,132	9	580.256,366 638.740,39	7.838	9	580.256,366 638.740,39	10	580.245,515 638.735,898	11.744
10	580.245,515 638.735,898	11	580.236,63 638.730,146	10.584	11	580.236,63 638.730,146	12	580.225,948 638.721,727	13.601	12	580.225,948 638.721,727	13	580.210,979 638.711,766	17.98
13	580.210,979 638.711,766	14	580.205,181 638.707,7	7.082	14	580.205,181 638.707,7	15	580.200,421 638.703,101	6.619	15	580.200,421 638.703,101	16	580.187,033 638.693,414	16.525
16	580.187,033 638.693,414	17	580.181,253 638.689,035	7.251	17	580.181,253 638.689,035	18	580.175,473 638.684,656	7.251	18	580.175,473 638.684,656	19	580.164,439 638.674,434	15.041

Punct început	X / Y	Punct sfârșit	X / Y	Lungime segment	Punct început	X / Y	Punct sfârșit	X / Y	Lungime segment	Punct început	X / Y	Punct sfârșit	X / Y	Lungime segment
19	580.164,439 638.674,434	20	580.153,457 638.666,788	13.38 2	20	580.153,457 638.666,788	21	580.143,033 638.659,307	12.83 1	21	580.143,033 638.659,307	22	580.131,959 638.651,36	13.63
22	580.131,959 638.651,36	23	580.120,002 638.644,113	13.98 2	23	580.120,002 638.644,113	24	580.111,001 638.637,396	11.23 1	24	580.111,001 638.637,396	25	580.106,307 638.634,895	5.319
25	580.106,307 638.634,895	26	580.107,226 638.630,977	4.024	26	580.107,226 638.630,977	27	580.109,932 638.626,708	5.054	27	580.109,932 638.626,708	28	580.129,254 638.639,097	22.95 3
28	580.129,254 638.639,097	29	580.148,883 638.652,017	23.49 9	29	580.148,883 638.652,017	30	580.161,782 638.660,508	15.44 3	30	580.161,782 638.660,508	31	580.169,137 638.666,211	9.307
31	580.169,137 638.666,211	32	580.181,062 638.676,676	15.86 6	32	580.181,062 638.676,676	33	580.196,639 638.686,292	18.30 6	33	580.196,639 638.686,292	34	580.210,261 638.695,909	16.67 5
34	580.210,261 638.695,909	35	580.225,549 638.706,251	18.45 8	35	580.225,549 638.706,251	36	580.241,566 638.717,761	19.72 4	36	580.241,566 638.717,761	37	580.255,843 638.724,945	15.98 3
37	580.255,843 638.724,945	38	580.265,432 638.731,258	11.48 1	38	580.265,432 638.731,258	39	580.270,616 638.736,595	7.44	39	580.270,616 638.736,595	40	580.275,231 638.743,661	8.44
40	580.275,231 638.743,661	41	580.278,235 638.749,195	6.297	41	580.278,235 638.749,195	42	580.280,729 638.757,145	8.332	42	580.280,729 638.757,145	43	580.281,692 638.762,078	5.026
43	580.281,692 638.762,078	1	580.282,701 638.770,586	8.568										

** Lungimile segmentelor sunt determinate în planul de proiecție Stereo 70 și sunt rotunjite la 1 milimetru.

*** Distanța dintre puncte este formată din segmente cumulate ce sunt mai mici decât valoarea 1 milimetru.

**DATE DESPRE IMOBILUL NR. 4159**

Oficiul de Cadastru și Publicitate Imobiliară NEAMT
Biroul de Cadastru și Publicitate Imobiliară Targu-Neamt

A. Partea I. Descrierea imobilului

TEREN Necunoscut

Adresa: Loc. Pipirig, Jud. Neamt, si extravilan UAT Pipirig

Nr. Crt	Nr cadastral Nr. topografic	Suprafața* (mp)	Observații / Referințe
A1		18.389	Sector cadastral:176 Teren neimpregmuit;

B. Partea II. Proprietari și acte

Inscrieri privitoare la dreptul de proprietate și alte drepturi reale		Referințe
/		
Act Normativ nr. 7, din 13/03/1996 emis de GUVERNUL ROMANIEI;		
B1	Inscrierea provizorie, drept de PROPRIETATE, dobandit prin Lege, cota actuala 1/1, cota initiala 1/1 1) COMUNA PIPIRIG, CIF:99999999999999, Proprietar neidentificat	A1

C. Partea III. SARCINI .

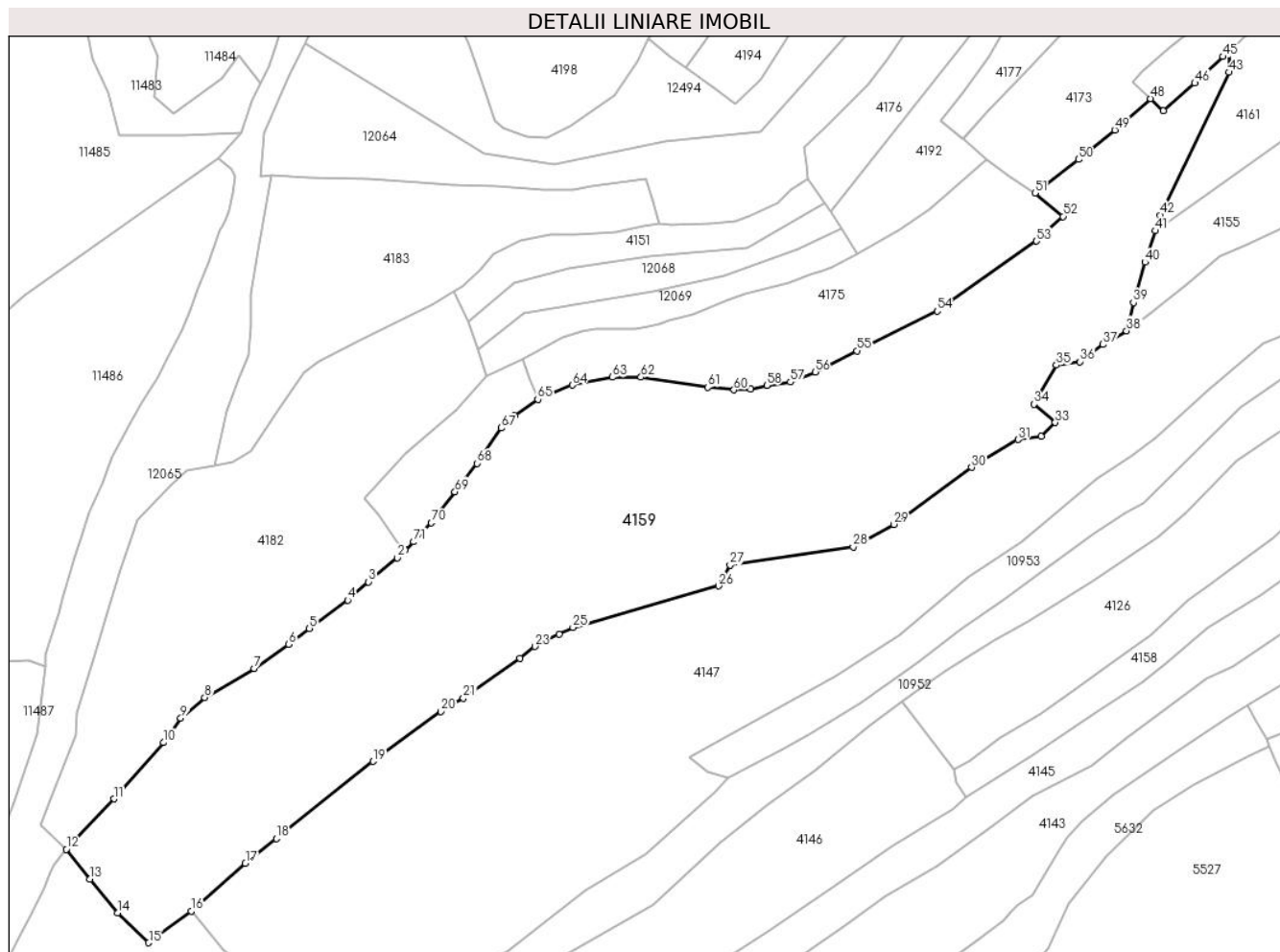
Inscrieri privind dezmembramintele dreptului de proprietate, drepturi reale de garanție și sarcini	Referințe
NU SUNT	

Anexa Nr. 1 La Partea I

Teren

Nr cadastral	Suprafața (mp)*	Observații / Referințe
	18.389	

* Suprafața este determinată în planul de proiecție Stereo 70.



Date referitoare la teren

Crt	Categorie folosință	Intravilan	Suprafața (mp)	Tarla	Parcelă	Nr. topo	Observații / Referințe
1	faneata	DA	3.811	-	-	-	
2	faneata	NU	14.578	-	-	-	

Lungime Segmente

1) Valorile lungimilor segmentelor sunt obținute din proiecție în plan.

Punct început	X / Y	Punct sfârșit	X / Y	Lungime segment	Punct început	X / Y	Punct sfârșit	X / Y	Lungime segment	Punct început	X / Y	Punct sfârșit	X / Y	Lungime segment
1	579.944,932 638.699,398	2	579.942,664 638.697,152	3.192	2	579.942,664 638.697,152	3	579.934,152 638.690,133	11.033	3	579.934,152 638.690,133	4	579.928,042 638.684,779	8.124
4	579.928,042 638.684,779	5	579.916,761 638.676,427	14.036	5	579.916,761 638.676,427	6	579.910,65 638.671,76	7.689	6	579.910,65 638.671,76	7	579.900,48 638.664,712	12.373
7	579.900,48 638.664,712	8	579.885,948 638.656,158	16.863	8	579.885,948 638.656,158	9	579.878,894 638.650,093	9.303	9	579.878,894 638.650,093	10	579.873,809 638.642,882	8.824
10	579.873,809 638.642,882	11	579.859,2 638.626,365	22.051	11	579.859,2 638.626,365	12	579.845,257 638.611,531	20.358	12	579.845,257 638.611,531	13	579.852,228 638.602,762	11.202
13	579.852,228 638.602,762	14	579.860,281 638.592,827	12.789	14	579.860,281 638.592,827	15	579.869,467 638.584,058	12.7	15	579.869,467 638.584,058	16	579.881,995 638.593,409	15.633

Punct început	X / Y	Punct sfârșit	X / Y	Lungime segment	Punct început	X / Y	Punct sfârșit	X / Y	Lungime segment	Punct început	X / Y	Punct sfârșit	X / Y	Lungime segment
16	579.881,995 638.593,409	17	579.897,915 638.607,366	21.172	17	579.897,915 638.607,366	18	579.907,041 638.614,674	11.691	18	579.907,041 638.614,674	19	579.935,545 638.637,355	36.427
19	579.935,545 638.637,355	20	579.955,465 638.651,992	24.719	20	579.955,465 638.651,992	21	579.962,073 638.656,007	7.732	21	579.962,073 638.656,007	22	579.978,663 638.667,72	20.308
22	579.978,663 638.667,72	23	579.983,069 638.671,147	5.582	23	579.983,069 638.671,147	24	579.990,179 638.674,811	7.999	24	579.990,179 638.674,811	25	579.994,324 638.676,745	4.574
25	579.994,324 638.676,745	26	580.037,161 638.688,905	44.529	26	580.037,161 638.688,905	27	580.040,542 638.695,032	6.998	27	580.040,542 638.695,032	28	580.076,751 638.700,436	36.61
28	580.076,751 638.700,436	29	580.088,652 638.707,012	13.597	29	580.088,652 638.707,012	30	580.111,586 638.723,793	28.418	30	580.111,586 638.723,793	31	580.125,308 638.731,933	15.955
31	580.125,308 638.731,933	32	580.132,175 638.732,923	6.938	32	580.132,175 638.732,923	33	580.136,208 638.736,948	5.698	33	580.136,208 638.736,948	34	580.130,0 638.742,324	8.212
34	580.130,0 638.742,324	35	580.136,606 638.753,82	13.259	35	580.136,606 638.753,82	36	580.143,512 638.754,849	6.982	36	580.143,512 638.754,849	37	580.150,293 638.759,885	8.446
37	580.150,293 638.759,885	38	580.157,224 638.763,887	8.003	38	580.157,224 638.763,887	39	580.159,211 638.772,185	8.533	39	580.159,211 638.772,185	40	580.162,614 638.784,065	12.358
40	580.162,614 638.784,065	41	580.165,697 638.793,327	9.762	41	580.165,697 638.793,327	42	580.167,196 638.797,829	4.745	42	580.167,196 638.797,829	43	580.187,305 638.839,894	46.624
43	580.187,305 638.839,894	44	580.187,349 638.846,021	6.127	44	580.187,349 638.846,021	45	580.185,651 638.844,485	2.29	45	580.185,651 638.844,485	46	580.177,294 638.836,702	11.42
46	580.177,294 638.836,702	47	580.168,073 638.828,624	12.259	47	580.168,073 638.828,624	48	580.164,197 638.832,163	5.249	48	580.164,197 638.832,163	49	580.153,712 638.822,959	13.952
49	580.153,712 638.822,959	50	580.143,07 638.814,252	13.75	50	580.143,07 638.814,252	51	580.130,289 638.804,366	16.158	51	580.130,289 638.804,366	52	580.138,525 638.797,515	10.713
52	580.138,525 638.797,515	53	580.130,674 638.790,27	10.683	53	580.130,674 638.790,27	54	580.101,482 638.769,687	35.719	54	580.101,482 638.769,687	55	580.077,882 638.758,009	26.331
55	580.077,882 638.758,009	56	580.065,577 638.751,806	13.78	56	580.065,577 638.751,806	57	580.058,257 638.748,823	7.904	57	580.058,257 638.748,823	58	580.051,342 638.747,889	6.978
58	580.051,342 638.747,889	59	580.046,655 638.746,734	4.827	59	580.046,655 638.746,734	60	580.041,679 638.746,51	4.981	60	580.041,679 638.746,51	61	580.033,954 638.747,323	7.768
61	580.033,954 638.747,323	62	580.014,312 638.750,274	19.862	62	580.014,312 638.750,274	63	580.005,935 638.750,274	8.377	63	580.005,935 638.750,274	64	579.994,108 638.747,976	12.048
64	579.994,108 638.747,976	65	579.983,968 638.743,734	10.992	65	579.983,968 638.743,734	66	579.977,148 638.738,918	8.349	66	579.977,148 638.738,918	67	579.973,245 638.735,365	5.278
67	579.973,245 638.735,365	68	579.966,016 638.724,964	12.666	68	579.966,016 638.724,964	69	579.959,595 638.716,588	10.554	69	579.959,595 638.716,588	70	579.952,621 638.707,468	11.481
70	579.952,621 638.707,468	71	579.947,443 638.701,883	7.616	71	579.947,443 638.701,883	1	579.944,932 638.699,398	3.533					

** Lungimile segmentelor sunt determinate în planul de proiecție Stereo 70 și sunt rotunjite la 1 milimetru.

*** Distanța dintre puncte este formată din segmente cumulate ce sunt mai mici decât valoarea 1 milimetru.

**DATE DESPRE IMOBILUL NR. 4161**

Oficiul de Cadastru și Publicitate Imobiliară NEAMT
Biroul de Cadastru și Publicitate Imobiliară Targu-Neamt

A. Partea I. Descrierea imobilului

TEREN Intravilan

Adresa: Loc. Pipirig, Jud. Neamt

Nr. Crt	Nr cadastral Nr. topografic	Suprafața* (mp)	Observații / Referințe
A1	51128	Din acte: 11.368 Masurata: 3.270	Sector cadastral:176 Teren imprejmuit;

B. Partea II. Proprietari și acte

Inscrieri privitoare la dreptul de proprietate și alte drepturi reale		Referințe
18207 / 09/08/2017		
Act Notarial nr. Contract de donație aut. nr. 1419, din 07/08/2017 emis de NP Andronache Laura;		
B1	Intabulare, drept de PROPRIETATE, cu titlu de drept de DONAȚIE, dobândit prin Convenție, cota actuala 1/1, cota initiala 1/1 1) MUNTEANU MARIA	A1

C. Partea III. SARCINI

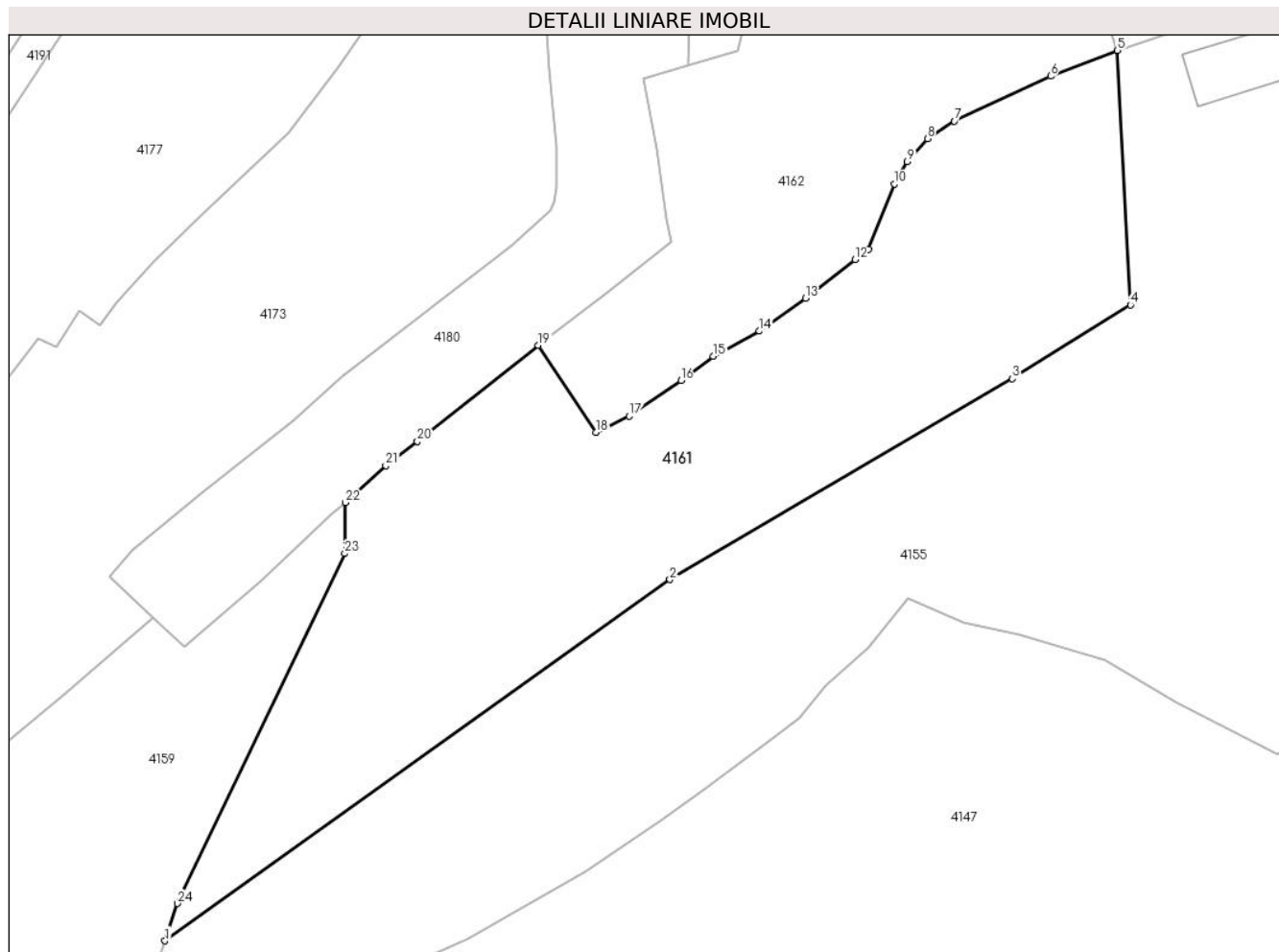
Inscrieri privind dezmembramintele dreptului de proprietate, drepturi reale de garanție și sarcini		Referințe
18207 / 09/08/2017		
Act Notarial nr. Contract de donație aut. nr. 1419, din 07/08/2017 emis de NP Andronache Laura;		
C1	Se notează faptul că imobilul înscris în prezenta carte funciară constituie patrimoniu de afecțiune 1) INTREPRINDERE INDIVIDUALĂ MUNTEANU MARIA, CIF:37557028	A1

Anexa Nr. 1 La Partea I

Teren

Nr cadastral	Suprafața (mp)*	Observații / Referințe
51128	Din acte: 11.368 Masurata: 3.270	

* Suprafața este determinată în planul de proiecție Stereo 70.



Date referitoare la teren

Crt	Categorie folosință	Intravilan	Suprafața (mp)	Tarla	Parcelă	Nr. topo	Observații / Referințe
1	arabil	DA	750	-	-	-	
2	faneata	DA	943	-	-	-	
3	faneata	DA	1.577	-	-	-	

Lungime Segmente

1) Valorile lungimilor segmentelor sunt obținute din proiecție în plan.

Punct început	X / Y	Punct sfârșit	X / Y	Lungime segment (** (m)
1	580.165,697 638.793,327	2	580.226,415 638.836,762	74.654
3	580.267,608 638.860,92	4	580.281,789 638.869,782	16.722
5	580.280,252 638.900,396	6	580.272,197 638.897,304	8.628

Punct început	X / Y	Punct sfârșit	X / Y	Lungime segment (** (m)
2	580.226,415 638.836,762	3	580.267,608 638.860,92	47.754
4	580.281,789 638.869,782	5	580.280,252 638.900,396	30.653
6	580.272,197 638.897,304	7	580.260,615 638.891,893	12.784

Punct început	X / Y	Punct sfârșit	X / Y	Lungime segment (** (m)
7	580.260,615 638.891,893	8	580.257,378 638.889,786	3.862
9	580.254,968 638.887,002	10	580.253,432 638.884,329	3.083
11	580.250,302 638.876,51	12	580.248,664 638.875,245	2.07
13	580.242,717 638.870,616	14	580.237,178 638.866,644	6.816
15	580.231,63 638.863,633	16	580.227,749 638.860,694	4.868
17	580.221,521 638.856,409	18	580.217,514 638.854,47	4.451
19	580.210,588 638.864,936	20	580.196,043 638.853,358	18.591
21	580.192,254 638.850,46	22	580.187,349 638.846,021	6.615
23	580.187,305 638.839,894	24	580.167,196 638.797,829	46.624

Punct început	X / Y	Punct sfârșit	X / Y	Lungime segment (** (m)
8	580.257,378 638.889,786	9	580.254,968 638.887,002	3.682
10	580.253,432 638.884,329	11	580.250,302 638.876,51	8.422
12	580.248,664 638.875,245	13	580.242,717 638.870,616	7.536
14	580.237,178 638.866,644	15	580.231,63 638.863,633	6.312
16	580.227,749 638.860,694	17	580.221,521 638.856,409	7.56
18	580.217,514 638.854,47	19	580.210,588 638.864,936	12.55
20	580.196,043 638.853,358	21	580.192,254 638.850,46	4.77
22	580.187,349 638.846,021	23	580.187,305 638.839,894	6.127
24	580.167,196 638.797,829	1	580.165,697 638.793,327	4.745

** Lungimile segmentelor sunt determinate în planul de proiecție Stereo 70 și sunt rotunjite la 1 milimetru.

*** Distanța dintre puncte este formată din segmente cumulate ce sunt mai mici decât valoarea 1 milimetru.

**DATE DESPRE IMOBILUL NR. 4162**

Oficiul de Cadastru și Publicitate Imobiliară NEAMT
Biroul de Cadastru și Publicitate Imobiliară Targu-Neamt

A. Partea I. Descrierea imobilului

TEREN Intravilan

Adresa: Loc. Pipirig, Jud. Neamt

Nr. Crt	Nr cadastral Nr. topografic	Suprafața* (mp)	Observații / Referințe
A1		1.833	Sector cadastral:176 Teren imprejmuit;

B. Partea II. Proprietari și acte

Inscrieri privitoare la dreptul de proprietate și alte drepturi reale		Referințe
/		
Act Administrativ nr. 2588, din 15/02/2024 emis de PRIMARIA COMUNEI PIPIRIG;		
B1	Inscrierea posesiei, drept de PROPRIETATE, dobandit prin Lege, cota actuala 1/1, cota initiala 1/1 1) LUPU DUMITRU, - soti 2) LUPU IOANA	A1

C. Partea III. SARCINI .

Inscrieri privind dezmembramintele dreptului de proprietate, drepturi reale de garanție și sarcini	Referințe
NU SUNT	

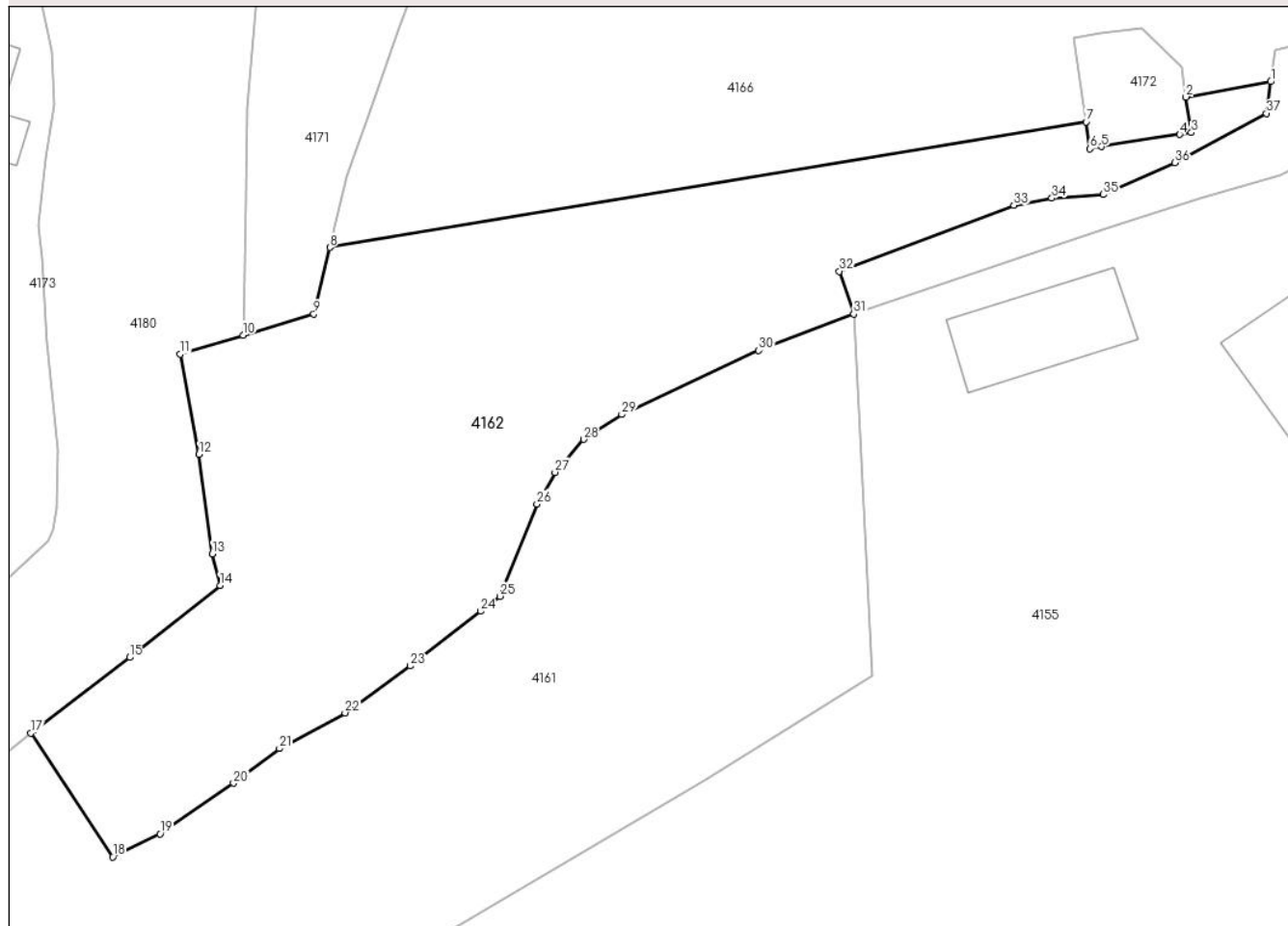
Anexa Nr. 1 La Partea I

Teren

Nr cadastral	Suprafața (mp)*	Observații / Referințe
	1.833	

* Suprafața este determinată în planul de proiecție Stereo 70.

DETALII LINIARE IMOBIL



Date referitoare la teren

Crt	Categorie folosință	Intra vilan	Suprafața (mp)	Tarla	Parcelă	Nr. topo	Observații / Referințe
1	faneata	DA	1.833	-	-	-	

Lungime Segmente

1) Valorile lungimilor segmentelor sunt obținute din proiecție în plan.

Punct început	X / Y	Punct sfârșit	X / Y	Lungime segment (** (m)
1	580.315,55 638.920,05	2	580.308,38 638.918,762	7.285
3	580.308,835 638.915,745	4	580.307,846 638.915,591	1.001
5	580.301,237 638.914,565	6	580.300,254 638.914,373	1.002
7	580.299,924 638.916,657	8	580.235,904 638.906,02	64.898
9	580.234,535 638.900,405	10	580.228,546 638.898,611	6.252

Punct început	X / Y	Punct sfârșit	X / Y	Lungime segment (** (m)
2	580.308,38 638.918,762	3	580.308,835 638.915,745	3.051
4	580.307,846 638.915,591	5	580.301,237 638.914,565	6.688
6	580.300,254 638.914,373	7	580.299,924 638.916,657	2.308
8	580.235,904 638.906,02	9	580.234,535 638.900,405	5.779
10	580.228,546 638.898,611	11	580.223,247 638.897,016	5.534

Punct început	X / Y	Punct sfârșit	X / Y	Lungime segment (** (m)
11	580.223,247 638.897,016	12	580.224,827 638.888,52	8.642
13	580.225,959 638.880,111	14	580.226,611 638.877,44	2.749
15	580.218,945 638.871,34	16	580.210,989 638.865,255	10.016
17	580.210,588 638.864,936	18	580.217,514 638.854,47	12.55
19	580.221,521 638.856,409	20	580.227,749 638.860,694	7.56
21	580.231,63 638.863,633	22	580.237,178 638.866,644	6.312
23	580.242,717 638.870,616	24	580.248,664 638.875,245	7.536
25	580.250,302 638.876,51	26	580.253,432 638.884,329	8.422
27	580.254,968 638.887,002	28	580.257,378 638.889,786	3.682
29	580.260,615 638.891,893	30	580.272,197 638.897,304	12.784
31	580.280,252 638.900,396	32	580.279,027 638.904,006	3.812
33	580.293,802 638.909,593	34	580.297,022 638.910,199	3.277
35	580.301,393 638.910,504	36	580.307,424 638.913,185	6.6
37	580.315,178 638.917,375	1	580.315,55 638.920,05	2.701

Punct început	X / Y	Punct sfârșit	X / Y	Lungime segment (** (m)
12	580.224,827 638.888,52	13	580.225,959 638.880,111	8.485
14	580.226,611 638.877,44	15	580.218,945 638.871,34	9.797
16	580.210,989 638.865,255	17	580.210,588 638.864,936	0.512
18	580.217,514 638.854,47	19	580.221,521 638.856,409	4.451
20	580.227,749 638.860,694	21	580.231,63 638.863,633	4.868
22	580.237,178 638.866,644	23	580.242,717 638.870,616	6.816
24	580.248,664 638.875,245	25	580.250,302 638.876,51	2.07
26	580.253,432 638.884,329	27	580.254,968 638.887,002	3.083
28	580.257,378 638.889,786	29	580.260,615 638.891,893	3.862
30	580.272,197 638.897,304	31	580.280,252 638.900,396	8.628
32	580.279,027 638.904,006	33	580.293,802 638.909,593	15.796
34	580.297,022 638.910,199	35	580.301,393 638.910,504	4.382
36	580.307,424 638.913,185	37	580.315,178 638.917,375	8.814

** Lungimile segmentelor sunt determinate în planul de proiecție Stereo 70 și sunt rotunjite la 1 milimetru.

*** Distanța dintre puncte este formată din segmente cumulate ce sunt mai mici decât valoarea 1 milimetru.

**DATE DESPRE IMOBILUL NR. 4163**

Oficiul de Cadastru și Publicitate Imobiliară NEAMT
Biroul de Cadastru și Publicitate Imobiliară Targu-Neamt

A. Partea I. Descrierea imobilului

TEREN Intravilan

Adresa: Loc. Pipirig, Jud. Neamt

Nr. Crt	Nr cadastral Nr. topografic	Suprafața* (mp)	Observații / Referințe
A1		499	Sector cadastral:176 Teren neimpregmuit;

B. Partea II. Proprietari și acte

Inscrieri privitoare la dreptul de proprietate și alte drepturi reale		Referințe
/		
Act Normativ nr. 7, din 13/03/1996 emis de GUVERNUL ROMANIEI;		
B1	Inscrierea provizorie, drept de PROPRIETATE, dobandit prin Lege, cota actuala 1/1, cota initiala 1/1 1) COMUNA PIPIRIG , CIF:99999999999999, Proprietar neidentificat	A1

C. Partea III. SARCINI .

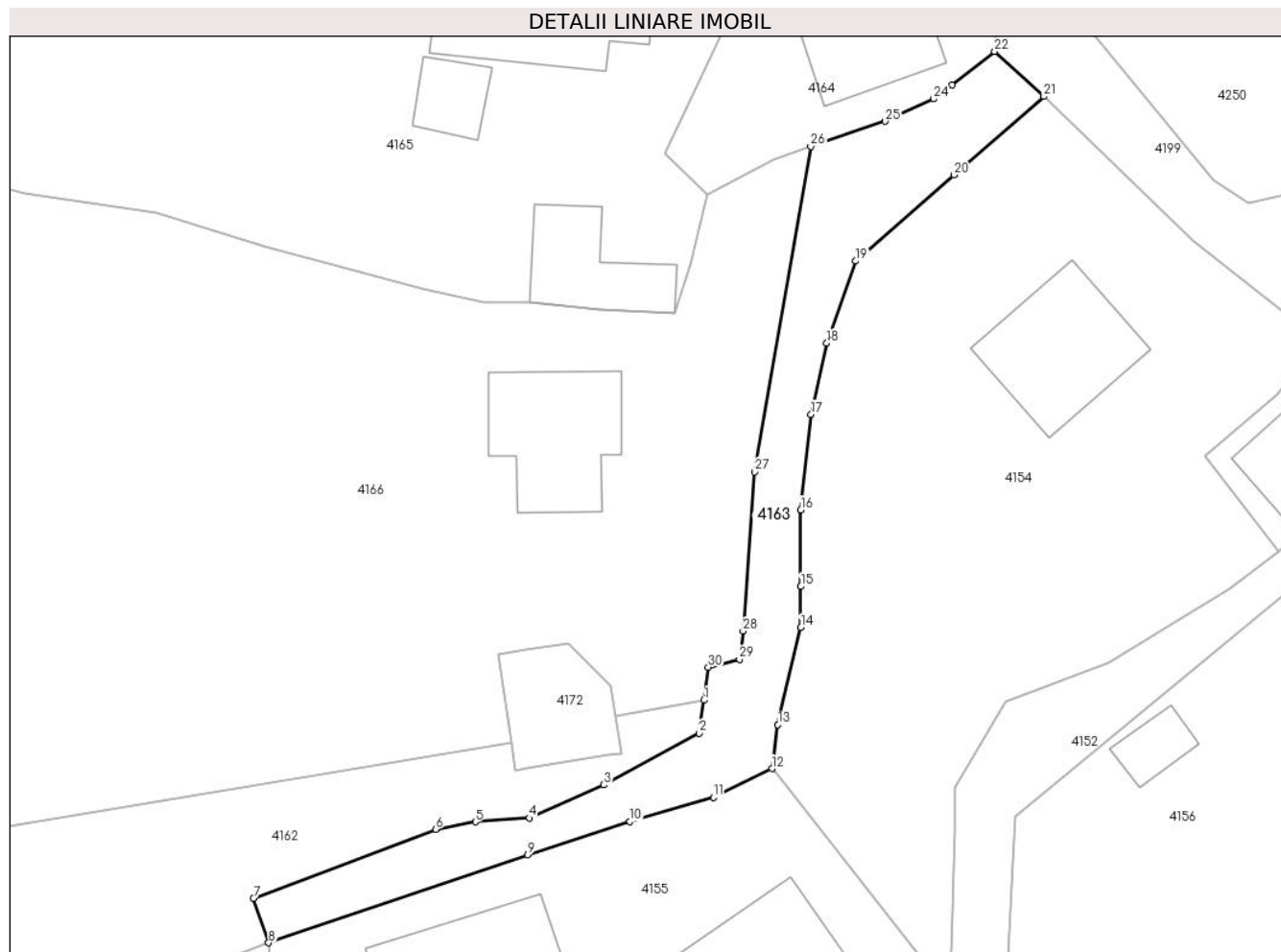
Inscrieri privind dezmembramintele dreptului de proprietate, drepturi reale de garanție și sarcini	Referințe
NU SUNT	

Anexa Nr. 1 La Partea I

Teren

Nr cadastral	Suprafața (mp)*	Observații / Referințe
	499	

* Suprafața este determinată în planul de proiecție Stereo 70.



Date referitoare la teren

Crt	Categorie folosință	Intravilan	Suprafața (mp)	Tarla	Parcelă	Nr. topo	Observații / Referințe
1	drum	DA	499	-	-	-	

Lungime Segmente

1) Valorile lungimilor segmentelor sunt obținute din proiecție în plan.

Punct început	X / Y	Punct sfârșit	X / Y	Lungime segment (** (m)
1	580.315,55 638.920,05	2	580.315,178 638.917,375	2.701
3	580.307,424 638.913,185	4	580.301,393 638.910,504	6.6
5	580.297,022 638.910,199	6	580.293,802 638.909,593	3.277
7	580.279,027 638.904,006	8	580.280,252 638.900,396	3.812
9	580.301,274 638.907,517	10	580.309,566 638.910,223	8.722

Punct început	X / Y	Punct sfârșit	X / Y	Lungime segment (** (m)
2	580.315,178 638.917,375	3	580.307,424 638.913,185	8.814
4	580.301,393 638.910,504	5	580.297,022 638.910,199	4.382
6	580.293,802 638.909,593	7	580.279,027 638.904,006	15.796
8	580.280,252 638.900,396	9	580.301,274 638.907,517	22.195
10	580.309,566 638.910,223	11	580.316,338 638.912,18	7.049

Punct început	X / Y	Punct sfârșit	X / Y	Lungime segment (** (m)
11	580.316,338 638.912,18	12	580.321,091 638.914,513	5.295
13	580.321,572 638.918,063	14	580.323,433 638.925,952	8.106
15	580.323,433 638.929,275	16	580.323,433 638.935,481	6.206
17	580.324,266 638.943,216	18	580.325,544 638.949,003	5.926
19	580.327,892 638.955,648	20	580.335,863 638.962,636	10.6
21	580.343,15 638.968,981	22	580.339,154 638.972,636	5.415
23	580.335,71 638.969,911	24	580.334,221 638.968,78	1.87
25	580.330,271 638.966,968	26	580.324,226 638.964,926	6.381
27	580.319,674 638.938,569	28	580.318,751 638.925,665	12.937
29	580.318,457 638.923,373	30	580.315,921 638.922,724	2.618

Punct început	X / Y	Punct sfârșit	X / Y	Lungime segment (** (m)
12	580.321,091 638.914,513	13	580.321,572 638.918,063	3.582
14	580.323,433 638.925,952	15	580.323,433 638.929,275	3.323
16	580.323,433 638.935,481	17	580.324,266 638.943,216	7.78
18	580.325,544 638.949,003	19	580.327,892 638.955,648	7.048
20	580.335,863 638.962,636	21	580.343,15 638.968,981	9.662
22	580.339,154 638.972,636	23	580.335,71 638.969,911	4.392
24	580.334,221 638.968,78	25	580.330,271 638.966,968	4.346
26	580.324,226 638.964,926	27	580.319,674 638.938,569	26.747
28	580.318,751 638.925,665	29	580.318,457 638.923,373	2.311
30	580.315,921 638.922,724	1	580.315,55 638.920,05	2.7

** Lungimile segmentelor sunt determinate în planul de proiecție Stereo 70 și sunt rotunjite la 1 milimetru.

*** Distanța dintre puncte este formată din segmente cumulate ce sunt mai mici decât valoarea 1 milimetru.

**DATE DESPRE IMOBILUL NR. 4164**

Oficiul de Cadastru și Publicitate Imobiliară NEAMT
Biroul de Cadastru și Publicitate Imobiliară Targu-Neamt

A. Partea I. Descrierea imobilului

TEREN Intravilan

Nr. CF vechi:105

Nr. cadastral vechi:102

Adresa: Loc. Pipirig, Str Runcului, Jud. Neamt

Nr. Crt	Nr cadastral Nr. topografic	Suprafața* (mp)	Observații / Referințe
A1	50666	Din acte: 420 Masurata: 476	Sector cadastral:176 Teren imprejmuit;

Construcții

Crt	Nr cadastral Nr. topografic	Adresa	Observații / Referințe
A1.1		Loc. Pipirig, Str Runcului, Jud. Neamt	Nr. niveluri:1; S. construita la sol:45 mp;
A1.2		Loc. Pipirig, Str Runcului, Jud. Neamt	Nr. niveluri:1; S. construita la sol:108 mp;

B. Partea II. Proprietari și acte

Inscrieri privitoare la dreptul de proprietate și alte drepturi reale		Referințe
1590 / 02/09/2003		
Act Notarial nr. 2078, din 29/08/2003 emis de BNP David Daniela;		
B1	Intabulare, drept de PROPRIETATE, dobandit prin Conventie, cota actuala 1/1, cota initiala 1/1 1) POPA IONEL , - necasatorit <i>OBSERVATII: (provenita din conversia CF 105)</i>	A1, A1.1
/		
Act Administrativ nr. 2302, din 08/02/2024 emis de PRIMARIA COMUNEI PIPIRIG;		
B2	Intabulare, drept de PROPRIETATE, dobandit prin Lege, cota actuala 1/1, cota initiala 1/1 1) POPA IONEL , - necasatorit	A1.2

C. Partea III. SARCINI .

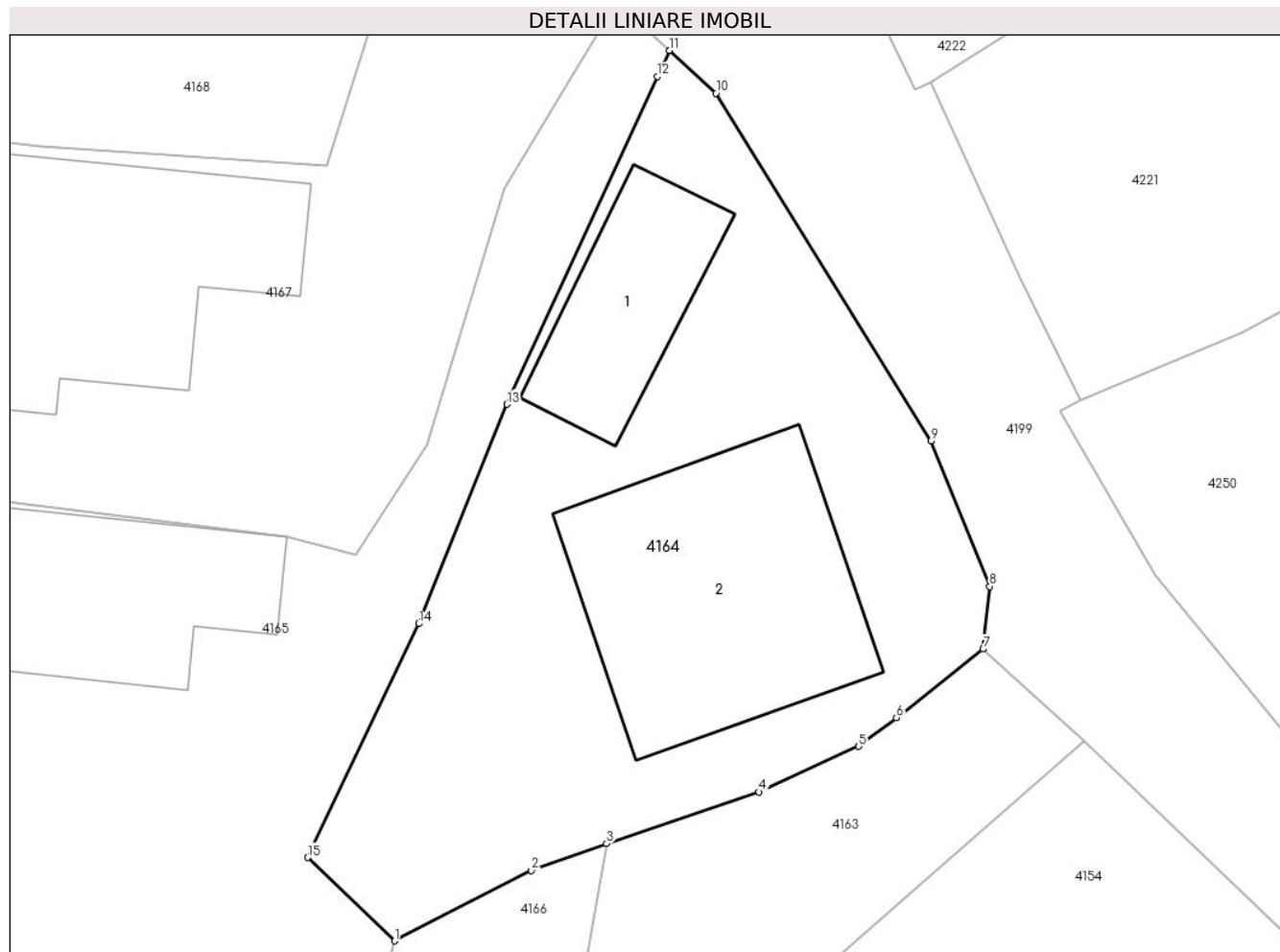
Inscrieri privind dezmembramintele dreptului de proprietate, drepturi reale de garanție și sarcini	Referințe
NU SUNT	

Anexa Nr. 1 La Partea I

Teren

Nr cadastral	Suprafața (mp)*	Observații / Referințe
50666	Din acte: 420 Masurata: 476	

* Suprafața este determinată în planul de proiecție Stereo 70.



Date referitoare la teren

Crt	Categorie folosință	Intra vilan	Suprafața (mp)	Tarla	Parcelă	Nr. topo	Observații / Referințe
1	curți constructii	DA	476	-	-	-	

Date referitoare la construcții

Crt	Număr	Destinație construcție	Supraf. (mp)	Situație juridică	Observații / Referințe
A1.1		construcții de locuințe	Din acte: 51 Masurata: 45	Cu acte	Nr. niveluri:1; S. construita la sol:45 mp;
A1.2		construcții de locuințe	108	Cu acte	Nr. niveluri:1; S. construita la sol:108 mp;

Lungime Segmente

1) Valorile lungimilor segmentelor sunt obținute din proiecție în plan.

Punct început	X / Y	Punct sfârșit	X / Y	Lungime segment (** (m)
1	580.315,815 638.961,069	2	580.321,246 638.963,858	6.105
2	580.321,246 638.963,858	3	580.324,226 638.964,926	3.166

Punct început	X / Y	Punct sfârșit	X / Y	Lungime segment (** (m)
3	580.324,226 638.964,926	4	580.330,271 638.966,968	6.381
4	580.330,271 638.966,968	5	580.334,221 638.968,78	4.346
5	580.334,221 638.968,78	6	580.335,71 638.969,911	1.87
6	580.335,71 638.969,911	7	580.339,154 638.972,636	4.392
7	580.339,154 638.972,636	8	580.339,414 638.975,116	2.494
8	580.339,414 638.975,116	9	580.337,082 638.980,872	6.21
9	580.337,082 638.980,872	10	580.328,557 638.994,662	16.212
10	580.328,557 638.994,662	11	580.326,718 638.996,356	2.5
11	580.326,718 638.996,356	12	580.326,242 638.995,32	1.14
12	580.326,242 638.995,32	13	580.320,276 638.982,333	14.292
13	580.320,276 638.982,333	14	580.316,784 638.973,64	9.368
14	580.316,784 638.973,64	15	580.312,373 638.964,371	10.265
15	580.312,373 638.964,371	1	580.315,815 638.961,069	4.77

** Lungimile segmentelor sunt determinate în planul de proiecție Stereo 70 și sunt rotunjite la 1 milimetru.

*** Distanța dintre puncte este formată din segmente cumulate ce sunt mai mici decât valoarea 1 milimetru.

**DATE DESPRE IMOBILUL NR. 4165**

Oficiul de Cadastru și Publicitate Imobiliară NEAMT
Biroul de Cadastru și Publicitate Imobiliară Targu-Neamt

A. Partea I. Descrierea imobilului

TEREN Intravilan

Nr. CF vechi:106

Nr. cadastral vechi:101

Adresa: Loc. Pipirig, Str Runcului, Jud. Neamt

Nr. Crt	Nr cadastral Nr. topografic	Suprafața* (mp)	Observații / Referințe
A1	50667	Din acte: 1.200 Masurata: 1.452	Sector cadastral:176 Teren imprejmuit;

Construcții

Crt	Nr cadastral Nr. topografic	Adresa	Observații / Referințe
A1.1		Loc. Pipirig, Str Runcului, Jud. Neamt	Nr. niveluri:1; S. construita la sol:106 mp;
A1.2		Loc. Pipirig, Str Runcului, Jud. Neamt	Nr. niveluri:1; S. construita la sol:70 mp;
A1.3		Loc. Pipirig, Str Runcului, Jud. Neamt	Nr. niveluri:1; S. construita la sol:32 mp;

B. Partea II. Proprietari și acte

Inscrieri privitoare la dreptul de proprietate și alte drepturi reale		Referințe
1127 / 01/07/2003		
Hotarare Judecatoreasca nr. 1589, din 19/06/2002 emis de Judecatoria Tg. Neamt;		
B1	Intabulare, drept de PROPRIETATE, dobandit prin Hotarare Judecatoreasca, cota actuala 1/1, cota initiala 1/1 1) POPA VASILE 2) POPA IFTIMIA, - soti <i>OBSERVATII: (provenita din conversia CF 106)</i>	A1, A1.1, A1.2
/		
Act Administrativ nr. 2302, din 08/02/2024 emis de PRIMARIA COMUNEI PIPIRIG;		
B2	Intabulare, drept de PROPRIETATE, dobandit prin Lege, cota actuala 1/1, cota initiala 1/1 1) POPA VASILE 2) POPA IFTIMIA, - soti	A1.3

C. Partea III. SARCINI .

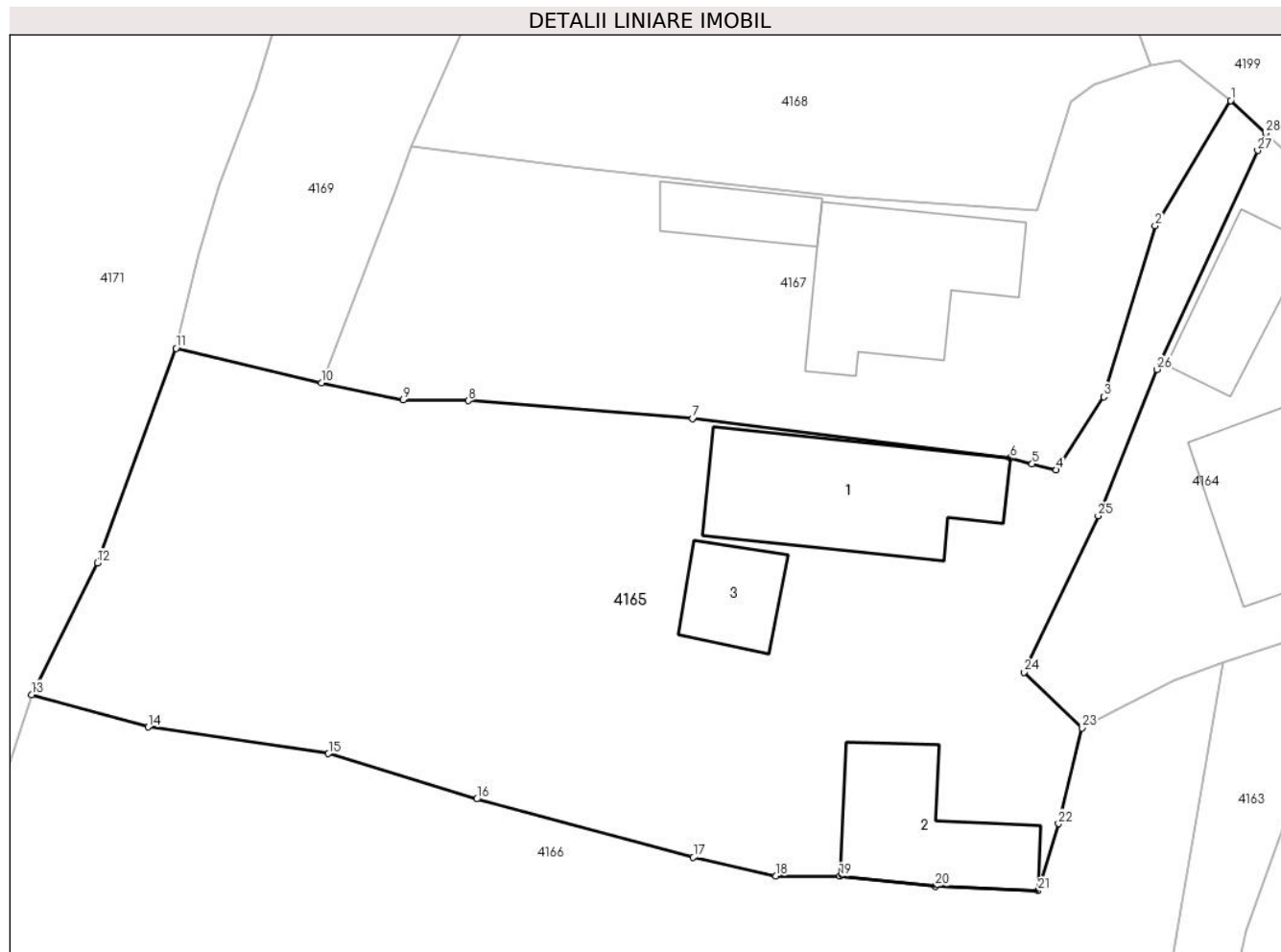
Inscrieri privind dezmembramintele dreptului de proprietate, drepturi reale de garanție și sarcini	Referințe
NU SUNT	

Anexa Nr. 1 La Partea I

Teren

Nr cadastral	Suprafața (mp)*	Observații / Referințe
50667	Din acte: 1.200 Masurata: 1.452	

* Suprafața este determinată în planul de proiecție Stereo 70.



Date referitoare la teren

Crt	Categorie folosință	Intravilan	Suprafața (mp)	Tarla	Parcelă	Nr. topo	Observații / Referințe
1	curți constructii	DA	359	-	-	-	
2	curți constructii	DA	253	-	-	-	
3	arabil	DA	841	-	-	-	

Date referitoare la construcții

Crt	Număr	Destinație construcție	Supraf. (mp)	Situație juridică	Observații / Referințe
A1.1		construcții de locuințe	Din acte: 134 Masurata: 106	Cu acte	Nr. niveluri:1; S. construita la sol:106 mp;
A1.2		construcții anexa	Din acte: 46 Masurata: 70	Cu acte	Nr. niveluri:1; S. construita la sol:70 mp;
A1.3		construcții anexa	32	Cu acte	Nr. niveluri:1; S. construita la sol:32 mp;

Lungime Segmente

1) Valorile lungimilor segmentelor sunt obținute din proiecție în plan.

Punct început	X / Y	Punct sfârșit	X / Y	Lungime segment (** (m)
1	580.324,629 638.998,279	2	580.320,158 638.990,856	8.665
3	580.317,108 638.980,711	4	580.314,299 638.976,368	5.172
5	580.312,861 638.976,728	6	580.311,568 638.977,073	1.338
7	580.292,727 638.979,409	8	580.279,4 638.980,472	13.369
9	580.275,563 638.980,529	10	580.270,701 638.981,533	4.965
11	580.262,072 638.983,586	12	580.257,414 638.970,855	13.556
13	580.253,51 638.963,038	14	580.260,411 638.961,114	7.164
15	580.271,116 638.959,539	16	580.279,917 638.956,848	9.203
17	580.292,758 638.953,382	18	580.297,672 638.952,286	5.035
19	580.301,46 638.952,263	20	580.307,13 638.951,67	5.701
21	580.313,212 638.951,405	22	580.314,429 638.955,381	4.158
23	580.315,815 638.961,069	24	580.312,373 638.964,371	4.77
25	580.316,784 638.973,64	26	580.320,276 638.982,333	9.368
27	580.326,242 638.995,32	28	580.326,718 638.996,356	1.14

Punct început	X / Y	Punct sfârșit	X / Y	Lungime segment (** (m)
2	580.320,158 638.990,856	3	580.317,108 638.980,711	10.594
4	580.314,299 638.976,368	5	580.312,861 638.976,728	1.482
6	580.311,568 638.977,073	7	580.292,727 638.979,409	18.985
8	580.279,4 638.980,472	9	580.275,563 638.980,529	3.837
10	580.270,701 638.981,533	11	580.262,072 638.983,586	8.87
12	580.257,414 638.970,855	13	580.253,51 638.963,038	8.738
14	580.260,411 638.961,114	15	580.271,116 638.959,539	10.82
16	580.279,917 638.956,848	17	580.292,758 638.953,382	13.301
18	580.297,672 638.952,286	19	580.301,46 638.952,263	3.788
20	580.307,13 638.951,67	21	580.313,212 638.951,405	6.088
22	580.314,429 638.955,381	23	580.315,815 638.961,069	5.854
24	580.312,373 638.964,371	25	580.316,784 638.973,64	10.265
26	580.320,276 638.982,333	27	580.326,242 638.995,32	14.292
28	580.326,718 638.996,356	1	580.324,629 638.998,279	2.839

** Lungimile segmentelor sunt determinate în planul de proiecție Stereo 70 și sunt rotunjite la 1 milimetru.

*** Distanța dintre puncte este formată din segmente cumulate ce sunt mai mici decât valoarea 1 milimetru.

**DATE DESPRE IMOBILUL NR. 4166**

Oficiul de Cadastru și Publicitate Imobiliară NEAMT
Biroul de Cadastru și Publicitate Imobiliară Targu-Neamt

A. Partea I. Descrierea imobilului

TEREN Intravilan

Nr. CF vechi:505
Nr. cadastral vechi:635

Adresa: Loc. Pipirig, Jud. Neamt

Nr. Crt	Nr cadastral Nr. topografic	Suprafața* (mp)	Observații / Referințe
A1	51000	3.235	Sector cadastral:176 Teren imprejmuit;

Construcții

Crt	Nr cadastral Nr. topografic	Adresa	Observații / Referințe
A1.2		Loc. Pipirig, Jud. Neamt	Nr. niveluri:2; S. construita la sol:104 mp;

B. Partea II. Proprietari și acte

Inscrieri privitoare la dreptul de proprietate și alte drepturi reale		Referințe
3134 / 09/06/2008		
Act Notarial nr. 915, din 06/06/2008 emis de BNP Teodorescu Haralambie;		
B1	Intabulare, drept de PROPRIETATE, dobandit prin Conventie, cota actuala 1/1, cota initiala 1/1 1) ILIE MARICICA 2) ILIE SIMION, - soti <i>OBSERVATII: (provenita din conversia CF 505)</i>	A1
/		
Act Administrativ nr. 2302, din 08/02/2024 emis de PRIMARIA COMUNEI PIPIRIG;		
B2	Intabulare, drept de PROPRIETATE, dobandit prin Lege, cota actuala 1/1, cota initiala 1/1 1) ILIE MARICICA 2) ILIE SIMION, - soti	A1.2

C. Partea III. SARCINI .

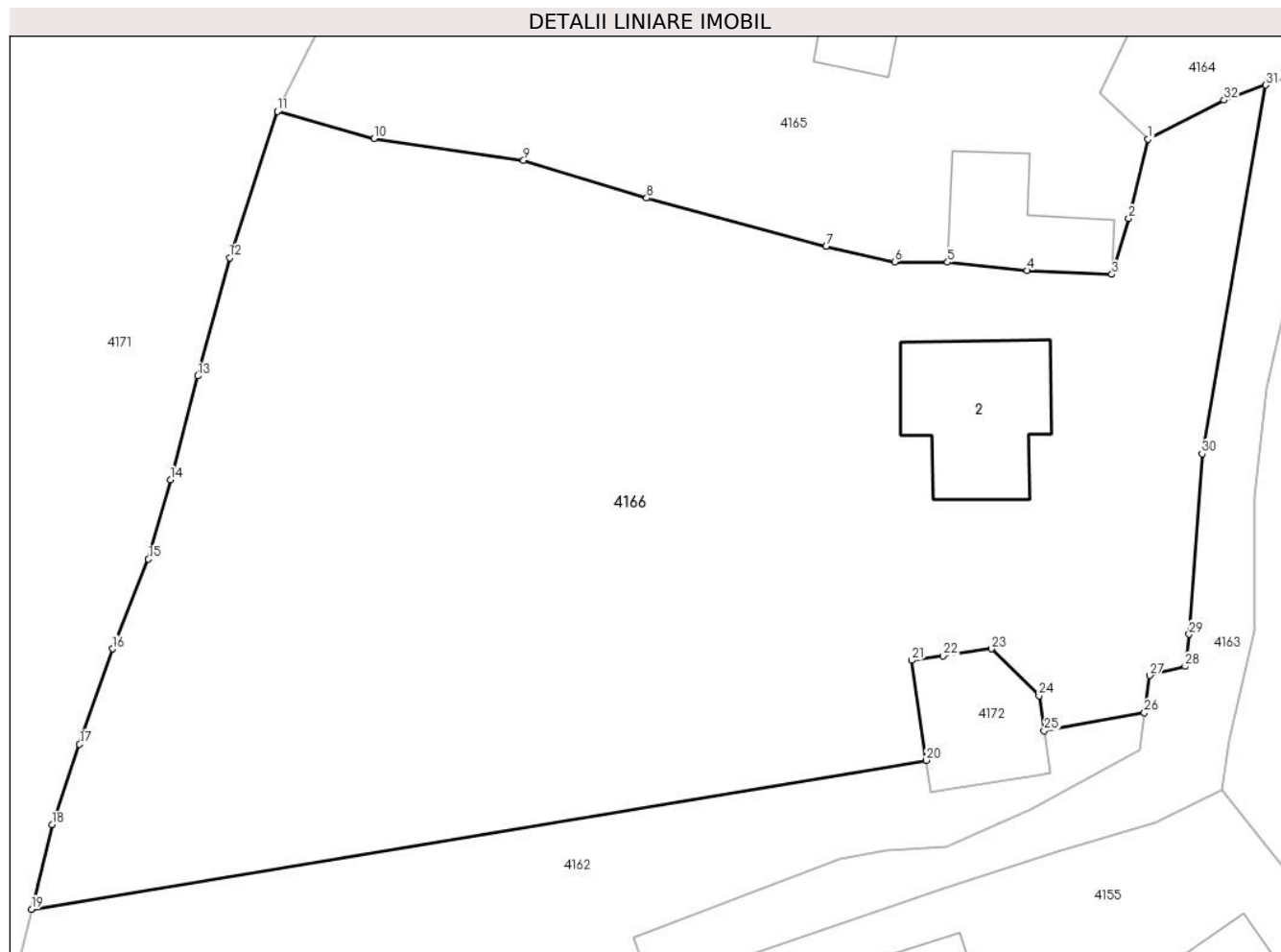
Inscrieri privind dezmembramintele dreptului de proprietate, drepturi reale de garanție și sarcini	Referințe
NU SUNT	

Anexa Nr. 1 La Partea I

Teren

Nr cadastral	Suprafața (mp)*	Observații / Referințe
51000	3.235	

* Suprafața este determinată în planul de proiecție Stereo 70.



Date referitoare la teren

Crt	Categorie folosință	Intravilan	Suprafața (mp)	Tarla	Parcelă	Nr. topo	Observații / Referințe
1	curți construcții	DA	512	-	-	-	
2	faneata	DA	2.723	-	-	-	

Date referitoare la construcții

Crt	Număr	Destinație construcție	Supraf. (mp)	Situație juridică	Observații / Referințe
A1.2		construcții de locuințe	104	Cu acte	Nr. niveluri:2; S. construita la sol:104 mp;

Lungime Segmente

1) Valorile lungimilor segmentelor sunt obținute din proiecție în plan.

Punct început	X / Y	Punct sfârșit	X / Y	Lungime segment (** (m)
1	580.315,815 638.961,069	2	580.314,429 638.955,381	5.854
3	580.313,212 638.951,405	4	580.307,13 638.951,67	6.088
5	580.301,46 638.952,263	6	580.297,672 638.952,286	3.788

Punct început	X / Y	Punct sfârșit	X / Y	Lungime segment (** (m)
2	580.314,429 638.955,381	3	580.313,212 638.951,405	4.158
4	580.307,13 638.951,67	5	580.301,46 638.952,263	5.701
6	580.297,672 638.952,286	7	580.292,758 638.953,382	5.035

Punct început	X / Y	Punct sfârșit	X / Y	Lungime segment (** (m)
7	580.292,758 638.953,382	8	580.279,917 638.956,848	13.301
9	580.271,116 638.959,539	10	580.260,411 638.961,114	10.82
11	580.253,51 638.963,038	12	580.250,07 638.952,574	11.015
13	580.247,795 638.944,131	14	580.245,838 638.936,713	7.672
15	580.244,26 638.931,037	16	580.241,702 638.924,619	6.909
17	580.239,335 638.917,808	18	580.237,376 638.912,053	6.079
19	580.235,904 638.906,02	20	580.299,924 638.916,657	64.898
21	580.298,892 638.923,797	22	580.301,132 638.924,121	2.263
23	580.304,61 638.924,623	24	580.307,998 638.921,261	4.773
25	580.308,38 638.918,762	26	580.315,55 638.920,05	7.285
27	580.315,921 638.922,724	28	580.318,457 638.923,373	2.618
29	580.318,751 638.925,665	30	580.319,674 638.938,569	12.937
31	580.324,226 638.964,926	32	580.321,246 638.963,858	3.166

Punct început	X / Y	Punct sfârșit	X / Y	Lungime segment (** (m)
8	580.279,917 638.956,848	9	580.271,116 638.959,539	9.203
10	580.260,411 638.961,114	11	580.253,51 638.963,038	7.164
12	580.250,07 638.952,574	13	580.247,795 638.944,131	8.744
14	580.245,838 638.936,713	15	580.244,26 638.931,037	5.891
16	580.241,702 638.924,619	17	580.239,335 638.917,808	7.211
18	580.237,376 638.912,053	19	580.235,904 638.906,02	6.21
20	580.299,924 638.916,657	21	580.298,892 638.923,797	7.214
22	580.301,132 638.924,121	23	580.304,61 638.924,623	3.514
24	580.307,998 638.921,261	25	580.308,38 638.918,762	2.528
26	580.315,55 638.920,05	27	580.315,921 638.922,724	2.7
28	580.318,457 638.923,373	29	580.318,751 638.925,665	2.311
30	580.319,674 638.938,569	31	580.324,226 638.964,926	26.747
32	580.321,246 638.963,858	1	580.315,815 638.961,069	6.105

** Lungimile segmentelor sunt determinate în planul de proiecție Stereo 70 și sunt rotunjite la 1 milimetru.

*** Distanța dintre puncte este formată din segmente cumulate ce sunt mai mici decât valoarea 1 milimetru.

**DATE DESPRE IMOBILUL NR. 4167**

Oficiul de Cadastru și Publicitate Imobiliară NEAMT
Biroul de Cadastru și Publicitate Imobiliară Targu-Neamt

A. Partea I. Descrierea imobilului

TEREN Intravilan

Adresa: Loc. Pipirig, Str Runcului, Jud. Neamt

Nr. Crt	Nr cadastral Nr. topografic	Suprafața* (mp)	Observații / Referințe
A1		718	Sector cadastral:176 Teren imprejmuit;

Construcții

Crt	Nr cadastral Nr. topografic	Adresa	Observații / Referințe
A1.1		Loc. Pipirig, Str Runcului, Jud. Neamt	Nr. niveluri:1; S. construita la sol:93 mp;
A1.2		Loc. Pipirig, Str Runcului, Jud. Neamt	Nr. niveluri:1; S. construita la sol:28 mp;

B. Partea II. Proprietari și acte

Inscrieri privitoare la dreptul de proprietate și alte drepturi reale		Referințe
/		
Act Administrativ nr. 2588, din 15/02/2024 emis de PRIMARIA COMUNEI PIPIRIG;		
B1	Inscrierea posesiei, drept de PROPRIETATE, dobandit prin Lege, cota actuala 1/1, cota initiala 1/1 1) DOBRICĂ VASILE 2) DOBRICĂ IOANA	A1
Act Administrativ nr. 2302, din 08/02/2024 emis de PRIMARIA COMUNEI PIPIRIG;		
B2	Intabulare, drept de PROPRIETATE, dobandit prin Lege, cota actuala 1/1, cota initiala 1/1 1) DOBRICĂ VASILE 2) DOBRICĂ IOANA	A1.1, A1.2

C. Partea III. SARCINI .

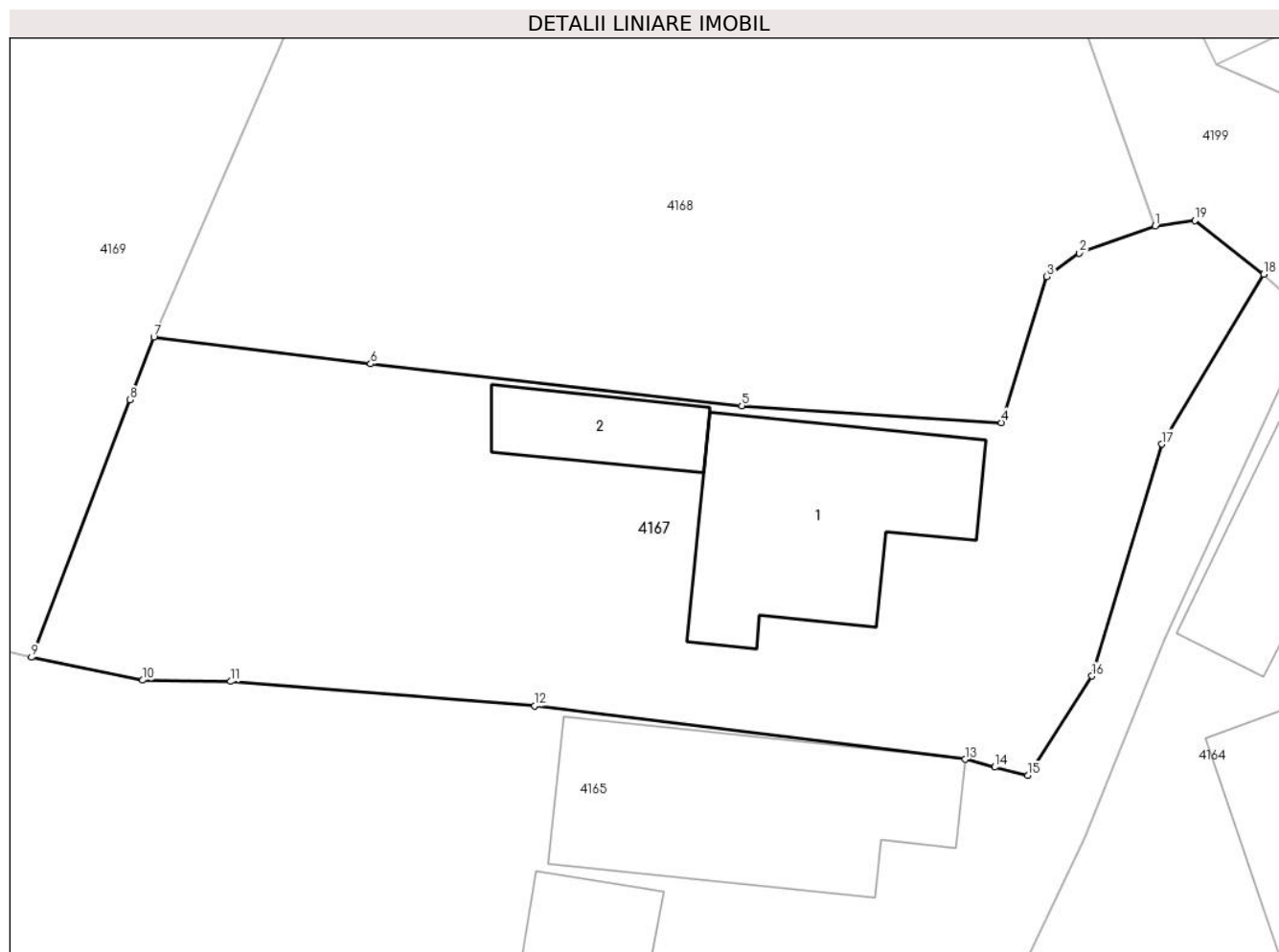
Inscrieri privind dezmembramintele dreptului de proprietate, drepturi reale de garanție și sarcini	Referințe
NU SUNT	

Anexa Nr. 1 La Partea I

Teren

Nr cadastral	Suprafața (mp)*	Observații / Referințe
	718	

* Suprafața este determinată în planul de proiecție Stereo 70.



Date referitoare la teren

Crt	Categorie folosință	Intra vilan	Suprafața (mp)	Tarla	Parcelă	Nr. topo	Observații / Referințe
1	curți constructii	DA	219	-	-	-	
2	arabil	DA	499	-	-	-	

Date referitoare la construcții

Crt	Număr	Destinație construcție	Supraf. (mp)	Situație juridică	Observații / Referințe
A1.1		construcții de locuințe	93	Cu acte	Nr. niveluri:1; S. construita la sol:93 mp;
A1.2		construcții anexa	28	Cu acte	Nr. niveluri:1; S. construita la sol:28 mp;

Lungime Segmente

1) Valorile lungimilor segmentelor sunt obținute din proiecție în plan.

Punct început	X / Y	Punct sfârșit	X / Y	Lungime segment (** (m)
1	580.319,877 639.000,39	2	580.316,549 638.999,208	3.532
2	580.316,549 638.999,208	3	580.315,139 638.998,183	1.743

Punct început	X / Y	Punct sfârșit	X / Y	Lungime segment (** (m)
3	580.315,139 638.998,183	4	580.313,156 638.991,796	6.688
4	580.313,156 638.991,796	5	580.301,785 638.992,535	11.395
5	580.301,785 638.992,535	6	580.285,534 638.994,365	16.354
6	580.285,534 638.994,365	7	580.276,053 638.995,534	9.553
7	580.276,053 638.995,534	8	580.274,993 638.992,791	2.941
8	580.274,993 638.992,791	9	580.270,701 638.981,533	12.048
9	580.270,701 638.981,533	10	580.275,563 638.980,529	4.965
10	580.275,563 638.980,529	11	580.279,4 638.980,472	3.837
11	580.279,4 638.980,472	12	580.292,727 638.979,409	13.369
12	580.292,727 638.979,409	13	580.311,568 638.977,073	18.985
13	580.311,568 638.977,073	14	580.312,861 638.976,728	1.338
14	580.312,861 638.976,728	15	580.314,299 638.976,368	1.482
15	580.314,299 638.976,368	16	580.317,108 638.980,711	5.172
16	580.317,108 638.980,711	17	580.320,158 638.990,856	10.594
17	580.320,158 638.990,856	18	580.324,629 638.998,279	8.665
18	580.324,629 638.998,279	19	580.321,617 639.000,63	3.821
19	580.321,617 639.000,63	1	580.319,877 639.000,39	1.756

** Lungimile segmentelor sunt determinate în planul de proiecție Stereo 70 și sunt rotunjite la 1 milimetru.

*** Distanța dintre puncte este formată din segmente cumulate ce sunt mai mici decât valoarea 1 milimetru.

**DATE DESPRE IMOBILUL NR. 4168**

Oficiul de Cadastru și Publicitate Imobiliară NEAMT
Biroul de Cadastru și Publicitate Imobiliară Targu-Neamt

A. Partea I. Descrierea imobilului

TEREN Intravilan

Nr. CF vechi:340
Nr. cadastral vechi:463

Adresa: Loc. Pipirig, Str Runcului, Jud. Neamt

Nr. Crt	Nr cadastral Nr. topografic	Suprafața* (mp)	Observații / Referințe
A1	50881	Din acte: 1.200 Masurata: 1.179	Sector cadastral:176 Teren imprejmuit;

Construcții

Crt	Nr cadastral Nr. topografic	Adresa	Observații / Referințe
A1.1		Loc. Pipirig, Str Runcului, Jud. Neamt	Nr. niveluri:1; S. construita la sol:79 mp; Casa de locuit, construita din lemn, pe fundatie de piatra, acoperita cu dranita, compusa din 3 camere, magazie si coridor
A1.3		Loc. Pipirig, Str Runcului, Jud. Neamt	Nr. niveluri:1; S. construita la sol:42 mp; Grajd (amenajat in prezent spatiu de locuit), construit din lemn, pe fundatie de piatra, acoperit cu dranita, compus din 3 camere
A1.4		Loc. Pipirig, Str Runcului, Jud. Neamt	Nr. niveluri:1; S. construita la sol:25 mp; Anexa gospodareasca, construita din lemn (scandura), acoperita cu dranita, compusa din bucatarie de vara si sura

B. Partea II. Proprietari și acte

Inscrieri privitoare la dreptul de proprietate și alte drepturi reale		Referințe
1111 / 11/01/2018		
Act Notarial nr. Contract de vânzare aut. nr. 74, din 11/01/2018 emis de BIN Andronache Laura;		
B2	Intabulare, drept de PROPRIETATE, cu titlu de drept de CUMPĂRARE, dobandit prin Conventie, cota actuala 1/1, cota initiala 1/1 1) GRIGORAȘ VASILE, * Bun Propriu	A1, A1.1, A1.3, A1.4

C. Partea III. SARCINI .

Inscrieri privind dezmembramintele dreptului de proprietate, drepturi reale de garanție și sarcini	Referințe
NU SUNT	

Anexa Nr. 1 La Partea I

Teren

Nr cadastral	Suprafața (mp)*	Observații / Referințe
50881	Din acte: 1.200 Masurata: 1.179	

* Suprafața este determinată în planul de proiecție Stereo 70.



Date referitoare la teren

Crt	Categorie folosință	Intra vilan	Suprafața (mp)	Tarla	Parcelă	Nr. topo	Observații / Referințe
1	curți constructii	DA	428	-	-	-	
2	arabil	DA	649	-	-	-	
3	neproductiv	DA	102	-	-	-	

Date referitoare la construcții

Crt	Număr	Destinație construcție	Supraf. (mp)	Situație juridică	Observații / Referințe
A1.1		construcții de locuințe	Din acte: 83 Masurata: 79	Cu acte	Nr. niveluri:1; S. construita la sol:79 mp; Casa de locuit, construita din lemn, pe fundatie de piatra, acoperita cu dranita, compusa din 3 camere, magazie si coridor
A1.3		construcții anexa	Din acte: 41 Masurata: 42	Cu acte	Nr. niveluri:1; S. construita la sol:42 mp; Grajd (amenajat in prezent spatiu de locuit), construit din lemn, pe fundatie de piatra, acoperit cu dranita, compus din 3 camere
A1.4		construcții anexa	Din acte: 26 Masurata: 25	Cu acte	Nr. niveluri:1; S. construita la sol:25 mp; Anexa gospodareasca, construita din lemn (scandura), acoperita cu dranita, compusa din bucatarie de vara si sura

Lungime Segmente

1) Valorile lungimilor segmentelor sunt obținute din proiecție în plan.

Punct început	X / Y	Punct sfârșit	X / Y	Lungime segment (** (m)
1	580.319,877 639.000,39	2	580.315,686 639.012,26	12.588
2	580.315,686 639.012,26	3	580.310,549 639.025,867	14.544
3	580.310,549 639.025,867	4	580.309,855 639.028,348	2.576
4	580.309,855 639.028,348	5	580.306,94 639.030,554	3.656
5	580.306,94 639.030,554	6	580.302,355 639.032,294	4.904
6	580.302,355 639.032,294	7	580.291,649 639.031,785	10.718
7	580.291,649 639.031,785	8	580.291,566 639.031,591	0.211
8	580.291,566 639.031,591	9	580.290,024 639.027,634	4.247
9	580.290,024 639.027,634	10	580.290,454 639.027,469	0.461
10	580.290,454 639.027,469	11	580.289,11 639.023,966	3.752
11	580.289,11 639.023,966	12	580.288,259 639.023,261	1.105
12	580.288,259 639.023,261	13	580.285,153 639.016,246	7.672
13	580.285,153 639.016,246	14	580.282,195 639.009,736	7.151
14	580.282,195 639.009,736	15	580.276,053 638.995,534	15.473
15	580.276,053 638.995,534	16	580.285,534 638.994,365	9.553
16	580.285,534 638.994,365	17	580.301,785 638.992,535	16.354
17	580.301,785 638.992,535	18	580.313,156 638.991,796	11.395
18	580.313,156 638.991,796	19	580.315,139 638.998,183	6.688
19	580.315,139 638.998,183	20	580.316,549 638.999,208	1.743
20	580.316,549 638.999,208	1	580.319,877 639.000,39	3.532

** Lungimile segmentelor sunt determinate în planul de proiecție Stereo 70 și sunt rotunjite la 1 milimetru.

*** Distanța dintre puncte este formată din segmente cumulate ce sunt mai mici decât valoarea 1 milimetru.

**DATE DESPRE IMOBILUL NR. 4169**

Oficiul de Cadastru și Publicitate Imobiliară NEAMT
Biroul de Cadastru și Publicitate Imobiliară Targu-Neamt

A. Partea I. Descrierea imobilului

TEREN Intravilan

Nr. CF vechi:395
Nr. cadastral vechi:530

Adresa: Loc. Pipirig, Str Runcului, Jud. Neamt

Nr. Crt	Nr cadastral Nr. topografic	Suprafața* (mp)	Observații / Referințe
A1	50925	Din acte: 600 Masurata: 626	Sector cadastral:176 Teren imprejmuit;

Construcții

Crt	Nr cadastral Nr. topografic	Adresa	Observații / Referințe
A1.1		Loc. Pipirig, Str Runcului, Jud. Neamt	Nr. niveluri:1; S. construita la sol:47 mp; Locuinta
A1.2		Loc. Pipirig, Str Runcului, Jud. Neamt	Nr. niveluri:1; S. construita la sol:28 mp; Bucatarie de vara
A1.3		Loc. Pipirig, Str Runcului, Jud. Neamt	Nr. niveluri:1; S. construita la sol:21 mp; Grajd

B. Partea II. Proprietari și acte

Inscrieri privitoare la dreptul de proprietate și alte drepturi reale		Referințe
154 / 15/01/2009		
Contract De Vanzare-Cumparare nr. 16, din 14/01/2009 emis de Burghilea Alina Elena;		
B1	Intabulare, drept de PROPRIETATE, dobandit prin Conventie, cota actuala 1/1, cota initiala 1/1 1) POPA MARIANA <i>OBSERVATII: (provenita din conversia CF 395)</i>	A1, A1.1, A1.2, A1.3

C. Partea III. SARCINI .

Inscrieri privind dezmembramintele dreptului de proprietate, drepturi reale de garanție și sarcini	Referințe
NU SUNT	

Anexa Nr. 1 La Partea I

Teren

Nr cadastral	Suprafața (mp)*	Observații / Referințe
50925	Din acte: 600 Masurata: 626	

* Suprafața este determinată în planul de proiecție Stereo 70.



Date referitoare la teren

Crt	Categorie folosință	Intra vilan	Suprafața (mp)	Tarla	Parcelă	Nr. topo	Observații / Referințe
1	curți constructii	DA	626	-	-	-	

Date referitoare la construcții

Crt	Număr	Destinație construcție	Supraf. (mp)	Situație juridică	Observații / Referințe
A1.1		construcții de locuințe	47	Cu acte	Nr. niveluri:1; S. construita la sol:47 mp; Locuinta
A1.2		construcții anexa	28	Cu acte	Nr. niveluri:1; S. construita la sol:28 mp; Bucatarie de vara
A1.3		construcții anexa	21	Cu acte	Nr. niveluri:1; S. construita la sol:21 mp; Grajd

Lungime Segmente

1) Valorile lungimilor segmentelor sunt obținute din proiecție în plan.

Punct început	X / Y	Punct sfârșit	X / Y	Lungime segment (** (m)
1	580.276,053 638.995,534	2	580.282,195 639.009,736	15.473
2	580.282,195 639.009,736	3	580.285,153 639.016,246	7.151

Punct început	X / Y	Punct sfârșit	X / Y	Lungime segment (** (m)
3	580.285,153 639.016,246	4	580.288,259 639.023,261	7.672
4	580.288,259 639.023,261	5	580.289,11 639.023,966	1.105
5	580.289,11 639.023,966	6	580.290,454 639.027,469	3.752
6	580.290,454 639.027,469	7	580.290,024 639.027,634	0.461
7	580.290,024 639.027,634	8	580.291,566 639.031,591	4.247
8	580.291,566 639.031,591	9	580.291,649 639.031,785	0.211
9	580.291,649 639.031,785	10	580.291,081 639.031,758	0.569
10	580.291,081 639.031,758	11	580.280,7 639.031,458	10.385
11	580.280,7 639.031,458	12	580.273,431 639.030,576	7.322
12	580.273,431 639.030,576	13	580.269,882 639.010,61	20.279
13	580.269,882 639.010,61	14	580.267,726 639.001,994	8.882
14	580.267,726 639.001,994	15	580.266,774 638.998,94	3.199
15	580.266,774 638.998,94	16	580.264,617 638.993,301	6.037
16	580.264,617 638.993,301	17	580.263,45 638.989,147	4.315
17	580.263,45 638.989,147	18	580.262,072 638.983,586	5.729
18	580.262,072 638.983,586	19	580.270,701 638.981,533	8.87
19	580.270,701 638.981,533	20	580.274,993 638.992,791	12.048
20	580.274,993 638.992,791	1	580.276,053 638.995,534	2.941

** Lungimile segmentelor sunt determinate în planul de proiecție Stereo 70 și sunt rotunjite la 1 milimetru.

*** Distanța dintre puncte este formată din segmente cumulate ce sunt mai mici decât valoarea 1 milimetru.

**DATE DESPRE IMOBILUL NR. 4171**

Oficiul de Cadastru și Publicitate Imobiliară NEAMT
Biroul de Cadastru și Publicitate Imobiliară Targu-Neamt

A. Partea I. Descrierea imobilului

TEREN Intravilan

Nr. CF vechi:178

Nr. cadastral vechi:221

Adresa: Loc. Pipirig, Str Runcului, Jud. Neamt

Nr. Crt	Nr cadastral Nr. topografic	Suprafața* (mp)	Observații / Referințe
A1	50355	Din acte: 3.600 Masurata: 3.413	Sector cadastral:176 Teren imprejmuit;

Construcții

Crt	Nr cadastral Nr. topografic	Adresa	Observații / Referințe
A1.1		Loc. Pipirig, Str Runcului, Jud. Neamt	Nr. niveluri:1; S. construita la sol:52 mp; CASA DE LOCUIT
A1.2		Loc. Pipirig, Str Runcului, Jud. Neamt	Nr. niveluri:1; S. construita la sol:47 mp; ANEXA
A1.3		Loc. Pipirig, Str Runcului, Jud. Neamt	Nr. niveluri:1; S. construita la sol:45 mp; GRAJD
A1.4		Loc. Pipirig, Str Runcului, Jud. Neamt	Nr. niveluri:1; S. construita la sol:143 mp; CASA DE LOCUIT CONSTRUITA DIN BOLTARI,ACOPERITA CU DRANITA, COMPUSA DIN 5 CAMERE, 2 HOLURI, BUCATARIE, CAMARA, BAIE SI BECI
A1.7		Loc. Pipirig, Str Runcului, Jud. Neamt	Nr. niveluri:1; S. construita la sol:46 mp; GOSPODARII ANEXA, CONTRUITA DIN LEMN, ACOPERITA CU DRANITA, COMPUSA DIN 4 INCAPERI
A1.10		Loc. Pipirig, Str Runcului, Jud. Neamt	Nr. niveluri:1; S. construita la sol:37 mp; MAGAZIE CONSTRUITA DIN LEMN, ACOPERITA CU DRANITA SI UN BECI

B. Partea II. Proprietari și acte

Inscrieri privitoare la dreptul de proprietate și alte drepturi reale		Referințe
18500 / 27/07/2016		
Act Administrativ nr. 8958 - certificat de atestare fiscala, din 27/07/2016 emis de PRIMARIA PIPIRIG;		
B1	Intabulare, drept de PROPRIETATE, dobandit prin Conventie, cota actuala 8/16, cota initiala 1/1 1) POPA MARIANA	A1.4
6675 / 30/06/2011		
Act Administrativ nr. 7465, din 20/07/2011 emis de PRIMARIA PIPIRUG (act administrativ nr. 6401/23-06-2011 emis de BCPI TG. NEAMT; certificat fiscal nr. 7258/19.07.2011 Primaria Pipirig);		
B1	Intabulare, drept de PROPRIETATE, dobandit prin Construire, cota actuala 1/1, cota initiala 1/1 1) POPA EFTIMIA 2) POPA GHEORGHE, - soti OBSERVATII: pozitie transcrisa din CF teren 50355 (provenita din cartea funciara de pe hartie cu numarul 178) UAT Pipirig	A1.7, A1.10
2046 / 09/05/2005		
Act Notarial nr. 1287, din 06/05/2005 emis de BNP Teodorescu Haralambie;		
B2	Intabulare, drept de PROPRIETATE, dobandit prin Conventie, cota actuala 1/2, cota initiala 1/2 1) PĂȚILIGA VASILICA 2) PATILIGA DUMITRU, - soti OBSERVATII: (provenita din conversia CF 178)	A1, A1.1, A1.2, A1.3
21135 / 24/08/2016		
Act Notarial nr. Certificat de mostenitor nr.72, din 23/08/2016 emis de NP Andronache Laura;		
B2	Intabulare, drept de PROPRIETATEcu titlu de mostenire dupa defunctu Popa Vasile, dobandit prin Succesiune, cota actuala 2/16, cota initiala 2/16 1) POPA MARIANA	A1.4
6675 / 30/06/2011		
Act Administrativ nr. 7465, din 20/07/2011 emis de PRIMARIA PIPIRUG (act administrativ nr. 6401/23-06-2011 emis de BCPI TG. NEAMT; certificat fiscal nr. 7258/19.07.2011 Primaria Pipirig);		
B2	se noteaza datele grafice	A1.7, A1.10

Inscrieri privitoare la dreptul de proprietate și alte drepturi reale		Referințe
21135 / 24/08/2016		
Act Notarial nr. Certificat de mostenitor nr.72, din 23/08/2016 emis de NP Andronache Laura;		
B3	Intabulare, drept de PROPRIETATE cu titlu de mostenire dupa defunctu Popa Vasile, dobandit prin Succesiune, cota actuala 3/16, cota initiala 3/16 1) PĂȚILIGA VASILICA	A1.4
26579 / 02/11/2016		
Hotarare Judecatoreasca nr. 1173, din 12/05/2015 emis de JUDECATORIA TARGU NEAMT (hotarare judecatoreasca nr 708 din 15.06.2016, emis de TRIBUNALUL NEAMT);		
B3	Se noteaza solutia pronuntata in sentinta civila nr. 1173/12.058.2015 de catre Judecatoria Tg. Neamt in dosarul 3060/321/2014 ramasa definitiva prin decizia civila nr. 708/15.06.2016 pronuntata de Tribunalul Neamt, avand ca obiect perfectare perfectare vanzare cumparare la cererea reclamantului Popa GH. Gheorghe in contradictoriu cu paratii Popa V. Gheorghe si Popa Gh Eftimia, Popa Albert Cristian, Pataliga Vasilica si Patiliga Dumitru, asupra imobilului compus din C10- magazine - 37 mp, situata in intravilan Pipirig, comuna Pipirig.	A1.10
B3	Se noteaza solutia pronuntata in sentinta civila nr. 1173/12.058.2015 de catre Judecatoria Tg. Neamt in dosarul 3060/321/2014 ramasa definitiva prin decizia civila nr. 708/15.06.2016 pronuntata de Tribunalul Neamt, avand ca obiect perfectare perfectare vanzare cumparare la cererea reclamantului Popa GH. Gheorghe in contradictoriu cu paratii Popa V. Gheorghe si Popa Gh Eftimia, Popa Albert Cristian, Pataliga Vasilica si Patiliga Dumitru, asupra imobilului compus din C7 - anexa gospodareasca - 47 mp, situata in intravilan Pipirig, comuna Pipirig.	A1.7
6675 / 30/06/2011		
Act Administrativ nr. 7465, din 20/07/2011 emis de PRIMARIA PIPIRUG (act administrativ nr. 6401/23-06-2011 emis de BCPI TG. NEAMT; certificat fiscal nr. 7258/19.07.2011 Primaria Pipirig);		
B4	se noteaza datele grafice	A1, A1.1, A1.2, A1.3
11045 / 19/05/2017		
Act Notarial nr. 803 - Contract de vanzare cumpărare, din 17/05/2017 emis de NP Andronache Laura;		
B5	Intabulare, drept de PROPRIETATE, cu titlu de cumpărare, dobandit prin Conventie, cota actuala 3/16, cota initiala 3/16 1) PĂȚILIGA VASILICA 2) PĂȚILIGA DUMITRU, soti	A1.4
18500 / 27/07/2016		
Act Administrativ nr. 8958 - certificat de atestare fiscala, din 27/07/2016 emis de PRIMARIA PIPIRIG;		
B5	Se actualizeaza inscrierea din cartea funciara conform noii documentatii cadastrale in sensul inscrierii dreptului de proprietate asupra constructiei C4	A1, A1.1, A1.2, A1.3
11045 / 19/05/2017		
Act Notarial nr. 803 - Contract de vanzare cumpărare, din 17/05/2017 emis de NP Andronache Laura;		
B6	Intabulare, drept de PROPRIETATE, cu titlu de cumpărare, dobandit prin Conventie, cota actuala 1/2, cota initiala 1/2 1) PĂȚILIGA VASILICA	A1, A1.1, A1.2, A1.3

C. Partea III. SARCINI

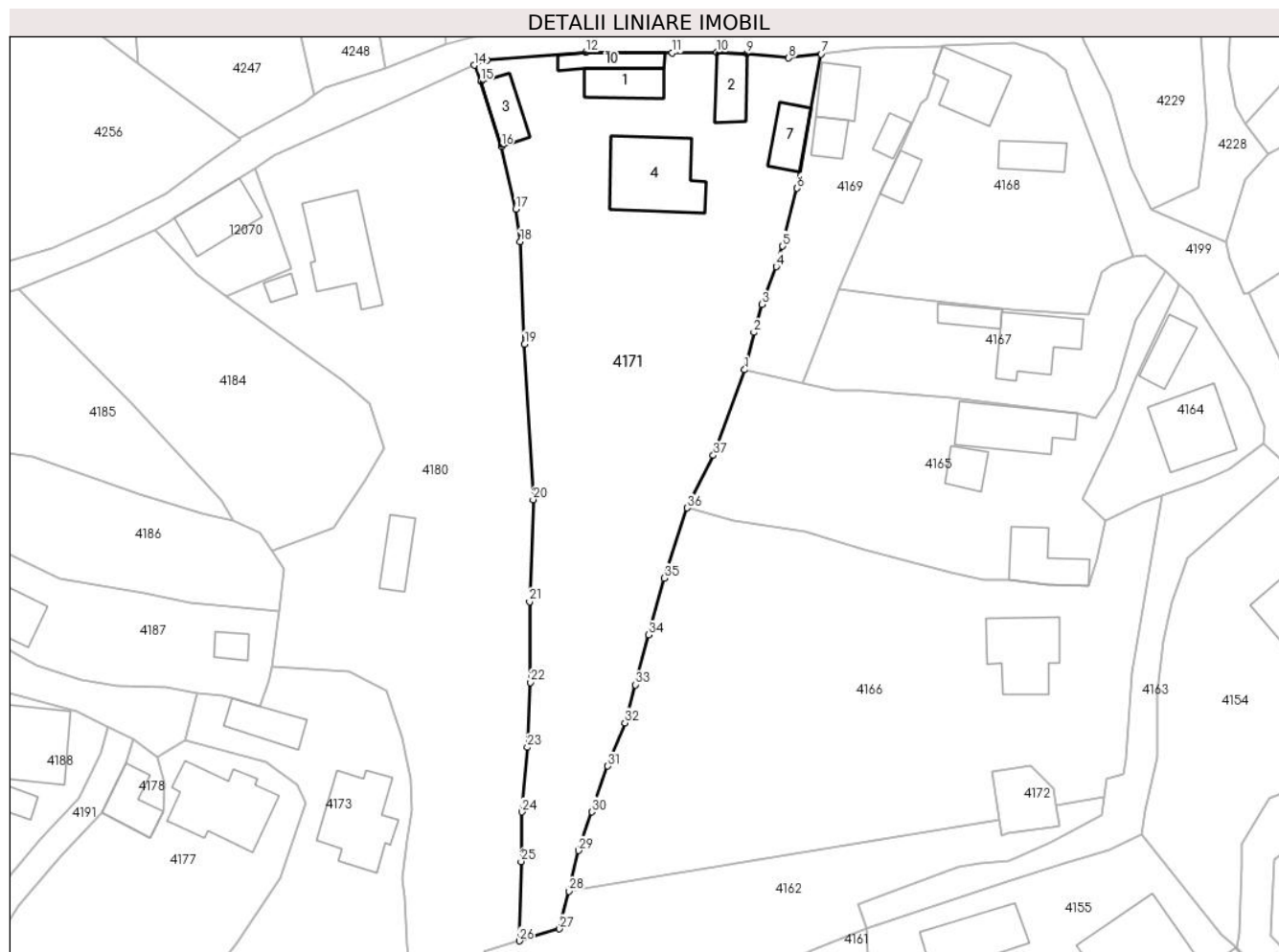
Inscrieri privind dezmembramintele dreptului de proprietate, drepturi reale de garanție și sarcini		Referințe
1787 / 31/01/2017		
Act Administrativ nr. 22 - certificat de deces, din 26/02/2016 emis de PRIMARIA PIPIRIG (act administrativ nr 7 - certificat de deces din 12.01.2017, emis de PRIMARIA PIPIRIG);		
C2	Se radiaza dreptul de uzufruct viager inscris in favoarea Popa Gheorghe si Popa Eftimia in baza incheierii nr.2041/2009	A1, A1.1, A1.2, A1.3

Anexa Nr. 1 La Partea I

Teren

Nr cadastral	Suprafața (mp)*	Observații / Referințe
50355	Din acte: 3.600 Masurata: 3.413	

* Suprafața este determinată în planul de proiecție Stereo 70.



Date referitoare la teren

Crt	Categorie folosință	Intra vilan	Suprafața (mp)	Tarla	Parcelă	Nr. topo	Observații / Referințe
1	curți constructii	DA	119	-	-	-	
2	curți constructii	DA	598	-	-	-	
3	drum	DA	189	-	-	-	PARCELA 3 DR= 189MP ASIGURA ACCESUL LA CONSTRUCTIILE C4, C10, C11 SI C12
4	drum	DA	144	-	-	-	PARCELA 4DR=144MP, ASIGURA ACCESUL LA CONSTRUCTIILE C5,C6, C7,C8 SI C9
5	arabil	DA	2.363	-	-	-	

Date referitoare la construcții

Crt	Număr	Destinație construcție	Supraf. (mp)	Situație juridică	Observații / Referințe
A1.1		construcții de locuințe	52	Cu acte	Nr. niveluri:1; S. construita la sol:52 mp; CASA DE LOCUIT
A1.2		construcții anexa	47	Cu acte	Nr. niveluri:1; S. construita la sol:47 mp; ANEXA
A1.3		construcții anexa	Din acte: 59 Masurata: 45	Cu acte	Nr. niveluri:1; S. construita la sol:45 mp; GRAJD

Crt	Număr	Destinație construcție	Supraf. (mp)	Situație juridică	Observații / Referințe
A1.4		construcții de locuințe	143	Cu acte	Nr. niveluri:1; S. construita la sol:143 mp; CASA DE LOUIT CONSTRUITA DIN BOLTARI, ACOPERITA CU DRANITA, COMPUSA DIN 5 CAMERE, 2 HOLURI, BUCATARIE, CAMARA, BAIE SI BECI
A1.7		construcții anexa	Din acte: 47 Masurata: 46	Cu acte	Nr. niveluri:1; S. construita la sol:46 mp; GOSPODARII ANEXA, CONTRUITA DIN LEMN, ACOPERITA CU DRANITA, COMPUSA DIN 4 INCAPERI
A1.10		construcții anexa	37	Cu acte	Nr. niveluri:1; S. construita la sol:37 mp; MAGAZIE CONSTRUITA DIN LEMN, ACOPERITA CU DRANITA SI UN BECI

Lungime Segmente

1) Valorile lungimilor segmentelor sunt obținute din proiecție în plan.

Punct început	X / Y	Punct sfârșit	X / Y	Lungime segment (** (m)
1	580.262,072 638.983,586	2	580.263,45 638.989,147	5.729
3	580.264,617 638.993,301	4	580.266,774 638.998,94	6.037
5	580.267,726 639.001,994	6	580.269,882 639.010,61	8.882
7	580.273,431 639.030,576	8	580.268,618 639.029,992	4.848
9	580.262,403 639.030,65	10	580.257,929 639.030,835	4.478
11	580.251,288 639.030,744	12	580.238,447 639.030,807	12.841
13	580.223,73 639.029,649	14	580.221,849 639.028,917	2.018
15	580.222,799 639.026,476	16	580.225,861 639.016,843	10.108
17	580.228,048 639.007,527	18	580.228,671 639.002,64	4.927
19	580.229,338 638.987,399	20	580.230,598 638.964,26	23.173
21	580.230,073 638.949,079	22	580.230,219 638.937,054	12.026
23	580.229,732 638.927,404	24	580.228,92 638.917,809	9.629
25	580.228,801 638.910,423	26	580.228,546 638.898,611	11.815
27	580.234,535 638.900,405	28	580.235,904 638.906,02	5.779
29	580.237,376 638.912,053	30	580.239,335 638.917,808	6.079
31	580.241,702 638.924,619	32	580.244,26 638.931,037	6.909
33	580.245,838 638.936,713	34	580.247,795 638.944,131	7.672
35	580.250,07 638.952,574	36	580.253,51 638.963,038	11.015
37	580.257,414 638.970,855	1	580.262,072 638.983,586	13.556

Punct început	X / Y	Punct sfârșit	X / Y	Lungime segment (** (m)
2	580.263,45 638.989,147	3	580.264,617 638.993,301	4.315
4	580.266,774 638.998,94	5	580.267,726 639.001,994	3.199
6	580.269,882 639.010,61	7	580.273,431 639.030,576	20.279
8	580.268,618 639.029,992	9	580.262,403 639.030,65	6.25
10	580.257,929 639.030,835	11	580.251,288 639.030,744	6.642
12	580.238,447 639.030,807	13	580.223,73 639.029,649	14.762
14	580.221,849 639.028,917	15	580.222,799 639.026,476	2.619
16	580.225,861 639.016,843	17	580.228,048 639.007,527	9.569
18	580.228,671 639.002,64	19	580.229,338 638.987,399	15.256
20	580.230,598 638.964,26	21	580.230,073 638.949,079	15.19
22	580.230,219 638.937,054	23	580.229,732 638.927,404	9.662
24	580.228,92 638.917,809	25	580.228,801 638.910,423	7.387
26	580.228,546 638.898,611	27	580.234,535 638.900,405	6.252
28	580.235,904 638.906,02	29	580.237,376 638.912,053	6.21
30	580.239,335 638.917,808	31	580.241,702 638.924,619	7.211
32	580.244,26 638.931,037	33	580.245,838 638.936,713	5.891
34	580.247,795 638.944,131	35	580.250,07 638.952,574	8.744
36	580.253,51 638.963,038	37	580.257,414 638.970,855	8.738

** Lungimile segmentelor sunt determinate în planul de proiecție Stereo 70 și sunt rotunjite la 1 milimetru.

*** Distanța dintre puncte este formată din segmente cumulate ce sunt mai mici decât valoarea 1 milimetru.

**DATE DESPRE IMOBILUL NR. 4172**

Oficiul de Cadastru și Publicitate Imobiliară NEAMT
Biroul de Cadastru și Publicitate Imobiliară Targu-Neamt

A. Partea I. Descrierea imobilului

TEREN Intravilan

Nr. CF vechi:499

Nr. cadastral vechi:636

Adresa: Loc. Pipirig, Jud. Neamt

Nr. Crt	Nr cadastral Nr. topografic	Suprafața* (mp)	Observații / Referințe
A1	51022	76	Sector cadastral:176 Teren imprejmuit;

B. Partea II. Proprietari și acte

Inscrieri privitoare la dreptul de proprietate și alte drepturi reale		Referințe
3133 / 09/06/2008		
Act Dezmembreare nr. 915, din 06/06/2008 emis de BNP Teodorescu Haralambie;		
B1	Intabulare, drept de PROPRIETATE, dobandit prin Conventie, cota actuala 1/1, cota initiala 1/1 1) LUPU IOANA 2) LUPU DUMITRU, - soti <i>OBSERVATII: (provenita din conversia CF 499) Imobil dobandit Initial cu titlu de conventie conform contractului de vanzare cumparare nr. 423/01.04.1996 emis de BNP Teodorescu Haralambie si intabulat in baza incheierii nr. 2640/16.05.2008</i>	A1

C. Partea III. SARCINI .

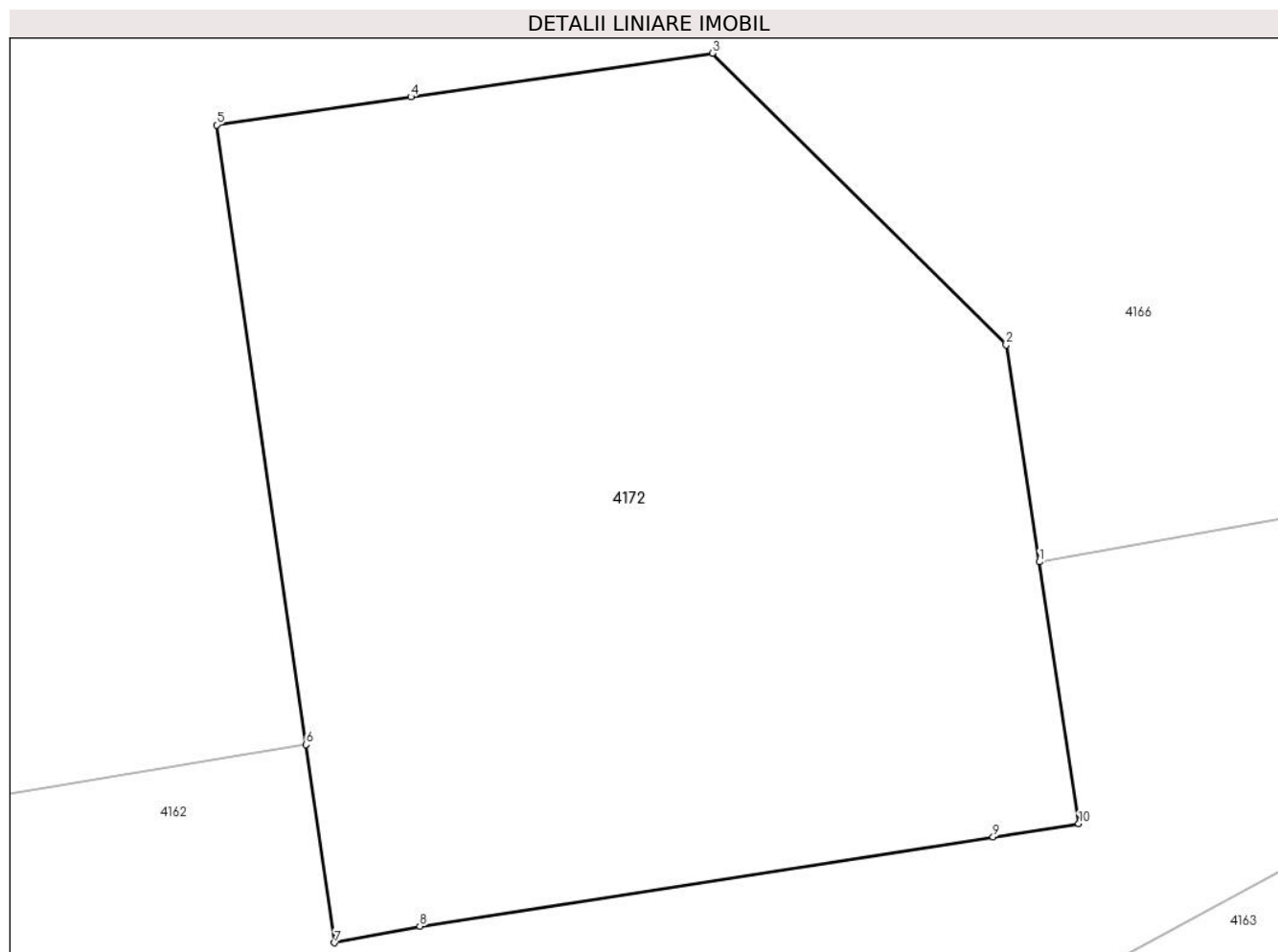
Inscrieri privind dezmembramentele dreptului de proprietate, drepturi reale de garanție și sarcini	Referințe
NU SUNT	

Anexa Nr. 1 La Partea I

Teren

Nr cadastral	Suprafața (mp)*	Observații / Referințe
51022	76	

* Suprafața este determinată în planul de proiecție Stereo 70.



Date referitoare la teren

Crt	Categorie folosință	Intravilan	Suprafața (mp)	Tarla	Parcelă	Nr. topo	Observații / Referințe
1	curți constructii	DA	76	-	-	-	

Lungime Segmente

1) Valorile lungimilor segmentelor sunt obținute din proiecție în plan.

Punct început	X / Y	Punct sfârșit	X / Y	Lungime segment (** (m)
1	580.308,38 638.918,762	2	580.307,998 638.921,261	2.528
2	580.307,998 638.921,261	3	580.304,61 638.924,623	4.773
3	580.304,61 638.924,623	4	580.301,132 638.924,121	3.514
4	580.301,132 638.924,121	5	580.298,892 638.923,797	2.263
5	580.298,892 638.923,797	6	580.299,924 638.916,657	7.214

Punct început	X / Y	Punct sfârșit	X / Y	Lungime segment (** (m)
6	580.299,924 638.916,657	7	580.300,254 638.914,373	2.308
7	580.300,254 638.914,373	8	580.301,237 638.914,565	1.002
8	580.301,237 638.914,565	9	580.307,846 638.915,591	6.688
9	580.307,846 638.915,591	10	580.308,835 638.915,745	1.001
10	580.308,835 638.915,745	1	580.308,38 638.918,762	3.051

** Lungimile segmentelor sunt determinate în planul de proiecție Stereo 70 și sunt rotunjite la 1 milimetru.

*** Distanța dintre puncte este formată din segmente cumulate ce sunt mai mici decât valoarea 1 milimetru.

**DATE DESPRE IMOBILUL NR. 4173**

Oficiul de Cadastru și Publicitate Imobiliară NEAMT
Biroul de Cadastru și Publicitate Imobiliară Targu-Neamt

A. Partea I. Descrierea imobilului

TEREN Intravilan

Adresa: Loc. Pipirig, Str Runcului, Jud. Neamt

Nr. Crt	Nr cadastral Nr. topografic	Suprafața* (mp)	Observații / Referințe
A1	50492	Din acte: 4.137 Masurata: 4.151	Sector cadastral:176 Teren imprejmuit;

Construcții

Crt	Nr cadastral Nr. topografic	Adresa	Observații / Referințe
A1.1		Loc. Pipirig, Str Runcului, Jud. Neamt	Nr. niveluri:1; S. construita la sol:121 mp; Casă de locuit, construită din BCA și lemn, acoperită cu tablă, compusă din 5 camere, bucătărie, hol și magazie
A1.2		Loc. Pipirig, Str Runcului, Jud. Neamt	Nr. niveluri:1; S. construita la sol:52 mp; Construcție anexă din bolțari și lemn, acoperită cu tablă, compusă dintr-o cameră, bucătărie și magazie

B. Partea II. Proprietari și acte

Inscrieri privitoare la dreptul de proprietate și alte drepturi reale		Referințe
9569 / 11/04/2014		
Act Notarial nr. 424 - contract de vanzare cumparare, din 10/04/2014 emis de Andronache Laura;		
B1	Intabulare, drept de PROPRIETATE, dobandit prin Conventie, cota actuala 1/1, cota initiala 1/1 1) POPA VIOREL 2) POPA CRISTINA, - soti	A1, A1.1, A1.2

C. Partea III. SARCINI

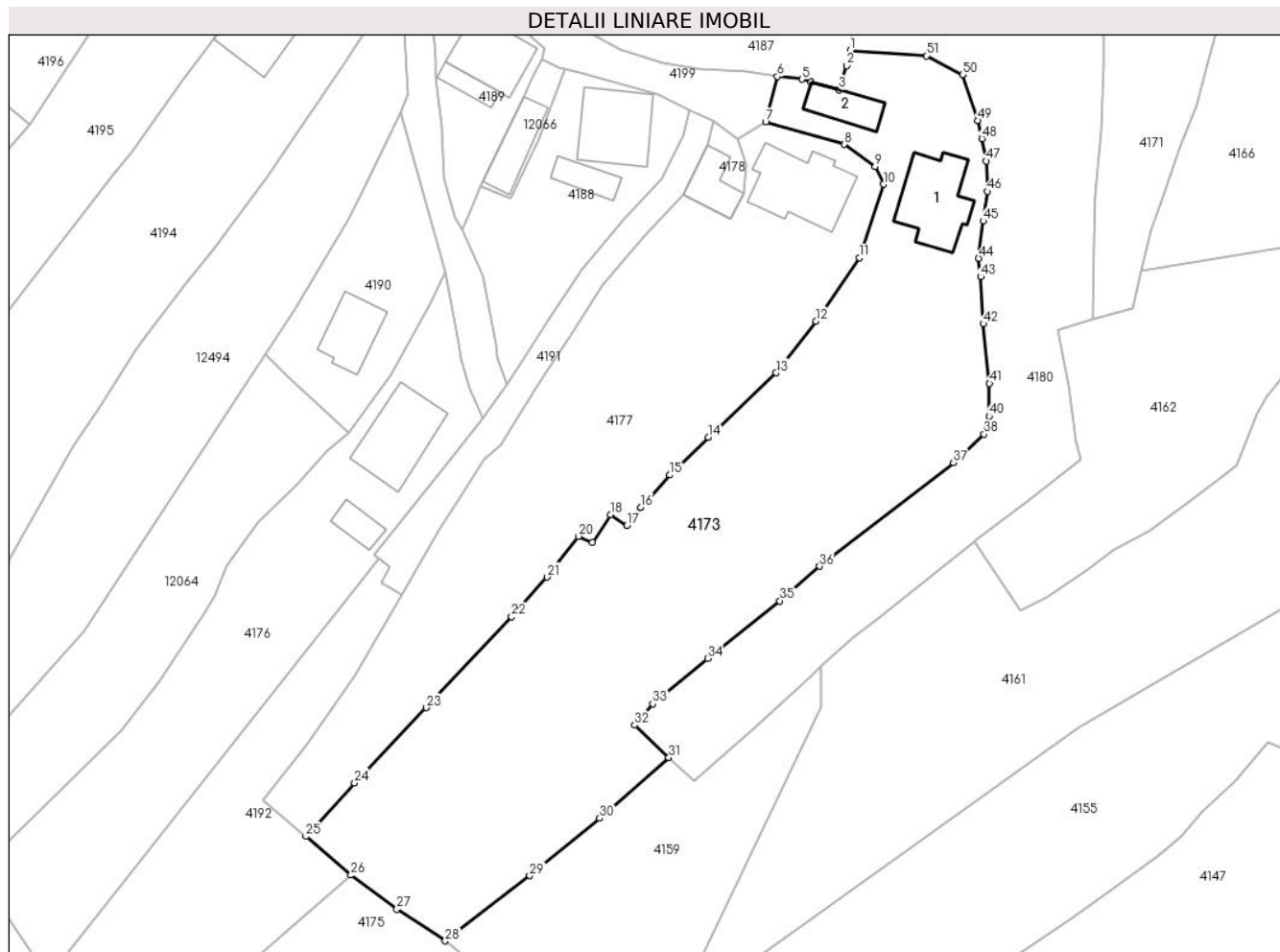
Inscrieri privind dezmembramintele dreptului de proprietate, drepturi reale de garanție și sarcini		Referințe
9569 / 11/04/2014		
Act Notarial nr. 424 - contract de vanzare cumparare, din 10/04/2014 emis de Andronache Laura;		
C1	Intabulare, drept de UZUFRACT VIAGER, cota actuala 1/1, cota initiala 1/1 1) POPA GHEORGHE 2) POPA MARIA, - soti	A1.1, A1.2

Anexa Nr. 1 La Partea I

Teren

Nr cadastral	Suprafața (mp)*	Observații / Referințe
50492	Din acte: 4.137 Masurata: 4.151	

* Suprafața este determinată în planul de proiecție Stereo 70.



Date referitoare la teren

Crt	Categorie folosință	Intra vilan	Suprafața (mp)	Tarla	Parcelă	Nr. topo	Observații / Referințe
1	curți constructii	DA	664	-	-	-	
2	faneata	DA	3.487	-	-	-	

Date referitoare la construcții

Crt	Număr	Destinație construcție	Supraf. (mp)	Situație juridică	Observații / Referințe
A1.1		construcții de locuințe	Din acte: 101 Masurata: 121	Cu acte	Nr. niveluri:1; S. construita la sol:121 mp; Casă de locuit, construită din BCA și lemn, acoperită cu tablă, compusă din 5 camere, bucatărie, hol și magazie
A1.2		construcții anexa	52	Cu acte	Nr. niveluri:1; S. construita la sol:52 mp; Construcție anexă din bolțari și lemn, acoperită cu tablă, compusă dintr-o cameră, bucatărie și magazie

Lungime Segmente

1) Valorile lungimilor segmentelor sunt obținute din proiecție în plan.

Punct început	X / Y	Punct sfârșit	X / Y	Lungime segment	Punct început	X / Y	Punct sfârșit	X / Y	Lungime segment	Punct început	X / Y	Punct sfârșit	X / Y	Lungime segment
---------------	-------	---------------	-------	-----------------	---------------	-------	---------------	-------	-----------------	---------------	-------	---------------	-------	-----------------

Punct început	X / Y	Punct sfârșit	X / Y	Lungime segment	Punct început	X / Y	Punct sfârșit	X / Y	Lungime segment	Punct început	X / Y	Punct sfârșit	X / Y	Lungime segment
1	580.191,692 638.939,434	2	580.191,193 638.937,136	2.352	2	580.191,193 638.937,136	3	580.190,029 638.933,467	3.849	3	580.190,029 638.933,467	4	580.185,797 638.934,662	4.397
4	580.185,797 638.934,662	5	580.184,443 638.935,069	1.414	5	580.184,443 638.935,069	6	580.180,681 638.935,494	3.786	6	580.180,681 638.935,494	7	580.178,866 638.928,555	7.172
7	580.178,866 638.928,555	8	580.190,776 638.925,182	12.378	8	580.190,776 638.925,182	9	580.195,481 638.921,829	5.778	9	580.195,481 638.921,829	10	580.196,74 638.919,132	2.976
10	580.196,74 638.919,132	11	580.193,071 638.907,974	11.746	11	580.193,071 638.907,974	12	580.186,541 638.898,339	11.639	12	580.186,541 638.898,339	13	580.180,481 638.890,523	9.89
13	580.180,481 638.890,523	14	580.170,211 638.880,744	14.181	14	580.170,211 638.880,744	15	580.164,377 638.875,025	8.17	15	580.164,377 638.875,025	16	580.159,953 638.870,146	6.586
16	580.159,953 638.870,146	17	580.157,849 638.867,4	3.459	17	580.157,849 638.867,4	18	580.155,359 638.869,028	2.975	18	580.155,359 638.869,028	19	580.152,608 638.864,766	5.073
19	580.152,608 638.864,766	20	580.150,507 638.865,756	2.323	20	580.150,507 638.865,756	21	580.145,7 638.859,538	7.859	21	580.145,7 638.859,538	22	580.140,359 638.853,543	8.029
22	580.140,359 638.853,543	23	580.127,392 638.839,732	18.944	23	580.127,392 638.839,732	24	580.116,527 638.828,303	15.769	24	580.116,527 638.828,303	25	580.109,137 638.820,2	10.967
25	580.109,137 638.820,2	26	580.115,966 638.814,335	9.002	26	580.115,966 638.814,335	27	580.122,929 638.809,17	8.67	27	580.122,929 638.809,17	28	580.130,289 638.804,366	8.789
28	580.130,289 638.804,366	29	580.143,07 638.814,252	16.158	29	580.143,07 638.814,252	30	580.153,712 638.822,959	13.75	30	580.153,712 638.822,959	31	580.164,197 638.832,163	13.952
31	580.164,197 638.832,163	32	580.159,025 638.837,07	7.129	32	580.159,025 638.837,07	33	580.161,769 638.840,324	4.257	33	580.161,769 638.840,324	34	580.170,08 638.847,216	10.797
34	580.170,08 638.847,216	35	580.181,042 638.855,933	14.005	35	580.181,042 638.855,933	36	580.187,065 638.861,178	7.987	36	580.187,065 638.861,178	37	580.207,381 638.876,896	25.686
37	580.207,381 638.876,896	38	580.212,028 638.881,225	6.351	38	580.212,028 638.881,225	39	580.212,466 638.882,142	1.016	39	580.212,466 638.882,142	40	580.212,769 638.883,969	1.852
40	580.212,769 638.883,969	41	580.212,845 638.888,897	4.929	41	580.212,845 638.888,897	42	580.211,904 638.897,962	9.114	42	580.211,904 638.897,962	43	580.211,524 638.905,096	7.144
43	580.211,524 638.905,096	44	580.211,202 638.907,911	2.833	44	580.211,202 638.907,911	45	580.211,854 638.913,554	5.681	45	580.211,854 638.913,554	46	580.212,523 638.918,046	4.542
46	580.212,523 638.918,046	47	580.212,384 638.922,645	4.601	47	580.212,384 638.922,645	48	580.211,693 638.926,049	3.473	48	580.211,693 638.926,049	49	580.211,063 638.928,787	2.81
49	580.211,063 638.928,787	50	580.208,755 638.935,783	7.367	50	580.208,755 638.935,783	51	580.203,255 638.938,63	6.193	51	580.203,255 638.938,63	1	580.191,692 638.939,434	11.591

** Lungimile segmentelor sunt determinate în planul de proiecție Stereo 70 și sunt rotunjite la 1 milimetru.

*** Distanța dintre puncte este formată din segmente cumulate ce sunt mai mici decât valoarea 1 milimetru.

**DATE DESPRE IMOBILUL NR. 4175**

Oficiul de Cadastru și Publicitate Imobiliară NEAMT
Biroul de Cadastru și Publicitate Imobiliară Targu-Neamt

A. Partea I. Descrierea imobilului

TEREN Necunoscut

Adresa: Loc. Pipirig, Jud. Neamt, si extravilan UAT Pipirig

Nr. Crt	Nr cadastral Nr. topografic	Suprafața* (mp)	Observații / Referințe
A1		3.663	Sector cadastral:176 Teren imprejmuit;

B. Partea II. Proprietari și acte

Inscrieri privitoare la dreptul de proprietate și alte drepturi reale	Referințe
/	
Act Administrativ nr. 2588, din 15/02/2024 emis de PRIMARIA COMUNEI PIPIRIG;	
B1	Inscrierea posesiei, drept de PROPRIETATE, dobandit prin Lege, cota actuala 1/1, cota initiala 1/1 1) DAVID IRINA
	A1

C. Partea III. SARCINI .

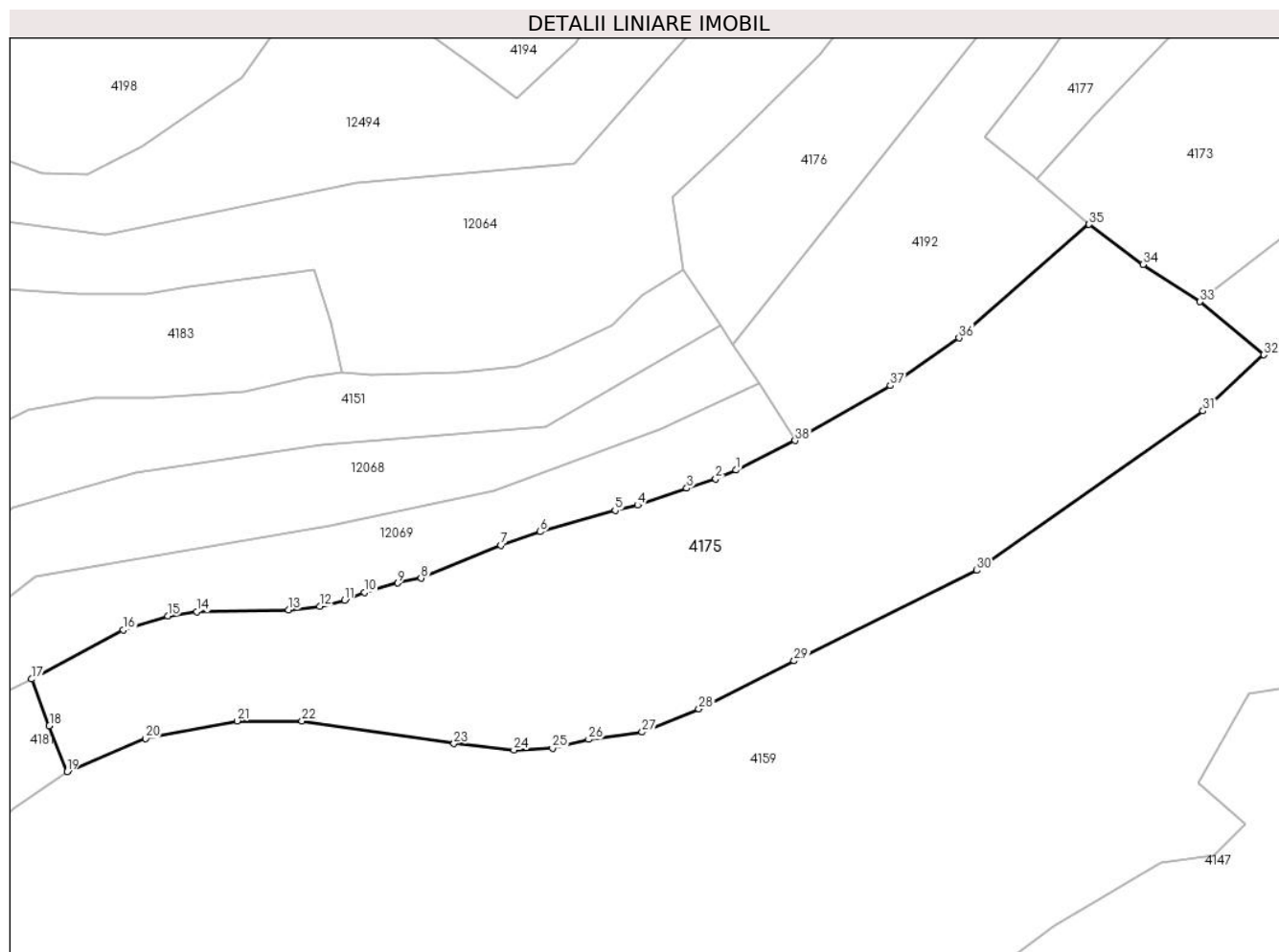
Inscrieri privind dezmembramintele dreptului de proprietate, drepturi reale de garanție și sarcini	Referințe
NU SUNT	

Anexa Nr. 1 La Partea I

Teren

Nr cadastral	Suprafața (mp)*	Observații / Referințe
	3.663	

* Suprafața este determinată în planul de proiecție Stereo 70.



Date referitoare la teren

Crt	Categorie folosință	Intra vilan	Suprafața (mp)	Tarla	Parcelă	Nr. topo	Observații / Referințe
1	faneata	DA	1.040	-	-	-	
2	faneata	NU	2.623	-	-	-	

Lungime Segmente

1) Valorile lungimilor segmentelor sunt obținute din proiecție în plan.

Punct început	X / Y	Punct sfârșit	X / Y	Lungime segment (** (m)
1	580.070,391 638.782,626	2	580.067,758 638.781,498	2.864
3	580.064,008 638.780,296	4	580.057,65 638.778,111	6.723
5	580.054,753 638.777,443	6	580.045,085 638.774,677	10.056
7	580.040,024 638.772,908	8	580.029,689 638.768,693	11.161

Punct început	X / Y	Punct sfârșit	X / Y	Lungime segment (** (m)
2	580.067,758 638.781,498	3	580.064,008 638.780,296	3.938
4	580.057,65 638.778,111	5	580.054,753 638.777,443	2.973
6	580.045,085 638.774,677	7	580.040,024 638.772,908	5.361
8	580.029,689 638.768,693	9	580.026,701 638.768,052	3.056

Punct început	X / Y	Punct sfârșit	X / Y	Lungime segment (** (m)
9	580.026,701 638.768,052	10	580.022,403 638.766,844	4.465
11	580.019,795 638.765,862	12	580.016,606 638.765,04	3.293
13	580.012,554 638.764,599	14	580.000,743 638.764,381	11.813
15	579.996,97 638.763,802	16	579.991,225 638.761,998	6.022
17	579.979,393 638.755,66	18	579.981,68 638.749,618	6.46
19	579.983,968 638.743,734	20	579.994,108 638.747,976	10.992
21	580.005,935 638.750,274	22	580.014,312 638.750,274	8.377
23	580.033,954 638.747,323	24	580.041,679 638.746,51	7.768
25	580.046,655 638.746,734	26	580.051,342 638.747,889	4.827
27	580.058,257 638.748,823	28	580.065,577 638.751,806	7.904
29	580.077,882 638.758,009	30	580.101,482 638.769,687	26.331
31	580.130,674 638.790,27	32	580.138,525 638.797,515	10.683
33	580.130,289 638.804,366	34	580.122,929 638.809,17	8.789
35	580.115,966 638.814,335	36	580.099,155 638.799,684	22.299
37	580.090,287 638.793,558	38	580.077,992 638.786,452	14.201

Punct început	X / Y	Punct sfârșit	X / Y	Lungime segment (** (m)
10	580.022,403 638.766,844	11	580.019,795 638.765,862	2.787
12	580.016,606 638.765,04	13	580.012,554 638.764,599	4.076
14	580.000,743 638.764,381	15	579.996,97 638.763,802	3.817
16	579.991,225 638.761,998	17	579.979,393 638.755,66	13.423
18	579.981,68 638.749,618	19	579.983,968 638.743,734	6.313
20	579.994,108 638.747,976	21	580.005,935 638.750,274	12.048
22	580.014,312 638.750,274	23	580.033,954 638.747,323	19.862
24	580.041,679 638.746,51	25	580.046,655 638.746,734	4.981
26	580.051,342 638.747,889	27	580.058,257 638.748,823	6.978
28	580.065,577 638.751,806	29	580.077,882 638.758,009	13.78
30	580.101,482 638.769,687	31	580.130,674 638.790,27	35.719
32	580.138,525 638.797,515	33	580.130,289 638.804,366	10.713
34	580.122,929 638.809,17	35	580.115,966 638.814,335	8.67
36	580.099,155 638.799,684	37	580.090,287 638.793,558	10.778
38	580.077,992 638.786,452	1	580.070,391 638.782,626	8.51

** Lungimile segmentelor sunt determinate în planul de proiecție Stereo 70 și sunt rotunjite la 1 milimetru.

*** Distanța dintre puncte este formată din segmente cumulate ce sunt mai mici decât valoarea 1 milimetru.

**DATE DESPRE IMOBILUL NR. 4176**

Oficiul de Cadastru și Publicitate Imobiliară NEAMT
Biroul de Cadastru și Publicitate Imobiliară Targu-Neamt

A. Partea I. Descrierea imobilului

TEREN Intravilan

Adresa: Loc. Pipirig, Jud. Neamt

Nr. Crt	Nr cadastral Nr. topografic	Suprafața* (mp)	Observații / Referințe
A1		1.746	Sector cadastral:176 Teren imprejmuit;

Construcții

Crt	Nr cadastral Nr. topografic	Adresa	Observații / Referințe
A1.1		Loc. Pipirig, Jud. Neamt	Nr. niveluri:2; S. construita la sol:124 mp;
A1.2		Loc. Pipirig, Jud. Neamt	Nr. niveluri:1; S. construita la sol:30 mp;

B. Partea II. Proprietari și acte

Inscrieri privitoare la dreptul de proprietate și alte drepturi reale		Referințe
/		
Act Administrativ nr. 2588, din 15/02/2024 emis de PRIMARIA COMUNEI PIPIRIG;		
B1	Inscrierea posesiei, drept de PROPRIETATE, dobandit prin Lege, cota actuala 1/1, cota initiala 1/1 1) SPUMĂ VASILE 2) SPUMĂ MILICA	A1
Act Administrativ nr. 2302, din 15/02/2024 emis de Primaria Comunei Pipirig;		
B2	Intabulare, drept de PROPRIETATE, dobandit prin Lege, cota actuala 1/1, cota initiala 1/1 1) SPUMĂ VASILE 2) SPUMĂ MILICA	A1.1, A1.2

C. Partea III. SARCINI .

Inscrieri privind dezmembramintele dreptului de proprietate, drepturi reale de garanție și sarcini	Referințe
NU SUNT	

Anexa Nr. 1 La Partea I

Teren

Nr cadastral	Suprafața (mp)*	Observații / Referințe
	1.746	

* Suprafața este determinată în planul de proiecție Stereo 70.



Date referitoare la teren

Crt	Categorie folosință	Intravilan	Suprafața (mp)	Tarla	Parcelă	Nr. topo	Observații / Referințe
1	curți constructii	DA	517	-	-	-	
2	faneata	DA	1.229	-	-	-	

Date referitoare la construcții

Crt	Număr	Destinație construcție	Supraf. (mp)	Situație juridică	Observații / Referințe
A1.1		construcții de locuințe	124	Cu acte	Nr. niveluri:2; S. construita la sol:124 mp;
A1.2		construcții anexa	30	Cu acte	Nr. niveluri:1; S. construita la sol:30 mp;

Lungime Segmente

1) Valorile lungimilor segmentelor sunt obținute din proiecție în plan.

Punct început	X / Y	Punct sfârșit	X / Y	Lungime segment (** (m)
1	580.070,012 638.798,82	2	580.120,231 638.862,417	81.034
3	580.119,543 638.862,967	4	580.127,531 638.872,965	12.797

Punct început	X / Y	Punct sfârșit	X / Y	Lungime segment (** (m)
2	580.120,231 638.862,417	3	580.119,543 638.862,967	0.881
4	580.127,531 638.872,965	5	580.131,161 638.877,615	5.899

Punct început	X / Y	Punct sfârșit	X / Y	Lungime segment (** (m)
5	580.131,161 638.877,615	6	580.136,018 638.883,653	7.749
7	580.133,897 638.888,272	8	580.132,606 638.892,582	4.499
9	580.132,292 638.894,913	10	580.130,237 638.905,755	11.035
11	580.127,925 638.900,782	12	580.121,973 638.890,295	12.058
13	580.115,583 638.881,383	14	580.112,267 638.878,731	4.246
15	580.107,717 638.873,581	16	580.101,829 638.867,924	8.165
17	580.097,119 638.861,256	18	580.095,364 638.856,665	4.915
19	580.093,668 638.853,851	20	580.086,918 638.843,651	12.231
21	580.081,223 638.836,286	22	580.070,252 638.825,444	15.424
23	580.062,224 638.817,871	24	580.062,921 638.812,92	5.0
25	580.063,57 638.808,423	26	580.068,331 638.801,325	8.547

Punct început	X / Y	Punct sfârșit	X / Y	Lungime segment (** (m)
6	580.136,018 638.883,653	7	580.133,897 638.888,272	5.083
8	580.132,606 638.892,582	9	580.132,292 638.894,913	2.352
10	580.130,237 638.905,755	11	580.127,925 638.900,782	5.484
12	580.121,973 638.890,295	13	580.115,583 638.881,383	10.966
14	580.112,267 638.878,731	15	580.107,717 638.873,581	6.872
16	580.101,829 638.867,924	17	580.097,119 638.861,256	8.164
18	580.095,364 638.856,665	19	580.093,668 638.853,851	3.286
20	580.086,918 638.843,651	21	580.081,223 638.836,286	9.31
22	580.070,252 638.825,444	23	580.062,224 638.817,871	11.036
24	580.062,921 638.812,92	25	580.063,57 638.808,423	4.544
26	580.068,331 638.801,325	1	580.070,012 638.798,82	3.017

** Lungimile segmentelor sunt determinate în planul de proiecție Stereo 70 și sunt rotunjite la 1 milimetru.

*** Distanța dintre puncte este formată din segmente cumulate ce sunt mai mici decât valoarea 1 milimetru.

**DATE DESPRE IMOBILUL NR. 4177**

Oficiul de Cadastru și Publicitate Imobiliară NEAMT
Biroul de Cadastru și Publicitate Imobiliară Targu-Neamt

A. Partea I. Descrierea imobilului

TEREN Intravilan

Adresa: Loc. Pipirig, Str Runcului, Jud. Neamt

Nr. Crt	Nr cadastral Nr. topografic	Suprafața* (mp)	Observații / Referințe
A1		2.531	Sector cadastral:176 Teren imprejmuit;

Construcții

Crt	Nr cadastral Nr. topografic	Adresa	Observații / Referințe
A1.1		Loc. Pipirig, Str Runcului, Jud. Neamt	Nr. niveluri:2; S. construita la sol:134 mp;

B. Partea II. Proprietari și acte

Inscrieri privitoare la dreptul de proprietate și alte drepturi reale		Referințe
/		
Act Administrativ nr. 2588, din 15/02/2024 emis de PRIMARIA COMUNEI PIPIRIG;		
B1	Inscrierea posesiei, drept de PROPRIETATE, dobandit prin Lege, cota actuala 1/1, cota initiala 1/1 1) POPA FLORIN 2) POPA DOINA	A1
Act Administrativ nr. 2302, din 08/02/2024 emis de Primaria Comunei Pipirig;		
B2	Intabulare, drept de PROPRIETATE, dobandit prin Lege, cota actuala 1/1, cota initiala 1/1 1) POPA FLORIN 2) POPA DOINA	A1.1

C. Partea III. SARCINI .

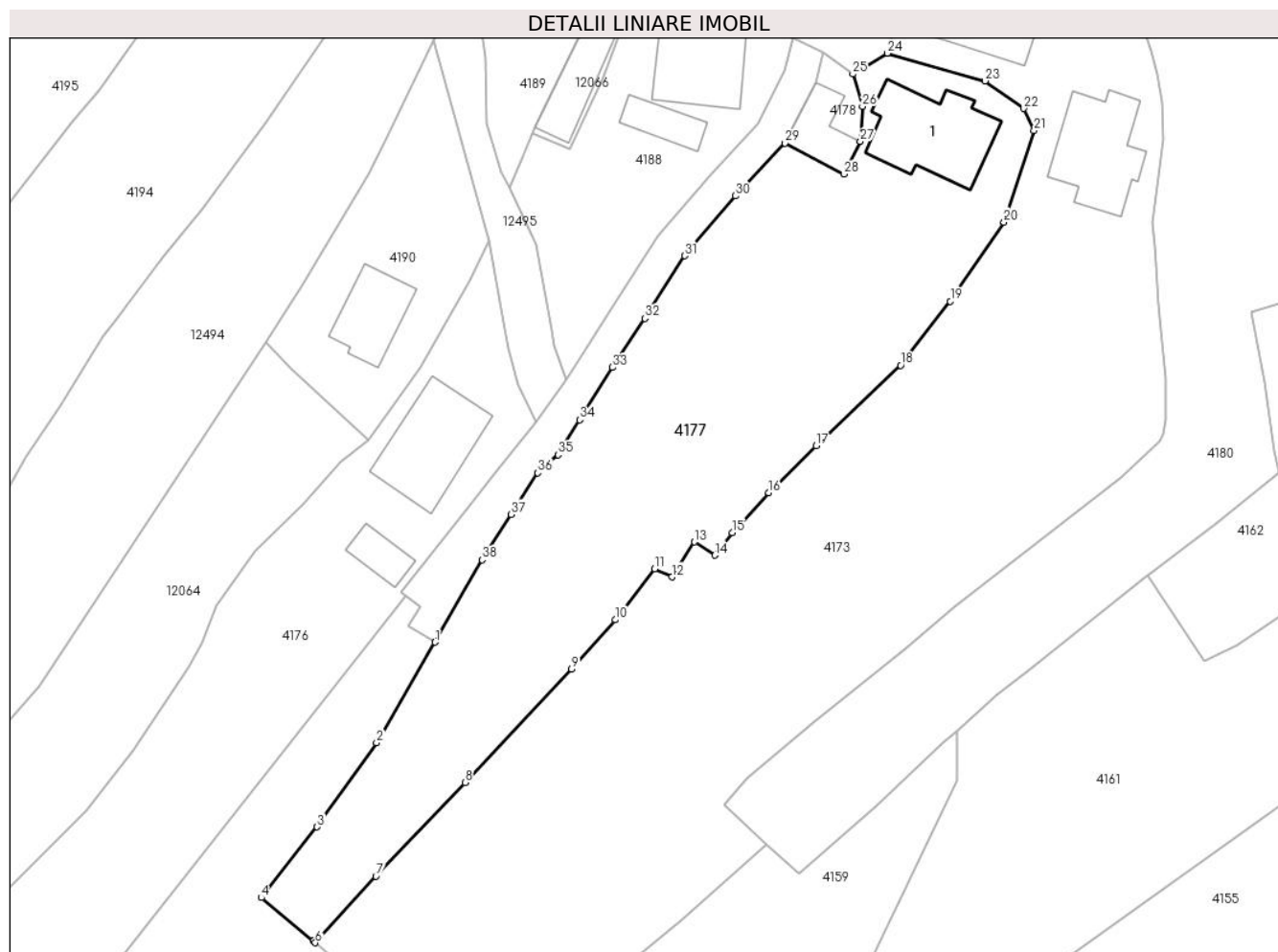
Inscrieri privind dezmembramintele dreptului de proprietate, drepturi reale de garanție și sarcini	Referințe
NU SUNT	

Anexa Nr. 1 La Partea I

Teren

Nr cadastral	Suprafața (mp)*	Observații / Referințe
	2.531	

* Suprafața este determinată în planul de proiecție Stereo 70.



Date referitoare la teren

Crt	Categorie folosință	Intravilan	Suprafața (mp)	Tarla	Parcelă	Nr. topo	Observații / Referințe
1	curți constructii	DA	364	-	-	-	
2	faneata	DA	2.168	-	-	-	

Date referitoare la construcții

Crt	Număr	Destinație construcție	Supraf. (mp)	Situație juridică	Observații / Referințe
A1.1		construcții de locuințe	134	Cu acte	Nr. niveluri:2; S. construita la sol:134 mp;

Lungime Segmente

1) Valorile lungimilor segmentelor sunt obținute din proiecție în plan.

Punct început	X / Y	Punct sfârșit	X / Y	Lungime segment (** (m)
1	580.123,723 638.856,823	2	580.116,603 638.844,556	14.184
3	580.109,355 638.834,313	4	580.102,549 638.825,694	10.982
5	580.108,893 638.820,409	6	580.109,137 638.820,2	0.321

Punct început	X / Y	Punct sfârșit	X / Y	Lungime segment (** (m)
2	580.116,603 638.844,556	3	580.109,355 638.834,313	12.548
4	580.102,549 638.825,694	5	580.108,893 638.820,409	8.257
6	580.109,137 638.820,2	7	580.116,527 638.828,303	10.967

Punct început	X / Y	Punct sfârșit	X / Y	Lungime segment (** (m)
7	580.116,527 638.828,303	8	580.127,392 638.839,732	15.769
9	580.140,359 638.853,543	10	580.145,7 638.859,538	8.029
11	580.150,507 638.865,756	12	580.152,608 638.864,766	2.323
13	580.155,359 638.869,028	14	580.157,849 638.867,4	2.975
15	580.159,953 638.870,146	16	580.164,377 638.875,025	6.586
17	580.170,211 638.880,744	18	580.180,481 638.890,523	14.181
19	580.186,541 638.898,339	20	580.193,071 638.907,974	11.639
21	580.196,74 638.919,132	22	580.195,481 638.921,829	2.976
23	580.190,776 638.925,182	24	580.178,866 638.928,555	12.378
25	580.174,644 638.926,025	26	580.175,838 638.922,088	4.114
27	580.175,57 638.917,806	28	580.173,553 638.913,844	4.446
29	580.166,388 638.917,619	30	580.160,35 638.911,17	8.834
31	580.154,162 638.903,889	32	580.149,286 638.896,253	9.06
33	580.145,372 638.890,286	34	580.141,345 638.883,891	7.557
35	580.138,721 638.879,628	36	580.136,243 638.877,44	3.306
37	580.133,003 638.872,385	38	580.129,457 638.866,853	6.571

Punct început	X / Y	Punct sfârșit	X / Y	Lungime segment (** (m)
8	580.127,392 638.839,732	9	580.140,359 638.853,543	18.944
10	580.145,7 638.859,538	11	580.150,507 638.865,756	7.859
12	580.152,608 638.864,766	13	580.155,359 638.869,028	5.073
14	580.157,849 638.867,4	15	580.159,953 638.870,146	3.459
16	580.164,377 638.875,025	17	580.170,211 638.880,744	8.17
18	580.180,481 638.890,523	19	580.186,541 638.898,339	9.89
20	580.193,071 638.907,974	21	580.196,74 638.919,132	11.746
22	580.195,481 638.921,829	23	580.190,776 638.925,182	5.778
24	580.178,866 638.928,555	25	580.174,644 638.926,025	4.922
26	580.175,838 638.922,088	27	580.175,57 638.917,806	4.29
28	580.173,553 638.913,844	29	580.166,388 638.917,619	8.099
30	580.160,35 638.911,17	31	580.154,162 638.903,889	9.555
32	580.149,286 638.896,253	33	580.145,372 638.890,286	7.136
34	580.141,345 638.883,891	35	580.138,721 638.879,628	5.006
36	580.136,243 638.877,44	37	580.133,003 638.872,385	6.004
38	580.129,457 638.866,853	1	580.123,723 638.856,823	11.553

** Lungimile segmentelor sunt determinate în planul de proiecție Stereo 70 și sunt rotunjite la 1 milimetru.

*** Distanța dintre puncte este formată din segmente cumulate ce sunt mai mici decât valoarea 1 milimetru.

**DATE DESPRE IMOBILUL NR. 4178**

Oficiul de Cadastru și Publicitate Imobiliară NEAMT
Biroul de Cadastru și Publicitate Imobiliară Targu-Neamt

A. Partea I. Descrierea imobilului

TEREN Intravilan

Adresa: Loc. Pipirig, Str Runcului, Jud. Neamt

Nr. Crt	Nr cadastral Nr. topografic	Suprafața* (mp)	Observații / Referințe
A1		82	Sector cadastral:176 Teren imprejmuit;

Construcții

Crt	Nr cadastral Nr. topografic	Adresa	Observații / Referințe
A1.1		Loc. Pipirig, Str Runcului, Jud. Neamt	Nr. niveluri:1; S. construita la sol:51 mp;

B. Partea II. Proprietari și acte

Inscrieri privitoare la dreptul de proprietate și alte drepturi reale		Referințe
/		
Act Administrativ nr. 2588, din 15/02/2024 emis de Primăria Comunei Pipirig;		
B1	Inscrierea posesiei, drept de PROPRIETATE, dobandit prin Lege, cota actuala 1/1, cota initiala 1/1 1) POPA VIOREL	A1
Act Administrativ nr. 2302, din 08/02/2024 emis de Primăria Comunei Pipirig;		
B2	Intabulare, drept de PROPRIETATE, dobandit prin Lege, cota actuala 1/1, cota initiala 1/1 1) POPA VIOREL	A1.1

C. Partea III. SARCINI .

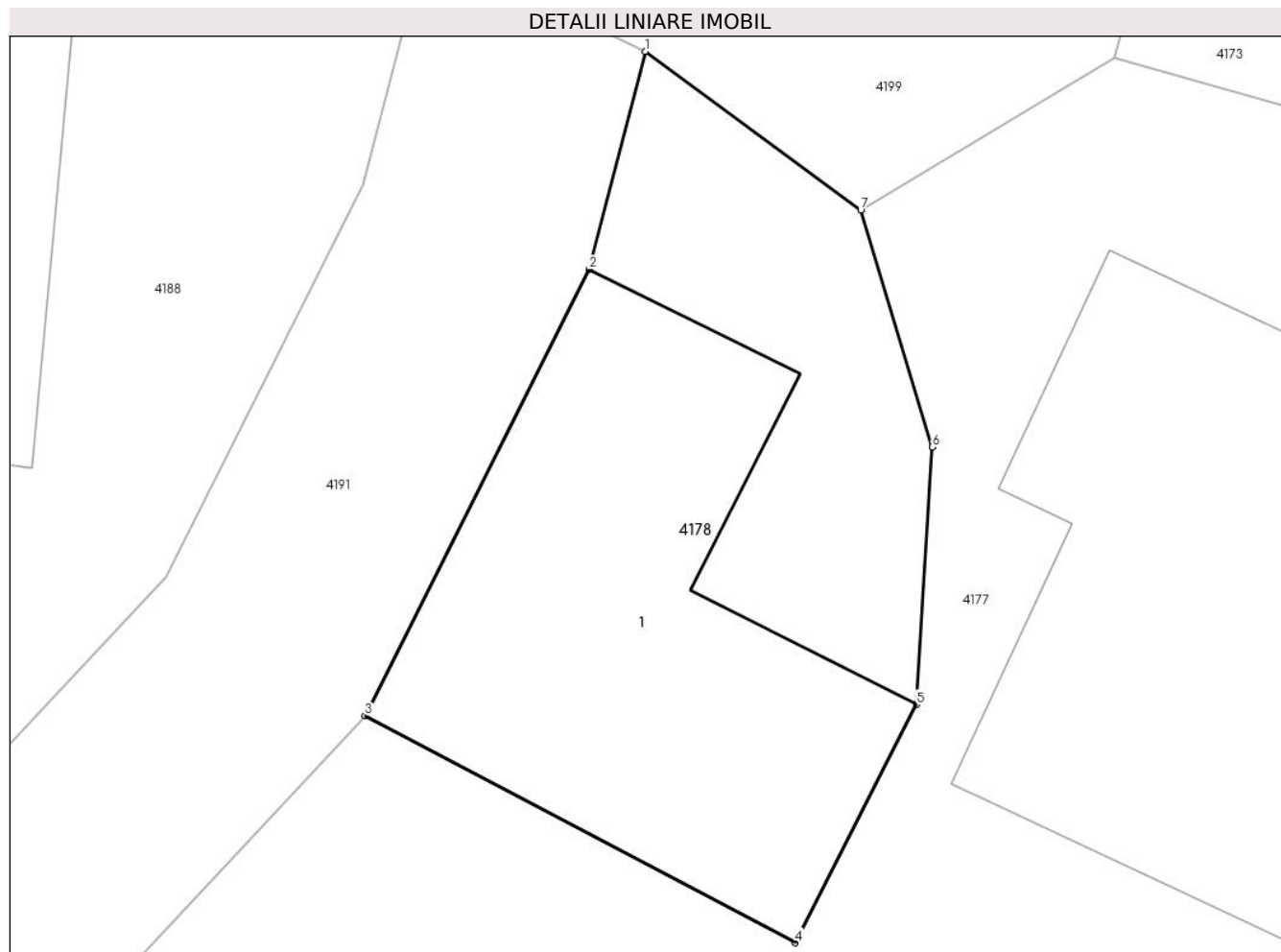
Inscrieri privind dezmembramintele dreptului de proprietate, drepturi reale de garanție și sarcini	Referințe
NU SUNT	

Anexa Nr. 1 La Partea I

Teren

Nr cadastral	Suprafața (mp)*	Observații / Referințe
	82	

* Suprafața este determinată în planul de proiecție Stereo 70.



Date referitoare la teren

Crt	Categorie folosință	Intravilan	Suprafața (mp)	Tarla	Parcelă	Nr. topo	Observații / Referințe
1	curți constructii	DA	82	-	-	-	

Date referitoare la construcții

Crt	Număr	Destinație construcție	Supraf. (mp)	Situație juridică	Observații / Referințe
A1.1		construcții de locuințe	51	Cu acte	Nr. niveluri:1; S. construita la sol:51 mp;

Lungime Segmente

1) Valorile lungimilor segmentelor sunt obținute din proiecție în plan.

Punct început	X / Y	Punct sfârșit	X / Y	Lungime segment (** (m)
1	580.171,053 638.928,667	2	580.170,127 638.925,043	3.74
2	580.170,127 638.925,043	3	580.166,388 638.917,619	8.312
3	580.166,388 638.917,619	4	580.173,553 638.913,844	8.099
4	580.173,553 638.913,844	5	580.175,57 638.917,806	4.446

Punct început	X / Y	Punct sfârșit	X / Y	Lungime segment (** (m)
5	580.175,57 638.917,806	6	580.175,838 638.922,088	4.29
6	580.175,838 638.922,088	7	580.174,644 638.926,025	4.114
7	580.174,644 638.926,025	1	580.171,053 638.928,667	4.458

** Lungimile segmentelor sunt determinate în planul de proiecție Stereo 70 și sunt rotunjite la 1 milimetru.

*** Distanța dintre puncte este formată din segmente cumulate ce sunt mai mici decât valoarea 1 milimetru.

**DATE DESPRE IMOBILUL NR. 4180**

Oficiul de Cadastru și Publicitate Imobiliară NEAMT
Biroul de Cadastru și Publicitate Imobiliară Targu-Neamt

A. Partea I. Descrierea imobilului

TEREN Intravilan

Adresa: Loc. Pipirig, Str Runcului, Jud. Neamt

Nr. Crt	Nr cadastral Nr. topografic	Suprafața* (mp)	Observații / Referințe
A1		4.607	Sector cadastral:176 Teren imprejmuit;

Construcții

Crt	Nr cadastral Nr. topografic	Adresa	Observații / Referințe
A1.1		Loc. Pipirig, Str Runcului, Jud. Neamt	Nr. niveluri:2; S. construita la sol:128 mp;
A1.2		Loc. Pipirig, Str Runcului, Jud. Neamt	Nr. niveluri:1; S. construita la sol:42 mp;
A1.3		Loc. Pipirig, Str Runcului, Jud. Neamt	Nr. niveluri:1; S. construita la sol:13 mp;

B. Partea II. Proprietari și acte

Inscrieri privitoare la dreptul de proprietate și alte drepturi reale		Referințe
/		
Act Administrativ nr. 2588, din 15/02/2024 emis de PRIMARIA COMUNEI PIPIRIG;		
B1	Inscrierea posesiei, drept de PROPRIETATE, dobandit prin Lege, cota actuala 1/1, cota initiala 1/1 1) POPA GHEORGHE 2) POPA VASILICA	A1
Act Administrativ nr. 2302, din 08/02/2024 emis de PRIMARIA COMUNEI PIPIRIG;		
B2	Intabulare, drept de PROPRIETATE, dobandit prin Lege, cota actuala 1/1, cota initiala 1/1 1) POPA GHEORGHE 2) POPA VASILICA	A1.1, A1.2, A1.3

C. Partea III. SARCINI .

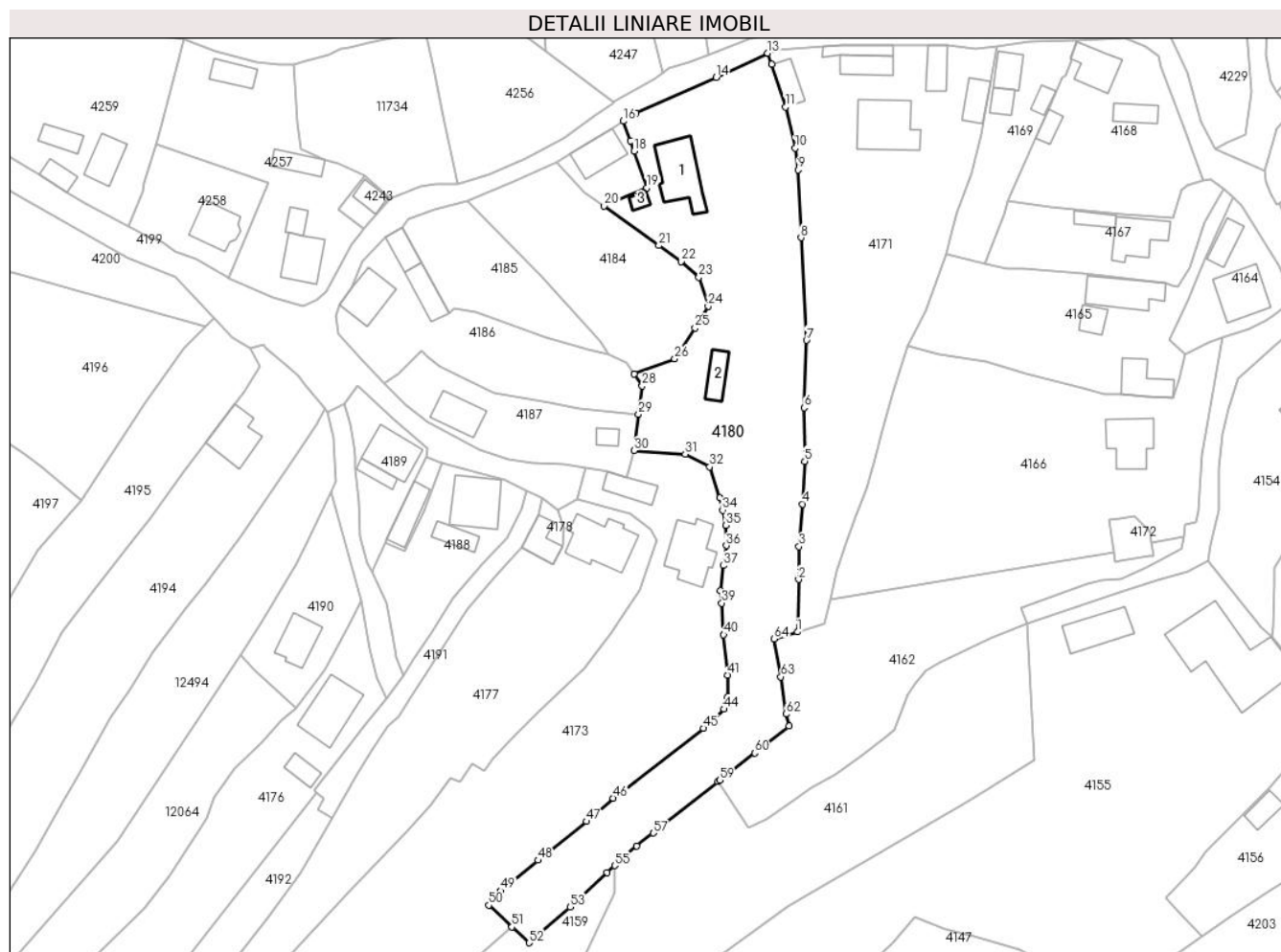
Inscrieri privind dezmembramentele dreptului de proprietate, drepturi reale de garanție și sarcini	Referințe
NU SUNT	

Anexa Nr. 1 La Partea I

Teren

Nr cadastral	Suprafața (mp)*	Observații / Referințe
	4.607	

* Suprafața este determinată în planul de proiecție Stereo 70.



Date referitoare la teren

Crt	Categorie folosință	Intravilan	Suprafața (mp)	Tarla	Parcelă	Nr. topo	Observații / Referințe
1	curți construcții	DA	475	-	-	-	
2	curți construcții	DA	449	-	-	-	
3	arabil	DA	889	-	-	-	
4	fâneata	DA	2.794	-	-	-	

Date referitoare la construcții

Crt	Număr	Destinație construcție	Supraf. (mp)	Situație juridică	Observații / Referințe
A1.1		construcții de locuințe	128	Cu acte	Nr. niveluri:2; S. construita la sol:128 mp;
A1.2		construcții anexa	42	Cu acte	Nr. niveluri:1; S. construita la sol:42 mp;
A1.3		construcții anexa	13	Cu acte	Nr. niveluri:1; S. construita la sol:13 mp;

Lungime Segmente

1) Valorile lungimilor segmentelor sunt obținute din proiecție în plan.

Punct început	X / Y	Punct sfârșit	X / Y	Lungime segment	Punct început	X / Y	Punct sfârșit	X / Y	Lungime segment	Punct început	X / Y	Punct sfârșit	X / Y	Lungime segment
1	580.228,546 638.898,611	2	580.228,801 638.910,423	11.815	2	580.228,801 638.910,423	3	580.228,92 638.917,809	7.387	3	580.228,92 638.917,809	4	580.229,732 638.927,404	9.629
4	580.229,732 638.927,404	5	580.230,219 638.937,054	9.662	5	580.230,219 638.937,054	6	580.230,073 638.949,079	12.026	6	580.230,073 638.949,079	7	580.230,598 638.964,26	15.19
7	580.230,598 638.964,26	8	580.229,338 638.987,399	23.173	8	580.229,338 638.987,399	9	580.228,671 639.002,64	15.256	9	580.228,671 639.002,64	10	580.228,048 639.007,527	4.927
10	580.228,048 639.007,527	11	580.225,861 639.016,843	9.569	11	580.225,861 639.016,843	12	580.222,799 639.026,476	10.108	12	580.222,799 639.026,476	13	580.221,849 639.028,917	2.619
13	580.221,849 639.028,917	14	580.210,268 639.023,518	12.778	14	580.210,268 639.023,518	15	580.192,124 639.015,463	19.852	15	580.192,124 639.015,463	16	580.189,318 639.013,612	3.362
16	580.189,318 639.013,612	17	580.190,905 639.009,112	4.772	17	580.190,905 639.009,112	18	580.191,69 639.006,869	2.376	18	580.191,69 639.006,869	19	580.194,597 638.998,606	8.759
19	580.194,597 638.998,606	20	580.184,975 638.994,549	10.442	20	580.184,975 638.994,549	21	580.197,323 638.985,61	15.244	21	580.197,323 638.985,61	22	580.202,289 638.982,004	6.137
22	580.202,289 638.982,004	23	580.206,327 638.978,497	5.348	23	580.206,327 638.978,497	24	580.208,438 638.971,918	6.909	24	580.208,438 638.971,918	25	580.205,492 638.967,069	5.674
25	580.205,492 638.967,069	26	580.200,907 638.960,085	8.355	26	580.200,907 638.960,085	27	580.191,79 638.956,68	9.732	27	580.191,79 638.956,68	28	580.193,579 638.953,987	3.233
28	580.193,579 638.953,987	29	580.192,739 638.947,655	6.387	29	580.192,739 638.947,655	30	580.191,692 638.939,434	8.287	30	580.191,692 638.939,434	31	580.203,255 638.938,63	11.591
31	580.203,255 638.938,63	32	580.208,755 638.935,783	6.193	32	580.208,755 638.935,783	33	580.211,063 638.928,787	7.367	33	580.211,063 638.928,787	34	580.211,693 638.926,049	2.81
34	580.211,693 638.926,049	35	580.212,384 638.922,645	3.473	35	580.212,384 638.922,645	36	580.212,523 638.918,046	4.601	36	580.212,523 638.918,046	37	580.211,854 638.913,554	4.542
37	580.211,854 638.913,554	38	580.211,202 638.907,911	5.681	38	580.211,202 638.907,911	39	580.211,524 638.905,096	2.833	39	580.211,524 638.905,096	40	580.211,904 638.897,962	7.144
40	580.211,904 638.897,962	41	580.212,845 638.888,897	9.114	41	580.212,845 638.888,897	42	580.212,769 638.883,969	4.929	42	580.212,769 638.883,969	43	580.212,466 638.882,142	1.852
43	580.212,466 638.882,142	44	580.212,028 638.881,225	1.016	44	580.212,028 638.881,225	45	580.207,381 638.876,896	6.351	45	580.207,381 638.876,896	46	580.187,065 638.861,178	25.686
46	580.187,065 638.861,178	47	580.181,042 638.855,933	7.987	47	580.181,042 638.855,933	48	580.170,08 638.847,216	14.005	48	580.170,08 638.847,216	49	580.161,769 638.840,324	10.797
49	580.161,769 638.840,324	50	580.159,025 638.837,07	4.257	50	580.159,025 638.837,07	51	580.164,197 638.832,163	7.129	51	580.164,197 638.832,163	52	580.168,073 638.828,624	5.249
52	580.168,073 638.828,624	53	580.177,294 638.836,702	12.259	53	580.177,294 638.836,702	54	580.185,651 638.844,485	11.42	54	580.185,651 638.844,485	55	580.187,349 638.846,021	2.29
55	580.187,349 638.846,021	56	580.192,254 638.850,46	6.615	56	580.192,254 638.850,46	57	580.196,043 638.853,358	4.77	57	580.196,043 638.853,358	58	580.210,588 638.864,936	18.591
58	580.210,588 638.864,936	59	580.210,989 638.865,255	0.512	59	580.210,989 638.865,255	60	580.218,945 638.871,34	10.016	60	580.218,945 638.871,34	61	580.226,611 638.877,44	9.797
61	580.226,611 638.877,44	62	580.225,959 638.880,111	2.749	62	580.225,959 638.880,111	63	580.224,827 638.888,52	8.485	63	580.224,827 638.888,52	64	580.223,247 638.897,016	8.642
64	580.223,247 638.897,016	1	580.228,546 638.898,611	5.534										

** Lungimile segmentelor sunt determinate în planul de proiecție Stereo 70 și sunt rotunjite la 1 milimetru.

*** Distanța dintre puncte este formată din segmente cumulate ce sunt mai mici decât valoarea 1 milimetru.

**DATE DESPRE IMOBILUL NR. 4181**

Oficiul de Cadastru și Publicitate Imobiliară NEAMT
Biroul de Cadastru și Publicitate Imobiliară Targu-Neamt

A. Partea I. Descrierea imobilului

TEREN Extravilan

Adresa: Jud. Neamt

Nr. Crt	Nr cadastral Nr. topografic	Suprafața* (mp)	Observații / Referințe
A1		993	Sector cadastral:176 Teren neimpregmuit;

B. Partea II. Proprietari și acte

Inscrieri privitoare la dreptul de proprietate și alte drepturi reale		Referințe
/		
Act Normativ nr. 7, din 13/03/1996 emis de GUVERNUL ROMANIEI;		
B1	Inscrierea provizorie, drept de PROPRIETATE, dobandit prin Lege, cota actuala 1/1, cota initiala 1/1	A1
1) COMUNA PIPIRIG, CIF:99999999999999, Proprietar neidentificat		

C. Partea III. SARCINI .

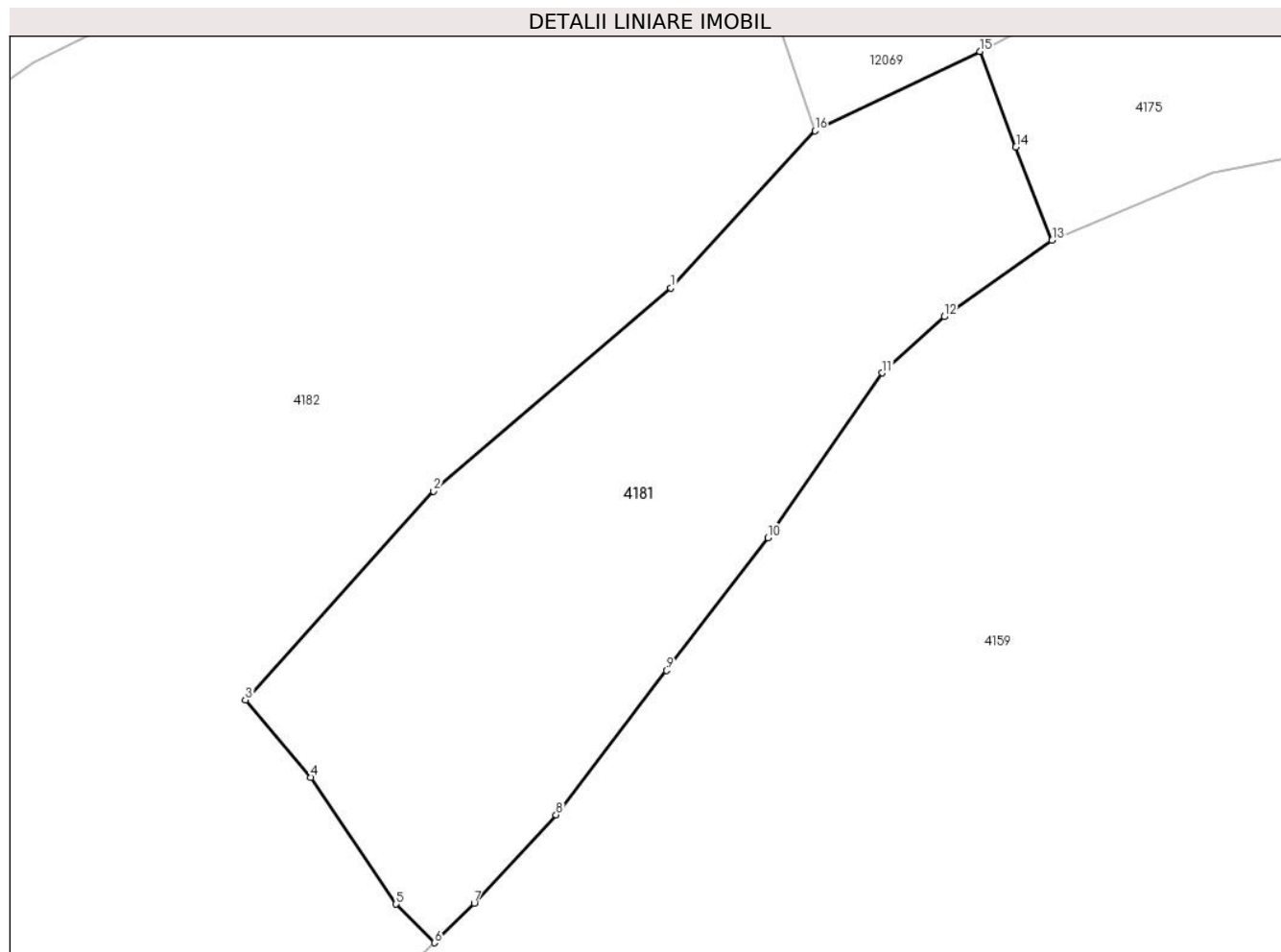
Inscrieri privind dezmembramintele dreptului de proprietate, drepturi reale de garanție și sarcini	Referințe
NU SUNT	

Anexa Nr. 1 La Partea I

Teren

Nr cadastral	Suprafața (mp)*	Observații / Referințe
	993	

* Suprafața este determinată în planul de proiecție Stereo 70.



Date referitoare la teren

Crt	Categorie folosință	Intravilan	Suprafața (mp)	Tarla	Parcelă	Nr. topo	Observații / Referințe
1	faneata	NU	993	-	-	-	

Lungime Segmente

1) Valorile lungimilor segmentelor sunt obținute din proiecție în plan.

Punct început	X / Y	Punct sfârșit	X / Y	Lungime segment (** (m)
1	579.959,869 638.740,741	2	579.944,881 638.727,905	19.733
2	579.944,881 638.727,905	3	579.932,98 638.714,732	17.753
3	579.932,98 638.714,732	4	579.937,13 638.709,834	6.42
4	579.937,13 638.709,834	5	579.942,517 638.701,837	9.642
5	579.942,517 638.701,837	6	579.944,932 638.699,398	3.432

Punct început	X / Y	Punct sfârșit	X / Y	Lungime segment (** (m)
6	579.944,932 638.699,398	7	579.947,443 638.701,883	3.533
7	579.947,443 638.701,883	8	579.952,621 638.707,468	7.616
8	579.952,621 638.707,468	9	579.959,595 638.716,588	11.481
9	579.959,595 638.716,588	10	579.966,016 638.724,964	10.554
10	579.966,016 638.724,964	11	579.973,245 638.735,365	12.666
11	579.973,245 638.735,365	12	579.977,148 638.738,918	5.278
12	579.977,148 638.738,918	13	579.983,968 638.743,734	8.349
13	579.983,968 638.743,734	14	579.981,68 638.749,618	6.313
14	579.981,68 638.749,618	15	579.979,393 638.755,66	6.46
15	579.979,393 638.755,66	16	579.968,975 638.750,66	11.556
16	579.968,975 638.750,66	1	579.959,869 638.740,741	13.465

** Lungimile segmentelor sunt determinate în planul de proiecție Stereo 70 și sunt rotunjite la 1 milimetru.

*** Distanța dintre puncte este formată din segmente cumulate ce sunt mai mici decât valoarea 1 milimetru.

**DATE DESPRE IMOBILUL NR. 4182**

Oficiul de Cadastru și Publicitate Imobiliară NEAMT
 Biroul de Cadastru și Publicitate Imobiliară Targu-Neamt

A. Partea I. Descrierea imobilului

TEREN Extravilan

Adresa: Jud. Neamt

Nr. Crt	Nr cadastral Nr. topografic	Suprafața* (mp)	Observații / Referințe
A1		7.340	Sector cadastral:176 Teren neimpregmuit;

B. Partea II. Proprietari și acte

Inscrieri privitoare la dreptul de proprietate și alte drepturi reale		Referințe
/		
Act Normativ nr. 7, din 13/03/1996 emis de GUVERNUL ROMANIEI;		
B1	Inscrierea provizorie, drept de PROPRIETATE, dobandit prin Lege, cota actuala 1/1, cota initiala 1/1 1) COMUNA PIPIRIG, CIF:99999999999999, Proprietar neidentificat	A1

C. Partea III. SARCINI .

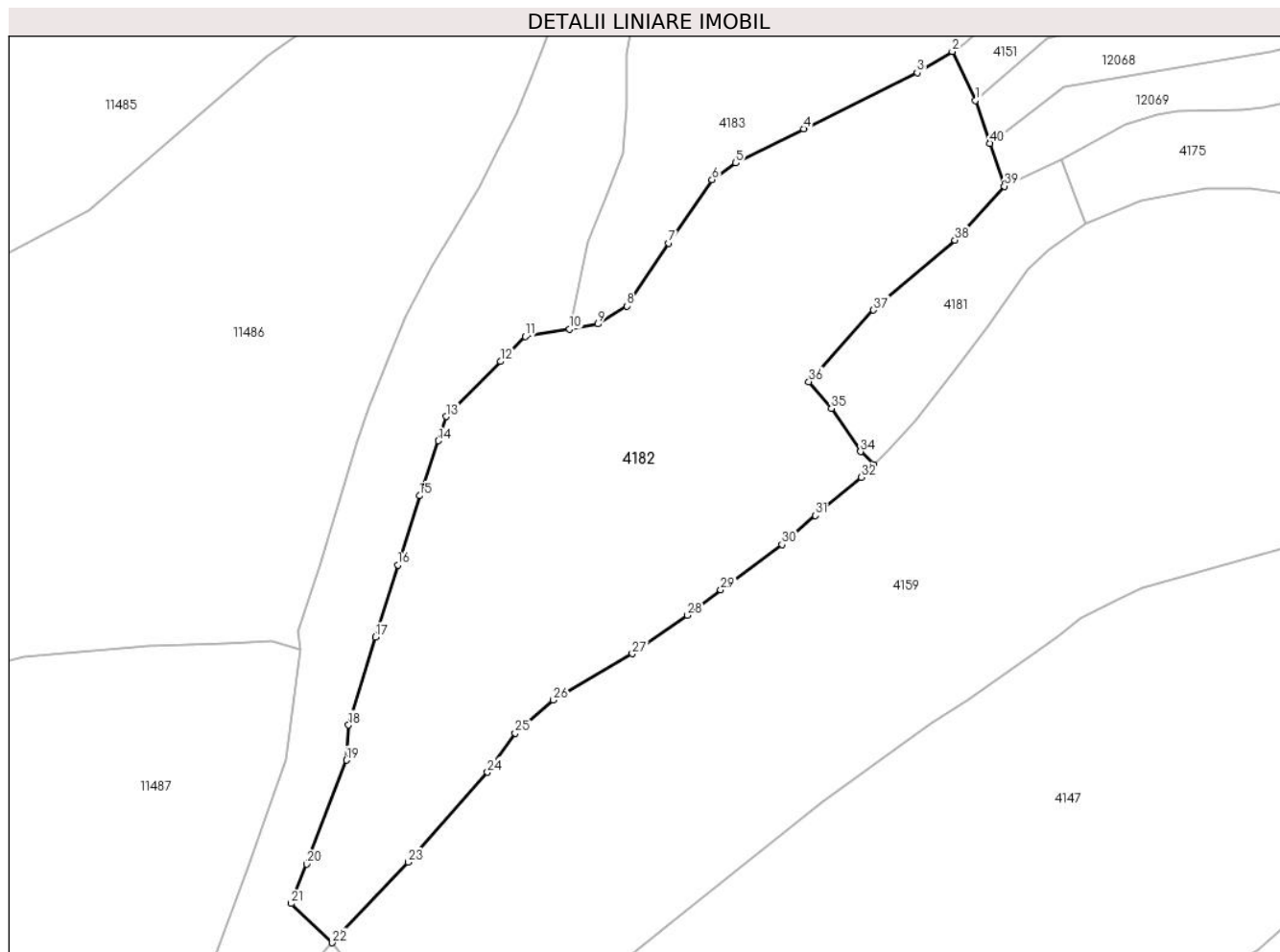
Inscrieri privind dezmembramintele dreptului de proprietate, drepturi reale de garanție și sarcini	Referințe
NU SUNT	

Anexa Nr. 1 La Partea I

Teren

Nr cadastral	Suprafața (mp)*	Observații / Referințe
	7.340	

* Suprafața este determinată în planul de proiecție Stereo 70.



Date referitoare la teren

Crt	Categorie folosință	Intravilan	Suprafața (mp)	Tarla	Parcelă	Nr. topo	Observații / Referințe
1	faneata	NU	4.782	-	-	-	
2	pasune	NU	1.111	-	-	-	Pașune împădurită
3	pasune	NU	1.446	-	-	-	Pașune împădurită

Lungime Segmente

1) Valorile lungimilor segmentelor sunt obținute din proiecție în plan.

Punct început	X / Y	Punct sfârșit	X / Y	Lungime segment (** (m)
1	579.963,666 638.766,431	2	579.959,39 638.775,454	9.985
3	579.952,943 638.771,552	4	579.932,054 638.761,214	23.307
5	579.919,546 638.754,927	6	579.915,174 638.751,843	5.35
7	579.907,204 638.740,178	8	579.899,472 638.728,646	13.884

Punct început	X / Y	Punct sfârșit	X / Y	Lungime segment (** (m)
2	579.959,39 638.775,454	3	579.952,943 638.771,552	7.536
4	579.932,054 638.761,214	5	579.919,546 638.754,927	13.999
6	579.915,174 638.751,843	7	579.907,204 638.740,178	14.128
8	579.899,472 638.728,646	9	579.894,154 638.725,316	6.275

Punct început	X / Y	Punct sfârșit	X / Y	Lungime segment (** (m)
9	579.894,154 638.725,316	10	579.888,954 638.724,42	5.277
11	579.880,789 638.723,013	12	579.876,214 638.718,441	6.468
13	579.866,189 638.708,321	14	579.864,749 638.703,868	4.68
15	579.861,305 638.693,748	16	579.857,292 638.680,99	13.374
17	579.853,176 638.667,766	18	579.848,237 638.651,568	16.934
19	579.847,836 638.645,122	20	579.840,545 638.626,017	20.449
21	579.837,654 638.618,729	22	579.845,257 638.611,531	10.47
23	579.859,2 638.626,365	24	579.873,809 638.642,882	22.051
25	579.878,894 638.650,093	26	579.885,948 638.656,158	9.303
27	579.900,48 638.664,712	28	579.910,65 638.671,76	12.373
29	579.916,761 638.676,427	30	579.928,042 638.684,779	14.036
31	579.934,152 638.690,133	32	579.942,664 638.697,152	11.033
33	579.944,932 638.699,398	34	579.942,517 638.701,837	3.432
35	579.937,13 638.709,834	36	579.932,98 638.714,732	6.42
37	579.944,881 638.727,905	38	579.959,869 638.740,741	19.733
39	579.968,975 638.750,66	40	579.966,32 638.758,545	8.32

Punct început	X / Y	Punct sfârșit	X / Y	Lungime segment (** (m)
10	579.888,954 638.724,42	11	579.880,789 638.723,013	8.285
12	579.876,214 638.718,441	13	579.866,189 638.708,321	14.245
14	579.864,749 638.703,868	15	579.861,305 638.693,748	10.69
16	579.857,292 638.680,99	17	579.853,176 638.667,766	13.85
18	579.848,237 638.651,568	19	579.847,836 638.645,122	6.458
20	579.840,545 638.626,017	21	579.837,654 638.618,729	7.84
22	579.845,257 638.611,531	23	579.859,2 638.626,365	20.358
24	579.873,809 638.642,882	25	579.878,894 638.650,093	8.824
26	579.885,948 638.656,158	27	579.900,48 638.664,712	16.863
28	579.910,65 638.671,76	29	579.916,761 638.676,427	7.689
30	579.928,042 638.684,779	31	579.934,152 638.690,133	8.124
32	579.942,664 638.697,152	33	579.944,932 638.699,398	3.192
34	579.942,517 638.701,837	35	579.937,13 638.709,834	9.642
36	579.932,98 638.714,732	37	579.944,881 638.727,905	17.753
38	579.959,869 638.740,741	39	579.968,975 638.750,66	13.465
40	579.966,32 638.758,545	1	579.963,666 638.766,431	8.321

** Lungimile segmentelor sunt determinate în planul de proiecție Stereo 70 și sunt rotunjite la 1 milimetru.

*** Distanța dintre puncte este formată din segmente cumulate ce sunt mai mici decât valoarea 1 milimetru.

**DATE DESPRE IMOBILUL NR. 4183**

Oficiul de Cadastru și Publicitate Imobiliară NEAMT
Biroul de Cadastru și Publicitate Imobiliară Targu-Neamt

A. Partea I. Descrierea imobilului

TEREN Extravilan

Adresa: Jud. Neamt

Nr. Crt	Nr cadastral Nr. topografic	Suprafața* (mp)	Observații / Referințe
A1		4.125	Sector cadastral:176 Teren imprejmuit;

B. Partea II. Proprietari și acte

Inscrieri privitoare la dreptul de proprietate și alte drepturi reale	Referințe
/	
Act Administrativ nr. 2588, din 15/02/2024 emis de PRIMARIA COMUNEI PIPIRIG;	
B1	A1
Inscrierea posesiei, drept de PROPRIETATE, dobandit prin Lege, cota actuala 1/1, cota initiala 1/1	
1) NICUȚĂ VASILE	

C. Partea III. SARCINI .

Inscrieri privind dezmembramintele dreptului de proprietate, drepturi reale de garanție și sarcini	Referințe
NU SUNT	

Anexa Nr. 1 La Partea I

Teren

Nr cadastral	Suprafața (mp)*	Observații / Referințe
	4.125	

* Suprafața este determinată în planul de proiecție Stereo 70.



Date referitoare la teren

Crt	Categorie folosință	Intravilan	Suprafața (mp)	Tarla	Parcelă	Nr. topo	Observații / Referințe
1	faneata	NU	4.125	-	-	-	

Lungime Segmente

1) Valorile lungimilor segmentelor sunt obținute din proiecție în plan.

Punct început	X / Y	Punct sfârșit	X / Y	Lungime segment (** (m)
1	580.019,535 638.795,229	2	580.018,003 638.801,644	6.595
3	580.015,845 638.808,538	4	579.999,633 638.806,257	16.372
5	579.994,287 638.805,32	6	579.985,538 638.805,32	8.749
7	579.971,808 638.806,299	8	579.959,003 638.806,858	12.817
9	579.944,289 638.808,004	10	579.934,175 638.808,498	10.126

Punct început	X / Y	Punct sfârșit	X / Y	Lungime segment (** (m)
2	580.018,003 638.801,644	3	580.015,845 638.808,538	7.224
4	579.999,633 638.806,257	5	579.994,287 638.805,32	5.427
6	579.985,538 638.805,32	7	579.971,808 638.806,299	13.765
8	579.959,003 638.806,858	9	579.944,289 638.808,004	14.759
10	579.934,175 638.808,498	11	579.916,487 638.809,042	17.696

Punct început	X / Y	Punct sfârșit	X / Y	Lungime segment (** (m)
11	579.916,487 638.809,042	12	579.905,522 638.809,488	10.974
13	579.901,592 638.787,651	14	579.899,379 638.774,955	12.887
15	579.899,379 638.765,112	16	579.898,762 638.756,734	8.401
17	579.896,079 638.749,712	18	579.892,376 638.740,409	10.013
19	579.888,954 638.724,42	20	579.894,154 638.725,316	5.277
21	579.899,472 638.728,646	22	579.907,204 638.740,178	13.884
23	579.915,174 638.751,843	24	579.919,546 638.754,927	5.35
25	579.932,054 638.761,214	26	579.952,943 638.771,552	23.307
27	579.959,39 638.775,454	28	579.961,8 638.776,912	2.817
29	579.966,993 638.781,896	30	579.971,107 638.786,47	6.152
31	579.978,924 638.790,427	32	579.987,578 638.792,035	8.802
33	579.995,195 638.792,035	34	580.006,818 638.792,758	11.645
35	580.014,944 638.794,608	1	580.019,535 638.795,229	4.633

Punct început	X / Y	Punct sfârșit	X / Y	Lungime segment (** (m)
12	579.905,522 638.809,488	13	579.901,592 638.787,651	22.188
14	579.899,379 638.774,955	15	579.899,379 638.765,112	9.843
16	579.898,762 638.756,734	17	579.896,079 638.749,712	7.517
18	579.892,376 638.740,409	19	579.888,954 638.724,42	16.351
20	579.894,154 638.725,316	21	579.899,472 638.728,646	6.275
22	579.907,204 638.740,178	23	579.915,174 638.751,843	14.128
24	579.919,546 638.754,927	25	579.932,054 638.761,214	13.999
26	579.952,943 638.771,552	27	579.959,39 638.775,454	7.536
28	579.961,8 638.776,912	29	579.966,993 638.781,896	7.198
30	579.971,107 638.786,47	31	579.978,924 638.790,427	8.761
32	579.987,578 638.792,035	33	579.995,195 638.792,035	7.617
34	580.006,818 638.792,758	35	580.014,944 638.794,608	8.334

** Lungimile segmentelor sunt determinate în planul de proiecție Stereo 70 și sunt rotunjite la 1 milimetru.

*** Distanța dintre puncte este formată din segmente cumulate ce sunt mai mici decât valoarea 1 milimetru.

**DATE DESPRE IMOBILUL NR. 4184**

Oficiul de Cadastru și Publicitate Imobiliară NEAMT
Biroul de Cadastru și Publicitate Imobiliară Targu-Neamt

A. Partea I. Descrierea imobilului

TEREN Intravilan

Adresa: Loc. Pipirig, Str Runcului, Jud. Neamt

Nr. Crt	Nr cadastral Nr. topografic	Suprafața* (mp)	Observații / Referințe
A1		1.187	Sector cadastral:176 Teren neimpregmuit;

B. Partea II. Proprietari și acte

Inscrieri privitoare la dreptul de proprietate și alte drepturi reale		Referințe
/		
Act Normativ nr. 7, din 13/03/1996 emis de PARLAMENTUL ROMANIEI;		
B1	Inscrierea provizorie, drept de PROPRIETATE, dobandit prin Lege, cota actuala 1/1, cota initiala 1/1	A1
1) COMUNA PIPIRIG, CIF:99999999999999, Proprietar neidentificat		

C. Partea III. SARCINI .

Inscrieri privind dezmembramintele dreptului de proprietate, drepturi reale de garanție și sarcini	Referințe
NU SUNT	

Anexa Nr. 1 La Partea I

Teren

Nr cadastral	Suprafața (mp)*	Observații / Referințe
	1.187	

* Suprafața este determinată în planul de proiecție Stereo 70.



Date referitoare la teren

Crt	Categorie folosință	Intravilan	Suprafața (mp)	Tarla	Parcelă	Nr. topo	Observații / Referințe
1	faneata	DA	1.187	-	-	-	

Lungime Segmente

1) Valorile lungimilor segmentelor sunt obținute din proiecție în plan.

Punct început	X / Y	Punct sfârșit	X / Y	Lungime segment (** (m)
1	580.174,307 638.999,869	2	580.164,588 638.999,869	10.726
2	580.164,588 638.999,869	3	580.154,127 638.995,564	11.312
3	580.154,127 638.995,564	4	580.170,728 638.978,752	23.627
4	580.170,728 638.978,752	5	580.184,155 638.964,231	19.777
5	580.184,155 638.964,231	6	580.186,0 638.961,099	3.635

Punct început	X / Y	Punct sfârșit	X / Y	Lungime segment (** (m)
6	580.186,0 638.961,099	7	580.190,006 638.959,333	4.378
7	580.190,006 638.959,333	8	580.191,79 638.956,68	3.197
8	580.191,79 638.956,68	9	580.200,907 638.960,085	9.732
9	580.200,907 638.960,085	10	580.205,492 638.967,069	8.355
10	580.205,492 638.967,069	11	580.208,438 638.971,918	5.674
11	580.208,438 638.971,918	12	580.206,327 638.978,497	6.909
12	580.206,327 638.978,497	13	580.202,289 638.982,004	5.348
13	580.202,289 638.982,004	14	580.197,323 638.985,61	6.137
14	580.197,323 638.985,61	15	580.184,975 638.994,549	15.244
15	580.184,975 638.994,549	16	580.180,649 638.997,681	5.341
16	580.180,649 638.997,681	1	580.174,307 639.004,406	9.244

** Lungimile segmentelor sunt determinate în planul de proiecție Stereo 70 și sunt rotunjite la 1 milimetru.

*** Distanța dintre puncte este formată din segmente cumulate ce sunt mai mici decât valoarea 1 milimetru.

**DATE DESPRE IMOBILUL NR. 4185**

Oficiul de Cadastru și Publicitate Imobiliară NEAMT
Biroul de Cadastru și Publicitate Imobiliară Targu-Neamt

A. Partea I. Descrierea imobilului

TEREN Intravilan

Adresa: Loc. Pipirig, Str Runcului, Jud. Neamt

Nr. Crt	Nr cadastral Nr. topografic	Suprafața* (mp)	Observații / Referințe
A1		656	Sector cadastral:176 Teren imprejmuit;

B. Partea II. Proprietari și acte

Inscrieri privitoare la dreptul de proprietate și alte drepturi reale		Referințe
/		
Act Administrativ nr. 2588, din 15/02/2024 emis de PRIMARIA COMUNEI PIPIRIG;		
B1	Inscrierea posesiei, drept de PROPRIETATE, dobandit prin Lege, cota actuala 1/1, cota initiala 1/1 1) LĂCĂTUȘU IONEL	A1

C. Partea III. SARCINI .

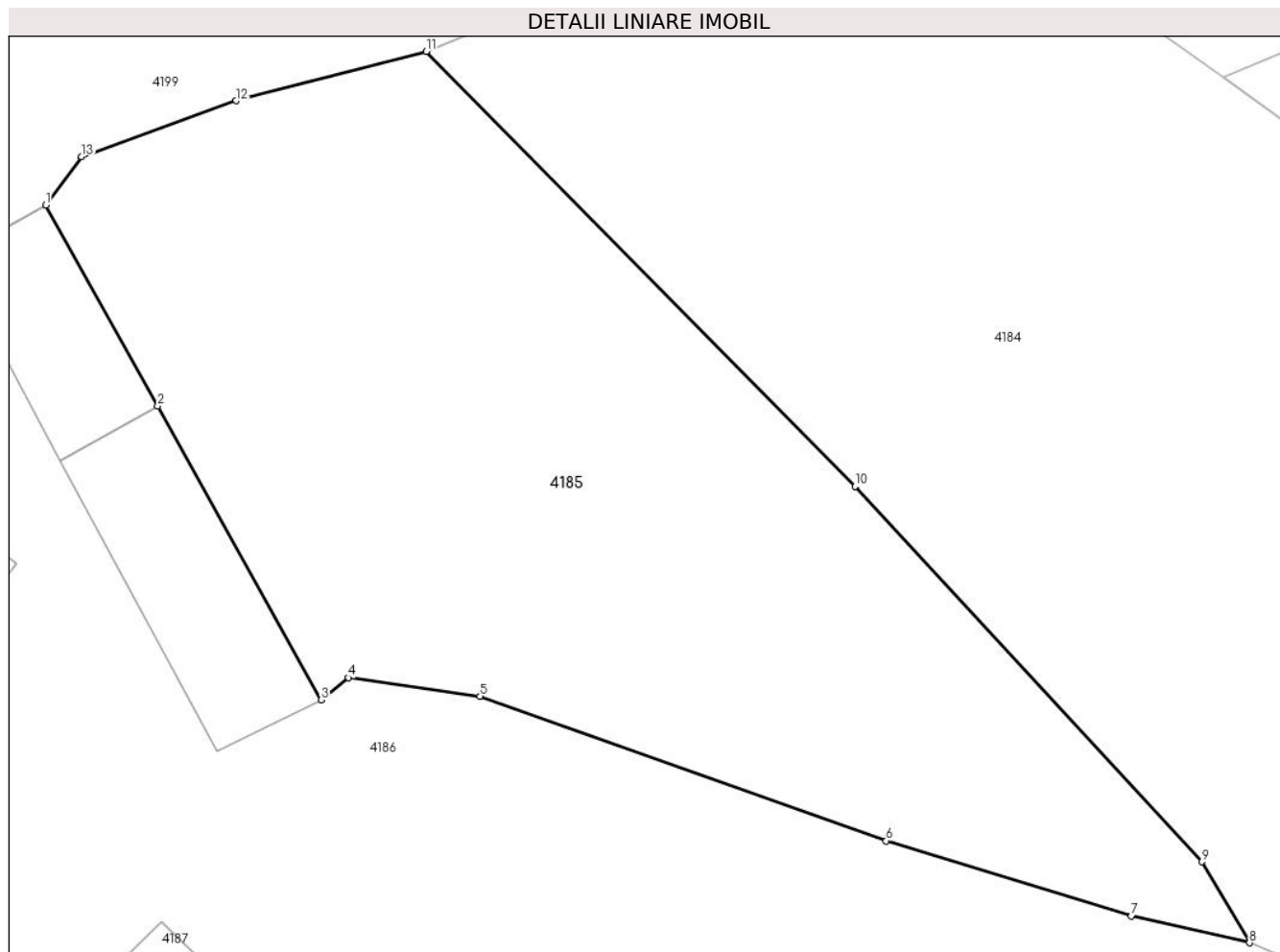
Inscrieri privind dezmembramintele dreptului de proprietate, drepturi reale de garanție și sarcini	Referințe
NU SUNT	

Anexa Nr. 1 La Partea I

Teren

Nr cadastral	Suprafața (mp)*	Observații / Referințe
	656	

* Suprafața este determinată în planul de proiecție Stereo 70.



Date referitoare la teren

Crt	Categorie folosință	Intravilan	Suprafața (mp)	Tarla	Parcelă	Nr. topo	Observații / Referințe
1	faneata	DA	656	-	-	-	

Lungime Segmente

1) Valorile lungimilor segmentelor sunt obținute din proiecție în plan.

Punct început	X / Y	Punct sfârșit	X / Y	Lungime segment (** (m)
1	580.139,405 638.989,621	2	580.143,736 638.981,849	8.897
2	580.143,736 638.981,849	3	580.150,068 638.970,487	13.007
3	580.150,068 638.970,487	4	580.151,119 638.971,348	1.359
4	580.151,119 638.971,348	5	580.156,21 638.970,635	5.141
5	580.156,21 638.970,635	6	580.171,936 638.965,04	16.692

Punct început	X / Y	Punct sfârșit	X / Y	Lungime segment (** (m)
6	580.171,936 638.965,04	7	580.181,427 638.962,132	9.927
7	580.181,427 638.962,132	8	580.186,0 638.961,099	4.688
8	580.186,0 638.961,099	9	580.184,155 638.964,231	3.635
9	580.184,155 638.964,231	10	580.170,728 638.978,752	19.777
10	580.170,728 638.978,752	11	580.154,127 638.995,564	23.627
11	580.154,127 638.995,564	12	580.146,774 638.993,659	7.596
12	580.146,774 638.993,659	13	580.140,789 638.991,492	6.365
13	580.140,789 638.991,492	1	580.139,405 638.989,621	2.327

** Lungimile segmentelor sunt determinate în planul de proiecție Stereo 70 și sunt rotunjite la 1 milimetru.

*** Distanța dintre puncte este formată din segmente cumulate ce sunt mai mici decât valoarea 1 milimetru.

**DATE DESPRE IMOBILUL NR. 4186**

Oficiul de Cadastru și Publicitate Imobiliară NEAMT
Biroul de Cadastru și Publicitate Imobiliară Targu-Neamt

A. Partea I. Descrierea imobilului

TEREN Intravilan

Adresa: Loc. Pipirig, Str Runcului, Jud. Neamt

Nr. Crt	Nr cadastral Nr. topografic	Suprafața* (mp)	Observații / Referințe
A1		1.172	Sector cadastral:176 Teren imprejmuit;

Construcții

Crt	Nr cadastral Nr. topografic	Adresa	Observații / Referințe
A1.1		Loc. Pipirig, Str Runcului, Jud. Neamt	Nr. niveluri:2; S. construita la sol:87 mp;
A1.2		Loc. Pipirig, Str Runcului, Jud. Neamt	Nr. niveluri:1; S. construita la sol:38 mp;
A1.3		Loc. Pipirig, Str Runcului, Jud. Neamt	Nr. niveluri:1; S. construita la sol:57 mp;

B. Partea II. Proprietari și acte

Inscrieri privitoare la dreptul de proprietate și alte drepturi reale		Referințe
/		
Act Administrativ nr. 2588, din 15/02/2024 emis de PRIMARIA COMUNEI PIPIRIG;		
B1	Inscrierea posesiei, drept de PROPRIETATE, dobandit prin Lege, cota actuala 1/1, cota initiala 1/1 1) GRAMADĂ ION 2) GRAMADĂ RODICA	A1
Act Administrativ nr. 2302, din 08/02/2024 emis de Primaria Comunei Pipirig;		
B2	Intabulare, drept de PROPRIETATE, dobandit prin Lege, cota actuala 1/1, cota initiala 1/1 1) GRAMADĂ ION 2) GRAMADĂ RODICA	A1.1, A1.2, A1.3

C. Partea III. SARCINI .

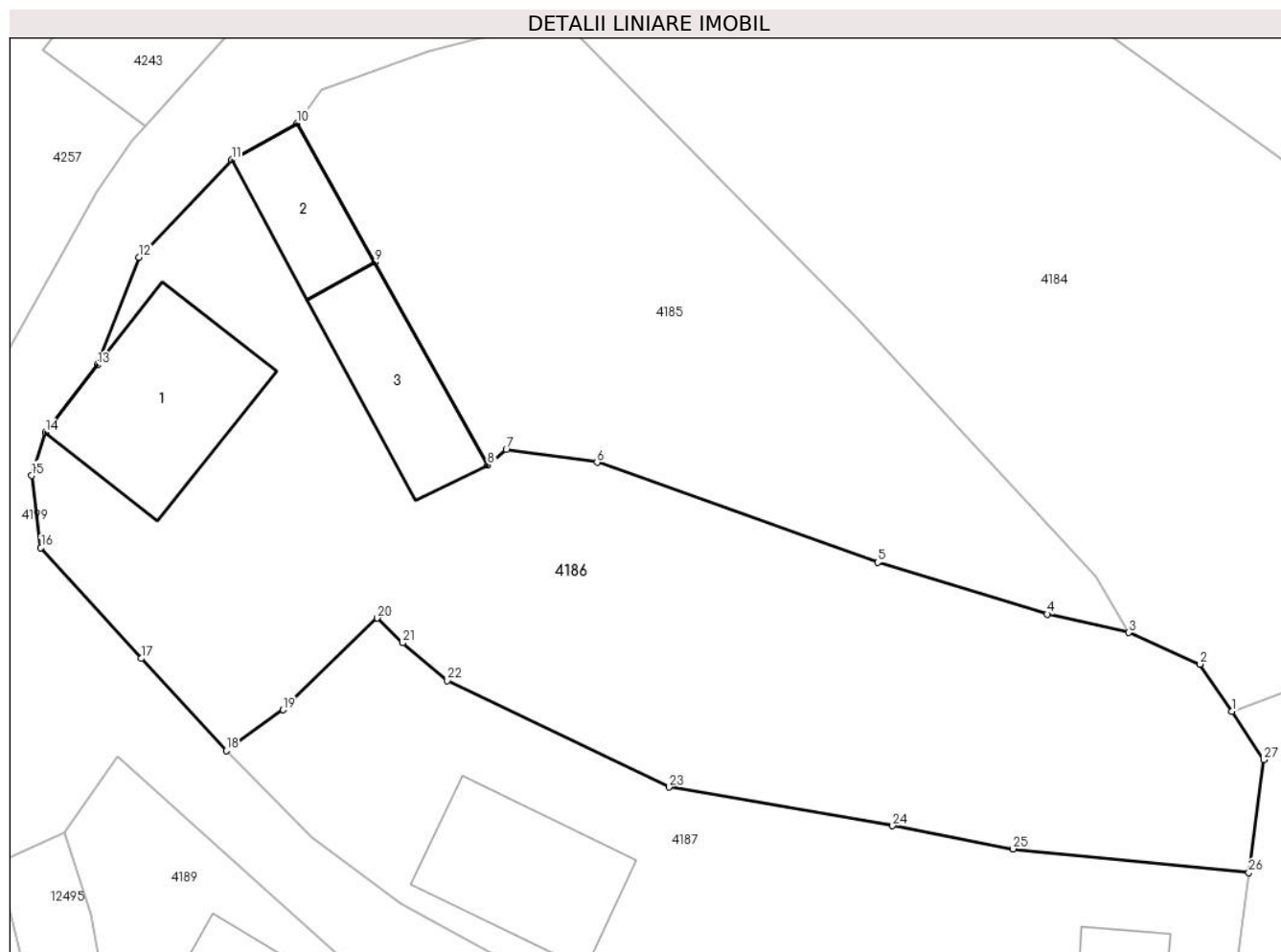
Inscrieri privind dezmembramentele dreptului de proprietate, drepturi reale de garanție și sarcini	Referințe
NU SUNT	

Anexa Nr. 1 La Partea I

Teren

Nr cadastral	Suprafața (mp)*	Observații / Referințe
	1.172	

* Suprafața este determinată în planul de proiecție Stereo 70.



Date referitoare la teren

Crt	Categorie folosință	Intravilan	Suprafața (mp)	Tarla	Parcelă	Nr. topo	Observații / Referințe
1	curți constructii	DA	557	-	-	-	
2	faneata	DA	615	-	-	-	

Date referitoare la construcții

Crt	Număr	Destinație construcție	Supraf. (mp)	Situație juridică	Observații / Referințe
A1.1		construcții de locuințe	87	Cu acte	Nr. niveluri:2; S. construita la sol:87 mp;
A1.2		construcții anexa	38	Cu acte	Nr. niveluri:1; S. construita la sol:38 mp;
A1.3		construcții anexa	57	Cu acte	Nr. niveluri:1; S. construita la sol:57 mp;

Lungime Segmente

1) Valorile lungimilor segmentelor sunt obținute din proiecție în plan.

Punct început	X / Y	Punct sfârșit	X / Y	Lungime segment (** (m)	Punct început	X / Y	Punct sfârșit	X / Y	Lungime segment (** (m)
1	580.191,79 638.956,68	2	580.190,006 638.959,333	3.197	2	580.190,006 638.959,333	3	580.186,0 638.961,099	4.378

Punct început	X / Y	Punct sfârșit	X / Y	Lungime segment (** (m)
3	580.186,0 638.961,099	4	580.181,427 638.962,132	4.688
5	580.171,936 638.965,04	6	580.156,21 638.970,635	16.692
7	580.151,119 638.971,348	8	580.150,068 638.970,487	1.359
9	580.143,736 638.981,849	10	580.139,405 638.989,621	8.897
11	580.135,734 638.987,576	12	580.130,549 638.982,114	7.531
13	580.128,204 638.976,085	14	580.125,293 638.972,312	4.765
15	580.124,518 638.969,891	16	580.125,037 638.965,86	4.064
17	580.130,666 638.959,654	18	580.135,421 638.954,484	7.024
19	580.138,612 638.956,779	20	580.143,889 638.961,915	7.364
21	580.145,314 638.960,526	22	580.147,824 638.958,413	3.281
23	580.160,242 638.952,451	24	580.172,769 638.950,278	12.714
25	580.179,524 638.948,985	26	580.192,739 638.947,655	13.282
27	580.193,579 638.953,987	1	580.191,79 638.956,68	3.233

Punct început	X / Y	Punct sfârșit	X / Y	Lungime segment (** (m)
4	580.181,427 638.962,132	5	580.171,936 638.965,04	9.927
6	580.156,21 638.970,635	7	580.151,119 638.971,348	5.141
8	580.150,068 638.970,487	9	580.143,736 638.981,849	13.007
10	580.139,405 638.989,621	11	580.135,734 638.987,576	4.202
12	580.130,549 638.982,114	13	580.128,204 638.976,085	6.469
14	580.125,293 638.972,312	15	580.124,518 638.969,891	2.542
16	580.125,037 638.965,86	17	580.130,666 638.959,654	8.379
18	580.135,421 638.954,484	19	580.138,612 638.956,779	3.931
20	580.143,889 638.961,915	21	580.145,314 638.960,526	1.99
22	580.147,824 638.958,413	23	580.160,242 638.952,451	13.775
24	580.172,769 638.950,278	25	580.179,524 638.948,985	6.878
26	580.192,739 638.947,655	27	580.193,579 638.953,987	6.387

** Lungimile segmentelor sunt determinate în planul de proiecție Stereo 70 și sunt rotunjite la 1 milimetru.

*** Distanța dintre puncte este formată din segmente cumulate ce sunt mai mici decât valoarea 1 milimetru.

**DATE DESPRE IMOBILUL NR. 4187**

Oficiul de Cadastru și Publicitate Imobiliară NEAMT
Biroul de Cadastru și Publicitate Imobiliară Targu-Neamt

A. Partea I. Descrierea imobilului

TEREN Intravilan

Nr. CF vechi:600
Nr. cadastral vechi:713

Adresa: Loc. Pipirig, Str Runcului, Jud. Neamt

Nr. Crt	Nr cadastral Nr. topografic	Suprafața* (mp)	Observații / Referințe
A1	51076	Din acte: 679 Masurata: 733	Sector cadastral:176 Teren imprejmuit;

Construcții

Crt	Nr cadastral Nr. topografic	Adresa	Observații / Referințe
A1.1		Loc. Pipirig, Str Runcului, Jud. Neamt	Nr. niveluri:1; S. construita la sol:73 mp; anexa
A1.2		Loc. Pipirig, Str Runcului, Jud. Neamt	Nr. niveluri:1; S. construita la sol:19 mp; Anexa

B. Partea II. Proprietari și acte

Inscrieri privitoare la dreptul de proprietate și alte drepturi reale	Referințe
259 / 22/01/2009	
Contract De Vanzare-Cumparare nr. 29, din 21/01/2009 emis de Burghilea Alina Elena;	
B1	A1, A1.1, A1.2
Intabulare, drept de PROPRIETATE, dobandit prin Conventie, cota actuala 1/1, cota initiala 1/1	
1) CIOCÎRTĂU VICTOR	
2) CIOCÎRTĂU IOANA, - soti	
OBSERVATII: (provenita din conversia CF 600)	

C. Partea III. SARCINI .

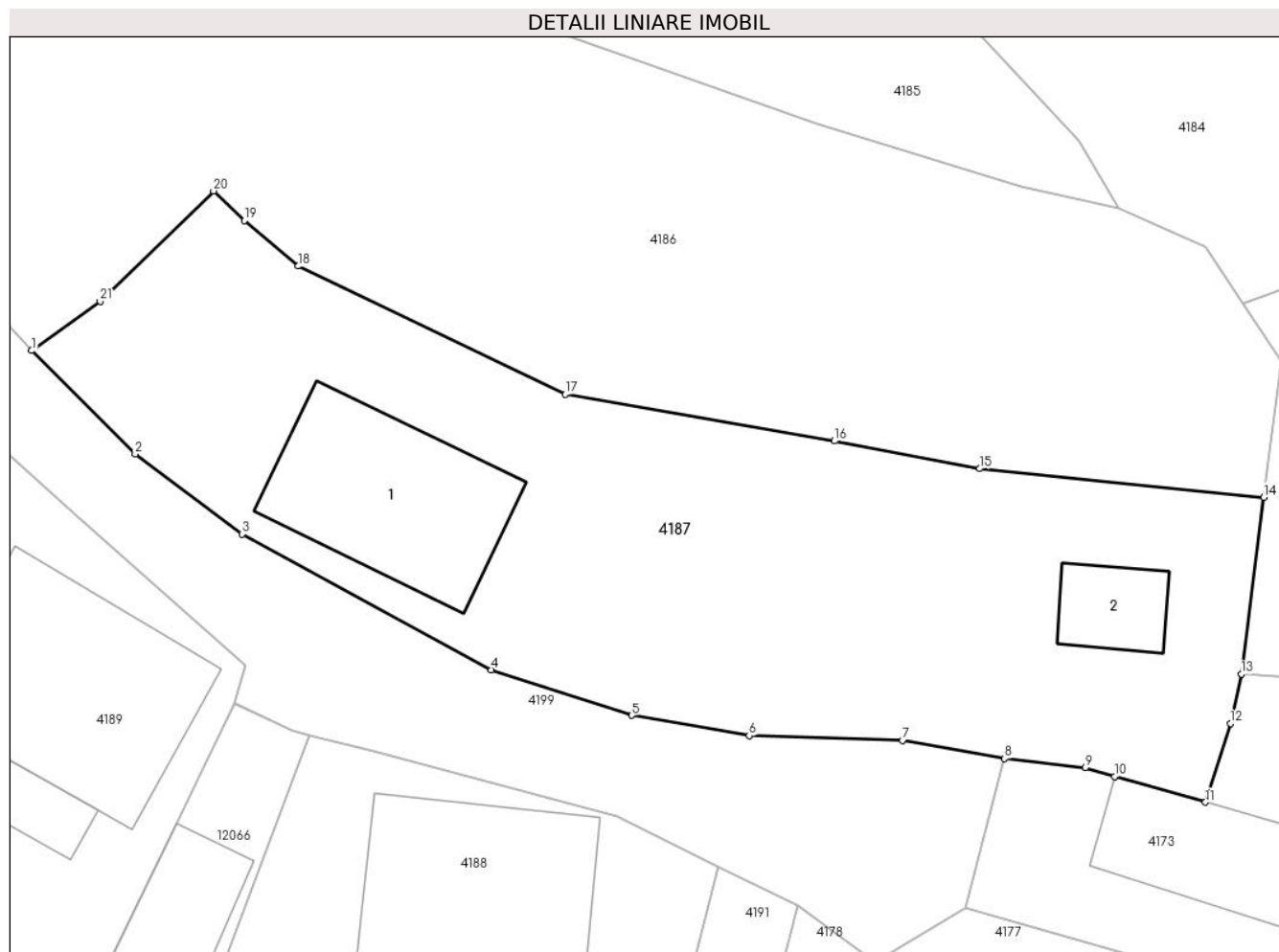
Inscrieri privind dezmembramintele dreptului de proprietate, drepturi reale de garanție și sarcini	Referințe
NU SUNT	

Anexa Nr. 1 La Partea I

Teren

Nr cadastral	Suprafața (mp)*	Observații / Referințe
51076	Din acte: 679 Masurata: 733	

* Suprafața este determinată în planul de proiecție Stereo 70.



Date referitoare la teren

Crt	Categorie folosință	Intravilan	Suprafața (mp)	Tarla	Parcelă	Nr. topo	Observații / Referințe
1	curți constructii	DA	121	-	-	-	
2	curți constructii	DA	79	-	-	-	
3	arabil	DA	533	-	-	-	

Date referitoare la construcții

Crt	Număr	Destinație construcție	Supraf. (mp)	Situație juridică	Observații / Referințe
A1.1		construcții anexa	Din acte: 68 Masurata: 73	Cu acte	Nr. niveluri:1; S. construita la sol:73 mp; anexa
A1.2		construcții anexa	19	Cu acte	Nr. niveluri:1; S. construita la sol:19 mp; Anexa

Lungime Segmente

1) Valorile lungimilor segmentelor sunt obținute din proiecție în plan.

Punct început	X / Y	Punct sfârșit	X / Y	Lungime segment (** (m)
1	580.135,421 638.954,484	2	580.140,24 638.949,666	6.814

Punct început	X / Y	Punct sfârșit	X / Y	Lungime segment (** (m)
2	580.140,24 638.949,666	3	580.145,21 638.945,948	6.207

Punct început	X / Y	Punct sfârșit	X / Y	Lungime segment (** (m)
3	580.145,21 638.945,948	4	580.156,811 638.939,63	13.21
5	580.163,338 638.937,512	6	580.168,803 638.936,56	5.547
7	580.175,934 638.936,345	8	580.180,681 638.935,494	4.823
9	580.184,443 638.935,069	10	580.185,797 638.934,662	1.414
11	580.190,029 638.933,467	12	580.191,193 638.937,136	3.849
13	580.191,692 638.939,434	14	580.192,739 638.947,655	8.287
15	580.179,524 638.948,985	16	580.172,769 638.950,278	6.878
17	580.160,242 638.952,451	18	580.147,824 638.958,413	13.775
19	580.145,314 638.960,526	20	580.143,889 638.961,915	1.99
21	580.138,612 638.956,779	1	580.135,421 638.954,484	3.931

Punct început	X / Y	Punct sfârșit	X / Y	Lungime segment (** (m)
4	580.156,811 638.939,63	5	580.163,338 638.937,512	6.862
6	580.168,803 638.936,56	7	580.175,934 638.936,345	7.134
8	580.180,681 638.935,494	9	580.184,443 638.935,069	3.786
10	580.185,797 638.934,662	11	580.190,029 638.933,467	4.397
12	580.191,193 638.937,136	13	580.191,692 638.939,434	2.352
14	580.192,739 638.947,655	15	580.179,524 638.948,985	13.282
16	580.172,769 638.950,278	17	580.160,242 638.952,451	12.714
18	580.147,824 638.958,413	19	580.145,314 638.960,526	3.281
20	580.143,889 638.961,915	21	580.138,612 638.956,779	7.364

** Lungimile segmentelor sunt determinate în planul de proiecție Stereo 70 și sunt rotunjite la 1 milimetru.

*** Distanța dintre puncte este formată din segmente cumulate ce sunt mai mici decât valoarea 1 milimetru.

**DATE DESPRE IMOBILUL NR. 4188**

Oficiul de Cadastru și Publicitate Imobiliară NEAMT
Biroul de Cadastru și Publicitate Imobiliară Targu-Neamt

A. Partea I. Descrierea imobilului

TEREN Intravilan

Adresa: Loc. Pipirig, Str Runcului, Jud. Neamt

Nr. Crt	Nr cadastral Nr. topografic	Suprafața* (mp)	Observații / Referințe
A1		734	Sector cadastral:176 Teren imprejmuit;

Construcții

Crt	Nr cadastral Nr. topografic	Adresa	Observații / Referințe
A1.1		Loc. Pipirig, Str Runcului, Jud. Neamt	Nr. niveluri:2; S. construita la sol:118 mp;
A1.2		Loc. Pipirig, Str Runcului, Jud. Neamt	Nr. niveluri:1; S. construita la sol:38 mp;

B. Partea II. Proprietari și acte

Inscrieri privitoare la dreptul de proprietate și alte drepturi reale		Referințe
/		
Act Administrativ nr. 2588, din 15/02/2024 emis de PRIMARIA COMUNEI PIPIRIG;		
B1	Inscrierea posesiei, drept de PROPRIETATE, dobandit prin Lege, cota actuala 1/1, cota initiala 1/1 1) SPUMĂ CRISTIAN 2) SPUMĂ VIORICA	A1
Act Administrativ nr. 2302, din 08/02/2024 emis de PRIMARIA COMUNEI PIPIRIG;		
B2	Intabulare, drept de PROPRIETATE, dobandit prin Lege, cota actuala 1/1, cota initiala 1/1 1) SPUMĂ CRISTIAN 2) SPUMĂ VIORICA	A1.1, A1.2

C. Partea III. SARCINI .

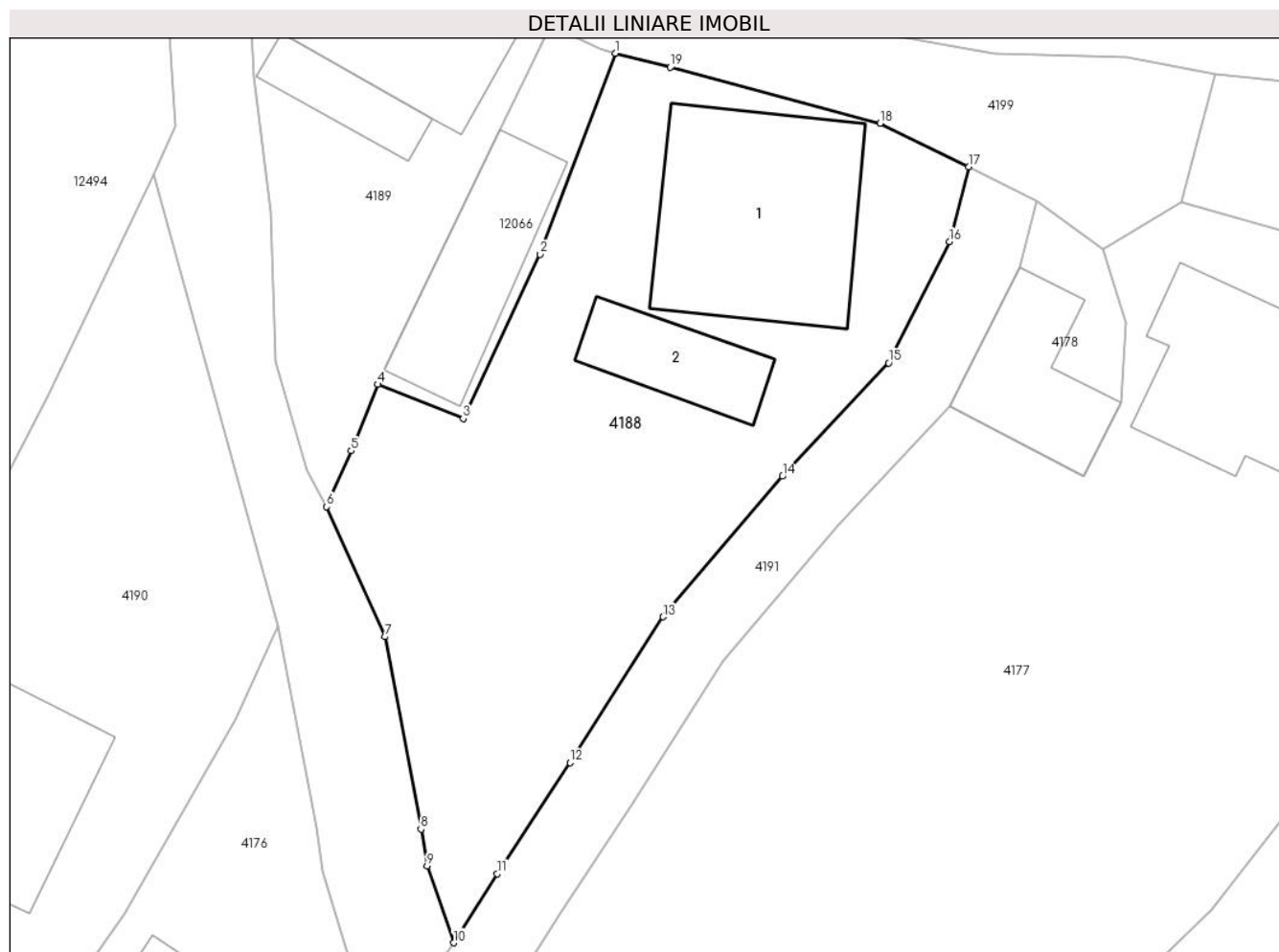
Inscrieri privind dezmembramintele dreptului de proprietate, drepturi reale de garanție și sarcini	Referințe
NU SUNT	

Anexa Nr. 1 La Partea I

Teren

Nr cadastral	Suprafața (mp)*	Observații / Referințe
	734	

* Suprafața este determinată în planul de proiecție Stereo 70.



Date referitoare la teren

Crt	Categorie folosință	Intra vilan	Suprafața (mp)	Tarla	Parcelă	Nr. topo	Observații / Referințe
1	curți constructii	DA	346	-	-	-	
2	arabil	DA	389	-	-	-	

Date referitoare la construcții

Crt	Număr	Destinație construcție	Supraf. (mp)	Situație juridică	Observații / Referințe
A1.1		construcții de locuințe	118	Cu acte	Nr. niveluri:2; S. construita la sol:118 mp;
A1.2		construcții anexa	38	Cu acte	Nr. niveluri:1; S. construita la sol:38 mp;

Lungime Segmente

1) Valorile lungimilor segmentelor sunt obținute din proiecție în plan.

Punct început	X / Y	Punct sfârșit	X / Y	Lungime segment (** (m)
1	580.148,359 638.936,589	2	580.144,325 638.925,775	11.542
2	580.144,325 638.925,775	3	580.140,179 638.916,934	9.765

Punct început	X / Y	Punct sfârșit	X / Y	Lungime segment (** (m)
3	580.140,179 638.916,934	4	580.135,583 638.918,779	4.952
4	580.135,583 638.918,779	5	580.134,144 638.915,196	3.861
5	580.134,144 638.915,196	6	580.132,83 638.912,19	3.281
6	580.132,83 638.912,19	7	580.135,971 638.905,195	7.668
7	580.135,971 638.905,195	8	580.137,902 638.894,845	10.529
8	580.137,902 638.894,845	9	580.138,237 638.892,872	2.001
9	580.138,237 638.892,872	10	580.139,669 638.888,735	4.378
10	580.139,669 638.888,735	11	580.142,007 638.892,449	4.389
11	580.142,007 638.892,449	12	580.145,928 638.898,426	7.148
12	580.145,928 638.898,426	13	580.150,937 638.906,272	9.309
13	580.150,937 638.906,272	14	580.157,364 638.913,834	9.924
14	580.157,364 638.913,834	15	580.163,075 638.919,933	8.355
15	580.163,075 638.919,933	16	580.166,359 638.926,454	7.301
16	580.166,359 638.926,454	17	580.167,389 638.930,475	4.151
17	580.167,389 638.930,475	18	580.162,622 638.932,826	5.315
18	580.162,622 638.932,826	19	580.151,334 638.935,835	11.682
19	580.151,334 638.935,835	1	580.148,359 638.936,589	3.069

** Lungimile segmentelor sunt determinate în planul de proiecție Stereo 70 și sunt rotunjite la 1 milimetru.

*** Distanța dintre puncte este formată din segmente cumulate ce sunt mai mici decât valoarea 1 milimetru.

**DATE DESPRE IMOBILUL NR. 4189**

Oficiul de Cadastru și Publicitate Imobiliară NEAMT
Biroul de Cadastru și Publicitate Imobiliară Targu-Neamt

A. Partea I. Descrierea imobilului

TEREN Intravilan

Adresa: Loc. Pipirig, Str Runcului, Jud. Neamt

Nr. Crt	Nr cadastral Nr. topografic	Suprafața* (mp)	Observații / Referințe
A1		388	Sector cadastral:176 Teren neimpregmuit;

Construcții

Crt	Nr cadastral Nr. topografic	Adresa	Observații / Referințe
A1.1		Loc. Pipirig, Str Runcului, Jud. Neamt	Nr. niveluri:2; S. construita la sol:97 mp;
A1.2		Loc. Pipirig, Str Runcului, Jud. Neamt	Nr. niveluri:1; S. construita la sol:25 mp;

B. Partea II. Proprietari și acte

Inscrieri privitoare la dreptul de proprietate și alte drepturi reale		Referințe
/		
Act Normativ nr. 7, din 13/03/1996 emis de GUVERNUL ROMANIEI;		
B1	Inscrierea provizorie, drept de PROPRIETATE, dobandit prin Lege, cota actuala 1/1, cota initiala 1/1 1) COMUNA PIPIRIG , CIF:99999999999999, Proprietar neidentificat	A1, A1.1, A1.2

C. Partea III. SARCINI .

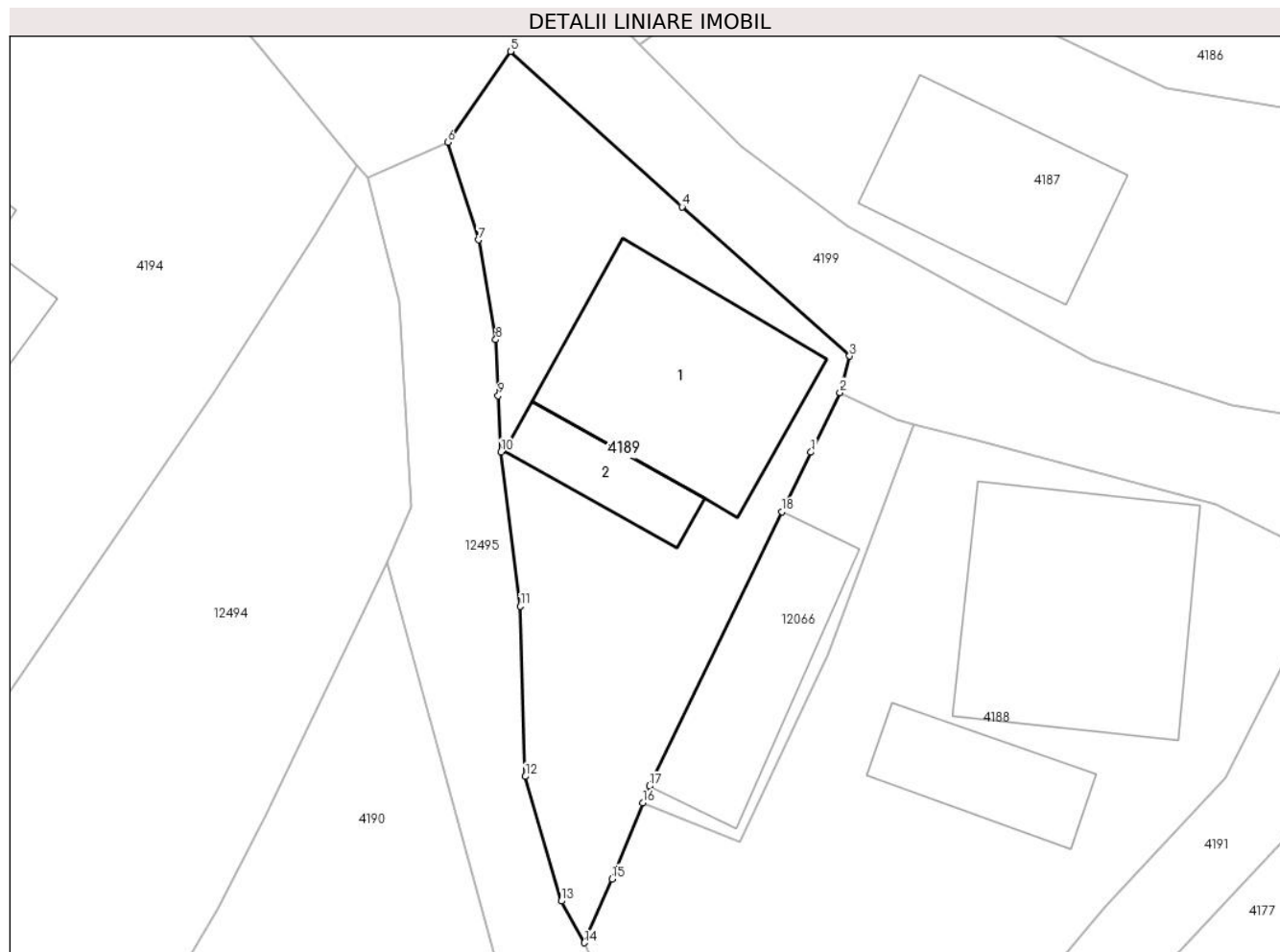
Inscrieri privind dezmembramintele dreptului de proprietate, drepturi reale de garanție și sarcini	Referințe
NU SUNT	

Anexa Nr. 1 La Partea I

Teren

Nr cadastral	Suprafața (mp)*	Observații / Referințe
	388	

* Suprafața este determinată în planul de proiecție Stereo 70.



Date referitoare la teren

Crt	Categorie folosință	Intravilan	Suprafața (mp)	Tarla	Parcelă	Nr. topo	Observații / Referințe
1	curți constructii	DA	388	-	-	-	

Date referitoare la construcții

Crt	Număr	Destinație construcție	Supraf. (mp)	Situație juridică	Observații / Referințe
A1.1		construcții de locuințe	97	Cu acte	Nr. niveluri:2; S. construita la sol:97 mp;
A1.2		construcții anexa	25	Cu acte	Nr. niveluri:1; S. construita la sol:25 mp;

Lungime Segmente

1) Valorile lungimilor segmentelor sunt obținute din proiecție în plan.

Punct început	X / Y	Punct sfârșit	X / Y	Lungime segment (** (m)
1	580.143,51 638.935,287	2	580.144,887 638.938,097	3.129
2	580.144,887 638.938,097	3	580.145,343 638.939,817	1.779
3	580.145,343 638.939,817	4	580.137,435 638.946,837	10.574

Punct început	X / Y	Punct sfârșit	X / Y	Lungime segment (** (m)
4	580.137,435 638.946,837	5	580.129,349 638.954,156	10.906
5	580.129,349 638.954,156	6	580.126,389 638.949,882	5.199
6	580.126,389 638.949,882	7	580.127,837 638.945,282	4.823
7	580.127,837 638.945,282	8	580.128,66 638.940,59	4.764
8	580.128,66 638.940,59	9	580.128,775 638.937,944	2.648
9	580.128,775 638.937,944	10	580.128,898 638.935,3	2.647
10	580.128,898 638.935,3	11	580.129,813 638.928,033	7.324
11	580.129,813 638.928,033	12	580.130,047 638.920,016	8.02
12	580.130,047 638.920,016	13	580.131,743 638.914,15	6.106
13	580.131,743 638.914,15	14	580.132,83 638.912,19	2.241
14	580.132,83 638.912,19	15	580.134,144 638.915,196	3.281
15	580.134,144 638.915,196	16	580.135,583 638.918,779	3.861
16	580.135,583 638.918,779	17	580.135,898 638.919,566	0.848
17	580.135,898 638.919,566	18	580.142,156 638.932,489	14.358
18	580.142,156 638.932,489	1	580.143,51 638.935,287	3.108

** Lungimile segmentelor sunt determinate în planul de proiecție Stereo 70 și sunt rotunjite la 1 milimetru.

*** Distanța dintre puncte este formată din segmente cumulate ce sunt mai mici decât valoarea 1 milimetru.

**DATE DESPRE IMOBILUL NR. 4190**

Oficiul de Cadastru și Publicitate Imobiliară NEAMT
Biroul de Cadastru și Publicitate Imobiliară Targu-Neamt

A. Partea I. Descrierea imobilului

TEREN Intravilan

Nr. CF vechi:586

Nr. cadastral vechi:712

Adresa: Loc. Pipirig, Jud. Neamt

Nr. Crt	Nr cadastral Nr. topografic	Suprafața* (mp)	Observații / Referințe
A1	51065	Din acte: 540 Masurata: 606	Sector cadastral:176 Teren imprejmuit;

Construcții

Crt	Nr cadastral Nr. topografic	Adresa	Observații / Referințe
A1.1		Loc. Pipirig, Jud. Neamt	Nr. niveluri:2; S. construita la sol:73 mp;

B. Partea II. Proprietari și acte

Inscrieri privitoare la dreptul de proprietate și alte drepturi reale		Referințe
7102 / 17/12/2008		
Act Notarial nr. 554, din 16/12/2008 emis de BNP Burghelia Alina Elena;		
B1	Intabulare, drept de PROPRIETATE, dobandit prin Conventie, cota actuala 1/1, cota initiala 1/1 1) DANCIU GAROFIN 2) DANCIU IACOBINA , - soti <i>OBSERVATII: (provenita din conversia CF 586)</i>	A1
/		
Act Administrativ nr. 2302, din 08/02/2024 emis de PRIMARIA COMUNEI PIPIRIG;		
B2	Intabulare, drept de PROPRIETATE, dobandit prin Lege, cota actuala 1/1, cota initiala 1/1 1) DANCIU GAROFIN 2) DANCIU IACOBINA , - soti	A1.1

C. Partea III. SARCINI .

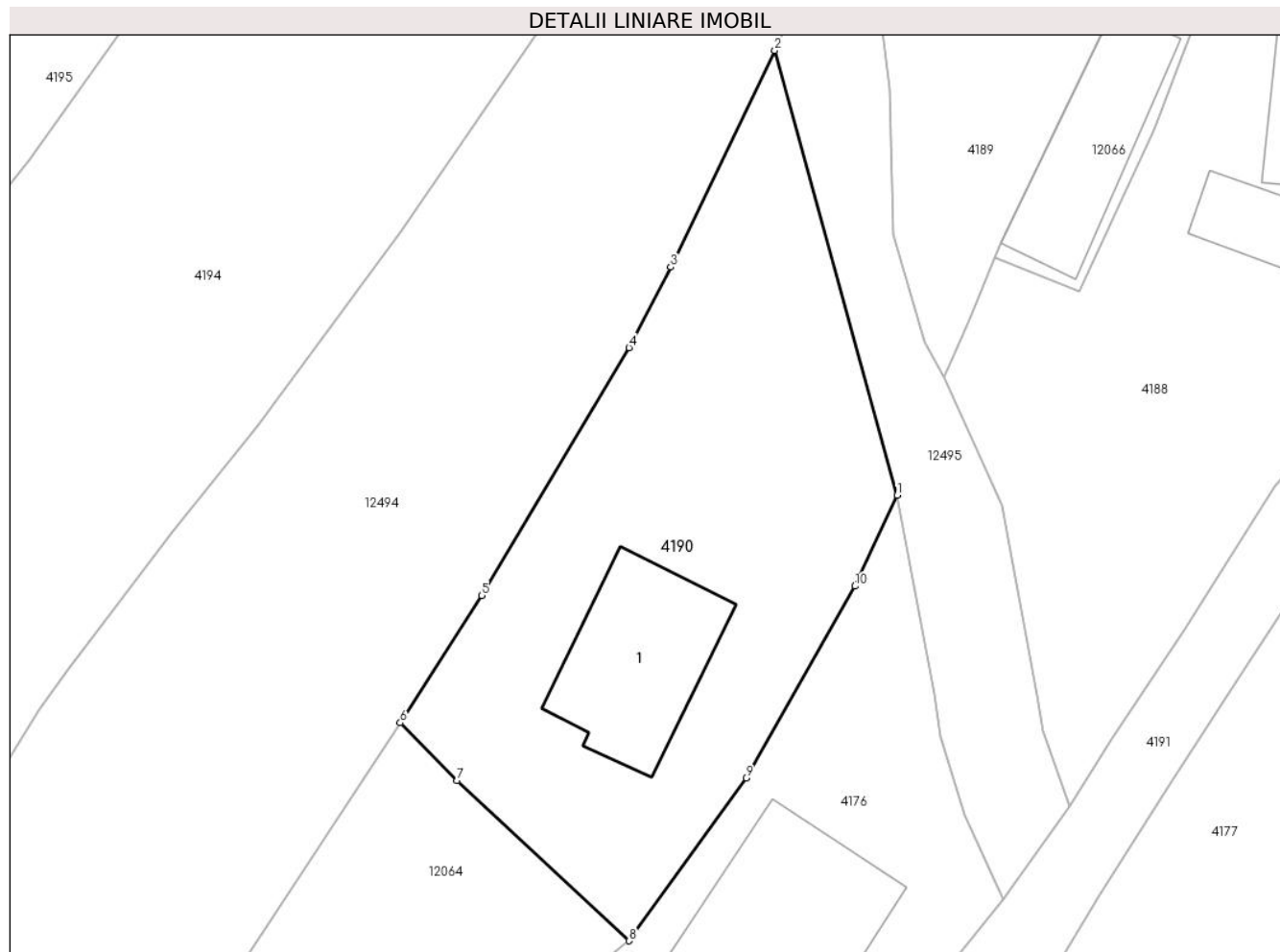
Inscrieri privind dezmembramintele dreptului de proprietate, drepturi reale de garanție și sarcini	Referințe
NU SUNT	

Anexa Nr. 1 La Partea I

Teren

Nr cadastral	Suprafața (mp)*	Observații / Referințe
51065	Din acte: 540 Masurata: 606	

* Suprafața este determinată în planul de proiecție Stereo 70.



Date referitoare la teren

Crt	Categorie folosință	Intravilan	Suprafața (mp)	Tarla	Parcelă	Nr. topo	Observații / Referințe
1	curți constructii	DA	255	-	-	-	
2	arabil	DA	350	-	-	-	

Date referitoare la construcții

Crt	Număr	Destinație construcție	Supraf. (mp)	Situație juridică	Observații / Referințe
A1.1		construcții de locuințe	73	Cu acte	Nr. niveluri:2; S. construita la sol:73 mp;

Lungime Segmente

1) Valorile lungimilor segmentelor sunt obținute din proiecție în plan.

Punct început	X / Y	Punct sfârșit	X / Y	Lungime segment (** (m)
1	580.130,237 638.905,755	2	580.123,547 638.930,09	25.238
2	580.123,547 638.930,09	3	580.117,856 638.918,236	13.149

Punct început	X / Y	Punct sfârșit	X / Y	Lungime segment (** (m)
3	580.117,856 638.918,236	4	580.115,572 638.913,831	4.962
4	580.115,572 638.913,831	5	580.107,524 638.900,26	15.778
5	580.107,524 638.900,26	6	580.103,053 638.893,313	8.261
6	580.103,053 638.893,313	7	580.106,169 638.890,146	4.443
7	580.106,169 638.890,146	8	580.115,583 638.881,383	12.861
8	580.115,583 638.881,383	9	580.121,973 638.890,295	10.966
9	580.121,973 638.890,295	10	580.127,925 638.900,782	12.058
10	580.127,925 638.900,782	1	580.130,237 638.905,755	5.484

** Lungimile segmentelor sunt determinate în planul de proiecție Stereo 70 și sunt rotunjite la 1 milimetru.

*** Distanța dintre puncte este formată din segmente cumulate ce sunt mai mici decât valoarea 1 milimetru.

**DATE DESPRE IMOBILUL NR. 4191**

Oficiul de Cadastru și Publicitate Imobiliară NEAMT
Biroul de Cadastru și Publicitate Imobiliară Targu-Neamt

A. Partea I. Descrierea imobilului

TEREN Intravilan

Adresa: Loc. Pipirig, Str Runcului, Jud. Neamt

Nr. Crt	Nr cadastral Nr. topografic	Suprafața* (mp)	Observații / Referințe
A1		375	Sector cadastral:176 Teren imprejmuit;

B. Partea II. Proprietari și acte

Inscrieri privitoare la dreptul de proprietate și alte drepturi reale		Referințe
/		
Act Administrativ nr. 2588, din 15/02/2024 emis de PRIMARIA COMUNEI PIPIRIG;		
B1	Inscrierea posesiei, drept de PROPRIETATE, dobandit prin Lege, cota actuala 1/1, cota initiala 1/1 1) SPUMĂ CRISTIAN 2) SPUMĂ VASILE	A1

C. Partea III. SARCINI .

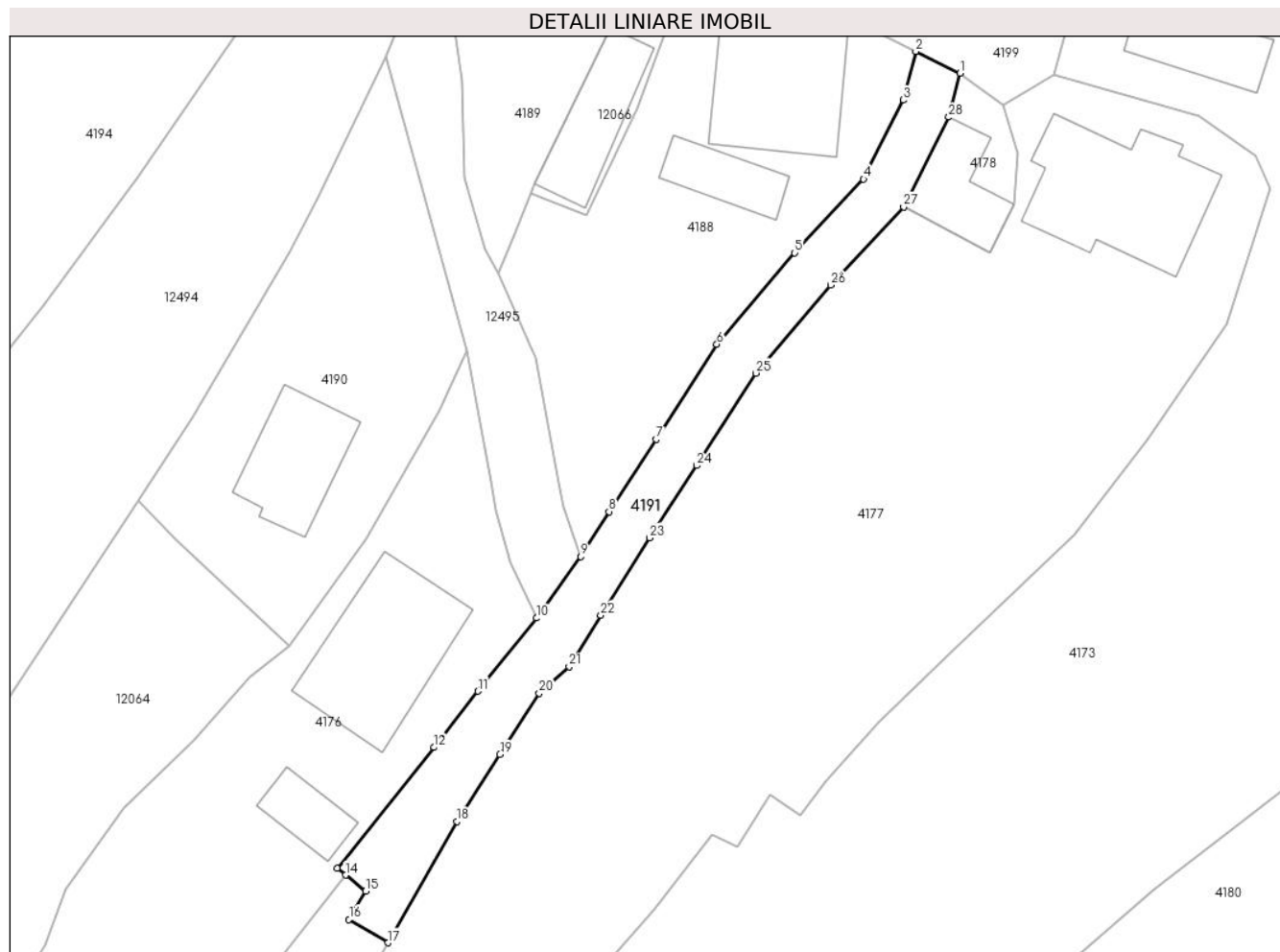
Inscrieri privind dezmembramintele dreptului de proprietate, drepturi reale de garanție și sarcini	Referințe
NU SUNT	

Anexa Nr. 1 La Partea I

Teren

Nr cadastral	Suprafața (mp)*	Observații / Referințe
	375	

* Suprafața este determinată în planul de proiecție Stereo 70.



Date referitoare la teren

Crt	Categorie folosință	Intravilan	Suprafața (mp)	Tarla	Parcelă	Nr. topo	Observații / Referințe
1	faneata	DA	375	-	-	-	

Lungime Segmente

1) Valorile lungimilor segmentelor sunt obținute din proiecție în plan.

Punct început	X / Y	Punct sfârșit	X / Y	Lungime segment (** (m)
1	580.171,053 638.928,667	2	580.167,389 638.930,475	4.086
3	580.166,359 638.926,454	4	580.163,075 638.919,933	7.301
5	580.157,364 638.913,834	6	580.150,937 638.906,272	9.924
7	580.145,928 638.898,426	8	580.142,007 638.892,449	7.148
9	580.139,669 638.888,735	10	580.136,018 638.883,653	6.258

Punct început	X / Y	Punct sfârșit	X / Y	Lungime segment (** (m)
2	580.167,389 638.930,475	3	580.166,359 638.926,454	4.151
4	580.163,075 638.919,933	5	580.157,364 638.913,834	8.355
6	580.150,937 638.906,272	7	580.145,928 638.898,426	9.309
8	580.142,007 638.892,449	9	580.139,669 638.888,735	4.389
10	580.136,018 638.883,653	11	580.131,161 638.877,615	7.749

Punct început	X / Y	Punct sfârșit	X / Y	Lungime segment (** (m)
11	580.131,161 638.877,615	12	580.127,531 638.872,965	5.899
13	580.119,543 638.862,967	14	580.120,231 638.862,417	0.881
15	580.121,88 638.861,1	16	580.120,504 638.858,739	2.733
17	580.123,723 638.856,823	18	580.129,457 638.866,853	11.553
19	580.133,003 638.872,385	20	580.136,243 638.877,44	6.004
21	580.138,721 638.879,628	22	580.141,345 638.883,891	5.006
23	580.145,372 638.890,286	24	580.149,286 638.896,253	7.136
25	580.154,162 638.903,889	26	580.160,35 638.911,17	9.555
27	580.166,388 638.917,619	28	580.170,127 638.925,043	8.312

Punct început	X / Y	Punct sfârșit	X / Y	Lungime segment (** (m)
12	580.127,531 638.872,965	13	580.119,543 638.862,967	12.797
14	580.120,231 638.862,417	15	580.121,88 638.861,1	2.11
16	580.120,504 638.858,739	17	580.123,723 638.856,823	3.746
18	580.129,457 638.866,853	19	580.133,003 638.872,385	6.571
20	580.136,243 638.877,44	21	580.138,721 638.879,628	3.306
22	580.141,345 638.883,891	23	580.145,372 638.890,286	7.557
24	580.149,286 638.896,253	25	580.154,162 638.903,889	9.06
26	580.160,35 638.911,17	27	580.166,388 638.917,619	8.834
28	580.170,127 638.925,043	1	580.171,053 638.928,667	3.74

** Lungimile segmentelor sunt determinate în planul de proiecție Stereo 70 și sunt rotunjite la 1 milimetru.

*** Distanța dintre puncte este formată din segmente cumulate ce sunt mai mici decât valoarea 1 milimetru.

**DATE DESPRE IMOBILUL NR. 4192**

Oficiul de Cadastru și Publicitate Imobiliară NEAMT
Biroul de Cadastru și Publicitate Imobiliară Targu-Neamt

A. Partea I. Descrierea imobilului

TEREN Intravilan

Adresa: Loc. Pipirig, Jud. Neamt

Nr. Crt	Nr cadastral Nr. topografic	Suprafața* (mp)	Observații / Referințe
A1		1.254	Sector cadastral:176 Teren imprejmuit;

B. Partea II. Proprietari și acte

Inscrieri privitoare la dreptul de proprietate și alte drepturi reale		Referințe
/		
Act Administrativ nr. 2588, din 15/02/2024 emis de PRIMARIA COMUNEI PIPIRIG;		
B1	Inscrierea posesiei, drept de PROPRIETATE, dobandit prin Lege, cota actuala 1/1, cota initiala 1/1 1) SPUMĂ CRISTIAN 2) SPUMĂ VIORICA	A1

C. Partea III. SARCINI .

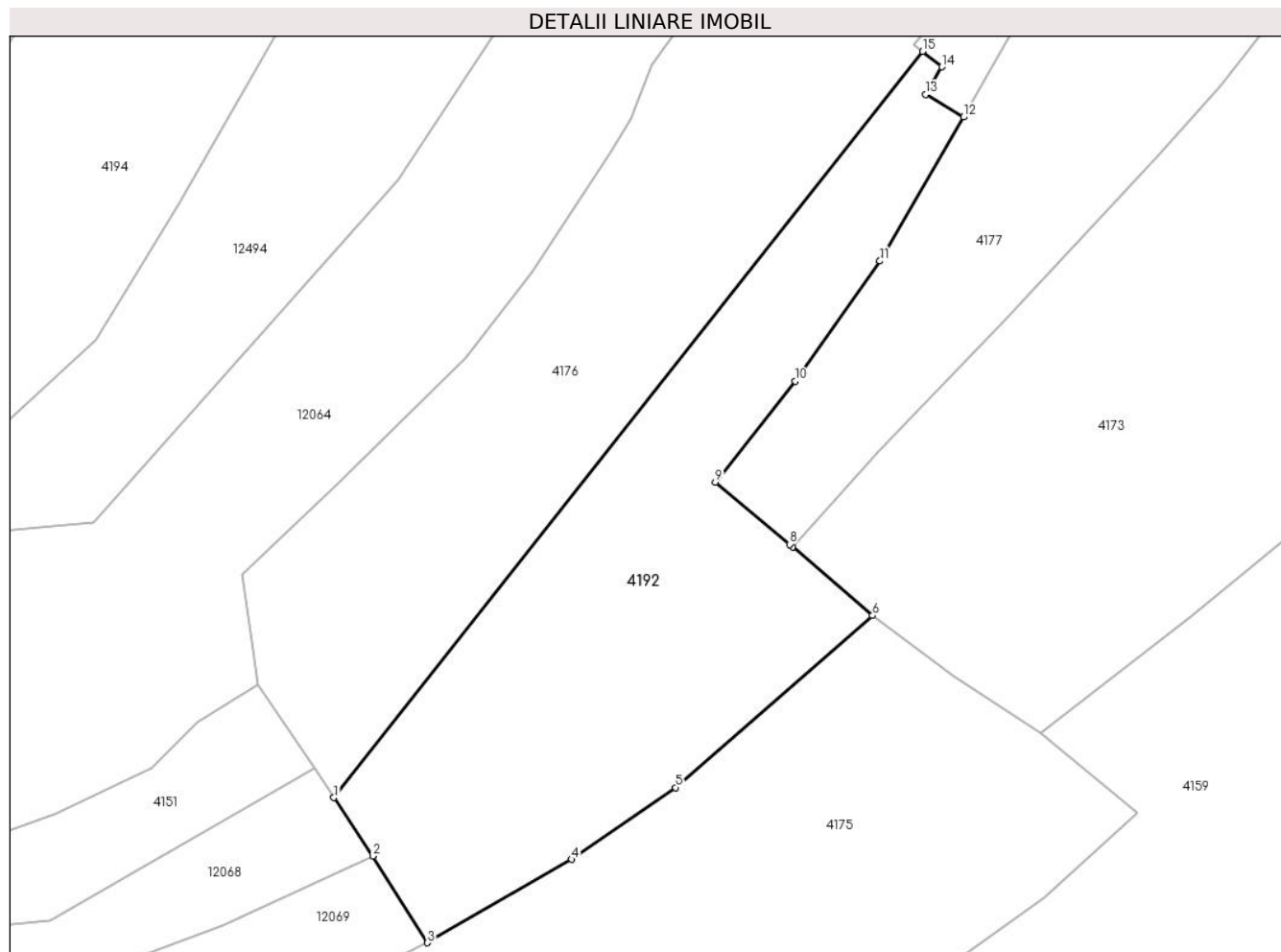
Inscrieri privind dezmembramintele dreptului de proprietate, drepturi reale de garanție și sarcini	Referințe
NU SUNT	

Anexa Nr. 1 La Partea I

Teren

Nr cadastral	Suprafața (mp)*	Observații / Referințe
	1.254	

* Suprafața este determinată în planul de proiecție Stereo 70.



Date referitoare la teren

Crt	Categorie folosință	Intra vilan	Suprafața (mp)	Tarla	Parcelă	Nr. topo	Observații / Referințe
1	faneata	DA	1.254	-	-	-	

Lungime Segmente

1) Valorile lungimilor segmentelor sunt obținute din proiecție în plan.

Punct început	X / Y	Punct sfârșit	X / Y	Lungime segment (** (m)
1	580.070,012 638.798,82	2	580.073,32 638.793,829	5.988
2	580.073,32 638.793,829	3	580.077,992 638.786,452	8.732
3	580.077,992 638.786,452	4	580.090,287 638.793,558	14.201
4	580.090,287 638.793,558	5	580.099,155 638.799,684	10.778
5	580.099,155 638.799,684	6	580.115,966 638.814,335	22.299

Punct început	X / Y	Punct sfârşit	X / Y	Lungime segment (** (m)
6	580.115,966 638.814,335	7	580.109,137 638.820,2	9.002
7	580.109,137 638.820,2	8	580.108,893 638.820,409	0.321
8	580.108,893 638.820,409	9	580.102,549 638.825,694	8.257
9	580.102,549 638.825,694	10	580.109,355 638.834,313	10.982
10	580.109,355 638.834,313	11	580.116,603 638.844,556	12.548
11	580.116,603 638.844,556	12	580.123,723 638.856,823	14.184
12	580.123,723 638.856,823	13	580.120,504 638.858,739	3.746
13	580.120,504 638.858,739	14	580.121,88 638.861,1	2.733
14	580.121,88 638.861,1	15	580.120,231 638.862,417	2.11
15	580.120,231 638.862,417	1	580.070,012 638.798,82	81.034

** Lungimile segmentelor sunt determinate în planul de proiecție Stereo 70 și sunt rotunjite la 1 milimetru.

*** Distanța dintre puncte este formată din segmente cumulate ce sunt mai mici decât valoarea 1 milimetru.

**DATE DESPRE IMOBILUL NR. 4194**

Oficiul de Cadastru și Publicitate Imobiliară NEAMT
Biroul de Cadastru și Publicitate Imobiliară Targu-Neamt

A. Partea I. Descrierea imobilului

TEREN Intravilan

Adresa: Loc. Pipirig, Str Runcului, Jud. Neamt

Nr. Crt	Nr cadastral Nr. topografic	Suprafața* (mp)	Observații / Referințe
A1		2.743	Sector cadastral:176 Teren neimpregmuit;

Construcții

Crt	Nr cadastral Nr. topografic	Adresa	Observații / Referințe
A1.1		Loc. Pipirig, Str Runcului, Jud. Neamt	Nr. niveluri:1; S. construita la sol:96 mp;

B. Partea II. Proprietari și acte

Inscrieri privitoare la dreptul de proprietate și alte drepturi reale	Referințe
/	
Act Normativ nr. 7, din 13/03/1996 emis de GUVERNUL ROMANIEI;	
B1	Inscrierea provizorie, drept de PROPRIETATE, dobandit prin Lege, cota actuala 1/1, cota initiala 1/1
	1) COMUNA PIPIRIG, CIF:99999999999999, Proprietar neidentificat

C. Partea III. SARCINI .

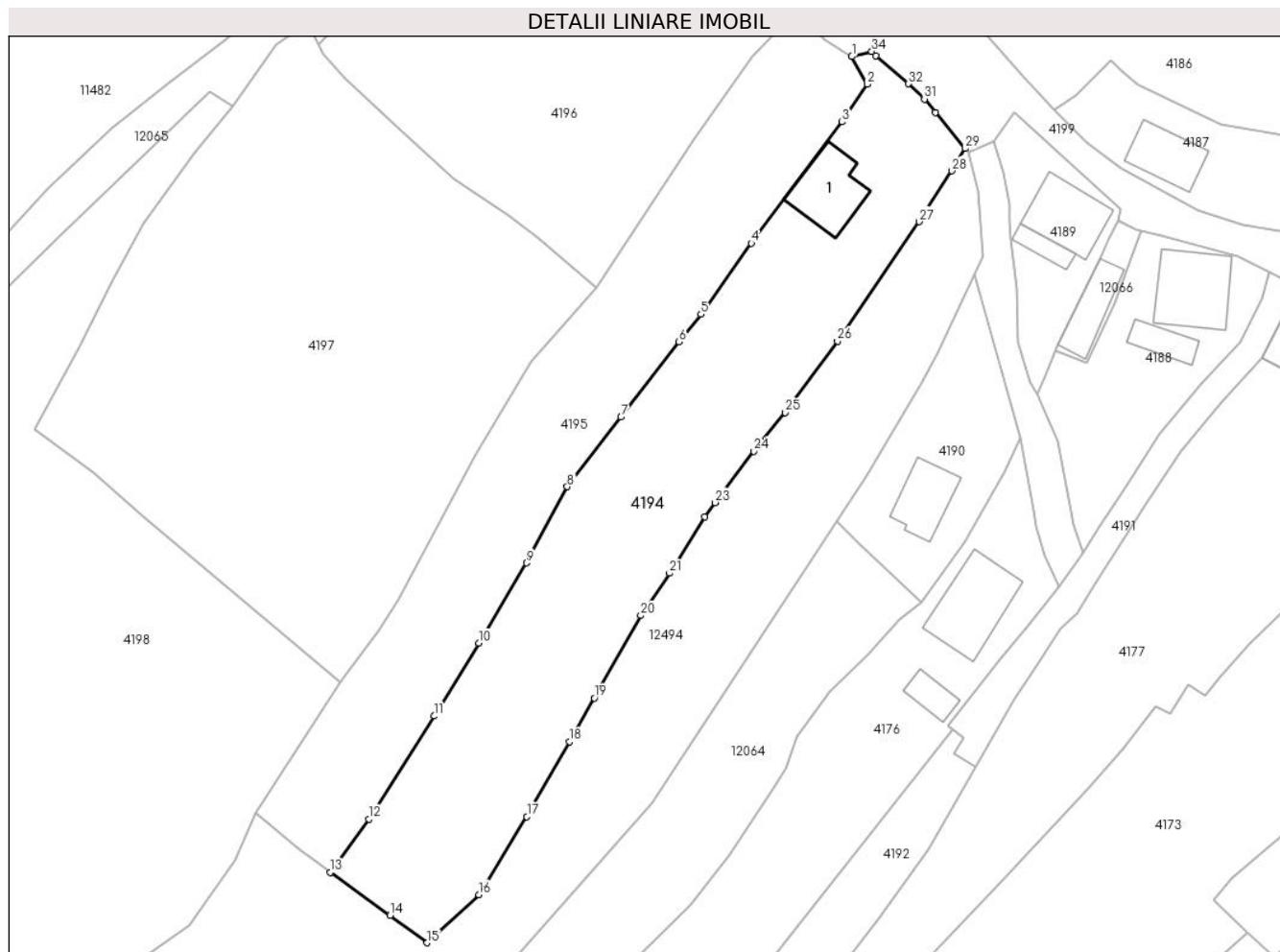
Inscrieri privind dezmembramintele dreptului de proprietate, drepturi reale de garanție și sarcini	Referințe
NU SUNT	

Anexa Nr. 1 La Partea I

Teren

Nr cadastral	Suprafața (mp)*	Observații / Referințe
	2.743	

* Suprafața este determinată în planul de proiecție Stereo 70.



Date referitoare la teren

Crt	Categorie folosință	Intravilan	Suprafața (mp)	Tarla	Parcelă	Nr. topo	Observații / Referințe
1	curți constructii	DA	233	-	-	-	
2	faneata	DA	2.510	-	-	-	

Date referitoare la construcții

Crt	Număr	Destinație construcție	Supraf. (mp)	Situație juridică	Observații / Referințe
A1.1		construcții de locuințe	96	Cu acte	Nr. niveluri:1; S. construita la sol:96 mp;

Lungime Segmente

1) Valorile lungimilor segmentelor sunt obținute din proiecție în plan.

Punct început	X / Y	Punct sfârșit	X / Y	Lungime segment (** (m)
1	580.105,212 638.962,484	2	580.107,551 638.958,393	4.712
3	580.103,783 638.952,762	4	580.090,274 638.934,704	22.552
5	580.082,749 638.924,147	6	580.079,503 638.920,078	5.205

Punct început	X / Y	Punct sfârșit	X / Y	Lungime segment (** (m)
2	580.107,551 638.958,393	3	580.103,783 638.952,762	6.775
4	580.090,274 638.934,704	5	580.082,749 638.924,147	12.964
6	580.079,503 638.920,078	7	580.070,834 638.908,872	14.168

Punct început	X / Y	Punct sfârșit	X / Y	Lungime segment (** (m)
7	580.070,834 638.908,872	8	580.062,846 638.898,521	13.075
9	580.056,782 638.887,179	10	580.049,692 638.875,234	13.891
11	580.043,08 638.864,402	12	580.033,353 638.849,08	18.149
13	580.027,549 638.841,17	14	580.036,448 638.834,765	10.964
15	580.041,993 638.830,687	16	580.049,666 638.837,847	10.495
17	580.056,828 638.849,449	18	580.063,201 638.860,583	12.829
19	580.066,869 638.867,089	20	580.073,785 638.879,357	14.083
21	580.078,075 638.885,641	22	580.083,314 638.894,05	9.907
23	580.084,848 638.896,139	24	580.090,651 638.903,788	9.601
25	580.095,28 638.909,539	26	580.103,094 638.920,178	13.2
27	580.115,28 638.937,931	28	580.120,112 638.945,491	8.972
29	580.122,111 638.948,803	30	580.117,658 638.954,186	6.986
31	580.116,042 638.956,158	32	580.113,649 638.958,433	3.302
33	580.108,827 638.962,585	34	580.108,195 638.963,253	0.92

Punct început	X / Y	Punct sfârșit	X / Y	Lungime segment (** (m)
8	580.062,846 638.898,521	9	580.056,782 638.887,179	12.861
10	580.049,692 638.875,234	11	580.043,08 638.864,402	12.691
12	580.033,353 638.849,08	13	580.027,549 638.841,17	9.811
14	580.036,448 638.834,765	15	580.041,993 638.830,687	6.883
16	580.049,666 638.837,847	17	580.056,828 638.849,449	13.635
18	580.063,201 638.860,583	19	580.066,869 638.867,089	7.469
20	580.073,785 638.879,357	21	580.078,075 638.885,641	7.609
22	580.083,314 638.894,05	23	580.084,848 638.896,139	2.592
24	580.090,651 638.903,788	25	580.095,28 638.909,539	7.383
26	580.103,094 638.920,178	27	580.115,28 638.937,931	21.533
28	580.120,112 638.945,491	29	580.122,111 638.948,803	3.869
30	580.117,658 638.954,186	31	580.116,042 638.956,158	2.55
32	580.113,649 638.958,433	33	580.108,827 638.962,585	6.363
34	580.108,195 638.963,253	1	580.105,212 638.962,484	3.081

** Lungimile segmentelor sunt determinate în planul de proiecție Stereo 70 și sunt rotunjite la 1 milimetru.

*** Distanța dintre puncte este formată din segmente cumulate ce sunt mai mici decât valoarea 1 milimetru.

**DATE DESPRE IMOBILUL NR. 4195**

Oficiul de Cadastru și Publicitate Imobiliară NEAMT
Biroul de Cadastru și Publicitate Imobiliară Targu-Neamt

A. Partea I. Descrierea imobilului

TEREN Intravilan

Adresa: Loc. Pipirig, Jud. Neamt

Nr. Crt	Nr cadastral Nr. topografic	Suprafața* (mp)	Observații / Referințe
A1	54702	Din acte: 2.157 Masurata: 2.143	Sector cadastral:176 Teren imprejmuit;

B. Partea II. Proprietari și acte

Inscrieri privitoare la dreptul de proprietate și alte drepturi reale		Referințe
5749 / 12/03/2024		
Act Notarial nr. CONTRACT DE VÂNZARE aut. nr. 842, din 12/03/2024 emis de BIN Teodorescu Mihaela (act administrativ nr Proces - verbal de identificare a imobilului nr. 2787 din 20.02.2024, emis de COMUNA PIPIRIG; act administrativ nr Certificat atestare că petentul este cunoscut ca proprietar nr. 2786 din 20.02.2024, emis de COMUNA PIPIRIG; act administrativ nr CERTIFICAT FISCAL nr. 3382 din 05.03.2024, emis de Comuna Pipirig);		
B1	Intabulare, drept de PROPRIETATE, cu titlu de drept de CUMPĂRARE, dobandit prin Conventie, cota actuala 1/1, cota initiala 1/1 1) ONICIUC COSTEL 2) ONICIUC CARMEN	A1

C. Partea III. SARCINI .

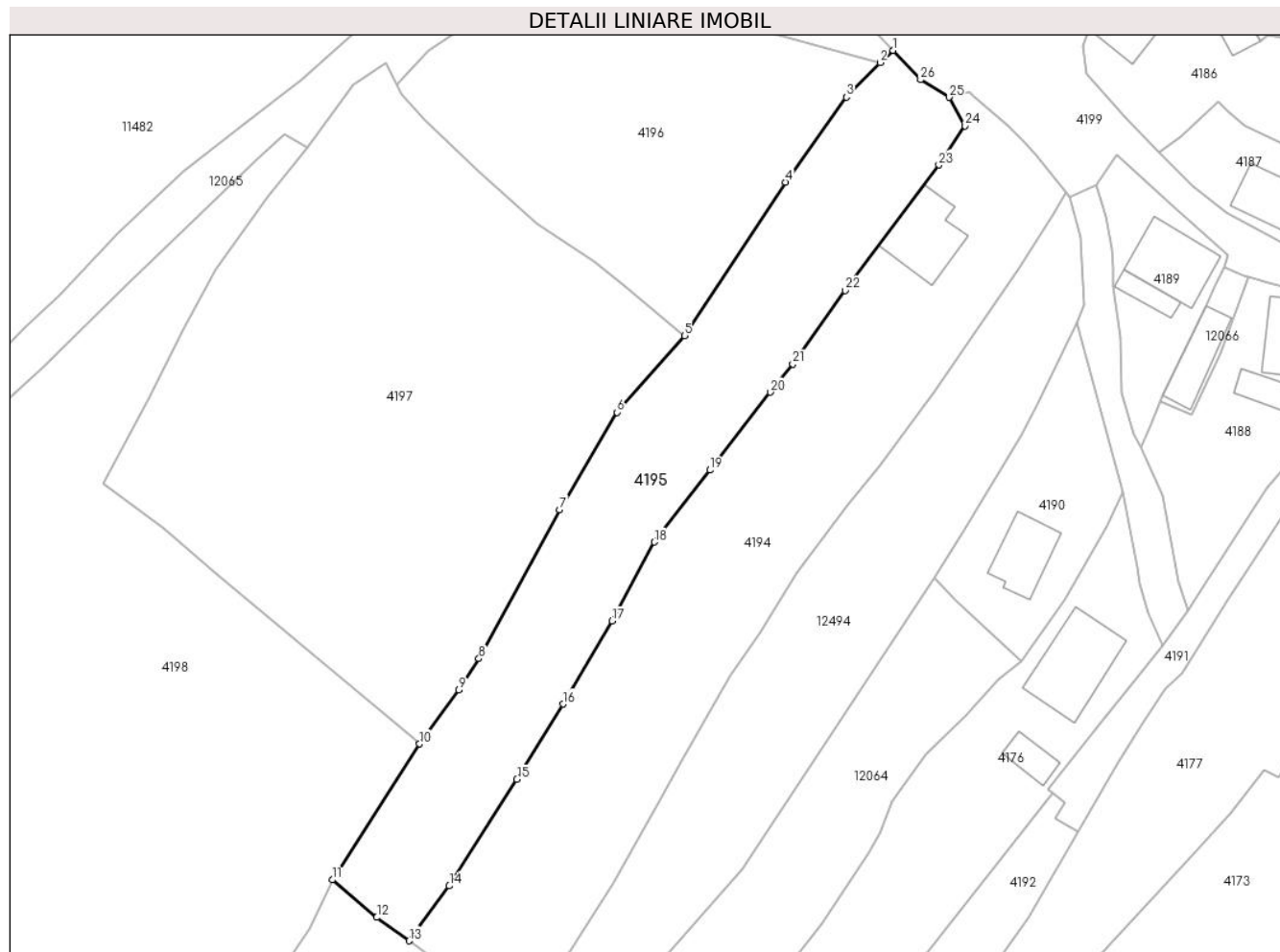
Inscrieri privind dezmembramintele dreptului de proprietate, drepturi reale de garanție și sarcini	Referințe
NU SUNT	

Anexa Nr. 1 La Partea I

Teren

Nr cadastral	Suprafața (mp)*	Observații / Referințe
54702	Din acte: 2.157 Masurata: 2.143	

* Suprafața este determinată în planul de proiecție Stereo 70.



Date referitoare la teren

Crt	Categorie folosință	Intra vilan	Suprafața (mp)	Tarla	Parcelă	Nr. topo	Observații / Referințe
1	faneata	DA	2.143	-	-	-	

Lungime Segmente

1) Valorile lungimilor segmentelor sunt obținute din proiecție în plan.

Punct început	X / Y	Punct sfârșit	X / Y	Lungime segment (** (m)
1	580.097,202 638.969,231	2	580.095,306 638.967,464	2.592
3	580.090,441 638.962,52	4	580.081,694 638.950,283	15.042
5	580.067,236 638.928,183	6	580.057,471 638.917,193	14.702
7	580.049,232 638.903,181	8	580.037,603 638.881,764	24.371
9	580.034,719 638.877,236	10	580.029,092 638.869,481	9.581

Punct început	X / Y	Punct sfârșit	X / Y	Lungime segment (** (m)
2	580.095,306 638.967,464	3	580.090,441 638.962,52	6.936
4	580.081,694 638.950,283	5	580.067,236 638.928,183	26.409
6	580.057,471 638.917,193	7	580.049,232 638.903,181	16.255
8	580.037,603 638.881,764	9	580.034,719 638.877,236	5.368
10	580.029,092 638.869,481	11	580.016,505 638.849,948	23.237

Punct început	X / Y	Punct sfârșit	X / Y	Lungime segment (** (m)
11	580.016,505 638.849,948	12	580.022,916 638.844,534	8.391
13	580.027,549 638.841,17	14	580.033,353 638.849,08	9.811
15	580.043,08 638.864,402	16	580.049,692 638.875,234	12.691
17	580.056,782 638.887,179	18	580.062,846 638.898,521	12.861
19	580.070,834 638.908,872	20	580.079,503 638.920,078	14.168
21	580.082,749 638.924,147	22	580.090,274 638.934,704	12.964
23	580.103,783 638.952,762	24	580.107,551 638.958,393	6.775
25	580.105,212 638.962,484	26	580.101,139 638.965,007	4.791

Punct început	X / Y	Punct sfârșit	X / Y	Lungime segment (** (m)
12	580.022,916 638.844,534	13	580.027,549 638.841,17	5.725
14	580.033,353 638.849,08	15	580.043,08 638.864,402	18.149
16	580.049,692 638.875,234	17	580.056,782 638.887,179	13.891
18	580.062,846 638.898,521	19	580.070,834 638.908,872	13.075
20	580.079,503 638.920,078	21	580.082,749 638.924,147	5.205
22	580.090,274 638.934,704	23	580.103,783 638.952,762	22.552
24	580.107,551 638.958,393	25	580.105,212 638.962,484	4.712
26	580.101,139 638.965,007	1	580.097,202 638.969,231	5.774

** Lungimile segmentelor sunt determinate în planul de proiecție Stereo 70 și sunt rotunjite la 1 milimetru.

*** Distanța dintre puncte este formată din segmente cumulate ce sunt mai mici decât valoarea 1 milimetru.

**DATE DESPRE IMOBILUL NR. 4196**

Oficiul de Cadastru și Publicitate Imobiliară NEAMT
Biroul de Cadastru și Publicitate Imobiliară Targu-Neamt

A. Partea I. Descrierea imobilului

TEREN Intravilan

Adresa: Loc. Pipirig, Jud. Neamt

Nr. Crt	Nr cadastral Nr. topografic	Suprafața* (mp)	Observații / Referințe
A1		1.890	Sector cadastral:176 Teren neimpregmuit;

B. Partea II. Proprietari și acte

Inscrieri privitoare la dreptul de proprietate și alte drepturi reale		Referințe
/		
Act Normativ nr. 7, din 13/03/1996 emis de GUVERNUL ROMANIEI;		
B1	Inscrierea provizorie, drept de PROPRIETATE, dobandit prin Lege, cota actuala 1/1, cota initiala 1/1 1) COMUNA PIPIRIG, CIF:99999999999999, Proprietar neidentificat	A1

C. Partea III. SARCINI .

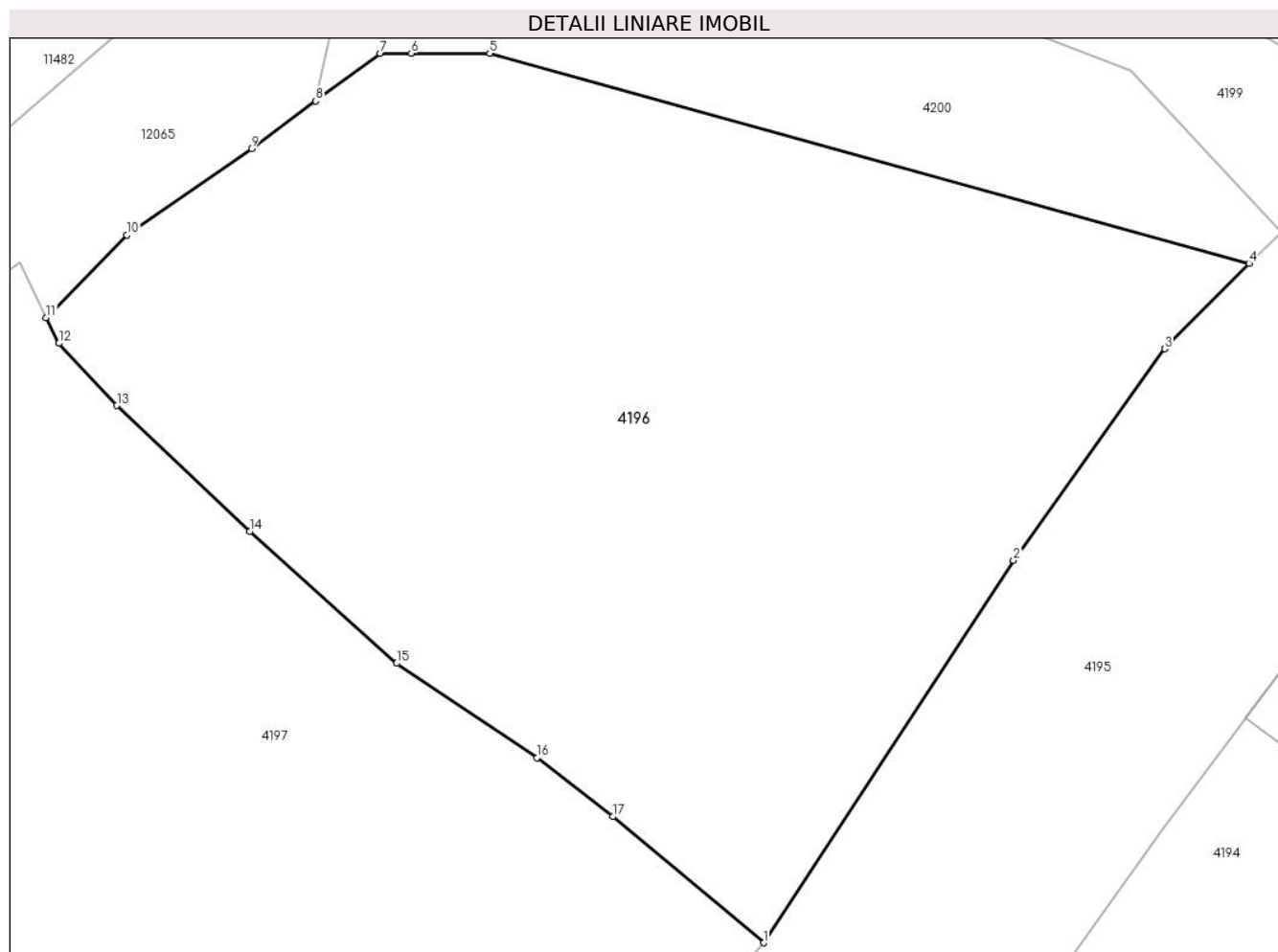
Inscrieri privind dezmembramintele dreptului de proprietate, drepturi reale de garanție și sarcini	Referințe
NU SUNT	

Anexa Nr. 1 La Partea I

Teren

Nr cadastral	Suprafața (mp)*	Observații / Referințe
	1.890	

* Suprafața este determinată în planul de proiecție Stereo 70.



Date referitoare la teren

Crt	Categorie folosință	Intravilan	Suprafața (mp)	Tarla	Parcelă	Nr. topo	Observații / Referințe
1	faneata	DA	1.890	-	-	-	

Lungime Segmente

1) Valorile lungimilor segmentelor sunt obținute din proiecție în plan.

Punct început	X / Y	Punct sfârșit	X / Y	Lungime segment (** (m)
1	580.067,236 638.928,183	2	580.081,694 638.950,283	26.409
2	580.081,694 638.950,283	3	580.090,441 638.962,52	15.042
3	580.090,441 638.962,52	4	580.095,306 638.967,464	6.936
4	580.095,306 638.967,464	5	580.051,387 638.979,601	45.565
5	580.051,387 638.979,601	6	580.046,852 638.979,601	4.535

Punct început	X / Y	Punct sfârșit	X / Y	Lungime segment (** (m)
6	580.046,852 638.979,601	7	580.045,048 638.979,601	1.804
7	580.045,048 638.979,601	8	580.041,331 638.976,845	4.627
8	580.041,331 638.976,845	9	580.037,613 638.974,089	4.628
9	580.037,613 638.974,089	10	580.030,397 638.969,094	8.776
10	580.030,397 638.969,094	11	580.025,743 638.964,325	6.664
11	580.025,743 638.964,325	12	580.026,472 638.962,836	1.658
12	580.026,472 638.962,836	13	580.029,82 638.959,232	4.919
13	580.029,82 638.959,232	14	580.037,505 638.951,957	10.582
14	580.037,505 638.951,957	15	580.046,005 638.944,338	11.415
15	580.046,005 638.944,338	16	580.054,128 638.938,88	9.786
16	580.054,128 638.938,88	17	580.058,507 638.935,47	5.55
17	580.058,507 638.935,47	1	580.067,236 638.928,183	11.371

** Lungimile segmentelor sunt determinate în planul de proiecție Stereo 70 și sunt rotunjite la 1 milimetru.

*** Distanța dintre puncte este formată din segmente cumulate ce sunt mai mici decât valoarea 1 milimetru.

**DATE DESPRE IMOBILUL NR. 4197**

Oficiul de Cadastru și Publicitate Imobiliară NEAMT
Biroul de Cadastru și Publicitate Imobiliară Targu-Neamt

A. Partea I. Descrierea imobilului

TEREN Intravilan

Adresa: Loc. Pipirig, Jud. Neamt

Nr. Crt	Nr cadastral Nr. topografic	Suprafața* (mp)	Observații / Referințe
A1		4.159	Sector cadastral:176 Teren imprejmuit;

B. Partea II. Proprietari și acte

Inscrieri privitoare la dreptul de proprietate și alte drepturi reale		Referințe
/		
Act Administrativ nr. 2588, din 15/02/2024 emis de PRIMARIA COMUNEI PIPIRIG;		
B1	Inscrierea posesiei, drept de PROPRIETATE, dobandit prin Lege, cota actuala 1/1, cota initiala 1/1 1) CRĂCĂOANU VASILE 2) CRĂCĂOANU EVA	A1

C. Partea III. SARCINI .

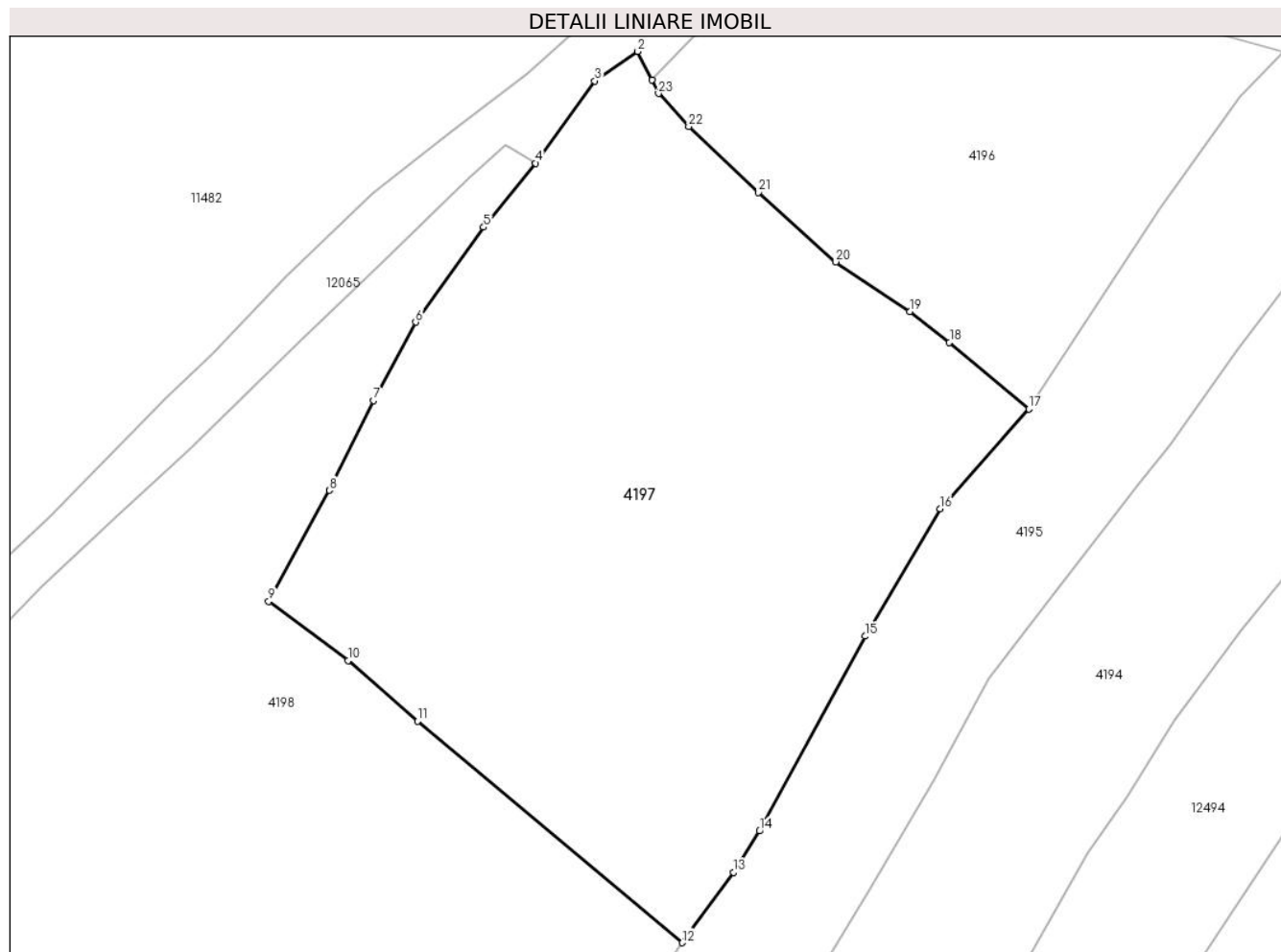
Inscrieri privind dezmembramintele dreptului de proprietate, drepturi reale de garanție și sarcini	Referințe
NU SUNT	

Anexa Nr. 1 La Partea I

Teren

Nr cadastral	Suprafața (mp)*	Observații / Referințe
	4.159	

* Suprafața este determinată în planul de proiecție Stereo 70.



Date referitoare la teren

Crt	Categorie folosință	Intra vilan	Suprafața (mp)	Tarla	Parcelă	Nr. topo	Observații / Referințe
1	faneata	DA	4.159	-	-	-	

Lungime Segmente

1) Valorile lungimilor segmentelor sunt obținute din proiecție în plan.

Punct început	X / Y	Punct sfârșit	X / Y	Lungime segment (** (m)
1	580.025,743 638.964,325	2	580.024,205 638.967,468	3.499
3	580.019,466 638.964,225	4	580.012,968 638.955,18	11.137
5	580.007,241 638.948,138	6	579.999,77 638.937,702	12.835
7	579.995,105 638.929,085	8	579.990,241 638.919,225	10.994
9	579.983,579 638.906,992	10	579.992,302 638.900,48	10.886

Punct început	X / Y	Punct sfârșit	X / Y	Lungime segment (** (m)
2	580.024,205 638.967,468	3	580.019,466 638.964,225	5.742
4	580.012,968 638.955,18	5	580.007,241 638.948,138	9.077
6	579.999,77 638.937,702	7	579.995,105 638.929,085	9.799
8	579.990,241 638.919,225	9	579.983,579 638.906,992	13.929
10	579.992,302 638.900,48	11	579.999,961 638.893,824	10.147

Punct început	X / Y	Punct sfârșit	X / Y	Lungime segment (** (m)
11	579.999,961 638.893,824	12	580.029,092 638.869,481	37.963
13	580.034,719 638.877,236	14	580.037,603 638.881,764	5.368
15	580.049,232 638.903,181	16	580.057,471 638.917,193	16.255
17	580.067,236 638.928,183	18	580.058,507 638.935,47	11.371
19	580.054,128 638.938,88	20	580.046,005 638.944,338	9.786
21	580.037,505 638.951,957	22	580.029,82 638.959,232	10.582
23	580.026,472 638.962,836	1	580.025,743 638.964,325	1.658

Punct început	X / Y	Punct sfârșit	X / Y	Lungime segment (** (m)
12	580.029,092 638.869,481	13	580.034,719 638.877,236	9.581
14	580.037,603 638.881,764	15	580.049,232 638.903,181	24.371
16	580.057,471 638.917,193	17	580.067,236 638.928,183	14.702
18	580.058,507 638.935,47	19	580.054,128 638.938,88	5.55
20	580.046,005 638.944,338	21	580.037,505 638.951,957	11.415
22	580.029,82 638.959,232	23	580.026,472 638.962,836	4.919

** Lungimile segmentelor sunt determinate în planul de proiecție Stereo 70 și sunt rotunjite la 1 milimetru.

*** Distanța dintre puncte este formată din segmente cumulate ce sunt mai mici decât valoarea 1 milimetru.

**DATE DESPRE IMOBILUL NR. 4198**

Oficiul de Cadastru și Publicitate Imobiliară NEAMT
Biroul de Cadastru și Publicitate Imobiliară Targu-Neamt

A. Partea I. Descrierea imobilului

TEREN Necunoscut

Adresa: Loc. Pipirig, Jud. Neamt, si extravilan UAT Pipirig

Nr. Crt	Nr cadastral Nr. topografic	Suprafața* (mp)	Observații / Referințe
A1		5.384	Sector cadastral:176 Teren imprejmuit;

B. Partea II. Proprietari și acte

Inscrieri privitoare la dreptul de proprietate și alte drepturi reale	Referințe
/	
Act Administrativ nr. 2588, din 15/02/2024 emis de PRIMARIA COMUNEI PIPIRIG;	
B1	Inscrierea posesiei, drept de PROPRIETATE, dobandit prin Lege, cota actuala 1/1, cota initiala 1/1 1) POPA VASILICA
	A1

C. Partea III. SARCINI .

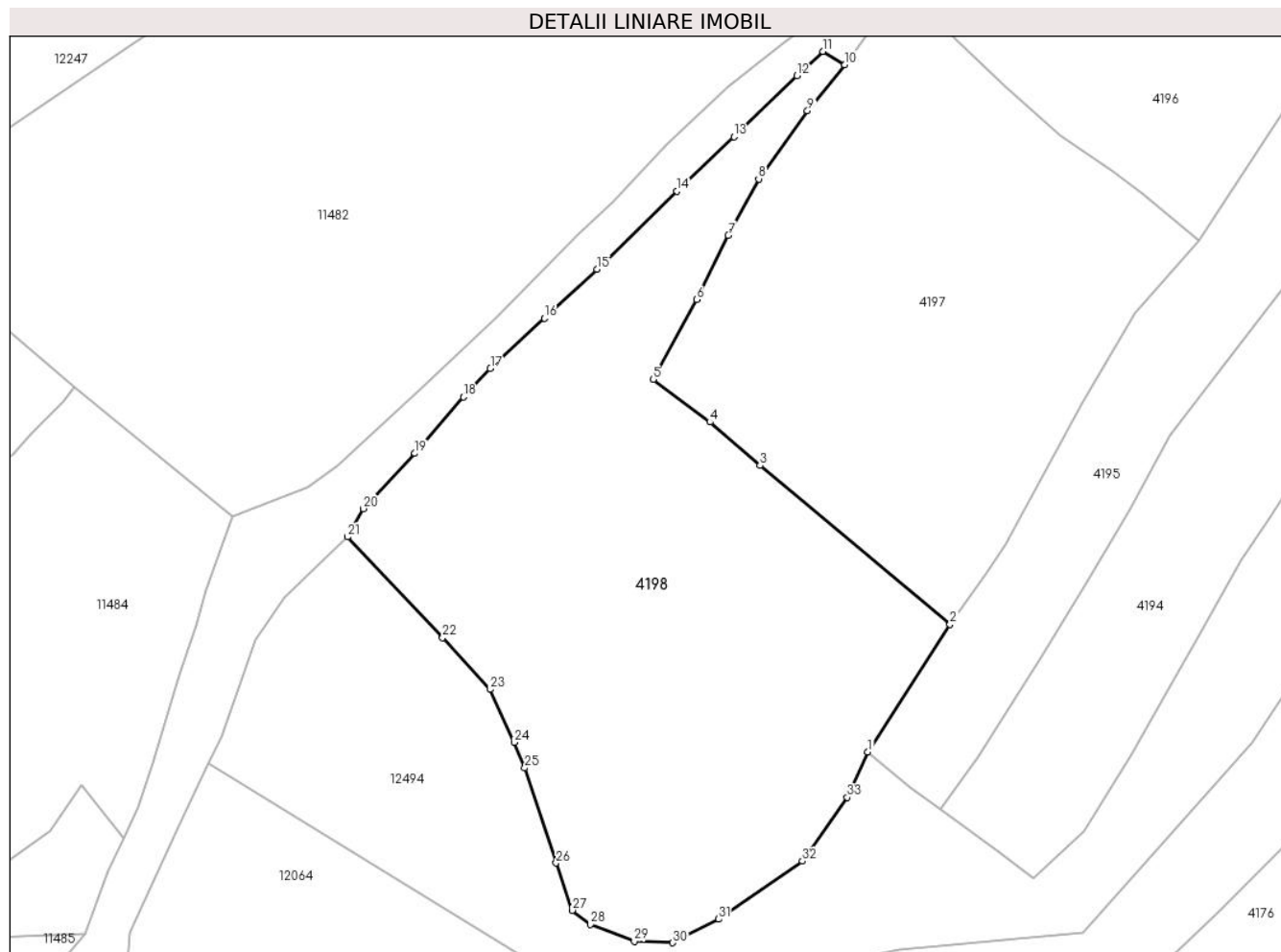
Inscrieri privind dezmembramintele dreptului de proprietate, drepturi reale de garanție și sarcini	Referințe
NU SUNT	

Anexa Nr. 1 La Partea I

Teren

Nr cadastral	Suprafața (mp)*	Observații / Referințe
	5.384	

* Suprafața este determinată în planul de proiecție Stereo 70.



Date referitoare la teren

Crt	Categorie folosință	Intra vilan	Suprafața (mp)	Tarla	Parcelă	Nr. topo	Observații / Referințe
1	faneata	DA	541	-	-	-	
2	faneata	NU	4.842	-	-	-	

Lungime Segmente

1) Valorile lungimilor segmentelor sunt obținute din proiecție în plan.

Punct început	X / Y	Punct sfârșit	X / Y	Lungime segment (** (m))
1	580.016,505 638.849,948	2	580.029,092 638.869,481	23.237
3	579.999,961 638.893,824	4	579.992,302 638.900,48	10.147
5	579.983,579 638.906,992	6	579.990,241 638.919,225	13.929
7	579.995,105 638.929,085	8	579.999,77 638.937,702	9.799

Punct început	X / Y	Punct sfârșit	X / Y	Lungime segment (** (m))
2	580.029,092 638.869,481	3	579.999,961 638.893,824	37.963
4	579.992,302 638.900,48	5	579.983,579 638.906,992	10.886
6	579.990,241 638.919,225	7	579.995,105 638.929,085	10.994
8	579.999,77 638.937,702	9	580.007,241 638.948,138	12.835

Punct început	X / Y	Punct sfârșit	X / Y	Lungime segment (** (m)
9	580.007,241 638.948,138	10	580.012,968 638.955,18	9.077
11	580.009,623 638.957,237	12	580.005,633 638.953,54	5.439
13	579.995,972 638.944,17	14	579.987,246 638.935,831	12.07
15	579.974,982 638.923,859	16	579.966,9 638.916,385	11.008
17	579.958,621 638.908,686	18	579.954,471 638.904,313	6.029
19	579.947,059 638.895,676	20	579.939,144 638.887,22	11.582
21	579.936,717 638.882,87	22	579.951,313 638.867,454	21.23
23	579.958,546 638.859,528	24	579.962,269 638.851,422	8.92
25	579.963,909 638.847,5	26	579.968,721 638.832,944	15.331
27	579.971,178 638.825,697	28	579.973,987 638.823,524	3.551
29	579.980,703 638.820,915	30	579.986,606 638.820,727	5.906
31	579.993,628 638.824,335	32	580.006,503 638.833,216	15.641
33	580.013,361 638.842,985	1	580.016,505 638.849,948	7.64

Punct început	X / Y	Punct sfârșit	X / Y	Lungime segment (** (m)
10	580.012,968 638.955,18	11	580.009,623 638.957,237	3.927
12	580.005,633 638.953,54	13	579.995,972 638.944,17	13.459
14	579.987,246 638.935,831	15	579.974,982 638.923,859	17.139
16	579.966,9 638.916,385	17	579.958,621 638.908,686	11.306
18	579.954,471 638.904,313	19	579.947,059 638.895,676	11.381
20	579.939,144 638.887,22	21	579.936,717 638.882,87	4.981
22	579.951,313 638.867,454	23	579.958,546 638.859,528	10.73
24	579.962,269 638.851,422	25	579.963,909 638.847,5	4.251
26	579.968,721 638.832,944	27	579.971,178 638.825,697	7.652
28	579.973,987 638.823,524	29	579.980,703 638.820,915	7.205
30	579.986,606 638.820,727	31	579.993,628 638.824,335	7.895
32	580.006,503 638.833,216	33	580.013,361 638.842,985	11.936

** Lungimile segmentelor sunt determinate în planul de proiecție Stereo 70 și sunt rotunjite la 1 milimetru.

*** Distanța dintre puncte este formată din segmente cumulate ce sunt mai mici decât valoarea 1 milimetru.

**DATE DESPRE IMOBILUL NR. 4200**

Oficiul de Cadastru și Publicitate Imobiliară NEAMT
Biroul de Cadastru și Publicitate Imobiliară Targu-Neamt

A. Partea I. Descrierea imobilului

TEREN Intravilan

Adresa: Loc. Pipirig, Str Runcului, Jud. Neamt

Nr. Crt	Nr cadastral Nr. topografic	Suprafața* (mp)	Observații / Referințe
A1		839	Sector cadastral:176 Teren neimpregmuit;

B. Partea II. Proprietari și acte

Inscrieri privitoare la dreptul de proprietate și alte drepturi reale		Referințe
/		
Act Normativ nr. 7, din 13/03/1996 emis de GUVERNUL ROMANIEI;		
B1	Inscrierea provizorie, drept de PROPRIETATE, dobandit prin Lege, cota actuala 1/1, cota initiala 1/1 1) COMUNA PIPIRIG, CIF:99999999999999, Proprietar neidentificat	A1

C. Partea III. SARCINI .

Inscrieri privind dezmembramintele dreptului de proprietate, drepturi reale de garanție și sarcini	Referințe
NU SUNT	

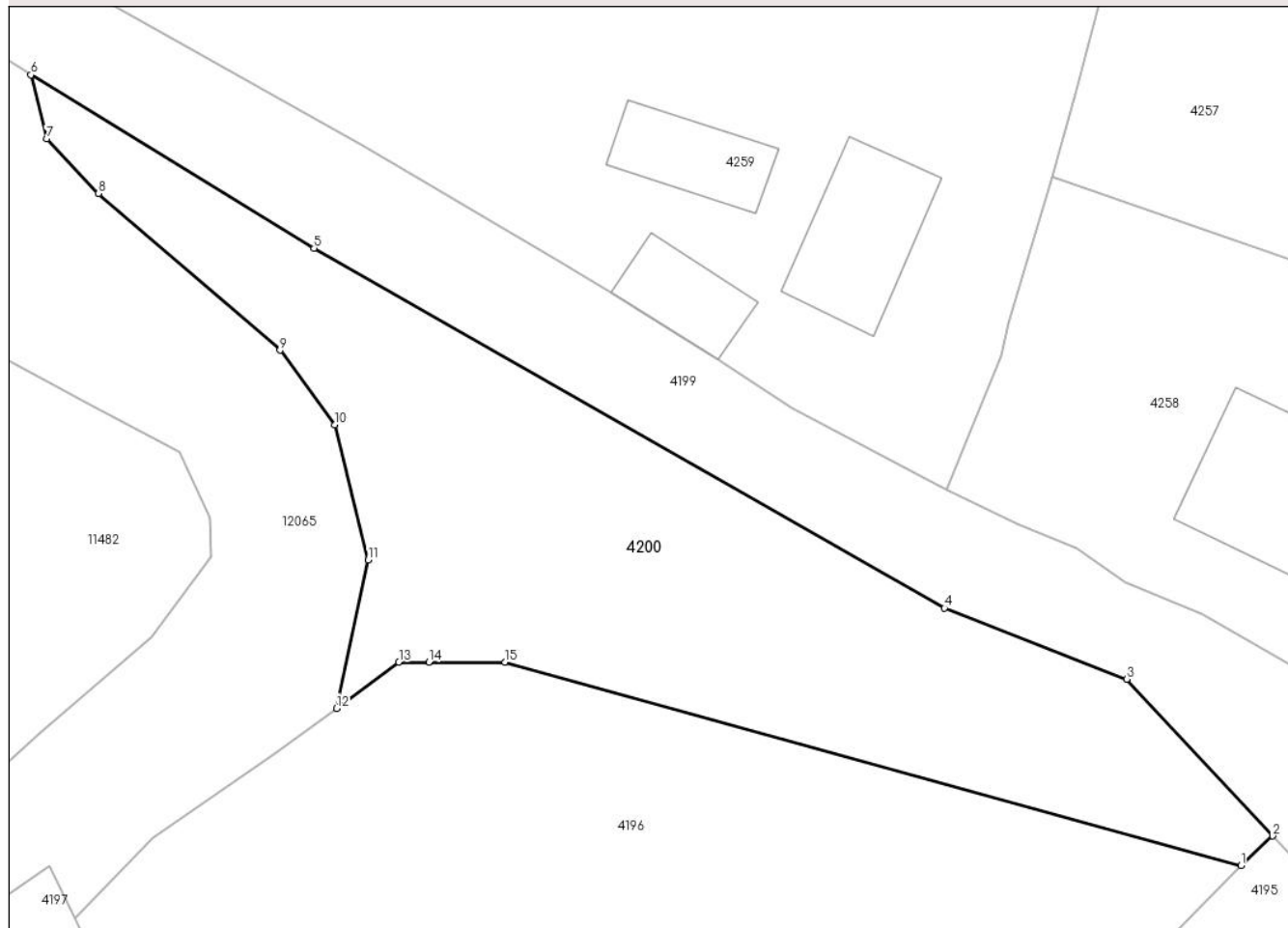
Anexa Nr. 1 La Partea I

Teren

Nr cadastral	Suprafața (mp)*	Observații / Referințe
	839	

* Suprafața este determinată în planul de proiecție Stereo 70.

DETALII LINIARE IMOBIL



Date referitoare la teren

Crt	Categorie folosință	Intravilan	Suprafața (mp)	Tarla	Parcelă	Nr. topo	Observații / Referințe
1	faneata	DA	839	-	-	-	

Lungime Segmente

1) Valorile lungimilor segmentelor sunt obținute din proiecție în plan.

Punct început	X / Y	Punct sfârșit	X / Y	Lungime segment (** (m)
1	580.095,306 638.967,464	2	580.097,202 638.969,231	2.592
2	580.097,202 638.969,231	3	580.088,491 638.978,576	12.775
3	580.088,491 638.978,576	4	580.077,613 638.982,814	11.674
4	580.077,613 638.982,814	5	580.039,991 639.004,266	43.308
5	580.039,991 639.004,266	6	580.023,088 639.014,606	19.815

Punct început	X / Y	Punct sfârșit	X / Y	Lungime segment (** (m)
6	580.023,088 639.014,606	7	580.024,016 639.010,781	3.936
7	580.024,016 639.010,781	8	580.027,131 639.007,536	4.498
8	580.027,131 639.007,536	9	580.037,951 638.998,185	14.301
9	580.037,951 638.998,185	10	580.041,215 638.993,755	5.503
10	580.041,215 638.993,755	11	580.043,224 638.985,686	8.315
11	580.043,224 638.985,686	12	580.041,331 638.976,845	9.041
12	580.041,331 638.976,845	13	580.045,048 638.979,601	4.627
13	580.045,048 638.979,601	14	580.046,852 638.979,601	1.804
14	580.046,852 638.979,601	15	580.051,387 638.979,601	4.535
15	580.051,387 638.979,601	1	580.095,306 638.967,464	45.565

** Lungimile segmentelor sunt determinate în planul de proiecție Stereo 70 și sunt rotunjite la 1 milimetru.

*** Distanța dintre puncte este formată din segmente cumulate ce sunt mai mici decât valoarea 1 milimetru.

**DATE DESPRE IMOBILUL NR. 4203**

Oficiul de Cadastru și Publicitate Imobiliară NEAMT
Biroul de Cadastru și Publicitate Imobiliară Targu-Neamt

A. Partea I. Descrierea imobilului

TEREN Intravilan

Nr. CF vechi:607
Nr. cadastral vechi:740

Adresa: Loc. Pipirig, Str Runcului, Jud. Neamt

Nr. Crt	Nr cadastral Nr. topografic	Suprafața* (mp)	Observații / Referințe
A1	51082	Din acte: 1.904 Masurata: 2.203	Sector cadastral:176 Teren imprejmuit;

Construcții

Crt	Nr cadastral Nr. topografic	Adresa	Observații / Referințe
A1.1		Loc. Pipirig, Str Runcului, Jud. Neamt	Nr. niveluri:2; S. construita la sol:121 mp;

B. Partea II. Proprietari și acte

Inscrieri privitoare la dreptul de proprietate și alte drepturi reale		Referințe
740 / 20/02/2009		
Act Notarial nr. 67, din 19/02/2009 emis de BNP Burghilea Alina Elena;		
B1	Intabulare, drept de PROPRIETATE, dobandit prin Conventie, cota actuala 1/1, cota initiala 1/1 1) GHERASIM VIOREL <i>OBSERVATII: (provenita din conversia CF 607)</i>	A1
/		
Act Administrativ nr. 2302, din 08/02/2024 emis de PRIMARIA COMUNEI PIPIRIG;		
B2	Intabulare, drept de PROPRIETATE, dobandit prin Lege, cota actuala 1/1, cota initiala 1/1 1) GHERASIM VIOREL	A1.1

C. Partea III. SARCINI .

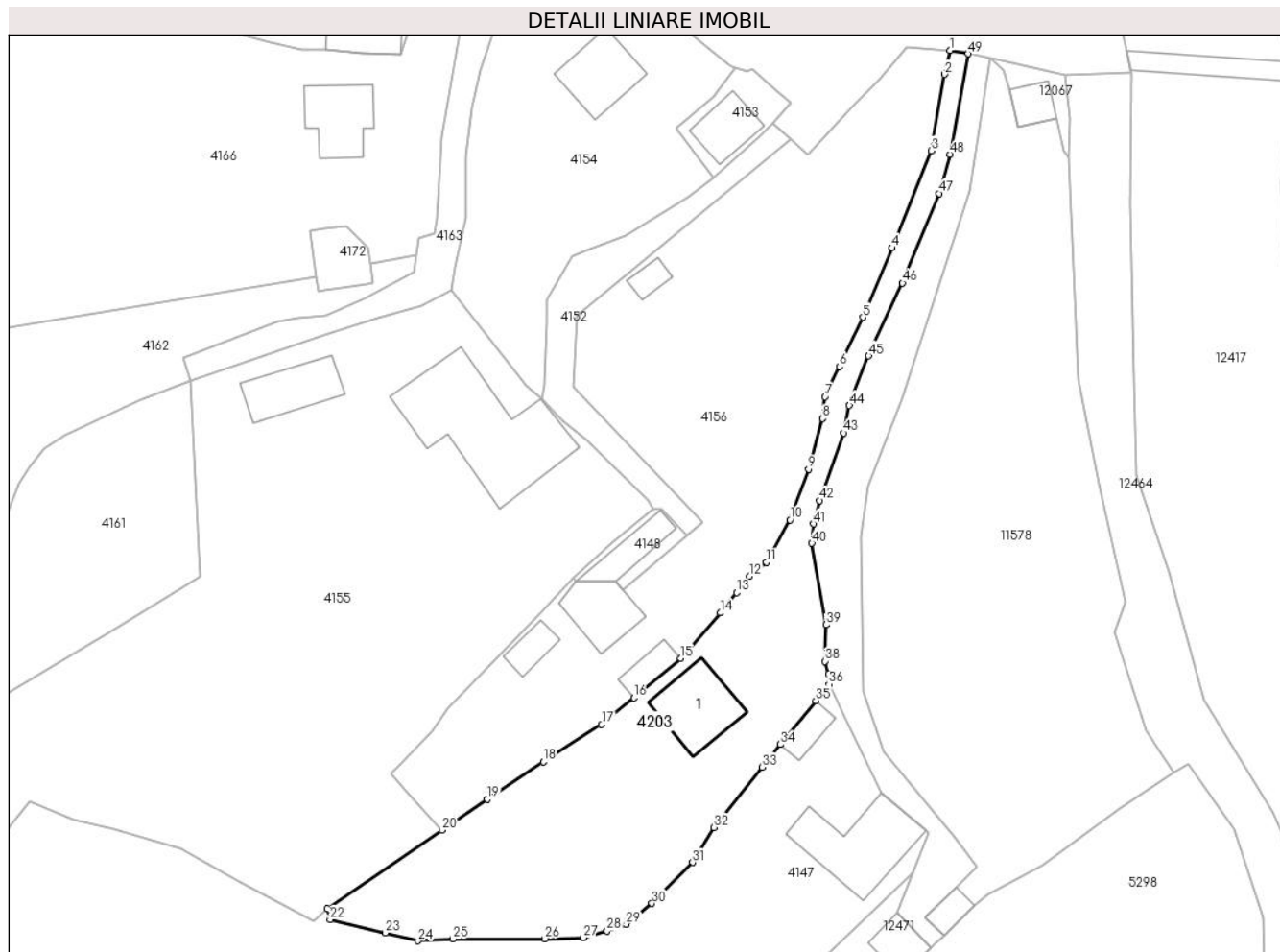
Inscrieri privind dezmembramintele dreptului de proprietate, drepturi reale de garanție și sarcini	Referințe
NU SUNT	

Anexa Nr. 1 La Partea I

Teren

Nr cadastral	Suprafața (mp)*	Observații / Referințe
51082	Din acte: 1.904 Masurata: 2.203	

* Suprafața este determinată în planul de proiecție Stereo 70.



Date referitoare la teren

Crt	Categorie folosință	Intravilan	Suprafața (mp)	Tarla	Parcelă	Nr. topo	Observații / Referințe
1	curți constructii	DA	234	-	-	-	
2	faneata	DA	1.969	-	-	-	

Date referitoare la construcții

Crt	Număr	Destinație construcție	Supraf. (mp)	Situație juridică	Observații / Referințe
A1.1		construcții de locuințe	121	Cu acte	Nr. niveluri:2; S. construita la sol:121 mp;

Lungime Segmente

1) Valorile lungimilor segmentelor sunt obținute din proiecție în plan.

Punct început	X / Y	Punct sfârșit	X / Y	Lungime segment	Punct început	X / Y	Punct sfârșit	X / Y	Lungime segment	Punct început	X / Y	Punct sfârșit	X / Y	Lungime segment
1	580.399,192 638.952,11	2	580.398,351 638.948,378	3.826	2	580.398,351 638.948,378	3	580.396,274 638.936,397	12.16	3	580.396,274 638.936,397	4	580.390,158 638.921,189	16.39 2
4	580.390,158 638.921,189	5	580.385,557 638.910,322	11.80 1	5	580.385,557 638.910,322	6	580.381,937 638.902,592	8.536	6	580.381,937 638.902,592	7	580.379,654 638.897,854	5.259
7	580.379,654 638.897,854	8	580.379,266 638.894,449	3.427	8	580.379,266 638.894,449	9	580.377,043 638.886,52	8.235	9	580.377,043 638.886,52	10	580.374,125 638.878,568	8.47

Punct început	X / Y	Punct sfârșit	X / Y	Lungime segment	Punct început	X / Y	Punct sfârșit	X / Y	Lungime segment	Punct început	X / Y	Punct sfârșit	X / Y	Lungime segment
10	580.374,125 638.878,568	11	580.370,455 638.871,935	7.581	11	580.370,455 638.871,935	12	580.367,826 638.869,722	3.436	12	580.367,826 638.869,722	13	580.365,776 638.867,202	3.249
13	580.365,776 638.867,202	14	580.363,22 638.864,008	4.091	14	580.363,22 638.864,008	15	580.357,053 638.856,87	9.433	15	580.357,053 638.856,87	16	580.349,679 638.850,71	9.608
16	580.349,679 638.850,71	17	580.344,651 638.846,543	6.53	17	580.344,651 638.846,543	18	580.335,509 638.840,666	10.86 8	18	580.335,509 638.840,666	19	580.326,694 638.834,842	10.56 5
19	580.326,694 638.834,842	20	580.319,604 638.829,965	8.605	20	580.319,604 638.829,965	21	580.301,643 638.817,657	21.77 3	21	580.301,643 638.817,657	22	580.302,094 638.815,983	1.734
22	580.302,094 638.815,983	23	580.310,704 638.813,892	8.86	23	580.310,704 638.813,892	24	580.315,881 638.812,635	5.327	24	580.315,881 638.812,635	25	580.321,332 638.812,953	5.46
25	580.321,332 638.812,953	26	580.335,712 638.812,98	14.38	26	580.335,712 638.812,98	27	580.341,765 638.813,133	6.055	27	580.341,765 638.813,133	28	580.345,498 638.814,197	3.882
28	580.345,498 638.814,197	29	580.348,464 638.815,242	3.145	29	580.348,464 638.815,242	30	580.352,511 638.818,479	5.182	30	580.352,511 638.818,479	31	580.358,889 638.824,939	9.078
31	580.358,889 638.824,939	32	580.362,231 638.830,402	6.404	32	580.362,231 638.830,402	33	580.369,754 638.839,858	12.08 4	33	580.369,754 638.839,858	34	580.372,623 638.843,401	4.559
34	580.372,623 638.843,401	35	580.378,181 638.850,265	8.832	35	580.378,181 638.850,265	36	580.380,261 638.852,834	3.305	36	580.380,261 638.852,834	37	580.380,19 638.854,364	1.532
37	580.380,19 638.854,364	38	580.379,631 638.856,424	2.134	38	580.379,631 638.856,424	39	580.379,796 638.862,143	5.721	39	580.379,796 638.862,143	40	580.377,55 638.874,92	12.97 3
40	580.377,55 638.874,92	41	580.377,839 638.877,948	3.042	41	580.377,839 638.877,948	42	580.378,773 638.881,606	3.775	42	580.378,773 638.881,606	43	580.382,54 638.892,196	11.24
43	580.382,54 638.892,196	44	580.383,448 638.896,488	4.387	44	580.383,448 638.896,488	45	580.386,462 638.904,245	8.322	45	580.386,462 638.904,245	46	580.391,771 638.915,658	12.58 7
46	580.391,771 638.915,658	47	580.397,505 638.929,701	15.16 9	47	580.397,505 638.929,701	48	580.399,217 638.935,821	6.355	48	580.399,217 638.935,821	49	580.402,056 638.951,594	16.02 6
49	580.402,056 638.951,594	1	580.399,192 638.952,11	2.91										

** Lungimile segmentelor sunt determinate în planul de proiecție Stereo 70 și sunt rotunjite la 1 milimetru.

*** Distanța dintre puncte este formată din segmente cumulate ce sunt mai mici decât valoarea 1 milimetru.

**DATE DESPRE IMOBILUL NR. 5223**

Oficiul de Cadastru și Publicitate Imobiliară NEAMT
Biroul de Cadastru și Publicitate Imobiliară Targu-Neamt

A. Partea I. Descrierea imobilului

TEREN Intravilan

Adresa: Loc. Pipirig, Al Primăverii, Jud. Neamt

Nr. Crt	Nr cadastral Nr. topografic	Suprafața* (mp)	Observații / Referințe
A1		3.905	Sector cadastral:176 Teren imprejmuit;

B. Partea II. Proprietari și acte

Inscrieri privitoare la dreptul de proprietate și alte drepturi reale		Referințe
/		
Act Administrativ nr. 2588, din 15/02/2024 emis de PRIMARIA COMUNEI PIPIRIG;		
B1	Inscrierea posesiei, drept de PROPRIETATE, dobandit prin Lege, cota actuala 1/1, cota initiala 1/1 1) PRUNĂ GRIGORE	A1

C. Partea III. SARCINI .

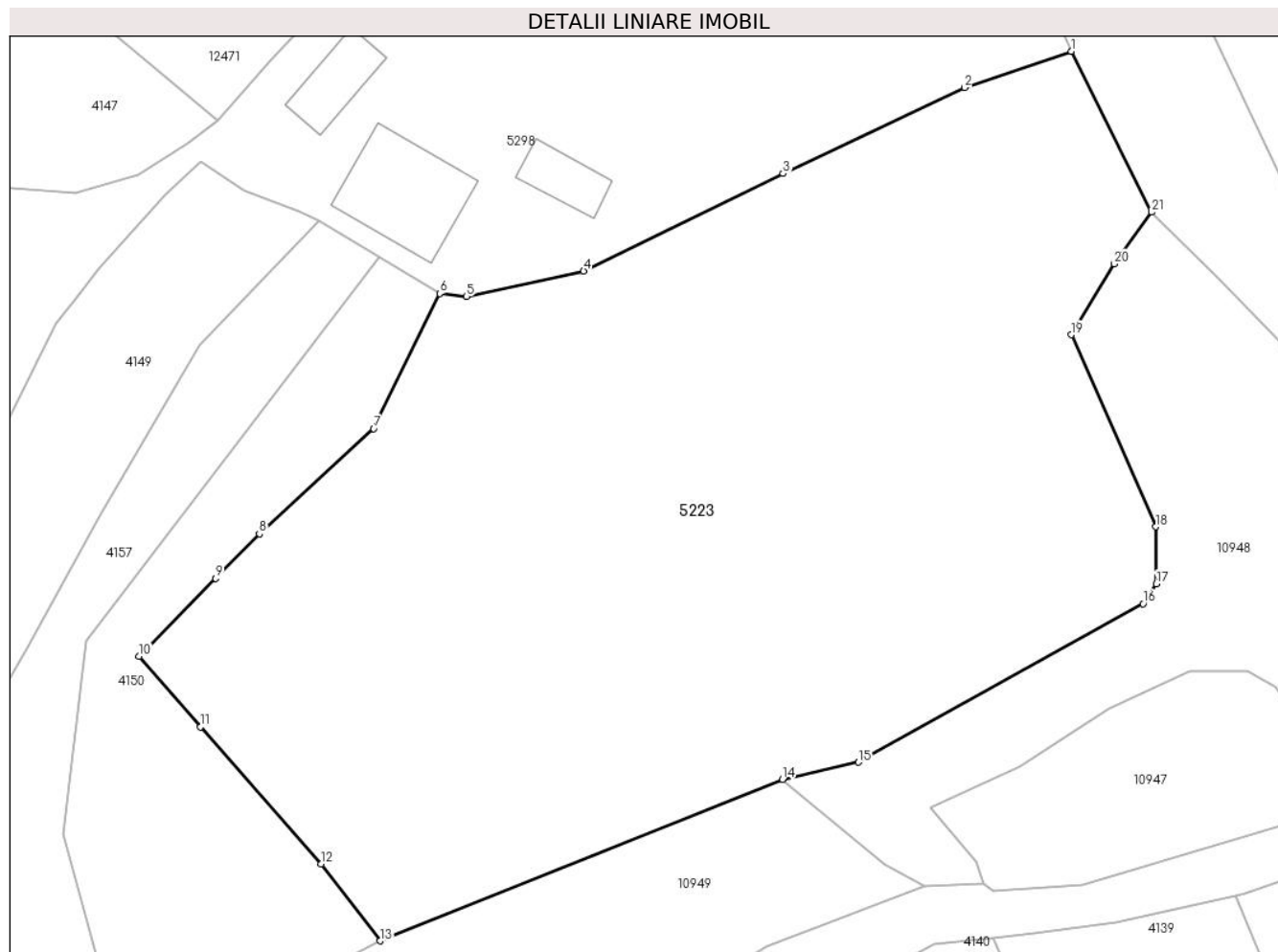
Inscrieri privind dezmembramintele dreptului de proprietate, drepturi reale de garanție și sarcini	Referințe
NU SUNT	

Anexa Nr. 1 La Partea I

Teren

Nr cadastral	Suprafața (mp)*	Observații / Referințe
	3.905	

* Suprafața este determinată în planul de proiecție Stereo 70.



Date referitoare la teren

Crt	Categorie folosință	Intravilan	Suprafața (mp)	Tarla	Parcelă	Nr. topo	Observații / Referințe
1	faneata	DA	3.905	-	-	-	

Lungime Segmente

1) Valorile lungimilor segmentelor sunt obținute din proiecție în plan.

Punct început	X / Y	Punct sfârșit	X / Y	Lungime segment (** (m)
1	580.452,946 638.796,31	2	580.443,583 638.793,128	9.889
3	580.427,638 638.785,57	4	580.410,096 638.777,021	19.514
5	580.399,81 638.774,768	6	580.397,456 638.775,046	2.37
7	580.391,65 638.763,178	8	580.381,596 638.753,93	13.66
9	580.377,755 638.750,028	10	580.371,033 638.743,198	9.583

Punct început	X / Y	Punct sfârșit	X / Y	Lungime segment (** (m)
2	580.443,583 638.793,128	3	580.427,638 638.785,57	17.646
4	580.410,096 638.777,021	5	580.399,81 638.774,768	10.53
6	580.397,456 638.775,046	7	580.391,65 638.763,178	13.212
8	580.381,596 638.753,93	9	580.377,755 638.750,028	5.475
10	580.371,033 638.743,198	11	580.376,427 638.736,986	8.227

Punct început	X / Y	Punct sfârșit	X / Y	Lungime segment (** (m)
11	580.376,427 638.736,986	12	580.387,024 638.724,961	16.028
13	580.392,205 638.718,193	14	580.427,581 638.732,378	38.114
15	580.434,262 638.733,876	16	580.459,268 638.747,803	28.623
17	580.460,417 638.749,549	18	580.460,394 638.754,563	5.014
19	580.452,951 638.771,415	20	580.456,743 638.777,648	7.296
21	580.460,031 638.782,172	1	580.452,946 638.796,31	15.814

Punct început	X / Y	Punct sfârșit	X / Y	Lungime segment (** (m)
12	580.387,024 638.724,961	13	580.392,205 638.718,193	8.523
14	580.427,581 638.732,378	15	580.434,262 638.733,876	6.847
16	580.459,268 638.747,803	17	580.460,417 638.749,549	2.09
18	580.460,394 638.754,563	19	580.452,951 638.771,415	18.422
20	580.456,743 638.777,648	21	580.460,031 638.782,172	5.593

** Lungimile segmentelor sunt determinate în planul de proiecție Stereo 70 și sunt rotunjite la 1 milimetru.

*** Distanța dintre puncte este formată din segmente cumulate ce sunt mai mici decât valoarea 1 milimetru.

**DATE DESPRE IMOBILUL NR. 5298**

Oficiul de Cadastru și Publicitate Imobiliară NEAMT
Biroul de Cadastru și Publicitate Imobiliară Targu-Neamt

A. Partea I. Descrierea imobilului

TEREN Intravilan

Adresa: Loc. Pipirig, Al Primăverii, Jud. Neamt

Nr. Crt	Nr cadastral Nr. topografic	Suprafața* (mp)	Observații / Referințe
A1	50418	Din acte: 3.124 Masurata: 3.243	Sector cadastral:176 Teren imprejmuit;

Construcții

Crt	Nr cadastral Nr. topografic	Adresa	Observații / Referințe
A1.1		Loc. Pipirig, Al Primăverii, Jud. Neamt	Nr. niveluri:1; S. construita la sol:37 mp; CASĂ DE LOCUIT
A1.2		Loc. Pipirig, Al Primăverii, Jud. Neamt	Nr. niveluri:1; S. construita la sol:29 mp; CONSTRUCȚIE ANEXĂ (GRAJD) DIN LEMN, ACOPERITĂ CU PLĂCI DE AZBOCIMENT, COMPUS DIN 3 ÎNCĂPERI
A1.3		Loc. Pipirig, Al Primăverii, Jud. Neamt	Nr. niveluri:1; S. construita la sol:14 mp; CONSTRUCȚIE ANEXĂ DIN LEMN, ACOPERITĂ CU TABLĂ, COMPUSĂ DINTR-O ÎNCĂPERE
A1.4		Loc. Pipirig, Al Primăverii, Jud. Neamt	Nr. niveluri:2; S. construita la sol:84 mp; Casă de locuit (P+E), construită din BCA la parter și lemn la etaj, acoperită cu tablă, compusă din: - parter: living, bucatărie, baie și hol; - etaj: 4 camere, hol și baie.

B. Partea II. Proprietari și acte

Înscrieri privitoare la dreptul de proprietate și alte drepturi reale		Referințe
1013 / 26/01/2012		
Act Notarial nr. 70, din 19/01/2012 emis de BNP ANDRONACHE LAURA;		
B1	Intabulare, drept de PROPRIETATE, dobandit prin Conventie, cota actuala 1/1, cota initiala 1/1 1) PRUNA MARCEL 2) PRUNA GEORGETA, sotii	A1, A1.1, A1.2, A1.3
1014 / 26/01/2012		
Act Administrativ nr. autorizatie de construire nr.36, din 09/09/1998 emis de PRIMARIA PIPIRIG (certificat fiscal nr. 1220/24.01.2012 Primaria Pipirig);		
B2	Constructia C4 se transcrie in CFE 50418	A1.4
B3	Intabulare, drept de PROPRIETATE, dobandit prin Conventie, cota actuala 1/1, cota initiala 1/1 1) PRUNA GEORGETA 2) PRUNA MARCEL, sotii	A1.4
7332 / 30/03/2016		
Act Administrativ nr. 81, din 30/03/2016 emis de BCPI TARGU NEAMT;		
B4	Se îndreaptă eroarea materiala strecurata în cuprinsul incheierii nr. 1014/2012, cât și al cartii funciare, în sensul că la Partea B a acesteia, la rubrica „Înscrieri privitoare la dreptul de proprietate și alte drepturi reale” se va citi „ Autorizație de construire nr. 36 din 09.09.1998 emisa de Primaria Pipirig, Certificat fiscal nr. 1220 din 24.01.2012 emis de Primaria Pipirig” cum este corect și nu „Act administrativ nr. 36 din 09.09.1998, emisa de Primaria Pipirig, autorizatie de construire nr. 36 din 09.09.1998 Primaria Pipirig, Certificat fiscal nr. 1220 din 24.01.2012 emis de Primaria Vanatori Neamț” cum din eroare s-a trecut.	A1.4

C. Partea III. SARCINI

Înscrieri privind dezmembramintele dreptului de proprietate, drepturi reale de garanție și sarcini	Referințe
6436 / 18/03/2016	
Act Administrativ nr. Certificat de deces nr.44, din 06/09/2013 emis de PRIMARIA PIPIRIG (Certificat de deces nr. 16/01-02-2016 emis de PRIMARIA PIPIRIG);	

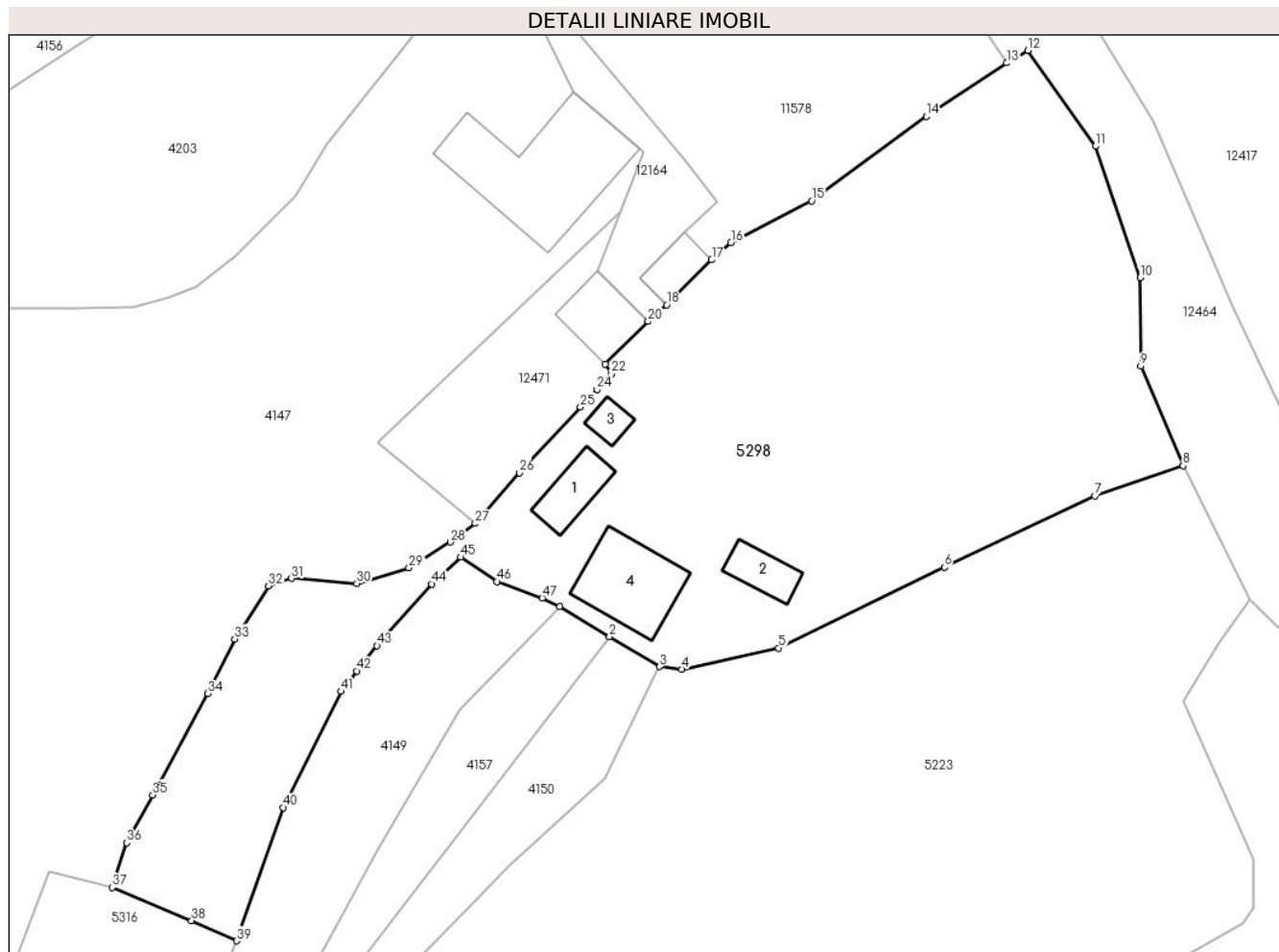
Inscrieri privind dezmembramintele dreptului de proprietate, drepturi reale de garanție și sarcini		Referințe
C3	Se radiază dreptul de uzufruct viager înscris conform încheierii nr. 1013/2012, în favoarea lui Pruna Grigore și Pruna Catrina	A1, A1.1, A1.2, A1.3, A1.4
21251 / 22/09/2017		
Act Administrativ nr. 4301 - decizie de ridicare a masurilor de executare silita aplicate asupra bunurilor sechestrate, din 19/09/2017 emis de ANAF IASI;		
C5	Se radiaza sechestrul asigurator instituit de Parchetul de pe langa Tribunalul Neamt inscris in baza incheierii nr. 20382/10.12.2012	A1.4
C6	Se radiaza notarea efectuata sub nr. 3504/17.02.2017, in sensul mentinerii sechestrului asigurator inscris sub nr. 20382/10.12.2012	A1, A1.1, A1.2, A1.3, A1.4

Anexa Nr. 1 La Partea I

Teren

Nr cadastral	Suprafața (mp)*	Observații / Referințe
50418	Din acte: 3.124 Masurata: 3.243	

* Suprafața este determinată în planul de proiecție Stereo 70.



Date referitoare la teren

Crt	Categorie folosință	Intravilan	Suprafața (mp)	Tarla	Parcelă	Nr. topo	Observații / Referințe
1	curți constructii	DA	609	-	-	-	
2	arabil	DA	375	-	-	-	
3	faneata	DA	534	-	-	-	
4	faneata	DA	663	-	-	-	
5	neproductiv	DA	1.062	-	-	-	

Date referitoare la construcții

Crt	Număr	Destinație construcție	Supraf. (mp)	Situație juridică	Observații / Referințe
A1.1		construcții de locuințe	Din acte: 65 Masurata: 37	Cu acte	Nr. niveluri:1; S. construita la sol:37 mp; CASA DE LOCUIT
A1.2		construcții anexa	Din acte: 32 Masurata: 29	Cu acte	Nr. niveluri:1; S. construita la sol:29 mp; CONSTRUCȚIE ANEXĂ (GRAJD) DIN LEMN, ACOPERITĂ CU PLĂCI DE AZBOCIMENT, COMPUS DIN 3 ÎNCĂPERI
A1.3		construcții anexa	14	Cu acte	Nr. niveluri:1; S. construita la sol:14 mp; CONSTRUCȚIE ANEXĂ DIN LEMN, ACOPERITĂ CU TABLĂ, COMPUSĂ DINTR-O ÎNCĂPERE

Crt	Număr	Destinație construcție	Supraf. (mp)	Situație juridică	Observații / Referințe
A1.4		construcții de locuințe	Din acte: 83 Masurata: 84	Cu acte	Nr. niveluri:2; S. construita la sol:84 mp; Casă de locuit (P+E), construită din BCA la parter și lemn la etaj, acoperită cu tablă, compusă din: - parter: living, bucătărie, baie și hol; - etaj: 4 camere, hol și baie.

Lungime Segmente

1) Valorile lungimilor segmentelor sunt obținute din proiecție în plan.

Punct început	X / Y	Punct sfârșit	X / Y	Lungime segment	Punct început	X / Y	Punct sfârșit	X / Y	Lungime segment	Punct început	X / Y	Punct sfârșit	X / Y	Lungime segment
1	580.386,887 638.781,385	2	580.392,172 638.778,216	6.162	2	580.392,172 638.778,216	3	580.397,456 638.775,046	6.162	3	580.397,456 638.775,046	4	580.399,81 638.774,768	2.37
4	580.399,81 638.774,768	5	580.410,096 638.777,021	10.53	5	580.410,096 638.777,021	6	580.427,638 638.785,57	19.51 4	6	580.427,638 638.785,57	7	580.443,583 638.793,128	17.64 6
7	580.443,583 638.793,128	8	580.452,946 638.796,31	9.889	8	580.452,946 638.796,31	9	580.448,445 638.806,891	11.49 9	9	580.448,445 638.806,891	10	580.448,369 638.816,227	9.336
10	580.448,369 638.816,227	11	580.443,649 638.830,152	14.70 3	11	580.443,649 638.830,152	12	580.436,484 638.840,303	12.42 5	12	580.436,484 638.840,303	13	580.434,243 638.838,984	2.6
13	580.434,243 638.838,984	14	580.425,715 638.833,321	10.23 7	14	580.425,715 638.833,321	15	580.413,601 638.824,373	15.06	15	580.413,601 638.824,373	16	580.405,032 638.819,968	9.635
16	580.405,032 638.819,968	17	580.402,986 638.818,127	2.752	17	580.402,986 638.818,127	18	580.398,22 638.813,37	6.734	18	580.398,22 638.813,37	19	580.396,986 638.812,303	1.631
19	580.396,986 638.812,303	20	580.396,272 638.811,595	1.006	20	580.396,272 638.811,595	21	580.391,735 638.807,099	6.387	21	580.391,735 638.807,099	22	580.392,388 638.806,073	1.216
22	580.392,388 638.806,073	23	580.391,308 638.804,884	1.606	23	580.391,308 638.804,884	24	580.390,85 638.804,395	0.67	24	580.390,85 638.804,395	25	580.389,11 638.802,536	2.546
25	580.389,11 638.802,536	26	580.382,598 638.795,582	9.527	26	580.382,598 638.795,582	27	580.377,952 638.790,21	7.102	27	580.377,952 638.790,21	28	580.375,317 638.788,241	3.289
28	580.375,317 638.788,241	29	580.370,917 638.785,498	5.185	29	580.370,917 638.785,498	30	580.365,384 638.783,867	5.768	30	580.365,384 638.783,867	31	580.358,472 638.784,388	6.932
31	580.358,472 638.784,388	32	580.356,06 638.783,61	2.534	32	580.356,06 638.783,61	33	580.352,475 638.777,978	6.676	33	580.352,475 638.777,978	34	580.349,633 638.772,198	6.441
34	580.349,633 638.772,198	35	580.343,756 638.761,47	12.23 2	35	580.343,756 638.761,47	36	580.341,051 638.756,384	5.761	36	580.341,051 638.756,384	37	580.339,482 638.751,678	4.961
37	580.339,482 638.751,678	38	580.347,904 638.748,157	9.128	38	580.347,904 638.748,157	39	580.352,663 638.746,002	5.224	39	580.352,663 638.746,002	40	580.357,612 638.760,126	14.96 6
40	580.357,612 638.760,126	41	580.363,759 638.772,418	13.74 3	41	580.363,759 638.772,418	42	580.365,384 638.774,586	2.709	42	580.365,384 638.774,586	43	580.367,544 638.777,267	3.443
43	580.367,544 638.777,267	44	580.373,361 638.783,798	8.746	44	580.373,361 638.783,798	45	580.376,434 638.786,642	4.187	45	580.376,434 638.786,642	46	580.380,22 638.784,057	4.584
46	580.380,22 638.784,057	47	580.385,032 638.782,311	5.119	47	580.385,032 638.782,311	1	580.386,887 638.781,385	2.073					

** Lungimile segmentelor sunt determinate în planul de proiecție Stereo 70 și sunt rotunjite la 1 milimetru.

*** Distanța dintre puncte este formată din segmente cumulate ce sunt mai mici decât valoarea 1 milimetru.

**DATE DESPRE IMOBILUL NR. 5316**

Oficiul de Cadastru și Publicitate Imobiliară NEAMT
Biroul de Cadastru și Publicitate Imobiliară Targu-Neamt

A. Partea I. Descrierea imobilului

TEREN Intravilan

Adresa: Loc. Pîpirig, Jud. Neamt

Nr. Crt	Nr cadastral Nr. topografic	Suprafața* (mp)	Observații / Referințe
A1	52204	Din acte: 1.557 Masurata: 1.579	Sector cadastral:176 Teren imprejmuit;

Construcții

Crt	Nr cadastral Nr. topografic	Adresa	Observații / Referințe
A1.1		Loc. Pîpirig, Jud. Neamt	Nr. niveluri:1; S. construita la sol:88 mp; Casă de locuit, construită din lemn în anul 1949, acoperită cu tablă, compusă din trei camere, bucătărie și două holuri
A1.2		Loc. Pîpirig, Jud. Neamt	Nr. niveluri:1; S. construita la sol:67 mp; Construcție anexă construită din bolțari în anul 2010, acoperită cu tablă, compusă din cameră, baie, bucătărie și magazie
A1.3		Loc. Pîpirig, Jud. Neamt	Nr. niveluri:2; S. construita la sol:111 mp;

B. Partea II. Proprietari și acte

Inscrieri privitoare la dreptul de proprietate și alte drepturi reale		Referințe
25535 / 24/10/2016		
Act Notarial nr. 2277 - contract de vanzare, din 19/10/2016 emis de Andronache Laura (CONTRACT VANZARE);		
B1	Intabulare, drept de PROPRIETATEcu titlu de cumparare, dobandit prin Conventie, cota actuala 1/1, cota initiala 1/1 1) ZABULICA SIMONA 2) ZABULICĂ EUGEN, - soti	A1
B2	Intabulare, drept de PROPRIETATEcu titlu de cumparare, dobandit prin Conventie, cota actuala 1/1, cota initiala 1/1 1) ZABULICA SIMONA, - soti 2) ZABULICĂ EUGEN, - soti	A1.1, A1.2
/		
Act Administrativ nr. 2302, din 08/02/2024 emis de PRIMARIA COMUNEI PIPIRIG;		
B3	Intabulare, drept de PROPRIETATE, dobandit prin Lege, cota actuala 1/1, cota initiala 1/1 1) ZABULICA SIMONA 2) ZABULICĂ EUGEN, - soti	A1.3

C. Partea III. SARCINI

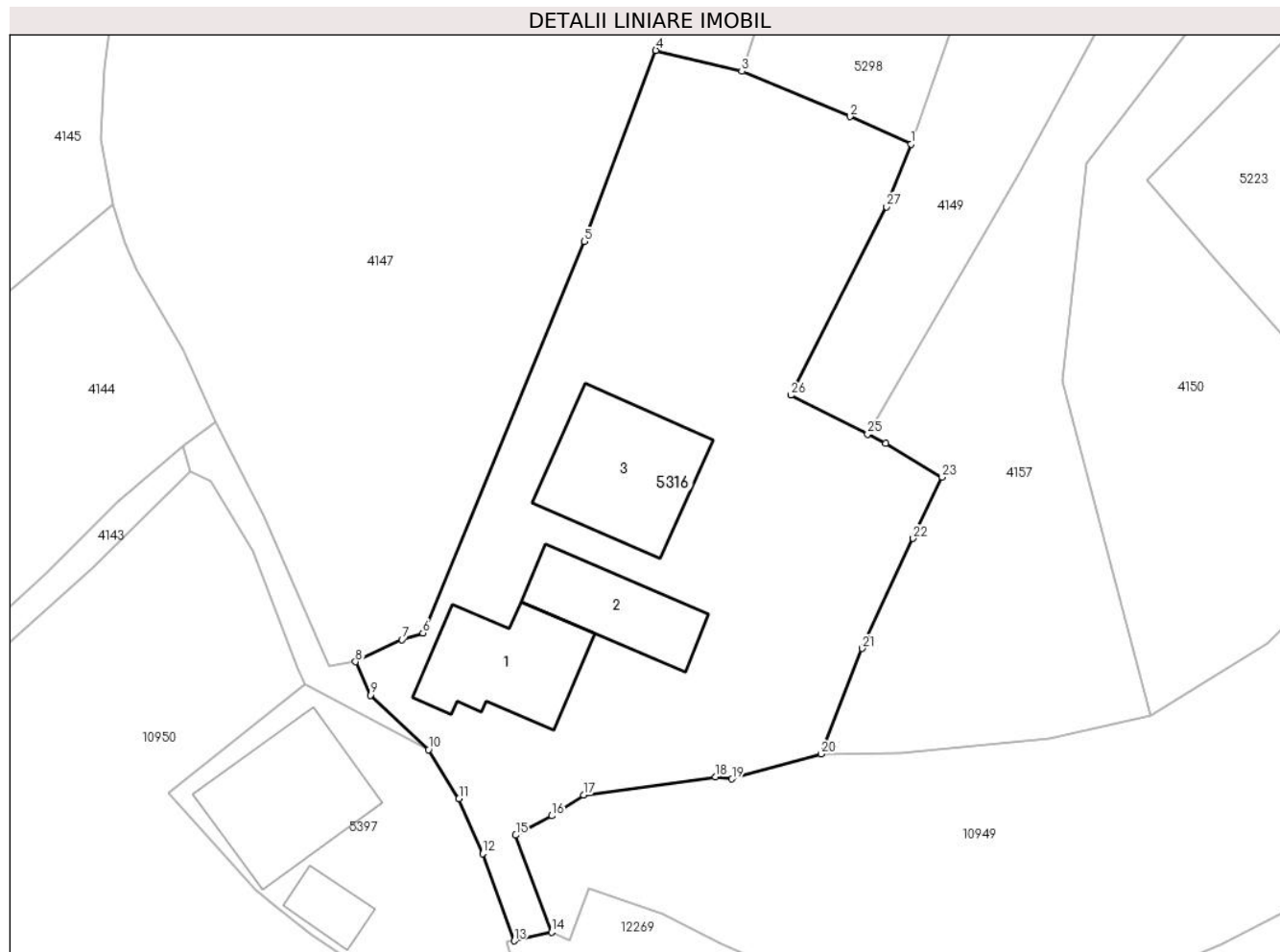
Inscrieri privind dezmembramintele dreptului de proprietate, drepturi reale de garanție și sarcini		Referințe
25535 / 24/10/2016		
Act Notarial nr. 2277 - contract de vanzare, din 19/10/2016 emis de Andronache Laura (CONTRACT VANZARE);		
C1	Intabulare, drept de UZUFRACT VIAGER, cota actuala 1/1, cota initiala 1/1 1) PRUNĂ VASILE	A1, A1.1, A1.2

Anexa Nr. 1 La Partea I

Teren

Nr cadastral	Suprafața (mp)*	Observații / Referințe
52204	Din acte: 1.557 Masurata: 1.579	

* Suprafața este determinată în planul de proiecție Stereo 70.



Date referitoare la teren

Crt	Categorie folosință	Intra vilan	Suprafața (mp)	Tarla	Parcelă	Nr. topo	Observații / Referințe
1	curți constructii	DA	589	-	-	-	
2	faneata	DA	989	-	-	-	

Date referitoare la construcții

Crt	Număr	Destinație construcție	Supraf. (mp)	Situație juridică	Observații / Referințe
A1.1		construcții de locuințe	Din acte: 87 Masurata: 88	Cu acte	Nr. niveluri:1; S. construita la sol:88 mp; Casă de locuit, construită din lemn în anul 1949, acoperită cu tablă, compusă din trei camere, bucatărie și două holuri
A1.2		construcții anexa	Din acte: 69 Masurata: 67	Cu acte	Nr. niveluri:1; S. construita la sol:67 mp; Construcție anexă construită din bolțari în anul 2010, acoperită cu tablă, compusă din cameră, baie, bucatărie și magazie
A1.3		construcții de locuințe	111	Cu acte	Nr. niveluri:2; S. construita la sol:111 mp;

Lungime Segmente

1) Valorile lungimilor segmentelor sunt obținute din proiecție în plan.

Punct început	X / Y	Punct sfârșit	X / Y	Lungime segment (** (m)
1	580.352,663 638.746,002	2	580.347,904 638.748,157	5.224
3	580.339,482 638.751,678	4	580.332,784 638.753,306	6.893
5	580.327,23 638.738,422	6	580.314,641 638.707,935	32.984
7	580.313,004 638.707,41	8	580.309,392 638.705,692	4.0
9	580.310,54 638.703,088	10	580.315,088 638.698,837	6.225
11	580.317,451 638.695,014	12	580.319,298 638.690,755	4.642
13	580.321,748 638.683,951	14	580.324,659 638.684,619	2.987
15	580.321,87 638.692,181	16	580.324,684 638.693,686	3.191
17	580.327,149 638.695,321	18	580.337,446 638.696,719	10.391
19	580.338,713 638.696,56	20	580.345,641 638.698,502	7.195
21	580.348,853 638.706,722	22	580.352,834 638.715,287	9.445
23	580.355,064 638.720,074	24	580.350,696 638.722,694	5.094
25	580.349,289 638.723,427	26	580.343,296 638.726,446	6.71
27	580.350,764 638.741,124	1	580.352,663 638.746,002	5.235

Punct început	X / Y	Punct sfârșit	X / Y	Lungime segment (** (m)
2	580.347,904 638.748,157	3	580.339,482 638.751,678	9.128
4	580.332,784 638.753,306	5	580.327,23 638.738,422	15.886
6	580.314,641 638.707,935	7	580.313,004 638.707,41	1.719
8	580.309,392 638.705,692	9	580.310,54 638.703,088	2.846
10	580.315,088 638.698,837	11	580.317,451 638.695,014	4.494
12	580.319,298 638.690,755	13	580.321,748 638.683,951	7.232
14	580.324,659 638.684,619	15	580.321,87 638.692,181	8.06
16	580.324,684 638.693,686	17	580.327,149 638.695,321	2.958
18	580.337,446 638.696,719	19	580.338,713 638.696,56	1.277
20	580.345,641 638.698,502	21	580.348,853 638.706,722	8.825
22	580.352,834 638.715,287	23	580.355,064 638.720,074	5.281
24	580.350,696 638.722,694	25	580.349,289 638.723,427	1.586
26	580.343,296 638.726,446	27	580.350,764 638.741,124	16.469

** Lungimile segmentelor sunt determinate în planul de proiecție Stereo 70 și sunt rotunjite la 1 milimetru.

*** Distanța dintre puncte este formată din segmente cumulate ce sunt mai mici decât valoarea 1 milimetru.

**DATE DESPRE IMOBILUL NR. 5397**

Oficiul de Cadastru și Publicitate Imobiliară NEAMT
Biroul de Cadastru și Publicitate Imobiliară Targu-Neamt

A. Partea I. Descrierea imobilului

TEREN Necunoscut

Adresa: Loc. Pipirig, Jud. Neamt, si extravilan UAT Pipirig

Nr. Crt	Nr cadastral Nr. topografic	Suprafața* (mp)	Observații / Referințe
A1	52902	Din acte: 300 Masurata: 500	Sector cadastral:176 Teren imprejmuit;

Construcții

Crt	Nr cadastral Nr. topografic	Adresa	Observații / Referințe
A1.1		Loc. Pipirig, Jud. Neamt	Nr. niveluri:1; S. construita la sol:107 mp; Casă de locuit, construită din lemn în anul 1940, acoperită cu tablă, compusă din trei camere, bucatărie, baie și magazie
A1.2		Loc. Pipirig, Jud. Neamt	Nr. niveluri:1; S. construita la sol:23 mp; Construcție anexă din lemn, construită în anul 1940, acoperită cu tablă, compusă dintr-o cameră

B. Partea II. Proprietari și acte

Inscrieri privitoare la dreptul de proprietate și alte drepturi reale	Referințe
913 / 11/01/2019	
Act Notarial nr. Contract de vânzare - cumpărare aut. nr. 310, din 11/01/2019 emis de BIN Teodorescu Mihaela;	
B5	A1, A1.1, A1.2
Intabulare, drept de PROPRIETATE, cu titlu de drept de CUMPĂRARE, dobandit prin Conventie, cota actuala 1/1, cota initiala 1/1	
1) BÂRLIBA - PRUNĂ VASILE	
2) BÂRLIBA - PRUNĂ EUGENIA, * Bun Comun	

C. Partea III. SARCINI .

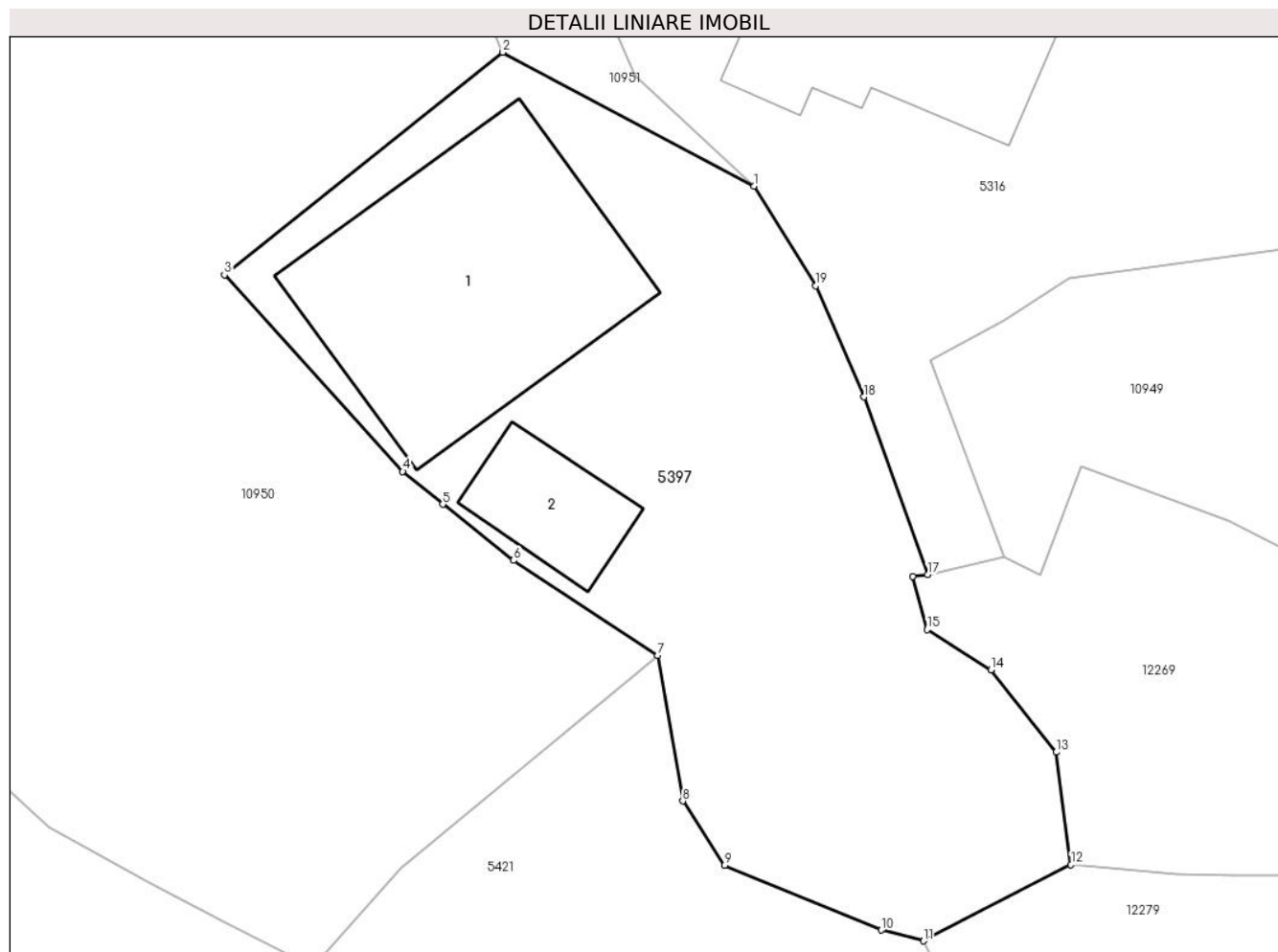
Inscrieri privind dezmembramintele dreptului de proprietate, drepturi reale de garanție și sarcini	Referințe
NU SUNT	

Anexa Nr. 1 La Partea I

Teren

Nr cadastral	Suprafața (mp)*	Observații / Referințe
52902	Din acte: 300 Masurata: 500	

* Suprafața este determinată în planul de proiecție Stereo 70.



Date referitoare la teren

Crt	Categorie folosință	Intra vilan	Suprafața (mp)	Tarla	Parcelă	Nr. topo	Observații / Referințe
1	curți constructii	DA	300	-	-	-	
2	faneata	DA	127	-	-	-	
3	faneata	NU	73	-	-	-	

Date referitoare la construcții

Crt	Număr	Destinație construcție	Supraf. (mp)	Situație juridică	Observații / Referințe
A1.1		construcții de locuinte	Din acte: 95 Masurata: 107	Cu acte	Nr. niveluri:1; S. construita la sol:107 mp; Casă de locuit, construită din lemn în anul 1940, acoperită cu tablă, compusă din trei camere, bucatărie, baie și magazie
A1.2		construcții anexa	Din acte: 12 Masurata: 23	Cu acte	Nr. niveluri:1; S. construita la sol:23 mp; Construcție anexă din lemn, construită în anul 1940, acoperită cu tablă, compusă dintr-o cameră

Lungime Segmente

1) Valorile lungimilor segmentelor sunt obținute din proiecție în plan.

Punct început	X / Y	Punct sfârșit	X / Y	Lungime segment (** (m)
1	580.315,088 638.698,837	2	580.305,47 638.703,965	10.9
2	580.305,47 638.703,965	3	580.294,801 638.695,431	13.662
3	580.294,801 638.695,431	4	580.301,637 638.687,906	10.166
4	580.301,637 638.687,906	5	580.303,168 638.686,648	1.982
5	580.303,168 638.686,648	6	580.305,883 638.684,493	3.466
6	580.305,883 638.684,493	7	580.311,407 638.680,854	6.615
7	580.311,407 638.680,854	8	580.312,362 638.675,278	5.657
8	580.312,362 638.675,278	9	580.313,972 638.672,82	2.938
9	580.313,972 638.672,82	10	580.319,972 638.670,33	6.496
10	580.319,972 638.670,33	11	580.321,585 638.669,917	1.665
11	580.321,585 638.669,917	12	580.327,234 638.672,835	6.358
12	580.327,234 638.672,835	13	580.326,668 638.677,149	4.351
13	580.326,668 638.677,149	14	580.324,174 638.680,308	4.025
14	580.324,174 638.680,308	15	580.321,727 638.681,844	2.889
15	580.321,727 638.681,844	16	580.321,162 638.683,878	2.111
16	580.321,162 638.683,878	17	580.321,748 638.683,951	0.591
17	580.321,748 638.683,951	18	580.319,298 638.690,755	7.232
18	580.319,298 638.690,755	19	580.317,451 638.695,014	4.642
19	580.317,451 638.695,014	1	580.315,088 638.698,837	4.494

** Lungimile segmentelor sunt determinate în planul de proiecție Stereo 70 și sunt rotunjite la 1 milimetru.

*** Distanța dintre puncte este formată din segmente cumulate ce sunt mai mici decât valoarea 1 milimetru.

**DATE DESPRE IMOBILUL NR. 5421**

Oficiul de Cadastru și Publicitate Imobiliară NEAMT
Biroul de Cadastru și Publicitate Imobiliară Targu-Neamt

A. Partea I. Descrierea imobilului

TEREN Necunoscut

Adresa: Loc. Pipirig, Jud. Neamt, si extravilan UAT Pipirig

Nr. Crt	Nr cadastral Nr. topografic	Suprafața* (mp)	Observații / Referințe
A1		3.328	Sector cadastral:176 Teren imprejmuit;

B. Partea II. Proprietari și acte

Inscrieri privitoare la dreptul de proprietate și alte drepturi reale	Referințe
/	
Act Administrativ nr. 2588, din 15/02/2024 emis de PRIMARIA COMUNEI PIPIRIG;	
B1	Inscrierea posesiei, drept de PROPRIETATE, dobandit prin Lege, cota actuala 1/1, cota initiala 1/1 1) ARON GHEORGHE, necasatorit
	A1

C. Partea III. SARCINI .

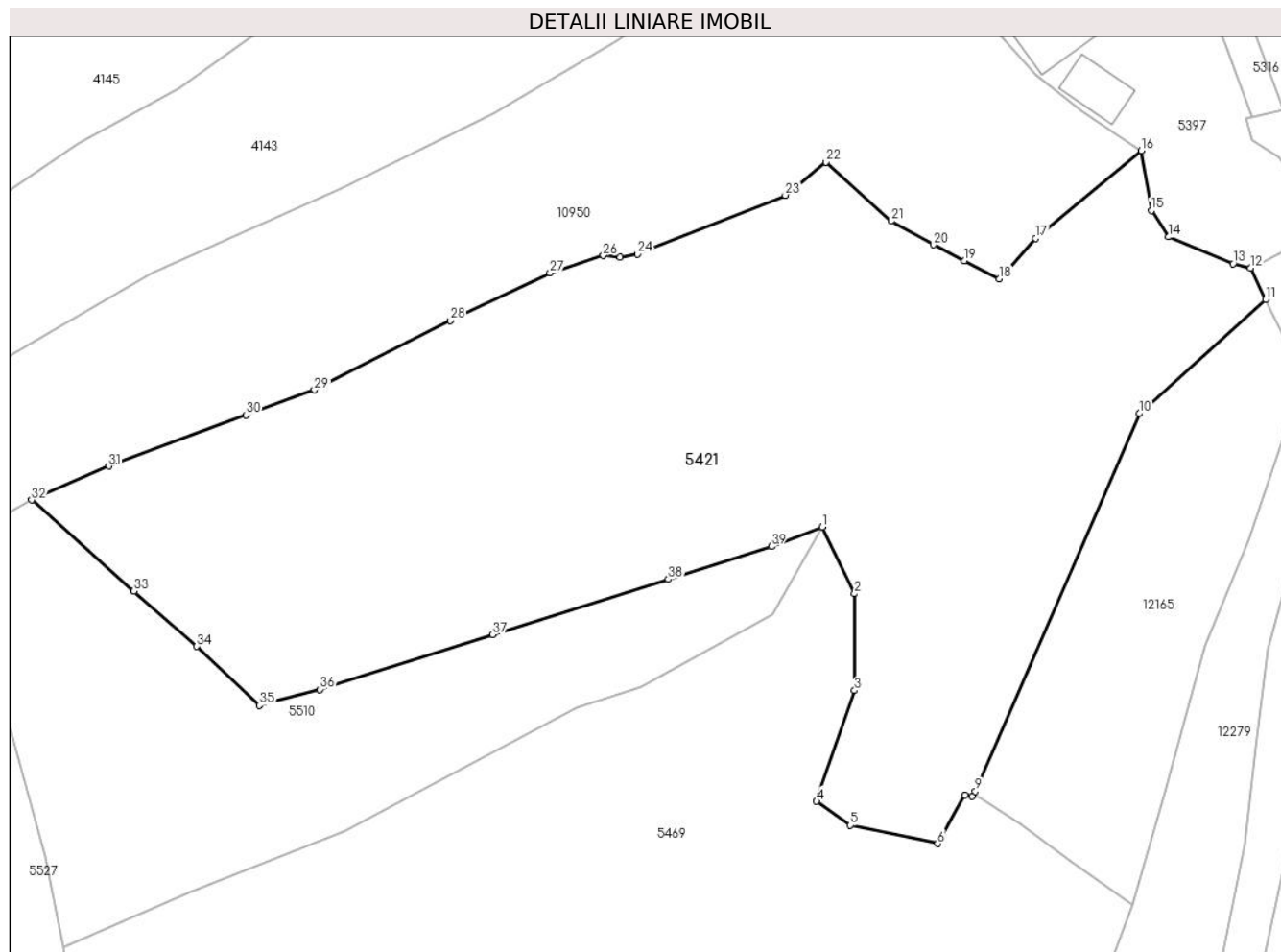
Inscrieri privind dezmembramintele dreptului de proprietate, drepturi reale de garanție și sarcini	Referințe
NU SUNT	

Anexa Nr. 1 La Partea I

Teren

Nr cadastral	Suprafața (mp)*	Observații / Referințe
	3.328	

* Suprafața este determinată în planul de proiecție Stereo 70.



Date referitoare la teren

Crt	Categorie folosință	Intravilan	Suprafața (mp)	Tarla	Parcelă	Nr. topo	Observații / Referințe
1	curți constructii	DA	100	-	-	-	
2	faneata	DA	2.144	-	-	-	
3	faneata	NU	1.084	-	-	-	

Lungime Segmente

1) Valorile lungimilor segmentelor sunt obținute din proiecție în plan.

Punct început	X / Y	Punct sfârșit	X / Y	Lungime segment (** (m)
1	580.281,672 638.645,809	2	580.284,681 638.639,588	6.91
3	580.284,681 638.630,58	4	580.281,136 638.620,266	10.906
5	580.284,291 638.618,028	6	580.292,412 638.616,332	8.296

Punct început	X / Y	Punct sfârșit	X / Y	Lungime segment (** (m)
2	580.284,681 638.639,588	3	580.284,681 638.630,58	9.008
4	580.281,136 638.620,266	5	580.284,291 638.618,028	3.868
6	580.292,412 638.616,332	7	580.294,97 638.620,869	5.208

Punct început	X / Y	Punct sfârșit	X / Y	Lungime segment (** (m)
7	580.294,97 638.620,869	8	580.295,615 638.620,733	0.659
9	580.295,939 638.621,203	10	580.311,245 638.656,374	38.357
11	580.323,012 638.667,008	12	580.321,585 638.669,917	3.24
13	580.319,972 638.670,33	14	580.313,972 638.672,82	6.496
15	580.312,362 638.675,278	16	580.311,407 638.680,854	5.657
17	580.301,561 638.672,689	18	580.298,18 638.668,917	5.065
19	580.294,925 638.670,591	20	580.292,018 638.672,086	3.269
21	580.288,084 638.674,298	22	580.282,016 638.679,769	8.17
23	580.278,23 638.676,702	24	580.264,437 638.671,212	14.845
25	580.262,839 638.670,91	26	580.261,262 638.671,072	1.585
27	580.256,289 638.669,473	28	580.247,016 638.665,02	10.287
29	580.234,319 638.658,576	30	580.227,954 638.656,218	6.788
31	580.215,165 638.651,481	32	580.207,962 638.648,319	7.866
33	580.217,502 638.639,836	34	580.223,345 638.634,696	7.782
35	580.229,182 638.629,188	36	580.234,815 638.630,67	5.825
37	580.250,953 638.635,797	38	580.267,326 638.640,939	17.161
39	580.276,919 638.643,988	1	580.281,672 638.645,809	5.09

Punct început	X / Y	Punct sfârșit	X / Y	Lungime segment (** (m)
8	580.295,615 638.620,733	9	580.295,939 638.621,203	0.571
10	580.311,245 638.656,374	11	580.323,012 638.667,008	15.86
12	580.321,585 638.669,917	13	580.319,972 638.670,33	1.665
14	580.313,972 638.672,82	15	580.312,362 638.675,278	2.938
16	580.311,407 638.680,854	17	580.301,561 638.672,689	12.791
18	580.298,18 638.668,917	19	580.294,925 638.670,591	3.66
20	580.292,018 638.672,086	21	580.288,084 638.674,298	4.513
22	580.282,016 638.679,769	23	580.278,23 638.676,702	4.872
24	580.264,437 638.671,212	25	580.262,839 638.670,91	1.626
26	580.261,262 638.671,072	27	580.256,289 638.669,473	5.224
28	580.247,016 638.665,02	29	580.234,319 638.658,576	14.239
30	580.227,954 638.656,218	31	580.215,165 638.651,481	13.638
32	580.207,962 638.648,319	33	580.217,502 638.639,836	12.766
34	580.223,345 638.634,696	35	580.229,182 638.629,188	8.025
36	580.234,815 638.630,67	37	580.250,953 638.635,797	16.933
38	580.267,326 638.640,939	39	580.276,919 638.643,988	10.066

** Lungimile segmentelor sunt determinate în planul de proiecție Stereo 70 și sunt rotunjite la 1 milimetru.

*** Distanța dintre puncte este formată din segmente cumulate ce sunt mai mici decât valoarea 1 milimetru.

**DATE DESPRE IMOBILUL NR. 5469**

Oficiul de Cadastru și Publicitate Imobiliară NEAMT
Biroul de Cadastru și Publicitate Imobiliară Targu-Neamt

A. Partea I. Descrierea imobilului

TEREN Necunoscut

Adresa: Loc. Pipirig, Jud. Neamt, si extravilan UAT Pipirig

Nr. Crt	Nr cadastral Nr. topografic	Suprafața* (mp)	Observații / Referințe
A1		7.988	Sector cadastral:176 Teren imprejmuit;

B. Partea II. Proprietari și acte

Inscrieri privitoare la dreptul de proprietate și alte drepturi reale	Referințe
/	
Act Administrativ nr. 7, din 13/03/1996 emis de PRIMARIA COMUNEI PIPIRIG;	
B1	Inscrierea provizorie, drept de PROPRIETATE, dobandit prin Lege, cota actuala 1/1, cota initiala 1/1
	1) COMUNA PIPIRIG, CIF:99999999999999, Proprietar neidentificat

C. Partea III. SARCINI .

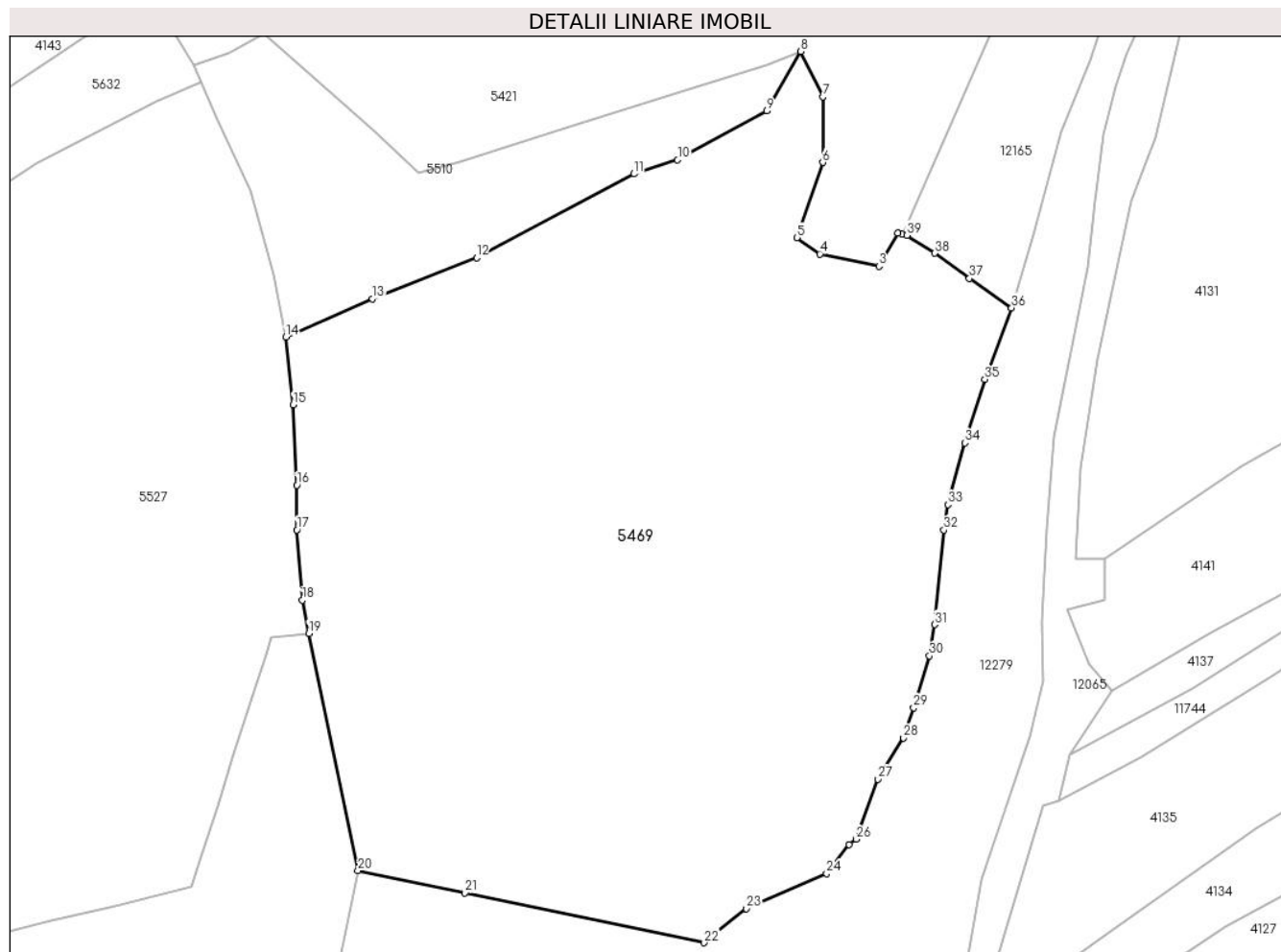
Inscrieri privind dezmembramintele dreptului de proprietate, drepturi reale de garanție și sarcini	Referințe
NU SUNT	

Anexa Nr. 1 La Partea I

Teren

Nr cadastral	Suprafața (mp)*	Observații / Referințe
	7.988	

* Suprafața este determinată în planul de proiecție Stereo 70.



Date referitoare la teren

Crt	Categorie folosință	Intravilan	Suprafața (mp)	Tarla	Parcelă	Nr. topo	Observații / Referințe
1	faneata	DA	2.295	-	-	-	
2	pasune	NU	5.692	-	-	-	

Lungime Segmente

1) Valorile lungimilor segmentelor sunt obținute din proiecție în plan.

Punct început	X / Y	Punct sfârșit	X / Y	Lungime segment (** (m)
1	580.295,615 638.620,733	2	580.294,97 638.620,869	0.659
3	580.292,412 638.616,332	4	580.284,291 638.618,028	8.296
5	580.281,136 638.620,266	6	580.284,681 638.630,58	10.906
7	580.284,681 638.639,588	8	580.281,672 638.645,809	6.91

Punct început	X / Y	Punct sfârșit	X / Y	Lungime segment (** (m)
2	580.294,97 638.620,869	3	580.292,412 638.616,332	5.208
4	580.284,291 638.618,028	5	580.281,136 638.620,266	3.868
6	580.284,681 638.630,58	7	580.284,681 638.639,588	9.008
8	580.281,672 638.645,809	9	580.277,003 638.637,639	9.41

Punct început	X / Y	Punct sfârșit	X / Y	Lungime segment (** (m))
9	580.277,003 638.637,639	10	580.264,765 638.630,934	13.954
11	580.258,762 638.629,017	12	580.237,167 638.617,496	24.476
13	580.222,833 638.611,9	14	580.210,953 638.606,626	12.998
15	580.211,979 638.597,336	16	580.212,488 638.586,31	11.038
17	580.212,488 638.580,202	18	580.213,217 638.570,534	9.695
19	580.214,103 638.566,009	20	580.220,891 638.533,449	33.26
21	580.235,568 638.530,37	22	580.268,41 638.523,563	33.54
23	580.274,168 638.528,263	24	580.285,217 638.533,052	12.042
25	580.288,309 638.537,054	26	580.289,248 638.537,773	1.183
27	580.292,26 638.546,008	28	580.295,782 638.551,664	6.663
29	580.297,164 638.555,792	30	580.299,325 638.562,901	7.43
31	580.300,057 638.567,204	32	580.301,34 638.580,15	13.009
33	580.301,88 638.583,667	34	580.304,227 638.592,104	8.757
35	580.306,926 638.600,832	36	580.310,619 638.610,636	10.476
37	580.304,825 638.614,674	38	580.300,066 638.618,128	5.88
39	580.296,26 638.620,596	1	580.295,615 638.620,733	0.659

Punct început	X / Y	Punct sfârșit	X / Y	Lungime segment (** (m))
10	580.264,765 638.630,934	11	580.258,762 638.629,017	6.302
12	580.237,167 638.617,496	13	580.222,833 638.611,9	15.388
14	580.210,953 638.606,626	15	580.211,979 638.597,336	9.346
16	580.212,488 638.586,31	17	580.212,488 638.580,202	6.108
18	580.213,217 638.570,534	19	580.214,103 638.566,009	4.611
20	580.220,891 638.533,449	21	580.235,568 638.530,37	14.996
22	580.268,41 638.523,563	23	580.274,168 638.528,263	7.433
24	580.285,217 638.533,052	25	580.288,309 638.537,054	5.057
26	580.289,248 638.537,773	27	580.292,26 638.546,008	8.769
28	580.295,782 638.551,664	29	580.297,164 638.555,792	4.353
30	580.299,325 638.562,901	31	580.300,057 638.567,204	4.365
32	580.301,34 638.580,15	33	580.301,88 638.583,667	3.558
34	580.304,227 638.592,104	35	580.306,926 638.600,832	9.136
36	580.310,619 638.610,636	37	580.304,825 638.614,674	7.062
38	580.300,066 638.618,128	39	580.296,26 638.620,596	4.536

** Lungimile segmentelor sunt determinate în planul de proiecție Stereo 70 și sunt rotunjite la 1 milimetru.

*** Distanța dintre puncte este formată din segmente cumulate ce sunt mai mici decât valoarea 1 milimetru.

**DATE DESPRE IMOBILUL NR. 5510**

Oficiul de Cadastru și Publicitate Imobiliară NEAMT
Biroul de Cadastru și Publicitate Imobiliară Targu-Neamt

A. Partea I. Descrierea imobilului

TEREN Intravilan

Adresa: Loc. Pipirig, Jud. Neamt

Nr. Crt	Nr cadastral Nr. topografic	Suprafața* (mp)	Observații / Referințe
A1		1.246	Sector cadastral:176 Teren imprejmuit;

B. Partea II. Proprietari și acte

Inscrieri privitoare la dreptul de proprietate și alte drepturi reale		Referințe
/		
Act Administrativ nr. 2588, din 15/02/2024 emis de PRIMARIA COMUNEI PIPIRIG;		
B1	Inscrierea posesiei, drept de PROPRIETATE, dobandit prin Lege, cota actuala 1/1, cota initiala 1/1 1) AGAPIE GHEORGHE, - soti 2) AGAPIE ELENA	A1

C. Partea III. SARCINI .

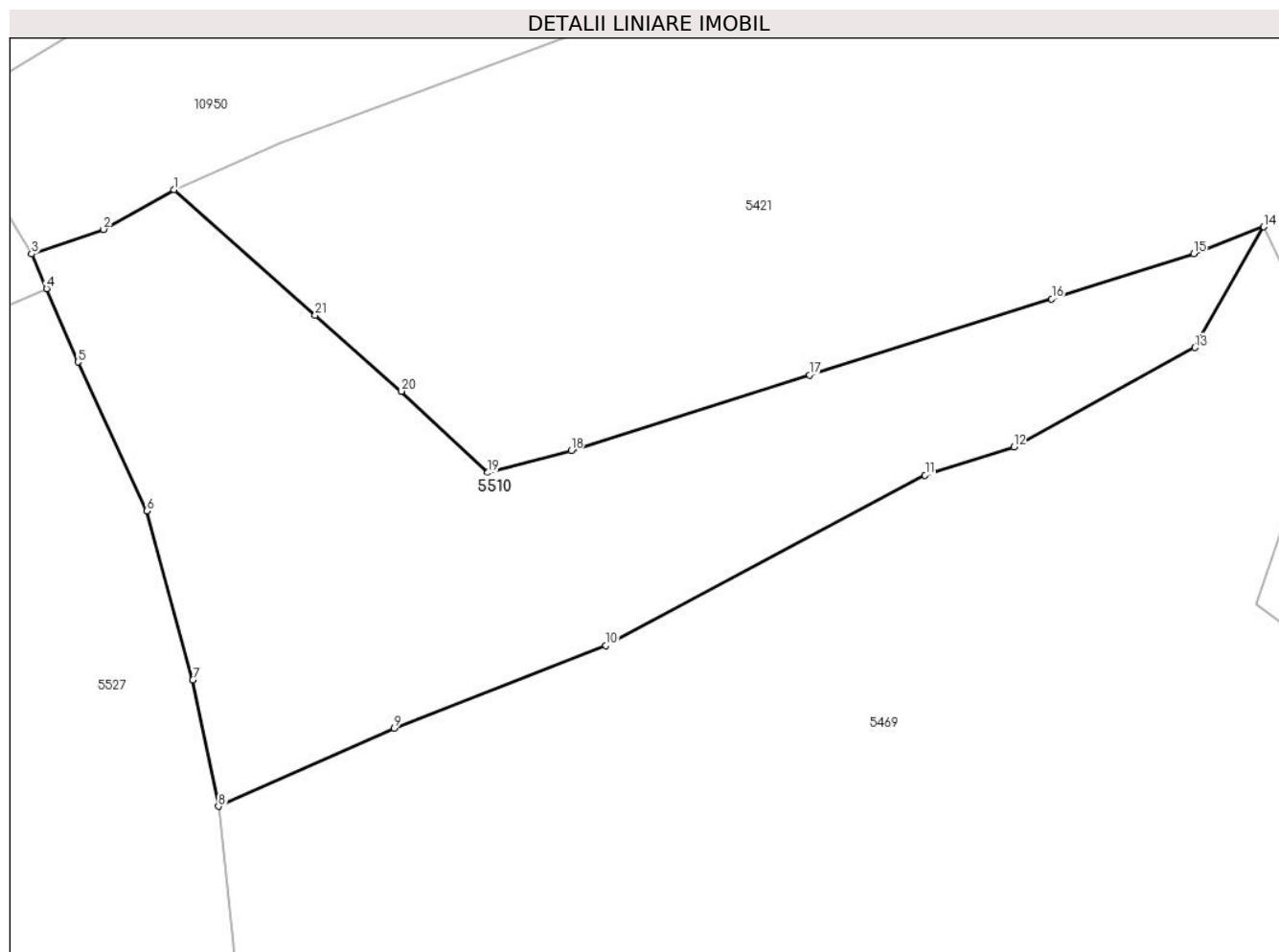
Inscrieri privind dezmembramintele dreptului de proprietate, drepturi reale de garanție și sarcini	Referințe
NU SUNT	

Anexa Nr. 1 La Partea I

Teren

Nr cadastral	Suprafața (mp)*	Observații / Referințe
	1.246	

* Suprafața este determinată în planul de proiecție Stereo 70.



Date referitoare la teren

Crt	Categorie folosință	Intravilan	Suprafața (mp)	Tarla	Parcelă	Nr. topo	Observații / Referințe
1	faneata	DA	1.246	-	-	-	

Lungime Segmente

1) Valorile lungimilor segmentelor sunt obținute din proiecție în plan.

Punct început	X / Y	Punct sfârșit	X / Y	Lungime segment (** (m)
1	580.207,962 638.648,319	2	580.203,183 638.645,63	5.484
3	580.198,318 638.643,976	4	580.199,327 638.641,619	2.564
5	580.201,451 638.636,658	6	580.206,124 638.626,591	11.099
7	580.209,218 638.615,174	8	580.210,953 638.606,626	8.722
9	580.222,833 638.611,9	10	580.237,167 638.617,496	15.388

Punct început	X / Y	Punct sfârșit	X / Y	Lungime segment (** (m)
2	580.203,183 638.645,63	3	580.198,318 638.643,976	5.138
4	580.199,327 638.641,619	5	580.201,451 638.636,658	5.397
6	580.206,124 638.626,591	7	580.209,218 638.615,174	11.829
8	580.210,953 638.606,626	9	580.222,833 638.611,9	12.998
10	580.237,167 638.617,496	11	580.258,762 638.629,017	24.476

Punct început	X / Y	Punct sfârșit	X / Y	Lungime segment (** (m)
11	580.258,762 638.629,017	12	580.264,765 638.630,934	6.302
13	580.277,003 638.637,639	14	580.281,672 638.645,809	9.41
15	580.276,919 638.643,988	16	580.267,326 638.640,939	10.066
17	580.250,953 638.635,797	18	580.234,815 638.630,67	16.933
19	580.229,182 638.629,188	20	580.223,345 638.634,696	8.025
21	580.217,502 638.639,836	1	580.207,962 638.648,319	12.766

Punct început	X / Y	Punct sfârșit	X / Y	Lungime segment (** (m)
12	580.264,765 638.630,934	13	580.277,003 638.637,639	13.954
14	580.281,672 638.645,809	15	580.276,919 638.643,988	5.09
16	580.267,326 638.640,939	17	580.250,953 638.635,797	17.161
18	580.234,815 638.630,67	19	580.229,182 638.629,188	5.825
20	580.223,345 638.634,696	21	580.217,502 638.639,836	7.782

** Lungimile segmentelor sunt determinate în planul de proiecție Stereo 70 și sunt rotunjite la 1 milimetru.

*** Distanța dintre puncte este formată din segmente cumulate ce sunt mai mici decât valoarea 1 milimetru.

**DATE DESPRE IMOBILUL NR. 5527**

Oficiul de Cadastru și Publicitate Imobiliară NEAMT
Biroul de Cadastru și Publicitate Imobiliară Targu-Neamt

A. Partea I. Descrierea imobilului

TEREN Necunoscut

Adresa: Loc. Pipirig, Jud. Neamt, si extravilan UAT Pipirig

Nr. Crt	Nr cadastral Nr. topografic	Suprafața* (mp)	Observații / Referințe
A1		9.533	Sector cadastral:176 Teren imprejmuit;

B. Partea II. Proprietari și acte

Inscrieri privitoare la dreptul de proprietate și alte drepturi reale		Referințe
/		
Act Normativ nr. 7, din 13/03/1996 emis de GUVERNUL ROMANIEI;		
B1	Inscrierea provizorie, drept de PROPRIETATE, dobandit prin Lege, cota actuala 1/1, cota initiala 1/1 1) COMUNA PIPIRIG, CIF:99999999999999, Proprietar neidentificat	A1

C. Partea III. SARCINI .

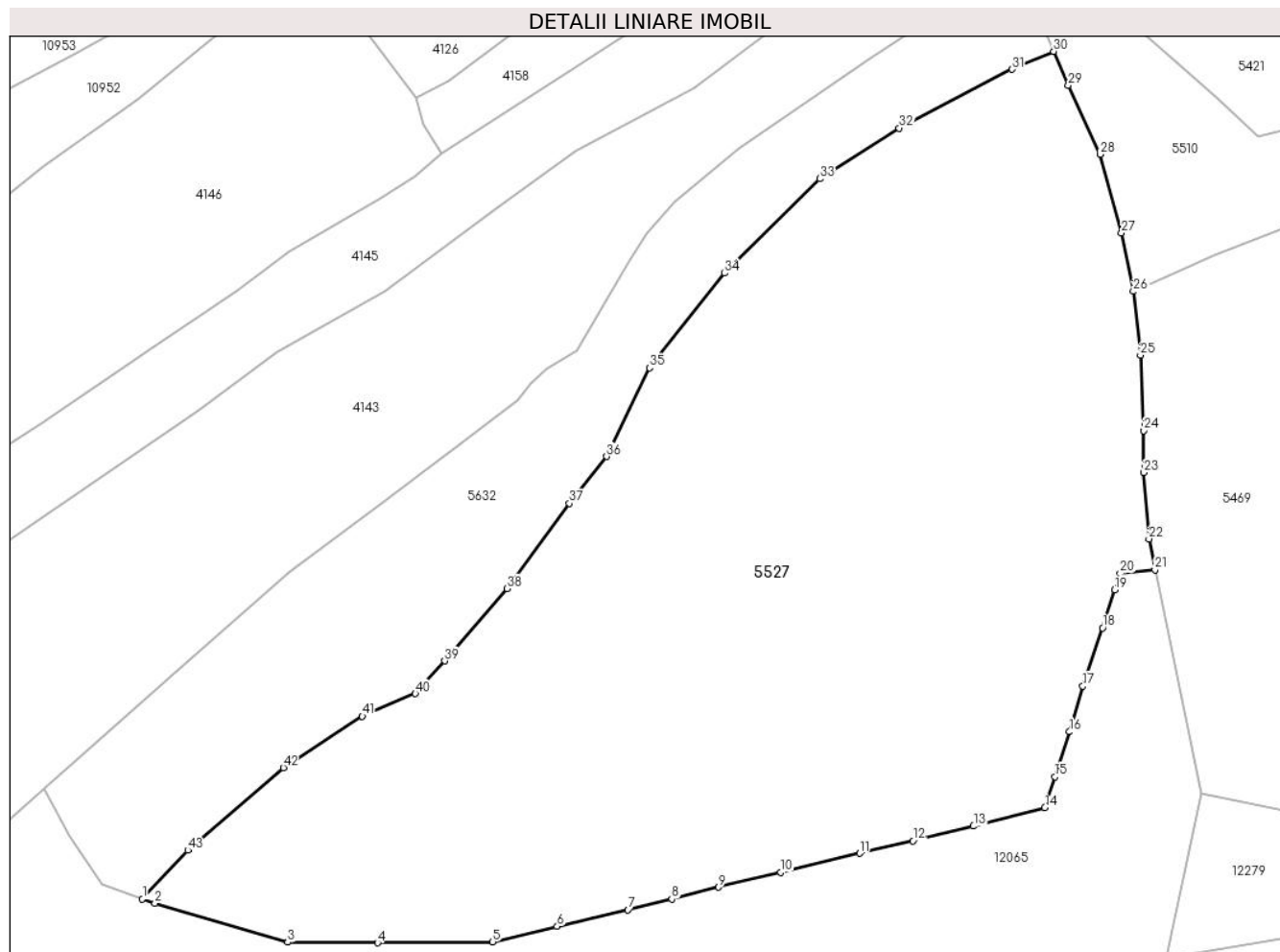
Inscrieri privind dezmembramintele dreptului de proprietate, drepturi reale de garanție și sarcini	Referințe
NU SUNT	

Anexa Nr. 1 La Partea I

Teren

Nr cadastral	Suprafața (mp)*	Observații / Referințe
	9.533	

* Suprafața este determinată în planul de proiecție Stereo 70.



Date referitoare la teren

Crt	Categorie folosință	Intravilan	Suprafața (mp)	Tarla	Parcelă	Nr. topo	Observații / Referințe
1	faneata	DA	5.022	-	-	-	
2	faneata	NU	4.511	-	-	-	

Lungime Segmente

1) Valorile lungimilor segmentelor sunt obținute din proiecție în plan.

Punct început	X / Y	Punct sfârșit	X / Y	Lungime segment	Punct început	X / Y	Punct sfârșit	X / Y	Lungime segment	Punct început	X / Y	Punct sfârșit	X / Y	Lungime segment
1	580.066,28 638.518,018	2	580.068,099 638.517,381	1.927	2	580.068,099 638.517,381	3	580.087,494 638.511,714	20.206	3	580.087,494 638.511,714	4	580.100,623 638.511,644	13.129
4	580.100,623 638.511,644	5	580.117,415 638.511,778	16.793	5	580.117,415 638.511,778	6	580.126,825 638.514,032	9.676	6	580.126,825 638.514,032	7	580.137,163 638.516,467	10.621
7	580.137,163 638.516,467	8	580.143,559 638.518,012	6.58	8	580.143,559 638.518,012	9	580.150,392 638.519,757	7.052	9	580.150,392 638.519,757	10	580.159,485 638.521,896	9.341
10	580.159,485 638.521,896	11	580.170,985 638.524,684	11.833	11	580.170,985 638.524,684	12	580.178,791 638.526,525	8.02	12	580.178,791 638.526,525	13	580.187,624 638.528,646	9.084
13	580.187,624 638.528,646	14	580.198,036 638.531,336	10.754	14	580.198,036 638.531,336	15	580.199,508 638.535,87	4.767	15	580.199,508 638.535,87	16	580.201,626 638.542,406	6.871

Punct început	X / Y	Punct sfârșit	X / Y	Lungime segment	Punct început	X / Y	Punct sfârșit	X / Y	Lungime segment	Punct început	X / Y	Punct sfârșit	X / Y	Lungime segment
16	580.201,626 638.542,406	17	580.203,585 638.549,061	6.937	17	580.203,585 638.549,061	18	580.206,457 638.557,557	8.968	18	580.206,457 638.557,557	19	580.208,24 638.563,125	5.847
19	580.208,24 638.563,125	20	580.209,012 638.565,498	2.495	20	580.209,012 638.565,498	21	580.214,103 638.566,009	5.117	21	580.214,103 638.566,009	22	580.213,217 638.570,534	4.611
22	580.213,217 638.570,534	23	580.212,488 638.580,202	9.695	23	580.212,488 638.580,202	24	580.212,488 638.586,31	6.108	24	580.212,488 638.586,31	25	580.211,979 638.597,336	11.038
25	580.211,979 638.597,336	26	580.210,953 638.606,626	9.346	26	580.210,953 638.606,626	27	580.209,218 638.615,174	8.722	27	580.209,218 638.615,174	28	580.206,124 638.626,591	11.829
28	580.206,124 638.626,591	29	580.201,451 638.636,658	11.099	29	580.201,451 638.636,658	30	580.199,327 638.641,619	5.397	30	580.199,327 638.641,619	31	580.193,245 638.639,015	6.616
31	580.193,245 638.639,015	32	580.176,76 638.630,426	18.588	32	580.176,76 638.630,426	33	580.165,15 638.623,058	13.751	33	580.165,15 638.623,058	34	580.151,282 638.609,283	19.547
34	580.151,282 638.609,283	35	580.140,301 638.595,488	17.632	35	580.140,301 638.595,488	36	580.134,063 638.582,543	14.37	36	580.134,063 638.582,543	37	580.128,624 638.575,698	8.743
37	580.128,624 638.575,698	38	580.119,511 638.563,282	15.401	38	580.119,511 638.563,282	39	580.110,41 638.552,726	13.938	39	580.110,41 638.552,726	40	580.106,123 638.547,971	6.402
40	580.106,123 638.547,971	41	580.098,383 638.544,679	8.411	41	580.098,383 638.544,679	42	580.086,843 638.537,191	13.757	42	580.086,843 638.537,191	43	580.072,911 638.525,132	18.426
43	580.072,911 638.525,132	1	580.066,28 638.518,018	9.725										

** Lungimile segmentelor sunt determinate în planul de proiecție Stereo 70 și sunt rotunjite la 1 milimetru.

*** Distanța dintre puncte este formată din segmente cumulate ce sunt mai mici decât valoarea 1 milimetru.

**DATE DESPRE IMOBILUL NR. 5632**

Oficiul de Cadastru și Publicitate Imobiliară NEAMT
Biroul de Cadastru și Publicitate Imobiliară Targu-Neamt

A. Partea I. Descrierea imobilului

TEREN Necunoscut

Adresa: Loc. Pipirig, Jud. Neamt, si extravilan UAT Pipirig

Nr. Crt	Nr cadastral Nr. topografic	Suprafața* (mp)	Observații / Referințe
A1		3.069	Sector cadastral:176 Teren imprejmuit;

B. Partea II. Proprietari și acte

Inscrieri privitoare la dreptul de proprietate și alte drepturi reale		Referințe
/		
Act Administrativ nr. 2588, din 15/02/2024 emis de PRIMARIA COMUNEI PIPIRIG;		
B1	Inscrierea posesiei, drept de PROPRIETATE, dobandit prin Lege, cota actuala 1/1, cota initiala 1/1 1) ZABULIC IOAN, - necasatorit	A1

C. Partea III. SARCINI .

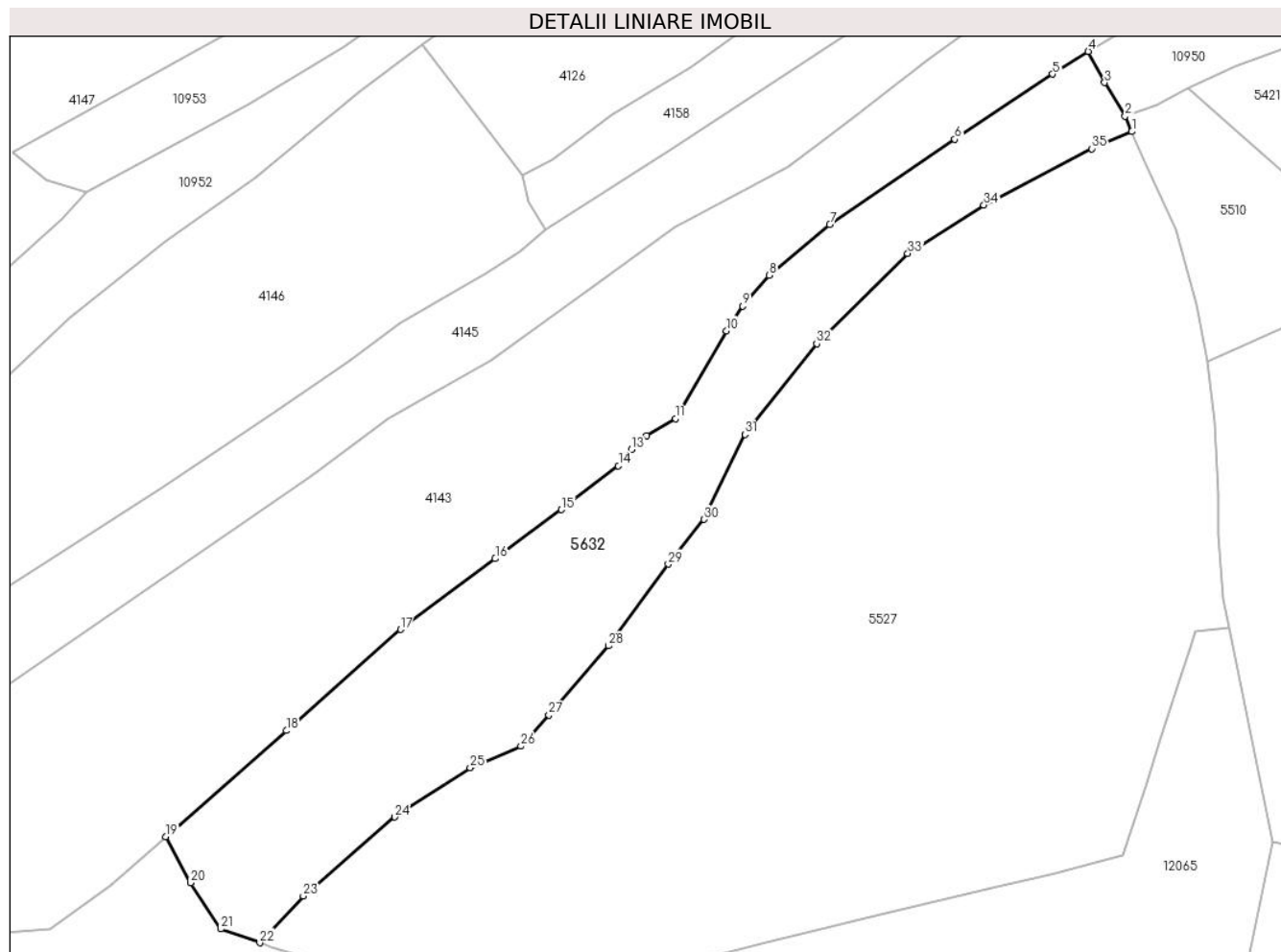
Inscrieri privind dezmembramintele dreptului de proprietate, drepturi reale de garanție și sarcini	Referințe
NU SUNT	

Anexa Nr. 1 La Partea I

Teren

Nr cadastral	Suprafața (mp)*	Observații / Referințe
	3.069	

* Suprafața este determinată în planul de proiecție Stereo 70.



Date referitoare la teren

Crt	Categorie folosință	Intravilan	Suprafața (mp)	Tarla	Parcelă	Nr. topo	Observații / Referințe
1	faneata	DA	937	-	-	-	
2	faneata	NU	2.132	-	-	-	

Lungime Segmente

1) Valorile lungimilor segmentelor sunt obținute din proiecție în plan.

Punct început	X / Y	Punct sfârșit	X / Y	Lungime segment (** (m))
1	580.199,327 638.641,619	2	580.198,318 638.643,976	2.564
3	580.195,179 638.649,09	4	580.192,682 638.653,842	5.368
5	580.187,261 638.650,373	6	580.172,338 638.640,46	17.915
7	580.153,25 638.627,468	8	580.144,023 638.619,71	12.055

Punct început	X / Y	Punct sfârșit	X / Y	Lungime segment (** (m))
2	580.198,318 638.643,976	3	580.195,179 638.649,09	6.001
4	580.192,682 638.653,842	5	580.187,261 638.650,373	6.436
6	580.172,338 638.640,46	7	580.153,25 638.627,468	23.09
8	580.144,023 638.619,71	9	580.139,951 638.615,028	6.205

Punct început	X / Y	Punct sfârșit	X / Y	Lungime segment (** (m)
9	580.139,951 638.615,028	10	580.137,483 638.611,262	4.503
11	580.129,693 638.597,905	12	580.125,327 638.595,323	5.072
13	580.122,978 638.593,174	14	580.120,996 638.590,7	3.17
15	580.112,303 638.584,018	16	580.102,204 638.576,536	12.569
17	580.087,749 638.565,768	18	580.070,347 638.550,349	23.25
19	580.051,916 638.534,174	20	580.055,692 638.527,147	7.977
21	580.060,3 638.520,113	22	580.066,28 638.518,018	6.336
23	580.072,911 638.525,132	24	580.086,843 638.537,191	18.426
25	580.098,383 638.544,679	26	580.106,123 638.547,971	8.411
27	580.110,41 638.552,726	28	580.119,511 638.563,282	13.938
29	580.128,624 638.575,698	30	580.134,063 638.582,543	8.743
31	580.140,301 638.595,488	32	580.151,282 638.609,283	17.632
33	580.165,15 638.623,058	34	580.176,76 638.630,426	13.751
35	580.193,245 638.639,015	1	580.199,327 638.641,619	6.616

Punct început	X / Y	Punct sfârșit	X / Y	Lungime segment (** (m)
10	580.137,483 638.611,262	11	580.129,693 638.597,905	15.463
12	580.125,327 638.595,323	13	580.122,978 638.593,174	3.184
14	580.120,996 638.590,7	15	580.112,303 638.584,018	10.964
16	580.102,204 638.576,536	17	580.087,749 638.565,768	18.025
18	580.070,347 638.550,349	19	580.051,916 638.534,174	24.522
20	580.055,692 638.527,147	21	580.060,3 638.520,113	8.409
22	580.066,28 638.518,018	23	580.072,911 638.525,132	9.725
24	580.086,843 638.537,191	25	580.098,383 638.544,679	13.757
26	580.106,123 638.547,971	27	580.110,41 638.552,726	6.402
28	580.119,511 638.563,282	29	580.128,624 638.575,698	15.401
30	580.134,063 638.582,543	31	580.140,301 638.595,488	14.37
32	580.151,282 638.609,283	33	580.165,15 638.623,058	19.547
34	580.176,76 638.630,426	35	580.193,245 638.639,015	18.588

** Lungimile segmentelor sunt determinate în planul de proiecție Stereo 70 și sunt rotunjite la 1 milimetru.

*** Distanța dintre puncte este formată din segmente cumulate ce sunt mai mici decât valoarea 1 milimetru.

**DATE DESPRE IMOBILUL NR. 10945**

Oficiul de Cadastru și Publicitate Imobiliară NEAMT
Biroul de Cadastru și Publicitate Imobiliară Targu-Neamt

A. Partea I. Descrierea imobilului

TEREN Extravilan

Adresa: Jud. Neamt

Nr. Crt	Nr cadastral Nr. topografic	Suprafața* (mp)	Observații / Referințe
A1		125	Sector cadastral:176 Teren neimpregmuit;

B. Partea II. Proprietari și acte

Inscrieri privitoare la dreptul de proprietate și alte drepturi reale		Referințe
/		
Act Normativ nr. 7, din 13/03/1996 emis de GUVERNUL ROMANIEI;		
B1	Inscrierea provizorie, drept de PROPRIETATE, dobandit prin Lege, cota actuala 1/1, cota initiala 1/1	A1
1) COMUNA PIPIRIG, CIF:99999999999999, Proprietar neidentificat		

C. Partea III. SARCINI .

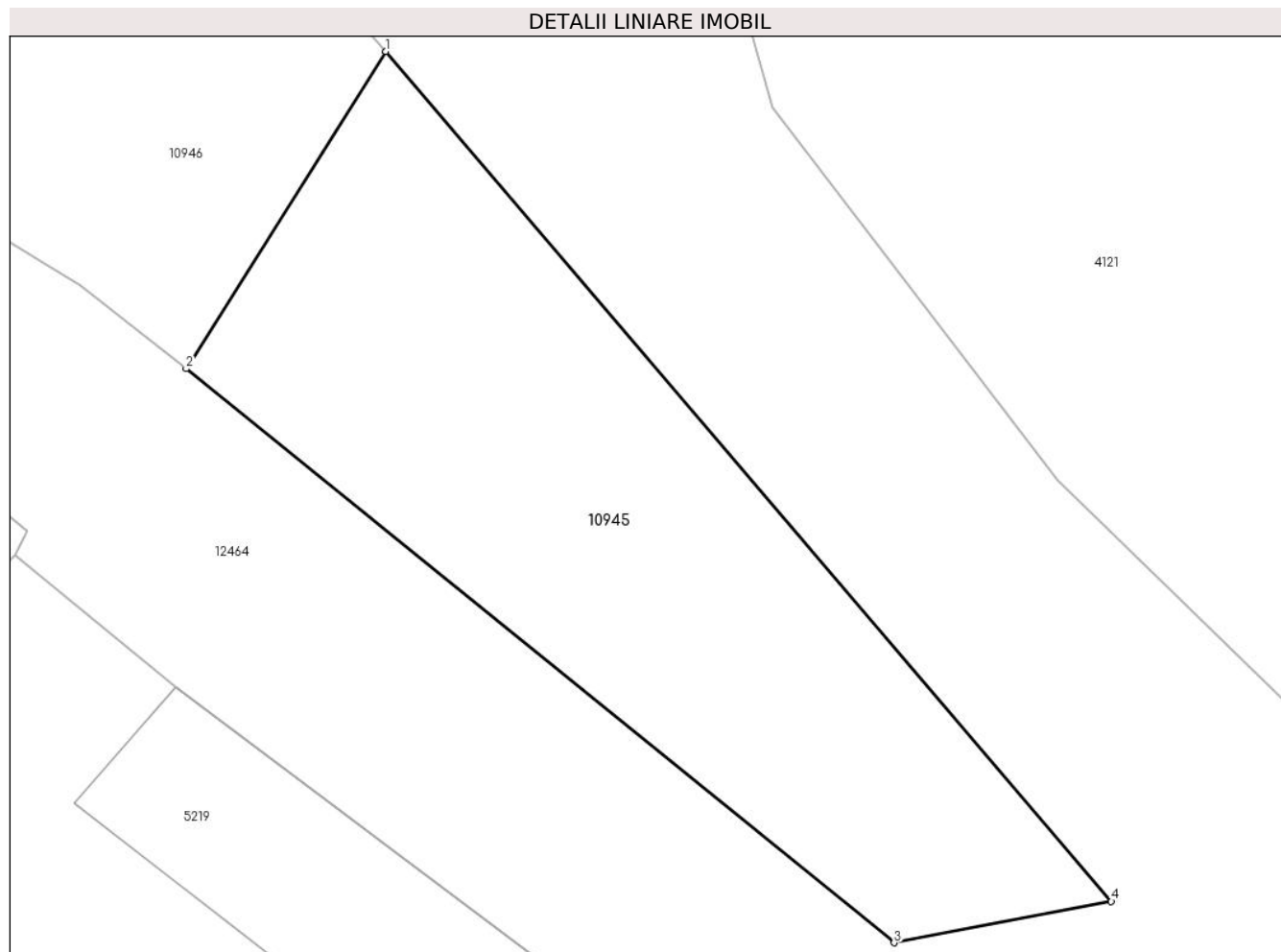
Inscrieri privind dezmembramintele dreptului de proprietate, drepturi reale de garanție și sarcini	Referințe
NU SUNT	

Anexa Nr. 1 La Partea I

Teren

Nr cadastral	Suprafața (mp)*	Observații / Referințe
	125	

* Suprafața este determinată în planul de proiecție Stereo 70.



Date referitoare la teren

Crt	Categorie folosință	Intra vilan	Suprafața (mp)	Tarla	Parcelă	Nr. topo	Observații / Referințe
1	neproductiv	NU	125	-	-	-	

Lungime Segmente

1) Valorile lungimilor segmentelor sunt obținute din proiecție în plan.

Punct început	X / Y	Punct sfârșit	X / Y	Lungime segment (** (m)
1	580.505,731 638.721,991	2	580.501,484 638.715,252	7.966
2	580.501,484 638.715,252	3	580.516,54 638.703,06	19.373
3	580.516,54 638.703,06	4	580.521,161 638.703,938	4.704
4	580.521,161 638.703,938	1	580.505,731 638.721,991	23.749

** Lungimile segmentelor sunt determinate în planul de proiecție Stereo 70 și sunt rotunjite la 1 milimetru.

***** Distanţa dintre puncte este formată din segmente cumulate ce sunt mai mici decât valoarea 1 milimetru.**

**DATE DESPRE IMOBILUL NR. 10946**

Oficiul de Cadastru și Publicitate Imobiliară NEAMT
Biroul de Cadastru și Publicitate Imobiliară Targu-Neamt

A. Partea I. Descrierea imobilului

TEREN Extravilan

Adresa: Jud. Neamt

Nr. Crt	Nr cadastral Nr. topografic	Suprafața* (mp)	Observații / Referințe
A1		320	Sector cadastral:176 Teren neimpregmuit;

B. Partea II. Proprietari și acte

Inscrieri privitoare la dreptul de proprietate și alte drepturi reale		Referințe
/		
Act Normativ nr. 7, din 13/03/1996 emis de GUVERNUL ROMANIEI;		
B1	Inscrierea provizorie, drept de PROPRIETATE, dobandit prin Lege, cota actuala 1/1, cota initiala 1/1 1) COMUNA PIPIRIG, CIF:99999999999999, Proprietar neidentificat	A1

C. Partea III. SARCINI .

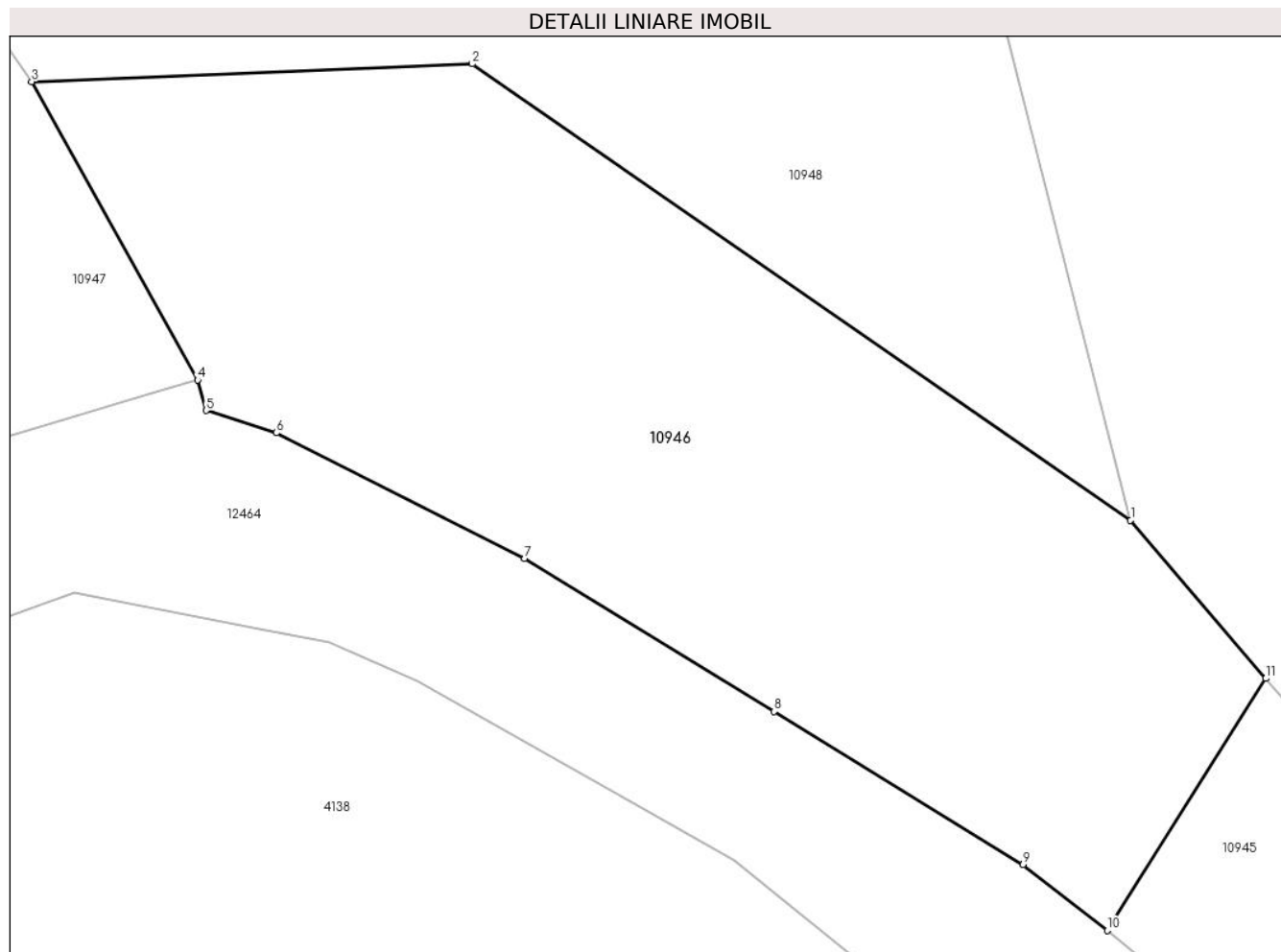
Inscrieri privind dezmembramintele dreptului de proprietate, drepturi reale de garanție și sarcini	Referințe
NU SUNT	

Anexa Nr. 1 La Partea I

Teren

Nr cadastral	Suprafața (mp)*	Observații / Referințe
	320	

* Suprafața este determinată în planul de proiecție Stereo 70.



Date referitoare la teren

Crt	Categorie folosință	Intravilan	Suprafața (mp)	Tarla	Parcelă	Nr. topo	Observații / Referințe
1	neproductiv	NU	320	-	-	-	

Lungime Segmente

1) Valorile lungimilor segmentelor sunt obținute din proiecție în plan.

Punct început	X / Y	Punct sfârșit	X / Y	Lungime segment (** (m)
1	580.502,113 638.726,224	2	580.484,473 638.738,437	21.455
2	580.484,473 638.738,437	3	580.472,671 638.737,963	11.812
3	580.472,671 638.737,963	4	580.477,119 638.729,975	9.143
4	580.477,119 638.729,975	5	580.477,349 638.729,163	0.844
5	580.477,349 638.729,163	6	580.479,227 638.728,564	1.971

Punct început	X / Y	Punct sfârșit	X / Y	Lungime segment (** (m)
6	580.479,227 638.728,564	7	580.485,883 638.725,201	7.457
7	580.485,883 638.725,201	8	580.492,557 638.721,106	7.83
8	580.492,557 638.721,106	9	580.499,231 638.717,01	7.831
9	580.499,231 638.717,01	10	580.501,484 638.715,252	2.858
10	580.501,484 638.715,252	11	580.505,731 638.721,991	7.966
11	580.505,731 638.721,991	1	580.502,113 638.726,224	5.569

** Lungimile segmentelor sunt determinate în planul de proiecție Stereo 70 și sunt rotunjite la 1 milimetru.

*** Distanța dintre puncte este formată din segmente cumulate ce sunt mai mici decât valoarea 1 milimetru.

**DATE DESPRE IMOBILUL NR. 10947**

Oficiul de Cadastru și Publicitate Imobiliară NEAMT
Biroul de Cadastru și Publicitate Imobiliară Targu-Neamt

A. Partea I. Descrierea imobilului

TEREN Necunoscut

Adresa: Loc. Pipirig, Al Primăverii, Jud. Neamt, si extravilan UAT Pipirig

Nr. Crt	Nr cadastral Nr. topografic	Suprafața* (mp)	Observații / Referințe
A1		411	Sector cadastral:176 Teren neimpregmuit;

B. Partea II. Proprietari și acte

Inscrieri privitoare la dreptul de proprietate și alte drepturi reale		Referințe
/		
Act Normativ nr. 7, din 13/03/1996 emis de GUVERNUL ROMANIEI;		
B1	Inscrierea provizorie, drept de PROPRIETATE, dobandit prin Lege, cota actuala 1/1, cota initiala 1/1 1) COMUNA PIPIRIG, CIF:99999999999999, Proprietar neidentificat	A1

C. Partea III. SARCINI .

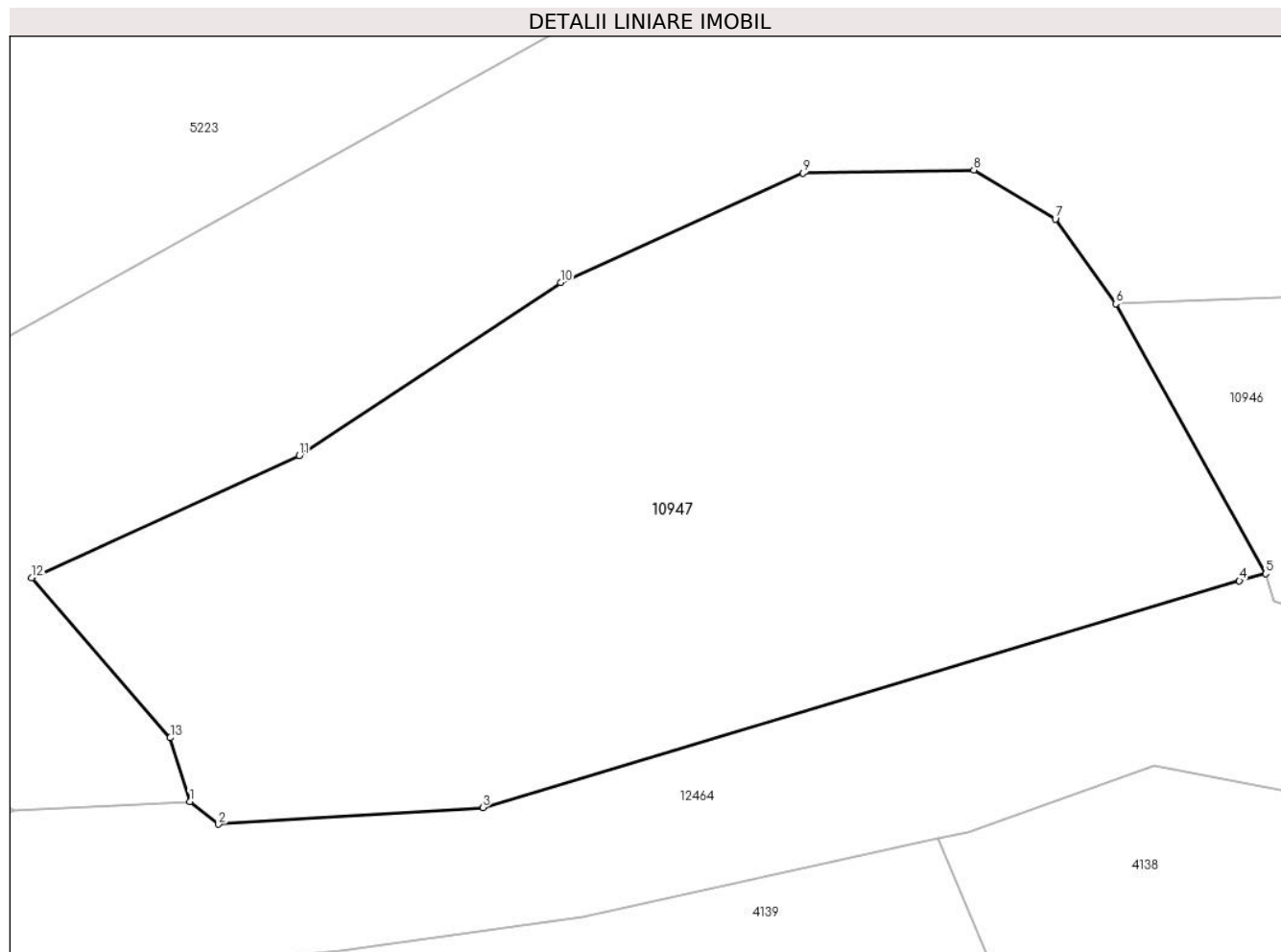
Inscrieri privind dezmembramintele dreptului de proprietate, drepturi reale de garanție și sarcini	Referințe
NU SUNT	

Anexa Nr. 1 La Partea I

Teren

Nr cadastral	Suprafața (mp)*	Observații / Referințe
	411	

* Suprafața este determinată în planul de proiecție Stereo 70.



Date referitoare la teren

Crt	Categorie folosință	Intravilan	Suprafața (mp)	Tarla	Parcelă	Nr. topo	Observații / Referințe
1	faneata	DA	298	-	-	-	
2	faneata	NU	114	-	-	-	

Lungime Segmente

1) Valorile lungimilor segmentelor sunt obținute din proiecție în plan.

Punct început	X / Y	Punct sfârșit	X / Y	Lungime segment (** (m)
1	580.445,232 638.723,229	2	580.446,076 638.722,559	1.078
2	580.446,076 638.722,559	3	580.453,913 638.723,055	7.853
3	580.453,913 638.723,055	4	580.476,337 638.729,764	23.406
4	580.476,337 638.729,764	5	580.477,119 638.729,975	0.81

Punct început	X / Y	Punct sfârșit	X / Y	Lungime segment (** (m)
5	580.477,119 638.729,975	6	580.472,671 638.737,963	9.143
6	580.472,671 638.737,963	7	580.470,881 638.740,468	3.079
7	580.470,881 638.740,468	8	580.468,467 638.741,925	2.82
8	580.468,467 638.741,925	9	580.463,407 638.741,836	5.061
9	580.463,407 638.741,836	10	580.456,221 638.738,593	7.884
10	580.456,221 638.738,593	11	580.448,477 638.733,475	9.282
11	580.448,477 638.733,475	12	580.440,546 638.729,856	8.718
12	580.440,546 638.729,856	13	580.444,653 638.725,117	6.271
13	580.444,653 638.725,117	1	580.445,232 638.723,229	1.975

** Lungimile segmentelor sunt determinate în planul de proiecție Stereo 70 și sunt rotunjite la 1 milimetru.

*** Distanța dintre puncte este formată din segmente cumulate ce sunt mai mici decât valoarea 1 milimetru.

**DATE DESPRE IMOBILUL NR. 10948**

Oficiul de Cadastru și Publicitate Imobiliară NEAMT
Biroul de Cadastru și Publicitate Imobiliară Targu-Neamt

A. Partea I. Descrierea imobilului

TEREN Necunoscut

Adresa: Loc. Pîpirig, Jud. Neamt, si extravilan UAT Pîpirig

Nr. Crt	Nr cadastral Nr. topografic	Suprafața* (mp)	Observații / Referințe
A1		1.331	Sector cadastral:176 Teren neimpregmuit;

B. Partea II. Proprietari și acte

Inscrieri privitoare la dreptul de proprietate și alte drepturi reale		Referințe
/		
Act Normativ nr. 7, din 13/03/1996 emis de GUVERNUL ROMANIEI;		
B1	Inscrierea provizorie, drept de PROPRIETATE, dobandit prin Lege, cota actuala 1/1, cota initiala 1/1 1) COMUNA PIPIRIG, CIF:99999999999999, Proprietar neidentificat	A1

C. Partea III. SARCINI .

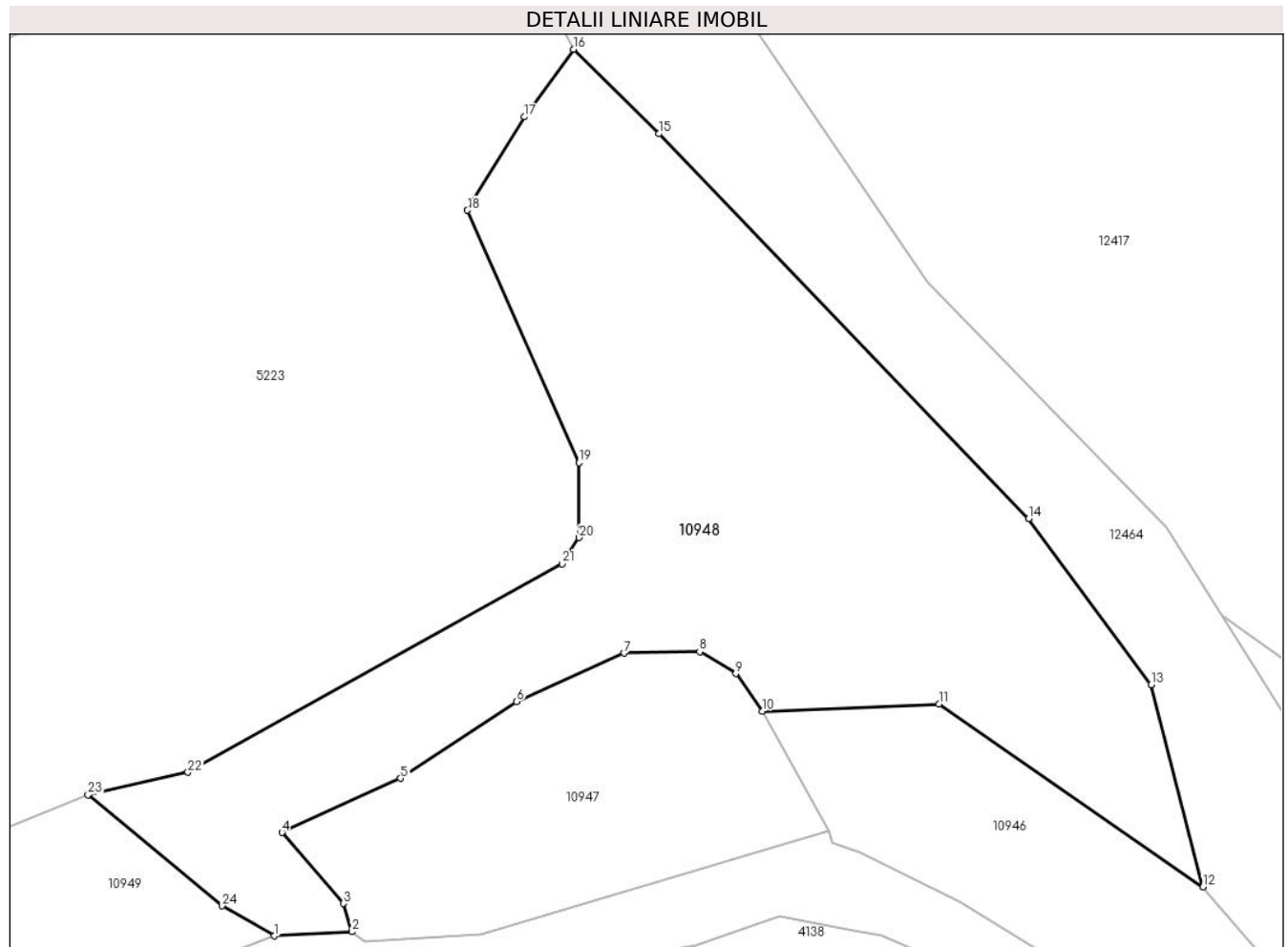
Inscrieri privind dezmembramintele dreptului de proprietate, drepturi reale de garanție și sarcini	Referințe
NU SUNT	

Anexa Nr. 1 La Partea I

Teren

Nr cadastral	Suprafața (mp)*	Observații / Referințe
	1.331	

* Suprafața este determinată în planul de proiecție Stereo 70.



Date referitoare la teren

Crt	Categorie folosință	Intra vilan	Suprafața (mp)	Tarla	Parcelă	Nr. topo	Observații / Referințe
1	faneata	DA	285	-	-	-	
2	faneata	NU	1.046	-	-	-	

Lungime Segmente

1) Valorile lungimilor segmentelor sunt obținute din proiecție în plan.

Punct început	X / Y	Punct sfârșit	X / Y	Lungime segment (** (m)
1	580.440,036 638.722,95	2	580.445,232 638.723,229	5.203
3	580.444,653 638.725,117	4	580.440,546 638.729,856	6.271
5	580.448,477 638.733,475	6	580.456,221 638.738,593	9.282
7	580.463,407 638.741,836	8	580.468,467 638.741,925	5.061

Punct început	X / Y	Punct sfârșit	X / Y	Lungime segment (** (m)
2	580.445,232 638.723,229	3	580.444,653 638.725,117	1.975
4	580.440,546 638.729,856	5	580.448,477 638.733,475	8.718
6	580.456,221 638.738,593	7	580.463,407 638.741,836	7.884
8	580.468,467 638.741,925	9	580.470,881 638.740,468	2.82

Punct început	X / Y	Punct sfârșit	X / Y	Lungime segment (** (m)	Punct început	X / Y	Punct sfârșit	X / Y	Lungime segment (** (m)
9	580.470,881 638.740,468	10	580.472,671 638.737,963	3.079	10	580.472,671 638.737,963	11	580.484,473 638.738,437	11.812
11	580.484,473 638.738,437	12	580.502,113 638.726,224	21.455	12	580.502,113 638.726,224	13	580.498,665 638.739,734	13.943
13	580.498,665 638.739,734	14	580.490,47 638.750,828	13.793	14	580.490,47 638.750,828	15	580.465,746 638.776,529	35.663
15	580.465,746 638.776,529	16	580.460,031 638.782,172	8.031	16	580.460,031 638.782,172	17	580.456,743 638.777,648	5.593
17	580.456,743 638.777,648	18	580.452,951 638.771,415	7.296	18	580.452,951 638.771,415	19	580.460,394 638.754,563	18.422
19	580.460,394 638.754,563	20	580.460,417 638.749,549	5.014	20	580.460,417 638.749,549	21	580.459,268 638.747,803	2.09
21	580.459,268 638.747,803	22	580.434,262 638.733,876	28.623	22	580.434,262 638.733,876	23	580.427,581 638.732,378	6.847
23	580.427,581 638.732,378	24	580.436,528 638.724,953	11.627	24	580.436,528 638.724,953	1	580.440,036 638.722,95	4.04

** Lungimile segmentelor sunt determinate în planul de proiecție Stereo 70 și sunt rotunjite la 1 milimetru.

*** Distanța dintre puncte este formată din segmente cumulate ce sunt mai mici decât valoarea 1 milimetru.

**DATE DESPRE IMOBILUL NR. 10949**

Oficiul de Cadastru și Publicitate Imobiliară NEAMT
Biroul de Cadastru și Publicitate Imobiliară Targu-Neamt

A. Partea I. Descrierea imobilului

TEREN Intravilan

Adresa: Loc. Pipirig, Al Primăverii, Jud. Neamt

Nr. Crt	Nr cadastral Nr. topografic	Suprafața* (mp)	Observații / Referințe
A1		2.019	Sector cadastral:176 Teren neimpregmuit;

B. Partea II. Proprietari și acte

Inscrieri privitoare la dreptul de proprietate și alte drepturi reale		Referințe
/		
Act Normativ nr. 7, din 13/03/1996 emis de GUVERNUL ROMANIEI;		
B1	Inscrierea provizorie, drept de PROPRIETATE, dobandit prin Lege, cota actuala 1/1, cota initiala 1/1 1) COMUNA PIPIRIG , CIF:99999999999999, Proprietar neidentificat	A1

C. Partea III. SARCINI .

Inscrieri privind dezmembramintele dreptului de proprietate, drepturi reale de garanție și sarcini	Referințe
NU SUNT	

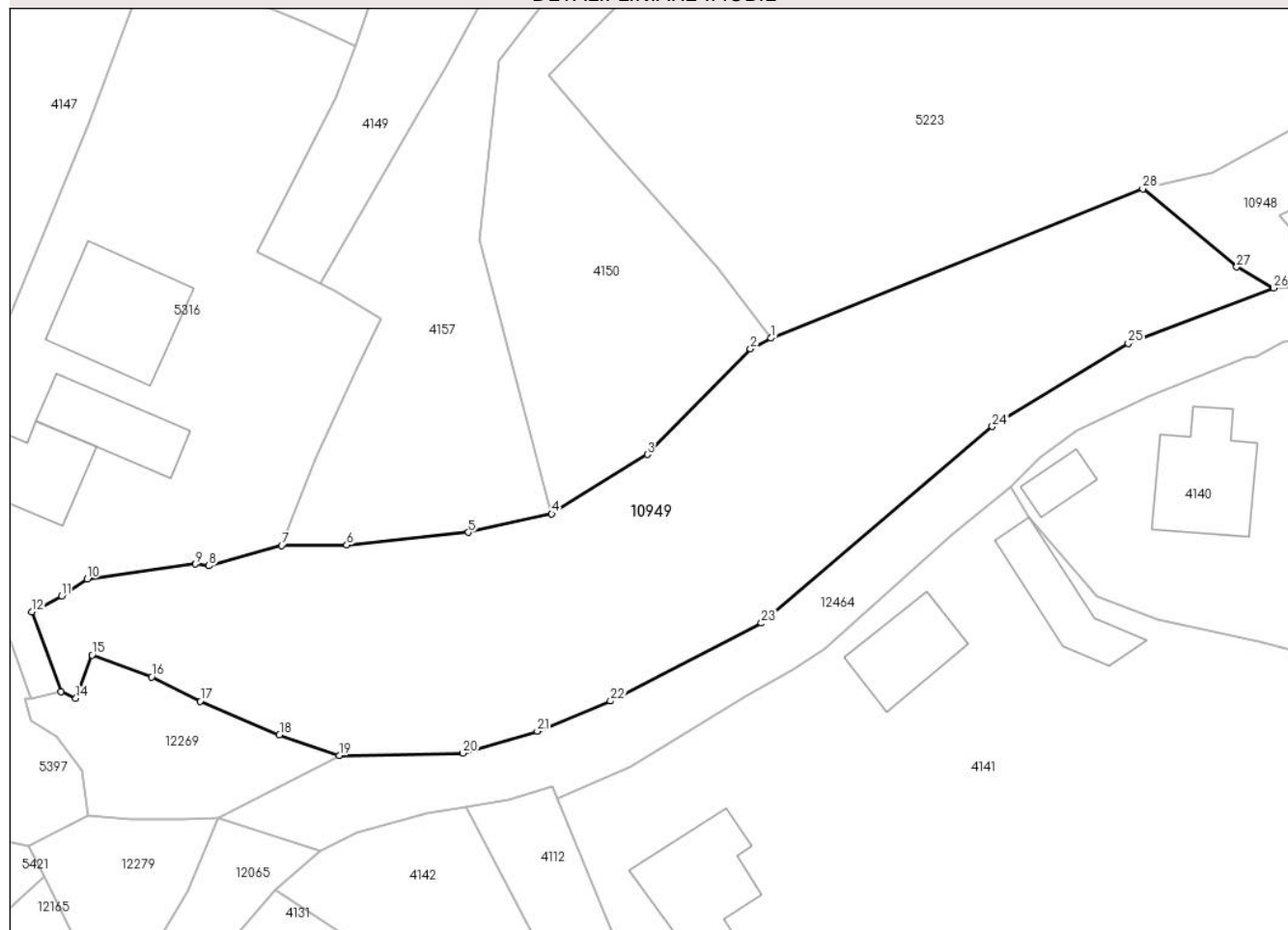
Anexa Nr. 1 La Partea I

Teren

Nr cadastral	Suprafața (mp)*	Observații / Referințe
	2.019	

* Suprafața este determinată în planul de proiecție Stereo 70.

DETALII LINIARE IMOBIL



Date referitoare la teren

Crt	Categorie folosință	Intra vilan	Suprafața (mp)	Tarla	Parcelă	Nr. topo	Observații / Referințe
1	pașune	DA	2.019	-	-	-	Pașune împădurită

Lungime Segmente

1) Valorile lungimilor segmentelor sunt obținute din proiecție în plan.

Punct început	X / Y	Punct sfârșit	X / Y	Lungime segment (** (m)
1	580.392,205 638.718,193	2	580.390,261 638.717,165	2.199
3	580.380,442 638.707,132	4	580.371,344 638.701,488	10.706
5	580.363,425 638.699,743	6	580.351,84 638.698,534	11.648
7	580.345,641 638.698,502	8	580.338,713 638.696,56	7.195
9	580.337,446 638.696,719	10	580.327,149 638.695,321	10.391

Punct început	X / Y	Punct sfârșit	X / Y	Lungime segment (** (m)
2	580.390,261 638.717,165	3	580.380,442 638.707,132	14.038
4	580.371,344 638.701,488	5	580.363,425 638.699,743	8.109
6	580.351,84 638.698,534	7	580.345,641 638.698,502	6.199
8	580.338,713 638.696,56	9	580.337,446 638.696,719	1.277
10	580.327,149 638.695,321	11	580.324,684 638.693,686	2.958

Punct început	X / Y	Punct sfârșit	X / Y	Lungime segment (** (m)
11	580.324,684 638.693,686	12	580.321,87 638.692,181	3.191
13	580.324,659 638.684,619	14	580.326,06 638.683,954	1.551
15	580.327,612 638.688,075	16	580.333,275 638.686,011	6.027
17	580.337,877 638.683,689	18	580.345,428 638.680,507	8.194
19	580.351,109 638.678,529	20	580.362,895 638.678,746	11.788
21	580.369,97 638.680,844	22	580.376,928 638.683,711	7.526
23	580.391,303 638.691,105	24	580.413,271 638.709,809	28.852
25	580.426,209 638.717,692	26	580.440,036 638.722,95	14.793
27	580.436,528 638.724,953	28	580.427,581 638.732,378	11.627

Punct început	X / Y	Punct sfârșit	X / Y	Lungime segment (** (m)
12	580.321,87 638.692,181	13	580.324,659 638.684,619	8.06
14	580.326,06 638.683,954	15	580.327,612 638.688,075	4.404
16	580.333,275 638.686,011	17	580.337,877 638.683,689	5.155
18	580.345,428 638.680,507	19	580.351,109 638.678,529	6.016
20	580.362,895 638.678,746	21	580.369,97 638.680,844	7.38
22	580.376,928 638.683,711	23	580.391,303 638.691,105	16.165
24	580.413,271 638.709,809	25	580.426,209 638.717,692	15.15
26	580.440,036 638.722,95	27	580.436,528 638.724,953	4.04
28	580.427,581 638.732,378	1	580.392,205 638.718,193	38.114

** Lungimile segmentelor sunt determinate în planul de proiecție Stereo 70 și sunt rotunjite la 1 milimetru.

*** Distanța dintre puncte este formată din segmente cumulate ce sunt mai mici decât valoarea 1 milimetru.

**DATE DESPRE IMOBILUL NR. 10950**

Oficiul de Cadastru și Publicitate Imobiliară NEAMT
Biroul de Cadastru și Publicitate Imobiliară Targu-Neamt

A. Partea I. Descrierea imobilului

TEREN Intravilan

Adresa: Loc. Pipirig, Jud. Neamt

Nr. Crt	Nr cadastral Nr. topografic	Suprafața* (mp)	Observații / Referințe
A1		2.444	Sector cadastral:176 Teren imprejmuit;

B. Partea II. Proprietari și acte

Inscrieri privitoare la dreptul de proprietate și alte drepturi reale	Referințe
/	
Act Administrativ nr. 2588, din 15/02/2024 emis de Primăria Comunei Pipirig;	
B1	A1
Inscrierea posesiei, drept de PROPRIETATE, dobandit prin Lege, cota actuala 1/1, cota initiala 1/1 1) ZABULIC IOAN, - necasatorit	

C. Partea III. SARCINI .

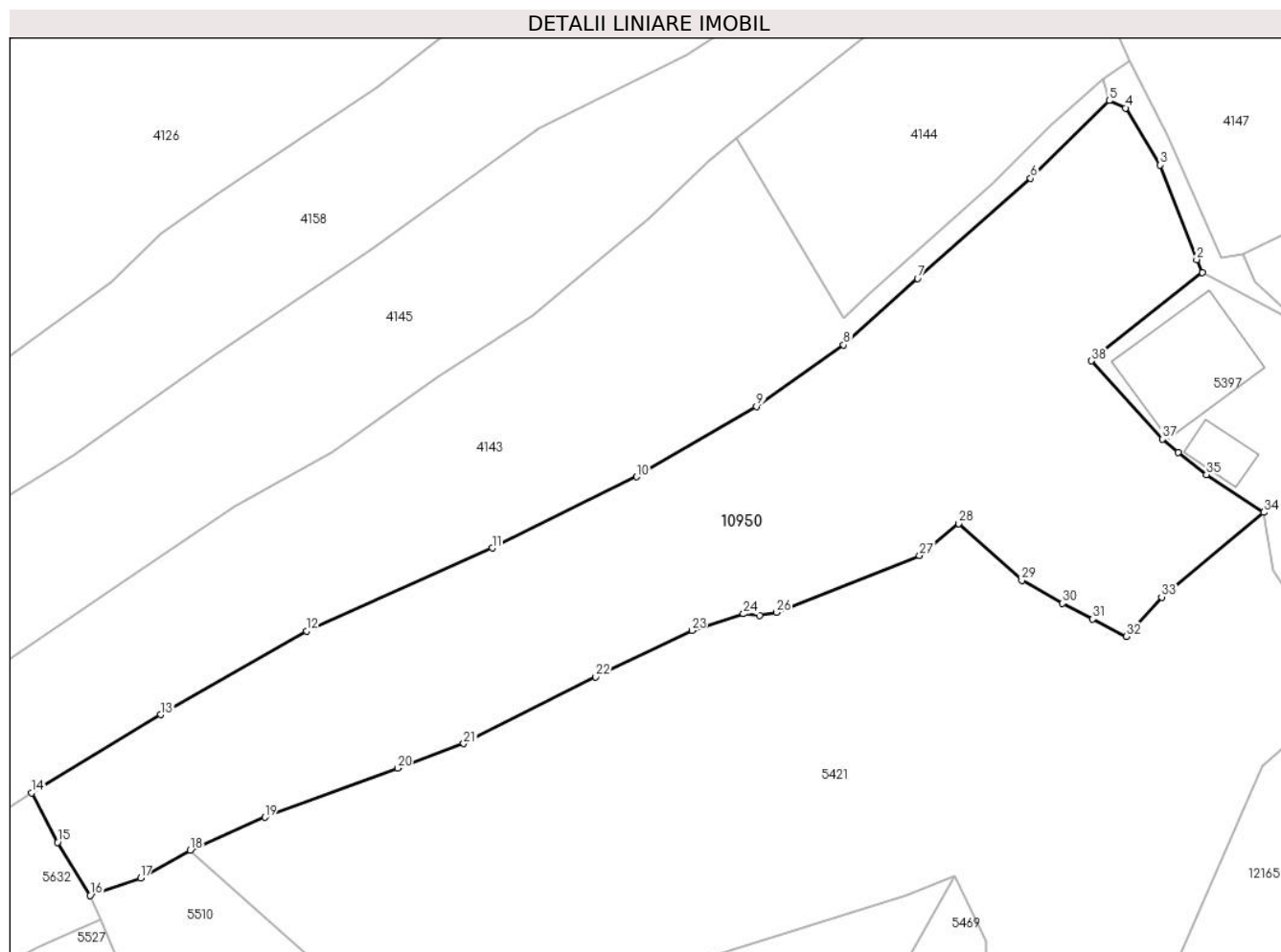
Inscrieri privind dezmembramintele dreptului de proprietate, drepturi reale de garanție și sarcini	Referințe
NU SUNT	

Anexa Nr. 1 La Partea I

Teren

Nr cadastral	Suprafața (mp)*	Observații / Referințe
	2.444	

* Suprafața este determinată în planul de proiecție Stereo 70.



Date referitoare la teren

Crt	Categorie folosință	Intravilan	Suprafața (mp)	Tarla	Parcelă	Nr. topo	Observații / Referințe
1	faneata	DA	2.444	-	-	-	

Lungime Segmente

1) Valorile lungimilor segmentelor sunt obținute din proiecție în plan.

Punct început	X / Y	Punct sfârșit	X / Y	Lungime segment (** (m)
1	580.305,47 638.703,965	2	580.304,929 638.705,194	1.343
3	580.301,439 638.714,311	4	580.298,085 638.719,781	6.416
5	580.296,505 638.720,49	6	580.288,935 638.713,016	10.638
7	580.278,046 638.703,363	8	580.270,924 638.696,973	9.568
9	580.262,531 638.691,043	10	580.250,982 638.684,269	13.389

Punct început	X / Y	Punct sfârșit	X / Y	Lungime segment (** (m)
2	580.304,929 638.705,194	3	580.301,439 638.714,311	9.762
4	580.298,085 638.719,781	5	580.296,505 638.720,49	1.732
6	580.288,935 638.713,016	7	580.278,046 638.703,363	14.552
8	580.270,924 638.696,973	9	580.262,531 638.691,043	10.277
10	580.250,982 638.684,269	11	580.237,054 638.677,417	15.522

Punct început	X / Y	Punct sfârșit	X / Y	Lungime segment (** (m)
11	580.237,054 638.677,417	12	580.219,158 638.669,426	19.599
13	580.205,143 638.661,371	14	580.192,682 638.653,842	14.559
15	580.195,179 638.649,09	16	580.198,318 638.643,976	6.001
17	580.203,183 638.645,63	18	580.207,962 638.648,319	5.484
19	580.215,165 638.651,481	20	580.227,954 638.656,218	13.638
21	580.234,319 638.658,576	22	580.247,016 638.665,02	14.239
23	580.256,289 638.669,473	24	580.261,262 638.671,072	5.224
25	580.262,839 638.670,91	26	580.264,437 638.671,212	1.626
27	580.278,23 638.676,702	28	580.282,016 638.679,769	4.872
29	580.288,084 638.674,298	30	580.292,018 638.672,086	4.513
31	580.294,925 638.670,591	32	580.298,18 638.668,917	3.66
33	580.301,561 638.672,689	34	580.311,407 638.680,854	12.791
35	580.305,883 638.684,493	36	580.303,168 638.686,648	3.466
37	580.301,637 638.687,906	38	580.294,801 638.695,431	10.166

Punct început	X / Y	Punct sfârșit	X / Y	Lungime segment (** (m)
12	580.219,158 638.669,426	13	580.205,143 638.661,371	16.165
14	580.192,682 638.653,842	15	580.195,179 638.649,09	5.368
16	580.198,318 638.643,976	17	580.203,183 638.645,63	5.138
18	580.207,962 638.648,319	19	580.215,165 638.651,481	7.866
20	580.227,954 638.656,218	21	580.234,319 638.658,576	6.788
22	580.247,016 638.665,02	23	580.256,289 638.669,473	10.287
24	580.261,262 638.671,072	25	580.262,839 638.670,91	1.585
26	580.264,437 638.671,212	27	580.278,23 638.676,702	14.845
28	580.282,016 638.679,769	29	580.288,084 638.674,298	8.17
30	580.292,018 638.672,086	31	580.294,925 638.670,591	3.269
32	580.298,18 638.668,917	33	580.301,561 638.672,689	5.065
34	580.311,407 638.680,854	35	580.305,883 638.684,493	6.615
36	580.303,168 638.686,648	37	580.301,637 638.687,906	1.982
38	580.294,801 638.695,431	1	580.305,47 638.703,965	13.662

** Lungimile segmentelor sunt determinate în planul de proiecție Stereo 70 și sunt rotunjite la 1 milimetru.

*** Distanța dintre puncte este formată din segmente cumulate ce sunt mai mici decât valoarea 1 milimetru.

**DATE DESPRE IMOBILUL NR. 10951**

Oficiul de Cadastru și Publicitate Imobiliară NEAMT
Biroul de Cadastru și Publicitate Imobiliară Targu-Neamt

A. Partea I. Descrierea imobilului

TEREN Intravilan

Adresa: Loc. Pipirig, Jud. Neamt

Nr. Crt	Nr cadastral Nr. topografic	Suprafața* (mp)	Observații / Referințe
A1		64	Sector cadastral:176 Teren imprejmuit;

B. Partea II. Proprietari și acte

Inscrieri privitoare la dreptul de proprietate și alte drepturi reale		Referințe
/		
Act Administrativ nr. 2588, din 15/02/2024 emis de PRIMARIA COMUNEI PIPIRIG;		
B1	Inscrierea posesiei, drept de PROPRIETATE, dobandit prin Lege, cota actuala 1/1, cota initiala 1/1 1) ZABULICĂ EUGEN 2) BÂRLIBA - PRUNĂ EUGENIA, bun comun	A1

C. Partea III. SARCINI .

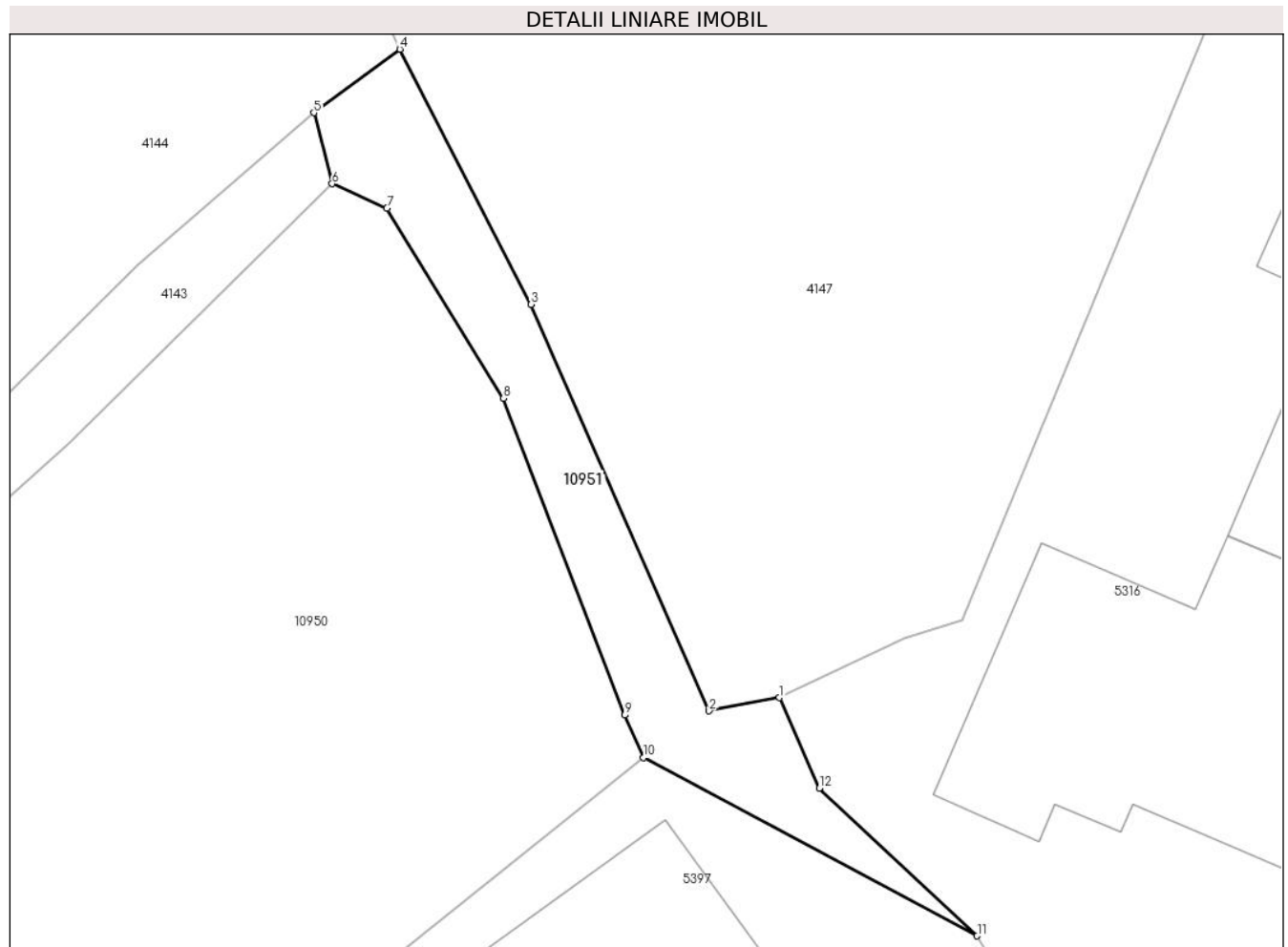
Inscrieri privind dezmembramintele dreptului de proprietate, drepturi reale de garanție și sarcini	Referințe
NU SUNT	

Anexa Nr. 1 La Partea I

Teren

Nr cadastral	Suprafața (mp)*	Observații / Referințe
	64	

* Suprafața este determinată în planul de proiecție Stereo 70.



Date referitoare la teren

Crt	Categorie folosință	Intravilan	Suprafața (mp)	Tarla	Parcelă	Nr. topo	Observații / Referințe
1	drum	DA	64	-	-	-	

Lungime Segmente

1) Valorile lungimilor segmentelor sunt obținute din proiecție în plan.

Punct început	X / Y	Punct sfârșit	X / Y	Lungime segment (** (m)
1	580.309,392 638.705,692	2	580.307,366 638.705,315	2.061
2	580.307,366 638.705,315	3	580.302,241 638.717,018	12.776
3	580.302,241 638.717,018	4	580.298,458 638.724,36	8.259
4	580.298,458 638.724,36	5	580.295,976 638.722,534	3.081
5	580.295,976 638.722,534	6	580.296,505 638.720,49	2.111

Punct început	X / Y	Punct sfârșit	X / Y	Lungime segment (** (m)
6	580.296,505 638.720,49	7	580.298,085 638.719,781	1.732
7	580.298,085 638.719,781	8	580.301,439 638.714,311	6.416
8	580.301,439 638.714,311	9	580.304,929 638.705,194	9.762
9	580.304,929 638.705,194	10	580.305,47 638.703,965	1.343
10	580.305,47 638.703,965	11	580.315,088 638.698,837	10.9
11	580.315,088 638.698,837	12	580.310,54 638.703,088	6.225
12	580.310,54 638.703,088	1	580.309,392 638.705,692	2.846

** Lungimile segmentelor sunt determinate în planul de proiecție Stereo 70 și sunt rotunjite la 1 milimetru.

*** Distanța dintre puncte este formată din segmente cumulate ce sunt mai mici decât valoarea 1 milimetru.

**DATE DESPRE IMOBILUL NR. 10952**

Oficiul de Cadastru și Publicitate Imobiliară NEAMT
Biroul de Cadastru și Publicitate Imobiliară Targu-Neamt

A. Partea I. Descrierea imobilului

TEREN Necunoscut

Adresa: Loc. Pipirig, Jud. Neamt, si extravilan UAT Pipirig

Nr. Crt	Nr cadastral Nr. topografic	Suprafața* (mp)	Observații / Referințe
A1		4.408	Sector cadastral:176 Teren imprejmuit;

B. Partea II. Proprietari și acte

Inscrieri privitoare la dreptul de proprietate și alte drepturi reale	Referințe
/	
Act Administrativ nr. 2588, din 15/02/2024 emis de PRIMARIA COMUNEI PIPIRIG;	
B1	A1
Inscrierea posesiei, drept de PROPRIETATE, dobandit prin Lege, cota actuala 1/1, cota initiala 1/1	
1) STĂNOAE NECULAI	

C. Partea III. SARCINI .

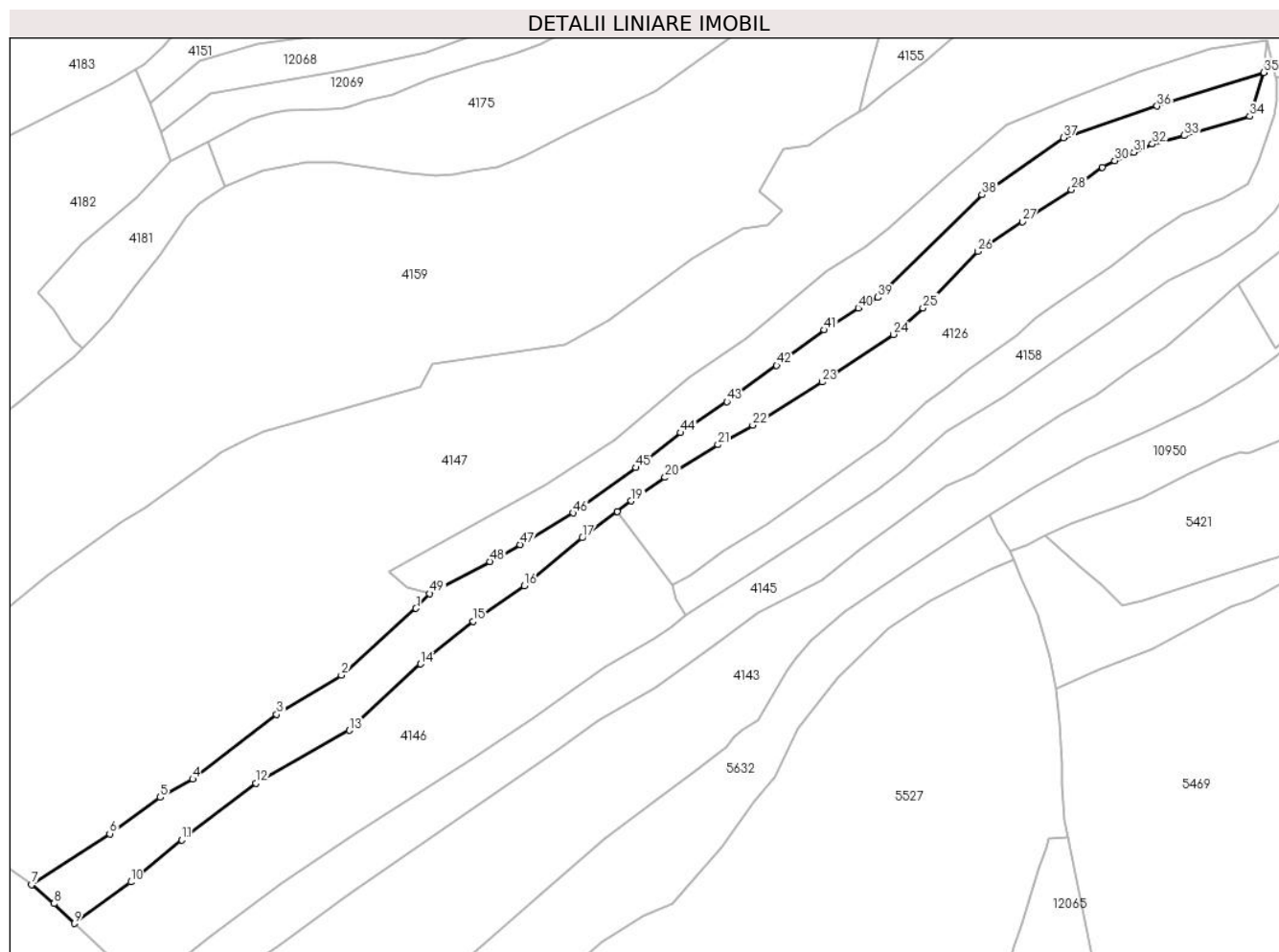
Inscrieri privind dezmembramintele dreptului de proprietate, drepturi reale de garanție și sarcini	Referințe
NU SUNT	

Anexa Nr. 1 La Partea I

Teren

Nr cadastral	Suprafața (mp)*	Observații / Referințe
	4.408	

* Suprafața este determinată în planul de proiecție Stereo 70.



Date referitoare la teren

Crt	Categorie folosință	Intravilan	Suprafața (mp)	Tarla	Parcelă	Nr. topo	Observații / Referințe
1	faneata	DA	2.074	-	-	-	
2	faneata	NU	534	-	-	-	
3	pasune	NU	1.800	-	-	-	Pașune împădurită

Lungime Segmente

1) Valorile lungimilor segmentelor sunt obținute din proiecție în plan.

Punct început	X / Y	Punct sfârșit	X / Y	Lungime segment	Punct început	X / Y	Punct sfârșit	X / Y	Lungime segment	Punct început	X / Y	Punct sfârșit	X / Y	Lungime segment
1	580.036,147 638.628,4	2	580.015,737 638.610,163	27.371	2	580.015,737 638.610,163	3	579.998,076 638.599,485	20.638	3	579.998,076 638.599,485	4	579.975,124 638.581,83	28.957
4	579.975,124 638.581,83	5	579.966,27 638.576,862	10.153	5	579.966,27 638.576,862	6	579.952,469 638.566,895	17.024	6	579.952,469 638.566,895	7	579.931,129 638.553,028	25.45
7	579.931,129 638.553,028	8	579.937,298 638.547,834	8.064	8	579.937,298 638.547,834	9	579.942,828 638.542,387	7.762	9	579.942,828 638.542,387	10	579.958,245 638.553,755	19.155
10	579.958,245 638.553,755	11	579.972,168 638.565,183	18.012	11	579.972,168 638.565,183	12	579.992,381 638.580,739	25.506	12	579.992,381 638.580,739	13	580.017,921 638.595,125	29.313

Punct început	X / Y	Punct sfârșit	X / Y	Lungime segment	Punct început	X / Y	Punct sfârșit	X / Y	Lungime segment	Punct început	X / Y	Punct sfârșit	X / Y	Lungime segment
13	580.017,921 638.595,125	14	580.037,318 638.613,285	26.571	14	580.037,318 638.613,285	15	580.051,797 638.624,841	18.525	15	580.051,797 638.624,841	16	580.065,681 638.634,641	16.994
16	580.065,681 638.634,641	17	580.081,518 638.647,678	20.513	17	580.081,518 638.647,678	18	580.091,098 638.654,871	11.98	18	580.091,098 638.654,871	19	580.094,912 638.657,735	4.77
19	580.094,912 638.657,735	20	580.104,182 638.664,161	11.279	20	580.104,182 638.664,161	21	580.118,582 638.673,087	16.942	21	580.118,582 638.673,087	22	580.128,102 638.678,452	10.928
22	580.128,102 638.678,452	23	580.147,039 638.690,21	22.29	23	580.147,039 638.690,21	24	580.166,517 638.703,206	23.416	24	580.166,517 638.703,206	25	580.174,603 638.710,443	10.852
25	580.174,603 638.710,443	26	580.189,586 638.725,864	21.501	26	580.189,586 638.725,864	27	580.201,756 638.733,955	14.614	27	580.201,756 638.733,955	28	580.215,2 638.742,655	16.013
28	580.215,2 638.742,655	29	580.223,591 638.748,858	10.435	29	580.223,591 638.748,858	30	580.227,002 638.750,613	3.836	30	580.227,002 638.750,613	31	580.232,219 638.752,906	5.699
31	580.232,219 638.752,906	32	580.237,273 638.755,191	5.547	32	580.237,273 638.755,191	33	580.245,994 638.757,469	9.014	33	580.245,994 638.757,469	34	580.263,895 638.762,734	18.659
34	580.263,895 638.762,734	35	580.267,692 638.774,72	12.573	35	580.267,692 638.774,72	36	580.238,536 638.765,539	30.567	36	580.238,536 638.765,539	37	580.212,987 638.756,908	26.967
37	580.212,987 638.756,908	38	580.190,718 638.741,349	27.166	38	580.190,718 638.741,349	39	580.162,293 638.713,329	39.914	39	580.162,293 638.713,329	40	580.156,906 638.710,409	6.127
40	580.156,906 638.710,409	41	580.147,673 638.704,397	11.018	41	580.147,673 638.704,397	42	580.134,621 638.694,773	16.217	42	580.134,621 638.694,773	43	580.121,013 638.684,85	16.842
43	580.121,013 638.684,85	44	580.108,389 638.676,383	15.201	44	580.108,389 638.676,383	45	580.096,191 638.666,842	15.486	45	580.096,191 638.666,842	46	580.079,025 638.654,48	21.154
46	580.079,025 638.654,48	47	580.064,629 638.645,811	16.805	47	580.064,629 638.645,811	48	580.056,288 638.641,247	9.508	48	580.056,288 638.641,247	49	580.039,859 638.632,467	18.628
49	580.039,859 638.632,467	1	580.036,147 638.628,4	5.506										

** Lungimile segmentelor sunt determinate în planul de proiecție Stereo 70 și sunt rotunjite la 1 milimetru.

*** Distanța dintre puncte este formată din segmente cumulate ce sunt mai mici decât valoarea 1 milimetru.

**DATE DESPRE IMOBILUL NR. 10953**

Oficiul de Cadastru și Publicitate Imobiliară NEAMT
Biroul de Cadastru și Publicitate Imobiliară Targu-Neamt

A. Partea I. Descrierea imobilului

TEREN Necunoscut

Adresa: Loc. Pipirig, Jud. Neamt, si extravilan UAT Pipirig

Nr. Crt	Nr cadastral Nr. topografic	Suprafața* (mp)	Observații / Referințe
A1		2.991	Sector cadastral:176 Teren imprejmuit;

B. Partea II. Proprietari și acte

Inscrieri privitoare la dreptul de proprietate și alte drepturi reale		Referințe
/		
Act Administrativ nr. 2588, din 15/02/2024 emis de PRIMARIA COMUNEI PIPIRIG;		
B1	Inscrierea posesiei, drept de PROPRIETATE, dobandit prin Lege, cota actuala 1/1, cota initiala 1/1 1) NEGREA ION	A1

C. Partea III. SARCINI .

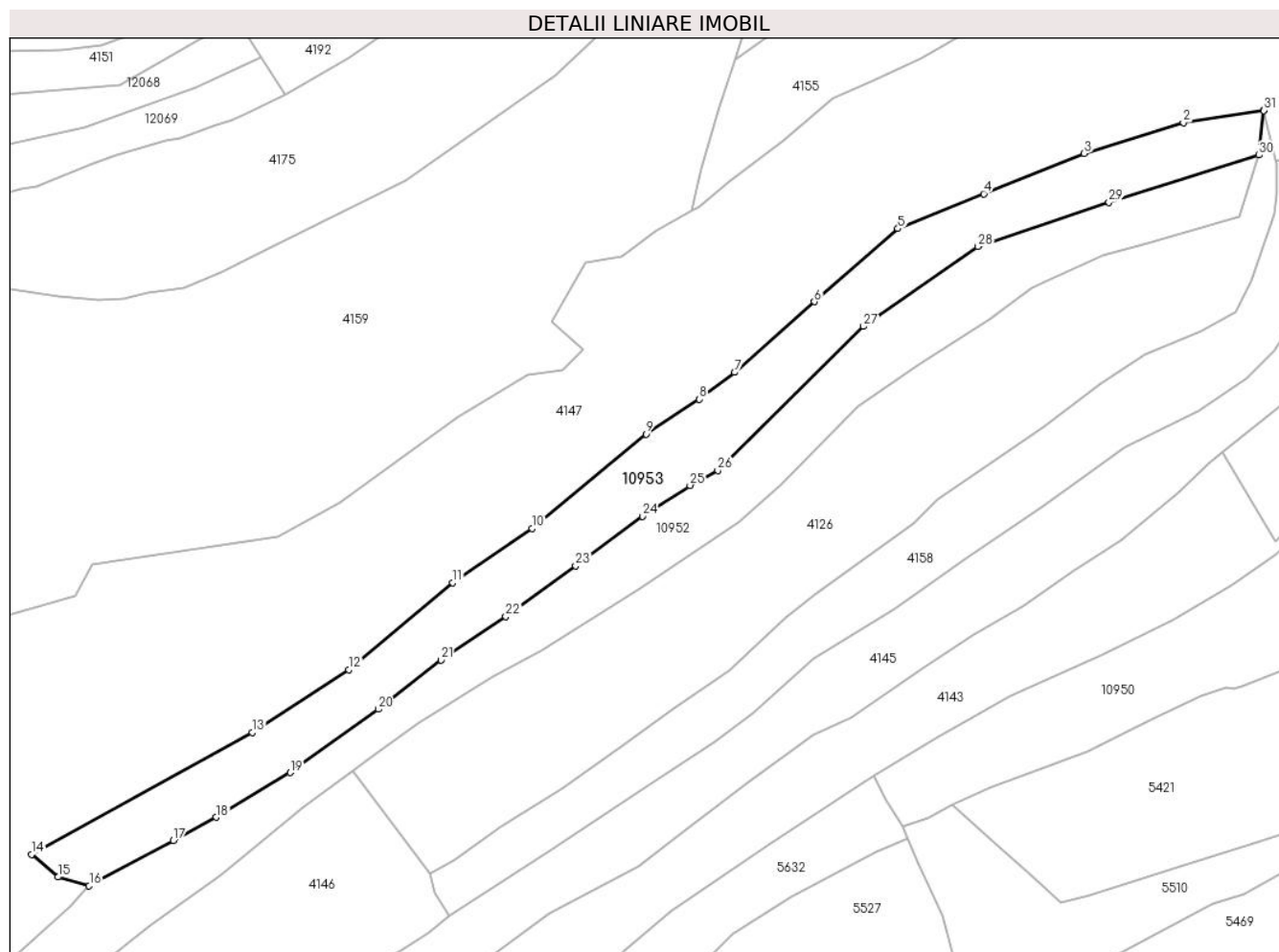
Inscrieri privind dezmembramintele dreptului de proprietate, drepturi reale de garanție și sarcini	Referințe
NU SUNT	

Anexa Nr. 1 La Partea I

Teren

Nr cadastral	Suprafața (mp)*	Observații / Referințe
	2.991	

* Suprafața este determinată în planul de proiecție Stereo 70.



Date referitoare la teren

Crt	Categorie folosință	Intravilan	Suprafața (mp)	Tarla	Parcelă	Nr. topo	Observații / Referințe
1	faneata	DA	2.227	-	-	-	
2	faneata	NU	764	-	-	-	

Lungime Segmente

1) Valorile lungimilor segmentelor sunt obținute din proiecție în plan.

Punct început	X / Y	Punct sfârșit	X / Y	Lungime segment (** (m)
1	580.268,673 638.783,439	2	580.252,989 638.781,052	15.865
3	580.233,718 638.775,024	4	580.214,109 638.767,184	21.118
5	580.197,4 638.760,371	6	580.181,113 638.746,183	21.6
7	580.165,607 638.732,407	8	580.158,75 638.727,152	8.639

Punct început	X / Y	Punct sfârșit	X / Y	Lungime segment (** (m)
2	580.252,989 638.781,052	3	580.233,718 638.775,024	20.192
4	580.214,109 638.767,184	5	580.197,4 638.760,371	18.045
6	580.181,113 638.746,183	7	580.165,607 638.732,407	20.742
8	580.158,75 638.727,152	9	580.148,318 638.720,41	12.421

Punct început	X / Y	Punct sfârșit	X / Y	Lungime segment (** (m)
9	580.148,318 638.720,41	10	580.126,167 638.702,005	28.799
11	580.110,709 638.691,463	12	580.090,422 638.674,529	26.426
13	580.071,605 638.662,329	14	580.028,654 638.638,561	49.089
15	580.033,786 638.634,179	16	580.039,859 638.632,467	6.31
17	580.056,288 638.641,247	18	580.064,629 638.645,811	9.508
19	580.079,025 638.654,48	20	580.096,191 638.666,842	21.154
21	580.108,389 638.676,383	22	580.121,013 638.684,85	15.201
23	580.134,621 638.694,773	24	580.147,673 638.704,397	16.217
25	580.156,906 638.710,409	26	580.162,293 638.713,329	6.127
27	580.190,718 638.741,349	28	580.212,987 638.756,908	27.166
29	580.238,536 638.765,539	30	580.267,692 638.774,72	30.567
31	580.268,667 638.783,387	1	580.268,673 638.783,439	0.052

Punct început	X / Y	Punct sfârșit	X / Y	Lungime segment (** (m)
10	580.126,167 638.702,005	11	580.110,709 638.691,463	18.711
12	580.090,422 638.674,529	13	580.071,605 638.662,329	22.426
14	580.028,654 638.638,561	15	580.033,786 638.634,179	6.748
16	580.039,859 638.632,467	17	580.056,288 638.641,247	18.628
18	580.064,629 638.645,811	19	580.079,025 638.654,48	16.805
20	580.096,191 638.666,842	21	580.108,389 638.676,383	15.486
22	580.121,013 638.684,85	23	580.134,621 638.694,773	16.842
24	580.147,673 638.704,397	25	580.156,906 638.710,409	11.018
26	580.162,293 638.713,329	27	580.190,718 638.741,349	39.914
28	580.212,987 638.756,908	29	580.238,536 638.765,539	26.967
30	580.267,692 638.774,72	31	580.268,667 638.783,387	8.722

** Lungimile segmentelor sunt determinate în planul de proiecție Stereo 70 și sunt rotunjite la 1 milimetru.

*** Distanța dintre puncte este formată din segmente cumulate ce sunt mai mici decât valoarea 1 milimetru.

**DATE DESPRE IMOBILUL NR. 10954**

Oficiul de Cadastru și Publicitate Imobiliară NEAMT
Biroul de Cadastru și Publicitate Imobiliară Targu-Neamt

A. Partea I. Descrierea imobilului

TEREN Extravilan

Adresa: Jud. Neamt

Nr. Crt	Nr cadastral Nr. topografic	Suprafața* (mp)	Observații / Referințe
A1		7.255	Sector cadastral:176 Teren imprejmuit;

B. Partea II. Proprietari și acte

Inscrieri privitoare la dreptul de proprietate și alte drepturi reale		Referințe
/		
Act Administrativ nr. 2588, din 15/02/2024 emis de PRIMARIA COMUNEI PIPIRIG;		
B1	Inscrierea posesiei, drept de PROPRIETATE, dobandit prin Lege, cota actuala 1/1, cota initiala 1/1 1) POPA VASILE	A1

C. Partea III. SARCINI .

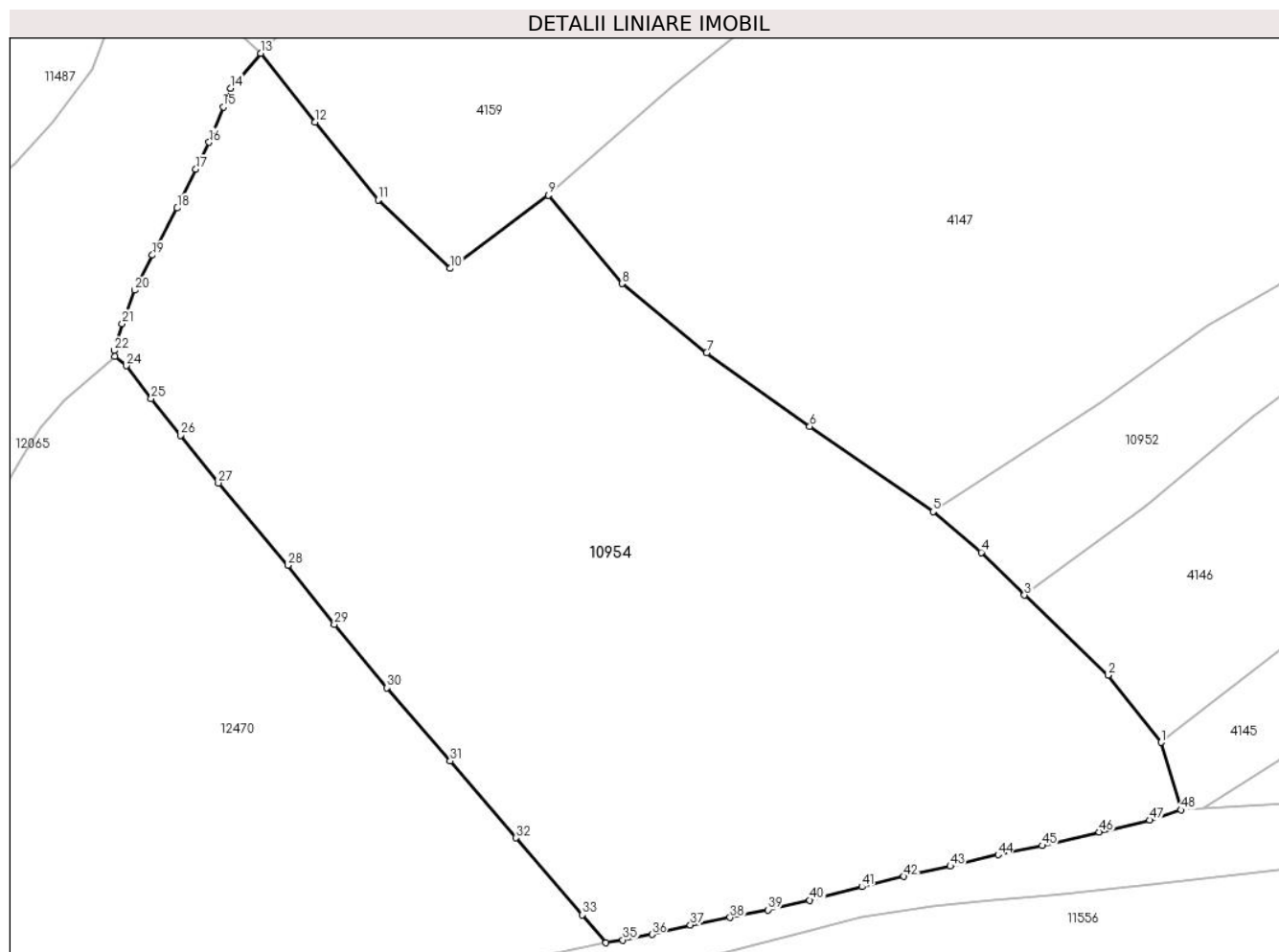
Inscrieri privind dezmembramintele dreptului de proprietate, drepturi reale de garanție și sarcini	Referințe
NU SUNT	

Anexa Nr. 1 La Partea I

Teren

Nr cadastral	Suprafața (mp)*	Observații / Referințe
	7.255	

* Suprafața este determinată în planul de proiecție Stereo 70.



Date referitoare la teren

Crt	Categorie folosință	Intravilan	Suprafața (mp)	Tarla	Parcelă	Nr. topo	Observații / Referințe
1	faneata	NU	7.255	-	-	-	

Lungime Segmente

1) Valorile lungimilor segmentelor sunt obținute din proiecție în plan.

Punct început	X / Y	Punct sfârșit	X / Y	Lungime segment
1	579.960,278 638.523,581	2	579.953,489 638.532,161	10.941
4	579.937,298 638.547,834	5	579.931,129 638.553,028	8.064
7	579.902,238 638.573,301	8	579.891,424 638.582,145	13.97
10	579.869,467 638.584,058	11	579.860,281 638.592,827	12.7
13	579.845,257 638.611,531	14	579.841,452 638.607,067	5.866
16	579.838,683 638.600,177	17	579.837,009 638.596,716	3.845
2	579.942,828 638.542,387	3	579.942,828 638.542,387	14.773
5	579.931,129 638.553,028	6	579.915,394 638.563,906	19.129
8	579.891,424 638.582,145	9	579.881,995 638.593,409	14.69
11	579.860,281 638.592,827	12	579.852,228 638.602,762	12.789
14	579.841,452 638.607,067	15	579.840,496 638.604,684	2.568
17	579.837,009 638.596,716	18	579.834,61 638.591,774	5.494
3	579.942,828 638.542,387	4	579.937,298 638.547,834	7.762
6	579.915,394 638.563,906	7	579.902,238 638.573,301	16.166
9	579.881,995 638.593,409	10	579.869,467 638.584,058	15.633
12	579.852,228 638.602,762	13	579.845,257 638.611,531	11.202
15	579.840,496 638.604,684	16	579.838,683 638.600,177	4.858
18	579.834,61 638.591,774	19	579.831,449 638.585,757	6.797

Punct început	X / Y	Punct sfârșit	X / Y	Lungime segment	Punct început	X / Y	Punct sfârșit	X / Y	Lungime segment	Punct început	X / Y	Punct sfârșit	X / Y	Lungime segment
19	579.831,449 638.585,757	20	579.829,192 638.581,286	5.008	20	579.829,192 638.581,286	21	579.827,588 638.576,988	4.588	21	579.827,588 638.576,988	22	579.826,611 638.573,573	3.552
22	579.826,611 638.573,573	23	579.826,618 638.572,817	0.756	23	579.826,618 638.572,817	24	579.828,141 638.571,654	1.916	24	579.828,141 638.571,654	25	579.831,308 638.567,473	5.245
25	579.831,308 638.567,473	26	579.835,035 638.562,779	5.994	26	579.835,035 638.562,779	27	579.839,889 638.556,697	7.782	27	579.839,889 638.556,697	28	579.848,731 638.546,18	13.74
28	579.848,731 638.546,18	29	579.854,688 638.538,669	9.586	29	579.854,688 638.538,669	30	579.861,383 638.530,565	10.512	30	579.861,383 638.530,565	31	579.869,477 638.521,221	12.362
31	579.869,477 638.521,221	32	579.877,875 638.511,411	12.914	32	579.877,875 638.511,411	33	579.886,38 638.501,574	13.004	33	579.886,38 638.501,574	34	579.889,376 638.498,014	4.653
34	579.889,376 638.498,014	35	579.891,536 638.498,371	2.189	35	579.891,536 638.498,371	36	579.895,247 638.499,072	3.777	36	579.895,247 638.499,072	37	579.900,155 638.500,299	5.059
37	579.900,155 638.500,299	38	579.905,214 638.501,247	5.147	38	579.905,214 638.501,247	39	579.910,079 638.502,225	4.962	39	579.910,079 638.502,225	40	579.915,417 638.503,44	5.475
40	579.915,417 638.503,44	41	579.922,063 638.505,162	6.865	41	579.922,063 638.505,162	42	579.927,431 638.506,478	5.527	42	579.927,431 638.506,478	43	579.933,347 638.507,778	6.057
43	579.933,347 638.507,778	44	579.939,447 638.509,254	6.276	44	579.939,447 638.509,254	45	579.945,071 638.510,408	5.741	45	579.945,071 638.510,408	46	579.952,366 638.512,147	7.499
46	579.952,366 638.512,147	47	579.958,824 638.513,665	6.634	47	579.958,824 638.513,665	48	579.962,788 638.514,971	4.174	48	579.962,788 638.514,971	1	579.960,278 638.523,581	8.968

** Lungimile segmentelor sunt determinate în planul de proiecție Stereo 70 și sunt rotunjite la 1 milimetru.

*** Distanța dintre puncte este formată din segmente cumulate ce sunt mai mici decât valoarea 1 milimetru.

**DATE DESPRE IMOBILUL NR. 11482**

Oficiul de Cadastru și Publicitate Imobiliară NEAMT
Biroul de Cadastru și Publicitate Imobiliară Targu-Neamt

A. Partea I. Descrierea imobilului

TEREN Necunoscut

Adresa: Loc. Pipirig, Jud. Neamt, si extravilan UAT Pipirig

Nr. Crt	Nr cadastral Nr. topografic	Suprafața* (mp)	Observații / Referințe
A1		9.493	Sector cadastral:176 Teren imprejmuit;

B. Partea II. Proprietari și acte

Inscrieri privitoare la dreptul de proprietate și alte drepturi reale	Referințe
/	
Act Administrativ nr. 2590, din 15/02/2024 emis de PRIMARIA COMUNEI PIPIRIG;	
B1	Inscrierea posesiei, drept de PROPRIETATE, dobandit prin Lege, cota actuala 1/1, cota initiala 1/1 1) CRĂCĂOANU AGLAIA
	A1

C. Partea III. SARCINI .

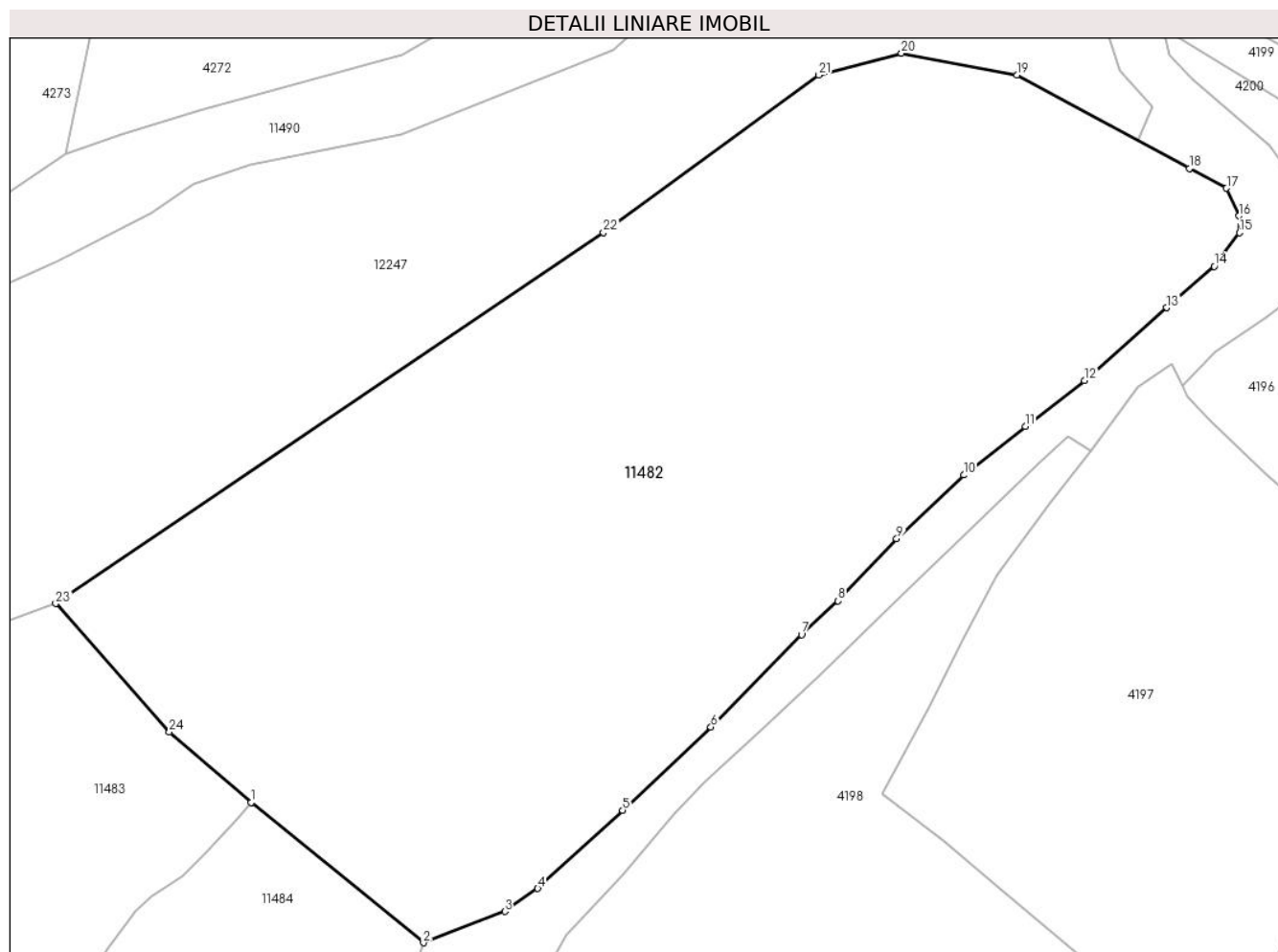
Inscrieri privind dezmembramintele dreptului de proprietate, drepturi reale de garanție și sarcini	Referințe
NU SUNT	

Anexa Nr. 1 La Partea I

Teren

Nr cadastral	Suprafața (mp)*	Observații / Referințe
	9.493	

* Suprafața este determinată în planul de proiecție Stereo 70.



Date referitoare la teren

Crt	Categorie folosință	Intravilan	Suprafața (mp)	Tarla	Parcelă	Nr. topo	Observații / Referințe
1	faneata	DA	2.888	-	-	-	
2	pasune	NU	6.605	-	-	-	Pășune împădurită

Lungime Segmente

1) Valorile lungimilor segmentelor sunt obținute din proiecție în plan.

Punct început	X / Y	Punct sfârșit	X / Y	Lungime segment (** (m)
1	579.894,839 638.905,787	2	579.919,075 638.886,101	31.224
3	579.930,513 638.890,495	4	579.935,147 638.893,731	5.652
5	579.947,057 638.904,735	6	579.959,483 638.916,412	17.052
7	579.972,239 638.929,407	8	579.977,38 638.934,116	6.972

Punct început	X / Y	Punct sfârșit	X / Y	Lungime segment (** (m)
2	579.919,075 638.886,101	3	579.930,513 638.890,495	12.253
4	579.935,147 638.893,731	5	579.947,057 638.904,735	16.215
6	579.959,483 638.916,412	7	579.972,239 638.929,407	18.209
8	579.977,38 638.934,116	9	579.985,602 638.942,879	12.016

Punct început	X / Y	Punct sfârșit	X / Y	Lungime segment (** (m)
9	579.985,602 638.942,879	10	579.995,028 638.951,814	12.988
11	580.003,698 638.958,635	12	580.012,027 638.965,074	10.528
13	580.023,587 638.975,331	14	580.030,277 638.981,126	8.851
15	580.033,815 638.985,856	16	580.033,76 638.988,216	2.361
17	580.031,984 638.992,107	18	580.026,751 638.994,877	5.921
19	580.002,498 639.008,018	20	579.986,286 639.011,079	16.498
21	579.974,669 639.008,018	22	579.944,377 638.985,907	37.503
23	579.867,375 638.933,759	24	579.883,351 638.915,717	24.099

Punct început	X / Y	Punct sfârșit	X / Y	Lungime segment (** (m)
10	579.995,028 638.951,814	11	580.003,698 638.958,635	11.032
12	580.012,027 638.965,074	13	580.023,587 638.975,331	15.454
14	580.030,277 638.981,126	15	580.033,815 638.985,856	5.907
16	580.033,76 638.988,216	17	580.031,984 638.992,107	4.277
18	580.026,751 638.994,877	19	580.002,498 639.008,018	27.584
20	579.986,286 639.011,079	21	579.974,669 639.008,018	12.014
22	579.944,377 638.985,907	23	579.867,375 638.933,759	92.999
24	579.883,351 638.915,717	1	579.894,839 638.905,787	15.185

** Lungimile segmentelor sunt determinate în planul de proiecție Stereo 70 și sunt rotunjite la 1 milimetru.

*** Distanța dintre puncte este formată din segmente cumulate ce sunt mai mici decât valoarea 1 milimetru.

**DATE DESPRE IMOBILUL NR. 11483**

Oficiul de Cadastru și Publicitate Imobiliară NEAMT
Biroul de Cadastru și Publicitate Imobiliară Targu-Neamt

A. Partea I. Descrierea imobilului

TEREN Extravilan

Adresa: Jud. Neamt

Nr. Crt	Nr cadastral Nr. topografic	Suprafața* (mp)	Observații / Referințe
A1		3.665	Sector cadastral:176 Teren imprejmuit;

B. Partea II. Proprietari și acte

Inscrieri privitoare la dreptul de proprietate și alte drepturi reale	Referințe
/	
Act Administrativ nr. 2590, din 15/02/2024 emis de PRIMARIA COMUNEI PIPIRIG;	
B1	A1
Inscrierea posesiei, drept de PROPRIETATE, dobandit prin Lege, cota actuala 1/1, cota initiala 1/1	
1) POPA FLORIN	

C. Partea III. SARCINI .

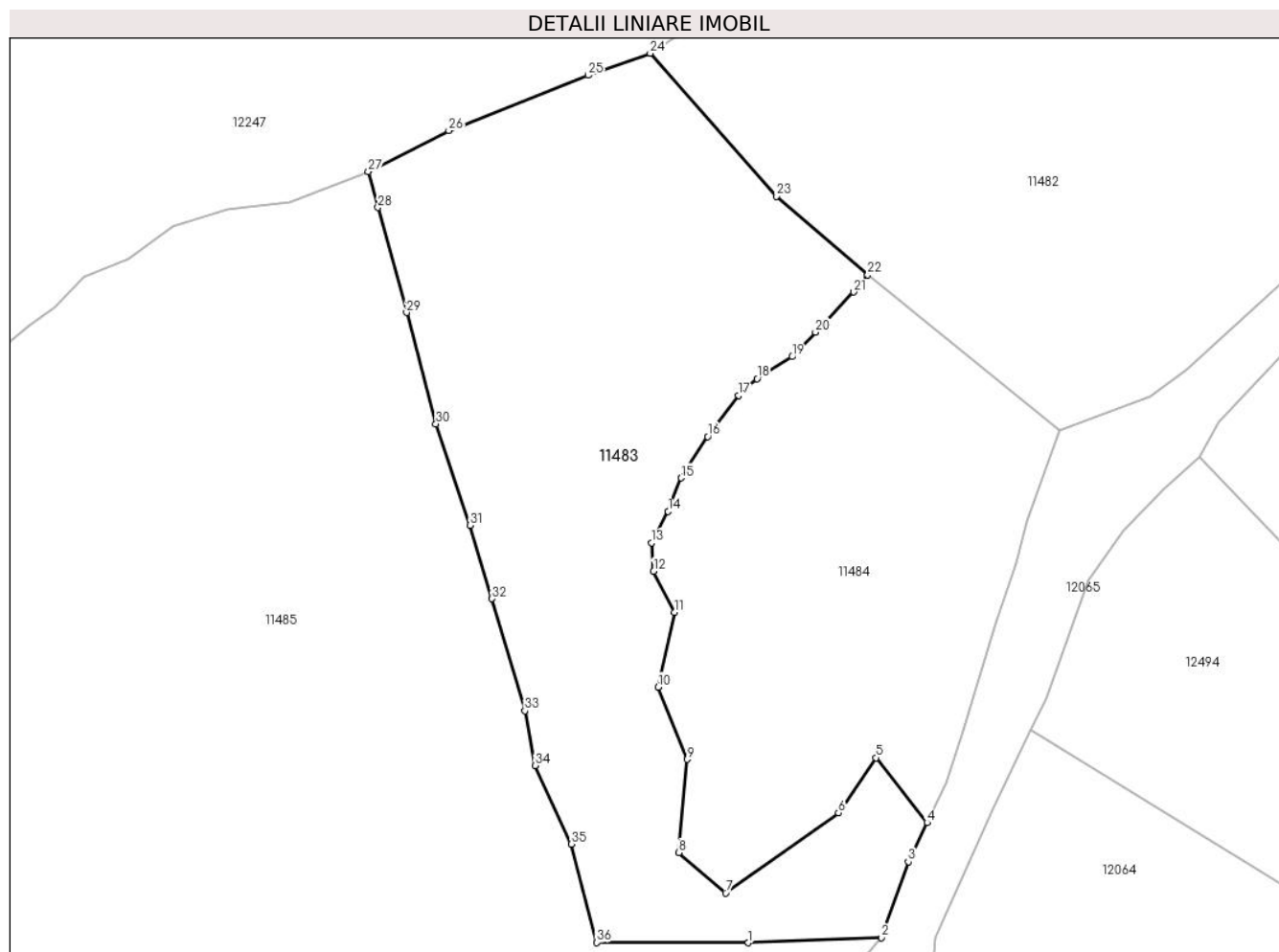
Inscrieri privind dezmembramintele dreptului de proprietate, drepturi reale de garanție și sarcini	Referințe
NU SUNT	

Anexa Nr. 1 La Partea I

Teren

Nr cadastral	Suprafața (mp)*	Observații / Referințe
	3.665	

* Suprafața este determinată în planul de proiecție Stereo 70.



Date referitoare la teren

Crt	Categorie folosință	Intra vilan	Suprafața (mp)	Tarla	Parcelă	Nr. topo	Observații / Referințe
1	faneata	NU	3.152	-	-	-	
2	pasune	NU	513	-	-	-	Pașune împădurită

Lungime Segmente

1) Valorile lungimilor segmentelor sunt obținute din proiecție în plan.

Punct început	X / Y	Punct sfârșit	X / Y	Lungime segment (** (m)
1	579.879,779 638.821,487	2	579.896,549 638.822,134	16.782
3	579.899,968 638.831,717	4	579.902,33 638.836,67	5.487
5	579.895,903 638.844,842	6	579.891,155 638.837,902	8.409
7	579.876,912 638.827,772	8	579.871,012 638.832,889	7.81

Punct început	X / Y	Punct sfârșit	X / Y	Lungime segment (** (m)
2	579.896,549 638.822,134	3	579.899,968 638.831,717	10.175
4	579.902,33 638.836,67	5	579.895,903 638.844,842	10.397
6	579.891,155 638.837,902	7	579.876,912 638.827,772	17.478
8	579.871,012 638.832,889	9	579.872,038 638.844,636	11.792

Punct început	X / Y	Punct sfârșit	X / Y	Lungime segment (** (m)
9	579.872,038 638.844,636	10	579.868,4 638.853,754	9.817
11	579.870,443 638.863,196	12	579.867,817 638.868,392	5.822
13	579.867,581 638.871,98	14	579.869,641 638.875,941	4.465
15	579.871,262 638.880,16	16	579.874,638 638.885,367	6.206
17	579.878,555 638.890,57	18	579.880,87 638.892,68	3.132
19	579.885,293 638.895,455	20	579.888,243 638.898,556	4.28
21	579.893,081 638.903,623	22	579.894,839 638.905,787	2.788
23	579.883,351 638.915,717	24	579.867,375 638.933,759	24.099
25	579.859,542 638.930,969	26	579.841,933 638.924,009	18.935
27	579.831,79 638.918,815	28	579.832,98 638.914,278	4.69
29	579.836,593 638.901,02	30	579.840,32 638.886,99	14.517
31	579.844,639 638.874,186	32	579.847,389 638.864,917	9.668
33	579.851,546 638.850,765	34	579.852,841 638.843,866	7.019
35	579.857,433 638.833,934	36	579.860,629 638.821,523	12.816

Punct început	X / Y	Punct sfârșit	X / Y	Lungime segment (** (m)
10	579.868,4 638.853,754	11	579.870,443 638.863,196	9.66
12	579.867,817 638.868,392	13	579.867,581 638.871,98	3.596
14	579.869,641 638.875,941	15	579.871,262 638.880,16	4.52
16	579.874,638 638.885,367	17	579.878,555 638.890,57	6.513
18	579.880,87 638.892,68	19	579.885,293 638.895,455	5.221
20	579.888,243 638.898,556	21	579.893,081 638.903,623	7.006
22	579.894,839 638.905,787	23	579.883,351 638.915,717	15.185
24	579.867,375 638.933,759	25	579.859,542 638.930,969	8.315
26	579.841,933 638.924,009	27	579.831,79 638.918,815	11.396
28	579.832,98 638.914,278	29	579.836,593 638.901,02	13.741
30	579.840,32 638.886,99	31	579.844,639 638.874,186	13.513
32	579.847,389 638.864,917	33	579.851,546 638.850,765	14.75
34	579.852,841 638.843,866	35	579.857,433 638.833,934	10.942
36	579.860,629 638.821,523	1	579.879,779 638.821,487	19.15

** Lungimile segmentelor sunt determinate în planul de proiecție Stereo 70 și sunt rotunjite la 1 milimetru.

*** Distanța dintre puncte este formată din segmente cumulate ce sunt mai mici decât valoarea 1 milimetru.

**DATE DESPRE IMOBILUL NR. 11484**

Oficiul de Cadastru și Publicitate Imobiliară NEAMT
Biroul de Cadastru și Publicitate Imobiliară Targu-Neamt

A. Partea I. Descrierea imobilului

TEREN Extravilan

Adresa: Jud. Neamt

Nr. Crt	Nr cadastral Nr. topografic	Suprafața* (mp)	Observații / Referințe
A1		2.484	Sector cadastral:176 Teren imprejmuit;

B. Partea II. Proprietari și acte

Inscrieri privitoare la dreptul de proprietate și alte drepturi reale		Referințe
/		
Act Normativ nr. 7, din 13/03/1996 emis de GUVERNUL ROMANIEI;		
B1	Inscrierea provizorie, drept de PROPRIETATE, dobandit prin Lege, cota actuala 1/1, cota initiala 1/1 1) COMUNA PIPIRIG, CIF:99999999999999, Proprietar neidentificat	A1

C. Partea III. SARCINI .

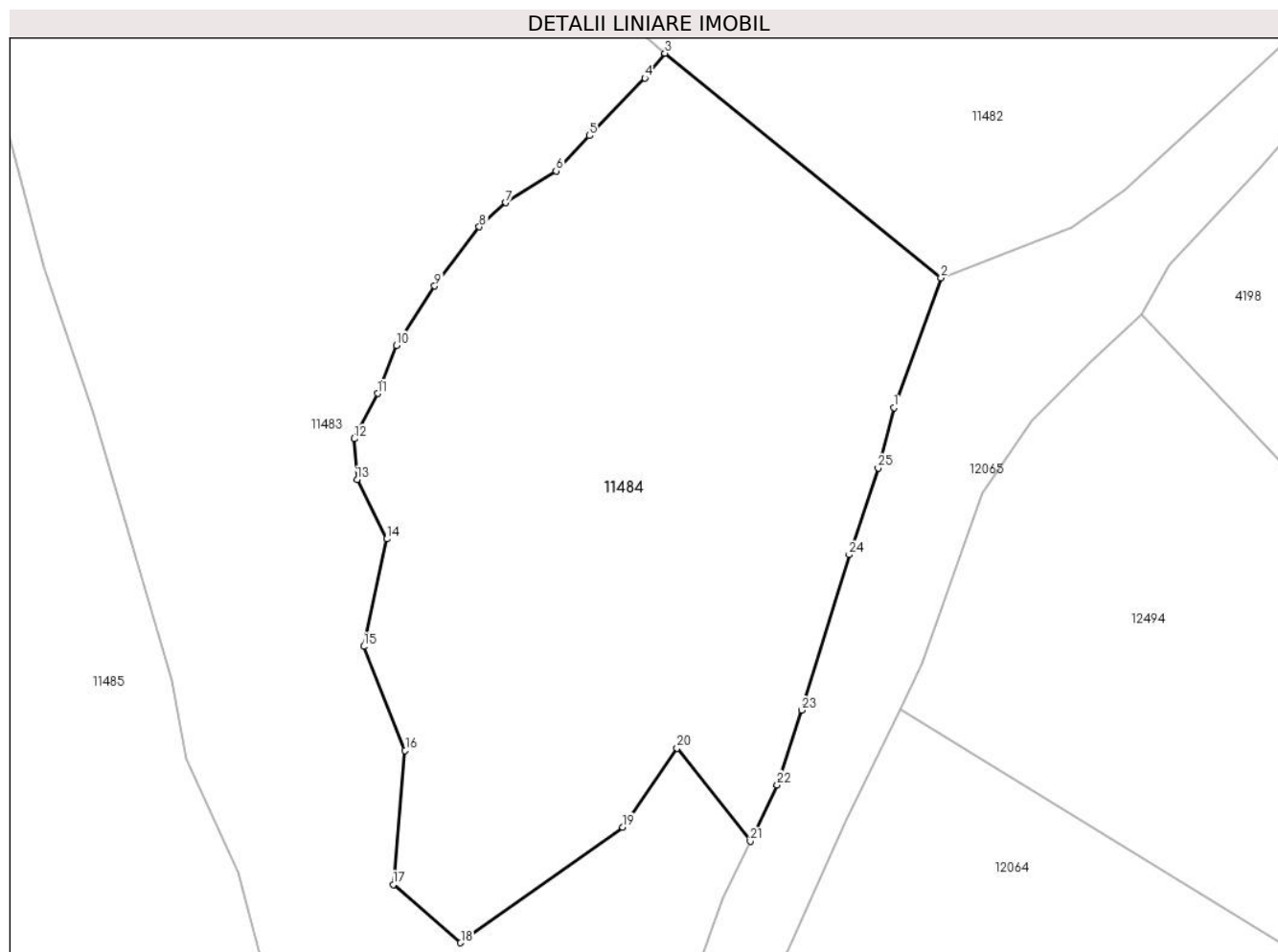
Inscrieri privind dezmembramintele dreptului de proprietate, drepturi reale de garanție și sarcini	Referințe
NU SUNT	

Anexa Nr. 1 La Partea I

Teren

Nr cadastral	Suprafața (mp)*	Observații / Referințe
	2.484	

* Suprafața este determinată în planul de proiecție Stereo 70.



Date referitoare la teren

Crt	Categorie folosință	Intra vilan	Suprafața (mp)	Tarla	Parcelă	Nr. topo	Observații / Referințe
1	faneata	NU	2.484	-	-	-	

Lungime Segmente

1) Valorile lungimilor segmentelor sunt obținute din proiecție în plan.

Punct început	X / Y	Punct sfârșit	X / Y	Lungime segment (** (m)
1	579.914,944 638.874,691	2	579.919,075 638.886,101	12.135
3	579.894,839 638.905,787	4	579.893,081 638.903,623	2.788
5	579.888,243 638.898,556	6	579.885,293 638.895,455	4.28
7	579.880,87 638.892,68	8	579.878,555 638.890,57	3.132
9	579.874,638 638.885,367	10	579.871,262 638.880,16	6.206

Punct început	X / Y	Punct sfârșit	X / Y	Lungime segment (** (m)
2	579.919,075 638.886,101	3	579.894,839 638.905,787	31.224
4	579.893,081 638.903,623	5	579.888,243 638.898,556	7.006
6	579.885,293 638.895,455	7	579.880,87 638.892,68	5.221
8	579.878,555 638.890,57	9	579.874,638 638.885,367	6.513
10	579.871,262 638.880,16	11	579.869,641 638.875,941	4.52

Punct început	X / Y	Punct sfârșit	X / Y	Lungime segment (** (m)
11	579.869,641 638.875,941	12	579.867,581 638.871,98	4.465
13	579.867,817 638.868,392	14	579.870,443 638.863,196	5.822
15	579.868,4 638.853,754	16	579.872,038 638.844,636	9.817
17	579.871,012 638.832,889	18	579.876,912 638.827,772	7.81
19	579.891,155 638.837,902	20	579.895,903 638.844,842	8.409
21	579.902,33 638.836,67	22	579.904,692 638.841,622	5.486
23	579.906,859 638.848,175	24	579.911,008 638.861,804	14.247
25	579.913,563 638.869,42	1	579.914,944 638.874,691	5.449

Punct început	X / Y	Punct sfârșit	X / Y	Lungime segment (** (m)
12	579.867,581 638.871,98	13	579.867,817 638.868,392	3.596
14	579.870,443 638.863,196	15	579.868,4 638.853,754	9.66
16	579.872,038 638.844,636	17	579.871,012 638.832,889	11.792
18	579.876,912 638.827,772	19	579.891,155 638.837,902	17.478
20	579.895,903 638.844,842	21	579.902,33 638.836,67	10.397
22	579.904,692 638.841,622	23	579.906,859 638.848,175	6.902
24	579.911,008 638.861,804	25	579.913,563 638.869,42	8.033

** Lungimile segmentelor sunt determinate în planul de proiecție Stereo 70 și sunt rotunjite la 1 milimetru.

*** Distanța dintre puncte este formată din segmente cumulate ce sunt mai mici decât valoarea 1 milimetru.

**DATE DESPRE IMOBILUL NR. 11485**

Oficiul de Cadastru și Publicitate Imobiliară NEAMT
Biroul de Cadastru și Publicitate Imobiliară Targu-Neamt

A. Partea I. Descrierea imobilului

TEREN Extravilan

Adresa: Jud. Neamt

Nr. Crt	Nr cadastral Nr. topografic	Suprafața* (mp)	Observații / Referințe
A1		13.900	Sector cadastral:176 Teren neimpregmuit;

B. Partea II. Proprietari și acte

Inscrieri privitoare la dreptul de proprietate și alte drepturi reale		Referințe
/		
Act Normativ nr. 7, din 13/03/1996 emis de GUVERNUL ROMANIEI;		
B1	Inscrierea provizorie, drept de PROPRIETATE, dobandit prin Lege, cota actuala 1/1, cota initiala 1/1	A1
1) COMUNA PIPIRIG, CIF:99999999999999, Proprietar neidentificat		

C. Partea III. SARCINI .

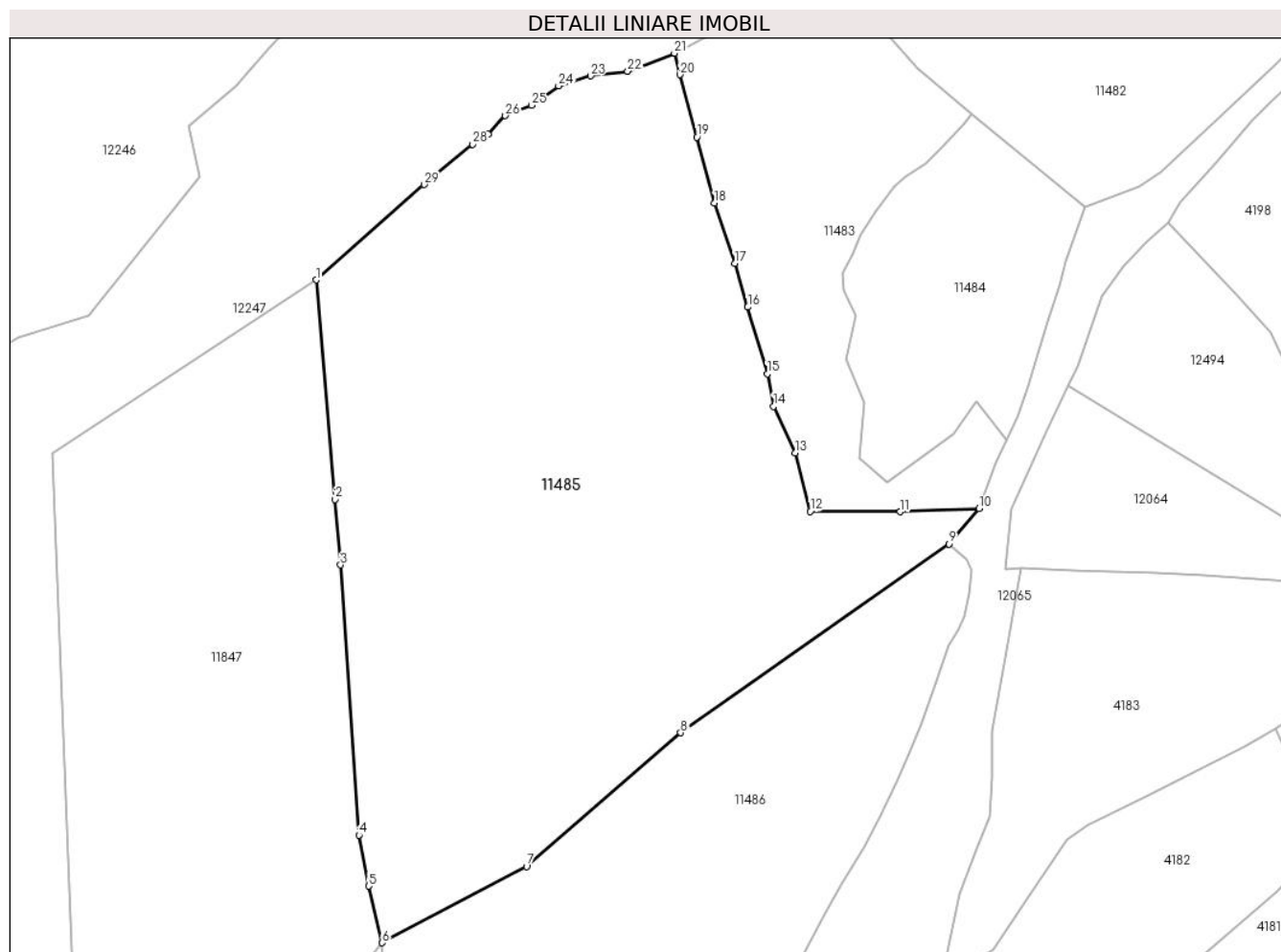
Inscrieri privind dezmembramintele dreptului de proprietate, drepturi reale de garanție și sarcini	Referințe
NU SUNT	

Anexa Nr. 1 La Partea I

Teren

Nr cadastral	Suprafața (mp)*	Observații / Referințe
	13.900	

* Suprafața este determinată în planul de proiecție Stereo 70.



Date referitoare la teren

Crt	Categorie folosință	Intravilan	Suprafața (mp)	Tarla	Parcelă	Nr. topo	Observații / Referințe
1	pașune	NU	13.900	-	-	-	Pășune împădurită

Lungime Segmente

1) Valorile lungimilor segmentelor sunt obținute din proiecție în plan.

Punct început	X / Y	Punct sfârșit	X / Y	Lungime segment (** (m)
1	579.755,71 638.870,672	2	579.759,709 638.824,098	46.745
3	579.760,903 638.810,193	4	579.764,792 638.752,819	57.506
5	579.766,858 638.742,001	6	579.769,707 638.729,984	12.35
7	579.800,395 638.746,192	8	579.833,143 638.774,556	43.324
9	579.890,082 638.814,642	10	579.896,549 638.822,134	9.897

Punct început	X / Y	Punct sfârșit	X / Y	Lungime segment (** (m)
2	579.759,709 638.824,098	3	579.760,903 638.810,193	13.956
4	579.764,792 638.752,819	5	579.766,858 638.742,001	11.014
6	579.769,707 638.729,984	7	579.800,395 638.746,192	34.705
8	579.833,143 638.774,556	9	579.890,082 638.814,642	69.634
10	579.896,549 638.822,134	11	579.879,779 638.821,487	16.782

Punct început	X / Y	Punct sfârșit	X / Y	Lungime segment (** (m)
11	579.879,779 638.821,487	12	579.860,629 638.821,523	19.15
13	579.857,433 638.833,934	14	579.852,841 638.843,866	10.942
15	579.851,546 638.850,765	16	579.847,389 638.864,917	14.75
17	579.844,639 638.874,186	18	579.840,32 638.886,99	13.513
19	579.836,593 638.901,02	20	579.832,98 638.914,278	13.741
21	579.831,79 638.918,815	22	579.821,868 638.914,988	10.634
23	579.814,005 638.914,017	24	579.807,185 638.911,891	7.144
25	579.801,512 638.907,775	26	579.795,874 638.905,548	6.062
27	579.792,247 638.901,652	28	579.788,973 638.899,459	3.941
29	579.778,616 638.890,932	1	579.755,71 638.870,672	30.58

Punct început	X / Y	Punct sfârșit	X / Y	Lungime segment (** (m)
12	579.860,629 638.821,523	13	579.857,433 638.833,934	12.816
14	579.852,841 638.843,866	15	579.851,546 638.850,765	7.019
16	579.847,389 638.864,917	17	579.844,639 638.874,186	9.668
18	579.840,32 638.886,99	19	579.836,593 638.901,02	14.517
20	579.832,98 638.914,278	21	579.831,79 638.918,815	4.69
22	579.821,868 638.914,988	23	579.814,005 638.914,017	7.923
24	579.807,185 638.911,891	25	579.801,512 638.907,775	7.009
26	579.795,874 638.905,548	27	579.792,247 638.901,652	5.323
28	579.788,973 638.899,459	29	579.778,616 638.890,932	13.416

** Lungimile segmentelor sunt determinate în planul de proiecție Stereo 70 și sunt rotunjite la 1 milimetru.

*** Distanța dintre puncte este formată din segmente cumulate ce sunt mai mici decât valoarea 1 milimetru.

**DATE DESPRE IMOBILUL NR. 11486**

Oficiul de Cadastru și Publicitate Imobiliară NEAMT
Biroul de Cadastru și Publicitate Imobiliară Targu-Neamt

A. Partea I. Descrierea imobilului

TEREN Extravilan

Adresa: Jud. Neamt

Nr. Crt	Nr cadastral Nr. topografic	Suprafața* (mp)	Observații / Referințe
A1		9.187	Sector cadastral:176 Teren neimprejmuit;

B. Partea II. Proprietari și acte

Inscrieri privitoare la dreptul de proprietate și alte drepturi reale		Referințe
/		
Act Normativ nr. 7, din 13/03/1996 emis de GUVERNUL ROMANIEI;		
B1	Inscrierea provizorie, drept de PROPRIETATE, dobandit prin Lege, cota actuala 1/1, cota initiala 1/1	A1
1) COMUNA PIPIRIG, CIF:99999999999999, Proprietar neidentificat		

C. Partea III. SARCINI .

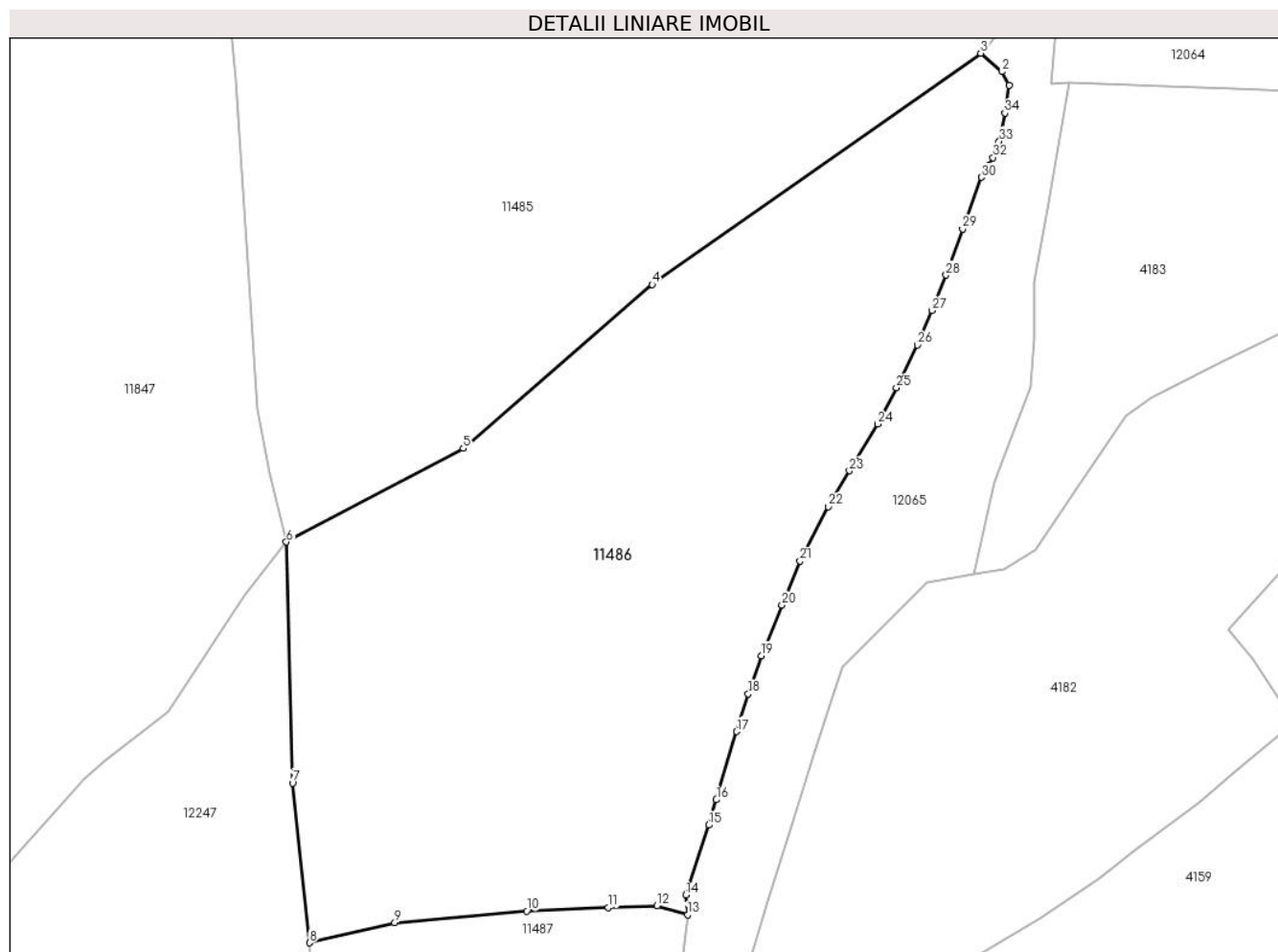
Inscrieri privind dezmembramintele dreptului de proprietate, drepturi reale de garanție și sarcini	Referințe
NU SUNT	

Anexa Nr. 1 La Partea I

Teren

Nr cadastral	Suprafața (mp)*	Observații / Referințe
	9.187	

* Suprafața este determinată în planul de proiecție Stereo 70.



Date referitoare la teren

Crt	Categorie folosință	Intravilan	Suprafața (mp)	Tarla	Parcelă	Nr. topo	Observații / Referințe
1	pașune	NU	9.187	-	-	-	Pașune împădurită

Lungime Segmente

1) Valorile lungimilor segmentelor sunt obținute din proiecție în plan.

Punct început	X / Y	Punct sfârșit	X / Y	Lungime segment (** (m)
1	579.894,974 638.809,128	2	579.893,782 638.811,448	2.608
3	579.890,082 638.814,642	4	579.833,143 638.774,556	69.634
5	579.800,395 638.746,192	6	579.769,707 638.729,984	34.705
7	579.770,776 638.688,209	8	579.773,755 638.660,535	27.834
9	579.788,499 638.664,01	10	579.811,367 638.666,038	22.958

Punct început	X / Y	Punct sfârșit	X / Y	Lungime segment (** (m)
2	579.893,782 638.811,448	3	579.890,082 638.814,642	4.888
4	579.833,143 638.774,556	5	579.800,395 638.746,192	43.324
6	579.769,707 638.729,984	7	579.770,776 638.688,209	41.789
8	579.773,755 638.660,535	9	579.788,499 638.664,01	15.148
10	579.811,367 638.666,038	11	579.825,519 638.666,662	14.166

Punct început	X / Y	Punct sfârșit	X / Y	Lungime segment (** (m))
11	579.825,519 638.666,662	12	579.833,98 638.666,972	8.467
13	579.839,268 638.665,384	14	579.838,949 638.668,813	3.444
15	579.842,917 638.680,913	16	579.844,253 638.685,306	4.592
17	579.847,776 638.697,133	18	579.849,796 638.703,642	6.815
19	579.852,055 638.710,288	20	579.855,644 638.719,038	9.457
21	579.858,761 638.726,645	22	579.863,617 638.736,082	10.613
23	579.867,324 638.742,327	24	579.872,18 638.750,392	9.414
25	579.875,462 638.756,681	26	579.879,161 638.764,085	8.277
27	579.881,659 638.770,066	28	579.884,058 638.776,207	6.593
29	579.886,93 638.784,172	30	579.890,184 638.793,146	9.546
31	579.891,448 638.795,197	32	579.892,237 638.796,564	1.578
33	579.893,295 638.799,366	34	579.894,29 638.804,275	5.009

Punct început	X / Y	Punct sfârșit	X / Y	Lungime segment (** (m))
12	579.833,98 638.666,972	13	579.839,268 638.665,384	5.521
14	579.838,949 638.668,813	15	579.842,917 638.680,913	12.734
16	579.844,253 638.685,306	17	579.847,776 638.697,133	12.341
18	579.849,796 638.703,642	19	579.852,055 638.710,288	7.019
20	579.855,644 638.719,038	21	579.858,761 638.726,645	8.221
22	579.863,617 638.736,082	23	579.867,324 638.742,327	7.262
24	579.872,18 638.750,392	25	579.875,462 638.756,681	7.094
26	579.879,161 638.764,085	27	579.881,659 638.770,066	6.482
28	579.884,058 638.776,207	29	579.886,93 638.784,172	8.467
30	579.890,184 638.793,146	31	579.891,448 638.795,197	2.409
32	579.892,237 638.796,564	33	579.893,295 638.799,366	2.995
34	579.894,29 638.804,275	1	579.894,974 638.809,128	4.901

** Lungimile segmentelor sunt determinate în planul de proiecție Stereo 70 și sunt rotunjite la 1 milimetru.

*** Distanța dintre puncte este formată din segmente cumulate ce sunt mai mici decât valoarea 1 milimetru.

**DATE DESPRE IMOBILUL NR. 11487**

Oficiul de Cadastru și Publicitate Imobiliară NEAMT
Biroul de Cadastru și Publicitate Imobiliară Targu-Neamt

A. Partea I. Descrierea imobilului

TEREN Extravilan

Adresa: Jud. Neamt

Nr. Crt	Nr cadastral Nr. topografic	Suprafața* (mp)	Observații / Referințe
A1		4.227	Sector cadastral:176 Teren imprejmuit;

B. Partea II. Proprietari și acte

Inscrieri privitoare la dreptul de proprietate și alte drepturi reale	Referințe
/	
Act Administrativ nr. 2590, din 15/02/2024 emis de PRIMARIA COMUNEI PIPIRIG;	
B1	A1
Inscrierea posesiei, drept de PROPRIETATE, dobandit prin Lege, cota actuala 1/1, cota initiala 1/1 1) GRIGORAȘ NICOLAE, bun propriu	

C. Partea III. SARCINI .

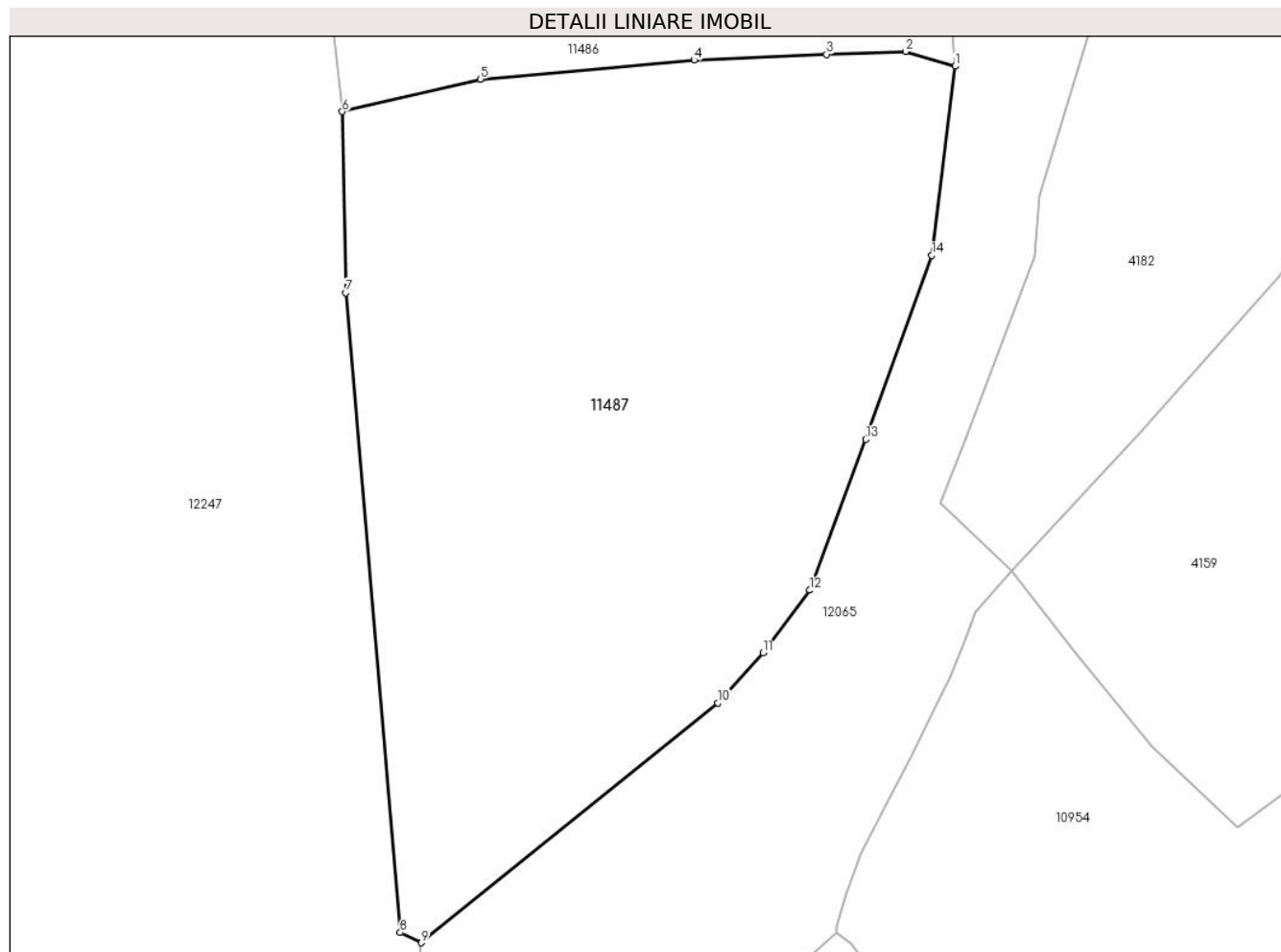
Inscrieri privind dezmembramintele dreptului de proprietate, drepturi reale de garanție și sarcini	Referințe
NU SUNT	

Anexa Nr. 1 La Partea I

Teren

Nr cadastral	Suprafața (mp)*	Observații / Referințe
	4.227	

* Suprafața este determinată în planul de proiecție Stereo 70.



Date referitoare la teren

Crt	Categorie folosință	Intravilan	Suprafața (mp)	Tarla	Parcelă	Nr. topo	Observații / Referințe
1	pașune	NU	4.227	-	-	-	Pașune împădurită

Lungime Segmente

1) Valorile lungimilor segmentelor sunt obținute din proiecție în plan.

Punct început	X / Y	Punct sfârșit	X / Y	Lungime segment (** (m)
1	579.839,268 638.665,384	2	579.833,98 638.666,972	5.521
2	579.833,98 638.666,972	3	579.825,519 638.666,662	8.467
3	579.825,519 638.666,662	4	579.811,367 638.666,038	14.166
4	579.811,367 638.666,038	5	579.788,499 638.664,01	22.958
5	579.788,499 638.664,01	6	579.773,755 638.660,535	15.148

Punct început	X / Y	Punct sfârşit	X / Y	Lungime segment (** (m)
6	579.773,755 638.660,535	7	579.774,126 638.641,211	19.328
7	579.774,126 638.641,211	8	579.779,952 638.572,882	68.577
8	579.779,952 638.572,882	9	579.782,206 638.571,795	2.502
9	579.782,206 638.571,795	10	579.813,903 638.597,418	40.758
10	579.813,903 638.597,418	11	579.818,737 638.602,743	7.192
11	579.818,737 638.602,743	12	579.823,736 638.609,439	8.356
12	579.823,736 638.609,439	13	579.829,727 638.625,554	17.193
13	579.829,727 638.625,554	14	579.836,761 638.645,179	20.847
14	579.836,761 638.645,179	1	579.839,268 638.665,384	20.36

** Lungimile segmentelor sunt determinate în planul de proiecție Stereo 70 și sunt rotunjite la 1 milimetru.

*** Distanța dintre puncte este formată din segmente cumulate ce sunt mai mici decât valoarea 1 milimetru.

**DATE DESPRE IMOBILUL NR. 11488**

Oficiul de Cadastru și Publicitate Imobiliară NEAMT
Biroul de Cadastru și Publicitate Imobiliară Targu-Neamt

A. Partea I. Descrierea imobilului

TEREN Extravilan

Adresa: Jud. Neamt

Nr. Crt	Nr cadastral Nr. topografic	Suprafața* (mp)	Observații / Referințe
A1		28.323	Sector cadastral:176 Teren neimpregmuit;

B. Partea II. Proprietari și acte

Inscrieri privitoare la dreptul de proprietate și alte drepturi reale		Referințe
/		
Act Normativ nr. 7, din 13/03/1996 emis de GUVERNUL ROMANIEI;		
B1	Inscrierea provizorie, drept de PROPRIETATE, dobandit prin Lege, cota actuala 1/1, cota initiala 1/1	A1
1) COMUNA PIPIRIG, CIF:99999999999999, Proprietar neidentificat		

C. Partea III. SARCINI .

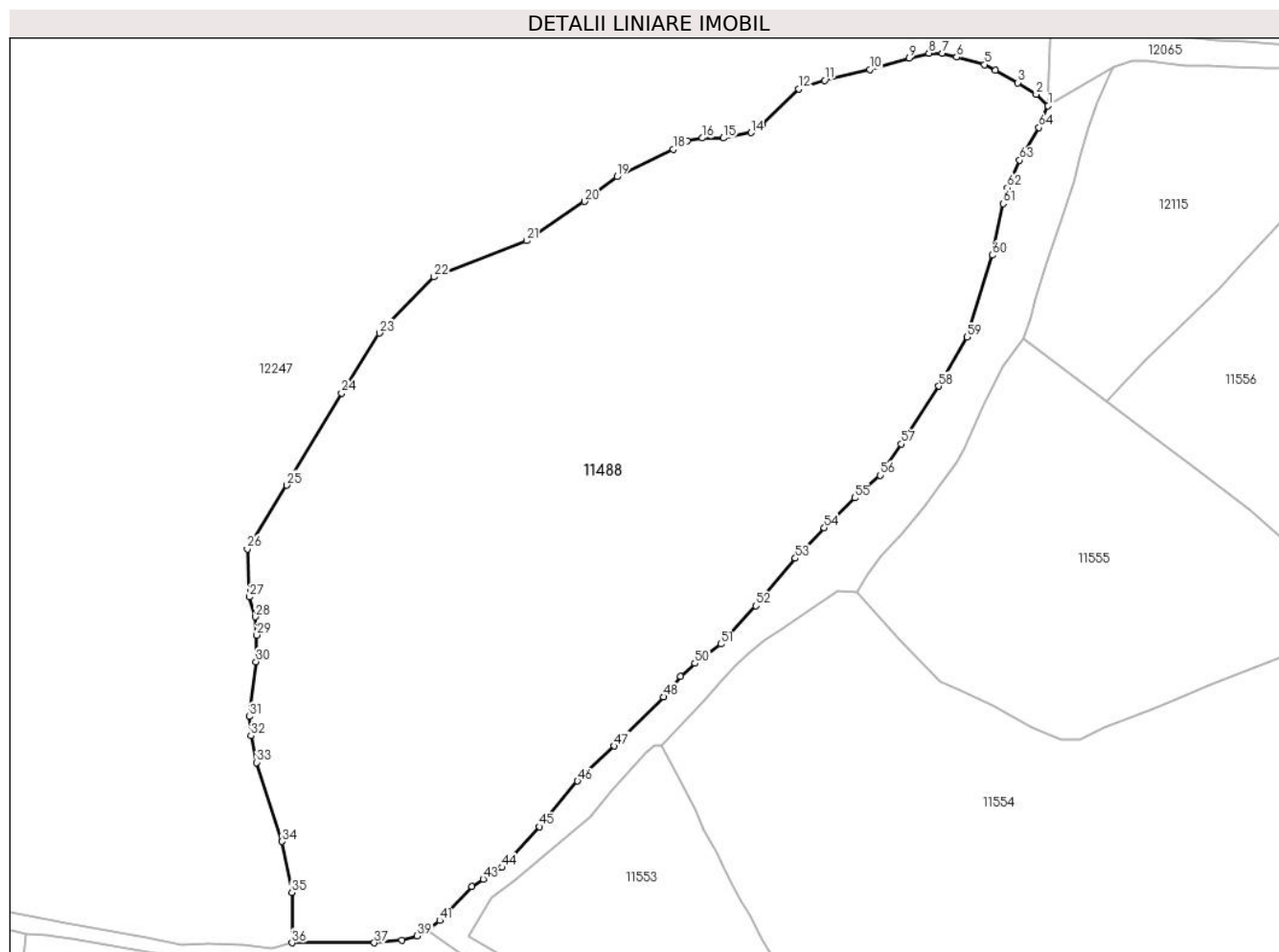
Inscrieri privind dezmembramintele dreptului de proprietate, drepturi reale de garanție și sarcini	Referințe
NU SUNT	

Anexa Nr. 1 La Partea I

Teren

Nr cadastral	Suprafața (mp)*	Observații / Referințe
	28.323	

* Suprafața este determinată în planul de proiecție Stereo 70.



Date referitoare la teren

Crt	Categorie folosință	Intravilan	Suprafața (mp)	Tarla	Parcelă	Nr. topo	Observații / Referințe
1	pașune	NU	28.323	-	-	-	Pășune împădurită

Lungime Segmente

1) Valorile lungimilor segmentelor sunt obținute din proiecție în plan.

Punct început	X / Y	Punct sfârșit	X / Y	Lungime segment	Punct început	X / Y	Punct sfârșit	X / Y	Lungime segment	Punct început	X / Y	Punct sfârșit	X / Y	Lungime segment
1	579.775,884 638.475,089	2	579.772,618 638.478,217	4.522	2	579.772,618 638.478,217	3	579.767,563 638.481,465	6.009	3	579.767,563 638.481,465	4	579.761,386 638.484,908	7.072
4	579.761,386 638.484,908	5	579.758,31 638.486,444	3.438	5	579.758,31 638.486,444	6	579.750,653 638.488,451	7.916	6	579.750,653 638.488,451	7	579.746,679 638.489,556	4.125
7	579.746,679 638.489,556	8	579.743,067 638.489,556	3.612	8	579.743,067 638.489,556	9	579.737,6 638.488,243	5.622	9	579.737,6 638.488,243	10	579.726,786 638.485,059	11.273
10	579.726,786 638.485,059	11	579.714,361 638.482,088	12.775	11	579.714,361 638.482,088	12	579.707,215 638.479,692	7.537	12	579.707,215 638.479,692	13	579.697,029 638.469,848	14.165
13	579.697,029 638.469,848	14	579.694,055 638.467,692	3.673	14	579.694,055 638.467,692	15	579.686,429 638.466,206	7.769	15	579.686,429 638.466,206	16	579.680,674 638.466,206	5.755
16	579.680,674 638.466,206	17	579.676,454 638.465,487	4.281	17	579.676,454 638.465,487	18	579.672,615 638.463,137	4.501	18	579.672,615 638.463,137	19	579.657,145 638.455,589	17.213

Punct început	X / Y	Punct sfârșit	X / Y	Lungime segment	Punct început	X / Y	Punct sfârșit	X / Y	Lungime segment	Punct început	X / Y	Punct sfârșit	X / Y	Lungime segment
19	579.657,145 638.455,589	20	579.648,178 638.448,734	11.287	20	579.648,178 638.448,734	21	579.632,212 638.437,935	19.275	21	579.632,212 638.437,935	22	579.606,711 638.427,994	27.37
22	579.606,711 638.427,994	23	579.591,679 638.412,524	21.57	23	579.591,679 638.412,524	24	579.581,307 638.396,057	19.461	24	579.581,307 638.396,057	25	579.566,128 638.370,67	29.579
25	579.566,128 638.370,67	26	579.555,303 638.353,084	20.651	26	579.555,303 638.353,084	27	579.555,921 638.339,935	13.164	27	579.555,921 638.339,935	28	579.557,511 638.334,436	5.724
28	579.557,511 638.334,436	29	579.557,951 638.329,418	5.037	29	579.557,951 638.329,418	30	579.557,73 638.322,092	7.329	30	579.557,73 638.322,092	31	579.555,916 638.307,014	15.187
31	579.555,916 638.307,014	32	579.556,316 638.301,744	5.285	32	579.556,316 638.301,744	33	579.557,916 638.294,351	7.564	33	579.557,916 638.294,351	34	579.564,899 638.272,619	22.826
34	579.564,899 638.272,619	35	579.567,601 638.258,633	14.245	35	579.567,601 638.258,633	36	579.567,601 638.244,737	13.896	36	579.567,601 638.244,737	37	579.590,28 638.244,737	22.679
37	579.590,28 638.244,737	38	579.597,871 638.245,51	7.63	38	579.597,871 638.245,51	39	579.602,13 638.246,586	4.393	39	579.602,13 638.246,586	40	579.604,862 638.248,109	3.128
40	579.604,862 638.248,109	41	579.608,36 638.250,885	4.466	41	579.608,36 638.250,885	42	579.617,098 638.260,246	12.806	42	579.617,098 638.260,246	43	579.620,299 638.262,246	3.774
43	579.620,299 638.262,246	44	579.625,544 638.265,471	6.157	44	579.625,544 638.265,471	45	579.635,717 638.276,714	15.162	45	579.635,717 638.276,714	46	579.646,262 638.289,234	16.369
46	579.646,262 638.289,234	47	579.656,308 638.298,877	13.925	47	579.656,308 638.298,877	48	579.669,987 638.312,373	19.216	48	579.669,987 638.312,373	49	579.674,658 638.317,997	7.311
49	579.674,658 638.317,997	50	579.678,603 638.321,624	5.359	50	579.678,603 638.321,624	51	579.685,729 638.326,956	8.9	51	579.685,729 638.326,956	52	579.695,424 638.337,46	14.294
52	579.695,424 638.337,46	53	579.706,269 638.350,54	16.991	53	579.706,269 638.350,54	54	579.714,254 638.358,934	11.585	54	579.714,254 638.358,934	55	579.722,604 638.367,191	11.743
55	579.722,604 638.367,191	56	579.729,551 638.373,417	9.329	56	579.729,551 638.373,417	57	579.735,394 638.381,998	10.381	57	579.735,394 638.381,998	58	579.745,781 638.397,919	19.01
58	579.745,781 638.397,919	59	579.753,51 638.411,438	15.572	59	579.753,51 638.411,438	60	579.760,491 638.433,983	23.601	60	579.760,491 638.433,983	61	579.763,462 638.448,149	14.474
61	579.763,462 638.448,149	62	579.764,632 638.452,497	4.503	62	579.764,632 638.452,497	63	579.768,046 638.460,13	8.362	63	579.768,046 638.460,13	64	579.773,322 638.469,115	10.42
64	579.773,322 638.469,115	1	579.775,884 638.475,089	6.5										

** Lungimile segmentelor sunt determinate în planul de proiecție Stereo 70 și sunt rotunjite la 1 milimetru.

*** Distanța dintre puncte este formată din segmente cumulate ce sunt mai mici decât valoarea 1 milimetru.

**DATE DESPRE IMOBILUL NR. 11489**

Oficiul de Cadastru și Publicitate Imobiliară NEAMT
Biroul de Cadastru și Publicitate Imobiliară Targu-Neamt

A. Partea I. Descrierea imobilului

TEREN Extravilan

Adresa: Jud. Neamt

Nr. Crt	Nr cadastral Nr. topografic	Suprafața* (mp)	Observații / Referințe
A1		15.855	Sector cadastral:176 Teren imprejmuit;

B. Partea II. Proprietari și acte

Inscrieri privitoare la dreptul de proprietate și alte drepturi reale		Referințe
/		
Act Administrativ nr. 2590, din 15/02/2024 emis de PRIMARIA COMUNEI PIPIRIG;		
B1	Inscrierea posesiei, drept de PROPRIETATE, dobandit prin Lege, cota actuala 1/1, cota initiala 1/1 1) NICUȚĂ VASILE	A1

C. Partea III. SARCINI .

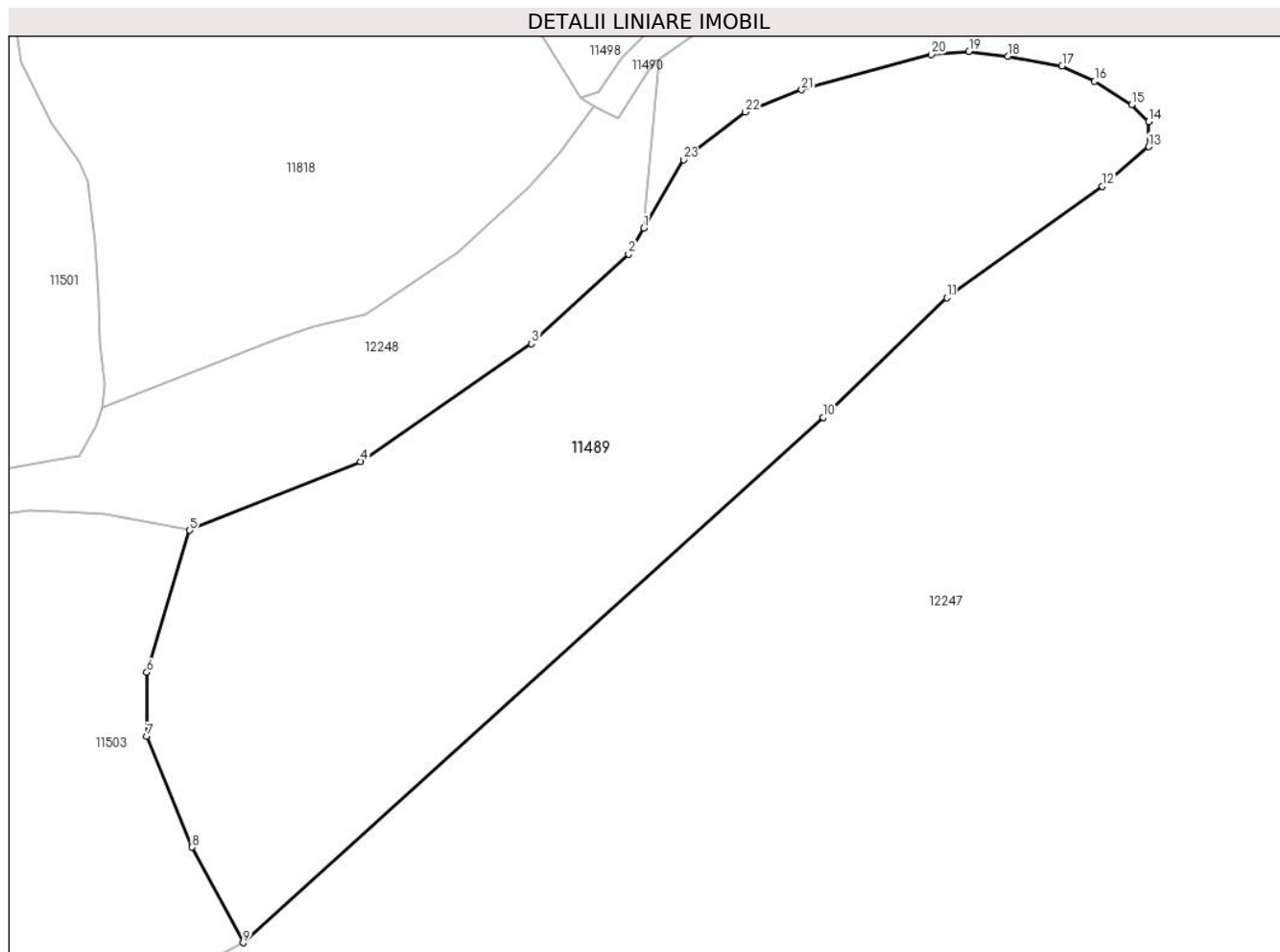
Inscrieri privind dezmembramintele dreptului de proprietate, drepturi reale de garanție și sarcini	Referințe
NU SUNT	

Anexa Nr. 1 La Partea I

Teren

Nr cadastral	Suprafața (mp)*	Observații / Referințe
	15.855	

* Suprafața este determinată în planul de proiecție Stereo 70.



Date referitoare la teren

Crt	Categorie folosință	Intravilan	Suprafața (mp)	Tarla	Parcelă	Nr. topo	Observații / Referințe
1	pașune	NU	15.855	-	-	-	Pașune împădurită

Lungime Segmente

1) Valorile lungimilor segmentelor sunt obținute din proiecție în plan.

Punct început	X / Y	Punct sfârșit	X / Y	Lungime segment (** (m)
1	579.422,068 638.711,606	2	579.418,621 638.705,647	6.884
3	579.396,561 638.685,378	4	579.357,706 638.658,602	47.188
5	579.318,851 638.642,986	6	579.309,107 638.610,76	33.667
7	579.309,107 638.596,231	8	579.319,347 638.571,05	27.183
9	579.330,98 638.549,364	10	579.462,815 638.668,59	177.751

Punct început	X / Y	Punct sfârșit	X / Y	Lungime segment (** (m)
2	579.418,621 638.705,647	3	579.396,561 638.685,378	29.958
4	579.357,706 638.658,602	5	579.318,851 638.642,986	41.876
6	579.309,107 638.610,76	7	579.309,107 638.596,231	14.529
8	579.319,347 638.571,05	9	579.330,98 638.549,364	24.609
10	579.462,815 638.668,59	11	579.490,992 638.695,754	39.139

Punct început	X / Y	Punct sfârșit	X / Y	Lungime segment (** (m)
11	579.490,992 638.695,754	12	579.526,298 638.721,028	43.42
13	579.536,767 638.730,045	14	579.536,75 638.735,805	5.76
15	579.532,903 638.739,556	16	579.524,513 638.744,929	9.963
17	579.517,097 638.748,356	18	579.504,814 638.750,579	12.483
19	579.495,945 638.751,695	20	579.487,416 638.751,0	8.557
21	579.457,9 638.742,985	22	579.445,099 638.737,93	13.763
23	579.431,051 638.727,135	1	579.422,068 638.711,606	17.94

Punct început	X / Y	Punct sfârșit	X / Y	Lungime segment (** (m)
12	579.526,298 638.721,028	13	579.536,767 638.730,045	13.817
14	579.536,75 638.735,805	15	579.532,903 638.739,556	5.373
16	579.524,513 638.744,929	17	579.517,097 638.748,356	8.17
18	579.504,814 638.750,579	19	579.495,945 638.751,695	8.939
20	579.487,416 638.751,0	21	579.457,9 638.742,985	30.585
22	579.445,099 638.737,93	23	579.431,051 638.727,135	17.717

** Lungimile segmentelor sunt determinate în planul de proiecție Stereo 70 și sunt rotunjite la 1 milimetru.

*** Distanța dintre puncte este formată din segmente cumulate ce sunt mai mici decât valoarea 1 milimetru.

**DATE DESPRE IMOBILUL NR. 11490**

Oficiul de Cadastru și Publicitate Imobiliară NEAMT
Biroul de Cadastru și Publicitate Imobiliară Targu-Neamt

A. Partea I. Descrierea imobilului

TEREN Extravilan

Adresa: Jud. Neamt

Nr. Crt	Nr cadastral Nr. topografic	Suprafața* (mp)	Observații / Referințe
A1		11.393	Sector cadastral:176 Teren neimpregmuit;

B. Partea II. Proprietari și acte

Inscrieri privitoare la dreptul de proprietate și alte drepturi reale		Referințe
/		
Act Normativ nr. 7, din 13/03/1996 emis de GUVERNUL ROMANIEI;		
B1	Inscrierea provizorie, drept de PROPRIETATE, dobandit prin Lege, cota actuala 1/1, cota initiala 1/1	A1
1) COMUNA PIPIRIG, CIF:99999999999999, Proprietar neidentificat		

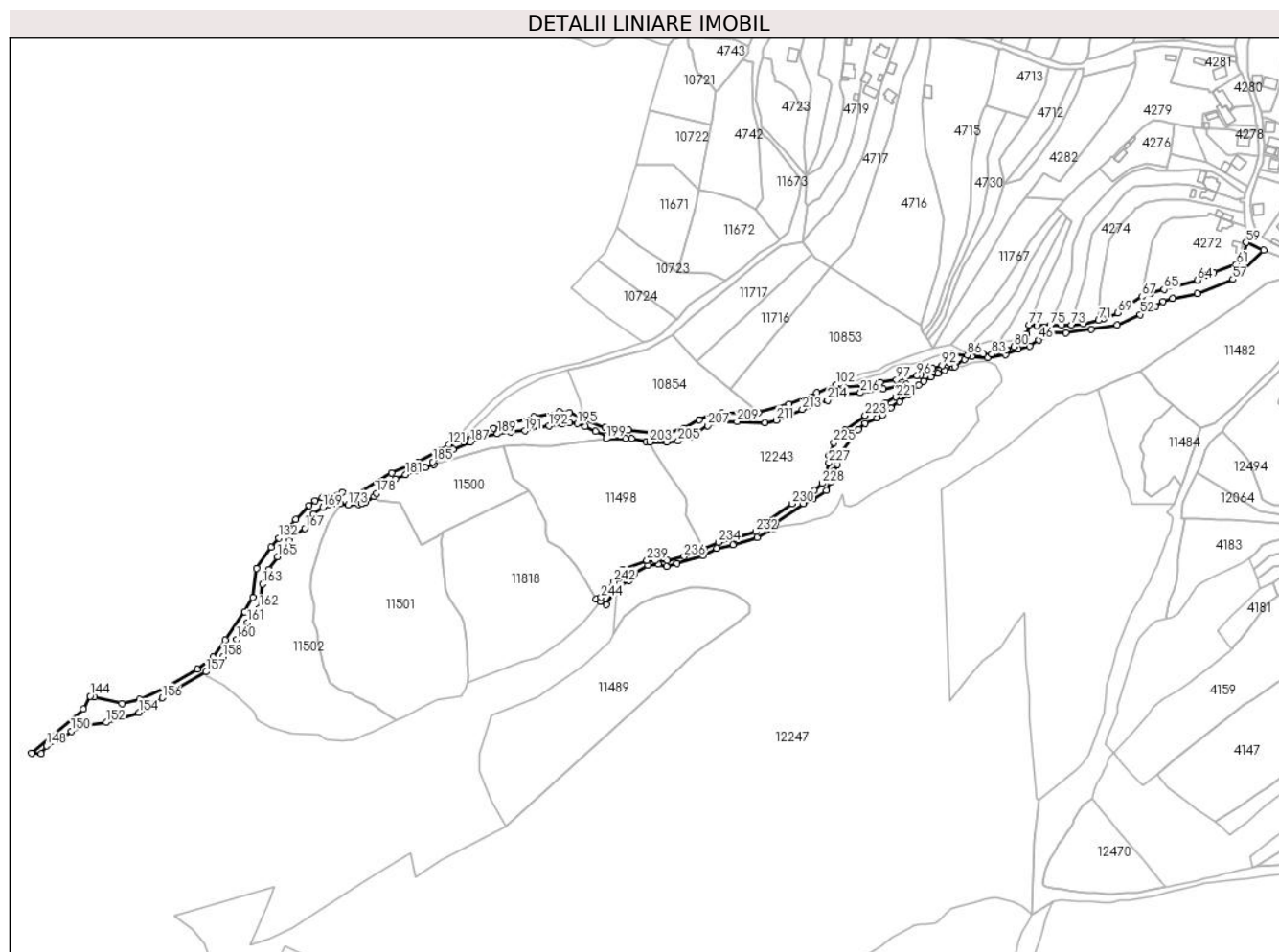
C. Partea III. SARCINI .

Inscrieri privind dezmembramintele dreptului de proprietate, drepturi reale de garanție și sarcini	Referințe
NU SUNT	

Teren

Nr cadastral	Suprafața (mp)*	Observații / Referințe
	11.393	

* Suprafața este determinată în planul de proiecție Stereo 70.



Date referitoare la teren

Crt	Categorie folosință	Intra vilan	Suprafața (mp)	Tarla	Parcelă	Nr. topo	Observații / Referințe
1	drum	NU	11.393	-	-	-	

Lungime Segmente

1) Valorile lungimilor segmentelor sunt obținute din proiecție în plan.

Punct început	X / Y	Punct sfârșit	X / Y	Lungime segment
1	579.407,703 638.741,137	2	579.410,817 638.739,163	3.687
4	579.424,56 638.749,447	5	579.425,425 638.750,041	1.049
7	579.440,333 638.762,984	8	579.451,421 638.769,732	12.98
10	579.467,177 638.769,066	11	579.475,764 638.771,315	8.877
13	579.509,467 638.784,408	14	579.523,412 638.787,345	14.251
16	579.557,798 638.800,86	17	579.559,107 638.805,148	4.483
2	579.410,817 638.739,163	3	579.416,307 638.736,616	6.052
5	579.425,425 638.750,041	6	579.435,481 638.756,946	12.198
8	579.451,421 638.769,732	9	579.460,091 638.770,816	8.738
11	579.475,764 638.771,315	12	579.497,546 638.777,826	22.734
14	579.523,412 638.787,345	15	579.543,504 638.793,511	21.017
17	579.559,107 638.805,148	18	579.582,805 638.822,096	29.135
3	579.416,307 638.736,616	4	579.424,56 638.749,447	15.256
6	579.435,481 638.756,946	7	579.440,333 638.762,984	7.746
9	579.460,091 638.770,816	10	579.467,177 638.769,066	7.299
12	579.497,546 638.777,826	13	579.509,467 638.784,408	13.617
15	579.543,504 638.793,511	16	579.557,798 638.800,86	16.073
18	579.582,805 638.822,096	19	579.590,829 638.825,945	8.899

Punct început	X / Y	Punct sfârșit	X / Y	Lungime segment	Punct început	X / Y	Punct sfârșit	X / Y	Lungime segment	Punct început	X / Y	Punct sfârșit	X / Y	Lungime segment
19	579.590,829 638.825,945	20	579.602,117 638.833,002	13.31 2	20	579.602,117 638.833,002	21	579.605,826 638.840,139	8.043	21	579.605,826 638.840,139	22	579.608,466 638.849,221	9.458
22	579.608,466 638.849,221	23	579.611,232 638.855,195	6.583	23	579.611,232 638.855,195	24	579.611,443 638.861,628	6.436	24	579.611,443 638.861,628	25	579.623,753 638.877,88	20.38 8
25	579.623,753 638.877,88	26	579.629,499 638.884,79	8.987	26	579.629,499 638.884,79	27	579.635,115 638.889,703	7.462	27	579.635,115 638.889,703	28	579.644,955 638.894,218	10.82 6
28	579.644,955 638.894,218	29	579.649,552 638.897,125	5.439	29	579.649,552 638.897,125	30	579.656,742 638.903,036	9.308	30	579.656,742 638.903,036	31	579.663,782 638.908,124	8.686
31	579.663,782 638.908,124	32	579.671,443 638.914,212	9.785	32	579.671,443 638.914,212	33	579.680,237 638.922,189	11.87 3	33	579.680,237 638.922,189	34	579.684,549 638.925,605	5.501
34	579.684,549 638.925,605	35	579.690,339 638.929,239	6.836	35	579.690,339 638.929,239	36	579.696,535 638.932,204	6.869	36	579.696,535 638.932,204	37	579.702,189 638.934,746	6.199
37	579.702,189 638.934,746	38	579.708,997 638.937,014	7.176	38	579.708,997 638.937,014	39	579.710,859 638.937,566	1.942	39	579.710,859 638.937,566	40	579.718,928 638.943,814	10.20 5
40	579.718,928 638.943,814	41	579.724,994 638.946,171	6.508	41	579.724,994 638.946,171	42	579.738,53 638.945,273	13.56 6	42	579.738,53 638.945,273	43	579.753,881 638.947,974	15.58 7
43	579.753,881 638.947,974	44	579.764,664 638.952,52	11.70 2	44	579.764,664 638.952,52	45	579.774,283 638.955,282	10.00 8	45	579.774,283 638.955,282	46	579.781,753 638.960,277	8.986
46	579.781,753 638.960,277	47	579.785,179 638.963,196	4.501	47	579.785,179 638.963,196	48	579.791,581 638.966,283	7.107	48	579.791,581 638.966,283	49	579.804,858 638.966,283	13.27 7
49	579.804,858 638.966,283	50	579.826,24 638.969,151	21.57 3	50	579.826,24 638.969,151	51	579.847,841 638.973,061	21.95 2	51	579.847,841 638.973,061	52	579.867,562 638.981,769	21.55 8
52	579.867,562 638.981,769	53	579.880,805 638.988,589	14.89 6	53	579.880,805 638.988,589	54	579.886,783 638.992,734	7.274	54	579.886,783 638.992,734	55	579.894,764 638.995,381	8.409
55	579.894,764 638.995,381	56	579.915,831 638.999,669	21.49 9	56	579.915,831 638.999,669	57	579.945,845 639.011,514	32.26 7	57	579.945,845 639.011,514	58	579.971,991 639.035,994	35.81 7
58	579.971,991 639.035,994	59	579.957,235 639.042,618	16.17 5	59	579.957,235 639.042,618	60	579.955,584 639.030,71	12.02 2	60	579.955,584 639.030,71	61	579.949,166 639.024,328	9.051
61	579.949,166 639.024,328	62	579.929,9 639.017,424	20.46 6	62	579.929,9 639.017,424	63	579.923,712 639.015,262	6.555	63	579.923,712 639.015,262	64	579.916,097 639.010,86	8.796
64	579.916,097 639.010,86	65	579.887,656 639.003,063	29.49	65	579.887,656 639.003,063	66	579.876,525 638.999,708	11.62 6	66	579.876,525 638.999,708	67	579.868,824 638.996,954	8.179
67	579.868,824 638.996,954	68	579.853,911 638.987,071	17.89 1	68	579.853,911 638.987,071	69	579.848,328 638.983,325	6.723	69	579.848,328 638.983,325	70	579.836,364 638.978,177	13.02 5
70	579.836,364 638.978,177	71	579.832,441 638.976,77	4.168	71	579.832,441 638.976,77	72	579.819,304 638.973,72	13.48 6	72	579.819,304 638.973,72	73	579.809,52 638.973,029	9.808
73	579.809,52 638.973,029	74	579.801,044 638.972,713	8.482	74	579.801,044 638.972,713	75	579.791,383 638.972,75	9.661	75	579.791,383 638.972,75	76	579.780,234 638.972,295	11.15 8
76	579.780,234 638.972,295	77	579.773,417 638.973,143	6.87	77	579.773,417 638.973,143	78	579.771,397 638.965,035	8.356	78	579.771,397 638.965,035	79	579.766,089 638.960,97	6.686
79	579.766,089 638.960,97	80	579.760,722 638.954,546	8.371	80	579.760,722 638.954,546	81	579.754,512 638.952,008	6.709	81	579.754,512 638.952,008	82	579.749,549 638.950,365	5.228
82	579.749,549 638.950,365	83	579.742,061 638.948,354	7.753	83	579.742,061 638.948,354	84	579.734,842 638.948,354	7.219	84	579.734,842 638.948,354	85	579.729,514 638.950,027	5.584
85	579.729,514 638.950,027	86	579.721,375 638.947,529	8.514	86	579.721,375 638.947,529	87	579.708,269 638.948,312	13.12 9	87	579.708,269 638.948,312	88	579.708,987 638.947,009	1.488
88	579.708,987 638.947,009	89	579.708,987 638.943,738	3.271	89	579.708,987 638.943,738	90	579.708,375 638.942,196	1.659	90	579.708,375 638.942,196	91	579.706,513 638.940,68	2.401
91	579.706,513 638.940,68	92	579.700,101 638.938,766	6.692	92	579.700,101 638.938,766	93	579.692,196 638.936,152	8.326	93	579.692,196 638.936,152	94	579.687,83 638.933,94	4.894
94	579.687,83 638.933,94	95	579.681,684 638.930,696	6.95	95	579.681,684 638.930,696	96	579.678,989 638.929,84	2.828	96	579.678,989 638.929,84	97	579.661,501 638.926,542	17.79 6
97	579.661,501 638.926,542	98	579.647,74 638.924,519	13.90 9	98	579.647,74 638.924,519	99	579.632,564 638.921,963	15.39	99	579.632,564 638.921,963	100	579.616,574 638.920,854	16.02 8
100	579.616,574 638.920,854	101	579.612,587 638.923,255	4.654	101	579.612,587 638.923,255	102	579.610,468 638.922,309	2.321	102	579.610,468 638.922,309	103	579.593,937 638.915,799	17.76 7
103	579.593,937 638.915,799	104	579.570,64 638.905,884	25.31 9	104	579.570,64 638.905,884	105	579.544,453 638.898,761	27.13 8	105	579.544,453 638.898,761	106	579.513,362 638.898,481	31.09 2
106	579.513,362 638.898,481	107	579.504,681 638.896,718	8.858	107	579.504,681 638.896,718	108	579.494,713 638.892,757	10.72 6	108	579.494,713 638.892,757	109	579.482,097 638.885,758	14.42 7
109	579.482,097 638.885,758	110	579.468,615 638.881,774	14.05 8	110	579.468,615 638.881,774	111	579.454,866 638.881,542	13.75 1	111	579.454,866 638.881,542	112	579.434,79 638.883,907	20.21 5
112	579.434,79 638.883,907	113	579.422,246 638.884,714	12.57	113	579.422,246 638.884,714	114	579.415,189 638.886,228	7.218	114	579.415,189 638.886,228	115	579.397,83 638.892,86	18.58 3
115	579.397,83 638.892,86	116	579.384,823 638.899,01	14.38 8	116	579.384,823 638.899,01	117	579.376,268 638.899,61	8.576	117	579.376,268 638.899,61	118	579.355,153 638.895,373	21.53 6

Punct început	X / Y	Punct sfârșit	X / Y	Lungime segment	Punct început	X / Y	Punct sfârșit	X / Y	Lungime segment	Punct început	X / Y	Punct sfârșit	X / Y	Lungime segment
118	579.355,153 638.895,373	119	579.320,665 638.885,502	35.873	119	579.320,665 638.885,502	120	579.293,194 638.875,584	29.207	120	579.293,194 638.875,584	121	579.282,927 638.871,877	10.916
121	579.282,927 638.871,877	122	579.276,635 638.867,232	7.821	122	579.276,635 638.867,232	123	579.257,079 638.857,105	22.023	123	579.257,079 638.857,105	124	579.234,508 638.847,802	24.413
124	579.234,508 638.847,802	125	579.204,563 638.830,136	34.768	125	579.204,563 638.830,136	126	579.193,017 638.831,806	11.666	126	579.193,017 638.831,806	127	579.176,024 638.827,217	17.602
127	579.176,024 638.827,217	128	579.169,631 638.824,317	7.02	128	579.169,631 638.824,317	129	579.164,615 638.820,486	6.312	129	579.164,615 638.820,486	130	579.153,52 638.808,701	16.186
130	579.153,52 638.808,701	131	579.145,717 638.800,414	11.382	131	579.145,717 638.800,414	132	579.139,262 638.792,841	9.951	132	579.139,262 638.792,841	133	579.132,808 638.785,267	9.951
133	579.132,808 638.785,267	134	579.120,467 638.767,205	21.875	134	579.120,467 638.767,205	135	579.117,12 638.742,732	24.701	135	579.117,12 638.742,732	136	579.110,114 638.730,834	13.807
136	579.110,114 638.730,834	137	579.093,678 638.706,826	29.095	137	579.093,678 638.706,826	138	579.083,588 638.692,523	17.504	138	579.083,588 638.692,523	139	579.070,3 638.682,102	16.887
139	579.070,3 638.682,102	140	579.043,269 638.667,022	30.953	140	579.043,269 638.667,022	141	579.021,493 638.656,418	24.221	141	579.021,493 638.656,418	142	579.006,423 638.653,103	15.43
142	579.006,423 638.653,103	143	578.983,179 638.658,483	23.858	143	578.983,179 638.658,483	144	578.979,587 638.659,314	3.687	144	578.979,587 638.659,314	145	578.974,047 638.648,324	12.307
145	578.974,047 638.648,324	146	578.930,164 638.611,077	57.559	146	578.930,164 638.611,077	147	578.938,273 638.610,88	8.111	147	578.938,273 638.610,88	148	578.942,755 638.617,255	7.793
148	578.942,755 638.617,255	149	578.953,764 638.621,42	11.771	149	578.953,764 638.621,42	150	578.963,829 638.629,829	13.115	150	578.963,829 638.629,829	151	578.977,447 638.634,569	14.419
151	578.977,447 638.634,569	152	578.993,252 638.637,084	16.004	152	578.993,252 638.637,084	153	579.003,475 638.640,385	10.743	153	579.003,475 638.640,385	154	579.021,11 638.645,431	18.343
154	579.021,11 638.645,431	155	579.035,421 638.653,368	16.365	155	579.035,421 638.653,368	156	579.040,611 638.657,926	6.907	156	579.040,611 638.657,926	157	579.077,723 638.679,957	43.159
157	579.077,723 638.679,957	158	579.092,028 638.692,499	19.025	158	579.092,028 638.692,499	159	579.098,158 638.698,298	8.438	159	579.098,158 638.698,298	160	579.103,65 638.707,301	10.546
160	579.103,65 638.707,301	161	579.112,525 638.721,376	16.639	161	579.112,525 638.721,376	162	579.122,761 638.733,822	16.115	162	579.122,761 638.733,822	163	579.125,35 638.754,032	20.375
163	579.125,35 638.754,032	164	579.130,824 638.766,431	13.554	164	579.130,824 638.766,431	165	579.137,995 638.777,14	12.888	165	579.137,995 638.777,14	166	579.148,172 638.790,545	16.83
166	579.148,172 638.790,545	167	579.161,215 638.801,212	16.849	167	579.161,215 638.801,212	168	579.168,54 638.813,23	14.074	168	579.168,54 638.813,23	169	579.176,407 638.818,968	9.737
169	579.176,407 638.818,968	170	579.181,42 638.821,617	5.67	170	579.181,42 638.821,617	171	579.187,927 638.822,339	6.547	171	579.187,927 638.822,339	172	579.191,324 638.821,844	3.433
172	579.191,324 638.821,844	173	579.197,677 638.821,036	6.404	173	579.197,677 638.821,036	174	579.206,362 638.821,486	8.697	174	579.206,362 638.821,486	175	579.209,756 638.822,134	3.455
175	579.209,756 638.822,134	176	579.212,75 638.823,431	3.263	176	579.212,75 638.823,431	177	579.219,806 638.827,896	8.35	177	579.219,806 638.827,896	178	579.221,936 638.830,66	3.489
178	579.221,936 638.830,66	179	579.229,052 638.837,418	9.814	179	579.229,052 638.837,418	180	579.237,429 638.842,764	9.937	180	579.237,429 638.842,764	181	579.246,139 638.846,558	9.5
181	579.246,139 638.846,558	182	579.255,17 638.849,787	9.591	182	579.255,17 638.849,787	183	579.263,095 638.852,46	8.364	183	579.263,095 638.852,46	184	579.270,312 638.855,183	7.714
184	579.270,312 638.855,183	185	579.269,204 638.857,34	2.425	185	579.269,204 638.857,34	186	579.286,772 638.867,847	20.47	186	579.286,772 638.867,847	187	579.300,866 638.874,013	15.384
187	579.300,866 638.874,013	188	579.311,45 638.878,287	11.414	188	579.311,45 638.878,287	189	579.324,061 638.880,887	12.876	189	579.324,061 638.880,887	190	579.334,844 638.882,6	10.918
190	579.334,844 638.882,6	191	579.347,23 638.883,492	12.418	191	579.347,23 638.883,492	192	579.367,764 638.887,56	20.933	192	579.367,764 638.887,56	193	579.378,292 638.889,412	10.69
193	579.378,292 638.889,412	194	579.385,265 638.890,211	7.019	194	579.385,265 638.890,211	195	579.391,581 638.889,577	6.348	195	579.391,581 638.889,577	196	579.398,41 638.887,142	7.25
196	579.398,41 638.887,142	197	579.407,165 638.882,989	9.69	197	579.407,165 638.882,989	198	579.416,13 638.879,367	9.669	198	579.416,13 638.879,367	199	579.416,274 638.876,902	2.469
199	579.416,274 638.876,902	200	579.432,227 638.876,902	15.953	200	579.432,227 638.876,902	201	579.437,404 638.877,11	5.181	201	579.437,404 638.877,11	202	579.449,887 638.874,472	12.759
202	579.449,887 638.874,472	203	579.452,935 638.874,08	3.073	203	579.452,935 638.874,08	204	579.467,393 638.873,722	14.462	204	579.467,393 638.873,722	205	579.476,853 638.874,834	9.525
205	579.476,853 638.874,834	206	579.486,823 638.878,562	10.644	206	579.486,823 638.878,562	207	579.501,937 638.887,838	17.734	207	579.501,937 638.887,838	208	579.512,847 638.891,115	11.392
208	579.512,847 638.891,115	209	579.526,605 638.891,232	13.758	209	579.526,605 638.891,232	210	579.550,38 638.890,416	23.789	210	579.550,38 638.890,416	211	579.559,78 638.892,483	9.625
211	579.559,78 638.892,483	212	579.571,76 638.896,939	12.782	212	579.571,76 638.896,939	213	579.581,83 638.901,667	11.125	213	579.581,83 638.901,667	214	579.603,178 638.909,222	22.645
214	579.603,178 638.909,222	215	579.614,5 638.914,125	12.338	215	579.614,5 638.914,125	216	579.631,086 638.915,669	16.658	216	579.631,086 638.915,669	217	579.650,339 638.918,906	19.523

Punct început	X / Y	Punct sfârșit	X / Y	Lungime segment	Punct început	X / Y	Punct sfârșit	X / Y	Lungime segment	Punct început	X / Y	Punct sfârșit	X / Y	Lungime segment
217	579.650,339 638.918,906	218	579.664,171 638.921,852	14.14 2	218	579.664,171 638.921,852	219	579.669,797 638.922,872	5.718	219	579.669,797 638.922,872	220	579.670,321 638.919,813	3.104
220	579.670,321 638.919,813	221	579.661,108 638.912,054	12.04 5	221	579.661,108 638.912,054	222	579.652,45 638.906,986	10.03 2	222	579.652,45 638.906,986	223	579.635,152 638.896,308	20.32 8
223	579.635,152 638.896,308	224	579.617,854 638.884,029	21.21 3	224	579.617,854 638.884,029	225	579.608,488 638.873,495	14.09 6	225	579.608,488 638.873,495	226	579.604,446 638.862,915	11.32 6
226	579.604,446 638.862,915	227	579.604,324 638.856,451	6.465	227	579.604,324 638.856,451	228	579.598,513 638.839,087	18.31 1	228	579.598,513 638.839,087	229	579.591,946 638.833,197	8.821
229	579.591,946 638.833,197	230	579.573,142 638.821,938	21.91 7	230	579.573,142 638.821,938	231	579.549,986 638.805,419	28.44 4	231	579.549,986 638.805,419	232	579.542,375 638.798,261	10.44 8
232	579.542,375 638.798,261	233	579.525,139 638.793,042	18.00 9	233	579.525,139 638.793,042	234	579.511,036 638.789,314	14.58 7	234	579.511,036 638.789,314	235	579.498,886 638.783,47	13.48 2
235	579.498,886 638.783,47	236	579.481,87 638.777,31	18.09 7	236	579.481,87 638.777,31	237	579.467,781 638.773,897	14.49 6	237	579.467,781 638.773,897	238	579.457,371 638.773,897	10.41
238	579.457,371 638.773,897	239	579.450,375 638.773,897	6.996	239	579.450,375 638.773,897	240	579.430,024 638.766,433	21.67 7	240	579.430,024 638.766,433	241	579.426,16 638.758,455	8.864
241	579.426,16 638.758,455	242	579.422,702 638.755,914	4.291	242	579.422,702 638.755,914	243	579.416,956 638.750,119	8.161	243	579.416,956 638.750,119	244	579.411,768 638.742,648	9.096
244	579.411,768 638.742,648	1	579.407,703 638.741,137	4.337										

** Lungimile segmentelor sunt determinate în planul de proiecție Stereo 70 și sunt rotunjite la 1 milimetru.

*** Distanța dintre puncte este formată din segmente cumulate ce sunt mai mici decât valoarea 1 milimetru.

**DATE DESPRE IMOBILUL NR. 11491**

Oficiul de Cadastru și Publicitate Imobiliară NEAMT
Biroul de Cadastru și Publicitate Imobiliară Targu-Neamt

A. Partea I. Descrierea imobilului

TEREN Extravilan

Adresa: Jud. Neamt

Nr. Crt	Nr cadastral Nr. topografic	Suprafața* (mp)	Observații / Referințe
A1		123	Sector cadastral:176 Teren neimpregmuit;

B. Partea II. Proprietari și acte

Inscrieri privitoare la dreptul de proprietate și alte drepturi reale		Referințe
/		
Act Normativ nr. 7, din 13/03/1996 emis de GUVERNUL ROMANIEI;		
B1	Inscrierea provizorie, drept de PROPRIETATE, dobandit prin Lege, cota actuala 1/1, cota initiala 1/1 1) COMUNA PIPIRIG, CIF:99999999999999, Proprietar neidentificat	A1

C. Partea III. SARCINI .

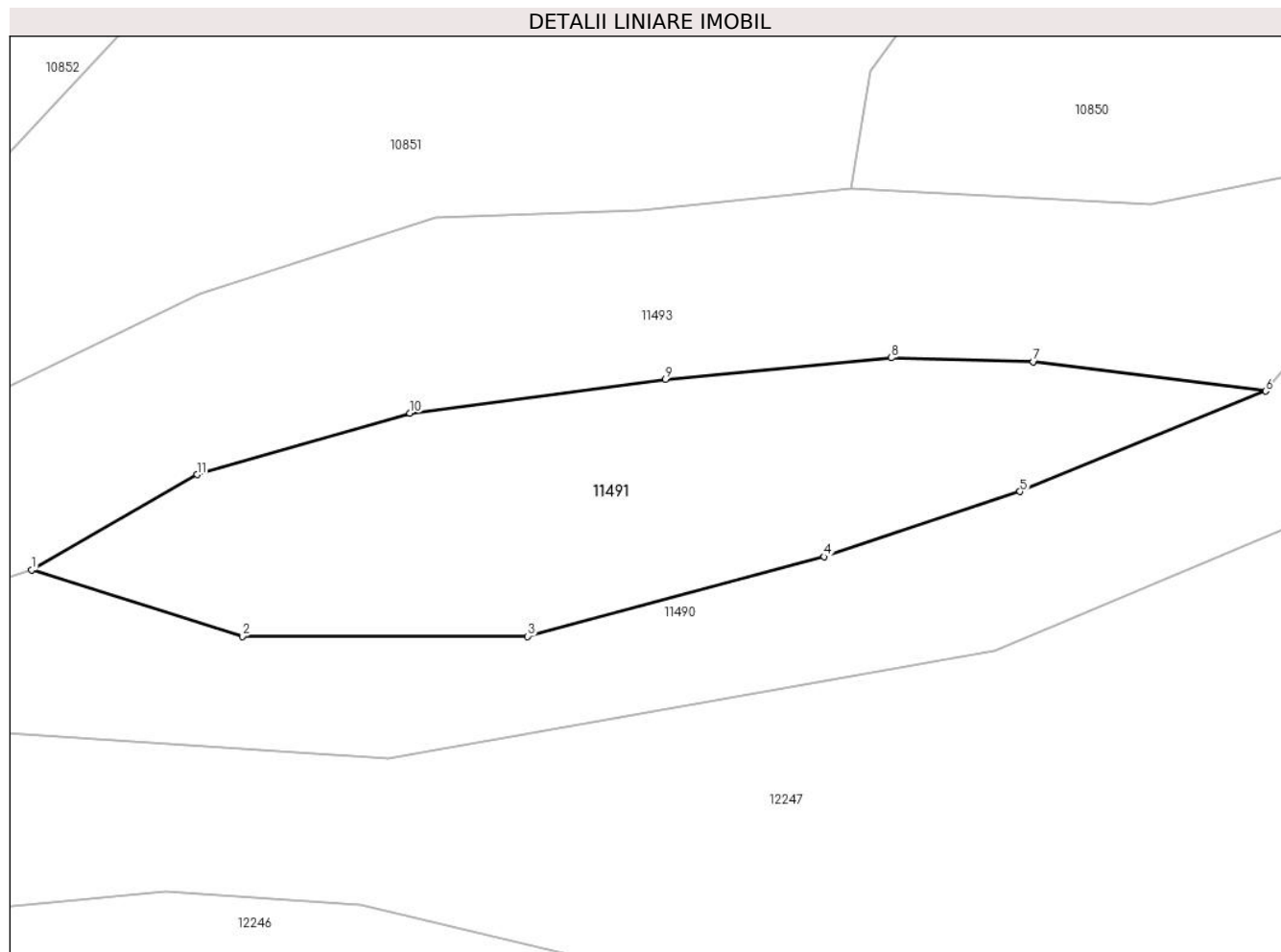
Inscrieri privind dezmembramintele dreptului de proprietate, drepturi reale de garanție și sarcini	Referințe
NU SUNT	

Anexa Nr. 1 La Partea I

Teren

Nr cadastral	Suprafața (mp)*	Observații / Referințe
	123	

* Suprafața este determinată în planul de proiecție Stereo 70.



Date referitoare la teren

Crt	Categorie folosință	Intravilan	Suprafața (mp)	Tarla	Parcelă	Nr. topo	Observații / Referințe
1	pasune	NU	123	-	-	-	Pasune împadurita

Lungime Segmente

1) Valorile lungimilor segmentelor sunt obținute din proiecție în plan.

Punct început	X / Y	Punct sfârșit	X / Y	Lungime segment (** (m)
1	579.729,514 638.950,027	2	579.734,842 638.948,354	5.584
2	579.734,842 638.948,354	3	579.742,061 638.948,354	7.219
3	579.742,061 638.948,354	4	579.749,549 638.950,365	7.753
4	579.749,549 638.950,365	5	579.754,512 638.952,008	5.228
5	579.754,512 638.952,008	6	579.760,722 638.954,546	6.709

Punct început	X / Y	Punct sfârșit	X / Y	Lungime segment (** (m)
6	579.760,722 638.954,546	7	579.754,845 638.955,29	5.924
7	579.754,845 638.955,29	8	579.751,258 638.955,386	3.588
8	579.751,258 638.955,386	9	579.745,541 638.954,848	5.742
9	579.745,541 638.954,848	10	579.739,082 638.953,991	6.516
10	579.739,082 638.953,991	11	579.733,695 638.952,438	5.606
11	579.733,695 638.952,438	1	579.729,514 638.950,027	4.826

** Lungimile segmentelor sunt determinate în planul de proiecție Stereo 70 și sunt rotunjite la 1 milimetru.

*** Distanța dintre puncte este formată din segmente cumulate ce sunt mai mici decât valoarea 1 milimetru.

**DATE DESPRE IMOBILUL NR. 11492**

Oficiul de Cadastru și Publicitate Imobiliară NEAMT
Biroul de Cadastru și Publicitate Imobiliară Targu-Neamt

A. Partea I. Descrierea imobilului

TEREN Extravilan

Adresa: Jud. Neamt

Nr. Crt	Nr cadastral Nr. topografic	Suprafața* (mp)	Observații / Referințe
A1		778	Sector cadastral:176 Teren neimpregmuit;

B. Partea II. Proprietari și acte

Inscrieri privitoare la dreptul de proprietate și alte drepturi reale		Referințe
/		
Act Normativ nr. 7, din 13/03/1996 emis de GUVERNUL ROMANIEI;		
B1	Inscrierea provizorie, drept de PROPRIETATE, dobandit prin Lege, cota actuala 1/1, cota initiala 1/1 1) COMUNA PIPIRIG, CIF:99999999999999, Proprietar neidentificat	A1

C. Partea III. SARCINI .

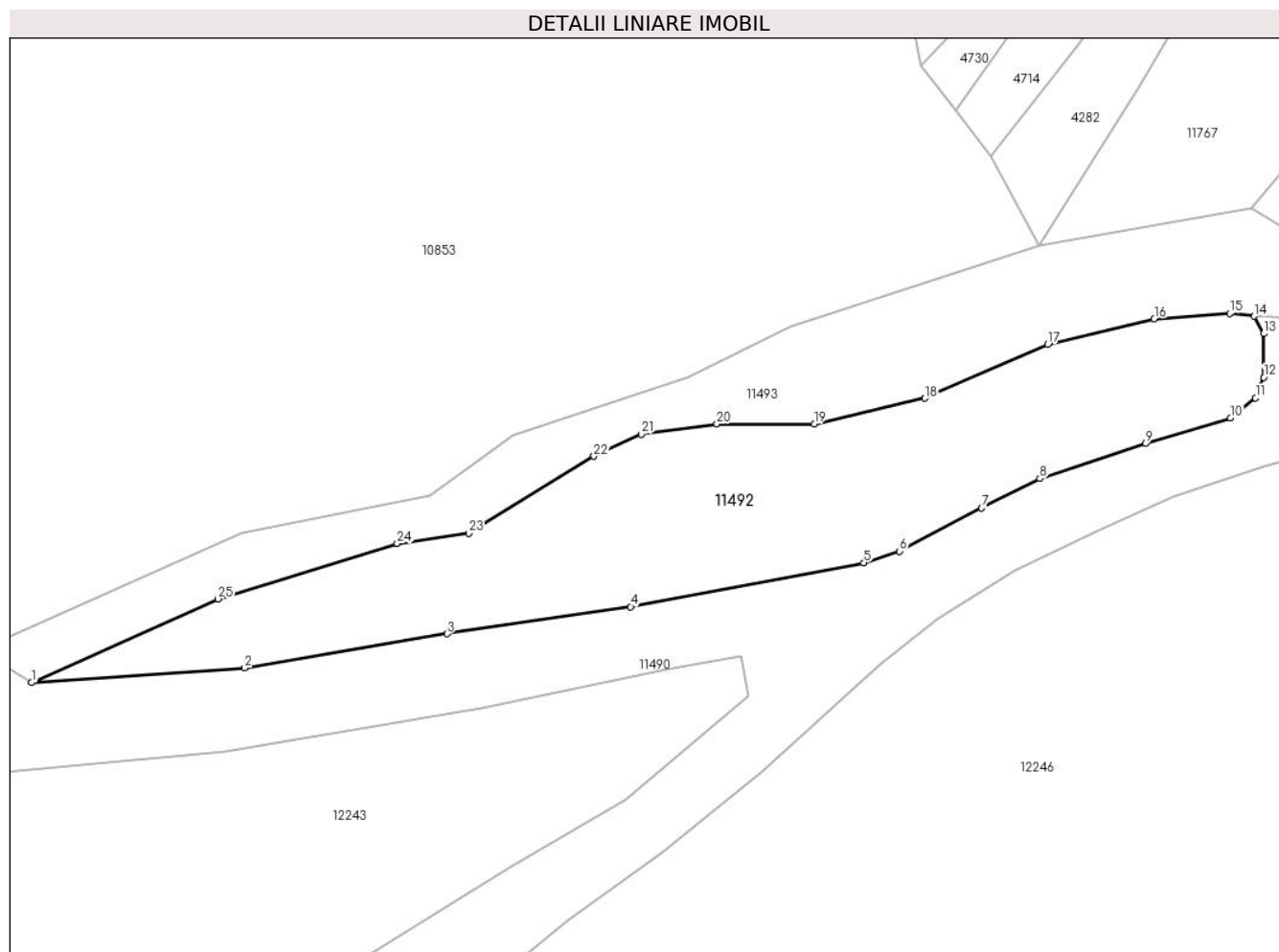
Inscrieri privind dezmembramintele dreptului de proprietate, drepturi reale de garanție și sarcini	Referințe
NU SUNT	

Anexa Nr. 1 La Partea I

Teren

Nr cadastral	Suprafața (mp)*	Observații / Referințe
	778	

* Suprafața este determinată în planul de proiecție Stereo 70.



Date referitoare la teren

Crt	Categorie folosință	Intravilan	Suprafața (mp)	Tarla	Parcelă	Nr. topo	Observații / Referințe
1	pașune	NU	778	-	-	-	Pașune împădurită

Lungime Segmente

1) Valorile lungimilor segmentelor sunt obținute din proiecție în plan.

Punct început	X / Y	Punct sfârșit	X / Y	Lungime segment (** (m)
1	579.616,574 638.920,854	2	579.632,564 638.921,963	16.028
3	579.647,74 638.924,519	4	579.661,501 638.926,542	13.909
5	579.678,989 638.929,84	6	579.681,684 638.930,696	2.828
7	579.687,83 638.933,94	8	579.692,196 638.936,152	4.894
9	579.700,101 638.938,766	10	579.706,513 638.940,68	6.692

Punct început	X / Y	Punct sfârșit	X / Y	Lungime segment (** (m)
2	579.632,564 638.921,963	3	579.647,74 638.924,519	15.39
4	579.661,501 638.926,542	5	579.678,989 638.929,84	17.796
6	579.681,684 638.930,696	7	579.687,83 638.933,94	6.95
8	579.692,196 638.936,152	9	579.700,101 638.938,766	8.326
10	579.706,513 638.940,68	11	579.708,375 638.942,196	2.401

Punct început	X / Y	Punct sfârșit	X / Y	Lungime segment (** (m)
11	579.708,375 638.942,196	12	579.708,987 638.943,738	1.659
13	579.708,987 638.947,009	14	579.708,269 638.948,312	1.488
15	579.706,433 638.948,524	16	579.700,766 638.948,126	5.681
17	579.692,801 638.946,202	18	579.683,569 638.942,16	10.078
19	579.675,268 638.940,243	20	579.667,966 638.940,243	7.302
21	579.662,293 638.939,469	22	579.658,754 638.937,821	3.904
23	579.649,355 638.932,043	24	579.644,008 638.931,272	5.402
25	579.630,541 638.927,122	1	579.616,574 638.920,854	15.309

Punct început	X / Y	Punct sfârșit	X / Y	Lungime segment (** (m)
12	579.708,987 638.943,738	13	579.708,987 638.947,009	3.271
14	579.708,269 638.948,312	15	579.706,433 638.948,524	1.848
16	579.700,766 638.948,126	17	579.692,801 638.946,202	8.194
18	579.683,569 638.942,16	19	579.675,268 638.940,243	8.519
20	579.667,966 638.940,243	21	579.662,293 638.939,469	5.726
22	579.658,754 638.937,821	23	579.649,355 638.932,043	11.033
24	579.644,008 638.931,272	25	579.630,541 638.927,122	14.092

** Lungimile segmentelor sunt determinate în planul de proiecție Stereo 70 și sunt rotunjite la 1 milimetru.

*** Distanța dintre puncte este formată din segmente cumulate ce sunt mai mici decât valoarea 1 milimetru.

**DATE DESPRE IMOBILUL NR. 11493**

Oficiul de Cadastru și Publicitate Imobiliară NEAMT
Biroul de Cadastru și Publicitate Imobiliară Targu-Neamt

A. Partea I. Descrierea imobilului

TEREN Extravilan

Adresa: Jud. Neamt

Nr. Crt	Nr cadastral Nr. topografic	Suprafața* (mp)	Observații / Referințe
A1		768	Sector cadastral:176 Teren neimpregmuit;

B. Partea II. Proprietari și acte

Inscrieri privitoare la dreptul de proprietate și alte drepturi reale		Referințe
/		
Act Normativ nr. 7, din 13/03/1996 emis de GUVERNUL ROMANIEI;		
B1	Inscrierea provizorie, drept de PROPRIETATE, dobandit prin Lege, cota actuala 1/1, cota initiala 1/1 1) COMUNA PIPIRIG, CIF:99999999999999, Proprietar neidentificat	A1

C. Partea III. SARCINI .

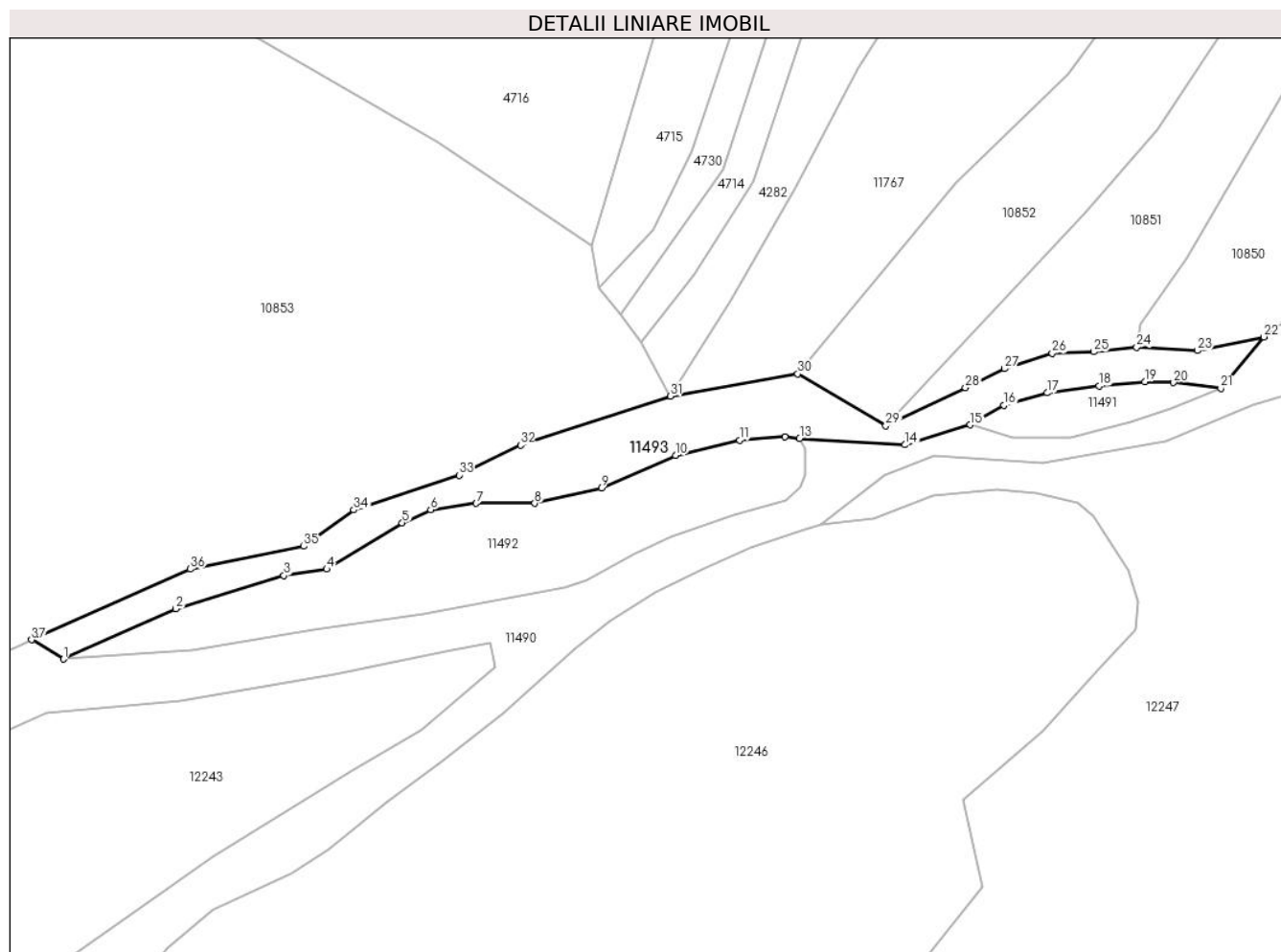
Inscrieri privind dezmembramintele dreptului de proprietate, drepturi reale de garanție și sarcini	Referințe
NU SUNT	

Anexa Nr. 1 La Partea I

Teren

Nr cadastral	Suprafața (mp)*	Observații / Referințe
	768	

* Suprafața este determinată în planul de proiecție Stereo 70.



Date referitoare la teren

Crt	Categorie folosință	Intravilan	Suprafața (mp)	Tarla	Parcelă	Nr. topo	Observații / Referințe
1	drum	NU	768	-	-	-	

Lungime Segmente

1) Valorile lungimilor segmentelor sunt obținute din proiecție în plan.

Punct început	X / Y	Punct sfârșit	X / Y	Lungime segment (** (m)
1	579.616,574 638.920,854	2	579.630,541 638.927,122	15.309
3	579.644,008 638.931,272	4	579.649,355 638.932,043	5.402
5	579.658,754 638.937,821	6	579.662,293 638.939,469	3.904
7	579.667,966 638.940,243	8	579.675,268 638.940,243	7.302
9	579.683,569 638.942,16	10	579.692,801 638.946,202	10.078

Punct început	X / Y	Punct sfârșit	X / Y	Lungime segment (** (m)
2	579.630,541 638.927,122	3	579.644,008 638.931,272	14.092
4	579.649,355 638.932,043	5	579.658,754 638.937,821	11.033
6	579.662,293 638.939,469	7	579.667,966 638.940,243	5.726
8	579.675,268 638.940,243	9	579.683,569 638.942,16	8.519
10	579.692,801 638.946,202	11	579.700,766 638.948,126	8.194

Punct început	X / Y	Punct sfârșit	X / Y	Lungime segment (** (m)
11	579.700,766 638.948,126	12	579.706,433 638.948,524	5.681
13	579.708,269 638.948,312	14	579.721,375 638.947,529	13.129
15	579.729,514 638.950,027	16	579.733,695 638.952,438	4.826
17	579.739,082 638.953,991	18	579.745,541 638.954,848	6.516
19	579.751,258 638.955,386	20	579.754,845 638.955,29	3.588
21	579.760,722 638.954,546	22	579.766,089 638.960,97	8.371
23	579.757,814 638.959,257	24	579.750,249 638.959,67	7.576
25	579.744,91 638.959,108	26	579.739,738 638.958,92	5.175
27	579.733,78 638.956,997	28	579.728,925 638.954,646	5.394
29	579.718,996 638.949,898	30	579.708,033 638.956,364	12.728
31	579.692,175 638.953,593	32	579.673,502 638.947,497	19.643
33	579.665,835 638.943,763	34	579.652,723 638.939,43	13.809
35	579.646,486 638.934,9	36	579.632,348 638.932,074	14.418
37	579.612,587 638.923,255	1	579.616,574 638.920,854	4.654

Punct început	X / Y	Punct sfârșit	X / Y	Lungime segment (** (m)
12	579.706,433 638.948,524	13	579.708,269 638.948,312	1.848
14	579.721,375 638.947,529	15	579.729,514 638.950,027	8.514
16	579.733,695 638.952,438	17	579.739,082 638.953,991	5.606
18	579.745,541 638.954,848	19	579.751,258 638.955,386	5.742
20	579.754,845 638.955,29	21	579.760,722 638.954,546	5.924
22	579.766,089 638.960,97	23	579.757,814 638.959,257	8.45
24	579.750,249 638.959,67	25	579.744,91 638.959,108	5.368
26	579.739,738 638.958,92	27	579.733,78 638.956,997	6.261
28	579.728,925 638.954,646	29	579.718,996 638.949,898	11.006
30	579.708,033 638.956,364	31	579.692,175 638.953,593	16.098
32	579.673,502 638.947,497	33	579.665,835 638.943,763	8.528
34	579.652,723 638.939,43	35	579.646,486 638.934,9	7.709
36	579.632,348 638.932,074	37	579.612,587 638.923,255	21.64

** Lungimile segmentelor sunt determinate în planul de proiecție Stereo 70 și sunt rotunjite la 1 milimetru.

*** Distanța dintre puncte este formată din segmente cumulate ce sunt mai mici decât valoarea 1 milimetru.

**DATE DESPRE IMOBILUL NR. 11497**

Oficiul de Cadastru și Publicitate Imobiliară NEAMT
Biroul de Cadastru și Publicitate Imobiliară Targu-Neamt

A. Partea I. Descrierea imobilului

TEREN Extravilan

Adresa: Jud. Neamt

Nr. Crt	Nr cadastral Nr. topografic	Suprafața* (mp)	Observații / Referințe
A1		345	Sector cadastral:176 Teren neimpregmuit;

B. Partea II. Proprietari și acte

Inscrieri privitoare la dreptul de proprietate și alte drepturi reale		Referințe
/		
Act Normativ nr. 7, din 13/03/1996 emis de GUVERNUL ROMANIEI;		
B1	Inscrierea provizorie, drept de PROPRIETATE, dobandit prin Lege, cota actuala 1/1, cota initiala 1/1	A1
1) COMUNA PIPIRIG, CIF:99999999999999, Proprietar neidentificat		

C. Partea III. SARCINI .

Inscrieri privind dezmembramintele dreptului de proprietate, drepturi reale de garanție și sarcini	Referințe
NU SUNT	

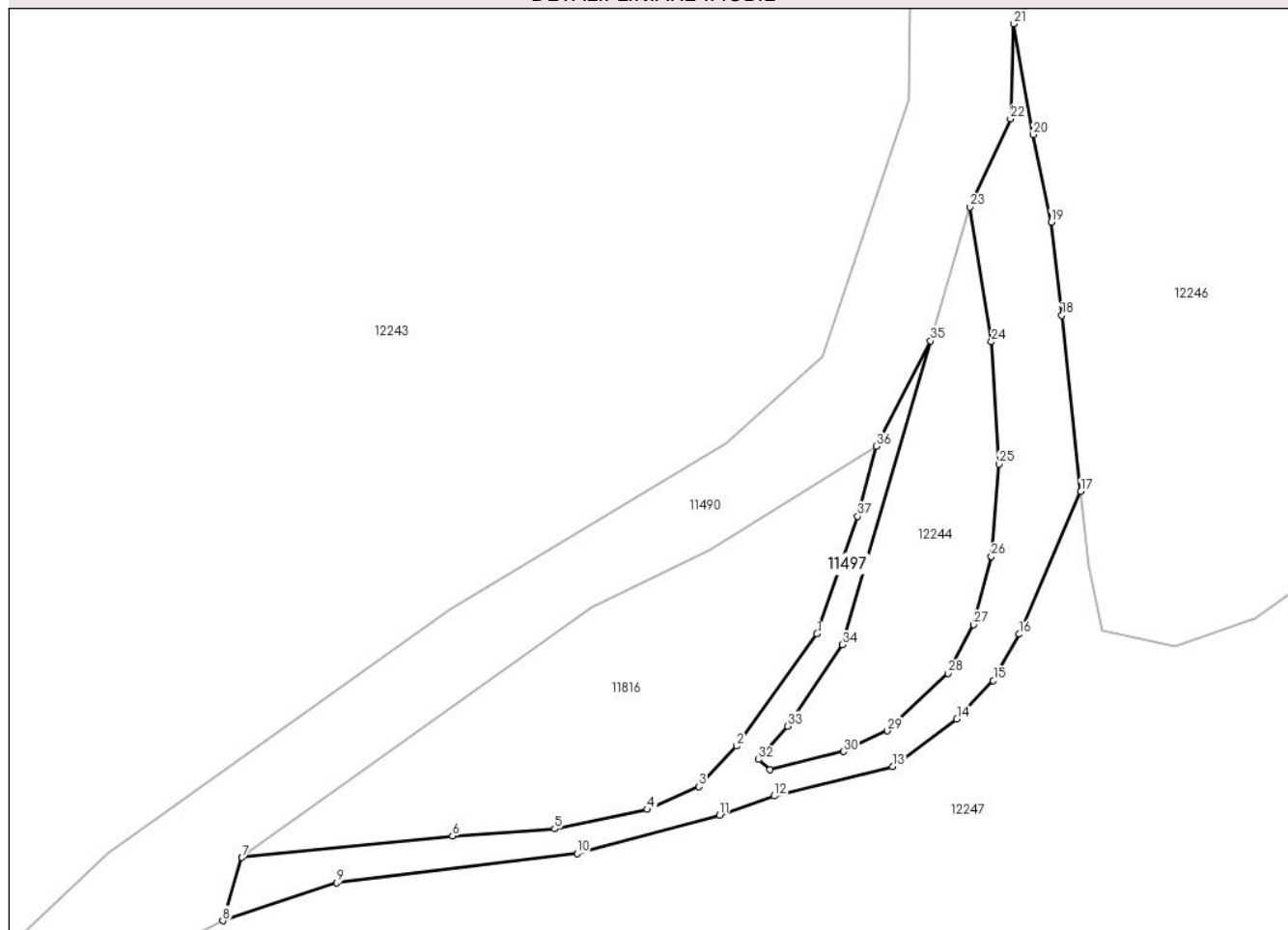
Anexa Nr. 1 La Partea I

Teren

Nr cadastral	Suprafața (mp)*	Observații / Referințe
	345	

* Suprafața este determinată în planul de proiecție Stereo 70.

DETALII LINIARE IMOBIL



Date referitoare la teren

Crt	Categorie folosință	Intravilan	Suprafața (mp)	Tarla	Parcelă	Nr. topo	Observații / Referințe
1	drum	NU	345	-	-	-	

Lungime Segmente

1) Valorile lungimilor segmentelor sunt obținute din proiecție în plan.

Punct început	X / Y	Punct sfârșit	X / Y	Lungime segment (** (m)
1	579.598,112 638.820,295	2	579.592,672 638.812,685	9.354
3	579.590,106 638.809,951	4	579.586,593 638.808,398	3.841
5	579.580,311 638.807,082	6	579.573,388 638.806,609	6.939
7	579.559,107 638.805,148	8	579.557,798 638.800,86	4.483
9	579.565,541 638.803,432	10	579.581,84 638.805,425	16.42

Punct început	X / Y	Punct sfârșit	X / Y	Lungime segment (** (m)
2	579.592,672 638.812,685	3	579.590,106 638.809,951	3.75
4	579.586,593 638.808,398	5	579.580,311 638.807,082	6.418
6	579.573,388 638.806,609	7	579.559,107 638.805,148	14.356
8	579.557,798 638.800,86	9	579.565,541 638.803,432	8.159
10	579.581,84 638.805,425	11	579.591,503 638.808,004	10.001

Punct început	X / Y	Punct sfârșit	X / Y	Lungime segment (** (m)
11	579.591,503 638.808,004	12	579.595,204 638.809,306	3.923
13	579.603,24 638.811,297	14	579.607,593 638.814,517	5.415
15	579.610,066 638.817,131	16	579.611,834 638.820,274	3.606
17	579.616,007 638.829,944	18	579.614,712 638.841,867	11.993
19	579.613,995 638.848,195	20	579.612,779 638.854,119	6.048
21	579.611,443 638.861,628	22	579.611,232 638.855,195	6.436
23	579.608,466 638.849,221	24	579.609,938 638.840,081	9.258
25	579.610,449 638.831,799	26	579.609,935 638.825,549	6.271
27	579.608,742 638.820,913	28	579.607,002 638.817,607	3.736
29	579.602,876 638.813,722	30	579.599,909 638.812,324	3.28
31	579.594,919 638.811,099	32	579.594,145 638.811,779	1.03
33	579.596,123 638.814,029	34	579.599,841 638.819,55	6.656
35	579.605,826 638.840,139	36	579.602,117 638.833,002	8.043
37	579.600,869 638.828,257	1	579.598,112 638.820,295	8.426

Punct început	X / Y	Punct sfârșit	X / Y	Lungime segment (** (m)
12	579.595,204 638.809,306	13	579.603,24 638.811,297	8.279
14	579.607,593 638.814,517	15	579.610,066 638.817,131	3.598
16	579.611,834 638.820,274	17	579.616,007 638.829,944	10.532
18	579.614,712 638.841,867	19	579.613,995 638.848,195	6.368
20	579.612,779 638.854,119	21	579.611,443 638.861,628	7.627
22	579.611,232 638.855,195	23	579.608,466 638.849,221	6.583
24	579.609,938 638.840,081	25	579.610,449 638.831,799	8.298
26	579.609,935 638.825,549	27	579.608,742 638.820,913	4.787
28	579.607,002 638.817,607	29	579.602,876 638.813,722	5.667
30	579.599,909 638.812,324	31	579.594,919 638.811,099	5.138
32	579.594,145 638.811,779	33	579.596,123 638.814,029	2.996
34	579.599,841 638.819,55	35	579.605,826 638.840,139	21.441
36	579.602,117 638.833,002	37	579.600,869 638.828,257	4.906

** Lungimile segmentelor sunt determinate în planul de proiecție Stereo 70 și sunt rotunjite la 1 milimetru.

*** Distanța dintre puncte este formată din segmente cumulate ce sunt mai mici decât valoarea 1 milimetru.

**DATE DESPRE IMOBILUL NR. 11498**

Oficiul de Cadastru și Publicitate Imobiliară NEAMT
Biroul de Cadastru și Publicitate Imobiliară Targu-Neamt

A. Partea I. Descrierea imobilului

TEREN Extravilan

Adresa: Jud. Neamt

Nr. Crt	Nr cadastral Nr. topografic	Suprafața* (mp)	Observații / Referințe
A1		13.320	Sector cadastral:176 Teren imprejmuit;

B. Partea II. Proprietari și acte

Inscrieri privitoare la dreptul de proprietate și alte drepturi reale		Referințe
/		
Act Administrativ nr. 2590, din 15/02/2024 emis de PRIMARIA COMUNEI PIPIRIG;		
B1	Inscrierea posesiei, drept de PROPRIETATE, dobandit prin Lege, cota actuala 1/1, cota initiala 1/1 1) RADU GHEORGHE	A1

C. Partea III. SARCINI .

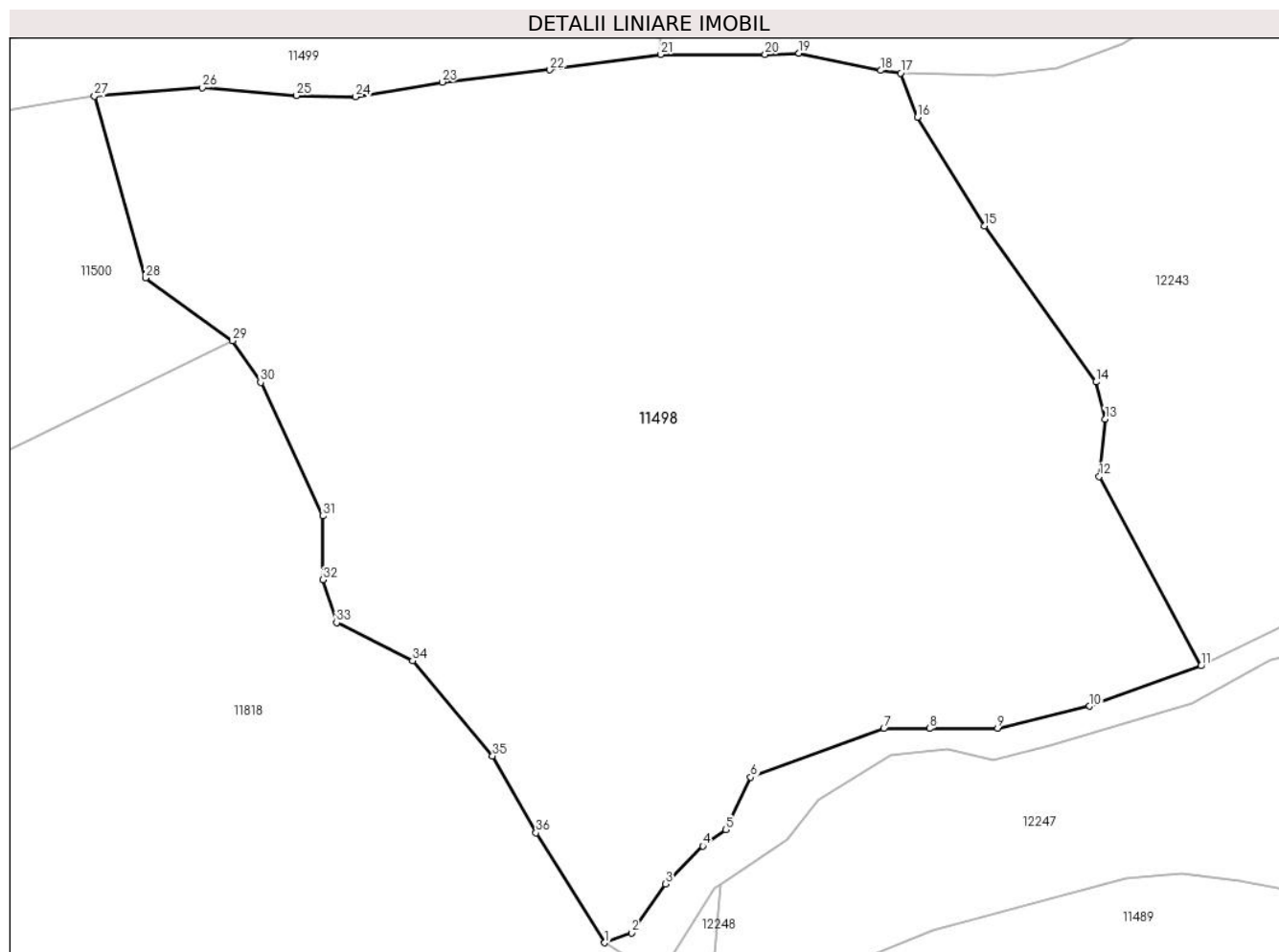
Inscrieri privind dezmembramintele dreptului de proprietate, drepturi reale de garanție și sarcini	Referințe
NU SUNT	

Anexa Nr. 1 La Partea I

Teren

Nr cadastral	Suprafața (mp)*	Observații / Referințe
	13.320	

* Suprafața este determinată în planul de proiecție Stereo 70.



Date referitoare la teren

Crt	Categorie folosință	Intra vilan	Suprafața (mp)	Tarla	Parcelă	Nr. topo	Observații / Referințe
1	pașune	NU	13.320	-	-	-	Pașune împădurită

Lungime Segmente

1) Valorile lungimilor segmentelor sunt obținute din proiecție în plan.

Punct început	X / Y	Punct sfârșit	X / Y	Lungime segment (** (m)
1	579.407,703 638.741,137	2	579.411,768 638.742,648	4.337
3	579.416,956 638.750,119	4	579.422,702 638.755,914	8.161
5	579.426,16 638.758,455	6	579.430,024 638.766,433	8.864
7	579.450,375 638.773,897	8	579.457,371 638.773,897	6.996
9	579.467,781 638.773,897	10	579.481,87 638.777,31	14.496

Punct început	X / Y	Punct sfârșit	X / Y	Lungime segment (** (m)
2	579.411,768 638.742,648	3	579.416,956 638.750,119	9.096
4	579.422,702 638.755,914	5	579.426,16 638.758,455	4.291
6	579.430,024 638.766,433	7	579.450,375 638.773,897	21.677
8	579.457,371 638.773,897	9	579.467,781 638.773,897	10.41
10	579.481,87 638.777,31	11	579.498,886 638.783,47	18.097

Punct început	X / Y	Punct sfârșit	X / Y	Lungime segment (** (m)
11	579.498,886 638.783,47	12	579.483,337 638.812,417	32.859
13	579.484,23 638.821,187	14	579.482,849 638.826,871	5.849
15	579.465,782 638.850,725	16	579.455,54 638.867,354	19.53
17	579.452,935 638.874,08	18	579.449,887 638.874,472	3.073
19	579.437,404 638.877,11	20	579.432,227 638.876,902	5.181
21	579.416,274 638.876,902	22	579.399,306 638.874,567	17.128
23	579.382,816 638.872,691	24	579.369,602 638.870,458	13.401
25	579.360,503 638.870,645	26	579.346,145 638.871,862	14.409
27	579.329,624 638.870,56	28	579.337,433 638.842,771	28.865
29	579.350,767 638.833,15	30	579.355,038 638.826,784	7.666
31	579.364,558 638.806,365	32	579.364,558 638.796,615	9.75
33	579.366,657 638.790,089	34	579.378,298 638.784,25	13.023
35	579.390,537 638.769,703	36	579.397,184 638.757,936	13.515

Punct început	X / Y	Punct sfârșit	X / Y	Lungime segment (** (m)
12	579.483,337 638.812,417	13	579.484,23 638.821,187	8.815
14	579.482,849 638.826,871	15	579.465,782 638.850,725	29.331
16	579.455,54 638.867,354	17	579.452,935 638.874,08	7.213
18	579.449,887 638.874,472	19	579.437,404 638.877,11	12.759
20	579.432,227 638.876,902	21	579.416,274 638.876,902	15.953
22	579.399,306 638.874,567	23	579.382,816 638.872,691	16.596
24	579.369,602 638.870,458	25	579.360,503 638.870,645	9.101
26	579.346,145 638.871,862	27	579.329,624 638.870,56	16.572
28	579.337,433 638.842,771	29	579.350,767 638.833,15	16.443
30	579.355,038 638.826,784	31	579.364,558 638.806,365	22.529
32	579.364,558 638.796,615	33	579.366,657 638.790,089	6.855
34	579.378,298 638.784,25	35	579.390,537 638.769,703	19.011
36	579.397,184 638.757,936	1	579.407,703 638.741,137	19.821

** Lungimile segmentelor sunt determinate în planul de proiecție Stereo 70 și sunt rotunjite la 1 milimetru.

*** Distanța dintre puncte este formată din segmente cumulate ce sunt mai mici decât valoarea 1 milimetru.

**DATE DESPRE IMOBILUL NR. 11499**

Oficiul de Cadastru și Publicitate Imobiliară NEAMT
Biroul de Cadastru și Publicitate Imobiliară Targu-Neamt

A. Partea I. Descrierea imobilului

TEREN Extravilan

Adresa: Jud. Neamt

Nr. Crt	Nr cadastral Nr. topografic	Suprafața* (mp)	Observații / Referințe
A1		1.683	Sector cadastral:176 Teren imprejmuit;

B. Partea II. Proprietari și acte

Inscrieri privitoare la dreptul de proprietate și alte drepturi reale		Referințe
/		
Act Administrativ nr. 2590, din 15/02/2024 emis de PRIMARIA COMUNEI PIPIRIG;		
B1	Inscrierea posesiei, drept de PROPRIETATE, dobandit prin Lege, cota actuala 1/1, cota initiala 1/1 1) ARON CONSTANTIN	A1

C. Partea III. SARCINI .

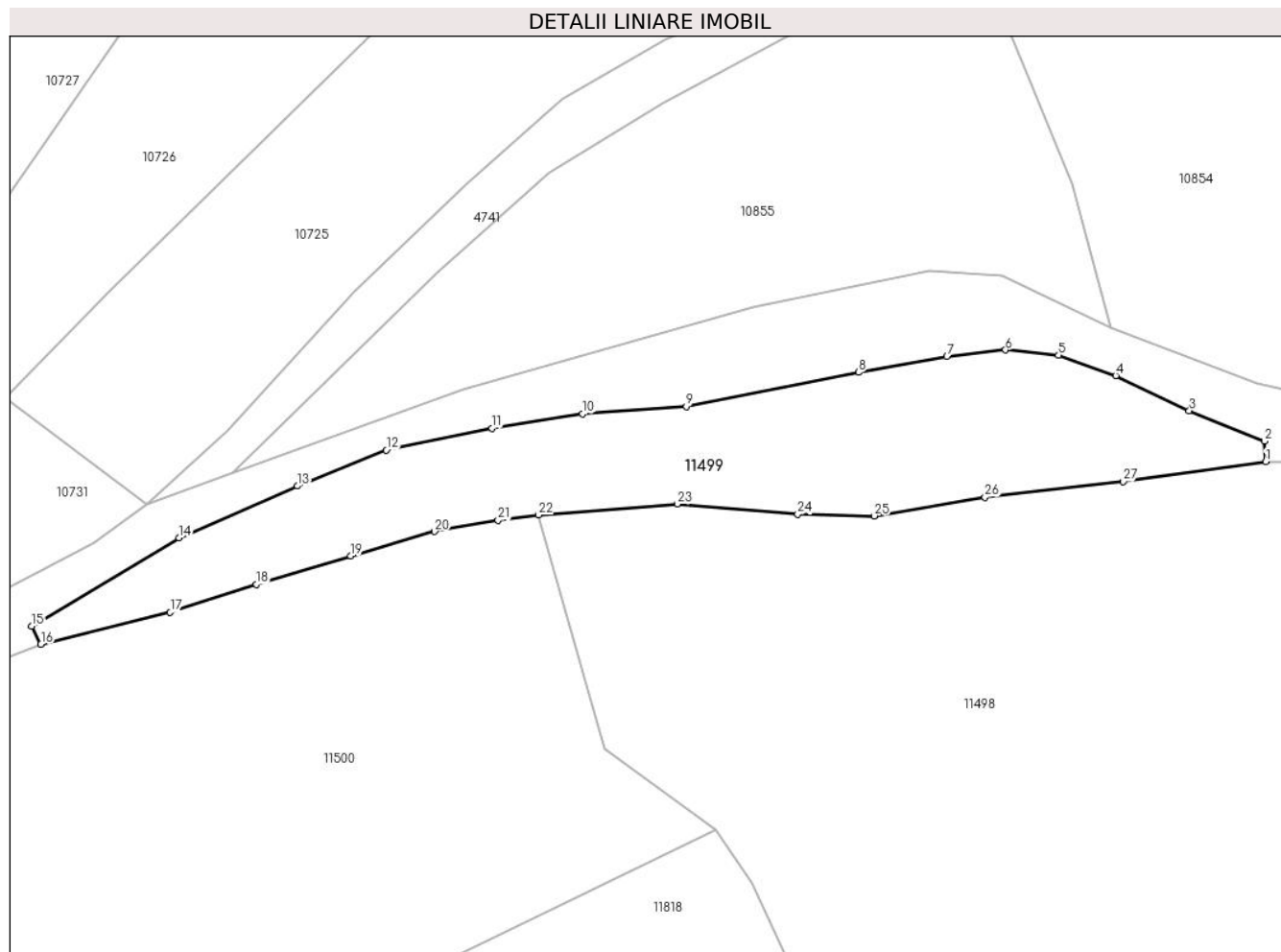
Inscrieri privind dezmembramintele dreptului de proprietate, drepturi reale de garanție și sarcini	Referințe
NU SUNT	

Anexa Nr. 1 La Partea I

Teren

Nr cadastral	Suprafața (mp)*	Observații / Referințe
	1.683	

* Suprafața este determinată în planul de proiecție Stereo 70.



Date referitoare la teren

Crt	Categorie folosință	Intravilan	Suprafața (mp)	Tarla	Parcelă	Nr. topo	Observații / Referințe
1	pașune	NU	1.683	-	-	-	Pașune împădurită

Lungime Segmente

1) Valorile lungimilor segmentelor sunt obținute din proiecție în plan.

Punct început	X / Y	Punct sfârșit	X / Y	Lungime segment (** (m)
1	579.416,274 638.876,902	2	579.416,13 638.879,367	2.469
3	579.407,165 638.882,989	4	579.398,41 638.887,142	9.69
5	579.391,581 638.889,577	6	579.385,265 638.890,211	6.348
7	579.378,292 638.889,412	8	579.367,764 638.887,56	10.69
9	579.347,23 638.883,492	10	579.334,844 638.882,6	12.418

Punct început	X / Y	Punct sfârșit	X / Y	Lungime segment (** (m)
2	579.416,13 638.879,367	3	579.407,165 638.882,989	9.669
4	579.398,41 638.887,142	5	579.391,581 638.889,577	7.25
6	579.385,265 638.890,211	7	579.378,292 638.889,412	7.019
8	579.367,764 638.887,56	9	579.347,23 638.883,492	20.933
10	579.334,844 638.882,6	11	579.324,061 638.880,887	10.918

Punct început	X / Y	Punct sfârșit	X / Y	Lungime segment (** (m)
11	579.324,061 638.880,887	12	579.311,45 638.878,287	12.876
13	579.300,866 638.874,013	14	579.286,772 638.867,847	15.384
15	579.269,204 638.857,34	16	579.270,312 638.855,183	2.425
17	579.285,726 638.858,975	18	579.295,97 638.862,303	10.771
19	579.307,24 638.865,689	20	579.317,233 638.868,613	10.412
21	579.324,803 638.869,925	22	579.329,624 638.870,56	4.863
23	579.346,145 638.871,862	24	579.360,503 638.870,645	14.409
25	579.369,602 638.870,458	26	579.382,816 638.872,691	13.401
27	579.399,306 638.874,567	1	579.416,274 638.876,902	17.128

Punct început	X / Y	Punct sfârșit	X / Y	Lungime segment (** (m)
12	579.311,45 638.878,287	13	579.300,866 638.874,013	11.414
14	579.286,772 638.867,847	15	579.269,204 638.857,34	20.47
16	579.270,312 638.855,183	17	579.285,726 638.858,975	15.874
18	579.295,97 638.862,303	19	579.307,24 638.865,689	11.768
20	579.317,233 638.868,613	21	579.324,803 638.869,925	7.683
22	579.329,624 638.870,56	23	579.346,145 638.871,862	16.572
24	579.360,503 638.870,645	25	579.369,602 638.870,458	9.101
26	579.382,816 638.872,691	27	579.399,306 638.874,567	16.596

** Lungimile segmentelor sunt determinate în planul de proiecție Stereo 70 și sunt rotunjite la 1 milimetru.

*** Distanța dintre puncte este formată din segmente cumulate ce sunt mai mici decât valoarea 1 milimetru.

**DATE DESPRE IMOBILUL NR. 11500**

Oficiul de Cadastru și Publicitate Imobiliară NEAMT
Biroul de Cadastru și Publicitate Imobiliară Targu-Neamt

A. Partea I. Descrierea imobilului

TEREN Extravilan

Adresa: Jud. Neamt

Nr. Crt	Nr cadastral Nr. topografic	Suprafața* (mp)	Observații / Referințe
A1		5.380	Sector cadastral:176 Teren imprejmuit;

B. Partea II. Proprietari și acte

Inscrieri privitoare la dreptul de proprietate și alte drepturi reale		Referințe
/		
Act Administrativ nr. 2590, din 15/02/2024 emis de PRIMARIA COMUNEI PIPIRIG;		
B1	Inscrierea posesiei, drept de PROPRIETATE, dobandit prin Lege, cota actuala 1/1, cota initiala 1/1 1) FĂTU DUMITRU	A1

C. Partea III. SARCINI .

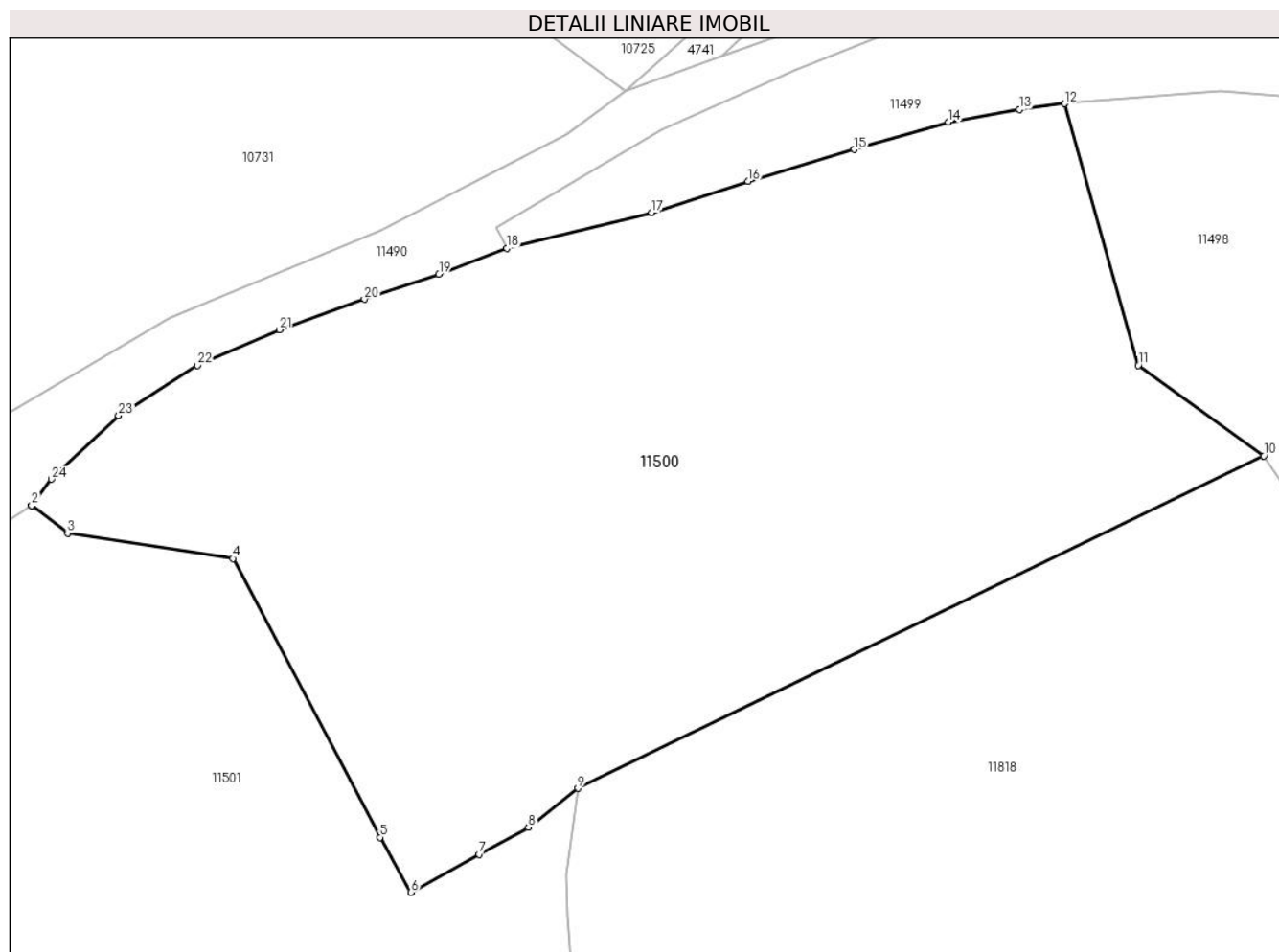
Inscrieri privind dezmembramintele dreptului de proprietate, drepturi reale de garanție și sarcini	Referințe
NU SUNT	

Anexa Nr. 1 La Partea I

Teren

Nr cadastral	Suprafața (mp)*	Observații / Referințe
	5.380	

* Suprafața este determinată în planul de proiecție Stereo 70.



Date referitoare la teren

Crt	Categorie folosință	Intravilan	Suprafața (mp)	Tarla	Parcelă	Nr. topo	Observații / Referințe
1	pașune	NU	5.380	-	-	-	Pașune împădurită

Lungime Segmente

1) Valorile lungimilor segmentelor sunt obținute din proiecție în plan.

Punct început	X / Y	Punct sfârșit	X / Y	Lungime segment (** (m)
1	579.219,806 638.827,896	2	579.219,81 638.827,894	0.004
3	579.223,638 638.824,942	4	579.241,194 638.822,232	17.764
5	579.256,847 638.792,629	6	579.260,121 638.786,784	6.699
7	579.267,353 638.790,834	8	579.272,614 638.793,667	5.975
9	579.277,878 638.797,835	10	579.350,767 638.833,15	80.994

Punct început	X / Y	Punct sfârșit	X / Y	Lungime segment (** (m)
2	579.219,81 638.827,894	3	579.223,638 638.824,942	4.834
4	579.241,194 638.822,232	5	579.256,847 638.792,629	33.487
6	579.260,121 638.786,784	7	579.267,353 638.790,834	8.289
8	579.272,614 638.793,667	9	579.277,878 638.797,835	6.714
10	579.350,767 638.833,15	11	579.337,433 638.842,771	16.443

Punct început	X / Y	Punct sfârșit	X / Y	Lungime segment (** (m)
11	579.337,433 638.842,771	12	579.329,624 638.870,56	28.865
13	579.324,803 638.869,925	14	579.317,233 638.868,613	7.683
15	579.307,24 638.865,689	16	579.295,97 638.862,303	11.768
17	579.285,726 638.858,975	18	579.270,312 638.855,183	15.874
19	579.263,095 638.852,46	20	579.255,17 638.849,787	8.364
21	579.246,139 638.846,558	22	579.237,429 638.842,764	9.5
23	579.229,052 638.837,418	24	579.221,936 638.830,66	9.814

Punct început	X / Y	Punct sfârșit	X / Y	Lungime segment (** (m)
12	579.329,624 638.870,56	13	579.324,803 638.869,925	4.863
14	579.317,233 638.868,613	15	579.307,24 638.865,689	10.412
16	579.295,97 638.862,303	17	579.285,726 638.858,975	10.771
18	579.270,312 638.855,183	19	579.263,095 638.852,46	7.714
20	579.255,17 638.849,787	21	579.246,139 638.846,558	9.591
22	579.237,429 638.842,764	23	579.229,052 638.837,418	9.937
24	579.221,936 638.830,66	1	579.219,806 638.827,896	3.489

** Lungimile segmentelor sunt determinate în planul de proiecție Stereo 70 și sunt rotunjite la 1 milimetru.

*** Distanța dintre puncte este formată din segmente cumulate ce sunt mai mici decât valoarea 1 milimetru.

**DATE DESPRE IMOBILUL NR. 11501**

Oficiul de Cadastru și Publicitate Imobiliară NEAMT
Biroul de Cadastru și Publicitate Imobiliară Targu-Neamt

A. Partea I. Descrierea imobilului

TEREN Extravilan

Adresa: Jud. Neamt

Nr. Crt	Nr cadastral Nr. topografic	Suprafața* (mp)	Observații / Referințe
A1		18.214	Sector cadastral:176 Teren imprejmuit;

B. Partea II. Proprietari și acte

Inscrieri privitoare la dreptul de proprietate și alte drepturi reale		Referințe
/		
Act Administrativ nr. 2590, din 15/02/2024 emis de Primăria Comunei Pipirig;		
B1	Inscrierea posesiei, drept de PROPRIETATE, dobandit prin Lege, cota actuala 1/1, cota initiala 1/1 1) POPA IOAN 2) POPA MARIA	A1

C. Partea III. SARCINI .

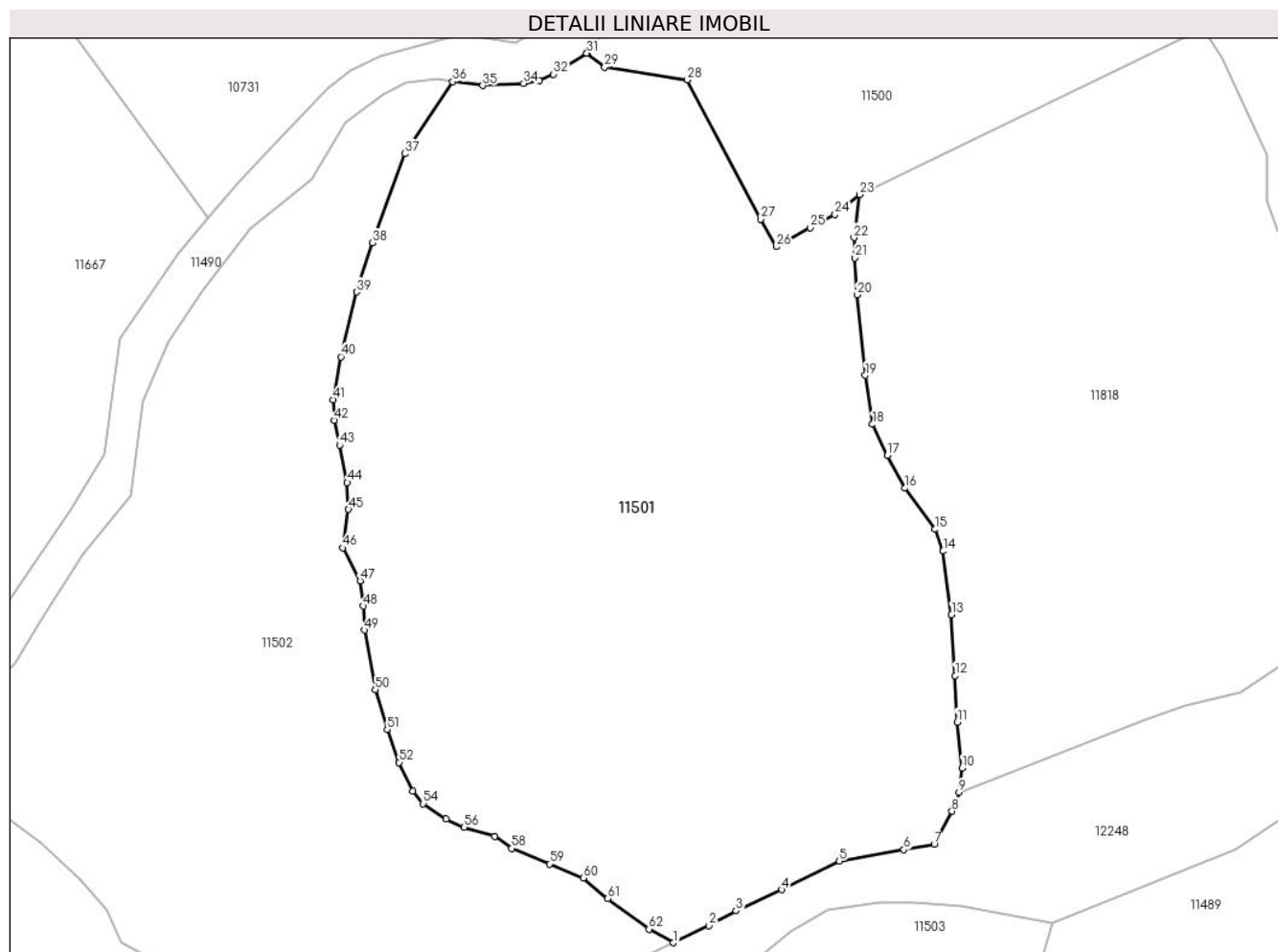
Inscrieri privind dezmembramintele dreptului de proprietate, drepturi reale de garanție și sarcini	Referințe
NU SUNT	

Anexa Nr. 1 La Partea I

Teren

Nr cadastral	Suprafața (mp)*	Observații / Referințe
	18.214	

* Suprafața este determinată în planul de proiecție Stereo 70.



Date referitoare la teren

Crt	Categorie folosință	Intravilan	Suprafața (mp)	Tarla	Parcelă	Nr. topo	Observații / Referințe
1	faneata	NU	10.284	-	-	-	
2	pasune	NU	7.930	-	-	-	Pașune împădurită

Lungime Segmente

1) Valorile lungimilor segmentelor sunt obținute din proiecție în plan.

Punct început	X / Y	Punct sfârșit	X / Y	Lungime segment	Punct început	X / Y	Punct sfârșit	X / Y	Lungime segment	Punct început	X / Y	Punct sfârșit	X / Y	Lungime segment
1	579.238,215 638.638,875	2	579.245,827 638.642,479	8.422	2	579.245,827 638.642,479	3	579.251,573 638.645,648	6.562	3	579.251,573 638.645,648	4	579.261,294 638.650,163	10.718
4	579.261,294 638.650,163	5	579.273,538 638.656,216	13.658	5	579.273,538 638.656,216	6	579.287,257 638.658,641	13.932	6	579.287,257 638.658,641	7	579.293,694 638.659,829	6.546
7	579.293,694 638.659,829	8	579.297,471 638.666,818	7.944	8	579.297,471 638.666,818	9	579.298,957 638.670,826	4.275	9	579.298,957 638.670,826	10	579.299,651 638.676,023	5.243
10	579.299,651 638.676,023	11	579.298,563 638.685,775	9.813	11	579.298,563 638.685,775	12	579.298,153 638.695,661	9.894	12	579.298,153 638.695,661	13	579.297,37 638.708,588	12.951
13	579.297,37 638.708,588	14	579.295,591 638.722,1	13.629	14	579.295,591 638.722,1	15	579.293,854 638.726,718	4.934	15	579.293,854 638.726,718	16	579.287,443 638.735,459	10.84

Punct început	X / Y	Punct sfârșit	X / Y	Lungime segment	Punct început	X / Y	Punct sfârșit	X / Y	Lungime segment	Punct început	X / Y	Punct sfârșit	X / Y	Lungime segment
16	579.287,443 638.735,459	17	579.283,759 638.742,434	7.888	17	579.283,759 638.742,434	18	579.280,579 638.749,038	7.33	18	579.280,579 638.749,038	19	579.279,028 638.759,437	10.514
19	579.279,028 638.759,437	20	579.277,27 638.776,565	17.218	20	579.277,27 638.776,565	21	579.276,812 638.784,428	7.876	21	579.276,812 638.784,428	22	579.276,662 638.788,719	4.294
22	579.276,662 638.788,719	23	579.277,878 638.797,835	9.197	23	579.277,878 638.797,835	24	579.272,614 638.793,667	6.714	24	579.272,614 638.793,667	25	579.267,353 638.790,834	5.975
25	579.267,353 638.790,834	26	579.260,121 638.786,784	8.289	26	579.260,121 638.786,784	27	579.256,847 638.792,629	6.699	27	579.256,847 638.792,629	28	579.241,194 638.822,232	33.487
28	579.241,194 638.822,232	29	579.223,638 638.824,942	17.764	29	579.223,638 638.824,942	30	579.219,81 638.827,894	4.834	30	579.219,81 638.827,894	31	579.219,806 638.827,896	0.004
31	579.219,806 638.827,896	32	579.212,75 638.823,431	8.35	32	579.212,75 638.823,431	33	579.209,756 638.822,134	3.263	33	579.209,756 638.822,134	34	579.206,362 638.821,486	3.455
34	579.206,362 638.821,486	35	579.197,677 638.821,036	8.697	35	579.197,677 638.821,036	36	579.191,324 638.821,844	6.404	36	579.191,324 638.821,844	37	579.181,117 638.806,53	18.404
37	579.181,117 638.806,53	38	579.174,174 638.787,63	20.135	38	579.174,174 638.787,63	39	579.170,874 638.777,136	11.001	39	579.170,874 638.777,136	40	579.167,524 638.763,396	14.142
40	579.167,524 638.763,396	41	579.165,873 638.754,252	9.292	41	579.165,873 638.754,252	42	579.166,076 638.749,895	4.362	42	579.166,076 638.749,895	43	579.167,244 638.744,597	5.425
43	579.167,244 638.744,597	44	579.168,872 638.736,691	8.072	44	579.168,872 638.736,691	45	579.169,144 638.730,977	5.72	45	579.169,144 638.730,977	46	579.167,916 638.722,783	8.286
46	579.167,916 638.722,783	47	579.171,614 638.715,802	7.9	47	579.171,614 638.715,802	48	579.172,319 638.710,44	5.408	48	579.172,319 638.710,44	49	579.172,53 638.705,305	5.139
49	579.172,53 638.705,305	50	579.174,833 638.692,657	12.856	50	579.174,833 638.692,657	51	579.177,374 638.684,21	8.821	51	579.177,374 638.684,21	52	579.179,92 638.677,183	7.474
52	579.179,92 638.677,183	53	579.182,747 638.671,107	6.701	53	579.182,747 638.671,107	54	579.185,024 638.668,447	3.501	54	579.185,024 638.668,447	55	579.189,905 638.665,163	5.883
55	579.189,905 638.665,163	56	579.193,744 638.663,446	4.205	56	579.193,744 638.663,446	57	579.200,315 638.661,512	6.85	57	579.200,315 638.661,512	58	579.203,887 638.658,948	4.397
58	579.203,887 638.658,948	59	579.211,9 638.655,635	8.671	59	579.211,9 638.655,635	60	579.219,118 638.652,658	7.808	60	579.219,118 638.652,658	61	579.224,267 638.648,25	6.778
61	579.224,267 638.648,25	62	579.233,058 638.641,771	10.921	62	579.233,058 638.641,771	1	579.238,215 638.638,875	5.915					

** Lungimile segmentelor sunt determinate în planul de proiecție Stereo 70 și sunt rotunjite la 1 milimetru.

*** Distanța dintre puncte este formată din segmente cumulate ce sunt mai mici decât valoarea 1 milimetru.

**DATE DESPRE IMOBILUL NR. 11502**

Oficiul de Cadastru și Publicitate Imobiliară NEAMT
Biroul de Cadastru și Publicitate Imobiliară Targu-Neamt

A. Partea I. Descrierea imobilului

TEREN Extravilan

Adresa: Jud. Neamt

Nr. Crt	Nr cadastral Nr. topografic	Suprafața* (mp)	Observații / Referințe
A1		11.939	Sector cadastral:176 Teren neimpregmuit;

B. Partea II. Proprietari și acte

Inscrieri privitoare la dreptul de proprietate și alte drepturi reale		Referințe
/		
Act Normativ nr. 7, din 13/03/1996 emis de GUVERNUL ROMANIEI;		
B1	Inscrierea provizorie, drept de PROPRIETATE, dobandit prin Lege, cota actuala 1/1, cota initiala 1/1	A1
1) COMUNA PIPIRIG, CIF:99999999999999, Proprietar neidentificat		

C. Partea III. SARCINI .

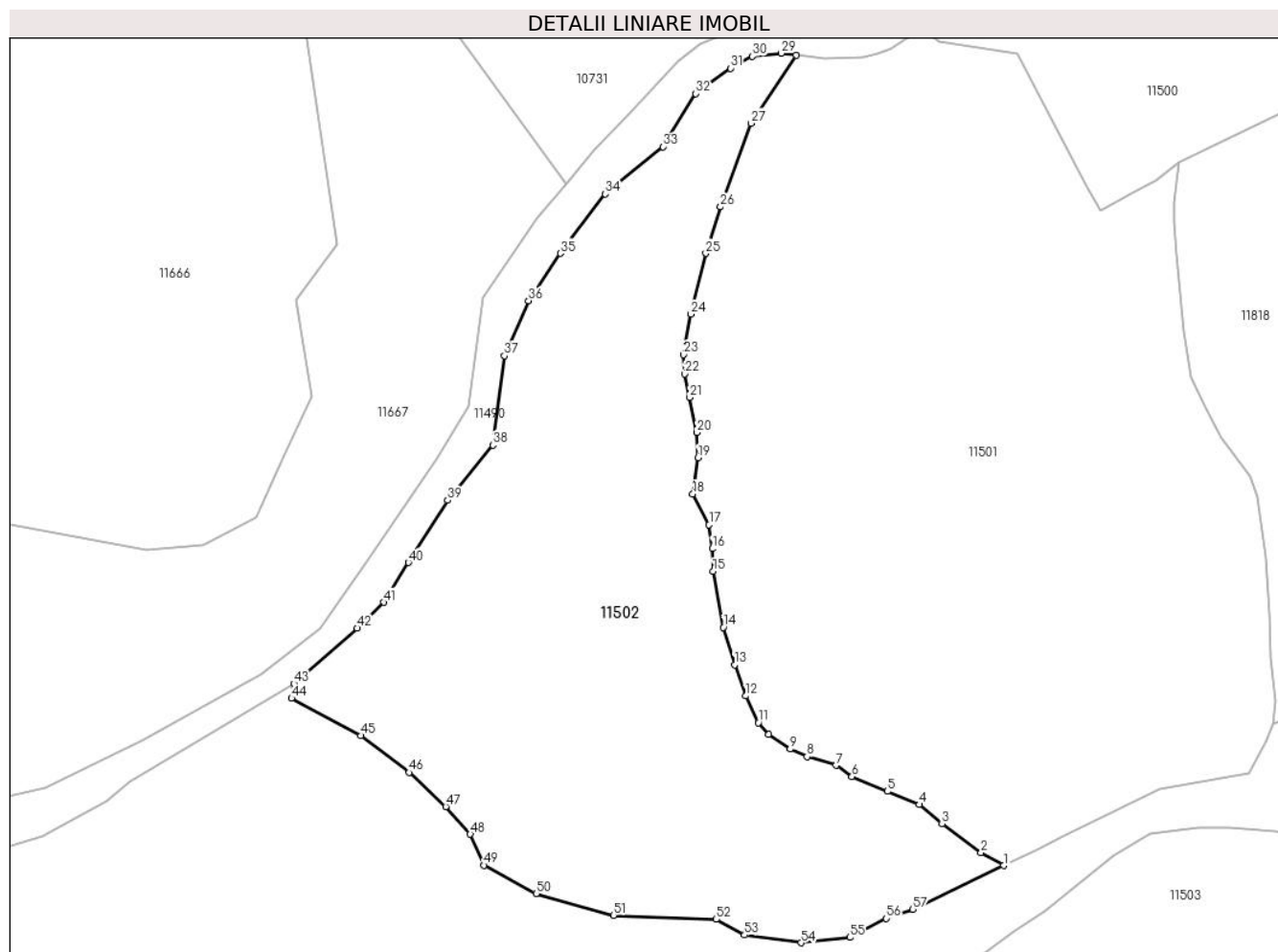
Inscrieri privind dezmembramintele dreptului de proprietate, drepturi reale de garanție și sarcini	Referințe
NU SUNT	

Anexa Nr. 1 La Partea I

Teren

Nr cadastral	Suprafața (mp)*	Observații / Referințe
	11.939	

* Suprafața este determinată în planul de proiecție Stereo 70.



Date referitoare la teren

Crt	Categorie folosință	Intravilan	Suprafața (mp)	Tarla	Parcelă	Nr. topo	Observații / Referințe
1	pașune	NU	11.939	-	-	-	Pașune împădurită

Lungime Segmente

1) Valorile lungimilor segmentelor sunt obținute din proiecție în plan.

Punct început	X / Y	Punct sfârșit	X / Y	Lungime segment	Punct început	X / Y	Punct sfârșit	X / Y	Lungime segment	Punct început	X / Y	Punct sfârșit	X / Y	Lungime segment
1	579.238,215 638.638,875	2	579.233,058 638.641,771	5.915	2	579.233,058 638.641,771	3	579.224,267 638.648,25	10.921	3	579.224,267 638.648,25	4	579.219,118 638.652,658	6.778
4	579.219,118 638.652,658	5	579.211,9 638.655,635	7.808	5	579.211,9 638.655,635	6	579.203,887 638.658,948	8.671	6	579.203,887 638.658,948	7	579.200,315 638.661,512	4.397
7	579.200,315 638.661,512	8	579.193,744 638.663,446	6.85	8	579.193,744 638.663,446	9	579.189,905 638.665,163	4.205	9	579.189,905 638.665,163	10	579.185,024 638.668,447	5.883
10	579.185,024 638.668,447	11	579.182,747 638.671,107	3.501	11	579.182,747 638.671,107	12	579.179,92 638.677,183	6.701	12	579.179,92 638.677,183	13	579.177,374 638.684,21	7.474
13	579.177,374 638.684,21	14	579.174,833 638.692,657	8.821	14	579.174,833 638.692,657	15	579.172,53 638.705,305	12.856	15	579.172,53 638.705,305	16	579.172,319 638.710,44	5.139
16	579.172,319 638.710,44	17	579.171,614 638.715,802	5.408	17	579.171,614 638.715,802	18	579.167,916 638.722,783	7.9	18	579.167,916 638.722,783	19	579.169,144 638.730,977	8.286

Punct început	X / Y	Punct sfârșit	X / Y	Lungime segment	Punct început	X / Y	Punct sfârșit	X / Y	Lungime segment	Punct început	X / Y	Punct sfârșit	X / Y	Lungime segment
19	579.169,144 638.730,977	20	579.168,872 638.736,691	5.72	20	579.168,872 638.736,691	21	579.167,244 638.744,597	8.072	21	579.167,244 638.744,597	22	579.166,076 638.749,895	5.425
22	579.166,076 638.749,895	23	579.165,873 638.754,252	4.362	23	579.165,873 638.754,252	24	579.167,524 638.763,396	9.292	24	579.167,524 638.763,396	25	579.170,874 638.777,136	14.142
25	579.170,874 638.777,136	26	579.174,174 638.787,63	11.001	26	579.174,174 638.787,63	27	579.181,117 638.806,53	20.135	27	579.181,117 638.806,53	28	579.191,324 638.821,844	18.404
28	579.191,324 638.821,844	29	579.187,927 638.822,339	3.433	29	579.187,927 638.822,339	30	579.181,42 638.821,617	6.547	30	579.181,42 638.821,617	31	579.176,407 638.818,968	5.67
31	579.176,407 638.818,968	32	579.168,54 638.813,23	9.737	32	579.168,54 638.813,23	33	579.161,215 638.801,212	14.074	33	579.161,215 638.801,212	34	579.148,172 638.790,545	16.849
34	579.148,172 638.790,545	35	579.137,995 638.777,14	16.83	35	579.137,995 638.777,14	36	579.130,824 638.766,431	12.888	36	579.130,824 638.766,431	37	579.125,35 638.754,032	13.554
37	579.125,35 638.754,032	38	579.122,761 638.733,822	20.375	38	579.122,761 638.733,822	39	579.112,525 638.721,376	16.115	39	579.112,525 638.721,376	40	579.103,65 638.707,301	16.639
40	579.103,65 638.707,301	41	579.098,158 638.698,298	10.546	41	579.098,158 638.698,298	42	579.092,028 638.692,499	8.438	42	579.092,028 638.692,499	43	579.077,723 638.679,957	19.025
43	579.077,723 638.679,957	44	579.077,241 638.676,683	3.309	44	579.077,241 638.676,683	45	579.092,974 638.668,214	17.868	45	579.092,974 638.668,214	46	579.103,84 638.659,897	13.684
46	579.103,84 638.659,897	47	579.112,085 638.652,197	11.281	47	579.112,085 638.652,197	48	579.117,634 638.645,959	8.349	48	579.117,634 638.645,959	49	579.120,751 638.638,952	7.669
49	579.120,751 638.638,952	50	579.132,536 638.632,564	13.405	50	579.132,536 638.632,564	51	579.150,021 638.627,638	18.166	51	579.150,021 638.627,638	52	579.173,264 638.626,735	23.261
52	579.173,264 638.626,735	53	579.179,625 638.623,174	7.29	53	579.179,625 638.623,174	54	579.192,385 638.621,428	12.879	54	579.192,385 638.621,428	55	579.203,474 638.622,643	11.155
55	579.203,474 638.622,643	56	579.211,677 638.626,893	9.239	56	579.211,677 638.626,893	57	579.217,664 638.628,945	6.329	57	579.217,664 638.628,945	1	579.238,215 638.638,875	22.824

** Lungimile segmentelor sunt determinate în planul de proiecție Stereo 70 și sunt rotunjite la 1 milimetru.

*** Distanța dintre puncte este formată din segmente cumulate ce sunt mai mici decât valoarea 1 milimetru.

**DATE DESPRE IMOBILUL NR. 11503**

Oficiul de Cadastru și Publicitate Imobiliară NEAMT
Biroul de Cadastru și Publicitate Imobiliară Targu-Neamt

A. Partea I. Descrierea imobilului

TEREN Extravilan

Adresa: Jud. Neamt

Nr. Crt	Nr cadastral Nr. topografic	Suprafața* (mp)	Observații / Referințe
A1		8.862	Sector cadastral:176 Teren imprejmuit;

B. Partea II. Proprietari și acte

Inscrieri privitoare la dreptul de proprietate și alte drepturi reale		Referințe
/		
Act Administrativ nr. 2590, din 15/02/2024 emis de PRIMARIA COMUNEI PIPIRIG;		
B1	Inscrierea posesiei, drept de PROPRIETATE, dobandit prin Lege, cota actuala 1/1, cota initiala 1/1 1) CREANGĂ ION 2) CREANGĂ IOANA	A1

C. Partea III. SARCINI .

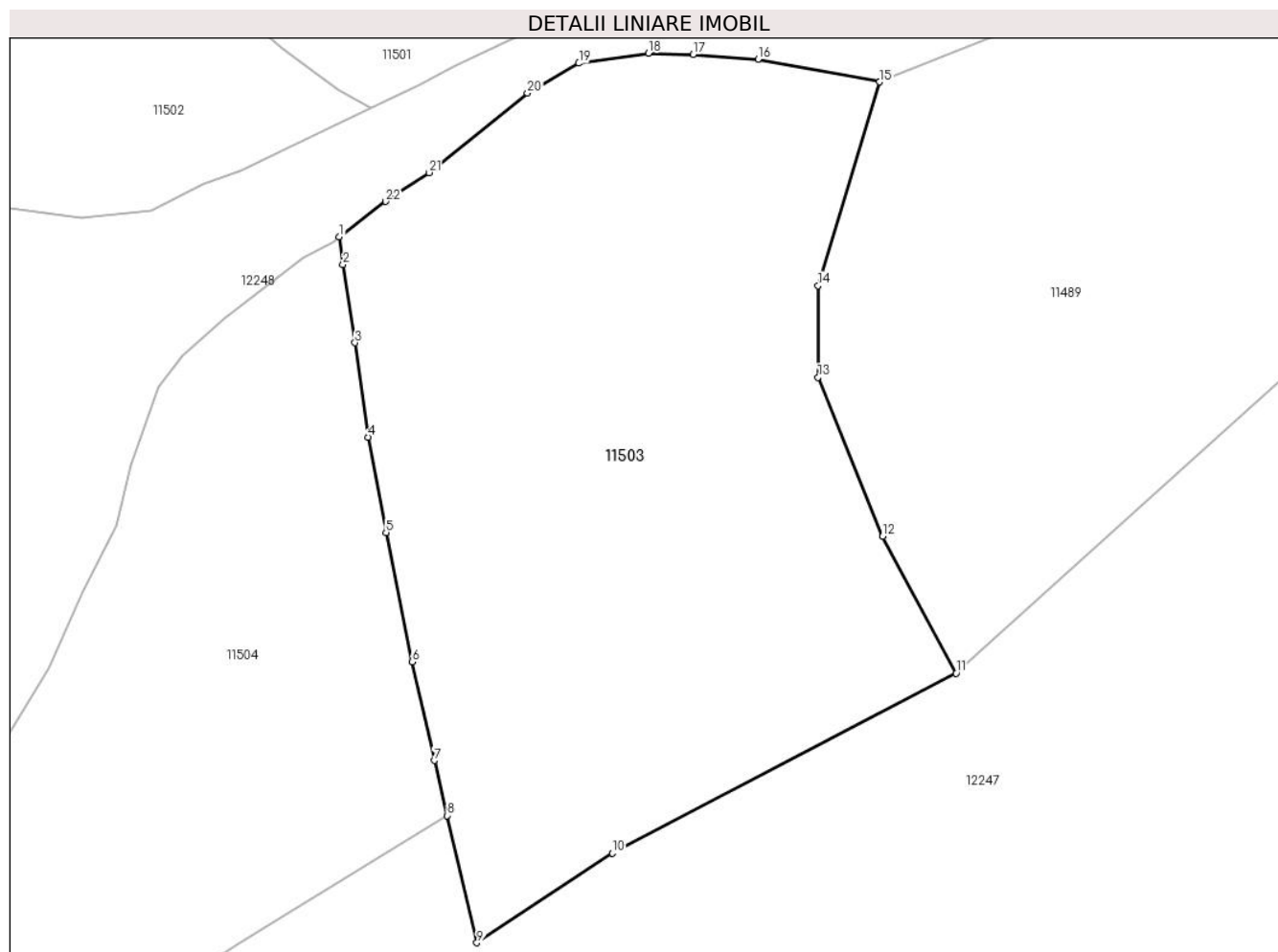
Inscrieri privind dezmembramintele dreptului de proprietate, drepturi reale de garanție și sarcini	Referințe
NU SUNT	

Anexa Nr. 1 La Partea I

Teren

Nr cadastral	Suprafața (mp)*	Observații / Referințe
	8.862	

* Suprafața este determinată în planul de proiecție Stereo 70.



Date referitoare la teren

Crt	Categorie folosință	Intravilan	Suprafața (mp)	Tarla	Parcelă	Nr. topo	Observații / Referințe
1	faneata	NU	8.862	-	-	-	

Lungime Segmente

1) Valorile lungimilor segmentelor sunt obținute din proiecție în plan.

Punct început	X / Y	Punct sfârșit	X / Y	Lungime segment (** (m)
1	579.233,229 638.618,48	2	579.233,824 638.614,099	4.421
3	579.235,742 638.601,685	4	579.237,844 638.586,751	15.081
5	579.240,647 638.571,661	6	579.244,829 638.551,191	20.893
7	579.248,289 638.535,551	8	579.250,333 638.526,816	8.971
9	579.255,046 638.506,681	10	579.276,486 638.520,865	25.707

Punct început	X / Y	Punct sfârșit	X / Y	Lungime segment (** (m)
2	579.233,824 638.614,099	3	579.235,742 638.601,685	12.561
4	579.237,844 638.586,751	5	579.240,647 638.571,661	15.348
6	579.244,829 638.551,191	7	579.248,289 638.535,551	16.018
8	579.250,333 638.526,816	9	579.255,046 638.506,681	20.679
10	579.276,486 638.520,865	11	579.330,98 638.549,364	61.496

Punct început	X / Y	Punct sfârșit	X / Y	Lungime segment (** (m))
11	579.330,98 638.549,364	12	579.319,347 638.571,05	24.609
13	579.309,107 638.596,231	14	579.309,107 638.610,76	14.529
15	579.318,851 638.642,986	16	579.299,618 638.646,613	19.572
17	579.289,3 638.647,342	18	579.282,246 638.647,542	7.057
19	579.271,205 638.645,947	20	579.263,08 638.641,21	9.405
21	579.247,493 638.628,623	22	579.240,576 638.624,08	8.275

Punct început	X / Y	Punct sfârșit	X / Y	Lungime segment (** (m))
12	579.319,347 638.571,05	13	579.309,107 638.596,231	27.183
14	579.309,107 638.610,76	15	579.318,851 638.642,986	33.667
16	579.299,618 638.646,613	17	579.289,3 638.647,342	10.344
18	579.282,246 638.647,542	19	579.271,205 638.645,947	11.156
20	579.263,08 638.641,21	21	579.247,493 638.628,623	20.035
22	579.240,576 638.624,08	1	579.233,229 638.618,48	9.238

** Lungimile segmentelor sunt determinate în planul de proiecție Stereo 70 și sunt rotunjite la 1 milimetru.

*** Distanța dintre puncte este formată din segmente cumulate ce sunt mai mici decât valoarea 1 milimetru.

**DATE DESPRE IMOBILUL NR. 11504**

Oficiul de Cadastru și Publicitate Imobiliară NEAMT
Biroul de Cadastru și Publicitate Imobiliară Targu-Neamt

A. Partea I. Descrierea imobilului

TEREN Extravilan

Adresa: Jud. Neamt

Nr. Crt	Nr cadastral Nr. topografic	Suprafața* (mp)	Observații / Referințe
A1		7.962	Sector cadastral:176 Teren neimpregmuit;

B. Partea II. Proprietari și acte

Inscrieri privitoare la dreptul de proprietate și alte drepturi reale		Referințe
/		
Act Normativ nr. 7, din 13/03/1996 emis de GUVERNUL ROMANIEI;		
B1	Inscrierea provizorie, drept de PROPRIETATE, dobandit prin Lege, cota actuala 1/1, cota initiala 1/1 1) COMUNA PIPIRIG, CIF:99999999999999, Proprietar neidentificat	A1

C. Partea III. SARCINI .

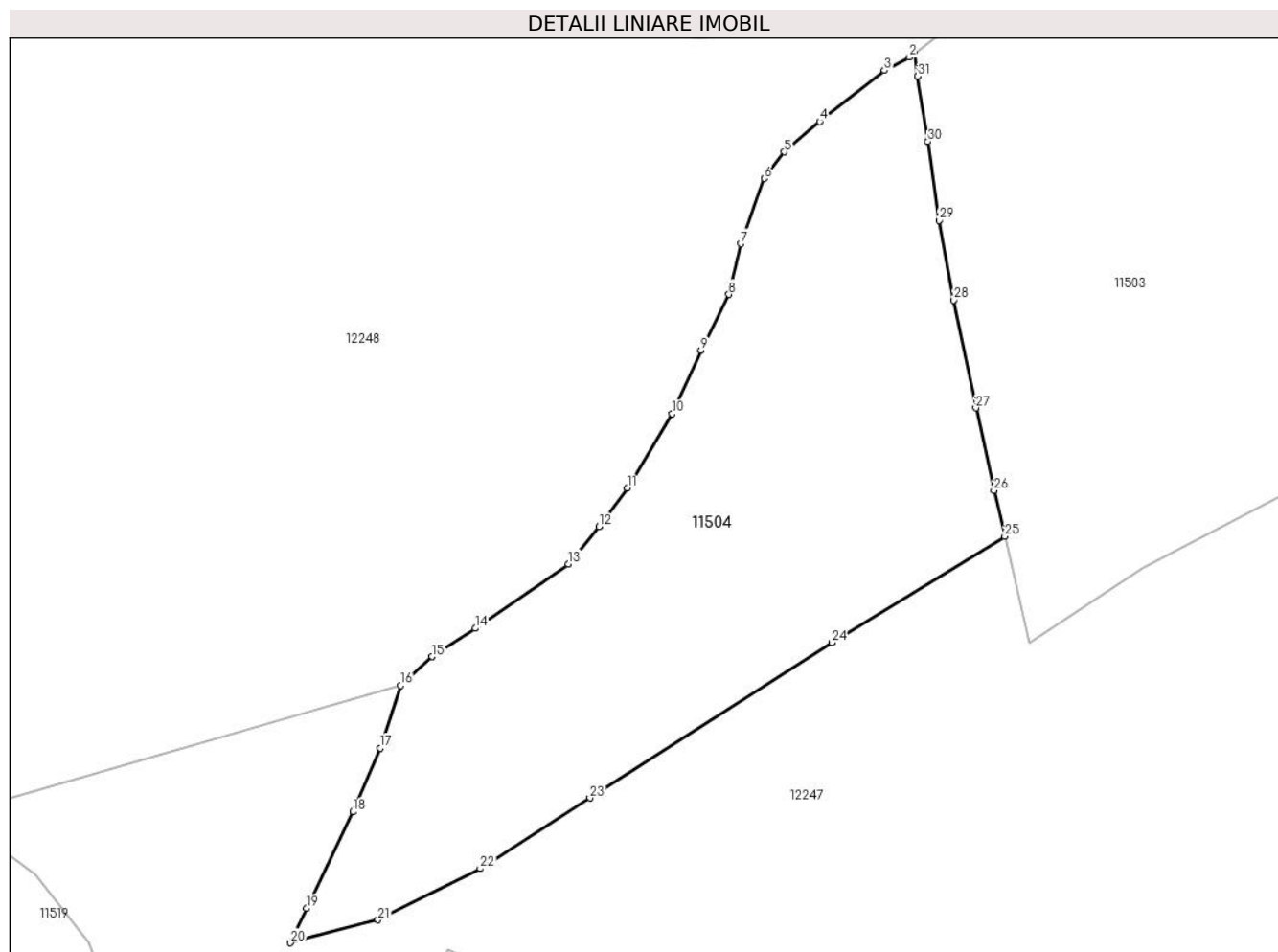
Inscrieri privind dezmembramintele dreptului de proprietate, drepturi reale de garanție și sarcini	Referințe
NU SUNT	

Anexa Nr. 1 La Partea I

Teren

Nr cadastral	Suprafața (mp)*	Observații / Referințe
	7.962	

* Suprafața este determinată în planul de proiecție Stereo 70.



Date referitoare la teren

Crt	Categorie folosință	Intravilan	Suprafața (mp)	Tarla	Parcelă	Nr. topo	Observații / Referințe
1	faneata	NU	7.962	-	-	-	

Lungime Segmente

1) Valorile lungimilor segmentelor sunt obținute din proiecție în plan.

Punct început	X / Y	Punct sfârșit	X / Y	Lungime segment (** (m)
1	579.233,229 638.618,48	2	579.232,242 638.617,728	1.241
3	579.227,487 638.615,2	4	579.215,192 638.605,517	15.65
5	579.208,474 638.599,741	6	579.204,683 638.594,712	6.298
7	579.200,183 638.582,332	8	579.197,952 638.572,724	9.864
9	579.192,625 638.562,162	10	579.187,204 638.550,072	13.25

Punct început	X / Y	Punct sfârșit	X / Y	Lungime segment (** (m)
2	579.232,242 638.617,728	3	579.227,487 638.615,2	5.385
4	579.215,192 638.605,517	5	579.208,474 638.599,741	8.86
6	579.204,683 638.594,712	7	579.200,183 638.582,332	13.172
8	579.197,952 638.572,724	9	579.192,625 638.562,162	11.829
10	579.187,204 638.550,072	11	579.178,676 638.535,978	16.473

Punct început	X / Y	Punct sfârșit	X / Y	Lungime segment (** (m)
11	579.178,676 638.535,978	12	579.173,296 638.528,653	9.088
13	579.167,488 638.521,592	14	579.149,81 638.509,381	21.485
15	579.141,631 638.504,012	16	579.135,679 638.498,546	8.081
17	579.131,746 638.486,667	18	579.126,617 638.474,576	13.134
19	579.117,802 638.456,266	20	579.114,752 638.449,737	7.206
21	579.131,351 638.454,063	22	579.150,752 638.463,801	21.708
23	579.171,569 638.477,221	24	579.217,523 638.506,698	54.595
25	579.250,333 638.526,816	26	579.248,289 638.535,551	8.971
27	579.244,829 638.551,191	28	579.240,647 638.571,661	20.893
29	579.237,844 638.586,751	30	579.235,742 638.601,685	15.081
31	579.233,824 638.614,099	1	579.233,229 638.618,48	4.421

Punct început	X / Y	Punct sfârșit	X / Y	Lungime segment (** (m)
12	579.173,296 638.528,653	13	579.167,488 638.521,592	9.143
14	579.149,81 638.509,381	15	579.141,631 638.504,012	9.784
16	579.135,679 638.498,546	17	579.131,746 638.486,667	12.513
18	579.126,617 638.474,576	19	579.117,802 638.456,266	20.321
20	579.114,752 638.449,737	21	579.131,351 638.454,063	17.153
22	579.150,752 638.463,801	23	579.171,569 638.477,221	24.768
24	579.217,523 638.506,698	25	579.250,333 638.526,816	38.487
26	579.248,289 638.535,551	27	579.244,829 638.551,191	16.018
28	579.240,647 638.571,661	29	579.237,844 638.586,751	15.348
30	579.235,742 638.601,685	31	579.233,824 638.614,099	12.561

** Lungimile segmentelor sunt determinate în planul de proiecție Stereo 70 și sunt rotunjite la 1 milimetru.

*** Distanța dintre puncte este formată din segmente cumulate ce sunt mai mici decât valoarea 1 milimetru.

**DATE DESPRE IMOBILUL NR. 11505**

Oficiul de Cadastru și Publicitate Imobiliară NEAMT
Biroul de Cadastru și Publicitate Imobiliară Targu-Neamt

A. Partea I. Descrierea imobilului

TEREN Extravilan

Adresa: Jud. Neamt

Nr. Crt	Nr cadastral Nr. topografic	Suprafața* (mp)	Observații / Referințe
A1		5.356	Sector cadastral:176 Teren neimpregmuit;

B. Partea II. Proprietari și acte

Inscrieri privitoare la dreptul de proprietate și alte drepturi reale		Referințe
/		
Act Normativ nr. 7, din 13/03/1996 emis de GUVERNUL ROMANIEI;		
B1	Inscrierea provizorie, drept de PROPRIETATE, dobandit prin Lege, cota actuala 1/1, cota initiala 1/1 1) COMUNA PIPIRIG, CIF:99999999999999, Proprietar neidentificat	A1

C. Partea III. SARCINI .

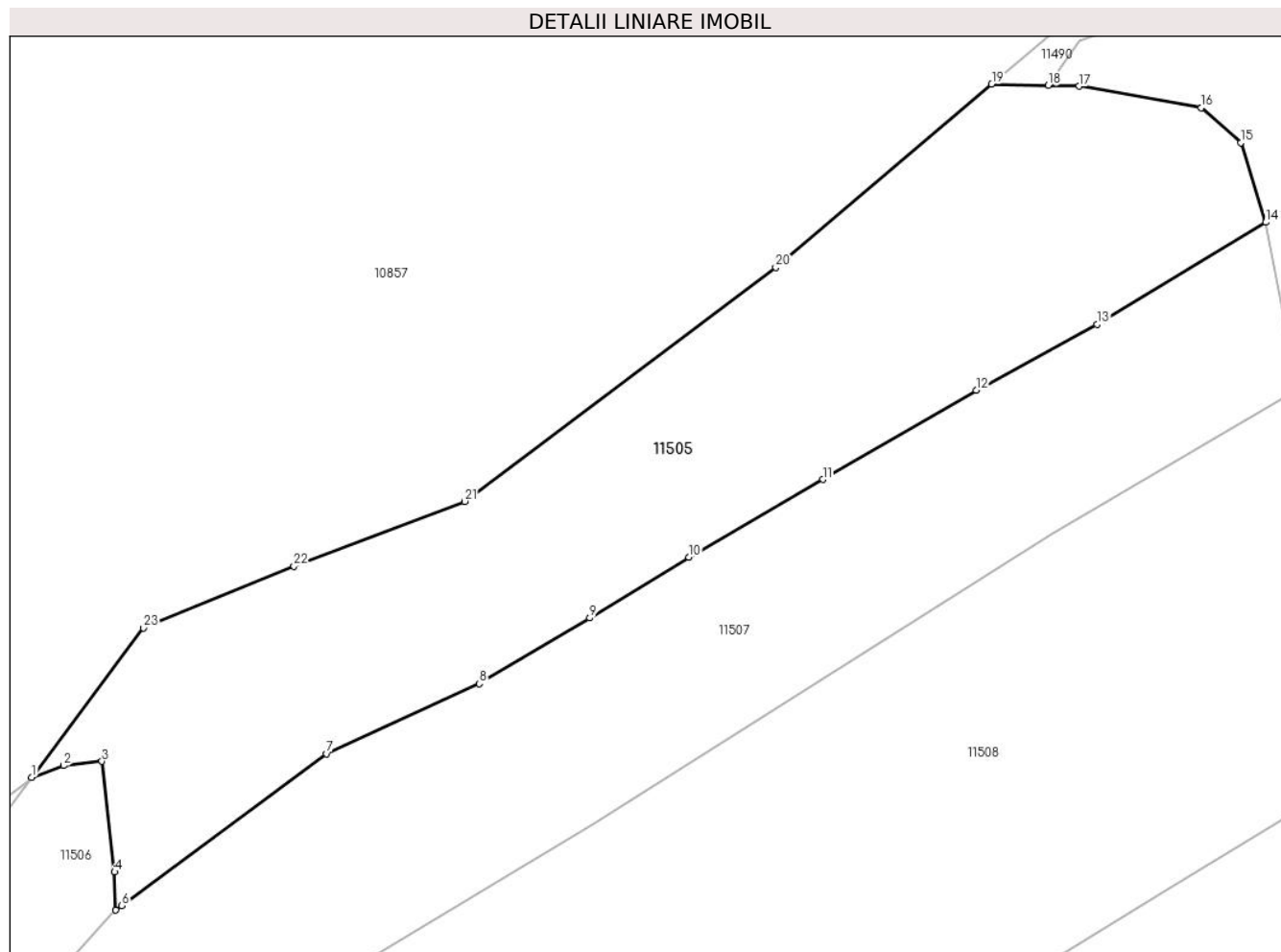
Inscrieri privind dezmembramintele dreptului de proprietate, drepturi reale de garanție și sarcini	Referințe
NU SUNT	

Anexa Nr. 1 La Partea I

Teren

Nr cadastral	Suprafața (mp)*	Observații / Referințe
	5.356	

* Suprafața este determinată în planul de proiecție Stereo 70.



Date referitoare la teren

Crt	Categorie folosință	Intravilan	Suprafața (mp)	Tarla	Parcelă	Nr. topo	Observații / Referințe
1	faneata	NU	4.093	-	-	-	
2	pasune	NU	1.262	-	-	-	Pașune împădurită

Lungime Segmente

1) Valorile lungimilor segmentelor sunt obținute din proiecție în plan.

Punct început	X / Y	Punct sfârșit	X / Y	Lungime segment (** (m)
1	578.792,333 638.511,684	2	578.796,901 638.513,34	4.859
3	578.802,416 638.513,961	4	578.804,245 638.498,1	15.966
5	578.804,419 638.492,637	6	578.805,25 638.493,253	1.034
7	578.834,681 638.515,063	8	578.856,587 638.525,083	24.089

Punct început	X / Y	Punct sfârșit	X / Y	Lungime segment (** (m)
2	578.796,901 638.513,34	3	578.802,416 638.513,961	5.55
4	578.804,245 638.498,1	5	578.804,419 638.492,637	5.466
6	578.805,25 638.493,253	7	578.834,681 638.515,063	36.631
8	578.856,587 638.525,083	9	578.872,466 638.534,524	18.474

Punct început	X / Y	Punct sfârșit	X / Y	Lungime segment (** (m)
9	578.872,466 638.534,524	10	578.886,684 638.543,237	16.675
11	578.905,912 638.554,373	12	578.927,924 638.567,198	25.476
13	578.945,277 638.576,61	14	578.969,505 638.591,269	28.318
15	578.965,941 638.602,692	16	578.960,261 638.607,669	7.552
17	578.942,725 638.610,773	18	578.938,273 638.610,88	4.453
19	578.930,164 638.611,077	20	578.899,168 638.584,768	40.656
21	578.854,48 638.551,249	22	578.829,995 638.541,959	26.188
23	578.808,353 638.533,114	1	578.792,333 638.511,684	26.756

Punct început	X / Y	Punct sfârșit	X / Y	Lungime segment (** (m)
10	578.886,684 638.543,237	11	578.905,912 638.554,373	22.22
12	578.927,924 638.567,198	13	578.945,277 638.576,61	19.741
14	578.969,505 638.591,269	15	578.965,941 638.602,692	11.966
16	578.960,261 638.607,669	17	578.942,725 638.610,773	17.809
18	578.938,273 638.610,88	19	578.930,164 638.611,077	8.111
20	578.899,168 638.584,768	21	578.854,48 638.551,249	55.862
22	578.829,995 638.541,959	23	578.808,353 638.533,114	23.38

** Lungimile segmentelor sunt determinate în planul de proiecție Stereo 70 și sunt rotunjite la 1 milimetru.

*** Distanța dintre puncte este formată din segmente cumulate ce sunt mai mici decât valoarea 1 milimetru.

**DATE DESPRE IMOBILUL NR. 11506**

Oficiul de Cadastru și Publicitate Imobiliară NEAMT
Biroul de Cadastru și Publicitate Imobiliară Targu-Neamt

A. Partea I. Descrierea imobilului

TEREN Extravilan

Adresa: Jud. Neamt

Nr. Crt	Nr cadastral Nr. topografic	Suprafața* (mp)	Observații / Referințe
A1		746	Sector cadastral:176 Teren neimpregmuit;

B. Partea II. Proprietari și acte

Inscrieri privitoare la dreptul de proprietate și alte drepturi reale		Referințe
/		
Act Normativ nr. 7, din 13/03/1996 emis de GUVERNUL ROMANIEI;		
B1	Inscrierea provizorie, drept de PROPRIETATE, dobandit prin Lege, cota actuala 1/1, cota initiala 1/1 1) COMUNA PIPIRIG, CIF:99999999999999, Proprietar neidentificat	A1

C. Partea III. SARCINI .

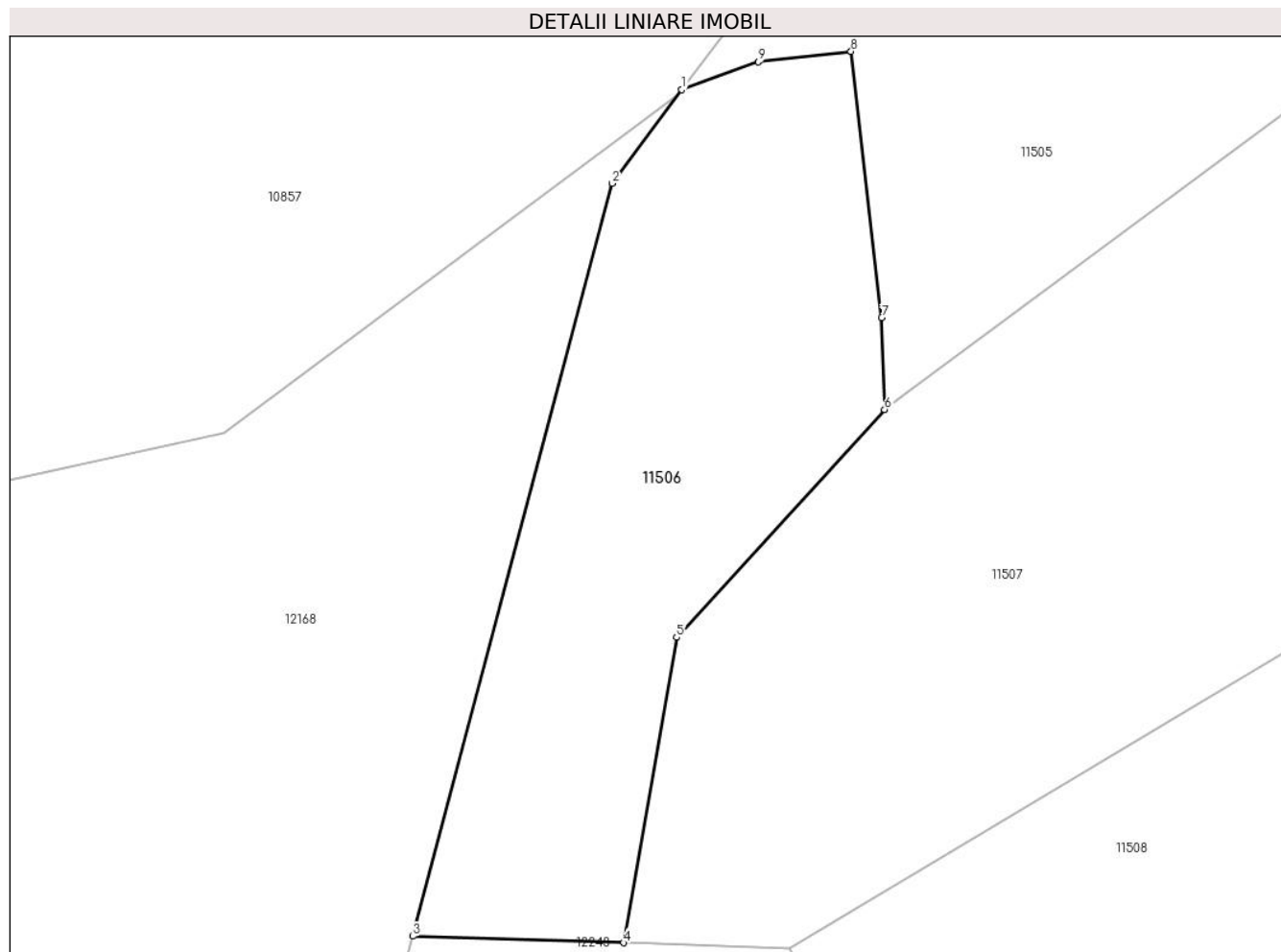
Inscrieri privind dezmembramintele dreptului de proprietate, drepturi reale de garanție și sarcini	Referințe
NU SUNT	

Anexa Nr. 1 La Partea I

Teren

Nr cadastral	Suprafața (mp)*	Observații / Referințe
	746	

* Suprafața este determinată în planul de proiecție Stereo 70.



Date referitoare la teren

Crt	Categorie folosință	Intravilan	Suprafața (mp)	Tarla	Parcelă	Nr. topo	Observații / Referințe
1	pașune	NU	746	-	-	-	

Lungime Segmente

1) Valorile lungimilor segmentelor sunt obținute din proiecție în plan.

Punct început	X / Y	Punct sfârșit	X / Y	Lungime segment (** (m)
1	578.792,333 638.511,684	2	578.788,163 638.506,105	6.965
2	578.788,163 638.506,105	3	578.776,286 638.461,262	46.389
3	578.776,286 638.461,262	4	578.788,863 638.460,875	12.583
4	578.788,863 638.460,875	5	578.792,014 638.479,064	18.46
5	578.792,014 638.479,064	6	578.804,419 638.492,637	18.388

Punct început	X / Y	Punct sfârșit	X / Y	Lungime segment (** (m)
6	578.804,419 638.492,637	7	578.804,245 638.498,1	5.466
7	578.804,245 638.498,1	8	578.802,416 638.513,961	15.966
8	578.802,416 638.513,961	9	578.796,901 638.513,34	5.55
9	578.796,901 638.513,34	1	578.792,333 638.511,684	4.859

** Lungimile segmentelor sunt determinate în planul de proiecție Stereo 70 și sunt rotunjite la 1 milimetru.

*** Distanța dintre puncte este formată din segmente cumulate ce sunt mai mici decât valoarea 1 milimetru.

**DATE DESPRE IMOBILUL NR. 11507**

Oficiul de Cadastru și Publicitate Imobiliară NEAMT
Biroul de Cadastru și Publicitate Imobiliară Targu-Neamt

A. Partea I. Descrierea imobilului

TEREN Extravilan

Adresa: Jud. Neamt

Nr. Crt	Nr cadastral Nr. topografic	Suprafața* (mp)	Observații / Referințe
A1		5.204	Sector cadastral:176 Teren imprejmuit;

B. Partea II. Proprietari și acte

Inscrieri privitoare la dreptul de proprietate și alte drepturi reale		Referințe
/		
Act Administrativ nr. 2590, din 15/02/2024 emis de PRIMARIA COMUNEI PIPIRIG;		
B1	Inscrierea posesiei, drept de PROPRIETATE, dobandit prin Lege, cota actuala 1/1, cota initiala 1/1 1) CIOCĂRTĂU ELENA	A1

C. Partea III. SARCINI .

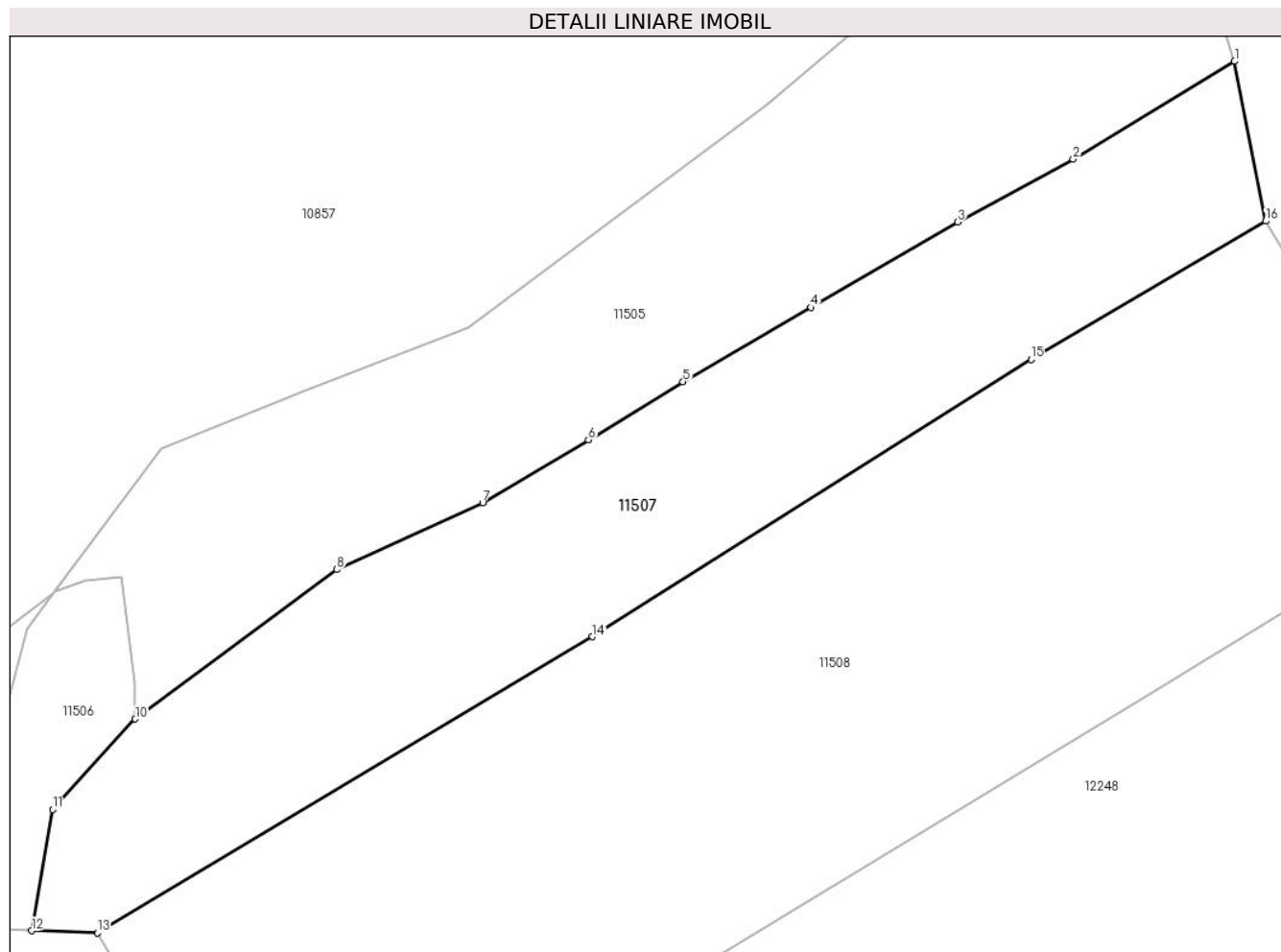
Inscrieri privind dezmembramintele dreptului de proprietate, drepturi reale de garanție și sarcini	Referințe
NU SUNT	

Anexa Nr. 1 La Partea I

Teren

Nr cadastral	Suprafața (mp)*	Observații / Referințe
	5.204	

* Suprafața este determinată în planul de proiecție Stereo 70.



Date referitoare la teren

Crt	Categorie folosință	Intravilan	Suprafața (mp)	Tarla	Parcelă	Nr. topo	Observații / Referințe
1	pașune	NU	5.204	-	-	-	

Lungime Segmente

1) Valorile lungimilor segmentelor sunt obținute din proiecție în plan.

Punct început	X / Y	Punct sfârșit	X / Y	Lungime segment (** (m)
1	578.969,505 638.591,269	2	578.945,277 638.576,61	28.318
2	578.945,277 638.576,61	3	578.927,924 638.567,198	19.741
3	578.927,924 638.567,198	4	578.905,912 638.554,373	25.476
4	578.905,912 638.554,373	5	578.886,684 638.543,237	22.22
5	578.886,684 638.543,237	6	578.872,466 638.534,524	16.675

Punct început	X / Y	Punct sfârșit	X / Y	Lungime segment (** (m)
6	578.872,466 638.534,524	7	578.856,587 638.525,083	18.474
7	578.856,587 638.525,083	8	578.834,681 638.515,063	24.089
8	578.834,681 638.515,063	9	578.805,25 638.493,253	36.631
9	578.805,25 638.493,253	10	578.804,419 638.492,637	1.034
10	578.804,419 638.492,637	11	578.792,014 638.479,064	18.388
11	578.792,014 638.479,064	12	578.788,863 638.460,875	18.46
12	578.788,863 638.460,875	13	578.798,72 638.460,572	9.862
13	578.798,72 638.460,572	14	578.873,074 638.504,979	86.605
14	578.873,074 638.504,979	15	578.938,957 638.546,582	77.919
15	578.938,957 638.546,582	16	578.974,196 638.567,325	40.891
16	578.974,196 638.567,325	1	578.969,505 638.591,269	24.399

** Lungimile segmentelor sunt determinate în planul de proiecție Stereo 70 și sunt rotunjite la 1 milimetru.

*** Distanța dintre puncte este formată din segmente cumulate ce sunt mai mici decât valoarea 1 milimetru.

**DATE DESPRE IMOBILUL NR. 11508**

Oficiul de Cadastru și Publicitate Imobiliară NEAMT
Biroul de Cadastru și Publicitate Imobiliară Targu-Neamt

A. Partea I. Descrierea imobilului

TEREN Extravilan

Adresa: Jud. Neamt

Nr. Crt	Nr cadastral Nr. topografic	Suprafața* (mp)	Observații / Referințe
A1		10.552	Sector cadastral:176 Teren imprejmuit;

B. Partea II. Proprietari și acte

Inscrieri privitoare la dreptul de proprietate și alte drepturi reale		Referințe
/		
Act Administrativ nr. 2590, din 15/02/2024 emis de PRIMARIA COMUNEI PIPIRIG;		
B1	Inscrierea posesiei, drept de PROPRIETATE, dobandit prin Lege, cota actuala 1/1, cota initiala 1/1 1) CIOBANU VASILE 2) CIOBANU ELENA	A1

C. Partea III. SARCINI .

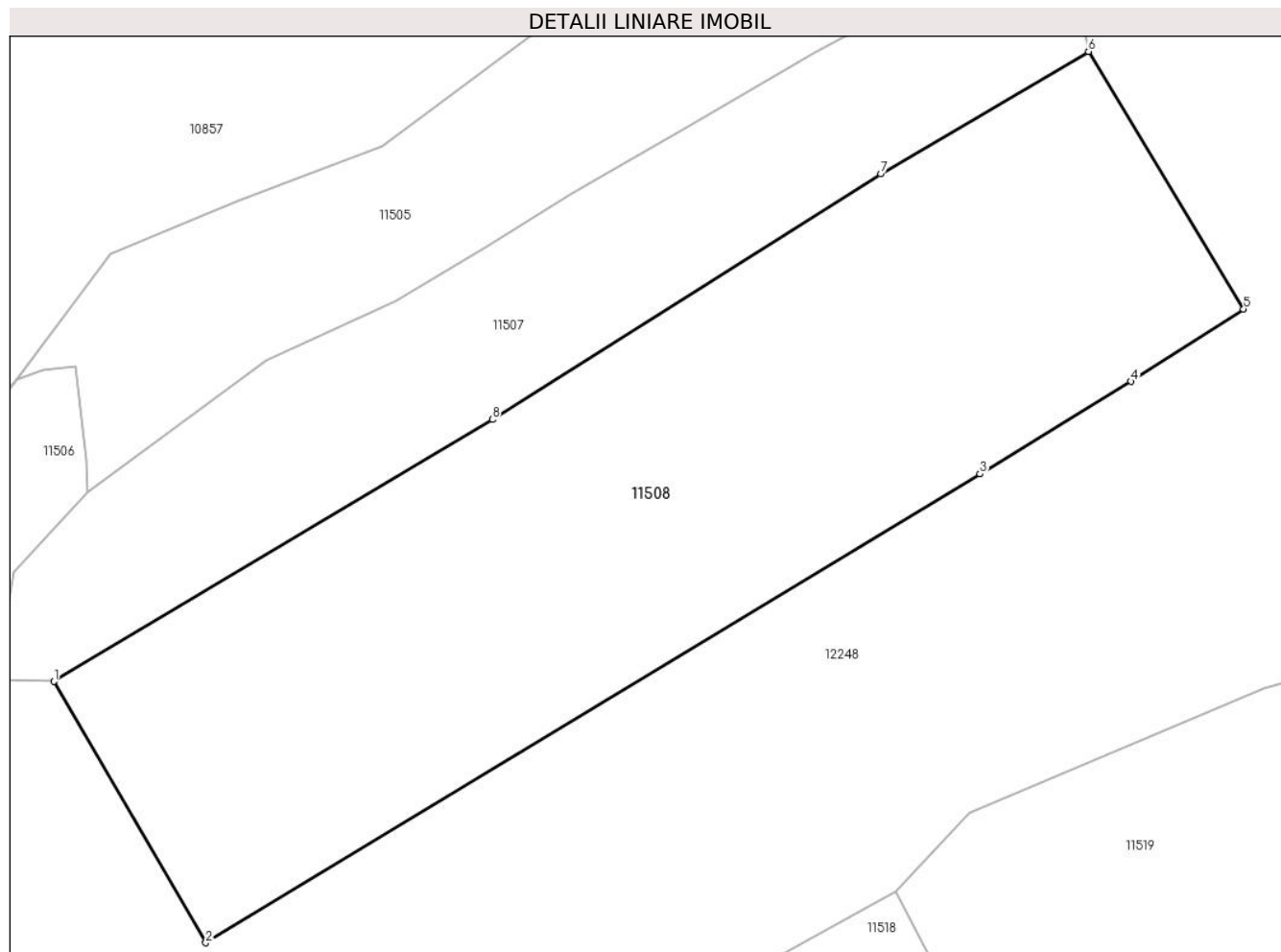
Inscrieri privind dezmembramintele dreptului de proprietate, drepturi reale de garanție și sarcini	Referințe
NU SUNT	

Anexa Nr. 1 La Partea I

Teren

Nr cadastral	Suprafața (mp)*	Observații / Referințe
	10.552	

* Suprafața este determinată în planul de proiecție Stereo 70.



Date referitoare la teren

Crt	Categorie folosință	Intravilan	Suprafața (mp)	Tarla	Parcelă	Nr. topo	Observații / Referințe
1	faneata	NU	3.297	-	-	-	
2	pasune	NU	2.117	-	-	-	Pașune împădurită
3	pasune	NU	5.139	-	-	-	Pașune împădurită

Lungime Segmente

1) Valorile lungimilor segmentelor sunt obținute din proiecție în plan.

Punct început	X / Y	Punct sfârșit	X / Y	Lungime segment (** (m)
1	578.798,72 638.460,572	2	578.824,492 638.416,329	51.202
2	578.824,492 638.416,329	3	578.955,781 638.495,752	153.443
3	578.955,781 638.495,752	4	578.981,421 638.511,429	30.053
4	578.981,421 638.511,429	5	579.000,491 638.523,699	22.676

Punct început	X / Y	Punct sfârșit	X / Y	Lungime segment (** (m)
5	579.000,491 638.523,699	6	578.974,196 638.567,325	50.938
6	578.974,196 638.567,325	7	578.938,957 638.546,582	40.891
7	578.938,957 638.546,582	8	578.873,074 638.504,979	77.919
8	578.873,074 638.504,979	1	578.798,72 638.460,572	86.605

** Lungimile segmentelor sunt determinate în planul de proiecție Stereo 70 și sunt rotunjite la 1 milimetru.

*** Distanța dintre puncte este formată din segmente cumulate ce sunt mai mici decât valoarea 1 milimetru.

**DATE DESPRE IMOBILUL NR. 11509**

Oficiul de Cadastru și Publicitate Imobiliară NEAMT
Biroul de Cadastru și Publicitate Imobiliară Targu-Neamt

A. Partea I. Descrierea imobilului

TEREN Extravilan

Adresa: Jud. Neamt

Nr. Crt	Nr cadastral Nr. topografic	Suprafața* (mp)	Observații / Referințe
A1		5.565	Sector cadastral:176 Teren neimpregmuit;

B. Partea II. Proprietari și acte

Inscrieri privitoare la dreptul de proprietate și alte drepturi reale		Referințe
/		
Act Normativ nr. 7, din 13/03/1996 emis de GUVERNUL ROMANIEI;		
B1	Inscrierea provizorie, drept de PROPRIETATE, dobandit prin Lege, cota actuala 1/1, cota initiala 1/1	A1
1) COMUNA PIPIRIG, CIF:99999999999999, Proprietar neidentificat		

C. Partea III. SARCINI .

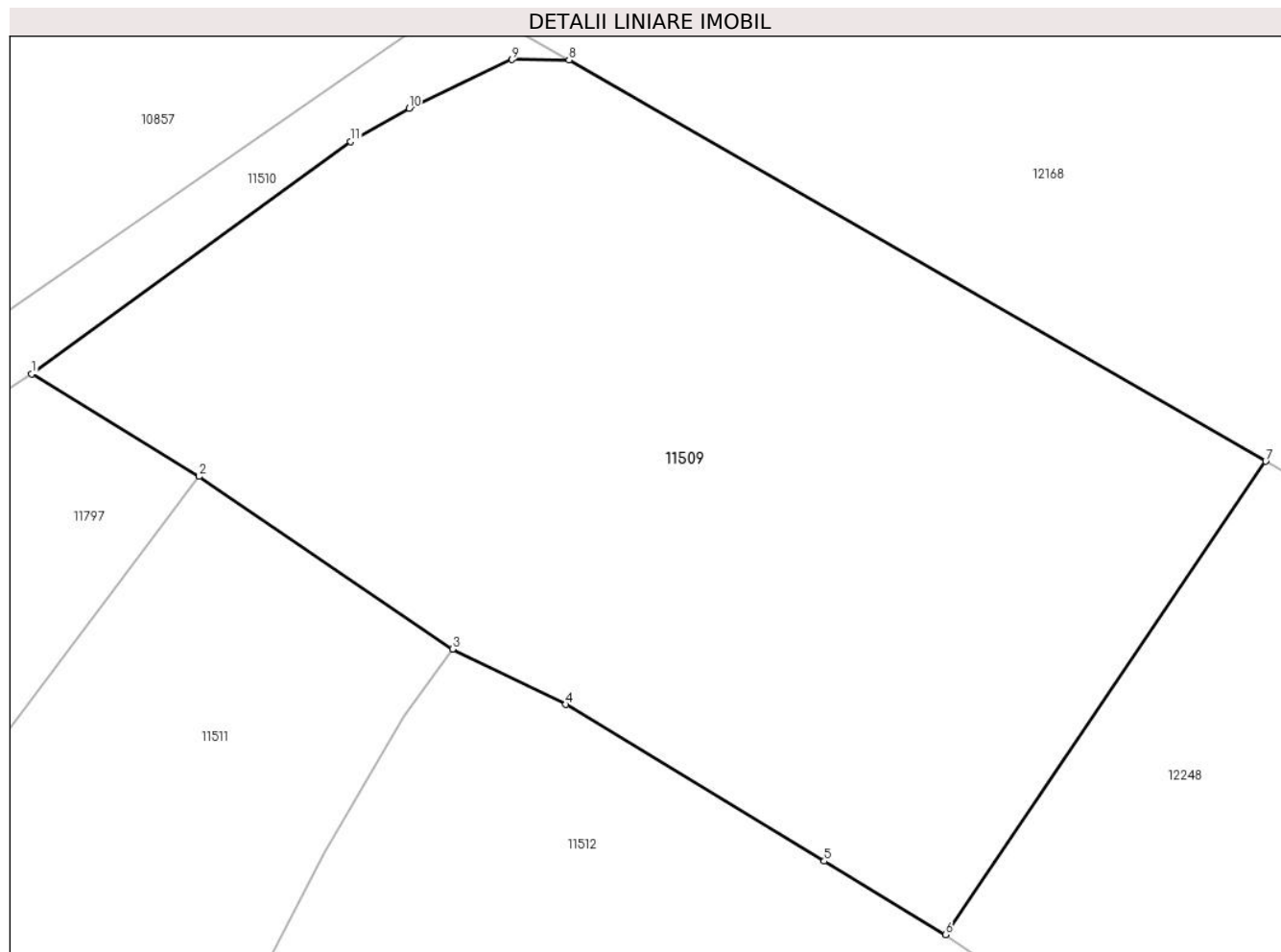
Inscrieri privind dezmembramintele dreptului de proprietate, drepturi reale de garanție și sarcini	Referințe
NU SUNT	

Anexa Nr. 1 La Partea I

Teren

Nr cadastral	Suprafața (mp)*	Observații / Referințe
	5.565	

* Suprafața este determinată în planul de proiecție Stereo 70.



Date referitoare la teren

Crt	Categorie folosință	Intra vilan	Suprafața (mp)	Tarla	Parcelă	Nr. topo	Observații / Referințe
1	pasune	NU	5.565	-	-	-	

Lungime Segmente

1) Valorile lungimilor segmentelor sunt obținute din proiecție în plan.

Punct început	X / Y	Punct sfârșit	X / Y	Lungime segment (** (m)
1	578.594,288 638.442,115	2	578.611,281 638.431,738	19.911
2	578.611,281 638.431,738	3	578.636,955 638.414,263	31.057
3	578.636,955 638.414,263	4	578.648,438 638.408,641	12.785
4	578.648,438 638.408,641	5	578.674,646 638.392,781	30.633
5	578.674,646 638.392,781	6	578.686,952 638.385,337	14.382

Punct început	X / Y	Punct sfârșit	X / Y	Lungime segment (** (m)
6	578.686,952 638.385,337	7	578.719,414 638.433,27	57.891
7	578.719,414 638.433,27	8	578.648,772 638.473,914	81.5
8	578.648,772 638.473,914	9	578.642,994 638.473,961	5.778
9	578.642,994 638.473,961	10	578.632,559 638.469,02	11.546
10	578.632,559 638.469,02	11	578.626,629 638.465,633	6.829
11	578.626,629 638.465,633	1	578.594,288 638.442,115	39.988

** Lungimile segmentelor sunt determinate în planul de proiecție Stereo 70 și sunt rotunjite la 1 milimetru.

*** Distanța dintre puncte este formată din segmente cumulate ce sunt mai mici decât valoarea 1 milimetru.

**DATE DESPRE IMOBILUL NR. 11510**

Oficiul de Cadastru și Publicitate Imobiliară NEAMT
Biroul de Cadastru și Publicitate Imobiliară Targu-Neamt

A. Partea I. Descrierea imobilului

TEREN Extravilan

Adresa: Jud. Neamt

Nr. Crt	Nr cadastral Nr. topografic	Suprafața* (mp)	Observații / Referințe
A1		1.345	Sector cadastral:176 Teren neimpregmuit;

B. Partea II. Proprietari și acte

Inscrieri privitoare la dreptul de proprietate și alte drepturi reale	Referințe
/	
Act Normativ nr. 7, din 13/03/1996 emis de GUVERNUL ROMANIEI;	
B1	Inscrierea provizorie, drept de PROPRIETATE, dobandit prin Lege, cota actuala 1/1, cota initiala 1/1
	1) COMUNA PIPIRIG, CIF:99999999999999, Proprietar neidentificat

C. Partea III. SARCINI .

Inscrieri privind dezmembramintele dreptului de proprietate, drepturi reale de garanție și sarcini	Referințe
NU SUNT	

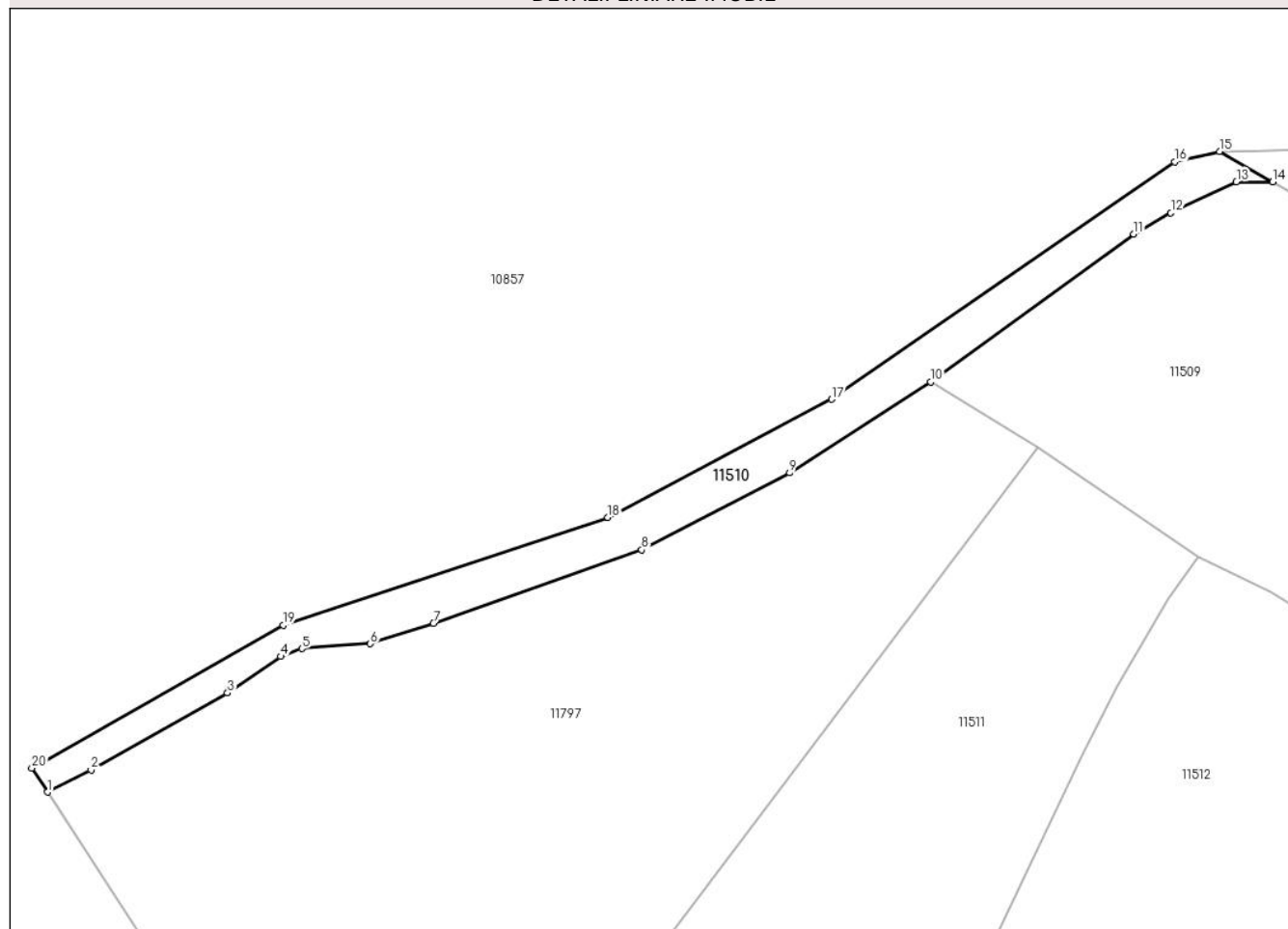
Anexa Nr. 1 La Partea I

Teren

Nr cadastral	Suprafața (mp)*	Observații / Referințe
	1.345	

* Suprafața este determinată în planul de proiecție Stereo 70.

DETALII LINIARE IMOBIL



Date referitoare la teren

Crt	Categorie folosință	Intra vilan	Suprafața (mp)	Tarla	Parcelă	Nr. topo	Observații / Referințe
1	drum	NU	1.345	-	-	-	

Lungime Segmente

1) Valorile lungimilor segmentelor sunt obținute din proiecție în plan.

Punct început	X / Y	Punct sfârșit	X / Y	Lungime segment (** (m)
1	578.453,601 638.376,804	2	578.460,55 638.380,314	7.785
2	578.460,55 638.380,314	3	578.482,284 638.392,594	24.963
3	578.482,284 638.392,594	4	578.490,738 638.398,391	10.251
4	578.490,738 638.398,391	5	578.494,168 638.399,637	3.649
5	578.494,168 638.399,637	6	578.505,039 638.400,415	10.899

Punct început	X / Y	Punct sfârșit	X / Y	Lungime segment (** (m)
6	578.505,039 638.400,415	7	578.515,094 638.403,654	10.564
7	578.515,094 638.403,654	8	578.548,276 638.415,349	35.183
8	578.548,276 638.415,349	9	578.571,807 638.427,616	26.537
9	578.571,807 638.427,616	10	578.594,288 638.442,115	26.751
10	578.594,288 638.442,115	11	578.626,629 638.465,633	39.988
11	578.626,629 638.465,633	12	578.632,559 638.469,02	6.829
12	578.632,559 638.469,02	13	578.642,994 638.473,961	11.546
13	578.642,994 638.473,961	14	578.648,772 638.473,914	5.778
14	578.648,772 638.473,914	15	578.640,305 638.478,785	9.768
15	578.640,305 638.478,785	16	578.633,147 638.477,112	7.351
16	578.633,147 638.477,112	17	578.578,551 638.439,323	66.398
17	578.578,551 638.439,323	18	578.542,872 638.420,528	40.327
18	578.542,872 638.420,528	19	578.491,142 638.403,348	54.508
19	578.491,142 638.403,348	20	578.451,104 638.380,632	46.033
20	578.451,104 638.380,632	1	578.453,601 638.376,804	4.57

** Lungimile segmentelor sunt determinate în planul de proiecție Stereo 70 și sunt rotunjite la 1 milimetru.

*** Distanța dintre puncte este formată din segmente cumulate ce sunt mai mici decât valoarea 1 milimetru.

**DATE DESPRE IMOBILUL NR. 11511**

Oficiul de Cadastru și Publicitate Imobiliară NEAMT
Biroul de Cadastru și Publicitate Imobiliară Targu-Neamt

A. Partea I. Descrierea imobilului

TEREN Extravilan

Adresa: Jud. Neamt

Nr. Crt	Nr cadastral Nr. topografic	Suprafața* (mp)	Observații / Referințe
A1		8.160	Sector cadastral:176 Teren neimpregmuit;

B. Partea II. Proprietari și acte

Inscrieri privitoare la dreptul de proprietate și alte drepturi reale		Referințe
/		
Act Administrativ nr. 2590, din 15/02/2024 emis de PRIMARIA COMUNEI PIPIRIG;		
B1	Inscrierea posesiei, drept de PROPRIETATE, dobandit prin Lege, cota actuala 1/1, cota initiala 1/1 1) GHERASIM VIOREL	A1

C. Partea III. SARCINI .

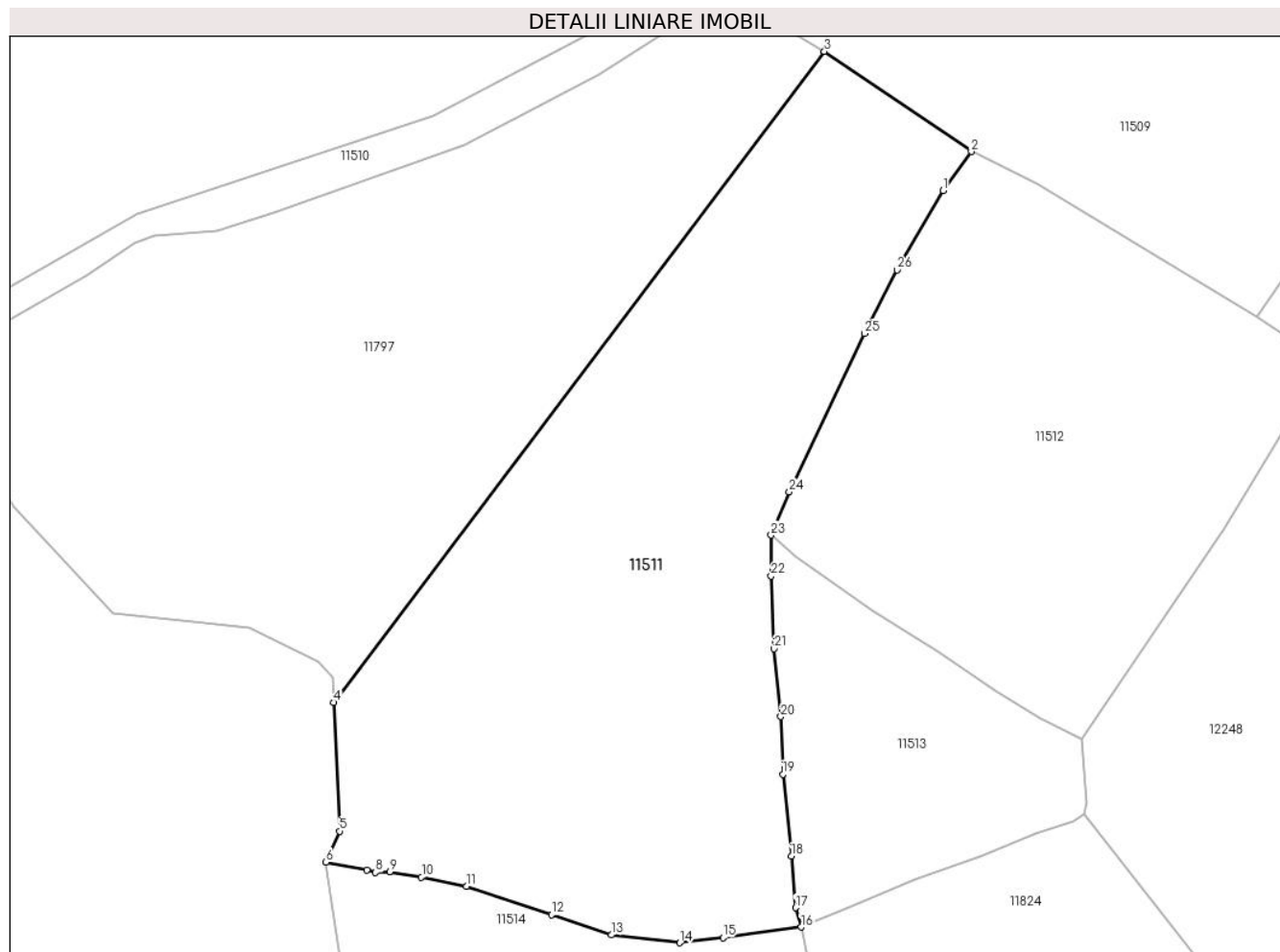
Inscrieri privind dezmembramintele dreptului de proprietate, drepturi reale de garanție și sarcini	Referințe
NU SUNT	

Anexa Nr. 1 La Partea I

Teren

Nr cadastral	Suprafața (mp)*	Observații / Referințe
	8.160	

* Suprafața este determinată în planul de proiecție Stereo 70.



Date referitoare la teren

Crt	Categorie folosință	Intravilan	Suprafața (mp)	Tarla	Parcelă	Nr. topo	Observații / Referințe
1	faneata	NU	8.160	-	-	-	

Lungime Segmente

1) Valorile lungimilor segmentelor sunt obținute din proiecție în plan.

Punct început	X / Y	Punct sfârșit	X / Y	Lungime segment (** (m)
1	578.632,058 638.407,448	2	578.636,955 638.414,263	8.392
3	578.611,281 638.431,738	4	578.525,547 638.318,073	142.373
5	578.526,551 638.295,611	6	578.524,179 638.290,189	5.918
7	578.531,311 638.288,787	8	578.532,844 638.288,432	1.574
9	578.535,306 638.288,562	10	578.540,87 638.287,611	5.645

Punct început	X / Y	Punct sfârșit	X / Y	Lungime segment (** (m)
2	578.636,955 638.414,263	3	578.611,281 638.431,738	31.057
4	578.525,547 638.318,073	5	578.526,551 638.295,611	22.484
6	578.524,179 638.290,189	7	578.531,311 638.288,787	7.268
8	578.532,844 638.288,432	9	578.535,306 638.288,562	2.465
10	578.540,87 638.287,611	11	578.548,685 638.285,959	7.988

Punct început	X / Y	Punct sfârșit	X / Y	Lungime segment (** (m)	Punct început	X / Y	Punct sfârșit	X / Y	Lungime segment (** (m)
11	578.548,685 638.285,959	12	578.563,587 638.280,998	15.706	12	578.563,587 638.280,998	13	578.574,056 638.277,507	11.036
13	578.574,056 638.277,507	14	578.586,025 638.276,135	12.047	14	578.586,025 638.276,135	15	578.593,568 638.277,018	7.595
15	578.593,568 638.277,018	16	578.607,237 638.278,873	13.794	16	578.607,237 638.278,873	17	578.606,227 638.282,241	3.516
17	578.606,227 638.282,241	18	578.605,514 638.291,245	9.032	18	578.605,514 638.291,245	19	578.604,041 638.305,561	14.392
19	578.604,041 638.305,561	20	578.603,685 638.315,628	10.073	20	578.603,685 638.315,628	21	578.602,477 638.327,473	11.906
21	578.602,477 638.327,473	22	578.601,983 638.340,147	12.684	22	578.601,983 638.340,147	23	578.601,983 638.347,284	7.137
23	578.601,983 638.347,284	24	578.605,14 638.354,833	8.183	24	578.605,14 638.354,833	25	578.618,265 638.382,487	30.611
25	578.618,265 638.382,487	26	578.623,991 638.393,588	12.491	26	578.623,991 638.393,588	1	578.632,058 638.407,448	16.037

** Lungimile segmentelor sunt determinate în planul de proiecție Stereo 70 și sunt rotunjite la 1 milimetru.

*** Distanța dintre puncte este formată din segmente cumulate ce sunt mai mici decât valoarea 1 milimetru.

**DATE DESPRE IMOBILUL NR. 11512**

Oficiul de Cadastru și Publicitate Imobiliară NEAMT
Biroul de Cadastru și Publicitate Imobiliară Targu-Neamt

A. Partea I. Descrierea imobilului

TEREN Extravilan

Adresa: Jud. Neamt

Nr. Crt	Nr cadastral Nr. topografic	Suprafața* (mp)	Observații / Referințe
A1		5.498	Sector cadastral:176 Teren imprejmuit;

B. Partea II. Proprietari și acte

Inscrieri privitoare la dreptul de proprietate și alte drepturi reale	Referințe
/	
Act Administrativ nr. 2590, din 15/02/2024 emis de Primăria Comunei Pipirig;	
B1	A1
Inscrierea posesiei, drept de PROPRIETATE, dobandit prin Lege, cota actuala 1/1, cota initiala 1/1 1) ATODIRESEI GRIGORE	

C. Partea III. SARCINI .

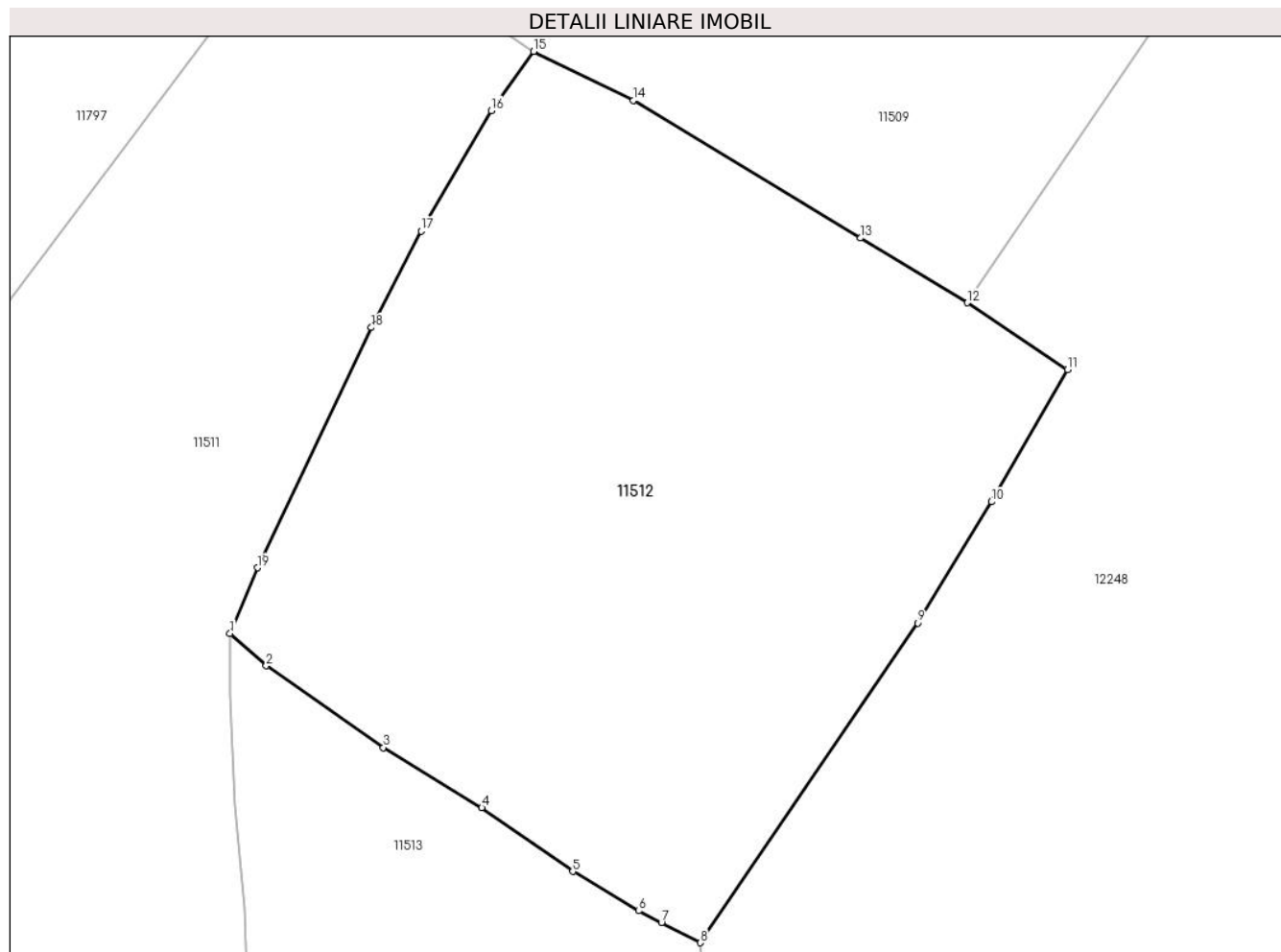
Inscrieri privind dezmembramintele dreptului de proprietate, drepturi reale de garanție și sarcini	Referințe
NU SUNT	

Anexa Nr. 1 La Partea I

Teren

Nr cadastral	Suprafața (mp)*	Observații / Referințe
	5.498	

* Suprafața este determinată în planul de proiecție Stereo 70.



Date referitoare la teren

Crt	Categorie folosință	Intra vilan	Suprafața (mp)	Tarla	Parcelă	Nr. topo	Observații / Referințe
1	faneata	NU	5.498	-	-	-	

Lungime Segmente

1) Valorile lungimilor segmentelor sunt obținute din proiecție în plan.

Punct început	X / Y	Punct sfârșit	X / Y	Lungime segment (** (m)
1	578.601,983 638.347,284	2	578.606,14 638.343,547	5.59
2	578.606,14 638.343,547	3	578.619,641 638.334,136	16.457
3	578.619,641 638.334,136	4	578.630,982 638.327,209	13.289
4	578.630,982 638.327,209	5	578.641,46 638.319,878	12.788
5	578.641,46 638.319,878	6	578.649,054 638.315,346	8.844

Punct început	X / Y	Punct sfârşit	X / Y	Lungime segment (** (m)
6	578.649,054 638.315,346	7	578.651,698 638.313,982	2.975
7	578.651,698 638.313,982	8	578.656,164 638.311,677	5.026
8	578.656,164 638.311,677	9	578.681,209 638.348,48	44.516
9	578.681,209 638.348,48	10	578.689,727 638.362,434	16.348
10	578.689,727 638.362,434	11	578.698,455 638.377,659	17.549
11	578.698,455 638.377,659	12	578.686,952 638.385,337	13.83
12	578.686,952 638.385,337	13	578.674,646 638.392,781	14.382
13	578.674,646 638.392,781	14	578.648,438 638.408,641	30.633
14	578.648,438 638.408,641	15	578.636,955 638.414,263	12.785
15	578.636,955 638.414,263	16	578.632,058 638.407,448	8.392
16	578.632,058 638.407,448	17	578.623,991 638.393,588	16.037
17	578.623,991 638.393,588	18	578.618,265 638.382,487	12.491
18	578.618,265 638.382,487	19	578.605,14 638.354,833	30.611
19	578.605,14 638.354,833	1	578.601,983 638.347,284	8.183

** Lungimile segmentelor sunt determinate în planul de proiecţie Stereo 70 şi sunt rotunjite la 1 milimetru.

*** Distanţa dintre puncte este formată din segmente cumulate ce sunt mai mici decât valoarea 1 milimetru.

**DATE DESPRE IMOBILUL NR. 11513**

Oficiul de Cadastru și Publicitate Imobiliară NEAMT
Biroul de Cadastru și Publicitate Imobiliară Targu-Neamt

A. Partea I. Descrierea imobilului

TEREN Extravilan

Adresa: Jud. Neamt

Nr. Crt	Nr cadastral Nr. topografic	Suprafața* (mp)	Observații / Referințe
A1		2.087	Sector cadastral:176 Teren imprejmuit;

B. Partea II. Proprietari și acte

Inscrieri privitoare la dreptul de proprietate și alte drepturi reale	Referințe
/	
Act Administrativ nr. 2590, din 15/02/2024 emis de PRIMARIA COMUNEI PIPIRIG;	
B1	A1
Inscrierea posesiei, drept de PROPRIETATE, dobandit prin Lege, cota actuala 1/1, cota initiala 1/1	
1) FĂTU DUMITRU	

C. Partea III. SARCINI .

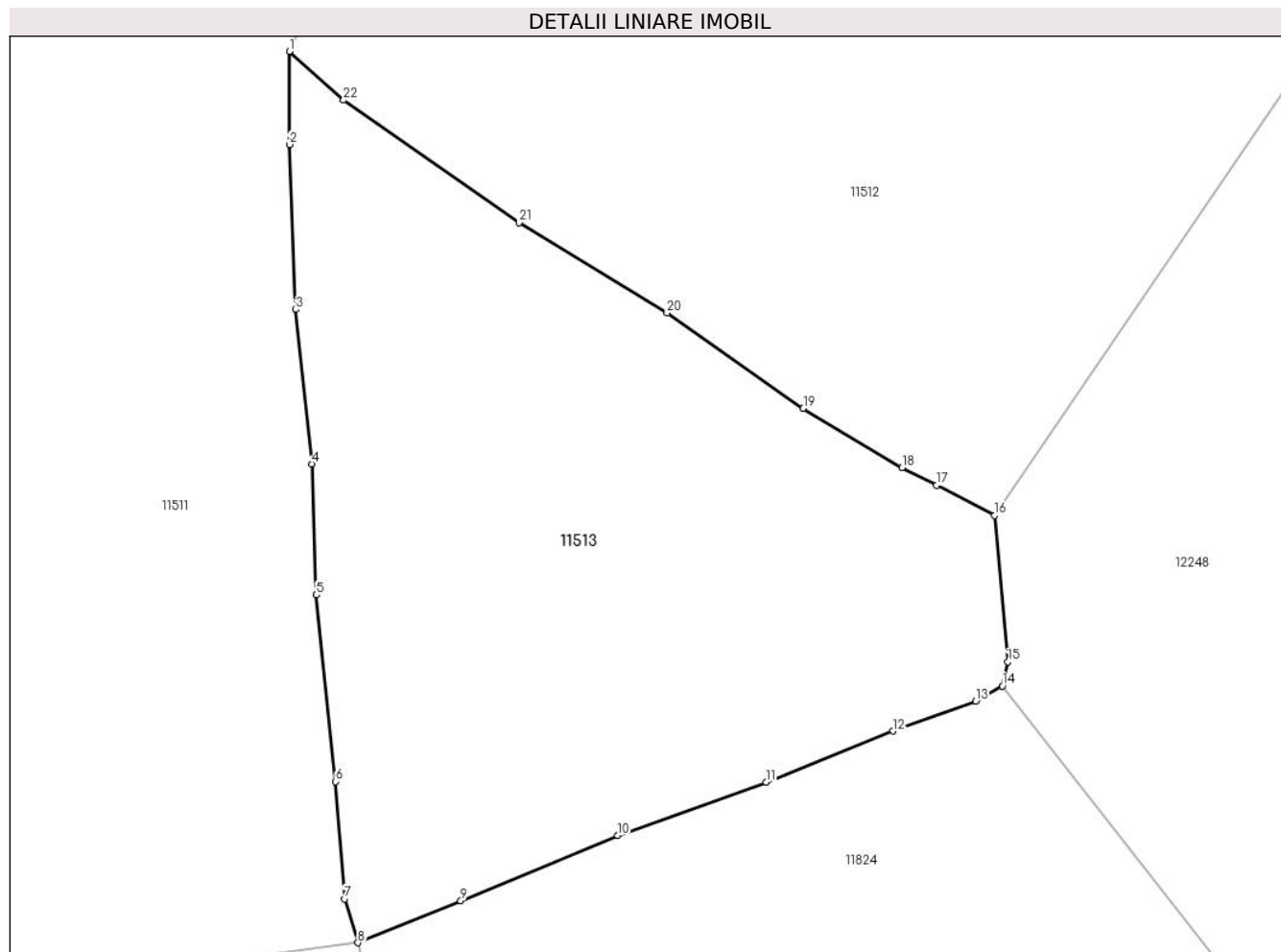
Inscrieri privind dezmembramintele dreptului de proprietate, drepturi reale de garanție și sarcini	Referințe
NU SUNT	

Anexa Nr. 1 La Partea I

Teren

Nr cadastral	Suprafața (mp)*	Observații / Referințe
	2.087	

* Suprafața este determinată în planul de proiecție Stereo 70.



Date referitoare la teren

Crt	Categorie folosință	Intra vilan	Suprafața (mp)	Tarla	Parcelă	Nr. topo	Observații / Referințe
1	faneata	NU	2.087	-	-	-	

Lungime Segmente

1) Valorile lungimilor segmentelor sunt obținute din proiecție în plan.

Punct început	X / Y	Punct sfârșit	X / Y	Lungime segment (** (m)
1	578.601,983 638.347,284	2	578.601,983 638.340,147	7.137
3	578.602,477 638.327,473	4	578.603,685 638.315,628	11.906
5	578.604,041 638.305,561	6	578.605,514 638.291,245	14.392
7	578.606,227 638.282,241	8	578.607,237 638.278,873	3.516
9	578.615,148 638.282,081	10	578.627,196 638.287,114	13.057

Punct început	X / Y	Punct sfârșit	X / Y	Lungime segment (** (m)
2	578.601,983 638.340,147	3	578.602,477 638.327,473	12.684
4	578.603,685 638.315,628	5	578.604,041 638.305,561	10.073
6	578.605,514 638.291,245	7	578.606,227 638.282,241	9.032
8	578.607,237 638.278,873	9	578.615,148 638.282,081	8.537
10	578.627,196 638.287,114	11	578.638,598 638.291,207	12.114

Punct început	X / Y	Punct sfârșit	X / Y	Lungime segment (** (m)
11	578.638,598 638.291,207	12	578.648,344 638.295,114	10.5
13	578.654,727 638.297,401	14	578.656,752 638.298,577	2.342
15	578.657,184 638.300,425	16	578.656,164 638.311,677	11.298
17	578.651,698 638.313,982	18	578.649,054 638.315,346	2.975
19	578.641,46 638.319,878	20	578.630,982 638.327,209	12.788
21	578.619,641 638.334,136	22	578.606,14 638.343,547	16.457

Punct început	X / Y	Punct sfârșit	X / Y	Lungime segment (** (m)
12	578.648,344 638.295,114	13	578.654,727 638.297,401	6.78
14	578.656,752 638.298,577	15	578.657,184 638.300,425	1.898
16	578.656,164 638.311,677	17	578.651,698 638.313,982	5.026
18	578.649,054 638.315,346	19	578.641,46 638.319,878	8.844
20	578.630,982 638.327,209	21	578.619,641 638.334,136	13.289
22	578.606,14 638.343,547	1	578.601,983 638.347,284	5.59

** Lungimile segmentelor sunt determinate în planul de proiecție Stereo 70 și sunt rotunjite la 1 milimetru.

*** Distanța dintre puncte este formată din segmente cumulate ce sunt mai mici decât valoarea 1 milimetru.

**DATE DESPRE IMOBILUL NR. 11514**

Oficiul de Cadastru și Publicitate Imobiliară NEAMT
Biroul de Cadastru și Publicitate Imobiliară Targu-Neamt

A. Partea I. Descrierea imobilului

TEREN Extravilan

Adresa: Jud. Neamt

Nr. Crt	Nr cadastral Nr. topografic	Suprafața* (mp)	Observații / Referințe
A1		6.323	Sector cadastral:176 Teren imprejmuit;

B. Partea II. Proprietari și acte

Inscrieri privitoare la dreptul de proprietate și alte drepturi reale		Referințe
/		
Act Administrativ nr. 2590, din 15/02/2024 emis de PRIMARIA COMUNEI PIPIRIG;		
B1	Inscrierea posesiei, drept de PROPRIETATE, dobandit prin Lege, cota actuala 1/1, cota initiala 1/1 1) STĂNOAIA ION	A1

C. Partea III. SARCINI .

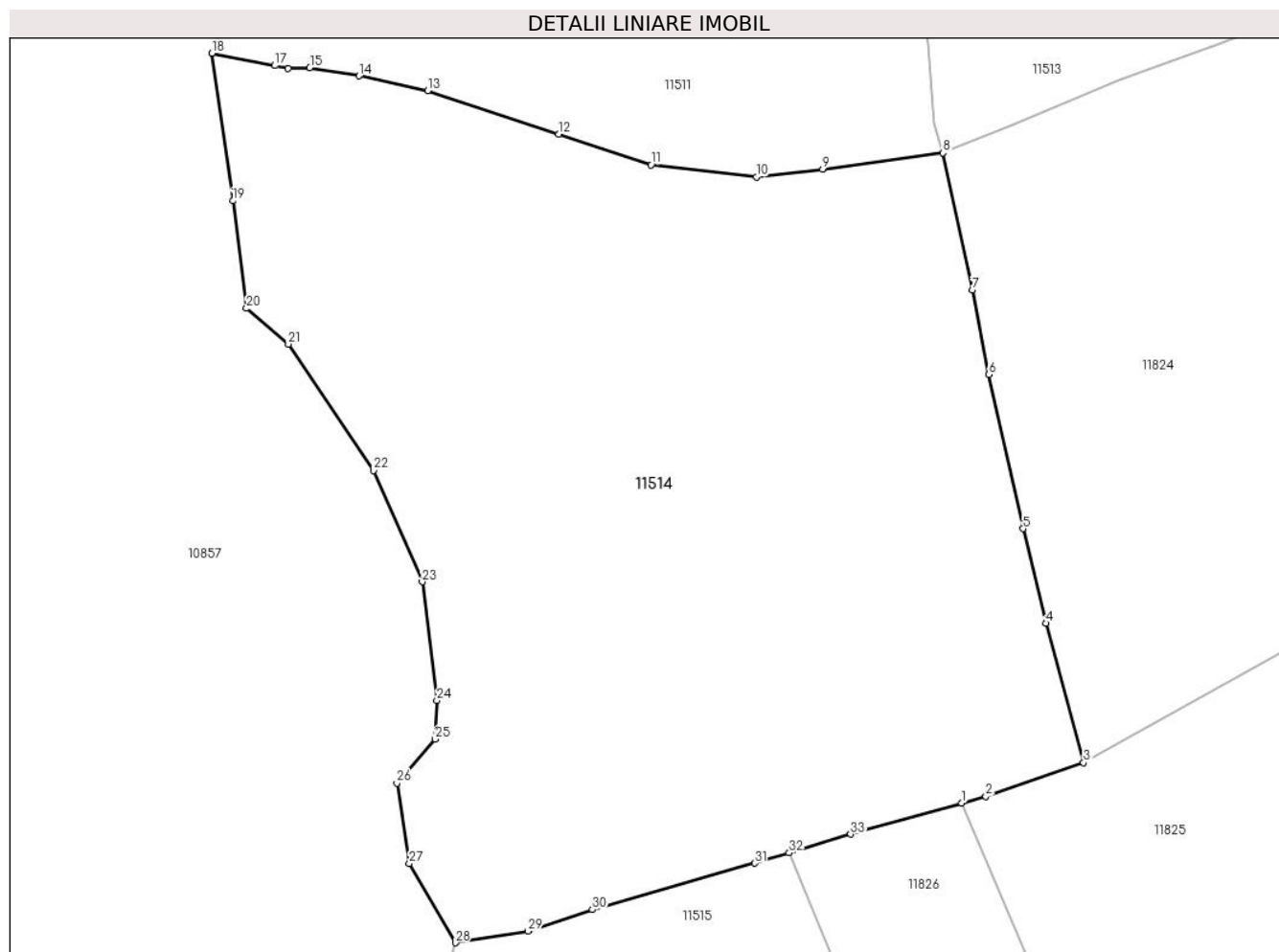
Inscrieri privind dezmembramintele dreptului de proprietate, drepturi reale de garanție și sarcini	Referințe
NU SUNT	

Anexa Nr. 1 La Partea I

Teren

Nr cadastral	Suprafața (mp)*	Observații / Referințe
	6.323	

* Suprafața este determinată în planul de proiecție Stereo 70.



Date referitoare la teren

Crt	Categorie folosință	Intra vilan	Suprafața (mp)	Tarla	Parcelă	Nr. topo	Observații / Referințe
1	faneata	NU	6.323	-	-	-	

Lungime Segmente

1) Valorile lungimilor segmentelor sunt obținute din proiecție în plan.

Punct început	X / Y	Punct sfârșit	X / Y	Lungime segment (** (m)
1	578.609,357 638.205,079	2	578.612,093 638.205,847	2.842
3	578.623,177 638.209,661	4	578.618,903 638.225,487	16.393
5	578.616,303 638.236,229	6	578.612,434 638.253,713	17.907
7	578.610,546 638.263,306	8	578.607,237 638.278,873	15.915
9	578.593,568 638.277,018	10	578.586,025 638.276,135	7.595

Punct început	X / Y	Punct sfârșit	X / Y	Lungime segment (** (m)
2	578.612,093 638.205,847	3	578.623,177 638.209,661	11.722
4	578.618,903 638.225,487	5	578.616,303 638.236,229	11.052
6	578.612,434 638.253,713	7	578.610,546 638.263,306	9.777
8	578.607,237 638.278,873	9	578.593,568 638.277,018	13.794
10	578.586,025 638.276,135	11	578.574,056 638.277,507	12.047

Punct început	X / Y	Punct sfârșit	X / Y	Lungime segment (** (m)
11	578.574,056 638.277,507	12	578.563,587 638.280,998	11.036
13	578.548,685 638.285,959	14	578.540,87 638.287,611	7.988
15	578.535,306 638.288,562	16	578.532,844 638.288,432	2.465
17	578.531,311 638.288,787	18	578.524,179 638.290,189	7.268
19	578.526,557 638.273,443	20	578.528,098 638.261,225	12.315
21	578.532,858 638.257,174	22	578.542,548 638.242,833	17.308
23	578.548,081 638.230,2	24	578.549,736 638.216,74	13.561
25	578.549,552 638.212,343	26	578.545,2 638.207,355	6.62
27	578.546,593 638.198,248	28	578.551,851 638.189,224	10.444
29	578.560,105 638.190,548	30	578.567,386 638.192,993	7.681
31	578.585,822 638.198,259	32	578.589,751 638.199,439	4.102
33	578.596,738 638.201,538	1	578.609,357 638.205,079	13.106

Punct început	X / Y	Punct sfârșit	X / Y	Lungime segment (** (m)
12	578.563,587 638.280,998	13	578.548,685 638.285,959	15.706
14	578.540,87 638.287,611	15	578.535,306 638.288,562	5.645
16	578.532,844 638.288,432	17	578.531,311 638.288,787	1.574
18	578.524,179 638.290,189	19	578.526,557 638.273,443	16.914
20	578.528,098 638.261,225	21	578.532,858 638.257,174	6.25
22	578.542,548 638.242,833	23	578.548,081 638.230,2	13.792
24	578.549,736 638.216,74	25	578.549,552 638.212,343	4.401
26	578.545,2 638.207,355	27	578.546,593 638.198,248	9.213
28	578.551,851 638.189,224	29	578.560,105 638.190,548	8.36
30	578.567,386 638.192,993	31	578.585,822 638.198,259	19.173
32	578.589,751 638.199,439	33	578.596,738 638.201,538	7.295

** Lungimile segmentelor sunt determinate în planul de proiecție Stereo 70 și sunt rotunjite la 1 milimetru.

*** Distanța dintre puncte este formată din segmente cumulate ce sunt mai mici decât valoarea 1 milimetru.

**DATE DESPRE IMOBILUL NR. 11515**

Oficiul de Cadastru și Publicitate Imobiliară NEAMT
Biroul de Cadastru și Publicitate Imobiliară Targu-Neamt

A. Partea I. Descrierea imobilului

TEREN Extravilan

Adresa: Jud. Neamt

Nr. Crt	Nr cadastral Nr. topografic	Suprafața* (mp)	Observații / Referințe
A1		6.227	Sector cadastral:176 Teren neimprejmuit;

B. Partea II. Proprietari și acte

Inscrieri privitoare la dreptul de proprietate și alte drepturi reale		Referințe
/		
Act Administrativ nr. 2590, din 15/02/2024 emis de PRIMARIA COMUNEI PIPIRIG;		
B1	Inscrierea posesiei, drept de PROPRIETATE, dobandit prin Lege, cota actuala 1/1, cota initiala 1/1 1) GABOR MARIANA	A1

C. Partea III. SARCINI .

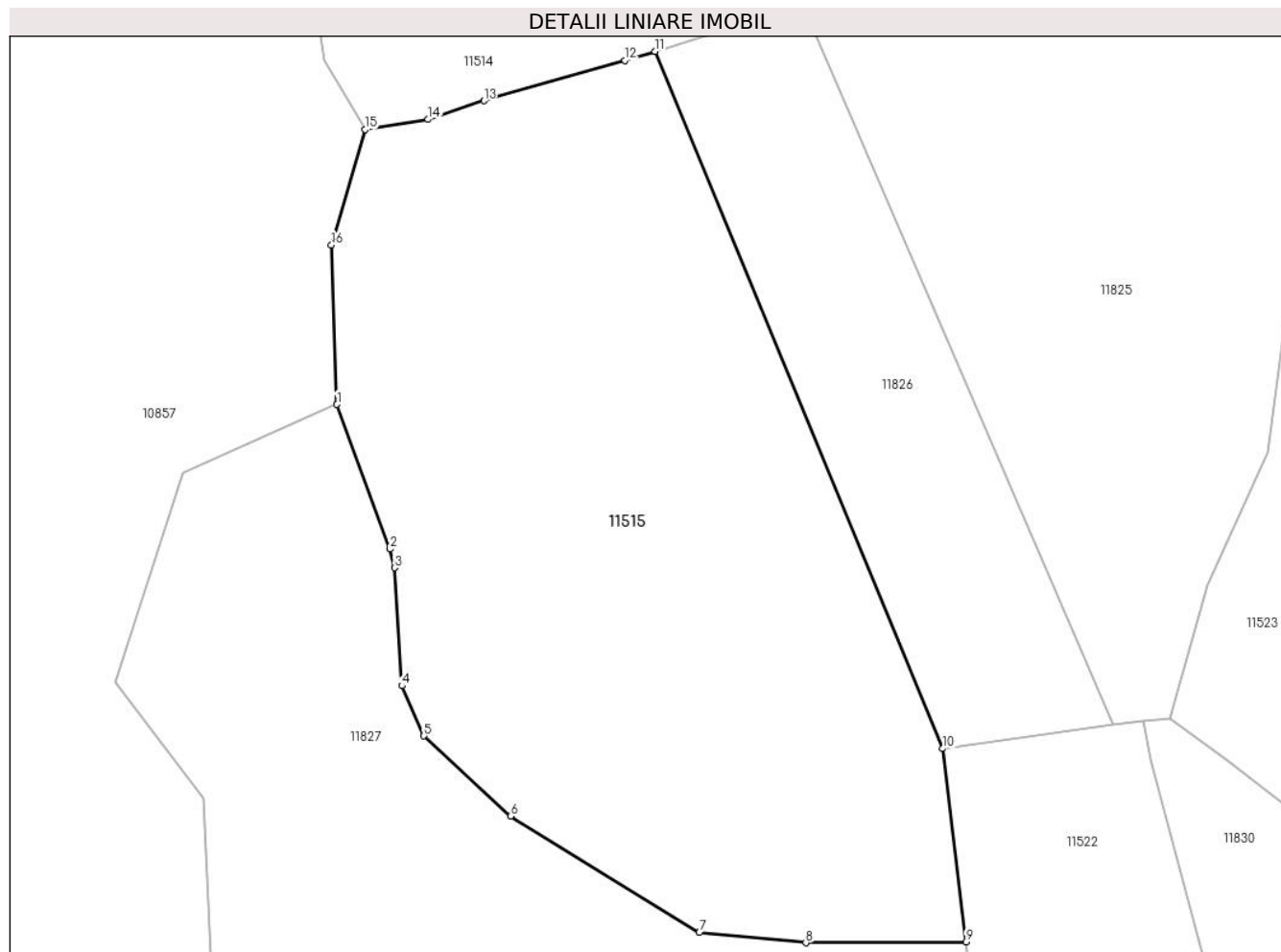
Inscrieri privind dezmembramintele dreptului de proprietate, drepturi reale de garanție și sarcini	Referințe
NU SUNT	

Anexa Nr. 1 La Partea I

Teren

Nr cadastral	Suprafața (mp)*	Observații / Referințe
	6.227	

* Suprafața este determinată în planul de proiecție Stereo 70.



Date referitoare la teren

Crt	Categorie folosință	Intravilan	Suprafața (mp)	Tarla	Parcelă	Nr. topo	Observații / Referințe
1	faneata	NU	6.227	-	-	-	

Lungime Segmente

1) Valorile lungimilor segmentelor sunt obținute din proiecție în plan.

Punct început	X / Y	Punct sfârșit	X / Y	Lungime segment (** (m)
1	578.548,185 638.153,34	2	578.555,069 638.134,461	20.095
2	578.555,069 638.134,461	3	578.555,711 638.132,02	2.524
3	578.555,711 638.132,02	4	578.556,677 638.116,611	15.439
4	578.556,677 638.116,611	5	578.559,542 638.110,066	7.145
5	578.559,542 638.110,066	6	578.570,874 638.099,593	15.43

Punct început	X / Y	Punct sfârșit	X / Y	Lungime segment (** (m)
6	578.570,874 638.099,593	7	578.595,557 638.084,404	28.982
7	578.595,557 638.084,404	8	578.609,466 638.083,065	13.973
8	578.609,466 638.083,065	9	578.630,389 638.083,186	20.923
9	578.630,389 638.083,186	10	578.627,38 638.108,407	25.4
10	578.627,38 638.108,407	11	578.589,751 638.199,439	98.503
11	578.589,751 638.199,439	12	578.585,822 638.198,259	4.102
12	578.585,822 638.198,259	13	578.567,386 638.192,993	19.173
13	578.567,386 638.192,993	14	578.560,105 638.190,548	7.681
14	578.560,105 638.190,548	15	578.551,851 638.189,224	8.36
15	578.551,851 638.189,224	16	578.547,469 638.174,154	15.694
16	578.547,469 638.174,154	1	578.548,185 638.153,34	20.826

** Lungimile segmentelor sunt determinate în planul de proiecție Stereo 70 și sunt rotunjite la 1 milimetru.

*** Distanța dintre puncte este formată din segmente cumulate ce sunt mai mici decât valoarea 1 milimetru.

**DATE DESPRE IMOBILUL NR. 11516**

Oficiul de Cadastru și Publicitate Imobiliară NEAMT
Biroul de Cadastru și Publicitate Imobiliară Targu-Neamt

A. Partea I. Descrierea imobilului

TEREN Extravilan

Adresa: Jud. Neamt

Nr. Crt	Nr cadastral Nr. topografic	Suprafața* (mp)	Observații / Referințe
A1		14.036	Sector cadastral:176 Teren neimprijmit;

B. Partea II. Proprietari și acte

Inscrieri privitoare la dreptul de proprietate și alte drepturi reale		Referințe
/		
Act Normativ nr. 7, din 13/03/1996 emis de GUVERNUL ROMANIEI;		
B1	Inscrierea provizorie, drept de PROPRIETATE, dobandit prin Lege, cota actuala 1/1, cota initiala 1/1	A1
1) COMUNA PIPIRIG, CIF:99999999999999, Proprietar neidentificat		

C. Partea III. SARCINI .

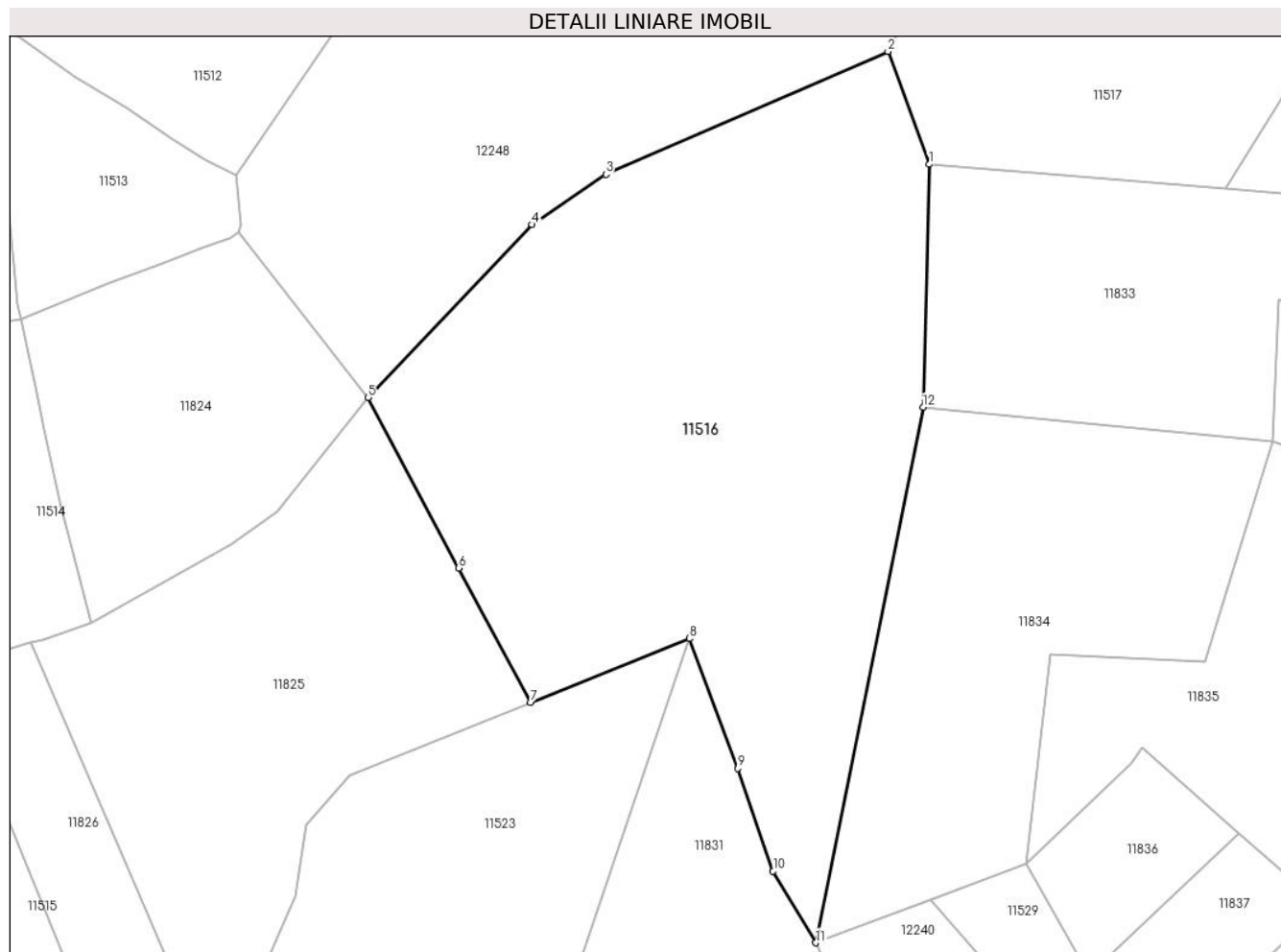
Inscrieri privind dezmembramintele dreptului de proprietate, drepturi reale de garanție și sarcini	Referințe
NU SUNT	

Anexa Nr. 1 La Partea I

Teren

Nr cadastral	Suprafața (mp)*	Observații / Referințe
	14.036	

* Suprafața este determinată în planul de proiecție Stereo 70.



Date referitoare la teren

Crt	Categorie folosință	Intravilan	Suprafața (mp)	Tarla	Parcelă	Nr. topo	Observații / Referințe
1	pașune	NU	14.036	-	-	-	Pașune împădurită

Lungime Segmente

1) Valorile lungimilor segmentelor sunt obținute din proiecție în plan.

Punct început	X / Y	Punct sfârșit	X / Y	Lungime segment (** (m)
1	578.814,407 638.314,162	2	578.804,95 638.339,892	27.413
2	578.804,95 638.339,892	3	578.740,57 638.311,873	70.213
3	578.740,57 638.311,873	4	578.723,734 638.300,426	20.359
4	578.723,734 638.300,426	5	578.686,29 638.260,97	54.395
5	578.686,29 638.260,97	6	578.706,97 638.222,103	44.026

Punct început	X / Y	Punct sfârșit	X / Y	Lungime segment (** (m)
6	578.706,97 638.222,103	7	578.723,39 638.191,512	34.719
7	578.723,39 638.191,512	8	578.759,678 638.206,052	39.093
8	578.759,678 638.206,052	9	578.770,734 638.176,44	31.609
9	578.770,734 638.176,44	10	578.778,742 638.153,042	24.73
10	578.778,742 638.153,042	11	578.788,503 638.136,708	19.028
11	578.788,503 638.136,708	12	578.812,973 638.258,785	124.505
12	578.812,973 638.258,785	1	578.814,407 638.314,162	55.396

** Lungimile segmentelor sunt determinate în planul de proiecție Stereo 70 și sunt rotunjite la 1 milimetru.

*** Distanța dintre puncte este formată din segmente cumulate ce sunt mai mici decât valoarea 1 milimetru.

**DATE DESPRE IMOBILUL NR. 11517**

Oficiul de Cadastru și Publicitate Imobiliară NEAMT
Biroul de Cadastru și Publicitate Imobiliară Targu-Neamt

A. Partea I. Descrierea imobilului

TEREN Extravilan

Adresa: Jud. Neamt

Nr. Crt	Nr cadastral Nr. topografic	Suprafața* (mp)	Observații / Referințe
A1		6.478	Sector cadastral:176 Teren neimpregmuit;

B. Partea II. Proprietari și acte

Inscrieri privitoare la dreptul de proprietate și alte drepturi reale		Referințe
/		
Act Normativ nr. 7, din 13/03/1996 emis de GUVERNUL ROMANIEI;		
B1	Inscrierea provizorie, drept de PROPRIETATE, dobandit prin Lege, cota actuala 1/1, cota initiala 1/1	A1
1) COMUNA PIPIRIG, CIF:99999999999999, Proprietar neidentificat		

C. Partea III. SARCINI .

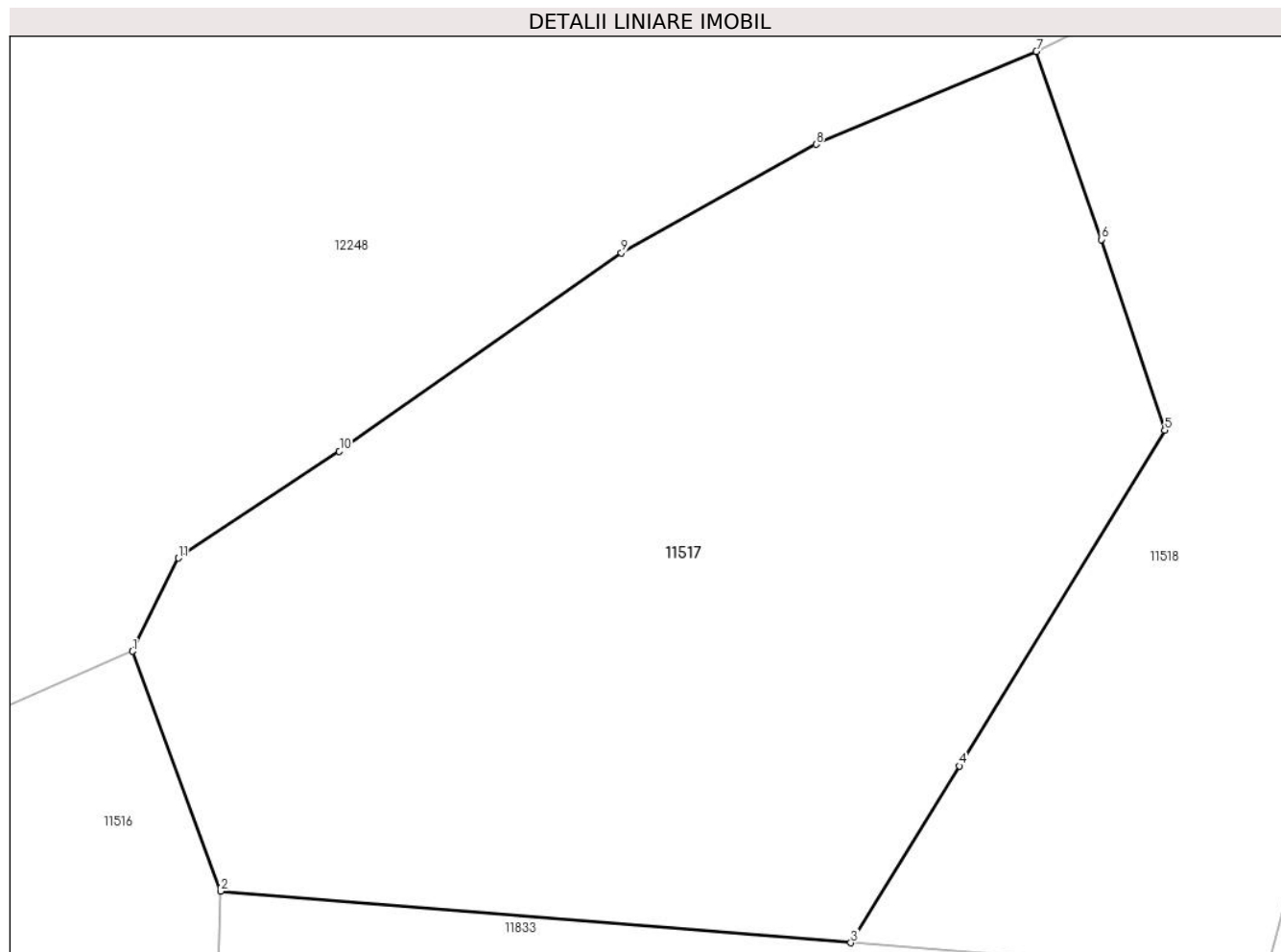
Inscrieri privind dezmembramintele dreptului de proprietate, drepturi reale de garanție și sarcini	Referințe
NU SUNT	

Anexa Nr. 1 La Partea I

Teren

Nr cadastral	Suprafața (mp)*	Observații / Referințe
	6.478	

* Suprafața este determinată în planul de proiecție Stereo 70.



Date referitoare la teren

Crt	Categorie folosință	Intravilan	Suprafața (mp)	Tarla	Parcelă	Nr. topo	Observații / Referințe
1	faneata	NU	2.594	-	-	-	
2	pasune	NU	3.884	-	-	-	Pașune împădurită

Lungime Segmente

1) Valorile lungimilor segmentelor sunt obținute din proiecție în plan.

Punct început	X / Y	Punct sfârșit	X / Y	Lungime segment (** (m)
1	578.804,95 638.339,892	2	578.814,407 638.314,162	27.413
2	578.814,407 638.314,162	3	578.882,098 638.308,62	67.917
3	578.882,098 638.308,62	4	578.893,741 638.327,593	22.261
4	578.893,741 638.327,593	5	578.915,837 638.363,599	42.245

Punct început	X / Y	Punct sfârșit	X / Y	Lungime segment (** (m)
5	578.915,837 638.363,599	6	578.909,023 638.384,072	21.577
6	578.909,023 638.384,072	7	578.902,04 638.404,243	21.346
7	578.902,04 638.404,243	8	578.878,371 638.394,27	25.684
8	578.878,371 638.394,27	9	578.857,459 638.382,64	23.928
9	578.857,459 638.382,64	10	578.827,174 638.361,338	37.026
10	578.827,174 638.361,338	11	578.809,888 638.349,893	20.731
11	578.809,888 638.349,893	1	578.804,95 638.339,892	11.154

** Lungimile segmentelor sunt determinate în planul de proiecție Stereo 70 și sunt rotunjite la 1 milimetru.

*** Distanța dintre puncte este formată din segmente cumulate ce sunt mai mici decât valoarea 1 milimetru.

**DATE DESPRE IMOBILUL NR. 11518**

Oficiul de Cadastru și Publicitate Imobiliară NEAMT
Biroul de Cadastru și Publicitate Imobiliară Targu-Neamt

A. Partea I. Descrierea imobilului

TEREN Extravilan

Adresa: Jud. Neamt

Nr. Crt	Nr cadastral Nr. topografic	Suprafața* (mp)	Observații / Referințe
A1		4.502	Sector cadastral:176 Teren neimpregmuit;

B. Partea II. Proprietari și acte

Inscrieri privitoare la dreptul de proprietate și alte drepturi reale		Referințe
/		
Act Normativ nr. 7, din 13/03/1996 emis de GUVERNUL ROMANIEI;		
B1	Inscrierea provizorie, drept de PROPRIETATE, dobandit prin Lege, cota actuala 1/1, cota initiala 1/1 1) COMUNA PIPIRIG, CIF:99999999999999, Proprietar neidentificat	A1

C. Partea III. SARCINI .

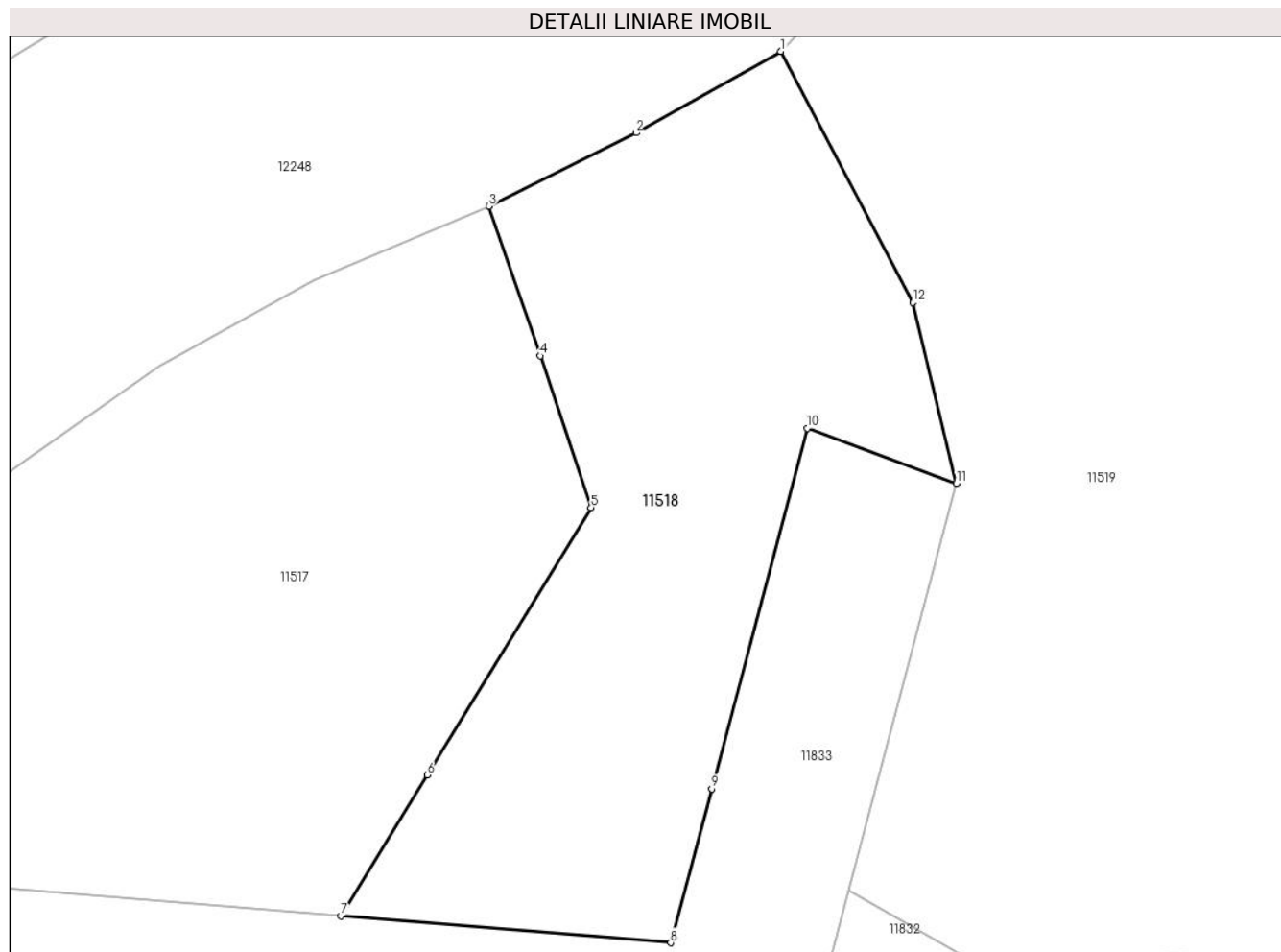
Inscrieri privind dezmembramintele dreptului de proprietate, drepturi reale de garanție și sarcini	Referințe
NU SUNT	

Anexa Nr. 1 La Partea I

Teren

Nr cadastral	Suprafața (mp)*	Observații / Referințe
	4.502	

* Suprafața este determinată în planul de proiecție Stereo 70.



Date referitoare la teren

Crt	Categorie folosință	Intravilan	Suprafața (mp)	Tarla	Parcelă	Nr. topo	Observații / Referințe
1	faneata	NU	2.729	-	-	-	
2	pasune	NU	1.773	-	-	-	Pașune împădurită

Lungime Segmente

1) Valorile lungimilor segmentelor sunt obținute din proiecție în plan.

Punct început	X / Y	Punct sfârșit	X / Y	Lungime segment (** (m)
1	578.941,423 638.425,094	2	578.921,918 638.414,123	22.379
2	578.921,918 638.414,123	3	578.902,04 638.404,243	22.198
3	578.902,04 638.404,243	4	578.909,023 638.384,072	21.346
4	578.909,023 638.384,072	5	578.915,837 638.363,599	21.577

Punct început	X / Y	Punct sfârșit	X / Y	Lungime segment (** (m)
5	578.915,837 638.363,599	6	578.893,741 638.327,593	42.245
6	578.893,741 638.327,593	7	578.882,098 638.308,62	22.261
7	578.882,098 638.308,62	8	578.926,582 638.304,978	44.633
8	578.926,582 638.304,978	9	578.932,101 638.325,726	21.469
9	578.932,101 638.325,726	10	578.945,02 638.374,3	50.263
10	578.945,02 638.374,3	11	578.965,135 638.366,888	21.437
11	578.965,135 638.366,888	12	578.959,276 638.391,237	25.044
12	578.959,276 638.391,237	1	578.941,423 638.425,094	38.276

** Lungimile segmentelor sunt determinate în planul de proiecție Stereo 70 și sunt rotunjite la 1 milimetru.

*** Distanța dintre puncte este formată din segmente cumulate ce sunt mai mici decât valoarea 1 milimetru.

**DATE DESPRE IMOBILUL NR. 11519**

Oficiul de Cadastru și Publicitate Imobiliară NEAMT
Biroul de Cadastru și Publicitate Imobiliară Targu-Neamt

A. Partea I. Descrierea imobilului

TEREN Extravilan

Adresa: Jud. Neamt

Nr. Crt	Nr cadastral Nr. topografic	Suprafața* (mp)	Observații / Referințe
A1		16.459	Sector cadastral:176 Teren imprejmuit;

B. Partea II. Proprietari și acte

Inscrieri privitoare la dreptul de proprietate și alte drepturi reale		Referințe
/		
Act Administrativ nr. 2590, din 15/02/2024 emis de Primăria Comunei Pipirig;		
B1	Inscrierea posesiei, drept de PROPRIETATE, dobandit prin Lege, cota actuala 1/1, cota initiala 1/1 1) CRĂCĂOANU CECILIA	A1

C. Partea III. SARCINI .

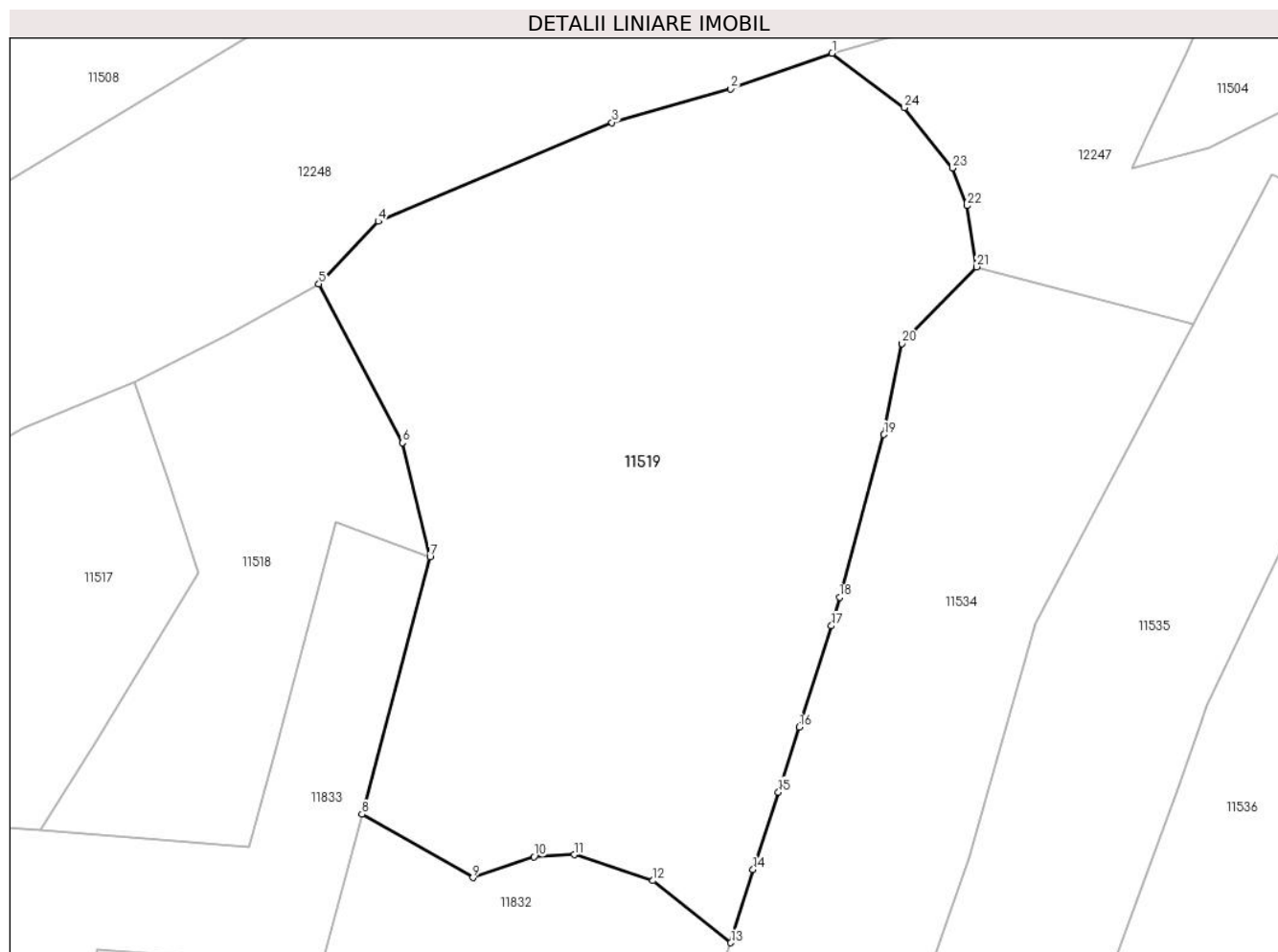
Inscrieri privind dezmembramintele dreptului de proprietate, drepturi reale de garanție și sarcini	Referințe
NU SUNT	

Anexa Nr. 1 La Partea I

Teren

Nr cadastral	Suprafața (mp)*	Observații / Referințe
	16.459	

* Suprafața este determinată în planul de proiecție Stereo 70.



Date referitoare la teren

Crt	Categorie folosință	Intra vilan	Suprafața (mp)	Tarla	Parcelă	Nr. topo	Observații / Referințe
1	faneata	NU	8.446	-	-	-	
2	pasune	NU	8.012	-	-	-	Pașune împădurită

Lungime Segmente

1) Valorile lungimilor segmentelor sunt obținute din proiecție în plan.

Punct început	X / Y	Punct sfârșit	X / Y	Lungime segment (** (m)
1	579.050,886 638.474,235	2	579.029,227 638.466,63	22.955
3	579.003,955 638.459,471	4	578.954,089 638.438,402	54.134
5	578.941,423 638.425,094	6	578.959,276 638.391,237	38.276
7	578.965,135 638.366,888	8	578.950,605 638.312,067	56.714

Punct început	X / Y	Punct sfârșit	X / Y	Lungime segment (** (m)
2	579.029,227 638.466,63	3	579.003,955 638.459,471	26.266
4	578.954,089 638.438,402	5	578.941,423 638.425,094	18.372
6	578.959,276 638.391,237	7	578.965,135 638.366,888	25.044
8	578.950,605 638.312,067	9	578.974,29 638.298,561	27.265

Punct început	X / Y	Punct sfârșit	X / Y	Lungime segment (** (m)	Punct început	X / Y	Punct sfârșit	X / Y	Lungime segment (** (m)
9	578.974,29 638.298,561	10	578.987,318 638.302,991	13.761	10	578.987,318 638.302,991	11	578.995,859 638.303,454	8.554
11	578.995,859 638.303,454	12	579.012,664 638.297,897	17.7	12	579.012,664 638.297,897	13	579.029,291 638.284,67	21.246
13	579.029,291 638.284,67	14	579.034,053 638.300,262	16.303	14	579.034,053 638.300,262	15	579.039,441 638.316,794	17.388
15	579.039,441 638.316,794	16	579.043,888 638.330,617	14.521	16	579.043,888 638.330,617	17	579.050,703 638.352,214	22.647
17	579.050,703 638.352,214	18	579.052,496 638.358,286	6.331	18	579.052,496 638.358,286	19	579.061,962 638.392,962	35.945
19	579.061,962 638.392,962	20	579.065,784 638.412,388	19.798	20	579.065,784 638.412,388	21	579.081,673 638.428,709	22.778
21	579.081,673 638.428,709	22	579.079,646 638.441,756	13.204	22	579.079,646 638.441,756	23	579.076,519 638.449,781	8.613
23	579.076,519 638.449,781	24	579.066,272 638.462,66	16.458	24	579.066,272 638.462,66	1	579.050,886 638.474,235	19.254

** Lungimile segmentelor sunt determinate în planul de proiecție Stereo 70 și sunt rotunjite la 1 milimetru.

*** Distanța dintre puncte este formată din segmente cumulate ce sunt mai mici decât valoarea 1 milimetru.

**DATE DESPRE IMOBILUL NR. 11520**

Oficiul de Cadastru și Publicitate Imobiliară NEAMT
Biroul de Cadastru și Publicitate Imobiliară Targu-Neamt

A. Partea I. Descrierea imobilului

TEREN Extravilan

Adresa: Jud. Neamt

Nr. Crt	Nr cadastral Nr. topografic	Suprafața* (mp)	Observații / Referințe
A1		7.062	Sector cadastral:176 Teren neimpregmuit;

B. Partea II. Proprietari și acte

Inscrieri privitoare la dreptul de proprietate și alte drepturi reale		Referințe
/		
Act Normativ nr. 7, din 13/03/1996 emis de GUVERNUL ROMANIEI;		
B1	Inscrierea provizorie, drept de PROPRIETATE, dobandit prin Lege, cota actuala 1/1, cota initiala 1/1 1) COMUNA PIPIRIG, CIF:99999999999999, Proprietar neidentificat	A1

C. Partea III. SARCINI .

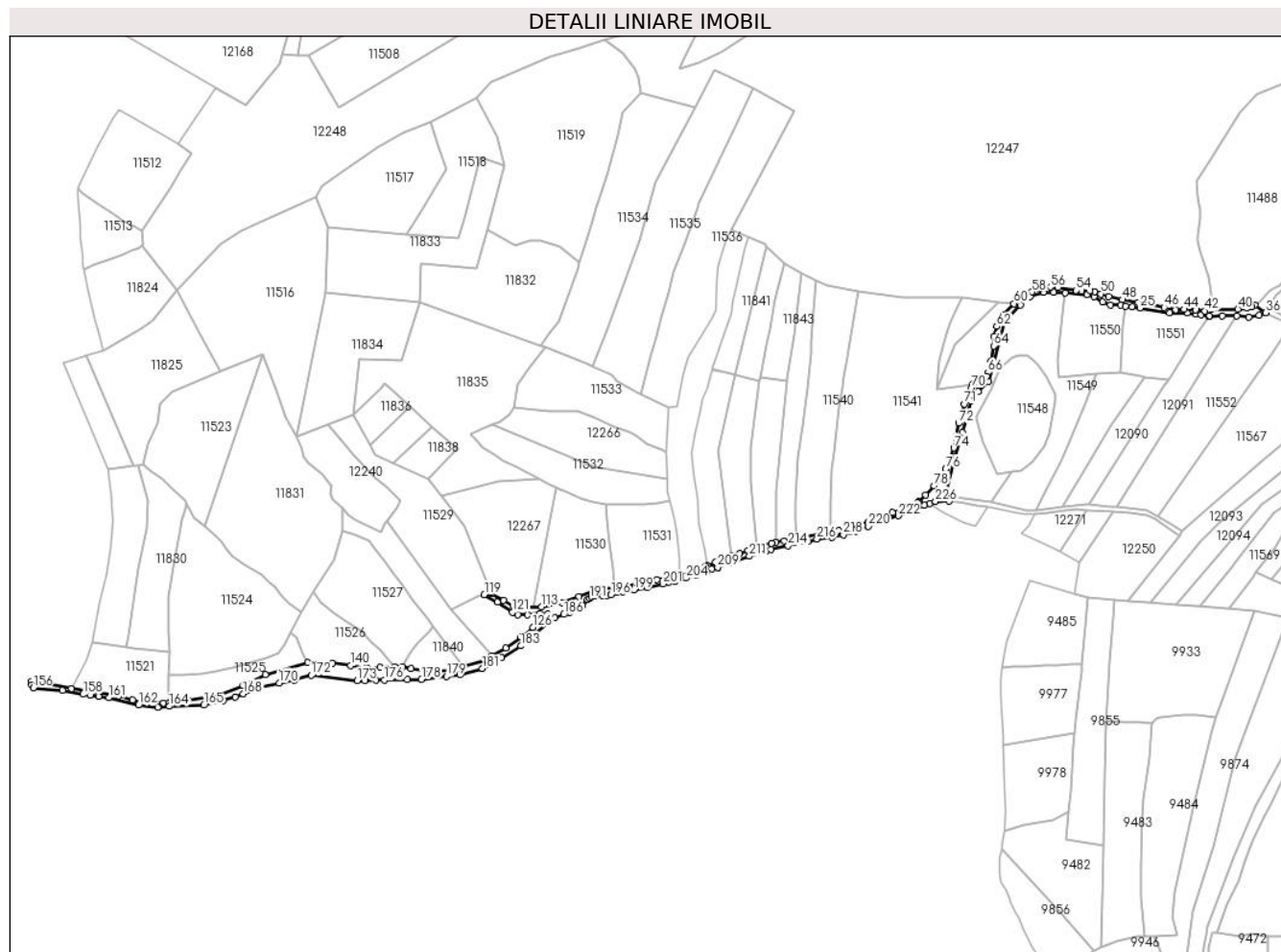
Inscrieri privind dezmembramintele dreptului de proprietate, drepturi reale de garanție și sarcini	Referințe
NU SUNT	

Anexa Nr. 1 La Partea I

Teren

Nr cadastral	Suprafața (mp)*	Observații / Referințe
	7.062	

* Suprafața este determinată în planul de proiecție Stereo 70.



Date referitoare la teren

Crt	Categorie folosință	Intravilan	Suprafața (mp)	Tarla	Parcelă	Nr. topo	Observații / Referințe
1	drum	NU	7.062	-	-	-	

Lungime Segmente

1) Valorile lungimilor segmentelor sunt obținute din proiecție în plan.

Punct început	X / Y	Punct sfârșit	X / Y	Lungime segment	Punct început	X / Y	Punct sfârșit	X / Y	Lungime segment	Punct început	X / Y	Punct sfârșit	X / Y	Lungime segment
1	579.344,376 638.081,566	2	579.341,217 638.085,407	4.973	2	579.341,217 638.085,407	3	579.348,877 638.119,277	34.725	3	579.348,877 638.119,277	4	579.355,799 638.139,907	21.76
4	579.355,799 638.139,907	5	579.359,086 638.152,798	13.303	5	579.359,086 638.152,798	6	579.362,772 638.166,315	14.011	6	579.362,772 638.166,315	7	579.368,758 638.174,746	10.34
7	579.368,758 638.174,746	8	579.377,891 638.183,223	12.461	8	579.377,891 638.183,223	9	579.381,997 638.198,24	15.568	9	579.381,997 638.198,24	10	579.386,716 638.218,851	21.144
10	579.386,716 638.218,851	11	579.391,531 638.233,154	15.092	11	579.391,531 638.233,154	12	579.395,057 638.238,161	6.124	12	579.395,057 638.238,161	13	579.405,103 638.248,11	14.139
13	579.405,103 638.248,11	14	579.413,259 638.255,573	11.055	14	579.413,259 638.255,573	15	579.424,453 638.258,906	11.68	15	579.424,453 638.258,906	16	579.433,282 638.259,313	8.838
16	579.433,282 638.259,313	17	579.443,232 638.258,451	9.987	17	579.443,232 638.258,451	18	579.461,342 638.256,879	18.178	18	579.461,342 638.256,879	19	579.467,598 638.255,368	6.436

Punct început	X / Y	Punct sfârșit	X / Y	Lungime segment	Punct început	X / Y	Punct sfârșit	X / Y	Lungime segment	Punct început	X / Y	Punct sfârșit	X / Y	Lungime segment
19	579.467,598 638.255,368	20	579.475,09 638.251,039	8.653	20	579.475,09 638.251,039	21	579.481,633 638.248,302	7.092	21	579.481,633 638.248,302	22	579.490,308 638.248,302	8.675
22	579.490,308 638.248,302	23	579.494,362 638.247,071	4.237	23	579.494,362 638.247,071	24	579.499,96 638.246,904	5.6	24	579.499,96 638.246,904	25	579.506,813 638.245,836	6.936
25	579.506,813 638.245,836	26	579.531,889 638.241,606	25.43	26	579.531,889 638.241,606	27	579.547,173 638.241,425	15.28 5	27	579.547,173 638.241,425	28	579.554,408 638.240,788	7.263
28	579.554,408 638.240,788	29	579.559,007 638.239,838	4.696	29	579.559,007 638.239,838	30	579.565,779 638.238,734	6.861	30	579.565,779 638.238,734	31	579.566,194 638.238,968	0.476
31	579.566,194 638.238,968	32	579.576,952 638.238,968	10.75 8	32	579.576,952 638.238,968	33	579.589,451 638.238,968	12.49 9	33	579.589,451 638.238,968	34	579.599,293 638.238,053	9.884
34	579.599,293 638.238,053	35	579.608,278 638.239,597	9.117	35	579.608,278 638.239,597	36	579.613,936 638.241,758	6.057	36	579.613,936 638.241,758	37	579.604,862 638.248,109	11.07 6
37	579.604,862 638.248,109	38	579.602,13 638.246,586	3.128	38	579.602,13 638.246,586	39	579.597,871 638.245,51	4.393	39	579.597,871 638.245,51	40	579.590,28 638.244,737	7.63
40	579.590,28 638.244,737	41	579.567,601 638.244,737	22.67 9	41	579.567,601 638.244,737	42	579.562,194 638.243,15	5.635	42	579.562,194 638.243,15	43	579.554,2 638.244,081	8.048
43	579.554,2 638.244,081	44	579.544,484 638.244,611	9.73	44	579.544,484 638.244,611	45	579.537,077 638.244,268	7.415	45	579.537,077 638.244,268	46	579.527,404 638.246,23	9.87
46	579.527,404 638.246,23	47	579.505,199 638.250,301	22.57 5	47	579.505,199 638.250,301	48	579.491,697 638.252,776	13.72 7	48	579.491,697 638.252,776	49	579.480,147 638.255,438	11.85 3
49	579.480,147 638.255,438	50	579.473,566 638.257,815	6.997	50	579.473,566 638.257,815	51	579.468,24 638.259,739	5.663	51	579.468,24 638.259,739	52	579.463,965 638.260,441	4.332
52	579.463,965 638.260,441	53	579.457,206 638.260,079	6.769	53	579.457,206 638.260,079	54	579.452,542 638.260,567	4.689	54	579.452,542 638.260,567	55	579.437,003 638.263,298	15.77 7
55	579.437,003 638.263,298	56	579.430,574 638.263,57	6.435	56	579.430,574 638.263,57	57	579.422,99 638.262,314	7.687	57	579.422,99 638.262,314	58	579.414,978 638.259,456	8.506
58	579.414,978 638.259,456	59	579.406,514 638.255,31	9.425	59	579.406,514 638.255,31	60	579.399,333 638.249,54	9.212	60	579.399,333 638.249,54	61	579.390,783 638.239,799	12.96 1
61	579.390,783 638.239,799	62	579.384,853 638.230,055	11.40 7	62	579.384,853 638.230,055	63	579.382,287 638.221,414	9.014	63	579.382,287 638.221,414	64	579.382,231 638.213,503	7.911
64	579.382,231 638.213,503	65	579.379,679 638.200,657	13.09 7	65	579.379,679 638.200,657	66	579.377,361 638.190,824	10.10 3	66	579.377,361 638.190,824	67	579.375,99 638.187,746	3.37
67	579.375,99 638.187,746	68	579.372,314 638.183,057	5.958	68	579.372,314 638.183,057	69	579.364,153 638.180,772	8.475	69	579.364,153 638.180,772	70	579.363,184 638.177,863	3.066
70	579.363,184 638.177,863	71	579.357,277 638.164,028	15.04 3	71	579.357,277 638.164,028	72	579.352,37 638.147,753	16.99 9	72	579.352,37 638.147,753	73	579.349,928 638.136,732	11.28 8
73	579.349,928 638.136,732	74	579.348,139 638.126,597	10.29 2	74	579.348,139 638.126,597	75	579.345,259 638.117,901	9.161	75	579.345,259 638.117,901	76	579.341,354 638.108,634	10.05 6
76	579.341,354 638.108,634	77	579.336,801 638.100,831	9.034	77	579.336,801 638.100,831	78	579.331,614 638.094,509	8.178	78	579.331,614 638.094,509	79	579.324,31 638.086,442	10.88 2
79	579.324,31 638.086,442	80	579.318,589 638.080,913	7.956	80	579.318,589 638.080,913	81	579.317,79 638.080,142	1.11	81	579.317,79 638.080,142	82	579.317,612 638.080,064	0.194
82	579.317,612 638.080,064	83	579.309,003 638.076,319	9.388	83	579.309,003 638.076,319	84	579.296,108 638.071,445	13.78 5	84	579.296,108 638.071,445	85	579.285,082 638.067,842	11.6
85	579.285,082 638.067,842	86	579.275,601 638.064,227	10.14 7	86	579.275,601 638.064,227	87	579.260,971 638.058,632	15.66 3	87	579.260,971 638.058,632	88	579.250,266 638.056,164	10.98 6
88	579.250,266 638.056,164	89	579.243,608 638.054,946	6.768	89	579.243,608 638.054,946	90	579.214,165 638.049,557	29.93 2	90	579.214,165 638.049,557	91	579.203,485 638.047,603	10.85 7
91	579.203,485 638.047,603	92	579.196,786 638.046,236	6.837	92	579.196,786 638.046,236	93	579.192,681 638.045,398	4.19	93	579.192,681 638.045,398	94	579.180,213 638.041,842	12.96 5
94	579.180,213 638.041,842	95	579.172,614 638.039,239	8.032	95	579.172,614 638.039,239	96	579.165,55 638.036,771	7.483	96	579.165,55 638.036,771	97	579.158,781 638.034,665	7.089
97	579.158,781 638.034,665	98	579.156,038 638.033,811	2.873	98	579.156,038 638.033,811	99	579.145,175 638.029,413	11.72	99	579.145,175 638.029,413	100	579.138,238 638.026,637	7.472
100	579.138,238 638.026,637	101	579.136,816 638.026,068	1.532	101	579.136,816 638.026,068	102	579.129,929 638.023,423	7.377	102	579.129,929 638.023,423	103	579.130,013 638.022,592	0.835
103	579.130,013 638.022,592	104	579.124,294 638.020,658	6.037	104	579.124,294 638.020,658	105	579.115,034 638.018,297	9.556	105	579.115,034 638.018,297	106	579.104,579 638.016,274	10.64 9
106	579.104,579 638.016,274	107	579.095,052 638.014,32	9.725	107	579.095,052 638.014,32	108	579.084,067 638.012,065	11.21 4	108	579.084,067 638.012,065	109	579.058,966 638.007,898	25.44 5
109	579.058,966 638.007,898	110	579.045,616 638.006,699	13.40 4	110	579.045,616 638.006,699	111	579.028,619 637.999,919	18.29 9	111	579.028,619 637.999,919	112	579.014,388 637.994,943	15.07 6
112	579.014,388 637.994,943	113	578.997,097 637.991,324	17.66 6	113	578.997,097 637.991,324	114	578.981,996 637.991,324	15.10 1	114	578.981,996 637.991,324	115	578.972,835 637.992,342	9.217
115	578.972,835 637.992,342	116	578.964,522 637.997,005	9.532	116	578.964,522 637.997,005	117	578.954,086 638.002,6	11.84 1	117	578.954,086 638.002,6	118	578.953,555 638.003,921	1.424

Punct început	X / Y	Punct sfârșit	X / Y	Lungime segment	Punct început	X / Y	Punct sfârșit	X / Y	Lungime segment	Punct început	X / Y	Punct sfârșit	X / Y	Lungime segment
118	578.953,555 638.003,921	119	578.948,2 638.001,768	5.772	119	578.948,2 638.001,768	120	578.959,421 637.995,367	12.918	120	578.959,421 637.995,367	121	578.971,919 637.986,878	15.108
121	578.971,919 637.986,878	122	578.976,516 637.984,69	5.091	122	578.976,516 637.984,69	123	578.985,072 637.984,69	8.556	123	578.985,072 637.984,69	124	578.995,227 637.985,705	10.206
124	578.995,227 637.985,705	125	579.001,796 637.984,984	6.608	125	579.001,796 637.984,984	126	578.989,422 637.974,116	16.469	126	578.989,422 637.974,116	127	578.979,475 637.965,821	12.952
127	578.979,475 637.965,821	128	578.966,264 637.956,566	16.13	128	578.966,264 637.956,566	129	578.954,713 637.949,645	13.466	129	578.954,713 637.949,645	130	578.949,075 637.946,267	6.573
130	578.949,075 637.946,267	131	578.930,466 637.940,908	19.365	131	578.930,466 637.940,908	132	578.920,7 637.938,096	10.163	132	578.920,7 637.938,096	133	578.906,548 637.936,426	14.25
133	578.906,548 637.936,426	134	578.885,715 637.938,624	20.949	134	578.885,715 637.938,624	135	578.878,423 637.940,597	7.554	135	578.878,423 637.940,597	136	578.871,693 637.940,274	6.738
136	578.871,693 637.940,274	137	578.859,502 637.939,78	12.201	137	578.859,502 637.939,78	138	578.848,871 637.939,117	10.652	138	578.848,871 637.939,117	139	578.844,31 637.940,028	4.651
139	578.844,31 637.940,028	140	578.834,307 637.941,67	10.137	140	578.834,307 637.941,67	141	578.818,646 637.943,297	15.745	141	578.818,646 637.943,297	142	578.797,539 637.944,187	21.126
142	578.797,539 637.944,187	143	578.761,48 637.933,91	37.495	143	578.761,48 637.933,91	144	578.742,743 637.924,537	20.951	144	578.742,743 637.924,537	145	578.721,271 637.916,447	22.945
145	578.721,271 637.916,447	146	578.695,008 637.912,124	26.616	146	578.695,008 637.912,124	147	578.679,326 637.909,707	15.867	147	578.679,326 637.909,707	148	578.674,872 637.909,707	4.454
148	578.674,872 637.909,707	149	578.660,898 637.909,707	13.974	149	578.660,898 637.909,707	150	578.648,39 637.912,198	12.754	150	578.648,39 637.912,198	151	578.636,468 637.915,646	12.411
151	578.636,468 637.915,646	152	578.613,747 637.918,974	22.963	152	578.613,747 637.918,974	153	578.596,209 637.921,879	17.777	153	578.596,209 637.921,879	154	578.562,46 637.927,874	34.277
154	578.562,46 637.927,874	155	578.562,545 637.924,91	2.965	155	578.562,545 637.924,91	156	578.563,83 637.922,41	2.811	156	578.563,83 637.922,41	157	578.588,671 637.920,241	24.936
157	578.588,671 637.920,241	158	578.606,442 637.917,022	18.06	158	578.606,442 637.917,022	159	578.612,299 637.916,364	5.894	159	578.612,299 637.916,364	160	578.619,543 637.915,278	7.325
160	578.619,543 637.915,278	161	578.628,125 637.914,001	8.676	161	578.628,125 637.914,001	162	578.653,446 637.907,722	26.088	162	578.653,446 637.907,722	163	578.669,958 637.906,086	16.593
163	578.669,958 637.906,086	164	578.679,662 637.906,847	9.734	164	578.679,662 637.906,847	165	578.709,051 637.907,746	29.403	165	578.709,051 637.907,746	166	578.725,675 637.911,574	17.059
166	578.725,675 637.911,574	167	578.736,083 637.914,838	10.908	167	578.736,083 637.914,838	168	578.742,813 637.917,351	7.184	168	578.742,813 637.917,351	169	578.757,74 637.922,924	15.933
169	578.757,74 637.922,924	170	578.773,354 637.926,629	16.048	170	578.773,354 637.926,629	171	578.786,253 637.928,853	13.089	171	578.786,253 637.928,853	172	578.800,827 637.933,192	15.206
172	578.800,827 637.933,192	173	578.839,82 637.928,513	39.273	173	578.839,82 637.928,513	174	578.846,361 637.928,693	6.543	174	578.846,361 637.928,693	175	578.856,04 637.928,96	9.683
175	578.856,04 637.928,96	176	578.862,852 637.929,072	6.813	176	578.862,852 637.929,072	177	578.882,574 637.929,395	19.725	177	578.882,574 637.929,395	178	578.894,641 637.929,593	12.069
178	578.894,641 637.929,593	179	578.915,81 637.932,291	21.34	179	578.915,81 637.932,291	180	578.927,414 637.933,769	11.698	180	578.927,414 637.933,769	181	578.946,452 637.938,846	19.703
181	578.946,452 637.938,846	182	578.962,699 637.948,03	18.663	182	578.962,699 637.948,03	183	578.979,184 637.958,22	19.38	183	578.979,184 637.958,22	184	579.002,969 637.979,019	31.596
184	579.002,969 637.979,019	185	579.008,206 637.981,885	5.97	185	579.008,206 637.981,885	186	579.015,762 637.984,959	8.157	186	579.015,762 637.984,959	187	579.020,821 637.986,674	5.342
187	579.020,821 637.986,674	188	579.027,964 637.989,894	7.835	188	579.027,964 637.989,894	189	579.031,663 637.992,53	4.542	189	579.031,663 637.992,53	190	579.036,049 637.997,527	6.649
190	579.036,049 637.997,527	191	579.037,825 637.998,787	2.178	191	579.037,825 637.998,787	192	579.039,601 638.000,047	2.178	192	579.039,601 638.000,047	193	579.042,205 638.000,636	2.67
193	579.042,205 638.000,636	194	579.048,572 638.001,247	6.396	194	579.048,572 638.001,247	195	579.053,065 638.001,247	4.493	195	579.053,065 638.001,247	196	579.055,986 638.001,679	2.953
196	579.055,986 638.001,679	197	579.061,424 638.003,541	5.748	197	579.061,424 638.003,541	198	579.066,517 638.004,179	5.133	198	579.066,517 638.004,179	199	579.075,603 638.005,904	9.248
199	579.075,603 638.005,904	200	579.087,087 638.008,085	11.689	200	579.087,087 638.008,085	201	579.100,351 638.010,883	13.556	201	579.100,351 638.010,883	202	579.105,411 638.012,339	5.265
202	579.105,411 638.012,339	203	579.110,693 638.013,028	5.327	203	579.110,693 638.013,028	204	579.119,793 638.015,84	9.525	204	579.119,793 638.015,84	205	579.128,488 638.018,534	9.103
205	579.128,488 638.018,534	206	579.137,86 638.021,971	9.982	206	579.137,86 638.021,971	207	579.142,08 638.023,773	4.589	207	579.142,08 638.023,773	208	579.147,086 638.024,777	5.106
208	579.147,086 638.024,777	209	579.147,027 638.025,012	0.242	209	579.147,027 638.025,012	210	579.158,812 638.028,829	12.388	210	579.158,812 638.028,829	211	579.174,024 638.034,424	16.208
211	579.174,024 638.034,424	212	579.188,492 638.038,97	15.165	212	579.188,492 638.038,97	213	579.192,191 638.040,132	3.877	213	579.192,191 638.040,132	214	579.206,979 638.043,456	15.157
214	579.206,979 638.043,456	215	579.223,826 638.046,865	17.188	215	579.223,826 638.046,865	216	579.231,501 638.049,232	8.032	216	579.231,501 638.049,232	217	579.244,386 638.050,663	12.964

Punct început	X / Y	Punct sfârșit	X / Y	Lungime segment	Punct început	X / Y	Punct sfârșit	X / Y	Lungime segment	Punct început	X / Y	Punct sfârșit	X / Y	Lungime segment
217	579.244,386 638.050,663	218	579.254,065 638.052,815	9.915	218	579.254,065 638.052,815	219	579.263,879 638.055,366	10.14	219	579.263,879 638.055,366	220	579.275,325 638.060,085	12.381
220	579.275,325 638.060,085	221	579.287,358 638.064,353	12.767	221	579.287,358 638.064,353	222	579.300,785 638.068,876	14.168	222	579.300,785 638.068,876	223	579.313,061 638.073,424	13.091
223	579.313,061 638.073,424	224	579.323,223 638.077,738	11.04	224	579.323,223 638.077,738	225	579.327,928 638.079,309	4.96	225	579.327,928 638.079,309	226	579.332,615 638.081,076	5.009
226	579.332,615 638.081,076	1	579.344,376 638.081,566	11.771										

** Lungimile segmentelor sunt determinate în planul de proiecție Stereo 70 și sunt rotunjite la 1 milimetru.

*** Distanța dintre puncte este formată din segmente cumulate ce sunt mai mici decât valoarea 1 milimetru.

**DATE DESPRE IMOBILUL NR. 11521**

Oficiul de Cadastru și Publicitate Imobiliară NEAMT
Biroul de Cadastru și Publicitate Imobiliară Targu-Neamt

A. Partea I. Descrierea imobilului

TEREN Extravilan

Adresa: Jud. Neamt

Nr. Crt	Nr cadastral Nr. topografic	Suprafața* (mp)	Observații / Referințe
A1		3.193	Sector cadastral:176 Teren neimpregmuit;

B. Partea II. Proprietari și acte

Inscrieri privitoare la dreptul de proprietate și alte drepturi reale		Referințe
/		
Act Normativ nr. 7, din 13/03/1996 emis de GUVERNUL ROMANIEI;		
B1	Inscrierea provizorie, drept de PROPRIETATE, dobandit prin Lege, cota actuala 1/1, cota initiala 1/1	A1
1) COMUNA PIPIRIG, CIF:99999999999999, Proprietar neidentificat		

C. Partea III. SARCINI .

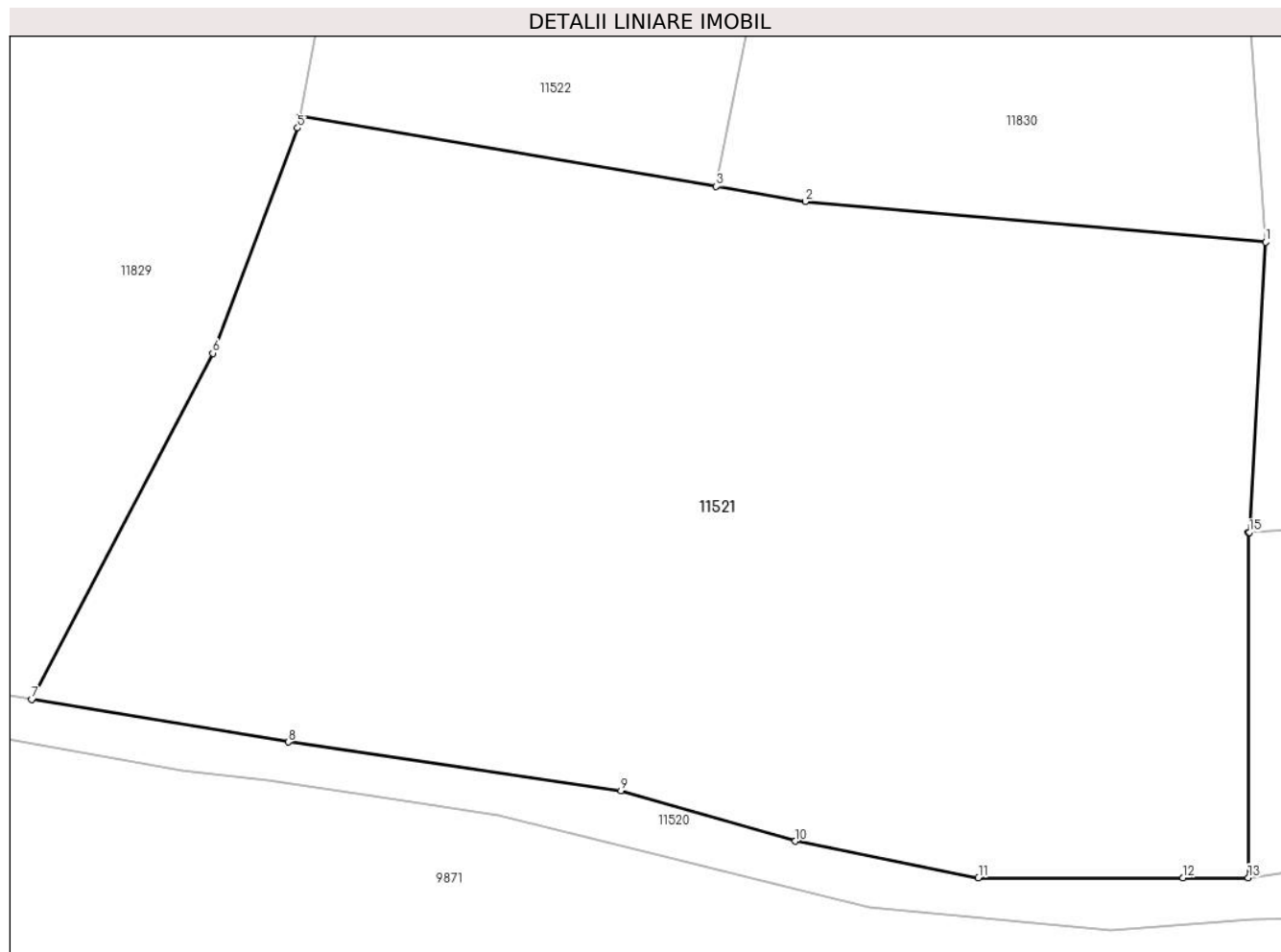
Inscrieri privind dezmembramintele dreptului de proprietate, drepturi reale de garanție și sarcini	Referințe
NU SUNT	

Anexa Nr. 1 La Partea I

Teren

Nr cadastral	Suprafața (mp)*	Observații / Referințe
	3.193	

* Suprafața este determinată în planul de proiecție Stereo 70.



Date referitoare la teren

Crt	Categorie folosință	Intravilan	Suprafața (mp)	Tarla	Parcelă	Nr. topo	Observații / Referințe
1	faneata	NU	3.193	-	-	-	

Lungime Segmente

1) Valorile lungimilor segmentelor sunt obținute din proiecție în plan.

Punct început	X / Y	Punct sfârșit	X / Y	Lungime segment (** (m)
1	578.680,523 637.953,081	2	578.649,064 637.955,856	31.581
2	578.649,064 637.955,856	3	578.642,976 637.956,879	6.173
3	578.642,976 637.956,879	4	578.614,53 637.961,659	28.845
4	578.614,53 637.961,659	5	578.614,385 637.960,872	0.8
5	578.614,385 637.960,872	6	578.608,58 637.945,501	16.431

Punct început	X / Y	Punct sfârșit	X / Y	Lungime segment (** (m)
6	578.608,58 637.945,501	7	578.596,209 637.921,879	26.665
7	578.596,209 637.921,879	8	578.613,747 637.918,974	17.777
8	578.613,747 637.918,974	9	578.636,468 637.915,646	22.963
9	578.636,468 637.915,646	10	578.648,39 637.912,198	12.411
10	578.648,39 637.912,198	11	578.660,898 637.909,707	12.754
11	578.660,898 637.909,707	12	578.674,872 637.909,707	13.974
12	578.674,872 637.909,707	13	578.679,326 637.909,707	4.454
13	578.679,326 637.909,707	14	578.679,326 637.933,274	23.567
14	578.679,326 637.933,274	15	578.679,403 637.933,279	0.077
15	578.679,403 637.933,279	1	578.680,523 637.953,081	19.834

** Lungimile segmentelor sunt determinate în planul de proiecție Stereo 70 și sunt rotunjite la 1 milimetru.

*** Distanța dintre puncte este formată din segmente cumulate ce sunt mai mici decât valoarea 1 milimetru.

**DATE DESPRE IMOBILUL NR. 11522**

Oficiul de Cadastru și Publicitate Imobiliară NEAMT
Biroul de Cadastru și Publicitate Imobiliară Targu-Neamt

A. Partea I. Descrierea imobilului

TEREN Extravilan

Adresa: Jud. Neamt

Nr. Crt	Nr cadastral Nr. topografic	Suprafața* (mp)	Observații / Referințe
A1		4.290	Sector cadastral:176 Teren imprejmuit;

B. Partea II. Proprietari și acte

Inscrieri privitoare la dreptul de proprietate și alte drepturi reale		Referințe
/		
Act Administrativ nr. 2590, din 15/02/2024 emis de PRIMARIA COMUNEI PIPIRIG;		
B1	Inscrierea posesiei, drept de PROPRIETATE, dobandit prin Lege, cota actuala 1/1, cota initiala 1/1 1) COJOCARU DOREL-DUMITRU 2) COJOCARU IRINA	A1

C. Partea III. SARCINI .

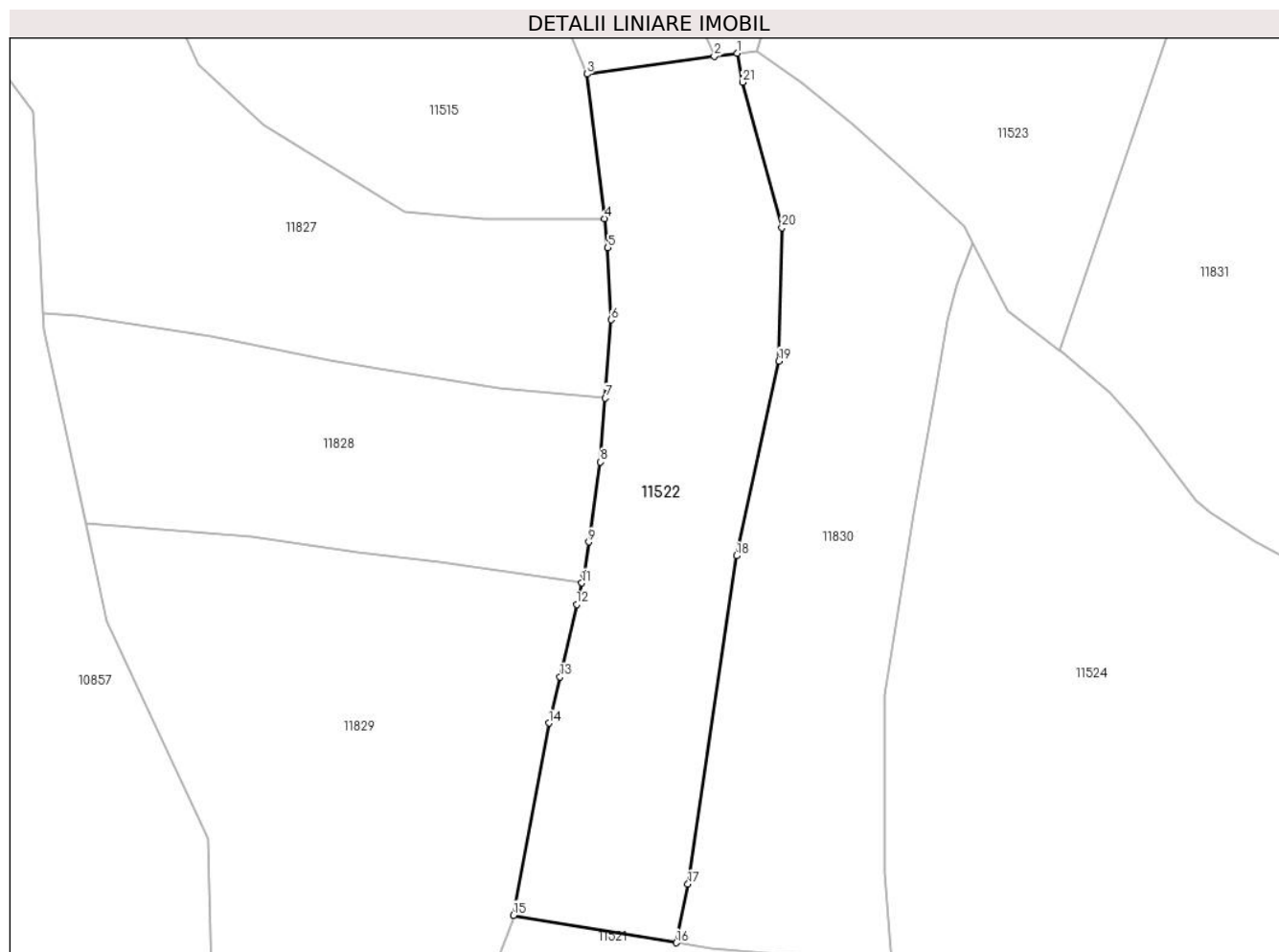
Inscrieri privind dezmembramintele dreptului de proprietate, drepturi reale de garanție și sarcini	Referințe
NU SUNT	

Anexa Nr. 1 La Partea I

Teren

Nr cadastral	Suprafața (mp)*	Observații / Referințe
	4.290	

* Suprafața este determinată în planul de proiecție Stereo 70.



Date referitoare la teren

Crt	Categorie folosință	Intravilan	Suprafața (mp)	Tarla	Parcelă	Nr. topo	Observații / Referințe
1	faneata	NU	4.290	-	-	-	

Lungime Segmente

1) Valorile lungimilor segmentelor sunt obținute din proiecție în plan.

Punct început	X / Y	Punct sfârșit	X / Y	Lungime segment (** (m)
1	578.653,561 638.112,043	2	578.649,581 638.111,49	4.018
3	578.627,38 638.108,407	4	578.630,389 638.083,186	25.4
5	578.630,995 638.078,111	6	578.631,577 638.065,545	12.579
7	578.630,562 638.051,879	8	578.629,735 638.040,736	11.174
9	578.627,647 638.026,796	10	578.626,802 638.021,152	5.707

Punct început	X / Y	Punct sfârșit	X / Y	Lungime segment (** (m)
2	578.649,581 638.111,49	3	578.627,38 638.108,407	22.414
4	578.630,389 638.083,186	5	578.630,995 638.078,111	5.111
6	578.631,577 638.065,545	7	578.630,562 638.051,879	13.704
8	578.629,735 638.040,736	9	578.627,647 638.026,796	14.096
10	578.626,802 638.021,152	11	578.626,446 638.019,634	1.559

Punct început	X / Y	Punct sfârșit	X / Y	Lungime segment (** (m)
11	578.626,446 638.019,634	12	578.625,571 638.015,898	3.837
13	578.622,63 638.003,268	14	578.620,722 637.995,207	8.284
15	578.614,53 637.961,659	16	578.642,976 637.956,879	28.845
17	578.644,974 637.967,101	18	578.653,432 638.024,362	57.882
19	578.660,865 638.058,359	20	578.661,37 638.081,604	23.25
21	578.654,494 638.106,991	1	578.653,561 638.112,043	5.137

Punct început	X / Y	Punct sfârșit	X / Y	Lungime segment (** (m)
12	578.625,571 638.015,898	13	578.622,63 638.003,268	12.968
14	578.620,722 637.995,207	15	578.614,53 637.961,659	34.115
16	578.642,976 637.956,879	17	578.644,974 637.967,101	10.415
18	578.653,432 638.024,362	19	578.660,865 638.058,359	34.8
20	578.661,37 638.081,604	21	578.654,494 638.106,991	26.302

** Lungimile segmentelor sunt determinate în planul de proiecție Stereo 70 și sunt rotunjite la 1 milimetru.

*** Distanța dintre puncte este formată din segmente cumulate ce sunt mai mici decât valoarea 1 milimetru.

**DATE DESPRE IMOBILUL NR. 11523**

Oficiul de Cadastru și Publicitate Imobiliară NEAMT
Biroul de Cadastru și Publicitate Imobiliară Targu-Neamt

A. Partea I. Descrierea imobilului

TEREN Extravilan

Adresa: Jud. Neamt

Nr. Crt	Nr cadastral Nr. topografic	Suprafața* (mp)	Observații / Referințe
A1		7.198	Sector cadastral:176 Teren imprejmuit;

B. Partea II. Proprietari și acte

Inscrieri privitoare la dreptul de proprietate și alte drepturi reale		Referințe
/		
Act Administrativ nr. 2590, din 15/02/2024 emis de Primăria Comunei Pipirig;		
B1	Inscrierea posesiei, drept de PROPRIETATE, dobandit prin Lege, cota actuala 1/1, cota initiala 1/1 1) BUȚURAȘ GHEORGHE 2) BUȚURAȘ SIMONA	A1

C. Partea III. SARCINI .

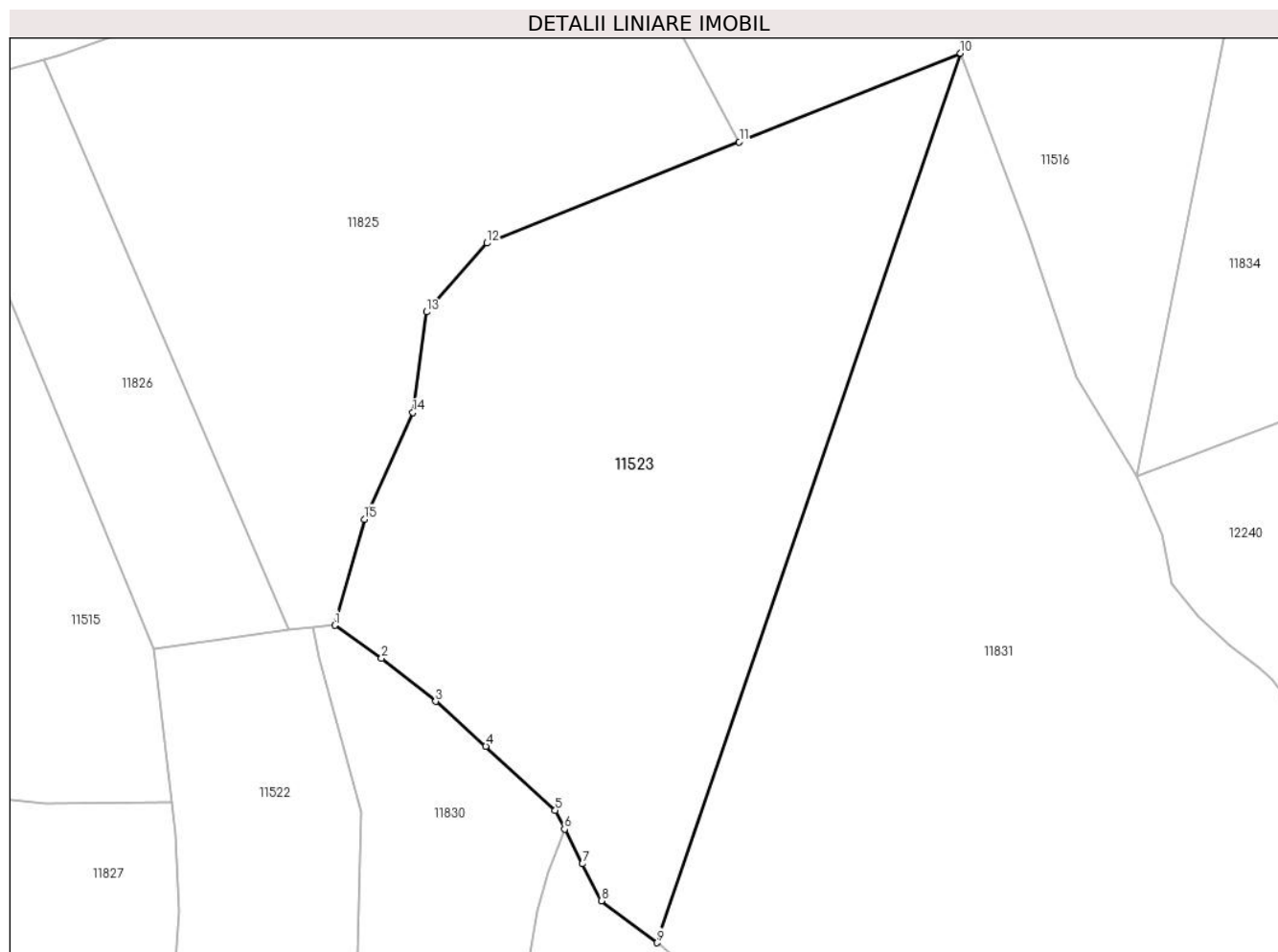
Inscrieri privind dezmembramintele dreptului de proprietate, drepturi reale de garanție și sarcini	Referințe
NU SUNT	

Anexa Nr. 1 La Partea I

Teren

Nr cadastral	Suprafața (mp)*	Observații / Referințe
	7.198	

* Suprafața este determinată în planul de proiecție Stereo 70.



Date referitoare la teren

Crt	Categorie folosință	Intravilan	Suprafața (mp)	Tarla	Parcelă	Nr. topo	Observații / Referințe
1	faneata	NU	7.198	-	-	-	

Lungime Segmente

1) Valorile lungimilor segmentelor sunt obținute din proiecție în plan.

Punct început	X / Y	Punct sfârșit	X / Y	Lungime segment (** (m)
1	578.657,047 638.112,299	2	578.664,702 638.106,872	9.384
2	578.664,702 638.106,872	3	578.673,601 638.099,816	11.357
3	578.673,601 638.099,816	4	578.681,823 638.092,453	11.037
4	578.681,823 638.092,453	5	578.693,204 638.081,952	15.485
5	578.693,204 638.081,952	6	578.694,728 638.078,872	3.436

Punct început	X / Y	Punct sfârșit	X / Y	Lungime segment (** (m)
6	578.694,728 638.078,872	7	578.697,653 638.073,197	6.384
7	578.697,653 638.073,197	8	578.700,778 638.067,133	6.822
8	578.700,778 638.067,133	9	578.709,934 638.060,257	11.45
9	578.709,934 638.060,257	10	578.759,678 638.206,052	154.048
10	578.759,678 638.206,052	11	578.723,39 638.191,512	39.093
11	578.723,39 638.191,512	12	578.681,991 638.174,924	44.599
12	578.681,991 638.174,924	13	578.672,084 638.163,663	14.999
13	578.672,084 638.163,663	14	578.669,838 638.147,171	16.644
14	578.669,838 638.147,171	15	578.661,904 638.129,671	19.215
15	578.661,904 638.129,671	1	578.657,047 638.112,299	18.038

** Lungimile segmentelor sunt determinate în planul de proiecție Stereo 70 și sunt rotunjite la 1 milimetru.

*** Distanța dintre puncte este formată din segmente cumulate ce sunt mai mici decât valoarea 1 milimetru.

**DATE DESPRE IMOBILUL NR. 11524**

Oficiul de Cadastru și Publicitate Imobiliară NEAMT
Biroul de Cadastru și Publicitate Imobiliară Targu-Neamt

A. Partea I. Descrierea imobilului

TEREN Extravilan

Adresa: Jud. Neamt

Nr. Crt	Nr cadastral Nr. topografic	Suprafața* (mp)	Observații / Referințe
A1		9.816	Sector cadastral:176 Teren imprejmuit;

B. Partea II. Proprietari și acte

Inscrieri privitoare la dreptul de proprietate și alte drepturi reale		Referințe
/		
Act Administrativ nr. 2590, din 15/02/2024 emis de PRIMARIA COMUNEI PIPIRIG;		
B1	Inscrierea posesiei, drept de PROPRIETATE, dobandit prin Lege, cota actuala 1/1, cota initiala 1/1 1) URZICĂ VASILE 2) ȘTEFĂNESCU ELENA	A1

C. Partea III. SARCINI .

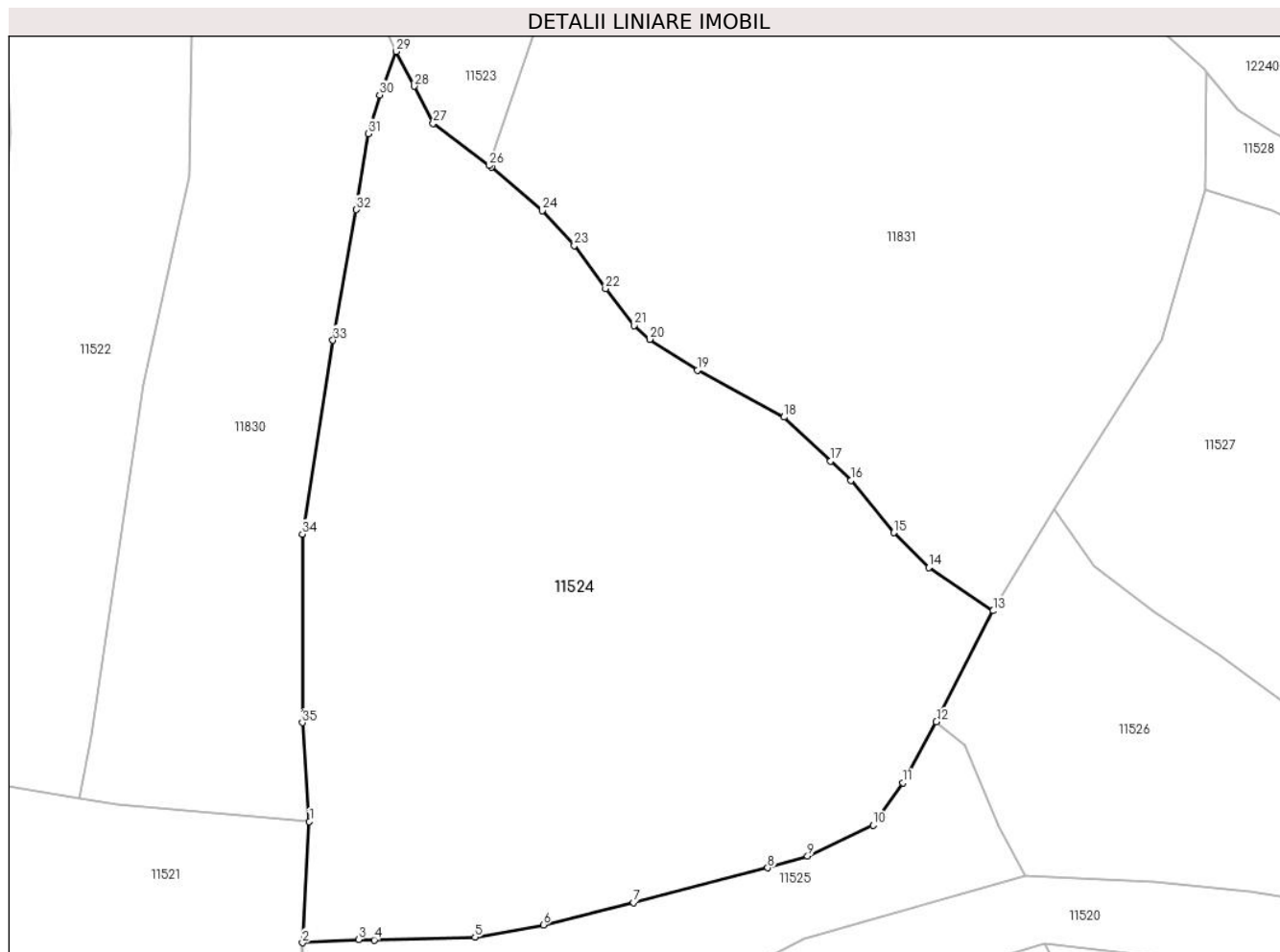
Inscrieri privind dezmembramintele dreptului de proprietate, drepturi reale de garanție și sarcini	Referințe
NU SUNT	

Anexa Nr. 1 La Partea I

Teren

Nr cadastral	Suprafața (mp)*	Observații / Referințe
	9.816	

* Suprafața este determinată în planul de proiecție Stereo 70.



Date referitoare la teren

Crt	Categorie folosință	Intravilan	Suprafața (mp)	Tarla	Parcelă	Nr. topo	Observații / Referințe
1	faneata	NU	9.816	-	-	-	

Lungime Segmente

1) Valorile lungimilor segmentelor sunt obținute din proiecție în plan.

Punct început	X / Y	Punct sfârșit	X / Y	Lungime segment (** (m)
1	578.680,523 637.953,081	2	578.679,403 637.933,279	19.834
3	578.688,549 637.933,825	4	578.691,146 637.933,734	2.599
5	578.707,613 637.934,178	6	578.718,784 637.936,211	11.354
7	578.733,541 637.939,82	8	578.755,478 637.945,522	22.666
9	578.762,0 637.947,421	10	578.772,715 637.952,495	11.856

Punct început	X / Y	Punct sfârșit	X / Y	Lungime segment (** (m)
2	578.679,403 637.933,279	3	578.688,549 637.933,825	9.162
4	578.691,146 637.933,734	5	578.707,613 637.934,178	16.473
6	578.718,784 637.936,211	7	578.733,541 637.939,82	15.192
8	578.755,478 637.945,522	9	578.762,0 637.947,421	6.793
10	578.772,715 637.952,495	11	578.777,615 637.959,419	8.482

Punct început	X / Y	Punct sfârșit	X / Y	Lungime segment (** (m)
11	578.777,615 637.959,419	12	578.783,057 637.969,352	11.326
13	578.792,352 637.987,502	14	578.781,823 637.994,562	12.677
15	578.776,112 638.000,252	16	578.769,116 638.008,838	11.075
17	578.765,776 638.011,946	18	578.758,134 638.019,141	10.496
19	578.743,959 638.026,8	20	578.736,182 638.031,856	9.276
21	578.733,668 638.034,097	22	578.728,944 638.040,116	7.651
23	578.723,849 638.047,155	24	578.718,618 638.052,856	7.737
25	578.710,35 638.059,944	26	578.709,934 638.060,257	0.521
27	578.700,778 638.067,133	28	578.697,653 638.073,197	6.822
29	578.694,728 638.078,872	30	578.692,021 638.071,777	7.594
31	578.690,177 638.065,441	32	578.688,233 638.053,02	12.572
33	578.684,392 638.031,692	34	578.679,363 638.000,033	32.056
35	578.679,363 637.969,224	1	578.680,523 637.953,081	16.185

Punct început	X / Y	Punct sfârșit	X / Y	Lungime segment (** (m)
12	578.783,057 637.969,352	13	578.792,352 637.987,502	20.392
14	578.781,823 637.994,562	15	578.776,112 638.000,252	8.062
16	578.769,116 638.008,838	17	578.765,776 638.011,946	4.562
18	578.758,134 638.019,141	19	578.743,959 638.026,8	16.112
20	578.736,182 638.031,856	21	578.733,668 638.034,097	3.368
22	578.728,944 638.040,116	23	578.723,849 638.047,155	8.689
24	578.718,618 638.052,856	25	578.710,35 638.059,944	10.89
26	578.709,934 638.060,257	27	578.700,778 638.067,133	11.45
28	578.697,653 638.073,197	29	578.694,728 638.078,872	6.384
30	578.692,021 638.071,777	31	578.690,177 638.065,441	6.599
32	578.688,233 638.053,02	33	578.684,392 638.031,692	21.671
34	578.679,363 638.000,033	35	578.679,363 637.969,224	30.809

** Lungimile segmentelor sunt determinate în planul de proiecție Stereo 70 și sunt rotunjite la 1 milimetru.

*** Distanța dintre puncte este formată din segmente cumulate ce sunt mai mici decât valoarea 1 milimetru.

**DATE DESPRE IMOBILUL NR. 11525**

Oficiul de Cadastru și Publicitate Imobiliară NEAMT
Biroul de Cadastru și Publicitate Imobiliară Targu-Neamt

A. Partea I. Descrierea imobilului

TEREN Extravilan

Adresa: Jud. Neamt

Nr. Crt	Nr cadastral Nr. topografic	Suprafața* (mp)	Observații / Referințe
A1		2.215	Sector cadastral:176 Teren neimpregmuit;

B. Partea II. Proprietari și acte

Inscrieri privitoare la dreptul de proprietate și alte drepturi reale		Referințe
/		
Act Normativ nr. 7, din 13/03/1996 emis de GUVERNUL ROMANIEI;		
B1	Inscrierea provizorie, drept de PROPRIETATE, dobandit prin Lege, cota actuala 1/1, cota initiala 1/1 1) COMUNA PIPIRIG, CIF:99999999999999, Proprietar neidentificat	A1

C. Partea III. SARCINI .

Inscrieri privind dezmembramintele dreptului de proprietate, drepturi reale de garanție și sarcini	Referințe
NU SUNT	

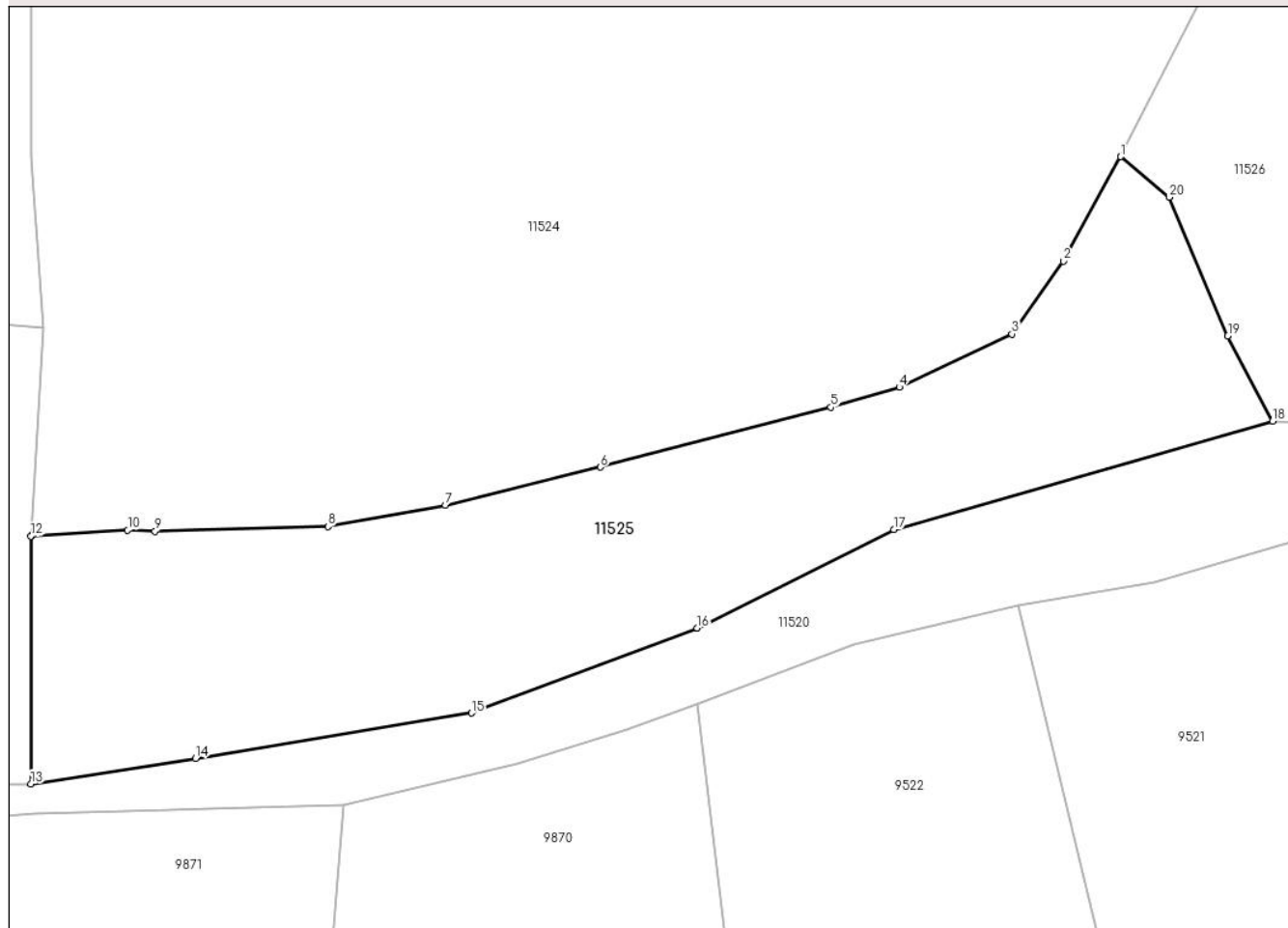
Anexa Nr. 1 La Partea I

Teren

Nr cadastral	Suprafața (mp)*	Observații / Referințe
	2.215	

* Suprafața este determinată în planul de proiecție Stereo 70.

DETALII LINIARE IMOBIL



Date referitoare la teren

Crt	Categorie folosință	Intravilan	Suprafața (mp)	Tarla	Parcelă	Nr. topo	Observații / Referințe
1	faneata	NU	2.215	-	-	-	

Lungime Segmente

1) Valorile lungimilor segmentelor sunt obținute din proiecție în plan.

Punct început	X / Y	Punct sfârșit	X / Y	Lungime segment (** (m)
1	578.783,057 637.969,352	2	578.777,615 637.959,419	11.326
2	578.777,615 637.959,419	3	578.772,715 637.952,495	8.482
3	578.772,715 637.952,495	4	578.762,0 637.947,421	11.856
4	578.762,0 637.947,421	5	578.755,478 637.945,522	6.793
5	578.755,478 637.945,522	6	578.733,541 637.939,82	22.666

Punct început	X / Y	Punct sfârșit	X / Y	Lungime segment (** (m)
6	578.733,541 637.939,82	7	578.718,784 637.936,211	15.192
7	578.718,784 637.936,211	8	578.707,613 637.934,178	11.354
8	578.707,613 637.934,178	9	578.691,146 637.933,734	16.473
9	578.691,146 637.933,734	10	578.688,549 637.933,825	2.599
10	578.688,549 637.933,825	11	578.679,403 637.933,279	9.162
11	578.679,403 637.933,279	12	578.679,326 637.933,274	0.077
12	578.679,326 637.933,274	13	578.679,326 637.909,707	23.567
13	578.679,326 637.909,707	14	578.695,008 637.912,124	15.867
14	578.695,008 637.912,124	15	578.721,271 637.916,447	26.616
15	578.721,271 637.916,447	16	578.742,743 637.924,537	22.945
16	578.742,743 637.924,537	17	578.761,48 637.933,91	20.951
17	578.761,48 637.933,91	18	578.797,539 637.944,187	37.495
18	578.797,539 637.944,187	19	578.793,273 637.952,313	9.178
19	578.793,273 637.952,313	20	578.787,689 637.965,483	14.305
20	578.787,689 637.965,483	1	578.783,057 637.969,352	6.035

** Lungimile segmentelor sunt determinate în planul de proiecție Stereo 70 și sunt rotunjite la 1 milimetru.

*** Distanța dintre puncte este formată din segmente cumulate ce sunt mai mici decât valoarea 1 milimetru.

**DATE DESPRE IMOBILUL NR. 11526**

Oficiul de Cadastru și Publicitate Imobiliară NEAMT
Biroul de Cadastru și Publicitate Imobiliară Targu-Neamt

A. Partea I. Descrierea imobilului

TEREN Extravilan

Adresa: Jud. Neamt

Nr. Crt	Nr cadastral Nr. topografic	Suprafața* (mp)	Observații / Referințe
A1		2.821	Sector cadastral:176 Teren neimpregmuit;

B. Partea II. Proprietari și acte

Inscrieri privitoare la dreptul de proprietate și alte drepturi reale		Referințe
/		
Act Normativ nr. 7, din 13/03/1996 emis de GUVERNUL ROMANIEI;		
B1	Inscrierea provizorie, drept de PROPRIETATE, dobandit prin Lege, cota actuala 1/1, cota initiala 1/1	A1
1) COMUNA PIPIRIG, CIF:99999999999999, Proprietar neidentificat		

C. Partea III. SARCINI .

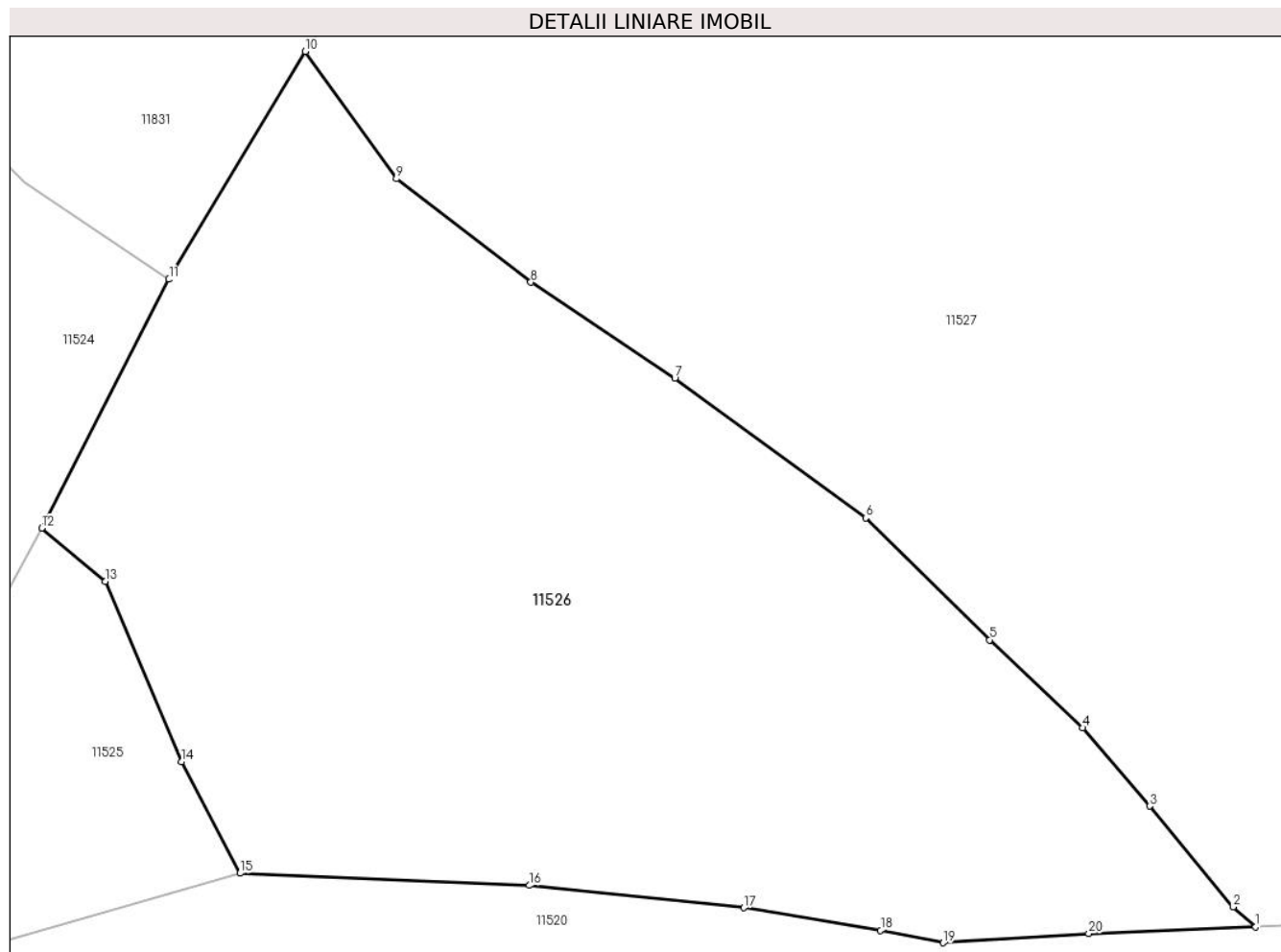
Inscrieri privind dezmembramintele dreptului de proprietate, drepturi reale de garanție și sarcini	Referințe
NU SUNT	

Anexa Nr. 1 La Partea I

Teren

Nr cadastral	Suprafața (mp)*	Observații / Referințe
	2.821	

* Suprafața este determinată în planul de proiecție Stereo 70.



Date referitoare la teren

Crt	Categorie folosință	Intravilan	Suprafața (mp)	Tarla	Parcelă	Nr. topo	Observații / Referințe
1	faneata	NU	2.821	-	-	-	

Lungime Segmente

1) Valorile lungimilor segmentelor sunt obținute din proiecție în plan.

Punct început	X / Y	Punct sfârșit	X / Y	Lungime segment (** (m)
1	578.871,693 637.940,274	2	578.870,039 637.941,739	2.21
2	578.870,039 637.941,739	3	578.863,969 637.949,081	9.526
3	578.863,969 637.949,081	4	578.859,049 637.954,785	7.533
4	578.859,049 637.954,785	5	578.852,285 637.961,206	9.326
5	578.852,285 637.961,206	6	578.843,218 637.970,089	12.693

Punct început	X / Y	Punct sfârșit	X / Y	Lungime segment (** (m)
6	578.843,218 637.970,089	7	578.829,278 637.980,292	17.275
7	578.829,278 637.980,292	8	578.818,771 637.987,293	12.626
8	578.818,771 637.987,293	9	578.808,944 637.994,824	12.381
9	578.808,944 637.994,824	10	578.802,309 638.004,119	11.42
10	578.802,309 638.004,119	11	578.792,352 637.987,502	19.372
11	578.792,352 637.987,502	12	578.783,057 637.969,352	20.392
12	578.783,057 637.969,352	13	578.787,689 637.965,483	6.035
13	578.787,689 637.965,483	14	578.793,273 637.952,313	14.305
14	578.793,273 637.952,313	15	578.797,539 637.944,187	9.178
15	578.797,539 637.944,187	16	578.818,646 637.943,297	21.126
16	578.818,646 637.943,297	17	578.834,307 637.941,67	15.745
17	578.834,307 637.941,67	18	578.844,31 637.940,028	10.137
18	578.844,31 637.940,028	19	578.848,871 637.939,117	4.651
19	578.848,871 637.939,117	20	578.859,502 637.939,78	10.652
20	578.859,502 637.939,78	1	578.871,693 637.940,274	12.201

** Lungimile segmentelor sunt determinate în planul de proiecție Stereo 70 și sunt rotunjite la 1 milimetru.

*** Distanța dintre puncte este formată din segmente cumulate ce sunt mai mici decât valoarea 1 milimetru.

**DATE DESPRE IMOBILUL NR. 11527**

Oficiul de Cadastru și Publicitate Imobiliară NEAMT
Biroul de Cadastru și Publicitate Imobiliară Targu-Neamt

A. Partea I. Descrierea imobilului

TEREN Extravilan

Adresa: Jud. Neamt

Nr. Crt	Nr cadastral Nr. topografic	Suprafața* (mp)	Observații / Referințe
A1		5.776	Sector cadastral:176 Teren imprejmuit;

B. Partea II. Proprietari și acte

Inscrieri privitoare la dreptul de proprietate și alte drepturi reale		Referințe
/		
Act Administrativ nr. 2590, din 15/02/2024 emis de PRIMARIA COMUNEI PIPIRIG;		
B1	Inscrierea posesiei, drept de PROPRIETATE, dobandit prin Lege, cota actuala 1/1, cota initiala 1/1 1) NISTOROAIA VASILE	A1

C. Partea III. SARCINI .

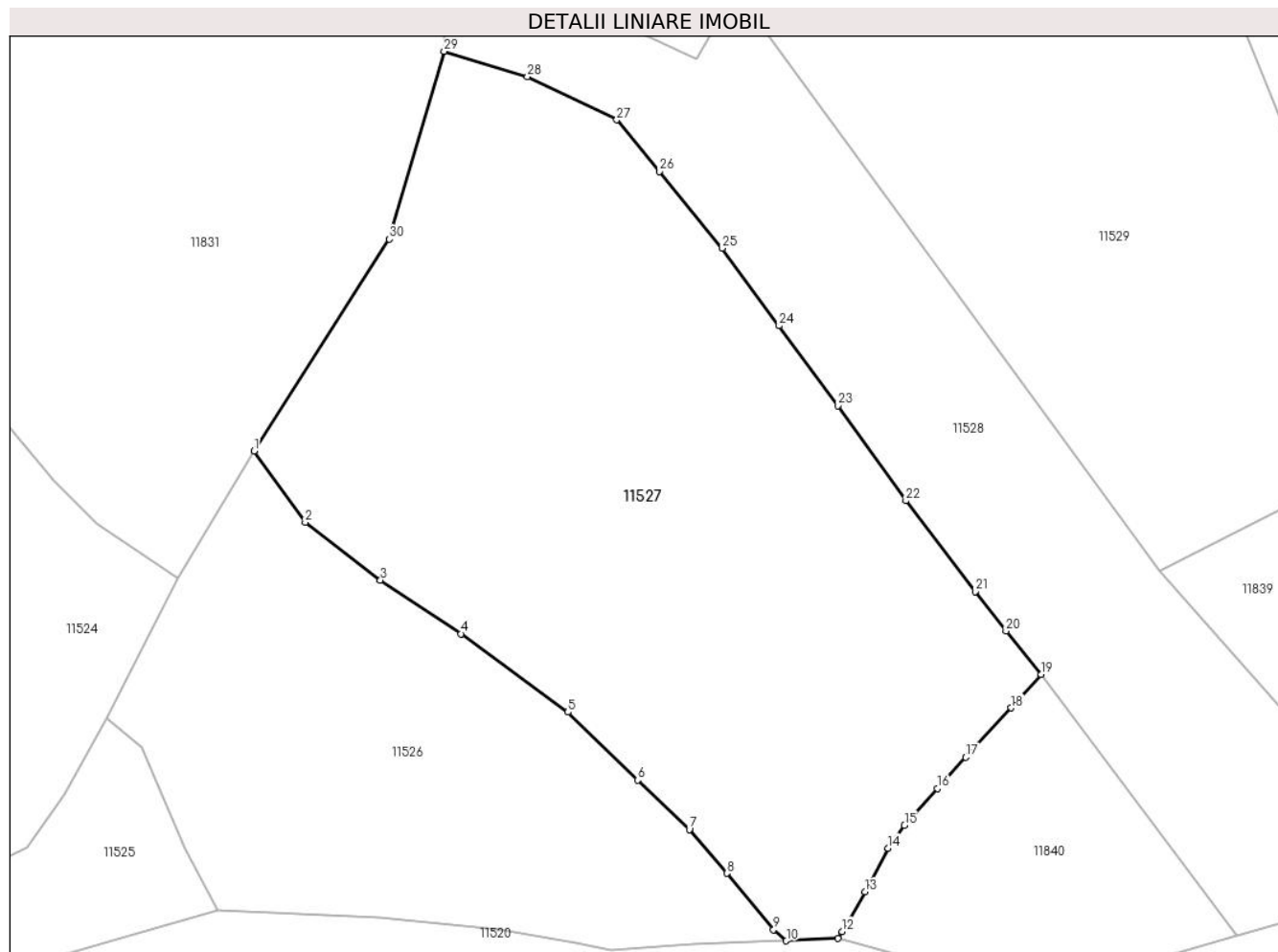
Inscrieri privind dezmembramintele dreptului de proprietate, drepturi reale de garanție și sarcini	Referințe
NU SUNT	

Anexa Nr. 1 La Partea I

Teren

Nr cadastral	Suprafața (mp)*	Observații / Referințe
	5.776	

* Suprafața este determinată în planul de proiecție Stereo 70.



Date referitoare la teren

Crt	Categorie folosință	Intravilan	Suprafața (mp)	Tarla	Parcelă	Nr. topo	Observații / Referințe
1	faneata	NU	5.776	-	-	-	

Lungime Segmente

1) Valorile lungimilor segmentelor sunt obținute din proiecție în plan.

Punct început	X / Y	Punct sfârșit	X / Y	Lungime segment (** (m)
1	578.802,309 638.004,119	2	578.808,944 637.994,824	11.42
3	578.818,771 637.987,293	4	578.829,278 637.980,292	12.626
5	578.843,218 637.970,089	6	578.852,285 637.961,206	12.693
7	578.859,049 637.954,785	8	578.863,969 637.949,081	7.533
9	578.870,039 637.941,739	10	578.871,693 637.940,274	2.21

Punct început	X / Y	Punct sfârșit	X / Y	Lungime segment (** (m)
2	578.808,944 637.994,824	3	578.818,771 637.987,293	12.381
4	578.829,278 637.980,292	5	578.843,218 637.970,089	17.275
6	578.852,285 637.961,206	7	578.859,049 637.954,785	9.326
8	578.863,969 637.949,081	9	578.870,039 637.941,739	9.526
10	578.871,693 637.940,274	11	578.878,423 637.940,597	6.738

Punct început	X / Y	Punct sfârșit	X / Y	Lungime segment (** (m)	Punct început	X / Y	Punct sfârșit	X / Y	Lungime segment (** (m)
11	578.878,423 637.940,597	12	578.878,951 637.941,498	1.044	12	578.878,951 637.941,498	13	578.881,97 637.946,654	5.975
13	578.881,97 637.946,654	14	578.884,98 637.952,349	6.442	14	578.884,98 637.952,349	15	578.887,104 637.955,334	3.664
15	578.887,104 637.955,334	16	578.891,386 637.960,145	6.441	16	578.891,386 637.960,145	17	578.895,113 637.964,193	5.502
17	578.895,113 637.964,193	18	578.901,025 637.970,631	8.741	18	578.901,025 637.970,631	19	578.904,922 637.974,986	5.844
19	578.904,922 637.974,986	20	578.900,358 637.980,643	7.269	20	578.900,358 637.980,643	21	578.896,326 637.985,795	6.542
21	578.896,326 637.985,795	22	578.887,295 637.997,626	14.884	22	578.887,295 637.997,626	23	578.878,391 638.010,02	15.261
23	578.878,391 638.010,02	24	578.870,759 638.020,431	12.909	24	578.870,759 638.020,431	25	578.863,303 638.030,519	12.544
25	578.863,303 638.030,519	26	578.855,167 638.040,528	12.899	26	578.855,167 638.040,528	27	578.849,583 638.047,265	8.75
27	578.849,583 638.047,265	28	578.837,917 638.052,886	12.95	28	578.837,917 638.052,886	29	578.827,072 638.056,196	11.339
29	578.827,072 638.056,196	30	578.819,921 638.031,713	25.506	30	578.819,921 638.031,713	1	578.802,309 638.004,119	32.735

** Lungimile segmentelor sunt determinate în planul de proiecție Stereo 70 și sunt rotunjite la 1 milimetru.

*** Distanța dintre puncte este formată din segmente cumulate ce sunt mai mici decât valoarea 1 milimetru.

**DATE DESPRE IMOBILUL NR. 11528**

Oficiul de Cadastru și Publicitate Imobiliară NEAMT
Biroul de Cadastru și Publicitate Imobiliară Targu-Neamt

A. Partea I. Descrierea imobilului

TEREN Extravilan

Adresa: Jud. Neamt

Nr. Crt	Nr cadastral Nr. topografic	Suprafața* (mp)	Observații / Referințe
A1		3.399	Sector cadastral:176 Teren imprejmuit;

B. Partea II. Proprietari și acte

Inscrieri privitoare la dreptul de proprietate și alte drepturi reale	Referințe
/	
Act Administrativ nr. 2590, din 15/02/2024 emis de Primăria Comunei Pipirig;	
B1	A1
Inscrierea posesiei, drept de PROPRIETATE, dobandit prin Lege, cota actuala 1/1, cota initiala 1/1	
1) GAVRILIU NECULAI	

C. Partea III. SARCINI .

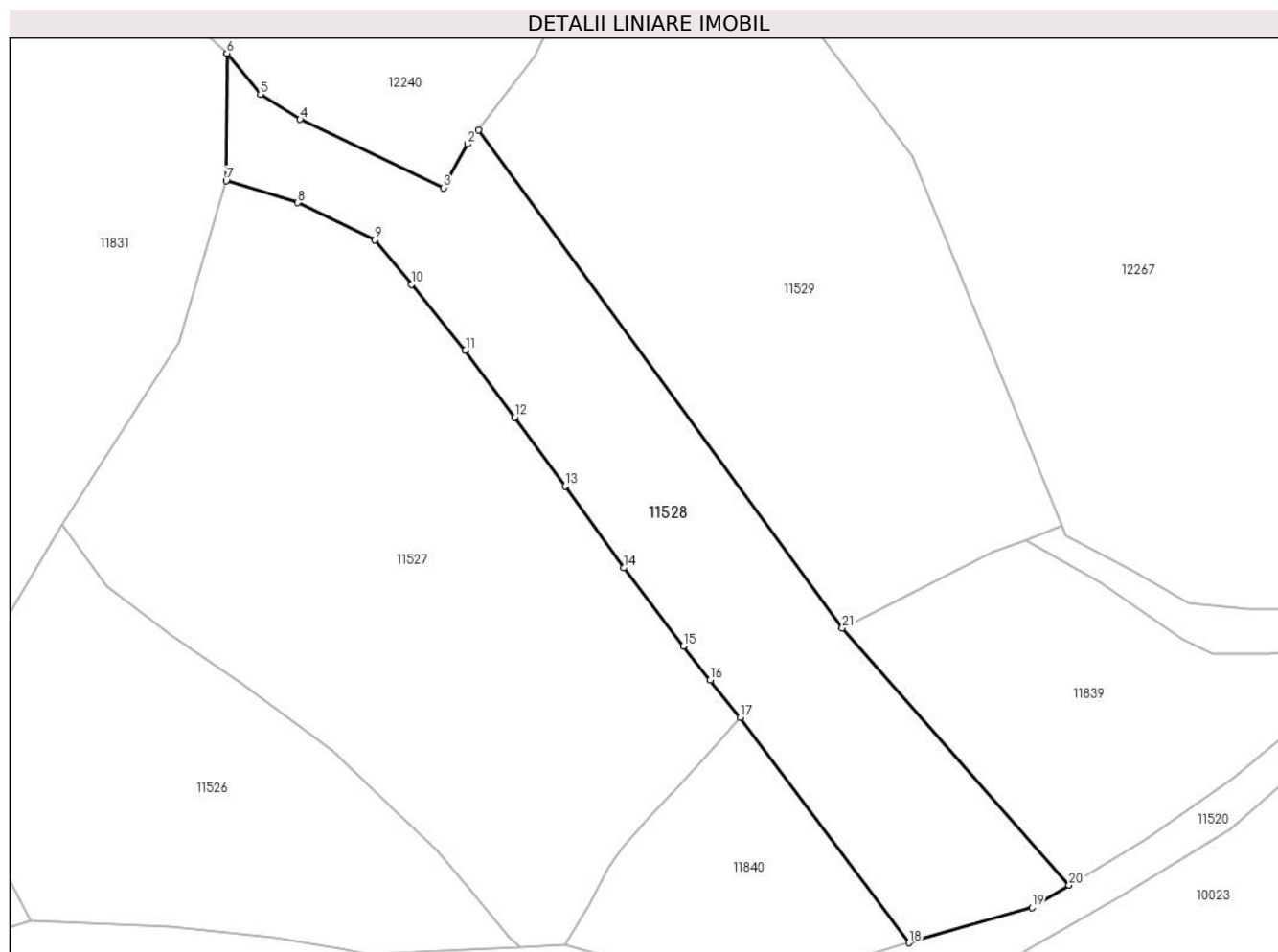
Inscrieri privind dezmembramintele dreptului de proprietate, drepturi reale de garanție și sarcini	Referințe
NU SUNT	

Anexa Nr. 1 La Partea I

Teren

Nr cadastral	Suprafața (mp)*	Observații / Referințe
	3.399	

* Suprafața este determinată în planul de proiecție Stereo 70.



Date referitoare la teren

Crt	Categorie folosință	Intravilan	Suprafața (mp)	Tarla	Parcelă	Nr. topo	Observații / Referințe
1	faneata	NU	3.399	-	-	-	

Lungime Segmente

1) Valorile lungimilor segmentelor sunt obținute din proiecție în plan.

Punct început	X / Y	Punct sfârșit	X / Y	Lungime segment (** (m)
1	578.865,264 638.063,85	2	578.863,656 638.061,742	2.651
3	578.859,994 638.055,137	4	578.838,265 638.065,477	24.064
5	578.832,273 638.069,278	6	578.827,177 638.075,487	8.032
7	578.827,072 638.056,196	8	578.837,917 638.052,886	11.339
9	578.849,583 638.047,265	10	578.855,167 638.040,528	8.75

Punct început	X / Y	Punct sfârșit	X / Y	Lungime segment (** (m)
2	578.863,656 638.061,742	3	578.859,994 638.055,137	7.552
4	578.838,265 638.065,477	5	578.832,273 638.069,278	7.096
6	578.827,177 638.075,487	7	578.827,072 638.056,196	19.291
8	578.837,917 638.052,886	9	578.849,583 638.047,265	12.95
10	578.855,167 638.040,528	11	578.863,303 638.030,519	12.899

Punct început	X / Y	Punct sfârșit	X / Y	Lungime segment (** (m)
11	578.863,303 638.030,519	12	578.870,759 638.020,431	12.544
13	578.878,391 638.010,02	14	578.887,295 637.997,626	15.261
15	578.896,326 637.985,795	16	578.900,358 637.980,643	6.542
17	578.904,922 637.974,986	18	578.930,466 637.940,908	42.589
19	578.949,075 637.946,267	20	578.954,713 637.949,645	6.573
21	578.920,376 637.988,556	1	578.865,264 638.063,85	93.309

Punct început	X / Y	Punct sfârșit	X / Y	Lungime segment (** (m)
12	578.870,759 638.020,431	13	578.878,391 638.010,02	12.909
14	578.887,295 637.997,626	15	578.896,326 637.985,795	14.884
16	578.900,358 637.980,643	17	578.904,922 637.974,986	7.269
18	578.930,466 637.940,908	19	578.949,075 637.946,267	19.365
20	578.954,713 637.949,645	21	578.920,376 637.988,556	51.895

** Lungimile segmentelor sunt determinate în planul de proiecție Stereo 70 și sunt rotunjite la 1 milimetru.

*** Distanța dintre puncte este formată din segmente cumulate ce sunt mai mici decât valoarea 1 milimetru.

**DATE DESPRE IMOBILUL NR. 11529**

Oficiul de Cadastru și Publicitate Imobiliară NEAMT
Biroul de Cadastru și Publicitate Imobiliară Targu-Neamt

A. Partea I. Descrierea imobilului

TEREN Extravilan

Adresa: Jud. Neamt

Nr. Crt	Nr cadastral Nr. topografic	Suprafața* (mp)	Observații / Referințe
A1		6.557	Sector cadastral:176 Teren neimpregmuit;

B. Partea II. Proprietari și acte

Inscrieri privitoare la dreptul de proprietate și alte drepturi reale		Referințe
/		
Act Normativ nr. 7, din 13/03/1996 emis de GUVERNUL ROMANIEI;		
B1	Inscrierea provizorie, drept de PROPRIETATE, dobandit prin Lege, cota actuala 1/1, cota initiala 1/1 1) COMUNA PIPIRIG, CIF:99999999999999, Proprietar neidentificat	A1

C. Partea III. SARCINI .

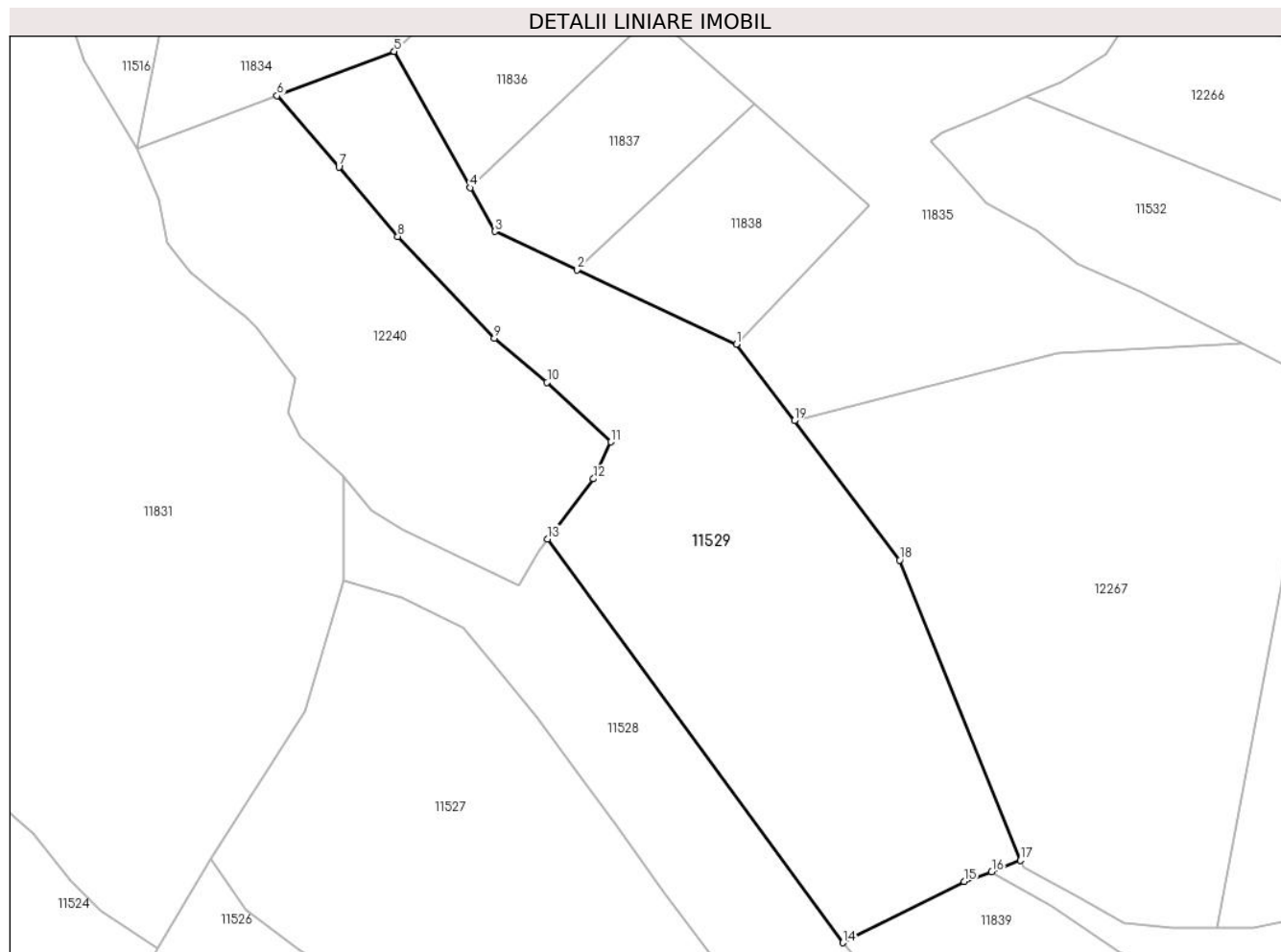
Inscrieri privind dezmembramintele dreptului de proprietate, drepturi reale de garanție și sarcini	Referințe
NU SUNT	

Anexa Nr. 1 La Partea I

Teren

Nr cadastral	Suprafața (mp)*	Observații / Referințe
	6.557	

* Suprafața este determinată în planul de proiecție Stereo 70.



Date referitoare la teren

Crt	Categorie folosință	Intravilan	Suprafața (mp)	Tarla	Parcelă	Nr. topo	Observații / Referințe
1	faneata	NU	6.557	-	-	-	

Lungime Segmente

1) Valorile lungimilor segmentelor sunt obținute din proiecție în plan.

Punct început	X / Y	Punct sfârșit	X / Y	Lungime segment (** (m)
1	578.900,523 638.100,225	2	578.870,763 638.114,085	32.829
2	578.870,763 638.114,085	3	578.855,391 638.121,243	16.957
3	578.855,391 638.121,243	4	578.850,839 638.129,391	9.333
4	578.850,839 638.129,391	5	578.836,635 638.154,81	29.118
5	578.836,635 638.154,81	6	578.814,736 638.146,574	23.397

Punct început	X / Y	Punct sfârșit	X / Y	Lungime segment (** (m)
6	578.814,736 638.146,574	7	578.826,304 638.133,243	17.65
7	578.826,304 638.133,243	8	578.837,275 638.120,304	16.964
8	578.837,275 638.120,304	9	578.855,335 638.101,31	26.209
9	578.855,335 638.101,31	10	578.865,19 638.093,064	12.85
10	578.865,19 638.093,064	11	578.877,082 638.081,961	16.269
11	578.877,082 638.081,961	12	578.873,831 638.075,084	7.607
12	578.873,831 638.075,084	13	578.865,264 638.063,85	14.128
13	578.865,264 638.063,85	14	578.920,376 637.988,556	93.309
14	578.920,376 637.988,556	15	578.943,056 637.999,962	25.387
15	578.943,056 637.999,962	16	578.948,2 638.001,768	5.452
16	578.948,2 638.001,768	17	578.953,555 638.003,921	5.772
17	578.953,555 638.003,921	18	578.931,031 638.059,942	60.379
18	578.931,031 638.059,942	19	578.911,351 638.085,928	32.597
19	578.911,351 638.085,928	1	578.900,523 638.100,225	17.935

** Lungimile segmentelor sunt determinate în planul de proiecție Stereo 70 și sunt rotunjite la 1 milimetru.

*** Distanța dintre puncte este formată din segmente cumulate ce sunt mai mici decât valoarea 1 milimetru.

**DATE DESPRE IMOBILUL NR. 11530**

Oficiul de Cadastru și Publicitate Imobiliară NEAMT
Biroul de Cadastru și Publicitate Imobiliară Targu-Neamt

A. Partea I. Descrierea imobilului

TEREN Extravilan

Adresa: Jud. Neamt

Nr. Crt	Nr cadastral Nr. topografic	Suprafața* (mp)	Observații / Referințe
A1		4.758	Sector cadastral:176 Teren imprejmuit;

B. Partea II. Proprietari și acte

Inscrieri privitoare la dreptul de proprietate și alte drepturi reale		Referințe
/		
Act Administrativ nr. 2590, din 15/02/2024 emis de PRIMARIA COMUNEI PIPIRIG;		
B1	Inscrierea posesiei, drept de PROPRIETATE, dobandit prin Lege, cota actuala 1/1, cota initiala 1/1 1) POPA GHEORGHE	A1

C. Partea III. SARCINI .

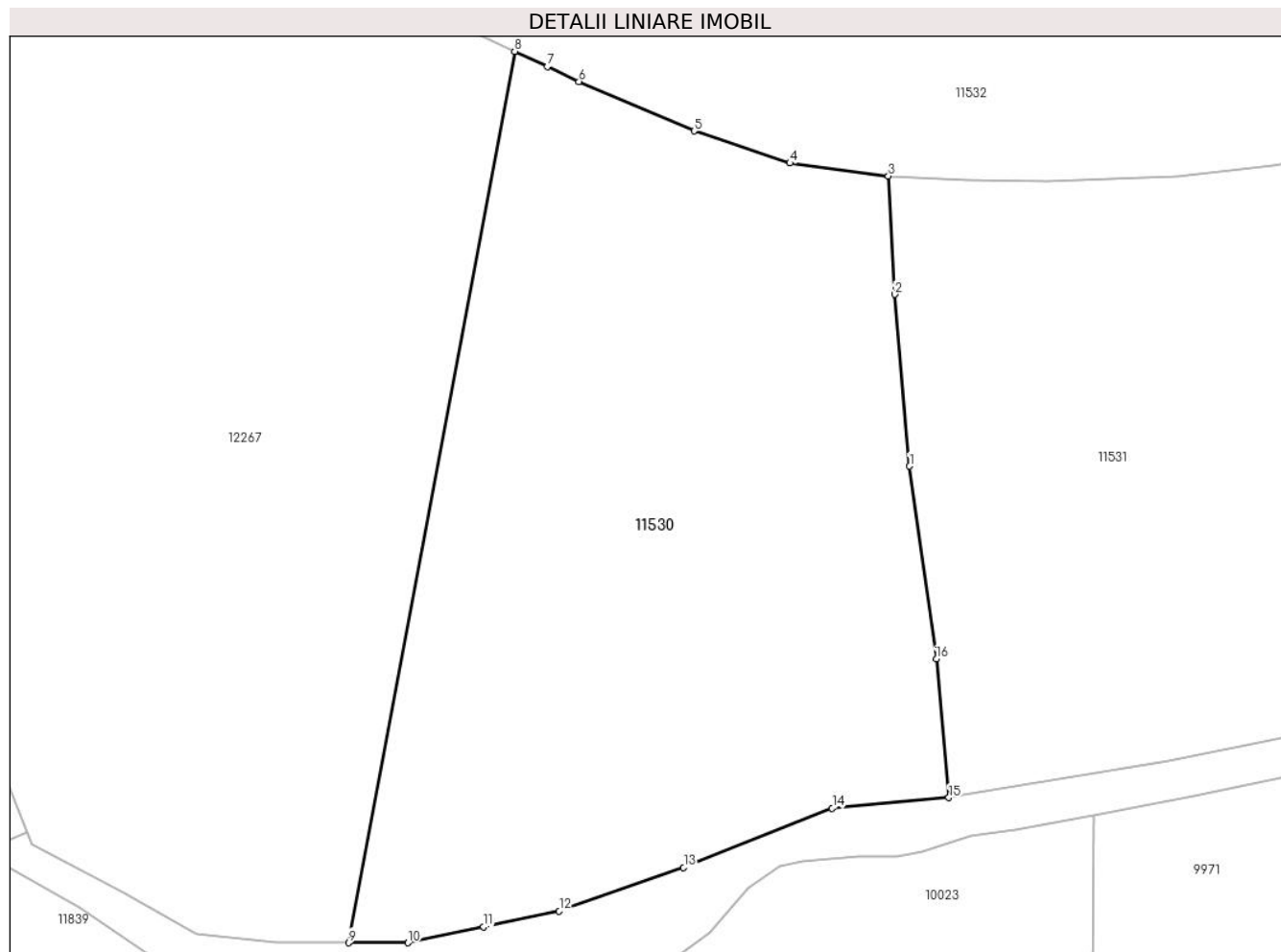
Inscrieri privind dezmembramintele dreptului de proprietate, drepturi reale de garanție și sarcini	Referințe
NU SUNT	

Anexa Nr. 1 La Partea I

Teren

Nr cadastral	Suprafața (mp)*	Observații / Referințe
	4.758	

* Suprafața este determinată în planul de proiecție Stereo 70.



Date referitoare la teren

Crt	Categorie folosință	Intravilan	Suprafața (mp)	Tarla	Parcelă	Nr. topo	Observații / Referințe
1	faneata	NU	4.758	-	-	-	

Lungime Segmente

1) Valorile lungimilor segmentelor sunt obținute din proiecție în plan.

Punct început	X / Y	Punct sfârșit	X / Y	Lungime segment (** (m)
1	579.054,476 638.045,801	2	579.052,792 638.065,429	19.7
2	579.052,792 638.065,429	3	579.052,051 638.078,943	13.534
3	579.052,051 638.078,943	4	579.040,787 638.080,42	11.36
4	579.040,787 638.080,42	5	579.029,817 638.084,092	11.568
5	579.029,817 638.084,092	6	579.016,64 638.089,749	14.34

Punct început	X / Y	Punct sfârșit	X / Y	Lungime segment (** (m)
6	579.016,64 638.089,749	7	579.013,018 638.091,443	3.999
7	579.013,018 638.091,443	8	579.009,286 638.093,187	4.119
8	579.009,286 638.093,187	9	578.990,276 637.991,324	103.622
9	578.990,276 637.991,324	10	578.997,097 637.991,324	6.821
10	578.997,097 637.991,324	11	579.005,743 637.993,134	8.833
11	579.005,743 637.993,134	12	579.014,388 637.994,943	8.832
12	579.014,388 637.994,943	13	579.028,619 637.999,919	15.076
13	579.028,619 637.999,919	14	579.045,616 638.006,699	18.299
14	579.045,616 638.006,699	15	579.058,966 638.007,898	13.404
15	579.058,966 638.007,898	16	579.057,541 638.023,761	15.927
16	579.057,541 638.023,761	1	579.054,476 638.045,801	22.252

** Lungimile segmentelor sunt determinate în planul de proiecție Stereo 70 și sunt rotunjite la 1 milimetru.

*** Distanța dintre puncte este formată din segmente cumulate ce sunt mai mici decât valoarea 1 milimetru.

**DATE DESPRE IMOBILUL NR. 11531**

Oficiul de Cadastru și Publicitate Imobiliară NEAMT
Biroul de Cadastru și Publicitate Imobiliară Targu-Neamt

A. Partea I. Descrierea imobilului

TEREN Extravilan

Adresa: Jud. Neamt

Nr. Crt	Nr cadastral Nr. topografic	Suprafața* (mp)	Observații / Referințe
A1		3.801	Sector cadastral:176 Teren imprejmuit;

B. Partea II. Proprietari și acte

Inscrieri privitoare la dreptul de proprietate și alte drepturi reale	Referințe
/	
Act Administrativ nr. 2590, din 15/02/2024 emis de PRIMARIA COMUNEI PIPIRIG;	
B1	A1
Inscrierea posesiei, drept de PROPRIETATE, dobandit prin Lege, cota actuala 1/1, cota initiala 1/1	
1) POPA VASILE	

C. Partea III. SARCINI .

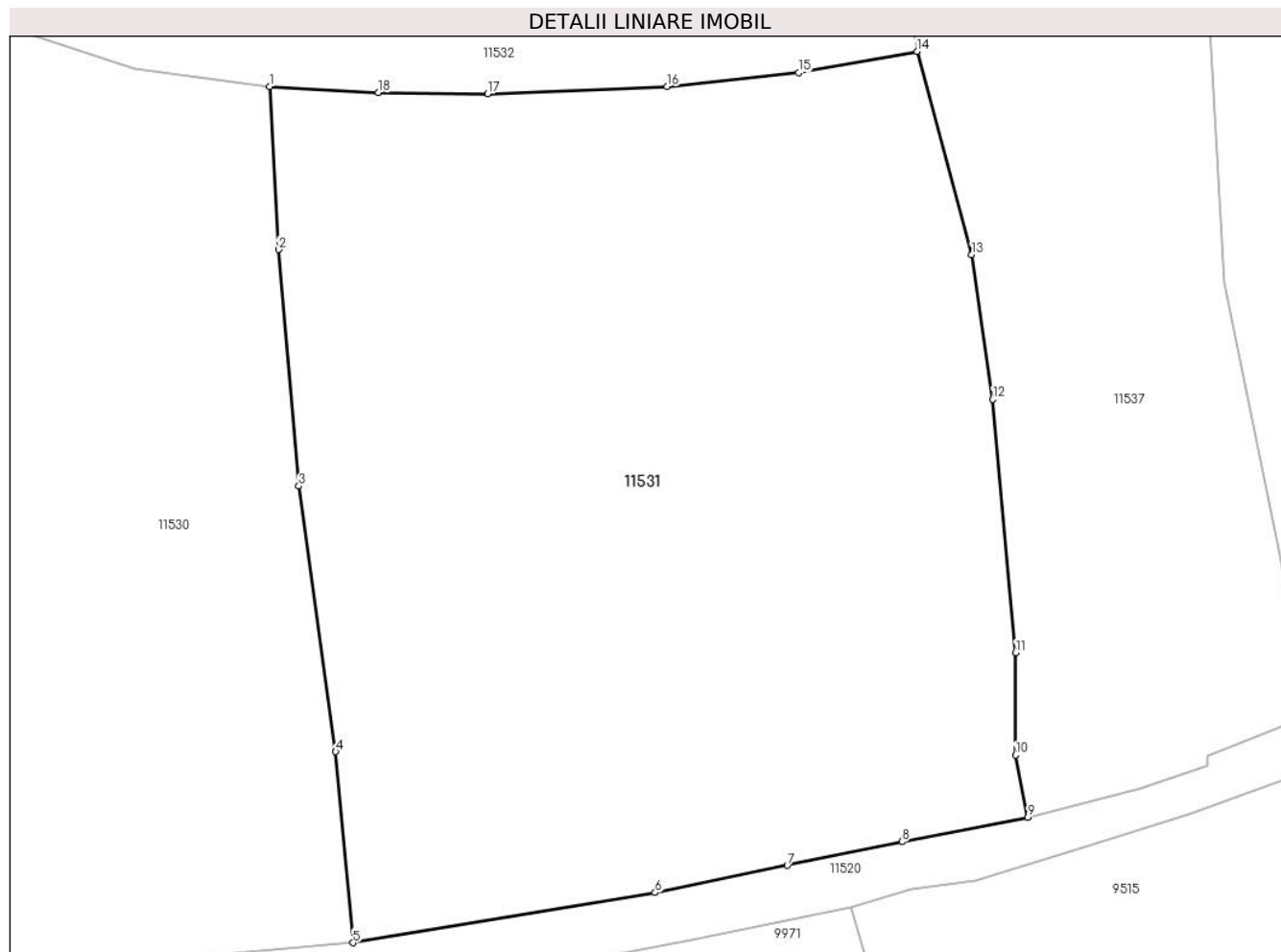
Inscrieri privind dezmembramintele dreptului de proprietate, drepturi reale de garanție și sarcini	Referințe
NU SUNT	

Anexa Nr. 1 La Partea I

Teren

Nr cadastral	Suprafața (mp)*	Observații / Referințe
	3.801	

* Suprafața este determinată în planul de proiecție Stereo 70.



Date referitoare la teren

Crt	Categorie folosință	Intra vilan	Suprafața (mp)	Tarla	Parcelă	Nr. topo	Observații / Referințe
1	faneata	NU	3.801	-	-	-	

Lungime Segmente

1) Valorile lungimilor segmentelor sunt obținute din proiecție în plan.

Punct început	X / Y	Punct sfârșit	X / Y	Lungime segment (** (m)
1	579.052,051 638.078,943	2	579.052,792 638.065,429	13.534
2	579.052,792 638.065,429	3	579.054,476 638.045,801	19.7
3	579.054,476 638.045,801	4	579.057,541 638.023,761	22.252
4	579.057,541 638.023,761	5	579.058,966 638.007,898	15.927
5	579.058,966 638.007,898	6	579.084,067 638.012,065	25.445

Punct început	X / Y	Punct sfârșit	X / Y	Lungime segment (** (m)
6	579.084,067 638.012,065	7	579.095,052 638.014,32	11.214
7	579.095,052 638.014,32	8	579.104,579 638.016,274	9.725
8	579.104,579 638.016,274	9	579.115,034 638.018,297	10.649
9	579.115,034 638.018,297	10	579.114,035 638.023,463	5.262
10	579.114,035 638.023,463	11	579.114,035 638.031,962	8.499
11	579.114,035 638.031,962	12	579.112,122 638.052,99	21.115
12	579.112,122 638.052,99	13	579.110,389 638.065,008	12.142
13	579.110,389 638.065,008	14	579.105,836 638.081,868	17.464
14	579.105,836 638.081,868	15	579.096,003 638.080,094	9.992
15	579.096,003 638.080,094	16	579.085,062 638.078,957	11.0
16	579.085,062 638.078,957	17	579.070,146 638.078,355	14.928
17	579.070,146 638.078,355	18	579.061,09 638.078,444	9.056
18	579.061,09 638.078,444	1	579.052,051 638.078,943	9.053

** Lungimile segmentelor sunt determinate în planul de proiecție Stereo 70 și sunt rotunjite la 1 milimetru.

*** Distanța dintre puncte este formată din segmente cumulate ce sunt mai mici decât valoarea 1 milimetru.

**DATE DESPRE IMOBILUL NR. 11532**

Oficiul de Cadastru și Publicitate Imobiliară NEAMT
Biroul de Cadastru și Publicitate Imobiliară Targu-Neamt

A. Partea I. Descrierea imobilului

TEREN Extravilan

Adresa: Jud. Neamt

Nr. Crt	Nr cadastral Nr. topografic	Suprafața* (mp)	Observații / Referințe
A1		4.458	Sector cadastral:176 Teren imprejmuit;

B. Partea II. Proprietari și acte

Inscrieri privitoare la dreptul de proprietate și alte drepturi reale		Referințe
/		
Act Administrativ nr. 2590, din 15/02/2024 emis de PRIMARIA COMUNEI PIPIRIG;		
B1	Inscrierea posesiei, drept de PROPRIETATE, dobandit prin Lege, cota actuala 1/1, cota initiala 1/1 1) POPA FLORIN	A1

C. Partea III. SARCINI .

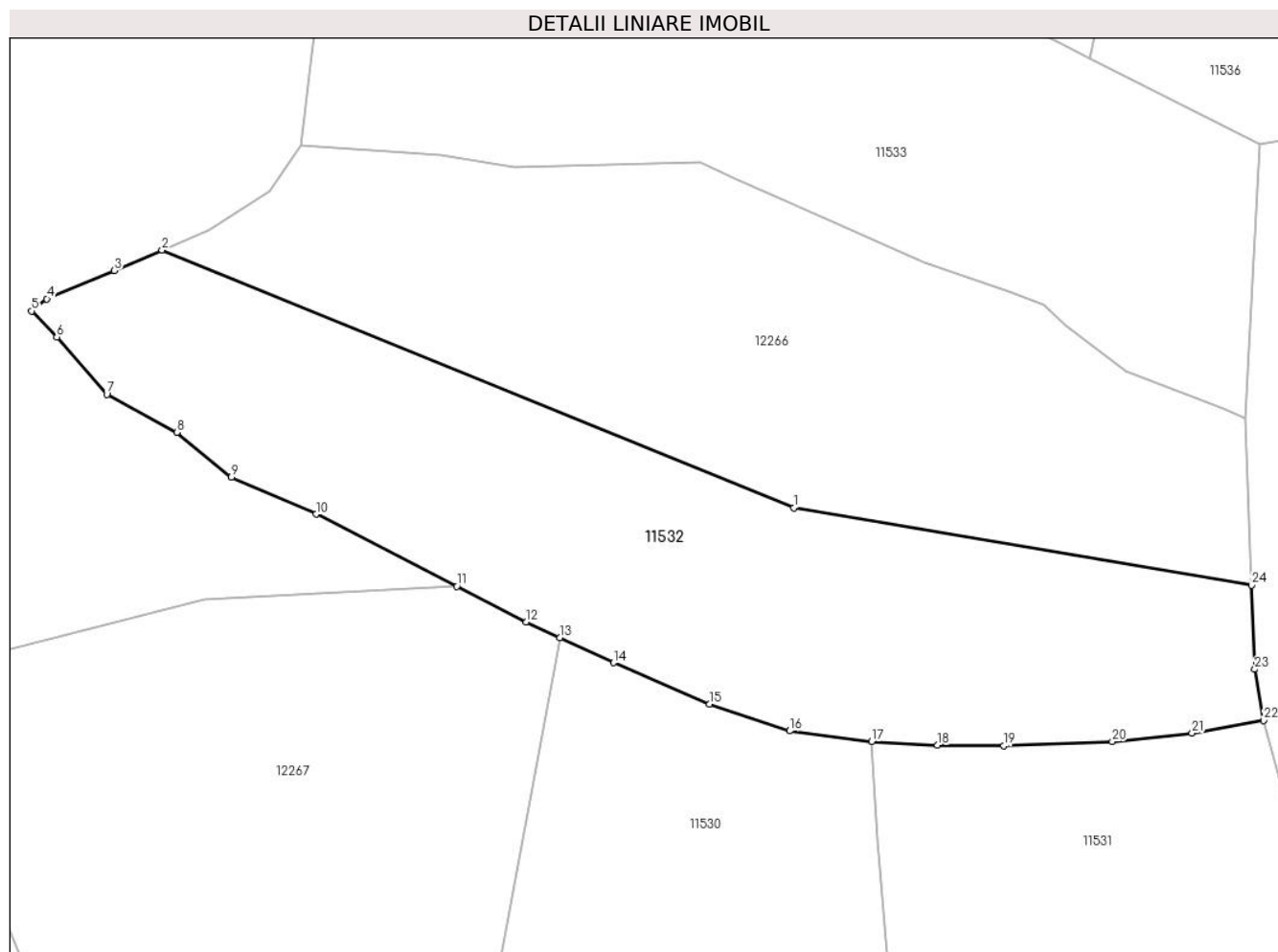
Inscrieri privind dezmembramintele dreptului de proprietate, drepturi reale de garanție și sarcini	Referințe
NU SUNT	

Anexa Nr. 1 La Partea I

Teren

Nr cadastral	Suprafața (mp)*	Observații / Referințe
	4.458	

* Suprafața este determinată în planul de proiecție Stereo 70.



Date referitoare la teren

Crt	Categorie folosință	Intra vilan	Suprafața (mp)	Tarla	Parcelă	Nr. topo	Observații / Referințe
1	faneata	NU	2.566	-	-	-	
2	pasune	NU	1.892	-	-	-	Pașune împădurită

Lungime Segmente

1) Valorile lungimilor segmentelor sunt obținute din proiecție în plan.

Punct început	X / Y	Punct sfârșit	X / Y	Lungime segment (** (m)
1	579.041,374 638.111,016	2	578.954,687 638.146,33	93.604
3	578.948,164 638.143,534	4	578.938,884 638.139,643	10.063
5	578.936,805 638.137,973	6	578.940,263 638.134,406	4.968
7	578.947,121 638.126,549	8	578.956,732 638.121,347	10.929

Punct început	X / Y	Punct sfârșit	X / Y	Lungime segment (** (m)
2	578.954,687 638.146,33	3	578.948,164 638.143,534	7.097
4	578.938,884 638.139,643	5	578.936,805 638.137,973	2.667
6	578.940,263 638.134,406	7	578.947,121 638.126,549	10.429
8	578.956,732 638.121,347	9	578.964,204 638.115,217	9.665

Punct început	X / Y	Punct sfârșit	X / Y	Lungime segment (** (m)
9	578.964,204 638.115,217	10	578.975,822 638.110,125	12.685
11	578.995,13 638.100,234	12	579.004,683 638.095,34	10.734
13	579.009,286 638.093,187	14	579.016,64 638.089,749	8.118
15	579.029,817 638.084,092	16	579.040,787 638.080,42	11.568
17	579.052,051 638.078,943	18	579.061,09 638.078,444	9.053
19	579.070,146 638.078,355	20	579.085,062 638.078,957	14.928
21	579.096,003 638.080,094	22	579.105,836 638.081,868	9.992
23	579.104,602 638.088,849	24	579.104,166 638.100,386	11.545

Punct început	X / Y	Punct sfârșit	X / Y	Lungime segment (** (m)
10	578.975,822 638.110,125	11	578.995,13 638.100,234	21.694
12	579.004,683 638.095,34	13	579.009,286 638.093,187	5.082
14	579.016,64 638.089,749	15	579.029,817 638.084,092	14.34
16	579.040,787 638.080,42	17	579.052,051 638.078,943	11.36
18	579.061,09 638.078,444	19	579.070,146 638.078,355	9.056
20	579.085,062 638.078,957	21	579.096,003 638.080,094	11.0
22	579.105,836 638.081,868	23	579.104,602 638.088,849	7.089
24	579.104,166 638.100,386	1	579.041,374 638.111,016	63.685

** Lungimile segmentelor sunt determinate în planul de proiecție Stereo 70 și sunt rotunjite la 1 milimetru.

*** Distanța dintre puncte este formată din segmente cumulate ce sunt mai mici decât valoarea 1 milimetru.

**DATE DESPRE IMOBILUL NR. 11533**

Oficiul de Cadastru și Publicitate Imobiliară NEAMT
Biroul de Cadastru și Publicitate Imobiliară Targu-Neamt

A. Partea I. Descrierea imobilului

TEREN Extravilan

Adresa: Jud. Neamt

Nr. Crt	Nr cadastral Nr. topografic	Suprafața* (mp)	Observații / Referințe
A1		5.384	Sector cadastral:176 Teren imprejmuit;

B. Partea II. Proprietari și acte

Inscrieri privitoare la dreptul de proprietate și alte drepturi reale		Referințe
/		
Act Administrativ nr. 2590, din 15/02/2024 emis de PRIMARIA COMUNEI PIPIRIG;		
B1	Inscrierea posesiei, drept de PROPRIETATE, dobandit prin Lege, cota actuala 1/1, cota initiala 1/1 1) POPA IOAN 2) POPA MARIA	A1

C. Partea III. SARCINI .

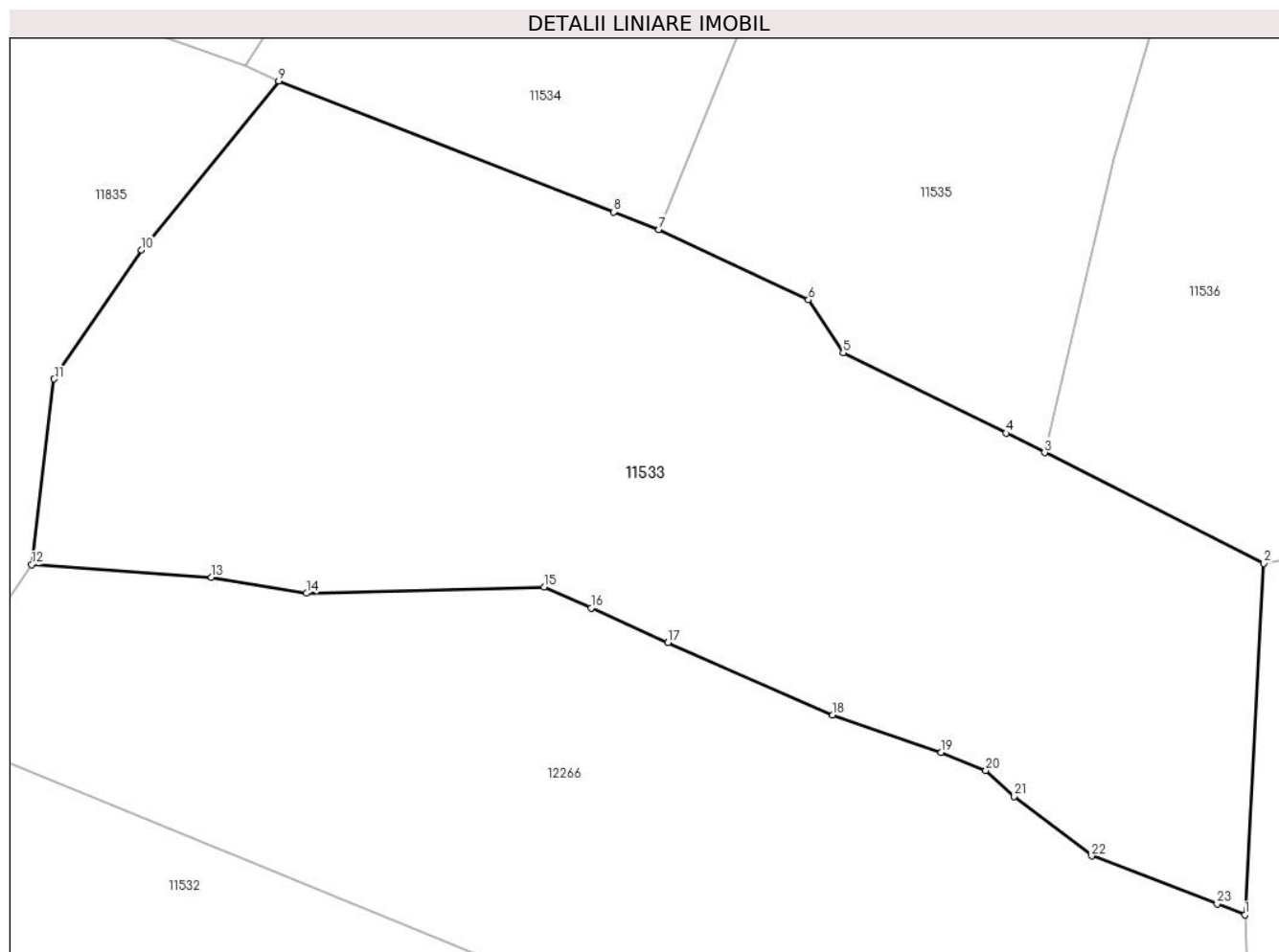
Inscrieri privind dezmembramintele dreptului de proprietate, drepturi reale de garanție și sarcini	Referințe
NU SUNT	

Anexa Nr. 1 La Partea I

Teren

Nr cadastral	Suprafața (mp)*	Observații / Referințe
	5.384	

* Suprafața este determinată în planul de proiecție Stereo 70.



Date referitoare la teren

Crt	Categorie folosință	Intravilan	Suprafața (mp)	Tarla	Parcelă	Nr. topo	Observații / Referințe
1	faneata	NU	5.384	-	-	-	

Lungime Segmente

1) Valorile lungimilor segmentelor sunt obținute din proiecție în plan.

Punct început	X / Y	Punct sfârșit	X / Y	Lungime segment (** (m)
1	579.103,299 638.123,35	2	579.105,319 638.160,853	37.557
3	579.081,919 638.172,669	4	579.077,809 638.174,744	4.604
5	579.060,413 638.183,332	6	579.056,714 638.188,966	6.74
7	579.040,713 638.196,477	8	579.035,9 638.198,355	5.166
9	579.000,167 638.212,304	10	578.985,481 638.194,294	23.239

Punct început	X / Y	Punct sfârșit	X / Y	Lungime segment (** (m)
2	579.105,319 638.160,853	3	579.081,919 638.172,669	26.214
4	579.077,809 638.174,744	5	579.060,413 638.183,332	19.4
6	579.056,714 638.188,966	7	579.040,713 638.196,477	17.676
8	579.035,9 638.198,355	9	579.000,167 638.212,304	38.359
10	578.985,481 638.194,294	11	578.976,17 638.180,525	16.622

Punct început	X / Y	Punct sfârșit	X / Y	Lungime segment (** (m)
11	578.976,17 638.180,525	12	578.973,766 638.160,716	19.954
13	578.992,96 638.159,352	14	579.003,098 638.157,669	10.277
15	579.028,492 638.158,337	16	579.033,491 638.156,096	5.478
17	579.041,715 638.152,401	18	579.059,307 638.144,695	19.206
19	579.070,851 638.140,694	20	579.075,649 638.138,775	5.168
21	579.078,679 638.135,981	22	579.086,942 638.129,641	10.415
23	579.100,336 638.124,537	1	579.103,299 638.123,35	3.192

Punct început	X / Y	Punct sfârșit	X / Y	Lungime segment (** (m)
12	578.973,766 638.160,716	13	578.992,96 638.159,352	19.242
14	579.003,098 638.157,669	15	579.028,492 638.158,337	25.403
16	579.033,491 638.156,096	17	579.041,715 638.152,401	9.016
18	579.059,307 638.144,695	19	579.070,851 638.140,694	12.218
20	579.075,649 638.138,775	21	579.078,679 638.135,981	4.122
22	579.086,942 638.129,641	23	579.100,336 638.124,537	14.334

** Lungimile segmentelor sunt determinate în planul de proiecție Stereo 70 și sunt rotunjite la 1 milimetru.

*** Distanța dintre puncte este formată din segmente cumulate ce sunt mai mici decât valoarea 1 milimetru.

**DATE DESPRE IMOBILUL NR. 11534**

Oficiul de Cadastru și Publicitate Imobiliară NEAMT
Biroul de Cadastru și Publicitate Imobiliară Targu-Neamt

A. Partea I. Descrierea imobilului

TEREN Extravilan

Adresa: Jud. Neamt

Nr. Crt	Nr cadastral Nr. topografic	Suprafața* (mp)	Observații / Referințe
A1		10.343	Sector cadastral:176 Teren imprejmuit;

B. Partea II. Proprietari și acte

Inscrieri privitoare la dreptul de proprietate și alte drepturi reale		Referințe
/		
Act Administrativ nr. 2590, din 15/02/2024 emis de PRIMARIA COMUNEI PIPIRIG;		
B1	Inscrierea posesiei, drept de PROPRIETATE, dobandit prin Lege, cota actuala 1/1, cota initiala 1/1 1) GRAMADĂ ION	A1

C. Partea III. SARCINI .

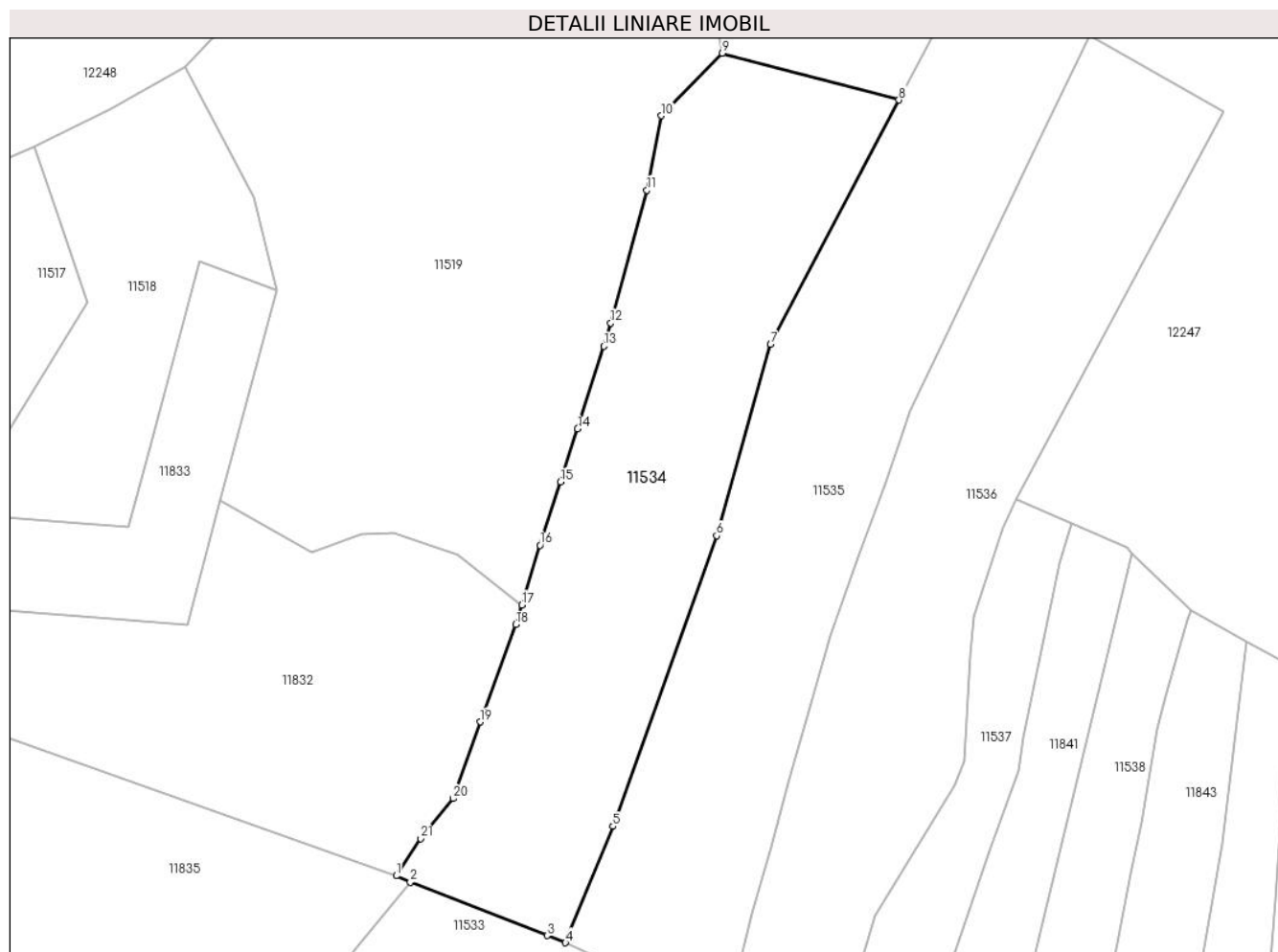
Inscrieri privind dezmembramintele dreptului de proprietate, drepturi reale de garanție și sarcini	Referințe
NU SUNT	

Anexa Nr. 1 La Partea I

Teren

Nr cadastral	Suprafața (mp)*	Observații / Referințe
	10.343	

* Suprafața este determinată în planul de proiecție Stereo 70.



Date referitoare la teren

Crt	Categorie folosință	Intravilan	Suprafața (mp)	Tarla	Parcelă	Nr. topo	Observații / Referințe
1	faneata	NU	8.024	-	-	-	
2	pasune	NU	2.319	-	-	-	Pașune împădurită

Lungime Segmente

1) Valorile lungimilor segmentelor sunt obținute din proiecție în plan.

Punct început	X / Y	Punct sfârșit	X / Y	Lungime segment (** (m))
1	578.996,53 638.213,972	2	579.000,167 638.212,304	4.001
3	579.035,9 638.198,355	4	579.040,713 638.196,477	5.166
5	579.053,095 638.226,876	6	579.080,181 638.302,774	80.586
7	579.094,293 638.352,658	8	579.127,848 638.416,488	72.112

Punct început	X / Y	Punct sfârșit	X / Y	Lungime segment (** (m))
2	579.000,167 638.212,304	3	579.035,9 638.198,355	38.359
4	579.040,713 638.196,477	5	579.053,095 638.226,876	32.824
6	579.080,181 638.302,774	7	579.094,293 638.352,658	51.842
8	579.127,848 638.416,488	9	579.081,673 638.428,709	47.765

Punct început	X / Y	Punct sfârșit	X / Y	Lungime segment (** (m)
9	579.081,673 638.428,709	10	579.065,784 638.412,388	22.778
11	579.061,962 638.392,962	12	579.052,496 638.358,286	35.945
13	579.050,703 638.352,214	14	579.043,888 638.330,617	22.647
15	579.039,441 638.316,794	16	579.034,053 638.300,262	17.388
17	579.029,291 638.284,67	18	579.027,731 638.279,564	5.339
19	579.018,395 638.254,146	20	579.011,348 638.234,142	21.209
21	579.002,884 638.223,692	1	578.996,53 638.213,972	11.613

Punct început	X / Y	Punct sfârșit	X / Y	Lungime segment (** (m)
10	579.065,784 638.412,388	11	579.061,962 638.392,962	19.798
12	579.052,496 638.358,286	13	579.050,703 638.352,214	6.331
14	579.043,888 638.330,617	15	579.039,441 638.316,794	14.521
16	579.034,053 638.300,262	17	579.029,291 638.284,67	16.303
18	579.027,731 638.279,564	19	579.018,395 638.254,146	27.078
20	579.011,348 638.234,142	21	579.002,884 638.223,692	13.448

** Lungimile segmentelor sunt determinate în planul de proiecție Stereo 70 și sunt rotunjite la 1 milimetru.

*** Distanța dintre puncte este formată din segmente cumulate ce sunt mai mici decât valoarea 1 milimetru.

**DATE DESPRE IMOBILUL NR. 11535**

Oficiul de Cadastru și Publicitate Imobiliară NEAMT
Biroul de Cadastru și Publicitate Imobiliară Targu-Neamt

A. Partea I. Descrierea imobilului

TEREN Extravilan

Adresa: Jud. Neamt

Nr. Crt	Nr cadastral Nr. topografic	Suprafața* (mp)	Observații / Referințe
A1		10.800	Sector cadastral:176 Teren imprejmuit;

B. Partea II. Proprietari și acte

Inscrieri privitoare la dreptul de proprietate și alte drepturi reale	Referințe
/	
Act Administrativ nr. 2590, din 15/02/2024 emis de PRIMARIA COMUNEI PIPIRIG;	
B1	A1
Inscrierea posesiei, drept de PROPRIETATE, dobandit prin Lege, cota actuala 1/1, cota initiala 1/1 1) CREANGĂ ILIE	

C. Partea III. SARCINI .

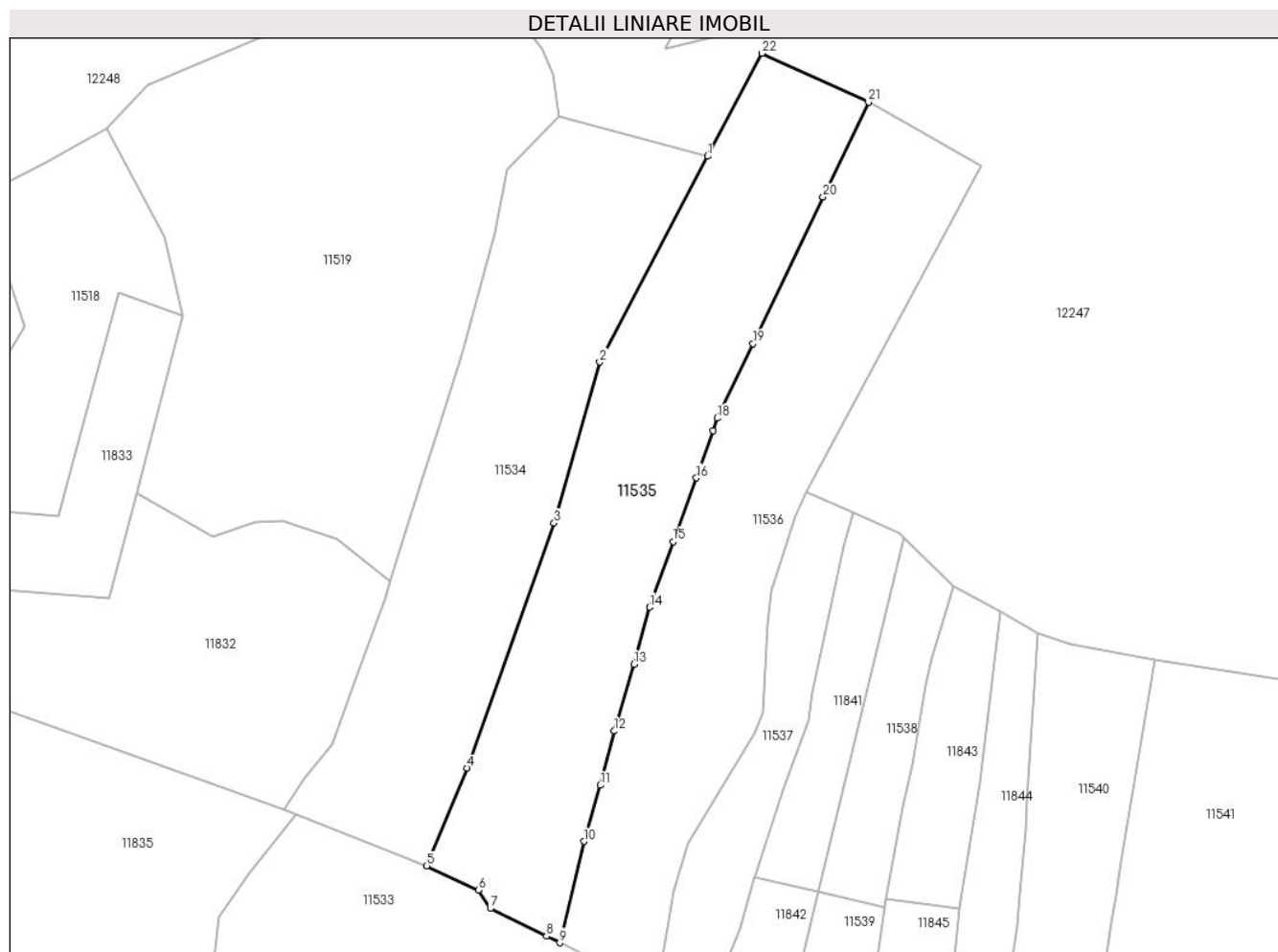
Inscrieri privind dezmembramintele dreptului de proprietate, drepturi reale de garanție și sarcini	Referințe
NU SUNT	

Anexa Nr. 1 La Partea I

Teren

Nr cadastral	Suprafața (mp)*	Observații / Referințe
	10.800	

* Suprafața este determinată în planul de proiecție Stereo 70.



Date referitoare la teren

Crt	Categorie folosință	Intravilan	Suprafața (mp)	Tarla	Parcelă	Nr. topo	Observații / Referințe
1	faneata	NU	6.560	-	-	-	
2	pasune	NU	4.240	-	-	-	Pașune împădurită

Lungime Segmente

1) Valorile lungimilor segmentelor sunt obținute din proiecție în plan.

Punct început	X / Y	Punct sfârșit	X / Y	Lungime segment (** (m))
1	579.127,848 638.416,488	2	579.094,293 638.352,658	72.112
3	579.080,181 638.302,774	4	579.053,095 638.226,876	80.586
5	579.040,713 638.196,477	6	579.056,714 638.188,966	17.676
7	579.060,413 638.183,332	8	579.077,809 638.174,744	19.4

Punct început	X / Y	Punct sfârșit	X / Y	Lungime segment (** (m))
2	579.094,293 638.352,658	3	579.080,181 638.302,774	51.842
4	579.053,095 638.226,876	5	579.040,713 638.196,477	32.824
6	579.056,714 638.188,966	7	579.060,413 638.183,332	6.74
8	579.077,809 638.174,744	9	579.081,919 638.172,669	4.604

Punct început	X / Y	Punct sfârșit	X / Y	Lungime segment (** (m)
9	579.081,919 638.172,669	10	579.089,361 638.204,076	32.277
11	579.094,469 638.221,478	12	579.098,898 638.238,308	17.403
13	579.105,009 638.258,999	14	579.109,779 638.276,674	18.307
15	579.117,09 638.296,989	16	579.124,282 638.316,749	21.028
17	579.129,471 638.331,352	18	579.130,771 638.335,273	4.131
19	579.141,84 638.358,405	20	579.163,61 638.403,902	50.437
21	579.177,667 638.433,28	22	579.144,623 638.448,399	36.339

Punct început	X / Y	Punct sfârșit	X / Y	Lungime segment (** (m)
10	579.089,361 638.204,076	11	579.094,469 638.221,478	18.136
12	579.098,898 638.238,308	13	579.105,009 638.258,999	21.575
14	579.109,779 638.276,674	15	579.117,09 638.296,989	21.591
16	579.124,282 638.316,749	17	579.129,471 638.331,352	15.498
18	579.130,771 638.335,273	19	579.141,84 638.358,405	25.644
20	579.163,61 638.403,902	21	579.177,667 638.433,28	32.568
22	579.144,623 638.448,399	1	579.127,848 638.416,488	36.052

** Lungimile segmentelor sunt determinate în planul de proiecție Stereo 70 și sunt rotunjite la 1 milimetru.

*** Distanța dintre puncte este formată din segmente cumulate ce sunt mai mici decât valoarea 1 milimetru.

**DATE DESPRE IMOBILUL NR. 11536**

Oficiul de Cadastru și Publicitate Imobiliară NEAMT
Biroul de Cadastru și Publicitate Imobiliară Targu-Neamt

A. Partea I. Descrierea imobilului

TEREN Extravilan

Adresa: Jud. Neamt

Nr. Crt	Nr cadastral Nr. topografic	Suprafața* (mp)	Observații / Referințe
A1		10.000	Sector cadastral:176 Teren imprejmuit;

B. Partea II. Proprietari și acte

Inscrieri privitoare la dreptul de proprietate și alte drepturi reale		Referințe
/		
Act Administrativ nr. 2590, din 15/02/2024 emis de PRIMARIA COMUNEI PIPIRIG;		
B1	Inscrierea posesiei, drept de PROPRIETATE, dobandit prin Lege, cota actuala 1/1, cota initiala 1/1 1) RADU GHEORGHE	A1

C. Partea III. SARCINI .

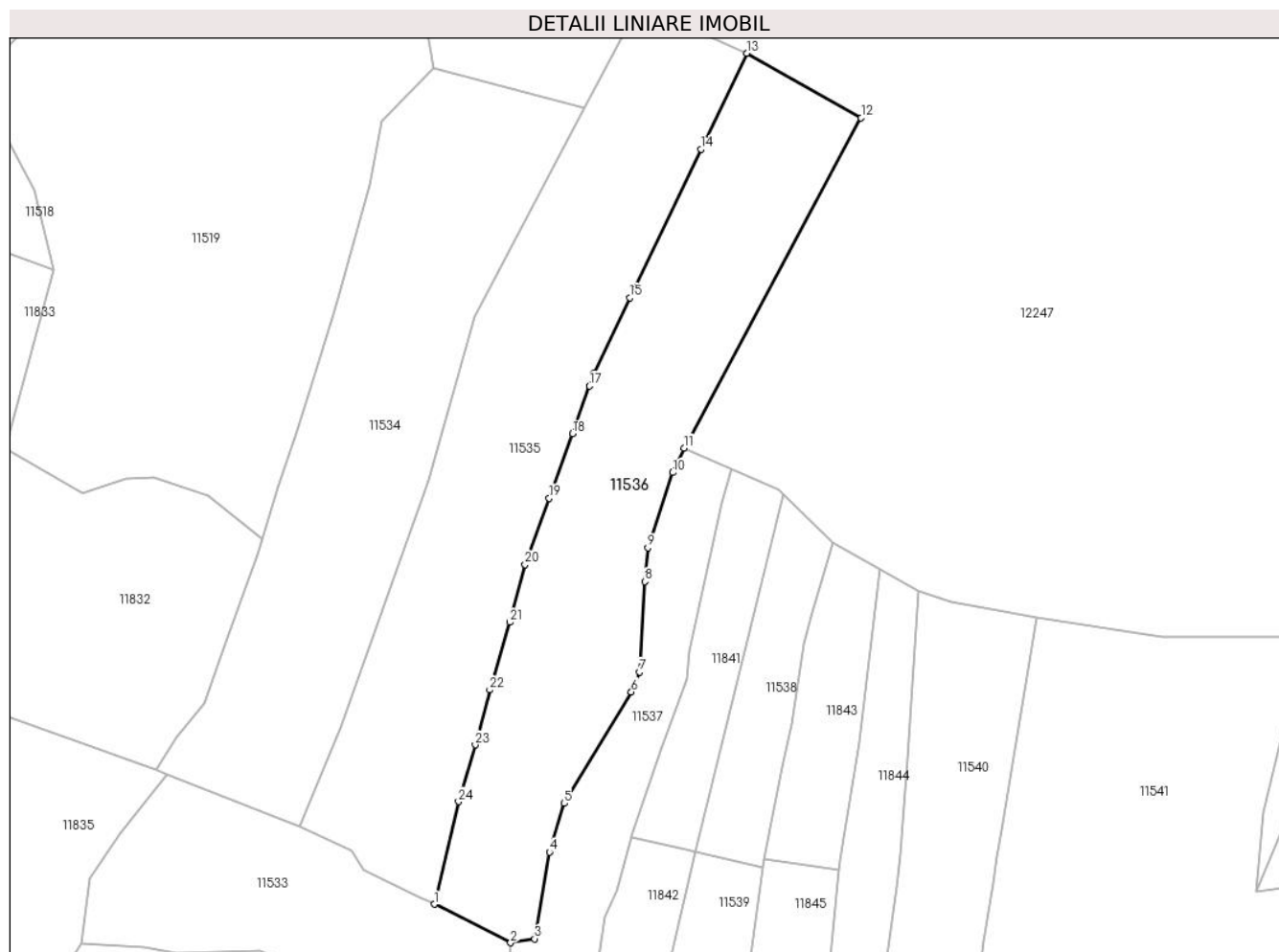
Inscrieri privind dezmembramintele dreptului de proprietate, drepturi reale de garanție și sarcini	Referințe
NU SUNT	

Anexa Nr. 1 La Partea I

Teren

Nr cadastral	Suprafața (mp)*	Observații / Referințe
	10.000	

* Suprafața este determinată în planul de proiecție Stereo 70.



Date referitoare la teren

Crt	Categorie folosință	Intravilan	Suprafața (mp)	Tarla	Parcelă	Nr. topo	Observații / Referințe
1	faneata	NU	5.707	-	-	-	
2	pasune	NU	4.293	-	-	-	Pașune împădurită

Lungime Segmente

1) Valorile lungimilor segmentelor sunt obținute din proiecție în plan.

Punct început	X / Y	Punct sfârșit	X / Y	Lungime segment (** (m))	Punct început	X / Y	Punct sfârșit	X / Y	Lungime segment (** (m))
1	579.081,919 638.172,669	2	579.105,319 638.160,853	26.214	2	579.105,319 638.160,853	3	579.112,633 638.162,07	7.415
3	579.112,633 638.162,07	4	579.117,263 638.188,615	26.946	4	579.117,263 638.188,615	5	579.121,745 638.203,521	15.565
5	579.121,745 638.203,521	6	579.142,328 638.237,691	39.89	6	579.142,328 638.237,691	7	579.144,811 638.243,785	6.58
7	579.144,811 638.243,785	8	579.146,412 638.271,506	27.767	8	579.146,412 638.271,506	9	579.147,366 638.281,813	10.351

Punct început	X / Y	Punct sfârșit	X / Y	Lungime segment (** (m)	Punct început	X / Y	Punct sfârșit	X / Y	Lungime segment (** (m)
9	579.147,366 638.281,813	10	579.155,005 638.304,849	24.27	10	579.155,005 638.304,849	11	579.158,516 638.312,348	8.28
11	579.158,516 638.312,348	12	579.212,72 638.413,498	114.758	12	579.212,72 638.413,498	13	579.177,667 638.433,28	40.25
13	579.177,667 638.433,28	14	579.163,61 638.403,902	32.568	14	579.163,61 638.403,902	15	579.141,84 638.358,405	50.437
15	579.141,84 638.358,405	16	579.130,771 638.335,273	25.644	16	579.130,771 638.335,273	17	579.129,471 638.331,352	4.131
17	579.129,471 638.331,352	18	579.124,282 638.316,749	15.498	18	579.124,282 638.316,749	19	579.117,09 638.296,989	21.028
19	579.117,09 638.296,989	20	579.109,779 638.276,674	21.591	20	579.109,779 638.276,674	21	579.105,009 638.258,999	18.307
21	579.105,009 638.258,999	22	579.098,898 638.238,308	21.575	22	579.098,898 638.238,308	23	579.094,469 638.221,478	17.403
23	579.094,469 638.221,478	24	579.089,361 638.204,076	18.136	24	579.089,361 638.204,076	1	579.081,919 638.172,669	32.277

** Lungimile segmentelor sunt determinate în planul de proiecție Stereo 70 și sunt rotunjite la 1 milimetru.

*** Distanța dintre puncte este formată din segmente cumulate ce sunt mai mici decât valoarea 1 milimetru.

**DATE DESPRE IMOBILUL NR. 11537**

Oficiul de Cadastru și Publicitate Imobiliară NEAMT
Biroul de Cadastru și Publicitate Imobiliară Targu-Neamt

A. Partea I. Descrierea imobilului

TEREN Extravilan

Adresa: Jud. Neamt

Nr. Crt	Nr cadastral Nr. topografic	Suprafața* (mp)	Observații / Referințe
A1		6.101	Sector cadastral:176 Teren neimpregmuit;

B. Partea II. Proprietari și acte

Inscrieri privitoare la dreptul de proprietate și alte drepturi reale		Referințe
/		
Act Normativ nr. 7, din 13/03/1996 emis de GUVERNUL ROMANIEI;		
B1	Inscrierea provizorie, drept de PROPRIETATE, dobandit prin Lege, cota actuala 1/1, cota initiala 1/1	A1
1) COMUNA PIPIRIG, CIF:99999999999999, Proprietar neidentificat		

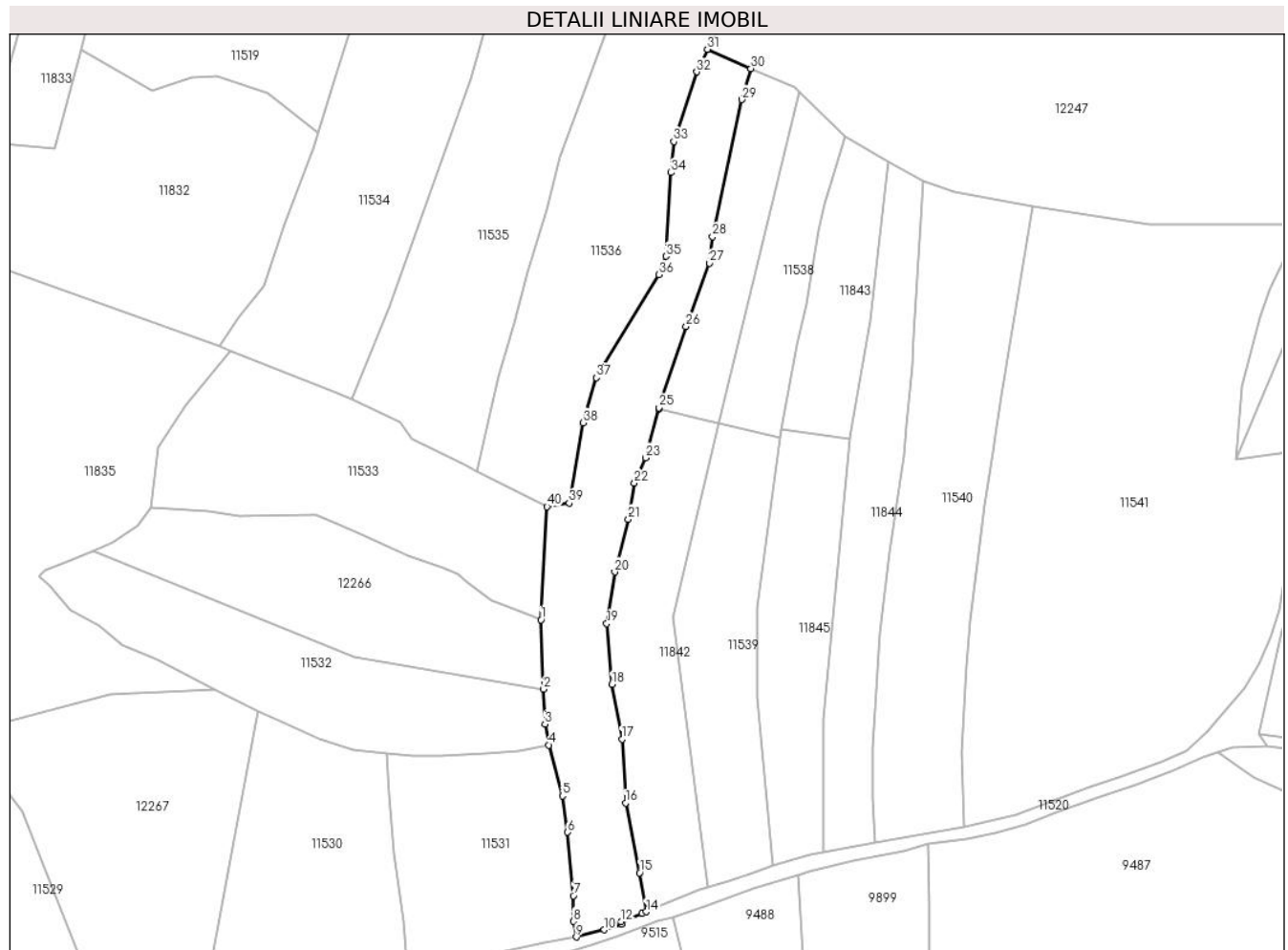
C. Partea III. SARCINI .

Inscrieri privind dezmembramintele dreptului de proprietate, drepturi reale de garanție și sarcini	Referințe
NU SUNT	

Teren

Nr cadastral	Suprafața (mp)*	Observații / Referințe
	6.101	

* Suprafața este determinată în planul de proiecție Stereo 70.



Date referitoare la teren

Crt	Categorie folosință	Intravilan	Suprafața (mp)	Tarla	Parcelă	Nr. topo	Observații / Referințe
1	faneata	NU	6.101	-	-	-	

Lungime Segmente

1) Valorile lungimilor segmentelor sunt obținute din proiecție în plan.

Punct început	X / Y	Punct sfârșit	X / Y	Lungime segment (** (m)
1	579.103,299 638.123,35	2	579.104,166 638.100,386	22.98
3	579.104,602 638.088,849	4	579.105,836 638.081,868	7.089
5	579.110,389 638.065,008	6	579.112,122 638.052,99	12.142
7	579.114,035 638.031,962	8	579.114,035 638.023,463	8.499
9	579.115,034 638.018,297	10	579.124,294 638.020,658	9.556

Punct început	X / Y	Punct sfârșit	X / Y	Lungime segment (** (m)
2	579.104,166 638.100,386	3	579.104,602 638.088,849	11.545
4	579.105,836 638.081,868	5	579.110,389 638.065,008	17.464
6	579.112,122 638.052,99	7	579.114,035 638.031,962	21.115
8	579.114,035 638.023,463	9	579.115,034 638.018,297	5.262
10	579.124,294 638.020,658	11	579.130,013 638.022,592	6.037

Punct început	X / Y	Punct sfârșit	X / Y	Lungime segment (** (m))
11	579.130,013 638.022,592	12	579.129,929 638.023,423	0.835
13	579.136,816 638.026,068	14	579.138,238 638.026,637	1.532
15	579.136,04 638.039,575	16	579.131,395 638.062,669	23.557
17	579.130,184 638.083,792	18	579.126,79 638.101,953	18.475
19	579.125,131 638.122,115	20	579.127,782 638.139,193	17.283
21	579.132,293 638.156,719	22	579.134,302 638.168,701	12.149
23	579.137,973 638.177,049	24	579.142,369 638.193,163	16.703
25	579.142,501 638.193,65	26	579.151,464 638.220,504	28.31
27	579.159,192 638.241,499	28	579.160,225 638.250,264	8.826
29	579.169,951 638.295,68	30	579.172,932 638.306,017	10.758
31	579.158,516 638.312,348	32	579.155,005 638.304,849	8.28
33	579.147,366 638.281,813	34	579.146,412 638.271,506	10.351
35	579.144,811 638.243,785	36	579.142,328 638.237,691	6.58
37	579.121,745 638.203,521	38	579.117,263 638.188,615	15.565
39	579.112,633 638.162,07	40	579.105,319 638.160,853	7.415

Punct început	X / Y	Punct sfârșit	X / Y	Lungime segment (** (m))
12	579.129,929 638.023,423	13	579.136,816 638.026,068	7.377
14	579.138,238 638.026,637	15	579.136,04 638.039,575	13.123
16	579.131,395 638.062,669	17	579.130,184 638.083,792	21.158
18	579.126,79 638.101,953	19	579.125,131 638.122,115	20.23
20	579.127,782 638.139,193	21	579.132,293 638.156,719	18.097
22	579.134,302 638.168,701	23	579.137,973 638.177,049	9.12
24	579.142,369 638.193,163	25	579.142,501 638.193,65	0.505
26	579.151,464 638.220,504	27	579.159,192 638.241,499	22.372
28	579.160,225 638.250,264	29	579.169,951 638.295,68	46.446
30	579.172,932 638.306,017	31	579.158,516 638.312,348	15.745
32	579.155,005 638.304,849	33	579.147,366 638.281,813	24.27
34	579.146,412 638.271,506	35	579.144,811 638.243,785	27.767
36	579.142,328 638.237,691	37	579.121,745 638.203,521	39.89
38	579.117,263 638.188,615	39	579.112,633 638.162,07	26.946
40	579.105,319 638.160,853	1	579.103,299 638.123,35	37.557

** Lungimile segmentelor sunt determinate în planul de proiecție Stereo 70 și sunt rotunjite la 1 milimetru.

*** Distanța dintre puncte este formată din segmente cumulate ce sunt mai mici decât valoarea 1 milimetru.

**DATE DESPRE IMOBILUL NR. 11538**

Oficiul de Cadastru și Publicitate Imobiliară NEAMT
Biroul de Cadastru și Publicitate Imobiliară Targu-Neamt

A. Partea I. Descrierea imobilului

TEREN Extravilan

Adresa: Jud. Neamt

Nr. Crt	Nr cadastral Nr. topografic	Suprafața* (mp)	Observații / Referințe
A1		2.009	Sector cadastral:176 Teren imprejmuit;

B. Partea II. Proprietari și acte

Inscrieri privitoare la dreptul de proprietate și alte drepturi reale		Referințe
/		
Act Administrativ nr. 2590, din 15/02/2024 emis de Primăria Comunei Pipirig;		
B1	Inscrierea posesiei, drept de PROPRIETATE, dobandit prin Lege, cota actuala 1/1, cota initiala 1/1 1) AGAPIE GHEORGHE, - soti 2) AGAPIE ELENA	A1

C. Partea III. SARCINI .

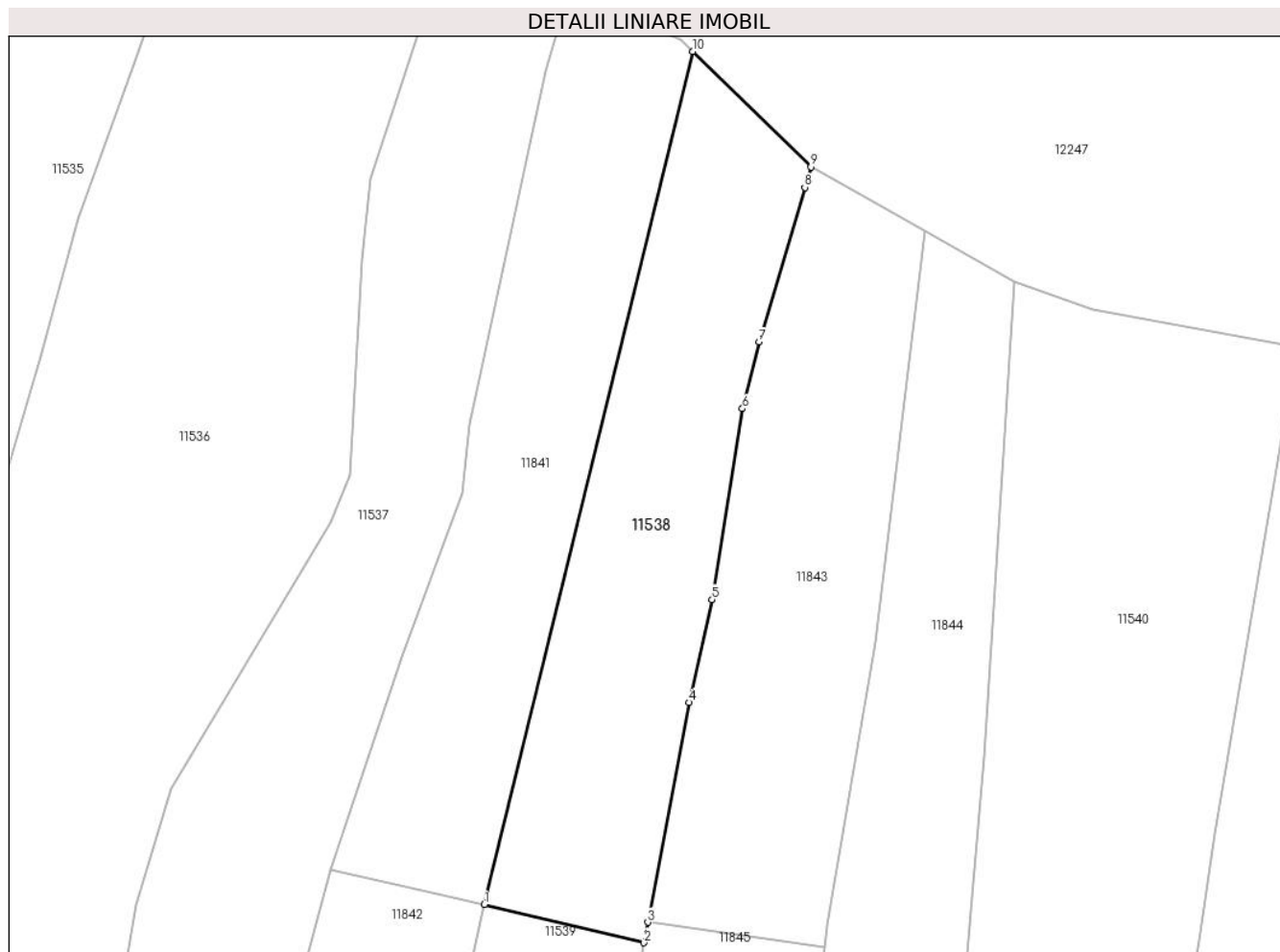
Inscrieri privind dezmembramintele dreptului de proprietate, drepturi reale de garanție și sarcini	Referințe
NU SUNT	

Anexa Nr. 1 La Partea I

Teren

Nr cadastral	Suprafața (mp)*	Observații / Referințe
	2.009	

* Suprafața este determinată în planul de proiecție Stereo 70.



Date referitoare la teren

Crt	Categorie folosință	Intravilan	Suprafața (mp)	Tarla	Parcelă	Nr. topo	Observații / Referințe
1	faneata	NU	2.009	-	-	-	

Lungime Segmente

1) Valorile lungimilor segmentelor sunt obținute din proiecție în plan.

Punct început	X / Y	Punct sfârșit	X / Y	Lungime segment (** (m)
1	579.162,084 638.188,646	2	579.182,592 638.183,746	21.085
2	579.182,592 638.183,746	3	579.183,082 638.186,371	2.67
3	579.183,082 638.186,371	4	579.188,356 638.214,601	28.718
4	579.188,356 638.214,601	5	579.191,345 638.227,832	13.564
5	579.191,345 638.227,832	6	579.195,253 638.252,338	24.816

Punct început	X / Y	Punct sfârșit	X / Y	Lungime segment (** (m)
6	579.195,253 638.252,338	7	579.197,382 638.260,921	8.843
7	579.197,382 638.260,921	8	579.203,275 638.280,747	20.683
8	579.203,275 638.280,747	9	579.204,06 638.283,389	2.756
9	579.204,06 638.283,389	10	579.188,856 638.298,217	21.237
10	579.188,856 638.298,217	1	579.162,084 638.188,646	112.794

** Lungimile segmentelor sunt determinate în planul de proiecție Stereo 70 și sunt rotunjite la 1 milimetru.

*** Distanța dintre puncte este formată din segmente cumulate ce sunt mai mici decât valoarea 1 milimetru.

**DATE DESPRE IMOBILUL NR. 11539**

Oficiul de Cadastru și Publicitate Imobiliară NEAMT
Biroul de Cadastru și Publicitate Imobiliară Targu-Neamt

A. Partea I. Descrierea imobilului

TEREN Extravilan

Adresa: Jud. Neamt

Nr. Crt	Nr cadastral Nr. topografic	Suprafața* (mp)	Observații / Referințe
A1		3.600	Sector cadastral:176 Teren imprejmuit;

B. Partea II. Proprietari și acte

Inscrieri privitoare la dreptul de proprietate și alte drepturi reale		Referințe
/		
Act Administrativ nr. 2590, din 15/02/2024 emis de PRIMARIA COMUNEI PIPIRIG;		
B1	Inscrierea posesiei, drept de PROPRIETATE, dobandit prin Lege, cota actuala 1/1, cota initiala 1/1 1) CRĂCĂOANU VASILE 2) CRĂCĂOANU EVA	A1

C. Partea III. SARCINI .

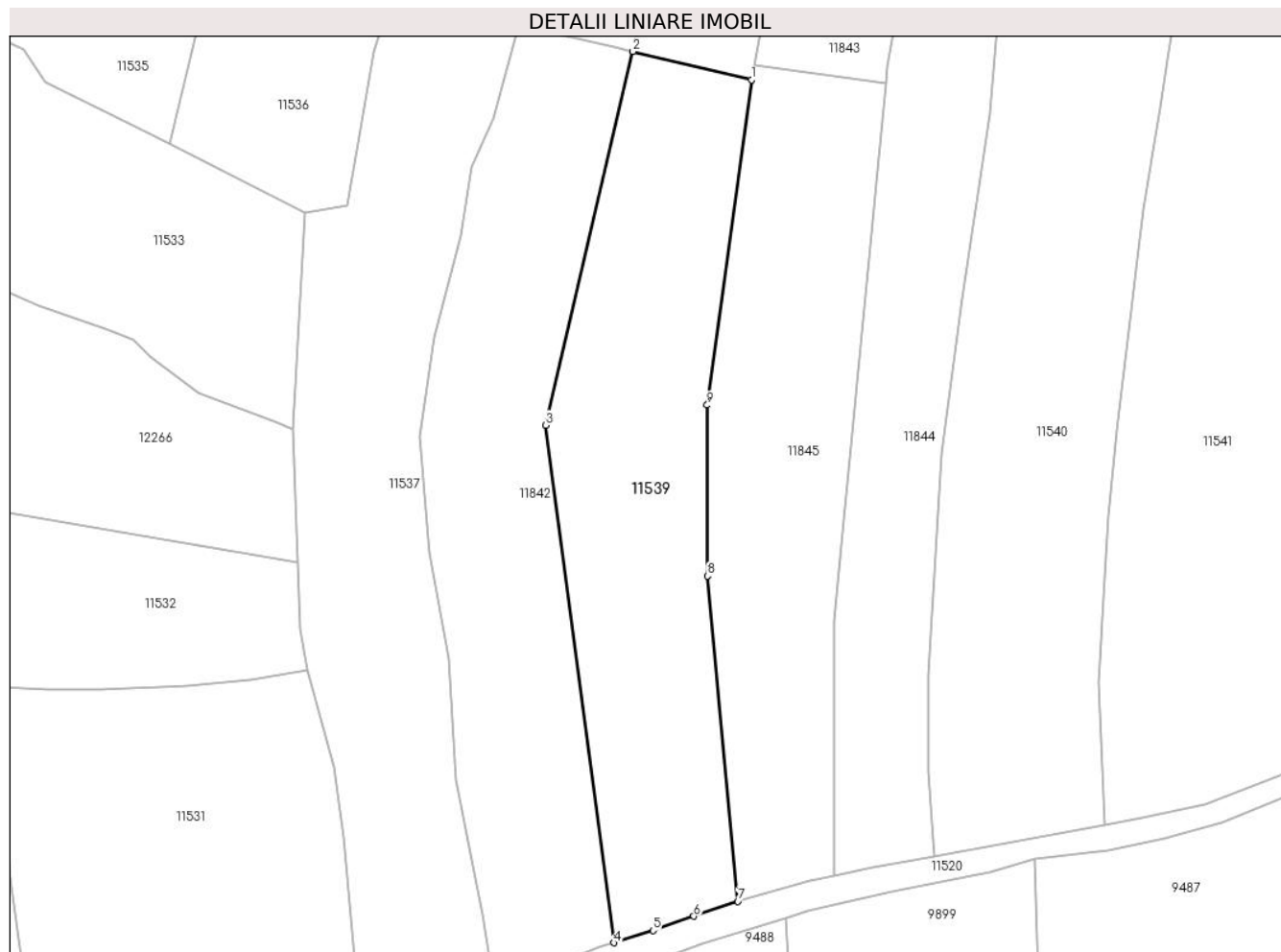
Inscrieri privind dezmembramintele dreptului de proprietate, drepturi reale de garanție și sarcini	Referințe
NU SUNT	

Anexa Nr. 1 La Partea I

Teren

Nr cadastral	Suprafața (mp)*	Observații / Referințe
	3.600	

* Suprafața este determinată în planul de proiecție Stereo 70.



Date referitoare la teren

Crt	Categorie folosință	Intravilan	Suprafața (mp)	Tarla	Parcelă	Nr. topo	Observații / Referințe
1	faneata	NU	3.600	-	-	-	

Lungime Segmente

1) Valorile lungimilor segmentelor sunt obținute din proiecție în plan.

Punct început	X / Y	Punct sfârșit	X / Y	Lungime segment (** (m)
1	579.182,592 638.183,746	2	579.162,084 638.188,646	21.085
2	579.162,084 638.188,646	3	579.147,025 638.124,051	66.327
3	579.147,025 638.124,051	4	579.158,781 638.034,665	90.156
4	579.158,781 638.034,665	5	579.165,55 638.036,771	7.089
5	579.165,55 638.036,771	6	579.172,614 638.039,239	7.483

Punct început	X / Y	Punct sfârşit	X / Y	Lungime segment (** (m)
6	579.172,614 638.039,239	7	579.180,213 638.041,842	8.032
7	579.180,213 638.041,842	8	579.174,97 638.098,038	56.44
8	579.174,97 638.098,038	9	579.174,917 638.127,548	29.51
9	579.174,917 638.127,548	1	579.182,592 638.183,746	56.72

** Lungimile segmentelor sunt determinate în planul de proiecţie Stereo 70 şi sunt rotunjite la 1 milimetru.

*** Distanţa dintre puncte este formată din segmente cumulate ce sunt mai mici decât valoarea 1 milimetru.

**DATE DESPRE IMOBILUL NR. 11540**

Oficiul de Cadastru și Publicitate Imobiliară NEAMT
Biroul de Cadastru și Publicitate Imobiliară Targu-Neamt

A. Partea I. Descrierea imobilului

TEREN Extravilan

Adresa: Jud. Neamt

Nr. Crt	Nr cadastral Nr. topografic	Suprafața* (mp)	Observații / Referințe
A1		6.541	Sector cadastral:176 Teren imprejmuit;

B. Partea II. Proprietari și acte

Inscrieri privitoare la dreptul de proprietate și alte drepturi reale		Referințe
/		
Act Administrativ nr. 2590, din 15/02/2024 emis de PRIMARIA COMUNEI PIPIRIG;		
B1	Inscrierea posesiei, drept de PROPRIETATE, dobandit prin Lege, cota actuala 1/1, cota initiala 1/1 1) NICHIFOR DUMITRU 2) NICHIFOR VIORICA-CRISTINA	A1

C. Partea III. SARCINI .

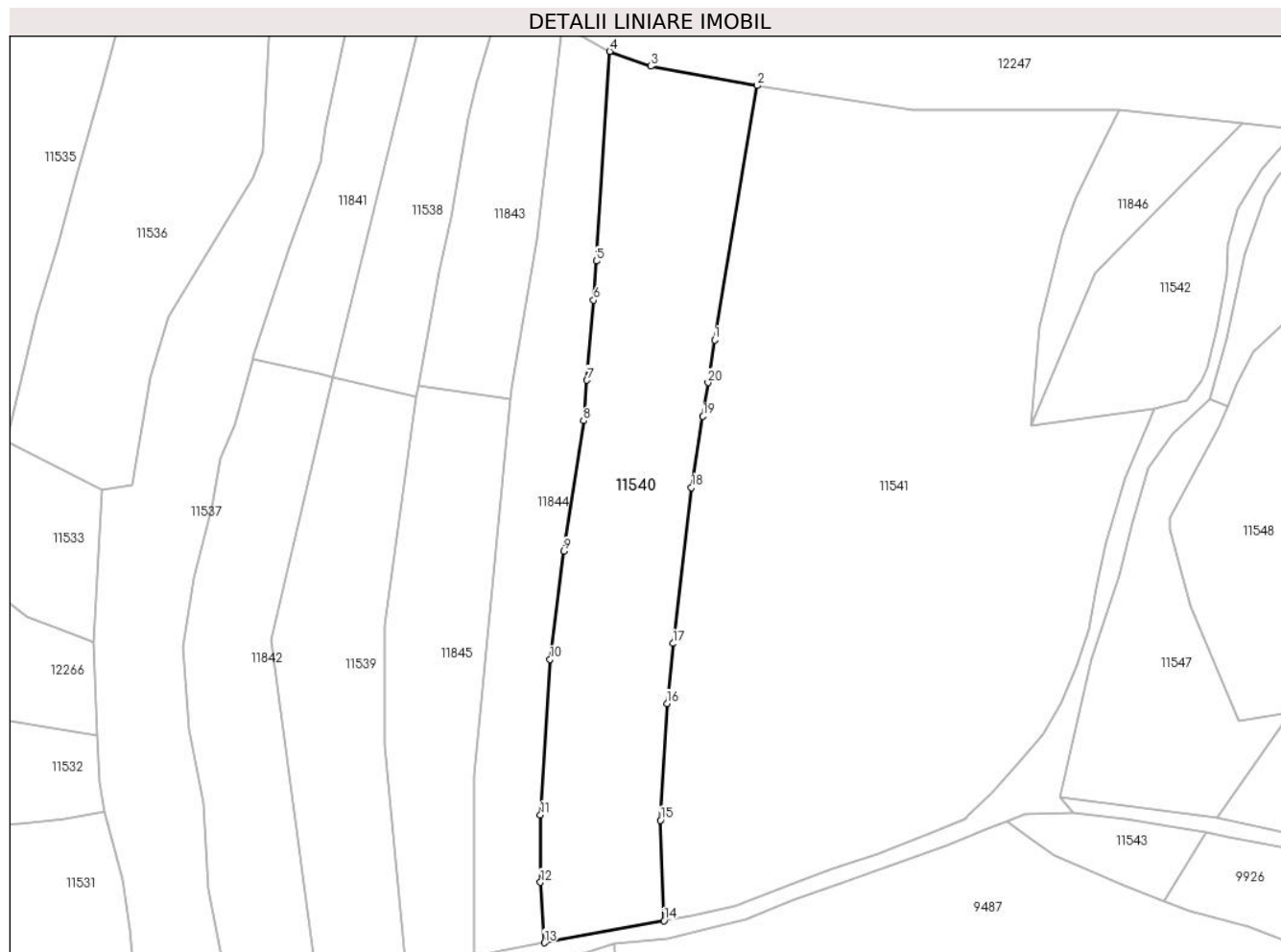
Inscrieri privind dezmembramintele dreptului de proprietate, drepturi reale de garanție și sarcini	Referințe
NU SUNT	

Anexa Nr. 1 La Partea I

Teren

Nr cadastral	Suprafața (mp)*	Observații / Referințe
	6.541	

* Suprafața este determinată în planul de proiecție Stereo 70.



Date referitoare la teren

Crt	Categorie folosință	Intravilan	Suprafața (mp)	Tarla	Parcelă	Nr. topo	Observații / Referințe
1	faneata	NU	6.541	-	-	-	

Lungime Segmente

1) Valorile lungimilor segmentelor sunt obținute din proiecție în plan.

Punct început	X / Y	Punct sfârșit	X / Y	Lungime segment (** (m)
1	579.256,063 638.197,752	2	579.266,496 638.260,299	63.411
2	579.266,496 638.260,299	3	579.240,344 638.265,08	26.585
3	579.240,344 638.265,08	4	579.230,258 638.268,701	10.716
4	579.230,258 638.268,701	5	579.226,933 638.217,162	51.646
5	579.226,933 638.217,162	6	579.226,312 638.207,542	9.64

Punct început	X / Y	Punct sfârşit	X / Y	Lungime segment (** (m)
6	579.226,312 638.207,542	7	579.224,647 638.187,857	19.755
7	579.224,647 638.187,857	8	579.223,804 638.177,881	10.012
8	579.223,804 638.177,881	9	579.218,934 638.145,843	32.406
9	579.218,934 638.145,843	10	579.215,556 638.119,213	26.843
10	579.215,556 638.119,213	11	579.213,198 638.080,976	38.31
11	579.213,198 638.080,976	12	579.213,198 638.064,4	16.576
12	579.213,198 638.064,4	13	579.214,165 638.049,557	14.874
13	579.214,165 638.049,557	14	579.243,608 638.054,946	29.932
14	579.243,608 638.054,946	15	579.242,72 638.079,684	24.754
15	579.242,72 638.079,684	16	579.244,315 638.108,349	28.709
16	579.244,315 638.108,349	17	579.245,832 638.123,139	14.868
17	579.245,832 638.123,139	18	579.250,355 638.161,444	38.571
18	579.250,355 638.161,444	19	579.253,201 638.178,984	17.769
19	579.253,201 638.178,984	20	579.254,467 638.187,284	8.396
20	579.254,467 638.187,284	1	579.256,063 638.197,752	10.589

** Lungimile segmentelor sunt determinate în planul de proiecție Stereo 70 și sunt rotunjite la 1 milimetru.

*** Distanța dintre puncte este formată din segmente cumulate ce sunt mai mici decât valoarea 1 milimetru.

**DATE DESPRE IMOBILUL NR. 11541**

Oficiul de Cadastru și Publicitate Imobiliară NEAMT
Biroul de Cadastru și Publicitate Imobiliară Targu-Neamt

A. Partea I. Descrierea imobilului

TEREN Extravilan

Adresa: Jud. Neamt

Nr. Crt	Nr cadastral Nr. topografic	Suprafața* (mp)	Observații / Referințe
A1		17.135	Sector cadastral:176 Teren imprejmuit;

B. Partea II. Proprietari și acte

Inscrieri privitoare la dreptul de proprietate și alte drepturi reale		Referințe
/		
Act Administrativ nr. 2590, din 15/02/2024 emis de PRIMARIA COMUNEI PIPIRIG;		
B1	Inscrierea posesiei, drept de PROPRIETATE, dobandit prin Lege, cota actuala 1/1, cota initiala 1/1 1) CRĂCĂOANU VASILE 2) CRĂCĂOANU EVA	A1

C. Partea III. SARCINI .

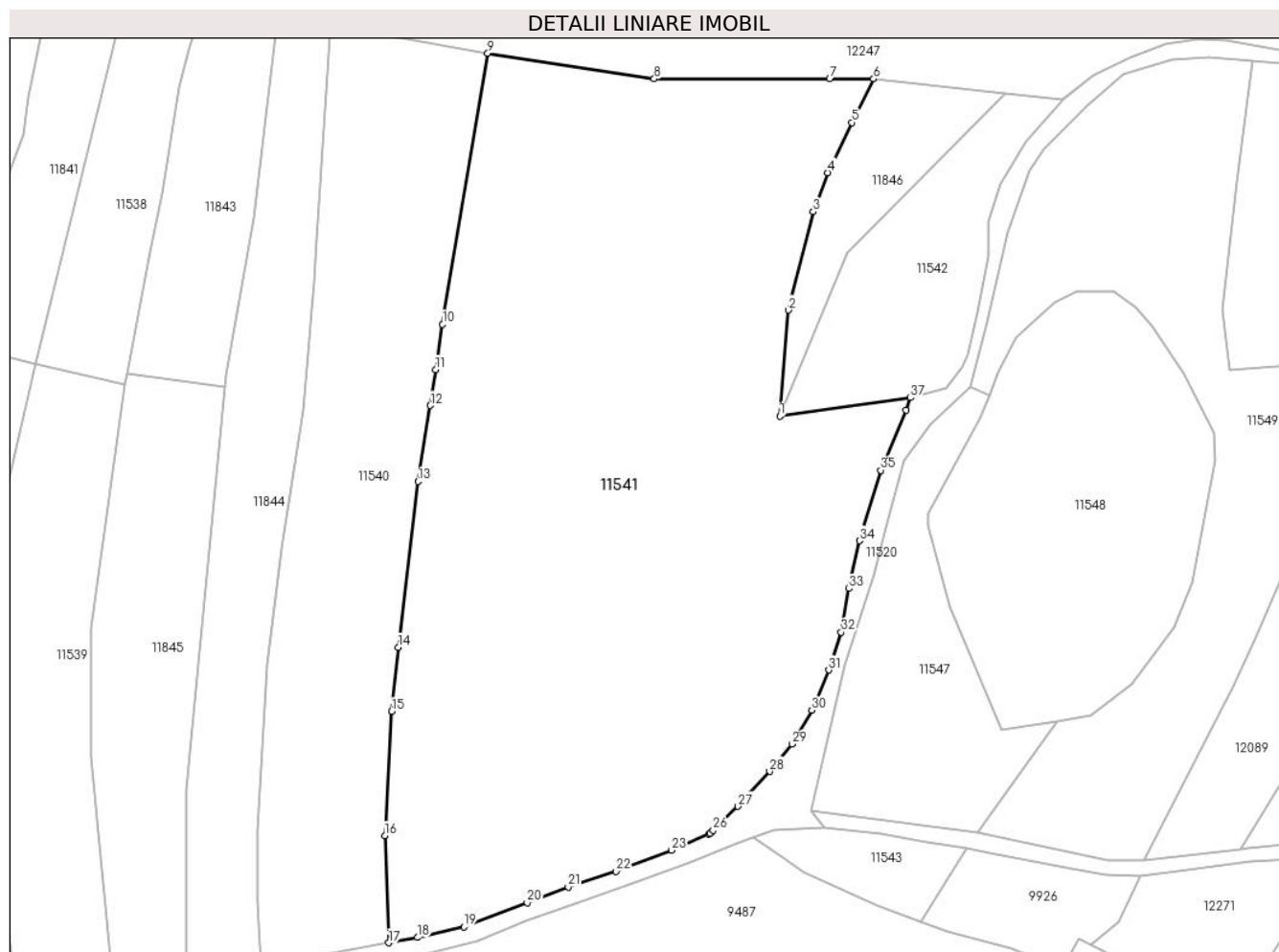
Inscrieri privind dezmembramintele dreptului de proprietate, drepturi reale de garanție și sarcini	Referințe
NU SUNT	

Anexa Nr. 1 La Partea I

Teren

Nr cadastral	Suprafața (mp)*	Observații / Referințe
	17.135	

* Suprafața este determinată în planul de proiecție Stereo 70.



Date referitoare la teren

Crt	Categorie folosință	Intravilan	Suprafața (mp)	Tarla	Parcelă	Nr. topo	Observații / Referințe
1	faneata	NU	17.135	-	-	-	

Lungime Segmente

1) Valorile lungimilor segmentelor sunt obținute din proiecție în plan.

Punct început	X / Y	Punct sfârșit	X / Y	Lungime segment (** (m)
1	579.333,962 638.176,556	2	579.335,966 638.201,013	24.539
3	579.341,678 638.223,725	4	579.345,058 638.232,743	9.631
5	579.350,622 638.244,311	6	579.355,601 638.254,375	11.228
7	579.345,468 638.254,375	8	579.304,94 638.254,375	40.528
9	579.266,496 638.260,299	10	579.256,063 638.197,752	63.411

Punct început	X / Y	Punct sfârșit	X / Y	Lungime segment (** (m)
2	579.335,966 638.201,013	3	579.341,678 638.223,725	23.419
4	579.345,058 638.232,743	5	579.350,622 638.244,311	12.837
6	579.355,601 638.254,375	7	579.345,468 638.254,375	10.133
8	579.304,94 638.254,375	9	579.266,496 638.260,299	38.898
10	579.256,063 638.197,752	11	579.254,467 638.187,284	10.589

Punct început	X / Y	Punct sfârșit	X / Y	Lungime segment (** (m)
11	579.254,467 638.187,284	12	579.253,201 638.178,984	8.396
13	579.250,355 638.161,444	14	579.245,832 638.123,139	38.571
15	579.244,315 638.108,349	16	579.242,72 638.079,684	28.709
17	579.243,608 638.054,946	18	579.250,266 638.056,164	6.768
19	579.260,971 638.058,632	20	579.275,601 638.064,227	15.663
21	579.285,082 638.067,842	22	579.296,108 638.071,445	11.6
23	579.309,003 638.076,319	24	579.317,612 638.080,064	9.388
25	579.317,79 638.080,142	26	579.318,589 638.080,913	1.11
27	579.324,31 638.086,442	28	579.331,614 638.094,509	10.882
29	579.336,801 638.100,831	30	579.341,354 638.108,634	9.034
31	579.345,259 638.117,901	32	579.348,139 638.126,597	9.161
33	579.349,928 638.136,732	34	579.352,37 638.147,753	11.288
35	579.357,277 638.164,028	36	579.363,184 638.177,863	15.043
37	579.364,153 638.180,772	1	579.333,962 638.176,556	30.484

Punct început	X / Y	Punct sfârșit	X / Y	Lungime segment (** (m)
12	579.253,201 638.178,984	13	579.250,355 638.161,444	17.769
14	579.245,832 638.123,139	15	579.244,315 638.108,349	14.868
16	579.242,72 638.079,684	17	579.243,608 638.054,946	24.754
18	579.250,266 638.056,164	19	579.260,971 638.058,632	10.986
20	579.275,601 638.064,227	21	579.285,082 638.067,842	10.147
22	579.296,108 638.071,445	23	579.309,003 638.076,319	13.785
24	579.317,612 638.080,064	25	579.317,79 638.080,142	0.194
26	579.318,589 638.080,913	27	579.324,31 638.086,442	7.956
28	579.331,614 638.094,509	29	579.336,801 638.100,831	8.178
30	579.341,354 638.108,634	31	579.345,259 638.117,901	10.056
32	579.348,139 638.126,597	33	579.349,928 638.136,732	10.292
34	579.352,37 638.147,753	35	579.357,277 638.164,028	16.999
36	579.363,184 638.177,863	37	579.364,153 638.180,772	3.066

** Lungimile segmentelor sunt determinate în planul de proiecție Stereo 70 și sunt rotunjite la 1 milimetru.

*** Distanța dintre puncte este formată din segmente cumulate ce sunt mai mici decât valoarea 1 milimetru.

**DATE DESPRE IMOBILUL NR. 11542**

Oficiul de Cadastru și Publicitate Imobiliară NEAMT
Biroul de Cadastru și Publicitate Imobiliară Targu-Neamt

A. Partea I. Descrierea imobilului

TEREN Extravilan

Adresa: Jud. Neamt, punct 'Cotnarel'

Nr. Crt	Nr cadastral Nr. topografic	Suprafața* (mp)	Observații / Referințe
A1	53677	Din acte: 9.000 Masurata: 1.982	Sector cadastral:176 Teren neimprejmuit; Diferenta de suprafata se regaseste la imobilul cu id 11549

B. Partea II. Proprietari și acte

Inscrieri privitoare la dreptul de proprietate și alte drepturi reale		Referințe
9768 / 23/04/2021		
Act Notarial nr. Contract de donație aut nr. 1855, din 22/04/2021 emis de NP Teodorescu Mihaela;		
B1	Intabulare, drept de PROPRIETATE, cu titlu de drept de donație, dobandit prin Conventie, cota actuala 1/1, cota initiala 1/1 1) GRIGORAȘ NICOLAE , bun propriu	A1

C. Partea III. SARCINI .

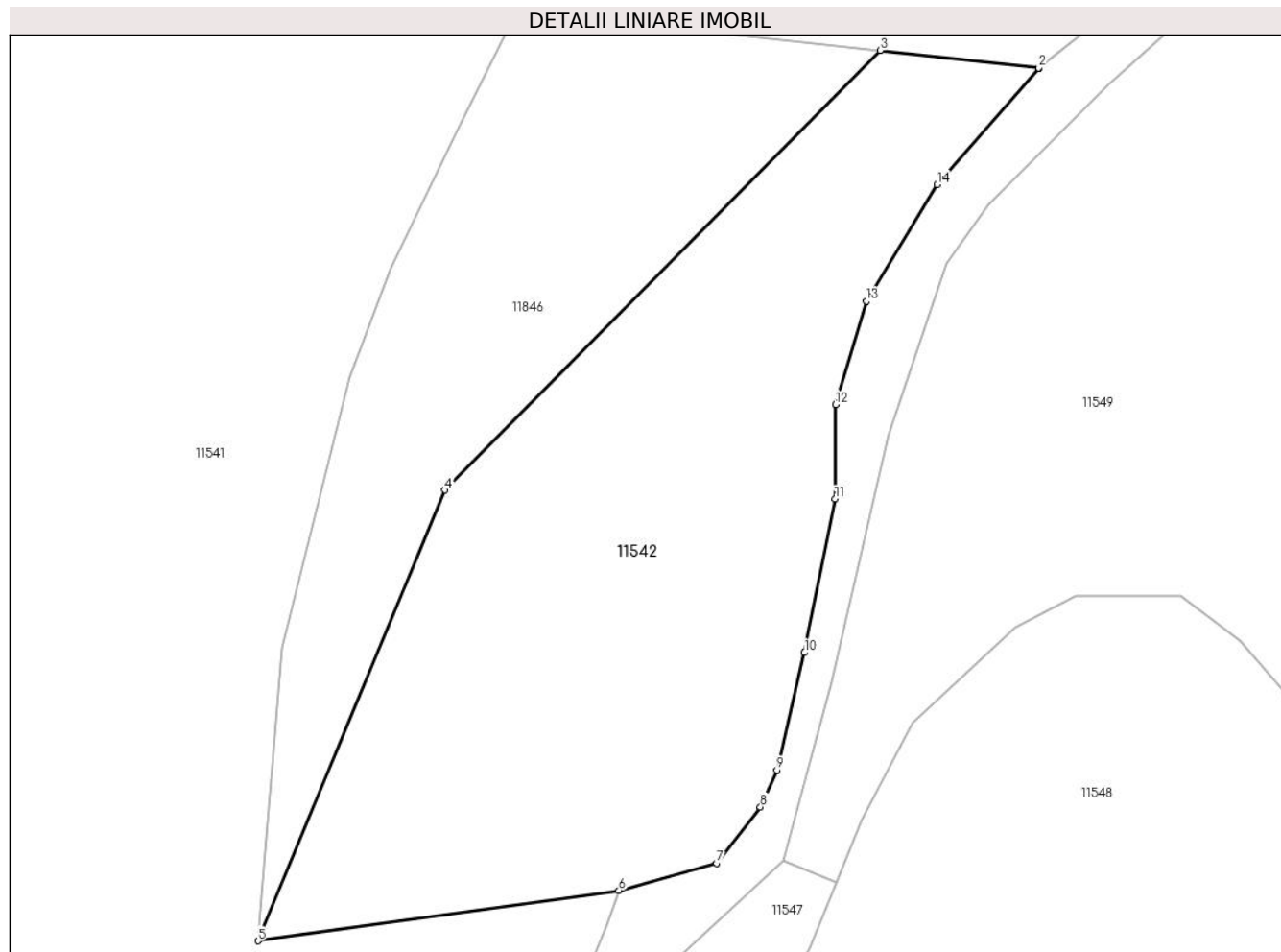
Inscrieri privind dezmembramintele dreptului de proprietate, drepturi reale de garanție și sarcini	Referințe
NU SUNT	

Anexa Nr. 1 La Partea I

Teren

Nr cadastral	Suprafața (mp)*	Observații / Referințe
53677	Din acte: 9.000 Masurata: 1.982	Diferenta de suprafata se regaseste la imobilul cu id 11549

* Suprafața este determinată în planul de proiecție Stereo 70.



Date referitoare la teren

Crt	Categorie folosință	Intra vilan	Suprafața (mp)	Tarla	Parcelă	Nr. topo	Observații / Referințe
1	faneata	NU	1.982	-	-	-	

Lungime Segmente

1) Valorile lungimilor segmentelor sunt obținute din proiecție în plan.

Punct început	X / Y	Punct sfârșit	X / Y	Lungime segment (** (m)
1	579.399,333 638.249,54	2	579.399,28 638.249,543	0.053
2	579.399,28 638.249,543	3	579.386,002 638.251,016	13.359
3	579.386,002 638.251,016	4	579.349,606 638.214,257	51.729
4	579.349,606 638.214,257	5	579.333,962 638.176,556	40.818
5	579.333,962 638.176,556	6	579.364,153 638.180,772	30.484

Punct început	X / Y	Punct sfârșit	X / Y	Lungime segment (** (m)
6	579.364,153 638.180,772	7	579.372,314 638.183,057	8.475
7	579.372,314 638.183,057	8	579.375,99 638.187,746	5.958
8	579.375,99 638.187,746	9	579.377,361 638.190,824	3.37
9	579.377,361 638.190,824	10	579.379,679 638.200,657	10.103
10	579.379,679 638.200,657	11	579.382,231 638.213,503	13.097
11	579.382,231 638.213,503	12	579.382,287 638.221,414	7.911
12	579.382,287 638.221,414	13	579.384,853 638.230,055	9.014
13	579.384,853 638.230,055	14	579.390,783 638.239,799	11.407
14	579.390,783 638.239,799	1	579.399,333 638.249,54	12.961

** Lungimile segmentelor sunt determinate în planul de proiecție Stereo 70 și sunt rotunjite la 1 milimetru.

*** Distanța dintre puncte este formată din segmente cumulate ce sunt mai mici decât valoarea 1 milimetru.

**DATE DESPRE IMOBILUL NR. 11543**

Oficiul de Cadastru și Publicitate Imobiliară NEAMT
Biroul de Cadastru și Publicitate Imobiliară Targu-Neamt

A. Partea I. Descrierea imobilului

TEREN Extravilan

Adresa: Jud. Neamt

Nr. Crt	Nr cadastral Nr. topografic	Suprafața* (mp)	Observații / Referințe
A1		571	Sector cadastral:176 Teren neimpregmuit;

B. Partea II. Proprietari și acte

Inscrieri privitoare la dreptul de proprietate și alte drepturi reale		Referințe
/		
Act Normativ nr. 7, din 13/03/1996 emis de GUVERNUL ROMANIEI;		
B1	Inscrierea provizorie, drept de PROPRIETATE, dobandit prin Lege, cota actuala 1/1, cota initiala 1/1	A1
1) COMUNA PIPIRIG, CIF:99999999999999, Proprietar neidentificat		

C. Partea III. SARCINI .

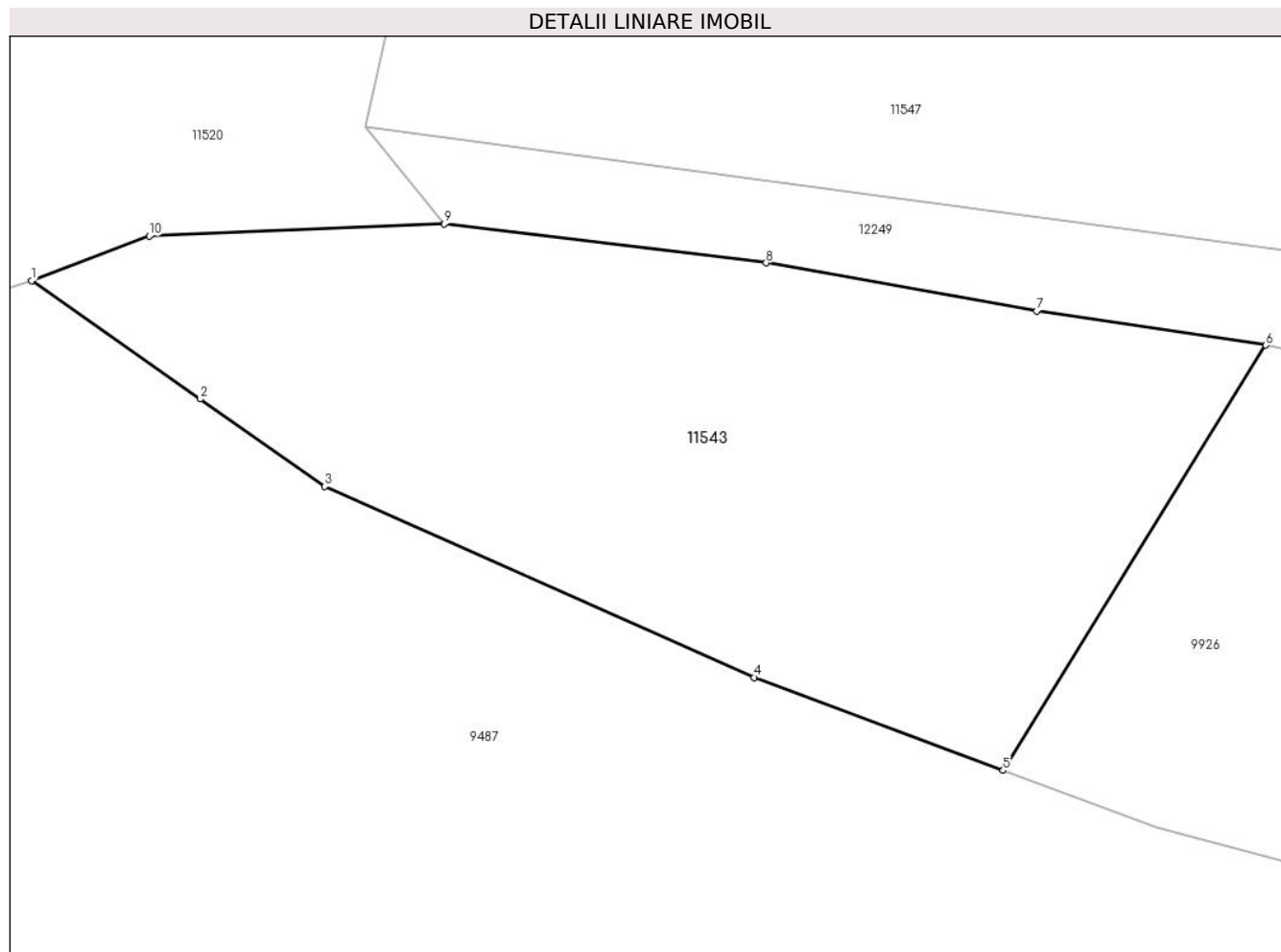
Inscrieri privind dezmembramintele dreptului de proprietate, drepturi reale de garanție și sarcini	Referințe
NU SUNT	

Anexa Nr. 1 La Partea I

Teren

Nr cadastral	Suprafața (mp)*	Observații / Referințe
	571	

* Suprafața este determinată în planul de proiecție Stereo 70.



Date referitoare la teren

Crt	Categorie folosință	Intra vilan	Suprafața (mp)	Tarla	Parcelă	Nr. topo	Observații / Referințe
1	faneata	NU	571	-	-	-	

Lungime Segmente

1) Valorile lungimilor segmentelor sunt obținute din proiecție în plan.

Punct început	X / Y	Punct sfârșit	X / Y	Lungime segment (** (m)
1	579.327,928 638.079,309	2	579.334,653 638.074,592	8.214
2	579.334,653 638.074,592	3	579.339,617 638.071,111	6.063
3	579.339,617 638.071,111	4	579.356,733 638.063,504	18.73
4	579.356,733 638.063,504	5	579.366,66 638.059,802	10.595
5	579.366,66 638.059,802	6	579.377,132 638.076,733	19.908

Punct început	X / Y	Punct sfârșit	X / Y	Lungime segment (** (m)
6	579.377,132 638.076,733	7	579.367,997 638.078,095	9.236
7	579.367,997 638.078,095	8	579.357,217 638.080,009	10.949
8	579.357,217 638.080,009	9	579.344,376 638.081,566	12.935
9	579.344,376 638.081,566	10	579.332,615 638.081,076	11.771
10	579.332,615 638.081,076	1	579.327,928 638.079,309	5.009

** Lungimile segmentelor sunt determinate în planul de proiecție Stereo 70 și sunt rotunjite la 1 milimetru.

*** Distanța dintre puncte este formată din segmente cumulate ce sunt mai mici decât valoarea 1 milimetru.

**DATE DESPRE IMOBILUL NR. 11546**

Oficiul de Cadastru și Publicitate Imobiliară NEAMT
Biroul de Cadastru și Publicitate Imobiliară Targu-Neamt

A. Partea I. Descrierea imobilului

TEREN Extravilan

Adresa: Jud. Neamt

Nr. Crt	Nr cadastral Nr. topografic	Suprafața* (mp)	Observații / Referințe
A1		1.890	Sector cadastral:176 Teren neimpregmuit;

B. Partea II. Proprietari și acte

Inscrieri privitoare la dreptul de proprietate și alte drepturi reale		Referințe
/		
Act Normativ nr. 7, din 13/03/1996 emis de GUVERNUL ROMANIEI;		
B1	Inscrierea provizorie, drept de PROPRIETATE, dobandit prin Lege, cota actuala 1/1, cota initiala 1/1	A1
1) COMUNA PIPIRIG, CIF:99999999999999, Proprietar neidentificat		

C. Partea III. SARCINI .

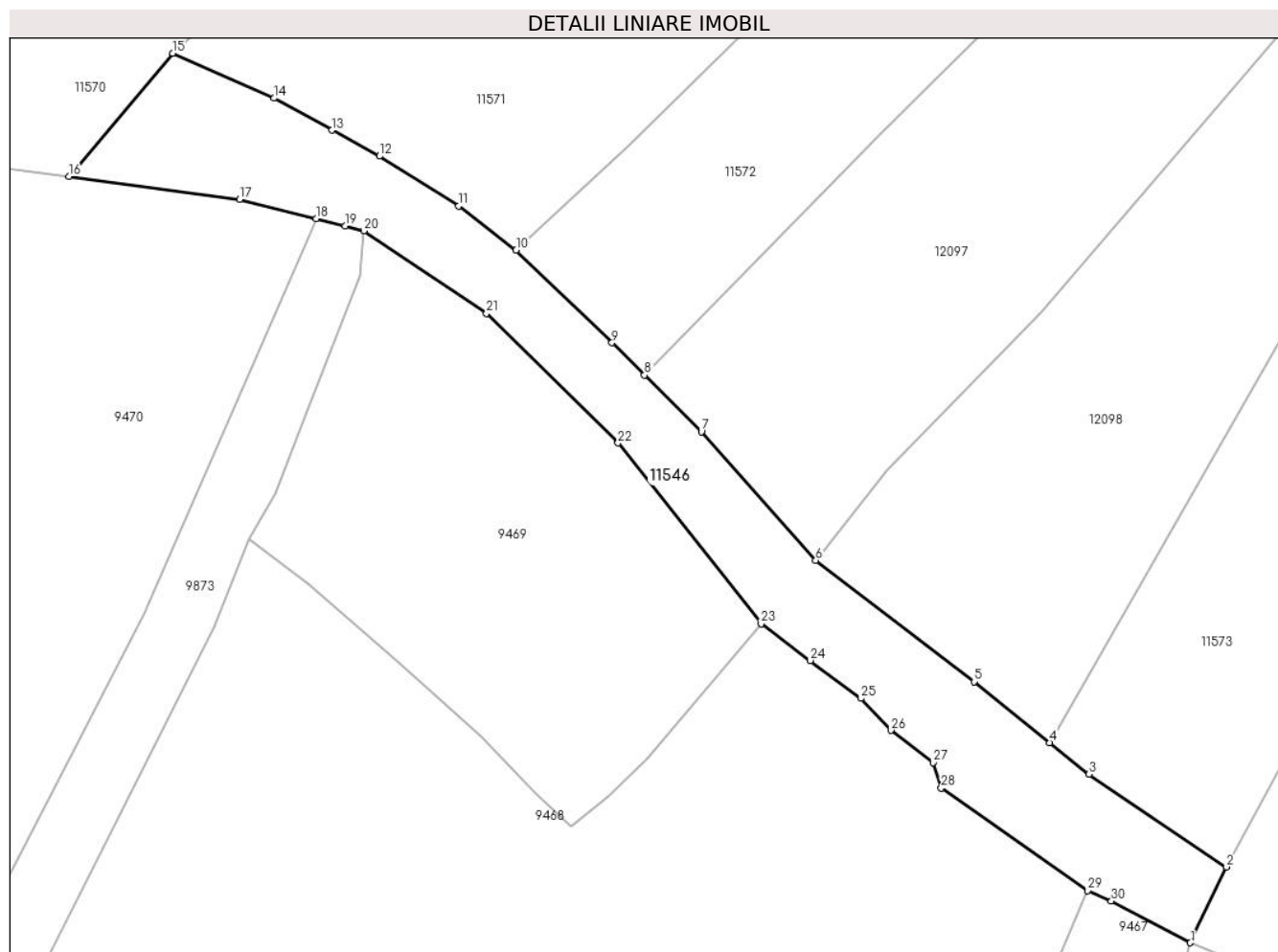
Inscrieri privind dezmembramintele dreptului de proprietate, drepturi reale de garanție și sarcini	Referințe
NU SUNT	

Anexa Nr. 1 La Partea I

Teren

Nr cadastral	Suprafața (mp)*	Observații / Referințe
	1.890	

* Suprafața este determinată în planul de proiecție Stereo 70.



Date referitoare la teren

Crt	Categorie folosință	Intravilan	Suprafața (mp)	Tarla	Parcelă	Nr. topo	Observații / Referințe
1	faneata	NU	1.890	-	-	-	

Lungime Segmente

1) Valorile lungimilor segmentelor sunt obținute din proiecție în plan.

Punct început	X / Y	Punct sfârșit	X / Y	Lungime segment (** (m)
1	579.792,153 637.883,498	2	579.796,735 637.893,091	10.631
3	579.779,338 637.904,809	4	579.774,361 637.908,806	6.383
5	579.764,767 637.916,51	6	579.744,744 637.931,867	25.234
7	579.730,267 637.948,125	8	579.723,07 637.955,28	10.148
9	579.718,957 637.959,37	10	579.706,822 637.971,073	16.859

Punct început	X / Y	Punct sfârșit	X / Y	Lungime segment (** (m)
2	579.796,735 637.893,091	3	579.779,338 637.904,809	20.975
4	579.774,361 637.908,806	5	579.764,767 637.916,51	12.304
6	579.744,744 637.931,867	7	579.730,267 637.948,125	21.769
8	579.723,07 637.955,28	9	579.718,957 637.959,37	5.8
10	579.706,822 637.971,073	11	579.699,546 637.976,66	9.174

Punct început	X / Y	Punct sfârșit	X / Y	Lungime segment (** (m)
11	579.699,546 637.976,66	12	579.689,53 637.982,978	11.842
13	579.683,55 637.986,262	14	579.676,193 637.990,302	8.393
15	579.663,368 637.995,99	16	579.650,206 637.980,396	20.406
17	579.671,802 637.977,506	18	579.681,499 637.975,059	10.001
19	579.685,18 637.974,13	20	579.687,546 637.973,532	2.44
21	579.703,066 637.963,071	22	579.719,721 637.946,7	23.354
23	579.737,839 637.923,839	24	579.744,061 637.919,191	7.766
25	579.750,449 637.914,42	26	579.754,259 637.910,36	5.568
27	579.759,58 637.906,277	28	579.760,609 637.903,055	3.382
29	579.779,181 637.890,074	30	579.782,154 637.888,78	3.242

Punct început	X / Y	Punct sfârșit	X / Y	Lungime segment (** (m)
12	579.689,53 637.982,978	13	579.683,55 637.986,262	6.822
14	579.676,193 637.990,302	15	579.663,368 637.995,99	14.03
16	579.650,206 637.980,396	17	579.671,802 637.977,506	21.789
18	579.681,499 637.975,059	19	579.685,18 637.974,13	3.796
20	579.687,546 637.973,532	21	579.703,066 637.963,071	18.716
22	579.719,721 637.946,7	23	579.737,839 637.923,839	29.17
24	579.744,061 637.919,191	25	579.750,449 637.914,42	7.973
26	579.754,259 637.910,36	27	579.759,58 637.906,277	6.707
28	579.760,609 637.903,055	29	579.779,181 637.890,074	22.659
30	579.782,154 637.888,78	1	579.792,153 637.883,498	11.308

** Lungimile segmentelor sunt determinate în planul de proiecție Stereo 70 și sunt rotunjite la 1 milimetru.

*** Distanța dintre puncte este formată din segmente cumulate ce sunt mai mici decât valoarea 1 milimetru.

**DATE DESPRE IMOBILUL NR. 11547**

Oficiul de Cadastru și Publicitate Imobiliară NEAMT
Biroul de Cadastru și Publicitate Imobiliară Targu-Neamt

A. Partea I. Descrierea imobilului

TEREN Extravilan

Adresa: Jud. Neamt

Nr. Crt	Nr cadastral Nr. topografic	Suprafața* (mp)	Observații / Referințe
A1		2.428	Sector cadastral:176 Teren imprejmuit;

B. Partea II. Proprietari și acte

Inscrieri privitoare la dreptul de proprietate și alte drepturi reale		Referințe
/		
Act Administrativ nr. 2589, din 15/02/2024 emis de PRIMARIA COMUNEI PIPIRIG;		
B1	Inscrierea posesiei, drept de PROPRIETATE, dobandit prin Lege, cota actuala 1/1, cota initiala 1/1 1) LAZĂR IOAN, - necasatorit	A1

C. Partea III. SARCINI .

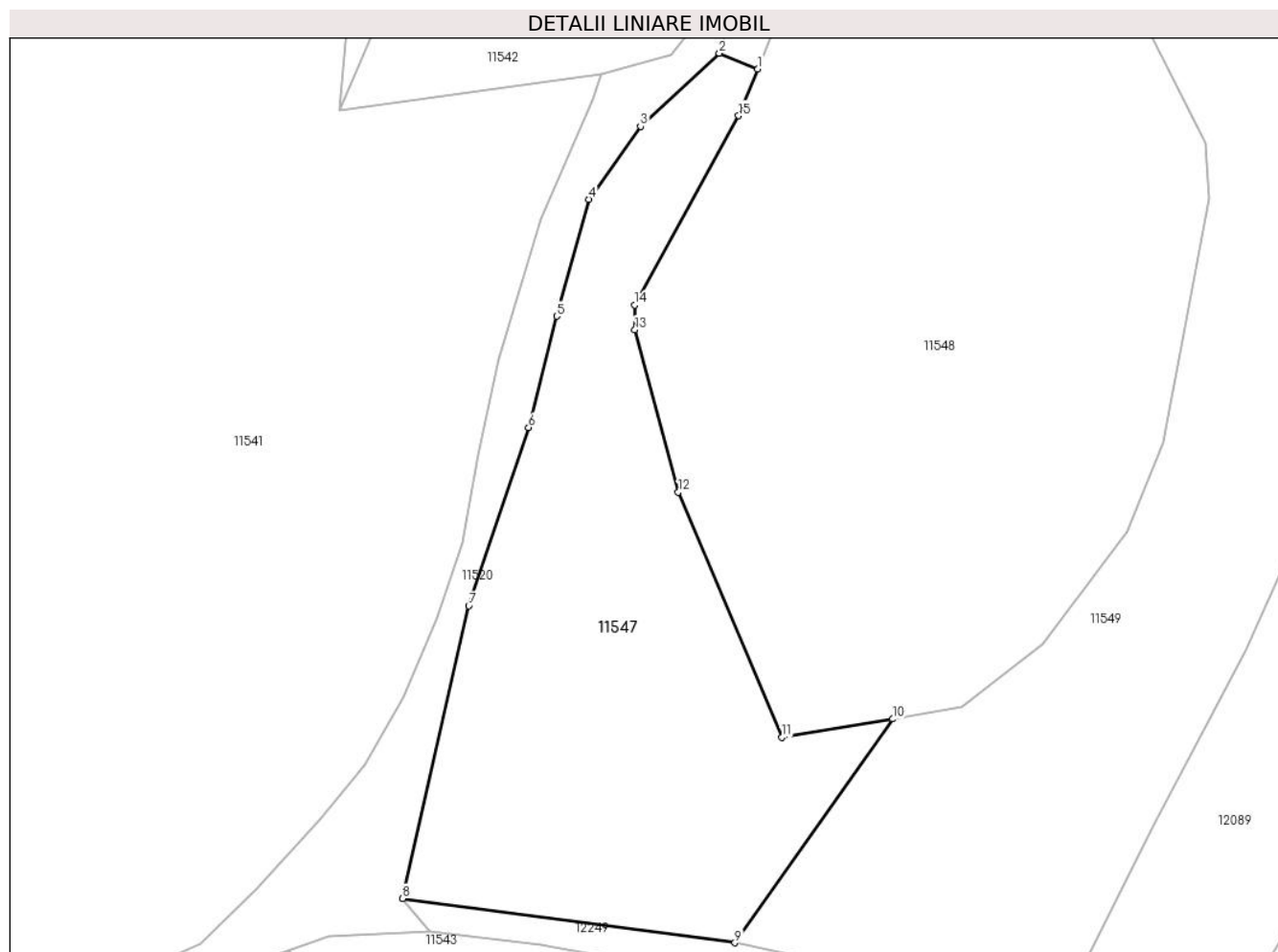
Inscrieri privind dezmembramintele dreptului de proprietate, drepturi reale de garanție și sarcini	Referințe
NU SUNT	

Anexa Nr. 1 La Partea I

Teren

Nr cadastral	Suprafața (mp)*	Observații / Referințe
	2.428	

* Suprafața este determinată în planul de proiecție Stereo 70.



Date referitoare la teren

Crt	Categorie folosință	Intravilan	Suprafața (mp)	Tarla	Parcelă	Nr. topo	Observații / Referințe
1	faneata	NU	2.428	-	-	-	

Lungime Segmente

1) Valorile lungimilor segmentelor sunt obținute din proiecție în plan.

Punct început	X / Y	Punct sfârșit	X / Y	Lungime segment (** (m)
1	579.382,345 638.181,402	2	579.377,891 638.183,223	4.812
2	579.377,891 638.183,223	3	579.368,758 638.174,746	12.461
3	579.368,758 638.174,746	4	579.362,772 638.166,315	10.34
4	579.362,772 638.166,315	5	579.359,086 638.152,798	14.011
5	579.359,086 638.152,798	6	579.355,799 638.139,907	13.303

Punct început	X / Y	Punct sfârşit	X / Y	Lungime segment (** (m)
6	579.355,799 638.139,907	7	579.348,877 638.119,277	21.76
7	579.348,877 638.119,277	8	579.341,217 638.085,407	34.725
8	579.341,217 638.085,407	9	579.379,702 638.080,274	38.826
9	579.379,702 638.080,274	10	579.397,97 638.106,178	31.698
10	579.397,97 638.106,178	11	579.385,143 638.104,039	13.004
11	579.385,143 638.104,039	12	579.373,146 638.132,431	30.823
12	579.373,146 638.132,431	13	579.368,107 638.151,225	19.458
13	579.368,107 638.151,225	14	579.368,107 638.154,094	2.869
14	579.368,107 638.154,094	15	579.380,137 638.175,999	24.991
15	579.380,137 638.175,999	1	579.382,345 638.181,402	5.837

** Lungimile segmentelor sunt determinate în planul de proiecție Stereo 70 și sunt rotunjite la 1 milimetru.

*** Distanța dintre puncte este formată din segmente cumulate ce sunt mai mici decât valoarea 1 milimetru.

**DATE DESPRE IMOBILUL NR. 11548**

Oficiul de Cadastru și Publicitate Imobiliară NEAMT
Biroul de Cadastru și Publicitate Imobiliară Targu-Neamt

A. Partea I. Descrierea imobilului

TEREN Extravilan

Adresa: Jud. Neamt

Nr. Crt	Nr cadastral Nr. topografic	Suprafața* (mp)	Observații / Referințe
A1		4.691	Sector cadastral:176 Teren imprejmuit;

B. Partea II. Proprietari și acte

Inscrieri privitoare la dreptul de proprietate și alte drepturi reale		Referințe
/		
Act Administrativ nr. 2589, din 15/02/2024 emis de PRIMARIA COMUNEI PIPIRIG;		
B1	Inscrierea posesiei, drept de PROPRIETATE, dobandit prin Lege, cota actuala 1/1, cota initiala 1/1 1) ARON NICULAE	A1

C. Partea III. SARCINI .

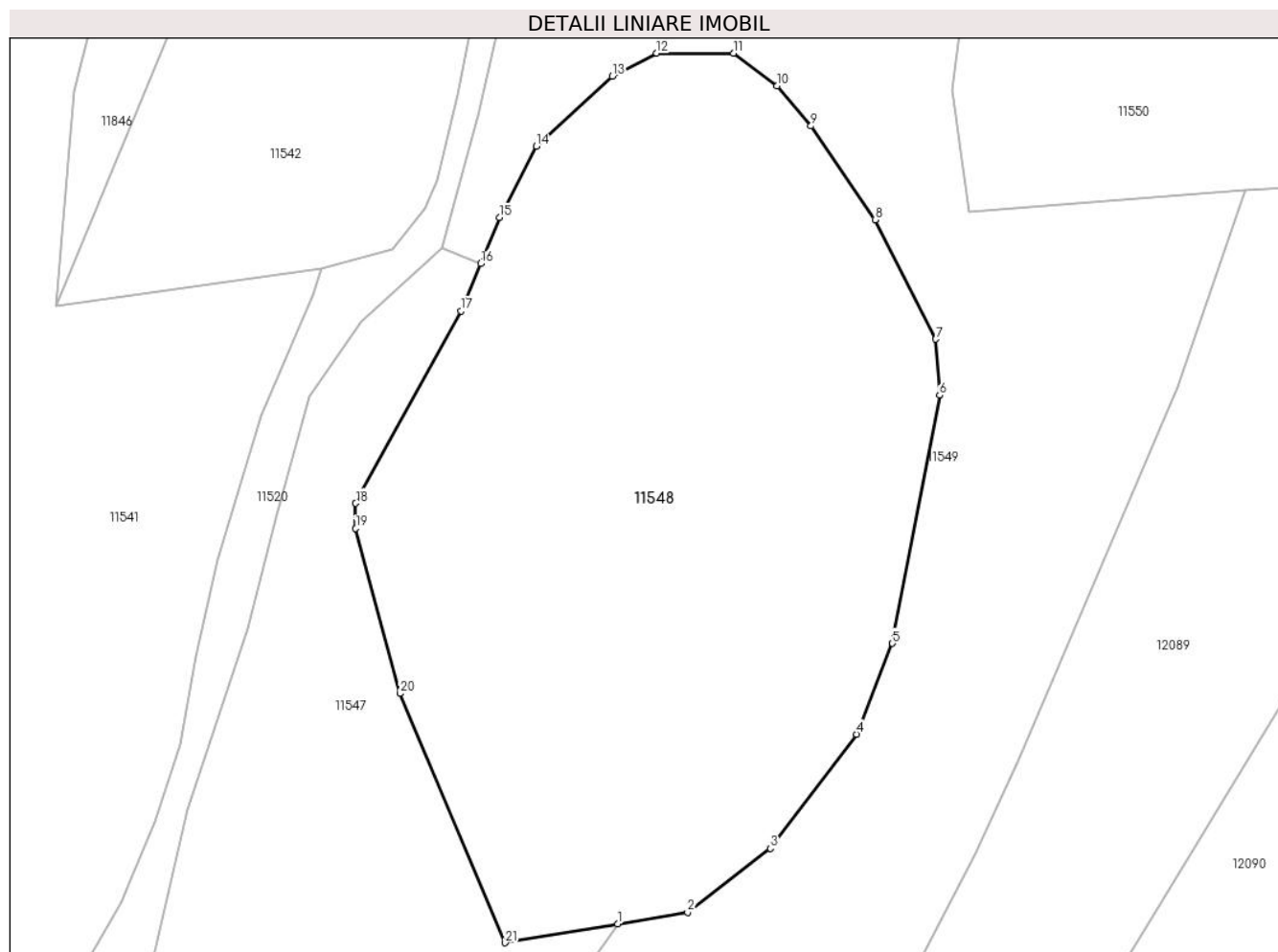
Inscrieri privind dezmembramintele dreptului de proprietate, drepturi reale de garanție și sarcini	Referințe
NU SUNT	

Anexa Nr. 1 La Partea I

Teren

Nr cadastral	Suprafața (mp)*	Observații / Referințe
	4.691	

* Suprafața este determinată în planul de proiecție Stereo 70.



Date referitoare la teren

Crt	Categorie folosință	Intravilan	Suprafața (mp)	Tarla	Parcelă	Nr. topo	Observații / Referințe
1	faneata	NU	4.691	-	-	-	

Lungime Segmente

1) Valorile lungimilor segmentelor sunt obținute din proiecție în plan.

Punct început	X / Y	Punct sfârșit	X / Y	Lungime segment (** (m)
1	579.397,97 638.106,178	2	579.405,938 638.107,507	8.078
3	579.415,363 638.114,781	4	579.425,172 638.127,792	16.294
5	579.429,278 638.138,142	6	579.434,656 638.166,397	28.762
7	579.434,219 638.172,796	8	579.427,302 638.186,402	15.263
9	579.420,006 638.197,077	10	579.416,103 638.201,639	6.004

Punct început	X / Y	Punct sfârșit	X / Y	Lungime segment (** (m)
2	579.405,938 638.107,507	3	579.415,363 638.114,781	11.906
4	579.425,172 638.127,792	5	579.429,278 638.138,142	11.135
6	579.434,656 638.166,397	7	579.434,219 638.172,796	6.414
8	579.427,302 638.186,402	9	579.420,006 638.197,077	12.93
10	579.416,103 638.201,639	11	579.411,178 638.205,361	6.173

Punct început	X / Y	Punct sfârșit	X / Y	Lungime segment (** (m)
11	579.411,178 638.205,361	12	579.402,407 638.205,361	8.771
13	579.397,347 638.202,744	14	579.388,697 638.194,76	11.771
15	579.384,492 638.186,656	16	579.382,345 638.181,402	5.676
17	579.380,137 638.175,999	18	579.368,107 638.154,094	24.991
19	579.368,107 638.151,225	20	579.373,146 638.132,431	19.458
21	579.385,143 638.104,039	1	579.397,97 638.106,178	13.004

Punct început	X / Y	Punct sfârșit	X / Y	Lungime segment (** (m)
12	579.402,407 638.205,361	13	579.397,347 638.202,744	5.697
14	579.388,697 638.194,76	15	579.384,492 638.186,656	9.13
16	579.382,345 638.181,402	17	579.380,137 638.175,999	5.837
18	579.368,107 638.154,094	19	579.368,107 638.151,225	2.869
20	579.373,146 638.132,431	21	579.385,143 638.104,039	30.823

** Lungimile segmentelor sunt determinate în planul de proiecție Stereo 70 și sunt rotunjite la 1 milimetru.

*** Distanța dintre puncte este formată din segmente cumulate ce sunt mai mici decât valoarea 1 milimetru.

**DATE DESPRE IMOBILUL NR. 11549**

Oficiul de Cadastru și Publicitate Imobiliară NEAMT
Biroul de Cadastru și Publicitate Imobiliară Targu-Neamt

A. Partea I. Descrierea imobilului

TEREN Extravilan

Adresa: Jud. Neamt, punct 'Cotnarel'

Nr. Crt	Nr cadastral Nr. topografic	Suprafața* (mp)	Observații / Referințe
A1	53677	Din acte: 9.000 Masurata: 6.200	Sector cadastral:176 Teren neimprejmuit; Diferenta de suprafata se regasese la imobilul cu id 11542

B. Partea II. Proprietari și acte

Inscrieri privitoare la dreptul de proprietate și alte drepturi reale		Referințe
9768 / 23/04/2021		
Act Notarial nr. Contract de donație aut nr. 1855, din 22/04/2021 emis de NP Teodorescu Mihaela;		
B1	Intabulare, drept de PROPRIETATE, cu titlu de drept de donație, dobandit prin Conventie, cota actuala 1/1, cota initiala 1/1 1) GRIGORAȘ NICOLAE , bun propriu	A1

C. Partea III. SARCINI .

Inscrieri privind dezmembramintele dreptului de proprietate, drepturi reale de garanție și sarcini	Referințe
NU SUNT	

Anexa Nr. 1 La Partea I

Teren

Nr cadastral	Suprafața (mp)*	Observații / Referințe
53677	Din acte: 9.000 Masurata: 6.200	Diferenta de suprafata se regaseste la imobilul cu id 11542

* Suprafața este determinată în planul de proiecție Stereo 70.



Date referitoare la teren

Crt	Categorie folosință	Intra vilan	Suprafața (mp)	Tarla	Parcelă	Nr. topo	Observații / Referințe
1	faneata	NU	6.200	-	-	-	

Lungime Segmente

1) Valorile lungimilor segmentelor sunt obținute din proiecție în plan.

Punct început	X / Y	Punct sfârșit	X / Y	Lungime segment (** (m)
1	579.443,232 638.258,451	2	579.433,282 638.259,313	9.987
3	579.424,453 638.258,906	4	579.413,259 638.255,573	11.68
5	579.405,103 638.248,11	6	579.395,057 638.238,161	14.139
7	579.391,531 638.233,154	8	579.386,716 638.218,851	15.092
9	579.381,997 638.198,24	10	579.377,891 638.183,223	15.568

Punct început	X / Y	Punct sfârșit	X / Y	Lungime segment (** (m)
2	579.433,282 638.259,313	3	579.424,453 638.258,906	8.838
4	579.413,259 638.255,573	5	579.405,103 638.248,11	11.055
6	579.395,057 638.238,161	7	579.391,531 638.233,154	6.124
8	579.386,716 638.218,851	9	579.381,997 638.198,24	21.144
10	579.377,891 638.183,223	11	579.382,345 638.181,402	4.812

Punct început	X / Y	Punct sfârșit	X / Y	Lungime segment (** (m)
11	579.382,345 638.181,402	12	579.384,492 638.186,656	5.676
13	579.388,697 638.194,76	14	579.397,347 638.202,744	11.771
15	579.402,407 638.205,361	16	579.411,178 638.205,361	8.771
17	579.416,103 638.201,639	18	579.420,006 638.197,077	6.004
19	579.427,302 638.186,402	20	579.434,219 638.172,796	15.263
21	579.434,656 638.166,397	22	579.429,278 638.138,142	28.762
23	579.425,172 638.127,792	24	579.415,363 638.114,781	16.294
25	579.405,938 638.107,507	26	579.397,97 638.106,178	8.078
27	579.379,702 638.080,274	28	579.409,647 638.073,873	30.621
29	579.418,123 638.073,873	30	579.428,339 638.094,15	22.705
31	579.438,75 638.114,06	32	579.443,685 638.124,89	11.901
33	579.461,781 638.167,34	34	579.469,487 638.189,727	23.676
35	579.438,02 638.187,258	36	579.436,15 638.201,224	14.091
37	579.439,594 638.230,654	1	579.443,232 638.258,451	28.034

Punct început	X / Y	Punct sfârșit	X / Y	Lungime segment (** (m)
12	579.384,492 638.186,656	13	579.388,697 638.194,76	9.13
14	579.397,347 638.202,744	15	579.402,407 638.205,361	5.697
16	579.411,178 638.205,361	17	579.416,103 638.201,639	6.173
18	579.420,006 638.197,077	19	579.427,302 638.186,402	12.93
20	579.434,219 638.172,796	21	579.434,656 638.166,397	6.414
22	579.429,278 638.138,142	23	579.425,172 638.127,792	11.135
24	579.415,363 638.114,781	25	579.405,938 638.107,507	11.906
26	579.397,97 638.106,178	27	579.379,702 638.080,274	31.698
28	579.409,647 638.073,873	29	579.418,123 638.073,873	8.476
30	579.428,339 638.094,15	31	579.438,75 638.114,06	22.468
32	579.443,685 638.124,89	33	579.461,781 638.167,34	46.146
34	579.469,487 638.189,727	35	579.438,02 638.187,258	31.564
36	579.436,15 638.201,224	37	579.439,594 638.230,654	29.631

** Lungimile segmentelor sunt determinate în planul de proiecție Stereo 70 și sunt rotunjite la 1 milimetru.

*** Distanța dintre puncte este formată din segmente cumulate ce sunt mai mici decât valoarea 1 milimetru.

**DATE DESPRE IMOBILUL NR. 11550**

Oficiul de Cadastru și Publicitate Imobiliară NEAMT
Biroul de Cadastru și Publicitate Imobiliară Targu-Neamt

A. Partea I. Descrierea imobilului

TEREN Extravilan

Adresa: Jud. Neamt

Nr. Crt	Nr cadastral Nr. topografic	Suprafața* (mp)	Observații / Referințe
A1		3.415	Sector cadastral:176 Teren neimpregmuit;

B. Partea II. Proprietari și acte

Inscrieri privitoare la dreptul de proprietate și alte drepturi reale		Referințe
/		
Act Normativ nr. 7, din 13/03/1996 emis de GUVERNUL ROMANIEI;		
B1	Inscrierea provizorie, drept de PROPRIETATE, dobandit prin Lege, cota actuala 1/1, cota initiala 1/1 1) COMUNA PIPIRIG, CIF:99999999999999, Proprietar neidentificat	A1

C. Partea III. SARCINI .

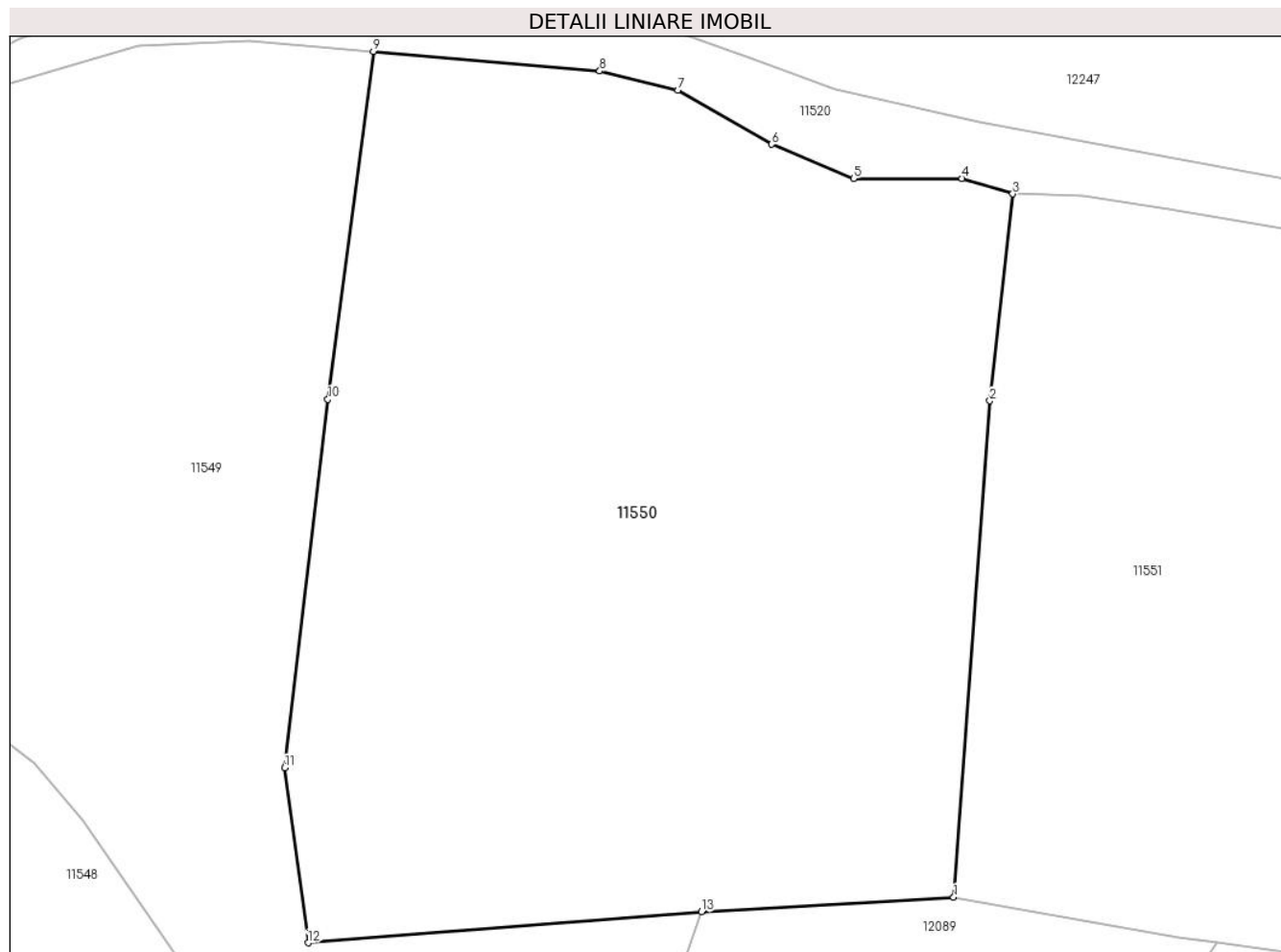
Inscrieri privind dezmembramintele dreptului de proprietate, drepturi reale de garanție și sarcini	Referințe
NU SUNT	

Anexa Nr. 1 La Partea I

Teren

Nr cadastral	Suprafața (mp)*	Observații / Referințe
	3.415	

* Suprafața este determinată în planul de proiecție Stereo 70.



Date referitoare la teren

Crt	Categorie folosință	Intravilan	Suprafața (mp)	Tarla	Parcelă	Nr. topo	Observații / Referințe
1	faneata	NU	2.546	-	-	-	
2	pasune	NU	869	-	-	-	Pașune împădurită

Lungime Segmente

1) Valorile lungimilor segmentelor sunt obținute din proiecție în plan.

Punct început	X / Y	Punct sfârșit	X / Y	Lungime segment (** (m)
1	579.489,646 638.190,887	2	579.492,534 638.230,544	39.762
2	579.492,534 638.230,544	3	579.494,362 638.247,071	16.628
3	579.494,362 638.247,071	4	579.490,308 638.248,302	4.237
4	579.490,308 638.248,302	5	579.481,633 638.248,302	8.675

Punct început	X / Y	Punct sfârșit	X / Y	Lungime segment (** (m)
5	579.481,633 638.248,302	6	579.475,09 638.251,039	7.092
6	579.475,09 638.251,039	7	579.467,598 638.255,368	8.653
7	579.467,598 638.255,368	8	579.461,342 638.256,879	6.436
8	579.461,342 638.256,879	9	579.443,232 638.258,451	18.178
9	579.443,232 638.258,451	10	579.439,594 638.230,654	28.034
10	579.439,594 638.230,654	11	579.436,15 638.201,224	29.631
11	579.436,15 638.201,224	12	579.438,02 638.187,258	14.091
12	579.438,02 638.187,258	13	579.469,487 638.189,727	31.564
13	579.469,487 638.189,727	1	579.489,646 638.190,887	20.192

** Lungimile segmentelor sunt determinate în planul de proiecție Stereo 70 și sunt rotunjite la 1 milimetru.

*** Distanța dintre puncte este formată din segmente cumulate ce sunt mai mici decât valoarea 1 milimetru.

**DATE DESPRE IMOBILUL NR. 11551**

Oficiul de Cadastru și Publicitate Imobiliară NEAMT
Biroul de Cadastru și Publicitate Imobiliară Targu-Neamt

A. Partea I. Descrierea imobilului

TEREN Extravilan

Adresa: Jud. Neamt

Nr. Crt	Nr cadastral Nr. topografic	Suprafața* (mp)	Observații / Referințe
A1		3.250	Sector cadastral:176 Teren imprejmuit;

B. Partea II. Proprietari și acte

Inscrieri privitoare la dreptul de proprietate și alte drepturi reale	Referințe
/	
Act Administrativ nr. 2589, din 15/02/2024 emis de Primăria Com. Pipirig;	
B1	A1
Inscrierea posesiei, drept de PROPRIETATE, dobandit prin Lege, cota actuala 1/1, cota initiala 1/1	
1) NICUȚĂ VASILE	

C. Partea III. SARCINI .

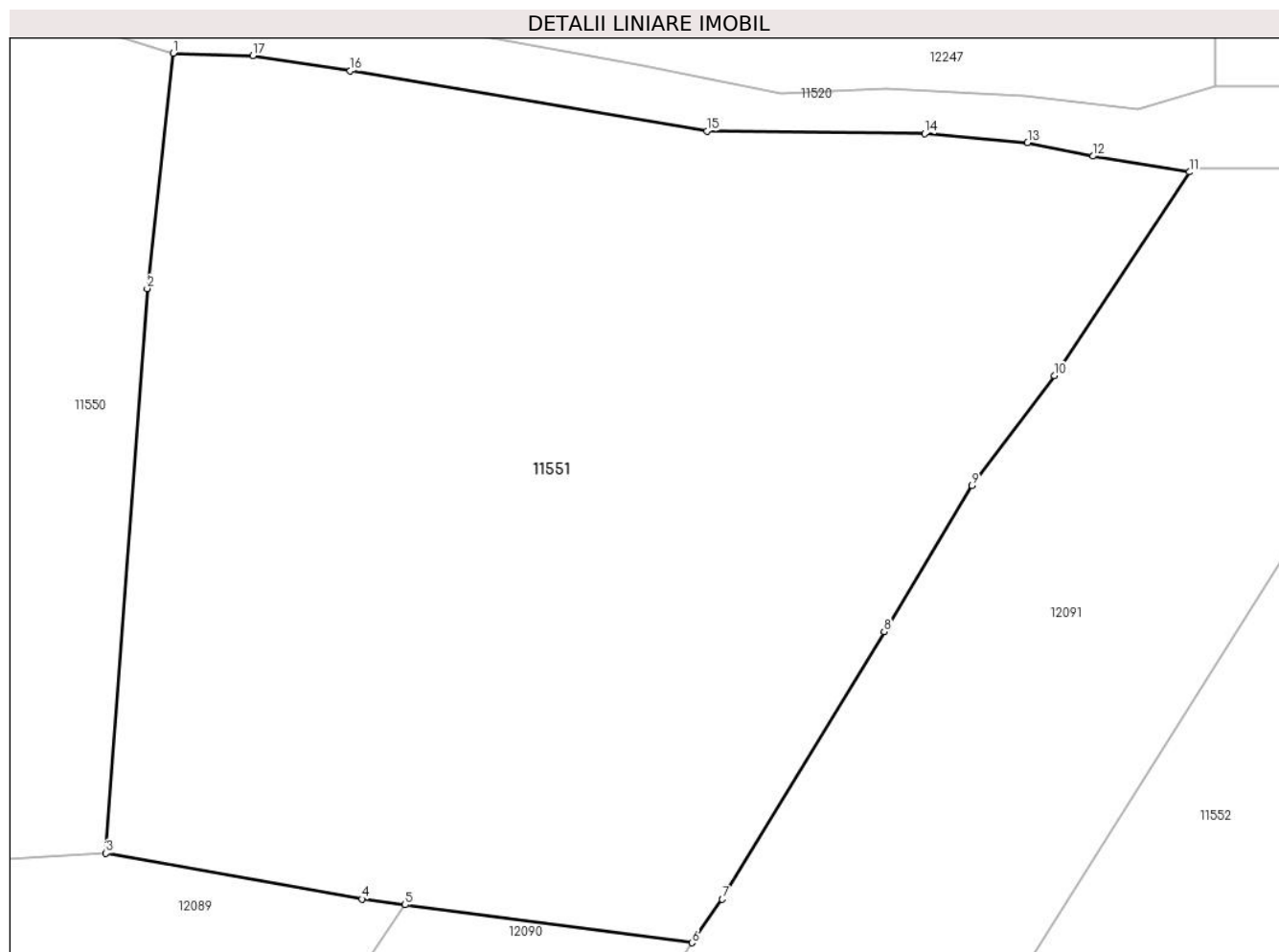
Inscrieri privind dezmembramintele dreptului de proprietate, drepturi reale de garanție și sarcini	Referințe
NU SUNT	

Anexa Nr. 1 La Partea I

Teren

Nr cadastral	Suprafața (mp)*	Observații / Referințe
	3.250	

* Suprafața este determinată în planul de proiecție Stereo 70.



Date referitoare la teren

Crt	Categorie folosință	Intravilan	Suprafața (mp)	Tarla	Parcelă	Nr. topo	Observații / Referințe
1	faneata	NU	3.250	-	-	-	

Lungime Segmente

1) Valorile lungimilor segmentelor sunt obținute din proiecție în plan.

Punct început	X / Y	Punct sfârșit	X / Y	Lungime segment (** (m)
1	579.494,362 638.247,071	2	579.492,534 638.230,544	16.628
2	579.492,534 638.230,544	3	579.489,646 638.190,887	39.762
3	579.489,646 638.190,887	4	579.507,637 638.187,671	18.276
4	579.507,637 638.187,671	5	579.510,673 638.187,268	3.063
5	579.510,673 638.187,268	6	579.530,818 638.184,599	20.321

Punct început	X / Y	Punct sfârșit	X / Y	Lungime segment (** (m)
6	579.530,818 638.184,599	7	579.532,949 638.187,654	3.725
7	579.532,949 638.187,654	8	579.544,329 638.206,45	21.973
8	579.544,329 638.206,45	9	579.550,495 638.216,713	11.973
9	579.550,495 638.216,713	10	579.556,308 638.224,415	9.649
10	579.556,308 638.224,415	11	579.565,779 638.238,734	17.168
11	579.565,779 638.238,734	12	579.559,007 638.239,838	6.861
12	579.559,007 638.239,838	13	579.554,408 638.240,788	4.696
13	579.554,408 638.240,788	14	579.547,173 638.241,425	7.263
14	579.547,173 638.241,425	15	579.531,889 638.241,606	15.285
15	579.531,889 638.241,606	16	579.506,813 638.245,836	25.43
16	579.506,813 638.245,836	17	579.499,96 638.246,904	6.936
17	579.499,96 638.246,904	1	579.494,362 638.247,071	5.6

** Lungimile segmentelor sunt determinate în planul de proiecție Stereo 70 și sunt rotunjite la 1 milimetru.

*** Distanța dintre puncte este formată din segmente cumulate ce sunt mai mici decât valoarea 1 milimetru.

**DATE DESPRE IMOBILUL NR. 11552**

Oficiul de Cadastru și Publicitate Imobiliară NEAMT
Biroul de Cadastru și Publicitate Imobiliară Targu-Neamt

A. Partea I. Descrierea imobilului

TEREN Extravilan

Adresa: Jud. Neamt

Nr. Crt	Nr cadastral Nr. topografic	Suprafața* (mp)	Observații / Referințe
A1		7.521	Sector cadastral:176 Teren neimpregmuit;

B. Partea II. Proprietari și acte

Inscrieri privitoare la dreptul de proprietate și alte drepturi reale		Referințe
/		
Act Normativ nr. 7, din 13/03/1996 emis de GUVERNUL ROMANIEI;		
B1	Inscrierea provizorie, drept de PROPRIETATE, dobandit prin Lege, cota actuala 1/1, cota initiala 1/1 1) COMUNA PIPIRIG, CIF:99999999999999, Proprietar neidentificat	A1

C. Partea III. SARCINI .

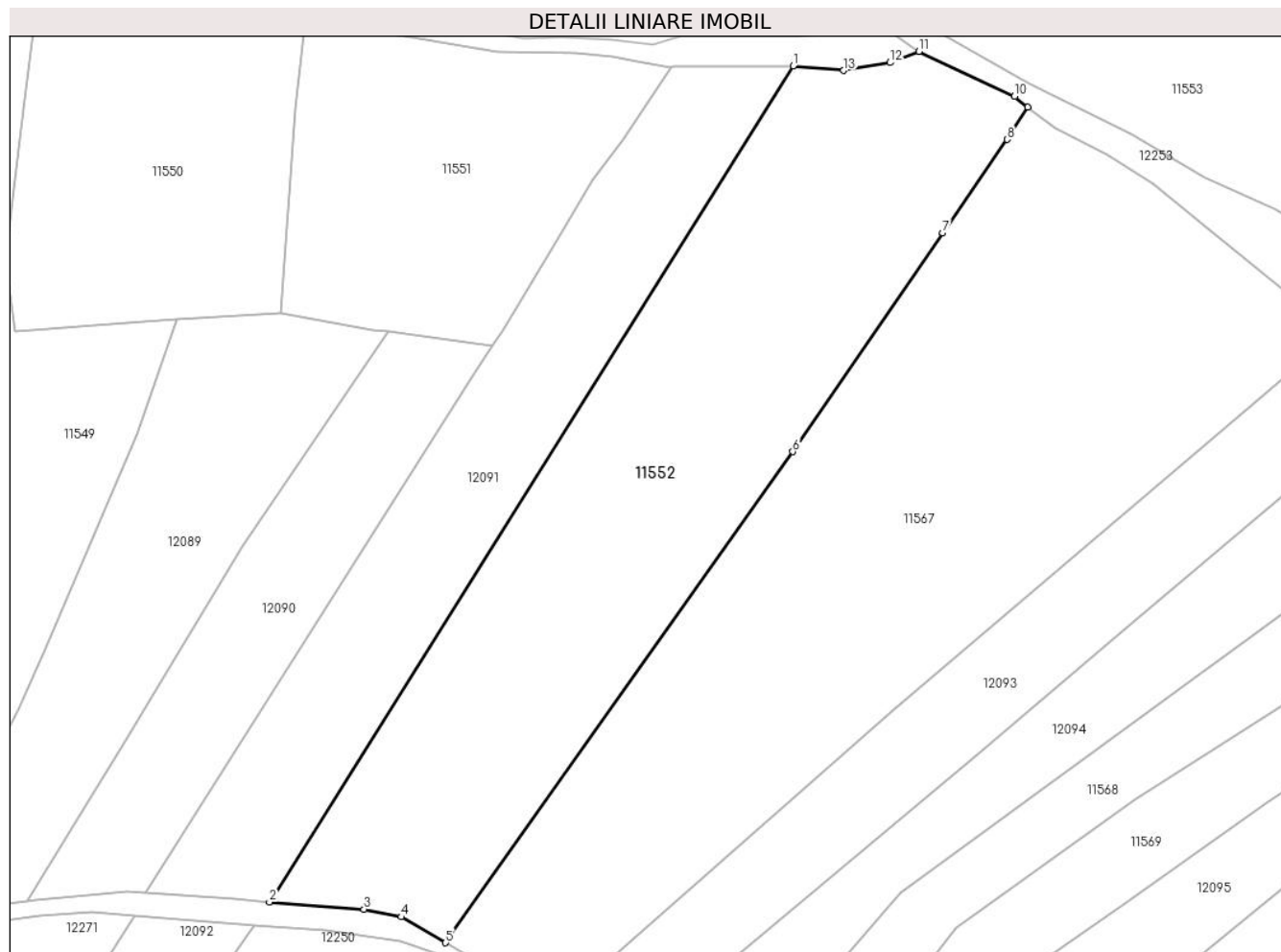
Inscrieri privind dezmembramintele dreptului de proprietate, drepturi reale de garanție și sarcini	Referințe
NU SUNT	

Anexa Nr. 1 La Partea I

Teren

Nr cadastral	Suprafața (mp)*	Observații / Referințe
	7.521	

* Suprafața este determinată în planul de proiecție Stereo 70.



Date referitoare la teren

Crt	Categorie folosință	Intra vilan	Suprafața (mp)	Tarla	Parcelă	Nr. topo	Observații / Referințe
1	faneata	NU	7.521	-	-	-	

Lungime Segmente

1) Valorile lungimilor segmentelor sunt obținute din proiecție în plan.

Punct început	X / Y	Punct sfârșit	X / Y	Lungime segment (** (m)
1	579.589,451 638.238,968	2	579.487,496 638.076,396	191.897
2	579.487,496 638.076,396	3	579.505,892 638.075,007	18.448
3	579.505,892 638.075,007	4	579.513,142 638.073,493	7.406
4	579.513,142 638.073,493	5	579.521,805 638.068,471	10.013
5	579.521,805 638.068,471	6	579.589,349 638.163,936	116.943

Punct început	X / Y	Punct sfârșit	X / Y	Lungime segment (** (m)
6	579.589,349 638.163,936	7	579.618,541 638.206,498	51.611
7	579.618,541 638.206,498	8	579.631,08 638.224,656	22.067
8	579.631,08 638.224,656	9	579.635,141 638.230,971	7.508
9	579.635,141 638.230,971	10	579.632,527 638.233,014	3.318
10	579.632,527 638.233,014	11	579.613,936 638.241,758	20.545
11	579.613,936 638.241,758	12	579.608,278 638.239,597	6.057
12	579.608,278 638.239,597	13	579.599,293 638.238,053	9.117
13	579.599,293 638.238,053	1	579.589,451 638.238,968	9.884

** Lungimile segmentelor sunt determinate în planul de proiecție Stereo 70 și sunt rotunjite la 1 milimetru.

*** Distanța dintre puncte este formată din segmente cumulate ce sunt mai mici decât valoarea 1 milimetru.

**DATE DESPRE IMOBILUL NR. 11553**

Oficiul de Cadastru și Publicitate Imobiliară NEAMT
Biroul de Cadastru și Publicitate Imobiliară Targu-Neamt

A. Partea I. Descrierea imobilului

TEREN Extravilan

Adresa: Jud. Neamt

Nr. Crt	Nr cadastral Nr. topografic	Suprafața* (mp)	Observații / Referințe
A1		4.726	Sector cadastral:176 Teren neimpregmuit;

B. Partea II. Proprietari și acte

Inscrieri privitoare la dreptul de proprietate și alte drepturi reale		Referințe
/		
Act Administrativ nr. 7, din 13/03/1996 emis de GUVERNUL ROMANIEI;		
B1	Inscrierea provizorie, drept de PROPRIETATE, dobandit prin Lege, cota actuala 1/1, cota initiala 1/1 1) COMUNA PIPIRIG, CIF:99999999999999, Proprietar neidentificat	A1

C. Partea III. SARCINI .

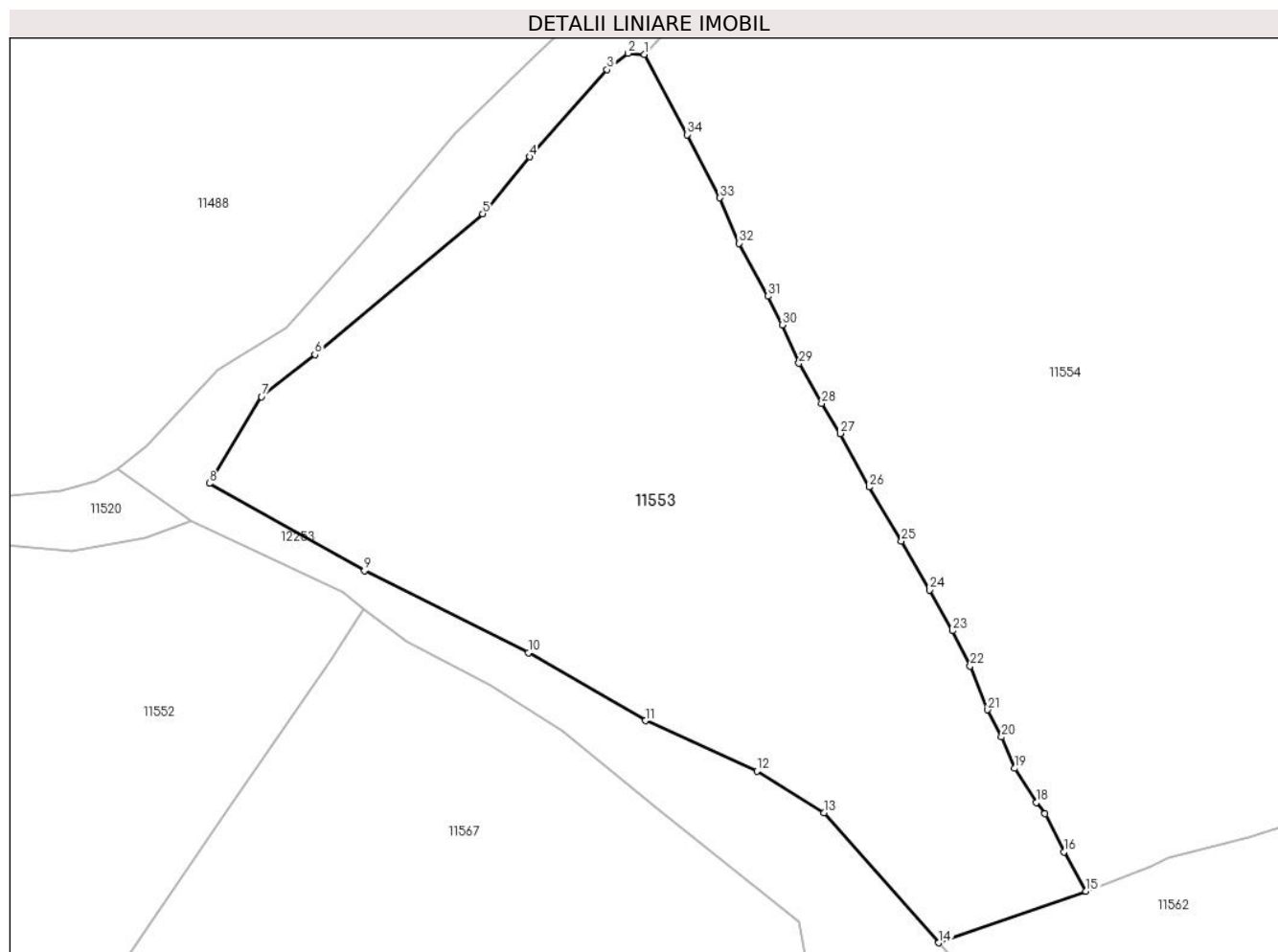
Inscrieri privind dezmembramintele dreptului de proprietate, drepturi reale de garanție și sarcini	Referințe
NU SUNT	

Anexa Nr. 1 La Partea I

Teren

Nr cadastral	Suprafața (mp)*	Observații / Referințe
	4.726	

* Suprafața este determinată în planul de proiecție Stereo 70.



Date referitoare la teren

Crt	Categorie folosință	Intravilan	Suprafața (mp)	Tarla	Parcelă	Nr. topo	Observații / Referințe
1	faneata	NU	4.726	-	-	-	

Lungime Segmente

1) Valorile lungimilor segmentelor sunt obținute din proiecție în plan.

Punct început	X / Y	Punct sfârșit	X / Y	Lungime segment (** (m)
1	579.669,53 638.298,988	2	579.667,526 638.299,132	2.009
3	579.664,957 638.297,128	4	579.655,45 638.286,428	14.313
5	579.649,69 638.279,441	6	579.629,099 638.262,156	26.884
7	579.622,538 638.256,991	8	579.616,118 638.246,358	12.421
9	579.635,174 638.235,622	10	579.655,326 638.225,59	22.511

Punct început	X / Y	Punct sfârșit	X / Y	Lungime segment (** (m)
2	579.667,526 638.299,132	3	579.664,957 638.297,128	3.258
4	579.655,45 638.286,428	5	579.649,69 638.279,441	9.055
6	579.629,099 638.262,156	7	579.622,538 638.256,991	8.35
8	579.616,118 638.246,358	9	579.635,174 638.235,622	21.872
10	579.655,326 638.225,59	11	579.669,677 638.217,225	16.611

Punct început	X / Y	Punct sfârșit	X / Y	Lungime segment (** (m)
11	579.669,677 638.217,225	12	579.683,352 638.211,073	14.995
13	579.691,583 638.205,951	14	579.705,709 638.189,987	21.316
15	579.723,778 638.196,311	16	579.721,051 638.201,142	5.548
17	579.718,735 638.205,825	18	579.717,699 638.207,214	1.733
19	579.715,026 638.211,395	20	579.713,39 638.215,233	4.172
21	579.711,701 638.218,582	22	579.709,546 638.223,958	5.792
23	579.707,391 638.228,268	24	579.704,558 638.233,278	5.756
25	579.701,122 638.239,251	26	579.697,142 638.245,905	7.753
27	579.693,598 638.252,475	28	579.691,308 638.256,188	4.362
29	579.688,529 638.261,089	30	579.686,484 638.265,81	5.145
31	579.684,741 638.269,322	32	579.681,141 638.275,815	7.424
33	579.678,825 638.281,396	34	579.674,763 638.289,143	8.747

Punct început	X / Y	Punct sfârșit	X / Y	Lungime segment (** (m)
12	579.683,352 638.211,073	13	579.691,583 638.205,951	9.695
14	579.705,709 638.189,987	15	579.723,778 638.196,311	19.144
16	579.721,051 638.201,142	17	579.718,735 638.205,825	5.224
18	579.717,699 638.207,214	19	579.715,026 638.211,395	4.962
20	579.713,39 638.215,233	21	579.711,701 638.218,582	3.751
22	579.709,546 638.223,958	23	579.707,391 638.228,268	4.819
24	579.704,558 638.233,278	25	579.701,122 638.239,251	6.891
26	579.697,142 638.245,905	27	579.693,598 638.252,475	7.465
28	579.691,308 638.256,188	29	579.688,529 638.261,089	5.634
30	579.686,484 638.265,81	31	579.684,741 638.269,322	3.921
32	579.681,141 638.275,815	33	579.678,825 638.281,396	6.042
34	579.674,763 638.289,143	1	579.669,53 638.298,988	11.149

** Lungimile segmentelor sunt determinate în planul de proiecție Stereo 70 și sunt rotunjite la 1 milimetru.

*** Distanța dintre puncte este formată din segmente cumulate ce sunt mai mici decât valoarea 1 milimetru.

**DATE DESPRE IMOBILUL NR. 11554**

Oficiul de Cadastru și Publicitate Imobiliară NEAMT
Biroul de Cadastru și Publicitate Imobiliară Targu-Neamt

A. Partea I. Descrierea imobilului

TEREN Extravilan

Adresa: Jud. Neamt

Nr. Crt	Nr cadastral Nr. topografic	Suprafața* (mp)	Observații / Referințe
A1		18.283	Sector cadastral:176 Teren neimpregmuit;

B. Partea II. Proprietari și acte

Inscrieri privitoare la dreptul de proprietate și alte drepturi reale		Referințe
/		
Act Normativ nr. 7, din 13/03/1996 emis de GUVERNUL ROMANIEI;		
B1	Inscrierea provizorie, drept de PROPRIETATE, dobandit prin Lege, cota actuala 1/1, cota initiala 1/1 1) COMUNA PIPIRIG, CIF:99999999999999, Proprietar neidentificat	A1

C. Partea III. SARCINI .

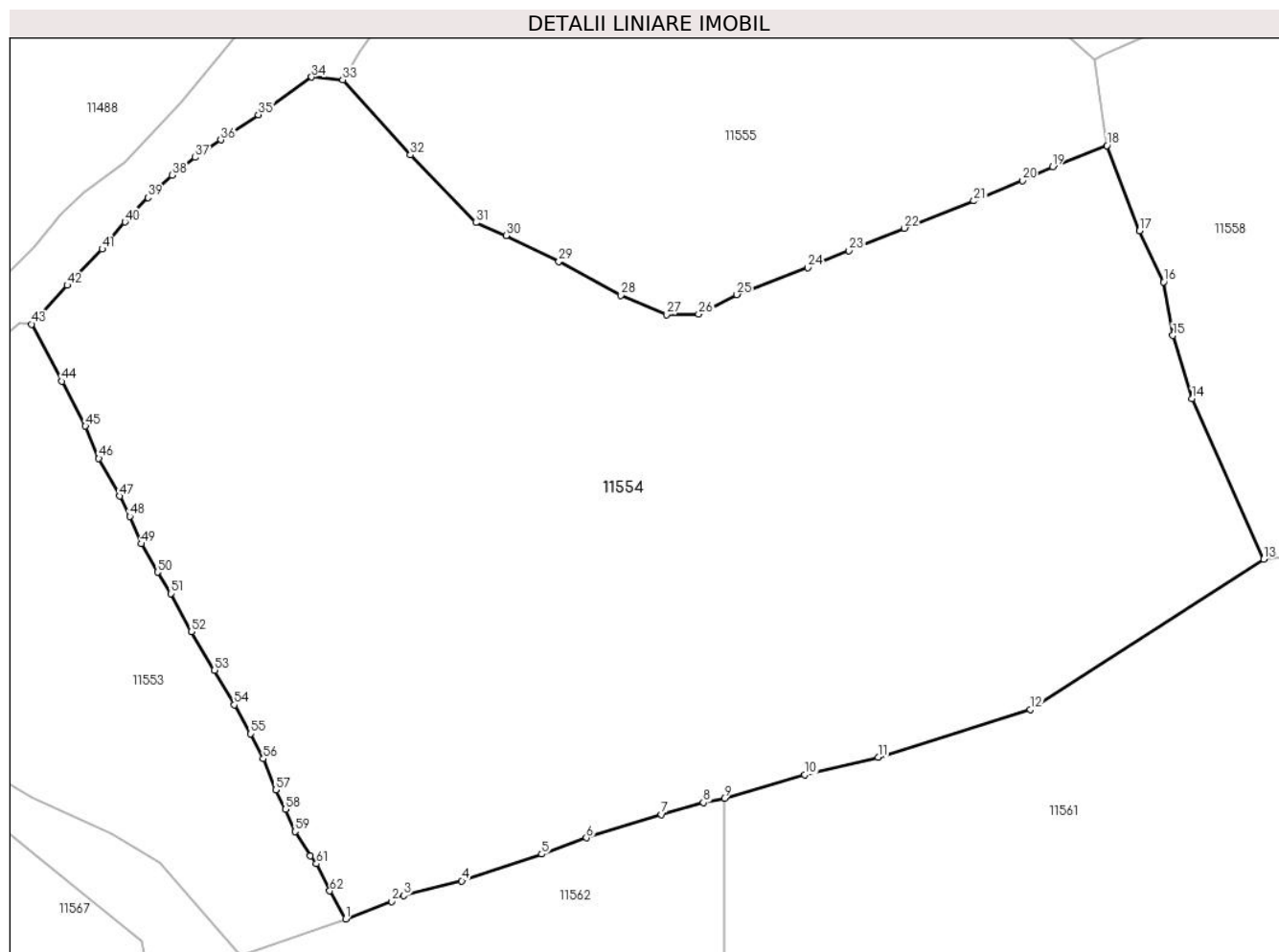
Inscrieri privind dezmembramintele dreptului de proprietate, drepturi reale de garanție și sarcini	Referințe
NU SUNT	

Anexa Nr. 1 La Partea I

Teren

Nr cadastral	Suprafața (mp)*	Observații / Referințe
	18.283	

* Suprafața este determinată în planul de proiecție Stereo 70.



Date referitoare la teren

Crt	Categorie folosință	Intravilan	Suprafața (mp)	Tarla	Parcelă	Nr. topo	Observații / Referințe
1	faneata	NU	18.283	-	-	-	

Lungime Segmente

1) Valorile lungimilor segmentelor sunt obținute din proiecție în plan.

Punct început	X / Y	Punct sfârșit	X / Y	Lungime segment
1	579.723,778 638.196,311	2	579.731,788 638.199,306	8.552
4	579.743,844 638.202,881	5	579.757,659 638.207,509	14.57
7	579.778,353 638.214,325	8	579.785,585 638.216,405	7.525
10	579.803,16 638.221,17	11	579.815,795 638.224,196	12.99 2
13	579.882,425 638.258,437	14	579.870,058 638.286,128	30.32 7
16	579.865,145 638.306,286	17	579.860,967 638.315,088	9.743
2	579.731,788 638.199,306	3	579.733,832 638.200,34	2.291
5	579.757,659 638.207,509	6	579.765,384 638.210,323	8.222
8	579.785,585 638.216,405	9	579.789,229 638.217,118	3.713
11	579.815,795 638.224,196	12	579.842,063 638.232,445	27.53 3
14	579.870,058 638.286,128	15	579.866,733 638.297,03	11.39 8
17	579.860,967 638.315,088	18	579.855,351 638.329,811	15.75 8
3	579.733,832 638.200,34	4	579.743,844 638.202,881	10.32 9
6	579.765,384 638.210,323	7	579.778,353 638.214,325	13.57 2
9	579.789,229 638.217,118	10	579.803,16 638.221,17	14.50 8
12	579.842,063 638.232,445	13	579.882,425 638.258,437	48.00 7
15	579.866,733 638.297,03	16	579.865,145 638.306,286	9.391
18	579.855,351 638.329,811	19	579.845,917 638.326,189	10.10 5

Punct început	X / Y	Punct sfârșit	X / Y	Lungime segment	Punct început	X / Y	Punct sfârșit	X / Y	Lungime segment	Punct început	X / Y	Punct sfârșit	X / Y	Lungime segment
19	579.845,917 638.326,189	20	579.840,694 638.323,773	5.755	20	579.840,694 638.323,773	21	579.832,335 638.320,267	9.064	21	579.832,335 638.320,267	22	579.820,336 638.315,568	12.886
22	579.820,336 638.315,568	23	579.810,781 638.311,664	10.322	23	579.810,781 638.311,664	24	579.803,646 638.308,748	7.708	24	579.803,646 638.308,748	25	579.791,395 638.304,096	13.105
25	579.791,395 638.304,096	26	579.784,792 638.300,714	7.419	26	579.784,792 638.300,714	27	579.779,225 638.300,66	5.567	27	579.779,225 638.300,66	28	579.771,316 638.303,962	8.571
28	579.771,316 638.303,962	29	579.760,643 638.309,835	12.182	29	579.760,643 638.309,835	30	579.751,553 638.314,302	10.128	30	579.751,553 638.314,302	31	579.746,284 638.316,519	5.716
31	579.746,284 638.316,519	32	579.734,971 638.328,226	16.28	32	579.734,971 638.328,226	33	579.723,294 638.341,204	17.458	33	579.723,294 638.341,204	34	579.717,925 638.341,647	5.387
34	579.717,925 638.341,647	35	579.708,714 638.335,167	11.262	35	579.708,714 638.335,167	36	579.702,247 638.330,802	7.802	36	579.702,247 638.330,802	37	579.697,778 638.327,779	5.395
37	579.697,778 638.327,779	38	579.693,826 638.324,73	4.991	38	579.693,826 638.324,73	39	579.689,625 638.320,854	5.716	39	579.689,625 638.320,854	40	579.685,671 638.316,627	5.788
40	579.685,671 638.316,627	41	579.681,745 638.311,962	6.097	41	579.681,745 638.311,962	42	579.675,696 638.305,7	8.706	42	579.675,696 638.305,7	43	579.669,53 638.298,988	9.114
43	579.669,53 638.298,988	44	579.674,763 638.289,143	11.149	44	579.674,763 638.289,143	45	579.678,825 638.281,396	8.747	45	579.678,825 638.281,396	46	579.681,141 638.275,815	6.042
46	579.681,141 638.275,815	47	579.684,741 638.269,322	7.424	47	579.684,741 638.269,322	48	579.686,484 638.265,81	3.921	48	579.686,484 638.265,81	49	579.688,529 638.261,089	5.145
49	579.688,529 638.261,089	50	579.691,308 638.256,188	5.634	50	579.691,308 638.256,188	51	579.693,598 638.252,475	4.362	51	579.693,598 638.252,475	52	579.697,142 638.245,905	7.465
52	579.697,142 638.245,905	53	579.701,122 638.239,251	7.753	53	579.701,122 638.239,251	54	579.704,558 638.233,278	6.891	54	579.704,558 638.233,278	55	579.707,391 638.228,268	5.756
55	579.707,391 638.228,268	56	579.709,546 638.223,958	4.819	56	579.709,546 638.223,958	57	579.711,701 638.218,582	5.792	57	579.711,701 638.218,582	58	579.713,39 638.215,233	3.751
58	579.713,39 638.215,233	59	579.715,026 638.211,395	4.172	59	579.715,026 638.211,395	60	579.717,699 638.207,214	4.962	60	579.717,699 638.207,214	61	579.718,735 638.205,825	1.733
61	579.718,735 638.205,825	62	579.721,051 638.201,142	5.224	62	579.721,051 638.201,142	1	579.723,778 638.196,311	5.548					

** Lungimile segmentelor sunt determinate în planul de proiecție Stereo 70 și sunt rotunjite la 1 milimetru.

*** Distanța dintre puncte este formată din segmente cumulate ce sunt mai mici decât valoarea 1 milimetru.

**DATE DESPRE IMOBILUL NR. 11555**

Oficiul de Cadastru și Publicitate Imobiliară NEAMT
Biroul de Cadastru și Publicitate Imobiliară Targu-Neamt

A. Partea I. Descrierea imobilului

TEREN Extravilan

Adresa: Jud. Neamt

Nr. Crt	Nr cadastral Nr. topografic	Suprafața* (mp)	Observații / Referințe
A1		8.054	Sector cadastral:176 Teren imprejmuit;

B. Partea II. Proprietari și acte

Inscrieri privitoare la dreptul de proprietate și alte drepturi reale	Referințe
/	
Act Administrativ nr. 2589, din 15/02/2024 emis de PRIMARIA COMUNEI PIPIRIG;	
B1	A1
Inscrierea posesiei, drept de PROPRIETATE, dobandit prin Lege, cota actuala 1/1, cota initiala 1/1	
1) STĂNOAE NECULAI	

C. Partea III. SARCINI .

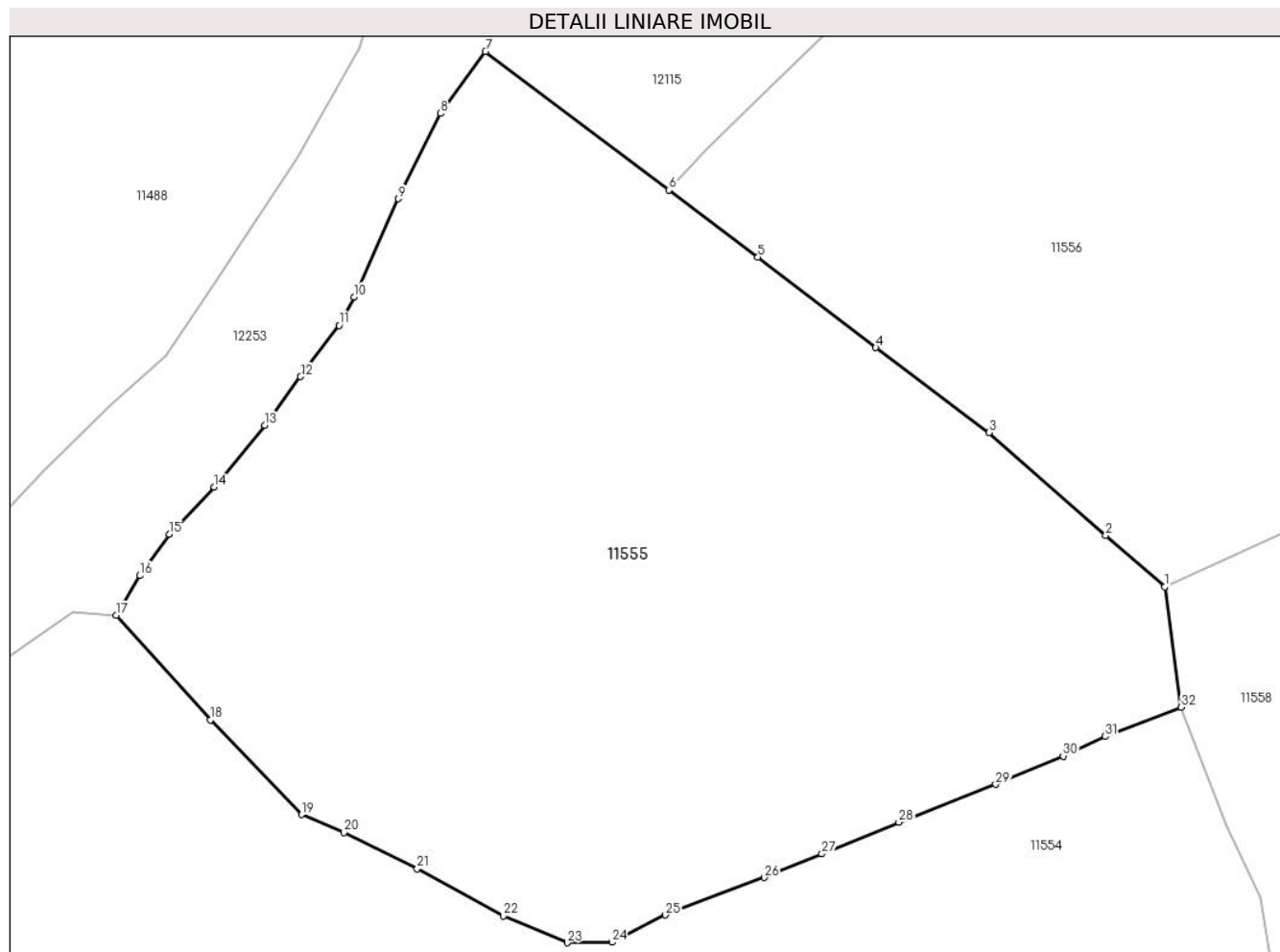
Inscrieri privind dezmembramintele dreptului de proprietate, drepturi reale de garanție și sarcini	Referințe
NU SUNT	

Anexa Nr. 1 La Partea I

Teren

Nr cadastral	Suprafața (mp)*	Observații / Referințe
	8.054	

* Suprafața este determinată în planul de proiecție Stereo 70.



Date referitoare la teren

Crt	Categorie folosință	Intra vilan	Suprafața (mp)	Tarla	Parcelă	Nr. topo	Observații / Referințe
1	faneata	NU	8.054	-	-	-	

Lungime Segmente

1) Valorile lungimilor segmentelor sunt obținute din proiecție în plan.

Punct început	X / Y	Punct sfârșit	X / Y	Lungime segment (** (m)
1	579.853,265 638.344,739	2	579.845,971 638.351,105	9.681
3	579.831,536 638.363,833	4	579.817,466 638.374,339	17.56
5	579.802,861 638.385,521	6	579.791,841 638.393,856	13.817
7	579.769,075 638.411,011	8	579.763,54 638.403,334	9.464
9	579.758,27 638.392,774	10	579.752,831 638.380,611	13.324

Punct început	X / Y	Punct sfârșit	X / Y	Lungime segment (** (m)
2	579.845,971 638.351,105	3	579.831,536 638.363,833	19.245
4	579.817,466 638.374,339	5	579.802,861 638.385,521	18.394
6	579.791,841 638.393,856	7	579.769,075 638.411,011	28.506
8	579.763,54 638.403,334	9	579.758,27 638.392,774	11.802
10	579.752,831 638.380,611	11	579.750,94 638.377,103	3.985

Punct început	X / Y	Punct sfârșit	X / Y	Lungime segment (** (m)	Punct început	X / Y	Punct sfârșit	X / Y	Lungime segment (** (m)
11	579.750,94 638.377,103	12	579.746,186 638.370,749	7.936	12	579.746,186 638.370,749	13	579.741,73 638.364,704	7.51
13	579.741,73 638.364,704	14	579.735,434 638.357,104	9.869	14	579.735,434 638.357,104	15	579.729,916 638.351,218	8.068
15	579.729,916 638.351,218	16	579.726,261 638.346,115	6.277	16	579.726,261 638.346,115	17	579.723,294 638.341,204	5.738
17	579.723,294 638.341,204	18	579.734,971 638.328,226	17.458	18	579.734,971 638.328,226	19	579.746,284 638.316,519	16.28
19	579.746,284 638.316,519	20	579.751,553 638.314,302	5.716	20	579.751,553 638.314,302	21	579.760,643 638.309,835	10.128
21	579.760,643 638.309,835	22	579.771,316 638.303,962	12.182	22	579.771,316 638.303,962	23	579.779,225 638.300,66	8.571
23	579.779,225 638.300,66	24	579.784,792 638.300,714	5.567	24	579.784,792 638.300,714	25	579.791,395 638.304,096	7.419
25	579.791,395 638.304,096	26	579.803,646 638.308,748	13.105	26	579.803,646 638.308,748	27	579.810,781 638.311,664	7.708
27	579.810,781 638.311,664	28	579.820,336 638.315,568	10.322	28	579.820,336 638.315,568	29	579.832,335 638.320,267	12.886
29	579.832,335 638.320,267	30	579.840,694 638.323,773	9.064	30	579.840,694 638.323,773	31	579.845,917 638.326,189	5.755
31	579.845,917 638.326,189	32	579.855,351 638.329,811	10.105	32	579.855,351 638.329,811	1	579.853,265 638.344,739	15.073

** Lungimile segmentelor sunt determinate în planul de proiecție Stereo 70 și sunt rotunjite la 1 milimetru.

*** Distanța dintre puncte este formată din segmente cumulate ce sunt mai mici decât valoarea 1 milimetru.

**DATE DESPRE IMOBILUL NR. 11556**

Oficiul de Cadastru și Publicitate Imobiliară NEAMT
Biroul de Cadastru și Publicitate Imobiliară Targu-Neamt

A. Partea I. Descrierea imobilului

TEREN Extravilan

Adresa: Jud. Neamt

Nr. Crt	Nr cadastral Nr. topografic	Suprafața* (mp)	Observații / Referințe
A1		22.354	Sector cadastral:176 Teren imprejmuit;

B. Partea II. Proprietari și acte

Inscrieri privitoare la dreptul de proprietate și alte drepturi reale		Referințe
/		
Act Administrativ nr. 2589, din 15/02/2024 emis de PRIMARIA COMUNEI PIPIRIG;		
B1	Inscrierea posesiei, drept de PROPRIETATE, dobandit prin Lege, cota actuala 1/1, cota initiala 1/1 1) ATODIRESEI GRIGORE	A1

C. Partea III. SARCINI .

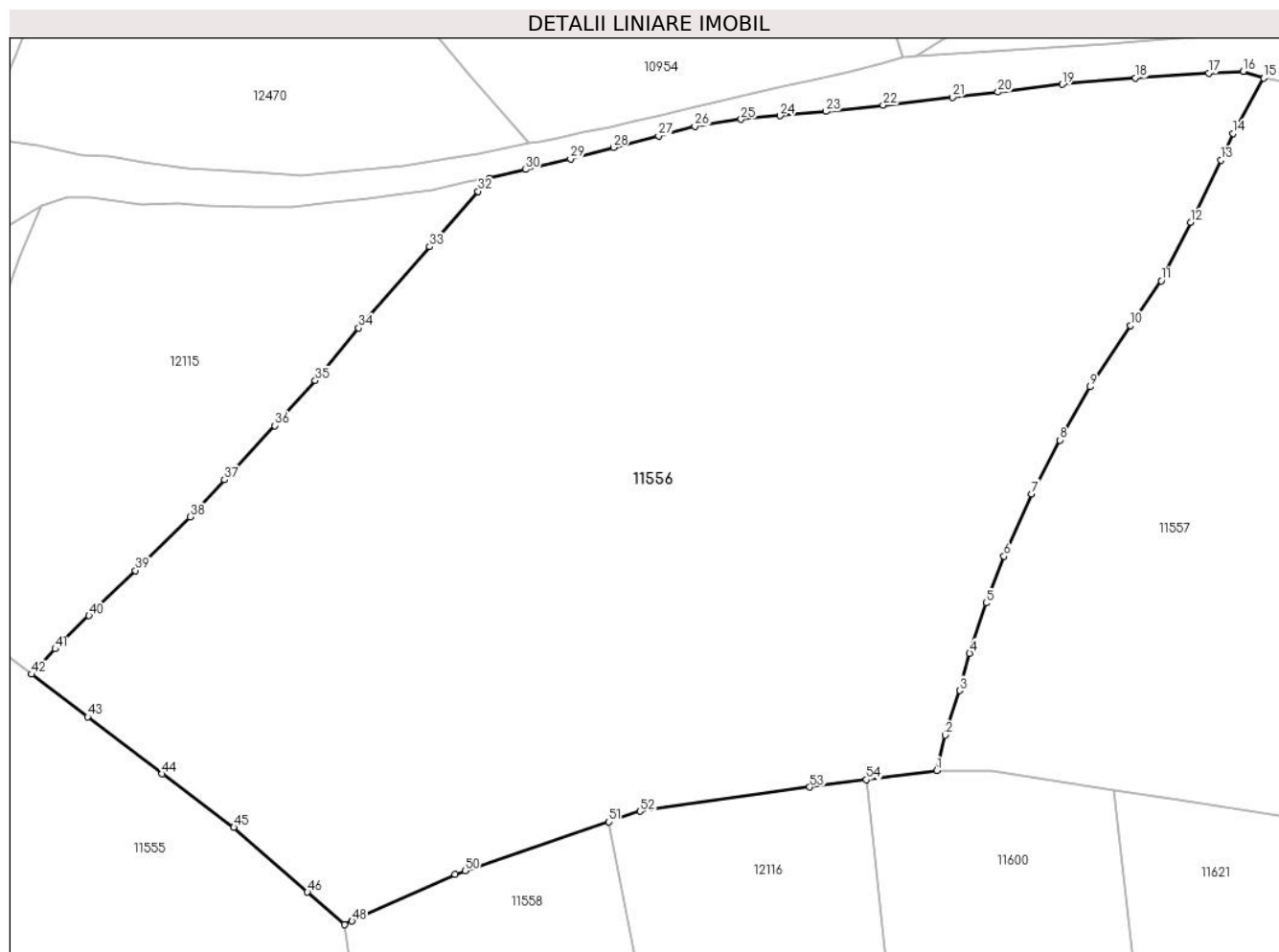
Inscrieri privind dezmembramintele dreptului de proprietate, drepturi reale de garanție și sarcini	Referințe
NU SUNT	

Anexa Nr. 1 La Partea I

Teren

Nr cadastral	Suprafața (mp)*	Observații / Referințe
	22.354	

* Suprafața este determinată în planul de proiecție Stereo 70.



Date referitoare la teren

Crt	Categorie folosință	Intravilan	Suprafața (mp)	Tarla	Parcelă	Nr. topo	Observații / Referințe
1	faneata	NU	22.354	-	-	-	

Lungime Segmente

1) Valorile lungimilor segmentelor sunt obținute din proiecție în plan.

Punct început	X / Y	Punct sfârșit	X / Y	Lungime segment
1	579.969,563 638.374,999	2	579.971,208 638.381,935	7.128
4	579.975,978 638.397,967	5	579.979,204 638.407,859	10.405
7	579.988,191 638.429,249	8	579.993,734 638.439,787	11.907
10	580.007,564 638.462,273	11	580.013,581 638.471,045	10.637
13	580.025,269 638.494,685	14	580.027,732 638.499,967	5.828
16	580.029,692 638.512,131	17	580.022,956 638.511,81	6.744
2	579.974,032 638.390,655	3	579.974,032 638.390,655	9.166
5	579.979,204 638.407,859	6	579.982,727 638.417,011	9.807
8	579.993,734 638.439,787	9	579.999,603 638.450,243	11.991
11	580.013,581 638.471,045	12	580.019,406 638.482,482	12.835
14	580.027,732 638.499,967	15	580.033,723 638.510,803	12.382
17	580.022,956 638.511,81	18	580.008,52 638.510,827	14.469
3	579.974,032 638.390,655	4	579.975,978 638.397,967	7.567
6	579.982,727 638.417,011	7	579.988,191 638.429,249	13.402
9	579.999,603 638.450,243	10	580.007,564 638.462,273	14.426
12	580.019,406 638.482,482	13	580.025,269 638.494,685	13.538
15	580.033,723 638.510,803	16	580.029,692 638.512,131	4.244
18	580.008,52 638.510,827	19	579.994,136 638.509,585	14.438

Punct început	X / Y	Punct sfârșit	X / Y	Lungime segment	Punct început	X / Y	Punct sfârșit	X / Y	Lungime segment	Punct început	X / Y	Punct sfârșit	X / Y	Lungime segment
19	579.994,136 638.509,585	20	579.981,523 638.508,054	12.706	20	579.981,523 638.508,054	21	579.972,617 638.507,046	8.963	21	579.972,617 638.507,046	22	579.959,006 638.505,497	13.699
22	579.959,006 638.505,497	23	579.947,8 638.504,239	11.276	23	579.947,8 638.504,239	24	579.938,785 638.503,441	9.05	24	579.938,785 638.503,441	25	579.931,101 638.502,712	7.719
25	579.931,101 638.502,712	26	579.922,05 638.501,368	9.15	26	579.922,05 638.501,368	27	579.914,925 638.499,475	7.372	27	579.914,925 638.499,475	28	579.906,034 638.497,197	9.178
28	579.906,034 638.497,197	29	579.897,632 638.494,983	8.689	29	579.897,632 638.494,983	30	579.888,763 638.492,864	9.119	30	579.888,763 638.492,864	31	579.881,672 638.491,156	7.294
31	579.881,672 638.491,156	32	579.879,496 638.488,591	3.364	32	579.879,496 638.488,591	33	579.869,957 638.477,724	14.46	33	579.869,957 638.477,724	34	579.856,046 638.461,796	21.148
34	579.856,046 638.461,796	35	579.847,532 638.451,477	13.378	35	579.847,532 638.451,477	36	579.839,604 638.442,635	11.876	36	579.839,604 638.442,635	37	579.829,676 638.432,016	14.537
37	579.829,676 638.432,016	38	579.822,955 638.424,719	9.921	38	579.822,955 638.424,719	39	579.812,263 638.414,206	14.995	39	579.812,263 638.414,206	40	579.803,107 638.405,348	12.74
40	579.803,107 638.405,348	41	579.796,491 638.398,829	9.288	41	579.796,491 638.398,829	42	579.791,841 638.393,856	6.808	42	579.791,841 638.393,856	43	579.802,861 638.385,521	13.817
43	579.802,861 638.385,521	44	579.817,466 638.374,339	18.394	44	579.817,466 638.374,339	45	579.831,536 638.363,833	17.56	45	579.831,536 638.363,833	46	579.845,971 638.351,105	19.245
46	579.845,971 638.351,105	47	579.853,265 638.344,739	9.681	47	579.853,265 638.344,739	48	579.854,752 638.345,414	1.633	48	579.854,752 638.345,414	49	579.874,977 638.354,598	22.213
49	579.874,977 638.354,598	50	579.876,947 638.355,3	2.091	50	579.876,947 638.355,3	51	579.905,171 638.364,89	29.809	51	579.905,171 638.364,89	52	579.911,297 638.366,978	6.472
52	579.911,297 638.366,978	53	579.944,626 638.371,712	33.664	53	579.944,626 638.371,712	54	579.955,699 638.373,172	11.169	54	579.955,699 638.373,172	1	579.969,563 638.374,999	13.984

** Lungimile segmentelor sunt determinate în planul de proiecție Stereo 70 și sunt rotunjite la 1 milimetru.

*** Distanța dintre puncte este formată din segmente cumulate ce sunt mai mici decât valoarea 1 milimetru.

**DATE DESPRE IMOBILUL NR. 11557**

Oficiul de Cadastru și Publicitate Imobiliară NEAMT
Biroul de Cadastru și Publicitate Imobiliară Targu-Neamt

A. Partea I. Descrierea imobilului

TEREN Extravilan

Adresa: Jud. Neamt

Nr. Crt	Nr cadastral Nr. topografic	Suprafața* (mp)	Observații / Referințe
A1		22.123	Sector cadastral:176 Teren neimpregmuit;

B. Partea II. Proprietari și acte

Inscrieri privitoare la dreptul de proprietate și alte drepturi reale		Referințe
/		
Act Normativ nr. 7, din 13/03/1996 emis de GUVERNUL ROMANIEI;		
B1	Inscrierea provizorie, drept de PROPRIETATE, dobandit prin Lege, cota actuala 1/1, cota initiala 1/1	A1
1) COMUNA PIPIRIG, CIF:99999999999999, Proprietar neidentificat		

C. Partea III. SARCINI .

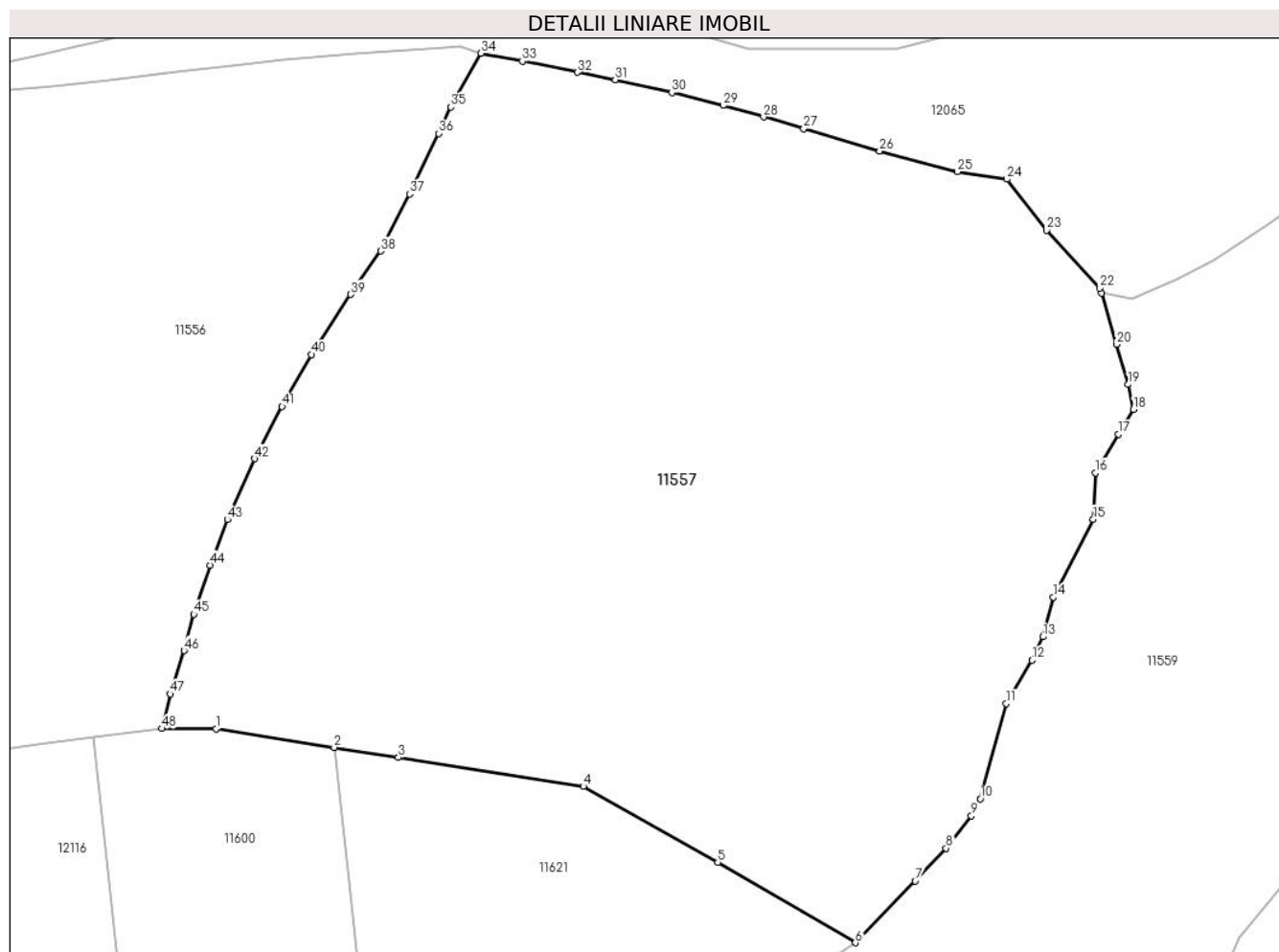
Inscrieri privind dezmembramintele dreptului de proprietate, drepturi reale de garanție și sarcini	Referințe
NU SUNT	

Anexa Nr. 1 La Partea I

Teren

Nr cadastral	Suprafața (mp)*	Observații / Referințe
	22.123	

* Suprafața este determinată în planul de proiecție Stereo 70.



Date referitoare la teren

Crt	Categorie folosință	Intravilan	Suprafața (mp)	Tarla	Parcelă	Nr. topo	Observații / Referințe
1	faneata	NU	17.373	-	-	-	
2	pasune	NU	4.750	-	-	-	Pașune împădurită

Lungime Segmente

1) Valorile lungimilor segmentelor sunt obținute din proiecție în plan.

Punct început	X / Y	Punct sfârșit	X / Y	Lungime segment	Punct început	X / Y	Punct sfârșit	X / Y	Lungime segment	Punct început	X / Y	Punct sfârșit	X / Y	Lungime segment
1	579.980,418 638.374,965	2	580.004,211 638.371,201	24.089	2	580.004,211 638.371,201	3	580.017,139 638.369,156	13.089	3	580.017,139 638.369,156	4	580.054,363 638.363,366	37.672
4	580.054,363 638.363,366	5	580.081,435 638.348,076	31.091	5	580.081,435 638.348,076	6	580.109,12 638.331,902	32.063	6	580.109,12 638.331,902	7	580.121,144 638.344,354	17.31
7	580.121,144 638.344,354	8	580.127,377 638.350,924	9.056	8	580.127,377 638.350,924	9	580.132,478 638.357,425	8.263	9	580.132,478 638.357,425	10	580.134,289 638.360,847	3.872
10	580.134,289 638.360,847	11	580.139,479 638.380,015	19.858	11	580.139,479 638.380,015	12	580.144,662 638.388,748	10.155	12	580.144,662 638.388,748	13	580.146,848 638.393,442	5.178
13	580.146,848 638.393,442	14	580.148,961 638.401,437	8.27	14	580.148,961 638.401,437	15	580.157,009 638.417,079	17.591	15	580.157,009 638.417,079	16	580.157,433 638.426,429	9.36

Punct început	X / Y	Punct sfârșit	X / Y	Lungime segment	Punct început	X / Y	Punct sfârșit	X / Y	Lungime segment	Punct început	X / Y	Punct sfârșit	X / Y	Lungime segment
16	580.157,433 638.426,429	17	580.162,089 638.434,198	9.057	17	580.162,089 638.434,198	18	580.165,077 638.439,188	5.816	18	580.165,077 638.439,188	19	580.164,056 638.444,215	5.13
19	580.164,056 638.444,215	20	580.161,634 638.452,286	8.427	20	580.161,634 638.452,286	21	580.158,65 638.462,527	10.667	21	580.158,65 638.462,527	22	580.158,344 638.463,574	1.091
22	580.158,344 638.463,574	23	580.147,625 638.475,192	15.807	23	580.147,625 638.475,192	24	580.139,633 638.485,479	13.027	24	580.139,633 638.485,479	25	580.129,627 638.486,969	10.116
25	580.129,627 638.486,969	26	580.113,992 638.491,161	16.187	26	580.113,992 638.491,161	27	580.098,734 638.495,637	15.901	27	580.098,734 638.495,637	28	580.090,652 638.497,973	8.413
28	580.090,652 638.497,973	29	580.082,5 638.500,301	8.478	29	580.082,5 638.500,301	30	580.072,199 638.502,917	10.628	30	580.072,199 638.502,917	31	580.060,787 638.505,485	11.697
31	580.060,787 638.505,485	32	580.053,182 638.506,958	7.746	32	580.053,182 638.506,958	33	580.042,118 638.509,221	11.293	33	580.042,118 638.509,221	34	580.033,723 638.510,803	8.543
34	580.033,723 638.510,803	35	580.027,732 638.499,967	12.382	35	580.027,732 638.499,967	36	580.025,269 638.494,685	5.828	36	580.025,269 638.494,685	37	580.019,406 638.482,482	13.538
37	580.019,406 638.482,482	38	580.013,581 638.471,045	12.835	38	580.013,581 638.471,045	39	580.007,564 638.462,273	10.637	39	580.007,564 638.462,273	40	579.999,603 638.450,243	14.426
40	579.999,603 638.450,243	41	579.993,734 638.439,787	11.991	41	579.993,734 638.439,787	42	579.988,191 638.429,249	11.907	42	579.988,191 638.429,249	43	579.982,727 638.417,011	13.402
43	579.982,727 638.417,011	44	579.979,204 638.407,859	9.807	44	579.979,204 638.407,859	45	579.975,978 638.397,967	10.405	45	579.975,978 638.397,967	46	579.974,032 638.390,655	7.567
46	579.974,032 638.390,655	47	579.971,208 638.381,935	9.166	47	579.971,208 638.381,935	48	579.969,563 638.374,999	7.128	48	579.969,563 638.374,999	1	579.980,418 638.374,965	10.855

** Lungimile segmentelor sunt determinate în planul de proiecție Stereo 70 și sunt rotunjite la 1 milimetru.

*** Distanța dintre puncte este formată din segmente cumulate ce sunt mai mici decât valoarea 1 milimetru.

**DATE DESPRE IMOBILUL NR. 11558**

Oficiul de Cadastru și Publicitate Imobiliară NEAMT
Biroul de Cadastru și Publicitate Imobiliară Targu-Neamt

A. Partea I. Descrierea imobilului

TEREN Extravilan

Adresa: Jud. Neamt

Nr. Crt	Nr cadastral Nr. topografic	Suprafața* (mp)	Observații / Referințe
A1		4.947	Sector cadastral:176 Teren imprejmuit;

B. Partea II. Proprietari și acte

Inscrieri privitoare la dreptul de proprietate și alte drepturi reale		Referințe
/		
Act Administrativ nr. 2589, din 15/02/2024 emis de PRIMARIA COMUNEI PIPIRIG;		
B1	Inscrierea posesiei, drept de PROPRIETATE, dobandit prin Lege, cota actuala 1/1, cota initiala 1/1 1) CROITORIU NICOLETA	A1

C. Partea III. SARCINI .

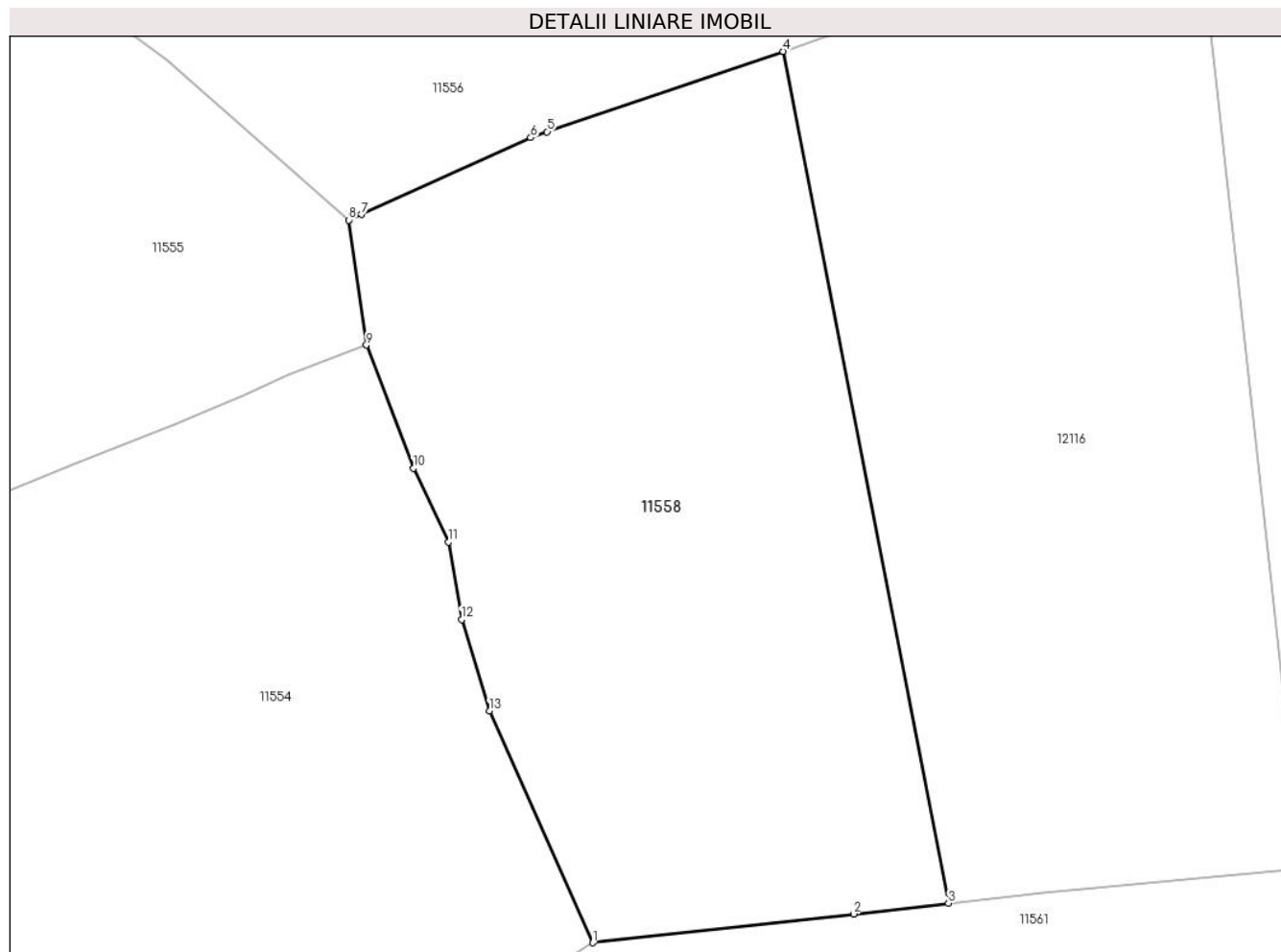
Inscrieri privind dezmembramintele dreptului de proprietate, drepturi reale de garanție și sarcini	Referințe
NU SUNT	

Anexa Nr. 1 La Partea I

Teren

Nr cadastral	Suprafața (mp)*	Observații / Referințe
	4.947	

* Suprafața este determinată în planul de proiecție Stereo 70.



Date referitoare la teren

Crt	Categorie folosință	Intra vilan	Suprafața (mp)	Tarla	Parcelă	Nr. topo	Observații / Referințe
1	faneata	NU	3.785	-	-	-	
2	pasune	NU	1.161	-	-	-	Pașune împădurită

Lungime Segmente

1) Valorile lungimilor segmentelor sunt obținute din proiecție în plan.

Punct început	X / Y	Punct sfârșit	X / Y	Lungime segment (** (m)
1	579.882,425 638.258,437	2	579.913,587 638.261,874	31.351
2	579.913,587 638.261,874	3	579.924,934 638.263,168	11.421
3	579.924,934 638.263,168	4	579.905,171 638.364,89	103.624
4	579.905,171 638.364,89	5	579.876,947 638.355,3	29.809

Punct început	X / Y	Punct sfârșit	X / Y	Lungime segment (** (m)
5	579.876,947 638.355,3	6	579.874,977 638.354,598	2.091
6	579.874,977 638.354,598	7	579.854,752 638.345,414	22.213
7	579.854,752 638.345,414	8	579.853,265 638.344,739	1.633
8	579.853,265 638.344,739	9	579.855,351 638.329,811	15.073
9	579.855,351 638.329,811	10	579.860,967 638.315,088	15.758
10	579.860,967 638.315,088	11	579.865,145 638.306,286	9.743
11	579.865,145 638.306,286	12	579.866,733 638.297,03	9.391
12	579.866,733 638.297,03	13	579.870,058 638.286,128	11.398
13	579.870,058 638.286,128	1	579.882,425 638.258,437	30.327

** Lungimile segmentelor sunt determinate în planul de proiecție Stereo 70 și sunt rotunjite la 1 milimetru.

*** Distanța dintre puncte este formată din segmente cumulate ce sunt mai mici decât valoarea 1 milimetru.

**DATE DESPRE IMOBILUL NR. 11559**

Oficiul de Cadastru și Publicitate Imobiliară NEAMT
Biroul de Cadastru și Publicitate Imobiliară Targu-Neamt

A. Partea I. Descrierea imobilului

TEREN Extravilan

Adresa: Jud. Neamt

Nr. Crt	Nr cadastral Nr. topografic	Suprafața* (mp)	Observații / Referințe
A1		30.793	Sector cadastral:176 Teren imprejmuit;

B. Partea II. Proprietari și acte

Inscrieri privitoare la dreptul de proprietate și alte drepturi reale		Referințe
/		
Act Normativ nr. 7, din 13/03/1996 emis de GUVERNUL ROMANIEI;		
B1	Inscrierea provizorie, drept de PROPRIETATE, dobandit prin Lege, cota actuala 1/1, cota initiala 1/1 1) COMUNA PIPIRIG, CIF:99999999999999, Proprietar neidentificat	A1

C. Partea III. SARCINI .

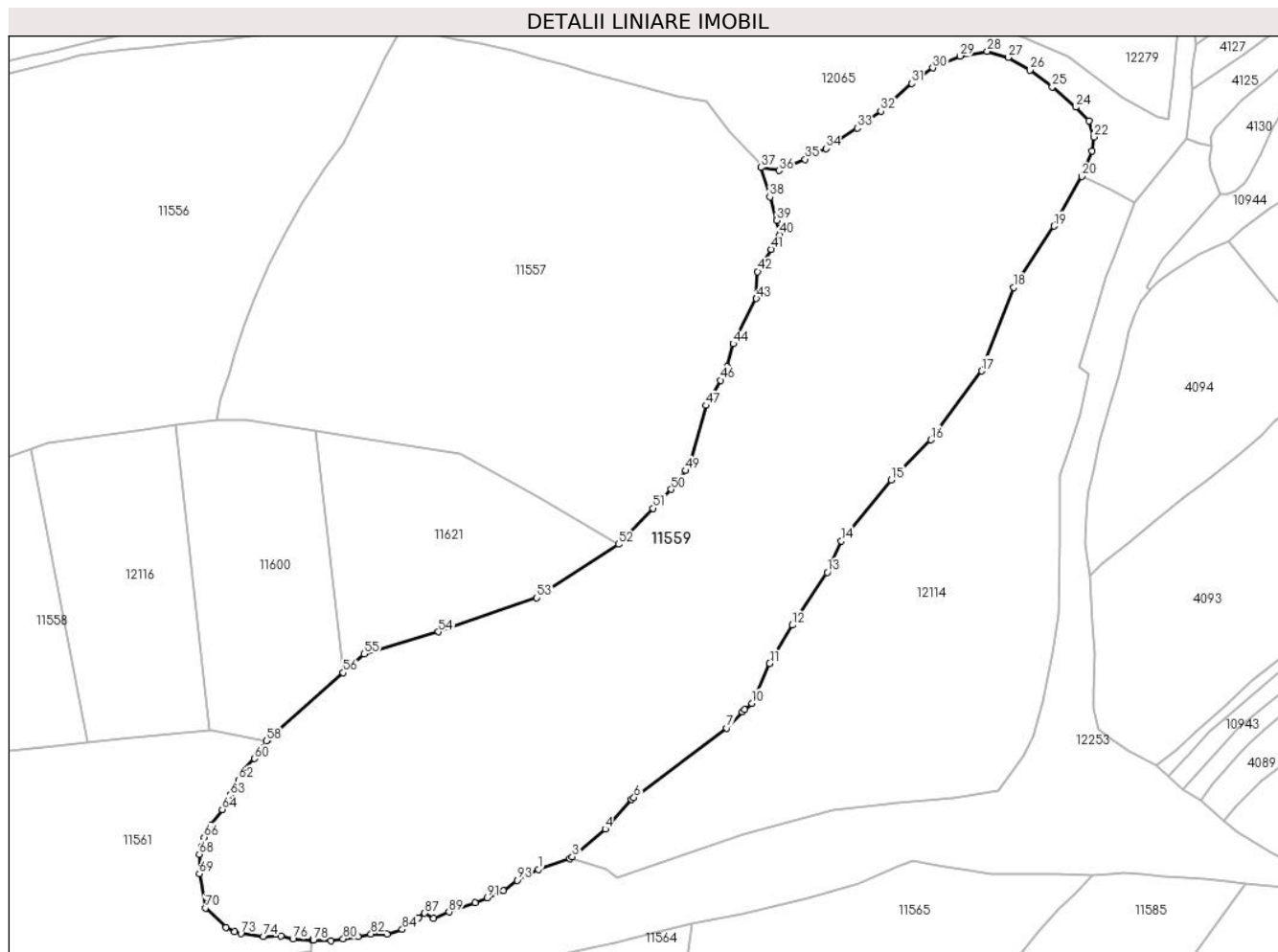
Inscrieri privind dezmembramintele dreptului de proprietate, drepturi reale de garanție și sarcini	Referințe
NU SUNT	

Anexa Nr. 1 La Partea I

Teren

Nr cadastral	Suprafața (mp)*	Observații / Referințe
	30.793	

* Suprafața este determinată în planul de proiecție Stereo 70.



Date referitoare la teren

Crt	Categorie folosință	Intravilan	Suprafața (mp)	Tarla	Parcelă	Nr. topo	Observații / Referințe
1	faneata	NU	15.484	-	-	-	
2	pasune	NU	15.309	-	-	-	Pașune împădurită

Lungime Segmente

1) Valorile lungimilor segmentelor sunt obținute din proiecție în plan.

Punct început	X / Y	Punct sfârșit	X / Y	Lungime segment	Punct început	X / Y	Punct sfârșit	X / Y	Lungime segment	Punct început	X / Y	Punct sfârșit	X / Y	Lungime segment
1	580.081,362 638.219,195	2	580.092,269 638.222,879	11.512	2	580.092,269 638.222,879	3	580.093,08 638.223,554	1.055	3	580.093,08 638.223,554	4	580.104,605 638.233,151	14.998
4	580.104,605 638.233,151	5	580.113,627 638.243,42	13.669	5	580.113,627 638.243,42	6	580.114,528 638.244,095	1.126	6	580.114,528 638.244,095	7	580.146,719 638.268,199	40.215
7	580.146,719 638.268,199	8	580.152,134 638.273,839	7.819	8	580.152,134 638.273,839	9	580.152,888 638.274,514	1.012	9	580.152,888 638.274,514	10	580.155,414 638.276,774	3.389
10	580.155,414 638.276,774	11	580.161,613 638.290,613	15.164	11	580.161,613 638.290,613	12	580.169,43 638.303,842	15.366	12	580.169,43 638.303,842	13	580.181,548 638.322,134	21.942
13	580.181,548 638.322,134	14	580.186,455 638.333,004	11.926	14	580.186,455 638.333,004	15	580.203,782 638.354,19	27.369	15	580.203,782 638.354,19	16	580.217,506 638.368,105	19.544

Punct început	X / Y	Punct sfârșit	X / Y	Lungime segment	Punct început	X / Y	Punct sfârșit	X / Y	Lungime segment	Punct început	X / Y	Punct sfârșit	X / Y	Lungime segment
16	580.217,506 638.368,105	17	580.235,153 638.391,965	29.677	17	580.235,153 638.391,965	18	580.246,284 638.420,979	31.076	18	580.246,284 638.420,979	19	580.260,301 638.442,177	25.413
19	580.260,301 638.442,177	20	580.269,929 638.459,432	19.759	20	580.269,929 638.459,432	21	580.273,454 638.468,319	9.561	21	580.273,454 638.468,319	22	580.274,13 638.473,109	4.837
22	580.274,13 638.473,109	23	580.272,396 638.478,621	5.778	23	580.272,396 638.478,621	24	580.267,878 638.483,398	6.575	24	580.267,878 638.483,398	25	580.259,629 638.490,433	10.841
25	580.259,629 638.490,433	26	580.251,891 638.496,234	9.671	26	580.251,891 638.496,234	27	580.244,379 638.500,696	8.737	27	580.244,379 638.500,696	28	580.237,076 638.502,796	7.599
28	580.237,076 638.502,796	29	580.227,671 638.501,169	9.545	29	580.227,671 638.501,169	30	580.218,197 638.497,016	10.344	30	580.218,197 638.497,016	31	580.210,841 638.491,713	9.068
31	580.210,841 638.491,713	32	580.200,164 638.482,036	14.41	32	580.200,164 638.482,036	33	580.191,967 638.476,156	10.088	33	580.191,967 638.476,156	34	580.181,182 638.469,152	12.86
34	580.181,182 638.469,152	35	580.173,878 638.465,372	8.224	35	580.173,878 638.465,372	36	580.164,841 638.461,435	9.857	36	580.164,841 638.461,435	37	580.158,65 638.462,527	6.287
37	580.158,65 638.462,527	38	580.161,634 638.452,286	10.667	38	580.161,634 638.452,286	39	580.164,056 638.444,215	8.427	39	580.164,056 638.444,215	40	580.165,077 638.439,188	5.13
40	580.165,077 638.439,188	41	580.162,089 638.434,198	5.816	41	580.162,089 638.434,198	42	580.157,433 638.426,429	9.057	42	580.157,433 638.426,429	43	580.157,009 638.417,079	9.36
43	580.157,009 638.417,079	44	580.148,961 638.401,437	17.591	44	580.148,961 638.401,437	45	580.146,848 638.393,442	8.27	45	580.146,848 638.393,442	46	580.144,662 638.388,748	5.178
46	580.144,662 638.388,748	47	580.139,479 638.380,015	10.155	47	580.139,479 638.380,015	48	580.134,289 638.360,847	19.858	48	580.134,289 638.360,847	49	580.132,478 638.357,425	3.872
49	580.132,478 638.357,425	50	580.127,377 638.350,924	8.263	50	580.127,377 638.350,924	51	580.121,144 638.344,354	9.056	51	580.121,144 638.344,354	52	580.109,12 638.331,902	17.31
52	580.109,12 638.331,902	53	580.080,854 638.313,329	33.822	53	580.080,854 638.313,329	54	580.046,625 638.301,549	36.199	54	580.046,625 638.301,549	55	580.020,911 638.293,852	26.841
55	580.020,911 638.293,852	56	580.013,64 638.287,406	9.717	56	580.013,64 638.287,406	57	579.987,701 638.264,416	34.661	57	579.987,701 638.264,416	58	579.986,939 638.263,741	1.018
58	579.986,939 638.263,741	59	579.985,538 638.261,507	2.637	59	579.985,538 638.261,507	60	579.982,861 638.257,59	4.744	60	579.982,861 638.257,59	61	579.978,671 638.253,088	6.15
61	579.978,671 638.253,088	62	579.977,308 638.250,102	3.282	62	579.977,308 638.250,102	63	579.974,368 638.245,014	5.876	63	579.974,368 638.245,014	64	579.971,687 638.239,959	5.722
64	579.971,687 638.239,959	65	579.967,742 638.234,728	6.552	65	579.967,742 638.234,728	66	579.965,42 638.230,318	4.984	66	579.965,42 638.230,318	67	579.964,368 638.226,903	3.573
67	579.964,368 638.226,903	68	579.963,747 638.224,442	2.538	68	579.963,747 638.224,442	69	579.963,747 638.217,646	6.796	69	579.963,747 638.217,646	70	579.965,824 638.205,837	11.99
70	579.965,824 638.205,837	71	579.972,976 638.199,121	9.811	71	579.972,976 638.199,121	72	579.975,996 638.197,564	3.398	72	579.975,996 638.197,564	73	579.978,127 638.196,918	2.227
73	579.978,127 638.196,918	74	579.985,902 638.195,904	7.841	74	579.985,902 638.195,904	75	579.992,131 638.196,167	6.235	75	579.992,131 638.196,167	76	579.996,156 638.194,994	4.192
76	579.996,156 638.194,994	77	580.002,885 638.194,655	6.738	77	580.002,885 638.194,655	78	580.003,303 638.194,634	0.419	78	580.003,303 638.194,634	79	580.009,411 638.194,406	6.112
79	580.009,411 638.194,406	80	580.013,661 638.195,101	4.306	80	580.013,661 638.195,101	81	580.018,722 638.195,94	5.13	81	580.018,722 638.195,94	82	580.023,279 638.196,779	4.634
82	580.023,279 638.196,779	83	580.028,832 638.196,779	5.553	83	580.028,832 638.196,779	84	580.034,133 638.198,362	5.532	84	580.034,133 638.198,362	85	580.036,94 638.200,04	3.27
85	580.036,94 638.200,04	86	580.039,673 638.202,365	3.588	86	580.039,673 638.202,365	87	580.041,932 638.204,033	2.808	87	580.041,932 638.204,033	88	580.045,05 638.202,283	3.576
88	580.045,05 638.202,283	89	580.050,351 638.204,44	5.723	89	580.050,351 638.204,44	90	580.059,43 638.207,681	9.64	90	580.059,43 638.207,681	91	580.063,579 638.209,383	4.485
91	580.063,579 638.209,383	92	580.069,168 638.211,875	6.119	92	580.069,168 638.211,875	93	580.073,965 638.215,399	5.952	93	580.073,965 638.215,399	1	580.081,362 638.219,195	8.314

** Lungimile segmentelor sunt determinate în planul de proiecție Stereo 70 și sunt rotunjite la 1 milimetru.

*** Distanța dintre puncte este formată din segmente cumulate ce sunt mai mici decât valoarea 1 milimetru.

**DATE DESPRE IMOBILUL NR. 11561**

Oficiul de Cadastru și Publicitate Imobiliară NEAMT
Biroul de Cadastru și Publicitate Imobiliară Targu-Neamt

A. Partea I. Descrierea imobilului

TEREN Extravilan

Adresa: Jud. Neamt

Nr. Crt	Nr cadastral Nr. topografic	Suprafața* (mp)	Observații / Referințe
A1		13.617	Sector cadastral:176 Teren imprejmuit;

B. Partea II. Proprietari și acte

Inscrieri privitoare la dreptul de proprietate și alte drepturi reale	Referințe
/	
Act Administrativ nr. 2589, din 15/02/2024 emis de PRIMARIA COMUNEI PIPIRIG;	
B1	A1
Inscrierea posesiei, drept de PROPRIETATE, dobandit prin Lege, cota actuala 1/1, cota initiala 1/1	
1) STĂNOAIA ION	

C. Partea III. SARCINI .

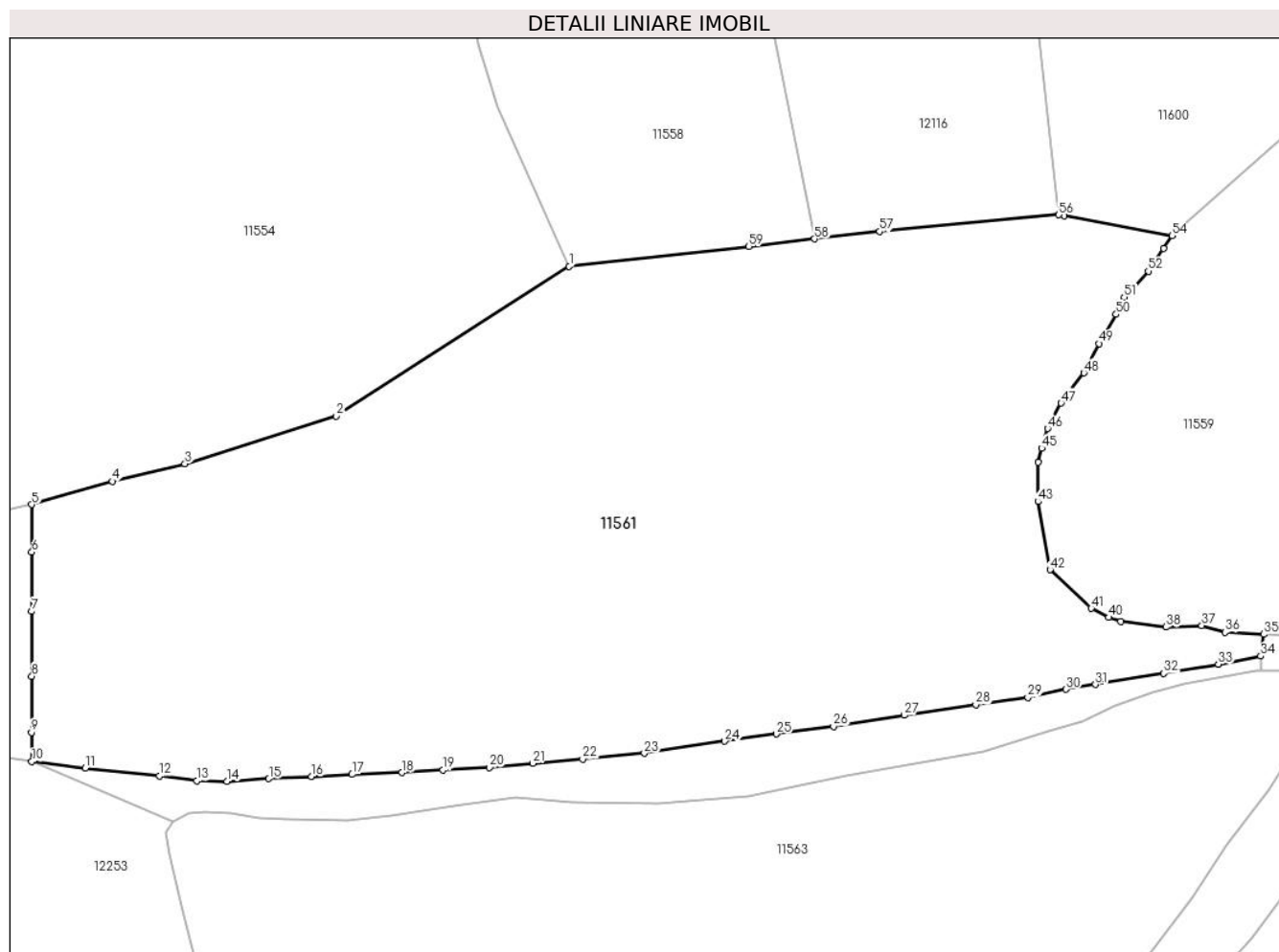
Inscrieri privind dezmembramintele dreptului de proprietate, drepturi reale de garanție și sarcini	Referințe
NU SUNT	

Anexa Nr. 1 La Partea I

Teren

Nr cadastral	Suprafața (mp)*	Observații / Referințe
	13.617	

* Suprafața este determinată în planul de proiecție Stereo 70.



Date referitoare la teren

Crt	Categorie folosință	Intravilan	Suprafața (mp)	Tarla	Parcelă	Nr. topo	Observații / Referințe
1	faneata	NU	13.617	-	-	-	

Lungime Segmente

1) Valorile lungimilor segmentelor sunt obținute din proiecție în plan.

Punct început	X / Y	Punct sfârșit	X / Y	Lungime segment	Punct început	X / Y	Punct sfârșit	X / Y	Lungime segment	Punct început	X / Y	Punct sfârșit	X / Y	Lungime segment
1	579.882,425 638.258,437	2	579.842,063 638.232,445	48.007	2	579.842,063 638.232,445	3	579.815,795 638.224,196	27.533	3	579.815,795 638.224,196	4	579.803,16 638.221,17	12.992
4	579.803,16 638.221,17	5	579.789,229 638.217,118	14.508	5	579.789,229 638.217,118	6	579.789,229 638.208,898	8.22	6	579.789,229 638.208,898	7	579.789,229 638.198,601	10.297
7	579.789,229 638.198,601	8	579.789,229 638.187,377	11.224	8	579.789,229 638.187,377	9	579.789,188 638.177,652	9.725	9	579.789,188 638.177,652	10	579.789,232 638.172,581	5.071
10	579.789,232 638.172,581	11	579.798,487 638.171,489	9.319	11	579.798,487 638.171,489	12	579.811,343 638.170,115	12.929	12	579.811,343 638.170,115	13	579.817,813 638.169,241	6.529
13	579.817,813 638.169,241	14	579.823,062 638.169,185	5.249	14	579.823,062 638.169,185	15	579.830,333 638.169,634	7.285	15	579.830,333 638.169,634	16	579.837,752 638.169,973	7.427
16	579.837,752 638.169,973	17	579.844,77 638.170,366	7.029	17	579.844,77 638.170,366	18	579.853,438 638.170,684	8.674	18	579.853,438 638.170,684	19	579.860,509 638.171,119	7.084

Punct început	X / Y	Punct sfârșit	X / Y	Lungime segment	Punct început	X / Y	Punct sfârșit	X / Y	Lungime segment	Punct început	X / Y	Punct sfârșit	X / Y	Lungime segment
19	579.860,509 638.171,119	20	579.868,618 638.171,542	8.12	20	579.868,618 638.171,542	21	579.876,114 638.172,282	7.532	21	579.876,114 638.172,282	22	579.884,749 638.173,021	8.667
22	579.884,749 638.173,021	23	579.895,46 638.174,027	10.758	23	579.895,46 638.174,027	24	579.909,419 638.176,104	14.113	24	579.909,419 638.176,104	25	579.918,334 638.177,376	9.005
25	579.918,334 638.177,376	26	579.928,283 638.178,703	10.037	26	579.928,283 638.178,703	27	579.940,509 638.180,626	12.376	27	579.940,509 638.180,626	28	579.952,946 638.182,434	12.568
28	579.952,946 638.182,434	29	579.961,973 638.183,683	9.113	29	579.961,973 638.183,683	30	579.968,616 638.185,124	6.797	30	579.968,616 638.185,124	31	579.973,676 638.185,943	5.126
31	579.973,676 638.185,943	32	579.985,562 638.187,901	12.046	32	579.985,562 638.187,901	33	579.995,003 638.189,483	9.573	33	579.995,003 638.189,483	34	580.002,352 638.190,895	7.483
34	580.002,352 638.190,895	35	580.002,885 638.194,655	3.798	35	580.002,885 638.194,655	36	579.996,156 638.194,994	6.738	36	579.996,156 638.194,994	37	579.992,131 638.196,167	4.192
37	579.992,131 638.196,167	38	579.985,902 638.195,904	6.235	38	579.985,902 638.195,904	39	579.978,127 638.196,918	7.841	39	579.978,127 638.196,918	40	579.975,996 638.197,564	2.227
40	579.975,996 638.197,564	41	579.972,976 638.199,121	3.398	41	579.972,976 638.199,121	42	579.965,824 638.205,837	9.811	42	579.965,824 638.205,837	43	579.963,747 638.217,646	11.99
43	579.963,747 638.217,646	44	579.963,747 638.224,442	6.796	44	579.963,747 638.224,442	45	579.964,368 638.226,903	2.538	45	579.964,368 638.226,903	46	579.965,42 638.230,318	3.573
46	579.965,42 638.230,318	47	579.967,742 638.234,728	4.984	47	579.967,742 638.234,728	48	579.971,687 638.239,959	6.552	48	579.971,687 638.239,959	49	579.974,368 638.245,014	5.722
49	579.974,368 638.245,014	50	579.977,308 638.250,102	5.876	50	579.977,308 638.250,102	51	579.978,671 638.253,088	3.282	51	579.978,671 638.253,088	52	579.982,861 638.257,59	6.15
52	579.982,861 638.257,59	53	579.985,538 638.261,507	4.744	53	579.985,538 638.261,507	54	579.986,939 638.263,741	2.637	54	579.986,939 638.263,741	55	579.968,272 638.267,184	18.982
55	579.968,272 638.267,184	56	579.967,361 638.267,352	0.926	56	579.967,361 638.267,352	57	579.936,28 638.264,461	31.215	57	579.936,28 638.264,461	58	579.924,934 638.263,168	11.419
58	579.924,934 638.263,168	59	579.913,587 638.261,874	11.421	59	579.913,587 638.261,874	1	579.882,425 638.258,437	31.351					

** Lungimile segmentelor sunt determinate în planul de proiecție Stereo 70 și sunt rotunjite la 1 milimetru.

*** Distanța dintre puncte este formată din segmente cumulate ce sunt mai mici decât valoarea 1 milimetru.

**DATE DESPRE IMOBILUL NR. 11562**

Oficiul de Cadastru și Publicitate Imobiliară NEAMT
Biroul de Cadastru și Publicitate Imobiliară Targu-Neamt

A. Partea I. Descrierea imobilului

TEREN Extravilan

Adresa: Jud. Neamt

Nr. Crt	Nr cadastral Nr. topografic	Suprafața* (mp)	Observații / Referințe
A1		2.292	Sector cadastral:176 Teren imprejmuit;

B. Partea II. Proprietari și acte

Inscrieri privitoare la dreptul de proprietate și alte drepturi reale		Referințe
/		
Act Normativ nr. 7, din 13/03/1996 emis de GUVERNUL ROMANIEI;		
B1	Inscrierea provizorie, drept de PROPRIETATE, dobandit prin Lege, cota actuala 1/1, cota initiala 1/1 1) COMUNA PIPIRIG, CIF:99999999999999, Proprietar neidentificat	A1

C. Partea III. SARCINI .

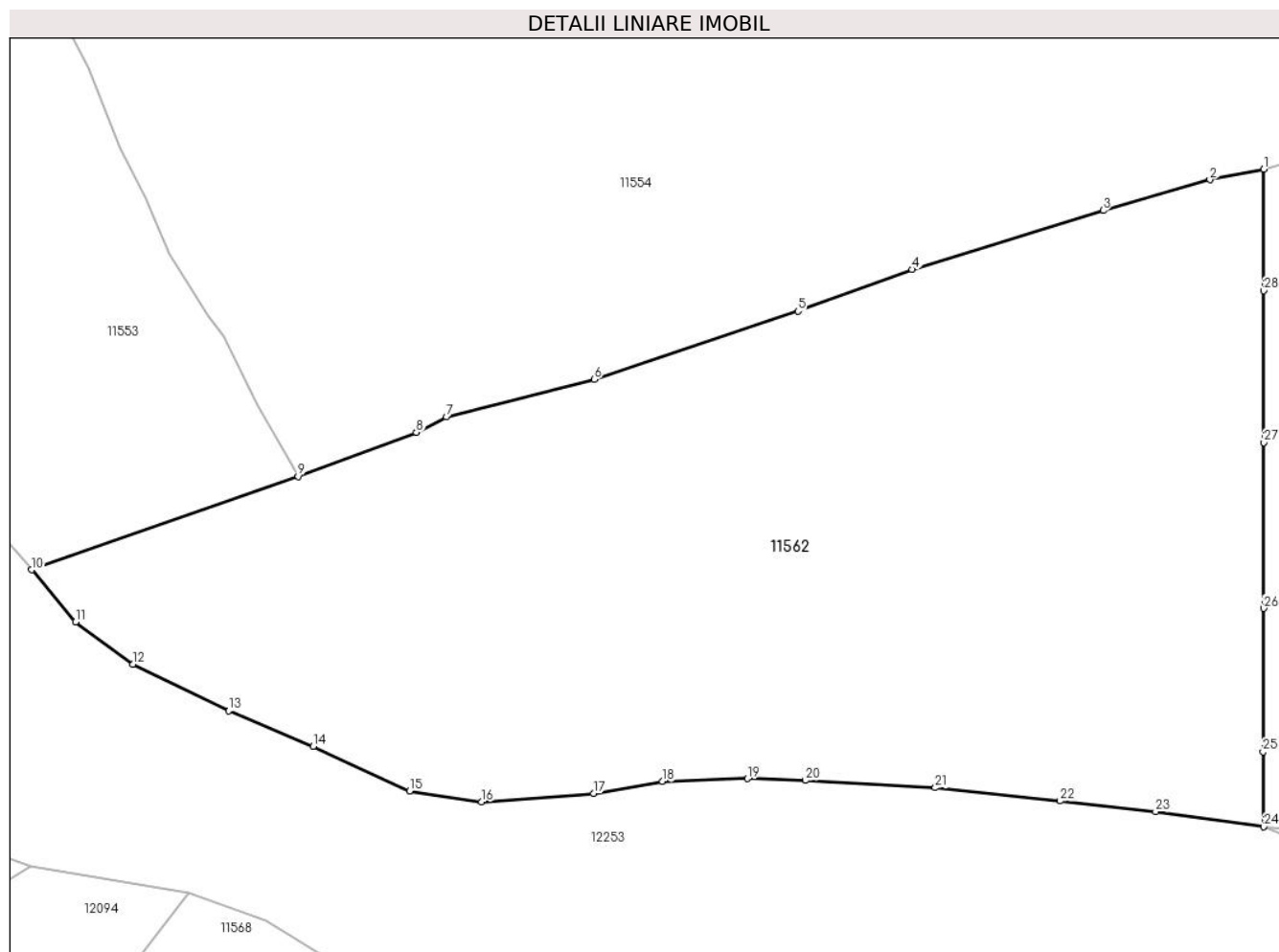
Inscrieri privind dezmembramintele dreptului de proprietate, drepturi reale de garanție și sarcini	Referințe
NU SUNT	

Anexa Nr. 1 La Partea I

Teren

Nr cadastral	Suprafața (mp)*	Observații / Referințe
	2.292	

* Suprafața este determinată în planul de proiecție Stereo 70.



Date referitoare la teren

Crt	Categorie folosință	Intravilan	Suprafața (mp)	Tarla	Parcelă	Nr. topo	Observații / Referințe
1	faneata	NU	2.292	-	-	-	

Lungime Segmente

1) Valorile lungimilor segmentelor sunt obținute din proiecție în plan.

Punct început	X / Y	Punct sfârșit	X / Y	Lungime segment (** (m)
1	579.789,229 638.217,118	2	579.785,585 638.216,405	3.713
3	579.778,353 638.214,325	4	579.765,384 638.210,323	13.572
5	579.757,659 638.207,509	6	579.743,844 638.202,881	14.57
7	579.733,832 638.200,34	8	579.731,788 638.199,306	2.291
9	579.723,778 638.196,311	10	579.705,709 638.189,987	19.144

Punct început	X / Y	Punct sfârșit	X / Y	Lungime segment (** (m)
2	579.785,585 638.216,405	3	579.778,353 638.214,325	7.525
4	579.765,384 638.210,323	5	579.757,659 638.207,509	8.222
6	579.743,844 638.202,881	7	579.733,832 638.200,34	10.329
8	579.731,788 638.199,306	9	579.723,778 638.196,311	8.552
10	579.705,709 638.189,987	11	579.708,686 638.186,454	4.62

Punct început	X / Y	Punct sfârșit	X / Y	Lungime segment (** (m)
11	579.708,686 638.186,454	12	579.712,579 638.183,589	4.834
13	579.719,061 638.180,428	14	579.724,803 638.178,023	6.225
15	579.731,337 638.175,001	16	579.736,221 638.174,272	4.938
17	579.743,816 638.174,843	18	579.748,484 638.175,644	4.736
19	579.754,224 638.175,841	20	579.758,157 638.175,718	3.935
21	579.766,959 638.175,222	22	579.775,431 638.174,332	8.519
23	579.781,907 638.173,6	24	579.789,232 638.172,581	7.396
25	579.789,188 638.177,652	26	579.789,229 638.187,377	9.725
27	579.789,229 638.198,601	28	579.789,229 638.208,898	10.297

Punct început	X / Y	Punct sfârșit	X / Y	Lungime segment (** (m)
12	579.712,579 638.183,589	13	579.719,061 638.180,428	7.212
14	579.724,803 638.178,023	15	579.731,337 638.175,001	7.199
16	579.736,221 638.174,272	17	579.743,816 638.174,843	7.616
18	579.748,484 638.175,644	19	579.754,224 638.175,841	5.743
20	579.758,157 638.175,718	21	579.766,959 638.175,222	8.816
22	579.775,431 638.174,332	23	579.781,907 638.173,6	6.517
24	579.789,232 638.172,581	25	579.789,188 638.177,652	5.071
26	579.789,229 638.187,377	27	579.789,229 638.198,601	11.224
28	579.789,229 638.208,898	1	579.789,229 638.217,118	8.22

** Lungimile segmentelor sunt determinate în planul de proiecție Stereo 70 și sunt rotunjite la 1 milimetru.

*** Distanța dintre puncte este formată din segmente cumulate ce sunt mai mici decât valoarea 1 milimetru.

**DATE DESPRE IMOBILUL NR. 11563**

Oficiul de Cadastru și Publicitate Imobiliară NEAMT
Biroul de Cadastru și Publicitate Imobiliară Targu-Neamt

A. Partea I. Descrierea imobilului

TEREN Extravilan

Adresa: Jud. Neamt

Nr. Crt	Nr cadastral Nr. topografic	Suprafața* (mp)	Observații / Referințe
A1		10.107	Sector cadastral:176 Teren imprejmuit;

B. Partea II. Proprietari și acte

Inscrieri privitoare la dreptul de proprietate și alte drepturi reale		Referințe
/		
Act Administrativ nr. 2589, din 15/02/2024 emis de PRIMARIA COMUNEI PIPIRIG;		
B1	Inscrierea posesiei, drept de PROPRIETATE, dobandit prin Lege, cota actuala 1/1, cota initiala 1/1 1) DIACONU IOAN , bun propriu	A1

C. Partea III. SARCINI .

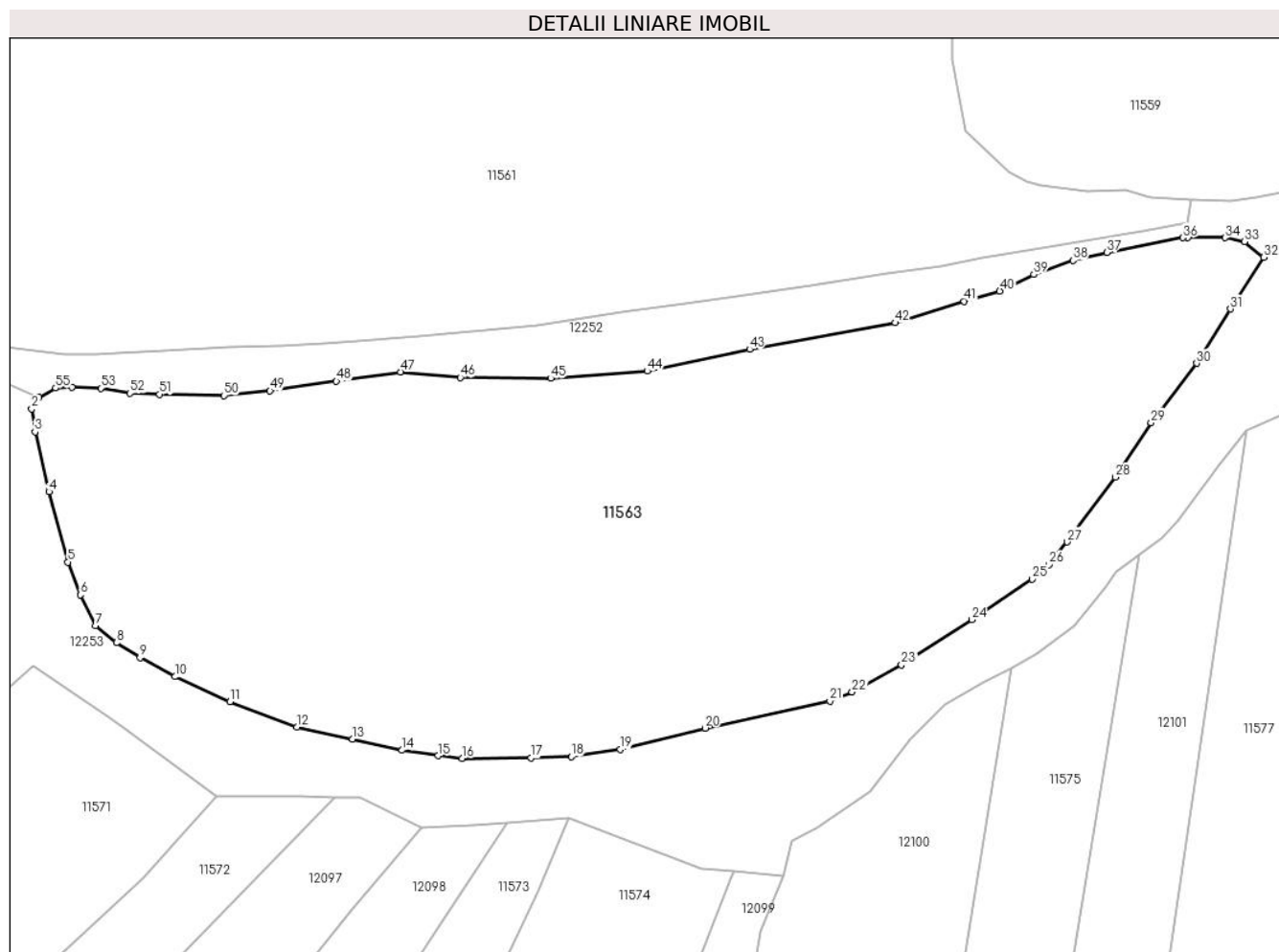
Inscrieri privind dezmembramintele dreptului de proprietate, drepturi reale de garanție și sarcini	Referințe
NU SUNT	

Anexa Nr. 1 La Partea I

Teren

Nr cadastral	Suprafața (mp)*	Observații / Referințe
	10.107	

* Suprafața este determinată în planul de proiecție Stereo 70.



Date referitoare la teren

Crt	Categorie folosință	Intravilan	Suprafața (mp)	Tarla	Parcelă	Nr. topo	Observații / Referințe
1	faneata	NU	10.107	-	-	-	

Lungime Segmente

1) Valorile lungimilor segmentelor sunt obținute din proiecție în plan.

Punct început	X / Y	Punct sfârșit	X / Y	Lungime segment
1	579.813,647 638.162,183	2	579.812,462 638.160,298	2.227
4	579.815,308 638.146,703	5	579.818,416 638.135,138	11.975
7	579.822,963 638.124,717	8	579.826,399 638.121,913	4.435
10	579.835,995 638.116,325	11	579.845,079 638.112,244	9.959
13	579.865,166 638.106,105	14	579.873,303 638.104,254	8.345
16	579.883,161 638.102,923	17	579.894,449 638.102,985	11.288
2	579.812,462 638.160,298	3	579.813,027 638.156,51	3.83
5	579.818,416 638.135,138	6	579.820,467 638.129,764	5.752
8	579.826,399 638.121,913	9	579.830,254 638.119,433	4.584
11	579.845,079 638.112,244	12	579.856,052 638.108,052	11.746
14	579.873,303 638.104,254	15	579.879,232 638.103,373	5.994
17	579.894,449 638.102,985	18	579.901,092 638.103,182	6.646
3	579.813,027 638.156,51	4	579.815,308 638.146,703	10.069
6	579.820,467 638.129,764	7	579.822,963 638.124,717	5.63
9	579.830,254 638.119,433	10	579.835,995 638.116,325	6.528
12	579.856,052 638.108,052	13	579.865,166 638.106,105	9.32
15	579.879,232 638.103,373	16	579.883,161 638.102,923	3.955
18	579.901,092 638.103,182	19	579.909,173 638.104,371	8.168

Punct început	X / Y	Punct sfârșit	X / Y	Lungime segment	Punct început	X / Y	Punct sfârșit	X / Y	Lungime segment	Punct început	X / Y	Punct sfârșit	X / Y	Lungime segment
19	579.909,173 638.104,371	20	579.923,084 638.107,884	14.348	20	579.923,084 638.107,884	21	579.943,575 638.112,323	20.966	21	579.943,575 638.112,323	22	579.947,234 638.113,82	3.953
22	579.947,234 638.113,82	23	579.955,357 638.118,263	9.259	23	579.955,357 638.118,263	24	579.966,892 638.125,676	13.712	24	579.966,892 638.125,676	25	579.976,796 638.132,343	11.939
25	579.976,796 638.132,343	26	579.979,53 638.134,696	3.607	26	579.979,53 638.134,696	27	579.982,576 638.138,451	4.835	27	579.982,576 638.138,451	28	579.990,488 638.149,082	13.252
28	579.990,488 638.149,082	29	579.996,368 638.158,015	10.695	29	579.996,368 638.158,015	30	580.003,84 638.167,764	12.283	30	580.003,84 638.167,764	31	580.009,388 638.176,677	10.499
31	580.009,388 638.176,677	32	580.014,845 638.185,191	10.113	32	580.014,845 638.185,191	33	580.011,714 638.187,754	4.046	33	580.011,714 638.187,754	34	580.008,508 638.188,385	3.268
34	580.008,508 638.188,385	35	580.002,351 638.188,388	6.157	35	580.002,351 638.188,388	36	580.001,554 638.188,389	0.797	36	580.001,554 638.188,389	37	579.989,061 638.185,979	12.723
37	579.989,061 638.185,979	38	579.983,522 638.184,678	5.69	38	579.983,522 638.184,678	39	579.977,053 638.182,355	6.873	39	579.977,053 638.182,355	40	579.971,489 638.179,639	6.192
40	579.971,489 638.179,639	41	579.965,659 638.177,945	6.071	41	579.965,659 638.177,945	42	579.954,345 638.174,417	11.851	42	579.954,345 638.174,417	43	579.930,395 638.170,072	24.341
43	579.930,395 638.170,072	44	579.913,595 638.166,496	17.176	44	579.913,595 638.166,496	45	579.897,753 638.165,292	15.888	45	579.897,753 638.165,292	46	579.882,868 638.165,434	14.886
46	579.882,868 638.165,434	47	579.873,04 638.166,36	9.872	47	579.873,04 638.166,36	48	579.862,522 638.164,822	10.63	48	579.862,522 638.164,822	49	579.851,617 638.163,265	11.016
49	579.851,617 638.163,265	50	579.844,054 638.162,485	7.603	50	579.844,054 638.162,485	51	579.833,486 638.162,673	10.57	51	579.833,486 638.162,673	52	579.828,614 638.162,861	4.876
52	579.828,614 638.162,861	53	579.823,812 638.163,685	4.872	53	579.823,812 638.163,685	54	579.819,088 638.163,848	4.727	54	579.819,088 638.163,848	55	579.816,399 638.163,716	2.692
55	579.816,399 638.163,716	1	579.813,647 638.162,183	3.15										

** Lungimile segmentelor sunt determinate în planul de proiecție Stereo 70 și sunt rotunjite la 1 milimetru.

*** Distanța dintre puncte este formată din segmente cumulate ce sunt mai mici decât valoarea 1 milimetru.

**DATE DESPRE IMOBILUL NR. 11564**

Oficiul de Cadastru și Publicitate Imobiliară NEAMT
Biroul de Cadastru și Publicitate Imobiliară Targu-Neamt

A. Partea I. Descrierea imobilului

TEREN Extravilan

Adresa: Jud. Neamt

Nr. Crt	Nr cadastral Nr. topografic	Suprafața* (mp)	Observații / Referințe
A1		4.819	Sector cadastral:176 Teren imprejmuit;

B. Partea II. Proprietari și acte

Inscrieri privitoare la dreptul de proprietate și alte drepturi reale		Referințe
/		
Act Administrativ nr. 2589, din 15/02/2024 emis de Primăria Comunei Pipirig;		
B1	Inscrierea posesiei, drept de PROPRIETATE, dobandit prin Lege, cota actuala 1/1, cota initiala 1/1 1) GRAMADĂ GHEORGHE	A1

C. Partea III. SARCINI .

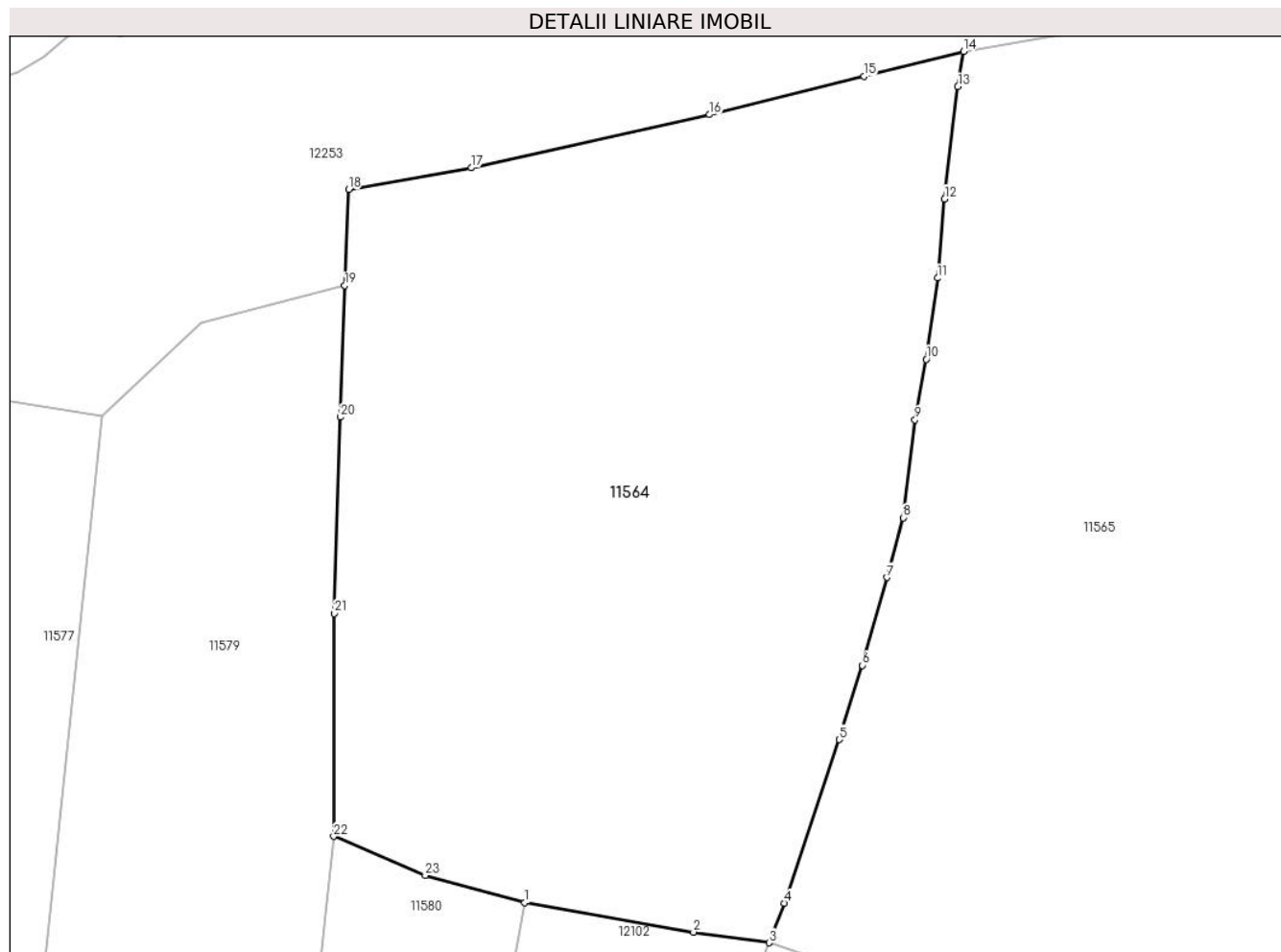
Inscrieri privind dezmembramintele dreptului de proprietate, drepturi reale de garanție și sarcini	Referințe
NU SUNT	

Anexa Nr. 1 La Partea I

Teren

Nr cadastral	Suprafața (mp)*	Observații / Referințe
	4.819	

* Suprafața este determinată în planul de proiecție Stereo 70.



Date referitoare la teren

Crt	Categorie folosință	Intravilan	Suprafața (mp)	Tarla	Parcelă	Nr. topo	Observații / Referințe
1	faneata	NU	4.819	-	-	-	

Lungime Segmente

1) Valorile lungimilor segmentelor sunt obținute din proiecție în plan.

Punct început	X / Y	Punct sfârșit	X / Y	Lungime segment (** (m)
1	580.088,095 638.110,218	2	580.106,029 638.107,08	18.206
3	580.114,063 638.105,954	4	580.115,685 638.110,151	4.5
5	580.121,534 638.127,533	6	580.123,976 638.135,417	8.254
7	580.126,601 638.144,739	8	580.128,326 638.151,086	6.577
9	580.129,581 638.161,482	10	580.130,76 638.167,923	6.548

Punct început	X / Y	Punct sfârșit	X / Y	Lungime segment (** (m)
2	580.106,029 638.107,08	3	580.114,063 638.105,954	8.113
4	580.115,685 638.110,151	5	580.121,534 638.127,533	18.34
6	580.123,976 638.135,417	7	580.126,601 638.144,739	9.685
8	580.128,326 638.151,086	9	580.129,581 638.161,482	10.471
10	580.130,76 638.167,923	11	580.131,975 638.176,542	8.704

Punct început	X / Y	Punct sfârșit	X / Y	Lungime segment (** (m)
11	580.131,975 638.176,542	12	580.132,721 638.184,955	8.446
13	580.134,133 638.196,865	14	580.134,759 638.200,612	3.799
15	580.124,129 638.197,961	16	580.107,721 638.193,9	16.903
17	580.082,397 638.188,244	18	580.069,356 638.185,946	13.242
19	580.068,955 638.175,751	20	580.068,504 638.161,781	13.977
21	580.067,848 638.140,931	22	580.067,77 638.117,249	23.682
23	580.077,509 638.113,105	1	580.088,095 638.110,218	10.973

Punct început	X / Y	Punct sfârșit	X / Y	Lungime segment (** (m)
12	580.132,721 638.184,955	13	580.134,133 638.196,865	11.993
14	580.134,759 638.200,612	15	580.124,129 638.197,961	10.956
16	580.107,721 638.193,9	17	580.082,397 638.188,244	25.948
18	580.069,356 638.185,946	19	580.068,955 638.175,751	10.203
20	580.068,504 638.161,781	21	580.067,848 638.140,931	20.86
22	580.067,77 638.117,249	23	580.077,509 638.113,105	10.584

** Lungimile segmentelor sunt determinate în planul de proiecție Stereo 70 și sunt rotunjite la 1 milimetru.

*** Distanța dintre puncte este formată din segmente cumulate ce sunt mai mici decât valoarea 1 milimetru.

**DATE DESPRE IMOBILUL NR. 11565**

Oficiul de Cadastru și Publicitate Imobiliară NEAMT
Biroul de Cadastru și Publicitate Imobiliară Targu-Neamt

A. Partea I. Descrierea imobilului

TEREN Extravilan

Adresa: Jud. Neamt

Nr. Crt	Nr cadastral Nr. topografic	Suprafața* (mp)	Observații / Referințe
A1		10.893	Sector cadastral:176 Teren imprejmuit;

B. Partea II. Proprietari și acte

Inscrieri privitoare la dreptul de proprietate și alte drepturi reale		Referințe
/		
Act Administrativ nr. 2589, din 15/02/2024 emis de Primăria Comunei Pipirig;		
B1	Inscrierea posesiei, drept de PROPRIETATE, dobandit prin Lege, cota actuala 1/1, cota initiala 1/1 1) ZABULIC IOAN, - necasatorit	A1

C. Partea III. SARCINI .

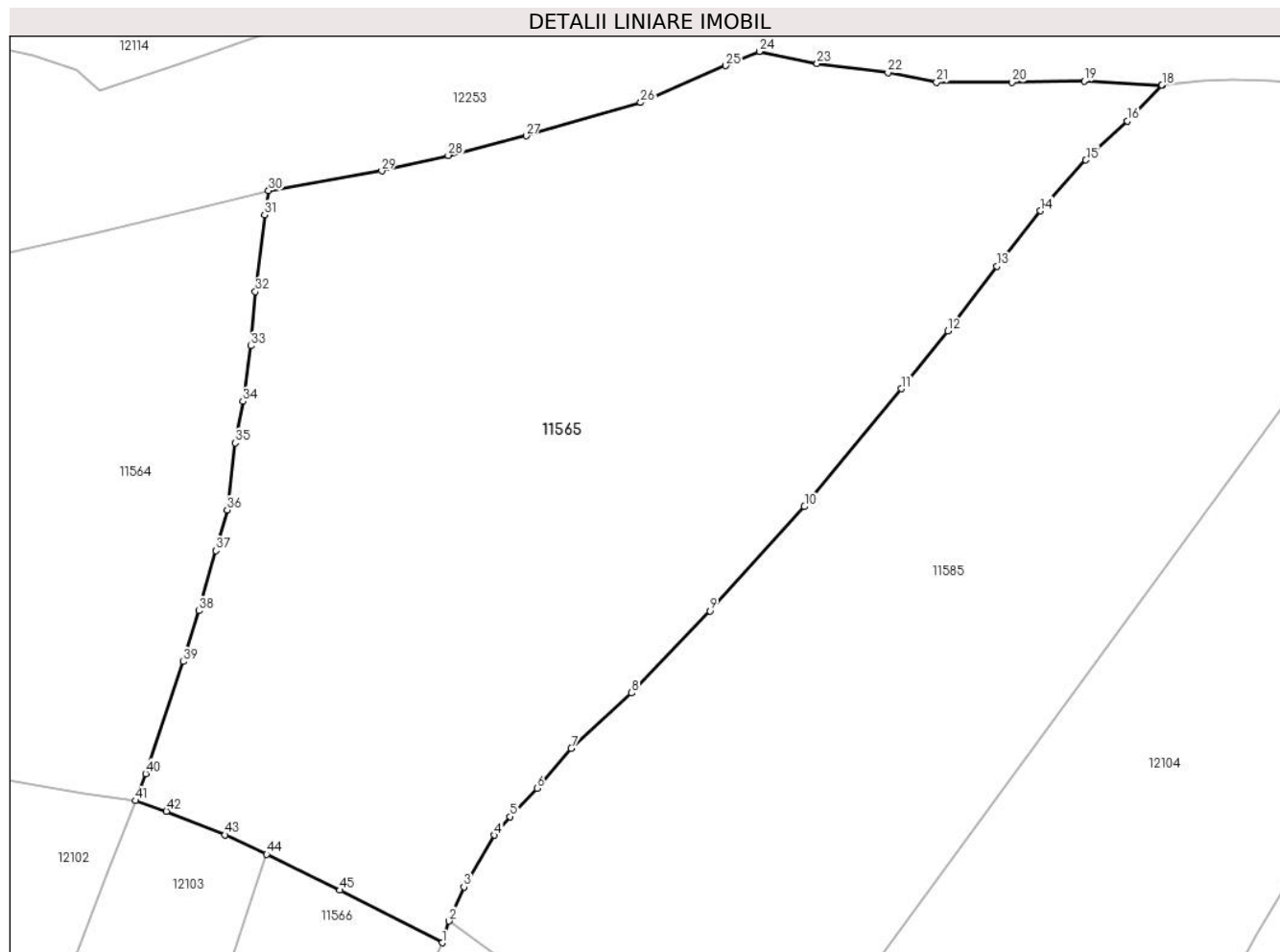
Inscrieri privind dezmembramintele dreptului de proprietate, drepturi reale de garanție și sarcini	Referințe
NU SUNT	

Anexa Nr. 1 La Partea I

Teren

Nr cadastral	Suprafața (mp)*	Observații / Referințe
	10.893	

* Suprafața este determinată în planul de proiecție Stereo 70.



Date referitoare la teren

Crt	Categorie folosință	Intravilan	Suprafața (mp)	Tarla	Parcelă	Nr. topo	Observații / Referințe
1	faneata	NU	10.893	-	-	-	

Lungime Segmente

1) Valorile lungimilor segmentelor sunt obținute din proiecție în plan.

Punct început	X / Y	Punct sfârșit	X / Y	Lungime segment
1	580.161,756 638.083,908	2	580.162,798 638.087,287	3.536
4	580.169,831 638.100,611	5	580.172,306 638.103,478	3.788
7	580.181,771 638.114,076	8	580.191,166 638.122,677	12.737
10	580.218,017 638.151,59	11	580.233,043 638.169,87	23.663
13	580.247,913 638.188,903	14	580.254,652 638.197,479	10.907
16	580.268,166 638.211,427	17	580.273,525 638.216,967	7.708
2	580.162,798 638.087,287	3	580.165,105 638.092,572	5.767
5	580.172,306 638.103,478	6	580.176,482 638.107,892	6.076
8	580.191,166 638.122,677	9	580.203,334 638.135,412	17.614
11	580.233,043 638.169,87	12	580.240,325 638.178,82	11.538
14	580.254,652 638.197,479	15	580.261,732 638.205,355	10.59
17	580.273,525 638.216,967	18	580.273,563 638.217,006	0.054
3	580.165,105 638.092,572	4	580.169,831 638.100,611	9.325
6	580.176,482 638.107,892	7	580.181,771 638.114,076	8.137
9	580.203,334 638.135,412	10	580.218,017 638.151,59	21.848
12	580.240,325 638.178,82	13	580.247,913 638.188,903	12.619
15	580.261,732 638.205,355	16	580.268,166 638.211,427	8.847
18	580.273,563 638.217,006	19	580.261,481 638.217,644	12.099

Punct început	X / Y	Punct sfârșit	X / Y	Lungime segment	Punct început	X / Y	Punct sfârșit	X / Y	Lungime segment	Punct început	X / Y	Punct sfârșit	X / Y	Lungime segment
19	580.261,481 638.217,644	20	580.250,213 638.217,42	11.27	20	580.250,213 638.217,42	21	580.238,538 638.217,42	11.67 5	21	580.238,538 638.217,42	22	580.230,975 638.218,938	7.714
22	580.230,975 638.218,938	23	580.219,983 638.220,321	11.07 9	23	580.219,983 638.220,321	24	580.211,003 638.222,218	9.178	24	580.211,003 638.222,218	25	580.205,787 638.220,01	5.664
25	580.205,787 638.220,01	26	580.192,565 638.214,29	14.40 6	26	580.192,565 638.214,29	27	580.174,765 638.209,118	18.53 6	27	580.174,765 638.209,118	28	580.162,675 638.206,096	12.46 2
28	580.162,675 638.206,096	29	580.152,363 638.203,667	10.59 4	29	580.152,363 638.203,667	30	580.134,759 638.200,612	17.86 7	30	580.134,759 638.200,612	31	580.134,133 638.196,865	3.799
31	580.134,133 638.196,865	32	580.132,721 638.184,955	11.99 3	32	580.132,721 638.184,955	33	580.131,975 638.176,542	8.446	33	580.131,975 638.176,542	34	580.130,76 638.167,923	8.704
34	580.130,76 638.167,923	35	580.129,581 638.161,482	6.548	35	580.129,581 638.161,482	36	580.128,326 638.151,086	10.47 1	36	580.128,326 638.151,086	37	580.126,601 638.144,739	6.577
37	580.126,601 638.144,739	38	580.123,976 638.135,417	9.685	38	580.123,976 638.135,417	39	580.121,534 638.127,533	8.254	39	580.121,534 638.127,533	40	580.115,685 638.110,151	18.34
40	580.115,685 638.110,151	41	580.114,063 638.105,954	4.5	41	580.114,063 638.105,954	42	580.118,892 638.104,323	5.097	42	580.118,892 638.104,323	43	580.128,006 638.100,65	9.826
43	580.128,006 638.100,65	44	580.134,46 638.097,64	7.121	44	580.134,46 638.097,64	45	580.145,854 638.092,079	12.67 9	45	580.145,854 638.092,079	1	580.161,756 638.083,908	17.87 8

** Lungimile segmentelor sunt determinate în planul de proiecție Stereo 70 și sunt rotunjite la 1 milimetru.

*** Distanța dintre puncte este formată din segmente cumulate ce sunt mai mici decât valoarea 1 milimetru.

**DATE DESPRE IMOBILUL NR. 11566**

Oficiul de Cadastru și Publicitate Imobiliară NEAMT
Biroul de Cadastru și Publicitate Imobiliară Targu-Neamt

A. Partea I. Descrierea imobilului

TEREN Extravilan

Adresa: Jud. Neamt

Nr. Crt	Nr cadastral Nr. topografic	Suprafața* (mp)	Observații / Referințe
A1		6.063	Sector cadastral:176 Teren imprejmuit;

B. Partea II. Proprietari și acte

Inscrieri privitoare la dreptul de proprietate și alte drepturi reale		Referințe
/		
Act Administrativ nr. 2589, din 15/02/2024 emis de PRIMARIA COMUNEI PIPIRIG;		
B1	Inscrierea posesiei, drept de PROPRIETATE, dobandit prin Lege, cota actuala 1/1, cota initiala 1/1 1) RAHĂU VASILE	A1

C. Partea III. SARCINI .

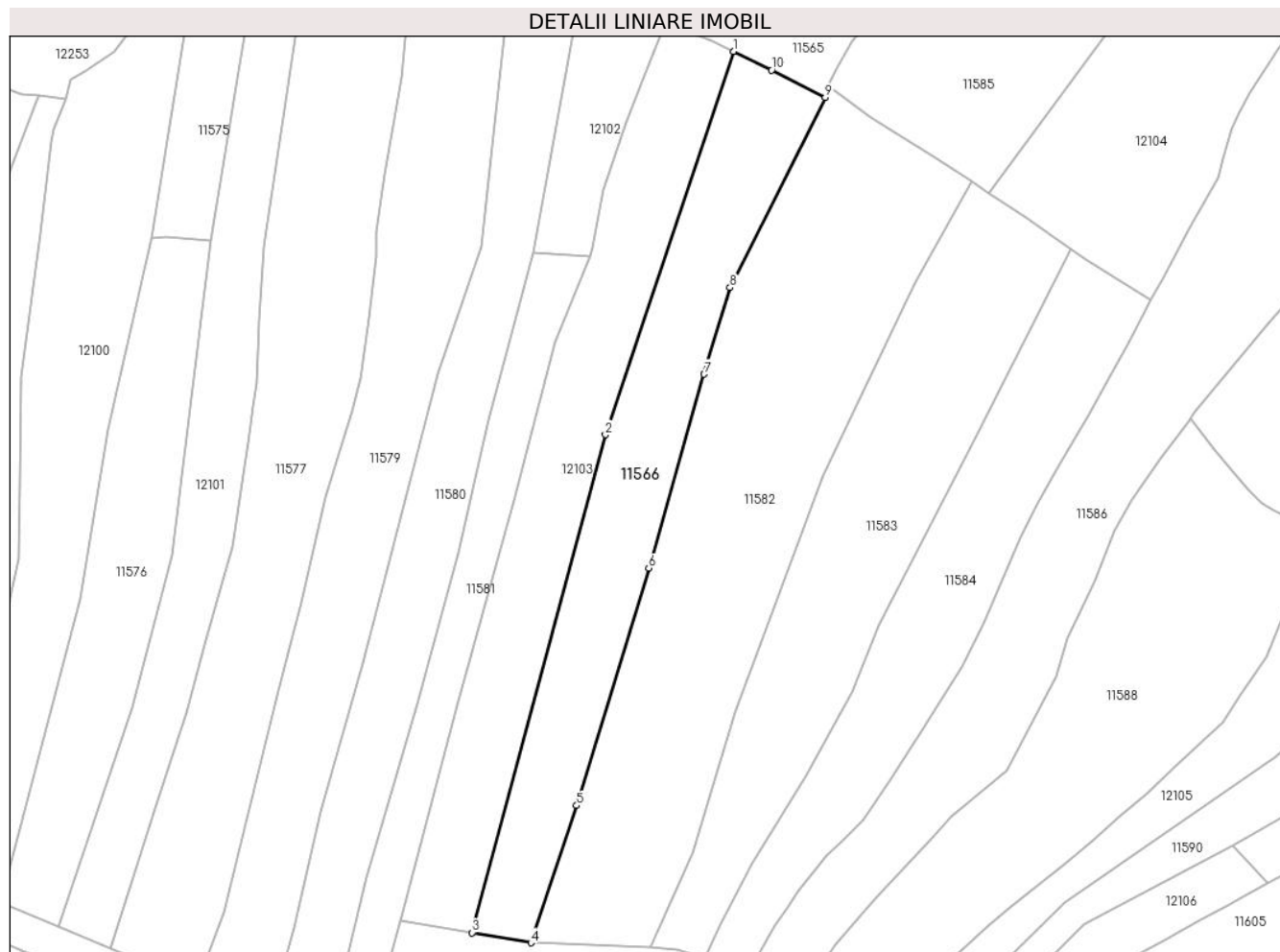
Inscrieri privind dezmembramintele dreptului de proprietate, drepturi reale de garanție și sarcini	Referințe
NU SUNT	

Anexa Nr. 1 La Partea I

Teren

Nr cadastral	Suprafața (mp)*	Observații / Referințe
	6.063	

* Suprafața este determinată în planul de proiecție Stereo 70.



Date referitoare la teren

Crt	Categorie folosință	Intravilan	Suprafața (mp)	Tarla	Parcelă	Nr. topo	Observații / Referințe
1	faneata	NU	6.063	-	-	-	

Lungime Segmente

1) Valorile lungimilor segmentelor sunt obținute din proiecție în plan.

Punct început	X / Y	Punct sfârșit	X / Y	Lungime segment (** (m)
1	580.134,46 638.097,64	2	580.096,372 637.983,679	120.157
2	580.096,372 637.983,679	3	580.056,713 637.835,633	153.266
3	580.056,713 637.835,633	4	580.074,18 637.832,654	17.719
4	580.074,18 637.832,654	5	580.087,825 637.873,457	43.024
5	580.087,825 637.873,457	6	580.109,283 637.944,047	73.779

Punct început	X / Y	Punct sfârșit	X / Y	Lungime segment (** (m)
6	580.109,283 637.944,047	7	580.125,723 638.001,673	59.925
7	580.125,723 638.001,673	8	580.133,422 638.027,423	26.876
8	580.133,422 638.027,423	9	580.161,756 638.083,908	63.193
9	580.161,756 638.083,908	10	580.145,854 638.092,079	17.878
10	580.145,854 638.092,079	1	580.134,46 638.097,64	12.679

** Lungimile segmentelor sunt determinate în planul de proiecție Stereo 70 și sunt rotunjite la 1 milimetru.

*** Distanța dintre puncte este formată din segmente cumulate ce sunt mai mici decât valoarea 1 milimetru.

**DATE DESPRE IMOBILUL NR. 11567**

Oficiul de Cadastru și Publicitate Imobiliară NEAMT
Biroul de Cadastru și Publicitate Imobiliară Targu-Neamt

A. Partea I. Descrierea imobilului

TEREN Extravilan

Adresa: Jud. Neamt

Nr. Crt	Nr cadastral Nr. topografic	Suprafața* (mp)	Observații / Referințe
A1		9.608	Sector cadastral:176 Teren neimpregmuit;

B. Partea II. Proprietari și acte

Inscrieri privitoare la dreptul de proprietate și alte drepturi reale		Referințe
/		
Act Normativ nr. 7, din 13/03/1996 emis de GUVERNUL ROMANIEI;		
B1	Inscrierea provizorie, drept de PROPRIETATE, dobandit prin Lege, cota actuala 1/1, cota initiala 1/1	A1
1) COMUNA PIPIRIG, CIF:99999999999999, Proprietar neidentificat		

C. Partea III. SARCINI .

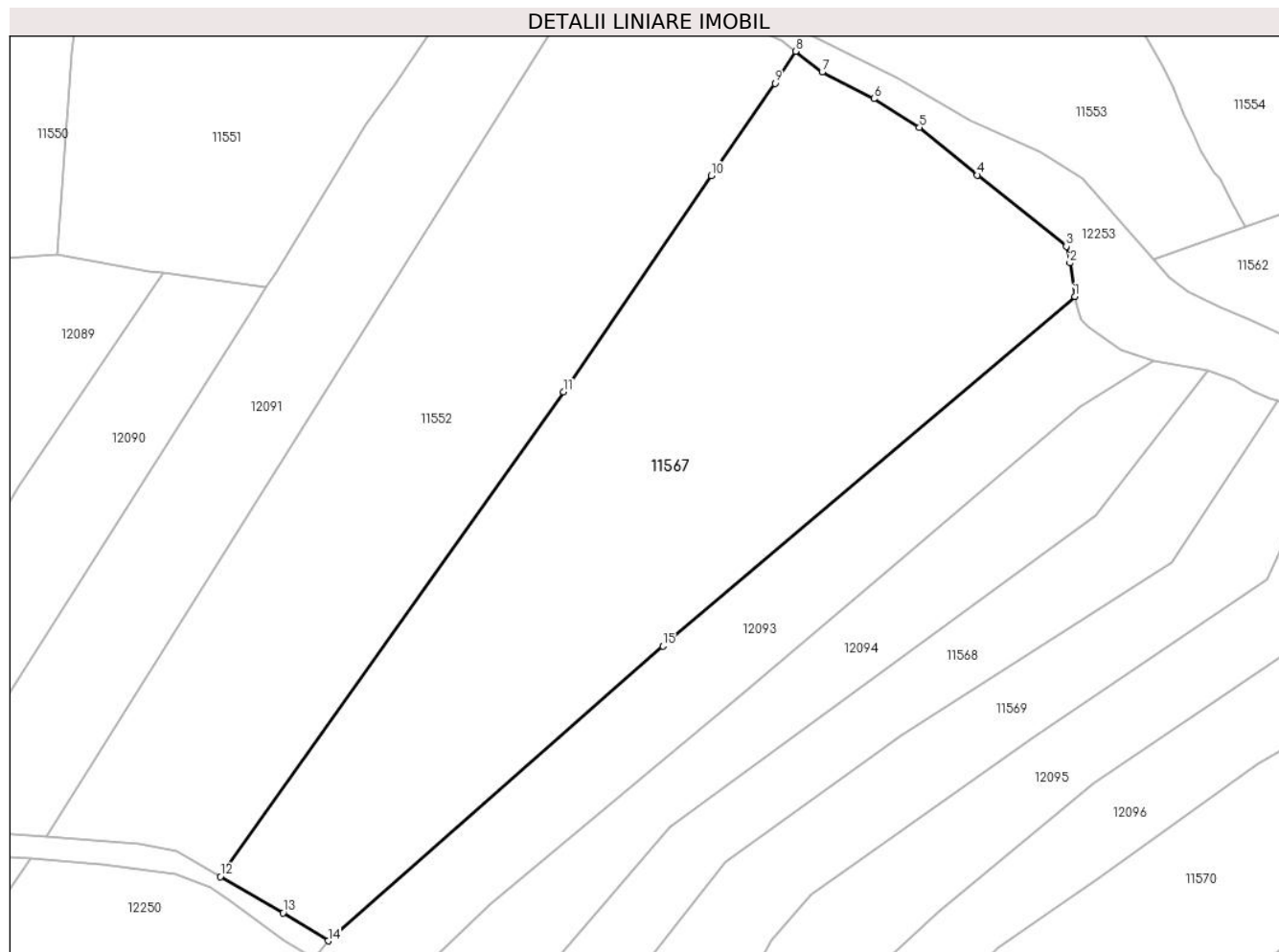
Inscrieri privind dezmembramintele dreptului de proprietate, drepturi reale de garanție și sarcini	Referințe
NU SUNT	

Anexa Nr. 1 La Partea I

Teren

Nr cadastral	Suprafața (mp)*	Observații / Referințe
	9.608	

* Suprafața este determinată în planul de proiecție Stereo 70.



Date referitoare la teren

Crt	Categorie folosință	Intravilan	Suprafața (mp)	Tarla	Parcelă	Nr. topo	Observații / Referințe
1	faneata	NU	9.608	-	-	-	

Lungime Segmente

1) Valorile lungimilor segmentelor sunt obținute din proiecție în plan.

Punct început	X / Y	Punct sfârșit	X / Y	Lungime segment (** (m)
1	579.690,168 638.182,681	2	579.689,199 638.189,284	6.674
2	579.689,199 638.189,284	3	579.688,484 638.192,536	3.33
3	579.688,484 638.192,536	4	579.670,954 638.206,613	22.483
4	579.670,954 638.206,613	5	579.659,529 638.215,948	14.754
5	579.659,529 638.215,948	6	579.650,559 638.221,65	10.629

Punct început	X / Y	Punct sfârșit	X / Y	Lungime segment (** (m)
6	579.650,559 638.221,65	7	579.640,373 638.226,88	11.45
7	579.640,373 638.226,88	8	579.635,141 638.230,971	6.642
8	579.635,141 638.230,971	9	579.631,08 638.224,656	7.508
9	579.631,08 638.224,656	10	579.618,541 638.206,498	22.067
10	579.618,541 638.206,498	11	579.589,349 638.163,936	51.611
11	579.589,349 638.163,936	12	579.521,805 638.068,471	116.943
12	579.521,805 638.068,471	13	579.534,155 638.061,31	14.276
13	579.534,155 638.061,31	14	579.543,024 638.055,806	10.438
14	579.543,024 638.055,806	15	579.608,994 638.113,825	87.854
15	579.608,994 638.113,825	1	579.690,168 638.182,681	106.444

** Lungimile segmentelor sunt determinate în planul de proiecție Stereo 70 și sunt rotunjite la 1 milimetru.

*** Distanța dintre puncte este formată din segmente cumulate ce sunt mai mici decât valoarea 1 milimetru.

**DATE DESPRE IMOBILUL NR. 11568**

Oficiul de Cadastru și Publicitate Imobiliară NEAMT
Biroul de Cadastru și Publicitate Imobiliară Targu-Neamt

A. Partea I. Descrierea imobilului

TEREN Extravilan

Adresa: Jud. Neamt

Nr. Crt	Nr cadastral Nr. topografic	Suprafața* (mp)	Observații / Referințe
A1		3.600	Sector cadastral:176 Teren imprejmuit;

B. Partea II. Proprietari și acte

Inscrieri privitoare la dreptul de proprietate și alte drepturi reale	Referințe
/	
Act Administrativ nr. 2589, din 15/02/2024 emis de PRIMARIA COMUNEI PIPIRIG;	
B1	A1
Inscrierea posesiei, drept de PROPRIETATE, dobandit prin Lege, cota actuala 1/1, cota initiala 1/1 1) CREANGĂ IOANA	

C. Partea III. SARCINI .

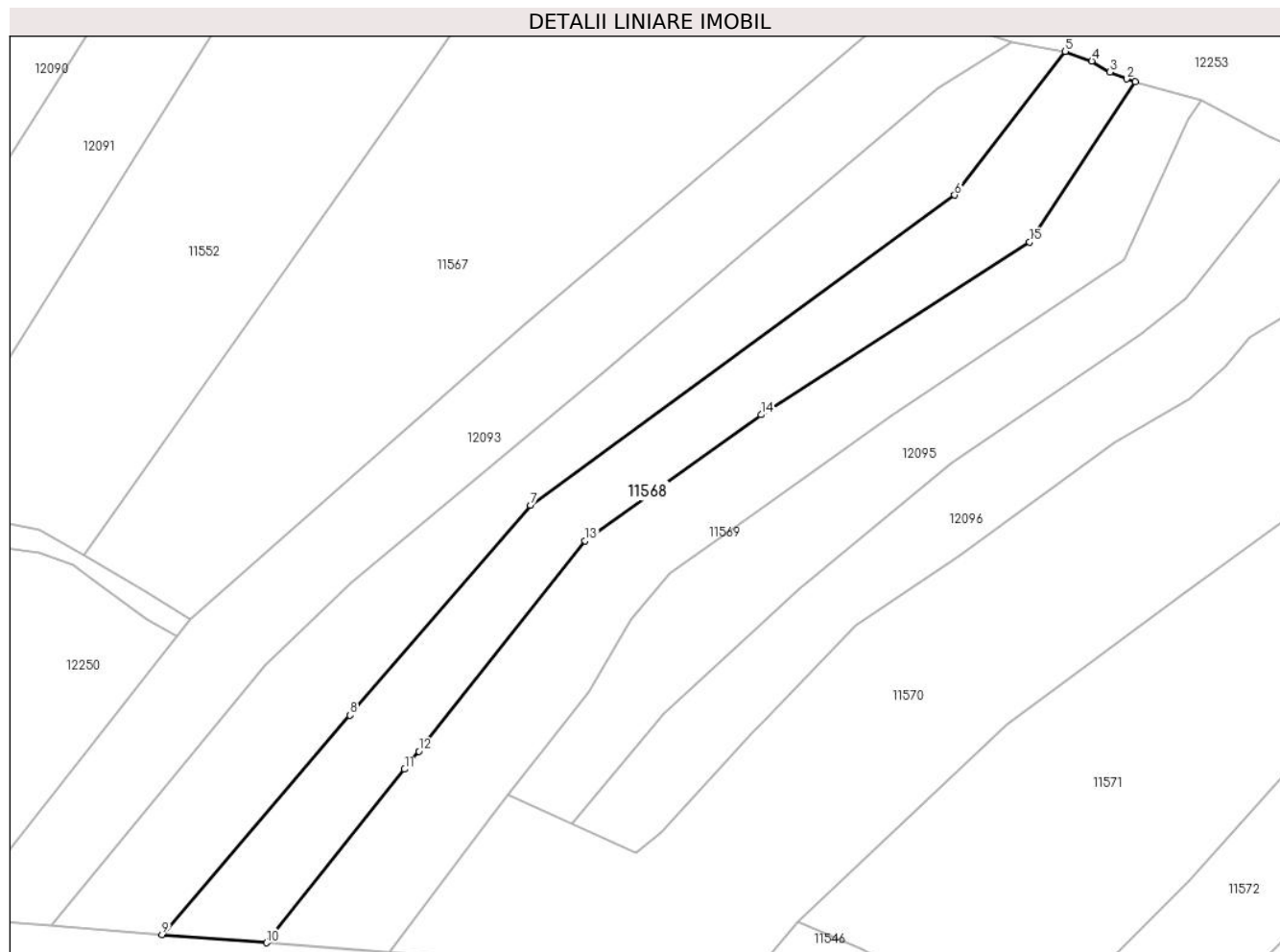
Inscrieri privind dezmembramintele dreptului de proprietate, drepturi reale de garanție și sarcini	Referințe
NU SUNT	

Anexa Nr. 1 La Partea I

Teren

Nr cadastral	Suprafața (mp)*	Observații / Referințe
	3.600	

* Suprafața este determinată în planul de proiecție Stereo 70.



Date referitoare la teren

Crt	Categorie folosință	Intravilan	Suprafața (mp)	Tarla	Parcelă	Nr. topo	Observații / Referințe
1	faneata	NU	3.600	-	-	-	

Lungime Segmente

1) Valorile lungimilor segmentelor sunt obținute din proiecție în plan.

Punct început	X / Y	Punct sfârșit	X / Y	Lungime segment (** (m)
1	579.730,212 638.162,153	2	579.728,45 638.162,66	1.833
2	579.728,45 638.162,66	3	579.725,153 638.164,009	3.562
3	579.725,153 638.164,009	4	579.721,573 638.166,198	4.196
4	579.721,573 638.166,198	5	579.716,325 638.168,109	5.585
5	579.716,325 638.168,109	6	579.694,396 638.139,669	35.913

Punct început	X / Y	Punct sfârșit	X / Y	Lungime segment (** (m)
6	579.694,396 638.139,669	7	579.610,353 638.078,309	104.059
7	579.610,353 638.078,309	8	579.574,652 638.036,772	54.771
8	579.574,652 638.036,772	9	579.537,37 637.993,395	57.197
9	579.537,37 637.993,395	10	579.558,08 637.991,757	20.775
10	579.558,08 637.991,757	11	579.585,437 638.026,083	43.894
11	579.585,437 638.026,083	12	579.588,282 638.029,653	4.565
12	579.588,282 638.029,653	13	579.621,227 638.071,289	53.094
13	579.621,227 638.071,289	14	579.656,06 638.096,222	42.837
14	579.656,06 638.096,222	15	579.709,234 638.130,415	63.219
15	579.709,234 638.130,415	1	579.730,212 638.162,153	38.044

** Lungimile segmentelor sunt determinate în planul de proiecție Stereo 70 și sunt rotunjite la 1 milimetru.

*** Distanța dintre puncte este formată din segmente cumulate ce sunt mai mici decât valoarea 1 milimetru.

**DATE DESPRE IMOBILUL NR. 11569**

Oficiul de Cadastru și Publicitate Imobiliară NEAMT
Biroul de Cadastru și Publicitate Imobiliară Targu-Neamt

A. Partea I. Descrierea imobilului

TEREN Extravilan

Adresa: Jud. Neamt

Nr. Crt	Nr cadastral Nr. topografic	Suprafața* (mp)	Observații / Referințe
A1		3.960	Sector cadastral:176 Teren imprejmuit;

B. Partea II. Proprietari și acte

Inscrieri privitoare la dreptul de proprietate și alte drepturi reale		Referințe
/		
Act Administrativ nr. 2589, din 15/02/2024 emis de PRIMARIA COMUNEI PIPIRIG;		
B1	Inscrierea posesiei, drept de PROPRIETATE, dobandit prin Lege, cota actuala 1/1, cota initiala 1/1 1) CREANGĂ ILIE	A1

C. Partea III. SARCINI .

Inscrieri privind dezmembramintele dreptului de proprietate, drepturi reale de garanție și sarcini	Referințe
NU SUNT	

Teren

Nr cadastral	Suprafața (mp)*	Observații / Referințe
	3.960	

* Suprafața este determinată în planul de proiecție Stereo 70.



Date referitoare la teren

Crt	Categorie folosință	Intravilan	Suprafața (mp)	Tarla	Parcelă	Nr. topo	Observații / Referințe
1	faneata	NU	3.960	-	-	-	

Lungime Segmente

1) Valorile lungimilor segmentelor sunt obținute din proiecție în plan.

Punct început	X / Y	Punct sfârșit	X / Y	Lungime segment (** (m)
1	579.727,936 638.126,952	2	579.740,655 638.154,554	30.392
2	579.740,655 638.154,554	3	579.743,198 638.158,421	4.628
3	579.743,198 638.158,421	4	579.730,212 638.162,153	13.512
4	579.730,212 638.162,153	5	579.709,234 638.130,415	38.044
5	579.709,234 638.130,415	6	579.656,06 638.096,222	63.219

Punct început	X / Y	Punct sfârșit	X / Y	Lungime segment (** (m)
6	579.656,06 638.096,222	7	579.621,227 638.071,289	42.837
7	579.621,227 638.071,289	8	579.588,282 638.029,653	53.094
8	579.588,282 638.029,653	9	579.585,437 638.026,083	4.565
9	579.585,437 638.026,083	10	579.558,08 637.991,757	43.894
10	579.558,08 637.991,757	11	579.582,399 637.989,833	24.395
11	579.582,399 637.989,833	12	579.602,871 638.016,955	33.981
12	579.602,871 638.016,955	13	579.605,92 638.020,994	5.061
13	579.605,92 638.020,994	14	579.622,065 638.041,353	25.984
14	579.622,065 638.041,353	15	579.630,322 638.055,78	16.623
15	579.630,322 638.055,78	16	579.638,089 638.064,908	11.985
16	579.638,089 638.064,908	17	579.654,286 638.076,385	19.851
17	579.654,286 638.076,385	18	579.681,849 638.095,916	33.781
18	579.681,849 638.095,916	1	579.727,936 638.126,952	55.563

** Lungimile segmentelor sunt determinate în planul de proiecție Stereo 70 și sunt rotunjite la 1 milimetru.

*** Distanța dintre puncte este formată din segmente cumulate ce sunt mai mici decât valoarea 1 milimetru.

**DATE DESPRE IMOBILUL NR. 11570**

Oficiul de Cadastru și Publicitate Imobiliară NEAMT
Biroul de Cadastru și Publicitate Imobiliară Targu-Neamt

A. Partea I. Descrierea imobilului

TEREN Extravilan

Adresa: Jud. Neamt

Nr. Crt	Nr cadastral Nr. topografic	Suprafața* (mp)	Observații / Referințe
A1		7.855	Sector cadastral:176 Teren imprejmuit;

B. Partea II. Proprietari și acte

Inscrieri privitoare la dreptul de proprietate și alte drepturi reale		Referințe
/		
Act Administrativ nr. 2589, din 15/02/2024 emis de PRIMARIA COMUNEI PIPIRIG;		
B1	Inscrierea posesiei, drept de PROPRIETATE, dobandit prin Lege, cota actuala 1/1, cota initiala 1/1 1) POPA DUMITRU	A1

C. Partea III. SARCINI .

Inscrieri privind dezmembramintele dreptului de proprietate, drepturi reale de garanție și sarcini	Referințe
NU SUNT	

Anexa Nr. 1 La Partea I

Teren

Nr cadastral	Suprafața (mp)*	Observații / Referințe
	7.855	

* Suprafața este determinată în planul de proiecție Stereo 70.



Date referitoare la teren

Crt	Categorie folosință	Intravilan	Suprafața (mp)	Tarla	Parcelă	Nr. topo	Observații / Referințe
1	faneata	NU	7.855	-	-	-	

Lungime Segmente

1) Valorile lungimilor segmentelor sunt obținute din proiecție în plan.

Punct început	X / Y	Punct sfârșit	X / Y	Lungime segment (** (m)
1	579.785,471 638.132,318	2	579.776,128 638.125,912	11.328
3	579.752,843 638.111,635	4	579.748,141 638.105,697	7.574
5	579.740,995 638.099,235	6	579.726,14 638.090,667	17.149
7	579.695,079 638.068,244	8	579.674,921 638.054,54	24.375
9	579.656,561 638.035,656	10	579.654,286 638.033,212	3.339

Punct început	X / Y	Punct sfârșit	X / Y	Lungime segment (** (m)
2	579.776,128 638.125,912	3	579.752,843 638.111,635	27.313
4	579.748,141 638.105,697	5	579.740,995 638.099,235	9.634
6	579.726,14 638.090,667	7	579.695,079 638.068,244	38.309
8	579.674,921 638.054,54	9	579.656,561 638.035,656	26.338
10	579.654,286 638.033,212	11	579.636,231 638.013,736	26.557

Punct început	X / Y	Punct sfârșit	X / Y	Lungime segment (** (m)
11	579.636,231 638.013,736	12	579.631,172 638.009,51	6.592
13	579.618,546 638.015,252	14	579.605,92 638.020,994	13.87
15	579.602,871 638.016,955	16	579.582,399 637.989,833	33.981
17	579.604,588 637.988,077	18	579.624,297 637.983,891	20.149
19	579.633,135 637.982,699	20	579.650,206 637.980,396	17.226
21	579.663,368 637.995,99	22	579.704,694 638.034,862	56.735
23	579.739,743 638.060,869	24	579.777,71 638.088,581	47.005
25	579.804,119 638.110,41	1	579.785,471 638.132,318	28.77

Punct început	X / Y	Punct sfârșit	X / Y	Lungime segment (** (m)
12	579.631,172 638.009,51	13	579.618,546 638.015,252	13.87
14	579.605,92 638.020,994	15	579.602,871 638.016,955	5.061
16	579.582,399 637.989,833	17	579.604,588 637.988,077	22.258
18	579.624,297 637.983,891	19	579.633,135 637.982,699	8.918
20	579.650,206 637.980,396	21	579.663,368 637.995,99	20.406
22	579.704,694 638.034,862	23	579.739,743 638.060,869	43.644
24	579.777,71 638.088,581	25	579.804,119 638.110,41	34.263

** Lungimile segmentelor sunt determinate în planul de proiecție Stereo 70 și sunt rotunjite la 1 milimetru.

*** Distanța dintre puncte este formată din segmente cumulate ce sunt mai mici decât valoarea 1 milimetru.

**DATE DESPRE IMOBILUL NR. 11571**

Oficiul de Cadastru și Publicitate Imobiliară NEAMT
Biroul de Cadastru și Publicitate Imobiliară Targu-Neamt

A. Partea I. Descrierea imobilului

TEREN Extravilan

Adresa: Jud. Neamt

Nr. Crt	Nr cadastral Nr. topografic	Suprafața* (mp)	Observații / Referințe
A1		7.950	Sector cadastral:176 Teren imprejmuit;

B. Partea II. Proprietari și acte

Inscrieri privitoare la dreptul de proprietate și alte drepturi reale		Referințe
/		
Act Administrativ nr. 2589, din 15/02/2024 emis de PRIMARIA COMUNEI PIPIRIG;		
B1	Inscrierea posesiei, drept de PROPRIETATE, dobandit prin Lege, cota actuala 1/1, cota initiala 1/1 1) IONIȚĂ EVA	A1

C. Partea III. SARCINI .

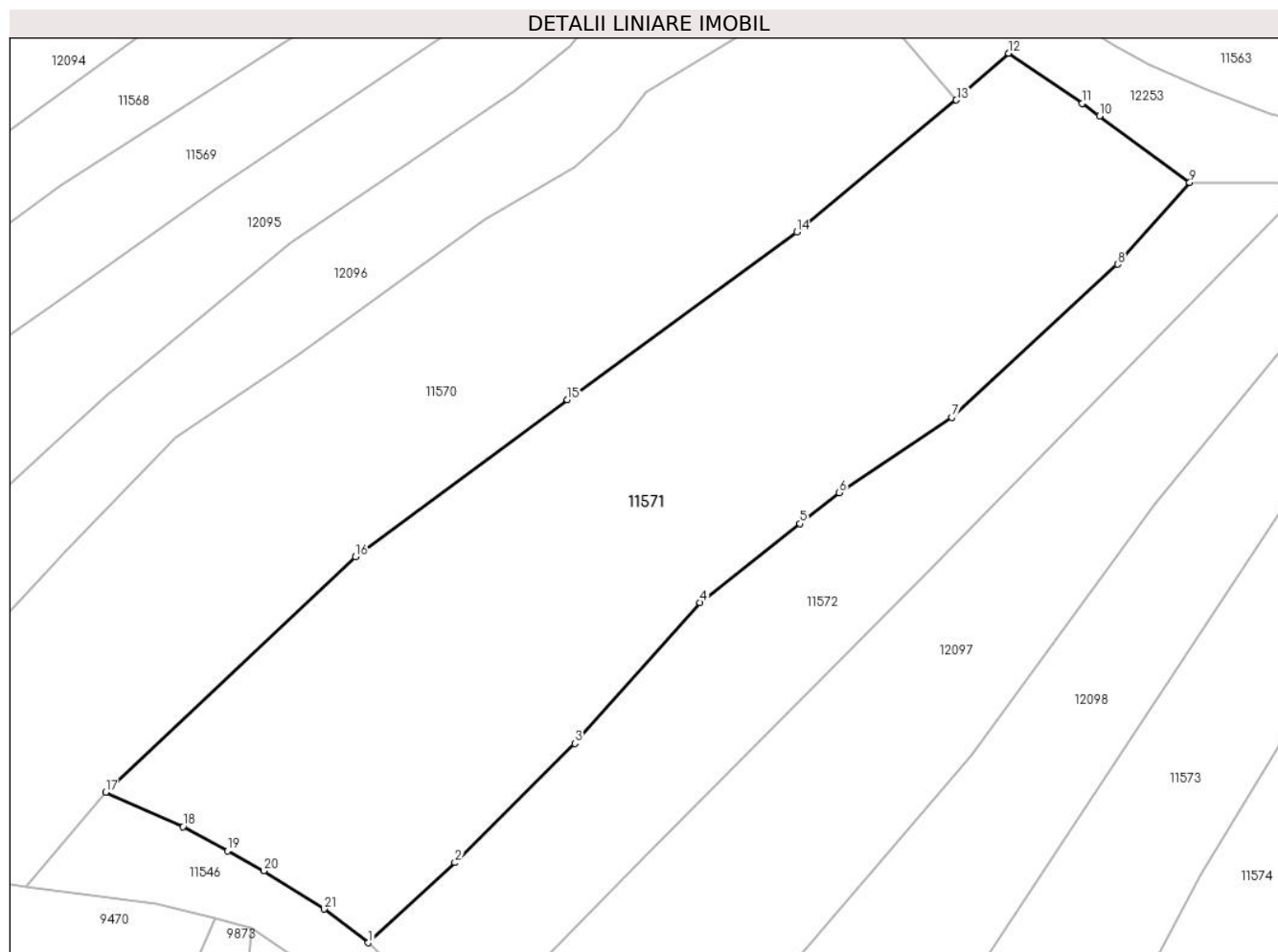
Inscrieri privind dezmembramintele dreptului de proprietate, drepturi reale de garanție și sarcini	Referințe
NU SUNT	

Anexa Nr. 1 La Partea I

Teren

Nr cadastral	Suprafața (mp)*	Observații / Referințe
	7.950	

* Suprafața este determinată în planul de proiecție Stereo 70.



Date referitoare la teren

Crt	Categorie folosință	Intravilan	Suprafața (mp)	Tarla	Parcelă	Nr. topo	Observații / Referințe
1	faneata	NU	7.950	-	-	-	

Lungime Segmente

1) Valorile lungimilor segmentelor sunt obținute din proiecție în plan.

Punct început	X / Y	Punct sfârșit	X / Y	Lungime segment (** (m)
1	579.706,822 637.971,073	2	579.721,166 637.984,32	19.525
3	579.740,986 638.004,023	4	579.761,729 638.027,326	31.198
5	579.778,232 638.040,348	6	579.784,726 638.045,494	8.286
7	579.803,376 638.057,941	8	579.830,78 638.083,262	37.311
9	579.842,729 638.096,775	10	579.827,805 638.107,765	18.534

Punct început	X / Y	Punct sfârșit	X / Y	Lungime segment (** (m)
2	579.721,166 637.984,32	3	579.740,986 638.004,023	27.947
4	579.761,729 638.027,326	5	579.778,232 638.040,348	21.022
6	579.784,726 638.045,494	7	579.803,376 638.057,941	22.422
8	579.830,78 638.083,262	9	579.842,729 638.096,775	18.038
10	579.827,805 638.107,765	11	579.824,979 638.109,846	3.51

Punct început	X / Y	Punct sfârșit	X / Y	Lungime segment (** (m)
11	579.824,979 638.109,846	12	579.812,762 638.118,135	14.764
13	579.804,119 638.110,41	14	579.777,71 638.088,581	34.263
15	579.739,743 638.060,869	16	579.704,694 638.034,862	43.644
17	579.663,368 637.995,99	18	579.676,193 637.990,302	14.03
19	579.683,55 637.986,262	20	579.689,53 637.982,978	6.822
21	579.699,546 637.976,66	1	579.706,822 637.971,073	9.174

Punct început	X / Y	Punct sfârșit	X / Y	Lungime segment (** (m)
12	579.812,762 638.118,135	13	579.804,119 638.110,41	11.592
14	579.777,71 638.088,581	15	579.739,743 638.060,869	47.005
16	579.704,694 638.034,862	17	579.663,368 637.995,99	56.735
18	579.676,193 637.990,302	19	579.683,55 637.986,262	8.393
20	579.689,53 637.982,978	21	579.699,546 637.976,66	11.842

** Lungimile segmentelor sunt determinate în planul de proiecție Stereo 70 și sunt rotunjite la 1 milimetru.

*** Distanța dintre puncte este formată din segmente cumulate ce sunt mai mici decât valoarea 1 milimetru.

**DATE DESPRE IMOBILUL NR. 11572**

Oficiul de Cadastru și Publicitate Imobiliară NEAMT
Biroul de Cadastru și Publicitate Imobiliară Targu-Neamt

A. Partea I. Descrierea imobilului

TEREN Extravilan

Adresa: Jud. Neamt

Nr. Crt	Nr cadastral Nr. topografic	Suprafața* (mp)	Observații / Referințe
A1		3.600	Sector cadastral:176 Teren imprejmuit;

B. Partea II. Proprietari și acte

Inscrieri privitoare la dreptul de proprietate și alte drepturi reale	Referințe
/	
Act Administrativ nr. 2589, din 15/02/2024 emis de PRIMARIA COMUNEI PIPIRIG;	
B1	A1
Inscrierea posesiei, drept de PROPRIETATE, dobandit prin Lege, cota actuala 1/1, cota initiala 1/1 1) CREANGĂ DOINA	

C. Partea III. SARCINI .

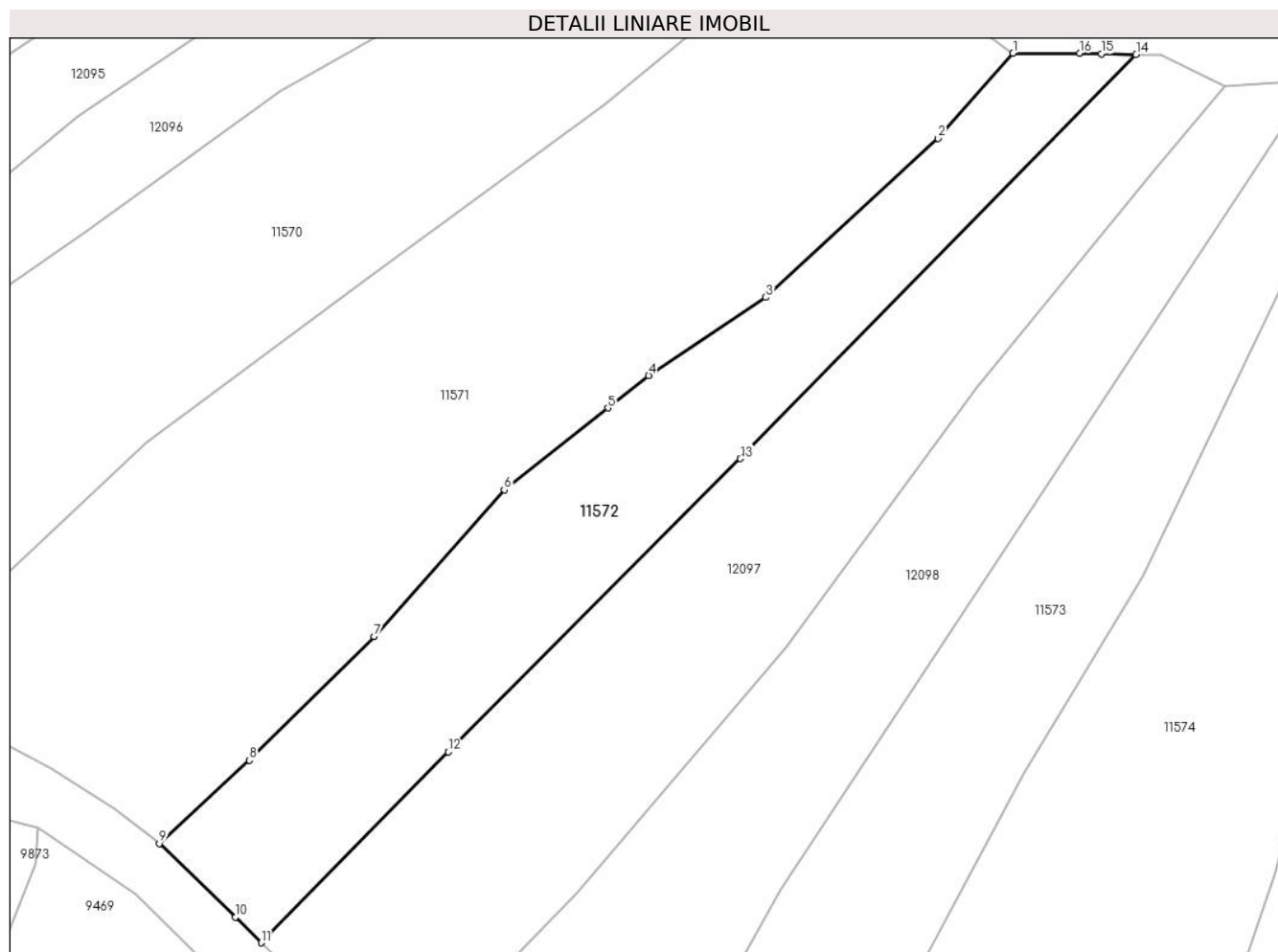
Inscrieri privind dezmembramintele dreptului de proprietate, drepturi reale de garanție și sarcini	Referințe
NU SUNT	

Anexa Nr. 1 La Partea I

Teren

Nr cadastral	Suprafața (mp)*	Observații / Referințe
	3.600	

* Suprafața este determinată în planul de proiecție Stereo 70.



Date referitoare la teren

Crt	Categorie folosință	Intravilan	Suprafața (mp)	Tarla	Parcelă	Nr. topo	Observații / Referințe
1	faneata	NU	3.600	-	-	-	

Lungime Segmente

1) Valorile lungimilor segmentelor sunt obținute din proiecție în plan.

Punct început	X / Y	Punct sfârșit	X / Y	Lungime segment (** (m)
1	579.842,729 638.096,775	2	579.830,78 638.083,262	18.038
2	579.830,78 638.083,262	3	579.803,376 638.057,941	37.311
3	579.803,376 638.057,941	4	579.784,726 638.045,494	22.422
4	579.784,726 638.045,494	5	579.778,232 638.040,348	8.286
5	579.778,232 638.040,348	6	579.761,729 638.027,326	21.022

Punct început	X / Y	Punct sfârşit	X / Y	Lungime segment (** (m)
6	579.761,729 638.027,326	7	579.740,986 638.004,023	31.198
7	579.740,986 638.004,023	8	579.721,166 637.984,32	27.947
8	579.721,166 637.984,32	9	579.706,822 637.971,073	19.525
9	579.706,822 637.971,073	10	579.718,957 637.959,37	16.859
10	579.718,957 637.959,37	11	579.723,07 637.955,28	5.8
11	579.723,07 637.955,28	12	579.752,85 637.985,633	42.522
12	579.752,85 637.985,633	13	579.799,343 638.032,29	65.867
13	579.799,343 638.032,29	14	579.862,305 638.096,551	89.965
14	579.862,305 638.096,551	15	579.856,763 638.096,676	5.543
15	579.856,763 638.096,676	16	579.853,309 638.096,754	3.455
16	579.853,309 638.096,754	1	579.842,729 638.096,775	10.58

** Lungimile segmentelor sunt determinate în planul de proiecție Stereo 70 și sunt rotunjite la 1 milimetru.

*** Distanța dintre puncte este formată din segmente cumulate ce sunt mai mici decât valoarea 1 milimetru.

**DATE DESPRE IMOBILUL NR. 11573**

Oficiul de Cadastru și Publicitate Imobiliară NEAMT
Biroul de Cadastru și Publicitate Imobiliară Targu-Neamt

A. Partea I. Descrierea imobilului

TEREN Extravilan

Adresa: Jud. Neamt

Nr. Crt	Nr cadastral Nr. topografic	Suprafața* (mp)	Observații / Referințe
A1		4.590	Sector cadastral:176 Teren neimprejmuit;

B. Partea II. Proprietari și acte

Inscrieri privitoare la dreptul de proprietate și alte drepturi reale		Referințe
/		
Act Normativ nr. 7, din 13/03/1996 emis de GUVERNUL ROMANIEI;		
B1	Inscrierea provizorie, drept de PROPRIETATE, dobandit prin Lege, cota actuala 1/1, cota initiala 1/1 1) COMUNA PIPIRIG, CIF:99999999999999, Proprietar neidentificat	A1

C. Partea III. SARCINI .

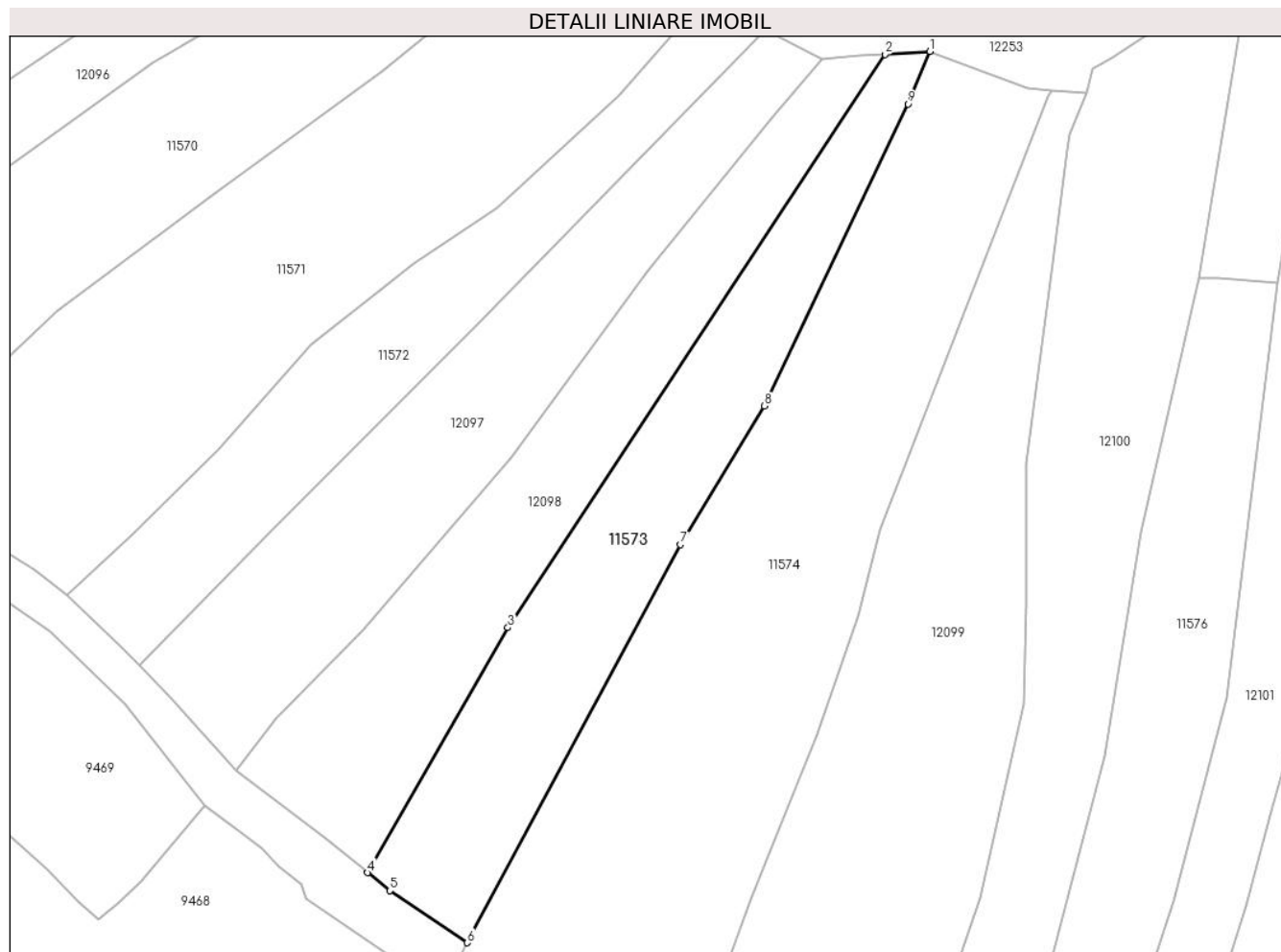
Inscrieri privind dezmembramintele dreptului de proprietate, drepturi reale de garanție și sarcini	Referințe
NU SUNT	

Anexa Nr. 1 La Partea I

Teren

Nr cadastral	Suprafața (mp)*	Observații / Referințe
	4.590	

* Suprafața este determinată în planul de proiecție Stereo 70.



Date referitoare la teren

Crt	Categorie folosință	Intravilan	Suprafața (mp)	Tarla	Parcelă	Nr. topo	Observații / Referințe
1	faneata	NU	4.590	-	-	-	

Lungime Segmente

1) Valorile lungimilor segmentelor sunt obținute din proiecție în plan.

Punct început	X / Y	Punct sfârșit	X / Y	Lungime segment (** (m)
1	579.900,599 638.093,071	2	579.890,54 638.092,404	10.081
2	579.890,54 638.092,404	3	579.805,857 637.963,789	153.99
3	579.805,857 637.963,789	4	579.774,361 637.908,806	63.365
4	579.774,361 637.908,806	5	579.779,338 637.904,809	6.383
5	579.779,338 637.904,809	6	579.796,735 637.893,091	20.975

Punct început	X / Y	Punct sfârșit	X / Y	Lungime segment (** (m)
6	579.796,735 637.893,091	7	579.844,631 637.982,419	101.358
7	579.844,631 637.982,419	8	579.863,432 638.013,52	36.342
8	579.863,432 638.013,52	9	579.895,704 638.081,297	75.068
9	579.895,704 638.081,297	1	579.900,599 638.093,071	12.751

** Lungimile segmentelor sunt determinate în planul de proiecție Stereo 70 și sunt rotunjite la 1 milimetru.

*** Distanța dintre puncte este formată din segmente cumulate ce sunt mai mici decât valoarea 1 milimetru.

**DATE DESPRE IMOBILUL NR. 11574**

Oficiul de Cadastru și Publicitate Imobiliară NEAMT
Biroul de Cadastru și Publicitate Imobiliară Targu-Neamt

A. Partea I. Descrierea imobilului

TEREN Extravilan

Adresa: Jud. Neamt, punct 'Cotnarel'

Nr. Crt	Nr cadastral Nr. topografic	Suprafața* (mp)	Observații / Referințe
A1	54574	9.744	Sector cadastral:176 Teren imprejmuit;

B. Partea II. Proprietari și acte

Inscrieri privitoare la dreptul de proprietate și alte drepturi reale		Referințe
19310 / 25/07/2023		
Act Notarial nr. CONTRACT DE VÂNZARE aut. nr. 3130, din 24/07/2023 emis de BIN Teodorescu Mihaela (act administrativ nr Certificat atestare că petentul este cunoscut ca proprietar nr. 1019 din 14.06.2023, emis de COMUNA PIPIRIG;act administrativ nr CERTIFICAT DE SARCINI nr. 18491 din 14.07.2023, emis de BCPI;act administrativ nr Proces - verbal de identificare a imobilului nr. 10192 din 14.06.2023, emis de COMUNA PIPIRIG;act administrativ nr CERTIFICAT FISCAL nr. 11164 din 03.07.2023, emis de Comuna Pipirig);		
B1	Intabulare, drept de PROPRIETATE, cu titlu de drept de CUMPĂRARE, dobandit prin Conventie, cota actuala 1/1, cota initiala 1/1 1) DIACONU DOREL 2) DIACONU MARIA - ALEXANDRA , bun comun	A1

C. Partea III. SARCINI .

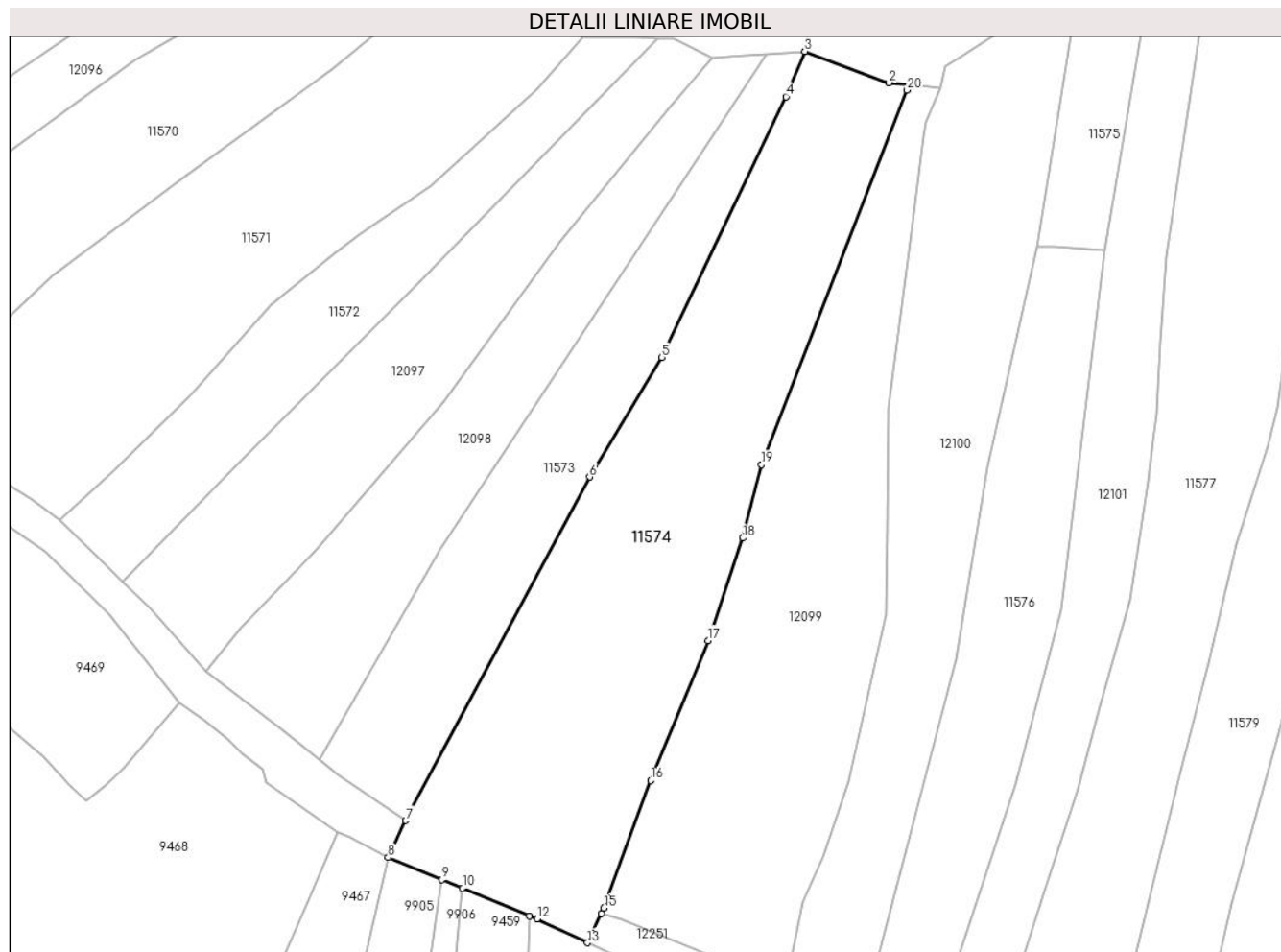
Inscrieri privind dezmembramintele dreptului de proprietate, drepturi reale de garanție și sarcini	Referințe
NU SUNT	

Anexa Nr. 1 La Partea I

Teren

Nr cadastral	Suprafața (mp)*	Observații / Referințe
54574	9.744	

* Suprafața este determinată în planul de proiecție Stereo 70.



Date referitoare la teren

Crt	Categorie folosință	Intravilan	Suprafața (mp)	Tarla	Parcelă	Nr. topo	Observații / Referințe
1	faneata	NU	9.744	-	-	-	

Lungime Segmente

1) Valorile lungimilor segmentelor sunt obținute din proiecție în plan.

Punct început	X / Y	Punct sfârșit	X / Y	Lungime segment (** (m)
1	579.927,844 638.084,405	2	579.922,566 638.084,907	5.302
2	579.922,566 638.084,907	3	579.900,599 638.093,071	23.435
3	579.900,599 638.093,071	4	579.895,704 638.081,297	12.751
4	579.895,704 638.081,297	5	579.863,432 638.013,52	75.068
5	579.863,432 638.013,52	6	579.844,631 637.982,419	36.342

Punct început	X / Y	Punct sfârşit	X / Y	Lungime segment (** (m)
6	579.844,631 637.982,419	7	579.796,735 637.893,091	101.358
7	579.796,735 637.893,091	8	579.792,153 637.883,498	10.631
8	579.792,153 637.883,498	9	579.806,218 637.877,703	15.212
9	579.806,218 637.877,703	10	579.811,548 637.875,507	5.765
10	579.811,548 637.875,507	11	579.828,961 637.868,333	18.833
11	579.828,961 637.868,333	12	579.830,943 637.867,517	2.143
12	579.830,943 637.867,517	13	579.844,069 637.861,335	14.509
13	579.844,069 637.861,335	14	579.847,667 637.868,942	8.415
14	579.847,667 637.868,942	15	579.848,337 637.870,358	1.567
15	579.848,337 637.870,358	16	579.860,57 637.903,493	35.321
16	579.860,57 637.903,493	17	579.875,408 637.939,926	39.339
17	579.875,408 637.939,926	18	579.884,48 637.966,554	28.131
18	579.884,48 637.966,554	19	579.889,314 637.985,633	19.682
19	579.889,314 637.985,633	20	579.927,287 638.082,95	104.463
20	579.927,287 638.082,95	1	579.927,844 638.084,405	1.558

** Lungimile segmentelor sunt determinate în planul de proiecție Stereo 70 și sunt rotunjite la 1 milimetru.

*** Distanța dintre puncte este formată din segmente cumulate ce sunt mai mici decât valoarea 1 milimetru.

**DATE DESPRE IMOBILUL NR. 11575**

Oficiul de Cadastru și Publicitate Imobiliară NEAMT
Biroul de Cadastru și Publicitate Imobiliară Targu-Neamt

A. Partea I. Descrierea imobilului

TEREN Extravilan

Adresa: Jud. Neamt

Nr. Crt	Nr cadastral Nr. topografic	Suprafața* (mp)	Observații / Referințe
A1		1.507	Sector cadastral:176 Teren imprejmuit;

B. Partea II. Proprietari și acte

Inscrieri privitoare la dreptul de proprietate și alte drepturi reale	Referințe
/	
Act Administrativ nr. 2589, din 15/02/2024 emis de PRIMARIA COMUNEI PIPIRIG;	
B1	Inscrierea posesiei, drept de PROPRIETATE, dobandit prin Lege, cota actuala 1/1, cota initiala 1/1
	1) CIUCANU RĂZVAN-MIHAI 2) CIUCANU ELENA

C. Partea III. SARCINI .

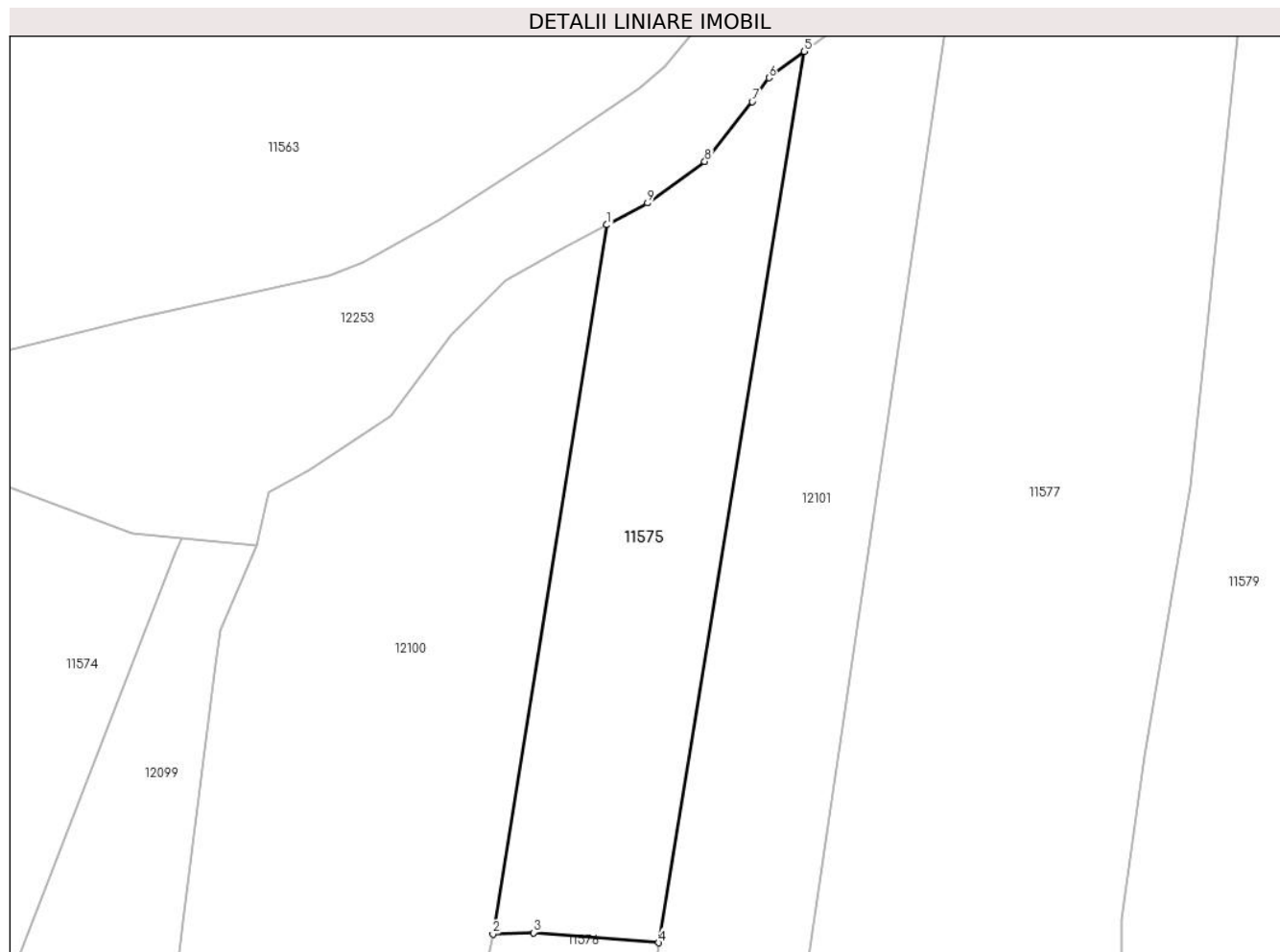
Inscrieri privind dezmembramintele dreptului de proprietate, drepturi reale de garanție și sarcini	Referințe
NU SUNT	

Anexa Nr. 1 La Partea I

Teren

Nr cadastral	Suprafața (mp)*	Observații / Referințe
	1.507	

* Suprafața este determinată în planul de proiecție Stereo 70.



Date referitoare la teren

Crt	Categorie folosință	Intravilan	Suprafața (mp)	Tarla	Parcelă	Nr. topo	Observații / Referințe
1	pașune	NU	1.507	-	-	-	Pașune împădurită

Lungime Segmente

1) Valorile lungimilor segmentelor sunt obținute din proiecție în plan.

Punct început	X / Y	Punct sfârșit	X / Y	Lungime segment (** (m)
1	579.973,293 638.117,807	2	579.961,134 638.042,174	76.604
2	579.961,134 638.042,174	3	579.965,475 638.042,319	4.343
3	579.965,475 638.042,319	4	579.978,815 638.041,249	13.383
4	579.978,815 638.041,249	5	579.994,365 638.136,301	96.316
5	579.994,365 638.136,301	6	579.990,594 638.133,488	4.705

Punct început	X / Y	Punct sfârșit	X / Y	Lungime segment (** (m)
6	579.990,594 638.133,488	7	579.988,808 638.130,927	3.122
7	579.988,808 638.130,927	8	579.983,738 638.124,558	8.141
8	579.983,738 638.124,558	9	579.977,636 638.120,133	7.538
9	579.977,636 638.120,133	1	579.973,293 638.117,807	4.927

** Lungimile segmentelor sunt determinate în planul de proiecție Stereo 70 și sunt rotunjite la 1 milimetru.

*** Distanța dintre puncte este formată din segmente cumulate ce sunt mai mici decât valoarea 1 milimetru.

**DATE DESPRE IMOBILUL NR. 11576**

Oficiul de Cadastru și Publicitate Imobiliară NEAMT
Biroul de Cadastru și Publicitate Imobiliară Targu-Neamt

A. Partea I. Descrierea imobilului

TEREN Extravilan

Adresa: Jud. Neamt

Nr. Crt	Nr cadastral Nr. topografic	Suprafața* (mp)	Observații / Referințe
A1		4.532	Sector cadastral:176 Teren imprejmuit;

B. Partea II. Proprietari și acte

Inscrieri privitoare la dreptul de proprietate și alte drepturi reale	Referințe
/	
Act Administrativ nr. 2589, din 15/02/2024 emis de PRIMARIA COMUNEI PIPIRIG;	
B1	A1
Inscrierea posesiei, drept de PROPRIETATE, dobandit prin Lege, cota actuala 1/1, cota initiala 1/1	
1) STĂNOAE NECULAI	

C. Partea III. SARCINI .

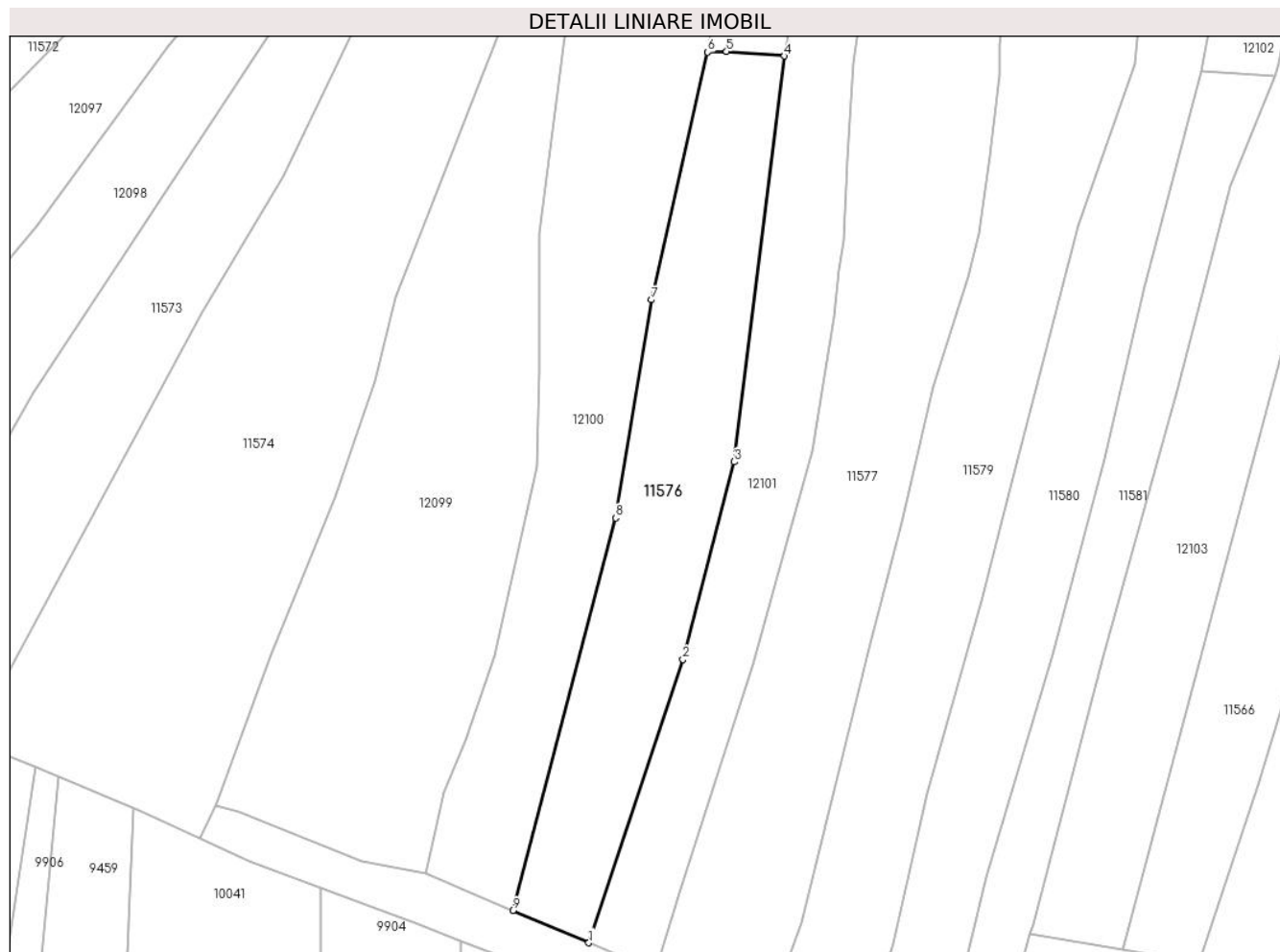
Inscrieri privind dezmembramintele dreptului de proprietate, drepturi reale de garanție și sarcini	Referințe
NU SUNT	

Anexa Nr. 1 La Partea I

Teren

Nr cadastral	Suprafața (mp)*	Observații / Referințe
	4.532	

* Suprafața este determinată în planul de proiecție Stereo 70.



Date referitoare la teren

Crt	Categorie folosință	Intra vilan	Suprafața (mp)	Tarla	Parcelă	Nr. topo	Observații / Referințe
1	faneata	NU	4.532	-	-	-	

Lungime Segmente

1) Valorile lungimilor segmentelor sunt obținute din proiecție în plan.

Punct început	X / Y	Punct sfârșit	X / Y	Lungime segment (** (m)
1	579.933,757 637.837,281	2	579.955,468 637.902,418	68.66
2	579.955,468 637.902,418	3	579.967,29 637.947,926	47.018
3	579.967,29 637.947,926	4	579.978,815 638.041,249	94.032
4	579.978,815 638.041,249	5	579.965,475 638.042,319	13.383
5	579.965,475 638.042,319	6	579.961,134 638.042,174	4.343

Punct început	X / Y	Punct sfârșit	X / Y	Lungime segment (** (m)
6	579.961,134 638.042,174	7	579.948,185 637.985,193	58.434
7	579.948,185 637.985,193	8	579.939,984 637.934,981	50.877
8	579.939,984 637.934,981	9	579.916,269 637.844,662	93.381
9	579.916,269 637.844,662	1	579.933,757 637.837,281	18.982

** Lungimile segmentelor sunt determinate în planul de proiecție Stereo 70 și sunt rotunjite la 1 milimetru.

*** Distanța dintre puncte este formată din segmente cumulate ce sunt mai mici decât valoarea 1 milimetru.

**DATE DESPRE IMOBILUL NR. 11577**

Oficiul de Cadastru și Publicitate Imobiliară NEAMT
Biroul de Cadastru și Publicitate Imobiliară Targu-Neamt

A. Partea I. Descrierea imobilului

TEREN Extravilan

Adresa: Jud. Neamt

Nr. Crt	Nr cadastral Nr. topografic	Suprafața* (mp)	Observații / Referințe
A1		9.994	Sector cadastral:176 Teren imprejmuit;

B. Partea II. Proprietari și acte

Inscrieri privitoare la dreptul de proprietate și alte drepturi reale		Referințe
/		
Act Normativ nr. 7, din 13/03/1996 emis de GUVERNUL ROMANIEI;		
B1	Inscrierea provizorie, drept de PROPRIETATE, dobandit prin Lege, cota actuala 1/1, cota initiala 1/1 1) COMUNA PIPIRIG, CIF:99999999999999, Proprietar neidentificat	A1

C. Partea III. SARCINI .

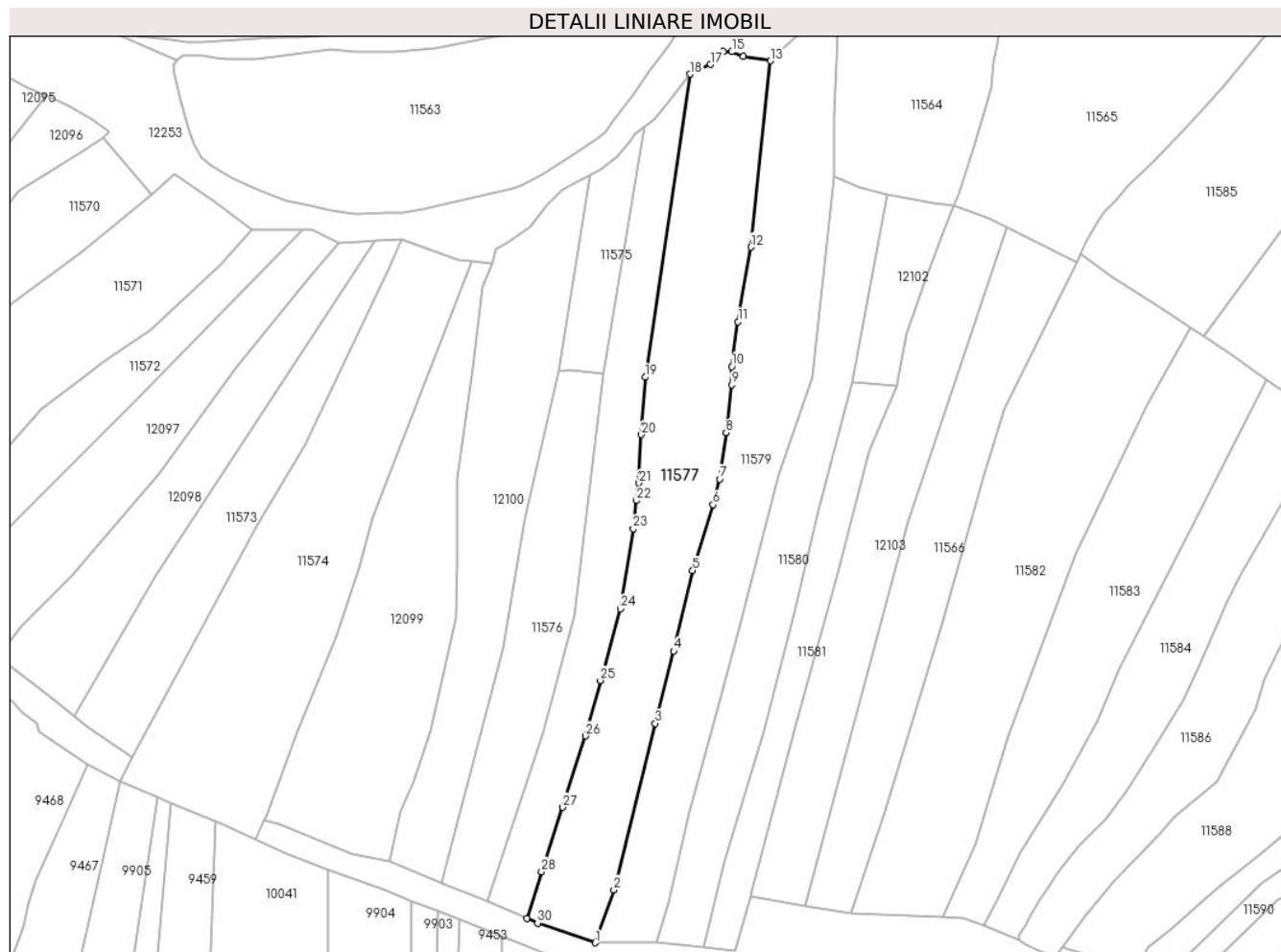
Inscrieri privind dezmembramintele dreptului de proprietate, drepturi reale de garanție și sarcini	Referințe
NU SUNT	

Anexa Nr. 1 La Partea I

Teren

Nr cadastral	Suprafața (mp)*	Observații / Referințe
	9.994	

* Suprafața este determinată în planul de proiecție Stereo 70.



Date referitoare la teren

Crt	Categorie folosință	Intravilan	Suprafața (mp)	Tarla	Parcelă	Nr. topo	Observații / Referințe
1	faneata	NU	6.021	-	-	-	
2	pasune	NU	3.972	-	-	-	Pașune împădurită

Lungime Segmente

1) Valorile lungimilor segmentelor sunt obținute din proiecție în plan.

Punct început	X / Y	Punct sfârșit	X / Y	Lungime segment (** (m)	Punct început	X / Y	Punct sfârșit	X / Y	Lungime segment (** (m)
1	579.975,417 637.821,467	2	579.982,704 637.841,926	21.718	2	579.982,704 637.841,926	3	579.998,653 637.906,12	66.146
3	579.998,653 637.906,12	4	580.005,802 637.934,031	28.812	4	580.005,802 637.934,031	5	580.013,115 637.965,064	31.883
5	580.013,115 637.965,064	6	580.021,027 637.990,559	26.694	6	580.021,027 637.990,559	7	580.023,517 638.000,435	10.185
7	580.023,517 638.000,435	8	580.026,091 638.018,313	18.062	8	580.026,091 638.018,313	9	580.028,239 638.036,797	18.608

Punct început	X / Y	Punct sfârșit	X / Y	Lungime segment (** (m))	Punct început	X / Y	Punct sfârșit	X / Y	Lungime segment (** (m))
9	580.028,239 638.036,797	10	580.028,239 638.043,792	6.995	10	580.028,239 638.043,792	11	580.030,648 638.061,14	17.514
11	580.030,648 638.061,14	12	580.035,659 638.089,89	29.183	12	580.035,659 638.089,89	13	580.043,161 638.161,842	72.342
13	580.043,161 638.161,842	14	580.032,768 638.163,527	10.529	14	580.032,768 638.163,527	15	580.028,319 638.165,294	4.787
15	580.028,319 638.165,294	16	580.024,951 638.165,447	3.371	16	580.024,951 638.165,447	17	580.020,066 638.160,394	7.028
17	580.020,066 638.160,394	18	580.012,012 638.156,696	8.862	18	580.012,012 638.156,696	19	579.994,788 638.039,718	118.239
19	579.994,788 638.039,718	20	579.993,3 638.017,531	22.237	20	579.993,3 638.017,531	21	579.992,379 637.998,875	18.679
21	579.992,379 637.998,875	22	579.991,382 637.992,093	6.855	22	579.991,382 637.992,093	23	579.990,146 637.981,243	10.92
23	579.990,146 637.981,243	24	579.985,185 637.950,358	31.281	24	579.985,185 637.950,358	25	579.977,479 637.922,681	28.73
25	579.977,479 637.922,681	26	579.971,641 637.901,287	22.176	26	579.971,641 637.901,287	27	579.962,801 637.873,744	28.927
27	579.962,801 637.873,744	28	579.954,747 637.848,873	26.143	28	579.954,747 637.848,873	29	579.949,096 637.830,807	18.929
29	579.949,096 637.830,807	30	579.953,2 637.829,074	4.455	30	579.953,2 637.829,074	1	579.975,417 637.821,467	23.483

** Lungimile segmentelor sunt determinate în planul de proiecție Stereo 70 și sunt rotunjite la 1 milimetru.

*** Distanța dintre puncte este formată din segmente cumulate ce sunt mai mici decât valoarea 1 milimetru.

**DATE DESPRE IMOBILUL NR. 11578**

Oficiul de Cadastru și Publicitate Imobiliară NEAMT
Biroul de Cadastru și Publicitate Imobiliară Targu-Neamt

A. Partea I. Descrierea imobilului

TEREN Intravilan

Adresa: Loc. Pipirig, Al Primăverii, Jud. Neamt

Nr. Crt	Nr cadastral Nr. topografic	Suprafața* (mp)	Observații / Referințe
A1		3.610	Sector cadastral:176 Teren imprejmuit;

Construcții

Crt	Nr cadastral Nr. topografic	Adresa	Observații / Referințe
A1.1		Loc. Pipirig, Al Primăverii, Jud. Neamt	Nr. niveluri:1; S. construita la sol:28 mp;

B. Partea II. Proprietari și acte

Inscrieri privitoare la dreptul de proprietate și alte drepturi reale		Referințe
/		
Act Administrativ nr. 2588, din 15/02/2024 emis de PRIMARIA COMUNEI PIPIRIG;		
B1	Inscrierea posesiei, drept de PROPRIETATE, dobandit prin Lege, cota actuala 1/1, cota initiala 1/1 1) GRĂMADĂ DUMITRU-DANIEL	A1
Act Administrativ nr. 2302, din 08/02/2024 emis de PRIMARIA COMUNEI PIPIRIG;		
B2	Intabulare, drept de PROPRIETATE, dobandit prin Lege, cota actuala 1/1, cota initiala 1/1 1) GRĂMADĂ DUMITRU-DANIEL	A1.1

C. Partea III. SARCINI .

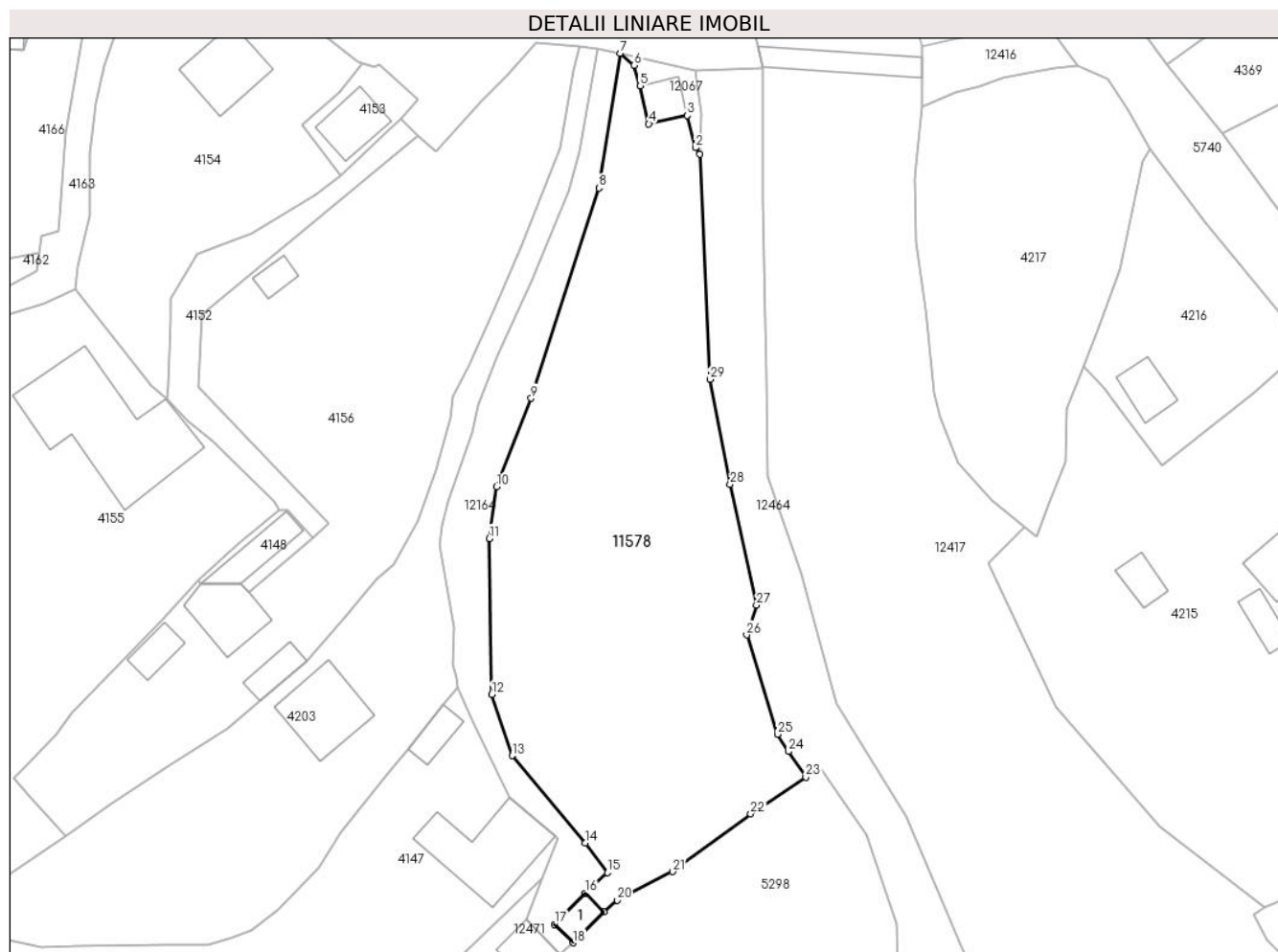
Inscrieri privind dezmembramintele dreptului de proprietate, drepturi reale de garanție și sarcini	Referințe
NU SUNT	

Anexa Nr. 1 La Partea I

Teren

Nr cadastral	Suprafața (mp)*	Observații / Referințe
	3.610	

* Suprafața este determinată în planul de proiecție Stereo 70.



Date referitoare la teren

Crt	Categorie folosință	Intravilan	Suprafața (mp)	Tarla	Parcelă	Nr. topo	Observații / Referințe
1	curți constructii	DA	47	-	-	-	
2	faneata	DA	3.563	-	-	-	

Date referitoare la construcții

Crt	Număr	Destinație construcție	Supraf. (mp)	Situație juridică	Observații / Referințe
A1.1		construcții anexa	28	Cu acte	Nr. niveluri:1; S. construita la sol:28 mp;

Lungime Segmente

1) Valorile lungimilor segmentelor sunt obținute din proiecție în plan.

Punct început	X / Y	Punct sfârșit	X / Y	Lungime segment (** (m))
1	580.417,852 638.935,36	2	580.417,133 638.936,363	1.234
3	580.415,906 638.941,359	4	580.409,924 638.940,039	6.126
5	580.408,601 638.945,911	6	580.407,653 638.949,096	3.323

Punct început	X / Y	Punct sfârșit	X / Y	Lungime segment (** (m))
2	580.417,133 638.936,363	3	580.415,906 638.941,359	5.144
4	580.409,924 638.940,039	5	580.408,601 638.945,911	6.019
6	580.407,653 638.949,096	7	580.405,486 638.950,977	2.87

Punct început	X / Y	Punct sfârșit	X / Y	Lungime segment (** (m)
7	580.405,486 638.950,977	8	580.402,199 638.930,143	21.092
9	580.391,731 638.897,612	10	580.386,392 638.883,885	14.729
11	580.385,266 638.875,894	12	580.385,626 638.851,779	24.118
13	580.388,767 638.842,311	14	580.400,101 638.828,79	17.643
15	580.403,509 638.824,208	16	580.400,122 638.821,079	4.611
17	580.395,326 638.816,236	18	580.398,22 638.813,37	4.073
19	580.402,986 638.818,127	20	580.405,032 638.819,968	2.752
21	580.413,601 638.824,373	22	580.425,715 638.833,321	15.06
23	580.434,243 638.838,984	24	580.431,569 638.842,976	4.805
25	580.429,841 638.845,605	26	580.425,092 638.860,989	16.1
27	580.426,608 638.865,622	28	580.422,528 638.884,263	19.082
29	580.419,394 638.900,516	1	580.417,852 638.935,36	34.878

Punct început	X / Y	Punct sfârșit	X / Y	Lungime segment (** (m)
8	580.402,199 638.930,143	9	580.391,731 638.897,612	34.174
10	580.386,392 638.883,885	11	580.385,266 638.875,894	8.07
12	580.385,626 638.851,779	13	580.388,767 638.842,311	9.975
14	580.400,101 638.828,79	15	580.403,509 638.824,208	5.71
16	580.400,122 638.821,079	17	580.395,326 638.816,236	6.816
18	580.398,22 638.813,37	19	580.402,986 638.818,127	6.734
20	580.405,032 638.819,968	21	580.413,601 638.824,373	9.635
22	580.425,715 638.833,321	23	580.434,243 638.838,984	10.237
24	580.431,569 638.842,976	25	580.429,841 638.845,605	3.146
26	580.425,092 638.860,989	27	580.426,608 638.865,622	4.875
28	580.422,528 638.884,263	29	580.419,394 638.900,516	16.552

** Lungimile segmentelor sunt determinate în planul de proiecție Stereo 70 și sunt rotunjite la 1 milimetru.

*** Distanța dintre puncte este formată din segmente cumulate ce sunt mai mici decât valoarea 1 milimetru.

**DATE DESPRE IMOBILUL NR. 11579**

Oficiul de Cadastru și Publicitate Imobiliară NEAMT
Biroul de Cadastru și Publicitate Imobiliară Targu-Neamt

A. Partea I. Descrierea imobilului

TEREN Extravilan

Adresa: Jud. Neamt

Nr. Crt	Nr cadastral Nr. topografic	Suprafața* (mp)	Observații / Referințe
A1		8.894	Sector cadastral:176 Teren imprejmuit;

B. Partea II. Proprietari și acte

Inscrieri privitoare la dreptul de proprietate și alte drepturi reale		Referințe
/		
Act Administrativ nr. 2589, din 15/02/2024 emis de PRIMARIA COMUNEI PIPIRIG;		
B1	Inscrierea posesiei, drept de PROPRIETATE, dobandit prin Lege, cota actuala 1/1, cota initiala 1/1 1) ZABULICĂ EUGEN	A1

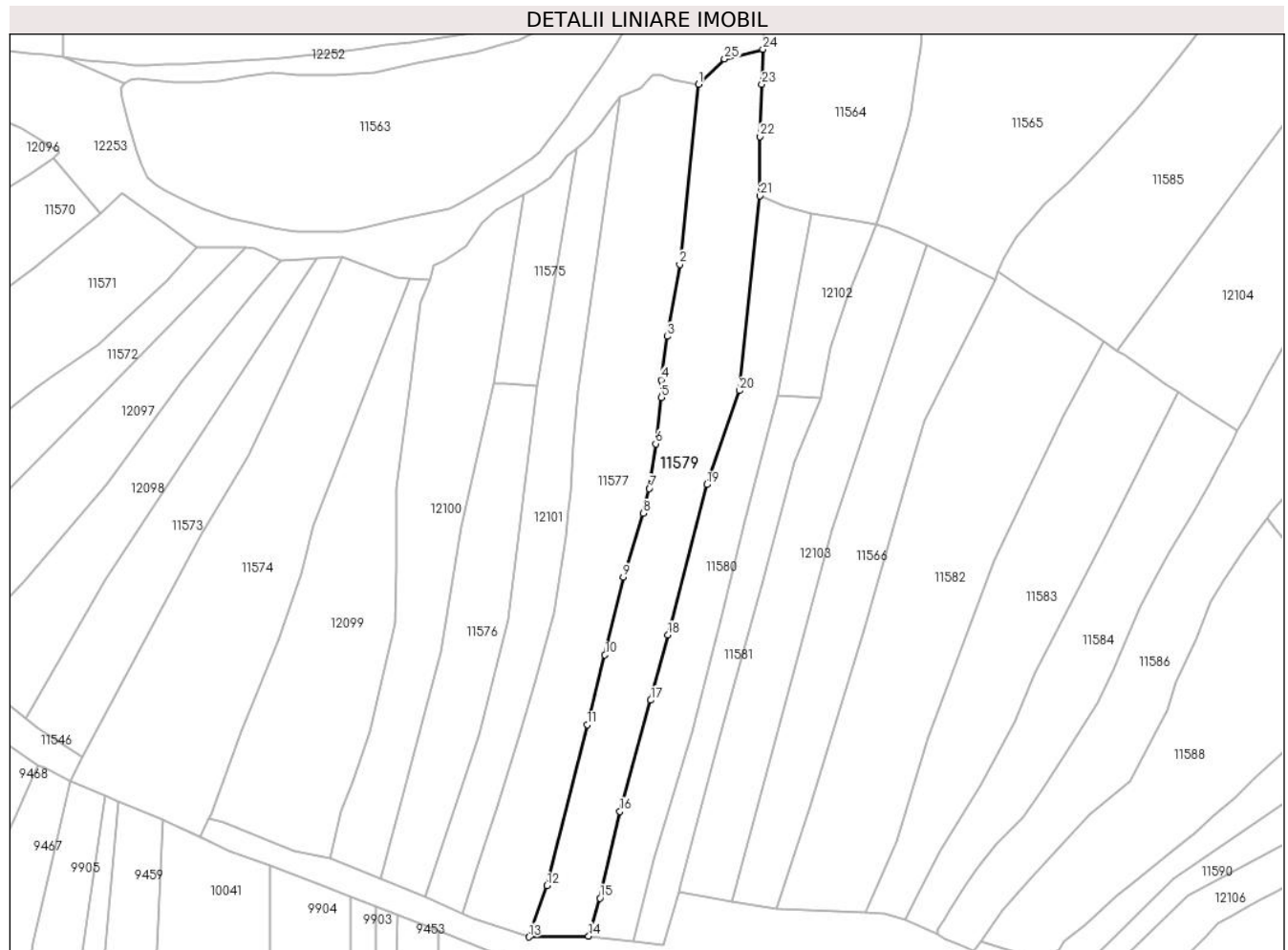
C. Partea III. SARCINI .

Inscrieri privind dezmembramintele dreptului de proprietate, drepturi reale de garanție și sarcini	Referințe
NU SUNT	

Teren

Nr cadastral	Suprafața (mp)*	Observații / Referințe
	8.894	

* Suprafața este determinată în planul de proiecție Stereo 70.



Date referitoare la teren

Crt	Categorie folosință	Intra vilan	Suprafața (mp)	Tarla	Parcelă	Nr. topo	Observații / Referințe
1	faneata	NU	8.894	-	-	-	

Lungime Segmente

1) Valorile lungimilor segmentelor sunt obținute din proiecție în plan.

Punct început	X / Y	Punct sfârșit	X / Y	Lungime segment (** (m)
1	580.043,161 638.161,842	2	580.035,659 638.089,89	72.342
3	580.030,648 638.061,14	4	580.028,239 638.043,792	17.514
5	580.028,239 638.036,797	6	580.026,091 638.018,313	18.608
7	580.023,517 638.000,435	8	580.021,027 637.990,559	10.185
9	580.013,115 637.965,064	10	580.005,802 637.934,031	31.883

Punct început	X / Y	Punct sfârșit	X / Y	Lungime segment (** (m)
2	580.035,659 638.089,89	3	580.030,648 638.061,14	29.183
4	580.028,239 638.043,792	5	580.028,239 638.036,797	6.995
6	580.026,091 638.018,313	7	580.023,517 638.000,435	18.062
8	580.021,027 637.990,559	9	580.013,115 637.965,064	26.694
10	580.005,802 637.934,031	11	579.998,653 637.906,12	28.812

Punct început	X / Y	Punct sfârșit	X / Y	Lungime segment (** (m)
11	579.998,653 637.906,12	12	579.982,704 637.841,926	66.146
13	579.975,417 637.821,467	14	579.999,317 637.821,774	23.902
15	580.003,774 637.836,986	16	580.011,744 637.871,583	35.503
17	580.024,058 637.915,961	18	580.030,983 637.942,083	27.024
19	580.046,479 638.002,011	20	580.059,507 638.039,503	39.691
21	580.067,77 638.117,249	22	580.067,848 638.140,931	23.682
23	580.068,504 638.161,781	24	580.068,955 638.175,751	13.977
25	580.053,622 638.171,817	1	580.043,161 638.161,842	14.455

Punct început	X / Y	Punct sfârșit	X / Y	Lungime segment (** (m)
12	579.982,704 637.841,926	13	579.975,417 637.821,467	21.718
14	579.999,317 637.821,774	15	580.003,774 637.836,986	15.851
16	580.011,744 637.871,583	17	580.024,058 637.915,961	46.055
18	580.030,983 637.942,083	19	580.046,479 638.002,011	61.899
20	580.059,507 638.039,503	21	580.067,77 638.117,249	78.184
22	580.067,848 638.140,931	23	580.068,504 638.161,781	20.86
24	580.068,955 638.175,751	25	580.053,622 638.171,817	15.83

** Lungimile segmentelor sunt determinate în planul de proiecție Stereo 70 și sunt rotunjite la 1 milimetru.

*** Distanța dintre puncte este formată din segmente cumulate ce sunt mai mici decât valoarea 1 milimetru.

**DATE DESPRE IMOBILUL NR. 11580**

Oficiul de Cadastru și Publicitate Imobiliară NEAMT
Biroul de Cadastru și Publicitate Imobiliară Targu-Neamt

A. Partea I. Descrierea imobilului

TEREN Extravilan

Adresa: Jud. Neamt

Nr. Crt	Nr cadastral Nr. topografic	Suprafața* (mp)	Observații / Referințe
A1		5.493	Sector cadastral:176 Teren imprejmuit;

B. Partea II. Proprietari și acte

Inscrieri privitoare la dreptul de proprietate și alte drepturi reale		Referințe
/		
Act Administrativ nr. 2589, din 15/02/2024 emis de PRIMARIA COMUNEI PIPIRIG;		
B1	Inscrierea posesiei, drept de PROPRIETATE, dobandit prin Lege, cota actuala 1/1, cota initiala 1/1 1) GRĂMADĂ NICOLAE 2) GRĂMADĂ DOINA	A1

C. Partea III. SARCINI .

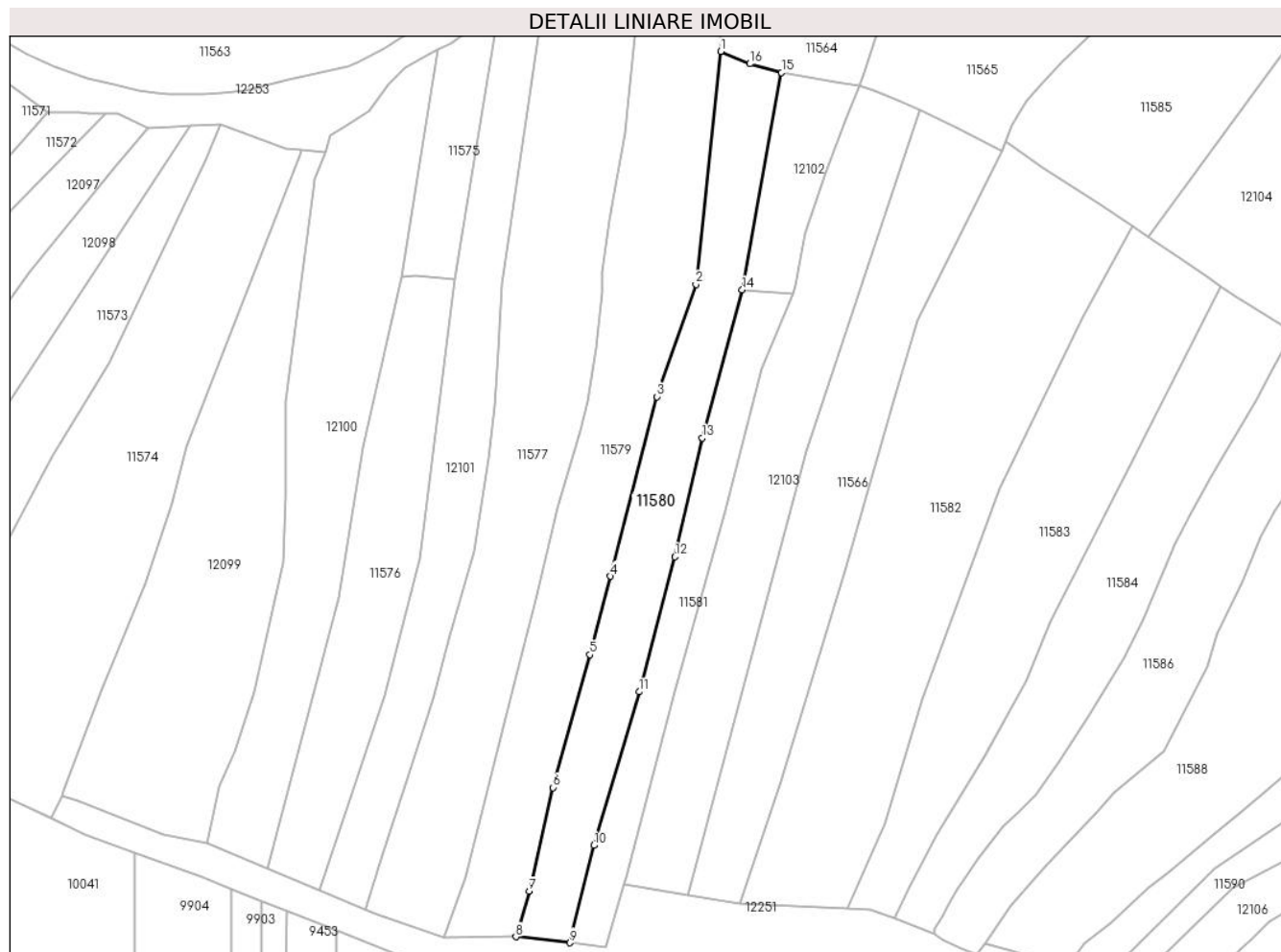
Inscrieri privind dezmembramintele dreptului de proprietate, drepturi reale de garanție și sarcini	Referințe
NU SUNT	

Anexa Nr. 1 La Partea I

Teren

Nr cadastral	Suprafața (mp)*	Observații / Referințe
	5.493	

* Suprafața este determinată în planul de proiecție Stereo 70.



Date referitoare la teren

Crt	Categorie folosință	Intra vilan	Suprafața (mp)	Tarla	Parcelă	Nr. topo	Observații / Referințe
1	faneata	NU	5.493	-	-	-	

Lungime Segmente

1) Valorile lungimilor segmentelor sunt obținute din proiecție în plan.

Punct început	X / Y	Punct sfârșit	X / Y	Lungime segment (** (m)
1	580.067,77 638.117,249	2	580.059,507 638.039,503	78.184
2	580.059,507 638.039,503	3	580.046,479 638.002,011	39.691
3	580.046,479 638.002,011	4	580.030,983 637.942,083	61.899
4	580.030,983 637.942,083	5	580.024,058 637.915,961	27.024
5	580.024,058 637.915,961	6	580.011,744 637.871,583	46.055

Punct început	X / Y	Punct sfârșit	X / Y	Lungime segment (** (m)
6	580.011,744 637.871,583	7	580.003,774 637.836,986	35.503
7	580.003,774 637.836,986	8	579.999,317 637.821,774	15.851
8	579.999,317 637.821,774	9	580.017,347 637.819,791	18.139
9	580.017,347 637.819,791	10	580.025,369 637.852,277	33.462
10	580.025,369 637.852,277	11	580.040,537 637.903,536	53.456
11	580.040,537 637.903,536	12	580.052,434 637.948,64	46.647
12	580.052,434 637.948,64	13	580.061,649 637.988,258	40.676
13	580.061,649 637.988,258	14	580.074,963 638.037,634	51.14
14	580.074,963 638.037,634	15	580.088,095 638.110,218	73.762
15	580.088,095 638.110,218	16	580.077,509 638.113,105	10.973
16	580.077,509 638.113,105	1	580.067,77 638.117,249	10.584

** Lungimile segmentelor sunt determinate în planul de proiecție Stereo 70 și sunt rotunjite la 1 milimetru.

*** Distanța dintre puncte este formată din segmente cumulate ce sunt mai mici decât valoarea 1 milimetru.

**DATE DESPRE IMOBILUL NR. 11581**

Oficiul de Cadastru și Publicitate Imobiliară NEAMT
Biroul de Cadastru și Publicitate Imobiliară Targu-Neamt

A. Partea I. Descrierea imobilului

TEREN Extravilan

Adresa: Jud. Neamt

Nr. Crt	Nr cadastral Nr. topografic	Suprafața* (mp)	Observații / Referințe
A1		2.864	Sector cadastral:176 Teren imprejmuit;

B. Partea II. Proprietari și acte

Inscrieri privitoare la dreptul de proprietate și alte drepturi reale	Referințe
/	
Act Administrativ nr. 2589, din 15/02/2024 emis de PRIMARIA COMUNEI PIPIRIG;	
B1	Inscrierea posesiei, drept de PROPRIETATE, dobandit prin Lege, cota actuala 1/1, cota initiala 1/1
	1) AFLOAREI ION

C. Partea III. SARCINI .

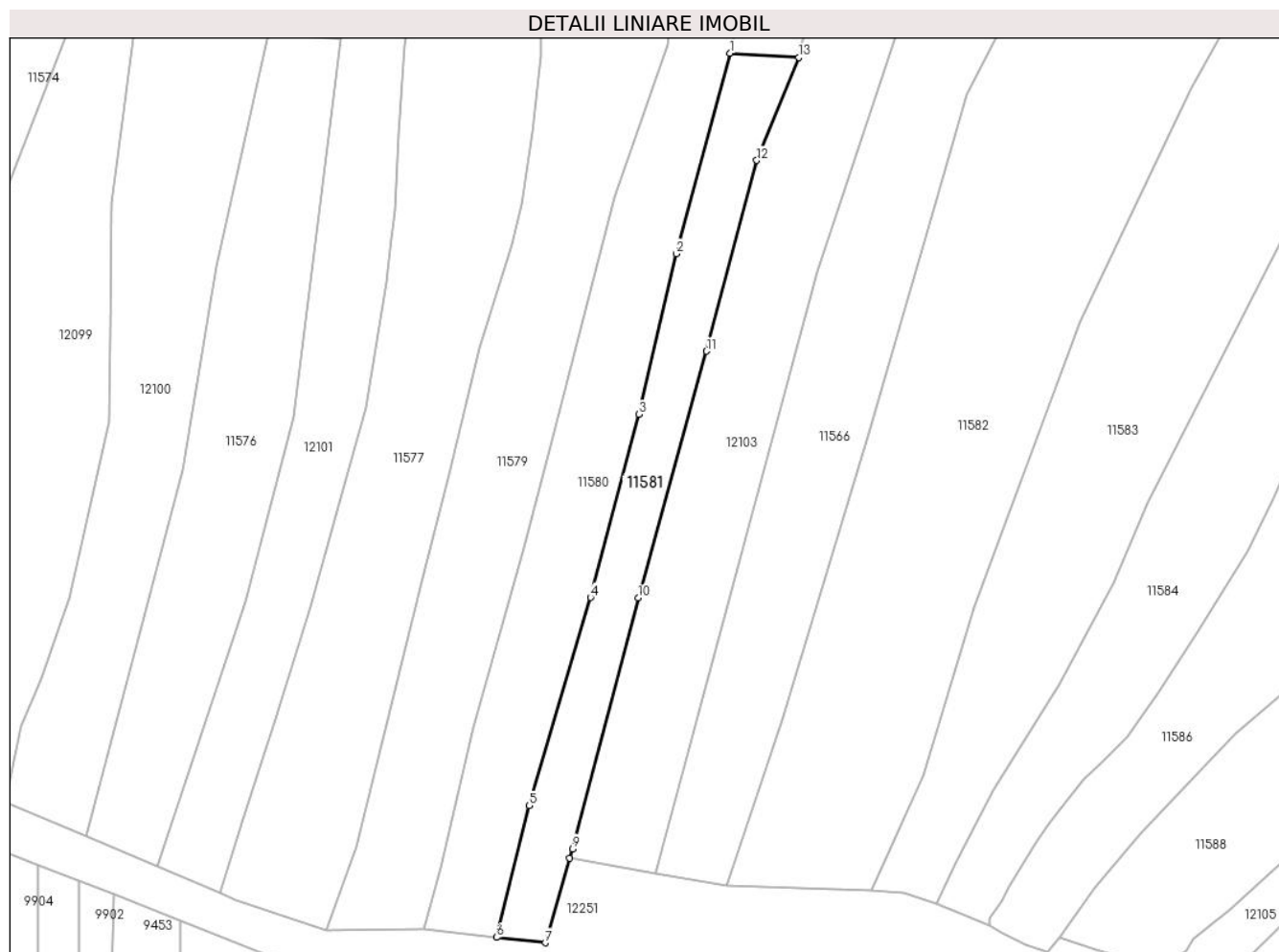
Inscrieri privind dezmembramintele dreptului de proprietate, drepturi reale de garanție și sarcini	Referințe
NU SUNT	

Anexa Nr. 1 La Partea I

Teren

Nr cadastral	Suprafața (mp)*	Observații / Referințe
	2.864	

* Suprafața este determinată în planul de proiecție Stereo 70.



Date referitoare la teren

Crt	Categorie folosință	Intravilan	Suprafața (mp)	Tarla	Parcelă	Nr. topo	Observații / Referințe
1	faneata	NU	2.864	-	-	-	

Lungime Segmente

1) Valorile lungimilor segmentelor sunt obținute din proiecție în plan.

Punct început	X / Y	Punct sfârșit	X / Y	Lungime segment (** (m)
1	580.074,963 638.037,634	2	580.061,649 637.988,258	51.14
2	580.061,649 637.988,258	3	580.052,434 637.948,64	40.676
3	580.052,434 637.948,64	4	580.040,537 637.903,536	46.647
4	580.040,537 637.903,536	5	580.025,369 637.852,277	53.456
5	580.025,369 637.852,277	6	580.017,347 637.819,791	33.462

Punct început	X / Y	Punct sfârșit	X / Y	Lungime segment (** (m)
6	580.017,347 637.819,791	7	580.029,396 637.818,466	12.122
7	580.029,396 637.818,466	8	580.035,412 637.839,266	21.653
8	580.035,412 637.839,266	9	580.036,092 637.841,617	2.447
9	580.036,092 637.841,617	10	580.052,255 637.903,434	63.895
10	580.052,255 637.903,434	11	580.069,165 637.964,22	63.094
11	580.069,165 637.964,22	12	580.081,515 638.011,228	48.603
12	580.081,515 638.011,228	13	580.091,916 638.036,553	27.378
13	580.091,916 638.036,553	1	580.074,963 638.037,634	16.987

** Lungimile segmentelor sunt determinate în planul de proiecție Stereo 70 și sunt rotunjite la 1 milimetru.

*** Distanța dintre puncte este formată din segmente cumulate ce sunt mai mici decât valoarea 1 milimetru.

**DATE DESPRE IMOBILUL NR. 11582**

Oficiul de Cadastru și Publicitate Imobiliară NEAMT
Biroul de Cadastru și Publicitate Imobiliară Targu-Neamt

A. Partea I. Descrierea imobilului

TEREN Extravilan

Adresa: Jud. Neamt

Nr. Crt	Nr cadastral Nr. topografic	Suprafața* (mp)	Observații / Referințe
A1		10.846	Sector cadastral:176 Teren neimpregmuit;

B. Partea II. Proprietari și acte

Inscrieri privitoare la dreptul de proprietate și alte drepturi reale		Referințe
/		
Act Normativ nr. 7, din 13/03/1996 emis de GUVERNUL ROMANIEI;		
B1	Inscrierea provizorie, drept de PROPRIETATE, dobandit prin Lege, cota actuala 1/1, cota initiala 1/1	A1
1) COMUNA PIPIRIG, CIF:99999999999999, Proprietar neidentificat		

C. Partea III. SARCINI .

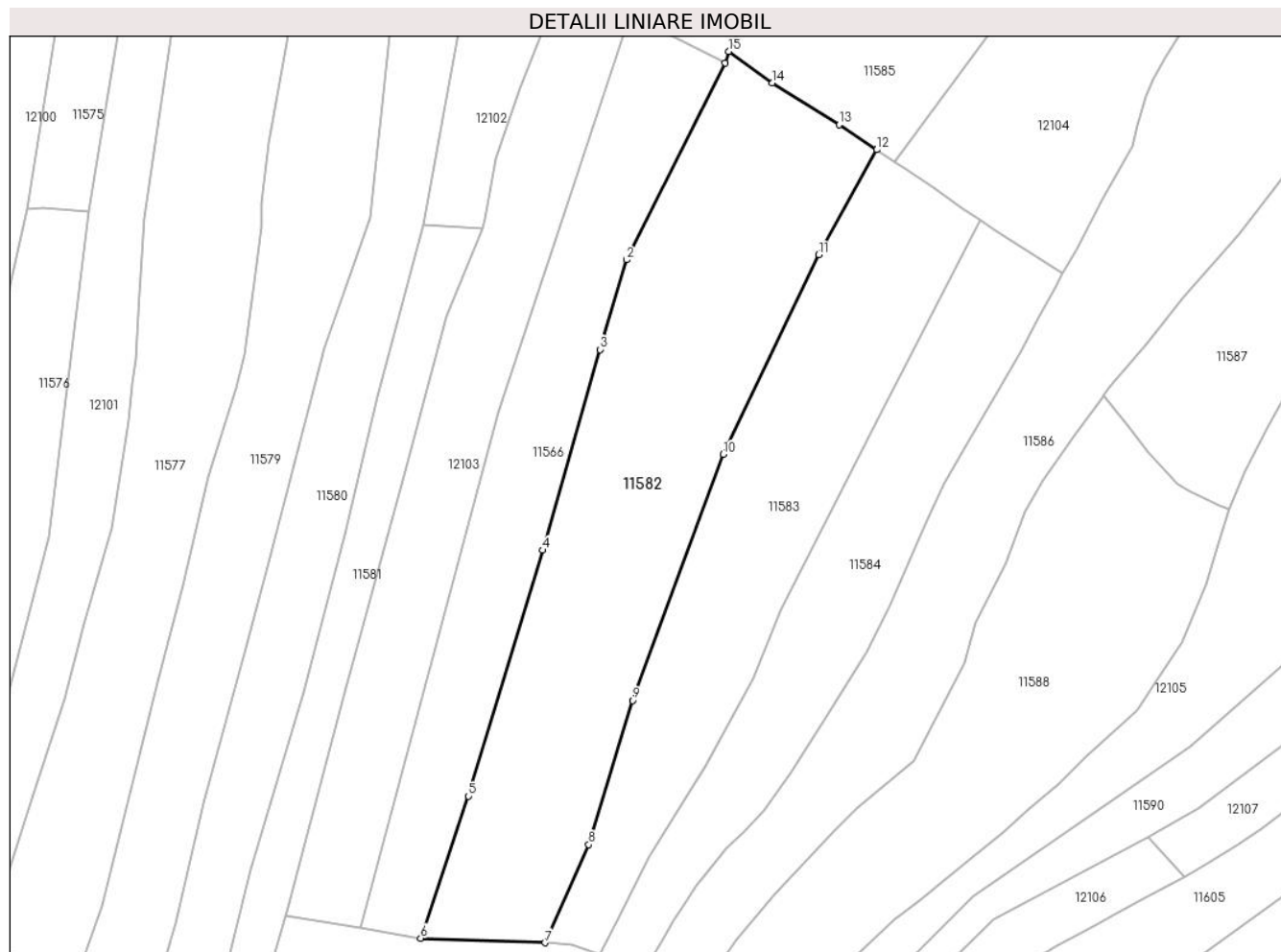
Inscrieri privind dezmembramintele dreptului de proprietate, drepturi reale de garanție și sarcini	Referințe
NU SUNT	

Anexa Nr. 1 La Partea I

Teren

Nr cadastral	Suprafața (mp)*	Observații / Referințe
	10.846	

* Suprafața este determinată în planul de proiecție Stereo 70.



Date referitoare la teren

Crt	Categorie folosință	Intravilan	Suprafața (mp)	Tarla	Parcelă	Nr. topo	Observații / Referințe
1	faneata	NU	10.846	-	-	-	

Lungime Segmente

1) Valorile lungimilor segmentelor sunt obținute din proiecție în plan.

Punct început	X / Y	Punct sfârșit	X / Y	Lungime segment (** (m)
1	580.161,756 638.083,908	2	580.133,422 638.027,423	63.193
2	580.133,422 638.027,423	3	580.125,723 638.001,673	26.876
3	580.125,723 638.001,673	4	580.109,283 637.944,047	59.925
4	580.109,283 637.944,047	5	580.087,825 637.873,457	73.779
5	580.087,825 637.873,457	6	580.074,18 637.832,654	43.024

Punct început	X / Y	Punct sfârșit	X / Y	Lungime segment (** (m)
6	580.074,18 637.832,654	7	580.109,907 637.831,343	35.751
7	580.109,907 637.831,343	8	580.122,521 637.859,497	30.851
8	580.122,521 637.859,497	9	580.135,074 637.900,947	43.309
9	580.135,074 637.900,947	10	580.161,15 637.971,54	75.255
10	580.161,15 637.971,54	11	580.188,643 638.028,871	63.582
11	580.188,643 638.028,871	12	580.205,251 638.059,043	34.441
12	580.205,251 638.059,043	13	580.194,42 638.066,29	13.032
13	580.194,42 638.066,29	14	580.175,292 638.078,208	22.537
14	580.175,292 638.078,208	15	580.162,798 638.087,287	15.444
15	580.162,798 638.087,287	1	580.161,756 638.083,908	3.536

** Lungimile segmentelor sunt determinate în planul de proiecție Stereo 70 și sunt rotunjite la 1 milimetru.

*** Distanța dintre puncte este formată din segmente cumulate ce sunt mai mici decât valoarea 1 milimetru.

**DATE DESPRE IMOBILUL NR. 11583**

Oficiul de Cadastru și Publicitate Imobiliară NEAMT
Biroul de Cadastru și Publicitate Imobiliară Targu-Neamt

A. Partea I. Descrierea imobilului

TEREN Extravilan

Adresa: Jud. Neamt

Nr. Crt	Nr cadastral Nr. topografic	Suprafața* (mp)	Observații / Referințe
A1		7.200	Sector cadastral:176 Teren imprejmuit;

B. Partea II. Proprietari și acte

Inscrieri privitoare la dreptul de proprietate și alte drepturi reale		Referințe
/		
Act Administrativ nr. 2589, din 15/02/2024 emis de PRIMARIA COMUNEI PIPIRIG;		
B1	Inscrierea posesiei, drept de PROPRIETATE, dobandit prin Lege, cota actuala 1/1, cota initiala 1/1 1) DOMINTE NICOLAI 2) DOMINTE MIHAELA	A1

C. Partea III. SARCINI .

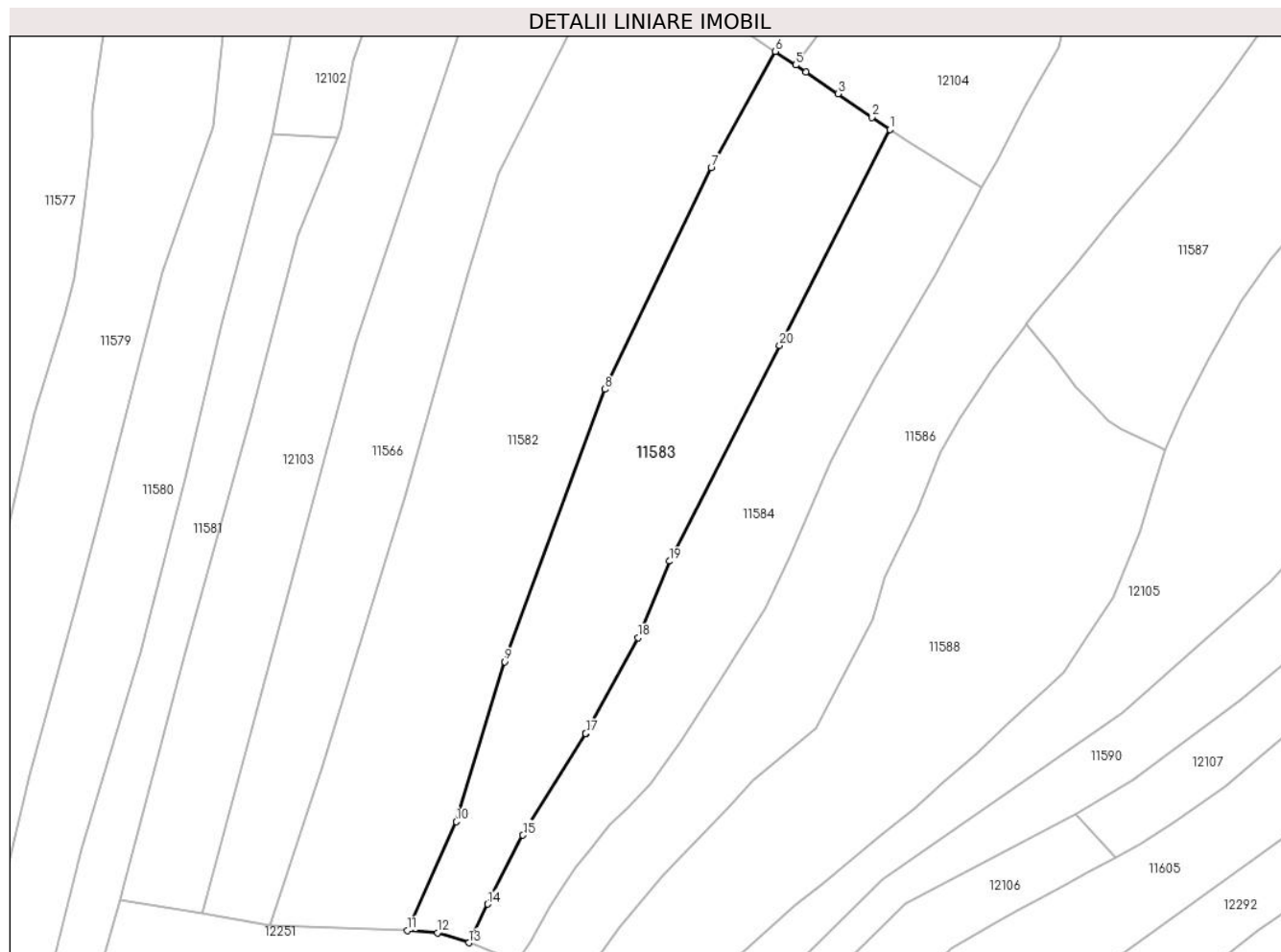
Inscrieri privind dezmembramintele dreptului de proprietate, drepturi reale de garanție și sarcini	Referințe
NU SUNT	

Anexa Nr. 1 La Partea I

Teren

Nr cadastral	Suprafața (mp)*	Observații / Referințe
	7.200	

* Suprafața este determinată în planul de proiecție Stereo 70.



Date referitoare la teren

Crt	Categorie folosință	Intravilan	Suprafața (mp)	Tarla	Parcelă	Nr. topo	Observații / Referințe
1	faneata	NU	7.200	-	-	-	

Lungime Segmente

1) Valorile lungimilor segmentelor sunt obținute din proiecție în plan.

Punct început	X / Y	Punct sfârșit	X / Y	Lungime segment (** (m)
1	580.234,977 638.038,81	2	580.230,324 638.041,971	5.625
2	580.230,324 638.041,971	3	580.221,61 638.048,103	10.655
3	580.221,61 638.048,103	4	580.213,228 638.053,708	10.083
4	580.213,228 638.053,708	5	580.210,561 638.055,492	3.209
5	580.210,561 638.055,492	6	580.205,251 638.059,043	6.388

Punct început	X / Y	Punct sfârșit	X / Y	Lungime segment (** (m)
6	580.205,251 638.059,043	7	580.188,643 638.028,871	34.441
7	580.188,643 638.028,871	8	580.161,15 637.971,54	63.582
8	580.161,15 637.971,54	9	580.135,074 637.900,947	75.255
9	580.135,074 637.900,947	10	580.122,521 637.859,497	43.309
10	580.122,521 637.859,497	11	580.109,907 637.831,343	30.851
11	580.109,907 637.831,343	12	580.117,698 637.830,734	7.815
12	580.117,698 637.830,734	13	580.125,803 637.828,139	8.51
13	580.125,803 637.828,139	14	580.130,697 637.838,17	11.161
14	580.130,697 637.838,17	15	580.139,828 637.856,016	20.046
15	580.139,828 637.856,016	16	580.156,067 637.882,244	30.848
16	580.156,067 637.882,244	17	580.156,146 637.882,371	0.15
17	580.156,146 637.882,371	18	580.169,705 637.907,153	28.249
18	580.169,705 637.907,153	19	580.177,815 637.926,984	21.425
19	580.177,815 637.926,984	20	580.206,396 637.982,897	62.794
20	580.206,396 637.982,897	1	580.234,977 638.038,81	62.794

** Lungimile segmentelor sunt determinate în planul de proiecție Stereo 70 și sunt rotunjite la 1 milimetru.

*** Distanța dintre puncte este formată din segmente cumulate ce sunt mai mici decât valoarea 1 milimetru.

**DATE DESPRE IMOBILUL NR. 11584**

Oficiul de Cadastru și Publicitate Imobiliară NEAMT
Biroul de Cadastru și Publicitate Imobiliară Targu-Neamt

A. Partea I. Descrierea imobilului

TEREN Extravilan

Adresa: Jud. Neamt

Nr. Crt	Nr cadastral Nr. topografic	Suprafața* (mp)	Observații / Referințe
A1		5.547	Sector cadastral:176 Teren neimpregmuit;

B. Partea II. Proprietari și acte

Inscrieri privitoare la dreptul de proprietate și alte drepturi reale		Referințe
/		
Act Normativ nr. 7, din 13/03/1996 emis de GUVERNUL ROMANIEI;		
B1	Inscrierea provizorie, drept de PROPRIETATE, dobandit prin Lege, cota actuala 1/1, cota initiala 1/1 1) COMUNA PIPIRIG, CIF:99999999999999, Proprietar neidentificat	A1

C. Partea III. SARCINI .

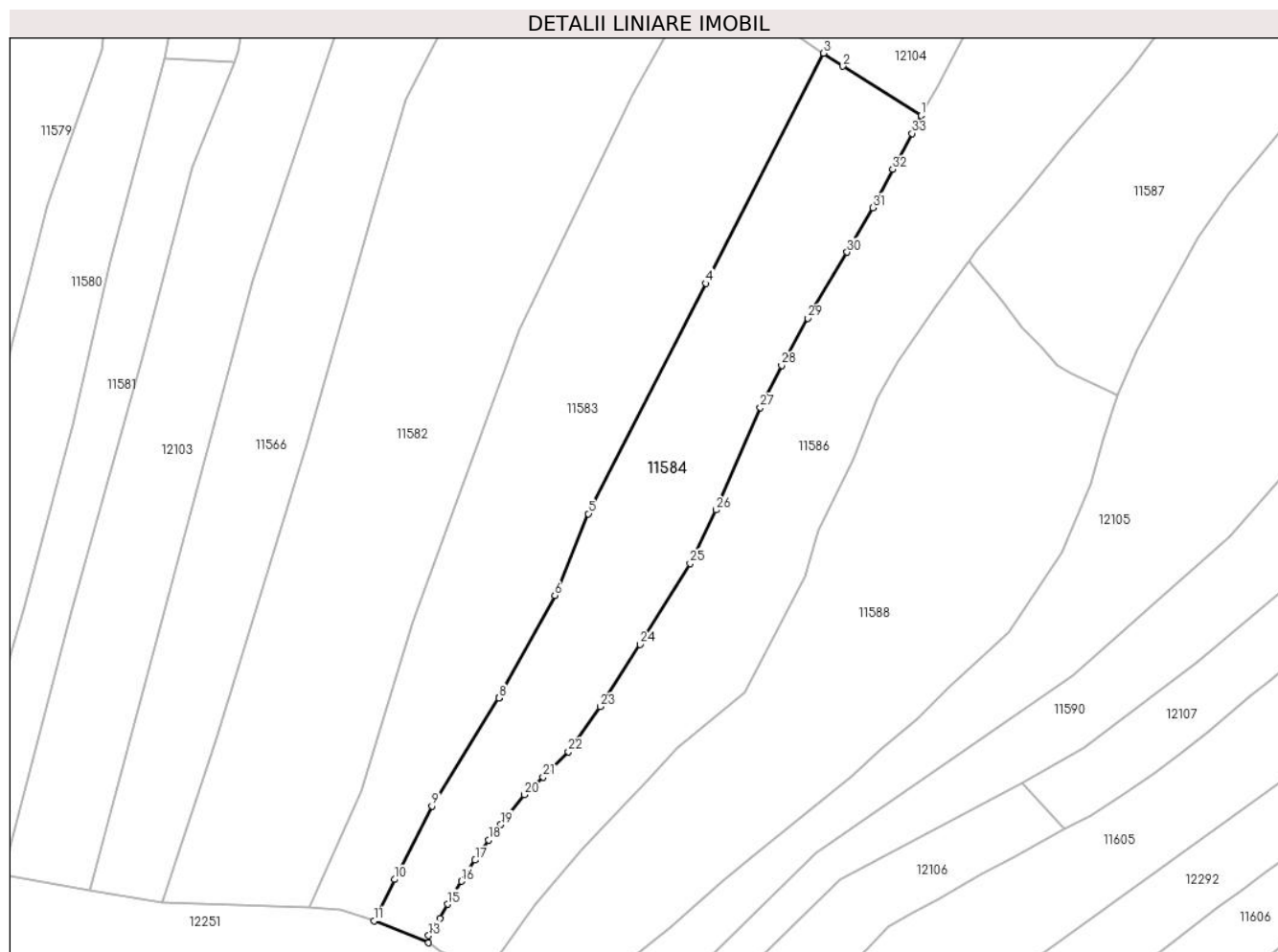
Inscrieri privind dezmembramintele dreptului de proprietate, drepturi reale de garanție și sarcini	Referințe
NU SUNT	

Anexa Nr. 1 La Partea I

Teren

Nr cadastral	Suprafața (mp)*	Observații / Referințe
	5.547	

* Suprafața este determinată în planul de proiecție Stereo 70.



Date referitoare la teren

Crt	Categorie folosință	Intravilan	Suprafața (mp)	Tarla	Parcelă	Nr. topo	Observații / Referințe
1	faneata	NU	5.547	-	-	-	

Lungime Segmente

1) Valorile lungimilor segmentelor sunt obținute din proiecție în plan.

Punct început	X / Y	Punct sfârșit	X / Y	Lungime segment (** (m)
1	580.258,645 638.023,731	2	580.239,63 638.035,649	22.441
3	580.234,977 638.038,81	4	580.206,396 637.982,897	62.794
5	580.177,815 637.926,984	6	580.169,705 637.907,153	21.425
7	580.156,146 637.882,371	8	580.156,067 637.882,244	0.15
9	580.139,828 637.856,016	10	580.130,697 637.838,17	20.046

Punct început	X / Y	Punct sfârșit	X / Y	Lungime segment (** (m)
2	580.239,63 638.035,649	3	580.234,977 638.038,81	5.625
4	580.206,396 637.982,897	5	580.177,815 637.926,984	62.794
6	580.169,705 637.907,153	7	580.156,146 637.882,371	28.249
8	580.156,067 637.882,244	9	580.139,828 637.856,016	30.848
10	580.130,697 637.838,17	11	580.125,803 637.828,139	11.161

Punct început	X / Y	Punct sfârșit	X / Y	Lungime segment (** (m)
11	580.125,803 637.828,139	12	580.138,98 637.822,794	14.22
13	580.138,98 637.824,555	14	580.141,798 637.828,71	5.02
15	580.143,628 637.832,142	16	580.146,941 637.837,741	6.506
17	580.150,291 637.842,864	18	580.153,533 637.847,724	5.842
19	580.156,599 637.851,492	20	580.162,241 637.858,731	9.178
21	580.166,857 637.863,063	22	580.172,945 637.869,186	8.635
23	580.180,678 637.880,132	24	580.190,379 637.895,231	17.947
25	580.202,56 637.914,884	26	580.208,887 637.927,901	14.473
27	580.219,623 637.952,782	28	580.224,79 637.963,015	11.464
29	580.231,172 637.974,466	30	580.240,664 637.990,498	18.631
31	580.246,927 638.001,321	32	580.251,778 638.010,622	10.49
33	580.256,47 638.019,339	1	580.258,645 638.023,731	4.901

Punct început	X / Y	Punct sfârșit	X / Y	Lungime segment (** (m)
12	580.138,98 637.822,794	13	580.138,98 637.824,555	1.761
14	580.141,798 637.828,71	15	580.143,628 637.832,142	3.889
16	580.146,941 637.837,741	17	580.150,291 637.842,864	6.121
18	580.153,533 637.847,724	19	580.156,599 637.851,492	4.858
20	580.162,241 637.858,731	21	580.166,857 637.863,063	6.33
22	580.172,945 637.869,186	23	580.180,678 637.880,132	13.402
24	580.190,379 637.895,231	25	580.202,56 637.914,884	23.122
26	580.208,887 637.927,901	27	580.219,623 637.952,782	27.098
28	580.224,79 637.963,015	29	580.231,172 637.974,466	13.109
30	580.240,664 637.990,498	31	580.246,927 638.001,321	12.504
32	580.251,778 638.010,622	33	580.256,47 638.019,339	9.9

** Lungimile segmentelor sunt determinate în planul de proiecție Stereo 70 și sunt rotunjite la 1 milimetru.

*** Distanța dintre puncte este formată din segmente cumulate ce sunt mai mici decât valoarea 1 milimetru.

**DATE DESPRE IMOBILUL NR. 11585**

Oficiul de Cadastru și Publicitate Imobiliară NEAMT
Biroul de Cadastru și Publicitate Imobiliară Targu-Neamt

A. Partea I. Descrierea imobilului

TEREN Extravilan

Adresa: Jud. Neamt

Nr. Crt	Nr cadastral Nr. topografic	Suprafața* (mp)	Observații / Referințe
A1		9.490	Sector cadastral:176 Teren imprejmuit;

B. Partea II. Proprietari și acte

Inscrieri privitoare la dreptul de proprietate și alte drepturi reale		Referințe
/		
Act Administrativ nr. 2589, din 15/02/2024 emis de PRIMARIA COMUNEI PIPIRIG;		
B1	Inscrierea posesiei, drept de PROPRIETATE, dobandit prin Lege, cota actuala 1/1, cota initiala 1/1 1) RADU IOAN, - necasatorit	A1

C. Partea III. SARCINI .

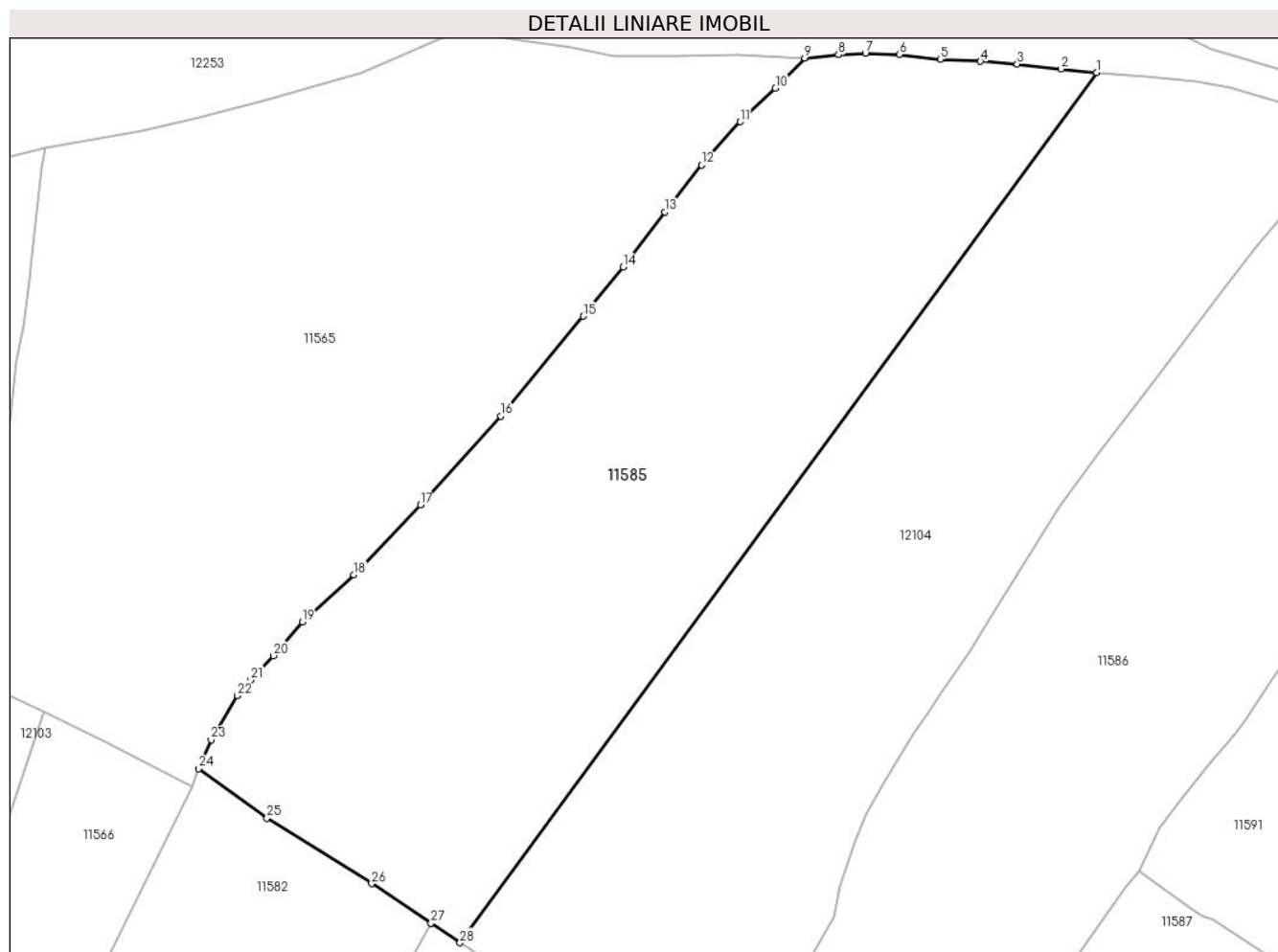
Inscrieri privind dezmembramintele dreptului de proprietate, drepturi reale de garanție și sarcini	Referințe
NU SUNT	

Anexa Nr. 1 La Partea I

Teren

Nr cadastral	Suprafața (mp)*	Observații / Referințe
	9.490	

* Suprafața este determinată în planul de proiecție Stereo 70.



Date referitoare la teren

Crt	Categorie folosință	Intra vilan	Suprafața (mp)	Tarla	Parcelă	Nr. topo	Observații / Referințe
1	faneata	NU	9.490	-	-	-	

Lungime Segmente

1) Valorile lungimilor segmentelor sunt obținute din proiecție în plan.

Punct început	X / Y	Punct sfârșit	X / Y	Lungime segment (** (m)
1	580.326,857 638.214,313	2	580.320,334 638.214,964	6.555
3	580.312,337 638.215,894	4	580.305,622 638.216,368	6.732
5	580.298,259 638.216,735	6	580.290,818 638.217,62	7.493
7	580.284,599 638.217,857	8	580.279,719 638.217,576	4.888
9	580.273,525 638.216,967	10	580.268,166 638.211,427	7.708

Punct început	X / Y	Punct sfârșit	X / Y	Lungime segment (** (m)
2	580.320,334 638.214,964	3	580.312,337 638.215,894	8.051
4	580.305,622 638.216,368	5	580.298,259 638.216,735	7.372
6	580.290,818 638.217,62	7	580.284,599 638.217,857	6.224
8	580.279,719 638.217,576	9	580.273,525 638.216,967	6.224
10	580.268,166 638.211,427	11	580.261,732 638.205,355	8.847

Punct început	X / Y	Punct sfârșit	X / Y	Lungime segment (** (m)
11	580.261,732 638.205,355	12	580.254,652 638.197,479	10.59
13	580.247,913 638.188,903	14	580.240,325 638.178,82	12.619
15	580.233,043 638.169,87	16	580.218,017 638.151,59	23.663
17	580.203,334 638.135,412	18	580.191,166 638.122,677	17.614
19	580.181,771 638.114,076	20	580.176,482 638.107,892	8.137
21	580.172,306 638.103,478	22	580.169,831 638.100,611	3.788
23	580.165,105 638.092,572	24	580.162,798 638.087,287	5.767
25	580.175,292 638.078,208	26	580.194,42 638.066,29	22.537
27	580.205,251 638.059,043	28	580.210,561 638.055,492	6.388

Punct început	X / Y	Punct sfârșit	X / Y	Lungime segment (** (m)
12	580.254,652 638.197,479	13	580.247,913 638.188,903	10.907
14	580.240,325 638.178,82	15	580.233,043 638.169,87	11.538
16	580.218,017 638.151,59	17	580.203,334 638.135,412	21.848
18	580.191,166 638.122,677	19	580.181,771 638.114,076	12.737
20	580.176,482 638.107,892	21	580.172,306 638.103,478	6.076
22	580.169,831 638.100,611	23	580.165,105 638.092,572	9.325
24	580.162,798 638.087,287	25	580.175,292 638.078,208	15.444
26	580.194,42 638.066,29	27	580.205,251 638.059,043	13.032
28	580.210,561 638.055,492	1	580.326,857 638.214,313	196.847

** Lungimile segmentelor sunt determinate în planul de proiecție Stereo 70 și sunt rotunjite la 1 milimetru.

*** Distanța dintre puncte este formată din segmente cumulate ce sunt mai mici decât valoarea 1 milimetru.

**DATE DESPRE IMOBILUL NR. 11586**

Oficiul de Cadastru și Publicitate Imobiliară NEAMT
Biroul de Cadastru și Publicitate Imobiliară Targu-Neamt

A. Partea I. Descrierea imobilului

TEREN Extravilan

Adresa: Jud. Neamt

Nr. Crt	Nr cadastral Nr. topografic	Suprafața* (mp)	Observații / Referințe
A1		15.405	Sector cadastral:176 Teren imprejmuit;

B. Partea II. Proprietari și acte

Inscrieri privitoare la dreptul de proprietate și alte drepturi reale		Referințe
/		
Act Administrativ nr. 2589, din 15/02/2024 emis de PRIMARIA COMUNEI PIPIRIG;		
B1	Inscrierea posesiei, drept de PROPRIETATE, dobandit prin Lege, cota actuala 1/1, cota initiala 1/1 1) TRIFAN OVIDIU	A1

C. Partea III. SARCINI .

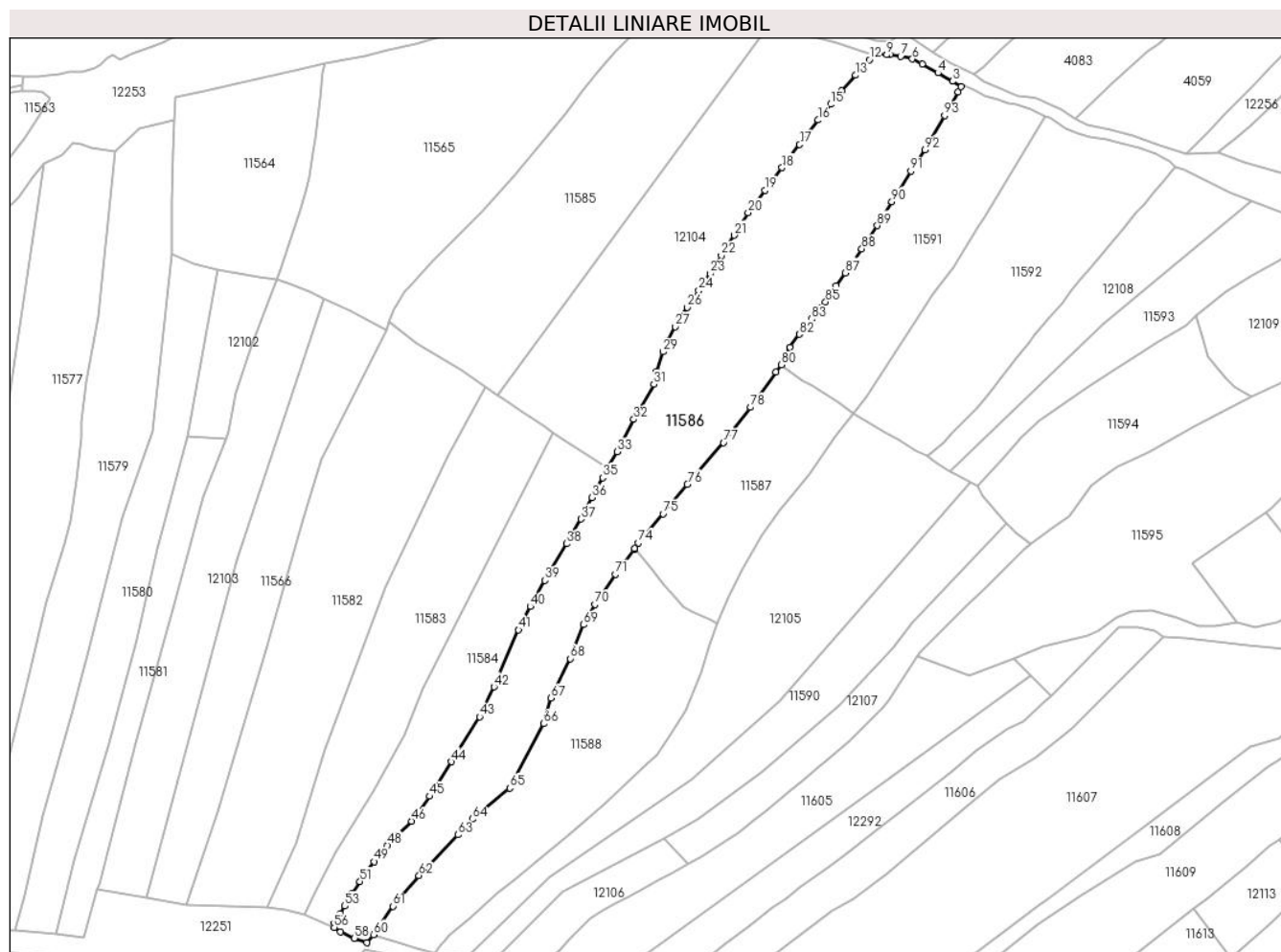
Inscrieri privind dezmembramintele dreptului de proprietate, drepturi reale de garanție și sarcini	Referințe
NU SUNT	

Anexa Nr. 1 La Partea I

Teren

Nr cadastral	Suprafața (mp)*	Observații / Referințe
	15.405	

* Suprafața este determinată în planul de proiecție Stereo 70.



Date referitoare la teren

Crt	Categorie folosință	Intravilan	Suprafața (mp)	Tarla	Parcelă	Nr. topo	Observații / Referințe
1	faneata	NU	15.405	-	-	-	

Lungime Segmente

1) Valorile lungimilor segmentelor sunt obținute din proiecție în plan.

Punct început	X / Y	Punct sfârșit	X / Y	Lungime segment	Punct început	X / Y	Punct sfârșit	X / Y	Lungime segment	Punct început	X / Y	Punct sfârșit	X / Y	Lungime segment
1	580.411,845 638.188,038	2	580.413,279 638.190,181	2.579	2	580.413,279 638.190,181	3	580.409,385 638.192,606	4.587	3	580.409,385 638.192,606	4	580.403,08 638.196,253	7.284
4	580.403,08 638.196,253	5	580.396,186 638.200,187	7.937	5	580.396,186 638.200,187	6	580.391,868 638.202,366	4.837	6	580.391,868 638.202,366	7	580.386,794 638.203,509	5.201
7	580.386,794 638.203,509	8	580.382,172 638.204,2	4.673	8	580.382,172 638.204,2	9	580.380,661 638.204,2	1.511	9	580.380,661 638.204,2	10	580.376,979 638.204,876	3.744
10	580.376,979 638.204,876	11	580.375,338 638.204,272	1.749	11	580.375,338 638.204,272	12	580.373,008 638.202,049	3.22	12	580.373,008 638.202,049	13	580.367,068 638.195,272	9.012
13	580.367,068 638.195,272	14	580.361,003 638.188,45	9.128	14	580.361,003 638.188,45	15	580.356,074 638.182,543	7.693	15	580.356,074 638.182,543	16	580.350,735 638.175,681	8.694
16	580.350,735 638.175,681	17	580.342,55 638.164,962	13.487	17	580.342,55 638.164,962	18	580.334,886 638.154,834	12.701	18	580.334,886 638.154,834	19	580.327,327 638.145,023	12.385

Punct început	X / Y	Punct sfârșit	X / Y	Lungime segment	Punct început	X / Y	Punct sfârșit	X / Y	Lungime segment	Punct început	X / Y	Punct sfârșit	X / Y	Lungime segment
19	580.327,327 638.145,023	20	580.320,045 638.135,174	12.249	20	580.320,045 638.135,174	21	580.313,877 638.125,27	11.668	21	580.313,877 638.125,27	22	580.308,391 638.116,451	10.386
22	580.308,391 638.116,451	23	580.303,505 638.108,556	9.285	23	580.303,505 638.108,556	24	580.298,475 638.101,092	9.001	24	580.298,475 638.101,092	25	580.295,997 638.097,506	4.359
25	580.295,997 638.097,506	26	580.293,464 638.093,709	4.564	26	580.293,464 638.093,709	27	580.288,233 638.085,261	9.936	27	580.288,233 638.085,261	28	580.284,857 638.079,133	6.996
28	580.284,857 638.079,133	29	580.282,774 638.074,353	5.214	29	580.282,774 638.074,353	30	580.280,074 638.065,862	8.91	30	580.280,074 638.065,862	31	580.278,78 638.060,127	5.879
31	580.278,78 638.060,127	32	580.270,032 638.044,884	17.575	32	580.270,032 638.044,884	33	580.262,681 638.030,685	15.989	33	580.262,681 638.030,685	34	580.258,645 638.023,731	8.04
34	580.258,645 638.023,731	35	580.256,47 638.019,339	4.901	35	580.256,47 638.019,339	36	580.251,778 638.010,622	9.9	36	580.251,778 638.010,622	37	580.246,927 638.001,321	10.49
37	580.246,927 638.001,321	38	580.240,664 637.990,498	12.504	38	580.240,664 637.990,498	39	580.231,172 637.974,466	18.631	39	580.231,172 637.974,466	40	580.224,79 637.963,015	13.109
40	580.224,79 637.963,015	41	580.219,623 637.952,782	11.464	41	580.219,623 637.952,782	42	580.208,887 637.927,901	27.098	42	580.208,887 637.927,901	43	580.202,56 637.914,884	14.473
43	580.202,56 637.914,884	44	580.190,379 637.895,231	23.122	44	580.190,379 637.895,231	45	580.180,678 637.880,132	17.947	45	580.180,678 637.880,132	46	580.172,945 637.869,186	13.402
46	580.172,945 637.869,186	47	580.166,857 637.863,063	8.635	47	580.166,857 637.863,063	48	580.162,241 637.858,731	6.33	48	580.162,241 637.858,731	49	580.156,599 637.851,492	9.178
49	580.156,599 637.851,492	50	580.153,533 637.847,724	4.858	50	580.153,533 637.847,724	51	580.150,291 637.842,864	5.842	51	580.150,291 637.842,864	52	580.146,941 637.837,741	6.121
52	580.146,941 637.837,741	53	580.143,628 637.832,142	6.506	53	580.143,628 637.832,142	54	580.141,798 637.828,71	3.889	54	580.141,798 637.828,71	55	580.138,98 637.824,555	5.02
55	580.138,98 637.824,555	56	580.138,98 637.822,794	1.761	56	580.138,98 637.822,794	57	580.141,798 637.820,893	3.399	57	580.141,798 637.820,893	58	580.147,861 637.818,041	6.7
58	580.147,861 637.818,041	59	580.153,357 637.816,069	5.839	59	580.153,357 637.816,069	60	580.156,131 637.819,644	4.525	60	580.156,131 637.819,644	61	580.164,753 637.832,032	15.093
61	580.164,753 637.832,032	62	580.176,115 637.845,425	17.563	62	580.176,115 637.845,425	63	580.193,153 637.863,26	24.665	63	580.193,153 637.863,26	64	580.199,479 637.870,148	9.352
64	580.199,479 637.870,148	65	580.215,808 637.883,73	21.239	65	580.215,808 637.883,73	66	580.230,568 637.911,861	31.768	66	580.230,568 637.911,861	67	580.233,812 637.923,028	11.629
67	580.233,812 637.923,028	68	580.242,202 637.940,277	19.181	68	580.242,202 637.940,277	69	580.247,971 637.955,135	15.939	69	580.247,971 637.955,135	70	580.253,043 637.964,024	10.234
70	580.253,043 637.964,024	71	580.262,009 637.977,179	15.92	71	580.262,009 637.977,179	72	580.270,065 637.987,874	13.39	72	580.270,065 637.987,874	73	580.270,419 637.988,377	0.615
73	580.270,419 637.988,377	74	580.272,106 637.990,813	2.963	74	580.272,106 637.990,813	75	580.282,818 638.003,599	16.68	75	580.282,818 638.003,599	76	580.293,539 638.016,472	16.753
76	580.293,539 638.016,472	77	580.309,221 638.034,681	24.031	77	580.309,221 638.034,681	78	580.321,113 638.050,111	19.481	78	580.321,113 638.050,111	79	580.332,199 638.065,603	19.05
79	580.332,199 638.065,603	80	580.334,661 638.068,652	3.919	80	580.334,661 638.068,652	81	580.338,374 638.076,399	8.591	81	580.338,374 638.076,399	82	580.342,466 638.082,011	6.945
82	580.342,466 638.082,011	83	580.347,81 638.088,606	8.488	83	580.347,81 638.088,606	84	580.352,04 638.093,525	6.488	84	580.352,04 638.093,525	85	580.353,946 638.096,158	3.25
85	580.353,946 638.096,158	86	580.358,671 638.103,136	8.427	86	580.358,671 638.103,136	87	580.362,623 638.108,886	6.977	87	580.362,623 638.108,886	88	580.369,768 638.119,367	12.685
88	580.369,768 638.119,367	89	580.376,496 638.129,568	12.22	89	580.376,496 638.129,568	90	580.382,878 638.140,008	12.236	90	580.382,878 638.140,008	91	580.391,239 638.153,331	15.729
91	580.391,239 638.153,331	92	580.397,449 638.162,702	11.242	92	580.397,449 638.162,702	93	580.405,984 638.177,623	17.19	93	580.405,984 638.177,623	1	580.411,845 638.188,038	11.951

** Lungimile segmentelor sunt determinate în planul de proiecție Stereo 70 și sunt rotunjite la 1 milimetru.

*** Distanța dintre puncte este formată din segmente cumulate ce sunt mai mici decât valoarea 1 milimetru.

**DATE DESPRE IMOBILUL NR. 11587**

Oficiul de Cadastru și Publicitate Imobiliară NEAMT
Biroul de Cadastru și Publicitate Imobiliară Targu-Neamt

A. Partea I. Descrierea imobilului

TEREN Extravilan

Adresa: Jud. Neamt

Nr. Crt	Nr cadastral Nr. topografic	Suprafața* (mp)	Observații / Referințe
A1		4.361	Sector cadastral:176 Teren imprejmuit;

B. Partea II. Proprietari și acte

Inscrieri privitoare la dreptul de proprietate și alte drepturi reale	Referințe
/	
Act Administrativ nr. 2589, din 15/02/2024 emis de Primăria Comunei Pipirig;	
B1	A1
Inscrierea posesiei, drept de PROPRIETATE, dobandit prin Lege, cota actuala 1/1, cota initiala 1/1	
1) PRUNĂ GHEORGHE	

C. Partea III. SARCINI .

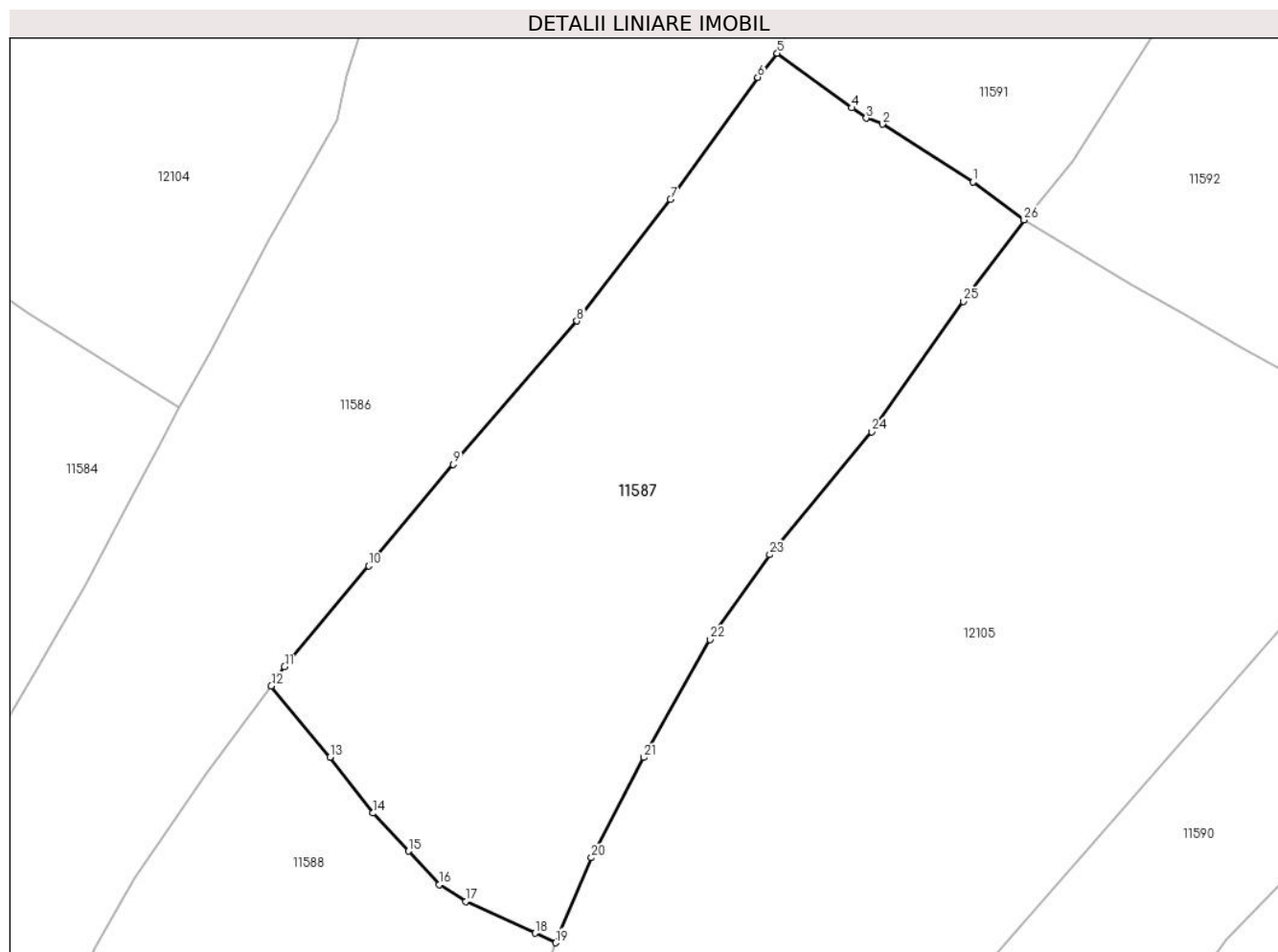
Inscrieri privind dezmembramintele dreptului de proprietate, drepturi reale de garanție și sarcini	Referințe
NU SUNT	

Anexa Nr. 1 La Partea I

Teren

Nr cadastral	Suprafața (mp)*	Observații / Referințe
	4.361	

* Suprafața este determinată în planul de proiecție Stereo 70.



Date referitoare la teren

Crt	Categorie folosință	Intravilan	Suprafața (mp)	Tarla	Parcelă	Nr. topo	Observații / Referințe
1	faneata	NU	4.361	-	-	-	

Lungime Segmente

1) Valorile lungimilor segmentelor sunt obținute din proiecție în plan.

Punct început	X / Y	Punct sfârșit	X / Y	Lungime segment (** (m)
1	580.359,537 638.052,323	2	580.348,02 638.059,646	13.648
3	580.345,974 638.060,423	4	580.344,161 638.061,723	2.231
5	580.334,661 638.068,652	6	580.332,199 638.065,603	3.919
7	580.321,113 638.050,111	8	580.309,221 638.034,681	19.481
9	580.293,539 638.016,472	10	580.282,818 638.003,599	16.753

Punct început	X / Y	Punct sfârșit	X / Y	Lungime segment (** (m)
2	580.348,02 638.059,646	3	580.345,974 638.060,423	2.189
4	580.344,161 638.061,723	5	580.334,661 638.068,652	11.758
6	580.332,199 638.065,603	7	580.321,113 638.050,111	19.05
8	580.309,221 638.034,681	9	580.293,539 638.016,472	24.031
10	580.282,818 638.003,599	11	580.272,106 637.990,813	16.68

Punct început	X / Y	Punct sfârșit	X / Y	Lungime segment (** (m)	Punct început	X / Y	Punct sfârșit	X / Y	Lungime segment (** (m)
11	580.272,106 637.990,813	12	580.270,419 637.988,377	2.963	12	580.270,419 637.988,377	13	580.277,869 637.979,317	11.73
13	580.277,869 637.979,317	14	580.283,339 637.972,228	8.954	14	580.283,339 637.972,228	15	580.287,866 637.967,416	6.607
15	580.287,866 637.967,416	16	580.291,784 637.963,183	5.768	16	580.291,784 637.963,183	17	580.295,137 637.961,032	3.984
17	580.295,137 637.961,032	18	580.303,915 637.956,989	9.664	18	580.303,915 637.956,989	19	580.306,536 637.955,781	2.886
19	580.306,536 637.955,781	20	580.311,063 637.966,578	11.708	20	580.311,063 637.966,578	21	580.317,738 637.979,297	14.364
21	580.317,738 637.979,297	22	580.326,122 637.994,261	17.153	22	580.326,122 637.994,261	23	580.333,714 638.005,025	13.172
23	580.333,714 638.005,025	24	580.346,671 638.020,629	20.282	24	580.346,671 638.020,629	25	580.358,313 638.037,16	20.219
25	580.358,313 638.037,16	26	580.366,013 638.047,501	12.893	26	580.366,013 638.047,501	1	580.359,537 638.052,323	8.074

** Lungimile segmentelor sunt determinate în planul de proiecție Stereo 70 și sunt rotunjite la 1 milimetru.

*** Distanța dintre puncte este formată din segmente cumulate ce sunt mai mici decât valoarea 1 milimetru.

**DATE DESPRE IMOBILUL NR. 11588**

Oficiul de Cadastru și Publicitate Imobiliară NEAMT
Biroul de Cadastru și Publicitate Imobiliară Targu-Neamt

A. Partea I. Descrierea imobilului

TEREN Extravilan

Adresa: Jud. Neamt

Nr. Crt	Nr cadastral Nr. topografic	Suprafața* (mp)	Observații / Referințe
A1		8.004	Sector cadastral:176 Teren imprejmuit;

B. Partea II. Proprietari și acte

Inscrieri privitoare la dreptul de proprietate și alte drepturi reale		Referințe
/		
Act Administrativ nr. 2589, din 15/02/2024 emis de PRIMARIA COMUNEI PIPIRIG;		
B1	Inscrierea posesiei, drept de PROPRIETATE, dobandit prin Lege, cota actuala 1/1, cota initiala 1/1 1) GHINDĂOANU GHEORGHE	A1

C. Partea III. SARCINI .

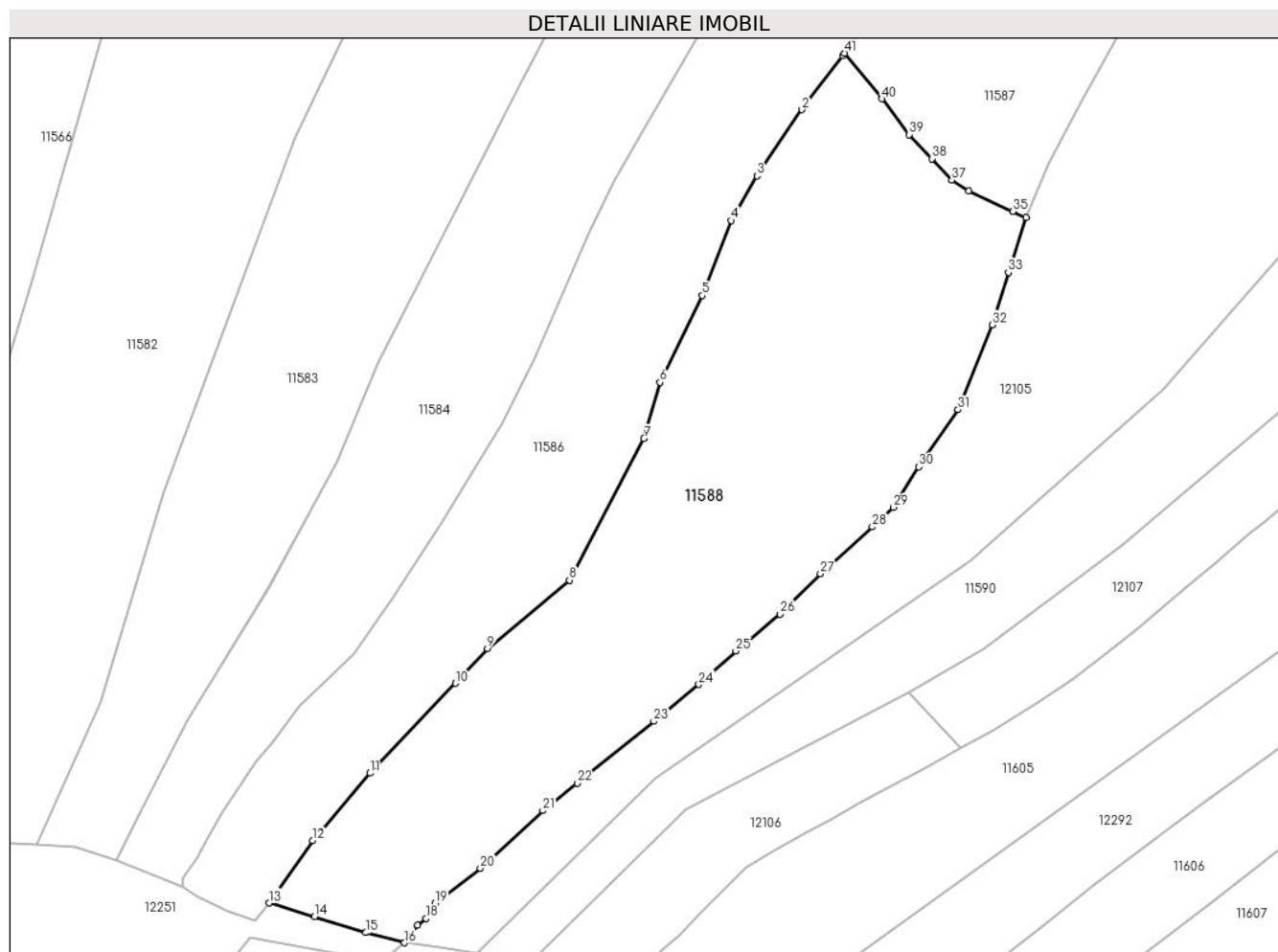
Inscrieri privind dezmembramintele dreptului de proprietate, drepturi reale de garanție și sarcini	Referințe
NU SUNT	

Anexa Nr. 1 La Partea I

Teren

Nr cadastral	Suprafața (mp)*	Observații / Referințe
	8.004	

* Suprafața este determinată în planul de proiecție Stereo 70.



Date referitoare la teren

Crt	Categorie folosință	Intravilan	Suprafața (mp)	Tarla	Parcelă	Nr. topo	Observații / Referințe
1	faneata	NU	8.004	-	-	-	

Lungime Segmente

1) Valorile lungimilor segmentelor sunt obținute din proiecție în plan.

Punct început	X / Y	Punct sfârșit	X / Y	Lungime segment
1	580.270,065 637.987,874	2	580.262,009 637.977,179	13.39
4	580.247,971 637.955,135	5	580.242,202 637.940,277	15.939
7	580.230,568 637.911,861	8	580.215,808 637.883,73	31.768
10	580.193,153 637.863,26	11	580.176,115 637.845,425	24.665
13	580.156,131 637.819,644	14	580.165,077 637.816,925	9.35
16	580.183,002 637.811,743	17	580.185,613 637.815,198	4.331
2	580.262,009 637.977,179	3	580.253,043 637.964,024	15.92
5	580.242,202 637.940,277	6	580.233,812 637.923,028	19.181
8	580.215,808 637.883,73	9	580.199,479 637.870,148	21.239
11	580.176,115 637.845,425	12	580.164,753 637.832,032	17.563
14	580.165,077 637.816,925	15	580.175,344 637.813,752	10.746
17	580.185,613 637.815,198	18	580.187,307 637.816,573	2.182
3	580.253,043 637.964,024	4	580.247,971 637.955,135	10.234
6	580.233,812 637.923,028	7	580.230,568 637.911,861	11.629
9	580.199,479 637.870,148	10	580.193,153 637.863,26	9.352
12	580.164,753 637.832,032	13	580.156,131 637.819,644	15.093
15	580.175,344 637.813,752	16	580.183,002 637.811,743	7.917
18	580.187,307 637.816,573	19	580.189,106 637.819,57	3.495

Punct început	X / Y	Punct sfârșit	X / Y	Lungime segment	Punct început	X / Y	Punct sfârșit	X / Y	Lungime segment	Punct început	X / Y	Punct sfârșit	X / Y	Lungime segment
19	580.189,106 637.819,57	20	580.198,08 637.826,561	11.376	20	580.198,08 637.826,561	21	580.210,506 637.837,993	16.885	21	580.210,506 637.837,993	22	580.217,316 637.843,423	8.71
22	580.217,316 637.843,423	23	580.232,574 637.855,713	19.592	23	580.232,574 637.855,713	24	580.241,476 637.863,027	11.521	24	580.241,476 637.863,027	25	580.248,85 637.869,691	9.939
25	580.248,85 637.869,691	26	580.257,609 637.877,006	11.412	26	580.257,609 637.877,006	27	580.265,66 637.885,029	11.366	27	580.265,66 637.885,029	28	580.275,968 637.894,317	13.875
28	580.275,968 637.894,317	29	580.280,148 637.898,205	5.709	29	580.280,148 637.898,205	30	580.285,245 637.906,217	9.496	30	580.285,245 637.906,217	31	580.292,993 637.917,581	13.754
31	580.292,993 637.917,581	32	580.299,85 637.934,425	18.186	32	580.299,85 637.934,425	33	580.303,012 637.944,861	10.905	33	580.303,012 637.944,861	34	580.306,536 637.955,781	11.475
34	580.306,536 637.955,781	35	580.303,915 637.956,989	2.886	35	580.303,915 637.956,989	36	580.295,137 637.961,032	9.664	36	580.295,137 637.961,032	37	580.291,784 637.963,183	3.984
37	580.291,784 637.963,183	38	580.287,866 637.967,416	5.768	38	580.287,866 637.967,416	39	580.283,339 637.972,228	6.607	39	580.283,339 637.972,228	40	580.277,869 637.979,317	8.954
40	580.277,869 637.979,317	41	580.270,419 637.988,377	11.73	41	580.270,419 637.988,377	1	580.270,065 637.987,874	0.615					

** Lungimile segmentelor sunt determinate în planul de proiecție Stereo 70 și sunt rotunjite la 1 milimetru.

*** Distanța dintre puncte este formată din segmente cumulate ce sunt mai mici decât valoarea 1 milimetru.

**DATE DESPRE IMOBILUL NR. 11589**

Oficiul de Cadastru și Publicitate Imobiliară NEAMT
Biroul de Cadastru și Publicitate Imobiliară Targu-Neamt

A. Partea I. Descrierea imobilului

TEREN Extravilan

Adresa: Jud. Neamt

Nr. Crt	Nr cadastral Nr. topografic	Suprafața* (mp)	Observații / Referințe
A1		766	Sector cadastral:176 Teren imprejmuit;

B. Partea II. Proprietari și acte

Inscrieri privitoare la dreptul de proprietate și alte drepturi reale		Referințe
/		
Act Administrativ nr. 2589, din 15/02/2024 emis de PRIMARIA COMUNEI PIPIRIG;		
B1	Inscrierea posesiei, drept de PROPRIETATE, dobandit prin Lege, cota actuala 1/1, cota initiala 1/1 1) GHINDĂOANU GHEORGHE	A1

C. Partea III. SARCINI .

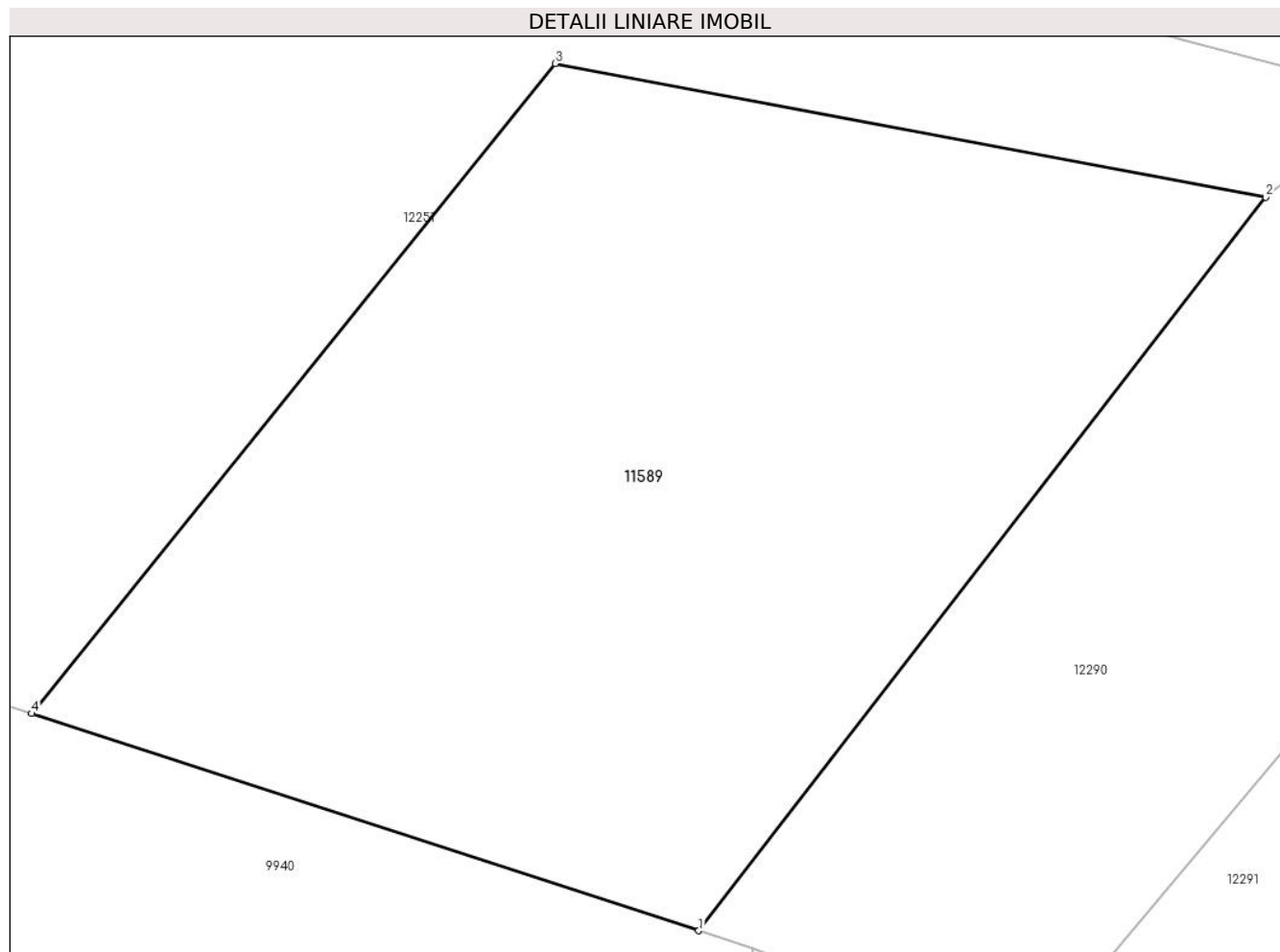
Inscrieri privind dezmembramintele dreptului de proprietate, drepturi reale de garanție și sarcini	Referințe
NU SUNT	

Anexa Nr. 1 La Partea I

Teren

Nr cadastral	Suprafața (mp)*	Observații / Referințe
	766	

* Suprafața este determinată în planul de proiecție Stereo 70.



Date referitoare la teren

Crt	Categorie folosință	Intravilan	Suprafața (mp)	Tarla	Parcelă	Nr. topo	Observații / Referințe
1	faneata	NU	766	-	-	-	

Lungime Segmente

1) Valorile lungimilor segmentelor sunt obținute din proiecție în plan.

Punct început	X / Y	Punct sfârșit	X / Y	Lungime segment (** (m)
1	580.157,638 637.781,186	2	580.178,391 637.808,006	33.912
2	580.178,391 637.808,006	3	580.152,384 637.812,899	26.463
3	580.152,384 637.812,899	4	580.133,222 637.789,128	30.533
4	580.133,222 637.789,128	1	580.157,638 637.781,186	25.675

** Lungimile segmentelor sunt determinate în planul de proiecție Stereo 70 și sunt rotunjite la 1 milimetru.

***** Distanţa dintre puncte este formată din segmente cumulate ce sunt mai mici decât valoarea 1 milimetru.**

**DATE DESPRE IMOBILUL NR. 11590**

Oficiul de Cadastru și Publicitate Imobiliară NEAMT
Biroul de Cadastru și Publicitate Imobiliară Targu-Neamt

A. Partea I. Descrierea imobilului

TEREN Extravilan

Adresa: Jud. Neamt

Nr. Crt	Nr cadastral Nr. topografic	Suprafața* (mp)	Observații / Referințe
A1		5.000	Sector cadastral:176 Teren imprejmuit;

B. Partea II. Proprietari și acte

Inscrieri privitoare la dreptul de proprietate și alte drepturi reale		Referințe
/		
Act Normativ nr. 7, din 13/03/1996 emis de GUVERNUL ROMANIEI;		
B1	Inscrierea provizorie, drept de PROPRIETATE, dobandit prin Lege, cota actuala 1/1, cota initiala 1/1 1) COMUNA PIPIRIG, CIF:99999999999999, Proprietar neidentificat	A1

C. Partea III. SARCINI .

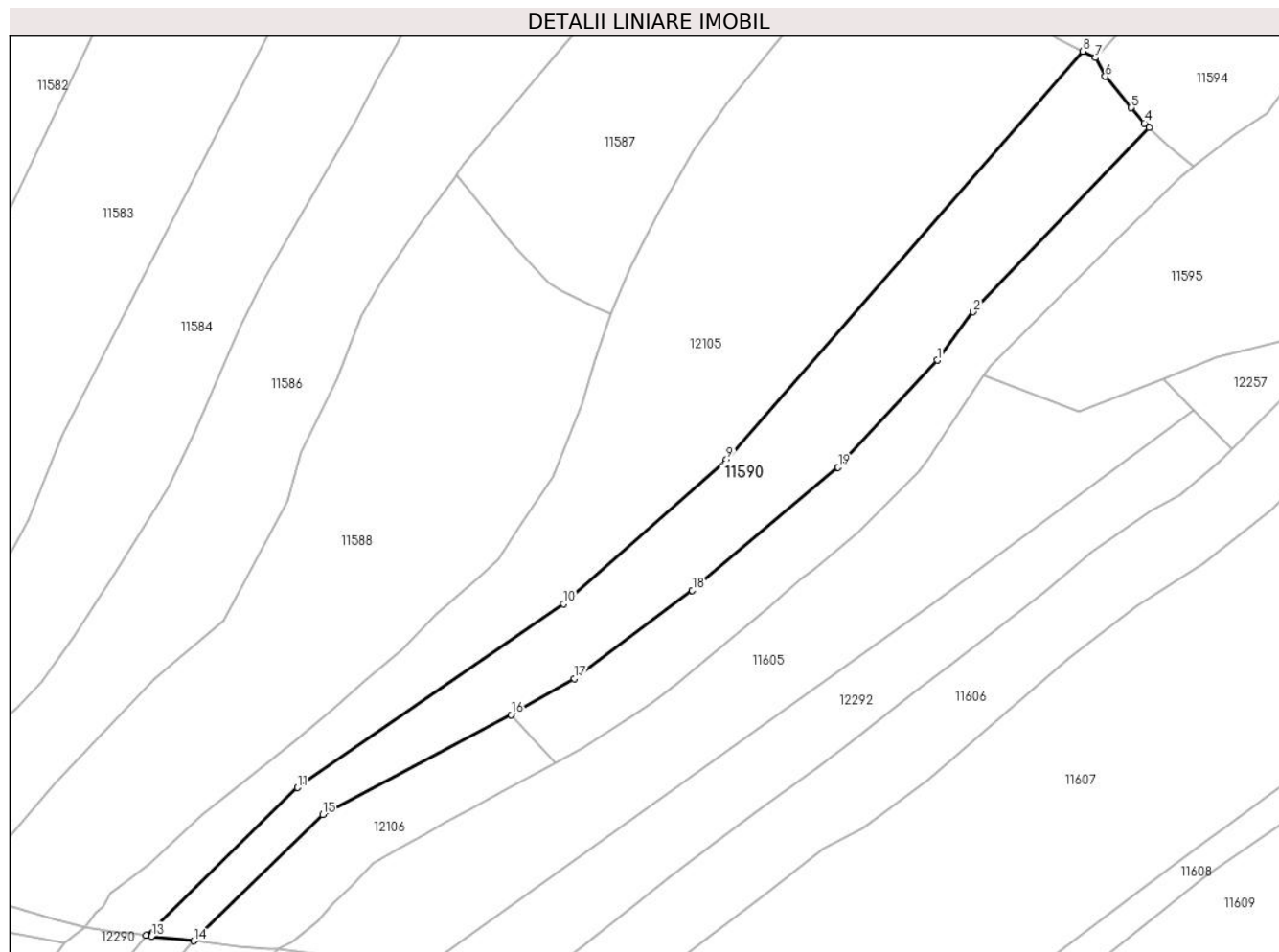
Inscrieri privind dezmembramintele dreptului de proprietate, drepturi reale de garanție și sarcini	Referințe
NU SUNT	

Anexa Nr. 1 La Partea I

Teren

Nr cadastral	Suprafața (mp)*	Observații / Referințe
	5.000	

* Suprafața este determinată în planul de proiecție Stereo 70.



Date referitoare la teren

Crt	Categorie folosință	Intravilan	Suprafața (mp)	Tarla	Parcelă	Nr. topo	Observații / Referințe
1	faneata	NU	5.000	-	-	-	

Lungime Segmente

1) Valorile lungimilor segmentelor sunt obținute din proiecție în plan.

Punct început	X / Y	Punct sfârșit	X / Y	Lungime segment (** (m)
1	580.383,294 637.944,81	2	580.391,73 637.956,181	14.159
2	580.391,73 637.956,181	3	580.433,026 637.999,425	59.795
3	580.433,026 637.999,425	4	580.431,926 638.000,495	1.535
4	580.431,926 638.000,495	5	580.428,853 638.004,083	4.724
5	580.428,853 638.004,083	6	580.422,747 638.011,427	9.551

Punct început	X / Y	Punct sfârșit	X / Y	Lungime segment (** (m)
6	580.422,747 638.011,427	7	580.420,394 638.015,809	4.974
7	580.420,394 638.015,809	8	580.417,454 638.017,315	3.303
8	580.417,454 638.017,315	9	580.333,788 637.921,552	127.163
9	580.333,788 637.921,552	10	580.295,567 637.887,651	51.089
10	580.295,567 637.887,651	11	580.233,0 637.844,5	76.004
11	580.233,0 637.844,5	12	580.197,507 637.809,765	49.662
12	580.197,507 637.809,765	13	580.198,725 637.809,602	1.229
13	580.198,725 637.809,602	14	580.208,652 637.808,527	9.985
14	580.208,652 637.808,527	15	580.238,94 637.838,16	42.373
15	580.238,94 637.838,16	16	580.283,172 637.861,575	50.047
16	580.283,172 637.861,575	17	580.298,046 637.870,124	17.156
17	580.298,046 637.870,124	18	580.325,738 637.890,802	34.56
18	580.325,738 637.890,802	19	580.360,008 637.919,694	44.824
19	580.360,008 637.919,694	1	580.383,294 637.944,81	34.25

** Lungimile segmentelor sunt determinate în planul de proiecție Stereo 70 și sunt rotunjite la 1 milimetru.

*** Distanța dintre puncte este formată din segmente cumulate ce sunt mai mici decât valoarea 1 milimetru.

**DATE DESPRE IMOBILUL NR. 11591**

Oficiul de Cadastru și Publicitate Imobiliară NEAMT
Biroul de Cadastru și Publicitate Imobiliară Targu-Neamt

A. Partea I. Descrierea imobilului

TEREN Extravilan

Adresa: Jud. Neamt, punct 'Cotnarel'

Nr. Crt	Nr cadastral Nr. topografic	Suprafața* (mp)	Observații / Referințe
A1	51144	Din acte: 5.629 Masurata: 5.687	Sector cadastral:176 Teren imprejmuit;

B. Partea II. Proprietari și acte

Inscrieri privitoare la dreptul de proprietate și alte drepturi reale		Referințe
9105 / 31/05/2013		
Act Notarial nr. 205 contract de vânzare, din 31/05/2013 emis de Andronache Laura;		
B1	Intabulare, drept de PROPRIETATE, dobandit prin Conventie, cota actuala 1/1, cota initiala 1/1 1) PRUNĂ GHEORGHE, necăsătorit	A1

C. Partea III. SARCINI .

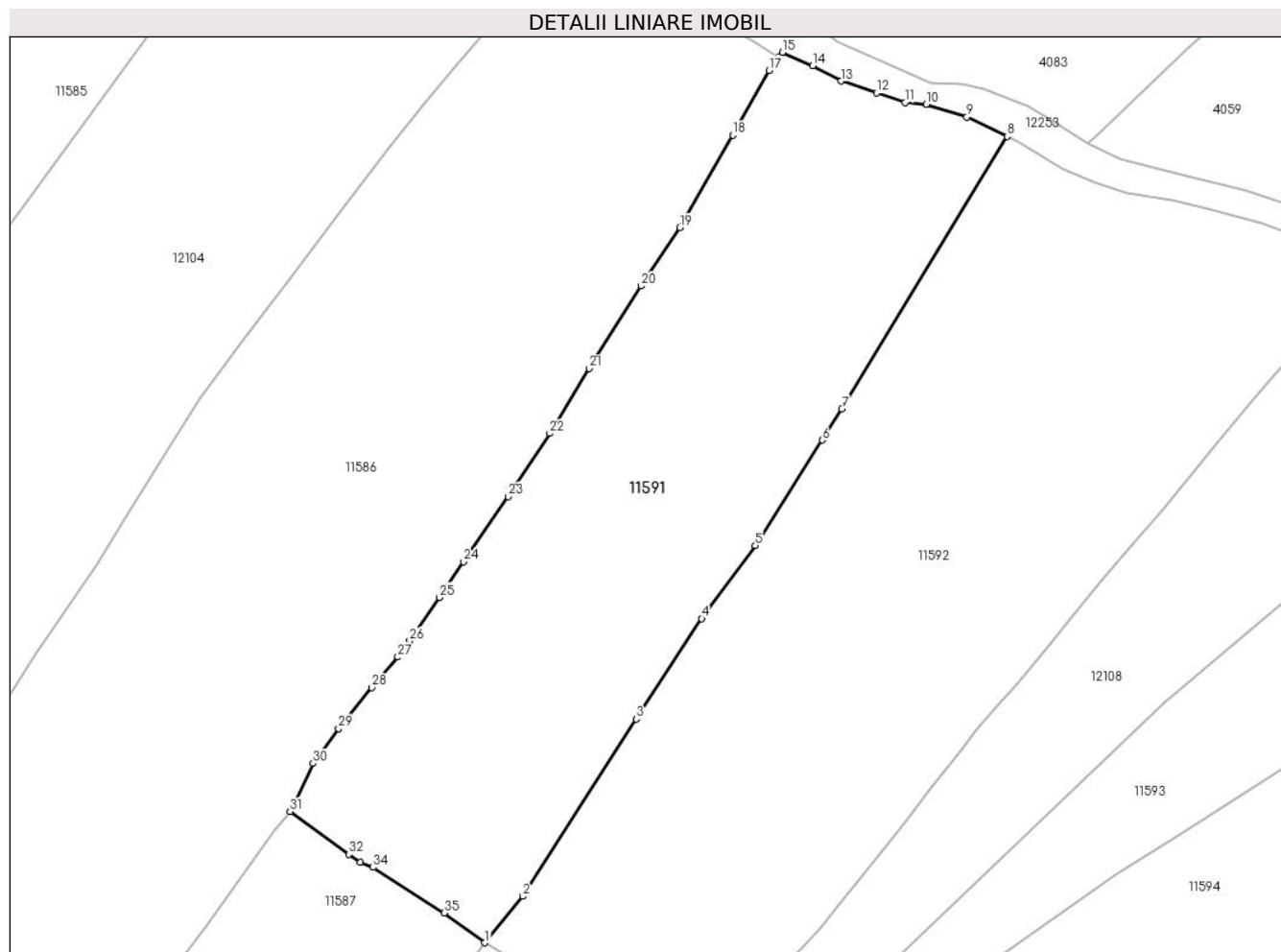
Inscrieri privind dezmembramintele dreptului de proprietate, drepturi reale de garanție și sarcini	Referințe
NU SUNT	

Anexa Nr. 1 La Partea I

Teren

Nr cadastral	Suprafața (mp)*	Observații / Referințe
51144	Din acte: 5.629 Masurata: 5.687	

* Suprafața este determinată în planul de proiecție Stereo 70.



Date referitoare la teren

Crt	Categorie folosință	Intra vilan	Suprafața (mp)	Tarla	Parcelă	Nr. topo	Observații / Referințe
1	faneata	NU	5.687	-	-	-	

Lungime Segmente

1) Valorile lungimilor segmentelor sunt obținute din proiecție în plan.

Punct început	X / Y	Punct sfârșit	X / Y	Lungime segment (** (m)
1	580.366,013 638.047,501	2	580.372,144 638.054,977	9.668
3	580.390,432 638.083,543	4	580.400,981 638.099,728	19.319
5	580.409,622 638.111,5	6	580.420,387 638.128,508	20.129
7	580.423,554 638.133,515	8	580.450,217 638.177,414	51.362
9	580.443,697 638.180,538	10	580.437,124 638.182,548	6.873

Punct început	X / Y	Punct sfârșit	X / Y	Lungime segment (** (m)
2	580.372,144 638.054,977	3	580.390,432 638.083,543	33.919
4	580.400,981 638.099,728	5	580.409,622 638.111,5	14.603
6	580.420,387 638.128,508	7	580.423,554 638.133,515	5.925
8	580.450,217 638.177,414	9	580.443,697 638.180,538	7.23
10	580.437,124 638.182,548	11	580.433,72 638.182,897	3.422

Punct început	X / Y	Punct sfârșit	X / Y	Lungime segment (** (m)
11	580.433,72 638.182,897	12	580.429,149 638.184,425	4.82
13	580.423,433 638.186,336	14	580.418,843 638.188,78	5.2
15	580.413,988 638.190,955	16	580.413,279 638.190,181	1.05
17	580.411,845 638.188,038	18	580.405,984 638.177,623	11.951
19	580.397,449 638.162,702	20	580.391,239 638.153,331	11.242
21	580.382,878 638.140,008	22	580.376,496 638.129,568	12.236
23	580.369,768 638.119,367	24	580.362,623 638.108,886	12.685
25	580.358,671 638.103,136	26	580.353,946 638.096,158	8.427
27	580.352,04 638.093,525	28	580.347,81 638.088,606	6.488
29	580.342,466 638.082,011	30	580.338,374 638.076,399	6.945
31	580.334,661 638.068,652	32	580.344,161 638.061,723	11.758
33	580.345,974 638.060,423	34	580.348,02 638.059,646	2.189
35	580.359,537 638.052,323	1	580.366,013 638.047,501	8.074

Punct început	X / Y	Punct sfârșit	X / Y	Lungime segment (** (m)
12	580.429,149 638.184,425	13	580.423,433 638.186,336	6.027
14	580.418,843 638.188,78	15	580.413,988 638.190,955	5.32
16	580.413,279 638.190,181	17	580.411,845 638.188,038	2.579
18	580.405,984 638.177,623	19	580.397,449 638.162,702	17.19
20	580.391,239 638.153,331	21	580.382,878 638.140,008	15.729
22	580.376,496 638.129,568	23	580.369,768 638.119,367	12.22
24	580.362,623 638.108,886	25	580.358,671 638.103,136	6.977
26	580.353,946 638.096,158	27	580.352,04 638.093,525	3.25
28	580.347,81 638.088,606	29	580.342,466 638.082,011	8.488
30	580.338,374 638.076,399	31	580.334,661 638.068,652	8.591
32	580.344,161 638.061,723	33	580.345,974 638.060,423	2.231
34	580.348,02 638.059,646	35	580.359,537 638.052,323	13.648

** Lungimile segmentelor sunt determinate în planul de proiecție Stereo 70 și sunt rotunjite la 1 milimetru.

*** Distanța dintre puncte este formată din segmente cumulate ce sunt mai mici decât valoarea 1 milimetru.

**DATE DESPRE IMOBILUL NR. 11592**

Oficiul de Cadastru și Publicitate Imobiliară NEAMT
Biroul de Cadastru și Publicitate Imobiliară Targu-Neamt

A. Partea I. Descrierea imobilului

TEREN Extravilan

Adresa: Jud. Neamt

Nr. Crt	Nr cadastral Nr. topografic	Suprafața* (mp)	Observații / Referințe
A1		7.732	Sector cadastral:176 Teren imprejmuit;

B. Partea II. Proprietari și acte

Inscrieri privitoare la dreptul de proprietate și alte drepturi reale	Referințe
/	
Act Administrativ nr. 2589, din 15/02/2024 emis de PRIMARIA COMUNEI PIPIRIG;	
B1	A1
Inscrierea posesiei, drept de PROPRIETATE, dobandit prin Lege, cota actuala 1/1, cota initiala 1/1	
1) PRUNĂ GHEORGHE	

C. Partea III. SARCINI .

Inscrieri privind dezmembramintele dreptului de proprietate, drepturi reale de garanție și sarcini	Referințe
NU SUNT	

Anexa Nr. 1 La Partea I

Teren

Nr cadastral	Suprafața (mp)*	Observații / Referințe
	7.732	

* Suprafața este determinată în planul de proiecție Stereo 70.



Date referitoare la teren

Crt	Categorie folosință	Intravilan	Suprafața (mp)	Tarla	Parcelă	Nr. topo	Observații / Referințe
1	faneata	NU	7.732	-	-	-	

Lungime Segmente

1) Valorile lungimilor segmentelor sunt obținute din proiecție în plan.

Punct început	X / Y	Punct sfârșit	X / Y	Lungime segment
1	580.504,143 638.157,534	2	580.502,047 638.158,98	2.546
4	580.491,264 638.163,431	5	580.482,539 638.165,762	9.031
7	580.469,494 638.168,21	8	580.464,205 638.170,044	5.598
10	580.452,191 638.176,482	11	580.450,217 638.177,414	2.183
13	580.420,387 638.128,508	14	580.409,622 638.111,5	20.129
16	580.390,432 638.083,543	17	580.372,144 638.054,977	33.919
2	580.502,047 638.158,98	3	580.498,549 638.160,771	3.93
5	580.482,539 638.165,762	6	580.476,904 638.167,171	5.808
8	580.464,205 638.170,044	9	580.459,082 638.172,163	5.544
11	580.450,217 638.177,414	12	580.423,554 638.133,515	51.362
14	580.409,622 638.111,5	15	580.400,981 638.099,728	14.603
17	580.372,144 638.054,977	18	580.366,013 638.047,501	9.668
3	580.498,549 638.160,771	4	580.491,264 638.163,431	7.755
6	580.476,904 638.167,171	7	580.469,494 638.168,21	7.482
9	580.459,082 638.172,163	10	580.452,191 638.176,482	8.133
12	580.423,554 638.133,515	13	580.420,387 638.128,508	5.925
15	580.400,981 638.099,728	16	580.390,432 638.083,543	19.319
18	580.366,013 638.047,501	19	580.379,5 638.039,363	15.752

Punct început	X / Y	Punct sfârșit	X / Y	Lungime segment	Punct început	X / Y	Punct sfârșit	X / Y	Lungime segment	Punct început	X / Y	Punct sfârșit	X / Y	Lungime segment
19	580.379,5 638.039,363	20	580.386,098 638.035,589	7.601	20	580.386,098 638.035,589	21	580.393,419 638.031,319	8.475	21	580.393,419 638.031,319	22	580.398,203 638.028,824	5.396
22	580.398,203 638.028,824	23	580.399,421 638.029,522	1.404	23	580.399,421 638.029,522	24	580.402,403 638.031,987	3.869	24	580.402,403 638.031,987	25	580.405,428 638.034,835	4.155
25	580.405,428 638.034,835	26	580.408,896 638.038,252	4.869	26	580.408,896 638.038,252	27	580.413,189 638.042,736	6.208	27	580.413,189 638.042,736	28	580.417,095 638.046,669	5.543
28	580.417,095 638.046,669	29	580.419,891 638.049,723	4.141	29	580.419,891 638.049,723	30	580.422,886 638.053,48	4.805	30	580.422,886 638.053,48	31	580.427,071 638.058,425	6.478
31	580.427,071 638.058,425	32	580.430,236 638.062,562	5.209	32	580.430,236 638.062,562	33	580.434,01 638.067,249	6.018	33	580.434,01 638.067,249	34	580.437,591 638.071,965	5.922
34	580.437,591 638.071,965	35	580.442,967 638.078,724	8.636	35	580.442,967 638.078,724	36	580.445,183 638.081,638	3.661	36	580.445,183 638.081,638	37	580.449,05 638.086,1	5.905
37	580.449,05 638.086,1	38	580.451,491 638.088,916	3.727	38	580.451,491 638.088,916	39	580.457,112 638.095,581	8.719	39	580.457,112 638.095,581	40	580.460,971 638.100,476	6.233
40	580.460,971 638.100,476	41	580.465,377 638.105,818	6.925	41	580.465,377 638.105,818	42	580.470,059 638.111,19	7.126	42	580.470,059 638.111,19	43	580.475,396 638.117,552	8.304
43	580.475,396 638.117,552	44	580.480,604 638.123,695	8.054	44	580.480,604 638.123,695	45	580.483,835 638.127,732	5.171	45	580.483,835 638.127,732	46	580.489,579 638.134,772	9.086
46	580.489,579 638.134,772	47	580.493,145 638.138,882	5.441	47	580.493,145 638.138,882	48	580.497,093 638.143,217	5.863	48	580.497,093 638.143,217	49	580.500,953 638.148,092	6.218
49	580.500,953 638.148,092	50	580.505,857 638.153,804	7.528	50	580.505,857 638.153,804	51	580.506,842 638.155,074	1.607	51	580.506,842 638.155,074	1	580.504,143 638.157,534	3.652

** Lungimile segmentelor sunt determinate în planul de proiecție Stereo 70 și sunt rotunjite la 1 milimetru.

*** Distanța dintre puncte este formată din segmente cumulate ce sunt mai mici decât valoarea 1 milimetru.

**DATE DESPRE IMOBILUL NR. 11593**

Oficiul de Cadastru și Publicitate Imobiliară NEAMT
Biroul de Cadastru și Publicitate Imobiliară Targu-Neamt

A. Partea I. Descrierea imobilului

TEREN Extravilan

Adresa: Jud. Neamt

Nr. Crt	Nr cadastral Nr. topografic	Suprafața* (mp)	Observații / Referințe
A1		3.476	Sector cadastral:176 Teren imprejmuit;

B. Partea II. Proprietari și acte

Inscrieri privitoare la dreptul de proprietate și alte drepturi reale		Referințe
/		
Act Administrativ nr. 2589, din 15/02/2024 emis de PRIMARIA COMUNEI PIPIRIG;		
B1	Inscrierea posesiei, drept de PROPRIETATE, dobandit prin Lege, cota actuala 1/1, cota initiala 1/1 1) PRUNĂ ION	A1

C. Partea III. SARCINI .

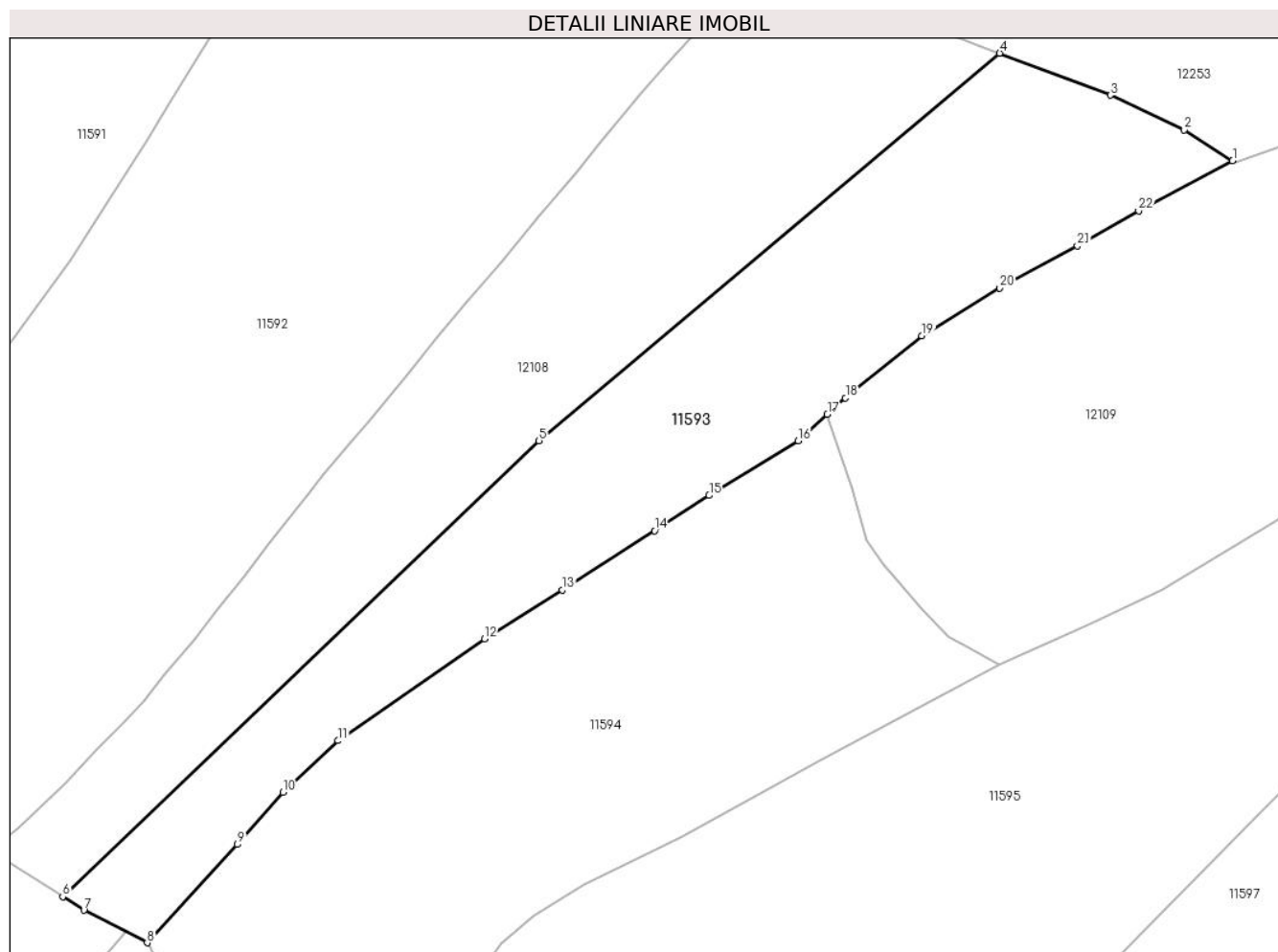
Inscrieri privind dezmembramintele dreptului de proprietate, drepturi reale de garanție și sarcini	Referințe
NU SUNT	

Anexa Nr. 1 La Partea I

Teren

Nr cadastral	Suprafața (mp)*	Observații / Referințe
	3.476	

* Suprafața este determinată în planul de proiecție Stereo 70.



Date referitoare la teren

Crt	Categorie folosință	Intravilan	Suprafața (mp)	Tarla	Parcelă	Nr. topo	Observații / Referințe
1	faneata	NU	3.476	-	-	-	

Lungime Segmente

1) Valorile lungimilor segmentelor sunt obținute din proiecție în plan.

Punct început	X / Y	Punct sfârșit	X / Y	Lungime segment (** (m)
1	580.572,723 638.125,469	2	580.565,936 638.129,8	8.051
3	580.555,569 638.134,668	4	580.540,039 638.140,555	16.608
5	580.475,383 638.086,215	6	580.408,539 638.022,263	92.509
7	580.411,509 638.020,36	8	580.420,394 638.015,809	9.983
9	580.433,065 638.029,59	10	580.439,452 638.036,916	9.719

Punct început	X / Y	Punct sfârșit	X / Y	Lungime segment (** (m)
2	580.565,936 638.129,8	3	580.555,569 638.134,668	11.453
4	580.540,039 638.140,555	5	580.475,383 638.086,215	84.458
6	580.408,539 638.022,263	7	580.411,509 638.020,36	3.527
8	580.420,394 638.015,809	9	580.433,065 638.029,59	18.721
10	580.439,452 638.036,916	11	580.447,184 638.044,151	10.589

Punct început	X / Y	Punct sfârșit	X / Y	Lungime segment (** (m)
11	580.447,184 638.044,151	12	580.467,746 638.058,431	25.034
13	580.478,65 638.065,279	14	580.491,591 638.073,603	15.387
15	580.499,255 638.078,542	16	580.511,766 638.086,175	14.656
17	580.515,845 638.089,909	18	580.518,375 638.092,224	3.429
19	580.529,103 638.100,901	20	580.540,051 638.107,63	12.851
21	580.550,936 638.113,568	22	580.559,546 638.118,452	9.899

Punct început	X / Y	Punct sfârșit	X / Y	Lungime segment (** (m)
12	580.467,746 638.058,431	13	580.478,65 638.065,279	12.876
14	580.491,591 638.073,603	15	580.499,255 638.078,542	9.118
16	580.511,766 638.086,175	17	580.515,845 638.089,909	5.53
18	580.518,375 638.092,224	19	580.529,103 638.100,901	13.798
20	580.540,051 638.107,63	21	580.550,936 638.113,568	12.399
22	580.559,546 638.118,452	1	580.572,723 638.125,469	14.929

** Lungimile segmentelor sunt determinate în planul de proiecție Stereo 70 și sunt rotunjite la 1 milimetru.

*** Distanța dintre puncte este formată din segmente cumulate ce sunt mai mici decât valoarea 1 milimetru.

**DATE DESPRE IMOBILUL NR. 11594**

Oficiul de Cadastru și Publicitate Imobiliară NEAMT
Biroul de Cadastru și Publicitate Imobiliară Targu-Neamt

A. Partea I. Descrierea imobilului

TEREN Extravilan

Adresa: Jud. Neamt

Nr. Crt	Nr cadastral Nr. topografic	Suprafața* (mp)	Observații / Referințe
A1		4.436	Sector cadastral:176 Teren imprejmuit;

B. Partea II. Proprietari și acte

Inscrieri privitoare la dreptul de proprietate și alte drepturi reale		Referințe
/		
Act Administrativ nr. 2589, din 15/02/2024 emis de PRIMARIA COMUNEI PIPIRIG;		
B1	Inscrierea posesiei, drept de PROPRIETATE, dobandit prin Lege, cota actuala 1/1, cota initiala 1/1 1) PRUNA NICOLAE 2) PRUNA DOINA, - soti	A1

C. Partea III. SARCINI .

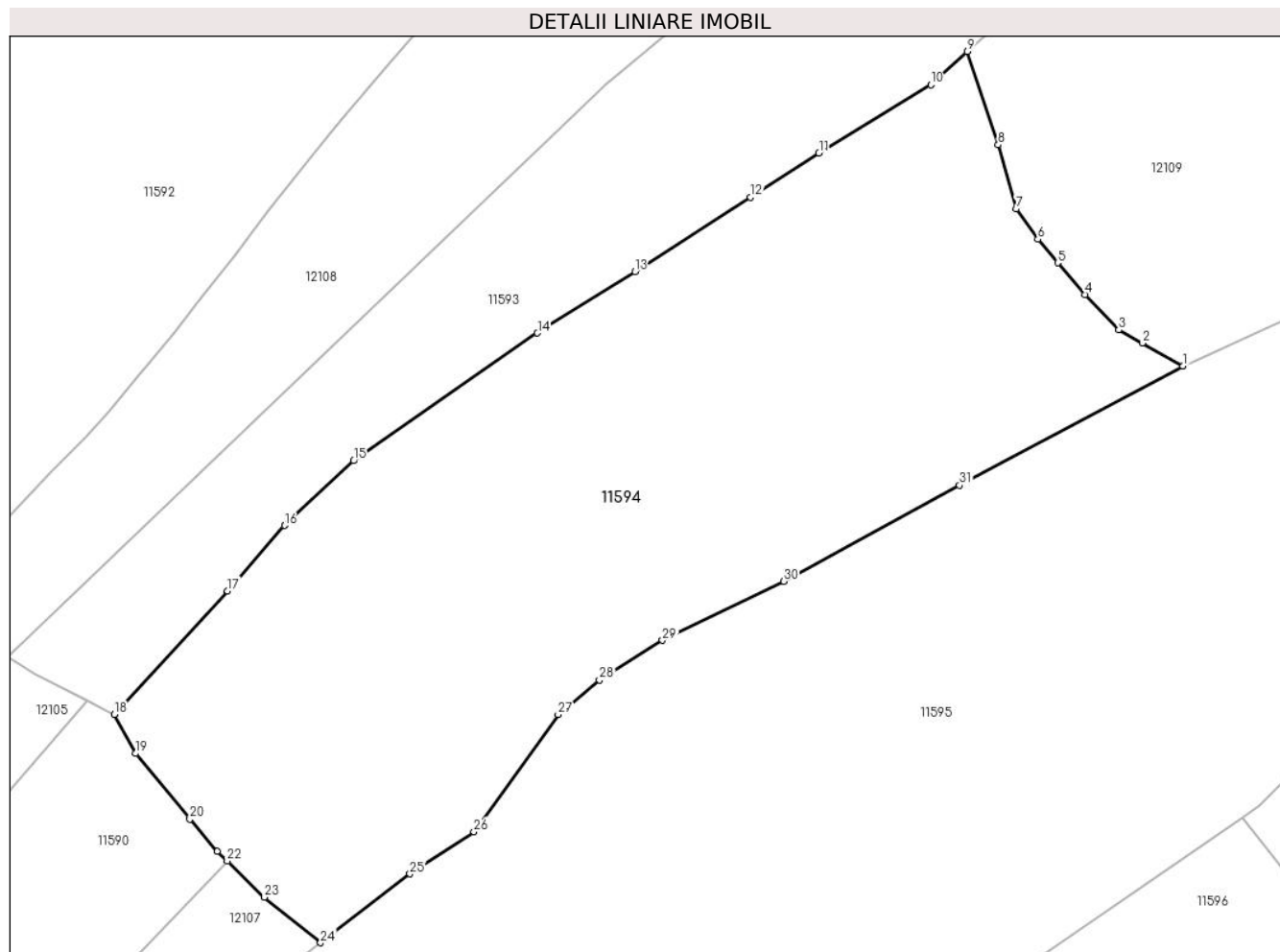
Inscrieri privind dezmembramintele dreptului de proprietate, drepturi reale de garanție și sarcini	Referințe
NU SUNT	

Anexa Nr. 1 La Partea I

Teren

Nr cadastral	Suprafața (mp)*	Observații / Referințe
	4.436	

* Suprafața este determinată în planul de proiecție Stereo 70.



Date referitoare la teren

Crt	Categorie folosință	Intravilan	Suprafața (mp)	Tarla	Parcelă	Nr. topo	Observații / Referințe
1	faneata	NU	4.436	-	-	-	

Lungime Segmente

1) Valorile lungimilor segmentelor sunt obținute din proiecție în plan.

Punct început	X / Y	Punct sfârșit	X / Y	Lungime segment (** (m)
1	580.539,996 638.054,748	2	580.535,437 638.057,299	5.224
3	580.532,793 638.058,779	4	580.529,005 638.062,72	5.466
5	580.525,983 638.066,282	6	580.523,762 638.068,9	3.433
7	580.521,325 638.072,295	8	580.519,314 638.079,466	7.448
9	580.515,845 638.089,909	10	580.511,766 638.086,175	5.53

Punct început	X / Y	Punct sfârșit	X / Y	Lungime segment (** (m)
2	580.535,437 638.057,299	3	580.532,793 638.058,779	3.03
4	580.529,005 638.062,72	5	580.525,983 638.066,282	4.671
6	580.523,762 638.068,9	7	580.521,325 638.072,295	4.179
8	580.519,314 638.079,466	9	580.515,845 638.089,909	11.004
10	580.511,766 638.086,175	11	580.499,255 638.078,542	14.656

Punct început	X / Y	Punct sfârșit	X / Y	Lungime segment (** (m)
11	580.499,255 638.078,542	12	580.491,591 638.073,603	9.118
13	580.478,65 638.065,279	14	580.467,746 638.058,431	12.876
15	580.447,184 638.044,151	16	580.439,452 638.036,916	10.589
17	580.433,065 638.029,59	18	580.420,394 638.015,809	18.721
19	580.422,747 638.011,427	20	580.428,853 638.004,083	9.551
21	580.431,926 638.000,495	22	580.433,026 637.999,425	1.535
23	580.437,192 637.995,374	24	580.443,47 637.990,274	8.088
25	580.453,484 637.997,968	26	580.460,651 638.002,687	8.581
27	580.470,067 638.015,773	28	580.474,677 638.019,659	6.029
29	580.481,742 638.024,065	30	580.495,298 638.030,671	15.08
31	580.514,98 638.041,403	1	580.539,996 638.054,748	28.353

Punct început	X / Y	Punct sfârșit	X / Y	Lungime segment (** (m)
12	580.491,591 638.073,603	13	580.478,65 638.065,279	15.387
14	580.467,746 638.058,431	15	580.447,184 638.044,151	25.034
16	580.439,452 638.036,916	17	580.433,065 638.029,59	9.719
18	580.420,394 638.015,809	19	580.422,747 638.011,427	4.974
20	580.428,853 638.004,083	21	580.431,926 638.000,495	4.724
22	580.433,026 637.999,425	23	580.437,192 637.995,374	5.811
24	580.443,47 637.990,274	25	580.453,484 637.997,968	12.628
26	580.460,651 638.002,687	27	580.470,067 638.015,773	16.122
28	580.474,677 638.019,659	29	580.481,742 638.024,065	8.326
30	580.495,298 638.030,671	31	580.514,98 638.041,403	22.418

** Lungimile segmentelor sunt determinate în planul de proiecție Stereo 70 și sunt rotunjite la 1 milimetru.

*** Distanța dintre puncte este formată din segmente cumulate ce sunt mai mici decât valoarea 1 milimetru.

**DATE DESPRE IMOBILUL NR. 11595**

Oficiul de Cadastru și Publicitate Imobiliară NEAMT
Biroul de Cadastru și Publicitate Imobiliară Targu-Neamt

A. Partea I. Descrierea imobilului

TEREN Extravilan

Adresa: Jud. Neamt

Nr. Crt	Nr cadastral Nr. topografic	Suprafața* (mp)	Observații / Referințe
A1		12.270	Sector cadastral:176 Teren neimpregmuit;

B. Partea II. Proprietari și acte

Inscrieri privitoare la dreptul de proprietate și alte drepturi reale		Referințe
/		
Act Normativ nr. 7, din 13/03/1996 emis de GUVERNUL ROMANIEI;		
B1	Inscrierea provizorie, drept de PROPRIETATE, dobandit prin Lege, cota actuala 1/1, cota initiala 1/1 1) COMUNA PIPIRIG, CIF:99999999999999, Proprietar neidentificat	A1

C. Partea III. SARCINI .

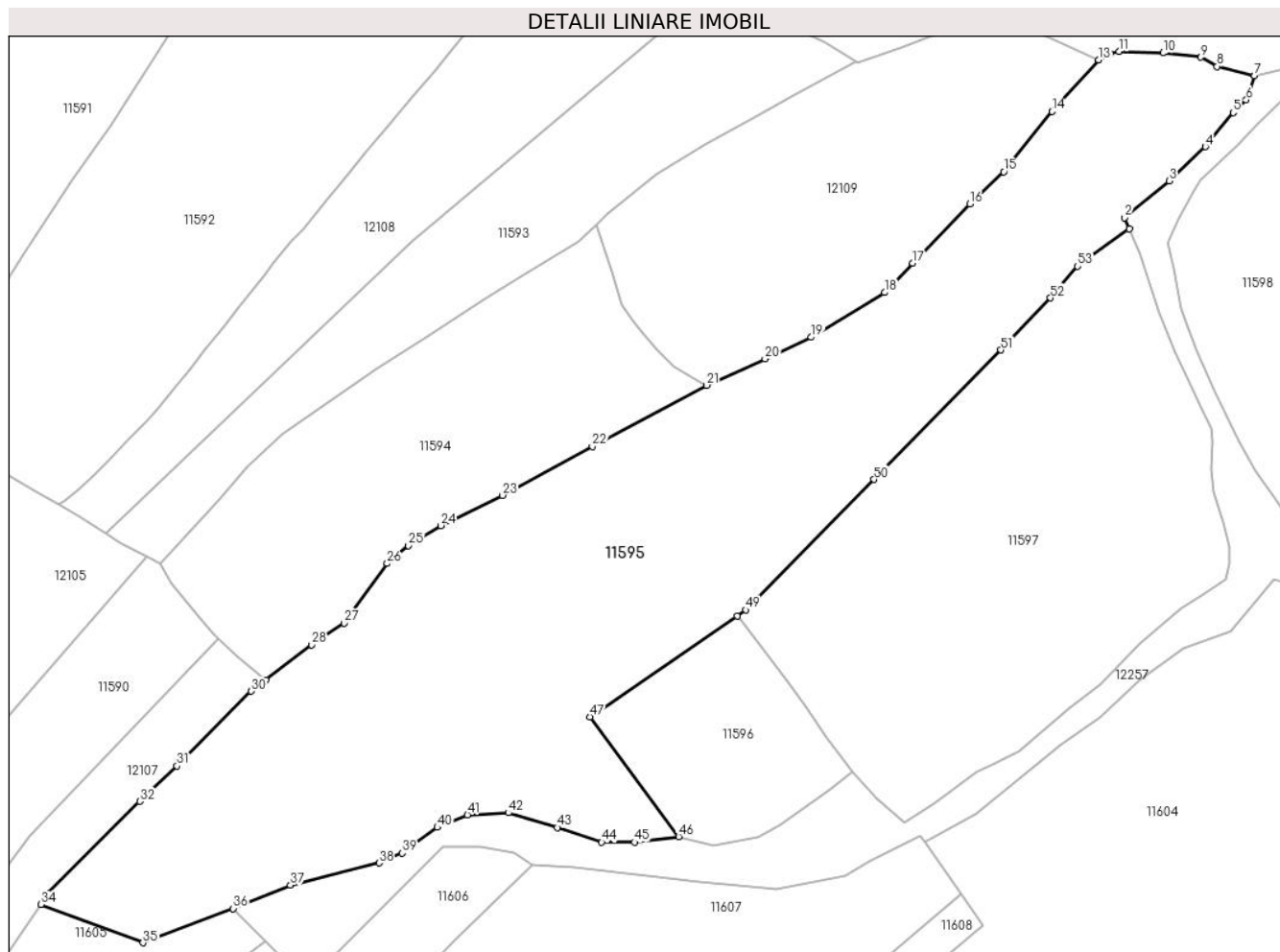
Inscrieri privind dezmembramintele dreptului de proprietate, drepturi reale de garanție și sarcini	Referințe
NU SUNT	

Anexa Nr. 1 La Partea I

Teren

Nr cadastral	Suprafața (mp)*	Observații / Referințe
	12.270	

* Suprafața este determinată în planul de proiecție Stereo 70.



Date referitoare la teren

Crt	Categorie folosință	Intravilan	Suprafața (mp)	Tarla	Parcelă	Nr. topo	Observații / Referințe
1	faneata	NU	3.921	-	-	-	
2	pasune	NU	8.349	-	-	-	Pașune împădurită

Lungime Segmente

1) Valorile lungimilor segmentelor sunt obținute din proiecție în plan.

Punct început	X / Y	Punct sfârșit	X / Y	Lungime segment
1	580.632,567 638.088,941	2	580.631,541 638.091,408	2.672
4	580.649,243 638.106,969	5	580.655,388 638.114,416	9.655
7	580.660,06 638.122,542	8	580.651,851 638.124,514	8.443
10	580.639,978 638.127,453	11	580.630,331 638.127,798	9.653
13	580.625,936 638.125,911	14	580.615,686 638.114,664	15.217
2	580.631,541 638.091,408	3	580.641,323 638.099,501	12.696
5	580.655,388 638.114,416	6	580.658,222 638.117,182	3.96
8	580.651,851 638.124,514	9	580.648,305 638.126,523	4.076
11	580.630,331 638.127,798	12	580.628,333 638.127,381	2.041
14	580.615,686 638.114,664	15	580.605,075 638.101,453	16.945
3	580.641,323 638.099,501	4	580.649,243 638.106,969	10.886
6	580.658,222 638.117,182	7	580.660,06 638.122,542	5.666
9	580.648,305 638.126,523	10	580.639,978 638.127,453	8.379
12	580.628,333 638.127,381	13	580.625,936 638.125,911	2.812
15	580.605,075 638.101,453	16	580.597,686 638.094,459	10.174

Punct început	X / Y	Punct sfârșit	X / Y	Lungime segment	Punct început	X / Y	Punct sfârșit	X / Y	Lungime segment	Punct început	X / Y	Punct sfârșit	X / Y	Lungime segment
16	580.597,686 638.094,459	17	580.585,187 638.081,441	18.047	17	580.585,187 638.081,441	18	580.579,02 638.075,057	8.876	18	580.579,02 638.075,057	19	580.562,898 638.065,256	18.867
19	580.562,898 638.065,256	20	580.552,788 638.060,537	11.157	20	580.552,788 638.060,537	21	580.539,996 638.054,748	14.041	21	580.539,996 638.054,748	22	580.514,98 638.041,403	28.353
22	580.514,98 638.041,403	23	580.495,298 638.030,671	22.418	23	580.495,298 638.030,671	24	580.481,742 638.024,065	15.08	24	580.481,742 638.024,065	25	580.474,677 638.019,659	8.326
25	580.474,677 638.019,659	26	580.470,067 638.015,773	6.029	26	580.470,067 638.015,773	27	580.460,651 638.002,687	16.122	27	580.460,651 638.002,687	28	580.453,484 637.997,968	8.581
28	580.453,484 637.997,968	29	580.443,47 637.990,274	12.628	29	580.443,47 637.990,274	30	580.440,261 637.987,809	4.046	30	580.440,261 637.987,809	31	580.424,017 637.971,459	23.048
31	580.424,017 637.971,459	32	580.415,851 637.963,725	11.247	32	580.415,851 637.963,725	33	580.395,846 637.943,657	28.336	33	580.395,846 637.943,657	34	580.394,165 637.941,17	3.002
34	580.394,165 637.941,17	35	580.416,549 637.932,788	23.902	35	580.416,549 637.932,788	36	580.436,291 637.940,288	21.119	36	580.436,291 637.940,288	37	580.448,864 637.945,388	13.568
37	580.448,864 637.945,388	38	580.468,258 637.950,239	19.991	38	580.468,258 637.950,239	39	580.473,353 637.952,386	5.529	39	580.473,353 637.952,386	40	580.481,034 637.958,038	9.536
40	580.481,034 637.958,038	41	580.487,627 637.960,783	7.142	41	580.487,627 637.960,783	42	580.496,595 637.961,208	8.978	42	580.496,595 637.961,208	43	580.507,268 637.957,994	11.146
43	580.507,268 637.957,994	44	580.517,053 637.954,776	10.301	44	580.517,053 637.954,776	45	580.524,25 637.954,776	7.197	45	580.524,25 637.954,776	46	580.533,883 637.956,03	9.714
46	580.533,883 637.956,03	47	580.514,422 637.982,213	32.623	47	580.514,422 637.982,213	48	580.546,701 638.004,238	39.077	48	580.546,701 638.004,238	49	580.548,549 638.005,593	2.292
49	580.548,549 638.005,593	50	580.576,702 638.034,151	40.102	50	580.576,702 638.034,151	51	580.604,456 638.062,49	39.666	51	580.604,456 638.062,49	52	580.615,324 638.073,844	15.717
52	580.615,324 638.073,844	53	580.621,305 638.080,804	9.177	53	580.621,305 638.080,804	1	580.632,567 638.088,941	13.894					

** Lungimile segmentelor sunt determinate în planul de proiecție Stereo 70 și sunt rotunjite la 1 milimetru.

*** Distanța dintre puncte este formată din segmente cumulate ce sunt mai mici decât valoarea 1 milimetru.

**DATE DESPRE IMOBILUL NR. 11596**

Oficiul de Cadastru și Publicitate Imobiliară NEAMT
Biroul de Cadastru și Publicitate Imobiliară Targu-Neamt

A. Partea I. Descrierea imobilului

TEREN Extravilan

Adresa: Jud. Neamt

Nr. Crt	Nr cadastral Nr. topografic	Suprafața* (mp)	Observații / Referințe
A1		1.622	Sector cadastral:176 Teren imprejmuit;

B. Partea II. Proprietari și acte

Inscrieri privitoare la dreptul de proprietate și alte drepturi reale		Referințe
/		
Act Administrativ nr. 2589, din 15/02/2024 emis de Primăria Comunei Pipirig;		
B1	Inscrierea posesiei, drept de PROPRIETATE, dobandit prin Lege, cota actuala 1/1, cota initiala 1/1 1) CUCU MIHAI	A1

C. Partea III. SARCINI .

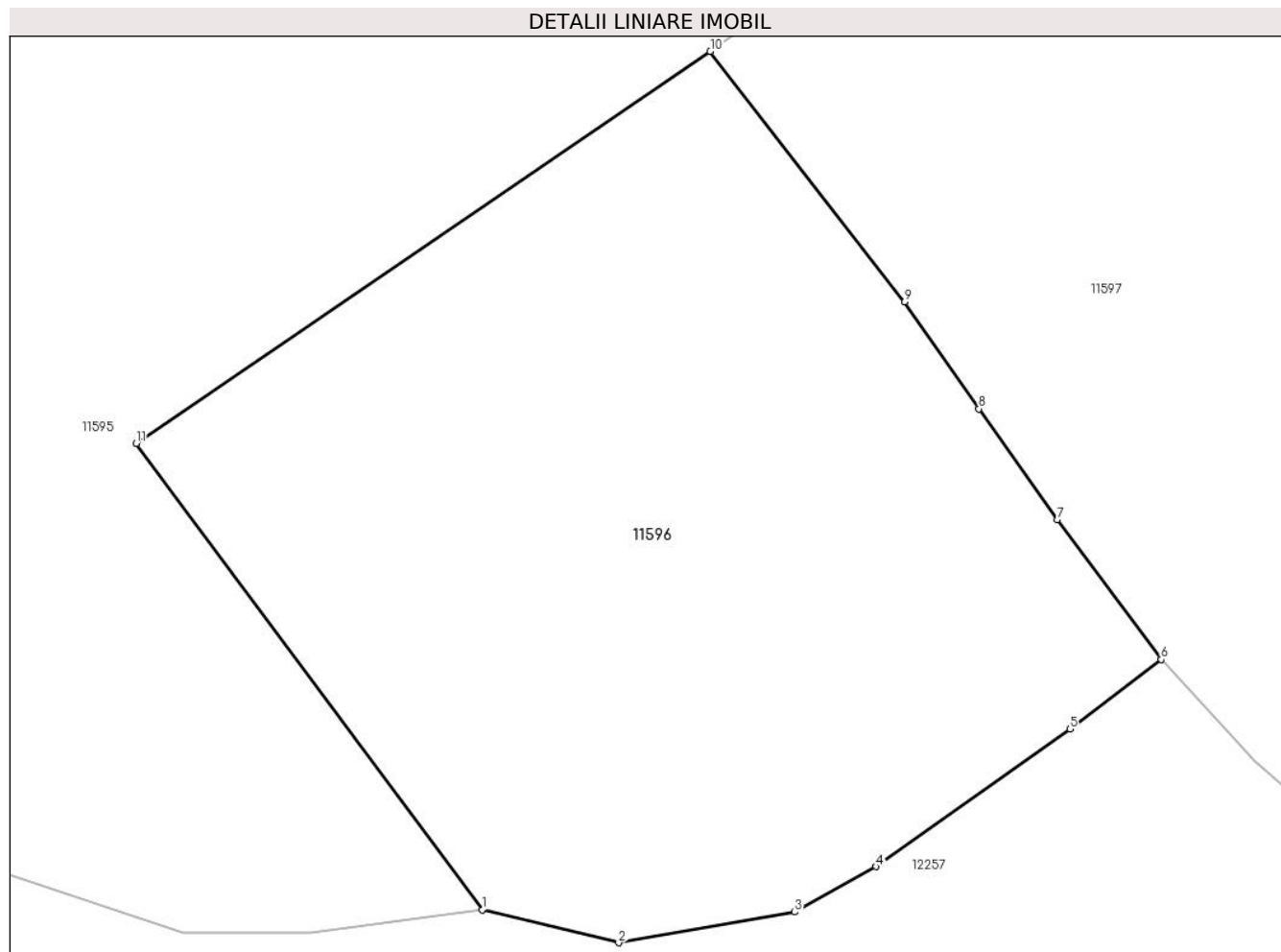
Inscrieri privind dezmembramintele dreptului de proprietate, drepturi reale de garanție și sarcini	Referințe
NU SUNT	

Anexa Nr. 1 La Partea I

Teren

Nr cadastral	Suprafața (mp)*	Observații / Referințe
	1.622	

* Suprafața este determinată în planul de proiecție Stereo 70.



Date referitoare la teren

Crt	Categorie folosință	Intravilan	Suprafața (mp)	Tarla	Parcelă	Nr. topo	Observații / Referințe
1	pașune	NU	1.622	-	-	-	Pașune împădurită

Lungime Segmente

1) Valorile lungimilor segmentelor sunt obținute din proiecție în plan.

Punct început	X / Y	Punct sfârșit	X / Y	Lungime segment (** (m)
1	580.533,883 637.956,03	2	580.541,55 637.954,184	7.886
2	580.541,55 637.954,184	3	580.551,45 637.955,907	10.049
3	580.551,45 637.955,907	4	580.556,012 637.958,464	5.23
4	580.556,012 637.958,464	5	580.566,914 637.966,19	13.362
5	580.566,914 637.966,19	6	580.572,057 637.970,085	6.451

Punct început	X / Y	Punct sfârșit	X / Y	Lungime segment (** (m)
6	580.572,057 637.970,085	7	580.566,217 637.977,935	9.784
7	580.566,217 637.977,935	8	580.561,798 637.984,17	7.642
8	580.561,798 637.984,17	9	580.557,627 637.990,179	7.315
9	580.557,627 637.990,179	10	580.546,701 638.004,238	17.805
10	580.546,701 638.004,238	11	580.514,422 637.982,213	39.077
11	580.514,422 637.982,213	1	580.533,883 637.956,03	32.623

** Lungimile segmentelor sunt determinate în planul de proiecție Stereo 70 și sunt rotunjite la 1 milimetru.

*** Distanța dintre puncte este formată din segmente cumulate ce sunt mai mici decât valoarea 1 milimetru.

**DATE DESPRE IMOBILUL NR. 11597**

Oficiul de Cadastru și Publicitate Imobiliară NEAMT
Biroul de Cadastru și Publicitate Imobiliară Targu-Neamt

A. Partea I. Descrierea imobilului

TEREN Extravilan

Adresa: Jud. Neamt

Nr. Crt	Nr cadastral Nr. topografic	Suprafața* (mp)	Observații / Referințe
A1		7.154	Sector cadastral:176 Teren imprejmuit;

B. Partea II. Proprietari și acte

Inscrieri privitoare la dreptul de proprietate și alte drepturi reale	Referințe
/	
Act Administrativ nr. 2589, din 15/02/2024 emis de Primăria Comunei Pipirig;	
B1	A1
Inscrierea posesiei, drept de PROPRIETATE, dobandit prin Lege, cota actuala 1/1, cota initiala 1/1	
1) CREANGĂ DOINA	

C. Partea III. SARCINI .

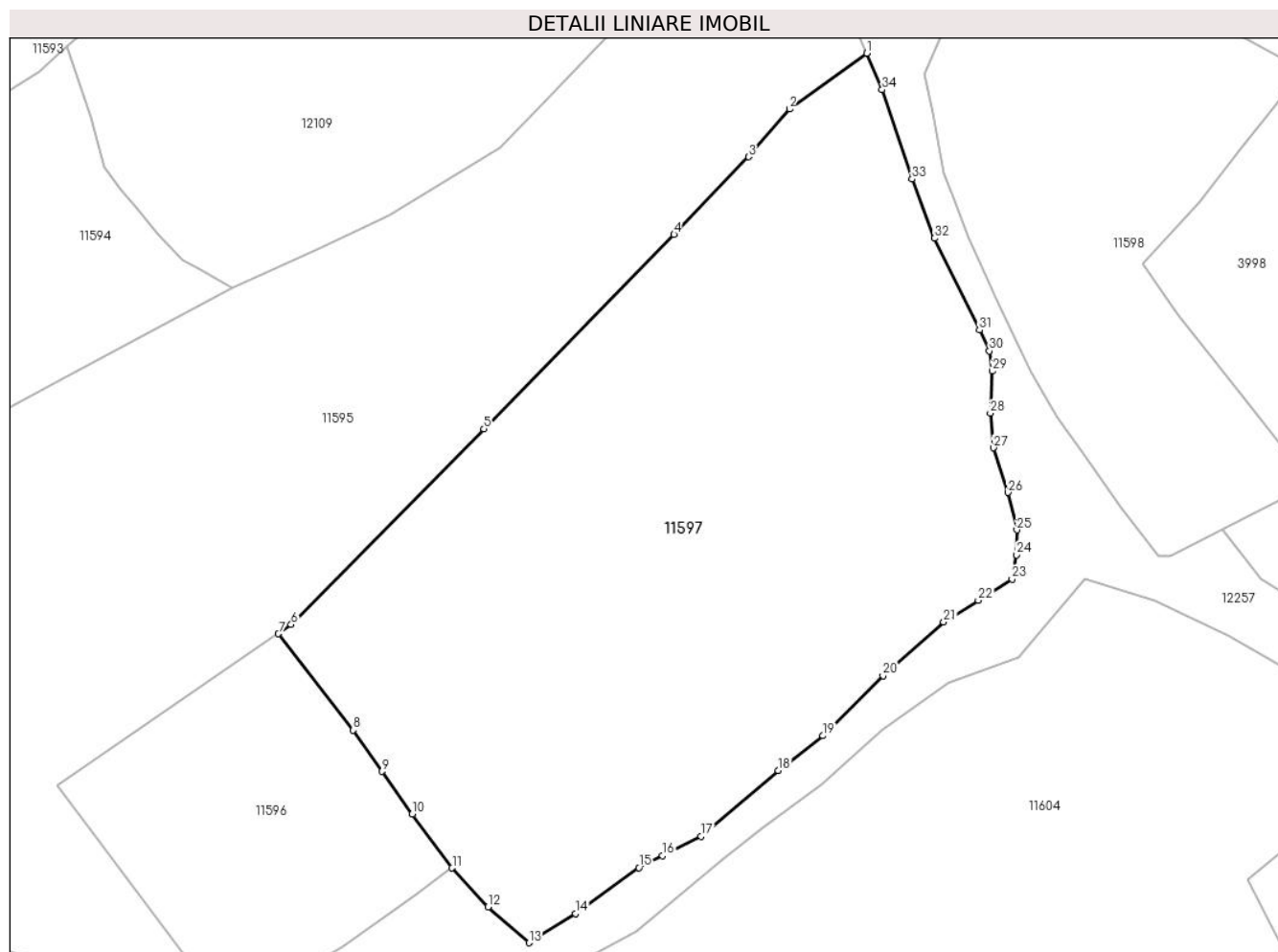
Inscrieri privind dezmembramintele dreptului de proprietate, drepturi reale de garanție și sarcini	Referințe
NU SUNT	

Anexa Nr. 1 La Partea I

Teren

Nr cadastral	Suprafața (mp)*	Observații / Referințe
	7.154	

* Suprafața este determinată în planul de proiecție Stereo 70.



Date referitoare la teren

Crt	Categorie folosință	Intravilan	Suprafața (mp)	Tarla	Parcelă	Nr. topo	Observații / Referințe
1	faneata	NU	7.154	-	-	-	

Lungime Segmente

1) Valorile lungimilor segmentelor sunt obținute din proiecție în plan.

Punct început	X / Y	Punct sfârșit	X / Y	Lungime segment (** (m)
1	580.632,567 638.088,941	2	580.621,305 638.080,804	13.894
3	580.615,324 638.073,844	4	580.604,456 638.062,49	15.717
5	580.576,702 638.034,151	6	580.548,549 638.005,593	40.102
7	580.546,701 638.004,238	8	580.557,627 637.990,179	17.805
9	580.561,798 637.984,17	10	580.566,217 637.977,935	7.642

Punct început	X / Y	Punct sfârșit	X / Y	Lungime segment (** (m)
2	580.621,305 638.080,804	3	580.615,324 638.073,844	9.177
4	580.604,456 638.062,49	5	580.576,702 638.034,151	39.666
6	580.548,549 638.005,593	7	580.546,701 638.004,238	2.292
8	580.557,627 637.990,179	9	580.561,798 637.984,17	7.315
10	580.566,217 637.977,935	11	580.572,057 637.970,085	9.784

Punct început	X / Y	Punct sfârșit	X / Y	Lungime segment (** (m)
11	580.572,057 637.970,085	12	580.577,286 637.964,415	7.713
13	580.583,265 637.959,169	14	580.590,079 637.963,442	8.043
15	580.599,302 637.970,127	16	580.602,779 637.971,864	3.887
17	580.608,414 637.974,683	18	580.619,643 637.984,305	14.788
19	580.626,223 637.989,362	20	580.634,947 637.998,151	12.384
21	580.643,828 638.005,951	22	580.648,869 638.009,112	5.95
23	580.653,805 638.012,238	24	580.654,482 638.015,746	3.573
25	580.654,503 638.019,394	26	580.653,198 638.024,856	5.616
27	580.651,091 638.031,38	28	580.650,633 638.036,439	5.08
29	580.650,946 638.042,554	30	580.650,493 638.045,507	2.988
31	580.649,034 638.048,563	32	580.642,496 638.061,958	14.905
33	580.639,192 638.070,582	34	580.634,843 638.083,624	13.748

Punct început	X / Y	Punct sfârșit	X / Y	Lungime segment (** (m)
12	580.577,286 637.964,415	13	580.583,265 637.959,169	7.954
14	580.590,079 637.963,442	15	580.599,302 637.970,127	11.391
16	580.602,779 637.971,864	17	580.608,414 637.974,683	6.301
18	580.619,643 637.984,305	19	580.626,223 637.989,362	8.299
20	580.634,947 637.998,151	21	580.643,828 638.005,951	11.82
22	580.648,869 638.009,112	23	580.653,805 638.012,238	5.843
24	580.654,482 638.015,746	25	580.654,503 638.019,394	3.648
26	580.653,198 638.024,856	27	580.651,091 638.031,38	6.856
28	580.650,633 638.036,439	29	580.650,946 638.042,554	6.123
30	580.650,493 638.045,507	31	580.649,034 638.048,563	3.386
32	580.642,496 638.061,958	33	580.639,192 638.070,582	9.235
34	580.634,843 638.083,624	1	580.632,567 638.088,941	5.784

** Lungimile segmentelor sunt determinate în planul de proiecție Stereo 70 și sunt rotunjite la 1 milimetru.

*** Distanța dintre puncte este formată din segmente cumulate ce sunt mai mici decât valoarea 1 milimetru.

**DATE DESPRE IMOBILUL NR. 11598**

Oficiul de Cadastru și Publicitate Imobiliară NEAMT
Biroul de Cadastru și Publicitate Imobiliară Targu-Neamt

A. Partea I. Descrierea imobilului

TEREN Extravilan

Adresa: Jud. Neamt

Nr. Crt	Nr cadastral Nr. topografic	Suprafața* (mp)	Observații / Referințe
A1		3.266	Sector cadastral:176 Teren neimpregmuit;

B. Partea II. Proprietari și acte

Inscrieri privitoare la dreptul de proprietate și alte drepturi reale		Referințe
/		
Act Normativ nr. 7, din 13/03/1996 emis de GUVERNUL ROMANIEI;		
B1	Inscrierea provizorie, drept de PROPRIETATE, dobandit prin Lege, cota actuala 1/1, cota initiala 1/1 1) COMUNA PIPIRIG, CIF:99999999999999, Proprietar neidentificat	A1

C. Partea III. SARCINI .

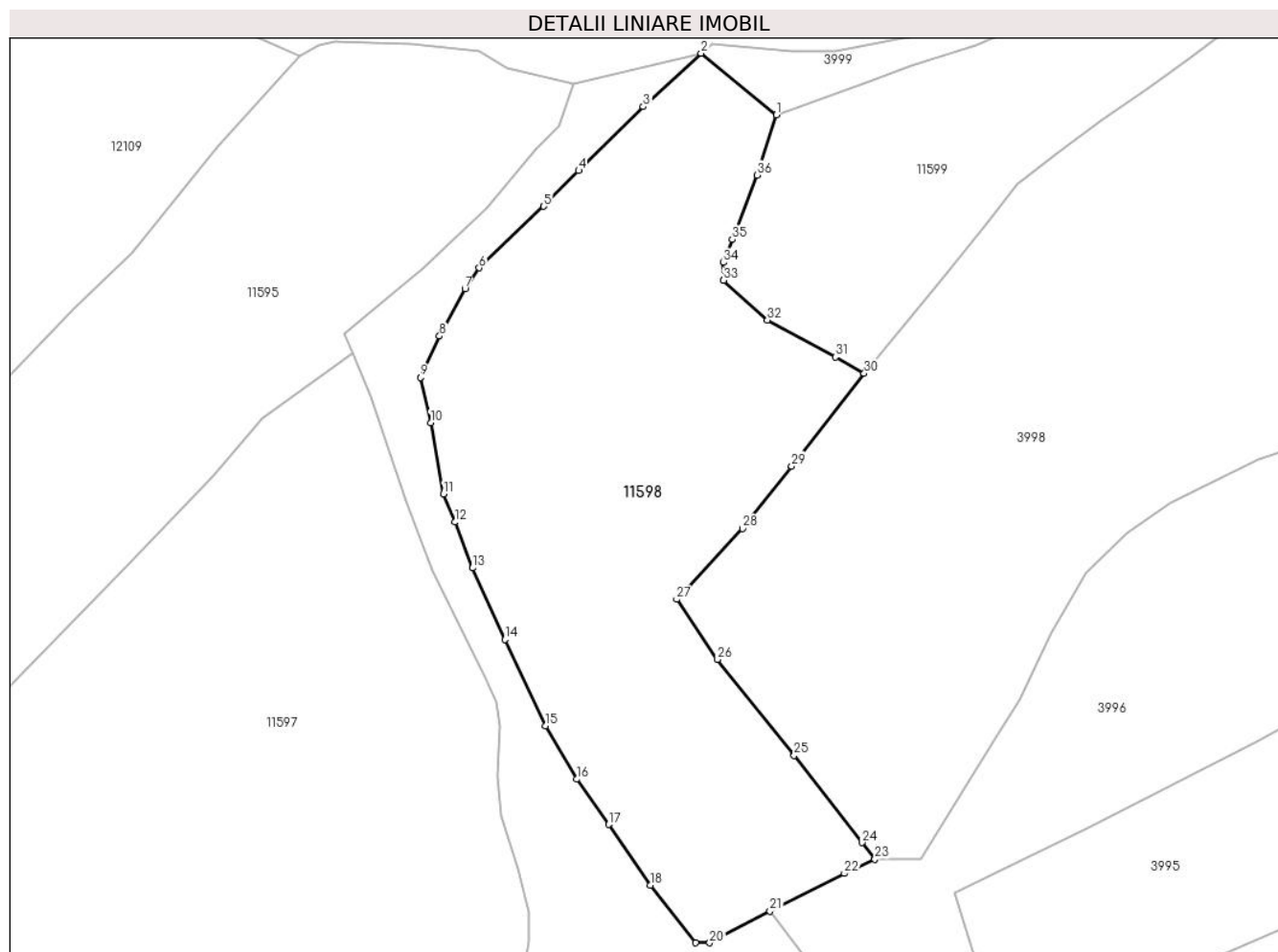
Inscrieri privind dezmembramintele dreptului de proprietate, drepturi reale de garanție și sarcini	Referințe
NU SUNT	

Anexa Nr. 1 La Partea I

Teren

Nr cadastral	Suprafața (mp)*	Observații / Referințe
	3.266	

* Suprafața este determinată în planul de proiecție Stereo 70.



Date referitoare la teren

Crt	Categorie folosință	Intravilan	Suprafața (mp)	Tarla	Parcelă	Nr. topo	Observații / Referințe
1	faneata	NU	3.266	-	-	-	

Lungime Segmente

1) Valorile lungimilor segmentelor sunt obținute din proiecție în plan.

Punct început	X / Y	Punct sfârșit	X / Y	Lungime segment (** (m)
1	580.685,302 638.118,63	2	580.675,937 638.126,307	12.109
3	580.668,724 638.119,655	4	580.660,705 638.111,692	11.301
5	580.656,311 638.107,243	6	580.648,293 638.099,583	11.089
7	580.646,524 638.096,987	8	580.643,347 638.091,091	6.697
9	580.640,977 638.085,95	10	580.642,239 638.080,333	5.757

Punct început	X / Y	Punct sfârșit	X / Y	Lungime segment (** (m)
2	580.675,937 638.126,307	3	580.668,724 638.119,655	9.812
4	580.660,705 638.111,692	5	580.656,311 638.107,243	6.253
6	580.648,293 638.099,583	7	580.646,524 638.096,987	3.141
8	580.643,347 638.091,091	9	580.640,977 638.085,95	5.661
10	580.642,239 638.080,333	11	580.643,853 638.071,464	9.015

Punct început	X / Y	Punct sfârșit	X / Y	Lungime segment (** (m)
11	580.643,853 638.071,464	12	580.645,265 638.067,936	3.8
13	580.647,437 638.062,227	14	580.651,479 638.053,338	9.765
15	580.656,521 638.042,553	16	580.660,467 638.035,93	7.709
17	580.664,401 638.030,286	18	580.669,646 638.022,726	9.201
19	580.675,244 638.015,57	20	580.677,01 638.015,57	1.766
21	580.684,528 638.019,514	22	580.693,782 638.024,207	10.376
23	580.697,587 638.025,98	24	580.695,998 638.028,033	2.596
25	580.687,523 638.038,871	26	580.677,985 638.050,839	15.304
27	580.672,889 638.058,312	28	580.681,112 638.067,133	12.059
29	580.687,22 638.074,914	30	580.696,252 638.086,432	14.637
31	580.692,67 638.088,499	32	580.684,192 638.093,1	9.646
33	580.678,744 638.098,04	34	580.678,744 638.100,258	2.218
35	580.679,804 638.103,132	36	580.682,881 638.111,119	8.559

Punct început	X / Y	Punct sfârșit	X / Y	Lungime segment (** (m)
12	580.645,265 638.067,936	13	580.647,437 638.062,227	6.108
14	580.651,479 638.053,338	15	580.656,521 638.042,553	11.905
16	580.660,467 638.035,93	17	580.664,401 638.030,286	6.88
18	580.669,646 638.022,726	19	580.675,244 638.015,57	9.085
20	580.677,01 638.015,57	21	580.684,528 638.019,514	8.49
22	580.693,782 638.024,207	23	580.697,587 638.025,98	4.198
24	580.695,998 638.028,033	25	580.687,523 638.038,871	13.758
26	580.677,985 638.050,839	27	580.672,889 638.058,312	9.045
28	580.681,112 638.067,133	29	580.687,22 638.074,914	9.892
30	580.696,252 638.086,432	31	580.692,67 638.088,499	4.136
32	580.684,192 638.093,1	33	580.678,744 638.098,04	7.354
34	580.678,744 638.100,258	35	580.679,804 638.103,132	3.063
36	580.682,881 638.111,119	1	580.685,302 638.118,63	7.892

** Lungimile segmentelor sunt determinate în planul de proiecție Stereo 70 și sunt rotunjite la 1 milimetru.

*** Distanța dintre puncte este formată din segmente cumulate ce sunt mai mici decât valoarea 1 milimetru.

**DATE DESPRE IMOBILUL NR. 11599**

Oficiul de Cadastru și Publicitate Imobiliară NEAMT
 Biroul de Cadastru și Publicitate Imobiliară Targu-Neamt

A. Partea I. Descrierea imobilului

TEREN Extravilan

Adresa: Jud. Neamt

Nr. Crt	Nr cadastral Nr. topografic	Suprafața* (mp)	Observații / Referințe
A1		1.319	Sector cadastral:176 Teren neimpregmuit;

B. Partea II. Proprietari și acte

Inscrieri privitoare la dreptul de proprietate și alte drepturi reale		Referințe
/		
Act Normativ nr. 7, din 13/03/1996 emis de GUVERNUL ROMANIEI;		
B1	Inscrierea provizorie, drept de PROPRIETATE, dobandit prin Lege, cota actuala 1/1, cota initiala 1/1 1) COMUNA PIPIRIG, CIF:99999999999999, Proprietar neidentificat	A1

C. Partea III. SARCINI .

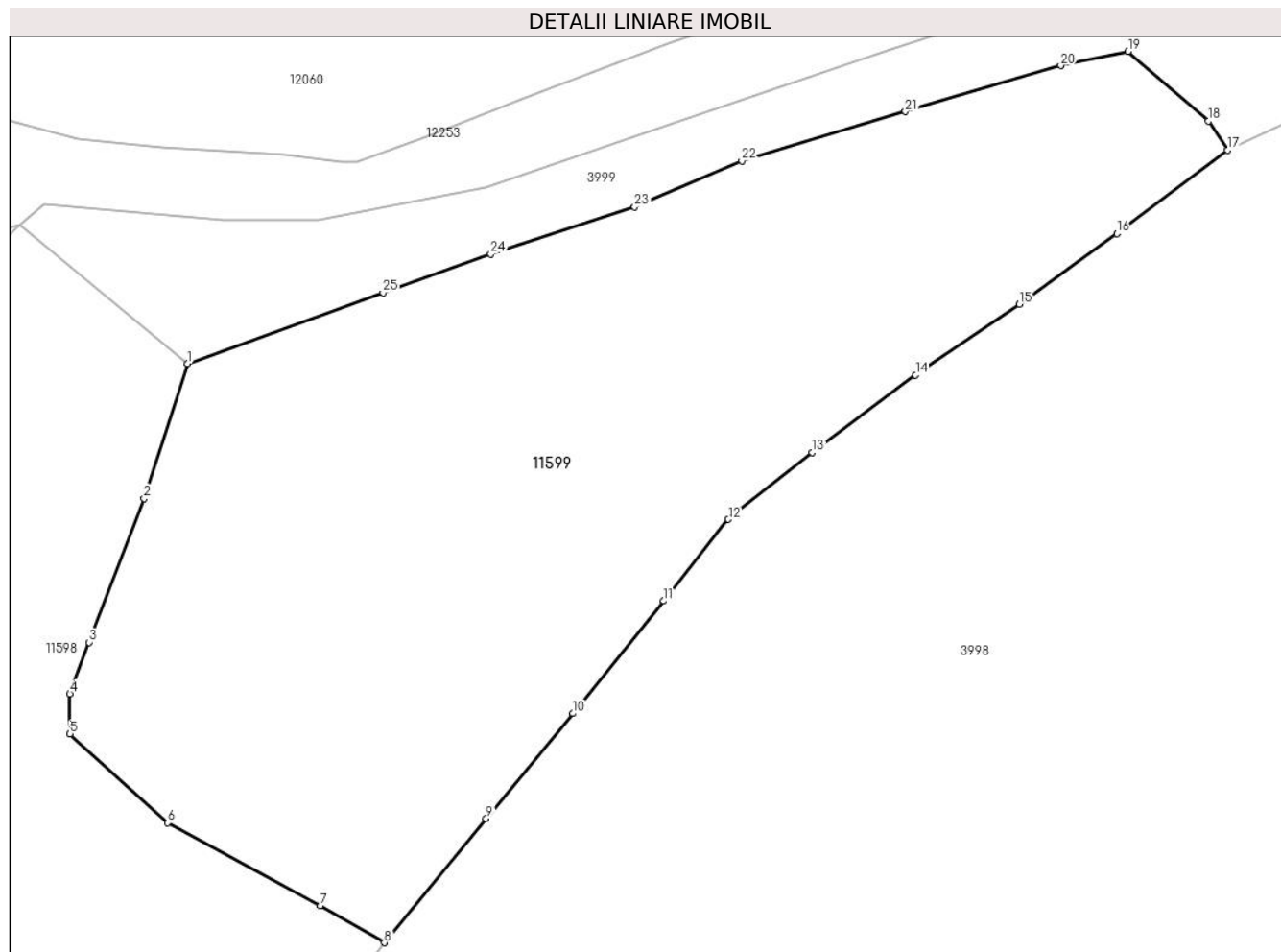
Inscrieri privind dezmembramintele dreptului de proprietate, drepturi reale de garanție și sarcini	Referințe
NU SUNT	

Anexa Nr. 1 La Partea I

Teren

Nr cadastral	Suprafața (mp)*	Observații / Referințe
	1.319	

* Suprafața este determinată în planul de proiecție Stereo 70.



Date referitoare la teren

Crt	Categorie folosință	Intravilan	Suprafața (mp)	Tarla	Parcelă	Nr. topo	Observații / Referințe
1	faneata	NU	1.319	-	-	-	

Lungime Segmente

1) Valorile lungimilor segmentelor sunt obținute din proiecție în plan.

Punct început	X / Y	Punct sfârșit	X / Y	Lungime segment (** (m)
1	580.685,302 638.118,63	2	580.682,881 638.111,119	7.892
3	580.679,804 638.103,132	4	580.678,744 638.100,258	3.063
5	580.678,744 638.098,04	6	580.684,192 638.093,1	7.354
7	580.692,67 638.088,499	8	580.696,252 638.086,432	4.136
9	580.701,904 638.093,348	10	580.706,734 638.099,171	7.565

Punct început	X / Y	Punct sfârșit	X / Y	Lungime segment (** (m)
2	580.682,881 638.111,119	3	580.679,804 638.103,132	8.559
4	580.678,744 638.100,258	5	580.678,744 638.098,04	2.218
6	580.684,192 638.093,1	7	580.692,67 638.088,499	9.646
8	580.696,252 638.086,432	9	580.701,904 638.093,348	8.932
10	580.706,734 638.099,171	11	580.711,789 638.105,429	8.045

Punct început	X / Y	Punct sfârșit	X / Y	Lungime segment (** (m)
11	580.711,789 638.105,429	12	580.715,386 638.109,969	5.792
13	580.720,055 638.113,689	14	580.725,801 638.117,988	7.176
15	580.731,576 638.121,929	16	580.737,005 638.125,848	6.696
17	580.743,157 638.130,49	18	580.742,085 638.132,098	1.933
19	580.737,636 638.135,976	20	580.733,881 638.135,188	3.837
21	580.725,236 638.132,634	22	580.716,135 638.129,885	9.507
23	580.710,171 638.127,331	24	580.702,157 638.124,714	8.43
25	580.696,17 638.122,561	1	580.685,302 638.118,63	11.557

Punct început	X / Y	Punct sfârșit	X / Y	Lungime segment (** (m)
12	580.715,386 638.109,969	13	580.720,055 638.113,689	5.97
14	580.725,801 638.117,988	15	580.731,576 638.121,929	6.992
16	580.737,005 638.125,848	17	580.743,157 638.130,49	7.707
18	580.742,085 638.132,098	19	580.737,636 638.135,976	5.902
20	580.733,881 638.135,188	21	580.725,236 638.132,634	9.014
22	580.716,135 638.129,885	23	580.710,171 638.127,331	6.488
24	580.702,157 638.124,714	25	580.696,17 638.122,561	6.362

** Lungimile segmentelor sunt determinate în planul de proiecție Stereo 70 și sunt rotunjite la 1 milimetru.

*** Distanța dintre puncte este formată din segmente cumulate ce sunt mai mici decât valoarea 1 milimetru.

**DATE DESPRE IMOBILUL NR. 11600**

Oficiul de Cadastru și Publicitate Imobiliară NEAMT
Biroul de Cadastru și Publicitate Imobiliară Targu-Neamt

A. Partea I. Descrierea imobilului

TEREN Extravilan

Adresa: Jud. Neamt

Nr. Crt	Nr cadastral Nr. topografic	Suprafața* (mp)	Observații / Referințe
A1		4.947	Sector cadastral:176 Teren imprejmuit;

B. Partea II. Proprietari și acte

Inscrieri privitoare la dreptul de proprietate și alte drepturi reale	Referințe
/	
Act Administrativ nr. 2589, din 15/02/2024 emis de Primăria Comunei Pipirig;	
B1	A1
Inscrierea posesiei, drept de PROPRIETATE, dobandit prin Lege, cota actuala 1/1, cota initiala 1/1	
1) CREANGĂ GRIGORE	

C. Partea III. SARCINI .

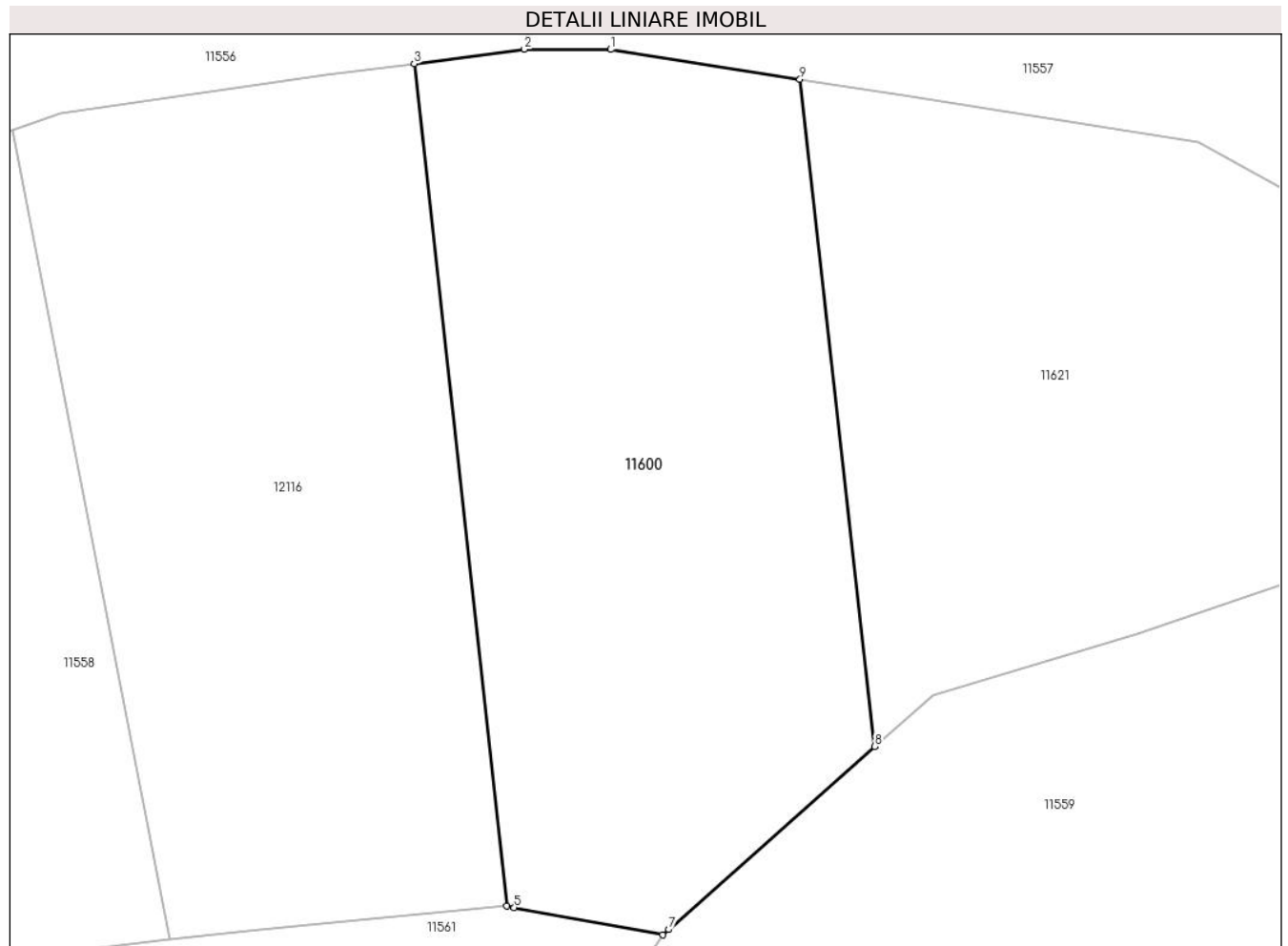
Inscrieri privind dezmembramintele dreptului de proprietate, drepturi reale de garanție și sarcini	Referințe
NU SUNT	

Anexa Nr. 1 La Partea I

Teren

Nr cadastral	Suprafața (mp)*	Observații / Referințe
	4.947	

* Suprafața este determinată în planul de proiecție Stereo 70.



Date referitoare la teren

Crt	Categorie folosință	Intravilan	Suprafața (mp)	Tarla	Parcelă	Nr. topo	Observații / Referințe
1	faneata	NU	3.363	-	-	-	
2	pasune	NU	1.584	-	-	-	Pașune împădurită

Lungime Segmente

1) Valorile lungimilor segmentelor sunt obținute din proiecție în plan.

Punct început	X / Y	Punct sfârșit	X / Y	Lungime segment (** (m)
1	579.980,418 638.374,965	2	579.969,563 638.374,999	10.855
2	579.969,563 638.374,999	3	579.955,699 638.373,172	13.984
3	579.955,699 638.373,172	4	579.967,361 638.267,352	106.461
4	579.967,361 638.267,352	5	579.968,272 638.267,184	0.926

Punct început	X / Y	Punct sfârșit	X / Y	Lungime segment (** (m)
5	579.968,272 638.267,184	6	579.986,939 638.263,741	18.982
6	579.986,939 638.263,741	7	579.987,701 638.264,416	1.018
7	579.987,701 638.264,416	8	580.013,64 638.287,406	34.661
8	580.013,64 638.287,406	9	580.004,211 638.371,201	84.324
9	580.004,211 638.371,201	1	579.980,418 638.374,965	24.089

** Lungimile segmentelor sunt determinate în planul de proiecție Stereo 70 și sunt rotunjite la 1 milimetru.

*** Distanța dintre puncte este formată din segmente cumulate ce sunt mai mici decât valoarea 1 milimetru.

**DATE DESPRE IMOBILUL NR. 11601**

Oficiul de Cadastru și Publicitate Imobiliară NEAMT
Biroul de Cadastru și Publicitate Imobiliară Targu-Neamt

A. Partea I. Descrierea imobilului

TEREN Extravilan

Adresa: Jud. Neamt

Nr. Crt	Nr cadastral Nr. topografic	Suprafața* (mp)	Observații / Referințe
A1		3.377	Sector cadastral:176 Teren imprejmuit;

B. Partea II. Proprietari și acte

Inscrieri privitoare la dreptul de proprietate și alte drepturi reale		Referințe
/		
Act Administrativ nr. 2589, din 15/02/2024 emis de PRIMARIA COMUNEI PIPIRIG;		
B1	Inscrierea posesiei, drept de PROPRIETATE, dobandit prin Lege, cota actuala 1/1, cota initiala 1/1 1) DIACONU IOAN	A1

C. Partea III. SARCINI .

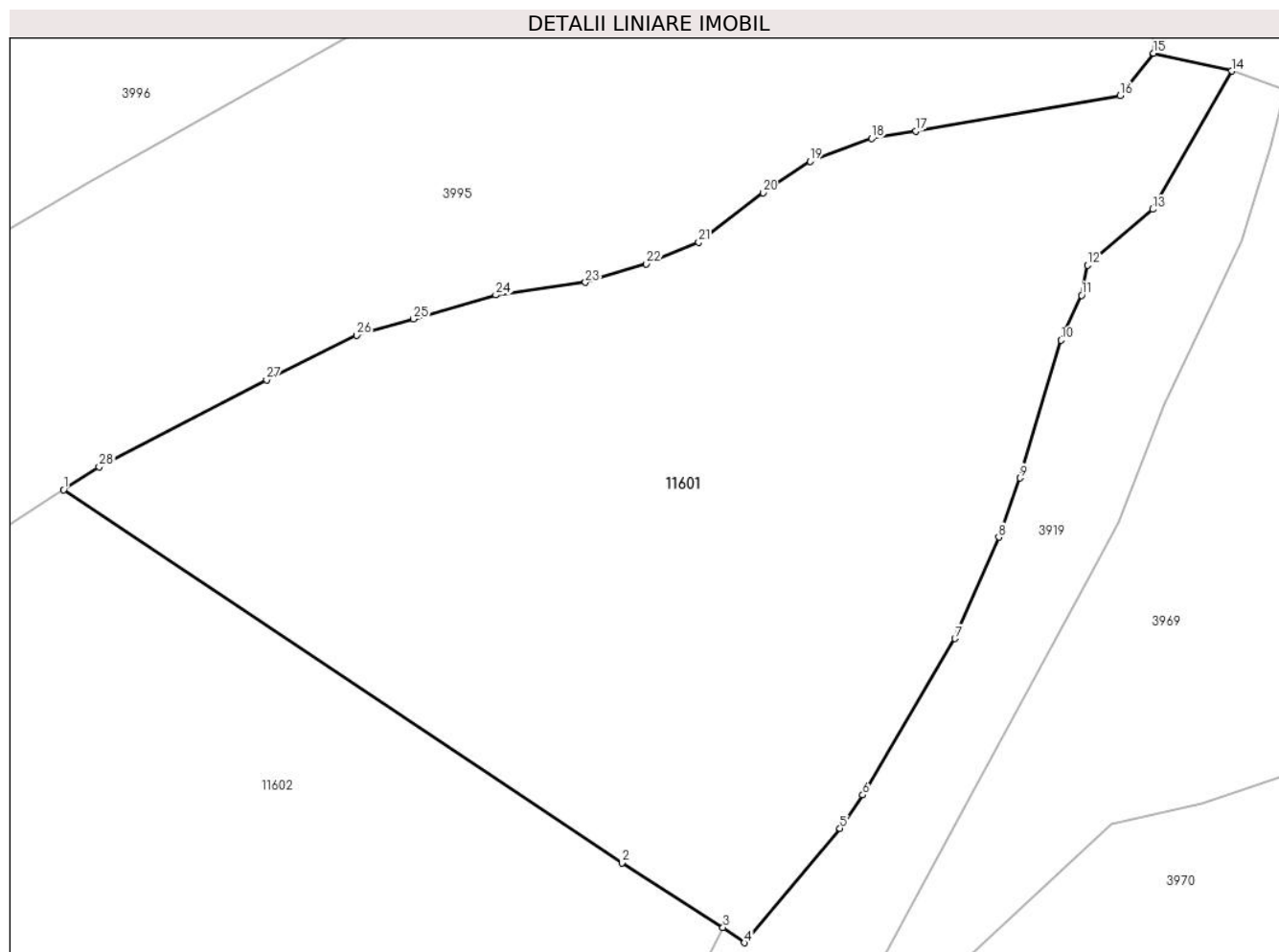
Inscrieri privind dezmembramintele dreptului de proprietate, drepturi reale de garanție și sarcini	Referințe
NU SUNT	

Anexa Nr. 1 La Partea I

Teren

Nr cadastral	Suprafața (mp)*	Observații / Referințe
	3.377	

* Suprafața este determinată în planul de proiecție Stereo 70.



Date referitoare la teren

Crt	Categorie folosință	Intra vilan	Suprafața (mp)	Tarla	Parcelă	Nr. topo	Observații / Referințe
1	pașune	NU	3.377	-	-	-	Pașune împădurită

Lungime Segmente

1) Valorile lungimilor segmentelor sunt obținute din proiecție în plan.

Punct început	X / Y	Punct sfârșit	X / Y	Lungime segment (** (m)
1	580.769,443 638.029,128	2	580.817,409 637.997,082	57.686
3	580.826,106 637.991,549	4	580.827,938 637.990,235	2.255
5	580.836,162 638.000,065	6	580.838,111 638.002,927	3.463
7	580.846,031 638.016,347	8	580.849,794 638.025,061	9.492
9	580.851,614 638.030,145	10	580.855,152 638.041,977	12.35

Punct început	X / Y	Punct sfârșit	X / Y	Lungime segment (** (m)
2	580.817,409 637.997,082	3	580.826,106 637.991,549	10.308
4	580.827,938 637.990,235	5	580.836,162 638.000,065	12.817
6	580.838,111 638.002,927	7	580.846,031 638.016,347	15.583
8	580.849,794 638.025,061	9	580.851,614 638.030,145	5.4
10	580.855,152 638.041,977	11	580.856,905 638.045,825	4.228

Punct început	X / Y	Punct sfârșit	X / Y	Lungime segment (** (m)
11	580.856,905 638.045,825	12	580.857,442 638.048,404	2.634
13	580.863,043 638.053,218	14	580.869,822 638.065,084	13.666
15	580.863,105 638.066,612	16	580.860,234 638.062,968	4.639
17	580.842,686 638.059,939	18	580.838,892 638.059,284	3.85
19	580.833,582 638.057,337	20	580.829,534 638.054,637	4.866
21	580.824,007 638.050,384	22	580.819,521 638.048,519	4.858
23	580.814,277 638.046,931	24	580.806,582 638.045,854	7.77
25	580.799,504 638.043,801	26	580.794,639 638.042,39	5.065
27	580.786,883 638.038,582	28	580.772,503 638.031,11	16.205

Punct început	X / Y	Punct sfârșit	X / Y	Lungime segment (** (m)
12	580.857,442 638.048,404	13	580.863,043 638.053,218	7.386
14	580.869,822 638.065,084	15	580.863,105 638.066,612	6.889
16	580.860,234 638.062,968	17	580.842,686 638.059,939	17.808
18	580.838,892 638.059,284	19	580.833,582 638.057,337	5.656
20	580.829,534 638.054,637	21	580.824,007 638.050,384	6.974
22	580.819,521 638.048,519	23	580.814,277 638.046,931	5.479
24	580.806,582 638.045,854	25	580.799,504 638.043,801	7.37
26	580.794,639 638.042,39	27	580.786,883 638.038,582	8.64
28	580.772,503 638.031,11	1	580.769,443 638.029,128	3.646

** Lungimile segmentelor sunt determinate în planul de proiecție Stereo 70 și sunt rotunjite la 1 milimetru.

*** Distanța dintre puncte este formată din segmente cumulate ce sunt mai mici decât valoarea 1 milimetru.

**DATE DESPRE IMOBILUL NR. 11602**

Oficiul de Cadastru și Publicitate Imobiliară NEAMT
 Biroul de Cadastru și Publicitate Imobiliară Targu-Neamt

A. Partea I. Descrierea imobilului

TEREN Extravilan

Adresa: Jud. Neamt

Nr. Crt	Nr cadastral Nr. topografic	Suprafața* (mp)	Observații / Referințe
A1		6.558	Sector cadastral:176 Teren neimpregmuit;

B. Partea II. Proprietari și acte

Inscrieri privitoare la dreptul de proprietate și alte drepturi reale		Referințe
/		
Act Normativ nr. 7, din 13/03/1996 emis de GUVERNUL ROMANIEI;		
B1	Inscrierea provizorie, drept de PROPRIETATE, dobandit prin Lege, cota actuala 1/1, cota initiala 1/1 1) COMUNA PIPIRIG, CIF:99999999999999, Proprietar neidentificat	A1

C. Partea III. SARCINI .

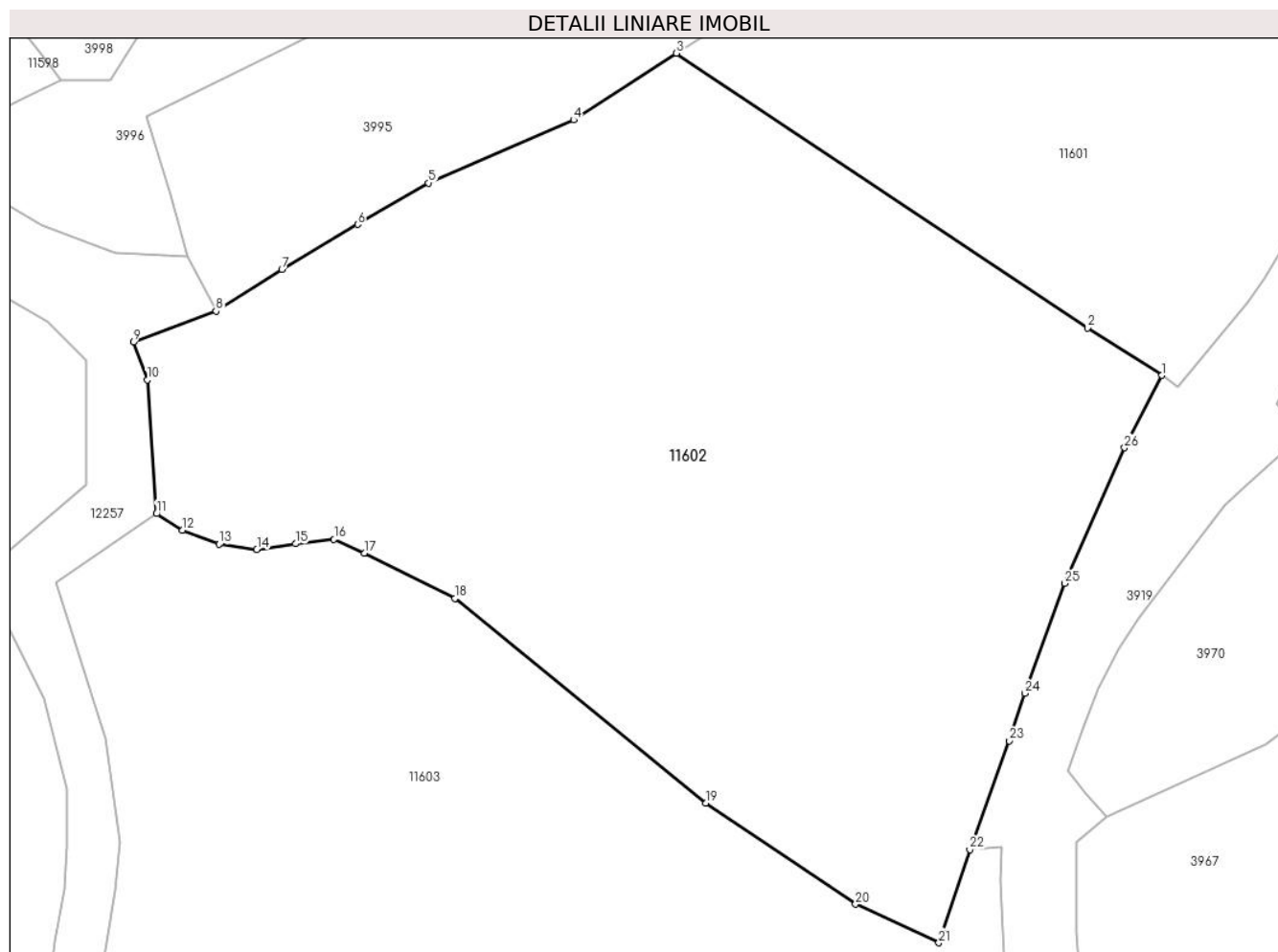
Inscrieri privind dezmembramintele dreptului de proprietate, drepturi reale de garanție și sarcini	Referințe
NU SUNT	

Anexa Nr. 1 La Partea I

Teren

Nr cadastral	Suprafața (mp)*	Observații / Referințe
	6.558	

* Suprafața este determinată în planul de proiecție Stereo 70.



Date referitoare la teren

Crt	Categorie folosință	Intravilan	Suprafața (mp)	Tarla	Parcelă	Nr. topo	Observații / Referințe
1	pașune	NU	6.558	-	-	-	Pășune împădurită

Lungime Segmente

1) Valorile lungimilor segmentelor sunt obținute din proiecție în plan.

Punct început	X / Y	Punct sfârșit	X / Y	Lungime segment (** (m)
1	580.826,106 637.991,549	2	580.817,409 637.997,082	10.308
3	580.769,443 638.029,128	4	580.757,427 638.021,346	14.316
5	580.740,507 638.013,987	6	580.732,214 638.009,16	9.596
7	580.723,369 638.003,935	8	580.715,685 637.999,036	9.113
9	580.706,04 637.995,428	10	580.707,643 637.991,023	4.688

Punct început	X / Y	Punct sfârșit	X / Y	Lungime segment (** (m)
2	580.817,409 637.997,082	3	580.769,443 638.029,128	57.686
4	580.757,427 638.021,346	5	580.740,507 638.013,987	18.451
6	580.732,214 638.009,16	7	580.723,369 638.003,935	10.273
8	580.715,685 637.999,036	9	580.706,04 637.995,428	10.298
10	580.707,643 637.991,023	11	580.708,748 637.975,419	15.643

Punct început	X / Y	Punct sfârșit	X / Y	Lungime segment (** (m)	Punct început	X / Y	Punct sfârșit	X / Y	Lungime segment (** (m)
11	580.708,748 637.975,419	12	580.711,771 637.973,481	3.591	12	580.711,771 637.973,481	13	580.716,043 637.971,849	4.573
13	580.716,043 637.971,849	14	580.720,441 637.971,221	4.443	14	580.720,441 637.971,221	15	580.724,964 637.971,911	4.575
15	580.724,964 637.971,911	16	580.729,456 637.972,414	4.52	16	580.729,456 637.972,414	17	580.733,013 637.970,837	3.891
17	580.733,013 637.970,837	18	580.743,566 637.965,514	11.819	18	580.743,566 637.965,514	19	580.772,885 637.941,678	37.786
19	580.772,885 637.941,678	20	580.790,333 637.929,867	21.07	20	580.790,333 637.929,867	21	580.800,063 637.925,367	10.72
21	580.800,063 637.925,367	22	580.803,685 637.936,219	11.44	22	580.803,685 637.936,219	23	580.808,309 637.948,927	13.523
23	580.808,309 637.948,927	24	580.810,122 637.954,469	5.831	24	580.810,122 637.954,469	25	580.814,728 637.967,286	13.619
25	580.814,728 637.967,286	26	580.821,738 637.983,106	17.304	26	580.821,738 637.983,106	1	580.826,106 637.991,549	9.506

** Lungimile segmentelor sunt determinate în planul de proiecție Stereo 70 și sunt rotunjite la 1 milimetru.

*** Distanța dintre puncte este formată din segmente cumulate ce sunt mai mici decât valoarea 1 milimetru.

**DATE DESPRE IMOBILUL NR. 11603**

Oficiul de Cadastru și Publicitate Imobiliară NEAMT
Biroul de Cadastru și Publicitate Imobiliară Targu-Neamt

A. Partea I. Descrierea imobilului

TEREN Extravilan

Adresa: Jud. Neamt

Nr. Crt	Nr cadastral Nr. topografic	Suprafața* (mp)	Observații / Referințe
A1		6.259	Sector cadastral:176 Teren imprejmuit;

B. Partea II. Proprietari și acte

Inscrieri privitoare la dreptul de proprietate și alte drepturi reale	Referințe
/	
Act Administrativ nr. 2589, din 15/02/2024 emis de PRIMARIA COMUNEI PIPIRIG;	
B1	A1
Inscrierea posesiei, drept de PROPRIETATE, dobandit prin Lege, cota actuala 1/1, cota initiala 1/1	
1) DOLHESCU MIRELA	

C. Partea III. SARCINI .

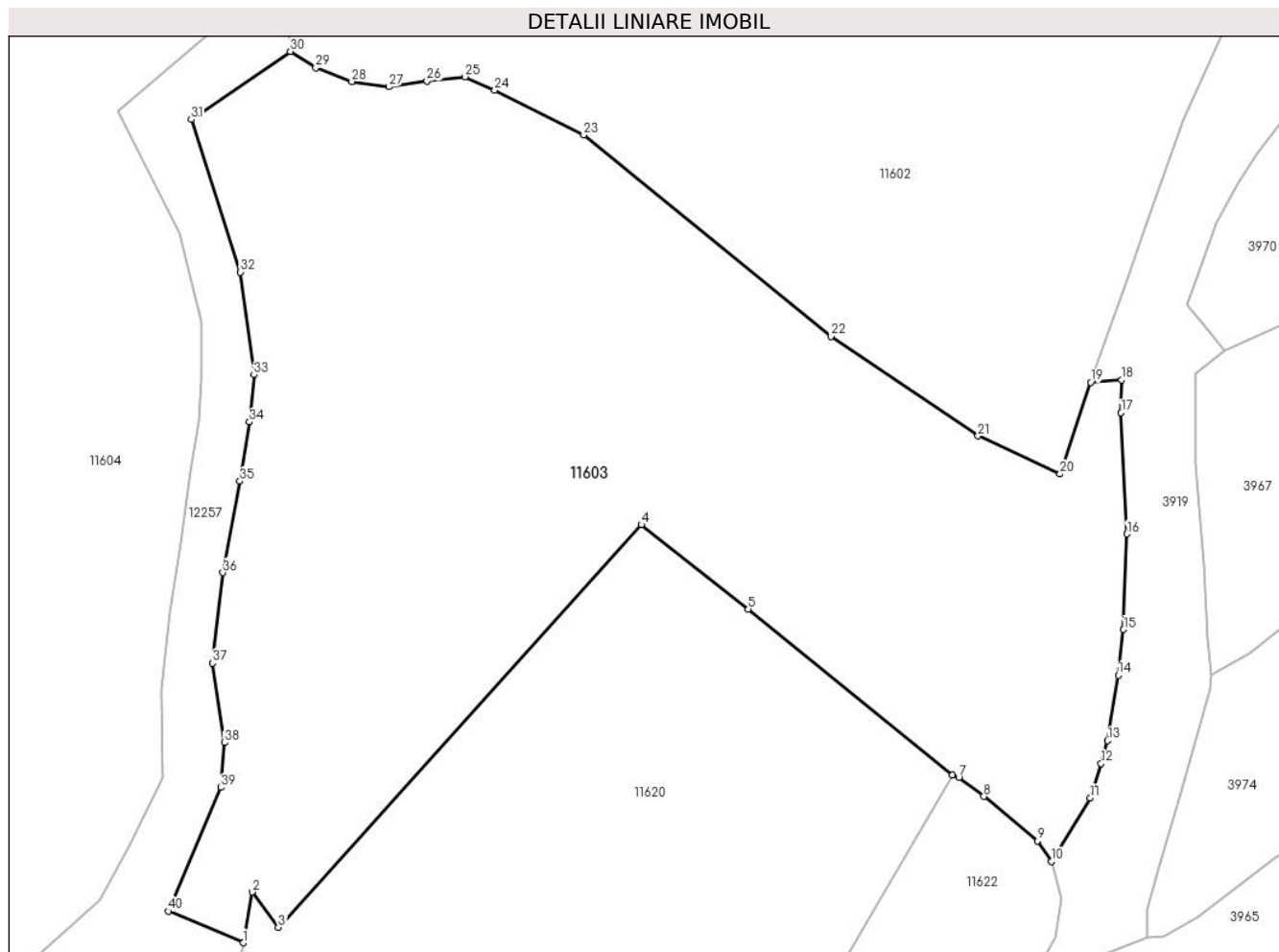
Inscrieri privind dezmembramintele dreptului de proprietate, drepturi reale de garanție și sarcini	Referințe
NU SUNT	

Anexa Nr. 1 La Partea I

Teren

Nr cadastral	Suprafața (mp)*	Observații / Referințe
	6.259	

* Suprafața este determinată în planul de proiecție Stereo 70.



Date referitoare la teren

Crt	Categorie folosință	Intra vilan	Suprafața (mp)	Tarla	Parcelă	Nr. topo	Observații / Referințe
1	pașune	NU	6.259	-	-	-	Pașune împădurită

Lungime Segmente

1) Valorile lungimilor segmentelor sunt obținute din proiecție în plan.

Punct început	X / Y	Punct sfârșit	X / Y	Lungime segment (** (m)
1	580.703,17 637.869,823	2	580.704,238 637.875,832	6.103
3	580.707,345 637.871,636	4	580.750,401 637.919,337	64.259
5	580.763,061 637.909,345	6	580.787,256 637.889,661	31.191
7	580.788,062 637.889,425	8	580.791,029 637.887,158	3.734
9	580.797,381 637.881,892	10	580.799,022 637.879,451	2.941

Punct început	X / Y	Punct sfârșit	X / Y	Lungime segment (** (m)
2	580.704,238 637.875,832	3	580.707,345 637.871,636	5.221
4	580.750,401 637.919,337	5	580.763,061 637.909,345	16.128
6	580.787,256 637.889,661	7	580.788,062 637.889,425	0.84
8	580.791,029 637.887,158	9	580.797,381 637.881,892	8.251
10	580.799,022 637.879,451	11	580.803,652 637.886,971	8.831

Punct început	X / Y	Punct sfârșit	X / Y	Lungime segment (** (m))
11	580.803,652 637.886,971	12	580.804,938 637.891,05	4.277
13	580.805,688 637.893,767	14	580.806,971 637.901,525	7.863
15	580.807,597 637.906,94	16	580.808,004 637.918,257	11.324
17	580.807,315 637.932,609	18	580.807,346 637.936,514	3.905
19	580.803,685 637.936,219	20	580.800,063 637.925,367	11.44
21	580.790,333 637.929,867	22	580.772,885 637.941,678	21.07
23	580.743,566 637.965,514	24	580.733,013 637.970,837	11.819
25	580.729,456 637.972,414	26	580.724,964 637.971,911	4.52
27	580.720,441 637.971,221	28	580.716,043 637.971,849	4.443
29	580.711,771 637.973,481	30	580.708,748 637.975,419	3.591
31	580.696,985 637.967,37	32	580.702,836 637.949,271	19.021
33	580.704,438 637.937,107	34	580.703,907 637.931,509	5.623
35	580.702,755 637.924,502	36	580.700,748 637.913,669	11.017
37	580.699,497 637.902,937	38	580.700,95 637.893,526	9.523
39	580.700,499 637.888,22	40	580.694,291 637.873,559	15.921

Punct început	X / Y	Punct sfârșit	X / Y	Lungime segment (** (m))
12	580.804,938 637.891,05	13	580.805,688 637.893,767	2.819
14	580.806,971 637.901,525	15	580.807,597 637.906,94	5.451
16	580.808,004 637.918,257	17	580.807,315 637.932,609	14.369
18	580.807,346 637.936,514	19	580.803,685 637.936,219	3.673
20	580.800,063 637.925,367	21	580.790,333 637.929,867	10.72
22	580.772,885 637.941,678	23	580.743,566 637.965,514	37.786
24	580.733,013 637.970,837	25	580.729,456 637.972,414	3.891
26	580.724,964 637.971,911	27	580.720,441 637.971,221	4.575
28	580.716,043 637.971,849	29	580.711,771 637.973,481	4.573
30	580.708,748 637.975,419	31	580.696,985 637.967,37	14.253
32	580.702,836 637.949,271	33	580.704,438 637.937,107	12.269
34	580.703,907 637.931,509	35	580.702,755 637.924,502	7.101
36	580.700,748 637.913,669	37	580.699,497 637.902,937	10.805
38	580.700,95 637.893,526	39	580.700,499 637.888,22	5.325
40	580.694,291 637.873,559	1	580.703,17 637.869,823	9.633

** Lungimile segmentelor sunt determinate în planul de proiecție Stereo 70 și sunt rotunjite la 1 milimetru.

*** Distanța dintre puncte este formată din segmente cumulate ce sunt mai mici decât valoarea 1 milimetru.

**DATE DESPRE IMOBILUL NR. 11604**

Oficiul de Cadastru și Publicitate Imobiliară NEAMT
Biroul de Cadastru și Publicitate Imobiliară Targu-Neamt

A. Partea I. Descrierea imobilului

TEREN Extravilan

Adresa: Jud. Neamt

Nr. Crt	Nr cadastral Nr. topografic	Suprafața* (mp)	Observații / Referințe
A1		11.794	Sector cadastral:176 Teren neimpregmuit;

B. Partea II. Proprietari și acte

Inscrieri privitoare la dreptul de proprietate și alte drepturi reale		Referințe
/		
Act Normativ nr. 7, din 13/03/1996 emis de GUVERNUL ROMANIEI;		
B1	Inscrierea provizorie, drept de PROPRIETATE, dobandit prin Lege, cota actuala 1/1, cota initiala 1/1 1) COMUNA PIPIRIG, CIF:99999999999999, Proprietar neidentificat	A1

C. Partea III. SARCINI .

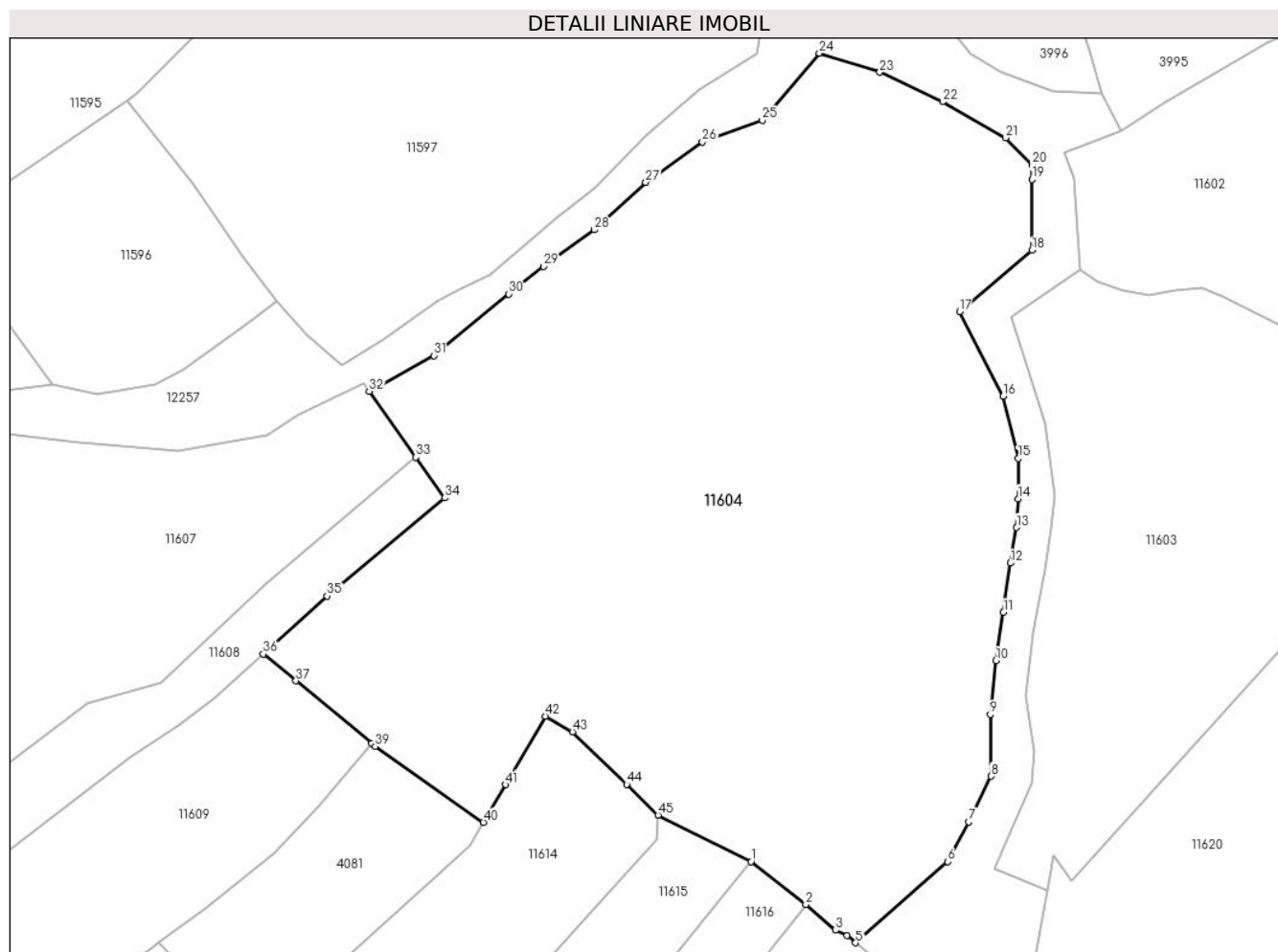
Inscrieri privind dezmembramintele dreptului de proprietate, drepturi reale de garanție și sarcini	Referințe
NU SUNT	

Anexa Nr. 1 La Partea I

Teren

Nr cadastral	Suprafața (mp)*	Observații / Referințe
	11.794	

* Suprafața este determinată în planul de proiecție Stereo 70.



Date referitoare la teren

Crt	Categorie folosință	Intravilan	Suprafața (mp)	Tarla	Parcelă	Nr. topo	Observații / Referințe
1	pasune	NU	5.234	-	-	-	
2	pasune	NU	6.560	-	-	-	Pașune împădurită

Lungime Segmente

1) Valorile lungimilor segmentelor sunt obținute din proiecție în plan.

Punct început	X / Y	Punct sfârșit	X / Y	Lungime segment	Punct început	X / Y	Punct sfârșit	X / Y	Lungime segment	Punct început	X / Y	Punct sfârșit	X / Y	Lungime segment
1	580.652,777 637.874,833	2	580.662,12 637.867,509	11.872	2	580.662,12 637.867,509	3	580.667,174 637.863,142	6.679	3	580.667,174 637.863,142	4	580.669,104 637.862,24	2.13
4	580.669,104 637.862,24	5	580.670,571 637.861,009	1.915	5	580.670,571 637.861,009	6	580.686,229 637.874,826	20.883	6	580.686,229 637.874,826	7	580.689,795 637.881,551	7.612
7	580.689,795 637.881,551	8	580.693,626 637.889,339	8.679	8	580.693,626 637.889,339	9	580.693,526 637.899,827	10.488	9	580.693,526 637.899,827	10	580.694,438 637.908,975	9.193
10	580.694,438 637.908,975	11	580.695,734 637.917,178	8.305	11	580.695,734 637.917,178	12	580.696,89 637.925,575	8.476	12	580.696,89 637.925,575	13	580.697,975 637.931,611	6.133
13	580.697,975 637.931,611	14	580.698,214 637.936,526	4.921	14	580.698,214 637.936,526	15	580.698,254 637.943,345	6.819	15	580.698,254 637.943,345	16	580.695,661 637.953,913	10.881

Punct început	X / Y	Punct sfârșit	X / Y	Lungime segment	Punct început	X / Y	Punct sfârșit	X / Y	Lungime segment	Punct început	X / Y	Punct sfârșit	X / Y	Lungime segment
16	580.695,661 637.953,913	17	580.688,264 637.968,342	16.215	17	580.688,264 637.968,342	18	580.700,569 637.978,756	16.12	18	580.700,569 637.978,756	19	580.700,569 637.990,812	12.056
19	580.700,569 637.990,812	20	580.700,569 637.993,274	2.462	20	580.700,569 637.993,274	21	580.696,09 637.997,861	6.411	21	580.696,09 637.997,861	22	580.685,377 638.003,973	12.334
22	580.685,377 638.003,973	23	580.674,685 638.009,007	11.818	23	580.674,685 638.009,007	24	580.664,441 638.012,251	10.745	24	580.664,441 638.012,251	25	580.654,7 638.000,84	15.003
25	580.654,7 638.000,84	26	580.644,498 637.997,184	10.837	26	580.644,498 637.997,184	27	580.634,87 637.990,304	11.834	27	580.634,87 637.990,304	28	580.626,119 637.982,219	11.914
28	580.626,119 637.982,219	29	580.617,497 637.976,01	10.625	29	580.617,497 637.976,01	30	580.611,563 637.971,312	7.569	30	580.611,563 637.971,312	31	580.598,857 637.960,851	16.458
31	580.598,857 637.960,851	32	580.587,803 637.954,769	12.617	32	580.587,803 637.954,769	33	580.595,736 637.943,568	13.726	33	580.595,736 637.943,568	34	580.600,628 637.936,662	8.463
34	580.600,628 637.936,662	35	580.580,642 637.919,989	26.027	35	580.580,642 637.919,989	36	580.569,827 637.910,077	14.67	36	580.569,827 637.910,077	37	580.575,355 637.905,534	7.155
37	580.575,355 637.905,534	38	580.588,211 637.894,899	16.685	38	580.588,211 637.894,899	39	580.588,819 637.894,397	0.788	39	580.588,819 637.894,397	40	580.607,256 637.881,473	22.516
40	580.607,256 637.881,473	41	580.611,05 637.887,898	7.462	41	580.611,05 637.887,898	42	580.617,793 637.899,538	13.452	42	580.617,793 637.899,538	43	580.622,407 637.896,865	5.332
43	580.622,407 637.896,865	44	580.631,616 637.887,954	12.815	44	580.631,616 637.887,954	45	580.636,99 637.882,732	7.493	45	580.636,99 637.882,732	1	580.652,777 637.874,833	17.653

** Lungimile segmentelor sunt determinate în planul de proiecție Stereo 70 și sunt rotunjite la 1 milimetru.

*** Distanța dintre puncte este formată din segmente cumulate ce sunt mai mici decât valoarea 1 milimetru.

**DATE DESPRE IMOBILUL NR. 11605**

Oficiul de Cadastru și Publicitate Imobiliară NEAMT
Biroul de Cadastru și Publicitate Imobiliară Targu-Neamt

A. Partea I. Descrierea imobilului

TEREN Extravilan

Adresa: Jud. Neamt

Nr. Crt	Nr cadastral Nr. topografic	Suprafața* (mp)	Observații / Referințe
A1		5.400	Sector cadastral:176 Teren imprejmuit;

B. Partea II. Proprietari și acte

Inscrieri privitoare la dreptul de proprietate și alte drepturi reale		Referințe
/		
Act Administrativ nr. 2589, din 15/02/2024 emis de PRIMARIA COMUNEI PIPIRIG;		
B1	Inscrierea posesiei, drept de PROPRIETATE, dobandit prin Lege, cota actuala 1/1, cota initiala 1/1 1) AGAPIE GHEORGHE, - soti 2) AGAPIE ELENA	A1

C. Partea III. SARCINI .

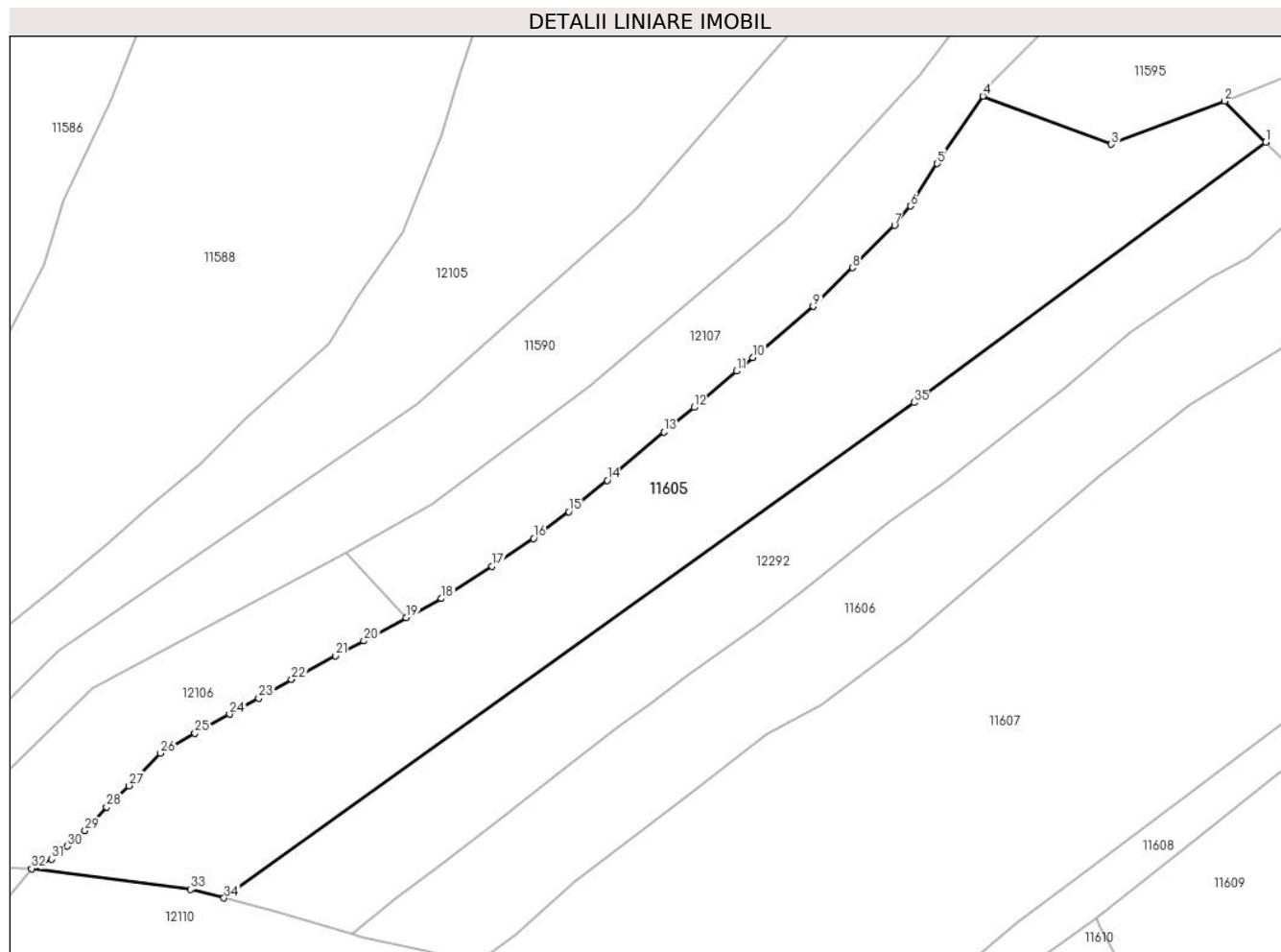
Inscrieri privind dezmembramintele dreptului de proprietate, drepturi reale de garanție și sarcini	Referințe
NU SUNT	

Anexa Nr. 1 La Partea I

Teren

Nr cadastral	Suprafața (mp)*	Observații / Referințe
	5.400	

* Suprafața este determinată în planul de proiecție Stereo 70.



Date referitoare la teren

Crt	Categorie folosință	Intravilan	Suprafața (mp)	Tarla	Parcelă	Nr. topo	Observații / Referințe
1	faneata	NU	5.400	-	-	-	

Lungime Segmente

1) Valorile lungimilor segmentelor sunt obținute din proiecție în plan.

Punct început	X / Y	Punct sfârșit	X / Y	Lungime segment (** (m)
1	580.443,485 637.933,119	2	580.436,291 637.940,288	10.156
3	580.416,549 637.932,788	4	580.394,165 637.941,17	23.902
5	580.386,219 637.929,404	6	580.381,556 637.922,027	8.727
7	580.378,79 637.918,651	8	580.371,479 637.911,274	10.386
9	580.364,616 637.904,545	10	580.354,102 637.895,621	13.791

Punct început	X / Y	Punct sfârșit	X / Y	Lungime segment (** (m)
2	580.436,291 637.940,288	3	580.416,549 637.932,788	21.119
4	580.394,165 637.941,17	5	580.386,219 637.929,404	14.198
6	580.381,556 637.922,027	7	580.378,79 637.918,651	4.364
8	580.371,479 637.911,274	9	580.364,616 637.904,545	9.611
10	580.354,102 637.895,621	11	580.351,21 637.893,282	3.719

Punct început	X / Y	Punct sfârșit	X / Y	Lungime segment (** (m)
11	580.351,21 637.893,282	12	580.343,826 637.886,956	9.723
13	580.338,593 637.882,654	14	580.328,697 637.874,26	12.977
15	580.321,999 637.868,799	16	580.315,883 637.864,144	7.686
17	580.308,571 637.859,304	18	580.299,8 637.853,67	10.425
19	580.293,64 637.850,317	20	580.286,282 637.846,292	8.387
21	580.281,337 637.843,711	22	580.273,668 637.839,598	8.702
23	580.267,95 637.836,356	24	580.262,887 637.833,567	5.78
25	580.256,838 637.830,257	26	580.250,842 637.826,762	6.94
27	580.245,368 637.821,081	28	580.241,413 637.817,411	5.395
29	580.237,657 637.813,268	30	580.234,62 637.810,586	4.052
31	580.231,865 637.808,292	32	580.228,368 637.806,669	3.855
33	580.256,065 637.803,045	34	580.261,904 637.801,524	6.034
35	580.382,154 637.887,799	1	580.443,485 637.933,119	76.259

Punct început	X / Y	Punct sfârșit	X / Y	Lungime segment (** (m)
12	580.343,826 637.886,956	13	580.338,593 637.882,654	6.774
14	580.328,697 637.874,26	15	580.321,999 637.868,799	8.642
16	580.315,883 637.864,144	17	580.308,571 637.859,304	8.769
18	580.299,8 637.853,67	19	580.293,64 637.850,317	7.013
20	580.286,282 637.846,292	21	580.281,337 637.843,711	5.578
22	580.273,668 637.839,598	23	580.267,95 637.836,356	6.573
24	580.262,887 637.833,567	25	580.256,838 637.830,257	6.895
26	580.250,842 637.826,762	27	580.245,368 637.821,081	7.889
28	580.241,413 637.817,411	29	580.237,657 637.813,268	5.592
30	580.234,62 637.810,586	31	580.231,865 637.808,292	3.585
32	580.228,368 637.806,669	33	580.256,065 637.803,045	27.933
34	580.261,904 637.801,524	35	580.382,154 637.887,799	147.998

** Lungimile segmentelor sunt determinate în planul de proiecție Stereo 70 și sunt rotunjite la 1 milimetru.

*** Distanța dintre puncte este formată din segmente cumulate ce sunt mai mici decât valoarea 1 milimetru.

**DATE DESPRE IMOBILUL NR. 11606**

Oficiul de Cadastru și Publicitate Imobiliară NEAMT
Biroul de Cadastru și Publicitate Imobiliară Targu-Neamt

A. Partea I. Descrierea imobilului

TEREN Extravilan

Adresa: Jud. Neamt

Nr. Crt	Nr cadastral Nr. topografic	Suprafața* (mp)	Observații / Referințe
A1		4.283	Sector cadastral:176 Teren neimpregmuit;

B. Partea II. Proprietari și acte

Inscrieri privitoare la dreptul de proprietate și alte drepturi reale		Referințe
/		
Act Normativ nr. 7, din 13/03/1996 emis de GUVERNUL ROMANIEI;		
B1	Inscrierea provizorie, drept de PROPRIETATE, dobandit prin Lege, cota actuala 1/1, cota initiala 1/1	A1
1) COMUNA PIPIRIG, CIF:99999999999999, Proprietar neidentificat		

C. Partea III. SARCINI .

Inscrieri privind dezmembramintele dreptului de proprietate, drepturi reale de garanție și sarcini	Referințe
NU SUNT	

Anexa Nr. 1 La Partea I

Teren

Nr cadastral	Suprafața (mp)*	Observații / Referințe
	4.283	

* Suprafața este determinată în planul de proiecție Stereo 70.



Date referitoare la teren

Crt	Categorie folosință	Intravilan	Suprafața (mp)	Tarla	Parcelă	Nr. topo	Observații / Referințe
1	faneata	NU	4.283	-	-	-	

Lungime Segmente

1) Valorile lungimilor segmentelor sunt obținute din proiecție în plan.

Punct început	X / Y	Punct sfârșit	X / Y	Lungime segment (** (m)
1	580.305,717 637.789,995	2	580.312,733 637.795,175	8.721
3	580.323,063 637.804,42	4	580.328,229 637.808,333	6.481
5	580.343,289 637.819,762	6	580.356,514 637.830,028	16.742
7	580.365,937 637.835,019	8	580.381,069 637.846,446	18.962
9	580.414,388 637.875,023	10	580.430,089 637.887,269	19.912

Punct început	X / Y	Punct sfârșit	X / Y	Lungime segment (** (m)
2	580.312,733 637.795,175	3	580.323,063 637.804,42	13.863
4	580.328,229 637.808,333	5	580.343,289 637.819,762	18.906
6	580.356,514 637.830,028	7	580.365,937 637.835,019	10.663
8	580.381,069 637.846,446	9	580.414,388 637.875,023	43.895
10	580.430,089 637.887,269	11	580.445,867 637.897,023	18.55

Punct început	X / Y	Punct sfârșit	X / Y	Lungime segment (** (m)
11	580.445,867 637.897,023	12	580.461,804 637.909,665	20.342
13	580.485,136 637.933,667	14	580.501,93 637.949,946	23.389
15	580.497,777 637.952,519	16	580.490,344 637.953,791	7.541
17	580.482,138 637.953,791	18	580.452,545 637.924,092	41.926
19	580.449,687 637.921,223	20	580.440,442 637.913,082	12.319
21	580.433,66 637.909,499	22	580.419,758 637.899,996	16.84
23	580.408,646 637.890,595	24	580.387,174 637.873,711	27.315
25	580.377,968 637.867,095	26	580.363,298 637.855,442	18.735
27	580.354,957 637.849,093	28	580.342,841 637.840,342	14.946
29	580.336,487 637.835,448	30	580.330,631 637.831,298	7.177
31	580.320,185 637.823,266	32	580.310,299 637.815,468	12.591
33	580.299,491 637.807,028	34	580.292,074 637.801,673	9.148
35	580.284,219 637.795,272	36	580.286,083 637.794,726	1.942
37	580.297,162 637.792,286	1	580.305,717 637.789,995	8.856

Punct început	X / Y	Punct sfârșit	X / Y	Lungime segment (** (m)
12	580.461,804 637.909,665	13	580.485,136 637.933,667	33.474
14	580.501,93 637.949,946	15	580.497,777 637.952,519	4.885
16	580.490,344 637.953,791	17	580.482,138 637.953,791	8.206
18	580.452,545 637.924,092	19	580.449,687 637.921,223	4.05
20	580.440,442 637.913,082	21	580.433,66 637.909,499	7.67
22	580.419,758 637.899,996	23	580.408,646 637.890,595	14.555
24	580.387,174 637.873,711	25	580.377,968 637.867,095	11.337
26	580.363,298 637.855,442	27	580.354,957 637.849,093	10.482
28	580.342,841 637.840,342	29	580.336,487 637.835,448	8.02
30	580.330,631 637.831,298	31	580.320,185 637.823,266	13.177
32	580.310,299 637.815,468	33	580.299,491 637.807,028	13.713
34	580.292,074 637.801,673	35	580.284,219 637.795,272	10.133
36	580.286,083 637.794,726	37	580.297,162 637.792,286	11.345

** Lungimile segmentelor sunt determinate în planul de proiecție Stereo 70 și sunt rotunjite la 1 milimetru.

*** Distanța dintre puncte este formată din segmente cumulate ce sunt mai mici decât valoarea 1 milimetru.

**DATE DESPRE IMOBILUL NR. 11607**

Oficiul de Cadastru și Publicitate Imobiliară NEAMT
Biroul de Cadastru și Publicitate Imobiliară Targu-Neamt

A. Partea I. Descrierea imobilului

TEREN Extravilan

Adresa: Jud. Neamt

Nr. Crt	Nr cadastral Nr. topografic	Suprafața* (mp)	Observații / Referințe
A1		15.064	Sector cadastral:176 Teren imprejmuit;

B. Partea II. Proprietari și acte

Inscrieri privitoare la dreptul de proprietate și alte drepturi reale		Referințe
/		
Act Administrativ nr. 2589, din 15/02/2024 emis de PRIMARIA COMUNEI PIPIRIG;		
B1	Inscrierea posesiei, drept de PROPRIETATE, dobandit prin Lege, cota actuala 1/1, cota initiala 1/1 1) RADU DĂNUȚ 2) RADU LAURA-MARICICA	A1

C. Partea III. SARCINI .

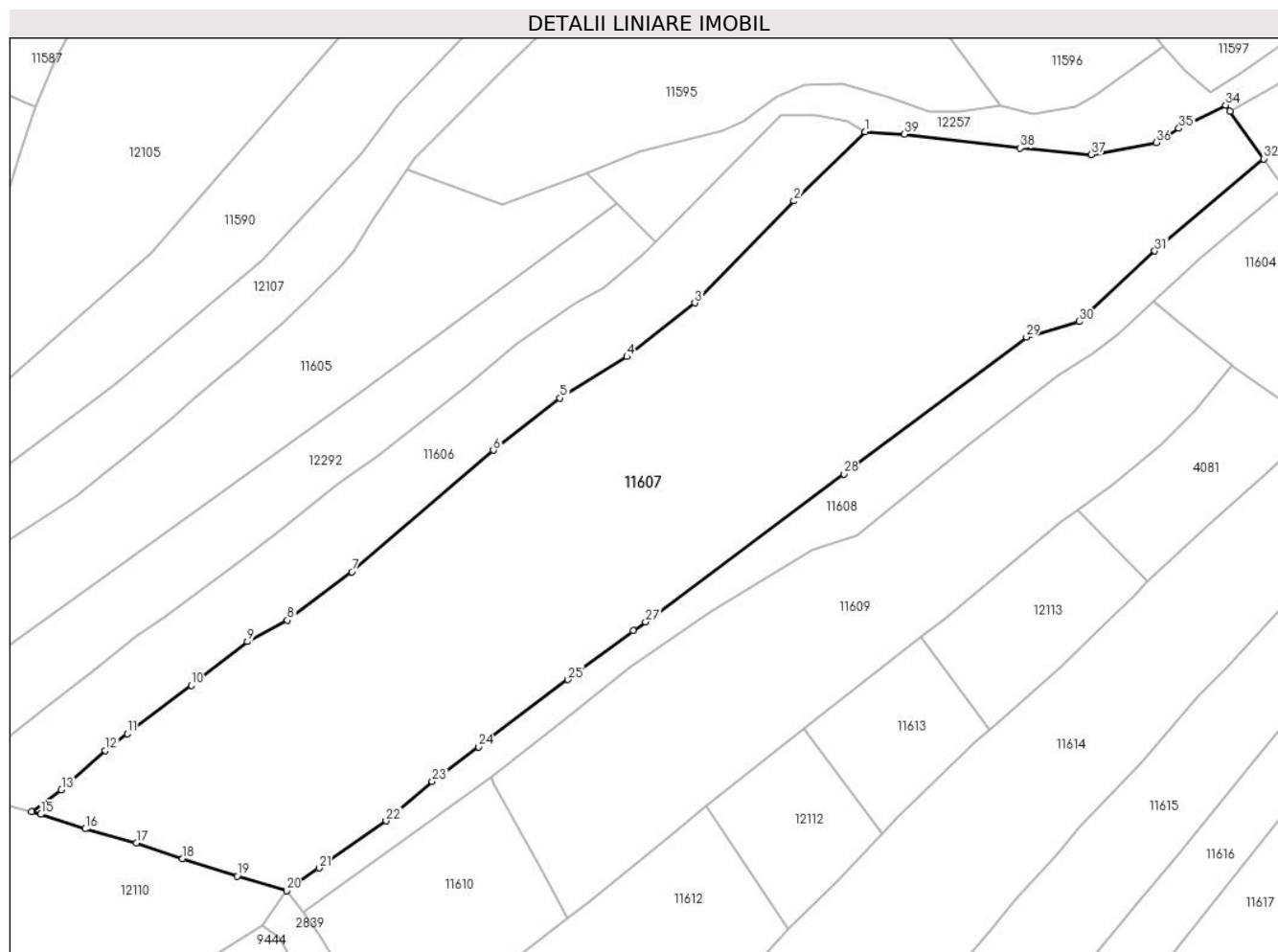
Inscrieri privind dezmembramintele dreptului de proprietate, drepturi reale de garanție și sarcini	Referințe
NU SUNT	

Anexa Nr. 1 La Partea I

Teren

Nr cadastral	Suprafața (mp)*	Observații / Referințe
	15.064	

* Suprafața este determinată în planul de proiecție Stereo 70.



Date referitoare la teren

Crt	Categorie folosință	Intravilan	Suprafața (mp)	Tarla	Parcelă	Nr. topo	Observații / Referințe
1	faneata	NU	15.064	-	-	-	

Lungime Segmente

1) Valorile lungimilor segmentelor sunt obținute din proiecție în plan.

Punct început	X / Y	Punct sfârșit	X / Y	Lungime segment (** (m)
1	580.501,93 637.949,946	2	580.485,136 637.933,667	23.389
3	580.461,804 637.909,665	4	580.445,867 637.897,023	20.342
5	580.430,089 637.887,269	6	580.414,388 637.875,023	19.912
7	580.381,069 637.846,446	8	580.365,937 637.835,019	18.962
9	580.356,514 637.830,028	10	580.343,289 637.819,762	16.742

Punct început	X / Y	Punct sfârșit	X / Y	Lungime segment (** (m)
2	580.485,136 637.933,667	3	580.461,804 637.909,665	33.474
4	580.445,867 637.897,023	5	580.430,089 637.887,269	18.55
6	580.414,388 637.875,023	7	580.381,069 637.846,446	43.895
8	580.365,937 637.835,019	9	580.356,514 637.830,028	10.663
10	580.343,289 637.819,762	11	580.328,229 637.808,333	18.906

Punct început	X / Y	Punct sfârșit	X / Y	Lungime segment (** (m)
11	580.328,229 637.808,333	12	580.323,063 637.804,42	6.481
13	580.312,733 637.795,175	14	580.305,717 637.789,995	8.721
15	580.307,9 637.789,41	16	580.318,307 637.785,979	10.958
17	580.330,356 637.782,646	18	580.341,257 637.778,968	11.505
19	580.354,125 637.774,855	20	580.365,7 637.771,389	12.083
21	580.373,414 637.776,781	22	580.389,158 637.787,826	19.232
23	580.400,015 637.797,109	24	580.410,883 637.805,267	13.589
25	580.431,942 637.821,075	26	580.447,323 637.832,586	19.211
27	580.450,238 637.834,646	28	580.496,938 637.869,406	58.216
29	580.539,917 637.901,654	30	580.552,313 637.905,296	12.92
31	580.570,104 637.921,908	32	580.595,736 637.943,568	33.558
33	580.587,803 637.954,769	34	580.586,799 637.956,187	1.737
35	580.575,781 637.950,727	36	580.570,41 637.947,382	6.327
37	580.555,169 637.944,559	38	580.538,404 637.946,118	16.837
39	580.511,189 637.949,362	1	580.501,93 637.949,946	9.277

Punct început	X / Y	Punct sfârșit	X / Y	Lungime segment (** (m)
12	580.323,063 637.804,42	13	580.312,733 637.795,175	13.863
14	580.305,717 637.789,995	15	580.307,9 637.789,41	2.26
16	580.318,307 637.785,979	17	580.330,356 637.782,646	12.501
18	580.341,257 637.778,968	19	580.354,125 637.774,855	13.509
20	580.365,7 637.771,389	21	580.373,414 637.776,781	9.412
22	580.389,158 637.787,826	23	580.400,015 637.797,109	14.285
24	580.410,883 637.805,267	25	580.431,942 637.821,075	26.332
26	580.447,323 637.832,586	27	580.450,238 637.834,646	3.569
28	580.496,938 637.869,406	29	580.539,917 637.901,654	53.732
30	580.552,313 637.905,296	31	580.570,104 637.921,908	24.341
32	580.595,736 637.943,568	33	580.587,803 637.954,769	13.726
34	580.586,799 637.956,187	35	580.575,781 637.950,727	12.297
36	580.570,41 637.947,382	37	580.555,169 637.944,559	15.5
38	580.538,404 637.946,118	39	580.511,189 637.949,362	27.408

** Lungimile segmentelor sunt determinate în planul de proiecție Stereo 70 și sunt rotunjite la 1 milimetru.

*** Distanța dintre puncte este formată din segmente cumulate ce sunt mai mici decât valoarea 1 milimetru.

**DATE DESPRE IMOBILUL NR. 11608**

Oficiul de Cadastru și Publicitate Imobiliară NEAMT
Biroul de Cadastru și Publicitate Imobiliară Targu-Neamt

A. Partea I. Descrierea imobilului

TEREN Extravilan

Adresa: Jud. Neamt

Nr. Crt	Nr cadastral Nr. topografic	Suprafața* (mp)	Observații / Referințe
A1		2.506	Sector cadastral:176 Teren imprejmuit;

B. Partea II. Proprietari și acte

Inscrieri privitoare la dreptul de proprietate și alte drepturi reale	Referințe
/	
Act Administrativ nr. 2589, din 15/02/2024 emis de Primăria Comunei Pipirig;	
B1	A1
Inscrierea posesiei, drept de PROPRIETATE, dobandit prin Lege, cota actuala 1/1, cota initiala 1/1	
1) PRUNĂ GHEORGHE	

C. Partea III. SARCINI .

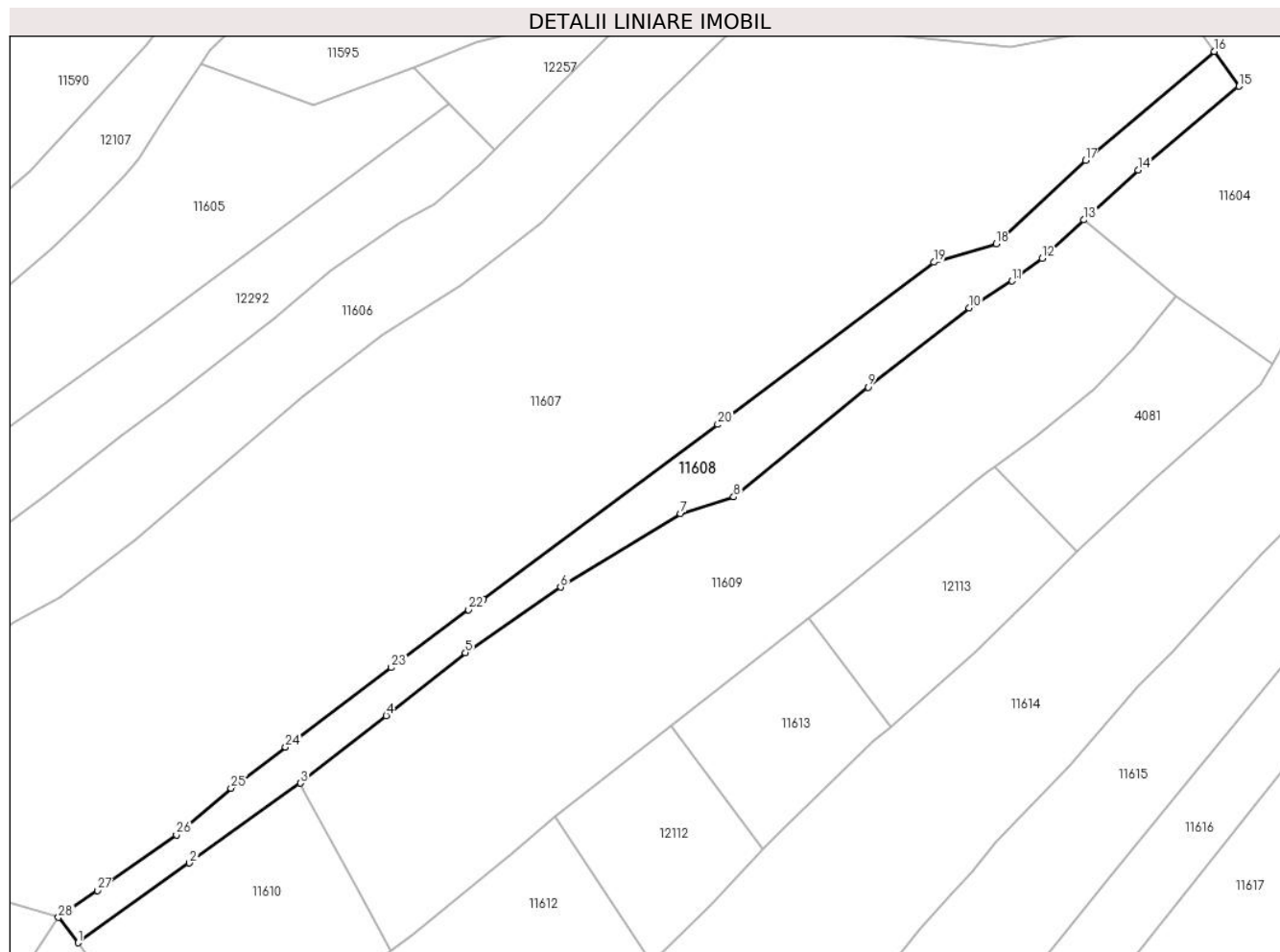
Inscrieri privind dezmembramintele dreptului de proprietate, drepturi reale de garanție și sarcini	Referințe
NU SUNT	

Anexa Nr. 1 La Partea I

Teren

Nr cadastral	Suprafața (mp)*	Observații / Referințe
	2.506	

* Suprafața este determinată în planul de proiecție Stereo 70.



Date referitoare la teren

Crt	Categorie folosință	Intravilan	Suprafața (mp)	Tarla	Parcelă	Nr. topo	Observații / Referințe
1	faneata	NU	2.506	-	-	-	

Lungime Segmente

1) Valorile lungimilor segmentelor sunt obținute din proiecție în plan.

Punct început	X / Y	Punct sfârșit	X / Y	Lungime segment (** (m)
1	580.369,629 637.766,371	2	580.391,764 637.782,236	27.233
3	580.413,899 637.798,102	4	580.430,928 637.811,526	21.684
5	580.446,653 637.824,051	6	580.465,64 637.837,072	23.023
7	580.489,529 637.851,614	8	580.500,055 637.854,991	11.054
9	580.526,821 637.876,833	10	580.546,975 637.892,587	25.581

Punct început	X / Y	Punct sfârșit	X / Y	Lungime segment (** (m)
2	580.391,764 637.782,236	3	580.413,899 637.798,102	27.234
4	580.430,928 637.811,526	5	580.446,653 637.824,051	20.104
6	580.465,64 637.837,072	7	580.489,529 637.851,614	27.967
8	580.500,055 637.854,991	9	580.526,821 637.876,833	34.547
10	580.546,975 637.892,587	11	580.555,507 637.897,937	10.071

Punct început	X / Y	Punct sfârșit	X / Y	Lungime segment (** (m)
11	580.555,507 637.897,937	12	580.561,473 637.902,45	7.481
13	580.569,827 637.910,077	14	580.580,642 637.919,989	14.67
15	580.600,628 637.936,662	16	580.595,736 637.943,568	8.463
17	580.570,104 637.921,908	18	580.552,313 637.905,296	24.341
19	580.539,917 637.901,654	20	580.496,938 637.869,406	53.732
21	580.450,238 637.834,646	22	580.447,323 637.832,586	3.569
23	580.431,942 637.821,075	24	580.410,883 637.805,267	26.332
25	580.400,015 637.797,109	26	580.389,158 637.787,826	14.285
27	580.373,414 637.776,781	28	580.365,7 637.771,389	9.412

Punct început	X / Y	Punct sfârșit	X / Y	Lungime segment (** (m)
12	580.561,473 637.902,45	13	580.569,827 637.910,077	11.312
14	580.580,642 637.919,989	15	580.600,628 637.936,662	26.027
16	580.595,736 637.943,568	17	580.570,104 637.921,908	33.558
18	580.552,313 637.905,296	19	580.539,917 637.901,654	12.92
20	580.496,938 637.869,406	21	580.450,238 637.834,646	58.216
22	580.447,323 637.832,586	23	580.431,942 637.821,075	19.211
24	580.410,883 637.805,267	25	580.400,015 637.797,109	13.589
26	580.389,158 637.787,826	27	580.373,414 637.776,781	19.232
28	580.365,7 637.771,389	1	580.369,629 637.766,371	6.373

** Lungimile segmentelor sunt determinate în planul de proiecție Stereo 70 și sunt rotunjite la 1 milimetru.

*** Distanța dintre puncte este formată din segmente cumulate ce sunt mai mici decât valoarea 1 milimetru.

**DATE DESPRE IMOBILUL NR. 11609**

Oficiul de Cadastru și Publicitate Imobiliară NEAMT
Biroul de Cadastru și Publicitate Imobiliară Targu-Neamt

A. Partea I. Descrierea imobilului

TEREN Extravilan

Adresa: Jud. Neamt

Nr. Crt	Nr cadastral Nr. topografic	Suprafața* (mp)	Observații / Referințe
A1		6.246	Sector cadastral:176 Teren imprejmuit;

B. Partea II. Proprietari și acte

Inscrieri privitoare la dreptul de proprietate și alte drepturi reale		Referințe
/		
Act Administrativ nr. 2589, din 15/02/2024 emis de PRIMARIA COMUNEI PIPIRIG;		
B1	Inscrierea posesiei, drept de PROPRIETATE, dobandit prin Lege, cota actuala 1/1, cota initiala 1/1 1) PRUNĂ FLORICEL	A1

C. Partea III. SARCINI .

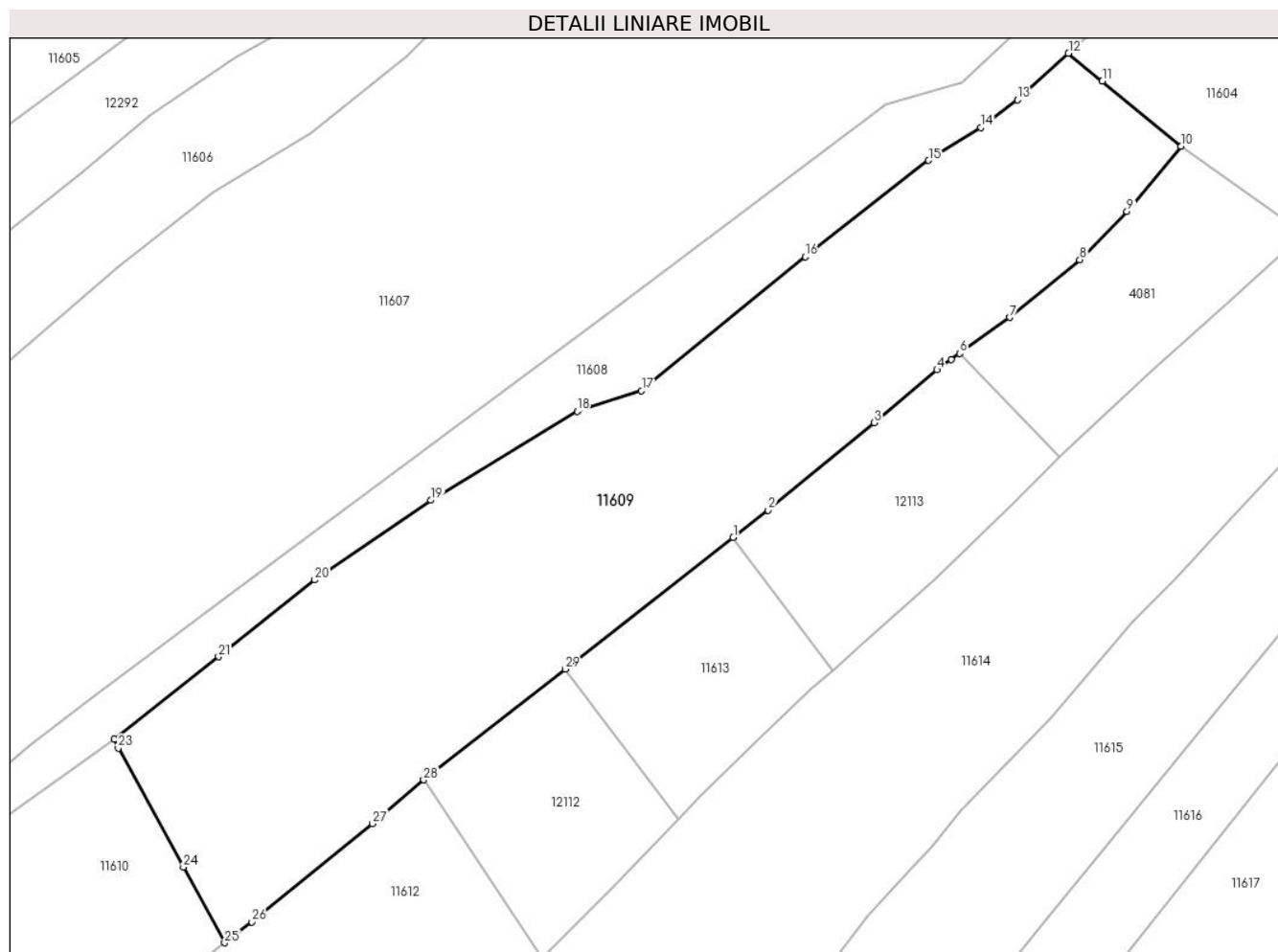
Inscrieri privind dezmembramintele dreptului de proprietate, drepturi reale de garanție și sarcini	Referințe
NU SUNT	

Anexa Nr. 1 La Partea I

Teren

Nr cadastral	Suprafața (mp)*	Observații / Referințe
	6.246	

* Suprafața este determinată în planul de proiecție Stereo 70.



Date referitoare la teren

Crt	Categorie folosință	Intra vilan	Suprafața (mp)	Tarla	Parcelă	Nr. topo	Observații / Referințe
1	faneata	NU	6.246	-	-	-	

Lungime Segmente

1) Valorile lungimilor segmentelor sunt obținute din proiecție în plan.

Punct început	X / Y	Punct sfârșit	X / Y	Lungime segment (** (m)
1	580.515,039 637.830,988	2	580.520,757 637.835,459	7.258
3	580.538,091 637.849,763	4	580.548,337 637.858,364	13.378
5	580.550,665 637.860,05	6	580.552,059 637.861,059	1.721
7	580.560,199 637.866,951	8	580.571,665 637.876,354	14.829
9	580.579,37 637.884,249	10	580.588,211 637.894,899	13.841

Punct început	X / Y	Punct sfârșit	X / Y	Lungime segment (** (m)
2	580.520,757 637.835,459	3	580.538,091 637.849,763	22.474
4	580.548,337 637.858,364	5	580.550,665 637.860,05	2.874
6	580.552,059 637.861,059	7	580.560,199 637.866,951	10.049
8	580.571,665 637.876,354	9	580.579,37 637.884,249	11.032
10	580.588,211 637.894,899	11	580.575,355 637.905,534	16.685

Punct început	X / Y	Punct sfârșit	X / Y	Lungime segment (** (m)
11	580.575,355 637.905,534	12	580.569,827 637.910,077	7.155
13	580.561,473 637.902,45	14	580.555,507 637.897,937	7.481
15	580.546,975 637.892,587	16	580.526,821 637.876,833	25.581
17	580.500,055 637.854,991	18	580.489,529 637.851,614	11.054
19	580.465,64 637.837,072	20	580.446,653 637.824,051	23.023
21	580.430,928 637.811,526	22	580.413,899 637.798,102	21.684
23	580.414,537 637.796,588	24	580.425,188 637.777,162	22.154
25	580.431,926 637.764,819	26	580.436,364 637.768,238	5.602
27	580.456,062 637.784,28	28	580.464,432 637.791,419	11.001
29	580.487,576 637.809,515	1	580.515,039 637.830,988	34.861

Punct început	X / Y	Punct sfârșit	X / Y	Lungime segment (** (m)
12	580.569,827 637.910,077	13	580.561,473 637.902,45	11.312
14	580.555,507 637.897,937	15	580.546,975 637.892,587	10.071
16	580.526,821 637.876,833	17	580.500,055 637.854,991	34.547
18	580.489,529 637.851,614	19	580.465,64 637.837,072	27.967
20	580.446,653 637.824,051	21	580.430,928 637.811,526	20.104
22	580.413,899 637.798,102	23	580.414,537 637.796,588	1.643
24	580.425,188 637.777,162	25	580.431,926 637.764,819	14.062
26	580.436,364 637.768,238	27	580.456,062 637.784,28	25.404
28	580.464,432 637.791,419	29	580.487,576 637.809,515	29.379

** Lungimile segmentelor sunt determinate în planul de proiecție Stereo 70 și sunt rotunjite la 1 milimetru.

*** Distanța dintre puncte este formată din segmente cumulate ce sunt mai mici decât valoarea 1 milimetru.

**DATE DESPRE IMOBILUL NR. 11610**

Oficiul de Cadastru și Publicitate Imobiliară NEAMT
Biroul de Cadastru și Publicitate Imobiliară Targu-Neamt

A. Partea I. Descrierea imobilului

TEREN Extravilan

Adresa: Jud. Neamt

Nr. Crt	Nr cadastral Nr. topografic	Suprafața* (mp)	Observații / Referințe
A1		2.105	Sector cadastral:176 Teren imprejmuit;

B. Partea II. Proprietari și acte

Inscrieri privitoare la dreptul de proprietate și alte drepturi reale		Referințe
/		
Act Administrativ nr. 2589, din 15/02/2024 emis de PRIMARIA COMUNEI PIPIRIG;		
B1	Inscrierea posesiei, drept de PROPRIETATE, dobandit prin Lege, cota actuala 1/1, cota initiala 1/1 1) PRUNA NICOLAE 2) PRUNA DOINA, - soti	A1

C. Partea III. SARCINI .

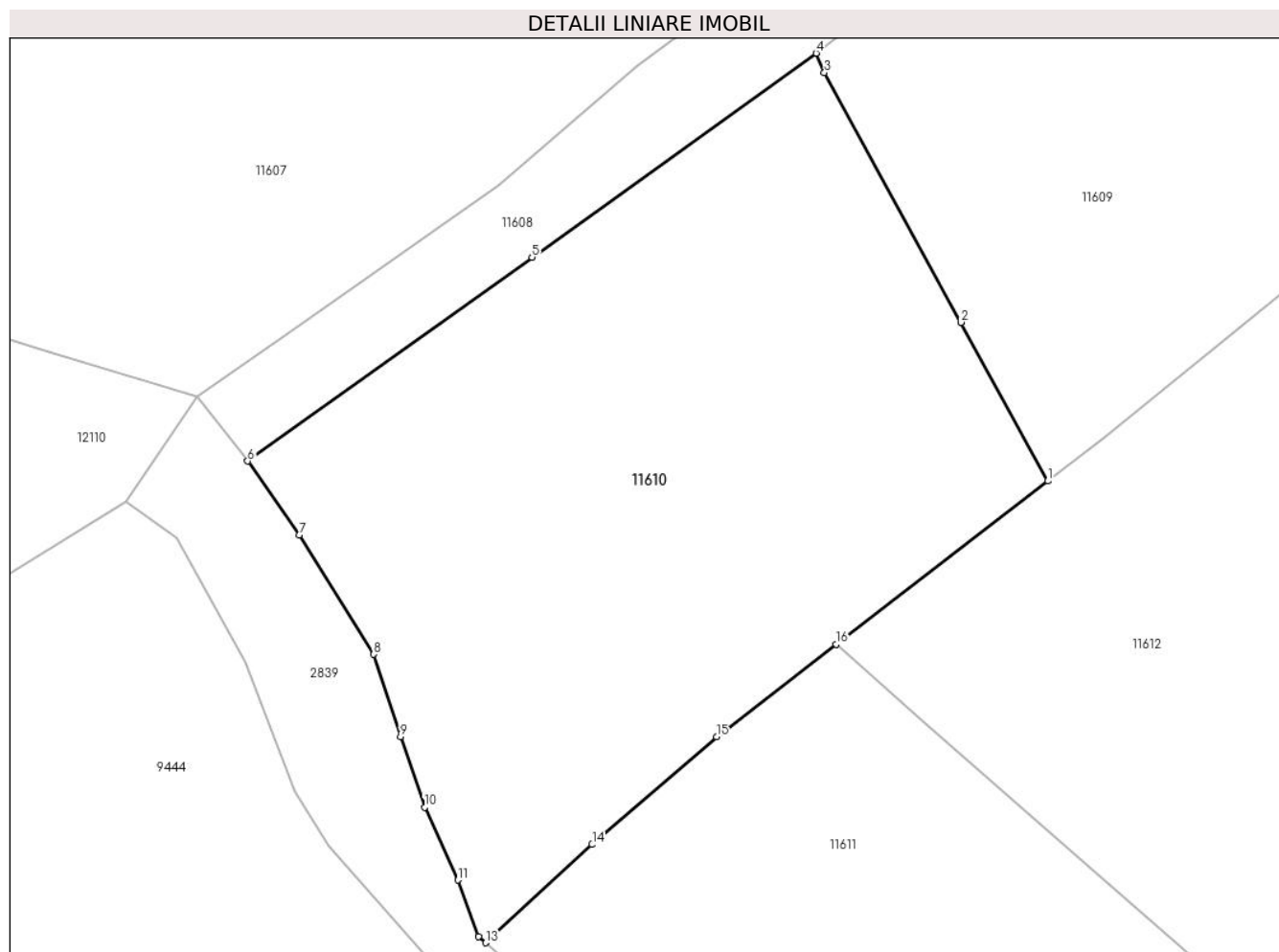
Inscrieri privind dezmembramintele dreptului de proprietate, drepturi reale de garanție și sarcini	Referințe
NU SUNT	

Anexa Nr. 1 La Partea I

Teren

Nr cadastral	Suprafața (mp)*	Observații / Referințe
	2.105	

* Suprafața este determinată în planul de proiecție Stereo 70.



Date referitoare la teren

Crt	Categorie folosință	Intra vilan	Suprafața (mp)	Tarla	Parcelă	Nr. topo	Observații / Referințe
1	faneata	NU	2.105	-	-	-	

Lungime Segmente

1) Valorile lungimilor segmentelor sunt obținute din proiecție în plan.

Punct început	X / Y	Punct sfârșit	X / Y	Lungime segment (** (m)
1	580.431,926 637.764,819	2	580.425,188 637.777,162	14.062
2	580.425,188 637.777,162	3	580.414,537 637.796,588	22.154
3	580.414,537 637.796,588	4	580.413,899 637.798,102	1.643
4	580.413,899 637.798,102	5	580.391,764 637.782,236	27.234
5	580.391,764 637.782,236	6	580.369,629 637.766,371	27.233

Punct început	X / Y	Punct sfârșit	X / Y	Lungime segment (** (m)
6	580.369,629 637.766,371	7	580.373,635 637.760,617	7.011
7	580.373,635 637.760,617	8	580.379,443 637.751,338	10.947
8	580.379,443 637.751,338	9	580.381,532 637.744,937	6.733
9	580.381,532 637.744,937	10	580.383,41 637.739,431	5.817
10	580.383,41 637.739,431	11	580.385,995 637.733,772	6.221
11	580.385,995 637.733,772	12	580.387,622 637.729,386	4.678
12	580.387,622 637.729,386	13	580.388,171 637.728,886	0.743
13	580.388,171 637.728,886	14	580.396,453 637.736,529	11.27
14	580.396,453 637.736,529	15	580.406,132 637.744,92	12.81
15	580.406,132 637.744,92	16	580.415,448 637.752,121	11.775
16	580.415,448 637.752,121	1	580.431,926 637.764,819	20.803

** Lungimile segmentelor sunt determinate în planul de proiecție Stereo 70 și sunt rotunjite la 1 milimetru.

*** Distanța dintre puncte este formată din segmente cumulate ce sunt mai mici decât valoarea 1 milimetru.

**DATE DESPRE IMOBILUL NR. 11611**

Oficiul de Cadastru și Publicitate Imobiliară NEAMT
Biroul de Cadastru și Publicitate Imobiliară Targu-Neamt

A. Partea I. Descrierea imobilului

TEREN Extravilan

Adresa: Jud. Neamt

Nr. Crt	Nr cadastral Nr. topografic	Suprafața* (mp)	Observații / Referințe
A1		1.763	Sector cadastral:176 Teren imprejmuit;

B. Partea II. Proprietari și acte

Inscrieri privitoare la dreptul de proprietate și alte drepturi reale		Referințe
/		
Act Administrativ nr. 2589, din 15/02/2024 emis de PRIMARIA COMUNEI PIPIRIG;		
B1	Inscrierea posesiei, drept de PROPRIETATE, dobandit prin Lege, cota actuala 1/1, cota initiala 1/1 1) GRĂMADĂ GHEORGHE	A1

C. Partea III. SARCINI .

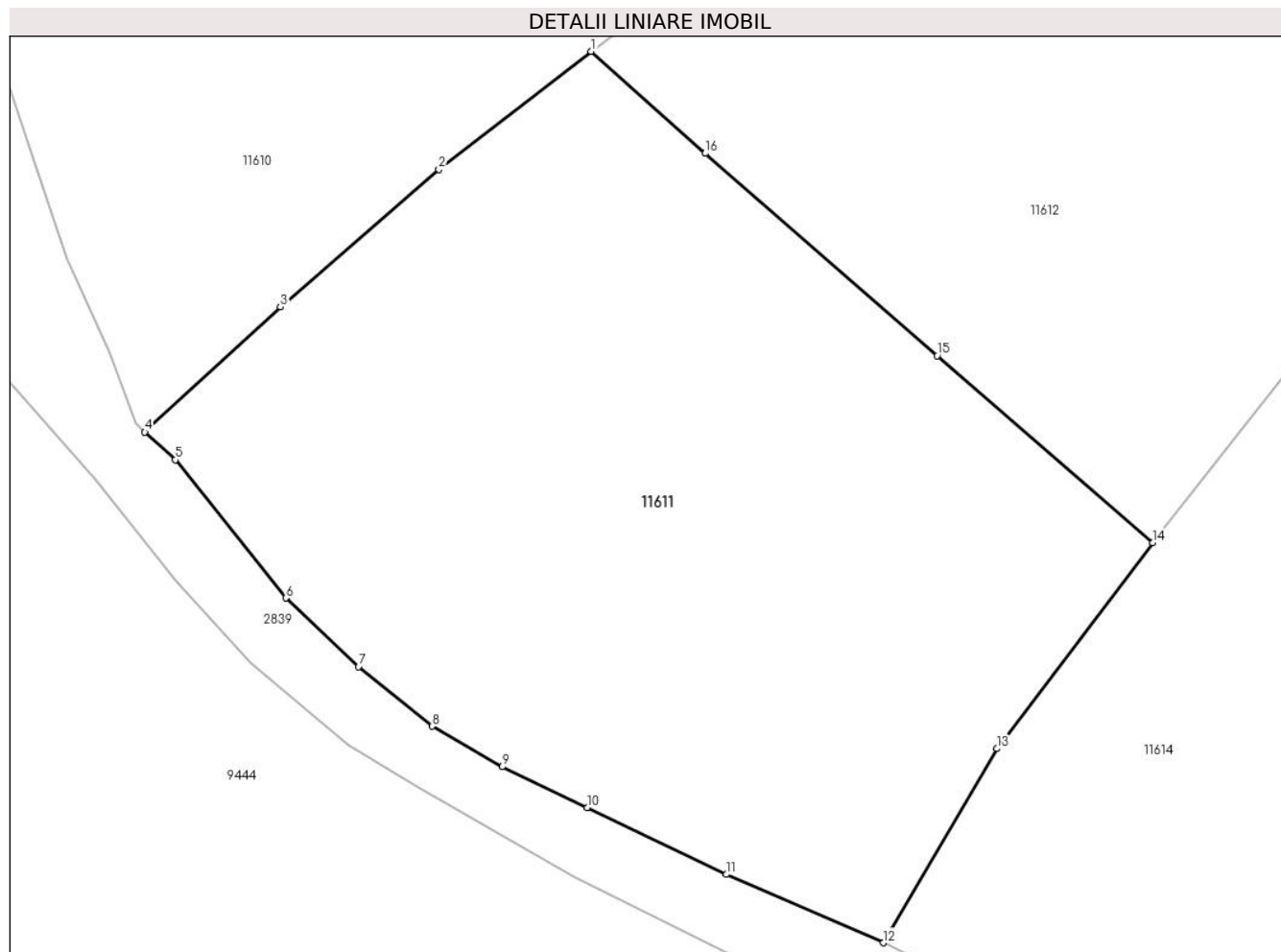
Inscrieri privind dezmembramintele dreptului de proprietate, drepturi reale de garanție și sarcini	Referințe
NU SUNT	

Anexa Nr. 1 La Partea I

Teren

Nr cadastral	Suprafața (mp)*	Observații / Referințe
	1.763	

* Suprafața este determinată în planul de proiecție Stereo 70.



Date referitoare la teren

Crt	Categorie folosință	Intravilan	Suprafața (mp)	Tarla	Parcelă	Nr. topo	Observații / Referințe
1	faneata	NU	1.763	-	-	-	

Lungime Segmente

1) Valorile lungimilor segmentelor sunt obținute din proiecție în plan.

Punct început	X / Y	Punct sfârșit	X / Y	Lungime segment (** (m)
1	580.415,448 637.752,121	2	580.406,132 637.744,92	11.775
2	580.406,132 637.744,92	3	580.396,453 637.736,529	12.81
3	580.396,453 637.736,529	4	580.388,171 637.728,886	11.27
4	580.388,171 637.728,886	5	580.390,03 637.727,193	2.514
5	580.390,03 637.727,193	6	580.396,793 637.718,759	10.811

Punct început	X / Y	Punct sfârşit	X / Y	Lungime segment (** (m)
6	580.396,793 637.718,759	7	580.401,228 637.714,566	6.103
7	580.401,228 637.714,566	8	580.405,723 637.710,923	5.786
8	580.405,723 637.710,923	9	580.410,006 637.708,448	4.947
9	580.410,006 637.708,448	10	580.415,209 637.705,971	5.763
10	580.415,209 637.705,971	11	580.423,716 637.701,885	9.437
11	580.423,716 637.701,885	12	580.433,309 637.697,712	10.461
12	580.433,309 637.697,712	13	580.440,251 637.709,564	13.735
13	580.440,251 637.709,564	14	580.449,755 637.722,134	15.759
14	580.449,755 637.722,134	15	580.436,587 637.733,541	17.422
15	580.436,587 637.733,541	16	580.422,421 637.745,9	18.799
16	580.422,421 637.745,9	1	580.415,448 637.752,121	9.345

** Lungimile segmentelor sunt determinate în planul de proiecție Stereo 70 și sunt rotunjite la 1 milimetru.

*** Distanța dintre puncte este formată din segmente cumulate ce sunt mai mici decât valoarea 1 milimetru.

**DATE DESPRE IMOBILUL NR. 11612**

Oficiul de Cadastru și Publicitate Imobiliară NEAMT
Biroul de Cadastru și Publicitate Imobiliară Targu-Neamt

A. Partea I. Descrierea imobilului

TEREN Extravilan

Adresa: Jud. Neamt

Nr. Crt	Nr cadastral Nr. topografic	Suprafața* (mp)	Observații / Referințe
A1		2.254	Sector cadastral:176 Teren imprejmuit;

B. Partea II. Proprietari și acte

Inscrieri privitoare la dreptul de proprietate și alte drepturi reale		Referințe
/		
Act Administrativ nr. 2589, din 15/02/2024 emis de PRIMARIA COMUNEI PIPIRIG;		
B1	Inscrierea posesiei, drept de PROPRIETATE, dobandit prin Lege, cota actuala 1/1, cota initiala 1/1 1) GRĂMADĂ NICOLAE 2) GRĂMADĂ DOINA	A1

C. Partea III. SARCINI .

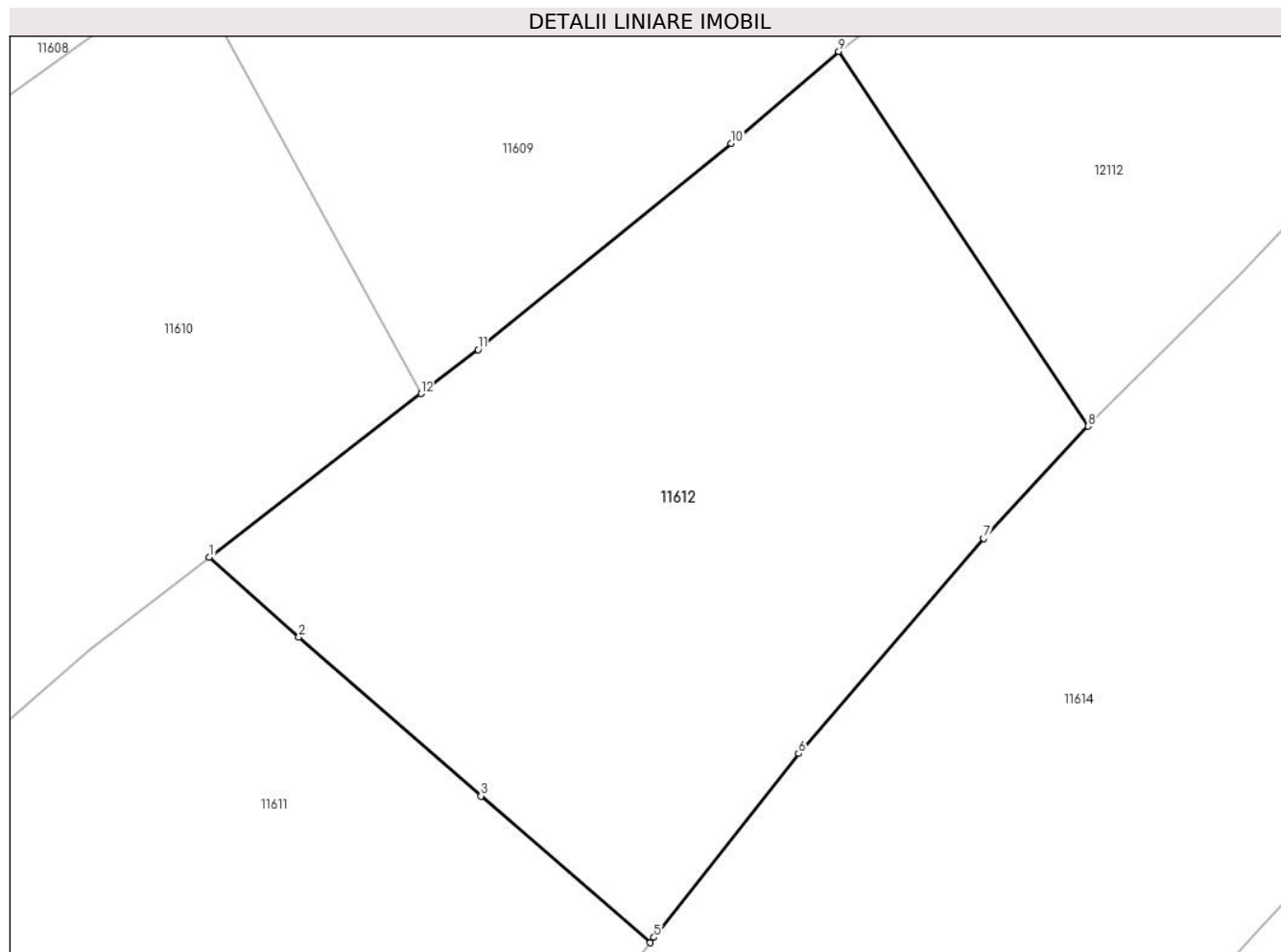
Inscrieri privind dezmembramintele dreptului de proprietate, drepturi reale de garanție și sarcini	Referințe
NU SUNT	

Anexa Nr. 1 La Partea I

Teren

Nr cadastral	Suprafața (mp)*	Observații / Referințe
	2.254	

* Suprafața este determinată în planul de proiecție Stereo 70.



Date referitoare la teren

Crt	Categorie folosință	Intra vilan	Suprafața (mp)	Tarla	Parcelă	Nr. topo	Observații / Referințe
1	faneata	NU	2.254	-	-	-	

Lungime Segmente

1) Valorile lungimilor segmentelor sunt obținute din proiecție în plan.

Punct început	X / Y	Punct sfârșit	X / Y	Lungime segment (** (m)
1	580.415,448 637.752,121	2	580.422,421 637.745,9	9.345
2	580.422,421 637.745,9	3	580.436,587 637.733,541	18.799
3	580.436,587 637.733,541	4	580.449,755 637.722,134	17.422
4	580.449,755 637.722,134	5	580.450,064 637.722,543	0.513
5	580.450,064 637.722,543	6	580.461,305 637.736,852	18.196

Punct început	X / Y	Punct sfârșit	X / Y	Lungime segment (** (m)
6	580.461,305 637.736,852	7	580.475,724 637.753,552	22.063
7	580.475,724 637.753,552	8	580.483,835 637.762,28	11.915
8	580.483,835 637.762,28	9	580.464,432 637.791,419	35.008
9	580.464,432 637.791,419	10	580.456,062 637.784,28	11.001
10	580.456,062 637.784,28	11	580.436,364 637.768,238	25.404
11	580.436,364 637.768,238	12	580.431,926 637.764,819	5.602
12	580.431,926 637.764,819	1	580.415,448 637.752,121	20.803

** Lungimile segmentelor sunt determinate în planul de proiecție Stereo 70 și sunt rotunjite la 1 milimetru.

*** Distanța dintre puncte este formată din segmente cumulate ce sunt mai mici decât valoarea 1 milimetru.

**DATE DESPRE IMOBILUL NR. 11613**

Oficiul de Cadastru și Publicitate Imobiliară NEAMT
Biroul de Cadastru și Publicitate Imobiliară Targu-Neamt

A. Partea I. Descrierea imobilului

TEREN Extravilan

Adresa: Jud. Neamt

Nr. Crt	Nr cadastral Nr. topografic	Suprafața* (mp)	Observații / Referințe
A1		1.000	Sector cadastral:176 Teren neimpregmuit;

B. Partea II. Proprietari și acte

Inscrieri privitoare la dreptul de proprietate și alte drepturi reale	Referințe
/	
Act Normativ nr. 7, din 13/03/1996 emis de GUVERNUL ROMANIEI;	
B1	Inscrierea provizorie, drept de PROPRIETATE, dobandit prin Lege, cota actuala 1/1, cota initiala 1/1
	1) COMUNA PIPIRIG, CIF:99999999999999, Proprietar neidentificat

C. Partea III. SARCINI .

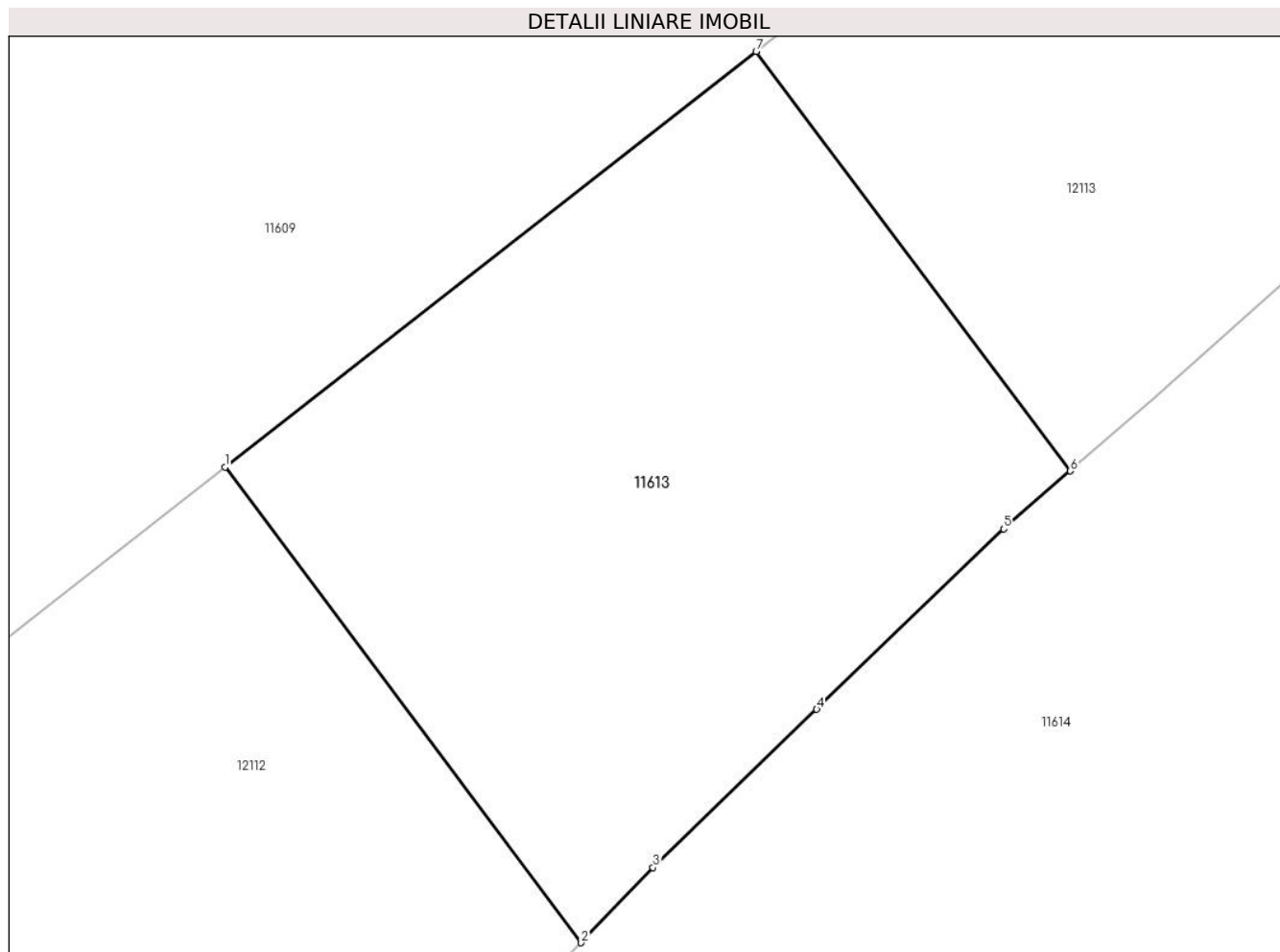
Inscrieri privind dezmembramintele dreptului de proprietate, drepturi reale de garanție și sarcini	Referințe
NU SUNT	

Anexa Nr. 1 La Partea I

Teren

Nr cadastral	Suprafața (mp)*	Observații / Referințe
	1.000	

* Suprafața este determinată în planul de proiecție Stereo 70.



Date referitoare la teren

Crt	Categorie folosință	Intra vilan	Suprafața (mp)	Tarla	Parcelă	Nr. topo	Observații / Referințe
1	faneata	NU	1.000	-	-	-	

Lungime Segmente

1) Valorile lungimilor segmentelor sunt obținute din proiecție în plan.

Punct început	X / Y	Punct sfârșit	X / Y	Lungime segment (** (m)
1	580.487,576 637.809,515	2	580.505,994 637.784,951	30.702
2	580.505,994 637.784,951	3	580.509,697 637.788,841	5.371
3	580.509,697 637.788,841	4	580.518,176 637.797,008	11.773
4	580.518,176 637.797,008	5	580.527,837 637.806,326	13.422
5	580.527,837 637.806,326	6	580.531,287 637.809,317	4.566

Punct început	X / Y	Punct sfârșit	X / Y	Lungime segment (** (m)
6	580.531,287 637.809,317	7	580.515,039 637.830,988	27.086
7	580.515,039 637.830,988	1	580.487,576 637.809,515	34.861

** Lungimile segmentelor sunt determinate în planul de proiecție Stereo 70 și sunt rotunjite la 1 milimetru.

*** Distanța dintre puncte este formată din segmente cumulate ce sunt mai mici decât valoarea 1 milimetru.

**DATE DESPRE IMOBILUL NR. 11614**

Oficiul de Cadastru și Publicitate Imobiliară NEAMT
Biroul de Cadastru și Publicitate Imobiliară Targu-Neamt

A. Partea I. Descrierea imobilului

TEREN Extravilan

Adresa: Jud. Neamt

Nr. Crt	Nr cadastral Nr. topografic	Suprafața* (mp)	Observații / Referințe
A1		8.305	Sector cadastral:176 Teren imprejmuit;

B. Partea II. Proprietari și acte

Inscrieri privitoare la dreptul de proprietate și alte drepturi reale	Referințe
/	
Act Administrativ nr. 2589, din 15/02/2024 emis de PRIMARIA COMUNEI PIPIRIG;	
B1	A1
Inscrierea posesiei, drept de PROPRIETATE, dobandit prin Lege, cota actuala 1/1, cota initiala 1/1	
1) CREANGĂ IOAN	

C. Partea III. SARCINI .

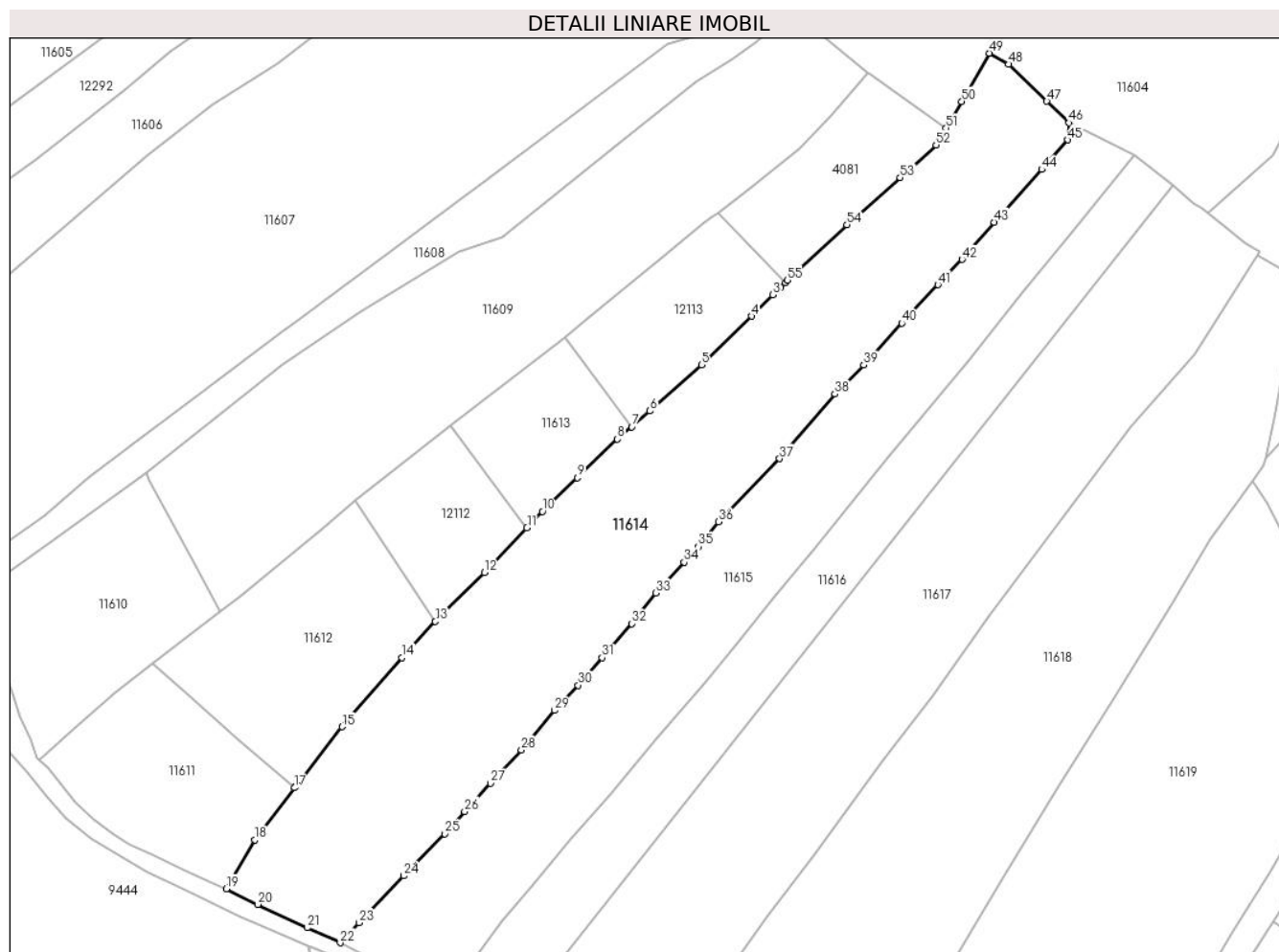
Inscrieri privind dezmembramintele dreptului de proprietate, drepturi reale de garanție și sarcini	Referințe
NU SUNT	

Anexa Nr. 1 La Partea I

Teren

Nr cadastral	Suprafața (mp)*	Observații / Referințe
	8.305	

* Suprafața este determinată în planul de proiecție Stereo 70.



Date referitoare la teren

Crt	Categorie folosință	Intravilan	Suprafața (mp)	Tarla	Parcelă	Nr. topo	Observații / Referințe
1	faneata	NU	8.305	-	-	-	

Lungime Segmente

1) Valorile lungimilor segmentelor sunt obținute din proiecție în plan.

Punct început	X / Y	Punct sfârșit	X / Y	Lungime segment
1	580.568,41 637.844,145	2	580.567,258 637.843,0	1.624
4	580.560,234 637.836,012	5	580.548,138 637.824,261	16.864
7	580.531,287 637.809,317	8	580.527,837 637.806,326	4.566
10	580.509,697 637.788,841	11	580.505,994 637.784,951	5.371
13	580.483,835 637.762,28	14	580.475,724 637.753,552	11.915
16	580.450,064 637.722,543	17	580.449,755 637.722,134	0.513

Punct început	X / Y	Punct sfârșit	X / Y	Lungime segment
2	580.567,258 637.843,0	3	580.565,43 637.841,181	2.579
5	580.548,138 637.824,261	6	580.535,7 637.813,142	16.683
8	580.527,837 637.806,326	9	580.518,176 637.797,008	13.422
11	580.505,994 637.784,951	12	580.495,684 637.774,12	14.953
14	580.475,724 637.753,552	15	580.461,305 637.736,852	22.063
17	580.449,755 637.722,134	18	580.440,251 637.709,564	15.759

Punct început	X / Y	Punct sfârșit	X / Y	Lungime segment
3	580.565,43 637.841,181	4	580.560,234 637.836,012	7.329
6	580.535,7 637.813,142	7	580.531,287 637.809,317	5.84
9	580.518,176 637.797,008	10	580.509,697 637.788,841	11.773
12	580.495,684 637.774,12	13	580.483,835 637.762,28	16.751
15	580.461,305 637.736,852	16	580.450,064 637.722,543	18.196
18	580.440,251 637.709,564	19	580.433,309 637.697,712	13.735

Punct început	X / Y	Punct sfârșit	X / Y	Lungime segment	Punct început	X / Y	Punct sfârșit	X / Y	Lungime segment	Punct început	X / Y	Punct sfârșit	X / Y	Lungime segment
19	580.433,309 637.697,712	20	580.440,929 637.693,949	8.499	20	580.440,929 637.693,949	21	580.452,893 637.688,325	13.22	21	580.452,893 637.688,325	22	580.460,856 637.684,693	8.752
22	580.460,856 637.684,693	23	580.465,403 637.689,552	6.655	23	580.465,403 637.689,552	24	580.476,221 637.700,865	15.653	24	580.476,221 637.700,865	25	580.486,148 637.710,982	14.174
25	580.486,148 637.710,982	26	580.490,897 637.716,435	7.231	26	580.490,897 637.716,435	27	580.497,18 637.723,219	9.247	27	580.497,18 637.723,219	28	580.504,658 637.731,222	10.953
28	580.504,658 637.731,222	29	580.512,64 637.740,8	12.468	29	580.512,64 637.740,8	30	580.518,346 637.746,891	8.346	30	580.518,346 637.746,891	31	580.524,161 637.753,524	8.821
31	580.524,161 637.753,524	32	580.531,293 637.761,77	10.902	32	580.531,293 637.761,77	33	580.537,124 637.769,195	9.441	33	580.537,124 637.769,195	34	580.543,963 637.776,63	10.102
34	580.543,963 637.776,63	35	580.547,404 637.780,405	5.108	35	580.547,404 637.780,405	36	580.552,251 637.786,361	7.679	36	580.552,251 637.786,361	37	580.567,03 637.801,597	21.226
37	580.567,03 637.801,597	38	580.580,4 637.817,24	20.578	38	580.580,4 637.817,24	39	580.587,381 637.824,229	9.878	39	580.587,381 637.824,229	40	580.596,518 637.834,361	13.643
40	580.596,518 637.834,361	41	580.605,271 637.843,62	12.741	41	580.605,271 637.843,62	42	580.611,121 637.849,744	8.469	42	580.611,121 637.849,744	43	580.618,885 637.858,739	11.882
43	580.618,885 637.858,739	44	580.630,418 637.871,487	17.191	44	580.630,418 637.871,487	45	580.636,712 637.878,612	9.507	45	580.636,712 637.878,612	46	580.636,99 637.882,732	4.129
46	580.636,99 637.882,732	47	580.631,616 637.887,954	7.493	47	580.631,616 637.887,954	48	580.622,407 637.896,865	12.815	48	580.622,407 637.896,865	49	580.617,793 637.899,538	5.332
49	580.617,793 637.899,538	50	580.611,05 637.887,898	13.452	50	580.611,05 637.887,898	51	580.607,256 637.881,473	7.462	51	580.607,256 637.881,473	52	580.604,855 637.877,406	4.723
52	580.604,855 637.877,406	53	580.596,159 637.869,497	11.755	53	580.596,159 637.869,497	54	580.583,322 637.858,098	17.168	54	580.583,322 637.858,098	55	580.568,943 637.844,675	19.671
55	580.568,943 637.844,675	1	580.568,41 637.844,145	0.752										

** Lungimile segmentelor sunt determinate în planul de proiecție Stereo 70 și sunt rotunjite la 1 milimetru.

*** Distanța dintre puncte este formată din segmente cumulate ce sunt mai mici decât valoarea 1 milimetru.

**DATE DESPRE IMOBILUL NR. 11615**

Oficiul de Cadastru și Publicitate Imobiliară NEAMT
Biroul de Cadastru și Publicitate Imobiliară Targu-Neamt

A. Partea I. Descrierea imobilului

TEREN Extravilan

Adresa: Jud. Neamt

Nr. Crt	Nr cadastral Nr. topografic	Suprafața* (mp)	Observații / Referințe
A1		5.535	Sector cadastral:176 Teren imprejmuit;

B. Partea II. Proprietari și acte

Inscrieri privitoare la dreptul de proprietate și alte drepturi reale		Referințe
/		
Act Administrativ nr. 2589, din 15/02/2024 emis de PRIMARIA COMUNEI PIPIRIG;		
B1	Inscrierea posesiei, drept de PROPRIETATE, dobandit prin Lege, cota actuala 1/1, cota initiala 1/1 1) BÎRGĂOANU EVA	A1

C. Partea III. SARCINI .

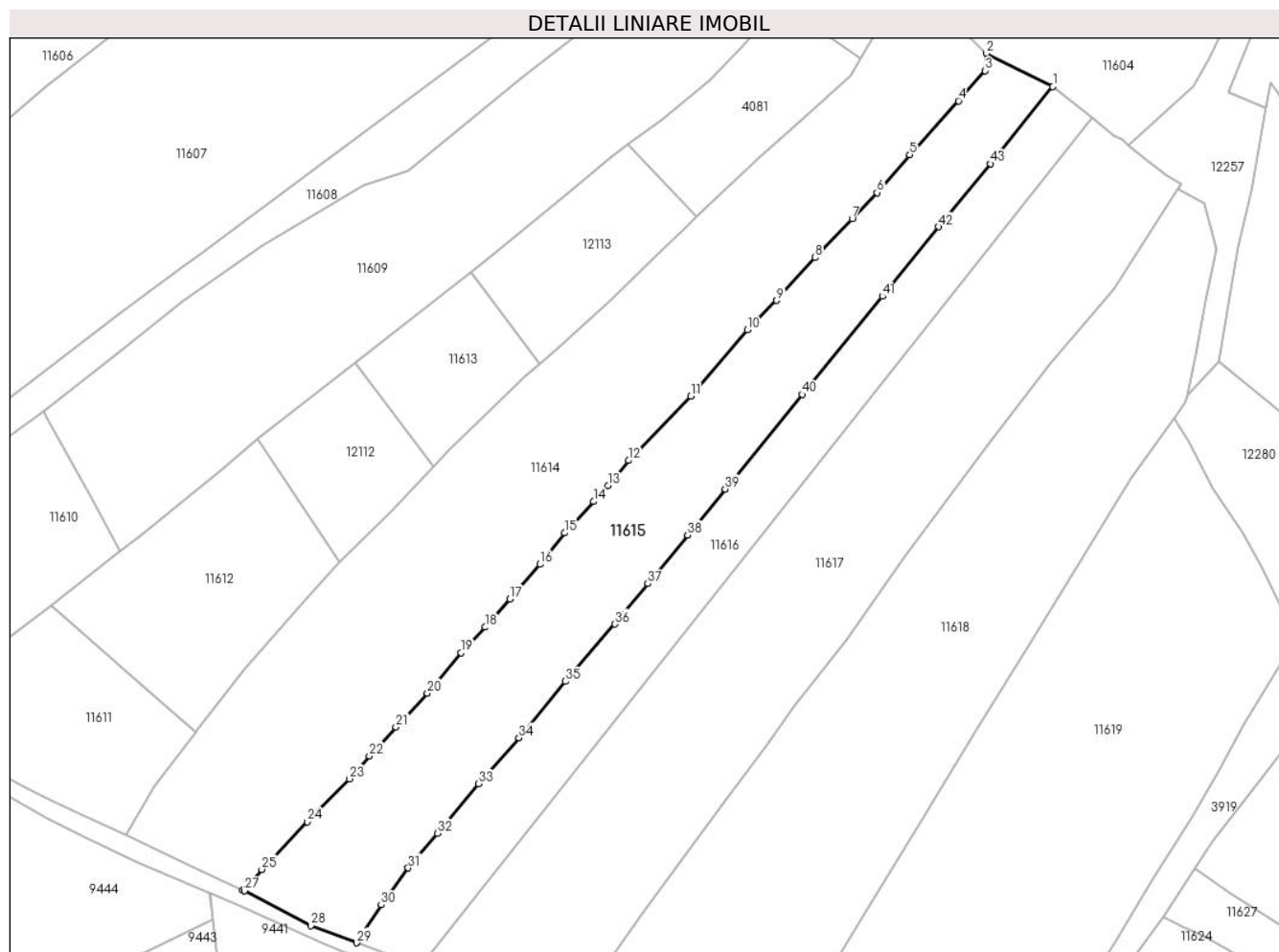
Inscrieri privind dezmembramintele dreptului de proprietate, drepturi reale de garanție și sarcini	Referințe
NU SUNT	

Anexa Nr. 1 La Partea I

Teren

Nr cadastral	Suprafața (mp)*	Observații / Referințe
	5.535	

* Suprafața este determinată în planul de proiecție Stereo 70.



Date referitoare la teren

Crt	Categorie folosință	Intravilan	Suprafața (mp)	Tarla	Parcelă	Nr. topo	Observații / Referințe
1	faneata	NU	5.535	-	-	-	

Lungime Segmente

1) Valorile lungimilor segmentelor sunt obținute din proiecție în plan.

Punct început	X / Y	Punct sfârșit	X / Y	Lungime segment	Punct început	X / Y	Punct sfârșit	X / Y	Lungime segment	Punct început	X / Y	Punct sfârșit	X / Y	Lungime segment
1	580.652,777 637.874,833	2	580.636,99 637.882,732	17.653	2	580.636,99 637.882,732	3	580.636,712 637.878,612	4.129	3	580.636,712 637.878,612	4	580.630,418 637.871,487	9.507
4	580.630,418 637.871,487	5	580.618,885 637.858,739	17.191	5	580.618,885 637.858,739	6	580.611,121 637.849,744	11.882	6	580.611,121 637.849,744	7	580.605,271 637.843,62	8.469
7	580.605,271 637.843,62	8	580.596,518 637.834,361	12.741	8	580.596,518 637.834,361	9	580.587,381 637.824,229	13.643	9	580.587,381 637.824,229	10	580.580,4 637.817,24	9.878
10	580.580,4 637.817,24	11	580.567,03 637.801,597	20.578	11	580.567,03 637.801,597	12	580.552,251 637.786,361	21.226	12	580.552,251 637.786,361	13	580.547,404 637.780,405	7.679
13	580.547,404 637.780,405	14	580.543,963 637.776,63	5.108	14	580.543,963 637.776,63	15	580.537,124 637.769,195	10.102	15	580.537,124 637.769,195	16	580.531,293 637.761,77	9.441
16	580.531,293 637.761,77	17	580.524,161 637.753,524	10.902	17	580.524,161 637.753,524	18	580.518,346 637.746,891	8.821	18	580.518,346 637.746,891	19	580.512,64 637.740,8	8.346

Punct început	X / Y	Punct sfârșit	X / Y	Lungime segment	Punct început	X / Y	Punct sfârșit	X / Y	Lungime segment	Punct început	X / Y	Punct sfârșit	X / Y	Lungime segment
19	580.512,64 637.740,8	20	580.504,658 637.731,222	12.468	20	580.504,658 637.731,222	21	580.497,18 637.723,219	10.953	21	580.497,18 637.723,219	22	580.490,897 637.716,435	9.247
22	580.490,897 637.716,435	23	580.486,148 637.710,982	7.231	23	580.486,148 637.710,982	24	580.476,221 637.700,865	14.174	24	580.476,221 637.700,865	25	580.465,403 637.689,552	15.653
25	580.465,403 637.689,552	26	580.460,856 637.684,693	6.655	26	580.460,856 637.684,693	27	580.461,29 637.684,495	0.477	27	580.461,29 637.684,495	28	580.477,019 637.676,24	17.764
28	580.477,019 637.676,24	29	580.487,904 637.672,192	11.613	29	580.487,904 637.672,192	30	580.493,715 637.681,151	10.679	30	580.493,715 637.681,151	31	580.500,097 637.689,91	10.837
31	580.500,097 637.689,91	32	580.507,009 637.698,138	10.746	32	580.507,009 637.698,138	33	580.516,758 637.709,838	15.229	33	580.516,758 637.709,838	34	580.526,33 637.720,723	14.495
34	580.526,33 637.720,723	35	580.537,282 637.734,054	17.253	35	580.537,282 637.734,054	36	580.549,055 637.747,633	17.972	36	580.549,055 637.747,633	37	580.556,885 637.757,19	12.355
37	580.556,885 637.757,19	38	580.566,249 637.768,704	14.841	38	580.566,249 637.768,704	39	580.575,16 637.779,567	14.05	39	580.575,16 637.779,567	40	580.593,435 637.801,962	28.905
40	580.593,435 637.801,962	41	580.612,416 637.825,203	30.007	41	580.612,416 637.825,203	42	580.625,787 637.841,625	21.177	42	580.625,787 637.841,625	43	580.637,996 637.856,585	19.31
43	580.637,996 637.856,585	1	580.652,777 637.874,833	23.483										

** Lungimile segmentelor sunt determinate în planul de proiecție Stereo 70 și sunt rotunjite la 1 milimetru.

*** Distanța dintre puncte este formată din segmente cumulate ce sunt mai mici decât valoarea 1 milimetru.

**DATE DESPRE IMOBILUL NR. 11616**

Oficiul de Cadastru și Publicitate Imobiliară NEAMT
Biroul de Cadastru și Publicitate Imobiliară Targu-Neamt

A. Partea I. Descrierea imobilului

TEREN Extravilan

Adresa: Jud. Neamt

Nr. Crt	Nr cadastral Nr. topografic	Suprafața* (mp)	Observații / Referințe
A1		3.614	Sector cadastral:176 Teren imprejmuit;

B. Partea II. Proprietari și acte

Inscrieri privitoare la dreptul de proprietate și alte drepturi reale		Referințe
/		
Act Administrativ nr. 2589, din 15/02/2024 emis de PRIMARIA COMUNEI PIPIRIG;		
B1	Inscrierea posesiei, drept de PROPRIETATE, dobandit prin Lege, cota actuala 1/1, cota initiala 1/1 1) APOPEI DUMITRU	A1

C. Partea III. SARCINI .

Inscrieri privind dezmembramintele dreptului de proprietate, drepturi reale de garanție și sarcini	Referințe
NU SUNT	

Anexa Nr. 1 La Partea I

Teren

Nr cadastral	Suprafața (mp)*	Observații / Referințe
	3.614	

* Suprafața este determinată în planul de proiecție Stereo 70.

DETALII LINIARE IMOBIL



Date referitoare la teren

Crt	Categorie folosință	Intravilan	Suprafața (mp)	Tarla	Parcelă	Nr. topo	Observații / Referințe
1	faneata	NU	3.614	-	-	-	

Lungime Segmente

1) Valorile lungimilor segmentelor sunt obținute din proiecție în plan.

Punct început	X / Y	Punct sfârșit	X / Y	Lungime segment (** (m)
1	580.652,777 637.874,833	2	580.637,996 637.856,585	23.483
2	580.637,996 637.856,585	3	580.625,787 637.841,625	19.31
3	580.625,787 637.841,625	4	580.612,416 637.825,203	21.177
4	580.612,416 637.825,203	5	580.593,435 637.801,962	30.007
5	580.593,435 637.801,962	6	580.575,16 637.779,567	28.905

Punct început	X / Y	Punct sfârșit	X / Y	Lungime segment (** (m)
6	580.575,16 637.779,567	7	580.566,249 637.768,704	14.05
7	580.566,249 637.768,704	8	580.556,885 637.757,19	14.841
8	580.556,885 637.757,19	9	580.549,055 637.747,633	12.355
9	580.549,055 637.747,633	10	580.537,282 637.734,054	17.972
10	580.537,282 637.734,054	11	580.526,33 637.720,723	17.253
11	580.526,33 637.720,723	12	580.516,758 637.709,838	14.495
12	580.516,758 637.709,838	13	580.507,009 637.698,138	15.229
13	580.507,009 637.698,138	14	580.500,097 637.689,91	10.746
14	580.500,097 637.689,91	15	580.493,715 637.681,151	10.837
15	580.493,715 637.681,151	16	580.487,904 637.672,192	10.679
16	580.487,904 637.672,192	17	580.502,964 637.666,592	16.067
17	580.502,964 637.666,592	18	580.662,12 637.867,509	256.317
18	580.662,12 637.867,509	1	580.652,777 637.874,833	11.872

** Lungimile segmentelor sunt determinate în planul de proiecție Stereo 70 și sunt rotunjite la 1 milimetru.

*** Distanța dintre puncte este formată din segmente cumulate ce sunt mai mici decât valoarea 1 milimetru.

**DATE DESPRE IMOBILUL NR. 11617**

Oficiul de Cadastru și Publicitate Imobiliară NEAMT
Biroul de Cadastru și Publicitate Imobiliară Targu-Neamt

A. Partea I. Descrierea imobilului

TEREN Extravilan

Adresa: Jud. Neamt, punct 'La Pini'

Nr. Crt	Nr cadastral Nr. topografic	Suprafața* (mp)	Observații / Referințe
A1	53318	Din acte: 7.691 Masurata: 7.725	Sector cadastral:176 Teren imprejmuit;

B. Partea II. Proprietari și acte

Inscrieri privitoare la dreptul de proprietate și alte drepturi reale		Referințe
31503 / 02/12/2019		
Act Notarial nr. Act de partaj voluntar aut nr. 7257, din 29/11/2019 emis de NP Teodorescu Mihaela (act administrativ nr Certificat pentru atestarea că petentul este cunoscut ca proprietar nr 10810 din 29.08.2019, emis de COMUNA PIPRIG;act administrativ nr Certificat de atestare fiscală nr. 14923 din 29.11.2019, emis de COMUNA PIPRIG);		
B7	Intabulare, drept de PROPRIETATE, cu titlu de drept de partaj, dobandit prin Conventie, cota actuala 1/1, cota initiala 1/1 1) APOPEI DUMITRU	A1

C. Partea III. SARCINI .

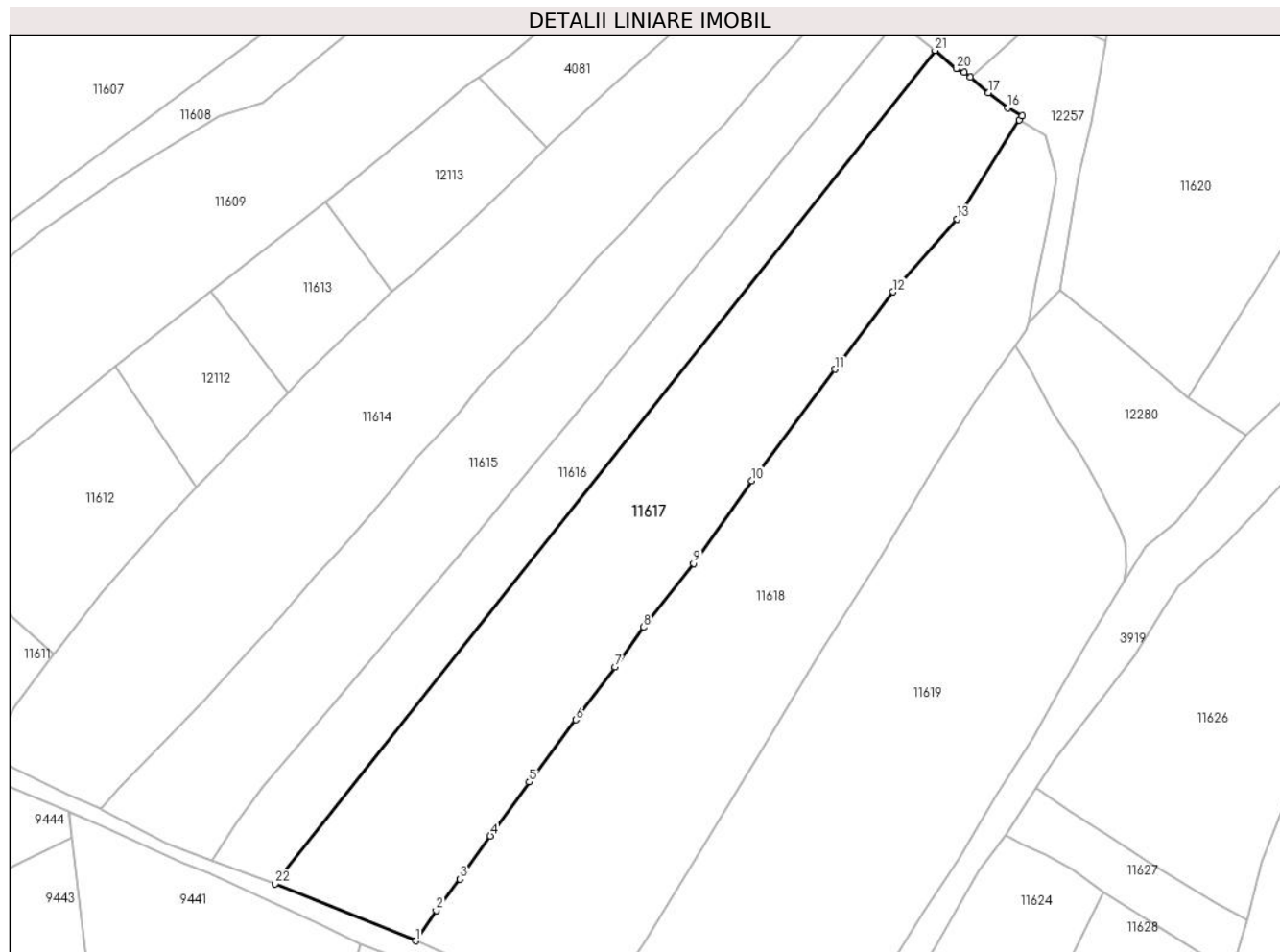
Inscrieri privind dezmembramintele dreptului de proprietate, drepturi reale de garanție și sarcini	Referințe
NU SUNT	

Anexa Nr. 1 La Partea I

Teren

Nr cadastral	Suprafața (mp)*	Observații / Referințe
53318	Din acte: 7.691 Masurata: 7.725	

* Suprafața este determinată în planul de proiecție Stereo 70.



Date referitoare la teren

Crt	Categorie folosință	Intra vilan	Suprafața (mp)	Tarla	Parcelă	Nr. topo	Observații / Referințe
1	faneata	NU	7.725	-	-	-	

Lungime Segmente

1) Valorile lungimilor segmentelor sunt obținute din proiecție în plan.

Punct început	X / Y	Punct sfârșit	X / Y	Lungime segment (** (m)
1	580.536,864 637.652,878	2	580.541,807 637.660,178	8.816
3	580.547,539 637.667,768	4	580.554,882 637.678,155	12.72
5	580.564,267 637.691,157	6	580.575,497 637.706,165	18.744
7	580.584,995 637.718,879	8	580.591,85 637.728,476	11.794
9	580.603,854 637.743,86	10	580.617,934 637.763,806	24.415

Punct început	X / Y	Punct sfârșit	X / Y	Lungime segment (** (m)
2	580.541,807 637.660,178	3	580.547,539 637.667,768	9.511
4	580.554,882 637.678,155	5	580.564,267 637.691,157	16.035
6	580.575,497 637.706,165	7	580.584,995 637.718,879	15.87
8	580.591,85 637.728,476	9	580.603,854 637.743,86	19.513
10	580.617,934 637.763,806	11	580.637,907 637.790,65	33.459

Punct început	X / Y	Punct sfârșit	X / Y	Lungime segment (** (m)
11	580.637,907 637.790,65	12	580.651,994 637.809,287	23.362
13	580.667,321 637.826,829	14	580.682,439 637.850,699	28.255
15	580.683,129 637.851,73	16	580.679,682 637.853,64	3.941
17	580.674,941 637.857,343	18	580.670,571 637.861,009	5.704
19	580.669,104 637.862,24	20	580.667,174 637.863,142	2.13
21	580.662,12 637.867,509	22	580.502,964 637.666,592	256.317

Punct început	X / Y	Punct sfârșit	X / Y	Lungime segment (** (m)
12	580.651,994 637.809,287	13	580.667,321 637.826,829	23.295
14	580.682,439 637.850,699	15	580.683,129 637.851,73	1.241
16	580.679,682 637.853,64	17	580.674,941 637.857,343	6.016
18	580.670,571 637.861,009	19	580.669,104 637.862,24	1.915
20	580.667,174 637.863,142	21	580.662,12 637.867,509	6.679
22	580.502,964 637.666,592	1	580.536,864 637.652,878	36.569

** Lungimile segmentelor sunt determinate în planul de proiecție Stereo 70 și sunt rotunjite la 1 milimetru.

*** Distanța dintre puncte este formată din segmente cumulate ce sunt mai mici decât valoarea 1 milimetru.

**DATE DESPRE IMOBILUL NR. 11618**

Oficiul de Cadastru și Publicitate Imobiliară NEAMT
Biroul de Cadastru și Publicitate Imobiliară Targu-Neamt

A. Partea I. Descrierea imobilului

TEREN Extravilan

Adresa: Jud. Neamt

Nr. Crt	Nr cadastral Nr. topografic	Suprafața* (mp)	Observații / Referințe
A1		8.562	Sector cadastral:176 Teren imprejmuit;

B. Partea II. Proprietari și acte

Inscrieri privitoare la dreptul de proprietate și alte drepturi reale		Referințe
/		
Act Administrativ nr. 2589, din 15/02/2024 emis de PRIMARIA COMUNEI PIPIRIG;		
B1	Inscrierea posesiei, drept de PROPRIETATE, dobandit prin Lege, cota actuala 1/1, cota initiala 1/1 1) RADU VIOREL	A1

C. Partea III. SARCINI .

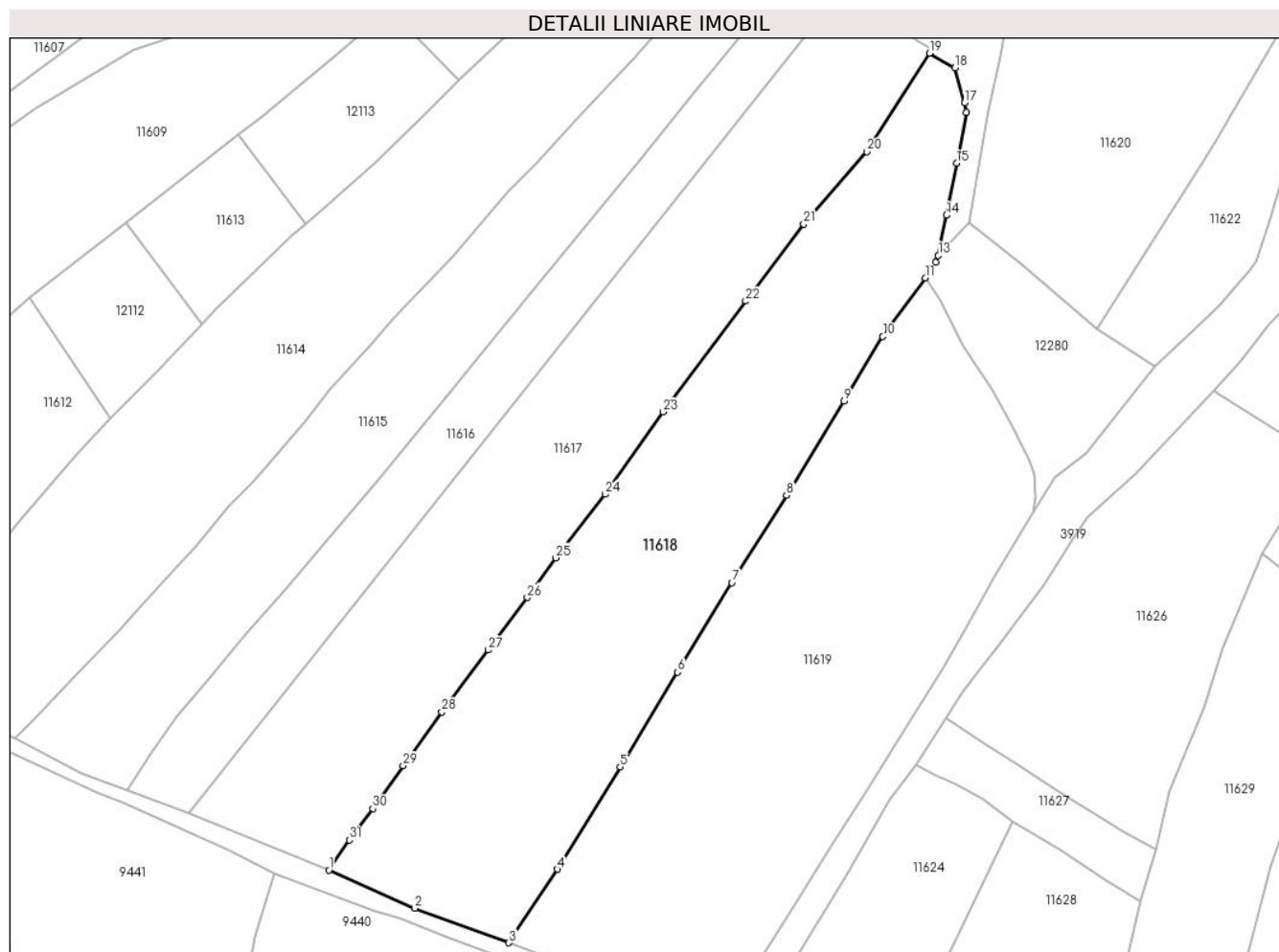
Inscrieri privind dezmembramintele dreptului de proprietate, drepturi reale de garanție și sarcini	Referințe
NU SUNT	

Anexa Nr. 1 La Partea I

Teren

Nr cadastral	Suprafața (mp)*	Observații / Referințe
	8.562	

* Suprafața este determinată în planul de proiecție Stereo 70.



Date referitoare la teren

Crt	Categorie folosință	Intravilan	Suprafața (mp)	Tarla	Parcelă	Nr. topo	Observații / Referințe
1	faneata	NU	8.562	-	-	-	

Lungime Segmente

1) Valorile lungimilor segmentelor sunt obținute din proiecție în plan.

Punct început	X / Y	Punct sfârșit	X / Y	Lungime segment (** (m)
1	580.536,864 637.652,878	2	580.557,729 637.643,624	22.825
3	580.580,524 637.635,266	4	580.592,259 637.653,06	21.315
5	580.607,5 637.677,864	6	580.621,426 637.700,779	26.815
7	580.634,529 637.722,51	8	580.647,804 637.743,64	24.954
9	580.661,752 637.766,463	10	580.671,13 637.782,091	18.226

Punct început	X / Y	Punct sfârșit	X / Y	Lungime segment (** (m)
2	580.557,729 637.643,624	3	580.580,524 637.635,266	24.279
4	580.592,259 637.653,06	5	580.607,5 637.677,864	29.112
6	580.621,426 637.700,779	7	580.634,529 637.722,51	25.376
8	580.647,804 637.743,64	9	580.661,752 637.766,463	26.748
10	580.671,13 637.782,091	11	580.681,434 637.796,272	17.529

Punct început	X / Y	Punct sfârșit	X / Y	Lungime segment (** (m)
11	580.681,434 637.796,272	12	580.684,005 637.800,102	4.613
13	580.684,577 637.801,747	14	580.686,526 637.811,453	9.9
15	580.689,015 637.824,042	16	580.691,435 637.836,402	12.595
17	580.690,959 637.838,674	18	580.688,607 637.847,137	8.784
19	580.682,439 637.850,699	20	580.667,321 637.826,829	28.255
21	580.651,994 637.809,287	22	580.637,907 637.790,65	23.362
23	580.617,934 637.763,806	24	580.603,854 637.743,86	24.415
25	580.591,85 637.728,476	26	580.584,995 637.718,879	11.794
27	580.575,497 637.706,165	28	580.564,267 637.691,157	18.744
29	580.554,882 637.678,155	30	580.547,539 637.667,768	12.72
31	580.541,807 637.660,178	1	580.536,864 637.652,878	8.816

Punct început	X / Y	Punct sfârșit	X / Y	Lungime segment (** (m)
12	580.684,005 637.800,102	13	580.684,577 637.801,747	1.742
14	580.686,526 637.811,453	15	580.689,015 637.824,042	12.833
16	580.691,435 637.836,402	17	580.690,959 637.838,674	2.321
18	580.688,607 637.847,137	19	580.682,439 637.850,699	7.123
20	580.667,321 637.826,829	21	580.651,994 637.809,287	23.295
22	580.637,907 637.790,65	23	580.617,934 637.763,806	33.459
24	580.603,854 637.743,86	25	580.591,85 637.728,476	19.513
26	580.584,995 637.718,879	27	580.575,497 637.706,165	15.87
28	580.564,267 637.691,157	29	580.554,882 637.678,155	16.035
30	580.547,539 637.667,768	31	580.541,807 637.660,178	9.511

** Lungimile segmentelor sunt determinate în planul de proiecție Stereo 70 și sunt rotunjite la 1 milimetru.

*** Distanța dintre puncte este formată din segmente cumulate ce sunt mai mici decât valoarea 1 milimetru.

**DATE DESPRE IMOBILUL NR. 11619**

Oficiul de Cadastru și Publicitate Imobiliară NEAMT
Biroul de Cadastru și Publicitate Imobiliară Targu-Neamt

A. Partea I. Descrierea imobilului

TEREN Extravilan

Adresa: Jud. Neamt

Nr. Crt	Nr cadastral Nr. topografic	Suprafața* (mp)	Observații / Referințe
A1		9.102	Sector cadastral:176 Teren imprejmuit;

B. Partea II. Proprietari și acte

Inscrieri privitoare la dreptul de proprietate și alte drepturi reale	Referințe
/	
Act Administrativ nr. 2589, din 15/02/2024 emis de PRIMARIA COMUNEI PIPIRIG;	
B1	A1
Inscrierea posesiei, drept de PROPRIETATE, dobandit prin Lege, cota actuala 1/1, cota initiala 1/1	
1) AFLOAREI DUMITRU	

C. Partea III. SARCINI .

Inscrieri privind dezmembramintele dreptului de proprietate, drepturi reale de garanție și sarcini	Referințe
NU SUNT	

Anexa Nr. 1 La Partea I

Teren

Nr cadastral	Suprafața (mp)*	Observații / Referințe
	9.102	

* Suprafața este determinată în planul de proiecție Stereo 70.



Date referitoare la teren

Crt	Categorie folosință	Intravilan	Suprafața (mp)	Tarla	Parcelă	Nr. topo	Observații / Referințe
1	faneata	NU	9.102	-	-	-	

Lungime Segmente

1) Valorile lungimilor segmentelor sunt obținute din proiecție în plan.

Punct început	X / Y	Punct sfârșit	X / Y	Lungime segment (** (m)
1	580.707,638 637.739,364	2	580.708,178 637.743,111	3.786
3	580.707,871 637.748,72	4	580.706,705 637.752,003	3.484
5	580.702,301 637.760,921	6	580.697,691 637.769,181	9.459
7	580.690,671 637.779,716	8	580.684,937 637.790,91	12.577
9	580.681,434 637.796,272	10	580.671,13 637.782,091	17.529

Punct început	X / Y	Punct sfârșit	X / Y	Lungime segment (** (m)
2	580.708,178 637.743,111	3	580.707,871 637.748,72	5.617
4	580.706,705 637.752,003	5	580.702,301 637.760,921	9.946
6	580.697,691 637.769,181	7	580.690,671 637.779,716	12.66
8	580.684,937 637.790,91	9	580.681,434 637.796,272	6.405
10	580.671,13 637.782,091	11	580.661,752 637.766,463	18.226

Punct început	X / Y	Punct sfârșit	X / Y	Lungime segment (** (m)
11	580.661,752 637.766,463	12	580.647,804 637.743,64	26.748
13	580.634,529 637.722,51	14	580.621,426 637.700,779	25.376
15	580.607,5 637.677,864	16	580.592,259 637.653,06	29.112
17	580.580,524 637.635,266	18	580.595,558 637.629,417	16.132
19	580.607,736 637.625,75	20	580.619,807 637.622,774	12.432
21	580.633,792 637.619,001	22	580.637,053 637.624,189	6.128
23	580.649,975 637.644,756	24	580.659,129 637.659,344	17.222
25	580.667,637 637.672,418	26	580.676,421 637.687,22	17.212
27	580.685,841 637.702,019	28	580.692,018 637.713,002	12.601
29	580.698,187 637.724,109	1	580.707,638 637.739,364	17.945

Punct început	X / Y	Punct sfârșit	X / Y	Lungime segment (** (m)
12	580.647,804 637.743,64	13	580.634,529 637.722,51	24.954
14	580.621,426 637.700,779	15	580.607,5 637.677,864	26.815
16	580.592,259 637.653,06	17	580.580,524 637.635,266	21.315
18	580.595,558 637.629,417	19	580.607,736 637.625,75	12.718
20	580.619,807 637.622,774	21	580.633,792 637.619,001	14.485
22	580.637,053 637.624,189	23	580.649,975 637.644,756	24.289
24	580.659,129 637.659,344	25	580.667,637 637.672,418	15.599
26	580.676,421 637.687,22	27	580.685,841 637.702,019	17.543
28	580.692,018 637.713,002	29	580.698,187 637.724,109	12.705

** Lungimile segmentelor sunt determinate în planul de proiecție Stereo 70 și sunt rotunjite la 1 milimetru.

*** Distanța dintre puncte este formată din segmente cumulate ce sunt mai mici decât valoarea 1 milimetru.

**DATE DESPRE IMOBILUL NR. 11620**

Oficiul de Cadastru și Publicitate Imobiliară NEAMT
Biroul de Cadastru și Publicitate Imobiliară Targu-Neamt

A. Partea I. Descrierea imobilului

TEREN Extravilan

Adresa: Jud. Neamt

Nr. Crt	Nr cadastral Nr. topografic	Suprafața* (mp)	Observații / Referințe
A1		6.517	Sector cadastral:176 Teren imprejmuit;

B. Partea II. Proprietari și acte

Inscrieri privitoare la dreptul de proprietate și alte drepturi reale		Referințe
/		
Act Administrativ nr. 2589, din 15/02/2024 emis de PRIMARIA COMUNEI PIPIRIG;		
B1	Inscrierea posesiei, drept de PROPRIETATE, dobandit prin Lege, cota actuala 1/1, cota initiala 1/1 1) DIACONU VASILE	A1

C. Partea III. SARCINI .

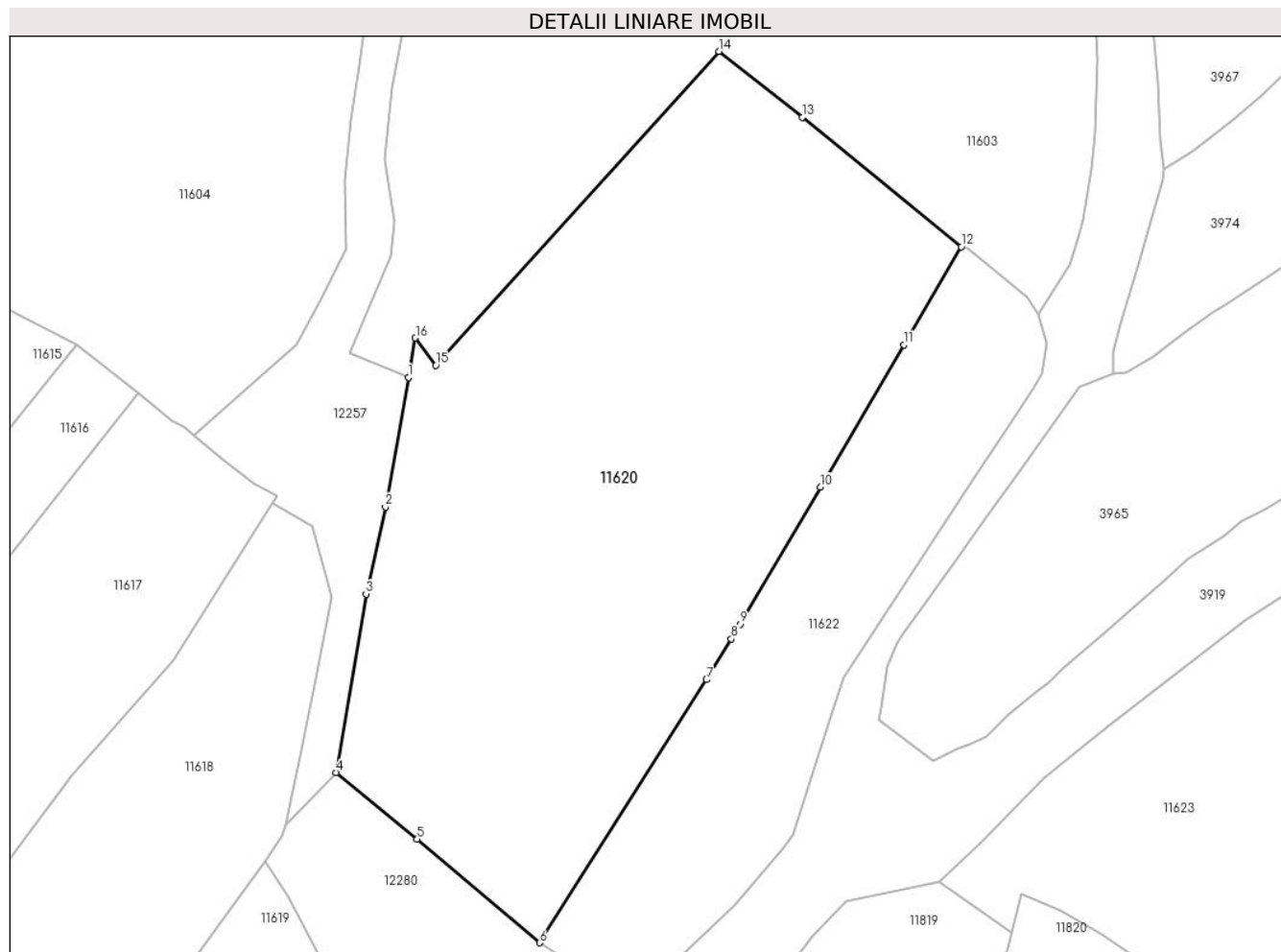
Inscrieri privind dezmembramintele dreptului de proprietate, drepturi reale de garanție și sarcini	Referințe
NU SUNT	

Anexa Nr. 1 La Partea I

Teren

Nr cadastral	Suprafața (mp)*	Observații / Referințe
	6.517	

* Suprafața este determinată în planul de proiecție Stereo 70.



Date referitoare la teren

Crt	Categorie folosință	Intravilan	Suprafața (mp)	Tarla	Parcelă	Nr. topo	Observații / Referințe
1	faneata	NU	6.517	-	-	-	

Lungime Segmente

1) Valorile lungimilor segmentelor sunt obținute din proiecție în plan.

Punct început	X / Y	Punct sfârșit	X / Y	Lungime segment (** (m)
1	580.703,17 637.869,823	2	580.699,674 637.850,147	19.984
2	580.699,674 637.850,147	3	580.696,723 637.836,92	13.552
3	580.696,723 637.836,92	4	580.692,163 637.809,787	27.514
4	580.692,163 637.809,787	5	580.704,505 637.799,688	15.947
5	580.704,505 637.799,688	6	580.723,092 637.783,938	24.363

Punct început	X / Y	Punct sfârșit	X / Y	Lungime segment (** (m)
6	580.723,092 637.783,938	7	580.748,5 637.823,892	47.349
7	580.748,5 637.823,892	8	580.752,281 637.830,095	7.265
8	580.752,281 637.830,095	9	580.753,589 637.832,319	2.58
9	580.753,589 637.832,319	10	580.765,834 637.853,143	24.157
10	580.765,834 637.853,143	11	580.778,535 637.874,745	25.059
11	580.778,535 637.874,745	12	580.787,256 637.889,661	17.278
12	580.787,256 637.889,661	13	580.763,061 637.909,345	31.191
13	580.763,061 637.909,345	14	580.750,401 637.919,337	16.128
14	580.750,401 637.919,337	15	580.707,345 637.871,636	64.259
15	580.707,345 637.871,636	16	580.704,238 637.875,832	5.221
16	580.704,238 637.875,832	1	580.703,17 637.869,823	6.103

** Lungimile segmentelor sunt determinate în planul de proiecție Stereo 70 și sunt rotunjite la 1 milimetru.

*** Distanța dintre puncte este formată din segmente cumulate ce sunt mai mici decât valoarea 1 milimetru.

**DATE DESPRE IMOBILUL NR. 11621**

Oficiul de Cadastru și Publicitate Imobiliară NEAMT
Biroul de Cadastru și Publicitate Imobiliară Targu-Neamt

A. Partea I. Descrierea imobilului

TEREN Extravilan

Adresa: Jud. Neamt

Nr. Crt	Nr cadastral Nr. topografic	Suprafața* (mp)	Observații / Referințe
A1		4.946	Sector cadastral:176 Teren imprejmuit;

B. Partea II. Proprietari și acte

Inscrieri privitoare la dreptul de proprietate și alte drepturi reale		Referințe
/		
Act Administrativ nr. 2589, din 15/02/2024 emis de PRIMARIA COMUNEI PIPIRIG;		
B1	Inscrierea posesiei, drept de PROPRIETATE, dobandit prin Lege, cota actuala 1/1, cota initiala 1/1 1) CREANGĂ VASILE-CRISTIAN	A1

C. Partea III. SARCINI .

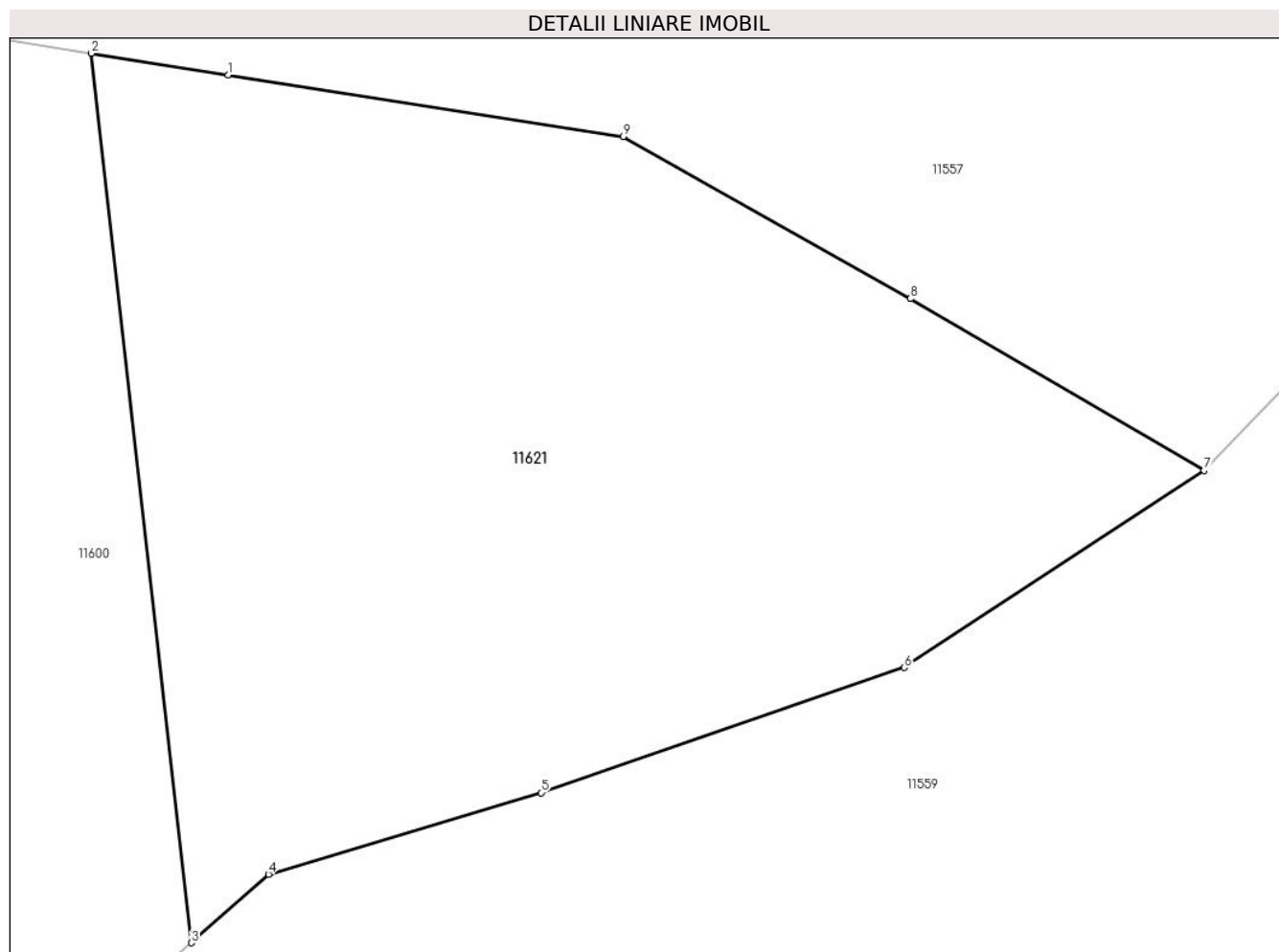
Inscrieri privind dezmembramintele dreptului de proprietate, drepturi reale de garanție și sarcini	Referințe
NU SUNT	

Anexa Nr. 1 La Partea I

Teren

Nr cadastral	Suprafața (mp)*	Observații / Referințe
	4.946	

* Suprafața este determinată în planul de proiecție Stereo 70.



Date referitoare la teren

Crt	Categorie folosință	Intravilan	Suprafața (mp)	Tarla	Parcelă	Nr. topo	Observații / Referințe
1	faneata	NU	2.821	-	-	-	
2	pasune	NU	2.125	-	-	-	Pașune împădurită

Lungime Segmente

1) Valorile lungimilor segmentelor sunt obținute din proiecție în plan.

Punct început	X / Y	Punct sfârșit	X / Y	Lungime segment (** (m)
1	580.017,139 638.369,156	2	580.004,211 638.371,201	13.089
2	580.004,211 638.371,201	3	580.013,64 638.287,406	84.324
3	580.013,64 638.287,406	4	580.020,911 638.293,852	9.717
4	580.020,911 638.293,852	5	580.046,625 638.301,549	26.841

Punct început	X / Y	Punct sfârșit	X / Y	Lungime segment (** (m)
5	580.046,625 638.301,549	6	580.080,854 638.313,329	36.199
6	580.080,854 638.313,329	7	580.109,12 638.331,902	33.822
7	580.109,12 638.331,902	8	580.081,435 638.348,076	32.063
8	580.081,435 638.348,076	9	580.054,363 638.363,366	31.091
9	580.054,363 638.363,366	1	580.017,139 638.369,156	37.672

** Lungimile segmentelor sunt determinate în planul de proiecție Stereo 70 și sunt rotunjite la 1 milimetru.

*** Distanța dintre puncte este formată din segmente cumulate ce sunt mai mici decât valoarea 1 milimetru.

**DATE DESPRE IMOBILUL NR. 11622**

Oficiul de Cadastru și Publicitate Imobiliară NEAMT
Biroul de Cadastru și Publicitate Imobiliară Targu-Neamt

A. Partea I. Descrierea imobilului

TEREN Extravilan

Adresa: Jud. Neamt

Nr. Crt	Nr cadastral Nr. topografic	Suprafața* (mp)	Observații / Referințe
A1		2.431	Sector cadastral:176 Teren imprejmuit;

B. Partea II. Proprietari și acte

Inscrieri privitoare la dreptul de proprietate și alte drepturi reale		Referințe
/		
Act Administrativ nr. 2589, din 15/02/2024 emis de PRIMARIA COMUNEI PIPIRIG;		
B1	Inscrierea posesiei, drept de PROPRIETATE, dobandit prin Lege, cota actuala 1/1, cota initiala 1/1 1) DIACONU IOAN	A1

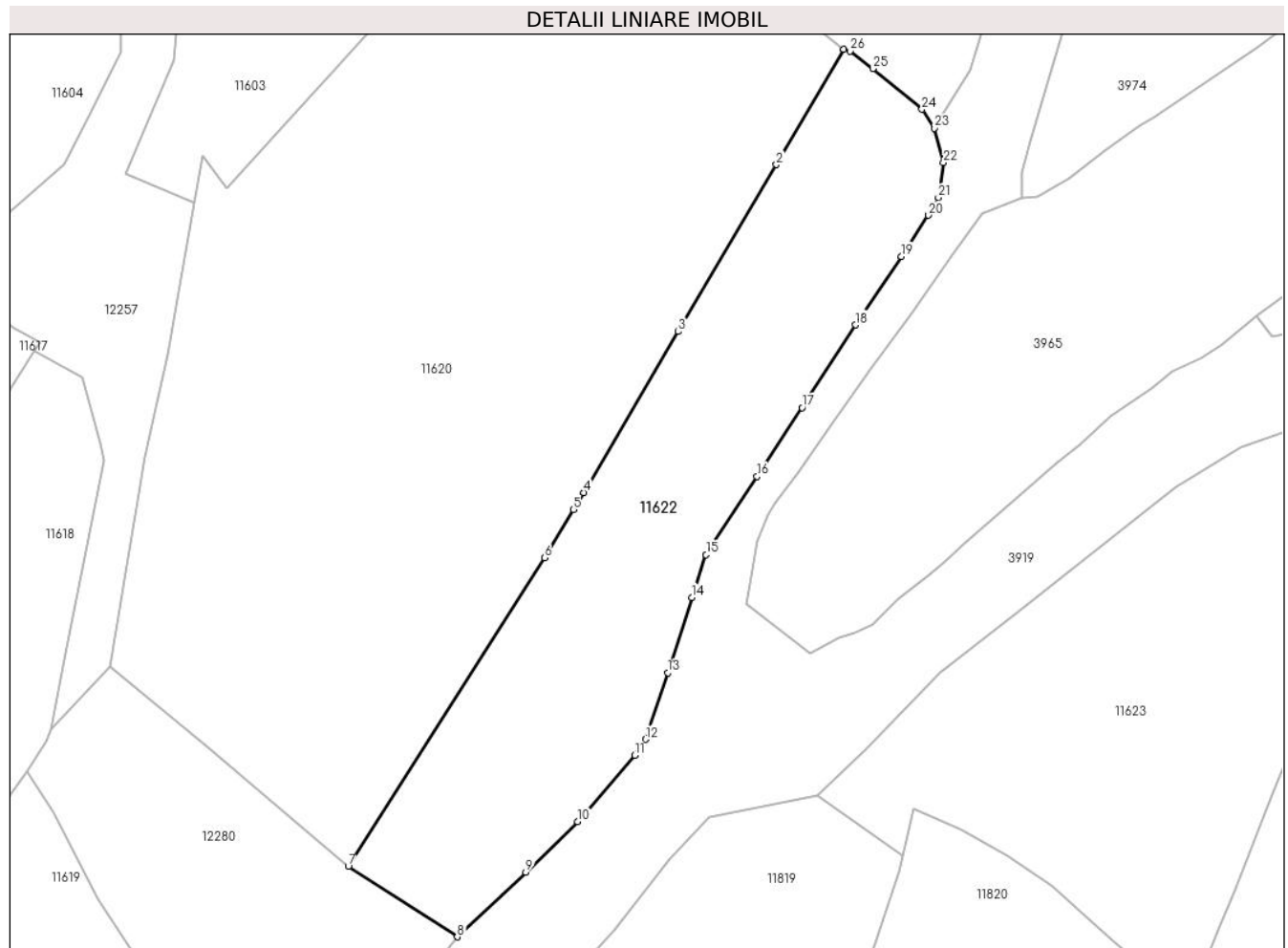
C. Partea III. SARCINI .

Inscrieri privind dezmembramintele dreptului de proprietate, drepturi reale de garanție și sarcini	Referințe
NU SUNT	

Teren

Nr cadastral	Suprafața (mp)*	Observații / Referințe
	2.431	

* Suprafața este determinată în planul de proiecție Stereo 70.



Date referitoare la teren

Crt	Categorie folosință	Intravilan	Suprafața (mp)	Tarla	Parcelă	Nr. topo	Observații / Referințe
1	faneata	NU	2.431	-	-	-	

Lungime Segmente

1) Valorile lungimilor segmentelor sunt obținute din proiecție în plan.

Punct început	X / Y	Punct sfârșit	X / Y	Lungime segment (** (m)
1	580.787,256 637.889,661	2	580.778,535 637.874,745	17.278
3	580.765,834 637.853,143	4	580.753,589 637.832,319	24.157
5	580.752,281 637.830,095	6	580.748,5 637.823,892	7.265
7	580.723,092 637.783,938	8	580.737,201 637.774,836	16.79
9	580.746,07 637.783,205	10	580.752,77 637.789,762	9.375

Punct început	X / Y	Punct sfârșit	X / Y	Lungime segment (** (m)
2	580.778,535 637.874,745	3	580.765,834 637.853,143	25.059
4	580.753,589 637.832,319	5	580.752,281 637.830,095	2.58
6	580.748,5 637.823,892	7	580.723,092 637.783,938	47.349
8	580.737,201 637.774,836	9	580.746,07 637.783,205	12.194
10	580.752,77 637.789,762	11	580.760,184 637.798,32	11.323

Punct început	X / Y	Punct sfârșit	X / Y	Lungime segment (** (m)
11	580.760,184 637.798,32	12	580.761,58 637.800,378	2.487
13	580.764,448 637.808,977	14	580.767,555 637.818,743	10.248
15	580.769,408 637.824,277	16	580.776,005 637.834,425	12.104
17	580.781,84 637.843,309	18	580.788,786 637.854,016	12.763
19	580.794,727 637.862,864	20	580.798,216 637.868,2	6.375
21	580.799,508 637.870,467	22	580.800,173 637.874,986	4.568
23	580.799,022 637.879,451	24	580.797,381 637.881,892	2.941
25	580.791,029 637.887,158	26	580.788,062 637.889,425	3.734

Punct început	X / Y	Punct sfârșit	X / Y	Lungime segment (** (m)
12	580.761,58 637.800,378	13	580.764,448 637.808,977	9.065
14	580.767,555 637.818,743	15	580.769,408 637.824,277	5.836
16	580.776,005 637.834,425	17	580.781,84 637.843,309	10.629
18	580.788,786 637.854,016	19	580.794,727 637.862,864	10.658
20	580.798,216 637.868,2	21	580.799,508 637.870,467	2.609
22	580.800,173 637.874,986	23	580.799,022 637.879,451	4.611
24	580.797,381 637.881,892	25	580.791,029 637.887,158	8.251
26	580.788,062 637.889,425	1	580.787,256 637.889,661	0.84

** Lungimile segmentelor sunt determinate în planul de proiecție Stereo 70 și sunt rotunjite la 1 milimetru.

*** Distanța dintre puncte este formată din segmente cumulate ce sunt mai mici decât valoarea 1 milimetru.

**DATE DESPRE IMOBILUL NR. 11797**

Oficiul de Cadastru și Publicitate Imobiliară NEAMT
Biroul de Cadastru și Publicitate Imobiliară Targu-Neamt

A. Partea I. Descrierea imobilului

TEREN Extravilan

Adresa: Jud. Neamt

Nr. Crt	Nr cadastral Nr. topografic	Suprafața* (mp)	Observații / Referințe
A1		8.160	Sector cadastral:176 Teren neimpregmuit;

B. Partea II. Proprietari și acte

Inscrieri privitoare la dreptul de proprietate și alte drepturi reale		Referințe
/		
Act Normativ nr. 7, din 13/03/1996 emis de GUVERNUL ROMANIEI;		
B1	Inscrierea provizorie, drept de PROPRIETATE, dobandit prin Lege, cota actuala 1/1, cota initiala 1/1 1) COMUNA PIPIRIG, CIF:99999999999999, Proprietar neidentificat	A1

C. Partea III. SARCINI .

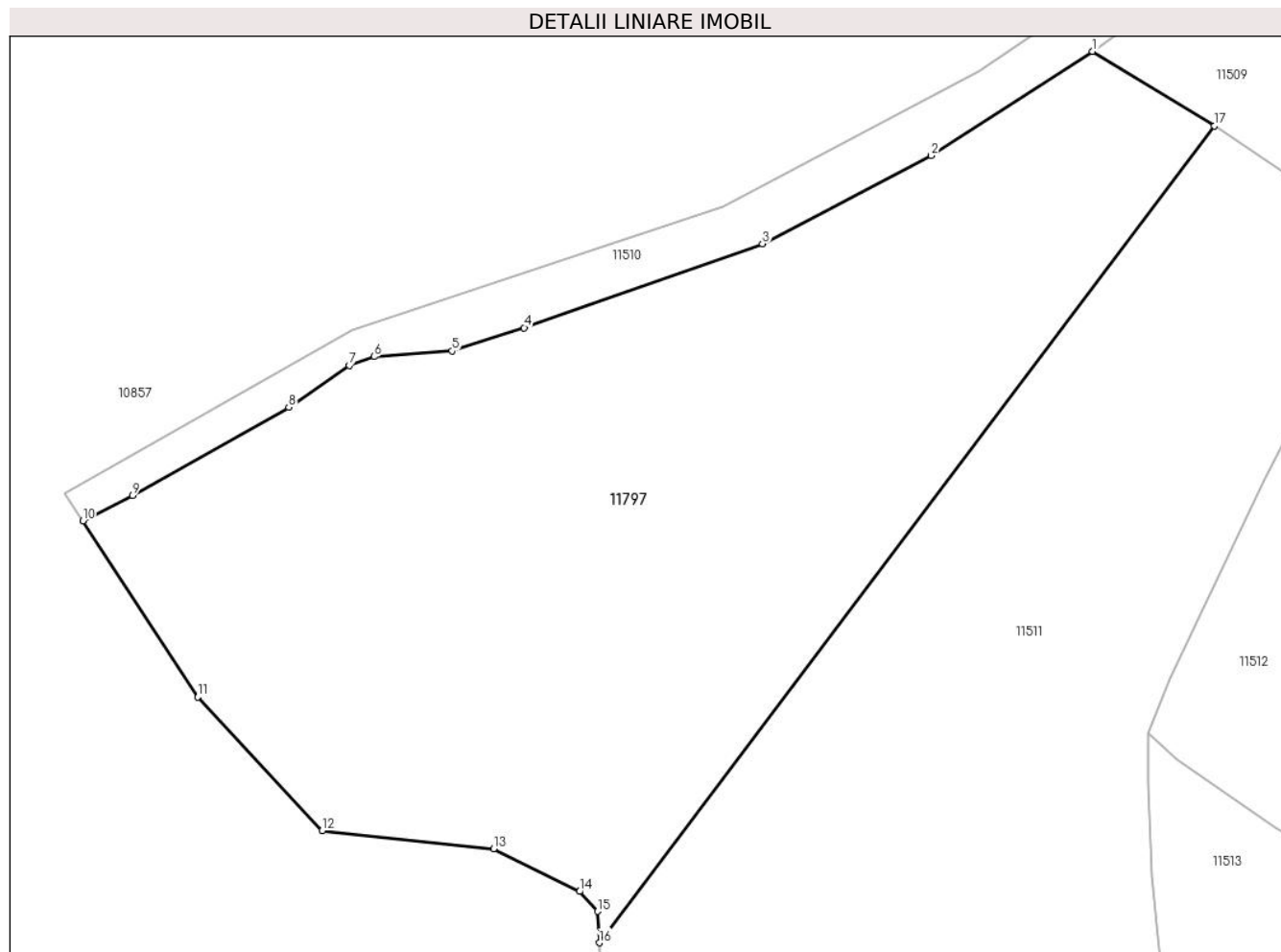
Inscrieri privind dezmembramintele dreptului de proprietate, drepturi reale de garanție și sarcini	Referințe
NU SUNT	

Anexa Nr. 1 La Partea I

Teren

Nr cadastral	Suprafața (mp)*	Observații / Referințe
	8.160	

* Suprafața este determinată în planul de proiecție Stereo 70.



Date referitoare la teren

Crt	Categorie folosință	Intravilan	Suprafața (mp)	Tarla	Parcelă	Nr. topo	Observații / Referințe
1	faneata	NU	8.160	-	-	-	

Lungime Segmente

1) Valorile lungimilor segmentelor sunt obținute din proiecție în plan.

Punct început	X / Y	Punct sfârșit	X / Y	Lungime segment (** (m)
1	578.594,288 638.442,115	2	578.571,807 638.427,616	26.751
2	578.571,807 638.427,616	3	578.548,276 638.415,349	26.537
3	578.548,276 638.415,349	4	578.515,094 638.403,654	35.183
4	578.515,094 638.403,654	5	578.505,039 638.400,415	10.564
5	578.505,039 638.400,415	6	578.494,168 638.399,637	10.899

Punct început	X / Y	Punct sfârșit	X / Y	Lungime segment (** (m)
6	578.494,168 638.399,637	7	578.490,738 638.398,391	3.649
7	578.490,738 638.398,391	8	578.482,284 638.392,594	10.251
8	578.482,284 638.392,594	9	578.460,55 638.380,314	24.963
9	578.460,55 638.380,314	10	578.453,601 638.376,804	7.785
10	578.453,601 638.376,804	11	578.469,61 638.352,259	29.304
11	578.469,61 638.352,259	12	578.486,932 638.333,662	25.415
12	578.486,932 638.333,662	13	578.510,838 638.331,147	24.038
13	578.510,838 638.331,147	14	578.522,825 638.325,208	13.378
14	578.522,825 638.325,208	15	578.525,351 638.322,449	3.741
15	578.525,351 638.322,449	16	578.525,547 638.318,073	4.38
16	578.525,547 638.318,073	17	578.611,281 638.431,738	142.373
17	578.611,281 638.431,738	1	578.594,288 638.442,115	19.911

** Lungimile segmentelor sunt determinate în planul de proiecție Stereo 70 și sunt rotunjite la 1 milimetru.

*** Distanța dintre puncte este formată din segmente cumulate ce sunt mai mici decât valoarea 1 milimetru.

**DATE DESPRE IMOBILUL NR. 11816**

Oficiul de Cadastru și Publicitate Imobiliară NEAMT
Biroul de Cadastru și Publicitate Imobiliară Targu-Neamt

A. Partea I. Descrierea imobilului

TEREN Extravilan

Adresa: Jud. Neamt

Nr. Crt	Nr cadastral Nr. topografic	Suprafața* (mp)	Observații / Referințe
A1		412	Sector cadastral:176 Teren neimpregmuit;

B. Partea II. Proprietari și acte

Inscrieri privitoare la dreptul de proprietate și alte drepturi reale		Referințe
/		
Act Normativ nr. 7, din 13/03/1996 emis de GUVERNUL ROMANIEI;		
B1	Inscrierea provizorie, drept de PROPRIETATE, dobandit prin Lege, cota actuala 1/1, cota initiala 1/1 1) COMUNA PIPIRIG, CIF:99999999999999, Proprietar neidentificat	A1

C. Partea III. SARCINI .

Inscrieri privind dezmembramintele dreptului de proprietate, drepturi reale de garanție și sarcini	Referințe
NU SUNT	

Anexa Nr. 1 La Partea I

Teren

Nr cadastral	Suprafața (mp)*	Observații / Referințe
	412	

* Suprafața este determinată în planul de proiecție Stereo 70.



Date referitoare la teren

Crt	Categorie folosință	Intravilan	Suprafața (mp)	Tarla	Parcelă	Nr. topo	Observații / Referințe
1	pașune	NU	412	-	-	-	

Lungime Segmente

1) Valorile lungimilor segmentelor sunt obținute din proiecție în plan.

Punct început	X / Y	Punct sfârșit	X / Y	Lungime segment (** (m)
1	579.592,672 638.812,685	2	579.598,112 638.820,295	9.354
2	579.598,112 638.820,295	3	579.600,869 638.828,257	8.426
3	579.600,869 638.828,257	4	579.602,117 638.833,002	4.906
4	579.602,117 638.833,002	5	579.590,829 638.825,945	13.312
5	579.590,829 638.825,945	6	579.582,805 638.822,096	8.899

Punct început	X / Y	Punct sfârșit	X / Y	Lungime segment (** (m)
6	579.582,805 638.822,096	7	579.559,107 638.805,148	29.135
7	579.559,107 638.805,148	8	579.573,388 638.806,609	14.356
8	579.573,388 638.806,609	9	579.580,311 638.807,082	6.939
9	579.580,311 638.807,082	10	579.586,593 638.808,398	6.418
10	579.586,593 638.808,398	11	579.590,106 638.809,951	3.841
11	579.590,106 638.809,951	1	579.592,672 638.812,685	3.75

** Lungimile segmentelor sunt determinate în planul de proiecție Stereo 70 și sunt rotunjite la 1 milimetru.

*** Distanța dintre puncte este formată din segmente cumulate ce sunt mai mici decât valoarea 1 milimetru.

**DATE DESPRE IMOBILUL NR. 11818**

Oficiul de Cadastru și Publicitate Imobiliară NEAMT
Biroul de Cadastru și Publicitate Imobiliară Targu-Neamt

A. Partea I. Descrierea imobilului

TEREN Extravilan

Adresa: Jud. Neamt

Nr. Crt	Nr cadastral Nr. topografic	Suprafața* (mp)	Observații / Referințe
A1		13.034	Sector cadastral:176 Teren imprejmuit;

B. Partea II. Proprietari și acte

Inscrieri privitoare la dreptul de proprietate și alte drepturi reale	Referințe
/	
Act Administrativ nr. 2590, din 15/02/2024 emis de PRIMARIA COMUNEI PIPIRIG;	
B1	A1
Inscrierea posesiei, drept de PROPRIETATE, dobandit prin Lege, cota actuala 1/1, cota initiala 1/1	
1) POPA DUMITRU	

C. Partea III. SARCINI .

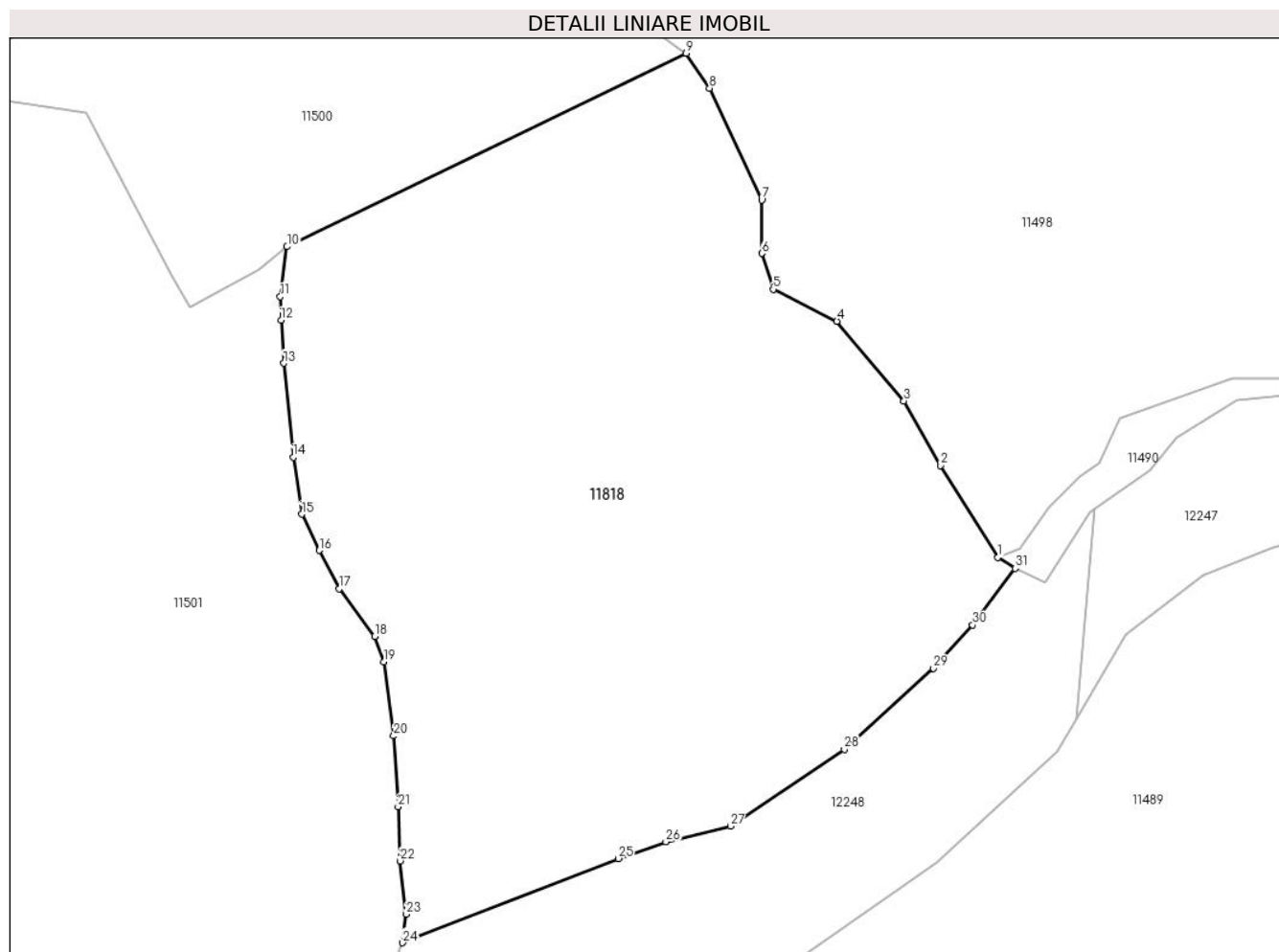
Inscrieri privind dezmembramintele dreptului de proprietate, drepturi reale de garanție și sarcini	Referințe
NU SUNT	

Anexa Nr. 1 La Partea I

Teren

Nr cadastral	Suprafața (mp)*	Observații / Referințe
	13.034	

* Suprafața este determinată în planul de proiecție Stereo 70.



Date referitoare la teren

Crt	Categorie folosință	Intravilan	Suprafața (mp)	Tarla	Parcelă	Nr. topo	Observații / Referințe
1	pașune	NU	13.034	-	-	-	Pașune împădurită

Lungime Segmente

1) Valorile lungimilor segmentelor sunt obținute din proiecție în plan.

Punct început	X / Y	Punct sfârșit	X / Y	Lungime segment (** (m)
1	579.407,703 638.741,137	2	579.397,184 638.757,936	19.821
3	579.390,537 638.769,703	4	579.378,298 638.784,25	19.011
5	579.366,657 638.790,089	6	579.364,558 638.796,615	6.855
7	579.364,558 638.806,365	8	579.355,038 638.826,784	22.529
9	579.350,767 638.833,15	10	579.277,878 638.797,835	80.994

Punct început	X / Y	Punct sfârșit	X / Y	Lungime segment (** (m)
2	579.397,184 638.757,936	3	579.390,537 638.769,703	13.515
4	579.378,298 638.784,25	5	579.366,657 638.790,089	13.023
6	579.364,558 638.796,615	7	579.364,558 638.806,365	9.75
8	579.355,038 638.826,784	9	579.350,767 638.833,15	7.666
10	579.277,878 638.797,835	11	579.276,662 638.788,719	9.197

Punct început	X / Y	Punct sfârșit	X / Y	Lungime segment (** (m)
11	579.276,662 638.788,719	12	579.276,812 638.784,428	4.294
13	579.277,27 638.776,565	14	579.279,028 638.759,437	17.218
15	579.280,579 638.749,038	16	579.283,759 638.742,434	7.33
17	579.287,443 638.735,459	18	579.293,854 638.726,718	10.84
19	579.295,591 638.722,1	20	579.297,37 638.708,588	13.629
21	579.298,153 638.695,661	22	579.298,563 638.685,775	9.894
23	579.299,651 638.676,023	24	579.298,957 638.670,826	5.243
25	579.338,35 638.686,212	26	579.347,048 638.689,238	9.209
27	579.358,836 638.692,114	28	579.379,654 638.706,089	25.074
29	579.395,932 638.720,911	30	579.403,094 638.728,79	10.648
31	579.410,817 638.739,163	1	579.407,703 638.741,137	3.687

Punct început	X / Y	Punct sfârșit	X / Y	Lungime segment (** (m)
12	579.276,812 638.784,428	13	579.277,27 638.776,565	7.876
14	579.279,028 638.759,437	15	579.280,579 638.749,038	10.514
16	579.283,759 638.742,434	17	579.287,443 638.735,459	7.888
18	579.293,854 638.726,718	19	579.295,591 638.722,1	4.934
20	579.297,37 638.708,588	21	579.298,153 638.695,661	12.951
22	579.298,563 638.685,775	23	579.299,651 638.676,023	9.813
24	579.298,957 638.670,826	25	579.338,35 638.686,212	42.291
26	579.347,048 638.689,238	27	579.358,836 638.692,114	12.134
28	579.379,654 638.706,089	29	579.395,932 638.720,911	22.015
30	579.403,094 638.728,79	31	579.410,817 638.739,163	12.932

** Lungimile segmentelor sunt determinate în planul de proiecție Stereo 70 și sunt rotunjite la 1 milimetru.

*** Distanța dintre puncte este formată din segmente cumulate ce sunt mai mici decât valoarea 1 milimetru.

**DATE DESPRE IMOBILUL NR. 11824**

Oficiul de Cadastru și Publicitate Imobiliară NEAMT
Biroul de Cadastru și Publicitate Imobiliară Targu-Neamt

A. Partea I. Descrierea imobilului

TEREN Extravilan

Adresa: Jud. Neamt

Nr. Crt	Nr cadastral Nr. topografic	Suprafața* (mp)	Observații / Referințe
A1		4.160	Sector cadastral:176 Teren imprejmuit;

B. Partea II. Proprietari și acte

Inscrieri privitoare la dreptul de proprietate și alte drepturi reale		Referințe
/		
Act Administrativ nr. 2590, din 15/02/2024 emis de PRIMARIA COMUNEI PIPIRIG;		
B1	Inscrierea posesiei, drept de PROPRIETATE, dobandit prin Lege, cota actuala 1/1, cota initiala 1/1 1) NICUȚĂ VIRGINIA	A1

C. Partea III. SARCINI .

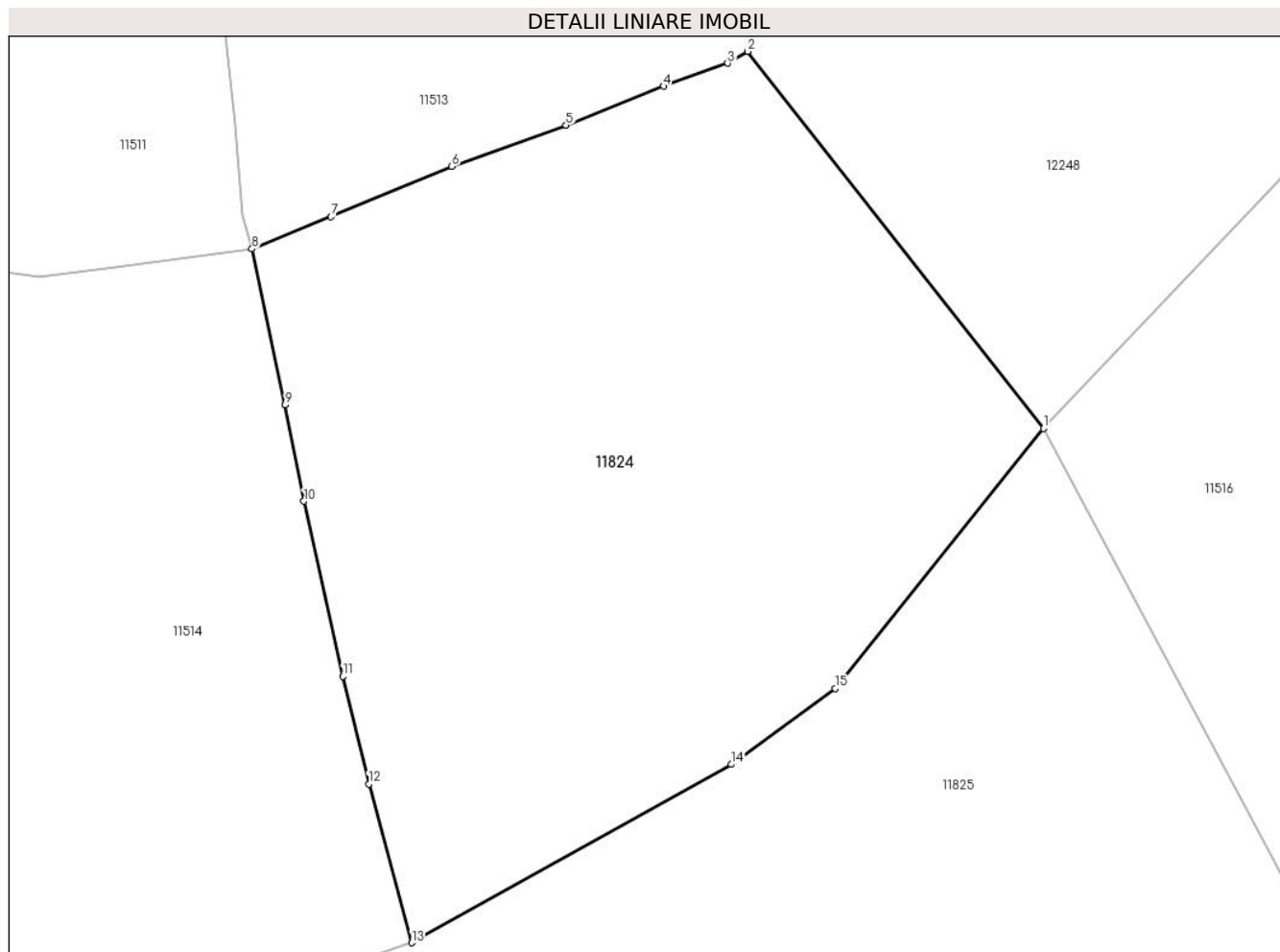
Inscrieri privind dezmembramintele dreptului de proprietate, drepturi reale de garanție și sarcini	Referințe
NU SUNT	

Anexa Nr. 1 La Partea I

Teren

Nr cadastral	Suprafața (mp)*	Observații / Referințe
	4.160	

* Suprafața este determinată în planul de proiecție Stereo 70.



Date referitoare la teren

Crt	Categorie folosință	Intravilan	Suprafața (mp)	Tarla	Parcelă	Nr. topo	Observații / Referințe
1	faneata	NU	4.160	-	-	-	

Lungime Segmente

1) Valorile lungimilor segmentelor sunt obținute din proiecție în plan.

Punct început	X / Y	Punct sfârșit	X / Y	Lungime segment (** (m)
1	578.686,29 638.260,97	2	578.656,752 638.298,577	47.82
2	578.656,752 638.298,577	3	578.654,727 638.297,401	2.342
3	578.654,727 638.297,401	4	578.648,344 638.295,114	6.78
4	578.648,344 638.295,114	5	578.638,598 638.291,207	10.5
5	578.638,598 638.291,207	6	578.627,196 638.287,114	12.114

Punct început	X / Y	Punct sfârşit	X / Y	Lungime segment (** (m)
6	578.627,196 638.287,114	7	578.615,148 638.282,081	13.057
7	578.615,148 638.282,081	8	578.607,237 638.278,873	8.537
8	578.607,237 638.278,873	9	578.610,546 638.263,306	15.915
9	578.610,546 638.263,306	10	578.612,434 638.253,713	9.777
10	578.612,434 638.253,713	11	578.616,303 638.236,229	17.907
11	578.616,303 638.236,229	12	578.618,903 638.225,487	11.052
12	578.618,903 638.225,487	13	578.623,177 638.209,661	16.393
13	578.623,177 638.209,661	14	578.655,104 638.227,458	36.552
14	578.655,104 638.227,458	15	578.665,503 638.235,017	12.856
15	578.665,503 638.235,017	1	578.686,29 638.260,97	33.251

** Lungimile segmentelor sunt determinate în planul de proiecție Stereo 70 și sunt rotunjite la 1 milimetru.

*** Distanța dintre puncte este formată din segmente cumulate ce sunt mai mici decât valoarea 1 milimetru.

**DATE DESPRE IMOBILUL NR. 11825**

Oficiul de Cadastru și Publicitate Imobiliară NEAMT
Biroul de Cadastru și Publicitate Imobiliară Targu-Neamt

A. Partea I. Descrierea imobilului

TEREN Extravilan

Adresa: Jud. Neamt

Nr. Crt	Nr cadastral Nr. topografic	Suprafața* (mp)	Observații / Referințe
A1		7.293	Sector cadastral:176 Teren neimpregmuit;

B. Partea II. Proprietari și acte

Inscrieri privitoare la dreptul de proprietate și alte drepturi reale		Referințe
/		
Act Normativ nr. 7, din 13/03/1996 emis de GUVERNUL ROMANIEI;		
B1	Inscrierea provizorie, drept de PROPRIETATE, dobandit prin Lege, cota actuala 1/1, cota initiala 1/1 1) COMUNA PIPIRIG, CIF:99999999999999, Proprietar neidentificat	A1

C. Partea III. SARCINI .

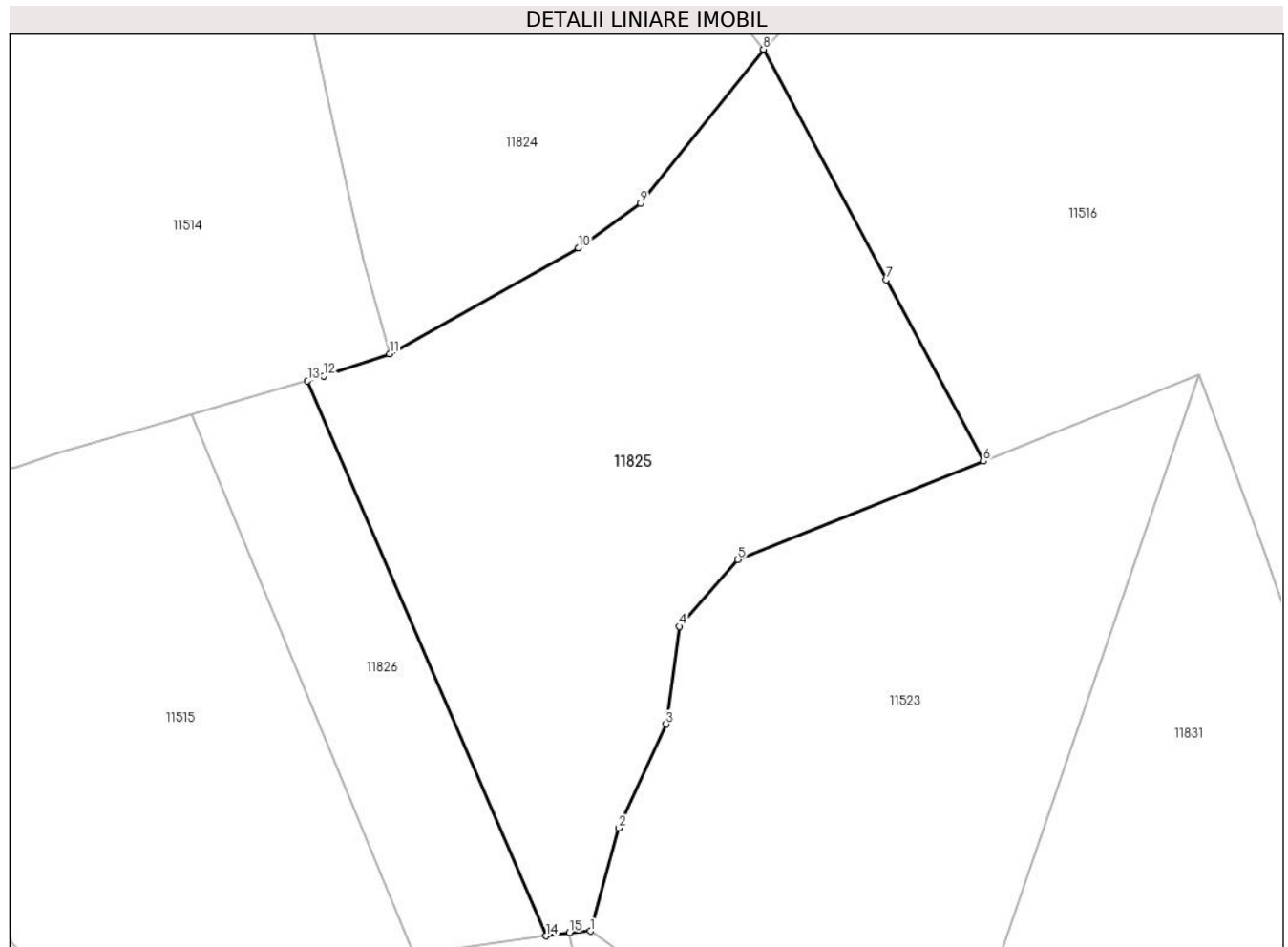
Inscrieri privind dezmembramintele dreptului de proprietate, drepturi reale de garanție și sarcini	Referințe
NU SUNT	

Anexa Nr. 1 La Partea I

Teren

Nr cadastral	Suprafața (mp)*	Observații / Referințe
	7.293	

* Suprafața este determinată în planul de proiecție Stereo 70.



Date referitoare la teren

Crt	Categorie folosință	Intra vilan	Suprafața (mp)	Tarla	Parcelă	Nr. topo	Observații / Referințe
1	faneata	NU	2.924	-	-	-	
2	pasune	NU	4.370	-	-	-	Pașune împădurită

Lungime Segmente

1) Valorile lungimilor segmentelor sunt obținute din proiecție în plan.

Punct început	X / Y	Punct sfârșit	X / Y	Lungime segment (** (m)
1	578.657,047 638.112,299	2	578.661,904 638.129,671	18.038
2	578.661,904 638.129,671	3	578.669,838 638.147,171	19.215
3	578.669,838 638.147,171	4	578.672,084 638.163,663	16.644
4	578.672,084 638.163,663	5	578.681,991 638.174,924	14.999

Punct început	X / Y	Punct sfârșit	X / Y	Lungime segment (** (m)
5	578.681,991 638.174,924	6	578.723,39 638.191,512	44.599
6	578.723,39 638.191,512	7	578.706,97 638.222,103	34.719
7	578.706,97 638.222,103	8	578.686,29 638.260,97	44.026
8	578.686,29 638.260,97	9	578.665,503 638.235,017	33.251
9	578.665,503 638.235,017	10	578.655,104 638.227,458	12.856
10	578.655,104 638.227,458	11	578.623,177 638.209,661	36.552
11	578.623,177 638.209,661	12	578.612,093 638.205,847	11.722
12	578.612,093 638.205,847	13	578.609,357 638.205,079	2.842
13	578.609,357 638.205,079	14	578.649,581 638.111,49	101.867
14	578.649,581 638.111,49	15	578.653,561 638.112,043	4.018
15	578.653,561 638.112,043	1	578.657,047 638.112,299	3.495

** Lungimile segmentelor sunt determinate în planul de proiecție Stereo 70 și sunt rotunjite la 1 milimetru.

*** Distanța dintre puncte este formată din segmente cumulate ce sunt mai mici decât valoarea 1 milimetru.

**DATE DESPRE IMOBILUL NR. 11826**

Oficiul de Cadastru și Publicitate Imobiliară NEAMT
Biroul de Cadastru și Publicitate Imobiliară Targu-Neamt

A. Partea I. Descrierea imobilului

TEREN Extravilan

Adresa: Jud. Neamt

Nr. Crt	Nr cadastral Nr. topografic	Suprafața* (mp)	Observații / Referințe
A1		2.100	Sector cadastral:176 Teren imprejmuit;

B. Partea II. Proprietari și acte

Inscrieri privitoare la dreptul de proprietate și alte drepturi reale		Referințe
/		
Act Administrativ nr. 2590, din 15/02/2024 emis de PRIMARIA COMUNEI PIPIRIG;		
B1	Inscrierea posesiei, drept de PROPRIETATE, dobandit prin Lege, cota actuala 1/1, cota initiala 1/1 1) NEGREA ION	A1

C. Partea III. SARCINI .

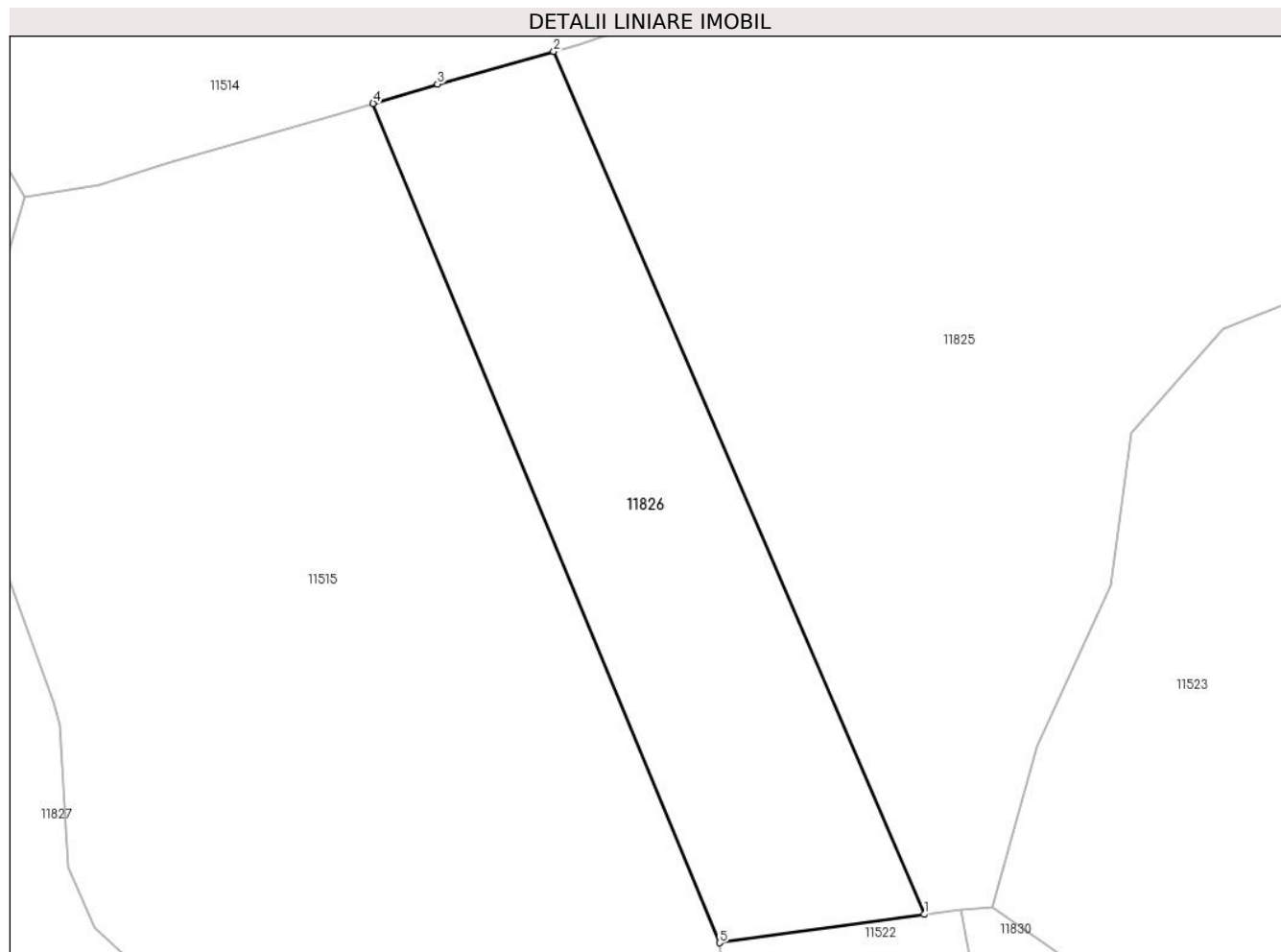
Inscrieri privind dezmembramintele dreptului de proprietate, drepturi reale de garanție și sarcini	Referințe
NU SUNT	

Anexa Nr. 1 La Partea I

Teren

Nr cadastral	Suprafața (mp)*	Observații / Referințe
	2.100	

* Suprafața este determinată în planul de proiecție Stereo 70.



Date referitoare la teren

Crt	Categorie folosință	Intra vilan	Suprafața (mp)	Tarla	Parcelă	Nr. topo	Observații / Referințe
1	faneata	NU	1.378	-	-	-	
2	pasune	NU	722	-	-	-	Pașune împădurită

Lungime Segmente

1) Valorile lungimilor segmentelor sunt obținute din proiecție în plan.

Punct început	X / Y	Punct sfârșit	X / Y	Lungime segment (** (m)
1	578.649,581 638.111,49	2	578.609,357 638.205,079	101.867
2	578.609,357 638.205,079	3	578.596,738 638.201,538	13.106
3	578.596,738 638.201,538	4	578.589,751 638.199,439	7.295
4	578.589,751 638.199,439	5	578.627,38 638.108,407	98.503

Punct început	X / Y	Punct sfârșit	X / Y	Lungime segment (** (m)
5	578.627,38 638.108,407	1	578.649,581 638.111,49	22.414

** Lungimile segmentelor sunt determinate în planul de proiecție Stereo 70 și sunt rotunjite la 1 milimetru.

*** Distanța dintre puncte este formată din segmente cumulate ce sunt mai mici decât valoarea 1 milimetru.

**DATE DESPRE IMOBILUL NR. 11827**

Oficiul de Cadastru și Publicitate Imobiliară NEAMT
Biroul de Cadastru și Publicitate Imobiliară Targu-Neamt

A. Partea I. Descrierea imobilului

TEREN Extravilan

Adresa: Jud. Neamt, punct 'Cotnărel'

Nr. Crt	Nr cadastral Nr. topografic	Suprafața* (mp)	Observații / Referințe
A1	54234	Din acte: 4.963 Masurata: 4.872	Sector cadastral:176 Teren imprejmuit;

B. Partea II. Proprietari și acte

Inscrieri privitoare la dreptul de proprietate și alte drepturi reale		Referințe
29117 / 15/12/2021		
Act Notarial nr. CONTRACT DE DONATIE aut. nr. 2082, din 14/12/2021 emis de BIN Andronache Laura;		
B1	Intabulare, drept de PROPRIETATE, cu titlu de drept de DONAȚIE, dobandit prin Conventie, cota actuala 1/1, cota initiala 1/1 1) ANISTOROAIA VASILICA, bun propriu	A1

C. Partea III. SARCINI .

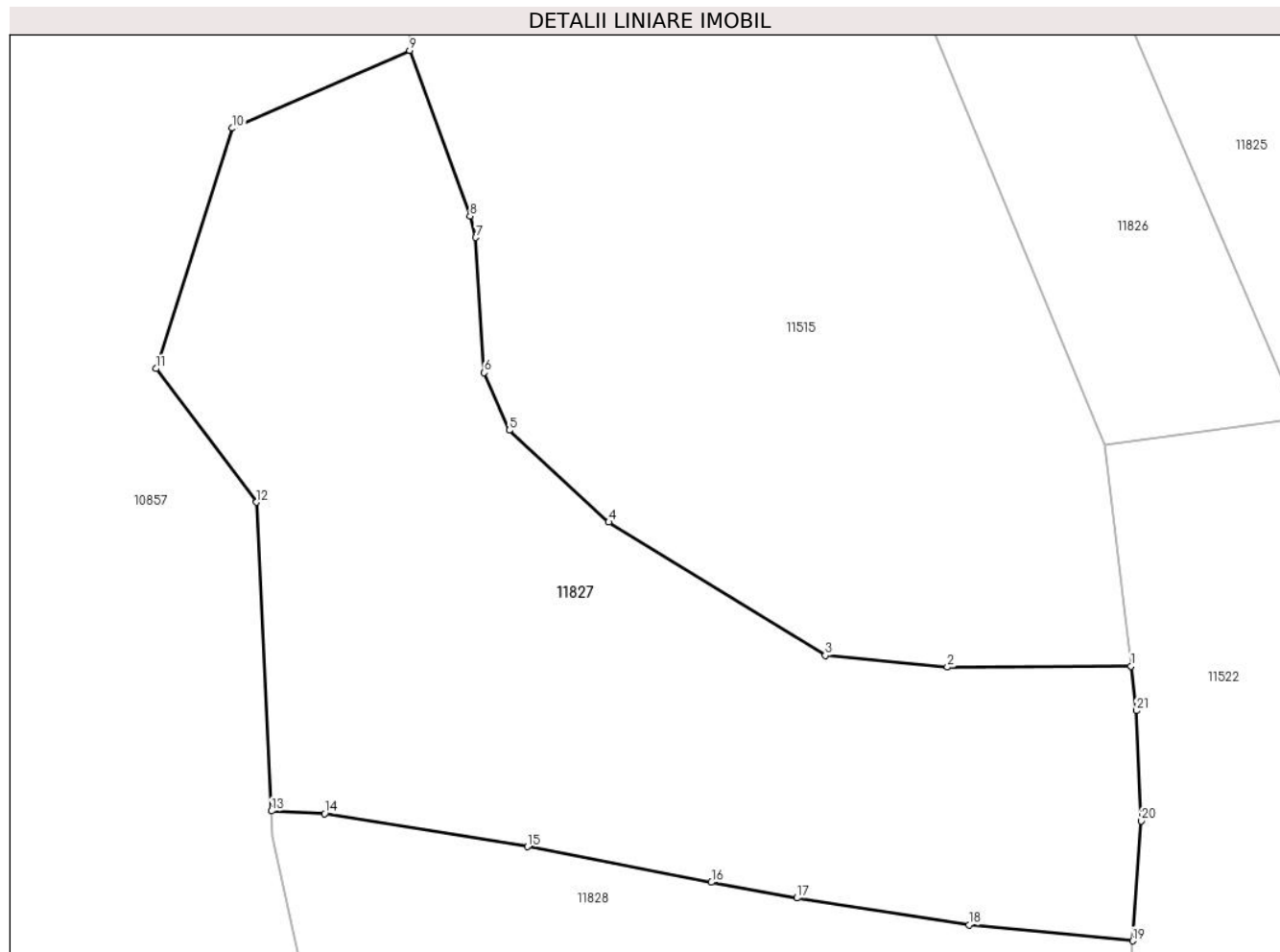
Inscrieri privind dezmembramintele dreptului de proprietate, drepturi reale de garanție și sarcini	Referințe
NU SUNT	

Anexa Nr. 1 La Partea I

Teren

Nr cadastral	Suprafața (mp)*	Observații / Referințe
54234	Din acte: 4.963 Masurata: 4.872	

* Suprafața este determinată în planul de proiecție Stereo 70.



Date referitoare la teren

Crt	Categorie folosință	Intra vilan	Suprafața (mp)	Tarla	Parcelă	Nr. topo	Observații / Referințe
1	faneata	NU	4.872	-	-	-	

Lungime Segmente

1) Valorile lungimilor segmentelor sunt obținute din proiecție în plan.

Punct început	X / Y	Punct sfârșit	X / Y	Lungime segment (** (m)
1	578.630,389 638.083,186	2	578.609,466 638.083,065	20.923
3	578.595,557 638.084,404	4	578.570,874 638.099,593	28.982
5	578.559,542 638.110,066	6	578.556,677 638.116,611	7.145
7	578.555,711 638.132,02	8	578.555,069 638.134,461	2.524
9	578.548,185 638.153,34	10	578.527,988 638.144,484	22.053

Punct început	X / Y	Punct sfârșit	X / Y	Lungime segment (** (m)
2	578.609,466 638.083,065	3	578.595,557 638.084,404	13.973
4	578.570,874 638.099,593	5	578.559,542 638.110,066	15.43
6	578.556,677 638.116,611	7	578.555,711 638.132,02	15.439
8	578.555,069 638.134,461	9	578.548,185 638.153,34	20.095
10	578.527,988 638.144,484	11	578.519,267 638.117,078	28.76

Punct început	X / Y	Punct sfârșit	X / Y	Lungime segment (** (m)
11	578.519,267 638.117,078	12	578.530,725 638.101,858	19.051
13	578.532,44 638.066,68	14	578.538,483 638.066,367	6.051
15	578.561,623 638.062,602	16	578.582,566 638.058,552	21.331
17	578.592,318 638.056,766	18	578.611,943 638.053,696	19.864
19	578.630,562 638.051,879	20	578.631,577 638.065,545	13.704
21	578.630,995 638.078,111	1	578.630,389 638.083,186	5.111

Punct început	X / Y	Punct sfârșit	X / Y	Lungime segment (** (m)
12	578.530,725 638.101,858	13	578.532,44 638.066,68	35.22
14	578.538,483 638.066,367	15	578.561,623 638.062,602	23.444
16	578.582,566 638.058,552	17	578.592,318 638.056,766	9.914
18	578.611,943 638.053,696	19	578.630,562 638.051,879	18.707
20	578.631,577 638.065,545	21	578.630,995 638.078,111	12.579

** Lungimile segmentelor sunt determinate în planul de proiecție Stereo 70 și sunt rotunjite la 1 milimetru.

*** Distanța dintre puncte este formată din segmente cumulate ce sunt mai mici decât valoarea 1 milimetru.

**DATE DESPRE IMOBILUL NR. 11828**

Oficiul de Cadastru și Publicitate Imobiliară NEAMT
Biroul de Cadastru și Publicitate Imobiliară Targu-Neamt

A. Partea I. Descrierea imobilului

TEREN Extravilan

Adresa: Jud. Neamt

Nr. Crt	Nr cadastral Nr. topografic	Suprafața* (mp)	Observații / Referințe
A1		3.101	Sector cadastral:176 Teren imprejmuit;

B. Partea II. Proprietari și acte

Inscrieri privitoare la dreptul de proprietate și alte drepturi reale		Referințe
/		
Act Administrativ nr. 2590, din 15/02/2024 emis de PRIMARIA COMUNEI PIPIRIG;		
B1	Inscrierea posesiei, drept de PROPRIETATE, dobandit prin Lege, cota actuala 1/1, cota initiala 1/1 1) ȘUTU DOINA	A1

C. Partea III. SARCINI .

Inscrieri privind dezmembramintele dreptului de proprietate, drepturi reale de garanție și sarcini	Referințe
NU SUNT	

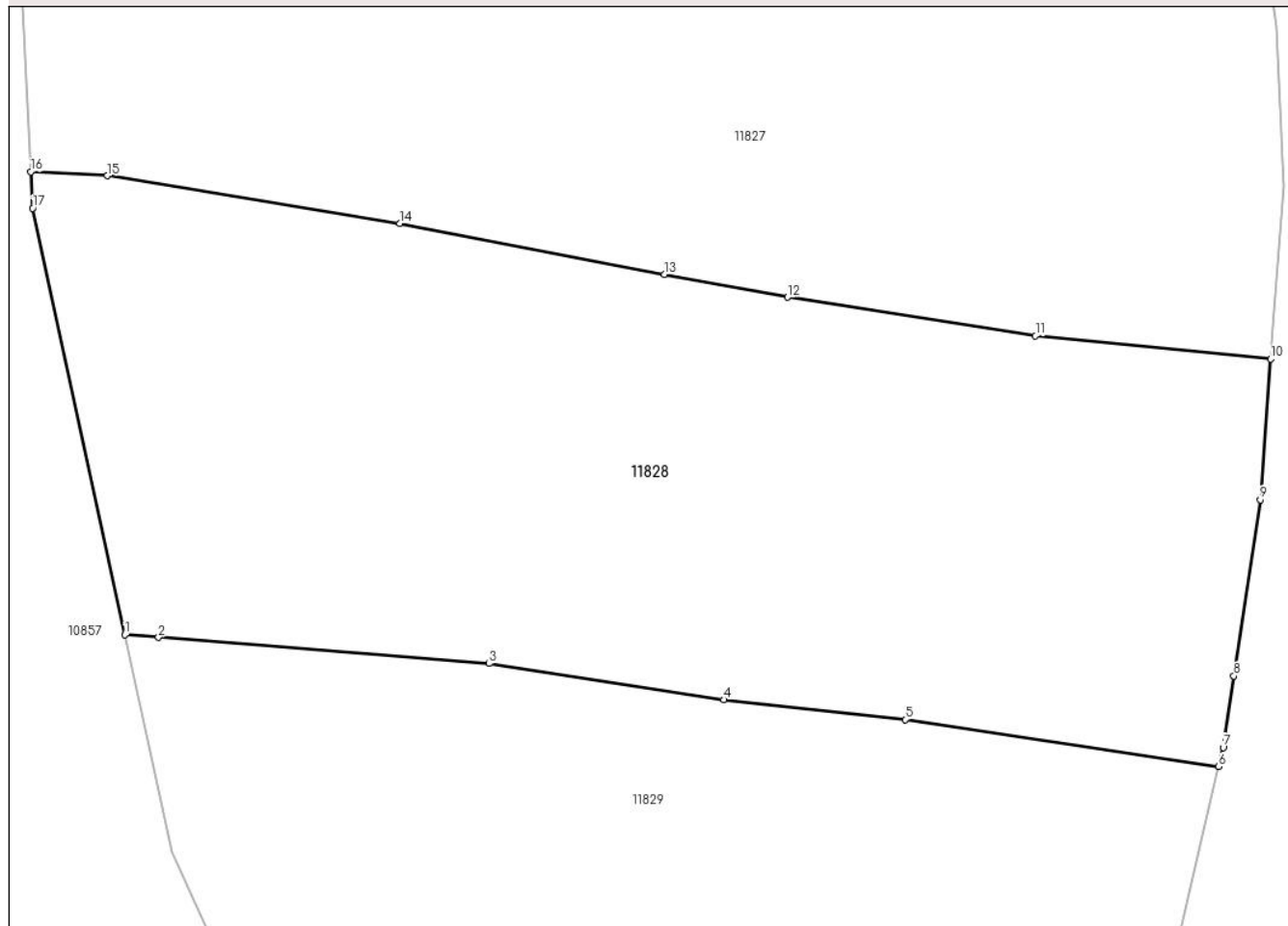
Anexa Nr. 1 La Partea I

Teren

Nr cadastral	Suprafața (mp)*	Observații / Referințe
	3.101	

* Suprafața este determinată în planul de proiecție Stereo 70.

DETALII LINIARE IMOBIL



Date referitoare la teren

Crt	Categorie folosință	Intravilan	Suprafața (mp)	Tarla	Parcelă	Nr. topo	Observații / Referințe
1	faneata	NU	3.101	-	-	-	

Lungime Segmente

1) Valorile lungimilor segmentelor sunt obținute din proiecție în plan.

Punct început	X / Y	Punct sfârșit	X / Y	Lungime segment (** (m)
1	578.539,873 638.030,06	2	578.542,54 638.029,849	2.675
2	578.542,54 638.029,849	3	578.568,701 638.027,784	26.242
3	578.568,701 638.027,784	4	578.587,279 638.024,921	18.797
4	578.587,279 638.024,921	5	578.601,626 638.023,358	14.432
5	578.601,626 638.023,358	6	578.626,446 638.019,634	25.098

Punct început	X / Y	Punct sfârșit	X / Y	Lungime segment (** (m)
6	578.626,446 638.019,634	7	578.626,802 638.021,152	1.559
7	578.626,802 638.021,152	8	578.627,647 638.026,796	5.707
8	578.627,647 638.026,796	9	578.629,735 638.040,736	14.096
9	578.629,735 638.040,736	10	578.630,562 638.051,879	11.174
10	578.630,562 638.051,879	11	578.611,943 638.053,696	18.707
11	578.611,943 638.053,696	12	578.592,318 638.056,766	19.864
12	578.592,318 638.056,766	13	578.582,566 638.058,552	9.914
13	578.582,566 638.058,552	14	578.561,623 638.062,602	21.331
14	578.561,623 638.062,602	15	578.538,483 638.066,367	23.444
15	578.538,483 638.066,367	16	578.532,44 638.066,68	6.051
16	578.532,44 638.066,68	17	578.532,58 638.063,797	2.886
17	578.532,58 638.063,797	1	578.539,873 638.030,06	34.516

** Lungimile segmentelor sunt determinate în planul de proiecție Stereo 70 și sunt rotunjite la 1 milimetru.

*** Distanța dintre puncte este formată din segmente cumulate ce sunt mai mici decât valoarea 1 milimetru.

**DATE DESPRE IMOBILUL NR. 11829**

Oficiul de Cadastru și Publicitate Imobiliară NEAMT
Biroul de Cadastru și Publicitate Imobiliară Targu-Neamt

A. Partea I. Descrierea imobilului

TEREN Extravilan

Adresa: Jud. Neamt, punct 'Cotnarel'

Nr. Crt	Nr cadastral Nr. topografic	Suprafața* (mp)	Observații / Referințe
A1	53836	Din acte: 5.609 Masurata: 6.018	Sector cadastral:176 Teren imprejmuit;

B. Partea II. Proprietari și acte

Inscrieri privitoare la dreptul de proprietate și alte drepturi reale		Referințe
9426 / 20/04/2021		
Act Notarial nr. Contract de vânzare aut nr. 1183, din 16/04/2021 emis de NP David Daniela;		
B1	Intabulare, drept de PROPRIETATE, cu titlu de drept de cumpărare, dobandit prin Conventie, cota actuala 1/2, cota initiala 1/2 1) BÎRGĂUANU VASILE 2) BÎRGĂUANU DIANA-ANA , bun comun	A1
B2	Intabulare, drept de PROPRIETATE, cu titlu de drept de cumpărare, dobandit prin Conventie, cota actuala 1/2, cota initiala 1/2 1) PIȘTA IULIANA , bun propriu	A1
17900 / 12/08/2021		
Act Administrativ nr. CERTIFICAT DE CĂSĂTORIE nr. 482, din 05/06/2021 emis de DLEP Iasi;		
B3	Se notează schimbarea numelui proprietarului de sub poziția B2 din BÎRGĂUANU IULIANA în PIȘTA IULIANA	A1

C. Partea III. SARCINI

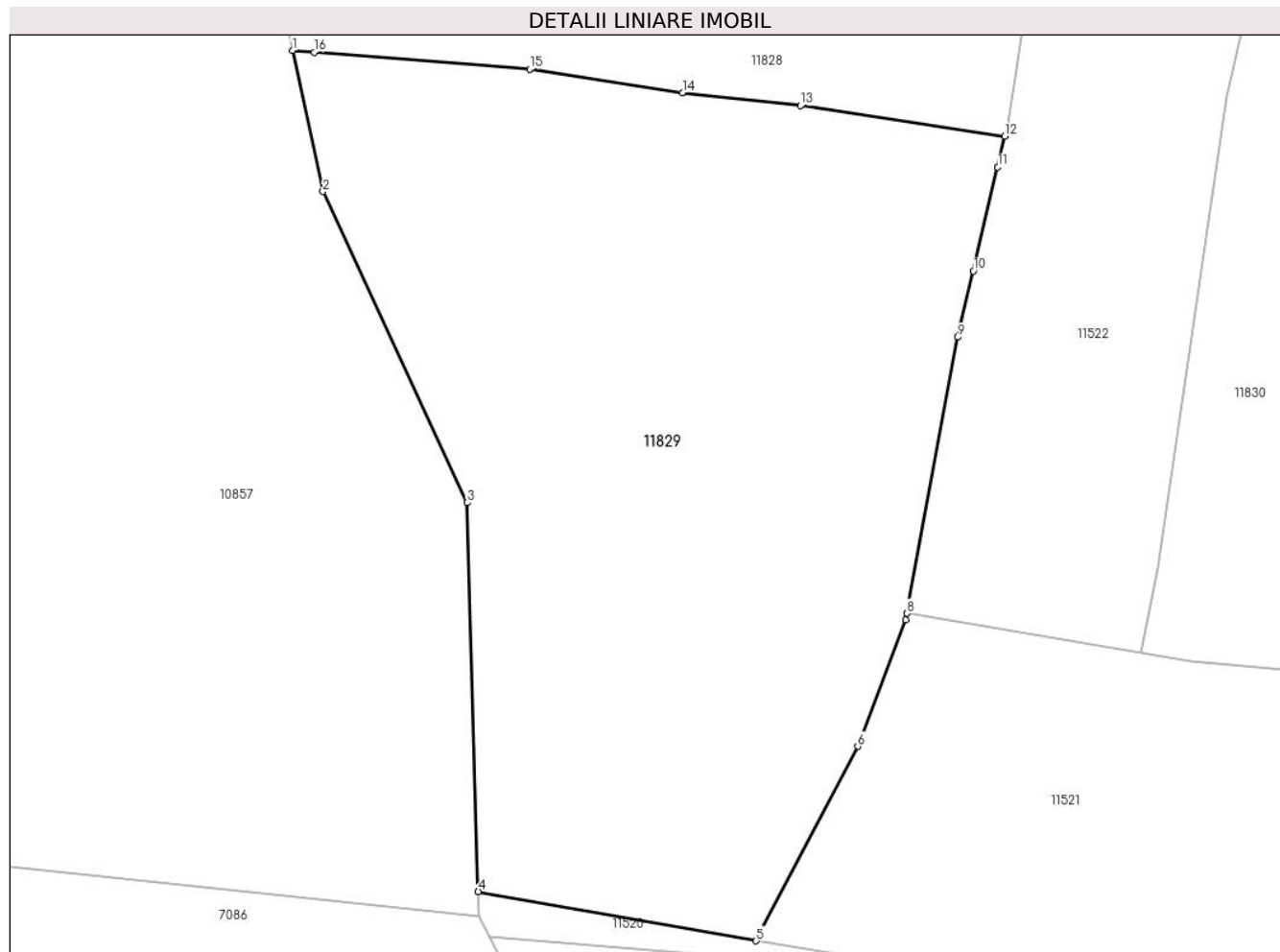
Inscrieri privind dezmembramentele dreptului de proprietate, drepturi reale de garanție și sarcini		Referințe
9426 / 20/04/2021		
Act Notarial nr. Contract de vânzare aut nr. 1183, din 16/04/2021 emis de NP David Daniela;		
C1	Intabulare, drept de UZUFRUCT VIAGER, dobandit prin Conventie, cota actuala 1/1, cota initiala 1/1 1) BÎRGĂUANU VASILE 2) BÎRGĂUANU LĂCRĂMIOARA	A1

Anexa Nr. 1 La Partea I

Teren

Nr cadastral	Suprafața (mp)*	Observații / Referințe
53836	Din acte: 5.609 Masurata: 6.018	

* Suprafața este determinată în planul de proiecție Stereo 70.



Date referitoare la teren

Crt	Categorie folosință	Intra vilan	Suprafața (mp)	Tarla	Parcelă	Nr. topo	Observații / Referințe
1	faneata	NU	6.018	-	-	-	

Lungime Segmente

1) Valorile lungimilor segmentelor sunt obținute din proiecție în plan.

Punct început	X / Y	Punct sfârșit	X / Y	Lungime segment (** (m)
1	578.539,873 638.030,06	2	578.543,58 638.012,914	17.542
2	578.543,58 638.012,914	3	578.561,109 637.975,109	41.671
3	578.561,109 637.975,109	4	578.562,46 637.927,874	47.254
4	578.562,46 637.927,874	5	578.596,209 637.921,879	34.277
5	578.596,209 637.921,879	6	578.608,58 637.945,501	26.665

Punct început	X / Y	Punct sfârșit	X / Y	Lungime segment (** (m)
6	578.608,58 637.945,501	7	578.614,385 637.960,872	16.431
7	578.614,385 637.960,872	8	578.614,53 637.961,659	0.8
8	578.614,53 637.961,659	9	578.620,722 637.995,207	34.115
9	578.620,722 637.995,207	10	578.622,63 638.003,268	8.284
10	578.622,63 638.003,268	11	578.625,571 638.015,898	12.968
11	578.625,571 638.015,898	12	578.626,446 638.019,634	3.837
12	578.626,446 638.019,634	13	578.601,626 638.023,358	25.098
13	578.601,626 638.023,358	14	578.587,279 638.024,921	14.432
14	578.587,279 638.024,921	15	578.568,701 638.027,784	18.797
15	578.568,701 638.027,784	16	578.542,54 638.029,849	26.242
16	578.542,54 638.029,849	1	578.539,873 638.030,06	2.675

** Lungimile segmentelor sunt determinate în planul de proiecție Stereo 70 și sunt rotunjite la 1 milimetru.

*** Distanța dintre puncte este formată din segmente cumulate ce sunt mai mici decât valoarea 1 milimetru.

**DATE DESPRE IMOBILUL NR. 11830**

Oficiul de Cadastru și Publicitate Imobiliară NEAMT
Biroul de Cadastru și Publicitate Imobiliară Targu-Neamt

A. Partea I. Descrierea imobilului

TEREN Extravilan

Adresa: Jud. Neamt

Nr. Crt	Nr cadastral Nr. topografic	Suprafața* (mp)	Observații / Referințe
A1		4.500	Sector cadastral:176 Teren imprejmuit;

B. Partea II. Proprietari și acte

Inscrieri privitoare la dreptul de proprietate și alte drepturi reale	Referințe
/	
Act Administrativ nr. 2590, din 15/02/2024 emis de PRIMARIA COMUNEI PIPIRIG;	
B1	A1
Inscrierea posesiei, drept de PROPRIETATE, dobandit prin Lege, cota actuala 1/1, cota initiala 1/1 1) VASILIU DRAGOȘ 2) VASILIU AUREL 3) ANA MĂRIOARA	

C. Partea III. SARCINI .

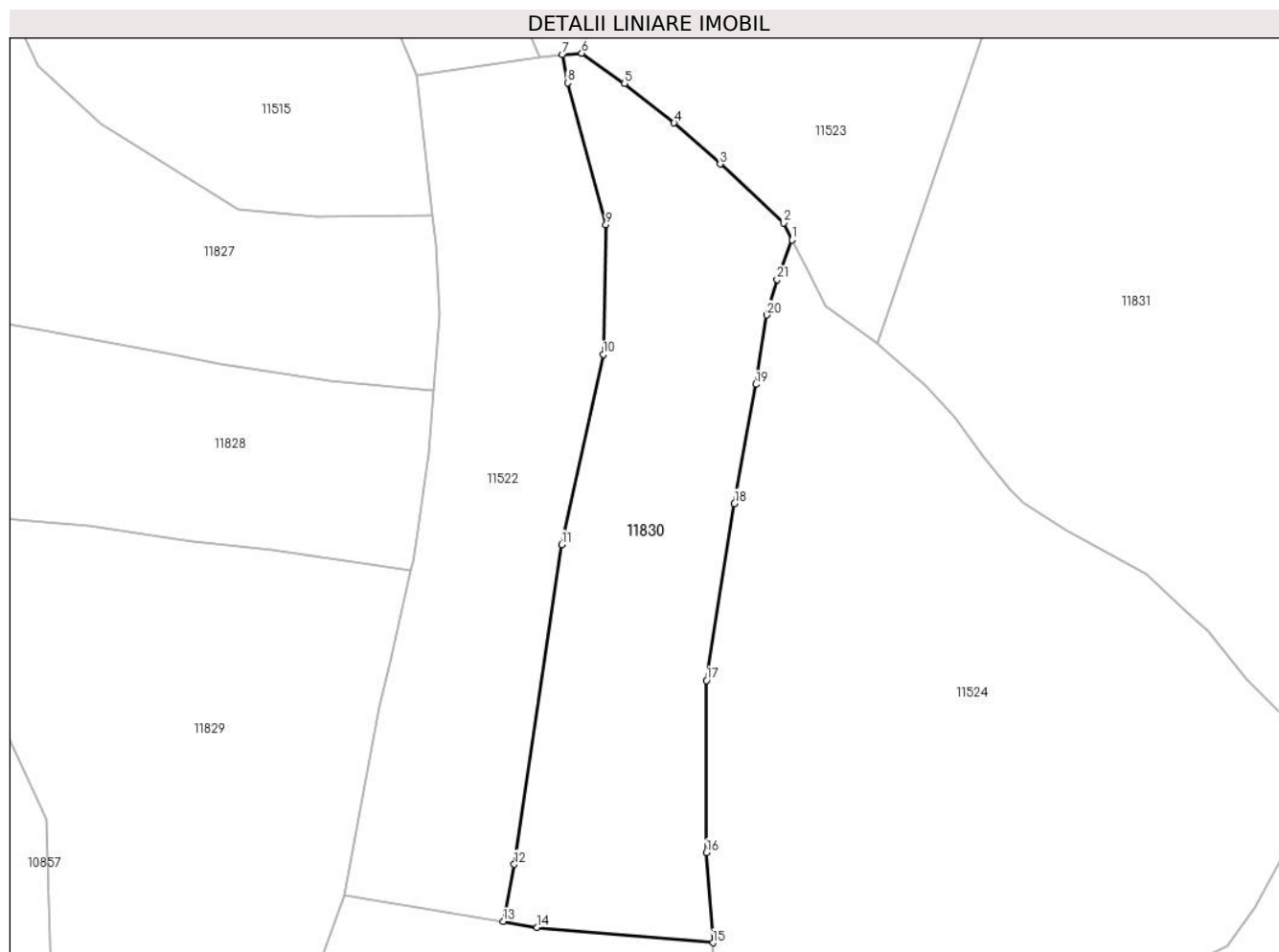
Inscrieri privind dezmembramintele dreptului de proprietate, drepturi reale de garanție și sarcini	Referințe
NU SUNT	

Anexa Nr. 1 La Partea I

Teren

Nr cadastral	Suprafața (mp)*	Observații / Referințe
	4.500	

* Suprafața este determinată în planul de proiecție Stereo 70.



Date referitoare la teren

Crt	Categorie folosință	Intravilan	Suprafața (mp)	Tarla	Parcelă	Nr. topo	Observații / Referințe
1	faneata	NU	4.500	-	-	-	

Lungime Segmente

1) Valorile lungimilor segmentelor sunt obținute din proiecție în plan.

Punct început	X / Y	Punct sfârșit	X / Y	Lungime segment (** (m)
1	578.694,728 638.078,872	2	578.693,204 638.081,952	3.436
3	578.681,823 638.092,453	4	578.673,601 638.099,816	11.037
5	578.664,702 638.106,872	6	578.657,047 638.112,299	9.384
7	578.653,561 638.112,043	8	578.654,494 638.106,991	5.137
9	578.661,37 638.081,604	10	578.660,865 638.058,359	23.25

Punct început	X / Y	Punct sfârșit	X / Y	Lungime segment (** (m)
2	578.693,204 638.081,952	3	578.681,823 638.092,453	15.485
4	578.673,601 638.099,816	5	578.664,702 638.106,872	11.357
6	578.657,047 638.112,299	7	578.653,561 638.112,043	3.495
8	578.654,494 638.106,991	9	578.661,37 638.081,604	26.302
10	578.660,865 638.058,359	11	578.653,432 638.024,362	34.8

Punct început	X / Y	Punct sfârșit	X / Y	Lungime segment (** (m)
11	578.653,432 638.024,362	12	578.644,974 637.967,101	57.882
13	578.642,976 637.956,879	14	578.649,064 637.955,856	6.173
15	578.680,523 637.953,081	16	578.679,363 637.969,224	16.185
17	578.679,363 638.000,033	18	578.684,392 638.031,692	32.056
19	578.688,233 638.053,02	20	578.690,177 638.065,441	12.572
21	578.692,021 638.071,777	1	578.694,728 638.078,872	7.594

Punct început	X / Y	Punct sfârșit	X / Y	Lungime segment (** (m)
12	578.644,974 637.967,101	13	578.642,976 637.956,879	10.415
14	578.649,064 637.955,856	15	578.680,523 637.953,081	31.581
16	578.679,363 637.969,224	17	578.679,363 638.000,033	30.809
18	578.684,392 638.031,692	19	578.688,233 638.053,02	21.671
20	578.690,177 638.065,441	21	578.692,021 638.071,777	6.599

** Lungimile segmentelor sunt determinate în planul de proiecție Stereo 70 și sunt rotunjite la 1 milimetru.

*** Distanța dintre puncte este formată din segmente cumulate ce sunt mai mici decât valoarea 1 milimetru.

**DATE DESPRE IMOBILUL NR. 11831**

Oficiul de Cadastru și Publicitate Imobiliară NEAMT
Biroul de Cadastru și Publicitate Imobiliară Targu-Neamt

A. Partea I. Descrierea imobilului

TEREN Extravilan

Adresa: Jud. Neamt

Nr. Crt	Nr cadastral Nr. topografic	Suprafața* (mp)	Observații / Referințe
A1		13.027	Sector cadastral:176 Teren imprejmuit;

B. Partea II. Proprietari și acte

Inscrieri privitoare la dreptul de proprietate și alte drepturi reale	Referințe
/	
Act Administrativ nr. 2590, din 15/02/2024 emis de PRIMARIA COMUNEI PIPIRIG;	
B1	A1
Inscrierea posesiei, drept de PROPRIETATE, dobandit prin Lege, cota actuala 1/1, cota initiala 1/1	
1) COJOCARIU VASILICĂ-CRISTINEL	

C. Partea III. SARCINI .

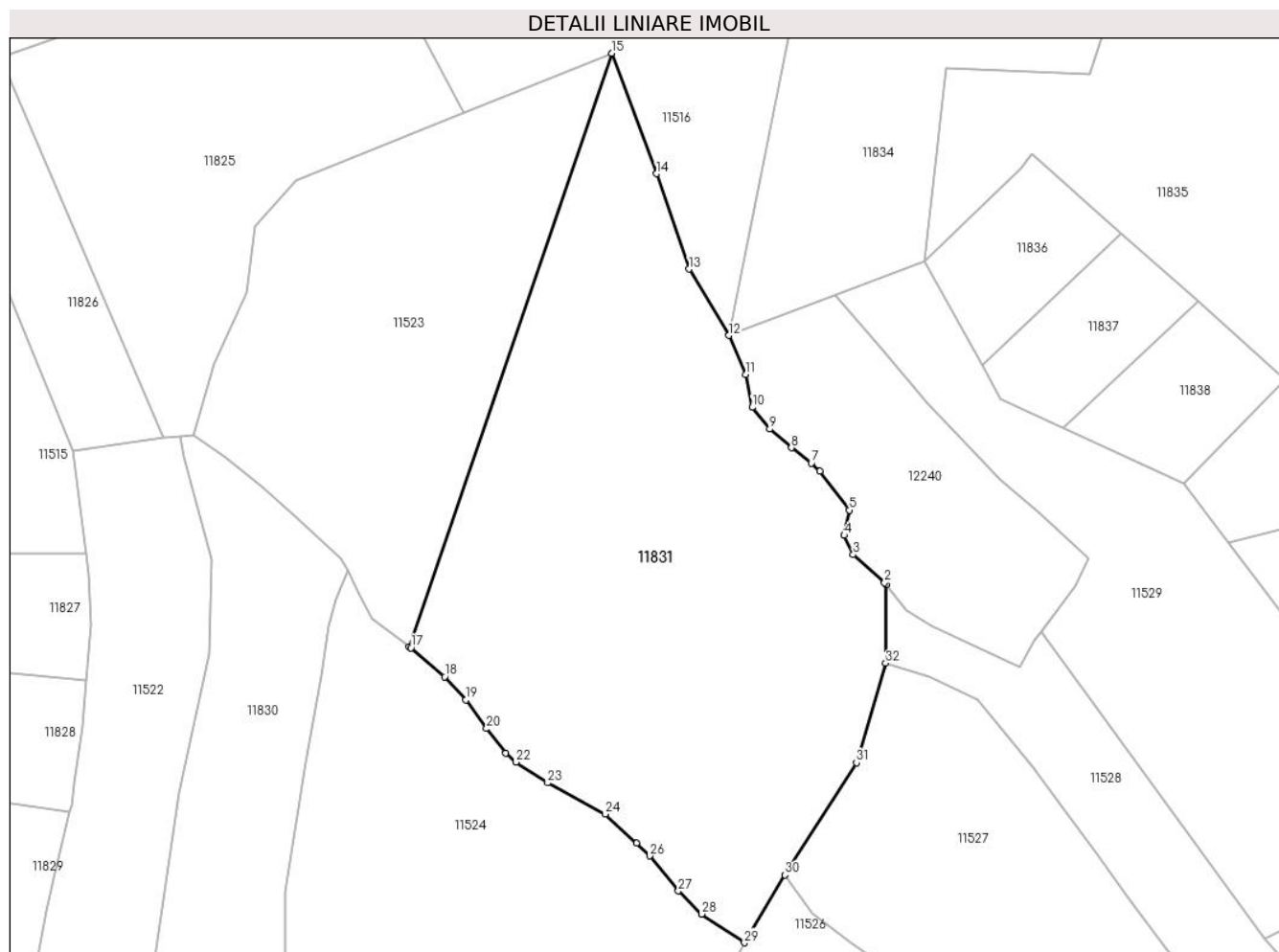
Inscrieri privind dezmembramintele dreptului de proprietate, drepturi reale de garanție și sarcini	Referințe
NU SUNT	

Anexa Nr. 1 La Partea I

Teren

Nr cadastral	Suprafața (mp)*	Observații / Referințe
	13.027	

* Suprafața este determinată în planul de proiecție Stereo 70.



Date referitoare la teren

Crt	Categorie folosință	Intravilan	Suprafața (mp)	Tarla	Parcelă	Nr. topo	Observații / Referințe
1	faneata	NU	13.027	-	-	-	

Lungime Segmente

1) Valorile lungimilor segmentelor sunt obținute din proiecție în plan.

Punct început	X / Y	Punct sfârșit	X / Y	Lungime segment (** (m)
1	578.827,177 638.075,487	2	578.826,778 638.075,974	0.63
3	578.819,081 638.082,879	4	578.816,872 638.087,588	5.201
5	578.818,098 638.093,804	6	578.810,839 638.103,39	12.024
7	578.808,817 638.105,304	8	578.803,892 638.109,098	6.217
9	578.798,592 638.113,728	10	578.794,273 638.119,052	6.856

Punct început	X / Y	Punct sfârșit	X / Y	Lungime segment (** (m)
2	578.826,778 638.075,974	3	578.819,081 638.082,879	10.34
4	578.816,872 638.087,588	5	578.818,098 638.093,804	6.336
6	578.810,839 638.103,39	7	578.808,817 638.105,304	2.784
8	578.803,892 638.109,098	9	578.798,592 638.113,728	7.038
10	578.794,273 638.119,052	11	578.792,678 638.127,139	8.243

Punct început	X / Y	Punct sfârșit	X / Y	Lungime segment (** (m)
11	578.792,678 638.127,139	12	578.788,503 638.136,708	10.44
13	578.778,742 638.153,042	14	578.770,734 638.176,44	24.73
15	578.759,678 638.206,052	16	578.709,934 638.060,257	154.048
17	578.710,35 638.059,944	18	578.718,618 638.052,856	10.89
19	578.723,849 638.047,155	20	578.728,944 638.040,116	8.689
21	578.733,668 638.034,097	22	578.736,182 638.031,856	3.368
23	578.743,959 638.026,8	24	578.758,134 638.019,141	16.112
25	578.765,776 638.011,946	26	578.769,116 638.008,838	4.562
27	578.776,112 638.000,252	28	578.781,823 637.994,562	8.062
29	578.792,352 637.987,502	30	578.802,309 638.004,119	19.372
31	578.819,921 638.031,713	32	578.827,072 638.056,196	25.506

Punct început	X / Y	Punct sfârșit	X / Y	Lungime segment (** (m)
12	578.788,503 638.136,708	13	578.778,742 638.153,042	19.028
14	578.770,734 638.176,44	15	578.759,678 638.206,052	31.609
16	578.709,934 638.060,257	17	578.710,35 638.059,944	0.521
18	578.718,618 638.052,856	19	578.723,849 638.047,155	7.737
20	578.728,944 638.040,116	21	578.733,668 638.034,097	7.651
22	578.736,182 638.031,856	23	578.743,959 638.026,8	9.276
24	578.758,134 638.019,141	25	578.765,776 638.011,946	10.496
26	578.769,116 638.008,838	27	578.776,112 638.000,252	11.075
28	578.781,823 637.994,562	29	578.792,352 637.987,502	12.677
30	578.802,309 638.004,119	31	578.819,921 638.031,713	32.735
32	578.827,072 638.056,196	1	578.827,177 638.075,487	19.291

** Lungimile segmentelor sunt determinate în planul de proiecție Stereo 70 și sunt rotunjite la 1 milimetru.

*** Distanța dintre puncte este formată din segmente cumulate ce sunt mai mici decât valoarea 1 milimetru.

**DATE DESPRE IMOBILUL NR. 11832**

Oficiul de Cadastru și Publicitate Imobiliară NEAMT
Biroul de Cadastru și Publicitate Imobiliară Targu-Neamt

A. Partea I. Descrierea imobilului

TEREN Extravilan

Adresa: Jud. Neamt

Nr. Crt	Nr cadastral Nr. topografic	Suprafața* (mp)	Observații / Referințe
A1		7.920	Sector cadastral:176 Teren imprejmuit;

B. Partea II. Proprietari și acte

Inscrieri privitoare la dreptul de proprietate și alte drepturi reale	Referințe
/	
Act Administrativ nr. 2590, din 15/02/2024 emis de PRIMARIA COMUNEI PIPIRIG;	
B1	A1
Inscrierea posesiei, drept de PROPRIETATE, dobandit prin Lege, cota actuala 1/1, cota initiala 1/1	
1) CIOCÎRTĂU IOANA	

C. Partea III. SARCINI .

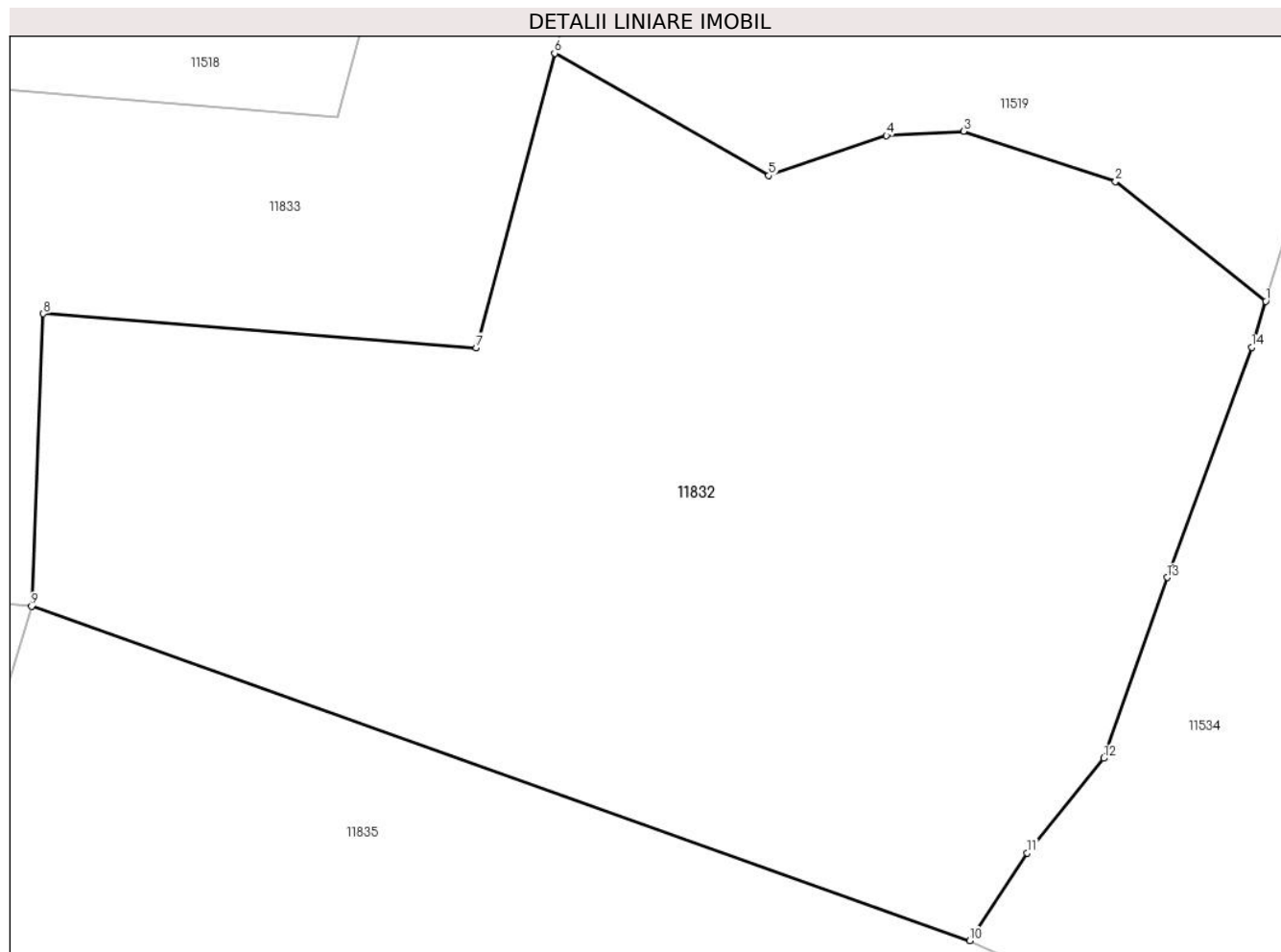
Inscrieri privind dezmembramintele dreptului de proprietate, drepturi reale de garanție și sarcini	Referințe
NU SUNT	

Anexa Nr. 1 La Partea I

Teren

Nr cadastral	Suprafața (mp)*	Observații / Referințe
	7.920	

* Suprafața este determinată în planul de proiecție Stereo 70.



Date referitoare la teren

Crt	Categorie folosință	Intravilan	Suprafața (mp)	Tarla	Parcelă	Nr. topo	Observații / Referințe
1	pasune	NU	4.205	-	-	-	
2	pasune	NU	3.715	-	-	-	Pașune împădurită

Lungime Segmente

1) Valorile lungimilor segmentelor sunt obținute din proiecție în plan.

Punct început	X / Y	Punct sfârșit	X / Y	Lungime segment (** (m)
1	579.029,291 638.284,67	2	579.012,664 638.297,897	21.246
2	579.012,664 638.297,897	3	578.995,859 638.303,454	17.7
3	578.995,859 638.303,454	4	578.987,318 638.302,991	8.554
4	578.987,318 638.302,991	5	578.974,29 638.298,561	13.761

Punct început	X / Y	Punct sfârșit	X / Y	Lungime segment (** (m)
5	578.974,29 638.298,561	6	578.950,605 638.312,067	27.265
6	578.950,605 638.312,067	7	578.941,95 638.279,535	33.664
7	578.941,95 638.279,535	8	578.894,013 638.283,29	48.084
8	578.894,013 638.283,29	9	578.892,729 638.250,941	32.374
9	578.892,729 638.250,941	10	578.996,53 638.213,972	110.188
10	578.996,53 638.213,972	11	579.002,884 638.223,692	11.613
11	579.002,884 638.223,692	12	579.011,348 638.234,142	13.448
12	579.011,348 638.234,142	13	579.018,395 638.254,146	21.209
13	579.018,395 638.254,146	14	579.027,731 638.279,564	27.078
14	579.027,731 638.279,564	1	579.029,291 638.284,67	5.339

** Lungimile segmentelor sunt determinate în planul de proiecție Stereo 70 și sunt rotunjite la 1 milimetru.

*** Distanța dintre puncte este formată din segmente cumulate ce sunt mai mici decât valoarea 1 milimetru.

**DATE DESPRE IMOBILUL NR. 11833**

Oficiul de Cadastru și Publicitate Imobiliară NEAMT
Biroul de Cadastru și Publicitate Imobiliară Targu-Neamt

A. Partea I. Descrierea imobilului

TEREN Extravilan

Adresa: Jud. Neamt

Nr. Crt	Nr cadastral Nr. topografic	Suprafața* (mp)	Observații / Referințe
A1		7.201	Sector cadastral:176 Teren imprejmuit;

B. Partea II. Proprietari și acte

Inscrieri privitoare la dreptul de proprietate și alte drepturi reale	Referințe
/	
Act Administrativ nr. 2590, din 15/02/2024 emis de PRIMARIA COMUNEI PIPIRIG;	
B1	A1
Inscrierea posesiei, drept de PROPRIETATE, dobandit prin Lege, cota actuala 1/1, cota initiala 1/1 1) NICUȚĂ VASILE	

C. Partea III. SARCINI .

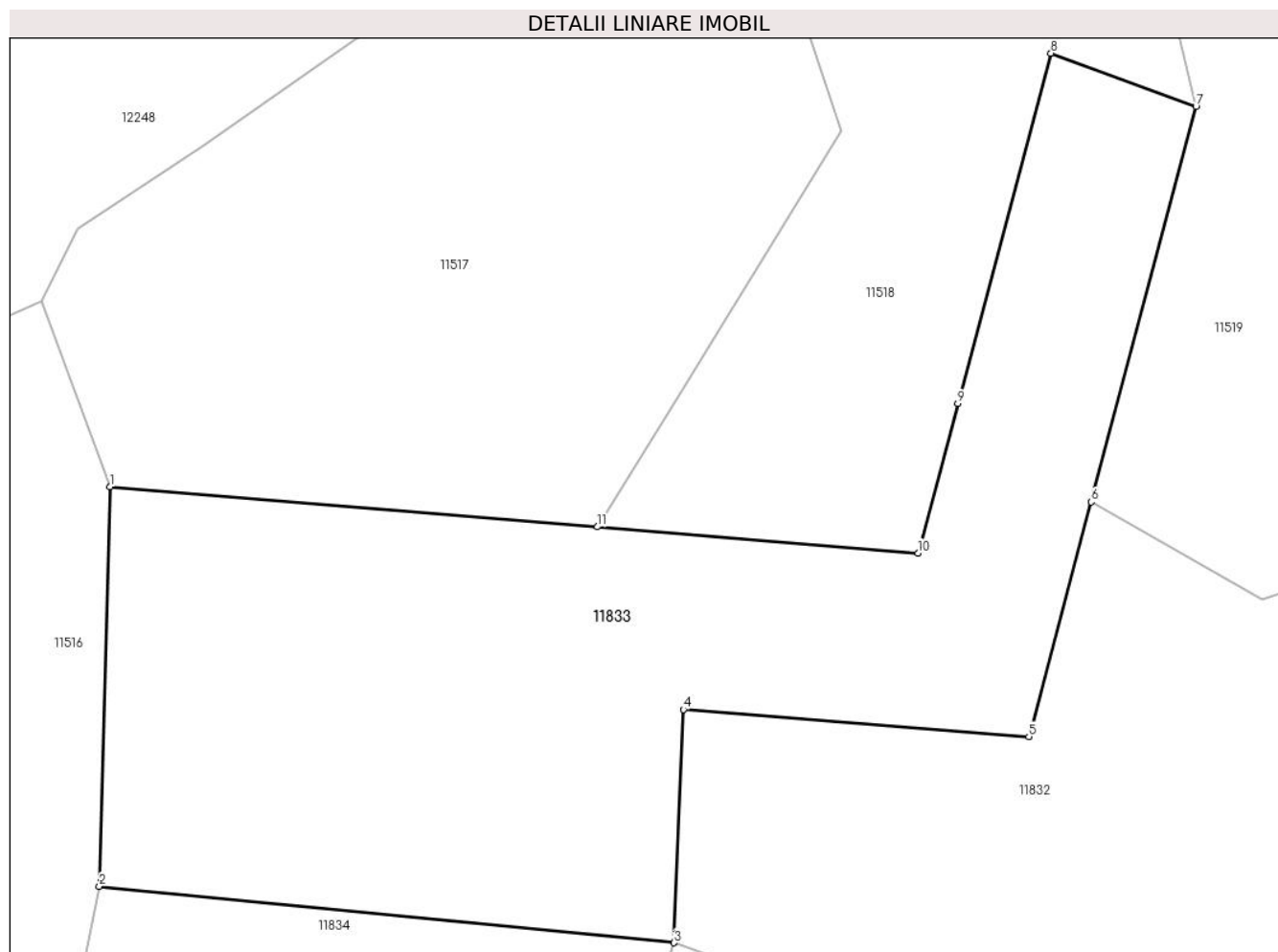
Inscrieri privind dezmembramintele dreptului de proprietate, drepturi reale de garanție și sarcini	Referințe
NU SUNT	

Anexa Nr. 1 La Partea I

Teren

Nr cadastral	Suprafața (mp)*	Observații / Referințe
	7.201	

* Suprafața este determinată în planul de proiecție Stereo 70.



Date referitoare la teren

Crt	Categorie folosință	Intravilan	Suprafața (mp)	Tarla	Parcelă	Nr. topo	Observații / Referințe
1	pașune	NU	7.201	-	-	-	

Lungime Segmente

1) Valorile lungimilor segmentelor sunt obținute din proiecție în plan.

Punct început	X / Y	Punct sfârșit	X / Y	Lungime segment (** (m)
1	578.814,407 638.314,162	2	578.812,973 638.258,785	55.396
2	578.812,973 638.258,785	3	578.892,729 638.250,941	80.141
3	578.892,729 638.250,941	4	578.894,013 638.283,29	32.374
4	578.894,013 638.283,29	5	578.941,95 638.279,535	48.084
5	578.941,95 638.279,535	6	578.950,605 638.312,067	33.664

Punct început	X / Y	Punct sfârșit	X / Y	Lungime segment (** (m)
6	578.950,605 638.312,067	7	578.965,135 638.366,888	56.714
7	578.965,135 638.366,888	8	578.945,02 638.374,3	21.437
8	578.945,02 638.374,3	9	578.932,101 638.325,726	50.263
9	578.932,101 638.325,726	10	578.926,582 638.304,978	21.469
10	578.926,582 638.304,978	11	578.882,098 638.308,62	44.633
11	578.882,098 638.308,62	1	578.814,407 638.314,162	67.917

** Lungimile segmentelor sunt determinate în planul de proiecție Stereo 70 și sunt rotunjite la 1 milimetru.

*** Distanța dintre puncte este formată din segmente cumulate ce sunt mai mici decât valoarea 1 milimetru.

**DATE DESPRE IMOBILUL NR. 11834**

Oficiul de Cadastru și Publicitate Imobiliară NEAMT
Biroul de Cadastru și Publicitate Imobiliară Targu-Neamt

A. Partea I. Descrierea imobilului

TEREN Extravilan

Adresa: Jud. Neamt

Nr. Crt	Nr cadastral Nr. topografic	Suprafața* (mp)	Observații / Referințe
A1		6.596	Sector cadastral:176 Teren imprejmuit;

B. Partea II. Proprietari și acte

Inscrieri privitoare la dreptul de proprietate și alte drepturi reale		Referințe
/		
Act Administrativ nr. 2590, din 15/02/2024 emis de PRIMARIA COMUNEI PIPIRIG;		
B1	Inscrierea posesiei, drept de PROPRIETATE, dobandit prin Lege, cota actuala 1/1, cota initiala 1/1 1) POPA IOAN 2) POPA MARIA	A1

C. Partea III. SARCINI .

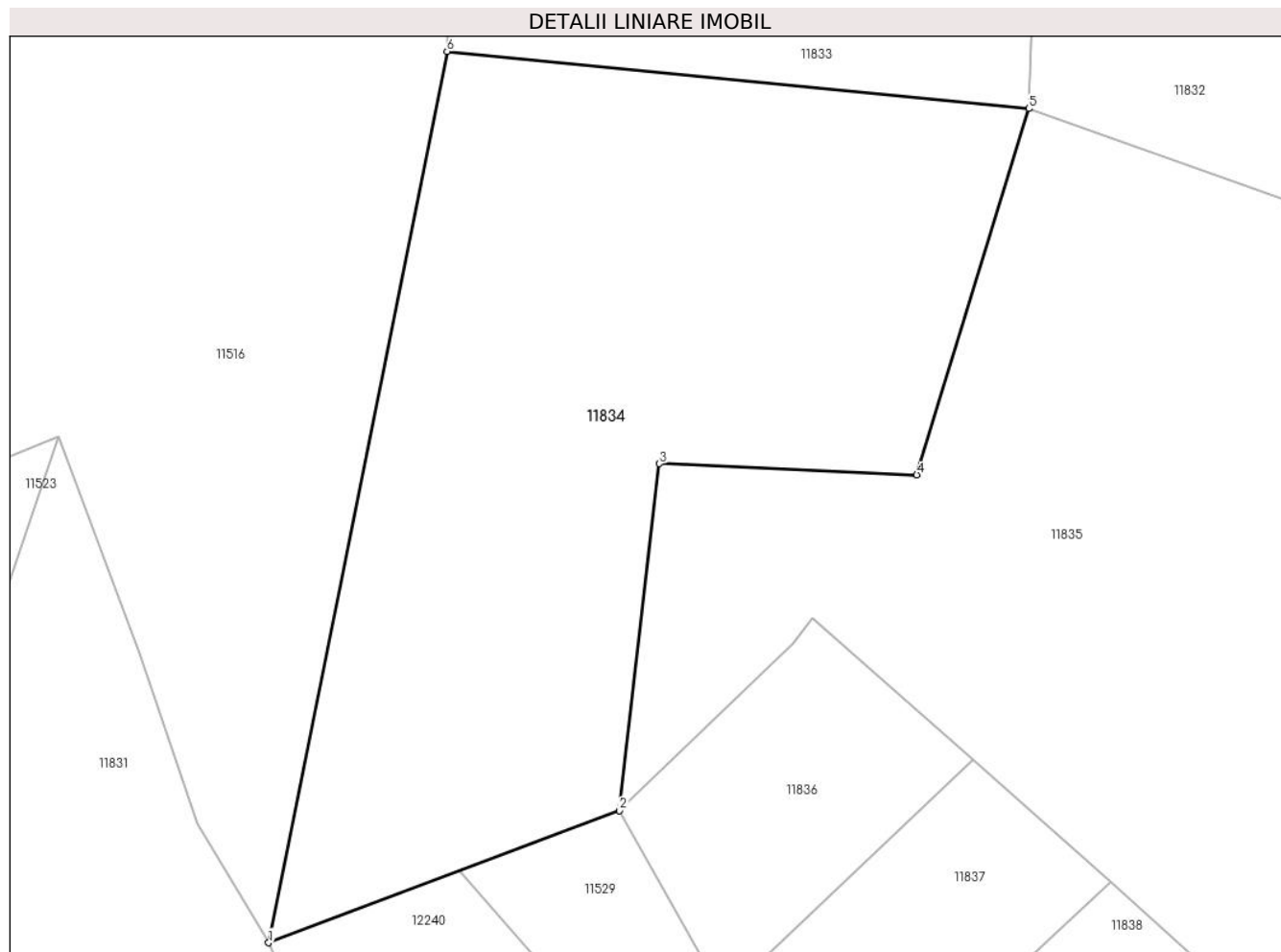
Inscrieri privind dezmembramintele dreptului de proprietate, drepturi reale de garanție și sarcini	Referințe
NU SUNT	

Anexa Nr. 1 La Partea I

Teren

Nr cadastral	Suprafața (mp)*	Observații / Referințe
	6.596	

* Suprafața este determinată în planul de proiecție Stereo 70.



Date referitoare la teren

Crt	Categorie folosință	Intravilan	Suprafața (mp)	Tarla	Parcelă	Nr. topo	Observații / Referințe
1	pasune	NU	6.596	-	-	-	

Lungime Segmente

1) Valorile lungimilor segmentelor sunt obținute din proiecție în plan.

Punct început	X / Y	Punct sfârșit	X / Y	Lungime segment (** (m)
1	578.788,503 638.136,708	2	578.836,635 638.154,81	51.423
2	578.836,635 638.154,81	3	578.842,102 638.202,324	47.827
3	578.842,102 638.202,324	4	578.877,39 638.200,806	35.321
4	578.877,39 638.200,806	5	578.892,729 638.250,941	52.429
5	578.892,729 638.250,941	6	578.812,973 638.258,785	80.141

Punct început	X / Y	Punct sfârșit	X / Y	Lungime segment (** (m)
6	578.812,973 638.258,785	1	578.788,503 638.136,708	124.505

** Lungimile segmentelor sunt determinate în planul de proiecție Stereo 70 și sunt rotunjite la 1 milimetru.

*** Distanța dintre puncte este formată din segmente cumulate ce sunt mai mici decât valoarea 1 milimetru.

**DATE DESPRE IMOBILUL NR. 11835**

Oficiul de Cadastru și Publicitate Imobiliară NEAMT
Biroul de Cadastru și Publicitate Imobiliară Targu-Neamt

A. Partea I. Descrierea imobilului

TEREN Extravilan

Adresa: Jud. Neamt

Nr. Crt	Nr cadastral Nr. topografic	Suprafața* (mp)	Observații / Referințe
A1		12.490	Sector cadastral:176 Teren neimpregmuit;

B. Partea II. Proprietari și acte

Inscrieri privitoare la dreptul de proprietate și alte drepturi reale		Referințe
/		
Act Normativ nr. 7, din 13/03/1996 emis de GUVERNUL ROMANIEI;		
B1	Inscrierea provizorie, drept de PROPRIETATE, dobandit prin Lege, cota actuala 1/1, cota initiala 1/1 1) COMUNA PIPIRIG, CIF:99999999999999, Proprietar neidentificat	A1

C. Partea III. SARCINI .

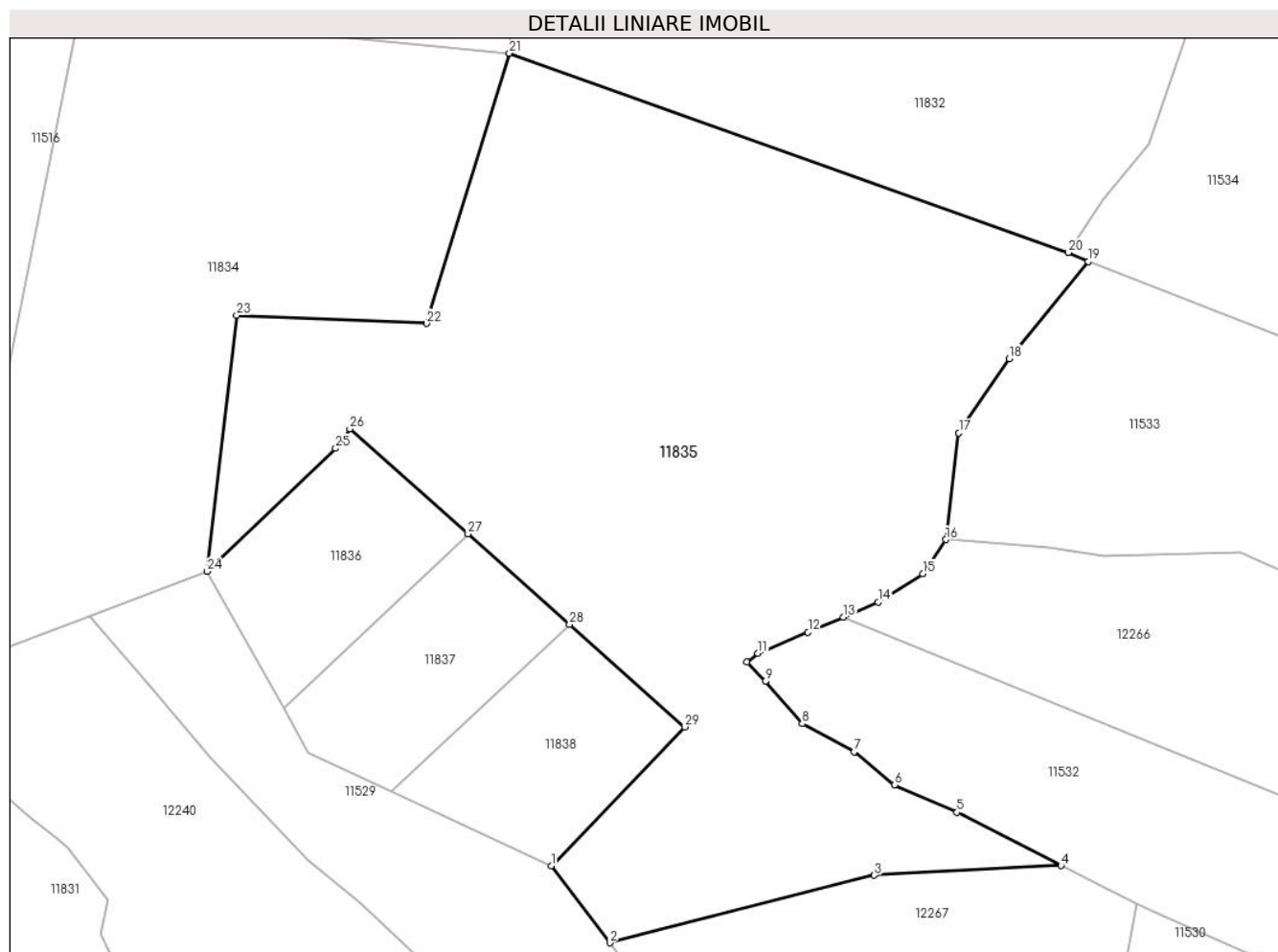
Inscrieri privind dezmembramintele dreptului de proprietate, drepturi reale de garanție și sarcini	Referințe
NU SUNT	

Anexa Nr. 1 La Partea I

Teren

Nr cadastral	Suprafața (mp)*	Observații / Referințe
	12.490	

* Suprafața este determinată în planul de proiecție Stereo 70.



Date referitoare la teren

Crt	Categorie folosință	Intravilan	Suprafața (mp)	Tarla	Parcelă	Nr. topo	Observații / Referințe
1	pașune	NU	12.490	-	-	-	Pașune împădurită

Lungime Segmente

1) Valorile lungimilor segmentelor sunt obținute din proiecție în plan.

Punct început	X / Y	Punct sfârșit	X / Y	Lungime segment (** (m)
1	578.900,523 638.100,225	2	578.911,351 638.085,928	17.935
3	578.960,461 638.098,471	4	578.995,13 638.100,234	34.714
5	578.975,822 638.110,125	6	578.964,204 638.115,217	12.685
7	578.956,732 638.121,347	8	578.947,121 638.126,549	10.929
9	578.940,263 638.134,406	10	578.936,805 638.137,973	4.968

Punct început	X / Y	Punct sfârșit	X / Y	Lungime segment (** (m)
2	578.911,351 638.085,928	3	578.960,461 638.098,471	50.686
4	578.995,13 638.100,234	5	578.975,822 638.110,125	21.694
6	578.964,204 638.115,217	7	578.956,732 638.121,347	9.665
8	578.947,121 638.126,549	9	578.940,263 638.134,406	10.429
10	578.936,805 638.137,973	11	578.938,884 638.139,643	2.667

Punct început	X / Y	Punct sfârșit	X / Y	Lungime segment (** (m)
11	578.938,884 638.139,643	12	578.948,164 638.143,534	10.063
13	578.954,687 638.146,33	14	578.961,209 638.149,126	7.096
15	578.969,526 638.154,366	16	578.973,766 638.160,716	7.635
17	578.976,17 638.180,525	18	578.985,481 638.194,294	16.622
19	579.000,167 638.212,304	20	578.996,53 638.213,972	4.001
21	578.892,729 638.250,941	22	578.877,39 638.200,806	52.429
23	578.842,102 638.202,324	24	578.836,635 638.154,81	47.827
25	578.860,477 638.177,651	26	578.863,106 638.181,25	4.457
27	578.885,039 638.161,759	28	578.903,899 638.144,998	25.232
29	578.925,28 638.125,982	1	578.900,523 638.100,225	35.726

Punct început	X / Y	Punct sfârșit	X / Y	Lungime segment (** (m)
12	578.948,164 638.143,534	13	578.954,687 638.146,33	7.097
14	578.961,209 638.149,126	15	578.969,526 638.154,366	9.83
16	578.973,766 638.160,716	17	578.976,17 638.180,525	19.954
18	578.985,481 638.194,294	19	579.000,167 638.212,304	23.239
20	578.996,53 638.213,972	21	578.892,729 638.250,941	110.188
22	578.877,39 638.200,806	23	578.842,102 638.202,324	35.321
24	578.836,635 638.154,81	25	578.860,477 638.177,651	33.017
26	578.863,106 638.181,25	27	578.885,039 638.161,759	29.342
28	578.903,899 638.144,998	29	578.925,28 638.125,982	28.614

** Lungimile segmentelor sunt determinate în planul de proiecție Stereo 70 și sunt rotunjite la 1 milimetru.

*** Distanța dintre puncte este formată din segmente cumulate ce sunt mai mici decât valoarea 1 milimetru.

**DATE DESPRE IMOBILUL NR. 11836**

Oficiul de Cadastru și Publicitate Imobiliară NEAMT
Biroul de Cadastru și Publicitate Imobiliară Targu-Neamt

A. Partea I. Descrierea imobilului

TEREN Extravilan

Adresa: Jud. Neamt

Nr. Crt	Nr cadastral Nr. topografic	Suprafața* (mp)	Observații / Referințe
A1		1.200	Sector cadastral:176 Teren imprejmuit;

B. Partea II. Proprietari și acte

Inscrieri privitoare la dreptul de proprietate și alte drepturi reale	Referințe
/	
Act Administrativ nr. 2590, din 15/02/2024 emis de Primăria Comunei Pipirig;	
B1	A1
Inscrierea posesiei, drept de PROPRIETATE, dobandit prin Lege, cota actuala 1/1, cota initiala 1/1	
1) GRAMADĂ VIOREL	

C. Partea III. SARCINI .

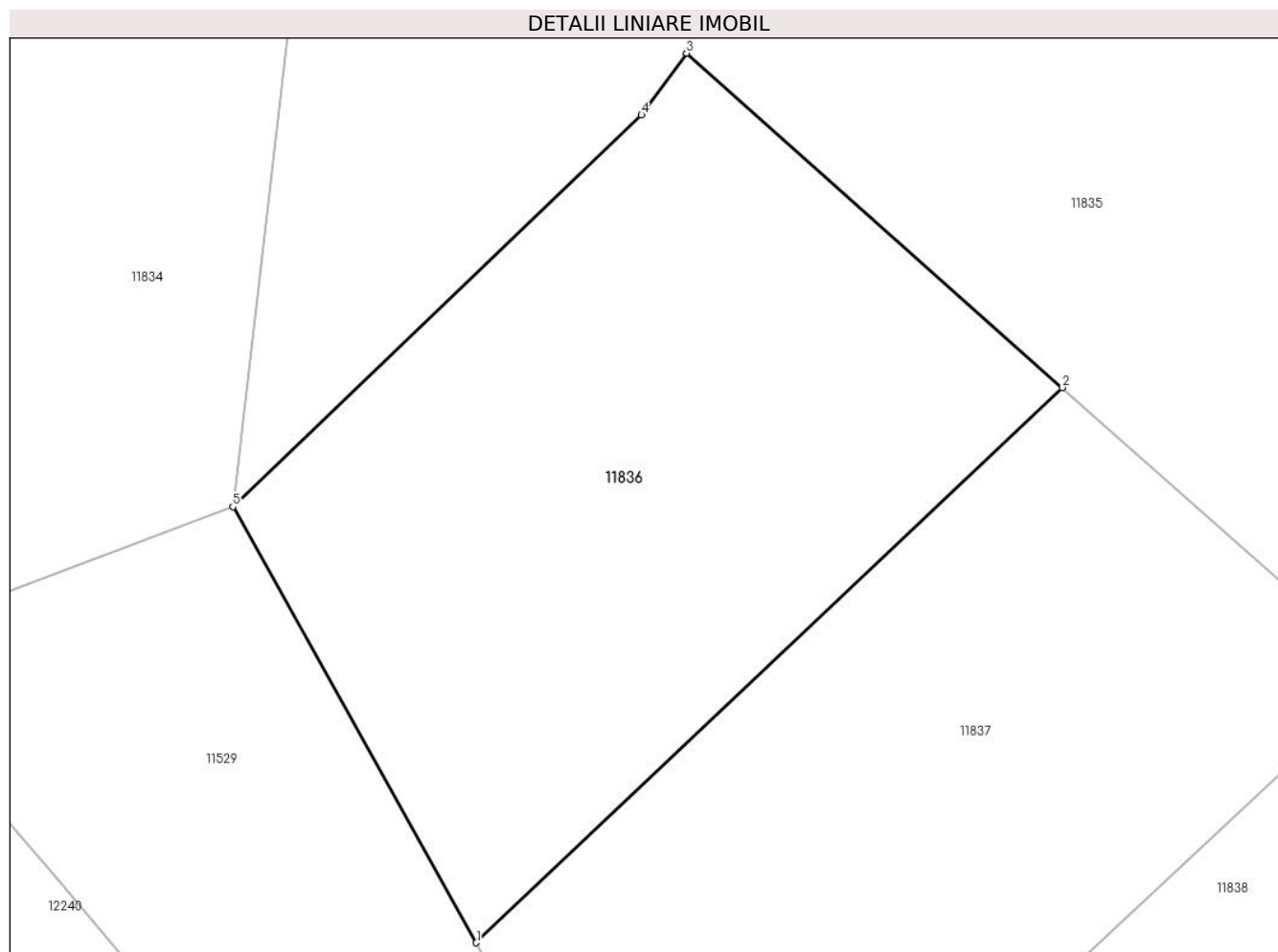
Inscrieri privind dezmembramintele dreptului de proprietate, drepturi reale de garanție și sarcini	Referințe
NU SUNT	

Anexa Nr. 1 La Partea I

Teren

Nr cadastral	Suprafața (mp)*	Observații / Referințe
	1.200	

* Suprafața este determinată în planul de proiecție Stereo 70.



Date referitoare la teren

Crt	Categorie folosință	Intravilan	Suprafața (mp)	Tarla	Parcelă	Nr. topo	Observații / Referințe
1	pasune	NU	1.200	-	-	-	

Lungime Segmente

1) Valorile lungimilor segmentelor sunt obținute din proiecție în plan.

Punct început	X / Y	Punct sfârșit	X / Y	Lungime segment (** (m)
1	578.850,839 638.129,391	2	578.885,039 638.161,759	47.089
2	578.885,039 638.161,759	3	578.863,106 638.181,25	29.342
3	578.863,106 638.181,25	4	578.860,477 638.177,651	4.457
4	578.860,477 638.177,651	5	578.836,635 638.154,81	33.017
5	578.836,635 638.154,81	1	578.850,839 638.129,391	29.118

**** Lungimile segmentelor sunt determinate în planul de proiecție Stereo 70 și sunt rotunjite la 1 milimetru.**

***** Distanța dintre puncte este formată din segmente cumulate ce sunt mai mici decât valoarea 1 milimetru.**

**DATE DESPRE IMOBILUL NR. 11837**

Oficiul de Cadastru și Publicitate Imobiliară NEAMT
Biroul de Cadastru și Publicitate Imobiliară Targu-Neamt

A. Partea I. Descrierea imobilului

TEREN Extravilan

Adresa: Jud. Neamt

Nr. Crt	Nr cadastral Nr. topografic	Suprafața* (mp)	Observații / Referințe
A1		1.200	Sector cadastral:176 Teren imprejmuit;

B. Partea II. Proprietari și acte

Inscrieri privitoare la dreptul de proprietate și alte drepturi reale	Referințe
/	
Act Administrativ nr. 2590, din 15/02/2024 emis de PRIMARIA COMUNEI PIPIRIG;	
B1	A1
Inscrierea posesiei, drept de PROPRIETATE, dobandit prin Lege, cota actuala 1/1, cota initiala 1/1 1) CREANGĂ MARIA	

C. Partea III. SARCINI .

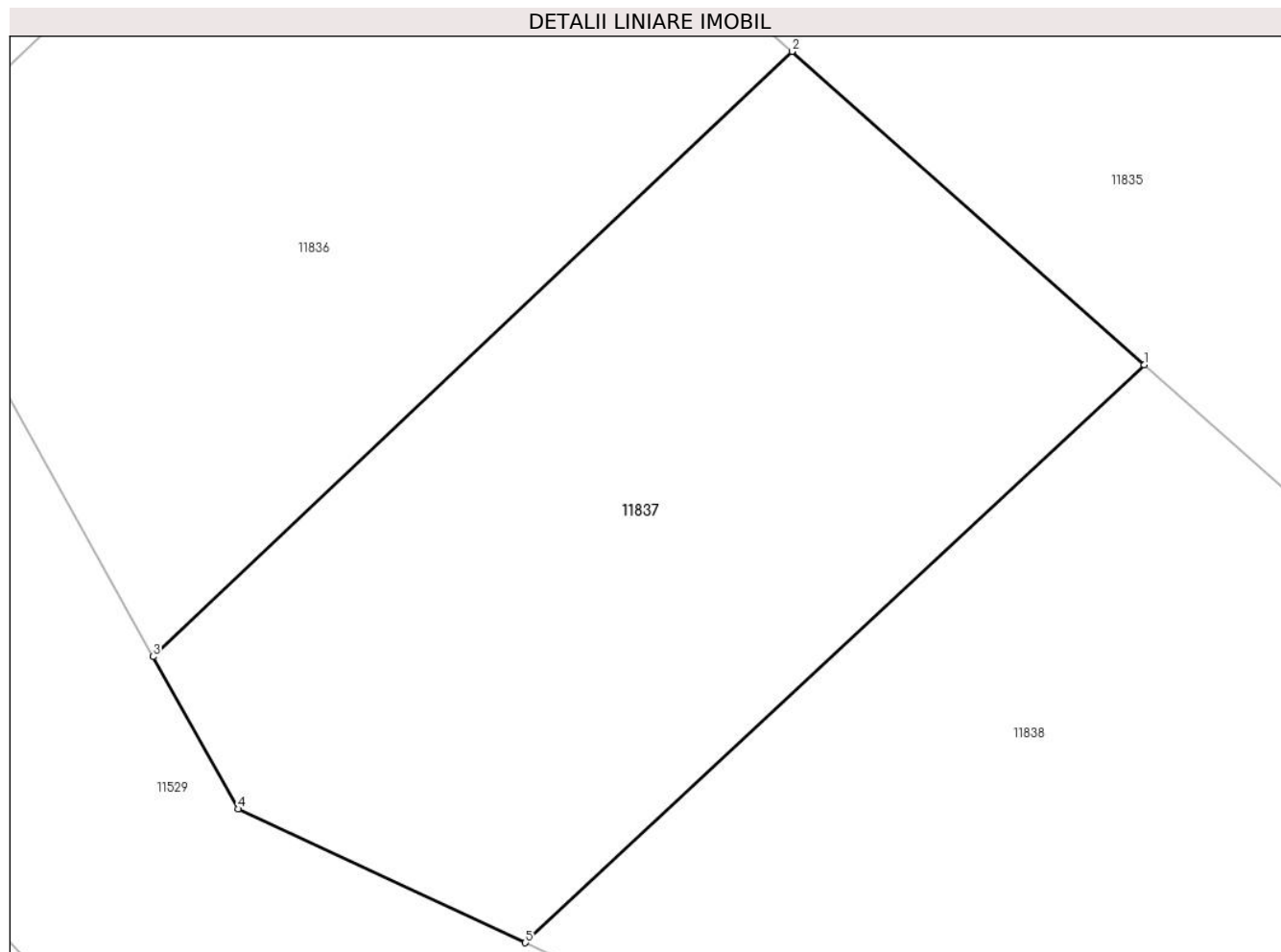
Inscrieri privind dezmembramintele dreptului de proprietate, drepturi reale de garanție și sarcini	Referințe
NU SUNT	

Anexa Nr. 1 La Partea I

Teren

Nr cadastral	Suprafața (mp)*	Observații / Referințe
	1.200	

* Suprafața este determinată în planul de proiecție Stereo 70.



Date referitoare la teren

Crt	Categorie folosință	Intra vilan	Suprafața (mp)	Tarla	Parcelă	Nr. topo	Observații / Referințe
1	pasune	NU	1.200	-	-	-	

Lungime Segmente

1) Valorile lungimilor segmentelor sunt obținute din proiecție în plan.

Punct început	X / Y	Punct sfârșit	X / Y	Lungime segment (** (m)
1	578.903,899 638.144,998	2	578.885,039 638.161,759	25.232
2	578.885,039 638.161,759	3	578.850,839 638.129,391	47.089
3	578.850,839 638.129,391	4	578.855,391 638.121,243	9.333
4	578.855,391 638.121,243	5	578.870,763 638.114,085	16.957
5	578.870,763 638.114,085	1	578.903,899 638.144,998	45.317

**** Lungimile segmentelor sunt determinate în planul de proiecție Stereo 70 și sunt rotunjite la 1 milimetru.**

***** Distanța dintre puncte este formată din segmente cumulate ce sunt mai mici decât valoarea 1 milimetru.**

**DATE DESPRE IMOBILUL NR. 11838**

Oficiul de Cadastru și Publicitate Imobiliară NEAMT
Biroul de Cadastru și Publicitate Imobiliară Targu-Neamt

A. Partea I. Descrierea imobilului

TEREN Extravilan

Adresa: Jud. Neamt

Nr. Crt	Nr cadastral Nr. topografic	Suprafața* (mp)	Observații / Referințe
A1		1.200	Sector cadastral:176 Teren imprejmuit;

B. Partea II. Proprietari și acte

Inscrieri privitoare la dreptul de proprietate și alte drepturi reale	Referințe
/	
Act Administrativ nr. 2590, din 15/02/2024 emis de PRIMARIA COMUNEI PIPIRIG;	
B1	A1
Inscrierea posesiei, drept de PROPRIETATE, dobandit prin Lege, cota actuala 1/1, cota initiala 1/1	
1) DOLHESCU DĂNUȚA	

C. Partea III. SARCINI .

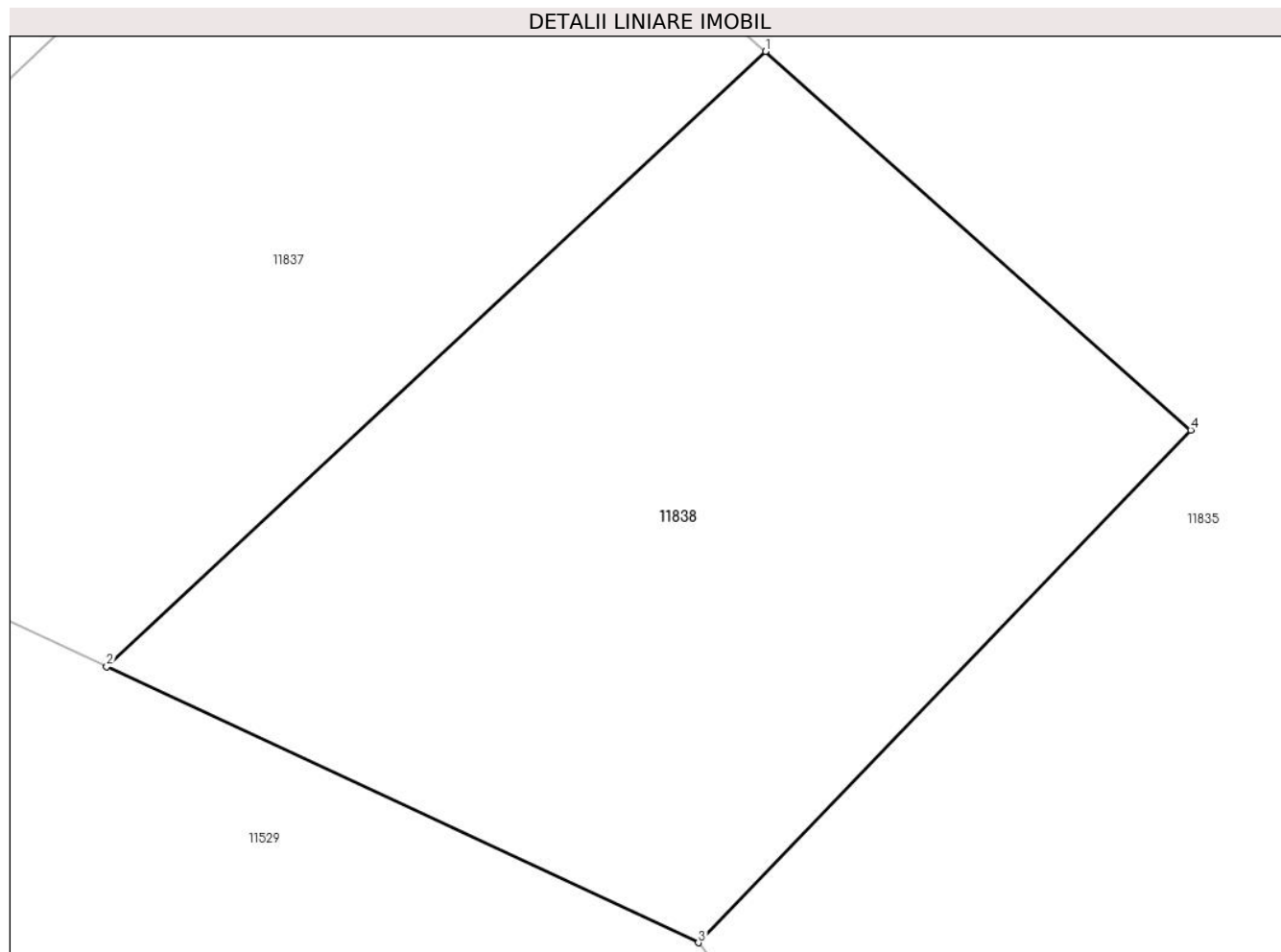
Inscrieri privind dezmembramintele dreptului de proprietate, drepturi reale de garanție și sarcini	Referințe
NU SUNT	

Anexa Nr. 1 La Partea I

Teren

Nr cadastral	Suprafața (mp)*	Observații / Referințe
	1.200	

* Suprafața este determinată în planul de proiecție Stereo 70.



Date referitoare la teren

Crt	Categorie folosință	Intra vilan	Suprafața (mp)	Tarla	Parcelă	Nr. topo	Observații / Referințe
1	pasune	NU	1.200	-	-	-	

Lungime Segmente

1) Valorile lungimilor segmentelor sunt obținute din proiecție în plan.

Punct început	X / Y	Punct sfârșit	X / Y	Lungime segment (** (m)
1	578.903,899 638.144,998	2	578.870,763 638.114,085	45.317
2	578.870,763 638.114,085	3	578.900,523 638.100,225	32.829
3	578.900,523 638.100,225	4	578.925,28 638.125,982	35.726
4	578.925,28 638.125,982	1	578.903,899 638.144,998	28.614

** Lungimile segmentelor sunt determinate în planul de proiecție Stereo 70 și sunt rotunjite la 1 milimetru.

***** Distanţa dintre puncte este formată din segmente cumulate ce sunt mai mici decât valoarea 1 milimetru.**

**DATE DESPRE IMOBILUL NR. 11839**

Oficiul de Cadastru și Publicitate Imobiliară NEAMT
Biroul de Cadastru și Publicitate Imobiliară Targu-Neamt

A. Partea I. Descrierea imobilului

TEREN Extravilan

Adresa: Jud. Neamt

Nr. Crt	Nr cadastral Nr. topografic	Suprafața* (mp)	Observații / Referințe
A1		1.971	Sector cadastral:176 Teren imprejmuit;

B. Partea II. Proprietari și acte

Inscrieri privitoare la dreptul de proprietate și alte drepturi reale		Referințe
/		
Act Administrativ nr. 2590, din 15/02/2024 emis de Primăria Comunei Pipirig;		
B1	Inscrierea posesiei, drept de PROPRIETATE, dobandit prin Lege, cota actuala 1/1, cota initiala 1/1 1) IONIȚĂ-VRÎNCEANU CONSTANTIN	A1

C. Partea III. SARCINI .

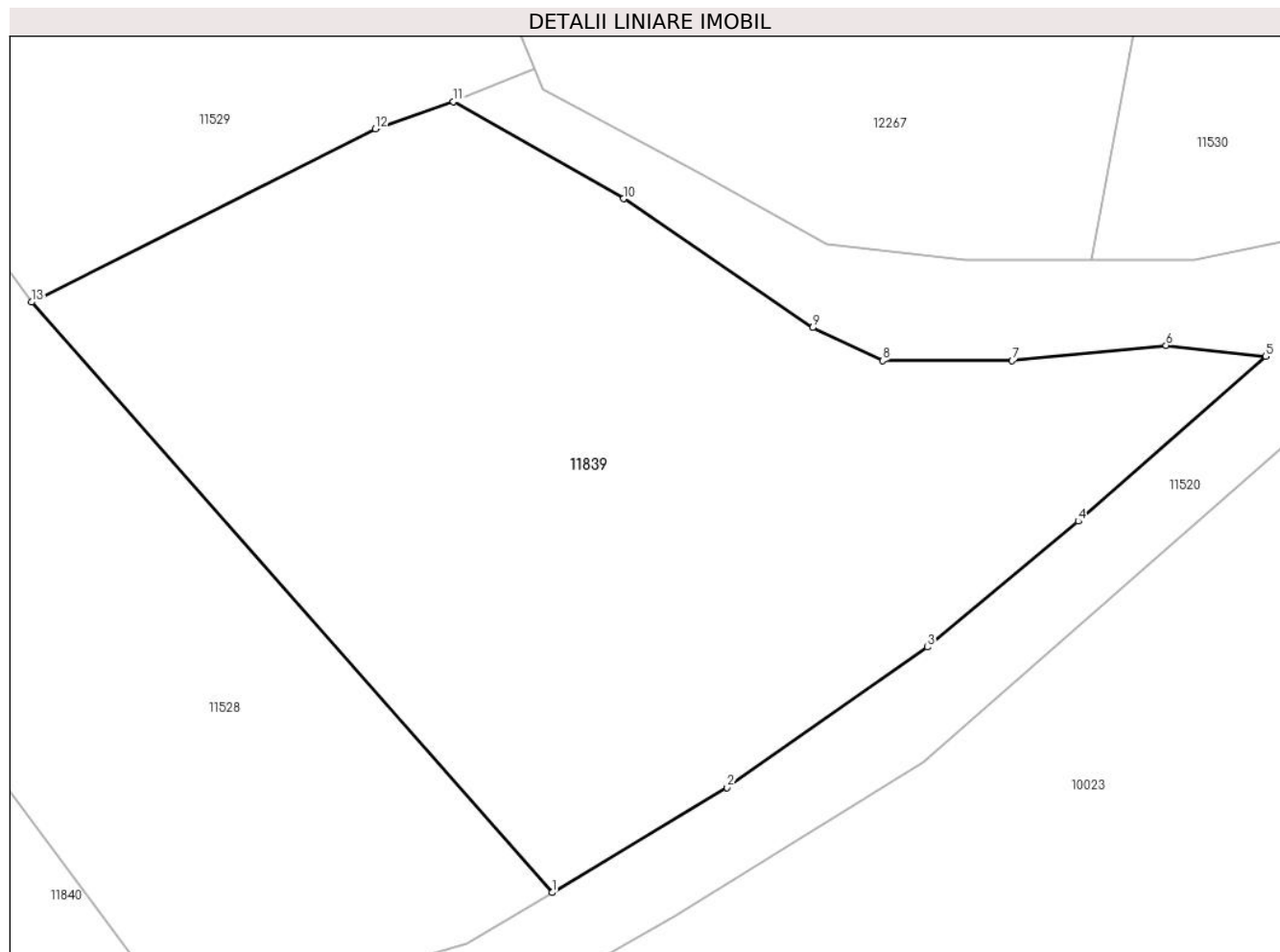
Inscrieri privind dezmembramintele dreptului de proprietate, drepturi reale de garanție și sarcini	Referințe
NU SUNT	

Anexa Nr. 1 La Partea I

Teren

Nr cadastral	Suprafața (mp)*	Observații / Referințe
	1.971	

* Suprafața este determinată în planul de proiecție Stereo 70.



Date referitoare la teren

Crt	Categorie folosință	Intra vilan	Suprafața (mp)	Tarla	Parcelă	Nr. topo	Observații / Referințe
1	faneata	NU	1.971	-	-	-	

Lungime Segmente

1) Valorile lungimilor segmentelor sunt obținute din proiecție în plan.

Punct început	X / Y	Punct sfârșit	X / Y	Lungime segment (** (m)
1	578.954,713 637.949,645	2	578.966,264 637.956,566	13.466
2	578.966,264 637.956,566	3	578.979,475 637.965,821	16.13
3	578.979,475 637.965,821	4	578.989,422 637.974,116	12.952
4	578.989,422 637.974,116	5	579.001,796 637.984,984	16.469
5	579.001,796 637.984,984	6	578.995,227 637.985,705	6.608

Punct început	X / Y	Punct sfârșit	X / Y	Lungime segment (** (m)
6	578.995,227 637.985,705	7	578.985,072 637.984,69	10.206
7	578.985,072 637.984,69	8	578.976,516 637.984,69	8.556
8	578.976,516 637.984,69	9	578.971,919 637.986,878	5.091
9	578.971,919 637.986,878	10	578.959,421 637.995,367	15.108
10	578.959,421 637.995,367	11	578.948,2 638.001,768	12.918
11	578.948,2 638.001,768	12	578.943,056 637.999,962	5.452
12	578.943,056 637.999,962	13	578.920,376 637.988,556	25.387
13	578.920,376 637.988,556	1	578.954,713 637.949,645	51.895

** Lungimile segmentelor sunt determinate în planul de proiecție Stereo 70 și sunt rotunjite la 1 milimetru.

*** Distanța dintre puncte este formată din segmente cumulate ce sunt mai mici decât valoarea 1 milimetru.

**DATE DESPRE IMOBILUL NR. 11840**

Oficiul de Cadastru și Publicitate Imobiliară NEAMT
Biroul de Cadastru și Publicitate Imobiliară Targu-Neamt

A. Partea I. Descrierea imobilului

TEREN Extravilan

Adresa: Jud. Neamt

Nr. Crt	Nr cadastral Nr. topografic	Suprafața* (mp)	Observații / Referințe
A1		1.076	Sector cadastral:176 Teren neimpregmuit;

B. Partea II. Proprietari și acte

Inscrieri privitoare la dreptul de proprietate și alte drepturi reale		Referințe
/		
Act Normativ nr. 7, din 13/03/1996 emis de GUVERNUL ROMANIEI;		
B1	Inscrierea provizorie, drept de PROPRIETATE, dobandit prin Lege, cota actuala 1/1, cota initiala 1/1 1) COMUNA PIPIRIG, CIF:99999999999999, Proprietar neidentificat	A1

C. Partea III. SARCINI .

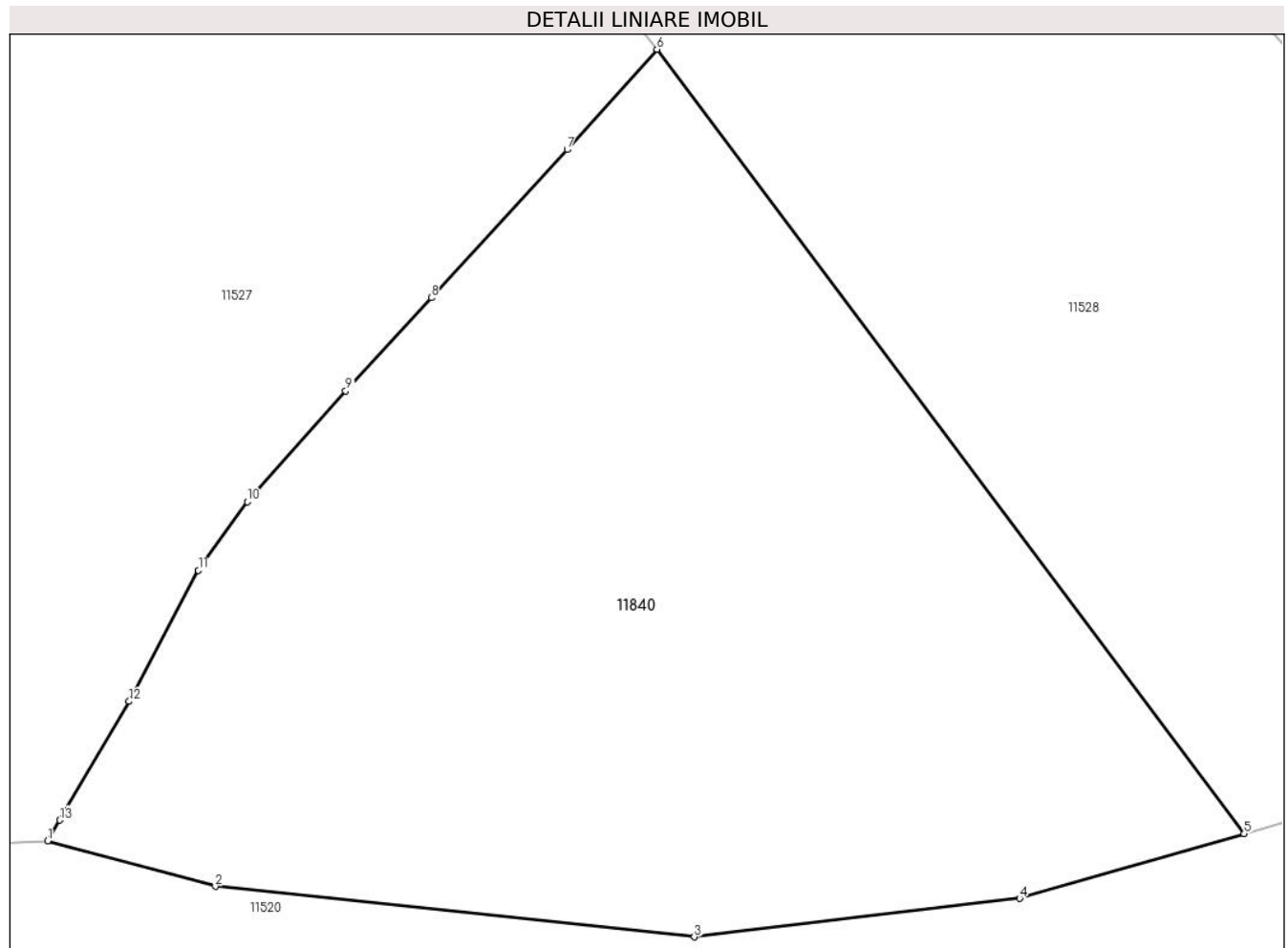
Inscrieri privind dezmembramintele dreptului de proprietate, drepturi reale de garanție și sarcini	Referințe
NU SUNT	

Anexa Nr. 1 La Partea I

Teren

Nr cadastral	Suprafața (mp)*	Observații / Referințe
	1.076	

* Suprafața este determinată în planul de proiecție Stereo 70.



Date referitoare la teren

Crt	Categorie folosință	Intra vilan	Suprafața (mp)	Tarla	Parcelă	Nr. topo	Observații / Referințe
1	faneata	NU	1.076	-	-	-	

Lungime Segmente

1) Valorile lungimilor segmentelor sunt obținute din proiecție în plan.

Punct început	X / Y	Punct sfârșit	X / Y	Lungime segment (** (m)
1	578.878,423 637.940,597	2	578.885,715 637.938,624	7.554
2	578.885,715 637.938,624	3	578.906,548 637.936,426	20.949
3	578.906,548 637.936,426	4	578.920,7 637.938,096	14.25
4	578.920,7 637.938,096	5	578.930,466 637.940,908	10.163
5	578.930,466 637.940,908	6	578.904,922 637.974,986	42.589

Punct început	X / Y	Punct sfârșit	X / Y	Lungime segment (** (m)
6	578.904,922 637.974,986	7	578.901,025 637.970,631	5.844
7	578.901,025 637.970,631	8	578.895,113 637.964,193	8.741
8	578.895,113 637.964,193	9	578.891,386 637.960,145	5.502
9	578.891,386 637.960,145	10	578.887,104 637.955,334	6.441
10	578.887,104 637.955,334	11	578.884,98 637.952,349	3.664
11	578.884,98 637.952,349	12	578.881,97 637.946,654	6.442
12	578.881,97 637.946,654	13	578.878,951 637.941,498	5.975
13	578.878,951 637.941,498	1	578.878,423 637.940,597	1.044

** Lungimile segmentelor sunt determinate în planul de proiecție Stereo 70 și sunt rotunjite la 1 milimetru.

*** Distanța dintre puncte este formată din segmente cumulate ce sunt mai mici decât valoarea 1 milimetru.

**DATE DESPRE IMOBILUL NR. 11841**

Oficiul de Cadastru și Publicitate Imobiliară NEAMT
Biroul de Cadastru și Publicitate Imobiliară Targu-Neamt

A. Partea I. Descrierea imobilului

TEREN Extravilan

Adresa: Jud. Neamt

Nr. Crt	Nr cadastral Nr. topografic	Suprafața* (mp)	Observații / Referințe
A1		2.008	Sector cadastral:176 Teren imprejmuit;

B. Partea II. Proprietari și acte

Inscrieri privitoare la dreptul de proprietate și alte drepturi reale	Referințe
/	
Act Administrativ nr. 2590, din 15/02/2024 emis de Primăria Comunei Pipirig;	
B1	A1
Inscrierea posesiei, drept de PROPRIETATE, dobandit prin Lege, cota actuala 1/1, cota initiala 1/1	
1) OLTEANU ION	

C. Partea III. SARCINI .

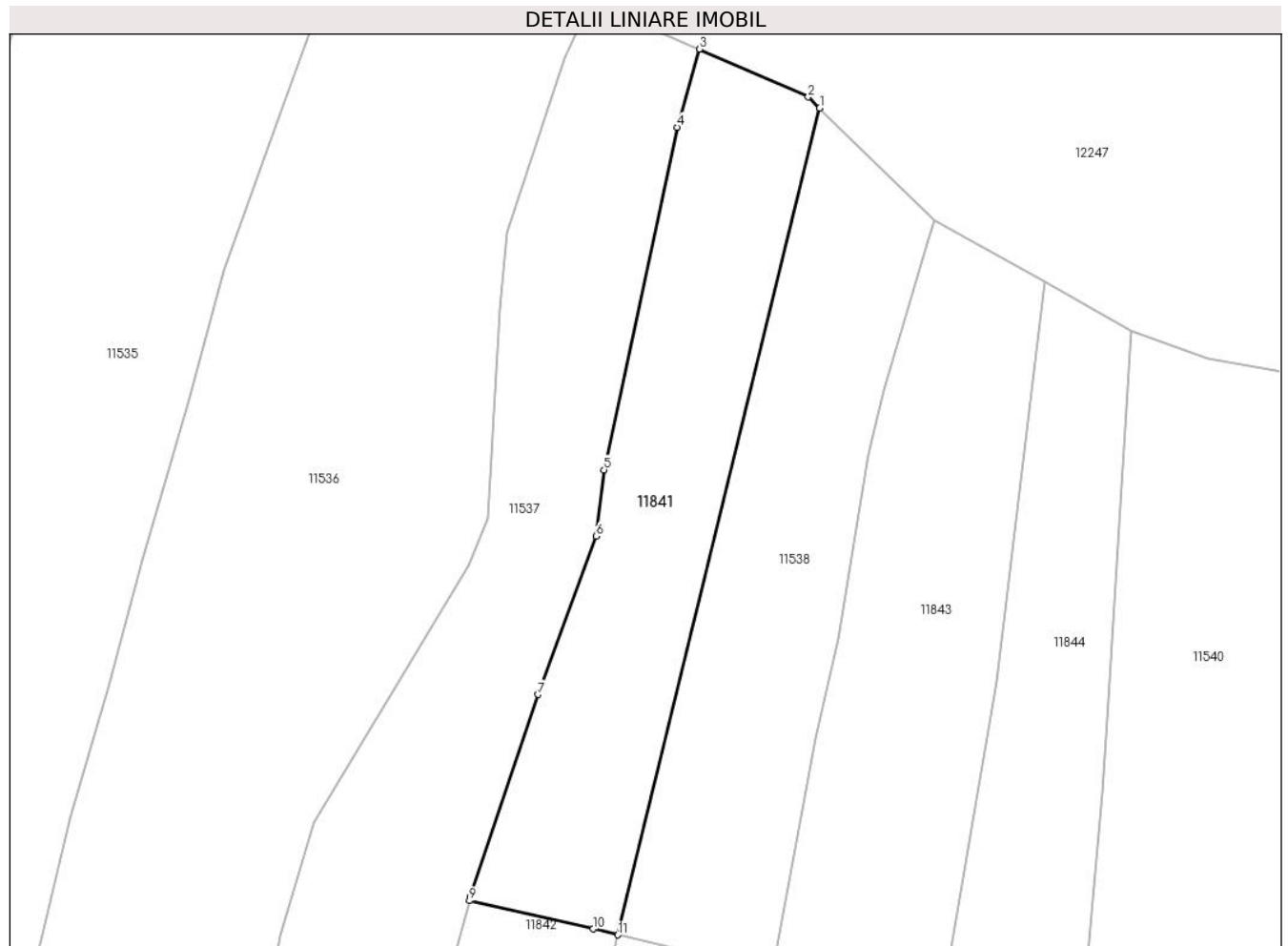
Inscrieri privind dezmembramintele dreptului de proprietate, drepturi reale de garanție și sarcini	Referințe
NU SUNT	

Anexa Nr. 1 La Partea I

Teren

Nr cadastral	Suprafața (mp)*	Observații / Referințe
	2.008	

* Suprafața este determinată în planul de proiecție Stereo 70.



Date referitoare la teren

Crt	Categorie folosință	Intravilan	Suprafața (mp)	Tarla	Parcelă	Nr. topo	Observații / Referințe
1	faneata	NU	2.008	-	-	-	

Lungime Segmente

1) Valorile lungimilor segmentelor sunt obținute din proiecție în plan.

Punct început	X / Y	Punct sfârșit	X / Y	Lungime segment (** (m)
1	579.188,856 638.298,217	2	579.187,349 638.299,687	2.105
2	579.187,349 638.299,687	3	579.172,932 638.306,017	15.745
3	579.172,932 638.306,017	4	579.169,951 638.295,68	10.758
4	579.169,951 638.295,68	5	579.160,225 638.250,264	46.446
5	579.160,225 638.250,264	6	579.159,192 638.241,499	8.826

Punct început	X / Y	Punct sfârșit	X / Y	Lungime segment (** (m)
6	579.159,192 638.241,499	7	579.151,464 638.220,504	22.372
7	579.151,464 638.220,504	8	579.142,501 638.193,65	28.31
8	579.142,501 638.193,65	9	579.142,369 638.193,163	0.505
9	579.142,369 638.193,163	10	579.158,798 638.189,431	16.848
10	579.158,798 638.189,431	11	579.162,084 638.188,646	3.378
11	579.162,084 638.188,646	1	579.188,856 638.298,217	112.794

** Lungimile segmentelor sunt determinate în planul de proiecție Stereo 70 și sunt rotunjite la 1 milimetru.

*** Distanța dintre puncte este formată din segmente cumulate ce sunt mai mici decât valoarea 1 milimetru.

**DATE DESPRE IMOBILUL NR. 11842**

Oficiul de Cadastru și Publicitate Imobiliară NEAMT
Biroul de Cadastru și Publicitate Imobiliară Targu-Neamt

A. Partea I. Descrierea imobilului

TEREN Extravilan

Adresa: Jud. Neamt

Nr. Crt	Nr cadastral Nr. topografic	Suprafața* (mp)	Observații / Referințe
A1		3.600	Sector cadastral:176 Teren imprejmuit;

B. Partea II. Proprietari și acte

Inscrieri privitoare la dreptul de proprietate și alte drepturi reale	Referințe
/	
Act Administrativ nr. 2590, din 15/02/2024 emis de PRIMARIA COMUNEI PIPIRIG;	
B1	A1
Inscrierea posesiei, drept de PROPRIETATE, dobandit prin Lege, cota actuala 1/1, cota initiala 1/1	
1) CRĂCĂOANU IULIAN	

C. Partea III. SARCINI .

Inscrieri privind dezmembramintele dreptului de proprietate, drepturi reale de garanție și sarcini	Referințe
NU SUNT	

Anexa Nr. 1 La Partea I

Teren

Nr cadastral	Suprafața (mp)*	Observații / Referințe
	3.600	

* Suprafața este determinată în planul de proiecție Stereo 70.



Date referitoare la teren

Crt	Categorie folosință	Intravilan	Suprafața (mp)	Tarla	Parcelă	Nr. topo	Observații / Referințe
1	faneata	NU	3.600	-	-	-	

Lungime Segmente

1) Valorile lungimilor segmentelor sunt obținute din proiecție în plan.

Punct început	X / Y	Punct sfârșit	X / Y	Lungime segment (** (m)
1	579.138,238 638.026,637	2	579.145,175 638.029,413	7.472
2	579.145,175 638.029,413	3	579.156,038 638.033,811	11.72
3	579.156,038 638.033,811	4	579.158,781 638.034,665	2.873
4	579.158,781 638.034,665	5	579.147,025 638.124,051	90.156
5	579.147,025 638.124,051	6	579.162,084 638.188,646	66.327

Punct început	X / Y	Punct sfârșit	X / Y	Lungime segment (** (m)
6	579.162,084 638.188,646	7	579.158,798 638.189,431	3.378
7	579.158,798 638.189,431	8	579.142,369 638.193,163	16.848
8	579.142,369 638.193,163	9	579.137,973 638.177,049	16.703
9	579.137,973 638.177,049	10	579.134,302 638.168,701	9.12
10	579.134,302 638.168,701	11	579.132,293 638.156,719	12.149
11	579.132,293 638.156,719	12	579.127,782 638.139,193	18.097
12	579.127,782 638.139,193	13	579.125,131 638.122,115	17.283
13	579.125,131 638.122,115	14	579.126,79 638.101,953	20.23
14	579.126,79 638.101,953	15	579.130,184 638.083,792	18.475
15	579.130,184 638.083,792	16	579.131,395 638.062,669	21.158
16	579.131,395 638.062,669	17	579.136,04 638.039,575	23.557
17	579.136,04 638.039,575	1	579.138,238 638.026,637	13.123

** Lungimile segmentelor sunt determinate în planul de proiecție Stereo 70 și sunt rotunjite la 1 milimetru.

*** Distanța dintre puncte este formată din segmente cumulate ce sunt mai mici decât valoarea 1 milimetru.

**DATE DESPRE IMOBILUL NR. 11843**

Oficiul de Cadastru și Publicitate Imobiliară NEAMT
Biroul de Cadastru și Publicitate Imobiliară Targu-Neamt

A. Partea I. Descrierea imobilului

TEREN Extravilan

Adresa: Jud. Neamt

Nr. Crt	Nr cadastral Nr. topografic	Suprafața* (mp)	Observații / Referințe
A1		2.000	Sector cadastral:176 Teren neimpregmuit;

B. Partea II. Proprietari și acte

Inscrieri privitoare la dreptul de proprietate și alte drepturi reale	Referințe
/	
Act Administrativ nr. 2590, din 15/02/2024 emis de Primaria Comunei Pipirig;	
B1	A1
Inscrierea posesiei, drept de PROPRIETATE, dobandit prin Lege, cota actuala 1/1, cota initiala 1/1	
1) DUMITRIU ION	

C. Partea III. SARCINI .

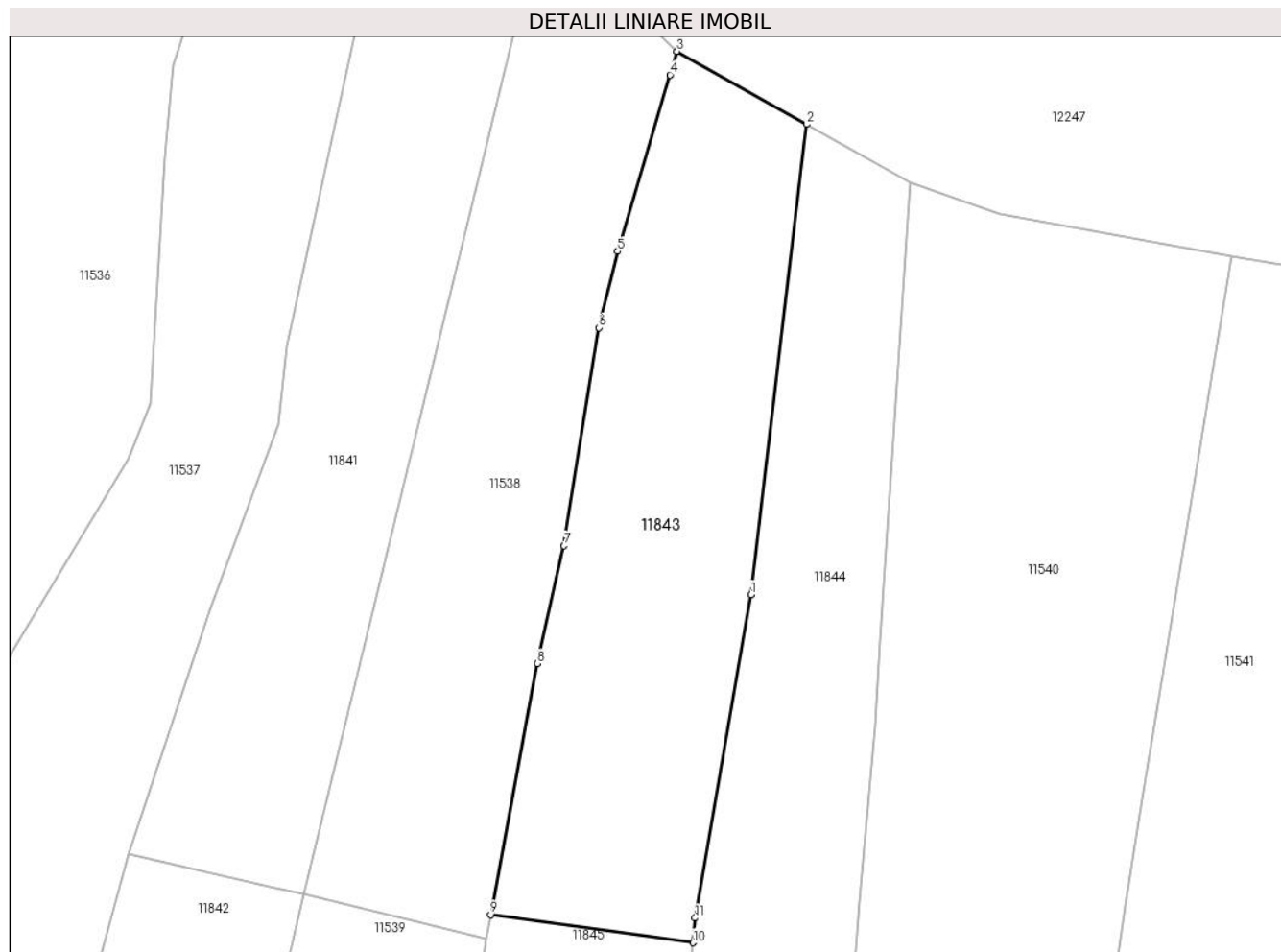
Inscrieri privind dezmembramintele dreptului de proprietate, drepturi reale de garanție și sarcini	Referințe
NU SUNT	

Anexa Nr. 1 La Partea I

Teren

Nr cadastral	Suprafața (mp)*	Observații / Referințe
	2.000	

* Suprafața este determinată în planul de proiecție Stereo 70.



Date referitoare la teren

Crt	Categorie folosință	Intravilan	Suprafața (mp)	Tarla	Parcelă	Nr. topo	Observații / Referințe
1	faneata	NU	2.000	-	-	-	

Lungime Segmente

1) Valorile lungimilor segmentelor sunt obținute din proiecție în plan.

Punct început	X / Y	Punct sfârșit	X / Y	Lungime segment (** (m)
1	579.212,368 638.222,349	2	579.218,66 638.275,203	53.227
2	579.218,66 638.275,203	3	579.204,06 638.283,389	16.738
3	579.204,06 638.283,389	4	579.203,275 638.280,747	2.756
4	579.203,275 638.280,747	5	579.197,382 638.260,921	20.683
5	579.197,382 638.260,921	6	579.195,253 638.252,338	8.843

Punct început	X / Y	Punct sfârșit	X / Y	Lungime segment (** (m)
6	579.195,253 638.252,338	7	579.191,345 638.227,832	24.816
7	579.191,345 638.227,832	8	579.188,356 638.214,601	13.564
8	579.188,356 638.214,601	9	579.183,082 638.186,371	28.718
9	579.183,082 638.186,371	10	579.205,835 638.183,225	22.969
10	579.205,835 638.183,225	11	579.206,101 638.186,007	2.795
11	579.206,101 638.186,007	1	579.212,368 638.222,349	36.878

** Lungimile segmentelor sunt determinate în planul de proiecție Stereo 70 și sunt rotunjite la 1 milimetru.

*** Distanța dintre puncte este formată din segmente cumulate ce sunt mai mici decât valoarea 1 milimetru.

**DATE DESPRE IMOBILUL NR. 11844**

Oficiul de Cadastru și Publicitate Imobiliară NEAMT
Biroul de Cadastru și Publicitate Imobiliară Targu-Neamt

A. Partea I. Descrierea imobilului

TEREN Extravilan

Adresa: Jud. Neamt

Nr. Crt	Nr cadastral Nr. topografic	Suprafața* (mp)	Observații / Referințe
A1		3.600	Sector cadastral:176 Teren imprejmuit;

B. Partea II. Proprietari și acte

Inscrieri privitoare la dreptul de proprietate și alte drepturi reale		Referințe
/		
Act Administrativ nr. 2590, din 15/02/2024 emis de PRIMARIA COMUNEI PIPIRIG;		
B1	Inscrierea posesiei, drept de PROPRIETATE, dobandit prin Lege, cota actuala 1/1, cota initiala 1/1 1) CRĂCĂOANU GHEORGHE	A1

C. Partea III. SARCINI .

Inscrieri privind dezmembramintele dreptului de proprietate, drepturi reale de garanție și sarcini	Referințe
NU SUNT	

Anexa Nr. 1 La Partea I

Teren

Nr cadastral	Suprafața (mp)*	Observații / Referințe
	3.600	

* Suprafața este determinată în planul de proiecție Stereo 70.



Date referitoare la teren

Crt	Categorie folosință	Intra vilan	Suprafața (mp)	Tarla	Parcelă	Nr. topo	Observații / Referințe
1	faneata	NU	3.600	-	-	-	

Lungime Segmente

1) Valorile lungimilor segmentelor sunt obținute din proiecție în plan.

Punct început	X / Y	Punct sfârșit	X / Y	Lungime segment (** (m)
1	579.218,66 638.275,203	2	579.212,368 638.222,349	53.227
2	579.212,368 638.222,349	3	579.206,101 638.186,007	36.878
3	579.206,101 638.186,007	4	579.205,835 638.183,225	2.795
4	579.205,835 638.183,225	5	579.196,963 638.090,268	93.379
5	579.196,963 638.090,268	6	579.196,786 638.046,236	44.032

Punct început	X / Y	Punct sfârșit	X / Y	Lungime segment (** (m)
6	579.196,786 638.046,236	7	579.203,485 638.047,603	6.837
7	579.203,485 638.047,603	8	579.214,165 638.049,557	10.857
8	579.214,165 638.049,557	9	579.213,198 638.064,4	14.874
9	579.213,198 638.064,4	10	579.213,198 638.080,976	16.576
10	579.213,198 638.080,976	11	579.215,556 638.119,213	38.31
11	579.215,556 638.119,213	12	579.218,934 638.145,843	26.843
12	579.218,934 638.145,843	13	579.223,804 638.177,881	32.406
13	579.223,804 638.177,881	14	579.224,647 638.187,857	10.012
14	579.224,647 638.187,857	15	579.226,312 638.207,542	19.755
15	579.226,312 638.207,542	16	579.226,933 638.217,162	9.64
16	579.226,933 638.217,162	17	579.230,258 638.268,701	51.646
17	579.230,258 638.268,701	1	579.218,66 638.275,203	13.296

** Lungimile segmentelor sunt determinate în planul de proiecție Stereo 70 și sunt rotunjite la 1 milimetru.

*** Distanța dintre puncte este formată din segmente cumulate ce sunt mai mici decât valoarea 1 milimetru.

**DATE DESPRE IMOBILUL NR. 11845**

Oficiul de Cadastru și Publicitate Imobiliară NEAMT
Biroul de Cadastru și Publicitate Imobiliară Targu-Neamt

A. Partea I. Descrierea imobilului

TEREN Extravilan

Adresa: Jud. Neamt

Nr. Crt	Nr cadastral Nr. topografic	Suprafața* (mp)	Observații / Referințe
A1		3.160	Sector cadastral:176 Teren imprejmuit;

B. Partea II. Proprietari și acte

Inscrieri privitoare la dreptul de proprietate și alte drepturi reale		Referințe
/		
Act Administrativ nr. 2590, din 15/02/2024 emis de PRIMARIA COMUNEI PIPIRIG;		
B1	Inscrierea posesiei, drept de PROPRIETATE, dobandit prin Lege, cota actuala 1/1, cota initiala 1/1 1) GABUR ANA	A1

C. Partea III. SARCINI .

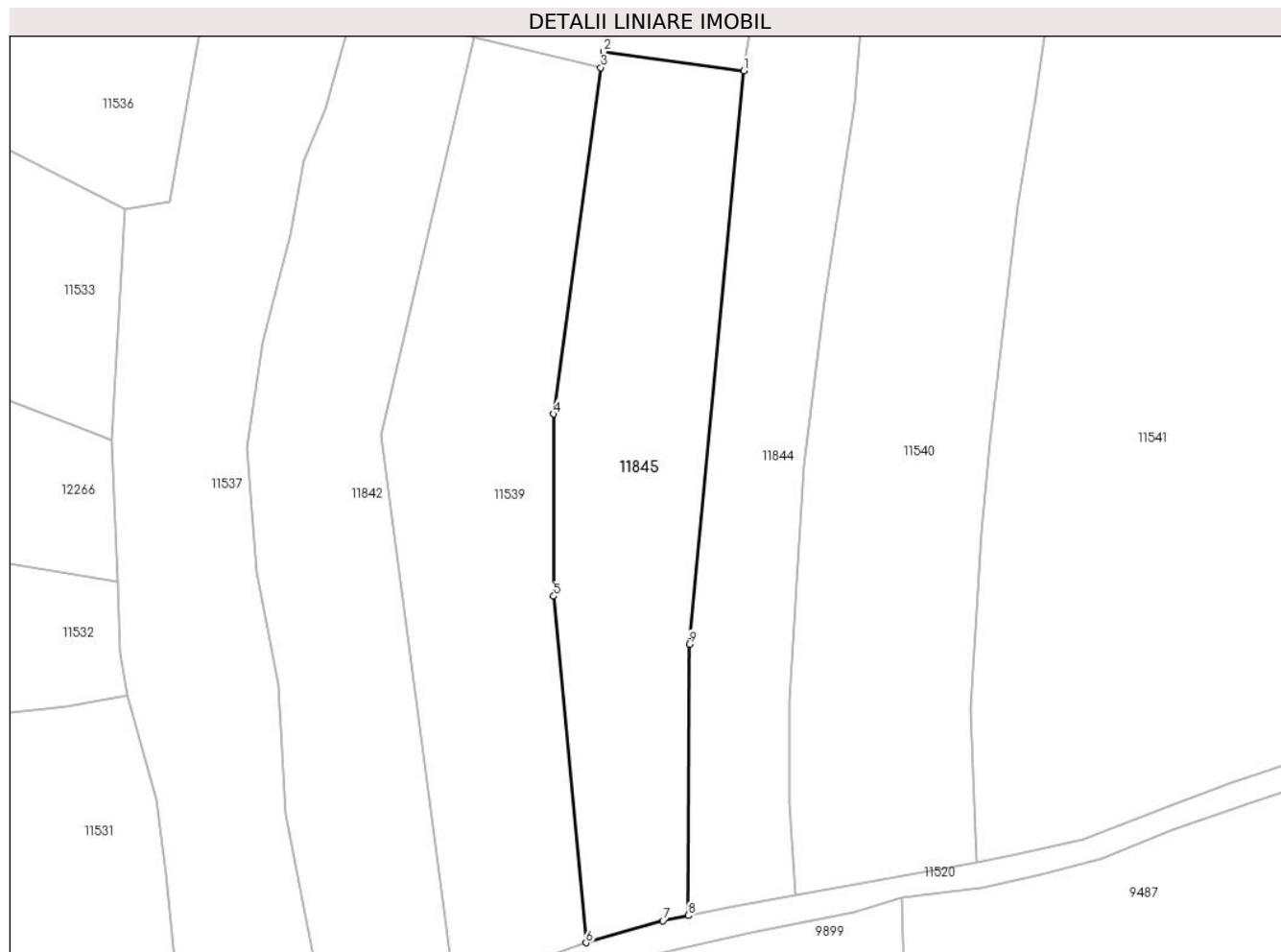
Inscrieri privind dezmembramintele dreptului de proprietate, drepturi reale de garanție și sarcini	Referințe
NU SUNT	

Anexa Nr. 1 La Partea I

Teren

Nr cadastral	Suprafața (mp)*	Observații / Referințe
	3.160	

* Suprafața este determinată în planul de proiecție Stereo 70.



Date referitoare la teren

Crt	Categorie folosință	Intra vilan	Suprafața (mp)	Tarla	Parcelă	Nr. topo	Observații / Referințe
1	faneata	NU	3.160	-	-	-	

Lungime Segmente

1) Valorile lungimilor segmentelor sunt obținute din proiecție în plan.

Punct început	X / Y	Punct sfârșit	X / Y	Lungime segment (** (m)
1	579.205,835 638.183,225	2	579.183,082 638.186,371	22.969
2	579.183,082 638.186,371	3	579.182,592 638.183,746	2.67
3	579.182,592 638.183,746	4	579.174,917 638.127,548	56.72
4	579.174,917 638.127,548	5	579.174,97 638.098,038	29.51
5	579.174,97 638.098,038	6	579.180,213 638.041,842	56.44

Punct început	X / Y	Punct sfârșit	X / Y	Lungime segment (** (m)
6	579.180,213 638.041,842	7	579.192,681 638.045,398	12.965
7	579.192,681 638.045,398	8	579.196,786 638.046,236	4.19
8	579.196,786 638.046,236	9	579.196,963 638.090,268	44.032
9	579.196,963 638.090,268	1	579.205,835 638.183,225	93.379

** Lungimile segmentelor sunt determinate în planul de proiecție Stereo 70 și sunt rotunjite la 1 milimetru.

*** Distanța dintre puncte este formată din segmente cumulate ce sunt mai mici decât valoarea 1 milimetru.

**DATE DESPRE IMOBILUL NR. 11846**

Oficiul de Cadastru și Publicitate Imobiliară NEAMT
Biroul de Cadastru și Publicitate Imobiliară Targu-Neamt

A. Partea I. Descrierea imobilului

TEREN Extravilan

Adresa: Jud. Neamt

Nr. Crt	Nr cadastral Nr. topografic	Suprafața* (mp)	Observații / Referințe
A1		1.090	Sector cadastral:176 Teren imprejmuit;

B. Partea II. Proprietari și acte

Inscrieri privitoare la dreptul de proprietate și alte drepturi reale		Referințe
/		
Act Administrativ nr. 2590, din 15/02/2024 emis de Primăria Comunei Pipirig;		
B1	Inscrierea posesiei, drept de PROPRIETATE, dobandit prin Lege, cota actuala 1/1, cota initiala 1/1 1) NICHIFOR DUMITRU 2) NICHIFOR VIORICA-CRISTINA	A1

C. Partea III. SARCINI .

Inscrieri privind dezmembramintele dreptului de proprietate, drepturi reale de garanție și sarcini	Referințe
NU SUNT	

Anexa Nr. 1 La Partea I

Teren

Nr cadastral	Suprafața (mp)*	Observații / Referințe
	1.090	

* Suprafața este determinată în planul de proiecție Stereo 70.



Date referitoare la teren

Crt	Categorie folosință	Intravilan	Suprafața (mp)	Tarla	Parcelă	Nr. topo	Observații / Referințe
1	faneata	NU	1.090	-	-	-	

Lungime Segmente

1) Valorile lungimilor segmentelor sunt obținute din proiecție în plan.

Punct început	X / Y	Punct sfârșit	X / Y	Lungime segment (** (m)
1	579.355,601 638.254,375	2	579.350,622 638.244,311	11.228
2	579.350,622 638.244,311	3	579.345,058 638.232,743	12.837
3	579.345,058 638.232,743	4	579.341,678 638.223,725	9.631
4	579.341,678 638.223,725	5	579.335,966 638.201,013	23.419
5	579.335,966 638.201,013	6	579.333,962 638.176,556	24.539

Punct început	X / Y	Punct sfârșit	X / Y	Lungime segment (** (m)
6	579.333,962 638.176,556	7	579.349,606 638.214,257	40.818
7	579.349,606 638.214,257	8	579.386,002 638.251,016	51.729
8	579.386,002 638.251,016	1	579.355,601 638.254,375	30.586

** Lungimile segmentelor sunt determinate în planul de proiecție Stereo 70 și sunt rotunjite la 1 milimetru.

*** Distanța dintre puncte este formată din segmente cumulate ce sunt mai mici decât valoarea 1 milimetru.

**DATE DESPRE IMOBILUL NR. 11847**

Oficiul de Cadastru și Publicitate Imobiliară NEAMT
Biroul de Cadastru și Publicitate Imobiliară Targu-Neamt

A. Partea I. Descrierea imobilului

TEREN Extravilan

Adresa: Jud. Neamt

Nr. Crt	Nr cadastral Nr. topografic	Suprafața* (mp)	Observații / Referințe
A1		10.000	Sector cadastral:176 Teren imprejmuit;

B. Partea II. Proprietari și acte

Inscrieri privitoare la dreptul de proprietate și alte drepturi reale		Referințe
/		
Act Administrativ nr. 2590, din 15/02/2024 emis de PRIMARIA COMUNEI PIPIRIG;		
B1	Inscrierea posesiei, drept de PROPRIETATE, dobandit prin Lege, cota actuala 1/1, cota initiala 1/1 1) CREANGĂ GHEORGHE	A1

C. Partea III. SARCINI .

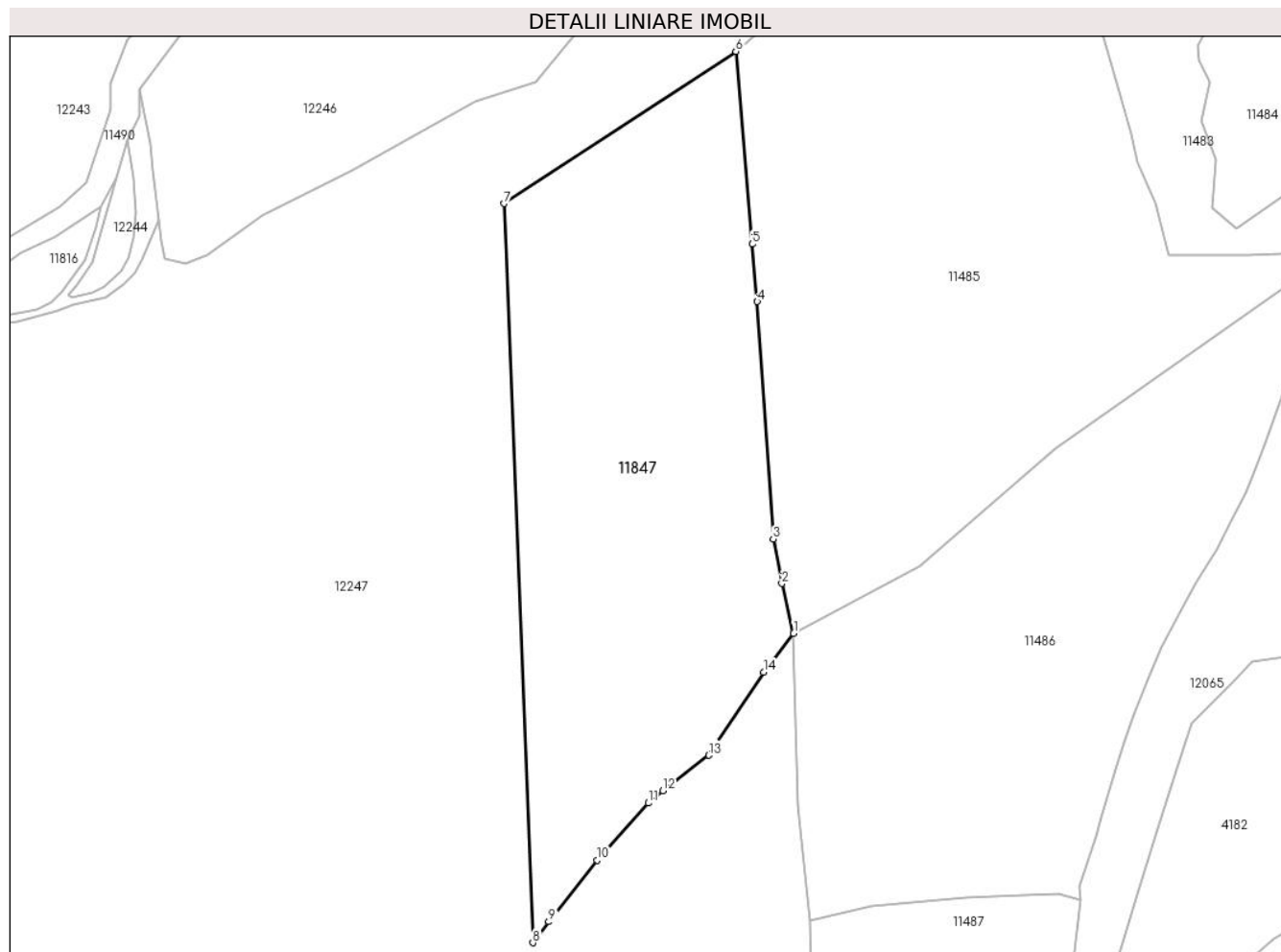
Inscrieri privind dezmembramintele dreptului de proprietate, drepturi reale de garanție și sarcini	Referințe
NU SUNT	

Anexa Nr. 1 La Partea I

Teren

Nr cadastral	Suprafața (mp)*	Observații / Referințe
	10.000	

* Suprafața este determinată în planul de proiecție Stereo 70.



Date referitoare la teren

Crt	Categorie folosință	Intra vilan	Suprafața (mp)	Tarla	Parcelă	Nr. topo	Observații / Referințe
1	faneata	NU	7.432	-	-	-	
2	pasune	NU	2.568	-	-	-	Pașune împădurită

Lungime Segmente

1) Valorile lungimilor segmentelor sunt obținute din proiecție în plan.

Punct început	X / Y	Punct sfârșit	X / Y	Lungime segment (** (m)
1	579.769,707 638.729,984	2	579.766,858 638.742,001	12.35
2	579.766,858 638.742,001	3	579.764,792 638.752,819	11.014
3	579.764,792 638.752,819	4	579.760,903 638.810,193	57.506
4	579.760,903 638.810,193	5	579.759,709 638.824,098	13.956

Punct început	X / Y	Punct sfârşit	X / Y	Lungime segment (** (m)
5	579.759,709 638.824,098	6	579.755,71 638.870,672	46.745
6	579.755,71 638.870,672	7	579.699,559 638.833,875	67.134
7	579.699,559 638.833,875	8	579.706,609 638.655,158	178.856
8	579.706,609 638.655,158	9	579.710,446 638.660,238	6.366
9	579.710,446 638.660,238	10	579.722,194 638.675,115	18.956
10	579.722,194 638.675,115	11	579.734,588 638.688,948	18.573
11	579.734,588 638.688,948	12	579.738,066 638.691,97	4.607
12	579.738,066 638.691,97	13	579.749,17 638.700,496	14.0
13	579.749,17 638.700,496	14	579.762,465 638.720,575	24.082
14	579.762,465 638.720,575	1	579.769,707 638.729,984	11.873

** Lungimile segmentelor sunt determinate în planul de proiecție Stereo 70 și sunt rotunjite la 1 milimetru.

*** Distanța dintre puncte este formată din segmente cumulate ce sunt mai mici decât valoarea 1 milimetru.

**DATE DESPRE IMOBILUL NR. 12064**

Oficiul de Cadastru și Publicitate Imobiliară NEAMT
Biroul de Cadastru și Publicitate Imobiliară Targu-Neamt

A. Partea I. Descrierea imobilului

TEREN Necunoscut

Adresa: Loc. Pipirig, Jud. Neamt, si extravilan UAT Pipirig

Nr. Crt	Nr cadastral Nr. topografic	Suprafața* (mp)	Observații / Referințe
A1		4.251	Sector cadastral:176 Teren imprejmuit;

B. Partea II. Proprietari și acte

Inscrieri privitoare la dreptul de proprietate și alte drepturi reale		Referințe
/		
Act Administrativ nr. 2588, din 15/02/2024 emis de PRIMARIA COMUNEI PIPIRIG;		
B1	Inscrierea posesiei, drept de PROPRIETATE, dobandit prin Lege, cota actuala 1/1, cota initiala 1/1 1) GRAMADĂ ION 2) GRAMADĂ RODICA	A1

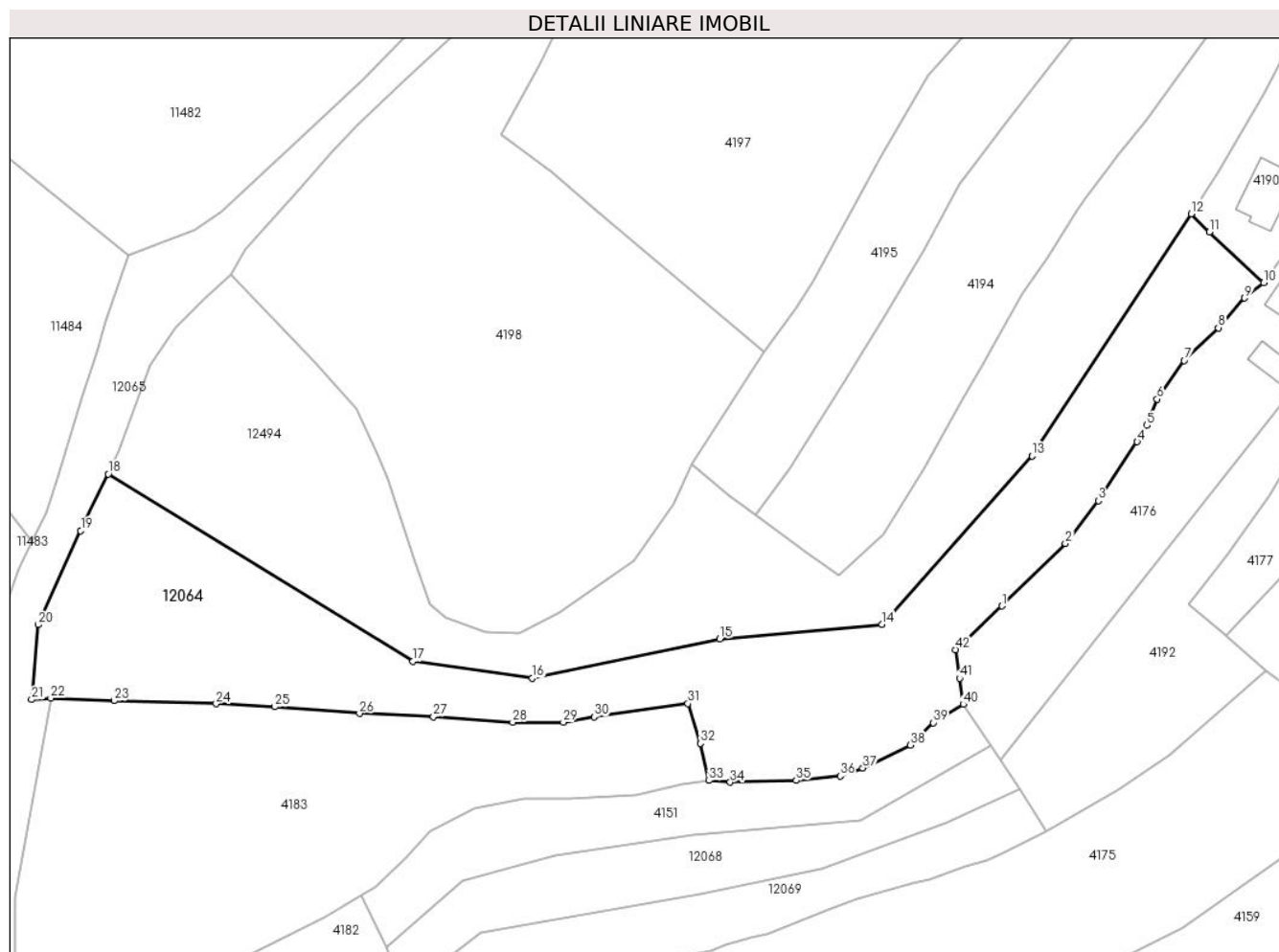
C. Partea III. SARCINI .

Inscrieri privind dezmembramintele dreptului de proprietate, drepturi reale de garanție și sarcini	Referințe
NU SUNT	

Teren

Nr cadastral	Suprafața (mp)*	Observații / Referințe
	4.251	

* Suprafața este determinată în planul de proiecție Stereo 70.



Date referitoare la teren

Crt	Categorie folosință	Intravilan	Suprafața (mp)	Tarla	Parcelă	Nr. topo	Observații / Referințe
1	faneata	DA	1.209	-	-	-	
2	faneata	NU	3.042	-	-	-	

Lungime Segmente

1) Valorile lungimilor segmentelor sunt obținute din proiecție în plan.

Punct început	X / Y	Punct sfârșit	X / Y	Lungime segment	Punct început	X / Y	Punct sfârșit	X / Y	Lungime segment	Punct început	X / Y	Punct sfârșit	X / Y	Lungime segment
1	580.070,252 638.825,444	2	580.081,223 638.836,286	15.424	2	580.081,223 638.836,286	3	580.086,918 638.843,651	9.31	3	580.086,918 638.843,651	4	580.093,668 638.853,851	12.231
4	580.093,668 638.853,851	5	580.095,364 638.856,665	3.286	5	580.095,364 638.856,665	6	580.097,119 638.861,256	4.915	6	580.097,119 638.861,256	7	580.101,829 638.867,924	8.164
7	580.101,829 638.867,924	8	580.107,717 638.873,581	8.165	8	580.107,717 638.873,581	9	580.112,267 638.878,731	6.872	9	580.112,267 638.878,731	10	580.115,583 638.881,383	4.246
10	580.115,583 638.881,383	11	580.106,169 638.890,146	12.861	11	580.106,169 638.890,146	12	580.103,053 638.893,313	4.443	12	580.103,053 638.893,313	13	580.075,433 638.851,421	50.178
13	580.075,433 638.851,421	14	580.049,506 638.822,266	39.016	14	580.049,506 638.822,266	15	580.021,371 638.819,761	28.246	15	580.021,371 638.819,761	16	579.988,917 638.812,941	33.163

Punct început	X / Y	Punct sfârșit	X / Y	Lungime segment	Punct început	X / Y	Punct sfârșit	X / Y	Lungime segment	Punct început	X / Y	Punct sfârșit	X / Y	Lungime segment
16	579.988,917 638.812,941	17	579.968,257 638.815,859	20.865	17	579.968,257 638.815,859	18	579.915,467 638.848,289	61.956	18	579.915,467 638.848,289	19	579.910,712 638.838,475	10.905
19	579.910,712 638.838,475	20	579.903,372 638.822,198	17.855	20	579.903,372 638.822,198	21	579.902,21 638.809,241	13.009	21	579.902,21 638.809,241	22	579.905,522 638.809,488	3.321
22	579.905,522 638.809,488	23	579.916,487 638.809,042	10.974	23	579.916,487 638.809,042	24	579.934,175 638.808,498	17.696	24	579.934,175 638.808,498	25	579.944,289 638.808,004	10.126
25	579.944,289 638.808,004	26	579.959,003 638.806,858	14.759	26	579.959,003 638.806,858	27	579.971,808 638.806,299	12.817	27	579.971,808 638.806,299	28	579.985,538 638.805,32	13.765
28	579.985,538 638.805,32	29	579.994,287 638.805,32	8.749	29	579.994,287 638.805,32	30	579.999,633 638.806,257	5.427	30	579.999,633 638.806,257	31	580.015,845 638.808,538	16.372
31	580.015,845 638.808,538	32	580.018,003 638.801,644	7.224	32	580.018,003 638.801,644	33	580.019,535 638.795,229	6.595	33	580.019,535 638.795,229	34	580.023,198 638.794,934	3.675
34	580.023,198 638.794,934	35	580.034,606 638.795,27	11.413	35	580.034,606 638.795,27	36	580.042,23 638.796,022	7.661	36	580.042,23 638.796,022	37	580.046,153 638.797,39	4.155
37	580.046,153 638.797,39	38	580.054,403 638.801,37	9.16	38	580.054,403 638.801,37	39	580.058,329 638.805,256	5.524	39	580.058,329 638.805,256	40	580.063,57 638.808,423	6.124
40	580.063,57 638.808,423	41	580.062,921 638.812,92	4.544	41	580.062,921 638.812,92	42	580.062,224 638.817,871	5.0	42	580.062,224 638.817,871	1	580.070,252 638.825,444	11.036

** Lungimile segmentelor sunt determinate în planul de proiecție Stereo 70 și sunt rotunjite la 1 milimetru.

*** Distanța dintre puncte este formată din segmente cumulate ce sunt mai mici decât valoarea 1 milimetru.

**DATE DESPRE IMOBILUL NR. 12065**

Oficiul de Cadastru și Publicitate Imobiliară NEAMT
Biroul de Cadastru și Publicitate Imobiliară Targu-Neamt

A. Partea I. Descrierea imobilului

TEREN Extravilan

Adresa: Jud. Neamt

Nr. Crt	Nr cadastral Nr. topografic	Suprafața* (mp)	Observații / Referințe
A1		19.084	Sector cadastral:176 Teren neimpregmuit;

B. Partea II. Proprietari și acte

Inscrieri privitoare la dreptul de proprietate și alte drepturi reale		Referințe
/		
Act Normativ nr. 7, din 13/03/1996 emis de GUVERNUL ROMANIEI;		
B1	Inscrierea provizorie, drept de PROPRIETATE, dobandit prin Lege, cota actuala 1/1, cota initiala 1/1	A1
1) COMUNA PIPIRIG, CIF:99999999999999, Proprietar neidentificat		

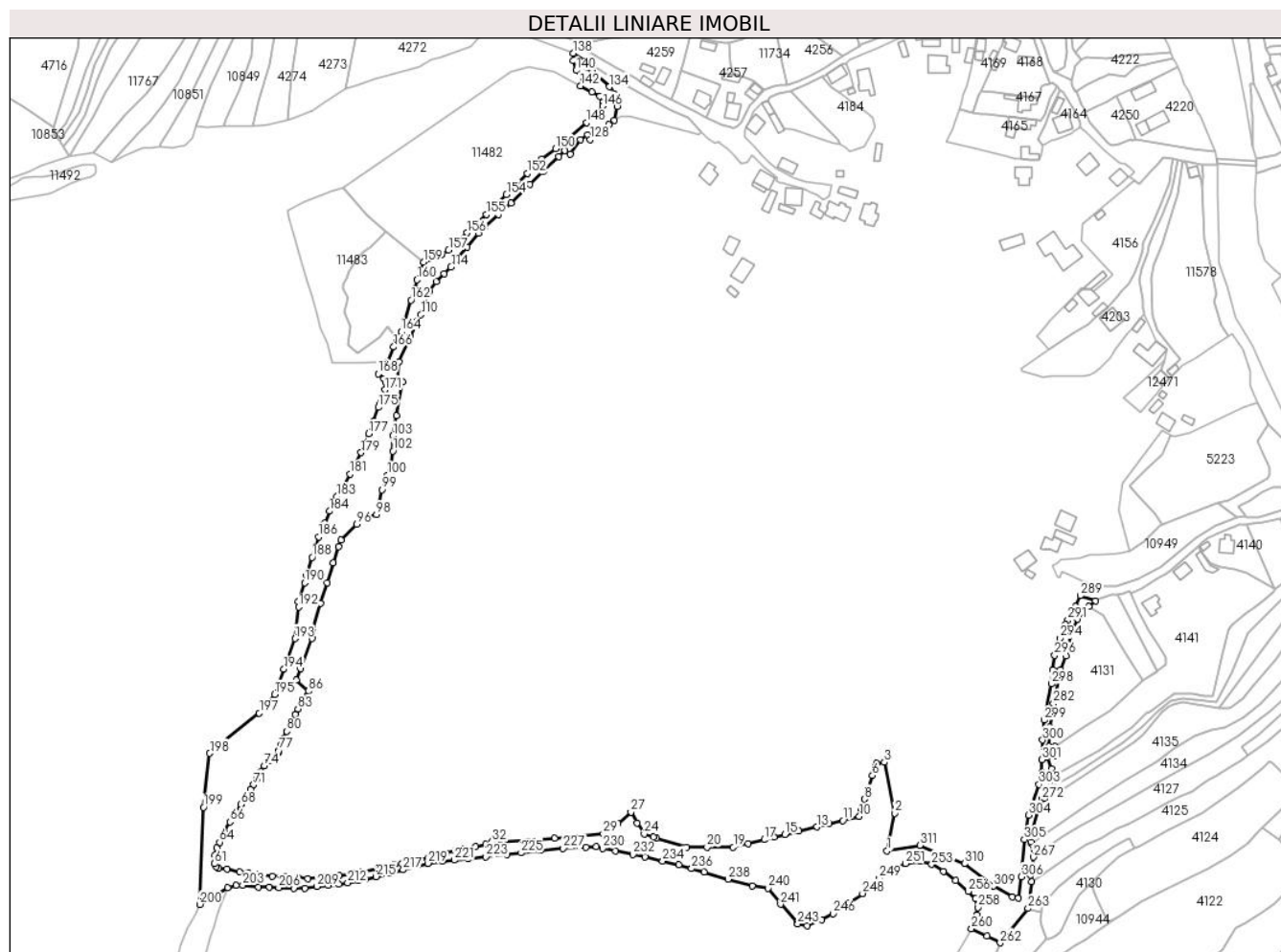
C. Partea III. SARCINI .

Inscrieri privind dezmembramintele dreptului de proprietate, drepturi reale de garanție și sarcini	Referințe
NU SUNT	

Teren

Nr cadastral	Suprafaţa (mp)*	Observaţii / Referinţe
	19.084	

* Suprafaţa este determinată în planul de proiecţie Stereo 70.



Date referitoare la teren

Crt	Categorie folosinţă	Intravilan	Suprafaţa (mp)	Tarla	Parcelă	Nr. topo	Observaţii / Referinţe
1	faneata	NU	19.084	-	-	-	

Lungime Segmente

1) Valorile lungimilor segmentelor sunt obţinute din proiecţie în plan.

Punct început	X / Y	Punct sfârşit	X / Y	Lungime segment
1	580.215,851 638.509,421	2	580.220,891 638.533,449	24.551
4	580.209,012 638.565,498	5	580.208,24 638.563,125	2.495
7	580.203,585 638.549,061	8	580.201,626 638.542,406	6.937
10	580.198,036 638.531,336	11	580.187,624 638.528,646	10.754
13	580.170,985 638.524,684	14	580.159,485 638.521,896	11.833
16	580.143,559 638.518,012	17	580.137,163 638.516,467	6.58

Punct început	X / Y	Punct sfârşit	X / Y	Lungime segment
2	580.220,891 638.533,449	3	580.214,103 638.566,009	33.26
5	580.208,24 638.563,125	6	580.206,457 638.557,557	5.847
8	580.201,626 638.542,406	9	580.199,508 638.535,87	6.871
11	580.187,624 638.528,646	12	580.178,791 638.526,525	9.084
14	580.159,485 638.521,896	15	580.150,392 638.519,757	9.341
17	580.137,163 638.516,467	18	580.126,825 638.514,032	10.621

Punct început	X / Y	Punct sfârşit	X / Y	Lungime segment
3	580.214,103 638.566,009	4	580.209,012 638.565,498	5.117
6	580.206,457 638.557,557	7	580.203,585 638.549,061	8.968
9	580.199,508 638.535,87	10	580.198,036 638.531,336	4.767
12	580.178,791 638.526,525	13	580.170,985 638.524,684	8.02
15	580.150,392 638.519,757	16	580.143,559 638.518,012	7.052
18	580.126,825 638.514,032	19	580.117,415 638.511,778	9.676

Punct început	X / Y	Punct sfârșit	X / Y	Lungime segment	Punct început	X / Y	Punct sfârșit	X / Y	Lungime segment	Punct început	X / Y	Punct sfârșit	X / Y	Lungime segment
19	580.117,415 638.511,778	20	580.100,623 638.511,644	16.793	20	580.100,623 638.511,644	21	580.087,494 638.511,714	13.129	21	580.087,494 638.511,714	22	580.068,099 638.517,381	20.206
22	580.068,099 638.517,381	23	580.066,28 638.518,018	1.927	23	580.066,28 638.518,018	24	580.060,3 638.520,113	6.336	24	580.060,3 638.520,113	25	580.055,692 638.527,147	8.409
25	580.055,692 638.527,147	26	580.051,916 638.534,174	7.977	26	580.051,916 638.534,174	27	580.051,913 638.534,178	0.005	27	580.051,913 638.534,178	28	580.043,598 638.526,659	11.21
28	580.043,598 638.526,659	29	580.034,225 638.520,099	11.441	29	580.034,225 638.520,099	30	580.003,064 638.517,452	31.273	30	580.003,064 638.517,452	31	579.965,577 638.515,143	37.558
31	579.965,577 638.515,143	32	579.962,788 638.514,971	2.794	32	579.962,788 638.514,971	33	579.958,824 638.513,665	4.174	33	579.958,824 638.513,665	34	579.952,366 638.512,147	6.634
34	579.952,366 638.512,147	35	579.945,071 638.510,408	7.499	35	579.945,071 638.510,408	36	579.939,447 638.509,254	5.741	36	579.939,447 638.509,254	37	579.933,347 638.507,778	6.276
37	579.933,347 638.507,778	38	579.927,431 638.506,478	6.057	38	579.927,431 638.506,478	39	579.922,063 638.505,162	5.527	39	579.922,063 638.505,162	40	579.915,417 638.503,44	6.865
40	579.915,417 638.503,44	41	579.910,079 638.502,225	5.475	41	579.910,079 638.502,225	42	579.905,214 638.501,247	4.962	42	579.905,214 638.501,247	43	579.900,155 638.500,299	5.147
43	579.900,155 638.500,299	44	579.895,247 638.499,072	5.059	44	579.895,247 638.499,072	45	579.891,536 638.498,371	3.777	45	579.891,536 638.498,371	46	579.889,376 638.498,014	2.189
46	579.889,376 638.498,014	47	579.879,419 638.495,84	10.192	47	579.879,419 638.495,84	48	579.873,38 638.494,88	6.115	48	579.873,38 638.494,88	49	579.864,921 638.493,585	8.558
49	579.864,921 638.493,585	50	579.854,532 638.492,731	10.424	50	579.854,532 638.492,731	51	579.844,823 638.491,643	9.77	51	579.844,823 638.491,643	52	579.838,635 638.492,266	6.219
52	579.838,635 638.492,266	53	579.830,522 638.492,635	8.121	53	579.830,522 638.492,635	54	579.822,248 638.493,029	8.283	54	579.822,248 638.493,029	55	579.813,705 638.494,252	8.63
55	579.813,705 638.494,252	56	579.806,954 638.495,36	6.841	56	579.806,954 638.495,36	57	579.801,505 638.495,822	5.469	57	579.801,505 638.495,822	58	579.793,17 638.497,621	8.527
58	579.793,17 638.497,621	59	579.787,941 638.498,295	5.272	59	579.787,941 638.498,295	60	579.786,324 638.499,126	1.818	60	579.786,324 638.499,126	61	579.785,332 638.501,11	2.218
61	579.785,332 638.501,11	62	579.785,702 638.506,61	5.512	62	579.785,702 638.506,61	63	579.786,879 638.511,179	4.718	63	579.786,879 638.511,179	64	579.788,496 638.514,901	4.058
64	579.788,496 638.514,901	65	579.791,293 638.521,418	7.092	65	579.791,293 638.521,418	66	579.795,081 638.527,925	7.529	66	579.795,081 638.527,925	67	579.798,732 638.533,616	6.761
67	579.798,732 638.533,616	68	579.802,149 638.539,038	6.409	68	579.802,149 638.539,038	69	579.805,386 638.544,129	6.033	69	579.805,386 638.544,129	70	579.808,296 638.548,652	5.378
70	579.808,296 638.548,652	71	579.810,355 638.551,64	3.629	71	579.810,355 638.551,64	72	579.812,065 638.555,249	3.994	72	579.812,065 638.555,249	73	579.814,905 638.559,979	5.517
73	579.814,905 638.559,979	74	579.817,075 638.563,739	4.341	74	579.817,075 638.563,739	75	579.820,24 638.567,233	4.714	75	579.820,24 638.567,233	76	579.826,618 638.572,817	8.477
76	579.826,618 638.572,817	77	579.826,611 638.573,573	0.756	77	579.826,611 638.573,573	78	579.827,588 638.576,988	3.552	78	579.827,588 638.576,988	79	579.829,192 638.581,286	4.588
79	579.829,192 638.581,286	80	579.831,449 638.585,757	5.008	80	579.831,449 638.585,757	81	579.834,61 638.591,774	6.797	81	579.834,61 638.591,774	82	579.837,009 638.596,716	5.494
82	579.837,009 638.596,716	83	579.838,683 638.600,177	3.845	83	579.838,683 638.600,177	84	579.840,496 638.604,684	4.858	84	579.840,496 638.604,684	85	579.841,452 638.607,067	2.568
85	579.841,452 638.607,067	86	579.845,257 638.611,531	5.866	86	579.845,257 638.611,531	87	579.837,654 638.618,729	10.47	87	579.837,654 638.618,729	88	579.840,545 638.626,017	7.84
88	579.840,545 638.626,017	89	579.847,836 638.645,122	20.449	89	579.847,836 638.645,122	90	579.848,237 638.651,568	6.458	90	579.848,237 638.651,568	91	579.853,176 638.667,766	16.934
91	579.853,176 638.667,766	92	579.857,292 638.680,99	13.85	92	579.857,292 638.680,99	93	579.861,305 638.693,748	13.374	93	579.861,305 638.693,748	94	579.864,749 638.703,868	10.69
94	579.864,749 638.703,868	95	579.866,189 638.708,321	4.68	95	579.866,189 638.708,321	96	579.876,214 638.718,441	14.245	96	579.876,214 638.718,441	97	579.880,789 638.723,013	6.468
97	579.880,789 638.723,013	98	579.888,954 638.724,42	8.285	98	579.888,954 638.724,42	99	579.892,376 638.740,409	16.351	99	579.892,376 638.740,409	100	579.896,079 638.749,712	10.013
100	579.896,079 638.749,712	101	579.898,762 638.756,734	7.517	101	579.898,762 638.756,734	102	579.899,379 638.765,112	8.401	102	579.899,379 638.765,112	103	579.899,379 638.774,955	9.843
103	579.899,379 638.774,955	104	579.901,592 638.787,651	12.887	104	579.901,592 638.787,651	105	579.905,522 638.809,488	22.188	105	579.905,522 638.809,488	106	579.902,21 638.809,241	3.321
106	579.902,21 638.809,241	107	579.903,372 638.822,198	13.009	107	579.903,372 638.822,198	108	579.910,712 638.838,475	17.855	108	579.910,712 638.838,475	109	579.915,467 638.848,289	10.905
109	579.915,467 638.848,289	110	579.917,404 638.852,287	4.443	110	579.917,404 638.852,287	111	579.922,675 638.867,207	15.824	111	579.922,675 638.867,207	112	579.927,097 638.873,524	7.711
112	579.927,097 638.873,524	113	579.932,165 638.878,674	7.225	113	579.932,165 638.878,674	114	579.936,717 638.882,87	6.191	114	579.936,717 638.882,87	115	579.939,144 638.887,22	4.981
115	579.939,144 638.887,22	116	579.947,059 638.895,676	11.582	116	579.947,059 638.895,676	117	579.954,471 638.904,313	11.381	117	579.954,471 638.904,313	118	579.958,621 638.908,686	6.029

Punct început	X / Y	Punct sfârșit	X / Y	Lungime segment	Punct început	X / Y	Punct sfârșit	X / Y	Lungime segment	Punct început	X / Y	Punct sfârșit	X / Y	Lungime segment
118	579.958,621 638.908,686	119	579.966,9 638.916,385	11.306	119	579.966,9 638.916,385	120	579.974,982 638.923,859	11.008	120	579.974,982 638.923,859	121	579.987,246 638.935,831	17.139
121	579.987,246 638.935,831	122	579.995,972 638.944,17	12.07	122	579.995,972 638.944,17	123	580.005,633 638.953,54	13.459	123	580.005,633 638.953,54	124	580.009,623 638.957,237	5.439
124	580.009,623 638.957,237	125	580.012,968 638.955,18	3.927	125	580.012,968 638.955,18	126	580.019,466 638.964,225	11.137	126	580.019,466 638.964,225	127	580.024,205 638.967,468	5.742
127	580.024,205 638.967,468	128	580.025,743 638.964,325	3.499	128	580.025,743 638.964,325	129	580.030,397 638.969,094	6.664	129	580.030,397 638.969,094	130	580.037,613 638.974,089	8.776
130	580.037,613 638.974,089	131	580.041,331 638.976,845	4.628	131	580.041,331 638.976,845	132	580.043,224 638.985,686	9.041	132	580.043,224 638.985,686	133	580.041,215 638.993,755	8.315
133	580.041,215 638.993,755	134	580.037,951 638.998,185	5.503	134	580.037,951 638.998,185	135	580.027,131 639.007,536	14.301	135	580.027,131 639.007,536	136	580.024,016 639.010,781	4.498
136	580.024,016 639.010,781	137	580.023,088 639.014,606	3.936	137	580.023,088 639.014,606	138	580.014,79 639.019,682	9.727	138	580.014,79 639.019,682	139	580.014,87 639.014,88	4.803
139	580.014,87 639.014,88	140	580.016,929 639.008,649	6.562	140	580.016,929 639.008,649	141	580.021,49 639.003,478	6.895	141	580.021,49 639.003,478	142	580.019,544 638.998,782	5.083
142	580.019,544 638.998,782	143	580.026,751 638.994,877	8.197	143	580.026,751 638.994,877	144	580.031,984 638.992,107	5.921	144	580.031,984 638.992,107	145	580.033,76 638.988,216	4.277
145	580.033,76 638.988,216	146	580.033,815 638.985,856	2.361	146	580.033,815 638.985,856	147	580.030,277 638.981,126	5.907	147	580.030,277 638.981,126	148	580.023,587 638.975,331	8.851
148	580.023,587 638.975,331	149	580.012,027 638.965,074	15.454	149	580.012,027 638.965,074	150	580.003,698 638.958,635	10.528	150	580.003,698 638.958,635	151	579.995,028 638.951,814	11.032
151	579.995,028 638.951,814	152	579.985,602 638.942,879	12.988	152	579.985,602 638.942,879	153	579.977,38 638.934,116	12.016	153	579.977,38 638.934,116	154	579.972,239 638.929,407	6.972
154	579.972,239 638.929,407	155	579.959,483 638.916,412	18.209	155	579.959,483 638.916,412	156	579.947,057 638.904,735	17.052	156	579.947,057 638.904,735	157	579.935,147 638.893,731	16.215
157	579.935,147 638.893,731	158	579.930,513 638.890,495	5.652	158	579.930,513 638.890,495	159	579.919,075 638.886,101	12.253	159	579.919,075 638.886,101	160	579.914,944 638.874,691	12.135
160	579.914,944 638.874,691	161	579.913,563 638.869,42	5.449	161	579.913,563 638.869,42	162	579.911,008 638.861,804	8.033	162	579.911,008 638.861,804	163	579.906,859 638.848,175	14.247
163	579.906,859 638.848,175	164	579.904,692 638.841,622	6.902	164	579.904,692 638.841,622	165	579.902,33 638.836,67	5.486	165	579.902,33 638.836,67	166	579.899,968 638.831,717	5.487
166	579.899,968 638.831,717	167	579.896,549 638.822,134	10.175	167	579.896,549 638.822,134	168	579.890,082 638.814,642	9.897	168	579.890,082 638.814,642	169	579.893,782 638.811,448	4.888
169	579.893,782 638.811,448	170	579.894,974 638.809,128	2.608	170	579.894,974 638.809,128	171	579.894,29 638.804,275	4.901	171	579.894,29 638.804,275	172	579.893,295 638.799,366	5.009
172	579.893,295 638.799,366	173	579.892,237 638.796,564	2.995	173	579.892,237 638.796,564	174	579.891,448 638.795,197	1.578	174	579.891,448 638.795,197	175	579.890,184 638.793,146	2.409
175	579.890,184 638.793,146	176	579.886,93 638.784,172	9.546	176	579.886,93 638.784,172	177	579.884,058 638.776,207	8.467	177	579.884,058 638.776,207	178	579.881,659 638.770,066	6.593
178	579.881,659 638.770,066	179	579.879,161 638.764,085	6.482	179	579.879,161 638.764,085	180	579.875,462 638.756,681	8.277	180	579.875,462 638.756,681	181	579.872,18 638.750,392	7.094
181	579.872,18 638.750,392	182	579.867,324 638.742,327	9.414	182	579.867,324 638.742,327	183	579.863,617 638.736,082	7.262	183	579.863,617 638.736,082	184	579.858,761 638.726,645	10.613
184	579.858,761 638.726,645	185	579.855,644 638.719,038	8.221	185	579.855,644 638.719,038	186	579.852,055 638.710,288	9.457	186	579.852,055 638.710,288	187	579.849,796 638.703,642	7.019
187	579.849,796 638.703,642	188	579.847,776 638.697,133	6.815	188	579.847,776 638.697,133	189	579.844,253 638.685,306	12.341	189	579.844,253 638.685,306	190	579.842,917 638.680,913	4.592
190	579.842,917 638.680,913	191	579.838,949 638.668,813	12.734	191	579.838,949 638.668,813	192	579.839,268 638.665,384	3.444	192	579.839,268 638.665,384	193	579.836,761 638.645,179	20.36
193	579.836,761 638.645,179	194	579.829,727 638.625,554	20.847	194	579.829,727 638.625,554	195	579.823,736 638.609,439	17.193	195	579.823,736 638.609,439	196	579.818,737 638.602,743	8.356
196	579.818,737 638.602,743	197	579.813,903 638.597,418	7.192	197	579.813,903 638.597,418	198	579.782,206 638.571,795	40.758	198	579.782,206 638.571,795	199	579.778,297 638.537,178	34.837
199	579.778,297 638.537,178	200	579.775,884 638.475,089	62.136	200	579.775,884 638.475,089	201	579.793,848 638.485,844	20.937	201	579.793,848 638.485,844	202	579.798,887 638.487,381	5.268
202	579.798,887 638.487,381	203	579.803,33 638.487,381	4.443	203	579.803,33 638.487,381	204	579.813,454 638.486,1	10.205	204	579.813,454 638.486,1	205	579.820,478 638.486,139	7.024
205	579.820,478 638.486,139	206	579.826,29 638.485,721	5.827	206	579.826,29 638.485,721	207	579.835,948 638.485,451	9.662	207	579.835,948 638.485,451	208	579.843,098 638.485,451	7.15
208	579.843,098 638.485,451	209	579.850,861 638.486,554	7.841	209	579.850,861 638.486,554	210	579.858,045 638.487,19	7.212	210	579.858,045 638.487,19	211	579.864,77 638.488,028	6.777
211	579.864,77 638.488,028	212	579.870,497 638.488,915	5.795	212	579.870,497 638.488,915	213	579.877,33 638.490,488	7.012	213	579.877,33 638.490,488	214	579.881,672 638.491,156	4.393
214	579.881,672 638.491,156	215	579.888,763 638.492,864	7.294	215	579.888,763 638.492,864	216	579.897,632 638.494,983	9.119	216	579.897,632 638.494,983	217	579.906,034 638.497,197	8.689

Punct început	X / Y	Punct sfârșit	X / Y	Lungime segment	Punct început	X / Y	Punct sfârșit	X / Y	Lungime segment	Punct început	X / Y	Punct sfârșit	X / Y	Lungime segment
217	579.906,034 638.497,197	218	579.914,925 638.499,475	9.178	218	579.914,925 638.499,475	219	579.922,05 638.501,368	7.372	219	579.922,05 638.501,368	220	579.931,101 638.502,712	9.15
220	579.931,101 638.502,712	221	579.938,785 638.503,441	7.719	221	579.938,785 638.503,441	222	579.947,8 638.504,239	9.05	222	579.947,8 638.504,239	223	579.959,006 638.505,497	11.276
223	579.959,006 638.505,497	224	579.972,617 638.507,046	13.699	224	579.972,617 638.507,046	225	579.981,523 638.508,054	8.963	225	579.981,523 638.508,054	226	579.994,136 638.509,585	12.706
226	579.994,136 638.509,585	227	580.008,52 638.510,827	14.438	227	580.008,52 638.510,827	228	580.022,956 638.511,81	14.469	228	580.022,956 638.511,81	229	580.029,692 638.512,131	6.744
229	580.029,692 638.512,131	230	580.033,723 638.510,803	4.244	230	580.033,723 638.510,803	231	580.042,118 638.509,221	8.543	231	580.042,118 638.509,221	232	580.053,182 638.506,958	11.293
232	580.053,182 638.506,958	233	580.060,787 638.505,485	7.746	233	580.060,787 638.505,485	234	580.072,199 638.502,917	11.697	234	580.072,199 638.502,917	235	580.082,5 638.500,301	10.628
235	580.082,5 638.500,301	236	580.090,652 638.497,973	8.478	236	580.090,652 638.497,973	237	580.098,734 638.495,637	8.413	237	580.098,734 638.495,637	238	580.113,992 638.491,161	15.901
238	580.113,992 638.491,161	239	580.129,627 638.486,969	16.187	239	580.129,627 638.486,969	240	580.139,633 638.485,479	10.116	240	580.139,633 638.485,479	241	580.147,625 638.475,192	13.027
241	580.147,625 638.475,192	242	580.158,344 638.463,574	15.807	242	580.158,344 638.463,574	243	580.158,65 638.462,527	1.091	243	580.158,65 638.462,527	244	580.164,841 638.461,435	6.287
244	580.164,841 638.461,435	245	580.173,878 638.465,372	9.857	245	580.173,878 638.465,372	246	580.181,182 638.469,152	8.224	246	580.181,182 638.469,152	247	580.191,967 638.476,156	12.86
247	580.191,967 638.476,156	248	580.200,164 638.482,036	10.088	248	580.200,164 638.482,036	249	580.210,841 638.491,713	14.41	249	580.210,841 638.491,713	250	580.218,197 638.497,016	9.068
250	580.218,197 638.497,016	251	580.227,671 638.501,169	10.344	251	580.227,671 638.501,169	252	580.237,076 638.502,796	9.545	252	580.237,076 638.502,796	253	580.244,379 638.500,696	7.599
253	580.244,379 638.500,696	254	580.251,891 638.496,234	8.737	254	580.251,891 638.496,234	255	580.259,629 638.490,433	9.671	255	580.259,629 638.490,433	256	580.267,878 638.483,398	10.841
256	580.267,878 638.483,398	257	580.272,396 638.478,621	6.575	257	580.272,396 638.478,621	258	580.274,13 638.473,109	5.778	258	580.274,13 638.473,109	259	580.273,454 638.468,319	4.837
259	580.273,454 638.468,319	260	580.269,929 638.459,432	9.561	260	580.269,929 638.459,432	261	580.279,934 638.454,924	10.974	261	580.279,934 638.454,924	262	580.288,341 638.450,521	9.49
262	580.288,341 638.450,521	263	580.306,04 638.472,54	28.251	263	580.306,04 638.472,54	264	580.308,333 638.489,636	17.249	264	580.308,333 638.489,636	265	580.307,762 638.493,769	4.172
265	580.307,762 638.493,769	266	580.308,44 638.497,751	4.039	266	580.308,44 638.497,751	267	580.309,403 638.505,347	7.657	267	580.309,403 638.505,347	268	580.308,373 638.513,811	8.526
268	580.308,373 638.513,811	269	580.308,192 638.515,298	1.498	269	580.308,192 638.515,298	270	580.308,192 638.518,708	3.41	270	580.308,192 638.518,708	271	580.308,807 638.521,934	3.284
271	580.308,807 638.521,934	272	580.314,958 638.542,406	21.376	272	580.314,958 638.542,406	273	580.317,024 638.542,988	2.146	273	580.317,024 638.542,988	274	580.318,616 638.549,27	6.481
274	580.318,616 638.549,27	275	580.324,35 638.558,102	10.53	275	580.324,35 638.558,102	276	580.321,277 638.561,774	4.788	276	580.321,277 638.561,774	277	580.318,261 638.569,201	8.016
277	580.318,261 638.569,201	278	580.323,436 638.570,53	5.343	278	580.323,436 638.570,53	279	580.323,41 638.576,302	5.772	279	580.323,41 638.576,302	280	580.319,469 638.576,261	3.941
280	580.319,469 638.576,261	281	580.320,058 638.588,629	12.382	281	580.320,058 638.588,629	282	580.322,405 638.603,622	15.176	282	580.322,405 638.603,622	283	580.327,111 638.625,345	22.227
283	580.327,111 638.625,345	284	580.330,423 638.633,929	9.201	284	580.330,423 638.633,929	285	580.334,073 638.649,327	15.825	285	580.334,073 638.649,327	286	580.337,93 638.657,607	9.134
286	580.337,93 638.657,607	287	580.345,061 638.665,725	10.805	287	580.345,061 638.665,725	288	580.349,346 638.669,423	5.66	288	580.349,346 638.669,423	289	580.339,61 638.672,615	10.246
289	580.339,61 638.672,615	290	580.336,65 638.665,595	7.619	290	580.336,65 638.665,595	291	580.331,613 638.657,055	9.915	291	580.331,613 638.657,055	292	580.329,862 638.654,249	3.308
292	580.329,862 638.654,249	293	580.327,971 638.649,083	5.501	293	580.327,971 638.649,083	294	580.326,459 638.645,395	3.986	294	580.326,459 638.645,395	295	580.324,97 638.640,908	4.728
295	580.324,97 638.640,908	296	580.323,215 638.634,413	6.728	296	580.323,215 638.634,413	297	580.322,069 638.625,287	9.198	297	580.322,069 638.625,287	298	580.321,016 638.616,232	9.116
298	580.321,016 638.616,232	299	580.316,442 638.593,061	23.618	299	580.316,442 638.593,061	300	580.315,375 638.580,261	12.844	300	580.315,375 638.580,261	301	580.314,843 638.567,61	12.662
301	580.314,843 638.567,61	302	580.314,977 638.559,404	8.207	302	580.314,977 638.559,404	303	580.313,132 638.551,845	7.781	303	580.313,132 638.551,845	304	580.306,473 638.532,287	20.661
304	580.306,473 638.532,287	305	580.303,652 638.516,536	16.002	305	580.303,652 638.516,536	306	580.301,707 638.492,838	23.778	306	580.301,707 638.492,838	307	580.299,791 638.479,024	13.946
307	580.299,791 638.479,024	308	580.296,156 638.480,002	3.764	308	580.296,156 638.480,002	309	580.284,021 638.486,718	13.869	309	580.284,021 638.486,718	310	580.265,362 638.501,165	23.598
310	580.265,362 638.501,165	311	580.236,833 638.512,969	30.875	311	580.236,833 638.512,969	1	580.215,851 638.509,421	21.28					

**** Lungimile segmentelor sunt determinate în planul de proiecție Stereo 70 și sunt rotunjite la 1 milimetru.**

***** Distanța dintre puncte este formată din segmente cumulate ce sunt mai mici decât valoarea 1 milimetru.**

**DATE DESPRE IMOBILUL NR. 12066**

Oficiul de Cadastru și Publicitate Imobiliară NEAMT
Biroul de Cadastru și Publicitate Imobiliară Targu-Neamt

A. Partea I. Descrierea imobilului

TEREN Intravilan

Adresa: Loc. Pipirig, Str Runcului, Jud. Neamt

Nr. Crt	Nr cadastral Nr. topografic	Suprafața* (mp)	Observații / Referințe
A1		98	Sector cadastral:176 Teren neimpregmuit;

Construcții

Crt	Nr cadastral Nr. topografic	Adresa	Observații / Referințe
A1.1		Loc. Pipirig, Str Runcului, Jud. Neamt	Nr. niveluri:1; S. construita la sol:62 mp;

B. Partea II. Proprietari și acte

Inscrieri privitoare la dreptul de proprietate și alte drepturi reale		Referințe
/		
Act Administrativ nr. 2588, din 15/02/2024 emis de Primăria Comunei Pipirig;		
B1	Inscrierea posesiei, drept de PROPRIETATE, dobandit prin Lege, cota actuala 1/1, cota initiala 1/1 1) SPUMĂ MARIA	A1
Act Administrativ nr. 2302, din 08/02/2024 emis de Primăria Comunei Pipirig;		
B2	Intabulare, drept de PROPRIETATE, dobandit prin Lege, cota actuala 1/1, cota initiala 1/1 1) SPUMĂ MARIA	A1.1

C. Partea III. SARCINI .

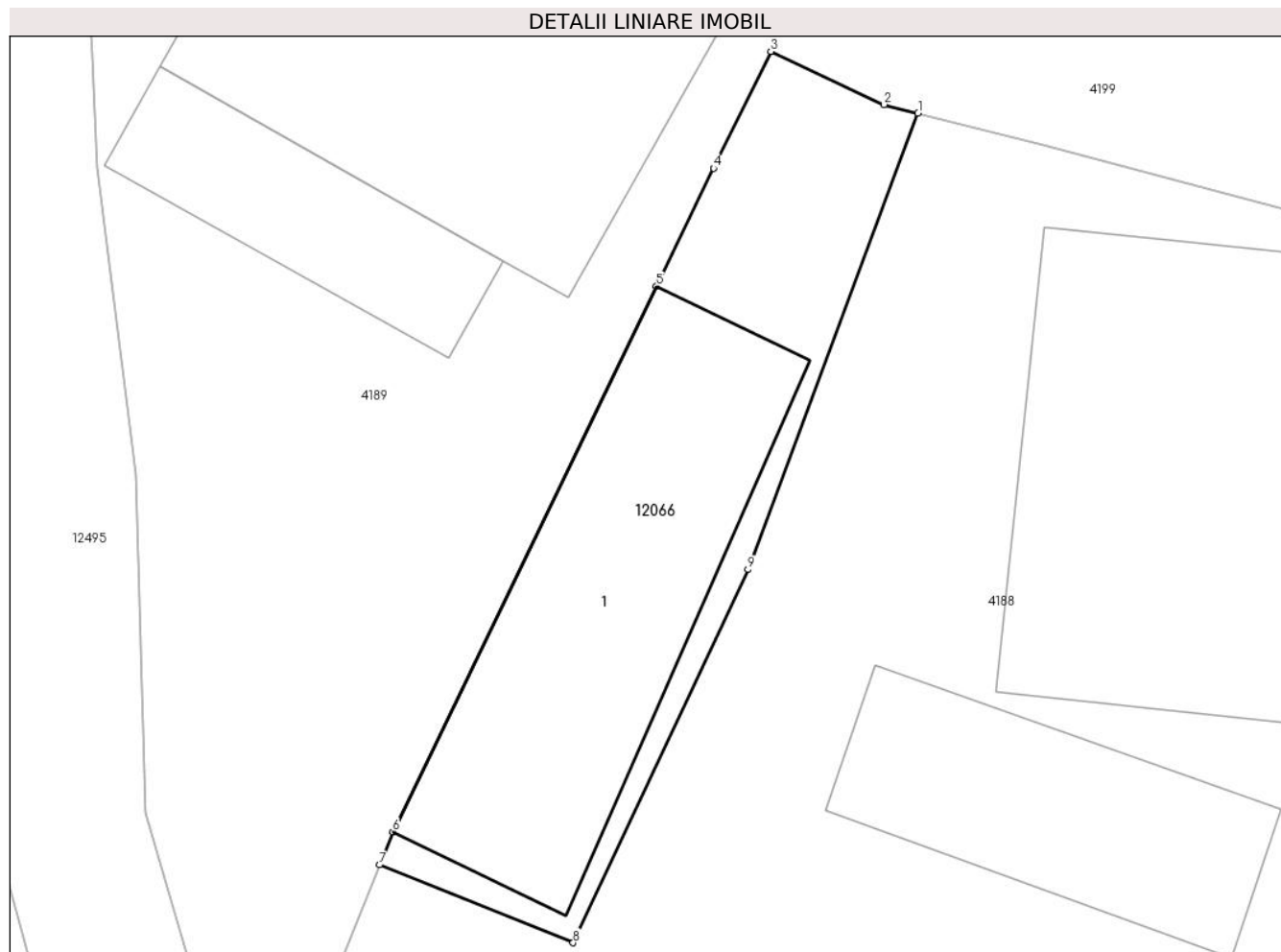
Inscrieri privind dezmembramintele dreptului de proprietate, drepturi reale de garanție și sarcini	Referințe
NU SUNT	

Anexa Nr. 1 La Partea I

Teren

Nr cadastral	Suprafața (mp)*	Observații / Referințe
	98	

* Suprafața este determinată în planul de proiecție Stereo 70.



Date referitoare la teren

Crt	Categorie folosință	Intravilan	Suprafața (mp)	Tarla	Parcelă	Nr. topo	Observații / Referințe
1	curți constructii	DA	98	-	-	-	

Date referitoare la construcții

Crt	Număr	Destinație construcție	Supraf. (mp)	Situație juridică	Observații / Referințe
A1.1		construcții de locuințe	62	Cu acte	Nr. niveluri:1; S. construita la sol:62 mp;

Lungime Segmente

1) Valorile lungimilor segmentelor sunt obținute din proiecție în plan.

Punct început	X / Y	Punct sfârșit	X / Y	Lungime segment (** (m)
1	580.148,359 638.936,589	2	580.147,55 638.936,794	0.835
2	580.147,55 638.936,794	3	580.144,866 638.938,054	2.965
3	580.144,866 638.938,054	4	580.143,51 638.935,287	3.081
4	580.143,51 638.935,287	5	580.142,156 638.932,489	3.108

Punct început	X / Y	Punct sfârșit	X / Y	Lungime segment (** (m)
5	580.142,156 638.932,489	6	580.135,898 638.919,566	14.358
6	580.135,898 638.919,566	7	580.135,583 638.918,779	0.848
7	580.135,583 638.918,779	8	580.140,179 638.916,934	4.952
8	580.140,179 638.916,934	9	580.144,325 638.925,775	9.765
9	580.144,325 638.925,775	1	580.148,359 638.936,589	11.542

** Lungimile segmentelor sunt determinate în planul de proiecție Stereo 70 și sunt rotunjite la 1 milimetru.

*** Distanța dintre puncte este formată din segmente cumulate ce sunt mai mici decât valoarea 1 milimetru.

**DATE DESPRE IMOBILUL NR. 12067**

Oficiul de Cadastru și Publicitate Imobiliară NEAMT
Biroul de Cadastru și Publicitate Imobiliară Targu-Neamt

A. Partea I. Descrierea imobilului

TEREN Intravilan

Adresa: Loc. Pipirig, Str Runcului, Jud. Neamt

Nr. Crt	Nr cadastral Nr. topografic	Suprafața* (mp)	Observații / Referințe
A1		85	Sector cadastral:176 Teren imprejmuit;

Construcții

Crt	Nr cadastral Nr. topografic	Adresa	Observații / Referințe
A1.1		Loc. Pipirig, Str Runcului, Jud. Neamt	Nr. niveluri:1; S. construita la sol:37 mp;

B. Partea II. Proprietari și acte

Inscrieri privitoare la dreptul de proprietate și alte drepturi reale		Referințe
/		
Act Administrativ nr. 2588, din 15/02/2024 emis de PRIMARIA COMUNEI PIPIRIG;		
B1	Inscrierea posesiei, drept de PROPRIETATE, dobandit prin Lege, cota actuala 1/1, cota initiala 1/1 1) ZABULICĂ EUGEN	A1
Act Administrativ nr. 2302, din 08/02/2024 emis de PRIMARIA COMUNEI PIPIRIG;		
B2	Intabulare, drept de PROPRIETATE, dobandit prin Lege, cota actuala 1/1, cota initiala 1/1 1) ZABULICĂ EUGEN	A1.1

C. Partea III. SARCINI .

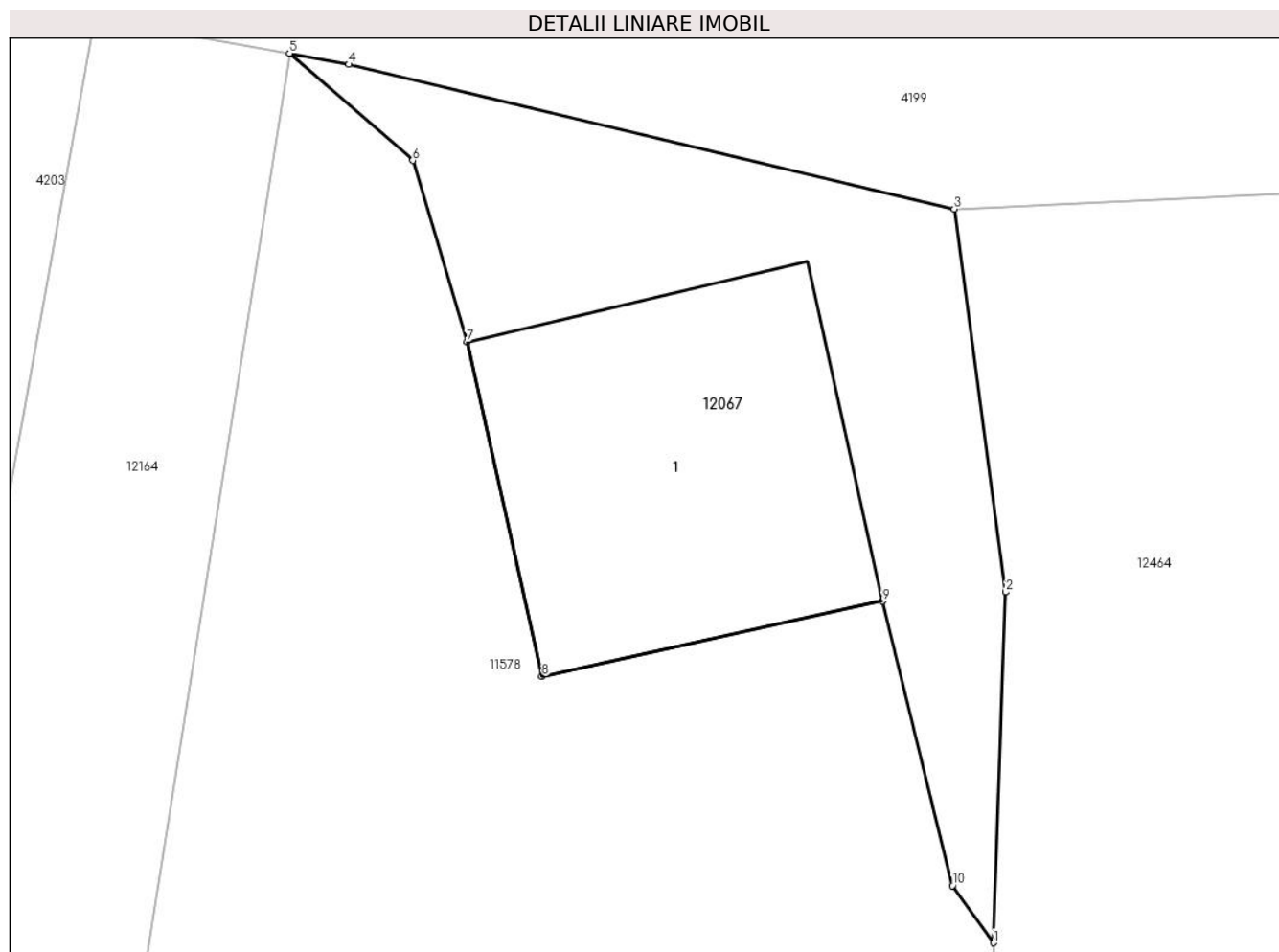
Inscrieri privind dezmembramintele dreptului de proprietate, drepturi reale de garanție și sarcini	Referințe
NU SUNT	

Anexa Nr. 1 La Partea I

Teren

Nr cadastral	Suprafața (mp)*	Observații / Referințe
	85	

* Suprafața este determinată în planul de proiecție Stereo 70.



Date referitoare la teren

Crt	Categorie folosință	Intravilan	Suprafața (mp)	Tarla	Parcelă	Nr. topo	Observații / Referințe
1	curți constructii	DA	85	-	-	-	

Date referitoare la construcții

Crt	Număr	Destinație construcție	Supraf. (mp)	Situație juridică	Observații / Referințe
A1.1		constructii anexa	37	Cu acte	Nr. niveluri:1; S. construita la sol:37 mp;

Lungime Segmente

1) Valorile lungimilor segmentelor sunt obținute din proiecție în plan.

Punct început	X / Y	Punct sfârșit	X / Y	Lungime segment (** (m)
1	580.417,852 638.935,36	2	580.418,072 638.941,515	6.159
2	580.418,072 638.941,515	3	580.417,164 638.948,245	6.791
3	580.417,164 638.948,245	4	580.406,53 638.950,782	10.932
4	580.406,53 638.950,782	5	580.405,486 638.950,977	1.062

Punct început	X / Y	Punct sfârșit	X / Y	Lungime segment (** (m)
5	580.405,486 638.950,977	6	580.407,653 638.949,096	2.87
6	580.407,653 638.949,096	7	580.408,601 638.945,911	3.323
7	580.408,601 638.945,911	8	580.409,924 638.940,039	6.019
8	580.409,924 638.940,039	9	580.415,906 638.941,359	6.126
9	580.415,906 638.941,359	10	580.417,133 638.936,363	5.144
10	580.417,133 638.936,363	1	580.417,852 638.935,36	1.234

** Lungimile segmentelor sunt determinate în planul de proiecție Stereo 70 și sunt rotunjite la 1 milimetru.

*** Distanța dintre puncte este formată din segmente cumulate ce sunt mai mici decât valoarea 1 milimetru.

**DATE DESPRE IMOBILUL NR. 12068**

Oficiul de Cadastru și Publicitate Imobiliară NEAMT
Biroul de Cadastru și Publicitate Imobiliară Targu-Neamt

A. Partea I. Descrierea imobilului

TEREN Extravilan

Adresa: Jud. Neamt

Nr. Crt	Nr cadastral Nr. topografic	Suprafața* (mp)	Observații / Referințe
A1		1.010	Sector cadastral:176 Teren imprejmuit;

B. Partea II. Proprietari și acte

Inscrieri privitoare la dreptul de proprietate și alte drepturi reale		Referințe
/		
Act Administrativ nr. 2588, din 15/02/2024 emis de PRIMARIA COMUNEI PIPIRIG;		
B1	Inscrierea posesiei, drept de PROPRIETATE, dobandit prin Lege, cota actuala 1/1, cota initiala 1/1 1) NICUȚĂ VIRGINIA	A1

C. Partea III. SARCINI .

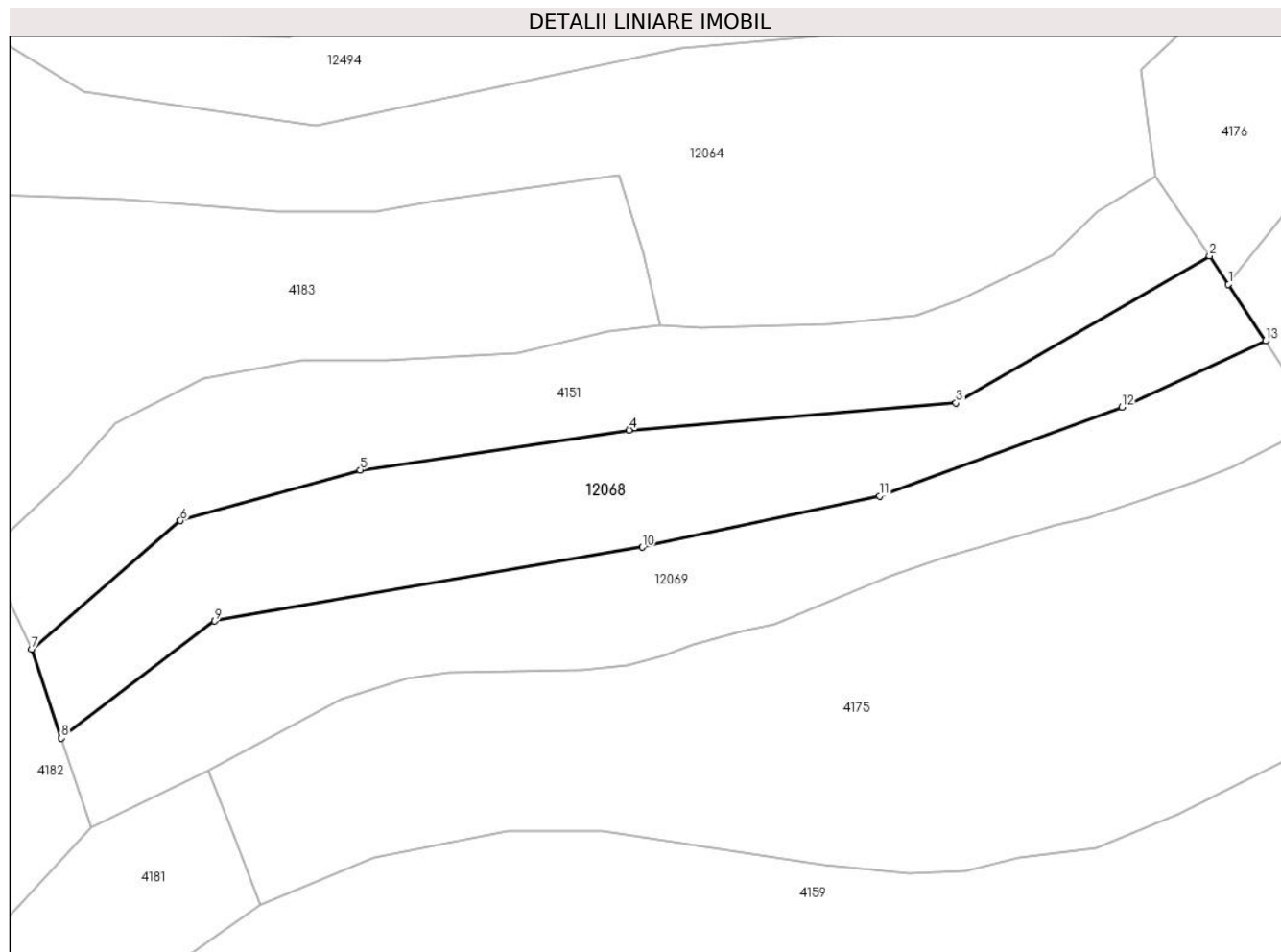
Inscrieri privind dezmembramintele dreptului de proprietate, drepturi reale de garanție și sarcini	Referințe
NU SUNT	

Anexa Nr. 1 La Partea I

Teren

Nr cadastral	Suprafața (mp)*	Observații / Referințe
	1.010	

* Suprafața este determinată în planul de proiecție Stereo 70.



Date referitoare la teren

Crt	Categorie folosință	Intra vilan	Suprafața (mp)	Tarla	Parcelă	Nr. topo	Observații / Referințe
1	faneata	NU	1.010	-	-	-	

Lungime Segmente

1) Valorile lungimilor segmentelor sunt obținute din proiecție în plan.

Punct început	X / Y	Punct sfârșit	X / Y	Lungime segment (** (m)
1	580.070,012 638.798,82	2	580.068,331 638.801,325	3.017
2	580.068,331 638.801,325	3	580.045,801 638.788,297	26.026
3	580.045,801 638.788,297	4	580.016,775 638.785,886	29.126
4	580.016,775 638.785,886	5	579.992,863 638.782,339	24.174
5	579.992,863 638.782,339	6	579.976,894 638.777,853	16.587

Punct început	X / Y	Punct sfârșit	X / Y	Lungime segment (** (m)
6	579.976,894 638.777,853	7	579.963,666 638.766,431	17.477
7	579.963,666 638.766,431	8	579.966,32 638.758,545	8.321
8	579.966,32 638.758,545	9	579.979,917 638.768,933	17.111
9	579.979,917 638.768,933	10	580.017,916 638.775,485	38.56
10	580.017,916 638.775,485	11	580.039,02 638.780,026	21.587
11	580.039,02 638.780,026	12	580.060,557 638.787,932	22.942
12	580.060,557 638.787,932	13	580.073,32 638.793,829	14.059
13	580.073,32 638.793,829	1	580.070,012 638.798,82	5.988

** Lungimile segmentelor sunt determinate în planul de proiecție Stereo 70 și sunt rotunjite la 1 milimetru.

*** Distanța dintre puncte este formată din segmente cumulate ce sunt mai mici decât valoarea 1 milimetru.

**DATE DESPRE IMOBILUL NR. 12069**

Oficiul de Cadastru și Publicitate Imobiliară NEAMT
Biroul de Cadastru și Publicitate Imobiliară Targu-Neamt

A. Partea I. Descrierea imobilului

TEREN Extravilan

Adresa: Jud. Neamt

Nr. Crt	Nr cadastral Nr. topografic	Suprafața* (mp)	Observații / Referințe
A1		1.011	Sector cadastral:176 Teren neimpregmuit;

B. Partea II. Proprietari și acte

Inscrieri privitoare la dreptul de proprietate și alte drepturi reale		Referințe
/		
Act Normativ nr. 7, din 13/03/1996 emis de GUVERNUL ROMANIEI;		
B1	Inscrierea provizorie, drept de PROPRIETATE, dobandit prin Lege, cota actuala 1/1, cota initiala 1/1 1) COMUNA PIPIRIG, CIF:99999999999999, Proprietar neidentificat	A1

C. Partea III. SARCINI .

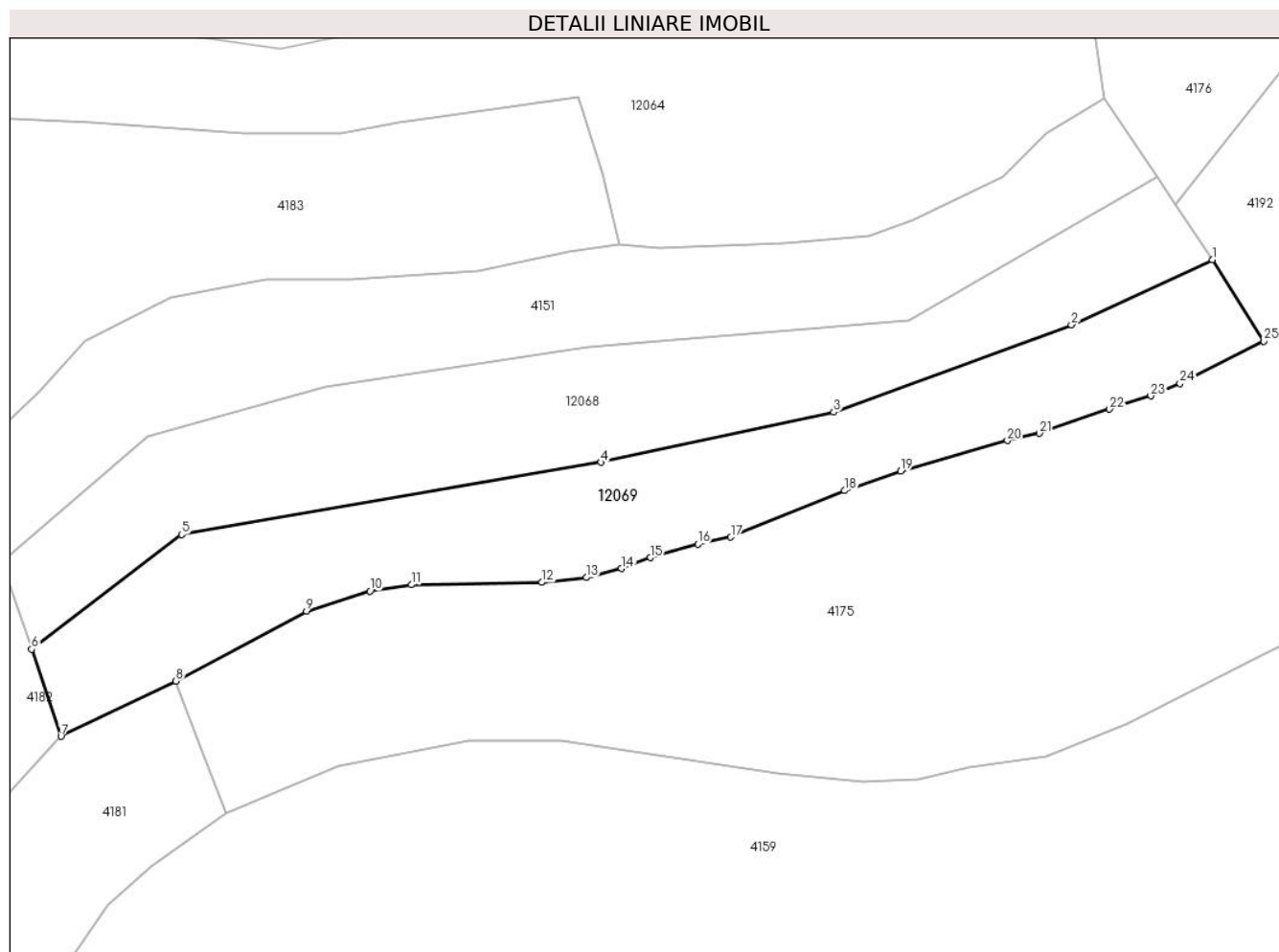
Inscrieri privind dezmembramintele dreptului de proprietate, drepturi reale de garanție și sarcini	Referințe
NU SUNT	

Anexa Nr. 1 La Partea I

Teren

Nr cadastral	Suprafața (mp)*	Observații / Referințe
	1.011	

* Suprafața este determinată în planul de proiecție Stereo 70.



Date referitoare la teren

Crt	Categorie folosință	Intravilan	Suprafața (mp)	Tarla	Parcelă	Nr. topo	Observații / Referințe
1	faneata	NU	1.011	-	-	-	

Lungime Segmente

1) Valorile lungimilor segmentelor sunt obținute din proiecție în plan.

Punct început	X / Y	Punct sfârșit	X / Y	Lungime segment (** (m)
1	580.073,32 638.793,829	2	580.060,557 638.787,932	14.059
3	580.039,02 638.780,026	4	580.017,916 638.775,485	21.587
5	579.979,917 638.768,933	6	579.966,32 638.758,545	17.111
7	579.968,975 638.750,66	8	579.979,393 638.755,66	11.556
9	579.991,225 638.761,998	10	579.996,97 638.763,802	6.022

Punct început	X / Y	Punct sfârșit	X / Y	Lungime segment (** (m)
2	580.060,557 638.787,932	3	580.039,02 638.780,026	22.942
4	580.017,916 638.775,485	5	579.979,917 638.768,933	38.56
6	579.966,32 638.758,545	7	579.968,975 638.750,66	8.32
8	579.979,393 638.755,66	9	579.991,225 638.761,998	13.423
10	579.996,97 638.763,802	11	580.000,743 638.764,381	3.817

Punct început	X / Y	Punct sfârșit	X / Y	Lungime segment (** (m)
11	580.000,743 638.764,381	12	580.012,554 638.764,599	11.813
13	580.016,606 638.765,04	14	580.019,795 638.765,862	3.293
15	580.022,403 638.766,844	16	580.026,701 638.768,052	4.465
17	580.029,689 638.768,693	18	580.040,024 638.772,908	11.161
19	580.045,085 638.774,677	20	580.054,753 638.777,443	10.056
21	580.057,65 638.778,111	22	580.064,008 638.780,296	6.723
23	580.067,758 638.781,498	24	580.070,391 638.782,626	2.864
25	580.077,992 638.786,452	1	580.073,32 638.793,829	8.732

Punct început	X / Y	Punct sfârșit	X / Y	Lungime segment (** (m)
12	580.012,554 638.764,599	13	580.016,606 638.765,04	4.076
14	580.019,795 638.765,862	15	580.022,403 638.766,844	2.787
16	580.026,701 638.768,052	17	580.029,689 638.768,693	3.056
18	580.040,024 638.772,908	19	580.045,085 638.774,677	5.361
20	580.054,753 638.777,443	21	580.057,65 638.778,111	2.973
22	580.064,008 638.780,296	23	580.067,758 638.781,498	3.938
24	580.070,391 638.782,626	25	580.077,992 638.786,452	8.51

** Lungimile segmentelor sunt determinate în planul de proiecție Stereo 70 și sunt rotunjite la 1 milimetru.

*** Distanța dintre puncte este formată din segmente cumulate ce sunt mai mici decât valoarea 1 milimetru.

**DATE DESPRE IMOBILUL NR. 12070**

Oficiul de Cadastru și Publicitate Imobiliară NEAMT
Biroul de Cadastru și Publicitate Imobiliară Targu-Neamt

A. Partea I. Descrierea imobilului

TEREN Intravilan

Adresa: Loc. Pipirig, Str Runcului, Jud. Neamt

Nr. Crt	Nr cadastral Nr. topografic	Suprafața* (mp)	Observații / Referințe
A1		210	Sector cadastral:176 Teren imprejmuit;

Construcții

Crt	Nr cadastral Nr. topografic	Adresa	Observații / Referințe
A1.1		Loc. Pipirig, Str Runcului, Jud. Neamt	Nr. niveluri:1; S. construita la sol:75 mp;

B. Partea II. Proprietari și acte

Inscrieri privitoare la dreptul de proprietate și alte drepturi reale		Referințe
/		
Act Administrativ nr. 2588, din 15/02/2024 emis de PRIMARIA COMUNEI PIPIRIG;		
B1	Inscrierea posesiei, drept de PROPRIETATE, dobandit prin Lege, cota actuala 1/1, cota initiala 1/1 1) POPA EUGENIA	A1
Act Administrativ nr. 2302, din 08/02/2024 emis de Primaria Comunei Pipirig;		
B2	Intabulare, drept de PROPRIETATE, dobandit prin Lege, cota actuala 1/1, cota initiala 1/1 1) POPA EUGENIA	A1.1

C. Partea III. SARCINI .

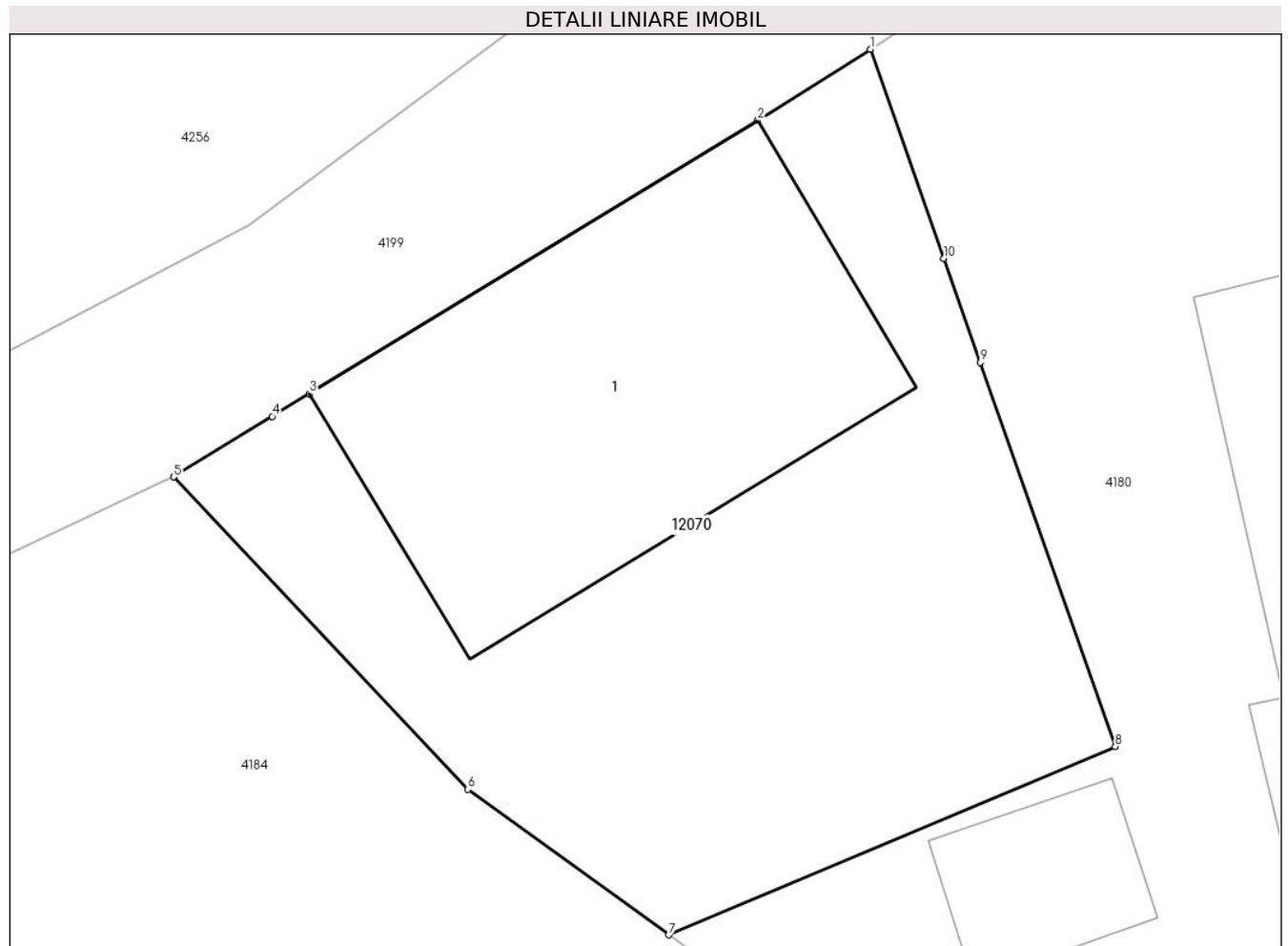
Inscrieri privind dezmembramintele dreptului de proprietate, drepturi reale de garanție și sarcini	Referințe
NU SUNT	

Anexa Nr. 1 La Partea I

Teren

Nr cadastral	Suprafața (mp)*	Observații / Referințe
	210	

* Suprafața este determinată în planul de proiecție Stereo 70.



Date referitoare la teren

Crt	Categorie folosință	Intra vilan	Suprafața (mp)	Tarla	Parcelă	Nr. topo	Observații / Referințe
1	curți constructii	DA	210	-	-	-	

Date referitoare la construcții

Crt	Număr	Destinație construcție	Supraf. (mp)	Situație juridică	Observații / Referințe
A1.1		construcții de locuințe	75	Cu acte	Nr. niveluri:1; S. construita la sol:75 mp;

Lungime Segmente

1) Valorile lungimilor segmentelor sunt obținute din proiecție în plan.

Punct început	X / Y	Punct sfârșit	X / Y	Lungime segment (** (m)
1	580.189,318 639.013,612	2	580.186,895 639.012,08	2.867
2	580.186,895 639.012,08	3	580.177,227 639.006,197	11.317
3	580.177,227 639.006,197	4	580.176,427 639.005,71	0.937
4	580.176,427 639.005,71	5	580.174,307 639.004,406	2.489

Punct început	X / Y	Punct sfârșit	X / Y	Lungime segment (** (m)
5	580.174,307 639.004,406	6	580.180,649 638.997,681	9.244
6	580.180,649 638.997,681	7	580.184,975 638.994,549	5.341
7	580.184,975 638.994,549	8	580.194,597 638.998,606	10.442
8	580.194,597 638.998,606	9	580.191,69 639.006,869	8.759
9	580.191,69 639.006,869	10	580.190,905 639.009,112	2.376
10	580.190,905 639.009,112	1	580.189,318 639.013,612	4.772

** Lungimile segmentelor sunt determinate în planul de proiecție Stereo 70 și sunt rotunjite la 1 milimetru.

*** Distanța dintre puncte este formată din segmente cumulate ce sunt mai mici decât valoarea 1 milimetru.

**DATE DESPRE IMOBILUL NR. 12089**

Oficiul de Cadastru și Publicitate Imobiliară NEAMT
Biroul de Cadastru și Publicitate Imobiliară Targu-Neamt

A. Partea I. Descrierea imobilului

TEREN Extravilan

Adresa: Jud. Neamt

Nr. Crt	Nr cadastral Nr. topografic	Suprafața* (mp)	Observații / Referințe
A1		3.310	Sector cadastral:176 Teren neimpregmuit;

B. Partea II. Proprietari și acte

Inscrieri privitoare la dreptul de proprietate și alte drepturi reale		Referințe
/		
Act Normativ nr. 7, din 13/03/1996 emis de GUVERNUL ROMANIEI;		
B1	Inscrierea provizorie, drept de PROPRIETATE, dobandit prin Lege, cota actuala 1/1, cota initiala 1/1 1) COMUNA PIPIRIG, CIF:99999999999999, Proprietar neidentificat	A1

C. Partea III. SARCINI .

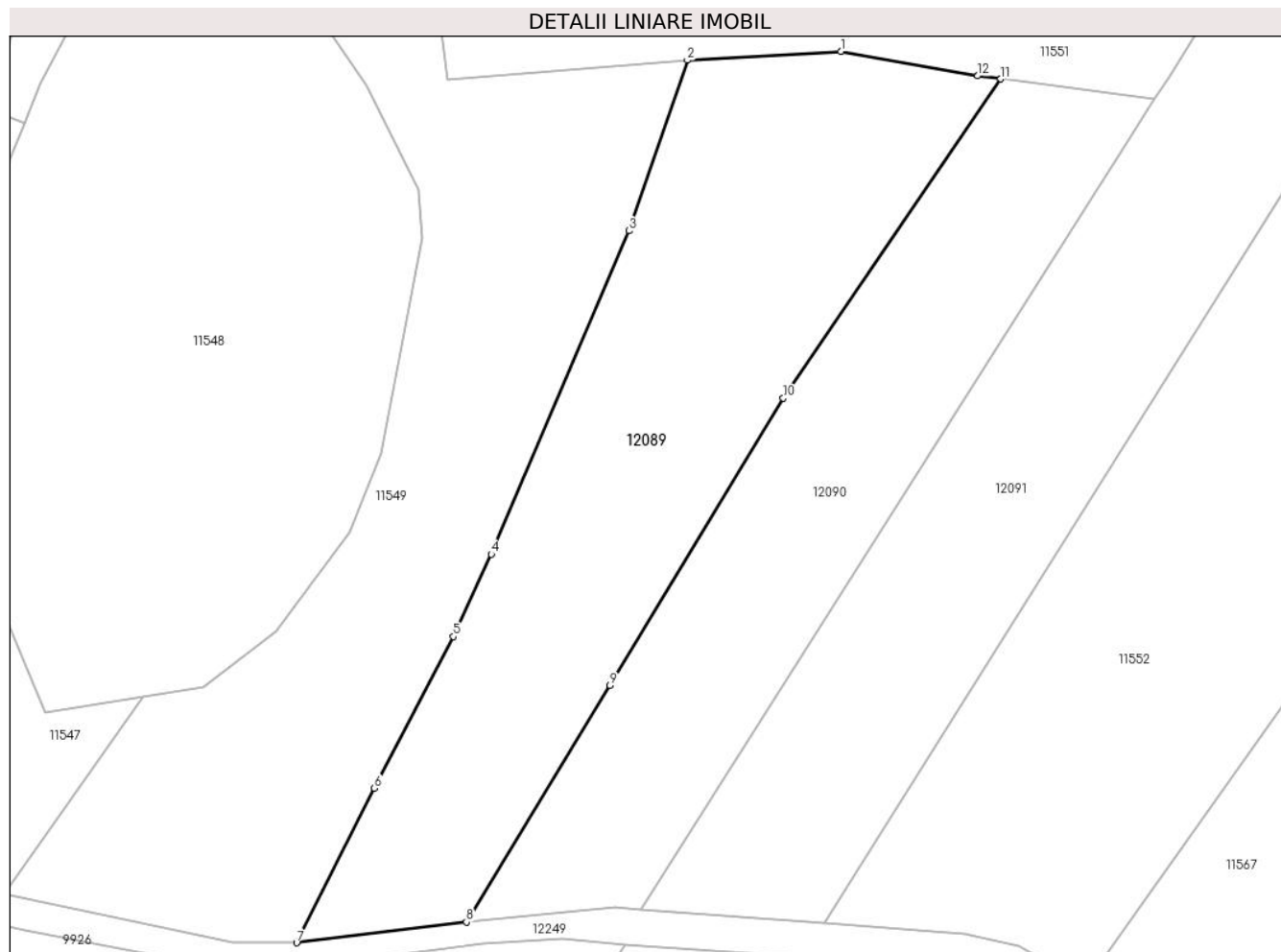
Inscrieri privind dezmembramintele dreptului de proprietate, drepturi reale de garanție și sarcini	Referințe
NU SUNT	

Anexa Nr. 1 La Partea I

Teren

Nr cadastral	Suprafața (mp)*	Observații / Referințe
	3.310	

* Suprafața este determinată în planul de proiecție Stereo 70.



Date referitoare la teren

Crt	Categorie folosință	Intravilan	Suprafața (mp)	Tarla	Parcelă	Nr. topo	Observații / Referințe
1	faneata	NU	3.310	-	-	-	

Lungime Segmente

1) Valorile lungimilor segmentelor sunt obținute din proiecție în plan.

Punct început	X / Y	Punct sfârșit	X / Y	Lungime segment (** (m)
1	579.489,646 638.190,887	2	579.469,487 638.189,727	20.192
2	579.469,487 638.189,727	3	579.461,781 638.167,34	23.676
3	579.461,781 638.167,34	4	579.443,685 638.124,89	46.146
4	579.443,685 638.124,89	5	579.438,75 638.114,06	11.901
5	579.438,75 638.114,06	6	579.428,339 638.094,15	22.468

Punct început	X / Y	Punct sfârșit	X / Y	Lungime segment (** (m)
6	579.428,339 638.094,15	7	579.418,123 638.073,873	22.705
7	579.418,123 638.073,873	8	579.440,437 638.076,586	22.478
8	579.440,437 638.076,586	9	579.459,315 638.107,663	36.362
9	579.459,315 638.107,663	10	579.482,096 638.145,363	44.048
10	579.482,096 638.145,363	11	579.510,673 638.187,268	50.722
11	579.510,673 638.187,268	12	579.507,637 638.187,671	3.063
12	579.507,637 638.187,671	1	579.489,646 638.190,887	18.276

** Lungimile segmentelor sunt determinate în planul de proiecție Stereo 70 și sunt rotunjite la 1 milimetru.

*** Distanța dintre puncte este formată din segmente cumulate ce sunt mai mici decât valoarea 1 milimetru.

**DATE DESPRE IMOBILUL NR. 12090**

Oficiul de Cadastru și Publicitate Imobiliară NEAMT
Biroul de Cadastru și Publicitate Imobiliară Targu-Neamt

A. Partea I. Descrierea imobilului

TEREN Extravilan

Adresa: Jud. Neamt

Nr. Crt	Nr cadastral Nr. topografic	Suprafața* (mp)	Observații / Referințe
A1		2.472	Sector cadastral:176 Teren neimpregmuit;

B. Partea II. Proprietari și acte

Inscrieri privitoare la dreptul de proprietate și alte drepturi reale		Referințe
/		
Act Normativ nr. 7, din 13/03/1996 emis de GUVERNUL ROMANIEI;		
B1	Inscrierea provizorie, drept de PROPRIETATE, dobandit prin Lege, cota actuala 1/1, cota initiala 1/1 1) COMUNA PIPIRIG, CIF:99999999999999, Proprietar neidentificat	A1

C. Partea III. SARCINI .

Inscrieri privind dezmembramintele dreptului de proprietate, drepturi reale de garanție și sarcini	Referințe
NU SUNT	

Anexa Nr. 1 La Partea I

Teren

Nr cadastral	Suprafața (mp)*	Observații / Referințe
	2.472	

* Suprafața este determinată în planul de proiecție Stereo 70.



Date referitoare la teren

Crt	Categorie folosință	Intravilan	Suprafața (mp)	Tarla	Parcelă	Nr. topo	Observații / Referințe
1	faneata	NU	2.472	-	-	-	

Lungime Segmente

1) Valorile lungimilor segmentelor sunt obținute din proiecție în plan.

Punct început	X / Y	Punct sfârșit	X / Y	Lungime segment (** (m)
1	579.510,673 638.187,268	2	579.482,096 638.145,363	50.722
2	579.482,096 638.145,363	3	579.459,315 638.107,663	44.048
3	579.459,315 638.107,663	4	579.440,437 638.076,586	36.362
4	579.440,437 638.076,586	5	579.442,077 638.076,796	1.653
5	579.442,077 638.076,796	6	579.459,961 638.078,529	17.968

Punct început	X / Y	Punct sfârșit	X / Y	Lungime segment (** (m)
6	579.459,961 638.078,529	7	579.463,347 638.078,264	3.396
7	579.463,347 638.078,264	8	579.527,347 638.179,118	119.447
8	579.527,347 638.179,118	9	579.530,818 638.184,599	6.488
9	579.530,818 638.184,599	1	579.510,673 638.187,268	20.321

** Lungimile segmentelor sunt determinate în planul de proiecție Stereo 70 și sunt rotunjite la 1 milimetru.

*** Distanța dintre puncte este formată din segmente cumulate ce sunt mai mici decât valoarea 1 milimetru.

**DATE DESPRE IMOBILUL NR. 12091**

Oficiul de Cadastru și Publicitate Imobiliară NEAMT
Biroul de Cadastru și Publicitate Imobiliară Targu-Neamt

A. Partea I. Descrierea imobilului

TEREN Extravilan

Adresa: Jud. Neamt

Nr. Crt	Nr cadastral Nr. topografic	Suprafața* (mp)	Observații / Referințe
A1		4.000	Sector cadastral:176 Teren imprejmuit;

B. Partea II. Proprietari și acte

Inscrieri privitoare la dreptul de proprietate și alte drepturi reale		Referințe
/		
Act Administrativ nr. 2589, din 15/02/2024 emis de PRIMARIA COMUNEI PIPIRIG;		
B1	Inscrierea posesiei, drept de PROPRIETATE, dobandit prin Lege, cota actuala 1/1, cota initiala 1/1 1) GABUR ANA	A1

C. Partea III. SARCINI .

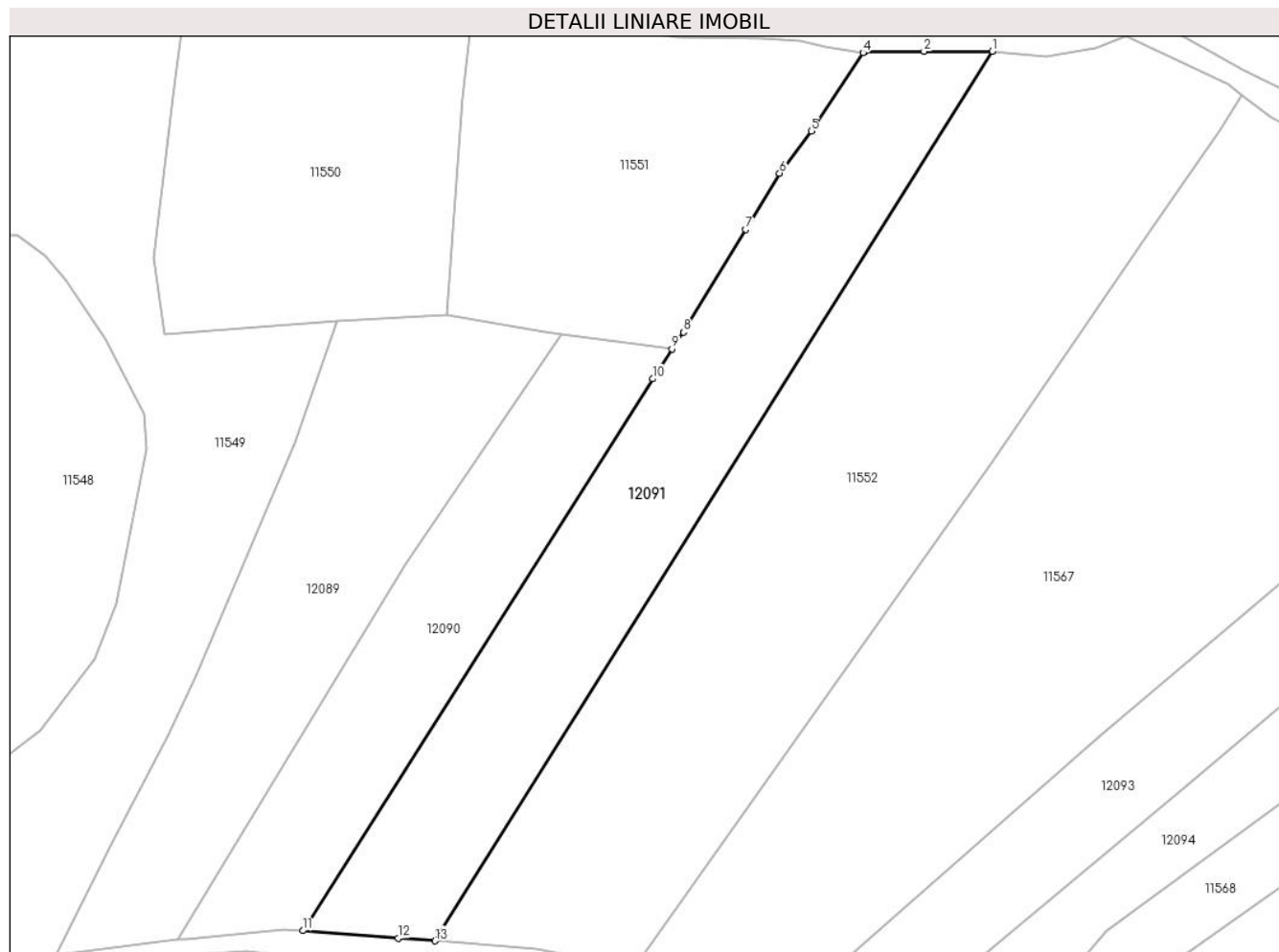
Inscrieri privind dezmembramintele dreptului de proprietate, drepturi reale de garanție și sarcini	Referințe
NU SUNT	

Anexa Nr. 1 La Partea I

Teren

Nr cadastral	Suprafața (mp)*	Observații / Referințe
	4.000	

* Suprafața este determinată în planul de proiecție Stereo 70.



Date referitoare la teren

Crt	Categorie folosință	Intravilan	Suprafața (mp)	Tarla	Parcelă	Nr. topo	Observații / Referințe
1	faneata	NU	4.000	-	-	-	

Lungime Segmente

1) Valorile lungimilor segmentelor sunt obținute din proiecție în plan.

Punct început	X / Y	Punct sfârșit	X / Y	Lungime segment (** (m)
1	579.589,451 638.238,968	2	579.576,952 638.238,968	12.499
2	579.576,952 638.238,968	3	579.566,194 638.238,968	10.758
3	579.566,194 638.238,968	4	579.565,779 638.238,734	0.476
4	579.565,779 638.238,734	5	579.556,308 638.224,415	17.168
5	579.556,308 638.224,415	6	579.550,495 638.216,713	9.649

Punct început	X / Y	Punct sfârșit	X / Y	Lungime segment (** (m)
6	579.550,495 638.216,713	7	579.544,329 638.206,45	11.973
7	579.544,329 638.206,45	8	579.532,949 638.187,654	21.973
8	579.532,949 638.187,654	9	579.530,818 638.184,599	3.725
9	579.530,818 638.184,599	10	579.527,347 638.179,118	6.488
10	579.527,347 638.179,118	11	579.463,347 638.078,264	119.447
11	579.463,347 638.078,264	12	579.480,76 638.076,904	17.466
12	579.480,76 638.076,904	13	579.487,496 638.076,396	6.755
13	579.487,496 638.076,396	1	579.589,451 638.238,968	191.897

** Lungimile segmentelor sunt determinate în planul de proiecție Stereo 70 și sunt rotunjite la 1 milimetru.

*** Distanța dintre puncte este formată din segmente cumulate ce sunt mai mici decât valoarea 1 milimetru.

**DATE DESPRE IMOBILUL NR. 12092**

Oficiul de Cadastru și Publicitate Imobiliară NEAMT
Biroul de Cadastru și Publicitate Imobiliară Targu-Neamt

A. Partea I. Descrierea imobilului

TEREN Extravilan

Adresa: Jud. Neamt

Nr. Crt	Nr cadastral Nr. topografic	Suprafața* (mp)	Observații / Referințe
A1		900	Sector cadastral:176 Teren imprejmuit;

B. Partea II. Proprietari și acte

Inscrieri privitoare la dreptul de proprietate și alte drepturi reale		Referințe
/		
Act Administrativ nr. 2589, din 15/02/2024 emis de PRIMARIA COMUNEI PIPIRIG;		
B1	Inscrierea posesiei, drept de PROPRIETATE, dobandit prin Lege, cota actuala 1/1, cota initiala 1/1 1) GABUR ANA	A1

C. Partea III. SARCINI .

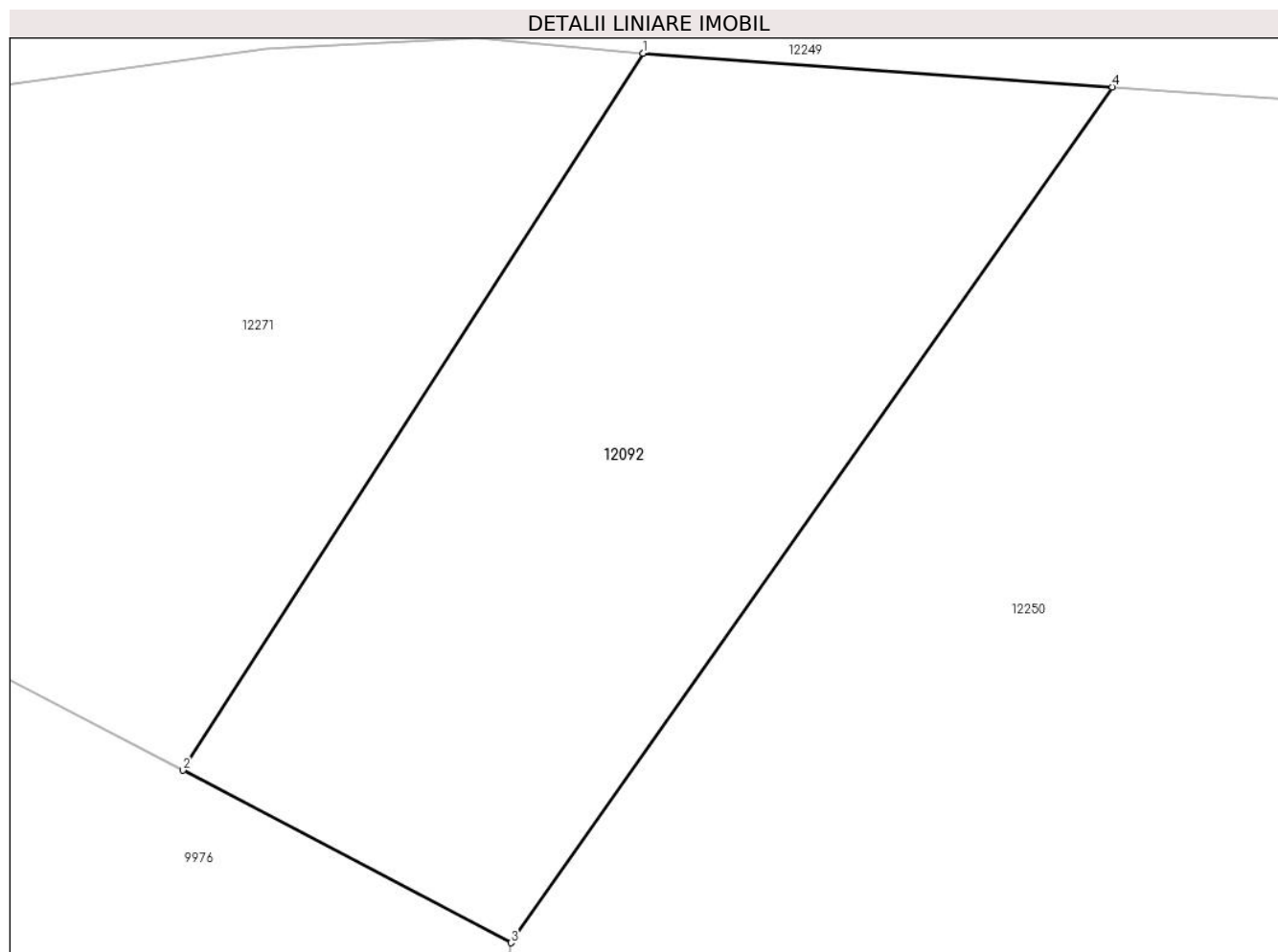
Inscrieri privind dezmembramintele dreptului de proprietate, drepturi reale de garanție și sarcini	Referințe
NU SUNT	

Anexa Nr. 1 La Partea I

Teren

Nr cadastral	Suprafața (mp)*	Observații / Referințe
	900	

* Suprafața este determinată în planul de proiecție Stereo 70.



Date referitoare la teren

Crt	Categorie folosință	Intra vilan	Suprafața (mp)	Tarla	Parcelă	Nr. topo	Observații / Referințe
1	faneata	NU	900	-	-	-	

Lungime Segmente

1) Valorile lungimilor segmentelor sunt obținute din proiecție în plan.

Punct început	X / Y	Punct sfârșit	X / Y	Lungime segment (** (m)
1	579.461,264 638.073,624	2	579.438,52 638.038,203	42.094
2	579.438,52 638.038,203	3	579.454,736 638.029,677	18.321
3	579.454,736 638.029,677	4	579.484,485 638.071,962	51.701
4	579.484,485 638.071,962	1	579.461,264 638.073,624	23.28

** Lungimile segmentelor sunt determinate în planul de proiecție Stereo 70 și sunt rotunjite la 1 milimetru.

***** Distanţa dintre puncte este formată din segmente cumulate ce sunt mai mici decât valoarea 1 milimetru.**

**DATE DESPRE IMOBILUL NR. 12093**

Oficiul de Cadastru și Publicitate Imobiliară NEAMT
Biroul de Cadastru și Publicitate Imobiliară Targu-Neamt

A. Partea I. Descrierea imobilului

TEREN Extravilan

Adresa: Jud. Neamt

Nr. Crt	Nr cadastral Nr. topografic	Suprafața* (mp)	Observații / Referințe
A1		4.400	Sector cadastral:176 Teren imprejmuit;

B. Partea II. Proprietari și acte

Inscrieri privitoare la dreptul de proprietate și alte drepturi reale		Referințe
/		
Act Administrativ nr. 2589, din 15/02/2024 emis de PRIMARIA COMUNEI PIPIRIG;		
B1	Inscrierea posesiei, drept de PROPRIETATE, dobandit prin Lege, cota actuala 1/1, cota initiala 1/1 1) RUSU DUMITRU	A1

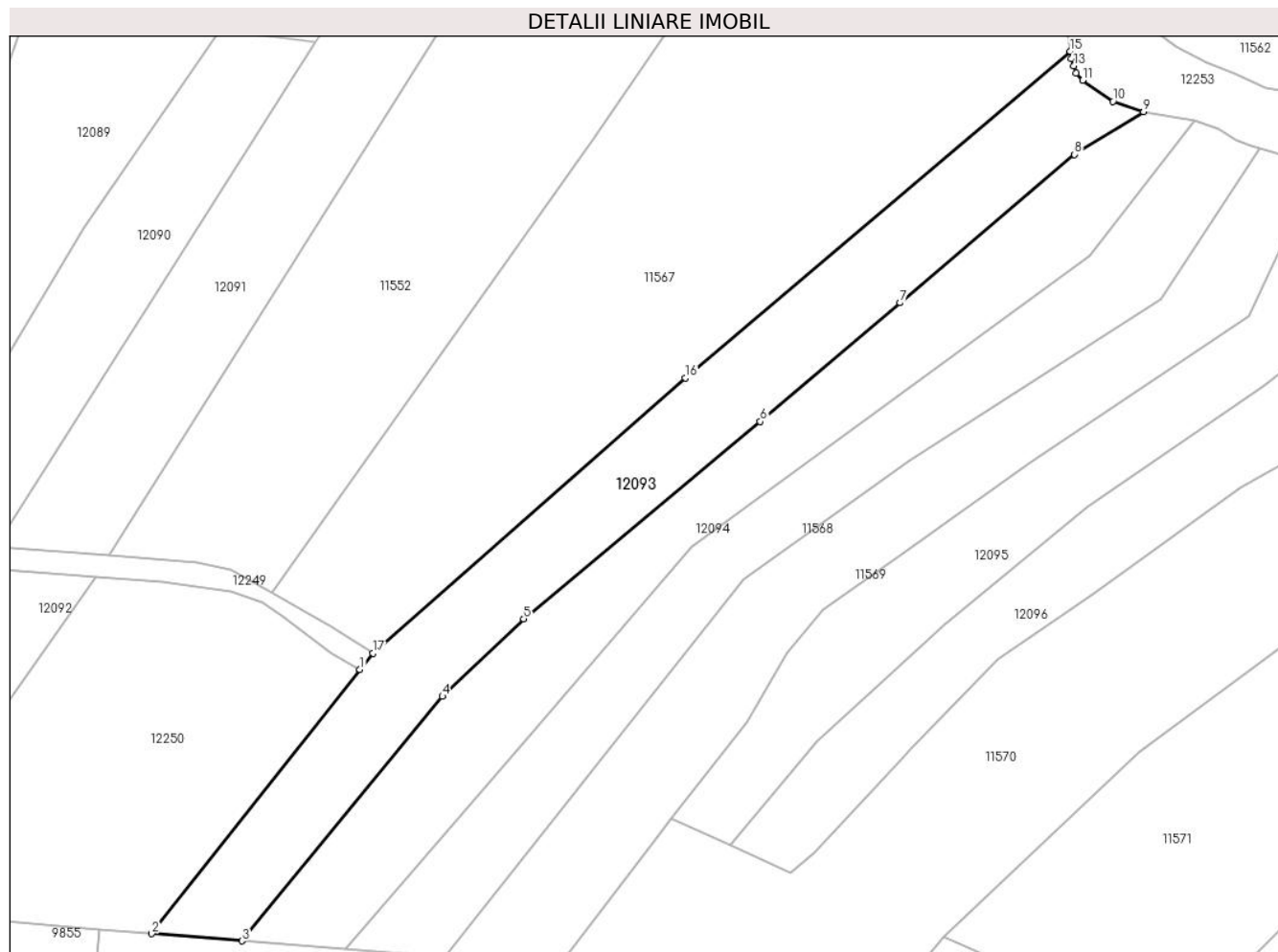
C. Partea III. SARCINI .

Inscrieri privind dezmembramintele dreptului de proprietate, drepturi reale de garanție și sarcini	Referințe
NU SUNT	

Teren

Nr cadastral	Suprafața (mp)*	Observații / Referințe
	4.400	

* Suprafața este determinată în planul de proiecție Stereo 70.



Date referitoare la teren

Crt	Categorie folosință	Intra vilan	Suprafața (mp)	Tarla	Parcelă	Nr. topo	Observații / Referințe
1	faneata	NU	4.400	-	-	-	

Lungime Segmente

1) Valorile lungimilor segmentelor sunt obținute din proiecție în plan.

Punct început	X / Y	Punct sfârșit	X / Y	Lungime segment (** (m)
1	579.540,301 638.052,354	2	579.496,358 637.996,64	70.958
2	579.496,358 637.996,64	3	579.515,416 637.995,132	19.118
3	579.515,416 637.995,132	4	579.557,715 638.046,689	66.688
4	579.557,715 638.046,689	5	579.574,856 638.063,014	23.671
5	579.574,856 638.063,014	6	579.624,784 638.104,607	64.983

Punct început	X / Y	Punct sfârșit	X / Y	Lungime segment (** (m)
6	579.624,784 638.104,607	7	579.654,286 638.129,664	38.707
7	579.654,286 638.129,664	8	579.691,097 638.160,928	48.296
8	579.691,097 638.160,928	9	579.705,656 638.169,915	17.109
9	579.705,656 638.169,915	10	579.699,169 638.172,108	6.848
10	579.699,169 638.172,108	11	579.692,781 638.176,572	7.793
11	579.692,781 638.176,572	12	579.691,42 638.178,107	2.051
12	579.691,42 638.178,107	13	579.690,911 638.179,595	1.573
13	579.690,911 638.179,595	14	579.690,402 638.181,083	1.573
14	579.690,402 638.181,083	15	579.690,168 638.182,681	1.615
15	579.690,168 638.182,681	16	579.608,994 638.113,825	106.444
16	579.608,994 638.113,825	17	579.543,024 638.055,806	87.854
17	579.543,024 638.055,806	1	579.540,301 638.052,354	4.397

** Lungimile segmentelor sunt determinate în planul de proiecție Stereo 70 și sunt rotunjite la 1 milimetru.

*** Distanța dintre puncte este formată din segmente cumulate ce sunt mai mici decât valoarea 1 milimetru.

**DATE DESPRE IMOBILUL NR. 12094**

Oficiul de Cadastru și Publicitate Imobiliară NEAMT
Biroul de Cadastru și Publicitate Imobiliară Targu-Neamt

A. Partea I. Descrierea imobilului

TEREN Extravilan

Adresa: Jud. Neamt

Nr. Crt	Nr cadastral Nr. topografic	Suprafața* (mp)	Observații / Referințe
A1		4.000	Sector cadastral:176 Teren neimpregmuit;

B. Partea II. Proprietari și acte

Inscrieri privitoare la dreptul de proprietate și alte drepturi reale		Referințe
/		
Act Normativ nr. 7, din 13/03/1996 emis de GUVERNUL ROMANIEI;		
B1	Inscrierea provizorie, drept de PROPRIETATE, dobandit prin Lege, cota actuala 1/1, cota initiala 1/1	A1
1) COMUNA PIPIRIG, CIF:99999999999999, Proprietar neidentificat		

C. Partea III. SARCINI .

Inscrieri privind dezmembramintele dreptului de proprietate, drepturi reale de garanție și sarcini	Referințe
NU SUNT	

Anexa Nr. 1 La Partea I

Teren

Nr cadastral	Suprafața (mp)*	Observații / Referințe
	4.000	

* Suprafața este determinată în planul de proiecție Stereo 70.



Date referitoare la teren

Crt	Categorie folosință	Intra vilan	Suprafața (mp)	Tarla	Parcelă	Nr. topo	Observații / Referințe
1	faneata	NU	4.000	-	-	-	

Lungime Segmente

1) Valorile lungimilor segmentelor sunt obținute din proiecție în plan.

Punct început	X / Y	Punct sfârșit	X / Y	Lungime segment (** (m)
1	579.705,656 638.169,915	2	579.691,097 638.160,928	17.109
2	579.691,097 638.160,928	3	579.654,286 638.129,664	48.296
3	579.654,286 638.129,664	4	579.624,784 638.104,607	38.707
4	579.624,784 638.104,607	5	579.574,856 638.063,014	64.983
5	579.574,856 638.063,014	6	579.557,715 638.046,689	23.671

Punct început	X / Y	Punct sfârșit	X / Y	Lungime segment (** (m)
6	579.557,715 638.046,689	7	579.515,416 637.995,132	66.688
7	579.515,416 637.995,132	8	579.537,37 637.993,395	22.023
8	579.537,37 637.993,395	9	579.574,652 638.036,772	57.197
9	579.574,652 638.036,772	10	579.610,353 638.078,309	54.771
10	579.610,353 638.078,309	11	579.694,396 638.139,669	104.059
11	579.694,396 638.139,669	12	579.716,325 638.168,109	35.913
12	579.716,325 638.168,109	1	579.705,656 638.169,915	10.821

** Lungimile segmentelor sunt determinate în planul de proiecție Stereo 70 și sunt rotunjite la 1 milimetru.

*** Distanța dintre puncte este formată din segmente cumulate ce sunt mai mici decât valoarea 1 milimetru.

**DATE DESPRE IMOBILUL NR. 12095**

Oficiul de Cadastru și Publicitate Imobiliară NEAMT
Biroul de Cadastru și Publicitate Imobiliară Targu-Neamt

A. Partea I. Descrierea imobilului

TEREN Extravilan

Adresa: Jud. Neamt

Nr. Crt	Nr cadastral Nr. topografic	Suprafața* (mp)	Observații / Referințe
A1		3.178	Sector cadastral:176 Teren imprejmuit;

B. Partea II. Proprietari și acte

Inscrieri privitoare la dreptul de proprietate și alte drepturi reale	Referințe
/	
Act Administrativ nr. 2589, din 15/02/2024 emis de Primăria Comunei Pipirig;	
B1	A1
Inscrierea posesiei, drept de PROPRIETATE, dobandit prin Lege, cota actuala 1/1, cota initiala 1/1	
1) CRĂCĂUANU VASILE	

C. Partea III. SARCINI .

Inscrieri privind dezmembramintele dreptului de proprietate, drepturi reale de garanție și sarcini	Referințe
NU SUNT	

Anexa Nr. 1 La Partea I

Teren

Nr cadastral	Suprafața (mp)*	Observații / Referințe
	3.178	

* Suprafața este determinată în planul de proiecție Stereo 70.

DETALII LINIARE IMOBIL



Date referitoare la teren

Crt	Categorie folosință	Intra vilan	Suprafața (mp)	Tarla	Parcelă	Nr. topo	Observații / Referințe
1	faneata	NU	3.178	-	-	-	

Lungime Segmente

1) Valorile lungimilor segmentelor sunt obținute din proiecție în plan.

Punct început	X / Y	Punct sfârșit	X / Y	Lungime segment (** (m)
1	579.756,605 638.151,374	2	579.743,198 638.158,421	15.146
2	579.743,198 638.158,421	3	579.740,655 638.154,554	4.628
3	579.740,655 638.154,554	4	579.727,936 638.126,952	30.392
4	579.727,936 638.126,952	5	579.681,849 638.095,916	55.563
5	579.681,849 638.095,916	6	579.654,286 638.076,385	33.781

Punct început	X / Y	Punct sfârșit	X / Y	Lungime segment (** (m)
6	579.654,286 638.076,385	7	579.638,089 638.064,908	19.851
7	579.638,089 638.064,908	8	579.630,322 638.055,78	11.985
8	579.630,322 638.055,78	9	579.622,065 638.041,353	16.623
9	579.622,065 638.041,353	10	579.605,92 638.020,994	25.984
10	579.605,92 638.020,994	11	579.618,546 638.015,252	13.87
11	579.618,546 638.015,252	12	579.636,874 638.037,142	28.55
12	579.636,874 638.037,142	13	579.654,286 638.053,166	23.663
13	579.654,286 638.053,166	14	579.663,486 638.061,633	12.503
14	579.663,486 638.061,633	15	579.693,8 638.086,706	39.339
15	579.693,8 638.086,706	16	579.731,046 638.111,962	45.001
16	579.731,046 638.111,962	17	579.740,176 638.119,204	11.653
17	579.740,176 638.119,204	18	579.763,437 638.148,281	37.236
18	579.763,437 638.148,281	1	579.756,605 638.151,374	7.5

** Lungimile segmentelor sunt determinate în planul de proiecție Stereo 70 și sunt rotunjite la 1 milimetru.

*** Distanța dintre puncte este formată din segmente cumulate ce sunt mai mici decât valoarea 1 milimetru.

**DATE DESPRE IMOBILUL NR. 12096**

Oficiul de Cadastru și Publicitate Imobiliară NEAMT
Biroul de Cadastru și Publicitate Imobiliară Targu-Neamt

A. Partea I. Descrierea imobilului

TEREN Extravilan

Adresa: Jud. Neamt

Nr. Crt	Nr cadastral Nr. topografic	Suprafața* (mp)	Observații / Referințe
A1		3.182	Sector cadastral:176 Teren imprejmuit;

B. Partea II. Proprietari și acte

Inscrieri privitoare la dreptul de proprietate și alte drepturi reale		Referințe
/		
Act Normativ nr. 7, din 13/03/1996 emis de GUVERNUL ROMANIEI;		
B1	Inscrierea provizorie, drept de PROPRIETATE, dobandit prin Lege, cota actuala 1/1, cota initiala 1/1 1) COMUNA PIPIRIG, CIF:99999999999999, Proprietar neidentificat	A1

C. Partea III. SARCINI .

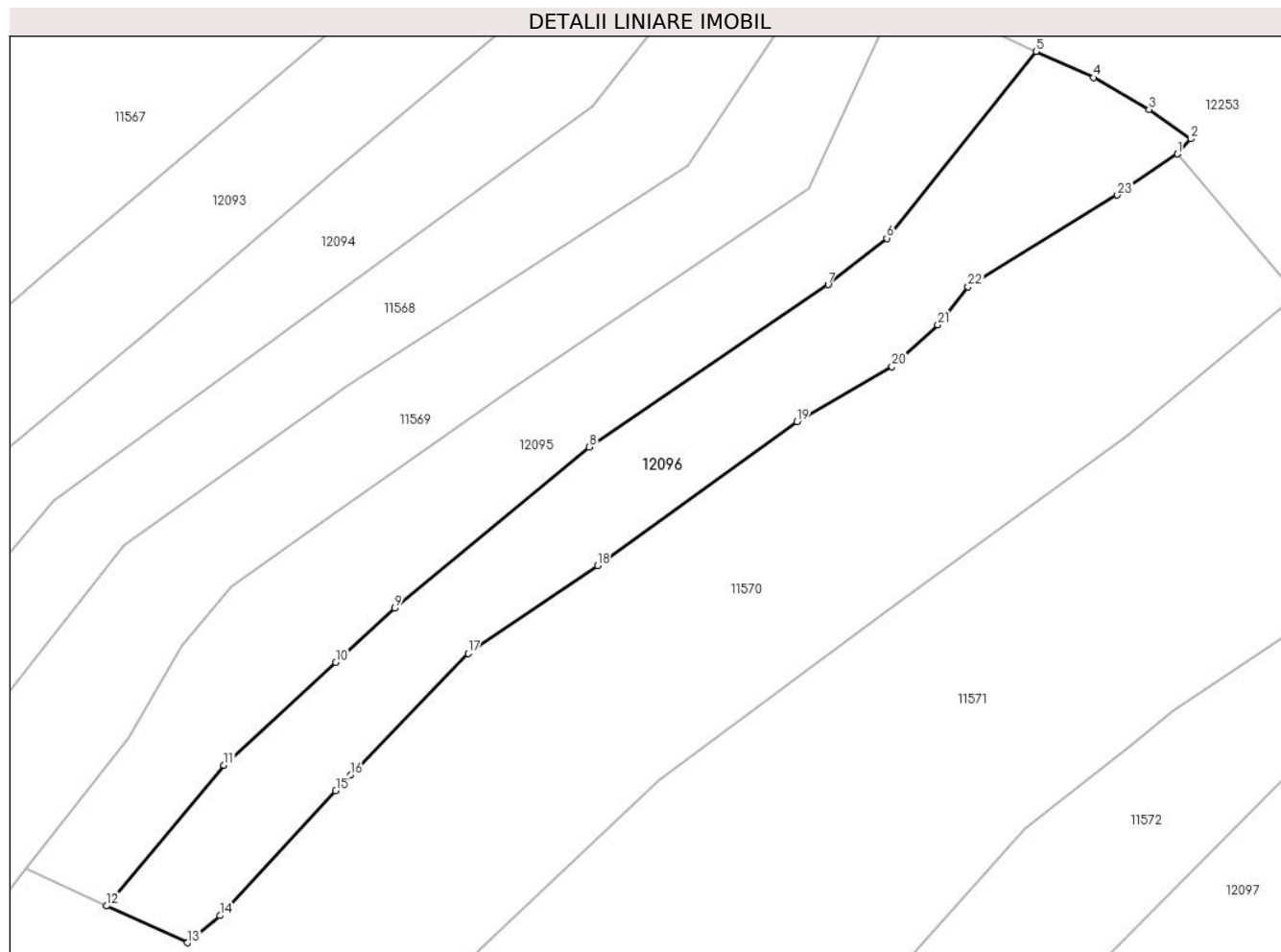
Inscrieri privind dezmembramintele dreptului de proprietate, drepturi reale de garanție și sarcini	Referințe
NU SUNT	

Anexa Nr. 1 La Partea I

Teren

Nr cadastral	Suprafața (mp)*	Observații / Referințe
	3.182	

* Suprafața este determinată în planul de proiecție Stereo 70.



Date referitoare la teren

Crt	Categorie folosință	Intra vilan	Suprafața (mp)	Tarla	Parcelă	Nr. topo	Observații / Referințe
1	faneata	NU	3.182	-	-	-	

Lungime Segmente

1) Valorile lungimilor segmentelor sunt obținute din proiecție în plan.

Punct început	X / Y	Punct sfârșit	X / Y	Lungime segment (** (m)
1	579.785,471 638.132,318	2	579.787,593 638.134,67	3.168
3	579.781,077 638.139,237	4	579.772,457 638.144,199	9.946
5	579.763,437 638.148,281	6	579.740,176 638.119,204	37.236
7	579.731,046 638.111,962	8	579.693,8 638.086,706	45.001
9	579.663,486 638.061,633	10	579.654,286 638.053,166	12.503

Punct început	X / Y	Punct sfârșit	X / Y	Lungime segment (** (m)
2	579.787,593 638.134,67	3	579.781,077 638.139,237	7.957
4	579.772,457 638.144,199	5	579.763,437 638.148,281	9.901
6	579.740,176 638.119,204	7	579.731,046 638.111,962	11.653
8	579.693,8 638.086,706	9	579.663,486 638.061,633	39.339
10	579.654,286 638.053,166	11	579.636,874 638.037,142	23.663

Punct început	X / Y	Punct sfârșit	X / Y	Lungime segment (** (m)
11	579.636,874 638.037,142	12	579.618,546 638.015,252	28.55
13	579.631,172 638.009,51	14	579.636,231 638.013,736	6.592
15	579.654,286 638.033,212	16	579.656,561 638.035,656	3.339
17	579.674,921 638.054,54	18	579.695,079 638.068,244	24.375
19	579.726,14 638.090,667	20	579.740,995 638.099,235	17.149
21	579.748,141 638.105,697	22	579.752,843 638.111,635	7.574
23	579.776,128 638.125,912	1	579.785,471 638.132,318	11.328

Punct început	X / Y	Punct sfârșit	X / Y	Lungime segment (** (m)
12	579.618,546 638.015,252	13	579.631,172 638.009,51	13.87
14	579.636,231 638.013,736	15	579.654,286 638.033,212	26.557
16	579.656,561 638.035,656	17	579.674,921 638.054,54	26.338
18	579.695,079 638.068,244	19	579.726,14 638.090,667	38.309
20	579.740,995 638.099,235	21	579.748,141 638.105,697	9.634
22	579.752,843 638.111,635	23	579.776,128 638.125,912	27.313

** Lungimile segmentelor sunt determinate în planul de proiecție Stereo 70 și sunt rotunjite la 1 milimetru.

*** Distanța dintre puncte este formată din segmente cumulate ce sunt mai mici decât valoarea 1 milimetru.

**DATE DESPRE IMOBILUL NR. 12097**

Oficiul de Cadastru și Publicitate Imobiliară NEAMT
Biroul de Cadastru și Publicitate Imobiliară Targu-Neamt

A. Partea I. Descrierea imobilului

TEREN Extravilan

Adresa: Jud. Neamt

Nr. Crt	Nr cadastral Nr. topografic	Suprafața* (mp)	Observații / Referințe
A1		4.837	Sector cadastral:176 Teren imprejmuit;

B. Partea II. Proprietari și acte

Inscrieri privitoare la dreptul de proprietate și alte drepturi reale		Referințe
/		
Act Administrativ nr. 2589, din 15/02/2024 emis de PRIMARIA COMUNEI PIPIRIG;		
B1	Inscrierea posesiei, drept de PROPRIETATE, dobandit prin Lege, cota actuala 1/1, cota initiala 1/1 1) CRĂCĂOANU VASILE 2) CRĂCĂOANU EVA	A1

C. Partea III. SARCINI .

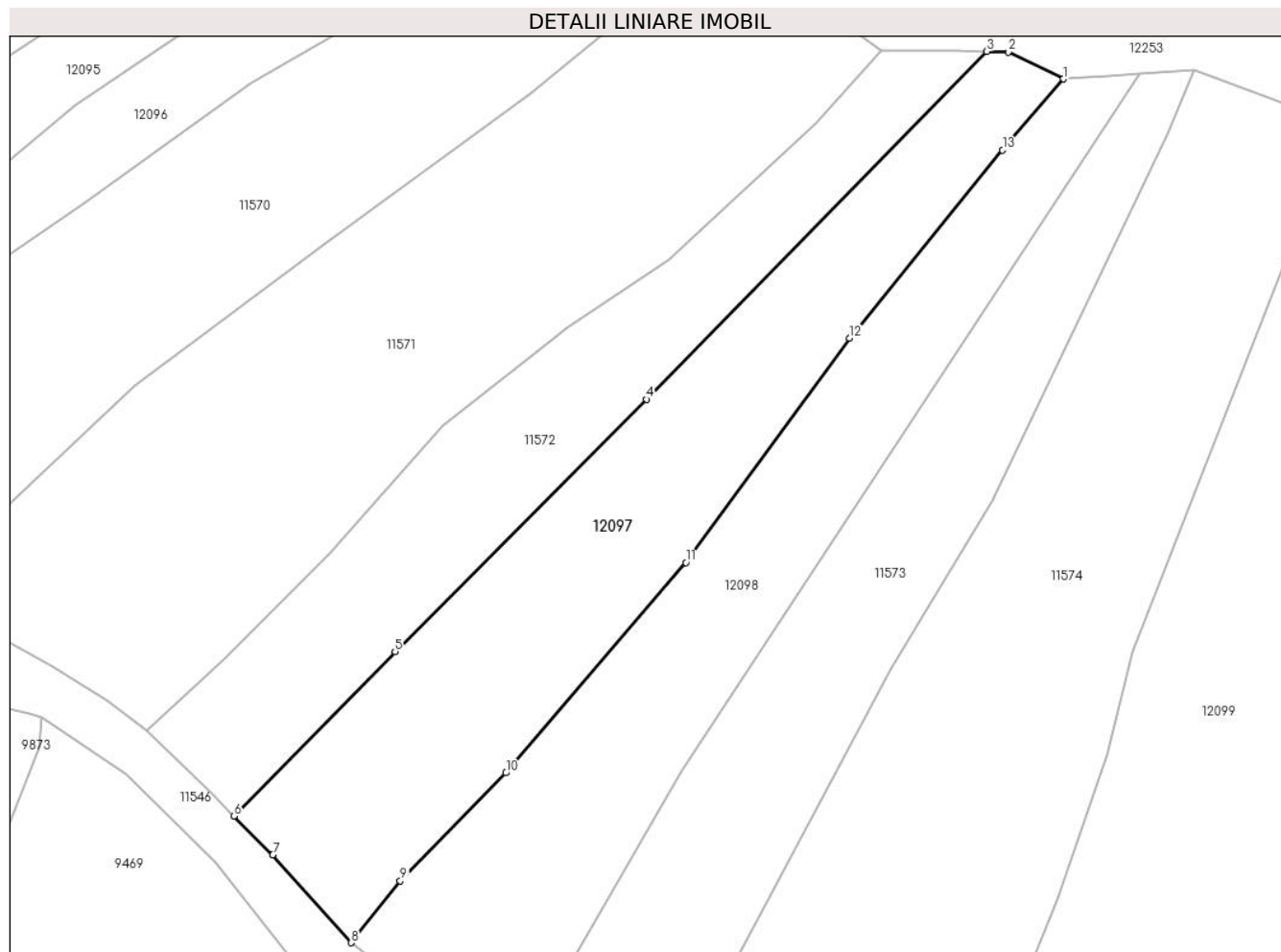
Inscrieri privind dezmembramintele dreptului de proprietate, drepturi reale de garanție și sarcini	Referințe
NU SUNT	

Anexa Nr. 1 La Partea I

Teren

Nr cadastral	Suprafața (mp)*	Observații / Referințe
	4.837	

* Suprafața este determinată în planul de proiecție Stereo 70.



Date referitoare la teren

Crt	Categorie folosință	Intravilan	Suprafața (mp)	Tarla	Parcelă	Nr. topo	Observații / Referințe
1	faneata	NU	4.837	-	-	-	

Lungime Segmente

1) Valorile lungimilor segmentelor sunt obținute din proiecție în plan.

Punct început	X / Y	Punct sfârșit	X / Y	Lungime segment (** (m)
1	579.876,483 638.091,471	2	579.866,31 638.096,461	11.331
2	579.866,31 638.096,461	3	579.862,305 638.096,551	4.006
3	579.862,305 638.096,551	4	579.799,343 638.032,29	89.965
4	579.799,343 638.032,29	5	579.752,85 637.985,633	65.867
5	579.752,85 637.985,633	6	579.723,07 637.955,28	42.522

Punct început	X / Y	Punct sfârșit	X / Y	Lungime segment (** (m)
6	579.723,07 637.955,28	7	579.730,267 637.948,125	10.148
7	579.730,267 637.948,125	8	579.744,744 637.931,867	21.769
8	579.744,744 637.931,867	9	579.753,841 637.943,303	14.613
9	579.753,841 637.943,303	10	579.773,343 637.963,247	27.894
10	579.773,343 637.963,247	11	579.806,633 638.002,129	51.186
11	579.806,633 638.002,129	12	579.836,95 638.043,534	51.318
12	579.836,95 638.043,534	13	579.865,235 638.078,318	44.833
13	579.865,235 638.078,318	1	579.876,483 638.091,471	17.307

** Lungimile segmentelor sunt determinate în planul de proiecție Stereo 70 și sunt rotunjite la 1 milimetru.

*** Distanța dintre puncte este formată din segmente cumulate ce sunt mai mici decât valoarea 1 milimetru.

**DATE DESPRE IMOBILUL NR. 12098**

Oficiul de Cadastru și Publicitate Imobiliară NEAMT
Biroul de Cadastru și Publicitate Imobiliară Targu-Neamt

A. Partea I. Descrierea imobilului

TEREN Extravilan

Adresa: Jud. Neamt

Nr. Crt	Nr cadastral Nr. topografic	Suprafața* (mp)	Observații / Referințe
A1		4.590	Sector cadastral:176 Teren imprejmuit;

B. Partea II. Proprietari și acte

Inscrieri privitoare la dreptul de proprietate și alte drepturi reale		Referințe
/		
Act Administrativ nr. 2589, din 15/02/2024 emis de PRIMARIA COMUNEI PIPIRIG;		
B1	Inscrierea posesiei, drept de PROPRIETATE, dobandit prin Lege, cota actuala 1/1, cota initiala 1/1 1) DIACONU ANA	A1

C. Partea III. SARCINI .

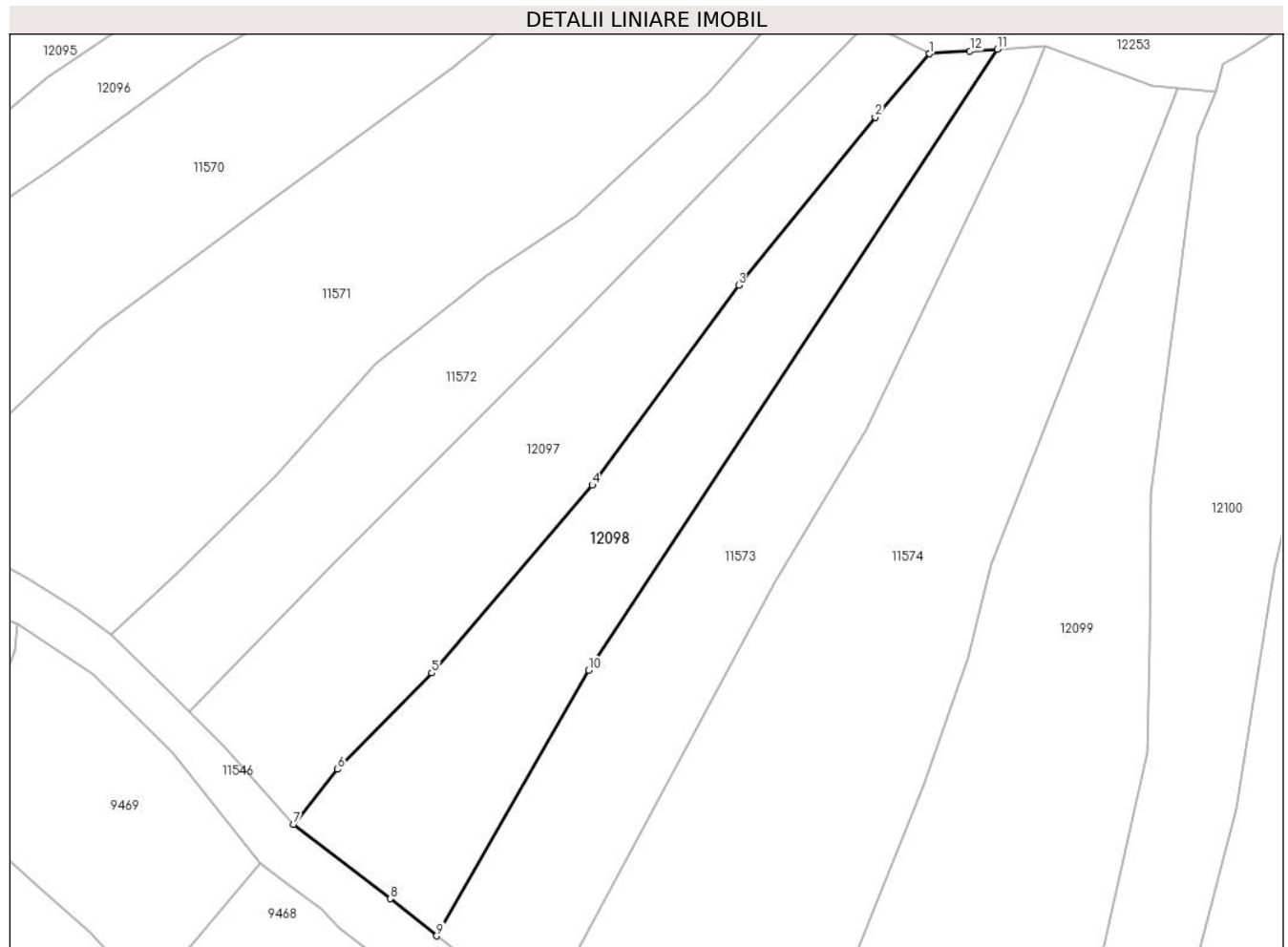
Inscrieri privind dezmembramintele dreptului de proprietate, drepturi reale de garanție și sarcini	Referințe
NU SUNT	

Anexa Nr. 1 La Partea I

Teren

Nr cadastral	Suprafața (mp)*	Observații / Referințe
	4.590	

* Suprafața este determinată în planul de proiecție Stereo 70.



Date referitoare la teren

Crt	Categorie folosință	Intravilan	Suprafața (mp)	Tarla	Parcelă	Nr. topo	Observații / Referințe
1	faneata	NU	4.590	-	-	-	

Lungime Segmente

1) Valorile lungimilor segmentelor sunt obținute din proiecție în plan.

Punct început	X / Y	Punct sfârșit	X / Y	Lungime segment (** (m)
1	579.876,483 638.091,471	2	579.865,235 638.078,318	17.307
2	579.865,235 638.078,318	3	579.836,95 638.043,534	44.833
3	579.836,95 638.043,534	4	579.806,633 638.002,129	51.318
4	579.806,633 638.002,129	5	579.773,343 637.963,247	51.186
5	579.773,343 637.963,247	6	579.753,841 637.943,303	27.894

Punct început	X / Y	Punct sfârșit	X / Y	Lungime segment (** (m)
6	579.753,841 637.943,303	7	579.744,744 637.931,867	14.613
7	579.744,744 637.931,867	8	579.764,767 637.916,51	25.234
8	579.764,767 637.916,51	9	579.774,361 637.908,806	12.304
9	579.774,361 637.908,806	10	579.805,857 637.963,789	63.365
10	579.805,857 637.963,789	11	579.890,54 638.092,404	153.99
11	579.890,54 638.092,404	12	579.884,903 638.092,03	5.649
12	579.884,903 638.092,03	1	579.876,483 638.091,471	8.439

** Lungimile segmentelor sunt determinate în planul de proiecție Stereo 70 și sunt rotunjite la 1 milimetru.

*** Distanța dintre puncte este formată din segmente cumulate ce sunt mai mici decât valoarea 1 milimetru.

**DATE DESPRE IMOBILUL NR. 12099**

Oficiul de Cadastru și Publicitate Imobiliară NEAMT
Biroul de Cadastru și Publicitate Imobiliară Targu-Neamt

A. Partea I. Descrierea imobilului

TEREN Extravilan

Adresa: Jud. Neamt

Nr. Crt	Nr cadastral Nr. topografic	Suprafața* (mp)	Observații / Referințe
A1		7.609	Sector cadastral:176 Teren imprejmuit;

B. Partea II. Proprietari și acte

Inscrieri privitoare la dreptul de proprietate și alte drepturi reale		Referințe
/		
Act Administrativ nr. 2589, din 15/02/2024 emis de PRIMARIA COMUNEI PIPIRIG;		
B1	Inscrierea posesiei, drept de PROPRIETATE, dobandit prin Lege, cota actuala 1/1, cota initiala 1/1 1) GRAMADĂ PETRU	A1

C. Partea III. SARCINI .

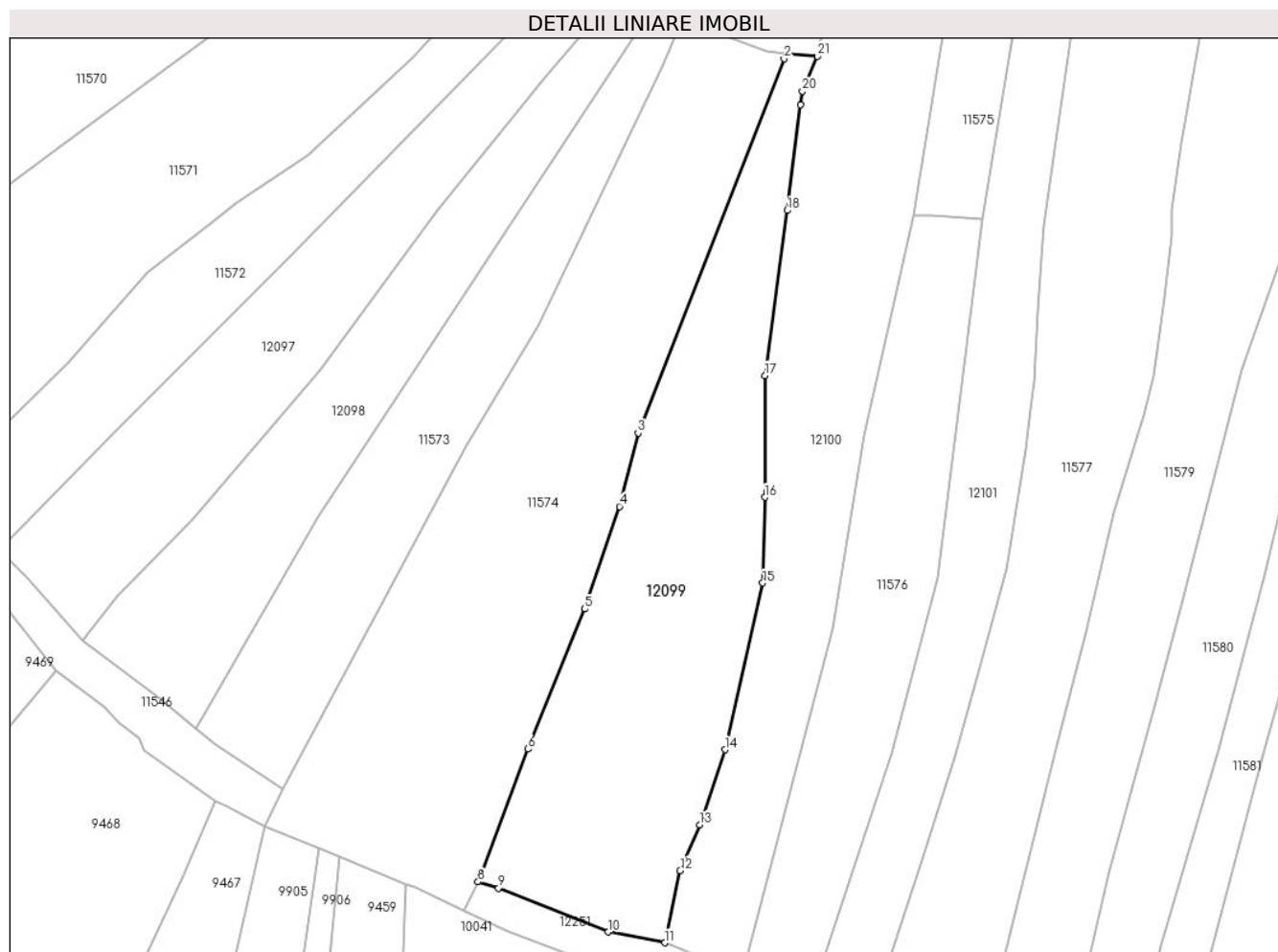
Inscrieri privind dezmembramintele dreptului de proprietate, drepturi reale de garanție și sarcini	Referințe
NU SUNT	

Anexa Nr. 1 La Partea I

Teren

Nr cadastral	Suprafața (mp)*	Observații / Referințe
	7.609	

* Suprafața este determinată în planul de proiecție Stereo 70.



Date referitoare la teren

Crt	Categorie folosință	Intravilan	Suprafața (mp)	Tarla	Parcelă	Nr. topo	Observații / Referințe
1	faneata	NU	7.609	-	-	-	

Lungime Segmente

1) Valorile lungimilor segmentelor sunt obținute din proiecție în plan.

Punct început	X / Y	Punct sfârșit	X / Y	Lungime segment (** (m)
1	579.927,844 638.084,405	2	579.927,287 638.082,95	1.558
3	579.889,314 637.985,633	4	579.884,48 637.966,554	19.682
5	579.875,408 637.939,926	6	579.860,57 637.903,493	39.339
7	579.848,337 637.870,358	8	579.847,667 637.868,942	1.567
9	579.852,974 637.867,303	10	579.881,563 637.855,937	30.766

Punct început	X / Y	Punct sfârșit	X / Y	Lungime segment (** (m)
2	579.927,287 638.082,95	3	579.889,314 637.985,633	104.463
4	579.884,48 637.966,554	5	579.875,408 637.939,926	28.131
6	579.860,57 637.903,493	7	579.848,337 637.870,358	35.321
8	579.847,667 637.868,942	9	579.852,974 637.867,303	5.554
10	579.881,563 637.855,937	11	579.896,223 637.853,124	14.927

Punct început	X / Y	Punct sfârșit	X / Y	Lungime segment (** (m)
11	579.896,223 637.853,124	12	579.900,246 637.871,872	19.175
13	579.905,321 637.883,813	14	579.911,933 637.903,324	20.601
15	579.921,756 637.946,655	16	579.922,24 637.968,93	22.28
17	579.922,307 638.000,595	18	579.928,052 638.043,518	43.306
19	579.931,533 638.070,961	20	579.932,085 638.074,562	3.643
21	579.935,907 638.083,639	1	579.927,844 638.084,405	8.099

Punct început	X / Y	Punct sfârșit	X / Y	Lungime segment (** (m)
12	579.900,246 637.871,872	13	579.905,321 637.883,813	12.975
14	579.911,933 637.903,324	15	579.921,756 637.946,655	44.43
16	579.922,24 637.968,93	17	579.922,307 638.000,595	31.665
18	579.928,052 638.043,518	19	579.931,533 638.070,961	27.663
20	579.932,085 638.074,562	21	579.935,907 638.083,639	9.849

** Lungimile segmentelor sunt determinate în planul de proiecție Stereo 70 și sunt rotunjite la 1 milimetru.

*** Distanța dintre puncte este formată din segmente cumulate ce sunt mai mici decât valoarea 1 milimetru.

**DATE DESPRE IMOBILUL NR. 12100**

Oficiul de Cadastru și Publicitate Imobiliară NEAMT
Biroul de Cadastru și Publicitate Imobiliară Targu-Neamt

A. Partea I. Descrierea imobilului

TEREN Extravilan

Adresa: Jud. Neamt

Nr. Crt	Nr cadastral Nr. topografic	Suprafața* (mp)	Observații / Referințe
A1		6.709	Sector cadastral:176 Teren neimpregmuit;

B. Partea II. Proprietari și acte

Inscrieri privitoare la dreptul de proprietate și alte drepturi reale		Referințe
/		
Act Normativ nr. 7, din 13/03/1996 emis de GUVERNUL ROMANIEI;		
B1	Inscrierea provizorie, drept de PROPRIETATE, dobandit prin Lege, cota actuala 1/1, cota initiala 1/1 1) COMUNA PIPIRIG, CIF:99999999999999, Proprietar neidentificat	A1

C. Partea III. SARCINI .

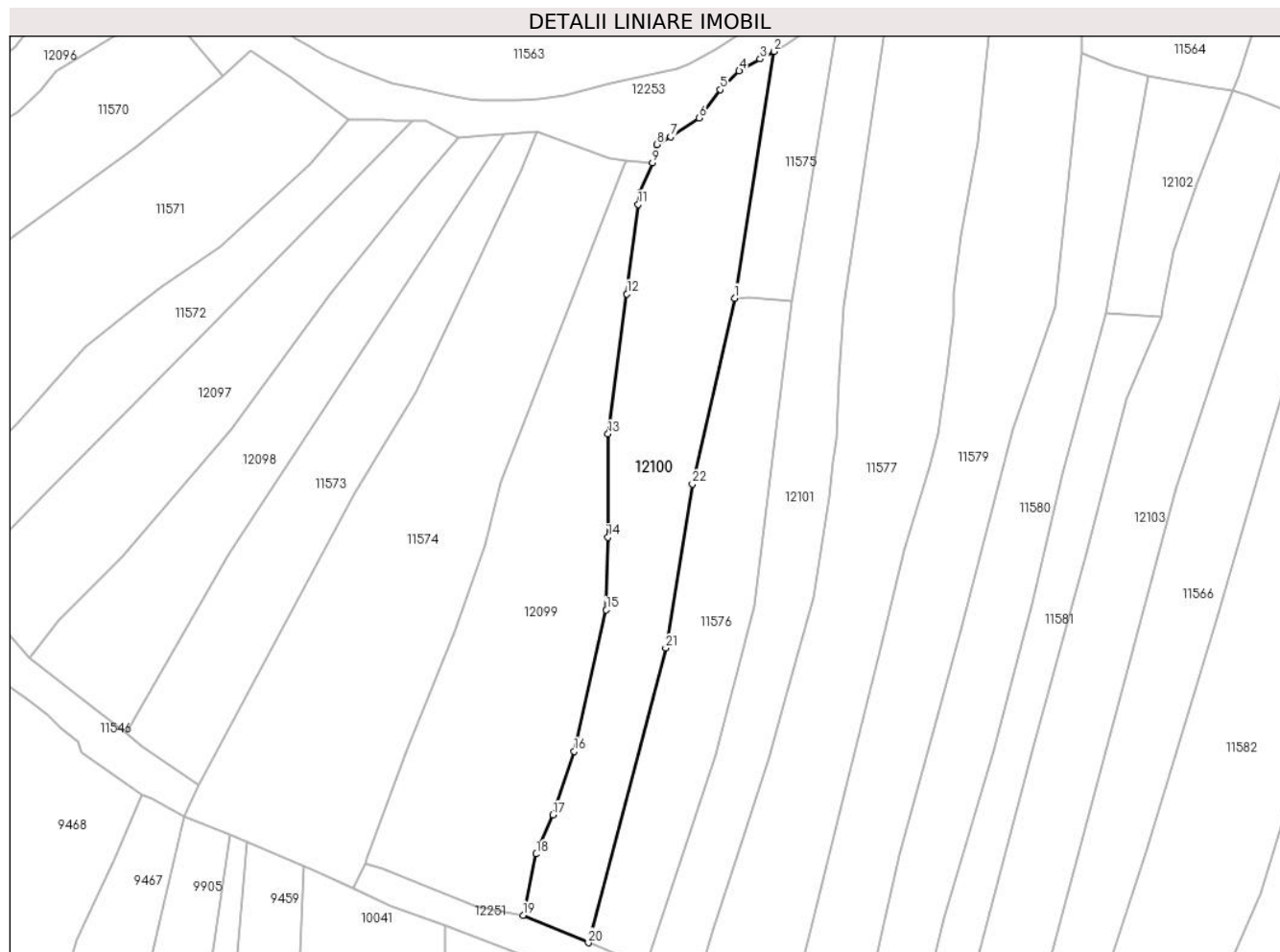
Inscrieri privind dezmembramintele dreptului de proprietate, drepturi reale de garanție și sarcini	Referințe
NU SUNT	

Anexa Nr. 1 La Partea I

Teren

Nr cadastral	Suprafața (mp)*	Observații / Referințe
	6.709	

* Suprafața este determinată în planul de proiecție Stereo 70.



Date referitoare la teren

Crt	Categorie folosință	Intravilan	Suprafața (mp)	Tarla	Parcelă	Nr. topo	Observații / Referințe
1	faneata	NU	4.729	-	-	-	
2	pasune	NU	1.980	-	-	-	Pașune împădurită

Lungime Segmente

1) Valorile lungimilor segmentelor sunt obținute din proiecție în plan.

Punct început	X / Y	Punct sfârșit	X / Y	Lungime segment (** (m)	Punct început	X / Y	Punct sfârșit	X / Y	Lungime segment (** (m)
1	579.961,134 638.042,174	2	579.973,293 638.117,807	76.604	2	579.973,293 638.117,807	3	579.968,951 638.115,48	4.926
3	579.968,951 638.115,48	4	579.962,527 638.111,825	7.391	4	579.962,527 638.111,825	5	579.956,681 638.106,114	8.173
5	579.956,681 638.106,114	6	579.950,234 638.097,419	10.824	6	579.950,234 638.097,419	7	579.941,437 638.091,636	10.528
7	579.941,437 638.091,636	8	579.937,247 638.089,28	4.807	8	579.937,247 638.089,28	9	579.935,907 638.083,639	5.798

Punct început	X / Y	Punct sfârșit	X / Y	Lungime segment (** (m)
9	579.935,907 638.083,639	10	579.932,085 638.074,562	9.849
11	579.931,533 638.070,961	12	579.928,052 638.043,518	27.663
13	579.922,307 638.000,595	14	579.922,24 637.968,93	31.665
15	579.921,756 637.946,655	16	579.911,933 637.903,324	44.43
17	579.905,321 637.883,813	18	579.900,246 637.871,872	12.975
19	579.896,223 637.853,124	20	579.916,269 637.844,662	21.759
21	579.939,984 637.934,981	22	579.948,185 637.985,193	50.877

Punct început	X / Y	Punct sfârșit	X / Y	Lungime segment (** (m)
10	579.932,085 638.074,562	11	579.931,533 638.070,961	3.643
12	579.928,052 638.043,518	13	579.922,307 638.000,595	43.306
14	579.922,24 637.968,93	15	579.921,756 637.946,655	22.28
16	579.911,933 637.903,324	17	579.905,321 637.883,813	20.601
18	579.900,246 637.871,872	19	579.896,223 637.853,124	19.175
20	579.916,269 637.844,662	21	579.939,984 637.934,981	93.381
22	579.948,185 637.985,193	1	579.961,134 638.042,174	58.434

** Lungimile segmentelor sunt determinate în planul de proiecție Stereo 70 și sunt rotunjite la 1 milimetru.

*** Distanța dintre puncte este formată din segmente cumulate ce sunt mai mici decât valoarea 1 milimetru.

**DATE DESPRE IMOBILUL NR. 12101**

Oficiul de Cadastru și Publicitate Imobiliară NEAMT
Biroul de Cadastru și Publicitate Imobiliară Targu-Neamt

A. Partea I. Descrierea imobilului

TEREN Extravilan

Adresa: Jud. Neamt

Nr. Crt	Nr cadastral Nr. topografic	Suprafața* (mp)	Observații / Referințe
A1		5.191	Sector cadastral:176 Teren imprejmuit;

B. Partea II. Proprietari și acte

Inscrieri privitoare la dreptul de proprietate și alte drepturi reale		Referințe
/		
Act Administrativ nr. 2589, din 15/02/2024 emis de PRIMARIA COMUNEI PIPIRIG;		
B1	Inscrierea posesiei, drept de PROPRIETATE, dobandit prin Lege, cota actuala 1/1, cota initiala 1/1 1) GRAMADĂ ION	A1

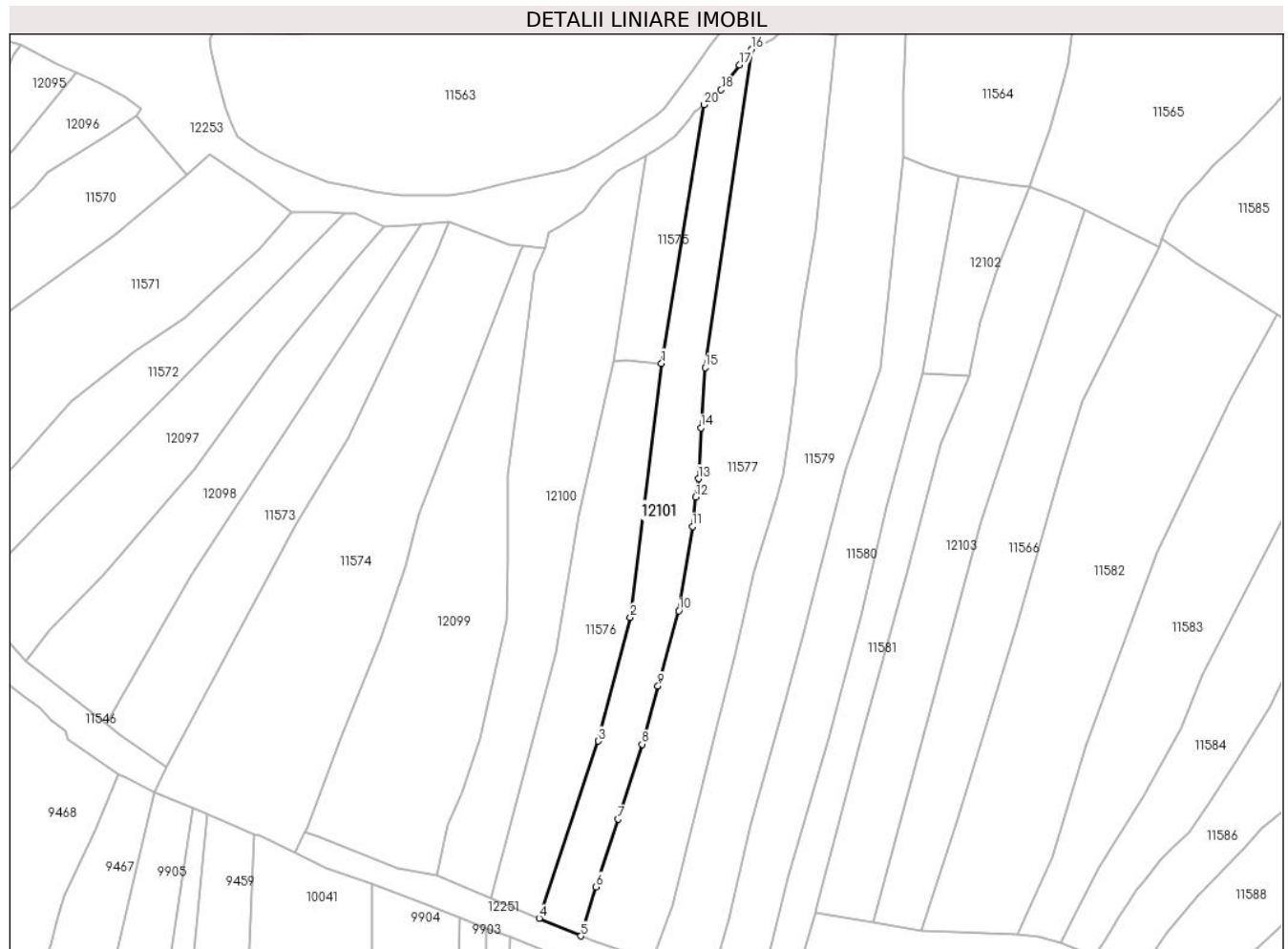
C. Partea III. SARCINI .

Inscrieri privind dezmembramintele dreptului de proprietate, drepturi reale de garanție și sarcini	Referințe
NU SUNT	

Teren

Nr cadastral	Suprafața (mp)*	Observații / Referințe
	5.191	

* Suprafața este determinată în planul de proiecție Stereo 70.



Date referitoare la teren

Crt	Categorie folosință	Intravilan	Suprafața (mp)	Tarla	Parcelă	Nr. topo	Observații / Referințe
1	faneata	NU	3.585	-	-	-	
2	pasune	NU	1.606	-	-	-	Pașune împădurită

Lungime Segmente

1) Valorile lungimilor segmentelor sunt obținute din proiecție în plan.

Punct început	X / Y	Punct sfârșit	X / Y	Lungime segment (** (m)
1	579.978,815 638.041,249	2	579.967,29 637.947,926	94.032
2	579.967,29 637.947,926	3	579.955,468 637.902,418	47.018
3	579.955,468 637.902,418	4	579.933,757 637.837,281	68.66
4	579.933,757 637.837,281	5	579.949,096 637.830,807	16.649

Punct început	X / Y	Punct sfârșit	X / Y	Lungime segment (** (m)
5	579.949,096 637.830,807	6	579.954,747 637.848,873	18.929
6	579.954,747 637.848,873	7	579.962,801 637.873,744	26.143
7	579.962,801 637.873,744	8	579.971,641 637.901,287	28.927
8	579.971,641 637.901,287	9	579.977,479 637.922,681	22.176
9	579.977,479 637.922,681	10	579.985,185 637.950,358	28.73
10	579.985,185 637.950,358	11	579.990,146 637.981,243	31.281
11	579.990,146 637.981,243	12	579.991,382 637.992,093	10.92
12	579.991,382 637.992,093	13	579.992,379 637.998,875	6.855
13	579.992,379 637.998,875	14	579.993,3 638.017,531	18.679
14	579.993,3 638.017,531	15	579.994,788 638.039,718	22.237
15	579.994,788 638.039,718	16	580.012,012 638.156,696	118.239
16	580.012,012 638.156,696	17	580.007,482 638.150,977	7.296
17	580.007,482 638.150,977	18	580.000,729 638.141,803	11.391
18	580.000,729 638.141,803	19	579.998,136 638.139,113	3.736
19	579.998,136 638.139,113	20	579.994,365 638.136,301	4.704
20	579.994,365 638.136,301	1	579.978,815 638.041,249	96.316

** Lungimile segmentelor sunt determinate în planul de proiecție Stereo 70 și sunt rotunjite la 1 milimetru.

*** Distanța dintre puncte este formată din segmente cumulate ce sunt mai mici decât valoarea 1 milimetru.

**DATE DESPRE IMOBILUL NR. 12102**

Oficiul de Cadastru și Publicitate Imobiliară NEAMT
Biroul de Cadastru și Publicitate Imobiliară Targu-Neamt

A. Partea I. Descrierea imobilului

TEREN Extravilan

Adresa: Jud. Neamt

Nr. Crt	Nr cadastral Nr. topografic	Suprafața* (mp)	Observații / Referințe
A1		1.472	Sector cadastral:176 Teren imprejmuit;

B. Partea II. Proprietari și acte

Inscrieri privitoare la dreptul de proprietate și alte drepturi reale		Referințe
/		
Act Administrativ nr. 2589, din 15/02/2024 emis de PRIMARIA COMUNEI PIPIRIG;		
B1	Inscrierea posesiei, drept de PROPRIETATE, dobandit prin Lege, cota actuala 1/1, cota initiala 1/1 1) ZABULIC IOAN, - necasatorit	A1

C. Partea III. SARCINI .

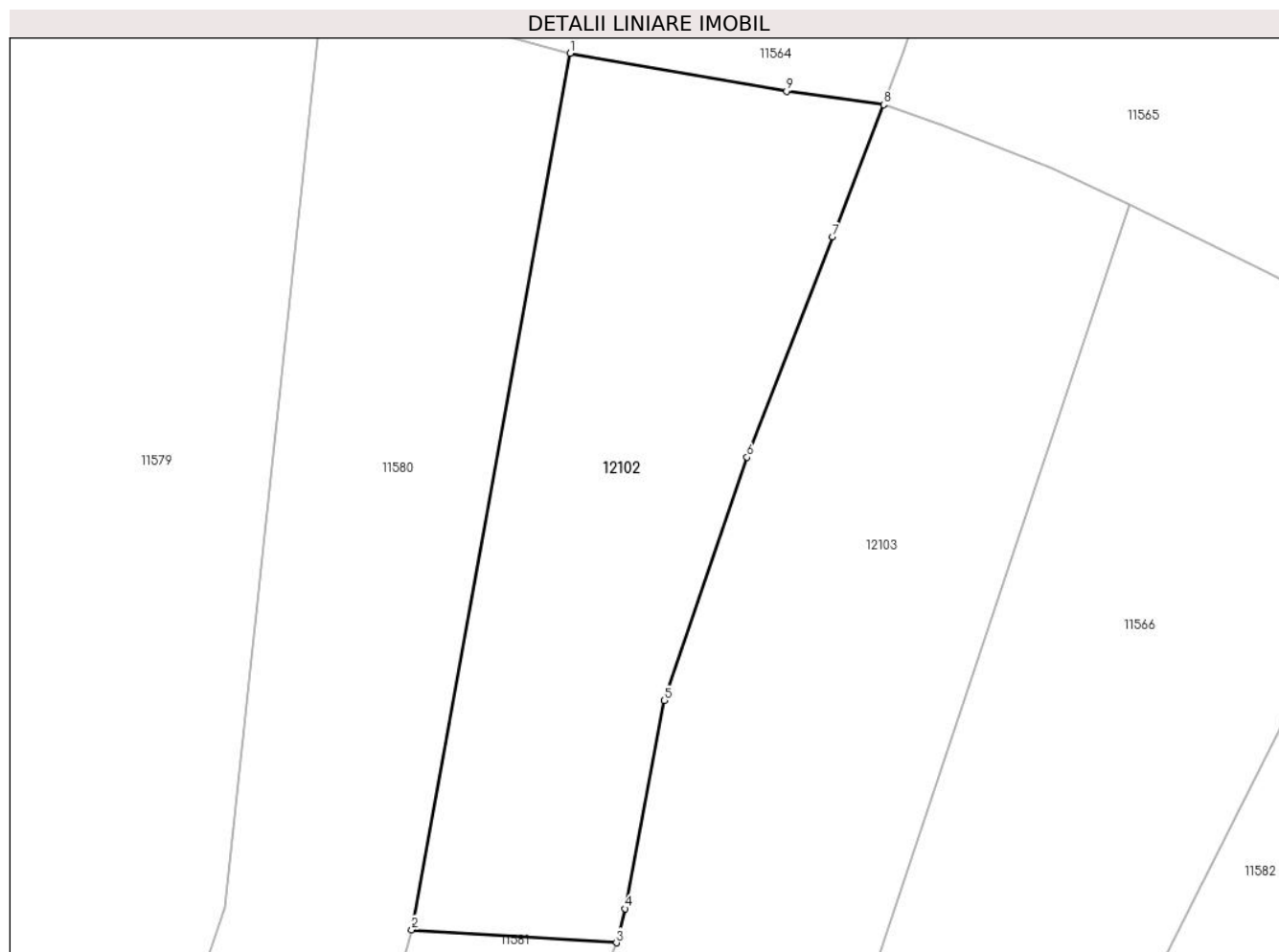
Inscrieri privind dezmembramintele dreptului de proprietate, drepturi reale de garanție și sarcini	Referințe
NU SUNT	

Anexa Nr. 1 La Partea I

Teren

Nr cadastral	Suprafața (mp)*	Observații / Referințe
	1.472	

* Suprafața este determinată în planul de proiecție Stereo 70.



Date referitoare la teren

Crt	Categorie folosință	Intra vilan	Suprafața (mp)	Tarla	Parcelă	Nr. topo	Observații / Referințe
1	pașune	NU	1.472	-	-	-	Pașune împădurită

Lungime Segmente

1) Valorile lungimilor segmentelor sunt obținute din proiecție în plan.

Punct început	X / Y	Punct sfârșit	X / Y	Lungime segment (** (m)
1	580.088,095 638.110,218	2	580.074,963 638.037,634	73.762
2	580.074,963 638.037,634	3	580.091,916 638.036,553	16.987
3	580.091,916 638.036,553	4	580.092,646 638.039,371	2.911
4	580.092,646 638.039,371	5	580.095,88 638.056,635	17.564
5	580.095,88 638.056,635	6	580.102,756 638.076,767	21.274

Punct început	X / Y	Punct sfârşit	X / Y	Lungime segment (** (m)
6	580.102,756 638.076,767	7	580.109,856 638.095,014	19.58
7	580.109,856 638.095,014	8	580.114,063 638.105,954	11.721
8	580.114,063 638.105,954	9	580.106,029 638.107,08	8.113
9	580.106,029 638.107,08	1	580.088,095 638.110,218	18.206

** Lungimile segmentelor sunt determinate în planul de proiecție Stereo 70 și sunt rotunjite la 1 milimetru.

*** Distanța dintre puncte este formată din segmente cumulate ce sunt mai mici decât valoarea 1 milimetru.

**DATE DESPRE IMOBILUL NR. 12103**

Oficiul de Cadastru și Publicitate Imobiliară NEAMT
Biroul de Cadastru și Publicitate Imobiliară Targu-Neamt

A. Partea I. Descrierea imobilului

TEREN Extravilan

Adresa: Jud. Neamt

Nr. Crt	Nr cadastral Nr. topografic	Suprafața* (mp)	Observații / Referințe
A1		6.062	Sector cadastral:176 Teren imprejmuit;

B. Partea II. Proprietari și acte

Inscrieri privitoare la dreptul de proprietate și alte drepturi reale	Referințe
/	
Act Administrativ nr. 2589, din 15/02/2024 emis de Primăria Comunei Pipirig;	
B1	A1
Inscrierea posesiei, drept de PROPRIETATE, dobandit prin Lege, cota actuala 1/1, cota initiala 1/1 1) RAHĂU IOAN	

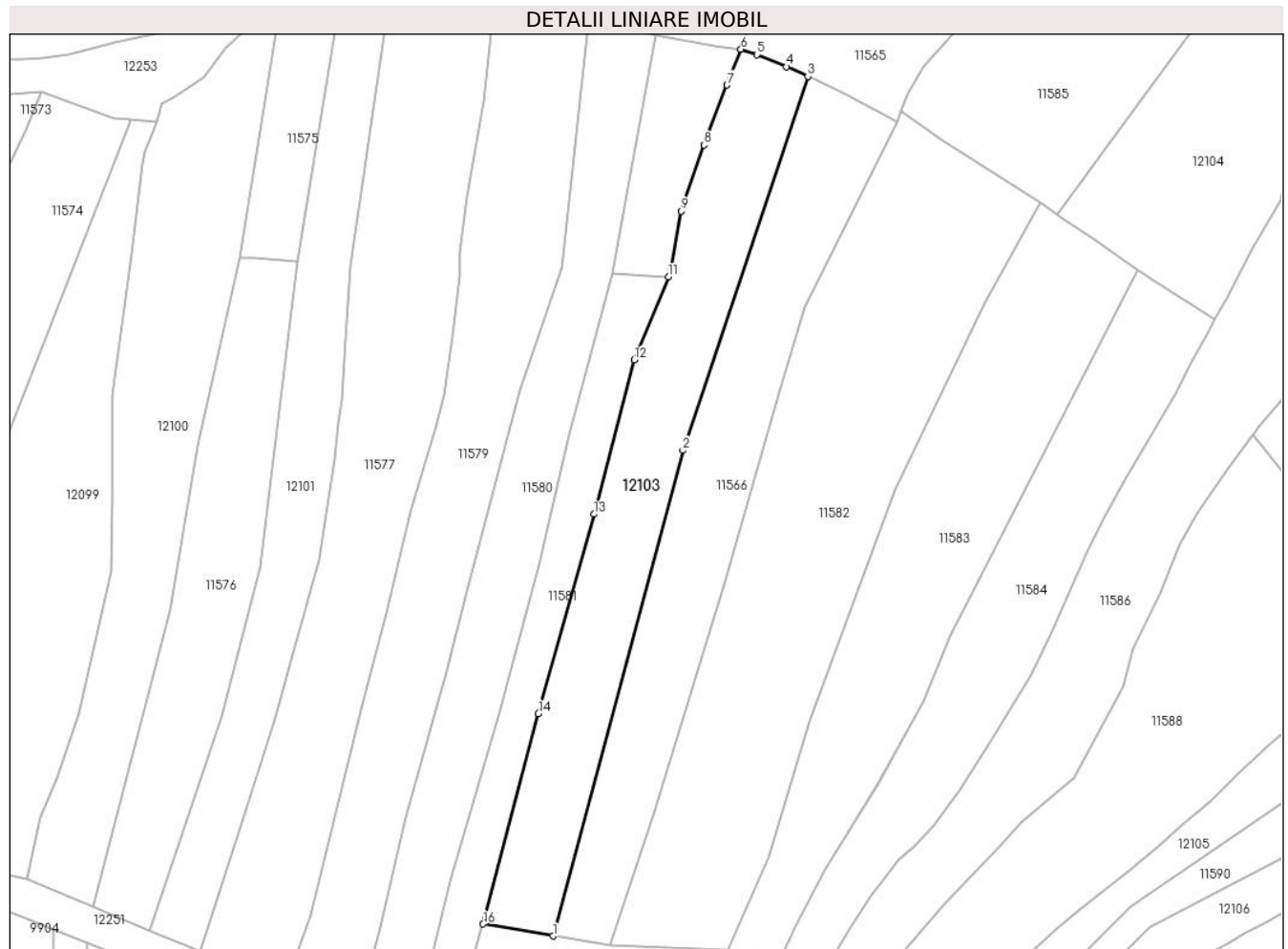
C. Partea III. SARCINI .

Inscrieri privind dezmembramintele dreptului de proprietate, drepturi reale de garanție și sarcini	Referințe
NU SUNT	

Teren

Nr cadastral	Suprafața (mp)*	Observații / Referințe
	6.062	

* Suprafața este determinată în planul de proiecție Stereo 70.



Date referitoare la teren

Crt	Categorie folosință	Intra vilan	Suprafața (mp)	Tarla	Parcelă	Nr. topo	Observații / Referințe
1	faneata	NU	6.062	-	-	-	

Lungime Segmente

1) Valorile lungimilor segmentelor sunt obținute din proiecție în plan.

Punct început	X / Y	Punct sfârșit	X / Y	Lungime segment (** (m)
1	580.056,713 637.835,633	2	580.096,372 637.983,679	153.266
2	580.096,372 637.983,679	3	580.134,46 638.097,64	120.157
3	580.134,46 638.097,64	4	580.128,006 638.100,65	7.121
4	580.128,006 638.100,65	5	580.118,892 638.104,323	9.826
5	580.118,892 638.104,323	6	580.114,063 638.105,954	5.097

Punct început	X / Y	Punct sfârșit	X / Y	Lungime segment (** (m)
6	580.114,063 638.105,954	7	580.109,856 638.095,014	11.721
7	580.109,856 638.095,014	8	580.102,756 638.076,767	19.58
8	580.102,756 638.076,767	9	580.095,88 638.056,635	21.274
9	580.095,88 638.056,635	10	580.092,646 638.039,371	17.564
10	580.092,646 638.039,371	11	580.091,916 638.036,553	2.911
11	580.091,916 638.036,553	12	580.081,515 638.011,228	27.378
12	580.081,515 638.011,228	13	580.069,165 637.964,22	48.603
13	580.069,165 637.964,22	14	580.052,255 637.903,434	63.094
14	580.052,255 637.903,434	15	580.036,092 637.841,617	63.895
15	580.036,092 637.841,617	16	580.035,412 637.839,266	2.447
16	580.035,412 637.839,266	1	580.056,713 637.835,633	21.609

** Lungimile segmentelor sunt determinate în planul de proiecție Stereo 70 și sunt rotunjite la 1 milimetru.

*** Distanța dintre puncte este formată din segmente cumulate ce sunt mai mici decât valoarea 1 milimetru.

**DATE DESPRE IMOBILUL NR. 12104**

Oficiul de Cadastru și Publicitate Imobiliară NEAMT
Biroul de Cadastru și Publicitate Imobiliară Targu-Neamt

A. Partea I. Descrierea imobilului

TEREN Extravilan

Adresa: Jud. Neamt

Nr. Crt	Nr cadastral Nr. topografic	Suprafața* (mp)	Observații / Referințe
A1		9.490	Sector cadastral:176 Teren imprejmuit;

B. Partea II. Proprietari și acte

Inscrieri privitoare la dreptul de proprietate și alte drepturi reale		Referințe
/		
Act Administrativ nr. 2589, din 15/02/2024 emis de PRIMARIA COMUNEI PIPIRIG;		
B1	Inscrierea posesiei, drept de PROPRIETATE, dobandit prin Lege, cota actuala 1/1, cota initiala 1/1 1) RADU VIOREL	A1

C. Partea III. SARCINI .

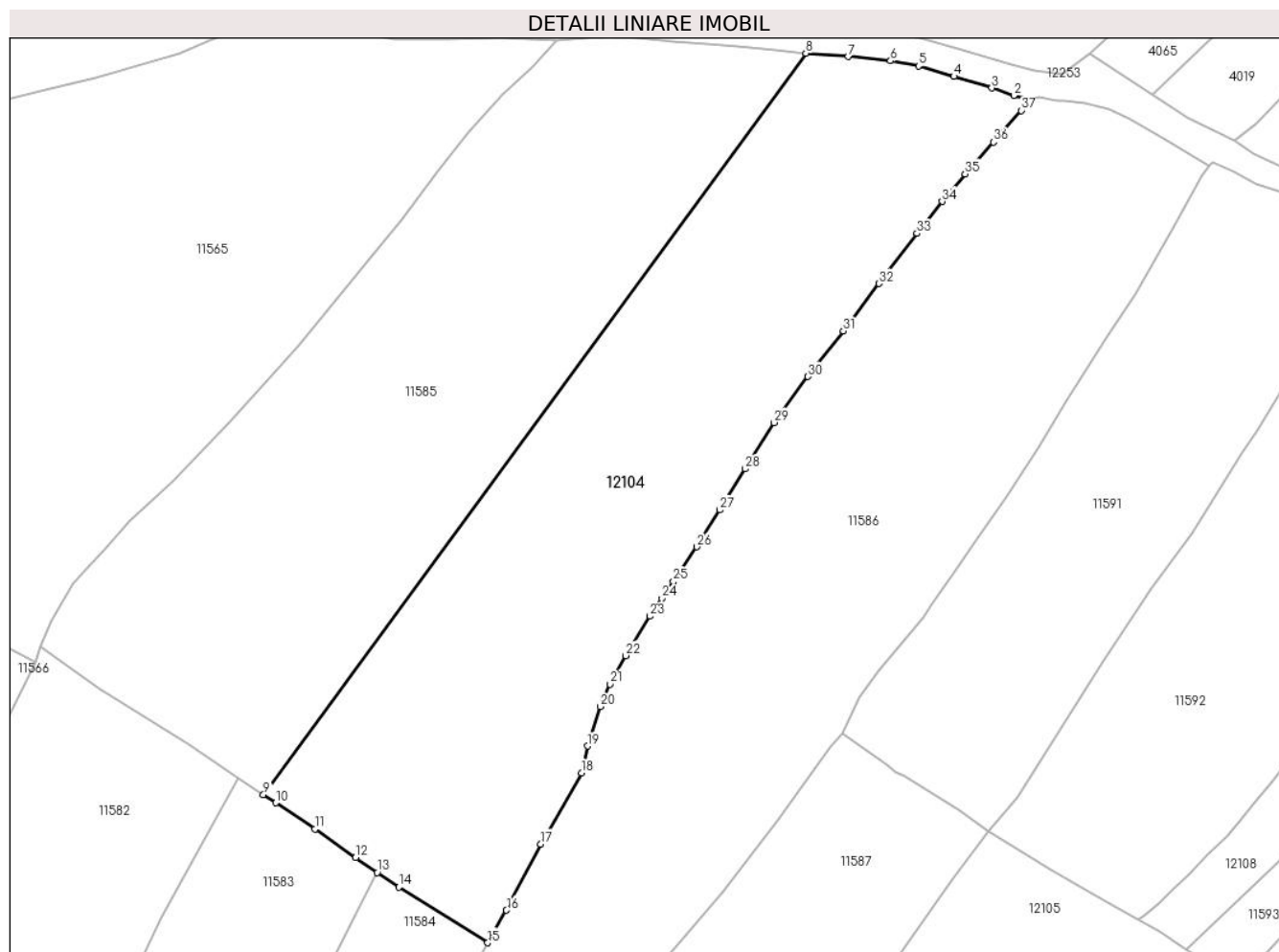
Inscrieri privind dezmembramintele dreptului de proprietate, drepturi reale de garanție și sarcini	Referințe
NU SUNT	

Anexa Nr. 1 La Partea I

Teren

Nr cadastral	Suprafața (mp)*	Observații / Referințe
	9.490	

* Suprafața este determinată în planul de proiecție Stereo 70.



Date referitoare la teren

Crt	Categorie folosință	Intravilan	Suprafața (mp)	Tarla	Parcelă	Nr. topo	Observații / Referințe
1	faneata	NU	9.490	-	-	-	

Lungime Segmente

1) Valorile lungimilor segmentelor sunt obținute din proiecție în plan.

Punct început	X / Y	Punct sfârșit	X / Y	Lungime segment (** (m)
1	580.375,338 638.204,272	2	580.371,451 638.205,265	4.012
3	580.366,723 638.206,861	4	580.358,596 638.209,351	8.5
5	580.351,038 638.211,551	6	580.345,014 638.212,695	6.132
7	580.335,931 638.213,581	8	580.326,857 638.214,313	9.103
9	580.210,561 638.055,492	10	580.213,228 638.053,708	3.209

Punct început	X / Y	Punct sfârșit	X / Y	Lungime segment (** (m)
2	580.371,451 638.205,265	3	580.366,723 638.206,861	4.99
4	580.358,596 638.209,351	5	580.351,038 638.211,551	7.872
6	580.345,014 638.212,695	7	580.335,931 638.213,581	9.126
8	580.326,857 638.214,313	9	580.210,561 638.055,492	196.847
10	580.213,228 638.053,708	11	580.221,61 638.048,103	10.083

Punct început	X / Y	Punct sfârșit	X / Y	Lungime segment (** (m)
11	580.221,61 638.048,103	12	580.230,324 638.041,971	10.655
13	580.234,977 638.038,81	14	580.239,63 638.035,649	5.625
15	580.258,645 638.023,731	16	580.262,681 638.030,685	8.04
17	580.270,032 638.044,884	18	580.278,78 638.060,127	17.575
19	580.280,074 638.065,862	20	580.282,774 638.074,353	8.91
21	580.284,857 638.079,133	22	580.288,233 638.085,261	6.996
23	580.293,464 638.093,709	24	580.295,997 638.097,506	4.564
25	580.298,475 638.101,092	26	580.303,505 638.108,556	9.001
27	580.308,391 638.116,451	28	580.313,877 638.125,27	10.386
29	580.320,045 638.135,174	30	580.327,327 638.145,023	12.249
31	580.334,886 638.154,834	32	580.342,55 638.164,962	12.701
33	580.350,735 638.175,681	34	580.356,074 638.182,543	8.694
35	580.361,003 638.188,45	36	580.367,068 638.195,272	9.128
37	580.373,008 638.202,049	1	580.375,338 638.204,272	3.22

Punct început	X / Y	Punct sfârșit	X / Y	Lungime segment (** (m)
12	580.230,324 638.041,971	13	580.234,977 638.038,81	5.625
14	580.239,63 638.035,649	15	580.258,645 638.023,731	22.441
16	580.262,681 638.030,685	17	580.270,032 638.044,884	15.989
18	580.278,78 638.060,127	19	580.280,074 638.065,862	5.879
20	580.282,774 638.074,353	21	580.284,857 638.079,133	5.214
22	580.288,233 638.085,261	23	580.293,464 638.093,709	9.936
24	580.295,997 638.097,506	25	580.298,475 638.101,092	4.359
26	580.303,505 638.108,556	27	580.308,391 638.116,451	9.285
28	580.313,877 638.125,27	29	580.320,045 638.135,174	11.668
30	580.327,327 638.145,023	31	580.334,886 638.154,834	12.385
32	580.342,55 638.164,962	33	580.350,735 638.175,681	13.487
34	580.356,074 638.182,543	35	580.361,003 638.188,45	7.693
36	580.367,068 638.195,272	37	580.373,008 638.202,049	9.012

** Lungimile segmentelor sunt determinate în planul de proiecție Stereo 70 și sunt rotunjite la 1 milimetru.

*** Distanța dintre puncte este formată din segmente cumulate ce sunt mai mici decât valoarea 1 milimetru.

**DATE DESPRE IMOBILUL NR. 12105**

Oficiul de Cadastru și Publicitate Imobiliară NEAMT
Biroul de Cadastru și Publicitate Imobiliară Targu-Neamt

A. Partea I. Descrierea imobilului

TEREN Extravilan

Adresa: Jud. Neamt

Nr. Crt	Nr cadastral Nr. topografic	Suprafața* (mp)	Observații / Referințe
A1		9.376	Sector cadastral:176 Teren imprejmuit;

B. Partea II. Proprietari și acte

Inscrieri privitoare la dreptul de proprietate și alte drepturi reale		Referințe
/		
Act Administrativ nr. 2589, din 15/02/2024 emis de PRIMARIA COMUNEI PIPIRIG;		
B1	Inscrierea posesiei, drept de PROPRIETATE, dobandit prin Lege, cota actuala 1/1, cota initiala 1/1 1) ȚIRDEA AUREL 2) ȚIRDEA MINODORA	A1

C. Partea III. SARCINI .

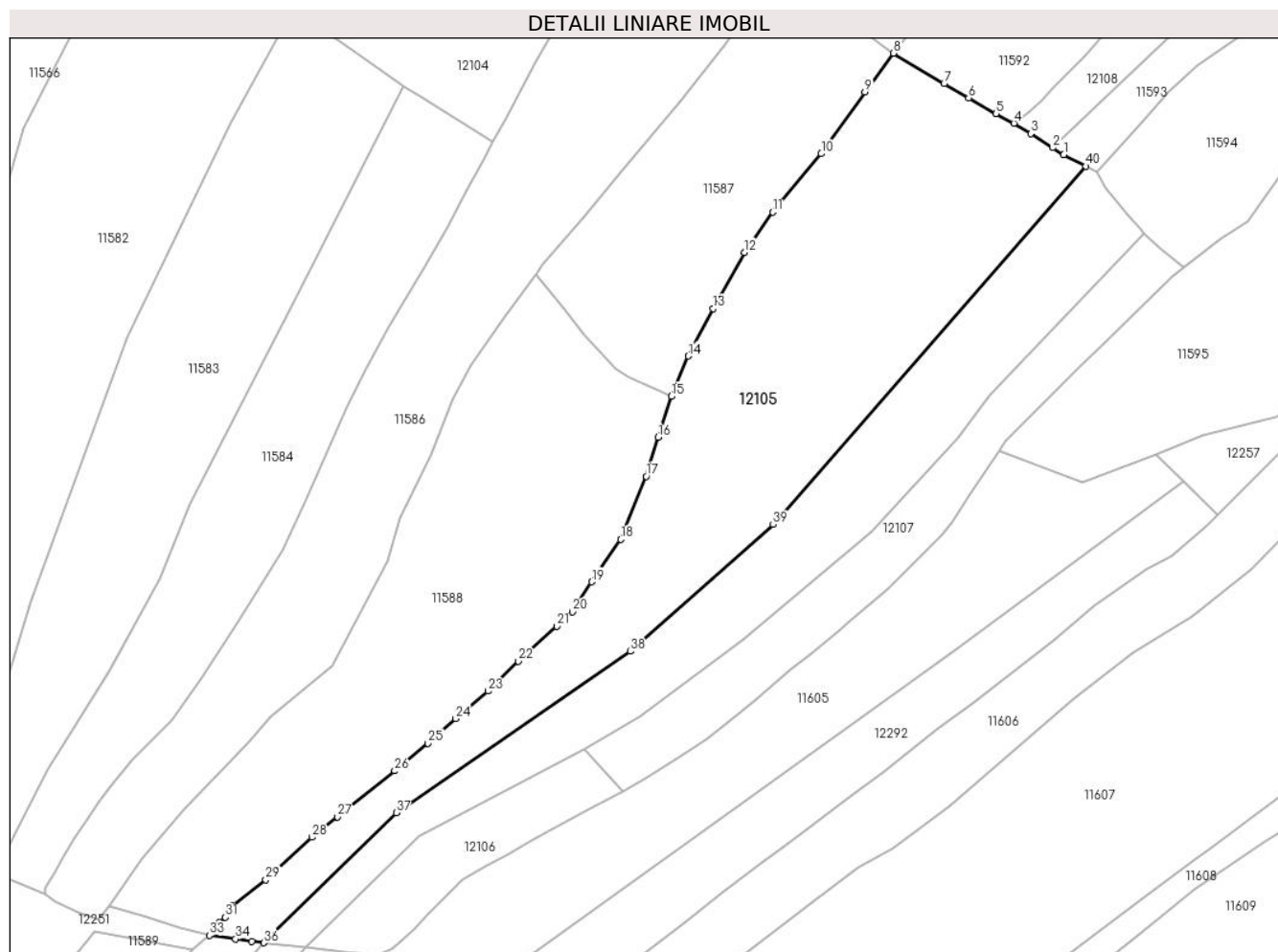
Inscrieri privind dezmembramintele dreptului de proprietate, drepturi reale de garanție și sarcini	Referințe
NU SUNT	

Anexa Nr. 1 La Partea I

Teren

Nr cadastral	Suprafața (mp)*	Observații / Referințe
	9.376	

* Suprafața este determinată în planul de proiecție Stereo 70.



Date referitoare la teren

Crt	Categorie folosință	Intravilan	Suprafața (mp)	Tarla	Parcelă	Nr. topo	Observații / Referințe
1	faneata	NU	9.376	-	-	-	

Lungime Segmente

1) Valorile lungimilor segmentelor sunt obținute din proiecție în plan.

Punct început	X / Y	Punct sfârșit	X / Y	Lungime segment (** (m)
1	580.411,509 638.020,36	2	580.408,539 638.022,263	3.527
3	580.402,678 638.026,02	4	580.398,203 638.028,824	5.281
5	580.393,419 638.031,319	6	580.386,098 638.035,589	8.475
7	580.379,5 638.039,363	8	580.366,013 638.047,501	15.752
9	580.358,313 638.037,16	10	580.346,671 638.020,629	20.219

Punct început	X / Y	Punct sfârșit	X / Y	Lungime segment (** (m)
2	580.408,539 638.022,263	3	580.402,678 638.026,02	6.962
4	580.398,203 638.028,824	5	580.393,419 638.031,319	5.396
6	580.386,098 638.035,589	7	580.379,5 638.039,363	7.601
8	580.366,013 638.047,501	9	580.358,313 638.037,16	12.893
10	580.346,671 638.020,629	11	580.333,714 638.005,025	20.282

Punct început	X / Y	Punct sfârșit	X / Y	Lungime segment (** (m)
11	580.333,714 638.005,025	12	580.326,122 637.994,261	13.172
13	580.317,738 637.979,297	14	580.311,063 637.966,578	14.364
15	580.306,536 637.955,781	16	580.303,012 637.944,861	11.475
17	580.299,85 637.934,425	18	580.292,993 637.917,581	18.186
19	580.285,245 637.906,217	20	580.280,148 637.898,205	9.496
21	580.275,968 637.894,317	22	580.265,66 637.885,029	13.875
23	580.257,609 637.877,006	24	580.248,85 637.869,691	11.412
25	580.241,476 637.863,027	26	580.232,574 637.855,713	11.521
27	580.217,316 637.843,423	28	580.210,506 637.837,993	8.71
29	580.198,08 637.826,561	30	580.189,106 637.819,57	11.376
31	580.187,307 637.816,573	32	580.185,613 637.815,198	2.182
33	580.183,002 637.811,743	34	580.189,995 637.810,749	7.063
35	580.194,363 637.810,184	36	580.197,507 637.809,765	3.172
37	580.233,0 637.844,5	38	580.295,567 637.887,651	76.004
39	580.333,788 637.921,552	40	580.417,454 638.017,315	127.163

Punct început	X / Y	Punct sfârșit	X / Y	Lungime segment (** (m)
12	580.326,122 637.994,261	13	580.317,738 637.979,297	17.153
14	580.311,063 637.966,578	15	580.306,536 637.955,781	11.708
16	580.303,012 637.944,861	17	580.299,85 637.934,425	10.905
18	580.292,993 637.917,581	19	580.285,245 637.906,217	13.754
20	580.280,148 637.898,205	21	580.275,968 637.894,317	5.709
22	580.265,66 637.885,029	23	580.257,609 637.877,006	11.366
24	580.248,85 637.869,691	25	580.241,476 637.863,027	9.939
26	580.232,574 637.855,713	27	580.217,316 637.843,423	19.592
28	580.210,506 637.837,993	29	580.198,08 637.826,561	16.885
30	580.189,106 637.819,57	31	580.187,307 637.816,573	3.495
32	580.185,613 637.815,198	33	580.183,002 637.811,743	4.331
34	580.189,995 637.810,749	35	580.194,363 637.810,184	4.404
36	580.197,507 637.809,765	37	580.233,0 637.844,5	49.662
38	580.295,567 637.887,651	39	580.333,788 637.921,552	51.089
40	580.417,454 638.017,315	1	580.411,509 638.020,36	6.679

** Lungimile segmentelor sunt determinate în planul de proiecție Stereo 70 și sunt rotunjite la 1 milimetru.

*** Distanța dintre puncte este formată din segmente cumulate ce sunt mai mici decât valoarea 1 milimetru.

**DATE DESPRE IMOBILUL NR. 12106**

Oficiul de Cadastru și Publicitate Imobiliară NEAMT
Biroul de Cadastru și Publicitate Imobiliară Targu-Neamt

A. Partea I. Descrierea imobilului

TEREN Extravilan

Adresa: Jud. Neamt

Nr. Crt	Nr cadastral Nr. topografic	Suprafața* (mp)	Observații / Referințe
A1		1.343	Sector cadastral:176 Teren imprejmuit;

B. Partea II. Proprietari și acte

Inscrieri privitoare la dreptul de proprietate și alte drepturi reale		Referințe
/		
Act Administrativ nr. 2589, din 15/02/2024 emis de PRIMARIA COMUNEI PIPIRIG;		
B1	Inscrierea posesiei, drept de PROPRIETATE, dobandit prin Lege, cota actuala 1/1, cota initiala 1/1 1) STĂNOAIA VASILE	A1

C. Partea III. SARCINI .

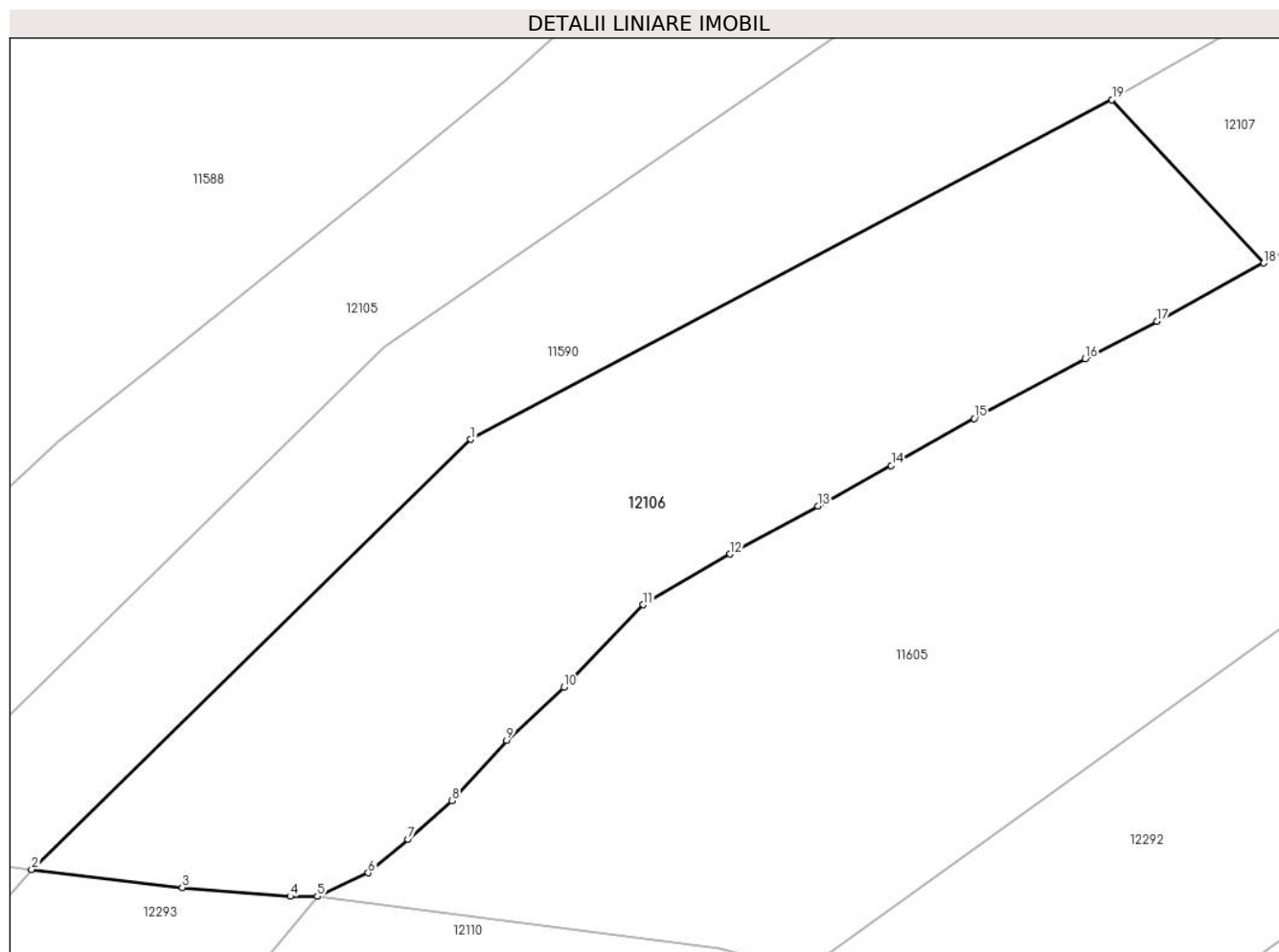
Inscrieri privind dezmembramintele dreptului de proprietate, drepturi reale de garanție și sarcini	Referințe
NU SUNT	

Anexa Nr. 1 La Partea I

Teren

Nr cadastral	Suprafața (mp)*	Observații / Referințe
	1.343	

* Suprafața este determinată în planul de proiecție Stereo 70.



Date referitoare la teren

Crt	Categorie folosință	Intravilan	Suprafața (mp)	Tarla	Parcelă	Nr. topo	Observații / Referințe
1	faneata	NU	1.343	-	-	-	

Lungime Segmente

1) Valorile lungimilor segmentelor sunt obținute din proiecție în plan.

Punct început	X / Y	Punct sfârșit	X / Y	Lungime segment (** (m)
1	580.238,94 637.838,16	2	580.208,652 637.808,527	42.373
2	580.208,652 637.808,527	3	580.219,046 637.807,269	10.47
3	580.219,046 637.807,269	4	580.226,497 637.806,669	7.475
4	580.226,497 637.806,669	5	580.228,368 637.806,669	1.871
5	580.228,368 637.806,669	6	580.231,865 637.808,292	3.855

Punct început	X / Y	Punct sfârșit	X / Y	Lungime segment (** (m)
6	580.231,865 637.808,292	7	580.234,62 637.810,586	3.585
7	580.234,62 637.810,586	8	580.237,657 637.813,268	4.052
8	580.237,657 637.813,268	9	580.241,413 637.817,411	5.592
9	580.241,413 637.817,411	10	580.245,368 637.821,081	5.395
10	580.245,368 637.821,081	11	580.250,842 637.826,762	7.889
11	580.250,842 637.826,762	12	580.256,838 637.830,257	6.94
12	580.256,838 637.830,257	13	580.262,887 637.833,567	6.895
13	580.262,887 637.833,567	14	580.267,95 637.836,356	5.78
14	580.267,95 637.836,356	15	580.273,668 637.839,598	6.573
15	580.273,668 637.839,598	16	580.281,337 637.843,711	8.702
16	580.281,337 637.843,711	17	580.286,282 637.846,292	5.578
17	580.286,282 637.846,292	18	580.293,64 637.850,317	8.387
18	580.293,64 637.850,317	19	580.283,172 637.861,575	15.373
19	580.283,172 637.861,575	1	580.238,94 637.838,16	50.047

** Lungimile segmentelor sunt determinate în planul de proiecție Stereo 70 și sunt rotunjite la 1 milimetru.

*** Distanța dintre puncte este formată din segmente cumulate ce sunt mai mici decât valoarea 1 milimetru.

**DATE DESPRE IMOBILUL NR. 12107**

Oficiul de Cadastru și Publicitate Imobiliară NEAMT
Biroul de Cadastru și Publicitate Imobiliară Targu-Neamt

A. Partea I. Descrierea imobilului

TEREN Extravilan

Adresa: Jud. Neamt

Nr. Crt	Nr cadastral Nr. topografic	Suprafața* (mp)	Observații / Referințe
A1		2.807	Sector cadastral:176 Teren imprejmuit;

B. Partea II. Proprietari și acte

Inscrieri privitoare la dreptul de proprietate și alte drepturi reale		Referințe
/		
Act Administrativ nr. 2589, din 15/02/2024 emis de PRIMARIA COMUNEI PIPIRIG;		
B1	Inscrierea posesiei, drept de PROPRIETATE, dobandit prin Lege, cota actuala 1/1, cota initiala 1/1 1) BĂRGĂOANU ELENA	A1

C. Partea III. SARCINI .

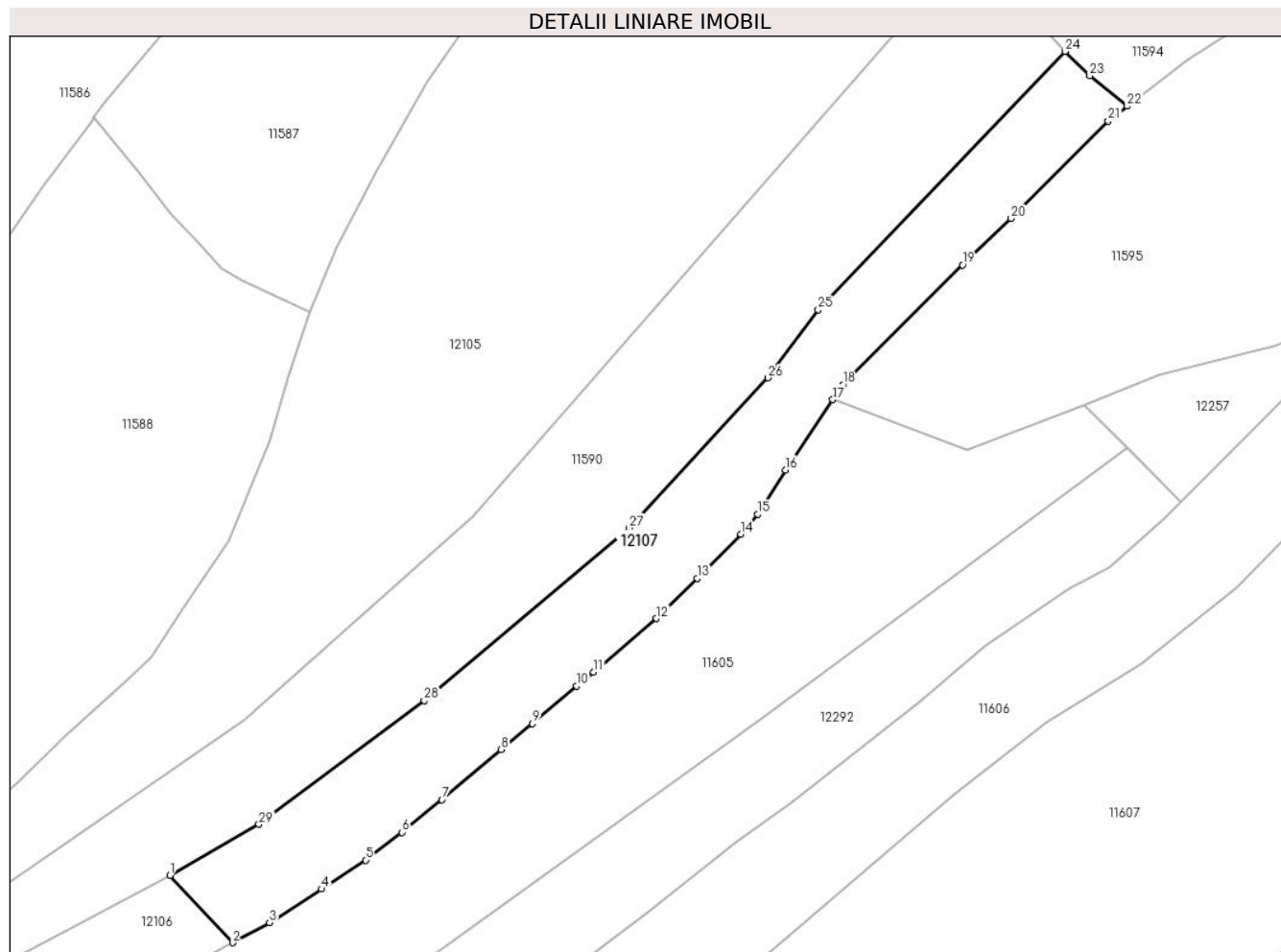
Inscrieri privind dezmembramintele dreptului de proprietate, drepturi reale de garanție și sarcini	Referințe
NU SUNT	

Anexa Nr. 1 La Partea I

Teren

Nr cadastral	Suprafața (mp)*	Observații / Referințe
	2.807	

* Suprafața este determinată în planul de proiecție Stereo 70.



Date referitoare la teren

Crt	Categorie folosință	Intravilan	Suprafața (mp)	Tarla	Parcelă	Nr. topo	Observații / Referințe
1	faneata	NU	2.807	-	-	-	

Lungime Segmente

1) Valorile lungimilor segmentelor sunt obținute din proiecție în plan.

Punct început	X / Y	Punct sfârșit	X / Y	Lungime segment (** (m)
1	580.283,172 637.861,575	2	580.293,64 637.850,317	15.373
3	580.299,8 637.853,67	4	580.308,571 637.859,304	10.425
5	580.315,883 637.864,144	6	580.321,999 637.868,799	7.686
7	580.328,697 637.874,26	8	580.338,593 637.882,654	12.977
9	580.343,826 637.886,956	10	580.351,21 637.893,282	9.723

Punct început	X / Y	Punct sfârșit	X / Y	Lungime segment (** (m)
2	580.293,64 637.850,317	3	580.299,8 637.853,67	7.013
4	580.308,571 637.859,304	5	580.315,883 637.864,144	8.769
6	580.321,999 637.868,799	7	580.328,697 637.874,26	8.642
8	580.338,593 637.882,654	9	580.343,826 637.886,956	6.774
10	580.351,21 637.893,282	11	580.354,102 637.895,621	3.719

Punct început	X / Y	Punct sfârșit	X / Y	Lungime segment (** (m)
11	580.354,102 637.895,621	12	580.364,616 637.904,545	13.791
13	580.371,479 637.911,274	14	580.378,79 637.918,651	10.386
15	580.381,556 637.922,027	16	580.386,219 637.929,404	8.727
17	580.394,165 637.941,17	18	580.395,846 637.943,657	3.002
19	580.415,851 637.963,725	20	580.424,017 637.971,459	11.247
21	580.440,261 637.987,809	22	580.443,47 637.990,274	4.046
23	580.437,192 637.995,374	24	580.433,026 637.999,425	5.811
25	580.391,73 637.956,181	26	580.383,294 637.944,81	14.159
27	580.360,008 637.919,694	28	580.325,738 637.890,802	44.824
29	580.298,046 637.870,124	1	580.283,172 637.861,575	17.156

Punct început	X / Y	Punct sfârșit	X / Y	Lungime segment (** (m)
12	580.364,616 637.904,545	13	580.371,479 637.911,274	9.611
14	580.378,79 637.918,651	15	580.381,556 637.922,027	4.364
16	580.386,219 637.929,404	17	580.394,165 637.941,17	14.198
18	580.395,846 637.943,657	19	580.415,851 637.963,725	28.336
20	580.424,017 637.971,459	21	580.440,261 637.987,809	23.048
22	580.443,47 637.990,274	23	580.437,192 637.995,374	8.088
24	580.433,026 637.999,425	25	580.391,73 637.956,181	59.795
26	580.383,294 637.944,81	27	580.360,008 637.919,694	34.25
28	580.325,738 637.890,802	29	580.298,046 637.870,124	34.56

** Lungimile segmentelor sunt determinate în planul de proiecție Stereo 70 și sunt rotunjite la 1 milimetru.

*** Distanța dintre puncte este formată din segmente cumulate ce sunt mai mici decât valoarea 1 milimetru.

**DATE DESPRE IMOBILUL NR. 12108**

Oficiul de Cadastru și Publicitate Imobiliară NEAMT
Biroul de Cadastru și Publicitate Imobiliară Targu-Neamt

A. Partea I. Descrierea imobilului

TEREN Extravilan

Adresa: Jud. Neamt

Nr. Crt	Nr cadastral Nr. topografic	Suprafața* (mp)	Observații / Referințe
A1		3.476	Sector cadastral:176 Teren imprejmuit;

B. Partea II. Proprietari și acte

Inscrieri privitoare la dreptul de proprietate și alte drepturi reale		Referințe
/		
Act Administrativ nr. 2589, din 15/02/2024 emis de PRIMARIA COMUNEI PIPIRIG;		
B1	Inscrierea posesiei, drept de PROPRIETATE, dobandit prin Lege, cota actuala 1/1, cota initiala 1/1 1) PRUNĂ NECULAI	A1

C. Partea III. SARCINI .

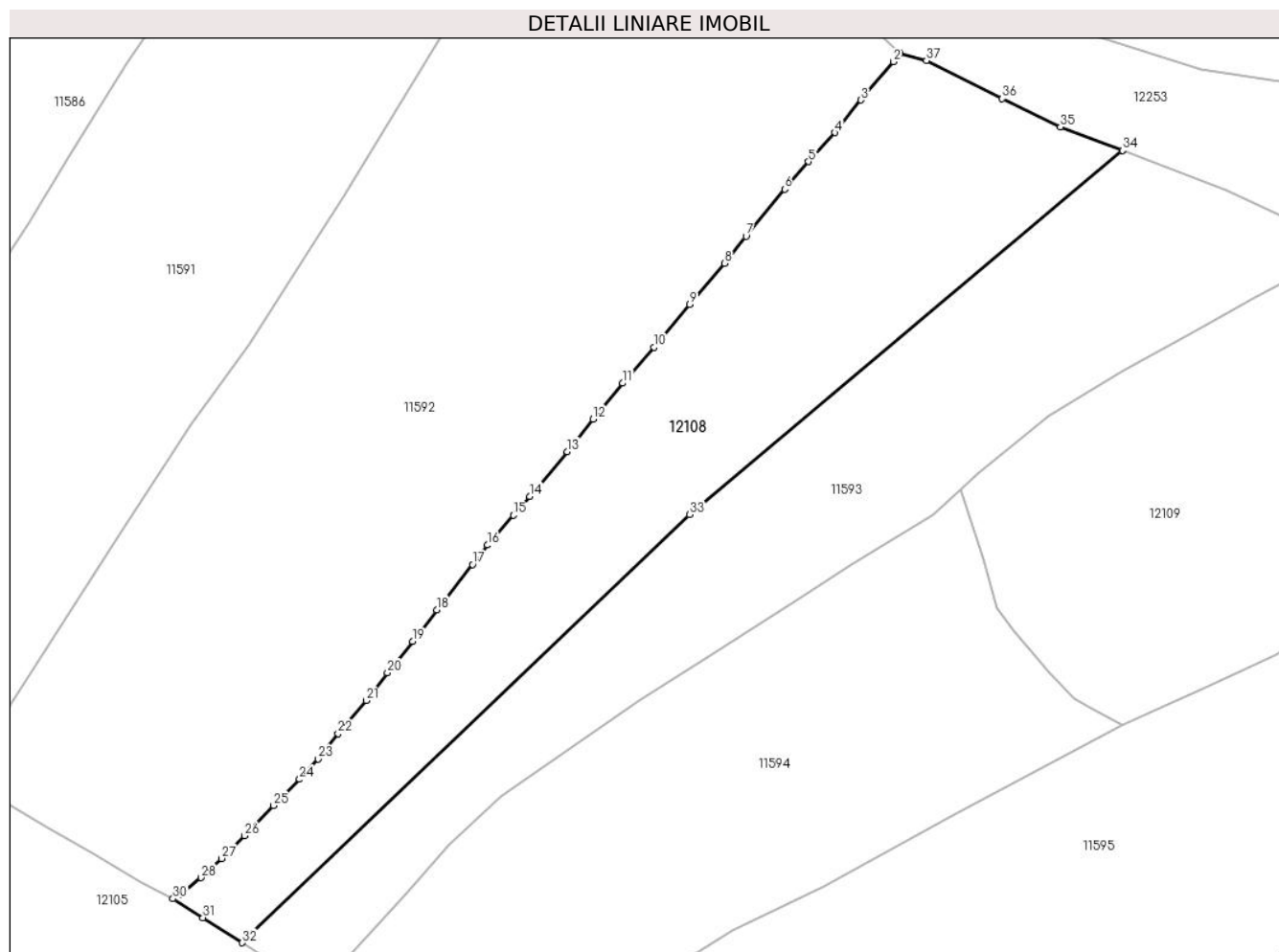
Inscrieri privind dezmembramintele dreptului de proprietate, drepturi reale de garanție și sarcini	Referințe
NU SUNT	

Anexa Nr. 1 La Partea I

Teren

Nr cadastral	Suprafața (mp)*	Observații / Referințe
	3.476	

* Suprafața este determinată în planul de proiecție Stereo 70.



Date referitoare la teren

Crt	Categorie folosință	Intra vilan	Suprafața (mp)	Tarla	Parcelă	Nr. topo	Observații / Referințe
1	faneata	NU	3.476	-	-	-	

Lungime Segmente

1) Valorile lungimilor segmentelor sunt obținute din proiecție în plan.

Punct început	X / Y	Punct sfârșit	X / Y	Lungime segment (** (m)
1	580.506,842 638.155,074	2	580.505,857 638.153,804	1.607
3	580.500,953 638.148,092	4	580.497,093 638.143,217	6.218
5	580.493,145 638.138,882	6	580.489,579 638.134,772	5.441
7	580.483,835 638.127,732	8	580.480,604 638.123,695	5.171
9	580.475,396 638.117,552	10	580.470,059 638.111,19	8.304

Punct început	X / Y	Punct sfârșit	X / Y	Lungime segment (** (m)
2	580.505,857 638.153,804	3	580.500,953 638.148,092	7.528
4	580.497,093 638.143,217	5	580.493,145 638.138,882	5.863
6	580.489,579 638.134,772	7	580.483,835 638.127,732	9.086
8	580.480,604 638.123,695	9	580.475,396 638.117,552	8.054
10	580.470,059 638.111,19	11	580.465,377 638.105,818	7.126

Punct început	X / Y	Punct sfârșit	X / Y	Lungime segment (** (m))
11	580.465,377 638.105,818	12	580.460,971 638.100,476	6.925
13	580.457,112 638.095,581	14	580.451,491 638.088,916	8.719
15	580.449,05 638.086,1	16	580.445,183 638.081,638	5.905
17	580.442,967 638.078,724	18	580.437,591 638.071,965	8.636
19	580.434,01 638.067,249	20	580.430,236 638.062,562	6.018
21	580.427,071 638.058,425	22	580.422,886 638.053,48	6.478
23	580.419,891 638.049,723	24	580.417,095 638.046,669	4.141
25	580.413,189 638.042,736	26	580.408,896 638.038,252	6.208
27	580.405,428 638.034,835	28	580.402,403 638.031,987	4.155
29	580.399,421 638.029,522	30	580.398,203 638.028,824	1.404
31	580.402,678 638.026,02	32	580.408,539 638.022,263	6.962
33	580.475,383 638.086,215	34	580.540,039 638.140,555	84.458
35	580.530,783 638.144,063	36	580.522,092 638.148,281	9.66
37	580.510,752 638.153,979	1	580.506,842 638.155,074	4.06

Punct început	X / Y	Punct sfârșit	X / Y	Lungime segment (** (m))
12	580.460,971 638.100,476	13	580.457,112 638.095,581	6.233
14	580.451,491 638.088,916	15	580.449,05 638.086,1	3.727
16	580.445,183 638.081,638	17	580.442,967 638.078,724	3.661
18	580.437,591 638.071,965	19	580.434,01 638.067,249	5.922
20	580.430,236 638.062,562	21	580.427,071 638.058,425	5.209
22	580.422,886 638.053,48	23	580.419,891 638.049,723	4.805
24	580.417,095 638.046,669	25	580.413,189 638.042,736	5.543
26	580.408,896 638.038,252	27	580.405,428 638.034,835	4.869
28	580.402,403 638.031,987	29	580.399,421 638.029,522	3.869
30	580.398,203 638.028,824	31	580.402,678 638.026,02	5.281
32	580.408,539 638.022,263	33	580.475,383 638.086,215	92.509
34	580.540,039 638.140,555	35	580.530,783 638.144,063	9.898
36	580.522,092 638.148,281	37	580.510,752 638.153,979	12.691

** Lungimile segmentelor sunt determinate în planul de proiecție Stereo 70 și sunt rotunjite la 1 milimetru.

*** Distanța dintre puncte este formată din segmente cumulate ce sunt mai mici decât valoarea 1 milimetru.

**DATE DESPRE IMOBILUL NR. 12109**

Oficiul de Cadastru și Publicitate Imobiliară NEAMT
Biroul de Cadastru și Publicitate Imobiliară Targu-Neamt

A. Partea I. Descrierea imobilului

TEREN Extravilan

Adresa: Jud. Neamt

Nr. Crt	Nr cadastral Nr. topografic	Suprafața* (mp)	Observații / Referințe
A1		4.388	Sector cadastral:176 Teren imprejmuit;

B. Partea II. Proprietari și acte

Inscrieri privitoare la dreptul de proprietate și alte drepturi reale	Referințe
/	
Act Administrativ nr. 2589, din 15/02/2024 emis de PRIMARIA COMUNEI PIPIRIG;	
B1	A1
Inscrierea posesiei, drept de PROPRIETATE, dobandit prin Lege, cota actuala 1/1, cota initiala 1/1	
1) DIACONU VERGINICA	

C. Partea III. SARCINI .

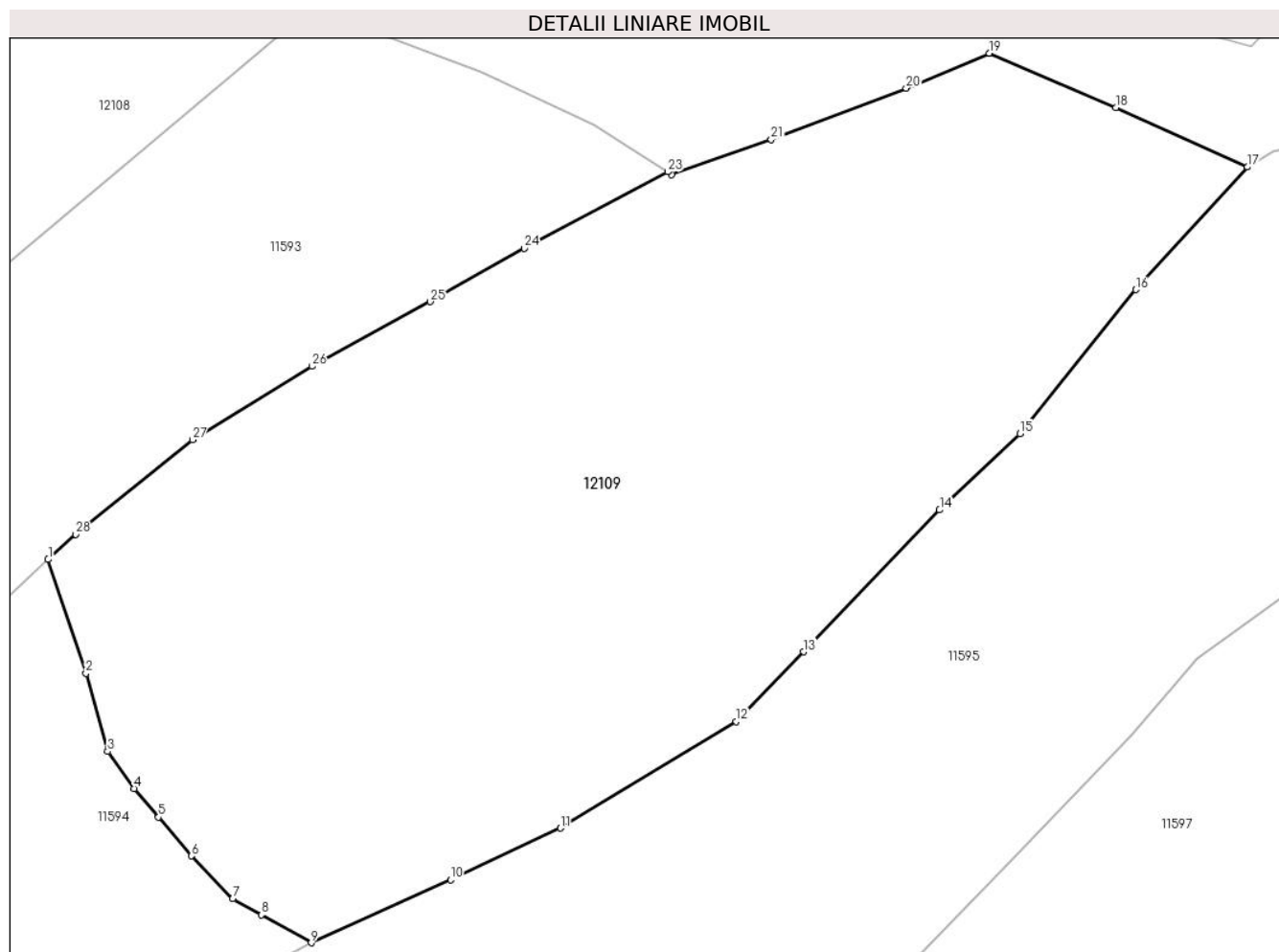
Inscrieri privind dezmembramintele dreptului de proprietate, drepturi reale de garanție și sarcini	Referințe
NU SUNT	

Anexa Nr. 1 La Partea I

Teren

Nr cadastral	Suprafața (mp)*	Observații / Referințe
	4.388	

* Suprafața este determinată în planul de proiecție Stereo 70.



Date referitoare la teren

Crt	Categorie folosință	Intravilan	Suprafața (mp)	Tarla	Parcelă	Nr. topo	Observații / Referințe
1	faneata	NU	4.388	-	-	-	

Lungime Segmente

1) Valorile lungimilor segmentelor sunt obținute din proiecție în plan.

Punct început	X / Y	Punct sfârșit	X / Y	Lungime segment (** (m)
1	580.515,845 638.089,909	2	580.519,314 638.079,466	11.004
3	580.521,325 638.072,295	4	580.523,762 638.068,9	4.179
5	580.525,983 638.066,282	6	580.529,005 638.062,72	4.671
7	580.532,793 638.058,779	8	580.535,437 638.057,299	3.03
9	580.539,996 638.054,748	10	580.552,788 638.060,537	14.041

Punct început	X / Y	Punct sfârșit	X / Y	Lungime segment (** (m)
2	580.519,314 638.079,466	3	580.521,325 638.072,295	7.448
4	580.523,762 638.068,9	5	580.525,983 638.066,282	3.433
6	580.529,005 638.062,72	7	580.532,793 638.058,779	5.466
8	580.535,437 638.057,299	9	580.539,996 638.054,748	5.224
10	580.552,788 638.060,537	11	580.562,898 638.065,256	11.157

Punct început	X / Y	Punct sfârșit	X / Y	Lungime segment (** (m)
11	580.562,898 638.065,256	12	580.579,02 638.075,057	18.867
13	580.585,187 638.081,441	14	580.597,686 638.094,459	18.047
15	580.605,075 638.101,453	16	580.615,686 638.114,664	16.945
17	580.625,936 638.125,911	18	580.613,877 638.131,383	13.242
19	580.602,247 638.136,354	20	580.594,613 638.133,149	8.279
21	580.582,222 638.128,45	22	580.573,098 638.125,23	9.676
23	580.572,723 638.125,469	24	580.559,546 638.118,452	14.929
25	580.550,936 638.113,568	26	580.540,051 638.107,63	12.399
27	580.529,103 638.100,901	28	580.518,375 638.092,224	13.798

Punct început	X / Y	Punct sfârșit	X / Y	Lungime segment (** (m)
12	580.579,02 638.075,057	13	580.585,187 638.081,441	8.876
14	580.597,686 638.094,459	15	580.605,075 638.101,453	10.174
16	580.615,686 638.114,664	17	580.625,936 638.125,911	15.217
18	580.613,877 638.131,383	19	580.602,247 638.136,354	12.648
20	580.594,613 638.133,149	21	580.582,222 638.128,45	13.252
22	580.573,098 638.125,23	23	580.572,723 638.125,469	0.445
24	580.559,546 638.118,452	25	580.550,936 638.113,568	9.899
26	580.540,051 638.107,63	27	580.529,103 638.100,901	12.851
28	580.518,375 638.092,224	1	580.515,845 638.089,909	3.429

** Lungimile segmentelor sunt determinate în planul de proiecție Stereo 70 și sunt rotunjite la 1 milimetru.

*** Distanța dintre puncte este formată din segmente cumulate ce sunt mai mici decât valoarea 1 milimetru.

**DATE DESPRE IMOBILUL NR. 12110**

Oficiul de Cadastru și Publicitate Imobiliară NEAMT
Biroul de Cadastru și Publicitate Imobiliară Targu-Neamt

A. Partea I. Descrierea imobilului

TEREN Extravilan

Adresa: Jud. Neamt

Nr. Crt	Nr cadastral Nr. topografic	Suprafața* (mp)	Observații / Referințe
A1		6.247	Sector cadastral:176 Teren imprejmuit;

B. Partea II. Proprietari și acte

Inscrieri privitoare la dreptul de proprietate și alte drepturi reale		Referințe
/		
Act Administrativ nr. 2589, din 15/02/2024 emis de PRIMARIA COMUNEI PIPIRIG;		
B1	Inscrierea posesiei, drept de PROPRIETATE, dobandit prin Lege, cota actuala 1/1, cota initiala 1/1 1) GAVRILIU VIORICA	A1

C. Partea III. SARCINI .

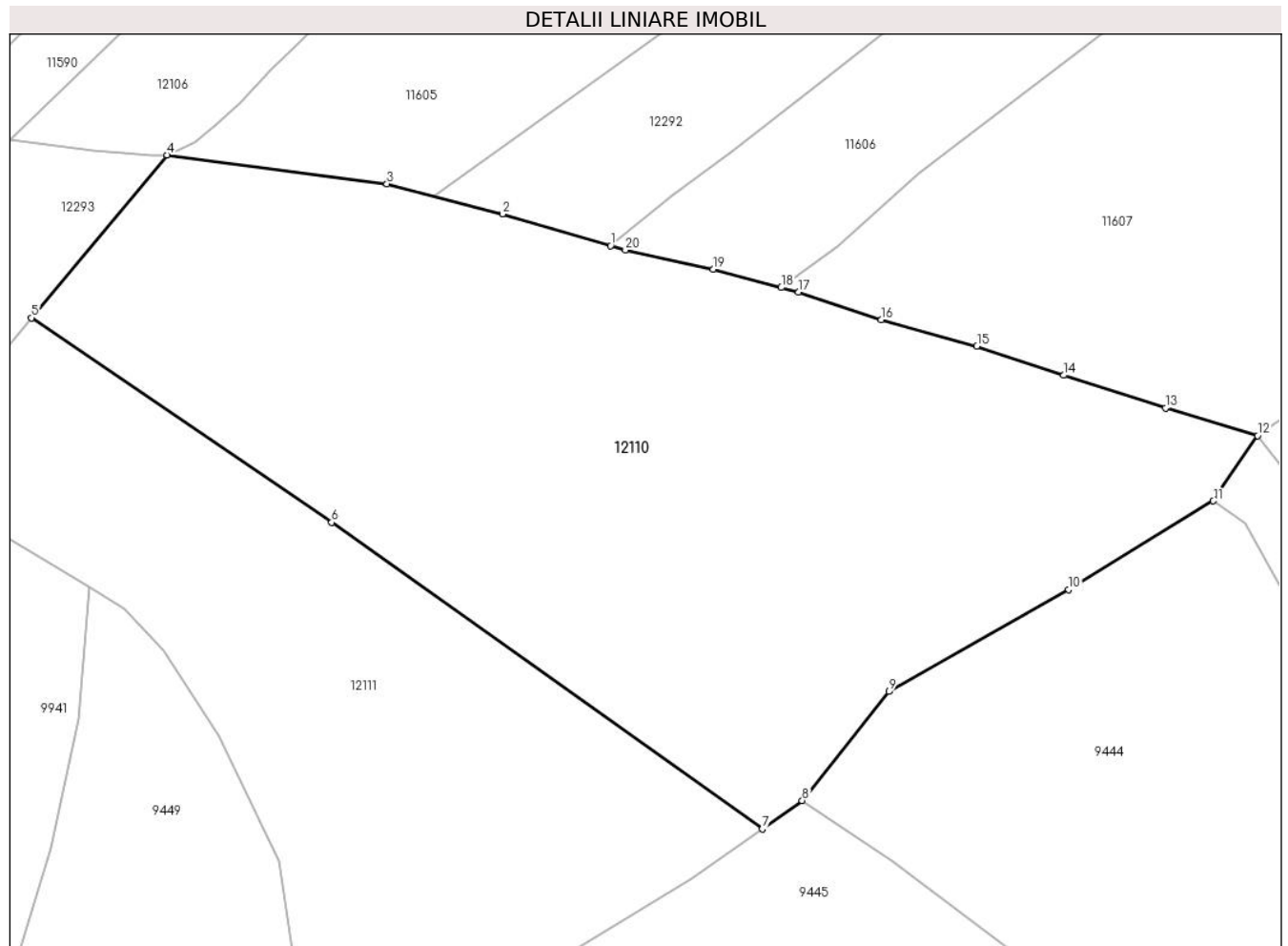
Inscrieri privind dezmembramintele dreptului de proprietate, drepturi reale de garanție și sarcini	Referințe
NU SUNT	

Anexa Nr. 1 La Partea I

Teren

Nr cadastral	Suprafața (mp)*	Observații / Referințe
	6.247	

* Suprafața este determinată în planul de proiecție Stereo 70.



Date referitoare la teren

Crt	Categorie folosință	Intravilan	Suprafața (mp)	Tarla	Parcelă	Nr. topo	Observații / Referințe
1	faneata	NU	6.247	-	-	-	

Lungime Segmente

1) Valorile lungimilor segmentelor sunt obținute din proiecție în plan.

Punct început	X / Y	Punct sfârșit	X / Y	Lungime segment (** (m)
1	580.284,219 637.795,272	2	580.270,615 637.799,255	14.175
2	580.270,615 637.799,255	3	580.256,065 637.803,045	15.036
3	580.256,065 637.803,045	4	580.228,368 637.806,669	27.933
4	580.228,368 637.806,669	5	580.211,298 637.786,188	26.662
5	580.211,298 637.786,188	6	580.249,1 637.760,454	45.73

Punct început	X / Y	Punct sfârșit	X / Y	Lungime segment (** (m)
6	580.249,1 637.760,454	7	580.303,32 637.721,896	66.532
7	580.303,32 637.721,896	8	580.308,358 637.725,485	6.186
8	580.308,358 637.725,485	9	580.319,294 637.739,191	17.534
9	580.319,294 637.739,191	10	580.341,93 637.752,011	26.014
10	580.341,93 637.752,011	11	580.360,132 637.763,166	21.348
11	580.360,132 637.763,166	12	580.365,7 637.771,389	9.931
12	580.365,7 637.771,389	13	580.354,125 637.774,855	12.083
13	580.354,125 637.774,855	14	580.341,257 637.778,968	13.509
14	580.341,257 637.778,968	15	580.330,356 637.782,646	11.505
15	580.330,356 637.782,646	16	580.318,307 637.785,979	12.501
16	580.318,307 637.785,979	17	580.307,9 637.789,41	10.958
17	580.307,9 637.789,41	18	580.305,717 637.789,995	2.26
18	580.305,717 637.789,995	19	580.297,162 637.792,286	8.856
19	580.297,162 637.792,286	20	580.286,083 637.794,726	11.345
20	580.286,083 637.794,726	1	580.284,219 637.795,272	1.942

** Lungimile segmentelor sunt determinate în planul de proiecție Stereo 70 și sunt rotunjite la 1 milimetru.

*** Distanța dintre puncte este formată din segmente cumulate ce sunt mai mici decât valoarea 1 milimetru.

**DATE DESPRE IMOBILUL NR. 12111**

Oficiul de Cadastru și Publicitate Imobiliară NEAMT
Biroul de Cadastru și Publicitate Imobiliară Targu-Neamt

A. Partea I. Descrierea imobilului

TEREN Extravilan

Adresa: Jud. Neamt

Nr. Crt	Nr cadastral Nr. topografic	Suprafața* (mp)	Observații / Referințe
A1		3.601	Sector cadastral:176 Teren imprejmuit;

B. Partea II. Proprietari și acte

Inscrieri privitoare la dreptul de proprietate și alte drepturi reale		Referințe
/		
Act Administrativ nr. 2589, din 15/02/2024 emis de PRIMARIA COMUNEI PIPIRIG;		
B1	Inscrierea posesiei, drept de PROPRIETATE, dobandit prin Lege, cota actuala 1/1, cota initiala 1/1 1) PRUNĂ IOAN 2) PRUNĂ EVA	A1

C. Partea III. SARCINI .

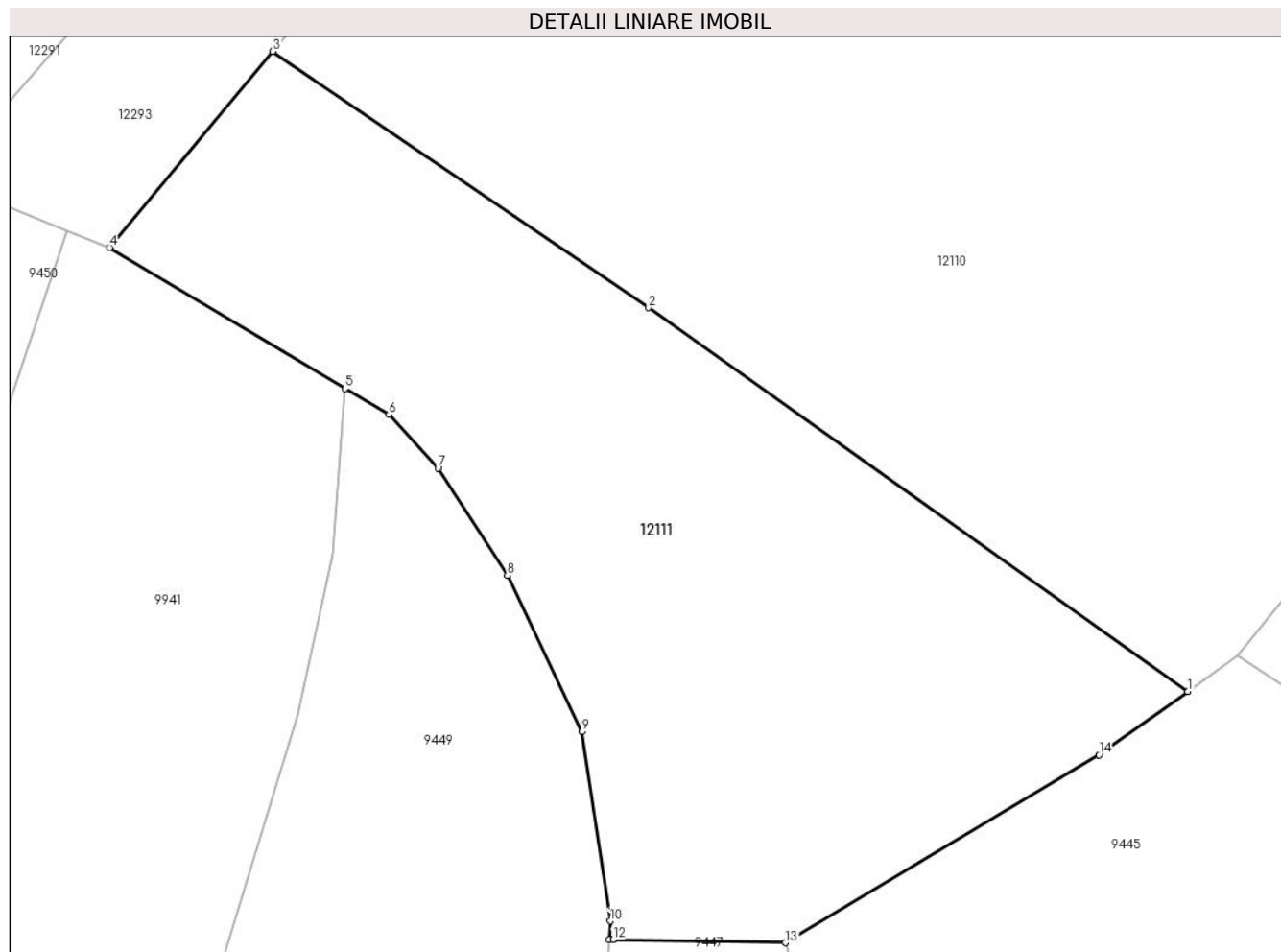
Inscrieri privind dezmembramintele dreptului de proprietate, drepturi reale de garanție și sarcini	Referințe
NU SUNT	

Anexa Nr. 1 La Partea I

Teren

Nr cadastral	Suprafața (mp)*	Observații / Referințe
	3.601	

* Suprafața este determinată în planul de proiecție Stereo 70.



Date referitoare la teren

Crt	Categorie folosință	Intravilan	Suprafața (mp)	Tarla	Parcelă	Nr. topo	Observații / Referințe
1	faneata	NU	3.601	-	-	-	

Lungime Segmente

1) Valorile lungimilor segmentelor sunt obținute din proiecție în plan.

Punct început	X / Y	Punct sfârșit	X / Y	Lungime segment (** (m)
1	580.303,32 637.721,896	2	580.249,1 637.760,454	66.532
2	580.249,1 637.760,454	3	580.211,298 637.786,188	45.73
3	580.211,298 637.786,188	4	580.194,888 637.766,5	25.63
4	580.194,888 637.766,5	5	580.218,588 637.752,322	27.617
5	580.218,588 637.752,322	6	580.222,987 637.749,691	5.126

Punct început	X / Y	Punct sfârşit	X / Y	Lungime segment (** (m)
6	580.222,987 637.749,691	7	580.227,911 637.744,328	7.281
7	580.227,911 637.744,328	8	580.234,905 637.733,553	12.846
8	580.234,905 637.733,553	9	580.242,408 637.717,858	17.396
9	580.242,408 637.717,858	10	580.245,246 637.698,846	19.223
10	580.245,246 637.698,846	11	580.245,12 637.696,988	1.862
11	580.245,12 637.696,988	12	580.245,525 637.696,98	0.405
12	580.245,525 637.696,98	13	580.262,838 637.696,663	17.316
13	580.262,838 637.696,663	14	580.294,391 637.715,534	36.766
14	580.294,391 637.715,534	1	580.303,32 637.721,896	10.964

** Lungimile segmentelor sunt determinate în planul de proiecție Stereo 70 și sunt rotunjite la 1 milimetru.

*** Distanța dintre puncte este formată din segmente cumulate ce sunt mai mici decât valoarea 1 milimetru.

**DATE DESPRE IMOBILUL NR. 12112**

Oficiul de Cadastru și Publicitate Imobiliară NEAMT
Biroul de Cadastru și Publicitate Imobiliară Targu-Neamt

A. Partea I. Descrierea imobilului

TEREN Extravilan

Adresa: Jud. Neamt

Nr. Crt	Nr cadastral Nr. topografic	Suprafața* (mp)	Observații / Referințe
A1		997	Sector cadastral:176 Teren imprejmuit;

B. Partea II. Proprietari și acte

Inscrieri privitoare la dreptul de proprietate și alte drepturi reale	Referințe
/	
Act Administrativ nr. 2589, din 15/02/2024 emis de PRIMARIA COMUNEI PIPIRIG;	
B1	A1
Inscrierea posesiei, drept de PROPRIETATE, dobandit prin Lege, cota actuala 1/1, cota initiala 1/1	
1) PRUNĂ GHEORGHE	

C. Partea III. SARCINI .

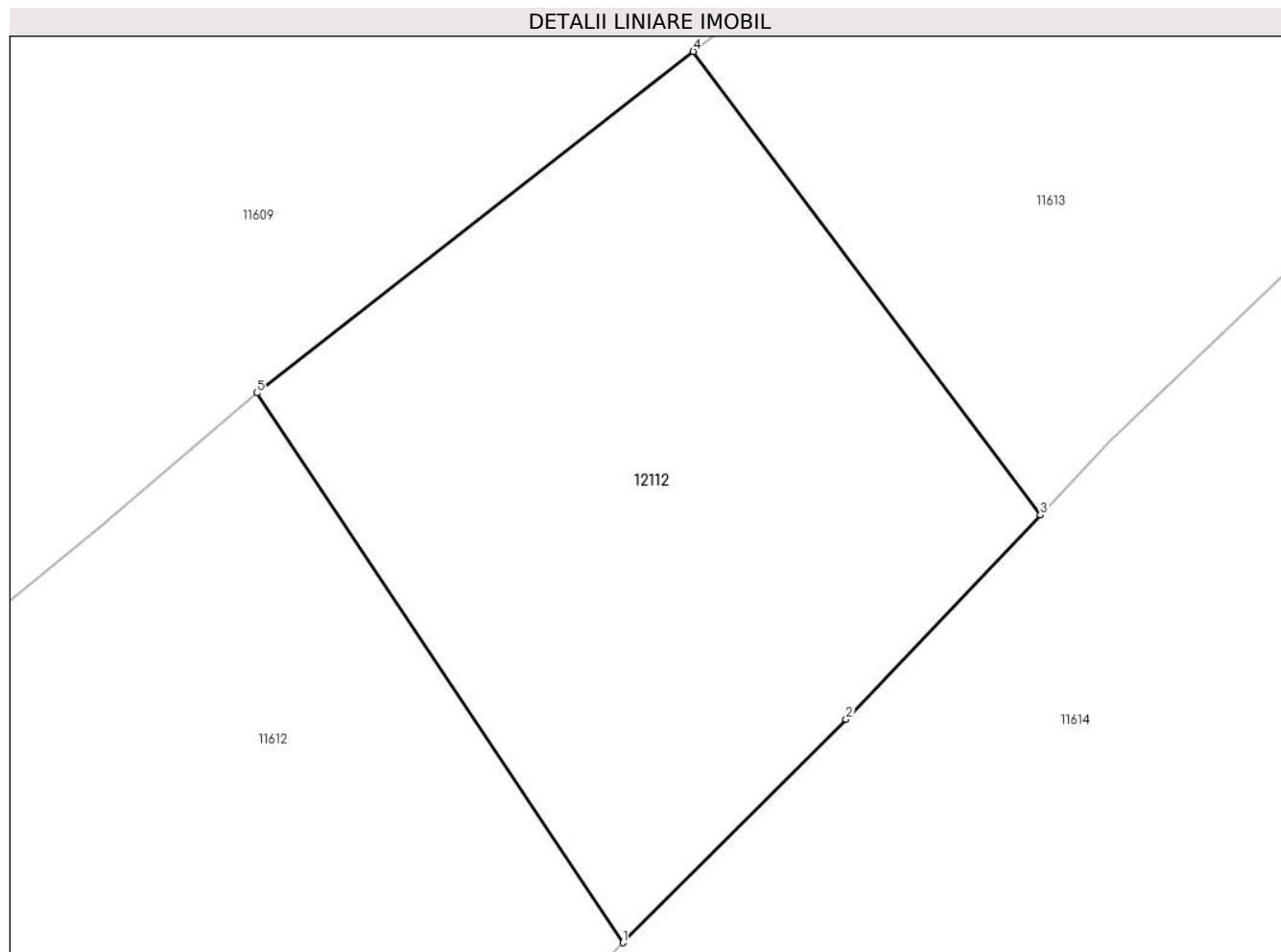
Inscrieri privind dezmembramintele dreptului de proprietate, drepturi reale de garanție și sarcini	Referințe
NU SUNT	

Anexa Nr. 1 La Partea I

Teren

Nr cadastral	Suprafața (mp)*	Observații / Referințe
	997	

* Suprafața este determinată în planul de proiecție Stereo 70.



Date referitoare la teren

Crt	Categorie folosință	Intravilan	Suprafața (mp)	Tarla	Parcelă	Nr. topo	Observații / Referințe
1	faneata	NU	997	-	-	-	

Lungime Segmente

1) Valorile lungimilor segmentelor sunt obținute din proiecție în plan.

Punct început	X / Y	Punct sfârșit	X / Y	Lungime segment (** (m)
1	580.483,835 637.762,28	2	580.495,684 637.774,12	16.751
2	580.495,684 637.774,12	3	580.505,994 637.784,951	14.953
3	580.505,994 637.784,951	4	580.487,576 637.809,515	30.702
4	580.487,576 637.809,515	5	580.464,432 637.791,419	29.379
5	580.464,432 637.791,419	1	580.483,835 637.762,28	35.008

**** Lungimile segmentelor sunt determinate în planul de proiecție Stereo 70 și sunt rotunjite la 1 milimetru.**

***** Distanța dintre puncte este formată din segmente cumulate ce sunt mai mici decât valoarea 1 milimetru.**

**DATE DESPRE IMOBILUL NR. 12113**

Oficiul de Cadastru și Publicitate Imobiliară NEAMT
Biroul de Cadastru și Publicitate Imobiliară Targu-Neamt

A. Partea I. Descrierea imobilului

TEREN Extravilan

Adresa: Jud. Neamt

Nr. Crt	Nr cadastral Nr. topografic	Suprafața* (mp)	Observații / Referințe
A1		1.263	Sector cadastral:176 Teren imprejmuit;

B. Partea II. Proprietari și acte

Inscrieri privitoare la dreptul de proprietate și alte drepturi reale		Referințe
/		
Act Administrativ nr. 2589, din 15/02/2024 emis de PRIMARIA COMUNEI PIPIRIG;		
B1	Inscrierea posesiei, drept de PROPRIETATE, dobandit prin Lege, cota actuala 1/1, cota initiala 1/1 1) PRUNĂ GRIGORE	A1

C. Partea III. SARCINI .

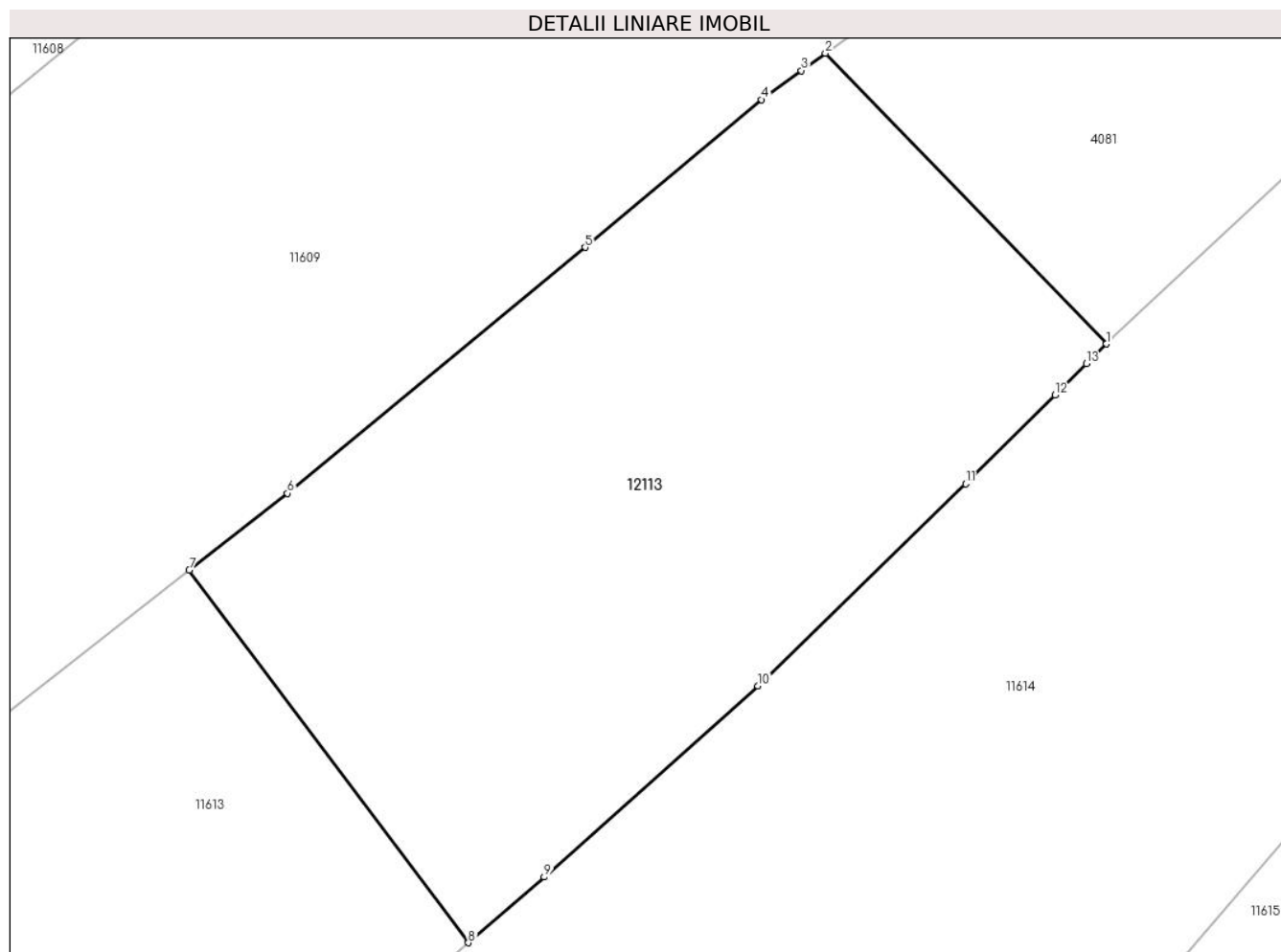
Inscrieri privind dezmembramintele dreptului de proprietate, drepturi reale de garanție și sarcini	Referințe
NU SUNT	

Anexa Nr. 1 La Partea I

Teren

Nr cadastral	Suprafața (mp)*	Observații / Referințe
	1.263	

* Suprafața este determinată în planul de proiecție Stereo 70.



Date referitoare la teren

Crt	Categorie folosință	Intra vilan	Suprafața (mp)	Tarla	Parcelă	Nr. topo	Observații / Referințe
1	faneata	NU	1.263	-	-	-	

Lungime Segmente

1) Valorile lungimilor segmentelor sunt obținute din proiecție în plan.

Punct început	X / Y	Punct sfârșit	X / Y	Lungime segment (** (m)
1	580.568,41 637.844,145	2	580.552,059 637.861,059	23.525
2	580.552,059 637.861,059	3	580.550,665 637.860,05	1.721
3	580.550,665 637.860,05	4	580.548,337 637.858,364	2.874
4	580.548,337 637.858,364	5	580.538,091 637.849,763	13.378
5	580.538,091 637.849,763	6	580.520,757 637.835,459	22.474

Punct început	X / Y	Punct sfârșit	X / Y	Lungime segment (** (m)
6	580.520,757 637.835,459	7	580.515,039 637.830,988	7.258
7	580.515,039 637.830,988	8	580.531,287 637.809,317	27.086
8	580.531,287 637.809,317	9	580.535,7 637.813,142	5.84
9	580.535,7 637.813,142	10	580.548,138 637.824,261	16.683
10	580.548,138 637.824,261	11	580.560,234 637.836,012	16.864
11	580.560,234 637.836,012	12	580.565,43 637.841,181	7.329
12	580.565,43 637.841,181	13	580.567,258 637.843,0	2.579
13	580.567,258 637.843,0	1	580.568,41 637.844,145	1.624

** Lungimile segmentelor sunt determinate în planul de proiecție Stereo 70 și sunt rotunjite la 1 milimetru.

*** Distanța dintre puncte este formată din segmente cumulate ce sunt mai mici decât valoarea 1 milimetru.

**DATE DESPRE IMOBILUL NR. 12114**

Oficiul de Cadastru și Publicitate Imobiliară NEAMT
Biroul de Cadastru și Publicitate Imobiliară Targu-Neamt

A. Partea I. Descrierea imobilului

TEREN Extravilan

Adresa: Jud. Neamt

Nr. Crt	Nr cadastral Nr. topografic	Suprafața* (mp)	Observații / Referințe
A1		15.156	Sector cadastral:176 Teren imprejmuit;

B. Partea II. Proprietari și acte

Inscrieri privitoare la dreptul de proprietate și alte drepturi reale		Referințe
/		
Act Administrativ nr. 2589, din 15/02/2024 emis de Primăria Comunei Pipirig;		
B1	Inscrierea posesiei, drept de PROPRIETATE, dobandit prin Lege, cota actuala 1/1, cota initiala 1/1 1) ZABULIC GHEORGHE 2) ZABULIC VIORICA	A1

C. Partea III. SARCINI .

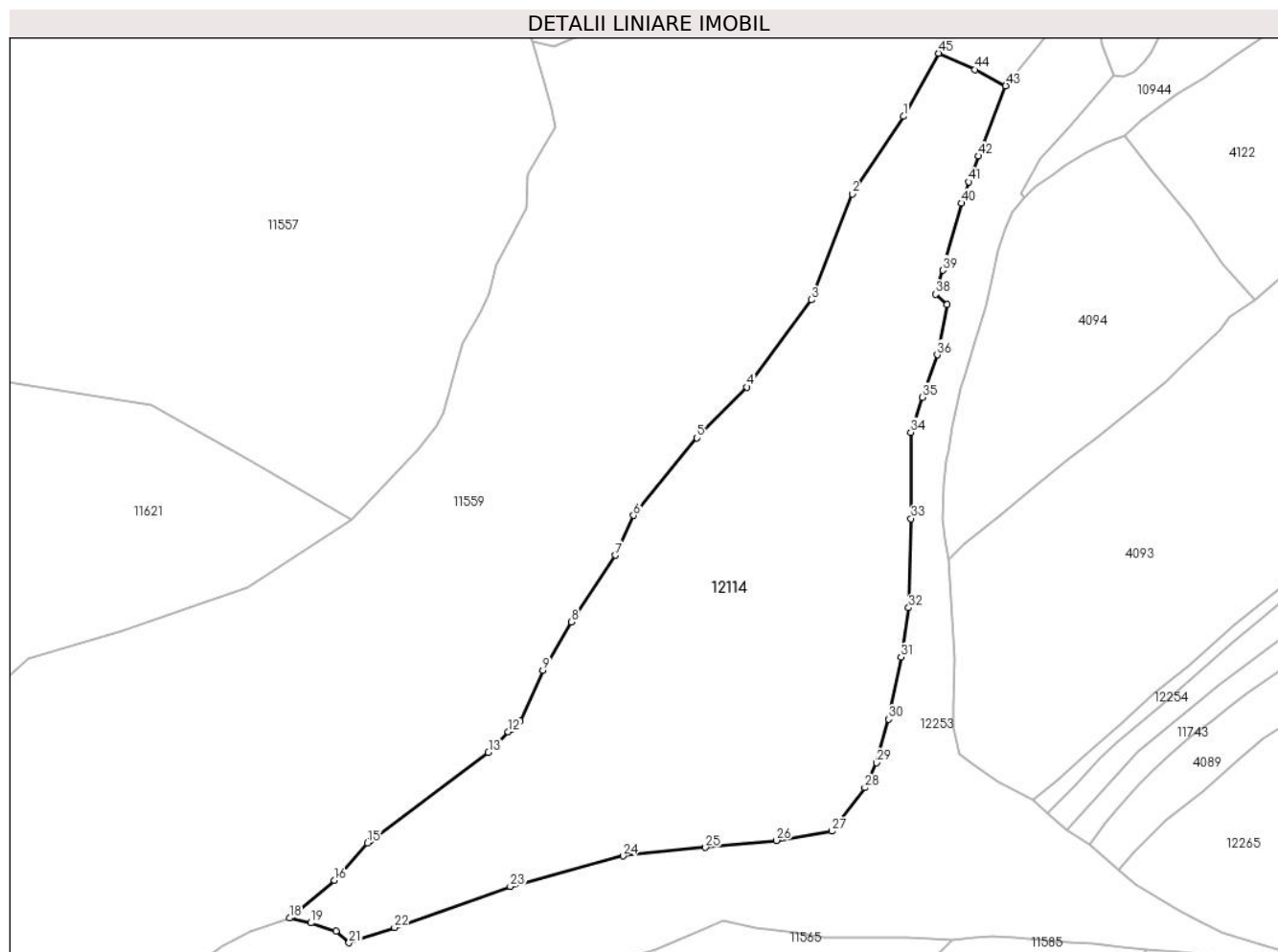
Inscrieri privind dezmembramintele dreptului de proprietate, drepturi reale de garanție și sarcini	Referințe
NU SUNT	

Anexa Nr. 1 La Partea I

Teren

Nr cadastral	Suprafața (mp)*	Observații / Referințe
	15.156	

* Suprafața este determinată în planul de proiecție Stereo 70.



Date referitoare la teren

Crt	Categorie folosință	Intravilan	Suprafața (mp)	Tarla	Parcelă	Nr. topo	Observații / Referințe
1	faneata	NU	15.156	-	-	-	

Lungime Segmente

1) Valorile lungimilor segmentelor sunt obținute din proiecție în plan.

Punct început	X / Y	Punct sfârșit	X / Y	Lungime segment	Punct început	X / Y	Punct sfârșit	X / Y	Lungime segment	Punct început	X / Y	Punct sfârșit	X / Y	Lungime segment
1	580.260,301 638.442,177	2	580.246,284 638.420,979	25.413	2	580.246,284 638.420,979	3	580.235,153 638.391,965	31.076	3	580.235,153 638.391,965	4	580.217,506 638.368,105	29.677
4	580.217,506 638.368,105	5	580.203,782 638.354,19	19.544	5	580.203,782 638.354,19	6	580.186,455 638.333,004	27.369	6	580.186,455 638.333,004	7	580.181,548 638.322,134	11.926
7	580.181,548 638.322,134	8	580.169,43 638.303,842	21.942	8	580.169,43 638.303,842	9	580.161,613 638.290,613	15.366	9	580.161,613 638.290,613	10	580.155,414 638.276,774	15.164
10	580.155,414 638.276,774	11	580.152,888 638.274,514	3.389	11	580.152,888 638.274,514	12	580.152,134 638.273,839	1.012	12	580.152,134 638.273,839	13	580.146,719 638.268,199	7.819
13	580.146,719 638.268,199	14	580.114,528 638.244,095	40.215	14	580.114,528 638.244,095	15	580.113,627 638.243,42	1.126	15	580.113,627 638.243,42	16	580.104,605 638.233,151	13.669
16	580.104,605 638.233,151	17	580.093,08 638.223,554	14.998	17	580.093,08 638.223,554	18	580.092,269 638.222,879	1.055	18	580.092,269 638.222,879	19	580.098,129 638.221,543	6.01

Punct început	X / Y	Punct sfârșit	X / Y	Lungime segment	Punct început	X / Y	Punct sfârșit	X / Y	Lungime segment	Punct început	X / Y	Punct sfârșit	X / Y	Lungime segment
19	580.098,129 638.221,543	20	580.105,03 638.219,363	7.237	20	580.105,03 638.219,363	21	580.108,591 638.216,122	4.815	21	580.108,591 638.216,122	22	580.120,979 638.220,324	13.081
22	580.120,979 638.220,324	23	580.152,671 638.231,514	33.61	23	580.152,671 638.231,514	24	580.183,56 638.239,885	32.003	24	580.183,56 638.239,885	25	580.206,128 638.242,202	22.687
25	580.206,128 638.242,202	26	580.225,521 638.244,128	19.488	26	580.225,521 638.244,128	27	580.240,76 638.246,645	15.445	27	580.240,76 638.246,645	28	580.249,76 638.258,561	14.933
28	580.249,76 638.258,561	29	580.252,998 638.265,368	7.538	29	580.252,998 638.265,368	30	580.256,284 638.277,269	12.346	30	580.256,284 638.277,269	31	580.259,647 638.294,252	17.313
31	580.259,647 638.294,252	32	580.261,761 638.307,78	13.692	32	580.261,761 638.307,78	33	580.262,374 638.332,134	24.362	33	580.262,374 638.332,134	34	580.262,351 638.355,731	23.597
34	580.262,351 638.355,731	35	580.265,42 638.365,354	10.101	35	580.265,42 638.365,354	36	580.269,56 638.376,955	12.318	36	580.269,56 638.376,955	37	580.272,282 638.390,747	14.058
37	580.272,282 638.390,747	38	580.269,133 638.393,558	4.221	38	580.269,133 638.393,558	39	580.271,076 638.400,072	6.798	39	580.271,076 638.400,072	40	580.276,296 638.418,428	19.084
40	580.276,296 638.418,428	41	580.278,14 638.424,262	6.118	41	580.278,14 638.424,262	42	580.280,922 638.431,311	7.578	42	580.280,922 638.431,311	43	580.288,341 638.450,521	20.593
43	580.288,341 638.450,521	44	580.279,934 638.454,924	9.49	44	580.279,934 638.454,924	45	580.269,929 638.459,432	10.974	45	580.269,929 638.459,432	1	580.260,301 638.442,177	19.759

** Lungimile segmentelor sunt determinate în planul de proiecție Stereo 70 și sunt rotunjite la 1 milimetru.

*** Distanța dintre puncte este formată din segmente cumulate ce sunt mai mici decât valoarea 1 milimetru.

**DATE DESPRE IMOBILUL NR. 12115**

Oficiul de Cadastru și Publicitate Imobiliară NEAMT
Biroul de Cadastru și Publicitate Imobiliară Targu-Neamt

A. Partea I. Descrierea imobilului

TEREN Extravilan

Adresa: Jud. Neamt

Nr. Crt	Nr cadastral Nr. topografic	Suprafața* (mp)	Observații / Referințe
A1		5.157	Sector cadastral:176 Teren imprejmuit;

B. Partea II. Proprietari și acte

Inscrieri privitoare la dreptul de proprietate și alte drepturi reale	Referințe
/	
Act Administrativ nr. 2589, din 15/02/2024 emis de PRIMARIA COMUNEI PIPIRIG;	
B1	A1
Inscrierea posesiei, drept de PROPRIETATE, dobandit prin Lege, cota actuala 1/1, cota initiala 1/1	
1) CRĂCĂUANU VASILE	

C. Partea III. SARCINI .

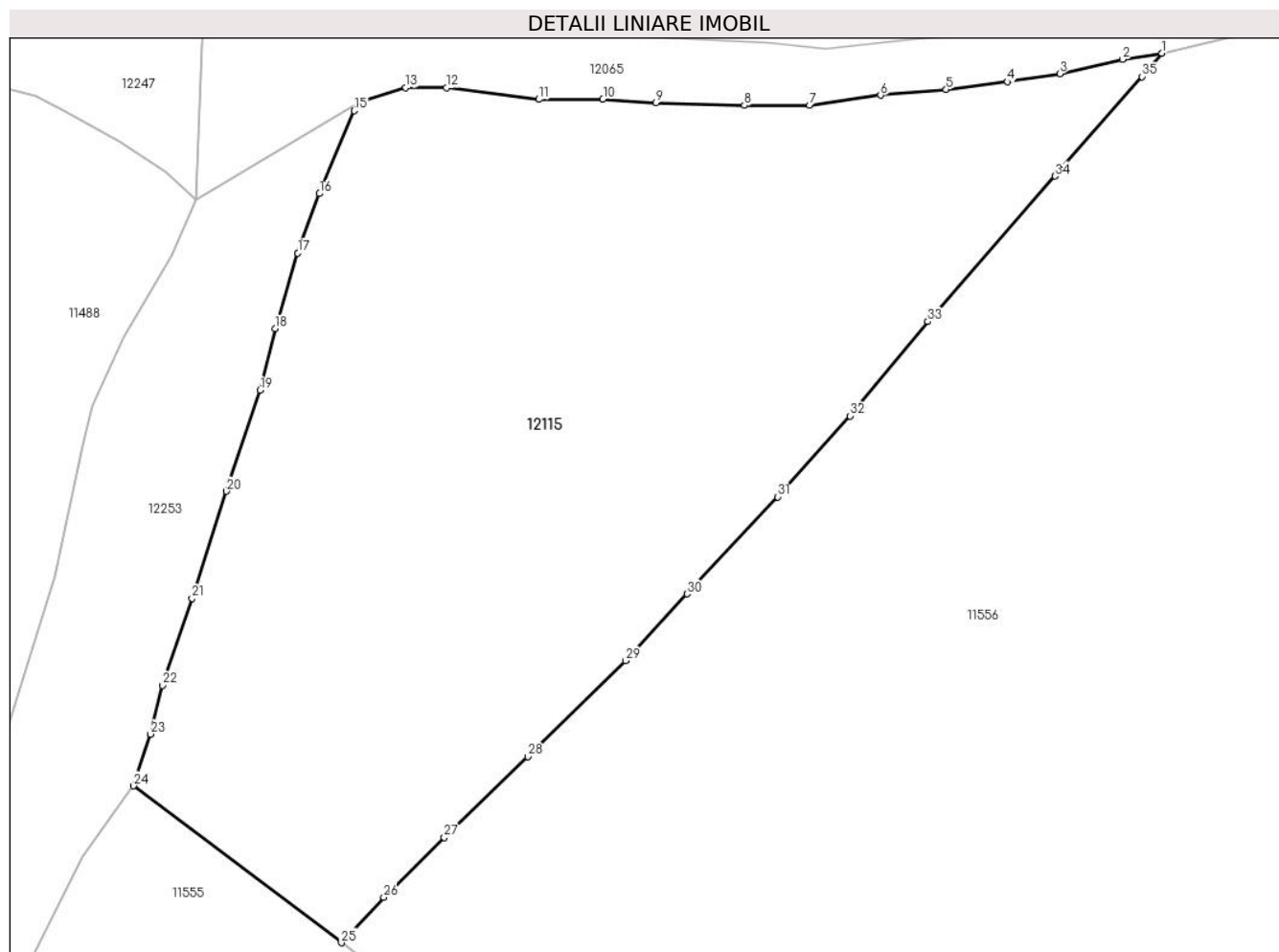
Inscrieri privind dezmembramintele dreptului de proprietate, drepturi reale de garanție și sarcini	Referințe
NU SUNT	

Anexa Nr. 1 La Partea I

Teren

Nr cadastral	Suprafața (mp)*	Observații / Referințe
	5.157	

* Suprafața este determinată în planul de proiecție Stereo 70.



Date referitoare la teren

Crt	Categorie folosință	Intra vilan	Suprafața (mp)	Tarla	Parcelă	Nr. topo	Observații / Referințe
1	faneata	NU	5.157	-	-	-	

Lungime Segmente

1) Valorile lungimilor segmentelor sunt obținute din proiecție în plan.

Punct început	X / Y	Punct sfârșit	X / Y	Lungime segment (** (m)
1	579.881,672 638.491,156	2	579.877,33 638.490,488	4.393
3	579.870,497 638.488,915	4	579.864,77 638.488,028	5.795
5	579.858,045 638.487,19	6	579.850,861 638.486,554	7.212
7	579.843,098 638.485,451	8	579.835,948 638.485,451	7.15
9	579.826,29 638.485,721	10	579.820,478 638.486,139	5.827

Punct început	X / Y	Punct sfârșit	X / Y	Lungime segment (** (m)
2	579.877,33 638.490,488	3	579.870,497 638.488,915	7.012
4	579.864,77 638.488,028	5	579.858,045 638.487,19	6.777
6	579.850,861 638.486,554	7	579.843,098 638.485,451	7.841
8	579.835,948 638.485,451	9	579.826,29 638.485,721	9.662
10	579.820,478 638.486,139	11	579.813,454 638.486,1	7.024

Punct început	X / Y	Punct sfârșit	X / Y	Lungime segment (** (m)
11	579.813,454 638.486,1	12	579.803,33 638.487,381	10.205
13	579.798,887 638.487,381	14	579.793,848 638.485,844	5.268
15	579.793,249 638.484,863	16	579.789,452 638.475,81	9.817
17	579.787,082 638.469,292	18	579.784,603 638.461,05	8.607
19	579.782,952 638.454,293	20	579.779,276 638.443,234	11.654
21	579.775,493 638.431,515	22	579.772,243 638.422,025	10.031
23	579.770,966 638.416,678	24	579.769,075 638.411,011	5.974
25	579.791,841 638.393,856	26	579.796,491 638.398,829	6.808
27	579.803,107 638.405,348	28	579.812,263 638.414,206	12.74
29	579.822,955 638.424,719	30	579.829,676 638.432,016	9.921
31	579.839,604 638.442,635	32	579.847,532 638.451,477	11.876
33	579.856,046 638.461,796	34	579.869,957 638.477,724	21.148
35	579.879,496 638.488,591	1	579.881,672 638.491,156	3.364

Punct început	X / Y	Punct sfârșit	X / Y	Lungime segment (** (m)
12	579.803,33 638.487,381	13	579.798,887 638.487,381	4.443
14	579.793,848 638.485,844	15	579.793,249 638.484,863	1.149
16	579.789,452 638.475,81	17	579.787,082 638.469,292	6.936
18	579.784,603 638.461,05	19	579.782,952 638.454,293	6.956
20	579.779,276 638.443,234	21	579.775,493 638.431,515	12.314
22	579.772,243 638.422,025	23	579.770,966 638.416,678	5.497
24	579.769,075 638.411,011	25	579.791,841 638.393,856	28.506
26	579.796,491 638.398,829	27	579.803,107 638.405,348	9.288
28	579.812,263 638.414,206	29	579.822,955 638.424,719	14.995
30	579.829,676 638.432,016	31	579.839,604 638.442,635	14.537
32	579.847,532 638.451,477	33	579.856,046 638.461,796	13.378
34	579.869,957 638.477,724	35	579.879,496 638.488,591	14.46

** Lungimile segmentelor sunt determinate în planul de proiecție Stereo 70 și sunt rotunjite la 1 milimetru.

*** Distanța dintre puncte este formată din segmente cumulate ce sunt mai mici decât valoarea 1 milimetru.

**DATE DESPRE IMOBILUL NR. 12116**

Oficiul de Cadastru și Publicitate Imobiliară NEAMT
Biroul de Cadastru și Publicitate Imobiliară Targu-Neamt

A. Partea I. Descrierea imobilului

TEREN Extravilan

Adresa: Jud. Neamt

Nr. Crt	Nr cadastral Nr. topografic	Suprafața* (mp)	Observații / Referințe
A1		4.947	Sector cadastral:176 Teren imprejmuit;

B. Partea II. Proprietari și acte

Inscrieri privitoare la dreptul de proprietate și alte drepturi reale		Referințe
/		
Act Administrativ nr. 2589, din 15/02/2024 emis de PRIMARIA COMUNEI PIPIRIG;		
B1	Inscrierea posesiei, drept de PROPRIETATE, dobandit prin Lege, cota actuala 1/1, cota initiala 1/1 1) CREANGĂ CIPRIAN IOAN	A1

C. Partea III. SARCINI .

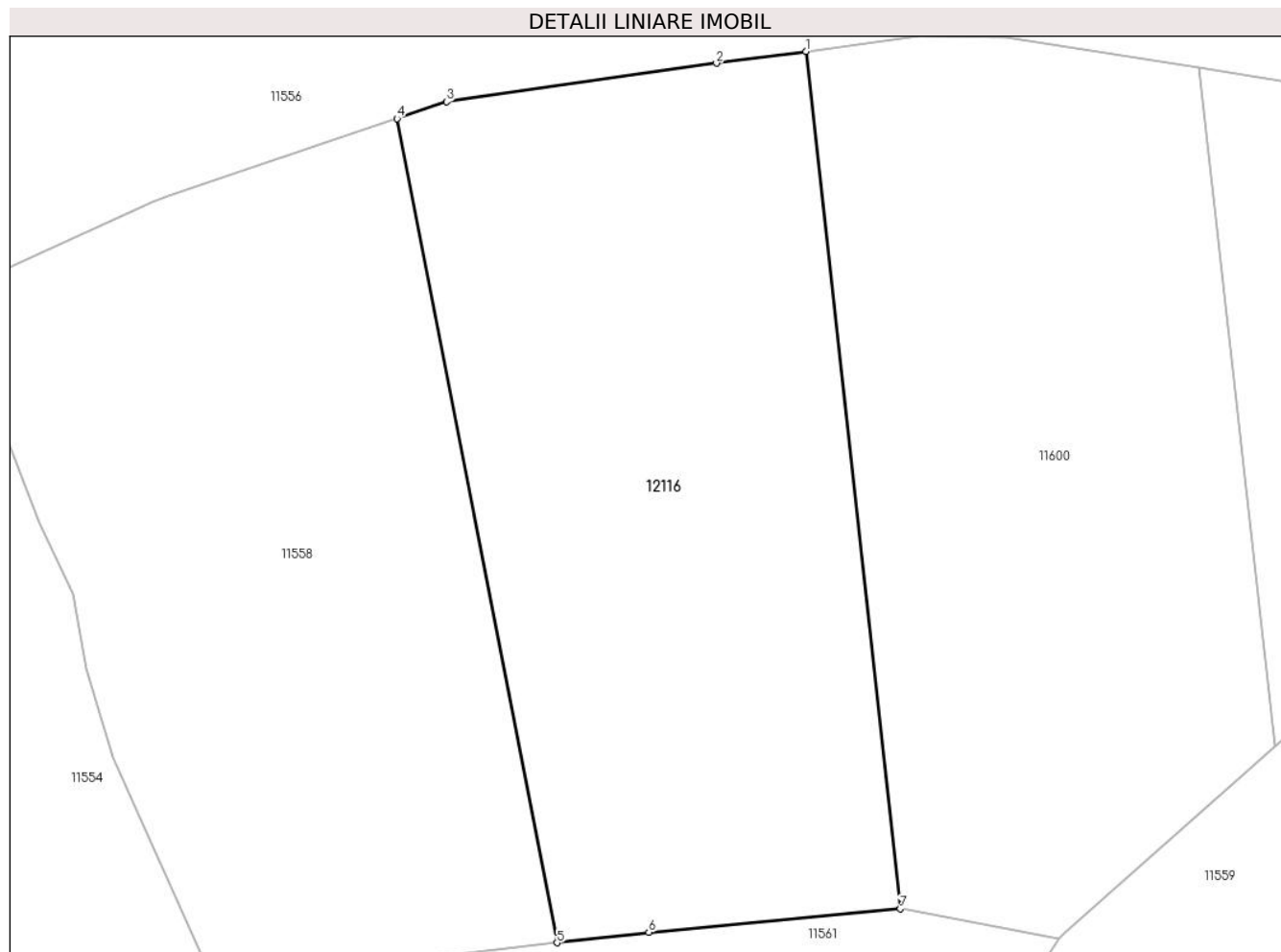
Inscrieri privind dezmembramintele dreptului de proprietate, drepturi reale de garanție și sarcini	Referințe
NU SUNT	

Anexa Nr. 1 La Partea I

Teren

Nr cadastral	Suprafața (mp)*	Observații / Referințe
	4.947	

* Suprafața este determinată în planul de proiecție Stereo 70.



Date referitoare la teren

Crt	Categorie folosință	Intra vilan	Suprafața (mp)	Tarla	Parcelă	Nr. topo	Observații / Referințe
1	faneata	NU	3.713	-	-	-	
2	pasune	NU	1.234	-	-	-	Pașune împădurită

Lungime Segmente

1) Valorile lungimilor segmentelor sunt obținute din proiecție în plan.

Punct început	X / Y	Punct sfârșit	X / Y	Lungime segment (** (m)
1	579.955,699 638.373,172	2	579.944,626 638.371,712	11.169
2	579.944,626 638.371,712	3	579.911,297 638.366,978	33.664
3	579.911,297 638.366,978	4	579.905,171 638.364,89	6.472
4	579.905,171 638.364,89	5	579.924,934 638.263,168	103.624

Punct început	X / Y	Punct sfârșit	X / Y	Lungime segment (** (m)
5	579.924,934 638.263,168	6	579.936,28 638.264,461	11.419
6	579.936,28 638.264,461	7	579.967,361 638.267,352	31.215
7	579.967,361 638.267,352	1	579.955,699 638.373,172	106.461

** Lungimile segmentelor sunt determinate în planul de proiecție Stereo 70 și sunt rotunjite la 1 milimetru.

*** Distanța dintre puncte este formată din segmente cumulate ce sunt mai mici decât valoarea 1 milimetru.

**DATE DESPRE IMOBILUL NR. 12164**

Oficiul de Cadastru și Publicitate Imobiliară NEAMT
Biroul de Cadastru și Publicitate Imobiliară Targu-Neamt

A. Partea I. Descrierea imobilului

TEREN Intravilan

Adresa: Loc. Pipirig, Str Runcului, Jud. Neamt

Nr. Crt	Nr cadastral Nr. topografic	Suprafața* (mp)	Observații / Referințe
A1		798	Sector cadastral:176 Teren imprejmuit;

B. Partea II. Proprietari și acte

Inscrieri privitoare la dreptul de proprietate și alte drepturi reale	Referințe
/	
Act Administrativ nr. 2588, din 15/02/2024 emis de PRIMARIA COMUNEI PIPIRIG;	
B1	A1
Inscrierea posesiei, drept de PROPRIETATE, dobandit prin Lege, cota actuala 1/1, cota initiala 1/1	
1) GRAMADĂ DOMNICA	
2) GRAMADĂ VASILICA	
3) GRĂMADĂ NICOLAE	

C. Partea III. SARCINI .

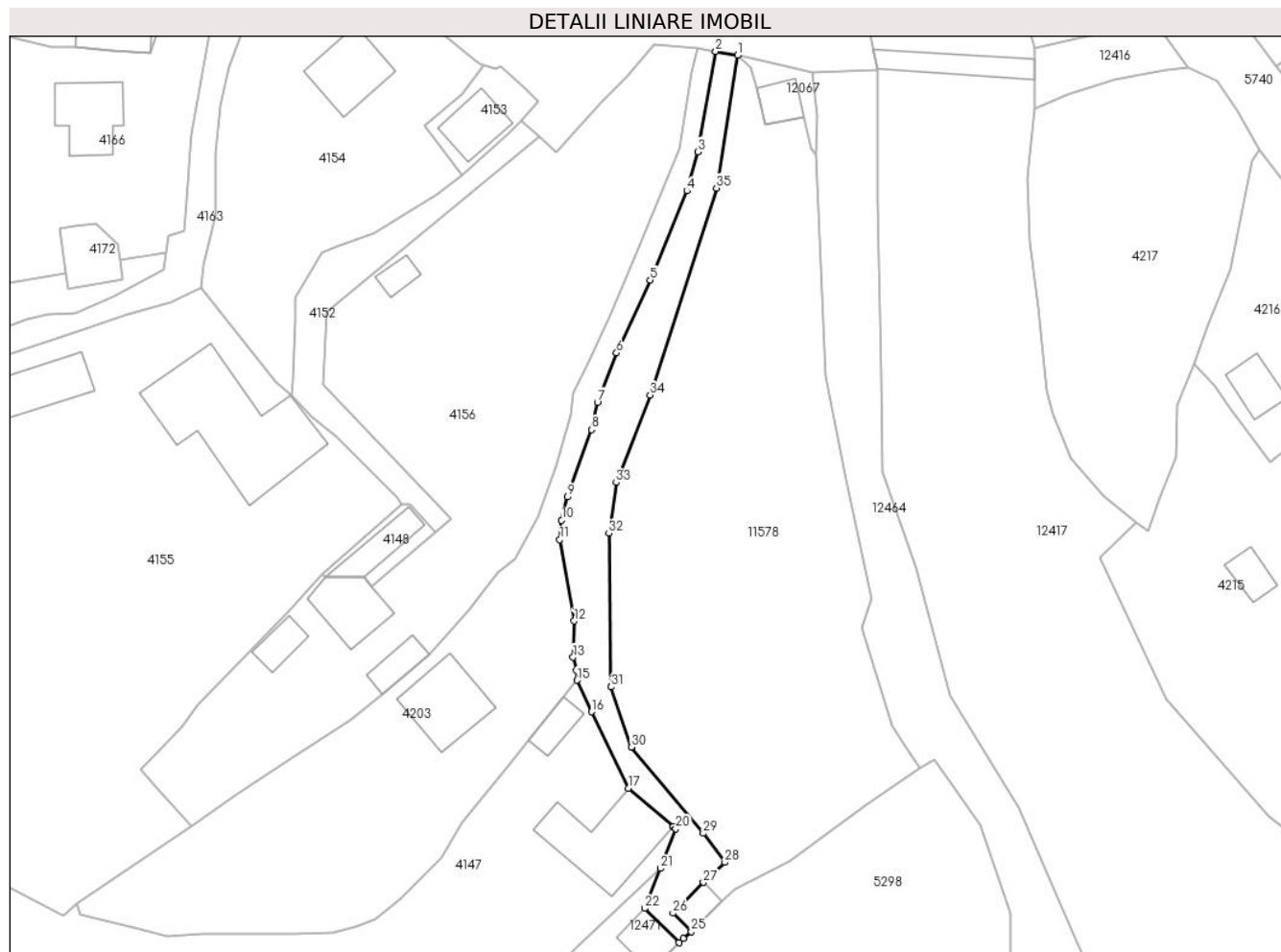
Inscrieri privind dezmembramintele dreptului de proprietate, drepturi reale de garanție și sarcini	Referințe
NU SUNT	

Anexa Nr. 1 La Partea I

Teren

Nr cadastral	Suprafața (mp)*	Observații / Referințe
	798	

* Suprafața este determinată în planul de proiecție Stereo 70.



Date referitoare la teren

Crt	Categorie folosință	Intravilan	Suprafața (mp)	Tarla	Parcelă	Nr. topo	Observații / Referințe
1	faneata	DA	798	-	-	-	

Lungime Segmente

1) Valorile lungimilor segmentelor sunt obținute din proiecție în plan.

Punct început	X / Y	Punct sfârșit	X / Y	Lungime segment (** (m)	Punct început	X / Y	Punct sfârșit	X / Y	Lungime segment (** (m)
1	580.405,486 638.950,977	2	580.402,056 638.951,594	3.485	2	580.402,056 638.951,594	3	580.399,217 638.935,821	16.026
3	580.399,217 638.935,821	4	580.397,505 638.929,701	6.355	4	580.397,505 638.929,701	5	580.391,771 638.915,658	15.169
5	580.391,771 638.915,658	6	580.386,462 638.904,245	12.587	6	580.386,462 638.904,245	7	580.383,448 638.896,488	8.322
7	580.383,448 638.896,488	8	580.382,54 638.892,196	4.387	8	580.382,54 638.892,196	9	580.378,773 638.881,606	11.24
9	580.378,773 638.881,606	10	580.377,839 638.877,948	3.775	10	580.377,839 638.877,948	11	580.377,55 638.874,92	3.042

Punct început	X / Y	Punct sfârșit	X / Y	Lungime segment (** (m)
11	580.377,55 638.874,92	12	580.379,796 638.862,143	12.973
13	580.379,631 638.856,424	14	580.380,19 638.854,364	2.134
15	580.380,261 638.852,834	16	580.382,51 638.847,87	5.45
17	580.388,382 638.835,857	18	580.395,409 638.829,867	9.234
19	580.395,412 638.829,865	20	580.395,769 638.829,514	0.501
21	580.393,335 638.823,259	22	580.390,901 638.817,004	6.712
23	580.396,272 638.811,595	24	580.396,986 638.812,303	1.006
25	580.398,22 638.813,37	26	580.395,326 638.816,236	4.073
27	580.400,122 638.821,079	28	580.403,509 638.824,208	4.611
29	580.400,101 638.828,79	30	580.388,767 638.842,311	17.643
31	580.385,626 638.851,779	32	580.385,266 638.875,894	24.118
33	580.386,392 638.883,885	34	580.391,731 638.897,612	14.729
35	580.402,199 638.930,143	1	580.405,486 638.950,977	21.092

Punct început	X / Y	Punct sfârșit	X / Y	Lungime segment (** (m)
12	580.379,796 638.862,143	13	580.379,631 638.856,424	5.721
14	580.380,19 638.854,364	15	580.380,261 638.852,834	1.532
16	580.382,51 638.847,87	17	580.388,382 638.835,857	13.371
18	580.395,409 638.829,867	19	580.395,412 638.829,865	0.004
20	580.395,769 638.829,514	21	580.393,335 638.823,259	6.712
22	580.390,901 638.817,004	23	580.396,272 638.811,595	7.623
24	580.396,986 638.812,303	25	580.398,22 638.813,37	1.631
26	580.395,326 638.816,236	27	580.400,122 638.821,079	6.816
28	580.403,509 638.824,208	29	580.400,101 638.828,79	5.71
30	580.388,767 638.842,311	31	580.385,626 638.851,779	9.975
32	580.385,266 638.875,894	33	580.386,392 638.883,885	8.07
34	580.391,731 638.897,612	35	580.402,199 638.930,143	34.174

** Lungimile segmentelor sunt determinate în planul de proiecție Stereo 70 și sunt rotunjite la 1 milimetru.

*** Distanța dintre puncte este formată din segmente cumulate ce sunt mai mici decât valoarea 1 milimetru.

**DATE DESPRE IMOBILUL NR. 12165**

Oficiul de Cadastru și Publicitate Imobiliară NEAMT
Biroul de Cadastru și Publicitate Imobiliară Targu-Neamt

A. Partea I. Descrierea imobilului

TEREN Extravilan

Adresa: Jud. Neamt

Nr. Crt	Nr cadastral Nr. topografic	Suprafața* (mp)	Observații / Referințe
A1		731	Sector cadastral:176 Teren neimpregmuit;

B. Partea II. Proprietari și acte

Inscrieri privitoare la dreptul de proprietate și alte drepturi reale		Referințe
/		
Act Normativ nr. 7, din 13/03/1996 emis de GUVERNUL ROMANIEI;		
B1	Inscrierea provizorie, drept de PROPRIETATE, dobandit prin Lege, cota actuala 1/1, cota initiala 1/1 1) COMUNA PIPIRIG, CIF:99999999999999, Proprietar neidentificat	A1

C. Partea III. SARCINI .

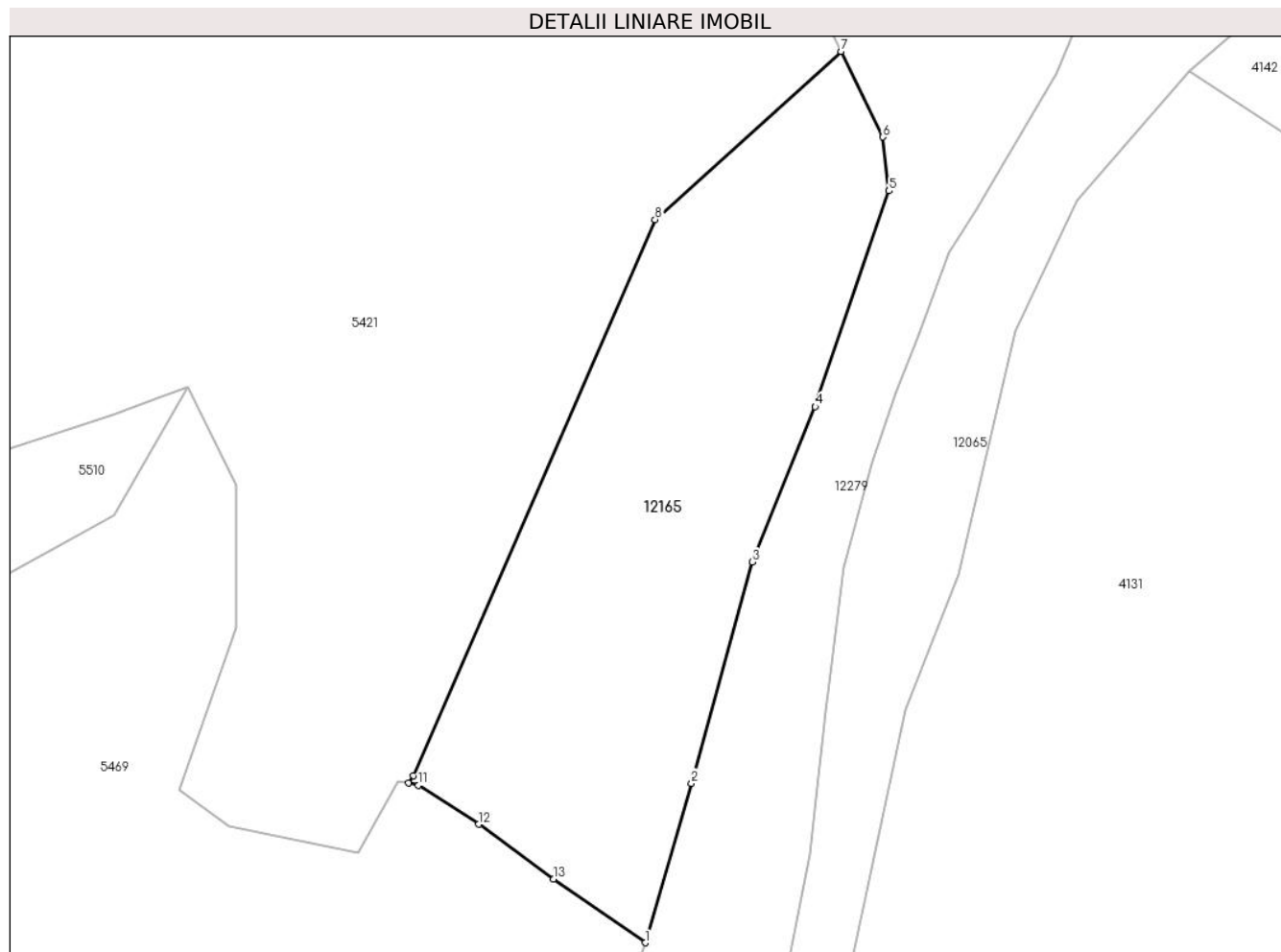
Inscrieri privind dezmembramintele dreptului de proprietate, drepturi reale de garanție și sarcini	Referințe
NU SUNT	

Anexa Nr. 1 La Partea I

Teren

Nr cadastral	Suprafața (mp)*	Observații / Referințe
	731	

* Suprafața este determinată în planul de proiecție Stereo 70.



Date referitoare la teren

Crt	Categorie folosință	Intra vilan	Suprafața (mp)	Tarla	Parcelă	Nr. topo	Observații / Referințe
1	faneata	NU	731	-	-	-	

Lungime Segmente

1) Valorile lungimilor segmentelor sunt obținute din proiecție în plan.

Punct început	X / Y	Punct sfârșit	X / Y	Lungime segment (** (m)
1	580.310,619 638.610,636	2	580.313,549 638.620,718	10.499
2	580.313,549 638.620,718	3	580.317,384 638.634,722	14.52
3	580.317,384 638.634,722	4	580.321,384 638.644,536	10.598
4	580.321,384 638.644,536	5	580.326,058 638.658,192	14.434
5	580.326,058 638.658,192	6	580.325,67 638.661,591	3.421

Punct început	X / Y	Punct sfârșit	X / Y	Lungime segment (** (m)
6	580.325,67 638.661,591	7	580.323,012 638.667,008	6.034
7	580.323,012 638.667,008	8	580.311,245 638.656,374	15.86
8	580.311,245 638.656,374	9	580.295,939 638.621,203	38.357
9	580.295,939 638.621,203	10	580.295,615 638.620,733	0.571
10	580.295,615 638.620,733	11	580.296,26 638.620,596	0.659
11	580.296,26 638.620,596	12	580.300,066 638.618,128	4.536
12	580.300,066 638.618,128	13	580.304,825 638.614,674	5.88
13	580.304,825 638.614,674	1	580.310,619 638.610,636	7.062

** Lungimile segmentelor sunt determinate în planul de proiecție Stereo 70 și sunt rotunjite la 1 milimetru.

*** Distanța dintre puncte este formată din segmente cumulate ce sunt mai mici decât valoarea 1 milimetru.

**DATE DESPRE IMOBILUL NR. 12240**

Oficiul de Cadastru și Publicitate Imobiliară NEAMT
Biroul de Cadastru și Publicitate Imobiliară Targu-Neamt

A. Partea I. Descrierea imobilului

TEREN Extravilan

Adresa: Jud. Neamt

Nr. Crt	Nr cadastral Nr. topografic	Suprafața* (mp)	Observații / Referințe
A1	51226	Din acte: 3.408 Masurata: 3.463	Sector cadastral:176 Teren imprejmuit;

B. Partea II. Proprietari și acte

Inscrieri privitoare la dreptul de proprietate și alte drepturi reale		Referințe
24832 / 09/10/2014		
Act Notarial nr. Contract de vânzare nr. 1766, din 08/10/2014 emis de NP Andronache Laura;		
B1	Intabulare, drept de PROPRIETATE, dobandit prin Conventie, cota actuala 1/2, cota initiala 1/1 1) NISTOROAEI IOAN	A1
5602 / 16/03/2020		
Act Notarial nr. Act de lichidare a regimului comunității legale aut nr. 783, din 11/03/2020 emis de NP David Daniela;		
B2	Se notează stabilirea cotelor părți ce revin fiecărui coproprietar, după cum urmează : NISTOROAEI IOAN - cota de 1/2 și NISTOROAEI ELENA - cota de 1/2	A1
Act Notarial nr. Contract de vânzare cumpărare aut nr. 785, din 11/03/2020 emis de NP David Daniela;		
B3	Intabulare, drept de PROPRIETATE, cu titlu de drept de cumpărare, dobandit prin Conventie, cota actuala 1/2, cota initiala 1/2 1) NISTOROAEI IOAN, bun propriu	A1

C. Partea III. SARCINI .

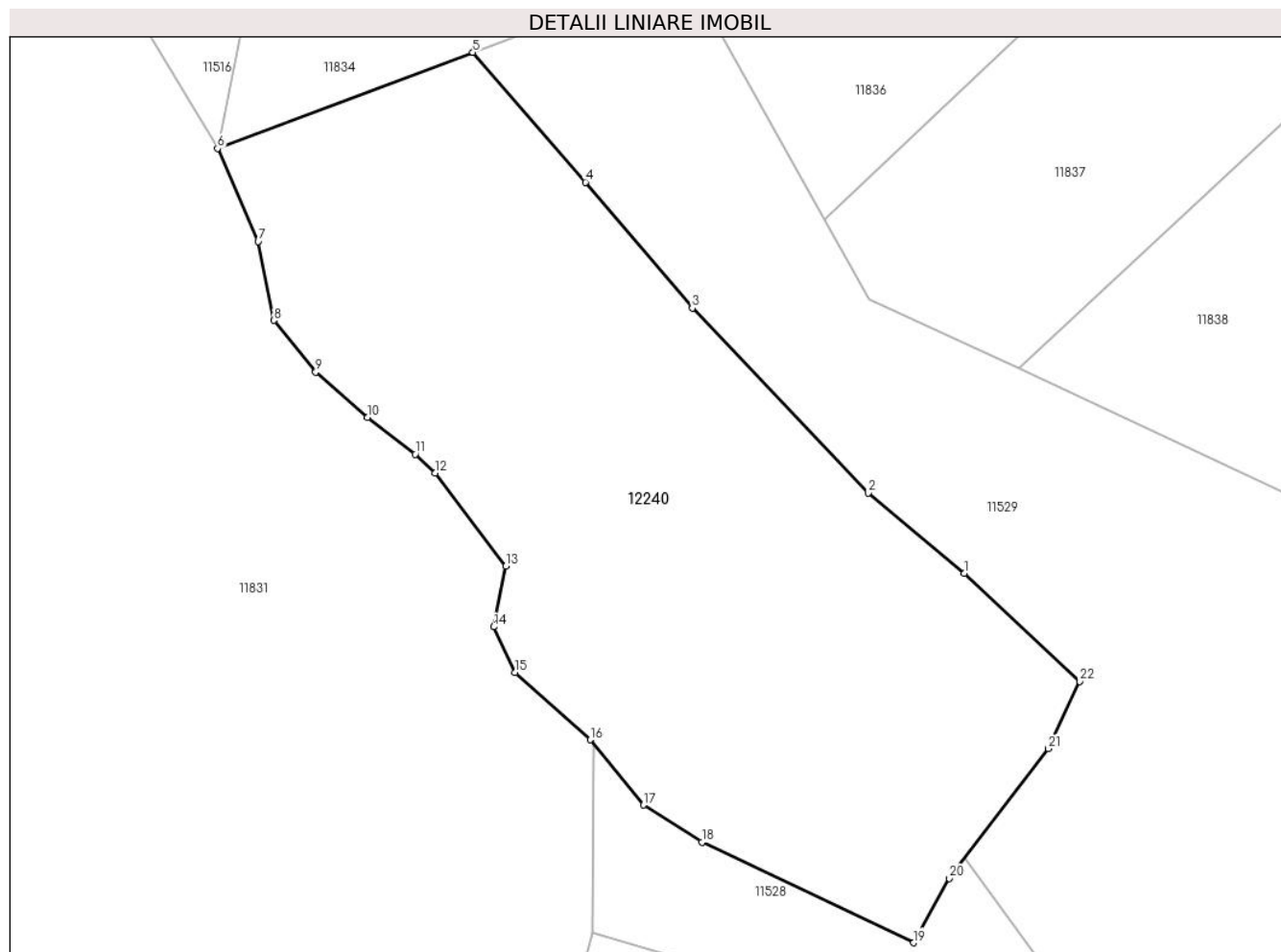
Inscrieri privind dezmembramintele dreptului de proprietate, drepturi reale de garanție și sarcini	Referințe
NU SUNT	

Anexa Nr. 1 La Partea I

Teren

Nr cadastral	Suprafața (mp)*	Observații / Referințe
51226	Din acte: 3.408 Masurata: 3.463	

* Suprafața este determinată în planul de proiecție Stereo 70.



Date referitoare la teren

Crt	Categorie folosință	Intra vilan	Suprafața (mp)	Tarla	Parcelă	Nr. topo	Observații / Referințe
1	faneata	NU	3.463	-	-	-	

Lungime Segmente

1) Valorile lungimilor segmentelor sunt obținute din proiecție în plan.

Punct început	X / Y	Punct sfârșit	X / Y	Lungime segment (** (m)
1	578.865,19 638.093,064	2	578.855,335 638.101,31	12.85
3	578.837,275 638.120,304	4	578.826,304 638.133,243	16.964
5	578.814,736 638.146,574	6	578.788,503 638.136,708	28.027
7	578.792,678 638.127,139	8	578.794,273 638.119,052	8.243
9	578.798,592 638.113,728	10	578.803,892 638.109,098	7.038

Punct început	X / Y	Punct sfârșit	X / Y	Lungime segment (** (m)
2	578.855,335 638.101,31	3	578.837,275 638.120,304	26.209
4	578.826,304 638.133,243	5	578.814,736 638.146,574	17.65
6	578.788,503 638.136,708	7	578.792,678 638.127,139	10.44
8	578.794,273 638.119,052	9	578.798,592 638.113,728	6.856
10	578.803,892 638.109,098	11	578.808,817 638.105,304	6.217

Punct început	X / Y	Punct sfârșit	X / Y	Lungime segment (** (m)
11	578.808,817 638.105,304	12	578.810,839 638.103,39	2.784
13	578.818,098 638.093,804	14	578.816,872 638.087,588	6.336
15	578.819,081 638.082,879	16	578.826,778 638.075,974	10.34
17	578.832,273 638.069,278	18	578.838,265 638.065,477	7.096
19	578.859,994 638.055,137	20	578.863,656 638.061,742	7.552
21	578.873,831 638.075,084	22	578.877,082 638.081,961	7.607

Punct început	X / Y	Punct sfârșit	X / Y	Lungime segment (** (m)
12	578.810,839 638.103,39	13	578.818,098 638.093,804	12.024
14	578.816,872 638.087,588	15	578.819,081 638.082,879	5.201
16	578.826,778 638.075,974	17	578.832,273 638.069,278	8.662
18	578.838,265 638.065,477	19	578.859,994 638.055,137	24.064
20	578.863,656 638.061,742	21	578.873,831 638.075,084	16.779
22	578.877,082 638.081,961	1	578.865,19 638.093,064	16.269

** Lungimile segmentelor sunt determinate în planul de proiecție Stereo 70 și sunt rotunjite la 1 milimetru.

*** Distanța dintre puncte este formată din segmente cumulate ce sunt mai mici decât valoarea 1 milimetru.

**DATE DESPRE IMOBILUL NR. 12243**

Oficiul de Cadastru și Publicitate Imobiliară NEAMT
Biroul de Cadastru și Publicitate Imobiliară Targu-Neamt

A. Partea I. Descrierea imobilului

TEREN Extravilan

Adresa: Jud. Neamt

Nr. Crt	Nr cadastral Nr. topografic	Suprafața* (mp)	Observații / Referințe
A1		12.482	Sector cadastral:176 Teren imprejmuit;

B. Partea II. Proprietari și acte

Inscrieri privitoare la dreptul de proprietate și alte drepturi reale		Referințe
/		
Act Administrativ nr. 2590, din 15/02/2024 emis de PRIMARIA COMUNEI PIPIRIG;		
B1	Inscrierea posesiei, drept de PROPRIETATE, dobandit prin Lege, cota actuala 1/1, cota initiala 1/1 1) CREANGĂ VASILE	A1

C. Partea III. SARCINI .

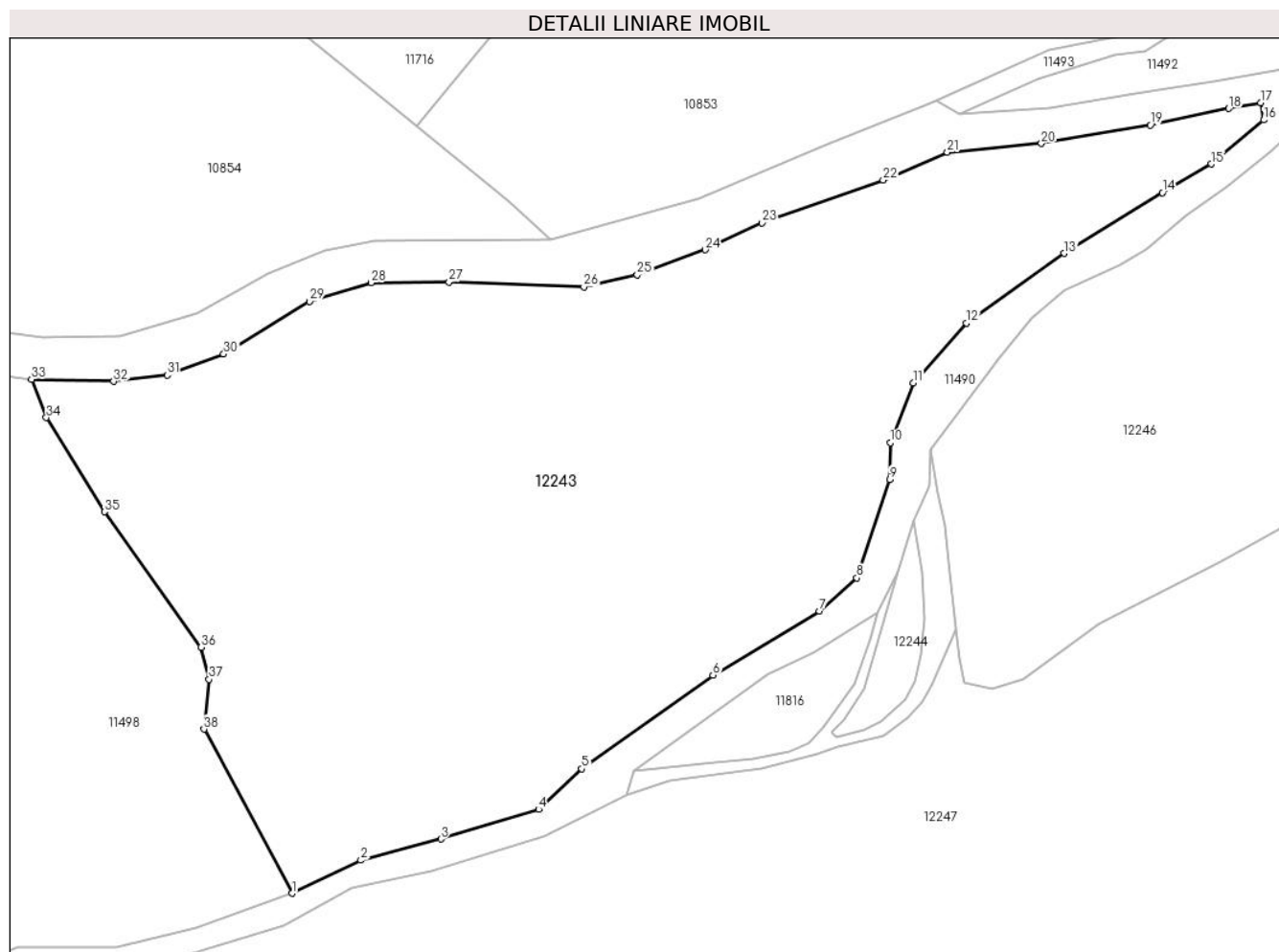
Inscrieri privind dezmembramintele dreptului de proprietate, drepturi reale de garanție și sarcini	Referințe
NU SUNT	

Anexa Nr. 1 La Partea I

Teren

Nr cadastral	Suprafața (mp)*	Observații / Referințe
	12.482	

* Suprafața este determinată în planul de proiecție Stereo 70.



Date referitoare la teren

Crt	Categorie folosință	Intravilan	Suprafața (mp)	Tarla	Parcelă	Nr. topo	Observații / Referințe
1	pașune	NU	12.482	-	-	-	Pașune împădurită

Lungime Segmente

1) Valorile lungimilor segmentelor sunt obținute din proiecție în plan.

Punct început	X / Y	Punct sfârșit	X / Y	Lungime segment (** (m)
1	579.498,886 638.783,47	2	579.511,036 638.789,314	13.482
3	579.525,139 638.793,042	4	579.542,375 638.798,261	18.009
5	579.549,986 638.805,419	6	579.573,142 638.821,938	28.444
7	579.591,946 638.833,197	8	579.598,513 638.839,087	8.821
9	579.604,324 638.856,451	10	579.604,446 638.862,915	6.465

Punct început	X / Y	Punct sfârșit	X / Y	Lungime segment (** (m)
2	579.511,036 638.789,314	3	579.525,139 638.793,042	14.587
4	579.542,375 638.798,261	5	579.549,986 638.805,419	10.448
6	579.573,142 638.821,938	7	579.591,946 638.833,197	21.917
8	579.598,513 638.839,087	9	579.604,324 638.856,451	18.311
10	579.604,446 638.862,915	11	579.608,488 638.873,495	11.326

Punct început	X / Y	Punct sfârșit	X / Y	Lungime segment (** (m)	Punct început	X / Y	Punct sfârșit	X / Y	Lungime segment (** (m)
11	579.608,488 638.873,495	12	579.617,854 638.884,029	14.096	12	579.617,854 638.884,029	13	579.635,152 638.896,308	21.213
13	579.635,152 638.896,308	14	579.652,45 638.906,986	20.328	14	579.652,45 638.906,986	15	579.661,108 638.912,054	10.032
15	579.661,108 638.912,054	16	579.670,321 638.919,813	12.045	16	579.670,321 638.919,813	17	579.669,797 638.922,872	3.104
17	579.669,797 638.922,872	18	579.664,171 638.921,852	5.718	18	579.664,171 638.921,852	19	579.650,339 638.918,906	14.142
19	579.650,339 638.918,906	20	579.631,086 638.915,669	19.523	20	579.631,086 638.915,669	21	579.614,5 638.914,125	16.658
21	579.614,5 638.914,125	22	579.603,178 638.909,222	12.338	22	579.603,178 638.909,222	23	579.581,83 638.901,667	22.645
23	579.581,83 638.901,667	24	579.571,76 638.896,939	11.125	24	579.571,76 638.896,939	25	579.559,78 638.892,483	12.782
25	579.559,78 638.892,483	26	579.550,38 638.890,416	9.625	26	579.550,38 638.890,416	27	579.526,605 638.891,232	23.789
27	579.526,605 638.891,232	28	579.512,847 638.891,115	13.758	28	579.512,847 638.891,115	29	579.501,937 638.887,838	11.392
29	579.501,937 638.887,838	30	579.486,823 638.878,562	17.734	30	579.486,823 638.878,562	31	579.476,853 638.874,834	10.644
31	579.476,853 638.874,834	32	579.467,393 638.873,722	9.525	32	579.467,393 638.873,722	33	579.452,935 638.874,08	14.462
33	579.452,935 638.874,08	34	579.455,54 638.867,354	7.213	34	579.455,54 638.867,354	35	579.465,782 638.850,725	19.53
35	579.465,782 638.850,725	36	579.482,849 638.826,871	29.331	36	579.482,849 638.826,871	37	579.484,23 638.821,187	5.849
37	579.484,23 638.821,187	38	579.483,337 638.812,417	8.815	38	579.483,337 638.812,417	1	579.498,886 638.783,47	32.859

** Lungimile segmentelor sunt determinate în planul de proiecție Stereo 70 și sunt rotunjite la 1 milimetru.

*** Distanța dintre puncte este formată din segmente cumulate ce sunt mai mici decât valoarea 1 milimetru.

**DATE DESPRE IMOBILUL NR. 12244**

Oficiul de Cadastru și Publicitate Imobiliară NEAMT
Biroul de Cadastru și Publicitate Imobiliară Targu-Neamt

A. Partea I. Descrierea imobilului

TEREN Extravilan

Adresa: Jud. Neamt

Nr. Crt	Nr cadastral Nr. topografic	Suprafața* (mp)	Observații / Referințe
A1		222	Sector cadastral:176 Teren neimpregmuit;

B. Partea II. Proprietari și acte

Inscrieri privitoare la dreptul de proprietate și alte drepturi reale		Referințe
/		
Act Normativ nr. 7, din 13/03/1996 emis de GUVERNUL ROMANIEI;		
B1	Inscrierea provizorie, drept de PROPRIETATE, dobandit prin Lege, cota actuala 1/1, cota initiala 1/1 1) COMUNA PIPIRIG, CIF:99999999999999, Proprietar neidentificat	A1

C. Partea III. SARCINI .

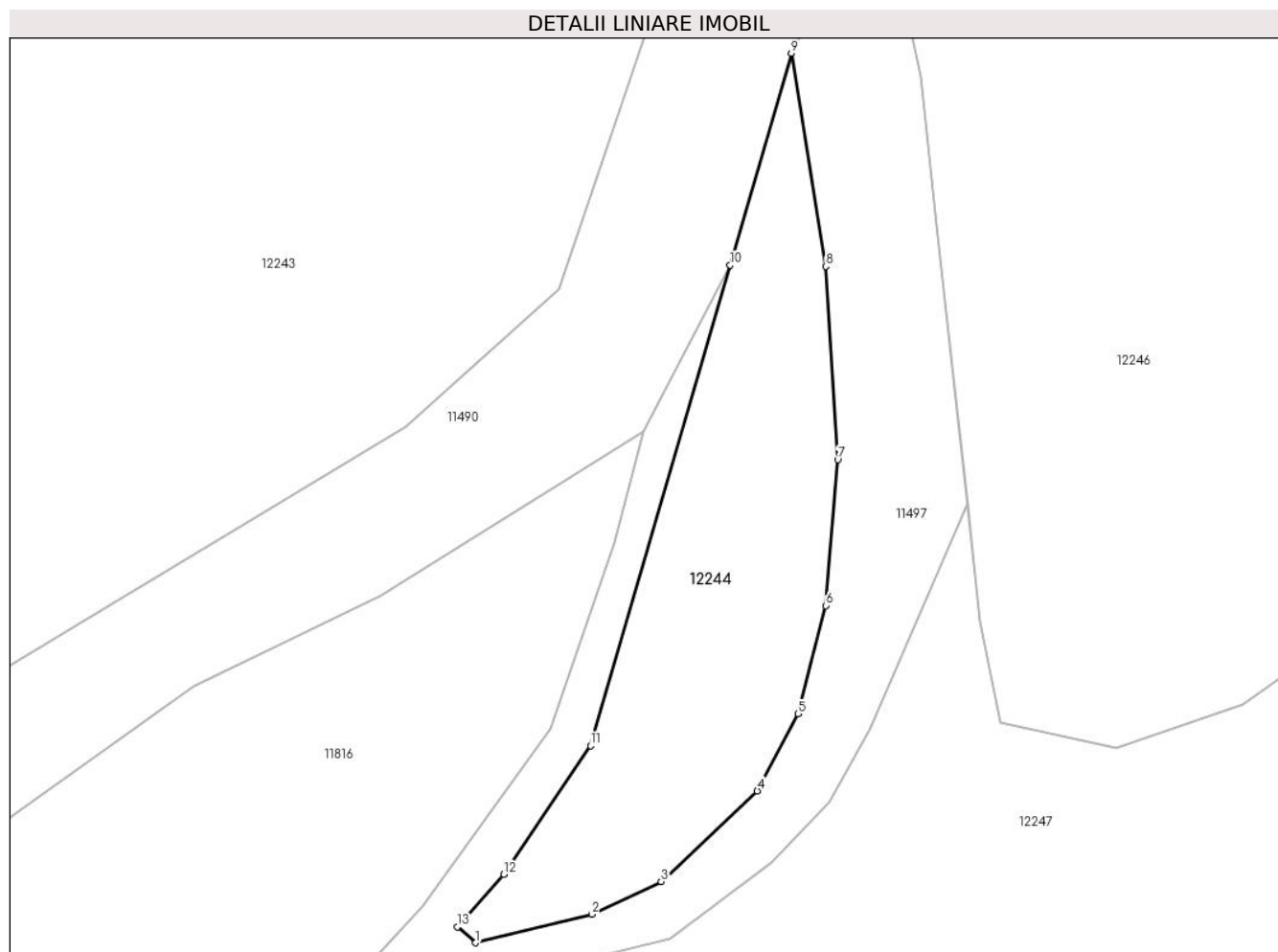
Inscrieri privind dezmembramintele dreptului de proprietate, drepturi reale de garanție și sarcini	Referințe
NU SUNT	

Anexa Nr. 1 La Partea I

Teren

Nr cadastral	Suprafața (mp)*	Observații / Referințe
	222	

* Suprafața este determinată în planul de proiecție Stereo 70.



Date referitoare la teren

Crt	Categorie folosință	Intravilan	Suprafața (mp)	Tarla	Parcelă	Nr. topo	Observații / Referințe
1	pașune	NU	222	-	-	-	

Lungime Segmente

1) Valorile lungimilor segmentelor sunt obținute din proiecție în plan.

Punct început	X / Y	Punct sfârșit	X / Y	Lungime segment (** (m)
1	579.594,919 638.811,099	2	579.599,909 638.812,324	5.138
2	579.599,909 638.812,324	3	579.602,876 638.813,722	3.28
3	579.602,876 638.813,722	4	579.607,002 638.817,607	5.667
4	579.607,002 638.817,607	5	579.608,742 638.820,913	3.736
5	579.608,742 638.820,913	6	579.609,935 638.825,549	4.787

Punct început	X / Y	Punct sfârșit	X / Y	Lungime segment (** (m)
6	579.609,935 638.825,549	7	579.610,449 638.831,799	6.271
7	579.610,449 638.831,799	8	579.609,938 638.840,081	8.298
8	579.609,938 638.840,081	9	579.608,466 638.849,221	9.258
9	579.608,466 638.849,221	10	579.605,826 638.840,139	9.458
10	579.605,826 638.840,139	11	579.599,841 638.819,55	21.441
11	579.599,841 638.819,55	12	579.596,123 638.814,029	6.656
12	579.596,123 638.814,029	13	579.594,145 638.811,779	2.996
13	579.594,145 638.811,779	1	579.594,919 638.811,099	1.03

** Lungimile segmentelor sunt determinate în planul de proiecție Stereo 70 și sunt rotunjite la 1 milimetru.

*** Distanța dintre puncte este formată din segmente cumulate ce sunt mai mici decât valoarea 1 milimetru.

**DATE DESPRE IMOBILUL NR. 12246**

Oficiul de Cadastru și Publicitate Imobiliară NEAMT
Biroul de Cadastru și Publicitate Imobiliară Targu-Neamt

A. Partea I. Descrierea imobilului

TEREN Extravilan

Adresa: Jud. Neamt

Nr. Crt	Nr cadastral Nr. topografic	Suprafața* (mp)	Observații / Referințe
A1		7.973	Sector cadastral:176 Teren imprejmuit;

B. Partea II. Proprietari și acte

Inscrieri privitoare la dreptul de proprietate și alte drepturi reale		Referințe
/		
Act Administrativ nr. 2590, din 15/02/2024 emis de PRIMARIA COMUNEI PIPIRIG;		
B1	Inscrierea posesiei, drept de PROPRIETATE, dobandit prin Lege, cota actuala 1/1, cota initiala 1/1 1) DOBRICĂ NECULAI 2) DOBRICĂ AGLAIA	A1

C. Partea III. SARCINI .

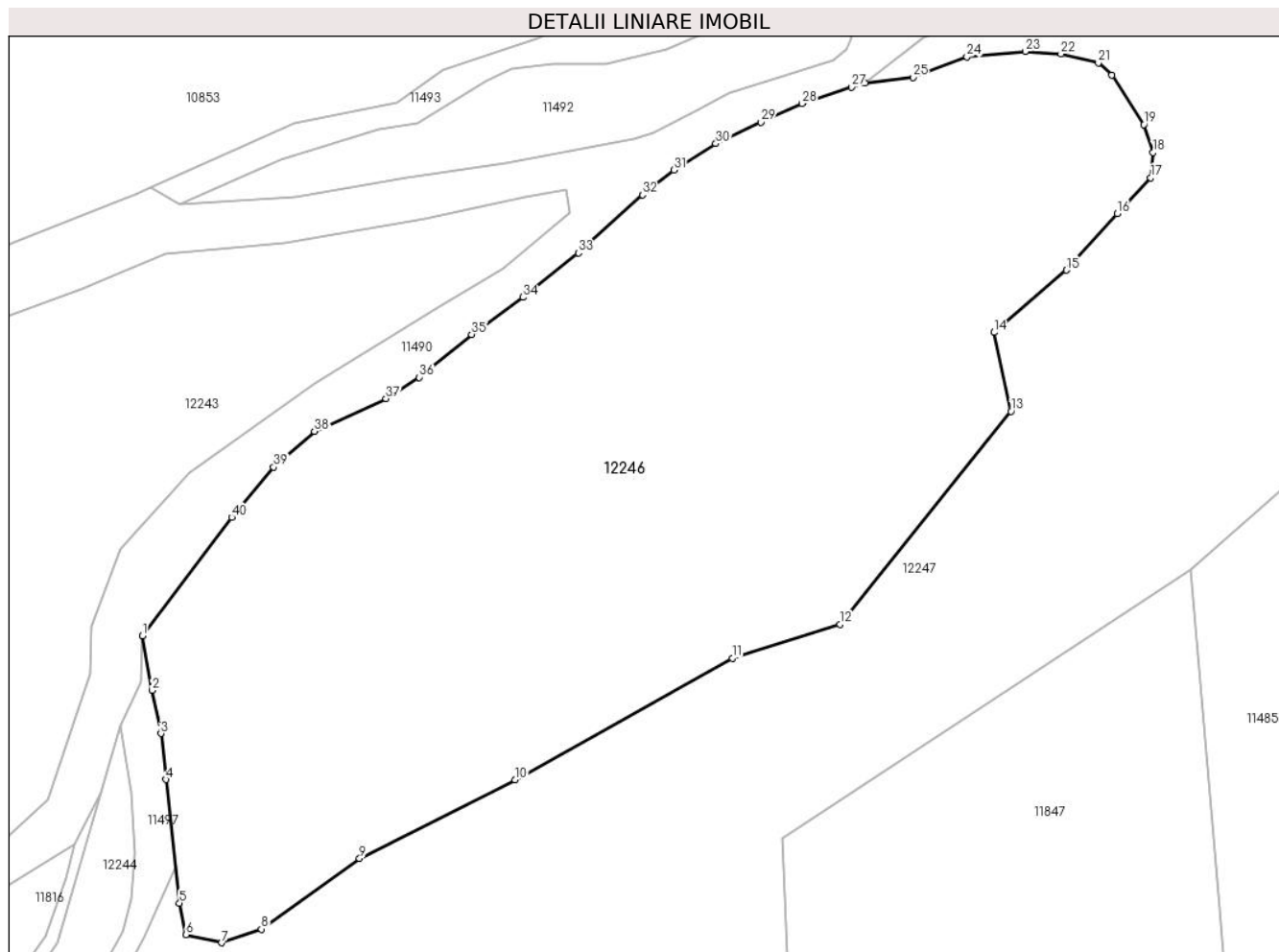
Inscrieri privind dezmembramintele dreptului de proprietate, drepturi reale de garanție și sarcini	Referințe
NU SUNT	

Anexa Nr. 1 La Partea I

Teren

Nr cadastral	Suprafața (mp)*	Observații / Referințe
	7.973	

* Suprafața este determinată în planul de proiecție Stereo 70.



Date referitoare la teren

Crt	Categorie folosință	Intra vilan	Suprafața (mp)	Tarla	Parcelă	Nr. topo	Observații / Referințe
1	faneata	NU	7.973	-	-	-	

Lungime Segmente

1) Valorile lungimilor segmentelor sunt obținute din proiecție în plan.

Punct început	X / Y	Punct sfârșit	X / Y	Lungime segment (** (m)
1	579.611,443 638.861,628	2	579.612,779 638.854,119	7.627
3	579.613,995 638.848,195	4	579.614,712 638.841,867	6.368
5	579.616,556 638.824,882	6	579.617,447 638.820,539	4.433
7	579.622,369 638.819,439	8	579.627,816 638.821,323	5.764
9	579.641,327 638.831,005	10	579.662,704 638.841,818	23.956

Punct început	X / Y	Punct sfârșit	X / Y	Lungime segment (** (m)
2	579.612,779 638.854,119	3	579.613,995 638.848,195	6.048
4	579.614,712 638.841,867	5	579.616,556 638.824,882	17.085
6	579.617,447 638.820,539	7	579.622,369 638.819,439	5.043
8	579.627,816 638.821,323	9	579.641,327 638.831,005	16.622
10	579.662,704 638.841,818	11	579.692,605 638.858,554	34.266

Punct început	X / Y	Punct sfârșit	X / Y	Lungime segment (** (m)
11	579.692,605 638.858,554	12	579.707,401 638.863,186	15.504
13	579.730,965 638.892,464	14	579.728,632 638.903,302	11.086
15	579.738,564 638.911,854	16	579.745,578 638.919,648	10.485
17	579.750,177 638.924,563	18	579.750,496 638.928,015	3.467
19	579.749,242 638.931,868	20	579.744,819 638.938,673	8.116
21	579.742,961 638.940,34	22	579.737,83 638.941,564	5.275
23	579.732,913 638.941,913	24	579.724,882 638.941,157	8.067
25	579.717,463 638.938,351	26	579.710,859 638.937,566	6.65
27	579.708,997 638.937,014	28	579.702,189 638.934,746	7.176
29	579.696,535 638.932,204	30	579.690,339 638.929,239	6.869
31	579.684,549 638.925,605	32	579.680,237 638.922,189	5.501
33	579.671,443 638.914,212	34	579.663,782 638.908,124	9.785
35	579.656,742 638.903,036	36	579.649,552 638.897,125	9.308
37	579.644,955 638.894,218	38	579.635,115 638.889,703	10.826
39	579.629,499 638.884,79	40	579.623,753 638.877,88	8.987

Punct început	X / Y	Punct sfârșit	X / Y	Lungime segment (** (m)
12	579.707,401 638.863,186	13	579.730,965 638.892,464	37.583
14	579.728,632 638.903,302	15	579.738,564 638.911,854	13.107
16	579.745,578 638.919,648	17	579.750,177 638.924,563	6.731
18	579.750,496 638.928,015	19	579.749,242 638.931,868	4.052
20	579.744,819 638.938,673	21	579.742,961 638.940,34	2.496
22	579.737,83 638.941,564	23	579.732,913 638.941,913	4.929
24	579.724,882 638.941,157	25	579.717,463 638.938,351	7.932
26	579.710,859 638.937,566	27	579.708,997 638.937,014	1.942
28	579.702,189 638.934,746	29	579.696,535 638.932,204	6.199
30	579.690,339 638.929,239	31	579.684,549 638.925,605	6.836
32	579.680,237 638.922,189	33	579.671,443 638.914,212	11.873
34	579.663,782 638.908,124	35	579.656,742 638.903,036	8.686
36	579.649,552 638.897,125	37	579.644,955 638.894,218	5.439
38	579.635,115 638.889,703	39	579.629,499 638.884,79	7.462
40	579.623,753 638.877,88	1	579.611,443 638.861,628	20.388

** Lungimile segmentelor sunt determinate în planul de proiecție Stereo 70 și sunt rotunjite la 1 milimetru.

*** Distanța dintre puncte este formată din segmente cumulate ce sunt mai mici decât valoarea 1 milimetru.

**DATE DESPRE IMOBILUL NR. 12247**

Oficiul de Cadastru și Publicitate Imobiliară NEAMT
Biroul de Cadastru și Publicitate Imobiliară Targu-Neamt

A. Partea I. Descrierea imobilului

TEREN Extravilan

Adresa: Jud. Neamt

Nr. Crt	Nr cadastral Nr. topografic	Suprafața* (mp)	Observații / Referințe
A1		223.143	Sector cadastral:176 Teren neimpregmuit;

B. Partea II. Proprietari și acte

Inscrieri privitoare la dreptul de proprietate și alte drepturi reale		Referințe
/		
Act Normativ nr. 7, din 13/03/1996 emis de GUVERNUL ROMANIEI;		
B1	Inscrierea provizorie, drept de PROPRIETATE, dobandit prin Lege, cota actuala 1/1, cota initiala 1/1 1) COMUNA PIPIRIG, CIF:99999999999999, Proprietar neidentificat	A1

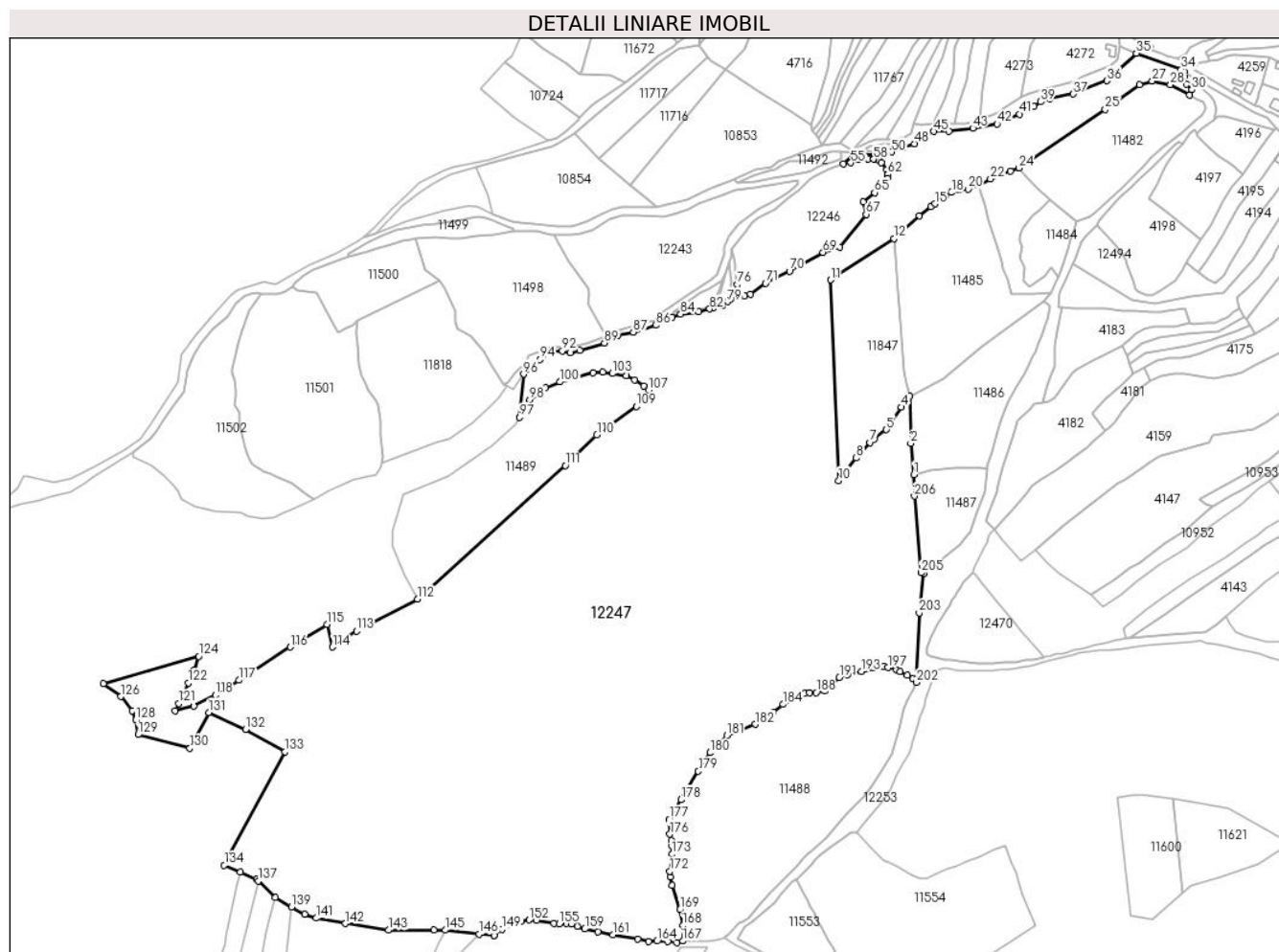
C. Partea III. SARCINI .

Inscrieri privind dezmembramintele dreptului de proprietate, drepturi reale de garanție și sarcini	Referințe
NU SUNT	

Teren

Nr cadastral	Suprafața (mp)*	Observații / Referințe
	223.143	

* Suprafața este determinată în planul de proiecție Stereo 70.



Date referitoare la teren

Crt	Categorie folosință	Intravilan	Suprafața (mp)	Tarla	Parcelă	Nr. topo	Observații / Referințe
1	pașune	NU	223.143	-	-	-	Pășune împădurită

Lungime Segmente

1) Valorile lungimilor segmentelor sunt obținute din proiecție în plan.

Punct început	X / Y	Punct sfârșit	X / Y	Lungime segment
1	579.773,755 638.660,535	2	579.770,776 638.688,209	27.834
4	579.762,465 638.720,575	5	579.749,17 638.700,496	24.082
7	579.734,588 638.688,948	8	579.722,194 638.675,115	18.573
10	579.706,609 638.655,158	11	579.699,559 638.833,875	178.856
13	579.778,616 638.890,932	14	579.788,973 638.899,459	13.416
16	579.795,874 638.905,548	17	579.801,512 638.907,775	6.062
2	579.770,776 638.688,209	3	579.769,707 638.729,984	41.789
5	579.749,17 638.700,496	6	579.738,066 638.691,97	14.0
8	579.722,194 638.675,115	9	579.710,446 638.660,238	18.956
11	579.699,559 638.833,875	12	579.755,71 638.870,672	67.134
14	579.788,973 638.899,459	15	579.792,247 638.901,652	3.941
17	579.801,512 638.907,775	18	579.807,185 638.911,891	7.009
3	579.769,707 638.729,984	4	579.762,465 638.720,575	11.873
6	579.738,066 638.691,97	7	579.734,588 638.688,948	4.607
9	579.710,446 638.660,238	10	579.706,609 638.655,158	6.366
12	579.755,71 638.870,672	13	579.778,616 638.890,932	30.58
15	579.792,247 638.901,652	16	579.795,874 638.905,548	5.323
18	579.807,185 638.911,891	19	579.814,005 638.914,017	7.144

Punct început	X / Y	Punct sfârșit	X / Y	Lungime segment	Punct început	X / Y	Punct sfârșit	X / Y	Lungime segment	Punct început	X / Y	Punct sfârșit	X / Y	Lungime segment
19	579.814,005 638.914,017	20	579.821,868 638.914,988	7.923	20	579.821,868 638.914,988	21	579.831,79 638.918,815	10.634	21	579.831,79 638.918,815	22	579.841,933 638.924,009	11.396
22	579.841,933 638.924,009	23	579.859,542 638.930,969	18.935	23	579.859,542 638.930,969	24	579.867,375 638.933,759	8.315	24	579.867,375 638.933,759	25	579.944,377 638.985,907	92.999
25	579.944,377 638.985,907	26	579.974,669 639.008,018	37.503	26	579.974,669 639.008,018	27	579.986,286 639.011,079	12.014	27	579.986,286 639.011,079	28	580.002,498 639.008,018	16.498
28	580.002,498 639.008,018	29	580.019,544 638.998,782	19.387	29	580.019,544 638.998,782	30	580.021,49 639.003,478	5.083	30	580.021,49 639.003,478	31	580.016,929 639.008,649	6.895
31	580.016,929 639.008,649	32	580.014,87 639.014,88	6.562	32	580.014,87 639.014,88	33	580.014,79 639.019,682	4.803	33	580.014,79 639.019,682	34	580.012,089 639.021,334	3.166
34	580.012,089 639.021,334	35	579.971,991 639.035,994	42.694	35	579.971,991 639.035,994	36	579.945,845 639.011,514	35.817	36	579.945,845 639.011,514	37	579.915,831 638.999,669	32.267
37	579.915,831 638.999,669	38	579.894,764 638.995,381	21.499	38	579.894,764 638.995,381	39	579.886,783 638.992,734	8.409	39	579.886,783 638.992,734	40	579.880,805 638.988,589	7.274
40	579.880,805 638.988,589	41	579.867,562 638.981,769	14.896	41	579.867,562 638.981,769	42	579.847,841 638.973,061	21.558	42	579.847,841 638.973,061	43	579.826,24 638.969,151	21.952
43	579.826,24 638.969,151	44	579.804,858 638.966,283	21.573	44	579.804,858 638.966,283	45	579.791,581 638.966,283	13.277	45	579.791,581 638.966,283	46	579.785,179 638.963,196	7.107
46	579.785,179 638.963,196	47	579.781,753 638.960,277	4.501	47	579.781,753 638.960,277	48	579.774,283 638.955,282	8.986	48	579.774,283 638.955,282	49	579.764,664 638.952,52	10.008
49	579.764,664 638.952,52	50	579.753,881 638.947,974	11.702	50	579.753,881 638.947,974	51	579.738,53 638.945,273	15.587	51	579.738,53 638.945,273	52	579.724,994 638.946,171	13.566
52	579.724,994 638.946,171	53	579.718,928 638.943,814	6.508	53	579.718,928 638.943,814	54	579.710,859 638.937,566	10.205	54	579.710,859 638.937,566	55	579.717,463 638.938,351	6.65
55	579.717,463 638.938,351	56	579.724,882 638.941,157	7.932	56	579.724,882 638.941,157	57	579.732,913 638.941,913	8.067	57	579.732,913 638.941,913	58	579.737,83 638.941,564	4.929
58	579.737,83 638.941,564	59	579.742,961 638.940,34	5.275	59	579.742,961 638.940,34	60	579.744,819 638.938,673	2.496	60	579.744,819 638.938,673	61	579.749,242 638.931,868	8.116
61	579.749,242 638.931,868	62	579.750,496 638.928,015	4.052	62	579.750,496 638.928,015	63	579.750,177 638.924,563	3.467	63	579.750,177 638.924,563	64	579.745,578 638.919,648	6.731
64	579.745,578 638.919,648	65	579.738,564 638.911,854	10.485	65	579.738,564 638.911,854	66	579.728,632 638.903,302	13.107	66	579.728,632 638.903,302	67	579.730,965 638.892,464	11.086
67	579.730,965 638.892,464	68	579.707,401 638.863,186	37.583	68	579.707,401 638.863,186	69	579.692,605 638.858,554	15.504	69	579.692,605 638.858,554	70	579.662,704 638.841,818	34.266
70	579.662,704 638.841,818	71	579.641,327 638.831,005	23.956	71	579.641,327 638.831,005	72	579.627,816 638.821,323	16.622	72	579.627,816 638.821,323	73	579.622,369 638.819,439	5.764
73	579.622,369 638.819,439	74	579.617,447 638.820,539	5.043	74	579.617,447 638.820,539	75	579.616,556 638.824,882	4.433	75	579.616,556 638.824,882	76	579.616,007 638.829,944	5.092
76	579.616,007 638.829,944	77	579.611,834 638.820,274	10.532	77	579.611,834 638.820,274	78	579.610,066 638.817,131	3.606	78	579.610,066 638.817,131	79	579.607,593 638.814,517	3.598
79	579.607,593 638.814,517	80	579.603,24 638.811,297	5.415	80	579.603,24 638.811,297	81	579.595,204 638.809,306	8.279	81	579.595,204 638.809,306	82	579.591,503 638.808,004	3.923
82	579.591,503 638.808,004	83	579.581,84 638.805,425	10.001	83	579.581,84 638.805,425	84	579.565,541 638.803,432	16.42	84	579.565,541 638.803,432	85	579.557,798 638.800,86	8.159
85	579.557,798 638.800,86	86	579.543,504 638.793,511	16.073	86	579.543,504 638.793,511	87	579.523,412 638.787,345	21.017	87	579.523,412 638.787,345	88	579.509,467 638.784,408	14.251
88	579.509,467 638.784,408	89	579.497,546 638.777,826	13.617	89	579.497,546 638.777,826	90	579.475,764 638.771,315	22.734	90	579.475,764 638.771,315	91	579.467,177 638.769,066	8.877
91	579.467,177 638.769,066	92	579.460,091 638.770,816	7.299	92	579.460,091 638.770,816	93	579.451,421 638.769,732	8.738	93	579.451,421 638.769,732	94	579.440,333 638.762,984	12.98
94	579.440,333 638.762,984	95	579.435,481 638.756,946	7.746	95	579.435,481 638.756,946	96	579.425,425 638.750,041	12.198	96	579.425,425 638.750,041	97	579.422,068 638.711,606	38.581
97	579.422,068 638.711,606	98	579.431,051 638.727,135	17.94	98	579.431,051 638.727,135	99	579.445,099 638.737,93	17.717	99	579.445,099 638.737,93	100	579.457,9 638.742,985	13.763
100	579.457,9 638.742,985	101	579.487,416 638.751,0	30.585	101	579.487,416 638.751,0	102	579.495,945 638.751,695	8.557	102	579.495,945 638.751,695	103	579.504,814 638.750,579	8.939
103	579.504,814 638.750,579	104	579.517,097 638.748,356	12.483	104	579.517,097 638.748,356	105	579.524,513 638.744,929	8.17	105	579.524,513 638.744,929	106	579.532,903 638.739,556	9.963
106	579.532,903 638.739,556	107	579.536,75 638.735,805	5.373	107	579.536,75 638.735,805	108	579.536,767 638.730,045	5.76	108	579.536,767 638.730,045	109	579.526,298 638.721,028	13.817
109	579.526,298 638.721,028	110	579.490,992 638.695,754	43.42	110	579.490,992 638.695,754	111	579.462,815 638.668,59	39.139	111	579.462,815 638.668,59	112	579.330,98 638.549,364	177.751
112	579.330,98 638.549,364	113	579.276,486 638.520,865	61.496	113	579.276,486 638.520,865	114	579.255,046 638.506,681	25.707	114	579.255,046 638.506,681	115	579.250,333 638.526,816	20.679
115	579.250,333 638.526,816	116	579.217,523 638.506,698	38.487	116	579.217,523 638.506,698	117	579.171,569 638.477,221	54.595	117	579.171,569 638.477,221	118	579.150,752 638.463,801	24.768

Punct început	X / Y	Punct sfârșit	X / Y	Lungime segment	Punct început	X / Y	Punct sfârșit	X / Y	Lungime segment	Punct început	X / Y	Punct sfârșit	X / Y	Lungime segment
118	579.150,752 638.463,801	119	579.131,351 638.454,063	21.708	119	579.131,351 638.454,063	120	579.114,752 638.449,737	17.153	120	579.114,752 638.449,737	121	579.117,802 638.456,266	7.206
121	579.117,802 638.456,266	122	579.126,617 638.474,576	20.321	122	579.126,617 638.474,576	123	579.131,746 638.486,667	13.134	123	579.131,746 638.486,667	124	579.135,679 638.498,546	12.513
124	579.135,679 638.498,546	125	579.050,886 638.474,235	88.209	125	579.050,886 638.474,235	126	579.066,272 638.462,66	19.254	126	579.066,272 638.462,66	127	579.076,519 638.449,781	16.458
127	579.076,519 638.449,781	128	579.079,646 638.441,756	8.613	128	579.079,646 638.441,756	129	579.081,673 638.428,709	13.204	129	579.081,673 638.428,709	130	579.127,848 638.416,488	47.765
130	579.127,848 638.416,488	131	579.144,623 638.448,399	36.052	131	579.144,623 638.448,399	132	579.177,667 638.433,28	36.339	132	579.177,667 638.433,28	133	579.212,72 638.413,498	40.25
133	579.212,72 638.413,498	134	579.158,516 638.312,348	114.758	134	579.158,516 638.312,348	135	579.172,932 638.306,017	15.745	135	579.172,932 638.306,017	136	579.187,349 638.299,687	15.745
136	579.187,349 638.299,687	137	579.188,856 638.298,217	2.105	137	579.188,856 638.298,217	138	579.204,06 638.283,389	21.237	138	579.204,06 638.283,389	139	579.218,66 638.275,203	16.738
139	579.218,66 638.275,203	140	579.230,258 638.268,701	13.296	140	579.230,258 638.268,701	141	579.240,344 638.265,08	10.716	141	579.240,344 638.265,08	142	579.266,496 638.260,299	26.585
142	579.266,496 638.260,299	143	579.304,94 638.254,375	38.898	143	579.304,94 638.254,375	144	579.345,468 638.254,375	40.528	144	579.345,468 638.254,375	145	579.355,601 638.254,375	10.133
145	579.355,601 638.254,375	146	579.386,002 638.251,016	30.586	146	579.386,002 638.251,016	147	579.399,28 638.249,543	13.359	147	579.399,28 638.249,543	148	579.399,333 638.249,54	0.053
148	579.399,333 638.249,54	149	579.406,514 638.255,31	9.212	149	579.406,514 638.255,31	150	579.414,978 638.259,456	9.425	150	579.414,978 638.259,456	151	579.422,99 638.262,314	8.506
151	579.422,99 638.262,314	152	579.430,574 638.263,57	7.687	152	579.430,574 638.263,57	153	579.437,003 638.263,298	6.435	153	579.437,003 638.263,298	154	579.452,542 638.260,567	15.777
154	579.452,542 638.260,567	155	579.457,206 638.260,079	4.689	155	579.457,206 638.260,079	156	579.463,965 638.260,441	6.769	156	579.463,965 638.260,441	157	579.468,24 638.259,739	4.332
157	579.468,24 638.259,739	158	579.473,566 638.257,815	5.663	158	579.473,566 638.257,815	159	579.480,147 638.255,438	6.997	159	579.480,147 638.255,438	160	579.491,697 638.252,776	11.853
160	579.491,697 638.252,776	161	579.505,199 638.250,301	13.727	161	579.505,199 638.250,301	162	579.527,404 638.246,23	22.575	162	579.527,404 638.246,23	163	579.537,077 638.244,268	9.87
163	579.537,077 638.244,268	164	579.544,484 638.244,611	7.415	164	579.544,484 638.244,611	165	579.554,2 638.244,081	9.73	165	579.554,2 638.244,081	166	579.562,194 638.243,15	8.048
166	579.562,194 638.243,15	167	579.567,601 638.244,737	5.635	167	579.567,601 638.244,737	168	579.567,601 638.258,633	13.896	168	579.567,601 638.258,633	169	579.564,899 638.272,619	14.245
169	579.564,899 638.272,619	170	579.557,916 638.294,351	22.826	170	579.557,916 638.294,351	171	579.556,316 638.301,744	7.564	171	579.556,316 638.301,744	172	579.555,916 638.307,014	5.285
172	579.555,916 638.307,014	173	579.557,73 638.322,092	15.187	173	579.557,73 638.322,092	174	579.557,951 638.329,418	7.329	174	579.557,951 638.329,418	175	579.557,511 638.334,436	5.037
175	579.557,511 638.334,436	176	579.555,921 638.339,935	5.724	176	579.555,921 638.339,935	177	579.555,303 638.353,084	13.164	177	579.555,303 638.353,084	178	579.566,128 638.370,67	20.651
178	579.566,128 638.370,67	179	579.581,307 638.396,057	29.579	179	579.581,307 638.396,057	180	579.591,679 638.412,524	19.461	180	579.591,679 638.412,524	181	579.606,711 638.427,994	21.57
181	579.606,711 638.427,994	182	579.632,212 638.437,935	27.37	182	579.632,212 638.437,935	183	579.648,178 638.448,734	19.275	183	579.648,178 638.448,734	184	579.657,145 638.455,589	11.287
184	579.657,145 638.455,589	185	579.672,615 638.463,137	17.213	185	579.672,615 638.463,137	186	579.676,454 638.465,487	4.501	186	579.676,454 638.465,487	187	579.680,674 638.466,206	4.281
187	579.680,674 638.466,206	188	579.686,429 638.466,206	5.755	188	579.686,429 638.466,206	189	579.694,055 638.467,692	7.769	189	579.694,055 638.467,692	190	579.697,029 638.469,848	3.673
190	579.697,029 638.469,848	191	579.707,215 638.479,692	14.165	191	579.707,215 638.479,692	192	579.714,361 638.482,088	7.537	192	579.714,361 638.482,088	193	579.726,786 638.485,059	12.775
193	579.726,786 638.485,059	194	579.737,6 638.488,243	11.273	194	579.737,6 638.488,243	195	579.743,067 638.489,556	5.622	195	579.743,067 638.489,556	196	579.746,679 638.489,556	3.612
196	579.746,679 638.489,556	197	579.750,653 638.488,451	4.125	197	579.750,653 638.488,451	198	579.758,31 638.486,444	7.916	198	579.758,31 638.486,444	199	579.761,386 638.484,908	3.438
199	579.761,386 638.484,908	200	579.767,563 638.481,465	7.072	200	579.767,563 638.481,465	201	579.772,618 638.478,217	6.009	201	579.772,618 638.478,217	202	579.775,884 638.475,089	4.522
202	579.775,884 638.475,089	203	579.778,297 638.537,178	62.136	203	579.778,297 638.537,178	204	579.782,206 638.571,795	34.837	204	579.782,206 638.571,795	205	579.779,952 638.572,882	2.502
205	579.779,952 638.572,882	206	579.774,126 638.641,211	68.577	206	579.774,126 638.641,211	1	579.773,755 638.660,535	19.328					

** Lungimile segmentelor sunt determinate în planul de proiecție Stereo 70 și sunt rotunjite la 1 milimetru.

*** Distanța dintre puncte este formată din segmente cumulate ce sunt mai mici decât valoarea 1 milimetru.

**DATE DESPRE IMOBILUL NR. 12248**

Oficiul de Cadastru și Publicitate Imobiliară NEAMT
Biroul de Cadastru și Publicitate Imobiliară Targu-Neamt

A. Partea I. Descrierea imobilului

TEREN Extravilan

Adresa: Jud. Neamt

Nr. Crt	Nr cadastral Nr. topografic	Suprafața* (mp)	Observații / Referințe
A1		67.178	Sector cadastral:176 Teren neimprijmit;

B. Partea II. Proprietari și acte

Inscrieri privitoare la dreptul de proprietate și alte drepturi reale		Referințe
/		
Act Normativ nr. 7, din 13/03/1996 emis de GUVERNUL ROMANIEI;		
B1	Inscrierea provizorie, drept de PROPRIETATE, dobandit prin Lege, cota actuala 1/1, cota initiala 1/1 1) COMUNA PIPIRIG, CIF:99999999999999, Proprietar neidentificat	A1

C. Partea III. SARCINI .

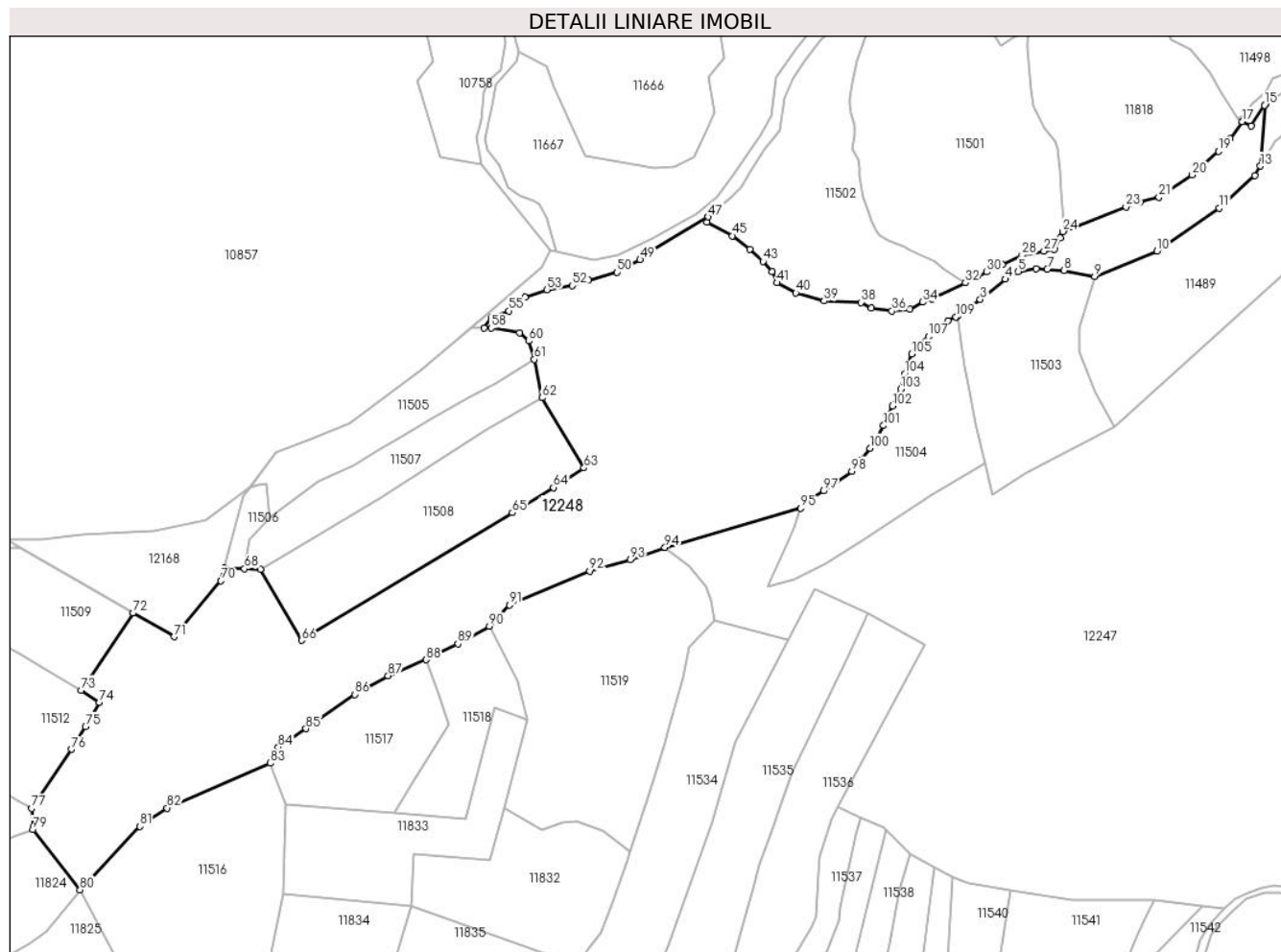
Inscrieri privind dezmembramintele dreptului de proprietate, drepturi reale de garanție și sarcini	Referințe
NU SUNT	

Anexa Nr. 1 La Partea I

Teren

Nr cadastral	Suprafața (mp)*	Observații / Referințe
	67.178	

* Suprafața este determinată în planul de proiecție Stereo 70.



Date referitoare la teren

Crt	Categorie folosință	Intravilan	Suprafața (mp)	Tarla	Parcelă	Nr. topo	Observații / Referințe
1	pașune	NU	67.178	-	-	-	Pășune împădurită

Lungime Segmente

1) Valorile lungimilor segmentelor sunt obținute din proiecție în plan.

Punct început	X / Y	Punct sfârșit	X / Y	Lungime segment
1	579.233,229 638.618,48	2	579.240,576 638.624,08	9.238
4	579.263,08 638.641,21	5	579.271,205 638.645,947	9.405
7	579.289,3 638.647,342	8	579.299,618 638.646,613	10.344
10	579.357,706 638.658,602	11	579.396,561 638.685,378	47.188
13	579.422,068 638.711,606	14	579.425,425 638.750,041	38.581
16	579.416,307 638.736,616	17	579.410,817 638.739,163	6.052
2	579.240,576 638.624,08	3	579.247,493 638.628,623	8.275
5	579.271,205 638.645,947	6	579.282,246 638.647,542	11.156
8	579.299,618 638.646,613	9	579.318,851 638.642,986	19.572
11	579.396,561 638.685,378	12	579.418,621 638.705,647	29.958
14	579.425,425 638.750,041	15	579.424,56 638.749,447	1.049
17	579.410,817 638.739,163	18	579.403,094 638.728,79	12.932
3	579.247,493 638.628,623	4	579.263,08 638.641,21	20.035
6	579.282,246 638.647,542	7	579.289,3 638.647,342	7.057
9	579.318,851 638.642,986	10	579.357,706 638.658,602	41.876
12	579.418,621 638.705,647	13	579.422,068 638.711,606	6.884
15	579.424,56 638.749,447	16	579.416,307 638.736,616	15.256
18	579.403,094 638.728,79	19	579.395,932 638.720,911	10.648

Punct început	X / Y	Punct sfârșit	X / Y	Lungime segment	Punct început	X / Y	Punct sfârșit	X / Y	Lungime segment	Punct început	X / Y	Punct sfârșit	X / Y	Lungime segment
19	579.395,932 638.720,911	20	579.379,654 638.706,089	22.015	20	579.379,654 638.706,089	21	579.358,836 638.692,114	25.074	21	579.358,836 638.692,114	22	579.347,048 638.689,238	12.134
22	579.347,048 638.689,238	23	579.338,35 638.686,212	9.209	23	579.338,35 638.686,212	24	579.298,957 638.670,826	42.291	24	579.298,957 638.670,826	25	579.297,471 638.666,818	4.275
25	579.297,471 638.666,818	26	579.293,694 638.659,829	7.944	26	579.293,694 638.659,829	27	579.287,257 638.658,641	6.546	27	579.287,257 638.658,641	28	579.273,538 638.656,216	13.932
28	579.273,538 638.656,216	29	579.261,294 638.650,163	13.658	29	579.261,294 638.650,163	30	579.251,573 638.645,648	10.718	30	579.251,573 638.645,648	31	579.245,827 638.642,479	6.562
31	579.245,827 638.642,479	32	579.238,215 638.638,875	8.422	32	579.238,215 638.638,875	33	579.217,664 638.628,945	22.824	33	579.217,664 638.628,945	34	579.211,677 638.626,893	6.329
34	579.211,677 638.626,893	35	579.203,474 638.622,643	9.239	35	579.203,474 638.622,643	36	579.192,385 638.621,428	11.155	36	579.192,385 638.621,428	37	579.179,625 638.623,174	12.879
37	579.179,625 638.623,174	38	579.173,264 638.626,735	7.29	38	579.173,264 638.626,735	39	579.150,021 638.627,638	23.261	39	579.150,021 638.627,638	40	579.132,536 638.632,564	18.166
40	579.132,536 638.632,564	41	579.120,751 638.638,952	13.405	41	579.120,751 638.638,952	42	579.117,634 638.645,959	7.669	42	579.117,634 638.645,959	43	579.112,085 638.652,197	8.349
43	579.112,085 638.652,197	44	579.103,84 638.659,897	11.281	44	579.103,84 638.659,897	45	579.092,974 638.668,214	13.684	45	579.092,974 638.668,214	46	579.077,241 638.676,683	17.868
46	579.077,241 638.676,683	47	579.077,723 638.679,957	3.309	47	579.077,723 638.679,957	48	579.040,611 638.657,926	43.159	48	579.040,611 638.657,926	49	579.035,421 638.653,368	6.907
49	579.035,421 638.653,368	50	579.021,11 638.645,431	16.365	50	579.021,11 638.645,431	51	579.003,475 638.640,385	18.343	51	579.003,475 638.640,385	52	578.993,252 638.637,084	10.743
52	578.993,252 638.637,084	53	578.977,447 638.634,569	16.004	53	578.977,447 638.634,569	54	578.963,829 638.629,829	14.419	54	578.963,829 638.629,829	55	578.953,764 638.621,42	13.115
55	578.953,764 638.621,42	56	578.942,755 638.617,255	11.771	56	578.942,755 638.617,255	57	578.938,273 638.610,88	7.793	57	578.938,273 638.610,88	58	578.942,725 638.610,773	4.453
58	578.942,725 638.610,773	59	578.960,261 638.607,669	17.809	59	578.960,261 638.607,669	60	578.965,941 638.602,692	7.552	60	578.965,941 638.602,692	61	578.969,505 638.591,269	11.966
61	578.969,505 638.591,269	62	578.974,196 638.567,325	24.399	62	578.974,196 638.567,325	63	579.000,491 638.523,699	50.938	63	579.000,491 638.523,699	64	578.981,421 638.511,429	22.676
64	578.981,421 638.511,429	65	578.955,781 638.495,752	30.053	65	578.955,781 638.495,752	66	578.824,492 638.416,329	153.443	66	578.824,492 638.416,329	67	578.798,72 638.460,572	51.202
67	578.798,72 638.460,572	68	578.788,863 638.460,875	9.862	68	578.788,863 638.460,875	69	578.776,286 638.461,262	12.583	69	578.776,286 638.461,262	70	578.774,184 638.453,328	8.208
70	578.774,184 638.453,328	71	578.744,986 638.418,558	45.403	71	578.744,986 638.418,558	72	578.719,414 638.433,27	29.502	72	578.719,414 638.433,27	73	578.686,952 638.385,337	57.891
73	578.686,952 638.385,337	74	578.698,455 638.377,659	13.83	74	578.698,455 638.377,659	75	578.689,727 638.362,434	17.549	75	578.689,727 638.362,434	76	578.681,209 638.348,48	16.348
76	578.681,209 638.348,48	77	578.656,164 638.311,677	44.516	77	578.656,164 638.311,677	78	578.657,184 638.300,425	11.298	78	578.657,184 638.300,425	79	578.656,752 638.298,577	1.898
79	578.656,752 638.298,577	80	578.686,29 638.260,97	47.82	80	578.686,29 638.260,97	81	578.723,734 638.300,426	54.395	81	578.723,734 638.300,426	82	578.740,57 638.311,873	20.359
82	578.740,57 638.311,873	83	578.804,95 638.339,892	70.213	83	578.804,95 638.339,892	84	578.809,888 638.349,893	11.154	84	578.809,888 638.349,893	85	578.827,174 638.361,338	20.731
85	578.827,174 638.361,338	86	578.857,459 638.382,64	37.026	86	578.857,459 638.382,64	87	578.878,371 638.394,27	23.928	87	578.878,371 638.394,27	88	578.902,04 638.404,243	25.684
88	578.902,04 638.404,243	89	578.921,918 638.414,123	22.198	89	578.921,918 638.414,123	90	578.941,423 638.425,094	22.379	90	578.941,423 638.425,094	91	578.954,089 638.438,402	18.372
91	578.954,089 638.438,402	92	579.003,955 638.459,471	54.134	92	579.003,955 638.459,471	93	579.029,227 638.466,63	26.266	93	579.029,227 638.466,63	94	579.050,886 638.474,235	22.955
94	579.050,886 638.474,235	95	579.135,679 638.498,546	88.209	95	579.135,679 638.498,546	96	579.141,631 638.504,012	8.081	96	579.141,631 638.504,012	97	579.149,81 638.509,381	9.784
97	579.149,81 638.509,381	98	579.167,488 638.521,592	21.485	98	579.167,488 638.521,592	99	579.173,296 638.528,653	9.143	99	579.173,296 638.528,653	100	579.178,676 638.535,978	9.088
100	579.178,676 638.535,978	101	579.187,204 638.550,072	16.473	101	579.187,204 638.550,072	102	579.192,625 638.562,162	13.25	102	579.192,625 638.562,162	103	579.197,952 638.572,724	11.829
103	579.197,952 638.572,724	104	579.200,183 638.582,332	9.864	104	579.200,183 638.582,332	105	579.204,683 638.594,712	13.172	105	579.204,683 638.594,712	106	579.208,474 638.599,741	6.298
106	579.208,474 638.599,741	107	579.215,192 638.605,517	8.86	107	579.215,192 638.605,517	108	579.227,487 638.615,2	15.65	108	579.227,487 638.615,2	109	579.232,242 638.617,728	5.385
109	579.232,242 638.617,728	1	579.233,229 638.618,48	1.241										

** Lungimile segmentelor sunt determinate în planul de proiecție Stereo 70 și sunt rotunjite la 1 milimetru.

*** Distanța dintre puncte este formată din segmente cumulate ce sunt mai mici decât valoarea 1 milimetru.

**DATE DESPRE IMOBILUL NR. 12249**

Oficiul de Cadastru și Publicitate Imobiliară NEAMT
Biroul de Cadastru și Publicitate Imobiliară Targu-Neamt

A. Partea I. Descrierea imobilului

TEREN Extravilan

Adresa: Jud. Neamt

Nr. Crt	Nr cadastral Nr. topografic	Suprafața* (mp)	Observații / Referințe
A1		794	Sector cadastral:176 Teren neimpregmuit;

B. Partea II. Proprietari și acte

Inscrieri privitoare la dreptul de proprietate și alte drepturi reale		Referințe
/		
Act Normativ nr. 7, din 13/03/1996 emis de GUVERNUL ROMANIEI;		
B1	Inscrierea provizorie, drept de PROPRIETATE, dobandit prin Lege, cota actuala 1/1, cota initiala 1/1 1) COMUNA PIPIRIG, CIF:99999999999999, Proprietar neidentificat	A1

C. Partea III. SARCINI .

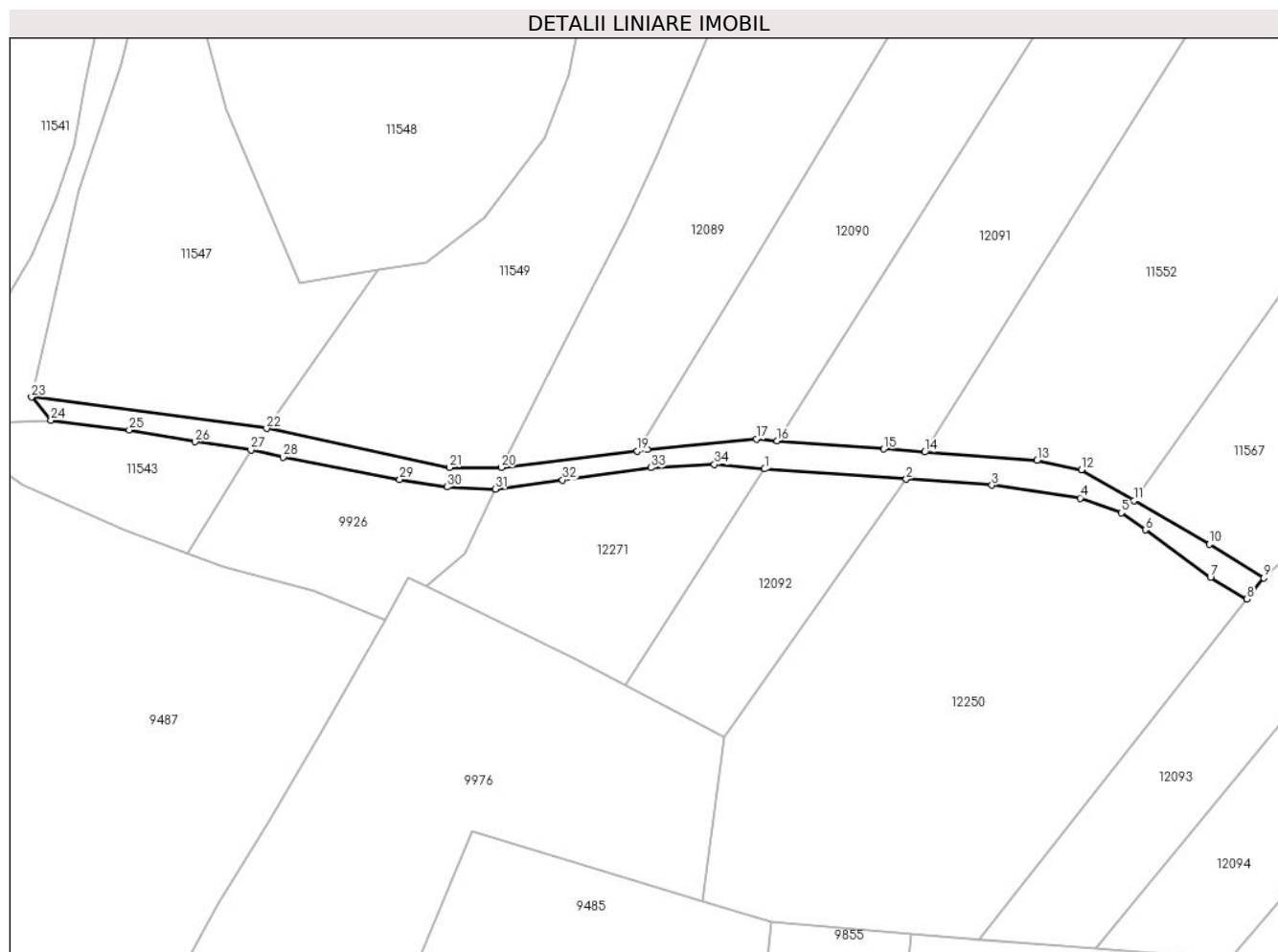
Inscrieri privind dezmembramintele dreptului de proprietate, drepturi reale de garanție și sarcini	Referințe
NU SUNT	

Anexa Nr. 1 La Partea I

Teren

Nr cadastral	Suprafața (mp)*	Observații / Referințe
	794	

* Suprafața este determinată în planul de proiecție Stereo 70.



Date referitoare la teren

Crt	Categorie folosință	Intra vilan	Suprafața (mp)	Tarla	Parcelă	Nr. topo	Observații / Referințe
1	drum	NU	794	-	-	-	

Lungime Segmente

1) Valorile lungimilor segmentelor sunt obținute din proiecție în plan.

Punct început	X / Y	Punct sfârșit	X / Y	Lungime segment (** (m)
1	579.461,264 638.073,624	2	579.484,485 638.071,962	23.28
3	579.498,513 638.070,958	4	579.512,972 638.068,869	14.609
5	579.519,71 638.066,454	6	579.523,665 638.063,673	4.835
7	579.534,285 638.055,841	8	579.540,301 638.052,354	6.954
9	579.543,024 638.055,806	10	579.534,155 638.061,31	10.438

Punct început	X / Y	Punct sfârșit	X / Y	Lungime segment (** (m)
2	579.484,485 638.071,962	3	579.498,513 638.070,958	14.064
4	579.512,972 638.068,869	5	579.519,71 638.066,454	7.158
6	579.523,665 638.063,673	7	579.534,285 638.055,841	13.196
8	579.540,301 638.052,354	9	579.543,024 638.055,806	4.397
10	579.534,155 638.061,31	11	579.521,805 638.068,471	14.276

Punct început	X / Y	Punct sfârșit	X / Y	Lungime segment (** (m)
11	579.521,805 638.068,471	12	579.513,142 638.073,493	10.013
13	579.505,892 638.075,007	14	579.487,496 638.076,396	18.448
15	579.480,76 638.076,904	16	579.463,347 638.078,264	17.466
17	579.459,961 638.078,529	18	579.442,077 638.076,796	17.968
19	579.440,437 638.076,586	20	579.418,123 638.073,873	22.478
21	579.409,647 638.073,873	22	579.379,702 638.080,274	30.621
23	579.341,217 638.085,407	24	579.344,376 638.081,566	4.973
25	579.357,217 638.080,009	26	579.367,997 638.078,095	10.949
27	579.377,132 638.076,733	28	579.382,418 638.075,544	5.418
29	579.401,498 638.071,929	30	579.409,242 638.070,7	7.841
31	579.417,153 638.070,314	32	579.428,157 638.071,836	11.109
33	579.442,616 638.073,837	34	579.453,036 638.074,385	10.434

Punct început	X / Y	Punct sfârșit	X / Y	Lungime segment (** (m)
12	579.513,142 638.073,493	13	579.505,892 638.075,007	7.406
14	579.487,496 638.076,396	15	579.480,76 638.076,904	6.755
16	579.463,347 638.078,264	17	579.459,961 638.078,529	3.396
18	579.442,077 638.076,796	19	579.440,437 638.076,586	1.653
20	579.418,123 638.073,873	21	579.409,647 638.073,873	8.476
22	579.379,702 638.080,274	23	579.341,217 638.085,407	38.826
24	579.344,376 638.081,566	25	579.357,217 638.080,009	12.935
26	579.367,997 638.078,095	27	579.377,132 638.076,733	9.236
28	579.382,418 638.075,544	29	579.401,498 638.071,929	19.419
30	579.409,242 638.070,7	31	579.417,153 638.070,314	7.92
32	579.428,157 638.071,836	33	579.442,616 638.073,837	14.597
34	579.453,036 638.074,385	1	579.461,264 638.073,624	8.263

** Lungimile segmentelor sunt determinate în planul de proiecție Stereo 70 și sunt rotunjite la 1 milimetru.

*** Distanța dintre puncte este formată din segmente cumulate ce sunt mai mici decât valoarea 1 milimetru.

**DATE DESPRE IMOBILUL NR. 12250**

Oficiul de Cadastru și Publicitate Imobiliară NEAMT
Biroul de Cadastru și Publicitate Imobiliară Targu-Neamt

A. Partea I. Descrierea imobilului

TEREN Extravilan

Adresa: Jud. Neamt

Nr. Crt	Nr cadastral Nr. topografic	Suprafața* (mp)	Observații / Referințe
A1		4.235	Sector cadastral:176 Teren neimpregmuit;

B. Partea II. Proprietari și acte

Inscrieri privitoare la dreptul de proprietate și alte drepturi reale		Referințe
/		
Act Normativ nr. 7, din 13/03/1996 emis de GUVERNUL ROMANIEI;		
B1	Inscrierea provizorie, drept de PROPRIETATE, dobandit prin Lege, cota actuala 1/1, cota initiala 1/1 1) COMUNA PIPIRIG, CIF:99999999999999, Proprietar neidentificat	A1

C. Partea III. SARCINI .

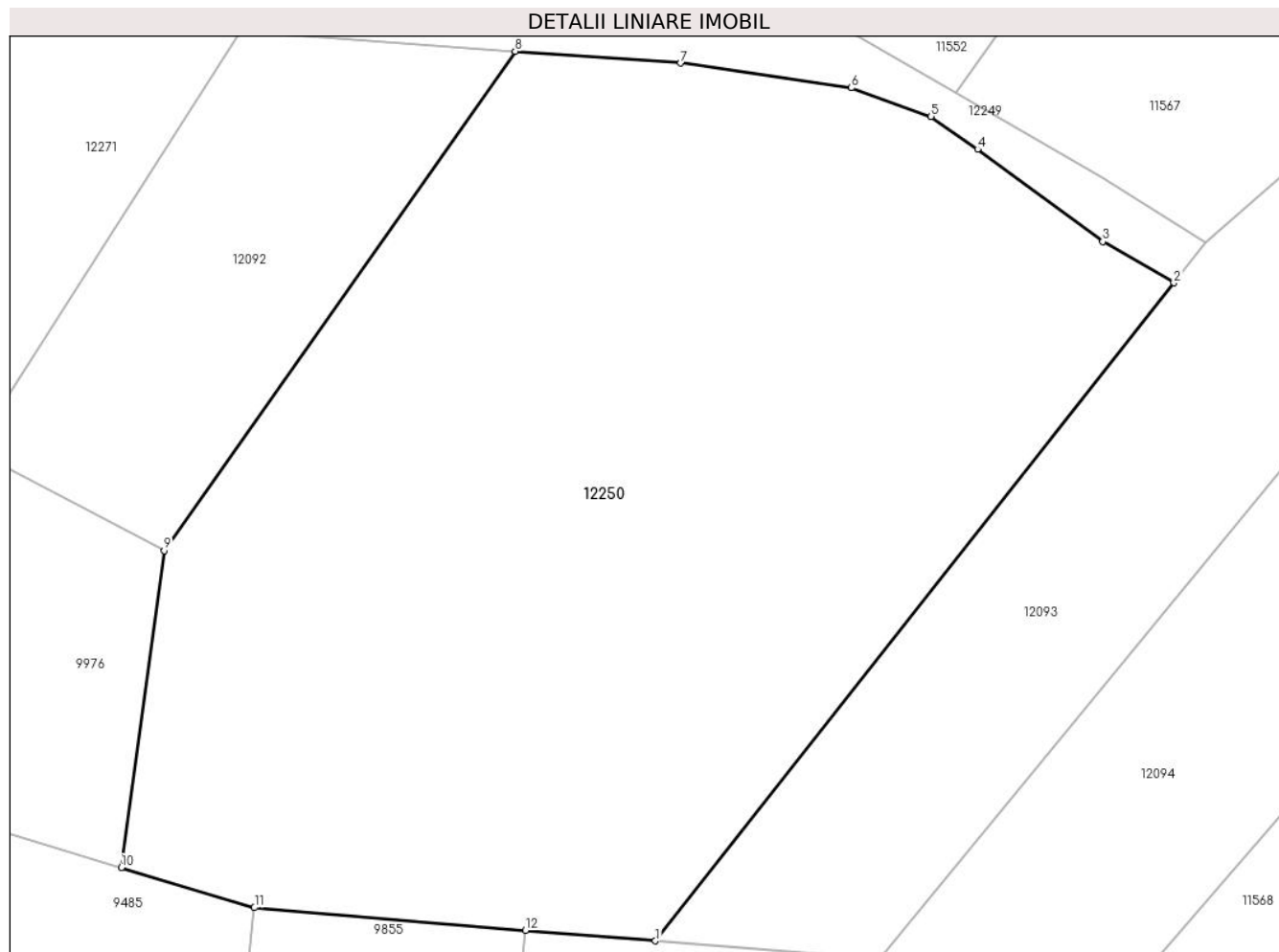
Inscrieri privind dezmembramintele dreptului de proprietate, drepturi reale de garanție și sarcini	Referințe
NU SUNT	

Anexa Nr. 1 La Partea I

Teren

Nr cadastral	Suprafața (mp)*	Observații / Referințe
	4.235	

* Suprafața este determinată în planul de proiecție Stereo 70.



Date referitoare la teren

Crt	Categorie folosință	Intravilan	Suprafața (mp)	Tarla	Parcelă	Nr. topo	Observații / Referințe
1	faneata	NU	4.235	-	-	-	

Lungime Segmente

1) Valorile lungimilor segmentelor sunt obținute din proiecție în plan.

Punct început	X / Y	Punct sfârșit	X / Y	Lungime segment (** (m)
1	579.496,358 637.996,64	2	579.540,301 638.052,354	70.958
2	579.540,301 638.052,354	3	579.534,285 638.055,841	6.954
3	579.534,285 638.055,841	4	579.523,665 638.063,673	13.196
4	579.523,665 638.063,673	5	579.519,71 638.066,454	4.835
5	579.519,71 638.066,454	6	579.512,972 638.068,869	7.158

Punct început	X / Y	Punct sfârșit	X / Y	Lungime segment (** (m)
6	579.512,972 638.068,869	7	579.498,513 638.070,958	14.609
7	579.498,513 638.070,958	8	579.484,485 638.071,962	14.064
8	579.484,485 638.071,962	9	579.454,736 638.029,677	51.701
9	579.454,736 638.029,677	10	579.451,119 638.002,845	27.075
10	579.451,119 638.002,845	11	579.462,389 637.999,448	11.771
11	579.462,389 637.999,448	12	579.485,349 637.997,511	23.042
12	579.485,349 637.997,511	1	579.496,358 637.996,64	11.043

** Lungimile segmentelor sunt determinate în planul de proiecție Stereo 70 și sunt rotunjite la 1 milimetru.

*** Distanța dintre puncte este formată din segmente cumulate ce sunt mai mici decât valoarea 1 milimetru.

**DATE DESPRE IMOBILUL NR. 12251**

Oficiul de Cadastru și Publicitate Imobiliară NEAMT
Biroul de Cadastru și Publicitate Imobiliară Targu-Neamt

A. Partea I. Descrierea imobilului

TEREN Extravilan

Adresa: Jud. Neamt

Nr. Crt	Nr cadastral Nr. topografic	Suprafața* (mp)	Observații / Referințe
A1		5.641	Sector cadastral:176 Teren neimpregmuit;

B. Partea II. Proprietari și acte

Inscrieri privitoare la dreptul de proprietate și alte drepturi reale		Referințe
/		
Act Normativ nr. 7, din 13/03/1996 emis de GUVERNUL ROMANIEI;		
B1	Inscrierea provizorie, drept de PROPRIETATE, dobandit prin Lege, cota actuala 1/1, cota initiala 1/1 1) COMUNA PIPIRIG, CIF:99999999999999, Proprietar neidentificat	A1

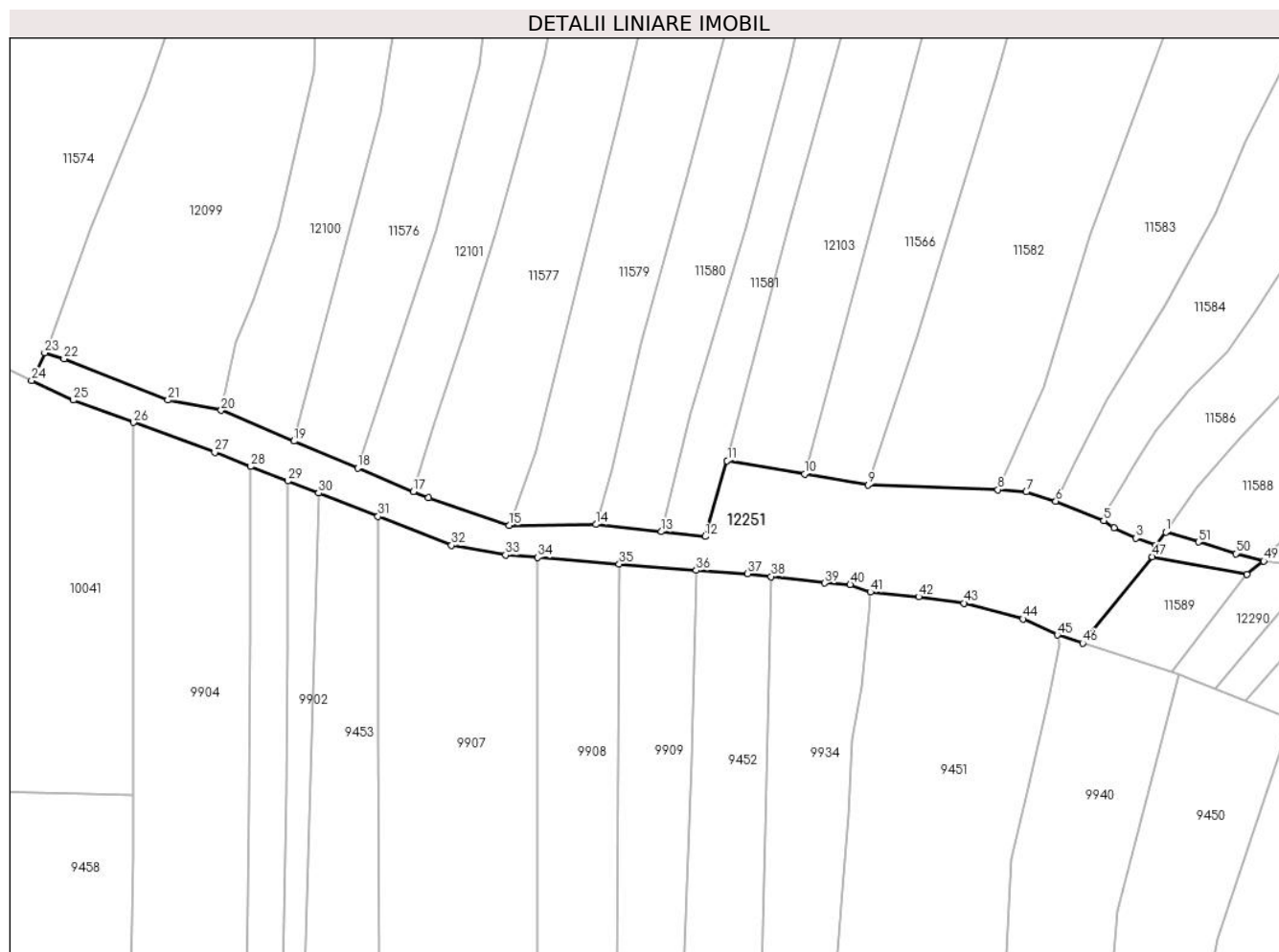
C. Partea III. SARCINI .

Inscrieri privind dezmembramintele dreptului de proprietate, drepturi reale de garanție și sarcini	Referințe
NU SUNT	

Teren

Nr cadastral	Suprafața (mp)*	Observații / Referințe
	5.641	

* Suprafața este determinată în planul de proiecție Stereo 70.



Date referitoare la teren

Crt	Categorie folosință	Intravilan	Suprafața (mp)	Tarla	Parcelă	Nr. topo	Observații / Referințe
1	faneata	NU	5.641	-	-	-	

Lungime Segmente

1) Valorile lungimilor segmentelor sunt obținute din proiecție în plan.

Punct început	X / Y	Punct sfârșit	X / Y	Lungime segment	Punct început	X / Y	Punct sfârșit	X / Y	Lungime segment	Punct început	X / Y	Punct sfârșit	X / Y	Lungime segment
1	580.156,131 637.819,644	2	580.153,357 637.816,069	4.525	2	580.153,357 637.816,069	3	580.147,861 637.818,041	5.839	3	580.147,861 637.818,041	4	580.141,798 637.820,893	6.7
4	580.141,798 637.820,893	5	580.138,98 637.822,794	3.399	5	580.138,98 637.822,794	6	580.125,803 637.828,139	14.22	6	580.125,803 637.828,139	7	580.117,698 637.830,734	8.51
7	580.117,698 637.830,734	8	580.109,907 637.831,343	7.815	8	580.109,907 637.831,343	9	580.074,18 637.832,654	35.75 1	9	580.074,18 637.832,654	10	580.056,713 637.835,633	17.71 9
10	580.056,713 637.835,633	11	580.035,412 637.839,266	21.60 9	11	580.035,412 637.839,266	12	580.029,396 637.818,466	21.65 3	12	580.029,396 637.818,466	13	580.017,347 637.819,791	12.12 2
13	580.017,347 637.819,791	14	579.999,317 637.821,774	18.13 9	14	579.999,317 637.821,774	15	579.975,417 637.821,467	23.90 2	15	579.975,417 637.821,467	16	579.953,2 637.829,074	23.48 3
16	579.953,2 637.829,074	17	579.949,096 637.830,807	4.455	17	579.949,096 637.830,807	18	579.933,757 637.837,281	16.64 9	18	579.933,757 637.837,281	19	579.916,269 637.844,662	18.98 2

Punct început	X / Y	Punct sfârșit	X / Y	Lungime segment	Punct început	X / Y	Punct sfârșit	X / Y	Lungime segment	Punct început	X / Y	Punct sfârșit	X / Y	Lungime segment
19	579.916,269 637.844,662	20	579.896,223 637.853,124	21.759	20	579.896,223 637.853,124	21	579.881,563 637.855,937	14.927	21	579.881,563 637.855,937	22	579.852,974 637.867,303	30.766
22	579.852,974 637.867,303	23	579.847,667 637.868,942	5.554	23	579.847,667 637.868,942	24	579.844,069 637.861,335	8.415	24	579.844,069 637.861,335	25	579.855,501 637.855,951	12.636
25	579.855,501 637.855,951	26	579.872,125 637.849,82	17.719	26	579.872,125 637.849,82	27	579.894,446 637.841,588	23.791	27	579.894,446 637.841,588	28	579.904,373 637.837,691	10.665
28	579.904,373 637.837,691	29	579.914,497 637.833,718	10.876	29	579.914,497 637.833,718	30	579.922,977 637.830,39	9.11	30	579.922,977 637.830,39	31	579.939,376 637.823,954	17.617
31	579.939,376 637.823,954	32	579.959,59 637.816,02	21.715	32	579.959,59 637.816,02	33	579.974,461 637.813,397	15.101	33	579.974,461 637.813,397	34	579.983,255 637.812,683	8.823
34	579.983,255 637.812,683	35	580.005,692 637.810,859	22.511	35	580.005,692 637.810,859	36	580.026,908 637.809,135	21.286	36	580.026,908 637.809,135	37	580.041,049 637.808,246	14.169
37	580.041,049 637.808,246	38	580.047,508 637.807,459	6.507	38	580.047,508 637.807,459	39	580.062,174 637.805,671	14.775	39	580.062,174 637.805,671	40	580.069,258 637.805,228	7.098
40	580.069,258 637.805,228	41	580.074,81 637.803,184	5.916	41	580.074,81 637.803,184	42	580.088,094 637.801,897	13.346	42	580.088,094 637.801,897	43	580.100,549 637.800,148	12.577
43	580.100,549 637.800,148	44	580.116,75 637.795,811	16.771	44	580.116,75 637.795,811	45	580.126,226 637.791,403	10.451	45	580.126,226 637.791,403	46	580.133,222 637.789,128	7.357
46	580.133,222 637.789,128	47	580.152,384 637.812,899	30.533	47	580.152,384 637.812,899	48	580.178,391 637.808,006	26.463	48	580.178,391 637.808,006	49	580.183,002 637.811,743	5.935
49	580.183,002 637.811,743	50	580.175,344 637.813,752	7.917	50	580.175,344 637.813,752	51	580.165,077 637.816,925	10.746	51	580.165,077 637.816,925	1	580.156,131 637.819,644	9.35

** Lungimile segmentelor sunt determinate în planul de proiecție Stereo 70 și sunt rotunjite la 1 milimetru.

*** Distanța dintre puncte este formată din segmente cumulate ce sunt mai mici decât valoarea 1 milimetru.

**DATE DESPRE IMOBILUL NR. 12252**

Oficiul de Cadastru și Publicitate Imobiliară NEAMT
Biroul de Cadastru și Publicitate Imobiliară Targu-Neamt

A. Partea I. Descrierea imobilului

TEREN Extravilan

Adresa: Jud. Neamt

Nr. Crt	Nr cadastral Nr. topografic	Suprafața* (mp)	Observații / Referințe
A1		1.412	Sector cadastral:176 Teren neimpregmuit;

B. Partea II. Proprietari și acte

Inscrieri privitoare la dreptul de proprietate și alte drepturi reale		Referințe
/		
Act Normativ nr. 7, din 13/03/1996 emis de GUVERNUL ROMANIEI;		
B1	Inscrierea provizorie, drept de PROPRIETATE, dobandit prin Lege, cota actuala 1/1, cota initiala 1/1	A1
1) COMUNA PIPIRIG, CIF:99999999999999, Proprietar neidentificat		

C. Partea III. SARCINI .

Inscrieri privind dezmembramintele dreptului de proprietate, drepturi reale de garanție și sarcini	Referințe
NU SUNT	

Anexa Nr. 1 La Partea I

Teren

Nr cadastral	Suprafața (mp)*	Observații / Referințe
	1.412	

* Suprafața este determinată în planul de proiecție Stereo 70.



Date referitoare la teren

Crt	Categorie folosință	Intravilan	Suprafața (mp)	Tarla	Parcelă	Nr. topo	Observații / Referințe
1	drum	NU	1.412	-	-	-	

Lungime Segmente

1) Valorile lungimilor segmentelor sunt obținute din proiecție în plan.

Punct început	X / Y	Punct sfârșit	X / Y	Lungime segment	Punct început	X / Y	Punct sfârșit	X / Y	Lungime segment	Punct început	X / Y	Punct sfârșit	X / Y	Lungime segment
1	580.002,351 638.188,388	2	580.002,352 638.190,895	2.507	2	580.002,352 638.190,895	3	579.995,003 638.189,483	7.483	3	579.995,003 638.189,483	4	579.985,562 638.187,901	9.573
4	579.985,562 638.187,901	5	579.973,676 638.185,943	12.046	5	579.973,676 638.185,943	6	579.968,616 638.185,124	5.126	6	579.968,616 638.185,124	7	579.961,973 638.183,683	6.797
7	579.961,973 638.183,683	8	579.952,946 638.182,434	9.113	8	579.952,946 638.182,434	9	579.940,509 638.180,626	12.568	9	579.940,509 638.180,626	10	579.928,283 638.178,703	12.376
10	579.928,283 638.178,703	11	579.918,334 638.177,376	10.037	11	579.918,334 638.177,376	12	579.909,419 638.176,104	9.005	12	579.909,419 638.176,104	13	579.895,46 638.174,027	14.113
13	579.895,46 638.174,027	14	579.884,749 638.173,021	10.758	14	579.884,749 638.173,021	15	579.876,114 638.172,282	8.667	15	579.876,114 638.172,282	16	579.868,618 638.171,542	7.532
16	579.868,618 638.171,542	17	579.860,509 638.171,119	8.12	17	579.860,509 638.171,119	18	579.853,438 638.170,684	7.084	18	579.853,438 638.170,684	19	579.844,77 638.170,366	8.674

Punct început	X / Y	Punct sfârșit	X / Y	Lungime segment	Punct început	X / Y	Punct sfârșit	X / Y	Lungime segment	Punct început	X / Y	Punct sfârșit	X / Y	Lungime segment
19	579.844,77 638.170,366	20	579.837,752 638.169,973	7.029	20	579.837,752 638.169,973	21	579.830,333 638.169,634	7.427	21	579.830,333 638.169,634	22	579.823,062 638.169,185	7.285
22	579.823,062 638.169,185	23	579.817,813 638.169,241	5.249	23	579.817,813 638.169,241	24	579.811,343 638.170,115	6.529	24	579.811,343 638.170,115	25	579.798,487 638.171,489	12.929
25	579.798,487 638.171,489	26	579.789,232 638.172,581	9.319	26	579.789,232 638.172,581	27	579.813,647 638.162,183	26.537	27	579.813,647 638.162,183	28	579.816,399 638.163,716	3.15
28	579.816,399 638.163,716	29	579.819,088 638.163,848	2.692	29	579.819,088 638.163,848	30	579.823,812 638.163,685	4.727	30	579.823,812 638.163,685	31	579.828,614 638.162,861	4.872
31	579.828,614 638.162,861	32	579.833,486 638.162,673	4.876	32	579.833,486 638.162,673	33	579.844,054 638.162,485	10.57	33	579.844,054 638.162,485	34	579.851,617 638.163,265	7.603
34	579.851,617 638.163,265	35	579.862,522 638.164,822	11.016	35	579.862,522 638.164,822	36	579.873,04 638.166,36	10.63	36	579.873,04 638.166,36	37	579.882,868 638.165,434	9.872
37	579.882,868 638.165,434	38	579.897,753 638.165,292	14.886	38	579.897,753 638.165,292	39	579.913,595 638.166,496	15.888	39	579.913,595 638.166,496	40	579.930,395 638.170,072	17.176
40	579.930,395 638.170,072	41	579.954,345 638.174,417	24.341	41	579.954,345 638.174,417	42	579.965,659 638.177,945	11.851	42	579.965,659 638.177,945	43	579.971,489 638.179,639	6.071
43	579.971,489 638.179,639	44	579.977,053 638.182,355	6.192	44	579.977,053 638.182,355	45	579.983,522 638.184,678	6.873	45	579.983,522 638.184,678	46	579.989,061 638.185,979	5.69
46	579.989,061 638.185,979	47	580.001,554 638.188,389	12.723	47	580.001,554 638.188,389	1	580.002,351 638.188,388	0.797					

** Lungimile segmentelor sunt determinate în planul de proiecție Stereo 70 și sunt rotunjite la 1 milimetru.

*** Distanța dintre puncte este formată din segmente cumulate ce sunt mai mici decât valoarea 1 milimetru.

**DATE DESPRE IMOBILUL NR. 12253**

Oficiul de Cadastru și Publicitate Imobiliară NEAMT
Biroul de Cadastru și Publicitate Imobiliară Targu-Neamt

A. Partea I. Descrierea imobilului

TEREN Extravilan

Adresa: Jud. Neamt

Nr. Crt	Nr cadastral Nr. topografic	Suprafața* (mp)	Observații / Referințe
A1		27.962	Sector cadastral:176 Teren neimpregmuit;

B. Partea II. Proprietari și acte

Inscrieri privitoare la dreptul de proprietate și alte drepturi reale		Referințe
/		
Act Normativ nr. 7, din 13/03/1996 emis de GUVERNUL ROMANIEI;		
B1	Inscrierea provizorie, drept de PROPRIETATE, dobandit prin Lege, cota actuala 1/1, cota initiala 1/1	A1
1) COMUNA PIPIRIG, CIF:99999999999999, Proprietar neidentificat		

C. Partea III. SARCINI .

Inscrieri privind dezmembramintele dreptului de proprietate, drepturi reale de garanție și sarcini	Referințe
NU SUNT	

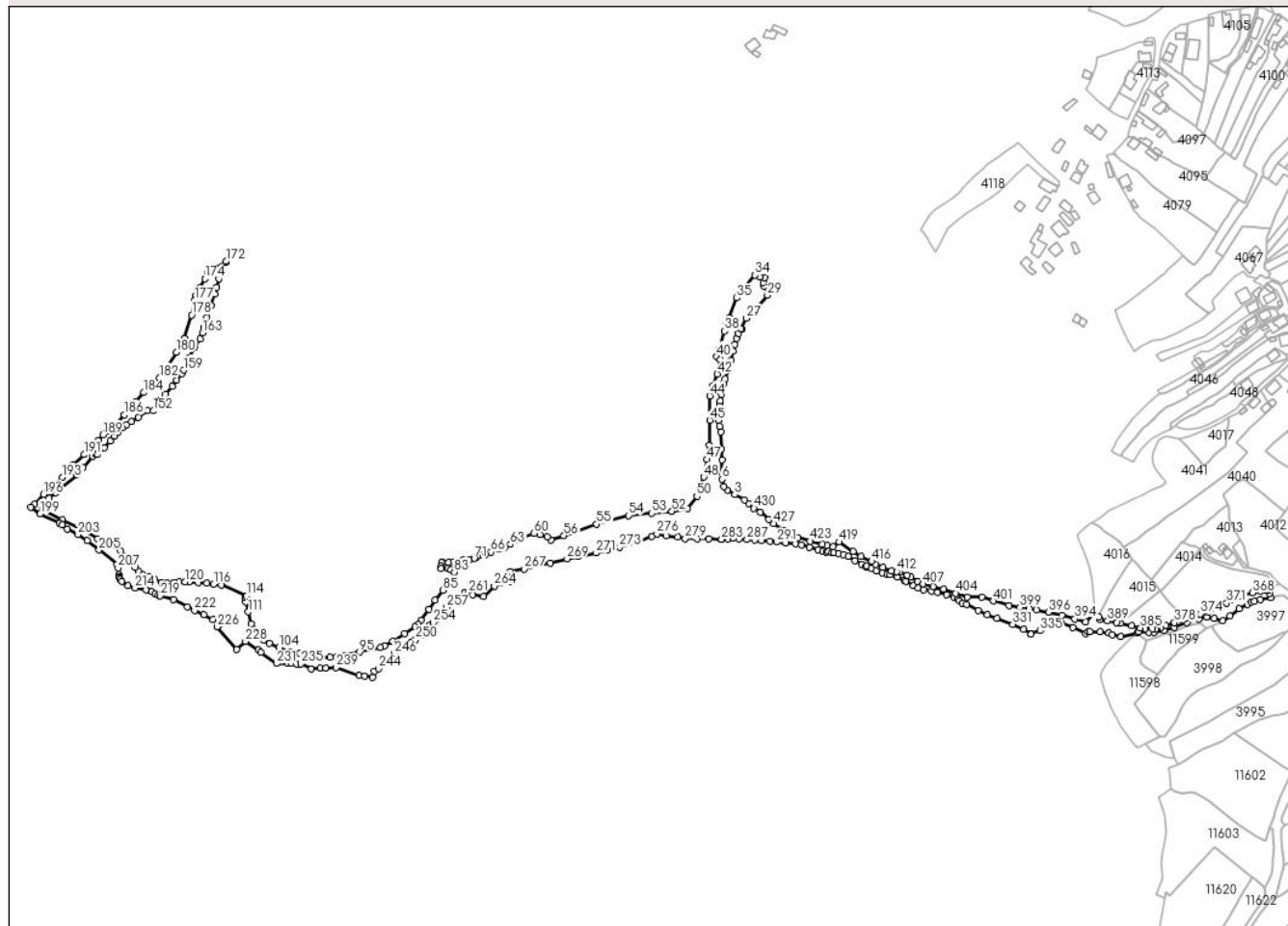
Anexa Nr. 1 La Partea I

Teren

Nr cadastral	Suprafața (mp)*	Observații / Referințe
	27.962	

* Suprafața este determinată în planul de proiecție Stereo 70.

DETALII LINIARE IMOBIL



Date referitoare la teren

Crt	Categorie folosință	Intra vilan	Suprafața (mp)	Tarla	Parcelă	Nr. topo	Observații / Referințe
1	drum	NU	27.962	-	-	-	

Lungime Segmente

1) Valorile lungimilor segmentelor sunt obținute din proiecție în plan.

Punct început	X / Y	Punct sfârșit	X / Y	Lungime segment
1	580.299,747 638.251,69	2	580.295,662 638.255,277	5.436
4	580.279,455 638.264,67	5	580.275,732 638.267,893	4.924
7	580.273,948 638.280,855	8	580.274,288 638.293,716	12.865
10	580.272,787 638.321,053	11	580.271,703 638.326,407	5.463
13	580.271,304 638.341,471	14	580.271,924 638.347,969	6.528
16	580.273,785 638.357,269	17	580.276,017 638.367,687	10.654
2	580.295,662 638.255,277	3	580.286,308 638.260,185	10.563
5	580.275,732 638.267,893	6	580.273,948 638.275,091	7.416
8	580.274,288 638.293,716	9	580.273,745 638.304,69	10.987
11	580.271,703 638.326,407	12	580.270,868 638.332,073	5.727
14	580.271,924 638.347,969	15	580.272,515 638.350,645	2.74
17	580.276,017 638.367,687	18	580.277,287 638.371,957	4.455
3	580.286,308 638.260,185	4	580.279,455 638.264,67	8.19
6	580.273,948 638.275,091	7	580.273,948 638.280,855	5.764
9	580.273,745 638.304,69	10	580.272,787 638.321,053	16.391
12	580.270,868 638.332,073	13	580.271,304 638.341,471	9.408
15	580.272,515 638.350,645	16	580.273,785 638.357,269	6.745
18	580.277,287 638.371,957	19	580.280,016 638.380,83	9.283

Punct început	X / Y	Punct sfârșit	X / Y	Lungime segment	Punct început	X / Y	Punct sfârșit	X / Y	Lungime segment	Punct început	X / Y	Punct sfârșit	X / Y	Lungime segment
19	580.280,016 638.380,83	20	580.282,803 638.390,453	10.018	20	580.282,803 638.390,453	21	580.284,974 638.399,141	8.955	21	580.284,974 638.399,141	22	580.286,244 638.405,453	6.438
22	580.286,244 638.405,453	23	580.288,076 638.411,347	6.172	23	580.288,076 638.411,347	24	580.290,183 638.416,111	5.209	24	580.290,183 638.416,111	25	580.293,578 638.420,124	5.256
25	580.293,578 638.420,124	26	580.292,523 638.420,897	1.308	26	580.292,523 638.420,897	27	580.297,782 638.430,721	11.143	27	580.297,782 638.430,721	28	580.305,306 638.438,982	11.174
28	580.305,306 638.438,982	29	580.318,074 638.453,285	19.173	29	580.318,074 638.453,285	30	580.314,709 638.461,957	9.302	30	580.314,709 638.461,957	31	580.314,146 638.465,449	3.537
31	580.314,146 638.465,449	32	580.315,135 638.469,924	4.583	32	580.315,135 638.469,924	33	580.310,817 638.470,724	4.391	33	580.310,817 638.470,724	34	580.306,04 638.472,54	5.111
34	580.306,04 638.472,54	35	580.288,341 638.450,521	28.251	35	580.288,341 638.450,521	36	580.280,922 638.431,311	20.593	36	580.280,922 638.431,311	37	580.278,14 638.424,262	7.578
37	580.278,14 638.424,262	38	580.276,296 638.418,428	6.118	38	580.276,296 638.418,428	39	580.271,076 638.400,072	19.084	39	580.271,076 638.400,072	40	580.269,133 638.393,558	6.798
40	580.269,133 638.393,558	41	580.272,282 638.390,747	4.221	41	580.272,282 638.390,747	42	580.269,56 638.376,955	14.058	42	580.269,56 638.376,955	43	580.265,42 638.365,354	12.318
43	580.265,42 638.365,354	44	580.262,351 638.355,731	10.101	44	580.262,351 638.355,731	45	580.262,374 638.332,134	23.597	45	580.262,374 638.332,134	46	580.261,761 638.307,78	24.362
46	580.261,761 638.307,78	47	580.259,647 638.294,252	13.692	47	580.259,647 638.294,252	48	580.256,284 638.277,269	17.313	48	580.256,284 638.277,269	49	580.252,998 638.265,368	12.346
49	580.252,998 638.265,368	50	580.249,76 638.258,561	7.538	50	580.249,76 638.258,561	51	580.240,76 638.246,645	14.933	51	580.240,76 638.246,645	52	580.225,521 638.244,128	15.445
52	580.225,521 638.244,128	53	580.206,128 638.242,202	19.488	53	580.206,128 638.242,202	54	580.183,56 638.239,885	22.687	54	580.183,56 638.239,885	55	580.152,671 638.231,514	32.003
55	580.152,671 638.231,514	56	580.120,979 638.220,324	33.61	56	580.120,979 638.220,324	57	580.108,591 638.216,122	13.081	57	580.108,591 638.216,122	58	580.105,03 638.219,363	4.815
58	580.105,03 638.219,363	59	580.098,129 638.221,543	7.237	59	580.098,129 638.221,543	60	580.092,269 638.222,879	6.01	60	580.092,269 638.222,879	61	580.081,362 638.219,195	11.512
61	580.081,362 638.219,195	62	580.073,965 638.215,399	8.314	62	580.073,965 638.215,399	63	580.069,168 638.211,875	5.952	63	580.069,168 638.211,875	64	580.063,579 638.209,383	6.119
64	580.063,579 638.209,383	65	580.059,43 638.207,681	4.485	65	580.059,43 638.207,681	66	580.050,351 638.204,44	9.64	66	580.050,351 638.204,44	67	580.045,05 638.202,283	5.723
67	580.045,05 638.202,283	68	580.041,932 638.204,033	3.576	68	580.041,932 638.204,033	69	580.039,673 638.202,365	2.808	69	580.039,673 638.202,365	70	580.036,94 638.200,04	3.588
70	580.036,94 638.200,04	71	580.034,133 638.198,362	3.27	71	580.034,133 638.198,362	72	580.028,832 638.196,779	5.532	72	580.028,832 638.196,779	73	580.023,279 638.196,779	5.553
73	580.023,279 638.196,779	74	580.018,722 638.195,94	4.634	74	580.018,722 638.195,94	75	580.013,661 638.195,101	5.13	75	580.013,661 638.195,101	76	580.009,411 638.194,406	4.306
76	580.009,411 638.194,406	77	580.003,303 638.194,634	6.112	77	580.003,303 638.194,634	78	580.002,885 638.194,655	0.419	78	580.002,885 638.194,655	79	580.002,352 638.190,895	3.798
79	580.002,352 638.190,895	80	580.002,351 638.188,388	2.507	80	580.002,351 638.188,388	81	580.008,508 638.188,385	6.157	81	580.008,508 638.188,385	82	580.011,714 638.187,754	3.268
82	580.011,714 638.187,754	83	580.014,845 638.185,191	4.046	83	580.014,845 638.185,191	84	580.009,388 638.176,677	10.113	84	580.009,388 638.176,677	85	580.003,84 638.167,764	10.499
85	580.003,84 638.167,764	86	579.996,368 638.158,015	12.283	86	579.996,368 638.158,015	87	579.990,488 638.149,082	10.695	87	579.990,488 638.149,082	88	579.982,576 638.138,451	13.252
88	579.982,576 638.138,451	89	579.979,53 638.134,696	4.835	89	579.979,53 638.134,696	90	579.976,796 638.132,343	3.607	90	579.976,796 638.132,343	91	579.966,892 638.125,676	11.939
91	579.966,892 638.125,676	92	579.955,357 638.118,263	13.712	92	579.955,357 638.118,263	93	579.947,234 638.113,82	9.259	93	579.947,234 638.113,82	94	579.943,575 638.112,323	3.953
94	579.943,575 638.112,323	95	579.923,084 638.107,884	20.966	95	579.923,084 638.107,884	96	579.909,173 638.104,371	14.348	96	579.909,173 638.104,371	97	579.901,092 638.103,182	8.168
97	579.901,092 638.103,182	98	579.894,449 638.102,985	6.646	98	579.894,449 638.102,985	99	579.883,161 638.102,923	11.288	99	579.883,161 638.102,923	100	579.879,232 638.103,373	3.955
100	579.879,232 638.103,373	101	579.873,303 638.104,254	5.994	101	579.873,303 638.104,254	102	579.865,166 638.106,105	8.345	102	579.865,166 638.106,105	103	579.856,052 638.108,052	9.32
103	579.856,052 638.108,052	104	579.845,079 638.112,244	11.746	104	579.845,079 638.112,244	105	579.835,995 638.116,325	9.959	105	579.835,995 638.116,325	106	579.830,254 638.119,433	6.528
106	579.830,254 638.119,433	107	579.826,399 638.121,913	4.584	107	579.826,399 638.121,913	108	579.822,963 638.124,717	4.435	108	579.822,963 638.124,717	109	579.820,467 638.129,764	5.63
109	579.820,467 638.129,764	110	579.818,416 638.135,138	5.752	110	579.818,416 638.135,138	111	579.815,308 638.146,703	11.975	111	579.815,308 638.146,703	112	579.813,027 638.156,51	10.069
112	579.813,027 638.156,51	113	579.812,462 638.160,298	3.83	113	579.812,462 638.160,298	114	579.813,647 638.162,183	2.227	114	579.813,647 638.162,183	115	579.789,232 638.172,581	26.537
115	579.789,232 638.172,581	116	579.781,907 638.173,6	7.396	116	579.781,907 638.173,6	117	579.775,431 638.174,332	6.517	117	579.775,431 638.174,332	118	579.766,959 638.175,222	8.519

Punct început	X / Y	Punct sfârșit	X / Y	Lungime segment	Punct început	X / Y	Punct sfârșit	X / Y	Lungime segment	Punct început	X / Y	Punct sfârșit	X / Y	Lungime segment
118	579.766,959 638.175,222	119	579.758,157 638.175,718	8.816	119	579.758,157 638.175,718	120	579.754,224 638.175,841	3.935	120	579.754,224 638.175,841	121	579.748,484 638.175,644	5.743
121	579.748,484 638.175,644	122	579.743,816 638.174,843	4.736	122	579.743,816 638.174,843	123	579.736,221 638.174,272	7.616	123	579.736,221 638.174,272	124	579.731,337 638.175,001	4.938
124	579.731,337 638.175,001	125	579.724,803 638.178,023	7.199	125	579.724,803 638.178,023	126	579.719,061 638.180,428	6.225	126	579.719,061 638.180,428	127	579.712,579 638.183,589	7.212
127	579.712,579 638.183,589	128	579.708,686 638.186,454	4.834	128	579.708,686 638.186,454	129	579.705,709 638.189,987	4.62	129	579.705,709 638.189,987	130	579.691,583 638.205,951	21.316
130	579.691,583 638.205,951	131	579.683,352 638.211,073	9.695	131	579.683,352 638.211,073	132	579.669,677 638.217,225	14.995	132	579.669,677 638.217,225	133	579.655,326 638.225,59	16.611
133	579.655,326 638.225,59	134	579.635,174 638.235,622	22.511	134	579.635,174 638.235,622	135	579.616,118 638.246,358	21.872	135	579.616,118 638.246,358	136	579.622,538 638.256,991	12.421
136	579.622,538 638.256,991	137	579.629,099 638.262,156	8.35	137	579.629,099 638.262,156	138	579.649,69 638.279,441	26.884	138	579.649,69 638.279,441	139	579.655,45 638.286,428	9.055
139	579.655,45 638.286,428	140	579.664,957 638.297,128	14.313	140	579.664,957 638.297,128	141	579.667,526 638.299,132	3.258	141	579.667,526 638.299,132	142	579.669,53 638.298,988	2.009
142	579.669,53 638.298,988	143	579.675,696 638.305,7	9.114	143	579.675,696 638.305,7	144	579.681,745 638.311,962	8.706	144	579.681,745 638.311,962	145	579.685,671 638.316,627	6.097
145	579.685,671 638.316,627	146	579.689,625 638.320,854	5.788	146	579.689,625 638.320,854	147	579.693,826 638.324,73	5.716	147	579.693,826 638.324,73	148	579.697,778 638.327,779	4.991
148	579.697,778 638.327,779	149	579.702,247 638.330,802	5.395	149	579.702,247 638.330,802	150	579.708,714 638.335,167	7.802	150	579.708,714 638.335,167	151	579.717,925 638.341,647	11.262
151	579.717,925 638.341,647	152	579.723,294 638.341,204	5.387	152	579.723,294 638.341,204	153	579.726,261 638.346,115	5.738	153	579.726,261 638.346,115	154	579.729,916 638.351,218	6.277
154	579.729,916 638.351,218	155	579.735,434 638.357,104	8.068	155	579.735,434 638.357,104	156	579.741,73 638.364,704	9.869	156	579.741,73 638.364,704	157	579.746,186 638.370,749	7.51
157	579.746,186 638.370,749	158	579.750,94 638.377,103	7.936	158	579.750,94 638.377,103	159	579.752,831 638.380,611	3.985	159	579.752,831 638.380,611	160	579.758,27 638.392,774	13.324
160	579.758,27 638.392,774	161	579.763,54 638.403,334	11.802	161	579.763,54 638.403,334	162	579.769,075 638.411,011	9.464	162	579.769,075 638.411,011	163	579.770,966 638.416,678	5.974
163	579.770,966 638.416,678	164	579.772,243 638.422,025	5.497	164	579.772,243 638.422,025	165	579.775,493 638.431,515	10.031	165	579.775,493 638.431,515	166	579.779,276 638.443,234	12.314
166	579.779,276 638.443,234	167	579.782,952 638.454,293	11.654	167	579.782,952 638.454,293	168	579.784,603 638.461,05	6.956	168	579.784,603 638.461,05	169	579.787,082 638.469,292	8.607
169	579.787,082 638.469,292	170	579.789,452 638.475,81	6.936	170	579.789,452 638.475,81	171	579.793,249 638.484,863	9.817	171	579.793,249 638.484,863	172	579.793,848 638.485,844	1.149
172	579.793,848 638.485,844	173	579.775,884 638.475,089	20.937	173	579.775,884 638.475,089	174	579.773,322 638.469,115	6.5	174	579.773,322 638.469,115	175	579.768,046 638.460,13	10.42
175	579.768,046 638.460,13	176	579.764,632 638.452,497	8.362	176	579.764,632 638.452,497	177	579.763,462 638.448,149	4.503	177	579.763,462 638.448,149	178	579.760,491 638.433,983	14.474
178	579.760,491 638.433,983	179	579.753,51 638.411,438	23.601	179	579.753,51 638.411,438	180	579.745,781 638.397,919	15.572	180	579.745,781 638.397,919	181	579.735,394 638.381,998	19.01
181	579.735,394 638.381,998	182	579.729,551 638.373,417	10.381	182	579.729,551 638.373,417	183	579.722,604 638.367,191	9.329	183	579.722,604 638.367,191	184	579.714,254 638.358,934	11.743
184	579.714,254 638.358,934	185	579.706,269 638.350,54	11.585	185	579.706,269 638.350,54	186	579.695,424 638.337,46	16.991	186	579.695,424 638.337,46	187	579.685,729 638.326,956	14.294
187	579.685,729 638.326,956	188	579.678,603 638.321,624	8.9	188	579.678,603 638.321,624	189	579.674,658 638.317,997	5.359	189	579.674,658 638.317,997	190	579.669,987 638.312,373	7.311
190	579.669,987 638.312,373	191	579.656,308 638.298,877	19.216	191	579.656,308 638.298,877	192	579.646,262 638.289,234	13.925	192	579.646,262 638.289,234	193	579.635,717 638.276,714	16.369
193	579.635,717 638.276,714	194	579.625,544 638.265,471	15.162	194	579.625,544 638.265,471	195	579.620,299 638.262,246	6.157	195	579.620,299 638.262,246	196	579.617,098 638.260,246	3.774
196	579.617,098 638.260,246	197	579.608,36 638.250,885	12.806	197	579.608,36 638.250,885	198	579.604,862 638.248,109	4.466	198	579.604,862 638.248,109	199	579.613,936 638.241,758	11.076
199	579.613,936 638.241,758	200	579.632,527 638.233,014	20.545	200	579.632,527 638.233,014	201	579.635,141 638.230,971	3.318	201	579.635,141 638.230,971	202	579.640,373 638.226,88	6.642
202	579.640,373 638.226,88	203	579.650,559 638.221,65	11.45	203	579.650,559 638.221,65	204	579.659,529 638.215,948	10.629	204	579.659,529 638.215,948	205	579.670,954 638.206,613	14.754
205	579.670,954 638.206,613	206	579.688,484 638.192,536	22.483	206	579.688,484 638.192,536	207	579.689,199 638.189,284	3.33	207	579.689,199 638.189,284	208	579.690,168 638.182,681	6.674
208	579.690,168 638.182,681	209	579.690,402 638.181,083	1.615	209	579.690,402 638.181,083	210	579.690,911 638.179,595	1.573	210	579.690,911 638.179,595	211	579.691,42 638.178,107	1.573
211	579.691,42 638.178,107	212	579.692,781 638.176,572	2.051	212	579.692,781 638.176,572	213	579.699,169 638.172,108	7.793	213	579.699,169 638.172,108	214	579.705,656 638.169,915	6.848
214	579.705,656 638.169,915	215	579.716,325 638.168,109	10.821	215	579.716,325 638.168,109	216	579.721,573 638.166,198	5.585	216	579.721,573 638.166,198	217	579.725,153 638.164,009	4.196

Punct început	X / Y	Punct sfârșit	X / Y	Lungime segment	Punct început	X / Y	Punct sfârșit	X / Y	Lungime segment	Punct început	X / Y	Punct sfârșit	X / Y	Lungime segment
217	579.725,153 638.164,009	218	579.728,45 638.162,66	3.562	218	579.728,45 638.162,66	219	579.730,212 638.162,153	1.833	219	579.730,212 638.162,153	220	579.743,198 638.158,421	13.512
220	579.743,198 638.158,421	221	579.756,605 638.151,374	15.146	221	579.756,605 638.151,374	222	579.763,437 638.148,281	7.5	222	579.763,437 638.148,281	223	579.772,457 638.144,199	9.901
223	579.772,457 638.144,199	224	579.781,077 638.139,237	9.946	224	579.781,077 638.139,237	225	579.787,593 638.134,67	7.957	225	579.787,593 638.134,67	226	579.785,471 638.132,318	3.168
226	579.785,471 638.132,318	227	579.804,119 638.110,41	28.77	227	579.804,119 638.110,41	228	579.812,762 638.118,135	11.592	228	579.812,762 638.118,135	229	579.824,979 638.109,846	14.764
229	579.824,979 638.109,846	230	579.827,805 638.107,765	3.51	230	579.827,805 638.107,765	231	579.842,729 638.096,775	18.534	231	579.842,729 638.096,775	232	579.853,309 638.096,754	10.58
232	579.853,309 638.096,754	233	579.856,763 638.096,676	3.455	233	579.856,763 638.096,676	234	579.862,305 638.096,551	5.543	234	579.862,305 638.096,551	235	579.866,31 638.096,461	4.006
235	579.866,31 638.096,461	236	579.876,483 638.091,471	11.331	236	579.876,483 638.091,471	237	579.884,903 638.092,03	8.439	237	579.884,903 638.092,03	238	579.890,54 638.092,404	5.649
238	579.890,54 638.092,404	239	579.900,599 638.093,071	10.081	239	579.900,599 638.093,071	240	579.922,566 638.084,907	23.435	240	579.922,566 638.084,907	241	579.927,844 638.084,405	5.302
241	579.927,844 638.084,405	242	579.935,907 638.083,639	8.099	242	579.935,907 638.083,639	243	579.937,247 638.089,28	5.798	243	579.937,247 638.089,28	244	579.941,437 638.091,636	4.807
244	579.941,437 638.091,636	245	579.950,234 638.097,419	10.528	245	579.950,234 638.097,419	246	579.956,681 638.106,114	10.824	246	579.956,681 638.106,114	247	579.962,527 638.111,825	8.173
247	579.962,527 638.111,825	248	579.968,951 638.115,48	7.391	248	579.968,951 638.115,48	249	579.973,293 638.117,807	4.926	249	579.973,293 638.117,807	250	579.977,636 638.120,133	4.927
250	579.977,636 638.120,133	251	579.983,738 638.124,558	7.538	251	579.983,738 638.124,558	252	579.988,808 638.130,927	8.141	252	579.988,808 638.130,927	253	579.990,594 638.133,488	3.122
253	579.990,594 638.133,488	254	579.994,365 638.136,301	4.705	254	579.994,365 638.136,301	255	579.998,136 638.139,113	4.704	255	579.998,136 638.139,113	256	580.000,729 638.141,803	3.736
256	580.000,729 638.141,803	257	580.007,482 638.150,977	11.391	257	580.007,482 638.150,977	258	580.012,012 638.156,696	7.296	258	580.012,012 638.156,696	259	580.020,066 638.160,394	8.862
259	580.020,066 638.160,394	260	580.024,951 638.165,447	7.028	260	580.024,951 638.165,447	261	580.028,319 638.165,294	3.371	261	580.028,319 638.165,294	262	580.032,768 638.163,527	4.787
262	580.032,768 638.163,527	263	580.043,161 638.161,842	10.529	263	580.043,161 638.161,842	264	580.053,622 638.171,817	14.455	264	580.053,622 638.171,817	265	580.068,955 638.175,751	15.83
265	580.068,955 638.175,751	266	580.069,356 638.185,946	10.203	266	580.069,356 638.185,946	267	580.082,397 638.188,244	13.242	267	580.082,397 638.188,244	268	580.107,721 638.193,9	25.948
268	580.107,721 638.193,9	269	580.124,129 638.197,961	16.903	269	580.124,129 638.197,961	270	580.134,759 638.200,612	10.956	270	580.134,759 638.200,612	271	580.152,363 638.203,667	17.867
271	580.152,363 638.203,667	272	580.162,675 638.206,096	10.594	272	580.162,675 638.206,096	273	580.174,765 638.209,118	12.462	273	580.174,765 638.209,118	274	580.192,565 638.214,29	18.536
274	580.192,565 638.214,29	275	580.205,787 638.220,01	14.406	275	580.205,787 638.220,01	276	580.211,003 638.222,218	5.664	276	580.211,003 638.222,218	277	580.219,983 638.220,321	9.178
277	580.219,983 638.220,321	278	580.230,975 638.218,938	11.079	278	580.230,975 638.218,938	279	580.238,538 638.217,42	7.714	279	580.238,538 638.217,42	280	580.250,213 638.217,42	11.675
280	580.250,213 638.217,42	281	580.261,481 638.217,644	11.27	281	580.261,481 638.217,644	282	580.273,563 638.217,006	12.099	282	580.273,563 638.217,006	283	580.273,525 638.216,967	0.054
283	580.273,525 638.216,967	284	580.279,719 638.217,576	6.224	284	580.279,719 638.217,576	285	580.284,599 638.217,857	4.888	285	580.284,599 638.217,857	286	580.290,818 638.217,62	6.224
286	580.290,818 638.217,62	287	580.298,259 638.216,735	7.493	287	580.298,259 638.216,735	288	580.305,622 638.216,368	7.372	288	580.305,622 638.216,368	289	580.312,337 638.215,894	6.732
289	580.312,337 638.215,894	290	580.320,334 638.214,964	8.051	290	580.320,334 638.214,964	291	580.326,857 638.214,313	6.555	291	580.326,857 638.214,313	292	580.335,931 638.213,581	9.103
292	580.335,931 638.213,581	293	580.345,014 638.212,695	9.126	293	580.345,014 638.212,695	294	580.351,038 638.211,551	6.132	294	580.351,038 638.211,551	295	580.358,596 638.209,351	7.872
295	580.358,596 638.209,351	296	580.366,723 638.206,861	8.5	296	580.366,723 638.206,861	297	580.371,451 638.205,265	4.99	297	580.371,451 638.205,265	298	580.375,338 638.204,272	4.012
298	580.375,338 638.204,272	299	580.376,979 638.204,876	1.749	299	580.376,979 638.204,876	300	580.380,661 638.204,2	3.744	300	580.380,661 638.204,2	301	580.382,172 638.204,2	1.511
301	580.382,172 638.204,2	302	580.386,794 638.203,509	4.673	302	580.386,794 638.203,509	303	580.391,868 638.202,366	5.201	303	580.391,868 638.202,366	304	580.396,186 638.200,187	4.837
304	580.396,186 638.200,187	305	580.403,08 638.196,253	7.937	305	580.403,08 638.196,253	306	580.409,385 638.192,606	7.284	306	580.409,385 638.192,606	307	580.413,279 638.190,181	4.587
307	580.413,279 638.190,181	308	580.413,988 638.190,955	1.05	308	580.413,988 638.190,955	309	580.418,843 638.188,78	5.32	309	580.418,843 638.188,78	310	580.423,433 638.186,336	5.2
310	580.423,433 638.186,336	311	580.429,149 638.184,425	6.027	311	580.429,149 638.184,425	312	580.433,72 638.182,897	4.82	312	580.433,72 638.182,897	313	580.437,124 638.182,548	3.422
313	580.437,124 638.182,548	314	580.443,697 638.180,538	6.873	314	580.443,697 638.180,538	315	580.450,217 638.177,414	7.23	315	580.450,217 638.177,414	316	580.452,191 638.176,482	2.183

Punct început	X / Y	Punct sfârșit	X / Y	Lungime segment	Punct început	X / Y	Punct sfârșit	X / Y	Lungime segment	Punct început	X / Y	Punct sfârșit	X / Y	Lungime segment
316	580.452,191 638.176,482	317	580.459,082 638.172,163	8.133	317	580.459,082 638.172,163	318	580.464,205 638.170,044	5.544	318	580.464,205 638.170,044	319	580.469,494 638.168,21	5.598
319	580.469,494 638.168,21	320	580.476,904 638.167,171	7.482	320	580.476,904 638.167,171	321	580.482,539 638.165,762	5.808	321	580.482,539 638.165,762	322	580.491,264 638.163,431	9.031
322	580.491,264 638.163,431	323	580.498,549 638.160,771	7.755	323	580.498,549 638.160,771	324	580.502,047 638.158,98	3.93	324	580.502,047 638.158,98	325	580.504,143 638.157,534	2.546
325	580.504,143 638.157,534	326	580.506,842 638.155,074	3.652	326	580.506,842 638.155,074	327	580.510,752 638.153,979	4.06	327	580.510,752 638.153,979	328	580.522,092 638.148,281	12.691
328	580.522,092 638.148,281	329	580.530,783 638.144,063	9.66	329	580.530,783 638.144,063	330	580.540,039 638.140,555	9.898	330	580.540,039 638.140,555	331	580.555,569 638.134,668	16.608
331	580.555,569 638.134,668	332	580.565,936 638.129,8	11.453	332	580.565,936 638.129,8	333	580.572,723 638.125,469	8.051	333	580.572,723 638.125,469	334	580.573,098 638.125,23	0.445
334	580.573,098 638.125,23	335	580.582,222 638.128,45	9.676	335	580.582,222 638.128,45	336	580.594,613 638.133,149	13.252	336	580.594,613 638.133,149	337	580.602,247 638.136,354	8.279
337	580.602,247 638.136,354	338	580.613,877 638.131,383	12.648	338	580.613,877 638.131,383	339	580.625,936 638.125,911	13.242	339	580.625,936 638.125,911	340	580.628,333 638.127,381	2.812
340	580.628,333 638.127,381	341	580.630,331 638.127,798	2.041	341	580.630,331 638.127,798	342	580.639,978 638.127,453	9.653	342	580.639,978 638.127,453	343	580.648,305 638.126,523	8.379
343	580.648,305 638.126,523	344	580.651,851 638.124,514	4.076	344	580.651,851 638.124,514	345	580.660,06 638.122,542	8.443	345	580.660,06 638.122,542	346	580.675,937 638.126,307	16.317
346	580.675,937 638.126,307	347	580.677,304 638.127,506	1.818	347	580.677,304 638.127,506	348	580.687,242 638.126,625	9.977	348	580.687,242 638.126,625	349	580.692,591 638.126,625	5.349
349	580.692,591 638.126,625	350	580.701,937 638.128,389	9.511	350	580.701,937 638.128,389	351	580.712,15 638.131,894	10.798	351	580.712,15 638.131,894	352	580.724,26 638.136,051	12.804
352	580.724,26 638.136,051	353	580.736,208 638.139,931	12.562	353	580.736,208 638.139,931	354	580.743,33 638.141,435	7.279	354	580.743,33 638.141,435	355	580.750,63 638.140,329	7.383
355	580.750,63 638.140,329	356	580.759,174 638.138,266	8.79	356	580.759,174 638.138,266	357	580.766,086 638.142,538	8.126	357	580.766,086 638.142,538	358	580.774,728 638.149,709	11.23
358	580.774,728 638.149,709	359	580.782,864 638.154,203	9.295	359	580.782,864 638.154,203	360	580.786,452 638.156,021	4.022	360	580.786,452 638.156,021	361	580.789,459 638.157,137	3.207
361	580.789,459 638.157,137	362	580.795,494 638.158,747	6.246	362	580.795,494 638.158,747	363	580.805,32 638.160,42	9.967	363	580.805,32 638.160,42	364	580.804,233 638.164,515	4.237
364	580.804,233 638.164,515	365	580.803,544 638.167,896	3.45	365	580.803,544 638.167,896	366	580.800,396 638.167,41	3.185	366	580.800,396 638.167,41	367	580.795,379 638.166,738	5.062
367	580.795,379 638.166,738	368	580.787,923 638.165,373	7.58	368	580.787,923 638.165,373	369	580.775,948 638.162,275	12.369	369	580.775,948 638.162,275	370	580.767,211 638.158,564	9.492
370	580.767,211 638.158,564	371	580.762,667 638.155,252	5.623	371	580.762,667 638.155,252	372	580.754,434 638.150,551	9.481	372	580.754,434 638.150,551	373	580.745,078 638.146,651	10.136
373	580.745,078 638.146,651	374	580.737,166 638.144,782	8.13	374	580.737,166 638.144,782	375	580.727,596 638.141,866	10.004	375	580.727,596 638.141,866	376	580.723,258 638.140,277	4.62
376	580.723,258 638.140,277	377	580.720,729 638.139,407	2.674	377	580.720,729 638.139,407	378	580.712,051 638.136,421	9.177	378	580.712,051 638.136,421	379	580.703,704 638.133,24	8.933
379	580.703,704 638.133,24	380	580.698,581 638.131,23	5.503	380	580.698,581 638.131,23	381	580.694,746 638.129,848	4.076	381	580.694,746 638.129,848	382	580.693,833 638.129,848	0.913
382	580.693,833 638.129,848	383	580.690,69 638.130,225	3.166	383	580.690,69 638.130,225	384	580.683,909 638.130,621	6.793	384	580.683,909 638.130,621	385	580.679,182 638.131,124	4.754
385	580.679,182 638.131,124	386	580.670,669 638.133,342	8.797	386	580.670,669 638.133,342	387	580.659,854 638.135,564	11.041	387	580.659,854 638.135,564	388	580.656,238 638.136,307	3.692
388	580.656,238 638.136,307	389	580.647,354 638.138,037	9.051	389	580.647,354 638.138,037	390	580.640,438 638.139,404	7.05	390	580.640,438 638.139,404	391	580.639,151 638.141,814	2.732
391	580.639,151 638.141,814	392	580.633,023 638.144,316	6.619	392	580.633,023 638.144,316	393	580.626,359 638.137,015	9.885	393	580.626,359 638.137,015	394	580.615,599 638.139,983	11.162
394	580.615,599 638.139,983	395	580.603,073 638.143,514	13.014	395	580.603,073 638.143,514	396	580.589,984 638.146,402	13.404	396	580.589,984 638.146,402	397	580.578,421 638.148,488	11.75
397	580.578,421 638.148,488	398	580.571,456 638.149,837	7.094	398	580.571,456 638.149,837	399	580.562,37 638.151,091	9.172	399	580.562,37 638.151,091	400	580.551,777 638.152,746	10.722
400	580.551,777 638.152,746	401	580.536,947 638.157,37	15.534	401	580.536,947 638.157,37	402	580.525,854 638.161,283	11.763	402	580.525,854 638.161,283	403	580.511,692 638.160,754	14.172
403	580.511,692 638.160,754	404	580.500,212 638.164,759	12.159	404	580.500,212 638.164,759	405	580.488,73 638.168,766	12.161	405	580.488,73 638.168,766	406	580.478,327 638.171,288	10.704
406	580.478,327 638.171,288	407	580.468,525 638.173,665	10.086	407	580.468,525 638.173,665	408	580.463,12 638.176,193	5.967	408	580.463,12 638.176,193	409	580.456,79 638.180,4	7.601
409	580.456,79 638.180,4	410	580.453,392 638.182,241	3.865	410	580.453,392 638.182,241	411	580.446,468 638.184,979	7.446	411	580.446,468 638.184,979	412	580.443,082 638.185,821	3.489
412	580.443,082 638.185,821	413	580.437,872 638.186,036	5.214	413	580.437,872 638.186,036	414	580.429,576 638.189,708	9.072	414	580.429,576 638.189,708	415	580.422,807 638.192,704	7.402

Punct început	X / Y	Punct sfârșit	X / Y	Lungime segment	Punct început	X / Y	Punct sfârșit	X / Y	Lungime segment	Punct început	X / Y	Punct sfârșit	X / Y	Lungime segment
415	580.422,807 638.192,704	416	580.418,827 638.195,499	4.863	416	580.418,827 638.195,499	417	580.408,748 638.200,604	11.298	417	580.408,748 638.200,604	418	580.401,139 638.205,38	8.984
418	580.401,139 638.205,38	419	580.387,668 638.214,294	16.153	419	580.387,668 638.214,294	420	580.381,727 638.209,787	7.457	420	580.381,727 638.209,787	421	580.375,774 638.210,687	6.021
421	580.375,774 638.210,687	422	580.370,97 638.211,887	4.952	422	580.370,97 638.211,887	423	580.359,412 638.215,237	12.034	423	580.359,412 638.215,237	424	580.347,639 638.218,75	12.286
424	580.347,639 638.218,75	425	580.341,034 638.222,05	7.383	425	580.341,034 638.222,05	426	580.335,38 638.225,1	6.424	426	580.335,38 638.225,1	427	580.323,957 638.232,17	13.434
427	580.323,957 638.232,17	428	580.319,355 638.236,17	6.097	428	580.319,355 638.236,17	429	580.311,247 638.243,072	10.648	429	580.311,247 638.243,072	430	580.304,938 638.246,982	7.422
430	580.304,938 638.246,982	1	580.299,747 638.251,69	7.008										

** Lungimile segmentelor sunt determinate în planul de proiecție Stereo 70 și sunt rotunjite la 1 milimetru.

*** Distanța dintre puncte este formată din segmente cumulate ce sunt mai mici decât valoarea 1 milimetru.

**DATE DESPRE IMOBILUL NR. 12257**

Oficiul de Cadastru și Publicitate Imobiliară NEAMT
Biroul de Cadastru și Publicitate Imobiliară Targu-Neamt

A. Partea I. Descrierea imobilului

TEREN Extravilan

Adresa: Jud. Neamt

Nr. Crt	Nr cadastral Nr. topografic	Suprafața* (mp)	Observații / Referințe
A1		5.311	Sector cadastral:176 Teren neimpregmuit;

B. Partea II. Proprietari și acte

Inscrieri privitoare la dreptul de proprietate și alte drepturi reale		Referințe
/		
Act Normativ nr. 7, din 13/03/1996 emis de GUVERNUL ROMANIEI;		
B1	Inscrierea provizorie, drept de PROPRIETATE, dobandit prin Lege, cota actuala 1/1, cota initiala 1/1 1) COMUNA PIPIRIG, CIF:99999999999999, Proprietar neidentificat	A1

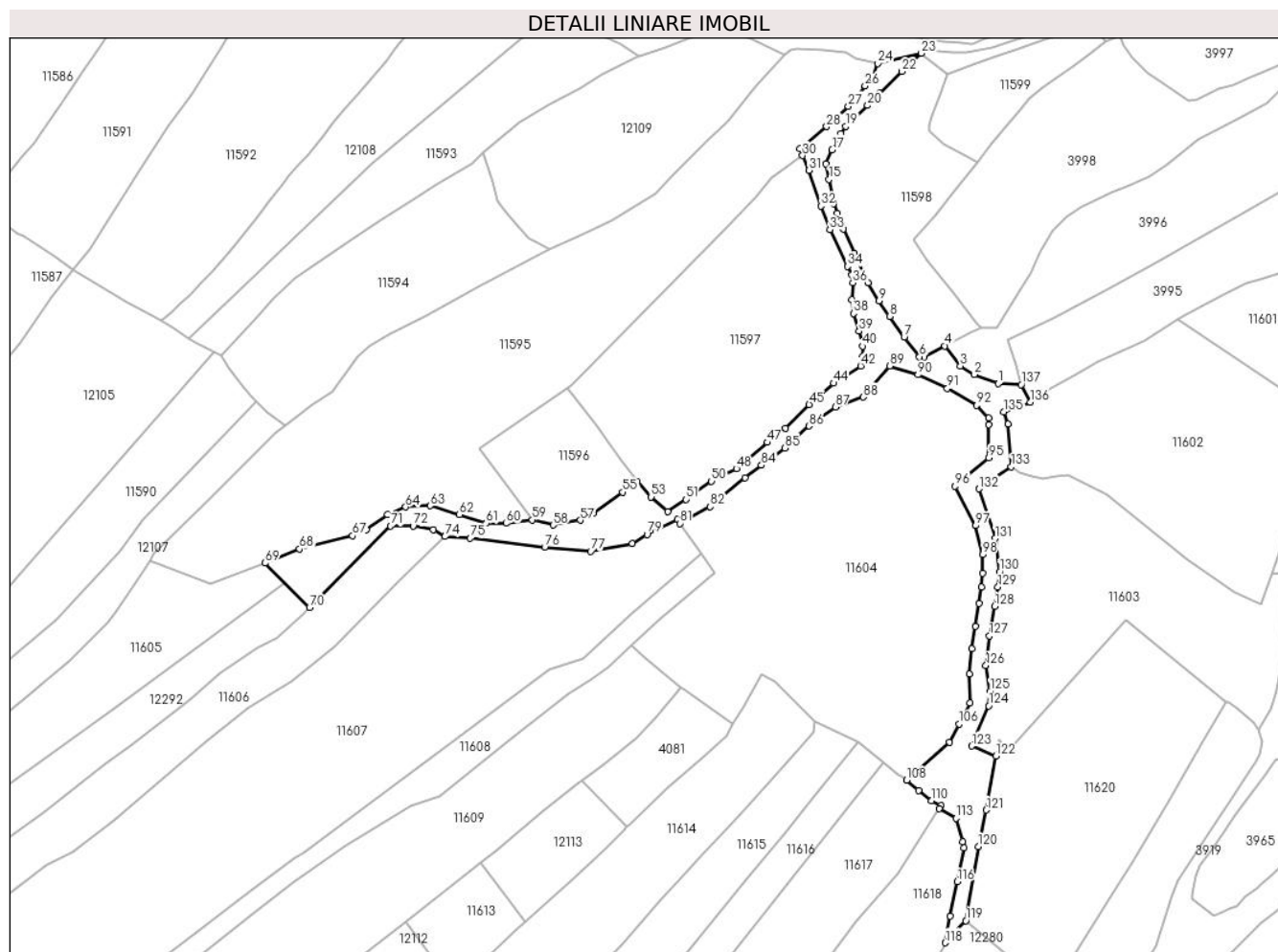
C. Partea III. SARCINI .

Inscrieri privind dezmembramintele dreptului de proprietate, drepturi reale de garanție și sarcini	Referințe
NU SUNT	

Teren

Nr cadastral	Suprafața (mp)*	Observații / Referințe
	5.311	

* Suprafața este determinată în planul de proiecție Stereo 70.



Date referitoare la teren

Crt	Categorie folosință	Intravilan	Suprafața (mp)	Tarla	Parcelă	Nr. topo	Observații / Referințe
1	drum	NU	5.311	-	-	-	

Lungime Segmente

1) Valorile lungimilor segmentelor sunt obținute din proiecție în plan.

Punct început	X / Y	Punct sfârșit	X / Y	Lungime segment
1	580.703,972 / 638.005,778	2	580.695,298 / 638.009,094	9.286
4	580.684,528 / 638.019,514	5	580.677,01 / 638.015,57	8.49
7	580.669,646 / 638.022,726	8	580.664,401 / 638.030,286	9.201
10	580.656,521 / 638.042,553	11	580.651,479 / 638.053,338	11.905
13	580.645,265 / 638.067,936	14	580.643,853 / 638.071,464	3.8
16	580.640,977 / 638.085,95	17	580.643,347 / 638.091,091	5.661
2	580.695,298 / 638.009,094	3	580.690,153 / 638.012,235	6.028
5	580.677,01 / 638.015,57	6	580.675,244 / 638.015,57	1.766
8	580.664,401 / 638.030,286	9	580.660,467 / 638.035,93	6.88
11	580.651,479 / 638.053,338	12	580.647,437 / 638.062,227	9.765
14	580.643,853 / 638.071,464	15	580.642,239 / 638.080,333	9.015
17	580.643,347 / 638.091,091	18	580.646,524 / 638.096,987	6.697
3	580.690,153 / 638.012,235	4	580.684,528 / 638.019,514	9.199
6	580.675,244 / 638.015,57	7	580.669,646 / 638.022,726	9.085
9	580.660,467 / 638.035,93	10	580.656,521 / 638.042,553	7.709
12	580.647,437 / 638.062,227	13	580.645,265 / 638.067,936	6.108
15	580.642,239 / 638.080,333	16	580.640,977 / 638.085,95	5.757
18	580.646,524 / 638.096,987	19	580.648,293 / 638.099,583	3.141

Punct început	X / Y	Punct sfârșit	X / Y	Lungime segment	Punct început	X / Y	Punct sfârșit	X / Y	Lungime segment	Punct început	X / Y	Punct sfârșit	X / Y	Lungime segment
19	580.648,293 638.099,583	20	580.656,311 638.107,243	11.089	20	580.656,311 638.107,243	21	580.660,705 638.111,692	6.253	21	580.660,705 638.111,692	22	580.668,724 638.119,655	11.301
22	580.668,724 638.119,655	23	580.675,937 638.126,307	9.812	23	580.675,937 638.126,307	24	580.660,06 638.122,542	16.317	24	580.660,06 638.122,542	25	580.658,222 638.117,182	5.666
25	580.658,222 638.117,182	26	580.655,388 638.114,416	3.96	26	580.655,388 638.114,416	27	580.649,243 638.106,969	9.655	27	580.649,243 638.106,969	28	580.641,323 638.099,501	10.886
28	580.641,323 638.099,501	29	580.631,541 638.091,408	12.696	29	580.631,541 638.091,408	30	580.632,567 638.088,941	2.672	30	580.632,567 638.088,941	31	580.634,843 638.083,624	5.784
31	580.634,843 638.083,624	32	580.639,192 638.070,582	13.748	32	580.639,192 638.070,582	33	580.642,496 638.061,958	9.235	33	580.642,496 638.061,958	34	580.649,034 638.048,563	14.905
34	580.649,034 638.048,563	35	580.650,493 638.045,507	3.386	35	580.650,493 638.045,507	36	580.650,946 638.042,554	2.988	36	580.650,946 638.042,554	37	580.650,633 638.036,439	6.123
37	580.650,633 638.036,439	38	580.651,091 638.031,38	5.08	38	580.651,091 638.031,38	39	580.653,198 638.024,856	6.856	39	580.653,198 638.024,856	40	580.654,503 638.019,394	5.616
40	580.654,503 638.019,394	41	580.654,482 638.015,746	3.648	41	580.654,482 638.015,746	42	580.653,805 638.012,238	3.573	42	580.653,805 638.012,238	43	580.648,869 638.009,112	5.843
43	580.648,869 638.009,112	44	580.643,828 638.005,951	5.95	44	580.643,828 638.005,951	45	580.634,947 637.998,151	11.82	45	580.634,947 637.998,151	46	580.626,223 637.989,362	12.384
46	580.626,223 637.989,362	47	580.619,643 637.984,305	8.299	47	580.619,643 637.984,305	48	580.608,414 637.974,683	14.788	48	580.608,414 637.974,683	49	580.602,779 637.971,864	6.301
49	580.602,779 637.971,864	50	580.599,302 637.970,127	3.887	50	580.599,302 637.970,127	51	580.590,079 637.963,442	11.391	51	580.590,079 637.963,442	52	580.583,265 637.959,169	8.043
52	580.583,265 637.959,169	53	580.577,286 637.964,415	7.954	53	580.577,286 637.964,415	54	580.572,057 637.970,085	7.713	54	580.572,057 637.970,085	55	580.566,914 637.966,19	6.451
55	580.566,914 637.966,19	56	580.556,012 637.958,464	13.362	56	580.556,012 637.958,464	57	580.551,45 637.955,907	5.23	57	580.551,45 637.955,907	58	580.541,55 637.954,184	10.049
58	580.541,55 637.954,184	59	580.533,883 637.956,03	7.886	59	580.533,883 637.956,03	60	580.524,25 637.954,776	9.714	60	580.524,25 637.954,776	61	580.517,053 637.954,776	7.197
61	580.517,053 637.954,776	62	580.507,268 637.957,994	10.301	62	580.507,268 637.957,994	63	580.496,595 637.961,208	11.146	63	580.496,595 637.961,208	64	580.487,627 637.960,783	8.978
64	580.487,627 637.960,783	65	580.481,034 637.958,038	7.142	65	580.481,034 637.958,038	66	580.473,353 637.952,386	9.536	66	580.473,353 637.952,386	67	580.468,258 637.950,239	5.529
67	580.468,258 637.950,239	68	580.448,864 637.945,388	19.991	68	580.448,864 637.945,388	69	580.436,291 637.940,288	13.568	69	580.436,291 637.940,288	70	580.452,545 637.924,092	22.946
70	580.452,545 637.924,092	71	580.482,138 637.953,791	41.926	71	580.482,138 637.953,791	72	580.490,344 637.953,791	8.206	72	580.490,344 637.953,791	73	580.497,777 637.952,519	7.541
73	580.497,777 637.952,519	74	580.501,93 637.949,946	4.885	74	580.501,93 637.949,946	75	580.511,189 637.949,362	9.277	75	580.511,189 637.949,362	76	580.538,404 637.946,118	27.408
76	580.538,404 637.946,118	77	580.555,169 637.944,559	16.837	77	580.555,169 637.944,559	78	580.570,41 637.947,382	15.5	78	580.570,41 637.947,382	79	580.575,781 637.950,727	6.327
79	580.575,781 637.950,727	80	580.586,799 637.956,187	12.297	80	580.586,799 637.956,187	81	580.587,803 637.954,769	1.737	81	580.587,803 637.954,769	82	580.598,857 637.960,851	12.617
82	580.598,857 637.960,851	83	580.611,563 637.971,312	16.458	83	580.611,563 637.971,312	84	580.617,497 637.976,01	7.569	84	580.617,497 637.976,01	85	580.626,119 637.982,219	10.625
85	580.626,119 637.982,219	86	580.634,87 637.990,304	11.914	86	580.634,87 637.990,304	87	580.644,498 637.997,184	11.834	87	580.644,498 637.997,184	88	580.654,7 638.000,84	10.837
88	580.654,7 638.000,84	89	580.664,441 638.012,251	15.003	89	580.664,441 638.012,251	90	580.674,685 638.009,007	10.745	90	580.674,685 638.009,007	91	580.685,377 638.003,973	11.818
91	580.685,377 638.003,973	92	580.696,09 637.997,861	12.334	92	580.696,09 637.997,861	93	580.700,569 637.993,274	6.411	93	580.700,569 637.993,274	94	580.700,569 637.990,812	2.462
94	580.700,569 637.990,812	95	580.700,569 637.978,756	12.056	95	580.700,569 637.978,756	96	580.688,264 637.968,342	16.12	96	580.688,264 637.968,342	97	580.695,661 637.953,913	16.215
97	580.695,661 637.953,913	98	580.698,254 637.943,345	10.881	98	580.698,254 637.943,345	99	580.698,214 637.936,526	6.819	99	580.698,214 637.936,526	100	580.697,975 637.931,611	4.921
100	580.697,975 637.931,611	101	580.696,89 637.925,575	6.133	101	580.696,89 637.925,575	102	580.695,734 637.917,178	8.476	102	580.695,734 637.917,178	103	580.694,438 637.908,975	8.305
103	580.694,438 637.908,975	104	580.693,526 637.899,827	9.193	104	580.693,526 637.899,827	105	580.693,626 637.889,339	10.488	105	580.693,626 637.889,339	106	580.689,795 637.881,551	8.679
106	580.689,795 637.881,551	107	580.686,229 637.874,826	7.612	107	580.686,229 637.874,826	108	580.670,571 637.861,009	20.883	108	580.670,571 637.861,009	109	580.674,941 637.857,343	5.704
109	580.674,941 637.857,343	110	580.679,682 637.853,64	6.016	110	580.679,682 637.853,64	111	580.683,129 637.851,73	3.941	111	580.683,129 637.851,73	112	580.682,439 637.850,699	1.241
112	580.682,439 637.850,699	113	580.688,607 637.847,137	7.123	113	580.688,607 637.847,137	114	580.690,959 637.838,674	8.784	114	580.690,959 637.838,674	115	580.691,435 637.836,402	2.321
115	580.691,435 637.836,402	116	580.689,015 637.824,042	12.595	116	580.689,015 637.824,042	117	580.686,526 637.811,453	12.833	117	580.686,526 637.811,453	118	580.684,577 637.801,747	9.9

Punct început	X / Y	Punct sfârșit	X / Y	Lungime segment	Punct început	X / Y	Punct sfârșit	X / Y	Lungime segment	Punct început	X / Y	Punct sfârșit	X / Y	Lungime segment
118	580.684,577 637.801,747	119	580.692,163 637.809,787	11.054	119	580.692,163 637.809,787	120	580.696,723 637.836,92	27.514	120	580.696,723 637.836,92	121	580.699,674 637.850,147	13.552
121	580.699,674 637.850,147	122	580.703,17 637.869,823	19.984	122	580.703,17 637.869,823	123	580.694,291 637.873,559	9.633	123	580.694,291 637.873,559	124	580.700,499 637.888,22	15.921
124	580.700,499 637.888,22	125	580.700,95 637.893,526	5.325	125	580.700,95 637.893,526	126	580.699,497 637.902,937	9.523	126	580.699,497 637.902,937	127	580.700,748 637.913,669	10.805
127	580.700,748 637.913,669	128	580.702,755 637.924,502	11.017	128	580.702,755 637.924,502	129	580.703,907 637.931,509	7.101	129	580.703,907 637.931,509	130	580.704,438 637.937,107	5.623
130	580.704,438 637.937,107	131	580.702,836 637.949,271	12.269	131	580.702,836 637.949,271	132	580.696,985 637.967,37	19.021	132	580.696,985 637.967,37	133	580.708,748 637.975,419	14.253
133	580.708,748 637.975,419	134	580.707,643 637.991,023	15.643	134	580.707,643 637.991,023	135	580.706,04 637.995,428	4.688	135	580.706,04 637.995,428	136	580.715,685 637.999,036	10.298
136	580.715,685 637.999,036	137	580.712,384 638.005,42	7.187	137	580.712,384 638.005,42	1	580.703,972 638.005,778	8.42					

** Lungimile segmentelor sunt determinate în planul de proiecție Stereo 70 și sunt rotunjite la 1 milimetru.

*** Distanța dintre puncte este formată din segmente cumulate ce sunt mai mici decât valoarea 1 milimetru.

**DATE DESPRE IMOBILUL NR. 12258**

Oficiul de Cadastru și Publicitate Imobiliară NEAMT
Biroul de Cadastru și Publicitate Imobiliară Targu-Neamt

A. Partea I. Descrierea imobilului

TEREN Intravilan

Adresa: Loc. Pipirig, Str Cucului, Jud. Neamt

Nr. Crt	Nr cadastral Nr. topografic	Suprafața* (mp)	Observații / Referințe
A1		119	Sector cadastral:176 Teren neimpregmuit;

B. Partea II. Proprietari și acte

Inscrieri privitoare la dreptul de proprietate și alte drepturi reale		Referințe
/		
Act Normativ nr. 7, din 13/03/1996 emis de GUVERNUL ROMANIEI;		
B1	Inscrierea provizorie, drept de PROPRIETATE, dobandit prin Lege, cota actuala 1/1, cota initiala 1/1 1) COMUNA PIPIRIG, CIF:99999999999999, Proprietar neidentificat	A1

C. Partea III. SARCINI .

Inscrieri privind dezmembramintele dreptului de proprietate, drepturi reale de garanție și sarcini	Referințe
NU SUNT	

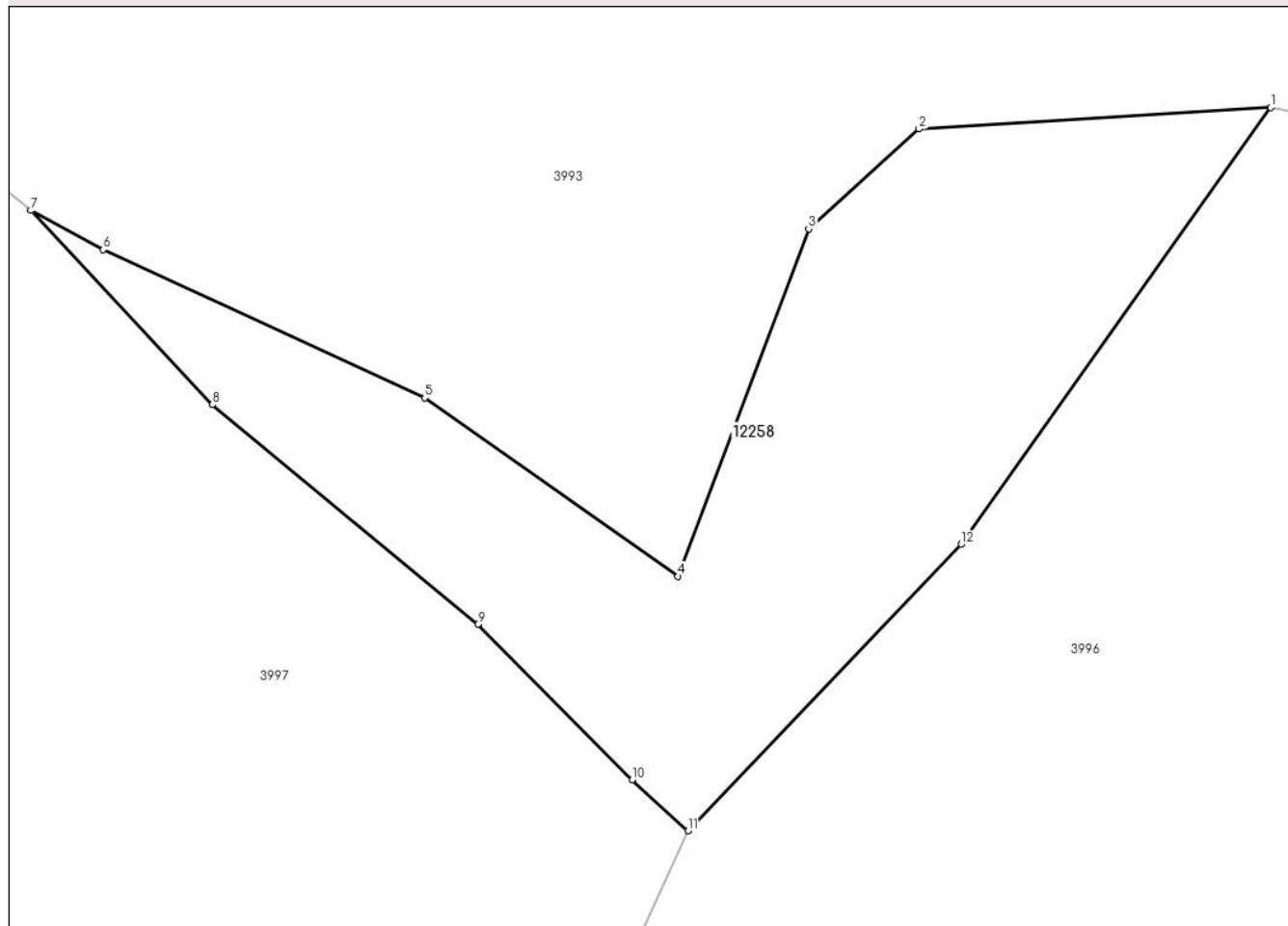
Anexa Nr. 1 La Partea I

Teren

Nr cadastral	Suprafața (mp)*	Observații / Referințe
	119	

* Suprafața este determinată în planul de proiecție Stereo 70.

DETALII LINIARE IMOBIL



Date referitoare la teren

Crt	Categorie folosință	Intravilan	Suprafața (mp)	Tarla	Parcelă	Nr. topo	Observații / Referințe
1	faneata	DA	119	-	-	-	

Lungime Segmente

1) Valorile lungimilor segmentelor sunt obținute din proiecție în plan.

Punct început	X / Y	Punct sfârșit	X / Y	Lungime segment (** (m)
1	580.856,855 638.155,308	2	580.849,541 638.154,864	7.327
2	580.849,541 638.154,864	3	580.847,257 638.152,788	3.086
3	580.847,257 638.152,788	4	580.844,54 638.145,578	7.705
4	580.844,54 638.145,578	5	580.839,285 638.149,279	6.427
5	580.839,285 638.149,279	6	580.832,6 638.152,359	7.36

Punct început	X / Y	Punct sfârșit	X / Y	Lungime segment (** (m)
6	580.832,6 638.152,359	7	580.831,097 638.153,171	1.708
7	580.831,097 638.153,171	8	580.834,87 638.149,137	5.523
8	580.834,87 638.149,137	9	580.840,384 638.144,575	7.157
9	580.840,384 638.144,575	10	580.843,587 638.141,345	4.549
10	580.843,587 638.141,345	11	580.844,747 638.140,288	1.569
11	580.844,747 638.140,288	12	580.850,42 638.146,236	8.22
12	580.850,42 638.146,236	1	580.856,855 638.155,308	11.123

** Lungimile segmentelor sunt determinate în planul de proiecție Stereo 70 și sunt rotunjite la 1 milimetru.

*** Distanța dintre puncte este formată din segmente cumulate ce sunt mai mici decât valoarea 1 milimetru.

**DATE DESPRE IMOBILUL NR. 12266**

Oficiul de Cadastru și Publicitate Imobiliară NEAMT
Biroul de Cadastru și Publicitate Imobiliară Targu-Neamt

A. Partea I. Descrierea imobilului

TEREN Extravilan

Adresa: Jud. Neamt

Nr. Crt	Nr cadastral Nr. topografic	Suprafața* (mp)	Observații / Referințe
A1		4.459	Sector cadastral:176 Teren neimpregmuit;

B. Partea II. Proprietari și acte

Inscrieri privitoare la dreptul de proprietate și alte drepturi reale		Referințe
/		
Act Normativ nr. 7, din 13/03/1996 emis de GUVERNUL ROMANIEI;		
B1	Inscrierea provizorie, drept de PROPRIETATE, dobandit prin Lege, cota actuala 1/1, cota initiala 1/1 1) COMUNA PIPIRIG, CIF:99999999999999, Proprietar neidentificat	A1

C. Partea III. SARCINI .

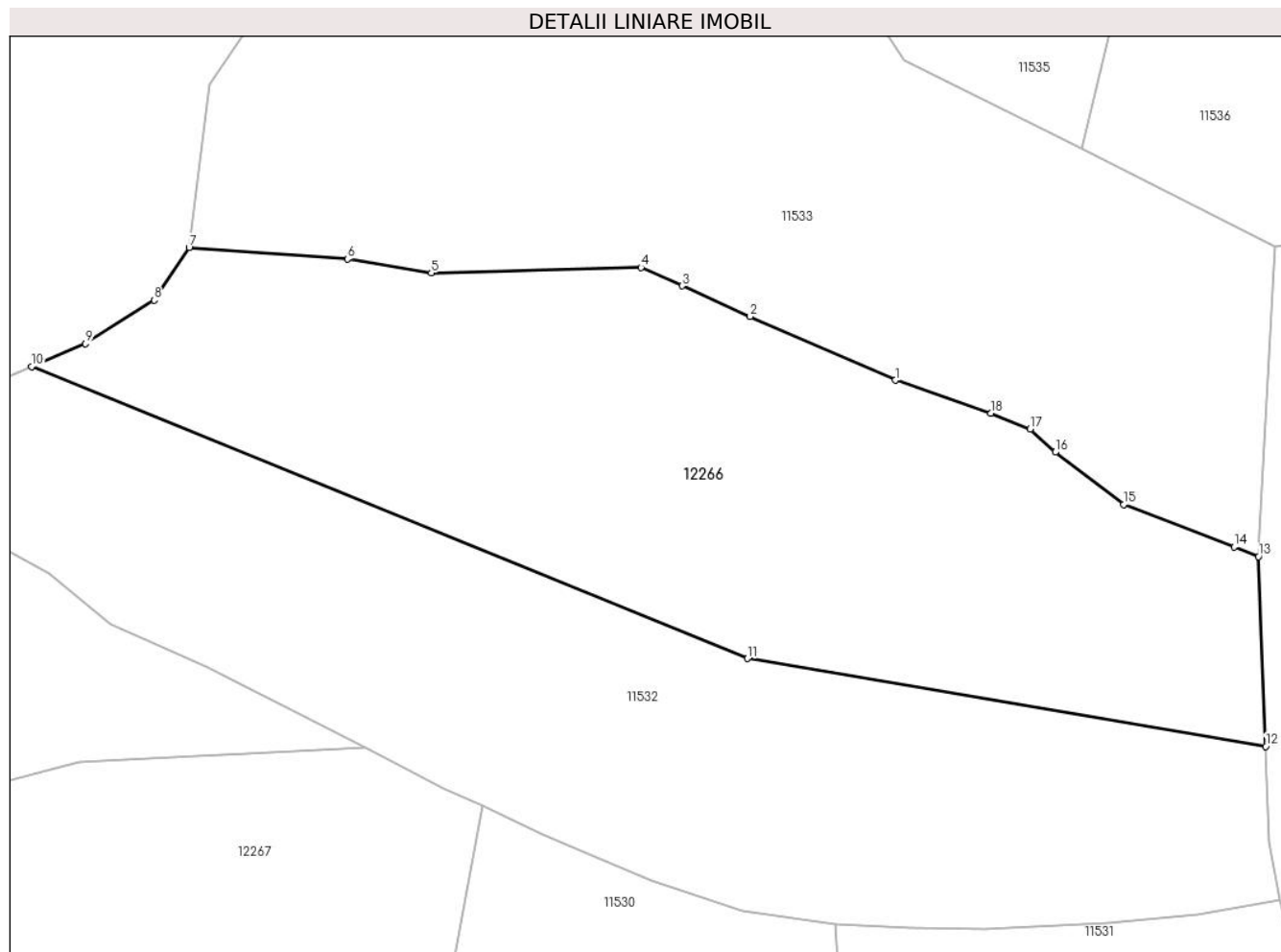
Inscrieri privind dezmembramintele dreptului de proprietate, drepturi reale de garanție și sarcini	Referințe
NU SUNT	

Anexa Nr. 1 La Partea I

Teren

Nr cadastral	Suprafața (mp)*	Observații / Referințe
	4.459	

* Suprafața este determinată în planul de proiecție Stereo 70.



Date referitoare la teren

Crt	Categorie folosință	Intravilan	Suprafața (mp)	Tarla	Parcelă	Nr. topo	Observații / Referințe
1	faneata	NU	2.864	-	-	-	
2	pasune	NU	1.595	-	-	-	Pașune împădurită

Lungime Segmente

1) Valorile lungimilor segmentelor sunt obținute din proiecție în plan.

Punct început	X / Y	Punct sfârșit	X / Y	Lungime segment (** (m)
1	579.059,307 638.144,695	2	579.041,715 638.152,401	19.206
2	579.041,715 638.152,401	3	579.033,491 638.156,096	9.016
3	579.033,491 638.156,096	4	579.028,492 638.158,337	5.478
4	579.028,492 638.158,337	5	579.003,098 638.157,669	25.403

Punct început	X / Y	Punct sfârşit	X / Y	Lungime segment (** (m)
5	579.003,098 638.157,669	6	578.992,96 638.159,352	10.277
6	578.992,96 638.159,352	7	578.973,766 638.160,716	19.242
7	578.973,766 638.160,716	8	578.969,526 638.154,366	7.635
8	578.969,526 638.154,366	9	578.961,209 638.149,126	9.83
9	578.961,209 638.149,126	10	578.954,687 638.146,33	7.096
10	578.954,687 638.146,33	11	579.041,374 638.111,016	93.604
11	579.041,374 638.111,016	12	579.104,166 638.100,386	63.685
12	579.104,166 638.100,386	13	579.103,299 638.123,35	22.98
13	579.103,299 638.123,35	14	579.100,336 638.124,537	3.192
14	579.100,336 638.124,537	15	579.086,942 638.129,641	14.334
15	579.086,942 638.129,641	16	579.078,679 638.135,981	10.415
16	579.078,679 638.135,981	17	579.075,649 638.138,775	4.122
17	579.075,649 638.138,775	18	579.070,851 638.140,694	5.168
18	579.070,851 638.140,694	1	579.059,307 638.144,695	12.218

** Lungimile segmentelor sunt determinate în planul de proiecție Stereo 70 și sunt rotunjite la 1 milimetru.

*** Distanța dintre puncte este formată din segmente cumulate ce sunt mai mici decât valoarea 1 milimetru.

**DATE DESPRE IMOBILUL NR. 12267**

Oficiul de Cadastru și Publicitate Imobiliară NEAMT
Biroul de Cadastru și Publicitate Imobiliară Targu-Neamt

A. Partea I. Descrierea imobilului

TEREN Extravilan

Adresa: Jud. Neamt

Nr. Crt	Nr cadastral Nr. topografic	Suprafața* (mp)	Observații / Referințe
A1		6.574	Sector cadastral:176 Teren neimpregmuit;

B. Partea II. Proprietari și acte

Inscrieri privitoare la dreptul de proprietate și alte drepturi reale		Referințe
/		
Act Normativ nr. 7, din 13/03/1996 emis de GUVERNUL ROMANIEI;		
B1	Inscrierea provizorie, drept de PROPRIETATE, dobandit prin Lege, cota actuala 1/1, cota initiala 1/1	A1
1) COMUNA PIPIRIG, CIF:99999999999999, Proprietar neidentificat		

C. Partea III. SARCINI .

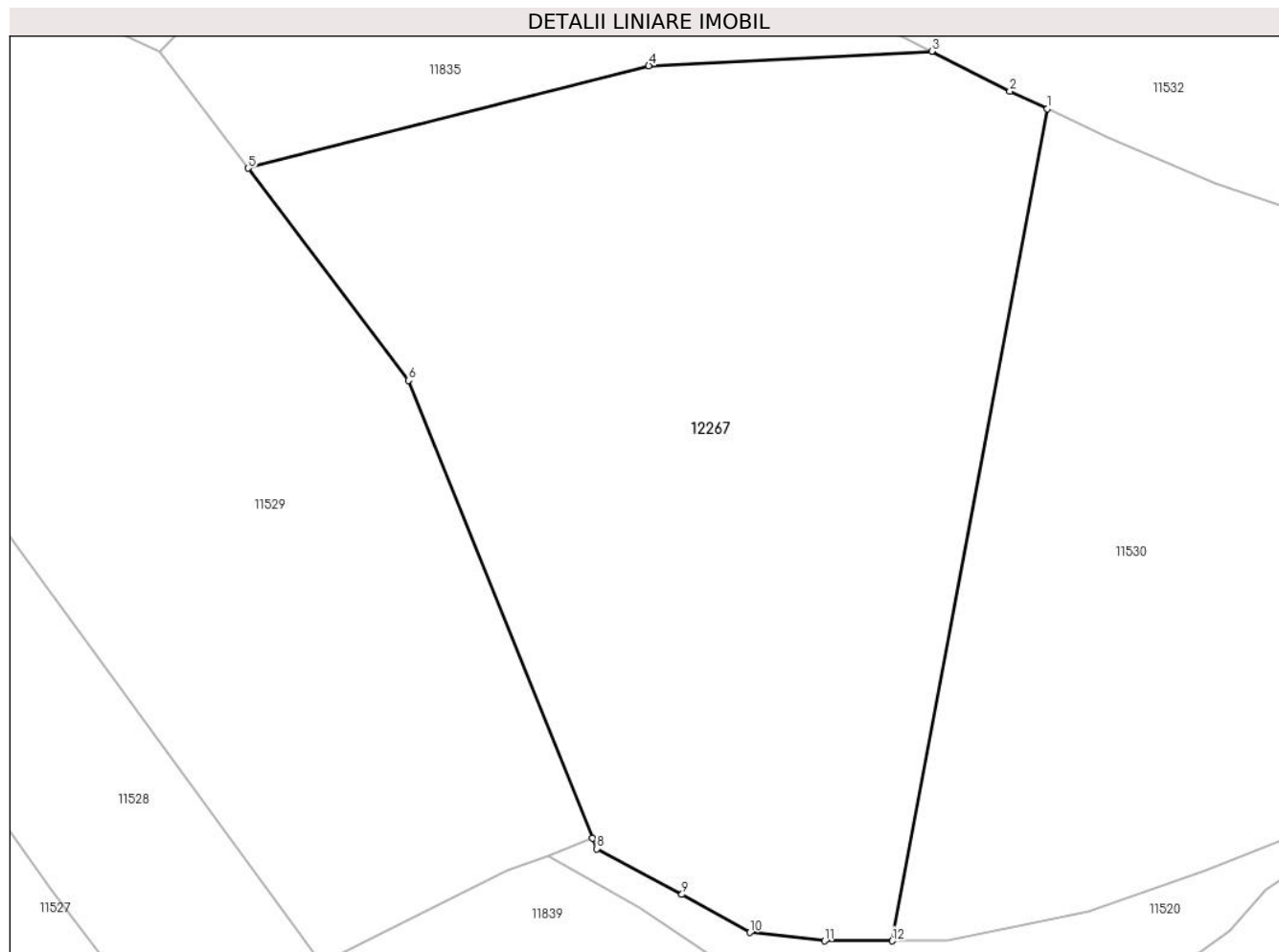
Inscrieri privind dezmembramintele dreptului de proprietate, drepturi reale de garanție și sarcini	Referințe
NU SUNT	

Anexa Nr. 1 La Partea I

Teren

Nr cadastral	Suprafața (mp)*	Observații / Referințe
	6.574	

* Suprafața este determinată în planul de proiecție Stereo 70.



Date referitoare la teren

Crt	Categorie folosință	Intravilan	Suprafața (mp)	Tarla	Parcelă	Nr. topo	Observații / Referințe
1	pașune	NU	6.574	-	-	-	

Lungime Segmente

1) Valorile lungimilor segmentelor sunt obținute din proiecție în plan.

Punct început	X / Y	Punct sfârșit	X / Y	Lungime segment (** (m)
1	579.009,286 638.093,187	2	579.004,683 638.095,34	5.082
2	579.004,683 638.095,34	3	578.995,13 638.100,234	10.734
3	578.995,13 638.100,234	4	578.960,461 638.098,471	34.714
4	578.960,461 638.098,471	5	578.911,351 638.085,928	50.686
5	578.911,351 638.085,928	6	578.931,031 638.059,942	32.597

Punct început	X / Y	Punct sfârșit	X / Y	Lungime segment (** (m)
6	578.931,031 638.059,942	7	578.953,555 638.003,921	60.379
7	578.953,555 638.003,921	8	578.954,086 638.002,6	1.424
8	578.954,086 638.002,6	9	578.964,522 637.997,005	11.841
9	578.964,522 637.997,005	10	578.972,835 637.992,342	9.532
10	578.972,835 637.992,342	11	578.981,996 637.991,324	9.217
11	578.981,996 637.991,324	12	578.990,276 637.991,324	8.28
12	578.990,276 637.991,324	1	579.009,286 638.093,187	103.622

** Lungimile segmentelor sunt determinate în planul de proiecție Stereo 70 și sunt rotunjite la 1 milimetru.

*** Distanța dintre puncte este formată din segmente cumulate ce sunt mai mici decât valoarea 1 milimetru.

**DATE DESPRE IMOBILUL NR. 12269**

Oficiul de Cadastru și Publicitate Imobiliară NEAMT
Biroul de Cadastru și Publicitate Imobiliară Targu-Neamt

A. Partea I. Descrierea imobilului

TEREN Intravilan

Adresa: Loc. Pipirig, Jud. Neamt

Nr. Crt	Nr cadastral Nr. topografic	Suprafața* (mp)	Observații / Referințe
A1		250	Sector cadastral:176 Teren neimpregmuit;

B. Partea II. Proprietari și acte

Inscrieri privitoare la dreptul de proprietate și alte drepturi reale		Referințe
/		
Act Normativ nr. 7, din 13/03/1996 emis de GUVERNUL ROMANIEI;		
B1	Inscrierea provizorie, drept de PROPRIETATE, dobandit prin Lege, cota actuala 1/1, cota initiala 1/1 1) COMUNA PIPIRIG, CIF:99999999999999, Proprietar neidentificat	A1

C. Partea III. SARCINI .

Inscrieri privind dezmembramintele dreptului de proprietate, drepturi reale de garanție și sarcini	Referințe
NU SUNT	

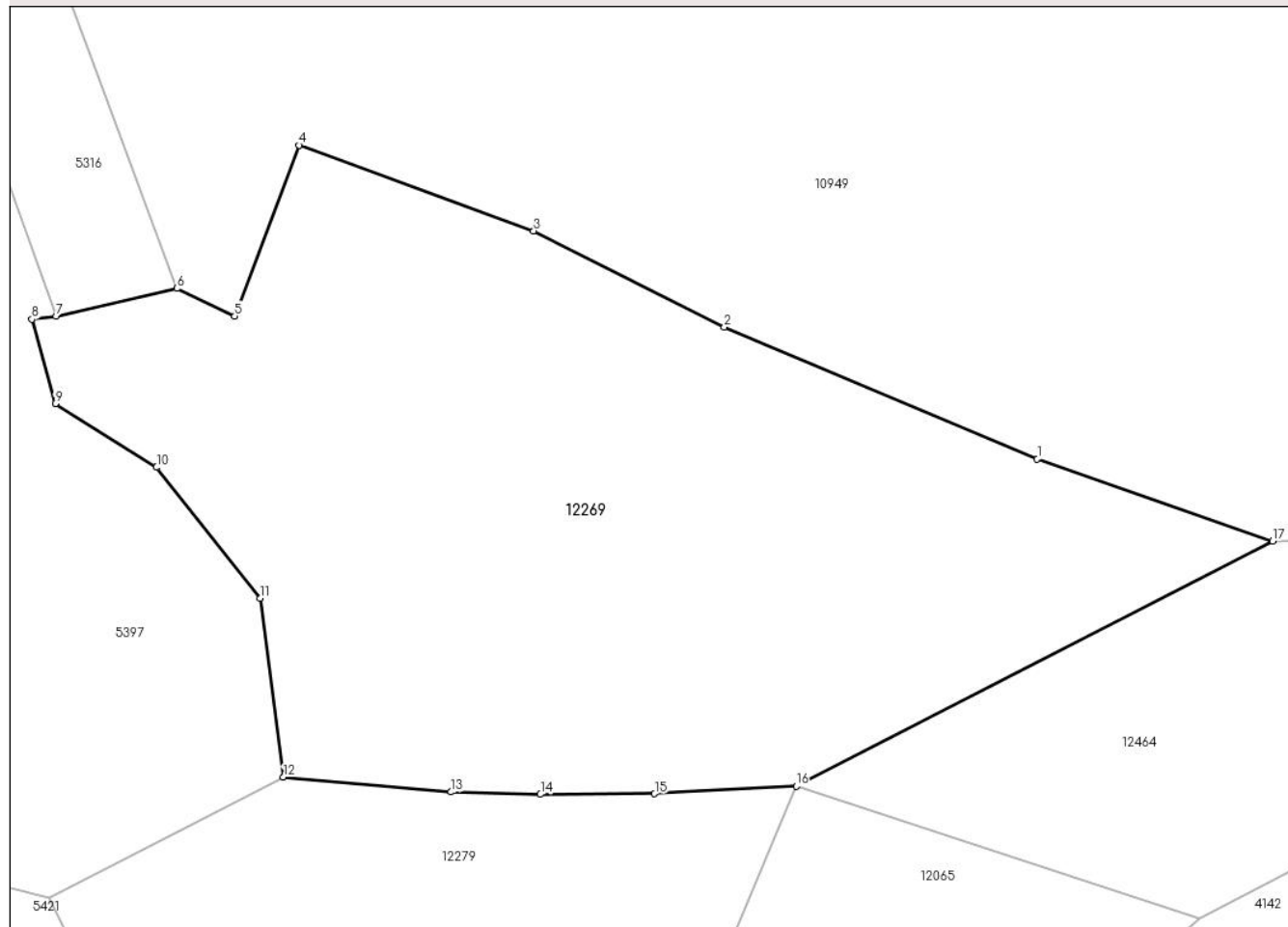
Anexa Nr. 1 La Partea I

Teren

Nr cadastral	Suprafața (mp)*	Observații / Referințe
	250	

* Suprafața este determinată în planul de proiecție Stereo 70.

DETALII LINIARE IMOBIL



Date referitoare la teren

Crt	Categorie folosință	Intravilan	Suprafața (mp)	Tarla	Parcelă	Nr. topo	Observații / Referințe
1	drum	DA	174	-	-	-	
2	faneata	DA	76	-	-	-	

Lungime Segmente

1) Valorile lungimilor segmentelor sunt obținute din proiecție în plan.

Punct început	X / Y	Punct sfârșit	X / Y	Lungime segment (** (m)
1	580.345,428 638.680,507	2	580.337,877 638.683,689	8.194
2	580.337,877 638.683,689	3	580.333,275 638.686,011	5.155
3	580.333,275 638.686,011	4	580.327,612 638.688,075	6.027
4	580.327,612 638.688,075	5	580.326,06 638.683,954	4.404

Punct început	X / Y	Punct sfârșit	X / Y	Lungime segment (** (m)
5	580.326,06 638.683,954	6	580.324,659 638.684,619	1.551
6	580.324,659 638.684,619	7	580.321,748 638.683,951	2.987
7	580.321,748 638.683,951	8	580.321,162 638.683,878	0.591
8	580.321,162 638.683,878	9	580.321,727 638.681,844	2.111
9	580.321,727 638.681,844	10	580.324,174 638.680,308	2.889
10	580.324,174 638.680,308	11	580.326,668 638.677,149	4.025
11	580.326,668 638.677,149	12	580.327,234 638.672,835	4.351
12	580.327,234 638.672,835	13	580.331,282 638.672,477	4.064
13	580.331,282 638.672,477	14	580.333,435 638.672,422	2.154
14	580.333,435 638.672,422	15	580.336,191 638.672,436	2.756
15	580.336,191 638.672,436	16	580.339,61 638.672,615	3.424
16	580.339,61 638.672,615	17	580.351,109 638.678,529	12.931
17	580.351,109 638.678,529	1	580.345,428 638.680,507	6.016

** Lungimile segmentelor sunt determinate în planul de proiecție Stereo 70 și sunt rotunjite la 1 milimetru.

*** Distanța dintre puncte este formată din segmente cumulate ce sunt mai mici decât valoarea 1 milimetru.

**DATE DESPRE IMOBILUL NR. 12271**

Oficiul de Cadastru și Publicitate Imobiliară NEAMT
Biroul de Cadastru și Publicitate Imobiliară Targu-Neamt

A. Partea I. Descrierea imobilului

TEREN Extravilan

Adresa: Jud. Neamt

Nr. Crt	Nr cadastral Nr. topografic	Suprafața* (mp)	Observații / Referințe
A1		1.113	Sector cadastral:176 Teren neimpregmuit;

B. Partea II. Proprietari și acte

Inscrieri privitoare la dreptul de proprietate și alte drepturi reale		Referințe
/		
Act Normativ nr. 7, din 13/03/1996 emis de GUVERNUL ROMANIEI;		
B1	Inscrierea provizorie, drept de PROPRIETATE, dobandit prin Lege, cota actuala 1/1, cota initiala 1/1 1) COMUNA PIPIRIG, CIF:99999999999999, Proprietar neidentificat	A1

C. Partea III. SARCINI .

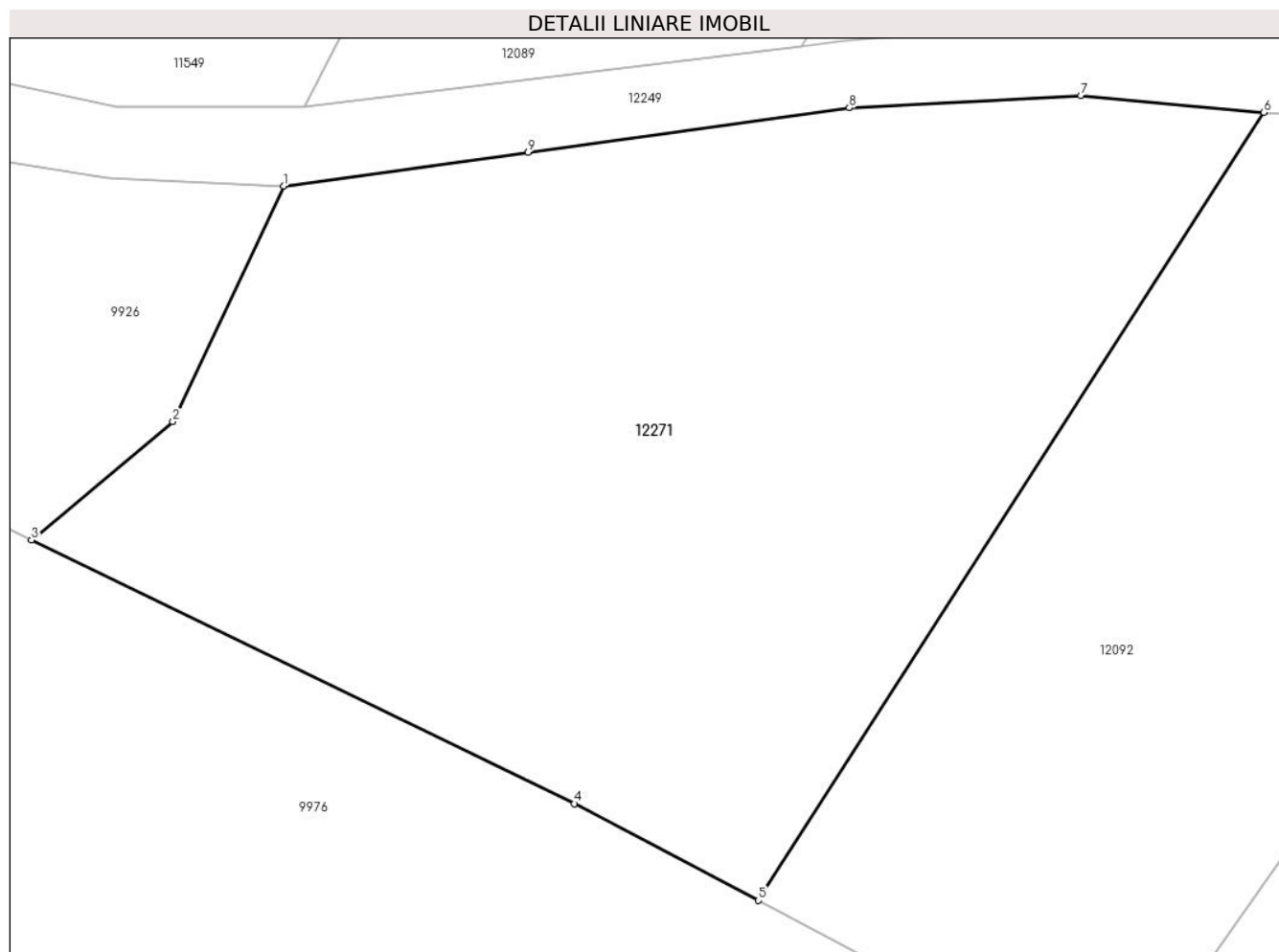
Inscrieri privind dezmembramintele dreptului de proprietate, drepturi reale de garanție și sarcini	Referințe
NU SUNT	

Anexa Nr. 1 La Partea I

Teren

Nr cadastral	Suprafața (mp)*	Observații / Referințe
	1.113	

* Suprafața este determinată în planul de proiecție Stereo 70.



Date referitoare la teren

Crt	Categorie folosință	Intra vilan	Suprafața (mp)	Tarla	Parcelă	Nr. topo	Observații / Referințe
1	faneata	NU	1.113	-	-	-	

Lungime Segmente

1) Valorile lungimilor segmentelor sunt obținute din proiecție în plan.

Punct început	X / Y	Punct sfârșit	X / Y	Lungime segment (** (m)
1	579.417,153 638.070,314	2	579.412,183 638.059,724	11.698
2	579.412,183 638.059,724	3	579.405,823 638.054,408	8.289
3	579.405,823 638.054,408	4	579.430,249 638.042,552	27.151
4	579.430,249 638.042,552	5	579.438,52 638.038,203	9.345
5	579.438,52 638.038,203	6	579.461,264 638.073,624	42.094

Punct început	X / Y	Punct sfârșit	X / Y	Lungime segment (** (m)
6	579.461,264 638.073,624	7	579.453,036 638.074,385	8.263
7	579.453,036 638.074,385	8	579.442,616 638.073,837	10.434
8	579.442,616 638.073,837	9	579.428,157 638.071,836	14.597
9	579.428,157 638.071,836	1	579.417,153 638.070,314	11.109

** Lungimile segmentelor sunt determinate în planul de proiecție Stereo 70 și sunt rotunjite la 1 milimetru.

*** Distanța dintre puncte este formată din segmente cumulate ce sunt mai mici decât valoarea 1 milimetru.

**DATE DESPRE IMOBILUL NR. 12279**

Oficiul de Cadastru și Publicitate Imobiliară NEAMT
Biroul de Cadastru și Publicitate Imobiliară Targu-Neamt

A. Partea I. Descrierea imobilului

TEREN Extravilan

Adresa: Jud. Neamt

Nr. Crt	Nr cadastral Nr. topografic	Suprafața* (mp)	Observații / Referințe
A1		4.188	Sector cadastral:176 Teren neimpregmuit;

B. Partea II. Proprietari și acte

Inscrieri privitoare la dreptul de proprietate și alte drepturi reale		Referințe
/		
Act Normativ nr. 7, din 13/03/1996 emis de GUVERNUL ROMANIEI;		
B1	Inscrierea provizorie, drept de PROPRIETATE, dobandit prin Lege, cota actuala 1/1, cota initiala 1/1 1) COMUNA PIPIRIG, CIF:99999999999999, Proprietar neidentificat	A1

C. Partea III. SARCINI .

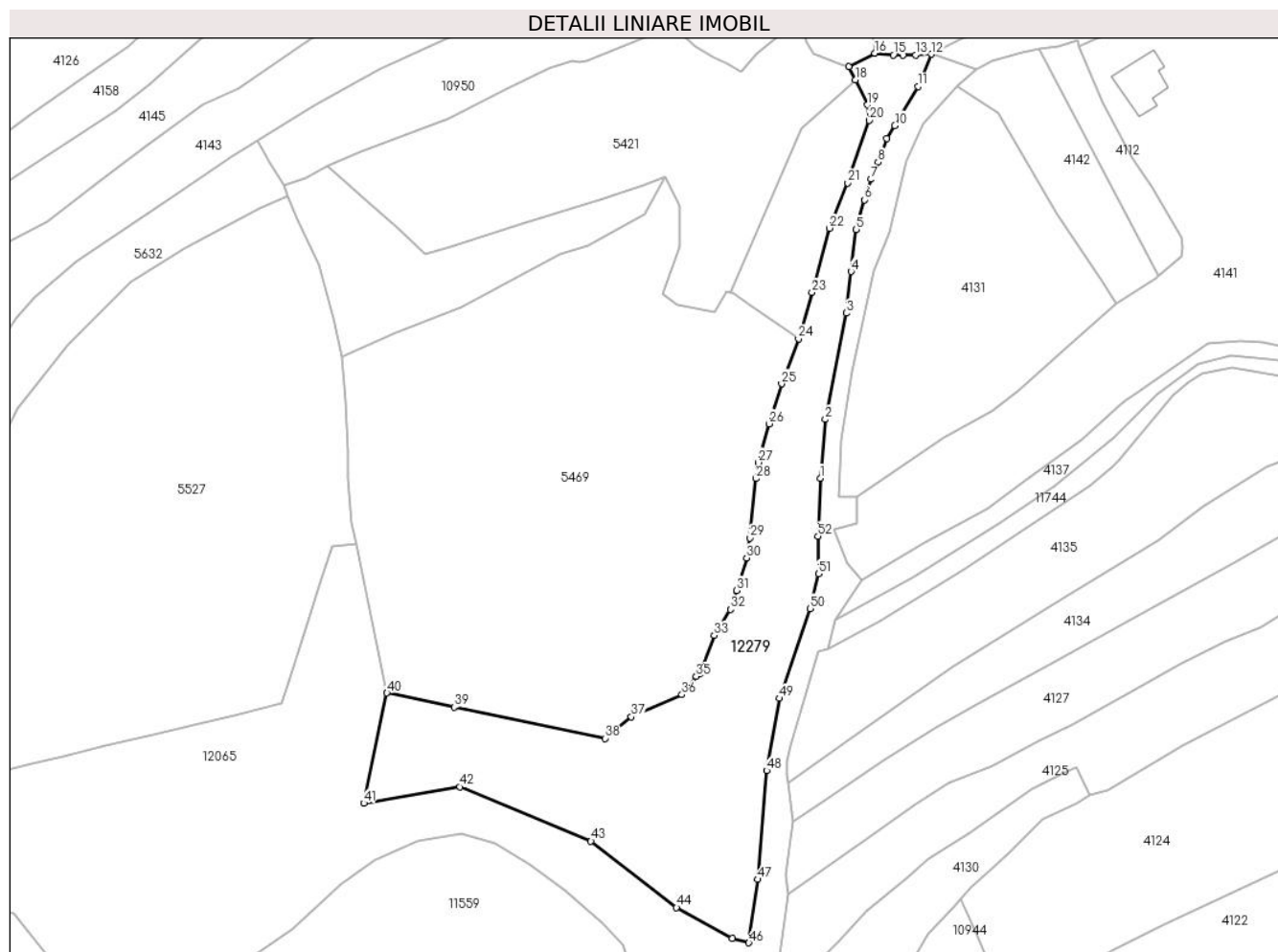
Inscrieri privind dezmembramintele dreptului de proprietate, drepturi reale de garanție și sarcini	Referințe
NU SUNT	

Anexa Nr. 1 La Partea I

Teren

Nr cadastral	Suprafața (mp)*	Observații / Referințe
	4.188	

* Suprafața este determinată în planul de proiecție Stereo 70.



Date referitoare la teren

Crt	Categorie folosință	Intravilan	Suprafața (mp)	Tarla	Parcelă	Nr. topo	Observații / Referințe
1	faneata	NU	4.188	-	-	-	

Lungime Segmente

1) Valorile lungimilor segmentelor sunt obținute din proiecție în plan.

Punct început	X / Y	Punct sfârșit	X / Y	Lungime segment
1	580.315,375 638.580,261	2	580.316,442 638.593,061	12.844
4	580.322,069 638.625,287	5	580.323,215 638.634,413	9.198
7	580.326,459 638.645,395	8	580.327,971 638.649,083	3.986
10	580.331,613 638.657,055	11	580.336,65 638.665,595	9.915
13	580.336,191 638.672,436	14	580.333,435 638.672,422	2.756
16	580.327,234 638.672,835	17	580.321,585 638.669,917	6.358
2	580.316,442 638.593,061	3	580.321,016 638.616,232	23.618
5	580.323,215 638.634,413	6	580.324,97 638.640,908	6.728
8	580.327,971 638.649,083	9	580.329,862 638.654,249	5.501
11	580.336,65 638.665,595	12	580.339,61 638.672,615	7.619
14	580.333,435 638.672,422	15	580.331,282 638.672,477	2.154
17	580.321,585 638.669,917	18	580.323,012 638.667,008	3.24
3	580.321,016 638.616,232	4	580.322,069 638.625,287	9.116
6	580.324,97 638.640,908	7	580.326,459 638.645,395	4.728
9	580.329,862 638.654,249	10	580.331,613 638.657,055	3.308
12	580.339,61 638.672,615	13	580.336,191 638.672,436	3.424
15	580.331,282 638.672,477	16	580.327,234 638.672,835	4.064
18	580.323,012 638.667,008	19	580.325,67 638.661,591	6.034

Punct început	X / Y	Punct sfârșit	X / Y	Lungime segment	Punct început	X / Y	Punct sfârșit	X / Y	Lungime segment	Punct început	X / Y	Punct sfârșit	X / Y	Lungime segment
19	580.325,67 638.661,591	20	580.326,058 638.658,192	3.421	20	580.326,058 638.658,192	21	580.321,384 638.644,536	14.434	21	580.321,384 638.644,536	22	580.317,384 638.634,722	10.598
22	580.317,384 638.634,722	23	580.313,549 638.620,718	14.52	23	580.313,549 638.620,718	24	580.310,619 638.610,636	10.499	24	580.310,619 638.610,636	25	580.306,926 638.600,832	10.476
25	580.306,926 638.600,832	26	580.304,227 638.592,104	9.136	26	580.304,227 638.592,104	27	580.301,88 638.583,667	8.757	27	580.301,88 638.583,667	28	580.301,34 638.580,15	3.558
28	580.301,34 638.580,15	29	580.300,057 638.567,204	13.009	29	580.300,057 638.567,204	30	580.299,325 638.562,901	4.365	30	580.299,325 638.562,901	31	580.297,164 638.555,792	7.43
31	580.297,164 638.555,792	32	580.295,782 638.551,664	4.353	32	580.295,782 638.551,664	33	580.292,26 638.546,008	6.663	33	580.292,26 638.546,008	34	580.289,248 638.537,773	8.769
34	580.289,248 638.537,773	35	580.288,309 638.537,054	1.183	35	580.288,309 638.537,054	36	580.285,217 638.533,052	5.057	36	580.285,217 638.533,052	37	580.274,168 638.528,263	12.042
37	580.274,168 638.528,263	38	580.268,41 638.523,563	7.433	38	580.268,41 638.523,563	39	580.235,568 638.530,37	33.54	39	580.235,568 638.530,37	40	580.220,891 638.533,449	14.996
40	580.220,891 638.533,449	41	580.215,851 638.509,421	24.551	41	580.215,851 638.509,421	42	580.236,833 638.512,969	21.28	42	580.236,833 638.512,969	43	580.265,362 638.501,165	30.875
43	580.265,362 638.501,165	44	580.284,021 638.486,718	23.598	44	580.284,021 638.486,718	45	580.296,156 638.480,002	13.869	45	580.296,156 638.480,002	46	580.299,791 638.479,024	3.764
46	580.299,791 638.479,024	47	580.301,707 638.492,838	13.946	47	580.301,707 638.492,838	48	580.303,652 638.516,536	23.778	48	580.303,652 638.516,536	49	580.306,473 638.532,287	16.002
49	580.306,473 638.532,287	50	580.313,132 638.551,845	20.661	50	580.313,132 638.551,845	51	580.314,977 638.559,404	7.781	51	580.314,977 638.559,404	52	580.314,843 638.567,61	8.207
52	580.314,843 638.567,61	1	580.315,375 638.580,261	12.662										

** Lungimile segmentelor sunt determinate în planul de proiecție Stereo 70 și sunt rotunjite la 1 milimetru.

*** Distanța dintre puncte este formată din segmente cumulate ce sunt mai mici decât valoarea 1 milimetru.

**DATE DESPRE IMOBILUL NR. 12280**

Oficiul de Cadastru și Publicitate Imobiliară NEAMT
Biroul de Cadastru și Publicitate Imobiliară Targu-Neamt

A. Partea I. Descrierea imobilului

TEREN Extravilan

Adresa: Jud. Neamt

Nr. Crt	Nr cadastral Nr. topografic	Suprafața* (mp)	Observații / Referințe
A1		1.600	Sector cadastral:176 Teren neimpregmuit;

B. Partea II. Proprietari și acte

Inscrieri privitoare la dreptul de proprietate și alte drepturi reale		Referințe
/		
Act Normativ nr. 7, din 13/03/1996 emis de GUVERNUL ROMANIEI;		
B1	Inscrierea provizorie, drept de PROPRIETATE, dobandit prin Lege, cota actuala 1/1, cota initiala 1/1 1) COMUNA PIPIRIG, CIF:99999999999999, Proprietar neidentificat	A1

C. Partea III. SARCINI .

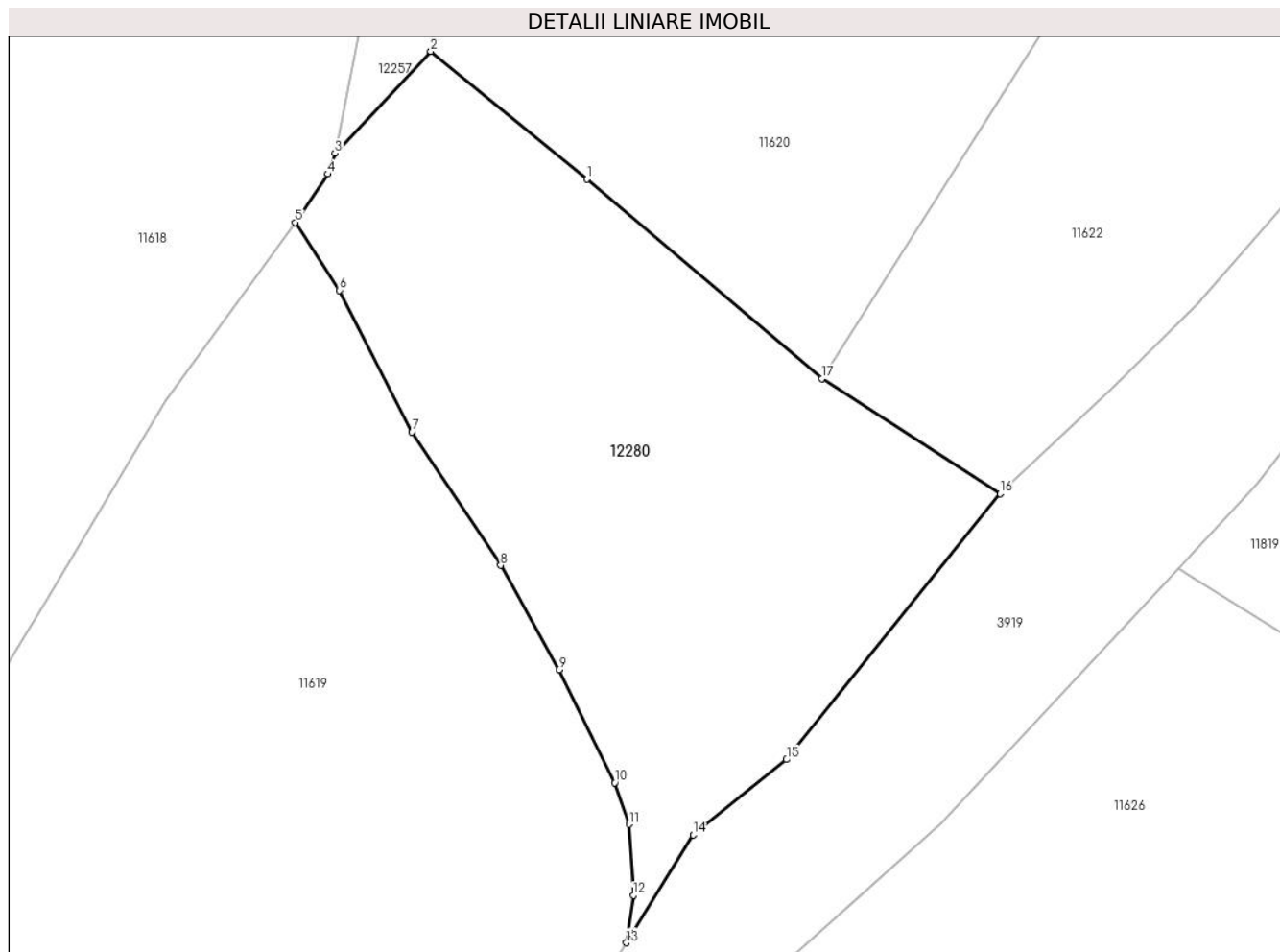
Inscrieri privind dezmembramintele dreptului de proprietate, drepturi reale de garanție și sarcini	Referințe
NU SUNT	

Anexa Nr. 1 La Partea I

Teren

Nr cadastral	Suprafața (mp)*	Observații / Referințe
	1.600	

* Suprafața este determinată în planul de proiecție Stereo 70.



Date referitoare la teren

Crt	Categorie folosință	Intravilan	Suprafața (mp)	Tarla	Parcelă	Nr. topo	Observații / Referințe
1	faneata	NU	1.600	-	-	-	

Lungime Segmente

1) Valorile lungimilor segmentelor sunt obținute din proiecție în plan.

Punct început	X / Y	Punct sfârșit	X / Y	Lungime segment (** (m)
1	580.704,505 637.799,688	2	580.692,163 637.809,787	15.947
2	580.692,163 637.809,787	3	580.684,577 637.801,747	11.054
3	580.684,577 637.801,747	4	580.684,005 637.800,102	1.742
4	580.684,005 637.800,102	5	580.681,434 637.796,272	4.613
5	580.681,434 637.796,272	6	580.684,937 637.790,91	6.405

Punct început	X / Y	Punct sfârşit	X / Y	Lungime segment (** (m)
6	580.684,937 637.790,91	7	580.690,671 637.779,716	12.577
7	580.690,671 637.779,716	8	580.697,691 637.769,181	12.66
8	580.697,691 637.769,181	9	580.702,301 637.760,921	9.459
9	580.702,301 637.760,921	10	580.706,705 637.752,003	9.946
10	580.706,705 637.752,003	11	580.707,871 637.748,72	3.484
11	580.707,871 637.748,72	12	580.708,178 637.743,111	5.617
12	580.708,178 637.743,111	13	580.707,638 637.739,364	3.786
13	580.707,638 637.739,364	14	580.712,912 637.747,877	10.014
14	580.712,912 637.747,877	15	580.720,297 637.753,837	9.49
15	580.720,297 637.753,837	16	580.737,201 637.774,836	26.957
16	580.737,201 637.774,836	17	580.723,092 637.783,938	16.79
17	580.723,092 637.783,938	1	580.704,505 637.799,688	24.363

** Lungimile segmentelor sunt determinate în planul de proiecţie Stereo 70 şi sunt rotunjite la 1 milimetru.

*** Distanţa dintre puncte este formată din segmente cumulate ce sunt mai mici decât valoarea 1 milimetru.

**DATE DESPRE IMOBILUL NR. 12290**

Oficiul de Cadastru și Publicitate Imobiliară NEAMT
Biroul de Cadastru și Publicitate Imobiliară Targu-Neamt

A. Partea I. Descrierea imobilului

TEREN Extravilan

Adresa: Jud. Neamt

Nr. Crt	Nr cadastral Nr. topografic	Suprafața* (mp)	Observații / Referințe
A1		532	Sector cadastral:176 Teren imprejmuit;

B. Partea II. Proprietari și acte

Inscrieri privitoare la dreptul de proprietate și alte drepturi reale		Referințe
/		
Act Administrativ nr. 2589, din 15/02/2024 emis de PRIMARIA COMUNEI PIPIRIG;		
B1	Inscrierea posesiei, drept de PROPRIETATE, dobandit prin Lege, cota actuala 1/1, cota initiala 1/1	A1
	1) ȚIRDEA AUREL 2) ȚIRDEA MINODORA	

C. Partea III. SARCINI .

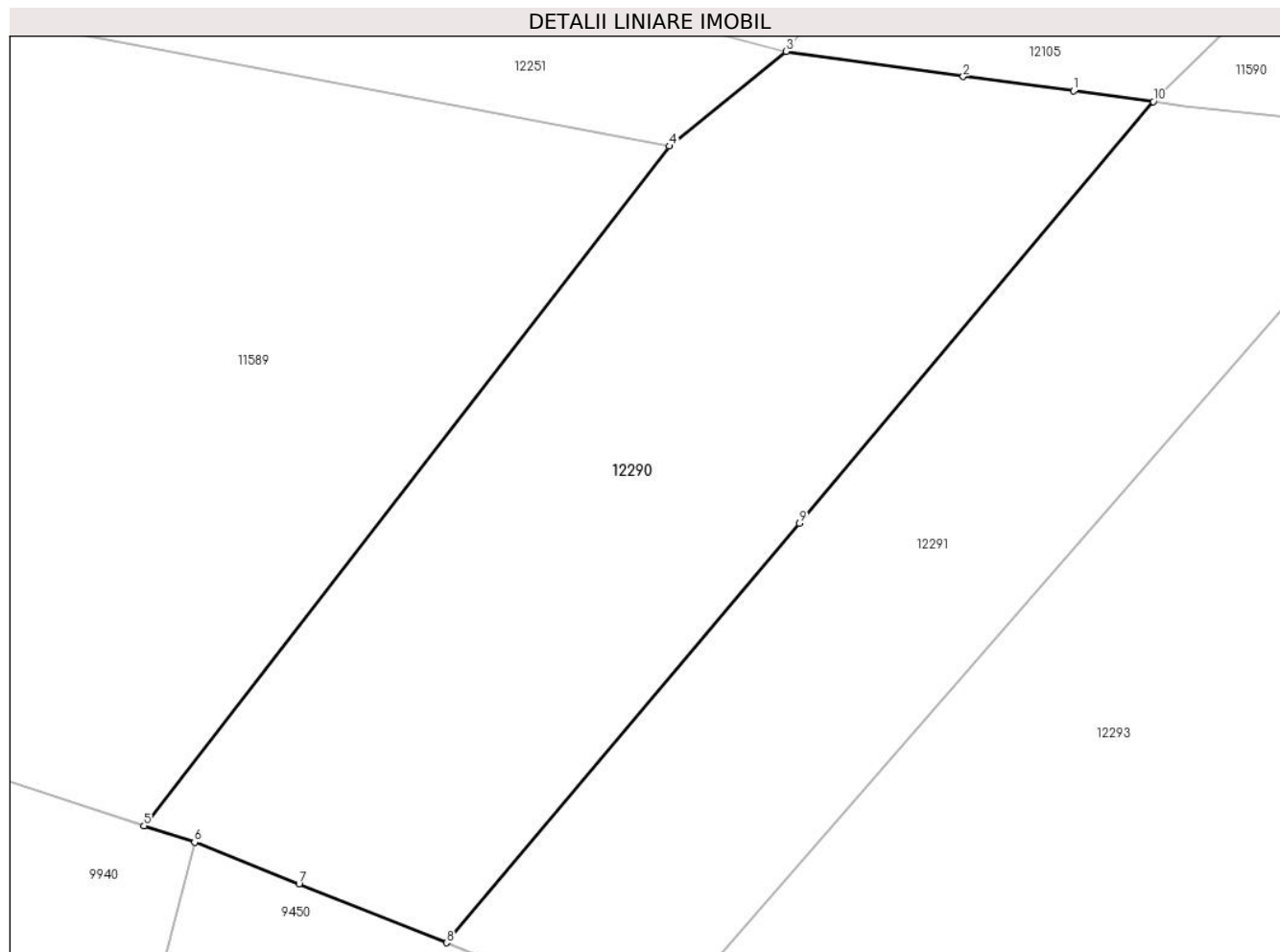
Inscrieri privind dezmembramintele dreptului de proprietate, drepturi reale de garanție și sarcini	Referințe
NU SUNT	

Anexa Nr. 1 La Partea I

Teren

Nr cadastral	Suprafața (mp)*	Observații / Referințe
	532	

* Suprafața este determinată în planul de proiecție Stereo 70.



Date referitoare la teren

Crt	Categorie folosință	Intravilan	Suprafața (mp)	Tarla	Parcelă	Nr. topo	Observații / Referințe
1	faneata	NU	532	-	-	-	

Lungime Segmente

1) Valorile lungimilor segmentelor sunt obținute din proiecție în plan.

Punct început	X / Y	Punct sfârșit	X / Y	Lungime segment (** (m)
1	580.194,363 637.810,184	2	580.189,995 637.810,749	4.404
2	580.189,995 637.810,749	3	580.183,002 637.811,743	7.063
3	580.183,002 637.811,743	4	580.178,391 637.808,006	5.935
4	580.178,391 637.808,006	5	580.157,638 637.781,186	33.912
5	580.157,638 637.781,186	6	580.159,631 637.780,538	2.096

Punct început	X / Y	Punct sfârșit	X / Y	Lungime segment (** (m)
6	580.159,631 637.780,538	7	580.163,761 637.778,894	4.445
7	580.163,761 637.778,894	8	580.169,585 637.776,575	6.269
8	580.169,585 637.776,575	9	580.183,52 637.793,122	21.633
9	580.183,52 637.793,122	10	580.197,507 637.809,765	21.74
10	580.197,507 637.809,765	1	580.194,363 637.810,184	3.172

** Lungimile segmentelor sunt determinate în planul de proiecție Stereo 70 și sunt rotunjite la 1 milimetru.

*** Distanța dintre puncte este formată din segmente cumulate ce sunt mai mici decât valoarea 1 milimetru.

**DATE DESPRE IMOBILUL NR. 12291**

Oficiul de Cadastru și Publicitate Imobiliară NEAMT
Biroul de Cadastru și Publicitate Imobiliară Targu-Neamt

A. Partea I. Descrierea imobilului

TEREN Extravilan

Adresa: Jud. Neamt

Nr. Crt	Nr cadastral Nr. topografic	Suprafața* (mp)	Observații / Referințe
A1		400	Sector cadastral:176 Teren neimprejmuit;

B. Partea II. Proprietari și acte

Inscrieri privitoare la dreptul de proprietate și alte drepturi reale		Referințe
/		
Act Normativ nr. 7, din 13/03/1996 emis de PARLAMENTUL ROMANIEI;		
B1	Inscrierea provizorie, drept de PROPRIETATE, dobandit prin Lege, cota actuala 1/1, cota initiala 1/1	A1
1) COMUNA PIPIRIG, CIF:99999999999999, Proprietar neidentificat		

C. Partea III. SARCINI .

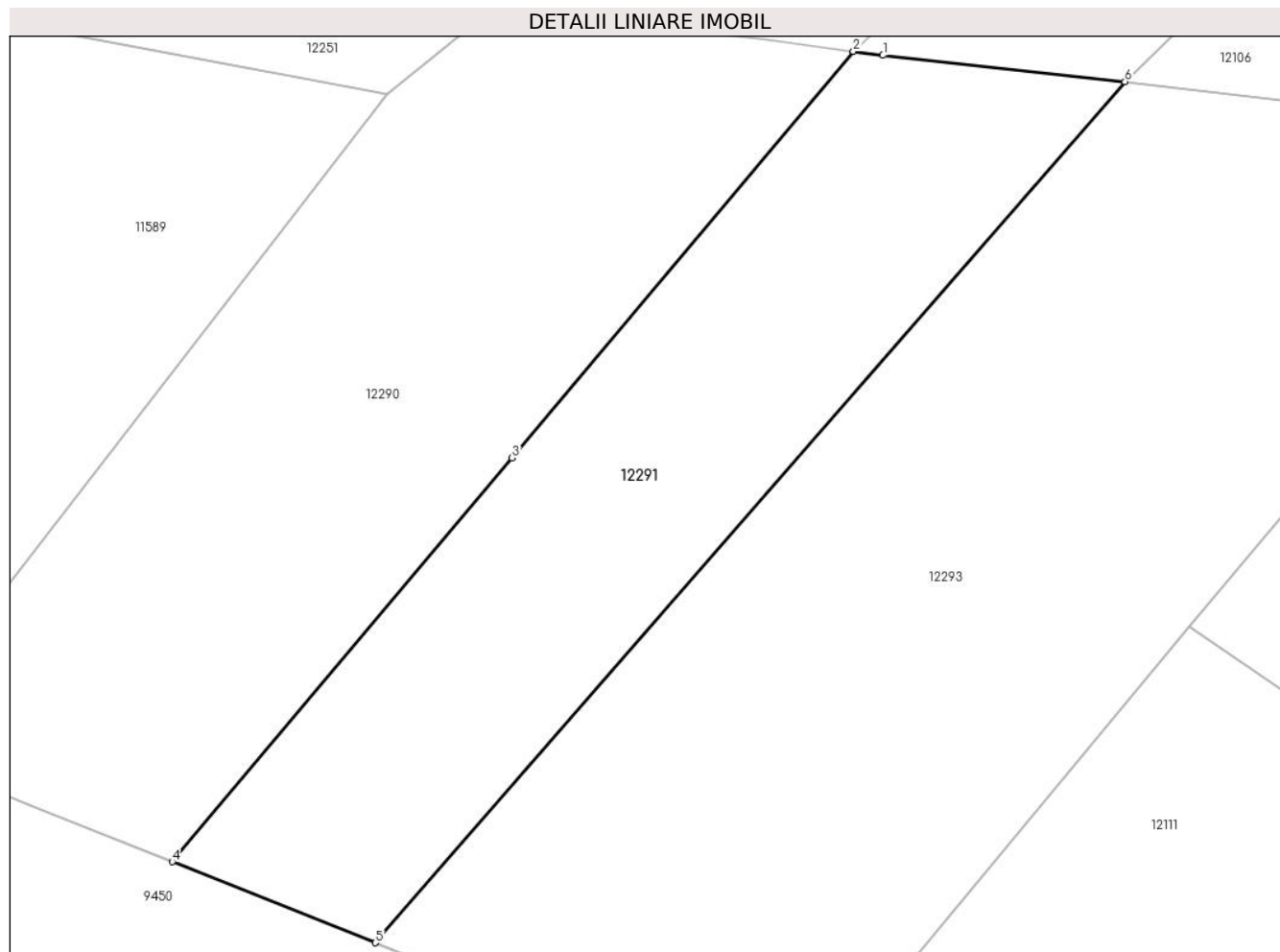
Inscrieri privind dezmembramintele dreptului de proprietate, drepturi reale de garanție și sarcini	Referințe
NU SUNT	

Anexa Nr. 1 La Partea I

Teren

Nr cadastral	Suprafața (mp)*	Observații / Referințe
	400	

* Suprafața este determinată în planul de proiecție Stereo 70.



Date referitoare la teren

Crt	Categorie folosință	Intra vilan	Suprafața (mp)	Tarla	Parcelă	Nr. topo	Observații / Referințe
1	faneata	NU	400	-	-	-	

Lungime Segmente

1) Valorile lungimilor segmentelor sunt obținute din proiecție în plan.

Punct început	X / Y	Punct sfârșit	X / Y	Lungime segment (** (m)
1	580.198,725 637.809,602	2	580.197,507 637.809,765	1.229
2	580.197,507 637.809,765	3	580.183,52 637.793,122	21.74
3	580.183,52 637.793,122	4	580.169,585 637.776,575	21.633
4	580.169,585 637.776,575	5	580.177,911 637.773,26	8.962
5	580.177,911 637.773,26	6	580.208,652 637.808,527	46.784

Punct început	X / Y	Punct sfârșit	X / Y	Lungime segment (** (m)
6	580.208,652 637.808,527	1	580.198,725 637.809,602	9.985

** Lungimile segmentelor sunt determinate în planul de proiecție Stereo 70 și sunt rotunjite la 1 milimetru.

*** Distanța dintre puncte este formată din segmente cumulate ce sunt mai mici decât valoarea 1 milimetru.

**DATE DESPRE IMOBILUL NR. 12292**

Oficiul de Cadastru și Publicitate Imobiliară NEAMT
Biroul de Cadastru și Publicitate Imobiliară Targu-Neamt

A. Partea I. Descrierea imobilului

TEREN Extravilan

Adresa: Jud. Neamt

Nr. Crt	Nr cadastral Nr. topografic	Suprafața* (mp)	Observații / Referințe
A1		3.297	Sector cadastral:176 Teren neimprejmuit;

B. Partea II. Proprietari și acte

Inscrieri privitoare la dreptul de proprietate și alte drepturi reale		Referințe
/		
Act Normativ nr. 7, din 13/03/1996 emis de PARLAMENTUL ROMANIEI;		
B1	Inscrierea provizorie, drept de PROPRIETATE, dobandit prin Lege, cota actuala 1/1, cota initiala 1/1	A1
1) COMUNA PIPIRIG, CIF:99999999999999, Proprietar neidentificat		

C. Partea III. SARCINI .

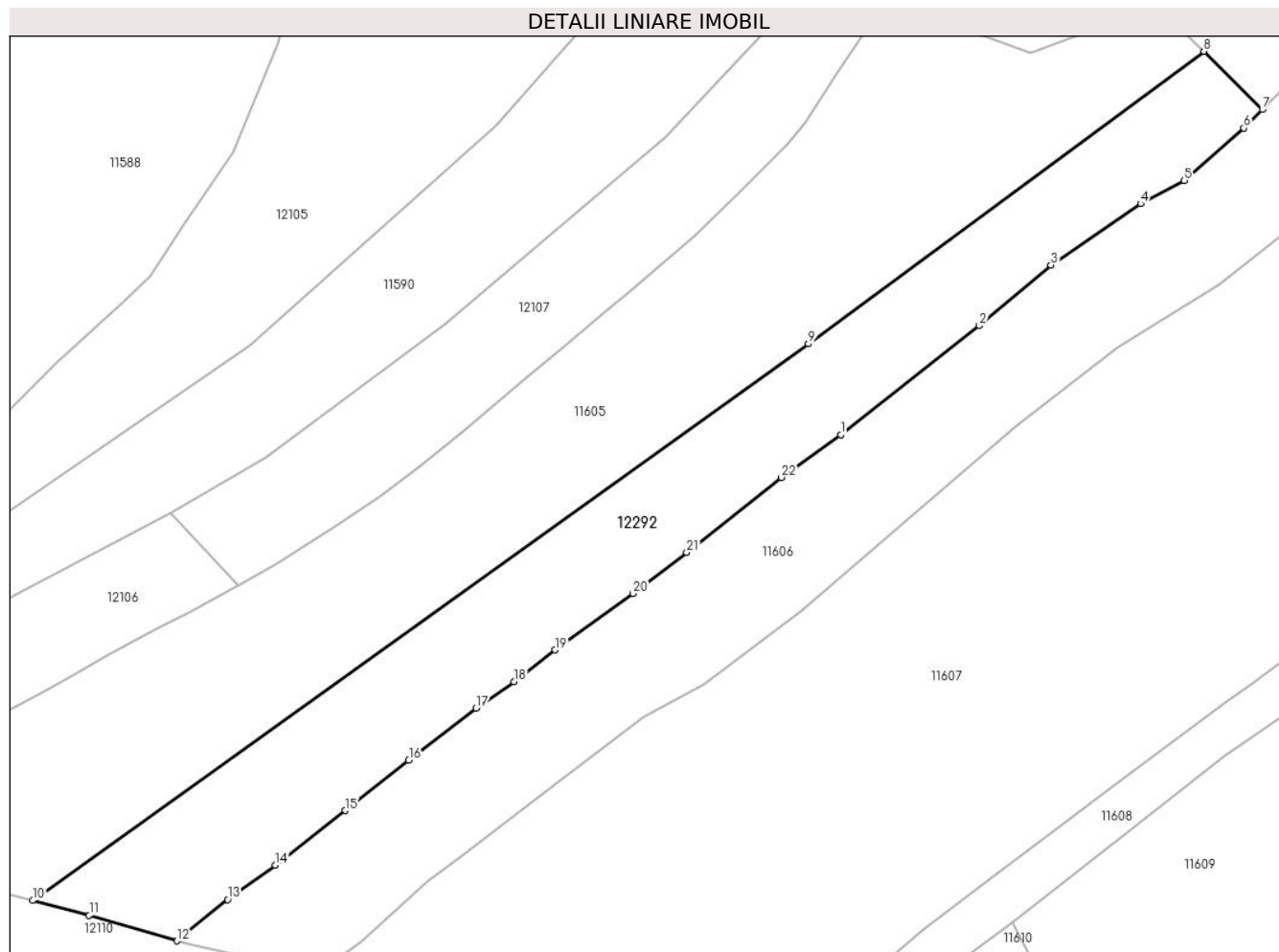
Inscrieri privind dezmembramintele dreptului de proprietate, drepturi reale de garanție și sarcini	Referințe
NU SUNT	

Anexa Nr. 1 La Partea I

Teren

Nr cadastral	Suprafața (mp)*	Observații / Referințe
	3.297	

* Suprafața este determinată în planul de proiecție Stereo 70.



Date referitoare la teren

Crt	Categorie folosință	Intravilan	Suprafața (mp)	Tarla	Parcelă	Nr. topo	Observații / Referințe
1	faneata	NU	3.297	-	-	-	

Lungime Segmente

1) Valorile lungimilor segmentelor sunt obținute din proiecție în plan.

Punct început	X / Y	Punct sfârșit	X / Y	Lungime segment (** (m)
1	580.387,174 637.873,711	2	580.408,646 637.890,595	27.315
3	580.419,758 637.899,996	4	580.433,66 637.909,499	16.84
5	580.440,442 637.913,082	6	580.449,687 637.921,223	12.319
7	580.452,545 637.924,092	8	580.443,485 637.933,119	12.789
9	580.382,154 637.887,799	10	580.261,904 637.801,524	147.998

Punct început	X / Y	Punct sfârșit	X / Y	Lungime segment (** (m)
2	580.408,646 637.890,595	3	580.419,758 637.899,996	14.555
4	580.433,66 637.909,499	5	580.440,442 637.913,082	7.67
6	580.449,687 637.921,223	7	580.452,545 637.924,092	4.05
8	580.443,485 637.933,119	9	580.382,154 637.887,799	76.259
10	580.261,904 637.801,524	11	580.270,615 637.799,255	9.002

Punct început	X / Y	Punct sfârșit	X / Y	Lungime segment (** (m)
11	580.270,615 637.799,255	12	580.284,219 637.795,272	14.175
13	580.292,074 637.801,673	14	580.299,491 637.807,028	9.148
15	580.310,299 637.815,468	16	580.320,185 637.823,266	12.591
17	580.330,631 637.831,298	18	580.336,487 637.835,448	7.177
19	580.342,841 637.840,342	20	580.354,957 637.849,093	14.946
21	580.363,298 637.855,442	22	580.377,968 637.867,095	18.735

Punct început	X / Y	Punct sfârșit	X / Y	Lungime segment (** (m)
12	580.284,219 637.795,272	13	580.292,074 637.801,673	10.133
14	580.299,491 637.807,028	15	580.310,299 637.815,468	13.713
16	580.320,185 637.823,266	17	580.330,631 637.831,298	13.177
18	580.336,487 637.835,448	19	580.342,841 637.840,342	8.02
20	580.354,957 637.849,093	21	580.363,298 637.855,442	10.482
22	580.377,968 637.867,095	1	580.387,174 637.873,711	11.337

** Lungimile segmentelor sunt determinate în planul de proiecție Stereo 70 și sunt rotunjite la 1 milimetru.

*** Distanța dintre puncte este formată din segmente cumulate ce sunt mai mici decât valoarea 1 milimetru.

**DATE DESPRE IMOBILUL NR. 12293**

Oficiul de Cadastru și Publicitate Imobiliară NEAMT
Biroul de Cadastru și Publicitate Imobiliară Targu-Neamt

A. Partea I. Descrierea imobilului

TEREN Extravilan

Adresa: Jud. Neamt

Nr. Crt	Nr cadastral Nr. topografic	Suprafața* (mp)	Observații / Referințe
A1		827	Sector cadastral:176 Teren neimpregmuit;

B. Partea II. Proprietari și acte

Inscrieri privitoare la dreptul de proprietate și alte drepturi reale		Referințe
/		
Act Normativ nr. 7, din 13/03/1996 emis de PARLAMENTUL ROMANIEI;		
B1	Inscrierea provizorie, drept de PROPRIETATE, dobandit prin Lege, cota actuala 1/1, cota initiala 1/1	A1
1) COMUNA PIPIRIG, CIF:99999999999999, Proprietar neidentificat		

C. Partea III. SARCINI .

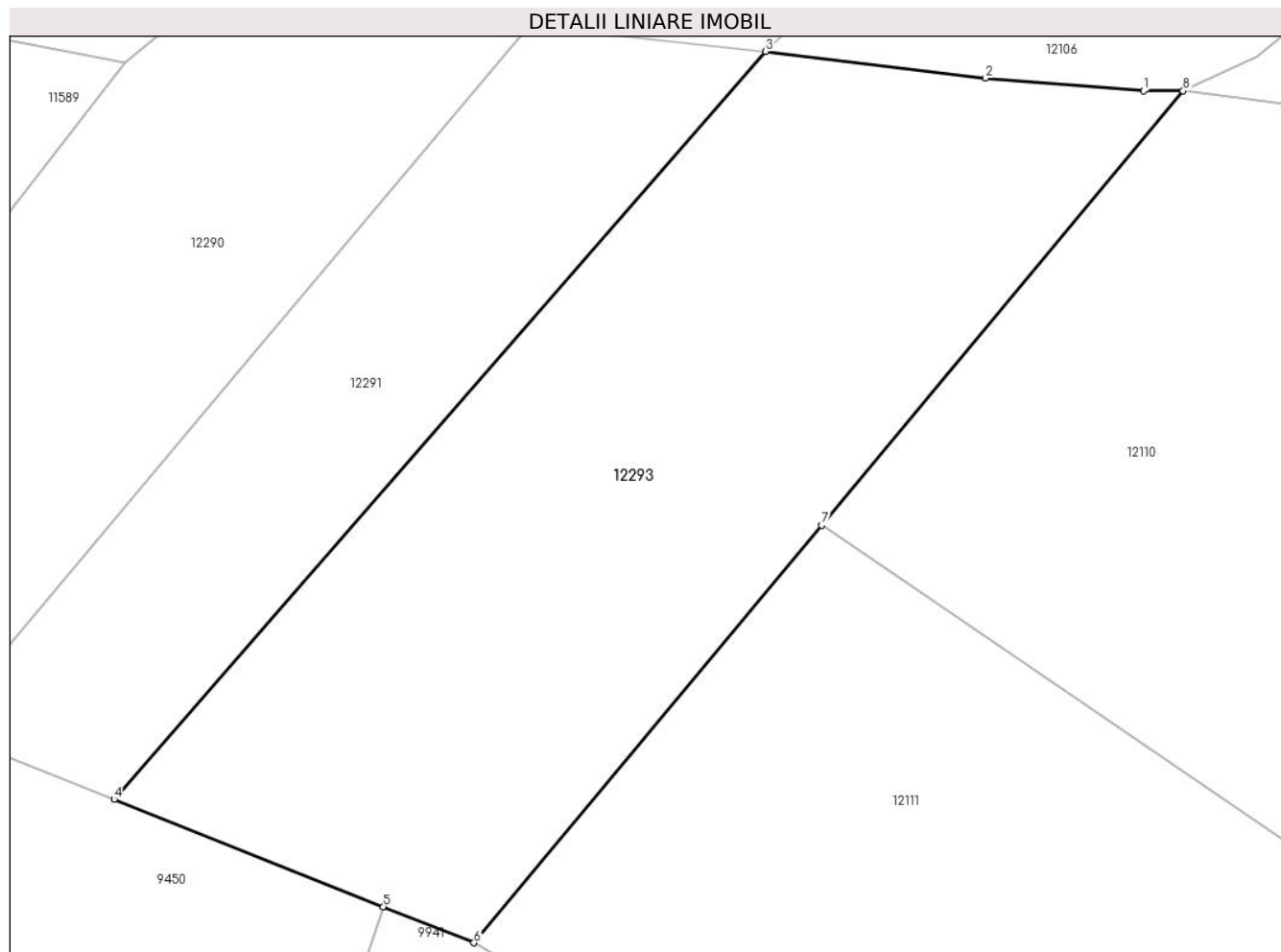
Inscrieri privind dezmembramintele dreptului de proprietate, drepturi reale de garanție și sarcini	Referințe
NU SUNT	

Anexa Nr. 1 La Partea I

Teren

Nr cadastral	Suprafața (mp)*	Observații / Referințe
	827	

* Suprafața este determinată în planul de proiecție Stereo 70.



Date referitoare la teren

Crt	Categorie folosință	Intra vilan	Suprafața (mp)	Tarla	Parcelă	Nr. topo	Observații / Referințe
1	faneata	NU	827	-	-	-	

Lungime Segmente

1) Valorile lungimilor segmentelor sunt obținute din proiecție în plan.

Punct început	X / Y	Punct sfârșit	X / Y	Lungime segment (** (m)
1	580.226,497 637.806,669	2	580.219,046 637.807,269	7.475
2	580.219,046 637.807,269	3	580.208,652 637.808,527	10.47
3	580.208,652 637.808,527	4	580.177,911 637.773,26	46.784
4	580.177,911 637.773,26	5	580.190,614 637.768,202	13.673
5	580.190,614 637.768,202	6	580.194,888 637.766,5	4.6

Punct început	X / Y	Punct sfârșit	X / Y	Lungime segment (** (m)
6	580.194,888 637.766,5	7	580.211,298 637.786,188	25.63
7	580.211,298 637.786,188	8	580.228,368 637.806,669	26.662
8	580.228,368 637.806,669	1	580.226,497 637.806,669	1.871

** Lungimile segmentelor sunt determinate în planul de proiecție Stereo 70 și sunt rotunjite la 1 milimetru.

*** Distanța dintre puncte este formată din segmente cumulate ce sunt mai mici decât valoarea 1 milimetru.

**DATE DESPRE IMOBILUL NR. 12470**

Oficiul de Cadastru și Publicitate Imobiliară NEAMT
Biroul de Cadastru și Publicitate Imobiliară Targu-Neamt

A. Partea I. Descrierea imobilului

TEREN Extravilan

Adresa: Jud. Neamt

Nr. Crt	Nr cadastral Nr. topografic	Suprafața* (mp)	Observații / Referințe
A1		4.611	Sector cadastral:176 Teren neimpregmuit;

B. Partea II. Proprietari și acte

Inscrieri privitoare la dreptul de proprietate și alte drepturi reale		Referințe
/		
Act Normativ nr. 7, din 13/03/1996 emis de GUVERNUL ROMANIEI;		
B1	Inscrierea provizorie, drept de PROPRIETATE, dobandit prin Lege, cota actuala 1/1, cota initiala 1/1	A1
1) COMUNA PIPIRIG, CIF:99999999999999, Proprietar neidentificat		

C. Partea III. SARCINI .

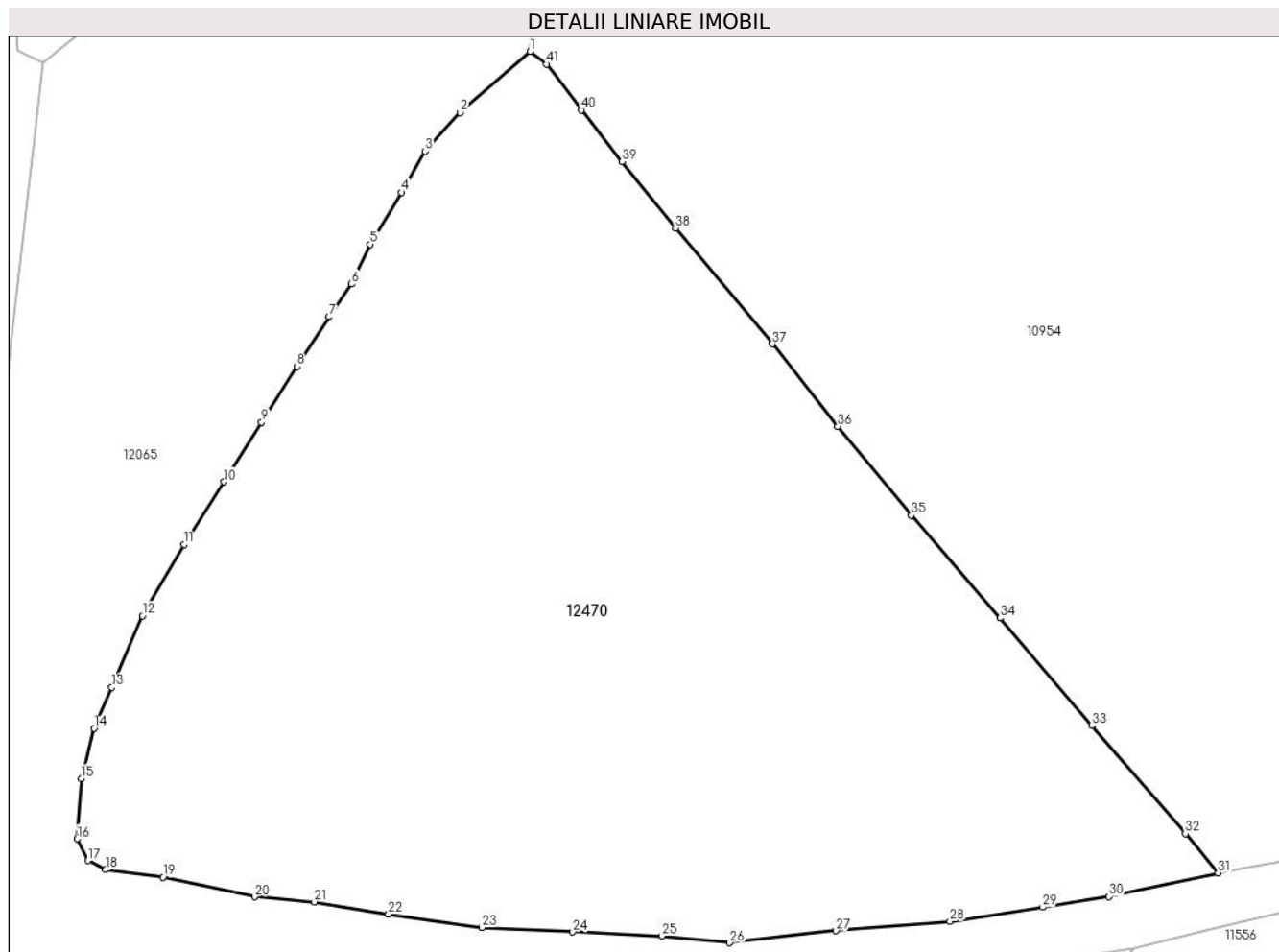
Inscrieri privind dezmembramintele dreptului de proprietate, drepturi reale de garanție și sarcini	Referințe
NU SUNT	

Anexa Nr. 1 La Partea I

Teren

Nr cadastral	Suprafața (mp)*	Observații / Referințe
	4.611	

* Suprafața este determinată în planul de proiecție Stereo 70.



Date referitoare la teren

Crt	Categorie folosință	Intravilan	Suprafața (mp)	Tarla	Parcelă	Nr. topo	Observații / Referințe
1	faneata	NU	4.611	-	-	-	

Lungime Segmente

1) Valorile lungimilor segmentelor sunt obținute din proiecție în plan.

Punct început	X / Y	Punct sfârșit	X / Y	Lungime segment	Punct început	X / Y	Punct sfârșit	X / Y	Lungime segment	Punct început	X / Y	Punct sfârșit	X / Y	Lungime segment
1	579.826,618 638.572,817	2	579.820,24 638.567,233	8.477	2	579.820,24 638.567,233	3	579.817,075 638.563,739	4.714	3	579.817,075 638.563,739	4	579.814,905 638.559,979	4.341
4	579.814,905 638.559,979	5	579.812,065 638.555,249	5.517	5	579.812,065 638.555,249	6	579.810,355 638.551,64	3.994	6	579.810,355 638.551,64	7	579.808,296 638.548,652	3.629
7	579.808,296 638.548,652	8	579.805,386 638.544,129	5.378	8	579.805,386 638.544,129	9	579.802,149 638.539,038	6.033	9	579.802,149 638.539,038	10	579.798,732 638.533,616	6.409
10	579.798,732 638.533,616	11	579.795,081 638.527,925	6.761	11	579.795,081 638.527,925	12	579.791,293 638.521,418	7.529	12	579.791,293 638.521,418	13	579.788,496 638.514,901	7.092
13	579.788,496 638.514,901	14	579.786,879 638.511,179	4.058	14	579.786,879 638.511,179	15	579.785,702 638.506,61	4.718	15	579.785,702 638.506,61	16	579.785,332 638.501,11	5.512
16	579.785,332 638.501,11	17	579.786,324 638.499,126	2.218	17	579.786,324 638.499,126	18	579.787,941 638.498,295	1.818	18	579.787,941 638.498,295	19	579.793,17 638.497,621	5.272

Punct început	X / Y	Punct sfârșit	X / Y	Lungime segment	Punct început	X / Y	Punct sfârșit	X / Y	Lungime segment	Punct început	X / Y	Punct sfârșit	X / Y	Lungime segment
19	579.793,17 638.497,621	20	579.801,505 638.495,822	8.527	20	579.801,505 638.495,822	21	579.806,954 638.495,36	5.469	21	579.806,954 638.495,36	22	579.813,705 638.494,252	6.841
22	579.813,705 638.494,252	23	579.822,248 638.493,029	8.63	23	579.822,248 638.493,029	24	579.830,522 638.492,635	8.283	24	579.830,522 638.492,635	25	579.838,635 638.492,266	8.121
25	579.838,635 638.492,266	26	579.844,823 638.491,643	6.219	26	579.844,823 638.491,643	27	579.854,532 638.492,731	9.77	27	579.854,532 638.492,731	28	579.864,921 638.493,585	10.424
28	579.864,921 638.493,585	29	579.873,38 638.494,88	8.558	29	579.873,38 638.494,88	30	579.879,419 638.495,84	6.115	30	579.879,419 638.495,84	31	579.889,376 638.498,014	10.192
31	579.889,376 638.498,014	32	579.886,38 638.501,574	4.653	32	579.886,38 638.501,574	33	579.877,875 638.511,411	13.004	33	579.877,875 638.511,411	34	579.869,477 638.521,221	12.914
34	579.869,477 638.521,221	35	579.861,383 638.530,565	12.362	35	579.861,383 638.530,565	36	579.854,688 638.538,669	10.512	36	579.854,688 638.538,669	37	579.848,731 638.546,18	9.586
37	579.848,731 638.546,18	38	579.839,889 638.556,697	13.74	38	579.839,889 638.556,697	39	579.835,035 638.562,779	7.782	39	579.835,035 638.562,779	40	579.831,308 638.567,473	5.994
40	579.831,308 638.567,473	41	579.828,141 638.571,654	5.245	41	579.828,141 638.571,654	1	579.826,618 638.572,817	1.916					

** Lungimile segmentelor sunt determinate în planul de proiecție Stereo 70 și sunt rotunjite la 1 milimetru.

*** Distanța dintre puncte este formată din segmente cumulate ce sunt mai mici decât valoarea 1 milimetru.

**DATE DESPRE IMOBILUL NR. 12471**

Oficiul de Cadastru și Publicitate Imobiliară NEAMT
Biroul de Cadastru și Publicitate Imobiliară Targu-Neamt

A. Partea I. Descrierea imobilului

TEREN Intravilan

Adresa: Loc. Pipirig, Jud. Neamt

Nr. Crt	Nr cadastral Nr. topografic	Suprafața* (mp)	Observații / Referințe
A1		355	Sector cadastral:176 Teren imprejmuit;

Construcții

Crt	Nr cadastral Nr. topografic	Adresa	Observații / Referințe
A1.1		Loc. Pipirig, Jud. Neamt	Nr. niveluri:1; S. construita la sol:49 mp;

B. Partea II. Proprietari și acte

Inscrieri privitoare la dreptul de proprietate și alte drepturi reale		Referințe
/		
Act Administrativ nr. 2588, din 15/02/2024 emis de Primăria Comunei Pipirig;		
B1	Inscrierea posesiei, drept de PROPRIETATE, dobandit prin Lege, cota actuala 1/1, cota initiala 1/1 1) GRAMADĂ DOMNICA 2) GRAMADĂ VASILICA	A1
Act Administrativ nr. 2302, din 08/02/2024 emis de Primăria Comunei Pipirig;		
B2	Intabulare, drept de PROPRIETATE, dobandit prin Lege, cota actuala 1/1, cota initiala 1/1 1) GRAMADĂ DOMNICA 2) GRAMADĂ VASILICA	A1.1

C. Partea III. SARCINI .

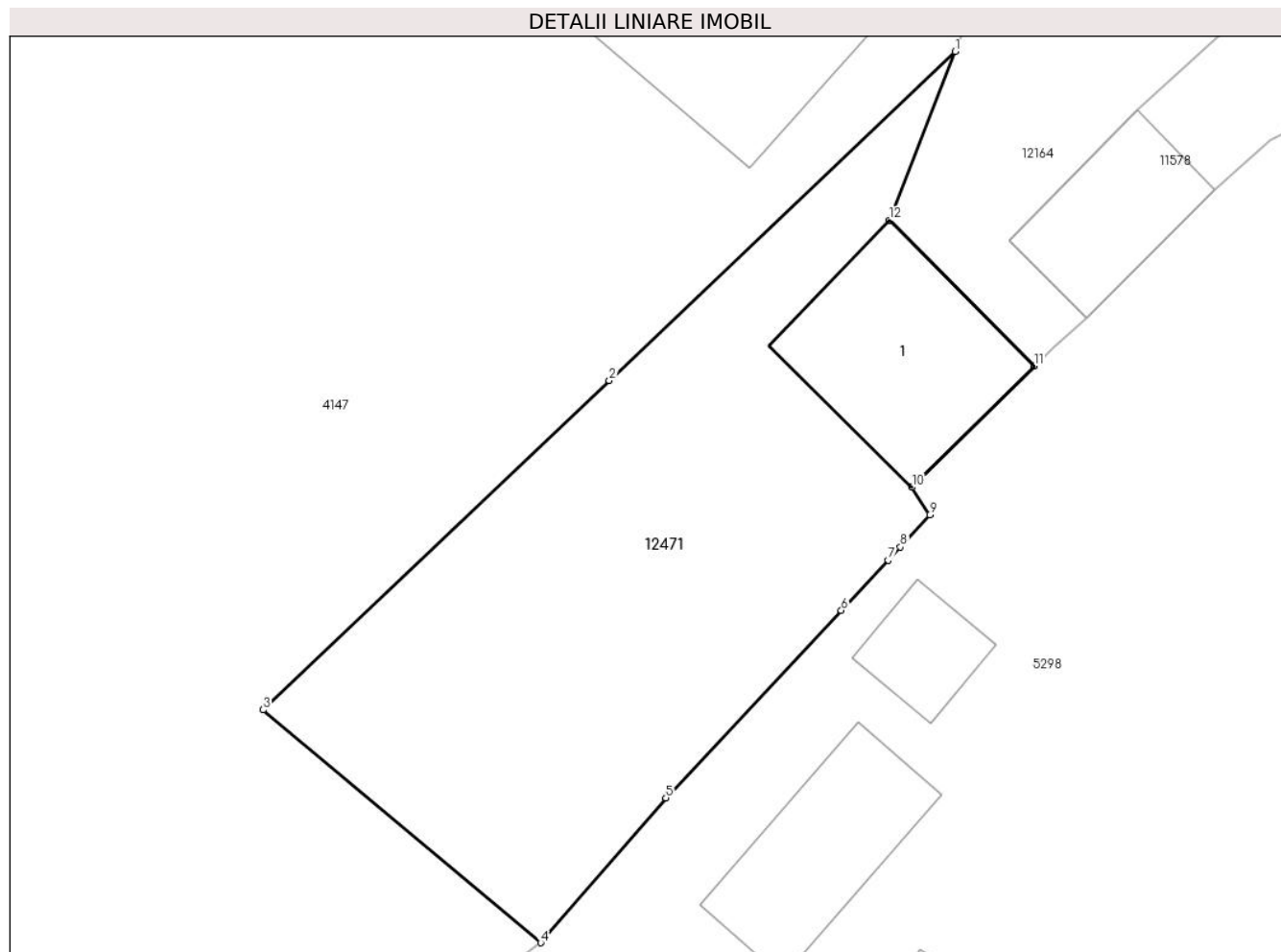
Inscrieri privind dezmembramintele dreptului de proprietate, drepturi reale de garanție și sarcini	Referințe
NU SUNT	

Anexa Nr. 1 La Partea I

Teren

Nr cadastral	Suprafața (mp)*	Observații / Referințe
	355	

* Suprafața este determinată în planul de proiecție Stereo 70.



Date referitoare la teren

Crt	Categorie folosință	Intravilan	Suprafața (mp)	Tarla	Parcelă	Nr. topo	Observații / Referințe
1	curti constructii	DA	106	-	-	-	
2	faneata	DA	249	-	-	-	

Date referitoare la construcții

Crt	Număr	Destinație construcție	Supraf. (mp)	Situație juridică	Observații / Referințe
A1.1		construcții de locuințe	49	Cu acte	Nr. niveluri:1; S. construita la sol:49 mp;

Lungime Segmente

1) Valorile lungimilor segmentelor sunt obținute din proiecție în plan.

Punct început	X / Y	Punct sfârșit	X / Y	Lungime segment (** (m)
1	580.393,335 638.823,259	2	580.380,495 638.811,056	17.714
2	580.380,495 638.811,056	3	580.367,65 638.798,848	17.721
3	580.367,65 638.798,848	4	580.377,952 638.790,21	13.444

Punct început	X / Y	Punct sfârșit	X / Y	Lungime segment (** (m)
4	580.377,952 638.790,21	5	580.382,598 638.795,582	7.102
5	580.382,598 638.795,582	6	580.389,11 638.802,536	9.527
6	580.389,11 638.802,536	7	580.390,85 638.804,395	2.546
7	580.390,85 638.804,395	8	580.391,308 638.804,884	0.67
8	580.391,308 638.804,884	9	580.392,388 638.806,073	1.606
9	580.392,388 638.806,073	10	580.391,735 638.807,099	1.216
10	580.391,735 638.807,099	11	580.396,272 638.811,595	6.387
11	580.396,272 638.811,595	12	580.390,901 638.817,004	7.623
12	580.390,901 638.817,004	1	580.393,335 638.823,259	6.712

** Lungimile segmentelor sunt determinate în planul de proiecție Stereo 70 și sunt rotunjite la 1 milimetru.

*** Distanța dintre puncte este formată din segmente cumulate ce sunt mai mici decât valoarea 1 milimetru.

**DATE DESPRE IMOBILUL NR. 12494**

Oficiul de Cadastru și Publicitate Imobiliară NEAMT
Biroul de Cadastru și Publicitate Imobiliară Targu-Neamt

A. Partea I. Descrierea imobilului

TEREN Necunoscut

Adresa: Loc. Pipirig, Jud. Neamt, si extravilan UAT Pipirig

Nr. Crt	Nr cadastral Nr. topografic	Suprafața* (mp)	Observații / Referințe
A1		4.934	Sector cadastral:176 Teren neimpregmuit;

B. Partea II. Proprietari și acte

Inscrieri privitoare la dreptul de proprietate și alte drepturi reale		Referințe
/		
Act Normativ nr. 7, din 13/03/1996 emis de GUVERNUL ROMANIEI;		
B1	Inscrierea provizorie, drept de PROPRIETATE, dobandit prin Lege, cota actuala 1/1, cota initiala 1/1 1) COMUNA PIPIRIG, CIF:99999999999999, Proprietar neidentificat	A1

C. Partea III. SARCINI .

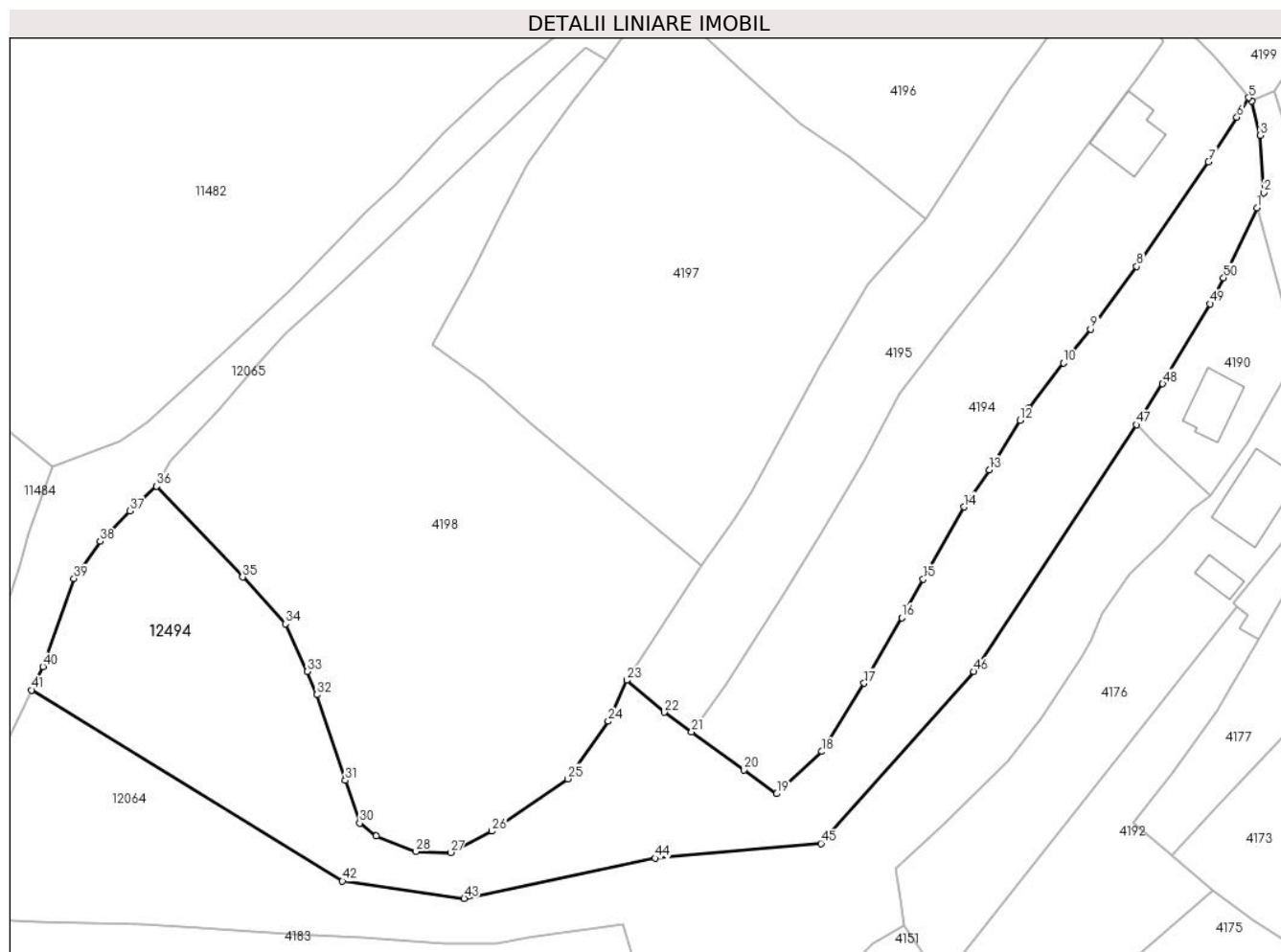
Inscrieri privind dezmembramintele dreptului de proprietate, drepturi reale de garanție și sarcini	Referințe
NU SUNT	

Anexa Nr. 1 La Partea I

Teren

Nr cadastral	Suprafața (mp)*	Observații / Referințe
	4.934	

* Suprafața este determinată în planul de proiecție Stereo 70.



Date referitoare la teren

Crt	Categorie folosință	Intravilan	Suprafața (mp)	Tarla	Parcelă	Nr. topo	Observații / Referințe
1	faneata	DA	2.021	-	-	-	
2	faneata	NU	2.913	-	-	-	

Lungime Segmente

1) Valorile lungimilor segmentelor sunt obținute din proiecție în plan.

Punct început	X / Y	Punct sfârșit	X / Y	Lungime segment	Punct început	X / Y	Punct sfârșit	X / Y	Lungime segment	Punct început	X / Y	Punct sfârșit	X / Y	Lungime segment
1	580.123,547 638.930,09	2	580.124,69 638.932,694	2.844	2	580.124,69 638.932,694	3	580.124,094 638.942,409	9.733	3	580.124,094 638.942,409	4	580.122,614 638.948,194	5.971
4	580.122,614 638.948,194	5	580.122,111 638.948,803	0.79	5	580.122,111 638.948,803	6	580.120,112 638.945,491	3.869	6	580.120,112 638.945,491	7	580.115,28 638.937,931	8.972
7	580.115,28 638.937,931	8	580.103,094 638.920,178	21.53 3	8	580.103,094 638.920,178	9	580.095,28 638.909,539	13.2	9	580.095,28 638.909,539	10	580.090,651 638.903,788	7.383
10	580.090,651 638.903,788	11	580.084,848 638.896,139	9.601	11	580.084,848 638.896,139	12	580.083,314 638.894,05	2.592	12	580.083,314 638.894,05	13	580.078,075 638.885,641	9.907
13	580.078,075 638.885,641	14	580.073,785 638.879,357	7.609	14	580.073,785 638.879,357	15	580.066,869 638.867,089	14.08 3	15	580.066,869 638.867,089	16	580.063,201 638.860,583	7.469

Punct început	X / Y	Punct sfârșit	X / Y	Lungime segment	Punct început	X / Y	Punct sfârșit	X / Y	Lungime segment	Punct început	X / Y	Punct sfârșit	X / Y	Lungime segment
16	580.063,201 638.860,583	17	580.056,828 638.849,449	12.829	17	580.056,828 638.849,449	18	580.049,666 638.837,847	13.635	18	580.049,666 638.837,847	19	580.041,993 638.830,687	10.495
19	580.041,993 638.830,687	20	580.036,448 638.834,765	6.883	20	580.036,448 638.834,765	21	580.027,549 638.841,17	10.964	21	580.027,549 638.841,17	22	580.022,916 638.844,534	5.725
22	580.022,916 638.844,534	23	580.016,505 638.849,948	8.391	23	580.016,505 638.849,948	24	580.013,361 638.842,985	7.64	24	580.013,361 638.842,985	25	580.006,503 638.833,216	11.936
25	580.006,503 638.833,216	26	579.993,628 638.824,335	15.641	26	579.993,628 638.824,335	27	579.986,606 638.820,727	7.895	27	579.986,606 638.820,727	28	579.980,703 638.820,915	5.906
28	579.980,703 638.820,915	29	579.973,987 638.823,524	7.205	29	579.973,987 638.823,524	30	579.971,178 638.825,697	3.551	30	579.971,178 638.825,697	31	579.968,721 638.832,944	7.652
31	579.968,721 638.832,944	32	579.963,909 638.847,5	15.331	32	579.963,909 638.847,5	33	579.962,269 638.851,422	4.251	33	579.962,269 638.851,422	34	579.958,546 638.859,528	8.92
34	579.958,546 638.859,528	35	579.951,313 638.867,454	10.73	35	579.951,313 638.867,454	36	579.936,717 638.882,87	21.23	36	579.936,717 638.882,87	37	579.932,165 638.878,674	6.191
37	579.932,165 638.878,674	38	579.927,097 638.873,524	7.225	38	579.927,097 638.873,524	39	579.922,675 638.867,207	7.711	39	579.922,675 638.867,207	40	579.917,404 638.852,287	15.824
40	579.917,404 638.852,287	41	579.915,467 638.848,289	4.443	41	579.915,467 638.848,289	42	579.968,257 638.815,859	61.956	42	579.968,257 638.815,859	43	579.988,917 638.812,941	20.865
43	579.988,917 638.812,941	44	580.021,371 638.819,761	33.163	44	580.021,371 638.819,761	45	580.049,506 638.822,266	28.246	45	580.049,506 638.822,266	46	580.075,433 638.851,421	39.016
46	580.075,433 638.851,421	47	580.103,053 638.893,313	50.178	47	580.103,053 638.893,313	48	580.107,524 638.900,26	8.261	48	580.107,524 638.900,26	49	580.115,572 638.913,831	15.778
49	580.115,572 638.913,831	50	580.117,856 638.918,236	4.962	50	580.117,856 638.918,236	1	580.123,547 638.930,09	13.149					

** Lungimile segmentelor sunt determinate în planul de proiecție Stereo 70 și sunt rotunjite la 1 milimetru.

*** Distanța dintre puncte este formată din segmente cumulate ce sunt mai mici decât valoarea 1 milimetru.

**DATE DESPRE IMOBILUL NR. 12495**

Oficiul de Cadastru și Publicitate Imobiliară NEAMT
 Biroul de Cadastru și Publicitate Imobiliară Targu-Neamt

A. Partea I. Descrierea imobilului

TEREN Intravilan

Adresa: Loc. Pipirig, Jud. Neamt

Nr. Crt	Nr cadastral Nr. topografic	Suprafața* (mp)	Observații / Referințe
A1		309	Sector cadastral:176 Teren neimpregmuit;

B. Partea II. Proprietari și acte

Inscrieri privitoare la dreptul de proprietate și alte drepturi reale	Referințe
/	
Act Normativ nr. 7, din 13/03/1996 emis de GUVERNUL ROMANIEI;	
B1	Inscrierea provizorie, drept de PROPRIETATE, dobandit prin Lege, cota actuala 1/1, cota initiala 1/1
	1) COMUNA PIPIRIG, CIF:99999999999999, Proprietar neidentificat

C. Partea III. SARCINI .

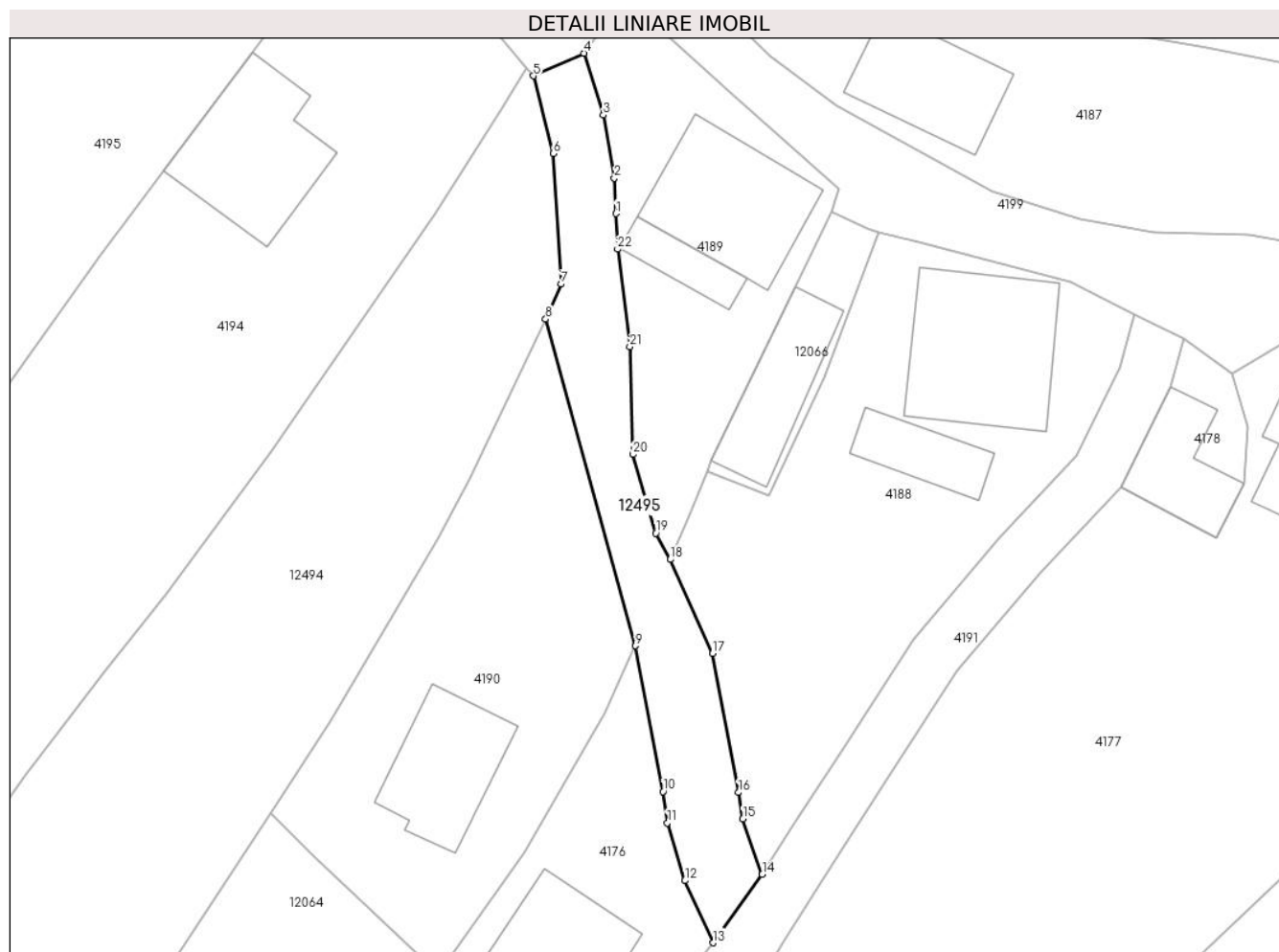
Inscrieri privind dezmembramintele dreptului de proprietate, drepturi reale de garanție și sarcini	Referințe
NU SUNT	

Anexa Nr. 1 La Partea I

Teren

Nr cadastral	Suprafața (mp)*	Observații / Referințe
	309	

* Suprafața este determinată în planul de proiecție Stereo 70.



Date referitoare la teren

Crt	Categorie folosință	Intramilan	Suprafața (mp)	Tarla	Parcelă	Nr. topo	Observații / Referințe
1	drum	DA	309	-	-	-	

Lungime Segmente

1) Valorile lungimilor segmentelor sunt obținute din proiecție în plan.

Punct început	X / Y	Punct sfârșit	X / Y	Lungime segment (** (m)
1	580.128,775 638.937,944	2	580.128,66 638.940,59	2.648
3	580.127,837 638.945,282	4	580.126,389 638.949,882	4.823
5	580.122,614 638.948,194	6	580.124,094 638.942,409	5.971
7	580.124,69 638.932,694	8	580.123,547 638.930,09	2.844
9	580.130,237 638.905,755	10	580.132,292 638.894,913	11.035

Punct început	X / Y	Punct sfârșit	X / Y	Lungime segment (** (m)
2	580.128,66 638.940,59	3	580.127,837 638.945,282	4.764
4	580.126,389 638.949,882	5	580.122,614 638.948,194	4.135
6	580.124,094 638.942,409	7	580.124,69 638.932,694	9.733
8	580.123,547 638.930,09	9	580.130,237 638.905,755	25.238
10	580.132,292 638.894,913	11	580.132,606 638.892,582	2.352

Punct început	X / Y	Punct sfârșit	X / Y	Lungime segment (** (m)
11	580.132,606 638.892,582	12	580.133,897 638.888,272	4.499
13	580.136,018 638.883,653	14	580.139,669 638.888,735	6.258
15	580.138,237 638.892,872	16	580.137,902 638.894,845	2.001
17	580.135,971 638.905,195	18	580.132,83 638.912,19	7.668
19	580.131,743 638.914,15	20	580.130,047 638.920,016	6.106
21	580.129,813 638.928,033	22	580.128,898 638.935,3	7.324

Punct început	X / Y	Punct sfârșit	X / Y	Lungime segment (** (m)
12	580.133,897 638.888,272	13	580.136,018 638.883,653	5.083
14	580.139,669 638.888,735	15	580.138,237 638.892,872	4.378
16	580.137,902 638.894,845	17	580.135,971 638.905,195	10.529
18	580.132,83 638.912,19	19	580.131,743 638.914,15	2.241
20	580.130,047 638.920,016	21	580.129,813 638.928,033	8.02
22	580.128,898 638.935,3	1	580.128,775 638.937,944	2.647

** Lungimile segmentelor sunt determinate în planul de proiecție Stereo 70 și sunt rotunjite la 1 milimetru.

*** Distanța dintre puncte este formată din segmente cumulate ce sunt mai mici decât valoarea 1 milimetru.

