

**DATE DESPRE IMOBILUL NR. 4193**

Oficiul de Cadastru și Publicitate Imobiliară NEAMT
 Biroul de Cadastru și Publicitate Imobiliară Targu-Neamt

A. Partea I. Descrierea imobilului

TEREN Extravilan

Adresa: Jud. Neamt

Nr. Crt	Nr cadastral Nr. topografic	Suprafața* (mp)	Observații / Referințe
A1		3.678	Sector cadastral:11 Teren neimprejmuit;

B. Partea II. Proprietari și acte

Inscrieri privitoare la dreptul de proprietate și alte drepturi reale		Referințe
/		
Act Normativ nr. 7, din 13/03/1996 emis de GUVERNUL ROMÂNIEI;		
B1	Inscrierea provizorie, drept de PROPRIETATE, dobandit prin Lege, cota actuala 1/1, cota initiala 1/1 1) COMUNA PIPIRIG, CIF:99999999999999, Proprietar neidentificat	A1

C. Partea III. SARCINI .

Inscrieri privind dezmembramintele dreptului de proprietate, drepturi reale de garanție și sarcini	Referințe
NU SUNT	

Anexa Nr. 1 La Partea I

Teren

Nr cadastral	Suprafața (mp)*	Observații / Referințe
	3.678	

* Suprafața este determinată în planul de proiecție Stereo 70.



Date referitoare la teren

Crt	Categorie folosință	Intravilan	Suprafața (mp)	Tarla	Parcelă	Nr. topo	Observații / Referințe
1	pașune	NU	3.678	-	-	-	

Lungime Segmente

1) Valorile lungimilor segmentelor sunt obținute din proiecție în plan.

Punct început	X / Y	Punct sfârșit	X / Y	Lungime segment (** (m)
1	581.367,712 640.340,232	2	581.365,391 640.333,682	6.949
3	581.380,19 640.324,309	4	581.387,198 640.319,209	8.667
5	581.411,989 640.300,53	6	581.431,46 640.284,53	25.202
7	581.452,172 640.267,502	8	581.465,19 640.256,431	17.089
9	581.477,923 640.246,306	10	581.493,432 640.235,022	19.18

Punct început	X / Y	Punct sfârșit	X / Y	Lungime segment (** (m)
2	581.365,391 640.333,682	3	581.380,19 640.324,309	17.518
4	581.387,198 640.319,209	5	581.411,989 640.300,53	31.04
6	581.431,46 640.284,53	7	581.452,172 640.267,502	26.813
8	581.465,19 640.256,431	9	581.477,923 640.246,306	16.268
10	581.493,432 640.235,022	11	581.508,076 640.222,384	19.343

Punct început	X / Y	Punct sfârșit	X / Y	Lungime segment (** (m)
11	581.508,076 640.222,384	12	581.519,78 640.212,584	15.265
13	581.532,309 640.202,432	14	581.545,269 640.192,177	16.527
15	581.568,901 640.174,443	16	581.594,753 640.156,135	31.678
17	581.606,365 640.148,082	18	581.619,41 640.140,524	15.076
19	581.624,498 640.137,466	20	581.628,207 640.150,288	13.348
21	581.566,419 640.190,485	22	581.414,44 640.312,535	194.92

Punct început	X / Y	Punct sfârșit	X / Y	Lungime segment (** (m)
12	581.519,78 640.212,584	13	581.532,309 640.202,432	16.126
14	581.545,269 640.192,177	15	581.568,901 640.174,443	29.546
16	581.594,753 640.156,135	17	581.606,365 640.148,082	14.131
18	581.619,41 640.140,524	19	581.624,498 640.137,466	5.936
20	581.628,207 640.150,288	21	581.566,419 640.190,485	73.713
22	581.414,44 640.312,535	1	581.367,712 640.340,232	54.32

** Lungimile segmentelor sunt determinate în planul de proiecție Stereo 70 și sunt rotunjite la 1 milimetru.

*** Distanța dintre puncte este formată din segmente cumulate ce sunt mai mici decât valoarea 1 milimetru.

**DATE DESPRE IMOBILUL NR. 4300**

Oficiul de Cadastru și Publicitate Imobiliară NEAMT
Biroul de Cadastru și Publicitate Imobiliară Targu-Neamt

A. Partea I. Descrierea imobilului

TEREN Intravilan

Adresa: Loc. Pipirig, Str Gura Izvorului, Jud. Neamt

Nr. Crt	Nr cadastral Nr. topografic	Suprafața* (mp)	Observații / Referințe
A1	50482	472	Sector cadastral:11 Teren imprejmuit;

Construcții

Crt	Nr cadastral Nr. topografic	Adresa	Observații / Referințe
A1.1		Loc. Pipirig, Str Gura Izvorului, Jud. Neamt	Nr. niveluri:1; S. construita la sol:140 mp; Casă de locuit, construită din lemn, acoperită cu draniță, compusă din 3 camere și hol

B. Partea II. Proprietari și acte

Inscrieri privitoare la dreptul de proprietate și alte drepturi reale		Referințe
8102 / 21/05/2012		
Act Notarial nr. 268, din 17/05/2012 emis de ANDRONACHE LAURA (certificat de mostenitor nr. 11/08.03.2012 BNP Andronache Laura);		
B1	Intabulare, drept de PROPRIETATE, dobandit prin Conventie, cota actuala 1/1, cota initiala 1/1 1) DIACONU IOAN, necasatorit	A1, A1.1

C. Partea III. SARCINI .

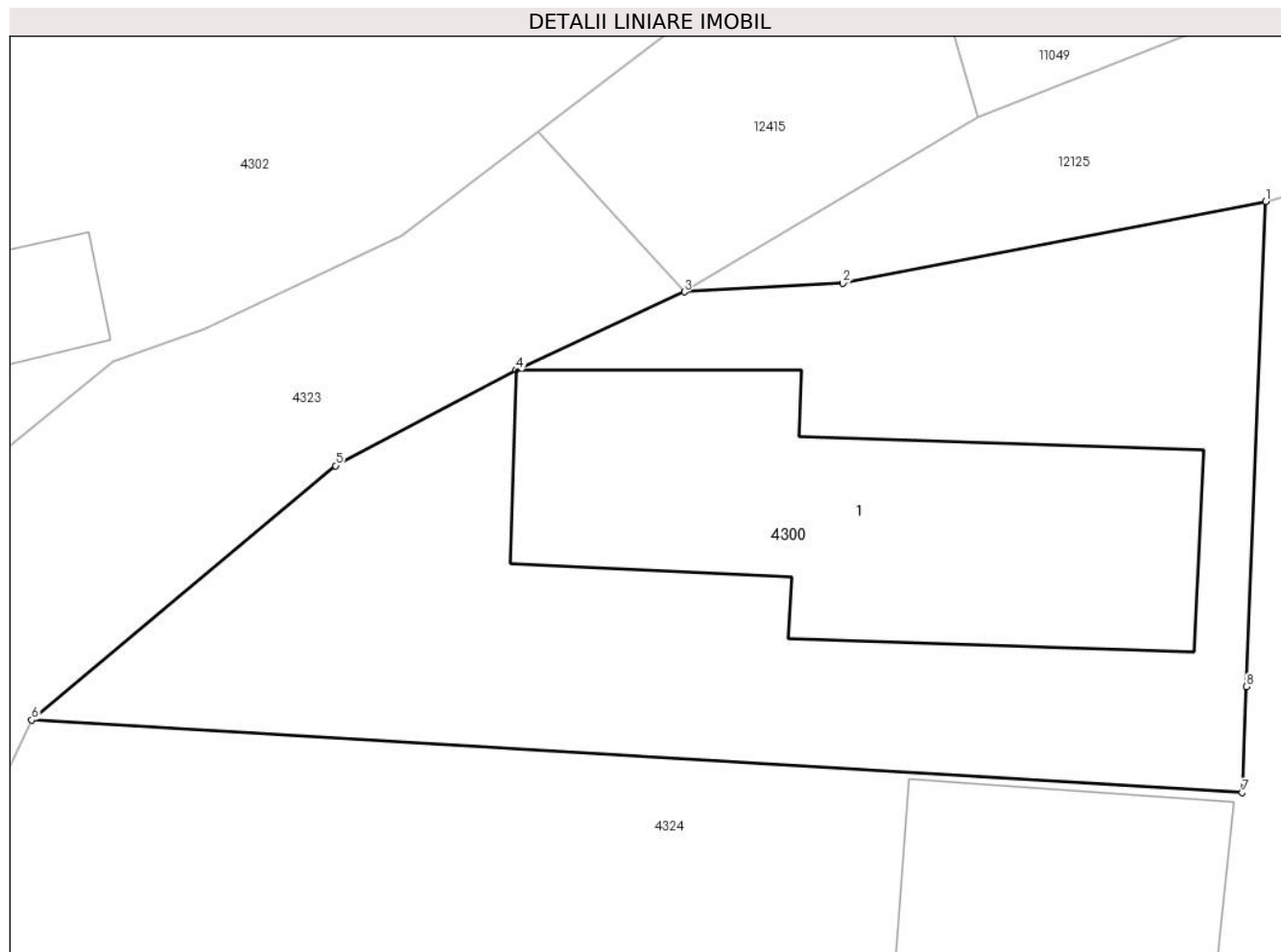
Inscrieri privind dezmembramintele dreptului de proprietate, drepturi reale de garanție și sarcini	Referințe
NU SUNT	

Anexa Nr. 1 La Partea I

Teren

Nr cadastral	Suprafața (mp)*	Observații / Referințe
50482	472	

* Suprafața este determinată în planul de proiecție Stereo 70.



Date referitoare la teren

Crt	Categorie folosință	Intravilan	Suprafața (mp)	Tarla	Parcelă	Nr. topo	Observații / Referințe
1	curti constructii	DA	342	-	-	-	
2	drum	DA	130	-	-	-	Pe categoria de folosință 2Dr se asigură trecere la terenul restul proprietății Diaconu Ioan

Date referitoare la construcții

Crt	Număr	Destinație construcție	Supraf. (mp)	Situație juridică	Observații / Referințe
A1.1		construcții de locuințe	Din acte: 124 Masurata: 140	Cu acte	Nr. niveluri:1; S. construita la sol:140 mp; Casă de locuit, construită din lemn, acoperită cu draniță, compusă din 3 camere și hol

Lungime Segmente

1) Valorile lungimilor segmentelor sunt obținute din proiecție în plan.

Punct început	X / Y	Punct sfârșit	X / Y	Lungime segment (** (m)
1	580.455,803 639.579,622	2	580.442,364 639.577,024	13.688
2	580.442,364 639.577,024	3	580.437,32 639.576,75	5.051

Punct început	X / Y	Punct sfârșit	X / Y	Lungime segment (** (m)
3	580.437,32 639.576,75	4	580.431,978 639.574,269	5.89
4	580.431,978 639.574,269	5	580.426,234 639.571,231	6.498
5	580.426,234 639.571,231	6	580.416,568 639.563,155	12.596
6	580.416,568 639.563,155	7	580.455,054 639.560,847	38.555
7	580.455,054 639.560,847	8	580.455,189 639.564,211	3.367
8	580.455,189 639.564,211	1	580.455,803 639.579,622	15.423

** Lungimile segmentelor sunt determinate în planul de proiecție Stereo 70 și sunt rotunjite la 1 milimetru.

*** Distanța dintre puncte este formată din segmente cumulate ce sunt mai mici decât valoarea 1 milimetru.

**DATE DESPRE IMOBILUL NR. 4324**

Oficiul de Cadastru și Publicitate Imobiliară NEAMT
Biroul de Cadastru și Publicitate Imobiliară Targu-Neamt

A. Partea I. Descrierea imobilului

TEREN Intravilan

Adresa: Loc. Pipirig, Str Gura Izvorului, Jud. Neamt

Nr. Crt	Nr cadastral Nr. topografic	Suprafața* (mp)	Observații / Referințe
A1	50480	5.837	Sector cadastral:11 Teren imprejmuit;

Construcții

Crt	Nr cadastral Nr. topografic	Adresa	Observații / Referințe
A1.1		Loc. Pipirig, Str Gura Izvorului, Jud. Neamt	Nr. niveluri:1; S. construita la sol:108 mp; Casă de locuit, construită din lemn, acoperită cu tablă, compusă din cameră de zi, baie, magazie, casa scărilor și hol

B. Partea II. Proprietari și acte

Inscrieri privitoare la dreptul de proprietate și alte drepturi reale		Referințe
8192 / 22/05/2012		
Act Notarial nr. 267, din 17/05/2012 emis de ANDRONACHE LAURA (act notarial nr. 11/08.03.2012 emis de BNP Andronache Laura);		
B1	Intabulare, drept de PROPRIETATE, dobandit prin Conventie, cota actuala 1/1, cota initiala 1/1 1) DIACONU DUMITRU 2) DIACONU MARIA, - soti	A1
B2	Intabulare, drept de PROPRIETATE, dobandit prin Conventie, cota actuala 5/8, cota initiala 5/8 1) DIACONU DUMITRU 2) DIACONU MARIA, - soti	A1.1
B3	Intabulare, drept de PROPRIETATE, dobandit prin Succesiune, cota actuala 3/8, cota initiala 3/8 1) DIACONU DUMITRU	A1.1
15644 / 25/05/2018		
Act Administrativ nr. 232/RC - referat indreptare eroare materiala, din 25/05/2018 emis de BCPI TARGU NEAMT;		
B4	Se indreapta eroarea materiala strecurata la conversia cartii funciare in sensul ca a fost mentionat gresit codului numeric personal pentru DIACONU DUMITRU si DIACONU MARIA, cu modificarea mentiunilor de carte funciara	A1, A1.1

C. Partea III. SARCINI .

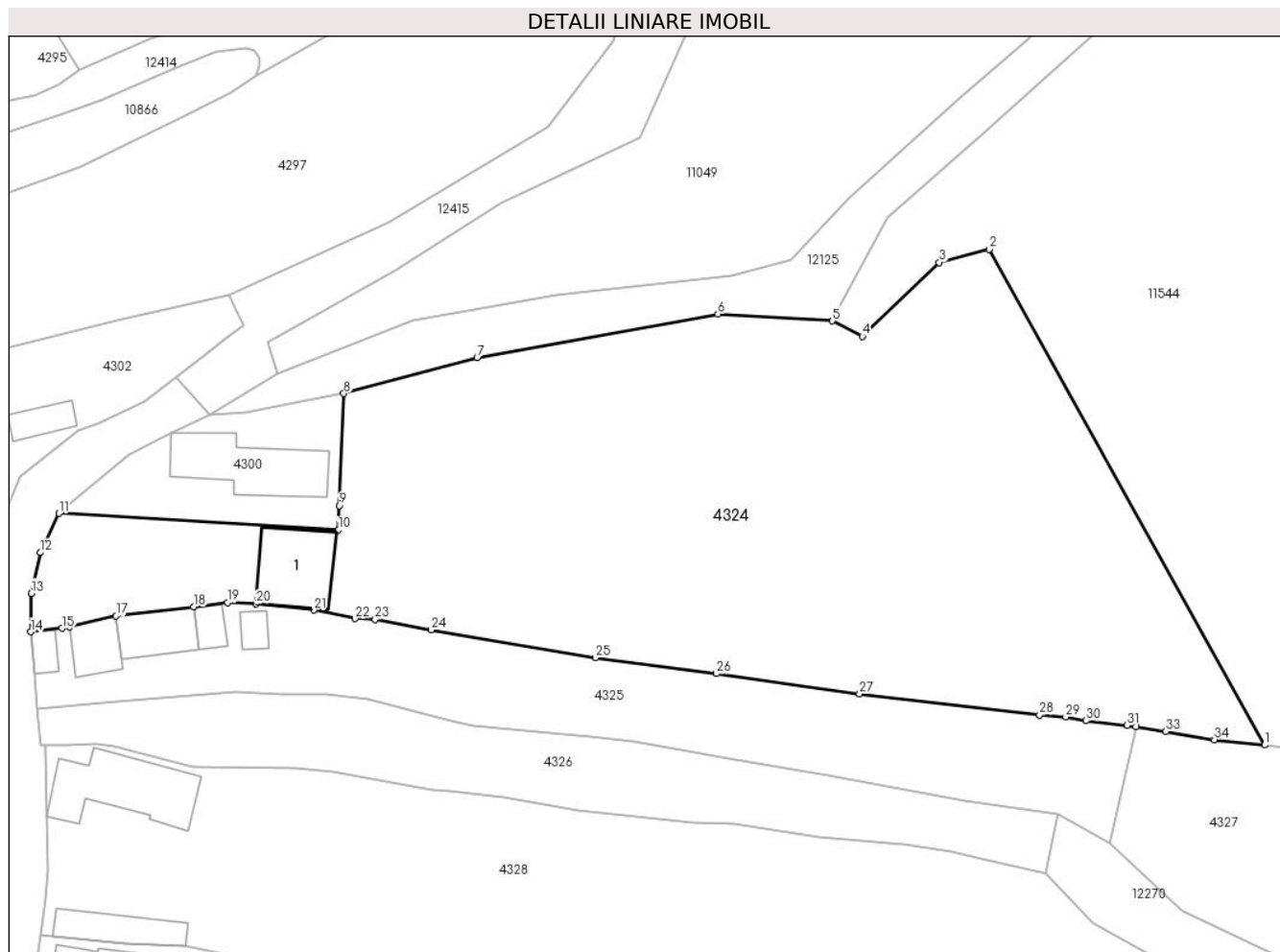
Inscrieri privind dezmembramintele dreptului de proprietate, drepturi reale de garanție și sarcini	Referințe
NU SUNT	

Anexa Nr. 1 La Partea I

Teren

Nr cadastral	Suprafața (mp)*	Observații / Referințe
50480	5.837	

* Suprafața este determinată în planul de proiecție Stereo 70.



Date referitoare la teren

Crt	Categorie folosință	Intravilan	Suprafața (mp)	Tarla	Parcelă	Nr. topo	Observații / Referințe
1	curți construcții	DA	514	-	-	-	
2	arabil	DA	354	-	-	-	
3	fâneata	DA	4.969	-	-	-	

Date referitoare la construcții

Crt	Număr	Destinație construcție	Supraf. (mp)	Situație juridică	Observații / Referințe
A1.1		construcții de locuințe	Din acte: 78 Masurata: 108	Cu acte	Nr. niveluri:1; S. construită la sol:108 mp; Casă de locuit, construită din lemn, acoperită cu tablă, compusă din cameră de zi, baie, magazie, casa scării și hol

Lungime Segmente

1) Valorile lungimilor segmentelor sunt obținute din proiecție în plan.

Punct început	X / Y	Punct sfârșit	X / Y	Lungime segment (** (m)
1	580.582,64 639.531,282	2	580.544,712 639.599,48	78.035

Punct început	X / Y	Punct sfârșit	X / Y	Lungime segment (** (m)
2	580.544,712 639.599,48	3	580.537,81 639.597,656	7.139

Punct început	X / Y	Punct sfârșit	X / Y	Lungime segment (** (m)
3	580.537,81 639.597,656	4	580.527,208 639.587,498	14.683
5	580.523,091 639.589,602	6	580.507,339 639.590,567	15.782
7	580.474,165 639.584,596	8	580.455,803 639.579,622	19.024
9	580.455,189 639.564,211	10	580.455,054 639.560,847	3.367
11	580.416,568 639.563,155	12	580.413,99 639.557,741	5.996
13	580.412,776 639.552,127	14	580.412,686 639.546,846	5.282
15	580.417,04 639.547,345	16	580.417,994 639.547,562	0.978
17	580.424,448 639.549,032	18	580.435,159 639.550,278	10.783
19	580.439,779 639.550,848	20	580.443,692 639.550,696	3.916
21	580.451,662 639.549,842	22	580.457,354 639.548,659	5.814
23	580.460,136 639.548,551	24	580.467,8 639.547,102	7.8
25	580.490,458 639.543,286	26	580.507,124 639.541,082	16.811
27	580.526,834 639.538,312	28	580.551,641 639.535,411	24.976
29	580.555,258 639.535,133	30	580.558,022 639.534,611	2.813
31	580.563,692 639.533,987	32	580.564,897 639.533,8	1.219
33	580.568,994 639.533,166	34	580.575,699 639.532,011	6.804

Punct început	X / Y	Punct sfârșit	X / Y	Lungime segment (** (m)
4	580.527,208 639.587,498	5	580.523,091 639.589,602	4.623
6	580.507,339 639.590,567	7	580.474,165 639.584,596	33.707
8	580.455,803 639.579,622	9	580.455,189 639.564,211	15.423
10	580.455,054 639.560,847	11	580.416,568 639.563,155	38.555
12	580.413,99 639.557,741	13	580.412,776 639.552,127	5.744
14	580.412,686 639.546,846	15	580.417,04 639.547,345	4.383
16	580.417,994 639.547,562	17	580.424,448 639.549,032	6.619
18	580.435,159 639.550,278	19	580.439,779 639.550,848	4.655
20	580.443,692 639.550,696	21	580.451,662 639.549,842	8.016
22	580.457,354 639.548,659	23	580.460,136 639.548,551	2.784
24	580.467,8 639.547,102	25	580.490,458 639.543,286	22.977
26	580.507,124 639.541,082	27	580.526,834 639.538,312	19.904
28	580.551,641 639.535,411	29	580.555,258 639.535,133	3.628
30	580.558,022 639.534,611	31	580.563,692 639.533,987	5.704
32	580.564,897 639.533,8	33	580.568,994 639.533,166	4.146
34	580.575,699 639.532,011	1	580.582,64 639.531,282	6.979

** Lungimile segmentelor sunt determinate în planul de proiecție Stereo 70 și sunt rotunjite la 1 milimetru.

*** Distanța dintre puncte este formată din segmente cumulate ce sunt mai mici decât valoarea 1 milimetru.

**DATE DESPRE IMOBILUL NR. 4325**

Oficiul de Cadastru și Publicitate Imobiliară NEAMT
Biroul de Cadastru și Publicitate Imobiliară Targu-Neamt

A. Partea I. Descrierea imobilului

TEREN Intravilan

Nr. CF vechi:360
Nr. cadastral vechi:481

Adresa: Loc. Pipirig, Str Gura Izvorului, Jud. Neamt

Nr. Crt	Nr cadastral Nr. topografic	Suprafața* (mp)	Observații / Referințe
A1	50897	1.800	Sector cadastral:11 Teren imprejmuit;

Construcții

Crt	Nr cadastral Nr. topografic	Adresa	Observații / Referințe
A1.1		Loc. Pipirig, Str Gura Izvorului, Jud. Neamt	Nr. niveluri:1; S. construita la sol:64 mp;
A1.2		Loc. Pipirig, Str Gura Izvorului, Jud. Neamt	Nr. niveluri:1; S. construita la sol:20 mp; Grajd
A1.3		Loc. Pipirig, Str Gura Izvorului, Jud. Neamt	Nr. niveluri:2; S. construita la sol:47 mp; Anexa P+M
A1.4		Loc. Pipirig, Str Gura Izvorului, Jud. Neamt	Nr. niveluri:1; S. construita la sol:23 mp;
A1.5		Loc. Pipirig, Str Gura Izvorului, Jud. Neamt	Nr. niveluri:1; S. construita la sol:18 mp;

B. Partea II. Proprietari și acte

Inscrieri privitoare la dreptul de proprietate și alte drepturi reale		Referințe
2777 / 13/04/2007		
Act Notarial nr. 1006, din 13/04/2007 emis de BNP David Daniela;		
B1	Intabulare, drept de PROPRIETATE, dobandit prin Conventie, cota actuala 1/1, cota initiala 1/1 1) DIACONU IOAN <i>OBSERVATII: (provenita din conversia CF 360)</i>	A1, A1.1, A1.2, A1.3
/		
Act Administrativ nr. 3946, din 23/03/2024 emis de PRIMARIA COMUNEI PIPIRIG;		
B2	Intabulare, drept de PROPRIETATE, dobandit prin Lege, cota actuala 1/1, cota initiala 1/1 1) DIACONU IOAN	A1.4, A1.5

C. Partea III. SARCINI

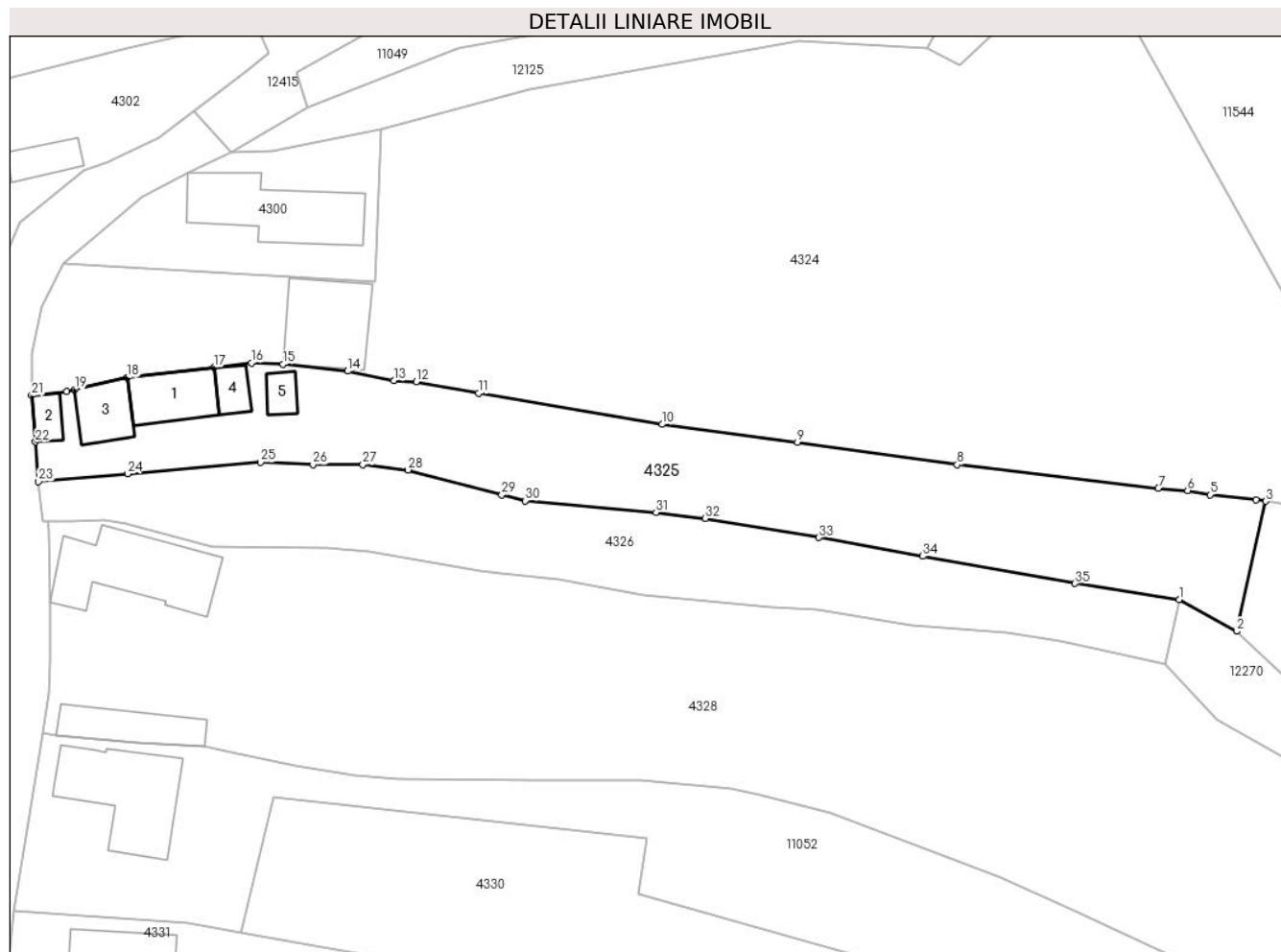
Inscrieri privind dezmembramintele dreptului de proprietate, drepturi reale de garanție și sarcini		Referințe
2778 / 13/04/2007		
Act Notarial nr. 1006, din 13/04/2007 emis de BNP David Daniela;		
C1	Intabulare, drept de HABITATIEviagera 1) DIACONU GHEORGHE 2) DIACONU ZAMFIRA, - soti	A1.1

Anexa Nr. 1 La Partea I

Teren

Nr cadastral	Suprafața (mp)*	Observații / Referințe
50897	1.800	

* Suprafața este determinată în planul de proiecție Stereo 70.



Date referitoare la teren

Crt	Categorie folosință	Intravilan	Suprafața (mp)	Tarla	Parcelă	Nr. topo	Observații / Referințe
1	curți construcții	DA	409	-	-	-	
2	arabil	DA	612	-	-	-	
3	fâneata	DA	779	-	-	-	

Date referitoare la construcții

Crt	Număr	Destinație construcție	Supraf. (mp)	Situație juridică	Observații / Referințe
A1.1		construcții de locuințe	Din acte: 60 Masurata: 64	Cu acte	Nr. niveluri:1; S. construita la sol:64 mp;
A1.2		construcții anexa	20	Cu acte	Nr. niveluri:1; S. construita la sol:20 mp; Grajd
A1.3		construcții anexa	Din acte: 42 Masurata: 47	Cu acte	Nr. niveluri:2; S. construita la sol:47 mp; Anexa P+M
A1.4		construcții anexa	23	Cu acte	Nr. niveluri:1; S. construita la sol:23 mp;
A1.5		construcții anexa	18	Cu acte	Nr. niveluri:1; S. construita la sol:18 mp;

Lungime Segmente

1) Valorile lungimilor segmentelor sunt obținute din proiecție în plan.

Punct început	X / Y	Punct sfârșit	X / Y	Lungime segment (** (m)
1	580.554,207 639.521,701	2	580.561,295 639.517,795	8.093
3	580.564,897 639.533,8	4	580.563,692 639.533,987	1.219
5	580.558,022 639.534,611	6	580.555,258 639.535,133	2.813
7	580.551,641 639.535,411	8	580.526,834 639.538,312	24.976
9	580.507,124 639.541,082	10	580.490,458 639.543,286	16.811
11	580.467,8 639.547,102	12	580.460,136 639.548,551	7.8
13	580.457,354 639.548,659	14	580.451,662 639.549,842	5.814
15	580.443,692 639.550,696	16	580.439,779 639.550,848	3.916
17	580.435,159 639.550,278	18	580.424,448 639.549,032	10.783
19	580.417,994 639.547,562	20	580.417,04 639.547,345	0.978
21	580.412,686 639.546,846	22	580.413,162 639.541,115	5.751
23	580.413,538 639.536,245	24	580.424,535 639.537,21	11.039
25	580.440,91 639.538,606	26	580.447,384 639.538,316	6.48
27	580.453,533 639.538,316	28	580.459,104 639.537,659	5.61
29	580.470,675 639.534,571	30	580.473,57 639.533,869	2.979
31	580.489,686 639.532,426	32	580.495,769 639.531,708	6.125
33	580.509,791 639.529,337	34	580.522,596 639.527,042	13.009
35	580.541,382 639.523,675	1	580.554,207 639.521,701	12.976

Punct început	X / Y	Punct sfârșit	X / Y	Lungime segment (** (m)
2	580.561,295 639.517,795	3	580.564,897 639.533,8	16.405
4	580.563,692 639.533,987	5	580.558,022 639.534,611	5.704
6	580.555,258 639.535,133	7	580.551,641 639.535,411	3.628
8	580.526,834 639.538,312	9	580.507,124 639.541,082	19.904
10	580.490,458 639.543,286	11	580.467,8 639.547,102	22.977
12	580.460,136 639.548,551	13	580.457,354 639.548,659	2.784
14	580.451,662 639.549,842	15	580.443,692 639.550,696	8.016
16	580.439,779 639.550,848	17	580.435,159 639.550,278	4.655
18	580.424,448 639.549,032	19	580.417,994 639.547,562	6.619
20	580.417,04 639.547,345	21	580.412,686 639.546,846	4.383
22	580.413,162 639.541,115	23	580.413,538 639.536,245	4.884
24	580.424,535 639.537,21	25	580.440,91 639.538,606	16.434
26	580.447,384 639.538,316	27	580.453,533 639.538,316	6.149
28	580.459,104 639.537,659	29	580.470,675 639.534,571	11.976
30	580.473,57 639.533,869	31	580.489,686 639.532,426	16.18
32	580.495,769 639.531,708	33	580.509,791 639.529,337	14.221
34	580.522,596 639.527,042	35	580.541,382 639.523,675	19.085

** Lungimile segmentelor sunt determinate în planul de proiecție Stereo 70 și sunt rotunjite la 1 milimetru.

*** Distanța dintre puncte este formată din segmente cumulate ce sunt mai mici decât valoarea 1 milimetru.

**DATE DESPRE IMOBILUL NR. 4326**

Oficiul de Cadastru și Publicitate Imobiliară NEAMT
Biroul de Cadastru și Publicitate Imobiliară Targu-Neamt

A. Partea I. Descrierea imobilului

TEREN Intravilan

Adresa: Loc. Pipirig, Str Gura Izvorului, Jud. Neamt

Nr. Crt	Nr cadastral Nr. topografic	Suprafața* (mp)	Observații / Referințe
A1		1.249	Sector cadastral:11 Teren imprejmuit;

B. Partea II. Proprietari și acte

Inscrieri privitoare la dreptul de proprietate și alte drepturi reale		Referințe
/		
Act Administrativ nr. 19186, din 12/12/2023 emis de PRIMARIA COMUNEI PIPIRIG;		
B1	Inscrierea posesiei, drept de PROPRIETATE, dobandit prin Lege, cota actuala 1/1, cota initiala 1/1 1) ATODIRESEI GRIGORE	A1

C. Partea III. SARCINI .

Inscrieri privind dezmembramintele dreptului de proprietate, drepturi reale de garanție și sarcini	Referințe
NU SUNT	

Anexa Nr. 1 La Partea I

Teren

Nr cadastral	Suprafața (mp)*	Observații / Referințe
	1.249	

* Suprafața este determinată în planul de proiecție Stereo 70.



Date referitoare la teren

Crt	Categorie folosință	Intravilan	Suprafața (mp)	Tarla	Parcelă	Nr. topo	Observații / Referințe
1	faneata	DA	1.249	-	-	-	

Lungime Segmente

1) Valorile lungimilor segmentelor sunt obținute din proiecție în plan.

Punct început	X / Y	Punct sfârșit	X / Y	Lungime segment (** (m)
1	580.413,538 639.536,245	2	580.414,095 639.531,339	4.938
3	580.414,727 639.531,333	4	580.417,644 639.531,303	2.917
5	580.421,664 639.531,503	6	580.424,285 639.531,066	2.657
7	580.434,976 639.528,262	8	580.449,09 639.528,098	14.115
9	580.454,291 639.527,578	10	580.467,976 639.525,167	13.896

Punct început	X / Y	Punct sfârșit	X / Y	Lungime segment (** (m)
2	580.414,095 639.531,339	3	580.414,727 639.531,333	0.632
4	580.417,644 639.531,303	5	580.421,664 639.531,503	4.025
6	580.424,285 639.531,066	7	580.434,976 639.528,262	11.053
8	580.449,09 639.528,098	9	580.454,291 639.527,578	5.227
10	580.467,976 639.525,167	11	580.470,522 639.524,908	2.559

Punct început	X / Y	Punct sfârșit	X / Y	Lungime segment (** (m)
11	580.470,522 639.524,908	12	580.477,708 639.524,177	7.223
13	580.488,057 639.522,293	14	580.503,922 639.520,684	15.946
15	580.509,515 639.520,415	16	580.521,189 639.518,557	11.821
17	580.532,97 639.517,65	18	580.539,559 639.516,541	6.682
19	580.543,633 639.515,642	20	580.552,503 639.513,685	9.083
21	580.554,207 639.521,701	22	580.541,382 639.523,675	12.976
23	580.522,596 639.527,042	24	580.509,791 639.529,337	13.009
25	580.495,769 639.531,708	26	580.489,686 639.532,426	6.125
27	580.473,57 639.533,869	28	580.470,675 639.534,571	2.979
29	580.459,104 639.537,659	30	580.453,533 639.538,316	5.61
31	580.447,384 639.538,316	32	580.440,91 639.538,606	6.48
33	580.424,535 639.537,21	1	580.413,538 639.536,245	11.039

Punct început	X / Y	Punct sfârșit	X / Y	Lungime segment (** (m)
12	580.477,708 639.524,177	13	580.488,057 639.522,293	10.519
14	580.503,922 639.520,684	15	580.509,515 639.520,415	5.599
16	580.521,189 639.518,557	17	580.532,97 639.517,65	11.816
18	580.539,559 639.516,541	19	580.543,633 639.515,642	4.172
20	580.552,503 639.513,685	21	580.554,207 639.521,701	8.195
22	580.541,382 639.523,675	23	580.522,596 639.527,042	19.085
24	580.509,791 639.529,337	25	580.495,769 639.531,708	14.221
26	580.489,686 639.532,426	27	580.473,57 639.533,869	16.18
28	580.470,675 639.534,571	29	580.459,104 639.537,659	11.976
30	580.453,533 639.538,316	31	580.447,384 639.538,316	6.149
32	580.440,91 639.538,606	33	580.424,535 639.537,21	16.434

** Lungimile segmentelor sunt determinate în planul de proiecție Stereo 70 și sunt rotunjite la 1 milimetru.

*** Distanța dintre puncte este formată din segmente cumulate ce sunt mai mici decât valoarea 1 milimetru.

**DATE DESPRE IMOBILUL NR. 4327**

Oficiul de Cadastru și Publicitate Imobiliară NEAMT
Biroul de Cadastru și Publicitate Imobiliară Targu-Neamt

A. Partea I. Descrierea imobilului

TEREN Necunoscut

Adresa: Loc. Pipirig, Jud. Neamt, si extravilan UAT Pipirig

Nr. Crt	Nr cadastral Nr. topografic	Suprafața* (mp)	Observații / Referințe
A1		9.692	Sector cadastral:11 Teren neimprejmuit;

B. Partea II. Proprietari și acte

Inscrieri privitoare la dreptul de proprietate și alte drepturi reale	Referințe
/	
Act Administrativ nr. 19186, din 12/12/2023 emis de PRIMĂRIA COMUNEI PIPIRIG;	
B1	A1
Inscrierea posesiei, drept de PROPRIETATE, dobandit prin Lege, cota actuala 1/1, cota initiala 1/1 1) DIACONU IOAN	

C. Partea III. SARCINI .

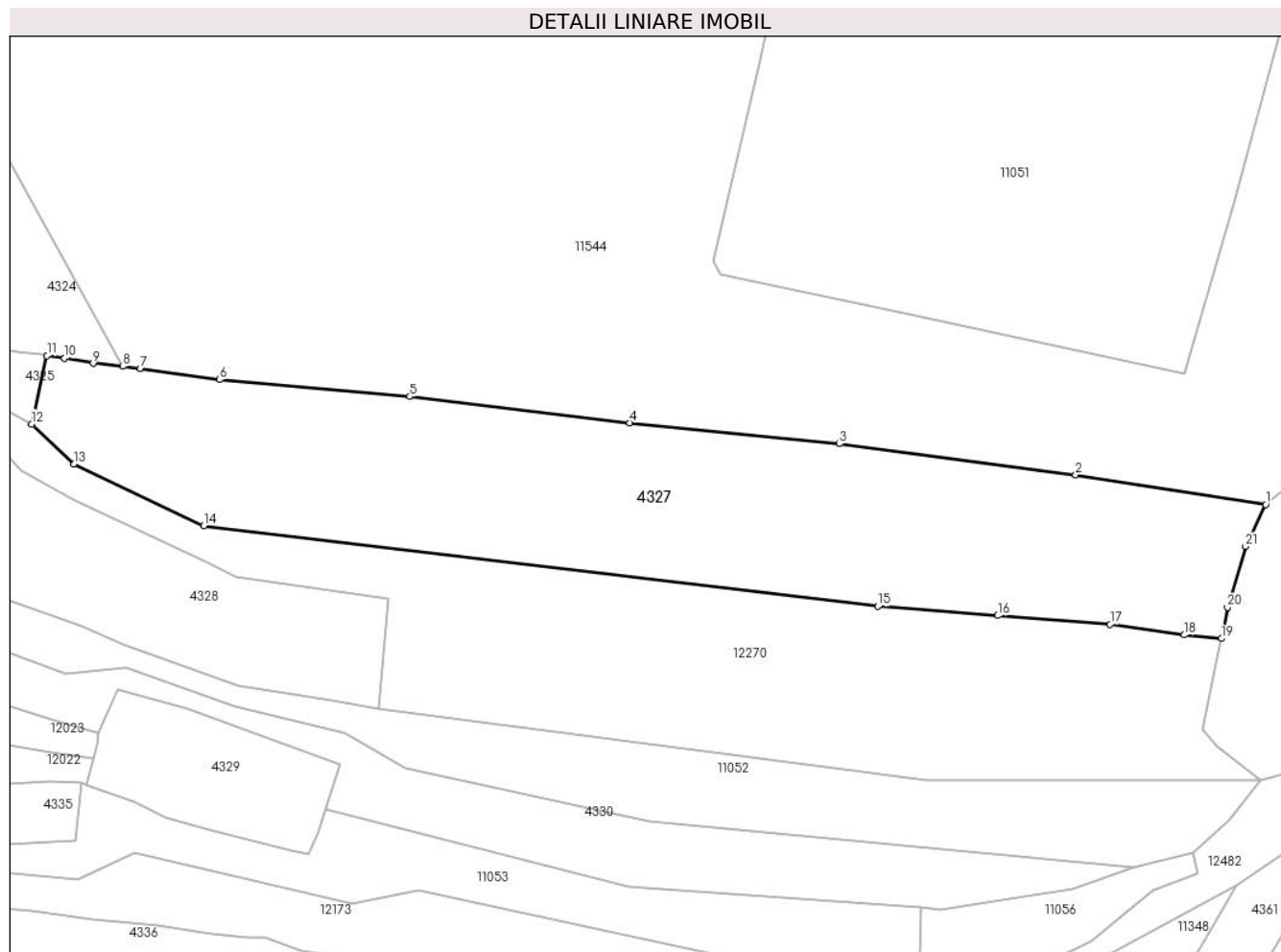
Inscrieri privind dezmembramintele dreptului de proprietate, drepturi reale de garanție și sarcini	Referințe
NU SUNT	

Anexa Nr. 1 La Partea I

Teren

Nr cadastral	Suprafața (mp)*	Observații / Referințe
	9.692	

* Suprafața este determinată în planul de proiecție Stereo 70.



Date referitoare la teren

Crt	Categorie folosință	Intra vilan	Suprafața (mp)	Tarla	Parcelă	Nr. topo	Observații / Referințe
1	pasune	DA	312	-	-	-	
2	pasune	NU	9.380	-	-	-	Pășune împădurită

Lungime Segmente

1) Valorile lungimilor segmentelor sunt obținute din proiecție în plan.

Punct început	X / Y	Punct sfârșit	X / Y	Lungime segment (** (m)
1	580.850,4 639.498,969	2	580.805,844 639.505,938	45.098
3	580.750,457 639.513,17	4	580.701,355 639.518,072	49.346
5	580.649,877 639.524,245	6	580.605,371 639.528,205	44.682
7	580.586,804 639.530,844	8	580.582,64 639.531,282	4.187

Punct început	X / Y	Punct sfârșit	X / Y	Lungime segment (** (m)
2	580.805,844 639.505,938	3	580.750,457 639.513,17	55.857
4	580.701,355 639.518,072	5	580.649,877 639.524,245	51.847
6	580.605,371 639.528,205	7	580.586,804 639.530,844	18.754
8	580.582,64 639.531,282	9	580.575,699 639.532,011	6.979

Punct început	X / Y	Punct sfârșit	X / Y	Lungime segment (** (m)
9	580.575,699 639.532,011	10	580.568,994 639.533,166	6.804
11	580.564,897 639.533,8	12	580.561,295 639.517,795	16.405
13	580.571,251 639.508,397	14	580.601,612 639.494,023	33.592
15	580.759,516 639.475,147	16	580.787,608 639.472,962	28.177
17	580.813,944 639.470,914	18	580.831,297 639.468,432	17.53
19	580.840,037 639.467,606	20	580.841,412 639.474,888	7.411
21	580.845,676 639.489,175	1	580.850,4 639.498,969	10.874

Punct început	X / Y	Punct sfârșit	X / Y	Lungime segment (** (m)
10	580.568,994 639.533,166	11	580.564,897 639.533,8	4.146
12	580.561,295 639.517,795	13	580.571,251 639.508,397	13.691
14	580.601,612 639.494,023	15	580.759,516 639.475,147	159.028
16	580.787,608 639.472,962	17	580.813,944 639.470,914	26.416
18	580.831,297 639.468,432	19	580.840,037 639.467,606	8.779
20	580.841,412 639.474,888	21	580.845,676 639.489,175	14.91

** Lungimile segmentelor sunt determinate în planul de proiecție Stereo 70 și sunt rotunjite la 1 milimetru.

*** Distanța dintre puncte este formată din segmente cumulate ce sunt mai mici decât valoarea 1 milimetru.

**DATE DESPRE IMOBILUL NR. 4328**

Oficiul de Cadastru și Publicitate Imobiliară NEAMT
Biroul de Cadastru și Publicitate Imobiliară Targu-Neamt

A. Partea I. Descrierea imobilului

TEREN Necunoscut

Adresa: Loc. Pipirig, Str Gura Izvorului, Jud. Neamt, si extravilan UAT Pipirig

Nr. Crt	Nr cadastral Nr. topografic	Suprafața* (mp)	Observații / Referințe
A1		6.190	Sector cadastral:11 Teren neimprejmut;

Construcții

Crt	Nr cadastral Nr. topografic	Adresa	Observații / Referințe
A1.1		Loc. Pipirig, Str Gura Izvorului, Jud. Neamt	Nr. niveluri:1; S. construita la sol:146 mp;
A1.2		Loc. Pipirig, Str Gura Izvorului, Jud. Neamt	Nr. niveluri:1; S. construita la sol:68 mp;

B. Partea II. Proprietari și acte

Inscrieri privitoare la dreptul de proprietate și alte drepturi reale		Referințe
/		
Act Administrativ nr. 19186, din 12/12/2023 emis de PRIMĂRIA COMUNEI PIPIRIG;		
B1	Inscrierea posesiei, drept de PROPRIETATE, dobandit prin Lege, cota actuala 1/1, cota initiala 1/1 1) ARON VASILICA 2) ARON VASILE	A1
Act Administrativ nr. 3946, din 20/03/2024 emis de PRIMĂRIA COMUNEI PIPIRIG;		
B2	Intabulare, drept de PROPRIETATE, dobandit prin Lege, cota actuala 1/1, cota initiala 1/1 1) ARON VASILICA 2) ARON VASILE	A1.1, A1.2

C. Partea III. SARCINI .

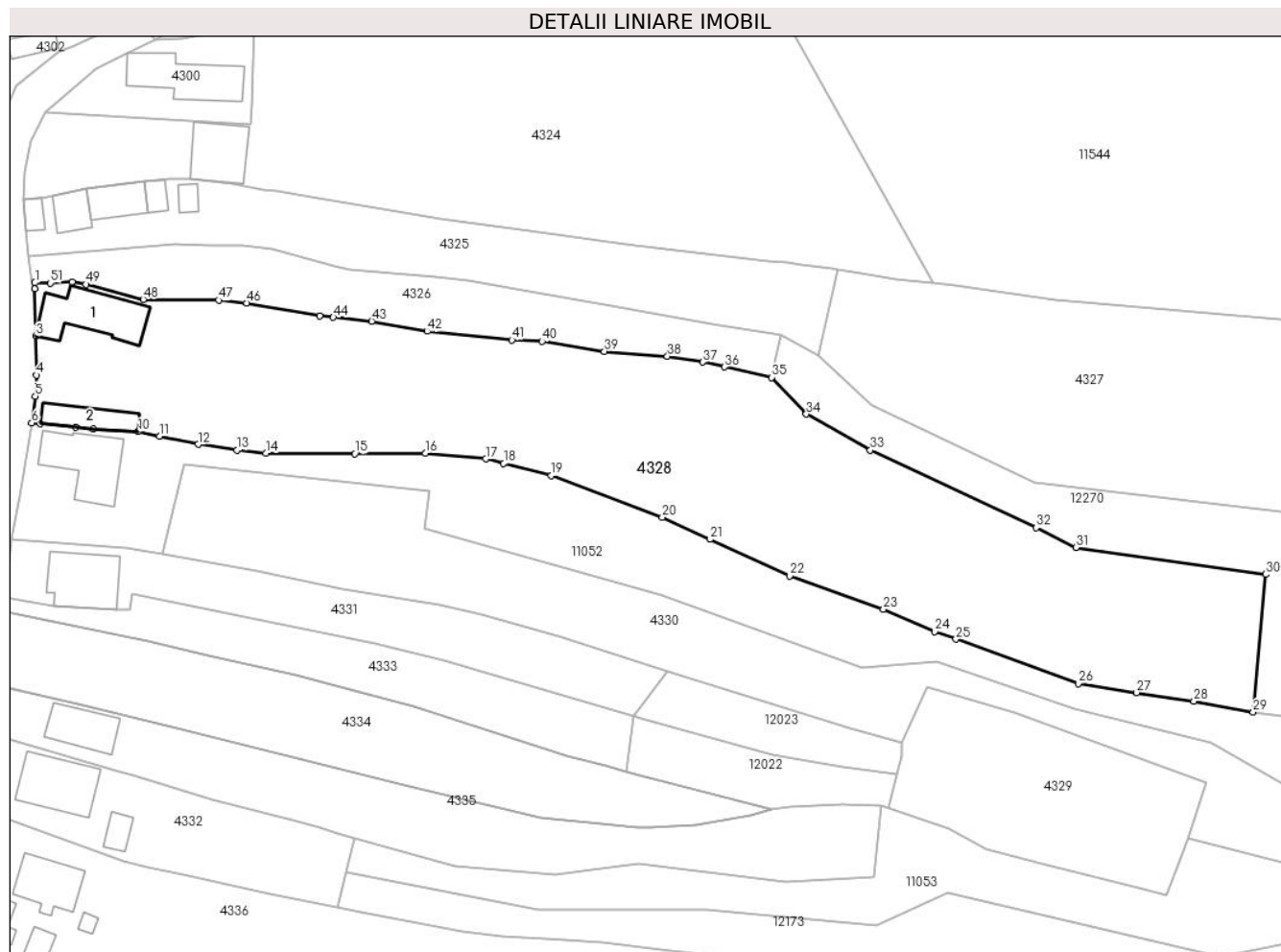
Inscrieri privind dezmembramintele dreptului de proprietate, drepturi reale de garanție și sarcini	Referințe
NU SUNT	

Anexa Nr. 1 La Partea I

Teren

Nr cadastral	Suprafața (mp)*	Observații / Referințe
	6.190	

* Suprafața este determinată în planul de proiecție Stereo 70.



Date referitoare la teren

Crt	Categorie folosință	Intravilan	Suprafața (mp)	Tarla	Parcelă	Nr. topo	Observații / Referințe
1	curți construcții	DA	586	-	-	-	
2	arabil	DA	314	-	-	-	
3	faneata	DA	3.053	-	-	-	
4	faneata	NU	2.237	-	-	-	

Date referitoare la construcții

Crt	Număr	Destinație construcție	Supraf. (mp)	Situație juridică	Observații / Referințe
A1.1		construcții de locuințe	146	Cu acte	Nr. niveluri:1; S. construita la sol:146 mp;
A1.2		construcții anexa	68	Cu acte	Nr. niveluri:1; S. construita la sol:68 mp;

Lungime Segmente

1) Valorile lungimilor segmentelor sunt obținute din proiecție în plan.

Punct început	X / Y	Punct sfârșit	X / Y	Lungime segment	Punct început	X / Y	Punct sfârșit	X / Y	Lungime segment	Punct început	X / Y	Punct sfârșit	X / Y	Lungime segment
1	580.414,727 639.531,333	2	580.414,746 639.530,201	1.132	2	580.414,746 639.530,201	3	580.414,892 639.521,385	8.817	3	580.414,892 639.521,385	4	580.415,012 639.514,105	7.281

Punct început	X / Y	Punct sfârșit	X / Y	Lungime segment	Punct început	X / Y	Punct sfârșit	X / Y	Lungime segment	Punct început	X / Y	Punct sfârșit	X / Y	Lungime segment
4	580.415,012 639.514,105	5	580.414,785 639.510,166	3.946	5	580.414,785 639.510,166	6	580.414,128 639.505,185	5.024	6	580.414,128 639.505,185	7	580.415,708 639.505,023	1.588
7	580.415,708 639.505,023	8	580.422,385 639.504,339	6.712	8	580.422,385 639.504,339	9	580.425,651 639.504,005	3.283	9	580.425,651 639.504,005	10	580.434,021 639.503,57	8.381
10	580.434,021 639.503,57	11	580.438,015 639.502,734	4.081	11	580.438,015 639.502,734	12	580.445,253 639.501,185	7.402	12	580.445,253 639.501,185	13	580.452,561 639.500,079	7.391
13	580.452,561 639.500,079	14	580.457,919 639.499,543	5.385	14	580.457,919 639.499,543	15	580.474,515 639.499,427	16.596	15	580.474,515 639.499,427	16	580.487,767 639.499,507	13.252
16	580.487,767 639.499,507	17	580.499,001 639.498,455	11.283	17	580.499,001 639.498,455	18	580.502,362 639.497,618	3.464	18	580.502,362 639.497,618	19	580.511,289 639.495,396	9.199
19	580.511,289 639.495,396	20	580.532,013 639.487,535	22.165	20	580.532,013 639.487,535	21	580.540,945 639.483,439	9.826	21	580.540,945 639.483,439	22	580.555,841 639.476,61	16.387
22	580.555,841 639.476,61	23	580.573,372 639.470,424	18.59	23	580.573,372 639.470,424	24	580.582,95 639.466,22	10.46	24	580.582,95 639.466,22	25	580.586,936 639.464,816	4.226
25	580.586,936 639.464,816	26	580.609,769 639.456,513	24.296	26	580.609,769 639.456,513	27	580.620,7 639.454,84	11.058	27	580.620,7 639.454,84	28	580.631,419 639.453,202	10.843
28	580.631,419 639.453,202	29	580.642,488 639.451,169	11.254	29	580.642,488 639.451,169	30	580.644,818 639.476,895	25.831	30	580.644,818 639.476,895	31	580.609,336 639.481,914	35.835
31	580.609,336 639.481,914	32	580.601,945 639.485,63	8.273	32	580.601,945 639.485,63	33	580.570,907 639.500,084	34.239	33	580.570,907 639.500,084	34	580.558,939 639.506,845	13.746
34	580.558,939 639.506,845	35	580.552,503 639.513,685	9.392	35	580.552,503 639.513,685	36	580.543,633 639.515,642	9.083	36	580.543,633 639.515,642	37	580.539,559 639.516,541	4.172
37	580.539,559 639.516,541	38	580.532,97 639.517,65	6.682	38	580.532,97 639.517,65	39	580.521,189 639.518,557	11.816	39	580.521,189 639.518,557	40	580.509,515 639.520,415	11.821
40	580.509,515 639.520,415	41	580.503,922 639.520,684	5.599	41	580.503,922 639.520,684	42	580.488,057 639.522,293	15.946	42	580.488,057 639.522,293	43	580.477,708 639.524,177	10.519
43	580.477,708 639.524,177	44	580.470,522 639.524,908	7.223	44	580.470,522 639.524,908	45	580.467,976 639.525,167	2.559	45	580.467,976 639.525,167	46	580.454,291 639.527,578	13.896
46	580.454,291 639.527,578	47	580.449,09 639.528,098	5.227	47	580.449,09 639.528,098	48	580.434,976 639.528,262	14.115	48	580.434,976 639.528,262	49	580.424,285 639.531,066	11.053
49	580.424,285 639.531,066	50	580.421,664 639.531,503	2.657	50	580.421,664 639.531,503	51	580.417,644 639.531,303	4.025	51	580.417,644 639.531,303	1	580.414,727 639.531,333	2.917

** Lungimile segmentelor sunt determinate în planul de proiecție Stereo 70 și sunt rotunjite la 1 milimetru.

*** Distanța dintre puncte este formată din segmente cumulate ce sunt mai mici decât valoarea 1 milimetru.

**DATE DESPRE IMOBILUL NR. 4329**

Oficiul de Cadastru și Publicitate Imobiliară NEAMT
Biroul de Cadastru și Publicitate Imobiliară Targu-Neamt

A. Partea I. Descrierea imobilului

TEREN Extravilan

Adresa: Jud. Neamt

Nr. Crt	Nr cadastral Nr. topografic	Suprafața* (mp)	Observații / Referințe
A1		1.339	Sector cadastral:11 Teren imprejmuit;

B. Partea II. Proprietari și acte

Inscrieri privitoare la dreptul de proprietate și alte drepturi reale		Referințe
/		
Act Administrativ nr. 19186, din 12/12/2023 emis de PRIMARIA COMUNEI PIPIRIG;		
B1	Inscrierea posesiei, drept de PROPRIETATE, dobandit prin Lege, cota actuala 1/1, cota initiala 1/1 1) ARON ION 2) ARON GABRIELA	A1

C. Partea III. SARCINI .

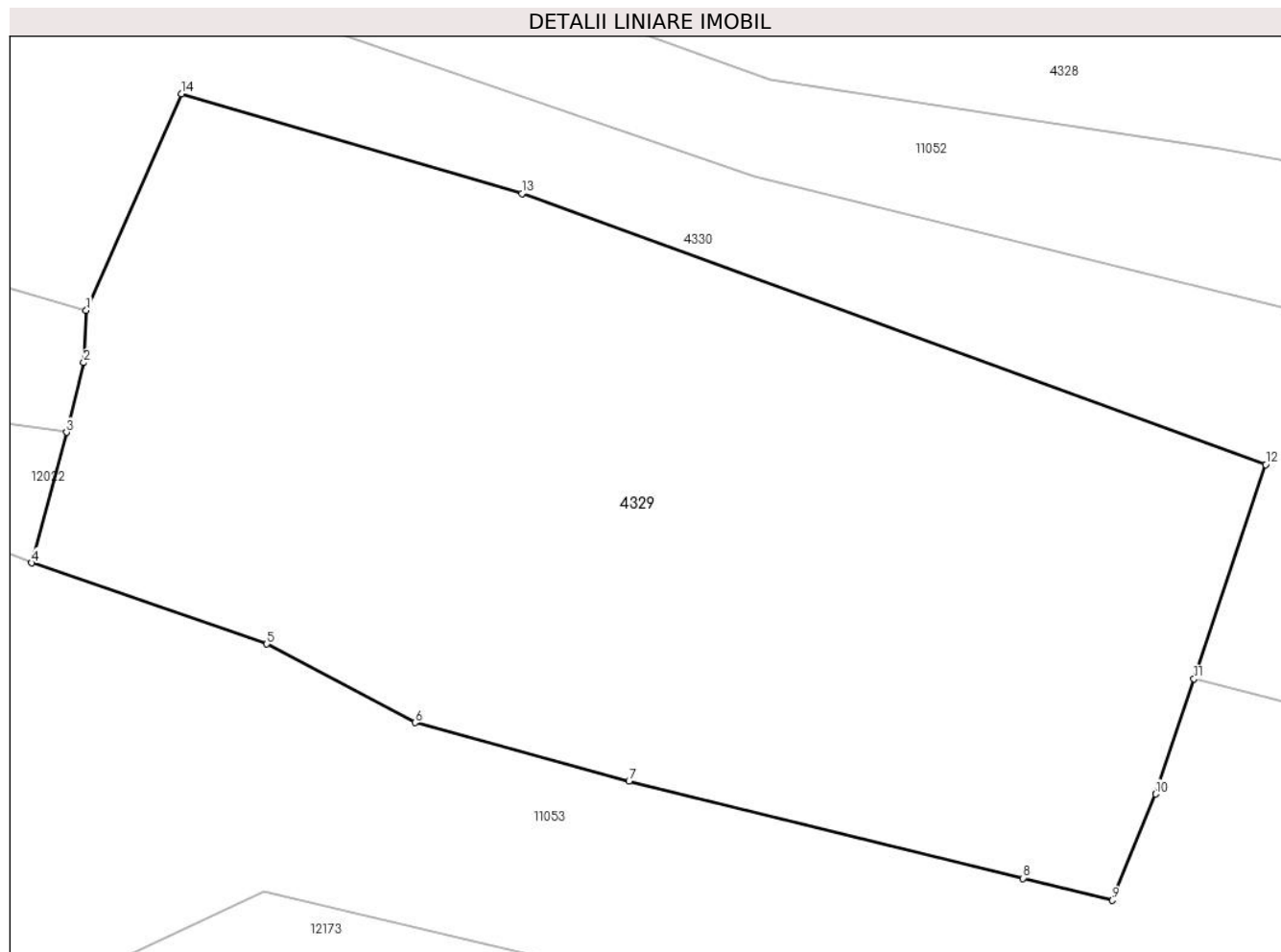
Inscrieri privind dezmembramintele dreptului de proprietate, drepturi reale de garanție și sarcini	Referințe
NU SUNT	

Anexa Nr. 1 La Partea I

Teren

Nr cadastral	Suprafața (mp)*	Observații / Referințe
	1.339	

* Suprafața este determinată în planul de proiecție Stereo 70.



Date referitoare la teren

Crt	Categorie folosință	Intravilan	Suprafața (mp)	Tarla	Parcelă	Nr. topo	Observații / Referințe
1	faneata	NU	1.339	-	-	-	

Lungime Segmente

1) Valorile lungimilor segmentelor sunt obținute din proiecție în plan.

Punct început	X / Y	Punct sfârșit	X / Y	Lungime segment (** (m)
1	580.576,875 639.445,419	2	580.576,749 639.442,899	2.523
2	580.576,749 639.442,899	3	580.575,925 639.439,547	3.452
3	580.575,925 639.439,547	4	580.574,244 639.433,27	6.498
4	580.574,244 639.433,27	5	580.585,563 639.429,372	11.971
5	580.585,563 639.429,372	6	580.592,694 639.425,592	8.071

Punct început	X / Y	Punct sfârşit	X / Y	Lungime segment (** (m)
6	580.592,694 639.425,592	7	580.603,002 639.422,781	10.684
7	580.603,002 639.422,781	8	580.621,973 639.418,103	19.539
8	580.621,973 639.418,103	9	580.626,271 639.417,043	4.427
9	580.626,271 639.417,043	10	580.628,346 639.422,155	5.517
10	580.628,346 639.422,155	11	580.630,2 639.427,692	5.839
11	580.630,2 639.427,692	12	580.633,649 639.437,995	10.865
12	580.633,649 639.437,995	13	580.597,841 639.451,03	38.107
13	580.597,841 639.451,03	14	580.581,459 639.455,825	17.069
14	580.581,459 639.455,825	1	580.576,875 639.445,419	11.371

** Lungimile segmentelor sunt determinate în planul de proiecție Stereo 70 și sunt rotunjite la 1 milimetru.

*** Distanța dintre puncte este formată din segmente cumulate ce sunt mai mici decât valoarea 1 milimetru.

**DATE DESPRE IMOBILUL NR. 4330**

Oficiul de Cadastru și Publicitate Imobiliară NEAMT
Biroul de Cadastru și Publicitate Imobiliară Targu-Neamt

A. Partea I. Descrierea imobilului

TEREN Necunoscut

Adresa: Loc. Pipirig, Jud. Neamt, si extravilan com. Pipirig

Nr. Crt	Nr cadastral Nr. topografic	Suprafața* (mp)	Observații / Referințe
A1	53711	4.954	Sector cadastral:11 Teren imprejmuit;

B. Partea II. Proprietari și acte

Inscrieri privitoare la dreptul de proprietate și alte drepturi reale		Referințe
308 / 07/01/2021		
Act Notarial nr. Contract de donație aut nr. 77, din 06/01/2021 emis de NP Teodorescu Mihaela;		
B1	Intabulare, drept de PROPRIETATE, cu titlu de drept de donație, dobandit prin Conventie, cota actuala 1/1, cota initiala 1/1 1) GRAMADĂ DUMITRU-FLORIN, bun propriu	A1

C. Partea III. SARCINI .

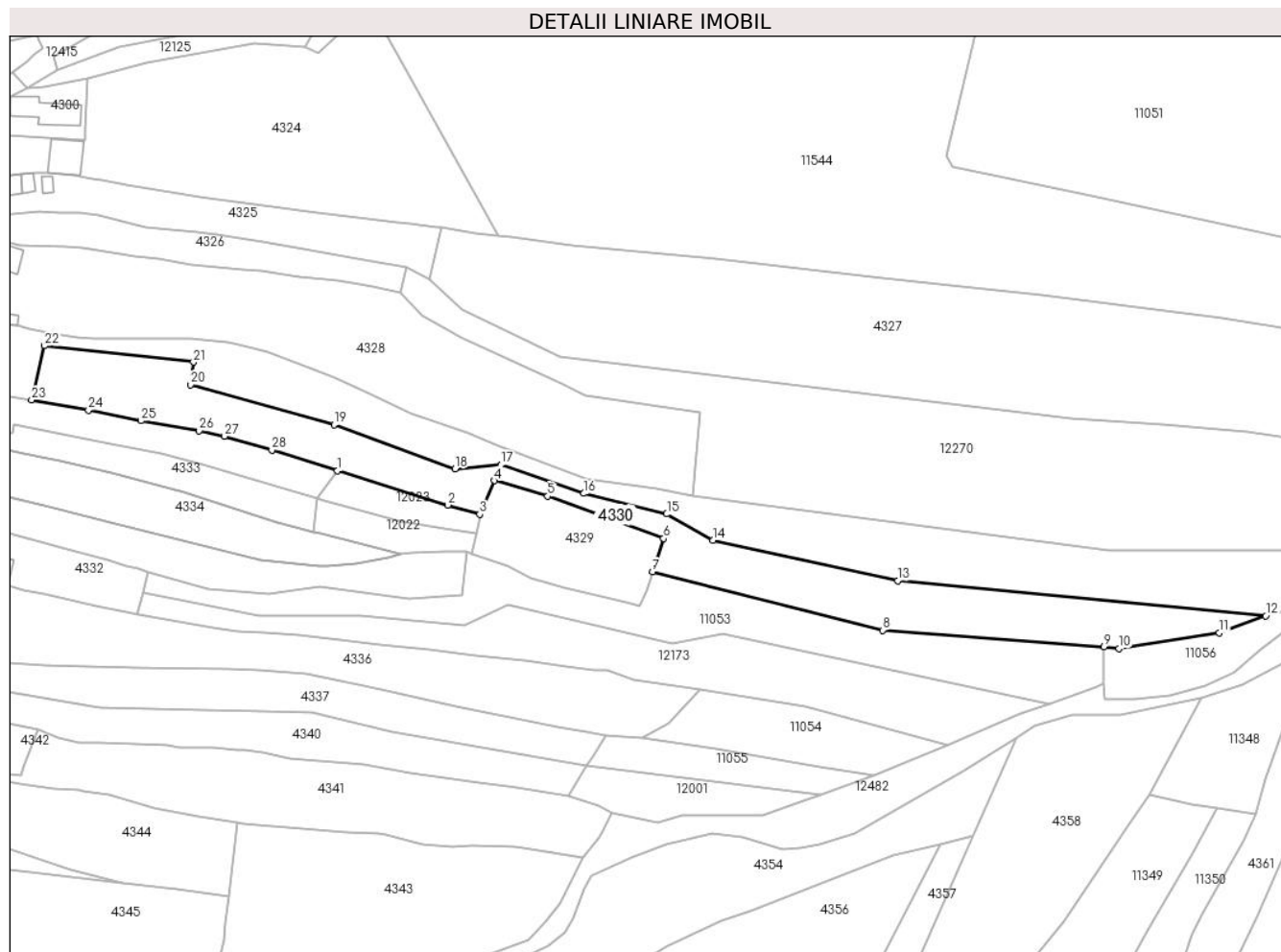
Inscrieri privind dezmembramintele dreptului de proprietate, drepturi reale de garanție și sarcini	Referințe
NU SUNT	

Anexa Nr. 1 La Partea I

Teren

Nr cadastral	Suprafața (mp)*	Observații / Referințe
53711	4.954	

* Suprafața este determinată în planul de proiecție Stereo 70.



Date referitoare la teren

Crt	Categorie folosință	Intravilan	Suprafața (mp)	Tarla	Parcelă	Nr. topo	Observații / Referințe
1	arabil	DA	886	-	-	-	
2	faneata	DA	723	-	-	-	
3	faneata	NU	814	-	-	-	
4	pasune	NU	2.531	-	-	-	Pășune împădurită

Lungime Segmente

1) Valorile lungimilor segmentelor sunt obținute din proiecție în plan.

Punct început	X / Y	Punct sfârșit	X / Y	Lungime segment (** (m)
1	580.532,931 639.458,848	2	580.567,015 639.448,285	35.683
3	580.576,875 639.445,419	4	580.581,459 639.455,825	11.371
5	580.597,841 639.451,03	6	580.633,649 639.437,995	38.107

Punct început	X / Y	Punct sfârșit	X / Y	Lungime segment (** (m)
2	580.567,015 639.448,285	3	580.576,875 639.445,419	10.268
4	580.581,459 639.455,825	5	580.597,841 639.451,03	17.069
6	580.633,649 639.437,995	7	580.630,2 639.427,692	10.865

Punct început	X / Y	Punct sfârșit	X / Y	Lungime segment (** (m)
7	580.630,2 639.427,692	8	580.701,196 639.409,675	73.246
9	580.769,58 639.404,606	10	580.774,229 639.404,065	4.68
11	580.805,177 639.408,908	12	580.819,482 639.414,166	15.241
13	580.705,917 639.424,927	14	580.648,807 639.437,417	58.46
15	580.634,61 639.445,518	16	580.609,014 639.451,86	26.37
17	580.583,434 639.460,683	18	580.569,256 639.459,469	14.23
19	580.531,918 639.473,013	20	580.487,574 639.485,381	46.036
21	580.488,512 639.492,359	22	580.442,575 639.497,402	46.213
23	580.438,567 639.480,661	24	580.456,087 639.477,518	17.8
25	580.472,255 639.474,257	26	580.490,237 639.471,166	18.246
27	580.498,131 639.469,514	28	580.512,697 639.465,271	15.171

Punct început	X / Y	Punct sfârșit	X / Y	Lungime segment (** (m)
8	580.701,196 639.409,675	9	580.769,58 639.404,606	68.572
10	580.774,229 639.404,065	11	580.805,177 639.408,908	31.325
12	580.819,482 639.414,166	13	580.705,917 639.424,927	114.074
14	580.648,807 639.437,417	15	580.634,61 639.445,518	16.346
16	580.609,014 639.451,86	17	580.583,434 639.460,683	27.059
18	580.569,256 639.459,469	19	580.531,918 639.473,013	39.719
20	580.487,574 639.485,381	21	580.488,512 639.492,359	7.041
22	580.442,575 639.497,402	23	580.438,567 639.480,661	17.214
24	580.456,087 639.477,518	25	580.472,255 639.474,257	16.494
26	580.490,237 639.471,166	27	580.498,131 639.469,514	8.065
28	580.512,697 639.465,271	1	580.532,931 639.458,848	21.229

** Lungimile segmentelor sunt determinate în planul de proiecție Stereo 70 și sunt rotunjite la 1 milimetru.

*** Distanța dintre puncte este formată din segmente cumulate ce sunt mai mici decât valoarea 1 milimetru.

**DATE DESPRE IMOBILUL NR. 4331**

Oficiul de Cadastru și Publicitate Imobiliară NEAMT
Biroul de Cadastru și Publicitate Imobiliară Targu-Neamt

A. Partea I. Descrierea imobilului

TEREN Intravilan

Adresa: Loc. Pipirig, Str Gura Izvorului, Jud. Neamt

Nr. Crt	Nr cadastral Nr. topografic	Suprafața* (mp)	Observații / Referințe
A1	51198	1.204	Sector cadastral:11 Teren imprejmuit;

Construcții

Crt	Nr cadastral Nr. topografic	Adresa	Observații / Referințe
A1.1		Loc. Pipirig, Str Gura Izvorului, Jud. Neamt	Nr. niveluri:2; S. construita la sol:128 mp;

B. Partea II. Proprietari și acte

Inscrieri privitoare la dreptul de proprietate și alte drepturi reale		Referințe
5604 / 07/03/2014		
Act Notarial nr. 267 - act de dezmembrare, din 07/03/2014 emis de Andronache Laura;		
B1	Se infiinteaza cartea funciara 51198 a imobilului cu numarul cadastral 51198/Pipirig, rezultat din dezmembrarea imobilului cu numarul cadastral 50510 inscris in cartea funciara 50510;	A1
5608 / 07/03/2014		
Act Notarial nr. 268 - Partaj voluntar, din 07/03/2014 emis de NP Andronache Laura;		
B4	Intabulare, drept de PROPRIETATE, dobandit prin lesire Din Indiviziune, cota actuala 1/1, cota initiala 1/1 1) COJOCARU DUMITRU	A1
/		
Act Administrativ nr. 3946, din 20/03/2024 emis de PRIMARIA COMUNEI PIPIRIG;		
B5	Intabulare, drept de PROPRIETATE, dobandit prin Lege, cota actuala 1/1, cota initiala 1/1 1) COJOCARU DUMITRU	A1.1

C. Partea III. SARCINI .

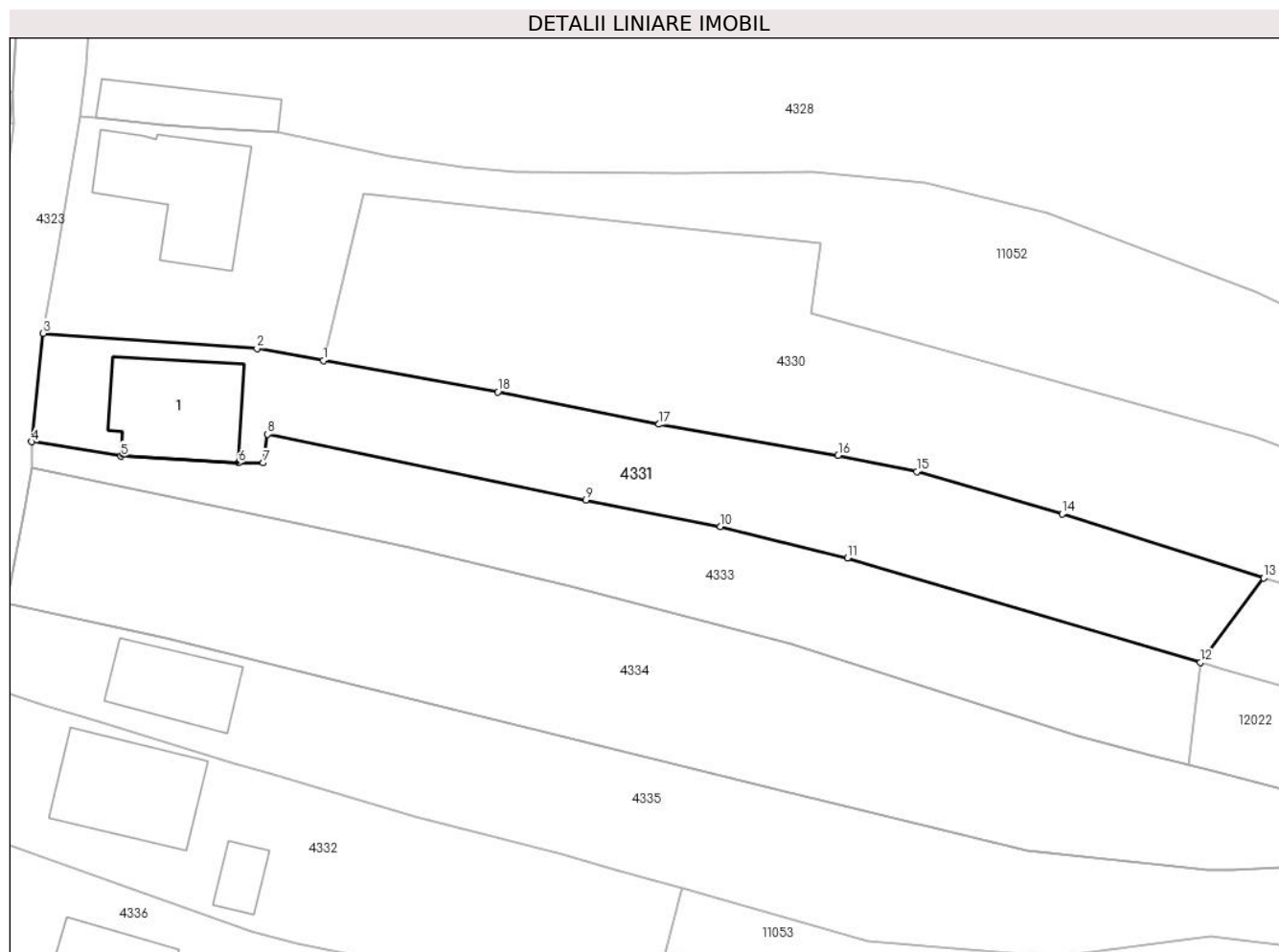
Inscrieri privind dezmembramintele dreptului de proprietate, drepturi reale de garanție și sarcini	Referințe
NU SUNT	

Anexa Nr. 1 La Partea I

Teren

Nr cadastral	Suprafața (mp)*	Observații / Referințe
51198	1.204	

* Suprafața este determinată în planul de proiecție Stereo 70.



Date referitoare la teren

Crt	Categorie folosință	Intravilan	Suprafața (mp)	Tarla	Parcelă	Nr. topo	Observații / Referințe
1	curți constructii	DA	264	-	-	-	
2	faneata	DA	940	-	-	-	

Date referitoare la construcții

Crt	Număr	Destinație construcție	Supraf. (mp)	Situație juridică	Observații / Referințe
A1.1		construcții de locuințe	128	Cu acte	Nr. niveluri:2; S. construita la sol:128 mp;

Lungime Segmente

1) Valorile lungimilor segmentelor sunt obținute din proiecție în plan.

Punct început	X / Y	Punct sfârșit	X / Y	Lungime segment (** (m)
1	580.438,567 639.480,661	2	580.431,906 639.481,865	6.769
2	580.431,906 639.481,865	3	580.410,453 639.483,373	21.506
3	580.410,453 639.483,373	4	580.409,298 639.472,514	10.92

Punct început	X / Y	Punct sfârșit	X / Y	Lungime segment (** (m)
4	580.409,298 639.472,514	5	580.418,268 639.471,054	9.088
5	580.418,268 639.471,054	6	580.430,045 639.470,4	11.795
6	580.430,045 639.470,4	7	580.432,544 639.470,4	2.499
7	580.432,544 639.470,4	8	580.432,987 639.473,267	2.901
8	580.432,987 639.473,267	9	580.464,898 639.466,653	32.589
9	580.464,898 639.466,653	10	580.478,378 639.463,993	13.74
10	580.478,378 639.463,993	11	580.491,179 639.460,858	13.179
11	580.491,179 639.460,858	12	580.526,561 639.450,368	36.904
12	580.526,561 639.450,368	13	580.532,931 639.458,848	10.606
13	580.532,931 639.458,848	14	580.512,697 639.465,271	21.229
14	580.512,697 639.465,271	15	580.498,131 639.469,514	15.171
15	580.498,131 639.469,514	16	580.490,237 639.471,166	8.065
16	580.490,237 639.471,166	17	580.472,255 639.474,257	18.246
17	580.472,255 639.474,257	18	580.456,087 639.477,518	16.494
18	580.456,087 639.477,518	1	580.438,567 639.480,661	17.8

** Lungimile segmentelor sunt determinate în planul de proiecție Stereo 70 și sunt rotunjite la 1 milimetru.

*** Distanța dintre puncte este formată din segmente cumulate ce sunt mai mici decât valoarea 1 milimetru.

**DATE DESPRE IMOBILUL NR. 4332**

Oficiul de Cadastru și Publicitate Imobiliară NEAMT
Biroul de Cadastru și Publicitate Imobiliară Targu-Neamt

A. Partea I. Descrierea imobilului

TEREN Intravilan

Adresa: Loc. Pipirig, Str Gura Izvorului, Jud. Neamt

Nr. Crt	Nr cadastral Nr. topografic	Suprafața* (mp)	Observații / Referințe
A1		1.080	Sector cadastral:11 Teren imprejmuit;

Construcții

Crt	Nr cadastral Nr. topografic	Adresa	Observații / Referințe
A1.1		Loc. Pipirig, Str Gura Izvorului, Jud. Neamt	Nr. niveluri:2; S. construita la sol:132 mp;
A1.2		Loc. Pipirig, Str Gura Izvorului, Jud. Neamt	Nr. niveluri:1; S. construita la sol:28 mp;

B. Partea II. Proprietari și acte

Inscrieri privitoare la dreptul de proprietate și alte drepturi reale		Referințe
/		
Act Administrativ nr. 19186, din 12/12/2023 emis de PRIMARIA COMUNEI PIPIRIG;		
B1	Inscrierea posesiei, drept de PROPRIETATE, dobandit prin Lege, cota actuala 1/1, cota initiala 1/1 1) GRAMADĂ ALEXANDRU 2) GRAMADĂ ELENA	A1
Act Administrativ nr. 3946, din 20/03/2024 emis de PRIMARIA COMUNEI PIPIRIG;		
B2	Intabulare, drept de PROPRIETATE, dobandit prin Lege, cota actuala 1/1, cota initiala 1/1 1) GRAMADĂ ALEXANDRU 2) GRAMADĂ ELENA	A1.1, A1.2

C. Partea III. SARCINI .

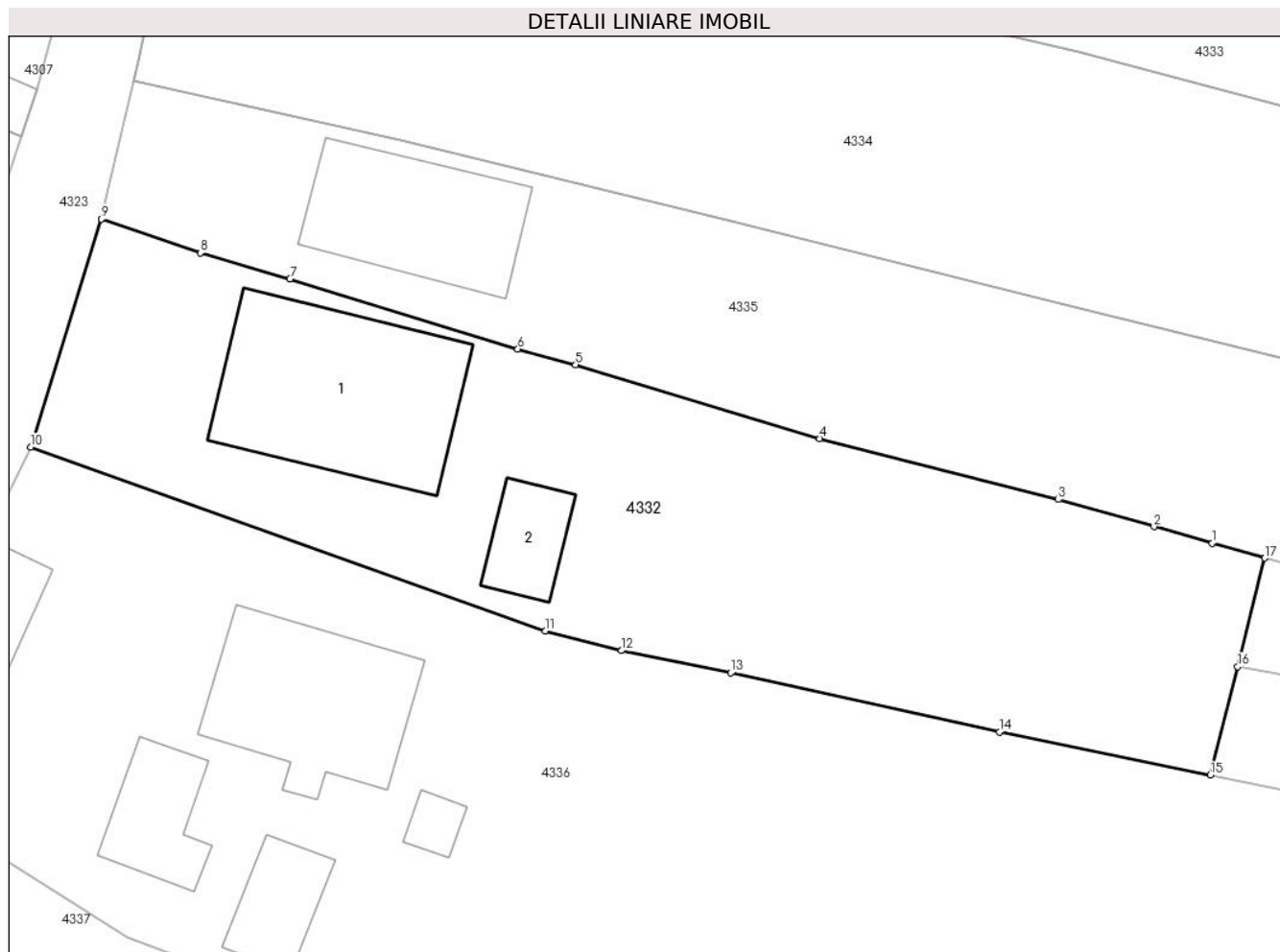
Inscrieri privind dezmembramintele dreptului de proprietate, drepturi reale de garanție și sarcini	Referințe
NU SUNT	

Anexa Nr. 1 La Partea I

Teren

Nr cadastral	Suprafața (mp)*	Observații / Referințe
	1.080	

* Suprafața este determinată în planul de proiecție Stereo 70.



Date referitoare la teren

Crt	Categorie folosință	Intra vilan	Suprafața (mp)	Tarla	Parcelă	Nr. topo	Observații / Referințe
1	curți constructii	DA	414	-	-	-	
2	faneata	DA	666	-	-	-	

Date referitoare la construcții

Crt	Număr	Destinație construcție	Supraf. (mp)	Situație juridică	Observații / Referințe
A1.1		construcții de locuințe	132	Cu acte	Nr. niveluri:2; S. construita la sol:132 mp;
A1.2		construcții anexa	28	Cu acte	Nr. niveluri:1; S. construita la sol:28 mp;

Lungime Segmente

1) Valorile lungimilor segmentelor sunt obținute din proiecție în plan.

Punct început	X / Y	Punct sfârșit	X / Y	Lungime segment (** (m)
1	580.471,372 639.428,616	2	580.467,885 639.429,606	3.625
2	580.467,885 639.429,606	3	580.462,144 639.431,234	5.967

Punct început	X / Y	Punct sfârșit	X / Y	Lungime segment (** (m)
3	580.462,144 639.431,234	4	580.447,831 639.434,888	14.772
4	580.447,831 639.434,888	5	580.433,164 639.439,311	15.319
5	580.433,164 639.439,311	6	580.429,707 639.440,25	3.582
6	580.429,707 639.440,25	7	580.416,044 639.444,455	14.295
7	580.416,044 639.444,455	8	580.410,657 639.445,999	5.604
8	580.410,657 639.445,999	9	580.404,723 639.448,035	6.274
9	580.404,723 639.448,035	10	580.400,482 639.434,379	14.299
10	580.400,482 639.434,379	11	580.431,348 639.423,361	32.774
11	580.431,348 639.423,361	12	580.435,934 639.422,175	4.737
12	580.435,934 639.422,175	13	580.442,494 639.420,839	6.695
13	580.442,494 639.420,839	14	580.458,605 639.417,293	16.497
14	580.458,605 639.417,293	15	580.471,259 639.414,716	12.914
15	580.471,259 639.414,716	16	580.472,891 639.421,219	6.705
16	580.472,891 639.421,219	17	580.474,524 639.427,722	6.705
17	580.474,524 639.427,722	1	580.471,372 639.428,616	3.276

** Lungimile segmentelor sunt determinate în planul de proiecție Stereo 70 și sunt rotunjite la 1 milimetru.

*** Distanța dintre puncte este formată din segmente cumulate ce sunt mai mici decât valoarea 1 milimetru.

**DATE DESPRE IMOBILUL NR. 4333**

Oficiul de Cadastru și Publicitate Imobiliară NEAMT
Biroul de Cadastru și Publicitate Imobiliară Targu-Neamt

A. Partea I. Descrierea imobilului

TEREN Intravilan

Adresa: Loc. Pipirig, Str Gura Izvorului, Jud. Neamt

Nr. Crt	Nr cadastral Nr. topografic	Suprafața* (mp)	Observații / Referințe
A1	51200	991	Sector cadastral:11 Teren imprejmuit;

B. Partea II. Proprietari și acte

Inscrieri privitoare la dreptul de proprietate și alte drepturi reale		Referințe
5604 / 07/03/2014		
Act Notarial nr. 267 - act de dezmembrare, din 07/03/2014 emis de Andronache Laura;		
B1	Se infiinteaza cartea funciara 51200 a imobilului cu numarul cadastral 51200/Pipirig, rezultat din dezmembrarea imobilului cu numarul cadastral 50510 inscris in cartea funciara 50510;	A1
5611 / 07/03/2014		
Act Notarial nr. 268 - Partaj voluntar, din 07/03/2014 emis de NP Andronache Laura;		
B4	Intabulare, drept de PROPRIETATE, dobandit prin lesire Din Indiviziune, cota actuala 1/2, cota initiala 1/1 1) GRAMADĂ IULIA	A1
29810 / 22/12/2021		
Act Notarial nr. CERTIFICAT MOȘTENITOR NR. 310, din 20/12/2021 emis de BIN Teodorescu Mihaela;		
B5	Intabulare, drept de PROPRIETATE, cu titlu de MOȘTENIRE după defunctul GRAMADĂ ION, dobandit prin Succesiune, cota actuala 1/2, cota initiala 1/2 1) GRAMADĂ IONUȚ	A1

C. Partea III. SARCINI .

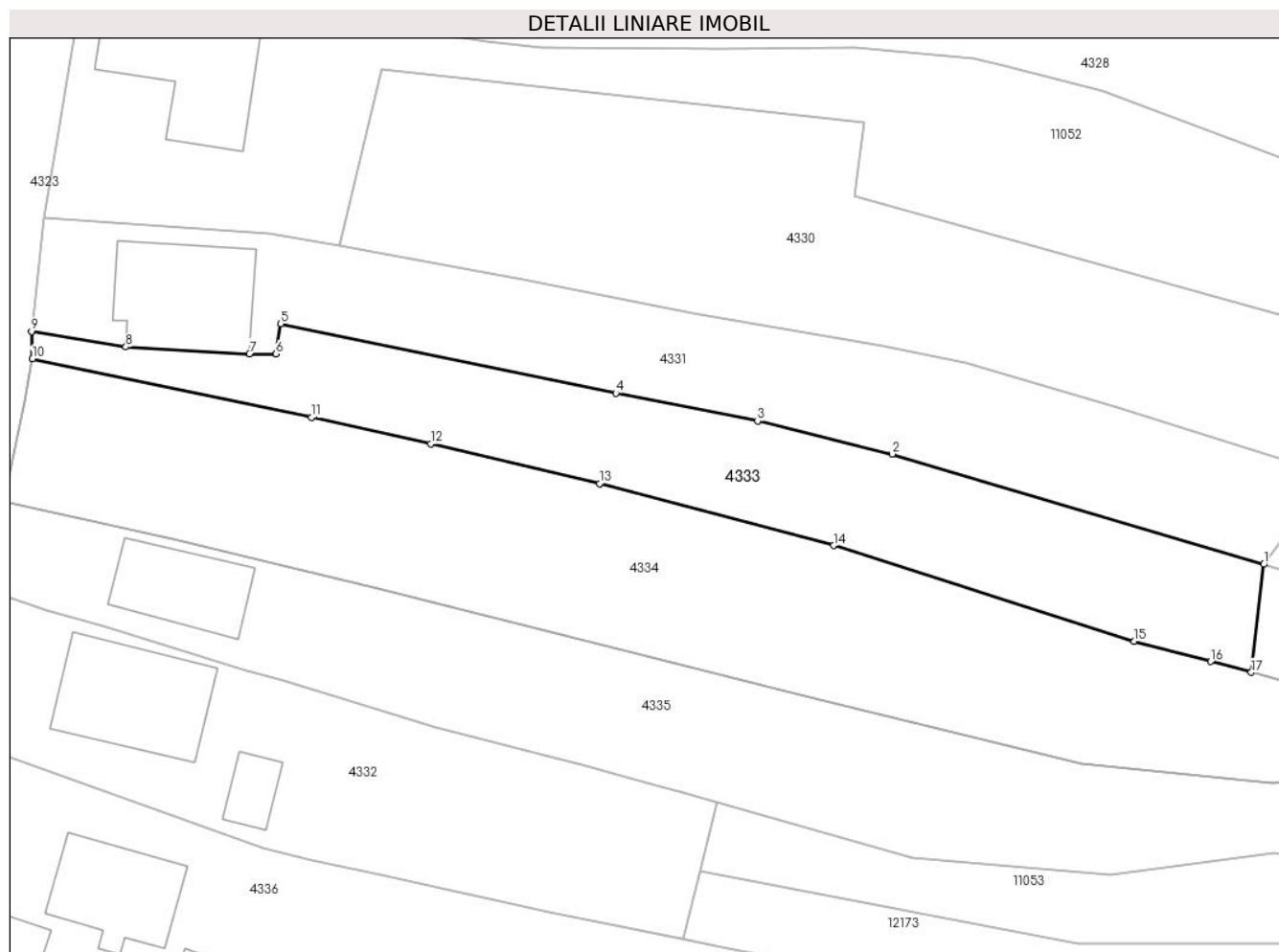
Inscrieri privind dezmembramintele dreptului de proprietate, drepturi reale de garanție și sarcini	Referințe
NU SUNT	

Anexa Nr. 1 La Partea I

Teren

Nr cadastral	Suprafața (mp)*	Observații / Referințe
51200	991	

* Suprafața este determinată în planul de proiecție Stereo 70.



Date referitoare la teren

Crt	Categorie folosință	Intravilan	Suprafața (mp)	Tarla	Parcelă	Nr. topo	Observații / Referințe
1	faneata	DA	991	-	-	-	

Lungime Segmente

1) Valorile lungimilor segmentelor sunt obținute din proiecție în plan.

Punct început	X / Y	Punct sfârșit	X / Y	Lungime segment (** (m)
1	580.526,561 639.450,368	2	580.491,179 639.460,858	36.904
2	580.491,179 639.460,858	3	580.478,378 639.463,993	13.179
3	580.478,378 639.463,993	4	580.464,898 639.466,653	13.74
4	580.464,898 639.466,653	5	580.432,987 639.473,267	32.589
5	580.432,987 639.473,267	6	580.432,544 639.470,4	2.901

Punct început	X / Y	Punct sfârșit	X / Y	Lungime segment (** (m)
6	580.432,544 639.470,4	7	580.430,045 639.470,4	2.499
7	580.430,045 639.470,4	8	580.418,268 639.471,054	11.795
8	580.418,268 639.471,054	9	580.409,298 639.472,514	9.088
9	580.409,298 639.472,514	10	580.409,38 639.469,917	2.598
10	580.409,38 639.469,917	11	580.435,946 639.464,343	27.144
11	580.435,946 639.464,343	12	580.447,269 639.461,847	11.595
12	580.447,269 639.461,847	13	580.463,353 639.458,051	16.526
13	580.463,353 639.458,051	14	580.485,61 639.452,162	23.023
14	580.485,61 639.452,162	15	580.514,235 639.443,039	30.044
15	580.514,235 639.443,039	16	580.521,488 639.441,12	7.503
16	580.521,488 639.441,12	17	580.525,374 639.440,092	4.02
17	580.525,374 639.440,092	1	580.526,561 639.450,368	10.344

** Lungimile segmentelor sunt determinate în planul de proiecție Stereo 70 și sunt rotunjite la 1 milimetru.

*** Distanța dintre puncte este formată din segmente cumulate ce sunt mai mici decât valoarea 1 milimetru.

**DATE DESPRE IMOBILUL NR. 4334**

Oficiul de Cadastru și Publicitate Imobiliară NEAMT
Biroul de Cadastru și Publicitate Imobiliară Targu-Neamt

A. Partea I. Descrierea imobilului

TEREN Intravilan

Adresa: Loc. Pipirig, Str Gura Izvorului, Jud. Neamt

Nr. Crt	Nr cadastral Nr. topografic	Suprafața* (mp)	Observații / Referințe
A1	50190	Din acte: 1.818 Masurata: 1.832	Sector cadastral:11 Teren imprejmuit;

Construcții

Crt	Nr cadastral Nr. topografic	Adresa	Observații / Referințe
A1.1		Loc. Pipirig, Str Gura Izvorului, Jud. Neamt	Nr. niveluri:2; S. construita la sol:148 mp; S. construita desfasurata:186 mp; Locuinta, D+P, edificata in anul 2018

B. Partea II. Proprietari și acte

Inscrieri privitoare la dreptul de proprietate și alte drepturi reale		Referințe
3849 / 23/06/2010		
Act Notarial nr. 92, din 18/06/2010 emis de BNP LAURA ANDRONACHE;		
B1	Intabulare, drept de PROPRIETATE, dobandit prin Conventie, cota actuala 1/2, cota initiala 1/1 1) GRAMADĂ IULIA	A1
29809 / 22/12/2021		
Act Notarial nr. CERTIFICAT MOȘTENITOR NR. 310, din 20/12/2021 emis de BIN Teodorescu Mihaela;		
B2	Intabulare, drept de PROPRIETATE, cu titlu de MOȘTENIRE după defunctul GRAMADĂ ION, dobandit prin Succesiune, cota actuala 1/2, cota initiala 1/2 1) GRAMADĂ IONUȚ	A1
585 / 11/01/2022		
Act Administrativ nr. Adeverința nr. 959, din 21/01/2019 emis de Comuna Pipirig;		
B3	Se actualizează înscrierea în cartea funciară ca urmare a schimbării destinației suprafeței de 102 mp (din totalul suprafeței de 1818 mp) din extravilan în intravilan	A1
Act Administrativ nr. Certificat de atestare a edificării construcției nr. 960, din 21/01/2019 emis de Comuna Pipirig;		
B4	Intabulare, drept de PROPRIETATE, dobandit prin Construire, cota actuala 1/2, cota initiala 1/2 1) GRAMADĂ IULIA	A1.1
Act Notarial nr. Certificat de moștenitor nr. 310, din 20/12/2021 emis de BIN Teodorescu Mihaela;		
B5	Intabulare, drept de PROPRIETATE, cu titlu de MOȘTENIRE după defunctul GRAMADĂ ION, dobandit prin Succesiune, cota actuala 1/2, cota initiala 1/2 1) GRAMADĂ IONUȚ	A1.1
Act Administrativ nr. Certificat de atestare a edificării construcției nr. 960, din 21/01/2019 emis de Comuna Pipirig;		
B6	Se notează edificarea construcției C1	A1.1
B7	Se actualizează înscrierea în cartea funciară ca urmare a schimbării categoriei de folosința din teren fânețe în suprafață de 1716 mp și teren fânețe în suprafață de 102 mp în teren curți construcții în suprafață de 320 mp și teren fânețe în suprafață de 1498 mp	A1

C. Partea III. SARCINI .

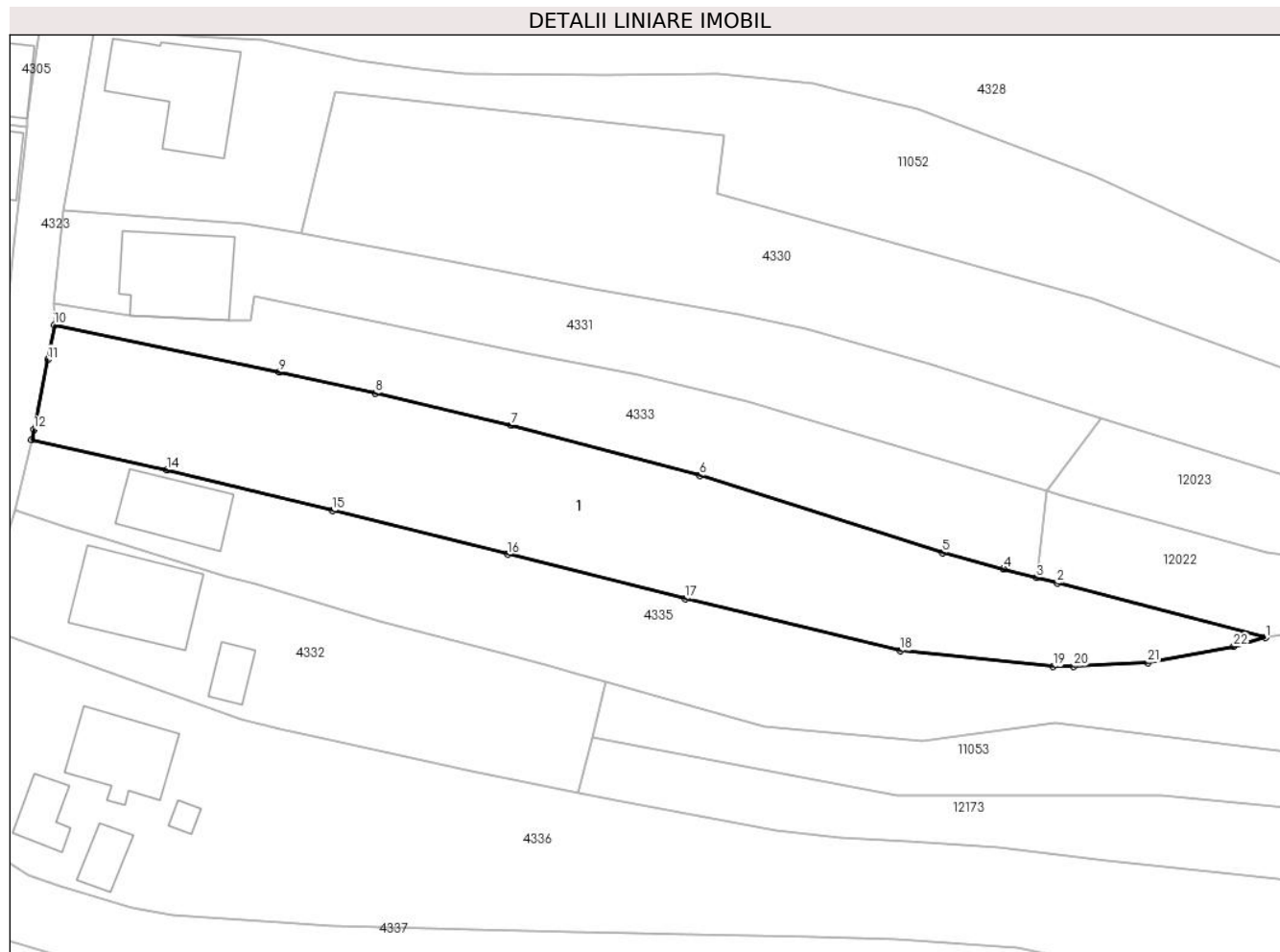
Inscrieri privind dezmembramintele dreptului de proprietate, drepturi reale de garanție și sarcini	Referințe
NU SUNT	

Anexa Nr. 1 La Partea I

Teren

Nr cadastral	Suprafața (mp)*	Observații / Referințe
50190	Din acte: 1.818 Masurata: 1.832	

* Suprafața este determinată în planul de proiecție Stereo 70.



Date referitoare la teren

Crt	Categorie folosință	Intra vilan	Suprafața (mp)	Tarla	Parcelă	Nr. topo	Observații / Referințe
1	curți constructii	DA	253	-	-	-	
2	faneata	DA	1.579	-	-	-	

Date referitoare la construcții

Crt	Număr	Destinație construcție	Supraf. (mp)	Situație juridică	Observații / Referințe
A1.1		construcții de locuințe	Din acte: 139 Masurata: 148	Cu acte	Nr. niveluri:2; S. construita la sol:148 mp; S. construita desfasurata:186 mp; Locuinta, D+P, edificata in anul 2018

Lungime Segmente

1) Valorile lungimilor segmentelor sunt obținute din proiecție în plan.

Punct început	X / Y	Punct sfârșit	X / Y	Lungime segment (** (m)
1	580.552,416 639.433,015	2	580.527,797 639.439,451	25.446
3	580.525,374 639.440,092	4	580.521,488 639.441,12	4.02

Punct început	X / Y	Punct sfârșit	X / Y	Lungime segment (** (m)
2	580.527,797 639.439,451	3	580.525,374 639.440,092	2.506
4	580.521,488 639.441,12	5	580.514,235 639.443,039	7.503

Punct început	X / Y	Punct sfârșit	X / Y	Lungime segment (** (m))
5	580.514,235 639.443,039	6	580.485,61 639.452,162	30.044
7	580.463,353 639.458,051	8	580.447,269 639.461,847	16.526
9	580.435,946 639.464,343	10	580.409,38 639.469,917	27.144
11	580.408,588 639.465,833	12	580.406,973 639.457,581	8.409
13	580.406,691 639.456,351	14	580.422,703 639.452,797	16.402
15	580.442,221 639.448,011	16	580.462,869 639.442,848	21.284
17	580.483,852 639.437,632	18	580.509,237 639.431,469	26.122
19	580.527,337 639.429,608	20	580.529,758 639.429,637	2.421
21	580.538,486 639.430,054	22	580.548,632 639.431,961	10.324

Punct început	X / Y	Punct sfârșit	X / Y	Lungime segment (** (m))
6	580.485,61 639.452,162	7	580.463,353 639.458,051	23.023
8	580.447,269 639.461,847	9	580.435,946 639.464,343	11.595
10	580.409,38 639.469,917	11	580.408,588 639.465,833	4.16
12	580.406,973 639.457,581	13	580.406,691 639.456,351	1.262
14	580.422,703 639.452,797	15	580.442,221 639.448,011	20.096
16	580.462,869 639.442,848	17	580.483,852 639.437,632	21.622
18	580.509,237 639.431,469	19	580.527,337 639.429,608	18.195
20	580.529,758 639.429,637	21	580.538,486 639.430,054	8.738
22	580.548,632 639.431,961	1	580.552,416 639.433,015	3.928

** Lungimile segmentelor sunt determinate în planul de proiecție Stereo 70 și sunt rotunjite la 1 milimetru.

*** Distanța dintre puncte este formată din segmente cumulate ce sunt mai mici decât valoarea 1 milimetru.

**DATE DESPRE IMOBILUL NR. 4335**

Oficiul de Cadastru și Publicitate Imobiliară NEAMT
Biroul de Cadastru și Publicitate Imobiliară Targu-Neamt

A. Partea I. Descrierea imobilului

TEREN Necunoscut

Adresa: Loc. Pipirig, Str Gura Izvorului, Jud. Neamt, si extravilan UAT Pipirig

Nr. Crt	Nr cadastral Nr. topografic	Suprafața* (mp)	Observații / Referințe
A1		1.847	Sector cadastral:11 Teren imprejmuit;

Construcții

Crt	Nr cadastral Nr. topografic	Adresa	Observații / Referințe
A1.1		Loc. Pipirig, Str Gura Izvorului, Jud. Neamt	Nr. niveluri:1; S. construita la sol:86 mp;

B. Partea II. Proprietari și acte

Inscrieri privitoare la dreptul de proprietate și alte drepturi reale		Referințe
/		
Act Administrativ nr. 19186, din 12/12/2023 emis de PRIMARIA COMUNEI PIPIRIG;		
B1	Inscrierea posesiei, drept de PROPRIETATE, dobandit prin Lege, cota actuala 1/1, cota initiala 1/1 1) GRAMADĂ GHEORGHE 2) GRAMADĂ MARIA	A1
Act Administrativ nr. 3946, din 20/03/2024 emis de PRIMARIA COMUNEI PIPIRIG;		
B2	Intabulare, drept de PROPRIETATE, dobandit prin Lege, cota actuala 1/1, cota initiala 1/1 1) GRAMADĂ GHEORGHE 2) GRAMADĂ MARIA	A1.1

C. Partea III. SARCINI .

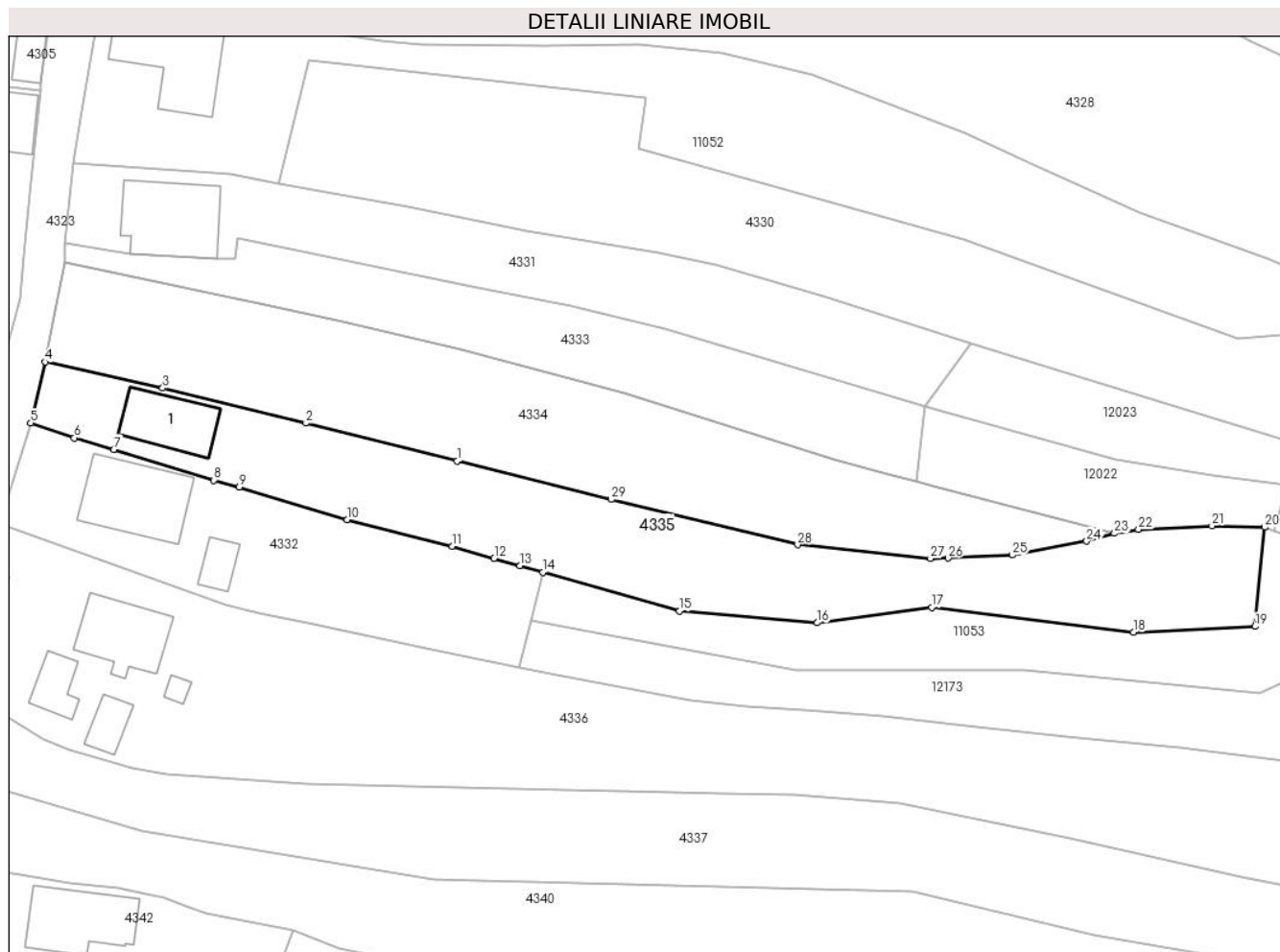
Inscrieri privind dezmembramintele dreptului de proprietate, drepturi reale de garanție și sarcini	Referințe
NU SUNT	

Anexa Nr. 1 La Partea I

Teren

Nr cadastral	Suprafața (mp)*	Observații / Referințe
	1.847	

* Suprafața este determinată în planul de proiecție Stereo 70.



Date referitoare la teren

Crt	Categorie folosință	Intravilan	Suprafața (mp)	Tarla	Parcelă	Nr. topo	Observații / Referințe
1	curți constructii	DA	265	-	-	-	
2	faneata	DA	1.282	-	-	-	
3	faneata	NU	300	-	-	-	

Date referitoare la construcții

Crt	Număr	Destinație construcție	Supraf. (mp)	Situație juridică	Observații / Referințe
A1.1		construcții de locuințe	86	Cu acte	Nr. niveluri:1; S. construita la sol:86 mp;

Lungime Segmente

1) Valorile lungimilor segmentelor sunt obținute din proiecție în plan.

Punct început	X / Y	Punct sfârșit	X / Y	Lungime segment (** (m)
1	580.462,869 639.442,848	2	580.442,221 639.448,011	21.284
3	580.422,703 639.452,797	4	580.406,691 639.456,351	16.402

Punct început	X / Y	Punct sfârșit	X / Y	Lungime segment (** (m)
2	580.442,221 639.448,011	3	580.422,703 639.452,797	20.096
4	580.406,691 639.456,351	5	580.404,723 639.448,035	8.546

Punct început	X / Y	Punct sfârșit	X / Y	Lungime segment (** (m)
5	580.404,723 639.448,035	6	580.410,657 639.445,999	6.274
7	580.416,044 639.444,455	8	580.429,707 639.440,25	14.295
9	580.433,164 639.439,311	10	580.447,831 639.434,888	15.319
11	580.462,144 639.431,234	12	580.467,885 639.429,606	5.967
13	580.471,372 639.428,616	14	580.474,524 639.427,722	3.276
15	580.493,144 639.422,441	16	580.511,914 639.420,843	18.838
17	580.527,525 639.422,952	18	580.555,02 639.419,554	27.704
19	580.571,562 639.420,347	20	580.572,898 639.433,837	13.556
21	580.565,7 639.434,042	22	580.555,697 639.433,552	10.015
23	580.552,416 639.433,015	24	580.548,632 639.431,961	3.928
25	580.538,486 639.430,054	26	580.529,758 639.429,637	8.738
27	580.527,337 639.429,608	28	580.509,237 639.431,469	18.195
29	580.483,852 639.437,632	1	580.462,869 639.442,848	21.622

Punct început	X / Y	Punct sfârșit	X / Y	Lungime segment (** (m)
6	580.410,657 639.445,999	7	580.416,044 639.444,455	5.604
8	580.429,707 639.440,25	9	580.433,164 639.439,311	3.582
10	580.447,831 639.434,888	11	580.462,144 639.431,234	14.772
12	580.467,885 639.429,606	13	580.471,372 639.428,616	3.625
14	580.474,524 639.427,722	15	580.493,144 639.422,441	19.354
16	580.511,914 639.420,843	17	580.527,525 639.422,952	15.753
18	580.555,02 639.419,554	19	580.571,562 639.420,347	16.561
20	580.572,898 639.433,837	21	580.565,7 639.434,042	7.201
22	580.555,697 639.433,552	23	580.552,416 639.433,015	3.325
24	580.548,632 639.431,961	25	580.538,486 639.430,054	10.324
26	580.529,758 639.429,637	27	580.527,337 639.429,608	2.421
28	580.509,237 639.431,469	29	580.483,852 639.437,632	26.122

** Lungimile segmentelor sunt determinate în planul de proiecție Stereo 70 și sunt rotunjite la 1 milimetru.

*** Distanța dintre puncte este formată din segmente cumulate ce sunt mai mici decât valoarea 1 milimetru.

**DATE DESPRE IMOBILUL NR. 4336**

Oficiul de Cadastru și Publicitate Imobiliară NEAMT
Biroul de Cadastru și Publicitate Imobiliară Targu-Neamt

A. Partea I. Descrierea imobilului

TEREN Necunoscut

Adresa: Loc. Pipirig, Str Gura Izvorului, Jud. Neamt, SI EXTRAVILAN PIPIRIG, PUNCT ' IZVOR'

Nr. Crt	Nr cadastral Nr. topografic	Suprafața* (mp)	Observații / Referințe
A1	50122	Din acte: 3.717 Masurata: 4.294	Sector cadastral:11 Teren imprejmuit;

Construcții

Crt	Nr cadastral Nr. topografic	Adresa	Observații / Referințe
A1.1		Loc. Pipirig, Str Gura Izvorului, Jud. Neamt	Nr. niveluri:1; S. construita la sol:100 mp;
A1.2		Loc. Pipirig, Str Gura Izvorului, Jud. Neamt	Nr. niveluri:1; S. construita la sol:32 mp;
A1.3		Loc. Pipirig, Str Gura Izvorului, Jud. Neamt	Nr. niveluri:1; S. construita la sol:39 mp;
A1.4		Loc. Pipirig, Str Gura Izvorului, Jud. Neamt	Nr. niveluri:1; S. construita la sol:43 mp;
A1.6		Loc. Pipirig, Str Gura Izvorului, Jud. Neamt	Nr. niveluri:1; S. construita la sol:10 mp;

B. Partea II. Proprietari și acte

Inscrieri privitoare la dreptul de proprietate și alte drepturi reale		Referințe
571 / 05/02/2010		
Act Notarial nr. 63, din 02/02/2010 emis de BNP BURGHELEA ALINA ELENA;		
B1	Intabulare, drept de PROPRIETATE, dobandit prin Conventie, cota actuala 1/1, cota initiala 1/1 1) LACATUSU DUMITRU 2) LACATUSU VASILICA, - soti	A1, A1.1, A1.2, A1.3, A1.4
/		
Act Administrativ nr. 3946, din 20/03/2024 emis de PRIMARIA COMUNEI PIPIRIG;		
B2	Intabulare, drept de PROPRIETATE, dobandit prin Lege, cota actuala 1/1, cota initiala 1/1 1) LACATUSU DUMITRU 2) LACATUSU VASILICA, - soti	A1.6

C. Partea III. SARCINI

Inscrieri privind dezmembramintele dreptului de proprietate, drepturi reale de garanție și sarcini		Referințe
572 / 05/02/2010		
Act Notarial nr. 63, din 02/02/2010 emis de BNP BURGHELEA ALINA ELENA;		
C1	Intabulare, drept de UZUFRACT VIAGER, cota actuala 1/1, cota initiala 1/1 1) LACATUSU VASILE 2) LACATUSU MARIA 3) LACATUSU IOAN	A1, A1.1, A1.2, A1.3, A1.4
C2	Se intabuleaza dreptul de abitare pentru tot restul vietii in fav. lui LACATUSU VASILE, LACATUSU MARIA si LACATUSU IOAN	A1, A1.1, A1.2, A1.3, A1.4

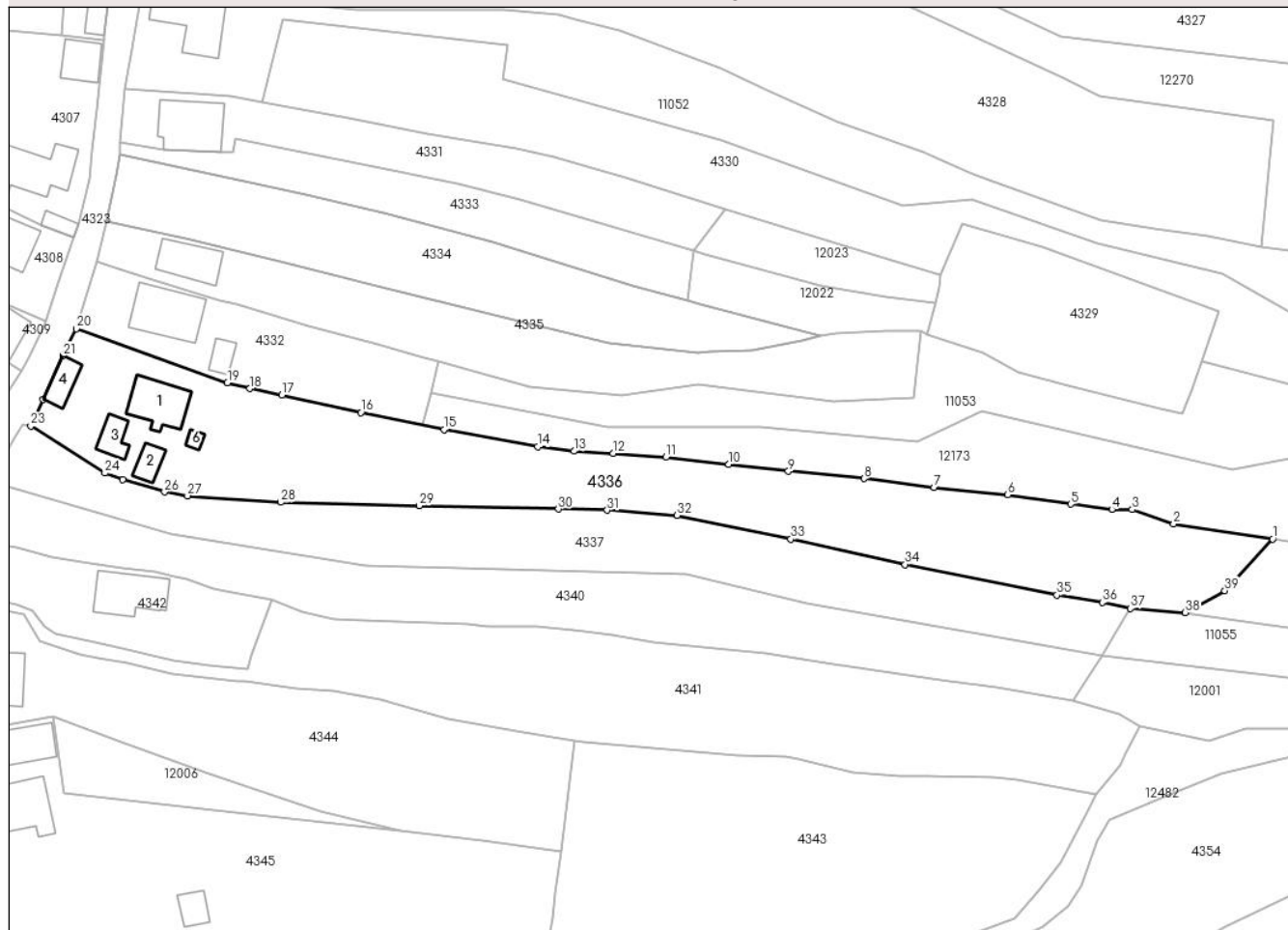
Anexa Nr. 1 La Partea I

Teren

Nr cadastral	Suprafața (mp)*	Observații / Referințe
50122	Din acte: 3.717 Masurata: 4.294	

* Suprafața este determinată în planul de proiecție Stereo 70.

DETALII LINIARE IMOBIL



Date referitoare la teren

Crt	Categorie folosință	Intra vilan	Suprafața (mp)	Tarla	Parcelă	Nr. topo	Observații / Referințe
1	curți constructii	DA	713	-	-	-	
2	faneata	DA	1.607	-	-	-	
3	faneata	NU	1.973	-	-	-	PUNCT ' IZVOR '

Date referitoare la construcții

Crt	Număr	Destinație construcție	Supraf. (mp)	Situație juridică	Observații / Referințe
A1.1		construcții de locuințe	100	Cu acte	Nr. niveluri:1; S. construita la sol:100 mp;
A1.2		construcții de locuințe	Din acte: 31 Masurata: 32	Cu acte	Nr. niveluri:1; S. construita la sol:32 mp;
A1.3		construcții anexa	Din acte: 30 Masurata: 39	Cu acte	Nr. niveluri:1; S. construita la sol:39 mp;
A1.4		construcții anexa	Din acte: 42 Masurata: 43	Cu acte	Nr. niveluri:1; S. construita la sol:43 mp;
A1.6		construcții anexa	10	Cu acte	Nr. niveluri:1; S. construita la sol:10 mp;

Lungime Segmente

1) Valorile lungimilor segmentelor sunt obținute din proiecție în plan.

Punct început	X / Y	Punct sfârșit	X / Y	Lungime segment (** (m)
1	580.644,749 639.391,491	2	580.624,509 639.394,54	20.468
3	580.616,062 639.397,511	4	580.611,927 639.397,511	4.135
5	580.603,545 639.398,61	6	580.590,684 639.400,531	13.004
7	580.575,642 639.402,024	8	580.561,331 639.403,797	14.42
9	580.545,88 639.405,32	10	580.533,692 639.406,687	12.264
11	580.520,888 639.408,179	12	580.510,112 639.408,968	10.805
13	580.502,147 639.409,405	14	580.494,663 639.410,301	7.537
15	580.475,571 639.413,838	16	580.458,605 639.417,293	17.314
17	580.442,494 639.420,839	18	580.435,934 639.422,175	6.695
19	580.431,348 639.423,361	20	580.400,482 639.434,379	32.774
21	580.397,842 639.428,895	22	580.393,746 639.419,993	9.799
23	580.391,229 639.414,522	24	580.406,331 639.404,947	17.882
25	580.410,022 639.403,606	26	580.418,519 639.401,089	8.862
27	580.423,217 639.400,291	28	580.442,242 639.398,952	19.072
29	580.470,501 639.398,279	30	580.498,937 639.397,618	28.444
31	580.508,892 639.397,369	32	580.523,184 639.396,33	14.33
33	580.546,383 639.391,475	34	580.569,731 639.386,286	23.918
35	580.600,696 639.380,019	36	580.609,985 639.378,55	9.404
37	580.615,7 639.377,32	38	580.626,921 639.376,43	11.256
39	580.634,992 639.380,91	1	580.644,749 639.391,491	14.393

Punct început	X / Y	Punct sfârșit	X / Y	Lungime segment (** (m)
2	580.624,509 639.394,54	3	580.616,062 639.397,511	8.954
4	580.611,927 639.397,511	5	580.603,545 639.398,61	8.454
6	580.590,684 639.400,531	7	580.575,642 639.402,024	15.116
8	580.561,331 639.403,797	9	580.545,88 639.405,32	15.526
10	580.533,692 639.406,687	11	580.520,888 639.408,179	12.891
12	580.510,112 639.408,968	13	580.502,147 639.409,405	7.977
14	580.494,663 639.410,301	15	580.475,571 639.413,838	19.417
16	580.458,605 639.417,293	17	580.442,494 639.420,839	16.497
18	580.435,934 639.422,175	19	580.431,348 639.423,361	4.737
20	580.400,482 639.434,379	21	580.397,842 639.428,895	6.086
22	580.393,746 639.419,993	23	580.391,229 639.414,522	6.022
24	580.406,331 639.404,947	25	580.410,022 639.403,606	3.927
26	580.418,519 639.401,089	27	580.423,217 639.400,291	4.765
28	580.442,242 639.398,952	29	580.470,501 639.398,279	28.267
30	580.498,937 639.397,618	31	580.508,892 639.397,369	9.958
32	580.523,184 639.396,33	33	580.546,383 639.391,475	23.702
34	580.569,731 639.386,286	35	580.600,696 639.380,019	31.593
36	580.609,985 639.378,55	37	580.615,7 639.377,32	5.846
38	580.626,921 639.376,43	39	580.634,992 639.380,91	9.231

** Lungimile segmentelor sunt determinate în planul de proiecție Stereo 70 și sunt rotunjite la 1 milimetru.

*** Distanța dintre puncte este formată din segmente cumulate ce sunt mai mici decât valoarea 1 milimetru.

**DATE DESPRE IMOBILUL NR. 4337**

Oficiul de Cadastru și Publicitate Imobiliară NEAMT
Biroul de Cadastru și Publicitate Imobiliară Targu-Neamt

A. Partea I. Descrierea imobilului

TEREN Necunoscut

Adresa: Loc. Pipirig, Str Gura Izvorului, Jud. Neamt, si extravilan comuna Pipirig

Nr. Crt	Nr cadastral Nr. topografic	Suprafața* (mp)	Observații / Referințe
A1	53291	Din acte: 2.486 Masurata: 2.575	Sector cadastral:11 Teren imprejmuit;

B. Partea II. Proprietari și acte

Inscrieri privitoare la dreptul de proprietate și alte drepturi reale		Referințe
25387 / 26/09/2019		
Act Administrativ nr. Contract de vânzare cumpărare aut nr. 2040, din 25/09/2019 emis de NP David Daniela (act administrativ nr Certificat atestare că petentul este cunoscut ca proprietar nr. 9967 din 01.08.2019, emis de Primăria Com. Pipirig; act administrativ nr Proces verbal identificare imobil nr. 9698 din 01.08.2019, emis de Primăria Com. Pipirig);		
B1	Intabulare, drept de PROPRIETATE, cu titlu de drept de cumpărare, dobandit prin Conventie, cota actuala 1/1, cota initiala 1/1 1) RÎȘCANU IONEL, bun propriu	A1

C. Partea III. SARCINI

Inscrieri privind dezmembramintele dreptului de proprietate, drepturi reale de garanție și sarcini		Referințe
25387 / 26/09/2019		
Act Administrativ nr. Contract de vânzare cumpărare aut nr. 2040, din 25/09/2019 emis de NP David Daniela (act administrativ nr Certificat atestare că petentul este cunoscut ca proprietar nr. 9967 din 01.08.2019, emis de Primăria Com. Pipirig; act administrativ nr Proces verbal identificare imobil nr. 9698 din 01.08.2019, emis de Primăria Com. Pipirig);		
C1	Intabulare, drept de UZUFRACT VIAGER, dobandit prin Conventie, cota actuala 1/1, cota initiala 1/1 1) RÎȘCANU GHEORGHE	A1

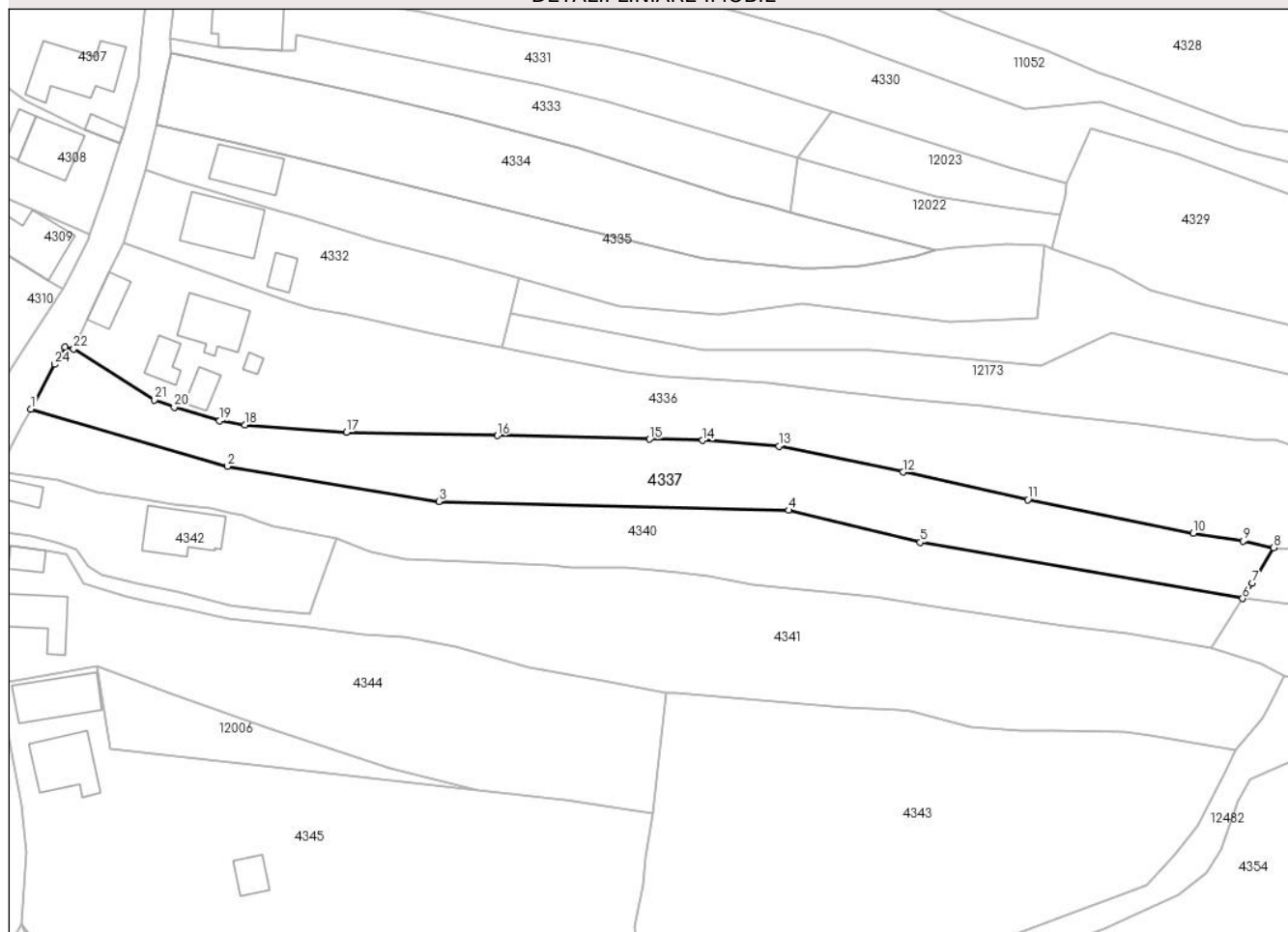
Anexa Nr. 1 La Partea I

Teren

Nr cadastral	Suprafața (mp)*	Observații / Referințe
53291	Din acte: 2.486 Masurata: 2.575	

* Suprafața este determinată în planul de proiecție Stereo 70.

DETALII LINIARE IMOBIL



Date referitoare la teren

Crt	Categorie folosință	Intravilan	Suprafața (mp)	Tarla	Parcelă	Nr. topo	Observații / Referințe
1	arabil	DA	391	-	-	-	
2	faneata	DA	1.015	-	-	-	
3	faneata	NU	1.168	-	-	-	

Lungime Segmente

1) Valorile lungimilor segmentelor sunt obținute din proiecție în plan.

Punct început	X / Y	Punct sfârșit	X / Y	Lungime segment (** (m)
1	580.383,205 639.403,224	2	580.419,937 639.392,551	38.251
3	580.459,513 639.385,971	4	580.525,006 639.384,308	65.514
5	580.549,607 639.378,294	6	580.609,912 639.367,771	61.216

Punct început	X / Y	Punct sfârșit	X / Y	Lungime segment (** (m)
2	580.419,937 639.392,551	3	580.459,513 639.385,971	40.119
4	580.525,006 639.384,308	5	580.549,607 639.378,294	25.325
6	580.609,912 639.367,771	7	580.611,747 639.370,666	3.428

Punct început	X / Y	Punct sfârșit	X / Y	Lungime segment (** (m)
7	580.611,747 639.370,666	8	580.615,7 639.377,32	7.74
9	580.609,985 639.378,55	10	580.600,696 639.380,019	9.404
11	580.569,731 639.386,286	12	580.546,383 639.391,475	23.918
13	580.523,184 639.396,33	14	580.508,892 639.397,369	14.33
15	580.498,937 639.397,618	16	580.470,501 639.398,279	28.444
17	580.442,242 639.398,952	18	580.423,217 639.400,291	19.072
19	580.418,519 639.401,089	20	580.410,022 639.403,606	8.862
21	580.406,331 639.404,947	22	580.391,229 639.414,522	17.882
23	580.389,622 639.414,884	24	580.387,589 639.411,621	3.845

Punct început	X / Y	Punct sfârșit	X / Y	Lungime segment (** (m)
8	580.615,7 639.377,32	9	580.609,985 639.378,55	5.846
10	580.600,696 639.380,019	11	580.569,731 639.386,286	31.593
12	580.546,383 639.391,475	13	580.523,184 639.396,33	23.702
14	580.508,892 639.397,369	15	580.498,937 639.397,618	9.958
16	580.470,501 639.398,279	17	580.442,242 639.398,952	28.267
18	580.423,217 639.400,291	19	580.418,519 639.401,089	4.765
20	580.410,022 639.403,606	21	580.406,331 639.404,947	3.927
22	580.391,229 639.414,522	23	580.389,622 639.414,884	1.647
24	580.387,589 639.411,621	1	580.383,205 639.403,224	9.473

** Lungimile segmentelor sunt determinate în planul de proiecție Stereo 70 și sunt rotunjite la 1 milimetru.

*** Distanța dintre puncte este formată din segmente cumulate ce sunt mai mici decât valoarea 1 milimetru.

**DATE DESPRE IMOBILUL NR. 4340**

Oficiul de Cadastru și Publicitate Imobiliară NEAMT
Biroul de Cadastru și Publicitate Imobiliară Targu-Neamt

A. Partea I. Descrierea imobilului

TEREN Necunoscut

Adresa: Loc. Pipirig, Str Gura Izvorului, Jud. Neamt, si extravilan UAT Pipirig

Nr. Crt	Nr cadastral Nr. topografic	Suprafața* (mp)	Observații / Referințe
A1		2.575	Sector cadastral:11 Teren imprejmuit;

B. Partea II. Proprietari și acte

Inscrieri privitoare la dreptul de proprietate și alte drepturi reale	Referințe
/	
Act Administrativ nr. 19186, din 12/12/2023 emis de PRIMARIA COMUNEI PIPIRIG;	
B1	A1
Inscrierea posesiei, drept de PROPRIETATE, dobandit prin Lege, cota actuala 1/1, cota initiala 1/1 1) RÎȘCANU VASILE	

C. Partea III. SARCINI .

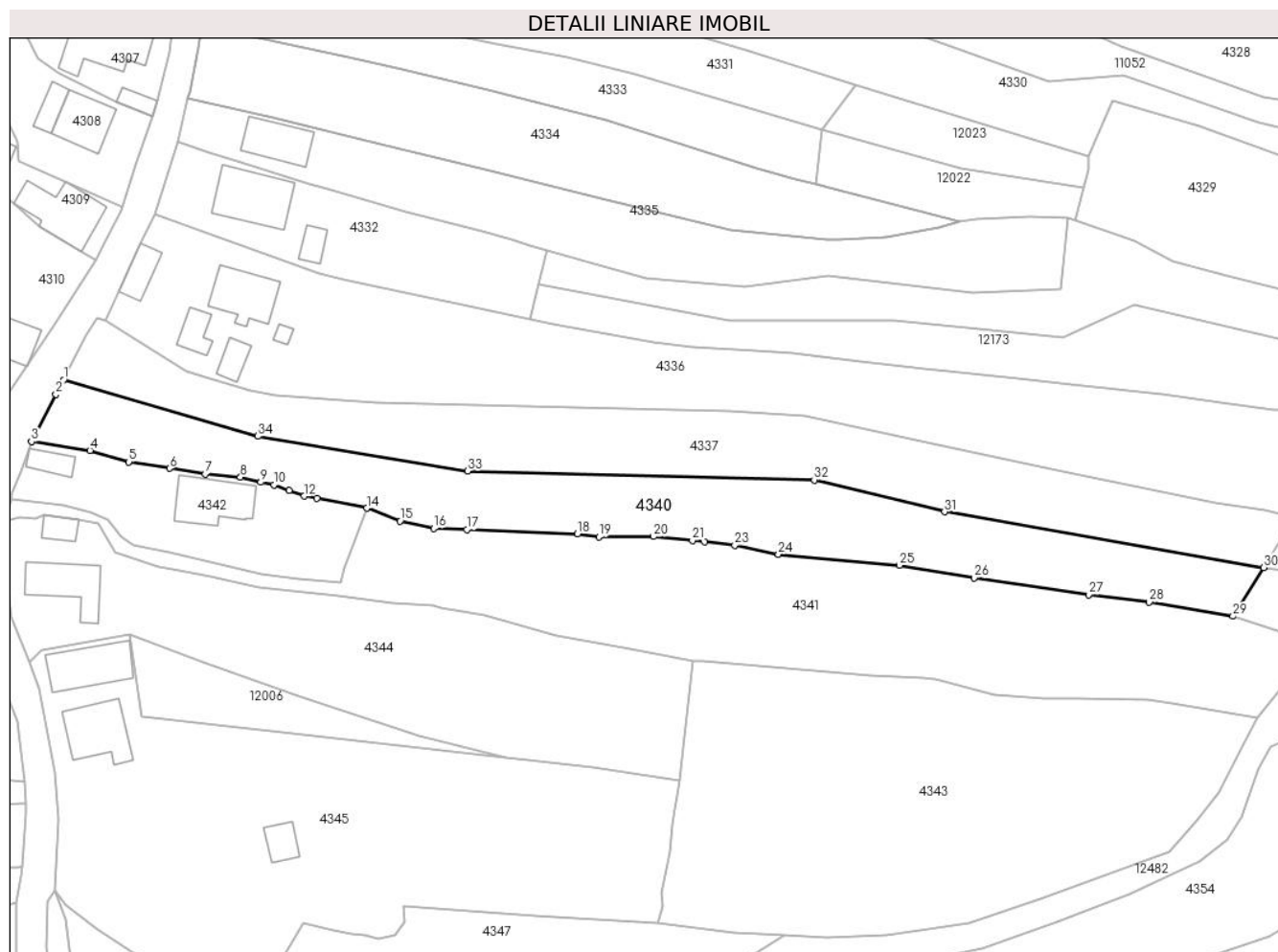
Inscrieri privind dezmembramintele dreptului de proprietate, drepturi reale de garanție și sarcini	Referințe
NU SUNT	

Anexa Nr. 1 La Partea I

Teren

Nr cadastral	Suprafața (mp)*	Observații / Referințe
	2.575	

* Suprafața este determinată în planul de proiecție Stereo 70.



Date referitoare la teren

Crt	Categorie folosință	Intravilan	Suprafața (mp)	Tarla	Parcelă	Nr. topo	Observații / Referințe
1	arabil	DA	500	-	-	-	
2	faneata	DA	918	-	-	-	
3	faneata	NU	1.157	-	-	-	

Lungime Segmente

1) Valorile lungimilor segmentelor sunt obținute din proiecție în plan.

Punct început	X / Y	Punct sfârșit	X / Y	Lungime segment (** (m))
1	580.383,205 639.403,224	2	580.381,78 639.400,494	3.08
3	580.377,176 639.391,546	4	580.388,2 639.389,866	11.151
5	580.395,554 639.387,711	6	580.403,218 639.386,525	7.755
7	580.409,976 639.385,458	8	580.416,626 639.384,833	6.679

Punct început	X / Y	Punct sfârșit	X / Y	Lungime segment (** (m))
2	580.381,78 639.400,494	3	580.377,176 639.391,546	10.063
4	580.388,2 639.389,866	5	580.395,554 639.387,711	7.663
6	580.403,218 639.386,525	7	580.409,976 639.385,458	6.842
8	580.416,626 639.384,833	9	580.420,471 639.383,887	3.96

Punct început	X / Y	Punct sfârșit	X / Y	Lungime segment (** (m)
9	580.420,471 639.383,887	10	580.422,956 639.383,393	2.534
11	580.425,862 639.382,302	12	580.428,632 639.381,277	2.954
13	580.431,107 639.380,83	14	580.440,475 639.378,997	9.546
15	580.446,752 639.376,552	16	580.453,116 639.375,177	6.511
17	580.459,382 639.374,968	18	580.480,29 639.374,126	20.925
19	580.484,327 639.373,571	20	580.494,655 639.373,617	10.328
21	580.502,011 639.372,902	22	580.504,273 639.372,682	2.273
23	580.509,992 639.371,974	24	580.518,253 639.370,308	8.427
25	580.541,094 639.368,21	26	580.555,209 639.365,818	14.316
27	580.576,818 639.362,672	28	580.588,271 639.361,235	11.543
29	580.604,091 639.358,59	30	580.609,912 639.367,771	10.871
31	580.549,607 639.378,294	32	580.525,006 639.384,308	25.325
33	580.459,513 639.385,971	34	580.419,937 639.392,551	40.119

Punct început	X / Y	Punct sfârșit	X / Y	Lungime segment (** (m)
10	580.422,956 639.383,393	11	580.425,862 639.382,302	3.104
12	580.428,632 639.381,277	13	580.431,107 639.380,83	2.515
14	580.440,475 639.378,997	15	580.446,752 639.376,552	6.736
16	580.453,116 639.375,177	17	580.459,382 639.374,968	6.269
18	580.480,29 639.374,126	19	580.484,327 639.373,571	4.075
20	580.494,655 639.373,617	21	580.502,011 639.372,902	7.391
22	580.504,273 639.372,682	23	580.509,992 639.371,974	5.763
24	580.518,253 639.370,308	25	580.541,094 639.368,21	22.937
26	580.555,209 639.365,818	27	580.576,818 639.362,672	21.837
28	580.588,271 639.361,235	29	580.604,091 639.358,59	16.04
30	580.609,912 639.367,771	31	580.549,607 639.378,294	61.216
32	580.525,006 639.384,308	33	580.459,513 639.385,971	65.514
34	580.419,937 639.392,551	1	580.383,205 639.403,224	38.251

** Lungimile segmentelor sunt determinate în planul de proiecție Stereo 70 și sunt rotunjite la 1 milimetru.

*** Distanța dintre puncte este formată din segmente cumulate ce sunt mai mici decât valoarea 1 milimetru.

**DATE DESPRE IMOBILUL NR. 4341**

Oficiul de Cadastru și Publicitate Imobiliară NEAMT
Biroul de Cadastru și Publicitate Imobiliară Targu-Neamt

A. Partea I. Descrierea imobilului

TEREN Necunoscut

Adresa: Loc. Pipirig, Str Gura Izvorului, Jud. Neamt, si extravilan UAT Pipirig

Nr. Crt	Nr cadastral Nr. topografic	Suprafața* (mp)	Observații / Referințe
A1		3.620	Sector cadastral:11 Teren imprejmuit;

B. Partea II. Proprietari și acte

Inscrieri privitoare la dreptul de proprietate și alte drepturi reale		Referințe
/		
Act Administrativ nr. 19186, din 12/12/2023 emis de PRIMARIA COMUNEI PIPIRIG;		
B1	Inscrierea posesiei, drept de PROPRIETATE, dobandit prin Lege, cota actuala 1/1, cota initiala 1/1 1) PĂȚILIGA IOAN	A1

C. Partea III. SARCINI .

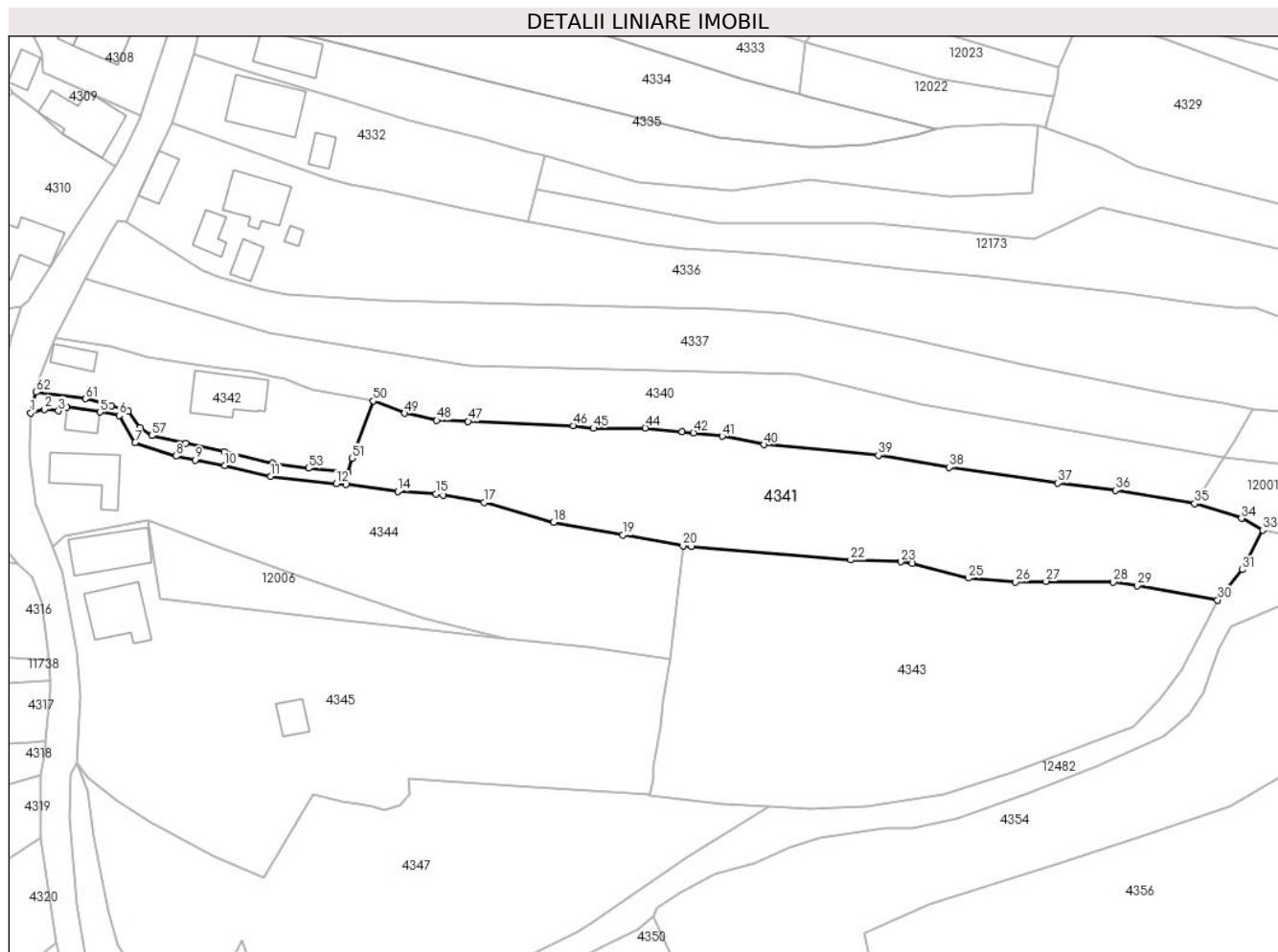
Inscrieri privind dezmembramintele dreptului de proprietate, drepturi reale de garanție și sarcini	Referințe
NU SUNT	

Anexa Nr. 1 La Partea I

Teren

Nr cadastral	Suprafața (mp)*	Observații / Referințe
	3.620	

* Suprafața este determinată în planul de proiecție Stereo 70.



Date referitoare la teren

Crt	Categorie folosință	Intravilan	Suprafața (mp)	Tarla	Parcelă	Nr. topo	Observații / Referințe
1	faneata	DA	1.409	-	-	-	
2	faneata	NU	2.211	-	-	-	

Lungime Segmente

1) Valorile lungimilor segmentelor sunt obținute din proiecție în plan.

Punct început	X / Y	Punct sfârșit	X / Y	Lungime segment	Punct început	X / Y	Punct sfârșit	X / Y	Lungime segment	Punct început	X / Y	Punct sfârșit	X / Y	Lungime segment
1	580.372,259 639.376,645	2	580.374,977 639.377,301	2.796	2	580.374,977 639.377,301	3	580.377,822 639.377,017	2.859	3	580.377,822 639.377,017	4	580.379,42 639.377,744	1.756
4	580.379,42 639.377,744	5	580.386,097 639.376,807	6.742	5	580.386,097 639.376,807	6	580.389,869 639.376,123	3.834	6	580.389,869 639.376,123	7	580.393,061 639.370,722	6.274
7	580.393,061 639.370,722	8	580.401,183 639.368,022	8.559	8	580.401,183 639.368,022	9	580.405,05 639.367,278	3.938	9	580.405,05 639.367,278	10	580.410,962 639.366,141	6.02
10	580.410,962 639.366,141	11	580.420,104 639.363,982	9.393	11	580.420,104 639.363,982	12	580.433,124 639.362,566	13.097	12	580.433,124 639.362,566	13	580.435,066 639.362,394	1.95
13	580.435,066 639.362,394	14	580.445,357 639.361,02	10.382	14	580.445,357 639.361,02	15	580.453,02 639.360,537	7.678	15	580.453,02 639.360,537	16	580.454,365 639.360,269	1.371

Punct început	X / Y	Punct sfârșit	X / Y	Lungime segment	Punct început	X / Y	Punct sfârșit	X / Y	Lungime segment	Punct început	X / Y	Punct sfârșit	X / Y	Lungime segment
16	580.454,365 639.360,269	17	580.462,582 639.358,801	8.347	17	580.462,582 639.358,801	18	580.476,406 639.354,856	14.376	18	580.476,406 639.354,856	19	580.490,207 639.352,317	14.033
19	580.490,207 639.352,317	20	580.502,146 639.350,22	12.122	20	580.502,146 639.350,22	21	580.503,845 639.350,092	1.704	21	580.503,845 639.350,092	22	580.535,557 639.347,367	31.829
22	580.535,557 639.347,367	23	580.545,512 639.346,992	9.962	23	580.545,512 639.346,992	24	580.547,804 639.346,664	2.315	24	580.547,804 639.346,664	25	580.558,97 639.343,74	11.543
25	580.558,97 639.343,74	26	580.568,402 639.343,002	9.461	26	580.568,402 639.343,002	27	580.574,455 639.343,136	6.054	27	580.574,455 639.343,136	28	580.587,882 639.342,944	13.428
28	580.587,882 639.342,944	29	580.592,636 639.342,251	4.804	29	580.592,636 639.342,251	30	580.608,646 639.339,39	16.264	30	580.608,646 639.339,39	31	580.613,571 639.345,423	7.788
31	580.613,571 639.345,423	32	580.614,757 639.347,485	2.379	32	580.614,757 639.347,485	33	580.617,621 639.353,307	6.488	33	580.617,621 639.353,307	34	580.613,378 639.355,633	4.839
34	580.613,378 639.355,633	35	580.604,091 639.358,59	9.746	35	580.604,091 639.358,59	36	580.588,271 639.361,235	16.04	36	580.588,271 639.361,235	37	580.576,818 639.362,672	11.543
37	580.576,818 639.362,672	38	580.555,209 639.365,818	21.837	38	580.555,209 639.365,818	39	580.541,094 639.368,21	14.316	39	580.541,094 639.368,21	40	580.518,253 639.370,308	22.937
40	580.518,253 639.370,308	41	580.509,992 639.371,974	8.427	41	580.509,992 639.371,974	42	580.504,273 639.372,682	5.763	42	580.504,273 639.372,682	43	580.502,011 639.372,902	2.273
43	580.502,011 639.372,902	44	580.494,655 639.373,617	7.391	44	580.494,655 639.373,617	45	580.484,327 639.373,571	10.328	45	580.484,327 639.373,571	46	580.480,29 639.374,126	4.075
46	580.480,29 639.374,126	47	580.459,382 639.374,968	20.925	47	580.459,382 639.374,968	48	580.453,116 639.375,177	6.269	48	580.453,116 639.375,177	49	580.446,752 639.376,552	6.511
49	580.446,752 639.376,552	50	580.440,475 639.378,997	6.736	50	580.440,475 639.378,997	51	580.436,235 639.367,621	12.14	51	580.436,235 639.367,621	52	580.435,47 639.364,854	2.871
52	580.435,47 639.364,854	53	580.427,625 639.365,609	7.881	53	580.427,625 639.365,609	54	580.420,417 639.366,568	7.272	54	580.420,417 639.366,568	55	580.410,862 639.368,927	9.842
55	580.410,862 639.368,927	56	580.403,115 639.370,607	7.927	56	580.403,115 639.370,607	57	580.396,36 639.372,099	6.918	57	580.396,36 639.372,099	58	580.393,991 639.373,683	2.85
58	580.393,991 639.373,683	59	580.391,665 639.376,903	3.972	59	580.391,665 639.376,903	60	580.388,394 639.378,097	3.482	60	580.388,394 639.378,097	61	580.383,161 639.379,43	5.4
61	580.383,161 639.379,43	62	580.373,323 639.380,763	9.928	62	580.373,323 639.380,763	1	580.372,259 639.376,645	4.253					

** Lungimile segmentelor sunt determinate în planul de proiecție Stereo 70 și sunt rotunjite la 1 milimetru.

*** Distanța dintre puncte este formată din segmente cumulate ce sunt mai mici decât valoarea 1 milimetru.

**DATE DESPRE IMOBILUL NR. 4342**

Oficiul de Cadastru și Publicitate Imobiliară NEAMT
Biroul de Cadastru și Publicitate Imobiliară Targu-Neamt

A. Partea I. Descrierea imobilului

TEREN Intravilan

Adresa: Loc. Pipirig, Str Gura Izvorului, Jud. Neamt

Nr. Crt	Nr cadastral Nr. topografic	Suprafața* (mp)	Observații / Referințe
A1	53914	Din acte: 934 Masurata: 929	Sector cadastral:11 Teren imprejmuit;

Construcții

Crt	Nr cadastral Nr. topografic	Adresa	Observații / Referințe
A1.1		Loc. Pipirig, Str Gura Izvorului, Jud. Neamt	Nr. niveluri:1; S. construita la sol:113 mp; Locuinta, parter
A1.2		Loc. Pipirig, Str Gura Izvorului, Jud. Neamt	Nr. niveluri:1; S. construita la sol:34 mp; Grajd, parter

B. Partea II. Proprietari și acte

Inscrieri privitoare la dreptul de proprietate și alte drepturi reale		Referințe
20304 / 02/08/2022		
Act Notarial nr. CONTRACT DE VÂNZARE - CUMPĂRARE aut. nr. 3440, din 01/08/2022 emis de BIN Teodorescu Mihaela (act administrativ nr Proces - verbal de identificare a imobilului nr. 7173 din 13.07.2021, emis de COMUNA PIPIRIG;act administrativ nr CERTIFICAT FISCAL nr. 9812 din 21.07.2022, emis de Comuna Pipirig;act administrativ nr CERTIFICAT DE SARCINI nr. 16563 din 23.06.2022, emis de BCPI TG NEAMT;act administrativ nr Certificat atestare că petentul este cunoscut ca proprietar nr. 7172 din 13.07.2021, emis de COMUNA PIPIRIG);		
B1	Intabulare, drept de PROPRIETATE, cu titlu de drept de CUMPĂRARE, dobandit prin Conventie, cota actuala 1/1, cota initiala 1/1 1) PÎȚILIGA IOAN, bun propriu	A1
Act Administrativ nr. CERTIFICAT FISCAL nr. 9812, din 01/08/2022 emis de Comuna Pipirig;		
B2	Intabulare, drept de PROPRIETATE, dobandit prin Lege, cota actuala 1/1, cota initiala 1/1 1) PÎȚILIGA IOAN	A1.1, A1.2

C. Partea III. SARCINI .

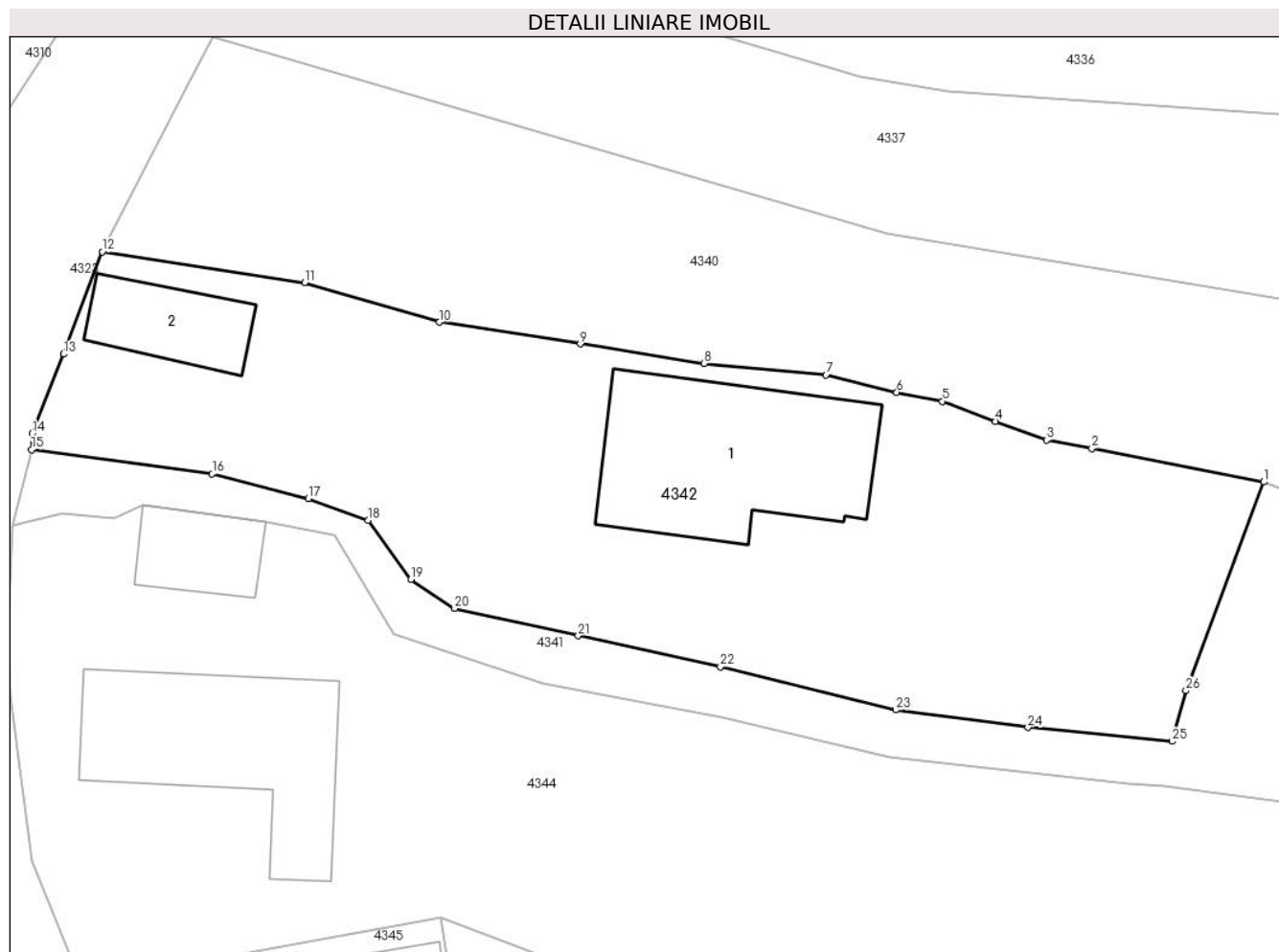
Inscrieri privind dezmembramintele dreptului de proprietate, drepturi reale de garanție și sarcini	Referințe
NU SUNT	

Anexa Nr. 1 La Partea I

Teren

Nr cadastral	Suprafața (mp)*	Observații / Referințe
53914	Din acte: 934 Masurata: 929	

* Suprafața este determinată în planul de proiecție Stereo 70.



Date referitoare la teren

Crt	Categorie folosință	Intra vilan	Suprafața (mp)	Tarla	Parcelă	Nr. topo	Observații / Referințe
1	curți constructii	DA	343	-	-	-	
2	faneata	DA	586	-	-	-	

Date referitoare la construcții

Crt	Număr	Destinație construcție	Supraf. (mp)	Situație juridică	Observații / Referințe
A1.1		construcții de locuințe	Din acte: 109 Masurata: 113	Cu acte	Nr. niveluri:1; S. construita la sol:113 mp; Locuinta, parter
A1.2		construcții anexa	Din acte: 43 Masurata: 34	Cu acte	Nr. niveluri:1; S. construita la sol:34 mp; Grajd, parter

Lungime Segmente

1) Valorile lungimilor segmentelor sunt obținute din proiecție în plan.

Punct început	X / Y	Punct sfârșit	X / Y	Lungime segment (** (m)
1	580.440,475 639.378,997	2	580.431,107 639.380,83	9.546

Punct început	X / Y	Punct sfârșit	X / Y	Lungime segment (** (m)
2	580.431,107 639.380,83	3	580.428,632 639.381,277	2.515

Punct început	X / Y	Punct sfârșit	X / Y	Lungime segment (** (m))
3	580.428,632 639.381,277	4	580.425,862 639.382,302	2.954
5	580.422,956 639.383,393	6	580.420,471 639.383,887	2.534
7	580.416,626 639.384,833	8	580.409,976 639.385,458	6.679
9	580.403,218 639.386,525	10	580.395,554 639.387,711	7.755
11	580.388,2 639.389,866	12	580.377,176 639.391,546	11.151
13	580.375,073 639.385,966	14	580.373,344 639.381,643	4.656
15	580.373,323 639.380,763	16	580.383,161 639.379,43	9.928
17	580.388,394 639.378,097	18	580.391,665 639.376,903	3.482
19	580.393,991 639.373,683	20	580.396,36 639.372,099	2.85
21	580.403,115 639.370,607	22	580.410,862 639.368,927	7.927
23	580.420,417 639.366,568	24	580.427,625 639.365,609	7.272
25	580.435,47 639.364,854	26	580.436,235 639.367,621	2.871

Punct început	X / Y	Punct sfârșit	X / Y	Lungime segment (** (m))
4	580.425,862 639.382,302	5	580.422,956 639.383,393	3.104
6	580.420,471 639.383,887	7	580.416,626 639.384,833	3.96
8	580.409,976 639.385,458	9	580.403,218 639.386,525	6.842
10	580.395,554 639.387,711	11	580.388,2 639.389,866	7.663
12	580.377,176 639.391,546	13	580.375,073 639.385,966	5.963
14	580.373,344 639.381,643	15	580.373,323 639.380,763	0.88
16	580.383,161 639.379,43	17	580.388,394 639.378,097	5.4
18	580.391,665 639.376,903	19	580.393,991 639.373,683	3.972
20	580.396,36 639.372,099	21	580.403,115 639.370,607	6.918
22	580.410,862 639.368,927	23	580.420,417 639.366,568	9.842
24	580.427,625 639.365,609	25	580.435,47 639.364,854	7.881
26	580.436,235 639.367,621	1	580.440,475 639.378,997	12.14

** Lungimile segmentelor sunt determinate în planul de proiecție Stereo 70 și sunt rotunjite la 1 milimetru.

*** Distanța dintre puncte este formată din segmente cumulate ce sunt mai mici decât valoarea 1 milimetru.

**DATE DESPRE IMOBILUL NR. 4343**

Oficiul de Cadastru și Publicitate Imobiliară NEAMT
Biroul de Cadastru și Publicitate Imobiliară Targu-Neamt

A. Partea I. Descrierea imobilului

TEREN Extravilan

Nr. CF vechi:250
Nr. cadastral vechi:336

Adresa: Jud. Neamt

Nr. Crt	Nr cadastral Nr. topografic	Suprafața* (mp)	Observații / Referințe
A1	50792	Din acte: 5.400 Masurata: 4.344	Sector cadastral:11 Teren imprejmuit;

B. Partea II. Proprietari și acte

Inscrieri privitoare la dreptul de proprietate și alte drepturi reale	Referințe
5290 / 22/12/2005	
Hotarare Judecatoreasca nr. 1438, din 29/05/2002 emis de Judecatoria Tg. Neamt;	
B1	A1
Intabulare, drept de PROPRIETATE, dobandit prin Hotarare Judecatoreasca, cota actuala 1/1, cota initiala 1/1	
1) AMARIEI GHEORGHE	
2) AMARIEI FLORICA , - soti	
<i>OBSERVATII: (provenita din conversia CF 250)</i>	

C. Partea III. SARCINI .

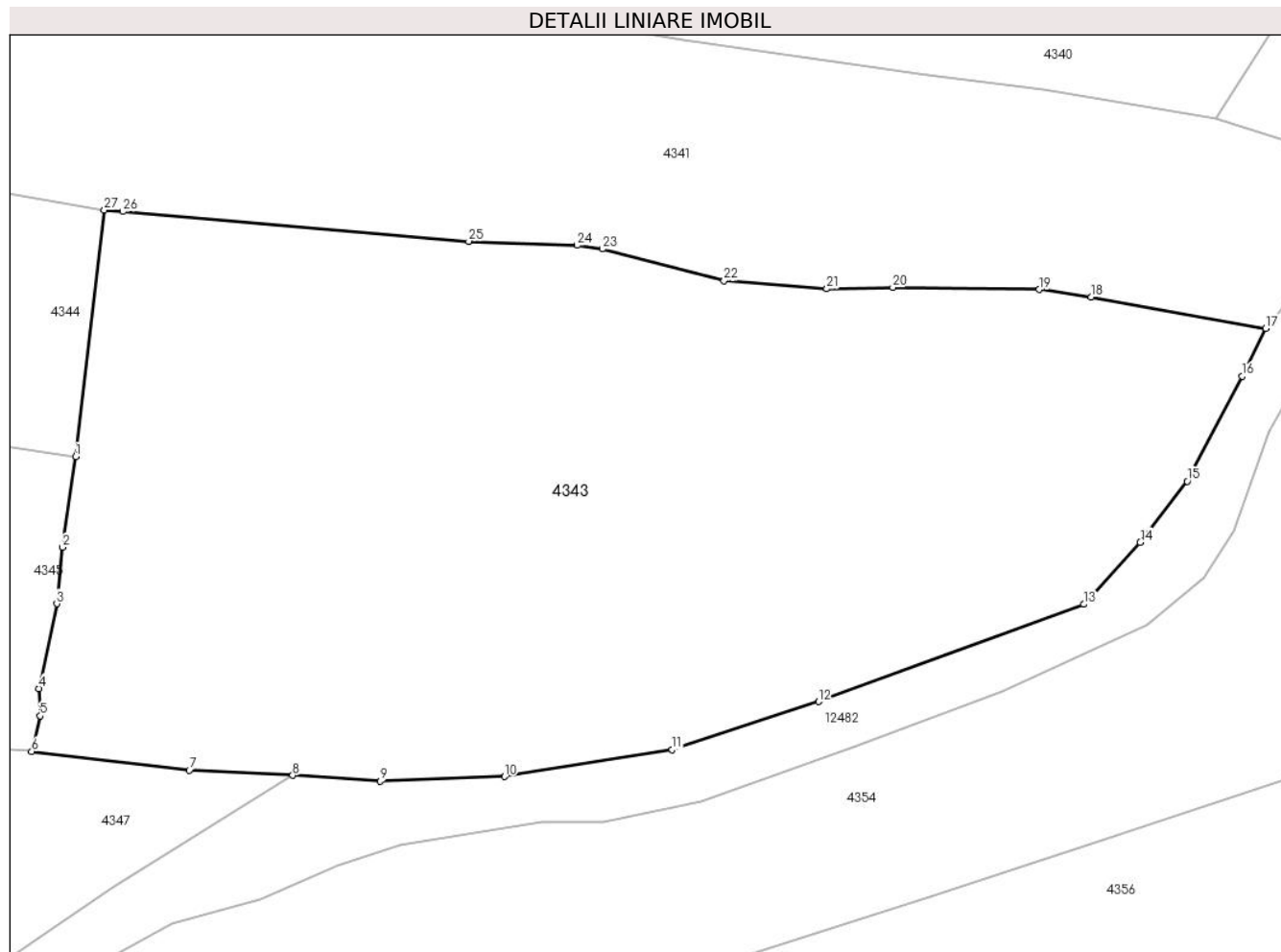
Inscrieri privind dezmembramintele dreptului de proprietate, drepturi reale de garanție și sarcini	Referințe
NU SUNT	

Anexa Nr. 1 La Partea I

Teren

Nr cadastral	Suprafața (mp)*	Observații / Referințe
50792	Din acte: 5.400 Masurata: 4.344	

* Suprafața este determinată în planul de proiecție Stereo 70.



Date referitoare la teren

Crt	Categorie folosință	Intra vilan	Suprafața (mp)	Tarla	Parcelă	Nr. topo	Observații / Referințe
1	faneata	NU	4.344	-	-	-	

Lungime Segmente

1) Valorile lungimilor segmentelor sunt obținute din proiecție în plan.

Punct început	X / Y	Punct sfârșit	X / Y	Lungime segment (** (m)
1	580.499,53 639.327,621	2	580.498,302 639.319,305	8.406
3	580.497,782 639.314,136	4	580.496,163 639.306,356	7.947
5	580.496,279 639.303,836	6	580.495,478 639.300,589	3.344
7	580.509,938 639.298,867	8	580.519,416 639.298,401	9.489
9	580.527,455 639.297,865	10	580.538,842 639.298,288	11.395

Punct început	X / Y	Punct sfârșit	X / Y	Lungime segment (** (m)
2	580.498,302 639.319,305	3	580.497,782 639.314,136	5.195
4	580.496,163 639.306,356	5	580.496,279 639.303,836	2.523
6	580.495,478 639.300,589	7	580.509,938 639.298,867	14.562
8	580.519,416 639.298,401	9	580.527,455 639.297,865	8.057
10	580.538,842 639.298,288	11	580.554,221 639.300,747	15.574

Punct început	X / Y	Punct sfârșit	X / Y	Lungime segment (** (m)
11	580.554,221 639.300,747	12	580.567,643 639.305,151	14.126
13	580.591,977 639.314,077	14	580.597,15 639.319,767	7.69
15	580.601,447 639.325,37	16	580.606,504 639.334,997	10.874
17	580.608,646 639.339,39	18	580.592,636 639.342,251	16.264
19	580.587,882 639.342,944	20	580.574,455 639.343,136	13.428
21	580.568,402 639.343,002	22	580.558,97 639.343,74	9.461
23	580.547,804 639.346,664	24	580.545,512 639.346,992	2.315
25	580.535,557 639.347,367	26	580.503,845 639.350,092	31.829
27	580.502,146 639.350,22	1	580.499,53 639.327,621	22.75

Punct început	X / Y	Punct sfârșit	X / Y	Lungime segment (** (m)
12	580.567,643 639.305,151	13	580.591,977 639.314,077	25.919
14	580.597,15 639.319,767	15	580.601,447 639.325,37	7.061
16	580.606,504 639.334,997	17	580.608,646 639.339,39	4.887
18	580.592,636 639.342,251	19	580.587,882 639.342,944	4.804
20	580.574,455 639.343,136	21	580.568,402 639.343,002	6.054
22	580.558,97 639.343,74	23	580.547,804 639.346,664	11.543
24	580.545,512 639.346,992	25	580.535,557 639.347,367	9.962
26	580.503,845 639.350,092	27	580.502,146 639.350,22	1.704

** Lungimile segmentelor sunt determinate în planul de proiecție Stereo 70 și sunt rotunjite la 1 milimetru.

*** Distanța dintre puncte este formată din segmente cumulate ce sunt mai mici decât valoarea 1 milimetru.

**DATE DESPRE IMOBILUL NR. 4344**

Oficiul de Cadastru și Publicitate Imobiliară NEAMT
Biroul de Cadastru și Publicitate Imobiliară Targu-Neamt

A. Partea I. Descrierea imobilului

TEREN Intravilan

Adresa: Loc. Pipirig, Str Gura Izvorului, Jud. Neamt

Nr. Crt	Nr cadastral Nr. topografic	Suprafața* (mp)	Observații / Referințe
A1		2.781	Sector cadastral:11 Teren imprejmuit;

Construcții

Crt	Nr cadastral Nr. topografic	Adresa	Observații / Referințe
A1.1		Loc. Pipirig, Str Gura Izvorului, Jud. Neamt	Nr. niveluri:1; S. construita la sol:101 mp;
A1.2		Loc. Pipirig, Str Gura Izvorului, Jud. Neamt	Nr. niveluri:1; S. construita la sol:29 mp;

B. Partea II. Proprietari și acte

Inscrieri privitoare la dreptul de proprietate și alte drepturi reale		Referințe
/		
Act Administrativ nr. 19186, din 12/12/2023 emis de PRIMARIA COMUNEI PIPIRIG;		
B1	Inscrierea posesiei, drept de PROPRIETATE, dobandit prin Lege, cota actuala 1/1, cota initiala 1/1 1) AMARIEI NECULAI 2) AMARIEI MARIA	A1
Act Administrativ nr. 3946, din 20/03/2024 emis de PRIMARIA COMUNEI PIPIRIG;		
B2	Intabulare, drept de PROPRIETATE, dobandit prin Lege, cota actuala 1/1, cota initiala 1/1 1) AMARIEI NECULAI 2) AMARIEI MARIA	A1.1, A1.2

C. Partea III. SARCINI .

Inscrieri privind dezmembramintele dreptului de proprietate, drepturi reale de garanție și sarcini	Referințe
NU SUNT	

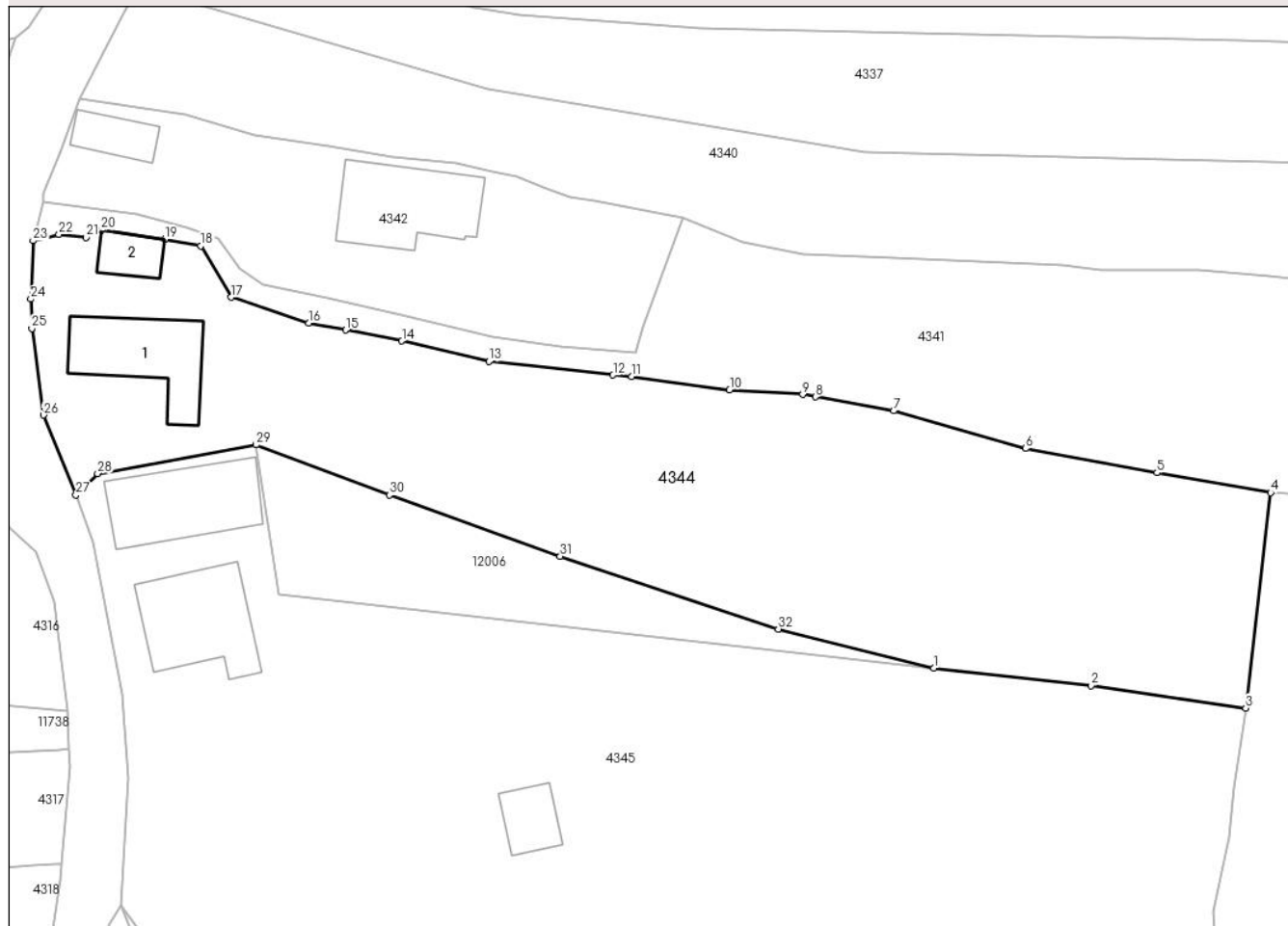
Anexa Nr. 1 La Partea I

Teren

Nr cadastral	Suprafața (mp)*	Observații / Referințe
	2.781	

* Suprafața este determinată în planul de proiecție Stereo 70.

DETALII LINIARE IMOBIL



Date referitoare la teren

Crt	Categorie folosință	Intravilan	Suprafața (mp)	Tarla	Parcelă	Nr. topo	Observații / Referințe
1	curți construcții	DA	494	-	-	-	
2	faneata	DA	2.288	-	-	-	

Date referitoare la construcții

Crt	Număr	Destinație construcție	Supraf. (mp)	Situație juridică	Observații / Referințe
A1.1		construcții de locuințe	101	Cu acte	Nr. niveluri:1; S. construită la sol:101 mp;
A1.2		construcții anexa	29	Cu acte	Nr. niveluri:1; S. construită la sol:29 mp;

Lungime Segmente

1) Valorile lungimilor segmentelor sunt obținute din proiecție în plan.

Punct început	X / Y	Punct sfârșit	X / Y	Lungime segment (** (m)	Punct început	X / Y	Punct sfârșit	X / Y	Lungime segment (** (m)
1	580.466,785 639.331,838	2	580.483,287 639.329,979	16.606	2	580.483,287 639.329,979	3	580.499,53 639.327,621	16.413
3	580.499,53 639.327,621	4	580.502,146 639.350,22	22.75	4	580.502,146 639.350,22	5	580.490,207 639.352,317	12.122

Punct început	X / Y	Punct sfârșit	X / Y	Lungime segment (** (m)
5	580.490,207 639.352,317	6	580.476,406 639.354,856	14.033
7	580.462,582 639.358,801	8	580.454,365 639.360,269	8.347
9	580.453,02 639.360,537	10	580.445,357 639.361,02	7.678
11	580.435,066 639.362,394	12	580.433,124 639.362,566	1.95
13	580.420,104 639.363,982	14	580.410,962 639.366,141	9.393
15	580.405,05 639.367,278	16	580.401,183 639.368,022	3.938
17	580.393,061 639.370,722	18	580.389,869 639.376,123	6.274
19	580.386,097 639.376,807	20	580.379,42 639.377,744	6.742
21	580.377,822 639.377,017	22	580.374,977 639.377,301	2.859
23	580.372,259 639.376,645	24	580.372,025 639.370,541	6.108
25	580.372,126 639.367,448	26	580.373,339 639.358,361	9.168
27	580.376,752 639.349,972	28	580.379,028 639.352,235	3.21
29	580.395,647 639.355,238	30	580.409,647 639.349,985	14.953
31	580.427,578 639.343,552	32	580.450,468 639.335,925	24.127

Punct început	X / Y	Punct sfârșit	X / Y	Lungime segment (** (m)
6	580.476,406 639.354,856	7	580.462,582 639.358,801	14.376
8	580.454,365 639.360,269	9	580.453,02 639.360,537	1.371
10	580.445,357 639.361,02	11	580.435,066 639.362,394	10.382
12	580.433,124 639.362,566	13	580.420,104 639.363,982	13.097
14	580.410,962 639.366,141	15	580.405,05 639.367,278	6.02
16	580.401,183 639.368,022	17	580.393,061 639.370,722	8.559
18	580.389,869 639.376,123	19	580.386,097 639.376,807	3.834
20	580.379,42 639.377,744	21	580.377,822 639.377,017	1.756
22	580.374,977 639.377,301	23	580.372,259 639.376,645	2.796
24	580.372,025 639.370,541	25	580.372,126 639.367,448	3.095
26	580.373,339 639.358,361	27	580.376,752 639.349,972	9.057
28	580.379,028 639.352,235	29	580.395,647 639.355,238	16.888
30	580.409,647 639.349,985	31	580.427,578 639.343,552	19.05
32	580.450,468 639.335,925	1	580.466,785 639.331,838	16.821

** Lungimile segmentelor sunt determinate în planul de proiecție Stereo 70 și sunt rotunjite la 1 milimetru.

*** Distanța dintre puncte este formată din segmente cumulate ce sunt mai mici decât valoarea 1 milimetru.

**DATE DESPRE IMOBILUL NR. 4345**

Oficiul de Cadastru și Publicitate Imobiliară NEAMT
Biroul de Cadastru și Publicitate Imobiliară Targu-Neamt

A. Partea I. Descrierea imobilului

TEREN Intravilan

Nr. CF vechi:251
Nr. cadastral vechi:337

Adresa: Loc. Pipirig, Str Gura Izvorului, Jud. Neamt

Nr. Crt	Nr cadastral Nr. topografic	Suprafața* (mp)	Observații / Referințe
A1	50793	Din acte: 2.700 Masurata: 4.520	Sector cadastral:11 Teren imprejmuit;

Construcții

Crt	Nr cadastral Nr. topografic	Adresa	Observații / Referințe
A1.1		Loc. Pipirig, Str Gura Izvorului, Jud. Neamt	Nr. niveluri:1; S. construita la sol:113 mp;
A1.2		Loc. Pipirig, Str Gura Izvorului, Jud. Neamt	Nr. niveluri:1; S. construita la sol:113 mp;
A1.3		Loc. Pipirig, Str Gura Izvorului, Jud. Neamt	Nr. niveluri:1; S. construita la sol:37 mp;

B. Partea II. Proprietari și acte

Inscrieri privitoare la dreptul de proprietate și alte drepturi reale	Referințe
5289 / 22/12/2005	
Hotarare Judecatoreasca nr. 1438, din 29/05/2002 emis de Judecatoria Tg. Neamt (incheiere de indreptare a erorii materiale din 25.06.2002 emisa de Judecatoria Tg. Neamt);	
B1	A1, A1.1, A1.2, A1.3
Intabulare, drept de PROPRIETATE, dobandit prin Hotarare Judecatoreasca, cota actuala 1/1, cota initiala 1/1	
1) AMARIEI GHEORGHE	
2) AMARIEI FLORICA , - soti	
<i>OBSERVATII: (provenita din conversia CF 251)</i>	

C. Partea III. SARCINI .

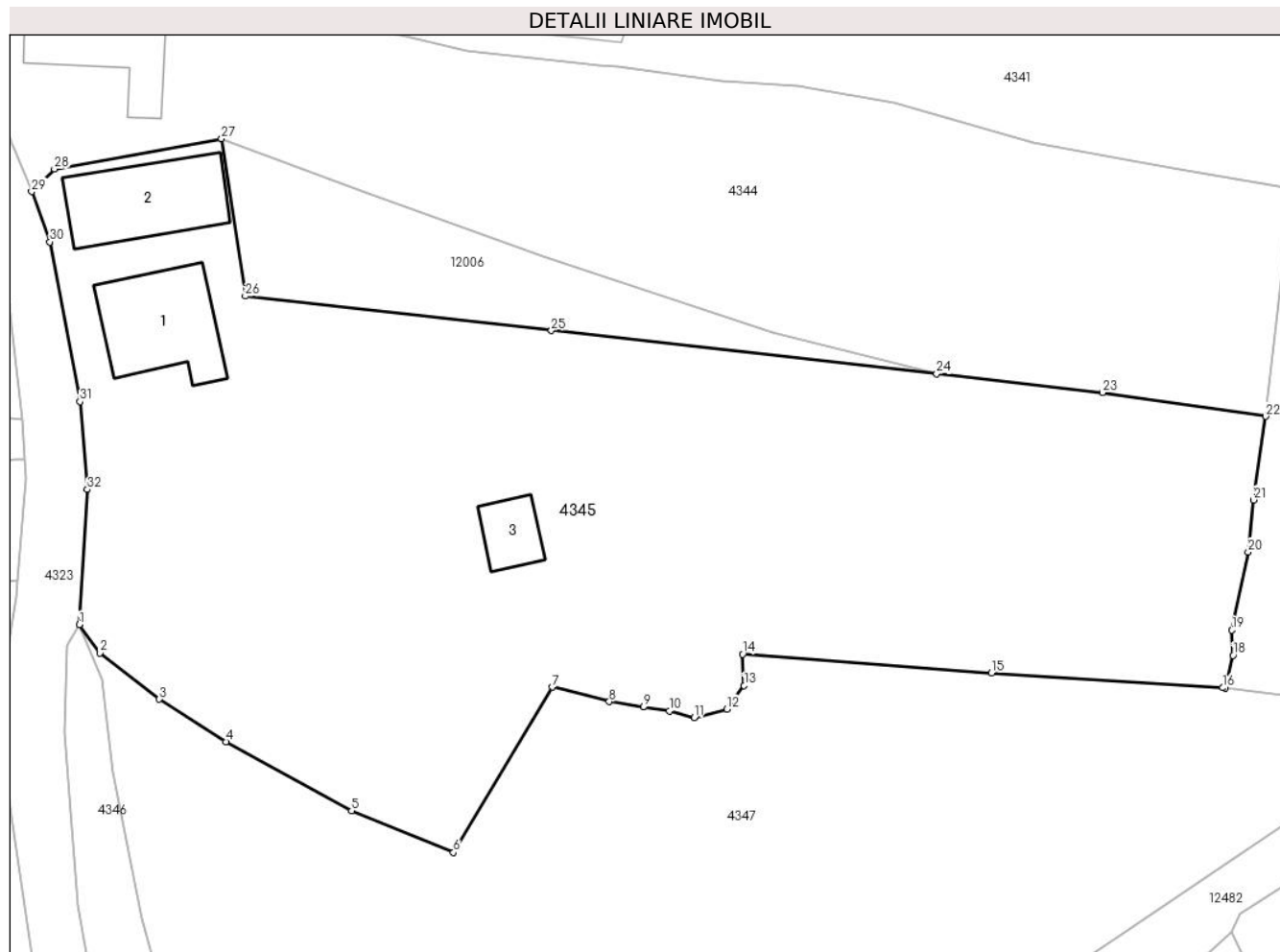
Inscrieri privind dezmembramintele dreptului de proprietate, drepturi reale de garanție și sarcini	Referințe
NU SUNT	

Anexa Nr. 1 La Partea I

Teren

Nr cadastral	Suprafața (mp)*	Observații / Referințe
50793	Din acte: 2.700 Masurata: 4.520	

* Suprafața este determinată în planul de proiecție Stereo 70.



Date referitoare la teren

Crt	Categorie folosință	Intra vilan	Suprafața (mp)	Tarla	Parcelă	Nr. topo	Observații / Referințe
1	curți constructii	DA	507	-	-	-	
2	curți constructii	DA	191	-	-	-	
3	arabil	DA	175	-	-	-	
4	faneata	DA	3.648	-	-	-	

Date referitoare la construcții

Crt	Număr	Destinație construcție	Supraf. (mp)	Situație juridică	Observații / Referințe
A1.1		construcții de locuințe	Din acte: 105 Masurata: 113	Cu acte	Nr. niveluri:1; S. construita la sol:113 mp;
A1.2		construcții anexa	Din acte: 103 Masurata: 113	Cu acte	Nr. niveluri:1; S. construita la sol:113 mp;
A1.3		construcții anexa	Din acte: 39 Masurata: 37	Cu acte	Nr. niveluri:1; S. construita la sol:37 mp;

Lungime Segmente

1) Valorile lungimilor segmentelor sunt obținute din proiecție în plan.

Punct început	X / Y	Punct sfârșit	X / Y	Lungime segment (** (m)
1	580.381,487 639.306,886	2	580.383,558 639.304,076	3.491
3	580.389,462 639.299,48	4	580.396,08 639.295,253	7.853
5	580.408,574 639.288,384	6	580.418,714 639.284,224	10.96
7	580.428,537 639.300,679	8	580.434,221 639.299,243	5.863
9	580.437,606 639.298,7	10	580.440,193 639.298,317	2.615
11	580.442,683 639.297,647	12	580.445,909 639.298,509	3.339
13	580.447,633 639.300,838	14	580.447,493 639.303,953	3.118
15	580.472,255 639.302,103	16	580.495,252 639.300,616	23.045
17	580.495,478 639.300,589	18	580.496,279 639.303,836	3.344
19	580.496,163 639.306,356	20	580.497,782 639.314,136	7.947
21	580.498,302 639.319,305	22	580.499,53 639.327,621	8.406
23	580.483,287 639.329,979	24	580.466,785 639.331,838	16.606
25	580.428,46 639.336,156	26	580.398,017 639.339,585	30.636
27	580.395,647 639.355,238	28	580.379,028 639.352,235	16.888
29	580.376,752 639.349,972	30	580.378,572 639.344,98	5.313
31	580.381,554 639.329,096	32	580.382,285 639.320,349	8.777

Punct început	X / Y	Punct sfârșit	X / Y	Lungime segment (** (m)
2	580.383,558 639.304,076	3	580.389,462 639.299,48	7.482
4	580.396,08 639.295,253	5	580.408,574 639.288,384	14.258
6	580.418,714 639.284,224	7	580.428,537 639.300,679	19.164
8	580.434,221 639.299,243	9	580.437,606 639.298,7	3.428
10	580.440,193 639.298,317	11	580.442,683 639.297,647	2.579
12	580.445,909 639.298,509	13	580.447,633 639.300,838	2.898
14	580.447,493 639.303,953	15	580.472,255 639.302,103	24.831
16	580.495,252 639.300,616	17	580.495,478 639.300,589	0.228
18	580.496,279 639.303,836	19	580.496,163 639.306,356	2.523
20	580.497,782 639.314,136	21	580.498,302 639.319,305	5.195
22	580.499,53 639.327,621	23	580.483,287 639.329,979	16.413
24	580.466,785 639.331,838	25	580.428,46 639.336,156	38.567
26	580.398,017 639.339,585	27	580.395,647 639.355,238	15.831
28	580.379,028 639.352,235	29	580.376,752 639.349,972	3.21
30	580.378,572 639.344,98	31	580.381,554 639.329,096	16.161
32	580.382,285 639.320,349	1	580.381,487 639.306,886	13.487

** Lungimile segmentelor sunt determinate în planul de proiecție Stereo 70 și sunt rotunjite la 1 milimetru.

*** Distanța dintre puncte este formată din segmente cumulate ce sunt mai mici decât valoarea 1 milimetru.

**DATE DESPRE IMOBILUL NR. 4346**

Oficiul de Cadastru și Publicitate Imobiliară NEAMT
Biroul de Cadastru și Publicitate Imobiliară Targu-Neamt

A. Partea I. Descrierea imobilului

TEREN Intravilan

Adresa: Loc. Pipirig, Str Gura Izvorului, Jud. Neamt

Nr. Crt	Nr cadastral Nr. topografic	Suprafața* (mp)	Observații / Referințe
A1		474	Sector cadastral:11 Teren neimprejmuit;

B. Partea II. Proprietari și acte

Inscrieri privitoare la dreptul de proprietate și alte drepturi reale		Referințe
/		
Act Normativ nr. 7, din 13/03/1996 emis de GUVERNUL ROMANIEI;		
B1	Inscrierea provizorie, drept de PROPRIETATE, dobandit prin Lege, cota actuala 1/1, cota initiala 1/1 1) COMUNA PIPIRIG, CIF:99999999999999, Proprietar neidentificat	A1

C. Partea III. SARCINI .

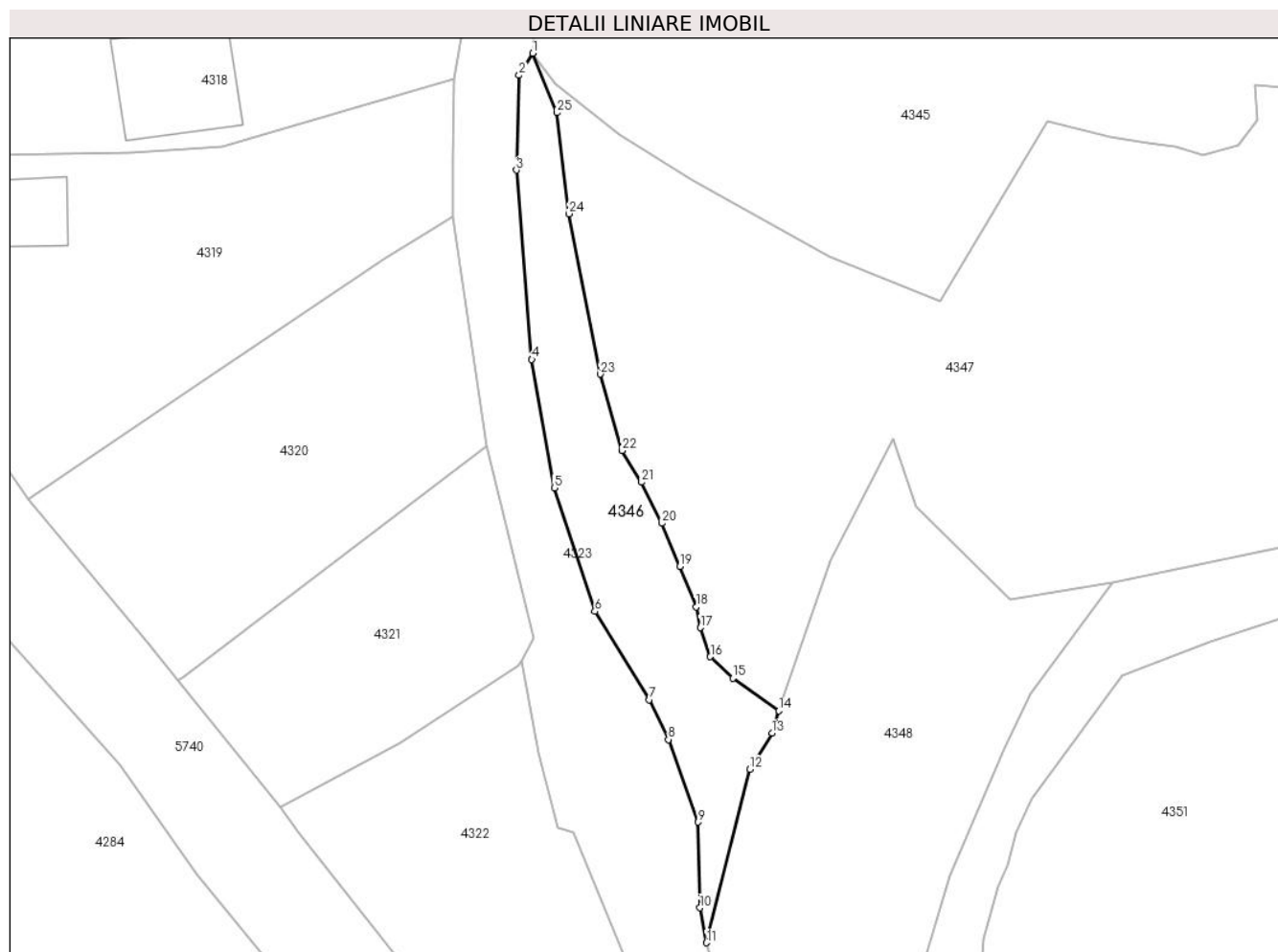
Inscrieri privind dezmembramintele dreptului de proprietate, drepturi reale de garanție și sarcini	Referințe
NU SUNT	

Anexa Nr. 1 La Partea I

Teren

Nr cadastral	Suprafața (mp)*	Observații / Referințe
	474	

* Suprafața este determinată în planul de proiecție Stereo 70.



Date referitoare la teren

Crt	Categorie folosință	Intravilan	Suprafața (mp)	Tarla	Parcelă	Nr. topo	Observații / Referințe
1	faneata	DA	474	-	-	-	

Lungime Segmente

1) Valorile lungimilor segmentelor sunt obținute din proiecție în plan.

Punct început	X / Y	Punct sfârșit	X / Y	Lungime segment (** (m)
1	580.381,487 639.306,886	2	580.380,264 639.304,873	2.355
3	580.380,011 639.296,223	4	580.381,409 639.278,956	17.324
5	580.383,467 639.267,233	6	580.387,19 639.255,955	11.877
7	580.392,153 639.247,907	8	580.393,885 639.244,269	4.029
9	580.396,599 639.236,746	10	580.396,763 639.228,927	7.821

Punct început	X / Y	Punct sfârșit	X / Y	Lungime segment (** (m)
2	580.380,264 639.304,873	3	580.380,011 639.296,223	8.654
4	580.381,409 639.278,956	5	580.383,467 639.267,233	11.902
6	580.387,19 639.255,955	7	580.392,153 639.247,907	9.455
8	580.393,885 639.244,269	9	580.396,599 639.236,746	7.998
10	580.396,763 639.228,927	11	580.397,378 639.225,732	3.254

Punct început	X / Y	Punct sfârșit	X / Y	Lungime segment (** (m)
11	580.397,378 639.225,732	12	580.401,339 639.241,557	16.313
13	580.403,348 639.244,88	14	580.403,98 639.246,895	2.112
15	580.399,782 639.249,869	16	580.397,721 639.251,823	2.84
17	580.396,801 639.254,48	18	580.396,426 639.256,384	1.941
19	580.394,922 639.260,083	20	580.393,295 639.264,012	4.253
21	580.391,444 639.267,756	22	580.389,664 639.270,643	3.392
23	580.387,689 639.277,613	24	580.384,81 639.292,248	14.915
25	580.383,702 639.301,459	1	580.381,487 639.306,886	5.862

Punct început	X / Y	Punct sfârșit	X / Y	Lungime segment (** (m)
12	580.401,339 639.241,557	13	580.403,348 639.244,88	3.883
14	580.403,98 639.246,895	15	580.399,782 639.249,869	5.145
16	580.397,721 639.251,823	17	580.396,801 639.254,48	2.812
18	580.396,426 639.256,384	19	580.394,922 639.260,083	3.993
20	580.393,295 639.264,012	21	580.391,444 639.267,756	4.177
22	580.389,664 639.270,643	23	580.387,689 639.277,613	7.244
24	580.384,81 639.292,248	25	580.383,702 639.301,459	9.277

** Lungimile segmentelor sunt determinate în planul de proiecție Stereo 70 și sunt rotunjite la 1 milimetru.

*** Distanța dintre puncte este formată din segmente cumulate ce sunt mai mici decât valoarea 1 milimetru.

**DATE DESPRE IMOBILUL NR. 4347**

Oficiul de Cadastru și Publicitate Imobiliară NEAMT
Biroul de Cadastru și Publicitate Imobiliară Targu-Neamt

A. Partea I. Descrierea imobilului

TEREN Intravilan

Adresa: Loc. Pipirig, Str Gura Izvorului, Jud. Neamt

Nr. Crt	Nr cadastral Nr. topografic	Suprafața* (mp)	Observații / Referințe
A1		3.860	Sector cadastral:11 Teren imprejmuit;

B. Partea II. Proprietari și acte

Inscrieri privitoare la dreptul de proprietate și alte drepturi reale		Referințe
/		
Act Administrativ nr. 19186, din 12/12/2023 emis de PRIMARIA COMUNEI PIPIRIG;		
B1	Inscrierea posesiei, drept de PROPRIETATE, dobandit prin Lege, cota actuala 1/1, cota initiala 1/1 1) AMARIEI GHEORGHE 2) AMARIEI FLORICA , - soti	A1

C. Partea III. SARCINI .

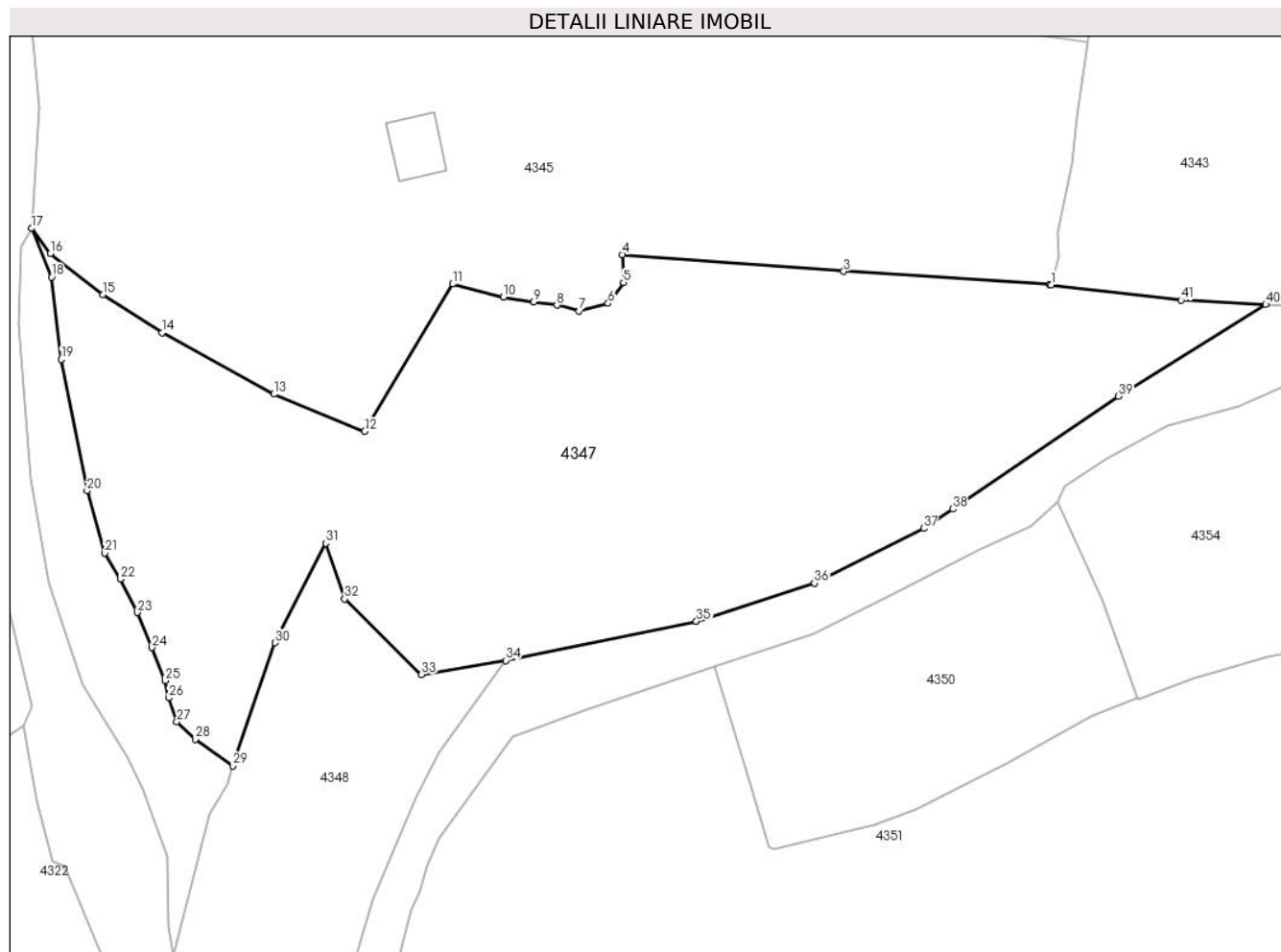
Inscrieri privind dezmembramintele dreptului de proprietate, drepturi reale de garanție și sarcini	Referințe
NU SUNT	

Anexa Nr. 1 La Partea I

Teren

Nr cadastral	Suprafața (mp)*	Observații / Referințe
	3.860	

* Suprafața este determinată în planul de proiecție Stereo 70.



Date referitoare la teren

Crt	Categorie folosință	Intravilan	Suprafața (mp)	Tarla	Parcelă	Nr. topo	Observații / Referințe
1	faneata	DA	3.860	-	-	-	

Lungime Segmente

1) Valorile lungimilor segmentelor sunt obținute din proiecție în plan.

Punct început	X / Y	Punct sfârșit	X / Y	Lungime segment	Punct început	X / Y	Punct sfârșit	X / Y	Lungime segment	Punct început	X / Y	Punct sfârșit	X / Y	Lungime segment
1	580.495,478 639.300,589	2	580.495,252 639.300,616	0.228	2	580.495,252 639.300,616	3	580.472,255 639.302,103	23.045	3	580.472,255 639.302,103	4	580.447,493 639.303,953	24.831
4	580.447,493 639.303,953	5	580.447,633 639.300,838	3.118	5	580.447,633 639.300,838	6	580.445,909 639.298,509	2.898	6	580.445,909 639.298,509	7	580.442,683 639.297,647	3.339
7	580.442,683 639.297,647	8	580.440,193 639.298,317	2.579	8	580.440,193 639.298,317	9	580.437,606 639.298,7	2.615	9	580.437,606 639.298,7	10	580.434,221 639.299,243	3.428
10	580.434,221 639.299,243	11	580.428,537 639.300,679	5.863	11	580.428,537 639.300,679	12	580.418,714 639.284,224	19.164	12	580.418,714 639.284,224	13	580.408,574 639.288,384	10.96
13	580.408,574 639.288,384	14	580.396,08 639.295,253	14.258	14	580.396,08 639.295,253	15	580.389,462 639.299,48	7.853	15	580.389,462 639.299,48	16	580.383,558 639.304,076	7.482
16	580.383,558 639.304,076	17	580.381,487 639.306,886	3.491	17	580.381,487 639.306,886	18	580.383,702 639.301,459	5.862	18	580.383,702 639.301,459	19	580.384,81 639.292,248	9.277

Punct început	X / Y	Punct sfârșit	X / Y	Lungime segment	Punct început	X / Y	Punct sfârșit	X / Y	Lungime segment	Punct început	X / Y	Punct sfârșit	X / Y	Lungime segment
19	580.384,81 639.292,248	20	580.387,689 639.277,613	14.915	20	580.387,689 639.277,613	21	580.389,664 639.270,643	7.244	21	580.389,664 639.270,643	22	580.391,444 639.267,756	3.392
22	580.391,444 639.267,756	23	580.393,295 639.264,012	4.177	23	580.393,295 639.264,012	24	580.394,922 639.260,083	4.253	24	580.394,922 639.260,083	25	580.396,426 639.256,384	3.993
25	580.396,426 639.256,384	26	580.396,801 639.254,48	1.941	26	580.396,801 639.254,48	27	580.397,721 639.251,823	2.812	27	580.397,721 639.251,823	28	580.399,782 639.249,869	2.84
28	580.399,782 639.249,869	29	580.403,98 639.246,895	5.145	29	580.403,98 639.246,895	30	580.408,725 639.260,615	14.517	30	580.408,725 639.260,615	31	580.414,369 639.271,744	12.478
31	580.414,369 639.271,744	32	580.416,474 639.265,499	6.59	32	580.416,474 639.265,499	33	580.425,062 639.257,088	12.021	33	580.425,062 639.257,088	34	580.434,479 639.258,648	9.545
34	580.434,479 639.258,648	35	580.455,783 639.263,02	21.748	35	580.455,783 639.263,02	36	580.468,979 639.267,264	13.862	36	580.468,979 639.267,264	37	580.481,177 639.273,398	13.653
37	580.481,177 639.273,398	38	580.484,446 639.275,561	3.92	38	580.484,446 639.275,561	39	580.502,943 639.288,152	22.376	39	580.502,943 639.288,152	40	580.519,416 639.298,401	19.401
40	580.519,416 639.298,401	41	580.509,938 639.298,867	9.489	41	580.509,938 639.298,867	1	580.495,478 639.300,589	14.562					

** Lungimile segmentelor sunt determinate în planul de proiecție Stereo 70 și sunt rotunjite la 1 milimetru.

*** Distanța dintre puncte este formată din segmente cumulate ce sunt mai mici decât valoarea 1 milimetru.

**DATE DESPRE IMOBILUL NR. 4348**

Oficiul de Cadastru și Publicitate Imobiliară NEAMT
Biroul de Cadastru și Publicitate Imobiliară Targu-Neamt

A. Partea I. Descrierea imobilului

TEREN Intravilan

Adresa: Loc. Pipirig, Str Gura Izvorului, Jud. Neamt

Nr. Crt	Nr cadastral Nr. topografic	Suprafața* (mp)	Observații / Referințe
A1		1.373	Sector cadastral:11 Teren imprejmuit;

B. Partea II. Proprietari și acte

Inscrieri privitoare la dreptul de proprietate și alte drepturi reale		Referințe
/		
Act Administrativ nr. 19186, din 12/12/2023 emis de PRIMARIA COMUNEI PIPIRIG;		
B1	Inscrierea posesiei, drept de PROPRIETATE, dobandit prin Lege, cota actuala 1/1, cota initiala 1/1 1) PRUNĂ EVA 2) PRUNĂ ILIE	A1

C. Partea III. SARCINI .

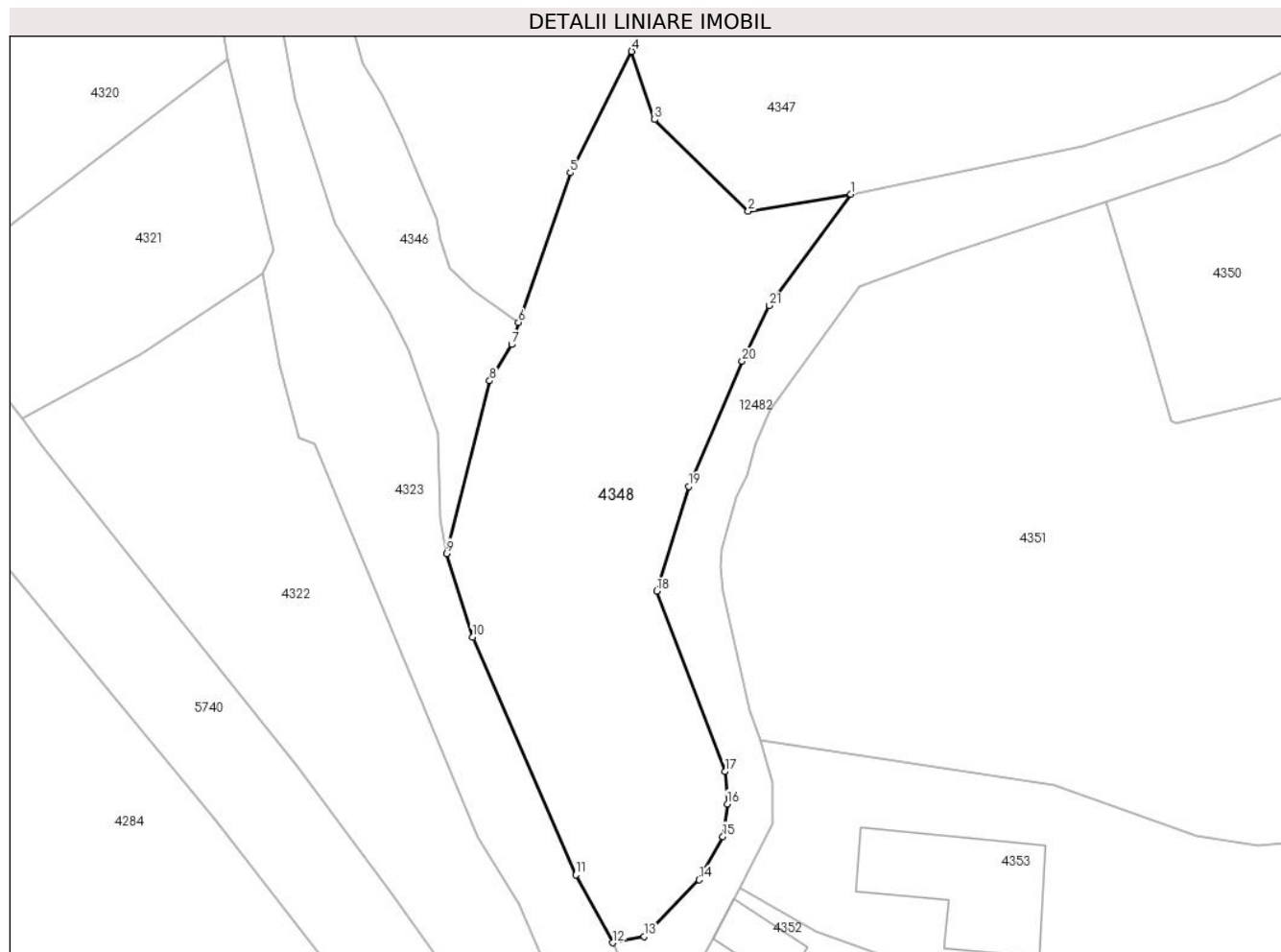
Inscrieri privind dezmembramintele dreptului de proprietate, drepturi reale de garanție și sarcini	Referințe
NU SUNT	

Anexa Nr. 1 La Partea I

Teren

Nr cadastral	Suprafața (mp)*	Observații / Referințe
	1.373	

* Suprafața este determinată în planul de proiecție Stereo 70.



Date referitoare la teren

Crt	Categorie folosință	Intravilan	Suprafața (mp)	Tarla	Parcelă	Nr. topo	Observații / Referințe
1	faneata	DA	1.373	-	-	-	

Lungime Segmente

1) Valorile lungimilor segmentelor sunt obținute din proiecție în plan.

Punct început	X / Y	Punct sfârșit	X / Y	Lungime segment (** (m)
1	580.434,479 639.258,648	2	580.425,062 639.257,088	9.545
3	580.416,474 639.265,499	4	580.414,369 639.271,744	6.59
5	580.408,725 639.260,615	6	580.403,98 639.246,895	14.517
7	580.403,348 639.244,88	8	580.401,339 639.241,557	3.883
9	580.397,378 639.225,732	10	580.399,757 639.218,047	8.045

Punct început	X / Y	Punct sfârșit	X / Y	Lungime segment (** (m)
2	580.425,062 639.257,088	3	580.416,474 639.265,499	12.021
4	580.414,369 639.271,744	5	580.408,725 639.260,615	12.478
6	580.403,98 639.246,895	7	580.403,348 639.244,88	2.112
8	580.401,339 639.241,557	9	580.397,378 639.225,732	16.313
10	580.399,757 639.218,047	11	580.409,252 639.196,257	23.769

Punct început	X / Y	Punct sfârșit	X / Y	Lungime segment (** (m)
11	580.409,252 639.196,257	12	580.412,607 639.190,039	7.065
13	580.415,525 639.190,612	14	580.420,556 639.195,817	7.239
15	580.422,741 639.199,77	16	580.423,14 639.202,758	3.015
17	580.422,943 639.205,721	18	580.416,676 639.222,271	17.697
19	580.419,605 639.231,872	20	580.424,514 639.243,351	12.485
21	580.427,007 639.248,44	1	580.434,479 639.258,648	12.65

Punct început	X / Y	Punct sfârșit	X / Y	Lungime segment (** (m)
12	580.412,607 639.190,039	13	580.415,525 639.190,612	2.974
14	580.420,556 639.195,817	15	580.422,741 639.199,77	4.517
16	580.423,14 639.202,758	17	580.422,943 639.205,721	2.97
18	580.416,676 639.222,271	19	580.419,605 639.231,872	10.038
20	580.424,514 639.243,351	21	580.427,007 639.248,44	5.667

** Lungimile segmentelor sunt determinate în planul de proiecție Stereo 70 și sunt rotunjite la 1 milimetru.

*** Distanța dintre puncte este formată din segmente cumulate ce sunt mai mici decât valoarea 1 milimetru.

**DATE DESPRE IMOBILUL NR. 4615**

Oficiul de Cadastru și Publicitate Imobiliară NEAMT
Biroul de Cadastru și Publicitate Imobiliară Targu-Neamt

A. Partea I. Descrierea imobilului

TEREN Necunoscut

Adresa: Loc. Pipirig, Jud. Neamt, si extravilan UAT Pipirig

Nr. Crt	Nr cadastral Nr. topografic	Suprafața* (mp)	Observații / Referințe
A1		10.338	Sector cadastral:11 Teren imprejmuit;

B. Partea II. Proprietari și acte

Inscrieri privitoare la dreptul de proprietate și alte drepturi reale		Referințe
/		
Act Administrativ nr. 19186, din 12/12/2023 emis de PRIMARIA COMUNEI PIPIRIG;		
B1	Inscrierea posesiei, drept de PROPRIETATE, dobandit prin Lege, cota actuala 1/1, cota initiala 1/1 1) DOBRICĂ VASILE	A1

C. Partea III. SARCINI .

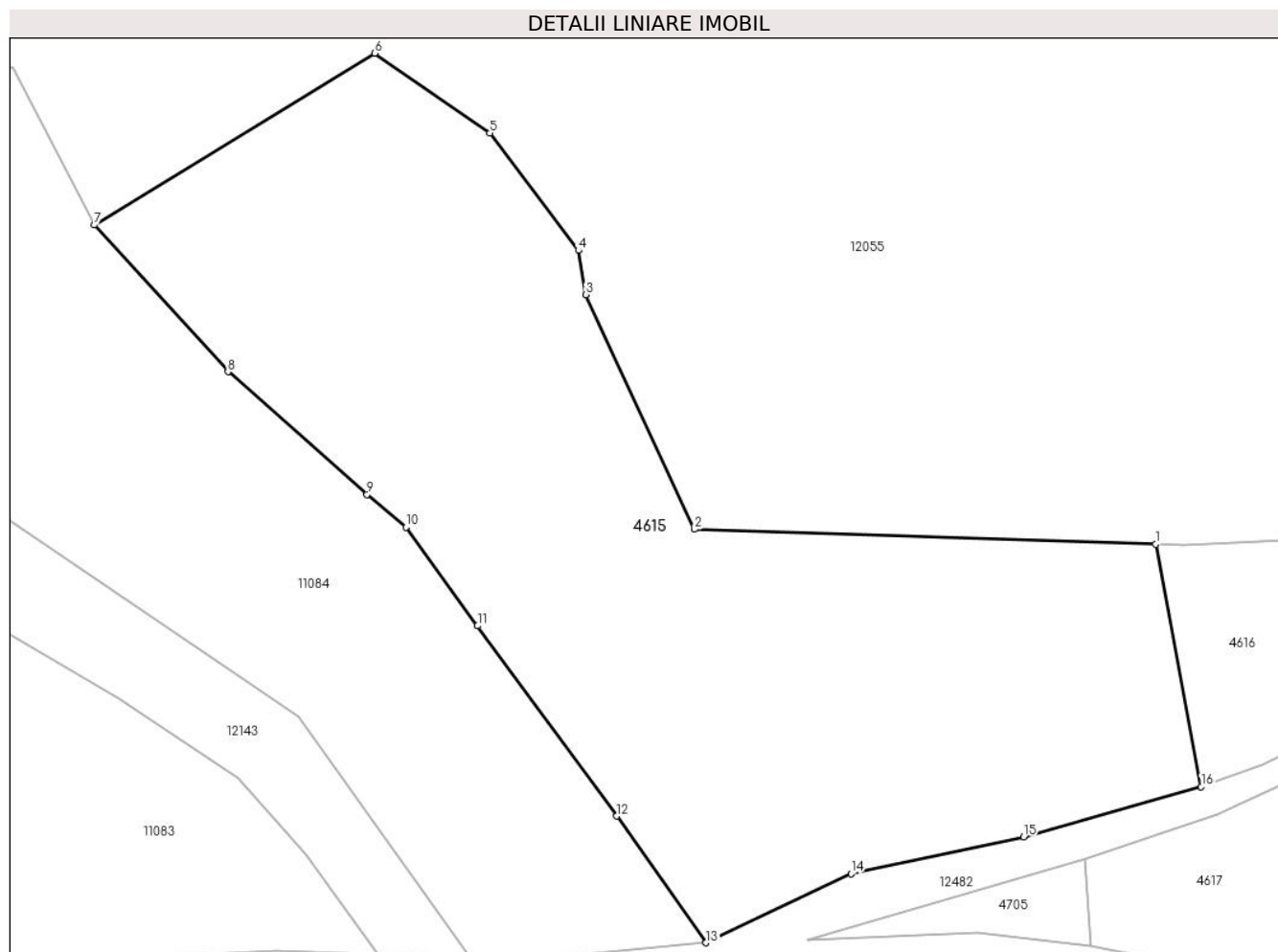
Inscrieri privind dezmembramintele dreptului de proprietate, drepturi reale de garanție și sarcini	Referințe
NU SUNT	

Anexa Nr. 1 La Partea I

Teren

Nr cadastral	Suprafața (mp)*	Observații / Referințe
	10.338	

* Suprafața este determinată în planul de proiecție Stereo 70.



Date referitoare la teren

Crt	Categorie folosință	Intra vilan	Suprafața (mp)	Tarla	Parcelă	Nr. topo	Observații / Referințe
1	faneata	DA	3.278	-	-	-	
2	faneata	NU	7.060	-	-	-	

Lungime Segmente

1) Valorile lungimilor segmentelor sunt obținute din proiecție în plan.

Punct început	X / Y	Punct sfârșit	X / Y	Lungime segment (** (m)
1	582.140,021 639.953,121	2	582.063,141 639.955,614	76.92
2	582.063,141 639.955,614	3	582.045,033 639.994,71	43.086
3	582.045,033 639.994,71	4	582.043,854 640.002,053	7.437
4	582.043,854 640.002,053	5	582.029,068 640.021,635	24.537

Punct început	X / Y	Punct sfârșit	X / Y	Lungime segment (** (m)
5	582.029,068 640.021,635	6	582.009,877 640.034,908	23.334
6	582.009,877 640.034,908	7	581.963,085 640.006,283	54.853
7	581.963,085 640.006,283	8	581.985,4 639.981,855	33.086
8	581.985,4 639.981,855	9	582.008,575 639.961,393	30.916
9	582.008,575 639.961,393	10	582.015,062 639.955,949	8.469
10	582.015,062 639.955,949	11	582.027,019 639.939,514	20.324
11	582.027,019 639.939,514	12	582.050,229 639.907,84	39.268
12	582.050,229 639.907,84	13	582.065,107 639.886,73	25.826
13	582.065,107 639.886,73	14	582.089,269 639.898,225	26.757
14	582.089,269 639.898,225	15	582.118,027 639.904,384	29.41
15	582.118,027 639.904,384	16	582.147,655 639.912,737	30.783
16	582.147,655 639.912,737	1	582.140,021 639.953,121	41.099

** Lungimile segmentelor sunt determinate în planul de proiecție Stereo 70 și sunt rotunjite la 1 milimetru.

*** Distanța dintre puncte este formată din segmente cumulate ce sunt mai mici decât valoarea 1 milimetru.

**DATE DESPRE IMOBILUL NR. 4616**

Oficiul de Cadastru și Publicitate Imobiliară NEAMT
Biroul de Cadastru și Publicitate Imobiliară Targu-Neamt

A. Partea I. Descrierea imobilului

TEREN Intravilan

Adresa: Loc. Pipirig, Jud. Neamt

Nr. Crt	Nr cadastral Nr. topografic	Suprafața* (mp)	Observații / Referințe
A1		2.077	Sector cadastral:11 Teren imprejmuit;

B. Partea II. Proprietari și acte

Inscrieri privitoare la dreptul de proprietate și alte drepturi reale		Referințe
/		
Act Administrativ nr. 19186, din 12/12/2023 emis de PRIMARIA COMUNEI PIPIRIG;		
B1	Inscrierea posesiei, drept de PROPRIETATE, dobandit prin Lege, cota actuala 1/1, cota initiala 1/1 1) POPA IOAN 2) POPA MARIA	A1

C. Partea III. SARCINI .

Inscrieri privind dezmembramintele dreptului de proprietate, drepturi reale de garanție și sarcini	Referințe
NU SUNT	

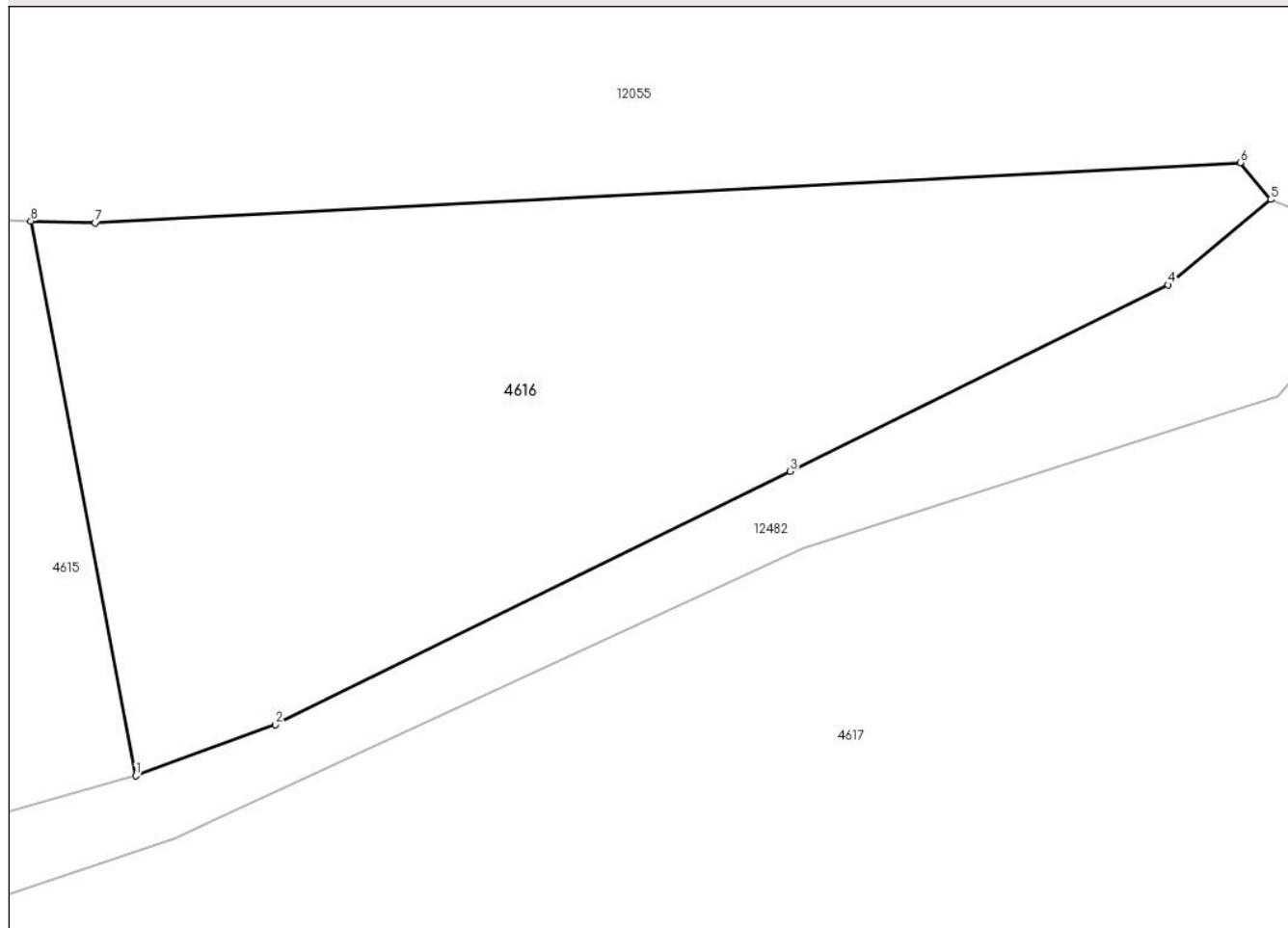
Anexa Nr. 1 La Partea I

Teren

Nr cadastral	Suprafața (mp)*	Observații / Referințe
	2.077	

* Suprafața este determinată în planul de proiecție Stereo 70.

DETALII LINIARE IMOBIL



Date referitoare la teren

Crt	Categorie folosință	Intravilan	Suprafața (mp)	Tarla	Parcelă	Nr. topo	Observații / Referințe
1	faneata	DA	2.077	-	-	-	

Lungime Segmente

1) Valorile lungimilor segmentelor sunt obținute din proiecție în plan.

Punct început	X / Y	Punct sfârșit	X / Y	Lungime segment (** (m)
1	582.147,655 639.912,737	2	582.157,829 639.916,445	10.829
2	582.157,829 639.916,445	3	582.195,327 639.934,908	41.797
3	582.195,327 639.934,908	4	582.222,83 639.948,466	30.663
4	582.222,83 639.948,466	5	582.230,316 639.954,686	9.733
5	582.230,316 639.954,686	6	582.228,103 639.957,349	3.463

Punct început	X / Y	Punct sfârșit	X / Y	Lungime segment (** (m)
6	582.228,103 639.957,349	7	582.144,709 639.952,969	83.509
7	582.144,709 639.952,969	8	582.140,021 639.953,121	4.69
8	582.140,021 639.953,121	1	582.147,655 639.912,737	41.099

** Lungimile segmentelor sunt determinate în planul de proiecție Stereo 70 și sunt rotunjite la 1 milimetru.

*** Distanța dintre puncte este formată din segmente cumulate ce sunt mai mici decât valoarea 1 milimetru.

**DATE DESPRE IMOBILUL NR. 10955**

Oficiul de Cadastru și Publicitate Imobiliară NEAMT
Biroul de Cadastru și Publicitate Imobiliară Targu-Neamt

A. Partea I. Descrierea imobilului

TEREN Extravilan

Nr. CF vechi:349
Nr. cadastral vechi:479

Adresa: Jud. Neamt

Nr. Crt	Nr cadastral Nr. topografic	Suprafața* (mp)	Observații / Referințe
A1	50889	Din acte: 5.800 Masurata: 4.924	Sector cadastral:11 Teren imprejmuit;

B. Partea II. Proprietari și acte

Inscrieri privitoare la dreptul de proprietate și alte drepturi reale	Referințe
2179 / 20/03/2007	
Act De Dezmembrare Parcelare nr. 803, din 19/03/2007 emis de BNP David Daniela;	
B1	A1
Intabulare, drept de PROPRIETATE, dobandit prin Conventie, cota actuala 1/1, cota initiala 1/1	
1) POPA GHEORGHE	
2) POPA MARIA, - soti	
<i>OBSERVATII: (provenita din conversia CF 349) imobil dobandit initial cu titlu de hotarare conform sentintei civile nr. 2968/17.12.2002 pronuntata de Judecatoria Tg. Neamt si intabulata in baza incheierii nr. 1376/22.02.2003</i>	

C. Partea III. SARCINI .

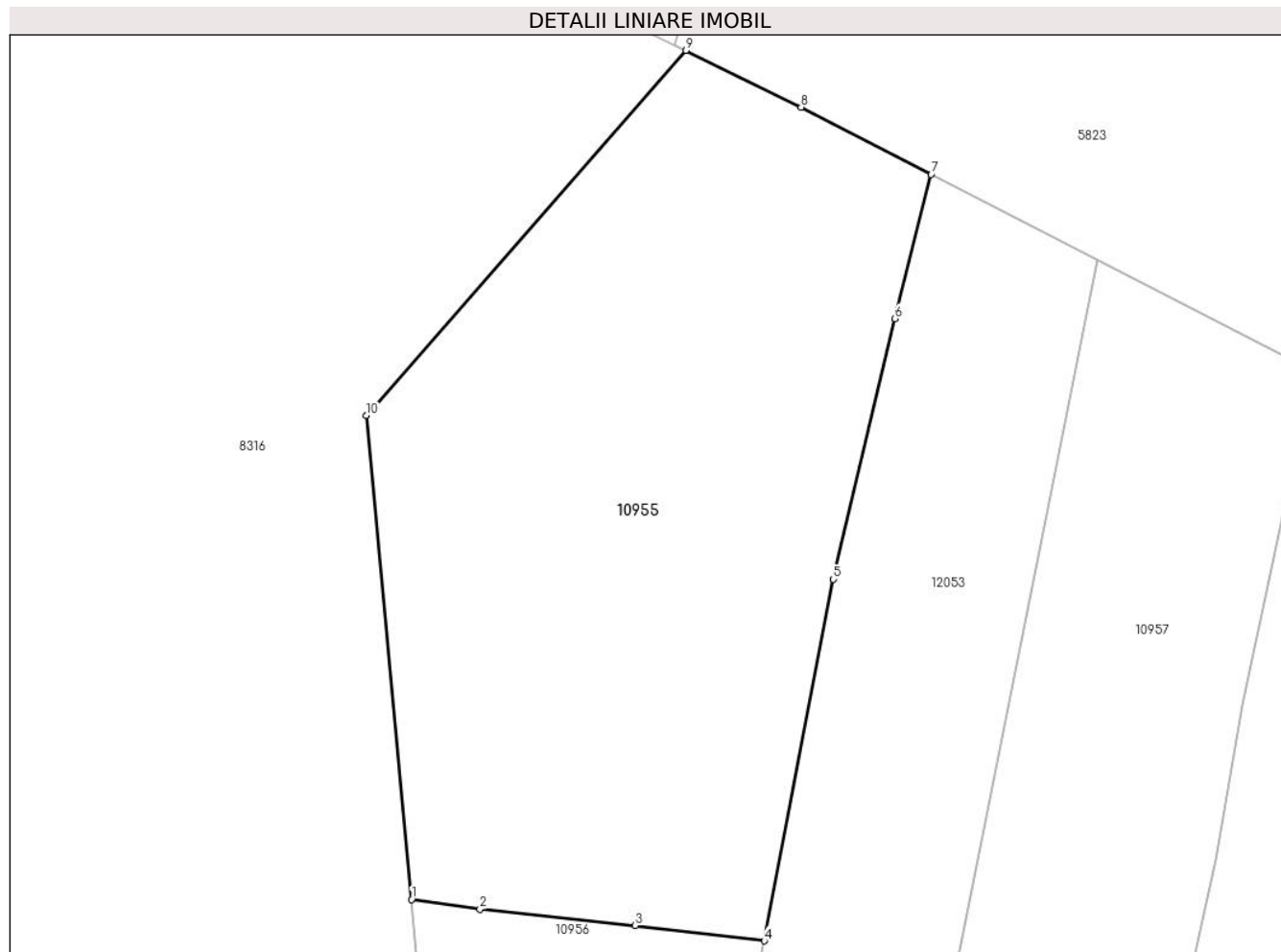
Inscrieri privind dezmembramintele dreptului de proprietate, drepturi reale de garanție și sarcini	Referințe
NU SUNT	

Anexa Nr. 1 La Partea I

Teren

Nr cadastral	Suprafața (mp)*	Observații / Referințe
50889	Din acte: 5.800 Masurata: 4.924	

* Suprafața este determinată în planul de proiecție Stereo 70.



Date referitoare la teren

Crt	Categorie folosință	Intra vilan	Suprafața (mp)	Tarla	Parcelă	Nr. topo	Observații / Referințe
1	faneata	NU	4.924	-	-	-	

Lungime Segmente

1) Valorile lungimilor segmentelor sunt obținute din proiecție în plan.

Punct început	X / Y	Punct sfârșit	X / Y	Lungime segment (** (m)
1	581.999,36 641.507,076	2	582.007,58 641.505,918	8.301
2	582.007,58 641.505,918	3	582.026,212 641.503,948	18.736
3	582.026,212 641.503,948	4	582.041,714 641.502,108	15.611
4	582.041,714 641.502,108	5	582.049,973 641.545,525	44.196
5	582.049,973 641.545,525	6	582.057,41 641.576,799	32.146

Punct început	X / Y	Punct sfârșit	X / Y	Lungime segment (** (m)
6	582.057,41 641.576,799	7	582.061,743 641.594,136	17.87
7	582.061,743 641.594,136	8	582.046,136 641.602,182	17.559
8	582.046,136 641.602,182	9	582.032,298 641.608,995	15.424
9	582.032,298 641.608,995	10	581.993,927 641.565,158	58.258
10	581.993,927 641.565,158	1	581.999,36 641.507,076	58.336

** Lungimile segmentelor sunt determinate în planul de proiecție Stereo 70 și sunt rotunjite la 1 milimetru.

*** Distanța dintre puncte este formată din segmente cumulate ce sunt mai mici decât valoarea 1 milimetru.

**DATE DESPRE IMOBILUL NR. 10956**

Oficiul de Cadastru și Publicitate Imobiliară NEAMT
Biroul de Cadastru și Publicitate Imobiliară Targu-Neamt

A. Partea I. Descrierea imobilului

TEREN Extravilan

Nr. CF vechi:357
Nr. cadastral vechi:480

Adresa: Jud. Neamt

Nr. Crt	Nr cadastral Nr. topografic	Suprafața* (mp)	Observații / Referințe
A1	50896	Din acte: 1.800 Masurata: 1.544	Sector cadastral:11 Teren imprejmuit;

B. Partea II. Proprietari și acte

Inscrieri privitoare la dreptul de proprietate și alte drepturi reale	Referințe
1921 / 29/01/2024	
Act Notarial nr. CONTRACT DE VÂNZARE aut. nr. 210, din 26/01/2024 emis de NP BALUT MARIA LILIANA;	
B2	A1
Intabulare, drept de PROPRIETATE, cu titlu de drept de CUMPĂRARE, dobandit prin Conventie, cota actuala 1/1, cota initiala 1/1	
1) UNGUREANU GHEORGHE	
2) UNGUREANU LILIANA, bun comun	

C. Partea III. SARCINI .

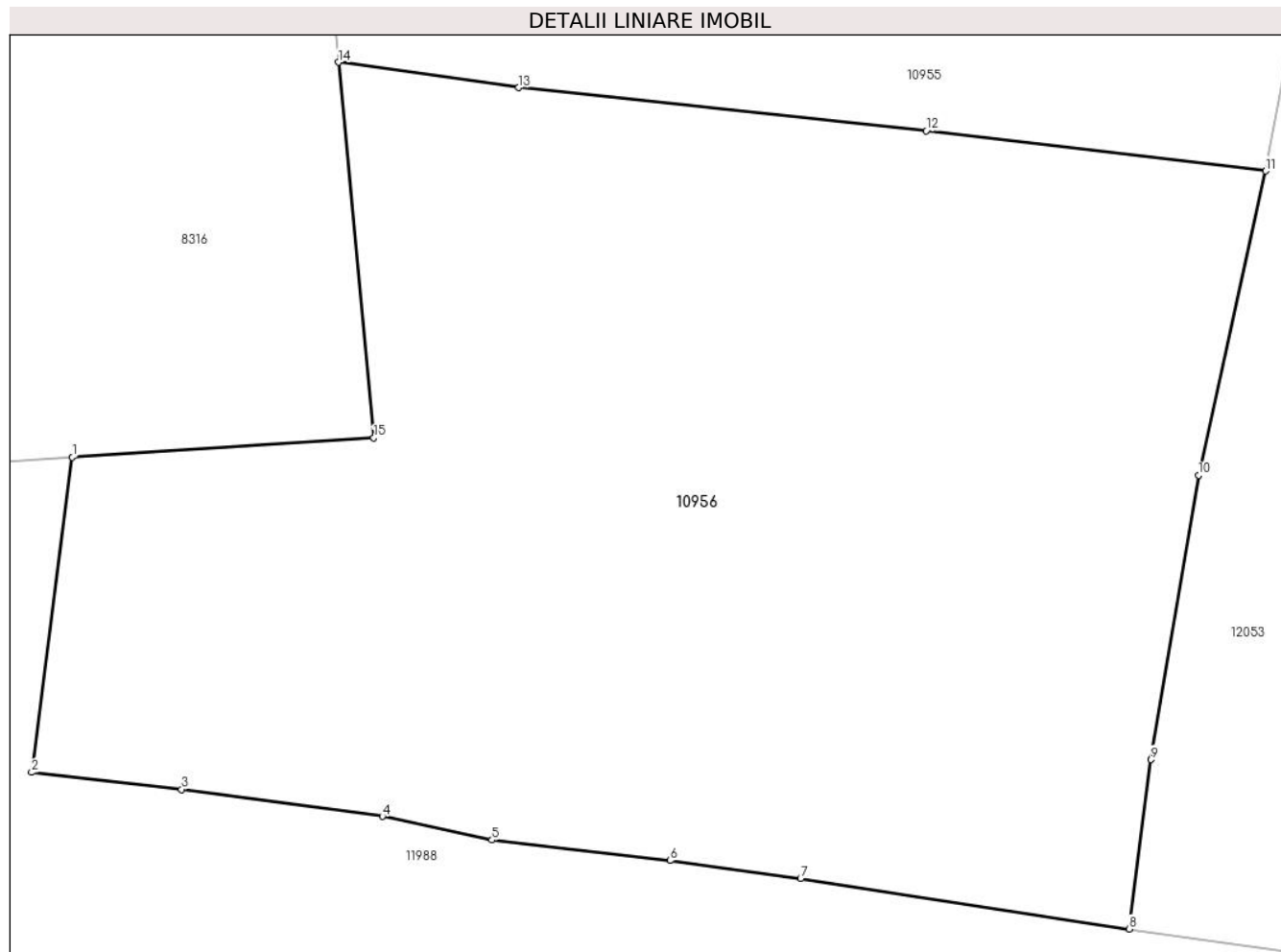
Inscrieri privind dezmembramintele dreptului de proprietate, drepturi reale de garanție și sarcini	Referințe
NU SUNT	

Anexa Nr. 1 La Partea I

Teren

Nr cadastral	Suprafața (mp)*	Observații / Referințe
50896	Din acte: 1.800 Masurata: 1.544	

* Suprafața este determinată în planul de proiecție Stereo 70.



Date referitoare la teren

Crt	Categorie folosință	Intra vilan	Suprafața (mp)	Tarla	Parcelă	Nr. topo	Observații / Referințe
1	faneata	NU	1.544	-	-	-	

Lungime Segmente

1) Valorile lungimilor segmentelor sunt obținute din proiecție în plan.

Punct început	X / Y	Punct sfârșit	X / Y	Lungime segment (** (m)
1	581.987,199 641.489,035	2	581.985,342 641.474,644	14.51
2	581.985,342 641.474,644	3	581.992,187 641.473,869	6.889
3	581.992,187 641.473,869	4	582.001,361 641.472,63	9.257
4	582.001,361 641.472,63	5	582.006,369 641.471,554	5.122
5	582.006,369 641.471,554	6	582.014,5 641.470,616	8.185

Punct început	X / Y	Punct sfârșit	X / Y	Lungime segment (** (m)
6	582.014,5 641.470,616	7	582.020,467 641.469,797	6.023
7	582.020,467 641.469,797	8	582.035,472 641.467,493	15.181
8	582.035,472 641.467,493	9	582.036,48 641.475,23	7.802
9	582.036,48 641.475,23	10	582.038,64 641.488,216	13.164
10	582.038,64 641.488,216	11	582.041,714 641.502,108	14.228
11	582.041,714 641.502,108	12	582.026,212 641.503,948	15.611
12	582.026,212 641.503,948	13	582.007,58 641.505,918	18.736
13	582.007,58 641.505,918	14	581.999,36 641.507,076	8.301
14	581.999,36 641.507,076	15	582.000,966 641.489,916	17.235
15	582.000,966 641.489,916	1	581.987,199 641.489,035	13.795

** Lungimile segmentelor sunt determinate în planul de proiecție Stereo 70 și sunt rotunjite la 1 milimetru.

*** Distanța dintre puncte este formată din segmente cumulate ce sunt mai mici decât valoarea 1 milimetru.

**DATE DESPRE IMOBILUL NR. 10957**

Oficiul de Cadastru și Publicitate Imobiliară NEAMT
Biroul de Cadastru și Publicitate Imobiliară Targu-Neamt

A. Partea I. Descrierea imobilului

TEREN Extravilan

Adresa: Jud. Neamt

Nr. Crt	Nr cadastral Nr. topografic	Suprafața* (mp)	Observații / Referințe
A1		3.225	Sector cadastral:11 Teren neimprejmuit; Diferența de suprafață din rolul agricol se regasese în UAT Vânători-Neamt.

B. Partea II. Proprietari și acte

Inscrieri privitoare la dreptul de proprietate și alte drepturi reale		Referințe
/		
Act Administrativ nr. 19186, din 12/12/2023 emis de PRIMARIA COMUNEI PIPIRIG;		
B1	Inscrierea posesiei, drept de PROPRIETATE, dobandit prin Lege, cota actuala 1/1, cota initiala 1/1 1) TODIREL GHEORGHE	A1

C. Partea III. SARCINI .

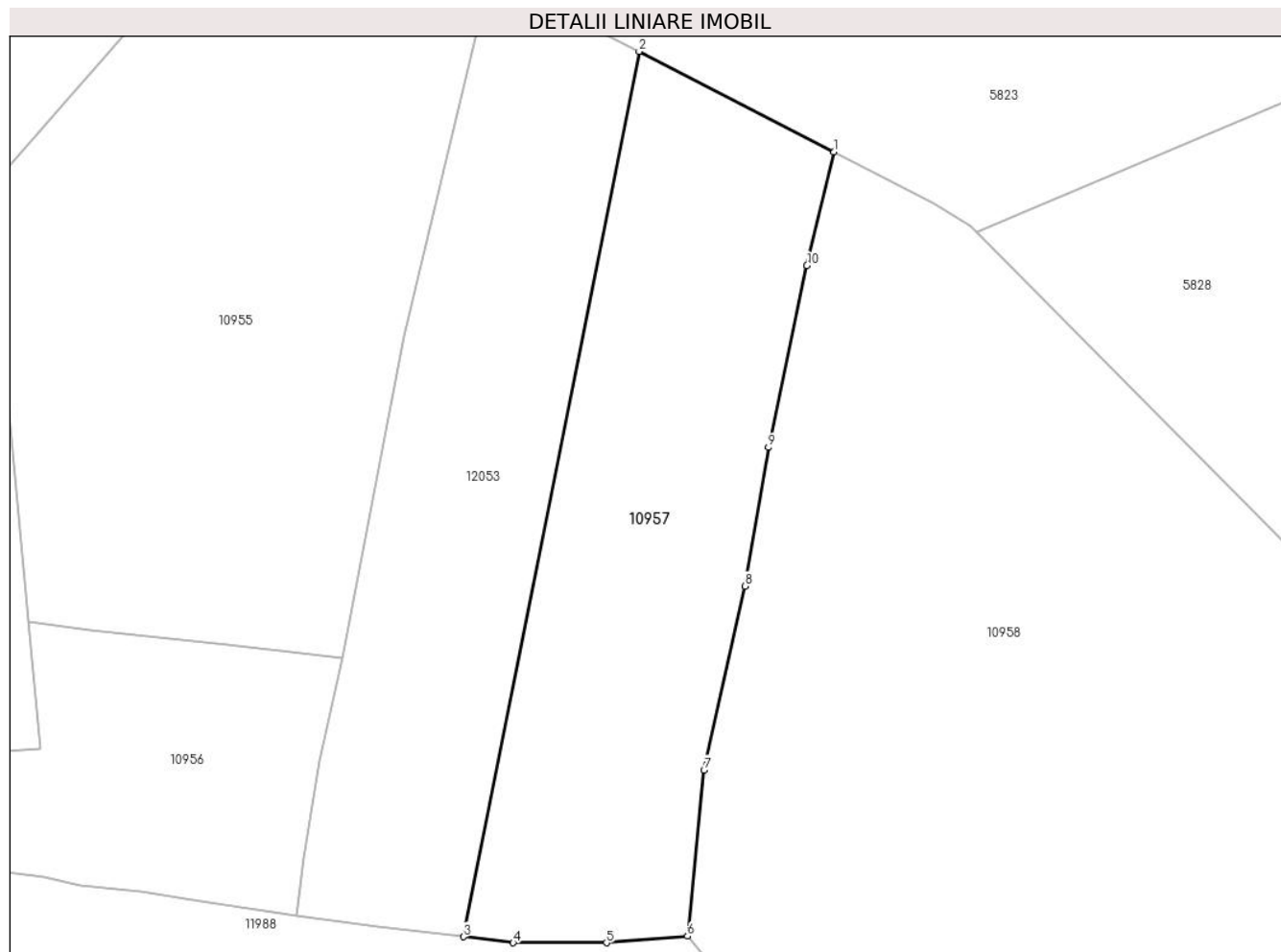
Inscrieri privind dezmembramintele dreptului de proprietate, drepturi reale de garanție și sarcini	Referințe
NU SUNT	

Anexa Nr. 1 La Partea I

Teren

Nr cadastral	Suprafața (mp)*	Observații / Referințe
	3.225	Diferența de suprafață din rolul agricol se regăsește în UAT Vânători-Neamț.

* Suprafața este determinată în planul de proiecție Stereo 70.



Date referitoare la teren

Crt	Categorie folosință	Intravilan	Suprafața (mp)	Tarla	Parcelă	Nr. topo	Observații / Referințe
1	faneata	NU	3.225	-	-	-	

Lungime Segmente

1) Valorile lungimilor segmentelor sunt obținute din proiecție în plan.

Punct început	X / Y	Punct sfârșit	X / Y	Lungime segment (** (m)
1	582.107,972 641.570,307	2	582.081,692 641.583,853	29.566
2	582.081,692 641.583,853	3	582.057,986 641.464,587	121.599
3	582.057,986 641.464,587	4	582.064,7 641.463,794	6.761
4	582.064,7 641.463,794	5	582.077,286 641.463,794	12.586
5	582.077,286 641.463,794	6	582.088,211 641.464,678	10.961

Punct început	X / Y	Punct sfârșit	X / Y	Lungime segment (** (m)
6	582.088,211 641.464,678	7	582.090,432 641.487,056	22.488
7	582.090,432 641.487,056	8	582.095,936 641.511,845	25.393
8	582.095,936 641.511,845	9	582.099,142 641.530,516	18.944
9	582.099,142 641.530,516	10	582.104,315 641.555,022	25.046
10	582.104,315 641.555,022	1	582.107,972 641.570,307	15.716

** Lungimile segmentelor sunt determinate în planul de proiecție Stereo 70 și sunt rotunjite la 1 milimetru.

*** Distanța dintre puncte este formată din segmente cumulate ce sunt mai mici decât valoarea 1 milimetru.

**DATE DESPRE IMOBILUL NR. 10958**

Oficiul de Cadastru și Publicitate Imobiliară NEAMT
Biroul de Cadastru și Publicitate Imobiliară Targu-Neamt

A. Partea I. Descrierea imobilului

TEREN Extravilan

Adresa: Jud. Neamt

Nr. Crt	Nr cadastral Nr. topografic	Suprafața* (mp)	Observații / Referințe
A1		8.662	Sector cadastral:11 Teren neimprejmuit; Diferența de suprafață din rolul agricol se regaseste în UAT Vânători-Neamt.

B. Partea II. Proprietari și acte

Inscrieri privitoare la dreptul de proprietate și alte drepturi reale		Referințe
/		
Act Administrativ nr. 19186, din 12/12/2023 emis de PRIMĂRIA COMUNEI PIPIRIG;		
B1	Inscrierea posesiei, drept de PROPRIETATE, dobandit prin Lege, cota actuala 1/1, cota initiala 1/1 1) PRUNĂ EVA 2) PRUNĂ ILIE	A1

C. Partea III. SARCINI .

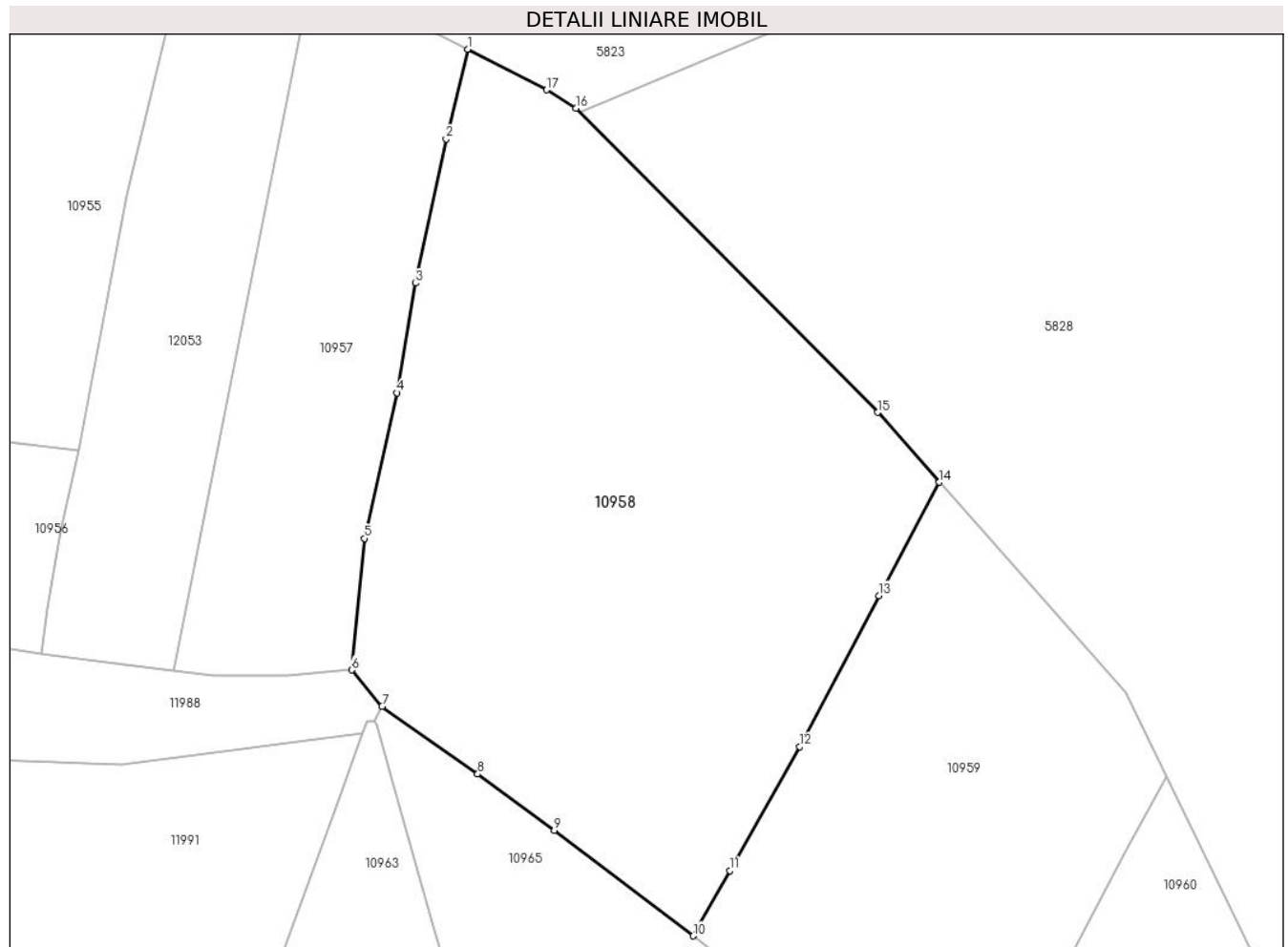
Inscrieri privind dezmembramintele dreptului de proprietate, drepturi reale de garanție și sarcini	Referințe
NU SUNT	

Anexa Nr. 1 La Partea I

Teren

Nr cadastral	Suprafața (mp)*	Observații / Referințe
	8.662	Diferența de suprafață din rolul agricol se regaseste în UAT Vânători-Neamț.

* Suprafața este determinată în planul de proiecție Stereo 70.



Date referitoare la teren

Crt	Categorie folosință	Intravilan	Suprafața (mp)	Tarla	Parcelă	Nr. topo	Observații / Referințe
1	faneata	NU	8.662	-	-	-	

Lungime Segmente

1) Valorile lungimilor segmentelor sunt obținute din proiecție în plan.

Punct început	X / Y	Punct sfârșit	X / Y	Lungime segment (** (m)
1	582.107,972 641.570,307	2	582.104,315 641.555,022	15.716
2	582.104,315 641.555,022	3	582.099,142 641.530,516	25.046
3	582.099,142 641.530,516	4	582.095,936 641.511,845	18.944
4	582.095,936 641.511,845	5	582.090,432 641.487,056	25.393
5	582.090,432 641.487,056	6	582.088,211 641.464,678	22.488

Punct început	X / Y	Punct sfârșit	X / Y	Lungime segment (** (m)
6	582.088,211 641.464,678	7	582.093,418 641.458,507	8.074
7	582.093,418 641.458,507	8	582.109,694 641.446,976	19.947
8	582.109,694 641.446,976	9	582.122,726 641.437,396	16.174
9	582.122,726 641.437,396	10	582.146,373 641.419,424	29.701
10	582.146,373 641.419,424	11	582.152,696 641.430,51	12.762
11	582.152,696 641.430,51	12	582.164,527 641.451,643	24.219
12	582.164,527 641.451,643	13	582.177,982 641.477,318	28.987
13	582.177,982 641.477,318	14	582.188,314 641.496,629	21.901
14	582.188,314 641.496,629	15	582.177,778 641.508,5	15.872
15	582.177,778 641.508,5	16	582.126,412 641.560,28	72.936
16	582.126,412 641.560,28	17	582.121,409 641.563,38	5.886
17	582.121,409 641.563,38	1	582.107,972 641.570,307	15.117

** Lungimile segmentelor sunt determinate în planul de proiecție Stereo 70 și sunt rotunjite la 1 milimetru.

*** Distanța dintre puncte este formată din segmente cumulate ce sunt mai mici decât valoarea 1 milimetru.

**DATE DESPRE IMOBILUL NR. 10959**

Oficiul de Cadastru și Publicitate Imobiliară NEAMT
Biroul de Cadastru și Publicitate Imobiliară Targu-Neamt

A. Partea I. Descrierea imobilului

TEREN Extravilan

Adresa: Jud. Neamt

Nr. Crt	Nr cadastral Nr. topografic	Suprafața* (mp)	Observații / Referințe
A1		4.706	Sector cadastral:11 Teren neimprejmuit; Diferența de suprafață din rolul agricol se regasese în UAT Vânători-Neamt.

B. Partea II. Proprietari și acte

Inscrieri privitoare la dreptul de proprietate și alte drepturi reale		Referințe
/		
Act Administrativ nr. 19186, din 12/12/2023 emis de PRIMĂRIA COMUNEI PIPIRIG;		
B1	Inscrierea posesiei, drept de PROPRIETATE, dobandit prin Lege, cota actuala 1/1, cota initiala 1/1 1) DIACONU DUMITRU	A1

C. Partea III. SARCINI .

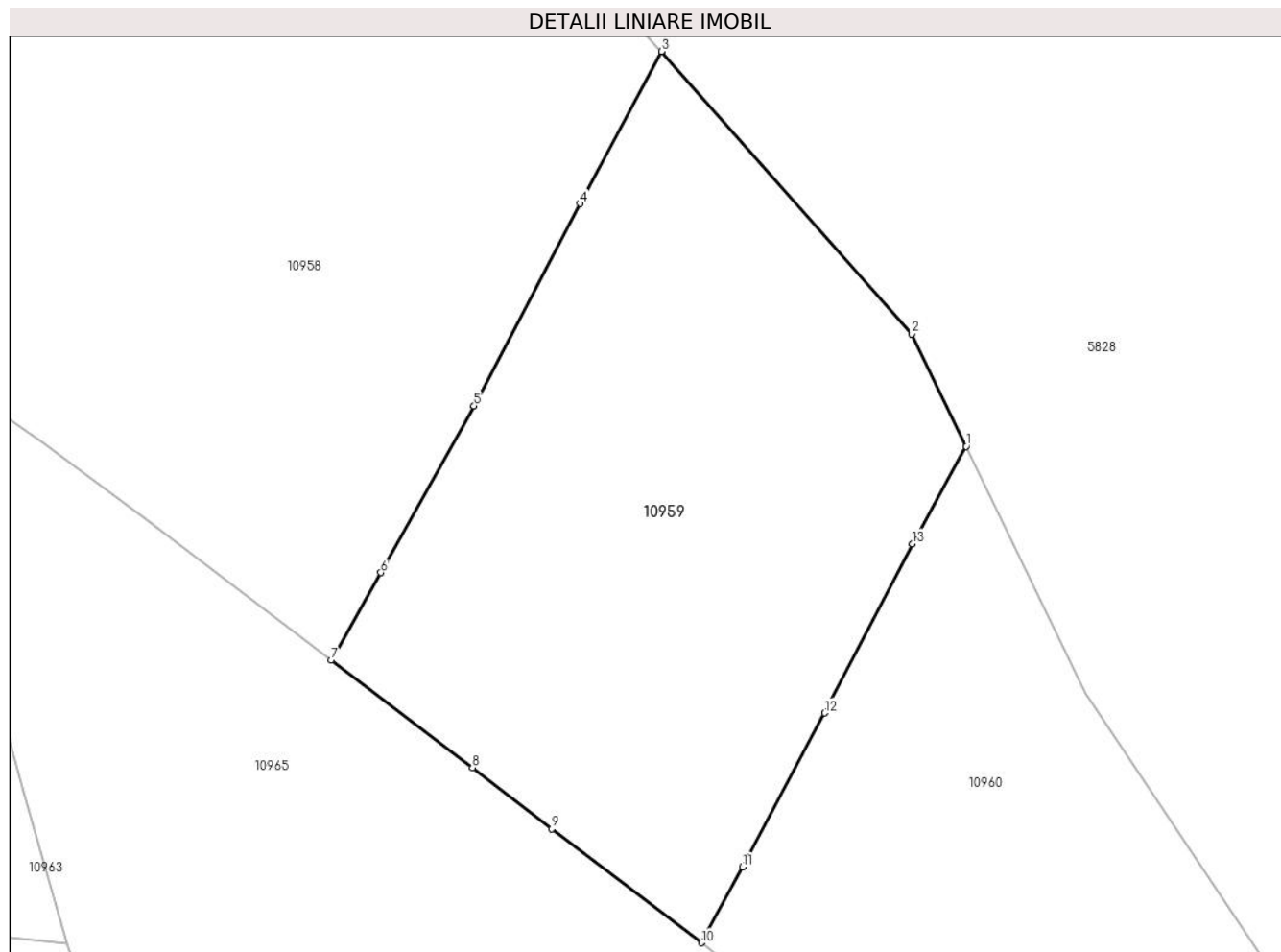
Inscrieri privind dezmembramintele dreptului de proprietate, drepturi reale de garanție și sarcini	Referințe
NU SUNT	

Anexa Nr. 1 La Partea I

Teren

Nr cadastral	Suprafața (mp)*	Observații / Referințe
	4.706	Diferența de suprafață din rolul agricol se regaseste în UAT Vânători-Neamț.

* Suprafața este determinată în planul de proiecție Stereo 70.



Date referitoare la teren

Crt	Categorie folosință	Intravilan	Suprafața (mp)	Tarla	Parcelă	Nr. topo	Observații / Referințe
1	faneata	NU	4.706	-	-	-	

Lungime Segmente

1) Valorile lungimilor segmentelor sunt obținute din proiecție în plan.

Punct început	X / Y	Punct sfârșit	X / Y	Lungime segment (** (m)
1	582.227,026 641.446,526	2	582.220,116 641.460,795	15.854
2	582.220,116 641.460,795	3	582.188,314 641.496,629	47.911
3	582.188,314 641.496,629	4	582.177,982 641.477,318	21.901
4	582.177,982 641.477,318	5	582.164,527 641.451,643	28.987
5	582.164,527 641.451,643	6	582.152,696 641.430,51	24.219

Punct început	X / Y	Punct sfârșit	X / Y	Lungime segment (** (m)
6	582.152,696 641.430,51	7	582.146,373 641.419,424	12.762
7	582.146,373 641.419,424	8	582.164,328 641.405,78	22.551
8	582.164,328 641.405,78	9	582.174,39 641.398,015	12.71
9	582.174,39 641.398,015	10	582.193,424 641.383,565	23.898
10	582.193,424 641.383,565	11	582.198,604 641.393,188	10.929
11	582.198,604 641.393,188	12	582.209,025 641.412,714	22.133
12	582.209,025 641.412,714	13	582.220,172 641.434,16	24.17
13	582.220,172 641.434,16	1	582.227,026 641.446,526	14.138

** Lungimile segmentelor sunt determinate în planul de proiecție Stereo 70 și sunt rotunjite la 1 milimetru.

*** Distanța dintre puncte este formată din segmente cumulate ce sunt mai mici decât valoarea 1 milimetru.

**DATE DESPRE IMOBILUL NR. 10960**

Oficiul de Cadastru și Publicitate Imobiliară NEAMT
Biroul de Cadastru și Publicitate Imobiliară Targu-Neamt

A. Partea I. Descrierea imobilului

TEREN Extravilan

Adresa: Jud. Neamt

Nr. Crt	Nr cadastral Nr. topografic	Suprafața* (mp)	Observații / Referințe
A1		4.101	Sector cadastral:11 Teren neimprejmuit; Diferența de suprafață din rolul agricol se regasese în UAT Vânători-Neamt.

B. Partea II. Proprietari și acte

Inscrieri privitoare la dreptul de proprietate și alte drepturi reale		Referințe
/		
Act Administrativ nr. 19186, din 12/12/2023 emis de PRIMARIA COMUNEI PIPIRIG;		
B1	Inscrierea posesiei, drept de PROPRIETATE, dobandit prin Lege, cota actuala 1/1, cota initiala 1/1 1) APOPEI GHEORGHE	A1

C. Partea III. SARCINI .

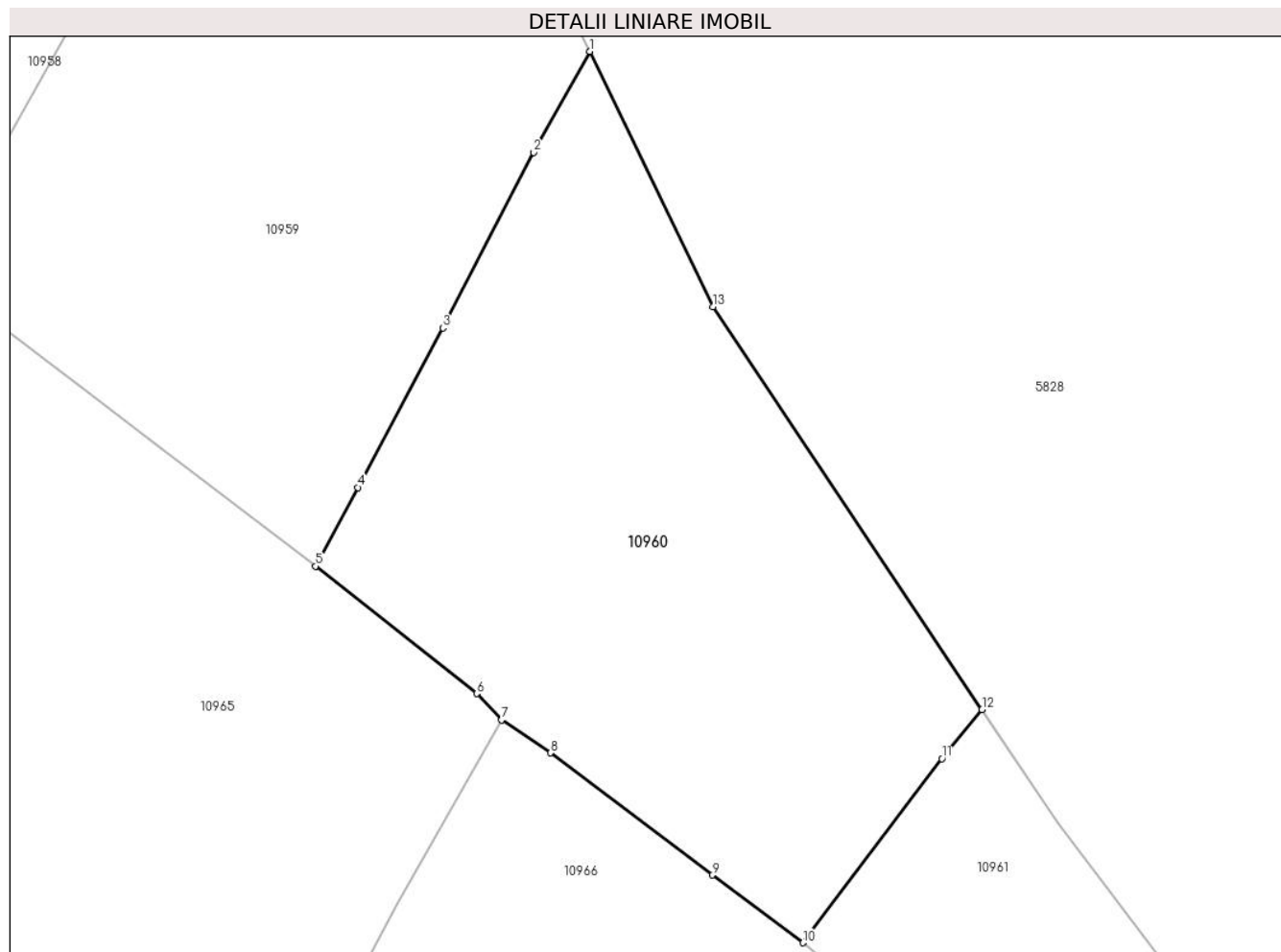
Inscrieri privind dezmembramintele dreptului de proprietate, drepturi reale de garanție și sarcini	Referințe
NU SUNT	

Anexa Nr. 1 La Partea I

Teren

Nr cadastral	Suprafața (mp)*	Observații / Referințe
	4.101	Diferența de suprafață din rolul agricol se regaseste în UAT Vânători-Neamț.

* Suprafața este determinată în planul de proiecție Stereo 70.



Date referitoare la teren

Crt	Categorie folosință	Intra vilan	Suprafața (mp)	Tarla	Parcelă	Nr. topo	Observații / Referințe
1	faneata	NU	4.101	-	-	-	

Lungime Segmente

1) Valorile lungimilor segmentelor sunt obținute din proiecție în plan.

Punct început	X / Y	Punct sfârșit	X / Y	Lungime segment (** (m)
1	582.227,026 641.446,526	2	582.220,172 641.434,16	14.138
2	582.220,172 641.434,16	3	582.209,025 641.412,714	24.17
3	582.209,025 641.412,714	4	582.198,604 641.393,188	22.133
4	582.198,604 641.393,188	5	582.193,424 641.383,565	10.929
5	582.193,424 641.383,565	6	582.213,191 641.367,965	25.181

Punct început	X / Y	Punct sfârșit	X / Y	Lungime segment (** (m)
6	582.213,191 641.367,965	7	582.216,221 641.364,741	4.424
7	582.216,221 641.364,741	8	582.222,231 641.360,732	7.224
8	582.222,231 641.360,732	9	582.242,015 641.345,765	24.808
9	582.242,015 641.345,765	10	582.253,119 641.337,498	13.843
10	582.253,119 641.337,498	11	582.270,154 641.360,017	28.236
11	582.270,154 641.360,017	12	582.275,061 641.366,03	7.761
12	582.275,061 641.366,03	13	582.242,147 641.415,299	59.252
13	582.242,147 641.415,299	1	582.227,026 641.446,526	34.695

** Lungimile segmentelor sunt determinate în planul de proiecție Stereo 70 și sunt rotunjite la 1 milimetru.

*** Distanța dintre puncte este formată din segmente cumulate ce sunt mai mici decât valoarea 1 milimetru.

**DATE DESPRE IMOBILUL NR. 10961**

Oficiul de Cadastru și Publicitate Imobiliară NEAMT
 Biroul de Cadastru și Publicitate Imobiliară Targu-Neamt

A. Partea I. Descrierea imobilului

TEREN Extravilan

Adresa: Jud. Neamt

Nr. Crt	Nr cadastral Nr. topografic	Suprafața* (mp)	Observații / Referințe
A1		2.936	Sector cadastral:11 Teren neimprejmuit; Diferența de suprafață din rolul agricol se regasese în UAT Vânători-Neamt.

B. Partea II. Proprietari și acte

Inscrieri privitoare la dreptul de proprietate și alte drepturi reale		Referințe
/		
Act Administrativ nr. 19186, din 12/12/2023 emis de PRIMĂRIA COMUNEI PIPIRIG;		
B1	Inscrierea posesiei, drept de PROPRIETATE, dobandit prin Lege, cota actuala 1/1, cota initiala 1/1 1) DIACONU DUMITRU	A1

C. Partea III. SARCINI .

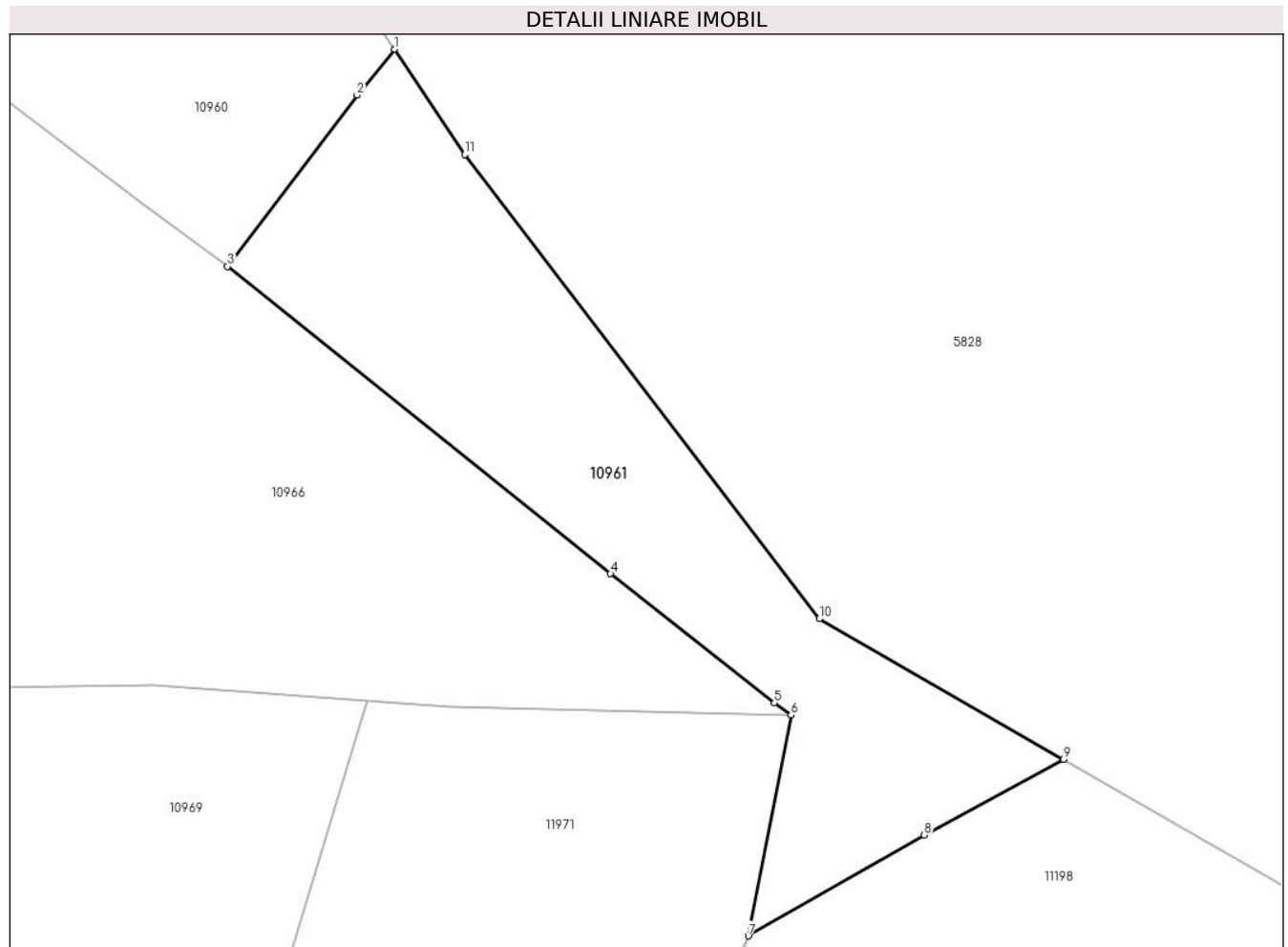
Inscrieri privind dezmembramintele dreptului de proprietate, drepturi reale de garanție și sarcini	Referințe
NU SUNT	

Anexa Nr. 1 La Partea I

Teren

Nr cadastral	Suprafața (mp)*	Observații / Referințe
	2.936	Diferența de suprafață din rolul agricol se regasește în UAT Vânători-Neamț.

* Suprafața este determinată în planul de proiecție Stereo 70.



Date referitoare la teren

Crt	Categorie folosință	Intra vilan	Suprafața (mp)	Tarla	Parcelă	Nr. topo	Observații / Referințe
1	faneata	NU	2.936	-	-	-	

Lungime Segmente

1) Valorile lungimilor segmentelor sunt obținute din proiecție în plan.

Punct început	X / Y	Punct sfârșit	X / Y	Lungime segment (** (m)
1	582.275,061 641.366,03	2	582.270,154 641.360,017	7.761
2	582.270,154 641.360,017	3	582.253,119 641.337,498	28.236
3	582.253,119 641.337,498	4	582.303,439 641.297,172	64.485
4	582.303,439 641.297,172	5	582.324,972 641.280,235	27.396
5	582.324,972 641.280,235	6	582.327,175 641.278,618	2.733

Punct început	X / Y	Punct sfârșit	X / Y	Lungime segment (** (m)
6	582.327,175 641.278,618	7	582.321,563 641.249,642	29.514
7	582.321,563 641.249,642	8	582.344,645 641.262,862	26.6
8	582.344,645 641.262,862	9	582.362,957 641.272,826	20.847
9	582.362,957 641.272,826	10	582.330,867 641.291,27	37.013
10	582.330,867 641.291,27	11	582.284,306 641.352,191	76.677
11	582.284,306 641.352,191	1	582.275,061 641.366,03	16.643

** Lungimile segmentelor sunt determinate în planul de proiecție Stereo 70 și sunt rotunjite la 1 milimetru.

*** Distanța dintre puncte este formată din segmente cumulate ce sunt mai mici decât valoarea 1 milimetru.

**DATE DESPRE IMOBILUL NR. 10962**

Oficiul de Cadastru și Publicitate Imobiliară NEAMT
Biroul de Cadastru și Publicitate Imobiliară Targu-Neamt

A. Partea I. Descrierea imobilului

TEREN Extravilan

Adresa: Jud. Neamt

Nr. Crt	Nr cadastral Nr. topografic	Suprafața* (mp)	Observații / Referințe
A1		5.400	Sector cadastral:11 Teren imprejmuit;

B. Partea II. Proprietari și acte

Inscrieri privitoare la dreptul de proprietate și alte drepturi reale		Referințe
/		
Act Administrativ nr. 19186, din 12/12/2023 emis de PRIMARIA COMUNEI PIPIRIG;		
B1	Inscrierea posesiei, drept de PROPRIETATE, dobandit prin Lege, cota actuala 1/1, cota initiala 1/1 1) FOCSĂNEANU SAVASTIȚA 2) MANCAȘ EVA 3) SITA ANA 4) AMARIEI DUMITRU 5) STAN MARIA	A1

C. Partea III. SARCINI .

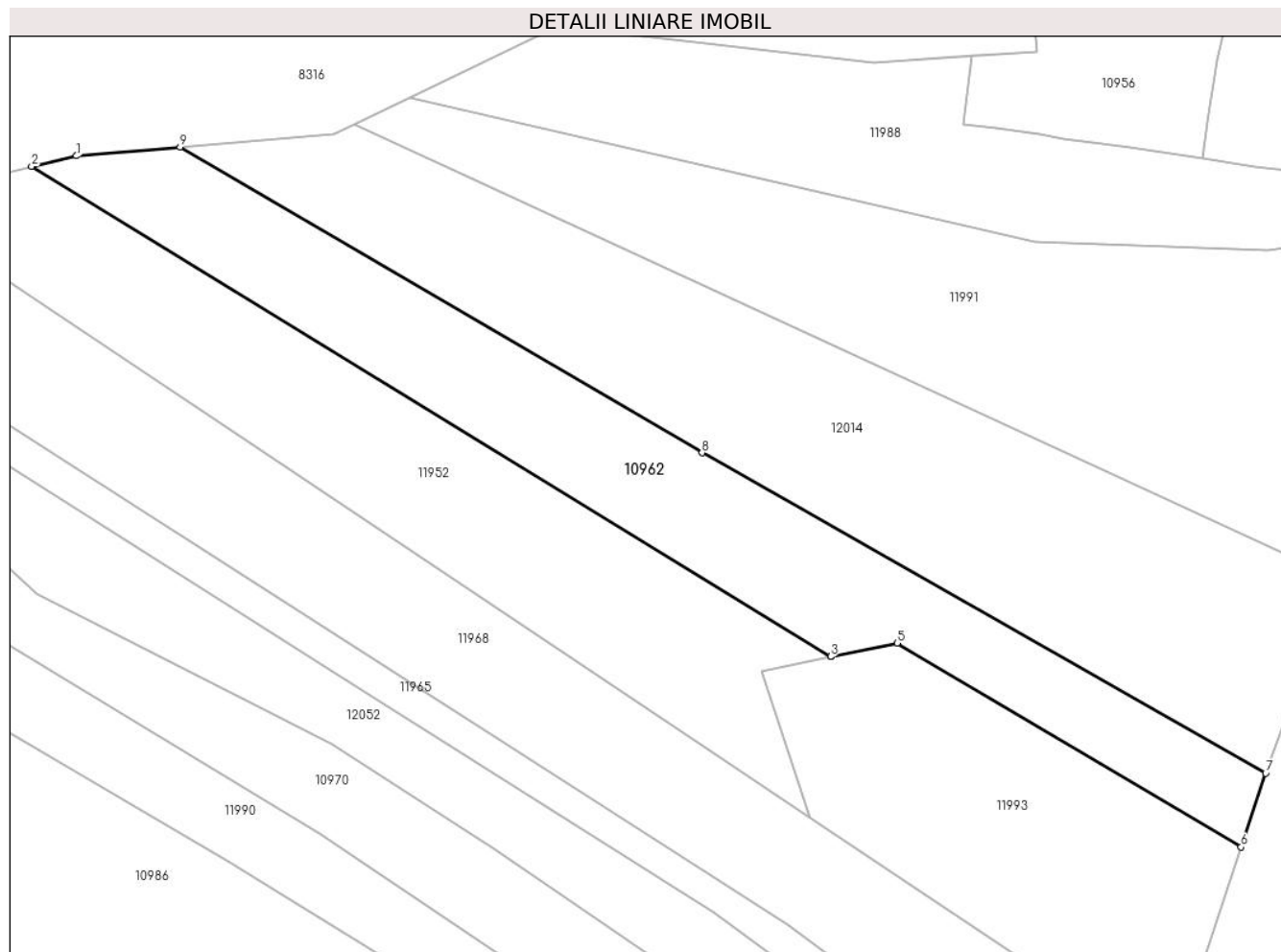
Inscrieri privind dezmembramintele dreptului de proprietate, drepturi reale de garanție și sarcini	Referințe
NU SUNT	

Anexa Nr. 1 La Partea I

Teren

Nr cadastral	Suprafața (mp)*	Observații / Referințe
	5.400	

* Suprafața este determinată în planul de proiecție Stereo 70.



Date referitoare la teren

Crt	Categorie folosință	Intravilan	Suprafața (mp)	Tarla	Parcelă	Nr. topo	Observații / Referințe
1	faneata	NU	5.400	-	-	-	

Lungime Segmente

1) Valorile lungimilor segmentelor sunt obținute din proiecție în plan.

Punct început	X / Y	Punct sfârșit	X / Y	Lungime segment (** (m)
1	581.799,664 641.468,129	2	581.790,29 641.465,916	9.632
2	581.790,29 641.465,916	3	581.957,622 641.363,383	196.247
3	581.957,622 641.363,383	4	581.957,668 641.363,355	0.054
4	581.957,668 641.363,355	5	581.971,594 641.366,201	14.214
5	581.971,594 641.366,201	6	582.043,609 641.323,513	83.716

Punct început	X / Y	Punct sfârșit	X / Y	Lungime segment (** (m)
6	582.043,609 641.323,513	7	582.048,77 641.338,962	16.288
7	582.048,77 641.338,962	8	581.930,691 641.406,017	135.79
8	581.930,691 641.406,017	9	581.821,383 641.469,975	126.645
9	581.821,383 641.469,975	1	581.799,664 641.468,129	21.797

** Lungimile segmentelor sunt determinate în planul de proiecție Stereo 70 și sunt rotunjite la 1 milimetru.

*** Distanța dintre puncte este formată din segmente cumulate ce sunt mai mici decât valoarea 1 milimetru.

**DATE DESPRE IMOBILUL NR. 10963**

Oficiul de Cadastru și Publicitate Imobiliară NEAMT
Biroul de Cadastru și Publicitate Imobiliară Targu-Neamt

A. Partea I. Descrierea imobilului

TEREN Extravilan

Adresa: Jud. Neamt

Nr. Crt	Nr cadastral Nr. topografic	Suprafața* (mp)	Observații / Referințe
A1		1.685	Sector cadastral:11 Teren imprejmuit;

B. Partea II. Proprietari și acte

Inscrieri privitoare la dreptul de proprietate și alte drepturi reale		Referințe
/		
Act Administrativ nr. 19186, din 12/12/2023 emis de PRIMARIA COMUNEI PIPIRIG;		
B1	Inscrierea posesiei, drept de PROPRIETATE, dobandit prin Lege, cota actuala 1/1, cota initiala 1/1 1) DOBRICĂ COSTEL	A1

C. Partea III. SARCINI .

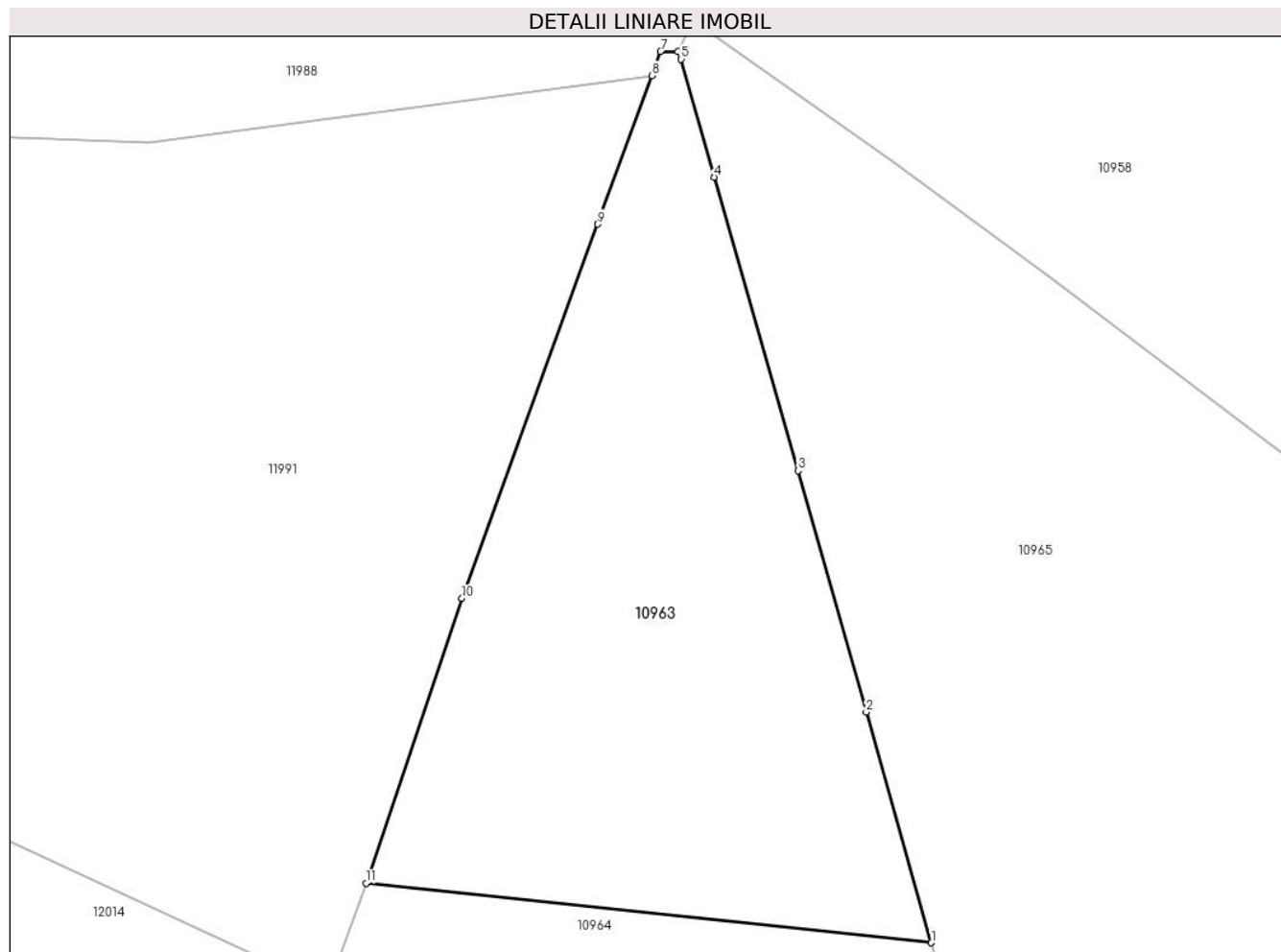
Inscrieri privind dezmembramintele dreptului de proprietate, drepturi reale de garanție și sarcini	Referințe
NU SUNT	

Anexa Nr. 1 La Partea I

Teren

Nr cadastral	Suprafața (mp)*	Observații / Referințe
	1.685	

* Suprafața este determinată în planul de proiecție Stereo 70.



Date referitoare la teren

Crt	Categorie folosință	Intra vilan	Suprafața (mp)	Tarla	Parcelă	Nr. topo	Observații / Referințe
1	faneata	NU	1.685	-	-	-	

Lungime Segmente

1) Valorile lungimilor segmentelor sunt obținute din proiecție în plan.

Punct început	X / Y	Punct sfârșit	X / Y	Lungime segment (** (m)
1	582.112,833 641.383,419	2	582.107,528 641.402,19	19.506
2	582.107,528 641.402,19	3	582.101,986 641.421,821	20.398
3	582.101,986 641.421,821	4	582.095,126 641.445,711	24.855
4	582.095,126 641.445,711	5	582.092,453 641.455,308	9.962
5	582.092,453 641.455,308	6	582.092,178 641.455,944	0.693

Punct început	X / Y	Punct sfârșit	X / Y	Lungime segment (** (m)
6	582.092,178 641.455,944	7	582.090,777 641.455,944	1.401
7	582.090,777 641.455,944	8	582.090,063 641.453,977	2.093
8	582.090,063 641.453,977	9	582.085,673 641.441,897	12.853
9	582.085,673 641.441,897	10	582.074,59 641.411,433	32.417
10	582.074,59 641.411,433	11	582.066,788 641.388,261	24.45
11	582.066,788 641.388,261	1	582.112,833 641.383,419	46.299

** Lungimile segmentelor sunt determinate în planul de proiecție Stereo 70 și sunt rotunjite la 1 milimetru.

*** Distanța dintre puncte este formată din segmente cumulate ce sunt mai mici decât valoarea 1 milimetru.

**DATE DESPRE IMOBILUL NR. 10964**

Oficiul de Cadastru și Publicitate Imobiliară NEAMT
Biroul de Cadastru și Publicitate Imobiliară Targu-Neamt

A. Partea I. Descrierea imobilului

TEREN Extravilan

Adresa: Jud. Neamt

Nr. Crt	Nr cadastral Nr. topografic	Suprafața* (mp)	Observații / Referințe
A1		7.452	Sector cadastral:11 Teren neimprejmuit;

B. Partea II. Proprietari și acte

Inscrieri privitoare la dreptul de proprietate și alte drepturi reale		Referințe
/		
Act Administrativ nr. 19186, din 12/12/2023 emis de PRIMARIA COMUNEI PIPIRIG;		
B1	Inscrierea posesiei, drept de PROPRIETATE, dobandit prin Lege, cota actuala 1/1, cota initiala 1/1 1) DOBRICĂ MARICICA	A1

C. Partea III. SARCINI .

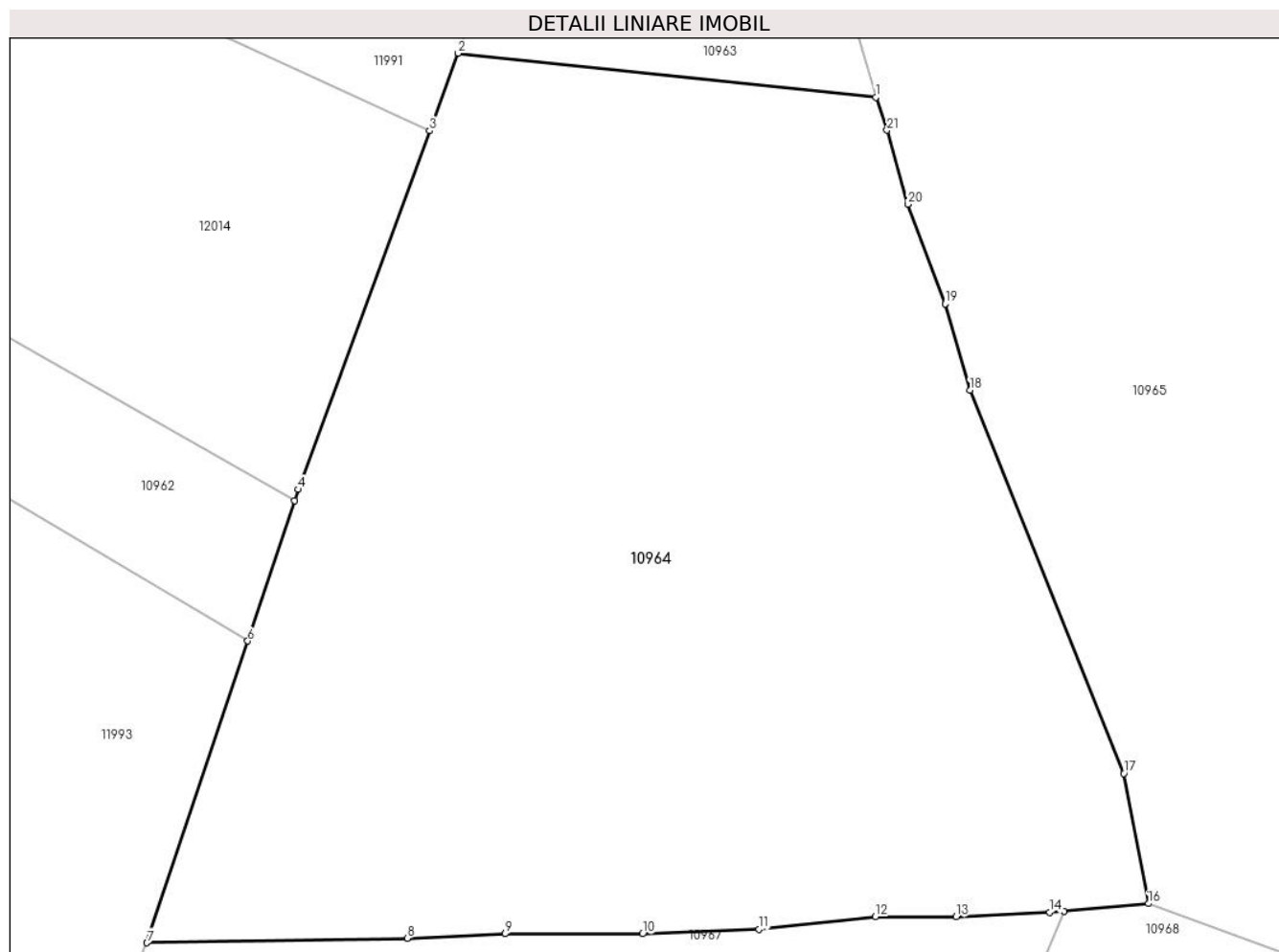
Inscrieri privind dezmembramintele dreptului de proprietate, drepturi reale de garanție și sarcini	Referințe
NU SUNT	

Anexa Nr. 1 La Partea I

Teren

Nr cadastral	Suprafața (mp)*	Observații / Referințe
	7.452	

* Suprafața este determinată în planul de proiecție Stereo 70.



Date referitoare la teren

Crt	Categorie folosință	Intravilan	Suprafața (mp)	Tarla	Parcelă	Nr. topo	Observații / Referințe
1	faneata	NU	7.452	-	-	-	

Lungime Segmente

1) Valorile lungimilor segmentelor sunt obținute din proiecție în plan.

Punct început	X / Y	Punct sfârșit	X / Y	Lungime segment (** (m)
1	582.112,833 641.383,419	2	582.066,788 641.388,261	46.299
3	582.063,658 641.379,716	4	582.049,187 641.340,208	42.075
5	582.048,77 641.338,962	6	582.043,609 641.323,513	16.288
7	582.032,505 641.290,274	8	582.061,208 641.290,764	28.707
9	582.071,966 641.291,254	10	582.087,138 641.291,254	15.172

Punct început	X / Y	Punct sfârșit	X / Y	Lungime segment (** (m)
2	582.066,788 641.388,261	3	582.063,658 641.379,716	9.1
4	582.049,187 641.340,208	5	582.048,77 641.338,962	1.314
6	582.043,609 641.323,513	7	582.032,505 641.290,274	35.045
8	582.061,208 641.290,764	9	582.071,966 641.291,254	10.769
10	582.087,138 641.291,254	11	582.099,974 641.291,759	12.846

Punct început	X / Y	Punct sfârșit	X / Y	Lungime segment (** (m)
11	582.099,974 641.291,759	12	582.112,797 641.293,135	12.897
13	582.121,708 641.293,135	14	582.132,014 641.293,636	10.318
15	582.133,626 641.293,777	16	582.142,884 641.294,585	9.293
17	582.140,18 641.308,923	18	582.123,212 641.351,13	45.49
19	582.120,497 641.360,65	20	582.116,364 641.371,629	11.731
21	582.114,071 641.379,777	1	582.112,833 641.383,419	3.847

Punct început	X / Y	Punct sfârșit	X / Y	Lungime segment (** (m)
12	582.112,797 641.293,135	13	582.121,708 641.293,135	8.911
14	582.132,014 641.293,636	15	582.133,626 641.293,777	1.618
16	582.142,884 641.294,585	17	582.140,18 641.308,923	14.591
18	582.123,212 641.351,13	19	582.120,497 641.360,65	9.9
20	582.116,364 641.371,629	21	582.114,071 641.379,777	8.464

** Lungimile segmentelor sunt determinate în planul de proiecție Stereo 70 și sunt rotunjite la 1 milimetru.

*** Distanța dintre puncte este formată din segmente cumulate ce sunt mai mici decât valoarea 1 milimetru.

**DATE DESPRE IMOBILUL NR. 10965**

Oficiul de Cadastru și Publicitate Imobiliară NEAMT
Biroul de Cadastru și Publicitate Imobiliară Targu-Neamt

A. Partea I. Descrierea imobilului

TEREN Extravilan

Adresa: Jud. Neamt

Nr. Crt	Nr cadastral Nr. topografic	Suprafața* (mp)	Observații / Referințe
A1		9.447	Sector cadastral:11 Teren imprejmuit;

B. Partea II. Proprietari și acte

Inscrieri privitoare la dreptul de proprietate și alte drepturi reale		Referințe
/		
Act Administrativ nr. 19186, din 12/12/2023 emis de PRIMARIA COMUNEI PIPIRIG;		
B1	Inscrierea posesiei, drept de PROPRIETATE, dobandit prin Lege, cota actuala 1/1, cota initiala 1/1 1) GRAMADĂ VASILE	A1

C. Partea III. SARCINI .

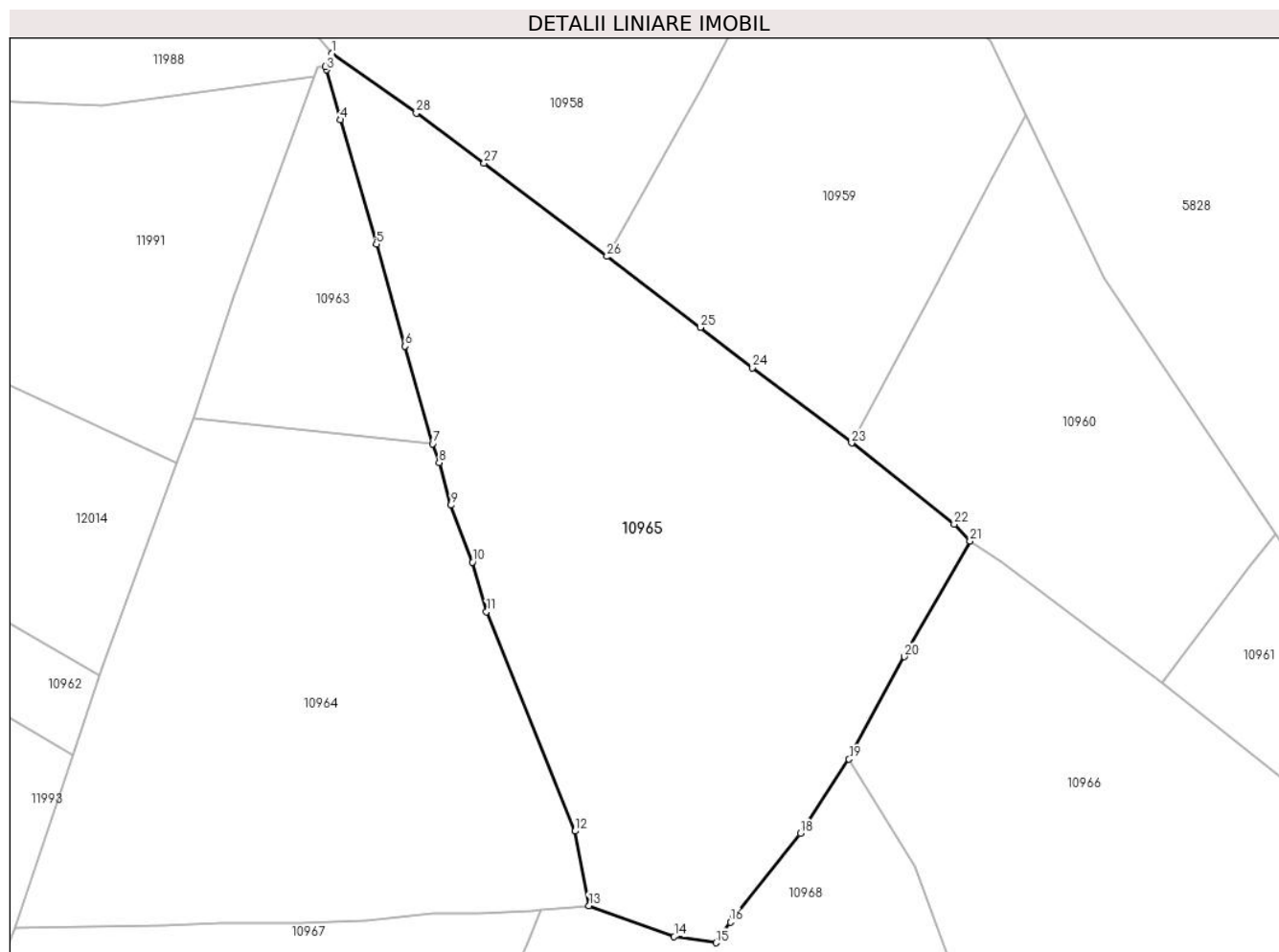
Inscrieri privind dezmembramintele dreptului de proprietate, drepturi reale de garanție și sarcini	Referințe
NU SUNT	

Anexa Nr. 1 La Partea I

Teren

Nr cadastral	Suprafața (mp)*	Observații / Referințe
	9.447	

* Suprafața este determinată în planul de proiecție Stereo 70.



Date referitoare la teren

Crt	Categorie folosință	Intravilan	Suprafața (mp)	Tarla	Parcelă	Nr. topo	Observații / Referințe
1	faneata	NU	9.447	-	-	-	

Lungime Segmente

1) Valorile lungimilor segmentelor sunt obținute din proiecție în plan.

Punct început	X / Y	Punct sfârșit	X / Y	Lungime segment (** (m)
1	582.093,418 641.458,507	2	582.092,178 641.455,944	2.847
3	582.092,453 641.455,308	4	582.095,126 641.445,711	9.962
5	582.101,986 641.421,821	6	582.107,528 641.402,19	20.398
7	582.112,833 641.383,419	8	582.114,071 641.379,777	3.847
9	582.116,364 641.371,629	10	582.120,497 641.360,65	11.731

Punct început	X / Y	Punct sfârșit	X / Y	Lungime segment (** (m)
2	582.092,178 641.455,944	3	582.092,453 641.455,308	0.693
4	582.095,126 641.445,711	5	582.101,986 641.421,821	24.855
6	582.107,528 641.402,19	7	582.112,833 641.383,419	19.506
8	582.114,071 641.379,777	9	582.116,364 641.371,629	8.464
10	582.120,497 641.360,65	11	582.123,212 641.351,13	9.9

Punct început	X / Y	Punct sfârșit	X / Y	Lungime segment (** (m)
11	582.123,212 641.351,13	12	582.140,18 641.308,923	45.49
13	582.142,884 641.294,585	14	582.159,293 641.288,639	17.453
15	582.167,337 641.287,471	16	582.170,108 641.291,439	4.84
17	582.170,766 641.292,382	18	582.183,567 641.308,487	20.573
19	582.192,957 641.322,784	20	582.203,601 641.342,478	22.386
21	582.216,221 641.364,741	22	582.213,191 641.367,965	4.424
23	582.193,424 641.383,565	24	582.174,39 641.398,015	23.898
25	582.164,328 641.405,78	26	582.146,373 641.419,424	22.551
27	582.122,726 641.437,396	28	582.109,694 641.446,976	16.174

Punct început	X / Y	Punct sfârșit	X / Y	Lungime segment (** (m)
12	582.140,18 641.308,923	13	582.142,884 641.294,585	14.591
14	582.159,293 641.288,639	15	582.167,337 641.287,471	8.128
16	582.170,108 641.291,439	17	582.170,766 641.292,382	1.15
18	582.183,567 641.308,487	19	582.192,957 641.322,784	17.105
20	582.203,601 641.342,478	21	582.216,221 641.364,741	25.591
22	582.213,191 641.367,965	23	582.193,424 641.383,565	25.181
24	582.174,39 641.398,015	25	582.164,328 641.405,78	12.71
26	582.146,373 641.419,424	27	582.122,726 641.437,396	29.701
28	582.109,694 641.446,976	1	582.093,418 641.458,507	19.947

** Lungimile segmentelor sunt determinate în planul de proiecție Stereo 70 și sunt rotunjite la 1 milimetru.

*** Distanța dintre puncte este formată din segmente cumulate ce sunt mai mici decât valoarea 1 milimetru.

**DATE DESPRE IMOBILUL NR. 10966**

Oficiul de Cadastru și Publicitate Imobiliară NEAMT
Biroul de Cadastru și Publicitate Imobiliară Targu-Neamt

A. Partea I. Descrierea imobilului

TEREN Extravilan

Adresa: Jud. Neamt

Nr. Crt	Nr cadastral Nr. topografic	Suprafața* (mp)	Observații / Referințe
A1		5.605	Sector cadastral:11 Teren imprejmuit;

B. Partea II. Proprietari și acte

Inscrieri privitoare la dreptul de proprietate și alte drepturi reale		Referințe
/		
Act Administrativ nr. 19186, din 12/12/2023 emis de PRIMARIA COMUNEI PIPIRIG;		
B1	Inscrierea posesiei, drept de PROPRIETATE, dobandit prin Lege, cota actuala 1/1, cota initiala 1/1 1) POPA LORICA	A1

C. Partea III. SARCINI .

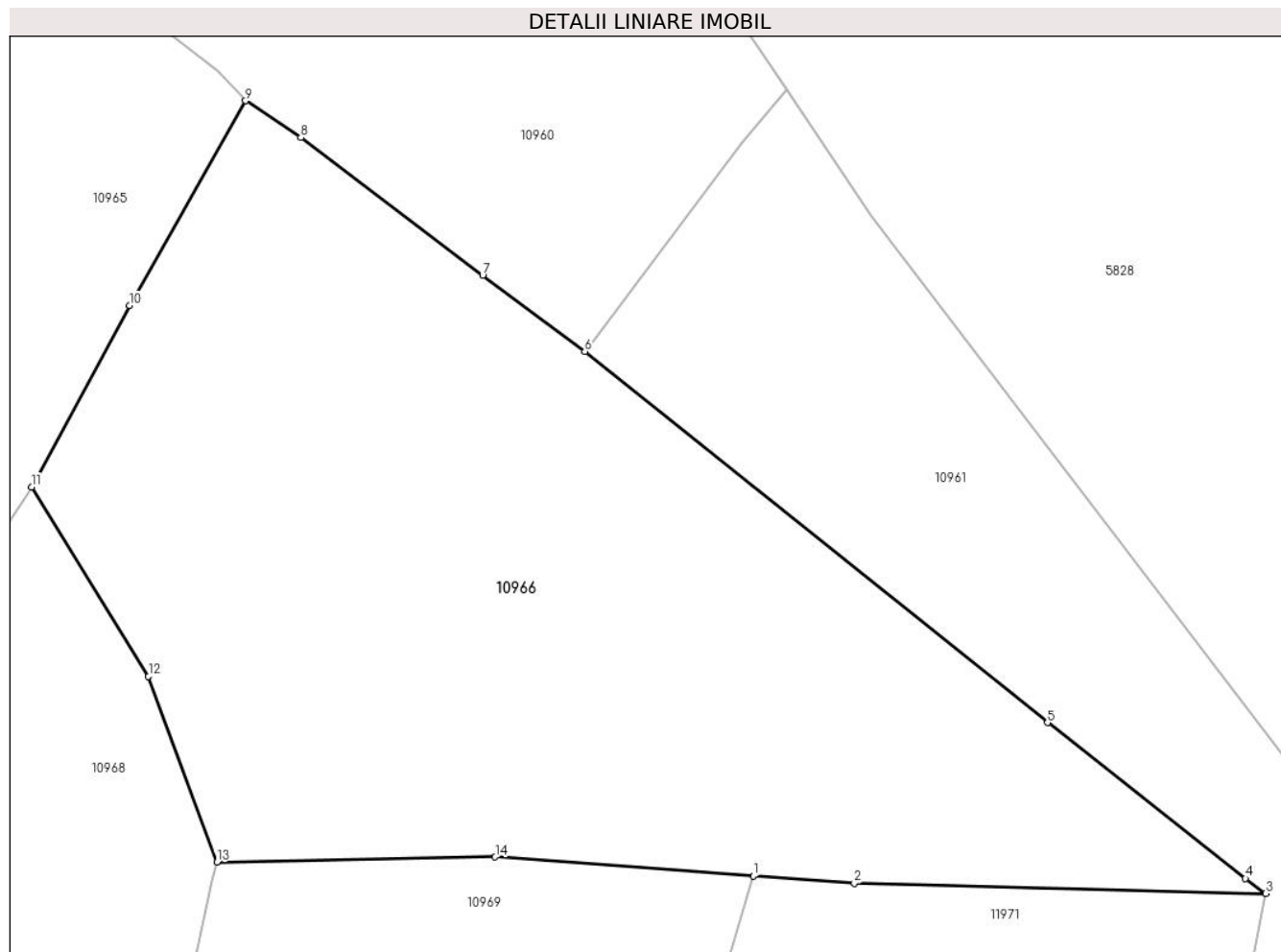
Inscrieri privind dezmembramintele dreptului de proprietate, drepturi reale de garanție și sarcini	Referințe
NU SUNT	

Anexa Nr. 1 La Partea I

Teren

Nr cadastral	Suprafața (mp)*	Observații / Referințe
	5.605	

* Suprafața este determinată în planul de proiecție Stereo 70.



Date referitoare la teren

Crt	Categorie folosință	Intra vilan	Suprafața (mp)	Tarla	Parcelă	Nr. topo	Observații / Referințe
1	faneata	NU	5.605	-	-	-	

Lungime Segmente

1) Valorile lungimilor segmentelor sunt obținute din proiecție în plan.

Punct început	X / Y	Punct sfârșit	X / Y	Lungime segment (** (m)
1	582.271,445 641.280,518	2	582.282,428 641.279,71	11.013
2	582.282,428 641.279,71	3	582.327,175 641.278,618	44.76
3	582.327,175 641.278,618	4	582.324,972 641.280,235	2.733
4	582.324,972 641.280,235	5	582.303,439 641.297,172	27.396
5	582.303,439 641.297,172	6	582.253,119 641.337,498	64.485

Punct început	X / Y	Punct sfârșit	X / Y	Lungime segment (** (m)
6	582.253,119 641.337,498	7	582.242,015 641.345,765	13.843
7	582.242,015 641.345,765	8	582.222,231 641.360,732	24.808
8	582.222,231 641.360,732	9	582.216,221 641.364,741	7.224
9	582.216,221 641.364,741	10	582.203,601 641.342,478	25.591
10	582.203,601 641.342,478	11	582.192,957 641.322,784	22.386
11	582.192,957 641.322,784	12	582.205,666 641.302,208	24.185
12	582.205,666 641.302,208	13	582.213,099 641.282,02	21.513
13	582.213,099 641.282,02	14	582.243,372 641.282,584	30.278
14	582.243,372 641.282,584	1	582.271,445 641.280,518	28.149

** Lungimile segmentelor sunt determinate în planul de proiecție Stereo 70 și sunt rotunjite la 1 milimetru.

*** Distanța dintre puncte este formată din segmente cumulate ce sunt mai mici decât valoarea 1 milimetru.

**DATE DESPRE IMOBILUL NR. 10967**

Oficiul de Cadastru și Publicitate Imobiliară NEAMT
Biroul de Cadastru și Publicitate Imobiliară Targu-Neamt

A. Partea I. Descrierea imobilului

TEREN Extravilan

Adresa: Jud. Neamt

Nr. Crt	Nr cadastral Nr. topografic	Suprafața* (mp)	Observații / Referințe
A1		8.239	Sector cadastral:11 Teren imprejmuit;

B. Partea II. Proprietari și acte

Inscrieri privitoare la dreptul de proprietate și alte drepturi reale		Referințe
/		
Act Administrativ nr. 19186, din 12/12/2023 emis de PRIMARIA COMUNEI PIPIRIG;		
B1	Inscrierea posesiei, drept de PROPRIETATE, dobandit prin Lege, cota actuala 1/1, cota initiala 1/1 1) RÎȘCANU ANA	A1

C. Partea III. SARCINI .

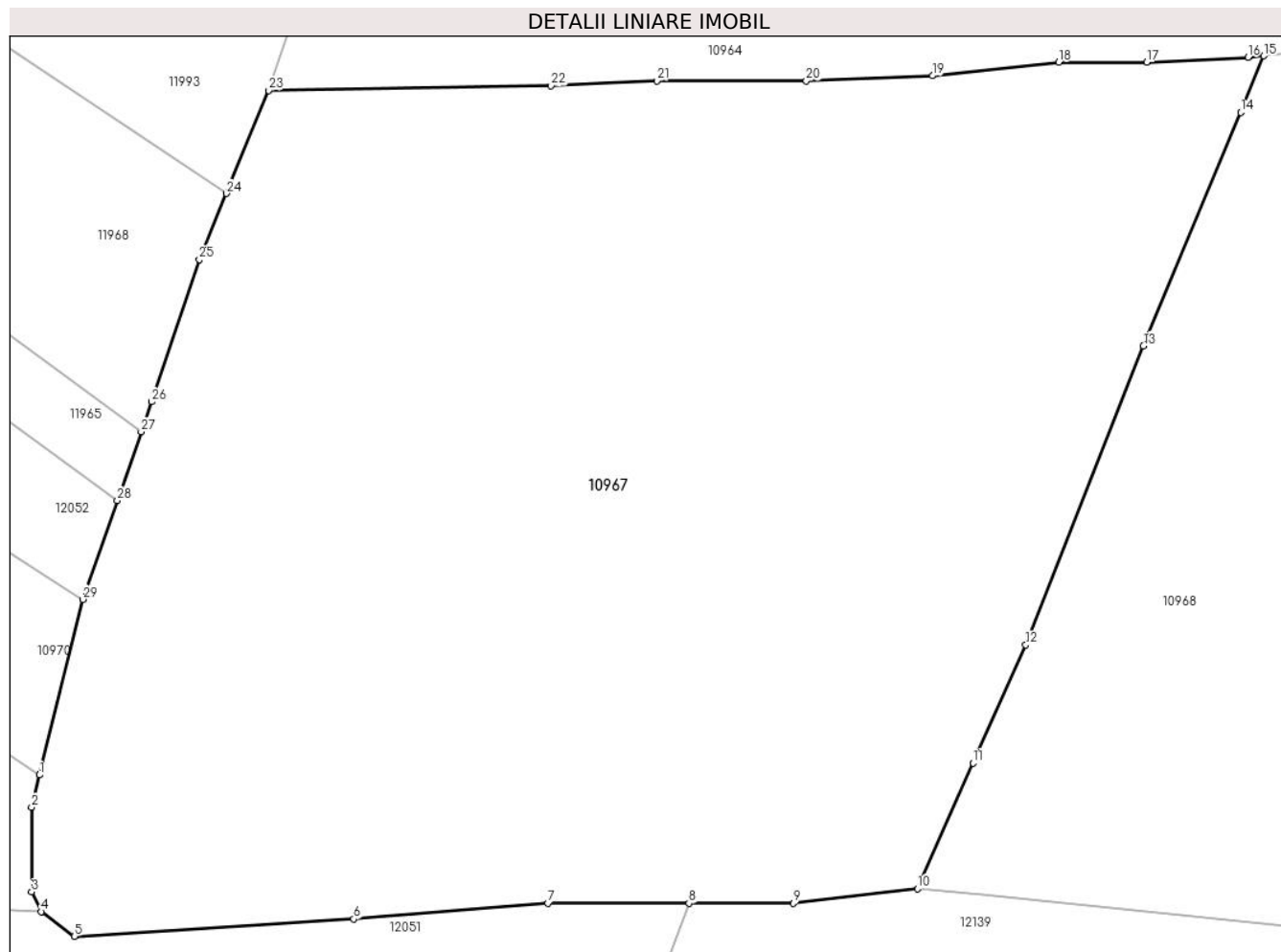
Inscrieri privind dezmembramintele dreptului de proprietate, drepturi reale de garanție și sarcini	Referințe
NU SUNT	

Anexa Nr. 1 La Partea I

Teren

Nr cadastral	Suprafața (mp)*	Observații / Referințe
	8.239	

* Suprafața este determinată în planul de proiecție Stereo 70.



Date referitoare la teren

Crt	Categorie folosință	Intravilan	Suprafața (mp)	Tarla	Parcelă	Nr. topo	Observații / Referințe
1	faneata	NU	8.239	-	-	-	

Lungime Segmente

1) Valorile lungimilor segmentelor sunt obținute din proiecție în plan.

Punct început	X / Y	Punct sfârșit	X / Y	Lungime segment (** (m)
1	582.009,241 641.220,777	2	582.008,43 641.217,484	3.391
3	582.008,43 641.208,905	4	582.009,425 641.206,889	2.248
5	582.012,777 641.204,396	6	582.041,157 641.206,143	28.434
7	582.060,9 641.207,738	8	582.075,218 641.207,738	14.318
9	582.085,808 641.207,738	10	582.098,42 641.209,227	12.7

Punct început	X / Y	Punct sfârșit	X / Y	Lungime segment (** (m)
2	582.008,43 641.217,484	3	582.008,43 641.208,905	8.579
4	582.009,425 641.206,889	5	582.012,777 641.204,396	4.177
6	582.041,157 641.206,143	7	582.060,9 641.207,738	19.807
8	582.075,218 641.207,738	9	582.085,808 641.207,738	10.59
10	582.098,42 641.209,227	11	582.104,062 641.221,985	13.95

Punct început	X / Y	Punct sfârșit	X / Y	Lungime segment (** (m)
11	582.104,062 641.221,985	12	582.109,44 641.233,971	13.137
13	582.121,389 641.264,34	14	582.131,266 641.288,047	25.682
15	582.133,626 641.293,777	16	582.132,014 641.293,636	1.618
17	582.121,708 641.293,135	18	582.112,797 641.293,135	8.911
19	582.099,974 641.291,759	20	582.087,138 641.291,254	12.846
21	582.071,966 641.291,254	22	582.061,208 641.290,764	10.769
23	582.032,505 641.290,274	24	582.028,218 641.279,809	11.309
25	582.025,469 641.273,099	26	582.020,636 641.258,668	15.219
27	582.019,575 641.255,627	28	582.017,133 641.248,629	7.412
29	582.013,629 641.238,591	1	582.009,241 641.220,777	18.346

Punct început	X / Y	Punct sfârșit	X / Y	Lungime segment (** (m)
12	582.109,44 641.233,971	13	582.121,389 641.264,34	32.635
14	582.131,266 641.288,047	15	582.133,626 641.293,777	6.197
16	582.132,014 641.293,636	17	582.121,708 641.293,135	10.318
18	582.112,797 641.293,135	19	582.099,974 641.291,759	12.897
20	582.087,138 641.291,254	21	582.071,966 641.291,254	15.172
22	582.061,208 641.290,764	23	582.032,505 641.290,274	28.707
24	582.028,218 641.279,809	25	582.025,469 641.273,099	7.251
26	582.020,636 641.258,668	27	582.019,575 641.255,627	3.221
28	582.017,133 641.248,629	29	582.013,629 641.238,591	10.632

** Lungimile segmentelor sunt determinate în planul de proiecție Stereo 70 și sunt rotunjite la 1 milimetru.

*** Distanța dintre puncte este formată din segmente cumulate ce sunt mai mici decât valoarea 1 milimetru.

**DATE DESPRE IMOBILUL NR. 10968**

Oficiul de Cadastru și Publicitate Imobiliară NEAMT
Biroul de Cadastru și Publicitate Imobiliară Targu-Neamt

A. Partea I. Descrierea imobilului

TEREN Extravilan

Adresa: Jud. Neamt

Nr. Crt	Nr cadastral Nr. topografic	Suprafața* (mp)	Observații / Referințe
A1		8.192	Sector cadastral:11 Teren imprejmuit;

B. Partea II. Proprietari și acte

Inscrieri privitoare la dreptul de proprietate și alte drepturi reale		Referințe
/		
Act Administrativ nr. 19186, din 12/12/2023 emis de PRIMARIA COMUNEI PIPIRIG;		
B1	Inscrierea posesiei, drept de PROPRIETATE, dobandit prin Lege, cota actuala 1/1, cota initiala 1/1 1) MARIN MIHAI	A1

C. Partea III. SARCINI .

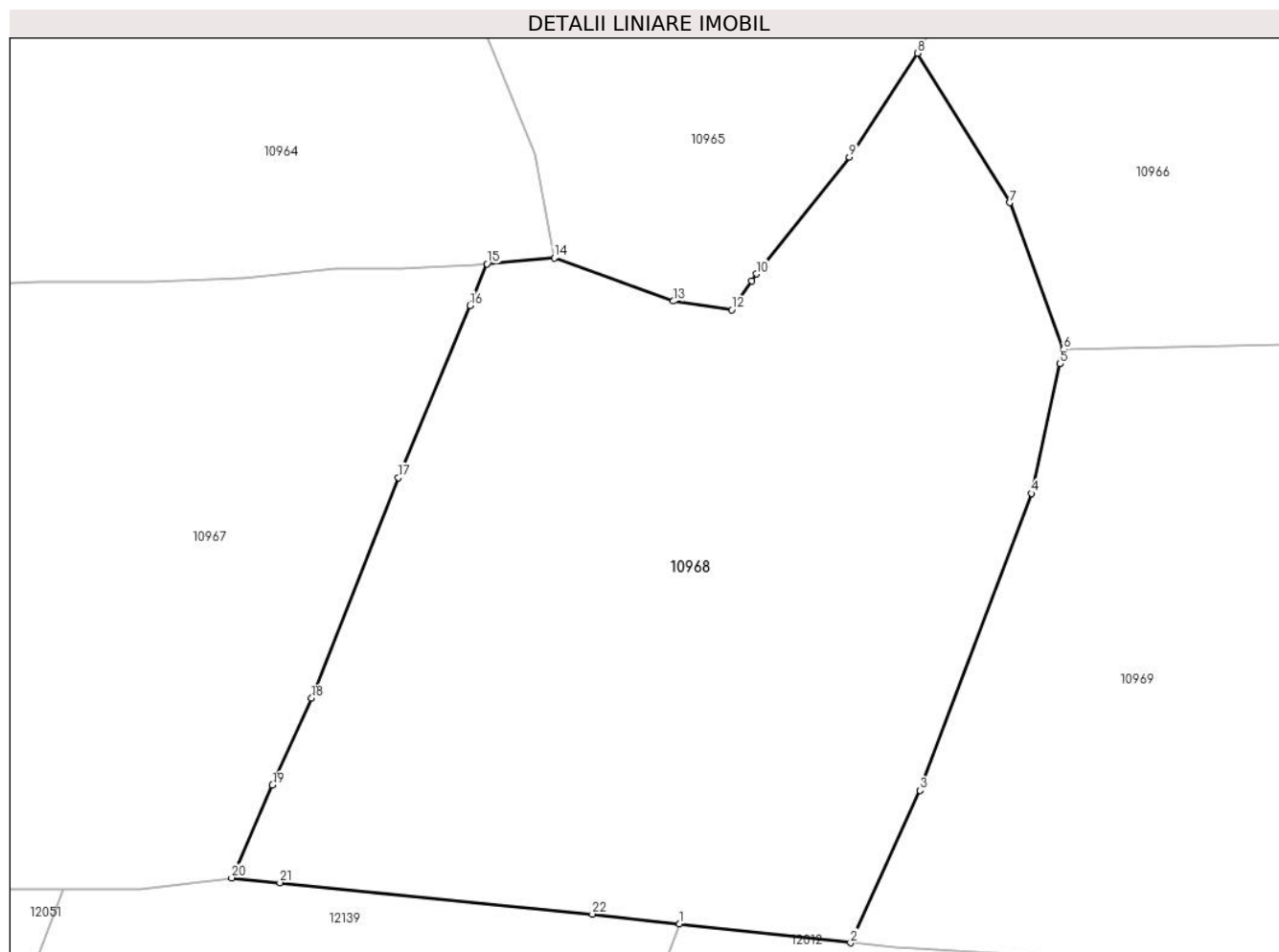
Inscrieri privind dezmembramintele dreptului de proprietate, drepturi reale de garanție și sarcini	Referințe
NU SUNT	

Anexa Nr. 1 La Partea I

Teren

Nr cadastral	Suprafața (mp)*	Observații / Referințe
	8.192	

* Suprafața este determinată în planul de proiecție Stereo 70.



Date referitoare la teren

Crt	Categorie folosință	Intravilan	Suprafața (mp)	Tarla	Parcelă	Nr. topo	Observații / Referințe
1	faneata	NU	8.192	-	-	-	

Lungime Segmente

1) Valorile lungimilor segmentelor sunt obținute din proiecție în plan.

Punct început	X / Y	Punct sfârșit	X / Y	Lungime segment (** (m)
1	582.160,157 641.202,897	2	582.183,731 641.200,283	23.718
3	582.193,296 641.221,274	4	582.208,681 641.262,157	43.682
5	582.212,604 641.279,992	6	582.213,099 641.282,02	2.088
7	582.205,666 641.302,208	8	582.192,957 641.322,784	24.185
9	582.183,567 641.308,487	10	582.170,766 641.292,382	20.573

Punct început	X / Y	Punct sfârșit	X / Y	Lungime segment (** (m)
2	582.183,731 641.200,283	3	582.193,296 641.221,274	23.068
4	582.208,681 641.262,157	5	582.212,604 641.279,992	18.261
6	582.213,099 641.282,02	7	582.205,666 641.302,208	21.513
8	582.192,957 641.322,784	9	582.183,567 641.308,487	17.105
10	582.170,766 641.292,382	11	582.170,108 641.291,439	1.15

Punct început	X / Y	Punct sfârșit	X / Y	Lungime segment (** (m)
11	582.170,108 641.291,439	12	582.167,337 641.287,471	4.84
13	582.159,293 641.288,639	14	582.142,884 641.294,585	17.453
15	582.133,626 641.293,777	16	582.131,266 641.288,047	6.197
17	582.121,389 641.264,34	18	582.109,44 641.233,971	32.635
19	582.104,062 641.221,985	20	582.098,42 641.209,227	13.95
21	582.105,075 641.208,567	22	582.148,132 641.204,23	43.275

Punct început	X / Y	Punct sfârșit	X / Y	Lungime segment (** (m)
12	582.167,337 641.287,471	13	582.159,293 641.288,639	8.128
14	582.142,884 641.294,585	15	582.133,626 641.293,777	9.293
16	582.131,266 641.288,047	17	582.121,389 641.264,34	25.682
18	582.109,44 641.233,971	19	582.104,062 641.221,985	13.137
20	582.098,42 641.209,227	21	582.105,075 641.208,567	6.688
22	582.148,132 641.204,23	1	582.160,157 641.202,897	12.099

** Lungimile segmentelor sunt determinate în planul de proiecție Stereo 70 și sunt rotunjite la 1 milimetru.

*** Distanța dintre puncte este formată din segmente cumulate ce sunt mai mici decât valoarea 1 milimetru.

**DATE DESPRE IMOBILUL NR. 10969**

Oficiul de Cadastru și Publicitate Imobiliară NEAMT
Biroul de Cadastru și Publicitate Imobiliară Targu-Neamt

A. Partea I. Descrierea imobilului

TEREN Extravilan

Adresa: Jud. Neamt

Nr. Crt	Nr cadastral Nr. topografic	Suprafața* (mp)	Observații / Referințe
A1		4.977	Sector cadastral:11 Teren imprejmuit;

B. Partea II. Proprietari și acte

Inscrieri privitoare la dreptul de proprietate și alte drepturi reale	Referințe
/	
Act Administrativ nr. 19186, din 12/12/2023 emis de PRIMARIA COMUNEI PIPIRIG;	
B1	A1
Inscrierea posesiei, drept de PROPRIETATE, dobandit prin Lege, cota actuala 1/1, cota initiala 1/1 1) GHINDĂOANU GHEORGHE	

C. Partea III. SARCINI .

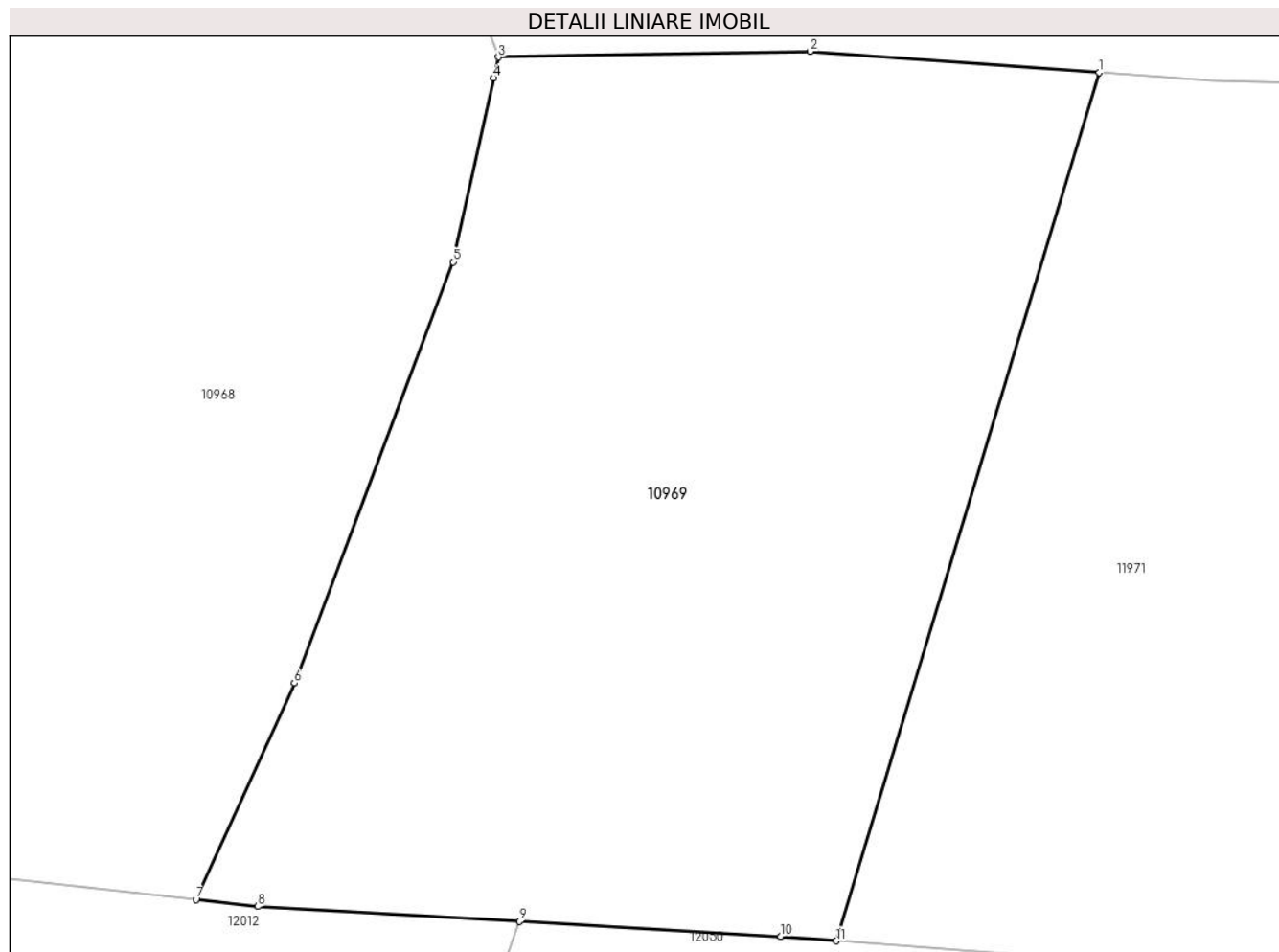
Inscrieri privind dezmembramintele dreptului de proprietate, drepturi reale de garanție și sarcini	Referințe
NU SUNT	

Anexa Nr. 1 La Partea I

Teren

Nr cadastral	Suprafața (mp)*	Observații / Referințe
	4.977	

* Suprafața este determinată în planul de proiecție Stereo 70.



Date referitoare la teren

Crt	Categorie folosință	Intravilan	Suprafața (mp)	Tarla	Parcelă	Nr. topo	Observații / Referințe
1	faneata	NU	4.977	-	-	-	

Lungime Segmente

1) Valorile lungimilor segmentelor sunt obținute din proiecție în plan.

Punct început	X / Y	Punct sfârșit	X / Y	Lungime segment (** (m)
1	582.271,445 641.280,518	2	582.243,372 641.282,584	28.149
2	582.243,372 641.282,584	3	582.213,099 641.282,02	30.278
3	582.213,099 641.282,02	4	582.212,604 641.279,992	2.088
4	582.212,604 641.279,992	5	582.208,681 641.262,157	18.261
5	582.208,681 641.262,157	6	582.193,296 641.221,274	43.682

Punct început	X / Y	Punct sfârșit	X / Y	Lungime segment (** (m)
6	582.193,296 641.221,274	7	582.183,731 641.200,283	23.068
7	582.183,731 641.200,283	8	582.189,736 641.199,617	6.042
8	582.189,736 641.199,617	9	582.215,122 641.198,155	25.428
9	582.215,122 641.198,155	10	582.240,507 641.196,694	25.427
10	582.240,507 641.196,694	11	582.245,907 641.196,276	5.416
11	582.245,907 641.196,276	1	582.271,445 641.280,518	88.028

** Lungimile segmentelor sunt determinate în planul de proiecție Stereo 70 și sunt rotunjite la 1 milimetru.

*** Distanța dintre puncte este formată din segmente cumulate ce sunt mai mici decât valoarea 1 milimetru.

**DATE DESPRE IMOBILUL NR. 10970**

Oficiul de Cadastru și Publicitate Imobiliară NEAMT
Biroul de Cadastru și Publicitate Imobiliară Targu-Neamt

A. Partea I. Descrierea imobilului

TEREN Extravilan

Adresa: Jud. Neamt

Nr. Crt	Nr cadastral Nr. topografic	Suprafața* (mp)	Observații / Referințe
A1		5.037	Sector cadastral:11 Teren neimprejmuit;

B. Partea II. Proprietari și acte

Inscrieri privitoare la dreptul de proprietate și alte drepturi reale	Referințe
/	
Act Administrativ nr. 19186, din 12/12/2023 emis de PRIMĂRIA COMUNEI PIPIRIG;	
B1	A1
Inscrierea posesiei, drept de PROPRIETATE, dobandit prin Lege, cota actuala 1/1, cota initiala 1/1	
1) DIACONU DUMITRU	

C. Partea III. SARCINI .

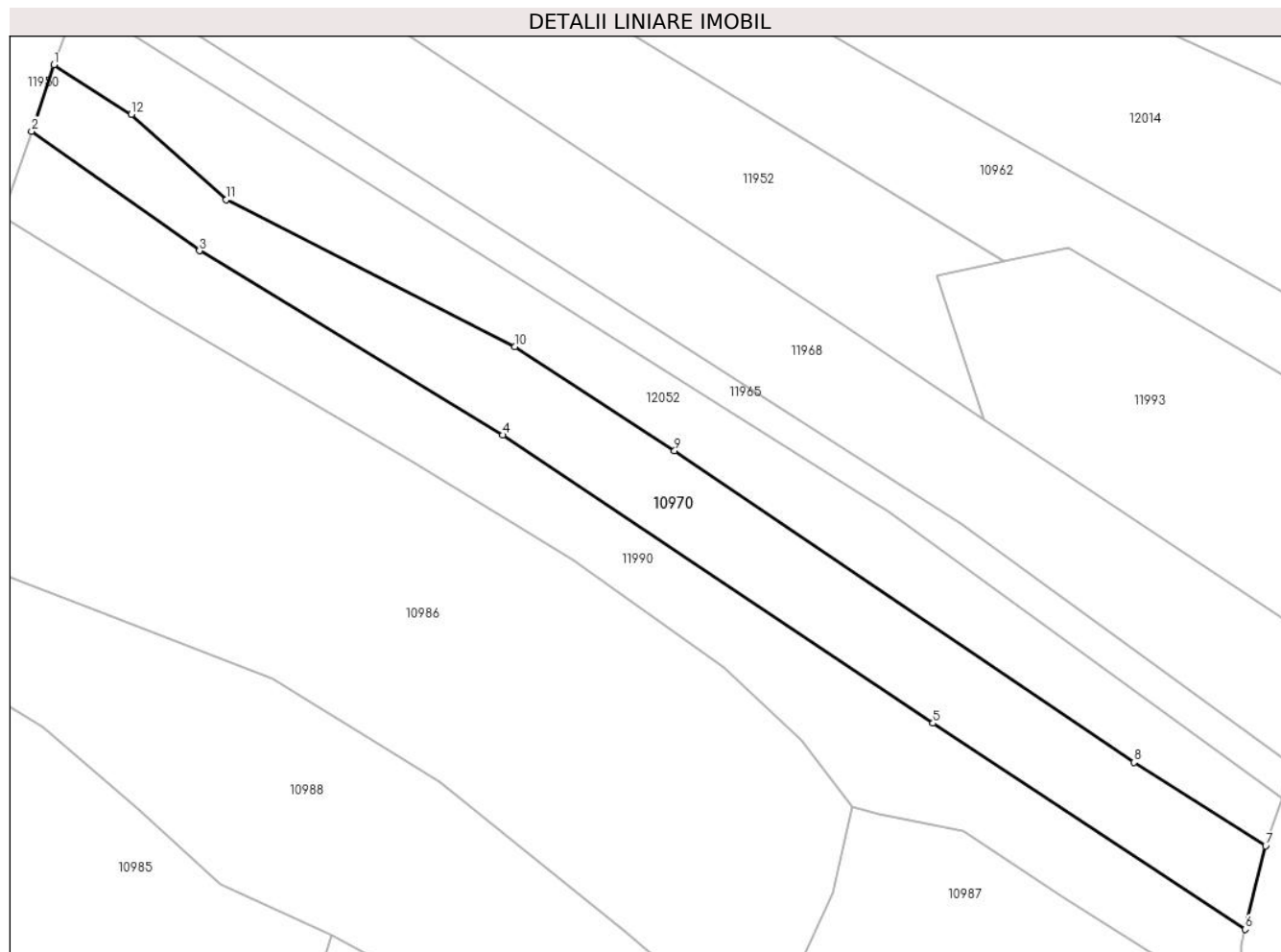
Inscrieri privind dezmembramintele dreptului de proprietate, drepturi reale de garanție și sarcini	Referințe
NU SUNT	

Anexa Nr. 1 La Partea I

Teren

Nr cadastral	Suprafața (mp)*	Observații / Referințe
	5.037	

* Suprafața este determinată în planul de proiecție Stereo 70.



Date referitoare la teren

Crt	Categorie folosință	Intra vilan	Suprafața (mp)	Tarla	Parcelă	Nr. topo	Observații / Referințe
1	faneata	NU	5.037	-	-	-	

Lungime Segmente

1) Valorile lungimilor segmentelor sunt obținute din proiecție în plan.

Punct început	X / Y	Punct sfârșit	X / Y	Lungime segment (** (m)
1	581.754,577 641.405,366	2	581.749,848 641.391,206	14.929
2	581.749,848 641.391,206	3	581.785,725 641.365,672	44.036
3	581.785,725 641.365,672	4	581.850,496 641.326,311	75.793
4	581.850,496 641.326,311	5	581.942,484 641.264,794	110.662
5	581.942,484 641.264,794	6	582.009,241 641.220,777	79.962

Punct început	X / Y	Punct sfârșit	X / Y	Lungime segment (** (m)
6	582.009,241 641.220,777	7	582.013,629 641.238,591	18.346
7	582.013,629 641.238,591	8	581.985,448 641.256,442	33.359
8	581.985,448 641.256,442	9	581.887,276 641.322,968	118.589
9	581.887,276 641.322,968	10	581.853,154 641.345,165	40.706
10	581.853,154 641.345,165	11	581.791,474 641.376,617	69.236
11	581.791,474 641.376,617	12	581.771,174 641.394,755	27.223
12	581.771,174 641.394,755	1	581.754,577 641.405,366	19.699

** Lungimile segmentelor sunt determinate în planul de proiecție Stereo 70 și sunt rotunjite la 1 milimetru.

*** Distanța dintre puncte este formată din segmente cumulate ce sunt mai mici decât valoarea 1 milimetru.

**DATE DESPRE IMOBILUL NR. 10971**

Oficiul de Cadastru și Publicitate Imobiliară NEAMT
Biroul de Cadastru și Publicitate Imobiliară Targu-Neamt

A. Partea I. Descrierea imobilului

TEREN Extravilan

Adresa: Jud. Neamt

Nr. Crt	Nr cadastral Nr. topografic	Suprafața* (mp)	Observații / Referințe
A1		3.343	Sector cadastral:11 Teren neimprejmuit;

B. Partea II. Proprietari și acte

Inscrieri privitoare la dreptul de proprietate și alte drepturi reale		Referințe
/		
Act Administrativ nr. 19186, din 12/12/2023 emis de PRIMARIA COMUNEI PIPIRIG;		
B1	Inscrierea posesiei, drept de PROPRIETATE, dobandit prin Lege, cota actuala 1/1, cota initiala 1/1 1) NEGREA ȘTEFAN 2) NEGREA VALENTINA	A1

C. Partea III. SARCINI .

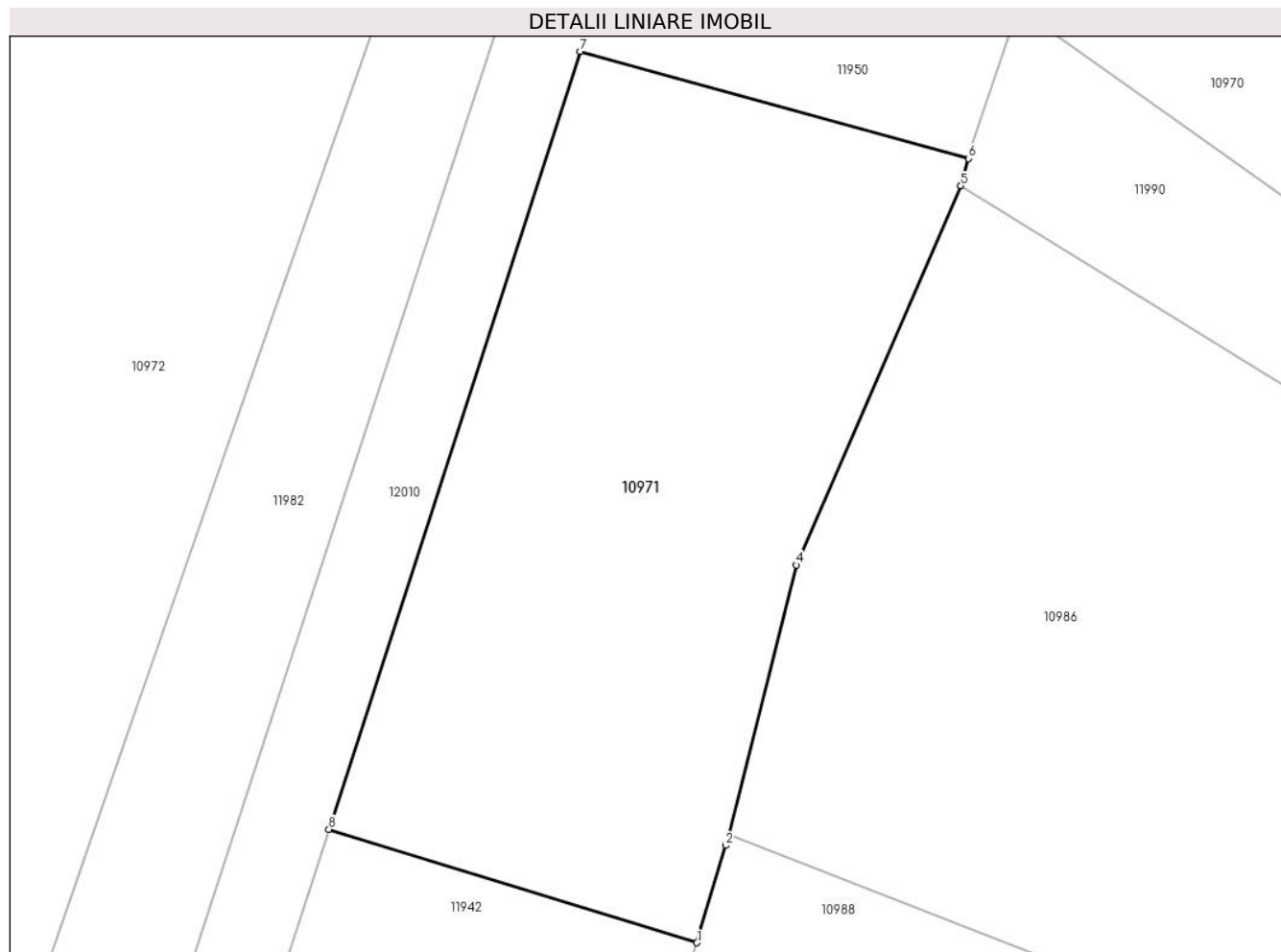
Inscrieri privind dezmembramintele dreptului de proprietate, drepturi reale de garanție și sarcini	Referințe
NU SUNT	

Anexa Nr. 1 La Partea I

Teren

Nr cadastral	Suprafața (mp)*	Observații / Referințe
	3.343	

* Suprafața este determinată în planul de proiecție Stereo 70.



Date referitoare la teren

Crt	Categorie folosință	Intravilan	Suprafața (mp)	Tarla	Parcelă	Nr. topo	Observații / Referințe
1	faneata	NU	3.343	-	-	-	

Lungime Segmente

1) Valorile lungimilor segmentelor sunt obținute din proiecție în plan.

Punct început	X / Y	Punct sfârșit	X / Y	Lungime segment (** (m)
1	581.716,674 641.294,661	2	581.719,623 641.304,704	10.467
2	581.719,623 641.304,704	3	581.719,943 641.305,794	1.136
3	581.719,943 641.305,794	4	581.726,957 641.333,65	28.725
4	581.726,957 641.333,65	5	581.743,964 641.372,801	42.685
5	581.743,964 641.372,801	6	581.744,736 641.375,637	2.939

Punct început	X / Y	Punct sfârșit	X / Y	Lungime segment (** (m)
6	581.744,736 641.375,637	7	581.704,622 641.386,683	41.607
7	581.704,622 641.386,683	8	581.678,641 641.306,373	84.408
8	581.678,641 641.306,373	1	581.716,674 641.294,661	39.795

** Lungimile segmentelor sunt determinate în planul de proiecție Stereo 70 și sunt rotunjite la 1 milimetru.

*** Distanța dintre puncte este formată din segmente cumulate ce sunt mai mici decât valoarea 1 milimetru.

**DATE DESPRE IMOBILUL NR. 10972**

Oficiul de Cadastru și Publicitate Imobiliară NEAMT
Biroul de Cadastru și Publicitate Imobiliară Targu-Neamt

A. Partea I. Descrierea imobilului

TEREN Extravilan

Adresa: Jud. Neamt

Nr. Crt	Nr cadastral Nr. topografic	Suprafața* (mp)	Observații / Referințe
A1		7.942	Sector cadastral:11 Teren neimprejmuit;

B. Partea II. Proprietari și acte

Inscrieri privitoare la dreptul de proprietate și alte drepturi reale		Referințe
/		
Act Administrativ nr. 19186, din 12/12/2023 emis de PRIMĂRIA COMUNEI PIPIRIG;		
B1	Inscrierea posesiei, drept de PROPRIETATE, dobandit prin Lege, cota actuala 1/1, cota initiala 1/1 1) DIACONU DOREL	A1

C. Partea III. SARCINI .

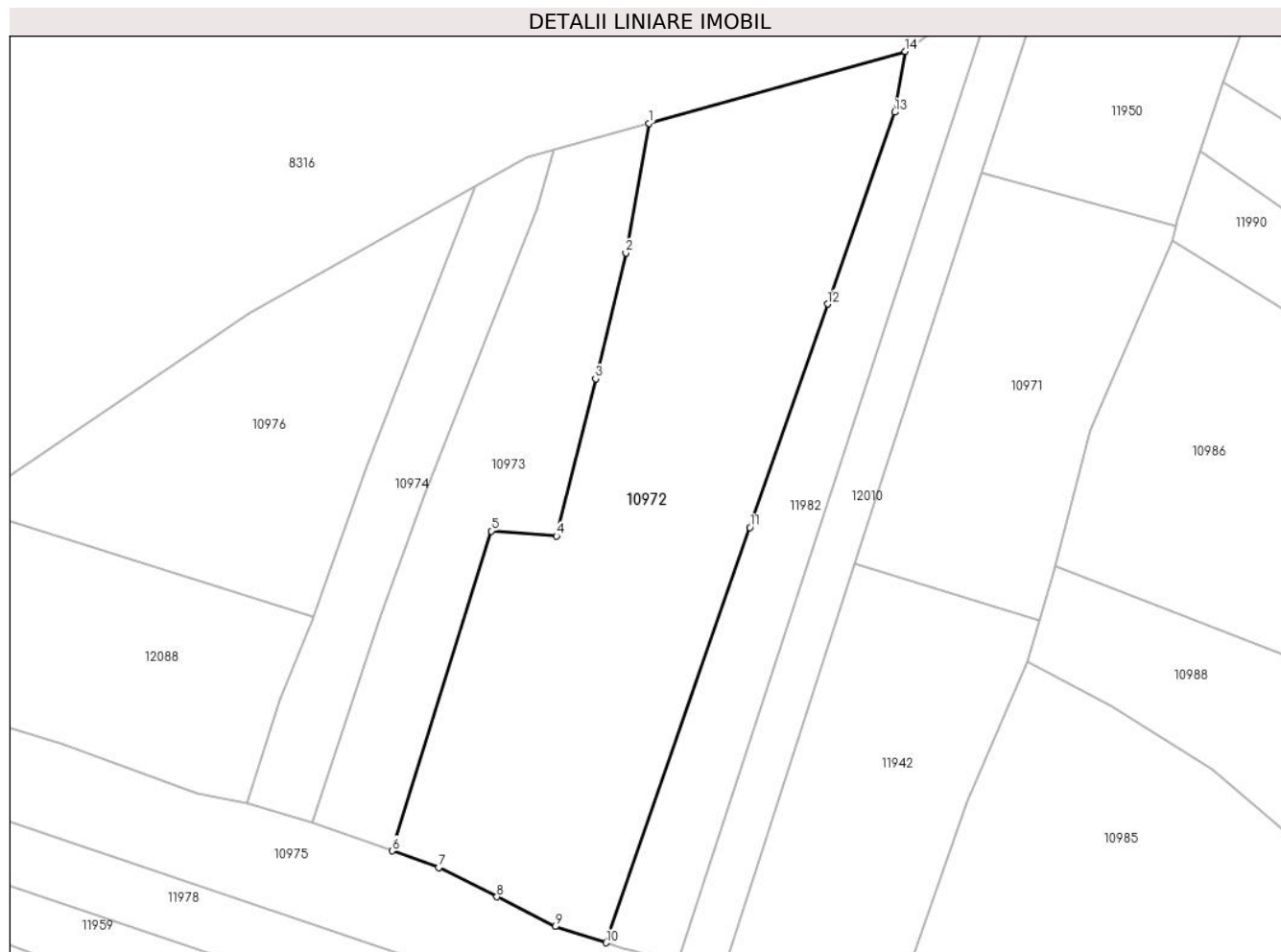
Inscrieri privind dezmembramintele dreptului de proprietate, drepturi reale de garanție și sarcini	Referințe
NU SUNT	

Anexa Nr. 1 La Partea I

Teren

Nr cadastral	Suprafața (mp)*	Observații / Referințe
	7.942	

* Suprafața este determinată în planul de proiecție Stereo 70.



Date referitoare la teren

Crt	Categorie folosință	Intravilan	Suprafața (mp)	Tarla	Parcelă	Nr. topo	Observații / Referințe
1	faneata	NU	7.942	-	-	-	

Lungime Segmente

1) Valorile lungimilor segmentelor sunt obținute din proiecție în plan.

Punct început	X / Y	Punct sfârșit	X / Y	Lungime segment (** (m)
1	581.636,2 641.396,862	2	581.631,421 641.370,217	27.07
2	581.631,421 641.370,217	3	581.625,213 641.344,301	26.649
3	581.625,213 641.344,301	4	581.617,123 641.311,95	33.347
4	581.617,123 641.311,95	5	581.603,672 641.312,983	13.491
5	581.603,672 641.312,983	6	581.583,3 641.247,18	68.884

Punct început	X / Y	Punct sfârșit	X / Y	Lungime segment (** (m)
6	581.583,3 641.247,18	7	581.592,854 641.243,755	10.149
7	581.592,854 641.243,755	8	581.604,867 641.237,686	13.459
8	581.604,867 641.237,686	9	581.616,88 641.231,616	13.459
9	581.616,88 641.231,616	10	581.627,364 641.228,264	11.007
10	581.627,364 641.228,264	11	581.656,947 641.313,706	90.418
11	581.656,947 641.313,706	12	581.672,973 641.359,676	48.683
12	581.672,973 641.359,676	13	581.686,785 641.399,135	41.807
13	581.686,785 641.399,135	14	581.688,965 641.411,642	12.696
14	581.688,965 641.411,642	1	581.636,2 641.396,862	54.796

** Lungimile segmentelor sunt determinate în planul de proiecție Stereo 70 și sunt rotunjite la 1 milimetru.

*** Distanța dintre puncte este formată din segmente cumulate ce sunt mai mici decât valoarea 1 milimetru.

**DATE DESPRE IMOBILUL NR. 10973**

Oficiul de Cadastru și Publicitate Imobiliară NEAMT
Biroul de Cadastru și Publicitate Imobiliară Targu-Neamt

A. Partea I. Descrierea imobilului

TEREN Extravilan

Adresa: Jud. Neamt

Nr. Crt	Nr cadastral Nr. topografic	Suprafața* (mp)	Observații / Referințe
A1		3.085	Sector cadastral:11 Teren neimprejmuit;

B. Partea II. Proprietari și acte

Inscrieri privitoare la dreptul de proprietate și alte drepturi reale		Referințe
/		
Act Normativ nr. 7, din 13/03/1996 emis de GUVERNUL ROMÂNIEI;		
B1	Inscrierea provizorie, drept de PROPRIETATE, dobandit prin Lege, cota actuala 1/1, cota initiala 1/1 1) COMUNA PIPIRIG, CIF:99999999999999, Proprietar neidentificat	A1

C. Partea III. SARCINI .

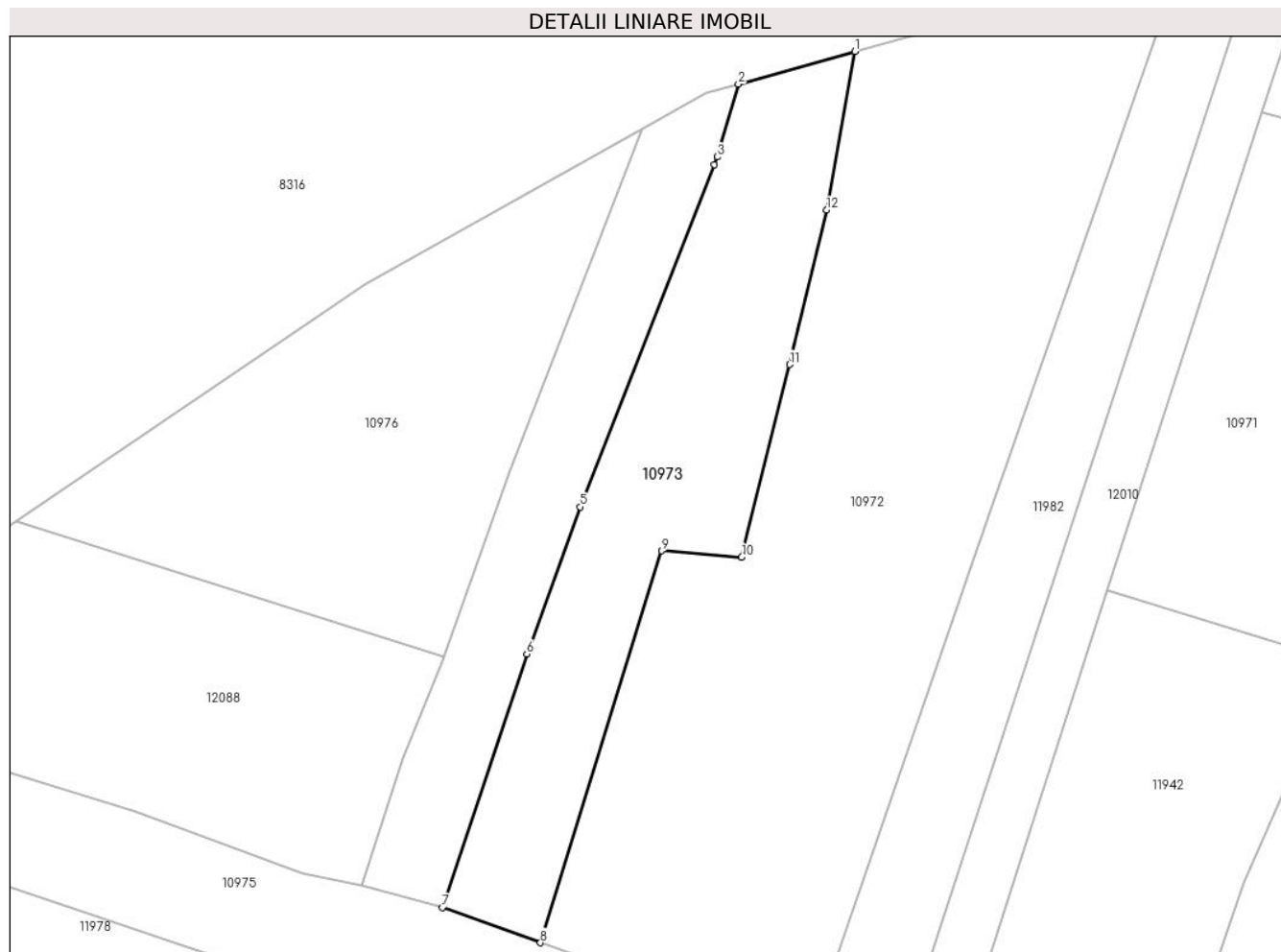
Inscrieri privind dezmembramintele dreptului de proprietate, drepturi reale de garanție și sarcini	Referințe
NU SUNT	

Anexa Nr. 1 La Partea I

Teren

Nr cadastral	Suprafața (mp)*	Observații / Referințe
	3.085	

* Suprafața este determinată în planul de proiecție Stereo 70.



Date referitoare la teren

Crt	Categorie folosință	Intravilan	Suprafața (mp)	Tarla	Parcelă	Nr. topo	Observații / Referințe
1	faneata	NU	3.085	-	-	-	

Lungime Segmente

1) Valorile lungimilor segmentelor sunt obținute din proiecție în plan.

Punct început	X / Y	Punct sfârșit	X / Y	Lungime segment (** (m)
1	581.636,2 641.396,862	2	581.616,572 641.391,364	20.383
2	581.616,572 641.391,364	3	581.613,001 641.379,133	12.742
3	581.613,001 641.379,133	4	581.612,506 641.377,871	1.356
4	581.612,506 641.377,871	5	581.589,957 641.320,376	61.759
5	581.589,957 641.320,376	6	581.581,004 641.295,687	26.262

Punct început	X / Y	Punct sfârșit	X / Y	Lungime segment (** (m)
6	581.581,004 641.295,687	7	581.566,807 641.253,092	44.899
7	581.566,807 641.253,092	8	581.583,3 641.247,18	17.521
8	581.583,3 641.247,18	9	581.603,672 641.312,983	68.884
9	581.603,672 641.312,983	10	581.617,123 641.311,95	13.491
10	581.617,123 641.311,95	11	581.625,213 641.344,301	33.347
11	581.625,213 641.344,301	12	581.631,421 641.370,217	26.649
12	581.631,421 641.370,217	1	581.636,2 641.396,862	27.07

** Lungimile segmentelor sunt determinate în planul de proiecție Stereo 70 și sunt rotunjite la 1 milimetru.

*** Distanța dintre puncte este formată din segmente cumulate ce sunt mai mici decât valoarea 1 milimetru.

**DATE DESPRE IMOBILUL NR. 10974**

Oficiul de Cadastru și Publicitate Imobiliară NEAMT
Biroul de Cadastru și Publicitate Imobiliară Targu-Neamt

A. Partea I. Descrierea imobilului

TEREN Extravilan

Adresa: Jud. Neamt

Nr. Crt	Nr cadastral Nr. topografic	Suprafața* (mp)	Observații / Referințe
A1		1.902	Sector cadastral:11 Teren neimprejmuit;

B. Partea II. Proprietari și acte

Inscrieri privitoare la dreptul de proprietate și alte drepturi reale		Referințe
/		
Act Administrativ nr. 19186, din 12/12/2023 emis de PRIMARIA COMUNEI PIPIRIG;		
B1	Inscrierea posesiei, drept de PROPRIETATE, dobandit prin Lege, cota actuala 1/1, cota initiala 1/1 1) NEGRU ALEXANDRU	A1

C. Partea III. SARCINI .

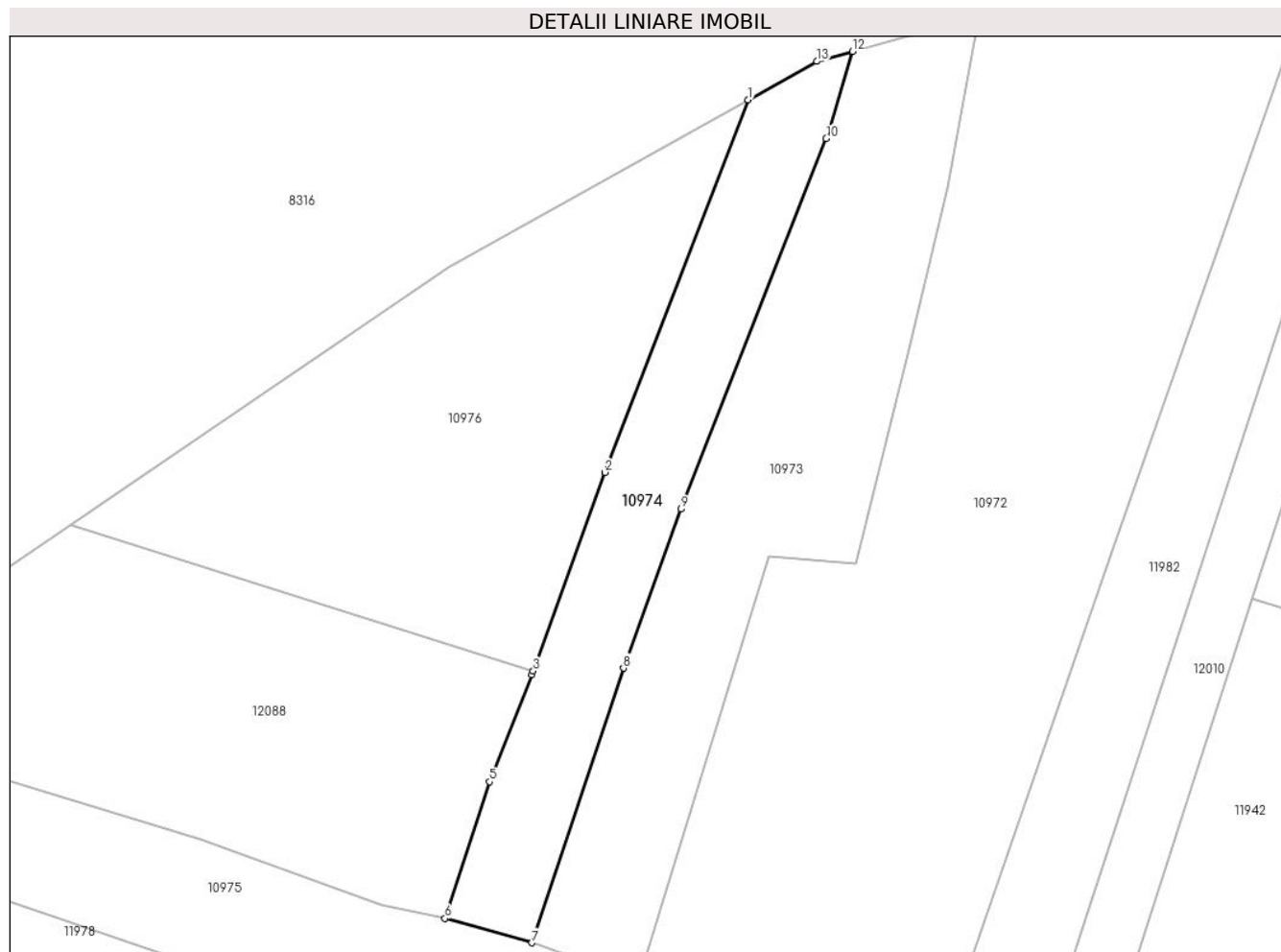
Inscrieri privind dezmembramintele dreptului de proprietate, drepturi reale de garanție și sarcini	Referințe
NU SUNT	

Anexa Nr. 1 La Partea I

Teren

Nr cadastral	Suprafața (mp)*	Observații / Referințe
	1.902	

* Suprafața este determinată în planul de proiecție Stereo 70.



Date referitoare la teren

Crt	Categorie folosință	Intra vilan	Suprafața (mp)	Tarla	Parcelă	Nr. topo	Observații / Referințe
1	faneata	NU	1.902	-	-	-	

Lungime Segmente

1) Valorile lungimilor segmentelor sunt obținute din proiecție în plan.

Punct început	X / Y	Punct sfârșit	X / Y	Lungime segment (** (m)
1	581.600,391 641.383,86	2	581.578,125 641.326,066	61.935
2	581.578,125 641.326,066	3	581.566,993 641.295,242	32.773
3	581.566,993 641.295,242	4	581.566,785 641.294,667	0.611
4	581.566,785 641.294,667	5	581.560,2 641.278,061	17.864
5	581.560,2 641.278,061	6	581.553,288 641.256,859	22.3

Punct început	X / Y	Punct sfârșit	X / Y	Lungime segment (** (m)
6	581.553,288 641.256,859	7	581.566,807 641.253,092	14.034
7	581.566,807 641.253,092	8	581.581,004 641.295,687	44.899
8	581.581,004 641.295,687	9	581.589,957 641.320,376	26.262
9	581.589,957 641.320,376	10	581.612,506 641.377,871	61.759
10	581.612,506 641.377,871	11	581.613,001 641.379,133	1.356
11	581.613,001 641.379,133	12	581.616,572 641.391,364	12.742
12	581.616,572 641.391,364	13	581.611,06 641.389,82	5.724
13	581.611,06 641.389,82	1	581.600,391 641.383,86	12.221

** Lungimile segmentelor sunt determinate în planul de proiecție Stereo 70 și sunt rotunjite la 1 milimetru.

*** Distanța dintre puncte este formată din segmente cumulate ce sunt mai mici decât valoarea 1 milimetru.

**DATE DESPRE IMOBILUL NR. 10975**

Oficiul de Cadastru și Publicitate Imobiliară NEAMT
Biroul de Cadastru și Publicitate Imobiliară Targu-Neamt

A. Partea I. Descrierea imobilului

TEREN Extravilan

Adresa: Jud. Neamt

Nr. Crt	Nr cadastral Nr. topografic	Suprafața* (mp)	Observații / Referințe
A1		4.380	Sector cadastral:11 Teren neimprejmuit;

B. Partea II. Proprietari și acte

Inscrieri privitoare la dreptul de proprietate și alte drepturi reale		Referințe
/		
Act Administrativ nr. 19186, din 12/12/2023 emis de PRIMĂRIA COMUNEI PIPIRIG;		
B1	Inscrierea posesiei, drept de PROPRIETATE, dobandit prin Lege, cota actuala 1/1, cota initiala 1/1 1) CRĂCĂUANU IOAN	A1

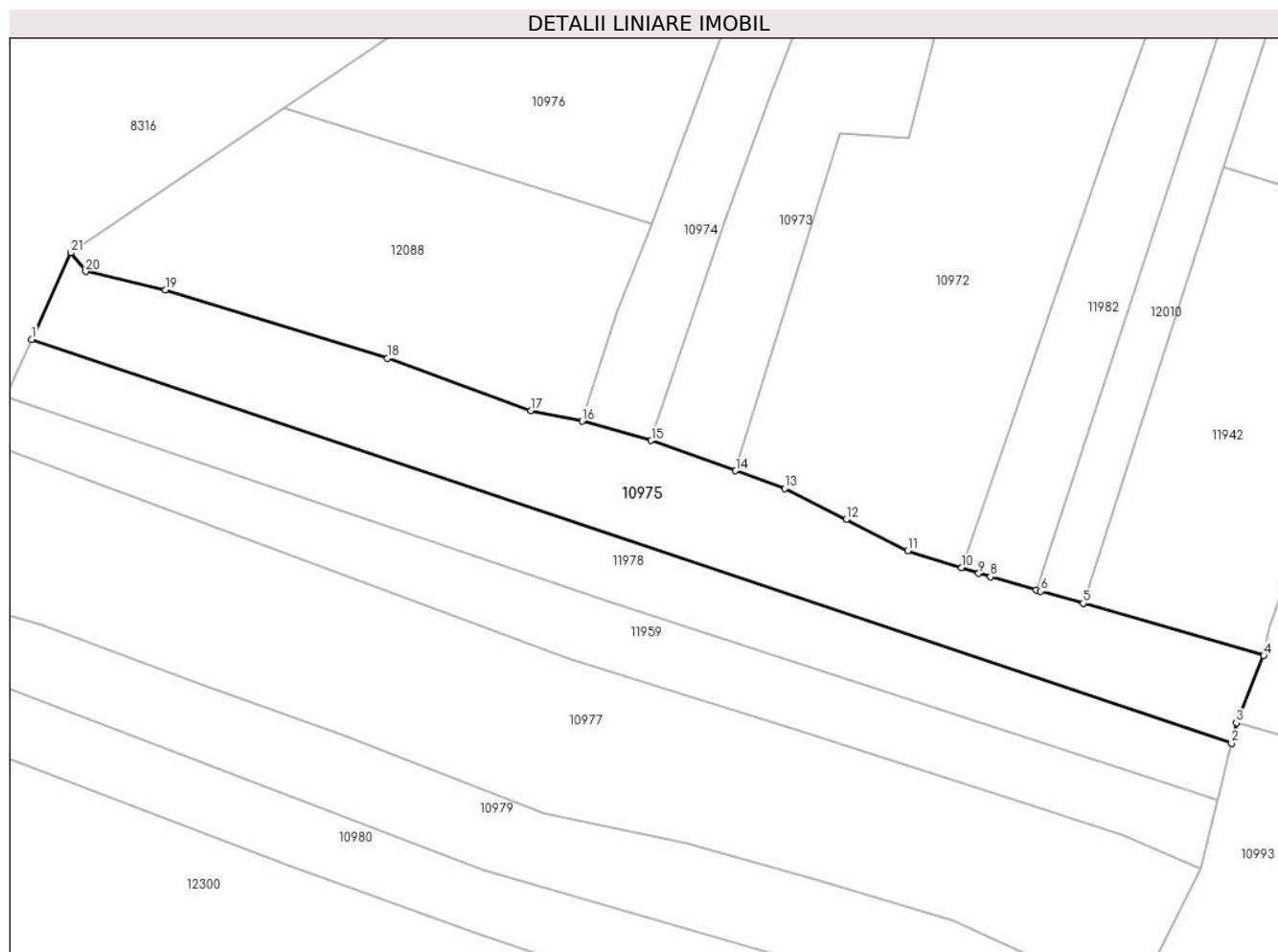
C. Partea III. SARCINI .

Inscrieri privind dezmembramintele dreptului de proprietate, drepturi reale de garanție și sarcini	Referințe
NU SUNT	

Teren

Nr cadastral	Suprafața (mp)*	Observații / Referințe
	4.380	

* Suprafața este determinată în planul de proiecție Stereo 70.



Date referitoare la teren

Crt	Categorie folosință	Intra vilan	Suprafața (mp)	Tarla	Parcelă	Nr. topo	Observații / Referințe
1	faneata	NU	4.380	-	-	-	

Lungime Segmente

1) Valorile lungimilor segmentelor sunt obținute din proiecție în plan.

Punct început	X / Y	Punct sfârșit	X / Y	Lungime segment (** (m)
1	581.445,856 641.272,767	2	581.680,111 641.194,05	247.127
3	581.681,07 641.197,994	4	581.686,371 641.211,152	14.186
5	581.651,124 641.221,31	6	581.642,86 641.223,692	8.6
7	581.641,953 641.223,954	8	581.633,0 641.226,534	9.317
9	581.630,733 641.227,188	10	581.627,364 641.228,264	3.537

Punct început	X / Y	Punct sfârșit	X / Y	Lungime segment (** (m)
2	581.680,111 641.194,05	3	581.681,07 641.197,994	4.059
4	581.686,371 641.211,152	5	581.651,124 641.221,31	36.682
6	581.642,86 641.223,692	7	581.641,953 641.223,954	0.944
8	581.633,0 641.226,534	9	581.630,733 641.227,188	2.359
10	581.627,364 641.228,264	11	581.616,88 641.231,616	11.007

Punct început	X / Y	Punct sfârșit	X / Y	Lungime segment (** (m)
11	581.616,88 641.231,616	12	581.604,867 641.237,686	13.459
13	581.592,854 641.243,755	14	581.583,3 641.247,18	10.149
15	581.566,807 641.253,092	16	581.553,288 641.256,859	14.034
17	581.543,281 641.258,892	18	581.515,373 641.269,142	29.731
19	581.471,938 641.282,446	20	581.456,407 641.286,055	15.945
21	581.453,514 641.289,697	1	581.445,856 641.272,767	18.581

Punct început	X / Y	Punct sfârșit	X / Y	Lungime segment (** (m)
12	581.604,867 641.237,686	13	581.592,854 641.243,755	13.459
14	581.583,3 641.247,18	15	581.566,807 641.253,092	17.521
16	581.553,288 641.256,859	17	581.543,281 641.258,892	10.211
18	581.515,373 641.269,142	19	581.471,938 641.282,446	45.427
20	581.456,407 641.286,055	21	581.453,514 641.289,697	4.651

** Lungimile segmentelor sunt determinate în planul de proiecție Stereo 70 și sunt rotunjite la 1 milimetru.

*** Distanța dintre puncte este formată din segmente cumulate ce sunt mai mici decât valoarea 1 milimetru.

**DATE DESPRE IMOBILUL NR. 10976**

Oficiul de Cadastru și Publicitate Imobiliară NEAMT
Biroul de Cadastru și Publicitate Imobiliară Targu-Neamt

A. Partea I. Descrierea imobilului

TEREN Extravilan

Adresa: Jud. Neamt

Nr. Crt	Nr cadastral Nr. topografic	Suprafața* (mp)	Observații / Referințe
A1		3.707	Sector cadastral:11 Teren imprejmuit;

B. Partea II. Proprietari și acte

Inscrieri privitoare la dreptul de proprietate și alte drepturi reale		Referințe
/		
Act Administrativ nr. 19186, din 12/12/2023 emis de PRIMARIA COMUNEI PIPIRIG;		
B1	Inscrierea posesiei, drept de PROPRIETATE, dobandit prin Lege, cota actuala 1/1, cota initiala 1/1 1) POPA DUMITRU-DĂNUȚ	A1

C. Partea III. SARCINI .

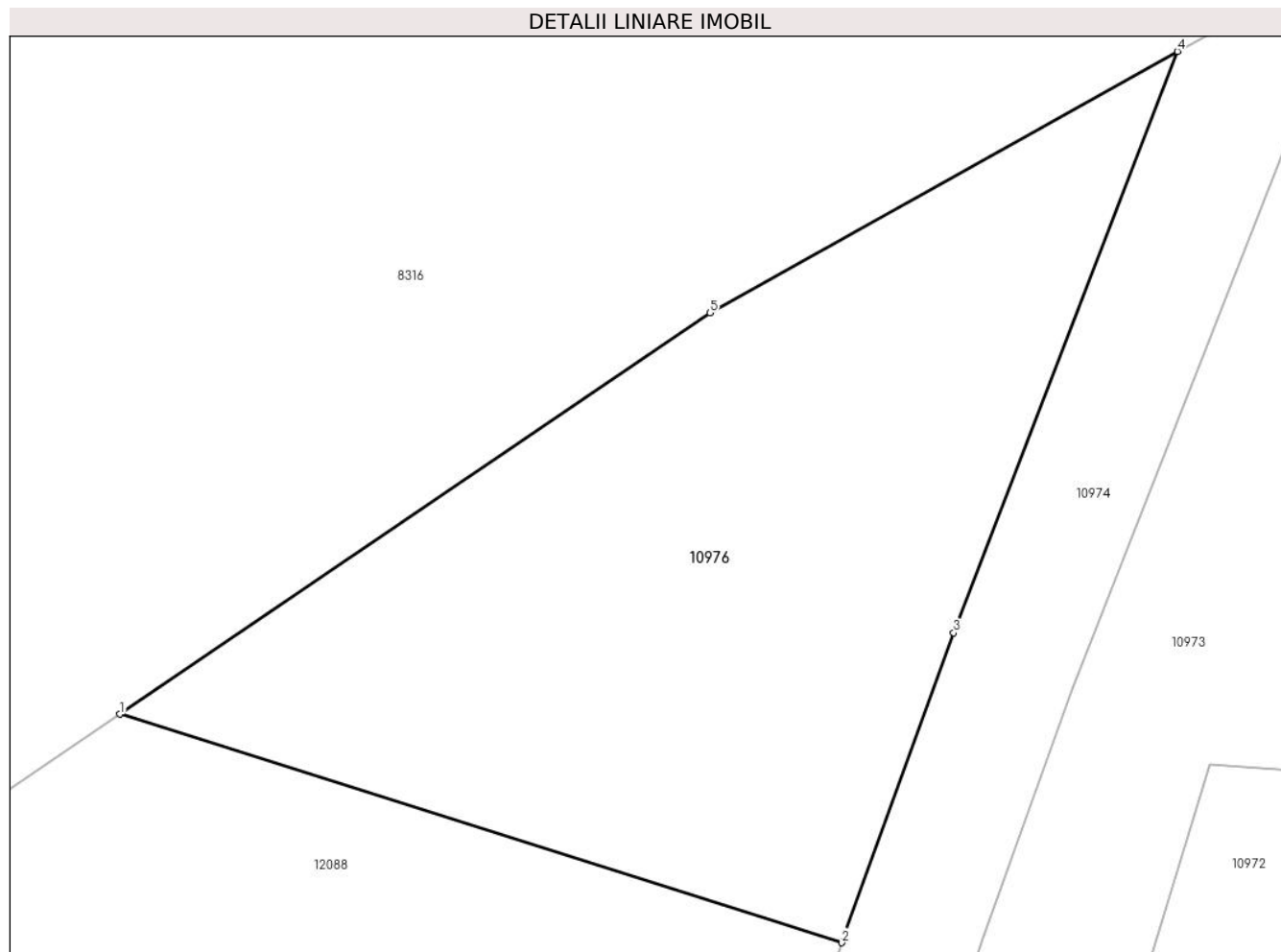
Inscrieri privind dezmembramintele dreptului de proprietate, drepturi reale de garanție și sarcini	Referințe
NU SUNT	

Anexa Nr. 1 La Partea I

Teren

Nr cadastral	Suprafața (mp)*	Observații / Referințe
	3.707	

* Suprafața este determinată în planul de proiecție Stereo 70.



Date referitoare la teren

Crt	Categorie folosință	Intravilan	Suprafața (mp)	Tarla	Parcelă	Nr. topo	Observații / Referințe
1	faneata	NU	3.707	-	-	-	

Lungime Segmente

1) Valorile lungimilor segmentelor sunt obținute din proiecție în plan.

Punct început	X / Y	Punct sfârșit	X / Y	Lungime segment (** (m)
1	581.495,136 641.317,973	2	581.566,993 641.295,242	75.367
2	581.566,993 641.295,242	3	581.578,125 641.326,066	32.773
3	581.578,125 641.326,066	4	581.600,391 641.383,86	61.935
4	581.600,391 641.383,86	5	581.553,863 641.357,87	53.295
5	581.553,863 641.357,87	1	581.495,136 641.317,973	70.997

**** Lungimile segmentelor sunt determinate în planul de proiecție Stereo 70 și sunt rotunjite la 1 milimetru.**

***** Distanța dintre puncte este formată din segmente cumulate ce sunt mai mici decât valoarea 1 milimetru.**

**DATE DESPRE IMOBILUL NR. 10977**

Oficiul de Cadastru și Publicitate Imobiliară NEAMT
Biroul de Cadastru și Publicitate Imobiliară Targu-Neamt

A. Partea I. Descrierea imobilului

TEREN Extravilan

Adresa: Jud. Neamt

Nr. Crt	Nr cadastral Nr. topografic	Suprafața* (mp)	Observații / Referințe
A1		7.984	Sector cadastral:11 Teren imprejmuit;

B. Partea II. Proprietari și acte

Inscrieri privitoare la dreptul de proprietate și alte drepturi reale		Referințe
/		
Act Administrativ nr. 19186, din 12/12/2023 emis de PRIMARIA COMUNEI PIPIRIG;		
B1	Inscrierea posesiei, drept de PROPRIETATE, dobandit prin Lege, cota actuala 1/1, cota initiala 1/1 1) IONIȚĂ VASILE	A1

C. Partea III. SARCINI .

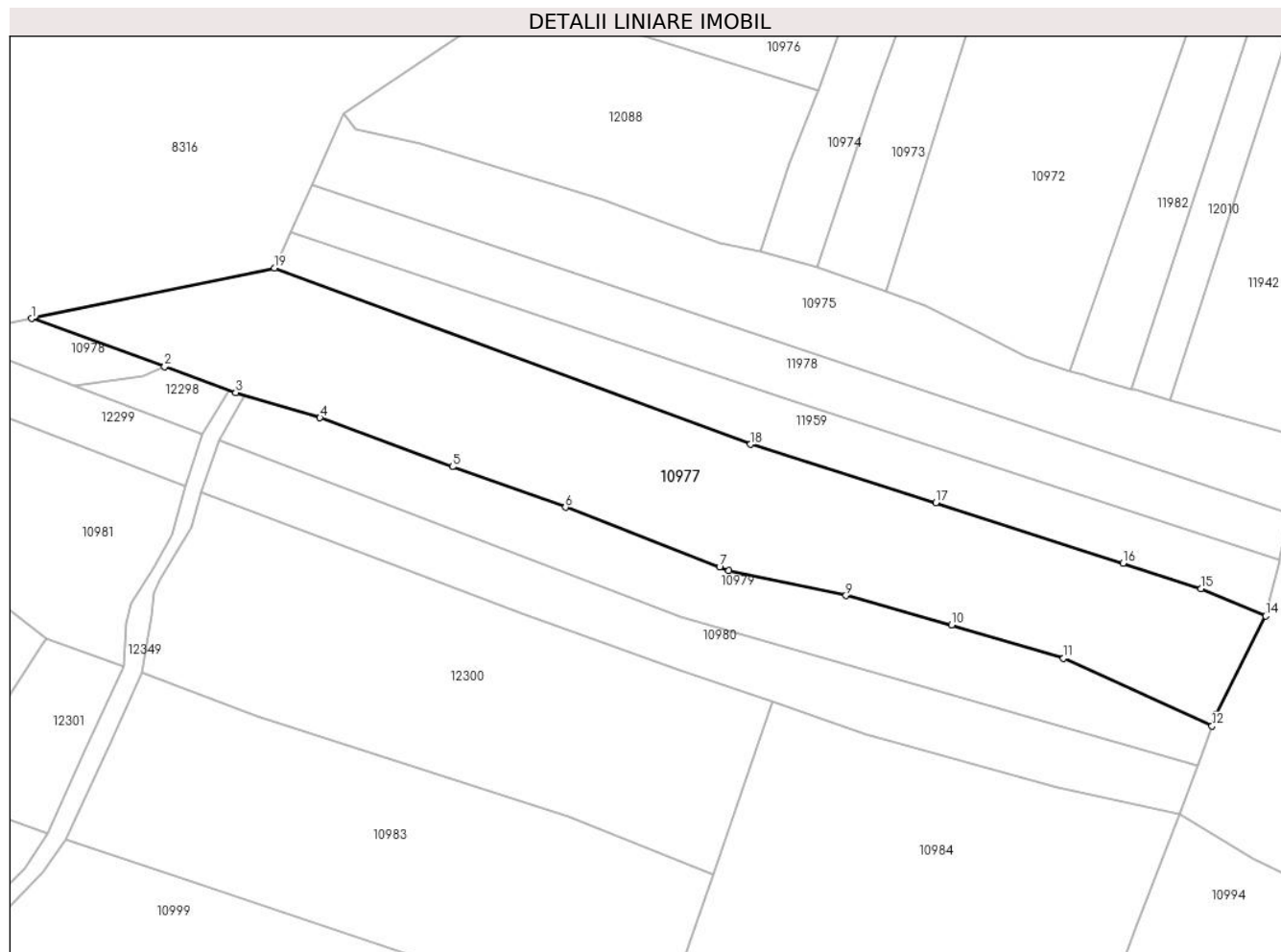
Inscrieri privind dezmembramintele dreptului de proprietate, drepturi reale de garanție și sarcini	Referințe
NU SUNT	

Anexa Nr. 1 La Partea I

Teren

Nr cadastral	Suprafața (mp)*	Observații / Referințe
	7.984	

* Suprafața este determinată în planul de proiecție Stereo 70.



Date referitoare la teren

Crt	Categorie folosință	Intravilan	Suprafața (mp)	Tarla	Parcelă	Nr. topo	Observații / Referințe
1	faneata	NU	7.984	-	-	-	

Lungime Segmente

1) Valorile lungimilor segmentelor sunt obținute din proiecție în plan.

Punct început	X / Y	Punct sfârșit	X / Y	Lungime segment (** (m)
1	581.378,682 641.240,751	2	581.410,523 641.229,229	33.862
2	581.410,523 641.229,229	3	581.427,555 641.223,066	18.113
3	581.427,555 641.223,066	4	581.447,739 641.217,049	21.062
4	581.447,739 641.217,049	5	581.479,456 641.205,325	33.814
5	581.479,456 641.205,325	6	581.506,524 641.195,618	28.756

Punct început	X / Y	Punct sfârșit	X / Y	Lungime segment (** (m)
6	581.506,524 641.195,618	7	581.543,399 641.181,291	39.56
7	581.543,399 641.181,291	8	581.545,636 641.180,422	2.4
8	581.545,636 641.180,422	9	581.573,68 641.174,509	28.661
9	581.573,68 641.174,509	10	581.598,968 641.167,511	26.238
10	581.598,968 641.167,511	11	581.625,779 641.159,544	27.97
11	581.625,779 641.159,544	12	581.661,317 641.143,278	39.084
12	581.661,317 641.143,278	13	581.662,327 641.145,995	2.899
13	581.662,327 641.145,995	14	581.674,169 641.169,624	26.43
14	581.674,169 641.169,624	15	581.658,705 641.176,149	16.784
15	581.658,705 641.176,149	16	581.639,989 641.182,262	19.689
16	581.639,989 641.182,262	17	581.595,208 641.196,723	47.058
17	581.595,208 641.196,723	18	581.550,761 641.210,65	46.578
18	581.550,761 641.210,65	19	581.436,839 641.252,834	121.481
19	581.436,839 641.252,834	1	581.378,682 641.240,751	59.399

** Lungimile segmentelor sunt determinate în planul de proiecție Stereo 70 și sunt rotunjite la 1 milimetru.

*** Distanța dintre puncte este formată din segmente cumulate ce sunt mai mici decât valoarea 1 milimetru.

**DATE DESPRE IMOBILUL NR. 10978**

Oficiul de Cadastru și Publicitate Imobiliară NEAMT
Biroul de Cadastru și Publicitate Imobiliară Targu-Neamt

A. Partea I. Descrierea imobilului

TEREN Extravilan

Adresa: Jud. Neamt

Nr. Crt	Nr cadastral Nr. topografic	Suprafața* (mp)	Observații / Referințe
A1		392	Sector cadastral:11 Teren neimprejmuit;

B. Partea II. Proprietari și acte

Inscrieri privitoare la dreptul de proprietate și alte drepturi reale		Referințe
/		
Act Normativ nr. 7, din 13/03/1996 emis de GUVERNUL ROMÂNIEI;		
B1	Inscrierea provizorie, drept de PROPRIETATE, dobandit prin Lege, cota actuala 1/1, cota initiala 1/1 1) COMUNA PIPIRIG, CIF:99999999999999, Proprietar neidentificat	A1

C. Partea III. SARCINI .

Inscrieri privind dezmembramintele dreptului de proprietate, drepturi reale de garanție și sarcini	Referințe
NU SUNT	

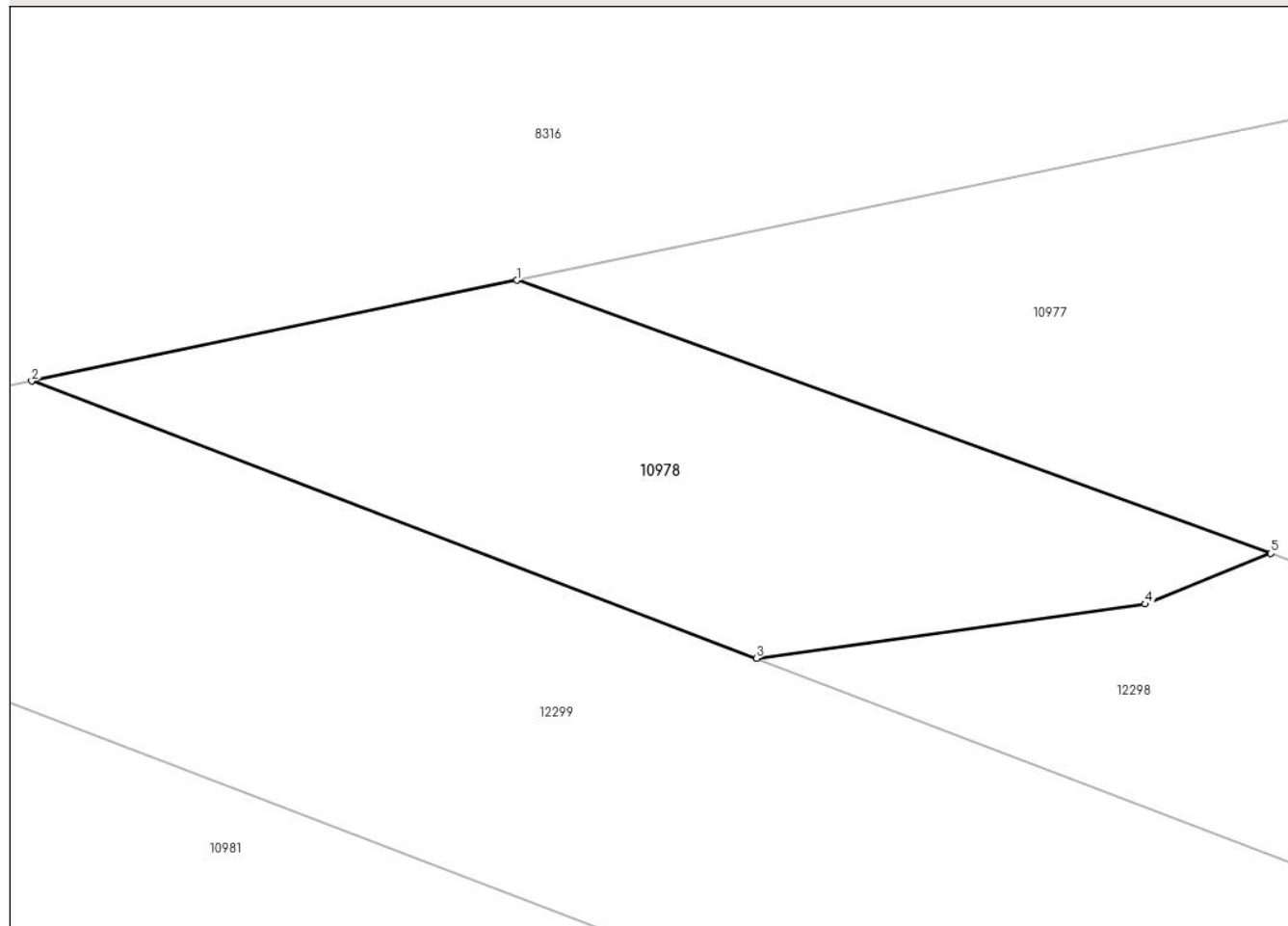
Anexa Nr. 1 La Partea I

Teren

Nr cadastral	Suprafața (mp)*	Observații / Referințe
	392	

* Suprafața este determinată în planul de proiecție Stereo 70.

DETALII LINIARE IMOBIL



Date referitoare la teren

Crt	Categorie folosință	Intravilan	Suprafața (mp)	Tarla	Parcelă	Nr. topo	Observații / Referințe
1	faneata	NU	392	-	-	-	

Lungime Segmente

1) Valorile lungimilor segmentelor sunt obținute din proiecție în plan.

Punct început	X / Y	Punct sfârșit	X / Y	Lungime segment (** (m)
1	581.378,682 641.240,751	2	581.358,207 641.236,497	20.912
2	581.358,207 641.236,497	3	581.388,799 641.224,808	32.749
3	581.388,799 641.224,808	4	581.405,228 641.227,094	16.587
4	581.405,228 641.227,094	5	581.410,523 641.229,229	5.709
5	581.410,523 641.229,229	1	581.378,682 641.240,751	33.862

**** Lungimile segmentelor sunt determinate în planul de proiecție Stereo 70 și sunt rotunjite la 1 milimetru.**

***** Distanța dintre puncte este formată din segmente cumulate ce sunt mai mici decât valoarea 1 milimetru.**

**DATE DESPRE IMOBILUL NR. 10979**

Oficiul de Cadastru și Publicitate Imobiliară NEAMT
Biroul de Cadastru și Publicitate Imobiliară Targu-Neamt

A. Partea I. Descrierea imobilului

TEREN Extravilan

Adresa: Jud. Neamt

Nr. Crt	Nr cadastral Nr. topografic	Suprafața* (mp)	Observații / Referințe
A1	53271	Din acte: 3.896 Masurata: 3.563	Sector cadastral:11 Teren neimprejmuit; Diferența de suprafață se regăsește la imobilul cu ID 12298.

B. Partea II. Proprietari și acte

Inscrieri privitoare la dreptul de proprietate și alte drepturi reale		Referințe
2319 / 03/02/2022		
Act Notarial nr. Certificat de moștenitor nr. 31, din 02/02/2022 emis de BIN Teodorescu Mihaela;		
B1	Intabulare, drept de PROPRIETATE, cu titlu de drept de moștenire după defunctul ARON DUMITRU, dobandit prin Succesiune, cota actuala 1/1, cota initiala 1/1 1) UNGUREANU IOAN	A1

C. Partea III. SARCINI .

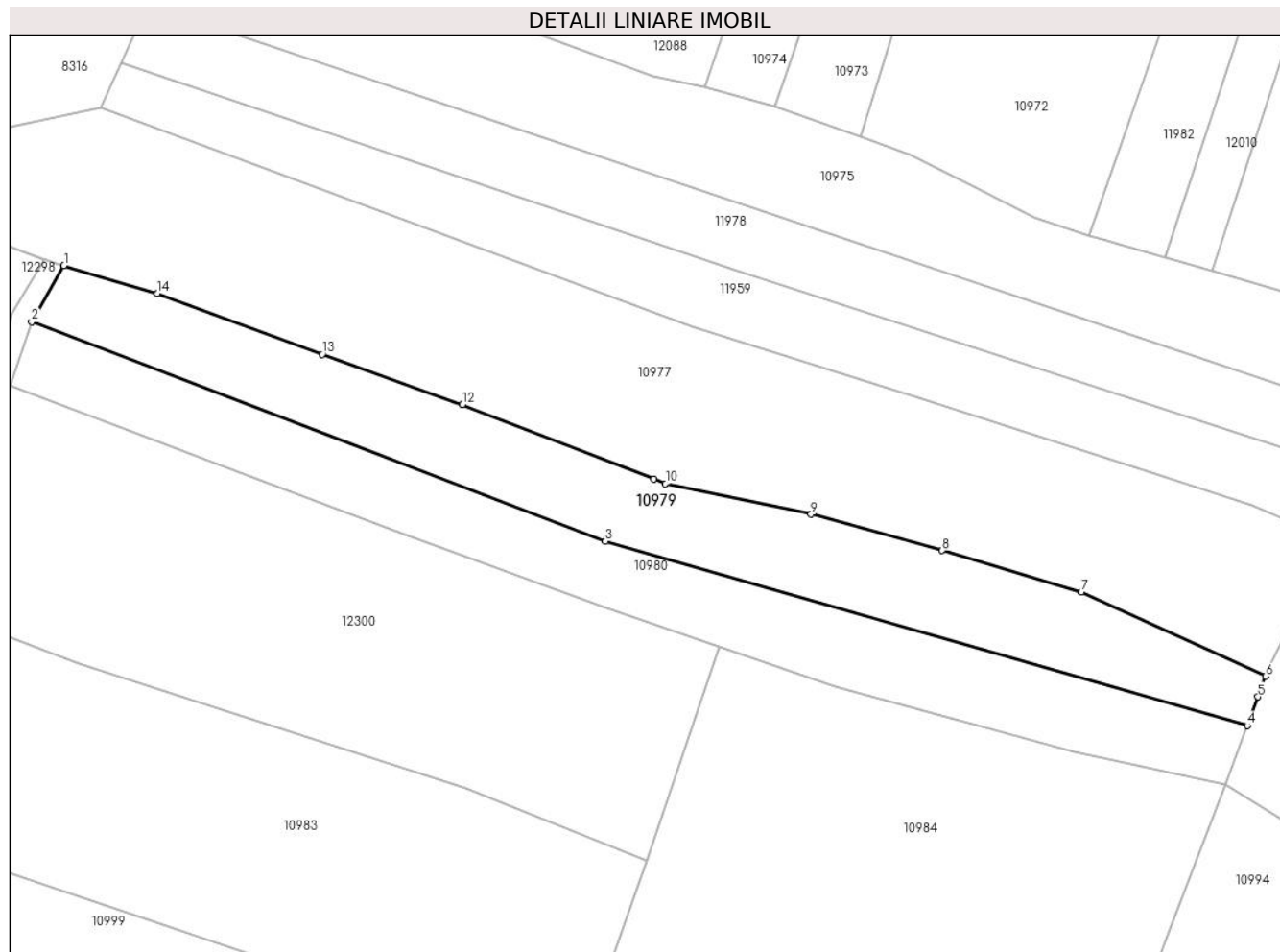
Inscrieri privind dezmembramintele dreptului de proprietate, drepturi reale de garanție și sarcini	Referințe
NU SUNT	

Anexa Nr. 1 La Partea I

Teren

Nr cadastral	Suprafața (mp)*	Observații / Referințe
53271	Din acte: 3.896 Masurata: 3.563	Diferența de suprafață se regăsește la imobilul cu ID 12298.

* Suprafața este determinată în planul de proiecție Stereo 70.



Date referitoare la teren

Crt	Categorie folosință	Intra vilan	Suprafața (mp)	Tarla	Parcelă	Nr. topo	Observații / Referințe
1	faneata	NU	3.563	-	-	-	

Lungime Segmente

1) Valorile lungimilor segmentelor sunt obținute din proiecție în plan.

Punct început	X / Y	Punct sfârșit	X / Y	Lungime segment (** (m)
1	581.429,684 641.222,431	2	581.423,466 641.211,562	12.522
2	581.423,466 641.211,562	3	581.534,078 641.169,299	118.411
3	581.534,078 641.169,299	4	581.657,782 641.133,763	128.707
4	581.657,782 641.133,763	5	581.659,849 641.139,326	5.935
5	581.659,849 641.139,326	6	581.661,317 641.143,278	4.216

Punct început	X / Y	Punct sfârșit	X / Y	Lungime segment (** (m)
6	581.661,317 641.143,278	7	581.625,779 641.159,544	39.084
7	581.625,779 641.159,544	8	581.598,968 641.167,511	27.97
8	581.598,968 641.167,511	9	581.573,68 641.174,509	26.238
9	581.573,68 641.174,509	10	581.545,636 641.180,422	28.661
10	581.545,636 641.180,422	11	581.543,399 641.181,291	2.4
11	581.543,399 641.181,291	12	581.506,524 641.195,618	39.56
12	581.506,524 641.195,618	13	581.479,456 641.205,325	28.756
13	581.479,456 641.205,325	14	581.447,739 641.217,049	33.814
14	581.447,739 641.217,049	1	581.429,684 641.222,431	18.84

** Lungimile segmentelor sunt determinate în planul de proiecție Stereo 70 și sunt rotunjite la 1 milimetru.

*** Distanța dintre puncte este formată din segmente cumulate ce sunt mai mici decât valoarea 1 milimetru.

**DATE DESPRE IMOBILUL NR. 10980**

Oficiul de Cadastru și Publicitate Imobiliară NEAMT
Biroul de Cadastru și Publicitate Imobiliară Targu-Neamt

A. Partea I. Descrierea imobilului

TEREN Extravilan

Adresa: Jud. Neamt

Nr. Crt	Nr cadastral Nr. topografic	Suprafața* (mp)	Observații / Referințe
A1		Din acte: 4.247 Masurata: 3.258	Sector cadastral:11 Teren imprejmuit; Diferența de suprafață se regăsește la imobilul cu ID 12299.

B. Partea II. Proprietari și acte

Inscrieri privitoare la dreptul de proprietate și alte drepturi reale		Referințe
/		
Act Administrativ nr. 19186, din 12/12/2023 emis de PRIMARIA COMUNEI PIPIRIG;		
B1	Inscrierea posesiei, drept de PROPRIETATE, dobandit prin Lege, cota actuala 1/1, cota initiala 1/1 1) ARON GHEORGHE	A1

C. Partea III. SARCINI .

Inscrieri privind dezmembramintele dreptului de proprietate, drepturi reale de garanție și sarcini	Referințe
NU SUNT	

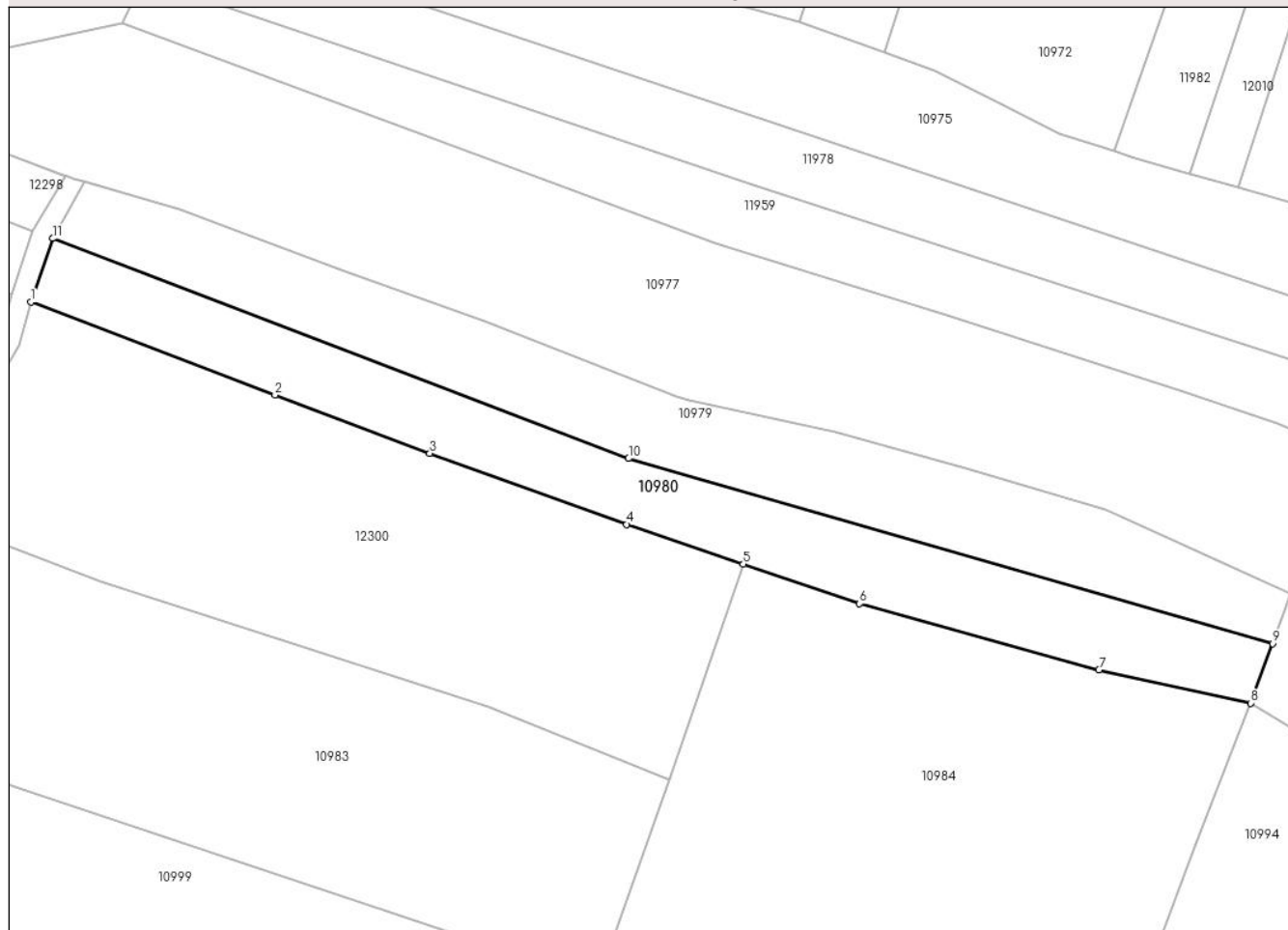
Anexa Nr. 1 La Partea I

Teren

Nr cadastral	Suprafața (mp)*	Observații / Referințe
	Din acte: 4.247 Masurata: 3.258	Diferența de suprafață se regăsește la imobilul cu ID 12299.

* Suprafața este determinată în planul de proiecție Stereo 70.

DETALII LINIARE IMOBIL



Date referitoare la teren

Crt	Categorie folosință	Intra vilan	Suprafața (mp)	Tarla	Parcelă	Nr. topo	Observații / Referințe
1	faneata	NU	3.258	-	-	-	

Lungime Segmente

1) Valorile lungimilor segmentelor sunt obținute din proiecție în plan.

Punct început	X / Y	Punct sfârșit	X / Y	Lungime segment (** (m)
1	581.419,249 641.199,335	2	581.466,133 641.181,499	50.162
2	581.466,133 641.181,499	3	581.495,864 641.170,308	31.767
3	581.495,864 641.170,308	4	581.533,713 641.156,643	40.24
4	581.533,713 641.156,643	5	581.556,1 641.149,017	23.65
5	581.556,1 641.149,017	6	581.578,439 641.141,408	23.599

Punct început	X / Y	Punct sfârșit	X / Y	Lungime segment (** (m)
6	581.578,439 641.141,408	7	581.624,416 641.128,687	47.704
7	581.624,416 641.128,687	8	581.653,529 641.122,316	29.802
8	581.653,529 641.122,316	9	581.657,782 641.133,763	12.212
9	581.657,782 641.133,763	10	581.534,078 641.169,299	128.707
10	581.534,078 641.169,299	11	581.423,466 641.211,562	118.411
11	581.423,466 641.211,562	1	581.419,249 641.199,335	12.934

** Lungimile segmentelor sunt determinate în planul de proiecție Stereo 70 și sunt rotunjite la 1 milimetru.

*** Distanța dintre puncte este formată din segmente cumulate ce sunt mai mici decât valoarea 1 milimetru.

**DATE DESPRE IMOBILUL NR. 10981**

Oficiul de Cadastru și Publicitate Imobiliară NEAMT
Biroul de Cadastru și Publicitate Imobiliară Targu-Neamt

A. Partea I. Descrierea imobilului

TEREN Extravilan

Adresa: Jud. Neamt

Nr. Crt	Nr cadastral Nr. topografic	Suprafața* (mp)	Observații / Referințe
A1		Din acte: 10.657 Masurata: 4.248	Sector cadastral:11 Teren imprejmuit; Diferența de suprafață se regăsește la imobilul cu ID 12300.

B. Partea II. Proprietari și acte

Inscrieri privitoare la dreptul de proprietate și alte drepturi reale		Referințe
/		
Act Administrativ nr. 19186, din 12/12/2023 emis de PRIMARIA COMUNEI PIPIRIG;		
B1	Inscrierea posesiei, drept de PROPRIETATE, dobandit prin Lege, cota actuala 1/1, cota initiala 1/1 1) ARON VIORICA	A1

C. Partea III. SARCINI .

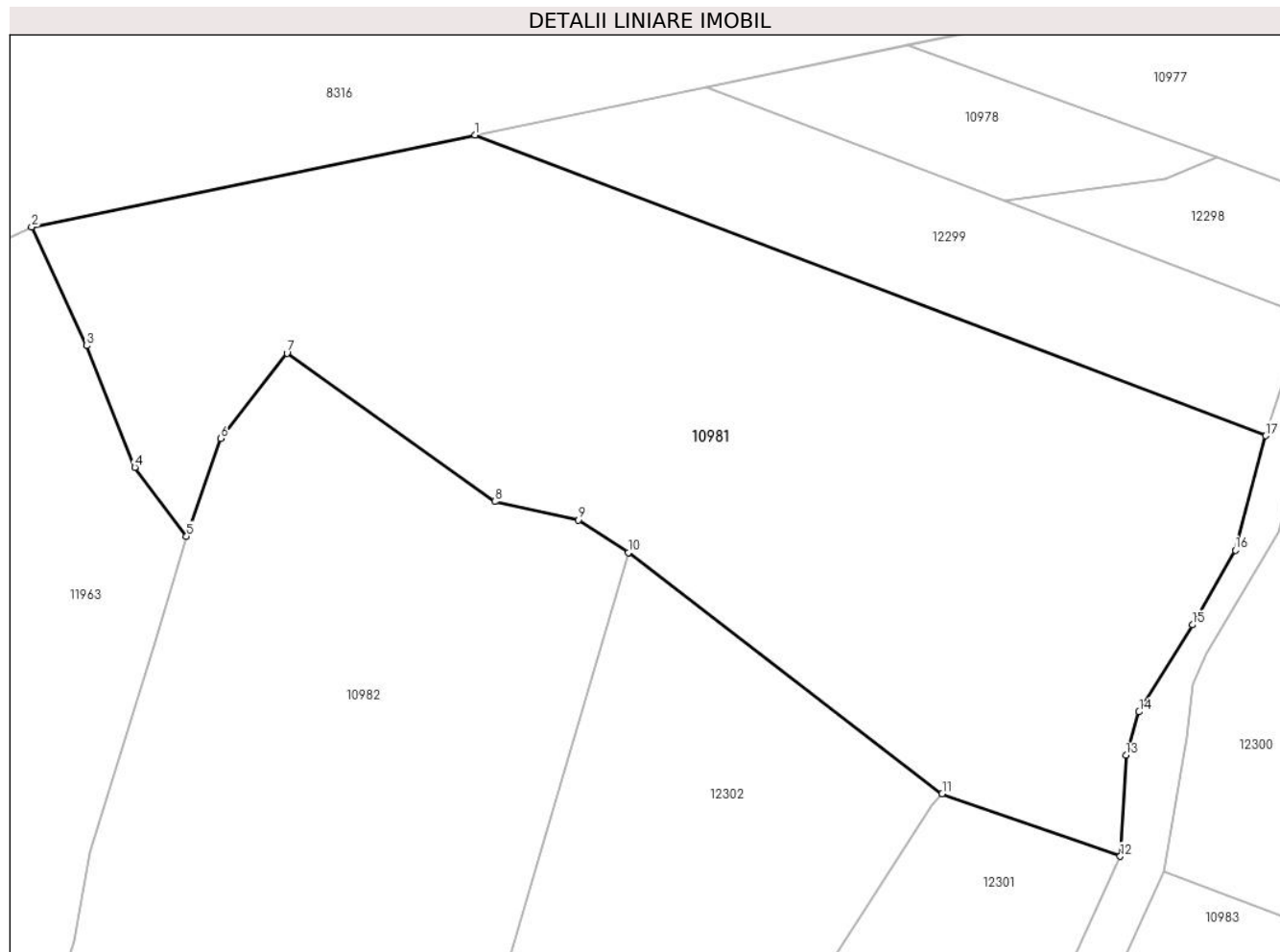
Inscrieri privind dezmembramintele dreptului de proprietate, drepturi reale de garanție și sarcini	Referințe
NU SUNT	

Anexa Nr. 1 La Partea I

Teren

Nr cadastral	Suprafața (mp)*	Observații / Referințe
	Din acte: 10.657 Masurata: 4.248	Diferența de suprafață se regăsește la imobilul cu ID 12300.

* Suprafața este determinată în planul de proiecție Stereo 70.



Date referitoare la teren

Crt	Categorie folosință	Intra vilan	Suprafața (mp)	Tarla	Parcelă	Nr. topo	Observații / Referințe
1	faneata	NU	4.248	-	-	-	

Lungime Segmente

1) Valorile lungimilor segmentelor sunt obținute din proiecție în plan.

Punct început	X / Y	Punct sfârșit	X / Y	Lungime segment (** (m)
1	581.334,509 641.231,574	2	581.289,086 641.222,137	46.393
2	581.289,086 641.222,137	3	581.294,713 641.209,981	13.395
3	581.294,713 641.209,981	4	581.299,658 641.197,525	13.402
4	581.299,658 641.197,525	5	581.304,943 641.190,457	8.825
5	581.304,943 641.190,457	6	581.308,462 641.200,487	10.629

Punct început	X / Y	Punct sfârșit	X / Y	Lungime segment (** (m)
6	581.308,462 641.200,487	7	581.315,239 641.209,216	11.051
7	581.315,239 641.209,216	8	581.336,523 641.194,012	26.157
8	581.336,523 641.194,012	9	581.345,113 641.192,14	8.792
9	581.345,113 641.192,14	10	581.350,225 641.188,8	6.106
10	581.350,225 641.188,8	11	581.382,37 641.164,099	40.539
11	581.382,37 641.164,099	12	581.400,624 641.157,671	19.353
12	581.400,624 641.157,671	13	581.401,214 641.168,024	10.37
13	581.401,214 641.168,024	14	581.402,543 641.172,478	4.648
14	581.402,543 641.172,478	15	581.408,015 641.181,387	10.455
15	581.408,015 641.181,387	16	581.412,393 641.189,045	8.821
16	581.412,393 641.189,045	17	581.415,519 641.200,755	12.12
17	581.415,519 641.200,755	1	581.334,509 641.231,574	86.674

** Lungimile segmentelor sunt determinate în planul de proiecție Stereo 70 și sunt rotunjite la 1 milimetru.

*** Distanța dintre puncte este formată din segmente cumulate ce sunt mai mici decât valoarea 1 milimetru.

**DATE DESPRE IMOBILUL NR. 10982**

Oficiul de Cadastru și Publicitate Imobiliară NEAMT
Biroul de Cadastru și Publicitate Imobiliară Targu-Neamt

A. Partea I. Descrierea imobilului

TEREN Extravilan

Adresa: Jud. Neamt

Nr. Crt	Nr cadastral Nr. topografic	Suprafața* (mp)	Observații / Referințe
A1		5.005	Sector cadastral:11 Teren imprejmuit;

B. Partea II. Proprietari și acte

Inscrieri privitoare la dreptul de proprietate și alte drepturi reale	Referințe
/	
Act Administrativ nr. 19186, din 12/12/2023 emis de PRIMARIA COMUNEI PIPIRIG;	
B1	A1
Inscrierea posesiei, drept de PROPRIETATE, dobandit prin Lege, cota actuala 1/1, cota initiala 1/1	
1) PLOTON ANA	

C. Partea III. SARCINI .

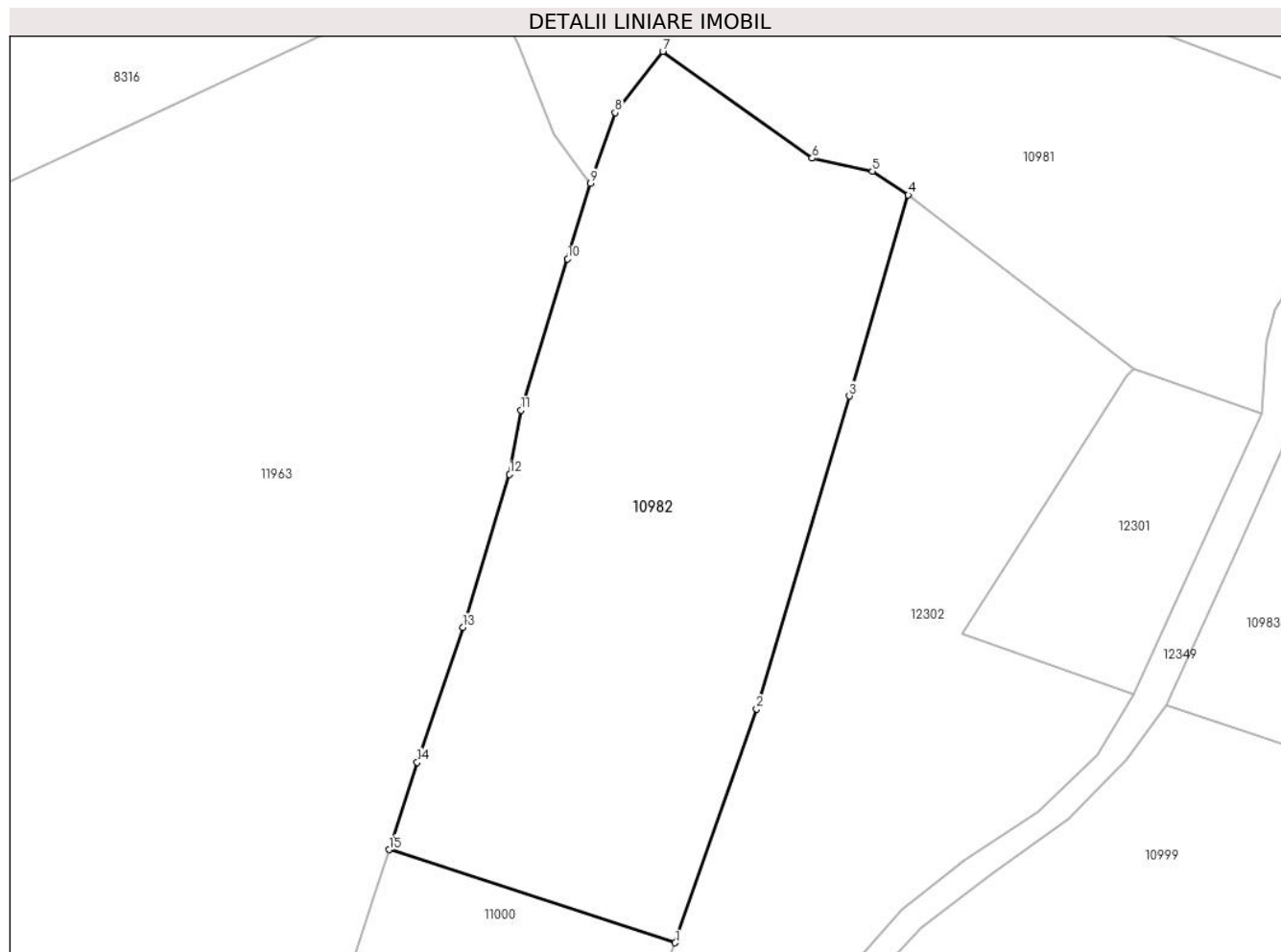
Inscrieri privind dezmembramintele dreptului de proprietate, drepturi reale de garanție și sarcini	Referințe
NU SUNT	

Anexa Nr. 1 La Partea I

Teren

Nr cadastral	Suprafața (mp)*	Observații / Referințe
	5.005	

* Suprafața este determinată în planul de proiecție Stereo 70.



Date referitoare la teren

Crt	Categorie folosință	Intra vilan	Suprafața (mp)	Tarla	Parcelă	Nr. topo	Observații / Referințe
1	faneata	NU	5.005	-	-	-	

Lungime Segmente

1) Valorile lungimilor segmentelor sunt obținute din proiecție în plan.

Punct început	X / Y	Punct sfârșit	X / Y	Lungime segment (** (m)
1	581.317,004 641.082,332	2	581.328,621 641.115,63	35.266
2	581.328,621 641.115,63	3	581.341,822 641.160,161	46.446
3	581.341,822 641.160,161	4	581.350,225 641.188,8	29.846
4	581.350,225 641.188,8	5	581.345,113 641.192,14	6.106
5	581.345,113 641.192,14	6	581.336,523 641.194,012	8.792

Punct început	X / Y	Punct sfârșit	X / Y	Lungime segment (** (m)
6	581.336,523 641.194,012	7	581.315,239 641.209,216	26.157
7	581.315,239 641.209,216	8	581.308,462 641.200,487	11.051
8	581.308,462 641.200,487	9	581.304,943 641.190,457	10.629
9	581.304,943 641.190,457	10	581.301,687 641.179,676	11.262
10	581.301,687 641.179,676	11	581.295,045 641.158,156	22.522
11	581.295,045 641.158,156	12	581.293,426 641.149,001	9.297
12	581.293,426 641.149,001	13	581.286,755 641.127,231	22.769
13	581.286,755 641.127,231	14	581.280,246 641.107,997	20.306
14	581.280,246 641.107,997	15	581.276,233 641.095,572	13.057
15	581.276,233 641.095,572	1	581.317,004 641.082,332	42.867

** Lungimile segmentelor sunt determinate în planul de proiecție Stereo 70 și sunt rotunjite la 1 milimetru.

*** Distanța dintre puncte este formată din segmente cumulate ce sunt mai mici decât valoarea 1 milimetru.

**DATE DESPRE IMOBILUL NR. 10983**

Oficiul de Cadastru și Publicitate Imobiliară NEAMT
Biroul de Cadastru și Publicitate Imobiliară Targu-Neamt

A. Partea I. Descrierea imobilului

TEREN Extravilan

Adresa: Jud. Neamt

Nr. Crt	Nr cadastral Nr. topografic	Suprafața* (mp)	Observații / Referințe
A1		Din acte: 7.297 Masurata: 6.301	Sector cadastral:11 Teren imprejmuit; Diferența de suprafața se regăsește la imobilul cu ID 12301.

B. Partea II. Proprietari și acte

Inscrieri privitoare la dreptul de proprietate și alte drepturi reale		Referințe
/		
Act Administrativ nr. 19186, din 12/12/2023 emis de PRIMARIA COMUNEI PIPIRIG;		
B1	Inscrierea posesiei, drept de PROPRIETATE, dobandit prin Lege, cota actuala 1/1, cota initiala 1/1 1) ȚÎRDEA NICOLAE	A1

C. Partea III. SARCINI .

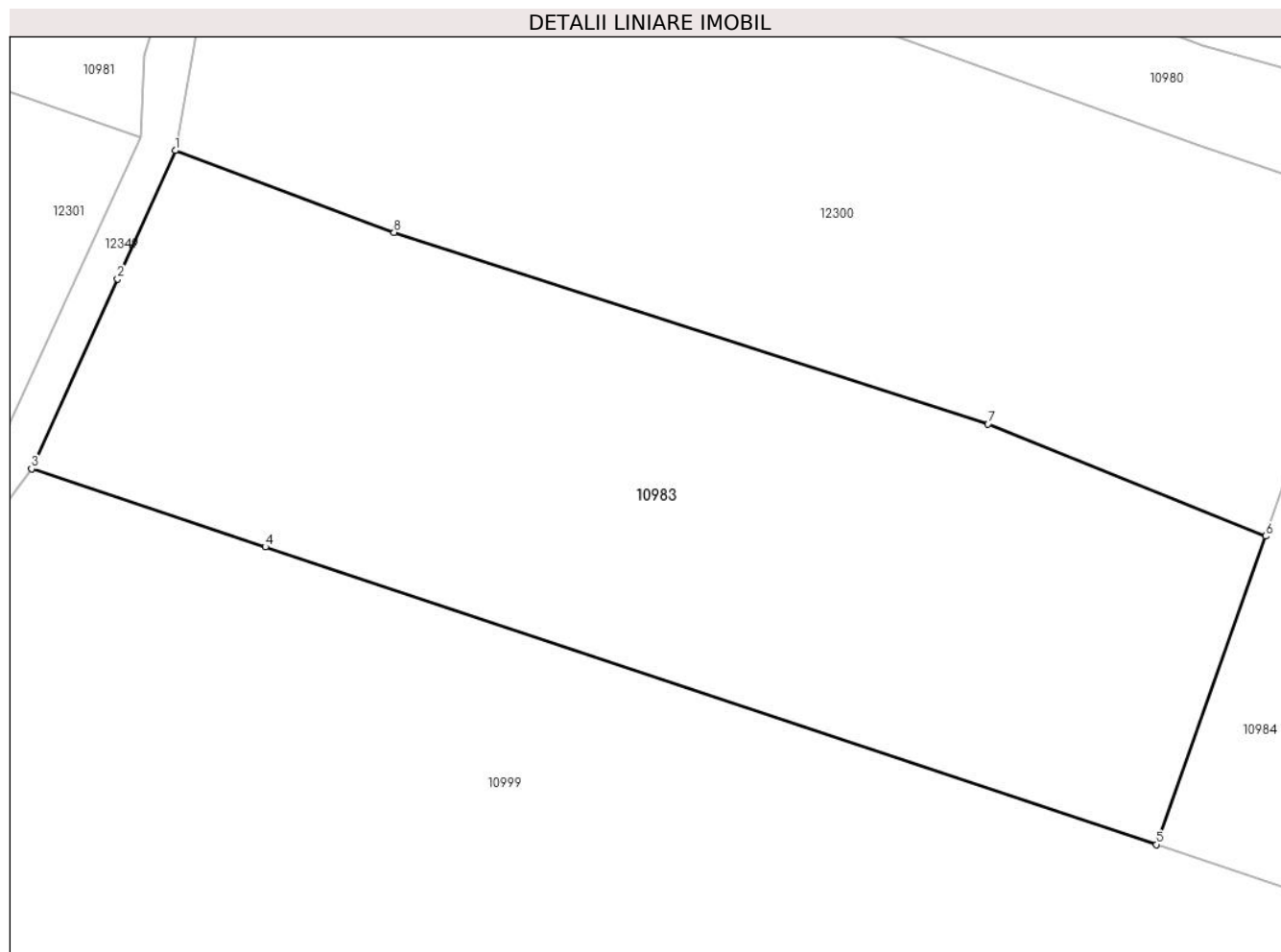
Inscrieri privind dezmembramintele dreptului de proprietate, drepturi reale de garanție și sarcini	Referințe
NU SUNT	

Anexa Nr. 1 La Partea I

Teren

Nr cadastral	Suprafața (mp)*	Observații / Referințe
	Din acte: 7.297 Masurata: 6.301	Diferența de suprafața se regăsește la imobilul cu ID 12301.

* Suprafața este determinată în planul de proiecție Stereo 70.



Date referitoare la teren

Crt	Categorie folosință	Intra vilan	Suprafața (mp)	Tarla	Parcelă	Nr. topo	Observații / Referințe
1	faneata	NU	6.301	-	-	-	

Lungime Segmente

1) Valorile lungimilor segmentelor sunt obținute din proiecție în plan.

Punct început	X / Y	Punct sfârșit	X / Y	Lungime segment (** (m)
1	581.405,04 641.156,069	2	581.397,781 641.139,952	17.676
2	581.397,781 641.139,952	3	581.386,991 641.116,097	26.182
3	581.386,991 641.116,097	4	581.416,349 641.106,291	30.952
4	581.416,349 641.106,291	5	581.528,28 641.068,908	118.009
5	581.528,28 641.068,908	6	581.542,006 641.107,64	41.092

Punct început	X / Y	Punct sfârșit	X / Y	Lungime segment (** (m)
6	581.542,006 641.107,64	7	581.507,118 641.121,733	37.627
7	581.507,118 641.121,733	8	581.432,514 641.145,777	78.383
8	581.432,514 641.145,777	1	581.405,04 641.156,069	29.338

** Lungimile segmentelor sunt determinate în planul de proiecție Stereo 70 și sunt rotunjite la 1 milimetru.

*** Distanța dintre puncte este formată din segmente cumulate ce sunt mai mici decât valoarea 1 milimetru.

**DATE DESPRE IMOBILUL NR. 10984**

Oficiul de Cadastru și Publicitate Imobiliară NEAMT
Biroul de Cadastru și Publicitate Imobiliară Targu-Neamt

A. Partea I. Descrierea imobilului

TEREN Extravilan

Adresa: Jud. Neamt

Nr. Crt	Nr cadastral Nr. topografic	Suprafața* (mp)	Observații / Referințe
A1		8.544	Sector cadastral:11 Teren imprejmuit;

B. Partea II. Proprietari și acte

Inscrieri privitoare la dreptul de proprietate și alte drepturi reale	Referințe
/	
Act Administrativ nr. 19186, din 12/12/2023 emis de PRIMARIA COMUNEI PIPIRIG;	
B1	A1
Inscrierea posesiei, drept de PROPRIETATE, dobandit prin Lege, cota actuala 1/1, cota initiala 1/1	
1) STĂNOAIA IULIAN	

C. Partea III. SARCINI .

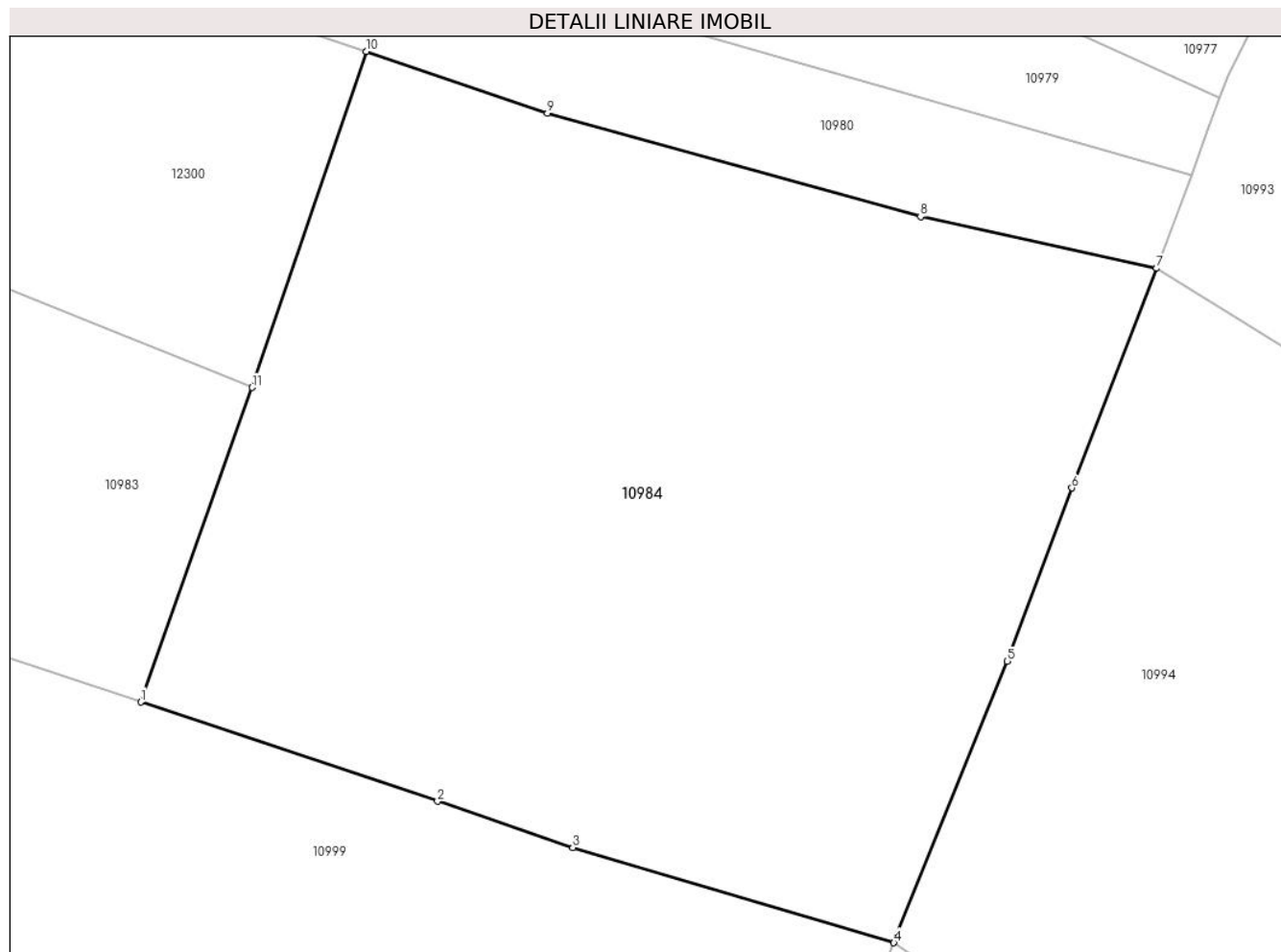
Inscrieri privind dezmembramintele dreptului de proprietate, drepturi reale de garanție și sarcini	Referințe
NU SUNT	

Anexa Nr. 1 La Partea I

Teren

Nr cadastral	Suprafața (mp)*	Observații / Referințe
	8.544	

* Suprafața este determinată în planul de proiecție Stereo 70.



Date referitoare la teren

Crt	Categorie folosință	Intra vilan	Suprafața (mp)	Tarla	Parcelă	Nr. topo	Observații / Referințe
1	faneata	NU	8.544	-	-	-	

Lungime Segmente

1) Valorile lungimilor segmentelor sunt obținute din proiecție în plan.

Punct început	X / Y	Punct sfârșit	X / Y	Lungime segment (** (m)
1	581.528,28 641.068,908	2	581.564,872 641.056,687	38.579
2	581.564,872 641.056,687	3	581.581,538 641.050,98	17.616
3	581.581,538 641.050,98	4	581.621,121 641.039,262	41.281
4	581.621,121 641.039,262	5	581.635,123 641.073,903	37.364
5	581.635,123 641.073,903	6	581.643,066 641.095,26	22.786

Punct început	X / Y	Punct sfârșit	X / Y	Lungime segment (** (m)
6	581.643,066 641.095,26	7	581.653,529 641.122,316	29.009
7	581.653,529 641.122,316	8	581.624,416 641.128,687	29.802
8	581.624,416 641.128,687	9	581.578,439 641.141,408	47.704
9	581.578,439 641.141,408	10	581.556,1 641.149,017	23.599
10	581.556,1 641.149,017	11	581.542,006 641.107,64	43.712
11	581.542,006 641.107,64	1	581.528,28 641.068,908	41.092

** Lungimile segmentelor sunt determinate în planul de proiecție Stereo 70 și sunt rotunjite la 1 milimetru.

*** Distanța dintre puncte este formată din segmente cumulate ce sunt mai mici decât valoarea 1 milimetru.

**DATE DESPRE IMOBILUL NR. 10985**

Oficiul de Cadastru și Publicitate Imobiliară NEAMT
Biroul de Cadastru și Publicitate Imobiliară Targu-Neamt

A. Partea I. Descrierea imobilului

TEREN Extravilan

Adresa: Jud. Neamt

Nr. Crt	Nr cadastral Nr. topografic	Suprafața* (mp)	Observații / Referințe
A1		10.558	Sector cadastral:11 Teren imprejmuit;

B. Partea II. Proprietari și acte

Inscrieri privitoare la dreptul de proprietate și alte drepturi reale	Referințe
/	
Act Administrativ nr. 19186, din 12/12/2023 emis de PRIMARIA COMUNEI PIPIRIG;	
B1	A1
Inscrierea posesiei, drept de PROPRIETATE, dobandit prin Lege, cota actuala 1/1, cota initiala 1/1	
1) GRAMADĂ DUMITRU	

C. Partea III. SARCINI .

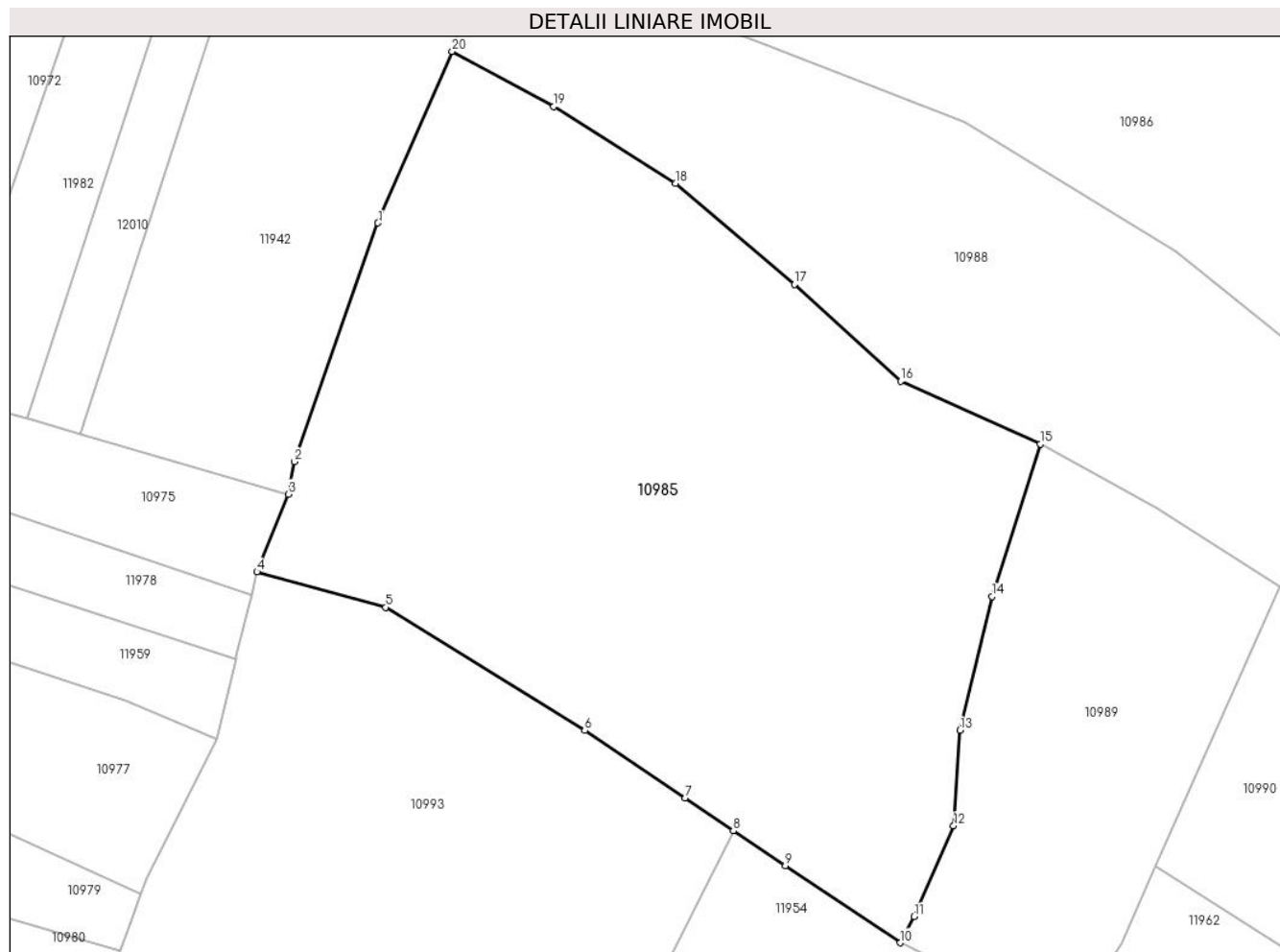
Inscrieri privind dezmembramintele dreptului de proprietate, drepturi reale de garanție și sarcini	Referințe
NU SUNT	

Anexa Nr. 1 La Partea I

Teren

Nr cadastral	Suprafața (mp)*	Observații / Referințe
	10.558	

* Suprafața este determinată în planul de proiecție Stereo 70.



Date referitoare la teren

Crt	Categorie folosință	Intra vilan	Suprafața (mp)	Tarla	Parcelă	Nr. topo	Observații / Referințe
1	faneata	NU	10.558	-	-	-	

Lungime Segmente

1) Valorile lungimilor segmentelor sunt obținute din proiecție în plan.

Punct început	X / Y	Punct sfârșit	X / Y	Lungime segment (** (m)
1	581.701,596 641.257,126	2	581.687,399 641.216,666	42.879
2	581.687,399 641.216,666	3	581.686,371 641.211,152	5.609
3	581.686,371 641.211,152	4	581.681,07 641.197,994	14.186
4	581.681,07 641.197,994	5	581.702,871 641.191,985	22.614
5	581.702,871 641.191,985	6	581.736,722 641.171,071	39.791

Punct început	X / Y	Punct sfârșit	X / Y	Lungime segment (** (m)
6	581.736,722 641.171,071	7	581.753,731 641.159,603	20.514
7	581.753,731 641.159,603	8	581.761,914 641.154,087	9.869
8	581.761,914 641.154,087	9	581.770,74 641.148,136	10.645
9	581.770,74 641.148,136	10	581.790,249 641.135,103	23.462
10	581.790,249 641.135,103	11	581.792,636 641.139,516	5.017
11	581.792,636 641.139,516	12	581.799,291 641.154,922	16.782
12	581.799,291 641.154,922	13	581.800,373 641.171,116	16.23
13	581.800,373 641.171,116	14	581.805,834 641.193,775	23.308
14	581.805,834 641.193,775	15	581.814,03 641.219,671	27.162
15	581.814,03 641.219,671	16	581.790,318 641.230,318	25.993
16	581.790,318 641.230,318	17	581.772,308 641.246,689	24.339
17	581.772,308 641.246,689	18	581.752,111 641.263,884	26.525
18	581.752,111 641.263,884	19	581.731,437 641.276,845	24.401
19	581.731,437 641.276,845	20	581.714,193 641.286,212	19.624
20	581.714,193 641.286,212	1	581.701,596 641.257,126	31.697

** Lungimile segmentelor sunt determinate în planul de proiecție Stereo 70 și sunt rotunjite la 1 milimetru.

*** Distanța dintre puncte este formată din segmente cumulate ce sunt mai mici decât valoarea 1 milimetru.

**DATE DESPRE IMOBILUL NR. 10986**

Oficiul de Cadastru și Publicitate Imobiliară NEAMT
Biroul de Cadastru și Publicitate Imobiliară Targu-Neamt

A. Partea I. Descrierea imobilului

TEREN Extravilan

Adresa: Jud. Neamt

Nr. Crt	Nr cadastral Nr. topografic	Suprafața* (mp)	Observații / Referințe
A1		12.990	Sector cadastral:11 Teren neimprejmuit;

B. Partea II. Proprietari și acte

Inscrieri privitoare la dreptul de proprietate și alte drepturi reale		Referințe
/		
Act Normativ nr. 7, din 13/03/1996 emis de GUVERNUL ROMÂNIEI;		
B1	Inscrierea provizorie, drept de PROPRIETATE, dobandit prin Lege, cota actuala 1/1, cota initiala 1/1	A1
1) COMUNA PIPIRIG, CIF:99999999999999, Proprietar neidentificat		

C. Partea III. SARCINI .

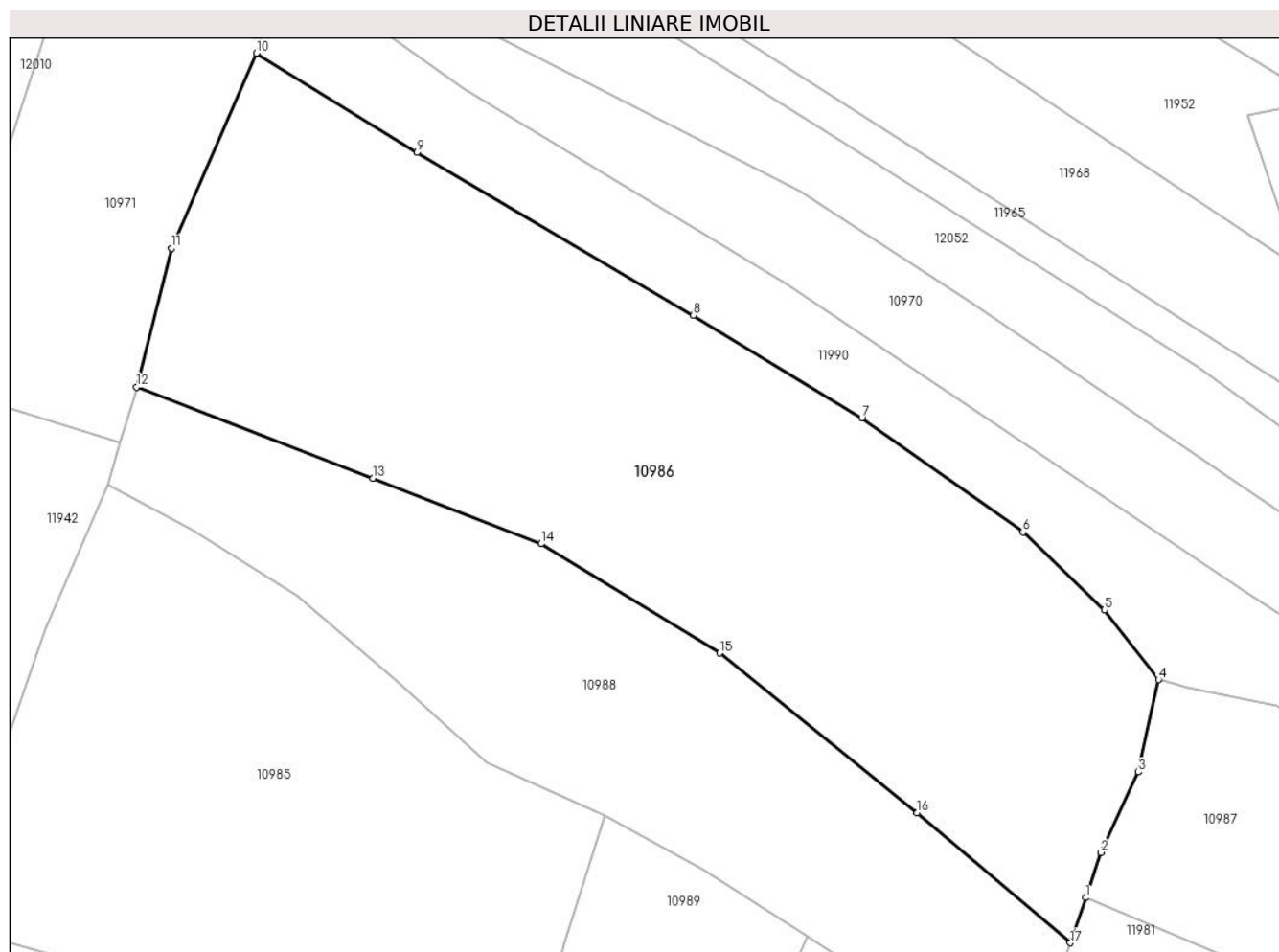
Inscrieri privind dezmembramintele dreptului de proprietate, drepturi reale de garanție și sarcini	Referințe
NU SUNT	

Anexa Nr. 1 La Partea I

Teren

Nr cadastral	Suprafața (mp)*	Observații / Referințe
	12.990	

* Suprafața este determinată în planul de proiecție Stereo 70.



Date referitoare la teren

Crt	Categorie folosință	Intravilan	Suprafața (mp)	Tarla	Parcelă	Nr. topo	Observații / Referințe
1	faneata	NU	12.990	-	-	-	

Lungime Segmente

1) Valorile lungimilor segmentelor sunt obținute din proiecție în plan.

Punct început	X / Y	Punct sfârșit	X / Y	Lungime segment (** (m)
1	581.910,566 641.203,272	2	581.913,613 641.212,331	9.558
2	581.913,613 641.212,331	3	581.921,201 641.228,493	17.855
3	581.921,201 641.228,493	4	581.925,234 641.247,031	18.972
4	581.925,234 641.247,031	5	581.914,344 641.261,079	17.775
5	581.914,344 641.261,079	6	581.897,978 641.276,666	22.601

Punct început	X / Y	Punct sfârșit	X / Y	Lungime segment (** (m)
6	581.897,978 641.276,666	7	581.865,621 641.299,594	39.657
7	581.865,621 641.299,594	8	581.831,757 641.320,201	39.641
8	581.831,757 641.320,201	9	581.776,206 641.352,871	64.446
9	581.776,206 641.352,871	10	581.743,964 641.372,801	37.905
10	581.743,964 641.372,801	11	581.726,957 641.333,65	42.685
11	581.726,957 641.333,65	12	581.719,943 641.305,794	28.725
12	581.719,943 641.305,794	13	581.767,338 641.287,43	50.828
13	581.767,338 641.287,43	14	581.801,173 641.274,32	36.286
14	581.801,173 641.274,32	15	581.837,059 641.252,366	42.069
15	581.837,059 641.252,366	16	581.876,736 641.220,274	51.031
16	581.876,736 641.220,274	17	581.907,518 641.194,212	40.333
17	581.907,518 641.194,212	1	581.910,566 641.203,272	9.559

** Lungimile segmentelor sunt determinate în planul de proiecție Stereo 70 și sunt rotunjite la 1 milimetru.

*** Distanța dintre puncte este formată din segmente cumulate ce sunt mai mici decât valoarea 1 milimetru.

**DATE DESPRE IMOBILUL NR. 10987**

Oficiul de Cadastru și Publicitate Imobiliară NEAMT
Biroul de Cadastru și Publicitate Imobiliară Targu-Neamt

A. Partea I. Descrierea imobilului

TEREN Extravilan

Adresa: Jud. Neamt

Nr. Crt	Nr cadastral Nr. topografic	Suprafața* (mp)	Observații / Referințe
A1		3.870	Sector cadastral:11 Teren neimprejmuit;

B. Partea II. Proprietari și acte

Inscrieri privitoare la dreptul de proprietate și alte drepturi reale		Referințe
/		
Act Normativ nr. 7, din 13/03/1996 emis de GUVERNUL ROMÂNIEI;		
B1	Inscrierea provizorie, drept de PROPRIETATE, dobandit prin Lege, cota actuala 1/1, cota initiala 1/1 1) COMUNA PIPIRIG, CIF:99999999999999, Proprietar neidentificat	A1

C. Partea III. SARCINI .

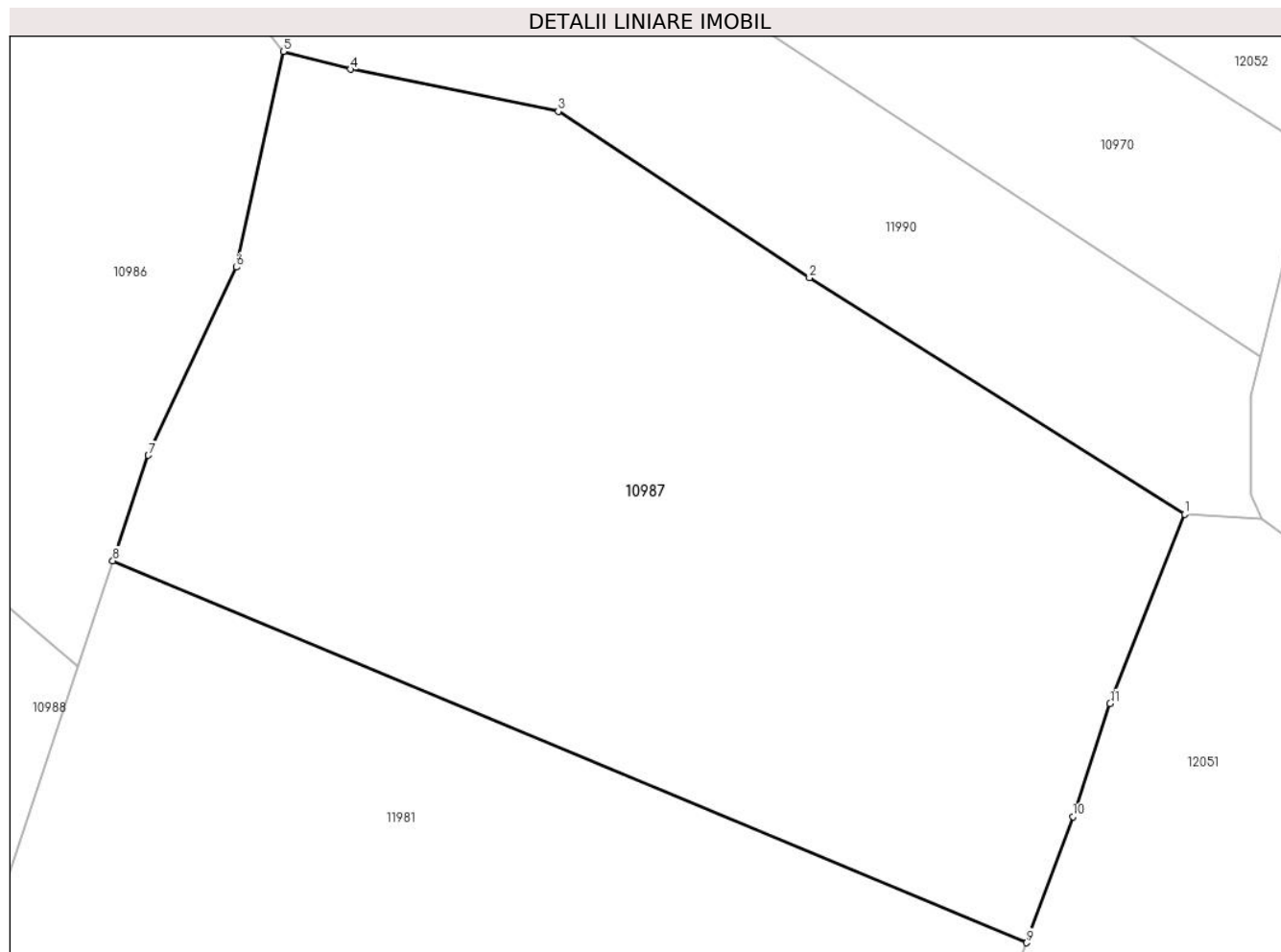
Inscrieri privind dezmembramintele dreptului de proprietate, drepturi reale de garanție și sarcini	Referințe
NU SUNT	

Anexa Nr. 1 La Partea I

Teren

Nr cadastral	Suprafața (mp)*	Observații / Referințe
	3.870	

* Suprafața este determinată în planul de proiecție Stereo 70.



Date referitoare la teren

Crt	Categorie folosință	Intravilan	Suprafața (mp)	Tarla	Parcelă	Nr. topo	Observații / Referințe
1	faneata	NU	3.870	-	-	-	

Lungime Segmente

1) Valorile lungimilor segmentelor sunt obținute din proiecție în plan.

Punct început	X / Y	Punct sfârșit	X / Y	Lungime segment (** (m)
1	582.002,746 641.207,27	2	581.970,478 641.227,585	38.13
2	581.970,478 641.227,585	3	581.948,878 641.241,884	25.904
3	581.948,878 641.241,884	4	581.930,998 641.245,498	18.242
4	581.930,998 641.245,498	5	581.925,234 641.247,031	5.964
5	581.925,234 641.247,031	6	581.921,201 641.228,493	18.972

Punct început	X / Y	Punct sfârșit	X / Y	Lungime segment (** (m)
6	581.921,201 641.228,493	7	581.913,613 641.212,331	17.855
7	581.913,613 641.212,331	8	581.910,566 641.203,272	9.558
8	581.910,566 641.203,272	9	581.989,173 641.170,452	85.183
9	581.989,173 641.170,452	10	581.993,134 641.181,269	11.519
10	581.993,134 641.181,269	11	581.996,339 641.191,013	10.258
11	581.996,339 641.191,013	1	582.002,746 641.207,27	17.474

** Lungimile segmentelor sunt determinate în planul de proiecție Stereo 70 și sunt rotunjite la 1 milimetru.

*** Distanța dintre puncte este formată din segmente cumulate ce sunt mai mici decât valoarea 1 milimetru.

**DATE DESPRE IMOBILUL NR. 10988**

Oficiul de Cadastru și Publicitate Imobiliară NEAMT
Biroul de Cadastru și Publicitate Imobiliară Targu-Neamt

A. Partea I. Descrierea imobilului

TEREN Extravilan

Adresa: Jud. Neamt

Nr. Crt	Nr cadastral Nr. topografic	Suprafața* (mp)	Observații / Referințe
A1		7.200	Sector cadastral:11 Teren imprejmuit;

B. Partea II. Proprietari și acte

Inscrieri privitoare la dreptul de proprietate și alte drepturi reale	Referințe
/	
Act Administrativ nr. 19186, din 12/12/2023 emis de PRIMARIA COMUNEI PIPIRIG;	
B1	A1
Inscrierea posesiei, drept de PROPRIETATE, dobandit prin Lege, cota actuala 1/1, cota initiala 1/1	
1) POPA DUMITRU	

C. Partea III. SARCINI .

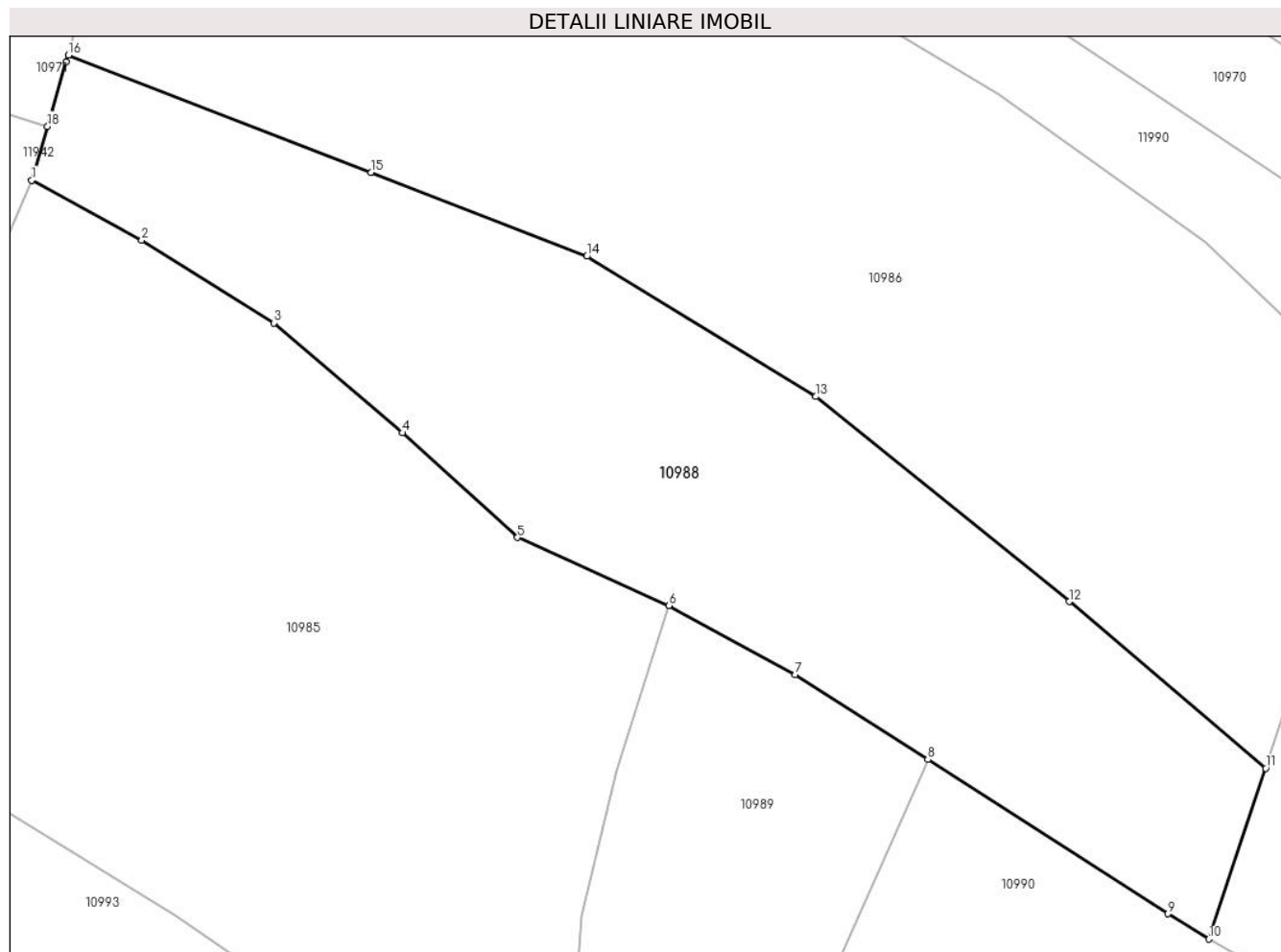
Inscrieri privind dezmembramintele dreptului de proprietate, drepturi reale de garanție și sarcini	Referințe
NU SUNT	

Anexa Nr. 1 La Partea I

Teren

Nr cadastral	Suprafața (mp)*	Observații / Referințe
	7.200	

* Suprafața este determinată în planul de proiecție Stereo 70.



Date referitoare la teren

Crt	Categorie folosință	Intra vilan	Suprafața (mp)	Tarla	Parcelă	Nr. topo	Observații / Referințe
1	faneata	NU	7.200	-	-	-	

Lungime Segmente

1) Valorile lungimilor segmentelor sunt obținute din proiecție în plan.

Punct început	X / Y	Punct sfârșit	X / Y	Lungime segment (** (m)
1	581.714,193 641.286,212	2	581.731,437 641.276,845	19.624
2	581.731,437 641.276,845	3	581.752,111 641.263,884	24.401
3	581.752,111 641.263,884	4	581.772,308 641.246,689	26.525
4	581.772,308 641.246,689	5	581.790,318 641.230,318	24.339
5	581.790,318 641.230,318	6	581.814,03 641.219,671	25.993

Punct început	X / Y	Punct sfârșit	X / Y	Lungime segment (** (m)
6	581.814,03 641.219,671	7	581.833,846 641.208,872	22.568
7	581.833,846 641.208,872	8	581.854,59 641.195,555	24.651
8	581.854,59 641.195,555	9	581.892,155 641.171,439	44.64
9	581.892,155 641.171,439	10	581.898,632 641.167,48	7.591
10	581.898,632 641.167,48	11	581.907,518 641.194,212	28.17
11	581.907,518 641.194,212	12	581.876,736 641.220,274	40.333
12	581.876,736 641.220,274	13	581.837,059 641.252,366	51.031
13	581.837,059 641.252,366	14	581.801,173 641.274,32	42.069
14	581.801,173 641.274,32	15	581.767,338 641.287,43	36.286
15	581.767,338 641.287,43	16	581.719,943 641.305,794	50.828
16	581.719,943 641.305,794	17	581.719,623 641.304,704	1.136
17	581.719,623 641.304,704	18	581.716,674 641.294,661	10.467
18	581.716,674 641.294,661	1	581.714,193 641.286,212	8.806

** Lungimile segmentelor sunt determinate în planul de proiecție Stereo 70 și sunt rotunjite la 1 milimetru.

*** Distanța dintre puncte este formată din segmente cumulate ce sunt mai mici decât valoarea 1 milimetru.

**DATE DESPRE IMOBILUL NR. 10989**

Oficiul de Cadastru și Publicitate Imobiliară NEAMT
Biroul de Cadastru și Publicitate Imobiliară Targu-Neamt

A. Partea I. Descrierea imobilului

TEREN Extravilan

Adresa: Jud. Neamt

Nr. Crt	Nr cadastral Nr. topografic	Suprafața* (mp)	Observații / Referințe
A1		3.376	Sector cadastral:11 Teren neimprejmuit;

B. Partea II. Proprietari și acte

Inscrieri privitoare la dreptul de proprietate și alte drepturi reale		Referințe
/		
Act Administrativ nr. 19186, din 12/12/2023 emis de PRIMĂRIA COMUNEI PIPIRIG;		
B1	Inscrierea posesiei, drept de PROPRIETATE, dobandit prin Lege, cota actuala 1/1, cota initiala 1/1 1) ȚIRDEA GHEORGHE	A1

C. Partea III. SARCINI .

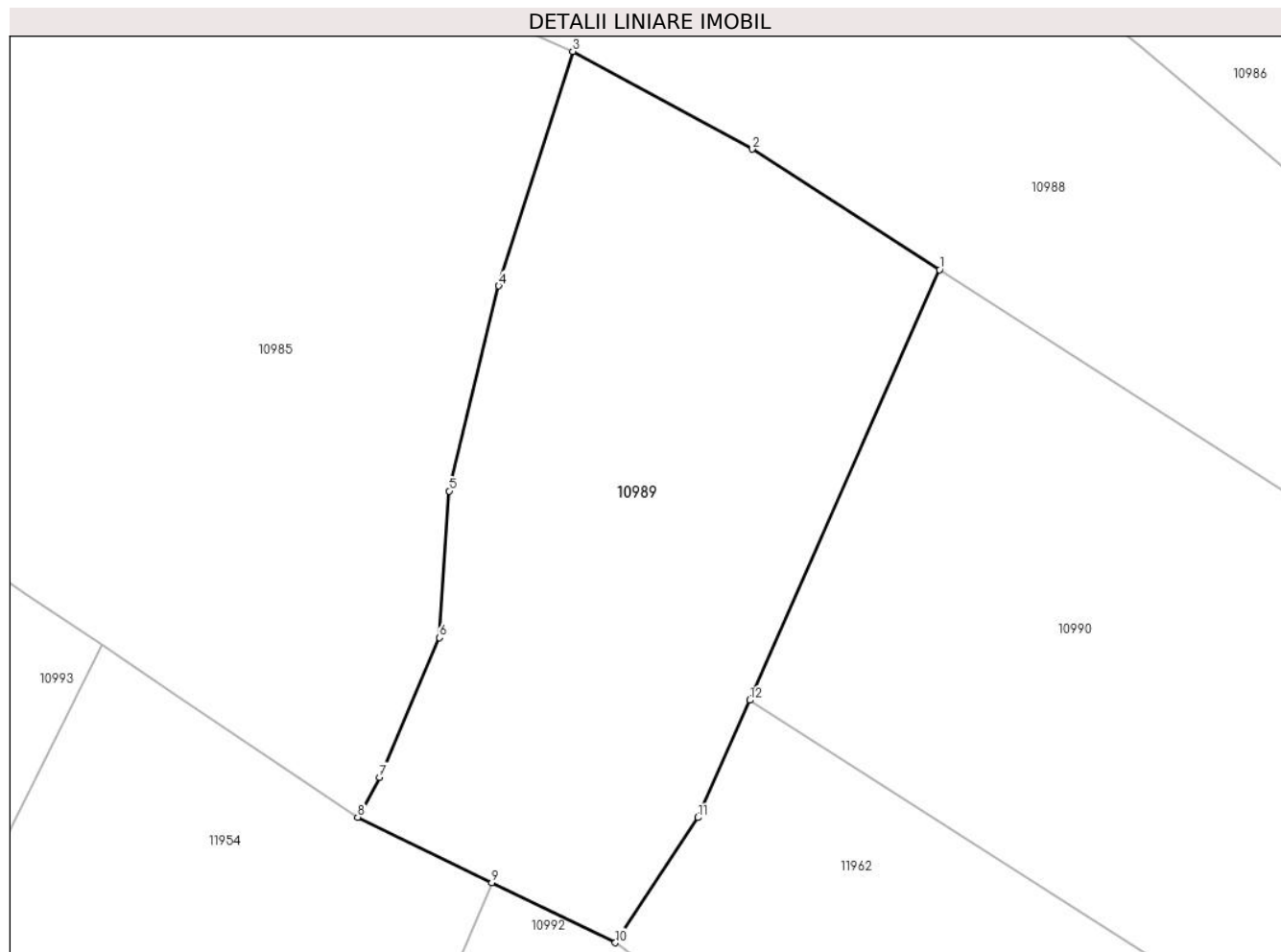
Inscrieri privind dezmembramintele dreptului de proprietate, drepturi reale de garanție și sarcini	Referințe
NU SUNT	

Anexa Nr. 1 La Partea I

Teren

Nr cadastral	Suprafața (mp)*	Observații / Referințe
	3.376	

* Suprafața este determinată în planul de proiecție Stereo 70.



Date referitoare la teren

Crt	Categorie folosință	Intravilan	Suprafața (mp)	Tarla	Parcelă	Nr. topo	Observații / Referințe
1	faneata	NU	3.376	-	-	-	

Lungime Segmente

1) Valorile lungimilor segmentelor sunt obținute din proiecție în plan.

Punct început	X / Y	Punct sfârșit	X / Y	Lungime segment (** (m)
1	581.854,59 641.195,555	2	581.833,846 641.208,872	24.651
2	581.833,846 641.208,872	3	581.814,03 641.219,671	22.568
3	581.814,03 641.219,671	4	581.805,834 641.193,775	27.162
4	581.805,834 641.193,775	5	581.800,373 641.171,116	23.308
5	581.800,373 641.171,116	6	581.799,291 641.154,922	16.23

Punct început	X / Y	Punct sfârșit	X / Y	Lungime segment (** (m)
6	581.799,291 641.154,922	7	581.792,636 641.139,516	16.782
7	581.792,636 641.139,516	8	581.790,249 641.135,103	5.017
8	581.790,249 641.135,103	9	581.805,067 641.127,885	16.482
9	581.805,067 641.127,885	10	581.818,726 641.121,232	15.193
10	581.818,726 641.121,232	11	581.827,857 641.135,049	16.562
11	581.827,857 641.135,049	12	581.833,585 641.148,02	14.179
12	581.833,585 641.148,02	1	581.854,59 641.195,555	51.969

** Lungimile segmentelor sunt determinate în planul de proiecție Stereo 70 și sunt rotunjite la 1 milimetru.

*** Distanța dintre puncte este formată din segmente cumulate ce sunt mai mici decât valoarea 1 milimetru.

**DATE DESPRE IMOBILUL NR. 10990**

Oficiul de Cadastru și Publicitate Imobiliară NEAMT
Biroul de Cadastru și Publicitate Imobiliară Targu-Neamt

A. Partea I. Descrierea imobilului

TEREN Extravilan

Adresa: Jud. Neamt

Nr. Crt	Nr cadastral Nr. topografic	Suprafața* (mp)	Observații / Referințe
A1		4.703	Sector cadastral:11 Teren imprejmuit;

B. Partea II. Proprietari și acte

Inscrieri privitoare la dreptul de proprietate și alte drepturi reale		Referințe
/		
Act Administrativ nr. 19186, din 12/12/2023 emis de PRIMARIA COMUNEI PIPIRIG;		
B1	Inscrierea posesiei, drept de PROPRIETATE, dobandit prin Lege, cota actuala 1/1, cota initiala 1/1 1) RADU GHEORGHE	A1

C. Partea III. SARCINI .

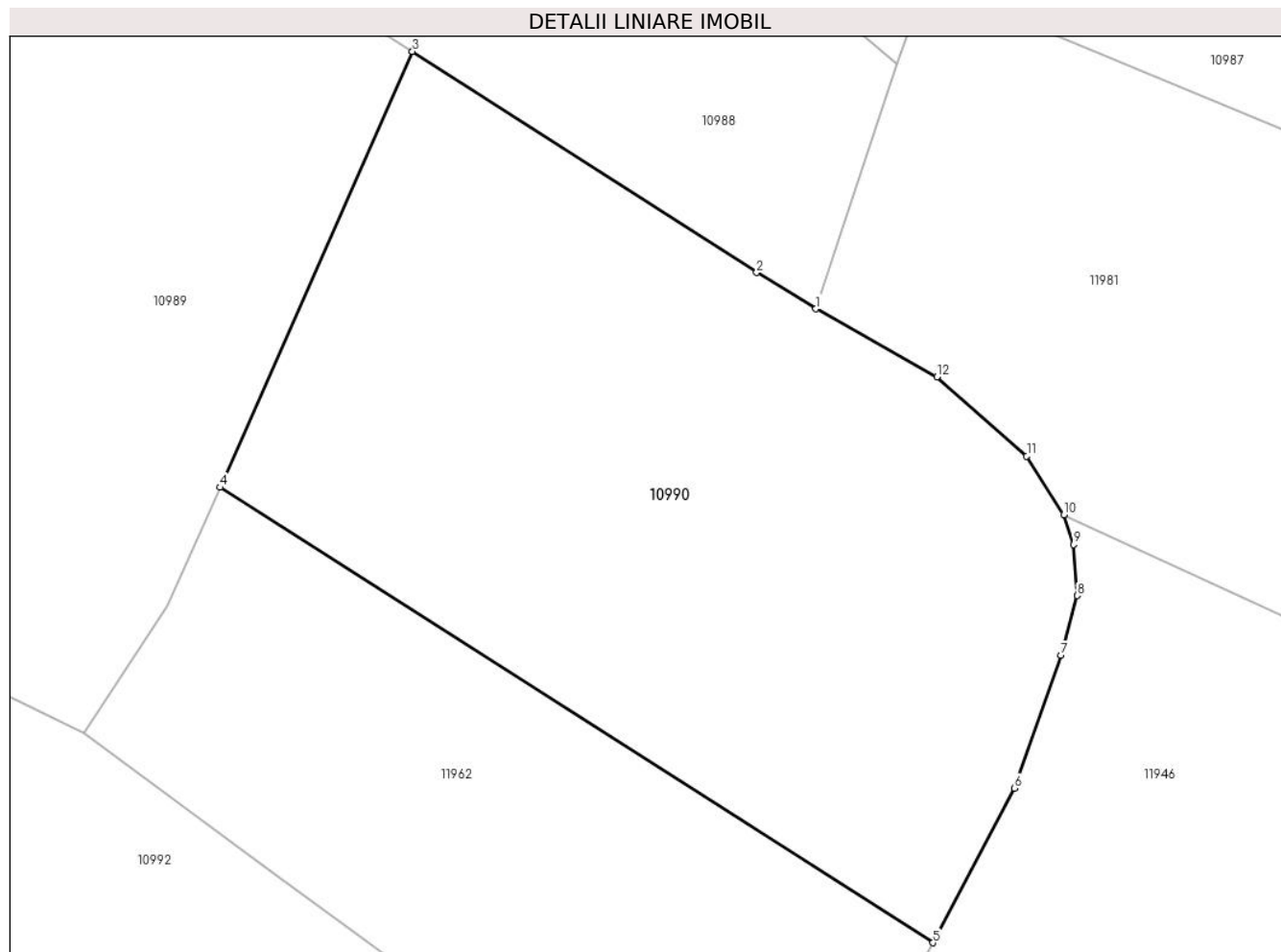
Inscrieri privind dezmembramintele dreptului de proprietate, drepturi reale de garanție și sarcini	Referințe
NU SUNT	

Anexa Nr. 1 La Partea I

Teren

Nr cadastral	Suprafața (mp)*	Observații / Referințe
	4.703	

* Suprafața este determinată în planul de proiecție Stereo 70.



Date referitoare la teren

Crt	Categorie folosință	Intravilan	Suprafața (mp)	Tarla	Parcelă	Nr. topo	Observații / Referințe
1	faneata	NU	4.703	-	-	-	

Lungime Segmente

1) Valorile lungimilor segmentelor sunt obținute din proiecție în plan.

Punct început	X / Y	Punct sfârșit	X / Y	Lungime segment (** (m)
1	581.898,632 641.167,48	2	581.892,155 641.171,439	7.591
2	581.892,155 641.171,439	3	581.854,59 641.195,555	44.64
3	581.854,59 641.195,555	4	581.833,585 641.148,02	51.969
4	581.833,585 641.148,02	5	581.911,407 641.098,367	92.313
5	581.911,407 641.098,367	6	581.920,297 641.115,217	19.051

Punct început	X / Y	Punct sfârșit	X / Y	Lungime segment (** (m)
6	581.920,297 641.115,217	7	581.925,4 641.129,708	15.363
7	581.925,4 641.129,708	8	581.927,17 641.136,214	6.742
8	581.927,17 641.136,214	9	581.926,76 641.141,778	5.579
9	581.926,76 641.141,778	10	581.925,698 641.145,016	3.408
10	581.925,698 641.145,016	11	581.921,644 641.151,431	7.589
11	581.921,644 641.151,431	12	581.911,832 641.160,075	13.076
12	581.911,832 641.160,075	1	581.898,632 641.167,48	15.135

** Lungimile segmentelor sunt determinate în planul de proiecție Stereo 70 și sunt rotunjite la 1 milimetru.

*** Distanța dintre puncte este formată din segmente cumulate ce sunt mai mici decât valoarea 1 milimetru.

**DATE DESPRE IMOBILUL NR. 10991**

Oficiul de Cadastru și Publicitate Imobiliară NEAMT
Biroul de Cadastru și Publicitate Imobiliară Targu-Neamt

A. Partea I. Descrierea imobilului

TEREN Extravilan

Adresa: Jud. Neamt

Nr. Crt	Nr cadastral Nr. topografic	Suprafața* (mp)	Observații / Referințe
A1		6.101	Sector cadastral:11 Teren imprejmuit;

B. Partea II. Proprietari și acte

Inscrieri privitoare la dreptul de proprietate și alte drepturi reale	Referințe
/	
Act Administrativ nr. 19186, din 12/12/2023 emis de PRIMARIA COMUNEI PIPIRIG;	
B1	A1
Inscrierea posesiei, drept de PROPRIETATE, dobandit prin Lege, cota actuala 1/1, cota initiala 1/1	
1) IRINA ȘTEFAN	

C. Partea III. SARCINI .

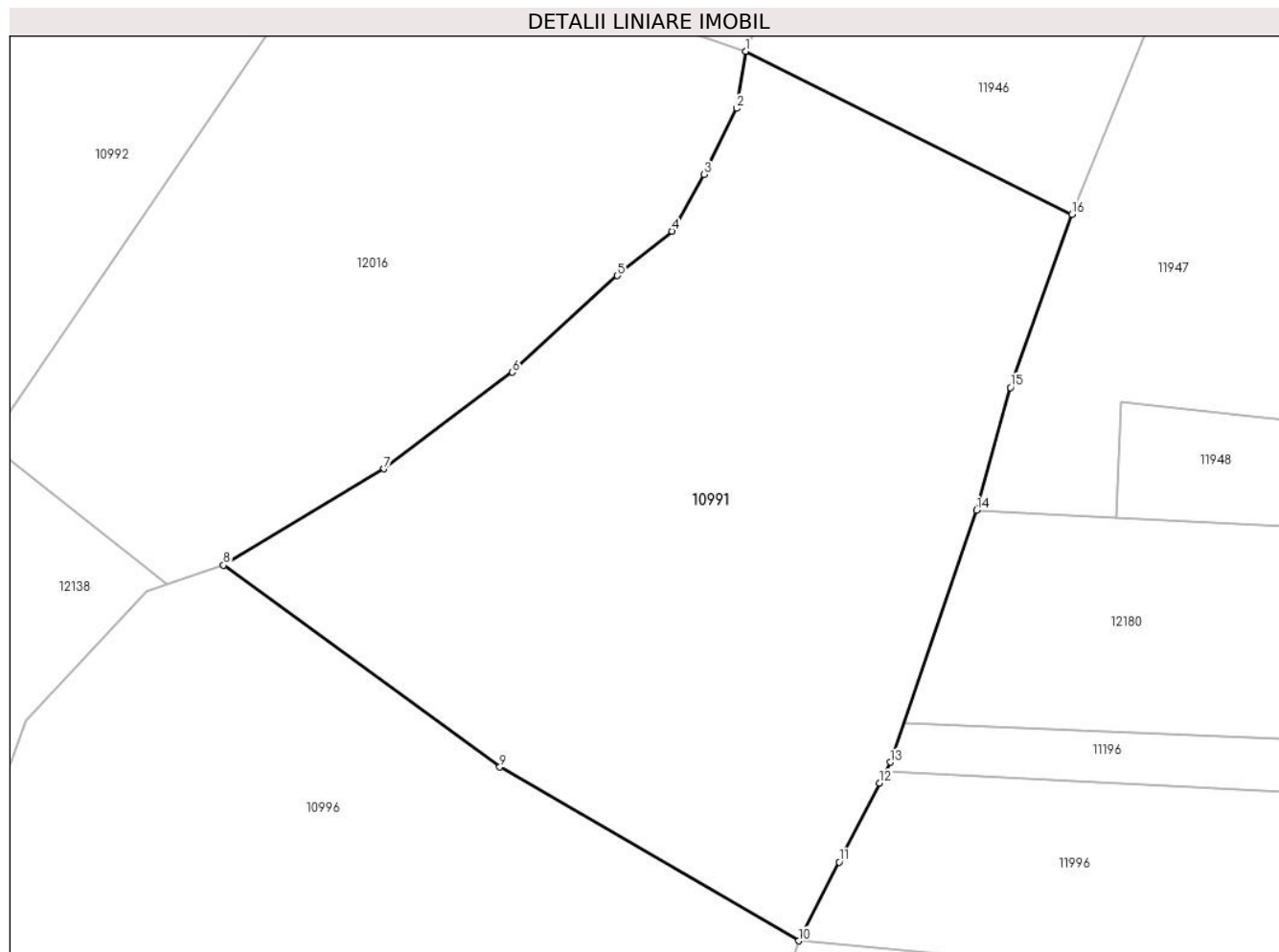
Inscrieri privind dezmembramintele dreptului de proprietate, drepturi reale de garanție și sarcini	Referințe
NU SUNT	

Anexa Nr. 1 La Partea I

Teren

Nr cadastral	Suprafața (mp)*	Observații / Referințe
	6.101	

* Suprafața este determinată în planul de proiecție Stereo 70.



Date referitoare la teren

Crt	Categorie folosință	Intra vilan	Suprafața (mp)	Tarla	Parcelă	Nr. topo	Observații / Referințe
1	faneata	NU	6.101	-	-	-	

Lungime Segmente

1) Valorile lungimilor segmentelor sunt obținute din proiecție în plan.

Punct început	X / Y	Punct sfârșit	X / Y	Lungime segment (** (m)
1	581.900,254 641.071,107	2	581.899,034 641.063,745	7.462
2	581.899,034 641.063,745	3	581.894,883 641.055,201	9.499
3	581.894,883 641.055,201	4	581.890,683 641.047,907	8.417
4	581.890,683 641.047,907	5	581.883,654 641.042,163	9.077
5	581.883,654 641.042,163	6	581.870,072 641.029,696	18.436

Punct început	X / Y	Punct sfârșit	X / Y	Lungime segment (** (m)
6	581.870,072 641.029,696	7	581.853,518 641.017,228	20.724
7	581.853,518 641.017,228	8	581.832,77 641.004,792	24.19
8	581.832,77 641.004,792	9	581.868,472 640.978,721	44.208
9	581.868,472 640.978,721	10	581.907,072 640.956,288	44.645
10	581.907,072 640.956,288	11	581.912,295 640.966,47	11.443
11	581.912,295 640.966,47	12	581.917,518 640.976,652	11.443
12	581.917,518 640.976,652	13	581.918,903 640.979,351	3.034
13	581.918,903 640.979,351	14	581.930,061 641.011,872	34.382
14	581.930,061 641.011,872	15	581.934,401 641.027,722	16.433
15	581.934,401 641.027,722	16	581.942,353 641.050,083	23.733
16	581.942,353 641.050,083	1	581.900,254 641.071,107	47.057

** Lungimile segmentelor sunt determinate în planul de proiecție Stereo 70 și sunt rotunjite la 1 milimetru.

*** Distanța dintre puncte este formată din segmente cumulate ce sunt mai mici decât valoarea 1 milimetru.

**DATE DESPRE IMOBILUL NR. 10992**

Oficiul de Cadastru și Publicitate Imobiliară NEAMT
Biroul de Cadastru și Publicitate Imobiliară Targu-Neamt

A. Partea I. Descrierea imobilului

TEREN Extravilan

Adresa: Jud. Neamt

Nr. Crt	Nr cadastral Nr. topografic	Suprafața* (mp)	Observații / Referințe
A1		4.500	Sector cadastral:11 Teren neimprejmuit;

B. Partea II. Proprietari și acte

Inscrieri privitoare la dreptul de proprietate și alte drepturi reale		Referințe
/		
Act Administrativ nr. 19186, din 12/12/2023 emis de PRIMĂRIA COMUNEI PIPIRIG;		
B1	Inscrierea posesiei, drept de PROPRIETATE, dobandit prin Lege, cota actuala 1/1, cota initiala 1/1 1) DUMITRIU GHEORGHE	A1

C. Partea III. SARCINI .

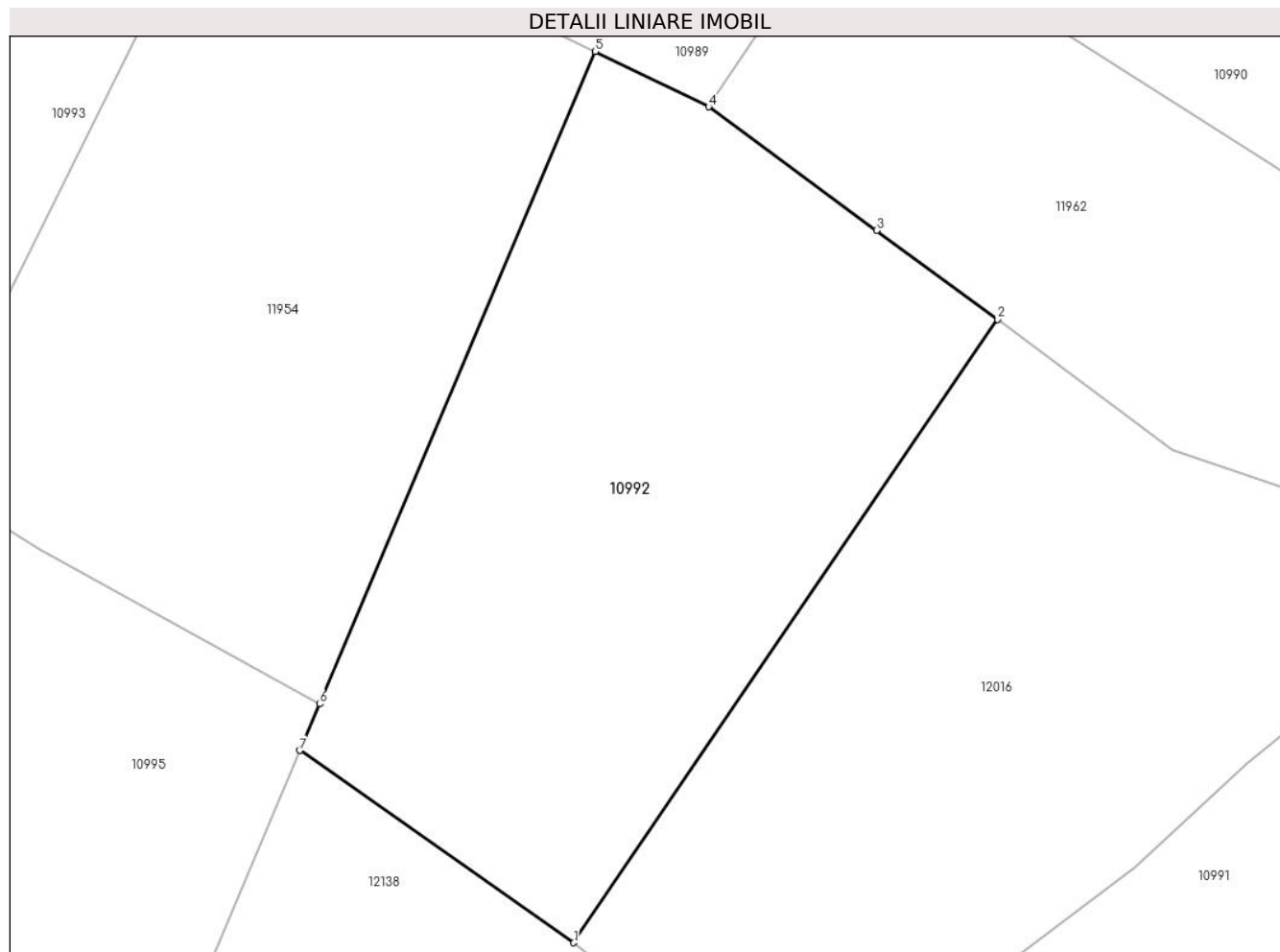
Inscrieri privind dezmembramintele dreptului de proprietate, drepturi reale de garanție și sarcini	Referințe
NU SUNT	

Anexa Nr. 1 La Partea I

Teren

Nr cadastral	Suprafața (mp)*	Observații / Referințe
	4.500	

* Suprafața este determinată în planul de proiecție Stereo 70.



Date referitoare la teren

Crt	Categorie folosință	Intravilan	Suprafața (mp)	Tarla	Parcelă	Nr. topo	Observații / Referințe
1	faneata	NU	4.500	-	-	-	

Lungime Segmente

1) Valorile lungimilor segmentelor sunt obținute din proiecție în plan.

Punct început	X / Y	Punct sfârșit	X / Y	Lungime segment (** (m)
1	581.802,482 641.020,612	2	581.853,534 641.095,642	90.751
2	581.853,534 641.095,642	3	581.838,965 641.106,353	18.083
3	581.838,965 641.106,353	4	581.818,726 641.121,232	25.12
4	581.818,726 641.121,232	5	581.805,067 641.127,885	15.193
5	581.805,067 641.127,885	6	581.771,85 641.049,35	85.271

Punct început	X / Y	Punct sfârșit	X / Y	Lungime segment (** (m)
6	581.771,85 641.049,35	7	581.769,483 641.043,754	6.076
7	581.769,483 641.043,754	1	581.802,482 641.020,612	40.305

** Lungimile segmentelor sunt determinate în planul de proiecție Stereo 70 și sunt rotunjite la 1 milimetru.

*** Distanța dintre puncte este formată din segmente cumulate ce sunt mai mici decât valoarea 1 milimetru.

**DATE DESPRE IMOBILUL NR. 10993**

Oficiul de Cadastru și Publicitate Imobiliară NEAMT
Biroul de Cadastru și Publicitate Imobiliară Targu-Neamt

A. Partea I. Descrierea imobilului

TEREN Extravilan

Adresa: Jud. Neamt

Nr. Crt	Nr cadastral Nr. topografic	Suprafața* (mp)	Observații / Referințe
A1		7.345	Sector cadastral:11 Teren imprejmuit;

B. Partea II. Proprietari și acte

Inscrieri privitoare la dreptul de proprietate și alte drepturi reale		Referințe
/		
Act Administrativ nr. 19186, din 12/12/2023 emis de PRIMARIA COMUNEI PIPIRIG;		
B1	Inscrierea posesiei, drept de PROPRIETATE, dobandit prin Lege, cota actuala 1/1, cota initiala 1/1 1) PĂȚILIGA IOAN	A1

C. Partea III. SARCINI .

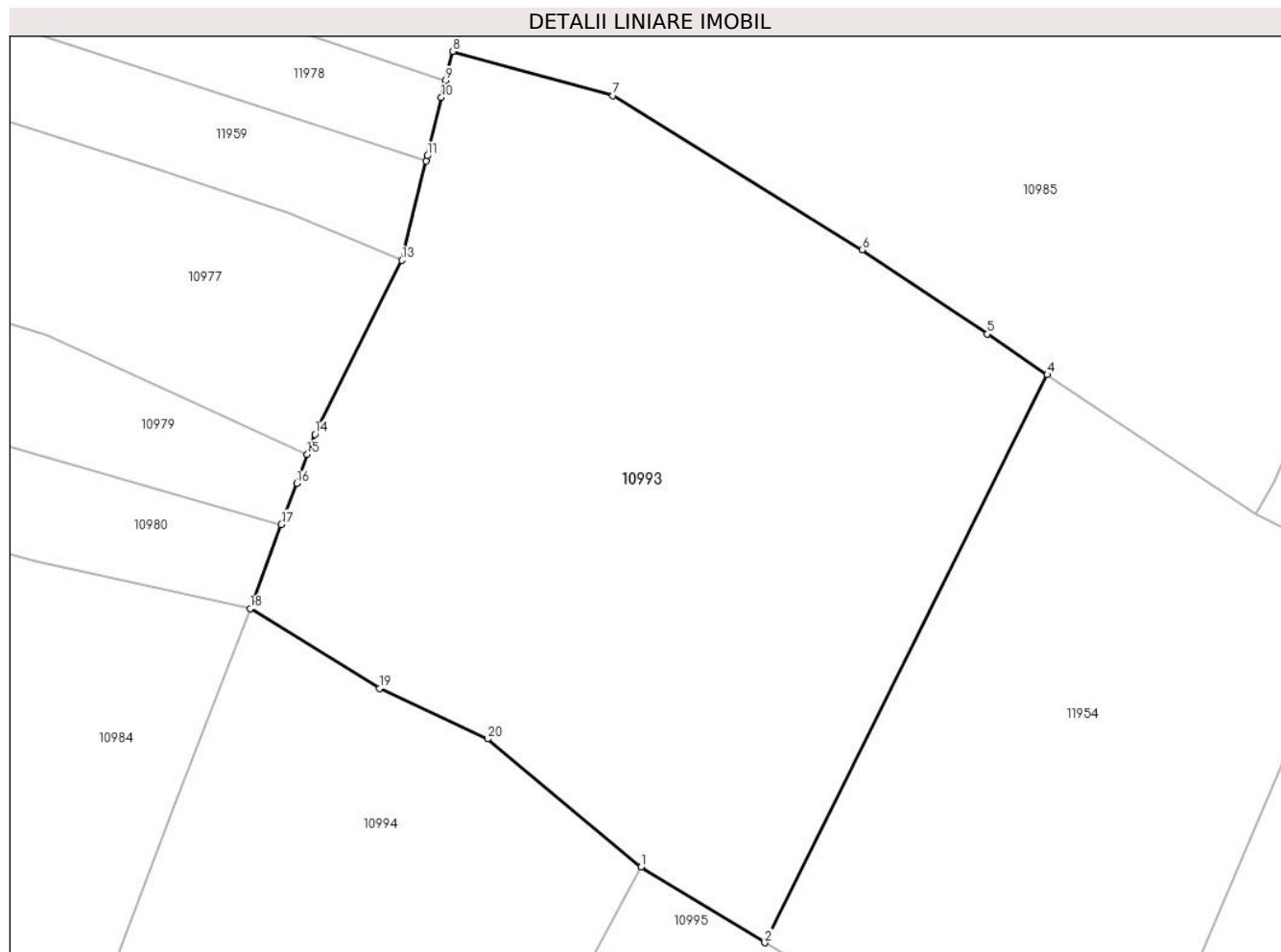
Inscrieri privind dezmembramintele dreptului de proprietate, drepturi reale de garanție și sarcini	Referințe
NU SUNT	

Anexa Nr. 1 La Partea I

Teren

Nr cadastral	Suprafața (mp)*	Observații / Referințe
	7.345	

* Suprafața este determinată în planul de proiecție Stereo 70.



Date referitoare la teren

Crt	Categorie folosință	Intra vilan	Suprafața (mp)	Tarla	Parcelă	Nr. topo	Observații / Referințe
1	faneata	NU	7.345	-	-	-	

Lungime Segmente

1) Valorile lungimilor segmentelor sunt obținute din proiecție în plan.

Punct început	X / Y	Punct sfârșit	X / Y	Lungime segment (** (m)
1	581.706,706 641.087,259	2	581.723,508 641.076,954	19.71
2	581.723,508 641.076,954	3	581.723,558 641.077,054	0.112
3	581.723,558 641.077,054	4	581.761,914 641.154,087	86.054
4	581.761,914 641.154,087	5	581.753,731 641.159,604	9.869
5	581.753,731 641.159,604	6	581.736,722 641.171,071	20.513

Punct început	X / Y	Punct sfârșit	X / Y	Lungime segment (** (m)
6	581.736,722 641.171,071	7	581.702,871 641.191,985	39.791
7	581.702,871 641.191,985	8	581.681,07 641.197,994	22.614
8	581.681,07 641.197,994	9	581.680,111 641.194,05	4.059
9	581.680,111 641.194,05	10	581.679,55 641.191,744	2.373
10	581.679,55 641.191,744	11	581.677,62 641.183,809	8.166
11	581.677,62 641.183,809	12	581.677,448 641.183,105	0.725
12	581.677,448 641.183,105	13	581.674,169 641.169,624	13.874
13	581.674,169 641.169,624	14	581.662,327 641.145,995	26.43
14	581.662,327 641.145,995	15	581.661,317 641.143,278	2.899
15	581.661,317 641.143,278	16	581.659,849 641.139,326	4.216
16	581.659,849 641.139,326	17	581.657,782 641.133,763	5.935
17	581.657,782 641.133,763	18	581.653,529 641.122,316	12.212
18	581.653,529 641.122,316	19	581.671,102 641.111,495	20.637
19	581.671,102 641.111,495	20	581.685,801 641.104,614	16.23
20	581.685,801 641.104,614	1	581.706,706 641.087,259	27.17

** Lungimile segmentelor sunt determinate în planul de proiecție Stereo 70 și sunt rotunjite la 1 milimetru.

*** Distanța dintre puncte este formată din segmente cumulate ce sunt mai mici decât valoarea 1 milimetru.

**DATE DESPRE IMOBILUL NR. 10994**

Oficiul de Cadastru și Publicitate Imobiliară NEAMT
Biroul de Cadastru și Publicitate Imobiliară Targu-Neamt

A. Partea I. Descrierea imobilului

TEREN Extravilan

Adresa: Jud. Neamt

Nr. Crt	Nr cadastral Nr. topografic	Suprafața* (mp)	Observații / Referințe
A1		4.936	Sector cadastral:11 Teren imprejmuit;

B. Partea II. Proprietari și acte

Inscrieri privitoare la dreptul de proprietate și alte drepturi reale	Referințe
/	
Act Administrativ nr. 19186, din 12/12/2023 emis de PRIMARIA COMUNEI PIPIRIG;	
B1	A1
Inscrierea posesiei, drept de PROPRIETATE, dobandit prin Lege, cota actuala 1/1, cota initiala 1/1	
1) GRAMADĂ DUMITRU	

C. Partea III. SARCINI .

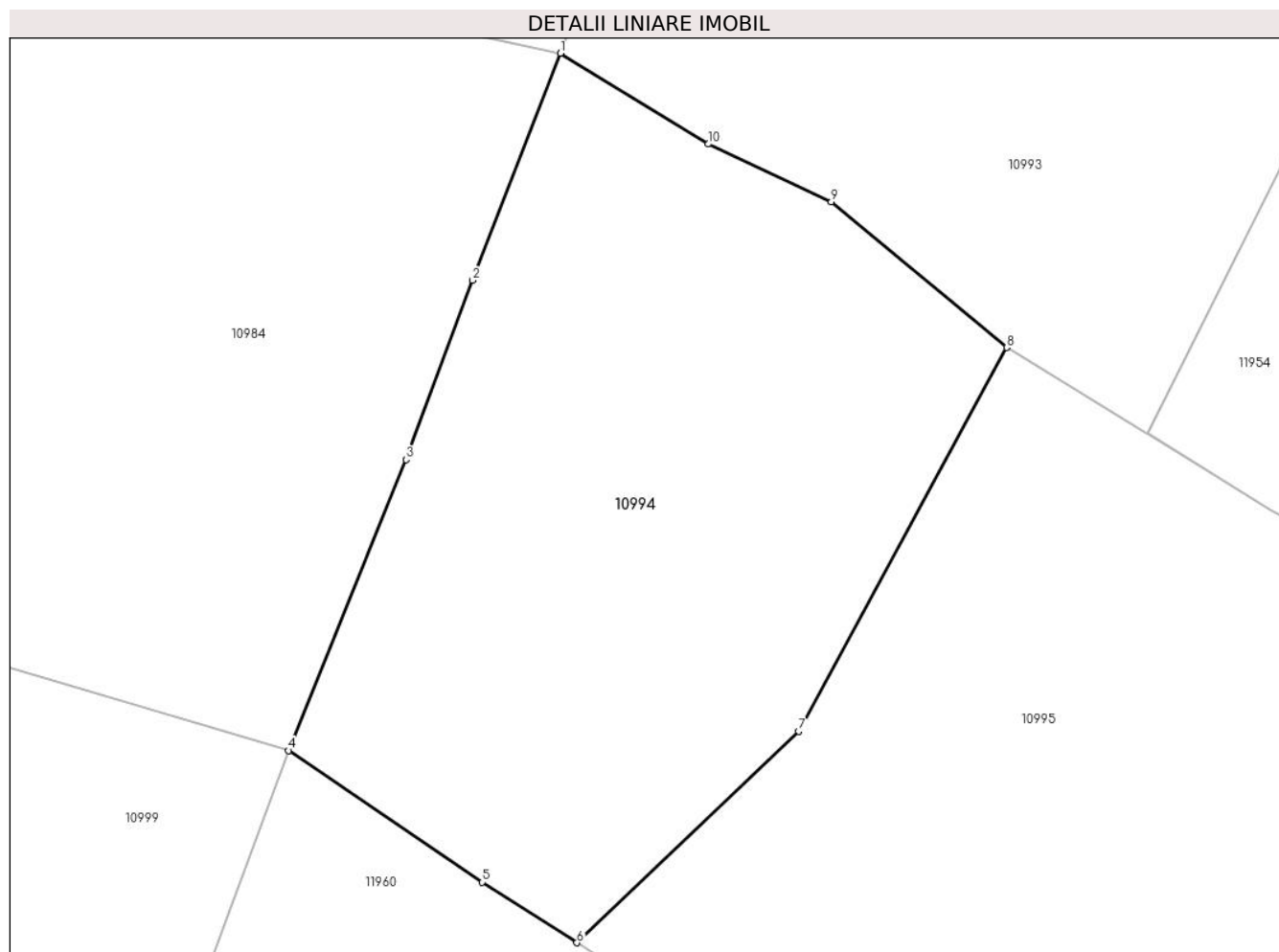
Inscrieri privind dezmembramintele dreptului de proprietate, drepturi reale de garanție și sarcini	Referințe
NU SUNT	

Anexa Nr. 1 La Partea I

Teren

Nr cadastral	Suprafața (mp)*	Observații / Referințe
	4.936	

* Suprafața este determinată în planul de proiecție Stereo 70.



Date referitoare la teren

Crt	Categorie folosință	Intra vilan	Suprafața (mp)	Tarla	Parcelă	Nr. topo	Observații / Referințe
1	faneata	NU	4.936	-	-	-	

Lungime Segmente

1) Valorile lungimilor segmentelor sunt obținute din proiecție în plan.

Punct început	X / Y	Punct sfârșit	X / Y	Lungime segment (** (m)
1	581.653,529 641.122,316	2	581.643,066 641.095,26	29.009
2	581.643,066 641.095,26	3	581.635,123 641.073,903	22.786
3	581.635,123 641.073,903	4	581.621,121 641.039,262	37.364
4	581.621,121 641.039,262	5	581.644,208 641.023,572	27.914
5	581.644,208 641.023,572	6	581.655,47 641.016,38	13.363

Punct început	X / Y	Punct sfârșit	X / Y	Lungime segment (** (m)
6	581.655,47 641.016,38	7	581.681,886 641.041,556	36.492
7	581.681,886 641.041,556	8	581.706,706 641.087,259	52.008
8	581.706,706 641.087,259	9	581.685,801 641.104,614	27.17
9	581.685,801 641.104,614	10	581.671,102 641.111,495	16.23
10	581.671,102 641.111,495	1	581.653,529 641.122,316	20.637

** Lungimile segmentelor sunt determinate în planul de proiecție Stereo 70 și sunt rotunjite la 1 milimetru.

*** Distanța dintre puncte este formată din segmente cumulate ce sunt mai mici decât valoarea 1 milimetru.

**DATE DESPRE IMOBILUL NR. 10995**

Oficiul de Cadastru și Publicitate Imobiliară NEAMT
Biroul de Cadastru și Publicitate Imobiliară Targu-Neamt

A. Partea I. Descrierea imobilului

TEREN Extravilan

Adresa: Jud. Neamt

Nr. Crt	Nr cadastral Nr. topografic	Suprafața* (mp)	Observații / Referințe
A1		7.003	Sector cadastral:11 Teren imprejmuit;

B. Partea II. Proprietari și acte

Inscrieri privitoare la dreptul de proprietate și alte drepturi reale	Referințe
/	
Act Administrativ nr. 19186, din 12/12/2023 emis de PRIMARIA COMUNEI PIPIRIG;	
B1	A1
Inscrierea posesiei, drept de PROPRIETATE, dobandit prin Lege, cota actuala 1/1, cota initiala 1/1 1) PRUNĂ MARCEL	

C. Partea III. SARCINI .

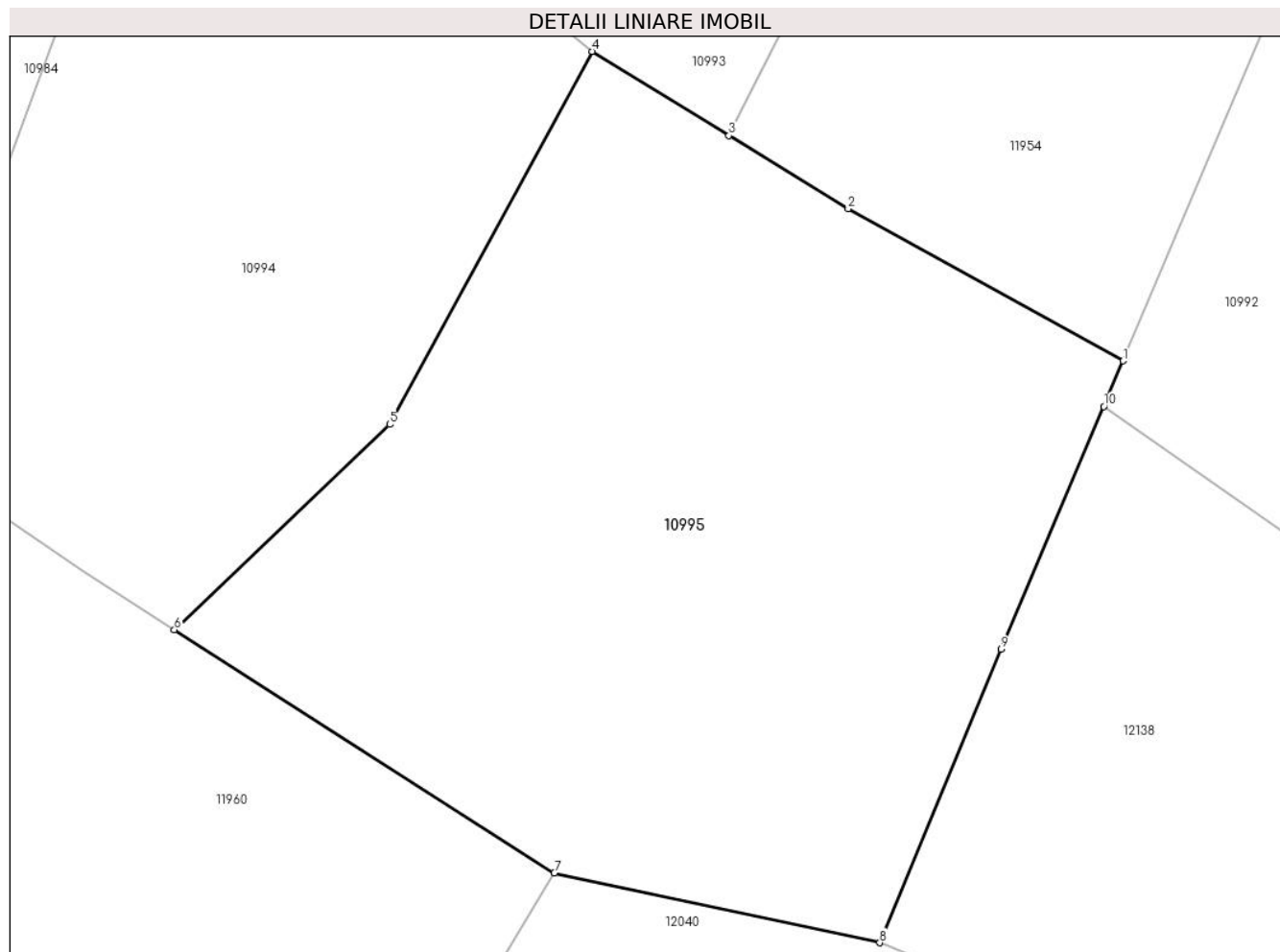
Inscrieri privind dezmembramintele dreptului de proprietate, drepturi reale de garanție și sarcini	Referințe
NU SUNT	

Anexa Nr. 1 La Partea I

Teren

Nr cadastral	Suprafața (mp)*	Observații / Referințe
	7.003	

* Suprafața este determinată în planul de proiecție Stereo 70.



Date referitoare la teren

Crt	Categorie folosință	Intravilan	Suprafața (mp)	Tarla	Parcelă	Nr. topo	Observații / Referințe
1	faneata	NU	7.003	-	-	-	

Lungime Segmente

1) Valorile lungimilor segmentelor sunt obținute din proiecție în plan.

Punct început	X / Y	Punct sfârșit	X / Y	Lungime segment (** (m)
1	581.771,85 641.049,35	2	581.738,137 641.067,981	38.519
2	581.738,137 641.067,981	3	581.723,508 641.076,954	17.162
3	581.723,508 641.076,954	4	581.706,706 641.087,259	19.71
4	581.706,706 641.087,259	5	581.681,886 641.041,556	52.008
5	581.681,886 641.041,556	6	581.655,47 641.016,38	36.492

Punct început	X / Y	Punct sfârșit	X / Y	Lungime segment (** (m)
6	581.655,47 641.016,38	7	581.702,097 640.986,603	55.324
7	581.702,097 640.986,603	8	581.742,001 640.978,045	40.811
8	581.742,001 640.978,045	9	581.756,897 641.013,997	38.916
9	581.756,897 641.013,997	10	581.769,483 641.043,754	32.309
10	581.769,483 641.043,754	1	581.771,85 641.049,35	6.076

** Lungimile segmentelor sunt determinate în planul de proiecție Stereo 70 și sunt rotunjite la 1 milimetru.

*** Distanța dintre puncte este formată din segmente cumulate ce sunt mai mici decât valoarea 1 milimetru.

**DATE DESPRE IMOBILUL NR. 10996**

Oficiul de Cadastru și Publicitate Imobiliară NEAMT
Biroul de Cadastru și Publicitate Imobiliară Targu-Neamt

A. Partea I. Descrierea imobilului

TEREN Extravilan

Adresa: Jud. Neamt

Nr. Crt	Nr cadastral Nr. topografic	Suprafața* (mp)	Observații / Referințe
A1		9.291	Sector cadastral:11 Teren imprejmuit;

B. Partea II. Proprietari și acte

Inscrieri privitoare la dreptul de proprietate și alte drepturi reale		Referințe
/		
Act Administrativ nr. 19186, din 12/12/2023 emis de PRIMARIA COMUNEI PIPIRIG;		
B1	Inscrierea posesiei, drept de PROPRIETATE, dobandit prin Lege, cota actuala 1/1, cota initiala 1/1 1) ARON ALEXANDRU	A1

C. Partea III. SARCINI .

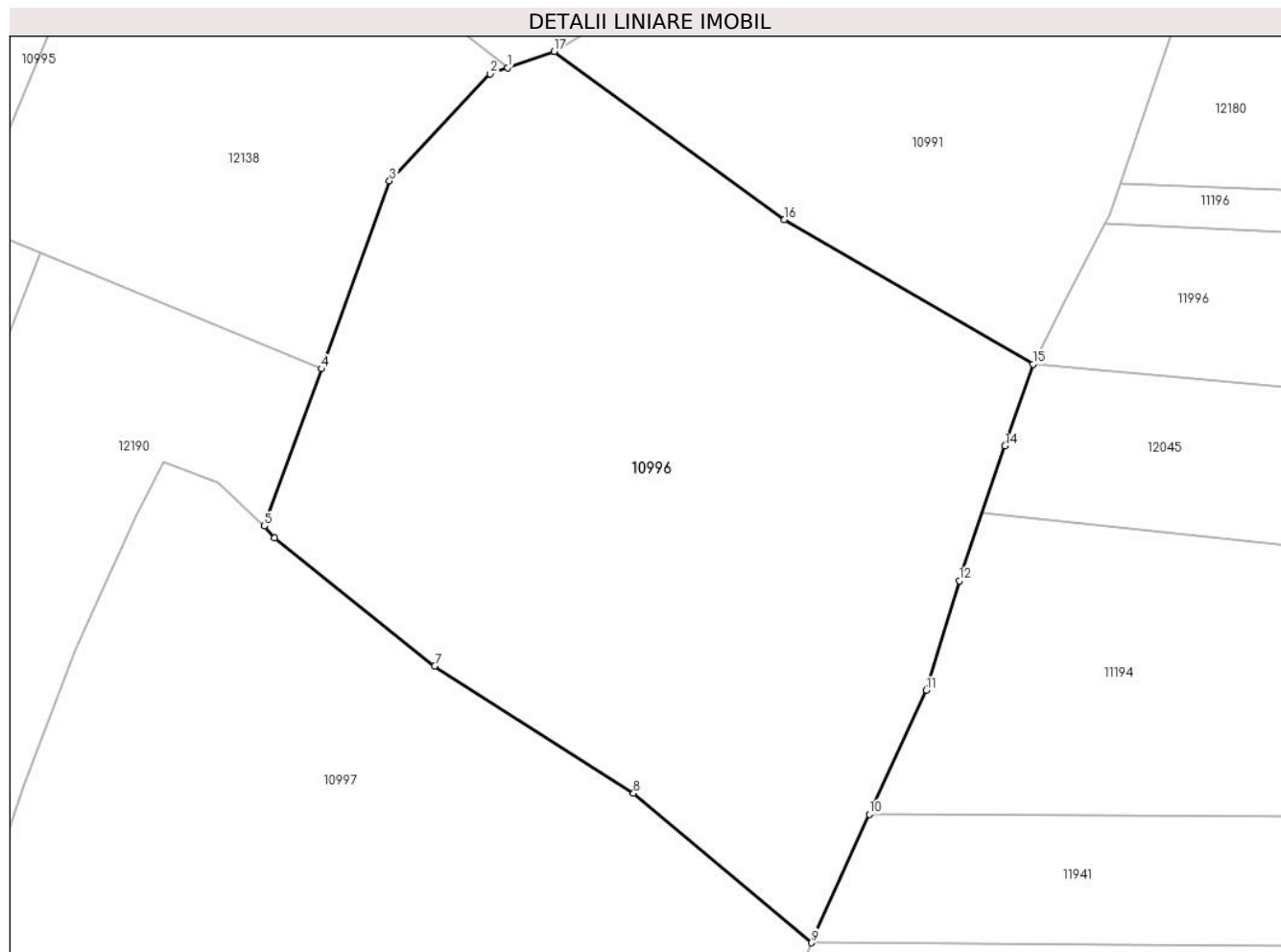
Inscrieri privind dezmembramintele dreptului de proprietate, drepturi reale de garanție și sarcini	Referințe
NU SUNT	

Anexa Nr. 1 La Partea I

Teren

Nr cadastral	Suprafața (mp)*	Observații / Referințe
	9.291	

* Suprafața este determinată în planul de proiecție Stereo 70.



Date referitoare la teren

Crt	Categorie folosință	Intravilan	Suprafața (mp)	Tarla	Parcelă	Nr. topo	Observații / Referințe
1	faneata	NU	9.291	-	-	-	

Lungime Segmente

1) Valorile lungimilor segmentelor sunt obținute din proiecție în plan.

Punct început	X / Y	Punct sfârșit	X / Y	Lungime segment (** (m)
1	581.825,503 641.002,25	2	581.822,805 641.001,307	2.858
2	581.822,805 641.001,307	3	581.807,194 640.984,712	22.784
3	581.807,194 640.984,712	4	581.796,623 640.955,582	30.989
4	581.796,623 640.955,582	5	581.787,775 640.931,2	25.938
5	581.787,775 640.931,2	6	581.789,33 640.929,323	2.437

Punct început	X / Y	Punct sfârșit	X / Y	Lungime segment (** (m)
6	581.789,33 640.929,323	7	581.814,186 640.909,465	31.814
7	581.814,186 640.909,465	8	581.845,071 640.889,774	36.628
8	581.845,071 640.889,774	9	581.872,672 640.866,583	36.05
9	581.872,672 640.866,583	10	581.881,66 640.886,504	21.855
10	581.881,66 640.886,504	11	581.890,524 640.905,721	21.163
11	581.890,524 640.905,721	12	581.895,653 640.922,682	17.72
12	581.895,653 640.922,682	13	581.896,146 640.924,312	1.703
13	581.896,146 640.924,312	14	581.902,742 640.943,616	20.4
14	581.902,742 640.943,616	15	581.907,072 640.956,288	13.391
15	581.907,072 640.956,288	16	581.868,472 640.978,721	44.645
16	581.868,472 640.978,721	17	581.832,77 641.004,792	44.208
17	581.832,77 641.004,792	1	581.825,503 641.002,25	7.699

** Lungimile segmentelor sunt determinate în planul de proiecție Stereo 70 și sunt rotunjite la 1 milimetru.

*** Distanța dintre puncte este formată din segmente cumulate ce sunt mai mici decât valoarea 1 milimetru.

**DATE DESPRE IMOBILUL NR. 10997**

Oficiul de Cadastru și Publicitate Imobiliară NEAMT
Biroul de Cadastru și Publicitate Imobiliară Targu-Neamt

A. Partea I. Descrierea imobilului

TEREN Extravilan

Adresa: Jud. Neamt

Nr. Crt	Nr cadastral Nr. topografic	Suprafața* (mp)	Observații / Referințe
A1		10.915	Sector cadastral:11 Teren neimprejmuit;

B. Partea II. Proprietari și acte

Inscrieri privitoare la dreptul de proprietate și alte drepturi reale	Referințe
/	
Act Normativ nr. 7, din 13/03/1996 emis de GUVERNUL ROMÂNIEI;	
B1	Inscrierea provizorie, drept de PROPRIETATE, dobandit prin Lege, cota actuala 1/1, cota initiala 1/1
	1) COMUNA PIPIRIG, CIF:99999999999999, Proprietar neidentificat

C. Partea III. SARCINI .

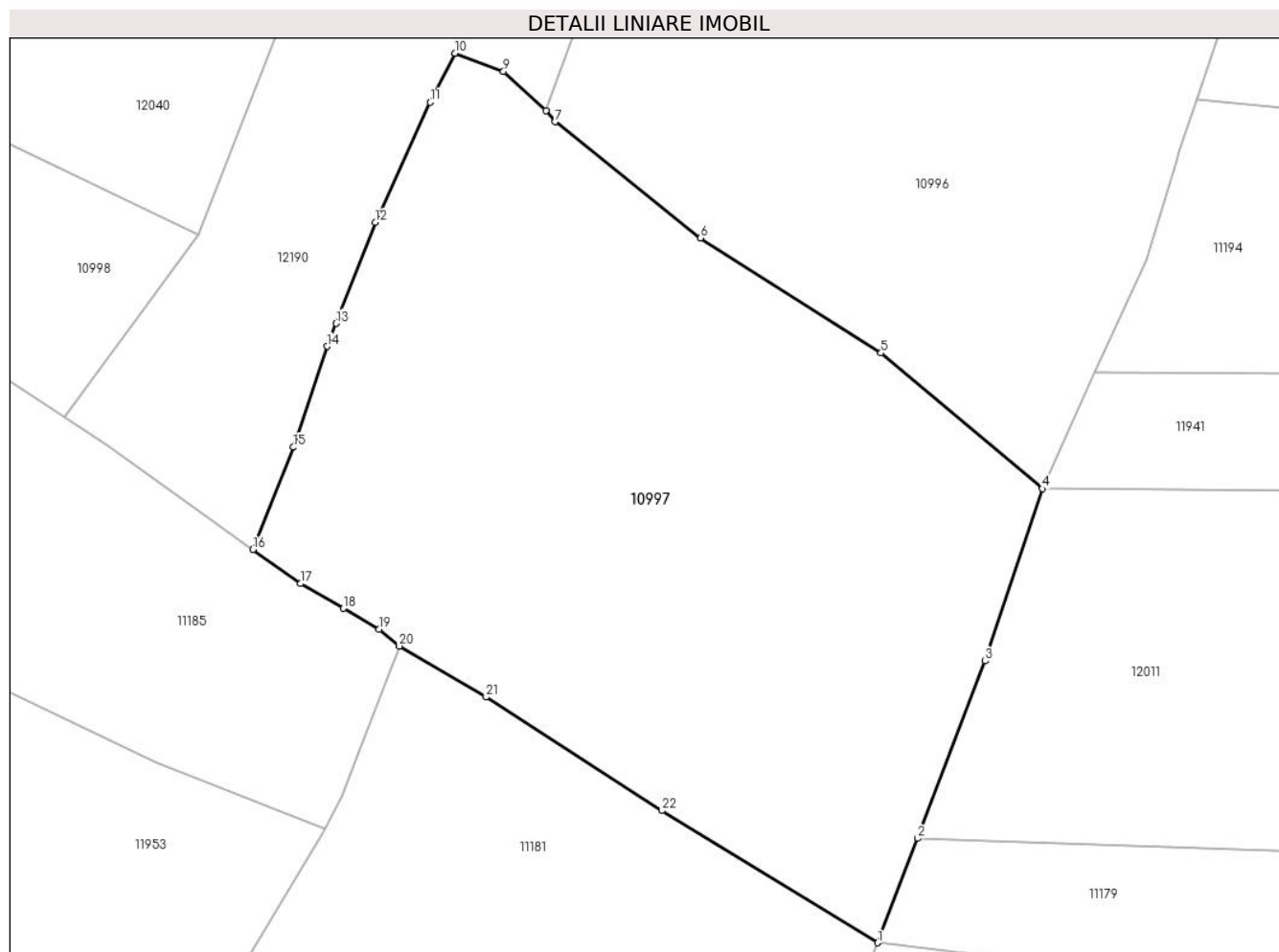
Inscrieri privind dezmembramintele dreptului de proprietate, drepturi reale de garanție și sarcini	Referințe
NU SUNT	

Anexa Nr. 1 La Partea I

Teren

Nr cadastral	Suprafața (mp)*	Observații / Referințe
	10.915	

* Suprafața este determinată în planul de proiecție Stereo 70.



Date referitoare la teren

Crt	Categorie folosință	Intra vilan	Suprafața (mp)	Tarla	Parcelă	Nr. topo	Observații / Referințe
1	faneata	NU	10.915	-	-	-	

Lungime Segmente

1) Valorile lungimilor segmentelor sunt obținute din proiecție în plan.

Punct început	X / Y	Punct sfârșit	X / Y	Lungime segment (** (m)
1	581.844,543 640.788,948	2	581.851,318 640.806,787	19.082
3	581.862,844 640.837,135	4	581.872,672 640.866,583	31.045
5	581.845,071 640.889,774	6	581.814,186 640.909,465	36.628
7	581.789,33 640.929,323	8	581.787,775 640.931,2	2.437
9	581.780,48 640.937,918	10	581.772,201 640.941,04	8.848

Punct început	X / Y	Punct sfârșit	X / Y	Lungime segment (** (m)
2	581.851,318 640.806,787	3	581.862,844 640.837,135	32.463
4	581.872,672 640.866,583	5	581.845,071 640.889,774	36.05
6	581.814,186 640.909,465	7	581.789,33 640.929,323	31.814
8	581.787,775 640.931,2	9	581.780,48 640.937,918	9.917
10	581.772,201 640.941,04	11	581.767,901 640.932,661	9.418

Punct început	X / Y	Punct sfârșit	X / Y	Lungime segment (** (m)
11	581.767,901 640.932,661	12	581.758,524 640.912,102	22.596
13	581.751,84 640.894,848	14	581.750,316 640.890,916	4.217
15	581.744,537 640.873,668	16	581.737,63 640.856,205	18.779
17	581.745,773 640.850,365	18	581.753,078 640.846,121	8.448
19	581.759,221 640.842,552	20	581.762,653 640.839,686	4.471
21	581.777,502 640.830,948	22	581.807,545 640.811,524	35.775

Punct început	X / Y	Punct sfârșit	X / Y	Lungime segment (** (m)
12	581.758,524 640.912,102	13	581.751,84 640.894,848	18.503
14	581.750,316 640.890,916	15	581.744,537 640.873,668	18.19
16	581.737,63 640.856,205	17	581.745,773 640.850,365	10.021
18	581.753,078 640.846,121	19	581.759,221 640.842,552	7.105
20	581.762,653 640.839,686	21	581.777,502 640.830,948	17.229
22	581.807,545 640.811,524	1	581.844,543 640.788,948	43.342

** Lungimile segmentelor sunt determinate în planul de proiecție Stereo 70 și sunt rotunjite la 1 milimetru.

*** Distanța dintre puncte este formată din segmente cumulate ce sunt mai mici decât valoarea 1 milimetru.

**DATE DESPRE IMOBILUL NR. 10998**

Oficiul de Cadastru și Publicitate Imobiliară NEAMT
Biroul de Cadastru și Publicitate Imobiliară Targu-Neamt

A. Partea I. Descrierea imobilului

TEREN Extravilan

Adresa: Jud. Neamt

Nr. Crt	Nr cadastral Nr. topografic	Suprafața* (mp)	Observații / Referințe
A1		4.800	Sector cadastral:11 Teren neimprejmuit;

B. Partea II. Proprietari și acte

Inscrieri privitoare la dreptul de proprietate și alte drepturi reale		Referințe
/		
Act Normativ nr. 7, din 13/03/1996 emis de GUVERNUL ROMÂNIEI;		
B1	Inscrierea provizorie, drept de PROPRIETATE, dobandit prin Lege, cota actuala 1/1, cota initiala 1/1 1) COMUNA PIPIRIG, CIF:99999999999999, Proprietar neidentificat	A1

C. Partea III. SARCINI .

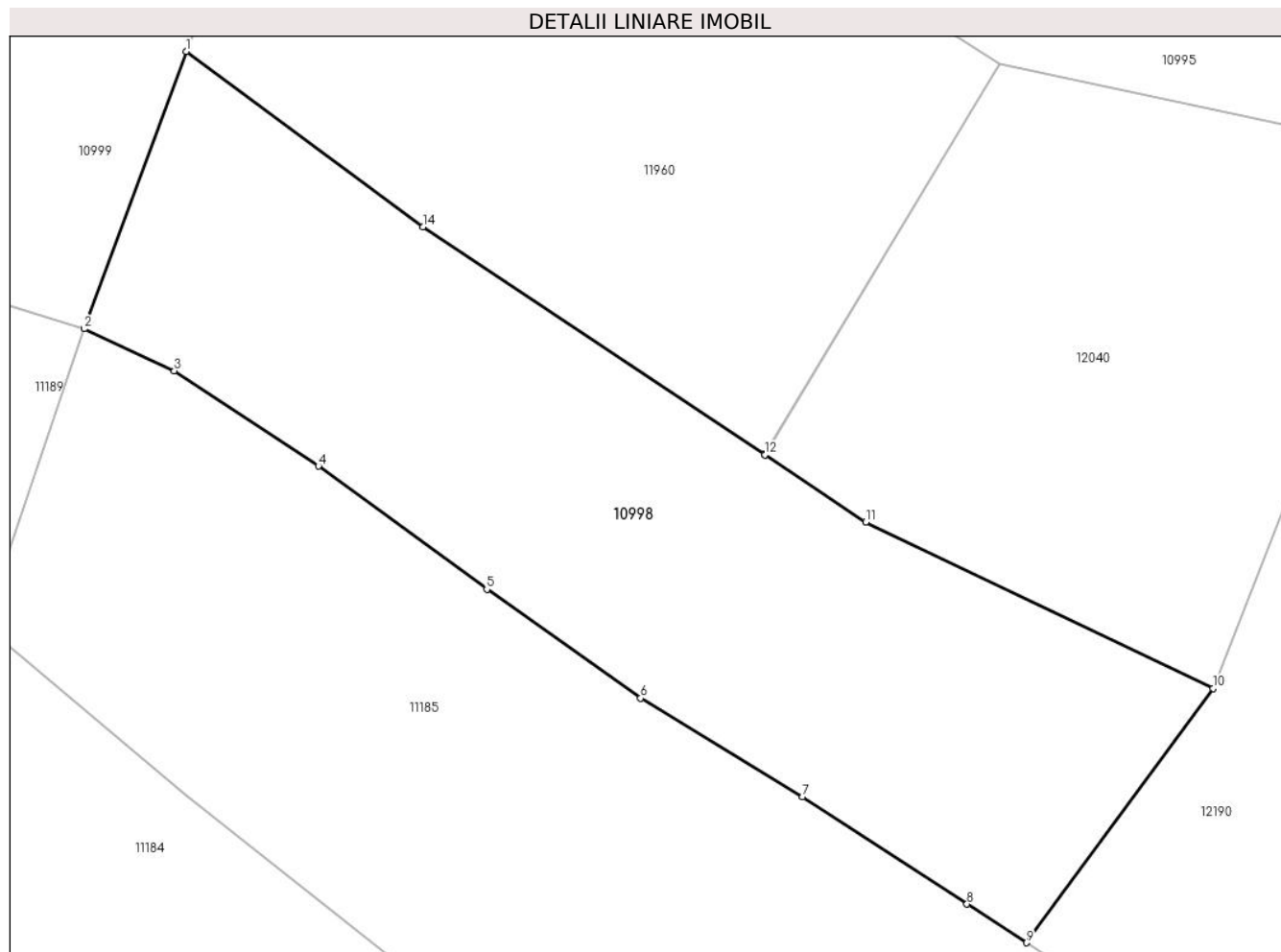
Inscrieri privind dezmembramintele dreptului de proprietate, drepturi reale de garanție și sarcini	Referințe
NU SUNT	

Anexa Nr. 1 La Partea I

Teren

Nr cadastral	Suprafața (mp)*	Observații / Referințe
	4.800	

* Suprafața este determinată în planul de proiecție Stereo 70.



Date referitoare la teren

Crt	Categorie folosință	Intravilan	Suprafața (mp)	Tarla	Parcelă	Nr. topo	Observații / Referințe
1	faneata	NU	4.800	-	-	-	

Lungime Segmente

1) Valorile lungimilor segmentelor sunt obținute din proiecție în plan.

Punct început	X / Y	Punct sfârșit	X / Y	Lungime segment (** (m)
1	581.602,274 640.988,087	2	581.589,761 640.954,111	36.207
2	581.589,761 640.954,111	3	581.600,816 640.948,942	12.204
3	581.600,816 640.948,942	4	581.618,512 640.937,28	21.193
4	581.618,512 640.937,28	5	581.639,149 640.922,171	25.577
5	581.639,149 640.922,171	6	581.658,008 640.908,847	23.091

Punct început	X / Y	Punct sfârșit	X / Y	Lungime segment (** (m)
6	581.658,008 640.908,847	7	581.677,89 640.896,729	23.284
7	581.677,89 640.896,729	8	581.698,05 640.883,617	24.049
8	581.698,05 640.883,617	9	581.705,339 640.878,876	8.695
9	581.705,339 640.878,876	10	581.728,252 640.910,035	38.677
10	581.728,252 640.910,035	11	581.685,628 640.930,415	47.246
11	581.685,628 640.930,415	12	581.673,256 640.938,657	14.866
12	581.673,256 640.938,657	13	581.673,205 640.938,691	0.061
13	581.673,205 640.938,691	14	581.631,317 640.966,596	50.332
14	581.631,317 640.966,596	1	581.602,274 640.988,087	36.13

** Lungimile segmentelor sunt determinate în planul de proiecție Stereo 70 și sunt rotunjite la 1 milimetru.

*** Distanța dintre puncte este formată din segmente cumulate ce sunt mai mici decât valoarea 1 milimetru.

**DATE DESPRE IMOBILUL NR. 10999**

Oficiul de Cadastru și Publicitate Imobiliară NEAMT
Biroul de Cadastru și Publicitate Imobiliară Targu-Neamt

A. Partea I. Descrierea imobilului

TEREN Extravilan

Adresa: Jud. Neamt

Nr. Crt	Nr cadastral Nr. topografic	Suprafața* (mp)	Observații / Referințe
A1		Din acte: 28.847 Masurata: 24.705	Sector cadastral:11 Teren imprejmuit; Diferența de suprafață se regăsește la imobilul cu ID 12302.

B. Partea II. Proprietari și acte

Inscrieri privitoare la dreptul de proprietate și alte drepturi reale		Referințe
/		
Act Administrativ nr. 19186, din 12/12/2023 emis de PRIMARIA COMUNEI PIPIRIG;		
B1	Inscrierea posesiei, drept de PROPRIETATE, dobandit prin Lege, cota actuala 1/1, cota initiala 1/1 1) RADU VIOREL	A1

C. Partea III. SARCINI .

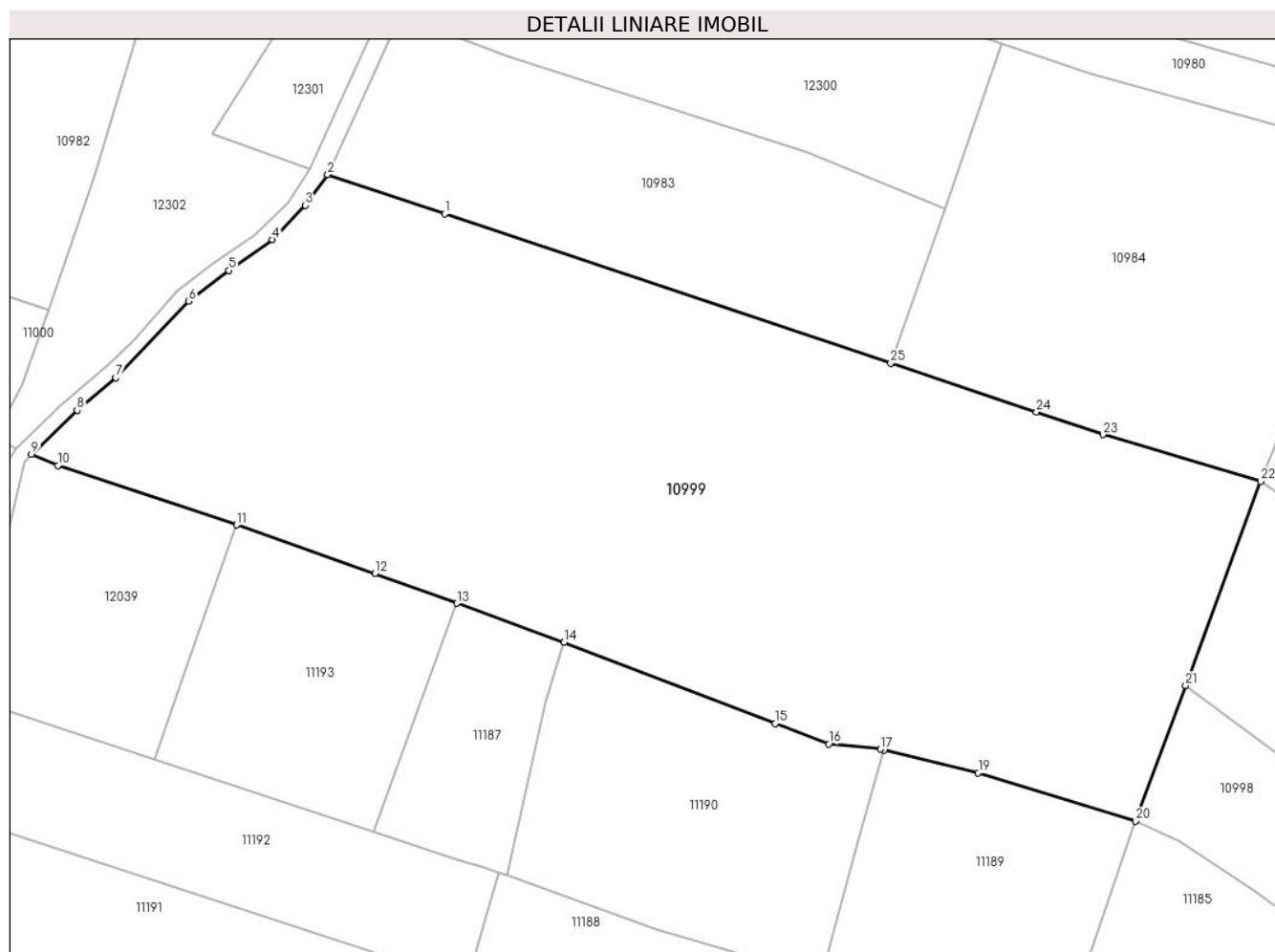
Inscrieri privind dezmembramintele dreptului de proprietate, drepturi reale de garanție și sarcini	Referințe
NU SUNT	

Anexa Nr. 1 La Partea I

Teren

Nr cadastral	Suprafața (mp)*	Observații / Referințe
	Din acte: 28.847 Masurata: 24.705	Diferența de suprafață se regăsește la imobilul cu ID 12302.

* Suprafața este determinată în planul de proiecție Stereo 70.



Date referitoare la teren

Crt	Categorie folosință	Intra vilan	Suprafața (mp)	Tarla	Parcelă	Nr. topo	Observații / Referințe
1	faneata	NU	24.705	-	-	-	

Lungime Segmente

1) Valorile lungimilor segmentelor sunt obținute din proiecție în plan.

Punct început	X / Y	Punct sfârșit	X / Y	Lungime segment (** (m)
1	581.416,349 641.106,291	2	581.386,991 641.116,097	30.952
3	581.381,347 641.108,476	4	581.373,138 641.099,88	11.886
5	581.362,193 641.092,144	6	581.352,109 641.084,407	12.71
7	581.333,868 641.065,242	8	581.324,117 641.057,105	12.7

Punct început	X / Y	Punct sfârșit	X / Y	Lungime segment (** (m)
2	581.386,991 641.116,097	3	581.381,347 641.108,476	9.483
4	581.373,138 641.099,88	5	581.362,193 641.092,144	13.403
6	581.352,109 641.084,407	7	581.333,868 641.065,242	26.458
8	581.324,117 641.057,105	9	581.312,701 641.046,045	15.895

Punct început	X / Y	Punct sfârșit	X / Y	Lungime segment (** (m)
9	581.312,701 641.046,045	10	581.319,324 641.043,244	7.191
11	581.364,132 641.028,329	12	581.398,84 641.016,153	36.782
13	581.419,386 641.008,725	14	581.446,343 640.998,98	28.664
15	581.499,252 640.978,598	16	581.512,69 640.973,421	14.401
17	581.525,697 640.972,179	18	581.526,654 640.971,946	0.985
19	581.550,214 640.966,199	20	581.589,761 640.954,111	41.353
21	581.602,274 640.988,087	22	581.621,121 641.039,262	54.535
23	581.581,538 641.050,98	24	581.564,872 641.056,687	17.616
25	581.528,28 641.068,908	1	581.416,349 641.106,291	118.009

Punct început	X / Y	Punct sfârșit	X / Y	Lungime segment (** (m)
10	581.319,324 641.043,244	11	581.364,132 641.028,329	47.225
12	581.398,84 641.016,153	13	581.419,386 641.008,725	21.848
14	581.446,343 640.998,98	15	581.499,252 640.978,598	56.699
16	581.512,69 640.973,421	17	581.525,697 640.972,179	13.066
18	581.526,654 640.971,946	19	581.550,214 640.966,199	24.251
20	581.589,761 640.954,111	21	581.602,274 640.988,087	36.207
22	581.621,121 641.039,262	23	581.581,538 641.050,98	41.281
24	581.564,872 641.056,687	25	581.528,28 641.068,908	38.579

** Lungimile segmentelor sunt determinate în planul de proiecție Stereo 70 și sunt rotunjite la 1 milimetru.

*** Distanța dintre puncte este formată din segmente cumulate ce sunt mai mici decât valoarea 1 milimetru.

**DATE DESPRE IMOBILUL NR. 11000**

Oficiul de Cadastru și Publicitate Imobiliară NEAMT
Biroul de Cadastru și Publicitate Imobiliară Targu-Neamt

A. Partea I. Descrierea imobilului

TEREN Extravilan

Adresa: Jud. Neamt

Nr. Crt	Nr cadastral Nr. topografic	Suprafața* (mp)	Observații / Referințe
A1		Din acte: 4.848 Masurata: 4.707	Sector cadastral:11 Teren imprejmuit; Diferența de suprafață se regăsește la imobilul cu ID 12304.

B. Partea II. Proprietari și acte

Inscrieri privitoare la dreptul de proprietate și alte drepturi reale		Referințe
/		
Act Administrativ nr. 19186, din 12/12/2023 emis de PRIMARIA COMUNEI PIPIRIG;		
B1	Inscrierea posesiei, drept de PROPRIETATE, dobandit prin Lege, cota actuala 1/1, cota initiala 1/1 1) AIVĂNOAIE SOFICA	A1

C. Partea III. SARCINI .

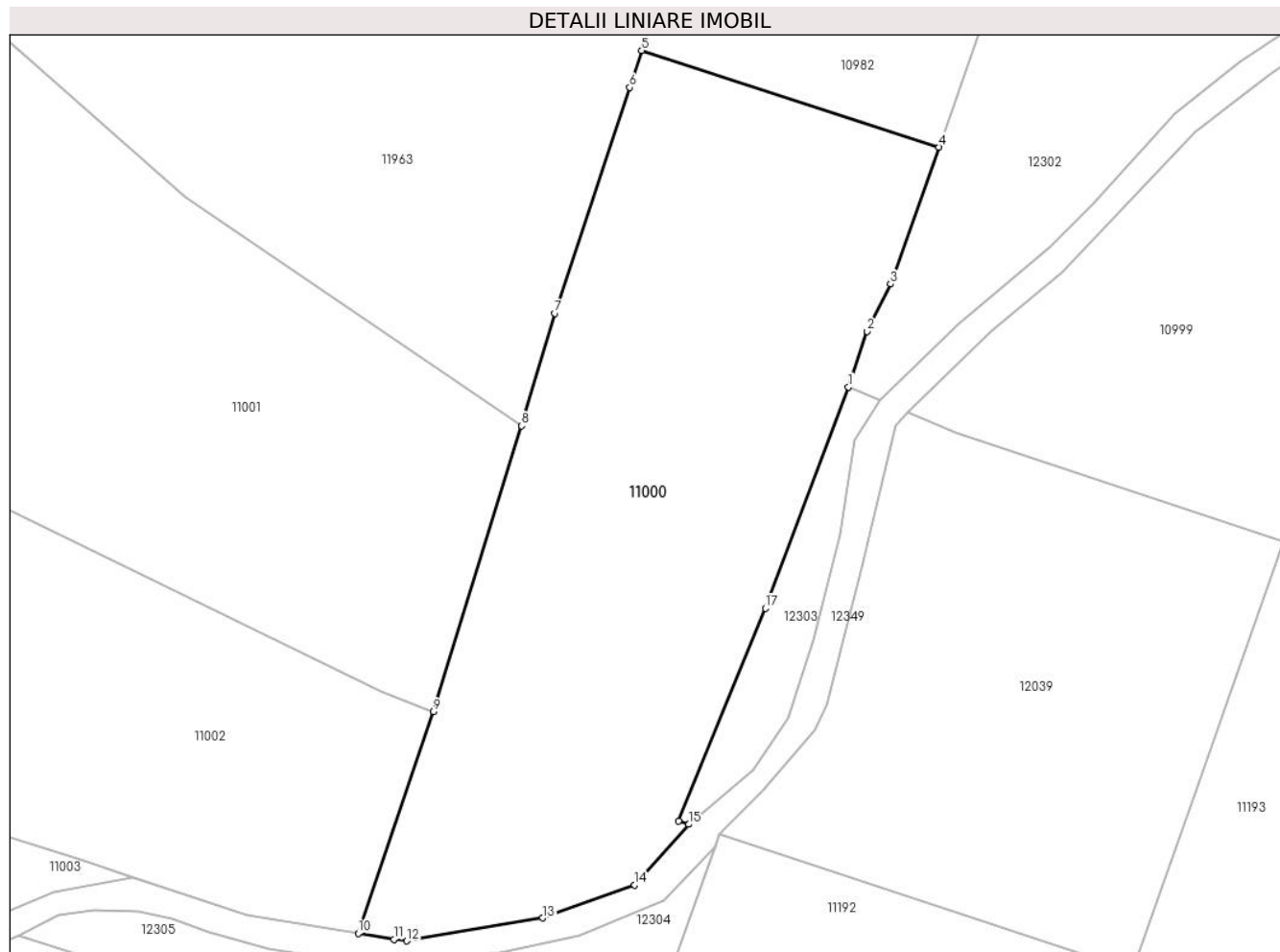
Inscrieri privind dezmembramintele dreptului de proprietate, drepturi reale de garanție și sarcini	Referințe
NU SUNT	

Anexa Nr. 1 La Partea I

Teren

Nr cadastral	Suprafața (mp)*	Observații / Referințe
	Din acte: 4.848 Masurata: 4.707	Diferența de suprafață se regăsește la imobilul cu ID 12304.

* Suprafața este determinată în planul de proiecție Stereo 70.



Date referitoare la teren

Crt	Categorie folosință	Intra vilan	Suprafața (mp)	Tarla	Parcelă	Nr. topo	Observații / Referințe
1	faneata	NU	4.707	-	-	-	

Lungime Segmente

1) Valorile lungimilor segmentelor sunt obținute din proiecție în plan.

Punct început	X / Y	Punct sfârșit	X / Y	Lungime segment (** (m)
1	581.304,572 641.049,482	2	581.307,146 641.057,092	8.034
2	581.307,146 641.057,092	3	581.310,386 641.063,567	7.24
3	581.310,386 641.063,567	4	581.317,004 641.082,332	19.898
4	581.317,004 641.082,332	5	581.276,233 641.095,572	42.867
5	581.276,233 641.095,572	6	581.274,601 641.090,516	5.313

Punct început	X / Y	Punct sfârșit	X / Y	Lungime segment (** (m)
6	581.274,601 641.090,516	7	581.264,359 641.059,58	32.587
7	581.264,359 641.059,58	8	581.259,815 641.044,147	16.088
8	581.259,815 641.044,147	9	581.247,732 641.004,972	40.996
9	581.247,732 641.004,972	10	581.237,408 640.974,626	32.054
10	581.237,408 640.974,626	11	581.242,327 640.973,805	4.987
11	581.242,327 640.973,805	12	581.244,055 640.973,587	1.742
12	581.244,055 640.973,587	13	581.262,703 640.976,731	18.911
13	581.262,703 640.976,731	14	581.275,277 640.981,258	13.364
14	581.275,277 640.981,258	15	581.282,677 640.989,561	11.122
15	581.282,677 640.989,561	16	581.281,316 640.990,009	1.433
16	581.281,316 640.990,009	17	581.293,186 641.019,169	31.483
17	581.293,186 641.019,169	1	581.304,572 641.049,482	32.381

** Lungimile segmentelor sunt determinate în planul de proiecție Stereo 70 și sunt rotunjite la 1 milimetru.

*** Distanța dintre puncte este formată din segmente cumulate ce sunt mai mici decât valoarea 1 milimetru.

**DATE DESPRE IMOBILUL NR. 11001**

Oficiul de Cadastru și Publicitate Imobiliară NEAMT
Biroul de Cadastru și Publicitate Imobiliară Targu-Neamt

A. Partea I. Descrierea imobilului

TEREN Extravilan

Adresa: Jud. Neamt

Nr. Crt	Nr cadastral Nr. topografic	Suprafața* (mp)	Observații / Referințe
A1		8.604	Sector cadastral:11 Teren imprejmuit;

B. Partea II. Proprietari și acte

Inscrieri privitoare la dreptul de proprietate și alte drepturi reale		Referințe
/		
Act Administrativ nr. 19186, din 12/12/2023 emis de PRIMARIA COMUNEI PIPIRIG;		
B1	Inscrierea posesiei, drept de PROPRIETATE, dobandit prin Lege, cota actuala 1/1, cota initiala 1/1 1) LĂCĂTUȘU DUMITRU 2) LĂCĂTUȘU EVA	A1

C. Partea III. SARCINI .

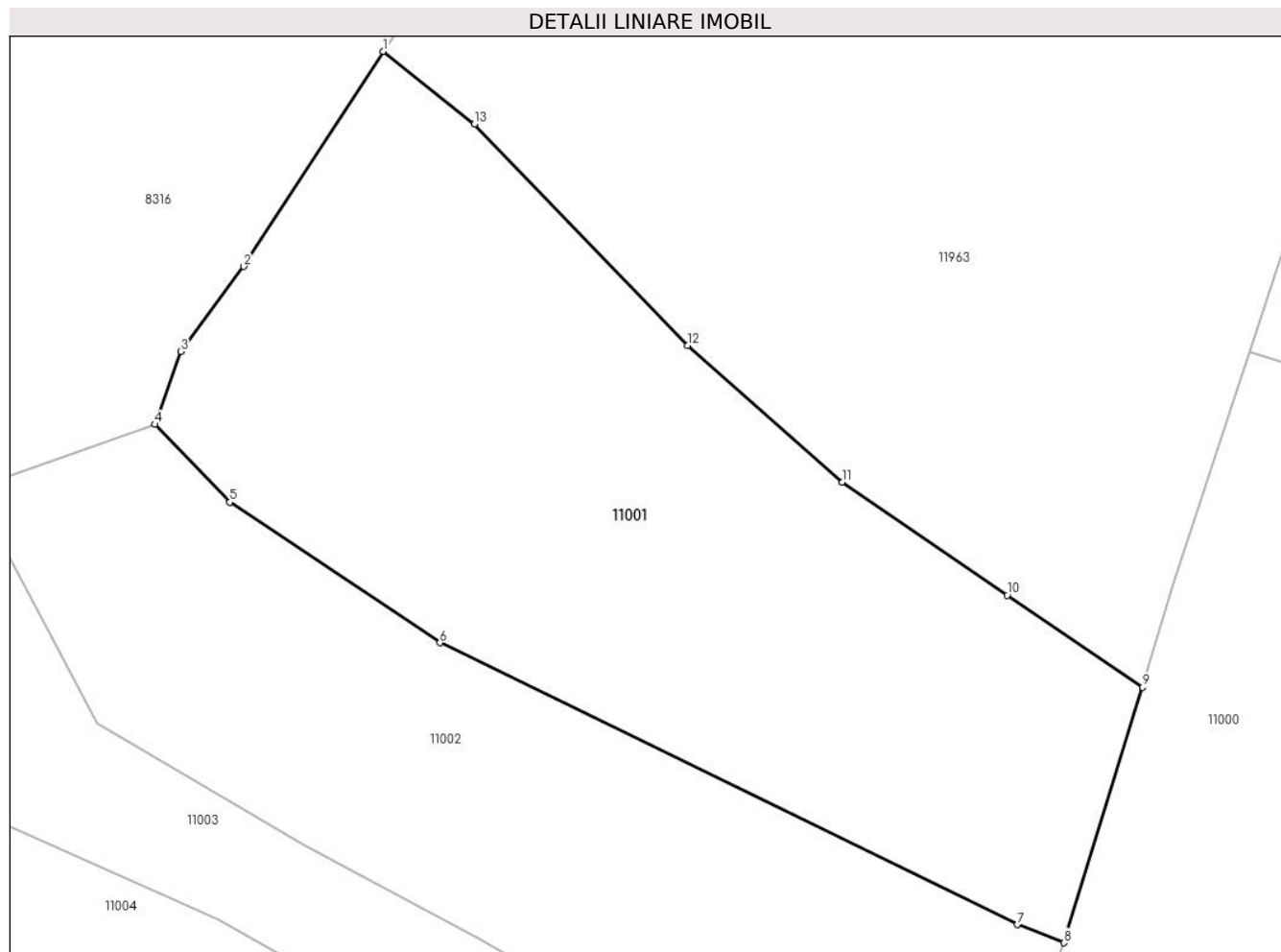
Inscrieri privind dezmembramintele dreptului de proprietate, drepturi reale de garanție și sarcini	Referințe
NU SUNT	

Anexa Nr. 1 La Partea I

Teren

Nr cadastral	Suprafața (mp)*	Observații / Referințe
	8.604	

* Suprafața este determinată în planul de proiecție Stereo 70.



Date referitoare la teren

Crt	Categorie folosință	Intra vilan	Suprafața (mp)	Tarla	Parcelă	Nr. topo	Observații / Referințe
1	faneata	NU	8.604	-	-	-	

Lungime Segmente

1) Valorile lungimilor segmentelor sunt obținute din proiecție în plan.

Punct început	X / Y	Punct sfârșit	X / Y	Lungime segment (** (m)
1	581.143,25 641.141,585	2	581.121,868 641.108,625	39.288
2	581.121,868 641.108,625	3	581.112,192 641.095,602	16.224
3	581.112,192 641.095,602	4	581.108,196 641.084,417	11.877
4	581.108,196 641.084,417	5	581.119,721 641.072,503	16.576
5	581.119,721 641.072,503	6	581.151,986 641.050,935	38.81

Punct început	X / Y	Punct sfârșit	X / Y	Lungime segment (** (m)
6	581.151,986 641.050,935	7	581.240,588 641.007,738	98.571
7	581.240,588 641.007,738	8	581.247,732 641.004,972	7.661
8	581.247,732 641.004,972	9	581.259,815 641.044,147	40.996
9	581.259,815 641.044,147	10	581.239,011 641.058,221	25.117
10	581.239,011 641.058,221	11	581.213,722 641.075,54	30.651
11	581.213,722 641.075,54	12	581.189,969 641.096,541	31.706
12	581.189,969 641.096,541	13	581.157,265 641.130,447	47.108
13	581.157,265 641.130,447	1	581.143,25 641.141,585	17.902

** Lungimile segmentelor sunt determinate în planul de proiecție Stereo 70 și sunt rotunjite la 1 milimetru.

*** Distanța dintre puncte este formată din segmente cumulate ce sunt mai mici decât valoarea 1 milimetru.

**DATE DESPRE IMOBILUL NR. 11002**

Oficiul de Cadastru și Publicitate Imobiliară NEAMT
Biroul de Cadastru și Publicitate Imobiliară Targu-Neamt

A. Partea I. Descrierea imobilului

TEREN Extravilan

Adresa: Jud. Neamt

Nr. Crt	Nr cadastral Nr. topografic	Suprafața* (mp)	Observații / Referințe
A1		6.567	Sector cadastral:11 Teren imprejmuit;

B. Partea II. Proprietari și acte

Inscrieri privitoare la dreptul de proprietate și alte drepturi reale	Referințe
/	
Act Administrativ nr. 19186, din 12/12/2023 emis de PRIMARIA COMUNEI PIPIRIG;	
B1	A1
Inscrierea posesiei, drept de PROPRIETATE, dobandit prin Lege, cota actuala 1/1, cota initiala 1/1 1) TODIREL GHEORGHE	

C. Partea III. SARCINI .

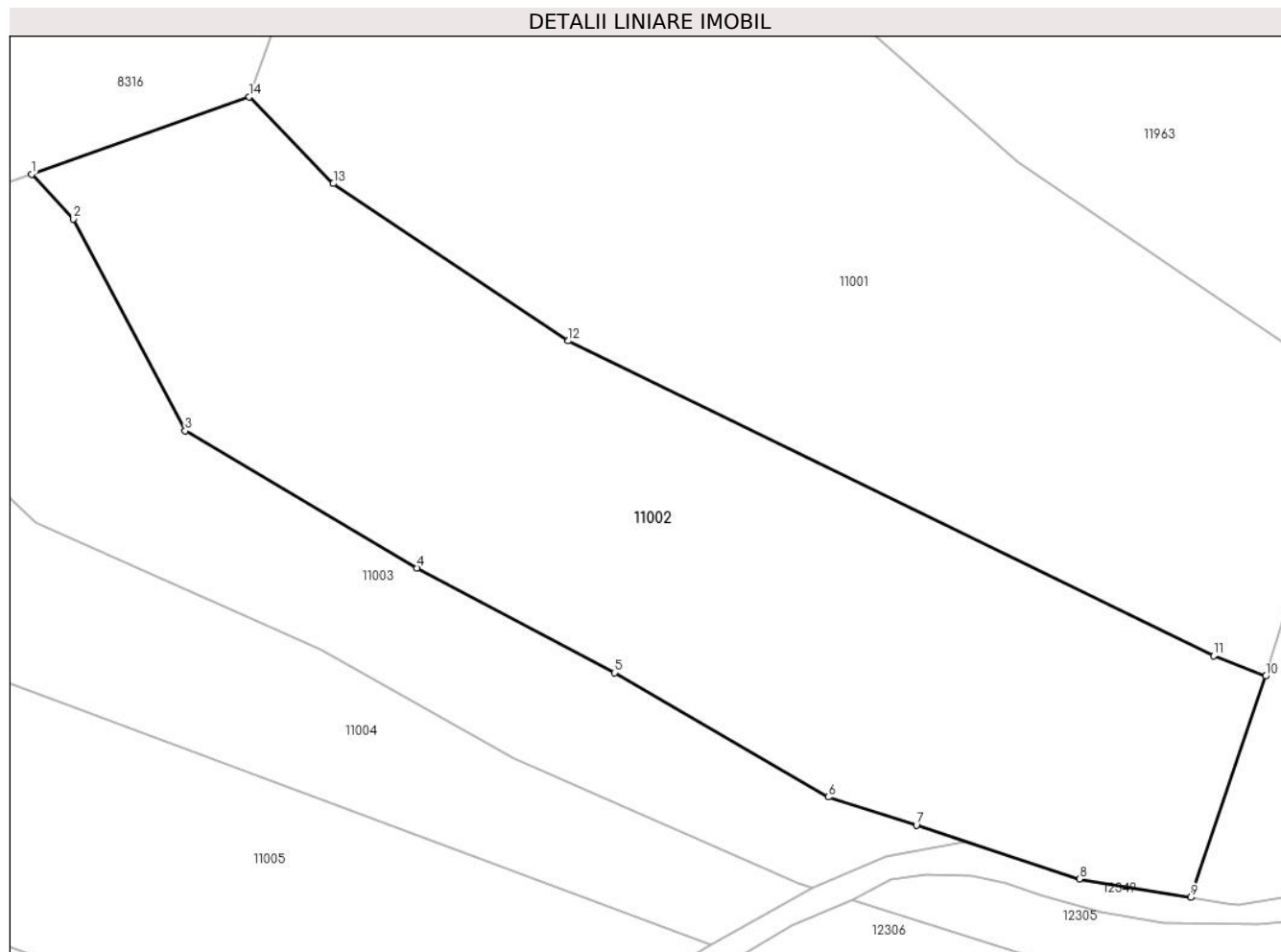
Inscrieri privind dezmembramintele dreptului de proprietate, drepturi reale de garanție și sarcini	Referințe
NU SUNT	

Anexa Nr. 1 La Partea I

Teren

Nr cadastral	Suprafața (mp)*	Observații / Referințe
	6.567	

* Suprafața este determinată în planul de proiecție Stereo 70.



Date referitoare la teren

Crt	Categorie folosință	Intravilan	Suprafața (mp)	Tarla	Parcelă	Nr. topo	Observații / Referințe
1	faneata	NU	6.567	-	-	-	

Lungime Segmente

1) Valorile lungimilor segmentelor sunt obținute din proiecție în plan.

Punct început	X / Y	Punct sfârșit	X / Y	Lungime segment (** (m)
1	581.078,315 641.073,782	2	581.084,028 641.067,677	8.361
2	581.084,028 641.067,677	3	581.099,393 641.038,614	32.875
3	581.099,393 641.038,614	4	581.131,224 641.019,792	36.979
4	581.131,224 641.019,792	5	581.158,341 641.005,446	30.678
5	581.158,341 641.005,446	6	581.187,685 640.988,402	33.935

Punct început	X / Y	Punct sfârșit	X / Y	Lungime segment (** (m)
6	581.187,685 640.988,402	7	581.199,768 640.984,506	12.696
7	581.199,768 640.984,506	8	581.222,15 640.977,171	23.553
8	581.222,15 640.977,171	9	581.237,408 640.974,626	15.469
9	581.237,408 640.974,626	10	581.247,732 641.004,972	32.054
10	581.247,732 641.004,972	11	581.240,588 641.007,738	7.661
11	581.240,588 641.007,738	12	581.151,986 641.050,935	98.571
12	581.151,986 641.050,935	13	581.119,721 641.072,503	38.81
13	581.119,721 641.072,503	14	581.108,196 641.084,417	16.576
14	581.108,196 641.084,417	1	581.078,315 641.073,782	31.717

** Lungimile segmentelor sunt determinate în planul de proiecție Stereo 70 și sunt rotunjite la 1 milimetru.

*** Distanța dintre puncte este formată din segmente cumulate ce sunt mai mici decât valoarea 1 milimetru.

**DATE DESPRE IMOBILUL NR. 11003**

Oficiul de Cadastru și Publicitate Imobiliară NEAMT
Biroul de Cadastru și Publicitate Imobiliară Targu-Neamt

A. Partea I. Descrierea imobilului

TEREN Extravilan

Adresa: Jud. Neamt

Nr. Crt	Nr cadastral Nr. topografic	Suprafața* (mp)	Observații / Referințe
A1		Din acte: 4.372 Masurata: 3.323	Sector cadastral:11 Teren neimprejmuit; Diferența de suprafață se regăsește la imobilul cu ID 12305.

B. Partea II. Proprietari și acte

Inscrieri privitoare la dreptul de proprietate și alte drepturi reale		Referințe
/		
Act Administrativ nr. 19186, din 12/12/2023 emis de PRIMARIA COMUNEI PIPIRIG;		
B1	Inscrierea posesiei, drept de PROPRIETATE, dobandit prin Lege, cota actuala 1/1, cota initiala 1/1 1) NEGREA ȘTEFAN 2) NEGREA VALENTINA	A1

C. Partea III. SARCINI .

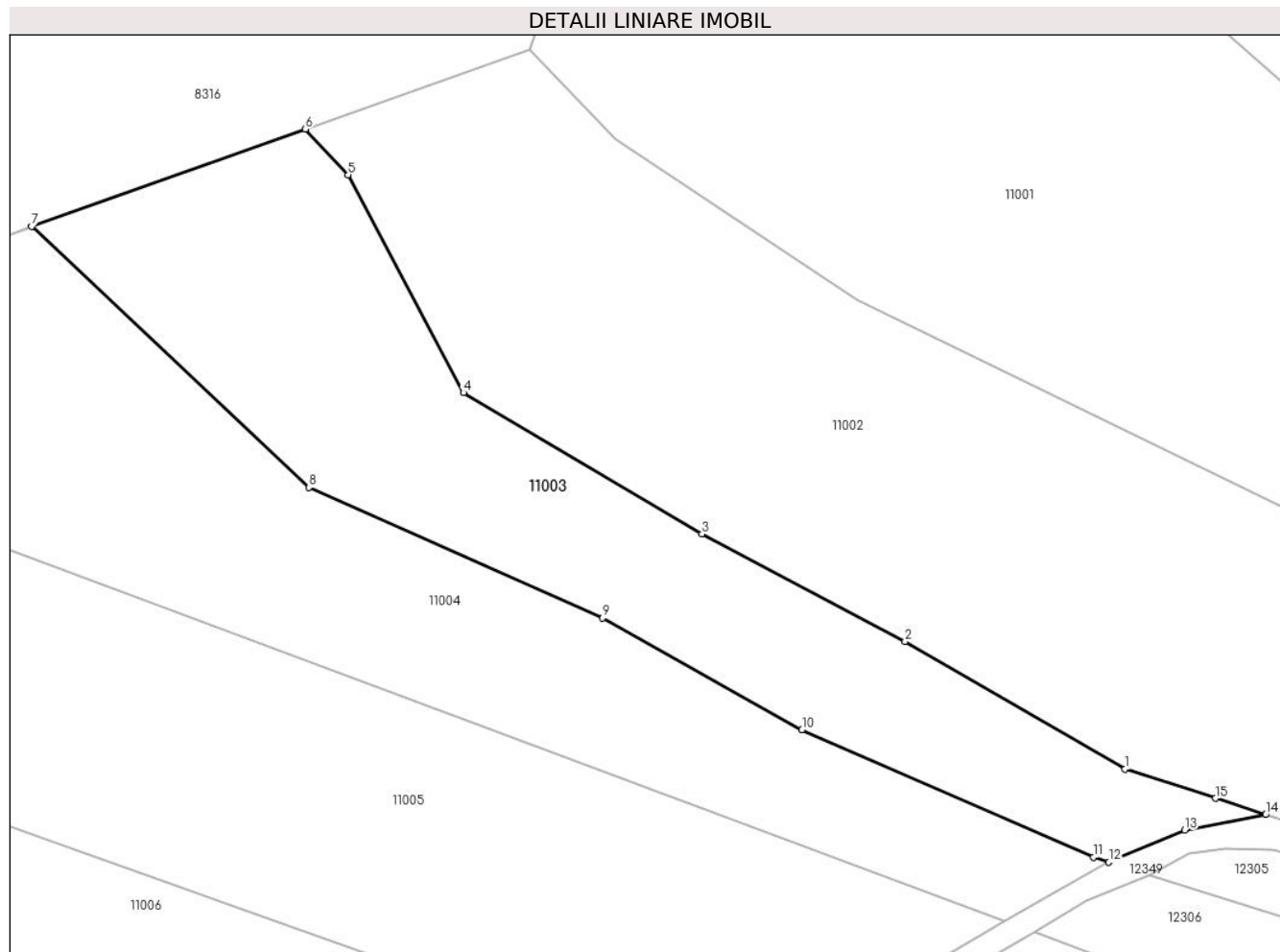
Inscrieri privind dezmembramintele dreptului de proprietate, drepturi reale de garanție și sarcini	Referințe
NU SUNT	

Anexa Nr. 1 La Partea I

Teren

Nr cadastral	Suprafața (mp)*	Observații / Referințe
	Din acte: 4.372 Masurata: 3.323	Diferența de suprafață se regăsește la imobilul cu ID 12305.

* Suprafața este determinată în planul de proiecție Stereo 70.



Date referitoare la teren

Crt	Categorie folosință	Intra vilan	Suprafața (mp)	Tarla	Parcelă	Nr. topo	Observații / Referințe
1	faneata	NU	3.323	-	-	-	

Lungime Segmente

1) Valorile lungimilor segmentelor sunt obținute din proiecție în plan.

Punct început	X / Y	Punct sfârșit	X / Y	Lungime segment (** (m)
1	581.187,685 640.988,402	2	581.158,341 641.005,446	33.935
2	581.158,341 641.005,446	3	581.131,224 641.019,792	30.678
3	581.131,224 641.019,792	4	581.099,393 641.038,614	36.979
4	581.099,393 641.038,614	5	581.084,028 641.067,677	32.875
5	581.084,028 641.067,677	6	581.078,315 641.073,782	8.361

Punct început	X / Y	Punct sfârșit	X / Y	Lungime segment (** (m)
6	581.078,315 641.073,782	7	581.041,807 641.060,789	38.751
7	581.041,807 641.060,789	8	581.078,834 641.025,983	50.818
8	581.078,834 641.025,983	9	581.117,957 641.008,574	42.822
9	581.117,957 641.008,574	10	581.144,596 640.993,639	30.54
10	581.144,596 640.993,639	11	581.183,457 640.976,629	42.421
11	581.183,457 640.976,629	12	581.185,526 640.975,978	2.169
12	581.185,526 640.975,978	13	581.195,669 640.980,255	11.008
13	581.195,669 640.980,255	14	581.206,456 640.982,314	10.982
14	581.206,456 640.982,314	15	581.199,768 640.984,506	7.038
15	581.199,768 640.984,506	1	581.187,685 640.988,402	12.696

** Lungimile segmentelor sunt determinate în planul de proiecție Stereo 70 și sunt rotunjite la 1 milimetru.

*** Distanța dintre puncte este formată din segmente cumulate ce sunt mai mici decât valoarea 1 milimetru.

**DATE DESPRE IMOBILUL NR. 11004**

Oficiul de Cadastru și Publicitate Imobiliară NEAMT
Biroul de Cadastru și Publicitate Imobiliară Targu-Neamt

A. Partea I. Descrierea imobilului

TEREN Extravilan

Adresa: Jud. Neamt

Nr. Crt	Nr cadastral Nr. topografic	Suprafața* (mp)	Observații / Referințe
A1		Din acte: 5.445 Masurata: 4.101	Sector cadastral:11 Teren imprejmuit; Diferența de suprafață se regăsește la imobilul cu ID 12306.

B. Partea II. Proprietari și acte

Inscrieri privitoare la dreptul de proprietate și alte drepturi reale		Referințe
/		
Act Administrativ nr. 19186, din 12/12/2023 emis de PRIMARIA COMUNEI PIPIRIG;		
B1	Inscrierea posesiei, drept de PROPRIETATE, dobandit prin Lege, cota actuala 1/1, cota initiala 1/1 1) PRUNĂ CĂTĂLIN	A1

C. Partea III. SARCINI .

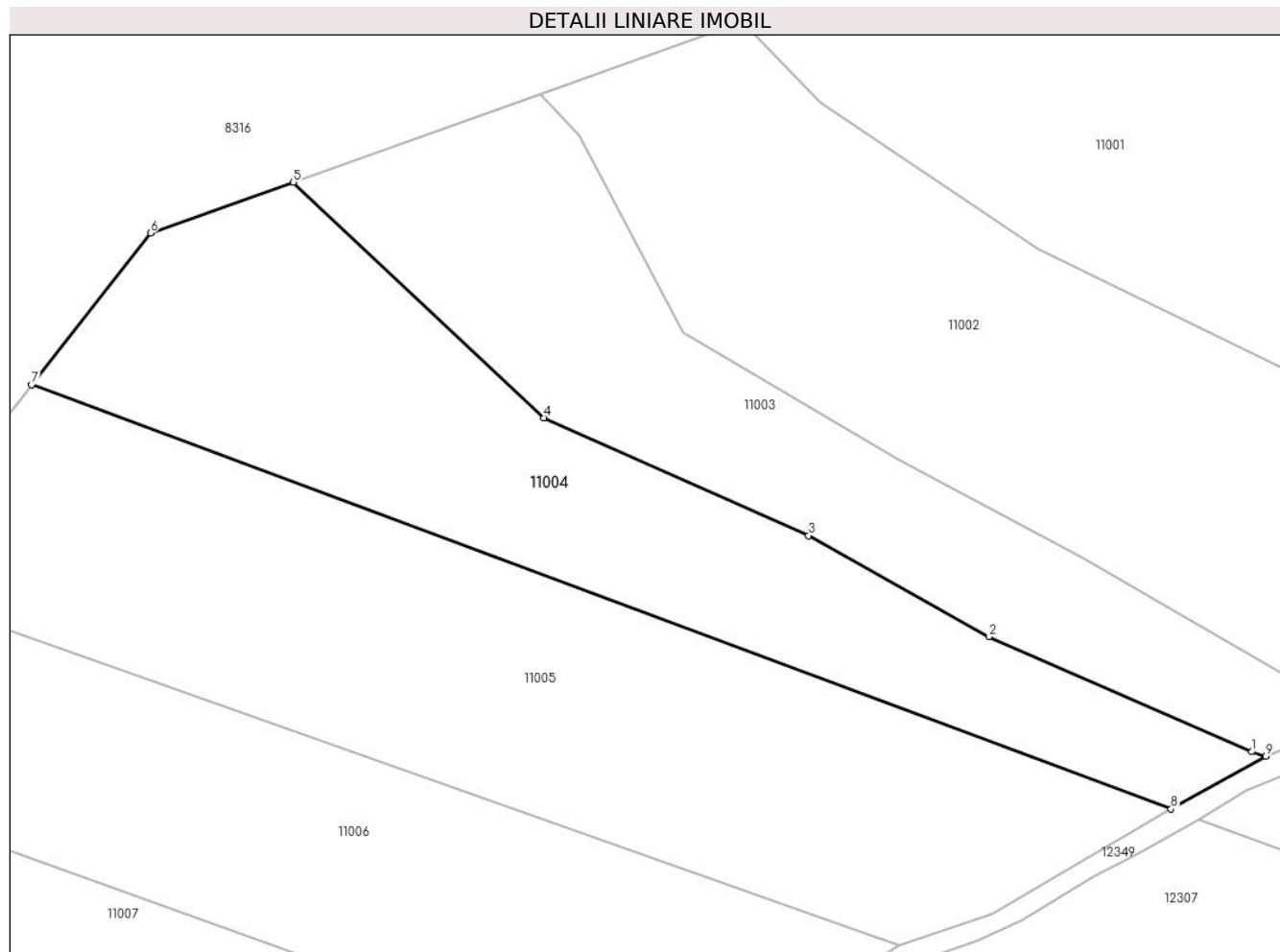
Inscrieri privind dezmembramintele dreptului de proprietate, drepturi reale de garanție și sarcini	Referințe
NU SUNT	

Anexa Nr. 1 La Partea I

Teren

Nr cadastral	Suprafața (mp)*	Observații / Referințe
	Din acte: 5.445 Masurata: 4.101	Diferența de suprafață se regăsește la imobilul cu ID 12306.

* Suprafața este determinată în planul de proiecție Stereo 70.



Date referitoare la teren

Crt	Categorie folosință	Intra vilan	Suprafața (mp)	Tarla	Parcelă	Nr. topo	Observații / Referințe
1	faneata	NU	4.101	-	-	-	

Lungime Segmente

1) Valorile lungimilor segmentelor sunt obținute din proiecție în plan.

Punct început	X / Y	Punct sfârșit	X / Y	Lungime segment (** (m)
1	581.183,457 640.976,629	2	581.144,596 640.993,639	42.421
2	581.144,596 640.993,639	3	581.117,957 641.008,574	30.54
3	581.117,957 641.008,574	4	581.078,834 641.025,983	42.822
4	581.078,834 641.025,983	5	581.041,807 641.060,789	50.818
5	581.041,807 641.060,789	6	581.020,699 641.053,276	22.405

Punct început	X / Y	Punct sfârşit	X / Y	Lungime segment (** (m)
6	581.020,699 641.053,276	7	581.003,139 641.030,852	28.481
7	581.003,139 641.030,852	8	581.171,548 640.968,163	179.698
8	581.171,548 640.968,163	9	581.185,526 640.975,978	16.014
9	581.185,526 640.975,978	1	581.183,457 640.976,629	2.169

** Lungimile segmentelor sunt determinate în planul de proiecție Stereo 70 și sunt rotunjite la 1 milimetru.

*** Distanța dintre puncte este formată din segmente cumulate ce sunt mai mici decât valoarea 1 milimetru.

**DATE DESPRE IMOBILUL NR. 11005**

Oficiul de Cadastru și Publicitate Imobiliară NEAMT
Biroul de Cadastru și Publicitate Imobiliară Targu-Neamt

A. Partea I. Descrierea imobilului

TEREN Extravilan

Adresa: Jud. Neamt

Nr. Crt	Nr cadastral Nr. topografic	Suprafața* (mp)	Observații / Referințe
A1		Din acte: 9.363 Masurata: 5.999	Sector cadastral:11 Teren neimprejmuit; Diferența de suprafață se regăsește la imobilul cu ID 12307.

B. Partea II. Proprietari și acte

Inscrieri privitoare la dreptul de proprietate și alte drepturi reale		Referințe
/		
Act Administrativ nr. 19186, din 12/12/2023 emis de PRIMĂRIA COMUNEI PIPIRIG;		
B1	Inscrierea posesiei, drept de PROPRIETATE, dobandit prin Lege, cota actuala 1/1, cota initiala 1/1 1) DORNEANU FLORIN	A1

C. Partea III. SARCINI .

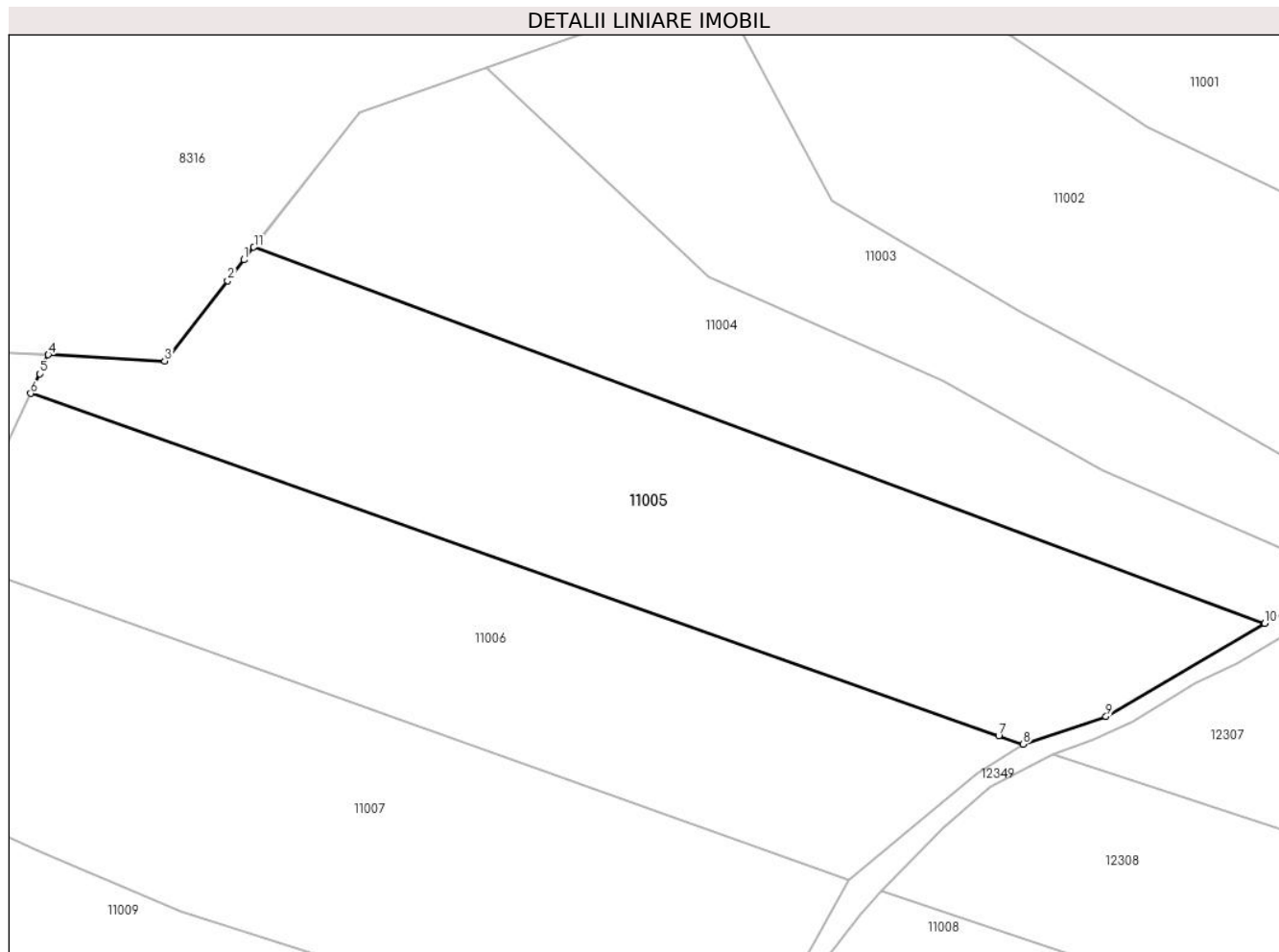
Inscrieri privind dezmembramintele dreptului de proprietate, drepturi reale de garanție și sarcini	Referințe
NU SUNT	

Anexa Nr. 1 La Partea I

Teren

Nr cadastral	Suprafața (mp)*	Observații / Referințe
	Din acte: 9.363 Masurata: 5.999	Diferența de suprafață se regăsește la imobilul cu ID 12307.

* Suprafața este determinată în planul de proiecție Stereo 70.



Date referitoare la teren

Crt	Categorie folosință	Intra vilan	Suprafața (mp)	Tarla	Parcelă	Nr. topo	Observații / Referințe
1	faneata	NU	5.999	-	-	-	

Lungime Segmente

1) Valorile lungimilor segmentelor sunt obținute din proiecție în plan.

Punct început	X / Y	Punct sfârșit	X / Y	Lungime segment (** (m)
1	581.001,494 641.028,751	2	580.998,771 641.025,273	4.417
2	580.998,771 641.025,273	3	580.988,292 641.011,892	16.996
3	580.988,292 641.011,892	4	580.968,905 641.012,921	19.414
4	580.968,905 641.012,921	5	580.967,505 641.009,759	3.458
5	580.967,505 641.009,759	6	580.965,959 641.006,484	3.622

Punct început	X / Y	Punct sfârșit	X / Y	Lungime segment (** (m)
6	580.965,959 641.006,484	7	581.127,226 640.949,434	171.061
7	581.127,226 640.949,434	8	581.131,312 640.948,078	4.305
8	581.131,312 640.948,078	9	581.145,123 640.952,669	14.554
9	581.145,123 640.952,669	10	581.171,548 640.968,163	30.632
10	581.171,548 640.968,163	11	581.003,139 641.030,852	179.698
11	581.003,139 641.030,852	1	581.001,494 641.028,751	2.668

** Lungimile segmentelor sunt determinate în planul de proiecție Stereo 70 și sunt rotunjite la 1 milimetru.

*** Distanța dintre puncte este formată din segmente cumulate ce sunt mai mici decât valoarea 1 milimetru.

**DATE DESPRE IMOBILUL NR. 11006**

Oficiul de Cadastru și Publicitate Imobiliară NEAMT
Biroul de Cadastru și Publicitate Imobiliară Targu-Neamt

A. Partea I. Descrierea imobilului

TEREN Extravilan

Adresa: Jud. Neamt

Nr. Crt	Nr cadastral Nr. topografic	Suprafața* (mp)	Observații / Referințe
A1		Din acte: 9.363 Masurata: 5.118	Sector cadastral:11 Teren neimprejmuit; Diferența de suprafață se regăsește la imobilul cu ID 12308

B. Partea II. Proprietari și acte

Inscrieri privitoare la dreptul de proprietate și alte drepturi reale		Referințe
/		
Act Administrativ nr. 19186, din 12/12/2023 emis de PRIMARIA COMUNEI PIPIRIG;		
B1	Inscrierea posesiei, drept de PROPRIETATE, dobandit prin Lege, cota actuala 1/1, cota initiala 1/1 1) BÎRGĂOANU DAN 2) BÎRGĂOANU ANDREEA-ELENA	A1

C. Partea III. SARCINI .

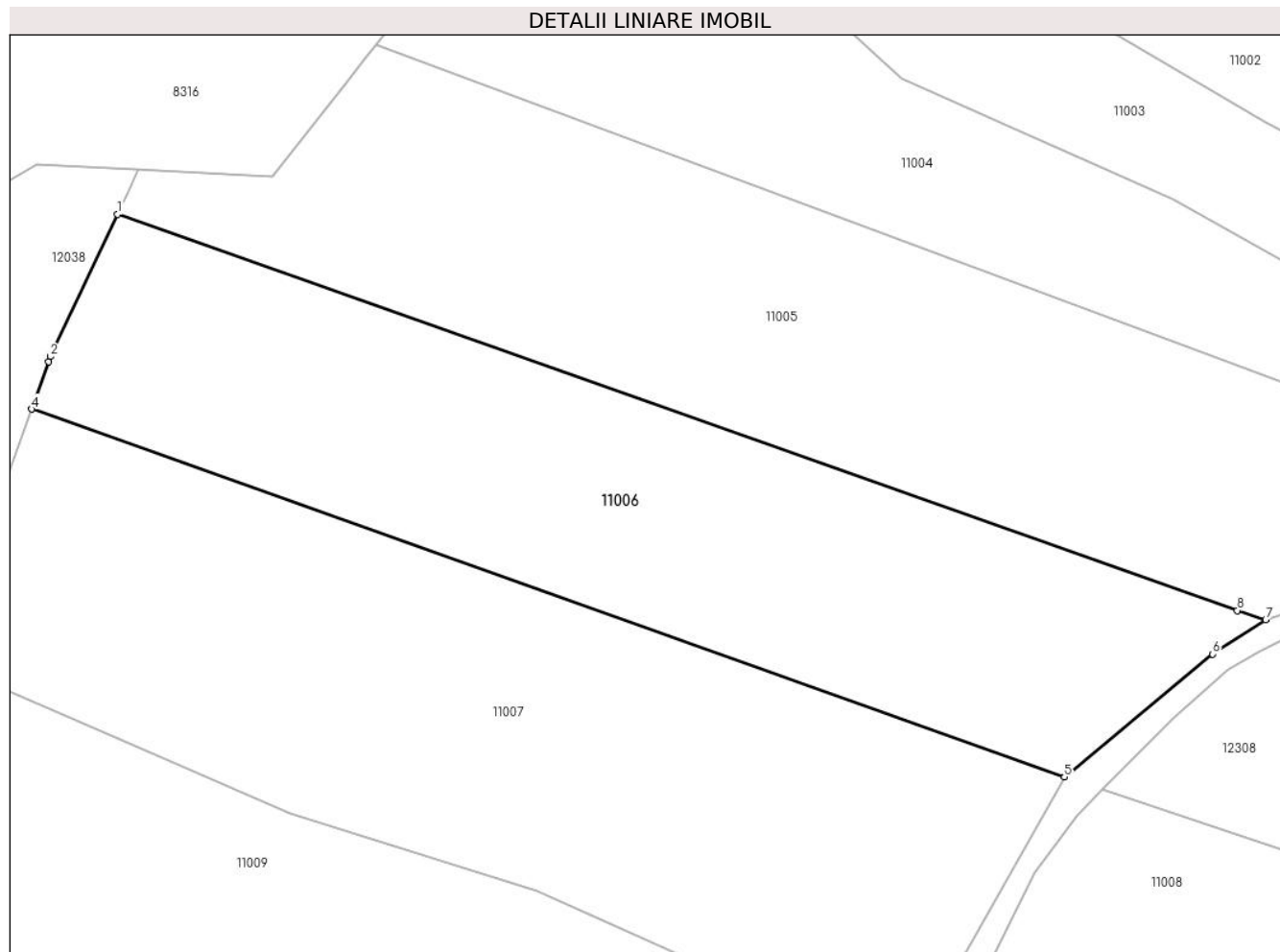
Inscrieri privind dezmembramintele dreptului de proprietate, drepturi reale de garanție și sarcini	Referințe
NU SUNT	

Anexa Nr. 1 La Partea I

Teren

Nr cadastral	Suprafața (mp)*	Observații / Referințe
	Din acte: 9.363 Masurata: 5.118	Diferența de suprafață se regăsește la imobilul cu ID 12308

* Suprafața este determinată în planul de proiecție Stereo 70.



Date referitoare la teren

Crt	Categorie folosință	Intra vilan	Suprafața (mp)	Tarla	Parcelă	Nr. topo	Observații / Referințe
1	faneata	NU	5.118	-	-	-	

Lungime Segmente

1) Valorile lungimilor segmentelor sunt obținute din proiecție în plan.

Punct început	X / Y	Punct sfârșit	X / Y	Lungime segment (** (m)
1	580.965,959 641.006,484	2	580.956,291 640.986,007	22.645
2	580.956,291 640.986,007	3	580.956,018 640.985,246	0.808
3	580.956,018 640.985,246	4	580.953,567 640.978,427	7.246
4	580.953,567 640.978,427	5	581.102,312 640.925,464	157.893
5	581.102,312 640.925,464	6	581.123,653 640.943,153	27.719

Punct început	X / Y	Punct sfârșit	X / Y	Lungime segment (** (m)
6	581.123,653 640.943,153	7	581.131,312 640.948,078	9.106
7	581.131,312 640.948,078	8	581.127,226 640.949,434	4.305
8	581.127,226 640.949,434	1	580.965,959 641.006,484	171.061

** Lungimile segmentelor sunt determinate în planul de proiecție Stereo 70 și sunt rotunjite la 1 milimetru.

*** Distanța dintre puncte este formată din segmente cumulate ce sunt mai mici decât valoarea 1 milimetru.

**DATE DESPRE IMOBILUL NR. 11007**

Oficiul de Cadastru și Publicitate Imobiliară NEAMT
Biroul de Cadastru și Publicitate Imobiliară Targu-Neamt

A. Partea I. Descrierea imobilului

TEREN Extravilan

Adresa: Jud. Neamt

Nr. Crt	Nr cadastral Nr. topografic	Suprafața* (mp)	Observații / Referințe
A1		6.400	Sector cadastral:11 Teren imprejmuit;

B. Partea II. Proprietari și acte

Inscrieri privitoare la dreptul de proprietate și alte drepturi reale	Referințe
/	
Act Administrativ nr. 19186, din 12/12/2023 emis de PRIMARIA COMUNEI PIPIRIG;	
B1	A1
Inscrierea posesiei, drept de PROPRIETATE, dobandit prin Lege, cota actuala 1/1, cota initiala 1/1	
1) DOMINTE VASILE	

C. Partea III. SARCINI .

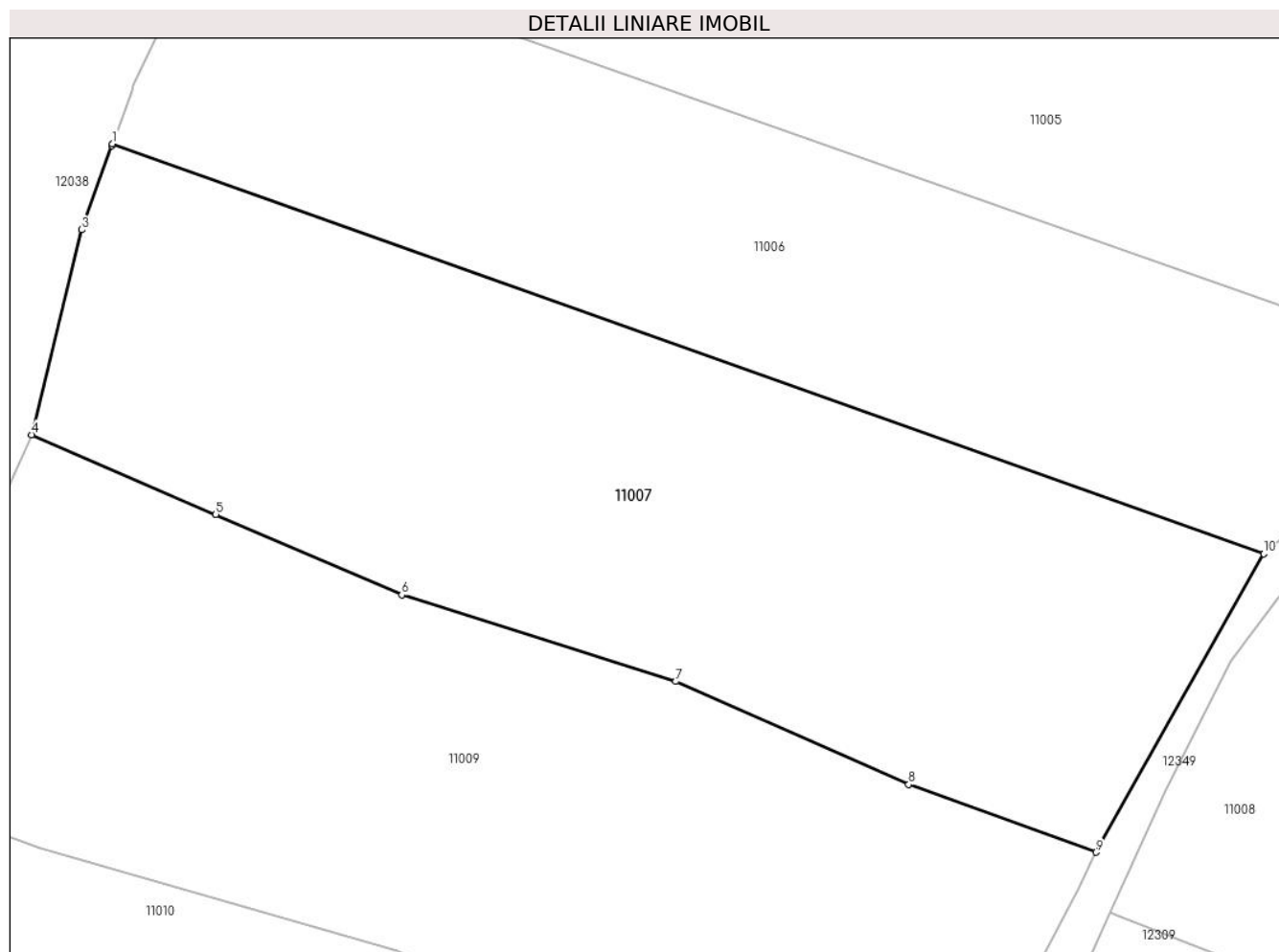
Inscrieri privind dezmembramintele dreptului de proprietate, drepturi reale de garanție și sarcini	Referințe
NU SUNT	

Anexa Nr. 1 La Partea I

Teren

Nr cadastral	Suprafața (mp)*	Observații / Referințe
	6.400	

* Suprafața este determinată în planul de proiecție Stereo 70.



Date referitoare la teren

Crt	Categorie folosință	Intra vilan	Suprafața (mp)	Tarla	Parcelă	Nr. topo	Observații / Referințe
1	faneata	NU	6.400	-	-	-	

Lungime Segmente

1) Valorile lungimilor segmentelor sunt obținute din proiecție în plan.

Punct început	X / Y	Punct sfârșit	X / Y	Lungime segment (** (m)
1	580.953,567 640.978,427	2	580.953,483 640.978,194	0.248
2	580.953,483 640.978,194	3	580.949,572 640.967,31	11.565
3	580.949,572 640.967,31	4	580.943,089 640.940,858	27.235
4	580.943,089 640.940,858	5	580.966,892 640.930,554	25.938
5	580.966,892 640.930,554	6	580.990,929 640.920,149	26.192

Punct început	X / Y	Punct sfârșit	X / Y	Lungime segment (** (m)
6	580.990,929 640.920,149	7	581.026,311 640.908,977	37.104
7	581.026,311 640.908,977	8	581.056,431 640.895,691	32.92
8	581.056,431 640.895,691	9	581.080,668 640.886,924	25.774
9	581.080,668 640.886,924	10	581.102,312 640.925,464	44.202
10	581.102,312 640.925,464	1	580.953,567 640.978,427	157.893

** Lungimile segmentelor sunt determinate în planul de proiecție Stereo 70 și sunt rotunjite la 1 milimetru.

*** Distanța dintre puncte este formată din segmente cumulate ce sunt mai mici decât valoarea 1 milimetru.

**DATE DESPRE IMOBILUL NR. 11008**

Oficiul de Cadastru și Publicitate Imobiliară NEAMT
Biroul de Cadastru și Publicitate Imobiliară Targu-Neamt

A. Partea I. Descrierea imobilului

TEREN Extravilan

Adresa: Jud. Neamt

Nr. Crt	Nr cadastral Nr. topografic	Suprafața* (mp)	Observații / Referințe
A1		8.179	Sector cadastral:11 Teren neimprejmuit;

B. Partea II. Proprietari și acte

Inscrieri privitoare la dreptul de proprietate și alte drepturi reale		Referințe
/		
Act Normativ nr. 7, din 13/03/1996 emis de GUVERNUL ROMÂNIEI;		
B1	Inscrierea provizorie, drept de PROPRIETATE, dobandit prin Lege, cota actuala 1/1, cota initiala 1/1 1) COMUNA PIPIRIG, CIF:99999999999999, Proprietar neidentificat	A1

C. Partea III. SARCINI .

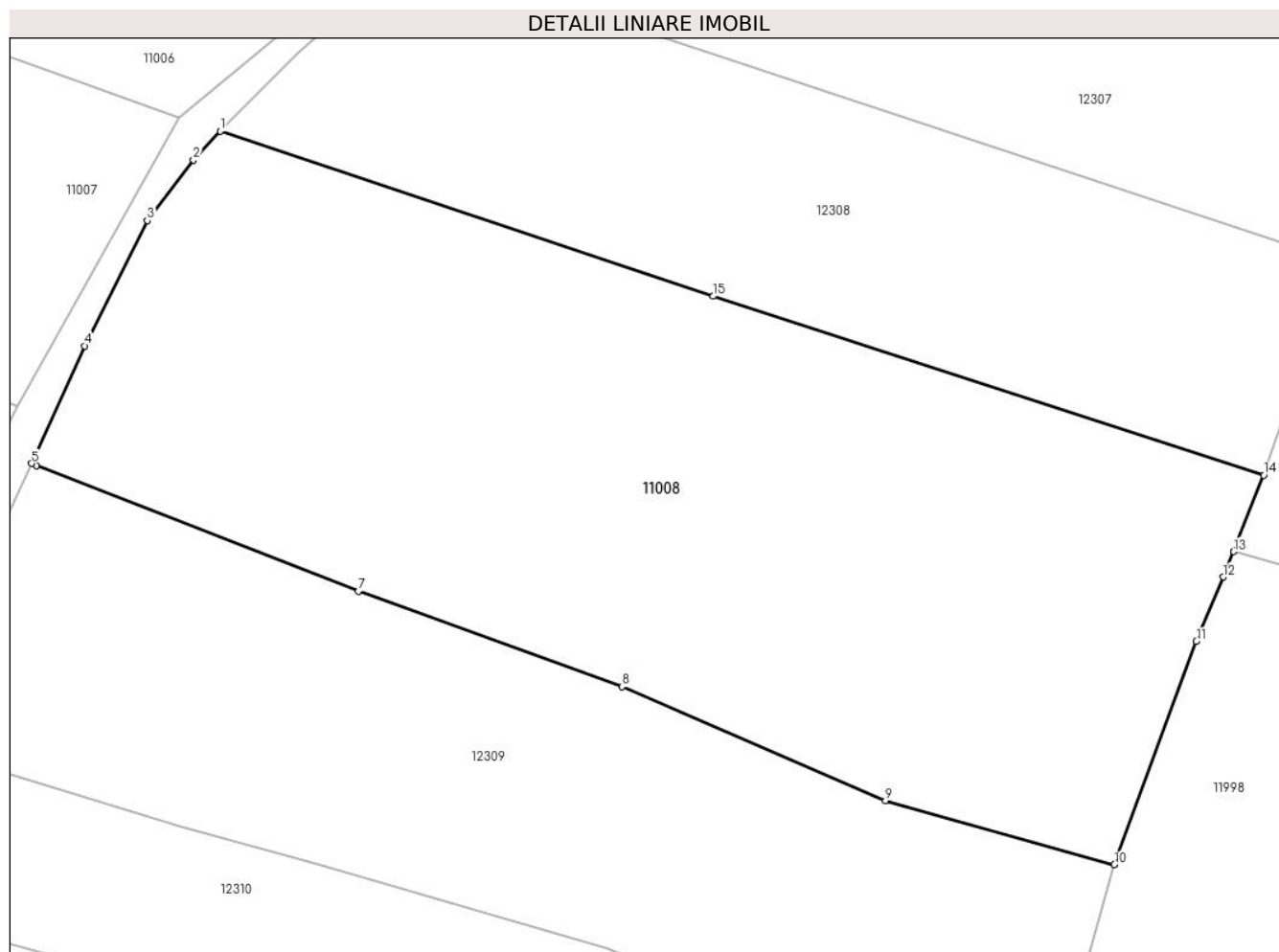
Inscrieri privind dezmembramintele dreptului de proprietate, drepturi reale de garanție și sarcini	Referințe
NU SUNT	

Anexa Nr. 1 La Partea I

Teren

Nr cadastral	Suprafața (mp)*	Observații / Referințe
	8.179	

* Suprafața este determinată în planul de proiecție Stereo 70.



Date referitoare la teren

Crt	Categorie folosință	Intravilan	Suprafața (mp)	Tarla	Parcelă	Nr. topo	Observații / Referințe
1	faneata	NU	8.179	-	-	-	

Lungime Segmente

1) Valorile lungimilor segmentelor sunt obținute din proiecție în plan.

Punct început	X / Y	Punct sfârșit	X / Y	Lungime segment (** (m)
1	581.107,774 640.923,637	2	581.104,201 640.919,788	5.252
2	581.104,201 640.919,788	3	581.098,026 640.911,695	10.18
3	581.098,026 640.911,695	4	581.089,645 640.894,937	18.737
4	581.089,645 640.894,937	5	581.082,541 640.879,216	17.252
5	581.082,541 640.879,216	6	581.083,166 640.878,911	0.695

Punct început	X / Y	Punct sfârşit	X / Y	Lungime segment (** (m)
6	581.083,166 640.878,911	7	581.126,237 640.862,137	46.222
7	581.126,237 640.862,137	8	581.161,529 640.849,386	37.525
8	581.161,529 640.849,386	9	581.196,777 640.834,113	38.415
9	581.196,777 640.834,113	10	581.227,406 640.825,558	31.801
10	581.227,406 640.825,558	11	581.238,374 640.855,414	31.807
11	581.238,374 640.855,414	12	581.241,944 640.864,048	9.343
12	581.241,944 640.864,048	13	581.243,343 640.867,433	3.663
13	581.243,343 640.867,433	14	581.247,384 640.877,654	10.991
14	581.247,384 640.877,654	15	581.173,732 640.901,571	77.438
15	581.173,732 640.901,571	1	581.107,774 640.923,637	69.551

** Lungimile segmentelor sunt determinate în planul de proiecție Stereo 70 și sunt rotunjite la 1 milimetru.

*** Distanța dintre puncte este formată din segmente cumulate ce sunt mai mici decât valoarea 1 milimetru.

**DATE DESPRE IMOBILUL NR. 11009**

Oficiul de Cadastru și Publicitate Imobiliară NEAMT
Biroul de Cadastru și Publicitate Imobiliară Targu-Neamt

A. Partea I. Descrierea imobilului

TEREN Extravilan

Adresa: Jud. Neamt

Nr. Crt	Nr cadastral Nr. topografic	Suprafața* (mp)	Observații / Referințe
A1		Din acte: 12.487 Masurata: 6.870	Sector cadastral:11 Teren imprejmuit; Diferența de suprafață se regăsește la imobilul cu ID 12309.

B. Partea II. Proprietari și acte

Inscrieri privitoare la dreptul de proprietate și alte drepturi reale		Referințe
/		
Act Administrativ nr. 19186, din 12/12/2023 emis de PRIMARIA COMUNEI PIPIRIG;		
B1	Inscrierea posesiei, drept de PROPRIETATE, dobandit prin Lege, cota actuala 1/1, cota initiala 1/1 1) APOPEI ION	A1

C. Partea III. SARCINI .

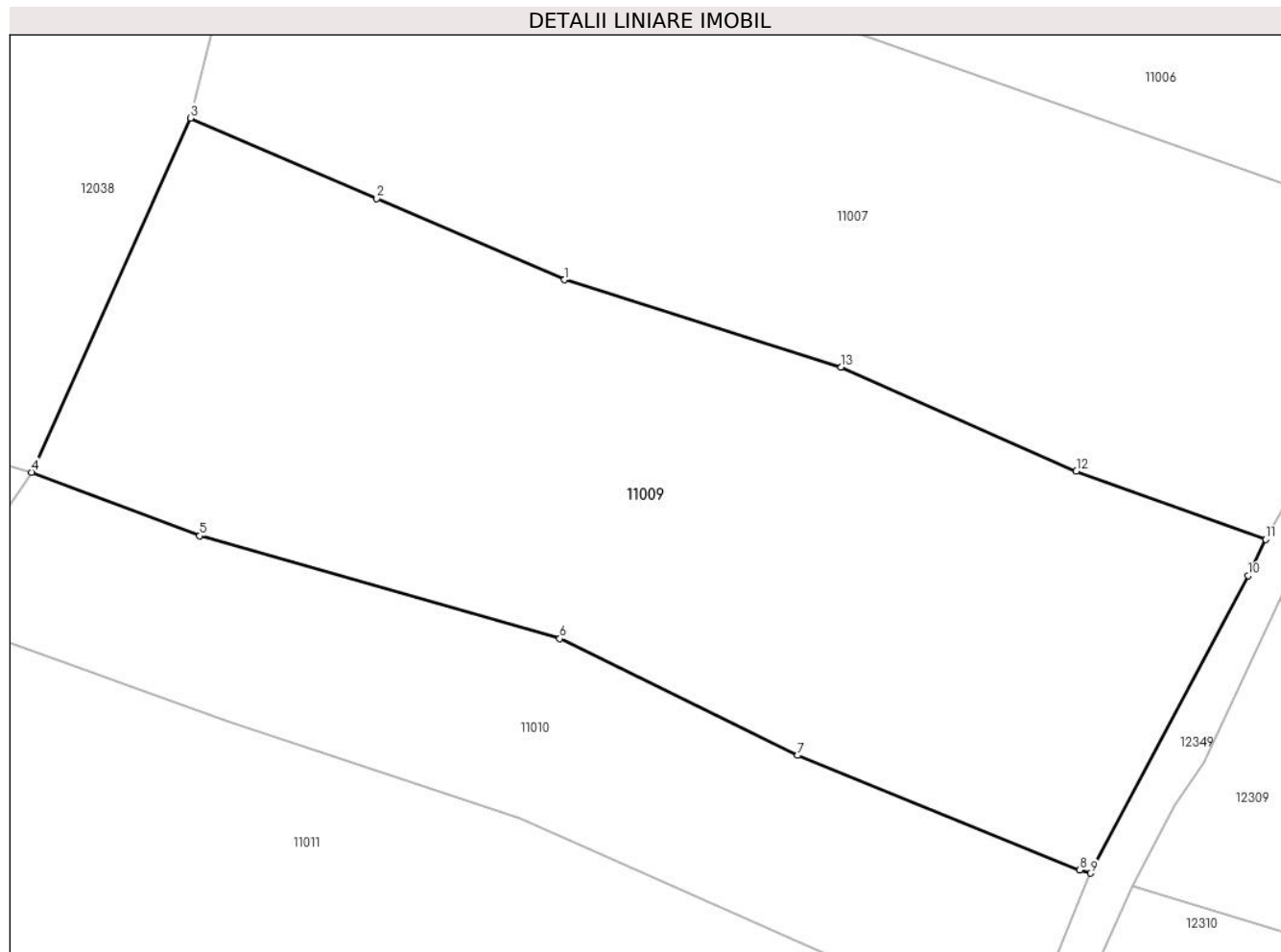
Inscrieri privind dezmembramintele dreptului de proprietate, drepturi reale de garanție și sarcini	Referințe
NU SUNT	

Anexa Nr. 1 La Partea I

Teren

Nr cadastral	Suprafața (mp)*	Observații / Referințe
	Din acte: 12.487 Masurata: 6.870	Diferența de suprafață se regăsește la imobilul cu ID 12309.

* Suprafața este determinată în planul de proiecție Stereo 70.



Date referitoare la teren

Crt	Categorie folosință	Intravilan	Suprafața (mp)	Tarla	Parcelă	Nr. topo	Observații / Referințe
1	faneata	NU	6.870	-	-	-	

Lungime Segmente

1) Valorile lungimilor segmentelor sunt obținute din proiecție în plan.

Punct început	X / Y	Punct sfârșit	X / Y	Lungime segment (** (m)
1	580.990,929 640.920,149	2	580.966,892 640.930,554	26.192
2	580.966,892 640.930,554	3	580.943,089 640.940,858	25.938
3	580.943,089 640.940,858	4	580.922,741 640.895,536	49.68
4	580.922,741 640.895,536	5	580.944,236 640.887,395	22.985
5	580.944,236 640.887,395	6	580.990,336 640.874,253	47.937

Punct început	X / Y	Punct sfârșit	X / Y	Lungime segment (** (m)
6	580.990,336 640.874,253	7	581.020,737 640.859,286	33.886
7	581.020,737 640.859,286	8	581.056,841 640.844,633	38.964
8	581.056,841 640.844,633	9	581.058,227 640.844,209	1.449
9	581.058,227 640.844,209	10	581.078,417 640.882,277	43.091
10	581.078,417 640.882,277	11	581.080,668 640.886,924	5.163
11	581.080,668 640.886,924	12	581.056,431 640.895,691	25.774
12	581.056,431 640.895,691	13	581.026,311 640.908,977	32.92
13	581.026,311 640.908,977	1	580.990,929 640.920,149	37.104

** Lungimile segmentelor sunt determinate în planul de proiecție Stereo 70 și sunt rotunjite la 1 milimetru.

*** Distanța dintre puncte este formată din segmente cumulate ce sunt mai mici decât valoarea 1 milimetru.

**DATE DESPRE IMOBILUL NR. 11010**

Oficiul de Cadastru și Publicitate Imobiliară NEAMT
Biroul de Cadastru și Publicitate Imobiliară Targu-Neamt

A. Partea I. Descrierea imobilului

TEREN Extravilan

Adresa: Jud. Neamt

Nr. Crt	Nr cadastral Nr. topografic	Suprafața* (mp)	Observații / Referințe
A1		Din acte: 7.600 Masurata: 3.256	Sector cadastral:11 Teren imprejmuit; Diferența de suprafață se regăsește la imobilul cu ID 12310

B. Partea II. Proprietari și acte

Inscrieri privitoare la dreptul de proprietate și alte drepturi reale		Referințe
/		
Act Administrativ nr. 19186, din 12/12/2023 emis de PRIMARIA COMUNEI PIPIRIG;		
B1	Inscrierea posesiei, drept de PROPRIETATE, dobandit prin Lege, cota actuala 1/1, cota initiala 1/1 1) ȚÎRDEA NICOLAE	A1

C. Partea III. SARCINI .

Inscrieri privind dezmembramintele dreptului de proprietate, drepturi reale de garanție și sarcini	Referințe
NU SUNT	

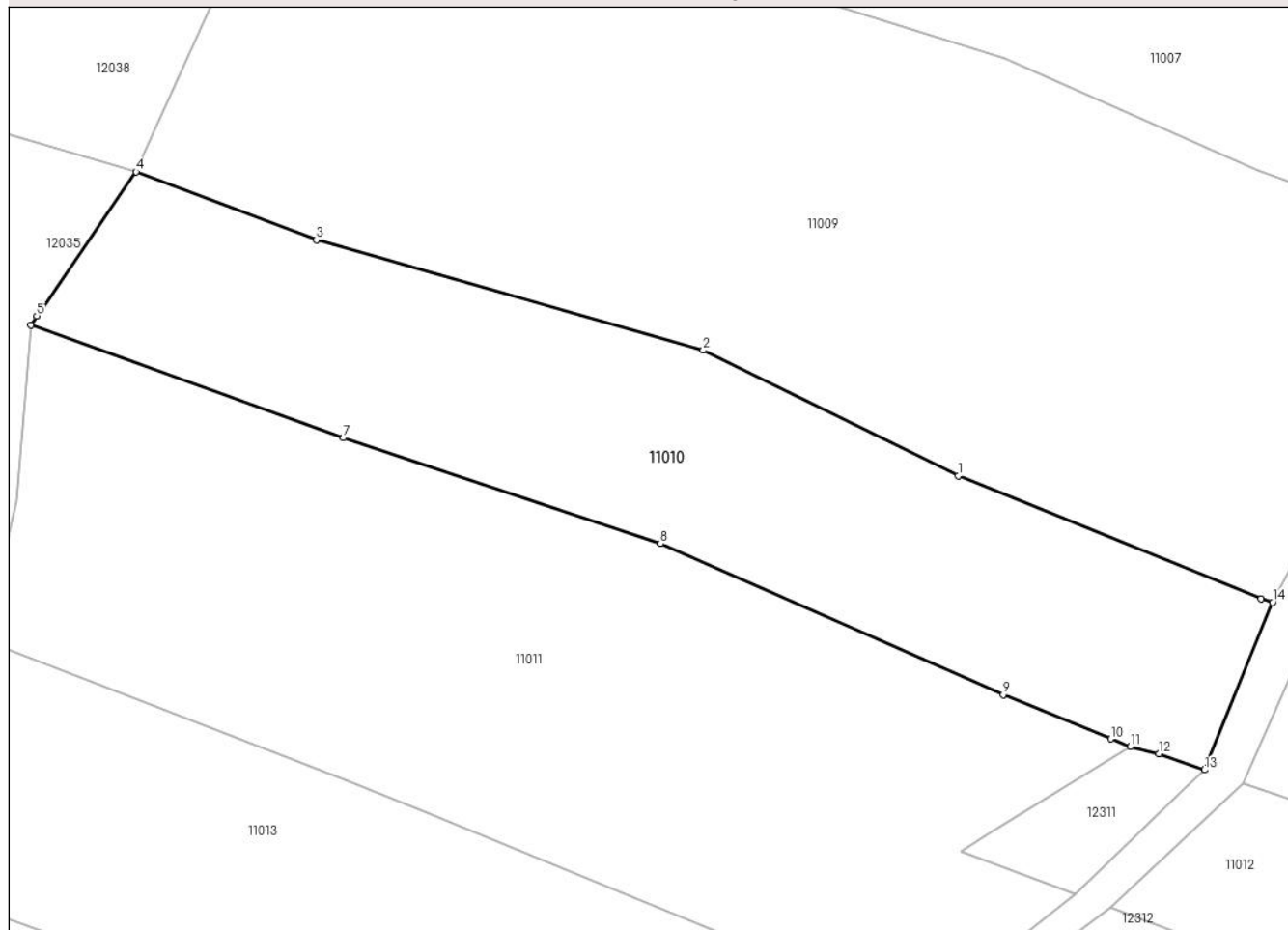
Anexa Nr. 1 La Partea I

Teren

Nr cadastral	Suprafața (mp)*	Observații / Referințe
	Din acte: 7.600 Masurata: 3.256	Diferența de suprafață se regăsește la imobilul cu ID 12310

* Suprafața este determinată în planul de proiecție Stereo 70.

DETALII LINIARE IMOBIL



Date referitoare la teren

Crt	Categorie folosință	Intra vilan	Suprafața (mp)	Tarla	Parcelă	Nr. topo	Observații / Referințe
1	faneata	NU	3.256	-	-	-	

Lungime Segmente

1) Valorile lungimilor segmentelor sunt obținute din proiecție în plan.

Punct început	X / Y	Punct sfârșit	X / Y	Lungime segment (** (m)
1	581.020,737 640.859,286	2	580.990,336 640.874,253	33.886
2	580.990,336 640.874,253	3	580.944,236 640.887,395	47.937
3	580.944,236 640.887,395	4	580.922,741 640.895,536	22.985
4	580.922,741 640.895,536	5	580.910,918 640.878,326	20.88
5	580.910,918 640.878,326	6	580.910,197 640.877,276	1.274

Punct început	X / Y	Punct sfârșit	X / Y	Lungime segment (** (m)
6	580.910,197 640.877,276	7	580.947,449 640.863,815	39.609
7	580.947,449 640.863,815	8	580.985,233 640.851,204	39.833
8	580.985,233 640.851,204	9	581.026,098 640.833,212	44.65
9	581.026,098 640.833,212	10	581.038,921 640.827,945	13.863
10	581.038,921 640.827,945	11	581.041,245 640.826,99	2.513
11	581.041,245 640.826,99	12	581.044,641 640.826,139	3.501
12	581.044,641 640.826,139	13	581.050,119 640.824,242	5.797
13	581.050,119 640.824,242	14	581.058,227 640.844,209	21.55
14	581.058,227 640.844,209	15	581.056,841 640.844,633	1.449
15	581.056,841 640.844,633	1	581.020,737 640.859,286	38.964

** Lungimile segmentelor sunt determinate în planul de proiecție Stereo 70 și sunt rotunjite la 1 milimetru.

*** Distanța dintre puncte este formată din segmente cumulate ce sunt mai mici decât valoarea 1 milimetru.

**DATE DESPRE IMOBILUL NR. 11011**

Oficiul de Cadastru și Publicitate Imobiliară NEAMT
Biroul de Cadastru și Publicitate Imobiliară Targu-Neamt

A. Partea I. Descrierea imobilului

TEREN Extravilan

Adresa: Jud. Neamt

Nr. Crt	Nr cadastral Nr. topografic	Suprafața* (mp)	Observații / Referințe
A1		Din acte: 8.321 Masurata: 5.002	Sector cadastral:11 Teren imprejmuit; Diferența de suprafață se regăsește la imobilul cu ID 12312.

B. Partea II. Proprietari și acte

Inscrieri privitoare la dreptul de proprietate și alte drepturi reale		Referințe
/		
Act Administrativ nr. 19186, din 12/12/2023 emis de PRIMARIA COMUNEI PIPIRIG;		
B1	Inscrierea posesiei, drept de PROPRIETATE, dobandit prin Lege, cota actuala 1/1, cota initiala 1/1 1) APOPEI ION	A1

C. Partea III. SARCINI .

Inscrieri privind dezmembramintele dreptului de proprietate, drepturi reale de garanție și sarcini	Referințe
NU SUNT	

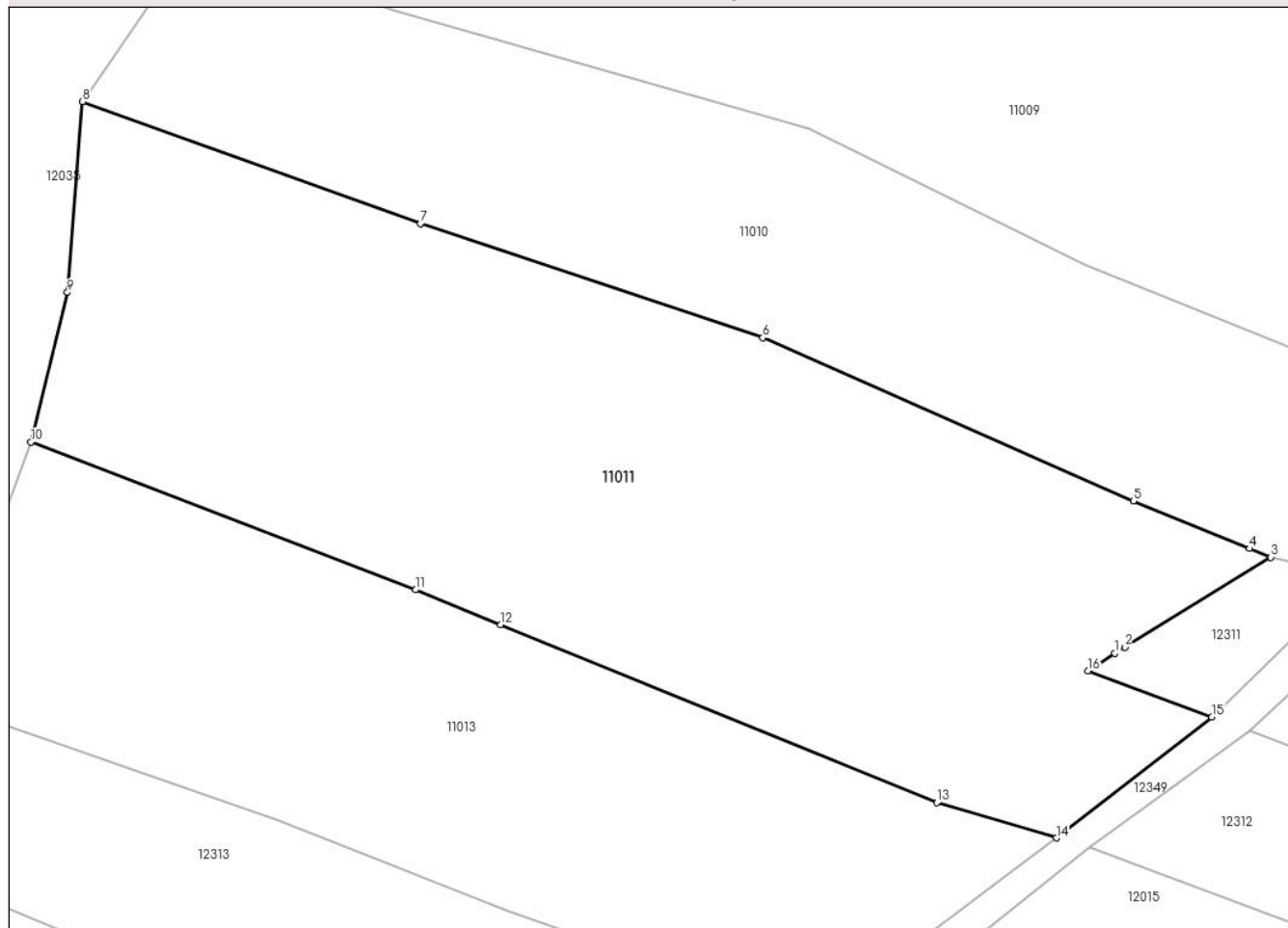
Anexa Nr. 1 La Partea I

Teren

Nr cadastral	Suprafața (mp)*	Observații / Referințe
	Din acte: 8.321 Masurata: 5.002	Diferența de suprafață se regăsește la imobilul cu ID 12312.

* Suprafața este determinată în planul de proiecție Stereo 70.

DETALII LINIARE IMOBIL



Date referitoare la teren

Crt	Categorie folosință	Intra vilan	Suprafața (mp)	Tarla	Parcelă	Nr. topo	Observații / Referințe
1	faneata	NU	5.002	-	-	-	

Lungime Segmente

1) Valorile lungimilor segmentelor sunt obținute din proiecție în plan.

Punct început	X / Y	Punct sfârșit	X / Y	Lungime segment (** (m)
1	581.024,056 640.816,399	2	581.025,152 640.817,074	1.287
2	581.025,152 640.817,074	3	581.041,245 640.826,99	18.903
3	581.041,245 640.826,99	4	581.038,921 640.827,945	2.513
4	581.038,921 640.827,945	5	581.026,098 640.833,212	13.863
5	581.026,098 640.833,212	6	580.985,233 640.851,204	44.65

Punct început	X / Y	Punct sfârşit	X / Y	Lungime segment (** (m)
6	580.985,233 640.851,204	7	580.947,449 640.863,815	39.833
7	580.947,449 640.863,815	8	580.910,197 640.877,276	39.609
8	580.910,197 640.877,276	9	580.908,551 640.856,212	21.128
9	580.908,551 640.856,212	10	580.904,501 640.839,713	16.989
10	580.904,501 640.839,713	11	580.946,94 640.823,397	45.467
11	580.946,94 640.823,397	12	580.956,294 640.819,543	10.117
12	580.956,294 640.819,543	13	581.004,413 640.799,921	51.966
13	581.004,413 640.799,921	14	581.017,585 640.796,013	13.74
14	581.017,585 640.796,013	15	581.034,747 640.809,374	21.75
15	581.034,747 640.809,374	16	581.021,106 640.814,458	14.558
16	581.021,106 640.814,458	1	581.024,056 640.816,399	3.531

** Lungimile segmentelor sunt determinate în planul de proiecție Stereo 70 și sunt rotunjite la 1 milimetru.

*** Distanța dintre puncte este formată din segmente cumulate ce sunt mai mici decât valoarea 1 milimetru.

**DATE DESPRE IMOBILUL NR. 11012**

Oficiul de Cadastru și Publicitate Imobiliară NEAMT
Biroul de Cadastru și Publicitate Imobiliară Targu-Neamt

A. Partea I. Descrierea imobilului

TEREN Extravilan

Adresa: Jud. Neamt

Nr. Crt	Nr cadastral Nr. topografic	Suprafața* (mp)	Observații / Referințe
A1		Din acte: 3.458 Masurata: 3.234	Sector cadastral:11 Teren neimprejmuit; Diferența de suprafață se regăsește la imobilul cu ID 12311.

B. Partea II. Proprietari și acte

Inscrieri privitoare la dreptul de proprietate și alte drepturi reale		Referințe
/		
Act Administrativ nr. 19186, din 12/12/2023 emis de PRIMĂRIA COMUNEI PIPIRIG;		
B1	Inscrierea posesiei, drept de PROPRIETATE, dobandit prin Lege, cota actuala 1/1, cota initiala 1/1 1) APOPEI GHEORGHE	A1

C. Partea III. SARCINI .

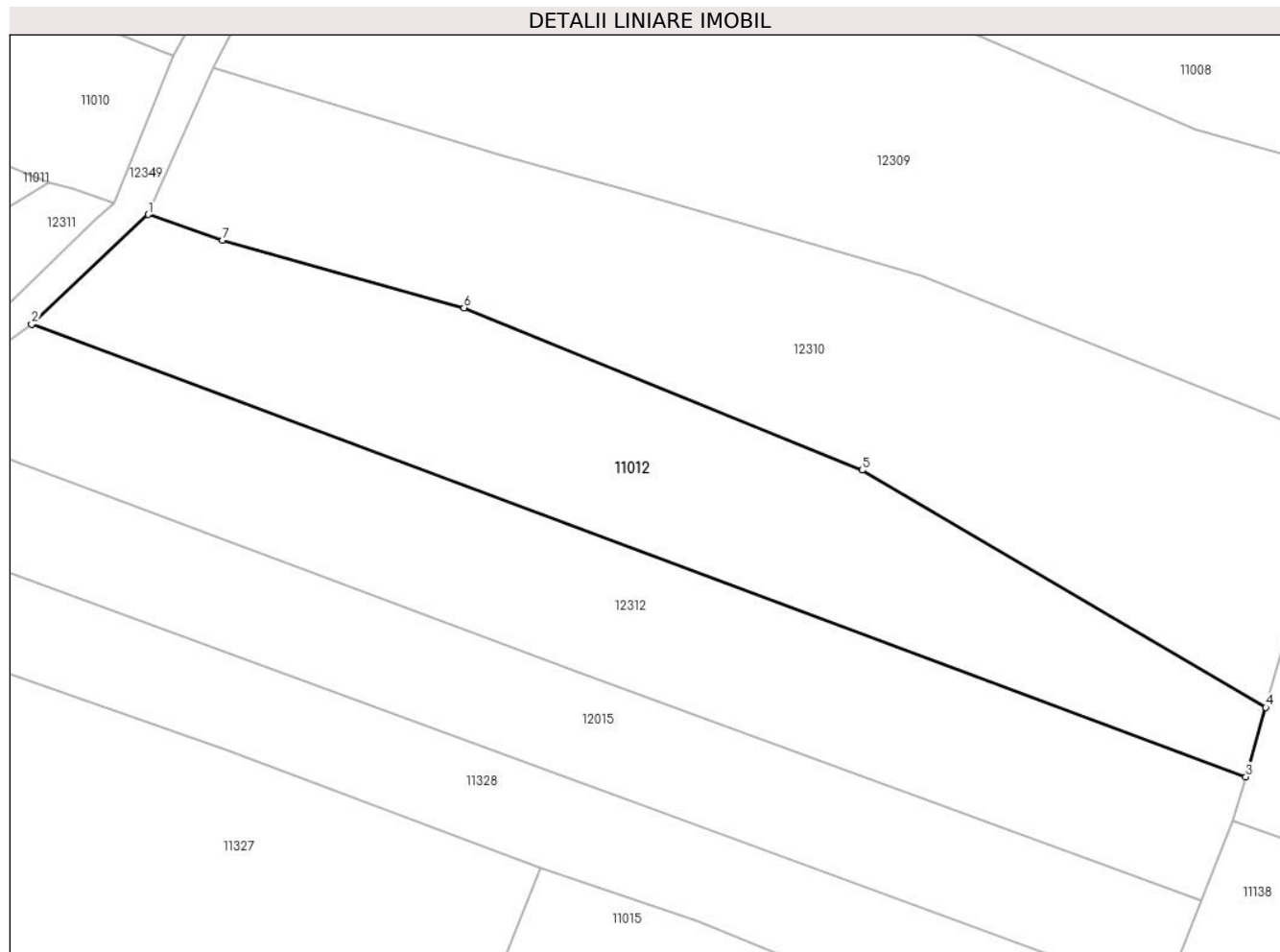
Inscrieri privind dezmembramintele dreptului de proprietate, drepturi reale de garanție și sarcini	Referințe
NU SUNT	

Anexa Nr. 1 La Partea I

Teren

Nr cadastral	Suprafața (mp)*	Observații / Referințe
	Din acte: 3.458 Masurata: 3.234	Diferența de suprafață se regăsește la imobilul cu ID 12311.

* Suprafața este determinată în planul de proiecție Stereo 70.



Date referitoare la teren

Crt	Categorie folosință	Intra vilan	Suprafața (mp)	Tarla	Parcelă	Nr. topo	Observații / Referințe
1	faneata	NU	3.234	-	-	-	

Lungime Segmente

1) Valorile lungimilor segmentelor sunt obținute din proiecție în plan.

Punct început	X / Y	Punct sfârșit	X / Y	Lungime segment (** (m)
1	581.054,764 640.822,633	2	581.038,964 640.807,802	21.67
2	581.038,964 640.807,802	3	581.203,569 640.746,445	175.669
3	581.203,569 640.746,445	4	581.206,257 640.755,846	9.778
4	581.206,257 640.755,846	5	581.151,531 640.787,994	63.47
5	581.151,531 640.787,994	6	581.097,587 640.809,997	58.259

Punct început	X / Y	Punct sfârșit	X / Y	Lungime segment (** (m)
6	581.097,587 640.809,997	7	581.064,805 640.819,156	34.037
7	581.064,805 640.819,156	1	581.054,764 640.822,633	10.626

** Lungimile segmentelor sunt determinate în planul de proiecție Stereo 70 și sunt rotunjite la 1 milimetru.

*** Distanța dintre puncte este formată din segmente cumulate ce sunt mai mici decât valoarea 1 milimetru.

**DATE DESPRE IMOBILUL NR. 11013**

Oficiul de Cadastru și Publicitate Imobiliară NEAMT
Biroul de Cadastru și Publicitate Imobiliară Targu-Neamt

A. Partea I. Descrierea imobilului

TEREN Extravilan

Adresa: Jud. Neamt

Nr. Crt	Nr cadastral Nr. topografic	Suprafața* (mp)	Observații / Referințe
A1		3.232	Sector cadastral:11 Teren neimprejmuit;

B. Partea II. Proprietari și acte

Inscrieri privitoare la dreptul de proprietate și alte drepturi reale		Referințe
/		
Act Administrativ nr. 19186, din 12/12/2023 emis de PRIMARIA COMUNEI PIPIRIG;		
B1	Inscrierea posesiei, drept de PROPRIETATE, dobandit prin Lege, cota actuala 1/1, cota initiala 1/1 1) AMARIEI VIORICA	A1

C. Partea III. SARCINI .

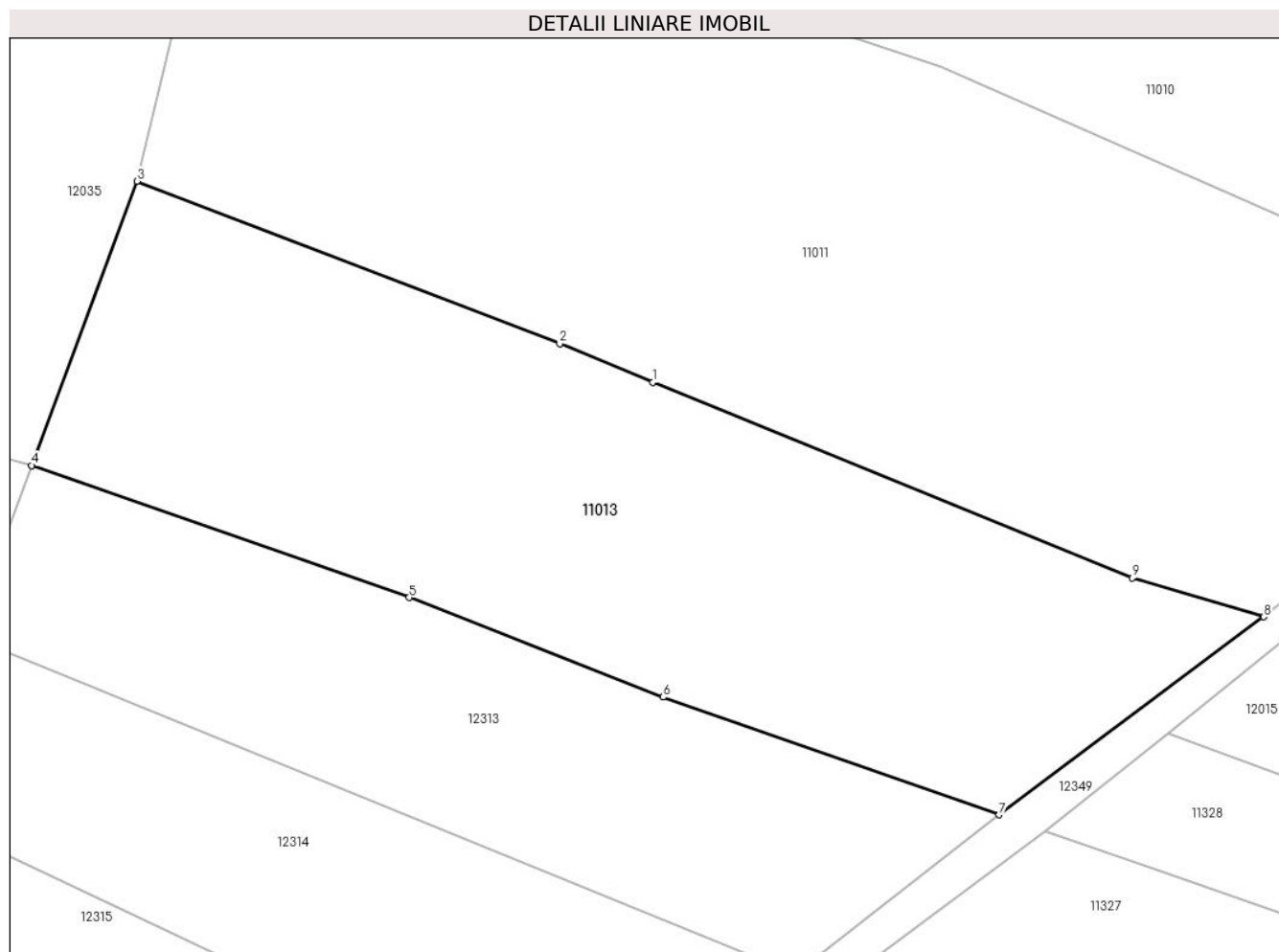
Inscrieri privind dezmembramintele dreptului de proprietate, drepturi reale de garanție și sarcini	Referințe
NU SUNT	

Anexa Nr. 1 La Partea I

Teren

Nr cadastral	Suprafața (mp)*	Observații / Referințe
	3.232	

* Suprafața este determinată în planul de proiecție Stereo 70.



Date referitoare la teren

Crt	Categorie folosință	Intravilan	Suprafața (mp)	Tarla	Parcelă	Nr. topo	Observații / Referințe
1	faneata	NU	3.232	-	-	-	

Lungime Segmente

1) Valorile lungimilor segmentelor sunt obținute din proiecție în plan.

Punct început	X / Y	Punct sfârșit	X / Y	Lungime segment (** (m)
1	580.956,294 640.819,543	2	580.946,94 640.823,397	10.117
2	580.946,94 640.823,397	3	580.904,501 640.839,713	45.467
3	580.904,501 640.839,713	4	580.893,938 640.811,198	30.409
4	580.893,938 640.811,198	5	580.931,822 640.797,947	40.135
5	580.931,822 640.797,947	6	580.957,31 640.787,953	27.377

Punct început	X / Y	Punct sfârşit	X / Y	Lungime segment (** (m)
6	580.957,31 640.787,953	7	580.991,024 640.776,145	35.722
7	580.991,024 640.776,145	8	581.017,585 640.796,013	33.17
8	581.017,585 640.796,013	9	581.004,413 640.799,921	13.74
9	581.004,413 640.799,921	1	580.956,294 640.819,543	51.966

** Lungimile segmentelor sunt determinate în planul de proiecție Stereo 70 și sunt rotunjite la 1 milimetru.

*** Distanța dintre puncte este formată din segmente cumulate ce sunt mai mici decât valoarea 1 milimetru.

**DATE DESPRE IMOBILUL NR. 11014**

Oficiul de Cadastru și Publicitate Imobiliară NEAMT
Biroul de Cadastru și Publicitate Imobiliară Targu-Neamt

A. Partea I. Descrierea imobilului

TEREN Extravilan

Adresa: Jud. Neamt

Nr. Crt	Nr cadastral Nr. topografic	Suprafața* (mp)	Observații / Referințe
A1		Din acte: 2.861 Masurata: 1.143	Sector cadastral:11 Teren imprejmuit; Diferența de suprafață se regăsește la imobilul cu ID 12314.

B. Partea II. Proprietari și acte

Inscrieri privitoare la dreptul de proprietate și alte drepturi reale		Referințe
/		
Act Administrativ nr. 19186, din 12/12/2023 emis de PRIMARIA COMUNEI PIPIRIG;		
B1	Intabulare, drept de PROPRIETATE, dobandit prin Lege, cota actuala 1/1, cota initiala 1/1 1) DUMITRIU ION	A1

C. Partea III. SARCINI .

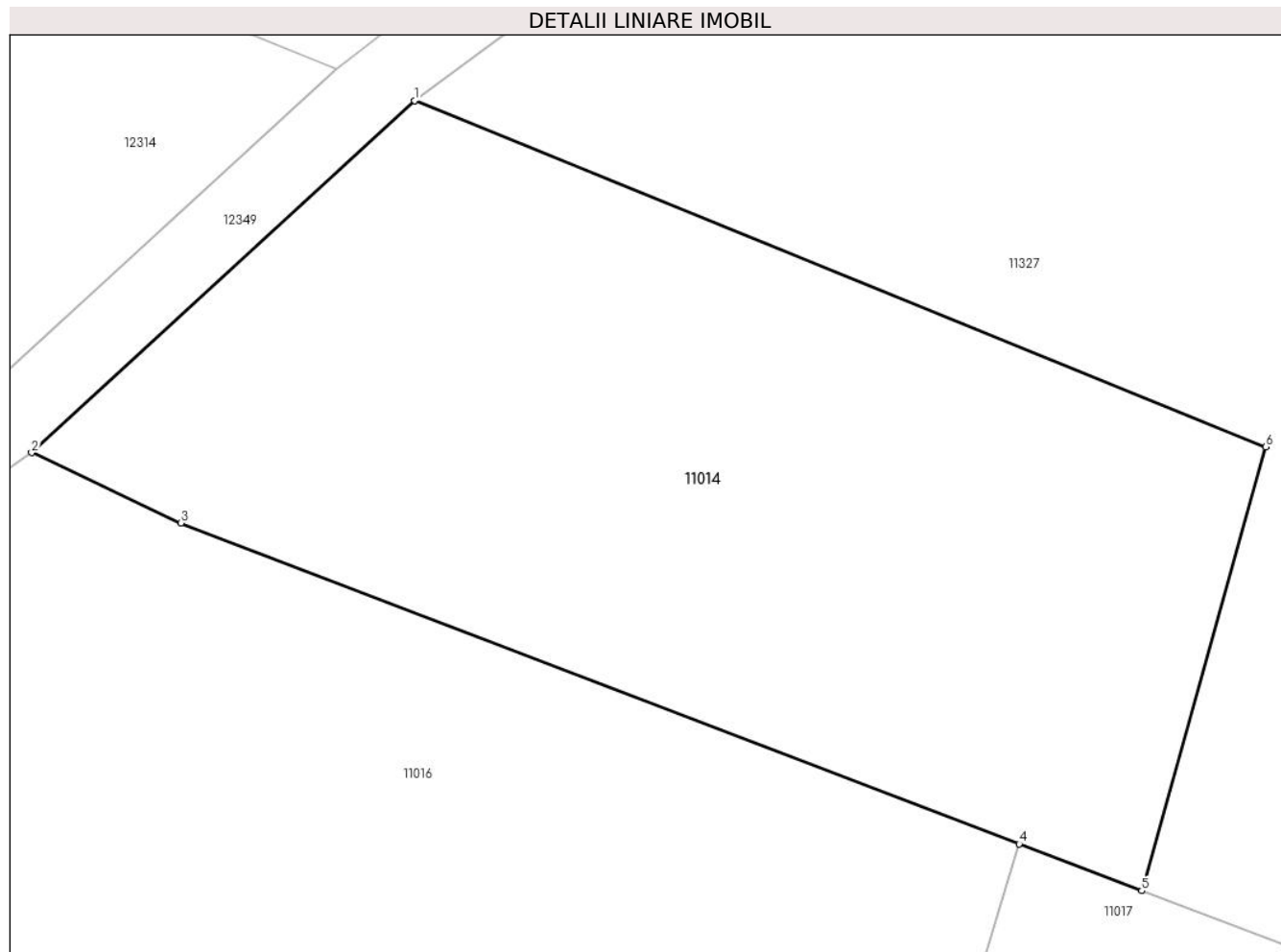
Inscrieri privind dezmembramintele dreptului de proprietate, drepturi reale de garanție și sarcini	Referințe
NU SUNT	

Anexa Nr. 1 La Partea I

Teren

Nr cadastral	Suprafața (mp)*	Observații / Referințe
	Din acte: 2.861 Masurata: 1.143	Diferența de suprafață se regăsește la imobilul cu ID 12314.

* Suprafața este determinată în planul de proiecție Stereo 70.



Date referitoare la teren

Crt	Categorie folosință	Intra vilan	Suprafața (mp)	Tarla	Parcelă	Nr. topo	Observații / Referințe
1	faneata	NU	1.143	-	-	-	

Lungime Segmente

1) Valorile lungimilor segmentelor sunt obținute din proiecție în plan.

Punct început	X / Y	Punct sfârșit	X / Y	Lungime segment (** (m)
1	580.974,364 640.758,718	2	580.955,985 640.741,816	24.969
2	580.955,985 640.741,816	3	580.963,152 640.738,434	7.925
3	580.963,152 640.738,434	4	581.003,409 640.723,029	43.104
4	581.003,409 640.723,029	5	581.009,285 640.720,78	6.292
5	581.009,285 640.720,78	6	581.015,241 640.742,084	22.121

Punct început	X / Y	Punct sfârșit	X / Y	Lungime segment (** (m)
6	581.015,241 640.742,084	1	580.974,364 640.758,718	44.132

** Lungimile segmentelor sunt determinate în planul de proiecție Stereo 70 și sunt rotunjite la 1 milimetru.

*** Distanța dintre puncte este formată din segmente cumulate ce sunt mai mici decât valoarea 1 milimetru.

**DATE DESPRE IMOBILUL NR. 11015**

Oficiul de Cadastru și Publicitate Imobiliară NEAMT
Biroul de Cadastru și Publicitate Imobiliară Targu-Neamt

A. Partea I. Descrierea imobilului

TEREN Extravilan

Adresa: Jud. Neamt

Nr. Crt	Nr cadastral Nr. topografic	Suprafața* (mp)	Observații / Referințe
A1		3.525	Sector cadastral:11 Teren neimprejmuit;

B. Partea II. Proprietari și acte

Inscrieri privitoare la dreptul de proprietate și alte drepturi reale	Referințe
/	
Act Administrativ nr. 19186, din 12/12/2023 emis de PRIMARIA COMUNEI PIPIRIG;	
B1	A1
Inscrierea posesiei, drept de PROPRIETATE, dobandit prin Lege, cota actuala 1/1, cota initiala 1/1	
1) ANISTOROAIA ADRIAN	

C. Partea III. SARCINI .

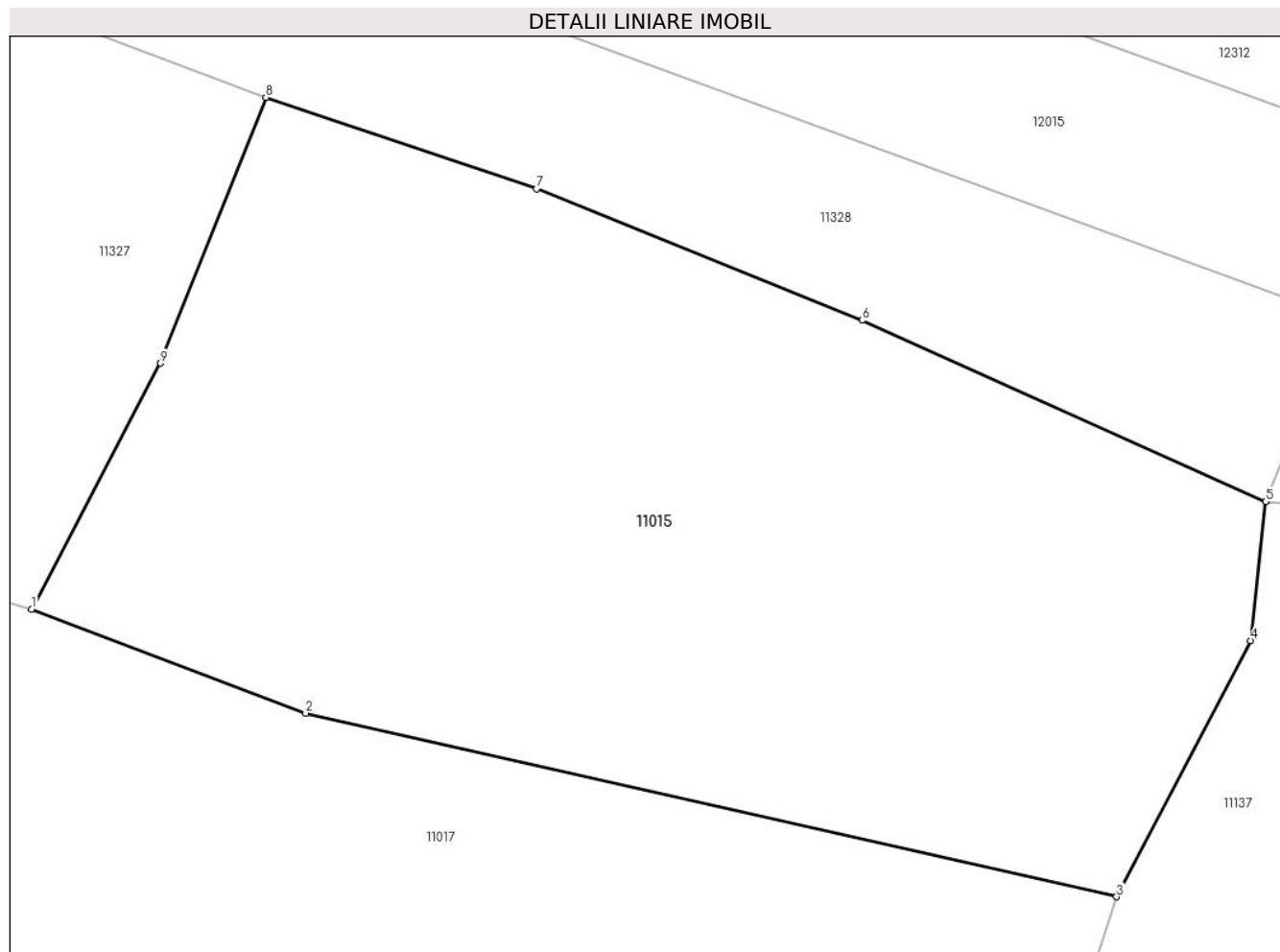
Inscrieri privind dezmembramintele dreptului de proprietate, drepturi reale de garanție și sarcini	Referințe
NU SUNT	

Anexa Nr. 1 La Partea I

Teren

Nr cadastral	Suprafața (mp)*	Observații / Referințe
	3.525	

* Suprafața este determinată în planul de proiecție Stereo 70.



Date referitoare la teren

Crt	Categorie folosință	Intra vilan	Suprafața (mp)	Tarla	Parcelă	Nr. topo	Observații / Referințe
1	faneata	NU	3.525	-	-	-	

Lungime Segmente

1) Valorile lungimilor segmentelor sunt obținute din proiecție în plan.

Punct început	X / Y	Punct sfârșit	X / Y	Lungime segment (** (m)
1	581.089,516 640.693,858	2	581.111,053 640.685,706	23.028
2	581.111,053 640.685,706	3	581.174,788 640.671,283	65.347
3	581.174,788 640.671,283	4	581.185,329 640.691,408	22.718
4	581.185,329 640.691,408	5	581.186,511 640.702,306	10.962
5	581.186,511 640.702,306	6	581.154,807 640.716,539	34.752

Punct început	X / Y	Punct sfârșit	X / Y	Lungime segment (** (m)
6	581.154,807 640.716,539	7	581.129,208 640.726,881	27.609
7	581.129,208 640.726,881	8	581.107,914 640.734,052	22.469
8	581.107,914 640.734,052	9	581.099,65 640.713,172	22.456
9	581.099,65 640.713,172	1	581.089,516 640.693,858	21.811

** Lungimile segmentelor sunt determinate în planul de proiecție Stereo 70 și sunt rotunjite la 1 milimetru.

*** Distanța dintre puncte este formată din segmente cumulate ce sunt mai mici decât valoarea 1 milimetru.

**DATE DESPRE IMOBILUL NR. 11016**

Oficiul de Cadastru și Publicitate Imobiliară NEAMT
Biroul de Cadastru și Publicitate Imobiliară Targu-Neamt

A. Partea I. Descrierea imobilului

TEREN Extravilan

Adresa: Jud. Neamt

Nr. Crt	Nr cadastral Nr. topografic	Suprafața* (mp)	Observații / Referințe
A1		Din acte: 3.478 Masurata: 1.716	Sector cadastral:11 Teren neimprejmuit; Diferența de suprafață se regăsește la imobilul cu ID 12315.

B. Partea II. Proprietari și acte

Inscrieri privitoare la dreptul de proprietate și alte drepturi reale		Referințe
/		
Act Administrativ nr. 19186, din 12/12/2023 emis de PRIMĂRIA COMUNEI PIPIRIG;		
B1	Inscrierea posesiei, drept de PROPRIETATE, dobandit prin Lege, cota actuala 1/1, cota initiala 1/1 1) HOCIUNG DANIELA	A1

C. Partea III. SARCINI .

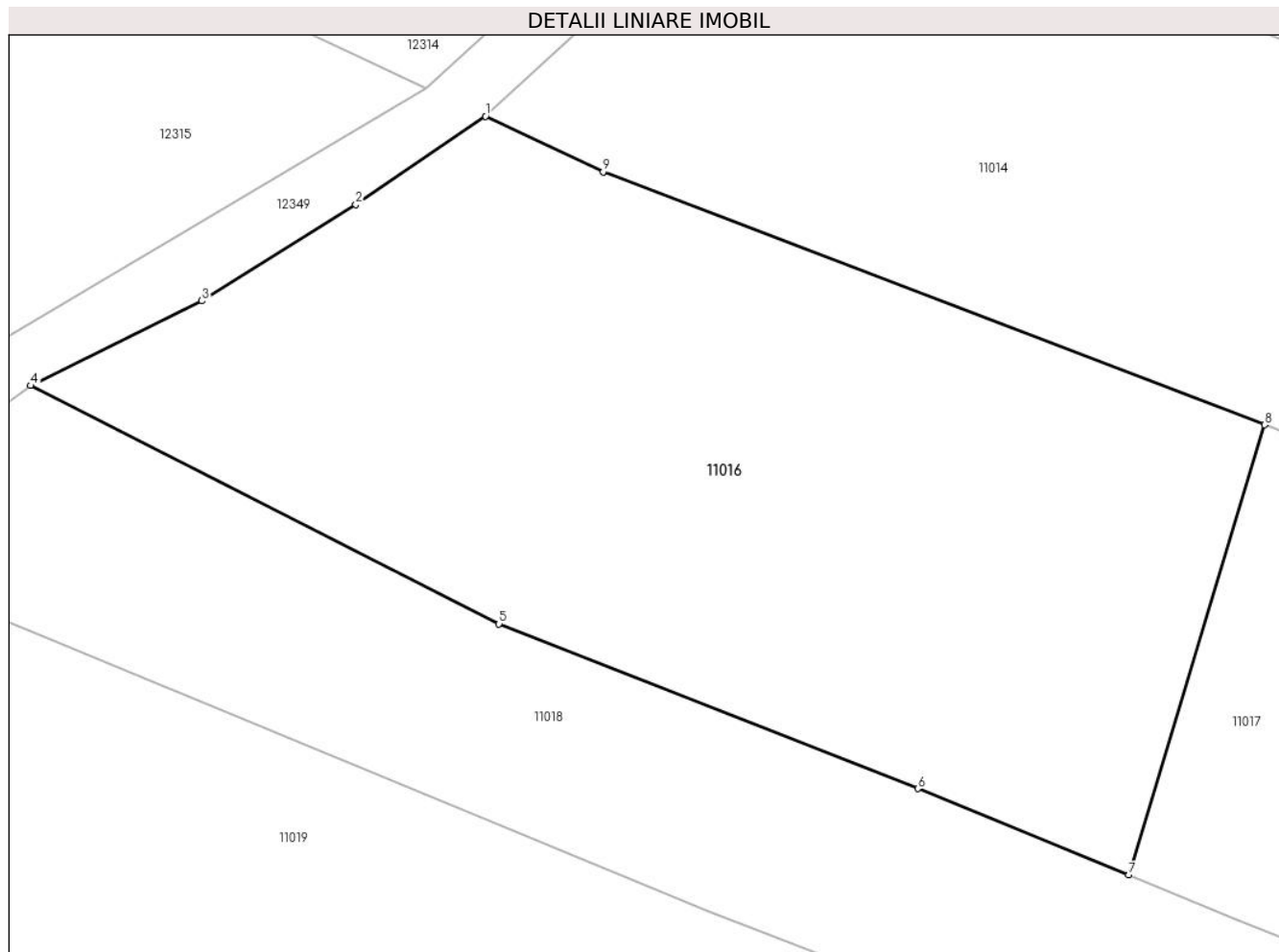
Inscrieri privind dezmembramintele dreptului de proprietate, drepturi reale de garanție și sarcini	Referințe
NU SUNT	

Anexa Nr. 1 La Partea I

Teren

Nr cadastral	Suprafața (mp)*	Observații / Referințe
	Din acte: 3.478 Masurata: 1.716	Diferența de suprafață se regăsește la imobilul cu ID 12315.

* Suprafața este determinată în planul de proiecție Stereo 70.



Date referitoare la teren

Crt	Categorie folosință	Intra vilan	Suprafața (mp)	Tarla	Parcelă	Nr. topo	Observații / Referințe
1	faneata	NU	1.716	-	-	-	

Lungime Segmente

1) Valorile lungimilor segmentelor sunt obținute din proiecție în plan.

Punct început	X / Y	Punct sfârșit	X / Y	Lungime segment (** (m)
1	580.955,985 640.741,816	2	580.948,089 640.736,444	9.55
2	580.948,089 640.736,444	3	580.938,725 640.730,581	11.048
3	580.938,725 640.730,581	4	580.928,306 640.725,421	11.627
4	580.928,306 640.725,421	5	580.956,809 640.710,921	31.979
5	580.956,809 640.710,921	6	580.982,295 640.700,893	27.388

Punct început	X / Y	Punct sfârșit	X / Y	Lungime segment (** (m)
6	580.982,295 640.700,893	7	580.995,121 640.695,635	13.862
7	580.995,121 640.695,635	8	581.003,409 640.723,029	28.62
8	581.003,409 640.723,029	9	580.963,152 640.738,434	43.104
9	580.963,152 640.738,434	1	580.955,985 640.741,816	7.925

** Lungimile segmentelor sunt determinate în planul de proiecție Stereo 70 și sunt rotunjite la 1 milimetru.

*** Distanța dintre puncte este formată din segmente cumulate ce sunt mai mici decât valoarea 1 milimetru.

**DATE DESPRE IMOBILUL NR. 11017**

Oficiul de Cadastru și Publicitate Imobiliară NEAMT
Biroul de Cadastru și Publicitate Imobiliară Targu-Neamt

A. Partea I. Descrierea imobilului

TEREN Extravilan

Adresa: Jud. Neamt

Nr. Crt	Nr cadastral Nr. topografic	Suprafața* (mp)	Observații / Referințe
A1		5.306	Sector cadastral:11 Teren imprejmuit;

B. Partea II. Proprietari și acte

Inscrieri privitoare la dreptul de proprietate și alte drepturi reale		Referințe
/		
Act Administrativ nr. 19186, din 12/12/2023 emis de PRIMARIA COMUNEI PIPIRIG;		
B1	Inscrierea posesiei, drept de PROPRIETATE, dobandit prin Lege, cota actuala 1/1, cota initiala 1/1 1) ARON DUMITRU	A1

C. Partea III. SARCINI .

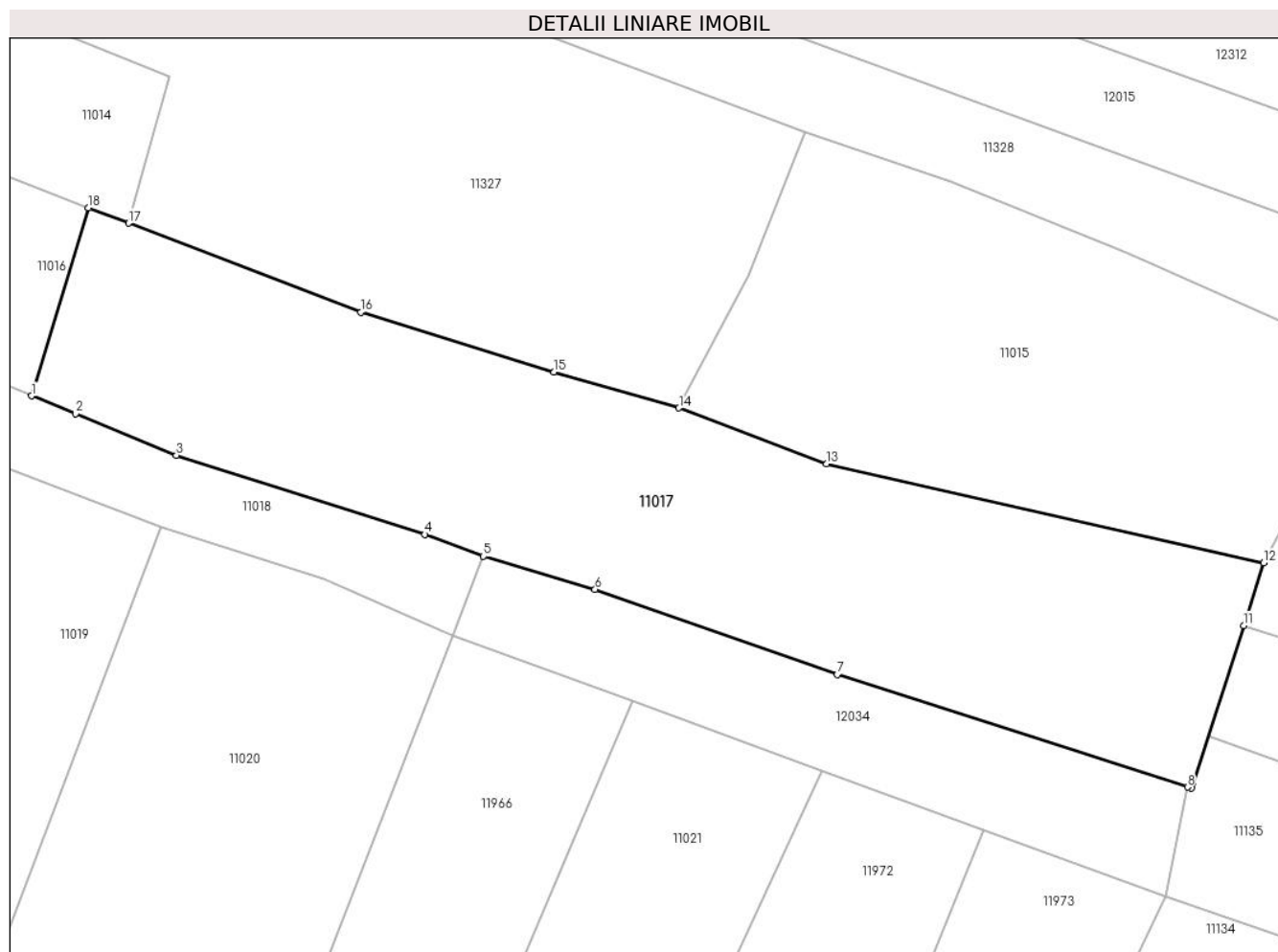
Inscrieri privind dezmembramintele dreptului de proprietate, drepturi reale de garanție și sarcini	Referințe
NU SUNT	

Anexa Nr. 1 La Partea I

Teren

Nr cadastral	Suprafața (mp)*	Observații / Referințe
	5.306	

* Suprafața este determinată în planul de proiecție Stereo 70.



Date referitoare la teren

Crt	Categorie folosință	Intra vilan	Suprafața (mp)	Tarla	Parcelă	Nr. topo	Observații / Referințe
1	faneata	NU	5.306	-	-	-	

Lungime Segmente

1) Valorile lungimilor segmentelor sunt obținute din proiecție în plan.

Punct început	X / Y	Punct sfârșit	X / Y	Lungime segment (** (m)
1	580.995,121 640.695,635	2	581.001,521 640.693,012	6.917
2	581.001,521 640.693,012	3	581.016,236 640.686,98	15.903
3	581.016,236 640.686,98	4	581.052,458 640.675,44	38.016
4	581.052,458 640.675,44	5	581.061,002 640.672,252	9.119
5	581.061,002 640.672,252	6	581.077,29 640.667,447	16.982

Punct început	X / Y	Punct sfârșit	X / Y	Lungime segment (** (m)
6	581.077,29 640.667,447	7	581.112,627 640.655,048	37.449
7	581.112,627 640.655,048	8	581.163,674 640.638,62	53.625
8	581.163,674 640.638,62	9	581.164,223 640.638,453	0.574
9	581.164,223 640.638,453	10	581.164,494 640.639,295	0.885
10	581.164,494 640.639,295	11	581.171,851 640.662,157	24.017
11	581.171,851 640.662,157	12	581.174,788 640.671,283	9.587
12	581.174,788 640.671,283	13	581.111,053 640.685,706	65.347
13	581.111,053 640.685,706	14	581.089,516 640.693,858	23.028
14	581.089,516 640.693,858	15	581.071,315 640.699,107	18.943
15	581.071,315 640.699,107	16	581.043,14 640.707,825	29.493
16	581.043,14 640.707,825	17	581.009,285 640.720,78	36.249
17	581.009,285 640.720,78	18	581.003,409 640.723,029	6.292
18	581.003,409 640.723,029	1	580.995,121 640.695,635	28.62

** Lungimile segmentelor sunt determinate în planul de proiecție Stereo 70 și sunt rotunjite la 1 milimetru.

*** Distanța dintre puncte este formată din segmente cumulate ce sunt mai mici decât valoarea 1 milimetru.

**DATE DESPRE IMOBILUL NR. 11018**

Oficiul de Cadastru și Publicitate Imobiliară NEAMT
Biroul de Cadastru și Publicitate Imobiliară Targu-Neamt

A. Partea I. Descrierea imobilului

TEREN Extravilan

Adresa: Jud. Neamt

Nr. Crt	Nr cadastral Nr. topografic	Suprafața* (mp)	Observații / Referințe
A1		1.706	Sector cadastral:11 Teren neimprejmuit;

B. Partea II. Proprietari și acte

Inscrieri privitoare la dreptul de proprietate și alte drepturi reale		Referințe
/		
Act Normativ nr. 7, din 13/03/1996 emis de GUVERNUL ROMÂNIEI;		
B1	Inscrierea provizorie, drept de PROPRIETATE, dobandit prin Lege, cota actuala 1/1, cota initiala 1/1 1) COMUNA PIPIRIG, CIF:99999999999999, Proprietar neidentificat	A1

C. Partea III. SARCINI .

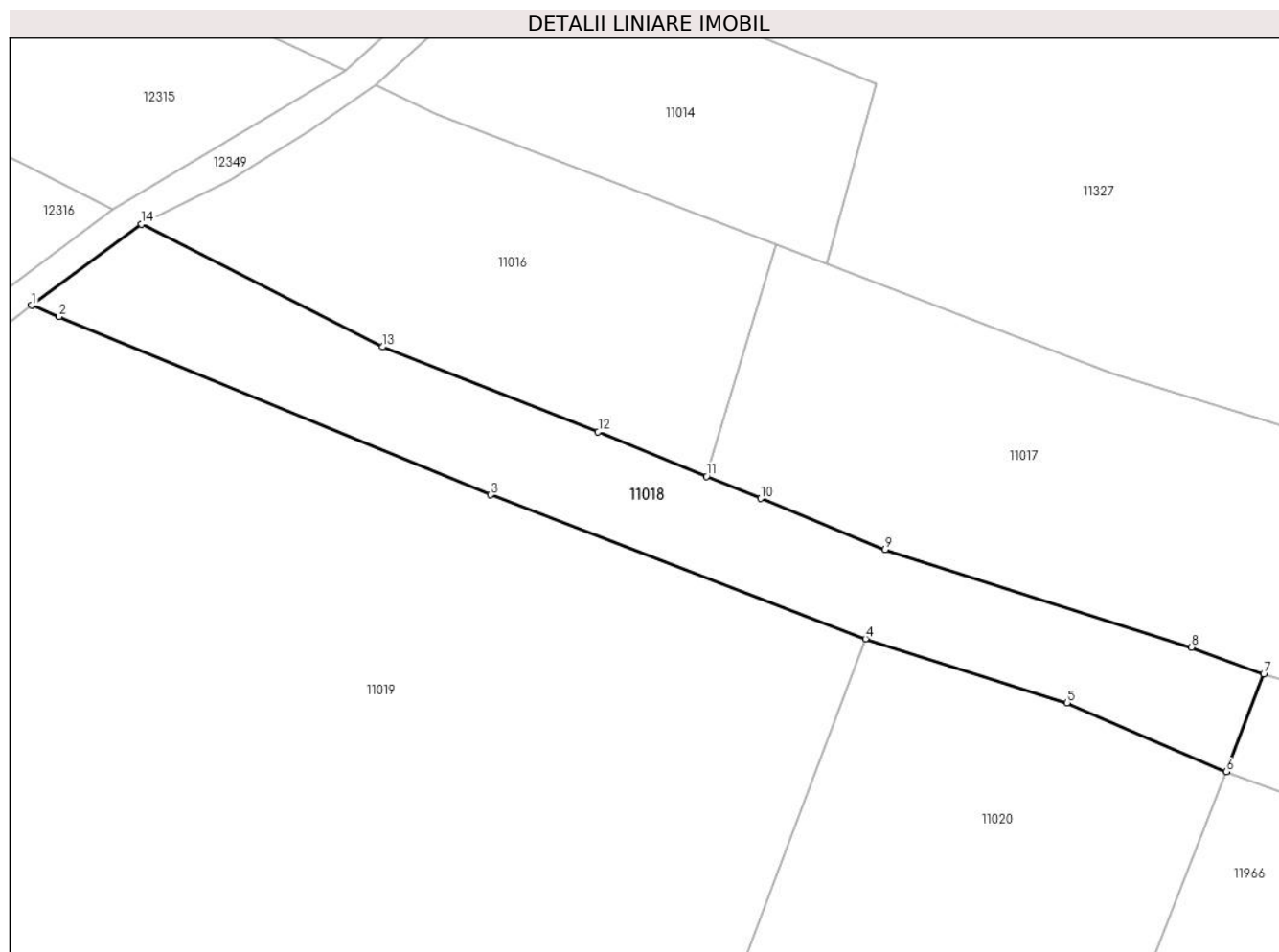
Inscrieri privind dezmembramintele dreptului de proprietate, drepturi reale de garanție și sarcini	Referințe
NU SUNT	

Anexa Nr. 1 La Partea I

Teren

Nr cadastral	Suprafața (mp)*	Observații / Referințe
	1.706	

* Suprafața este determinată în planul de proiecție Stereo 70.



Date referitoare la teren

Crt	Categorie folosință	Intra vilan	Suprafața (mp)	Tarla	Parcelă	Nr. topo	Observații / Referințe
1	faneata	NU	1.706	-	-	-	

Lungime Segmente

1) Valorile lungimilor segmentelor sunt obținute din proiecție în plan.

Punct început	X / Y	Punct sfârșit	X / Y	Lungime segment (** (m)
1	580.915,297 640.715,838	2	580.918,532 640.714,503	3.5
2	580.918,532 640.714,503	3	580.969,587 640.693,444	55.228
3	580.969,587 640.693,444	4	581.013,898 640.676,435	47.463
4	581.013,898 640.676,435	5	581.037,727 640.668,886	24.996
5	581.037,727 640.668,886	6	581.056,573 640.660,727	20.536

Punct început	X / Y	Punct sfârșit	X / Y	Lungime segment (** (m)
6	581.056,573 640.660,727	7	581.061,002 640.672,252	12.347
7	581.061,002 640.672,252	8	581.052,458 640.675,44	9.119
8	581.052,458 640.675,44	9	581.016,236 640.686,98	38.016
9	581.016,236 640.686,98	10	581.001,521 640.693,012	15.903
10	581.001,521 640.693,012	11	580.995,121 640.695,635	6.917
11	580.995,121 640.695,635	12	580.982,295 640.700,893	13.862
12	580.982,295 640.700,893	13	580.956,809 640.710,921	27.388
13	580.956,809 640.710,921	14	580.928,306 640.725,421	31.979
14	580.928,306 640.725,421	1	580.915,297 640.715,838	16.158

** Lungimile segmentelor sunt determinate în planul de proiecție Stereo 70 și sunt rotunjite la 1 milimetru.

*** Distanța dintre puncte este formată din segmente cumulate ce sunt mai mici decât valoarea 1 milimetru.

**DATE DESPRE IMOBILUL NR. 11019**

Oficiul de Cadastru și Publicitate Imobiliară NEAMT
Biroul de Cadastru și Publicitate Imobiliară Targu-Neamt

A. Partea I. Descrierea imobilului

TEREN Extravilan

Adresa: Jud. Neamt

Nr. Crt	Nr cadastral Nr. topografic	Suprafața* (mp)	Observații / Referințe
A1		Din acte: 13.830 Masurata: 11.353	Sector cadastral:11 Teren neimprejmuit; Diferența de suprafață se regăsește la imobilul cu ID 12317.

B. Partea II. Proprietari și acte

Inscrieri privitoare la dreptul de proprietate și alte drepturi reale		Referințe
/		
Act Administrativ nr. 19186, din 12/12/2023 emis de PRIMĂRIA COMUNEI PIPIRIG;		
B1	Inscrierea posesiei, drept de PROPRIETATE, dobandit prin Lege, cota actuala 1/1, cota initiala 1/1 1) LUPU MIRELA	A1

C. Partea III. SARCINI .

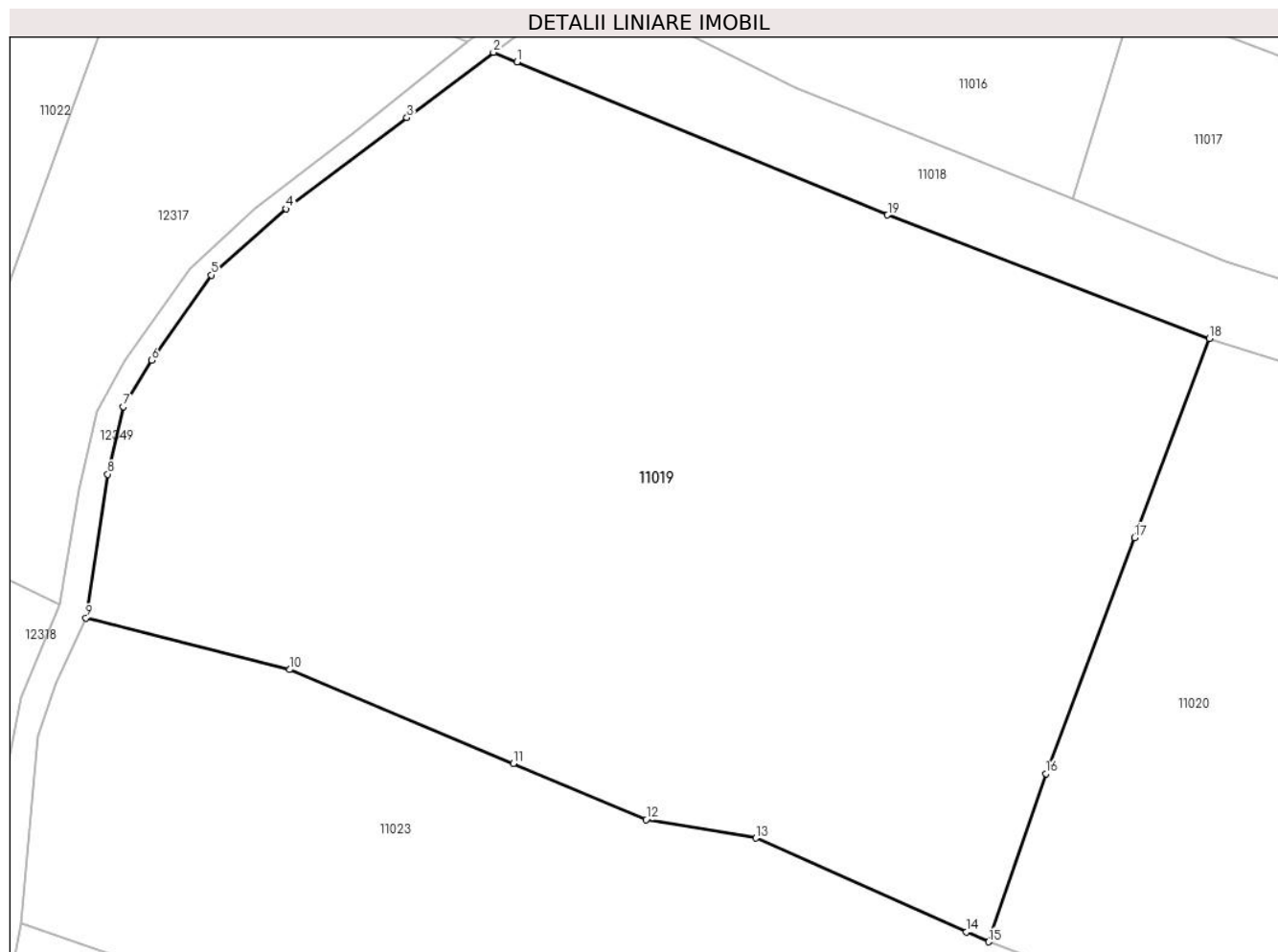
Inscrieri privind dezmembramintele dreptului de proprietate, drepturi reale de garanție și sarcini	Referințe
NU SUNT	

Anexa Nr. 1 La Partea I

Teren

Nr cadastral	Suprafața (mp)*	Observații / Referințe
	Din acte: 13.830 Masurata: 11.353	Diferența de suprafață se regăsește la imobilul cu ID 12317.

* Suprafața este determinată în planul de proiecție Stereo 70.



Date referitoare la teren

Crt	Categorie folosință	Intravilan	Suprafața (mp)	Tarla	Parcelă	Nr. topo	Observații / Referințe
1	faneata	NU	11.353	-	-	-	

Lungime Segmente

1) Valorile lungimilor segmentelor sunt obținute din proiecție în plan.

Punct început	X / Y	Punct sfârșit	X / Y	Lungime segment (** (m)
1	580.918,532 640.714,503	2	580.915,297 640.715,838	3.5
2	580.915,297 640.715,838	3	580.903,381 640.706,846	14.928
3	580.903,381 640.706,846	4	580.886,776 640.694,292	20.817
4	580.886,776 640.694,292	5	580.876,45 640.685,194	13.762

Punct început	X / Y	Punct sfârșit	X / Y	Lungime segment (** (m)
5	580.876,45 640.685,194	6	580.868,204 640.673,481	14.324
6	580.868,204 640.673,481	7	580.864,33 640.667,073	7.488
7	580.864,33 640.667,073	8	580.862,201 640.657,774	9.54
8	580.862,201 640.657,774	9	580.859,183 640.637,999	20.004
9	580.859,183 640.637,999	10	580.887,257 640.630,9	28.958
10	580.887,257 640.630,9	11	580.918,044 640.617,968	33.393
11	580.918,044 640.617,968	12	580.936,342 640.610,26	19.855
12	580.936,342 640.610,26	13	580.951,438 640.607,721	15.308
13	580.951,438 640.607,721	14	580.980,456 640.594,799	31.765
14	580.980,456 640.594,799	15	580.983,526 640.593,432	3.361
15	580.983,526 640.593,432	16	580.991,369 640.616,565	24.426
16	580.991,369 640.616,565	17	581.003,575 640.649,066	34.717
17	581.003,575 640.649,066	18	581.013,898 640.676,435	29.251
18	581.013,898 640.676,435	19	580.969,587 640.693,444	47.463
19	580.969,587 640.693,444	1	580.918,532 640.714,503	55.228

** Lungimile segmentelor sunt determinate în planul de proiecție Stereo 70 și sunt rotunjite la 1 milimetru.

*** Distanța dintre puncte este formată din segmente cumulate ce sunt mai mici decât valoarea 1 milimetru.

**DATE DESPRE IMOBILUL NR. 11020**

Oficiul de Cadastru și Publicitate Imobiliară NEAMT
Biroul de Cadastru și Publicitate Imobiliară Targu-Neamt

A. Partea I. Descrierea imobilului

TEREN Extravilan

Adresa: Jud. Neamt

Nr. Crt	Nr cadastral Nr. topografic	Suprafața* (mp)	Observații / Referințe
A1		3.999	Sector cadastral:11 Teren imprejmuit;

B. Partea II. Proprietari și acte

Inscrieri privitoare la dreptul de proprietate și alte drepturi reale	Referințe
/	
Act Administrativ nr. 19186, din 12/12/2023 emis de PRIMARIA COMUNEI PIPIRIG;	
B1	A1
Inscrierea posesiei, drept de PROPRIETATE, dobandit prin Lege, cota actuala 1/1, cota initiala 1/1 1) GRAMADĂ IULIA	

C. Partea III. SARCINI .

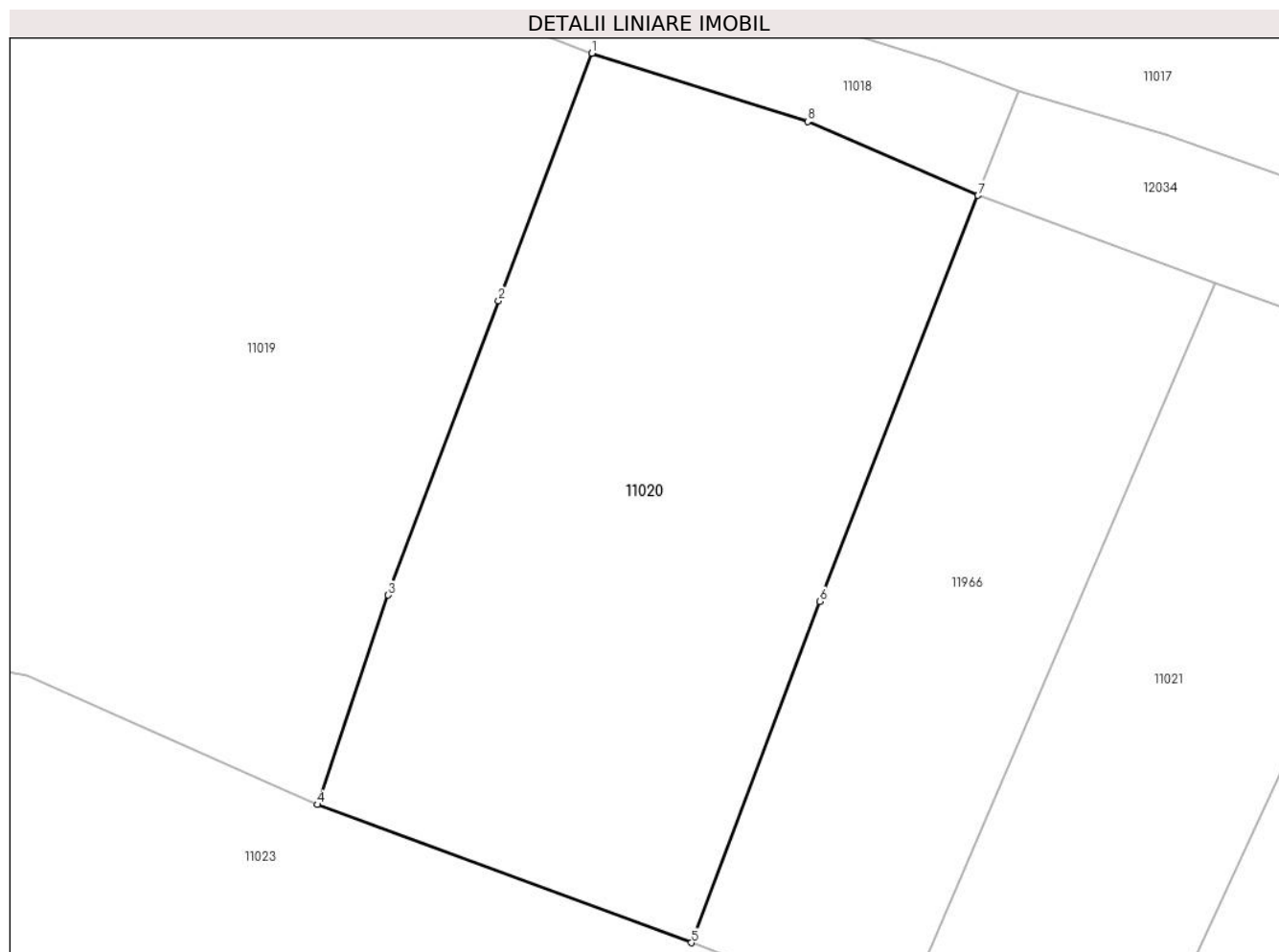
Inscrieri privind dezmembramintele dreptului de proprietate, drepturi reale de garanție și sarcini	Referințe
NU SUNT	

Anexa Nr. 1 La Partea I

Teren

Nr cadastral	Suprafața (mp)*	Observații / Referințe
	3.999	

* Suprafața este determinată în planul de proiecție Stereo 70.



Date referitoare la teren

Crt	Categorie folosință	Intravilan	Suprafața (mp)	Tarla	Parcelă	Nr. topo	Observații / Referințe
1	faneata	NU	3.999	-	-	-	

Lungime Segmente

1) Valorile lungimilor segmentelor sunt obținute din proiecție în plan.

Punct început	X / Y	Punct sfârșit	X / Y	Lungime segment (** (m)
1	581.013,898 640.676,435	2	581.003,575 640.649,066	29.251
2	581.003,575 640.649,066	3	580.991,369 640.616,565	34.717
3	580.991,369 640.616,565	4	580.983,526 640.593,432	24.426
4	580.983,526 640.593,432	5	581.024,873 640.578,16	44.077
5	581.024,873 640.578,16	6	581.039,065 640.615,882	40.303

Punct început	X / Y	Punct sfârșit	X / Y	Lungime segment (** (m)
6	581.039,065 640.615,882	7	581.056,573 640.660,727	48.142
7	581.056,573 640.660,727	8	581.037,727 640.668,886	20.536
8	581.037,727 640.668,886	1	581.013,898 640.676,435	24.996

** Lungimile segmentelor sunt determinate în planul de proiecție Stereo 70 și sunt rotunjite la 1 milimetru.

*** Distanța dintre puncte este formată din segmente cumulate ce sunt mai mici decât valoarea 1 milimetru.

**DATE DESPRE IMOBILUL NR. 11021**

Oficiul de Cadastru și Publicitate Imobiliară NEAMT
Biroul de Cadastru și Publicitate Imobiliară Targu-Neamt

A. Partea I. Descrierea imobilului

TEREN Extravilan

Adresa: Jud. Neamt

Nr. Crt	Nr cadastral Nr. topografic	Suprafața* (mp)	Observații / Referințe
A1		2.500	Sector cadastral:11 Teren imprejmuit;

B. Partea II. Proprietari și acte

Inscrieri privitoare la dreptul de proprietate și alte drepturi reale		Referințe
/		
Act Administrativ nr. 19186, din 12/12/2023 emis de PRIMARIA COMUNEI PIPIRIG;		
B1	Inscrierea posesiei, drept de PROPRIETATE, dobandit prin Lege, cota actuala 1/1, cota initiala 1/1 1) ILIE AUREL	A1

C. Partea III. SARCINI .

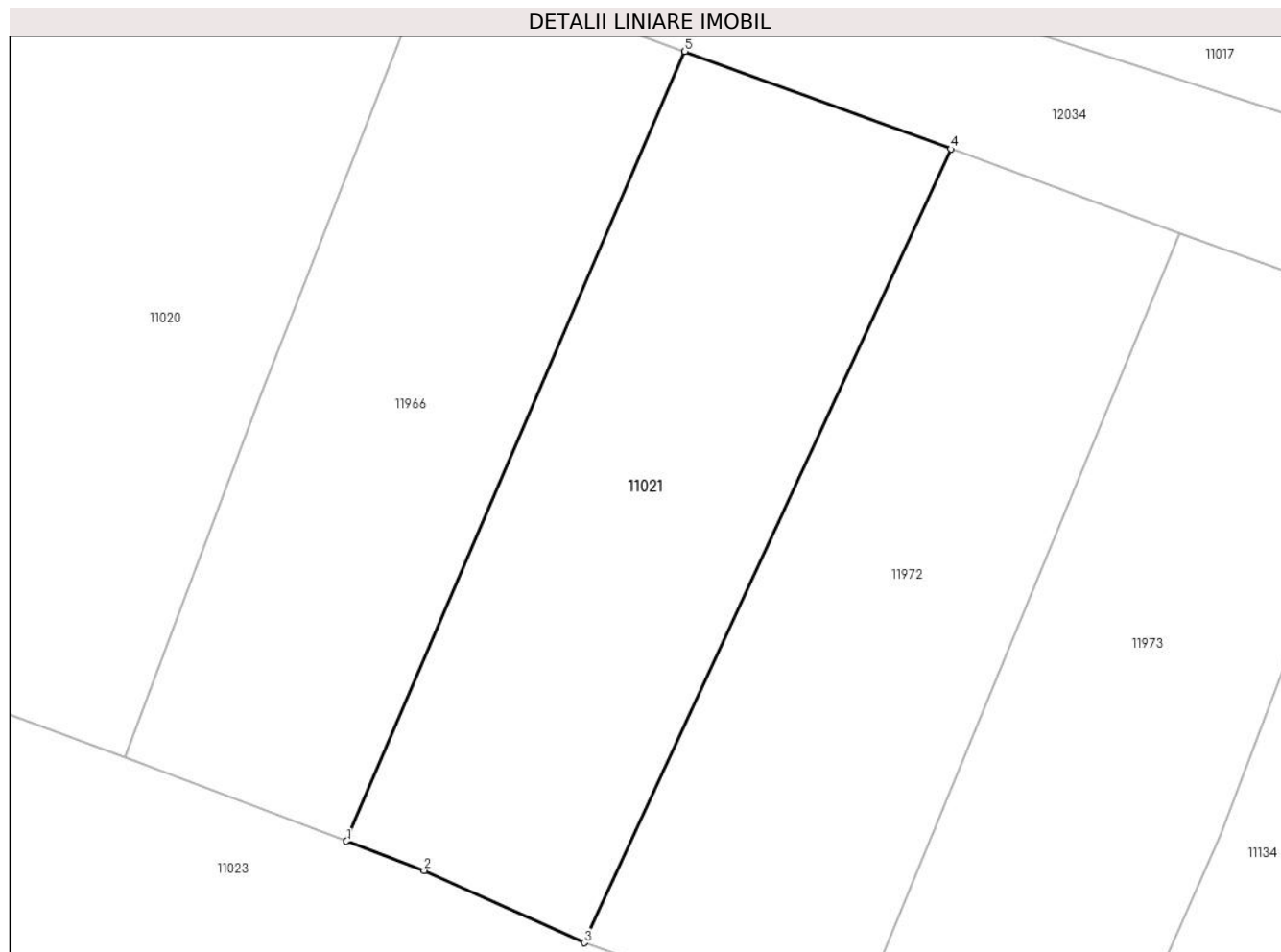
Inscrieri privind dezmembramintele dreptului de proprietate, drepturi reale de garanție și sarcini	Referințe
NU SUNT	

Anexa Nr. 1 La Partea I

Teren

Nr cadastral	Suprafața (mp)*	Observații / Referințe
	2.500	

* Suprafața este determinată în planul de proiecție Stereo 70.



Date referitoare la teren

Crt	Categorie folosință	Intravilan	Suprafața (mp)	Tarla	Parcelă	Nr. topo	Observații / Referințe
1	faneata	NU	2.500	-	-	-	

Lungime Segmente

1) Valorile lungimilor segmentelor sunt obținute din proiecție în plan.

Punct început	X / Y	Punct sfârșit	X / Y	Lungime segment (** (m)
1	581.047,83 640.569,523	2	581.055,852 640.566,505	8.571
2	581.055,852 640.566,505	3	581.072,404 640.559,038	18.158
3	581.072,404 640.559,038	4	581.110,321 640.641,026	90.331
4	581.110,321 640.641,026	5	581.082,813 640.651,109	29.298
5	581.082,813 640.651,109	1	581.047,83 640.569,523	88.77

**** Lungimile segmentelor sunt determinate în planul de proiecție Stereo 70 și sunt rotunjite la 1 milimetru.**

***** Distanța dintre puncte este formată din segmente cumulate ce sunt mai mici decât valoarea 1 milimetru.**

**DATE DESPRE IMOBILUL NR. 11022**

Oficiul de Cadastru și Publicitate Imobiliară NEAMT
Biroul de Cadastru și Publicitate Imobiliară Targu-Neamt

A. Partea I. Descrierea imobilului

TEREN Extravilan

Adresa: Jud. Neamt

Nr. Crt	Nr cadastral Nr. topografic	Suprafața* (mp)	Observații / Referințe
A1		10.000	Sector cadastral:11 Teren imprejmuit;

B. Partea II. Proprietari și acte

Inscrieri privitoare la dreptul de proprietate și alte drepturi reale	Referințe
/	
Act Administrativ nr. 19186, din 12/12/2023 emis de PRIMARIA COMUNEI PIPIRIG;	
B1	A1
Inscrierea posesiei, drept de PROPRIETATE, dobandit prin Lege, cota actuala 1/1, cota initiala 1/1 1) LĂCĂTUȘU MARIA	

C. Partea III. SARCINI .

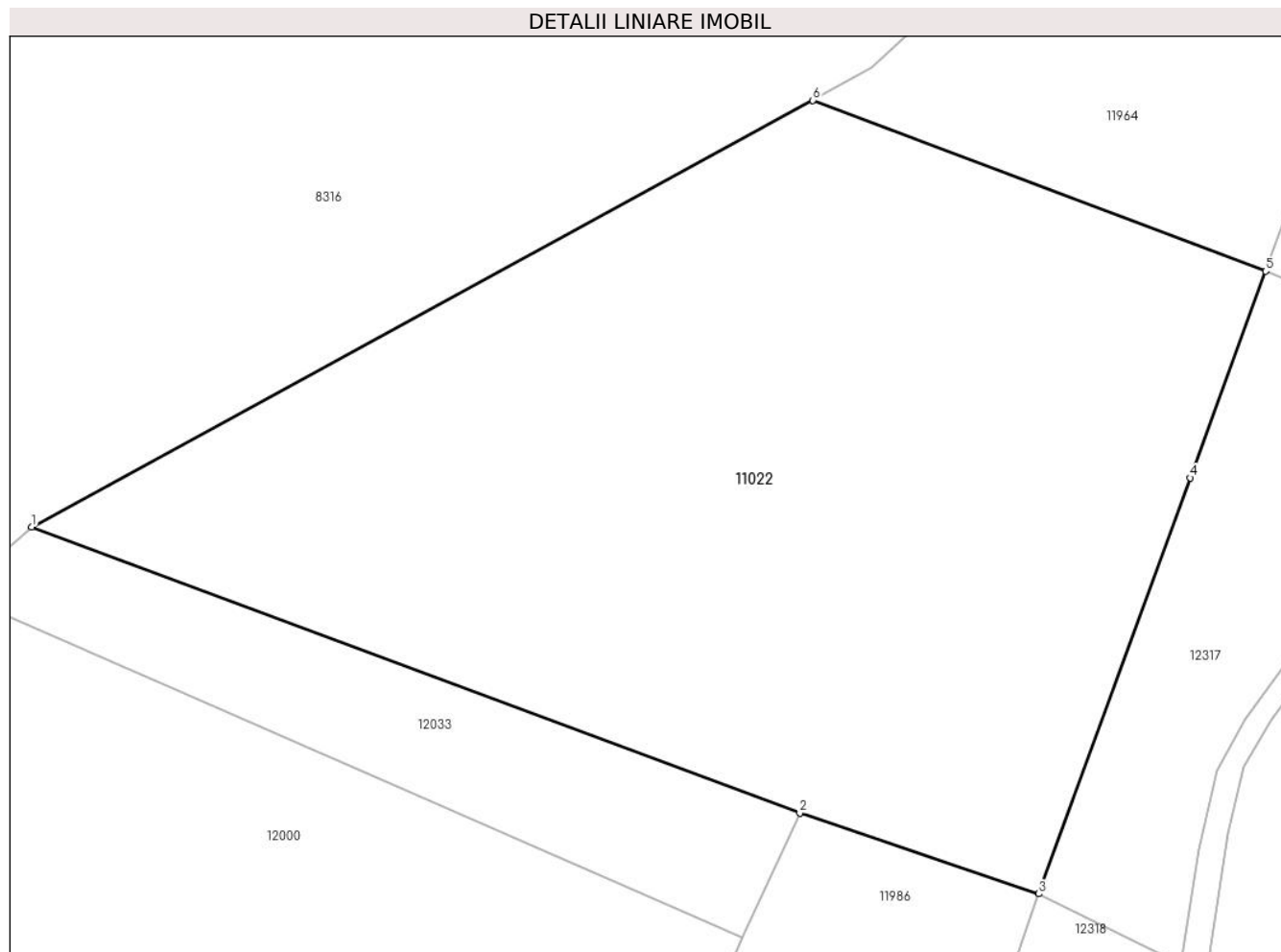
Inscrieri privind dezmembramintele dreptului de proprietate, drepturi reale de garanție și sarcini	Referințe
NU SUNT	

Anexa Nr. 1 La Partea I

Teren

Nr cadastral	Suprafața (mp)*	Observații / Referințe
	10.000	

* Suprafața este determinată în planul de proiecție Stereo 70.



Date referitoare la teren

Crt	Categorie folosință	Intra vilan	Suprafața (mp)	Tarla	Parcelă	Nr. topo	Observații / Referințe
1	faneata	NU	10.000	-	-	-	

Lungime Segmente

1) Valorile lungimilor segmentelor sunt obținute din proiecție în plan.

Punct început	X / Y	Punct sfârșit	X / Y	Lungime segment (** (m)
1	580.696,396 640.700,22	2	580.802,818 640.660,65	113.54
2	580.802,818 640.660,65	3	580.835,932 640.649,45	34.957
3	580.835,932 640.649,45	4	580.856,929 640.707,0	61.261
4	580.856,929 640.707,0	5	580.867,367 640.735,608	30.453
5	580.867,367 640.735,608	6	580.804,629 640.759,256	67.047

Punct început	X / Y	Punct sfârșit	X / Y	Lungime segment (** (m)
6	580.804,629 640.759,256	1	580.696,396 640.700,22	123.287

** Lungimile segmentelor sunt determinate în planul de proiecție Stereo 70 și sunt rotunjite la 1 milimetru.

*** Distanța dintre puncte este formată din segmente cumulate ce sunt mai mici decât valoarea 1 milimetru.

**DATE DESPRE IMOBILUL NR. 11023**

Oficiul de Cadastru și Publicitate Imobiliară NEAMT
Biroul de Cadastru și Publicitate Imobiliară Targu-Neamt

A. Partea I. Descrierea imobilului

TEREN Extravilan

Adresa: Jud. Neamt

Nr. Crt	Nr cadastral Nr. topografic	Suprafața* (mp)	Observații / Referințe
A1		Din acte: 13.023 Masurata: 11.967	Sector cadastral:11 Teren neimprejmuit; Diferența de suprafață se regăsește la imobilul cu ID 12318.

B. Partea II. Proprietari și acte

Inscrieri privitoare la dreptul de proprietate și alte drepturi reale		Referințe
/		
Act Administrativ nr. 19186, din 12/12/2023 emis de PRIMARIA COMUNEI PIPIRIG;		
B1	Inscrierea posesiei, drept de PROPRIETATE, dobandit prin Lege, cota actuala 1/1, cota initiala 1/1 1) AMARIEI FLORENTIN	A1

C. Partea III. SARCINI .

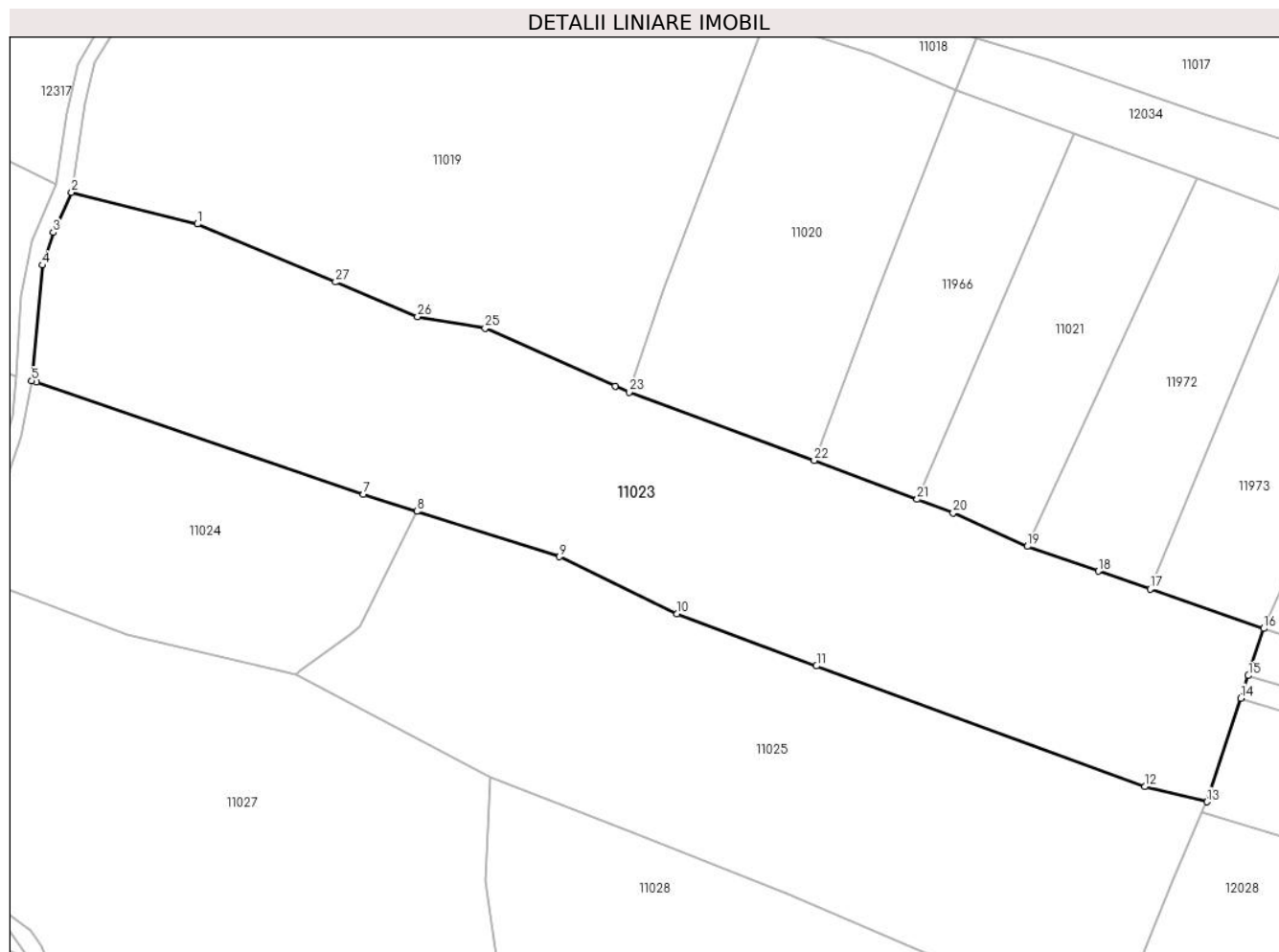
Inscrieri privind dezmembramintele dreptului de proprietate, drepturi reale de garanție și sarcini	Referințe
NU SUNT	

Anexa Nr. 1 La Partea I

Teren

Nr cadastral	Suprafața (mp)*	Observații / Referințe
	Din acte: 13.023 Masurata: 11.967	Diferența de suprafață se regăsește la imobilul cu ID 12318.

* Suprafața este determinată în planul de proiecție Stereo 70.



Date referitoare la teren

Crt	Categorie folosință	Intra vilan	Suprafața (mp)	Tarla	Parcelă	Nr. topo	Observații / Referințe
1	faneata	NU	11.967	-	-	-	

Lungime Segmente

1) Valorile lungimilor segmentelor sunt obținute din proiecție în plan.

Punct început	X / Y	Punct sfârșit	X / Y	Lungime segment (** (m)
1	580.887,257 640.630,9	2	580.859,183 640.637,999	28.958
3	580.855,074 640.629,047	4	580.852,606 640.621,729	7.723
5	580.850,238 640.595,955	6	580.851,258 640.595,635	1.069
7	580.924,277 640.570,649	8	580.936,201 640.566,848	12.515

Punct început	X / Y	Punct sfârșit	X / Y	Lungime segment (** (m)
2	580.859,183 640.637,999	3	580.855,074 640.629,047	9.85
4	580.852,606 640.621,729	5	580.850,238 640.595,955	25.883
6	580.851,258 640.595,635	7	580.924,277 640.570,649	77.176
8	580.936,201 640.566,848	9	580.967,999 640.556,712	33.374

Punct început	X / Y	Punct sfârșit	X / Y	Lungime segment (** (m)
9	580.967,999 640.556,712	10	580.994,281 640.543,999	29.195
11	581.025,352 640.532,38	12	581.098,592 640.505,453	78.033
13	581.112,443 640.502,075	14	581.120,042 640.525,198	24.34
15	581.121,695 640.530,229	16	581.125,147 640.540,734	11.058
17	581.099,817 640.549,498	18	581.088,23 640.553,507	12.261
19	581.072,404 640.559,038	20	581.055,852 640.566,505	18.158
21	581.047,83 640.569,523	22	581.024,873 640.578,16	24.528
23	580.983,526 640.593,432	24	580.980,456 640.594,799	3.361
25	580.951,438 640.607,721	26	580.936,342 640.610,26	15.308
27	580.918,044 640.617,968	1	580.887,257 640.630,9	33.393

Punct început	X / Y	Punct sfârșit	X / Y	Lungime segment (** (m)
10	580.994,281 640.543,999	11	581.025,352 640.532,38	33.172
12	581.098,592 640.505,453	13	581.112,443 640.502,075	14.257
14	581.120,042 640.525,198	15	581.121,695 640.530,229	5.296
16	581.125,147 640.540,734	17	581.099,817 640.549,498	26.803
18	581.088,23 640.553,507	19	581.072,404 640.559,038	16.765
20	581.055,852 640.566,505	21	581.047,83 640.569,523	8.571
22	581.024,873 640.578,16	23	580.983,526 640.593,432	44.077
24	580.980,456 640.594,799	25	580.951,438 640.607,721	31.765
26	580.936,342 640.610,26	27	580.918,044 640.617,968	19.855

** Lungimile segmentelor sunt determinate în planul de proiecție Stereo 70 și sunt rotunjite la 1 milimetru.

*** Distanța dintre puncte este formată din segmente cumulate ce sunt mai mici decât valoarea 1 milimetru.

**DATE DESPRE IMOBILUL NR. 11024**

Oficiul de Cadastru și Publicitate Imobiliară NEAMT
Biroul de Cadastru și Publicitate Imobiliară Targu-Neamt

A. Partea I. Descrierea imobilului

TEREN Extravilan

Adresa: Jud. Neamt

Nr. Crt	Nr cadastral Nr. topografic	Suprafața* (mp)	Observații / Referințe
A1		Din acte: 5.171 Masurata: 3.842	Sector cadastral:11 Teren neimprejmuit; Diferența de suprafață se regăsește la imobilul cu ID 12319.

B. Partea II. Proprietari și acte

Inscrieri privitoare la dreptul de proprietate și alte drepturi reale		Referințe
/		
Act Administrativ nr. 19186, din 12/12/2023 emis de PRIMĂRIA COMUNEI PIPIRIG;		
B1	Inscrierea posesiei, drept de PROPRIETATE, dobandit prin Lege, cota actuala 1/1, cota initiala 1/1 1) TODIREL IOAN	A1

C. Partea III. SARCINI .

Inscrieri privind dezmembramintele dreptului de proprietate, drepturi reale de garanție și sarcini	Referințe
NU SUNT	

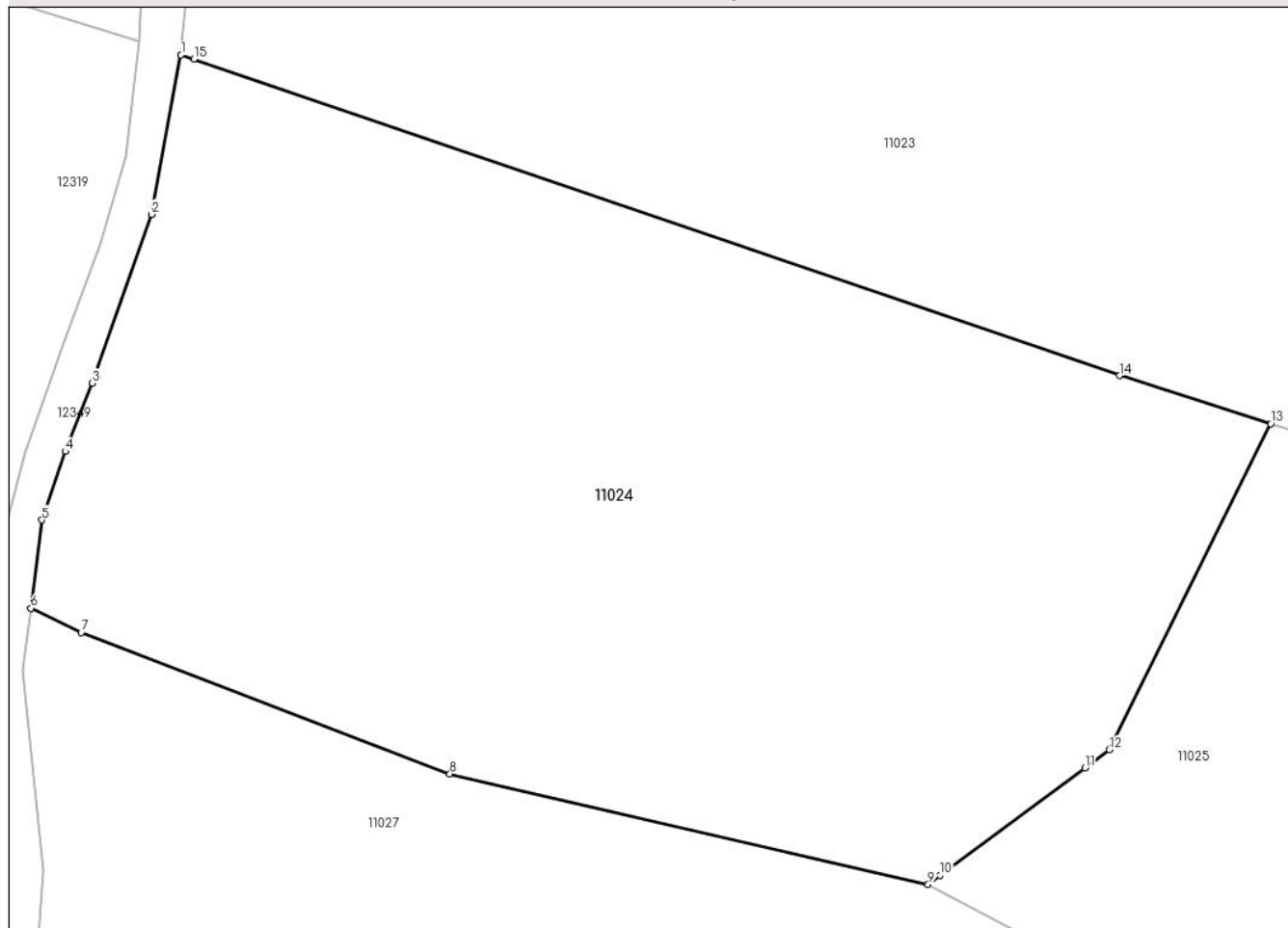
Anexa Nr. 1 La Partea I

Teren

Nr cadastral	Suprafața (mp)*	Observații / Referințe
	Din acte: 5.171 Masurata: 3.842	Diferența de suprafață se regăsește la imobilul cu ID 12319.

* Suprafața este determinată în planul de proiecție Stereo 70.

DETALII LINIARE IMOBIL



Date referitoare la teren

Crt	Categorie folosință	Intra vilan	Suprafața (mp)	Tarla	Parcelă	Nr. topo	Observații / Referințe
1	faneata	NU	3.842	-	-	-	

Lungime Segmente

1) Valorile lungimilor segmentelor sunt obținute din proiecție în plan.

Punct început	X / Y	Punct sfârșit	X / Y	Lungime segment (** (m)
1	580.850,238 640.595,955	2	580.847,917 640.583,377	12.79
2	580.847,917 640.583,377	3	580.843,23 640.570,061	14.117
3	580.843,23 640.570,061	4	580.841,106 640.564,666	5.798
4	580.841,106 640.564,666	5	580.839,281 640.559,242	5.723
5	580.839,281 640.559,242	6	580.838,396 640.552,295	7.003

Punct început	X / Y	Punct sfârşit	X / Y	Lungime segment (** (m)
6	580.838,396 640.552,295	7	580.842,369 640.550,354	4.422
7	580.842,369 640.550,354	8	580.871,452 640.539,219	31.142
8	580.871,452 640.539,219	9	580.909,166 640.530,478	38.714
9	580.909,166 640.530,478	10	580.910,132 640.531,196	1.204
10	580.910,132 640.531,196	11	580.921,538 640.539,679	14.215
11	580.921,538 640.539,679	12	580.923,463 640.541,111	2.399
12	580.923,463 640.541,111	13	580.936,201 640.566,848	28.717
13	580.936,201 640.566,848	14	580.924,277 640.570,649	12.515
14	580.924,277 640.570,649	15	580.851,258 640.595,635	77.176
15	580.851,258 640.595,635	1	580.850,238 640.595,955	1.069

** Lungimile segmentelor sunt determinate în planul de proiecție Stereo 70 și sunt rotunjite la 1 milimetru.

*** Distanța dintre puncte este formată din segmente cumulate ce sunt mai mici decât valoarea 1 milimetru.

**DATE DESPRE IMOBILUL NR. 11025**

Oficiul de Cadastru și Publicitate Imobiliară NEAMT
Biroul de Cadastru și Publicitate Imobiliară Targu-Neamt

A. Partea I. Descrierea imobilului

TEREN Extravilan

Adresa: Jud. Neamt

Nr. Crt	Nr cadastral Nr. topografic	Suprafața* (mp)	Observații / Referințe
A1		9.505	Sector cadastral:11 Teren neimprejmuit;

B. Partea II. Proprietari și acte

Inscrieri privitoare la dreptul de proprietate și alte drepturi reale		Referințe
/		
Act Administrativ nr. 19186, din 12/12/2023 emis de PRIMĂRIA COMUNEI PIPIRIG;		
B1	Inscrierea posesiei, drept de PROPRIETATE, dobandit prin Lege, cota actuala 1/1, cota initiala 1/1 1) CREANGĂ VASILE	A1

C. Partea III. SARCINI .

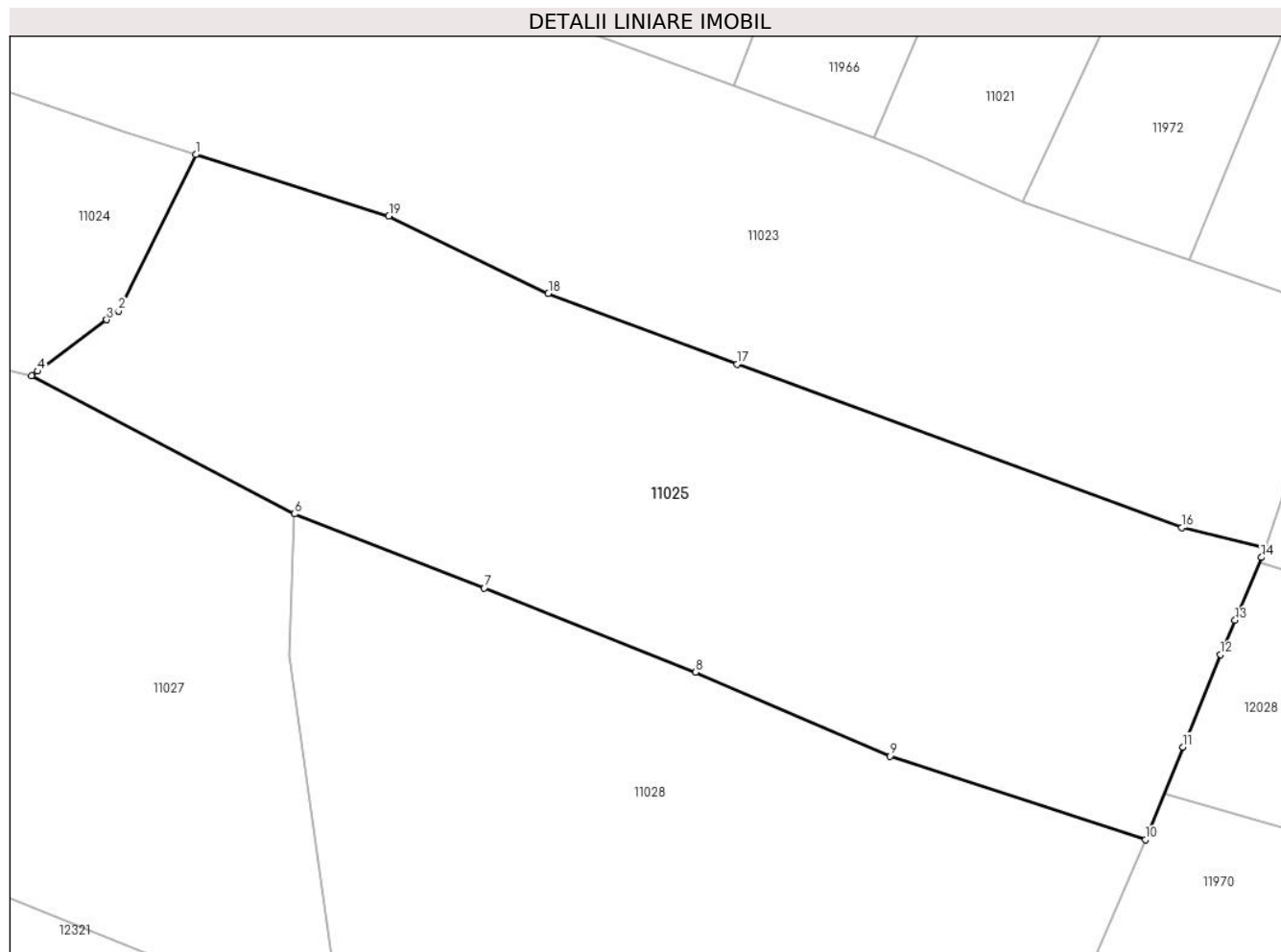
Inscrieri privind dezmembramintele dreptului de proprietate, drepturi reale de garanție și sarcini	Referințe
NU SUNT	

Anexa Nr. 1 La Partea I

Teren

Nr cadastral	Suprafața (mp)*	Observații / Referințe
	9.505	

* Suprafața este determinată în planul de proiecție Stereo 70.



Date referitoare la teren

Crt	Categorie folosință	Intravilan	Suprafața (mp)	Tarla	Parcelă	Nr. topo	Observații / Referințe
1	faneata	NU	9.505	-	-	-	

Lungime Segmente

1) Valorile lungimilor segmentelor sunt obținute din proiecție în plan.

Punct început	X / Y	Punct sfârșit	X / Y	Lungime segment (** (m)
1	580.936,201 640.566,848	2	580.923,463 640.541,111	28.717
2	580.923,463 640.541,111	3	580.921,538 640.539,679	2.399
3	580.921,538 640.539,679	4	580.910,132 640.531,196	14.215
4	580.910,132 640.531,196	5	580.909,166 640.530,478	1.204
5	580.909,166 640.530,478	6	580.952,462 640.507,713	48.916

Punct început	X / Y	Punct sfârșit	X / Y	Lungime segment (** (m)
6	580.952,462 640.507,713	7	580.983,733 640.495,538	33.558
7	580.983,733 640.495,538	8	581.018,55 640.481,723	37.458
8	581.018,55 640.481,723	9	581.050,599 640.467,873	34.914
9	581.050,599 640.467,873	10	581.092,63 640.454,137	44.219
10	581.092,63 640.454,137	11	581.098,821 640.469,359	16.433
11	581.098,821 640.469,359	12	581.105,011 640.484,58	16.432
12	581.105,011 640.484,58	13	581.107,39 640.490,23	6.13
13	581.107,39 640.490,23	14	581.111,743 640.500,567	11.216
14	581.111,743 640.500,567	15	581.112,443 640.502,075	1.663
15	581.112,443 640.502,075	16	581.098,592 640.505,453	14.257
16	581.098,592 640.505,453	17	581.025,352 640.532,38	78.033
17	581.025,352 640.532,38	18	580.994,281 640.543,999	33.172
18	580.994,281 640.543,999	19	580.967,999 640.556,712	29.195
19	580.967,999 640.556,712	1	580.936,201 640.566,848	33.374

** Lungimile segmentelor sunt determinate în planul de proiecție Stereo 70 și sunt rotunjite la 1 milimetru.

*** Distanța dintre puncte este formată din segmente cumulate ce sunt mai mici decât valoarea 1 milimetru.

**DATE DESPRE IMOBILUL NR. 11026**

Oficiul de Cadastru și Publicitate Imobiliară NEAMT
Biroul de Cadastru și Publicitate Imobiliară Targu-Neamt

A. Partea I. Descrierea imobilului

TEREN Extravilan

Adresa: Jud. Neamt

Nr. Crt	Nr cadastral Nr. topografic	Suprafața* (mp)	Observații / Referințe
A1		10.766	Sector cadastral:11 Teren imprejmuit;

B. Partea II. Proprietari și acte

Inscrieri privitoare la dreptul de proprietate și alte drepturi reale		Referințe
/		
Act Administrativ nr. 19186, din 12/12/2023 emis de PRIMARIA COMUNEI PIPIRIG;		
B1	Inscrierea posesiei, drept de PROPRIETATE, dobandit prin Lege, cota actuala 1/1, cota initiala 1/1 1) RADU MIHAI	A1

C. Partea III. SARCINI .

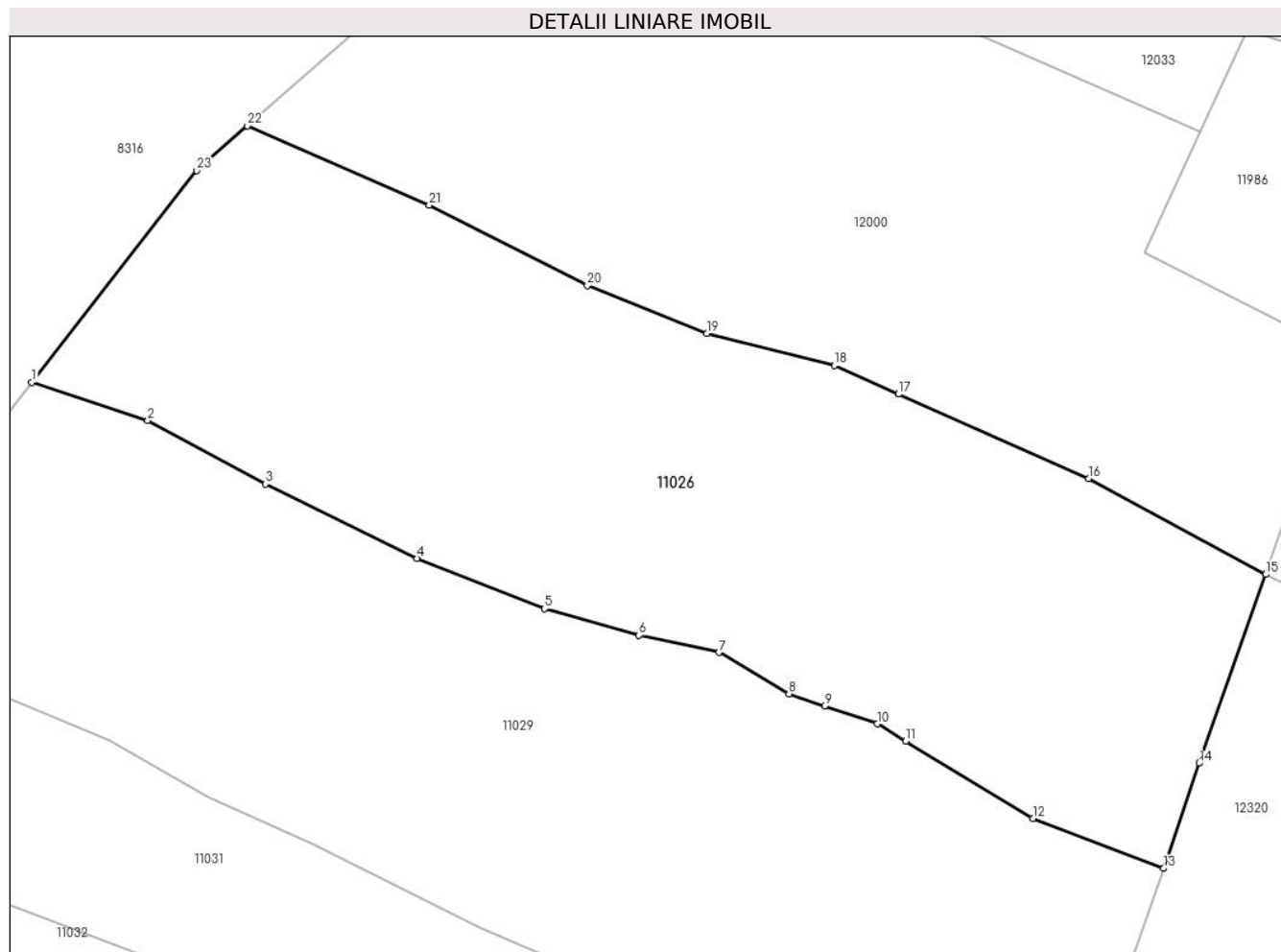
Inscrieri privind dezmembramintele dreptului de proprietate, drepturi reale de garanție și sarcini	Referințe
NU SUNT	

Anexa Nr. 1 La Partea I

Teren

Nr cadastral	Suprafața (mp)*	Observații / Referințe
	10.766	

* Suprafața este determinată în planul de proiecție Stereo 70.



Date referitoare la teren

Crt	Categorie folosință	Intravilan	Suprafața (mp)	Tarla	Parcelă	Nr. topo	Observații / Referințe
1	faneata	NU	10.766	-	-	-	

Lungime Segmente

1) Valorile lungimilor segmentelor sunt obținute din proiecție în plan.

Punct început	X / Y	Punct sfârșit	X / Y	Lungime segment (** (m)
1	580.596,203 640.600,743	2	580.615,964 640.594,274	20.793
3	580.635,922 640.583,456	4	580.661,715 640.570,851	28.708
5	580.683,399 640.562,287	6	580.699,454 640.557,797	16.671
7	580.713,079 640.554,854	8	580.724,972 640.547,823	13.816
9	580.730,998 640.545,779	10	580.739,983 640.542,73	9.488

Punct început	X / Y	Punct sfârșit	X / Y	Lungime segment (** (m)
2	580.615,964 640.594,274	3	580.635,922 640.583,456	22.701
4	580.661,715 640.570,851	5	580.683,399 640.562,287	23.314
6	580.699,454 640.557,797	7	580.713,079 640.554,854	13.939
8	580.724,972 640.547,823	9	580.730,998 640.545,779	6.363
10	580.739,983 640.542,73	11	580.744,77 640.539,818	5.603

Punct început	X / Y	Punct sfârșit	X / Y	Lungime segment (** (m)
11	580.744,77 640.539,818	12	580.766,422 640.526,645	25.344
13	580.788,654 640.518,207	14	580.794,702 640.536,065	18.854
15	580.806,004 640.568,125	16	580.775,877 640.584,415	34.249
17	580.743,57 640.598,748	18	580.732,638 640.603,598	11.96
19	580.710,983 640.609,058	20	580.690,684 640.617,167	21.859
21	580.663,802 640.630,828	22	580.632,896 640.644,297	33.713
23	580.624,279 640.636,708	1	580.596,203 640.600,743	45.626

Punct început	X / Y	Punct sfârșit	X / Y	Lungime segment (** (m)
12	580.766,422 640.526,645	13	580.788,654 640.518,207	23.779
14	580.794,702 640.536,065	15	580.806,004 640.568,125	33.994
16	580.775,877 640.584,415	17	580.743,57 640.598,748	35.344
18	580.732,638 640.603,598	19	580.710,983 640.609,058	22.333
20	580.690,684 640.617,167	21	580.663,802 640.630,828	30.154
22	580.632,896 640.644,297	23	580.624,279 640.636,708	11.482

** Lungimile segmentelor sunt determinate în planul de proiecție Stereo 70 și sunt rotunjite la 1 milimetru.

*** Distanța dintre puncte este formată din segmente cumulate ce sunt mai mici decât valoarea 1 milimetru.

**DATE DESPRE IMOBILUL NR. 11027**

Oficiul de Cadastru și Publicitate Imobiliară NEAMT
Biroul de Cadastru și Publicitate Imobiliară Targu-Neamt

A. Partea I. Descrierea imobilului

TEREN Extravilan

Adresa: Jud. Neamt

Nr. Crt	Nr cadastral Nr. topografic	Suprafața* (mp)	Observații / Referințe
A1		Din acte: 13.107 Masurata: 9.609	Sector cadastral:11 Teren imprejmuit; Diferența de suprafață se regăsește la imobilul cu ID 12320.

B. Partea II. Proprietari și acte

Inscrieri privitoare la dreptul de proprietate și alte drepturi reale		Referințe
/		
Act Administrativ nr. 19186, din 12/12/2023 emis de PRIMARIA COMUNEI PIPIRIG;		
B1	Inscrierea posesiei, drept de PROPRIETATE, dobandit prin Lege, cota actuala 1/1, cota initiala 1/1 1) POPA GHEORGHE	A1

C. Partea III. SARCINI .

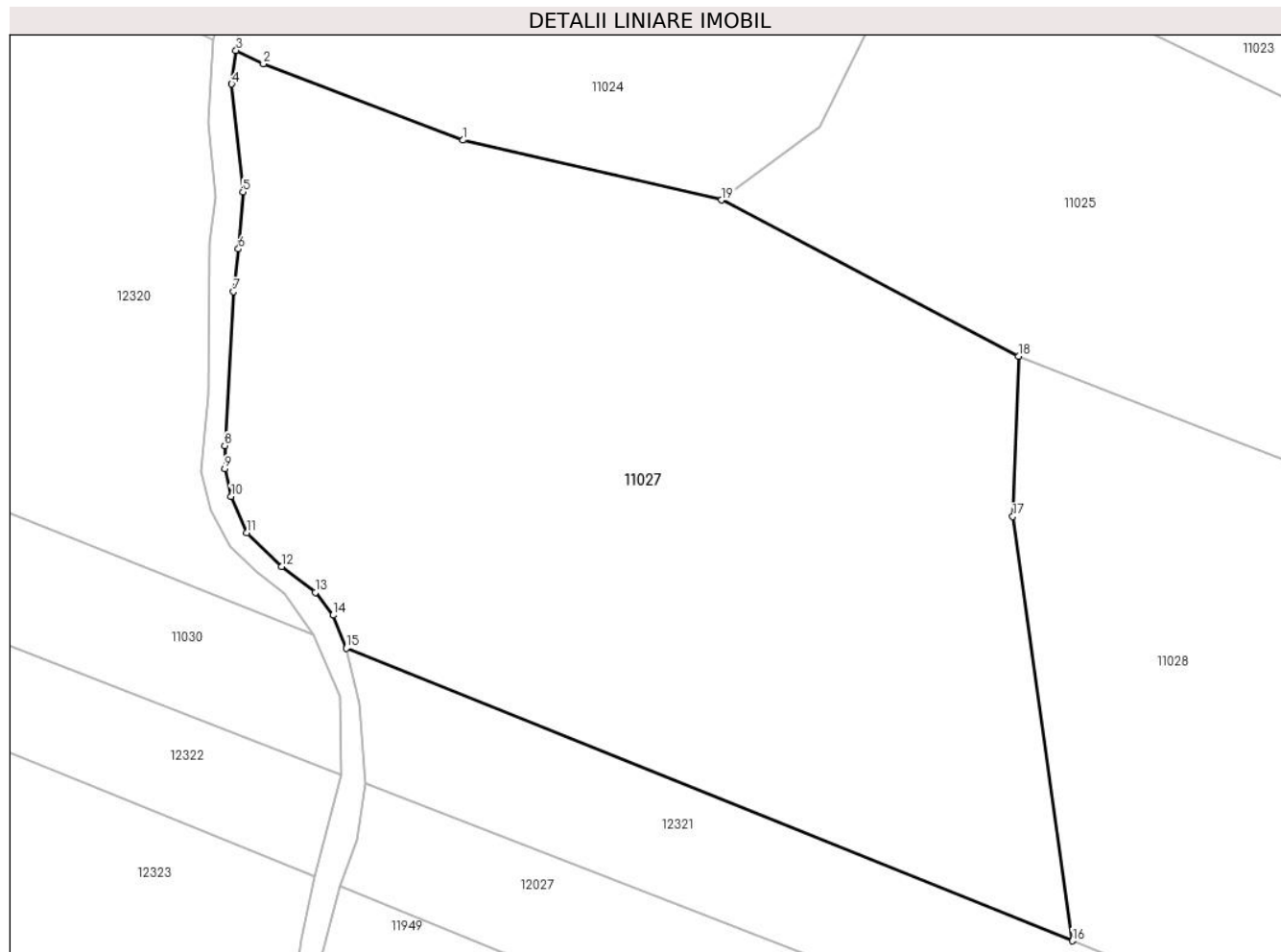
Inscrieri privind dezmembramintele dreptului de proprietate, drepturi reale de garanție și sarcini	Referințe
NU SUNT	

Anexa Nr. 1 La Partea I

Teren

Nr cadastral	Suprafața (mp)*	Observații / Referințe
	Din acte: 13.107 Masurata: 9.609	Diferența de suprafață se regăsește la imobilul cu ID 12320.

* Suprafața este determinată în planul de proiecție Stereo 70.



Date referitoare la teren

Crt	Categorie folosință	Intra vilan	Suprafața (mp)	Tarla	Parcelă	Nr. topo	Observații / Referințe
1	faneata	NU	9.609	-	-	-	

Lungime Segmente

1) Valorile lungimilor segmentelor sunt obținute din proiecție în plan.

Punct început	X / Y	Punct sfârșit	X / Y	Lungime segment (** (m)
1	580.871,452 640.539,219	2	580.842,369 640.550,354	31.142
2	580.842,369 640.550,354	3	580.838,396 640.552,295	4.422
3	580.838,396 640.552,295	4	580.837,75 640.547,389	4.948
4	580.837,75 640.547,389	5	580.839,378 640.531,657	15.816
5	580.839,378 640.531,657	6	580.838,737 640.523,349	8.333

Punct început	X / Y	Punct sfârșit	X / Y	Lungime segment (** (m)
6	580.838,737 640.523,349	7	580.837,996 640.517,117	6.276
7	580.837,996 640.517,117	8	580.836,762 640.494,678	22.473
8	580.836,762 640.494,678	9	580.836,762 640.491,324	3.354
9	580.836,762 640.491,324	10	580.837,653 640.487,264	4.157
10	580.837,653 640.487,264	11	580.839,971 640.481,988	5.763
11	580.839,971 640.481,988	12	580.845,004 640.477,056	7.047
12	580.845,004 640.477,056	13	580.849,945 640.473,287	6.214
13	580.849,945 640.473,287	14	580.852,55 640.469,974	4.214
14	580.852,55 640.469,974	15	580.854,447 640.465,133	5.199
15	580.854,447 640.465,133	16	580.960,336 640.422,489	114.153
16	580.960,336 640.422,489	17	580.951,629 640.484,34	62.461
17	580.951,629 640.484,34	18	580.952,462 640.507,713	23.388
18	580.952,462 640.507,713	19	580.909,166 640.530,478	48.916
19	580.909,166 640.530,478	1	580.871,452 640.539,219	38.714

** Lungimile segmentelor sunt determinate în planul de proiecție Stereo 70 și sunt rotunjite la 1 milimetru.

*** Distanța dintre puncte este formată din segmente cumulate ce sunt mai mici decât valoarea 1 milimetru.

**DATE DESPRE IMOBILUL NR. 11028**

Oficiul de Cadastru și Publicitate Imobiliară NEAMT
Biroul de Cadastru și Publicitate Imobiliară Targu-Neamt

A. Partea I. Descrierea imobilului

TEREN Extravilan

Adresa: Jud. Neamt

Nr. Crt	Nr cadastral Nr. topografic	Suprafața* (mp)	Observații / Referințe
A1		10.065	Sector cadastral:11 Teren imprejmuit;

B. Partea II. Proprietari și acte

Inscrieri privitoare la dreptul de proprietate și alte drepturi reale		Referințe
/		
Act Administrativ nr. 19186, din 12/12/2023 emis de PRIMARIA COMUNEI PIPIRIG;		
B1	Inscrierea posesiei, drept de PROPRIETATE, dobandit prin Lege, cota actuala 1/1, cota initiala 1/1 1) ARON VASILE	A1

C. Partea III. SARCINI .

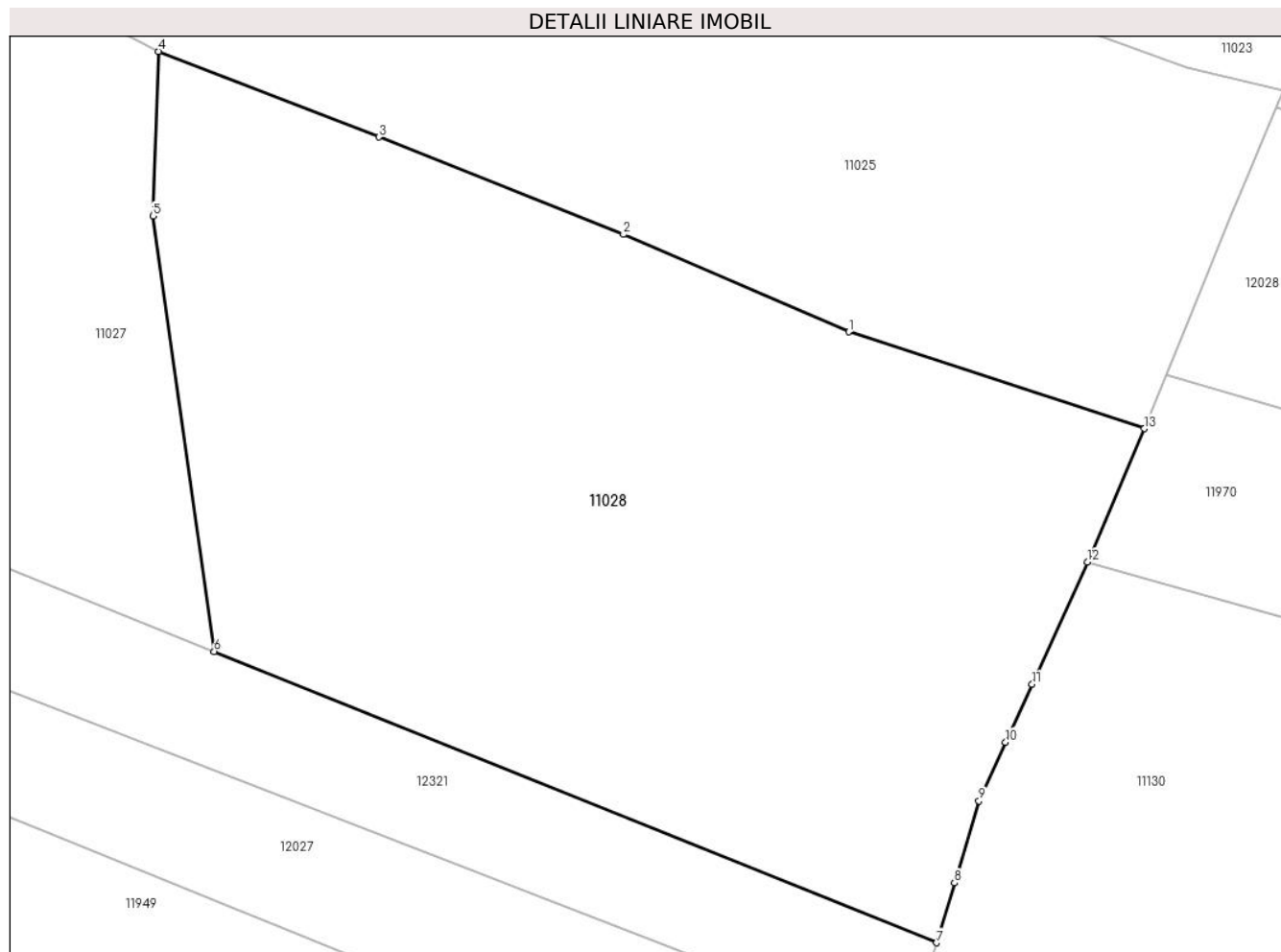
Inscrieri privind dezmembramintele dreptului de proprietate, drepturi reale de garanție și sarcini	Referințe
NU SUNT	

Anexa Nr. 1 La Partea I

Teren

Nr cadastral	Suprafața (mp)*	Observații / Referințe
	10.065	

* Suprafața este determinată în planul de proiecție Stereo 70.



Date referitoare la teren

Crt	Categorie folosință	Intravilan	Suprafața (mp)	Tarla	Parcelă	Nr. topo	Observații / Referințe
1	faneata	NU	5.353	-	-	-	
2	pasune	NU	4.712	-	-	-	

Lungime Segmente

1) Valorile lungimilor segmentelor sunt obținute din proiecție în plan.

Punct început	X / Y	Punct sfârșit	X / Y	Lungime segment (** (m)
1	581.050,599 640.467,873	2	581.018,55 640.481,723	34.914
2	581.018,55 640.481,723	3	580.983,733 640.495,538	37.458
3	580.983,733 640.495,538	4	580.952,462 640.507,713	33.558
4	580.952,462 640.507,713	5	580.951,629 640.484,34	23.388

Punct început	X / Y	Punct sfârșit	X / Y	Lungime segment (** (m)
5	580.951,629 640.484,34	6	580.960,336 640.422,489	62.461
6	580.960,336 640.422,489	7	581.063,093 640.381,106	110.777
7	581.063,093 640.381,106	8	581.065,622 640.389,598	8.861
8	581.065,622 640.389,598	9	581.069,097 640.401,263	12.172
9	581.069,097 640.401,263	10	581.072,871 640.409,599	9.151
10	581.072,871 640.409,599	11	581.076,658 640.417,806	9.039
11	581.076,658 640.417,806	12	581.084,503 640.435,184	19.067
12	581.084,503 640.435,184	13	581.092,63 640.454,137	20.622
13	581.092,63 640.454,137	1	581.050,599 640.467,873	44.219

** Lungimile segmentelor sunt determinate în planul de proiecție Stereo 70 și sunt rotunjite la 1 milimetru.

*** Distanța dintre puncte este formată din segmente cumulate ce sunt mai mici decât valoarea 1 milimetru.

**DATE DESPRE IMOBILUL NR. 11029**

Oficiul de Cadastru și Publicitate Imobiliară NEAMT
Biroul de Cadastru și Publicitate Imobiliară Targu-Neamt

A. Partea I. Descrierea imobilului

TEREN Extravilan

Adresa: Jud. Neamt

Nr. Crt	Nr cadastral Nr. topografic	Suprafața* (mp)	Observații / Referințe
A1		11.563	Sector cadastral:11 Teren imprejmuit;

B. Partea II. Proprietari și acte

Inscrieri privitoare la dreptul de proprietate și alte drepturi reale	Referințe
/	
Act Administrativ nr. 19186, din 12/12/2023 emis de PRIMARIA COMUNEI PIPIRIG;	
B1	A1
Inscrierea posesiei, drept de PROPRIETATE, dobandit prin Lege, cota actuala 1/1, cota initiala 1/1	
1) RADU DANIEL	

C. Partea III. SARCINI .

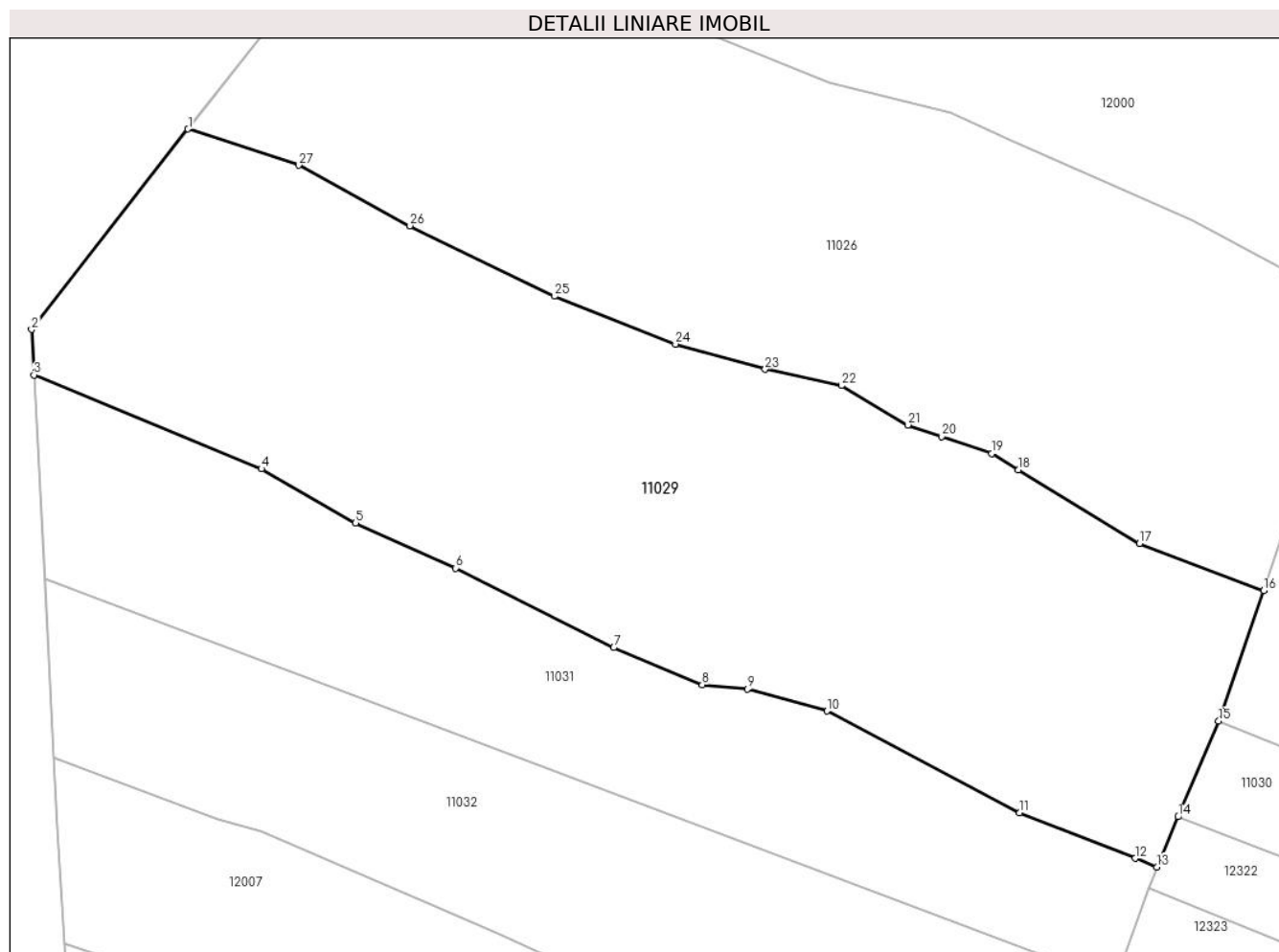
Inscrieri privind dezmembramintele dreptului de proprietate, drepturi reale de garanție și sarcini	Referințe
NU SUNT	

Anexa Nr. 1 La Partea I

Teren

Nr cadastral	Suprafața (mp)*	Observații / Referințe
	11.563	

* Suprafața este determinată în planul de proiecție Stereo 70.



Date referitoare la teren

Crt	Categorie folosință	Intra vilan	Suprafața (mp)	Tarla	Parcelă	Nr. topo	Observații / Referințe
1	faneata	NU	11.563	-	-	-	

Lungime Segmente

1) Valorile lungimilor segmentelor sunt obținute din proiecție în plan.

Punct început	X / Y	Punct sfârșit	X / Y	Lungime segment (** (m)
1	580.596,203 640.600,743	2	580.568,217 640.564,894	45.479
3	580.568,643 640.556,779	4	580.609,351 640.539,992	44.033
5	580.626,178 640.530,3	6	580.644,057 640.522,243	19.611
7	580.672,358 640.508,042	8	580.688,166 640.501,387	17.152
9	580.696,289 640.500,613	10	580.710,516 640.496,691	14.758

Punct început	X / Y	Punct sfârșit	X / Y	Lungime segment (** (m)
2	580.568,217 640.564,894	3	580.568,643 640.556,779	8.126
4	580.609,351 640.539,992	5	580.626,178 640.530,3	19.419
6	580.644,057 640.522,243	7	580.672,358 640.508,042	31.664
8	580.688,166 640.501,387	9	580.696,289 640.500,613	8.16
10	580.710,516 640.496,691	11	580.744,986 640.478,481	38.984

Punct început	X / Y	Punct sfârșit	X / Y	Lungime segment (** (m)
11	580.744,986 640.478,481	12	580.765,65 640.470,342	22.209
13	580.769,534 640.468,812	14	580.773,341 640.477,796	9.757
15	580.780,581 640.494,881	16	580.788,654 640.518,207	24.684
17	580.766,422 640.526,645	18	580.744,77 640.539,818	25.344
19	580.739,983 640.542,73	20	580.730,998 640.545,779	9.488
21	580.724,972 640.547,823	22	580.713,079 640.554,854	13.816
23	580.699,454 640.557,797	24	580.683,399 640.562,287	16.671
25	580.661,715 640.570,851	26	580.635,922 640.583,456	28.708
27	580.615,964 640.594,274	1	580.596,203 640.600,743	20.793

Punct început	X / Y	Punct sfârșit	X / Y	Lungime segment (** (m)
12	580.765,65 640.470,342	13	580.769,534 640.468,812	4.174
14	580.773,341 640.477,796	15	580.780,581 640.494,881	18.556
16	580.788,654 640.518,207	17	580.766,422 640.526,645	23.779
18	580.744,77 640.539,818	19	580.739,983 640.542,73	5.603
20	580.730,998 640.545,779	21	580.724,972 640.547,823	6.363
22	580.713,079 640.554,854	23	580.699,454 640.557,797	13.939
24	580.683,399 640.562,287	25	580.661,715 640.570,851	23.314
26	580.635,922 640.583,456	27	580.615,964 640.594,274	22.701

** Lungimile segmentelor sunt determinate în planul de proiecție Stereo 70 și sunt rotunjite la 1 milimetru.

*** Distanța dintre puncte este formată din segmente cumulate ce sunt mai mici decât valoarea 1 milimetru.

**DATE DESPRE IMOBILUL NR. 11030**

Oficiul de Cadastru și Publicitate Imobiliară NEAMT
Biroul de Cadastru și Publicitate Imobiliară Targu-Neamt

A. Partea I. Descrierea imobilului

TEREN Extravilan

Adresa: Jud. Neamt

Nr. Crt	Nr cadastral Nr. topografic	Suprafața* (mp)	Observații / Referințe
A1		Din acte: 4.935 Masurata: 1.465	Sector cadastral:11 Teren neimprejmuit; Diferența de suprafață se regăsește la imobilul cu ID 12321.

B. Partea II. Proprietari și acte

Inscrieri privitoare la dreptul de proprietate și alte drepturi reale		Referințe
/		
Act Administrativ nr. 19186, din 12/12/2023 emis de PRIMĂRIA COMUNEI PIPIRIG;		
B1	Inscrierea posesiei, drept de PROPRIETATE, dobandit prin Lege, cota actuala 1/1, cota initiala 1/1 1) CIOCÎRTĂU ELENA	A1

C. Partea III. SARCINI .

Inscrieri privind dezmembramintele dreptului de proprietate, drepturi reale de garanție și sarcini	Referințe
NU SUNT	

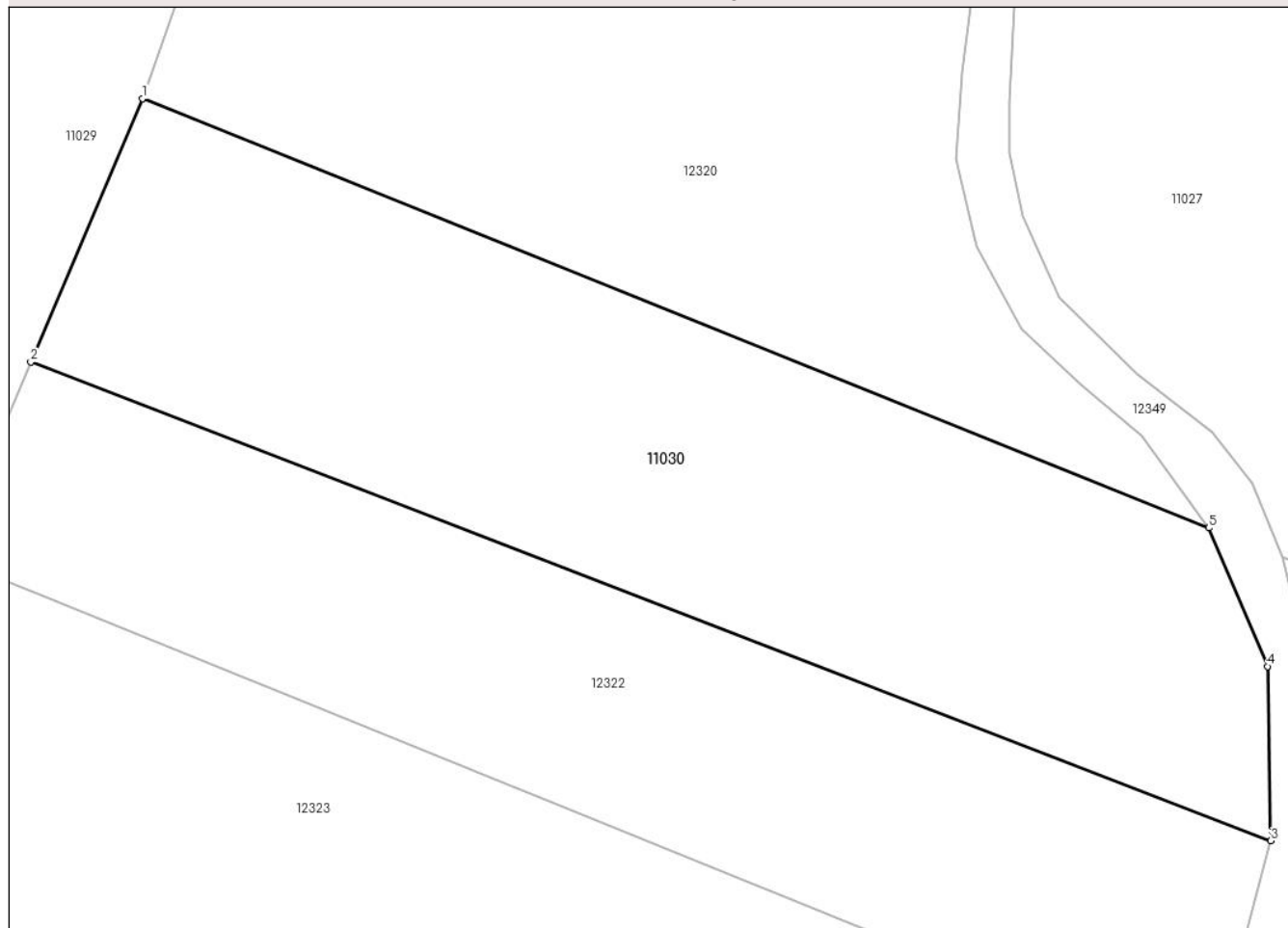
Anexa Nr. 1 La Partea I

Teren

Nr cadastral	Suprafața (mp)*	Observații / Referințe
	Din acte: 4.935 Masurata: 1.465	Diferența de suprafață se regăsește la imobilul cu ID 12321.

* Suprafața este determinată în planul de proiecție Stereo 70.

DETALII LINIARE IMOBIL



Date referitoare la teren

Crt	Categorie folosință	Intra vilan	Suprafața (mp)	Tarla	Parcelă	Nr. topo	Observații / Referințe
1	faneata	NU	1.465	-	-	-	

Lungime Segmente

1) Valorile lungimilor segmentelor sunt obținute din proiecție în plan.

Punct început	X / Y	Punct sfârșit	X / Y	Lungime segment (** (m)
1	580.780,581 640.494,881	2	580.773,341 640.477,796	18.556
2	580.773,341 640.477,796	3	580.853,714 640.446,752	86.16
3	580.853,714 640.446,752	4	580.853,505 640.458,063	11.313
4	580.853,505 640.458,063	5	580.849,69 640.467,049	9.762
5	580.849,69 640.467,049	1	580.780,581 640.494,881	74.503

**** Lungimile segmentelor sunt determinate în planul de proiecție Stereo 70 și sunt rotunjite la 1 milimetru.**

***** Distanța dintre puncte este formată din segmente cumulate ce sunt mai mici decât valoarea 1 milimetru.**

**DATE DESPRE IMOBILUL NR. 11031**

Oficiul de Cadastru și Publicitate Imobiliară NEAMT
Biroul de Cadastru și Publicitate Imobiliară Targu-Neamt

A. Partea I. Descrierea imobilului

TEREN Extravilan

Adresa: Jud. Neamt

Nr. Crt	Nr cadastral Nr. topografic	Suprafața* (mp)	Observații / Referințe
A1		5.700	Sector cadastral:11 Teren imprejmuit;

B. Partea II. Proprietari și acte

Inscrieri privitoare la dreptul de proprietate și alte drepturi reale		Referințe
/		
Act Administrativ nr. 19186, din 12/12/2023 emis de PRIMARIA COMUNEI PIPIRIG;		
B1	Inscrierea posesiei, drept de PROPRIETATE, dobandit prin Lege, cota actuala 1/1, cota initiala 1/1 1) UNGUREANU SIMION	A1

C. Partea III. SARCINI .

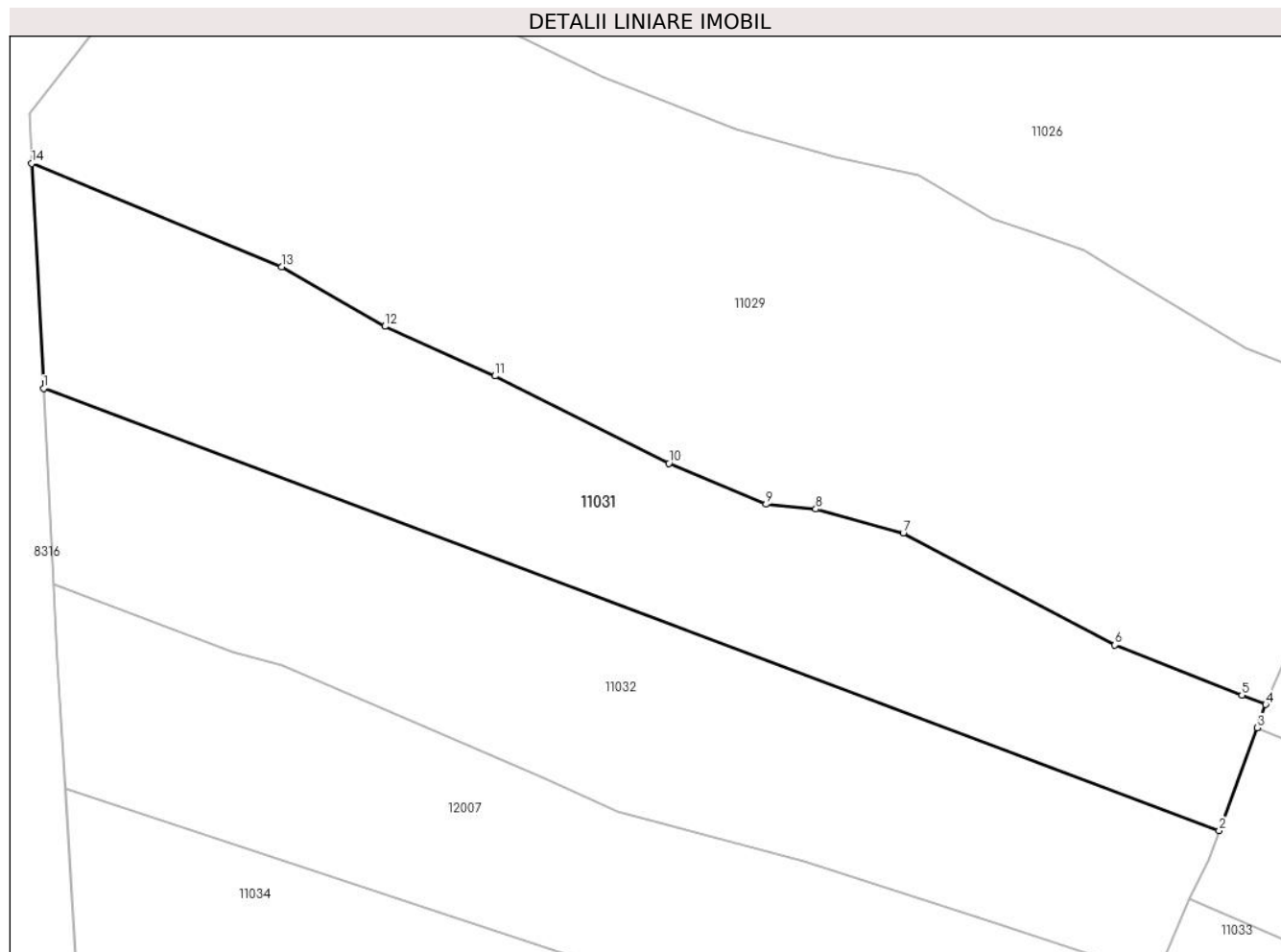
Inscrieri privind dezmembramintele dreptului de proprietate, drepturi reale de garanție și sarcini	Referințe
NU SUNT	

Anexa Nr. 1 La Partea I

Teren

Nr cadastral	Suprafața (mp)*	Observații / Referințe
	5.700	

* Suprafața este determinată în planul de proiecție Stereo 70.



Date referitoare la teren

Crt	Categorie folosință	Intravilan	Suprafața (mp)	Tarla	Parcelă	Nr. topo	Observații / Referințe
1	faneata	NU	5.700	-	-	-	

Lungime Segmente

1) Valorile lungimilor segmentelor sunt obținute din proiecție în plan.

Punct început	X / Y	Punct sfârșit	X / Y	Lungime segment (** (m)
1	580.570,564 640.520,22	2	580.761,961 640.448,309	204.46
2	580.761,961 640.448,309	3	580.768,144 640.465,049	17.845
3	580.768,144 640.465,049	4	580.769,534 640.468,812	4.012
4	580.769,534 640.468,812	5	580.765,65 640.470,342	4.174
5	580.765,65 640.470,342	6	580.744,986 640.478,481	22.209

Punct început	X / Y	Punct sfârșit	X / Y	Lungime segment (** (m)
6	580.744,986 640.478,481	7	580.710,516 640.496,691	38.984
7	580.710,516 640.496,691	8	580.696,289 640.500,613	14.758
8	580.696,289 640.500,613	9	580.688,166 640.501,387	8.16
9	580.688,166 640.501,387	10	580.672,358 640.508,042	17.152
10	580.672,358 640.508,042	11	580.644,057 640.522,243	31.664
11	580.644,057 640.522,243	12	580.626,178 640.530,3	19.611
12	580.626,178 640.530,3	13	580.609,351 640.539,992	19.419
13	580.609,351 640.539,992	14	580.568,643 640.556,779	44.033
14	580.568,643 640.556,779	1	580.570,564 640.520,22	36.609

** Lungimile segmentelor sunt determinate în planul de proiecție Stereo 70 și sunt rotunjite la 1 milimetru.

*** Distanța dintre puncte este formată din segmente cumulate ce sunt mai mici decât valoarea 1 milimetru.

**DATE DESPRE IMOBILUL NR. 11032**

Oficiul de Cadastru și Publicitate Imobiliară NEAMT
Biroul de Cadastru și Publicitate Imobiliară Targu-Neamt

A. Partea I. Descrierea imobilului

TEREN Extravilan

Adresa: Jud. Neamt

Nr. Crt	Nr cadastral Nr. topografic	Suprafața* (mp)	Observații / Referințe
A1		5.700	Sector cadastral:11 Teren imprejmuit;

B. Partea II. Proprietari și acte

Inscrieri privitoare la dreptul de proprietate și alte drepturi reale		Referințe
/		
Act Administrativ nr. 19186, din 12/12/2023 emis de PRIMARIA COMUNEI PIPIRIG;		
B1	Inscrierea posesiei, drept de PROPRIETATE, dobandit prin Lege, cota actuala 1/1, cota initiala 1/1 1) UNGUREANU GHEORGHE	A1

C. Partea III. SARCINI .

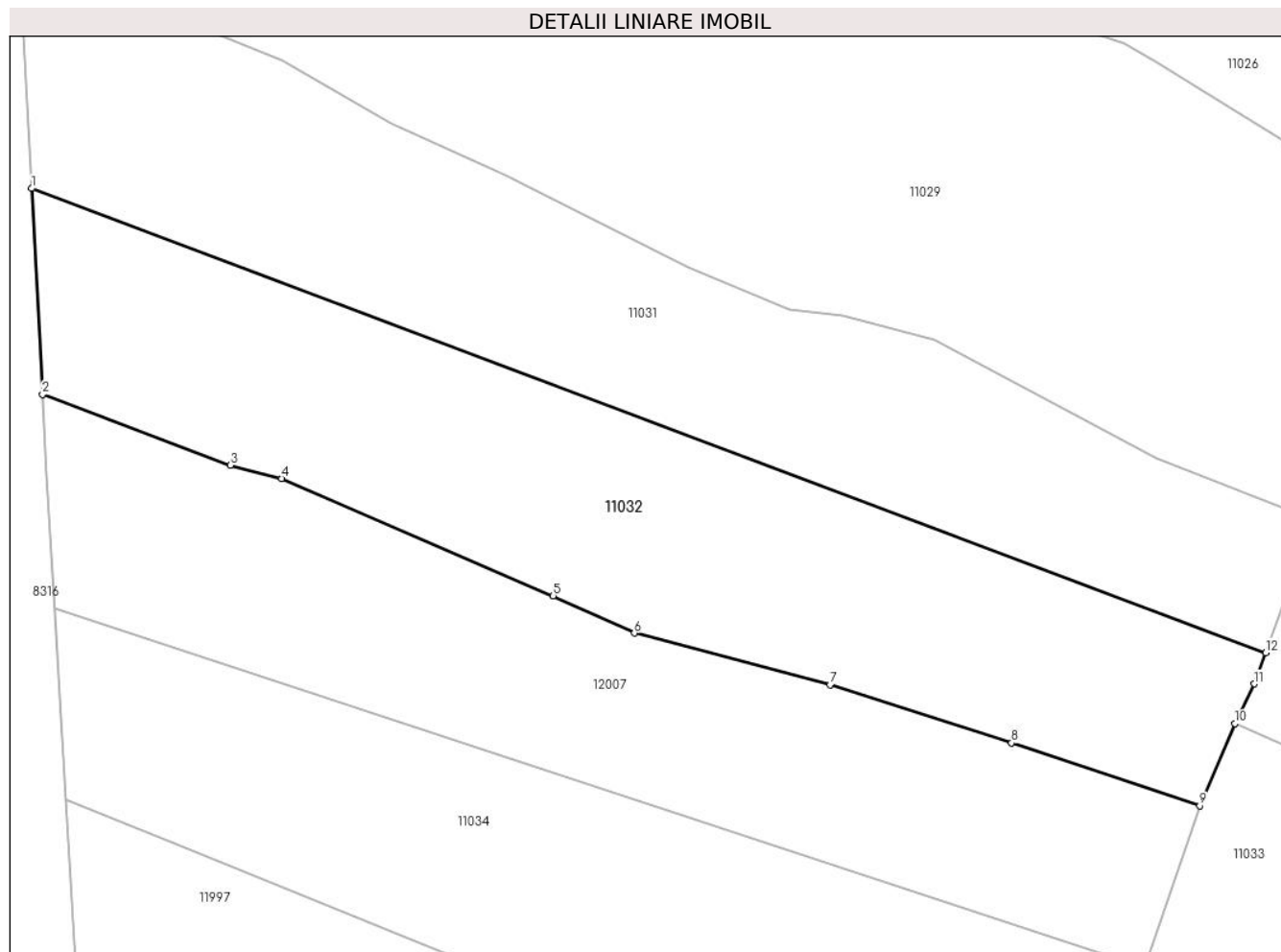
Inscrieri privind dezmembramintele dreptului de proprietate, drepturi reale de garanție și sarcini	Referințe
NU SUNT	

Anexa Nr. 1 La Partea I

Teren

Nr cadastral	Suprafața (mp)*	Observații / Referințe
	5.700	

* Suprafața este determinată în planul de proiecție Stereo 70.



Date referitoare la teren

Crt	Categorie folosință	Intravilan	Suprafața (mp)	Tarla	Parcelă	Nr. topo	Observații / Referințe
1	faneata	NU	5.700	-	-	-	

Lungime Segmente

1) Valorile lungimilor segmentelor sunt obținute din proiecție în plan.

Punct început	X / Y	Punct sfârșit	X / Y	Lungime segment (** (m)
1	580.570,564 640.520,22	2	580.572,241 640.488,305	31.959
2	580.572,241 640.488,305	3	580.601,403 640.477,349	31.152
3	580.601,403 640.477,349	4	580.609,338 640.475,286	8.199
4	580.609,338 640.475,286	5	580.651,45 640.457,125	45.861
5	580.651,45 640.457,125	6	580.664,041 640.451,334	13.859

Punct început	X / Y	Punct sfârșit	X / Y	Lungime segment (** (m)
6	580.664,041 640.451,334	7	580.694,4 640.443,337	31.395
7	580.694,4 640.443,337	8	580.722,534 640.434,316	29.545
8	580.722,534 640.434,316	9	580.751,742 640.424,608	30.779
9	580.751,742 640.424,608	10	580.757,14 640.437,32	13.811
10	580.757,14 640.437,32	11	580.760,178 640.443,48	6.868
11	580.760,178 640.443,48	12	580.761,961 640.448,309	5.148
12	580.761,961 640.448,309	1	580.570,564 640.520,22	204.46

** Lungimile segmentelor sunt determinate în planul de proiecție Stereo 70 și sunt rotunjite la 1 milimetru.

*** Distanța dintre puncte este formată din segmente cumulate ce sunt mai mici decât valoarea 1 milimetru.

**DATE DESPRE IMOBILUL NR. 11033**

Oficiul de Cadastru și Publicitate Imobiliară NEAMT
Biroul de Cadastru și Publicitate Imobiliară Targu-Neamt

A. Partea I. Descrierea imobilului

TEREN Extravilan

Adresa: Jud. Neamt

Nr. Crt	Nr cadastral Nr. topografic	Suprafața* (mp)	Observații / Referințe
A1		Din acte: 13.333 Masurata: 4.807	Sector cadastral:11 Teren imprejmuit; Diferența de suprafață se regăsește la imobilul cu ID 12324.

B. Partea II. Proprietari și acte

Inscrieri privitoare la dreptul de proprietate și alte drepturi reale		Referințe
/		
Act Administrativ nr. 19186, din 12/12/2023 emis de PRIMARIA COMUNEI PIPIRIG;		
B1	Inscrierea posesiei, drept de PROPRIETATE, dobandit prin Lege, cota actuala 1/1, cota initiala 1/1 1) PRUNĂ GHEORGHE	A1

C. Partea III. SARCINI .

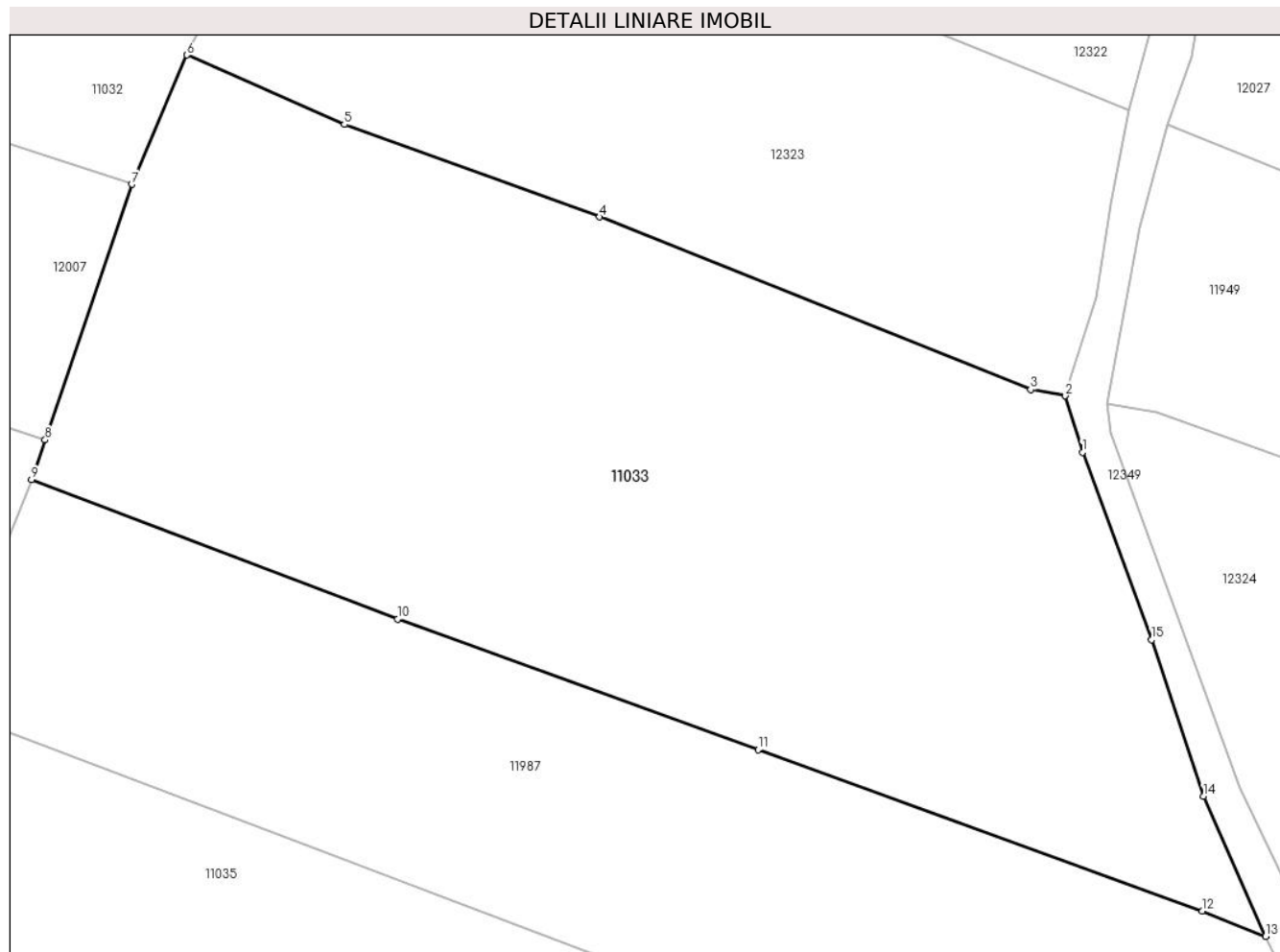
Inscrieri privind dezmembramintele dreptului de proprietate, drepturi reale de garanție și sarcini	Referințe
NU SUNT	

Anexa Nr. 1 La Partea I

Teren

Nr cadastral	Suprafața (mp)*	Observații / Referințe
	Din acte: 13.333 Masurata: 4.807	Diferența de suprafață se regăsește la imobilul cu ID 12324.

* Suprafața este determinată în planul de proiecție Stereo 70.



Date referitoare la teren

Crt	Categorie folosință	Intra vilan	Suprafața (mp)	Tarla	Parcelă	Nr. topo	Observații / Referințe
1	faneata	NU	4.807	-	-	-	

Lungime Segmente

1) Valorile lungimilor segmentelor sunt obținute din proiecție în plan.

Punct început	X / Y	Punct sfârșit	X / Y	Lungime segment (** (m)
1	580.845,221 640.398,257	2	580.843,541 640.403,812	5.803
2	580.843,541 640.403,812	3	580.840,122 640.404,434	3.475
3	580.840,122 640.404,434	4	580.797,739 640.421,392	45.65
4	580.797,739 640.421,392	5	580.772,635 640.430,497	26.704
5	580.772,635 640.430,497	6	580.757,14 640.437,32	16.931

Punct început	X / Y	Punct sfârșit	X / Y	Lungime segment (** (m)
6	580.757,14 640.437,32	7	580.751,742 640.424,608	13.811
7	580.751,742 640.424,608	8	580.743,225 640.399,491	26.522
8	580.743,225 640.399,491	9	580.741,897 640.395,575	4.135
9	580.741,897 640.395,575	10	580.777,882 640.381,853	38.513
10	580.777,882 640.381,853	11	580.813,339 640.369,009	37.712
11	580.813,339 640.369,009	12	580.857,017 640.353,156	46.466
12	580.857,017 640.353,156	13	580.863,238 640.350,681	6.695
13	580.863,238 640.350,681	14	580.857,129 640.364,454	15.067
14	580.857,129 640.364,454	15	580.852,028 640.379,827	16.197
15	580.852,028 640.379,827	1	580.845,221 640.398,257	19.647

** Lungimile segmentelor sunt determinate în planul de proiecție Stereo 70 și sunt rotunjite la 1 milimetru.

*** Distanța dintre puncte este formată din segmente cumulate ce sunt mai mici decât valoarea 1 milimetru.

**DATE DESPRE IMOBILUL NR. 11034**

Oficiul de Cadastru și Publicitate Imobiliară NEAMT
Biroul de Cadastru și Publicitate Imobiliară Targu-Neamt

A. Partea I. Descrierea imobilului

TEREN Extravilan

Adresa: Jud. Neamt

Nr. Crt	Nr cadastral Nr. topografic	Suprafața* (mp)	Observații / Referințe
A1		5.027	Sector cadastral:11 Teren imprejmuit;

B. Partea II. Proprietari și acte

Inscrieri privitoare la dreptul de proprietate și alte drepturi reale	Referințe
/	
Act Administrativ nr. 19186, din 12/12/2023 emis de PRIMARIA COMUNEI PIPIRIG;	
B1	A1
Inscrierea posesiei, drept de PROPRIETATE, dobandit prin Lege, cota actuala 1/1, cota initiala 1/1 1) COJOCARU DOREL-DUMITRU	

C. Partea III. SARCINI .

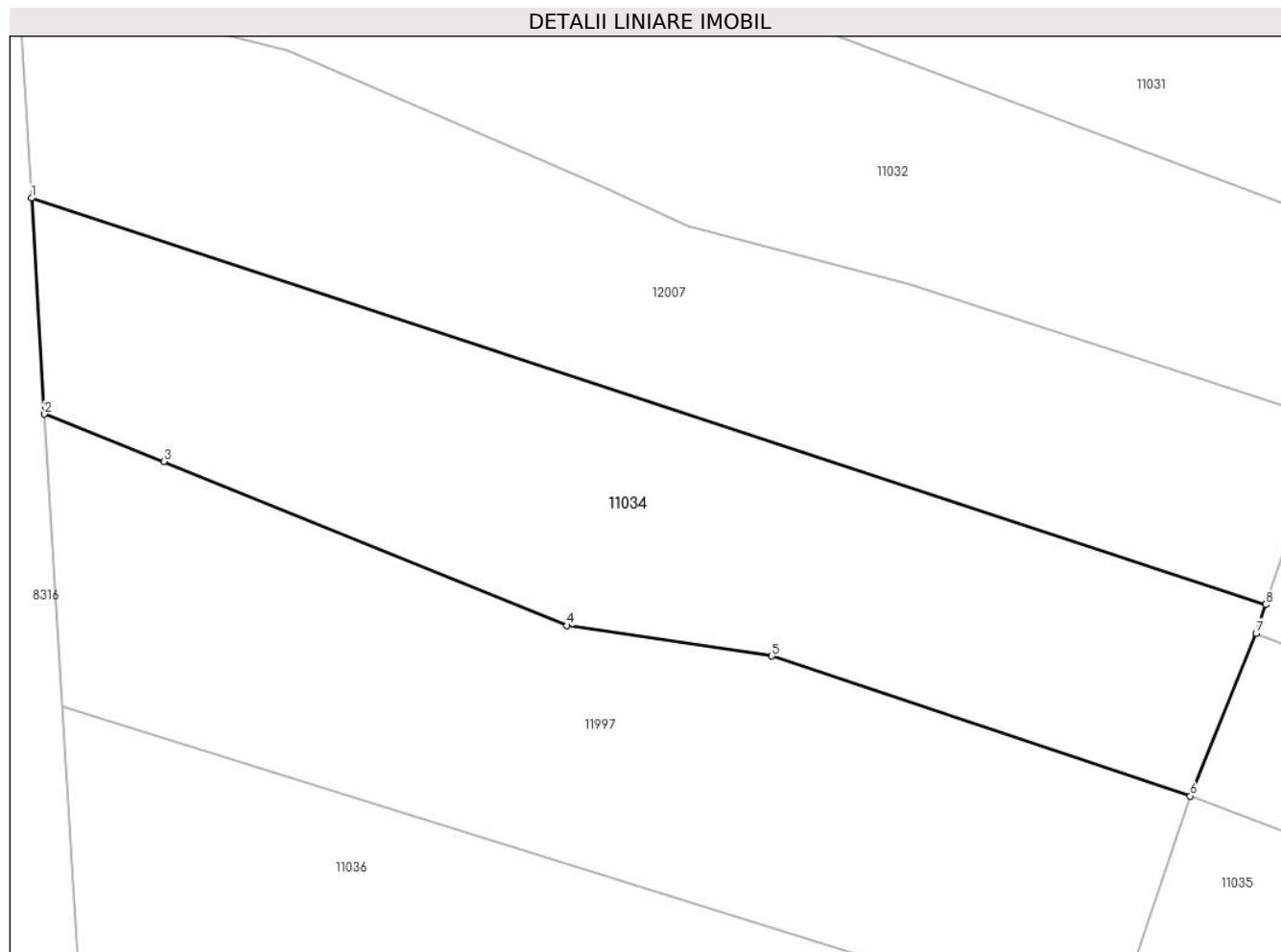
Inscrieri privind dezmembramintele dreptului de proprietate, drepturi reale de garanție și sarcini	Referințe
NU SUNT	

Anexa Nr. 1 La Partea I

Teren

Nr cadastral	Suprafața (mp)*	Observații / Referințe
	5.027	

* Suprafața este determinată în planul de proiecție Stereo 70.



Date referitoare la teren

Crt	Categorie folosință	Intra vilan	Suprafața (mp)	Tarla	Parcelă	Nr. topo	Observații / Referințe
1	faneata	NU	5.027	-	-	-	

Lungime Segmente

1) Valorile lungimilor segmentelor sunt obținute din proiecție în plan.

Punct început	X / Y	Punct sfârșit	X / Y	Lungime segment (** (m)
1	580.574,135 640.455,123	2	580.575,904 640.425,559	29.617
2	580.575,904 640.425,559	3	580.592,227 640.419,089	17.559
3	580.592,227 640.419,089	4	580.647,466 640.396,623	59.633
4	580.647,466 640.396,623	5	580.675,554 640.392,436	28.398
5	580.675,554 640.392,436	6	580.732,885 640.373,297	60.441

Punct început	X / Y	Punct sfârșit	X / Y	Lungime segment (** (m)
6	580.732,885 640.373,297	7	580.741,897 640.395,575	24.032
7	580.741,897 640.395,575	8	580.743,225 640.399,491	4.135
8	580.743,225 640.399,491	1	580.574,135 640.455,123	178.007

** Lungimile segmentelor sunt determinate în planul de proiecție Stereo 70 și sunt rotunjite la 1 milimetru.

*** Distanța dintre puncte este formată din segmente cumulate ce sunt mai mici decât valoarea 1 milimetru.

**DATE DESPRE IMOBILUL NR. 11035**

Oficiul de Cadastru și Publicitate Imobiliară NEAMT
Biroul de Cadastru și Publicitate Imobiliară Targu-Neamt

A. Partea I. Descrierea imobilului

TEREN Extravilan

Adresa: Jud. Neamt

Nr. Crt	Nr cadastral Nr. topografic	Suprafața* (mp)	Observații / Referințe
A1		10.416	Sector cadastral:11 Teren neimprejmuit;

B. Partea II. Proprietari și acte

Inscrieri privitoare la dreptul de proprietate și alte drepturi reale	Referințe
/	
Act Normativ nr. 7, din 13/03/1996 emis de GUVERNUL ROMÂNIEI;	
B1	Inscrierea provizorie, drept de PROPRIETATE, dobandit prin Lege, cota actuala 1/1, cota initiala 1/1
	1) COMUNA PIPIRIG, CIF:99999999999999, Proprietar neidentificat

C. Partea III. SARCINI .

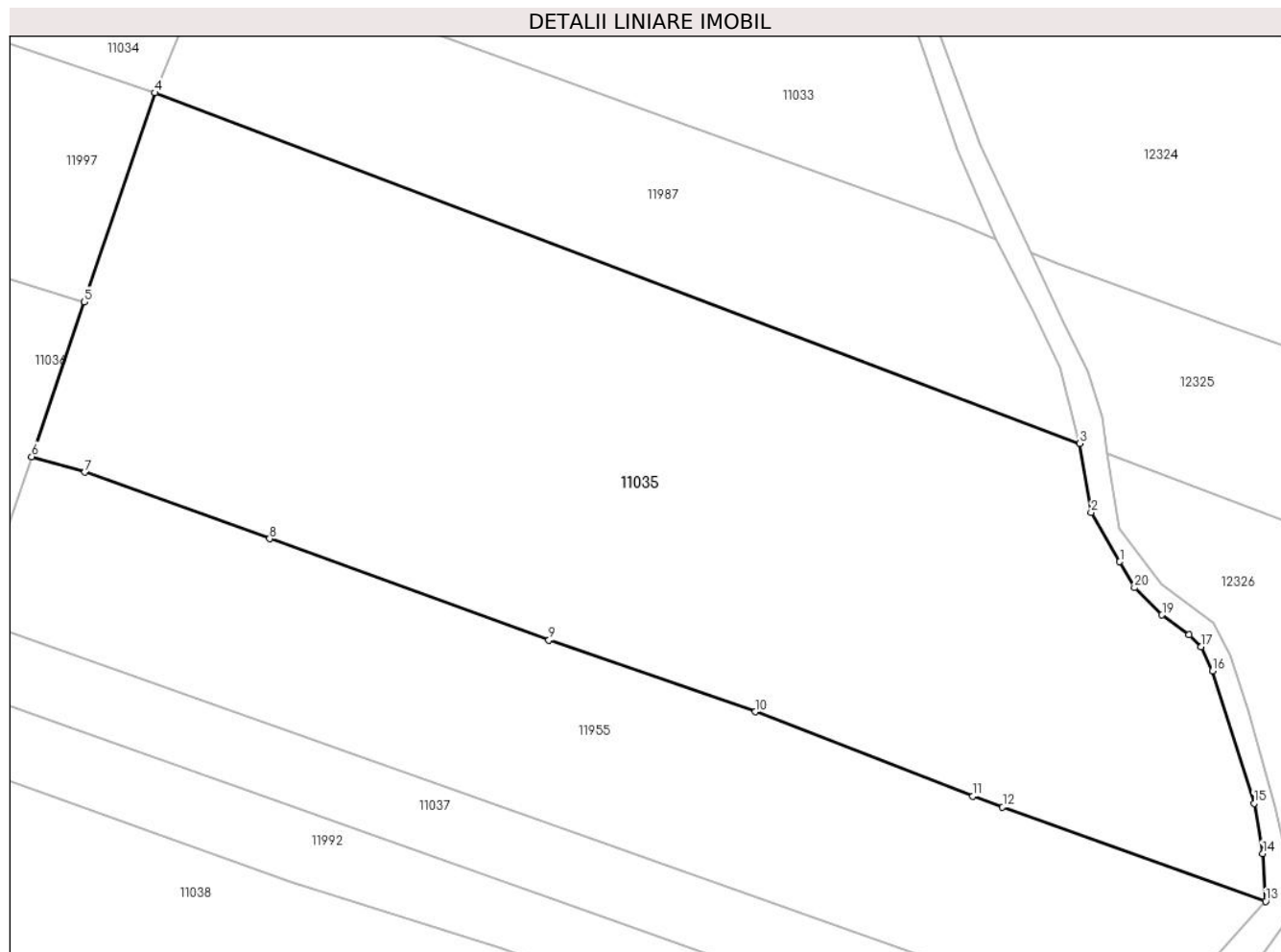
Inscrieri privind dezmembramintele dreptului de proprietate, drepturi reale de garanție și sarcini	Referințe
NU SUNT	

Anexa Nr. 1 La Partea I

Teren

Nr cadastral	Suprafața (mp)*	Observații / Referințe
	10.416	

* Suprafața este determinată în planul de proiecție Stereo 70.



Date referitoare la teren

Crt	Categorie folosință	Intravilan	Suprafața (mp)	Tarla	Parcelă	Nr. topo	Observații / Referințe
1	faneata	NU	10.416	-	-	-	

Lungime Segmente

1) Valorile lungimilor segmentelor sunt obținute din proiecție în plan.

Punct început	X / Y	Punct sfârșit	X / Y	Lungime segment (** (m)
1	580.882,338 640.300,761	2	580.877,902 640.308,363	8.802
2	580.877,902 640.308,363	3	580.876,161 640.319,047	10.825
3	580.876,161 640.319,047	4	580.732,885 640.373,297	153.203
4	580.732,885 640.373,297	5	580.721,92 640.340,953	34.152
5	580.721,92 640.340,953	6	580.713,798 640.316,997	25.295

Punct început	X / Y	Punct sfârșit	X / Y	Lungime segment (** (m)
6	580.713,798 640.316,997	7	580.722,031 640.314,59	8.578
7	580.722,031 640.314,59	8	580.750,665 640.304,306	30.425
8	580.750,665 640.304,306	9	580.793,924 640.288,617	46.016
9	580.793,924 640.288,617	10	580.825,85 640.277,532	33.796
10	580.825,85 640.277,532	11	580.859,587 640.264,467	36.178
11	580.859,587 640.264,467	12	580.864,192 640.262,816	4.892
12	580.864,192 640.262,816	13	580.904,942 640.248,202	43.291
13	580.904,942 640.248,202	14	580.904,484 640.255,587	7.399
14	580.904,484 640.255,587	15	580.903,147 640.263,351	7.878
15	580.903,147 640.263,351	16	580.896,677 640.283,839	21.485
16	580.896,677 640.283,839	17	580.894,899 640.287,591	4.152
17	580.894,899 640.287,591	18	580.893,022 640.289,418	2.619
18	580.893,022 640.289,418	19	580.888,874 640.292,528	5.184
19	580.888,874 640.292,528	20	580.884,626 640.296,725	5.972
20	580.884,626 640.296,725	1	580.882,338 640.300,761	4.639

** Lungimile segmentelor sunt determinate în planul de proiecție Stereo 70 și sunt rotunjite la 1 milimetru.

*** Distanța dintre puncte este formată din segmente cumulate ce sunt mai mici decât valoarea 1 milimetru.

**DATE DESPRE IMOBILUL NR. 11036**

Oficiul de Cadastru și Publicitate Imobiliară NEAMT
Biroul de Cadastru și Publicitate Imobiliară Targu-Neamt

A. Partea I. Descrierea imobilului

TEREN Extravilan

Adresa: Jud. Neamt

Nr. Crt	Nr cadastral Nr. topografic	Suprafața* (mp)	Observații / Referințe
A1		15.615	Sector cadastral:11 Teren imprejmuit;

B. Partea II. Proprietari și acte

Inscrieri privitoare la dreptul de proprietate și alte drepturi reale	Referințe
/	
Act Administrativ nr. 19186, din 12/12/2023 emis de PRIMARIA COMUNEI PIPIRIG;	
B1	A1
Inscrierea posesiei, drept de PROPRIETATE, dobandit prin Lege, cota actuala 1/1, cota initiala 1/1	
1) RADU VIOREL	

C. Partea III. SARCINI .

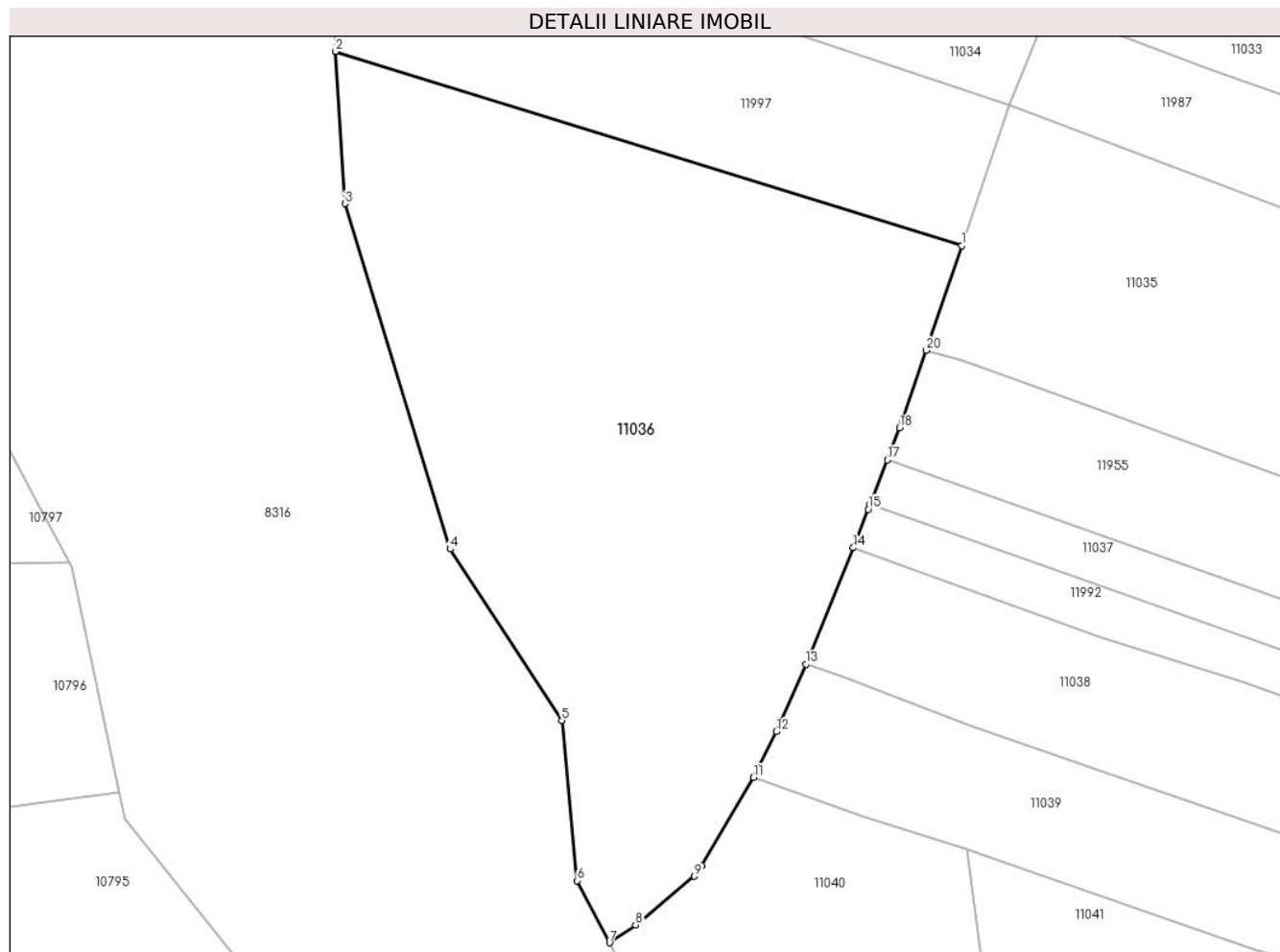
Inscrieri privind dezmembramintele dreptului de proprietate, drepturi reale de garanție și sarcini	Referințe
NU SUNT	

Anexa Nr. 1 La Partea I

Teren

Nr cadastral	Suprafața (mp)*	Observații / Referințe
	15.615	

* Suprafața este determinată în planul de proiecție Stereo 70.



Date referitoare la teren

Crt	Categorie folosință	Intramilan	Suprafața (mp)	Tarla	Parcelă	Nr. topo	Observații / Referințe
1	faneata	NU	15.615	-	-	-	

Lungime Segmente

1) Valorile lungimilor segmentelor sunt obținute din proiecție în plan.

Punct început	X / Y	Punct sfârșit	X / Y	Lungime segment (** (m)
1	580.721,92 640.340,953	2	580.578,3 640.385,51	150.373
2	580.578,3 640.385,51	3	580.580,387 640.350,623	34.949
3	580.580,387 640.350,623	4	580.604,504 640.271,44	82.774
4	580.604,504 640.271,44	5	580.630,204 640.232,091	46.998
5	580.630,204 640.232,091	6	580.633,649 640.195,424	36.828

Punct început	X / Y	Punct sfârșit	X / Y	Lungime segment (** (m)
6	580.633,649 640.195,424	7	580.641,137 640.181,197	16.077
7	580.641,137 640.181,197	8	580.647,116 640.185,264	7.231
8	580.647,116 640.185,264	9	580.660,605 640.196,408	17.497
9	580.660,605 640.196,408	10	580.662,239 640.198,887	2.969
10	580.662,239 640.198,887	11	580.674,152 640.219,095	23.458
11	580.674,152 640.219,095	12	580.679,386 640.229,582	11.721
12	580.679,386 640.229,582	13	580.686,168 640.245,048	16.888
13	580.686,168 640.245,048	14	580.697,096 640.271,728	28.831
14	580.697,096 640.271,728	15	580.700,507 640.280,554	9.462
15	580.700,507 640.280,554	16	580.700,976 640.281,766	1.3
16	580.700,976 640.281,766	17	580.704,882 640.291,861	10.824
17	580.704,882 640.291,861	18	580.707,726 640.299,214	7.884
18	580.707,726 640.299,214	19	580.708,263 640.300,601	1.487
19	580.708,263 640.300,601	20	580.713,798 640.316,997	17.305
20	580.713,798 640.316,997	1	580.721,92 640.340,953	25.295

** Lungimile segmentelor sunt determinate în planul de proiecție Stereo 70 și sunt rotunjite la 1 milimetru.

*** Distanța dintre puncte este formată din segmente cumulate ce sunt mai mici decât valoarea 1 milimetru.

**DATE DESPRE IMOBILUL NR. 11037**

Oficiul de Cadastru și Publicitate Imobiliară NEAMT
 Biroul de Cadastru și Publicitate Imobiliară Targu-Neamt

A. Partea I. Descrierea imobilului

TEREN Extravilan

Adresa: Jud. Neamt, punct 'Izvor'

Nr. Crt	Nr cadastral Nr. topografic	Suprafața* (mp)	Observații / Referințe
A1	52577	Din acte: 1.953 Masurata: 2.008	Sector cadastral:11 Teren imprejmuit;

B. Partea II. Proprietari și acte

Inscrieri privitoare la dreptul de proprietate și alte drepturi reale		Referințe
2391 / 29/01/2018		
Act Notarial nr. 183 - partaj voluntar, din 25/01/2018 emis de NP Andronache Laura;		
B7	Intabulare, drept de PROPRIETATE, cu titlu de drept de partaj, dobandit prin Conventie, cota actuala 1/1, cota initiala 1/1 1) DOLHESCU DĂNUȚA	A1

C. Partea III. SARCINI .

Inscrieri privind dezmembramintele dreptului de proprietate, drepturi reale de garanție și sarcini	Referințe
NU SUNT	

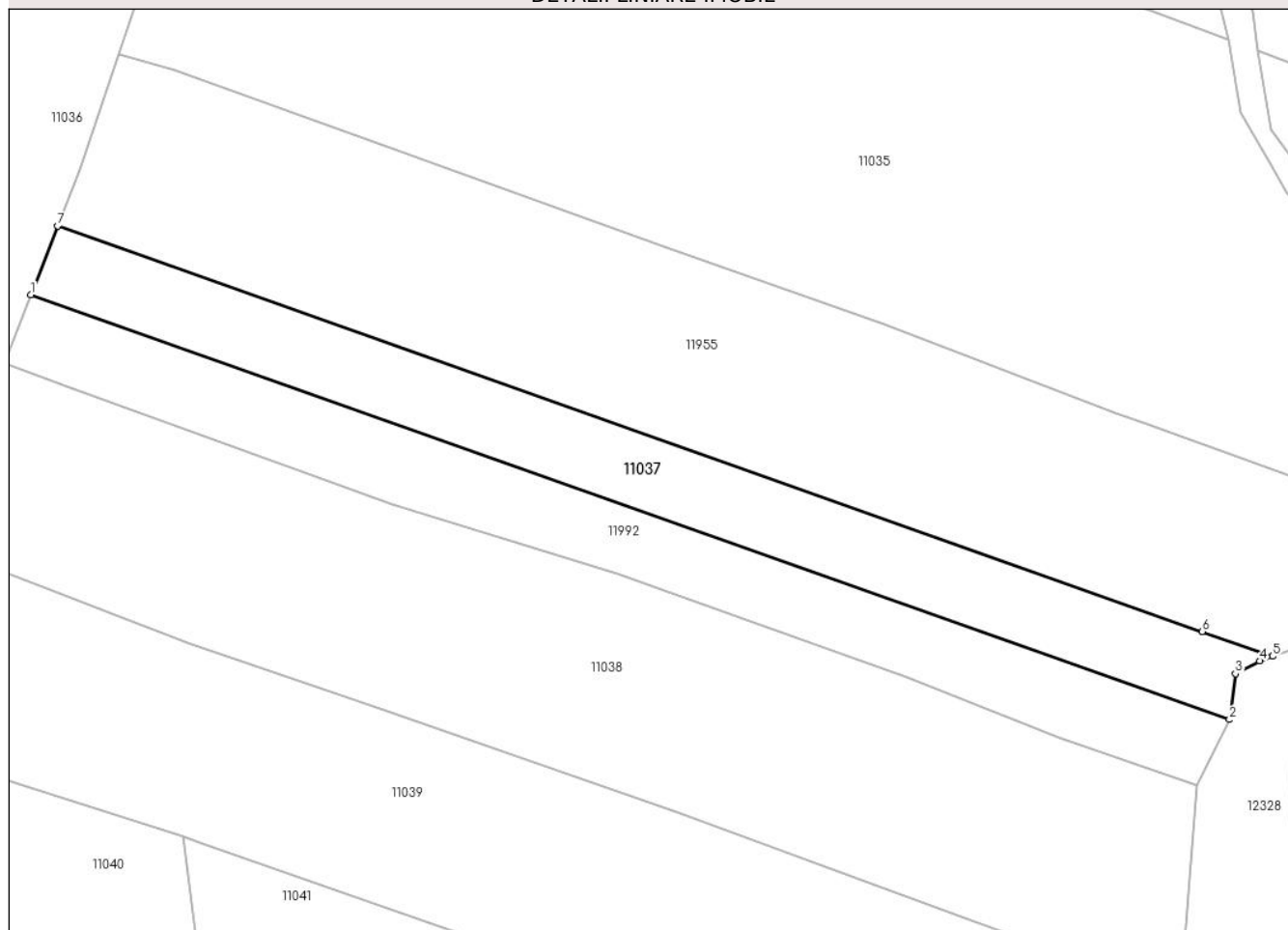
Anexa Nr. 1 La Partea I

Teren

Nr cadastral	Suprafața (mp)*	Observații / Referințe
52577	Din acte: 1.953 Masurata: 2.008	

* Suprafața este determinată în planul de proiecție Stereo 70.

DETALII LINIARE IMOBIL



Date referitoare la teren

Crt	Categorie folosință	Intra vilan	Suprafața (mp)	Tarla	Parcelă	Nr. topo	Observații / Referințe
1	faneata	NU	2.008	-	-	-	

Lungime Segmente

1) Valorile lungimilor segmentelor sunt obținute din proiecție în plan.

Punct început	X / Y	Punct sfârșit	X / Y	Lungime segment (** (m)
1	580.700,976 640.281,766	2	580.876,233 640.219,687	185.927
2	580.876,233 640.219,687	3	580.877,116 640.226,388	6.759
3	580.877,116 640.226,388	4	580.880,658 640.228,255	4.004
4	580.880,658 640.228,255	5	580.882,541 640.228,929	2.0
5	580.882,541 640.228,929	6	580.872,268 640.232,568	10.898

Punct început	X / Y	Punct sfârșit	X / Y	Lungime segment (** (m)
6	580.872,268 640.232,568	7	580.704,882 640.291,861	177.577
7	580.704,882 640.291,861	1	580.700,976 640.281,766	10.824

** Lungimile segmentelor sunt determinate în planul de proiecție Stereo 70 și sunt rotunjite la 1 milimetru.

*** Distanța dintre puncte este formată din segmente cumulate ce sunt mai mici decât valoarea 1 milimetru.

**DATE DESPRE IMOBILUL NR. 11038**

Oficiul de Cadastru și Publicitate Imobiliară NEAMT
Biroul de Cadastru și Publicitate Imobiliară Targu-Neamt

A. Partea I. Descrierea imobilului

TEREN Extravilan

Adresa: Jud. Neamt

Nr. Crt	Nr cadastral Nr. topografic	Suprafața* (mp)	Observații / Referințe
A1		5.566	Sector cadastral:11 Teren neimprejmuit;

B. Partea II. Proprietari și acte

Inscrieri privitoare la dreptul de proprietate și alte drepturi reale		Referințe
/		
Act Normativ nr. 7, din 13/03/1996 emis de GUVERNUL ROMÂNIEI;		
B1	Inscrierea provizorie, drept de PROPRIETATE, dobandit prin Lege, cota actuala 1/1, cota initiala 1/1 1) COMUNA PIPIRIG, CIF:99999999999999, Proprietar neidentificat	A1

C. Partea III. SARCINI .

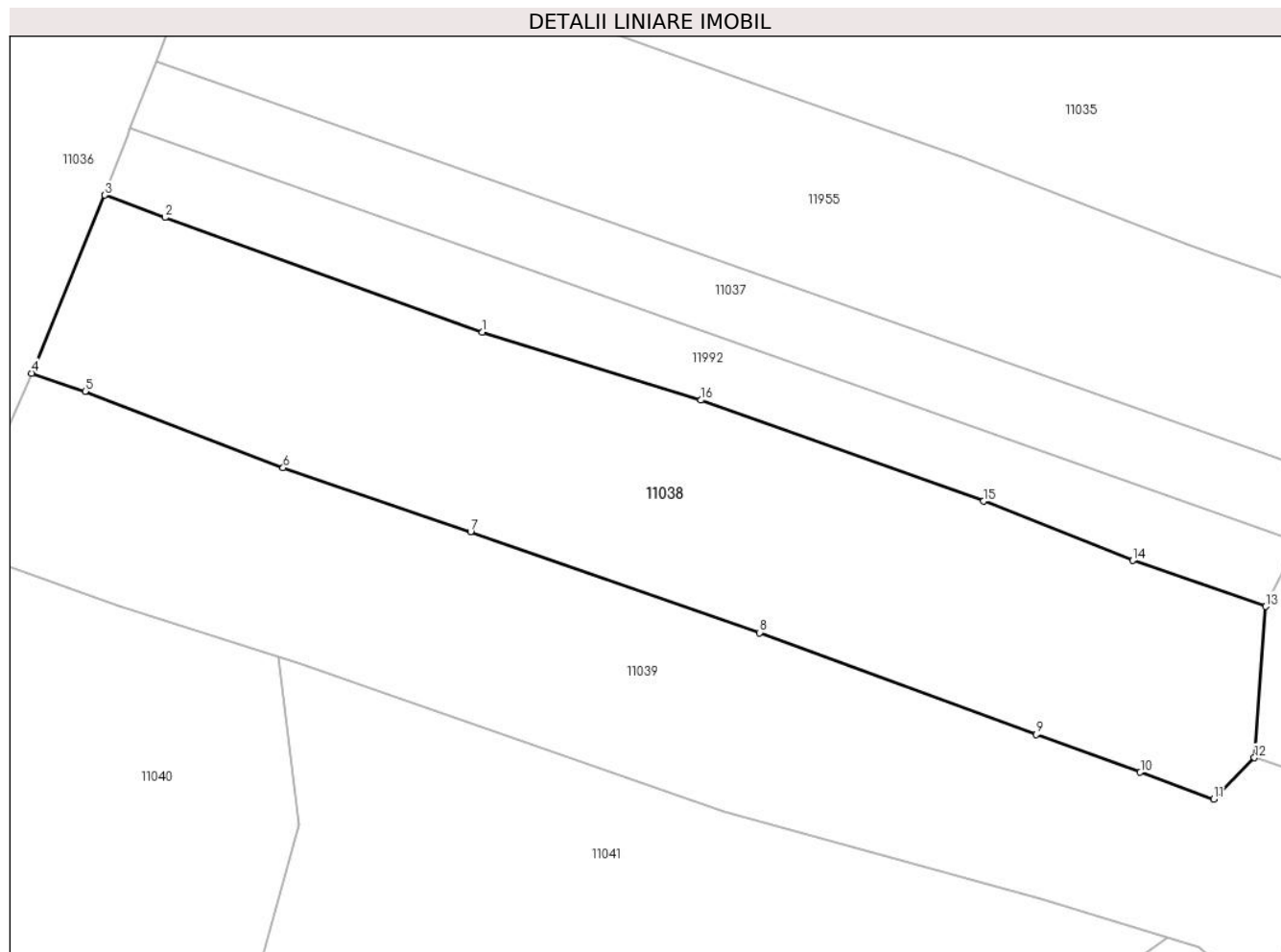
Inscrieri privind dezmembramintele dreptului de proprietate, drepturi reale de garanție și sarcini	Referințe
NU SUNT	

Anexa Nr. 1 La Partea I

Teren

Nr cadastral	Suprafața (mp)*	Observații / Referințe
	5.566	

* Suprafața este determinată în planul de proiecție Stereo 70.



Date referitoare la teren

Crt	Categorie folosință	Intra vilan	Suprafața (mp)	Tarla	Parcelă	Nr. topo	Observații / Referințe
1	faneata	NU	5.566	-	-	-	

Lungime Segmente

1) Valorile lungimilor segmentelor sunt obținute din proiecție în plan.

Punct început	X / Y	Punct sfârșit	X / Y	Lungime segment (** (m)
1	580.753,827 640.251,186	2	580.706,17 640.268,398	50.67
2	580.706,17 640.268,398	3	580.697,096 640.271,728	9.666
3	580.697,096 640.271,728	4	580.686,168 640.245,048	28.831
4	580.686,168 640.245,048	5	580.694,194 640.242,334	8.472
5	580.694,194 640.242,334	6	580.723,922 640.230,862	31.865

Punct început	X / Y	Punct sfârșit	X / Y	Lungime segment (** (m)
6	580.723,922 640.230,862	7	580.752,06 640.221,294	29.72
7	580.752,06 640.221,294	8	580.795,452 640.206,14	45.962
8	580.795,452 640.206,14	9	580.836,977 640.190,896	44.235
9	580.836,977 640.190,896	10	580.852,582 640.185,215	16.607
10	580.852,582 640.185,215	11	580.863,596 640.181,205	11.721
11	580.863,596 640.181,205	12	580.869,71 640.187,386	8.694
12	580.869,71 640.187,386	13	580.871,413 640.210,063	22.741
13	580.871,413 640.210,063	14	580.851,427 640.216,967	21.145
14	580.851,427 640.216,967	15	580.829,062 640.225,853	24.066
15	580.829,062 640.225,853	16	580.786,63 640.240,999	45.054
16	580.786,63 640.240,999	1	580.753,827 640.251,186	34.348

** Lungimile segmentelor sunt determinate în planul de proiecție Stereo 70 și sunt rotunjite la 1 milimetru.

*** Distanța dintre puncte este formată din segmente cumulate ce sunt mai mici decât valoarea 1 milimetru.

**DATE DESPRE IMOBILUL NR. 11039**

Oficiul de Cadastru și Publicitate Imobiliară NEAMT
Biroul de Cadastru și Publicitate Imobiliară Targu-Neamt

A. Partea I. Descrierea imobilului

TEREN Extravilan

Adresa: Jud. Neamt

Nr. Crt	Nr cadastral Nr. topografic	Suprafața* (mp)	Observații / Referințe
A1		Din acte: 8.681 Masurata: 5.584	Sector cadastral:11 Teren imprejmuit; Diferența de suprafață se regăsește la imobilele cu ID-urile 12329 și 12330.

B. Partea II. Proprietari și acte

Inscrieri privitoare la dreptul de proprietate și alte drepturi reale		Referințe
/		
Act Administrativ nr. 19186, din 12/12/2023 emis de PRIMARIA COMUNEI PIPIRIG;		
B1	Inscrierea posesiei, drept de PROPRIETATE, dobandit prin Lege, cota actuala 1/1, cota initiala 1/1 1) DUMITRIU ȘTEFAN 2) DUMITRIU ELENA	A1

C. Partea III. SARCINI .

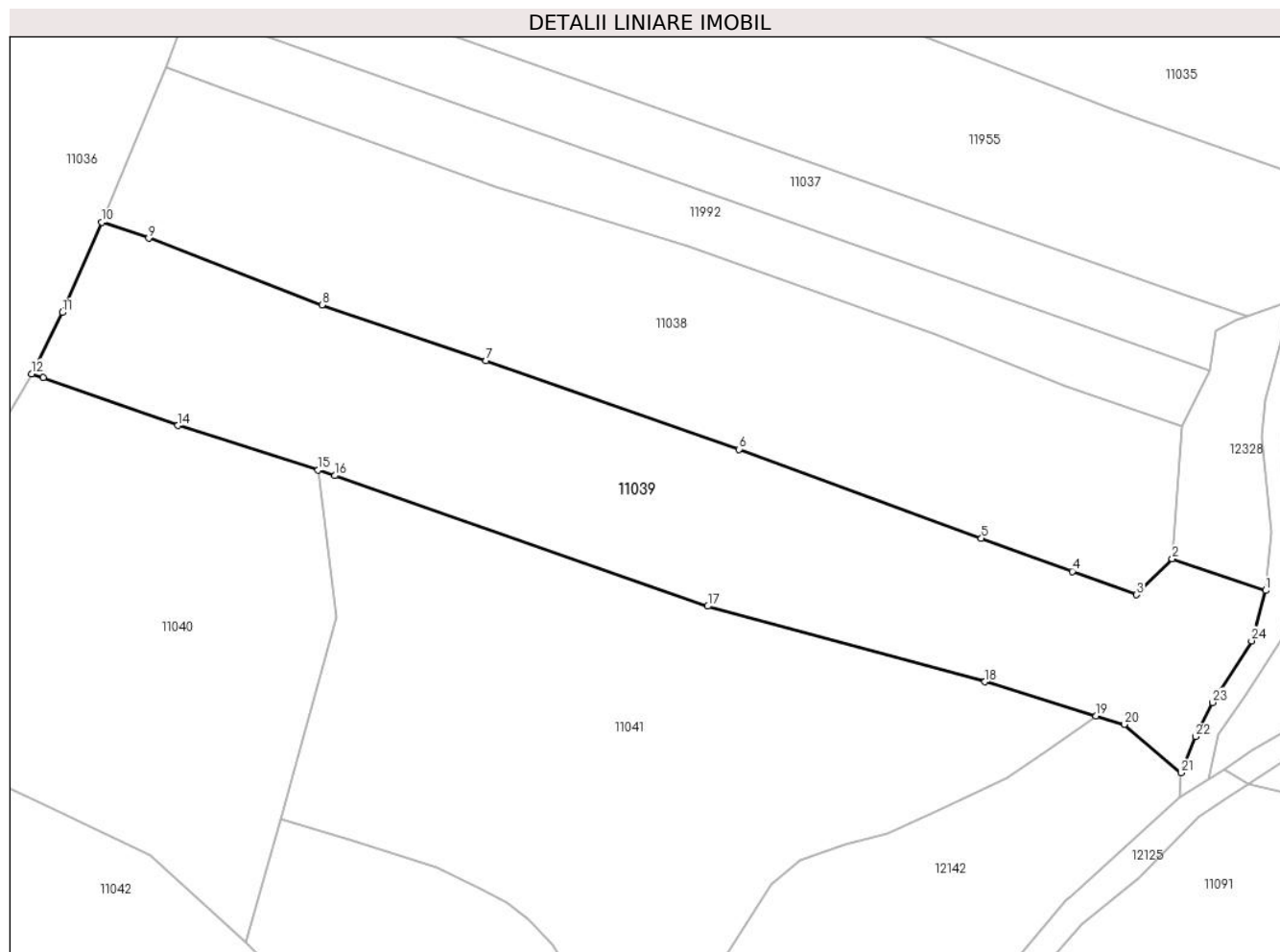
Inscrieri privind dezmembramintele dreptului de proprietate, drepturi reale de garanție și sarcini	Referințe
NU SUNT	

Anexa Nr. 1 La Partea I

Teren

Nr cadastral	Suprafața (mp)*	Observații / Referințe
	Din acte: 8.681 Masurata: 5.584	Diferența de suprafață se regăsește la imobilele cu ID-urile 12329 și 12330.

* Suprafața este determinată în planul de proiecție Stereo 70.



Date referitoare la teren

Crt	Categorie folosință	Intra vilan	Suprafața (mp)	Tarla	Parcelă	Nr. topo	Observații / Referințe
1	faneata	NU	5.584	-	-	-	

Lungime Segmente

1) Valorile lungimilor segmentelor sunt obținute din proiecție în plan.

Punct început	X / Y	Punct sfârșit	X / Y	Lungime segment (** (m)
1	580.885,726 640.181,927	2	580.869,71 640.187,386	16.921
3	580.863,596 640.181,205	4	580.852,582 640.185,215	11.721
5	580.836,977 640.190,896	6	580.795,452 640.206,14	44.235
7	580.752,06 640.221,294	8	580.723,922 640.230,862	29.72
9	580.694,194 640.242,334	10	580.686,168 640.245,048	8.472

Punct început	X / Y	Punct sfârșit	X / Y	Lungime segment (** (m)
2	580.869,71 640.187,386	3	580.863,596 640.181,205	8.694
4	580.852,582 640.185,215	5	580.836,977 640.190,896	16.607
6	580.795,452 640.206,14	7	580.752,06 640.221,294	45.962
8	580.723,922 640.230,862	9	580.694,194 640.242,334	31.865
10	580.686,168 640.245,048	11	580.679,386 640.229,582	16.888

Punct început	X / Y	Punct sfârșit	X / Y	Lungime segment (** (m)
11	580.679,386 640.229,582	12	580.674,152 640.219,095	11.721
13	580.676,143 640.218,39	14	580.699,225 640.210,219	24.486
15	580.723,28 640.202,603	16	580.726,108 640.201,614	2.996
17	580.790,066 640.179,252	18	580.837,596 640.166,277	49.269
19	580.856,649 640.160,439	20	580.861,457 640.158,966	5.029
21	580.871,22 640.150,695	22	580.873,663 640.156,889	6.658
23	580.876,586 640.162,733	24	580.883,301 640.173,315	12.533

Punct început	X / Y	Punct sfârșit	X / Y	Lungime segment (** (m)
12	580.674,152 640.219,095	13	580.676,143 640.218,39	2.112
14	580.699,225 640.210,219	15	580.723,28 640.202,603	25.232
16	580.726,108 640.201,614	17	580.790,066 640.179,252	67.755
18	580.837,596 640.166,277	19	580.856,649 640.160,439	19.927
20	580.861,457 640.158,966	21	580.871,22 640.150,695	12.796
22	580.873,663 640.156,889	23	580.876,586 640.162,733	6.534
24	580.883,301 640.173,315	1	580.885,726 640.181,927	8.947

** Lungimile segmentelor sunt determinate în planul de proiecție Stereo 70 și sunt rotunjite la 1 milimetru.

*** Distanța dintre puncte este formată din segmente cumulate ce sunt mai mici decât valoarea 1 milimetru.

**DATE DESPRE IMOBILUL NR. 11040**

Oficiul de Cadastru și Publicitate Imobiliară NEAMT
Biroul de Cadastru și Publicitate Imobiliară Targu-Neamt

A. Partea I. Descrierea imobilului

TEREN Extravilan

Nr. CF vechi:3138
Nr. cadastral vechi:634

Adresa: Jud. Neamt

Nr. Crt	Nr cadastral Nr. topografic	Suprafața* (mp)	Observații / Referințe
A1	51001	Din acte: 6.826 Masurata: 4.896	Sector cadastral:11 Teren imprejmuit;

B. Partea II. Proprietari și acte

Inscrieri privitoare la dreptul de proprietate și alte drepturi reale	Referințe
3138 / 09/06/2008	
Contract De Vanzare-Cumparare nr. 158, din 06/06/2008 emis de BNP Burghelea Alina Elena;	
B1	A1
Intabulare, drept de PROPRIETATE, dobandit prin Conventie, cota actuala 1/1, cota initiala 1/1	
1) MIRON IOAN	
2) MIRON COSTANTINA CRISTINA , - sotii	
<i>OBSERVATII: (provenita din conversia CF 3138)</i>	

C. Partea III. SARCINI .

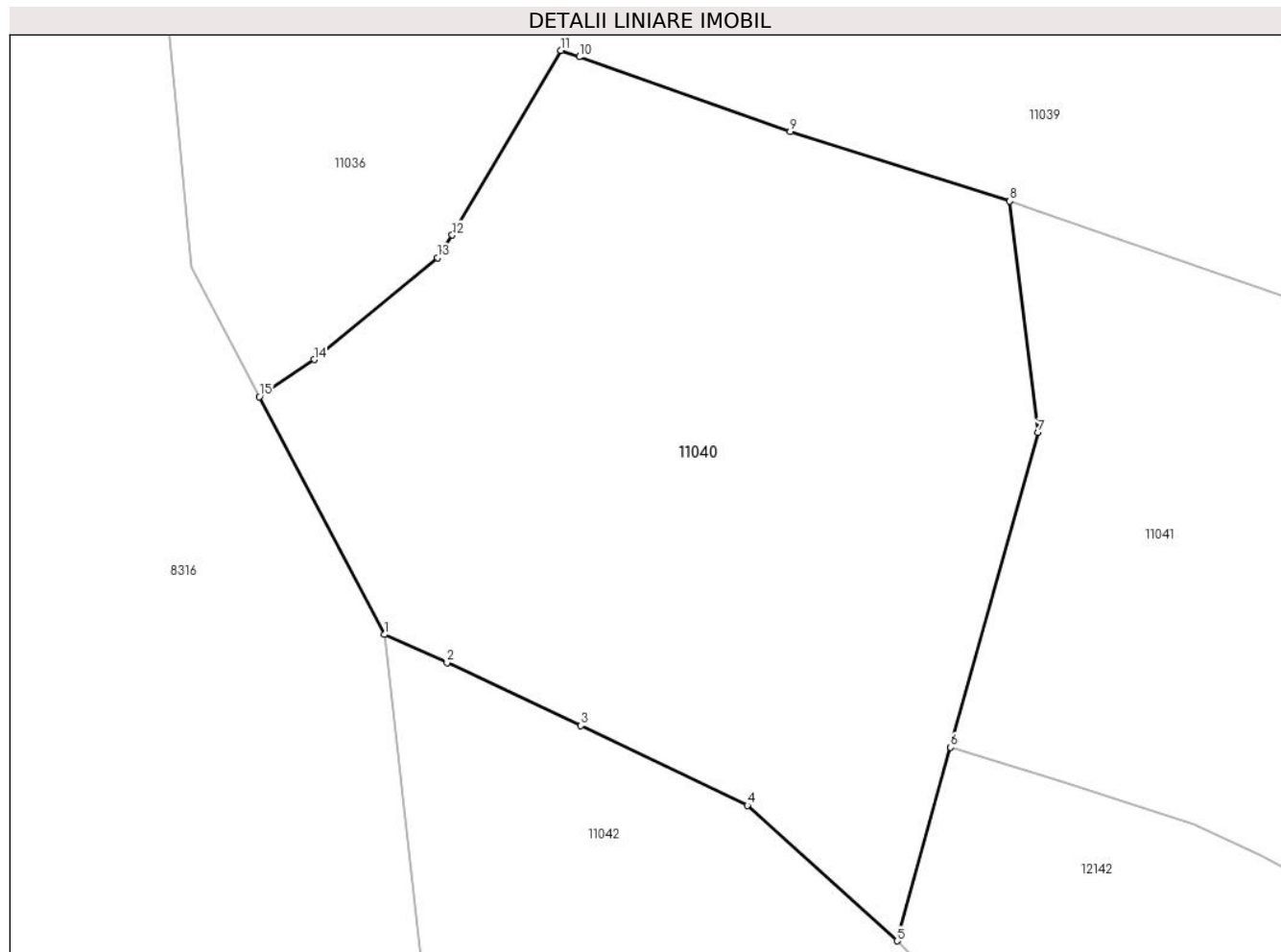
Inscrieri privind dezmembramintele dreptului de proprietate, drepturi reale de garanție și sarcini	Referințe
NU SUNT	

Anexa Nr. 1 La Partea I

Teren

Nr cadastral	Suprafața (mp)*	Observații / Referințe
51001	Din acte: 6.826 Masurata: 4.896	

* Suprafața este determinată în planul de proiecție Stereo 70.



Date referitoare la teren

Crt	Categorie folosință	Intra vilan	Suprafața (mp)	Tarla	Parcelă	Nr. topo	Observații / Referințe
1	faneata	NU	4.896	-	-	-	

Lungime Segmente

1) Valorile lungimilor segmentelor sunt obținute din proiecție în plan.

Punct început	X / Y	Punct sfârșit	X / Y	Lungime segment (** (m)
1	580.654,841 640.155,161	2	580.661,662 640.152,079	7.485
2	580.661,662 640.152,079	3	580.676,307 640.145,215	16.174
3	580.676,307 640.145,215	4	580.694,551 640.136,471	20.231
4	580.694,551 640.136,471	5	580.710,938 640.121,639	22.103
5	580.710,938 640.121,639	6	580.716,803 640.142,81	21.968

Punct început	X / Y	Punct sfârşit	X / Y	Lungime segment (** (m)
6	580.716,803 640.142,81	7	580.726,354 640.177,288	35.776
7	580.726,354 640.177,288	8	580.723,28 640.202,603	25.501
8	580.723,28 640.202,603	9	580.699,225 640.210,219	25.232
9	580.699,225 640.210,219	10	580.676,143 640.218,39	24.486
10	580.676,143 640.218,39	11	580.674,152 640.219,095	2.112
11	580.674,152 640.219,095	12	580.662,239 640.198,887	23.458
12	580.662,239 640.198,887	13	580.660,605 640.196,408	2.969
13	580.660,605 640.196,408	14	580.647,116 640.185,264	17.497
14	580.647,116 640.185,264	15	580.641,137 640.181,197	7.231
15	580.641,137 640.181,197	1	580.654,841 640.155,161	29.422

** Lungimile segmentelor sunt determinate în planul de proiecție Stereo 70 și sunt rotunjite la 1 milimetru.

*** Distanța dintre puncte este formată din segmente cumulate ce sunt mai mici decât valoarea 1 milimetru.

**DATE DESPRE IMOBILUL NR. 11041**

Oficiul de Cadastru și Publicitate Imobiliară NEAMT
Biroul de Cadastru și Publicitate Imobiliară Targu-Neamt

A. Partea I. Descrierea imobilului

TEREN Extravilan

Adresa: Jud. Neamt

Nr. Crt	Nr cadastral Nr. topografic	Suprafața* (mp)	Observații / Referințe
A1		6.396	Sector cadastral:11 Teren imprejmuit;

B. Partea II. Proprietari și acte

Inscrieri privitoare la dreptul de proprietate și alte drepturi reale		Referințe
/		
Act Administrativ nr. 19186, din 12/12/2023 emis de PRIMARIA COMUNEI PIPIRIG;		
B1	Inscrierea posesiei, drept de PROPRIETATE, dobandit prin Lege, cota actuala 1/1, cota initiala 1/1 1) CREANGĂ CIPRIAN-IOAN	A1

C. Partea III. SARCINI .

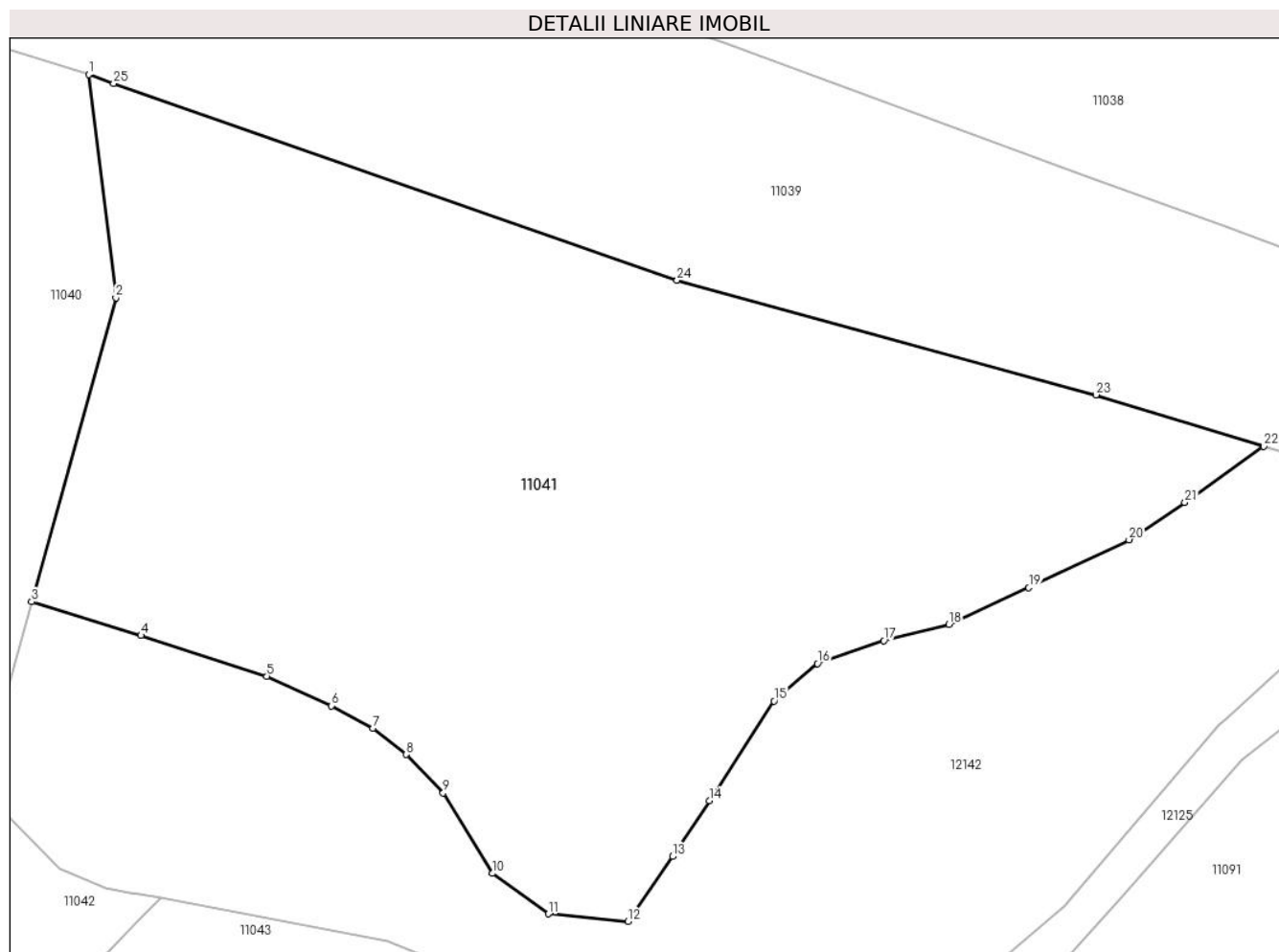
Inscrieri privind dezmembramintele dreptului de proprietate, drepturi reale de garanție și sarcini	Referințe
NU SUNT	

Anexa Nr. 1 La Partea I

Teren

Nr cadastral	Suprafața (mp)*	Observații / Referințe
	6.396	

* Suprafața este determinată în planul de proiecție Stereo 70.



Date referitoare la teren

Crt	Categorie folosință	Intravilan	Suprafața (mp)	Tarla	Parcelă	Nr. topo	Observații / Referințe
1	faneata	NU	6.396	-	-	-	

Lungime Segmente

1) Valorile lungimilor segmentelor sunt obținute din proiecție în plan.

Punct început	X / Y	Punct sfârșit	X / Y	Lungime segment (** (m)
1	580.723,28 640.202,603	2	580.726,354 640.177,288	25.501
3	580.716,803 640.142,81	4	580.729,223 640.138,986	12.995
5	580.743,506 640.134,368	6	580.750,848 640.131,004	8.076
7	580.755,544 640.128,486	8	580.759,334 640.125,482	4.836
9	580.763,515 640.121,126	10	580.769,129 640.111,996	10.718

Punct început	X / Y	Punct sfârșit	X / Y	Lungime segment (** (m)
2	580.726,354 640.177,288	3	580.716,803 640.142,81	35.776
4	580.729,223 640.138,986	5	580.743,506 640.134,368	15.011
6	580.750,848 640.131,004	7	580.755,544 640.128,486	5.328
8	580.759,334 640.125,482	9	580.763,515 640.121,126	6.038
10	580.769,129 640.111,996	11	580.775,436 640.107,403	7.802

Punct început	X / Y	Punct sfârșit	X / Y	Lungime segment (** (m)
11	580.775,436 640.107,403	12	580.784,512 640.106,548	9.116
13	580.789,538 640.113,914	14	580.793,717 640.120,24	7.582
15	580.801,056 640.131,559	16	580.806,008 640.135,802	6.521
17	580.813,53 640.138,389	18	580.820,916 640.140,257	7.619
19	580.829,982 640.144,397	20	580.841,353 640.149,84	12.607
21	580.847,701 640.154,065	22	580.856,649 640.160,439	10.986
23	580.837,596 640.166,277	24	580.790,066 640.179,252	49.269
25	580.726,108 640.201,614	1	580.723,28 640.202,603	2.996

Punct început	X / Y	Punct sfârșit	X / Y	Lungime segment (** (m)
12	580.784,512 640.106,548	13	580.789,538 640.113,914	8.917
14	580.793,717 640.120,24	15	580.801,056 640.131,559	13.49
16	580.806,008 640.135,802	17	580.813,53 640.138,389	7.954
18	580.820,916 640.140,257	19	580.829,982 640.144,397	9.967
20	580.841,353 640.149,84	21	580.847,701 640.154,065	7.625
22	580.856,649 640.160,439	23	580.837,596 640.166,277	19.927
24	580.790,066 640.179,252	25	580.726,108 640.201,614	67.755

** Lungimile segmentelor sunt determinate în planul de proiecție Stereo 70 și sunt rotunjite la 1 milimetru.

*** Distanța dintre puncte este formată din segmente cumulate ce sunt mai mici decât valoarea 1 milimetru.



DATE DESPRE IMOBILUL NR. 11042

Oficiul de Cadastru și Publicitate Imobiliară NEAMT
Biroul de Cadastru și Publicitate Imobiliară Targu-Neamt

A. Partea I. Descrierea imobilului

TEREN Extravilan

Adresa: Jud. Neamt, punct 'Gura Izvorului'

Nr. Crt	Nr cadastral Nr. topografic	Suprafața* (mp)	Observații / Referințe
A1	52123	Din acte: 7.000 Masurata: 2.668	Sector cadastral:11 Teren neimpregmuit;

B. Partea II. Proprietari și acte

Inscrieri privitoare la dreptul de proprietate și alte drepturi reale		Referințe
17367 / 14/07/2016		
Act Notarial nr. 1370 - act de alipire, din 13/07/2016 emis de NP BĂLAN Oana;		
B1	Se infiinteaza cartea funciara 52123 a imobilului cu numarul cadastral 52123/Pipirig, rezultat din alipirea urmatoarelor imobile:~-nr.cad.378 (id electronic 50323) din cf.285 (id electronic 50323) care se sisteaza; ~-nr.cad.379 (id electronic 50324) din cf.284/N (id electronic 50324) care se sisteaza;	A1
Contract De Vanzare-Cumparare nr. 2178, din 11/07/2006 emis de BNP David Daniela;		
B2	Intabulare, drept de PROPRIETATE, dobandit prin Conventie, cota actuala 1/5, cota initiala 1/5 1) ȘENDREA BOGDAN <i>OBSERVATII: pozitie transcrisa din CF 50323/Pipirig, incheierea nr. 2729din 14-07-2006; pozitie transcrisa din CF 50324/Pipirig, incheierea nr. 2730din 14-07-2006</i>	A1
Contract De Vanzare-Cumparare nr. 2386, din 11/12/2007 emis de BNP Balan Dorina;		
B4	Intabulare, drept de PROPRIETATE, dobandit prin Conventie, cota actuala 1/5, cota initiala 1/5 1) ȘENDREA BOGDAN <i>OBSERVATII: pozitie transcrisa din CF 50324/Pipirig, incheierea nr. 8266din 14-12-2007; pozitie transcrisa din CF 50323/Pipirig, incheierea nr. 8390din 20-12-2007</i>	A1
17368 / 14/07/2016		
Act Notarial nr. 1371 - act de partaj voluntar, din 13/07/2016 emis de NP BĂLAN Oana;		
B14	Intabulare, drept de PROPRIETATEcu titlu de partaj, dobandit prin Conventie, cota actuala 3/5, cota initiala 3/5 1) ȘENDREA BOGDAN	A1

C. Partea III. SARCINI .

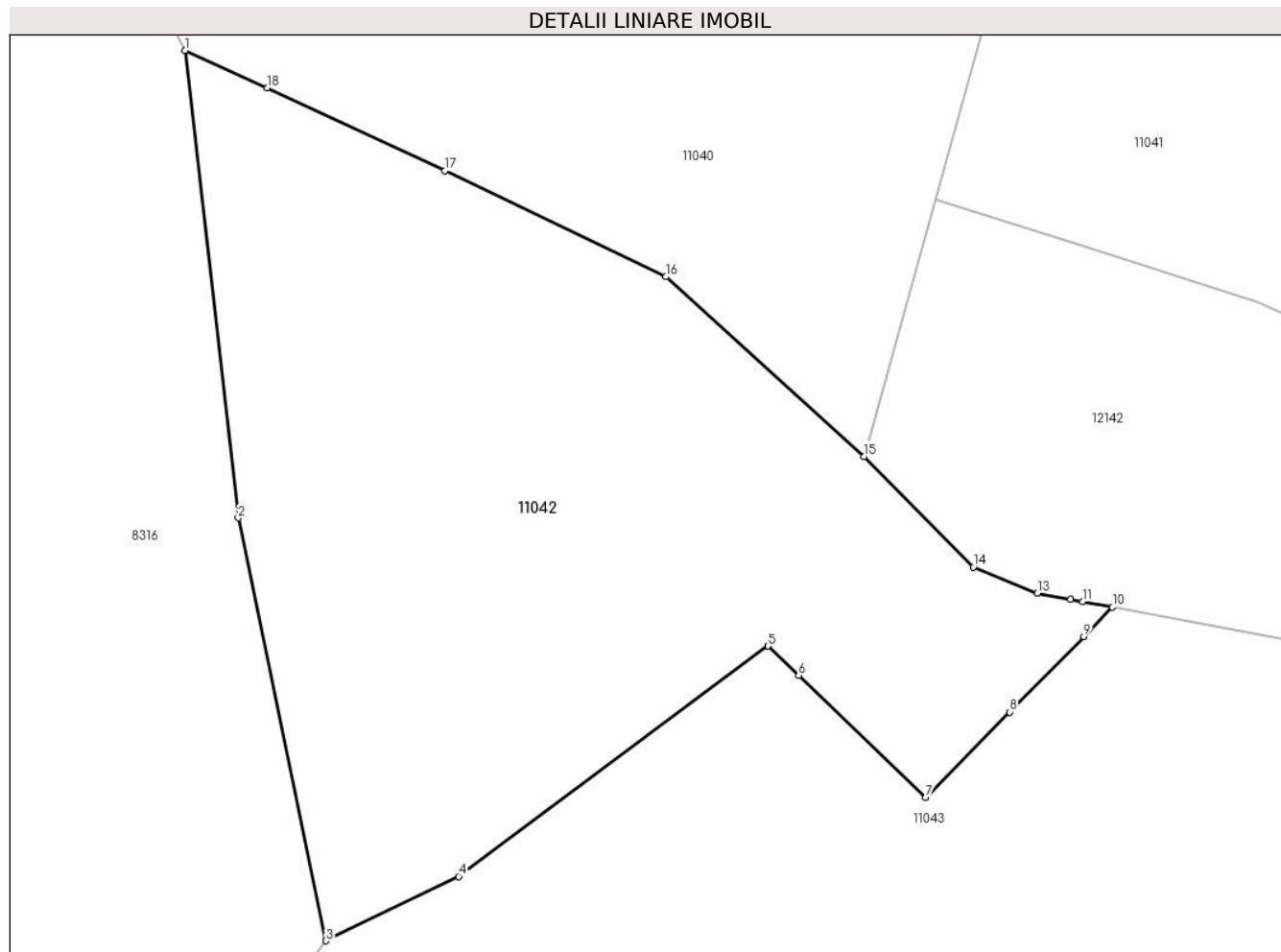
Inscrieri privind dezmembramintele dreptului de proprietate, drepturi reale de garanție și sarcini	Referințe
NU SUNT	

Anexa Nr. 1 La Partea I

Teren

Nr cadastral	Suprafața (mp)*	Observații / Referințe
52123	Din acte: 7.000 Masurata: 2.668	

* Suprafața este determinată în planul de proiecție Stereo 70.



Date referitoare la teren

Crt	Categorie folosință	Intra vilan	Suprafața (mp)	Tarla	Parcelă	Nr. topo	Observații / Referințe
1	faneata	NU	2.668	-	-	-	

Lungime Segmente

1) Valorile lungimilor segmentelor sunt obținute din proiecție în plan.

Punct început	X / Y	Punct sfârșit	X / Y	Lungime segment (** (m)
1	580.654,841 640.155,161	2	580.659,239 640.116,567	38.844
2	580.659,239 640.116,567	3	580.666,497 640.081,636	35.677
3	580.666,497 640.081,636	4	580.677,436 640.086,952	12.162
4	580.677,436 640.086,952	5	580.703,016 640.105,977	31.879
5	580.703,016 640.105,977	6	580.705,52 640.103,565	3.477

Punct început	X / Y	Punct sfârșit	X / Y	Lungime segment (** (m)
6	580.705,52 640.103,565	7	580.715,998 640.093,473	14.548
7	580.715,998 640.093,473	8	580.722,934 640.100,531	9.896
8	580.722,934 640.100,531	9	580.729,063 640.106,767	8.744
9	580.729,063 640.106,767	10	580.731,441 640.109,187	3.393
10	580.731,441 640.109,187	11	580.728,973 640.109,65	2.511
11	580.728,973 640.109,65	12	580.727,992 640.109,835	0.998
12	580.727,992 640.109,835	13	580.725,233 640.110,353	2.807
13	580.725,233 640.110,353	14	580.719,966 640.112,495	5.686
14	580.719,966 640.112,495	15	580.710,938 640.121,639	12.85
15	580.710,938 640.121,639	16	580.694,551 640.136,471	22.103
16	580.694,551 640.136,471	17	580.676,307 640.145,215	20.231
17	580.676,307 640.145,215	18	580.661,662 640.152,079	16.174
18	580.661,662 640.152,079	1	580.654,841 640.155,161	7.485

** Lungimile segmentelor sunt determinate în planul de proiecție Stereo 70 și sunt rotunjite la 1 milimetru.

*** Distanța dintre puncte este formată din segmente cumulate ce sunt mai mici decât valoarea 1 milimetru.

**DATE DESPRE IMOBILUL NR. 11043**

Oficiul de Cadastru și Publicitate Imobiliară NEAMT
Biroul de Cadastru și Publicitate Imobiliară Targu-Neamt

A. Partea I. Descrierea imobilului

TEREN Extravilan

Adresa: Jud. Neamt

Nr. Crt	Nr cadastral Nr. topografic	Suprafața* (mp)	Observații / Referințe
A1		20.570	Sector cadastral:11 Teren neimprejmuit;

B. Partea II. Proprietari și acte

Inscrieri privitoare la dreptul de proprietate și alte drepturi reale		Referințe
/		
Act Administrativ nr. 19186, din 12/12/2023 emis de PRIMĂRIA COMUNEI PIPIRIG;		
B1	Inscrierea posesiei, drept de PROPRIETATE, dobandit prin Lege, cota actuala 1/1, cota initiala 1/1 1) GRAMADĂ GHEORGHE	A1

C. Partea III. SARCINI .

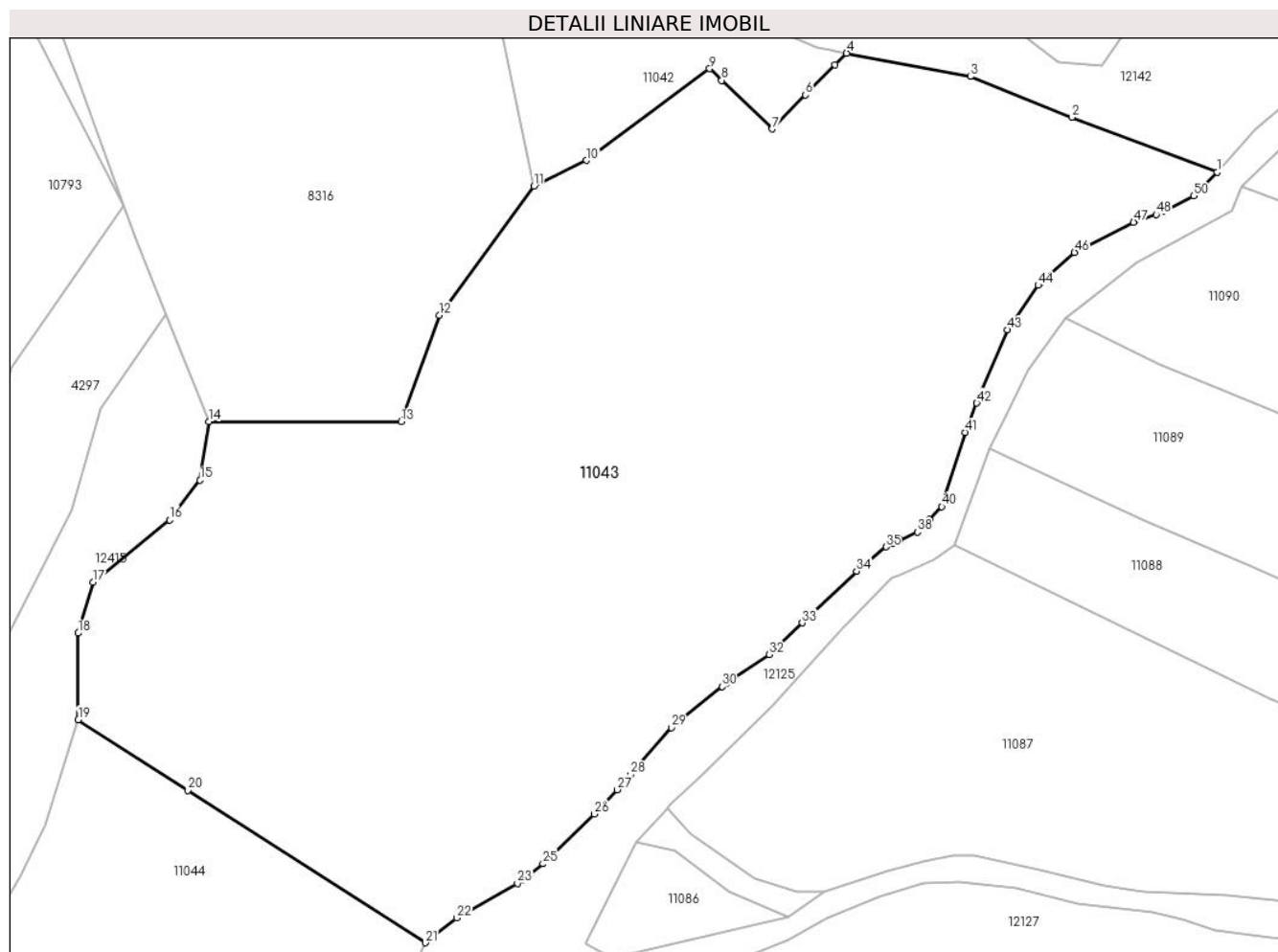
Inscrieri privind dezmembramintele dreptului de proprietate, drepturi reale de garanție și sarcini	Referințe
NU SUNT	

Anexa Nr. 1 La Partea I

Teren

Nr cadastral	Suprafața (mp)*	Observații / Referințe
	20.570	

* Suprafața este determinată în planul de proiecție Stereo 70.



Date referitoare la teren

Crt	Categorie folosință	Intravilan	Suprafața (mp)	Tarla	Parcelă	Nr. topo	Observații / Referințe
1	faneata	NU	11.561	-	-	-	
2	pasune	NU	9.009	-	-	-	pșune împădurită

Lungime Segmente

1) Valorile lungimilor segmentelor sunt obținute din proiecție în plan.

Punct început	X / Y	Punct sfârșit	X / Y	Lungime segment	Punct început	X / Y	Punct sfârșit	X / Y	Lungime segment	Punct început	X / Y	Punct sfârșit	X / Y	Lungime segment
1	580.808,382 640.084,458	2	580.778,187 640.095,888	32.286	2	580.778,187 640.095,888	3	580.757,204 640.104,35	22.625	3	580.757,204 640.104,35	4	580.731,441 640.109,187	26.213
4	580.731,441 640.109,187	5	580.729,063 640.106,767	3.393	5	580.729,063 640.106,767	6	580.722,934 640.100,531	8.744	6	580.722,934 640.100,531	7	580.715,998 640.093,473	9.896
7	580.715,998 640.093,473	8	580.705,52 640.103,565	14.548	8	580.705,52 640.103,565	9	580.703,016 640.105,977	3.477	9	580.703,016 640.105,977	10	580.677,436 640.086,952	31.879
10	580.677,436 640.086,952	11	580.666,497 640.081,636	12.162	11	580.666,497 640.081,636	12	580.646,819 640.054,774	33.299	12	580.646,819 640.054,774	13	580.638,949 640.032,733	23.404
13	580.638,949 640.032,733	14	580.599,022 640.032,733	39.927	14	580.599,022 640.032,733	15	580.597,193 640.020,576	12.294	15	580.597,193 640.020,576	16	580.590,829 640.012,353	10.398

Punct început	X / Y	Punct sfârșit	X / Y	Lungime segment	Punct început	X / Y	Punct sfârșit	X / Y	Lungime segment	Punct început	X / Y	Punct sfârșit	X / Y	Lungime segment
16	580.590,829 640.012,353	17	580.574,955 639.999,413	20.48	17	580.574,955 639.999,413	18	580.571,886 639.988,856	10.994	18	580.571,886 639.988,856	19	580.571,886 639.970,87	17.986
19	580.571,886 639.970,87	20	580.594,659 639.956,239	27.068	20	580.594,659 639.956,239	21	580.643,94 639.924,58	58.574	21	580.643,94 639.924,58	22	580.650,493 639.929,759	8.352
22	580.650,493 639.929,759	23	580.663,088 639.936,889	14.473	23	580.663,088 639.936,889	24	580.663,972 639.937,564	1.112	24	580.663,972 639.937,564	25	580.668,414 639.940,957	5.59
25	580.668,414 639.940,957	26	580.679,061 639.951,312	14.852	26	580.679,061 639.951,312	27	580.683,817 639.956,344	6.924	27	580.683,817 639.956,344	28	580.686,558 639.959,491	4.173
28	580.686,558 639.959,491	29	580.695,041 639.969,23	12.915	29	580.695,041 639.969,23	30	580.705,596 639.977,755	13.568	30	580.705,596 639.977,755	31	580.706,588 639.978,43	1.2
31	580.706,588 639.978,43	32	580.715,371 639.984,407	10.624	32	580.715,371 639.984,407	33	580.722,244 639.990,951	9.49	33	580.722,244 639.990,951	34	580.733,542 640.001,709	15.601
34	580.733,542 640.001,709	35	580.739,635 640.006,743	7.904	35	580.739,635 640.006,743	36	580.741,071 640.007,455	1.603	36	580.741,071 640.007,455	37	580.742,545 640.008,13	1.621
37	580.742,545 640.008,13	38	580.746,173 640.009,792	3.991	38	580.746,173 640.009,792	39	580.748,654 640.012,495	3.669	39	580.748,654 640.012,495	40	580.751,225 640.015,097	3.658
40	580.751,225 640.015,097	41	580.756,097 640.030,488	16.144	41	580.756,097 640.030,488	42	580.758,489 640.036,587	6.551	42	580.758,489 640.036,587	43	580.764,877 640.051,767	16.469
43	580.764,877 640.051,767	44	580.771,255 640.061,012	11.232	44	580.771,255 640.061,012	45	580.771,998 640.061,687	1.004	45	580.771,998 640.061,687	46	580.778,799 640.067,863	9.187
46	580.778,799 640.067,863	47	580.791,073 640.074,093	13.765	47	580.791,073 640.074,093	48	580.795,779 640.075,712	4.977	48	580.795,779 640.075,712	49	580.797,119 640.076,387	1.5
49	580.797,119 640.076,387	50	580.803,525 640.079,614	7.173	50	580.803,525 640.079,614	1	580.808,382 640.084,458	6.86					

** Lungimile segmentelor sunt determinate în planul de proiecție Stereo 70 și sunt rotunjite la 1 milimetru.

*** Distanța dintre puncte este formată din segmente cumulate ce sunt mai mici decât valoarea 1 milimetru.

**DATE DESPRE IMOBILUL NR. 11044**

Oficiul de Cadastru și Publicitate Imobiliară NEAMT
Biroul de Cadastru și Publicitate Imobiliară Targu-Neamt

A. Partea I. Descrierea imobilului

TEREN Extravilan

Adresa: Jud. Neamt

Nr. Crt	Nr cadastral Nr. topografic	Suprafața* (mp)	Observații / Referințe
A1		7.397	Sector cadastral:11 Teren imprejmuit;

B. Partea II. Proprietari și acte

Inscrieri privitoare la dreptul de proprietate și alte drepturi reale		Referințe
/		
Act Administrativ nr. 19186, din 12/12/2023 emis de PRIMARIA COMUNEI PIPIRIG;		
B1	Inscrierea posesiei, drept de PROPRIETATE, dobandit prin Lege, cota actuala 1/1, cota initiala 1/1 1) DOBRICĂ FLORIN	A1

C. Partea III. SARCINI .

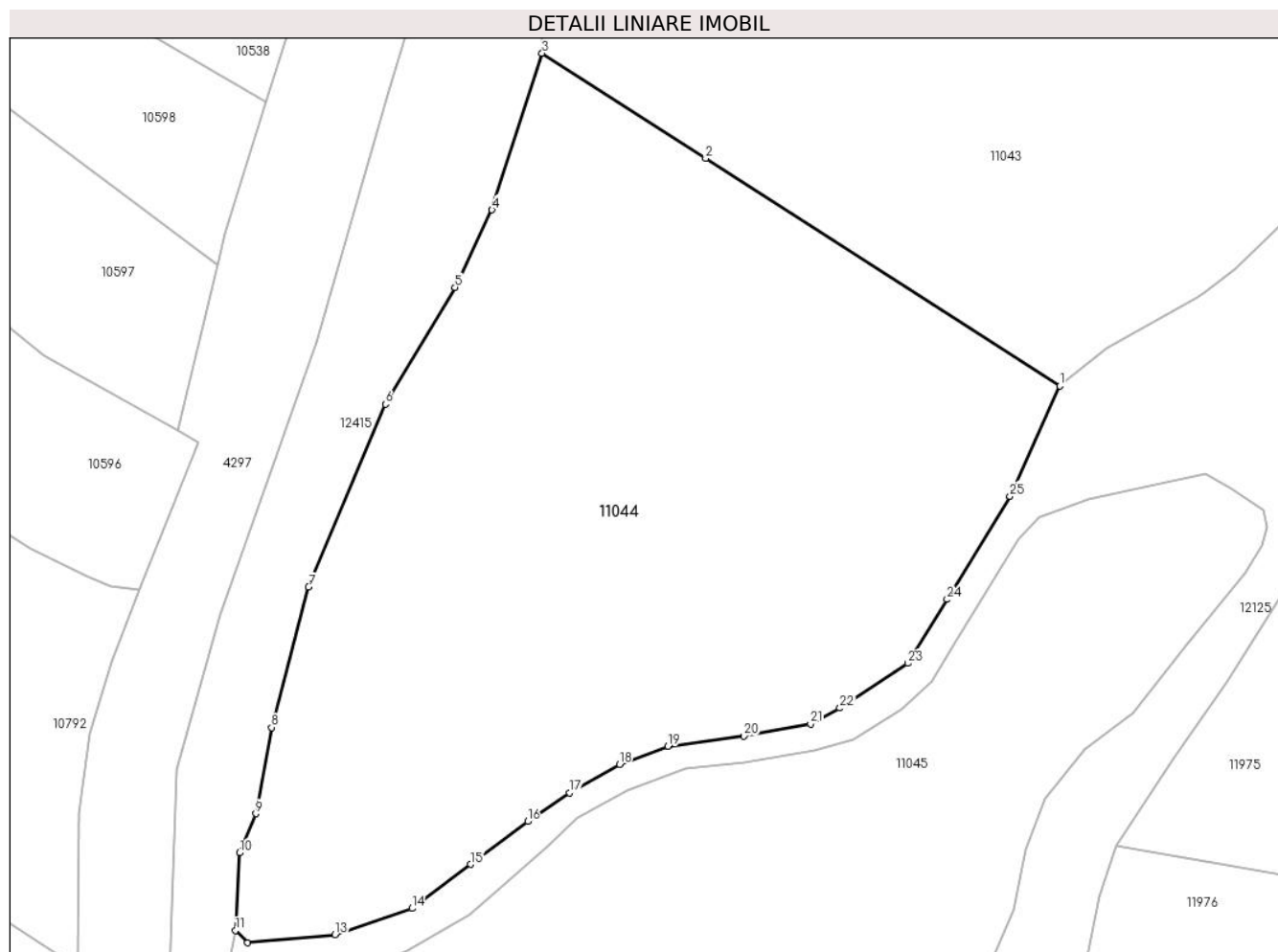
Inscrieri privind dezmembramintele dreptului de proprietate, drepturi reale de garanție și sarcini	Referințe
NU SUNT	

Anexa Nr. 1 La Partea I

Teren

Nr cadastral	Suprafața (mp)*	Observații / Referințe
	7.397	

* Suprafața este determinată în planul de proiecție Stereo 70.



Date referitoare la teren

Crt	Categorie folosință	Intra vilan	Suprafața (mp)	Tarla	Parcelă	Nr. topo	Observații / Referințe
1	pașune	NU	7.397	-	-	-	pașune împădurită

Lungime Segmente

1) Valorile lungimilor segmentelor sunt obținute din proiecție în plan.

Punct început	X / Y	Punct sfârșit	X / Y	Lungime segment (** (m)
1	580.643,94 639.924,58	2	580.594,659 639.956,239	58.574
3	580.571,886 639.970,87	4	580.564,917 639.949,068	22.889
5	580.559,765 639.938,31	6	580.550,092 639.922,062	18.909
7	580.539,391 639.896,616	8	580.534,223 639.877,087	20.201
9	580.532,034 639.865,108	10	580.529,768 639.859,657	5.903

Punct început	X / Y	Punct sfârșit	X / Y	Lungime segment (** (m)
2	580.594,659 639.956,239	3	580.571,886 639.970,87	27.068
4	580.564,917 639.949,068	5	580.559,765 639.938,31	11.928
6	580.550,092 639.922,062	7	580.539,391 639.896,616	27.605
8	580.534,223 639.877,087	9	580.532,034 639.865,108	12.177
10	580.529,768 639.859,657	11	580.529,215 639.848,849	10.822

Punct început	X / Y	Punct sfârșit	X / Y	Lungime segment (** (m)
11	580.529,215 639.848,849	12	580.530,878 639.847,153	2.375
13	580.543,066 639.848,295	14	580.553,785 639.851,938	11.321
15	580.561,951 639.858,068	16	580.569,881 639.864,021	9.916
17	580.575,679 639.868,019	18	580.582,638 639.871,967	8.001
19	580.589,41 639.874,479	20	580.599,997 639.875,883	10.68
21	580.609,248 639.877,56	22	580.613,339 639.879,791	4.66
23	580.622,761 639.886,023	24	580.628,251 639.894,912	10.448
25	580.637,004 639.909,259	1	580.643,94 639.924,58	16.818

Punct început	X / Y	Punct sfârșit	X / Y	Lungime segment (** (m)
12	580.530,878 639.847,153	13	580.543,066 639.848,295	12.241
14	580.553,785 639.851,938	15	580.561,951 639.858,068	10.211
16	580.569,881 639.864,021	17	580.575,679 639.868,019	7.043
18	580.582,638 639.871,967	19	580.589,41 639.874,479	7.223
20	580.599,997 639.875,883	21	580.609,248 639.877,56	9.402
22	580.613,339 639.879,791	23	580.622,761 639.886,023	11.297
24	580.628,251 639.894,912	25	580.637,004 639.909,259	16.806

** Lungimile segmentelor sunt determinate în planul de proiecție Stereo 70 și sunt rotunjite la 1 milimetru.

*** Distanța dintre puncte este formată din segmente cumulate ce sunt mai mici decât valoarea 1 milimetru.

**DATE DESPRE IMOBILUL NR. 11045**

Oficiul de Cadastru și Publicitate Imobiliară NEAMT
Biroul de Cadastru și Publicitate Imobiliară Targu-Neamt

A. Partea I. Descrierea imobilului

TEREN Extravilan

Adresa: Jud. Neamt

Nr. Crt	Nr cadastral Nr. topografic	Suprafața* (mp)	Observații / Referințe
A1		5.510	Sector cadastral:11 Teren neimprejmuit;

B. Partea II. Proprietari și acte

Inscrieri privitoare la dreptul de proprietate și alte drepturi reale		Referințe
/		
Act Normativ nr. 7, din 13/03/1996 emis de GUVERNUL ROMÂNIEI;		
B1	Inscrierea provizorie, drept de PROPRIETATE, dobandit prin Lege, cota actuala 1/1, cota initiala 1/1	A1
1) COMUNA PIPIRIG, CIF:99999999999999, Proprietar neidentificat		

C. Partea III. SARCINI .

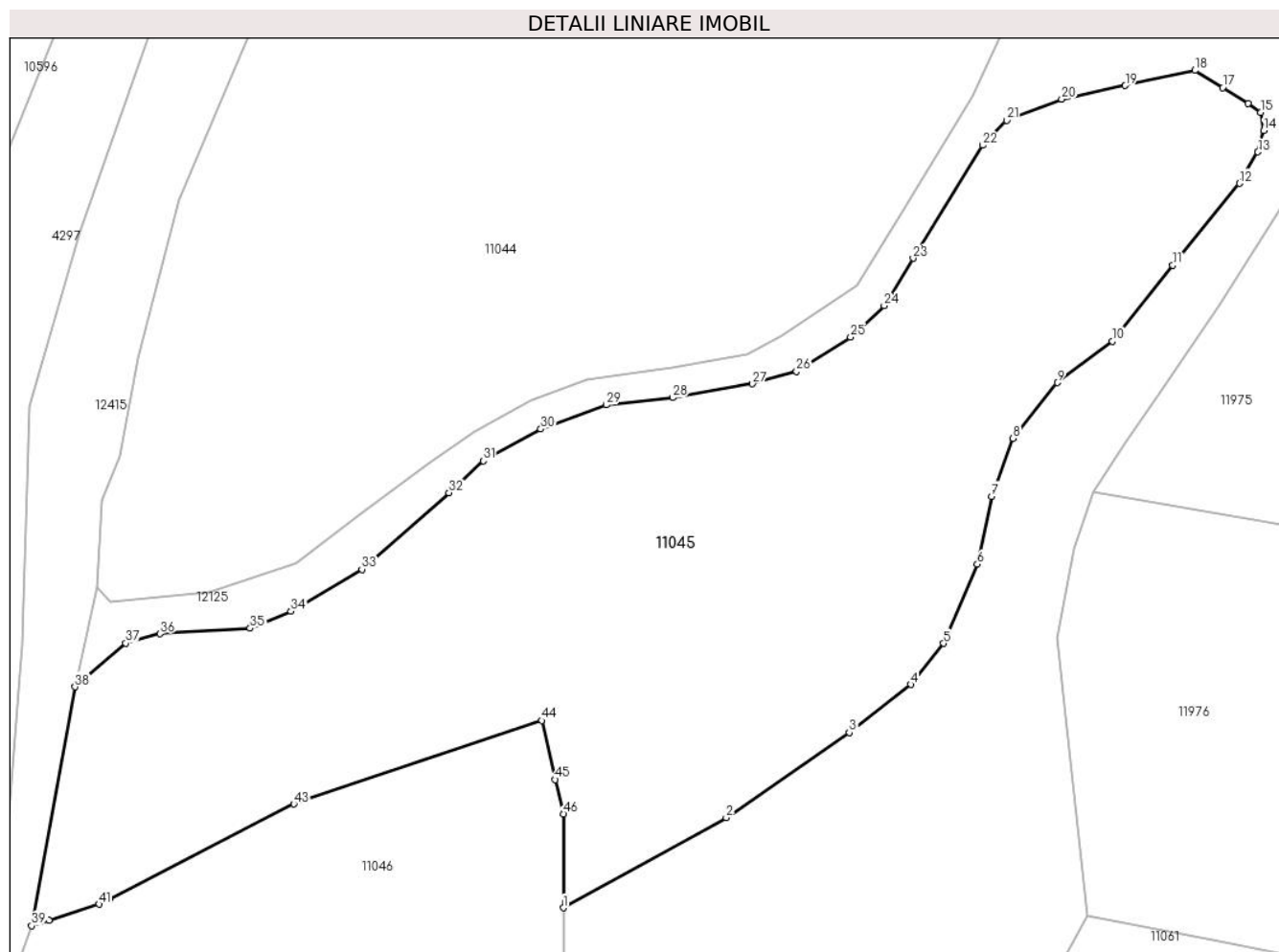
Inscrieri privind dezmembramintele dreptului de proprietate, drepturi reale de garanție și sarcini	Referințe
NU SUNT	

Anexa Nr. 1 La Partea I

Teren

Nr cadastral	Suprafața (mp)*	Observații / Referințe
	5.510	

* Suprafața este determinată în planul de proiecție Stereo 70.



Date referitoare la teren

Crt	Categorie folosință	Intravilan	Suprafața (mp)	Tarla	Parcelă	Nr. topo	Observații / Referințe
1	pașune	NU	5.510	-	-	-	pșune împădurită

Lungime Segmente

1) Valorile lungimilor segmentelor sunt obținute din proiecție în plan.

Punct început	X / Y	Punct sfârșit	X / Y	Lungime segment	Punct început	X / Y	Punct sfârșit	X / Y	Lungime segment	Punct început	X / Y	Punct sfârșit	X / Y	Lungime segment
1	580.586,604 639.809,51	2	580.606,627 639.820,595	22.887	2	580.606,627 639.820,595	3	580.621,775 639.831,075	18.42	3	580.621,775 639.831,075	4	580.629,317 639.836,985	9.582
4	580.629,317 639.836,985	5	580.633,386 639.842,028	6.48	5	580.633,386 639.842,028	6	580.637,522 639.851,764	10.578	6	580.637,522 639.851,764	7	580.639,258 639.860,115	8.53
7	580.639,258 639.860,115	8	580.641,919 639.867,23	7.596	8	580.641,919 639.867,23	9	580.647,351 639.874,073	8.737	9	580.647,351 639.874,073	10	580.654,133 639.879,17	8.484
10	580.654,133 639.879,17	11	580.661,566 639.888,497	11.927	11	580.661,566 639.888,497	12	580.669,752 639.898,552	12.966	12	580.669,752 639.898,552	13	580.672,029 639.902,424	4.492
13	580.672,029 639.902,424	14	580.672,743 639.905,04	2.712	14	580.672,743 639.905,04	15	580.672,335 639.907,282	2.279	15	580.672,335 639.907,282	16	580.670,805 639.908,369	1.877
16	580.670,805 639.908,369	17	580.667,68 639.910,318	3.683	17	580.667,68 639.910,318	18	580.664,27 639.912,445	4.019	18	580.664,27 639.912,445	19	580.655,712 639.910,59	8.757

Punct început	X / Y	Punct sfârșit	X / Y	Lungime segment	Punct început	X / Y	Punct sfârșit	X / Y	Lungime segment	Punct început	X / Y	Punct sfârșit	X / Y	Lungime segment
19	580.655,712 639.910,59	20	580.647,892 639.908,895	8.002	20	580.647,892 639.908,895	21	580.641,132 639.906,295	7.243	21	580.641,132 639.906,295	22	580.638,14 639.903,25	4.269
22	580.638,14 639.903,25	23	580.629,623 639.889,359	16.294	23	580.629,623 639.889,359	24	580.626,058 639.883,544	6.821	24	580.626,058 639.883,544	25	580.621,926 639.879,656	5.674
25	580.621,926 639.879,656	26	580.615,284 639.875,466	7.853	26	580.615,284 639.875,466	27	580.609,874 639.873,935	5.622	27	580.609,874 639.873,935	28	580.600,058 639.872,232	9.963
28	580.600,058 639.872,232	29	580.591,865 639.871,342	8.241	29	580.591,865 639.871,342	30	580.583,822 639.868,378	8.572	30	580.583,822 639.868,378	31	580.576,758 639.864,451	8.082
31	580.576,758 639.864,451	32	580.572,532 639.860,534	5.762	32	580.572,532 639.860,534	33	580.561,827 639.851,126	14.252	33	580.561,827 639.851,126	34	580.553,088 639.845,969	10.147
34	580.553,088 639.845,969	35	580.548,078 639.843,891	5.424	35	580.548,078 639.843,891	36	580.537,002 639.843,21	11.097	36	580.537,002 639.843,21	37	580.532,776 639.842,051	4.382
37	580.532,776 639.842,051	38	580.526,545 639.836,678	8.228	38	580.526,545 639.836,678	39	580.521,199 639.807,34	29.821	39	580.521,199 639.807,34	40	580.523,321 639.808,015	2.227
40	580.523,321 639.808,015	41	580.529,493 639.809,978	6.477	41	580.529,493 639.809,978	42	580.530,807 639.810,653	1.477	42	580.530,807 639.810,653	43	580.553,456 639.822,285	25.461
43	580.553,456 639.822,285	44	580.583,934 639.832,547	32.159	44	580.583,934 639.832,547	45	580.585,605 639.825,291	7.446	45	580.585,605 639.825,291	46	580.586,637 639.821,059	4.356
46	580.586,637 639.821,059	1	580.586,604 639.809,51	11.549										

** Lungimile segmentelor sunt determinate în planul de proiecție Stereo 70 și sunt rotunjite la 1 milimetru.

*** Distanța dintre puncte este formată din segmente cumulate ce sunt mai mici decât valoarea 1 milimetru.

**DATE DESPRE IMOBILUL NR. 11046**

Oficiul de Cadastru și Publicitate Imobiliară NEAMT
Biroul de Cadastru și Publicitate Imobiliară Targu-Neamt

A. Partea I. Descrierea imobilului

TEREN Extravilan

Adresa: Jud. Neamt

Nr. Crt	Nr cadastral Nr. topografic	Suprafața* (mp)	Observații / Referințe
A1		7.124	Sector cadastral:11 Teren imprejmuit;

B. Partea II. Proprietari și acte

Inscrieri privitoare la dreptul de proprietate și alte drepturi reale		Referințe
/		
Act Administrativ nr. 19186, din 12/12/2023 emis de PRIMARIA COMUNEI PIPIRIG;		
B1	Inscrierea posesiei, drept de PROPRIETATE, dobandit prin Lege, cota actuala 1/1, cota initiala 1/1 1) GRAMADĂ ION 2) GRAMADĂ MARIA-CARMINA	A1

C. Partea III. SARCINI .

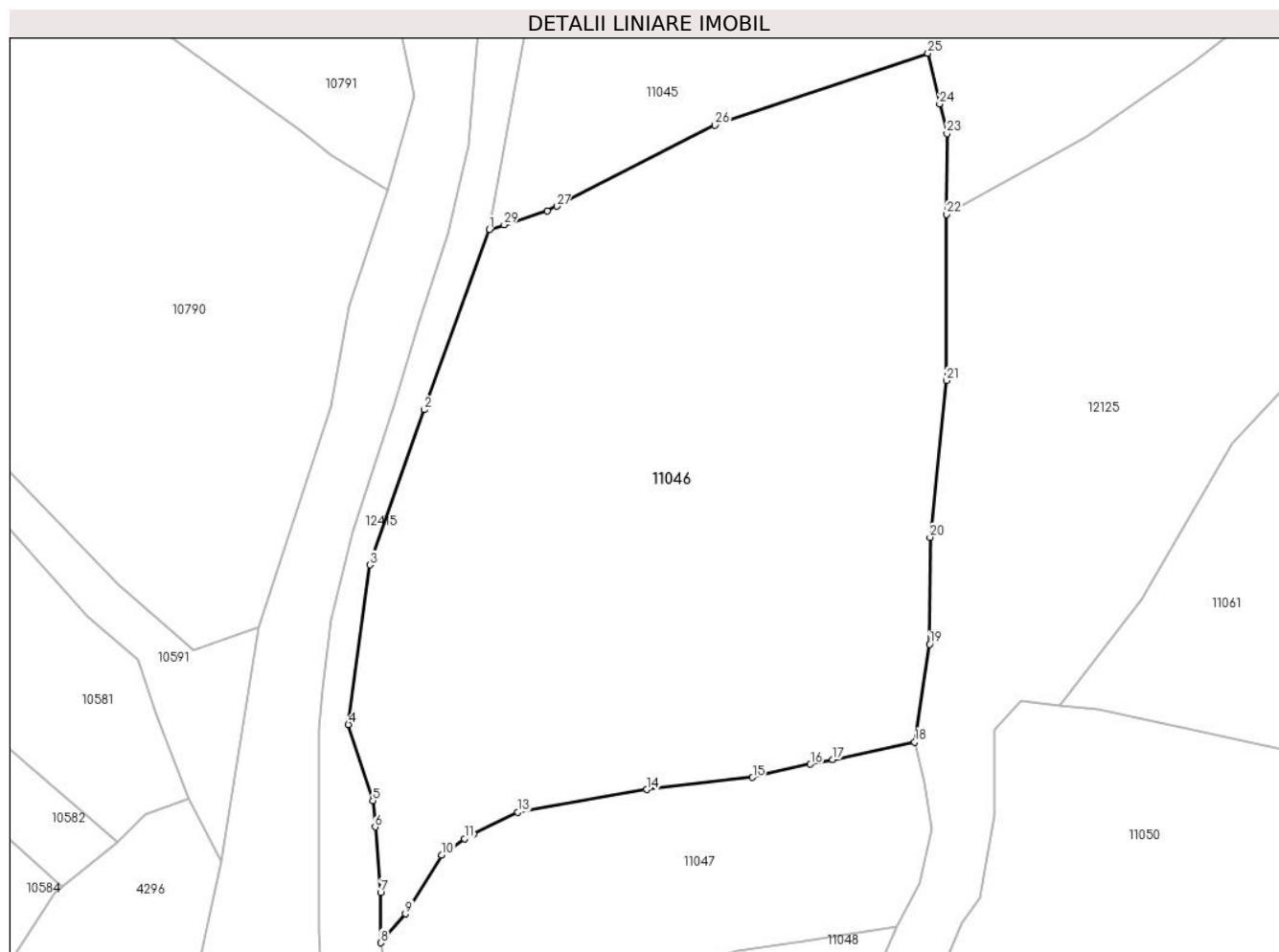
Inscrieri privind dezmembramintele dreptului de proprietate, drepturi reale de garanție și sarcini	Referințe
NU SUNT	

Anexa Nr. 1 La Partea I

Teren

Nr cadastral	Suprafața (mp)*	Observații / Referințe
	7.124	

* Suprafața este determinată în planul de proiecție Stereo 70.



Date referitoare la teren

Crt	Categorie folosință	Intravilan	Suprafața (mp)	Tarla	Parcelă	Nr. topo	Observații / Referințe
1	faneata	NU	7.124	-	-	-	

Lungime Segmente

1) Valorile lungimilor segmentelor sunt obținute din proiecție în plan.

Punct început	X / Y	Punct sfârșit	X / Y	Lungime segment (** (m)
1	580.521,199 639.807,34	2	580.511,892 639.781,561	27.408
3	580.504,068 639.759,384	4	580.501,034 639.736,586	22.999
5	580.504,521 639.725,661	6	580.504,834 639.721,92	3.754
7	580.505,617 639.712,556	8	580.505,617 639.705,366	7.19
9	580.509,2 639.709,494	10	580.514,359 639.717,917	9.877

Punct început	X / Y	Punct sfârșit	X / Y	Lungime segment (** (m)
2	580.511,892 639.781,561	3	580.504,068 639.759,384	23.517
4	580.501,034 639.736,586	5	580.504,521 639.725,661	11.468
6	580.504,834 639.721,92	7	580.505,617 639.712,556	9.397
8	580.505,617 639.705,366	9	580.509,2 639.709,494	5.466
10	580.514,359 639.717,917	11	580.517,614 639.720,244	4.001

Punct început	X / Y	Punct sfârșit	X / Y	Lungime segment (** (m)
11	580.517,614 639.720,244	12	580.518,974 639.720,919	1.518
13	580.525,26 639.724,04	14	580.543,669 639.727,268	18.69
15	580.558,841 639.729,017	16	580.567,123 639.730,899	8.493
17	580.570,304 639.731,574	18	580.582,033 639.734,063	11.99
19	580.584,178 639.748,046	20	580.584,245 639.763,327	15.281
21	580.586,57 639.785,757	22	580.586,604 639.809,51	23.753
23	580.586,637 639.821,059	24	580.585,605 639.825,291	4.356
25	580.583,934 639.832,547	26	580.553,456 639.822,285	32.159
27	580.530,807 639.810,653	28	580.529,493 639.809,978	1.477
29	580.523,321 639.808,015	1	580.521,199 639.807,34	2.227

Punct început	X / Y	Punct sfârșit	X / Y	Lungime segment (** (m)
12	580.518,974 639.720,919	13	580.525,26 639.724,04	7.018
14	580.543,669 639.727,268	15	580.558,841 639.729,017	15.272
16	580.567,123 639.730,899	17	580.570,304 639.731,574	3.252
18	580.582,033 639.734,063	19	580.584,178 639.748,046	14.147
20	580.584,245 639.763,327	21	580.586,57 639.785,757	22.55
22	580.586,604 639.809,51	23	580.586,637 639.821,059	11.549
24	580.585,605 639.825,291	25	580.583,934 639.832,547	7.446
26	580.553,456 639.822,285	27	580.530,807 639.810,653	25.461
28	580.529,493 639.809,978	29	580.523,321 639.808,015	6.477

** Lungimile segmentelor sunt determinate în planul de proiecție Stereo 70 și sunt rotunjite la 1 milimetru.

*** Distanța dintre puncte este formată din segmente cumulate ce sunt mai mici decât valoarea 1 milimetru.

**DATE DESPRE IMOBILUL NR. 11047**

Oficiul de Cadastru și Publicitate Imobiliară NEAMT
Biroul de Cadastru și Publicitate Imobiliară Targu-Neamt

A. Partea I. Descrierea imobilului

TEREN Extravilan

Adresa: Jud. Neamt

Nr. Crt	Nr cadastral Nr. topografic	Suprafața* (mp)	Observații / Referințe
A1		2.160	Sector cadastral:11 Teren neimprejmuit;

B. Partea II. Proprietari și acte

Inscrieri privitoare la dreptul de proprietate și alte drepturi reale		Referințe
/		
Act Normativ nr. 7, din 13/03/1996 emis de GUVERNUL ROMÂNIEI;		
B1	Inscrierea provizorie, drept de PROPRIETATE, dobandit prin Lege, cota actuala 1/1, cota initiala 1/1 1) COMUNA PIPIRIG, CIF:99999999999999, Proprietar neidentificat	A1

C. Partea III. SARCINI .

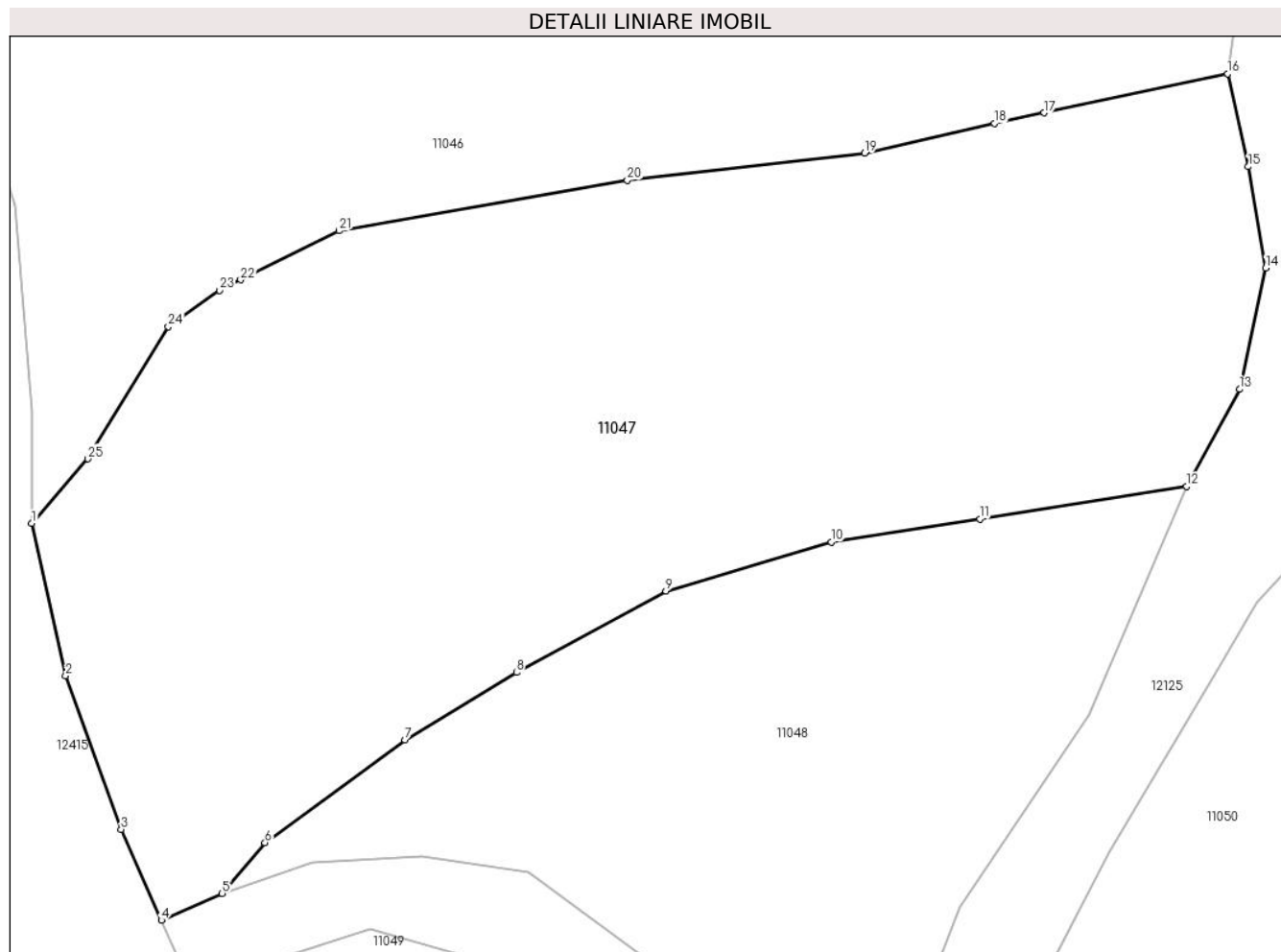
Inscrieri privind dezmembramintele dreptului de proprietate, drepturi reale de garanție și sarcini	Referințe
NU SUNT	

Anexa Nr. 1 La Partea I

Teren

Nr cadastral	Suprafața (mp)*	Observații / Referințe
	2.160	

* Suprafața este determinată în planul de proiecție Stereo 70.



Date referitoare la teren

Crt	Categorie folosință	Intravilan	Suprafața (mp)	Tarla	Parcelă	Nr. topo	Observații / Referințe
1	faneata	NU	2.160	-	-	-	

Lungime Segmente

1) Valorile lungimilor segmentelor sunt obținute din proiecție în plan.

Punct început	X / Y	Punct sfârșit	X / Y	Lungime segment (** (m)
1	580.505,617 639.705,366	2	580.507,794 639.695,651	9.956
3	580.511,331 639.685,843	4	580.513,908 639.680,038	6.351
5	580.517,784 639.681,759	6	580.520,525 639.684,985	4.233
7	580.529,465 639.691,546	8	580.536,599 639.695,854	8.334
9	580.546,146 639.701,053	10	580.556,703 639.704,182	11.011

Punct început	X / Y	Punct sfârșit	X / Y	Lungime segment (** (m)
2	580.507,794 639.695,651	3	580.511,331 639.685,843	10.426
4	580.513,908 639.680,038	5	580.517,784 639.681,759	4.241
6	580.520,525 639.684,985	7	580.529,465 639.691,546	11.089
8	580.536,599 639.695,854	9	580.546,146 639.701,053	10.871
10	580.556,703 639.704,182	11	580.566,2 639.705,646	9.609

Punct început	X / Y	Punct sfârșit	X / Y	Lungime segment (** (m)
11	580.566,2 639.705,646	12	580.579,409 639.707,727	13.372
13	580.582,794 639.713,935	14	580.584,468 639.721,678	7.922
15	580.583,357 639.728,138	16	580.582,033 639.734,063	6.071
17	580.570,304 639.731,574	18	580.567,123 639.730,899	3.252
19	580.558,841 639.729,017	20	580.543,669 639.727,268	15.272
21	580.525,26 639.724,04	22	580.518,974 639.720,919	7.018
23	580.517,614 639.720,244	24	580.514,359 639.717,917	4.001
25	580.509,2 639.709,494	1	580.505,617 639.705,366	5.466

Punct început	X / Y	Punct sfârșit	X / Y	Lungime segment (** (m)
12	580.579,409 639.707,727	13	580.582,794 639.713,935	7.071
14	580.584,468 639.721,678	15	580.583,357 639.728,138	6.555
16	580.582,033 639.734,063	17	580.570,304 639.731,574	11.99
18	580.567,123 639.730,899	19	580.558,841 639.729,017	8.493
20	580.543,669 639.727,268	21	580.525,26 639.724,04	18.69
22	580.518,974 639.720,919	23	580.517,614 639.720,244	1.518
24	580.514,359 639.717,917	25	580.509,2 639.709,494	9.877

** Lungimile segmentelor sunt determinate în planul de proiecție Stereo 70 și sunt rotunjite la 1 milimetru.

*** Distanța dintre puncte este formată din segmente cumulate ce sunt mai mici decât valoarea 1 milimetru.

**DATE DESPRE IMOBILUL NR. 11048**

Oficiul de Cadastru și Publicitate Imobiliară NEAMT
Biroul de Cadastru și Publicitate Imobiliară Targu-Neamt

A. Partea I. Descrierea imobilului

TEREN Extravilan

Adresa: Jud. Neamt

Nr. Crt	Nr cadastral Nr. topografic	Suprafața* (mp)	Observații / Referințe
A1		1.158	Sector cadastral:11 Teren neimprejmuit;

B. Partea II. Proprietari și acte

Inscrieri privitoare la dreptul de proprietate și alte drepturi reale		Referințe
/		
Act Normativ nr. 7, din 13/03/1996 emis de GUVERNUL ROMÂNIEI;		
B1	Inscrierea provizorie, drept de PROPRIETATE, dobandit prin Lege, cota actuala 1/1, cota initiala 1/1 1) COMUNA PIPIRIG, CIF:99999999999999, Proprietar neidentificat	A1

C. Partea III. SARCINI .

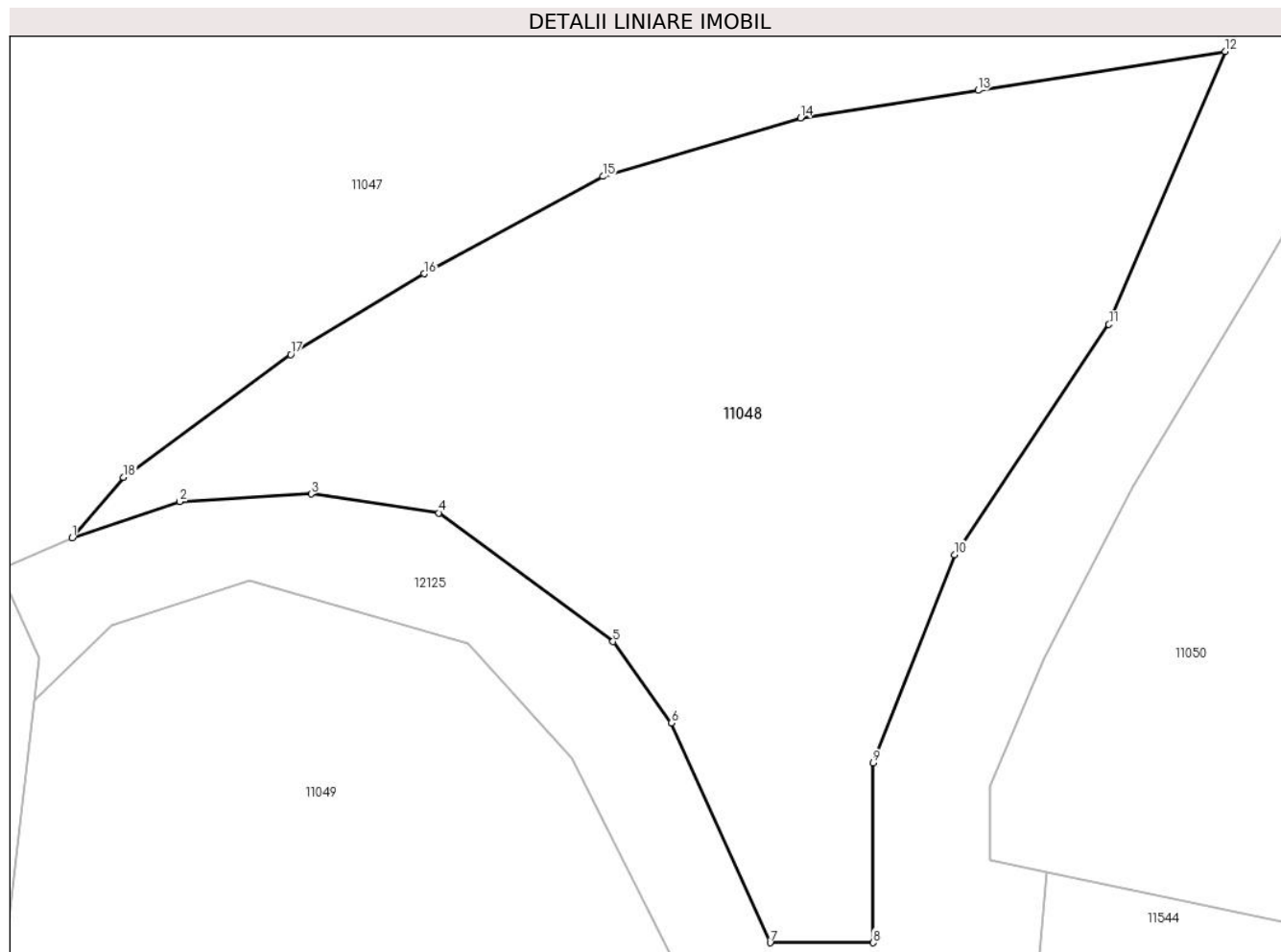
Inscrieri privind dezmembramintele dreptului de proprietate, drepturi reale de garanție și sarcini	Referințe
NU SUNT	

Anexa Nr. 1 La Partea I

Teren

Nr cadastral	Suprafața (mp)*	Observații / Referințe
	1.158	

* Suprafața este determinată în planul de proiecție Stereo 70.



Date referitoare la teren

Crt	Categorie folosință	Intravilan	Suprafața (mp)	Tarla	Parcelă	Nr. topo	Observații / Referințe
1	faneata	NU	1.158	-	-	-	

Lungime Segmente

1) Valorile lungimilor segmentelor sunt obținute din proiecție în plan.

Punct început	X / Y	Punct sfârșit	X / Y	Lungime segment (** (m)
1	580.517,784 639.681,759	2	580.523,538 639.683,702	6.073
2	580.523,538 639.683,702	3	580.530,564 639.684,106	7.038
3	580.530,564 639.684,106	4	580.537,388 639.683,096	6.898
4	580.537,388 639.683,096	5	580.546,689 639.676,227	11.563
5	580.546,689 639.676,227	6	580.549,823 639.671,883	5.357

Punct început	X / Y	Punct sfârșit	X / Y	Lungime segment (** (m)
6	580.549,823 639.671,883	7	580.555,086 639.660,148	12.861
7	580.555,086 639.660,148	8	580.560,598 639.660,148	5.512
8	580.560,598 639.660,148	9	580.560,598 639.669,745	9.597
9	580.560,598 639.669,745	10	580.564,946 639.680,858	11.933
10	580.564,946 639.680,858	11	580.573,189 639.693,155	14.804
11	580.573,189 639.693,155	12	580.579,409 639.707,727	15.844
12	580.579,409 639.707,727	13	580.566,2 639.705,646	13.372
13	580.566,2 639.705,646	14	580.556,703 639.704,182	9.609
14	580.556,703 639.704,182	15	580.546,146 639.701,053	11.011
15	580.546,146 639.701,053	16	580.536,599 639.695,854	10.871
16	580.536,599 639.695,854	17	580.529,465 639.691,546	8.334
17	580.529,465 639.691,546	18	580.520,525 639.684,985	11.089
18	580.520,525 639.684,985	1	580.517,784 639.681,759	4.233

** Lungimile segmentelor sunt determinate în planul de proiecție Stereo 70 și sunt rotunjite la 1 milimetru.

*** Distanța dintre puncte este formată din segmente cumulate ce sunt mai mici decât valoarea 1 milimetru.

**DATE DESPRE IMOBILUL NR. 11049**

Oficiul de Cadastru și Publicitate Imobiliară NEAMT
Biroul de Cadastru și Publicitate Imobiliară Targu-Neamt

A. Partea I. Descrierea imobilului

TEREN Extravilan

Adresa: Jud. Neamt

Nr. Crt	Nr cadastral Nr. topografic	Suprafața* (mp)	Observații / Referințe
A1		3.648	Sector cadastral:11 Teren imprejmuit;

B. Partea II. Proprietari și acte

Inscrieri privitoare la dreptul de proprietate și alte drepturi reale	Referințe
/	
Act Administrativ nr. 19186, din 12/12/2023 emis de PRIMARIA COMUNEI PIPIRIG;	
B1	A1
Inscrierea posesiei, drept de PROPRIETATE, dobandit prin Lege, cota actuala 1/1, cota initiala 1/1	
1) DIACONU DUMITRU	

C. Partea III. SARCINI .

Inscrieri privind dezmembramintele dreptului de proprietate, drepturi reale de garanție și sarcini	Referințe
NU SUNT	

Anexa Nr. 1 La Partea I

Teren

Nr cadastral	Suprafața (mp)*	Observații / Referințe
	3.648	

* Suprafața este determinată în planul de proiecție Stereo 70.



Date referitoare la teren

Crt	Categorie folosință	Intra vilan	Suprafața (mp)	Tarla	Parcelă	Nr. topo	Observații / Referințe
1	faneata	NU	3.648	-	-	-	

Lungime Segmente

1) Valorile lungimilor segmentelor sunt obținute din proiecție în plan.

Punct început	X / Y	Punct sfârșit	X / Y	Lungime segment (** (m)
1	580.446,642 639.582,313	2	580.465,348 639.589,669	20.1
2	580.465,348 639.589,669	3	580.485,074 639.593,181	20.036
3	580.485,074 639.593,181	4	580.509,301 639.595,829	24.371
4	580.509,301 639.595,829	5	580.517,455 639.598,015	8.442
5	580.517,455 639.598,015	6	580.525,347 639.606,53	11.61

Punct început	X / Y	Punct sfârșit	X / Y	Lungime segment (** (m)
6	580.525,347 639.606,53	7	580.540,73 639.620,369	20.692
7	580.540,73 639.620,369	8	580.550,127 639.628,399	12.361
8	580.550,127 639.628,399	9	580.558,819 639.641,609	15.813
9	580.558,819 639.641,609	10	580.544,492 639.669,999	31.8
10	580.544,492 639.669,999	11	580.538,918 639.676,138	8.292
11	580.538,918 639.676,138	12	580.527,237 639.679,475	12.148
12	580.527,237 639.679,475	13	580.519,869 639.677,121	7.735
13	580.519,869 639.677,121	14	580.515,741 639.673,078	5.778
14	580.515,741 639.673,078	15	580.514,007 639.657,896	15.281
15	580.514,007 639.657,896	16	580.508,08 639.640,769	18.124
16	580.508,08 639.640,769	17	580.496,597 639.614,823	28.373
17	580.496,597 639.614,823	18	580.477,422 639.605,88	21.158
18	580.477,422 639.605,88	19	580.462,833 639.596,538	17.324
19	580.462,833 639.596,538	20	580.445,415 639.586,641	20.033
20	580.445,415 639.586,641	1	580.446,642 639.582,313	4.499

** Lungimile segmentelor sunt determinate în planul de proiecție Stereo 70 și sunt rotunjite la 1 milimetru.

*** Distanța dintre puncte este formată din segmente cumulate ce sunt mai mici decât valoarea 1 milimetru.

**DATE DESPRE IMOBILUL NR. 11050**

Oficiul de Cadastru și Publicitate Imobiliară NEAMT
Biroul de Cadastru și Publicitate Imobiliară Targu-Neamt

A. Partea I. Descrierea imobilului

TEREN Extravilan

Adresa: Jud. Neamt

Nr. Crt	Nr cadastral Nr. topografic	Suprafața* (mp)	Observații / Referințe
A1		13.328	Sector cadastral:11 Teren imprejmuit;

B. Partea II. Proprietari și acte

Inscrieri privitoare la dreptul de proprietate și alte drepturi reale		Referințe
/		
Act Administrativ nr. 19186, din 12/12/2023 emis de PRIMARIA COMUNEI PIPIRIG;		
B1	Inscrierea posesiei, drept de PROPRIETATE, dobandit prin Lege, cota actuala 1/1, cota initiala 1/1 1) DIACONU IOAN	A1

C. Partea III. SARCINI .

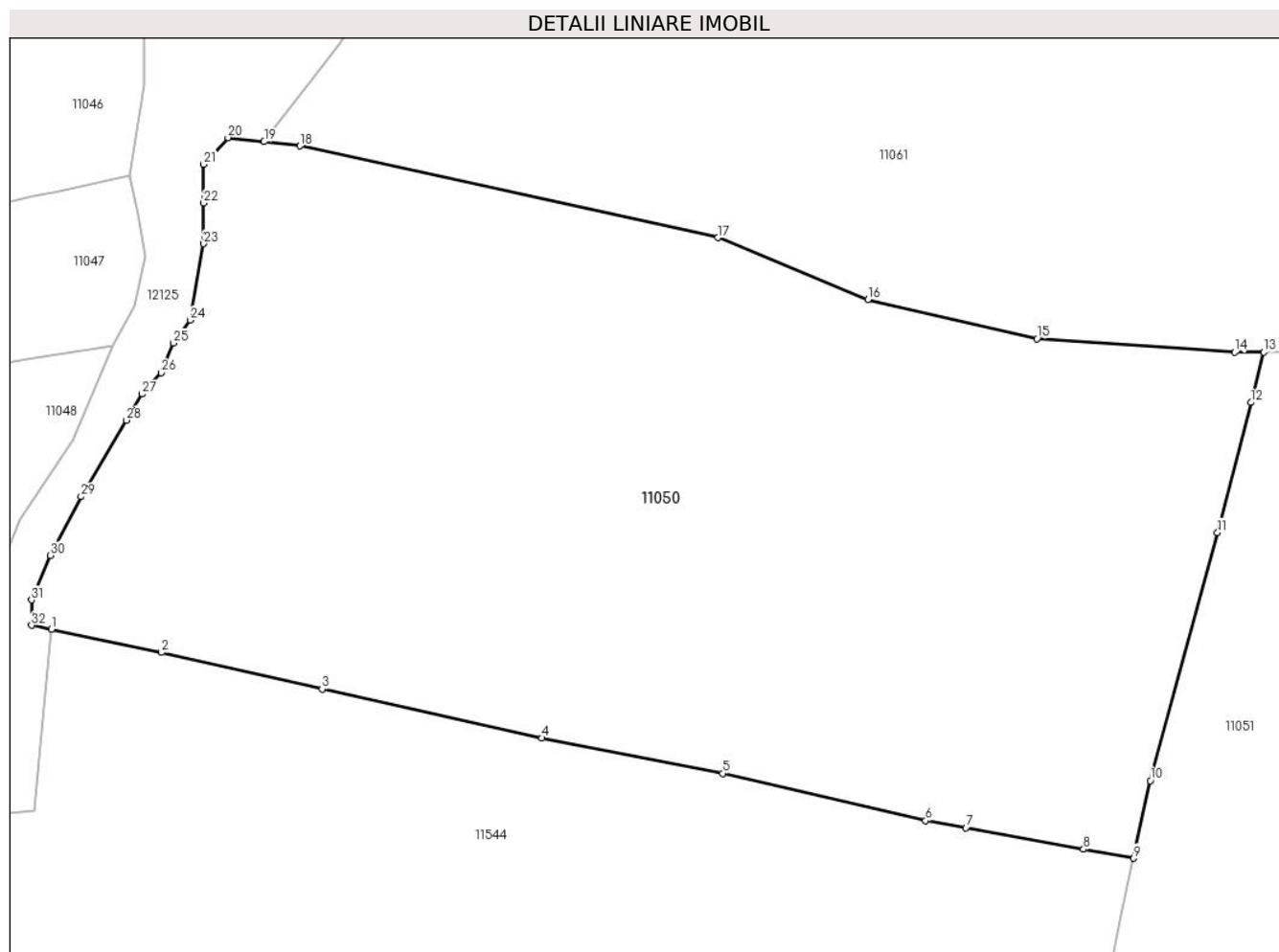
Inscrieri privind dezmembramintele dreptului de proprietate, drepturi reale de garanție și sarcini	Referințe
NU SUNT	

Anexa Nr. 1 La Partea I

Teren

Nr cadastral	Suprafața (mp)*	Observații / Referințe
	13.328	

* Suprafața este determinată în planul de proiecție Stereo 70.



Date referitoare la teren

Crt	Categorie folosință	Intra vilan	Suprafața (mp)	Tarla	Parcelă	Nr. topo	Observații / Referințe
1	pașune	NU	13.328	-	-	-	

Lungime Segmente

1) Valorile lungimilor segmentelor sunt obținute din proiecție în plan.

Punct început	X / Y	Punct sfârșit	X / Y	Lungime segment (** (m)
1	580.569,89 639.663,927	2	580.586,931 639.660,355	17.411
3	580.611,799 639.654,691	4	580.645,796 639.647,132	34.827
5	580.673,783 639.641,633	6	580.705,206 639.634,334	32.26
7	580.711,467 639.633,248	8	580.729,637 639.629,92	18.472
9	580.737,407 639.628,497	10	580.739,979 639.640,514	12.289

Punct început	X / Y	Punct sfârșit	X / Y	Lungime segment (** (m)
2	580.586,931 639.660,355	3	580.611,799 639.654,691	25.505
4	580.645,796 639.647,132	5	580.673,783 639.641,633	28.522
6	580.705,206 639.634,334	7	580.711,467 639.633,248	6.354
8	580.729,637 639.629,92	9	580.737,407 639.628,497	7.899
10	580.739,979 639.640,514	11	580.750,367 639.678,893	39.76

Punct început	X / Y	Punct sfârșit	X / Y	Lungime segment (** (m)	Punct început	X / Y	Punct sfârșit	X / Y	Lungime segment (** (m)
11	580.750,367 639.678,893	12	580.755,556 639.699,023	20.788	12	580.755,556 639.699,023	13	580.757,536 639.706,783	8.009
13	580.757,536 639.706,783	14	580.753,027 639.706,783	4.509	14	580.753,027 639.706,783	15	580.722,447 639.708,889	30.652
15	580.722,447 639.708,889	16	580.696,288 639.714,954	26.853	16	580.696,288 639.714,954	17	580.673,051 639.724,515	25.127
17	580.673,051 639.724,515	18	580.608,369 639.738,701	66.219	18	580.608,369 639.738,701	19	580.602,801 639.739,345	5.605
19	580.602,801 639.739,345	20	580.597,233 639.739,99	5.605	20	580.597,233 639.739,99	21	580.593,465 639.735,859	5.591
21	580.593,465 639.735,859	22	580.593,465 639.729,844	6.015	22	580.593,465 639.729,844	23	580.593,465 639.723,569	6.275
23	580.593,465 639.723,569	24	580.591,339 639.711,728	12.03	24	580.591,339 639.711,728	25	580.588,762 639.708,203	4.367
25	580.588,762 639.708,203	26	580.586,906 639.703,614	4.95	26	580.586,906 639.703,614	27	580.583,932 639.700,319	4.439
27	580.583,932 639.700,319	28	580.581,526 639.696,275	4.706	28	580.581,526 639.696,275	29	580.574,485 639.684,44	13.771
29	580.574,485 639.684,44	30	580.569,76 639.675,372	10.225	30	580.569,76 639.675,372	31	580.566,829 639.668,472	7.497
31	580.566,829 639.668,472	32	580.566,829 639.664,569	3.903	32	580.566,829 639.664,569	1	580.569,89 639.663,927	3.128

** Lungimile segmentelor sunt determinate în planul de proiecție Stereo 70 și sunt rotunjite la 1 milimetru.

*** Distanța dintre puncte este formată din segmente cumulate ce sunt mai mici decât valoarea 1 milimetru.

**DATE DESPRE IMOBILUL NR. 11051**

Oficiul de Cadastru și Publicitate Imobiliară NEAMT
 Biroul de Cadastru și Publicitate Imobiliară Targu-Neamt

A. Partea I. Descrierea imobilului

TEREN Extravilan

Adresa: Jud. Neamt

Nr. Crt	Nr cadastral Nr. topografic	Suprafața* (mp)	Observații / Referințe
A1		18.863	Sector cadastral:11 Teren imprejmuit;

B. Partea II. Proprietari și acte

Inscrieri privitoare la dreptul de proprietate și alte drepturi reale		Referințe
/		
Act Administrativ nr. 19186, din 12/12/2023 emis de PRIMARIA COMUNEI PIPIRIG;		
B1	Inscrierea posesiei, drept de PROPRIETATE, dobandit prin Lege, cota actuala 1/1, cota initiala 1/1 1) LĂCĂTUȘU DUMITRU 2) LĂCĂTUȘU EVA	A1

C. Partea III. SARCINI .

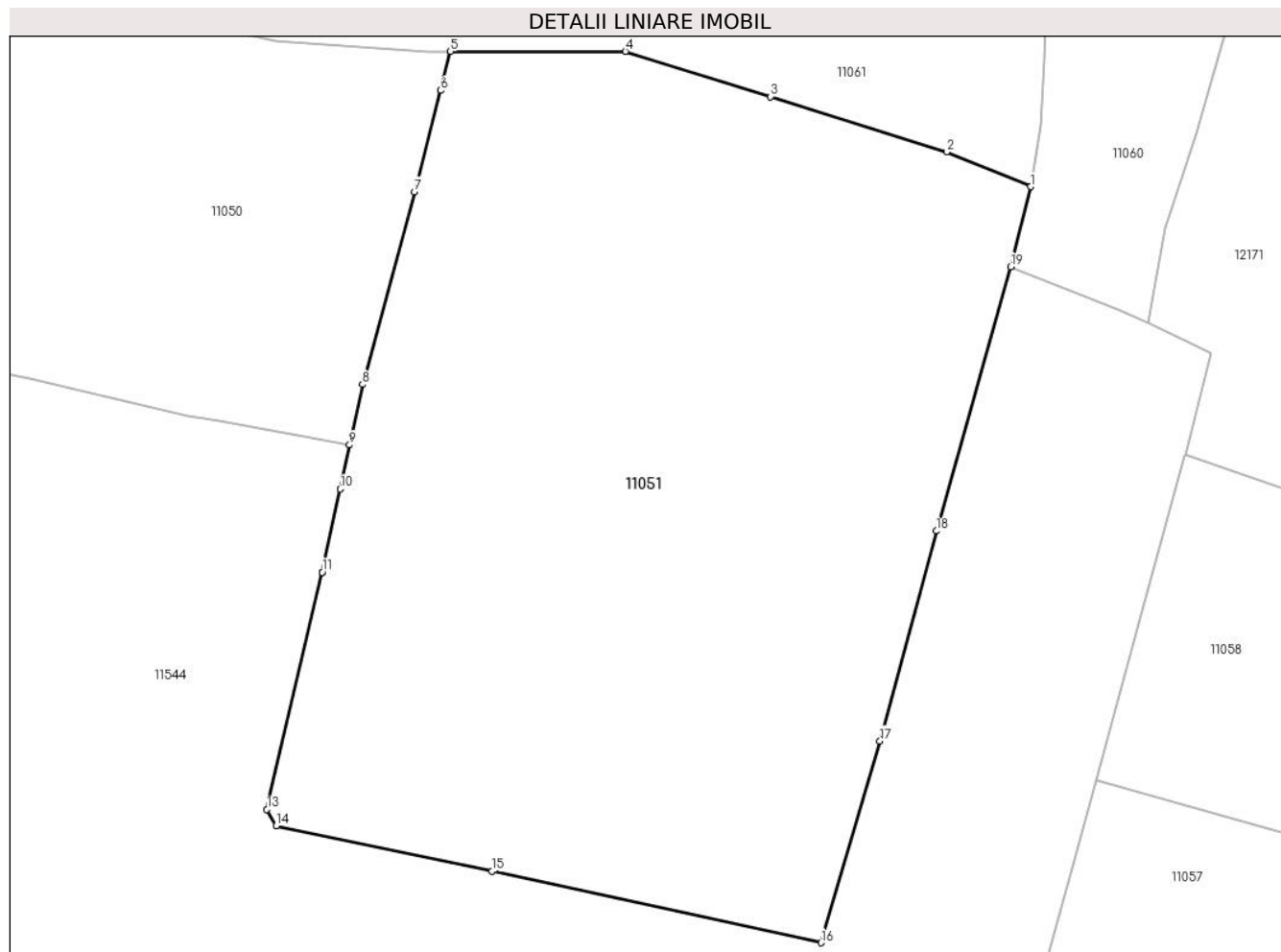
Inscrieri privind dezmembramintele dreptului de proprietate, drepturi reale de garanție și sarcini	Referințe
NU SUNT	

Anexa Nr. 1 La Partea I

Teren

Nr cadastral	Suprafața (mp)*	Observații / Referințe
	18.863	

* Suprafața este determinată în planul de proiecție Stereo 70.



Date referitoare la teren

Crt	Categorie folosință	Intravilan	Suprafața (mp)	Tarla	Parcelă	Nr. topo	Observații / Referințe
1	pașune	NU	18.863	-	-	-	

Lungime Segmente

1) Valorile lungimilor segmentelor sunt obținute din proiecție în plan.

Punct început	X / Y	Punct sfârșit	X / Y	Lungime segment (** (m)
1	580.873,051 639.679,87	2	580.856,322 639.686,77	18.096
2	580.856,322 639.686,77	3	580.821,243 639.697,777	36.765
3	580.821,243 639.697,777	4	580.792,37 639.706,783	30.245
4	580.792,37 639.706,783	5	580.757,536 639.706,783	34.834
5	580.757,536 639.706,783	6	580.755,556 639.699,023	8.009

Punct început	X / Y	Punct sfârșit	X / Y	Lungime segment (** (m)
6	580.755,556 639.699,023	7	580.750,367 639.678,893	20.788
7	580.750,367 639.678,893	8	580.739,979 639.640,514	39.76
8	580.739,979 639.640,514	9	580.737,407 639.628,497	12.289
9	580.737,407 639.628,497	10	580.735,532 639.619,733	8.962
10	580.735,532 639.619,733	11	580.731,989 639.603,177	16.931
11	580.731,989 639.603,177	12	580.731,971 639.603,093	0.086
12	580.731,971 639.603,093	13	580.720,953 639.555,986	48.378
13	580.720,953 639.555,986	14	580.722,806 639.552,69	3.781
14	580.722,806 639.552,69	15	580.765,77 639.543,673	43.9
15	580.765,77 639.543,673	16	580.831,315 639.529,451	67.07
16	580.831,315 639.529,451	17	580.843,056 639.569,604	41.834
17	580.843,056 639.569,604	18	580.854,279 639.611,381	43.258
18	580.854,279 639.611,381	19	580.869,073 639.663,926	54.588
19	580.869,073 639.663,926	1	580.873,051 639.679,87	16.433

** Lungimile segmentelor sunt determinate în planul de proiecție Stereo 70 și sunt rotunjite la 1 milimetru.

*** Distanța dintre puncte este formată din segmente cumulate ce sunt mai mici decât valoarea 1 milimetru.

**DATE DESPRE IMOBILUL NR. 11052**

Oficiul de Cadastru și Publicitate Imobiliară NEAMT
Biroul de Cadastru și Publicitate Imobiliară Targu-Neamt

A. Partea I. Descrierea imobilului

TEREN Necunoscut

Adresa: Loc. Pipirig, Str Gura Izvorului, Jud. Neamt, si extravilan UAT Pipirig

Nr. Crt	Nr cadastral Nr. topografic	Suprafața* (mp)	Observații / Referințe
A1		5.821	Sector cadastral:11 Teren imprejmuit;

Construcții

Crt	Nr cadastral Nr. topografic	Adresa	Observații / Referințe
A1.1		Loc. Pipirig, Str Gura Izvorului, Jud. Neamt	Nr. niveluri:2; S. construita la sol:143 mp;

B. Partea II. Proprietari și acte

Inscrieri privitoare la dreptul de proprietate și alte drepturi reale		Referințe
/		
Act Administrativ nr. 19186, din 12/12/2023 emis de PRIMARIA COMUNEI PIPIRIG;		
B1	Inscrierea posesiei, drept de PROPRIETATE, dobandit prin Lege, cota actuala 1/1, cota initiala 1/1 1) GRAMADĂ DUMITRU	A1
Act Administrativ nr. 3946, din 20/03/2024 emis de PRIMARIA COMUNEI PIPIRIG;		
B2	Intabulare, drept de PROPRIETATE, dobandit prin Lege, cota actuala 1/1, cota initiala 1/1 1) GRAMADĂ DUMITRU	A1.1

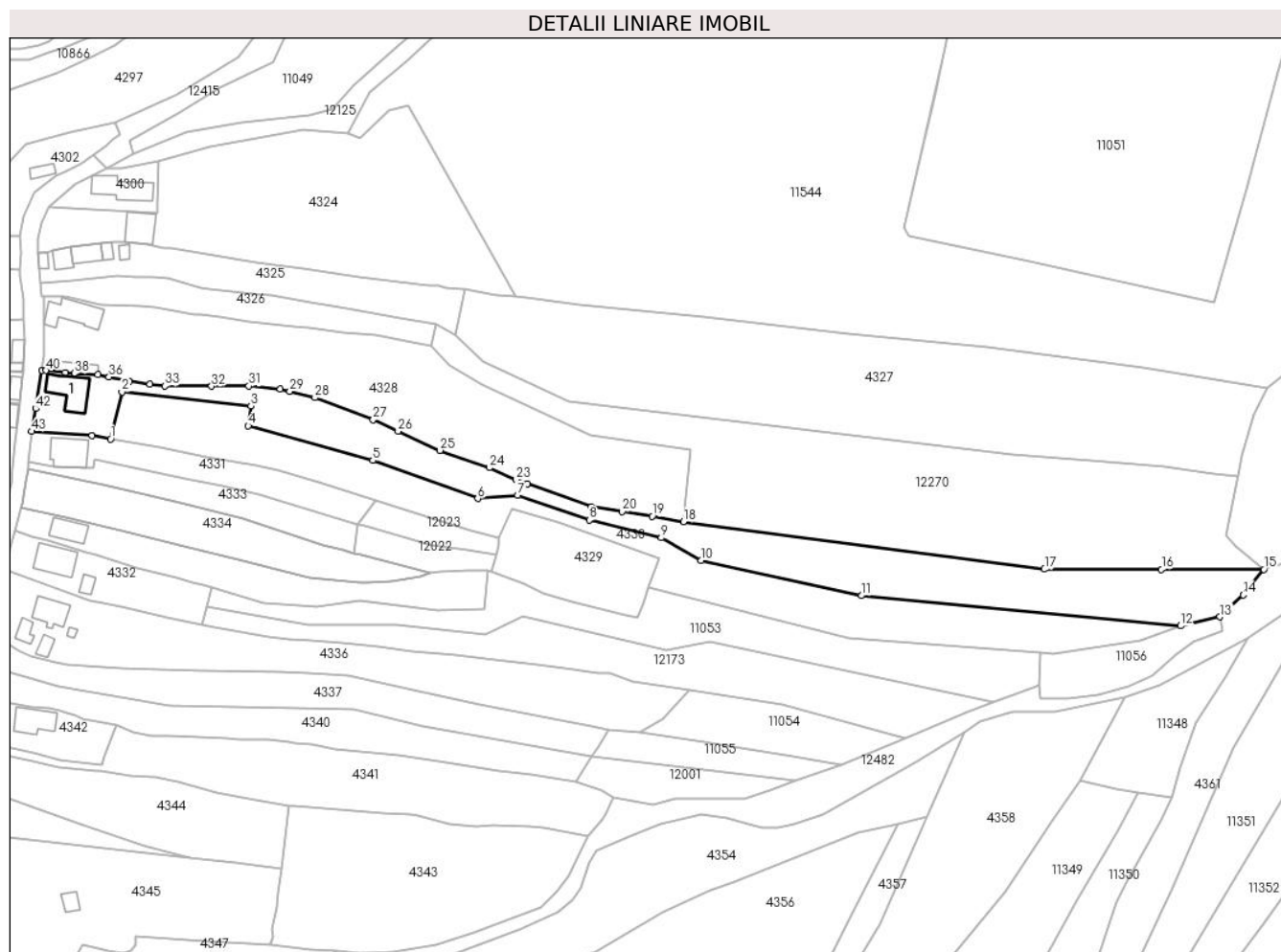
C. Partea III. SARCINI .

Inscrieri privind dezmembramintele dreptului de proprietate, drepturi reale de garanție și sarcini	Referințe
NU SUNT	

Teren

Nr cadastral	Suprafața (mp)*	Observații / Referințe
	5.821	

* Suprafața este determinată în planul de proiecție Stereo 70.



Date referitoare la teren

Crt	Categorie folosință	Intravilan	Suprafața (mp)	Tarla	Parcelă	Nr. topo	Observații / Referințe
1	curți constructii	DA	625	-	-	-	
2	faneata	DA	1.145	-	-	-	
3	faneata	NU	697	-	-	-	
4	pasune	NU	3.354	-	-	-	Pășune împădurită

Date referitoare la construcții

Crt	Număr	Destinație construcție	Supraf. (mp)	Situație juridică	Observații / Referințe
A1.1		construcții de locuințe	143	Cu acte	Nr. niveluri:2; S. construita la sol:143 mp;

Lungime Segmente

1) Valorile lungimilor segmentelor sunt obținute din proiecție în plan.

Punct început	X / Y	Punct sfârșit	X / Y	Lungime segment	Punct început	X / Y	Punct sfârșit	X / Y	Lungime segment	Punct început	X / Y	Punct sfârșit	X / Y	Lungime segment
1	580.438,567 639.480,661	2	580.442,575 639.497,402	17.21 4	2	580.442,575 639.497,402	3	580.488,512 639.492,359	46.21 3	3	580.488,512 639.492,359	4	580.487,574 639.485,381	7.041
4	580.487,574 639.485,381	5	580.531,918 639.473,013	46.03 6	5	580.531,918 639.473,013	6	580.569,256 639.459,469	39.71 9	6	580.569,256 639.459,469	7	580.583,434 639.460,683	14.23

Punct început	X / Y	Punct sfârșit	X / Y	Lungime segment	Punct început	X / Y	Punct sfârșit	X / Y	Lungime segment	Punct început	X / Y	Punct sfârșit	X / Y	Lungime segment
7	580.583,434 639.460,683	8	580.609,014 639.451,86	27.059	8	580.609,014 639.451,86	9	580.634,61 639.445,518	26.37	9	580.634,61 639.445,518	10	580.648,807 639.437,417	16.346
10	580.648,807 639.437,417	11	580.705,917 639.424,927	58.46	11	580.705,917 639.424,927	12	580.819,482 639.414,166	114.074	12	580.819,482 639.414,166	13	580.833,465 639.417,394	14.351
13	580.833,465 639.417,394	14	580.841,725 639.425,175	11.348	14	580.841,725 639.425,175	15	580.849,108 639.434,329	11.76	15	580.849,108 639.434,329	16	580.812,67 639.434,329	36.438
16	580.812,67 639.434,329	17	580.771,032 639.434,339	41.638	17	580.771,032 639.434,339	18	580.642,488 639.451,169	129.641	18	580.642,488 639.451,169	19	580.631,419 639.453,202	11.254
19	580.631,419 639.453,202	20	580.620,7 639.454,84	10.843	20	580.620,7 639.454,84	21	580.609,769 639.456,513	11.058	21	580.609,769 639.456,513	22	580.586,936 639.464,816	24.296
22	580.586,936 639.464,816	23	580.582,95 639.466,22	4.226	23	580.582,95 639.466,22	24	580.573,372 639.470,424	10.46	24	580.573,372 639.470,424	25	580.555,841 639.476,61	18.59
25	580.555,841 639.476,61	26	580.540,945 639.483,439	16.387	26	580.540,945 639.483,439	27	580.532,013 639.487,535	9.826	27	580.532,013 639.487,535	28	580.511,289 639.495,396	22.165
28	580.511,289 639.495,396	29	580.502,362 639.497,618	9.199	29	580.502,362 639.497,618	30	580.499,001 639.498,455	3.464	30	580.499,001 639.498,455	31	580.487,767 639.499,507	11.283
31	580.487,767 639.499,507	32	580.474,515 639.499,427	13.252	32	580.474,515 639.499,427	33	580.457,919 639.499,543	16.596	33	580.457,919 639.499,543	34	580.452,561 639.500,079	5.385
34	580.452,561 639.500,079	35	580.445,253 639.501,185	7.391	35	580.445,253 639.501,185	36	580.438,015 639.502,734	7.402	36	580.438,015 639.502,734	37	580.434,021 639.503,57	4.081
37	580.434,021 639.503,57	38	580.425,651 639.504,005	8.381	38	580.425,651 639.504,005	39	580.422,385 639.504,339	3.283	39	580.422,385 639.504,339	40	580.415,708 639.505,023	6.712
40	580.415,708 639.505,023	41	580.414,128 639.505,185	1.588	41	580.414,128 639.505,185	42	580.411,881 639.491,483	13.885	42	580.411,881 639.491,483	43	580.410,453 639.483,373	8.235
43	580.410,453 639.483,373	44	580.431,906 639.481,865	21.506	44	580.431,906 639.481,865	1	580.438,567 639.480,661	6.769					

** Lungimile segmentelor sunt determinate în planul de proiecție Stereo 70 și sunt rotunjite la 1 milimetru.

*** Distanța dintre puncte este formată din segmente cumulate ce sunt mai mici decât valoarea 1 milimetru.

**DATE DESPRE IMOBILUL NR. 11053**

Oficiul de Cadastru și Publicitate Imobiliară NEAMT
Biroul de Cadastru și Publicitate Imobiliară Targu-Neamt

A. Partea I. Descrierea imobilului

TEREN Necunoscut

Adresa: Loc. Pipirig, Jud. Neamt, si extravilan UAT Pipirig

Nr. Crt	Nr cadastral Nr. topografic	Suprafața* (mp)	Observații / Referințe
A1		3.408	Sector cadastral:11 Teren neimprejmuit;

B. Partea II. Proprietari și acte

Inscrieri privitoare la dreptul de proprietate și alte drepturi reale	Referințe
/	
Act Administrativ nr. 19186, din 12/12/2023 emis de PRIMARIA COMUNEI PIPIRIG;	
B1	A1
Inscrierea posesiei, drept de PROPRIETATE, dobandit prin Lege, cota actuala 1/1, cota initiala 1/1	
1) GRAMADĂ DUMITRU	

C. Partea III. SARCINI .

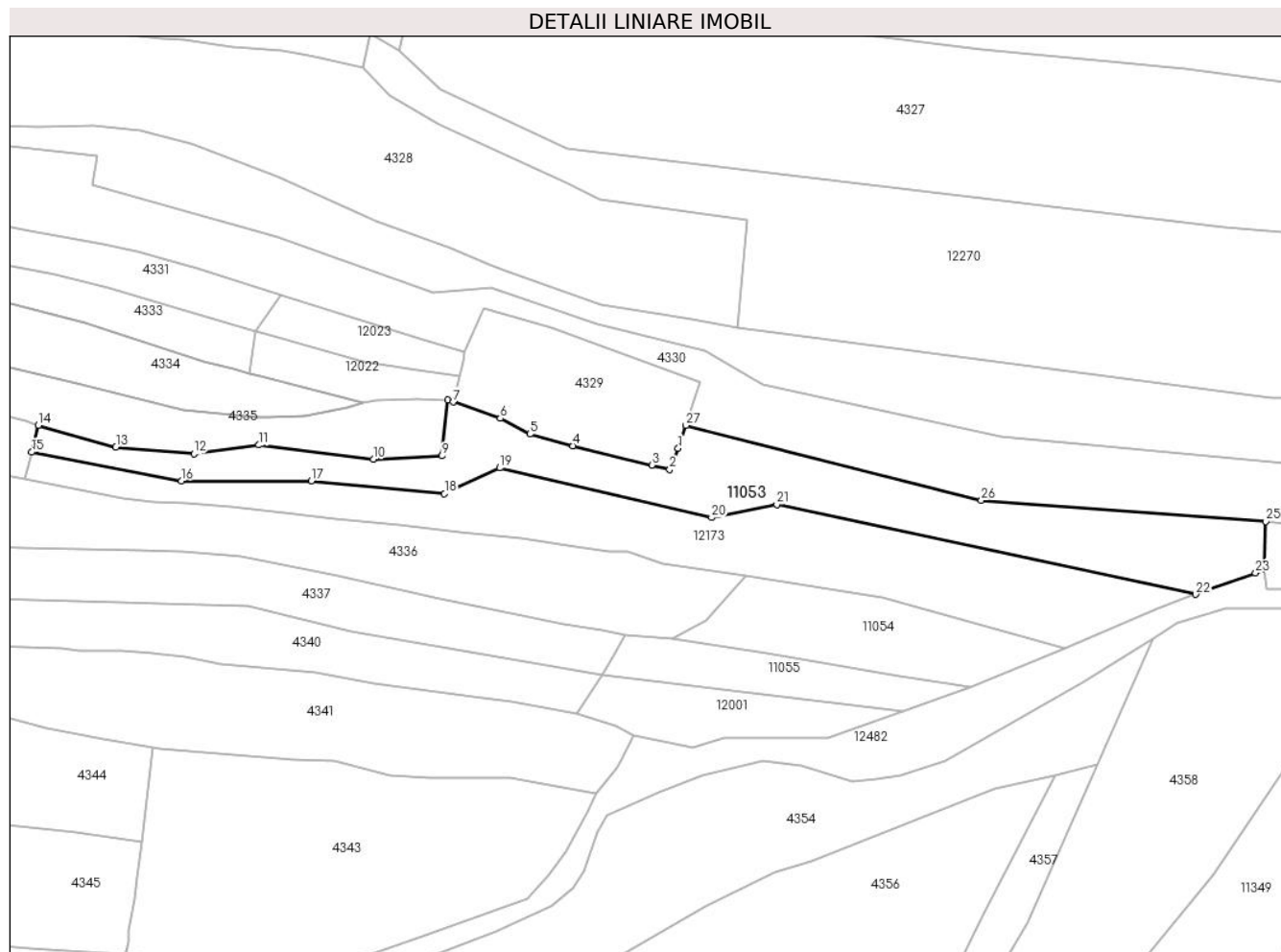
Inscrieri privind dezmembramintele dreptului de proprietate, drepturi reale de garanție și sarcini	Referințe
NU SUNT	

Anexa Nr. 1 La Partea I

Teren

Nr cadastral	Suprafața (mp)*	Observații / Referințe
	3.408	

* Suprafața este determinată în planul de proiecție Stereo 70.



Date referitoare la teren

Crt	Categorie folosință	Intravilan	Suprafața (mp)	Tarla	Parcelă	Nr. topo	Observații / Referințe
1	faneata	DA	494	-	-	-	
2	faneata	NU	804	-	-	-	
3	pasune	NU	2.110	-	-	-	pășune împădurită

Lungime Segmente

1) Valorile lungimilor segmentelor sunt obținute din proiecție în plan.

Punct început	X / Y	Punct sfârșit	X / Y	Lungime segment (** (m)
1	580.628,346 639.422,155	2	580.626,271 639.417,043	5.517
3	580.621,973 639.418,103	4	580.603,002 639.422,781	19.539
5	580.592,694 639.425,592	6	580.585,563 639.429,372	8.071
7	580.574,244 639.433,27	8	580.572,898 639.433,837	1.461

Punct început	X / Y	Punct sfârșit	X / Y	Lungime segment (** (m)
2	580.626,271 639.417,043	3	580.621,973 639.418,103	4.427
4	580.603,002 639.422,781	5	580.592,694 639.425,592	10.684
6	580.585,563 639.429,372	7	580.574,244 639.433,27	11.971
8	580.572,898 639.433,837	9	580.571,562 639.420,347	13.556

Punct început	X / Y	Punct sfârșit	X / Y	Lungime segment (** (m)
9	580.571,562 639.420,347	10	580.555,02 639.419,554	16.561
11	580.527,525 639.422,952	12	580.511,914 639.420,843	15.753
13	580.493,144 639.422,441	14	580.474,524 639.427,722	19.354
15	580.472,891 639.421,219	16	580.508,907 639.414,363	36.663
17	580.540,167 639.414,363	18	580.572,14 639.411,275	32.122
19	580.585,438 639.417,453	20	580.636,375 639.405,529	52.314
21	580.652,072 639.408,666	22	580.752,77 639.387,068	102.988
23	580.767,158 639.392,219	24	580.769,331 639.393,15	2.364
25	580.769,58 639.404,606	26	580.701,196 639.409,675	68.572
27	580.630,2 639.427,692	1	580.628,346 639.422,155	5.839

Punct început	X / Y	Punct sfârșit	X / Y	Lungime segment (** (m)
10	580.555,02 639.419,554	11	580.527,525 639.422,952	27.704
12	580.511,914 639.420,843	13	580.493,144 639.422,441	18.838
14	580.474,524 639.427,722	15	580.472,891 639.421,219	6.705
16	580.508,907 639.414,363	17	580.540,167 639.414,363	31.26
18	580.572,14 639.411,275	19	580.585,438 639.417,453	14.663
20	580.636,375 639.405,529	21	580.652,072 639.408,666	16.007
22	580.752,77 639.387,068	23	580.767,158 639.392,219	15.282
24	580.769,331 639.393,15	25	580.769,58 639.404,606	11.459
26	580.701,196 639.409,675	27	580.630,2 639.427,692	73.246

** Lungimile segmentelor sunt determinate în planul de proiecție Stereo 70 și sunt rotunjite la 1 milimetru.

*** Distanța dintre puncte este formată din segmente cumulate ce sunt mai mici decât valoarea 1 milimetru.

**DATE DESPRE IMOBILUL NR. 11054**

Oficiul de Cadastru și Publicitate Imobiliară NEAMT
Biroul de Cadastru și Publicitate Imobiliară Targu-Neamt

A. Partea I. Descrierea imobilului

TEREN Extravilan

Adresa: Jud. Neamt

Nr. Crt	Nr cadastral Nr. topografic	Suprafața* (mp)	Observații / Referințe
A1		1.252	Sector cadastral:11 Teren neimprejmuit;

B. Partea II. Proprietari și acte

Inscrieri privitoare la dreptul de proprietate și alte drepturi reale		Referințe
/		
Act Normativ nr. 7, din 13/03/1996 emis de GUVERNUL ROMÂNIEI;		
B1	Inscrierea provizorie, drept de PROPRIETATE, dobandit prin Lege, cota actuala 1/1, cota initiala 1/1 1) COMUNA PIPIRIG, CIF:99999999999999, Proprietar neidentificat	A1

C. Partea III. SARCINI .

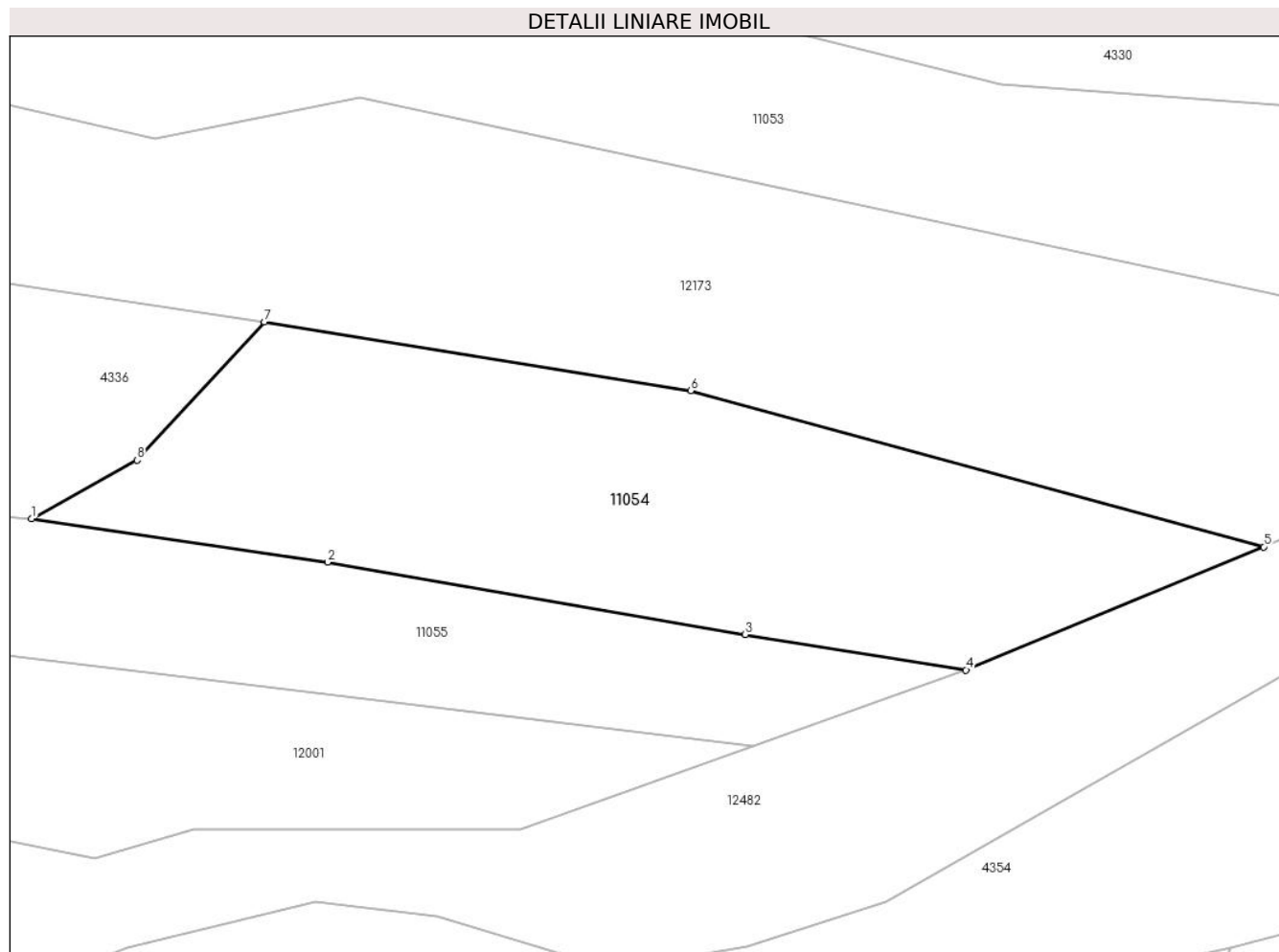
Inscrieri privind dezmembramintele dreptului de proprietate, drepturi reale de garanție și sarcini	Referințe
NU SUNT	

Anexa Nr. 1 La Partea I

Teren

Nr cadastral	Suprafața (mp)*	Observații / Referințe
	1.252	

* Suprafața este determinată în planul de proiecție Stereo 70.



Date referitoare la teren

Crt	Categorie folosință	Intravilan	Suprafața (mp)	Tarla	Parcelă	Nr. topo	Observații / Referințe
1	pasune	NU	1.252	-	-	-	

Lungime Segmente

1) Valorile lungimilor segmentelor sunt obținute din proiecție în plan.

Punct început	X / Y	Punct sfârșit	X / Y	Lungime segment (** (m)
1	580.626,921 639.376,43	2	580.649,612 639.373,101	22.934
2	580.649,612 639.373,101	3	580.681,635 639.367,552	32.5
3	580.681,635 639.367,552	4	580.698,564 639.364,834	17.146
4	580.698,564 639.364,834	5	580.721,388 639.374,271	24.698
5	580.721,388 639.374,271	6	580.677,446 639.386,24	45.543

Punct început	X / Y	Punct sfârșit	X / Y	Lungime segment (** (m)
6	580.677,446 639.386,24	7	580.644,749 639.391,491	33.116
7	580.644,749 639.391,491	8	580.634,992 639.380,91	14.393
8	580.634,992 639.380,91	1	580.626,921 639.376,43	9.231

** Lungimile segmentelor sunt determinate în planul de proiecție Stereo 70 și sunt rotunjite la 1 milimetru.

*** Distanța dintre puncte este formată din segmente cumulate ce sunt mai mici decât valoarea 1 milimetru.

**DATE DESPRE IMOBILUL NR. 11055**

Oficiul de Cadastru și Publicitate Imobiliară NEAMT
Biroul de Cadastru și Publicitate Imobiliară Targu-Neamt

A. Partea I. Descrierea imobilului

TEREN Extravilan

Adresa: Jud. Neamt

Nr. Crt	Nr cadastral Nr. topografic	Suprafața* (mp)	Observații / Referințe
A1		753	Sector cadastral:11 Teren imprejmuit;

B. Partea II. Proprietari și acte

Inscrieri privitoare la dreptul de proprietate și alte drepturi reale	Referințe
/	
Act Administrativ nr. 19186, din 12/12/2023 emis de PRIMARIA COMUNEI PIPIRIG;	
B1	A1
Inscrierea posesiei, drept de PROPRIETATE, dobandit prin Lege, cota actuala 1/1, cota initiala 1/1 1) RÎȘCANU IONEL, bun propriu	

C. Partea III. SARCINI .

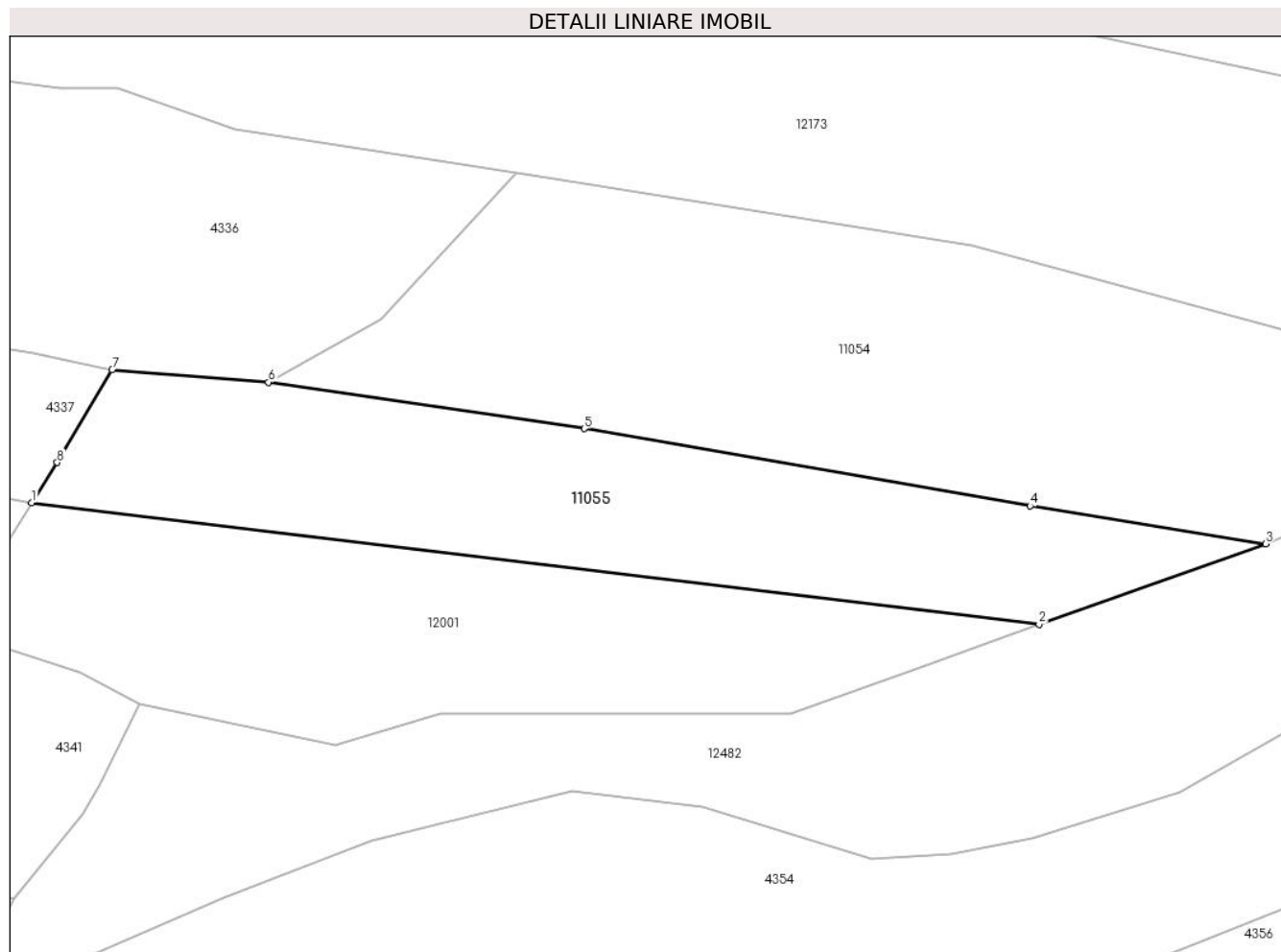
Inscrieri privind dezmembramintele dreptului de proprietate, drepturi reale de garanție și sarcini	Referințe
NU SUNT	

Anexa Nr. 1 La Partea I

Teren

Nr cadastral	Suprafața (mp)*	Observații / Referințe
	753	

* Suprafața este determinată în planul de proiecție Stereo 70.



Date referitoare la teren

Crt	Categorie folosință	Intravilan	Suprafața (mp)	Tarla	Parcelă	Nr. topo	Observații / Referințe
1	pașune	NU	753	-	-	-	

Lungime Segmente

1) Valorile lungimilor segmentelor sunt obținute din proiecție în plan.

Punct început	X / Y	Punct sfârșit	X / Y	Lungime segment (** (m)
1	580.609,912 639.367,771	2	580.682,281 639.359,055	72.892
2	580.682,281 639.359,055	3	580.698,564 639.364,834	17.278
3	580.698,564 639.364,834	4	580.681,635 639.367,552	17.146
4	580.681,635 639.367,552	5	580.649,612 639.373,101	32.5
5	580.649,612 639.373,101	6	580.626,921 639.376,43	22.934

Punct început	X / Y	Punct sfârșit	X / Y	Lungime segment (** (m)
6	580.626,921 639.376,43	7	580.615,7 639.377,32	11.256
7	580.615,7 639.377,32	8	580.611,747 639.370,666	7.74
8	580.611,747 639.370,666	1	580.609,912 639.367,771	3.428

** Lungimile segmentelor sunt determinate în planul de proiecție Stereo 70 și sunt rotunjite la 1 milimetru.

*** Distanța dintre puncte este formată din segmente cumulate ce sunt mai mici decât valoarea 1 milimetru.

**DATE DESPRE IMOBILUL NR. 11056**

Oficiul de Cadastru și Publicitate Imobiliară NEAMT
Biroul de Cadastru și Publicitate Imobiliară Targu-Neamt

A. Partea I. Descrierea imobilului

TEREN Extravilan

Adresa: Jud. Neamt

Nr. Crt	Nr cadastral Nr. topografic	Suprafața* (mp)	Observații / Referințe
A1		849	Sector cadastral:11 Teren neimprejmuit;

B. Partea II. Proprietari și acte

Inscrieri privitoare la dreptul de proprietate și alte drepturi reale		Referințe
/		
Act Normativ nr. 7, din 13/03/1996 emis de GUVERNUL ROMÂNIEI;		
B1	Inscrierea provizorie, drept de PROPRIETATE, dobandit prin Lege, cota actuala 1/1, cota initiala 1/1 1) COMUNA PIPIRIG, CIF:99999999999999, Proprietar neidentificat	A1

C. Partea III. SARCINI .

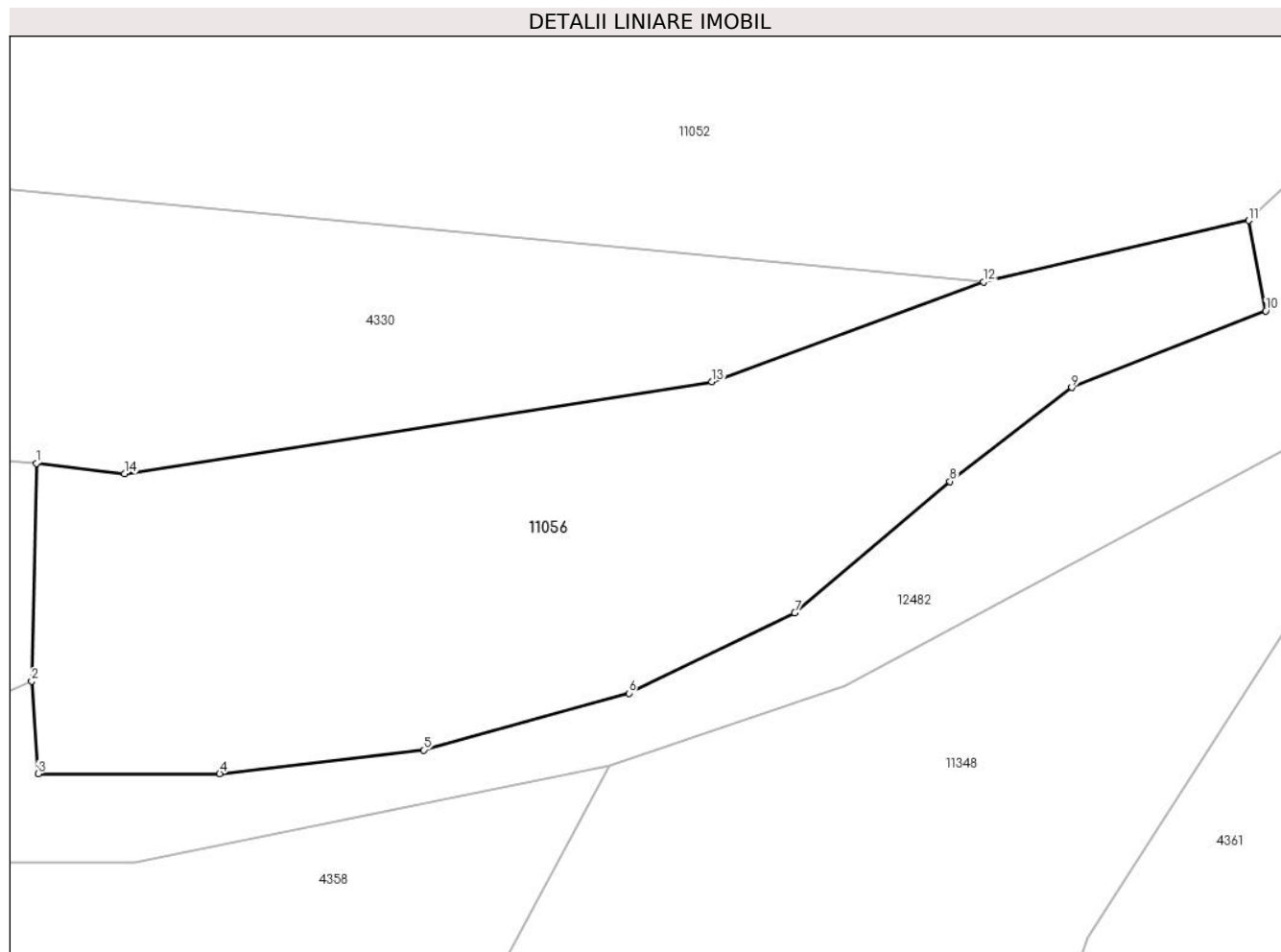
Inscrieri privind dezmembramintele dreptului de proprietate, drepturi reale de garanție și sarcini	Referințe
NU SUNT	

Anexa Nr. 1 La Partea I

Teren

Nr cadastral	Suprafața (mp)*	Observații / Referințe
	849	

* Suprafața este determinată în planul de proiecție Stereo 70.



Date referitoare la teren

Crt	Categorie folosință	Intravilan	Suprafața (mp)	Tarla	Parcelă	Nr. topo	Observații / Referințe
1	pasune	NU	849	-	-	-	

Lungime Segmente

1) Valorile lungimilor segmentelor sunt obținute din proiecție în plan.

Punct început	X / Y	Punct sfârșit	X / Y	Lungime segment (** (m)
1	580.769,58 639.404,606	2	580.769,331 639.393,15	11.459
2	580.769,331 639.393,15	3	580.769,681 639.388,274	4.889
3	580.769,681 639.388,274	4	580.779,236 639.388,274	9.555
4	580.779,236 639.388,274	5	580.789,982 639.389,52	10.818
5	580.789,982 639.389,52	6	580.800,799 639.392,511	11.223

Punct început	X / Y	Punct sfârșit	X / Y	Lungime segment (** (m)
6	580.800,799 639.392,511	7	580.809,546 639.396,732	9.712
7	580.809,546 639.396,732	8	580.817,727 639.403,661	10.721
8	580.817,727 639.403,661	9	580.824,141 639.408,604	8.098
9	580.824,141 639.408,604	10	580.834,362 639.412,636	10.988
10	580.834,362 639.412,636	11	580.833,465 639.417,394	4.842
11	580.833,465 639.417,394	12	580.819,482 639.414,166	14.351
12	580.819,482 639.414,166	13	580.805,177 639.408,908	15.241
13	580.805,177 639.408,908	14	580.774,229 639.404,065	31.325
14	580.774,229 639.404,065	1	580.769,58 639.404,606	4.68

** Lungimile segmentelor sunt determinate în planul de proiecție Stereo 70 și sunt rotunjite la 1 milimetru.

*** Distanța dintre puncte este formată din segmente cumulate ce sunt mai mici decât valoarea 1 milimetru.

**DATE DESPRE IMOBILUL NR. 11057**

Oficiul de Cadastru și Publicitate Imobiliară NEAMT
Biroul de Cadastru și Publicitate Imobiliară Targu-Neamt

A. Partea I. Descrierea imobilului

TEREN Extravilan

Adresa: Jud. Neamt

Nr. Crt	Nr cadastral Nr. topografic	Suprafața* (mp)	Observații / Referințe
A1		15.892	Sector cadastral:11 Teren neimprejmuit;

B. Partea II. Proprietari și acte

Inscrieri privitoare la dreptul de proprietate și alte drepturi reale		Referințe
/		
Act Normativ nr. 7, din 13/03/1996 emis de GUVERNUL ROMÂNIEI;		
B1	Inscrierea provizorie, drept de PROPRIETATE, dobandit prin Lege, cota actuala 1/1, cota initiala 1/1	A1
1) COMUNA PIPIRIG, CIF:99999999999999, Proprietar neidentificat		

C. Partea III. SARCINI .

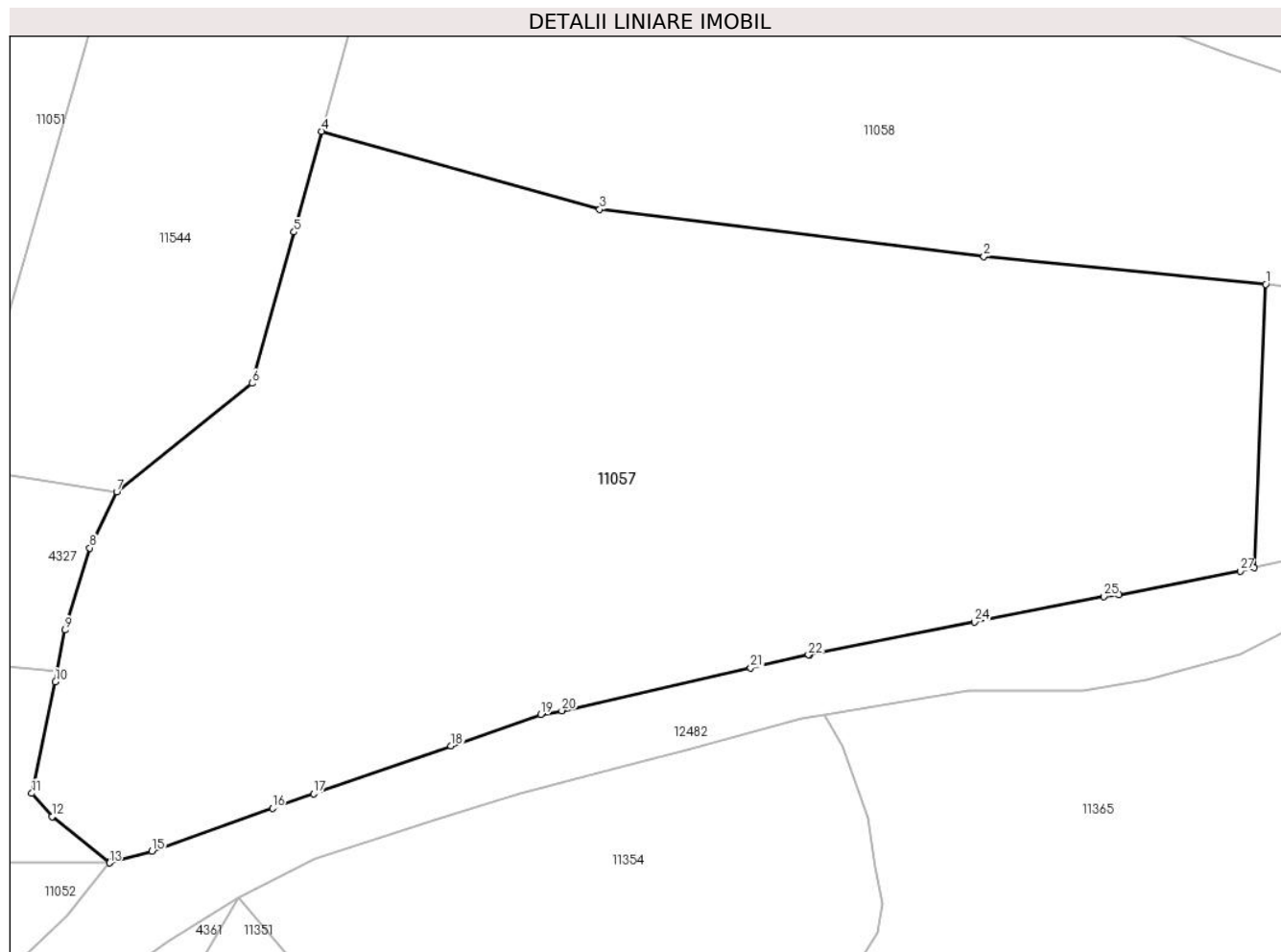
Inscrieri privind dezmembramintele dreptului de proprietate, drepturi reale de garanție și sarcini	Referințe
NU SUNT	

Anexa Nr. 1 La Partea I

Teren

Nr cadastral	Suprafața (mp)*	Observații / Referințe
	15.892	

* Suprafața este determinată în planul de proiecție Stereo 70.



Date referitoare la teren

Crt	Categorie folosință	Intra vilan	Suprafața (mp)	Tarla	Parcelă	Nr. topo	Observații / Referințe
1	faneata	NU	15.892	-	-	-	

Lungime Segmente

1) Valorile lungimilor segmentelor sunt obținute din proiecție în plan.

Punct început	X / Y	Punct sfârșit	X / Y	Lungime segment (** (m)
1	581.050,733 639.535,089	2	581.001,6 639.539,911	49.369
3	580.934,616 639.548,132	4	580.886,102 639.561,744	50.387
5	580.881,299 639.544,209	6	580.873,975 639.517,85	27.358
7	580.850,4 639.498,969	8	580.845,676 639.489,175	10.874
9	580.841,412 639.474,888	10	580.839,707 639.465,86	9.188

Punct început	X / Y	Punct sfârșit	X / Y	Lungime segment (** (m)
2	581.001,6 639.539,911	3	580.934,616 639.548,132	67.487
4	580.886,102 639.561,744	5	580.881,299 639.544,209	18.181
6	580.873,975 639.517,85	7	580.850,4 639.498,969	30.204
8	580.845,676 639.489,175	9	580.841,412 639.474,888	14.91
10	580.839,707 639.465,86	11	580.835,567 639.446,43	19.866

Punct început	X / Y	Punct sfârșit	X / Y	Lungime segment (** (m)
11	580.835,567 639.446,43	12	580.839,103 639.442,399	5.362
13	580.849,108 639.434,329	14	580.849,199 639.434,441	0.144
15	580.856,498 639.436,395	16	580.877,548 639.443,872	22.338
17	580.884,706 639.446,366	18	580.908,674 639.454,716	25.381
19	580.924,299 639.460,16	20	580.928,014 639.460,843	3.777
21	580.960,935 639.468,281	22	580.970,999 639.470,555	10.318
23	580.971,231 639.470,555	24	580.999,985 639.476,268	29.316
25	581.022,454 639.480,732	26	581.025,124 639.481,073	2.692
27	581.046,274 639.485,141	28	581.048,698 639.485,724	2.493

Punct început	X / Y	Punct sfârșit	X / Y	Lungime segment (** (m)
12	580.839,103 639.442,399	13	580.849,108 639.434,329	12.854
14	580.849,199 639.434,441	15	580.856,498 639.436,395	7.556
16	580.877,548 639.443,872	17	580.884,706 639.446,366	7.58
18	580.908,674 639.454,716	19	580.924,299 639.460,16	16.546
20	580.928,014 639.460,843	21	580.960,935 639.468,281	33.751
22	580.970,999 639.470,555	23	580.971,231 639.470,555	0.232
24	580.999,985 639.476,268	25	581.022,454 639.480,732	22.908
26	581.025,124 639.481,073	27	581.046,274 639.485,141	21.538
28	581.048,698 639.485,724	1	581.050,733 639.535,089	49.407

** Lungimile segmentelor sunt determinate în planul de proiecție Stereo 70 și sunt rotunjite la 1 milimetru.

*** Distanța dintre puncte este formată din segmente cumulate ce sunt mai mici decât valoarea 1 milimetru.

**DATE DESPRE IMOBILUL NR. 11058**

Oficiul de Cadastru și Publicitate Imobiliară NEAMT
Biroul de Cadastru și Publicitate Imobiliară Targu-Neamt

A. Partea I. Descrierea imobilului

TEREN Extravilan

Adresa: Jud. Neamt

Nr. Crt	Nr cadastral Nr. topografic	Suprafața* (mp)	Observații / Referințe
A1		11.620	Sector cadastral:11 Teren neimprejmuit;

B. Partea II. Proprietari și acte

Inscrieri privitoare la dreptul de proprietate și alte drepturi reale		Referințe
/		
Act Normativ nr. 7, din 13/03/1996 emis de GUVERNUL ROMÂNIEI;		
B1	Inscrierea provizorie, drept de PROPRIETATE, dobandit prin Lege, cota actuala 1/1, cota initiala 1/1	A1
1) COMUNA PIPIRIG, CIF:99999999999999, Proprietar neidentificat		

C. Partea III. SARCINI .

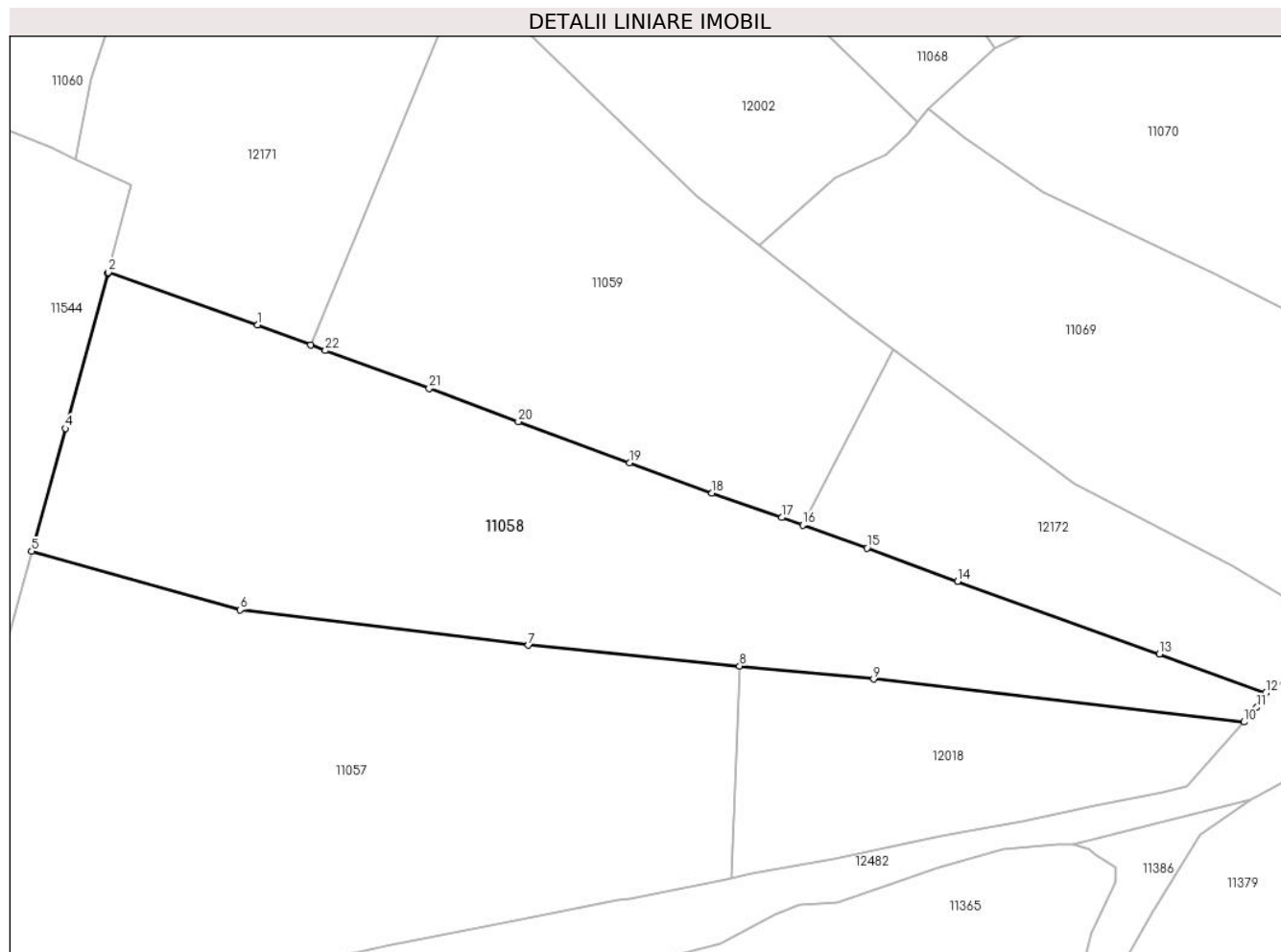
Inscrieri privind dezmembramintele dreptului de proprietate, drepturi reale de garanție și sarcini	Referințe
NU SUNT	

Anexa Nr. 1 La Partea I

Teren

Nr cadastral	Suprafața (mp)*	Observații / Referințe
	11.620	

* Suprafața este determinată în planul de proiecție Stereo 70.



Date referitoare la teren

Crt	Categorie folosință	Intravilan	Suprafața (mp)	Tarla	Parcelă	Nr. topo	Observații / Referințe
1	faneata	NU	11.620	-	-	-	

Lungime Segmente

1) Valorile lungimilor segmentelor sunt obținute din proiecție în plan.

Punct început	X / Y	Punct sfârșit	X / Y	Lungime segment (** (m)
1	580.938,64 639.614,327	2	580.903,916 639.626,541	36.809
3	580.903,841 639.626,249	4	580.893,907 639.590,238	37.356
5	580.886,102 639.561,744	6	580.934,616 639.548,132	50.387
7	581.001,6 639.539,911	8	581.050,733 639.535,089	49.369
9	581.081,891 639.532,031	10	581.167,963 639.522,07	86.646

Punct început	X / Y	Punct sfârșit	X / Y	Lungime segment (** (m)
2	580.903,916 639.626,541	3	580.903,841 639.626,249	0.301
4	580.893,907 639.590,238	5	580.886,102 639.561,744	29.544
6	580.934,616 639.548,132	7	581.001,6 639.539,911	67.487
8	581.050,733 639.535,089	9	581.081,891 639.532,031	31.308
10	581.167,963 639.522,07	11	581.170,946 639.525,424	4.489

Punct început	X / Y	Punct sfârșit	X / Y	Lungime segment (** (m)
11	581.170,946 639.525,424	12	581.173,048 639.528,793	3.971
13	581.148,327 639.537,827	14	581.101,368 639.554,71	49.902
15	581.080,328 639.562,444	16	581.065,394 639.567,812	15.869
17	581.060,547 639.569,554	18	581.044,264 639.575,194	17.232
19	581.025,133 639.582,304	20	580.999,257 639.591,81	27.567
21	580.978,504 639.599,563	22	580.954,401 639.608,345	25.653
23	580.950,986 639.609,641	1	580.938,64 639.614,327	13.205

Punct început	X / Y	Punct sfârșit	X / Y	Lungime segment (** (m)
12	581.173,048 639.528,793	13	581.148,327 639.537,827	26.32
14	581.101,368 639.554,71	15	581.080,328 639.562,444	22.416
16	581.065,394 639.567,812	17	581.060,547 639.569,554	5.151
18	581.044,264 639.575,194	19	581.025,133 639.582,304	20.409
20	580.999,257 639.591,81	21	580.978,504 639.599,563	22.154
22	580.954,401 639.608,345	23	580.950,986 639.609,641	3.653

** Lungimile segmentelor sunt determinate în planul de proiecție Stereo 70 și sunt rotunjite la 1 milimetru.

*** Distanța dintre puncte este formată din segmente cumulate ce sunt mai mici decât valoarea 1 milimetru.

**DATE DESPRE IMOBILUL NR. 11059**

Oficiul de Cadastru și Publicitate Imobiliară NEAMT
Biroul de Cadastru și Publicitate Imobiliară Targu-Neamt

A. Partea I. Descrierea imobilului

TEREN Extravilan

Adresa: Jud. Neamt

Nr. Crt	Nr cadastral Nr. topografic	Suprafața* (mp)	Observații / Referințe
A1		8.460	Sector cadastral:11 Teren neimprejmuit;

B. Partea II. Proprietari și acte

Inscrieri privitoare la dreptul de proprietate și alte drepturi reale		Referințe
/		
Act Administrativ nr. 19186, din 12/12/2023 emis de PRIMĂRIA COMUNEI PIPIRIG;		
B1	Inscrierea posesiei, drept de PROPRIETATE, dobandit prin Lege, cota actuala 1/1, cota initiala 1/1 1) GRAMADĂ CONSTANTIN	A1

C. Partea III. SARCINI .

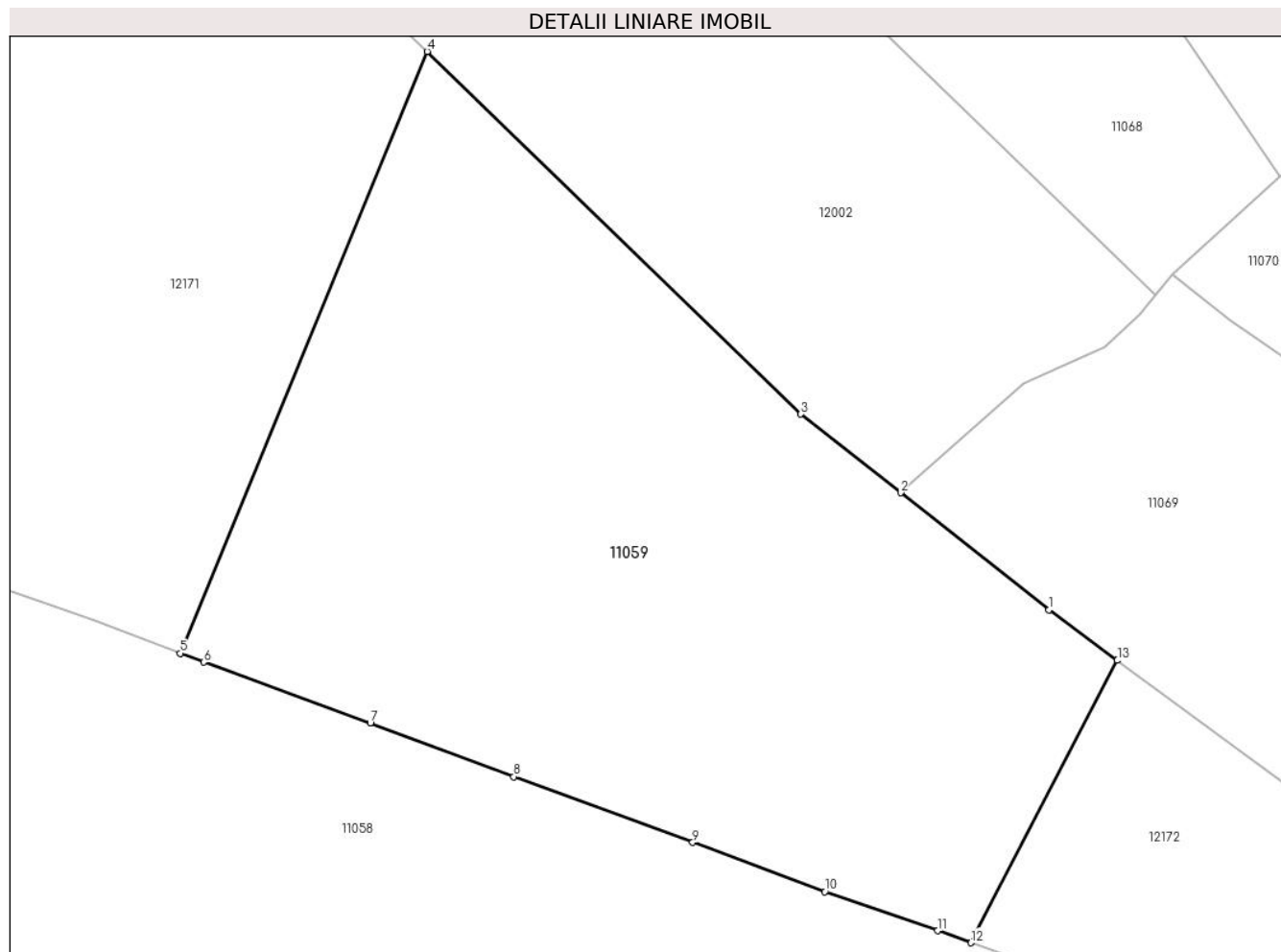
Inscrieri privind dezmembramintele dreptului de proprietate, drepturi reale de garanție și sarcini	Referințe
NU SUNT	

Anexa Nr. 1 La Partea I

Teren

Nr cadastral	Suprafața (mp)*	Observații / Referințe
	8.460	

* Suprafața este determinată în planul de proiecție Stereo 70.



Date referitoare la teren

Crt	Categorie folosință	Intravilan	Suprafața (mp)	Tarla	Parcelă	Nr. topo	Observații / Referințe
1	pasune	NU	1.722	-	-	-	
1	pasune	NU	6.738	-	-	-	

Lungime Segmente

1) Valorile lungimilor segmentelor sunt obținute din proiecție în plan.

Punct început	X / Y	Punct sfârșit	X / Y	Lungime segment (** (m)
1	581.076,691 639.615,905	2	581.055,217 639.632,829	27.341
2	581.055,217 639.632,829	3	581.040,788 639.644,2	18.371
3	581.040,788 639.644,2	4	580.986,75 639.696,593	75.267
4	580.986,75 639.696,593	5	580.950,986 639.609,641	94.02

Punct început	X / Y	Punct sfârșit	X / Y	Lungime segment (** (m)
5	580.950,986 639.609,641	6	580.954,401 639.608,345	3.653
6	580.954,401 639.608,345	7	580.978,504 639.599,563	25.653
7	580.978,504 639.599,563	8	580.999,257 639.591,81	22.154
8	580.999,257 639.591,81	9	581.025,133 639.582,304	27.567
9	581.025,133 639.582,304	10	581.044,264 639.575,194	20.409
10	581.044,264 639.575,194	11	581.060,547 639.569,554	17.232
11	581.060,547 639.569,554	12	581.065,394 639.567,812	5.151
12	581.065,394 639.567,812	13	581.086,562 639.608,604	45.957
13	581.086,562 639.608,604	1	581.076,691 639.615,905	12.278

** Lungimile segmentelor sunt determinate în planul de proiecție Stereo 70 și sunt rotunjite la 1 milimetru.

*** Distanța dintre puncte este formată din segmente cumulate ce sunt mai mici decât valoarea 1 milimetru.

**DATE DESPRE IMOBILUL NR. 11060**

Oficiul de Cadastru și Publicitate Imobiliară NEAMT
Biroul de Cadastru și Publicitate Imobiliară Targu-Neamt

A. Partea I. Descrierea imobilului

TEREN Extravilan

Adresa: Jud. Neamt

Nr. Crt	Nr cadastral Nr. topografic	Suprafața* (mp)	Observații / Referințe
A1		19.313	Sector cadastral:11 Teren imprejmuit;

B. Partea II. Proprietari și acte

Inscrieri privitoare la dreptul de proprietate și alte drepturi reale	Referințe
/	
Act Administrativ nr. 19186, din 12/12/2023 emis de PRIMARIA COMUNEI PIPIRIG;	
B1	A1
Inscrierea posesiei, drept de PROPRIETATE, dobandit prin Lege, cota actuala 1/1, cota initiala 1/1 1) GRAMADĂ IULIA	

C. Partea III. SARCINI .

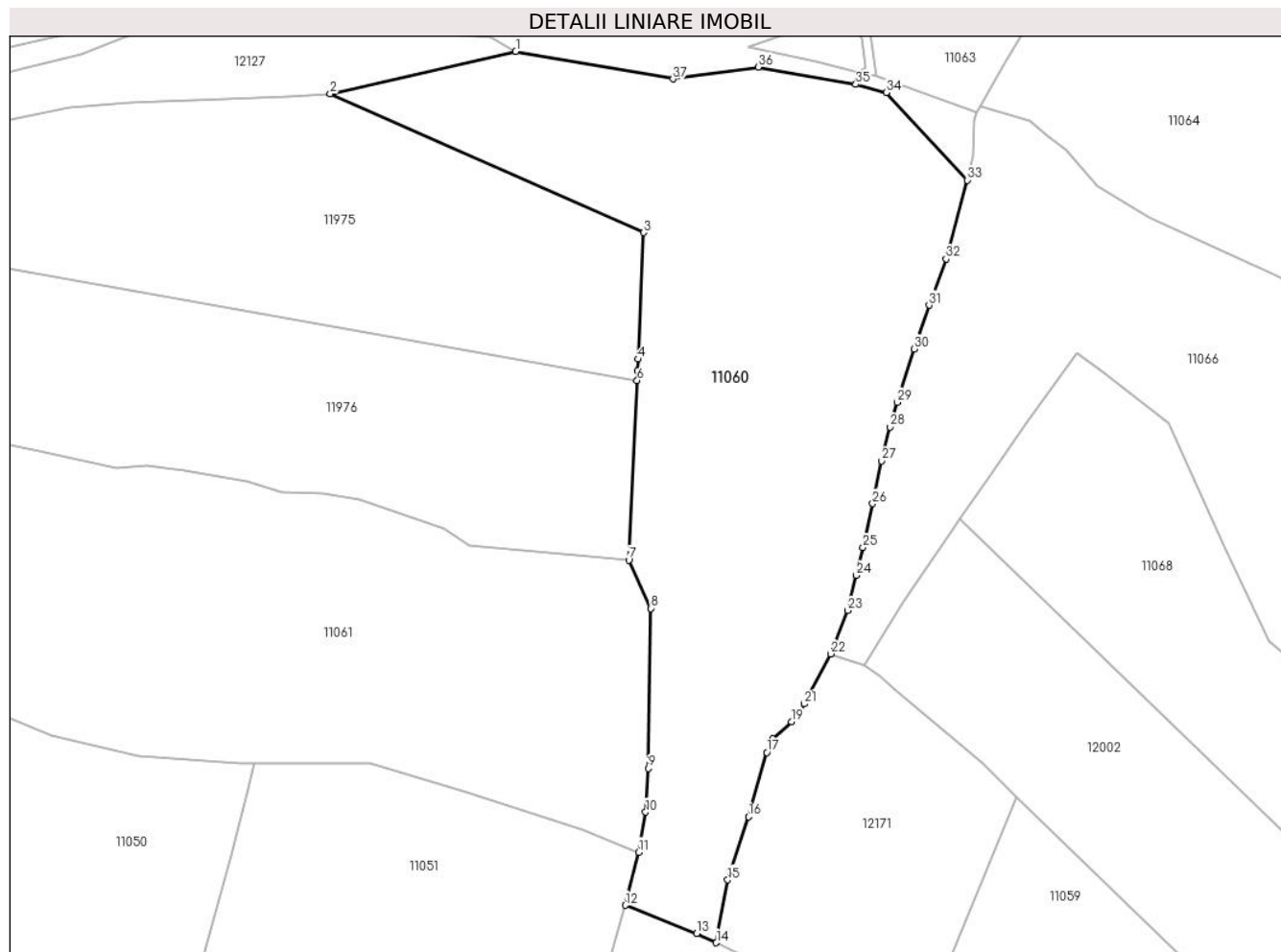
Inscrieri privind dezmembramintele dreptului de proprietate, drepturi reale de garanție și sarcini	Referințe
NU SUNT	

Anexa Nr. 1 La Partea I

Teren

Nr cadastral	Suprafața (mp)*	Observații / Referințe
	19.313	

* Suprafața este determinată în planul de proiecție Stereo 70.



Date referitoare la teren

Crt	Categorie folosință	Intravilan	Suprafața (mp)	Tarla	Parcelă	Nr. topo	Observații / Referințe
1	pașune	NU	13.148	-	-	-	Pășune împădurită
2	faneata	NU	6.166	-	-	-	

Lungime Segmente

1) Valorile lungimilor segmentelor sunt obținute din proiecție în plan.

Punct început	X / Y	Punct sfârșit	X / Y	Lungime segment (** (m)
1	580.836,091 639.920,508	2	580.780,31 639.907,738	57.224
3	580.874,579 639.866,057	4	580.872,941 639.828,051	38.041
5	580.872,769 639.824,404	6	580.872,639 639.821,645	2.762
7	580.870,098 639.767,671	8	580.876,818 639.753,108	16.039

Punct început	X / Y	Punct sfârșit	X / Y	Lungime segment (** (m)
2	580.780,31 639.907,738	3	580.874,579 639.866,057	103.073
4	580.872,941 639.828,051	5	580.872,769 639.824,404	3.651
6	580.872,639 639.821,645	7	580.870,098 639.767,671	54.034
8	580.876,818 639.753,108	9	580.875,928 639.705,071	48.045

Punct început	X / Y	Punct sfârșit	X / Y	Lungime segment (** (m))
9	580.875,928 639.705,071	10	580.875,153 639.691,939	13.155
11	580.873,051 639.679,87	12	580.869,073 639.663,926	16.433
13	580.890,529 639.655,435	14	580.896,414 639.652,678	6.499
15	580.899,897 639.671,536	16	580.906,111 639.690,492	19.949
17	580.911,658 639.709,824	18	580.913,505 639.714,016	4.581
19	580.919,02 639.719,117	20	580.921,605 639.721,509	3.522
21	580.922,794 639.724,444	22	580.930,825 639.739,501	17.065
23	580.935,906 639.752,515	24	580.938,551 639.763,092	10.903
25	580.940,555 639.771,443	26	580.943,465 639.784,605	13.48
27	580.946,225 639.797,487	28	580.948,712 639.807,646	10.459
29	580.950,844 639.815,082	30	580.955,88 639.831,125	16.815
31	580.960,443 639.844,24	32	580.965,579 639.858,155	14.833
33	580.971,876 639.881,828	34	580.947,619 639.908,181	35.817
35	580.938,421 639.910,588	36	580.909,033 639.915,801	29.847
37	580.883,431 639.912,251	1	580.836,091 639.920,508	48.055

Punct început	X / Y	Punct sfârșit	X / Y	Lungime segment (** (m))
10	580.875,153 639.691,939	11	580.873,051 639.679,87	12.251
12	580.869,073 639.663,926	13	580.890,529 639.655,435	23.075
14	580.896,414 639.652,678	15	580.899,897 639.671,536	19.177
16	580.906,111 639.690,492	17	580.911,658 639.709,824	20.112
18	580.913,505 639.714,016	19	580.919,02 639.719,117	7.512
20	580.921,605 639.721,509	21	580.922,794 639.724,444	3.167
22	580.930,825 639.739,501	23	580.935,906 639.752,515	13.971
24	580.938,551 639.763,092	25	580.940,555 639.771,443	8.588
26	580.943,465 639.784,605	27	580.946,225 639.797,487	13.174
28	580.948,712 639.807,646	29	580.950,844 639.815,082	7.736
30	580.955,88 639.831,125	31	580.960,443 639.844,24	13.886
32	580.965,579 639.858,155	33	580.971,876 639.881,828	24.496
34	580.947,619 639.908,181	35	580.938,421 639.910,588	9.508
36	580.909,033 639.915,801	37	580.883,431 639.912,251	25.847

** Lungimile segmentelor sunt determinate în planul de proiecție Stereo 70 și sunt rotunjite la 1 milimetru.

*** Distanța dintre puncte este formată din segmente cumulate ce sunt mai mici decât valoarea 1 milimetru.

**DATE DESPRE IMOBILUL NR. 11061**

Oficiul de Cadastru și Publicitate Imobiliară NEAMT
Biroul de Cadastru și Publicitate Imobiliară Targu-Neamt

A. Partea I. Descrierea imobilului

TEREN Extravilan

Adresa: Jud. Neamt

Nr. Crt	Nr cadastral Nr. topografic	Suprafața* (mp)	Observații / Referințe
A1		20.199	Sector cadastral:11 Teren imprejmuit;

B. Partea II. Proprietari și acte

Inscrieri privitoare la dreptul de proprietate și alte drepturi reale		Referințe
/		
Act Administrativ nr. 19186, din 12/12/2023 emis de PRIMARIA COMUNEI PIPIRIG;		
B1	Inscrierea posesiei, drept de PROPRIETATE, dobandit prin Lege, cota actuala 1/1, cota initiala 1/1 1) ARON VIOREL	A1

C. Partea III. SARCINI .

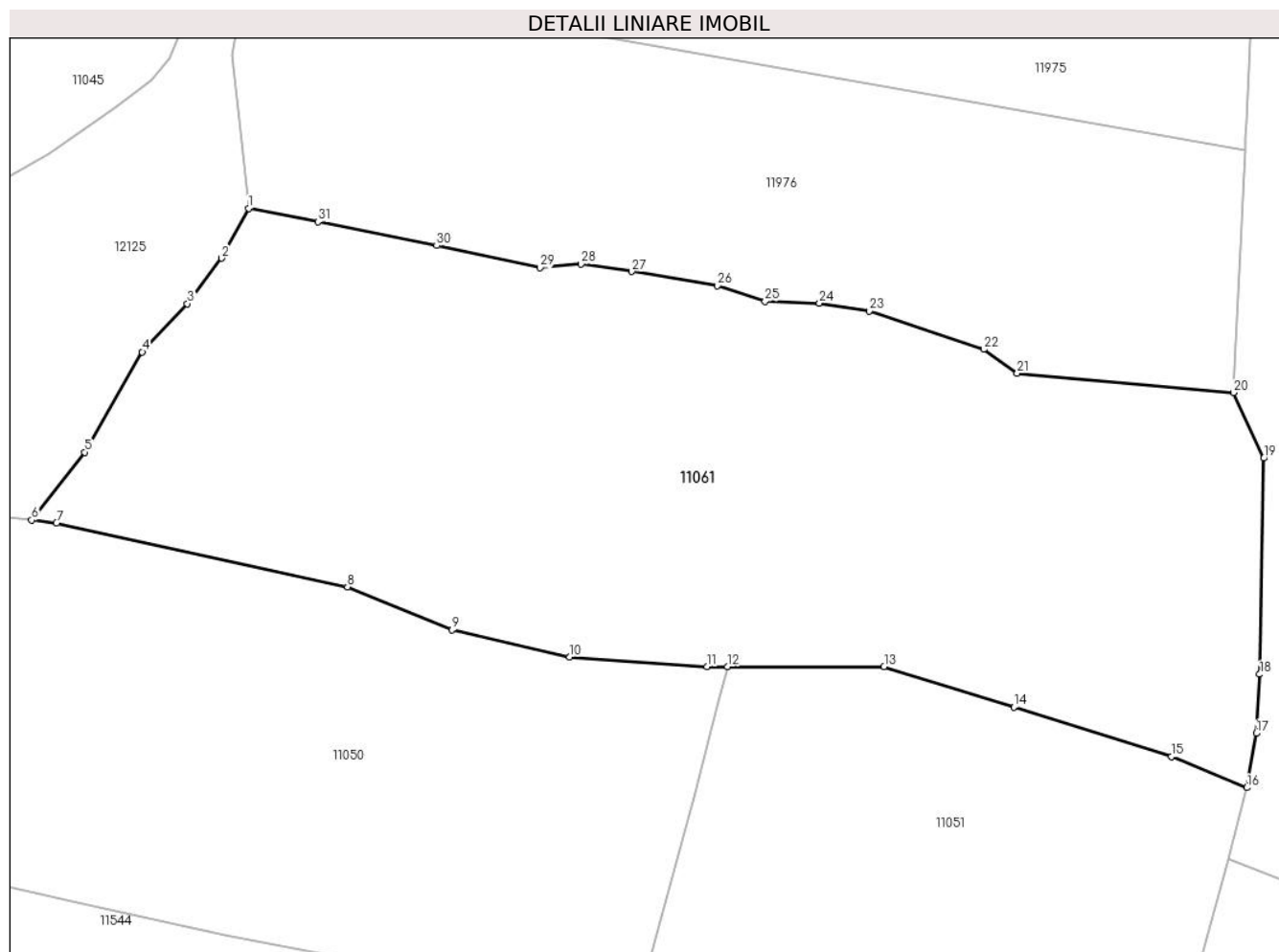
Inscrieri privind dezmembramintele dreptului de proprietate, drepturi reale de garanție și sarcini	Referințe
NU SUNT	

Anexa Nr. 1 La Partea I

Teren

Nr cadastral	Suprafața (mp)*	Observații / Referințe
	20.199	

* Suprafața este determinată în planul de proiecție Stereo 70.



Date referitoare la teren

Crt	Categorie folosință	Intra vilan	Suprafața (mp)	Tarla	Parcelă	Nr. topo	Observații / Referințe
1	pașune	NU	20.199	-	-	-	pașune împădurită

Lungime Segmente

1) Valorile lungimilor segmentelor sunt obținute din proiecție în plan.

Punct început	X / Y	Punct sfârșit	X / Y	Lungime segment (** (m)
1	580.651,044 639.808,616	2	580.645,093 639.797,546	12.568
3	580.637,454 639.787,425	4	580.627,412 639.776,704	14.69
5	580.614,575 639.754,424	6	580.602,801 639.739,345	19.131
7	580.608,369 639.738,701	8	580.673,051 639.724,515	66.219
9	580.696,288 639.714,954	10	580.722,447 639.708,889	26.853

Punct început	X / Y	Punct sfârșit	X / Y	Lungime segment (** (m)
2	580.645,093 639.797,546	3	580.637,454 639.787,425	12.68
4	580.627,412 639.776,704	5	580.614,575 639.754,424	25.714
6	580.602,801 639.739,345	7	580.608,369 639.738,701	5.605
8	580.673,051 639.724,515	9	580.696,288 639.714,954	25.127
10	580.722,447 639.708,889	11	580.753,027 639.706,783	30.652

Punct început	X / Y	Punct sfârșit	X / Y	Lungime segment (** (m)
11	580.753,027 639.706,783	12	580.757,536 639.706,783	4.509
13	580.792,37 639.706,783	14	580.821,243 639.697,777	30.245
15	580.856,322 639.686,77	16	580.873,051 639.679,87	18.096
17	580.875,153 639.691,939	18	580.875,928 639.705,071	13.155
19	580.876,818 639.753,108	20	580.870,098 639.767,671	16.039
21	580.821,996 639.771,938	22	580.814,525 639.777,27	9.179
23	580.789,055 639.785,795	24	580.778,017 639.787,576	11.181
25	580.765,918 639.787,982	26	580.755,359 639.791,388	11.095
27	580.736,291 639.794,579	28	580.725,009 639.796,223	11.401
29	580.715,864 639.795,432	30	580.692,898 639.800,335	23.484
31	580.666,472 639.805,618	1	580.651,044 639.808,616	15.717

Punct început	X / Y	Punct sfârșit	X / Y	Lungime segment (** (m)
12	580.757,536 639.706,783	13	580.792,37 639.706,783	34.834
14	580.821,243 639.697,777	15	580.856,322 639.686,77	36.765
16	580.873,051 639.679,87	17	580.875,153 639.691,939	12.251
18	580.875,928 639.705,071	19	580.876,818 639.753,108	48.045
20	580.870,098 639.767,671	21	580.821,996 639.771,938	48.291
22	580.814,525 639.777,27	23	580.789,055 639.785,795	26.859
24	580.778,017 639.787,576	25	580.765,918 639.787,982	12.106
26	580.755,359 639.791,388	27	580.736,291 639.794,579	19.333
28	580.725,009 639.796,223	29	580.715,864 639.795,432	9.179
30	580.692,898 639.800,335	31	580.666,472 639.805,618	26.949

** Lungimile segmentelor sunt determinate în planul de proiecție Stereo 70 și sunt rotunjite la 1 milimetru.

*** Distanța dintre puncte este formată din segmente cumulate ce sunt mai mici decât valoarea 1 milimetru.

**DATE DESPRE IMOBILUL NR. 11062**

Oficiul de Cadastru și Publicitate Imobiliară NEAMT
Biroul de Cadastru și Publicitate Imobiliară Targu-Neamt

A. Partea I. Descrierea imobilului

TEREN Extravilan

Adresa: Jud. Neamt

Nr. Crt	Nr cadastral Nr. topografic	Suprafața* (mp)	Observații / Referințe
A1		296	Sector cadastral:11 Teren neimprejmuit;

B. Partea II. Proprietari și acte

Inscrieri privitoare la dreptul de proprietate și alte drepturi reale		Referințe
/		
Act Normativ nr. 7, din 13/03/1996 emis de GUVERNUL ROMÂNIEI;		
B1	Inscrierea provizorie, drept de PROPRIETATE, dobandit prin Lege, cota actuala 1/1, cota initiala 1/1 1) COMUNA PIPIRIG, CIF:99999999999999, Proprietar neidentificat	A1

C. Partea III. SARCINI .

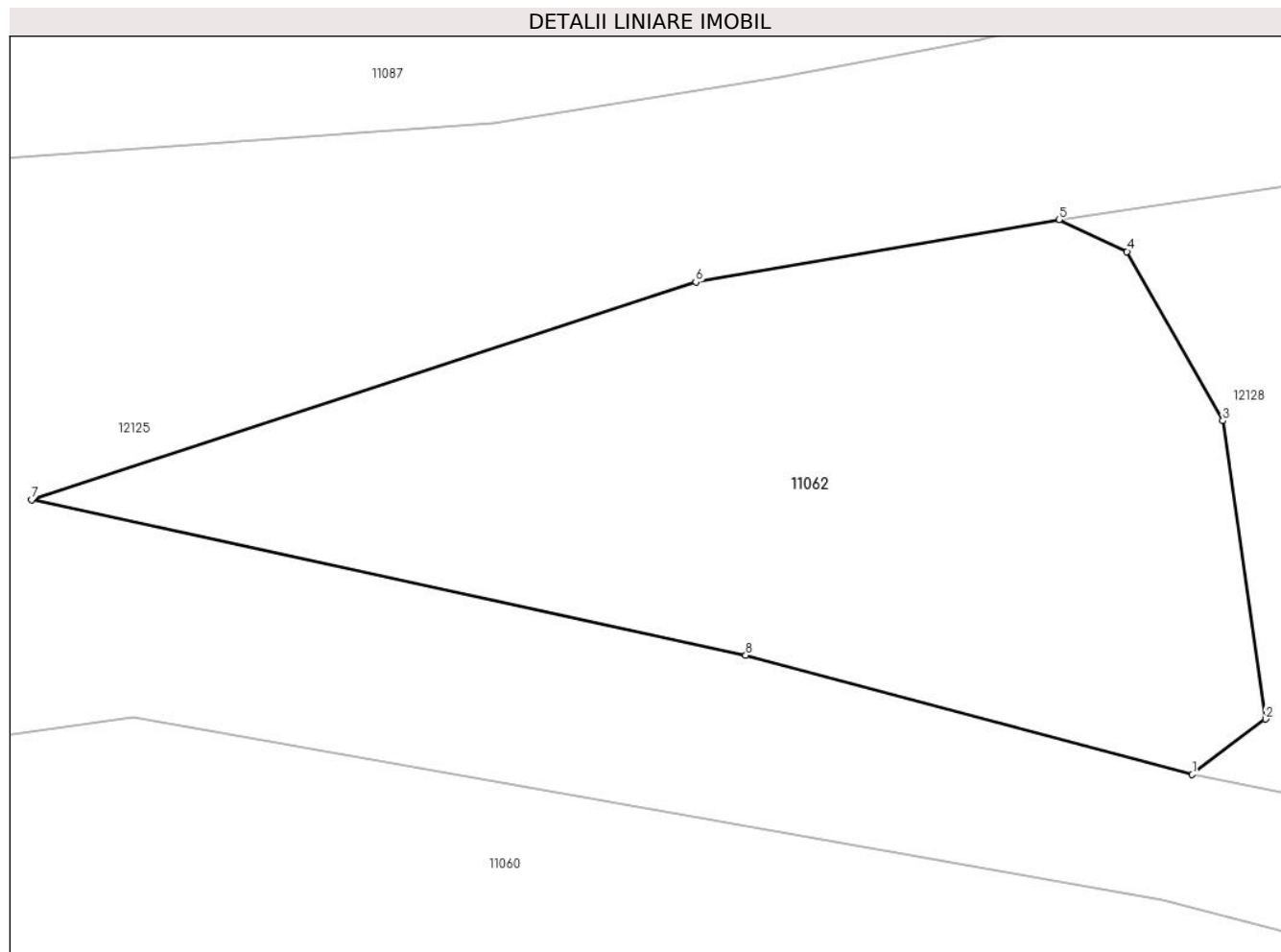
Inscrieri privind dezmembramintele dreptului de proprietate, drepturi reale de garanție și sarcini	Referințe
NU SUNT	

Anexa Nr. 1 La Partea I

Teren

Nr cadastral	Suprafața (mp)*	Observații / Referințe
	296	

* Suprafața este determinată în planul de proiecție Stereo 70.



Date referitoare la teren

Crt	Categorie folosință	Intravilan	Suprafața (mp)	Tarla	Parcelă	Nr. topo	Observații / Referințe
1	pașune	NU	296	-	-	-	

Lungime Segmente

1) Valorile lungimilor segmentelor sunt obținute din proiecție în plan.

Punct început	X / Y	Punct sfârșit	X / Y	Lungime segment (** (m)
1	580.939,258 639.914,161	2	580.941,356 639.915,743	2.628
2	580.941,356 639.915,743	3	580.940,129 639.924,249	8.594
3	580.940,129 639.924,249	4	580.937,397 639.929,076	5.547
4	580.937,397 639.929,076	5	580.935,458 639.929,985	2.141
5	580.935,458 639.929,985	6	580.925,087 639.928,205	10.523

Punct început	X / Y	Punct sfârșit	X / Y	Lungime segment (** (m)
6	580.925,087 639.928,205	7	580.906,126 639.921,994	19.952
7	580.906,126 639.921,994	8	580.926,512 639.917,563	20.862
8	580.926,512 639.917,563	1	580.939,258 639.914,161	13.192

** Lungimile segmentelor sunt determinate în planul de proiecție Stereo 70 și sunt rotunjite la 1 milimetru.

*** Distanța dintre puncte este formată din segmente cumulate ce sunt mai mici decât valoarea 1 milimetru.

**DATE DESPRE IMOBILUL NR. 11063**

Oficiul de Cadastru și Publicitate Imobiliară NEAMT
Biroul de Cadastru și Publicitate Imobiliară Targu-Neamt

A. Partea I. Descrierea imobilului

TEREN Extravilan

Adresa: Jud. Neamt

Nr. Crt	Nr cadastral Nr. topografic	Suprafața* (mp)	Observații / Referințe
A1		1.744	Sector cadastral:11 Teren neimprejmuit;

B. Partea II. Proprietari și acte

Inscrieri privitoare la dreptul de proprietate și alte drepturi reale	Referințe
/	
Act Normativ nr. 7, din 13/03/1996 emis de GUVERNUL ROMÂNIEI;	
B1	Inscrierea provizorie, drept de PROPRIETATE, dobandit prin Lege, cota actuala 1/1, cota initiala 1/1
	1) COMUNA PIPIRIG, CIF:99999999999999, Proprietar neidentificat

C. Partea III. SARCINI .

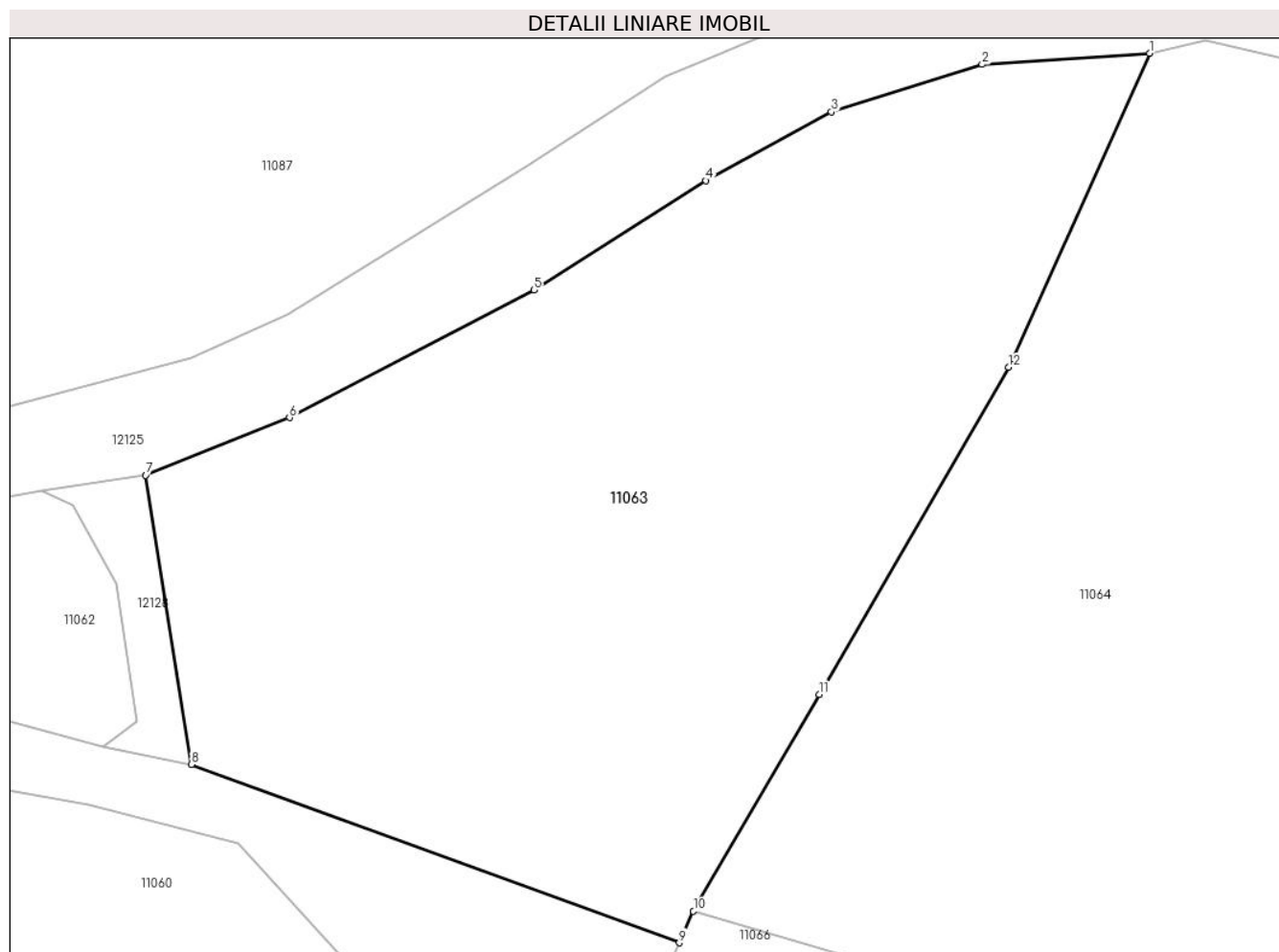
Inscrieri privind dezmembramintele dreptului de proprietate, drepturi reale de garanție și sarcini	Referințe
NU SUNT	

Anexa Nr. 1 La Partea I

Teren

Nr cadastral	Suprafața (mp)*	Observații / Referințe
	1.744	

* Suprafața este determinată în planul de proiecție Stereo 70.



Date referitoare la teren

Crt	Categorie folosință	Intravilan	Suprafața (mp)	Tarla	Parcelă	Nr. topo	Observații / Referințe
1	pașune	NU	1.744	-	-	-	pașune împădurită

Lungime Segmente

1) Valorile lungimilor segmentelor sunt obținute din proiecție în plan.

Punct început	X / Y	Punct sfârșit	X / Y	Lungime segment (** (m)
1	581.004,011 639.957,011	2	580.993,655 639.956,319	10.379
2	580.993,655 639.956,319	3	580.984,329 639.953,38	9.778
3	580.984,329 639.953,38	4	580.976,577 639.949,133	8.839
4	580.976,577 639.949,133	5	580.965,934 639.942,371	12.609
5	580.965,934 639.942,371	6	580.950,812 639.934,486	17.054

Punct început	X / Y	Punct sfârșit	X / Y	Lungime segment (** (m)
6	580.950,812 639.934,486	7	580.941,925 639.930,926	9.574
7	580.941,925 639.930,926	8	580.944,742 639.913,047	18.1
8	580.944,742 639.913,047	9	580.974,923 639.902,03	32.129
9	580.974,923 639.902,03	10	580.975,8 639.903,98	2.138
10	580.975,8 639.903,98	11	580.983,567 639.917,392	15.499
11	580.983,567 639.917,392	12	580.995,276 639.937,602	23.357
12	580.995,276 639.937,602	1	581.004,011 639.957,011	21.284

** Lungimile segmentelor sunt determinate în planul de proiecție Stereo 70 și sunt rotunjite la 1 milimetru.

*** Distanța dintre puncte este formată din segmente cumulate ce sunt mai mici decât valoarea 1 milimetru.

**DATE DESPRE IMOBILUL NR. 11064**

Oficiul de Cadastru și Publicitate Imobiliară NEAMT
Biroul de Cadastru și Publicitate Imobiliară Targu-Neamt

A. Partea I. Descrierea imobilului

TEREN Extravilan

Adresa: Jud. Neamt

Nr. Crt	Nr cadastral Nr. topografic	Suprafața* (mp)	Observații / Referințe
A1		8.030	Sector cadastral:11 Teren neimprejmuit;

B. Partea II. Proprietari și acte

Inscrieri privitoare la dreptul de proprietate și alte drepturi reale		Referințe
/		
Act Administrativ nr. 19186, din 12/12/2023 emis de PRIMĂRIA COMUNEI PIPIRIG;		
B1	Inscrierea posesiei, drept de PROPRIETATE, dobandit prin Lege, cota actuala 1/1, cota initiala 1/1 1) PRUNĂ EVA 2) PRUNĂ ILIE	A1

C. Partea III. SARCINI .

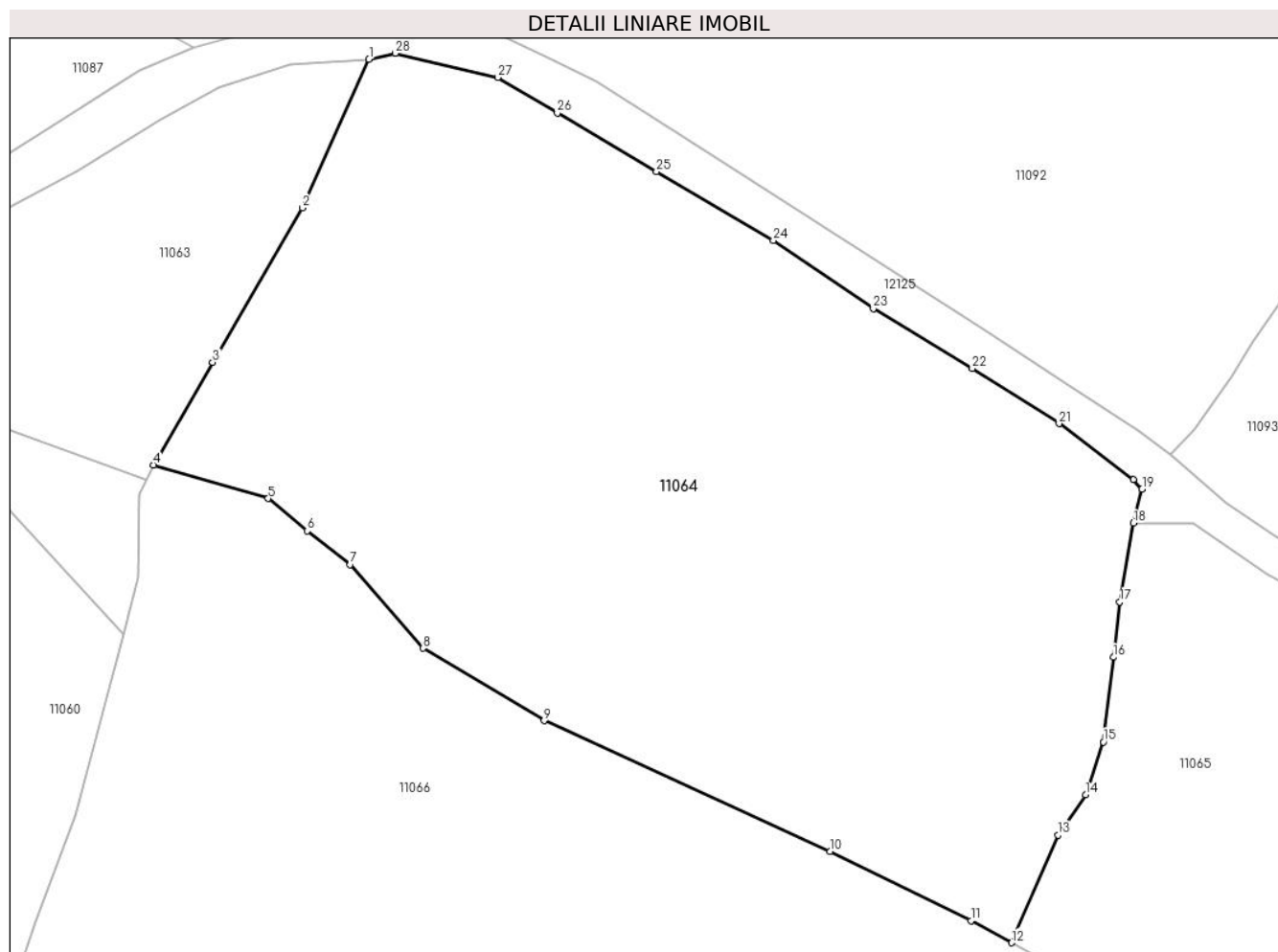
Inscrieri privind dezmembramintele dreptului de proprietate, drepturi reale de garanție și sarcini	Referințe
NU SUNT	

Anexa Nr. 1 La Partea I

Teren

Nr cadastral	Suprafața (mp)*	Observații / Referințe
	8.030	

* Suprafața este determinată în planul de proiecție Stereo 70.



Date referitoare la teren

Crt	Categorie folosință	Intra vilan	Suprafața (mp)	Tarla	Parcelă	Nr. topo	Observații / Referințe
1	faneata	NU	4.078	-	-	-	
2	pasune	NU	3.952	-	-	-	pșune împădurită

Lungime Segmente

1) Valorile lungimilor segmentelor sunt obținute din proiecție în plan.

Punct început	X / Y	Punct sfârșit	X / Y	Lungime segment (** (m)
1	581.004,011 639.957,011	2	580.995,276 639.937,602	21.284
3	580.983,567 639.917,392	4	580.975,8 639.903,98	15.499
5	580.990,826 639.899,62	6	580.995,91 639.895,373	6.625
7	581.001,56 639.890,964	8	581.011,052 639.880,033	14.477

Punct început	X / Y	Punct sfârșit	X / Y	Lungime segment (** (m)
2	580.995,276 639.937,602	3	580.983,567 639.917,392	23.357
4	580.975,8 639.903,98	5	580.990,826 639.899,62	15.646
6	580.995,91 639.895,373	7	581.001,56 639.890,964	7.167
8	581.011,052 639.880,033	9	581.026,902 639.870,567	18.462

Punct început	X / Y	Punct sfârșit	X / Y	Lungime segment (** (m)
9	581.026,902 639.870,567	10	581.064,334 639.853,475	41.15
11	581.082,74 639.844,432	12	581.088,053 639.841,553	6.043
13	581.094,088 639.855,615	14	581.097,722 639.860,89	6.406
15	581.100,06 639.867,795	16	581.101,362 639.878,869	11.15
17	581.102,21 639.886,085	18	581.103,985 639.896,398	10.465
19	581.105,117 639.900,853	20	581.103,955 639.902,044	1.664
21	581.094,254 639.909,393	22	581.082,914 639.916,603	13.438
23	581.069,971 639.924,436	24	581.056,905 639.933,341	15.812
25	581.041,604 639.942,303	26	581.028,643 639.949,971	15.059
27	581.020,861 639.954,618	28	581.007,442 639.957,795	13.79

Punct început	X / Y	Punct sfârșit	X / Y	Lungime segment (** (m)
10	581.064,334 639.853,475	11	581.082,74 639.844,432	20.507
12	581.088,053 639.841,553	13	581.094,088 639.855,615	15.302
14	581.097,722 639.860,89	15	581.100,06 639.867,795	7.29
16	581.101,362 639.878,869	17	581.102,21 639.886,085	7.266
18	581.103,985 639.896,398	19	581.105,117 639.900,853	4.597
20	581.103,955 639.902,044	21	581.094,254 639.909,393	12.17
22	581.082,914 639.916,603	23	581.069,971 639.924,436	15.129
24	581.056,905 639.933,341	25	581.041,604 639.942,303	17.732
26	581.028,643 639.949,971	27	581.020,861 639.954,618	9.064
28	581.007,442 639.957,795	1	581.004,011 639.957,011	3.519

** Lungimile segmentelor sunt determinate în planul de proiecție Stereo 70 și sunt rotunjite la 1 milimetru.

*** Distanța dintre puncte este formată din segmente cumulate ce sunt mai mici decât valoarea 1 milimetru.

**DATE DESPRE IMOBILUL NR. 11065**

Oficiul de Cadastru și Publicitate Imobiliară NEAMT
Biroul de Cadastru și Publicitate Imobiliară Targu-Neamt

A. Partea I. Descrierea imobilului

TEREN Extravilan

Adresa: Jud. Neamt

Nr. Crt	Nr cadastral Nr. topografic	Suprafața* (mp)	Observații / Referințe
A1		10.164	Sector cadastral:11 Teren neimprejmuit;

B. Partea II. Proprietari și acte

Inscrieri privitoare la dreptul de proprietate și alte drepturi reale		Referințe
/		
Act Normativ nr. 7, din 13/03/1996 emis de GUVERNUL ROMÂNIEI;		
B1	Inscrierea provizorie, drept de PROPRIETATE, dobandit prin Lege, cota actuala 1/1, cota initiala 1/1	A1
1) COMUNA PIPIRIG, CIF:99999999999999, Proprietar neidentificat		

C. Partea III. SARCINI .

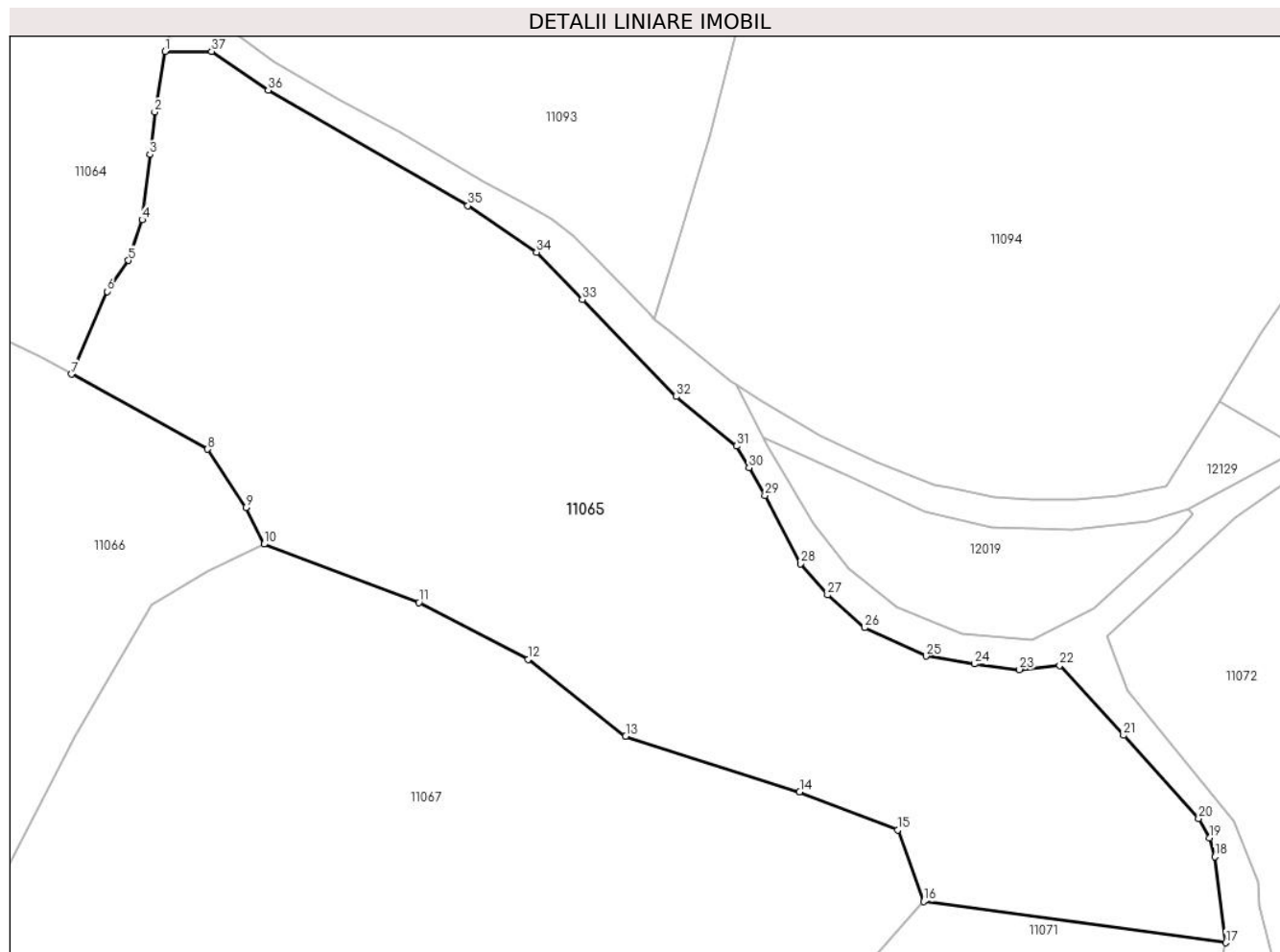
Inscrieri privind dezmembramintele dreptului de proprietate, drepturi reale de garanție și sarcini	Referințe
NU SUNT	

Anexa Nr. 1 La Partea I

Teren

Nr cadastral	Suprafața (mp)*	Observații / Referințe
	10.164	

* Suprafața este determinată în planul de proiecție Stereo 70.



Date referitoare la teren

Crt	Categorie folosință	Intra vilan	Suprafața (mp)	Tarla	Parcelă	Nr. topo	Observații / Referințe
1	pasune	NU	10.164	-	-	-	

Lungime Segmente

1) Valorile lungimilor segmentelor sunt obținute din proiecție în plan.

Punct început	X / Y	Punct sfârșit	X / Y	Lungime segment (** (m)
1	581.103,985 639.896,398	2	581.102,21 639.886,085	10.465
3	581.101,362 639.878,869	4	581.100,06 639.867,795	11.15
5	581.097,722 639.860,89	6	581.094,088 639.855,615	6.406
7	581.088,053 639.841,553	8	581.111,206 639.828,801	26.432
9	581.117,758 639.818,892	10	581.120,804 639.812,671	6.927

Punct început	X / Y	Punct sfârșit	X / Y	Lungime segment (** (m)
2	581.102,21 639.886,085	3	581.101,362 639.878,869	7.266
4	581.100,06 639.867,795	5	581.097,722 639.860,89	7.29
6	581.094,088 639.855,615	7	581.088,053 639.841,553	15.302
8	581.111,206 639.828,801	9	581.117,758 639.818,892	11.879
10	581.120,804 639.812,671	11	581.147,158 639.802,751	28.159

Punct început	X / Y	Punct sfârșit	X / Y	Lungime segment (** (m)
11	581.147,158 639.802,751	12	581.165,69 639.793,065	20.911
13	581.182,322 639.780,058	14	581.211,924 639.770,579	31.083
15	581.228,636 639.764,1	16	581.233,015 639.751,958	12.908
17	581.284,427 639.744,94	18	581.282,554 639.759,551	14.731
19	581.281,7 639.762,747	20	581.279,81 639.766,017	3.777
21	581.267,036 639.780,185	22	581.256,157 639.792,058	16.103
23	581.249,33 639.791,359	24	581.241,63 639.792,306	7.758
25	581.233,417 639.793,646	26	581.222,997 639.798,475	11.485
27	581.216,693 639.804,026	28	581.212,043 639.809,341	7.062
29	581.206,028 639.820,938	30	581.203,304 639.825,655	5.447
31	581.201,184 639.829,327	32	581.190,927 639.837,741	13.267
33	581.174,944 639.854,231	34	581.167,165 639.862,256	11.176
35	581.155,493 639.870,189	36	581.121,527 639.889,795	39.218
37	581.111,883 639.896,398	1	581.103,985 639.896,398	7.898

Punct început	X / Y	Punct sfârșit	X / Y	Lungime segment (** (m)
12	581.165,69 639.793,065	13	581.182,322 639.780,058	21.114
14	581.211,924 639.770,579	15	581.228,636 639.764,1	17.924
16	581.233,015 639.751,958	17	581.284,427 639.744,94	51.889
18	581.282,554 639.759,551	19	581.281,7 639.762,747	3.308
20	581.279,81 639.766,017	21	581.267,036 639.780,185	19.076
22	581.256,157 639.792,058	23	581.249,33 639.791,359	6.863
24	581.241,63 639.792,306	25	581.233,417 639.793,646	8.322
26	581.222,997 639.798,475	27	581.216,693 639.804,026	8.4
28	581.212,043 639.809,341	29	581.206,028 639.820,938	13.064
30	581.203,304 639.825,655	31	581.201,184 639.829,327	4.24
32	581.190,927 639.837,741	33	581.174,944 639.854,231	22.965
34	581.167,165 639.862,256	35	581.155,493 639.870,189	14.113
36	581.121,527 639.889,795	37	581.111,883 639.896,398	11.688

** Lungimile segmentelor sunt determinate în planul de proiecție Stereo 70 și sunt rotunjite la 1 milimetru.

*** Distanța dintre puncte este formată din segmente cumulate ce sunt mai mici decât valoarea 1 milimetru.

**DATE DESPRE IMOBILUL NR. 11066**

Oficiul de Cadastru și Publicitate Imobiliară NEAMT
Biroul de Cadastru și Publicitate Imobiliară Targu-Neamt

A. Partea I. Descrierea imobilului

TEREN Extravilan

Adresa: Jud. Neamt

Nr. Crt	Nr cadastral Nr. topografic	Suprafața* (mp)	Observații / Referințe
A1		12.806	Sector cadastral:11 Teren neimprejmuit;

B. Partea II. Proprietari și acte

Inscrieri privitoare la dreptul de proprietate și alte drepturi reale		Referințe
/		
Act Normativ nr. 7, din 13/03/1996 emis de GUVERNUL ROMÂNIEI;		
B1	Inscrierea provizorie, drept de PROPRIETATE, dobandit prin Lege, cota actuala 1/1, cota initiala 1/1	A1
1) COMUNA PIPIRIG, CIF:99999999999999, Proprietar neidentificat		

C. Partea III. SARCINI .

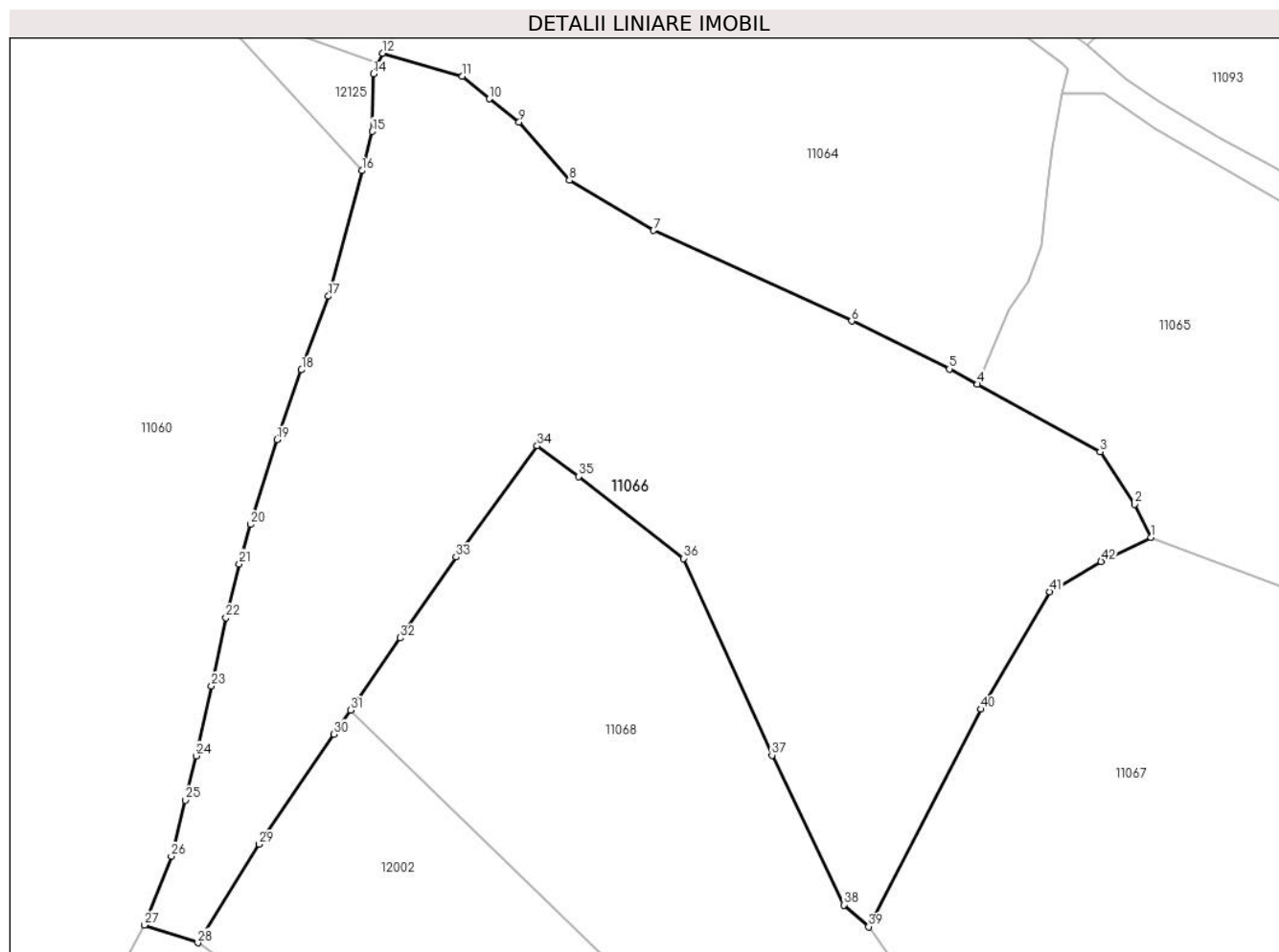
Inscrieri privind dezmembramintele dreptului de proprietate, drepturi reale de garanție și sarcini	Referințe
NU SUNT	

Anexa Nr. 1 La Partea I

Teren

Nr cadastral	Suprafața (mp)*	Observații / Referințe
	12.806	

* Suprafața este determinată în planul de proiecție Stereo 70.



Date referitoare la teren

Crt	Categorie folosință	Intravilan	Suprafața (mp)	Tarla	Parcelă	Nr. topo	Observații / Referințe
1	faneata	NU	12.806	-	-	-	

Lungime Segmente

1) Valorile lungimilor segmentelor sunt obținute din proiecție în plan.

Punct început	X / Y	Punct sfârșit	X / Y	Lungime segment
1	581.120,804 639.812,671	2	581.117,758 639.818,892	6.927
4	581.088,053 639.841,553	5	581.082,74 639.844,432	6.043
7	581.026,902 639.870,567	8	581.011,052 639.880,033	18.462
10	580.995,91 639.895,373	11	580.990,826 639.899,62	6.625
13	580.974,923 639.902,03	14	580.974,047 639.900,08	2.138
16	580.971,876 639.881,828	17	580.965,579 639.858,155	24.496
2	581.117,758 639.818,892	3	581.111,206 639.828,801	11.879
5	581.082,74 639.844,432	6	581.064,334 639.853,475	20.507
8	581.011,052 639.880,033	9	581.001,56 639.890,964	14.477
11	580.990,826 639.899,62	12	580.975,8 639.903,98	15.646
14	580.974,047 639.900,08	15	580.973,84 639.889,211	10.871
17	580.965,579 639.858,155	18	580.960,443 639.844,24	14.833
3	581.111,206 639.828,801	4	581.088,053 639.841,553	26.432
6	581.064,334 639.853,475	7	581.026,902 639.870,567	41.15
9	581.001,56 639.890,964	10	580.995,91 639.895,373	7.167
12	580.975,8 639.903,98	13	580.974,923 639.902,03	2.138
15	580.973,84 639.889,211	16	580.971,876 639.881,828	7.64
18	580.960,443 639.844,24	19	580.955,88 639.831,125	13.886

Punct început	X / Y	Punct sfârșit	X / Y	Lungime segment	Punct început	X / Y	Punct sfârșit	X / Y	Lungime segment	Punct început	X / Y	Punct sfârșit	X / Y	Lungime segment
19	580.955,88 639.831,125	20	580.950,844 639.815,082	16.815	20	580.950,844 639.815,082	21	580.948,712 639.807,646	7.736	21	580.948,712 639.807,646	22	580.946,225 639.797,487	10.459
22	580.946,225 639.797,487	23	580.943,465 639.784,605	13.174	23	580.943,465 639.784,605	24	580.940,555 639.771,443	13.48	24	580.940,555 639.771,443	25	580.938,551 639.763,092	8.588
25	580.938,551 639.763,092	26	580.935,906 639.752,515	10.903	26	580.935,906 639.752,515	27	580.930,825 639.739,501	13.971	27	580.930,825 639.739,501	28	580.940,918 639.736,187	10.623
28	580.940,918 639.736,187	29	580.952,478 639.754,786	21.899	29	580.952,478 639.754,786	30	580.966,601 639.775,54	25.104	30	580.966,601 639.775,54	31	580.969,729 639.780,075	5.509
31	580.969,729 639.780,075	32	580.979,115 639.793,679	16.528	32	580.979,115 639.793,679	33	580.989,633 639.808,95	18.543	33	580.989,633 639.808,95	34	581.004,957 639.829,893	25.951
34	581.004,957 639.829,893	35	581.012,811 639.824,146	9.732	35	581.012,811 639.824,146	36	581.032,575 639.808,686	25.092	36	581.032,575 639.808,686	37	581.049,276 639.771,56	40.709
37	581.049,276 639.771,56	38	581.062,823 639.743,313	31.328	38	581.062,823 639.743,313	39	581.067,515 639.739,226	6.222	39	581.067,515 639.739,226	40	581.088,765 639.780,249	46.2
40	581.088,765 639.780,249	41	581.101,731 639.802,401	25.668	41	581.101,731 639.802,401	42	581.111,421 639.808,093	11.238	42	581.111,421 639.808,093	1	581.120,804 639.812,671	10.44

** Lungimile segmentelor sunt determinate în planul de proiecție Stereo 70 și sunt rotunjite la 1 milimetru.

*** Distanța dintre puncte este formată din segmente cumulate ce sunt mai mici decât valoarea 1 milimetru.

**DATE DESPRE IMOBILUL NR. 11067**

Oficiul de Cadastru și Publicitate Imobiliară NEAMT
Biroul de Cadastru și Publicitate Imobiliară Targu-Neamt

A. Partea I. Descrierea imobilului

TEREN Extravilan

Adresa: Jud. Neamt

Nr. Crt	Nr cadastral Nr. topografic	Suprafața* (mp)	Observații / Referințe
A1		12.889	Sector cadastral:11 Teren imprejmuit;

B. Partea II. Proprietari și acte

Inscrieri privitoare la dreptul de proprietate și alte drepturi reale		Referințe
/		
Act Administrativ nr. 19186, din 12/12/2023 emis de PRIMARIA COMUNEI PIPIRIG;		
B1	Inscrierea posesiei, drept de PROPRIETATE, dobandit prin Lege, cota actuala 1/1, cota initiala 1/1 1) LACATUSU DUMITRU 2) LACATUSU VASILICA, - soti	A1

C. Partea III. SARCINI .

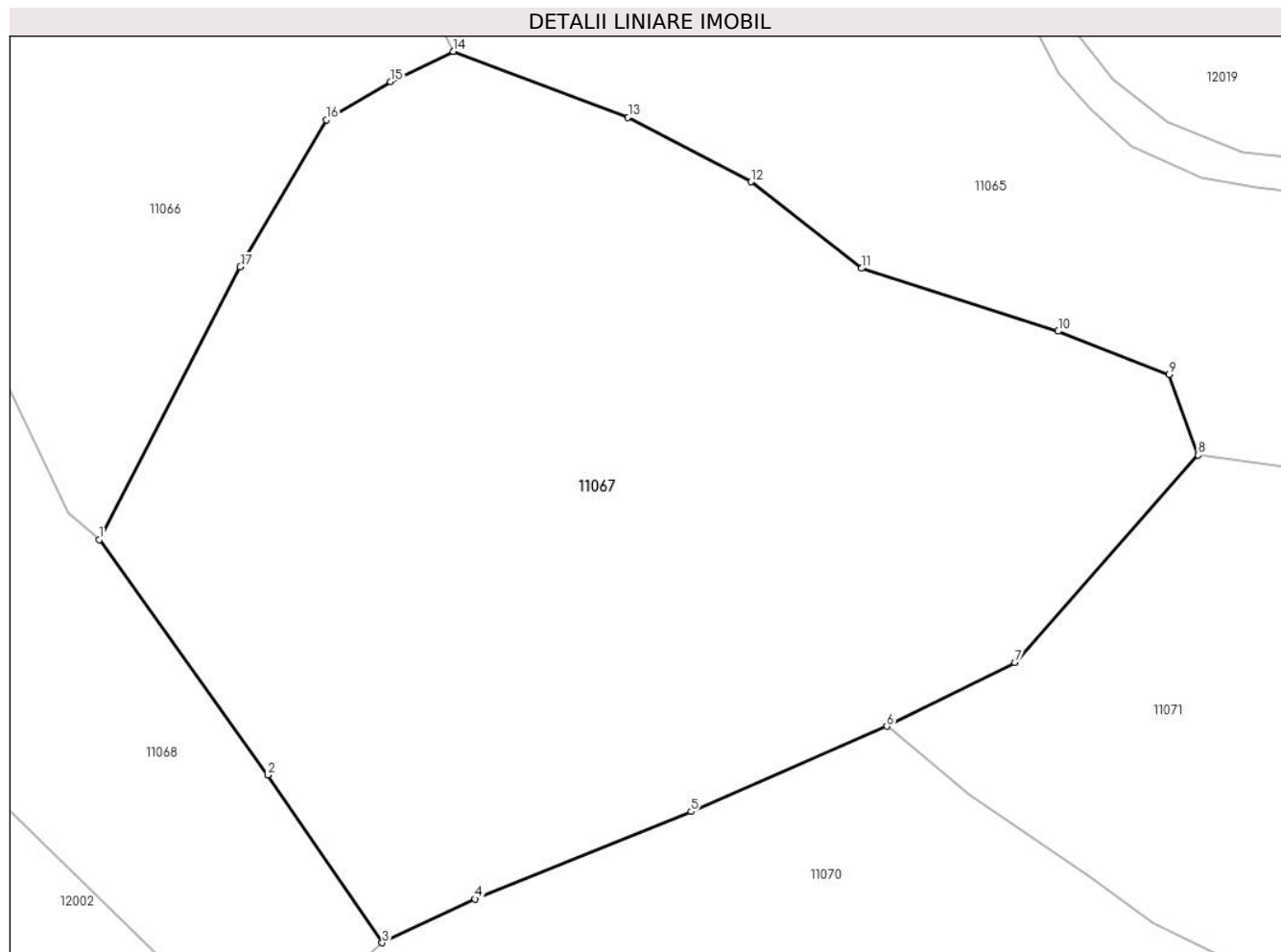
Inscrieri privind dezmembramintele dreptului de proprietate, drepturi reale de garanție și sarcini	Referințe
NU SUNT	

Anexa Nr. 1 La Partea I

Teren

Nr cadastral	Suprafața (mp)*	Observații / Referințe
	12.889	

* Suprafața este determinată în planul de proiecție Stereo 70.



Date referitoare la teren

Crt	Categorie folosință	Intravilan	Suprafața (mp)	Tarla	Parcelă	Nr. topo	Observații / Referințe
1	faneata	NU	12.889	-	-	-	

Lungime Segmente

1) Valorile lungimilor segmentelor sunt obținute din proiecție în plan.

Punct început	X / Y	Punct sfârșit	X / Y	Lungime segment (** (m)
1	581.067,515 639.739,226	2	581.092,869 639.703,816	43.551
2	581.092,869 639.703,816	3	581.110,143 639.678,595	30.569
3	581.110,143 639.678,595	4	581.124,15 639.685,171	15.474
4	581.124,15 639.685,171	5	581.156,663 639.698,314	35.069
5	581.156,663 639.698,314	6	581.186,139 639.711,162	32.154

Punct început	X / Y	Punct sfârșit	X / Y	Lungime segment (** (m)
6	581.186,139 639.711,162	7	581.205,413 639.720,733	21.52
7	581.205,413 639.720,733	8	581.233,015 639.751,958	41.676
8	581.233,015 639.751,958	9	581.228,636 639.764,1	12.908
9	581.228,636 639.764,1	10	581.211,924 639.770,579	17.924
10	581.211,924 639.770,579	11	581.182,322 639.780,058	31.083
11	581.182,322 639.780,058	12	581.165,69 639.793,065	21.114
12	581.165,69 639.793,065	13	581.147,158 639.802,751	20.911
13	581.147,158 639.802,751	14	581.120,804 639.812,671	28.159
14	581.120,804 639.812,671	15	581.111,421 639.808,093	10.44
15	581.111,421 639.808,093	16	581.101,731 639.802,401	11.238
16	581.101,731 639.802,401	17	581.088,765 639.780,249	25.668
17	581.088,765 639.780,249	1	581.067,515 639.739,226	46.2

** Lungimile segmentelor sunt determinate în planul de proiecție Stereo 70 și sunt rotunjite la 1 milimetru.

*** Distanța dintre puncte este formată din segmente cumulate ce sunt mai mici decât valoarea 1 milimetru.

**DATE DESPRE IMOBILUL NR. 11068**

Oficiul de Cadastru și Publicitate Imobiliară NEAMT
Biroul de Cadastru și Publicitate Imobiliară Targu-Neamt

A. Partea I. Descrierea imobilului

TEREN Extravilan

Adresa: Jud. Neamt

Nr. Crt	Nr cadastral Nr. topografic	Suprafața* (mp)	Observații / Referințe
A1		7.876	Sector cadastral:11 Teren imprejmuit;

B. Partea II. Proprietari și acte

Inscrieri privitoare la dreptul de proprietate și alte drepturi reale		Referințe
/		
Act Administrativ nr. 19186, din 12/12/2023 emis de PRIMARIA COMUNEI PIPIRIG;		
B1	Inscrierea posesiei, drept de PROPRIETATE, dobandit prin Lege, cota actuala 1/1, cota initiala 1/1 1) RÎȘCANU VASILE	A1

C. Partea III. SARCINI .

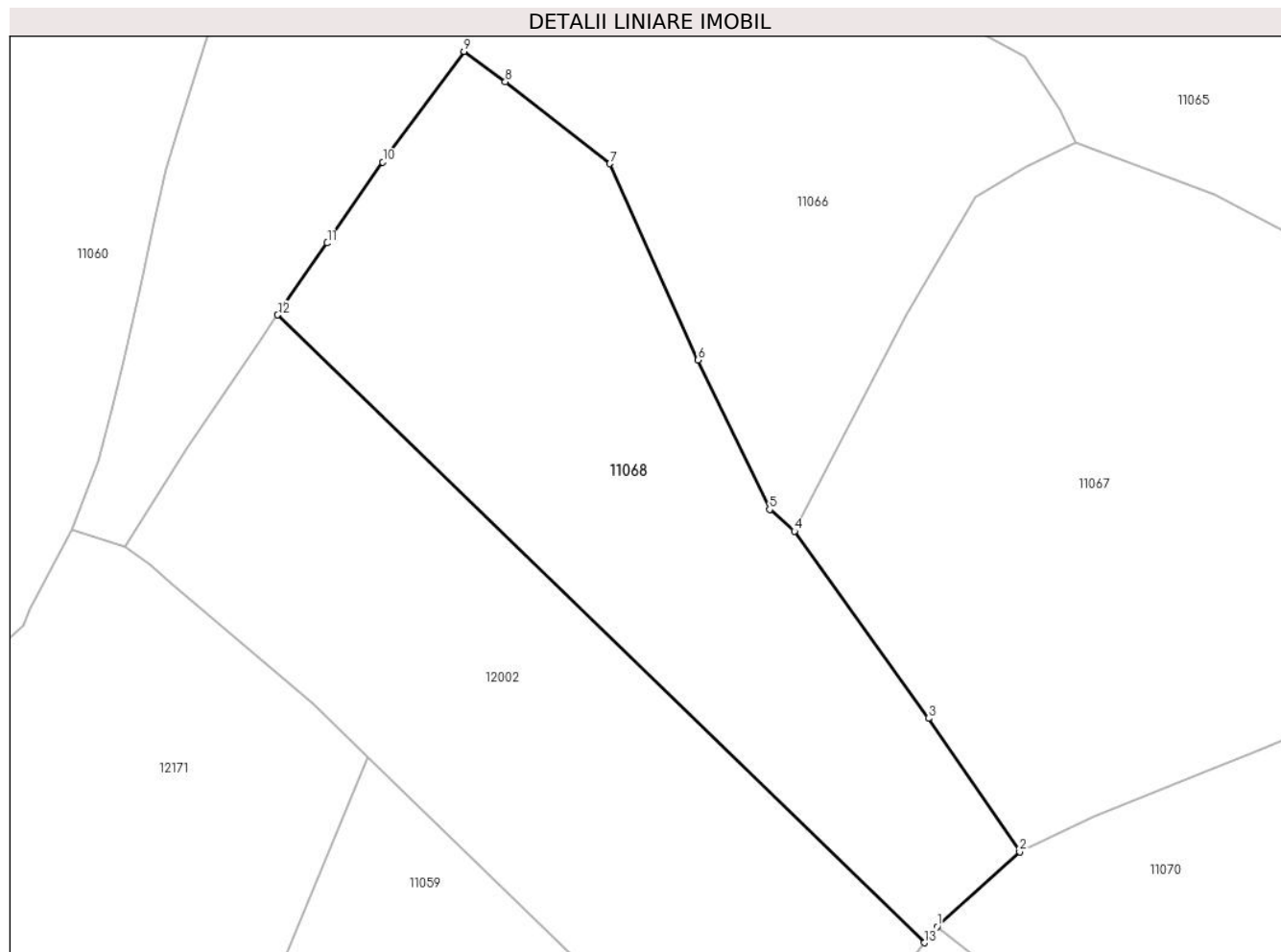
Inscrieri privind dezmembramintele dreptului de proprietate, drepturi reale de garanție și sarcini	Referințe
NU SUNT	

Anexa Nr. 1 La Partea I

Teren

Nr cadastral	Suprafața (mp)*	Observații / Referințe
	7.876	

* Suprafața este determinată în planul de proiecție Stereo 70.



Date referitoare la teren

Crt	Categorie folosință	Intravilan	Suprafața (mp)	Tarla	Parcelă	Nr. topo	Observații / Referințe
1	faneata	NU	5.962	-	-	-	
2	pasune	NU	1.913	-	-	-	pșune împădurită

Lungime Segmente

1) Valorile lungimilor segmentelor sunt obținute din proiecție în plan.

Punct început	X / Y	Punct sfârșit	X / Y	Lungime segment (** (m)
1	581.094,54 639.664,45	2	581.110,143 639.678,595	21.06
2	581.110,143 639.678,595	3	581.092,869 639.703,816	30.569
3	581.092,869 639.703,816	4	581.067,515 639.739,226	43.551
4	581.067,515 639.739,226	5	581.062,823 639.743,313	6.222

Punct început	X / Y	Punct sfârșit	X / Y	Lungime segment (** (m)
5	581.062,823 639.743,313	6	581.049,276 639.771,56	31.328
6	581.049,276 639.771,56	7	581.032,575 639.808,686	40.709
7	581.032,575 639.808,686	8	581.012,811 639.824,146	25.092
8	581.012,811 639.824,146	9	581.004,957 639.829,893	9.732
9	581.004,957 639.829,893	10	580.989,633 639.808,95	25.951
10	580.989,633 639.808,95	11	580.979,115 639.793,679	18.543
11	580.979,115 639.793,679	12	580.969,729 639.780,075	16.528
12	580.969,729 639.780,075	13	581.092,121 639.661,408	170.475
13	581.092,121 639.661,408	1	581.094,54 639.664,45	3.887

** Lungimile segmentelor sunt determinate în planul de proiecție Stereo 70 și sunt rotunjite la 1 milimetru.

*** Distanța dintre puncte este formată din segmente cumulate ce sunt mai mici decât valoarea 1 milimetru.

**DATE DESPRE IMOBILUL NR. 11069**

Oficiul de Cadastru și Publicitate Imobiliară NEAMT
Biroul de Cadastru și Publicitate Imobiliară Targu-Neamt

A. Partea I. Descrierea imobilului

TEREN Extravilan

Adresa: Jud. Neamt

Nr. Crt	Nr cadastral Nr. topografic	Suprafața* (mp)	Observații / Referințe
A1		9.857	Sector cadastral:11 Teren imprejmuit;

B. Partea II. Proprietari și acte

Inscrieri privitoare la dreptul de proprietate și alte drepturi reale		Referințe
/		
Act Administrativ nr. 19186, din 12/12/2023 emis de PRIMARIA COMUNEI PIPIRIG;		
B1	Inscrierea posesiei, drept de PROPRIETATE, dobandit prin Lege, cota actuala 1/1, cota initiala 1/1 1) AMARIEI GHEORGHE 2) AMARIEI FLORICA , - soti	A1

C. Partea III. SARCINI .

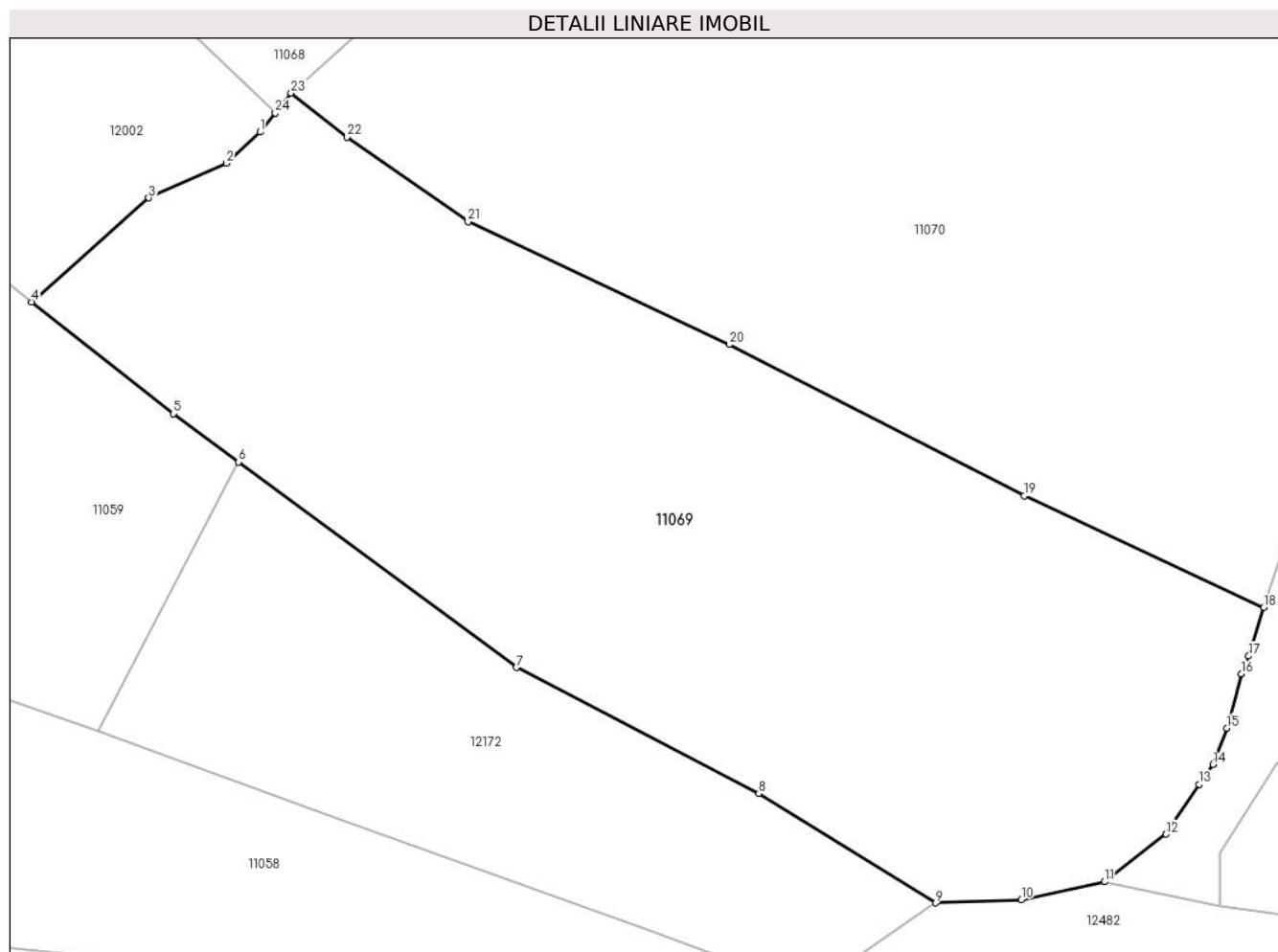
Inscrieri privind dezmembramintele dreptului de proprietate, drepturi reale de garanție și sarcini	Referințe
NU SUNT	

Anexa Nr. 1 La Partea I

Teren

Nr cadastral	Suprafața (mp)*	Observații / Referințe
	9.857	

* Suprafața este determinată în planul de proiecție Stereo 70.



Date referitoare la teren

Crt	Categorie folosință	Intravilan	Suprafața (mp)	Tarla	Parcelă	Nr. topo	Observații / Referințe
1	faneata	NU	9.857	-	-	-	

Lungime Segmente

1) Valorile lungimilor segmentelor sunt obținute din proiecție în plan.

Punct început	X / Y	Punct sfârșit	X / Y	Lungime segment (** (m)
1	581.089,841 639.658,54	2	581.084,738 639.653,831	6.944
3	581.072,959 639.648,562	4	581.055,217 639.632,829	23.713
5	581.076,691 639.615,905	6	581.086,562 639.608,604	12.278
7	581.128,667 639.577,463	8	581.165,391 639.558,394	41.38
9	581.192,229 639.541,817	10	581.205,188 639.542,346	12.97

Punct început	X / Y	Punct sfârșit	X / Y	Lungime segment (** (m)
2	581.084,738 639.653,831	3	581.072,959 639.648,562	12.904
4	581.055,217 639.632,829	5	581.076,691 639.615,905	27.341
6	581.086,562 639.608,604	7	581.128,667 639.577,463	52.37
8	581.165,391 639.558,394	9	581.192,229 639.541,817	31.545
10	581.205,188 639.542,346	11	581.217,794 639.545,02	12.886

Punct început	X / Y	Punct sfârșit	X / Y	Lungime segment (** (m)
11	581.217,794 639.545,02	12	581.227,112 639.552,227	11.78
13	581.232,097 639.559,799	14	581.234,214 639.562,792	3.666
15	581.236,296 639.568,307	16	581.238,525 639.576,516	8.506
17	581.239,614 639.579,209	18	581.241,894 639.586,556	7.693
19	581.205,574 639.603,444	20	581.160,892 639.626,358	50.215
21	581.121,33 639.644,995	22	581.102,961 639.657,755	22.366
23	581.094,54 639.664,45	24	581.092,121 639.661,408	3.887

Punct început	X / Y	Punct sfârșit	X / Y	Lungime segment (** (m)
12	581.227,112 639.552,227	13	581.232,097 639.559,799	9.066
14	581.234,214 639.562,792	15	581.236,296 639.568,307	5.895
16	581.238,525 639.576,516	17	581.239,614 639.579,209	2.905
18	581.241,894 639.586,556	19	581.205,574 639.603,444	40.054
20	581.160,892 639.626,358	21	581.121,33 639.644,995	43.732
22	581.102,961 639.657,755	23	581.094,54 639.664,45	10.758
24	581.092,121 639.661,408	1	581.089,841 639.658,54	3.664

** Lungimile segmentelor sunt determinate în planul de proiecție Stereo 70 și sunt rotunjite la 1 milimetru.

*** Distanța dintre puncte este formată din segmente cumulate ce sunt mai mici decât valoarea 1 milimetru.

**DATE DESPRE IMOBILUL NR. 11070**

Oficiul de Cadastru și Publicitate Imobiliară NEAMT
Biroul de Cadastru și Publicitate Imobiliară Targu-Neamt

A. Partea I. Descrierea imobilului

TEREN Extravilan

Adresa: Jud. Neamt

Nr. Crt	Nr cadastral Nr. topografic	Suprafața* (mp)	Observații / Referințe
A1		11.261	Sector cadastral:11 Teren imprejmuit;

B. Partea II. Proprietari și acte

Inscrieri privitoare la dreptul de proprietate și alte drepturi reale		Referințe
/		
Act Administrativ nr. 19186, din 12/12/2023 emis de PRIMARIA COMUNEI PIPIRIG;		
B1	Inscrierea posesiei, drept de PROPRIETATE, dobandit prin Lege, cota actuala 1/1, cota initiala 1/1 1) PĂȚILIGA IOAN	A1

C. Partea III. SARCINI .

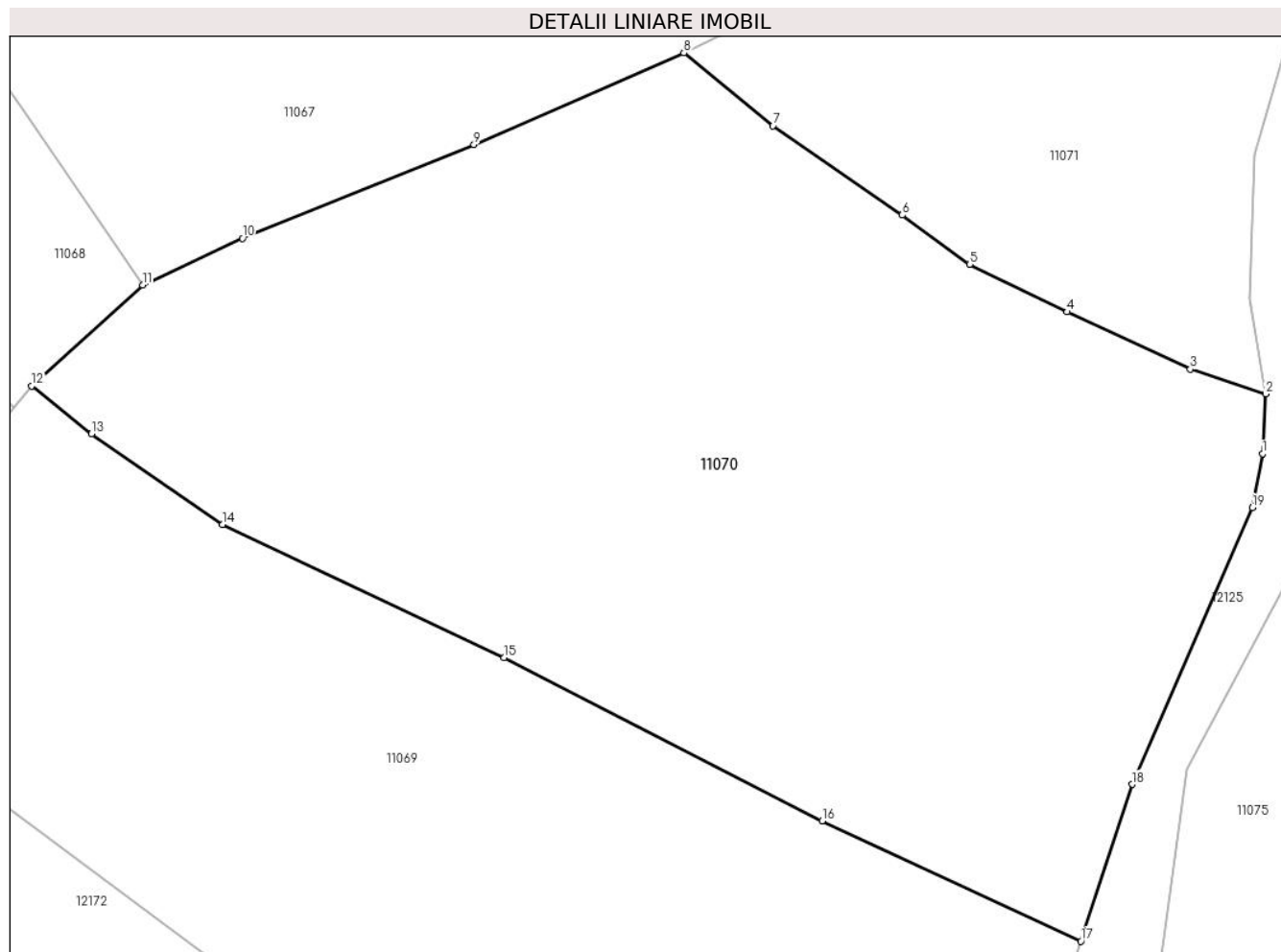
Inscrieri privind dezmembramintele dreptului de proprietate, drepturi reale de garanție și sarcini	Referințe
NU SUNT	

Anexa Nr. 1 La Partea I

Teren

Nr cadastral	Suprafața (mp)*	Observații / Referințe
	11.261	

* Suprafața este determinată în planul de proiecție Stereo 70.



Date referitoare la teren

Crt	Categorie folosință	Intra vilan	Suprafața (mp)	Tarla	Parcelă	Nr. topo	Observații / Referințe
1	faneata	NU	11.261	-	-	-	

Lungime Segmente

1) Valorile lungimilor segmentelor sunt obținute din proiecție în plan.

Punct început	X / Y	Punct sfârșit	X / Y	Lungime segment (** (m)
1	581.267,42 639.654,94	2	581.267,866 639.663,344	8.416
2	581.267,866 639.663,344	3	581.257,277 639.666,795	11.137
3	581.257,277 639.666,795	4	581.239,989 639.674,851	19.073
4	581.239,989 639.674,851	5	581.226,268 639.681,497	15.246
5	581.226,268 639.681,497	6	581.216,817 639.688,414	11.712

Punct început	X / Y	Punct sfârșit	X / Y	Lungime segment (** (m)
6	581.216,817 639.688,414	7	581.198,652 639.700,949	22.07
7	581.198,652 639.700,949	8	581.186,139 639.711,162	16.152
8	581.186,139 639.711,162	9	581.156,663 639.698,314	32.154
9	581.156,663 639.698,314	10	581.124,15 639.685,171	35.069
10	581.124,15 639.685,171	11	581.110,143 639.678,595	15.474
11	581.110,143 639.678,595	12	581.094,54 639.664,45	21.06
12	581.094,54 639.664,45	13	581.102,961 639.657,755	10.758
13	581.102,961 639.657,755	14	581.121,33 639.644,995	22.366
14	581.121,33 639.644,995	15	581.160,892 639.626,358	43.732
15	581.160,892 639.626,358	16	581.205,574 639.603,444	50.215
16	581.205,574 639.603,444	17	581.241,894 639.586,556	40.054
17	581.241,894 639.586,556	18	581.249,121 639.608,563	23.163
18	581.249,121 639.608,563	19	581.265,974 639.647,383	42.32
19	581.265,974 639.647,383	1	581.267,42 639.654,94	7.694

** Lungimile segmentelor sunt determinate în planul de proiecție Stereo 70 și sunt rotunjite la 1 milimetru.

*** Distanța dintre puncte este formată din segmente cumulate ce sunt mai mici decât valoarea 1 milimetru.

**DATE DESPRE IMOBILUL NR. 11071**

Oficiul de Cadastru și Publicitate Imobiliară NEAMT
Biroul de Cadastru și Publicitate Imobiliară Targu-Neamt

A. Partea I. Descrierea imobilului

TEREN Extravilan

Adresa: Jud. Neamt

Nr. Crt	Nr cadastral Nr. topografic	Suprafața* (mp)	Observații / Referințe
A1		4.704	Sector cadastral:11 Teren imprejmuit;

B. Partea II. Proprietari și acte

Inscrieri privitoare la dreptul de proprietate și alte drepturi reale		Referințe
/		
Act Administrativ nr. 19186, din 12/12/2023 emis de PRIMARIA COMUNEI PIPIRIG;		
B1	Inscrierea posesiei, drept de PROPRIETATE, dobandit prin Lege, cota actuala 1/1, cota initiala 1/1 1) LĂCĂTUȘU VASILE	A1

C. Partea III. SARCINI .

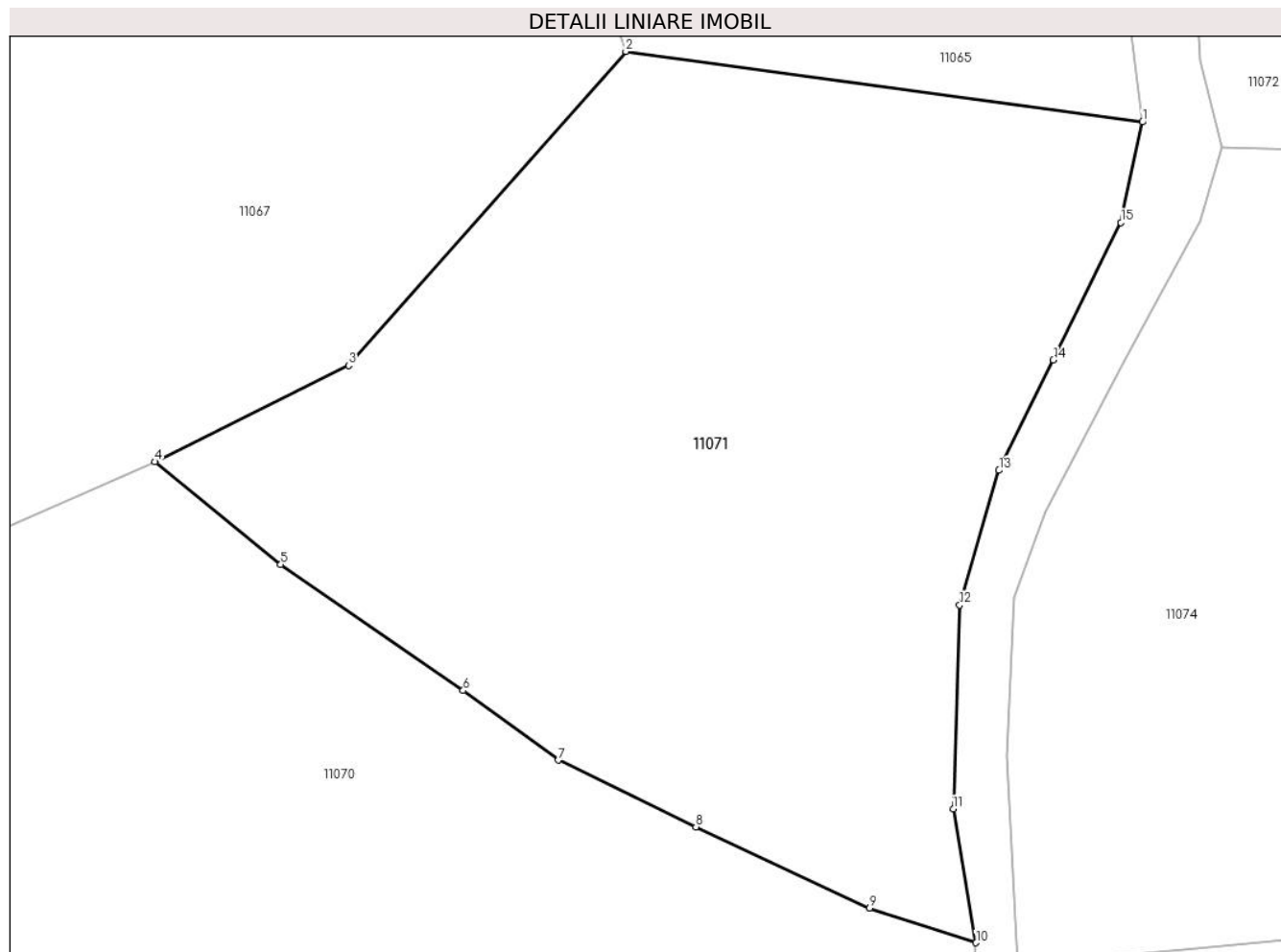
Inscrieri privind dezmembramintele dreptului de proprietate, drepturi reale de garanție și sarcini	Referințe
NU SUNT	

Anexa Nr. 1 La Partea I

Teren

Nr cadastral	Suprafața (mp)*	Observații / Referințe
	4.704	

* Suprafața este determinată în planul de proiecție Stereo 70.



Date referitoare la teren

Crt	Categorie folosință	Intra vilan	Suprafața (mp)	Tarla	Parcelă	Nr. topo	Observații / Referințe
1	pasune	NU	4.704	-	-	-	

Lungime Segmente

1) Valorile lungimilor segmentelor sunt obținute din proiecție în plan.

Punct început	X / Y	Punct sfârșit	X / Y	Lungime segment (** (m)
1	581.284,427 639.744,94	2	581.233,015 639.751,958	51.889
2	581.233,015 639.751,958	3	581.205,413 639.720,733	41.676
3	581.205,413 639.720,733	4	581.186,139 639.711,162	21.52
4	581.186,139 639.711,162	5	581.198,652 639.700,949	16.152
5	581.198,652 639.700,949	6	581.216,817 639.688,414	22.07

Punct început	X / Y	Punct sfârșit	X / Y	Lungime segment (** (m)
6	581.216,817 639.688,414	7	581.226,268 639.681,497	11.712
7	581.226,268 639.681,497	8	581.239,989 639.674,851	15.246
8	581.239,989 639.674,851	9	581.257,277 639.666,795	19.073
9	581.257,277 639.666,795	10	581.267,866 639.663,344	11.137
10	581.267,866 639.663,344	11	581.265,606 639.676,645	13.492
11	581.265,606 639.676,645	12	581.266,237 639.696,906	20.271
12	581.266,237 639.696,906	13	581.270,148 639.710,308	13.961
13	581.270,148 639.710,308	14	581.275,556 639.721,288	12.24
14	581.275,556 639.721,288	15	581.282,285 639.734,951	15.23
15	581.282,285 639.734,951	1	581.284,427 639.744,94	10.216

** Lungimile segmentelor sunt determinate în planul de proiecție Stereo 70 și sunt rotunjite la 1 milimetru.

*** Distanța dintre puncte este formată din segmente cumulate ce sunt mai mici decât valoarea 1 milimetru.

**DATE DESPRE IMOBILUL NR. 11072**

Oficiul de Cadastru și Publicitate Imobiliară NEAMT
Biroul de Cadastru și Publicitate Imobiliară Targu-Neamt

A. Partea I. Descrierea imobilului

TEREN Extravilan

Adresa: Jud. Neamt

Nr. Crt	Nr cadastral Nr. topografic	Suprafața* (mp)	Observații / Referințe
A1		9.335	Sector cadastral:11 Teren imprejmuit;

B. Partea II. Proprietari și acte

Inscrieri privitoare la dreptul de proprietate și alte drepturi reale	Referințe
/	
Act Administrativ nr. 19186, din 12/12/2023 emis de PRIMARIA COMUNEI PIPIRIG;	
B1	Inscrierea posesiei, drept de PROPRIETATE, dobandit prin Lege, cota actuala 1/1, cota initiala 1/1
	1) DIACONU DUMITRU

C. Partea III. SARCINI .

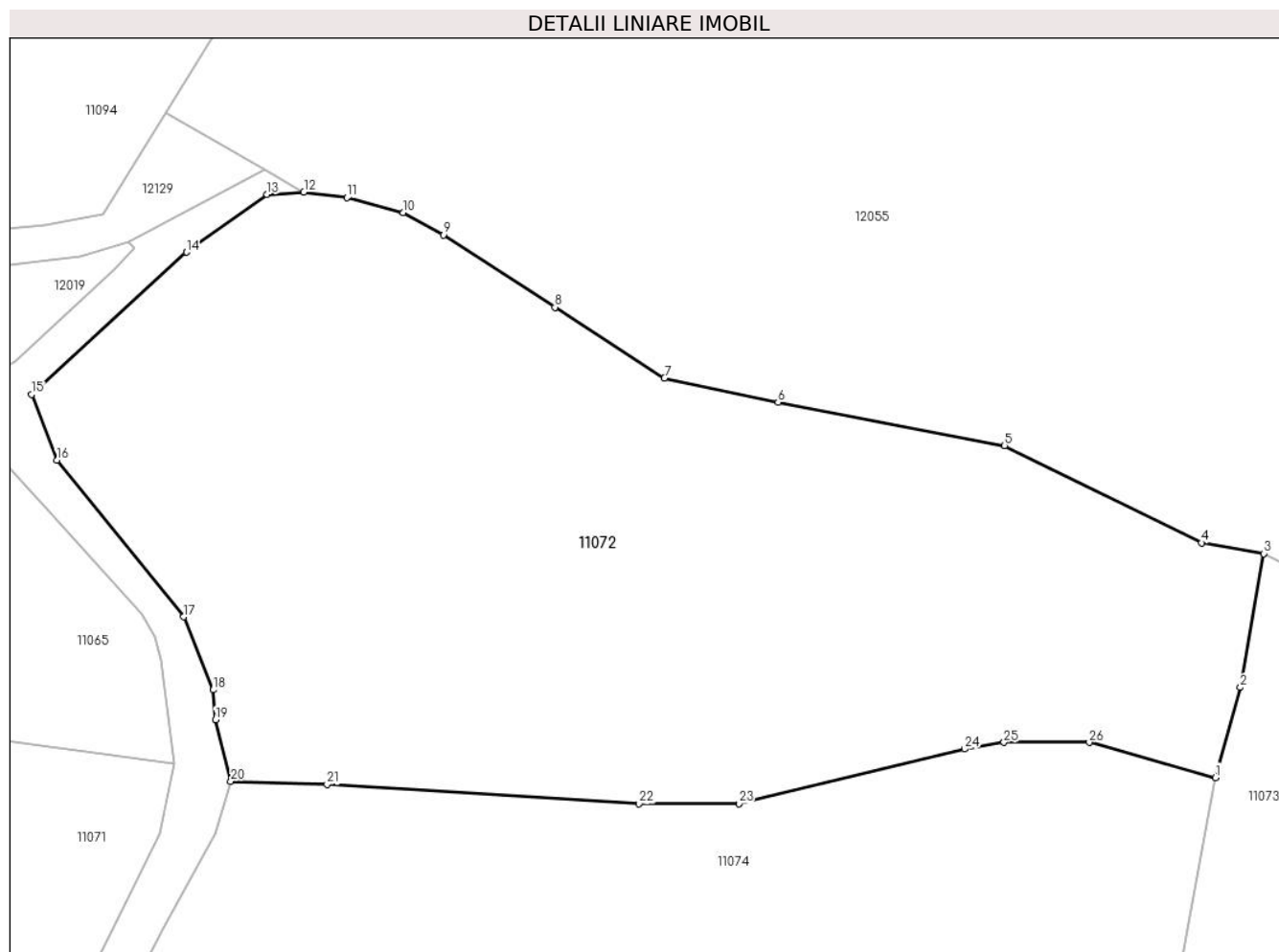
Inscrieri privind dezmembramintele dreptului de proprietate, drepturi reale de garanție și sarcini	Referințe
NU SUNT	

Anexa Nr. 1 La Partea I

Teren

Nr cadastral	Suprafața (mp)*	Observații / Referințe
	9.335	

* Suprafața este determinată în planul de proiecție Stereo 70.



Date referitoare la teren

Crt	Categorie folosință	Intra vilan	Suprafața (mp)	Tarla	Parcelă	Nr. topo	Observații / Referințe
1	faneata	NU	9.335	-	-	-	

Lungime Segmente

1) Valorile lungimilor segmentelor sunt obținute din proiecție în plan.

Punct început	X / Y	Punct sfârșit	X / Y	Lungime segment (** (m)
1	581.431,502 639.742,945	2	581.435,061 639.755,661	13.205
3	581.438,357 639.774,571	4	581.429,546 639.776,097	8.942
5	581.401,747 639.789,838	6	581.369,731 639.795,929	32.59
7	581.353,662 639.799,365	8	581.338,205 639.809,354	18.404
9	581.322,412 639.819,56	10	581.316,777 639.822,73	6.465

Punct început	X / Y	Punct sfârșit	X / Y	Lungime segment (** (m)
2	581.435,061 639.755,661	3	581.438,357 639.774,571	19.195
4	581.429,546 639.776,097	5	581.401,747 639.789,838	31.01
6	581.369,731 639.795,929	7	581.353,662 639.799,365	16.432
8	581.338,205 639.809,354	9	581.322,412 639.819,56	18.804
10	581.316,777 639.822,73	11	581.308,786 639.824,836	8.264

Punct început	X / Y	Punct sfârșit	X / Y	Lungime segment (** (m)
11	581.308,786 639.824,836	12	581.302,718 639.825,594	6.115
13	581.297,522 639.825,287	14	581.286,121 639.817,144	14.01
15	581.264,245 639.797,047	16	581.267,805 639.787,773	9.934
17	581.285,726 639.765,645	18	581.289,886 639.755,321	11.131
19	581.290,226 639.751,104	20	581.292,388 639.742,421	8.948
21	581.306,012 639.741,958	22	581.350,068 639.739,251	44.139
23	581.364,17 639.739,251	24	581.396,071 639.746,959	32.819
25	581.401,647 639.747,899	26	581.413,712 639.747,899	12.065

Punct început	X / Y	Punct sfârșit	X / Y	Lungime segment (** (m)
12	581.302,718 639.825,594	13	581.297,522 639.825,287	5.205
14	581.286,121 639.817,144	15	581.264,245 639.797,047	29.706
16	581.267,805 639.787,773	17	581.285,726 639.765,645	28.475
18	581.289,886 639.755,321	19	581.290,226 639.751,104	4.231
20	581.292,388 639.742,421	21	581.306,012 639.741,958	13.632
22	581.350,068 639.739,251	23	581.364,17 639.739,251	14.102
24	581.396,071 639.746,959	25	581.401,647 639.747,899	5.655
26	581.413,712 639.747,899	1	581.431,502 639.742,945	18.467

** Lungimile segmentelor sunt determinate în planul de proiecție Stereo 70 și sunt rotunjite la 1 milimetru.

*** Distanța dintre puncte este formată din segmente cumulate ce sunt mai mici decât valoarea 1 milimetru.

**DATE DESPRE IMOBILUL NR. 11073**

Oficiul de Cadastru și Publicitate Imobiliară NEAMT
Biroul de Cadastru și Publicitate Imobiliară Targu-Neamt

A. Partea I. Descrierea imobilului

TEREN Extravilan

Adresa: Jud. Neamt

Nr. Crt	Nr cadastral Nr. topografic	Suprafața* (mp)	Observații / Referințe
A1		9.138	Sector cadastral:11 Teren neimprejmuit;

B. Partea II. Proprietari și acte

Inscrieri privitoare la dreptul de proprietate și alte drepturi reale		Referințe
/		
Act Normativ nr. 7, din 13/03/1996 emis de GUVERNUL ROMÂNIEI;		
B1	Inscrierea provizorie, drept de PROPRIETATE, dobandit prin Lege, cota actuala 1/1, cota initiala 1/1 1) COMUNA PIPIRIG, CIF:99999999999999, Proprietar neidentificat	A1

C. Partea III. SARCINI .

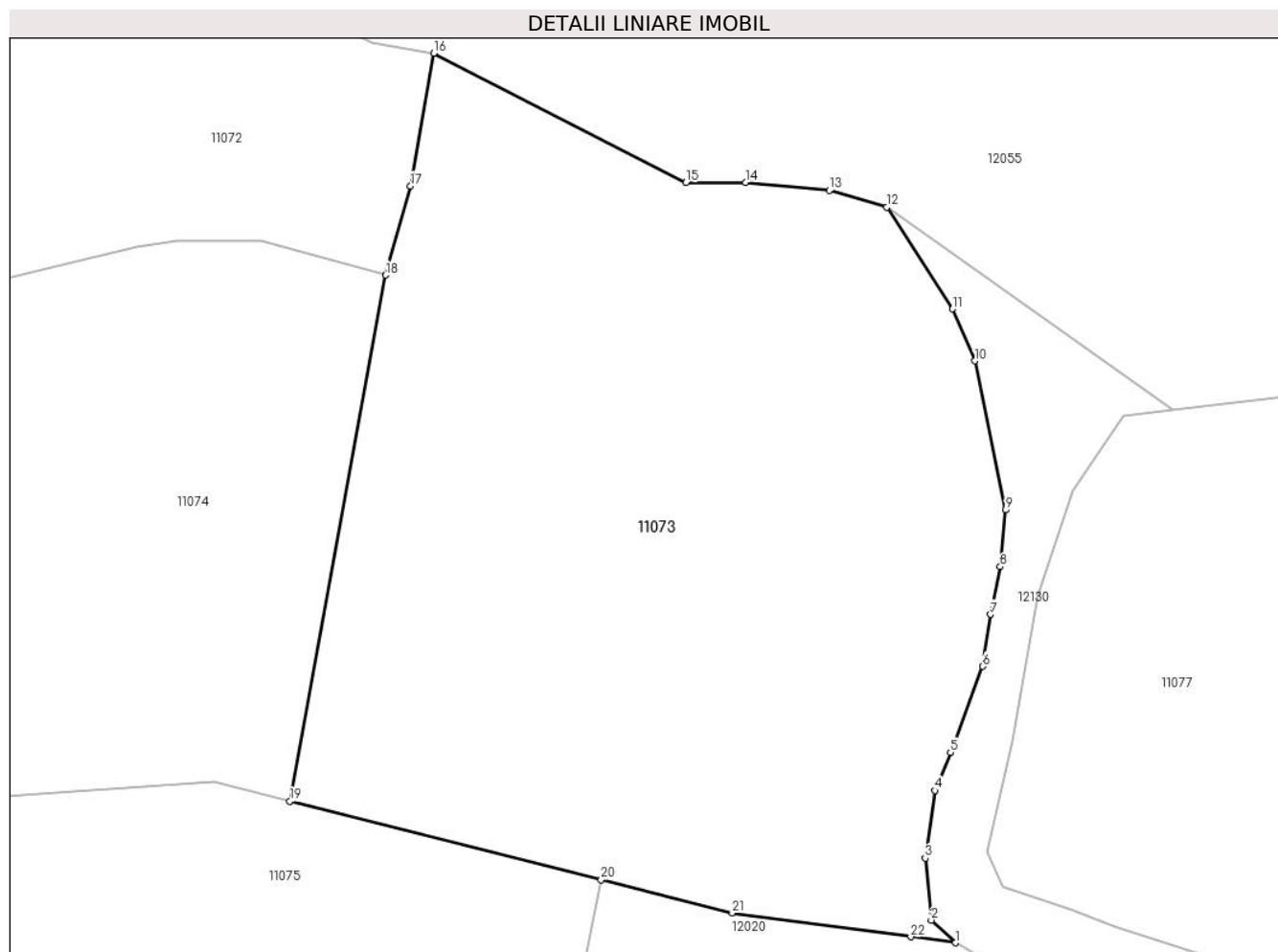
Inscrieri privind dezmembramintele dreptului de proprietate, drepturi reale de garanție și sarcini	Referințe
NU SUNT	

Anexa Nr. 1 La Partea I

Teren

Nr cadastral	Suprafața (mp)*	Observații / Referințe
	9.138	

* Suprafața este determinată în planul de proiecție Stereo 70.



Date referitoare la teren

Crt	Categorie folosință	Intra vilan	Suprafața (mp)	Tarla	Parcelă	Nr. topo	Observații / Referințe
1	faneata	NU	9.138	-	-	-	

Lungime Segmente

1) Valorile lungimilor segmentelor sunt obținute din proiecție în plan.

Punct început	X / Y	Punct sfârșit	X / Y	Lungime segment (** (m)
1	581.512,759 639.647,768	2	581.509,321 639.650,993	4.714
3	581.508,474 639.659,821	4	581.509,852 639.669,47	9.747
5	581.512,074 639.674,914	6	581.516,675 639.687,178	13.099
7	581.517,781 639.694,58	8	581.519,166 639.701,373	6.933
9	581.519,916 639.709,461	10	581.515,552 639.730,716	21.698

Punct început	X / Y	Punct sfârșit	X / Y	Lungime segment (** (m)
2	581.509,321 639.650,993	3	581.508,474 639.659,821	8.869
4	581.509,852 639.669,47	5	581.512,074 639.674,914	5.88
6	581.516,675 639.687,178	7	581.517,781 639.694,58	7.484
8	581.519,166 639.701,373	9	581.519,916 639.709,461	8.123
10	581.515,552 639.730,716	11	581.512,388 639.738,126	8.057

Punct început	X / Y	Punct sfârșit	X / Y	Lungime segment (** (m)
11	581.512,388 639.738,126	12	581.503,004 639.752,636	17.28
13	581.494,798 639.755,007	14	581.482,844 639.756,151	12.009
15	581.474,351 639.756,151	16	581.438,357 639.774,571	40.433
17	581.435,061 639.755,661	18	581.431,502 639.742,945	13.205
19	581.417,836 639.667,964	20	581.462,251 639.656,722	45.816
21	581.480,928 639.651,995	22	581.506,386 639.648,615	25.681

Punct început	X / Y	Punct sfârșit	X / Y	Lungime segment (** (m)
12	581.503,004 639.752,636	13	581.494,798 639.755,007	8.542
14	581.482,844 639.756,151	15	581.474,351 639.756,151	8.493
16	581.438,357 639.774,571	17	581.435,061 639.755,661	19.195
18	581.431,502 639.742,945	19	581.417,836 639.667,964	76.216
20	581.462,251 639.656,722	21	581.480,928 639.651,995	19.266
22	581.506,386 639.648,615	1	581.512,759 639.647,768	6.429

** Lungimile segmentelor sunt determinate în planul de proiecție Stereo 70 și sunt rotunjite la 1 milimetru.

*** Distanța dintre puncte este formată din segmente cumulate ce sunt mai mici decât valoarea 1 milimetru.

**DATE DESPRE IMOBILUL NR. 11074**

Oficiul de Cadastru și Publicitate Imobiliară NEAMT
Biroul de Cadastru și Publicitate Imobiliară Targu-Neamt

A. Partea I. Descrierea imobilului

TEREN Extravilan

Adresa: Jud. Neamt

Nr. Crt	Nr cadastral Nr. topografic	Suprafața* (mp)	Observații / Referințe
A1		11.186	Sector cadastral:11 Teren imprejmuit;

B. Partea II. Proprietari și acte

Inscrieri privitoare la dreptul de proprietate și alte drepturi reale		Referințe
/		
Act Administrativ nr. 19186, din 12/12/2023 emis de PRIMARIA COMUNEI PIPIRIG;		
B1	Inscrierea posesiei, drept de PROPRIETATE, dobandit prin Lege, cota actuala 1/1, cota initiala 1/1 1) LĂCĂTUȘU VASILE	A1

C. Partea III. SARCINI .

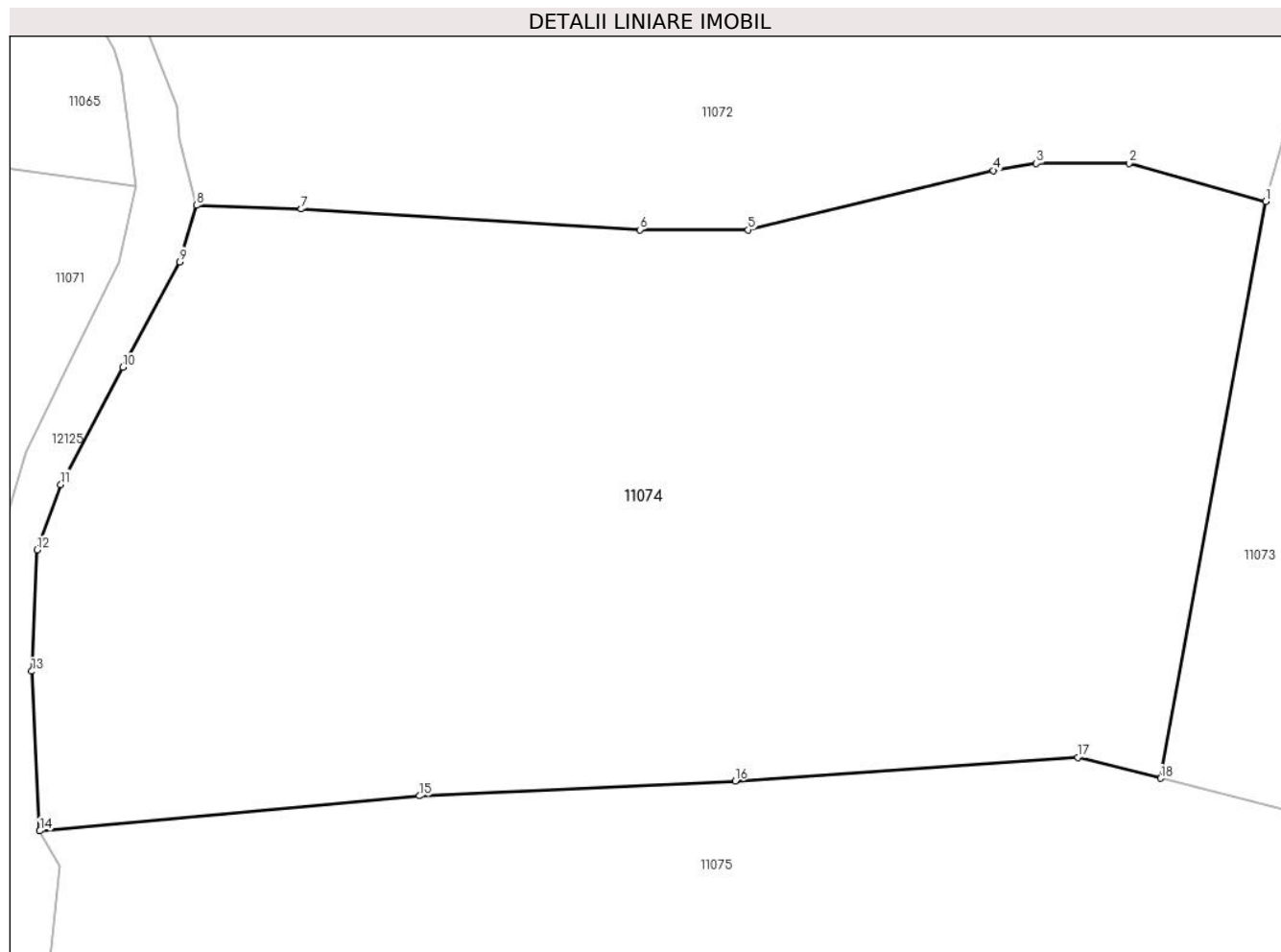
Inscrieri privind dezmembramintele dreptului de proprietate, drepturi reale de garanție și sarcini	Referințe
NU SUNT	

Anexa Nr. 1 La Partea I

Teren

Nr cadastral	Suprafața (mp)*	Observații / Referințe
	11.186	

* Suprafața este determinată în planul de proiecție Stereo 70.



Date referitoare la teren

Crt	Categorie folosință	Intravilan	Suprafața (mp)	Tarla	Parcelă	Nr. topo	Observații / Referințe
1	faneata	NU	11.186	-	-	-	

Lungime Segmente

1) Valorile lungimilor segmentelor sunt obținute din proiecție în plan.

Punct început	X / Y	Punct sfârșit	X / Y	Lungime segment (** (m)
1	581.431,502 639.742,945	2	581.413,712 639.747,899	18.467
2	581.413,712 639.747,899	3	581.401,647 639.747,899	12.065
3	581.401,647 639.747,899	4	581.396,071 639.746,959	5.655
4	581.396,071 639.746,959	5	581.364,17 639.739,251	32.819
5	581.364,17 639.739,251	6	581.350,068 639.739,251	14.102

Punct început	X / Y	Punct sfârșit	X / Y	Lungime segment (** (m)
6	581.350,068 639.739,251	7	581.306,012 639.741,958	44.139
7	581.306,012 639.741,958	8	581.292,388 639.742,421	13.632
8	581.292,388 639.742,421	9	581.290,198 639.735,09	7.651
9	581.290,198 639.735,09	10	581.282,775 639.721,387	15.584
10	581.282,775 639.721,387	11	581.274,739 639.706,152	17.224
11	581.274,739 639.706,152	12	581.271,609 639.697,662	9.049
12	581.271,609 639.697,662	13	581.270,937 639.681,878	15.798
13	581.270,937 639.681,878	14	581.271,983 639.661,136	20.768
14	581.271,983 639.661,136	15	581.321,398 639.665,68	49.623
15	581.321,398 639.665,68	16	581.362,462 639.667,603	41.109
16	581.362,462 639.667,603	17	581.407,023 639.670,7	44.668
17	581.407,023 639.670,7	18	581.417,836 639.667,964	11.154
18	581.417,836 639.667,964	1	581.431,502 639.742,945	76.216

** Lungimile segmentelor sunt determinate în planul de proiecție Stereo 70 și sunt rotunjite la 1 milimetru.

*** Distanța dintre puncte este formată din segmente cumulate ce sunt mai mici decât valoarea 1 milimetru.

**DATE DESPRE IMOBILUL NR. 11075**

Oficiul de Cadastru și Publicitate Imobiliară NEAMT
Biroul de Cadastru și Publicitate Imobiliară Targu-Neamt

A. Partea I. Descrierea imobilului

TEREN Extravilan

Adresa: Jud. Neamt

Nr. Crt	Nr cadastral Nr. topografic	Suprafața* (mp)	Observații / Referințe
A1		26.391	Sector cadastral:11 Teren imprejmuit;

B. Partea II. Proprietari și acte

Inscrieri privitoare la dreptul de proprietate și alte drepturi reale		Referințe
/		
Act Administrativ nr. 19186, din 12/12/2023 emis de PRIMARIA COMUNEI PIPIRIG;		
B1	Inscrierea posesiei, drept de PROPRIETATE, dobandit prin Lege, cota actuala 1/1, cota initiala 1/1 1) GRIGORAȘ DANIEL	A1

C. Partea III. SARCINI .

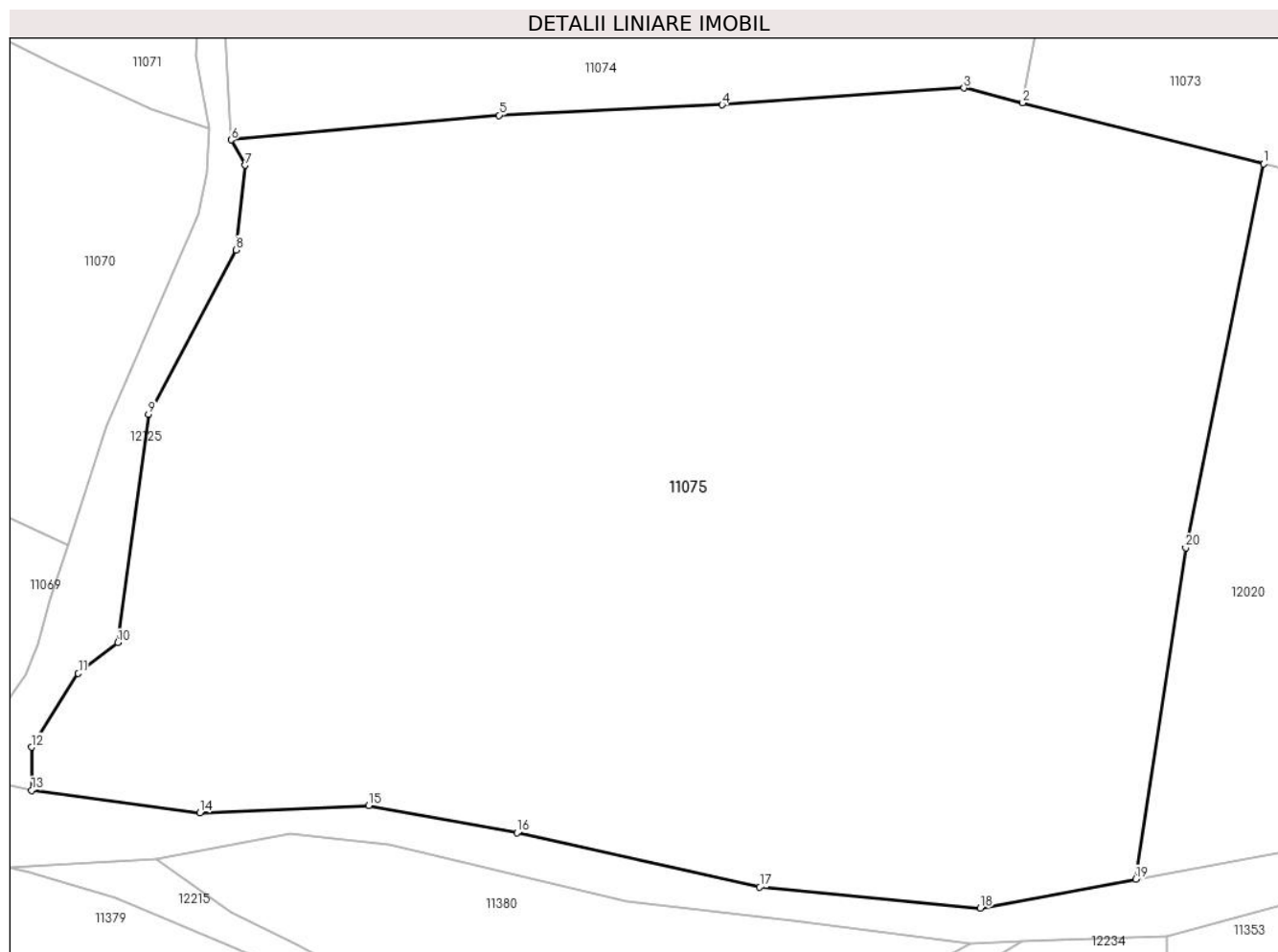
Inscrieri privind dezmembramintele dreptului de proprietate, drepturi reale de garanție și sarcini	Referințe
NU SUNT	

Anexa Nr. 1 La Partea I

Teren

Nr cadastral	Suprafața (mp)*	Observații / Referințe
	26.391	

* Suprafața este determinată în planul de proiecție Stereo 70.



Date referitoare la teren

Crt	Categorie folosință	Intra vilan	Suprafața (mp)	Tarla	Parcelă	Nr. topo	Observații / Referințe
1	pașune	NU	26.391	-	-	-	pașune împădurită

Lungime Segmente

1) Valorile lungimilor segmentelor sunt obținute din proiecție în plan.

Punct început	X / Y	Punct sfârșit	X / Y	Lungime segment (** (m)
1	581.462,251 639.656,722	2	581.417,836 639.667,964	45.816
2	581.417,836 639.667,964	3	581.407,023 639.670,7	11.154
3	581.407,023 639.670,7	4	581.362,462 639.667,603	44.668
4	581.362,462 639.667,603	5	581.321,398 639.665,68	41.109
5	581.321,398 639.665,68	6	581.271,983 639.661,136	49.623

Punct început	X / Y	Punct sfârșit	X / Y	Lungime segment (** (m)
6	581.271,983 639.661,136	7	581.274,588 639.656,489	5.327
7	581.274,588 639.656,489	8	581.272,92 639.640,892	15.686
8	581.272,92 639.640,892	9	581.256,765 639.610,634	34.301
9	581.256,765 639.610,634	10	581.251,124 639.568,587	42.424
10	581.251,124 639.568,587	11	581.243,817 639.562,92	9.247
11	581.243,817 639.562,92	12	581.235,225 639.549,333	16.076
12	581.235,225 639.549,333	13	581.235,225 639.541,398	7.935
13	581.235,225 639.541,398	14	581.266,222 639.537,267	31.271
14	581.266,222 639.537,267	15	581.297,328 639.538,572	31.133
15	581.297,328 639.538,572	16	581.324,688 639.533,558	27.816
16	581.324,688 639.533,558	17	581.369,39 639.523,558	45.807
17	581.369,39 639.523,558	18	581.410,026 639.519,722	40.817
18	581.410,026 639.519,722	19	581.438,644 639.525,049	29.11
19	581.438,644 639.525,049	20	581.447,868 639.586,021	61.666
20	581.447,868 639.586,021	1	581.462,251 639.656,722	72.149

** Lungimile segmentelor sunt determinate în planul de proiecție Stereo 70 și sunt rotunjite la 1 milimetru.

*** Distanța dintre puncte este formată din segmente cumulate ce sunt mai mici decât valoarea 1 milimetru.

**DATE DESPRE IMOBILUL NR. 11076**

Oficiul de Cadastru și Publicitate Imobiliară NEAMT
Biroul de Cadastru și Publicitate Imobiliară Targu-Neamt

A. Partea I. Descrierea imobilului

TEREN Extravilan

Adresa: Jud. Neamt

Nr. Crt	Nr cadastral Nr. topografic	Suprafața* (mp)	Observații / Referințe
A1		641	Sector cadastral:11 Teren neimprejmuit;

B. Partea II. Proprietari și acte

Inscrieri privitoare la dreptul de proprietate și alte drepturi reale		Referințe
/		
Act Normativ nr. 7, din 13/03/1996 emis de GUVERNUL ROMÂNIEI;		
B1	Inscrierea provizorie, drept de PROPRIETATE, dobandit prin Lege, cota actuala 1/1, cota initiala 1/1 1) COMUNA PIPIRIG, CIF:99999999999999, Proprietar neidentificat	A1

C. Partea III. SARCINI .

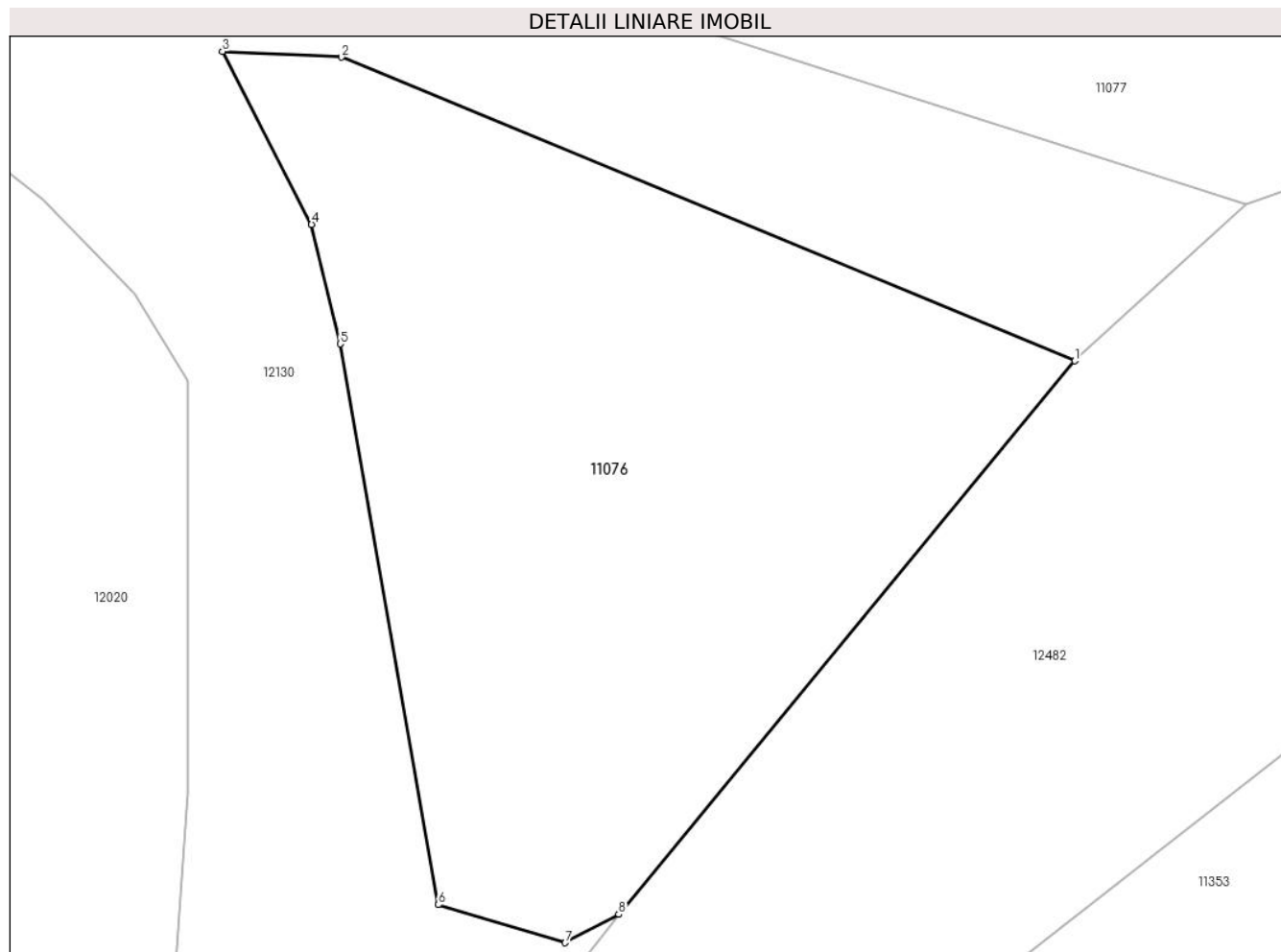
Inscrieri privind dezmembramintele dreptului de proprietate, drepturi reale de garanție și sarcini	Referințe
NU SUNT	

Anexa Nr. 1 La Partea I

Teren

Nr cadastral	Suprafața (mp)*	Observații / Referințe
	641	

* Suprafața este determinată în planul de proiecție Stereo 70.



Date referitoare la teren

Crt	Categorie folosință	Intravilan	Suprafața (mp)	Tarla	Parcelă	Nr. topo	Observații / Referințe
1	faneata	NU	641	-	-	-	

Lungime Segmente

1) Valorile lungimilor segmentelor sunt obținute din proiecție în plan.

Punct început	X / Y	Punct sfârșit	X / Y	Lungime segment (** (m)
1	581.570,828 639.630,125	2	581.540,674 639.642,593	32.63
2	581.540,674 639.642,593	3	581.535,78 639.642,831	4.9
3	581.535,78 639.642,831	4	581.539,444 639.635,727	7.993
4	581.539,444 639.635,727	5	581.540,617 639.630,819	5.046
5	581.540,617 639.630,819	6	581.544,656 639.607,785	23.385

Punct început	X / Y	Punct sfârșit	X / Y	Lungime segment (** (m)
6	581.544,656 639.607,785	7	581.549,869 639.606,226	5.441
7	581.549,869 639.606,226	8	581.552,073 639.607,396	2.495
8	581.552,073 639.607,396	1	581.570,828 639.630,125	29.468

** Lungimile segmentelor sunt determinate în planul de proiecție Stereo 70 și sunt rotunjite la 1 milimetru.

*** Distanța dintre puncte este formată din segmente cumulate ce sunt mai mici decât valoarea 1 milimetru.

**DATE DESPRE IMOBILUL NR. 11077**

Oficiul de Cadastru și Publicitate Imobiliară NEAMT
Biroul de Cadastru și Publicitate Imobiliară Targu-Neamt

A. Partea I. Descrierea imobilului

TEREN Extravilan

Adresa: Jud. Neamt

Nr. Crt	Nr cadastral Nr. topografic	Suprafața* (mp)	Observații / Referințe
A1		9.878	Sector cadastral:11 Teren neimprejmuit;

B. Partea II. Proprietari și acte

Inscrieri privitoare la dreptul de proprietate și alte drepturi reale		Referințe
/		
Act Administrativ nr. 19186, din 12/12/2023 emis de PRIMĂRIA COMUNEI PIPIRIG;		
B1	Inscrierea posesiei, drept de PROPRIETATE, dobandit prin Lege, cota actuala 1/1, cota initiala 1/1 1) PRUNĂ VICTORIA	A1

C. Partea III. SARCINI .

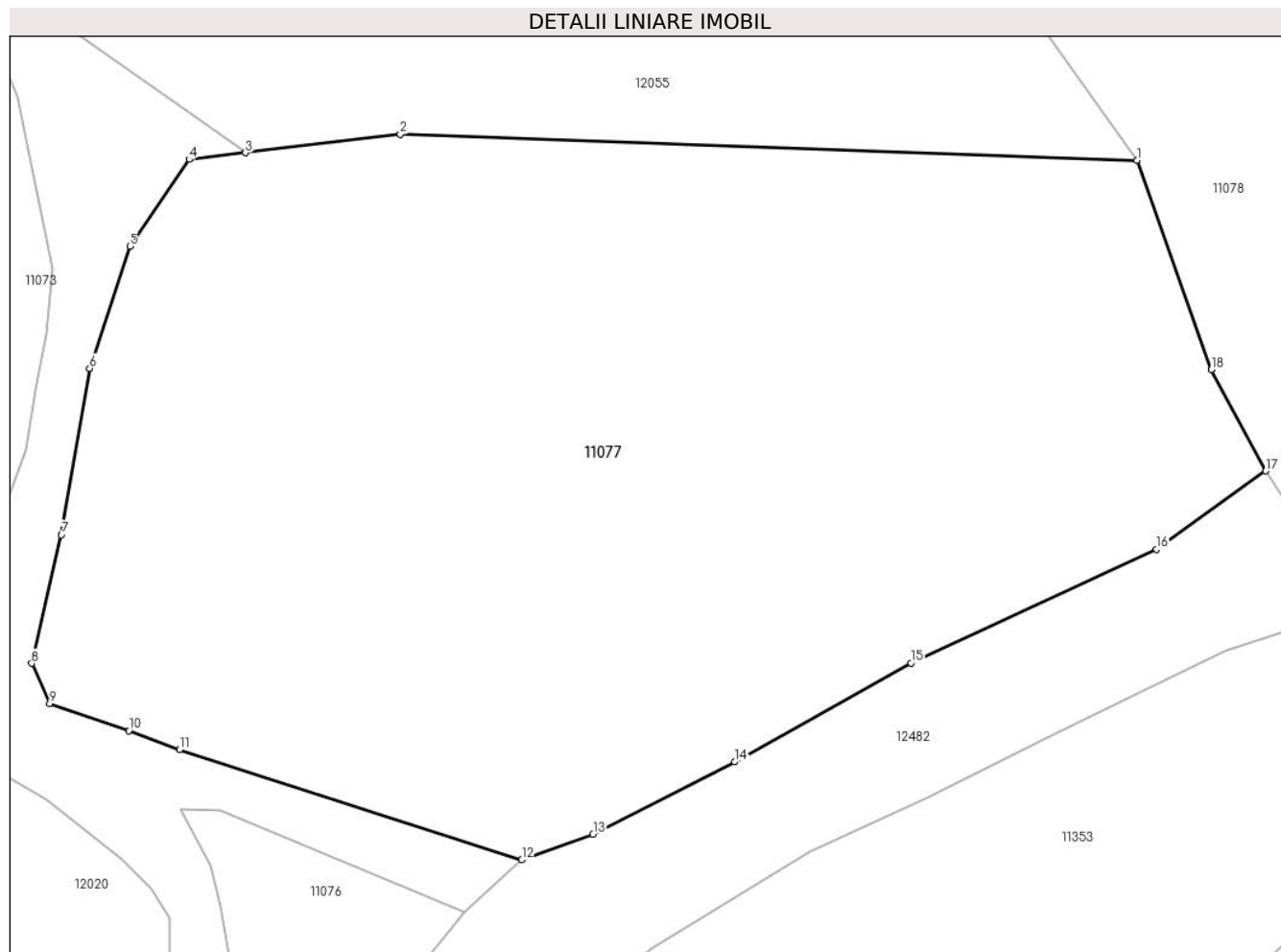
Inscrieri privind dezmembramintele dreptului de proprietate, drepturi reale de garanție și sarcini	Referințe
NU SUNT	

Anexa Nr. 1 La Partea I

Teren

Nr cadastral	Suprafața (mp)*	Observații / Referințe
	9.878	

* Suprafața este determinată în planul de proiecție Stereo 70.



Date referitoare la teren

Crt	Categorie folosință	Intravilan	Suprafața (mp)	Tarla	Parcelă	Nr. topo	Observații / Referințe
1	faneata	NU	9.878	-	-	-	

Lungime Segmente

1) Valorile lungimilor segmentelor sunt obținute din proiecție în plan.

Punct început	X / Y	Punct sfârșit	X / Y	Lungime segment (** (m)
1	581.653,8 639.722,803	2	581.562,858 639.726,039	91.0
2	581.562,858 639.726,039	3	581.543,739 639.723,757	19.255
3	581.543,739 639.723,757	4	581.536,786 639.722,927	7.002
4	581.536,786 639.722,927	5	581.529,453 639.712,221	12.977
5	581.529,453 639.712,221	6	581.524,49 639.697,164	15.854

Punct început	X / Y	Punct sfârșit	X / Y	Lungime segment (** (m)
6	581.524,49 639.697,164	7	581.520,99 639.676,636	20.824
7	581.520,99 639.676,636	8	581.517,326 639.660,767	16.286
8	581.517,326 639.660,767	9	581.519,568 639.655,809	5.441
9	581.519,568 639.655,809	10	581.529,324 639.652,452	10.317
10	581.529,324 639.652,452	11	581.535,572 639.650,105	6.674
11	581.535,572 639.650,105	12	581.577,848 639.636,536	44.4
12	581.577,848 639.636,536	13	581.586,653 639.639,676	9.348
13	581.586,653 639.639,676	14	581.604,134 639.648,613	19.633
14	581.604,134 639.648,613	15	581.625,908 639.660,823	24.964
15	581.625,908 639.660,823	16	581.656,24 639.674,856	33.421
16	581.656,24 639.674,856	17	581.669,724 639.684,501	16.578
17	581.669,724 639.684,501	18	581.662,999 639.696,985	14.18
18	581.662,999 639.696,985	1	581.653,8 639.722,803	27.408

** Lungimile segmentelor sunt determinate în planul de proiecție Stereo 70 și sunt rotunjite la 1 milimetru.

*** Distanța dintre puncte este formată din segmente cumulate ce sunt mai mici decât valoarea 1 milimetru.

**DATE DESPRE IMOBILUL NR. 11078**

Oficiul de Cadastru și Publicitate Imobiliară NEAMT
Biroul de Cadastru și Publicitate Imobiliară Targu-Neamt

A. Partea I. Descrierea imobilului

TEREN Extravilan

Adresa: Jud. Neamt, Extravilan com. Pipirig, punct „Bompa”, jud. Neamț.

Nr. Crt	Nr cadastral Nr. topografic	Suprafața* (mp)	Observații / Referințe
A1	50356	7.230	Sector cadastral:11 Teren imprejmuit;

B. Partea II. Proprietari și acte

Inscrieri privitoare la dreptul de proprietate și alte drepturi reale		Referințe
8323 / 12/08/2011		
Act Notarial nr. 393, din 08/08/2011 emis de BNP LAURA ANDRONACHE;		
B1	Intabulare, drept de PROPRIETATE, dobandit prin Conventie, cota actuala 1/1, cota initiala 1/1 1) HIZANU VALER 2) HIZANU NICOLETA, - soti	A1

C. Partea III. SARCINI .

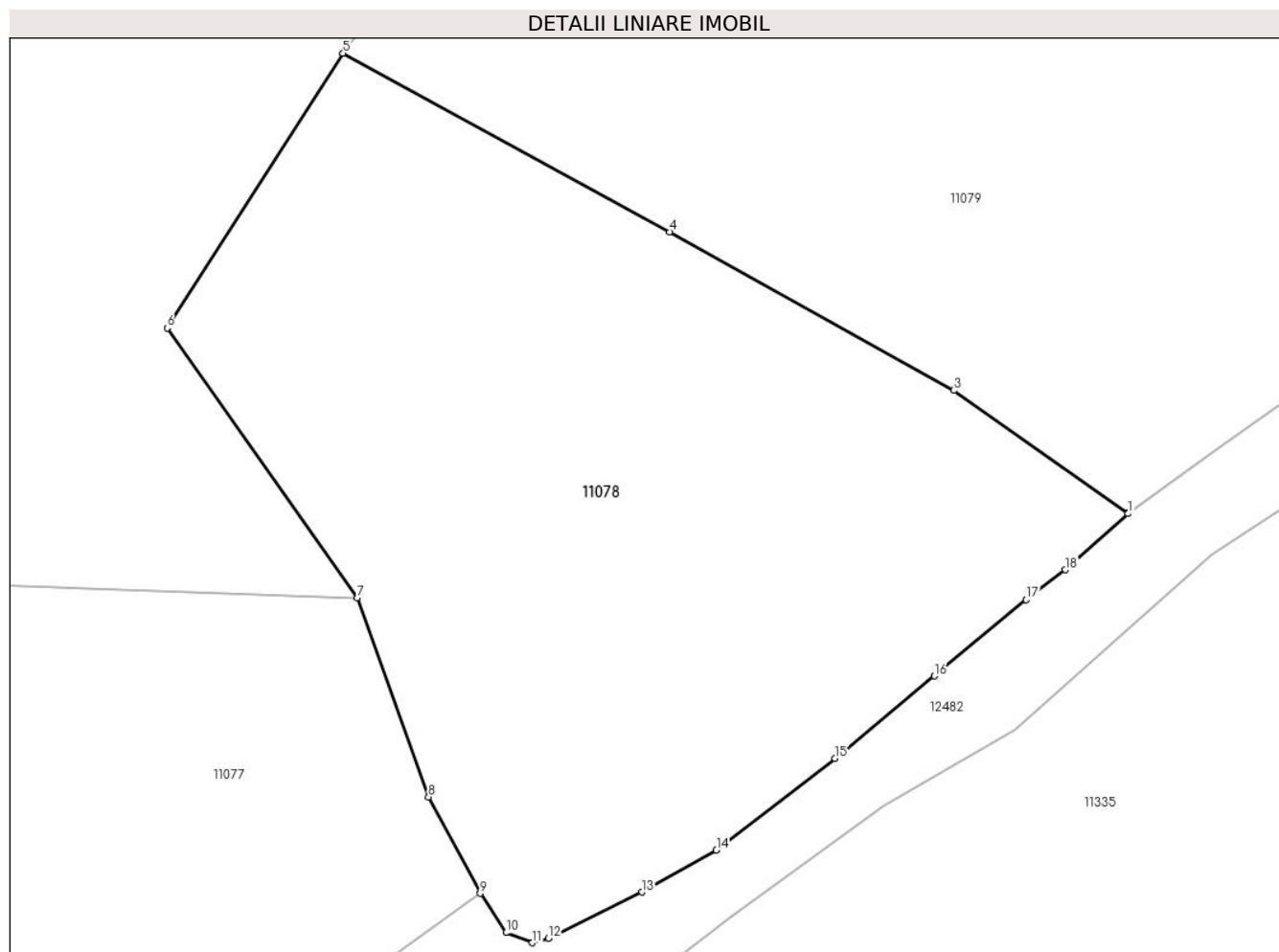
Inscrieri privind dezmembramintele dreptului de proprietate, drepturi reale de garanție și sarcini	Referințe
NU SUNT	

Anexa Nr. 1 La Partea I

Teren

Nr cadastral	Suprafața (mp)*	Observații / Referințe
50356	7.230	

* Suprafața este determinată în planul de proiecție Stereo 70.



Date referitoare la teren

Crt	Categorie folosință	Intra vilan	Suprafața (mp)	Tarla	Parcelă	Nr. topo	Observații / Referințe
1	faneata	NU	7.230	-	-	-	EXTRAVILAN COM. PIPIRIG,PUNCT „BOMPA”, JUD. NEAMȚ.

Lungime Segmente

1) Valorile lungimilor segmentelor sunt obținute din proiecție în plan.

Punct început	X / Y	Punct sfârșit	X / Y	Lungime segment (** (m)
1	581.753,762 639.733,734	2	581.753,701 639.733,78	0.076
2	581.753,701 639.733,78	3	581.731,132 639.749,699	27.618
3	581.731,132 639.749,699	4	581.694,307 639.770,235	42.164
4	581.694,307 639.770,235	5	581.651,904 639.793,396	48.316
5	581.651,904 639.793,396	6	581.629,103 639.757,765	42.302

Punct început	X / Y	Punct sfârșit	X / Y	Lungime segment (** (m)
6	581.629,103 639.757,765	7	581.653,8 639.722,803	42.805
7	581.653,8 639.722,803	8	581.662,999 639.696,985	27.408
8	581.662,999 639.696,985	9	581.669,724 639.684,501	14.18
9	581.669,724 639.684,501	10	581.673,054 639.679,402	6.09
10	581.673,054 639.679,402	11	581.676,463 639.678,092	3.652
11	581.676,463 639.678,092	12	581.678,564 639.678,69	2.184
12	581.678,564 639.678,69	13	581.690,678 639.684,65	13.501
13	581.690,678 639.684,65	14	581.700,339 639.690,108	11.096
14	581.700,339 639.690,108	15	581.715,758 639.701,992	19.467
15	581.715,758 639.701,992	16	581.728,624 639.712,675	16.723
16	581.728,624 639.712,675	17	581.740,525 639.722,557	15.469
17	581.740,525 639.722,557	18	581.745,589 639.726,447	6.386
18	581.745,589 639.726,447	1	581.753,762 639.733,734	10.95

** Lungimile segmentelor sunt determinate în planul de proiecție Stereo 70 și sunt rotunjite la 1 milimetru.

*** Distanța dintre puncte este formată din segmente cumulate ce sunt mai mici decât valoarea 1 milimetru.

**DATE DESPRE IMOBILUL NR. 11079**

Oficiul de Cadastru și Publicitate Imobiliară NEAMT
Biroul de Cadastru și Publicitate Imobiliară Targu-Neamt

A. Partea I. Descrierea imobilului

TEREN Extravilan

Nr. CF vechi:597
Nr. cadastral vechi:724

Adresa: Jud. Neamt, punct 'Bompa'

Nr. Crt	Nr cadastral Nr. topografic	Suprafața* (mp)	Observații / Referințe
A1	51073	10.959	Sector cadastral:11 Teren neimprejmuit;

Construcții

Crt	Nr cadastral Nr. topografic	Adresa	Observații / Referințe
A1.1		Jud. Neamt	Nr. niveluri:1; S. construita la sol:67 mp; S. construita desfasurata:134 mp; Anexa exploatare agricola (P+M), construita in anul 2011.

B. Partea II. Proprietari și acte

Inscrieri privitoare la dreptul de proprietate și alte drepturi reale		Referințe
162 / 16/01/2009		
Contract De Vanzare-Cumparare nr. 18, din 15/01/2009 emis de BNP Burghelena Alina Elena;		
B1	Intabulare, drept de PROPRIETATE, dobandit prin Conventie, cota actuala 1/1, cota initiala 1/1 1) HIZANU VALER 2) HIZANU NICOLETA, - soti <i>OBSERVATII: (provenita din conversia CF 597)</i>	A1
28048 / 02/12/2021		
Act Administrativ nr. Certificat de atestare a edificării construcției nr. 15835, din 25/11/2021 emis de Comuna Pipirig (certificat edificare 15835_25.11.2021 ref sd ; act administrativ nr Certificat fiscal nr. 16812 din 21.12.2021, emis de Comuna Pipirig);		
B2	Intabulare, drept de PROPRIETATE, dobandit prin Construire, cota actuala 1/1, cota initiala 1/1 1) HIZANU VALER 2) HIZANU NICOLETA	A1.1
B3	Se notează edificarea construcției C1 în baza autorizației de construire nr. 60 / 04.11.2009 emisă de Primăria Comunei Pipirig	A1.1

C. Partea III. SARCINI .

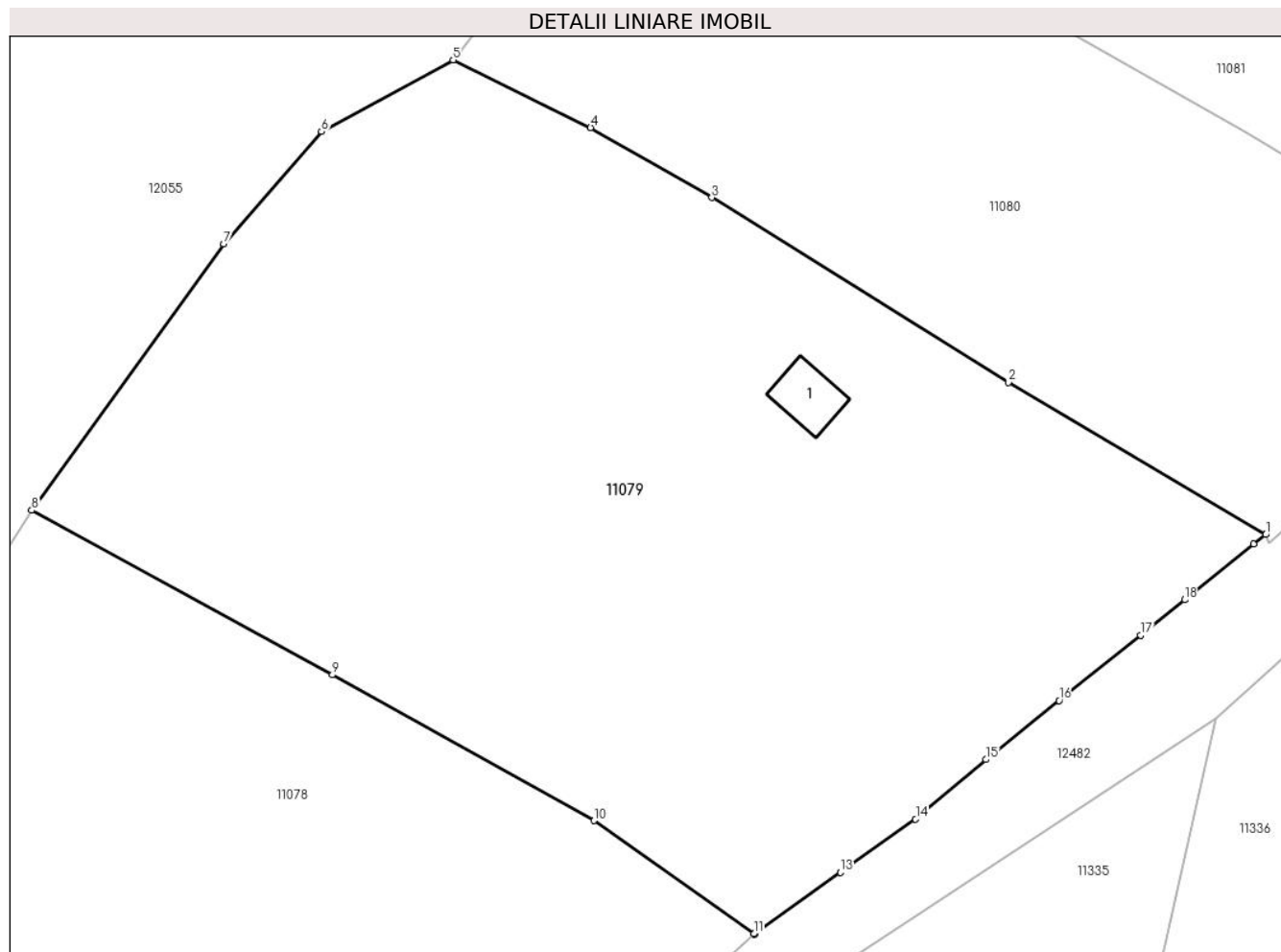
Inscrieri privind dezmembramintele dreptului de proprietate, drepturi reale de garanție și sarcini	Referințe
NU SUNT	

Anexa Nr. 1 La Partea I

Teren

Nr cadastral	Suprafața (mp)*	Observații / Referințe
51073	10.959	

* Suprafața este determinată în planul de proiecție Stereo 70.



Date referitoare la teren

Crt	Categorie folosință	Intra vilan	Suprafața (mp)	Tarla	Parcelă	Nr. topo	Observații / Referințe
1	faneata	NU	10.959	-	-	-	

Date referitoare la construcții

Crt	Număr	Destinație construcție	Supraf. (mp)	Situație juridică	Observații / Referințe
A1.1		construcții anexa	67	Cu acte	Nr. niveluri:1; S. construita la sol:67 mp; S. construita desfasurata:134 mp; Anexa exploatare agricola (P+M), construita in anul 2011.

Lungime Segmente

1) Valorile lungimilor segmentelor sunt obținute din proiecție în plan.

Punct început	X / Y	Punct sfârșit	X / Y	Lungime segment (** (m)
1	581.825,813 639.789,973	2	581.789,558 639.811,412	42.12
2	581.789,558 639.811,412	3	581.747,763 639.837,402	49.217
3	581.747,763 639.837,402	4	581.730,678 639.847,254	19.722

Punct început	X / Y	Punct sfârşit	X / Y	Lungime segment (** (m)
4	581.730,678 639.847,254	5	581.711,313 639.856,767	21.575
5	581.711,313 639.856,767	6	581.692,746 639.846,707	21.117
6	581.692,746 639.846,707	7	581.678,945 639.830,913	20.974
7	581.678,945 639.830,913	8	581.651,904 639.793,396	46.247
8	581.651,904 639.793,396	9	581.694,307 639.770,235	48.316
9	581.694,307 639.770,235	10	581.731,132 639.749,699	42.164
10	581.731,132 639.749,699	11	581.753,701 639.733,78	27.618
11	581.753,701 639.733,78	12	581.753,762 639.733,734	0.076
12	581.753,762 639.733,734	13	581.765,86 639.742,451	14.911
13	581.765,86 639.742,451	14	581.776,471 639.749,921	12.977
14	581.776,471 639.749,921	15	581.786,378 639.758,31	12.982
15	581.786,378 639.758,31	16	581.796,705 639.766,602	13.244
16	581.796,705 639.766,602	17	581.808,18 639.775,815	14.716
17	581.808,18 639.775,815	18	581.814,39 639.780,801	7.964
18	581.814,39 639.780,801	19	581.824,13 639.788,621	12.491
19	581.824,13 639.788,621	1	581.825,813 639.789,973	2.159

** Lungimile segmentelor sunt determinate în planul de proiecţie Stereo 70 şi sunt rotunjite la 1 milimetru.

*** Distanţa dintre puncte este formată din segmente cumulate ce sunt mai mici decât valoarea 1 milimetru.

**DATE DESPRE IMOBILUL NR. 11080**

Oficiul de Cadastru și Publicitate Imobiliară NEAMT
Biroul de Cadastru și Publicitate Imobiliară Targu-Neamt

A. Partea I. Descrierea imobilului

TEREN Extravilan

Adresa: Jud. Neamt

Nr. Crt	Nr cadastral Nr. topografic	Suprafața* (mp)	Observații / Referințe
A1		6.385	Sector cadastral:11 Teren imprejmuit;

B. Partea II. Proprietari și acte

Inscrieri privitoare la dreptul de proprietate și alte drepturi reale		Referințe
/		
Act Administrativ nr. 19186, din 12/12/2023 emis de PRIMARIA COMUNEI PIPIRIG;		
B1	Inscrierea posesiei, drept de PROPRIETATE, dobandit prin Lege, cota actuala 1/1, cota initiala 1/1 1) STĂNOAIA IULIAN	A1

C. Partea III. SARCINI .

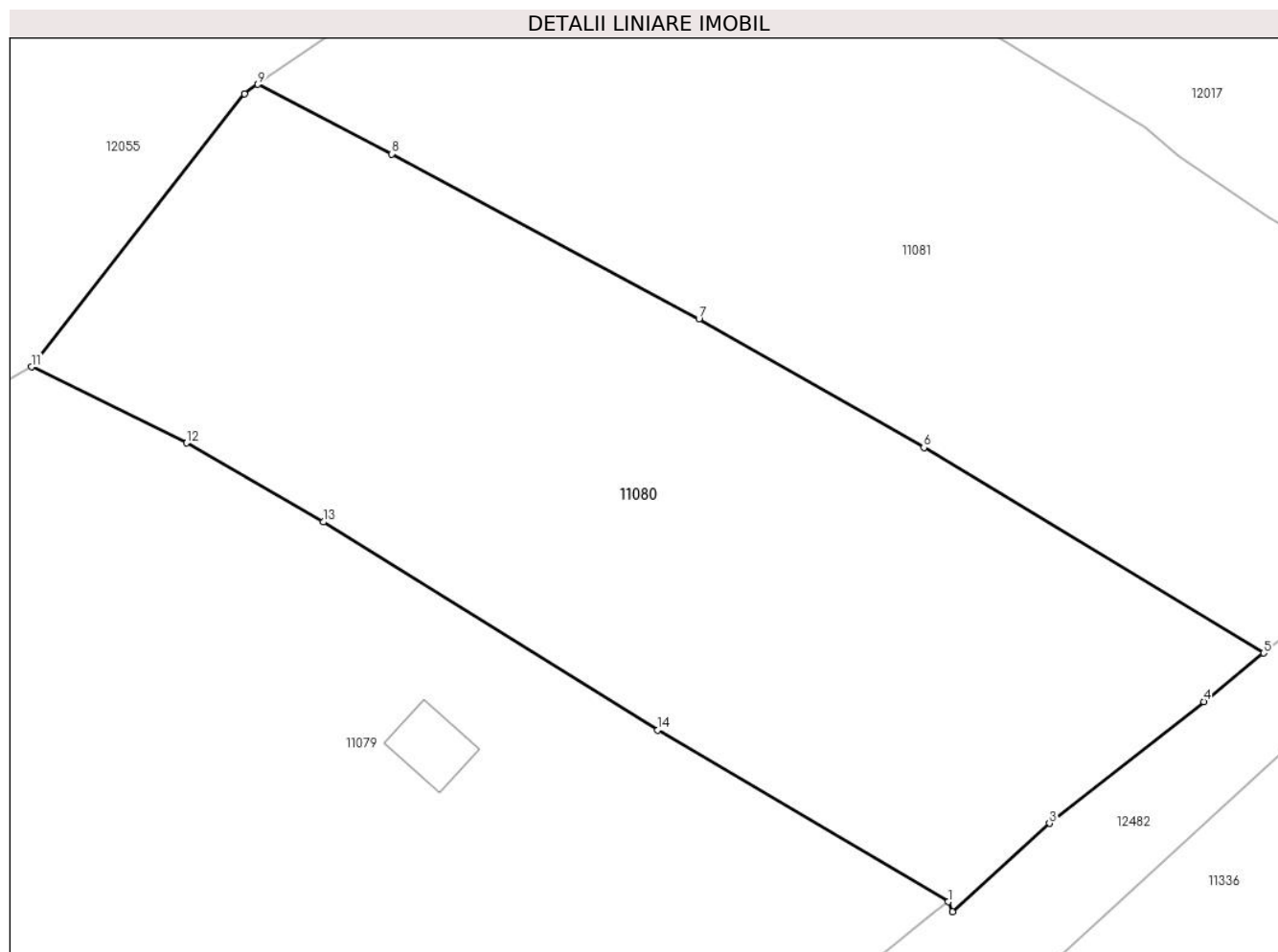
Inscrieri privind dezmembramintele dreptului de proprietate, drepturi reale de garanție și sarcini	Referințe
NU SUNT	

Anexa Nr. 1 La Partea I

Teren

Nr cadastral	Suprafața (mp)*	Observații / Referințe
	6.385	

* Suprafața este determinată în planul de proiecție Stereo 70.



Date referitoare la teren

Crt	Categorie folosință	Intravilan	Suprafața (mp)	Tarla	Parcelă	Nr. topo	Observații / Referințe
1	faneata	NU	6.385	-	-	-	

Lungime Segmente

1) Valorile lungimilor segmentelor sunt obținute din proiecție în plan.

Punct început	X / Y	Punct sfârșit	X / Y	Lungime segment (** (m)
1	581.825,813 639.789,973	2	581.826,35 639.788,762	1.325
2	581.826,35 639.788,762	3	581.838,497 639.799,787	16.404
3	581.838,497 639.799,787	4	581.857,767 639.814,984	24.541
4	581.857,767 639.814,984	5	581.865,252 639.821,029	9.621
5	581.865,252 639.821,029	6	581.822,794 639.846,687	49.609

Punct început	X / Y	Punct sfârșit	X / Y	Lungime segment (** (m)
6	581.822,794 639.846,687	7	581.794,693 639.862,745	32.365
7	581.794,693 639.862,745	8	581.756,299 639.883,357	43.577
8	581.756,299 639.883,357	9	581.739,59 639.892,026	18.824
9	581.739,59 639.892,026	10	581.737,888 639.890,85	2.069
10	581.737,888 639.890,85	11	581.711,313 639.856,767	43.219
11	581.711,313 639.856,767	12	581.730,678 639.847,254	21.575
12	581.730,678 639.847,254	13	581.747,763 639.837,402	19.722
13	581.747,763 639.837,402	14	581.789,558 639.811,412	49.217
14	581.789,558 639.811,412	1	581.825,813 639.789,973	42.12

** Lungimile segmentelor sunt determinate în planul de proiecție Stereo 70 și sunt rotunjite la 1 milimetru.

*** Distanța dintre puncte este formată din segmente cumulate ce sunt mai mici decât valoarea 1 milimetru.

**DATE DESPRE IMOBILUL NR. 11081**

Oficiul de Cadastru și Publicitate Imobiliară NEAMT
Biroul de Cadastru și Publicitate Imobiliară Targu-Neamt

A. Partea I. Descrierea imobilului

TEREN Extravilan

Adresa: Jud. Neamt

Nr. Crt	Nr cadastral Nr. topografic	Suprafața* (mp)	Observații / Referințe
A1		6.899	Sector cadastral:11 Teren imprejmuit;

B. Partea II. Proprietari și acte

Inscrieri privitoare la dreptul de proprietate și alte drepturi reale		Referințe
/		
Act Administrativ nr. 19186, din 12/12/2023 emis de PRIMARIA COMUNEI PIPIRIG;		
B1	Inscrierea posesiei, drept de PROPRIETATE, dobandit prin Lege, cota actuala 1/1, cota initiala 1/1 1) POPA GHEORGHE	A1

C. Partea III. SARCINI .

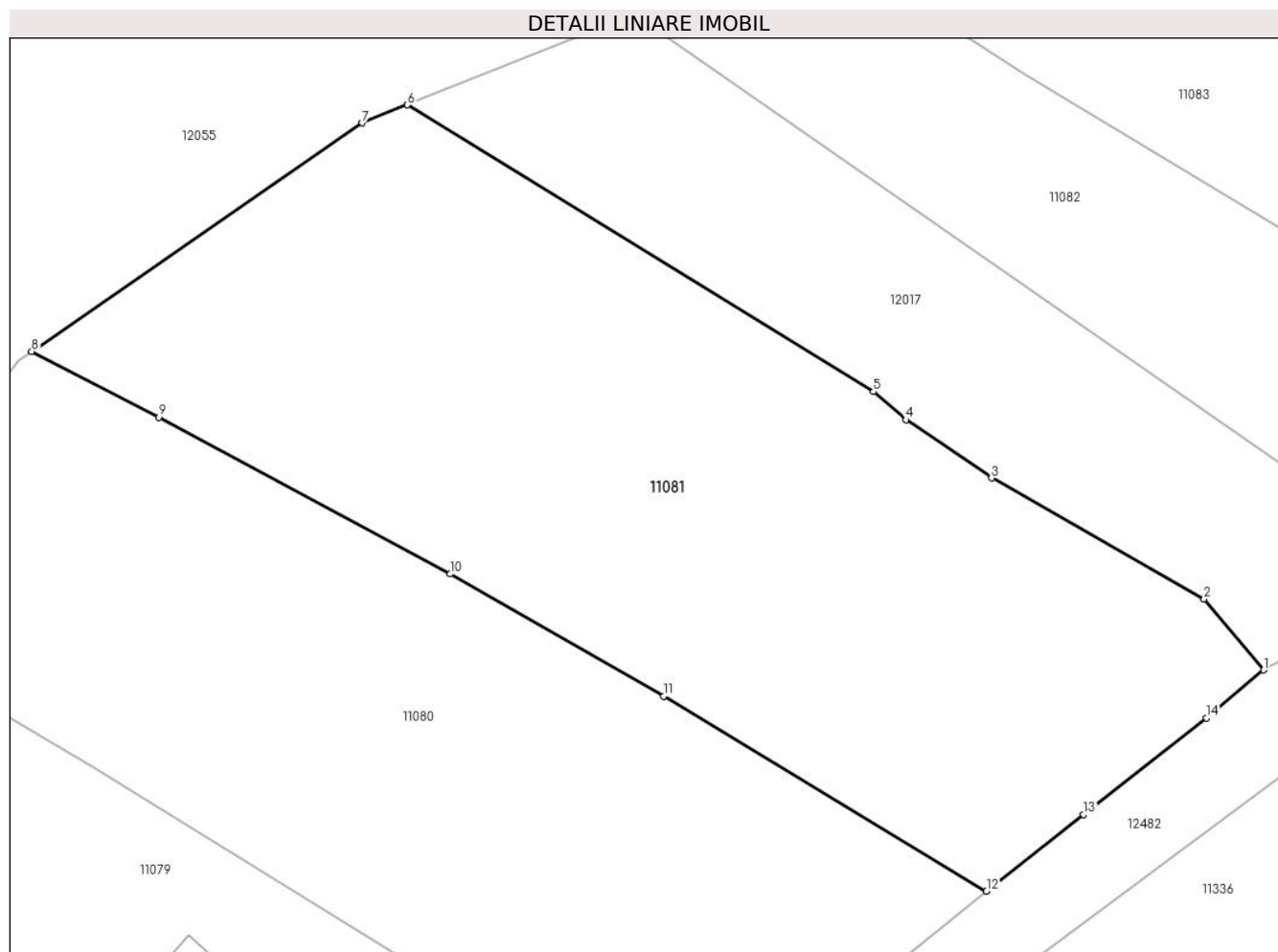
Inscrieri privind dezmembramintele dreptului de proprietate, drepturi reale de garanție și sarcini	Referințe
NU SUNT	

Anexa Nr. 1 La Partea I

Teren

Nr cadastral	Suprafața (mp)*	Observații / Referințe
	6.899	

* Suprafața este determinată în planul de proiecție Stereo 70.



Date referitoare la teren

Crt	Categorie folosință	Intra vilan	Suprafața (mp)	Tarla	Parcelă	Nr. topo	Observații / Referințe
1	faneata	NU	6.899	-	-	-	

Lungime Segmente

1) Valorile lungimilor segmentelor sunt obținute din proiecție în plan.

Punct început	X / Y	Punct sfârșit	X / Y	Lungime segment (** (m)
1	581.901,735 639.850,111	2	581.893,903 639.859,477	12.209
2	581.893,903 639.859,477	3	581.865,907 639.875,366	32.191
3	581.865,907 639.875,366	4	581.854,64 639.883,007	13.614
4	581.854,64 639.883,007	5	581.850,378 639.886,72	5.653
5	581.850,378 639.886,72	6	581.789,049 639.924,446	72.003

Punct început	X / Y	Punct sfârșit	X / Y	Lungime segment (** (m)
6	581.789,049 639.924,446	7	581.783,093 639.922,057	6.417
7	581.783,093 639.922,057	8	581.739,59 639.892,026	52.862
8	581.739,59 639.892,026	9	581.756,299 639.883,357	18.824
9	581.756,299 639.883,357	10	581.794,693 639.862,745	43.577
10	581.794,693 639.862,745	11	581.822,794 639.846,687	32.365
11	581.822,794 639.846,687	12	581.865,252 639.821,029	49.609
12	581.865,252 639.821,029	13	581.878,037 639.831,124	16.29
13	581.878,037 639.831,124	14	581.894,204 639.843,813	20.552
14	581.894,204 639.843,813	1	581.901,735 639.850,111	9.817

** Lungimile segmentelor sunt determinate în planul de proiecție Stereo 70 și sunt rotunjite la 1 milimetru.

*** Distanța dintre puncte este formată din segmente cumulate ce sunt mai mici decât valoarea 1 milimetru.

**DATE DESPRE IMOBILUL NR. 11082**

Oficiul de Cadastru și Publicitate Imobiliară NEAMT
Biroul de Cadastru și Publicitate Imobiliară Targu-Neamt

A. Partea I. Descrierea imobilului

TEREN Extravilan

Adresa: Jud. Neamt

Nr. Crt	Nr cadastral Nr. topografic	Suprafața* (mp)	Observații / Referințe
A1		3.095	Sector cadastral:11 Teren imprejmuit;

B. Partea II. Proprietari și acte

Inscrieri privitoare la dreptul de proprietate și alte drepturi reale	Referințe
/	
Act Administrativ nr. 19186, din 12/12/2023 emis de PRIMARIA COMUNEI PIPIRIG;	
B1	A1
Inscrierea posesiei, drept de PROPRIETATE, dobandit prin Lege, cota actuala 1/1, cota initiala 1/1	
1) AFLOAREI LORICA	

C. Partea III. SARCINI .

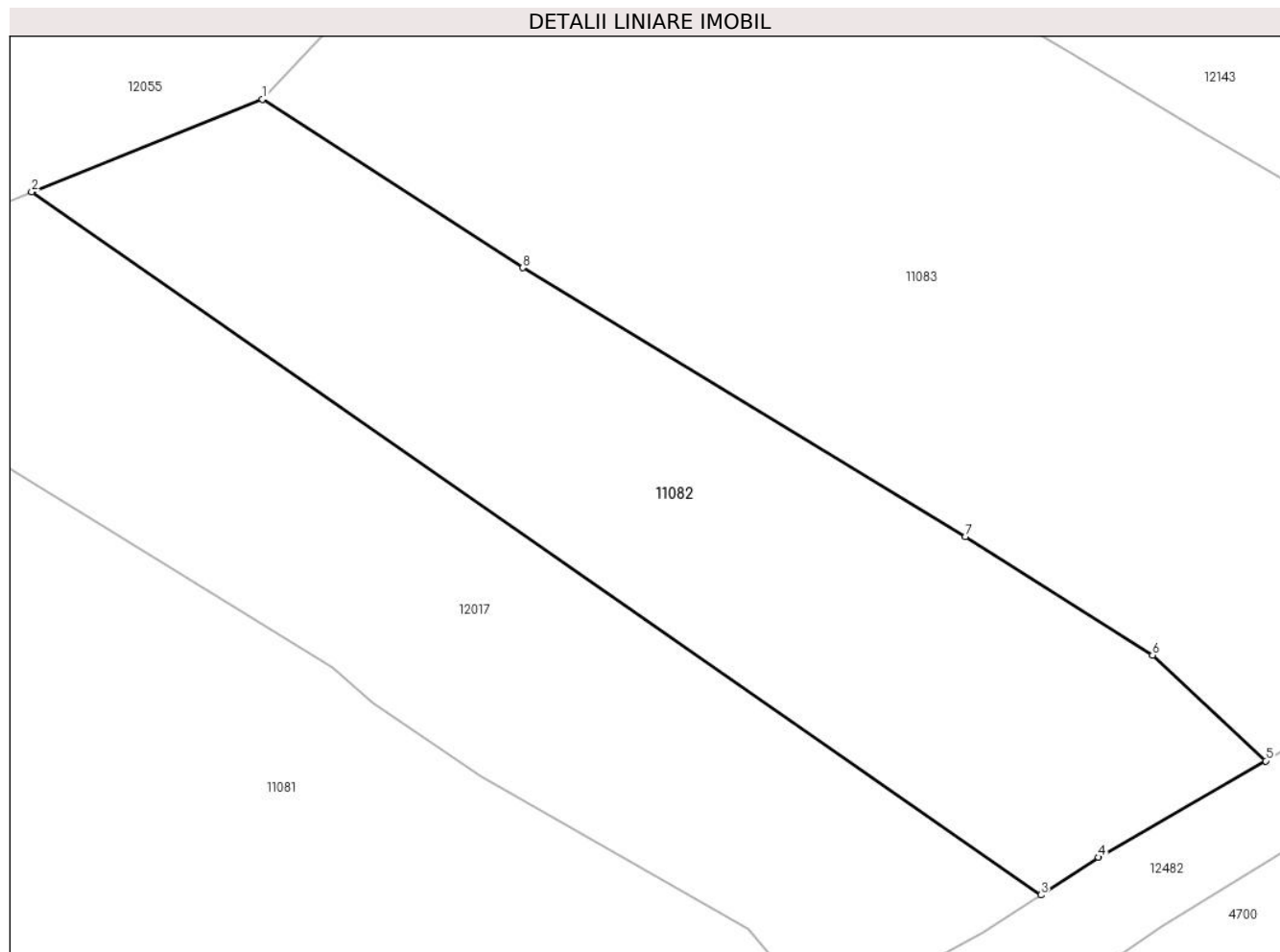
Inscrieri privind dezmembramintele dreptului de proprietate, drepturi reale de garanție și sarcini	Referințe
NU SUNT	

Anexa Nr. 1 La Partea I

Teren

Nr cadastral	Suprafața (mp)*	Observații / Referințe
	3.095	

* Suprafața este determinată în planul de proiecție Stereo 70.



Date referitoare la teren

Crt	Categorie folosință	Intra vilan	Suprafața (mp)	Tarla	Parcelă	Nr. topo	Observații / Referințe
1	faneata	NU	3.095	-	-	-	

Lungime Segmente

1) Valorile lungimilor segmentelor sunt obținute din proiecție în plan.

Punct început	X / Y	Punct sfârșit	X / Y	Lungime segment (** (m)
1	581.843,051 639.946,11	2	581.818,923 639.936,431	25.997
2	581.818,923 639.936,431	3	581.924,464 639.862,995	128.576
3	581.924,464 639.862,995	4	581.930,49 639.866,924	7.194
4	581.930,49 639.866,924	5	581.947,974 639.876,996	20.178
5	581.947,974 639.876,996	6	581.936,151 639.888,043	16.181

Punct început	X / Y	Punct sfârșit	X / Y	Lungime segment (** (m)
6	581.936,151 639.888,043	7	581.916,601 639.900,427	23.142
7	581.916,601 639.900,427	8	581.870,3 639.928,521	54.158
8	581.870,3 639.928,521	1	581.843,051 639.946,11	32.433

** Lungimile segmentelor sunt determinate în planul de proiecție Stereo 70 și sunt rotunjite la 1 milimetru.

*** Distanța dintre puncte este formată din segmente cumulate ce sunt mai mici decât valoarea 1 milimetru.

**DATE DESPRE IMOBILUL NR. 11083**

Oficiul de Cadastru și Publicitate Imobiliară NEAMT
Biroul de Cadastru și Publicitate Imobiliară Targu-Neamt

A. Partea I. Descrierea imobilului

TEREN Extravilan

Adresa: Jud. Neamt

Nr. Crt	Nr cadastral Nr. topografic	Suprafața* (mp)	Observații / Referințe
A1		7.143	Sector cadastral:11 Teren neimprejmuit;

B. Partea II. Proprietari și acte

Inscrieri privitoare la dreptul de proprietate și alte drepturi reale		Referințe
/		
Act Normativ nr. 7, din 13/03/1996 emis de GUVERNUL ROMÂNIEI;		
B1	Inscrierea provizorie, drept de PROPRIETATE, dobandit prin Lege, cota actuala 1/1, cota initiala 1/1	A1
1) COMUNA PIPIRIG, CIF:99999999999999, Proprietar neidentificat		

C. Partea III. SARCINI .

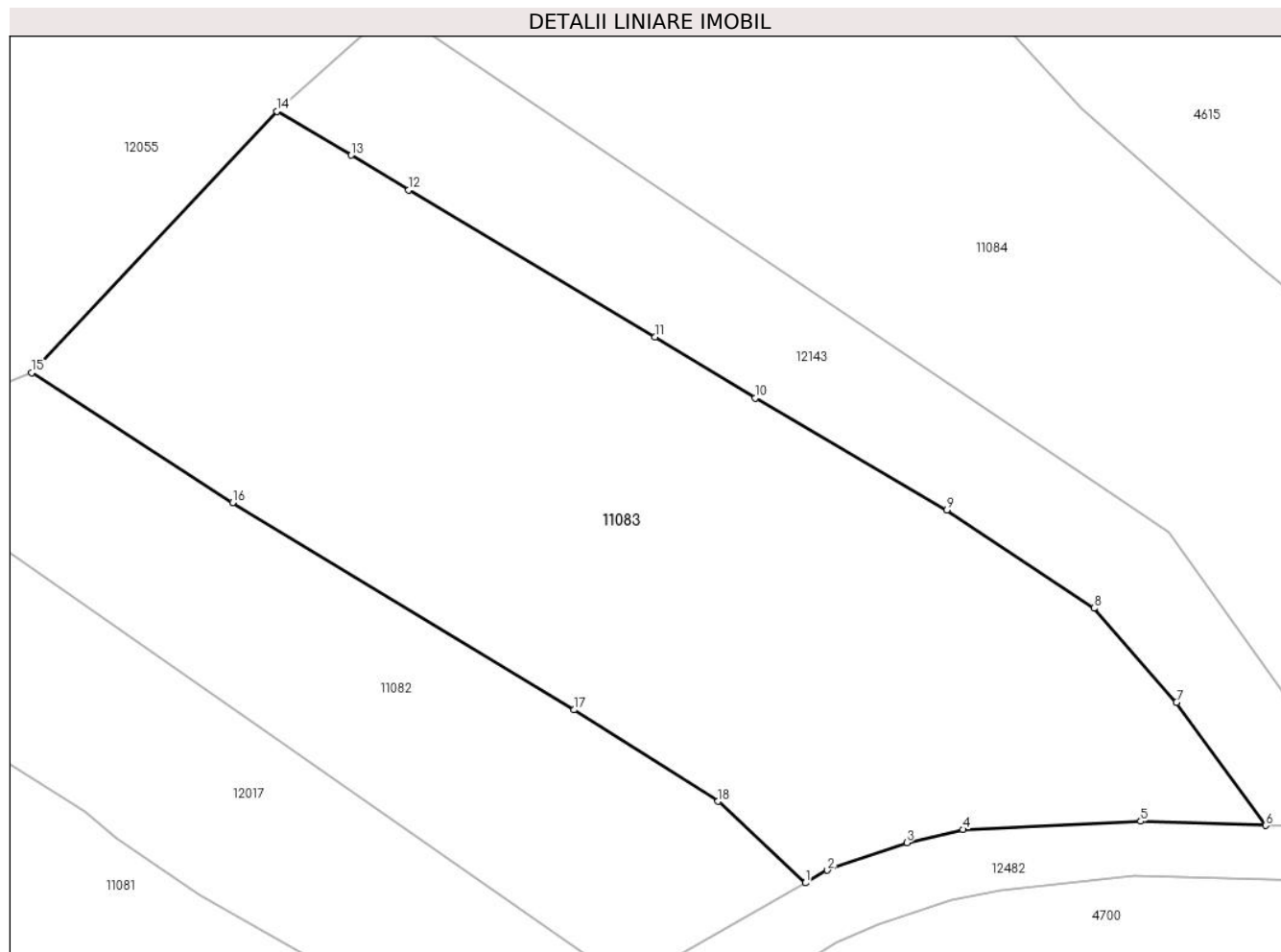
Inscrieri privind dezmembramintele dreptului de proprietate, drepturi reale de garanție și sarcini	Referințe
NU SUNT	

Anexa Nr. 1 La Partea I

Teren

Nr cadastral	Suprafața (mp)*	Observații / Referințe
	7.143	

* Suprafața este determinată în planul de proiecție Stereo 70.



Date referitoare la teren

Crt	Categorie folosință	Intra vilan	Suprafața (mp)	Tarla	Parcelă	Nr. topo	Observații / Referințe
1	faneata	NU	7.143	-	-	-	

Lungime Segmente

1) Valorile lungimilor segmentelor sunt obținute din proiecție în plan.

Punct început	X / Y	Punct sfârșit	X / Y	Lungime segment (** (m)
1	581.947,974 639.876,996	2	581.950,97 639.878,723	3.458
2	581.950,97 639.878,723	3	581.961,749 639.882,436	11.401
3	581.961,749 639.882,436	4	581.969,367 639.884,221	7.824
4	581.969,367 639.884,221	5	581.993,468 639.885,345	24.127
5	581.993,468 639.885,345	6	582.010,421 639.884,771	16.963

Punct început	X / Y	Punct sfârșit	X / Y	Lungime segment (** (m)
6	582.010,421 639.884,771	7	581.998,311 639.901,466	20.625
7	581.998,311 639.901,466	8	581.987,119 639.914,204	16.956
8	581.987,119 639.914,204	9	581.967,156 639.927,512	23.992
9	581.967,156 639.927,512	10	581.941,202 639.942,694	30.068
10	581.941,202 639.942,694	11	581.927,596 639.950,936	15.908
11	581.927,596 639.950,936	12	581.894,172 639.970,849	38.906
12	581.894,172 639.970,849	13	581.886,381 639.975,577	9.113
13	581.886,381 639.975,577	14	581.876,306 639.981,53	11.702
14	581.876,306 639.981,53	15	581.843,051 639.946,11	48.585
15	581.843,051 639.946,11	16	581.870,3 639.928,521	32.433
16	581.870,3 639.928,521	17	581.916,601 639.900,427	54.158
17	581.916,601 639.900,427	18	581.936,151 639.888,043	23.142
18	581.936,151 639.888,043	1	581.947,974 639.876,996	16.181

** Lungimile segmentelor sunt determinate în planul de proiecție Stereo 70 și sunt rotunjite la 1 milimetru.

*** Distanța dintre puncte este formată din segmente cumulate ce sunt mai mici decât valoarea 1 milimetru.

**DATE DESPRE IMOBILUL NR. 11084**

Oficiul de Cadastru și Publicitate Imobiliară NEAMT
Biroul de Cadastru și Publicitate Imobiliară Targu-Neamt

A. Partea I. Descrierea imobilului

TEREN Extravilan

Adresa: Jud. Neamt

Nr. Crt	Nr cadastral Nr. topografic	Suprafața* (mp)	Observații / Referințe
A1		7.713	Sector cadastral:11 Teren imprejmuit;

B. Partea II. Proprietari și acte

Inscrieri privitoare la dreptul de proprietate și alte drepturi reale		Referințe
/		
Act Administrativ nr. 19186, din 12/12/2023 emis de PRIMARIA COMUNEI PIPIRIG;		
B1	Inscrierea posesiei, drept de PROPRIETATE, dobandit prin Lege, cota actuala 1/1, cota initiala 1/1 1) SPUMĂ CRISTIAN	A1

C. Partea III. SARCINI .

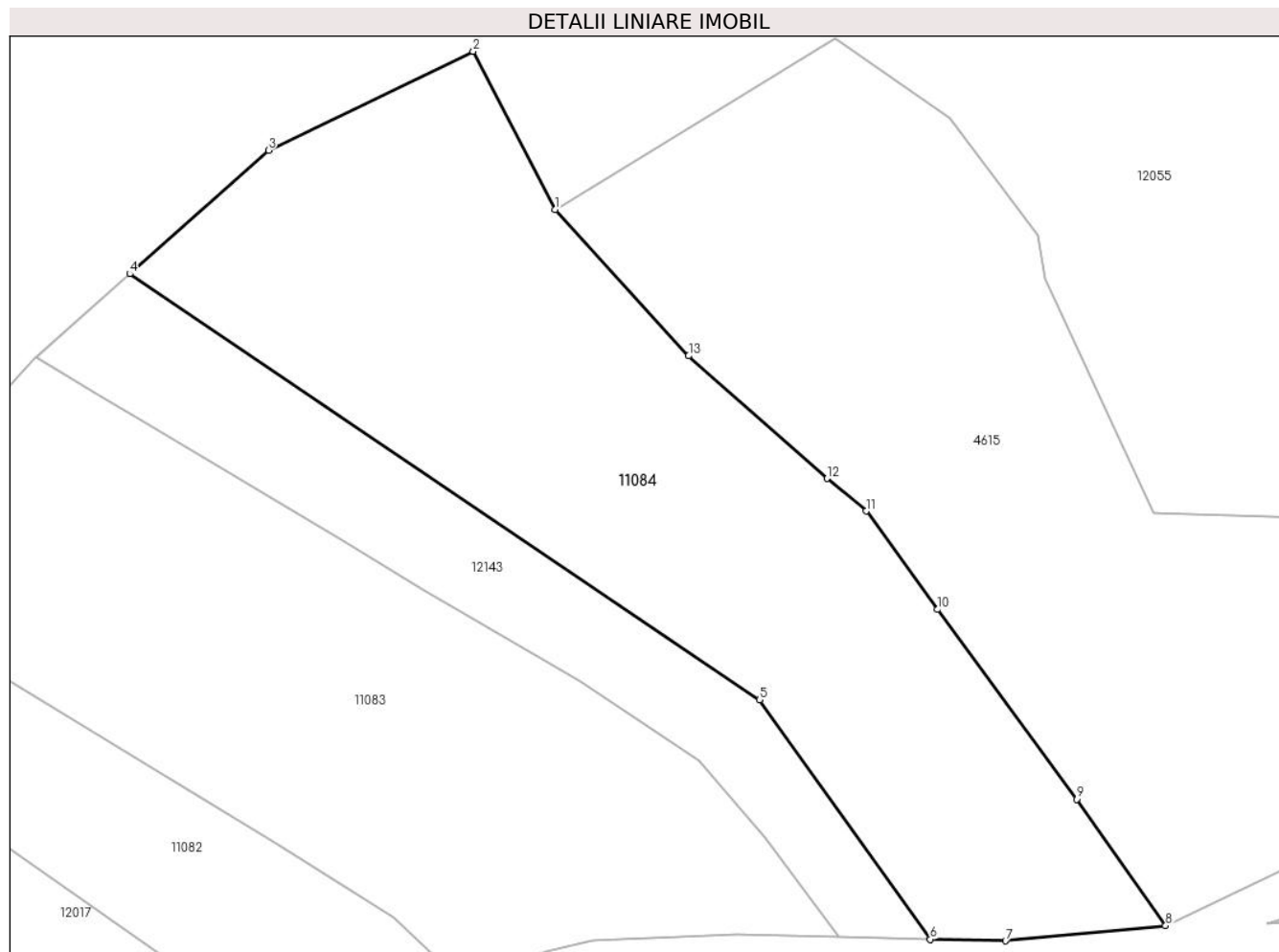
Inscrieri privind dezmembramintele dreptului de proprietate, drepturi reale de garanție și sarcini	Referințe
NU SUNT	

Anexa Nr. 1 La Partea I

Teren

Nr cadastral	Suprafața (mp)*	Observații / Referințe
	7.713	

* Suprafața este determinată în planul de proiecție Stereo 70.



Date referitoare la teren

Crt	Categorie folosință	Intravilan	Suprafața (mp)	Tarla	Parcelă	Nr. topo	Observații / Referințe
1	faneata	NU	7.713	-	-	-	

Lungime Segmente

1) Valorile lungimilor segmentelor sunt obținute din proiecție în plan.

Punct început	X / Y	Punct sfârșit	X / Y	Lungime segment (** (m)
1	581.963,085 640.006,283	2	581.949,41 640.032,701	29.748
2	581.949,41 640.032,701	3	581.915,193 640.016,181	37.996
3	581.915,193 640.016,181	4	581.892,035 639.995,545	31.018
4	581.892,035 639.995,545	5	581.997,224 639.924,431	126.972
5	581.997,224 639.924,431	6	582.025,779 639.884,448	49.133

Punct început	X / Y	Punct sfârșit	X / Y	Lungime segment (** (m)
6	582.025,779 639.884,448	7	582.038,356 639.884,184	12.58
7	582.038,356 639.884,184	8	582.065,107 639.886,73	26.872
8	582.065,107 639.886,73	9	582.050,229 639.907,84	25.826
9	582.050,229 639.907,84	10	582.027,019 639.939,514	39.268
10	582.027,019 639.939,514	11	582.015,062 639.955,949	20.324
11	582.015,062 639.955,949	12	582.008,575 639.961,393	8.469
12	582.008,575 639.961,393	13	581.985,4 639.981,855	30.916
13	581.985,4 639.981,855	1	581.963,085 640.006,283	33.086

** Lungimile segmentelor sunt determinate în planul de proiecție Stereo 70 și sunt rotunjite la 1 milimetru.

*** Distanța dintre puncte este formată din segmente cumulate ce sunt mai mici decât valoarea 1 milimetru.

**DATE DESPRE IMOBILUL NR. 11085**

Oficiul de Cadastru și Publicitate Imobiliară NEAMT
Biroul de Cadastru și Publicitate Imobiliară Targu-Neamt

A. Partea I. Descrierea imobilului

TEREN Extravilan

Adresa: Jud. Neamt

Nr. Crt	Nr cadastral Nr. topografic	Suprafața* (mp)	Observații / Referințe
A1		2.791	Sector cadastral:11 Teren neimprejmuit;

B. Partea II. Proprietari și acte

Inscrieri privitoare la dreptul de proprietate și alte drepturi reale		Referințe
/		
Act Normativ nr. 7, din 13/03/1996 emis de GUVERNUL ROMÂNIEI;		
B1	Inscrierea provizorie, drept de PROPRIETATE, dobandit prin Lege, cota actuala 1/1, cota initiala 1/1 1) COMUNA PIPIRIG, CIF:99999999999999, Proprietar neidentificat	A1

C. Partea III. SARCINI .

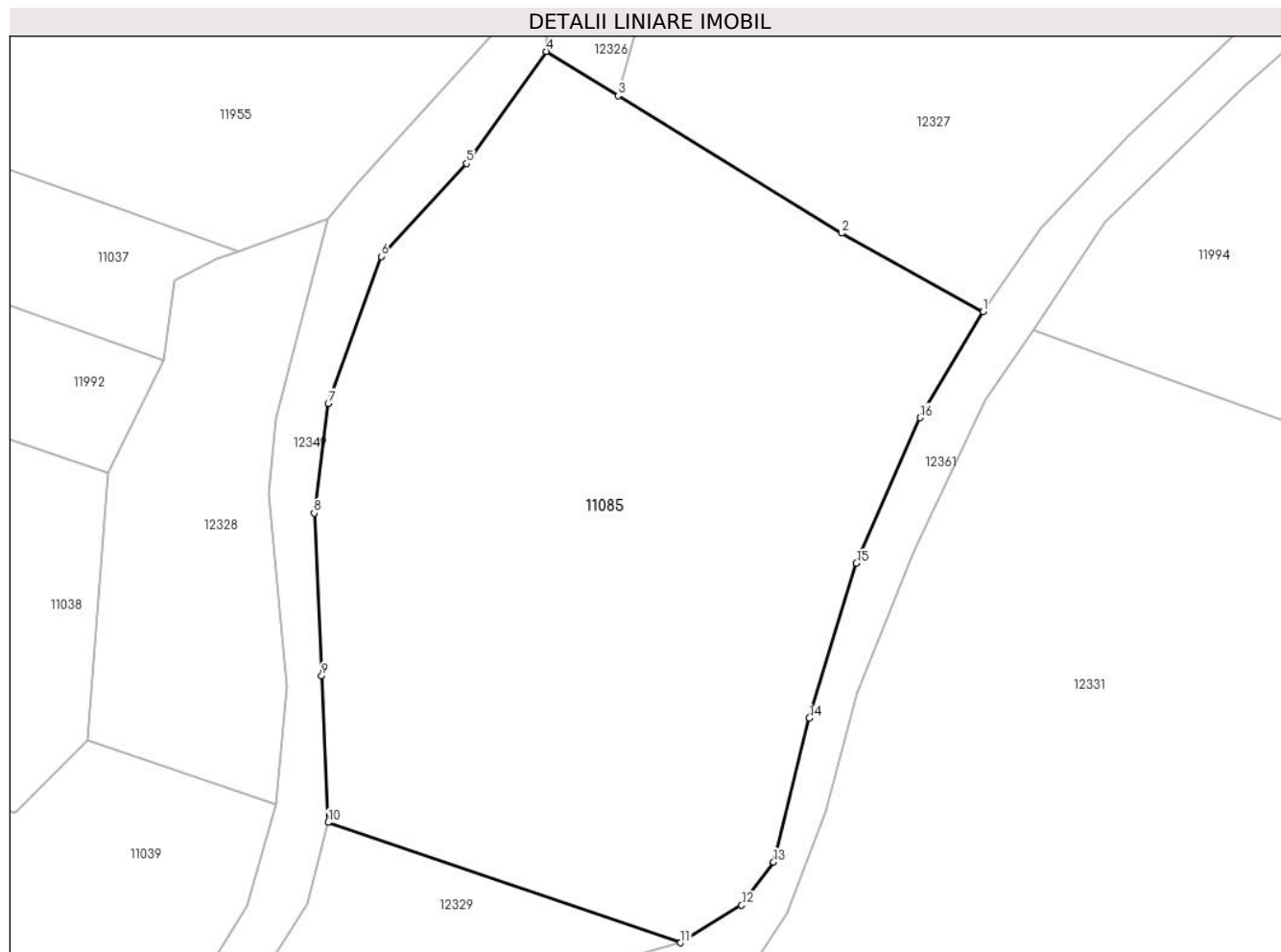
Inscrieri privind dezmembramintele dreptului de proprietate, drepturi reale de garanție și sarcini	Referințe
NU SUNT	

Anexa Nr. 1 La Partea I

Teren

Nr cadastral	Suprafața (mp)*	Observații / Referințe
	2.791	

* Suprafața este determinată în planul de proiecție Stereo 70.



Date referitoare la teren

Crt	Categorie folosință	Intravilan	Suprafața (mp)	Tarla	Parcelă	Nr. topo	Observații / Referințe
1	faneata	NU	2.791	-	-	-	

Lungime Segmente

1) Valorile lungimilor segmentelor sunt obținute din proiecție în plan.

Punct început	X / Y	Punct sfârșit	X / Y	Lungime segment (** (m)
1	580.945,846 640.223,774	2	580.933,811 640.230,448	13.762
2	580.933,811 640.230,448	3	580.914,827 640.242,123	22.287
3	580.914,827 640.242,123	4	580.908,722 640.245,878	7.167
4	580.908,722 640.245,878	5	580.901,947 640.236,367	11.677
5	580.901,947 640.236,367	6	580.894,678 640.228,47	10.733

Punct început	X / Y	Punct sfârșit	X / Y	Lungime segment (** (m)
6	580.894,678 640.228,47	7	580.890,175 640.215,993	13.265
7	580.890,175 640.215,993	8	580.888,99 640.206,675	9.393
8	580.888,99 640.206,675	9	580.889,622 640.192,855	13.834
9	580.889,622 640.192,855	10	580.890,171 640.180,412	12.455
10	580.890,171 640.180,412	11	580.920,139 640.170,198	31.661
11	580.920,139 640.170,198	12	580.925,317 640.173,389	6.082
12	580.925,317 640.173,389	13	580.928,039 640.177,043	4.556
13	580.928,039 640.177,043	14	580.931,076 640.189,258	12.587
14	580.931,076 640.189,258	15	580.935,077 640.202,418	13.755
15	580.935,077 640.202,418	16	580.940,479 640.214,775	13.486
16	580.940,479 640.214,775	1	580.945,846 640.223,774	10.478

** Lungimile segmentelor sunt determinate în planul de proiecție Stereo 70 și sunt rotunjite la 1 milimetru.

*** Distanța dintre puncte este formată din segmente cumulate ce sunt mai mici decât valoarea 1 milimetru.

**DATE DESPRE IMOBILUL NR. 11086**

Oficiul de Cadastru și Publicitate Imobiliară NEAMT
Biroul de Cadastru și Publicitate Imobiliară Targu-Neamt

A. Partea I. Descrierea imobilului

TEREN Extravilan

Adresa: Jud. Neamt

Nr. Crt	Nr cadastral Nr. topografic	Suprafața* (mp)	Observații / Referințe
A1		508	Sector cadastral:11 Teren neimprejmuit;

B. Partea II. Proprietari și acte

Inscrieri privitoare la dreptul de proprietate și alte drepturi reale		Referințe
/		
Act Normativ nr. 7, din 13/03/1996 emis de GUVERNUL ROMÂNIEI;		
B1	Inscrierea provizorie, drept de PROPRIETATE, dobandit prin Lege, cota actuala 1/1, cota initiala 1/1 1) COMUNA PIPIRIG, CIF:99999999999999, Proprietar neidentificat	A1

C. Partea III. SARCINI .

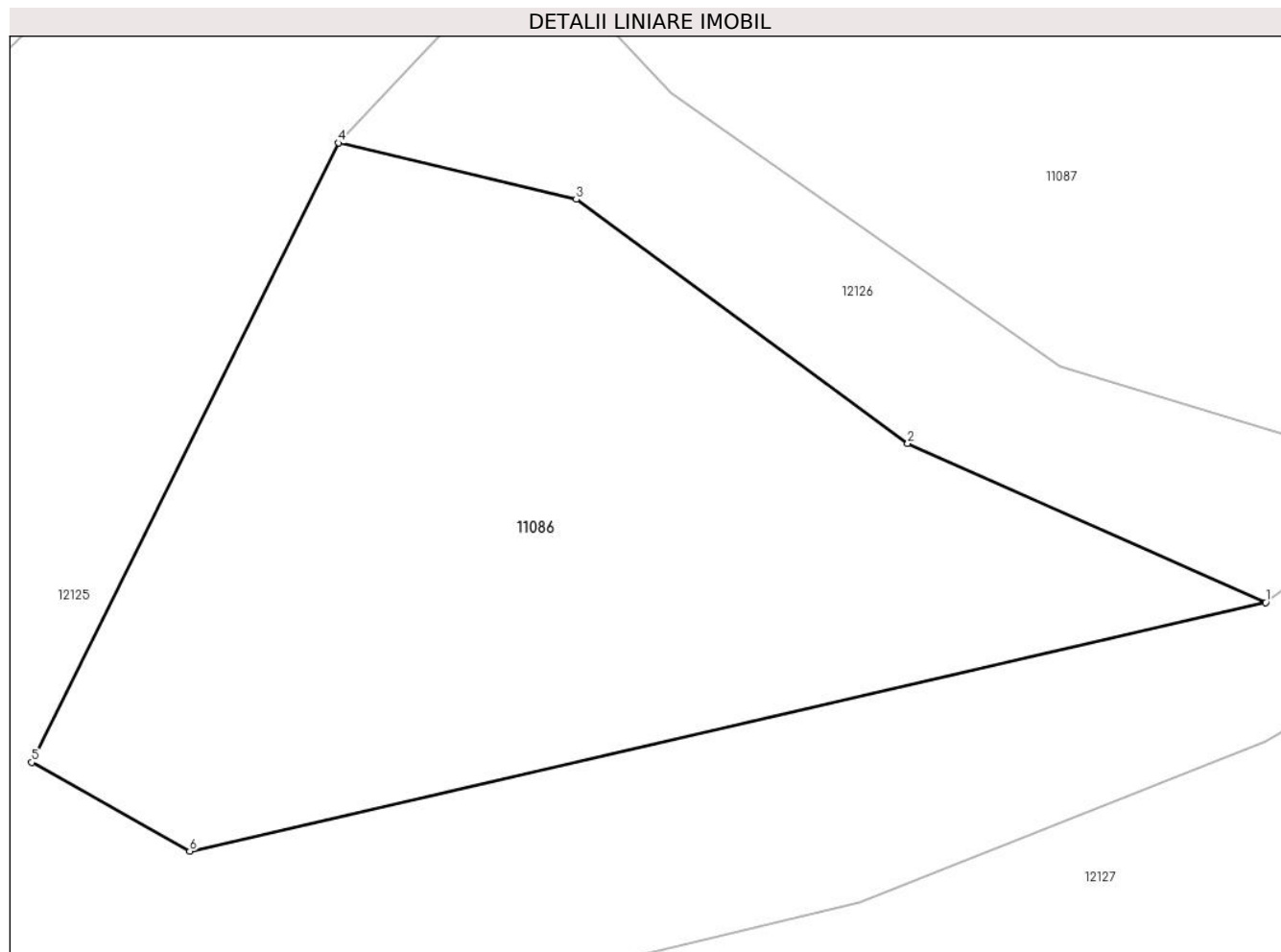
Inscrieri privind dezmembramintele dreptului de proprietate, drepturi reale de garanție și sarcini	Referințe
NU SUNT	

Anexa Nr. 1 La Partea I

Teren

Nr cadastral	Suprafața (mp)*	Observații / Referințe
	508	

* Suprafața este determinată în planul de proiecție Stereo 70.



Date referitoare la teren

Crt	Categorie folosință	Intravilan	Suprafața (mp)	Tarla	Parcelă	Nr. topo	Observații / Referințe
1	pasune	NU	508	-	-	-	

Lungime Segmente

1) Valorile lungimilor segmentelor sunt obținute din proiecție în plan.

Punct început	X / Y	Punct sfârșit	X / Y	Lungime segment (** (m)
1	580.719,357 639.929,864	2	580.707,136 639.935,284	13.369
2	580.707,136 639.935,284	3	580.695,819 639.943,61	14.05
3	580.695,819 639.943,61	4	580.687,689 639.945,538	8.355
4	580.687,689 639.945,538	5	580.677,222 639.924,41	23.579
5	580.677,222 639.924,41	6	580.682,62 639.921,381	6.19

Punct început	X / Y	Punct sfârșit	X / Y	Lungime segment (** (m)
6	580.682,62 639.921,381	1	580.719,357 639.929,864	37.704

** Lungimile segmentelor sunt determinate în planul de proiecție Stereo 70 și sunt rotunjite la 1 milimetru.

*** Distanța dintre puncte este formată din segmente cumulate ce sunt mai mici decât valoarea 1 milimetru.

**DATE DESPRE IMOBILUL NR. 11087**

Oficiul de Cadastru și Publicitate Imobiliară NEAMT
Biroul de Cadastru și Publicitate Imobiliară Targu-Neamt

A. Partea I. Descrierea imobilului

TEREN Extravilan

Adresa: Jud. Neamt

Nr. Crt	Nr cadastral Nr. topografic	Suprafața* (mp)	Observații / Referințe
A1		10.450	Sector cadastral:11 Teren imprejmuit;

B. Partea II. Proprietari și acte

Inscrieri privitoare la dreptul de proprietate și alte drepturi reale		Referințe
/		
Act Administrativ nr. 19186, din 12/12/2023 emis de PRIMARIA COMUNEI PIPIRIG;		
B1	Inscrierea posesiei, drept de PROPRIETATE, dobandit prin Lege, cota actuala 1/1, cota initiala 1/1 1) IONIȚĂ EVA	A1

C. Partea III. SARCINI .

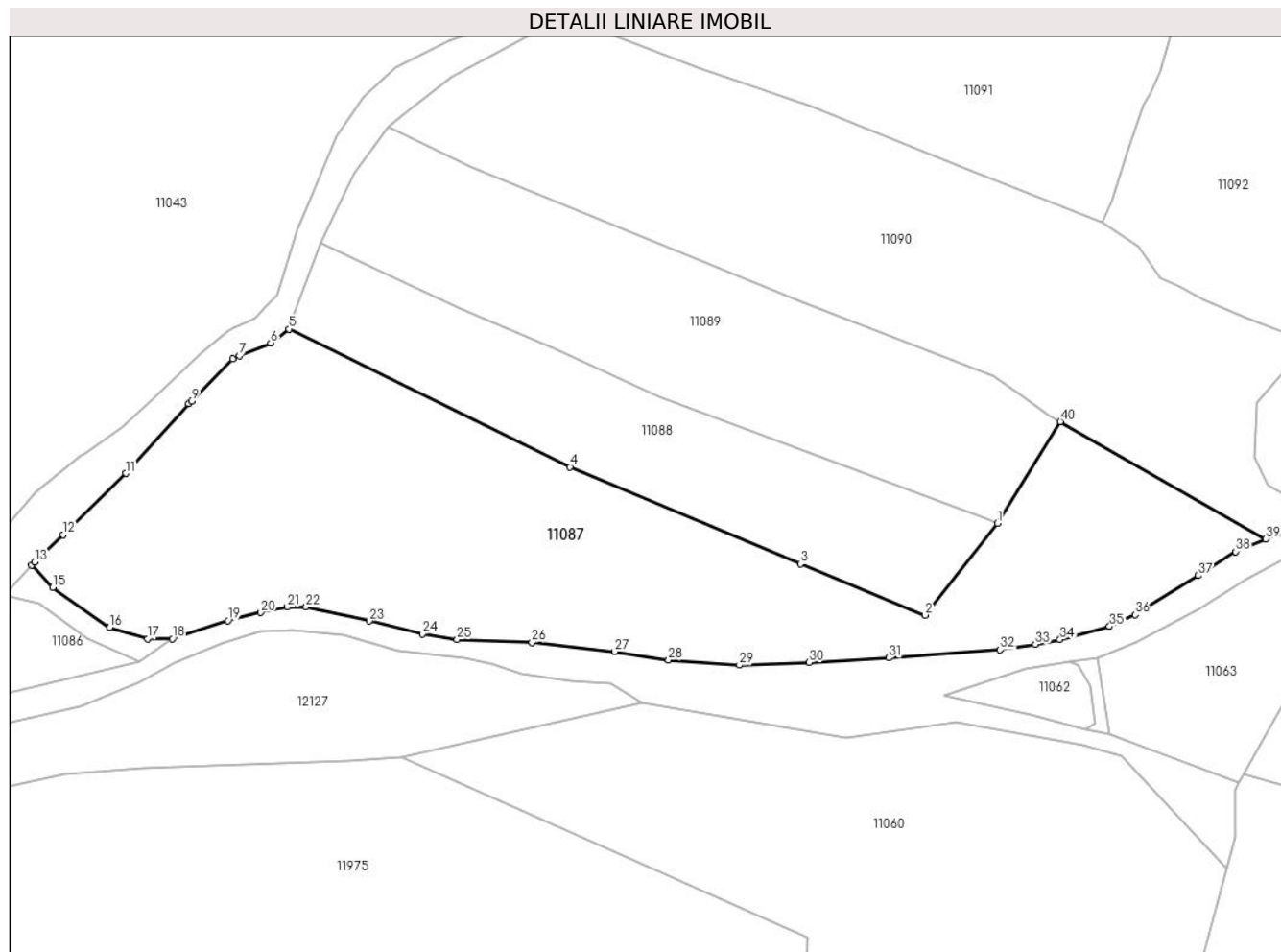
Inscrieri privind dezmembramintele dreptului de proprietate, drepturi reale de garanție și sarcini	Referințe
NU SUNT	

Anexa Nr. 1 La Partea I

Teren

Nr cadastral	Suprafața (mp)*	Observații / Referințe
	10.450	

* Suprafața este determinată în planul de proiecție Stereo 70.



Date referitoare la teren

Crt	Categorie folosință	Intravilan	Suprafața (mp)	Tarla	Parcelă	Nr. topo	Observații / Referințe
1	faneata	NU	10.450	-	-	-	

Lungime Segmente

1) Valorile lungimilor segmentelor sunt obținute din proiecție în plan.

Punct început	X / Y	Punct sfârșit	X / Y	Lungime segment (** (m)
1	580.918,722 639.962,131	2	580.901,827 639.940,771	27.234
3	580.872,851 639.952,682	4	580.819,336 639.975,212	58.064
5	580.753,928 640.007,225	6	580.749,718 640.003,996	5.306
7	580.742,479 640.000,963	8	580.740,868 640.000,288	1.747
9	580.731,32 639.990,51	10	580.730,661 639.989,835	0.943

Punct început	X / Y	Punct sfârșit	X / Y	Lungime segment (** (m)
2	580.901,827 639.940,771	3	580.872,851 639.952,682	31.329
4	580.819,336 639.975,212	5	580.753,928 640.007,225	72.822
6	580.749,718 640.003,996	7	580.742,479 640.000,963	7.849
8	580.740,868 640.000,288	9	580.731,32 639.990,51	13.667
10	580.730,661 639.989,835	11	580.716,047 639.973,704	21.766

Punct început	X / Y	Punct sfârșit	X / Y	Lungime segment (** (m)
11	580.716,047 639.973,704	12	580.701,478 639.959,482	20.36
13	580.694,877 639.953,119	14	580.694,177 639.952,444	0.972
15	580.699,058 639.947,235	16	580.712,329 639.937,932	16.207
17	580.721,143 639.935,26	18	580.726,857 639.935,26	5.714
19	580.739,832 639.939,49	20	580.747,451 639.941,397	7.854
21	580.753,627 639.942,717	22	580.757,99 639.942,717	4.363
23	580.772,635 639.939,428	24	580.785,005 639.936,436	12.727
25	580.793,046 639.935,116	26	580.810,466 639.934,447	17.433
27	580.829,711 639.932,309	28	580.842,236 639.930,321	12.682
29	580.858,707 639.929,156	30	580.874,906 639.929,777	16.211
31	580.893,384 639.930,865	32	580.919,31 639.932,736	25.993
33	580.927,468 639.934,055	34	580.933,217 639.935,104	5.844
35	580.944,736 639.938,18	36	580.950,68 639.940,858	6.519
37	580.965,364 639.949,98	38	580.974,031 639.955,542	10.298
39	580.981,034 639.958,473	40	580.933,302 639.985,728	54.965

Punct început	X / Y	Punct sfârșit	X / Y	Lungime segment (** (m)
12	580.701,478 639.959,482	13	580.694,877 639.953,119	9.168
14	580.694,177 639.952,444	15	580.699,058 639.947,235	7.138
16	580.712,329 639.937,932	17	580.721,143 639.935,26	9.21
18	580.726,857 639.935,26	19	580.739,832 639.939,49	13.647
20	580.747,451 639.941,397	21	580.753,627 639.942,717	6.315
22	580.757,99 639.942,717	23	580.772,635 639.939,428	15.01
24	580.785,005 639.936,436	25	580.793,046 639.935,116	8.149
26	580.810,466 639.934,447	27	580.829,711 639.932,309	19.363
28	580.842,236 639.930,321	29	580.858,707 639.929,156	16.512
30	580.874,906 639.929,777	31	580.893,384 639.930,865	18.51
32	580.919,31 639.932,736	33	580.927,468 639.934,055	8.264
34	580.933,217 639.935,104	35	580.944,736 639.938,18	11.923
36	580.950,68 639.940,858	37	580.965,364 639.949,98	17.287
38	580.974,031 639.955,542	39	580.981,034 639.958,473	7.592
40	580.933,302 639.985,728	1	580.918,722 639.962,131	27.738

** Lungimile segmentelor sunt determinate în planul de proiecție Stereo 70 și sunt rotunjite la 1 milimetru.

*** Distanța dintre puncte este formată din segmente cumulate ce sunt mai mici decât valoarea 1 milimetru.

**DATE DESPRE IMOBILUL NR. 11088**

Oficiul de Cadastru și Publicitate Imobiliară NEAMT
Biroul de Cadastru și Publicitate Imobiliară Targu-Neamt

A. Partea I. Descrierea imobilului

TEREN Extravilan

Adresa: Jud. Neamt

Nr. Crt	Nr cadastral Nr. topografic	Suprafața* (mp)	Observații / Referințe
A1		3.897	Sector cadastral:11 Teren imprejmuit;

B. Partea II. Proprietari și acte

Inscrieri privitoare la dreptul de proprietate și alte drepturi reale		Referințe
/		
Act Administrativ nr. 19186, din 12/12/2023 emis de PRIMARIA COMUNEI PIPIRIG;		
B1	Inscrierea posesiei, drept de PROPRIETATE, dobandit prin Lege, cota actuala 1/1, cota initiala 1/1 1) IONIȚĂ VIOREL	A1

C. Partea III. SARCINI .

Inscrieri privind dezmembramintele dreptului de proprietate, drepturi reale de garanție și sarcini	Referințe
NU SUNT	

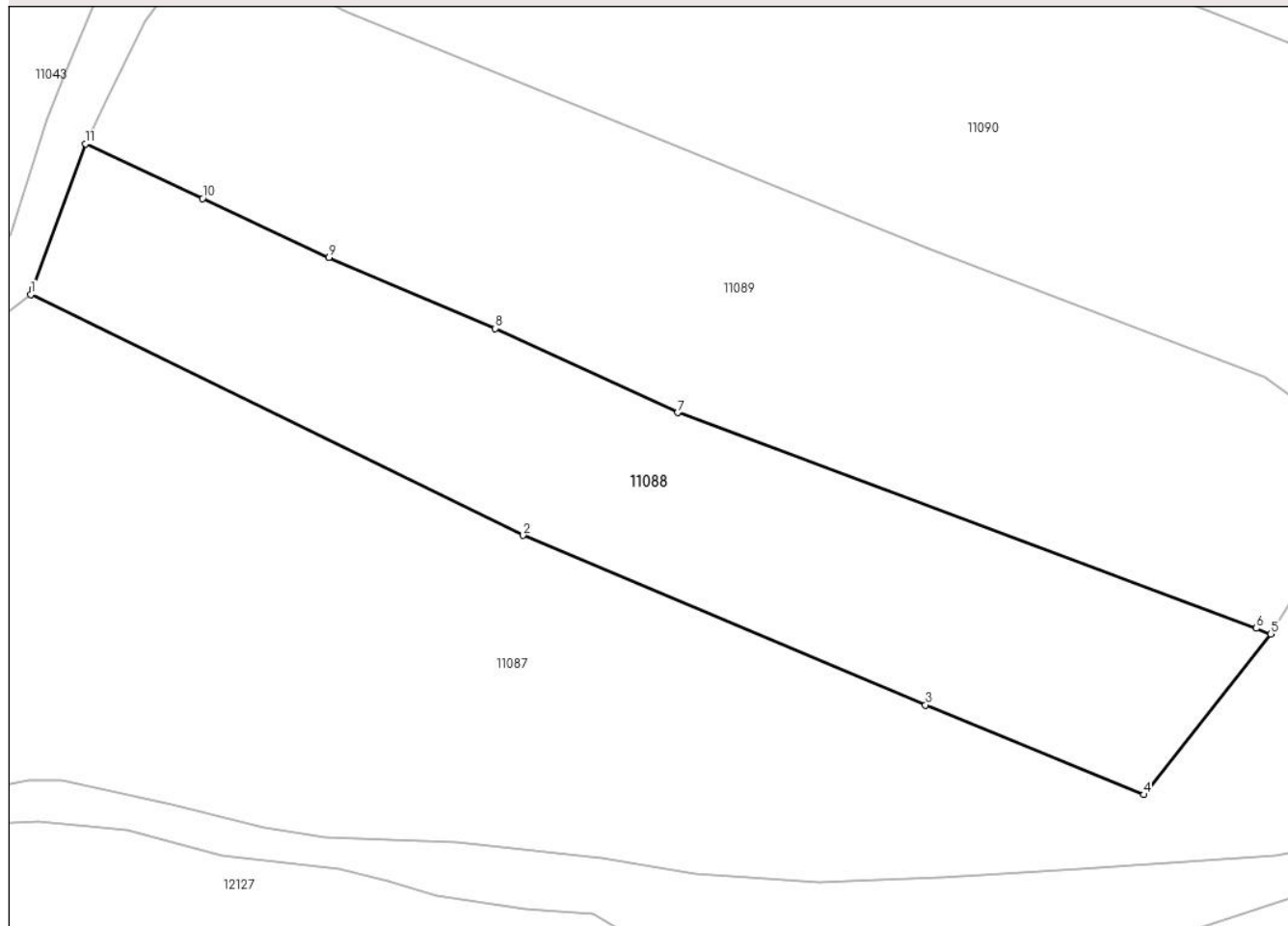
Anexa Nr. 1 La Partea I

Teren

Nr cadastral	Suprafața (mp)*	Observații / Referințe
	3.897	

* Suprafața este determinată în planul de proiecție Stereo 70.

DETALII LINIARE IMOBIL



Date referitoare la teren

Crt	Categorie folosință	Intra vilan	Suprafața (mp)	Tarla	Parcelă	Nr. topo	Observații / Referințe
1	faneata	NU	3.897	-	-	-	

Lungime Segmente

1) Valorile lungimilor segmentelor sunt obținute din proiecție în plan.

Punct început	X / Y	Punct sfârșit	X / Y	Lungime segment (** (m)
1	580.753,928 640.007,225	2	580.819,336 639.975,212	72.822
2	580.819,336 639.975,212	3	580.872,851 639.952,682	58.064
3	580.872,851 639.952,682	4	580.901,827 639.940,771	31.329
4	580.901,827 639.940,771	5	580.918,722 639.962,131	27.234
5	580.918,722 639.962,131	6	580.916,802 639.962,861	2.054

Punct început	X / Y	Punct sfârșit	X / Y	Lungime segment (** (m)
6	580.916,802 639.962,861	7	580.839,878 639.991,518	82.089
7	580.839,878 639.991,518	8	580.815,666 640.002,71	26.674
8	580.815,666 640.002,71	9	580.793,557 640.012,134	24.034
9	580.793,557 640.012,134	10	580.776,747 640.019,981	18.551
10	580.776,747 640.019,981	11	580.761,226 640.027,226	17.129
11	580.761,226 640.027,226	12	580.754,174 640.007,9	20.572
12	580.754,174 640.007,9	1	580.753,928 640.007,225	0.718

** Lungimile segmentelor sunt determinate în planul de proiecție Stereo 70 și sunt rotunjite la 1 milimetru.

*** Distanța dintre puncte este formată din segmente cumulate ce sunt mai mici decât valoarea 1 milimetru.

**DATE DESPRE IMOBILUL NR. 11089**

Oficiul de Cadastru și Publicitate Imobiliară NEAMT
Biroul de Cadastru și Publicitate Imobiliară Targu-Neamt

A. Partea I. Descrierea imobilului

TEREN Extravilan

Adresa: Jud. Neamt

Nr. Crt	Nr cadastral Nr. topografic	Suprafața* (mp)	Observații / Referințe
A1		5.400	Sector cadastral:11 Teren imprejmuit;

B. Partea II. Proprietari și acte

Inscrieri privitoare la dreptul de proprietate și alte drepturi reale	Referințe
/	
Act Administrativ nr. 19186, din 12/12/2023 emis de PRIMARIA COMUNEI PIPIRIG;	
B1	A1
Inscrierea posesiei, drept de PROPRIETATE, dobandit prin Lege, cota actuala 1/1, cota initiala 1/1	
1) APOPEI TEODORA	

C. Partea III. SARCINI .

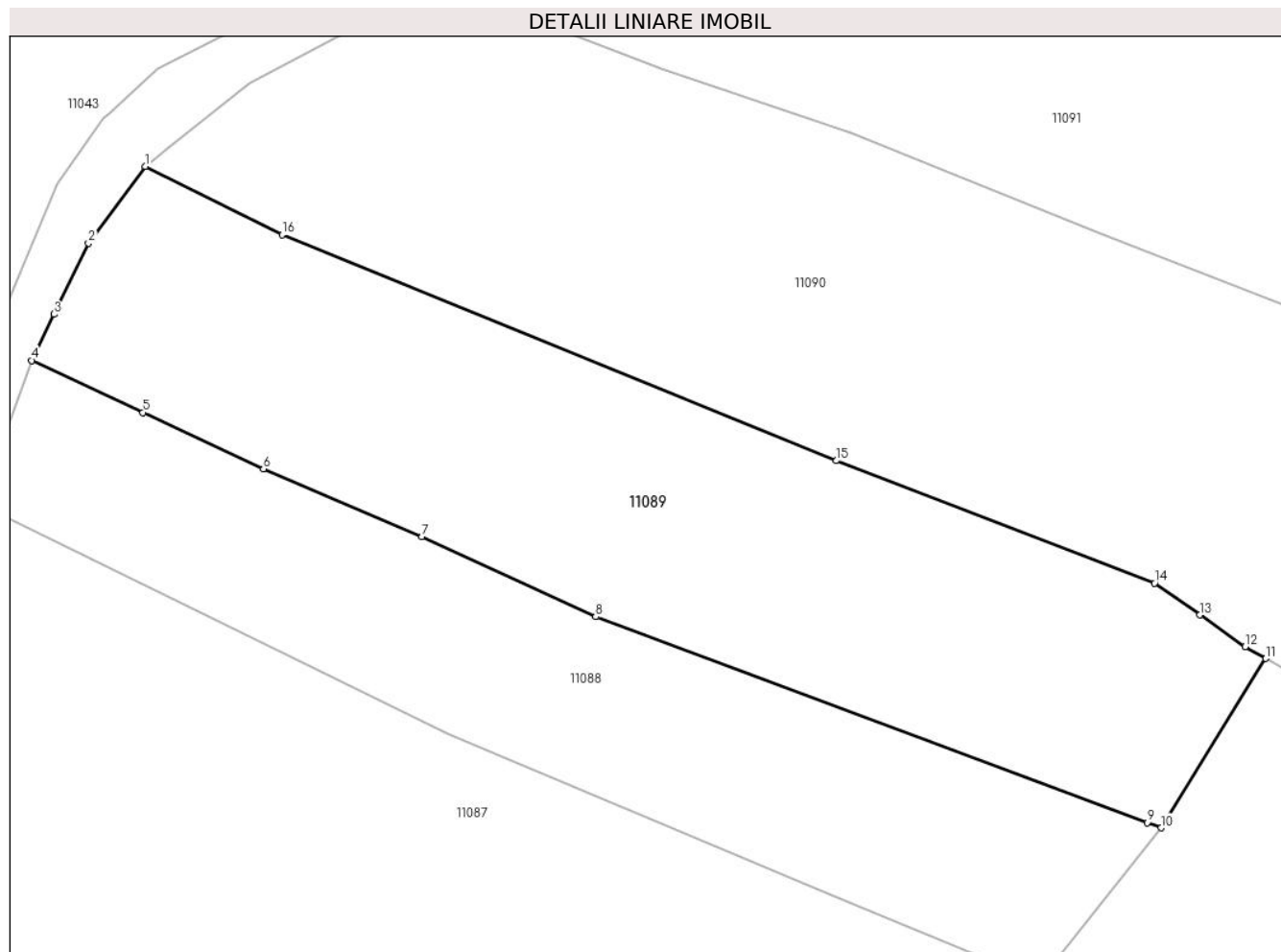
Inscrieri privind dezmembramintele dreptului de proprietate, drepturi reale de garanție și sarcini	Referințe
NU SUNT	

Anexa Nr. 1 La Partea I

Teren

Nr cadastral	Suprafața (mp)*	Observații / Referințe
	5.400	

* Suprafața este determinată în planul de proiecție Stereo 70.



Date referitoare la teren

Crt	Categorie folosință	Intra vilan	Suprafața (mp)	Tarla	Parcelă	Nr. topo	Observații / Referințe
1	faneata	NU	5.400	-	-	-	

Lungime Segmente

1) Valorile lungimilor segmentelor sunt obținute din proiecție în plan.

Punct început	X / Y	Punct sfârșit	X / Y	Lungime segment (** (m)
1	580.777,048 640.054,266	2	580.769,137 640.043,556	13.315
2	580.769,137 640.043,556	3	580.764,345 640.033,664	10.992
3	580.764,345 640.033,664	4	580.761,226 640.027,226	7.154
4	580.761,226 640.027,226	5	580.776,747 640.019,981	17.129
5	580.776,747 640.019,981	6	580.793,557 640.012,134	18.551

Punct început	X / Y	Punct sfârşit	X / Y	Lungime segment (** (m)
6	580.793,557 640.012,134	7	580.815,666 640.002,71	24.034
7	580.815,666 640.002,71	8	580.839,878 639.991,518	26.674
8	580.839,878 639.991,518	9	580.916,802 639.962,861	82.089
9	580.916,802 639.962,861	10	580.918,722 639.962,131	2.054
10	580.918,722 639.962,131	11	580.933,302 639.985,728	27.738
11	580.933,302 639.985,728	12	580.930,449 639.987,357	3.285
12	580.930,449 639.987,357	13	580.924,126 639.991,79	7.722
13	580.924,126 639.991,79	14	580.917,804 639.996,222	7.721
14	580.917,804 639.996,222	15	580.873,449 640.013,28	47.522
15	580.873,449 640.013,28	16	580.796,14 640.044,746	83.467
16	580.796,14 640.044,746	1	580.777,048 640.054,266	21.334

** Lungimile segmentelor sunt determinate în planul de proiecție Stereo 70 și sunt rotunjite la 1 milimetru.

*** Distanța dintre puncte este formată din segmente cumulate ce sunt mai mici decât valoarea 1 milimetru.

**DATE DESPRE IMOBILUL NR. 11090**

Oficiul de Cadastru și Publicitate Imobiliară NEAMT
Biroul de Cadastru și Publicitate Imobiliară Targu-Neamt

A. Partea I. Descrierea imobilului

TEREN Extravilan

Adresa: Jud. Neamt

Nr. Crt	Nr cadastral Nr. topografic	Suprafața* (mp)	Observații / Referințe
A1		8.764	Sector cadastral:11 Teren imprejmuit;

B. Partea II. Proprietari și acte

Inscrieri privitoare la dreptul de proprietate și alte drepturi reale	Referințe
/	
Act Administrativ nr. 19186, din 12/12/2023 emis de PRIMARIA COMUNEI PIPIRIG;	
B1	A1
Inscrierea posesiei, drept de PROPRIETATE, dobandit prin Lege, cota actuala 1/1, cota initiala 1/1	
1) LAZĂR GHEORGHE	

C. Partea III. SARCINI .

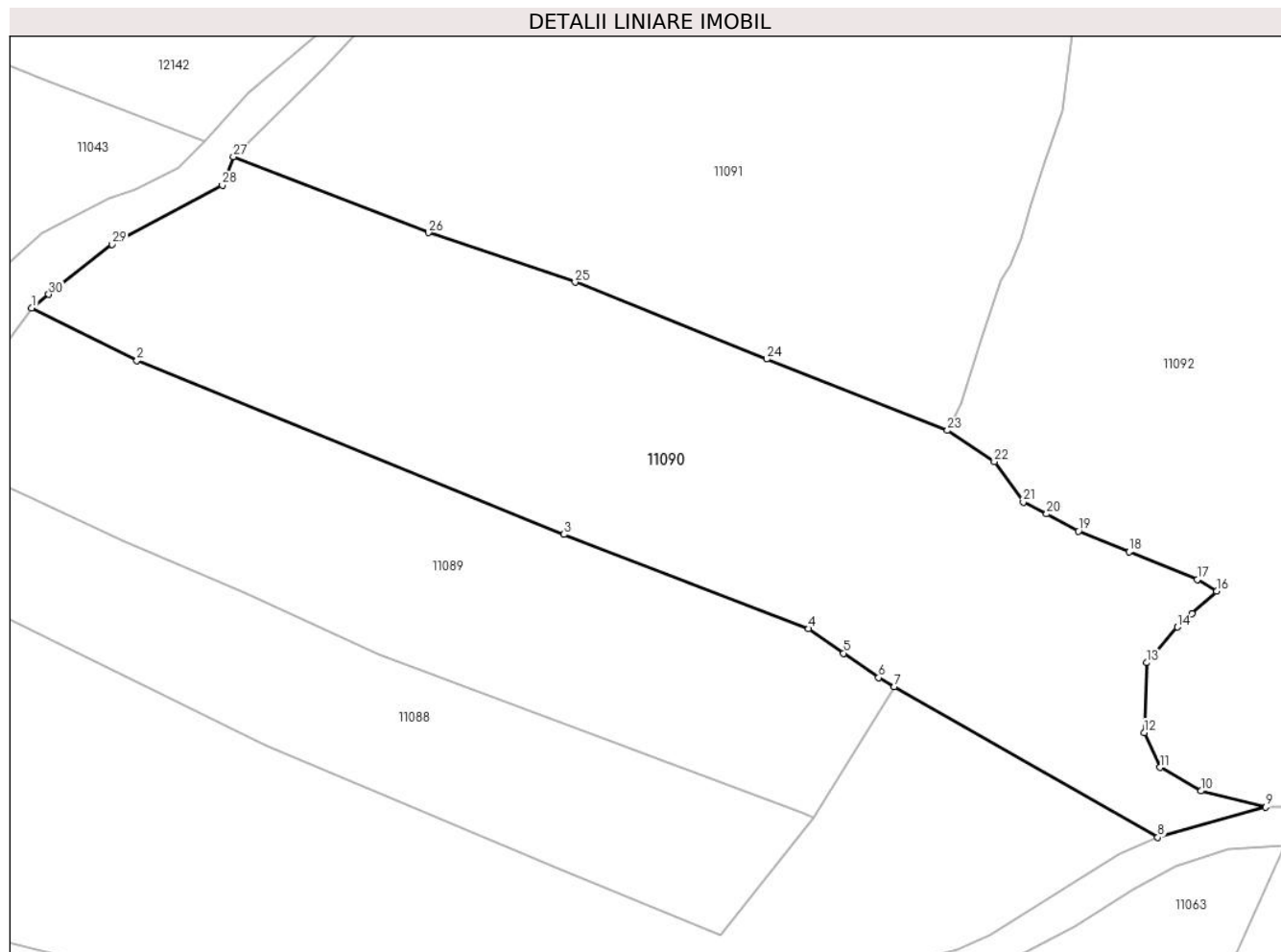
Inscrieri privind dezmembramintele dreptului de proprietate, drepturi reale de garanție și sarcini	Referințe
NU SUNT	

Anexa Nr. 1 La Partea I

Teren

Nr cadastral	Suprafața (mp)*	Observații / Referințe
	8.764	

* Suprafața este determinată în planul de proiecție Stereo 70.



Date referitoare la teren

Crt	Categorie folosință	Intravilan	Suprafața (mp)	Tarla	Parcelă	Nr. topo	Observații / Referințe
1	faneata	NU	8.764	-	-	-	

Lungime Segmente

1) Valorile lungimilor segmentelor sunt obținute din proiecție în plan.

Punct început	X / Y	Punct sfârșit	X / Y	Lungime segment (** (m)
1	580.777,048 640.054,266	2	580.796,14 640.044,746	21.334
3	580.873,449 640.013,28	4	580.917,804 639.996,222	47.522
5	580.924,126 639.991,79	6	580.930,449 639.987,357	7.722
7	580.933,302 639.985,728	8	580.981,034 639.958,473	54.965
9	581.000,574 639.963,943	10	580.988,834 639.966,857	12.096

Punct început	X / Y	Punct sfârșit	X / Y	Lungime segment (** (m)
2	580.796,14 640.044,746	3	580.873,449 640.013,28	83.467
4	580.917,804 639.996,222	5	580.924,126 639.991,79	7.721
6	580.930,449 639.987,357	7	580.933,302 639.985,728	3.285
8	580.981,034 639.958,473	9	581.000,574 639.963,943	20.291
10	580.988,834 639.966,857	11	580.981,444 639.971,115	8.529

Punct început	X / Y	Punct sfârșit	X / Y	Lungime segment (** (m)
11	580.981,444 639.971,115	12	580.978,558 639.977,426	6.94
13	580.979,042 639.990,082	14	580.984,579 639.996,536	8.504
15	580.987,278 639.998,964	16	580.991,676 640.003,016	5.98
17	580.988,166 640.005,148	18	580.975,837 640.010,116	13.292
19	580.966,683 640.013,891	20	580.960,885 640.016,999	6.578
21	580.956,659 640.019,12	22	580.951,403 640.026,422	8.997
23	580.942,914 640.032,093	24	580.910,206 640.044,994	35.16
25	580.875,487 640.058,923	26	580.848,954 640.067,868	28.0
27	580.813,584 640.081,598	28	580.811,584 640.076,446	5.527
29	580.791,62 640.065,759	30	580.780,139 640.056,704	14.622

Punct început	X / Y	Punct sfârșit	X / Y	Lungime segment (** (m)
12	580.978,558 639.977,426	13	580.979,042 639.990,082	12.665
14	580.984,579 639.996,536	15	580.987,278 639.998,964	3.63
16	580.991,676 640.003,016	17	580.988,166 640.005,148	4.107
18	580.975,837 640.010,116	19	580.966,683 640.013,891	9.902
20	580.960,885 640.016,999	21	580.956,659 640.019,12	4.728
22	580.951,403 640.026,422	23	580.942,914 640.032,093	10.209
24	580.910,206 640.044,994	25	580.875,487 640.058,923	37.409
26	580.848,954 640.067,868	27	580.813,584 640.081,598	37.941
28	580.811,584 640.076,446	29	580.791,62 640.065,759	22.644
30	580.780,139 640.056,704	1	580.777,048 640.054,266	3.937

** Lungimile segmentelor sunt determinate în planul de proiecție Stereo 70 și sunt rotunjite la 1 milimetru.

*** Distanța dintre puncte este formată din segmente cumulate ce sunt mai mici decât valoarea 1 milimetru.

**DATE DESPRE IMOBILUL NR. 11091**

Oficiul de Cadastru și Publicitate Imobiliară NEAMT
Biroul de Cadastru și Publicitate Imobiliară Targu-Neamt

A. Partea I. Descrierea imobilului

TEREN Extravilan

Adresa: Jud. Neamt

Nr. Crt	Nr cadastral Nr. topografic	Suprafața* (mp)	Observații / Referințe
A1		10.608	Sector cadastral:11 Teren imprejmuit;

B. Partea II. Proprietari și acte

Inscrieri privitoare la dreptul de proprietate și alte drepturi reale		Referințe
/		
Act Administrativ nr. 19186, din 12/12/2023 emis de PRIMARIA COMUNEI PIPIRIG;		
B1	Inscrierea posesiei, drept de PROPRIETATE, dobandit prin Lege, cota actuala 1/1, cota initiala 1/1 1) BĂBOI IOAN	A1

C. Partea III. SARCINI .

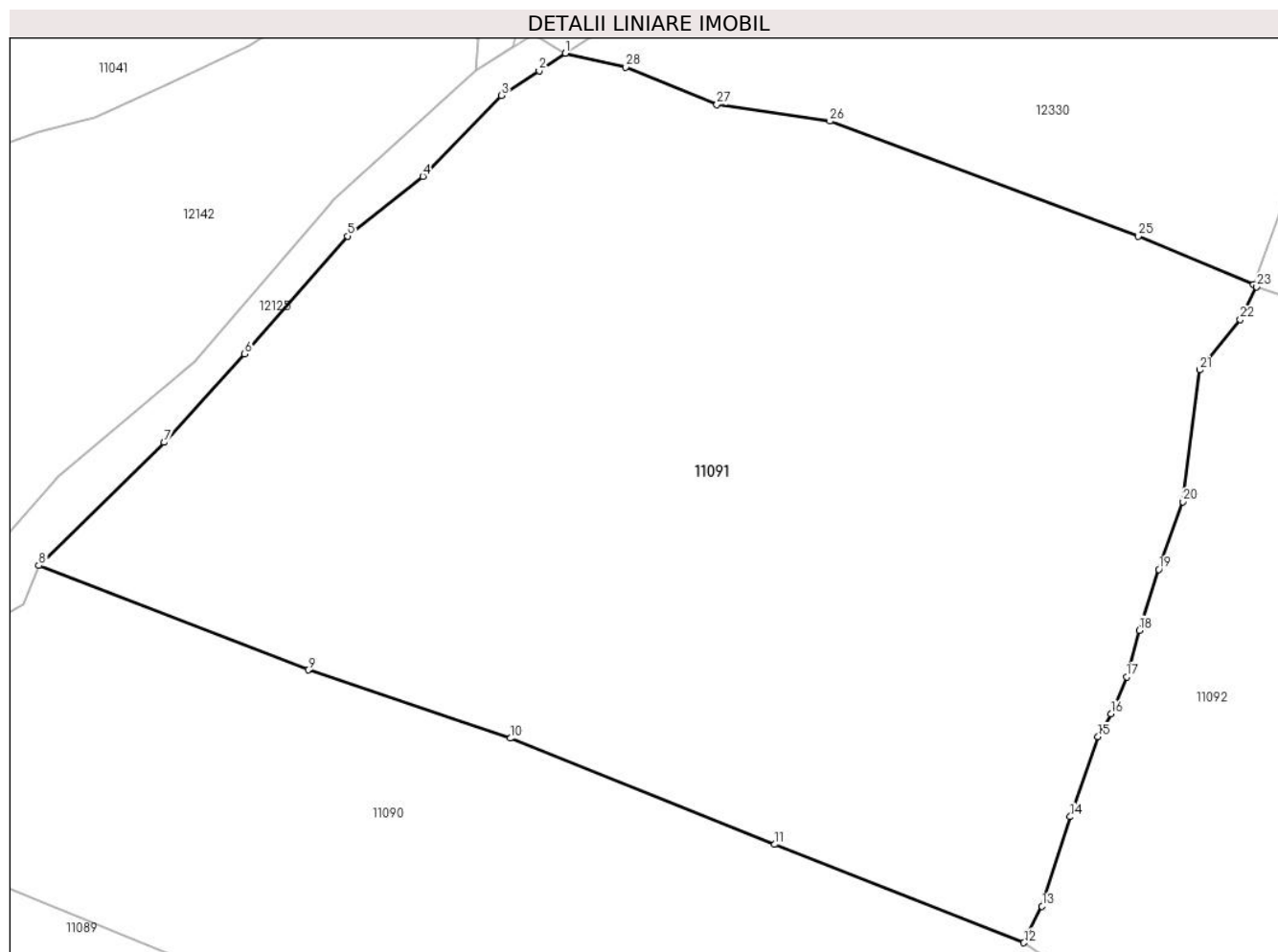
Inscrieri privind dezmembramintele dreptului de proprietate, drepturi reale de garanție și sarcini	Referințe
NU SUNT	

Anexa Nr. 1 La Partea I

Teren

Nr cadastral	Suprafața (mp)*	Observații / Referințe
	10.608	

* Suprafața este determinată în planul de proiecție Stereo 70.



Date referitoare la teren

Crt	Categorie folosință	Intravilan	Suprafața (mp)	Tarla	Parcelă	Nr. topo	Observații / Referințe
1	faneata	NU	10.608	-	-	-	

Lungime Segmente

1) Valorile lungimilor segmentelor sunt obținute din proiecție în plan.

Punct început	X / Y	Punct sfârșit	X / Y	Lungime segment (** (m)
1	580.882,734 640.148,78	2	580.879,289 640.146,471	4.147
3	580.874,332 640.143,254	4	580.864,015 640.132,62	14.816
5	580.854,112 640.124,798	6	580.840,617 640.109,32	20.535
7	580.830,054 640.097,728	8	580.813,584 640.081,598	23.053
9	580.848,954 640.067,868	10	580.875,487 640.058,923	28.0

Punct început	X / Y	Punct sfârșit	X / Y	Lungime segment (** (m)
2	580.879,289 640.146,471	3	580.874,332 640.143,254	5.909
4	580.864,015 640.132,62	5	580.854,112 640.124,798	12.62
6	580.840,617 640.109,32	7	580.830,054 640.097,728	15.683
8	580.813,584 640.081,598	9	580.848,954 640.067,868	37.941
10	580.875,487 640.058,923	11	580.910,206 640.044,994	37.409

Punct început	X / Y	Punct sfârșit	X / Y	Lungime segment (** (m)
11	580.910,206 640.044,994	12	580.942,914 640.032,093	35.16
13	580.945,283 640.036,882	14	580.948,99 640.048,624	12.313
15	580.952,659 640.059,115	16	580.954,373 640.062,111	3.452
17	580.956,404 640.066,98	18	580.958,091 640.073,07	6.319
19	580.960,633 640.081,068	20	580.963,786 640.089,954	9.429
21	580.965,967 640.107,245	22	580.971,329 640.113,833	8.494
23	580.973,466 640.118,148	24	580.973,08 640.118,463	0.498
25	580.957,927 640.124,781	26	580.917,455 640.139,856	43.188
27	580.902,603 640.142,062	28	580.890,661 640.146,975	12.913

Punct început	X / Y	Punct sfârșit	X / Y	Lungime segment (** (m)
12	580.942,914 640.032,093	13	580.945,283 640.036,882	5.343
14	580.948,99 640.048,624	15	580.952,659 640.059,115	11.114
16	580.954,373 640.062,111	17	580.956,404 640.066,98	5.276
18	580.958,091 640.073,07	19	580.960,633 640.081,068	8.392
20	580.963,786 640.089,954	21	580.965,967 640.107,245	17.428
22	580.971,329 640.113,833	23	580.973,466 640.118,148	4.815
24	580.973,08 640.118,463	25	580.957,927 640.124,781	16.417
26	580.917,455 640.139,856	27	580.902,603 640.142,062	15.015
28	580.890,661 640.146,975	1	580.882,734 640.148,78	8.13

** Lungimile segmentelor sunt determinate în planul de proiecție Stereo 70 și sunt rotunjite la 1 milimetru.

*** Distanța dintre puncte este formată din segmente cumulate ce sunt mai mici decât valoarea 1 milimetru.

**DATE DESPRE IMOBILUL NR. 11092**

Oficiul de Cadastru și Publicitate Imobiliară NEAMT
Biroul de Cadastru și Publicitate Imobiliară Targu-Neamt

A. Partea I. Descrierea imobilului

TEREN Extravilan

Adresa: Jud. Neamt, punct 'Izvor'

Nr. Crt	Nr cadastral Nr. topografic	Suprafața* (mp)	Observații / Referințe
A1	53170	36.504	Sector cadastral:11 Teren imprejmuit;

B. Partea II. Proprietari și acte

Inscrieri privitoare la dreptul de proprietate și alte drepturi reale		Referințe
15207 / 06/06/2019		
Act Notarial nr. 84 - certificat de moștenitor, din 05/06/2019 emis de NP Teodorescu Mihaela (act administrativ nr 5769 - proces verbal de identificare a imobilului din 18.04.2019, emis de PRIMARIA PIPIRIG; act administrativ nr 5768 - certificat pentru atestarea ca petentul este cunoscut ca proprietar din 18.04.2019, emis de PRIMARIA PIPIRIG);		
B1	Intabulare, drept de PROPRIETATE, cu titlu de drept de moștenire după defuncta Aron Ana, dobandit prin Succesiune, cota actuala 1/1, cota initiala 1/1 1) PRUNĂ EVA	A1

C. Partea III. SARCINI .

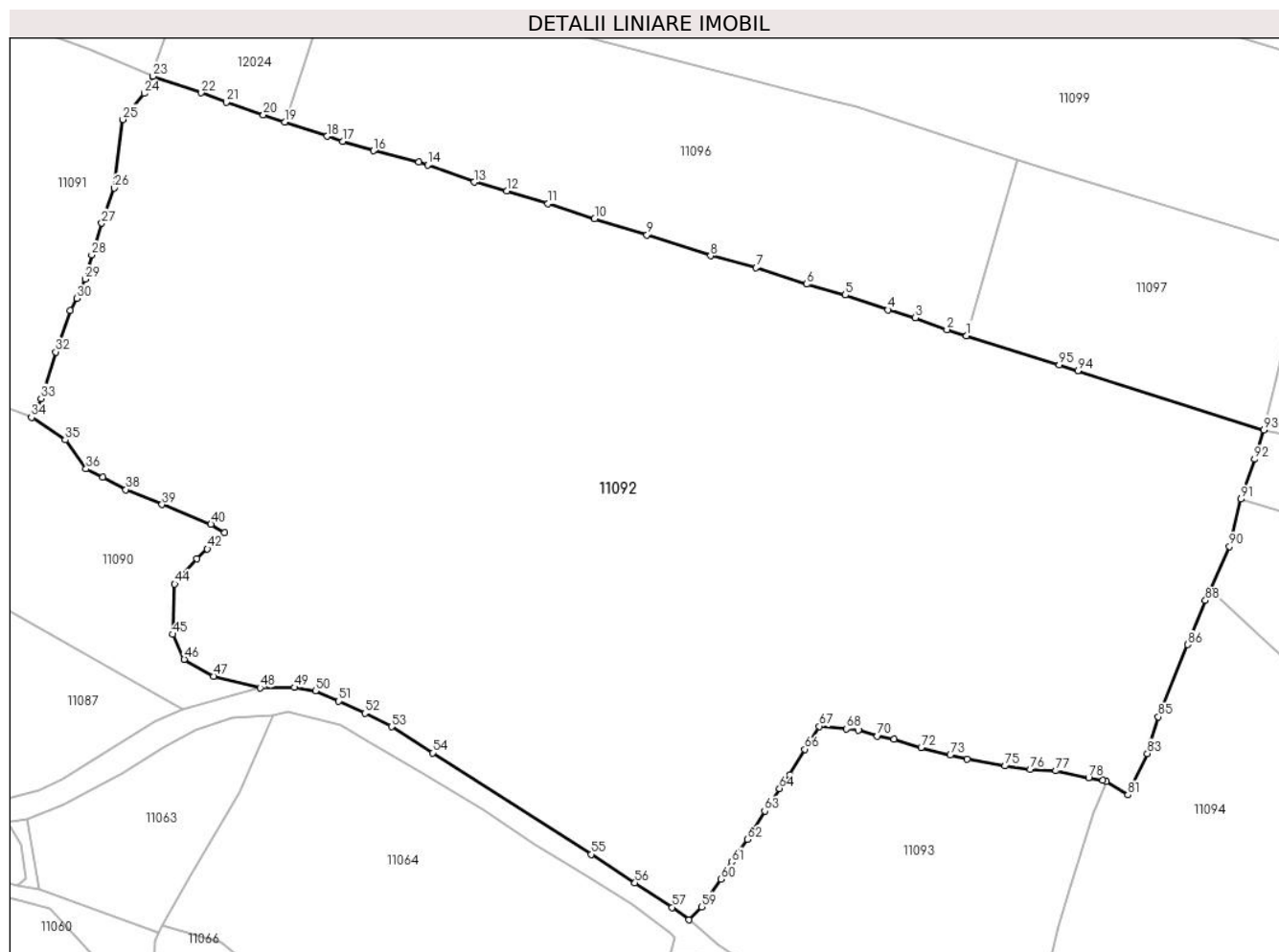
Inscrieri privind dezmembramintele dreptului de proprietate, drepturi reale de garanție și sarcini	Referințe
NU SUNT	

Anexa Nr. 1 La Partea I

Teren

Nr cadastral	Suprafața (mp)*	Observații / Referințe
53170	36.504	

* Suprafața este determinată în planul de proiecție Stereo 70.



Date referitoare la teren

Crt	Categorie folosință	Intravilan	Suprafața (mp)	Tarla	Parcelă	Nr. topo	Observații / Referințe
1	faneata	NU	35.580	-	-	-	
2	faneata	NU	924	-	-	-	faneata impadurita

Lungime Segmente

1) Valorile lungimilor segmentelor sunt obținute din proiecție în plan.

Punct început	X / Y	Punct sfârșit	X / Y	Lungime segment
1	581.178,861 640.052,732	2	581.173,91 640.054,264	5.183
2	581.173,91 640.054,264	3	581.165,928 640.057,235	8.517
3	581.165,928 640.057,235	4	581.159,067 640.059,244	7.149
4	581.159,067 640.059,244	5	581.148,283 640.062,983	11.414
5	581.148,283 640.062,983	6	581.138,492 640.065,707	10.163
6	581.138,492 640.065,707	7	581.125,772 640.069,849	13.377
7	581.125,772 640.069,849	8	581.114,277 640.072,866	11.884
8	581.114,277 640.072,866	9	581.098,237 640.078,148	16.887
9	581.098,237 640.078,148	10	581.085,0 640.082,215	13.848
10	581.085,0 640.082,215	11	581.073,254 640.086,024	12.348
11	581.073,254 640.086,024	12	581.062,82 640.089,19	10.904
12	581.062,82 640.089,19	13	581.054,648 640.091,459	8.481
13	581.054,648 640.091,459	14	581.042,879 640.095,757	12.529
14	581.042,879 640.095,757	15	581.040,689 640.096,476	2.305
15	581.040,689 640.096,476	16	581.029,159 640.099,355	11.884

Punct început	X / Y	Punct sfârșit	X / Y	Lungime segment	Punct început	X / Y	Punct sfârșit	X / Y	Lungime segment	Punct început	X / Y	Punct sfârșit	X / Y	Lungime segment
16	581.029,159 640.099,355	17	581.021,432 640.101,768	8.095	17	581.021,432 640.101,768	18	581.017,486 640.103,0	4.134	18	581.017,486 640.103,0	19	581.006,782 640.106,615	11.298
19	581.006,782 640.106,615	20	581.001,423 640.108,424	5.656	20	581.001,423 640.108,424	21	580.992,006 640.111,585	9.933	21	580.992,006 640.111,585	22	580.985,757 640.113,96	6.685
22	580.985,757 640.113,96	23	580.973,466 640.118,148	12.985	23	580.973,466 640.118,148	24	580.971,329 640.113,833	4.815	24	580.971,329 640.113,833	25	580.965,967 640.107,245	8.494
25	580.965,967 640.107,245	26	580.963,786 640.089,954	17.428	26	580.963,786 640.089,954	27	580.960,633 640.081,068	9.429	27	580.960,633 640.081,068	28	580.958,091 640.073,07	8.392
28	580.958,091 640.073,07	29	580.956,404 640.066,98	6.319	29	580.956,404 640.066,98	30	580.954,373 640.062,111	5.276	30	580.954,373 640.062,111	31	580.952,659 640.059,115	3.452
31	580.952,659 640.059,115	32	580.948,99 640.048,624	11.114	32	580.948,99 640.048,624	33	580.945,283 640.036,882	12.313	33	580.945,283 640.036,882	34	580.942,914 640.032,093	5.343
34	580.942,914 640.032,093	35	580.951,403 640.026,422	10.209	35	580.951,403 640.026,422	36	580.956,659 640.019,12	8.997	36	580.956,659 640.019,12	37	580.960,885 640.016,999	4.728
37	580.960,885 640.016,999	38	580.966,683 640.013,891	6.578	38	580.966,683 640.013,891	39	580.975,837 640.010,116	9.902	39	580.975,837 640.010,116	40	580.988,166 640.005,148	13.292
40	580.988,166 640.005,148	41	580.991,676 640.003,016	4.107	41	580.991,676 640.003,016	42	580.987,278 639.998,964	5.98	42	580.987,278 639.998,964	43	580.984,579 639.996,536	3.63
43	580.984,579 639.996,536	44	580.979,042 639.990,082	8.504	44	580.979,042 639.990,082	45	580.978,558 639.977,426	12.665	45	580.978,558 639.977,426	46	580.981,444 639.971,115	6.94
46	580.981,444 639.971,115	47	580.988,834 639.966,857	8.529	47	580.988,834 639.966,857	48	581.000,574 639.963,943	12.096	48	581.000,574 639.963,943	49	581.009,203 639.963,999	8.629
49	581.009,203 639.963,999	50	581.014,533 639.963,137	5.399	50	581.014,533 639.963,137	51	581.020,416 639.960,553	6.425	51	581.020,416 639.960,553	52	581.027,018 639.957,483	7.281
52	581.027,018 639.957,483	53	581.033,72 639.954,118	7.499	53	581.033,72 639.954,118	54	581.044,112 639.947,517	12.311	54	581.044,112 639.947,517	55	581.084,108 639.921,938	47.476
55	581.084,108 639.921,938	56	581.095,188 639.914,694	13.238	56	581.095,188 639.914,694	57	581.104,606 639.908,54	11.25	57	581.104,606 639.908,54	58	581.108,827 639.905,42	5.249
58	581.108,827 639.905,42	59	581.111,992 639.908,686	4.548	59	581.111,992 639.908,686	60	581.116,921 639.915,669	8.547	60	581.116,921 639.915,669	61	581.119,634 639.919,988	5.1
61	581.119,634 639.919,988	62	581.123,515 639.925,671	6.882	62	581.123,515 639.925,671	63	581.127,926 639.932,852	8.428	63	581.127,926 639.932,852	64	581.131,657 639.938,536	6.799
64	581.131,657 639.938,536	65	581.134,308 639.941,985	4.35	65	581.134,308 639.941,985	66	581.138,118 639.948,401	7.462	66	581.138,118 639.948,401	67	581.141,734 639.954,228	6.858
67	581.141,734 639.954,228	68	581.148,602 639.953,527	6.904	68	581.148,602 639.953,527	69	581.151,627 639.953,262	3.037	69	581.151,627 639.953,262	70	581.156,384 639.951,744	4.993
70	581.156,384 639.951,744	71	581.160,576 639.950,938	4.269	71	581.160,576 639.950,938	72	581.167,406 639.948,882	7.133	72	581.167,406 639.948,882	73	581.174,78 639.946,955	7.622
73	581.174,78 639.946,955	74	581.179,008 639.945,905	4.356	74	581.179,008 639.945,905	75	581.188,625 639.944,191	9.769	75	581.188,625 639.944,191	76	581.194,928 639.943,382	6.355
76	581.194,928 639.943,382	77	581.201,434 639.943,0	6.517	77	581.201,434 639.943,0	78	581.209,681 639.941,243	8.432	78	581.209,681 639.941,243	79	581.213,309 639.940,629	3.68
79	581.213,309 639.940,629	80	581.214,123 639.940,235	0.904	80	581.214,123 639.940,235	81	581.219,583 639.936,905	6.395	81	581.219,583 639.936,905	82	581.220,411 639.938,656	1.937
82	581.220,411 639.938,656	83	581.224,512 639.947,335	9.599	83	581.224,512 639.947,335	84	581.225,313 639.949,991	2.774	84	581.225,313 639.949,991	85	581.227,296 639.956,564	6.866
85	581.227,296 639.956,564	86	581.234,623 639.974,793	19.646	86	581.234,623 639.974,793	87	581.234,946 639.975,59	0.86	87	581.234,946 639.975,59	88	581.239,157 639.985,969	11.201
88	581.239,157 639.985,969	89	581.240,365 639.988,676	2.964	89	581.240,365 639.988,676	90	581.245,236 639.999,588	11.95	90	581.245,236 639.999,588	91	581.248,089 640.011,499	12.248
91	581.248,089 640.011,499	92	581.251,542 640.021,548	10.626	92	581.251,542 640.021,548	93	581.253,877 640.028,987	7.797	93	581.253,877 640.028,987	94	581.206,964 640.043,908	49.229
94	581.206,964 640.043,908	95	581.202,268 640.045,382	4.922	95	581.202,268 640.045,382	1	581.178,861 640.052,732	24.534					

** Lungimile segmentelor sunt determinate în planul de proiecție Stereo 70 și sunt rotunjite la 1 milimetru.

*** Distanța dintre puncte este formată din segmente cumulate ce sunt mai mici decât valoarea 1 milimetru.

**DATE DESPRE IMOBILUL NR. 11093**

Oficiul de Cadastru și Publicitate Imobiliară NEAMT
Biroul de Cadastru și Publicitate Imobiliară Targu-Neamt

A. Partea I. Descrierea imobilului

TEREN Extravilan

Adresa: Jud. Neamt

Nr. Crt	Nr cadastral Nr. topografic	Suprafața* (mp)	Observații / Referințe
A1		6.025	Sector cadastral:11 Teren imprejmuit;

B. Partea II. Proprietari și acte

Inscrieri privitoare la dreptul de proprietate și alte drepturi reale	Referințe
/	
Act Administrativ nr. 19186, din 12/12/2023 emis de PRIMARIA COMUNEI PIPIRIG;	
B1	A1
Inscrierea posesiei, drept de PROPRIETATE, dobandit prin Lege, cota actuala 1/1, cota initiala 1/1	
1) COJOCARU DUMITRU	

C. Partea III. SARCINI .

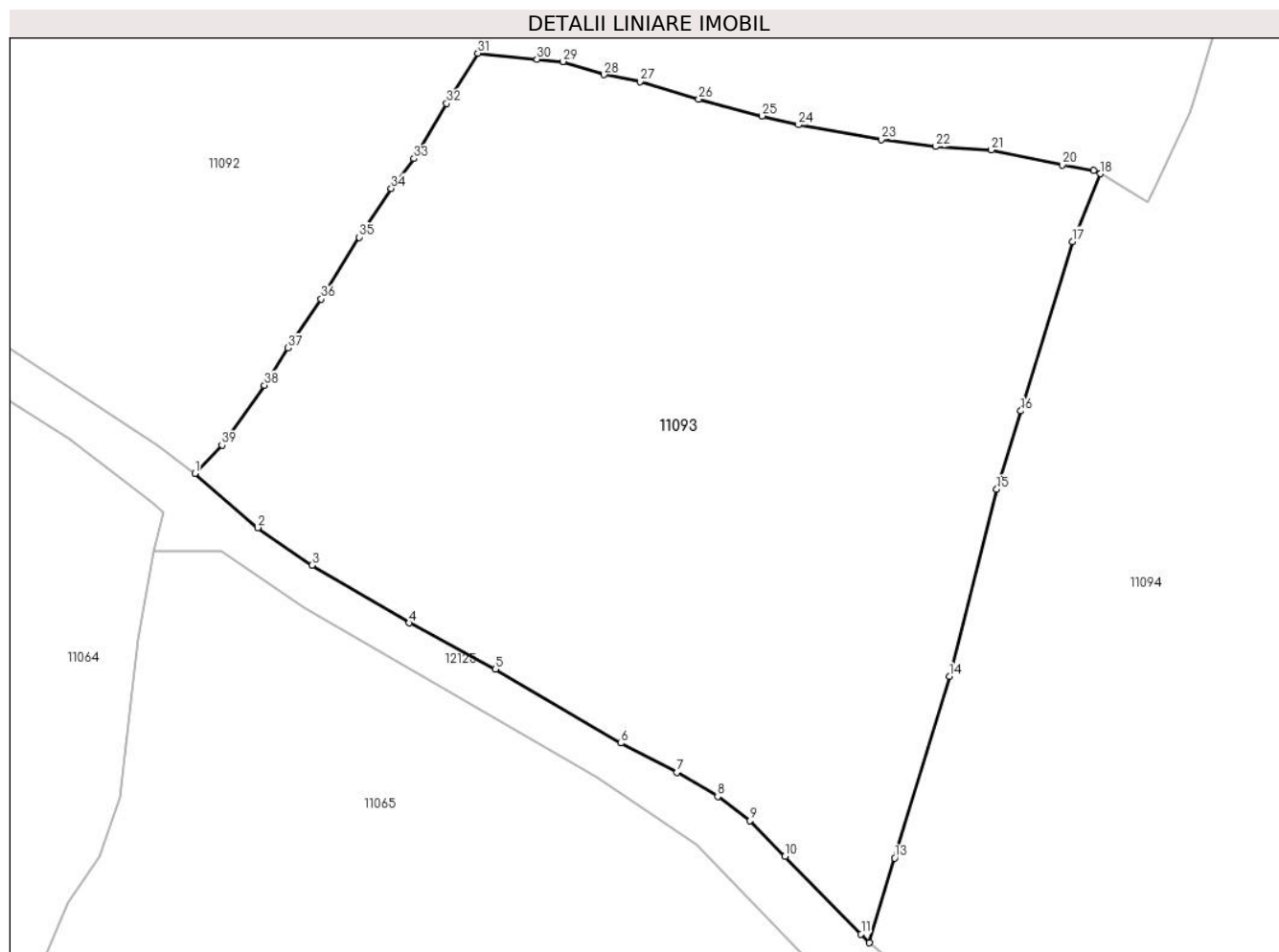
Inscrieri privind dezmembramintele dreptului de proprietate, drepturi reale de garanție și sarcini	Referințe
NU SUNT	

Anexa Nr. 1 La Partea I

Teren

Nr cadastral	Suprafața (mp)*	Observații / Referințe
	6.025	

* Suprafața este determinată în planul de proiecție Stereo 70.



Date referitoare la teren

Crt	Categorie folosință	Intravilan	Suprafața (mp)	Tarla	Parcelă	Nr. topo	Observații / Referințe
1	faneata	NU	6.025	-	-	-	

Lungime Segmente

1) Valorile lungimilor segmentelor sunt obținute din proiecție în plan.

Punct început	X / Y	Punct sfârșit	X / Y	Lungime segment (** (m)
1	581.108,827 639.905,42	2	581.116,162 639.899,12	9.669
3	581.122,446 639.894,757	4	581.133,743 639.888,039	13.144
5	581.143,755 639.882,664	6	581.158,36 639.874,082	16.94
7	581.164,91 639.870,676	8	581.169,611 639.867,89	5.465
9	581.173,392 639.865,07	10	581.177,439 639.860,919	5.797

Punct început	X / Y	Punct sfârșit	X / Y	Lungime segment (** (m)
2	581.116,162 639.899,12	3	581.122,446 639.894,757	7.65
4	581.133,743 639.888,039	5	581.143,755 639.882,664	11.364
6	581.158,36 639.874,082	7	581.164,91 639.870,676	7.383
8	581.169,611 639.867,89	9	581.173,392 639.865,07	4.717
10	581.177,439 639.860,919	11	581.186,285 639.851,915	12.622

Punct început	X / Y	Punct sfârșit	X / Y	Lungime segment (** (m)
11	581.186,285 639.851,915	12	581.187,262 639.850,887	1.418
13	581.190,184 639.860,746	14	581.196,541 639.881,84	22.031
15	581.202,047 639.903,596	16	581.204,859 639.912,677	9.506
17	581.210,878 639.932,356	18	581.214,123 639.940,235	8.521
19	581.213,309 639.940,629	20	581.209,681 639.941,243	3.68
21	581.201,434 639.943,0	22	581.194,928 639.943,382	6.517
23	581.188,625 639.944,191	24	581.179,008 639.945,905	9.769
25	581.174,78 639.946,955	26	581.167,406 639.948,882	7.622
27	581.160,576 639.950,938	28	581.156,384 639.951,744	4.269
29	581.151,627 639.953,262	30	581.148,602 639.953,527	3.037
31	581.141,734 639.954,228	32	581.138,118 639.948,401	6.858
33	581.134,308 639.941,985	34	581.131,657 639.938,536	4.35
35	581.127,926 639.932,852	36	581.123,515 639.925,671	8.428
37	581.119,634 639.919,988	38	581.116,921 639.915,669	5.1
39	581.111,992 639.908,686	1	581.108,827 639.905,42	4.548

Punct început	X / Y	Punct sfârșit	X / Y	Lungime segment (** (m)
12	581.187,262 639.850,887	13	581.190,184 639.860,746	10.283
14	581.196,541 639.881,84	15	581.202,047 639.903,596	22.442
16	581.204,859 639.912,677	17	581.210,878 639.932,356	20.579
18	581.214,123 639.940,235	19	581.213,309 639.940,629	0.904
20	581.209,681 639.941,243	21	581.201,434 639.943,0	8.432
22	581.194,928 639.943,382	23	581.188,625 639.944,191	6.355
24	581.179,008 639.945,905	25	581.174,78 639.946,955	4.356
26	581.167,406 639.948,882	27	581.160,576 639.950,938	7.133
28	581.156,384 639.951,744	29	581.151,627 639.953,262	4.993
30	581.148,602 639.953,527	31	581.141,734 639.954,228	6.904
32	581.138,118 639.948,401	33	581.134,308 639.941,985	7.462
34	581.131,657 639.938,536	35	581.127,926 639.932,852	6.799
36	581.123,515 639.925,671	37	581.119,634 639.919,988	6.882
38	581.116,921 639.915,669	39	581.111,992 639.908,686	8.547

** Lungimile segmentelor sunt determinate în planul de proiecție Stereo 70 și sunt rotunjite la 1 milimetru.

*** Distanța dintre puncte este formată din segmente cumulate ce sunt mai mici decât valoarea 1 milimetru.

**DATE DESPRE IMOBILUL NR. 11094**

Oficiul de Cadastru și Publicitate Imobiliară NEAMT
Biroul de Cadastru și Publicitate Imobiliară Targu-Neamt

A. Partea I. Descrierea imobilului

TEREN Extravilan

Adresa: Jud. Neamt

Nr. Crt	Nr cadastral Nr. topografic	Suprafața* (mp)	Observații / Referințe
A1		13.687	Sector cadastral:11 Teren imprejmuit;

B. Partea II. Proprietari și acte

Inscrieri privitoare la dreptul de proprietate și alte drepturi reale		Referințe
/		
Act Administrativ nr. 19186, din 12/12/2023 emis de PRIMARIA COMUNEI PIPIRIG;		
B1	Inscrierea posesiei, drept de PROPRIETATE, dobandit prin Lege, cota actuala 1/1, cota initiala 1/1 1) DIACONU DUMITRU	A1

C. Partea III. SARCINI .

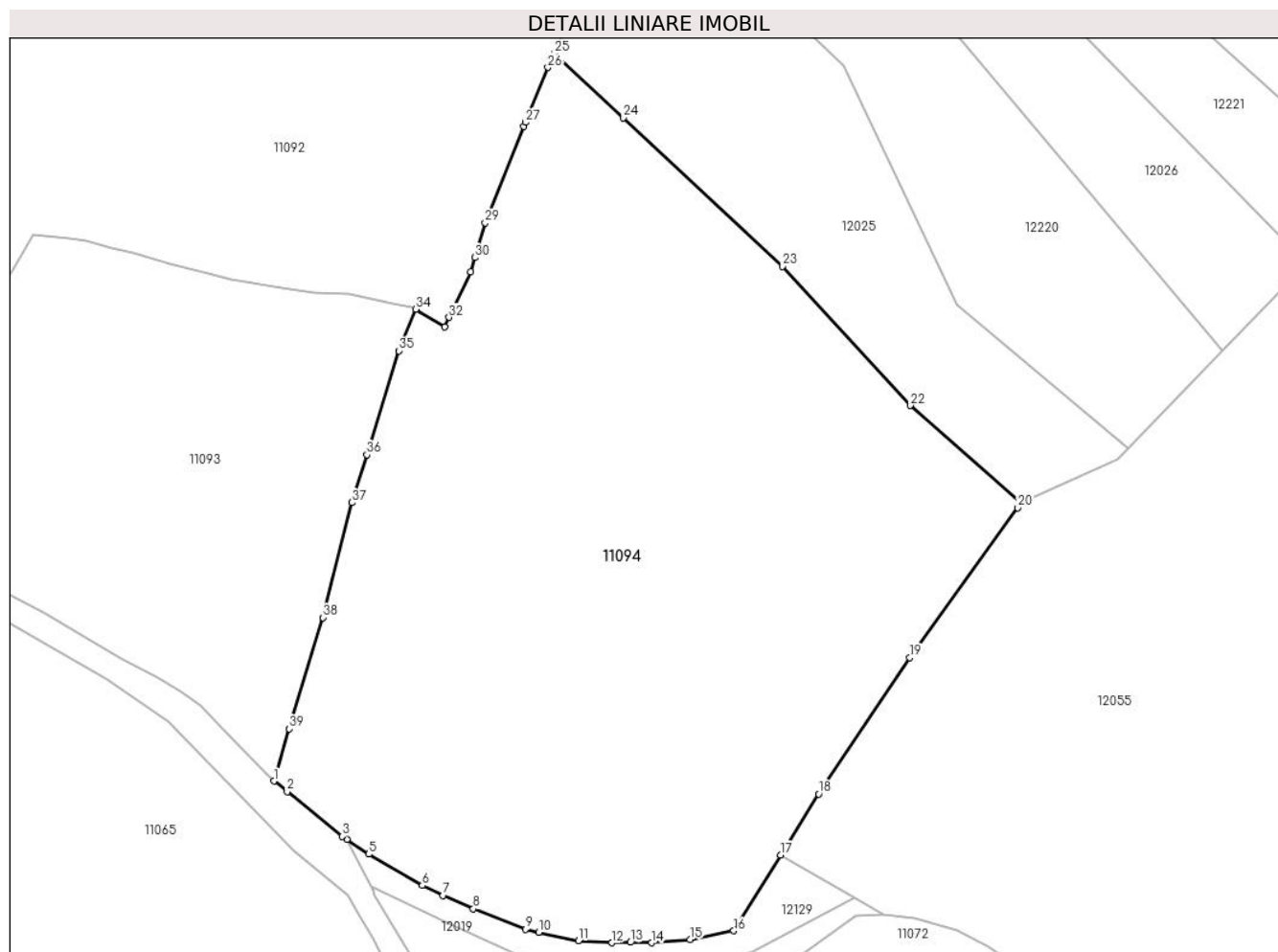
Inscrieri privind dezmembramintele dreptului de proprietate, drepturi reale de garanție și sarcini	Referințe
NU SUNT	

Anexa Nr. 1 La Partea I

Teren

Nr cadastral	Suprafața (mp)*	Observații / Referințe
	13.687	

* Suprafața este determinată în planul de proiecție Stereo 70.



Date referitoare la teren

Crt	Categorie folosință	Intravilan	Suprafața (mp)	Tarla	Parcelă	Nr. topo	Observații / Referințe
1	faneata	NU	13.687	-	-	-	

Lungime Segmente

1) Valorile lungimilor segmentelor sunt obținute din proiecție în plan.

Punct început	X / Y	Punct sfârșit	X / Y	Lungime segment (** (m)
1	581.187,262 639.850,887	2	581.189,762 639.848,861	3.218
3	581.200,187 639.840,431	4	581.201,083 639.839,833	1.077
5	581.205,228 639.837,068	6	581.215,374 639.831,116	11.763
7	581.219,312 639.829,236	8	581.225,037 639.826,692	6.265
9	581.234,899 639.822,796	10	581.237,402 639.822,24	2.564

Punct început	X / Y	Punct sfârșit	X / Y	Lungime segment (** (m)
2	581.189,762 639.848,861	3	581.200,187 639.840,431	13.407
4	581.201,083 639.839,833	5	581.205,228 639.837,068	4.983
6	581.215,374 639.831,116	7	581.219,312 639.829,236	4.364
8	581.225,037 639.826,692	9	581.234,899 639.822,796	10.604
10	581.237,402 639.822,24	11	581.244,947 639.820,67	7.707

Punct început	X / Y	Punct sfârșit	X / Y	Lungime segment (** (m)
11	581.244,947 639.820,67	12	581.251,313 639.820,276	6.378
13	581.254,818 639.820,355	14	581.258,808 639.820,276	3.991
15	581.266,106 639.820,897	16	581.274,367 639.822,538	8.422
17	581.283,247 639.836,873	18	581.290,431 639.848,47	13.642
19	581.307,707 639.874,271	20	581.328,211 639.902,627	34.993
21	581.328,868 639.903,535	22	581.307,86 639.921,984	27.959
23	581.283,65 639.948,329	24	581.253,48 639.976,479	41.263
25	581.240,365 639.988,676	26	581.239,157 639.985,969	2.964
27	581.234,946 639.975,59	28	581.234,623 639.974,793	0.86
29	581.227,296 639.956,564	30	581.225,313 639.949,991	6.866
31	581.224,512 639.947,335	32	581.220,411 639.938,656	9.599
33	581.219,583 639.936,905	34	581.214,123 639.940,235	6.395
35	581.210,878 639.932,356	36	581.204,859 639.912,677	20.579
37	581.202,047 639.903,596	38	581.196,541 639.881,84	22.442
39	581.190,184 639.860,746	1	581.187,262 639.850,887	10.283

Punct început	X / Y	Punct sfârșit	X / Y	Lungime segment (** (m)
12	581.251,313 639.820,276	13	581.254,818 639.820,355	3.506
14	581.258,808 639.820,276	15	581.266,106 639.820,897	7.324
16	581.274,367 639.822,538	17	581.283,247 639.836,873	16.863
18	581.290,431 639.848,47	19	581.307,707 639.874,271	31.051
20	581.328,211 639.902,627	21	581.328,868 639.903,535	1.121
22	581.307,86 639.921,984	23	581.283,65 639.948,329	35.78
24	581.253,48 639.976,479	25	581.240,365 639.988,676	17.91
26	581.239,157 639.985,969	27	581.234,946 639.975,59	11.201
28	581.234,623 639.974,793	29	581.227,296 639.956,564	19.646
30	581.225,313 639.949,991	31	581.224,512 639.947,335	2.774
32	581.220,411 639.938,656	33	581.219,583 639.936,905	1.937
34	581.214,123 639.940,235	35	581.210,878 639.932,356	8.521
36	581.204,859 639.912,677	37	581.202,047 639.903,596	9.506
38	581.196,541 639.881,84	39	581.190,184 639.860,746	22.031

** Lungimile segmentelor sunt determinate în planul de proiecție Stereo 70 și sunt rotunjite la 1 milimetru.

*** Distanța dintre puncte este formată din segmente cumulate ce sunt mai mici decât valoarea 1 milimetru.

**DATE DESPRE IMOBILUL NR. 11095**

Oficiul de Cadastru și Publicitate Imobiliară NEAMT
Biroul de Cadastru și Publicitate Imobiliară Targu-Neamt

A. Partea I. Descrierea imobilului

TEREN Extravilan

Adresa: Jud. Neamt

Nr. Crt	Nr cadastral Nr. topografic	Suprafața* (mp)	Observații / Referințe
A1		5.724	Sector cadastral:11 Teren neimprejmuit;

B. Partea II. Proprietari și acte

Inscrieri privitoare la dreptul de proprietate și alte drepturi reale		Referințe
/		
Act Normativ nr. 7, din 13/03/1996 emis de GUVERNUL ROMÂNIEI;		
B1	Inscrierea provizorie, drept de PROPRIETATE, dobandit prin Lege, cota actuala 1/1, cota initiala 1/1 1) COMUNA PIPIRIG, CIF:99999999999999, Proprietar neidentificat	A1

C. Partea III. SARCINI .

Inscrieri privind dezmembramintele dreptului de proprietate, drepturi reale de garanție și sarcini	Referințe
NU SUNT	

Anexa Nr. 1 La Partea I

Teren

Nr cadastral	Suprafața (mp)*	Observații / Referințe
	5.724	

* Suprafața este determinată în planul de proiecție Stereo 70.



Date referitoare la teren

Crt	Categorie folosință	Intravilan	Suprafața (mp)	Tarla	Parcelă	Nr. topo	Observații / Referințe
1	faneata	NU	3.674	-	-	-	
2	pasune	NU	2.050	-	-	-	

Lungime Segmente

1) Valorile lungimilor segmentelor sunt obținute din proiecție în plan.

Punct început	X / Y	Punct sfârșit	X / Y	Lungime segment (** (m)
1	581.427,126 639.983,001	2	581.435,323 639.989,129	10.234
2	581.435,323 639.989,129	3	581.450,637 639.999,449	18.467
3	581.450,637 639.999,449	4	581.422,255 640.033,188	44.089
4	581.422,255 640.033,188	5	581.399,69 640.050,198	28.258

Punct început	X / Y	Punct sfârșit	X / Y	Lungime segment (** (m)
5	581.399,69 640.050,198	6	581.383,751 640.063,222	20.583
6	581.383,751 640.063,222	7	581.372,075 640.072,763	15.078
7	581.372,075 640.072,763	8	581.355,209 640.081,761	19.116
8	581.355,209 640.081,761	9	581.329,23 640.095,621	29.445
9	581.329,23 640.095,621	10	581.297,315 640.110,241	35.104
10	581.297,315 640.110,241	11	581.284,209 640.116,882	14.693
11	581.284,209 640.116,882	12	581.275,862 640.095,341	23.102
12	581.275,862 640.095,341	13	581.287,111 640.089,48	12.684
13	581.287,111 640.089,48	14	581.332,711 640.060,744	53.899
14	581.332,711 640.060,744	15	581.356,774 640.045,352	28.565
15	581.356,774 640.045,352	16	581.395,398 640.014,18	49.634
16	581.395,398 640.014,18	1	581.427,126 639.983,001	44.484

** Lungimile segmentelor sunt determinate în planul de proiecție Stereo 70 și sunt rotunjite la 1 milimetru.

*** Distanța dintre puncte este formată din segmente cumulate ce sunt mai mici decât valoarea 1 milimetru.

**DATE DESPRE IMOBILUL NR. 11096**

Oficiul de Cadastru și Publicitate Imobiliară NEAMT
Biroul de Cadastru și Publicitate Imobiliară Targu-Neamt

A. Partea I. Descrierea imobilului

TEREN Extravilan

Adresa: Jud. Neamt

Nr. Crt	Nr cadastral Nr. topografic	Suprafața* (mp)	Observații / Referințe
A1		7.900	Sector cadastral:11 Teren imprejmuit;

B. Partea II. Proprietari și acte

Inscrieri privitoare la dreptul de proprietate și alte drepturi reale		Referințe
/		
Act Administrativ nr. 19186, din 12/12/2023 emis de PRIMARIA COMUNEI PIPIRIG;		
B1	Inscrierea posesiei, drept de PROPRIETATE, dobandit prin Lege, cota actuala 1/1, cota initiala 1/1 1) MUTU ION	A1

C. Partea III. SARCINI .

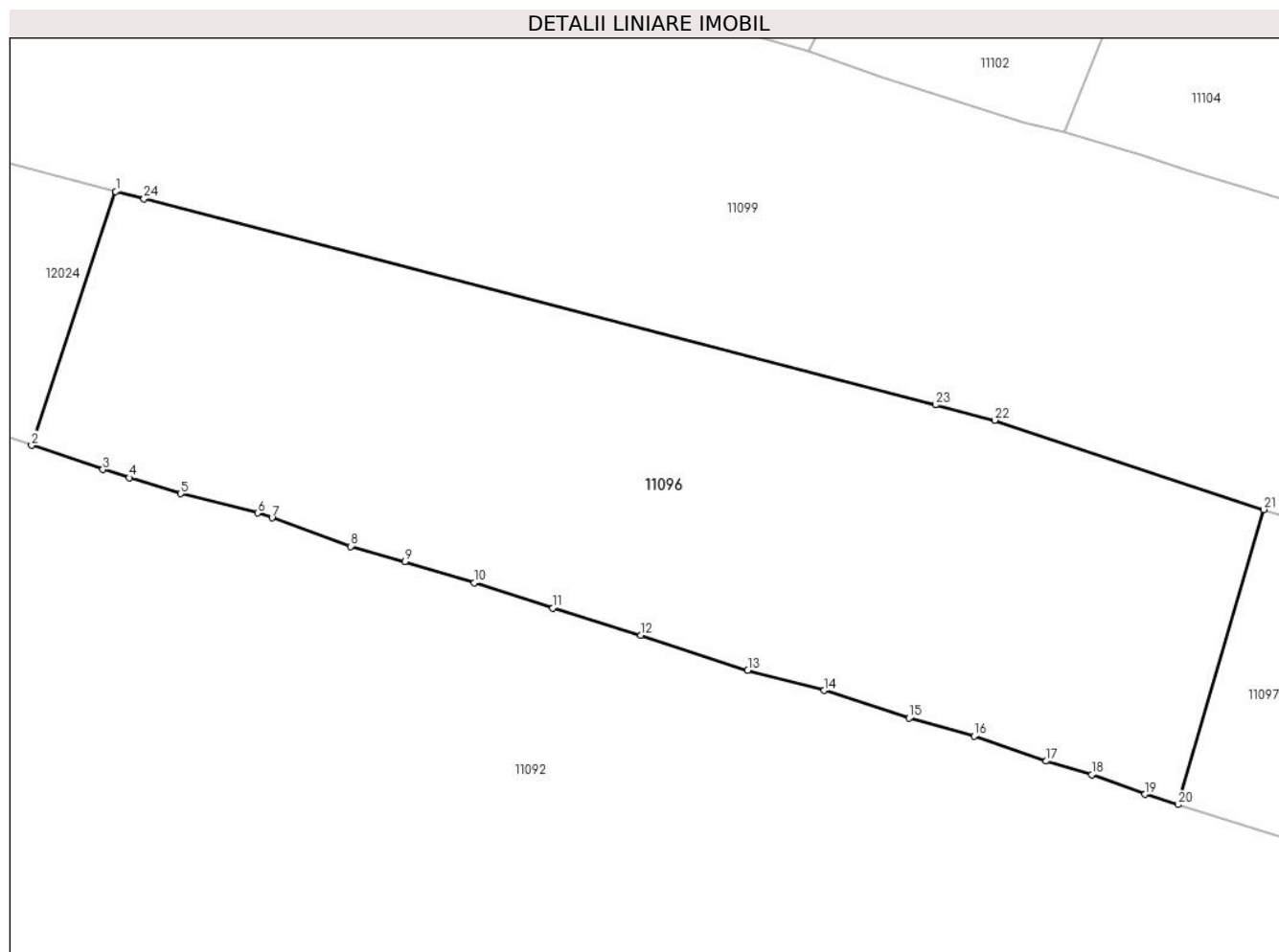
Inscrieri privind dezmembramintele dreptului de proprietate, drepturi reale de garanție și sarcini	Referințe
NU SUNT	

Anexa Nr. 1 La Partea I

Teren

Nr cadastral	Suprafața (mp)*	Observații / Referințe
	7.900	

* Suprafața este determinată în planul de proiecție Stereo 70.



Date referitoare la teren

Crt	Categorie folosință	Intra vilan	Suprafața (mp)	Tarla	Parcelă	Nr. topo	Observații / Referințe
1	faneata	NU	7.900	-	-	-	

Lungime Segmente

1) Valorile lungimilor segmentelor sunt obținute din proiecție în plan.

Punct început	X / Y	Punct sfârșit	X / Y	Lungime segment (** (m)
1	581.019,402 640.144,704	2	581.006,782 640.106,615	40.125
3	581.017,486 640.103,0	4	581.021,432 640.101,768	4.134
5	581.029,159 640.099,355	6	581.040,689 640.096,476	11.884
7	581.042,879 640.095,757	8	581.054,648 640.091,459	12.529
9	581.062,82 640.089,19	10	581.073,254 640.086,024	10.904

Punct început	X / Y	Punct sfârșit	X / Y	Lungime segment (** (m)
2	581.006,782 640.106,615	3	581.017,486 640.103,0	11.298
4	581.021,432 640.101,768	5	581.029,159 640.099,355	8.095
6	581.040,689 640.096,476	7	581.042,879 640.095,757	2.305
8	581.054,648 640.091,459	9	581.062,82 640.089,19	8.481
10	581.073,254 640.086,024	11	581.085,0 640.082,215	12.348

Punct început	X / Y	Punct sfârșit	X / Y	Lungime segment (** (m)
11	581.085,0 640.082,215	12	581.098,237 640.078,148	13.848
13	581.114,277 640.072,866	14	581.125,772 640.069,849	11.884
15	581.138,492 640.065,707	16	581.148,283 640.062,983	10.163
17	581.159,067 640.059,244	18	581.165,928 640.057,235	7.149
19	581.173,91 640.054,264	20	581.178,861 640.052,732	5.183
21	581.191,731 640.096,986	22	581.151,342 640.110,379	42.552
23	581.142,469 640.112,687	24	581.023,665 640.143,595	122.759

Punct început	X / Y	Punct sfârșit	X / Y	Lungime segment (** (m)
12	581.098,237 640.078,148	13	581.114,277 640.072,866	16.887
14	581.125,772 640.069,849	15	581.138,492 640.065,707	13.377
16	581.148,283 640.062,983	17	581.159,067 640.059,244	11.414
18	581.165,928 640.057,235	19	581.173,91 640.054,264	8.517
20	581.178,861 640.052,732	21	581.191,731 640.096,986	46.087
22	581.151,342 640.110,379	23	581.142,469 640.112,687	9.168
24	581.023,665 640.143,595	1	581.019,402 640.144,704	4.405

** Lungimile segmentelor sunt determinate în planul de proiecție Stereo 70 și sunt rotunjite la 1 milimetru.

*** Distanța dintre puncte este formată din segmente cumulate ce sunt mai mici decât valoarea 1 milimetru.

**DATE DESPRE IMOBILUL NR. 11097**

Oficiul de Cadastru și Publicitate Imobiliară NEAMT
Biroul de Cadastru și Publicitate Imobiliară Targu-Neamt

A. Partea I. Descrierea imobilului

TEREN Extravilan

Nr. CF vechi:99

Nr. cadastral vechi:136

Adresa: Jud. Neamt

Nr. Crt	Nr cadastral Nr. topografic	Suprafața* (mp)	Observații / Referințe
A1	50661	3.600	Sector cadastral:11 Teren neimprejmuit;

B. Partea II. Proprietari și acte

Inscrieri privitoare la dreptul de proprietate și alte drepturi reale	Referințe
1114 / 30/06/2003	
Contract De Intretinere nr. 1538, din 27/06/2003 emis de BNP David Daniela;	
B1	A1
Intabulare, drept de PROPRIETATE, dobandit prin Conventie, cota actuala 1/1, cota initiala 1/1	
1) LUCA ALINA DANA , - necasatorita	
<i>OBSERVATII: (provenita din conversia CF 99)</i>	

C. Partea III. SARCINI .

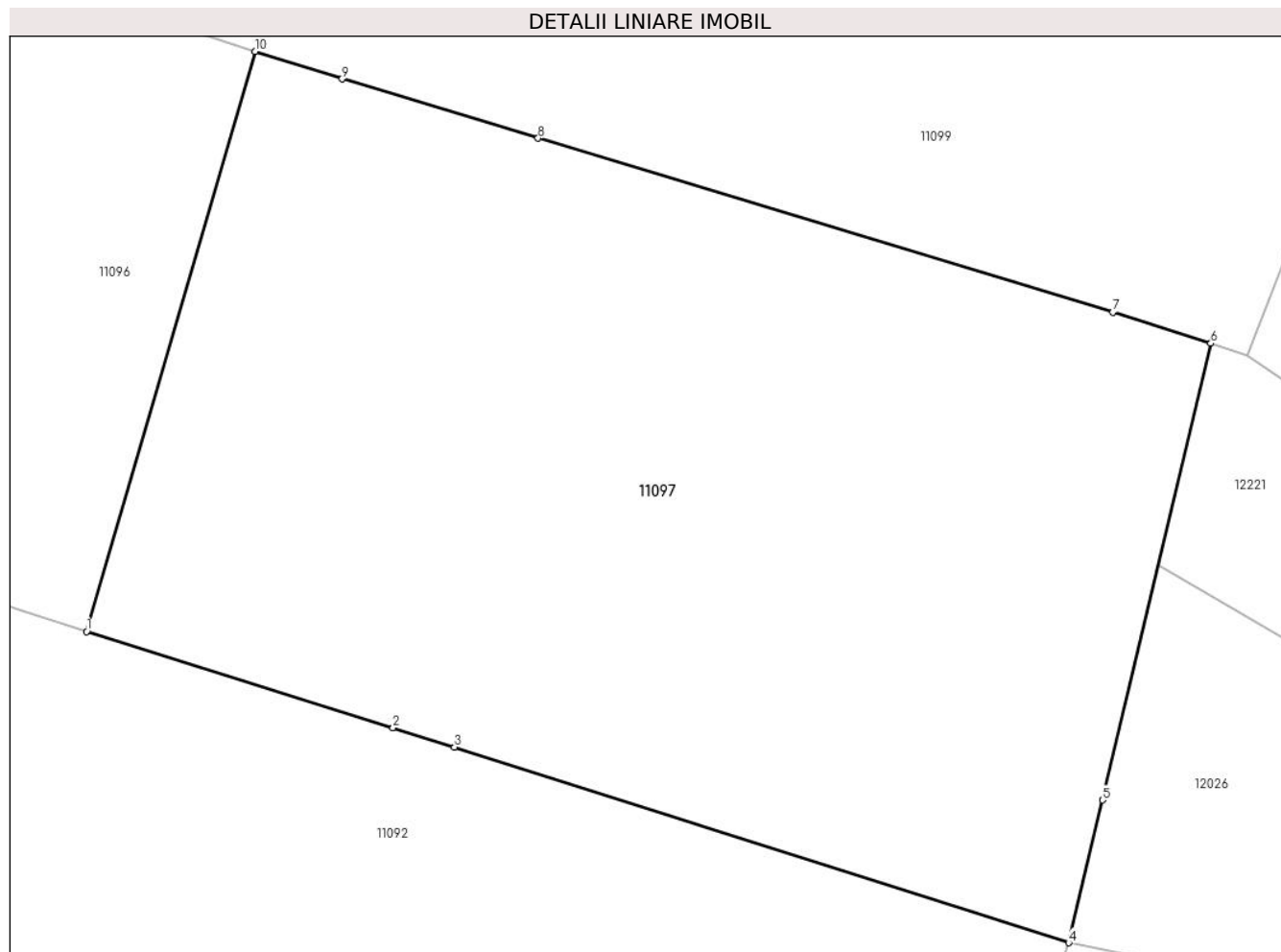
Inscrieri privind dezmembramintele dreptului de proprietate, drepturi reale de garanție și sarcini	Referințe
NU SUNT	

Anexa Nr. 1 La Partea I

Teren

Nr cadastral	Suprafața (mp)*	Observații / Referințe
50661	3.600	

* Suprafața este determinată în planul de proiecție Stereo 70.



Date referitoare la teren

Crt	Categorie folosință	Intravilan	Suprafața (mp)	Tarla	Parcelă	Nr. topo	Observații / Referințe
1	faneata	NU	3.600	-	-	-	

Lungime Segmente

1) Valorile lungimilor segmentelor sunt obținute din proiecție în plan.

Punct început	X / Y	Punct sfârșit	X / Y	Lungime segment (** (m)
1	581.178,861 640.052,732	2	581.202,268 640.045,382	24.534
2	581.202,268 640.045,382	3	581.206,964 640.043,908	4.922
3	581.206,964 640.043,908	4	581.253,877 640.028,987	49.229
4	581.253,877 640.028,987	5	581.256,461 640.039,876	11.191
5	581.256,461 640.039,876	6	581.264,728 640.074,717	35.808

Punct început	X / Y	Punct sfârșit	X / Y	Lungime segment (** (m)
6	581.264,728 640.074,717	7	581.257,238 640.077,081	7.854
7	581.257,238 640.077,081	8	581.213,348 640.090,362	45.855
8	581.213,348 640.090,362	9	581.198,389 640.094,889	15.629
9	581.198,389 640.094,889	10	581.191,731 640.096,986	6.98
10	581.191,731 640.096,986	1	581.178,861 640.052,732	46.087

** Lungimile segmentelor sunt determinate în planul de proiecție Stereo 70 și sunt rotunjite la 1 milimetru.

*** Distanța dintre puncte este formată din segmente cumulate ce sunt mai mici decât valoarea 1 milimetru.

**DATE DESPRE IMOBILUL NR. 11098**

Oficiul de Cadastru și Publicitate Imobiliară NEAMT
Biroul de Cadastru și Publicitate Imobiliară Targu-Neamt

A. Partea I. Descrierea imobilului

TEREN Extravilan

Adresa: Jud. Neamt

Nr. Crt	Nr cadastral Nr. topografic	Suprafața* (mp)	Observații / Referințe
A1		5.723	Sector cadastral:11 Teren neimprejmuit;

B. Partea II. Proprietari și acte

Inscrieri privitoare la dreptul de proprietate și alte drepturi reale		Referințe
/		
Act Normativ nr. 7, din 13/03/1996 emis de GUVERNUL ROMÂNIEI;		
B1	Inscrierea provizorie, drept de PROPRIETATE, dobandit prin Lege, cota actuala 1/1, cota initiala 1/1 1) COMUNA PIPIRIG, CIF:99999999999999, Proprietar neidentificat	A1

C. Partea III. SARCINI .

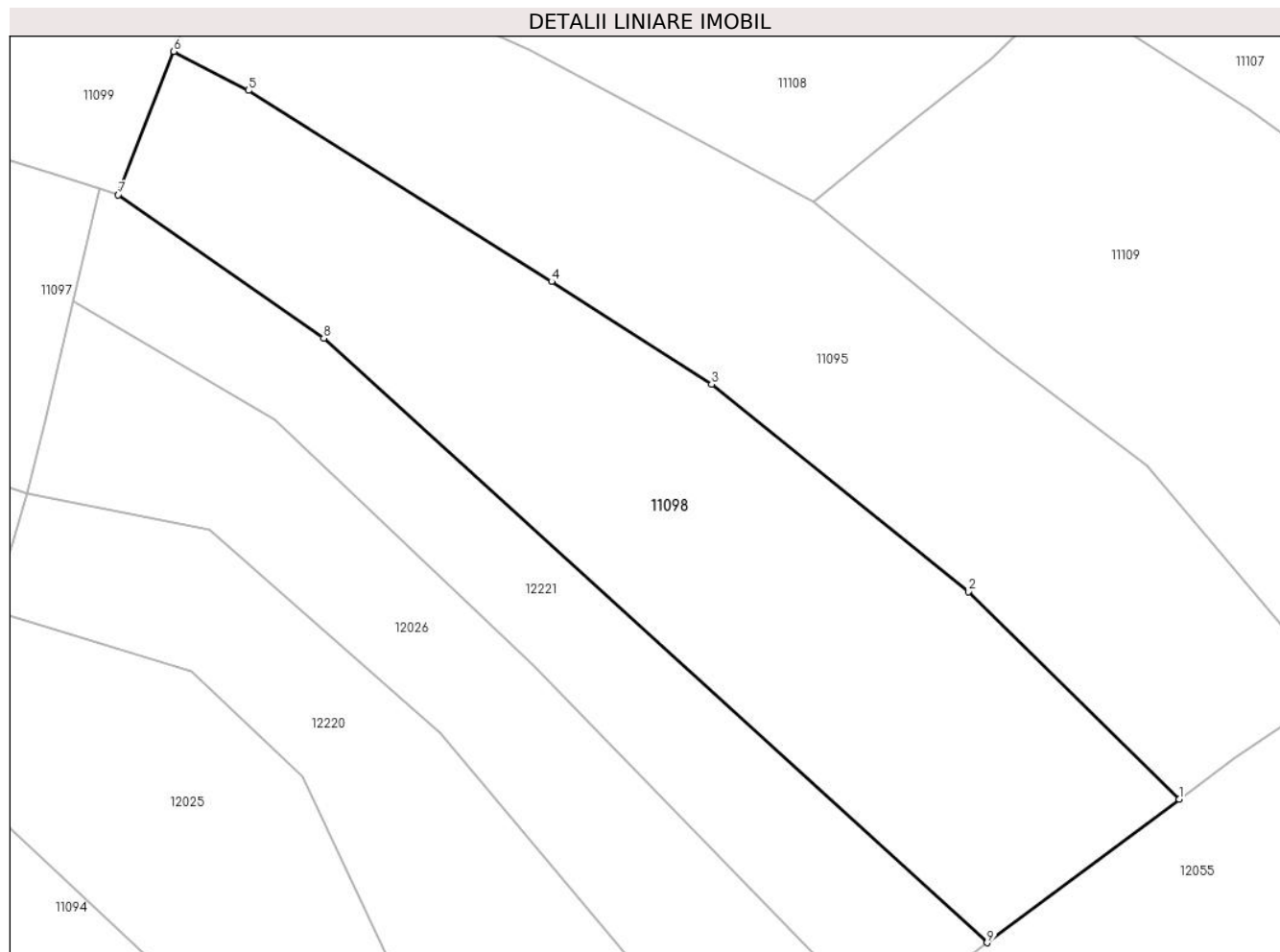
Inscrieri privind dezmembramintele dreptului de proprietate, drepturi reale de garanție și sarcini	Referințe
NU SUNT	

Anexa Nr. 1 La Partea I

Teren

Nr cadastral	Suprafața (mp)*	Observații / Referințe
	5.723	

* Suprafața este determinată în planul de proiecție Stereo 70.



Date referitoare la teren

Crt	Categorie folosință	Intravilan	Suprafața (mp)	Tarla	Parcelă	Nr. topo	Observații / Referințe
1	faneata	NU	3.404	-	-	-	
2	pasune	NU	2.319	-	-	-	

Lungime Segmente

1) Valorile lungimilor segmentelor sunt obținute din proiecție în plan.

Punct început	X / Y	Punct sfârșit	X / Y	Lungime segment (** (m)
1	581.427,126 639.983,001	2	581.395,398 640.014,18	44.484
2	581.395,398 640.014,18	3	581.356,774 640.045,352	49.634
3	581.356,774 640.045,352	4	581.332,711 640.060,744	28.565
4	581.332,711 640.060,744	5	581.287,111 640.089,48	53.899

Punct început	X / Y	Punct sfârșit	X / Y	Lungime segment (** (m)
5	581.287,111 640.089,48	6	581.275,862 640.095,341	12.684
6	581.275,862 640.095,341	7	581.267,515 640.073,801	23.101
7	581.267,515 640.073,801	8	581.298,434 640.052,274	37.675
8	581.298,434 640.052,274	9	581.398,243 639.961,404	134.978
9	581.398,243 639.961,404	1	581.427,126 639.983,001	36.065

** Lungimile segmentelor sunt determinate în planul de proiecție Stereo 70 și sunt rotunjite la 1 milimetru.

*** Distanța dintre puncte este formată din segmente cumulate ce sunt mai mici decât valoarea 1 milimetru.

**DATE DESPRE IMOBILUL NR. 11099**

Oficiul de Cadastru și Publicitate Imobiliară NEAMT
Biroul de Cadastru și Publicitate Imobiliară Targu-Neamt

A. Partea I. Descrierea imobilului

TEREN Extravilan

Adresa: Jud. Neamt

Nr. Crt	Nr cadastral Nr. topografic	Suprafața* (mp)	Observații / Referințe
A1		13.631	Sector cadastral:11 Teren imprejmuit;

B. Partea II. Proprietari și acte

Inscrieri privitoare la dreptul de proprietate și alte drepturi reale	Referințe
/	
Act Administrativ nr. 19186, din 12/12/2023 emis de PRIMARIA COMUNEI PIPIRIG;	
B1	A1
Inscrierea posesiei, drept de PROPRIETATE, dobandit prin Lege, cota actuala 1/1, cota initiala 1/1	
1) PRUNĂ VIORICA	

C. Partea III. SARCINI .

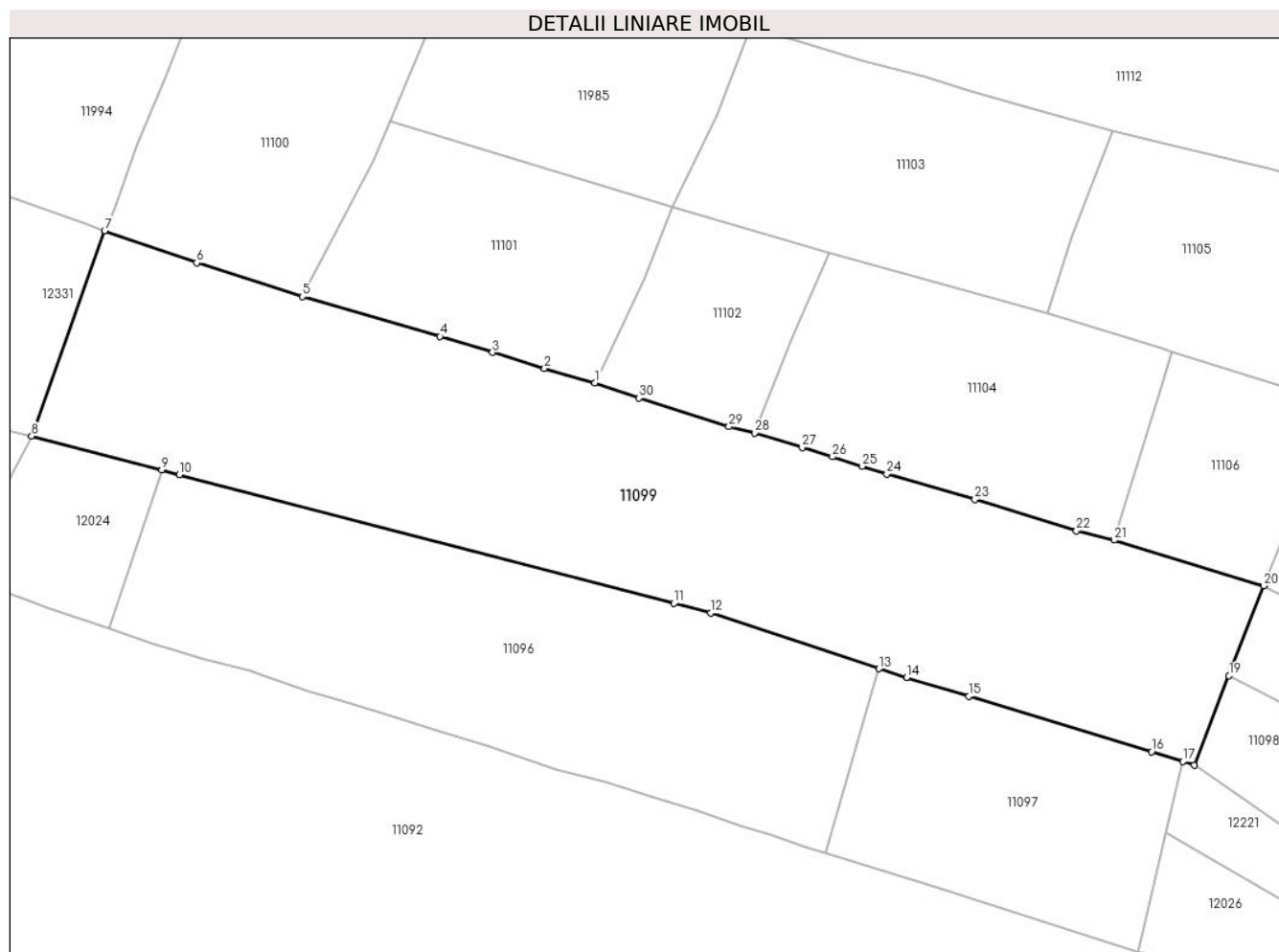
Inscrieri privind dezmembramintele dreptului de proprietate, drepturi reale de garanție și sarcini	Referințe
NU SUNT	

Anexa Nr. 1 La Partea I

Teren

Nr cadastral	Suprafața (mp)*	Observații / Referințe
	13.631	

* Suprafața este determinată în planul de proiecție Stereo 70.



Date referitoare la teren

Crt	Categorie folosință	Intravilan	Suprafața (mp)	Tarla	Parcelă	Nr. topo	Observații / Referințe
1	faneata	NU	13.631	-	-	-	

Lungime Segmente

1) Valorile lungimilor segmentelor sunt obținute din proiecție în plan.

Punct început	X / Y	Punct sfârșit	X / Y	Lungime segment (** (m)
1	581.123,486 640.165,656	2	581.111,387 640.169,106	12.581
3	581.098,835 640.172,929	4	581.086,283 640.176,752	13.121
5	581.053,227 640.186,359	6	581.027,814 640.194,481	26.679
7	581.005,659 640.202,176	8	580.988,13 640.152,84	52.357
9	581.019,402 640.144,704	10	581.023,665 640.143,595	4.405

Punct început	X / Y	Punct sfârșit	X / Y	Lungime segment (** (m)
2	581.111,387 640.169,106	3	581.098,835 640.172,929	13.121
4	581.086,283 640.176,752	5	581.053,227 640.186,359	34.424
6	581.027,814 640.194,481	7	581.005,659 640.202,176	23.453
8	580.988,13 640.152,84	9	581.019,402 640.144,704	32.313
10	581.023,665 640.143,595	11	581.142,469 640.112,687	122.759

Punct început	X / Y	Punct sfârșit	X / Y	Lungime segment (** (m)
11	581.142,469 640.112,687	12	581.151,342 640.110,379	9.168
13	581.191,731 640.096,986	14	581.198,389 640.094,889	6.98
15	581.213,348 640.090,362	16	581.257,238 640.077,081	45.855
17	581.264,728 640.074,717	18	581.267,515 640.073,801	2.934
19	581.275,862 640.095,341	20	581.284,209 640.116,882	23.102
21	581.248,32 640.127,88	22	581.239,208 640.130,1	9.379
23	581.214,77 640.137,639	24	581.193,629 640.143,784	22.016
25	581.187,719 640.145,622	26	581.180,516 640.147,863	7.544
27	581.173,312 640.150,103	28	581.161,858 640.153,594	11.974
29	581.155,678 640.155,127	30	581.134,127 640.161,981	22.615

Punct început	X / Y	Punct sfârșit	X / Y	Lungime segment (** (m)
12	581.151,342 640.110,379	13	581.191,731 640.096,986	42.552
14	581.198,389 640.094,889	15	581.213,348 640.090,362	15.629
16	581.257,238 640.077,081	17	581.264,728 640.074,717	7.854
18	581.267,515 640.073,801	19	581.275,862 640.095,341	23.101
20	581.284,209 640.116,882	21	581.248,32 640.127,88	37.536
22	581.239,208 640.130,1	23	581.214,77 640.137,639	25.574
24	581.193,629 640.143,784	25	581.187,719 640.145,622	6.189
26	581.180,516 640.147,863	27	581.173,312 640.150,103	7.544
28	581.161,858 640.153,594	29	581.155,678 640.155,127	6.367
30	581.134,127 640.161,981	1	581.123,486 640.165,656	11.258

** Lungimile segmentelor sunt determinate în planul de proiecție Stereo 70 și sunt rotunjite la 1 milimetru.

*** Distanța dintre puncte este formată din segmente cumulate ce sunt mai mici decât valoarea 1 milimetru.

**DATE DESPRE IMOBILUL NR. 11100**

Oficiul de Cadastru și Publicitate Imobiliară NEAMT
Biroul de Cadastru și Publicitate Imobiliară Targu-Neamt

A. Partea I. Descrierea imobilului

TEREN Extravilan

Adresa: Jud. Neamt

Nr. Crt	Nr cadastral Nr. topografic	Suprafața* (mp)	Observații / Referințe
A1		4.919	Sector cadastral:11 Teren imprejmuit;

B. Partea II. Proprietari și acte

Inscrieri privitoare la dreptul de proprietate și alte drepturi reale		Referințe
/		
Act Administrativ nr. 19186, din 12/12/2023 emis de PRIMARIA COMUNEI PIPIRIG;		
B1	Inscrierea posesiei, drept de PROPRIETATE, dobandit prin Lege, cota actuala 1/1, cota initiala 1/1 1) CREANGĂ EVA	A1

C. Partea III. SARCINI .

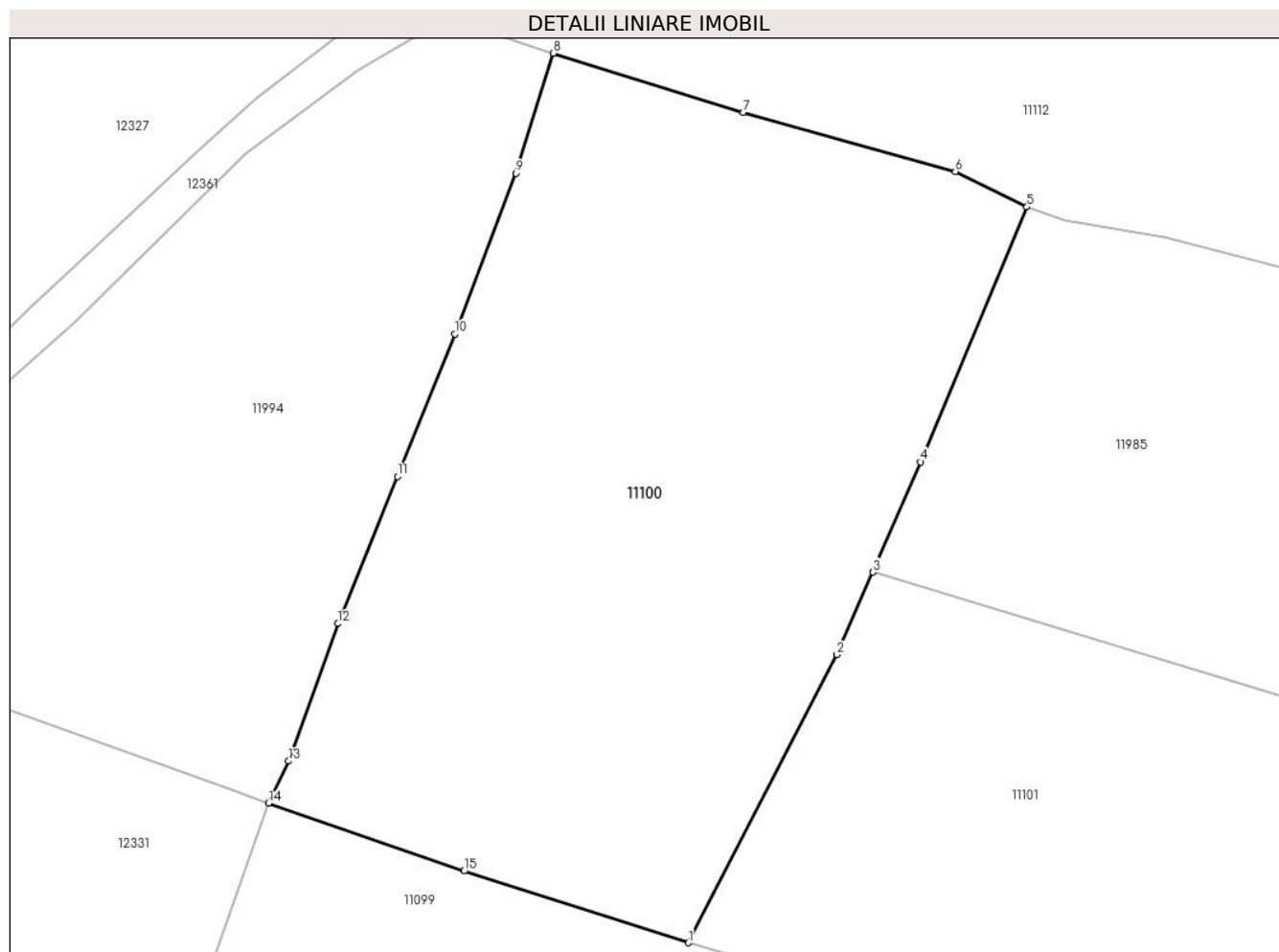
Inscrieri privind dezmembramintele dreptului de proprietate, drepturi reale de garanție și sarcini	Referințe
NU SUNT	

Anexa Nr. 1 La Partea I

Teren

Nr cadastral	Suprafața (mp)*	Observații / Referințe
	4.919	

* Suprafața este determinată în planul de proiecție Stereo 70.



Date referitoare la teren

Crt	Categorie folosință	Intravilan	Suprafața (mp)	Tarla	Parcelă	Nr. topo	Observații / Referințe
1	faneata	NU	4.919	-	-	-	

Lungime Segmente

1) Valorile lungimilor segmentelor sunt obținute din proiecție în plan.

Punct început	X / Y	Punct sfârșit	X / Y	Lungime segment (** (m)
1	581.053,227 640.186,359	2	581.070,106 640.218,99	36.738
2	581.070,106 640.218,99	3	581.074,165 640.228,337	10.19
3	581.074,165 640.228,337	4	581.079,587 640.240,821	13.611
4	581.079,587 640.240,821	5	581.091,623 640.269,703	31.29
5	581.091,623 640.269,703	6	581.083,505 640.273,726	9.06

Punct început	X / Y	Punct sfârșit	X / Y	Lungime segment (** (m)
6	581.083,505 640.273,726	7	581.059,453 640.280,396	24.96
7	581.059,453 640.280,396	8	581.037,924 640.287,115	22.553
8	581.037,924 640.287,115	9	581.033,717 640.273,526	14.225
9	581.033,717 640.273,526	10	581.026,778 640.255,314	19.489
10	581.026,778 640.255,314	11	581.020,282 640.239,179	17.394
11	581.020,282 640.239,179	12	581.013,511 640.222,519	17.983
12	581.013,511 640.222,519	13	581.007,943 640.206,941	16.543
13	581.007,943 640.206,941	14	581.005,659 640.202,176	5.284
14	581.005,659 640.202,176	15	581.027,814 640.194,481	23.453
15	581.027,814 640.194,481	1	581.053,227 640.186,359	26.679

** Lungimile segmentelor sunt determinate în planul de proiecție Stereo 70 și sunt rotunjite la 1 milimetru.

*** Distanța dintre puncte este formată din segmente cumulate ce sunt mai mici decât valoarea 1 milimetru.

**DATE DESPRE IMOBILUL NR. 11101**

Oficiul de Cadastru și Publicitate Imobiliară NEAMT
Biroul de Cadastru și Publicitate Imobiliară Targu-Neamt

A. Partea I. Descrierea imobilului

TEREN Extravilan

Adresa: Jud. Neamt

Nr. Crt	Nr cadastral Nr. topografic	Suprafața* (mp)	Observații / Referințe
A1		3.322	Sector cadastral:11 Teren imprejmuit;

B. Partea II. Proprietari și acte

Inscrieri privitoare la dreptul de proprietate și alte drepturi reale		Referințe
/		
Act Administrativ nr. 19186, din 12/12/2023 emis de PRIMARIA COMUNEI PIPIRIG;		
B1	Inscrierea posesiei, drept de PROPRIETATE, dobandit prin Lege, cota actuala 1/1, cota initiala 1/1 1) DOLHĂSCU NECULAI	A1

C. Partea III. SARCINI .

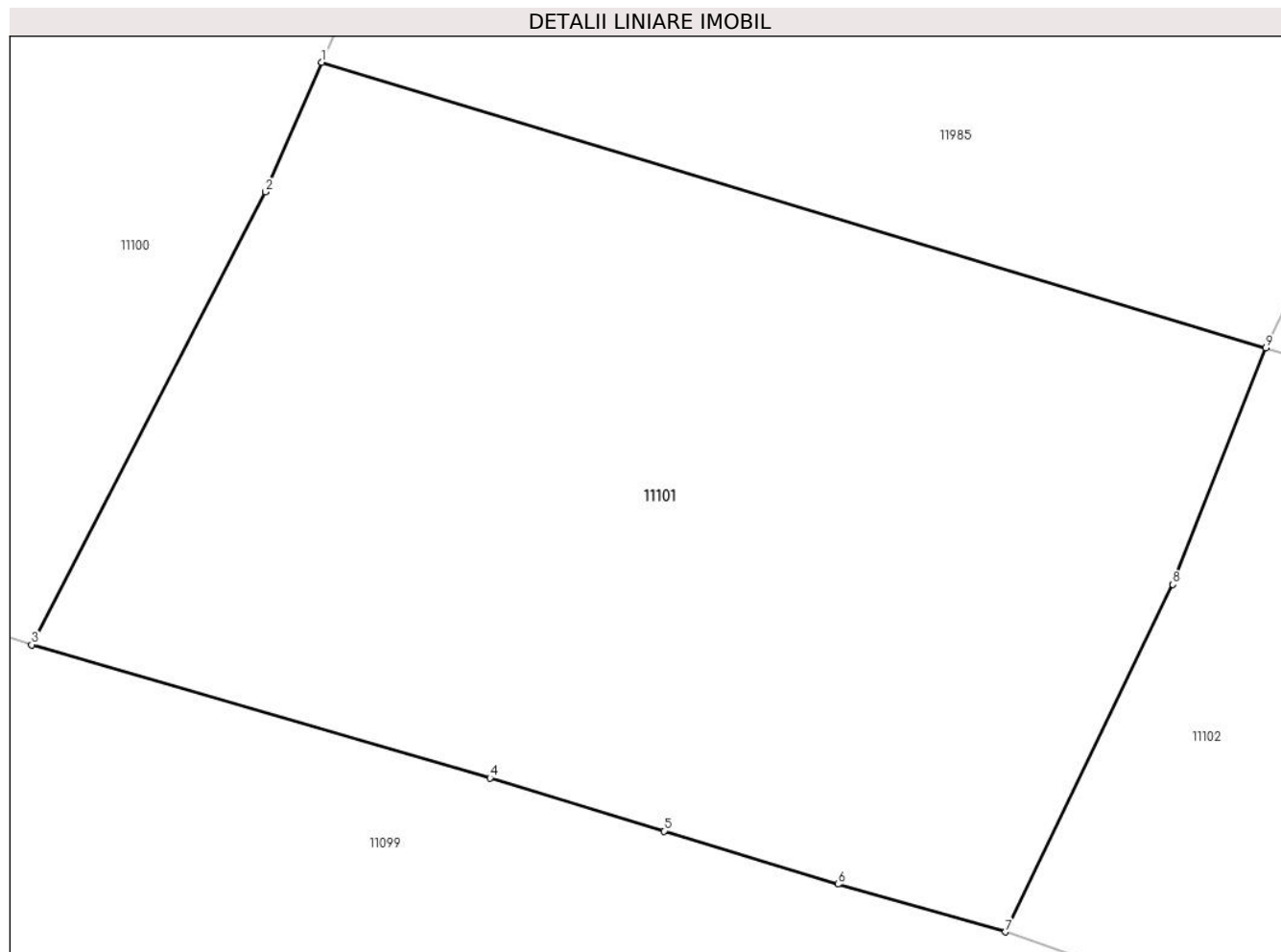
Inscrieri privind dezmembramintele dreptului de proprietate, drepturi reale de garanție și sarcini	Referințe
NU SUNT	

Anexa Nr. 1 La Partea I

Teren

Nr cadastral	Suprafața (mp)*	Observații / Referințe
	3.322	

* Suprafața este determinată în planul de proiecție Stereo 70.



Date referitoare la teren

Crt	Categorie folosință	Intravilan	Suprafața (mp)	Tarla	Parcelă	Nr. topo	Observații / Referințe
1	faneata	NU	3.322	-	-	-	

Lungime Segmente

1) Valorile lungimilor segmentelor sunt obținute din proiecție în plan.

Punct început	X / Y	Punct sfârșit	X / Y	Lungime segment (** (m)
1	581.074,165 640.228,337	2	581.070,106 640.218,99	10.19
2	581.070,106 640.218,99	3	581.053,227 640.186,359	36.738
3	581.053,227 640.186,359	4	581.086,283 640.176,752	34.424
4	581.086,283 640.176,752	5	581.098,835 640.172,929	13.121
5	581.098,835 640.172,929	6	581.111,387 640.169,106	13.121

Punct început	X / Y	Punct sfârșit	X / Y	Lungime segment (** (m)
6	581.111,387 640.169,106	7	581.123,486 640.165,656	12.581
7	581.123,486 640.165,656	8	581.135,546 640.190,694	27.791
8	581.135,546 640.190,694	9	581.142,251 640.207,748	18.325
9	581.142,251 640.207,748	1	581.074,165 640.228,337	71.131

** Lungimile segmentelor sunt determinate în planul de proiecție Stereo 70 și sunt rotunjite la 1 milimetru.

*** Distanța dintre puncte este formată din segmente cumulate ce sunt mai mici decât valoarea 1 milimetru.

**DATE DESPRE IMOBILUL NR. 11102**

Oficiul de Cadastru și Publicitate Imobiliară NEAMT
Biroul de Cadastru și Publicitate Imobiliară Targu-Neamt

A. Partea I. Descrierea imobilului

TEREN Extravilan

Adresa: Jud. Neamt

Nr. Crt	Nr cadastral Nr. topografic	Suprafața* (mp)	Observații / Referințe
A1		1.813	Sector cadastral:11 Teren imprejmuit;

B. Partea II. Proprietari și acte

Inscrieri privitoare la dreptul de proprietate și alte drepturi reale	Referințe
/	
Act Administrativ nr. 19186, din 12/12/2023 emis de PRIMARIA COMUNEI PIPIRIG;	
B1	A1
Inscrierea posesiei, drept de PROPRIETATE, dobandit prin Lege, cota actuala 1/1, cota initiala 1/1	
1) DIACONU FLORIN	

C. Partea III. SARCINI .

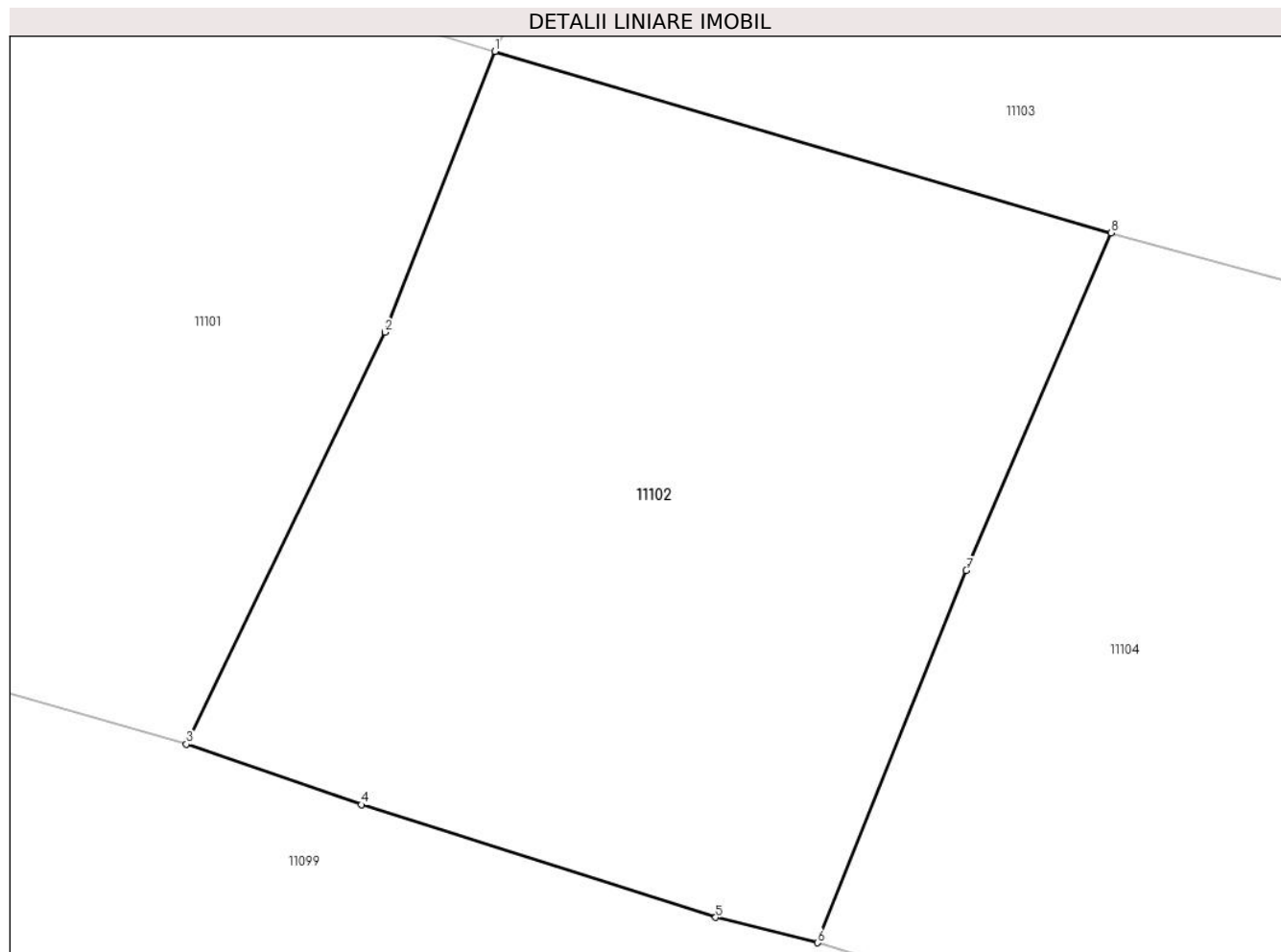
Inscrieri privind dezmembramintele dreptului de proprietate, drepturi reale de garanție și sarcini	Referințe
NU SUNT	

Anexa Nr. 1 La Partea I

Teren

Nr cadastral	Suprafața (mp)*	Observații / Referințe
	1.813	

* Suprafața este determinată în planul de proiecție Stereo 70.



Date referitoare la teren

Crt	Categorie folosință	Intra vilan	Suprafața (mp)	Tarla	Parcelă	Nr. topo	Observații / Referințe
1	faneata	NU	1.813	-	-	-	

Lungime Segmente

1) Valorile lungimilor segmentelor sunt obținute din proiecție în plan.

Punct început	X / Y	Punct sfârșit	X / Y	Lungime segment (** (m)
1	581.142,251 640.207,748	2	581.135,546 640.190,694	18.325
2	581.135,546 640.190,694	3	581.123,486 640.165,656	27.791
3	581.123,486 640.165,656	4	581.134,127 640.161,981	11.258
4	581.134,127 640.161,981	5	581.155,678 640.155,127	22.615
5	581.155,678 640.155,127	6	581.161,858 640.153,594	6.367

Punct început	X / Y	Punct sfârșit	X / Y	Lungime segment (** (m)
6	581.161,858 640.153,594	7	581.170,917 640.176,212	24.365
7	581.170,917 640.176,212	8	581.179,716 640.196,729	22.324
8	581.179,716 640.196,729	1	581.142,251 640.207,748	39.052

** Lungimile segmentelor sunt determinate în planul de proiecție Stereo 70 și sunt rotunjite la 1 milimetru.

*** Distanța dintre puncte este formată din segmente cumulate ce sunt mai mici decât valoarea 1 milimetru.

**DATE DESPRE IMOBILUL NR. 11103**

Oficiul de Cadastru și Publicitate Imobiliară NEAMT
Biroul de Cadastru și Publicitate Imobiliară Targu-Neamt

A. Partea I. Descrierea imobilului

TEREN Extravilan

Adresa: Jud. Neamt

Nr. Crt	Nr cadastral Nr. topografic	Suprafața* (mp)	Observații / Referințe
A1		4.249	Sector cadastral:11 Teren imprejmuit;

B. Partea II. Proprietari și acte

Inscrieri privitoare la dreptul de proprietate și alte drepturi reale		Referințe
/		
Act Administrativ nr. 19186, din 12/12/2023 emis de PRIMARIA COMUNEI PIPIRIG;		
B1	Inscrierea posesiei, drept de PROPRIETATE, dobandit prin Lege, cota actuala 1/1, cota initiala 1/1 1) NISTOROAEI IOAN	A1

C. Partea III. SARCINI .

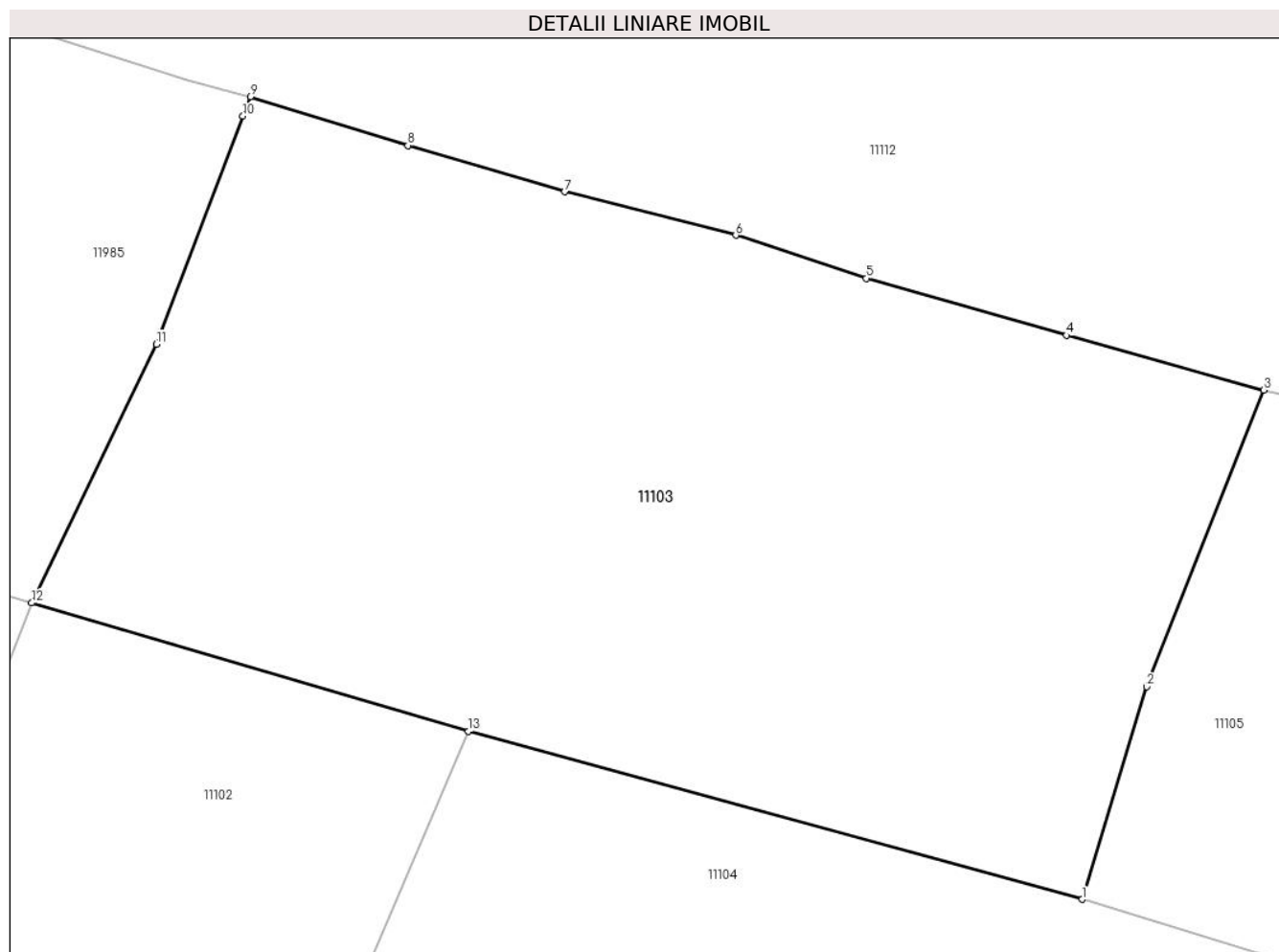
Inscrieri privind dezmembramintele dreptului de proprietate, drepturi reale de garanție și sarcini	Referințe
NU SUNT	

Anexa Nr. 1 La Partea I

Teren

Nr cadastral	Suprafața (mp)*	Observații / Referințe
	4.249	

* Suprafața este determinată în planul de proiecție Stereo 70.



Date referitoare la teren

Crt	Categorie folosință	Intravilan	Suprafața (mp)	Tarla	Parcelă	Nr. topo	Observații / Referințe
1	faneata	NU	4.249	-	-	-	

Lungime Segmente

1) Valorile lungimilor segmentelor sunt obținute din proiecție în plan.

Punct început	X / Y	Punct sfârșit	X / Y	Lungime segment (** (m)
1	581.232,376 640.182,332	2	581.237,907 640.200,561	19.05
2	581.237,907 640.200,561	3	581.247,954 640.226,003	27.354
3	581.247,954 640.226,003	4	581.231,023 640.230,686	17.567
4	581.231,023 640.230,686	5	581.213,842 640.235,571	17.862
5	581.213,842 640.235,571	6	581.202,657 640.239,254	11.776

Punct început	X / Y	Punct sfârșit	X / Y	Lungime segment (** (m)
6	581.202,657 640.239,254	7	581.187,981 640.242,993	15.145
7	581.187,981 640.242,993	8	581.174,53 640.246,958	14.023
8	581.174,53 640.246,958	9	581.161,019 640.251,147	14.145
9	581.161,019 640.251,147	10	581.160,385 640.249,482	1.782
10	581.160,385 640.249,482	11	581.152,941 640.229,932	20.919
11	581.152,941 640.229,932	12	581.142,251 640.207,748	24.625
12	581.142,251 640.207,748	13	581.179,716 640.196,729	39.052
13	581.179,716 640.196,729	1	581.232,376 640.182,332	54.593

** Lungimile segmentelor sunt determinate în planul de proiecție Stereo 70 și sunt rotunjite la 1 milimetru.

*** Distanța dintre puncte este formată din segmente cumulate ce sunt mai mici decât valoarea 1 milimetru.

**DATE DESPRE IMOBILUL NR. 11104**

Oficiul de Cadastru și Publicitate Imobiliară NEAMT
Biroul de Cadastru și Publicitate Imobiliară Targu-Neamt

A. Partea I. Descrierea imobilului

TEREN Extravilan

Adresa: Jud. Neamt

Nr. Crt	Nr cadastral Nr. topografic	Suprafața* (mp)	Observații / Referințe
A1		4.179	Sector cadastral:11 Teren imprejmuit;

B. Partea II. Proprietari și acte

Inscrieri privitoare la dreptul de proprietate și alte drepturi reale		Referințe
/		
Act Administrativ nr. 19186, din 12/12/2023 emis de PRIMARIA COMUNEI PIPIRIG;		
B1	Inscrierea posesiei, drept de PROPRIETATE, dobandit prin Lege, cota actuala 1/1, cota initiala 1/1 1) DOBRICĂ ALEXANDRU	A1

C. Partea III. SARCINI .

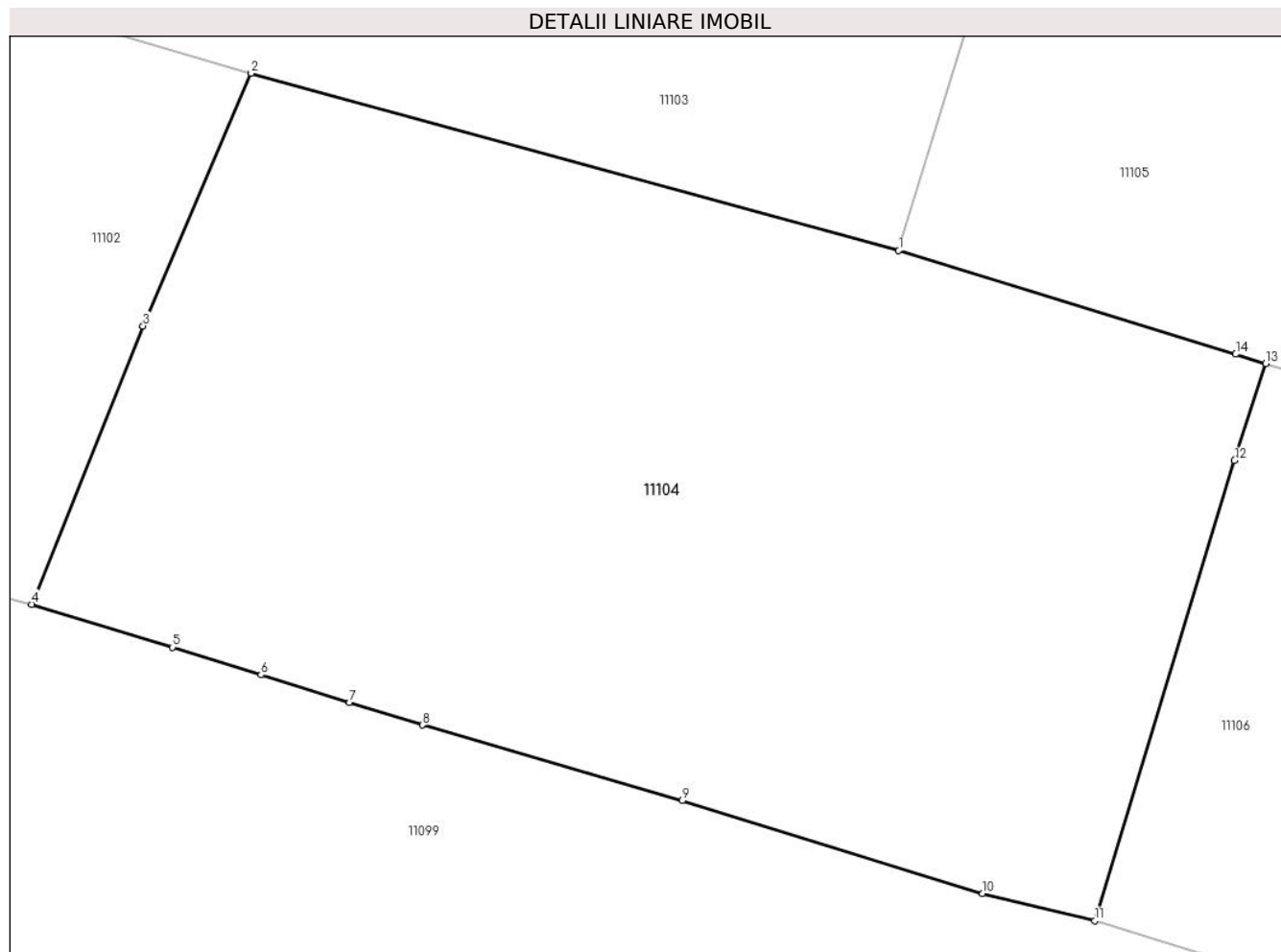
Inscrieri privind dezmembramintele dreptului de proprietate, drepturi reale de garanție și sarcini	Referințe
NU SUNT	

Anexa Nr. 1 La Partea I

Teren

Nr cadastral	Suprafața (mp)*	Observații / Referințe
	4.179	

* Suprafața este determinată în planul de proiecție Stereo 70.



Date referitoare la teren

Crt	Categorie folosință	Intravilan	Suprafața (mp)	Tarla	Parcelă	Nr. topo	Observații / Referințe
1	faneata	NU	4.179	-	-	-	

Lungime Segmente

1) Valorile lungimilor segmentelor sunt obținute din proiecție în plan.

Punct început	X / Y	Punct sfârșit	X / Y	Lungime segment (** (m)
1	581.232,376 640.182,332	2	581.179,716 640.196,729	54.593
2	581.179,716 640.196,729	3	581.170,917 640.176,212	22.324
3	581.170,917 640.176,212	4	581.161,858 640.153,594	24.365
4	581.161,858 640.153,594	5	581.173,312 640.150,103	11.974
5	581.173,312 640.150,103	6	581.180,516 640.147,863	7.544

Punct început	X / Y	Punct sfârșit	X / Y	Lungime segment (** (m)
6	581.180,516 640.147,863	7	581.187,719 640.145,622	7.544
7	581.187,719 640.145,622	8	581.193,629 640.143,784	6.189
8	581.193,629 640.143,784	9	581.214,77 640.137,639	22.016
9	581.214,77 640.137,639	10	581.239,208 640.130,1	25.574
10	581.239,208 640.130,1	11	581.248,32 640.127,88	9.379
11	581.248,32 640.127,88	12	581.259,686 640.165,275	39.084
12	581.259,686 640.165,275	13	581.262,225 640.173,165	8.288
13	581.262,225 640.173,165	14	581.259,783 640.173,915	2.555
14	581.259,783 640.173,915	1	581.232,376 640.182,332	28.67

** Lungimile segmentelor sunt determinate în planul de proiecție Stereo 70 și sunt rotunjite la 1 milimetru.

*** Distanța dintre puncte este formată din segmente cumulate ce sunt mai mici decât valoarea 1 milimetru.

**DATE DESPRE IMOBILUL NR. 11105**

Oficiul de Cadastru și Publicitate Imobiliară NEAMT
Biroul de Cadastru și Publicitate Imobiliară Targu-Neamt

A. Partea I. Descrierea imobilului

TEREN Extravilan

Adresa: Jud. Neamt

Nr. Crt	Nr cadastral Nr. topografic	Suprafața* (mp)	Observații / Referințe
A1		3.484	Sector cadastral:11 Teren neimprejmuit;

B. Partea II. Proprietari și acte

Inscrieri privitoare la dreptul de proprietate și alte drepturi reale		Referințe
/		
Act Administrativ nr. 19186, din 12/12/2023 emis de PRIMĂRIA COMUNEI PIPIRIG;		
B1	Inscrierea posesiei, drept de PROPRIETATE, dobandit prin Lege, cota actuala 1/1, cota initiala 1/1 1) DIACONU IOAN	A1

C. Partea III. SARCINI .

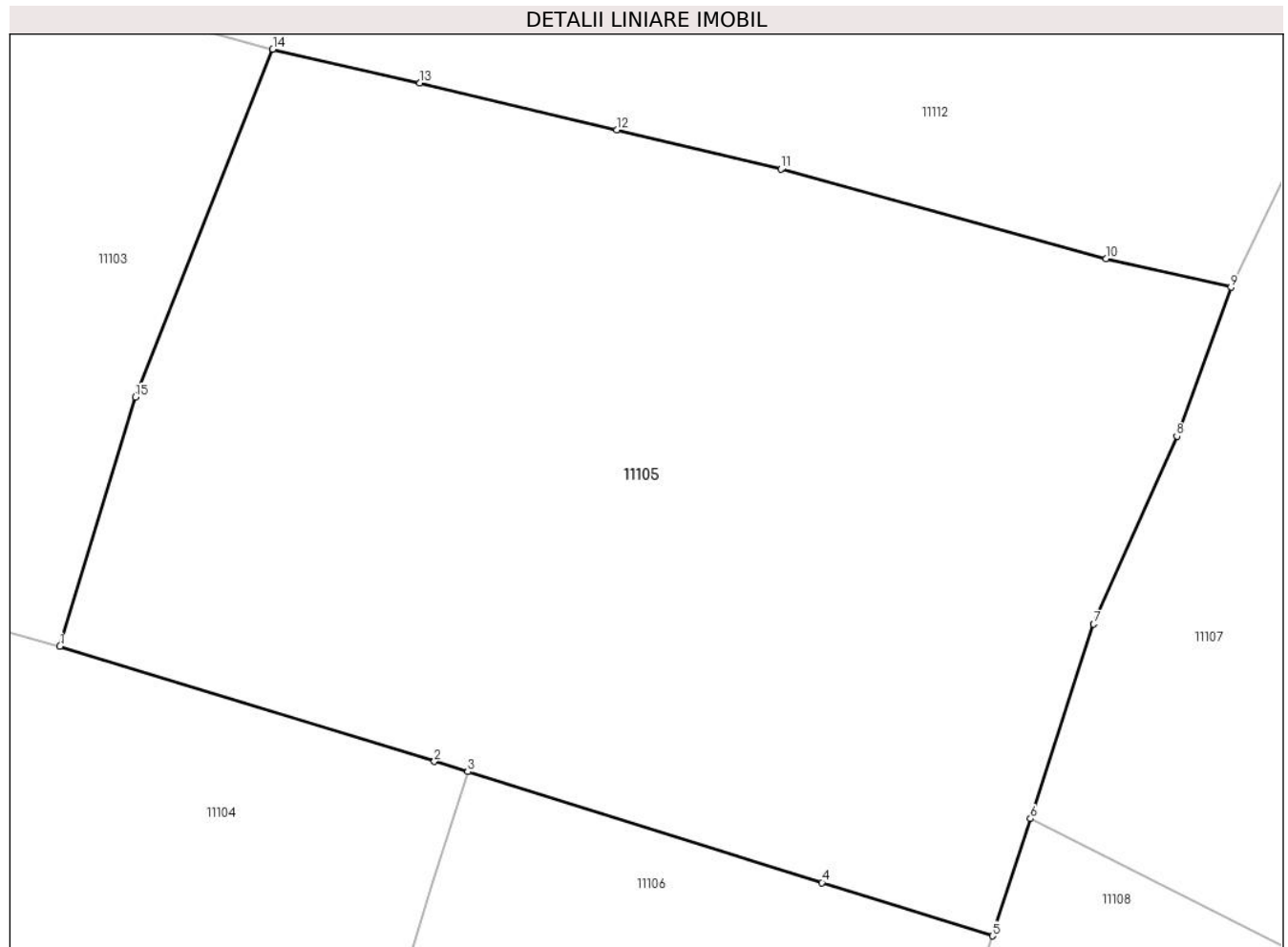
Inscrieri privind dezmembramintele dreptului de proprietate, drepturi reale de garanție și sarcini	Referințe
NU SUNT	

Anexa Nr. 1 La Partea I

Teren

Nr cadastral	Suprafața (mp)*	Observații / Referințe
	3.484	

* Suprafața este determinată în planul de proiecție Stereo 70.



Date referitoare la teren

Crt	Categorie folosință	Intravilan	Suprafața (mp)	Tarla	Parcelă	Nr. topo	Observații / Referințe
1	faneata	NU	3.484	-	-	-	

Lungime Segmente

1) Valorile lungimilor segmentelor sunt obținute din proiecție în plan.

Punct început	X / Y	Punct sfârșit	X / Y	Lungime segment (** (m)
1	581.232,376 640.182,332	2	581.259,783 640.173,915	28.67
2	581.259,783 640.173,915	3	581.262,225 640.173,165	2.555
3	581.262,225 640.173,165	4	581.288,147 640.165,06	27.16
4	581.288,147 640.165,06	5	581.300,625 640.161,159	13.074
5	581.300,625 640.161,159	6	581.303,411 640.169,733	9.015

Punct început	X / Y	Punct sfârşit	X / Y	Lungime segment (** (m)
6	581.303,411 640.169,733	7	581.308,033 640.183,961	14.96
7	581.308,033 640.183,961	8	581.314,127 640.197,715	15.044
8	581.314,127 640.197,715	9	581.318,091 640.208,596	11.581
9	581.318,091 640.208,596	10	581.308,942 640.210,673	9.382
10	581.308,942 640.210,673	11	581.285,157 640.217,23	24.672
11	581.285,157 640.217,23	12	581.273,135 640.220,115	12.363
12	581.273,135 640.220,115	13	581.258,731 640.223,53	14.803
13	581.258,731 640.223,53	14	581.247,954 640.226,003	11.057
14	581.247,954 640.226,003	15	581.237,907 640.200,561	27.354
15	581.237,907 640.200,561	1	581.232,376 640.182,332	19.05

** Lungimile segmentelor sunt determinate în planul de proiecţie Stereo 70 şi sunt rotunjite la 1 milimetru.

*** Distanţa dintre puncte este formată din segmente cumulate ce sunt mai mici decât valoarea 1 milimetru.

**DATE DESPRE IMOBILUL NR. 11106**

Oficiul de Cadastru și Publicitate Imobiliară NEAMT
Biroul de Cadastru și Publicitate Imobiliară Targu-Neamt

A. Partea I. Descrierea imobilului

TEREN Extravilan

Adresa: Jud. Neamt

Nr. Crt	Nr cadastral Nr. topografic	Suprafața* (mp)	Observații / Referințe
A1		1.864	Sector cadastral:11 Teren neimprejmuit;

B. Partea II. Proprietari și acte

Inscrieri privitoare la dreptul de proprietate și alte drepturi reale		Referințe
/		
Act Administrativ nr. 19186, din 12/12/2023 emis de PRIMĂRIA COMUNEI PIPIRIG;		
B1	Inscrierea posesiei, drept de PROPRIETATE, dobandit prin Lege, cota actuala 1/1, cota initiala 1/1 1) DIACONU DUMITRU	A1

C. Partea III. SARCINI .

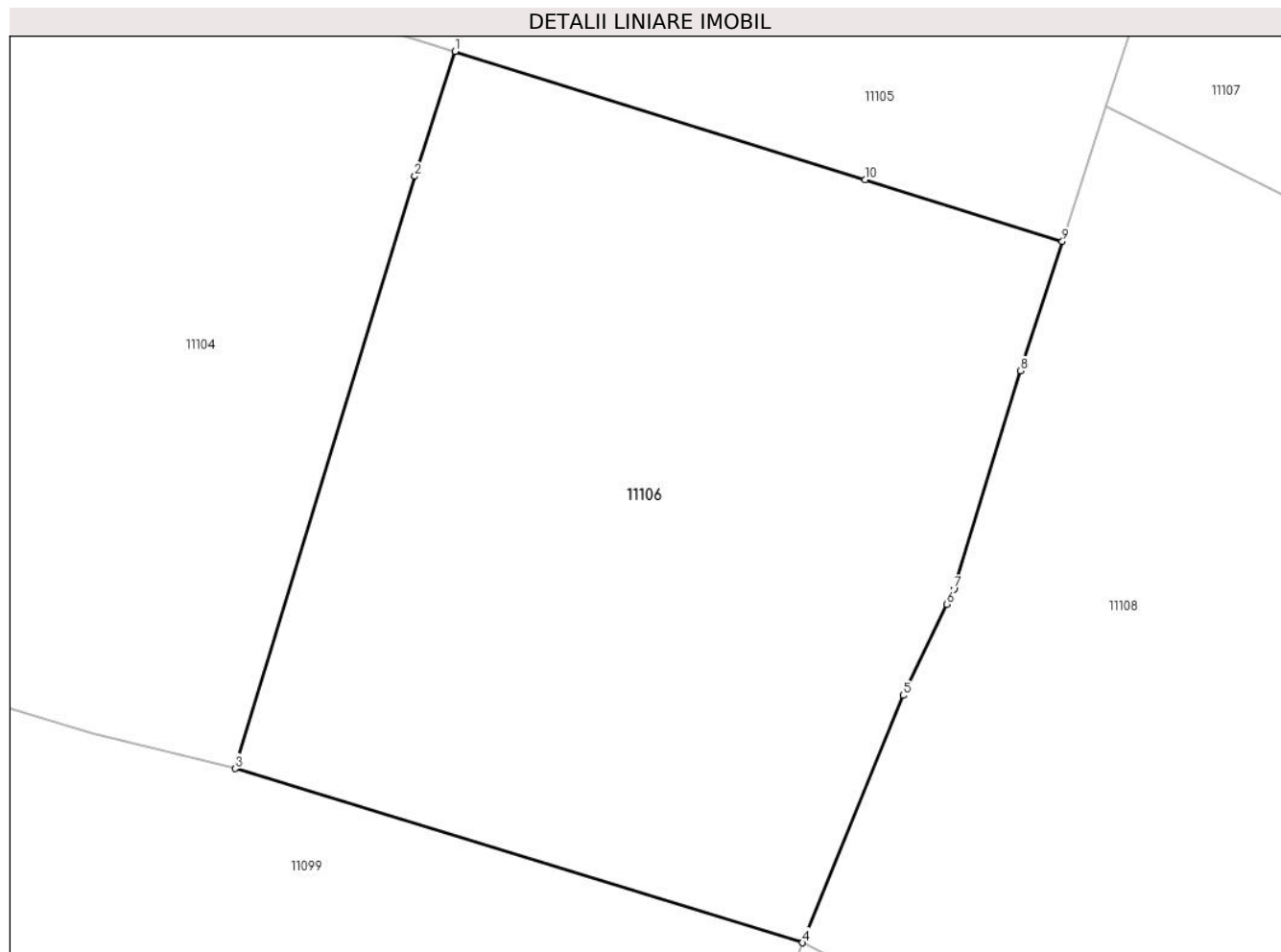
Inscrieri privind dezmembramintele dreptului de proprietate, drepturi reale de garanție și sarcini	Referințe
NU SUNT	

Anexa Nr. 1 La Partea I

Teren

Nr cadastral	Suprafața (mp)*	Observații / Referințe
	1.864	

* Suprafața este determinată în planul de proiecție Stereo 70.



Date referitoare la teren

Crt	Categorie folosință	Intravilan	Suprafața (mp)	Tarla	Parcelă	Nr. topo	Observații / Referințe
1	faneata	NU	1.864	-	-	-	

Lungime Segmente

1) Valorile lungimilor segmentelor sunt obținute din proiecție în plan.

Punct început	X / Y	Punct sfârșit	X / Y	Lungime segment (** (m)
1	581.262,225 640.173,165	2	581.259,686 640.165,275	8.288
2	581.259,686 640.165,275	3	581.248,32 640.127,88	39.084
3	581.248,32 640.127,88	4	581.284,209 640.116,882	37.536
4	581.284,209 640.116,882	5	581.290,569 640.132,502	16.865
5	581.290,569 640.132,502	6	581.293,314 640.138,259	6.378

Punct început	X / Y	Punct sfârșit	X / Y	Lungime segment (** (m)
6	581.293,314 640.138,259	7	581.293,763 640.139,202	1.044
7	581.293,763 640.139,202	8	581.297,976 640.153,005	14.432
8	581.297,976 640.153,005	9	581.300,625 640.161,159	8.574
9	581.300,625 640.161,159	10	581.288,147 640.165,06	13.074
10	581.288,147 640.165,06	1	581.262,225 640.173,165	27.16

** Lungimile segmentelor sunt determinate în planul de proiecție Stereo 70 și sunt rotunjite la 1 milimetru.

*** Distanța dintre puncte este formată din segmente cumulate ce sunt mai mici decât valoarea 1 milimetru.

**DATE DESPRE IMOBILUL NR. 11107**

Oficiul de Cadastru și Publicitate Imobiliară NEAMT
Biroul de Cadastru și Publicitate Imobiliară Targu-Neamt

A. Partea I. Descrierea imobilului

TEREN Extravilan

Adresa: Jud. Neamt

Nr. Crt	Nr cadastral Nr. topografic	Suprafața* (mp)	Observații / Referințe
A1		10.108	Sector cadastral:11 Teren neimprejmuit;

B. Partea II. Proprietari și acte

Inscrieri privitoare la dreptul de proprietate și alte drepturi reale	Referințe
/	
Act Normativ nr. 7, din 13/03/1996 emis de GUVERNUL ROMÂNIEI;	
B1	Inscrierea provizorie, drept de PROPRIETATE, dobandit prin Lege, cota actuala 1/1, cota initiala 1/1
	1) COMUNA PIPIRIG, CIF:99999999999999, Proprietar neidentificat

C. Partea III. SARCINI .

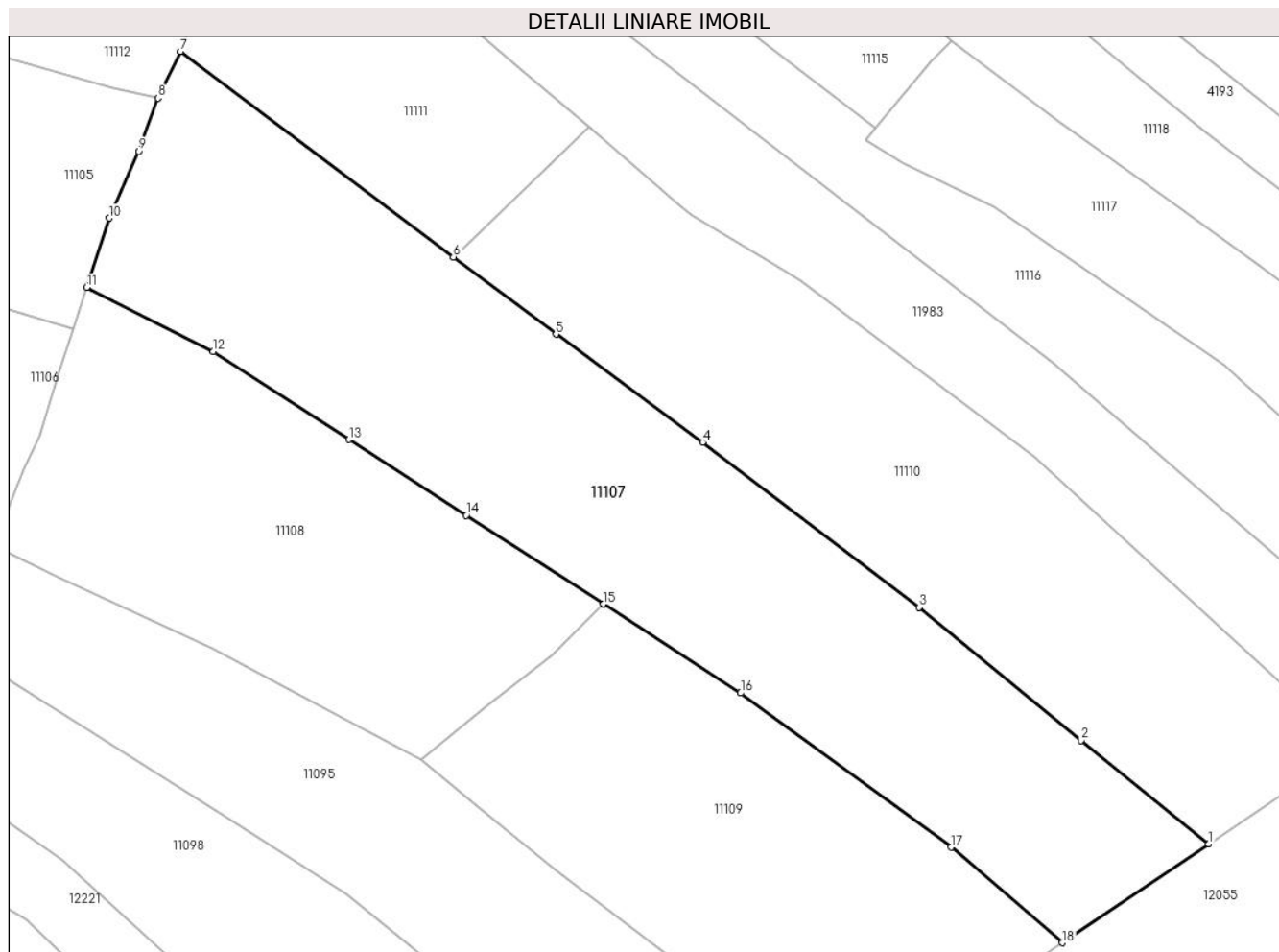
Inscrieri privind dezmembramintele dreptului de proprietate, drepturi reale de garanție și sarcini	Referințe
NU SUNT	

Anexa Nr. 1 La Partea I

Teren

Nr cadastral	Suprafața (mp)*	Observații / Referințe
	10.108	

* Suprafața este determinată în planul de proiecție Stereo 70.



Date referitoare la teren

Crt	Categorie folosință	Intravilan	Suprafața (mp)	Tarla	Parcelă	Nr. topo	Observații / Referințe
1	faneata	NU	10.108	-	-	-	

Lungime Segmente

1) Valorile lungimilor segmentelor sunt obținute din proiecție în plan.

Punct început	X / Y	Punct sfârșit	X / Y	Lungime segment (** (m)
1	581.533,902 640.055,559	2	581.507,652 640.076,741	33.73
2	581.507,652 640.076,741	3	581.474,415 640.104,102	43.05
3	581.474,415 640.104,102	4	581.429,949 640.137,974	55.898
4	581.429,949 640.137,974	5	581.399,813 640.160,133	37.406
5	581.399,813 640.160,133	6	581.378,735 640.175,988	26.375

Punct început	X / Y	Punct sfârșit	X / Y	Lungime segment (** (m)
6	581.378,735 640.175,988	7	581.322,669 640.218,163	70.158
7	581.322,669 640.218,163	8	581.318,091 640.208,596	10.606
8	581.318,091 640.208,596	9	581.314,127 640.197,715	11.581
9	581.314,127 640.197,715	10	581.308,033 640.183,961	15.044
10	581.308,033 640.183,961	11	581.303,411 640.169,733	14.96
11	581.303,411 640.169,733	12	581.329,402 640.156,558	29.14
12	581.329,402 640.156,558	13	581.357,322 640.138,517	33.242
13	581.357,322 640.138,517	14	581.381,359 640.122,985	28.619
14	581.381,359 640.122,985	15	581.409,558 640.104,765	33.573
15	581.409,558 640.104,765	16	581.437,756 640.086,545	33.572
16	581.437,756 640.086,545	17	581.480,963 640.054,863	53.578
17	581.480,963 640.054,863	18	581.503,811 640.035,282	30.091
18	581.503,811 640.035,282	1	581.533,902 640.055,559	36.285

** Lungimile segmentelor sunt determinate în planul de proiecție Stereo 70 și sunt rotunjite la 1 milimetru.

*** Distanța dintre puncte este formată din segmente cumulate ce sunt mai mici decât valoarea 1 milimetru.

**DATE DESPRE IMOBILUL NR. 11108**

Oficiul de Cadastru și Publicitate Imobiliară NEAMT
Biroul de Cadastru și Publicitate Imobiliară Targu-Neamt

A. Partea I. Descrierea imobilului

TEREN Extravilan

Adresa: Jud. Neamt

Nr. Crt	Nr cadastral Nr. topografic	Suprafața* (mp)	Observații / Referințe
A1		5.750	Sector cadastral:11 Teren neimprejmuit;

B. Partea II. Proprietari și acte

Inscrieri privitoare la dreptul de proprietate și alte drepturi reale		Referințe
/		
Act Administrativ nr. 19186, din 12/12/2023 emis de PRIMĂRIA COMUNEI PIPIRIG;		
B1	Inscrierea posesiei, drept de PROPRIETATE, dobandit prin Lege, cota actuala 1/1, cota initiala 1/1 1) AMARIEI FLORICA , - soti 2) AMARIEI GHEORGHE	A1

C. Partea III. SARCINI .

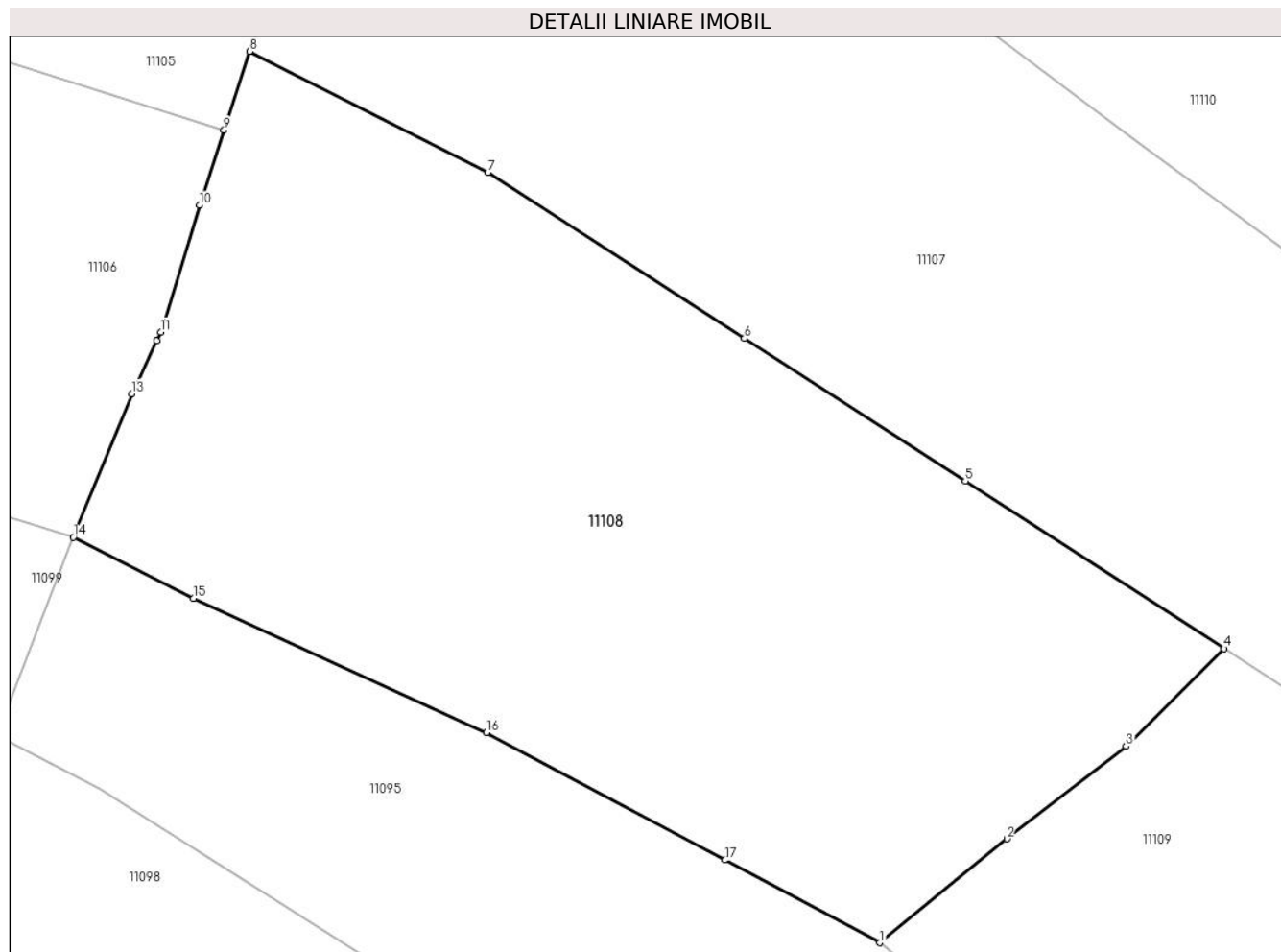
Inscrieri privind dezmembramintele dreptului de proprietate, drepturi reale de garanție și sarcini	Referințe
NU SUNT	

Anexa Nr. 1 La Partea I

Teren

Nr cadastral	Suprafața (mp)*	Observații / Referințe
	5.750	

* Suprafața este determinată în planul de proiecție Stereo 70.



Date referitoare la teren

Crt	Categorie folosință	Intra vilan	Suprafața (mp)	Tarla	Parcelă	Nr. topo	Observații / Referințe
1	faneata	NU	5.750	-	-	-	

Lungime Segmente

1) Valorile lungimilor segmentelor sunt obținute din proiecție în plan.

Punct început	X / Y	Punct sfârșit	X / Y	Lungime segment (** (m)
1	581.372,075 640.072,763	2	581.385,899 640.084,076	17.863
2	581.385,899 640.084,076	3	581.398,867 640.094,142	16.416
3	581.398,867 640.094,142	4	581.409,558 640.104,765	15.071
4	581.409,558 640.104,765	5	581.381,359 640.122,985	33.573
5	581.381,359 640.122,985	6	581.357,322 640.138,517	28.619

Punct început	X / Y	Punct sfârșit	X / Y	Lungime segment (** (m)
6	581.357,322 640.138,517	7	581.329,402 640.156,558	33.242
7	581.329,402 640.156,558	8	581.303,411 640.169,733	29.14
8	581.303,411 640.169,733	9	581.300,625 640.161,159	9.015
9	581.300,625 640.161,159	10	581.297,976 640.153,005	8.574
10	581.297,976 640.153,005	11	581.293,763 640.139,202	14.432
11	581.293,763 640.139,202	12	581.293,314 640.138,259	1.044
12	581.293,314 640.138,259	13	581.290,569 640.132,502	6.378
13	581.290,569 640.132,502	14	581.284,209 640.116,882	16.865
14	581.284,209 640.116,882	15	581.297,315 640.110,241	14.693
15	581.297,315 640.110,241	16	581.329,23 640.095,621	35.104
16	581.329,23 640.095,621	17	581.355,209 640.081,761	29.445
17	581.355,209 640.081,761	1	581.372,075 640.072,763	19.116

** Lungimile segmentelor sunt determinate în planul de proiecție Stereo 70 și sunt rotunjite la 1 milimetru.

*** Distanța dintre puncte este formată din segmente cumulate ce sunt mai mici decât valoarea 1 milimetru.

**DATE DESPRE IMOBILUL NR. 11109**

Oficiul de Cadastru și Publicitate Imobiliară NEAMT
Biroul de Cadastru și Publicitate Imobiliară Targu-Neamt

A. Partea I. Descrierea imobilului

TEREN Extravilan

Adresa: Jud. Neamt

Nr. Crt	Nr cadastral Nr. topografic	Suprafața* (mp)	Observații / Referințe
A1		6.060	Sector cadastral:11 Teren neimprejmuit;

B. Partea II. Proprietari și acte

Inscrieri privitoare la dreptul de proprietate și alte drepturi reale	Referințe
/	
Act Administrativ nr. 19186, din 12/12/2023 emis de PRIMĂRIA COMUNEI PIPIRIG;	
B1	A1
Inscrierea posesiei, drept de PROPRIETATE, dobandit prin Lege, cota actuala 1/1, cota initiala 1/1 1) PINTILIE VICTOR	

C. Partea III. SARCINI .

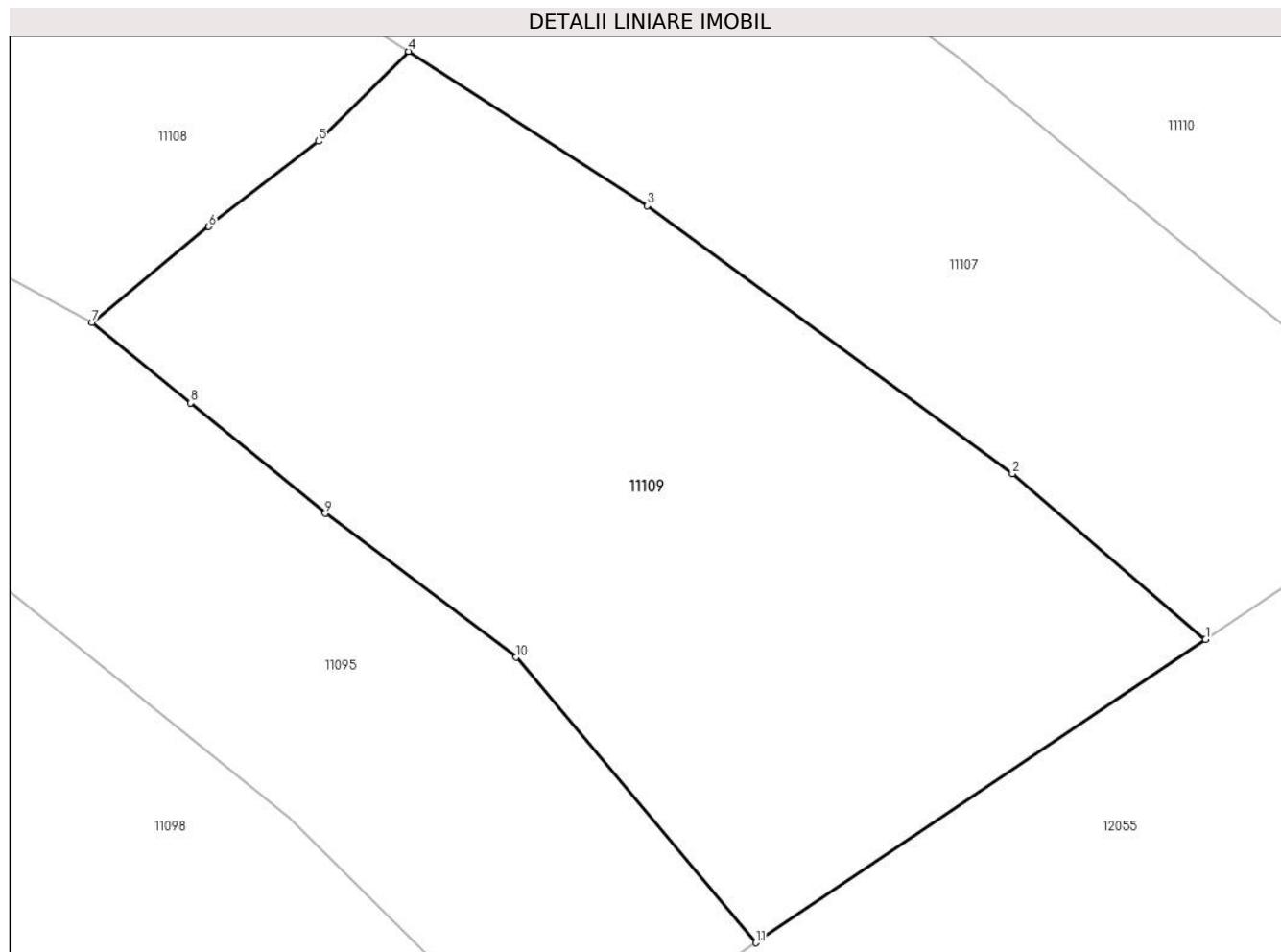
Inscrieri privind dezmembramintele dreptului de proprietate, drepturi reale de garanție și sarcini	Referințe
NU SUNT	

Anexa Nr. 1 La Partea I

Teren

Nr cadastral	Suprafața (mp)*	Observații / Referințe
	6.060	

* Suprafața este determinată în planul de proiecție Stereo 70.



Date referitoare la teren

Crt	Categorie folosință	Intra vilan	Suprafața (mp)	Tarla	Parcelă	Nr. topo	Observații / Referințe
1	pasune	NU	6.060	-	-	-	

Lungime Segmente

1) Valorile lungimilor segmentelor sunt obținute din proiecție în plan.

Punct început	X / Y	Punct sfârșit	X / Y	Lungime segment (** (m)
1	581.503,811 640.035,282	2	581.480,963 640.054,863	30.091
2	581.480,963 640.054,863	3	581.437,756 640.086,545	53.578
3	581.437,756 640.086,545	4	581.409,558 640.104,765	33.572
4	581.409,558 640.104,765	5	581.398,867 640.094,142	15.071
5	581.398,867 640.094,142	6	581.385,899 640.084,076	16.416

Punct început	X / Y	Punct sfârșit	X / Y	Lungime segment (** (m)
6	581.385,899 640.084,076	7	581.372,075 640.072,763	17.863
7	581.372,075 640.072,763	8	581.383,751 640.063,222	15.078
8	581.383,751 640.063,222	9	581.399,69 640.050,198	20.583
9	581.399,69 640.050,198	10	581.422,255 640.033,188	28.258
10	581.422,255 640.033,188	11	581.450,637 639.999,449	44.089
11	581.450,637 639.999,449	1	581.503,811 640.035,282	64.121

** Lungimile segmentelor sunt determinate în planul de proiecție Stereo 70 și sunt rotunjite la 1 milimetru.

*** Distanța dintre puncte este formată din segmente cumulate ce sunt mai mici decât valoarea 1 milimetru.

**DATE DESPRE IMOBILUL NR. 11110**

Oficiul de Cadastru și Publicitate Imobiliară NEAMT
Biroul de Cadastru și Publicitate Imobiliară Targu-Neamt

A. Partea I. Descrierea imobilului

TEREN Extravilan

Adresa: Jud. Neamt

Nr. Crt	Nr cadastral Nr. topografic	Suprafața* (mp)	Observații / Referințe
A1		7.460	Sector cadastral:11 Teren neimprejmuit;

B. Partea II. Proprietari și acte

Inscrieri privitoare la dreptul de proprietate și alte drepturi reale		Referințe
/		
Act Normativ nr. 7, din 13/03/1996 emis de GUVERNUL ROMÂNIEI;		
B1	Inscrierea provizorie, drept de PROPRIETATE, dobandit prin Lege, cota actuala 1/1, cota initiala 1/1 1) COMUNA PIPIRIG , CIF:99999999999999, Proprietar neidentificat	A1

C. Partea III. SARCINI .

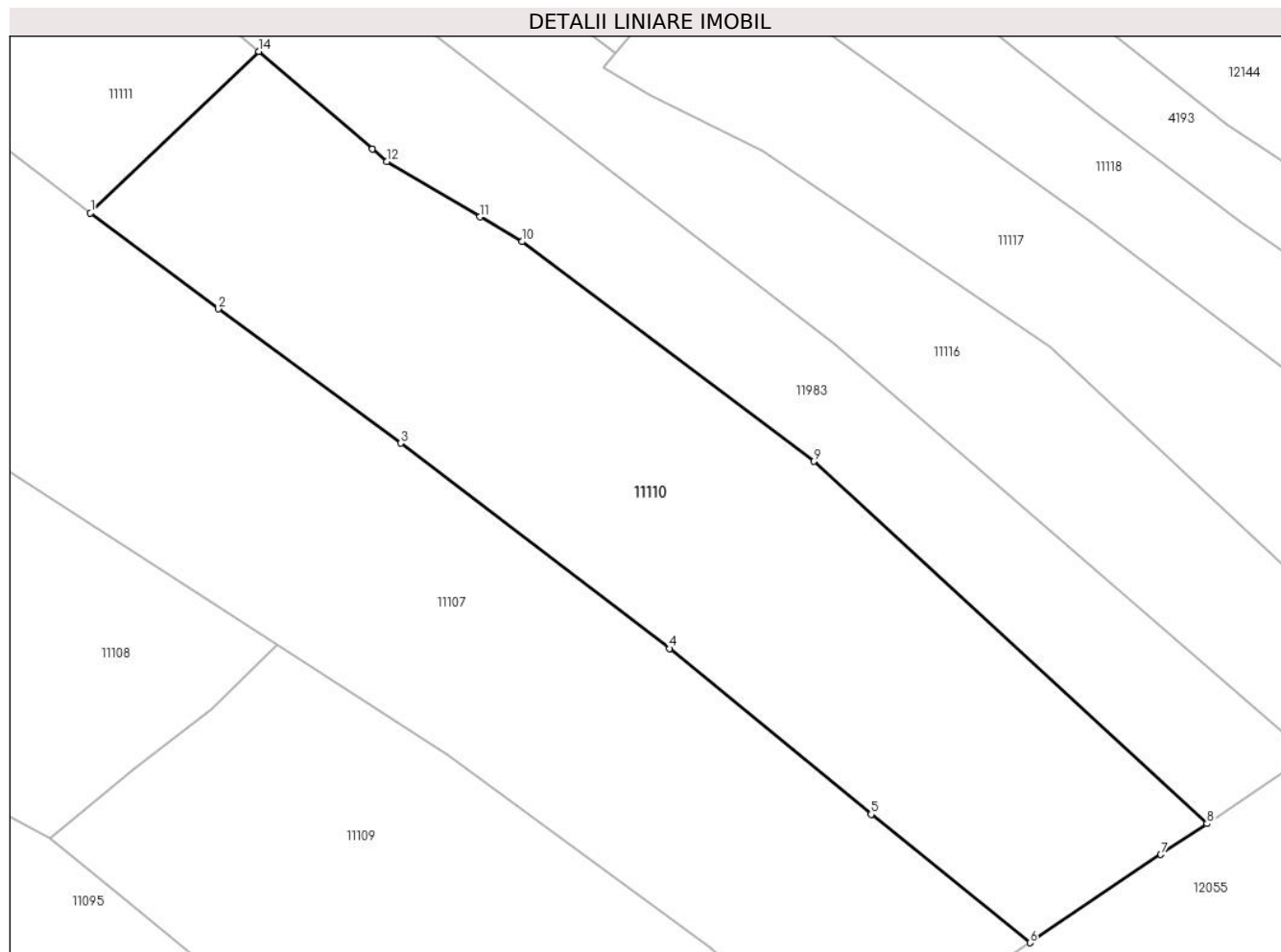
Inscrieri privind dezmembramintele dreptului de proprietate, drepturi reale de garanție și sarcini	Referințe
NU SUNT	

Anexa Nr. 1 La Partea I

Teren

Nr cadastral	Suprafața (mp)*	Observații / Referințe
	7.460	

* Suprafața este determinată în planul de proiecție Stereo 70.



Date referitoare la teren

Crt	Categorie folosință	Intravilan	Suprafața (mp)	Tarla	Parcelă	Nr. topo	Observații / Referințe
1	faneata	NU	7.460	-	-	-	

Lungime Segmente

1) Valorile lungimilor segmentelor sunt obținute din proiecție în plan.

Punct început	X / Y	Punct sfârșit	X / Y	Lungime segment (** (m)
1	581.378,735 640.175,988	2	581.399,813 640.160,133	26.375
2	581.399,813 640.160,133	3	581.429,949 640.137,974	37.406
3	581.429,949 640.137,974	4	581.474,415 640.104,102	55.898
4	581.474,415 640.104,102	5	581.507,652 640.076,741	43.05
5	581.507,652 640.076,741	6	581.533,902 640.055,559	33.73

Punct început	X / Y	Punct sfârșit	X / Y	Lungime segment (** (m)
6	581.533,902 640.055,559	7	581.555,508 640.070,118	26.053
7	581.555,508 640.070,118	8	581.563,125 640.075,224	9.17
8	581.563,125 640.075,224	9	581.498,235 640.134,985	88.216
9	581.498,235 640.134,985	10	581.449,979 640.171,223	60.348
10	581.449,979 640.171,223	11	581.443,091 640.175,318	8.013
11	581.443,091 640.175,318	12	581.427,691 640.184,473	17.916
12	581.427,691 640.184,473	13	581.425,278 640.186,54	3.177
13	581.425,278 640.186,54	14	581.406,518 640.202,617	24.706
14	581.406,518 640.202,617	1	581.378,735 640.175,988	38.484

** Lungimile segmentelor sunt determinate în planul de proiecție Stereo 70 și sunt rotunjite la 1 milimetru.

*** Distanța dintre puncte este formată din segmente cumulate ce sunt mai mici decât valoarea 1 milimetru.

**DATE DESPRE IMOBILUL NR. 11111**

Oficiul de Cadastru și Publicitate Imobiliară NEAMT
Biroul de Cadastru și Publicitate Imobiliară Targu-Neamt

A. Partea I. Descrierea imobilului

TEREN Extravilan

Adresa: Jud. Neamt

Nr. Crt	Nr cadastral Nr. topografic	Suprafața* (mp)	Observații / Referințe
A1		3.200	Sector cadastral:11 Teren neimprejmuit;

B. Partea II. Proprietari și acte

Inscrieri privitoare la dreptul de proprietate și alte drepturi reale		Referințe
/		
Act Administrativ nr. 19186, din 12/12/2023 emis de PRIMĂRIA COMUNEI PIPIRIG;		
B1	Inscrierea posesiei, drept de PROPRIETATE, dobandit prin Lege, cota actuala 1/1, cota initiala 1/1 1) VÂRLAN VERONICA	A1

C. Partea III. SARCINI .

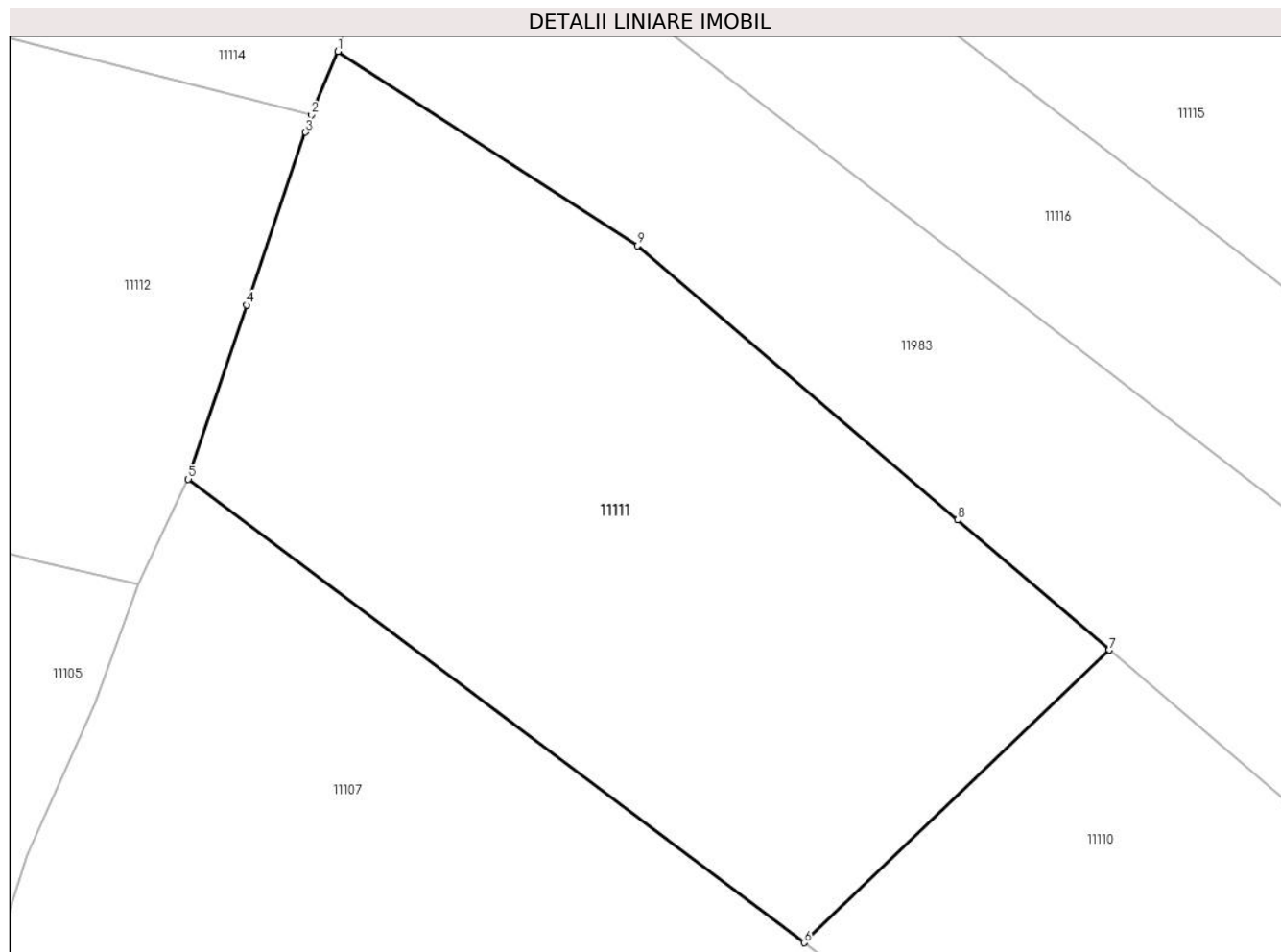
Inscrieri privind dezmembramintele dreptului de proprietate, drepturi reale de garanție și sarcini	Referințe
NU SUNT	

Anexa Nr. 1 La Partea I

Teren

Nr cadastral	Suprafața (mp)*	Observații / Referințe
	3.200	

* Suprafața este determinată în planul de proiecție Stereo 70.



Date referitoare la teren

Crt	Categorie folosință	Intra vilan	Suprafața (mp)	Tarla	Parcelă	Nr. topo	Observații / Referințe
1	faneata	NU	3.200	-	-	-	

Lungime Segmente

1) Valorile lungimilor segmentelor sunt obținute din proiecție în plan.

Punct început	X / Y	Punct sfârșit	X / Y	Lungime segment (** (m)
1	581.336,305 640.257,057	2	581.333,88 640.251,296	6.251
2	581.333,88 640.251,296	3	581.333,339 640.249,702	1.683
3	581.333,339 640.249,702	4	581.328,002 640.233,989	16.595
4	581.328,002 640.233,989	5	581.322,669 640.218,163	16.7
5	581.322,669 640.218,163	6	581.378,735 640.175,988	70.158

Punct început	X / Y	Punct sfârșit	X / Y	Lungime segment (** (m)
6	581.378,735 640.175,988	7	581.406,518 640.202,617	38.484
7	581.406,518 640.202,617	8	581.392,716 640.214,446	18.177
8	581.392,716 640.214,446	9	581.363,594 640.239,404	38.354
9	581.363,594 640.239,404	1	581.336,305 640.257,057	32.501

** Lungimile segmentelor sunt determinate în planul de proiecție Stereo 70 și sunt rotunjite la 1 milimetru.

*** Distanța dintre puncte este formată din segmente cumulate ce sunt mai mici decât valoarea 1 milimetru.

**DATE DESPRE IMOBILUL NR. 11112**

Oficiul de Cadastru și Publicitate Imobiliară NEAMT
Biroul de Cadastru și Publicitate Imobiliară Targu-Neamt

A. Partea I. Descrierea imobilului

TEREN Extravilan

Adresa: Jud. Neamt

Nr. Crt	Nr cadastral Nr. topografic	Suprafața* (mp)	Observații / Referințe
A1		Din acte: 13.499 Masurata: 12.261	Sector cadastral:11 Teren neimprejmuit; Diferența de suprafață se regăsește la imobilul cu ID 12333.

B. Partea II. Proprietari și acte

Inscrieri privitoare la dreptul de proprietate și alte drepturi reale		Referințe
/		
Act Administrativ nr. 19186, din 12/12/2023 emis de PRIMĂRIA COMUNEI PIPIRIG;		
B1	Inscrierea posesiei, drept de PROPRIETATE, dobandit prin Lege, cota actuala 1/1, cota initiala 1/1 1) CIOBANU VASILE 2) CIOBANU ELENA	A1

C. Partea III. SARCINI .

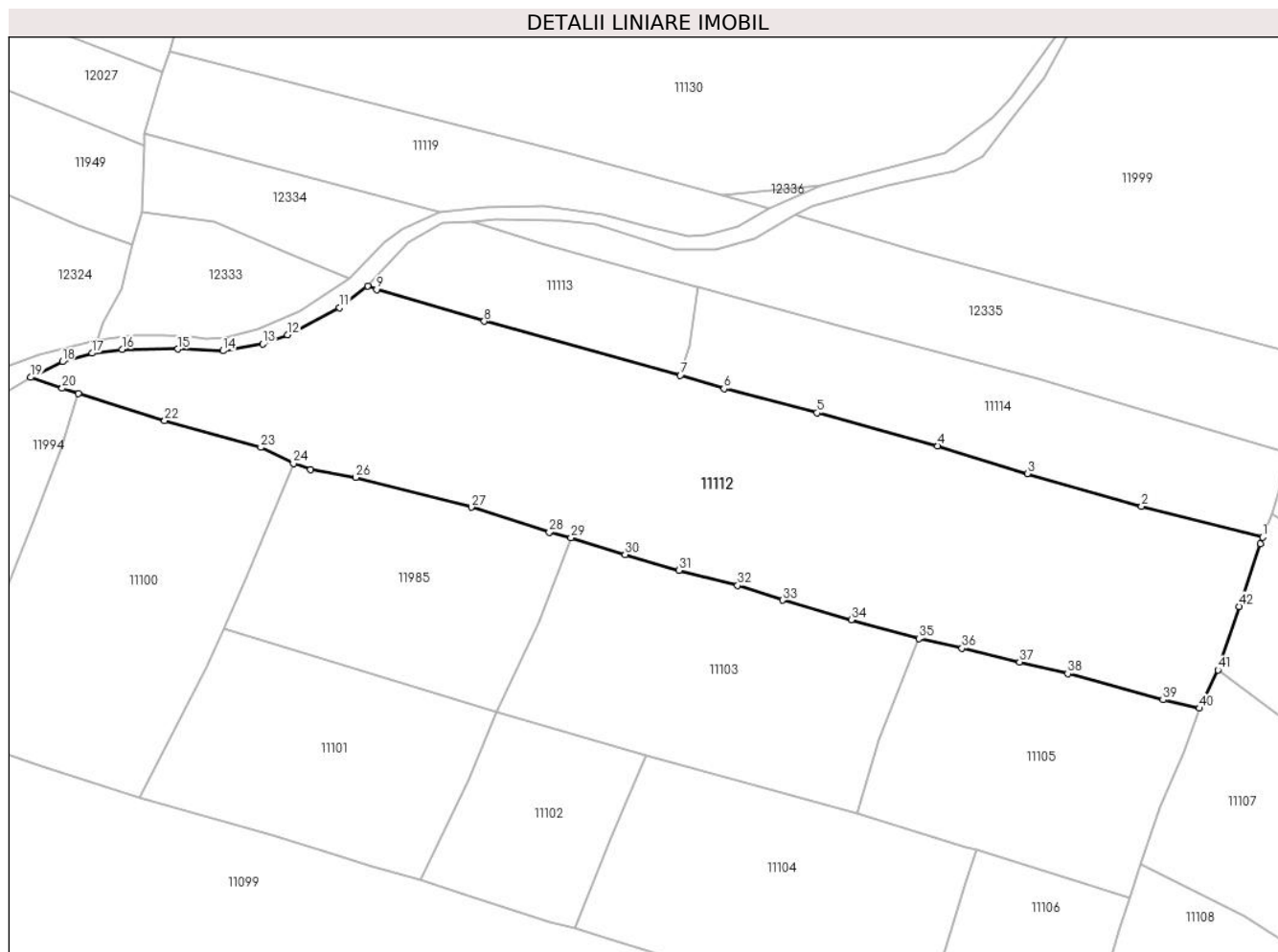
Inscrieri privind dezmembramintele dreptului de proprietate, drepturi reale de garanție și sarcini	Referințe
NU SUNT	

Anexa Nr. 1 La Partea I

Teren

Nr cadastral	Suprafața (mp)*	Observații / Referințe
	Din acte: 13.499 Masurata: 12.261	Diferența de suprafață se regăsește la imobilul cu ID 12333.

* Suprafața este determinată în planul de proiecție Stereo 70.



Date referitoare la teren

Crt	Categorie folosință	Intravilan	Suprafața (mp)	Tarla	Parcelă	Nr. topo	Observații / Referințe
1	faneata	NU	12.261	-	-	-	

Lungime Segmente

1) Valorile lungimilor segmentelor sunt obținute din proiecție în plan.

Punct început	X / Y	Punct sfârșit	X / Y	Lungime segment	Punct început	X / Y	Punct sfârșit	X / Y	Lungime segment	Punct început	X / Y	Punct sfârșit	X / Y	Lungime segment
1	581.333,88 640.251,296	2	581.303,59 640.258,955	31.24 3	2	581.303,59 640.258,955	3	581.275,043 640.267,195	29.71 2	3	581.275,043 640.267,195	4	581.252,594 640.274,093	23.48 5
4	581.252,594 640.274,093	5	581.222,474 640.282,361	31.23 4	5	581.222,474 640.282,361	6	581.199,259 640.288,378	23.98 2	6	581.199,259 640.288,378	7	581.188,359 640.291,733	11.40 5
7	581.188,359 640.291,733	8	581.139,308 640.305,199	50.86 6	8	581.139,308 640.305,199	9	581.112,404 640.313,133	28.04 9	9	581.112,404 640.313,133	10	581.110,17 640.314,04	2.411
10	581.110,17 640.314,04	11	581.103,199 640.308,584	8.852	11	581.103,199 640.308,584	12	581.090,182 640.301,849	14.65 6	12	581.090,182 640.301,849	13	581.083,961 640.299,534	6.638
13	581.083,961 640.299,534	14	581.074,005 640.297,841	10.09 9	14	581.074,005 640.297,841	15	581.062,745 640.298,265	11.26 8	15	581.062,745 640.298,265	16	581.048,801 640.298,193	13.94 4

Punct început	X / Y	Punct sfârșit	X / Y	Lungime segment	Punct început	X / Y	Punct sfârșit	X / Y	Lungime segment	Punct început	X / Y	Punct sfârșit	X / Y	Lungime segment
16	581.048,801 640.298,193	17	581.041,303 640.297,228	7.56	17	581.041,303 640.297,228	18	581.033,897 640.295,105	7.704	18	581.033,897 640.295,105	19	581.025,96 640.291,191	8.85
19	581.025,96 640.291,191	20	581.033,851 640.288,502	8.337	20	581.033,851 640.288,502	21	581.037,924 640.287,115	4.303	21	581.037,924 640.287,115	22	581.059,453 640.280,396	22.553
22	581.059,453 640.280,396	23	581.083,505 640.273,726	24.96	23	581.083,505 640.273,726	24	581.091,623 640.269,703	9.06	24	581.091,623 640.269,703	25	581.095,938 640.268,195	4.571
25	581.095,938 640.268,195	26	581.107,159 640.266,225	11.393	26	581.107,159 640.266,225	27	581.136,063 640.258,788	29.845	27	581.136,063 640.258,788	28	581.155,577 640.252,565	20.482
28	581.155,577 640.252,565	29	581.161,019 640.251,147	5.624	29	581.161,019 640.251,147	30	581.174,53 640.246,958	14.145	30	581.174,53 640.246,958	31	581.187,981 640.242,993	14.023
31	581.187,981 640.242,993	32	581.202,657 640.239,254	15.145	32	581.202,657 640.239,254	33	581.213,842 640.235,571	11.776	33	581.213,842 640.235,571	34	581.231,023 640.230,686	17.862
34	581.231,023 640.230,686	35	581.247,954 640.226,003	17.567	35	581.247,954 640.226,003	36	581.258,731 640.223,53	11.057	36	581.258,731 640.223,53	37	581.273,135 640.220,115	14.803
37	581.273,135 640.220,115	38	581.285,157 640.217,23	12.363	38	581.285,157 640.217,23	39	581.308,942 640.210,673	24.672	39	581.308,942 640.210,673	40	581.318,091 640.208,596	9.382
40	581.318,091 640.208,596	41	581.322,669 640.218,163	10.606	41	581.322,669 640.218,163	42	581.328,002 640.233,989	16.7	42	581.328,002 640.233,989	43	581.333,339 640.249,702	16.595
43	581.333,339 640.249,702	1	581.333,88 640.251,296	1.683										

** Lungimile segmentelor sunt determinate în planul de proiecție Stereo 70 și sunt rotunjite la 1 milimetru.

*** Distanța dintre puncte este formată din segmente cumulate ce sunt mai mici decât valoarea 1 milimetru.

**DATE DESPRE IMOBILUL NR. 11113**

Oficiul de Cadastru și Publicitate Imobiliară NEAMT
Biroul de Cadastru și Publicitate Imobiliară Targu-Neamt

A. Partea I. Descrierea imobilului

TEREN Extravilan

Adresa: Jud. Neamt

Nr. Crt	Nr cadastral Nr. topografic	Suprafața* (mp)	Observații / Referințe
A1		1.673	Sector cadastral:11 Teren neimprejmuit;

B. Partea II. Proprietari și acte

Inscrieri privitoare la dreptul de proprietate și alte drepturi reale	Referințe
/	
Act Normativ nr. 7, din 13/03/1996 emis de GUVERNUL ROMÂNIEI;	
B1	Inscrierea provizorie, drept de PROPRIETATE, dobandit prin Lege, cota actuala 1/1, cota initiala 1/1
	1) COMUNA PIPIRIG, CIF:99999999999999, Proprietar neidentificat

C. Partea III. SARCINI .

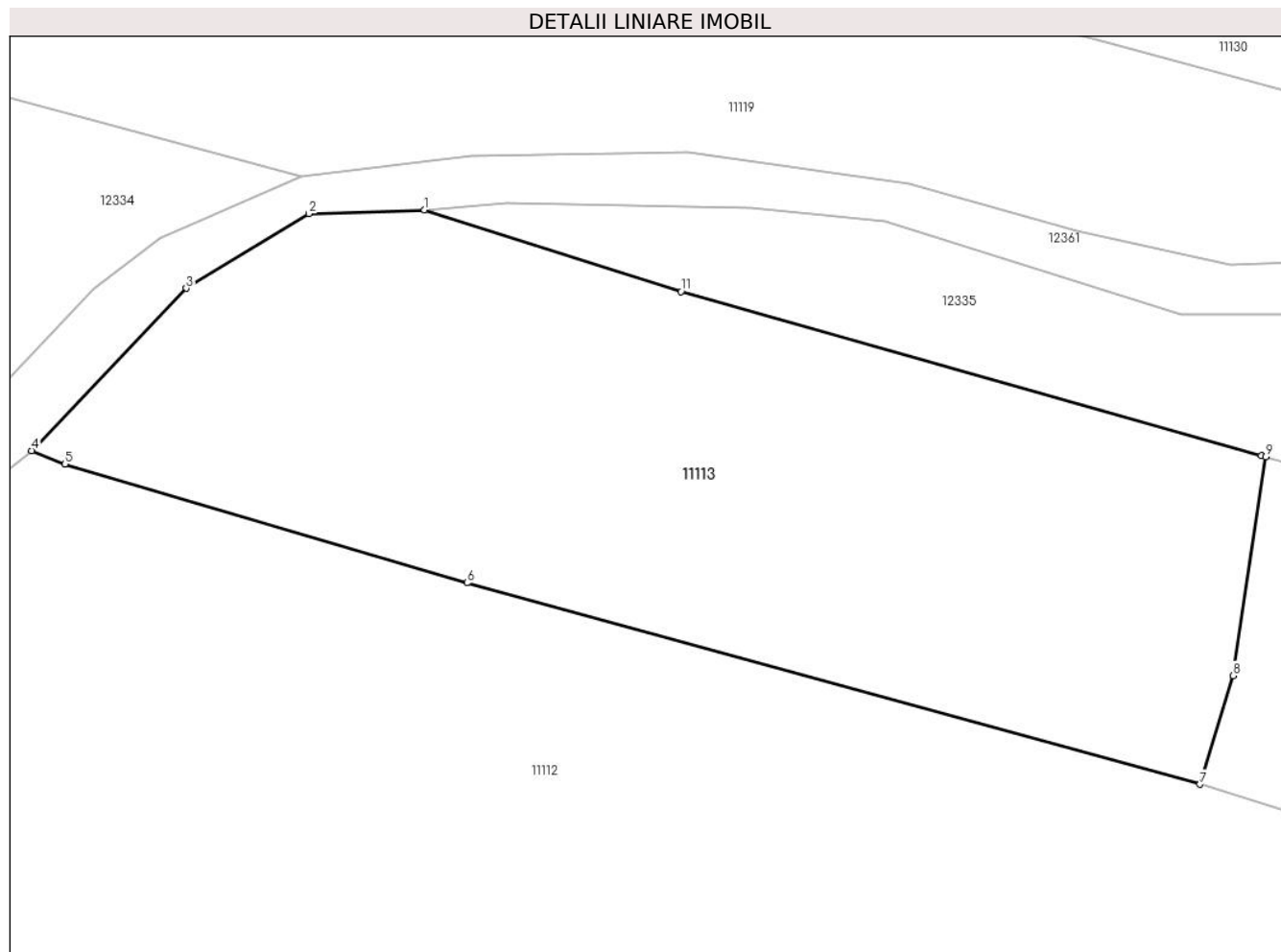
Inscrieri privind dezmembramintele dreptului de proprietate, drepturi reale de garanție și sarcini	Referințe
NU SUNT	

Anexa Nr. 1 La Partea I

Teren

Nr cadastral	Suprafața (mp)*	Observații / Referințe
	1.673	

* Suprafața este determinată în planul de proiecție Stereo 70.



Date referitoare la teren

Crt	Categorie folosință	Intravilan	Suprafața (mp)	Tarla	Parcelă	Nr. topo	Observații / Referințe
1	faneata	NU	1.673	-	-	-	

Lungime Segmente

1) Valorile lungimilor segmentelor sunt obținute din proiecție în plan.

Punct început	X / Y	Punct sfârșit	X / Y	Lungime segment (** (m)
1	581.136,46 640.330,137	2	581.128,718 640.329,873	7.746
2	581.128,718 640.329,873	3	581.120,518 640.324,898	9.591
3	581.120,518 640.324,898	4	581.110,17 640.314,04	14.999
4	581.110,17 640.314,04	5	581.112,404 640.313,133	2.411
5	581.112,404 640.313,133	6	581.139,308 640.305,199	28.049

Punct început	X / Y	Punct sfârșit	X / Y	Lungime segment (** (m)
6	581.139,308 640.305,199	7	581.188,359 640.291,733	50.866
7	581.188,359 640.291,733	8	581.190,552 640.299,0	7.591
8	581.190,552 640.299,0	9	581.192,754 640.313,637	14.802
9	581.192,754 640.313,637	10	581.192,462 640.313,716	0.302
10	581.192,462 640.313,716	11	581.153,626 640.324,675	40.353
11	581.153,626 640.324,675	1	581.136,46 640.330,137	18.014

** Lungimile segmentelor sunt determinate în planul de proiecție Stereo 70 și sunt rotunjite la 1 milimetru.

*** Distanța dintre puncte este formată din segmente cumulate ce sunt mai mici decât valoarea 1 milimetru.

**DATE DESPRE IMOBILUL NR. 11114**

Oficiul de Cadastru și Publicitate Imobiliară NEAMT
Biroul de Cadastru și Publicitate Imobiliară Targu-Neamt

A. Partea I. Descrierea imobilului

TEREN Extravilan

Adresa: Jud. Neamt

Nr. Crt	Nr cadastral Nr. topografic	Suprafața* (mp)	Observații / Referințe
A1		3.474	Sector cadastral:11 Teren imprejmuit;

B. Partea II. Proprietari și acte

Inscrieri privitoare la dreptul de proprietate și alte drepturi reale		Referințe
/		
Act Administrativ nr. 19186, din 12/12/2023 emis de PRIMARIA COMUNEI PIPIRIG;		
B1	Inscrierea posesiei, drept de PROPRIETATE, dobandit prin Lege, cota actuala 1/1, cota initiala 1/1 1) OLTEANU NECULAI	A1

C. Partea III. SARCINI .

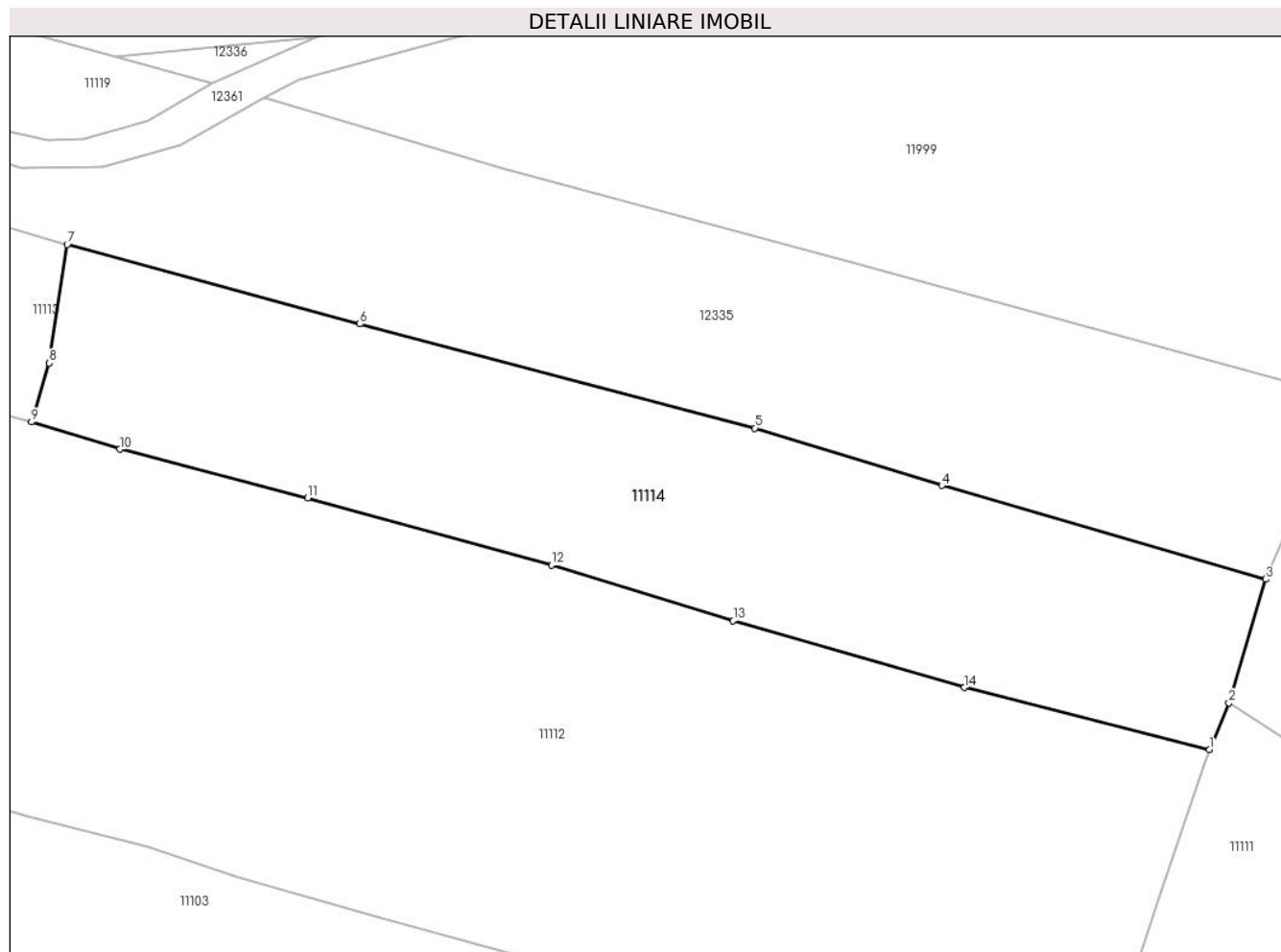
Inscrieri privind dezmembramintele dreptului de proprietate, drepturi reale de garanție și sarcini	Referințe
NU SUNT	

Anexa Nr. 1 La Partea I

Teren

Nr cadastral	Suprafața (mp)*	Observații / Referințe
	3.474	

* Suprafața este determinată în planul de proiecție Stereo 70.



Date referitoare la teren

Crt	Categorie folosință	Intravilan	Suprafața (mp)	Tarla	Parcelă	Nr. topo	Observații / Referințe
1	faneata	NU	3.474	-	-	-	

Lungime Segmente

1) Valorile lungimilor segmentelor sunt obținute din proiecție în plan.

Punct început	X / Y	Punct sfârșit	X / Y	Lungime segment (** (m)
1	581.333,88 640.251,296	2	581.336,305 640.257,057	6.251
2	581.336,305 640.257,057	3	581.340,848 640.272,324	15.929
3	581.340,848 640.272,324	4	581.300,804 640.283,886	41.68
4	581.300,804 640.283,886	5	581.277,717 640.290,972	24.15
5	581.277,717 640.290,972	6	581.228,921 640.303,84	50.464

Punct început	X / Y	Punct sfârșit	X / Y	Lungime segment (** (m)
6	581.228,921 640.303,84	7	581.192,754 640.313,637	37.47
7	581.192,754 640.313,637	8	581.190,552 640.299,0	14.802
8	581.190,552 640.299,0	9	581.188,359 640.291,733	7.591
9	581.188,359 640.291,733	10	581.199,259 640.288,378	11.405
10	581.199,259 640.288,378	11	581.222,474 640.282,361	23.982
11	581.222,474 640.282,361	12	581.252,594 640.274,093	31.234
12	581.252,594 640.274,093	13	581.275,043 640.267,195	23.485
13	581.275,043 640.267,195	14	581.303,59 640.258,955	29.712
14	581.303,59 640.258,955	1	581.333,88 640.251,296	31.243

** Lungimile segmentelor sunt determinate în planul de proiecție Stereo 70 și sunt rotunjite la 1 milimetru.

*** Distanța dintre puncte este formată din segmente cumulate ce sunt mai mici decât valoarea 1 milimetru.

**DATE DESPRE IMOBILUL NR. 11115**

Oficiul de Cadastru și Publicitate Imobiliară NEAMT
Biroul de Cadastru și Publicitate Imobiliară Targu-Neamt

A. Partea I. Descrierea imobilului

TEREN Extravilan

Adresa: Jud. Neamt

Nr. Crt	Nr cadastral Nr. topografic	Suprafața* (mp)	Observații / Referințe
A1		3.890	Sector cadastral:11 Teren neimprejmuit;

B. Partea II. Proprietari și acte

Inscrieri privitoare la dreptul de proprietate și alte drepturi reale		Referințe
/		
Act Administrativ nr. 19186, din 12/12/2023 emis de PRIMĂRIA COMUNEI PIPIRIG;		
B1	Inscrierea posesiei, drept de PROPRIETATE, dobandit prin Lege, cota actuala 1/1, cota initiala 1/1 1) ZABULICĂ VASILE	A1

C. Partea III. SARCINI .

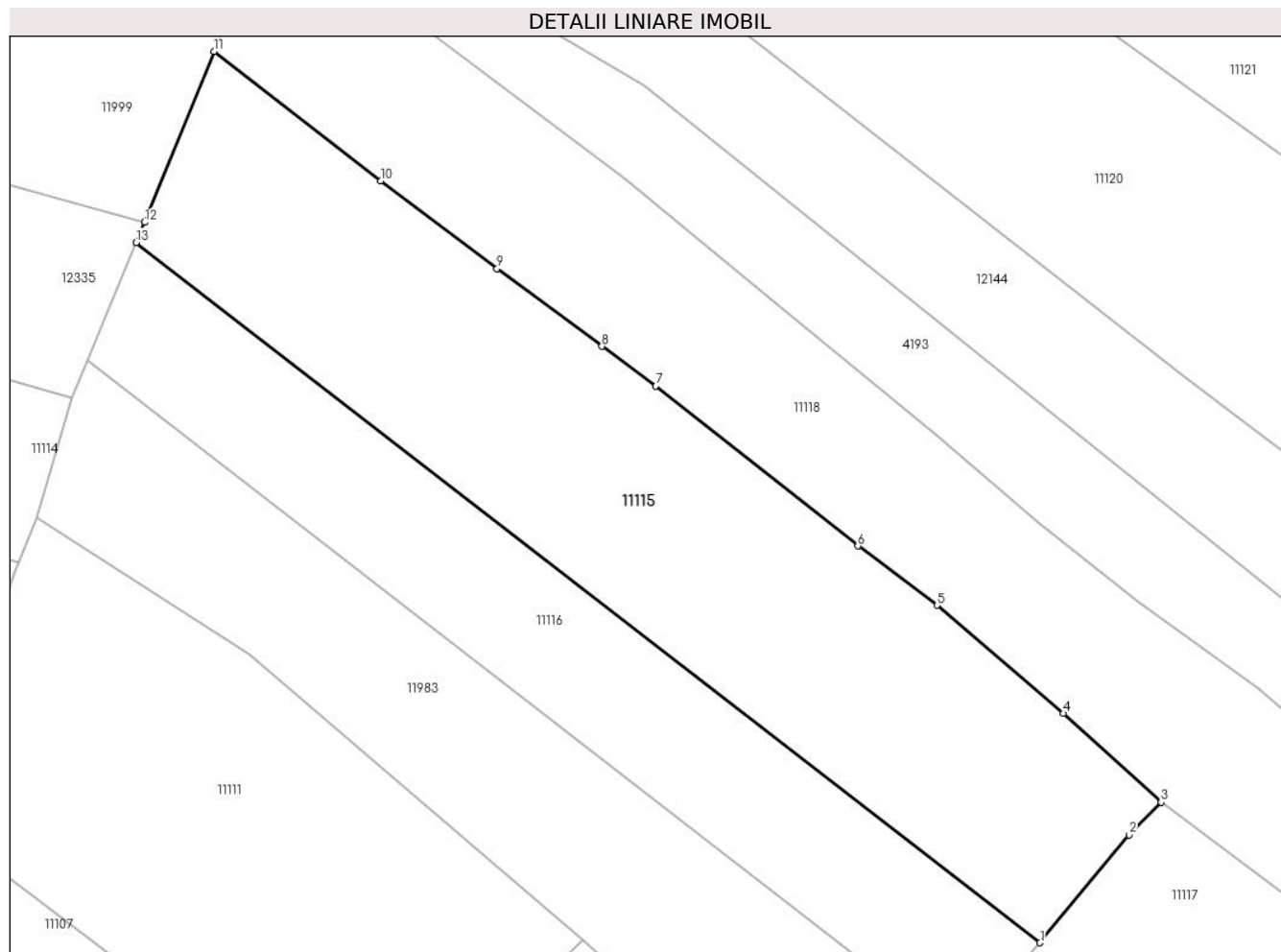
Inscrieri privind dezmembramintele dreptului de proprietate, drepturi reale de garanție și sarcini	Referințe
NU SUNT	

Anexa Nr. 1 La Partea I

Teren

Nr cadastral	Suprafața (mp)*	Observații / Referințe
	3.890	

* Suprafața este determinată în planul de proiecție Stereo 70.



Date referitoare la teren

Crt	Categorie folosință	Intravilan	Suprafața (mp)	Tarla	Parcelă	Nr. topo	Observații / Referințe
1	faneata	NU	3.890	-	-	-	

Lungime Segmente

1) Valorile lungimilor segmentelor sunt obținute din proiecție în plan.

Punct început	X / Y	Punct sfârșit	X / Y	Lungime segment (** (m)
1	581.465,427 640.202,32	2	581.476,886 640.216,173	17.978
2	581.476,886 640.216,173	3	581.481,01 640.220,37	5.884
3	581.481,01 640.220,37	4	581.468,411 640.231,812	17.019
4	581.468,411 640.231,812	5	581.452,149 640.245,724	21.401
5	581.452,149 640.245,724	6	581.441,968 640.253,336	12.712

Punct început	X / Y	Punct sfârșit	X / Y	Lungime segment (** (m)
6	581.441,968 640.253,336	7	581.415,957 640.273,902	33.159
7	581.415,957 640.273,902	8	581.409,022 640.279,013	8.615
8	581.409,022 640.279,013	9	581.395,517 640.288,994	16.793
9	581.395,517 640.288,994	10	581.380,548 640.300,304	18.761
10	581.380,548 640.300,304	11	581.359,113 640.316,931	27.128
11	581.359,113 640.316,931	12	581.350,141 640.294,957	23.735
12	581.350,141 640.294,957	13	581.349,071 640.292,351	2.817
13	581.349,071 640.292,351	1	581.465,427 640.202,32	147.12

** Lungimile segmentelor sunt determinate în planul de proiecție Stereo 70 și sunt rotunjite la 1 milimetru.

*** Distanța dintre puncte este formată din segmente cumulate ce sunt mai mici decât valoarea 1 milimetru.

**DATE DESPRE IMOBILUL NR. 11116**

Oficiul de Cadastru și Publicitate Imobiliară NEAMT
Biroul de Cadastru și Publicitate Imobiliară Targu-Neamt

A. Partea I. Descrierea imobilului

TEREN Extravilan

Adresa: Jud. Neamt

Nr. Crt	Nr cadastral Nr. topografic	Suprafața* (mp)	Observații / Referințe
A1		5.557	Sector cadastral:11 Teren neimprejmuit;

B. Partea II. Proprietari și acte

Inscrieri privitoare la dreptul de proprietate și alte drepturi reale		Referințe
/		
Act Normativ nr. 7, din 13/03/1996 emis de GUVERNUL ROMÂNIEI;		
B1	Inscrierea provizorie, drept de PROPRIETATE, dobandit prin Lege, cota actuala 1/1, cota initiala 1/1	A1
1) COMUNA PIPIRIG, CIF:99999999999999, Proprietar neidentificat		

C. Partea III. SARCINI .

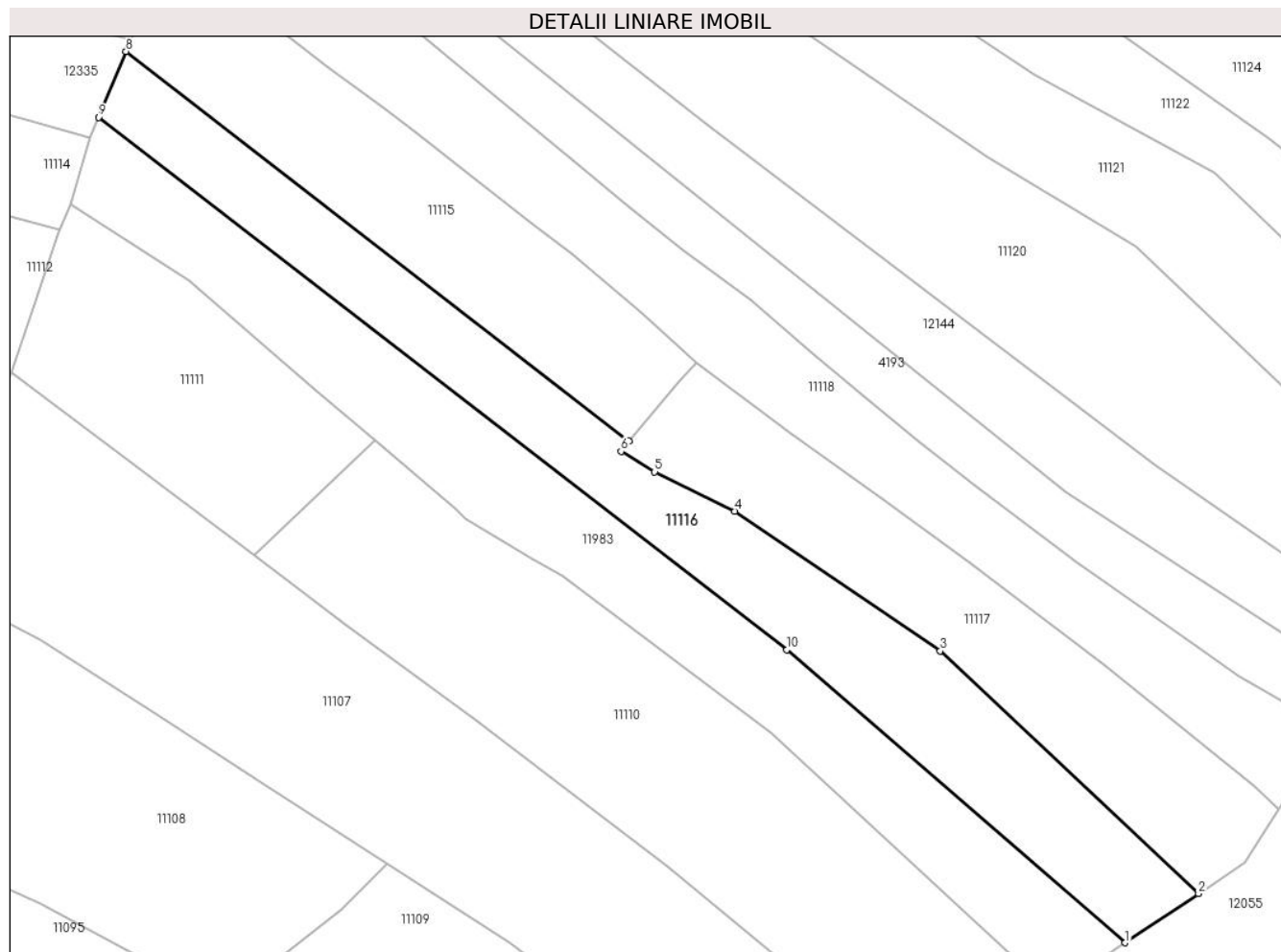
Inscrieri privind dezmembramintele dreptului de proprietate, drepturi reale de garanție și sarcini	Referințe
NU SUNT	

Anexa Nr. 1 La Partea I

Teren

Nr cadastral	Suprafața (mp)*	Observații / Referințe
	5.557	

* Suprafața este determinată în planul de proiecție Stereo 70.



Date referitoare la teren

Crt	Categorie folosință	Intravilan	Suprafața (mp)	Tarla	Parcelă	Nr. topo	Observații / Referințe
1	faneata	NU	5.557	-	-	-	

Lungime Segmente

1) Valorile lungimilor segmentelor sunt obținute din proiecție în plan.

Punct început	X / Y	Punct sfârșit	X / Y	Lungime segment (** (m)
1	581.580,049 640.086,567	2	581.596,973 640.097,91	20.374
2	581.596,973 640.097,91	3	581.537,275 640.153,898	81.844
3	581.537,275 640.153,898	4	581.489,812 640.186,195	57.409
4	581.489,812 640.186,195	5	581.471,264 640.195,293	20.659
5	581.471,264 640.195,293	6	581.463,517 640.200,011	9.071

Punct început	X / Y	Punct sfârșit	X / Y	Lungime segment (** (m)
6	581.463,517 640.200,011	7	581.465,427 640.202,32	2.997
7	581.465,427 640.202,32	8	581.349,071 640.292,351	147.12
8	581.349,071 640.292,351	9	581.342,832 640.277,157	16.425
9	581.342,832 640.277,157	10	581.501,828 640.154,205	200.99
10	581.501,828 640.154,205	1	581.580,049 640.086,567	103.409

** Lungimile segmentelor sunt determinate în planul de proiecție Stereo 70 și sunt rotunjite la 1 milimetru.

*** Distanța dintre puncte este formată din segmente cumulate ce sunt mai mici decât valoarea 1 milimetru.

**DATE DESPRE IMOBILUL NR. 11117**

Oficiul de Cadastru și Publicitate Imobiliară NEAMT
Biroul de Cadastru și Publicitate Imobiliară Targu-Neamt

A. Partea I. Descrierea imobilului

TEREN Extravilan

Adresa: Jud. Neamt

Nr. Crt	Nr cadastral Nr. topografic	Suprafața* (mp)	Observații / Referințe
A1		3.985	Sector cadastral:11 Teren neimprejmuit;

B. Partea II. Proprietari și acte

Inscrieri privitoare la dreptul de proprietate și alte drepturi reale		Referințe
/		
Act Administrativ nr. 19186, din 12/12/2023 emis de PRIMĂRIA COMUNEI PIPIRIG;		
B1	Inscrierea posesiei, drept de PROPRIETATE, dobandit prin Lege, cota actuala 1/1, cota initiala 1/1 1) HĂU NECULAI	A1

C. Partea III. SARCINI .

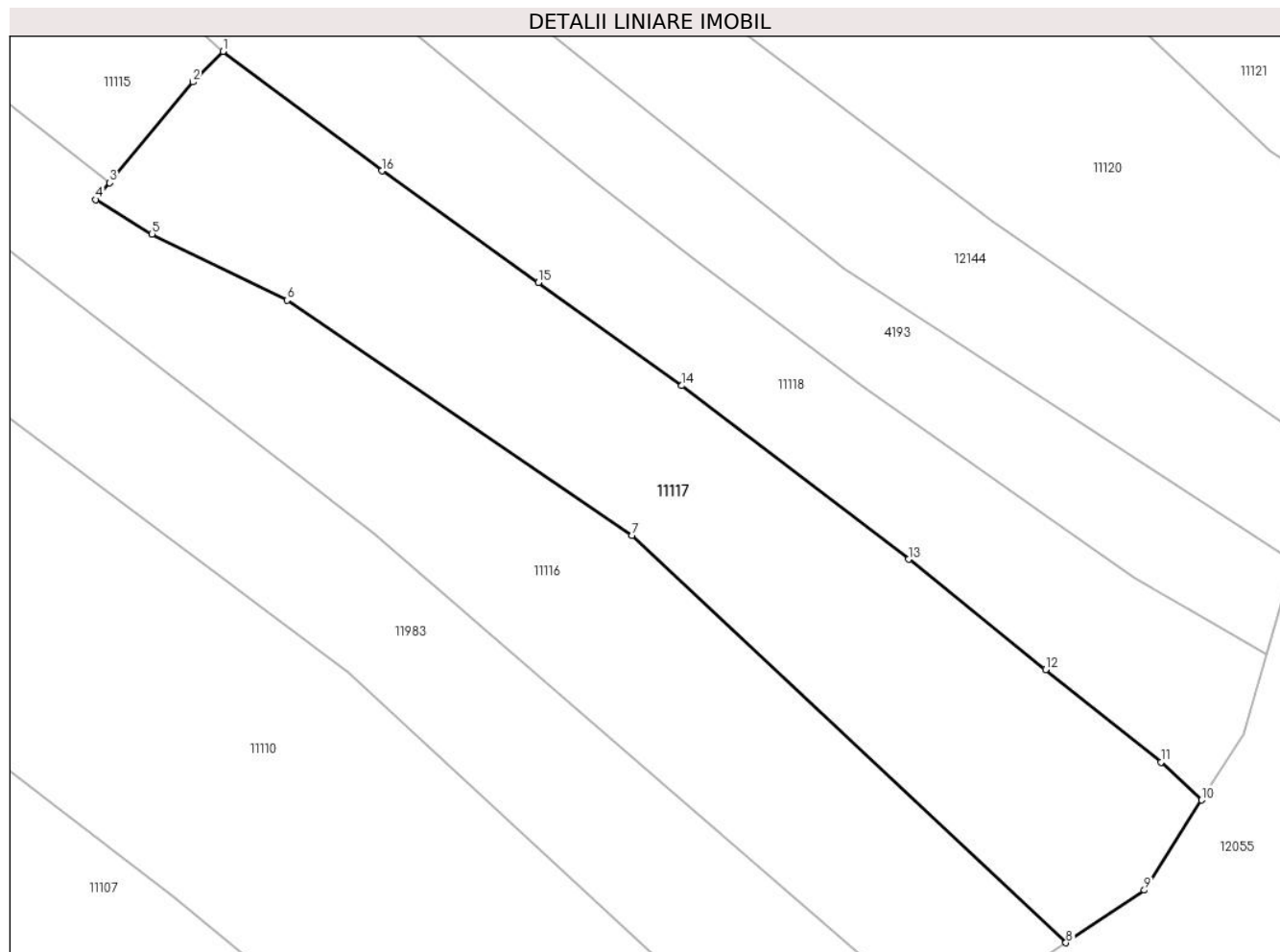
Inscrieri privind dezmembramintele dreptului de proprietate, drepturi reale de garanție și sarcini	Referințe
NU SUNT	

Anexa Nr. 1 La Partea I

Teren

Nr cadastral	Suprafața (mp)*	Observații / Referințe
	3.985	

* Suprafața este determinată în planul de proiecție Stereo 70.



Date referitoare la teren

Crt	Categorie folosință	Intra vilan	Suprafața (mp)	Tarla	Parcelă	Nr. topo	Observații / Referințe
1	faneata	NU	3.984	-	-	-	

Lungime Segmente

1) Valorile lungimilor segmentelor sunt obținute din proiecție în plan.

Punct început	X / Y	Punct sfârșit	X / Y	Lungime segment (** (m)
1	581.481,01 640.220,37	2	581.476,886 640.216,173	5.884
2	581.476,886 640.216,173	3	581.465,427 640.202,32	17.978
3	581.465,427 640.202,32	4	581.463,517 640.200,011	2.997
4	581.463,517 640.200,011	5	581.471,264 640.195,293	9.071
5	581.471,264 640.195,293	6	581.489,812 640.186,195	20.659

Punct început	X / Y	Punct sfârşit	X / Y	Lungime segment (** (m)
6	581.489,812 640.186,195	7	581.537,275 640.153,898	57.409
7	581.537,275 640.153,898	8	581.596,973 640.097,91	81.844
8	581.596,973 640.097,91	9	581.607,755 640.105,136	12.979
9	581.607,755 640.105,136	10	581.615,61 640.117,523	14.668
10	581.615,61 640.117,523	11	581.610,048 640.122,709	7.605
11	581.610,048 640.122,709	12	581.594,152 640.135,445	20.369
12	581.594,152 640.135,445	13	581.575,362 640.150,6	24.14
13	581.575,362 640.150,6	14	581.544,11 640.174,442	39.308
14	581.544,11 640.174,442	15	581.524,375 640.188,63	24.306
15	581.524,375 640.188,63	16	581.502,859 640.203,945	26.41
16	581.502,859 640.203,945	1	581.481,01 640.220,37	27.334

** Lungimile segmentelor sunt determinate în planul de proiecție Stereo 70 și sunt rotunjite la 1 milimetru.

*** Distanța dintre puncte este formată din segmente cumulate ce sunt mai mici decât valoarea 1 milimetru.

**DATE DESPRE IMOBILUL NR. 11118**

Oficiul de Cadastru și Publicitate Imobiliară NEAMT
Biroul de Cadastru și Publicitate Imobiliară Targu-Neamt

A. Partea I. Descrierea imobilului

TEREN Extravilan

Adresa: Jud. Neamt

Nr. Crt	Nr cadastral Nr. topografic	Suprafața* (mp)	Observații / Referințe
A1		5.665	Sector cadastral:11 Teren neimprejmuit;

B. Partea II. Proprietari și acte

Inscrieri privitoare la dreptul de proprietate și alte drepturi reale		Referințe
/		
Act Administrativ nr. 19186, din 12/12/2023 emis de PRIMĂRIA COMUNEI PIPIRIG;		
B1	Inscrierea posesiei, drept de PROPRIETATE, dobandit prin Lege, cota actuala 1/1, cota initiala 1/1 1) TODIREL VICTOR	A1

C. Partea III. SARCINI .

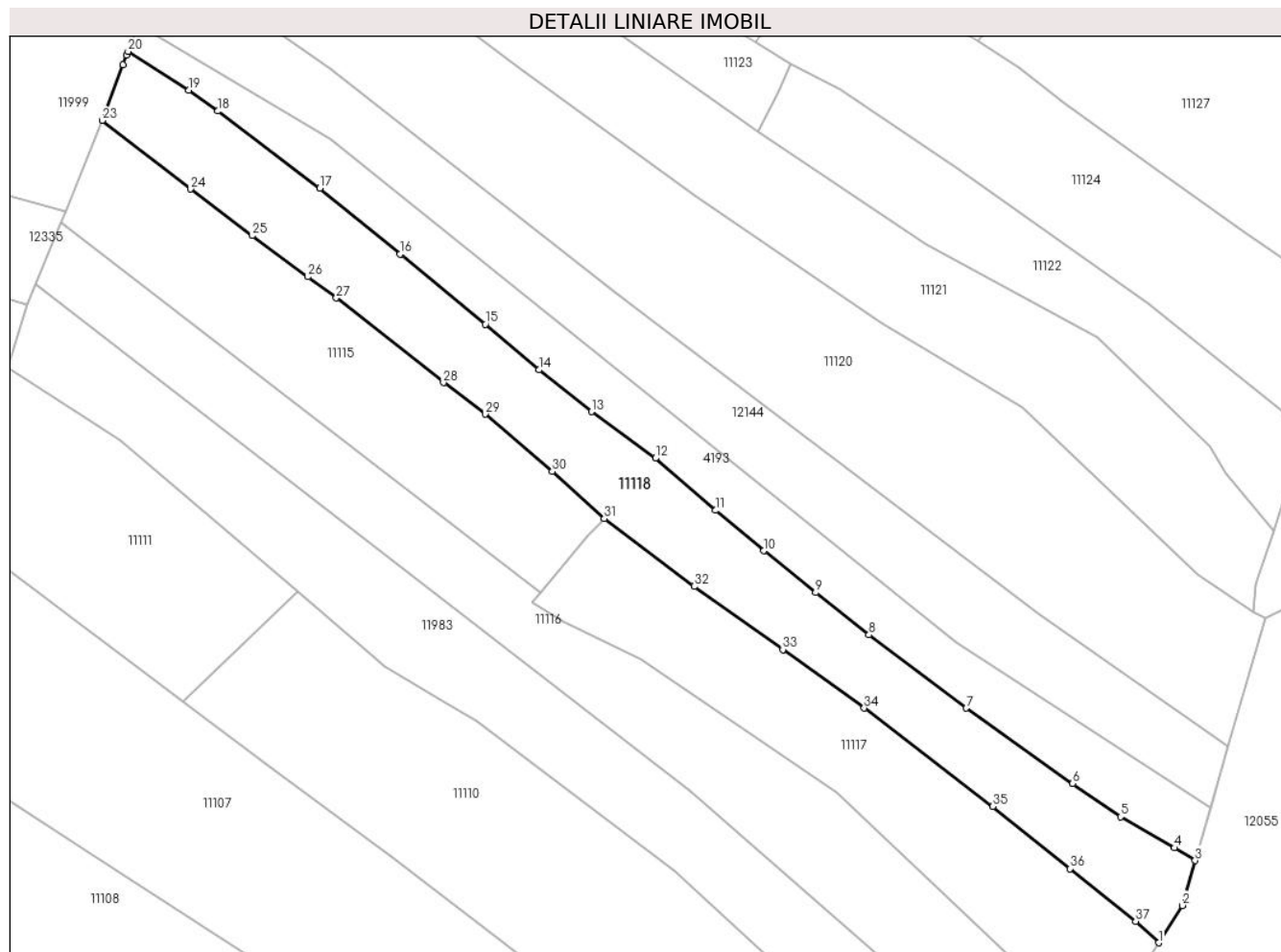
Inscrieri privind dezmembramintele dreptului de proprietate, drepturi reale de garanție și sarcini	Referințe
NU SUNT	

Anexa Nr. 1 La Partea I

Teren

Nr cadastral	Suprafața (mp)*	Observații / Referințe
	5.665	

* Suprafața este determinată în planul de proiecție Stereo 70.



Date referitoare la teren

Crt	Categorie folosință	Intravilan	Suprafața (mp)	Tarla	Parcelă	Nr. topo	Observații / Referințe
1	faneata	NU	5.665	-	-	-	

Lungime Segmente

1) Valorile lungimilor segmentelor sunt obținute din proiecție în plan.

Punct început	X / Y	Punct sfârșit	X / Y	Lungime segment (** (m)
1	581.615,61 640.117,523	2	581.621,347 640.126,571	10.714
3	581.624,498 640.137,466	4	581.619,41 640.140,524	5.936
5	581.606,365 640.148,082	6	581.594,753 640.156,135	14.131
7	581.568,901 640.174,443	8	581.545,269 640.192,177	29.546
9	581.532,309 640.202,432	10	581.519,78 640.212,584	16.126

Punct început	X / Y	Punct sfârșit	X / Y	Lungime segment (** (m)
2	581.621,347 640.126,571	3	581.624,498 640.137,466	11.342
4	581.619,41 640.140,524	5	581.606,365 640.148,082	15.076
6	581.594,753 640.156,135	7	581.568,901 640.174,443	31.678
8	581.545,269 640.192,177	9	581.532,309 640.202,432	16.527
10	581.519,78 640.212,584	11	581.508,076 640.222,384	15.265

Punct început	X / Y	Punct sfârșit	X / Y	Lungime segment (** (m)
11	581.508,076 640.222,384	12	581.493,432 640.235,022	19.343
13	581.477,923 640.246,306	14	581.465,19 640.256,431	16.268
15	581.452,172 640.267,502	16	581.431,46 640.284,53	26.813
17	581.411,989 640.300,53	18	581.387,198 640.319,209	31.04
19	581.380,19 640.324,309	20	581.365,391 640.333,682	17.518
21	581.365,031 640.332,721	22	581.364,197 640.330,496	2.376
23	581.359,113 640.316,931	24	581.380,548 640.300,304	27.128
25	581.395,517 640.288,994	26	581.409,022 640.279,013	16.793
27	581.415,957 640.273,902	28	581.441,968 640.253,336	33.159
29	581.452,149 640.245,724	30	581.468,411 640.231,812	21.401
31	581.481,01 640.220,37	32	581.502,859 640.203,945	27.334
33	581.524,375 640.188,63	34	581.544,11 640.174,442	24.306
35	581.575,362 640.150,6	36	581.594,152 640.135,445	24.14
37	581.610,048 640.122,709	1	581.615,61 640.117,523	7.605

Punct început	X / Y	Punct sfârșit	X / Y	Lungime segment (** (m)
12	581.493,432 640.235,022	13	581.477,923 640.246,306	19.18
14	581.465,19 640.256,431	15	581.452,172 640.267,502	17.089
16	581.431,46 640.284,53	17	581.411,989 640.300,53	25.202
18	581.387,198 640.319,209	19	581.380,19 640.324,309	8.667
20	581.365,391 640.333,682	21	581.365,031 640.332,721	1.026
22	581.364,197 640.330,496	23	581.359,113 640.316,931	14.486
24	581.380,548 640.300,304	25	581.395,517 640.288,994	18.761
26	581.409,022 640.279,013	27	581.415,957 640.273,902	8.615
28	581.441,968 640.253,336	29	581.452,149 640.245,724	12.712
30	581.468,411 640.231,812	31	581.481,01 640.220,37	17.019
32	581.502,859 640.203,945	33	581.524,375 640.188,63	26.41
34	581.544,11 640.174,442	35	581.575,362 640.150,6	39.308
36	581.594,152 640.135,445	37	581.610,048 640.122,709	20.369

** Lungimile segmentelor sunt determinate în planul de proiecție Stereo 70 și sunt rotunjite la 1 milimetru.

*** Distanța dintre puncte este formată din segmente cumulate ce sunt mai mici decât valoarea 1 milimetru.

**DATE DESPRE IMOBILUL NR. 11119**

Oficiul de Cadastru și Publicitate Imobiliară NEAMT
Biroul de Cadastru și Publicitate Imobiliară Targu-Neamt

A. Partea I. Descrierea imobilului

TEREN Extravilan

Adresa: Jud. Neamt

Nr. Crt	Nr cadastral Nr. topografic	Suprafața* (mp)	Observații / Referințe
A1		Din acte: 6.583 Masurata: 2.712	Sector cadastral:11 Teren neimprejmuit; Diferența de suprafață se regăsește la imobilul cu ID 12335.

B. Partea II. Proprietari și acte

Inscrieri privitoare la dreptul de proprietate și alte drepturi reale		Referințe
/		
Act Administrativ nr. 19186, din 12/12/2023 emis de PRIMĂRIA COMUNEI PIPIRIG;		
B1	Inscrierea posesiei, drept de PROPRIETATE, dobandit prin Lege, cota actuala 1/1, cota initiala 1/1 1) LĂCĂTUȘU VERONICA	A1

C. Partea III. SARCINI .

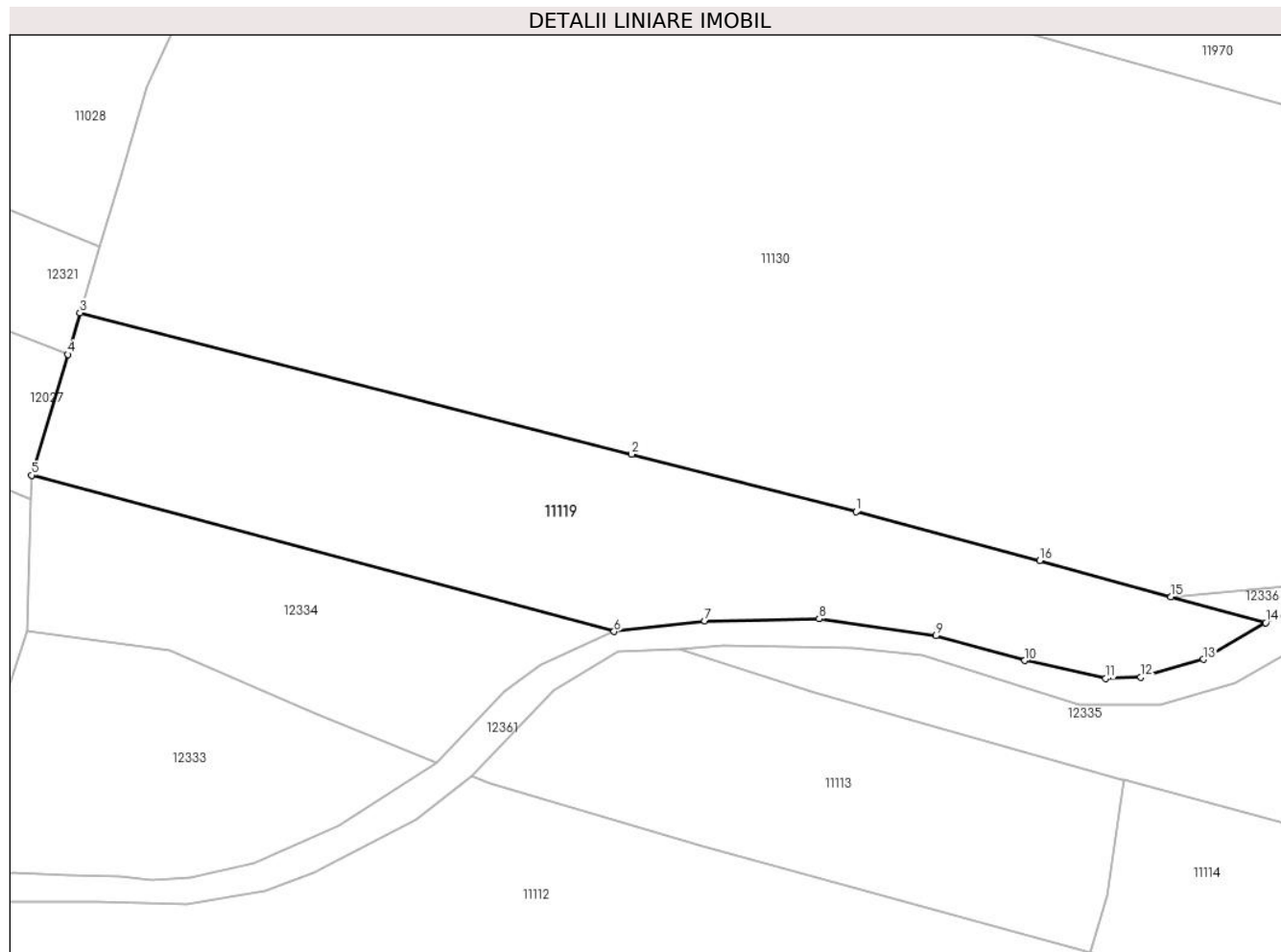
Inscrieri privind dezmembramintele dreptului de proprietate, drepturi reale de garanție și sarcini	Referințe
NU SUNT	

Anexa Nr. 1 La Partea I

Teren

Nr cadastral	Suprafața (mp)*	Observații / Referințe
	Din acte: 6.583 Masurata: 2.712	Diferența de suprafață se regăsește la imobilul cu ID 12335.

* Suprafața este determinată în planul de proiecție Stereo 70.



Date referitoare la teren

Crt	Categorie folosință	Intra vilan	Suprafața (mp)	Tarla	Parcelă	Nr. topo	Observații / Referințe
1	faneata	NU	2.712	-	-	-	

Lungime Segmente

1) Valorile lungimilor segmentelor sunt obținute din proiecție în plan.

Punct început	X / Y	Punct sfârșit	X / Y	Lungime segment (** (m)
1	581.158,821 640.347,544	2	581.130,401 640.354,827	29.338
2	581.130,401 640.354,827	3	581.060,595 640.372,716	72.062
3	581.060,595 640.372,716	4	581.059,027 640.367,452	5.493
4	581.059,027 640.367,452	5	581.054,473 640.352,161	15.955
5	581.054,473 640.352,161	6	581.128,18 640.332,399	76.31

Punct început	X / Y	Punct sfârşit	X / Y	Lungime segment (** (m)
6	581.128,18 640.332,399	7	581.139,654 640.333,732	11.551
7	581.139,654 640.333,732	8	581.154,115 640.333,991	14.463
8	581.154,115 640.333,991	9	581.168,875 640.331,853	14.914
9	581.168,875 640.331,853	10	581.180,156 640.328,72	11.708
10	581.180,156 640.328,72	11	581.190,357 640.326,45	10.451
11	581.190,357 640.326,45	12	581.194,822 640.326,606	4.468
12	581.194,822 640.326,606	13	581.202,735 640.328,877	8.232
13	581.202,735 640.328,877	14	581.210,634 640.333,499	9.152
14	581.210,634 640.333,499	15	581.198,634 640.336,796	12.445
15	581.198,634 640.336,796	16	581.182,048 640.341,354	17.201
16	581.182,048 640.341,354	1	581.158,821 640.347,544	24.038

** Lungimile segmentelor sunt determinate în planul de proiecție Stereo 70 și sunt rotunjite la 1 milimetru.

*** Distanța dintre puncte este formată din segmente cumulate ce sunt mai mici decât valoarea 1 milimetru.

**DATE DESPRE IMOBILUL NR. 11120**

Oficiul de Cadastru și Publicitate Imobiliară NEAMT
Biroul de Cadastru și Publicitate Imobiliară Targu-Neamt

A. Partea I. Descrierea imobilului

TEREN Extravilan

Adresa: Jud. Neamt

Nr. Crt	Nr cadastral Nr. topografic	Suprafața* (mp)	Observații / Referințe
A1		10.000	Sector cadastral:11 Teren neimprejmuit;

B. Partea II. Proprietari și acte

Inscrieri privitoare la dreptul de proprietate și alte drepturi reale		Referințe
/		
Act Administrativ nr. 19186, din 12/12/2023 emis de PRIMĂRIA COMUNEI PIPIRIG;		
B1	Inscrierea posesiei, drept de PROPRIETATE, dobandit prin Lege, cota actuala 1/1, cota initiala 1/1 1) GRIGORAȘ NECULAI	A1

C. Partea III. SARCINI .

Inscrieri privind dezmembramintele dreptului de proprietate, drepturi reale de garanție și sarcini	Referințe
NU SUNT	

Anexa Nr. 1 La Partea I

Teren

Nr cadastral	Suprafața (mp)*	Observații / Referințe
	10.000	

* Suprafața este determinată în planul de proiecție Stereo 70.



Date referitoare la teren

Crt	Categorie folosință	Intra vilan	Suprafața (mp)	Tarla	Parcelă	Nr. topo	Observații / Referințe
1	faneata	NU	6.385	-	-	-	
2	pasune	NU	3.616	-	-	-	

Lungime Segmente

1) Valorile lungimilor segmentelor sunt obținute din proiecție în plan.

Punct început	X / Y	Punct sfârșit	X / Y	Lungime segment (** (m)
1	581.381,716 640.379,749	2	581.374,071 640.358,175	22.889
2	581.374,071 640.358,175	3	581.414,48 640.329,442	49.583
3	581.414,48 640.329,442	4	581.483,758 640.275,287	87.933
4	581.483,758 640.275,287	5	581.586,81 640.197,105	129.353

Punct început	X / Y	Punct sfârșit	X / Y	Lungime segment (** (m)
5	581.586,81 640.197,105	6	581.632,541 640.165,276	55.717
6	581.632,541 640.165,276	7	581.641,533 640.196,367	32.365
7	581.641,533 640.196,367	8	581.638,542 640.197,831	3.33
8	581.638,542 640.197,831	9	581.625,112 640.206,678	16.082
9	581.625,112 640.206,678	10	581.582,561 640.247,312	58.836
10	581.582,561 640.247,312	11	581.548,161 640.267,818	40.048
11	581.548,161 640.267,818	12	581.503,169 640.298,672	54.555
12	581.503,169 640.298,672	13	581.461,384 640.328,999	51.631
13	581.461,384 640.328,999	14	581.429,899 640.352,822	39.482
14	581.429,899 640.352,822	15	581.416,498 640.362,513	16.538
15	581.416,498 640.362,513	16	581.389,577 640.383,312	34.02
16	581.389,577 640.383,312	17	581.384,374 640.387,249	6.525
17	581.384,374 640.387,249	1	581.381,716 640.379,749	7.957

** Lungimile segmentelor sunt determinate în planul de proiecție Stereo 70 și sunt rotunjite la 1 milimetru.

*** Distanța dintre puncte este formată din segmente cumulate ce sunt mai mici decât valoarea 1 milimetru.

**DATE DESPRE IMOBILUL NR. 11121**

Oficiul de Cadastru și Publicitate Imobiliară NEAMT
Biroul de Cadastru și Publicitate Imobiliară Targu-Neamt

A. Partea I. Descrierea imobilului

TEREN Extravilan

Adresa: Jud. Neamt

Nr. Crt	Nr cadastral Nr. topografic	Suprafața* (mp)	Observații / Referințe
A1		6.867	Sector cadastral:11 Teren neimprejmuit;

B. Partea II. Proprietari și acte

Inscrieri privitoare la dreptul de proprietate și alte drepturi reale		Referințe
/		
Act Administrativ nr. 19186, din 12/12/2023 emis de PRIMĂRIA COMUNEI PIPIRIG;		
B1	Inscrierea posesiei, drept de PROPRIETATE, dobandit prin Lege, cota actuala 1/1, cota initiala 1/1 1) ARON GHEORGHE	A1

C. Partea III. SARCINI .

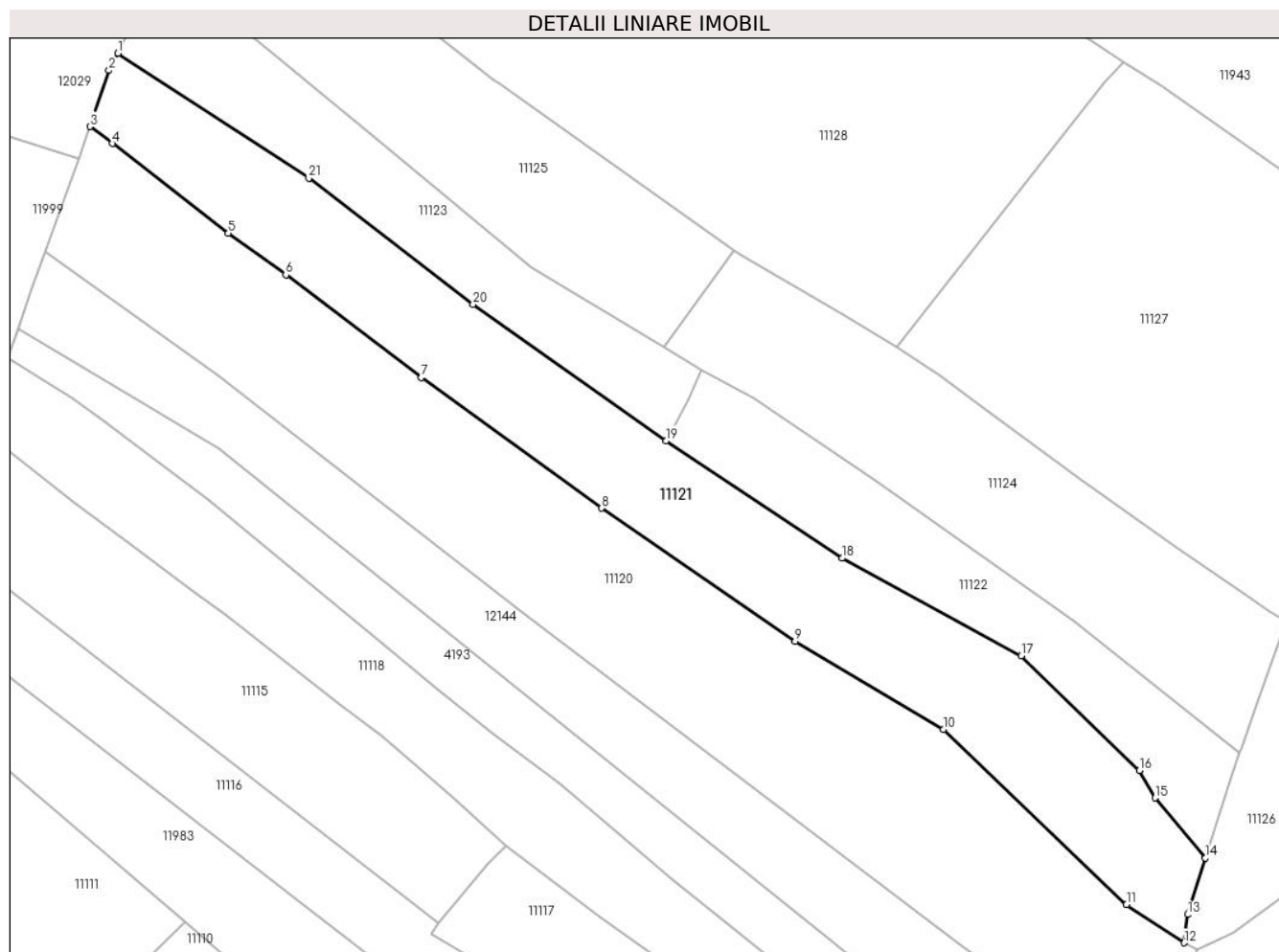
Inscrieri privind dezmembramintele dreptului de proprietate, drepturi reale de garanție și sarcini	Referințe
NU SUNT	

Anexa Nr. 1 La Partea I

Teren

Nr cadastral	Suprafața (mp)*	Observații / Referințe
	6.867	

* Suprafața este determinată în planul de proiecție Stereo 70.



Date referitoare la teren

Crt	Categorie folosință	Intra vilan	Suprafața (mp)	Tarla	Parcelă	Nr. topo	Observații / Referințe
1	faneata	NU	6.867	-	-	-	

Lungime Segmente

1) Valorile lungimilor segmentelor sunt obținute din proiecție în plan.

Punct început	X / Y	Punct sfârșit	X / Y	Lungime segment (** (m)
1	581.390,91 640.404,264	2	581.388,822 640.400,258	4.517
3	581.384,374 640.387,249	4	581.389,577 640.383,312	6.525
5	581.416,498 640.362,513	6	581.429,899 640.352,822	16.538
7	581.461,384 640.328,999	8	581.503,169 640.298,672	51.631
9	581.548,161 640.267,818	10	581.582,561 640.247,312	40.048

Punct început	X / Y	Punct sfârșit	X / Y	Lungime segment (** (m)
2	581.388,822 640.400,258	3	581.384,374 640.387,249	13.748
4	581.389,577 640.383,312	5	581.416,498 640.362,513	34.02
6	581.429,899 640.352,822	7	581.461,384 640.328,999	39.482
8	581.503,169 640.298,672	9	581.548,161 640.267,818	54.555
10	581.582,561 640.247,312	11	581.625,112 640.206,678	58.836

Punct început	X / Y	Punct sfârșit	X / Y	Lungime segment (** (m)
11	581.625,112 640.206,678	12	581.638,542 640.197,831	16.082
13	581.639,292 640.204,378	14	581.643,478 640.217,467	13.742
15	581.631,767 640.231,457	16	581.628,097 640.237,832	7.356
17	581.600,701 640.264,429	18	581.559,052 640.287,069	47.405
19	581.518,243 640.314,353	20	581.473,369 640.346,016	54.92
21	581.435,22 640.375,302	1	581.390,91 640.404,264	52.936

Punct început	X / Y	Punct sfârșit	X / Y	Lungime segment (** (m)
12	581.638,542 640.197,831	13	581.639,292 640.204,378	6.59
14	581.643,478 640.217,467	15	581.631,767 640.231,457	18.245
16	581.628,097 640.237,832	17	581.600,701 640.264,429	38.183
18	581.559,052 640.287,069	19	581.518,243 640.314,353	49.09
20	581.473,369 640.346,016	21	581.435,22 640.375,302	48.094

** Lungimile segmentelor sunt determinate în planul de proiecție Stereo 70 și sunt rotunjite la 1 milimetru.

*** Distanța dintre puncte este formată din segmente cumulate ce sunt mai mici decât valoarea 1 milimetru.

**DATE DESPRE IMOBILUL NR. 11122**

Oficiul de Cadastru și Publicitate Imobiliară NEAMT
Biroul de Cadastru și Publicitate Imobiliară Targu-Neamt

A. Partea I. Descrierea imobilului

TEREN Extravilan

Adresa: Jud. Neamt

Nr. Crt	Nr cadastral Nr. topografic	Suprafața* (mp)	Observații / Referințe
A1		2.766	Sector cadastral:11 Teren neimprejmuit;

B. Partea II. Proprietari și acte

Inscrieri privitoare la dreptul de proprietate și alte drepturi reale		Referințe
/		
Act Administrativ nr. 19186, din 12/12/2023 emis de PRIMĂRIA COMUNEI PIPIRIG;		
B1	Inscrierea posesiei, drept de PROPRIETATE, dobandit prin Lege, cota actuala 1/1, cota initiala 1/1 1) IONIȚĂ VASILE	A1

C. Partea III. SARCINI .

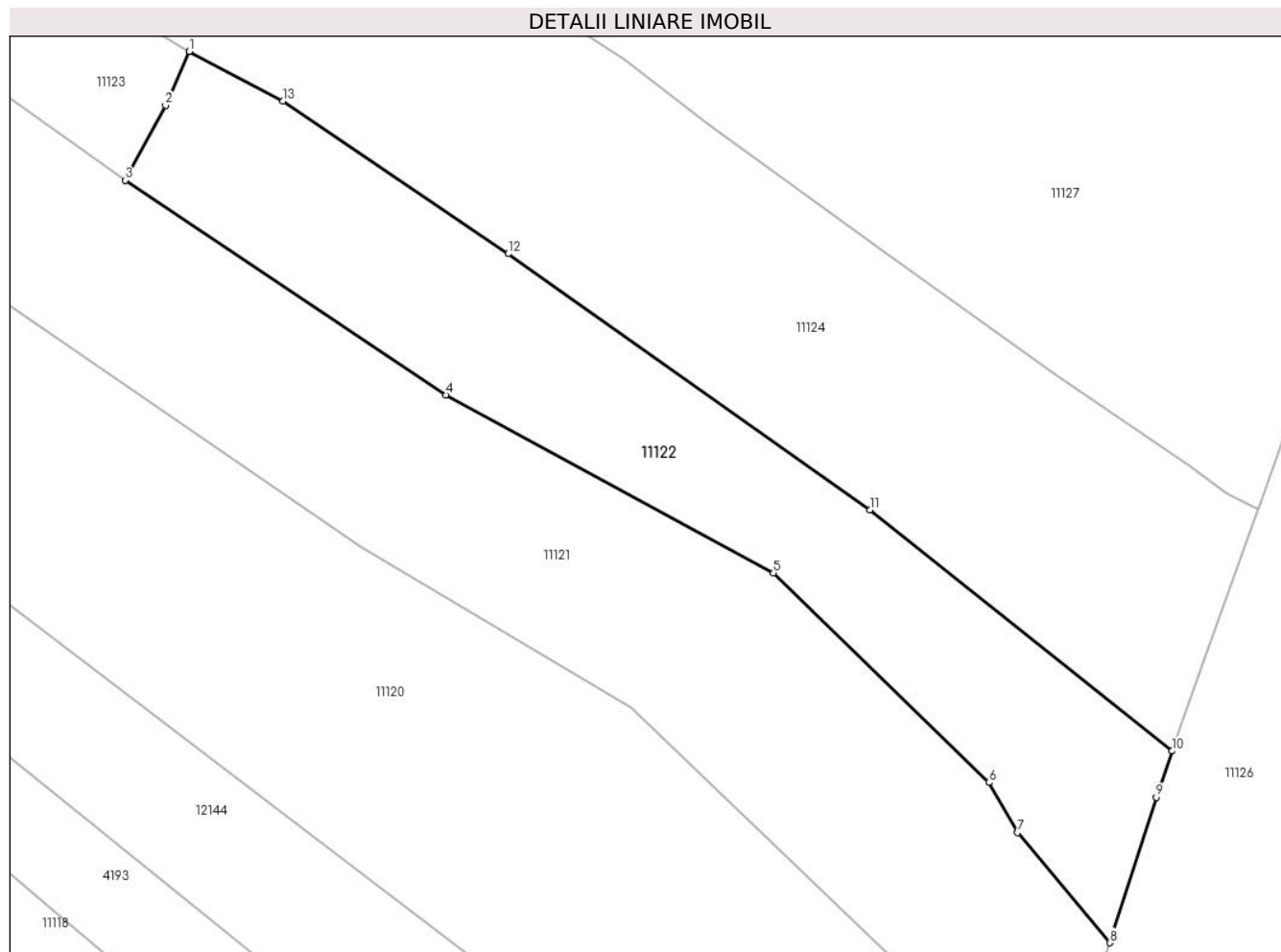
Inscrieri privind dezmembramintele dreptului de proprietate, drepturi reale de garanție și sarcini	Referințe
NU SUNT	

Anexa Nr. 1 La Partea I

Teren

Nr cadastral	Suprafața (mp)*	Observații / Referințe
	2.766	

* Suprafața este determinată în planul de proiecție Stereo 70.



Date referitoare la teren

Crt	Categorie folosință	Intra vilan	Suprafața (mp)	Tarla	Parcelă	Nr. topo	Observații / Referințe
1	faneata	NU	2.766	-	-	-	

Lungime Segmente

1) Valorile lungimilor segmentelor sunt obținute din proiecție în plan.

Punct început	X / Y	Punct sfârșit	X / Y	Lungime segment (** (m)
1	581.526,413 640.330,706	2	581.523,392 640.323,839	7.502
2	581.523,392 640.323,839	3	581.518,243 640.314,353	10.793
3	581.518,243 640.314,353	4	581.559,052 640.287,069	49.09
4	581.559,052 640.287,069	5	581.600,701 640.264,429	47.405
5	581.600,701 640.264,429	6	581.628,097 640.237,832	38.183

Punct început	X / Y	Punct sfârșit	X / Y	Lungime segment (** (m)
6	581.628,097 640.237,832	7	581.631,767 640.231,457	7.356
7	581.631,767 640.231,457	8	581.643,478 640.217,467	18.245
8	581.643,478 640.217,467	9	581.649,385 640.235,941	19.395
9	581.649,385 640.235,941	10	581.651,43 640.241,824	6.228
10	581.651,43 640.241,824	11	581.612,966 640.272,458	49.172
11	581.612,966 640.272,458	12	581.566,979 640.305,006	56.34
12	581.566,979 640.305,006	13	581.538,329 640.324,418	34.607
13	581.538,329 640.324,418	1	581.526,413 640.330,706	13.473

** Lungimile segmentelor sunt determinate în planul de proiecție Stereo 70 și sunt rotunjite la 1 milimetru.

*** Distanța dintre puncte este formată din segmente cumulate ce sunt mai mici decât valoarea 1 milimetru.

**DATE DESPRE IMOBILUL NR. 11123**

Oficiul de Cadastru și Publicitate Imobiliară NEAMT
Biroul de Cadastru și Publicitate Imobiliară Targu-Neamt

A. Partea I. Descrierea imobilului

TEREN Extravilan

Adresa: Jud. Neamt

Nr. Crt	Nr cadastral Nr. topografic	Suprafața* (mp)	Observații / Referințe
A1		2.758	Sector cadastral:11 Teren neimprejmuit;

B. Partea II. Proprietari și acte

Inscrieri privitoare la dreptul de proprietate și alte drepturi reale		Referințe
/		
Act Administrativ nr. 19186, din 12/12/2023 emis de PRIMĂRIA COMUNEI PIPIRIG;		
B1	Inscrierea posesiei, drept de PROPRIETATE, dobandit prin Lege, cota actuala 1/1, cota initiala 1/1 1) DOBRICĂ ELENA 2) DOBRICĂ MIHAI	A1

C. Partea III. SARCINI .

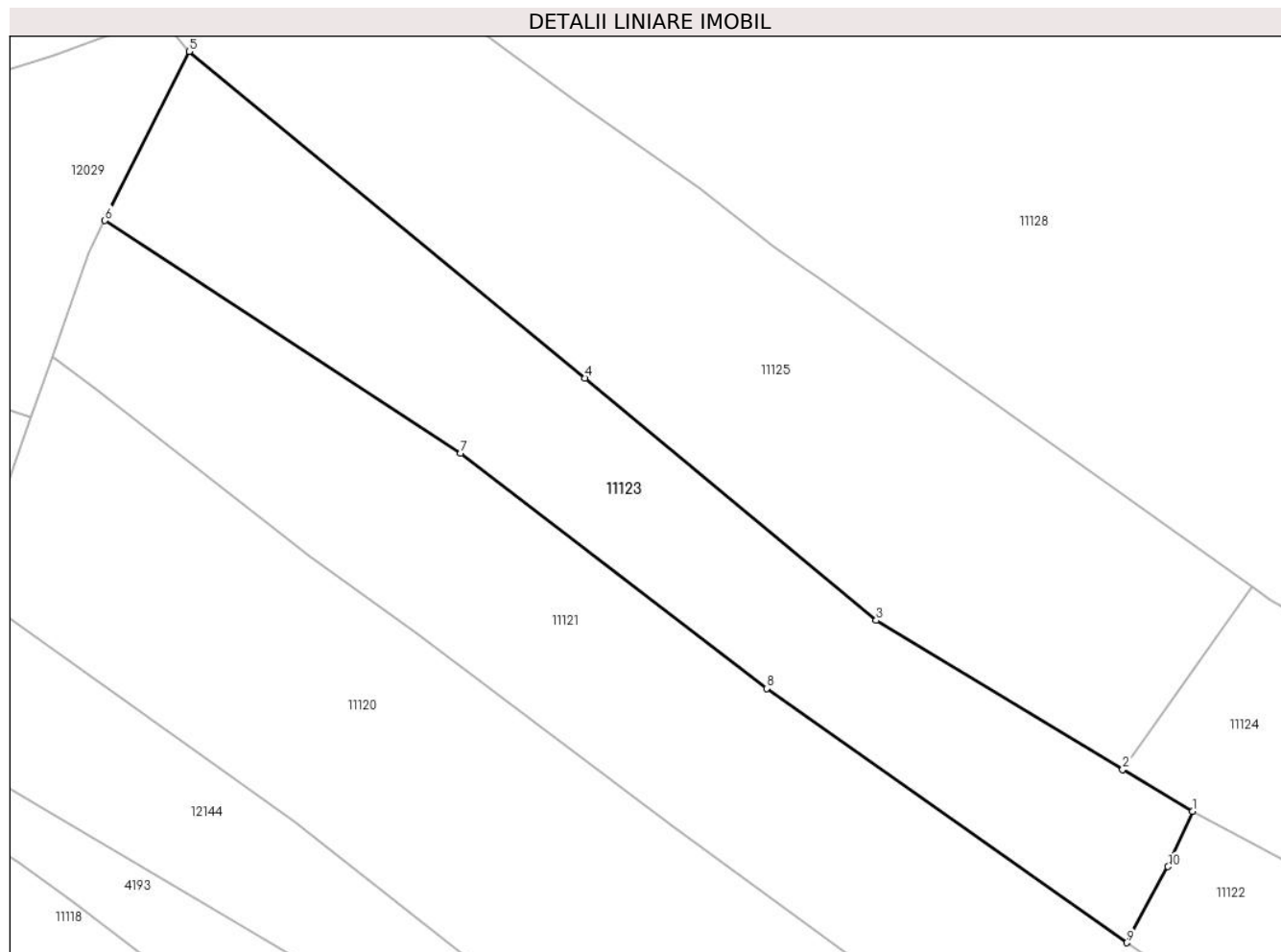
Inscrieri privind dezmembramintele dreptului de proprietate, drepturi reale de garanție și sarcini	Referințe
NU SUNT	

Anexa Nr. 1 La Partea I

Teren

Nr cadastral	Suprafața (mp)*	Observații / Referințe
	2.758	

* Suprafața este determinată în planul de proiecție Stereo 70.



Date referitoare la teren

Crt	Categorie folosință	Intra vilan	Suprafața (mp)	Tarla	Parcelă	Nr. topo	Observații / Referințe
1	faneata	NU	2.758	-	-	-	

Lungime Segmente

1) Valorile lungimilor segmentelor sunt obținute din proiecție în plan.

Punct început	X / Y	Punct sfârșit	X / Y	Lungime segment (** (m)
1	581.526,413 640.330,706	2	581.517,744 640.335,941	10.127
2	581.517,744 640.335,941	3	581.487,015 640.354,498	35.898
3	581.487,015 640.354,498	4	581.450,736 640.384,648	47.172
4	581.450,736 640.384,648	5	581.401,384 640.425,306	63.943
5	581.401,384 640.425,306	6	581.390,91 640.404,264	23.505

Punct început	X / Y	Punct sfârșit	X / Y	Lungime segment (** (m)
6	581.390,91 640.404,264	7	581.435,22 640.375,302	52.936
7	581.435,22 640.375,302	8	581.473,369 640.346,016	48.094
8	581.473,369 640.346,016	9	581.518,243 640.314,353	54.92
9	581.518,243 640.314,353	10	581.523,392 640.323,839	10.793
10	581.523,392 640.323,839	1	581.526,413 640.330,706	7.502

** Lungimile segmentelor sunt determinate în planul de proiecție Stereo 70 și sunt rotunjite la 1 milimetru.

*** Distanța dintre puncte este formată din segmente cumulate ce sunt mai mici decât valoarea 1 milimetru.

**DATE DESPRE IMOBILUL NR. 11124**

Oficiul de Cadastru și Publicitate Imobiliară NEAMT
Biroul de Cadastru și Publicitate Imobiliară Targu-Neamt

A. Partea I. Descrierea imobilului

TEREN Extravilan

Adresa: Jud. Neamt

Nr. Crt	Nr cadastral Nr. topografic	Suprafața* (mp)	Observații / Referințe
A1		4.500	Sector cadastral:11 Teren neimprejmuit;

B. Partea II. Proprietari și acte

Inscrieri privitoare la dreptul de proprietate și alte drepturi reale	Referințe
/	
Act Administrativ nr. 19186, din 12/12/2023 emis de PRIMĂRIA COMUNEI PIPIRIG;	
B1	A1
Inscrierea posesiei, drept de PROPRIETATE, dobandit prin Lege, cota actuala 1/1, cota initiala 1/1	
1) BĂBOI SILVIU	

C. Partea III. SARCINI .

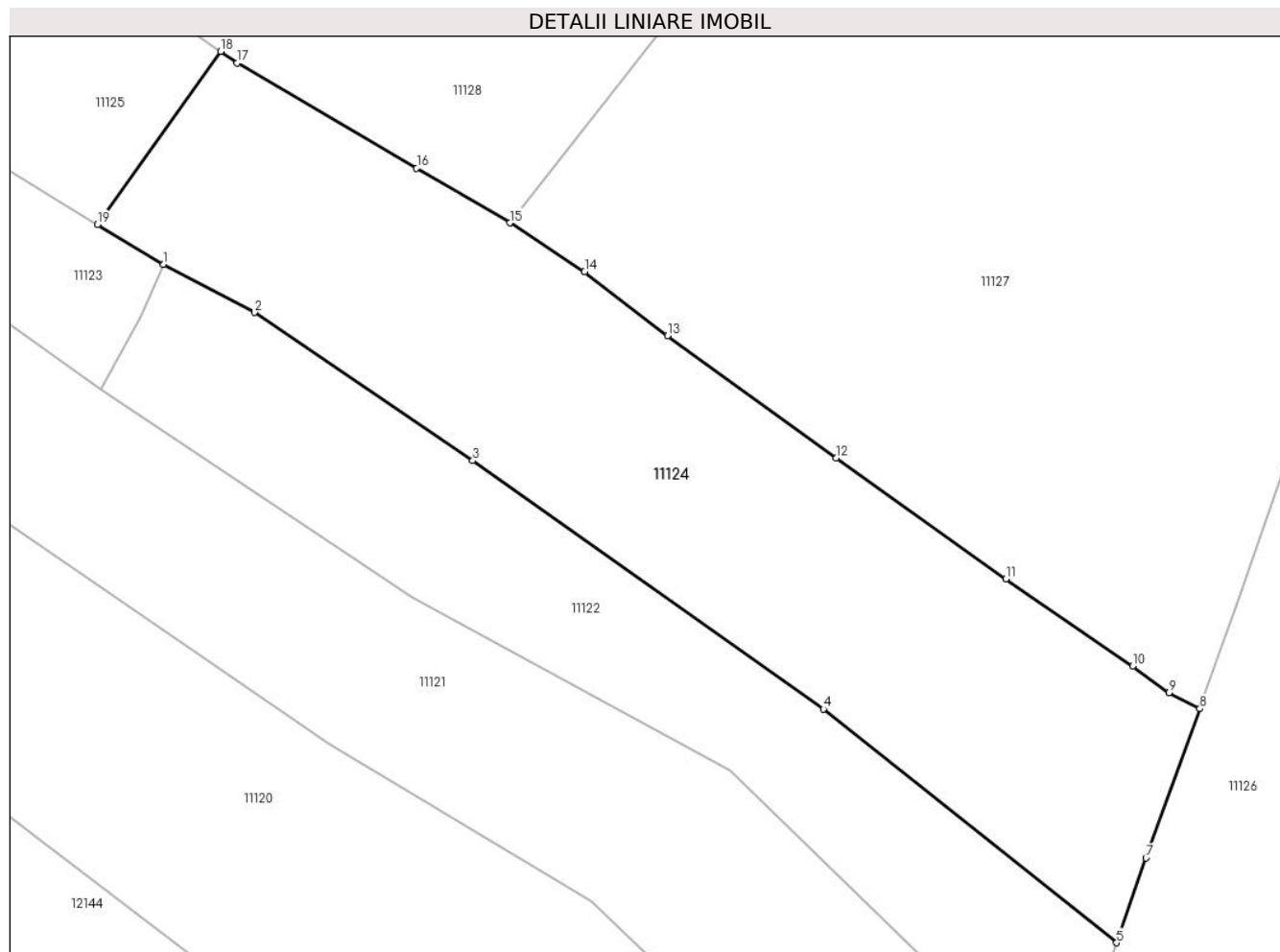
Inscrieri privind dezmembramintele dreptului de proprietate, drepturi reale de garanție și sarcini	Referințe
NU SUNT	

Anexa Nr. 1 La Partea I

Teren

Nr cadastral	Suprafața (mp)*	Observații / Referințe
	4.500	

* Suprafața este determinată în planul de proiecție Stereo 70.



Date referitoare la teren

Crt	Categorie folosință	Intravilan	Suprafața (mp)	Tarla	Parcelă	Nr. topo	Observații / Referințe
1	faneata	NU	4.500	-	-	-	

Lungime Segmente

1) Valorile lungimilor segmentelor sunt obținute din proiecție în plan.

Punct început	X / Y	Punct sfârșit	X / Y	Lungime segment (** (m)
1	581.526,413 640.330,706	2	581.538,329 640.324,418	13.473
2	581.538,329 640.324,418	3	581.566,979 640.305,006	34.607
3	581.566,979 640.305,006	4	581.612,966 640.272,458	56.34
4	581.612,966 640.272,458	5	581.651,43 640.241,824	49.172
5	581.651,43 640.241,824	6	581.651,805 640.242,903	1.142

Punct început	X / Y	Punct sfârșit	X / Y	Lungime segment (** (m)
6	581.651,805 640.242,903	7	581.655,293 640.252,937	10.623
7	581.655,293 640.252,937	8	581.662,353 640.272,509	20.806
8	581.662,353 640.272,509	9	581.658,321 640.274,608	4.546
9	581.658,321 640.274,608	10	581.653,553 640.278,082	5.899
10	581.653,553 640.278,082	11	581.636,896 640.289,483	20.185
11	581.636,896 640.289,483	12	581.614,66 640.305,321	27.3
12	581.614,66 640.305,321	13	581.592,511 640.321,369	27.352
13	581.592,511 640.321,369	14	581.581,634 640.329,735	13.722
14	581.581,634 640.329,735	15	581.571,824 640.336,154	11.723
15	581.571,824 640.336,154	16	581.559,607 640.343,309	14.158
16	581.559,607 640.343,309	17	581.536,078 640.357,088	27.267
17	581.536,078 640.357,088	18	581.533,925 640.358,616	2.64
18	581.533,925 640.358,616	19	581.517,744 640.335,941	27.856
19	581.517,744 640.335,941	1	581.526,413 640.330,706	10.127

** Lungimile segmentelor sunt determinate în planul de proiecție Stereo 70 și sunt rotunjite la 1 milimetru.

*** Distanța dintre puncte este formată din segmente cumulate ce sunt mai mici decât valoarea 1 milimetru.

**DATE DESPRE IMOBILUL NR. 11125**

Oficiul de Cadastru și Publicitate Imobiliară NEAMT
Biroul de Cadastru și Publicitate Imobiliară Targu-Neamt

A. Partea I. Descrierea imobilului

TEREN Extravilan

Adresa: Jud. Neamt

Nr. Crt	Nr cadastral Nr. topografic	Suprafața* (mp)	Observații / Referințe
A1		Din acte: 4.335 Masurata: 4.000	Sector cadastral:11 Teren neimprejmuit; Diferența de suprafață se regăsește la imobilul cu ID 12338.

B. Partea II. Proprietari și acte

Inscrieri privitoare la dreptul de proprietate și alte drepturi reale		Referințe
/		
Act Administrativ nr. 19186, din 12/12/2023 emis de PRIMĂRIA COMUNEI PIPIRIG;		
B1	Inscrierea posesiei, drept de PROPRIETATE, dobandit prin Lege, cota actuala 1/1, cota initiala 1/1 1) ANISTOROAEI VASILE	A1

C. Partea III. SARCINI .

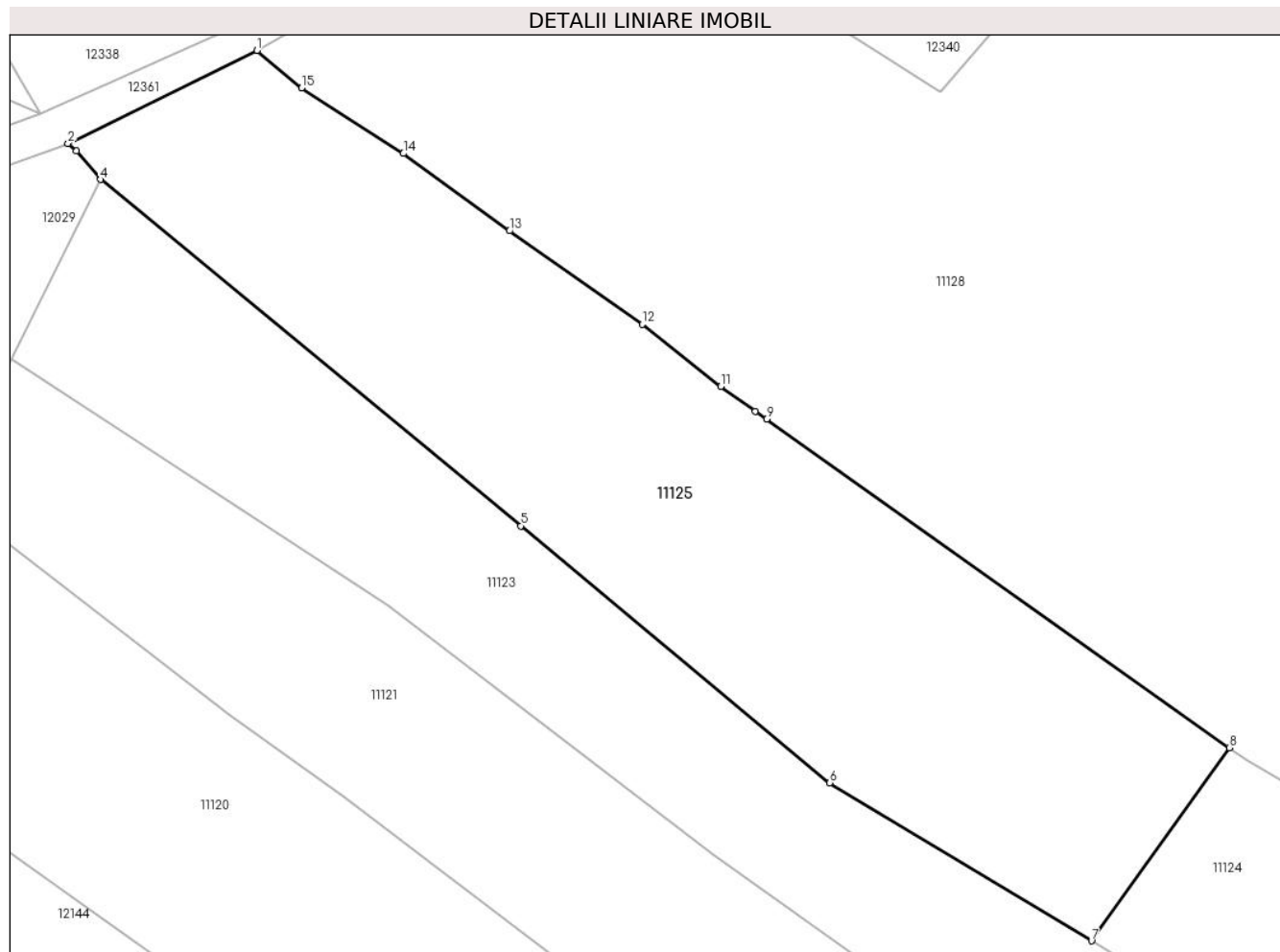
Inscrieri privind dezmembramintele dreptului de proprietate, drepturi reale de garanție și sarcini	Referințe
NU SUNT	

Anexa Nr. 1 La Partea I

Teren

Nr cadastral	Suprafața (mp)*	Observații / Referințe
	Din acte: 4.335 Masurata: 4.000	Diferența de suprafață se regăsește la imobilul cu ID 12338.

* Suprafața este determinată în planul de proiecție Stereo 70.



Date referitoare la teren

Crt	Categorie folosință	Intra vilan	Suprafața (mp)	Tarla	Parcelă	Nr. topo	Observații / Referințe
1	faneata	NU	4.000	-	-	-	

Lungime Segmente

1) Valorile lungimilor segmentelor sunt obținute din proiecție în plan.

Punct început	X / Y	Punct sfârșit	X / Y	Lungime segment (** (m)
1	581.419,759 640.440,462	2	581.397,583 640.429,552	24.714
2	581.397,583 640.429,552	3	581.398,58 640.428,693	1.316
3	581.398,58 640.428,693	4	581.401,384 640.425,306	4.397
4	581.401,384 640.425,306	5	581.450,736 640.384,648	63.943
5	581.450,736 640.384,648	6	581.487,015 640.354,498	47.172

Punct început	X / Y	Punct sfârșit	X / Y	Lungime segment (** (m)
6	581.487,015 640.354,498	7	581.517,744 640.335,941	35.898
7	581.517,744 640.335,941	8	581.533,925 640.358,616	27.856
8	581.533,925 640.358,616	9	581.479,598 640.397,169	66.616
9	581.479,598 640.397,169	10	581.478,282 640.398,112	1.619
10	581.478,282 640.398,112	11	581.474,216 640.401,024	5.001
11	581.474,216 640.401,024	12	581.465,011 640.408,306	11.737
12	581.465,011 640.408,306	13	581.449,4 640.419,277	19.081
13	581.449,4 640.419,277	14	581.436,959 640.428,36	15.404
14	581.436,959 640.428,36	15	581.424,994 640.436,039	14.217
15	581.424,994 640.436,039	1	581.419,759 640.440,462	6.853

** Lungimile segmentelor sunt determinate în planul de proiecție Stereo 70 și sunt rotunjite la 1 milimetru.

*** Distanța dintre puncte este formată din segmente cumulate ce sunt mai mici decât valoarea 1 milimetru.

**DATE DESPRE IMOBILUL NR. 11126**

Oficiul de Cadastru și Publicitate Imobiliară NEAMT
Biroul de Cadastru și Publicitate Imobiliară Targu-Neamt

A. Partea I. Descrierea imobilului

TEREN Extravilan

Adresa: Jud. Neamt, punct IZVOR

Nr. Crt	Nr cadastral Nr. topografic	Suprafața* (mp)	Observații / Referințe
A1	52164	14.069	Sector cadastral:11 Teren neimprejmuit;

B. Partea II. Proprietari și acte

Inscrieri privitoare la dreptul de proprietate și alte drepturi reale	Referințe
24711 / 11/10/2016	
Act Notarial nr. 2148 - contract de vanzare cumparare, din 06/10/2016 emis de NP Andronache Laura;	
B1	A1
Intabulare, drept de PROPRIETATEcu titlu de cumparare, dobandit prin Conventie, cota actuala 1/1, cota initiala 1/1	
1) SOREA NICOLAE	
2) SOREA LAURA, - soti	

C. Partea III. SARCINI .

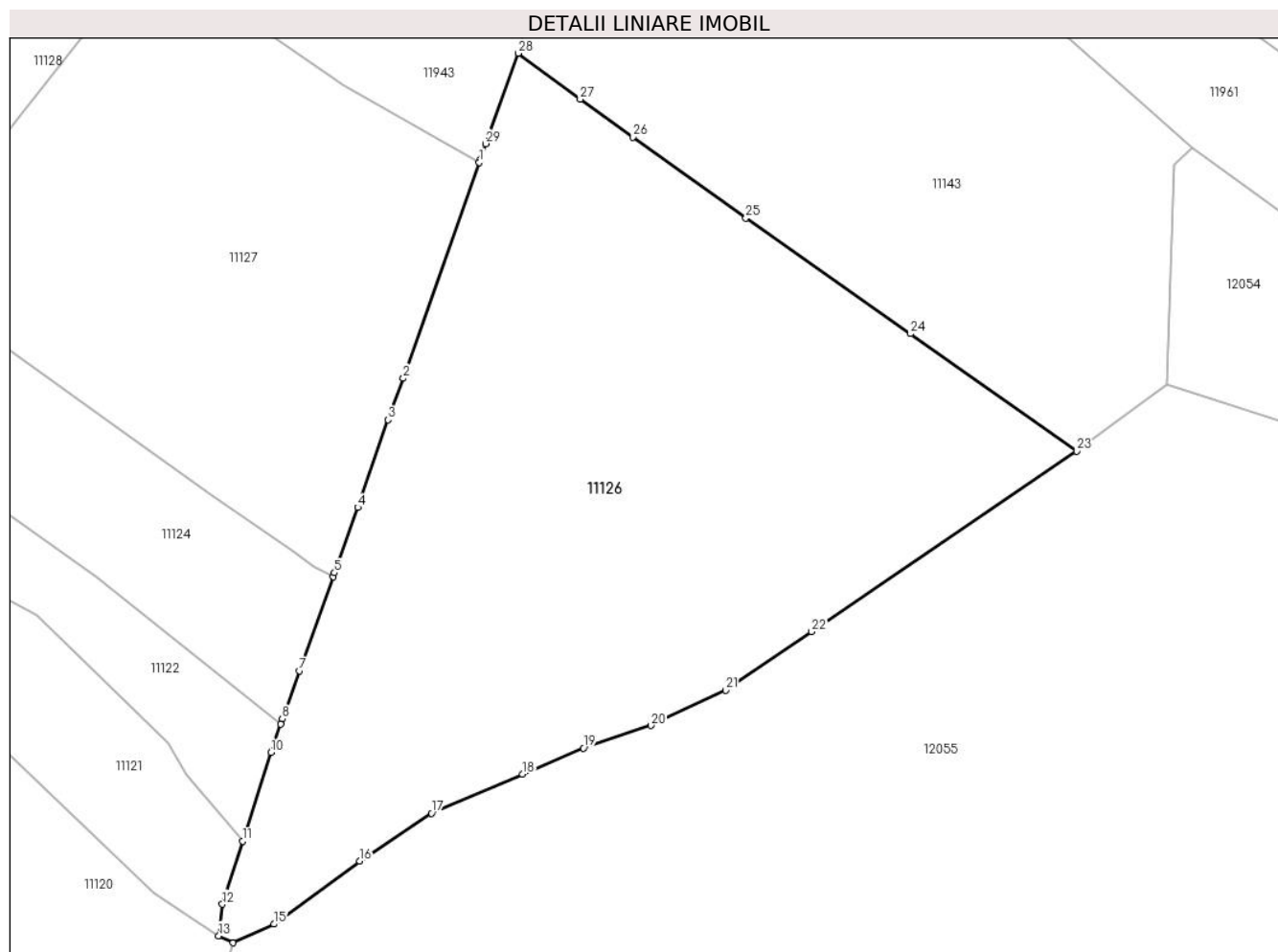
Inscrieri privind dezmembramintele dreptului de proprietate, drepturi reale de garanție și sarcini	Referințe
NU SUNT	

Anexa Nr. 1 La Partea I

Teren

Nr cadastral	Suprafața (mp)*	Observații / Referințe
52164	14.069	

* Suprafața este determinată în planul de proiecție Stereo 70.



Date referitoare la teren

Crt	Categorie folosință	Intravilan	Suprafața (mp)	Tarla	Parcelă	Nr. topo	Observații / Referințe
1	faneata	NU	14.069	-	-	-	

Lungime Segmente

1) Valorile lungimilor segmentelor sunt obținute din proiecție în plan.

Punct început	X / Y	Punct sfârșit	X / Y	Lungime segment (** (m)
1	581.692,729 640.358,644	2	581.676,955 640.313,743	47.591
3	581.673,788 640.305,134	4	581.667,492 640.286,898	19.292
5	581.662,63 640.273,285	6	581.662,353 640.272,509	0.824
7	581.655,293 640.252,937	8	581.651,805 640.242,903	10.623
9	581.651,43 640.241,824	10	581.649,385 640.235,941	6.228

Punct început	X / Y	Punct sfârșit	X / Y	Lungime segment (** (m)
2	581.676,955 640.313,743	3	581.673,788 640.305,134	9.173
4	581.667,492 640.286,898	5	581.662,63 640.273,285	14.455
6	581.662,353 640.272,509	7	581.655,293 640.252,937	20.806
8	581.651,805 640.242,903	9	581.651,43 640.241,824	1.142
10	581.649,385 640.235,941	11	581.643,478 640.217,467	19.395

Punct început	X / Y	Punct sfârșit	X / Y	Lungime segment (** (m)	Punct început	X / Y	Punct sfârșit	X / Y	Lungime segment (** (m)
11	581.643,478 640.217,467	12	581.639,292 640.204,378	13.742	12	581.639,292 640.204,378	13	581.638,542 640.197,831	6.59
13	581.638,542 640.197,831	14	581.641,533 640.196,367	3.33	14	581.641,533 640.196,367	15	581.650,05 640.200,242	9.357
15	581.650,05 640.200,242	16	581.667,911 640.213,345	22.152	16	581.667,911 640.213,345	17	581.682,829 640.223,306	17.938
17	581.682,829 640.223,306	18	581.701,794 640.231,396	20.618	18	581.701,794 640.231,396	19	581.714,445 640.236,857	13.779
19	581.714,445 640.236,857	20	581.728,497 640.241,549	14.815	20	581.728,497 640.241,549	21	581.743,996 640.248,866	17.139
21	581.743,996 640.248,866	22	581.761,923 640.261,07	21.687	22	581.761,923 640.261,07	23	581.817,067 640.298,611	66.71
23	581.817,067 640.298,611	24	581.782,477 640.323,027	42.339	24	581.782,477 640.323,027	25	581.748,223 640.347,016	41.819
25	581.748,223 640.347,016	26	581.724,788 640.363,918	28.894	26	581.724,788 640.363,918	27	581.713,75 640.371,777	13.55
27	581.713,75 640.371,777	28	581.700,879 640.381,33	16.029	28	581.700,879 640.381,33	29	581.694,092 640.362,523	19.994
29	581.694,092 640.362,523	30	581.692,933 640.359,225	3.496	30	581.692,933 640.359,225	1	581.692,729 640.358,644	0.616

** Lungimile segmentelor sunt determinate în planul de proiecție Stereo 70 și sunt rotunjite la 1 milimetru.

*** Distanța dintre puncte este formată din segmente cumulate ce sunt mai mici decât valoarea 1 milimetru.

**DATE DESPRE IMOBILUL NR. 11127**

Oficiul de Cadastru și Publicitate Imobiliară NEAMT
Biroul de Cadastru și Publicitate Imobiliară Targu-Neamt

A. Partea I. Descrierea imobilului

TEREN Extravilan

Adresa: Jud. Neamt

Nr. Crt	Nr cadastral Nr. topografic	Suprafața* (mp)	Observații / Referințe
A1		8.270	Sector cadastral:11 Teren imprejmuit;

B. Partea II. Proprietari și acte

Inscrieri privitoare la dreptul de proprietate și alte drepturi reale	Referințe
/	
Act Administrativ nr. 19186, din 12/12/2023 emis de PRIMARIA COMUNEI PIPIRIG;	
B1	A1
Inscrierea posesiei, drept de PROPRIETATE, dobandit prin Lege, cota actuala 1/1, cota initiala 1/1 1) PRUNĂ NICOLAE	

C. Partea III. SARCINI .

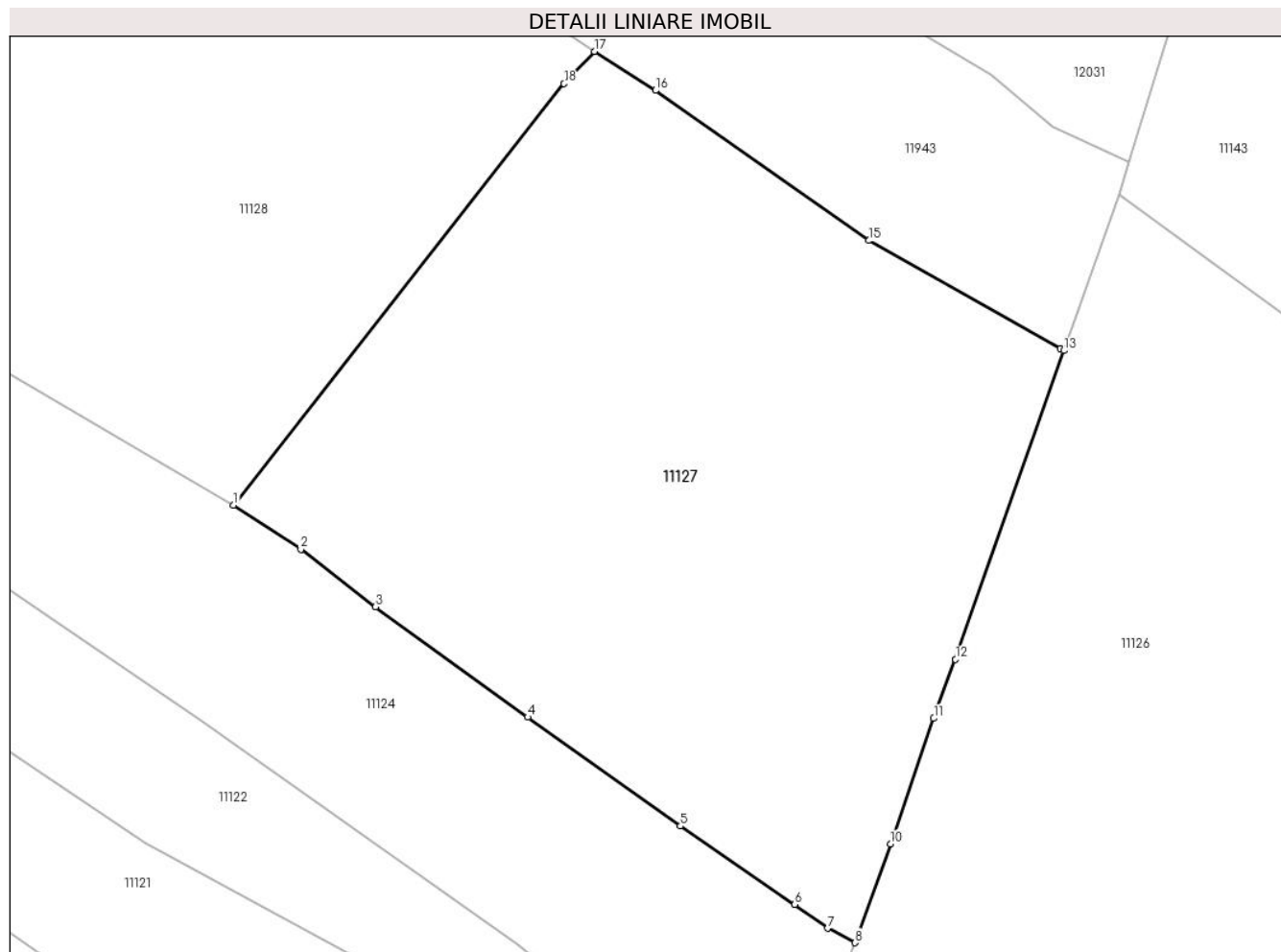
Inscrieri privind dezmembramintele dreptului de proprietate, drepturi reale de garanție și sarcini	Referințe
NU SUNT	

Anexa Nr. 1 La Partea I

Teren

Nr cadastral	Suprafața (mp)*	Observații / Referințe
	8.270	

* Suprafața este determinată în planul de proiecție Stereo 70.



Date referitoare la teren

Crt	Categorie folosință	Intra vilan	Suprafața (mp)	Tarla	Parcelă	Nr. topo	Observații / Referințe
1	faneata	NU	8.270	-	-	-	

Lungime Segmente

1) Valorile lungimilor segmentelor sunt obținute din proiecție în plan.

Punct început	X / Y	Punct sfârșit	X / Y	Lungime segment (** (m)
1	581.571,824 640.336,154	2	581.581,634 640.329,735	11.723
2	581.581,634 640.329,735	3	581.592,511 640.321,369	13.722
3	581.592,511 640.321,369	4	581.614,66 640.305,321	27.352
4	581.614,66 640.305,321	5	581.636,896 640.289,483	27.3
5	581.636,896 640.289,483	6	581.653,553 640.278,082	20.185

Punct început	X / Y	Punct sfârșit	X / Y	Lungime segment (** (m)
6	581.653,553 640.278,082	7	581.658,321 640.274,608	5.899
7	581.658,321 640.274,608	8	581.662,353 640.272,509	4.546
8	581.662,353 640.272,509	9	581.662,63 640.273,285	0.824
9	581.662,63 640.273,285	10	581.667,492 640.286,898	14.455
10	581.667,492 640.286,898	11	581.673,788 640.305,134	19.292
11	581.673,788 640.305,134	12	581.676,955 640.313,743	9.173
12	581.676,955 640.313,743	13	581.692,729 640.358,644	47.591
13	581.692,729 640.358,644	14	581.692,205 640.358,939	0.601
14	581.692,205 640.358,939	15	581.664,361 640.374,642	31.967
15	581.664,361 640.374,642	16	581.633,268 640.396,474	37.992
16	581.633,268 640.396,474	17	581.624,368 640.402,147	10.554
17	581.624,368 640.402,147	18	581.619,948 640.397,464	6.439
18	581.619,948 640.397,464	1	581.571,824 640.336,154	77.941

** Lungimile segmentelor sunt determinate în planul de proiecție Stereo 70 și sunt rotunjite la 1 milimetru.

*** Distanța dintre puncte este formată din segmente cumulate ce sunt mai mici decât valoarea 1 milimetru.

**DATE DESPRE IMOBILUL NR. 11128**

Oficiul de Cadastru și Publicitate Imobiliară NEAMT
Biroul de Cadastru și Publicitate Imobiliară Targu-Neamt

A. Partea I. Descrierea imobilului

TEREN Extravilan

Adresa: Jud. Neamt

Nr. Crt	Nr cadastral Nr. topografic	Suprafața* (mp)	Observații / Referințe
A1		Din acte: 13.582 Masurata: 12.621	Sector cadastral:11 Teren neimprejmuit; Diferența de suprafață se regăsește la imobilul cu ID 12339.

B. Partea II. Proprietari și acte

Inscrieri privitoare la dreptul de proprietate și alte drepturi reale		Referințe
/		
Act Administrativ nr. 19186, din 12/12/2023 emis de PRIMĂRIA COMUNEI PIPIRIG;		
B1	Inscrierea posesiei, drept de PROPRIETATE, dobandit prin Lege, cota actuala 1/1, cota initiala 1/1 1) MARIN GHEORGHE 2) MARIN MIHAELA	A1

C. Partea III. SARCINI .

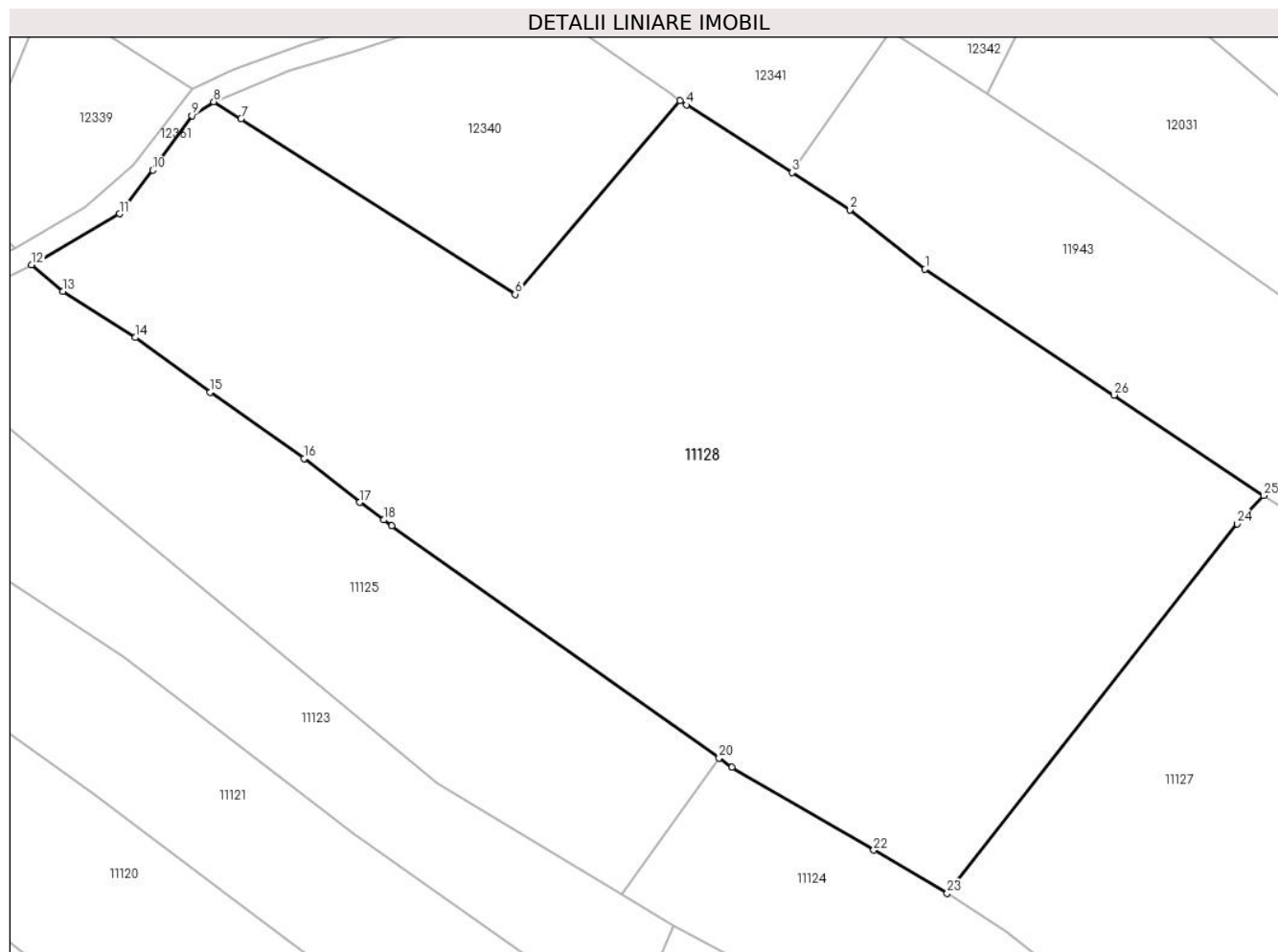
Inscrieri privind dezmembramintele dreptului de proprietate, drepturi reale de garanție și sarcini	Referințe
NU SUNT	

Anexa Nr. 1 La Partea I

Teren

Nr cadastral	Suprafața (mp)*	Observații / Referințe
	Din acte: 13.582 Masurata: 12.621	Diferența de suprafață se regăsește la imobilul cu ID 12339.

* Suprafața este determinată în planul de proiecție Stereo 70.



Date referitoare la teren

Crt	Categorie folosință	Intra vilan	Suprafața (mp)	Tarla	Parcelă	Nr. topo	Observații / Referințe
1	faneata	NU	12.621	-	-	-	

Lungime Segmente

1) Valorile lungimilor segmentelor sunt obținute din proiecție în plan.

Punct început	X / Y	Punct sfârșit	X / Y	Lungime segment (** (m)
1	581.568,127 640.439,713	2	581.555,63 640.449,575	15.92
3	581.546,019 640.455,737	4	581.528,509 640.466,963	20.8
5	581.527,456 640.467,638	6	581.500,047 640.435,531	42.215
7	581.454,544 640.464,661	8	581.450,019 640.467,483	5.333

Punct început	X / Y	Punct sfârșit	X / Y	Lungime segment (** (m)
2	581.555,63 640.449,575	3	581.546,019 640.455,737	11.417
4	581.528,509 640.466,963	5	581.527,456 640.467,638	1.251
6	581.500,047 640.435,531	7	581.454,544 640.464,661	54.029
8	581.450,019 640.467,483	9	581.446,393 640.465,183	4.294

Punct început	X / Y	Punct sfârșit	X / Y	Lungime segment (** (m)
9	581.446,393 640.465,183	10	581.439,881 640.456,137	11.146
11	581.434,358 640.448,91	12	581.419,759 640.440,462	16.867
13	581.424,994 640.436,039	14	581.436,959 640.428,36	14.217
15	581.449,4 640.419,277	16	581.465,011 640.408,306	19.081
17	581.474,216 640.401,024	18	581.478,282 640.398,112	5.001
19	581.479,598 640.397,169	20	581.533,925 640.358,616	66.616
21	581.536,078 640.357,088	22	581.559,607 640.343,309	27.267
23	581.571,824 640.336,154	24	581.619,948 640.397,464	77.941
25	581.624,368 640.402,147	26	581.599,506 640.418,819	29.935

Punct început	X / Y	Punct sfârșit	X / Y	Lungime segment (** (m)
10	581.439,881 640.456,137	11	581.434,358 640.448,91	9.096
12	581.419,759 640.440,462	13	581.424,994 640.436,039	6.853
14	581.436,959 640.428,36	15	581.449,4 640.419,277	15.404
16	581.465,011 640.408,306	17	581.474,216 640.401,024	11.737
18	581.478,282 640.398,112	19	581.479,598 640.397,169	1.619
20	581.533,925 640.358,616	21	581.536,078 640.357,088	2.64
22	581.559,607 640.343,309	23	581.571,824 640.336,154	14.158
24	581.619,948 640.397,464	25	581.624,368 640.402,147	6.439
26	581.599,506 640.418,819	1	581.568,127 640.439,713	37.699

** Lungimile segmentelor sunt determinate în planul de proiecție Stereo 70 și sunt rotunjite la 1 milimetru.

*** Distanța dintre puncte este formată din segmente cumulate ce sunt mai mici decât valoarea 1 milimetru.

**DATE DESPRE IMOBILUL NR. 11129**

Oficiul de Cadastru și Publicitate Imobiliară NEAMT
Biroul de Cadastru și Publicitate Imobiliară Targu-Neamt

A. Partea I. Descrierea imobilului

TEREN Extravilan

Adresa: Jud. Neamt

Nr. Crt	Nr cadastral Nr. topografic	Suprafața* (mp)	Observații / Referințe
A1		Din acte: 4.267 Masurata: 2.304	Sector cadastral:11 Teren neimprejmuit; Diferența de suprafață se regăsește la imobilul cu ID 12340.

B. Partea II. Proprietari și acte

Inscrieri privitoare la dreptul de proprietate și alte drepturi reale		Referințe
/		
Act Administrativ nr. 19186, din 12/12/2023 emis de PRIMĂRIA COMUNEI PIPIRIG;		
B1	Inscrierea posesiei, drept de PROPRIETATE, dobandit prin Lege, cota actuala 1/1, cota initiala 1/1 1) AVÎRVAREI VASILE	A1

C. Partea III. SARCINI .

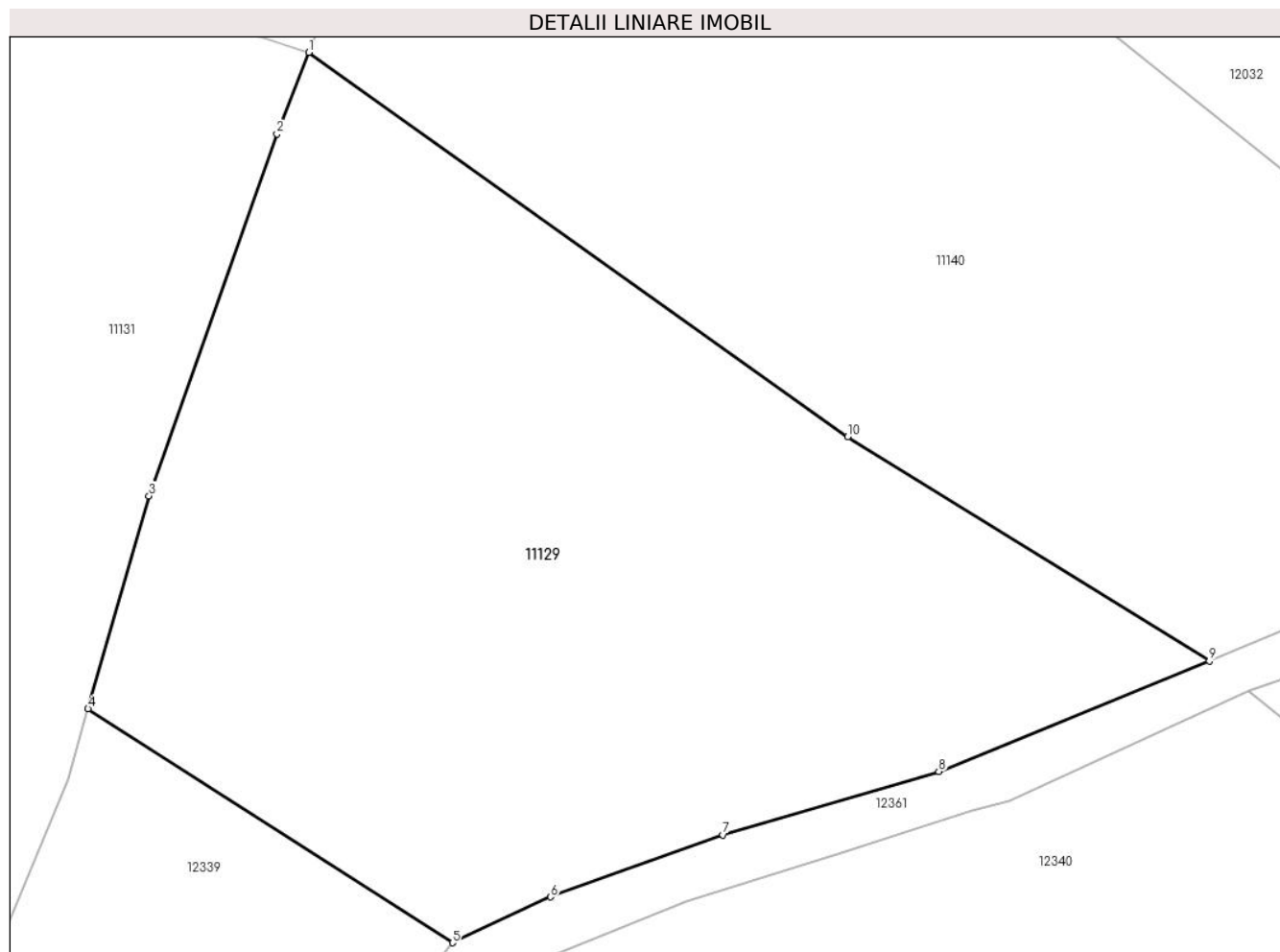
Inscrieri privind dezmembramintele dreptului de proprietate, drepturi reale de garanție și sarcini	Referințe
NU SUNT	

Anexa Nr. 1 La Partea I

Teren

Nr cadastral	Suprafața (mp)*	Observații / Referințe
	Din acte: 4.267 Masurata: 2.304	Diferența de suprafață se regăsește la imobilul cu ID 12340.

* Suprafața este determinată în planul de proiecție Stereo 70.



Date referitoare la teren

Crt	Categorie folosință	Intra vilan	Suprafața (mp)	Tarla	Parcelă	Nr. topo	Observații / Referințe
1	faneata	NU	2.304	-	-	-	

Lungime Segmente

1) Valorile lungimilor segmentelor sunt obținute din proiecție în plan.

Punct început	X / Y	Punct sfârșit	X / Y	Lungime segment (** (m)
1	581.436,725 640.530,284	2	581.434,556 640.524,732	5.961
2	581.434,556 640.524,732	3	581.425,856 640.500,101	26.122
3	581.425,856 640.500,101	4	581.421,703 640.485,607	15.077
4	581.421,703 640.485,607	5	581.446,503 640.469,689	29.469
5	581.446,503 640.469,689	6	581.453,174 640.472,803	7.362

Punct început	X / Y	Punct sfârșit	X / Y	Lungime segment (** (m)
6	581.453,174 640.472,803	7	581.464,909 640.477,033	12.474
7	581.464,909 640.477,033	8	581.479,606 640.481,344	15.316
8	581.479,606 640.481,344	9	581.498,017 640.488,861	19.886
9	581.498,017 640.488,861	10	581.473,413 640.504,131	28.957
10	581.473,413 640.504,131	1	581.436,725 640.530,284	45.055

** Lungimile segmentelor sunt determinate în planul de proiecție Stereo 70 și sunt rotunjite la 1 milimetru.

*** Distanța dintre puncte este formată din segmente cumulate ce sunt mai mici decât valoarea 1 milimetru.

**DATE DESPRE IMOBILUL NR. 11130**

Oficiul de Cadastru și Publicitate Imobiliară NEAMT
Biroul de Cadastru și Publicitate Imobiliară Targu-Neamt

A. Partea I. Descrierea imobilului

TEREN Extravilan

Adresa: Jud. Neamt

Nr. Crt	Nr cadastral Nr. topografic	Suprafața* (mp)	Observații / Referințe
A1		12.171	Sector cadastral:11 Teren neimprejmuit;

B. Partea II. Proprietari și acte

Inscrieri privitoare la dreptul de proprietate și alte drepturi reale	Referințe
/	
Act Administrativ nr. 19186, din 12/12/2023 emis de PRIMĂRIA COMUNEI PIPIRIG;	
B1	A1
Inscrierea posesiei, drept de PROPRIETATE, dobandit prin Lege, cota actuala 1/1, cota initiala 1/1 1) GRAMADĂ GHEORGHE	

C. Partea III. SARCINI .

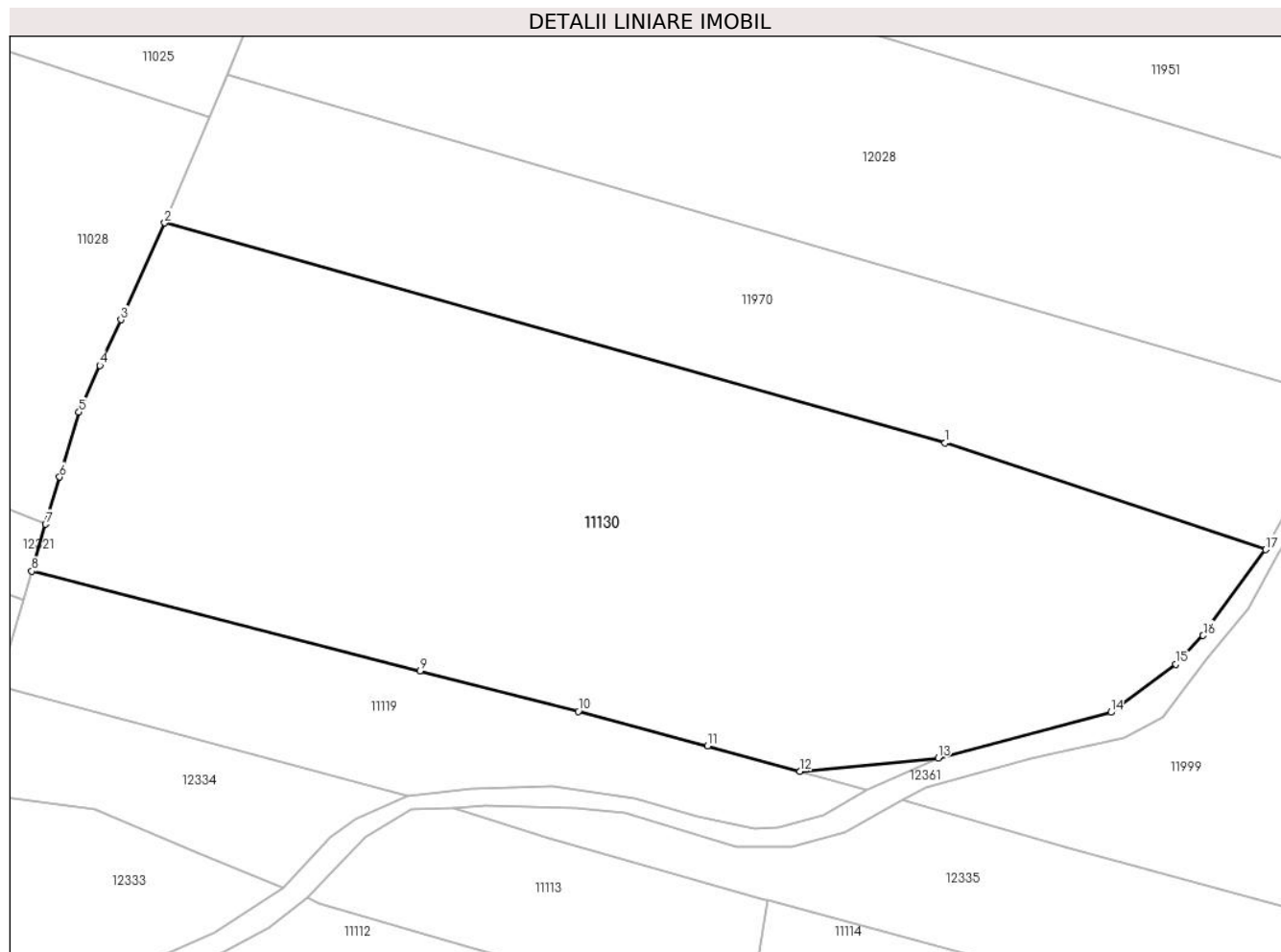
Inscrieri privind dezmembramintele dreptului de proprietate, drepturi reale de garanție și sarcini	Referințe
NU SUNT	

Anexa Nr. 1 La Partea I

Teren

Nr cadastral	Suprafața (mp)*	Observații / Referințe
	12.171	

* Suprafața este determinată în planul de proiecție Stereo 70.



Date referitoare la teren

Crt	Categorie folosință	Intravilan	Suprafața (mp)	Tarla	Parcelă	Nr. topo	Observații / Referințe
1	faneata	NU	8.136	-	-	-	
2	pasune	NU	4.035	-	-	-	pașune împădurită

Lungime Segmente

1) Valorile lungimilor segmentelor sunt obținute din proiecție în plan.

Punct început	X / Y	Punct sfârșit	X / Y	Lungime segment (** (m)
1	581.224,712 640.395,696	2	581.084,503 640.435,184	145.664
2	581.084,503 640.435,184	3	581.076,658 640.417,806	19.067
3	581.076,658 640.417,806	4	581.072,871 640.409,599	9.039
4	581.072,871 640.409,599	5	581.069,097 640.401,263	9.151

Punct început	X / Y	Punct sfârșit	X / Y	Lungime segment (** (m)
5	581.069,097 640.401,263	6	581.065,622 640.389,598	12.172
6	581.065,622 640.389,598	7	581.063,093 640.381,106	8.861
7	581.063,093 640.381,106	8	581.060,595 640.372,716	8.754
8	581.060,595 640.372,716	9	581.130,401 640.354,827	72.062
9	581.130,401 640.354,827	10	581.158,821 640.347,544	29.338
10	581.158,821 640.347,544	11	581.182,048 640.341,354	24.038
11	581.182,048 640.341,354	12	581.198,634 640.336,796	17.201
12	581.198,634 640.336,796	13	581.223,448 640.339,159	24.926
13	581.223,448 640.339,159	14	581.254,503 640.347,35	32.117
14	581.254,503 640.347,35	15	581.266,205 640.356,009	14.557
15	581.266,205 640.356,009	16	581.271,078 640.361,16	7.091
16	581.271,078 640.361,16	17	581.282,325 640.376,549	19.061
17	581.282,325 640.376,549	1	581.224,712 640.395,696	60.711

** Lungimile segmentelor sunt determinate în planul de proiecție Stereo 70 și sunt rotunjite la 1 milimetru.

*** Distanța dintre puncte este formată din segmente cumulate ce sunt mai mici decât valoarea 1 milimetru.

**DATE DESPRE IMOBILUL NR. 11131**

Oficiul de Cadastru și Publicitate Imobiliară NEAMT
Biroul de Cadastru și Publicitate Imobiliară Targu-Neamt

A. Partea I. Descrierea imobilului

TEREN Extravilan

Adresa: Jud. Neamt

Nr. Crt	Nr cadastral Nr. topografic	Suprafața* (mp)	Observații / Referințe
A1		6.328	Sector cadastral:11 Teren neimprejmuit;

B. Partea II. Proprietari și acte

Inscrieri privitoare la dreptul de proprietate și alte drepturi reale	Referințe
/	
Act Administrativ nr. 19186, din 12/12/2023 emis de PRIMĂRIA COMUNEI PIPIRIG;	
B1	A1
Inscrierea posesiei, drept de PROPRIETATE, dobandit prin Lege, cota actuala 1/1, cota initiala 1/1 1) TODIREL VICTOR	

C. Partea III. SARCINI .

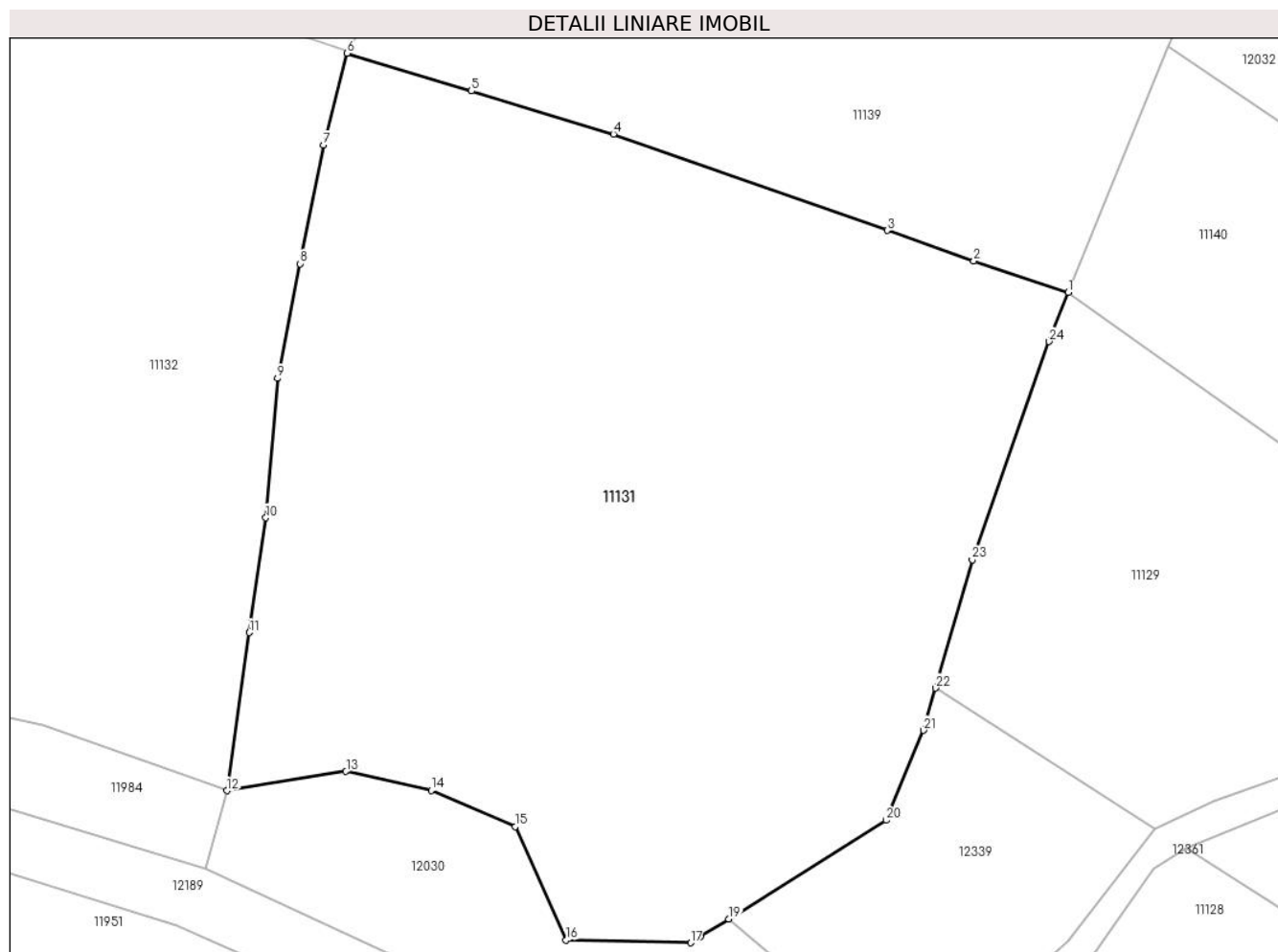
Inscrieri privind dezmembramintele dreptului de proprietate, drepturi reale de garanție și sarcini	Referințe
NU SUNT	

Anexa Nr. 1 La Partea I

Teren

Nr cadastral	Suprafața (mp)*	Observații / Referințe
	6.328	

* Suprafața este determinată în planul de proiecție Stereo 70.



Date referitoare la teren

Crt	Categorie folosință	Intravilan	Suprafața (mp)	Tarla	Parcelă	Nr. topo	Observații / Referințe
1	faneata	NU	6.328	-	-	-	

Lungime Segmente

1) Valorile lungimilor segmentelor sunt obținute din proiecție în plan.

Punct început	X / Y	Punct sfârșit	X / Y	Lungime segment (** (m)
1	581.436,725 640.530,284	2	581.426,029 640.533,836	11.27
3	581.416,229 640.537,284	4	581.385,309 640.548,163	32.778
5	581.369,257 640.553,034	6	581.355,205 640.557,298	14.685
7	581.352,536 640.546,934	8	581.349,891 640.533,522	13.67
9	581.347,339 640.520,582	10	581.346,007 640.504,821	15.817

Punct început	X / Y	Punct sfârșit	X / Y	Lungime segment (** (m)
2	581.426,029 640.533,836	3	581.416,229 640.537,284	10.389
4	581.385,309 640.548,163	5	581.369,257 640.553,034	16.775
6	581.355,205 640.557,298	7	581.352,536 640.546,934	10.702
8	581.349,891 640.533,522	9	581.347,339 640.520,582	13.189
10	581.346,007 640.504,821	11	581.344,161 640.491,88	13.072

Punct început	X / Y	Punct sfârșit	X / Y	Lungime segment (** (m)
11	581.344,161 640.491,88	12	581.341,614 640.474,025	18.036
13	581.355,079 640.476,193	14	581.364,708 640.474,037	9.867
15	581.374,188 640.469,939	16	581.379,956 640.457,16	14.02
17	581.394,026 640.456,843	18	581.395,104 640.457,518	1.272
19	581.398,326 640.459,535	20	581.416,13 640.470,682	21.006
21	581.420,338 640.480,841	22	581.421,703 640.485,607	4.958
23	581.425,856 640.500,101	24	581.434,556 640.524,732	26.122

Punct început	X / Y	Punct sfârșit	X / Y	Lungime segment (** (m)
12	581.341,614 640.474,025	13	581.355,079 640.476,193	13.638
14	581.364,708 640.474,037	15	581.374,188 640.469,939	10.328
16	581.379,956 640.457,16	17	581.394,026 640.456,843	14.074
18	581.395,104 640.457,518	19	581.398,326 640.459,535	3.801
20	581.416,13 640.470,682	21	581.420,338 640.480,841	10.996
22	581.421,703 640.485,607	23	581.425,856 640.500,101	15.077
24	581.434,556 640.524,732	1	581.436,725 640.530,284	5.961

** Lungimile segmentelor sunt determinate în planul de proiecție Stereo 70 și sunt rotunjite la 1 milimetru.

*** Distanța dintre puncte este formată din segmente cumulate ce sunt mai mici decât valoarea 1 milimetru.

**DATE DESPRE IMOBILUL NR. 11132**

Oficiul de Cadastru și Publicitate Imobiliară NEAMT
Biroul de Cadastru și Publicitate Imobiliară Targu-Neamt

A. Partea I. Descrierea imobilului

TEREN Extravilan

Adresa: Jud. Neamt

Nr. Crt	Nr cadastral Nr. topografic	Suprafața* (mp)	Observații / Referințe
A1		8.568	Sector cadastral:11 Teren imprejmuit;

B. Partea II. Proprietari și acte

Inscrieri privitoare la dreptul de proprietate și alte drepturi reale	Referințe
/	
Act Administrativ nr. 19186, din 12/12/2023 emis de PRIMĂRIA COMUNEI PIPIRIG;	
B1	A1
Inscrierea posesiei, drept de PROPRIETATE, dobandit prin Lege, cota actuala 1/1, cota initiala 1/1 1) IONIȚĂ VASILE	

C. Partea III. SARCINI .

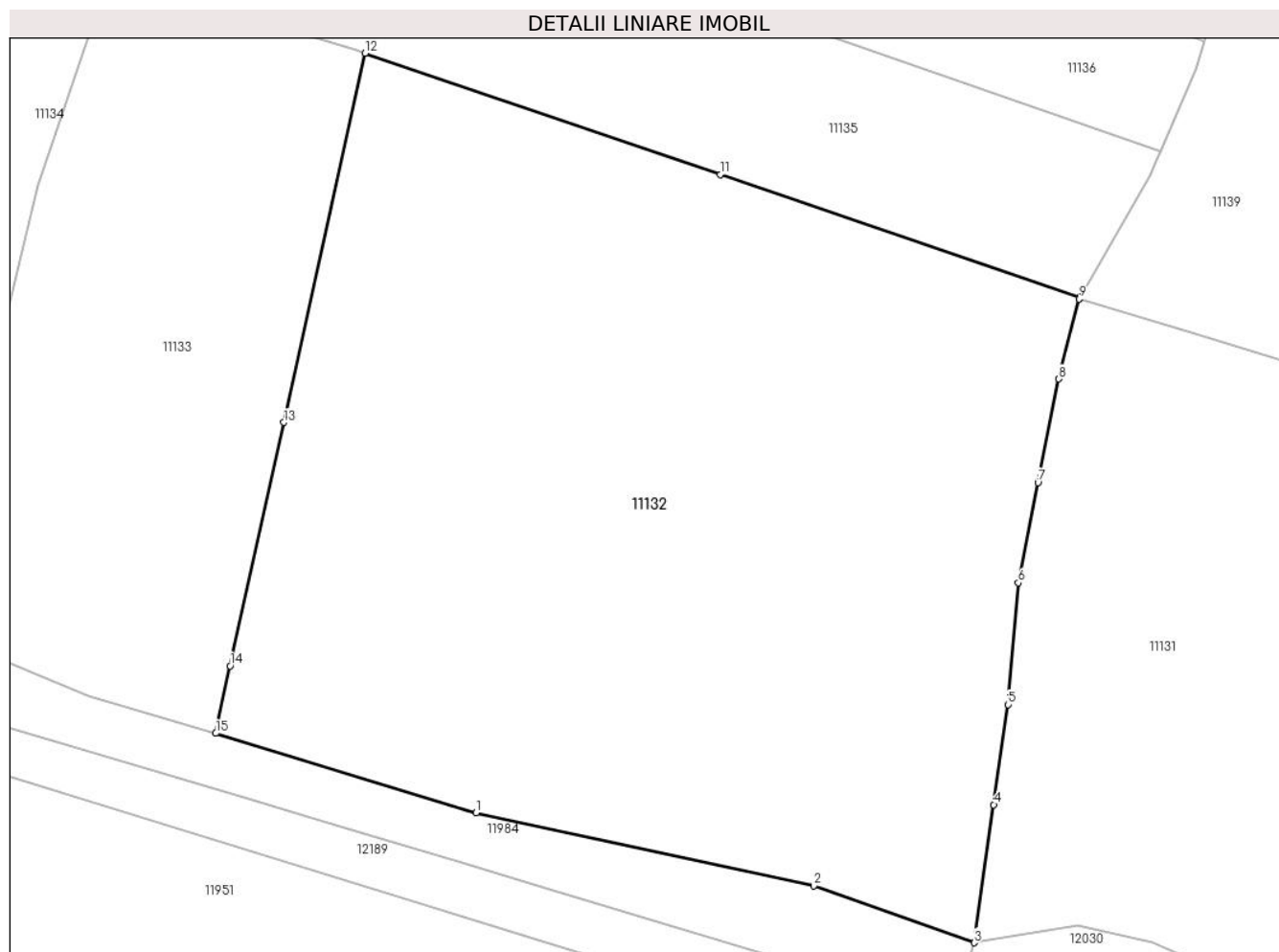
Inscrieri privind dezmembramintele dreptului de proprietate, drepturi reale de garanție și sarcini	Referințe
NU SUNT	

Anexa Nr. 1 La Partea I

Teren

Nr cadastral	Suprafața (mp)*	Observații / Referințe
	8.568	

* Suprafața este determinată în planul de proiecție Stereo 70.



Date referitoare la teren

Crt	Categorie folosință	Intravilan	Suprafața (mp)	Tarla	Parcelă	Nr. topo	Observații / Referințe
1	faneata	NU	8.568	-	-	-	

Lungime Segmente

1) Valorile lungimilor segmentelor sunt obținute din proiecție în plan.

Punct început	X / Y	Punct sfârșit	X / Y	Lungime segment (** (m)
1	581.277,183 640.490,818	2	581.320,858 640.481,374	44.684
2	581.320,858 640.481,374	3	581.341,614 640.474,025	22.019
3	581.341,614 640.474,025	4	581.344,161 640.491,88	18.036
4	581.344,161 640.491,88	5	581.346,007 640.504,821	13.072
5	581.346,007 640.504,821	6	581.347,339 640.520,582	15.817

Punct început	X / Y	Punct sfârșit	X / Y	Lungime segment (** (m)
6	581.347,339 640.520,582	7	581.349,891 640.533,522	13.189
7	581.349,891 640.533,522	8	581.352,536 640.546,934	13.67
8	581.352,536 640.546,934	9	581.355,205 640.557,298	10.702
9	581.355,205 640.557,298	10	581.355,262 640.557,519	0.228
10	581.355,262 640.557,519	11	581.308,757 640.573,385	49.137
11	581.308,757 640.573,385	12	581.262,809 640.589,061	48.548
12	581.262,809 640.589,061	13	581.252,278 640.541,316	48.893
13	581.252,278 640.541,316	14	581.245,342 640.509,831	32.24
14	581.245,342 640.509,831	15	581.243,481 640.501,115	8.912
15	581.243,481 640.501,115	1	581.277,183 640.490,818	35.24

** Lungimile segmentelor sunt determinate în planul de proiecție Stereo 70 și sunt rotunjite la 1 milimetru.

*** Distanța dintre puncte este formată din segmente cumulate ce sunt mai mici decât valoarea 1 milimetru.

**DATE DESPRE IMOBILUL NR. 11133**

Oficiul de Cadastru și Publicitate Imobiliară NEAMT
Biroul de Cadastru și Publicitate Imobiliară Targu-Neamt

A. Partea I. Descrierea imobilului

TEREN Extravilan

Adresa: Jud. Neamt

Nr. Crt	Nr cadastral Nr. topografic	Suprafața* (mp)	Observații / Referințe
A1		3.373	Sector cadastral:11 Teren imprejmuit;

B. Partea II. Proprietari și acte

Inscrieri privitoare la dreptul de proprietate și alte drepturi reale		Referințe
/		
Act Administrativ nr. 19186, din 12/12/2023 emis de PRIMARIA COMUNEI PIPIRIG;		
B1	Inscrierea posesiei, drept de PROPRIETATE, dobandit prin Lege, cota actuala 1/1, cota initiala 1/1 1) DIACONU VERGINICA	A1

C. Partea III. SARCINI .

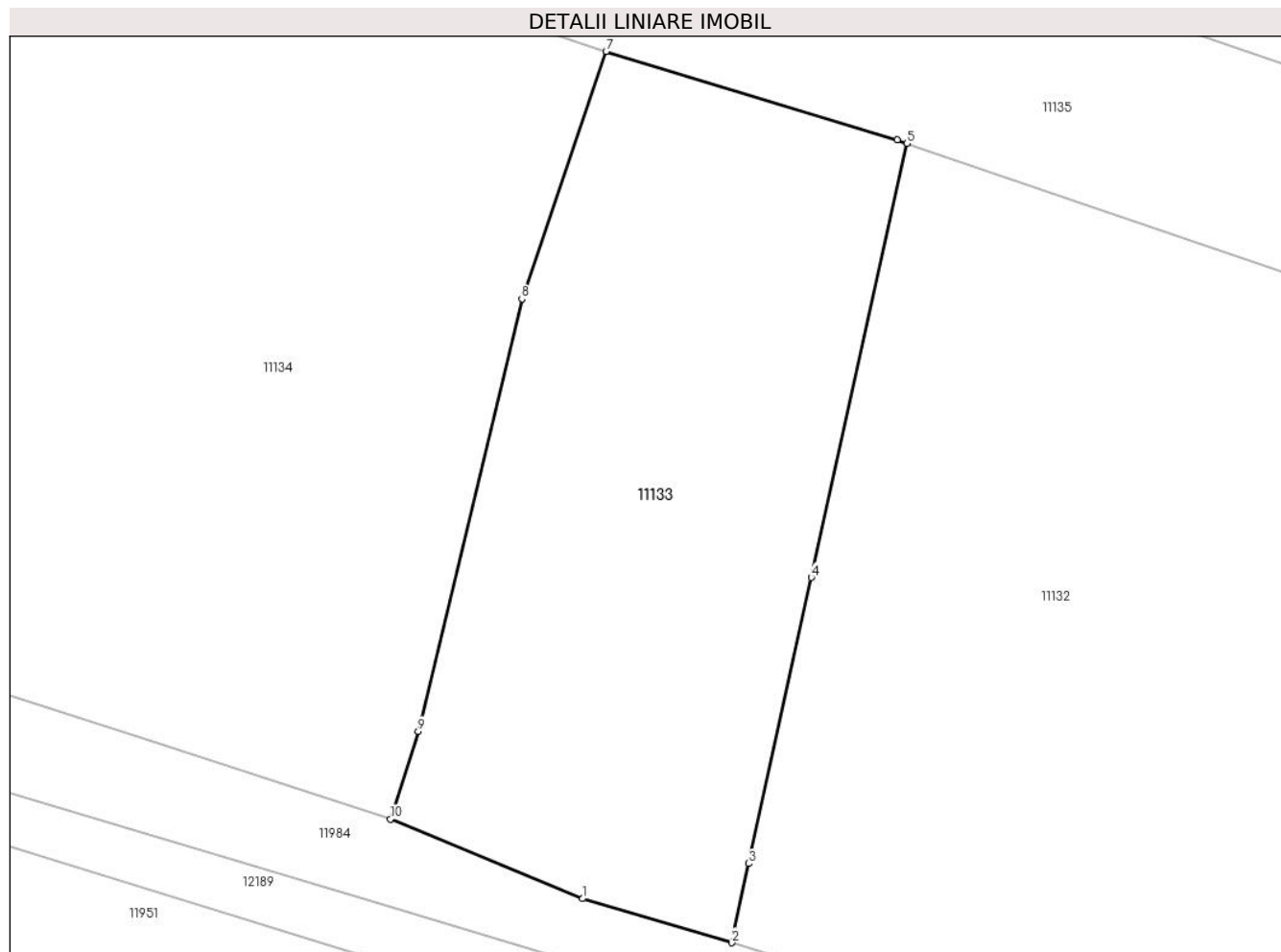
Inscrieri privind dezmembramintele dreptului de proprietate, drepturi reale de garanție și sarcini	Referințe
NU SUNT	

Anexa Nr. 1 La Partea I

Teren

Nr cadastral	Suprafața (mp)*	Observații / Referințe
	3.373	

* Suprafața este determinată în planul de proiecție Stereo 70.



Date referitoare la teren

Crt	Categorie folosință	Intra vilan	Suprafața (mp)	Tarla	Parcelă	Nr. topo	Observații / Referințe
1	faneata	NU	3.373	-	-	-	

Lungime Segmente

1) Valorile lungimilor segmentelor sunt obținute din proiecție în plan.

Punct început	X / Y	Punct sfârșit	X / Y	Lungime segment (** (m)
1	581.227,071 640.505,963	2	581.243,481 640.501,115	17.111
2	581.243,481 640.501,115	3	581.245,342 640.509,831	8.912
3	581.245,342 640.509,831	4	581.252,278 640.541,316	32.24
4	581.252,278 640.541,316	5	581.262,809 640.589,061	48.893
5	581.262,809 640.589,061	6	581.261,72 640.589,44	1.153

Punct început	X / Y	Punct sfârșit	X / Y	Lungime segment (** (m)
6	581.261,72 640.589,44	7	581.229,666 640.599,195	33.506
7	581.229,666 640.599,195	8	581.220,388 640.571,968	28.764
8	581.220,388 640.571,968	9	581.208,982 640.524,374	48.942
9	581.208,982 640.524,374	10	581.205,914 640.514,738	10.113
10	581.205,914 640.514,738	1	581.227,071 640.505,963	22.905

** Lungimile segmentelor sunt determinate în planul de proiecție Stereo 70 și sunt rotunjite la 1 milimetru.

*** Distanța dintre puncte este formată din segmente cumulate ce sunt mai mici decât valoarea 1 milimetru.

**DATE DESPRE IMOBILUL NR. 11134**

Oficiul de Cadastru și Publicitate Imobiliară NEAMT
Biroul de Cadastru și Publicitate Imobiliară Targu-Neamt

A. Partea I. Descrierea imobilului

TEREN Extravilan

Adresa: Jud. Neamt

Nr. Crt	Nr cadastral Nr. topografic	Suprafața* (mp)	Observații / Referințe
A1		6.932	Sector cadastral:11 Teren neimprejmuit;

B. Partea II. Proprietari și acte

Inscrieri privitoare la dreptul de proprietate și alte drepturi reale		Referințe
/		
Act Administrativ nr. 19186, din 12/12/2023 emis de PRIMĂRIA COMUNEI PIPIRIG;		
B1	Inscrierea posesiei, drept de PROPRIETATE, dobandit prin Lege, cota actuala 1/1, cota initiala 1/1 1) VACARIU DUMITRU	A1

C. Partea III. SARCINI .

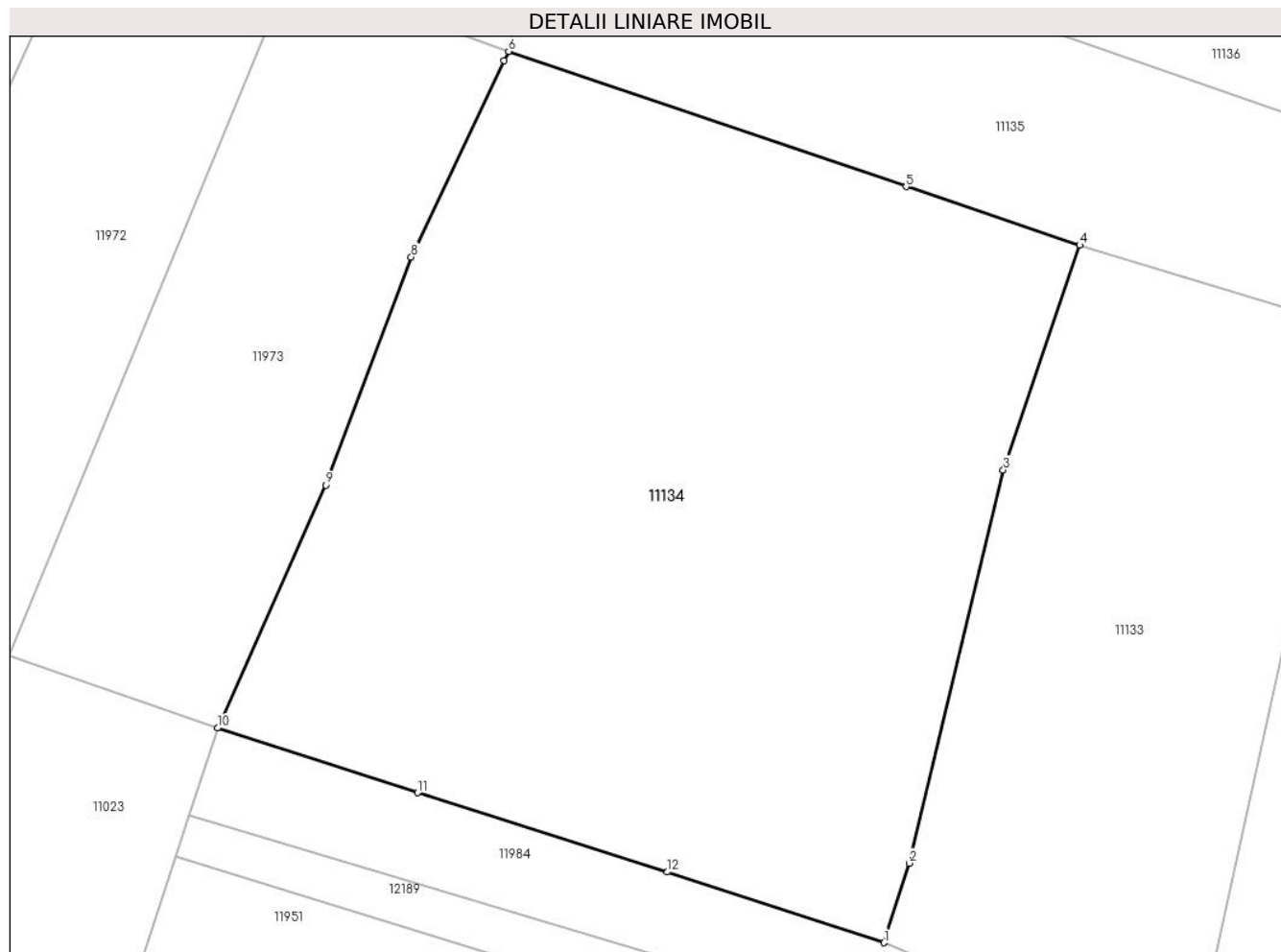
Inscrieri privind dezmembramintele dreptului de proprietate, drepturi reale de garanție și sarcini	Referințe
NU SUNT	

Anexa Nr. 1 La Partea I

Teren

Nr cadastral	Suprafața (mp)*	Observații / Referințe
	6.932	

* Suprafața este determinată în planul de proiecție Stereo 70.



Date referitoare la teren

Crt	Categorie folosință	Intravilan	Suprafața (mp)	Tarla	Parcelă	Nr. topo	Observații / Referințe
1	faneata	NU	6.932	-	-	-	

Lungime Segmente

1) Valorile lungimilor segmentelor sunt obținute din proiecție în plan.

Punct început	X / Y	Punct sfârșit	X / Y	Lungime segment (** (m)
1	581.205,914 640.514,738	2	581.208,982 640.524,374	10.113
2	581.208,982 640.524,374	3	581.220,388 640.571,968	48.942
3	581.220,388 640.571,968	4	581.229,666 640.599,195	28.764
4	581.229,666 640.599,195	5	581.208,612 640.606,278	22.214
5	581.208,612 640.606,278	6	581.160,423 640.622,661	50.898

Punct început	X / Y	Punct sfârșit	X / Y	Lungime segment (** (m)
6	581.160,423 640.622,661	7	581.159,893 640.621,543	1.237
7	581.159,893 640.621,543	8	581.148,618 640.597,766	26.315
8	581.148,618 640.597,766	9	581.138,235 640.570,146	29.507
9	581.138,235 640.570,146	10	581.125,147 640.540,734	32.193
10	581.125,147 640.540,734	11	581.149,378 640.532,897	25.467
11	581.149,378 640.532,897	12	581.179,669 640.523,296	31.776
12	581.179,669 640.523,296	1	581.205,914 640.514,738	27.605

** Lungimile segmentelor sunt determinate în planul de proiecție Stereo 70 și sunt rotunjite la 1 milimetru.

*** Distanța dintre puncte este formată din segmente cumulate ce sunt mai mici decât valoarea 1 milimetru.

**DATE DESPRE IMOBILUL NR. 11135**

Oficiul de Cadastru și Publicitate Imobiliară NEAMT
Biroul de Cadastru și Publicitate Imobiliară Targu-Neamt

A. Partea I. Descrierea imobilului

TEREN Extravilan

Adresa: Jud. Neamt

Nr. Crt	Nr cadastral Nr. topografic	Suprafața* (mp)	Observații / Referințe
A1		4.700	Sector cadastral:11 Teren neimprejmuit;

B. Partea II. Proprietari și acte

Inscrieri privitoare la dreptul de proprietate și alte drepturi reale		Referințe
/		
Act Administrativ nr. 19186, din 12/12/2023 emis de PRIMĂRIA COMUNEI PIPIRIG;		
B1	Inscrierea posesiei, drept de PROPRIETATE, dobandit prin Lege, cota actuala 1/1, cota initiala 1/1 1) RADU DUMITRU	A1

C. Partea III. SARCINI .

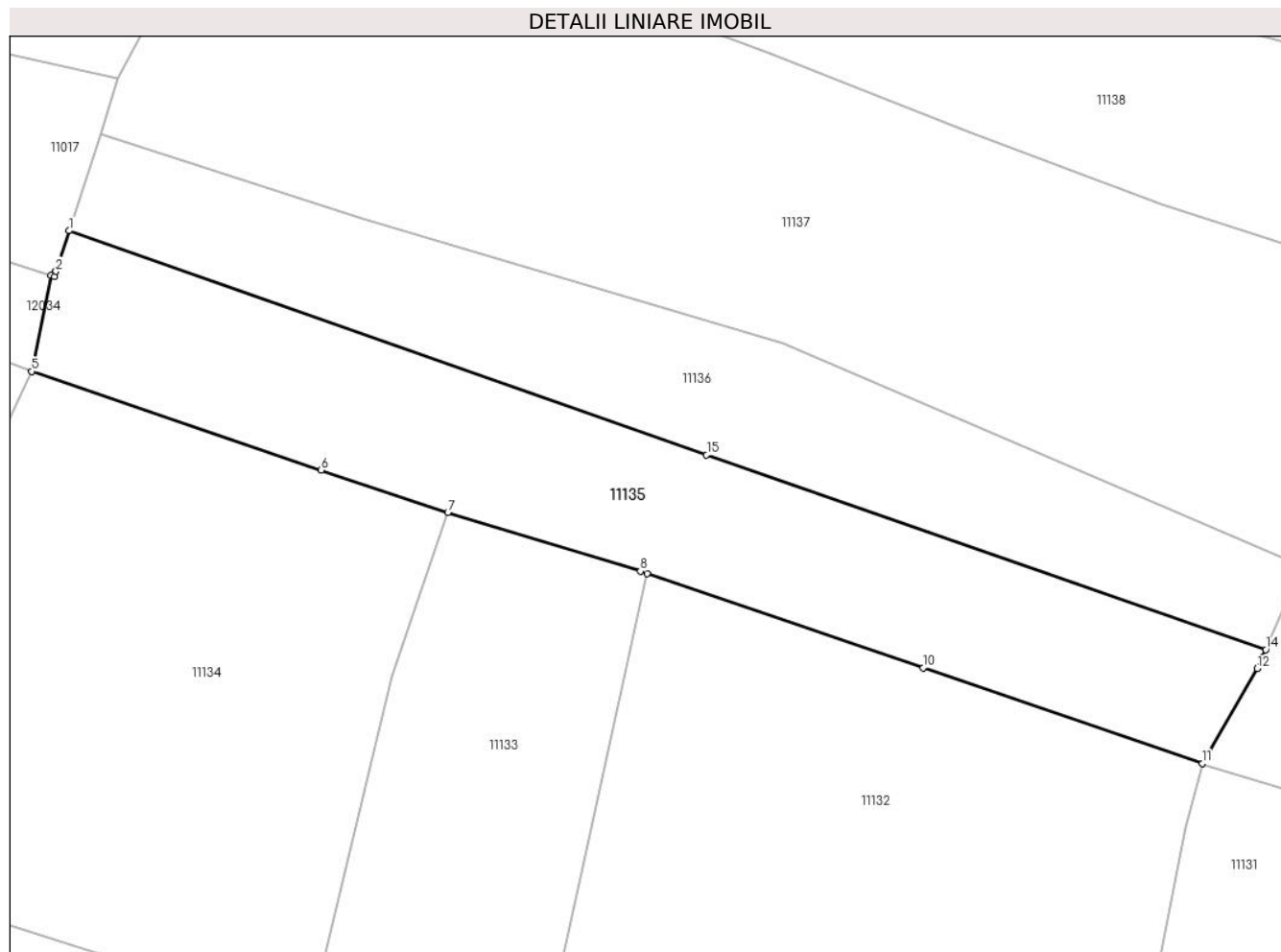
Inscrieri privind dezmembramintele dreptului de proprietate, drepturi reale de garanție și sarcini	Referințe
NU SUNT	

Anexa Nr. 1 La Partea I

Teren

Nr cadastral	Suprafața (mp)*	Observații / Referințe
	4.700	

* Suprafața este determinată în planul de proiecție Stereo 70.



Date referitoare la teren

Crt	Categorie folosință	Intravilan	Suprafața (mp)	Tarla	Parcelă	Nr. topo	Observații / Referințe
1	pasune	NU	1.320	-	-	-	Pășune împădurită
2	faneata	NU	3.380	-	-	-	

Lungime Segmente

1) Valorile lungimilor segmentelor sunt obținute din proiecție în plan.

Punct început	X / Y	Punct sfârșit	X / Y	Lungime segment (** (m)
1	581.166,658 640.646,021	2	581.164,494 640.639,295	7.066
2	581.164,494 640.639,295	3	581.164,223 640.638,453	0.885
3	581.164,223 640.638,453	4	581.163,674 640.638,62	0.574
4	581.163,674 640.638,62	5	581.160,423 640.622,661	16.287

Punct început	X / Y	Punct sfârșit	X / Y	Lungime segment (** (m)
5	581.160,423 640.622,661	6	581.208,612 640.606,278	50.898
6	581.208,612 640.606,278	7	581.229,666 640.599,195	22.214
7	581.229,666 640.599,195	8	581.261,72 640.589,44	33.506
8	581.261,72 640.589,44	9	581.262,809 640.589,061	1.153
9	581.262,809 640.589,061	10	581.308,757 640.573,385	48.548
10	581.308,757 640.573,385	11	581.355,262 640.557,519	49.137
11	581.355,262 640.557,519	12	581.364,389 640.573,273	18.207
12	581.364,389 640.573,273	13	581.365,16 640.575,032	1.921
13	581.365,16 640.575,032	14	581.365,774 640.576,431	1.528
14	581.365,774 640.576,431	15	581.272,733 640.608,772	98.502
15	581.272,733 640.608,772	1	581.166,658 640.646,021	112.425

** Lungimile segmentelor sunt determinate în planul de proiecție Stereo 70 și sunt rotunjite la 1 milimetru.

*** Distanța dintre puncte este formată din segmente cumulate ce sunt mai mici decât valoarea 1 milimetru.

**DATE DESPRE IMOBILUL NR. 11136**

Oficiul de Cadastru și Publicitate Imobiliară NEAMT
Biroul de Cadastru și Publicitate Imobiliară Targu-Neamt

A. Partea I. Descrierea imobilului

TEREN Extravilan

Adresa: Jud. Neamt

Nr. Crt	Nr cadastral Nr. topografic	Suprafața* (mp)	Observații / Referințe
A1		3.972	Sector cadastral:11 Teren neimprejmuit;

B. Partea II. Proprietari și acte

Inscrieri privitoare la dreptul de proprietate și alte drepturi reale		Referințe
/		
Act Normativ nr. 7, din 13/03/1996 emis de GUVERNUL ROMÂNIEI;		
B1	Inscrierea provizorie, drept de PROPRIETATE, dobandit prin Lege, cota actuala 1/1, cota initiala 1/1 1) COMUNA PIPIRIG, CIF:99999999999999, Proprietar neidentificat	A1

C. Partea III. SARCINI .

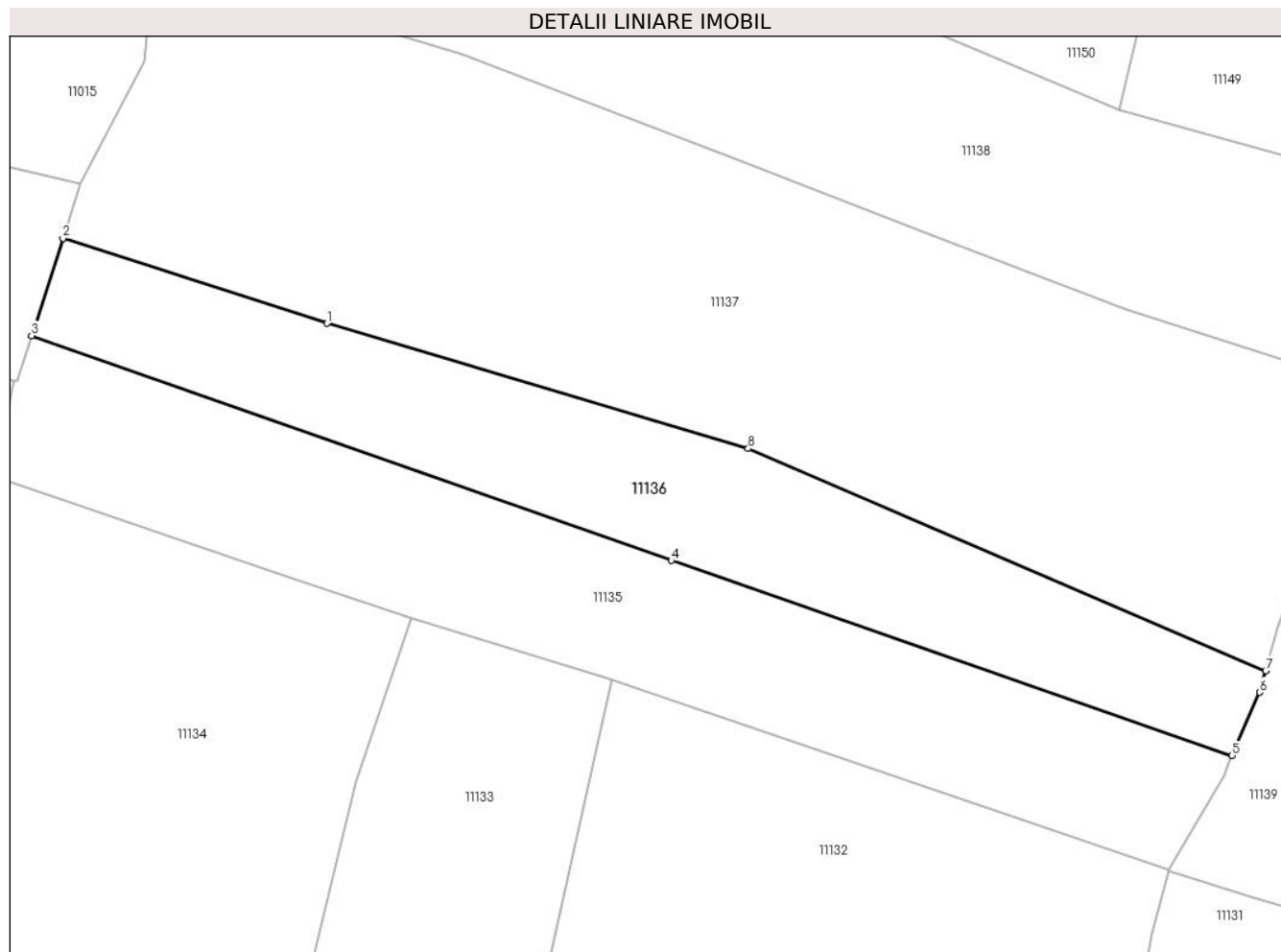
Inscrieri privind dezmembramintele dreptului de proprietate, drepturi reale de garanție și sarcini	Referințe
NU SUNT	

Anexa Nr. 1 La Partea I

Teren

Nr cadastral	Suprafața (mp)*	Observații / Referințe
	3.972	

* Suprafața este determinată în planul de proiecție Stereo 70.



Date referitoare la teren

Crt	Categorie folosință	Intravilan	Suprafața (mp)	Tarla	Parcelă	Nr. topo	Observații / Referințe
1	faneata	NU	1.042	-	-	-	
2	pasune	NU	2.930	-	-	-	Pășune împădurită

Lungime Segmente

1) Valorile lungimilor segmentelor sunt obținute din proiecție în plan.

Punct început	X / Y	Punct sfârșit	X / Y	Lungime segment (** (m)
1	581.215,642 640.648,064	2	581.171,851 640.662,157	46.003
2	581.171,851 640.662,157	3	581.166,658 640.646,021	16.951
3	581.166,658 640.646,021	4	581.272,733 640.608,772	112.425
4	581.272,733 640.608,772	5	581.365,774 640.576,431	98.502

Punct început	X / Y	Punct sfârşit	X / Y	Lungime segment (** (m)
5	581.365,774 640.576,431	6	581.370,388 640.586,949	11.486
6	581.370,388 640.586,949	7	581.371,349 640.590,512	3.69
7	581.371,349 640.590,512	8	581.285,499 640.627,342	93.417
8	581.285,499 640.627,342	1	581.215,642 640.648,064	72.866

** Lungimile segmentelor sunt determinate în planul de proiecție Stereo 70 și sunt rotunjite la 1 milimetru.

*** Distanța dintre puncte este formată din segmente cumulate ce sunt mai mici decât valoarea 1 milimetru.

**DATE DESPRE IMOBILUL NR. 11137**

Oficiul de Cadastru și Publicitate Imobiliară NEAMT
Biroul de Cadastru și Publicitate Imobiliară Targu-Neamt

A. Partea I. Descrierea imobilului

TEREN Extravilan

Adresa: Jud. Neamt

Nr. Crt	Nr cadastral Nr. topografic	Suprafața* (mp)	Observații / Referințe
A1		9.831	Sector cadastral:11 Teren neimprejmuit;

B. Partea II. Proprietari și acte

Inscrieri privitoare la dreptul de proprietate și alte drepturi reale	Referințe
/	
Act Normativ nr. 7, din 13/03/1996 emis de GUVERNUL ROMÂNIEI;	
B1	Inscrierea provizorie, drept de PROPRIETATE, dobandit prin Lege, cota actuala 1/1, cota initiala 1/1
	1) COMUNA PIPIRIG, CIF:99999999999999, Proprietar neidentificat

C. Partea III. SARCINI .

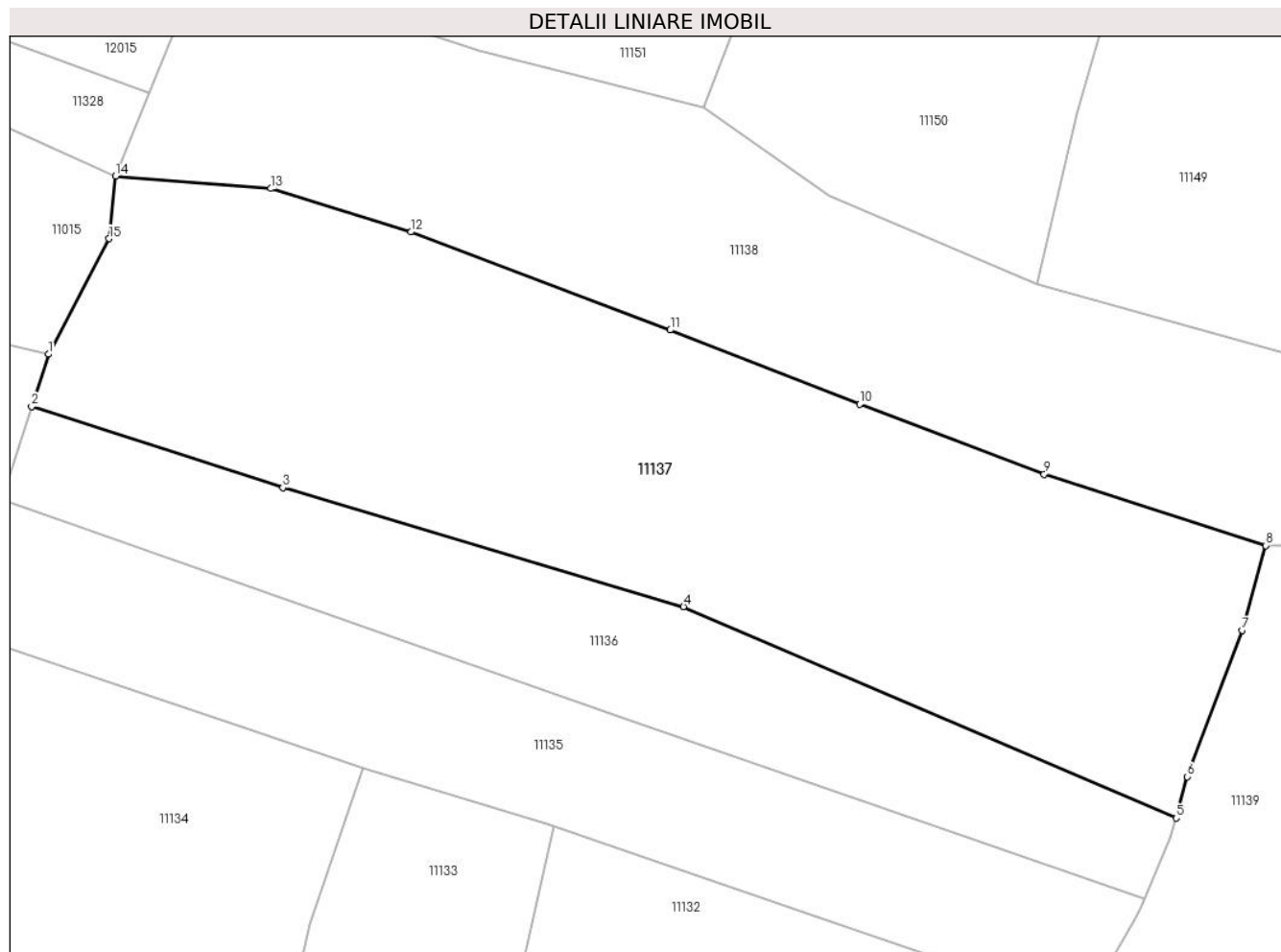
Inscrieri privind dezmembramintele dreptului de proprietate, drepturi reale de garanție și sarcini	Referințe
NU SUNT	

Anexa Nr. 1 La Partea I

Teren

Nr cadastral	Suprafața (mp)*	Observații / Referințe
	9.831	

* Suprafața este determinată în planul de proiecție Stereo 70.



Date referitoare la teren

Crt	Categorie folosință	Intra vilan	Suprafața (mp)	Tarla	Parcelă	Nr. topo	Observații / Referințe
1	faneata	NU	9.831	-	-	-	

Lungime Segmente

1) Valorile lungimilor segmentelor sunt obținute din proiecție în plan.

Punct început	X / Y	Punct sfârșit	X / Y	Lungime segment (** (m)
1	581.174,788 640.671,283	2	581.171,851 640.662,157	9.587
2	581.171,851 640.662,157	3	581.215,642 640.648,064	46.003
3	581.215,642 640.648,064	4	581.285,499 640.627,342	72.866
4	581.285,499 640.627,342	5	581.371,349 640.590,512	93.417
5	581.371,349 640.590,512	6	581.373,294 640.597,72	7.466

Punct început	X / Y	Punct sfârșit	X / Y	Lungime segment (** (m)
6	581.373,294 640.597,72	7	581.382,855 640.623,233	27.246
7	581.382,855 640.623,233	8	581.386,982 640.637,975	15.309
8	581.386,982 640.637,975	9	581.348,343 640.650,395	40.586
9	581.348,343 640.650,395	10	581.316,211 640.662,579	34.364
10	581.316,211 640.662,579	11	581.283,186 640.675,499	35.462
11	581.283,186 640.675,499	12	581.237,96 640.692,564	48.338
12	581.237,96 640.692,564	13	581.213,58 640.700,137	25.529
13	581.213,58 640.700,137	14	581.186,511 640.702,306	27.156
14	581.186,511 640.702,306	15	581.185,329 640.691,408	10.962
15	581.185,329 640.691,408	1	581.174,788 640.671,283	22.718

** Lungimile segmentelor sunt determinate în planul de proiecție Stereo 70 și sunt rotunjite la 1 milimetru.

*** Distanța dintre puncte este formată din segmente cumulate ce sunt mai mici decât valoarea 1 milimetru.

**DATE DESPRE IMOBILUL NR. 11138**

Oficiul de Cadastru și Publicitate Imobiliară NEAMT
Biroul de Cadastru și Publicitate Imobiliară Targu-Neamt

A. Partea I. Descrierea imobilului

TEREN Extravilan

Adresa: Jud. Neamt

Nr. Crt	Nr cadastral Nr. topografic	Suprafața* (mp)	Observații / Referințe
A1		7.359	Sector cadastral:11 Teren neimprejmuit;

B. Partea II. Proprietari și acte

Inscrieri privitoare la dreptul de proprietate și alte drepturi reale		Referințe
/		
Act Normativ nr. 7, din 13/03/1996 emis de GUVERNUL ROMÂNIEI;		
B1	Inscrierea provizorie, drept de PROPRIETATE, dobandit prin Lege, cota actuala 1/1, cota initiala 1/1 1) COMUNA PIPIRIG, CIF:99999999999999, Proprietar neidentificat	A1

C. Partea III. SARCINI .

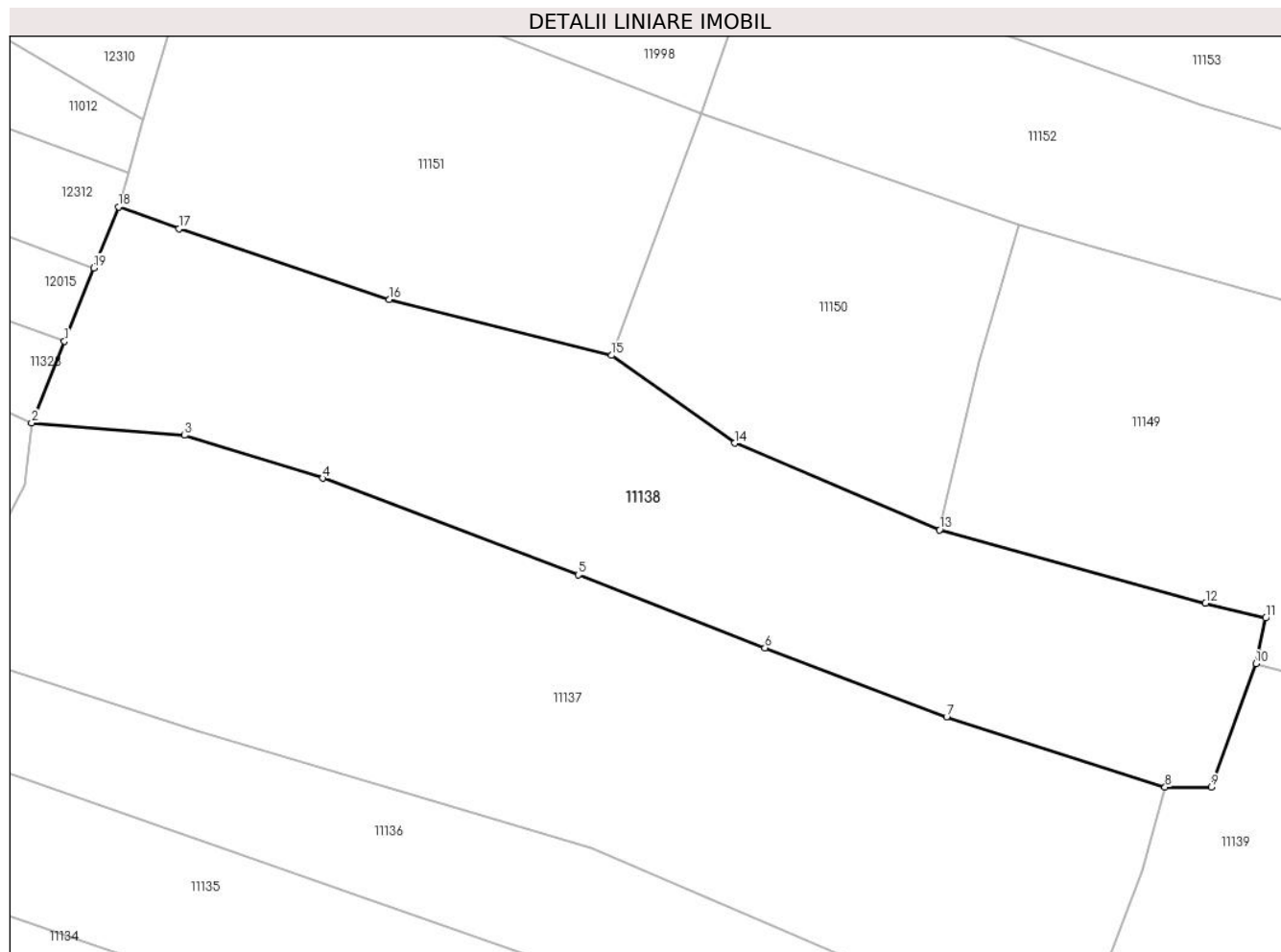
Inscrieri privind dezmembramintele dreptului de proprietate, drepturi reale de garanție și sarcini	Referințe
NU SUNT	

Anexa Nr. 1 La Partea I

Teren

Nr cadastral	Suprafața (mp)*	Observații / Referințe
	7.359	

* Suprafața este determinată în planul de proiecție Stereo 70.



Date referitoare la teren

Crt	Categorie folosință	Intravilan	Suprafața (mp)	Tarla	Parcelă	Nr. topo	Observații / Referințe
1	faneata	NU	7.359	-	-	-	

Lungime Segmente

1) Valorile lungimilor segmentelor sunt obținute din proiecție în plan.

Punct început	X / Y	Punct sfârșit	X / Y	Lungime segment (** (m)
1	581.192,318 640.716,744	2	581.186,511 640.702,306	15.562
2	581.186,511 640.702,306	3	581.213,58 640.700,137	27.156
3	581.213,58 640.700,137	4	581.237,96 640.692,564	25.529
4	581.237,96 640.692,564	5	581.283,186 640.675,499	48.338
5	581.283,186 640.675,499	6	581.316,211 640.662,579	35.462

Punct început	X / Y	Punct sfârșit	X / Y	Lungime segment (** (m)
6	581.316,211 640.662,579	7	581.348,343 640.650,395	34.364
7	581.348,343 640.650,395	8	581.386,982 640.637,975	40.586
8	581.386,982 640.637,975	9	581.395,137 640.637,975	8.155
9	581.395,137 640.637,975	10	581.403,01 640.659,799	23.201
10	581.403,01 640.659,799	11	581.404,773 640.667,852	8.244
11	581.404,773 640.667,852	12	581.394,128 640.670,482	10.965
12	581.394,128 640.670,482	13	581.347,109 640.683,419	48.766
13	581.347,109 640.683,419	14	581.310,875 640.698,763	39.349
14	581.310,875 640.698,763	15	581.289,065 640.714,254	26.752
15	581.289,065 640.714,254	16	581.249,794 640.724,126	40.493
16	581.249,794 640.724,126	17	581.212,535 640.736,605	39.293
17	581.212,535 640.736,605	18	581.201,862 640.740,475	11.353
18	581.201,862 640.740,475	19	581.197,529 640.729,7	11.614
19	581.197,529 640.729,7	1	581.192,318 640.716,744	13.965

** Lungimile segmentelor sunt determinate în planul de proiecție Stereo 70 și sunt rotunjite la 1 milimetru.

*** Distanța dintre puncte este formată din segmente cumulate ce sunt mai mici decât valoarea 1 milimetru.

**DATE DESPRE IMOBILUL NR. 11139**

Oficiul de Cadastru și Publicitate Imobiliară NEAMT
Biroul de Cadastru și Publicitate Imobiliară Targu-Neamt

A. Partea I. Descrierea imobilului

TEREN Extravilan

Adresa: Jud. Neamt

Nr. Crt	Nr cadastral Nr. topografic	Suprafața* (mp)	Observații / Referințe
A1		9.163	Sector cadastral:11 Teren imprejmuit;

B. Partea II. Proprietari și acte

Inscrieri privitoare la dreptul de proprietate și alte drepturi reale	Referințe
/	
Act Administrativ nr. 19186, din 12/12/2023 emis de PRIMARIA COMUNEI PIPIRIG;	
B1	A1
Inscrierea posesiei, drept de PROPRIETATE, dobandit prin Lege, cota actuala 1/1, cota initiala 1/1	
1) NICUȚĂ FLORIN	

C. Partea III. SARCINI .

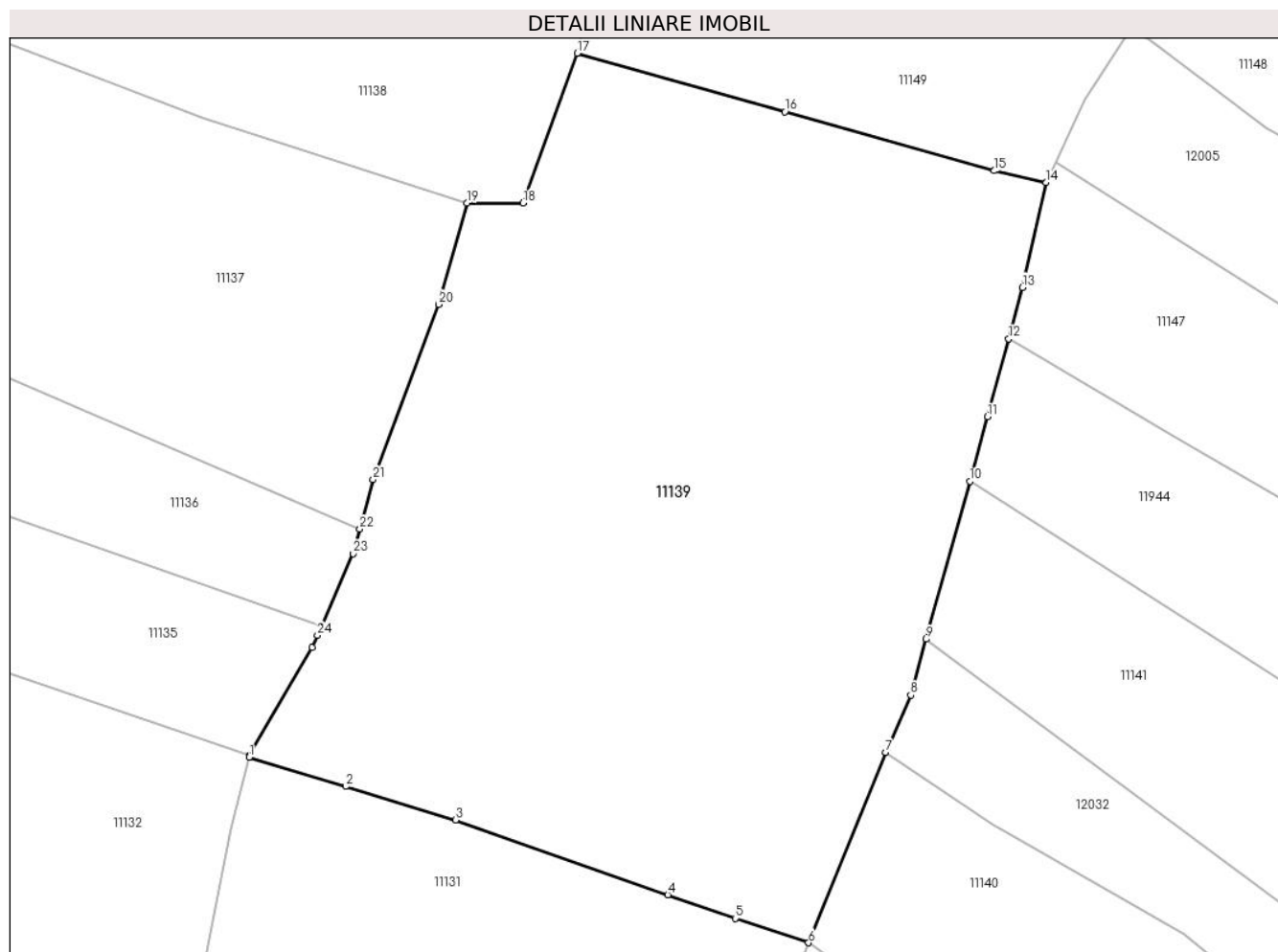
Inscrieri privind dezmembramintele dreptului de proprietate, drepturi reale de garanție și sarcini	Referințe
NU SUNT	

Anexa Nr. 1 La Partea I

Teren

Nr cadastral	Suprafața (mp)*	Observații / Referințe
	9.163	

* Suprafața este determinată în planul de proiecție Stereo 70.



Date referitoare la teren

Crt	Categorie folosință	Intravilan	Suprafața (mp)	Tarla	Parcelă	Nr. topo	Observații / Referințe
1	faneata	NU	9.163	-	-	-	

Lungime Segmente

1) Valorile lungimilor segmentelor sunt obținute din proiecție în plan.

Punct început	X / Y	Punct sfârșit	X / Y	Lungime segment (** (m)
1	581.355,205 640.557,298	2	581.369,257 640.553,034	14.685
3	581.385,309 640.548,163	4	581.416,229 640.537,284	32.778
5	581.426,029 640.533,836	6	581.436,725 640.530,284	11.27
7	581.447,98 640.558,004	8	581.451,615 640.566,347	9.1
9	581.453,862 640.574,475	10	581.460,218 640.597,473	23.86

Punct început	X / Y	Punct sfârșit	X / Y	Lungime segment (** (m)
2	581.369,257 640.553,034	3	581.385,309 640.548,163	16.775
4	581.416,229 640.537,284	5	581.426,029 640.533,836	10.389
6	581.436,725 640.530,284	7	581.447,98 640.558,004	29.918
8	581.451,615 640.566,347	9	581.453,862 640.574,475	8.433
10	581.460,218 640.597,473	11	581.462,814 640.606,866	9.745

Punct început	X / Y	Punct sfârșit	X / Y	Lungime segment (** (m)	Punct început	X / Y	Punct sfârșit	X / Y	Lungime segment (** (m)
11	581.462,814 640.606,866	12	581.465,876 640.618,21	11.75	12	581.465,876 640.618,21	13	581.467,899 640.625,704	7.762
13	581.467,899 640.625,704	14	581.471,356 640.640,975	15.657	14	581.471,356 640.640,975	15	581.463,791 640.642,688	7.757
15	581.463,791 640.642,688	16	581.433,286 640.651,276	31.691	16	581.433,286 640.651,276	17	581.403,01 640.659,799	31.453
17	581.403,01 640.659,799	18	581.395,137 640.637,975	23.201	18	581.395,137 640.637,975	19	581.386,982 640.637,975	8.155
19	581.386,982 640.637,975	20	581.382,855 640.623,233	15.309	20	581.382,855 640.623,233	21	581.373,294 640.597,72	27.246
21	581.373,294 640.597,72	22	581.371,349 640.590,512	7.466	22	581.371,349 640.590,512	23	581.370,388 640.586,949	3.69
23	581.370,388 640.586,949	24	581.365,16 640.575,032	13.013	24	581.365,16 640.575,032	25	581.364,389 640.573,273	1.921
25	581.364,389 640.573,273	26	581.355,262 640.557,519	18.207	26	581.355,262 640.557,519	1	581.355,205 640.557,298	0.228

** Lungimile segmentelor sunt determinate în planul de proiecție Stereo 70 și sunt rotunjite la 1 milimetru.

*** Distanța dintre puncte este formată din segmente cumulate ce sunt mai mici decât valoarea 1 milimetru.

**DATE DESPRE IMOBILUL NR. 11140**

Oficiul de Cadastru și Publicitate Imobiliară NEAMT
Biroul de Cadastru și Publicitate Imobiliară Targu-Neamt

A. Partea I. Descrierea imobilului

TEREN Extravilan

Adresa: Jud. Neamt

Nr. Crt	Nr cadastral Nr. topografic	Suprafața* (mp)	Observații / Referințe
A1		Din acte: 3.952 Masurata: 2.631	Sector cadastral:11 Teren neimprejmuit; Diferența de suprafață se regăsește la imobilul cu ID 12341.

B. Partea II. Proprietari și acte

Inscrieri privitoare la dreptul de proprietate și alte drepturi reale		Referințe
/		
Act Administrativ nr. 19186, din 12/12/2023 emis de PRIMĂRIA COMUNEI PIPIRIG;		
B1	Inscrierea posesiei, drept de PROPRIETATE, dobandit prin Lege, cota actuala 1/1, cota initiala 1/1 1) RÎȘCANU ANA	A1

C. Partea III. SARCINI .

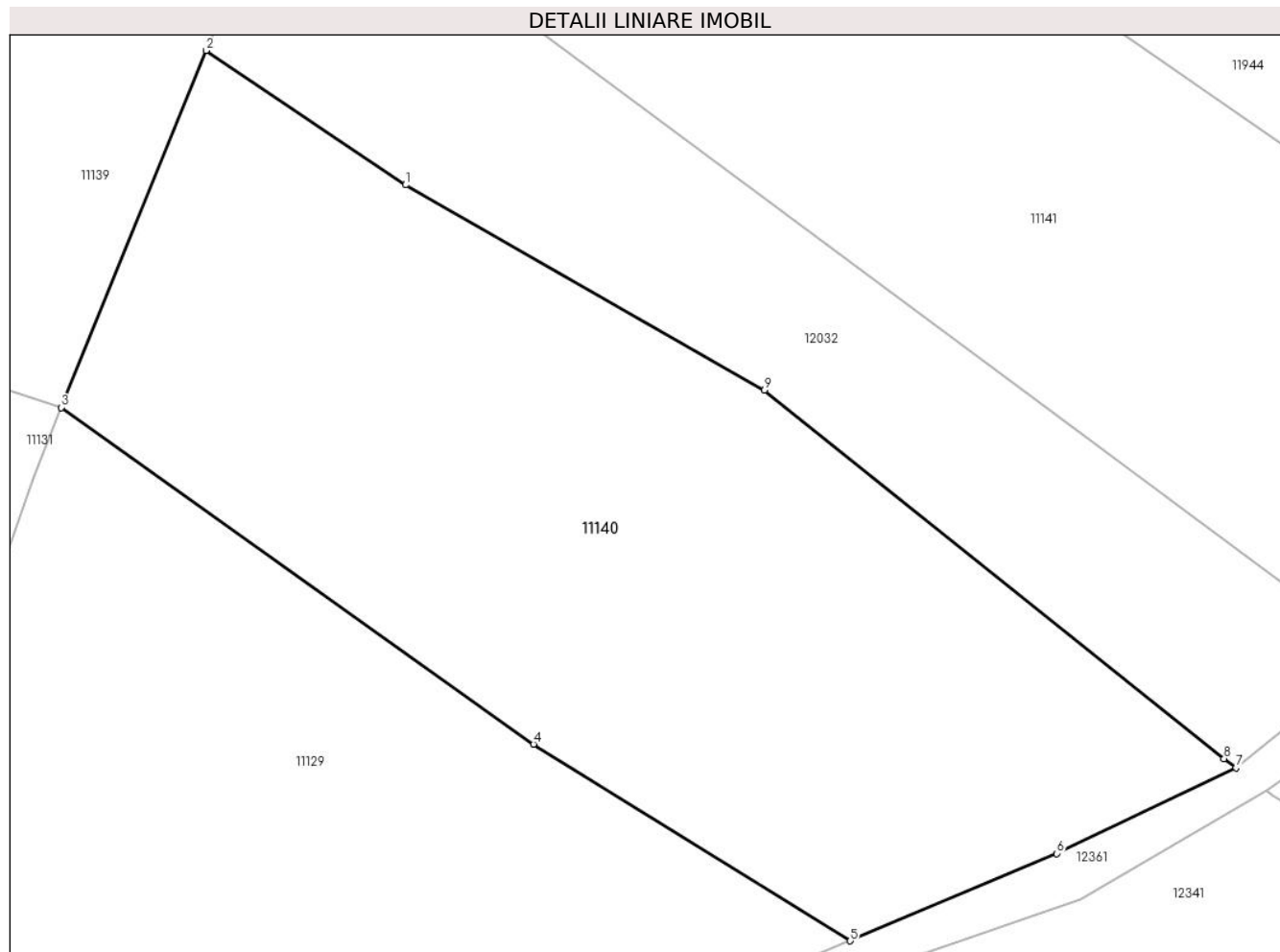
Inscrieri privind dezmembramintele dreptului de proprietate, drepturi reale de garanție și sarcini	Referințe
NU SUNT	

Anexa Nr. 1 La Partea I

Teren

Nr cadastral	Suprafața (mp)*	Observații / Referințe
	Din acte: 3.952 Masurata: 2.631	Diferența de suprafață se regăsește la imobilul cu ID 12341.

* Suprafața este determinată în planul de proiecție Stereo 70.



Date referitoare la teren

Crt	Categorie folosință	Intra vilan	Suprafața (mp)	Tarla	Parcelă	Nr. topo	Observații / Referințe
1	faneata	NU	2.631	-	-	-	

Lungime Segmente

1) Valorile lungimilor segmentelor sunt obținute din proiecție în plan.

Punct început	X / Y	Punct sfârșit	X / Y	Lungime segment (** (m)
1	581.463,466 640.547,563	2	581.447,98 640.558,004	18.677
2	581.447,98 640.558,004	3	581.436,725 640.530,284	29.918
3	581.436,725 640.530,284	4	581.473,413 640.504,131	45.055
4	581.473,413 640.504,131	5	581.498,017 640.488,861	28.957
5	581.498,017 640.488,861	6	581.514,045 640.495,644	17.404

Punct început	X / Y	Punct sfârșit	X / Y	Lungime segment (** (m)
6	581.514,045 640.495,644	7	581.527,982 640.502,311	15.45
7	581.527,982 640.502,311	8	581.527,041 640.503,008	1.171
8	581.527,041 640.503,008	9	581.491,33 640.531,613	45.755
9	581.491,33 640.531,613	1	581.463,466 640.547,563	32.106

** Lungimile segmentelor sunt determinate în planul de proiecție Stereo 70 și sunt rotunjite la 1 milimetru.

*** Distanța dintre puncte este formată din segmente cumulate ce sunt mai mici decât valoarea 1 milimetru.

**DATE DESPRE IMOBILUL NR. 11141**

Oficiul de Cadastru și Publicitate Imobiliară NEAMT
Biroul de Cadastru și Publicitate Imobiliară Targu-Neamt

A. Partea I. Descrierea imobilului

TEREN Extravilan

Adresa: Jud. Neamt

Nr. Crt	Nr cadastral Nr. topografic	Suprafața* (mp)	Observații / Referințe
A1		Din acte: 4.123 Masurata: 2.993	Sector cadastral:11 Teren neimprejmuit; Diferența de suprafață se regăsește la imobilul cu ID 12343.

B. Partea II. Proprietari și acte

Inscrieri privitoare la dreptul de proprietate și alte drepturi reale		Referințe
/		
Act Administrativ nr. 19186, din 12/12/2023 emis de PRIMĂRIA COMUNEI PIPIRIG;		
B1	Inscrierea posesiei, drept de PROPRIETATE, dobandit prin Lege, cota actuala 1/1, cota initiala 1/1 1) NICUȚĂ VIRGINIA	A1

C. Partea III. SARCINI .

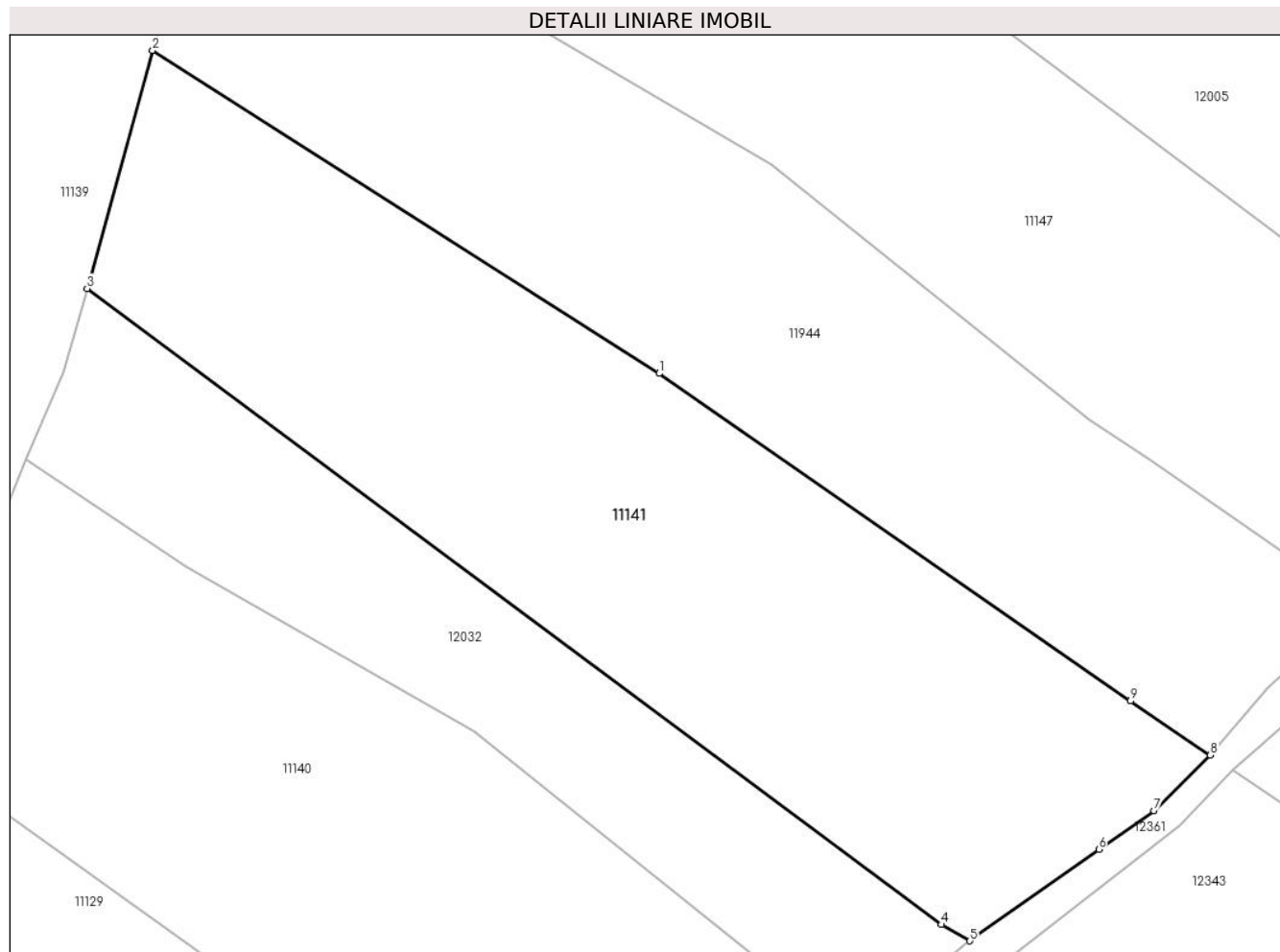
Inscrieri privind dezmembramintele dreptului de proprietate, drepturi reale de garanție și sarcini	Referințe
NU SUNT	

Anexa Nr. 1 La Partea I

Teren

Nr cadastral	Suprafața (mp)*	Observații / Referințe
	Din acte: 4.123 Masurata: 2.993	Diferența de suprafață se regăsește la imobilul cu ID 12343.

* Suprafața este determinată în planul de proiecție Stereo 70.



Date referitoare la teren

Crt	Categorie folosință	Intra vilan	Suprafața (mp)	Tarla	Parcelă	Nr. topo	Observații / Referințe
1	faneata	NU	2.993	-	-	-	

Lungime Segmente

1) Valorile lungimilor segmentelor sunt obținute din proiecție în plan.

Punct început	X / Y	Punct sfârșit	X / Y	Lungime segment (** (m)
1	581.509,164 640.566,26	2	581.460,218 640.597,473	58.051
2	581.460,218 640.597,473	3	581.453,862 640.574,475	23.86
3	581.453,862 640.574,475	4	581.536,444 640.512,978	102.964
4	581.536,444 640.512,978	5	581.539,206 640.511,412	3.175
5	581.539,206 640.511,412	6	581.551,661 640.520,251	15.273

Punct început	X / Y	Punct sfârșit	X / Y	Lungime segment (** (m)
6	581.551,661 640.520,251	7	581.557,015 640.524,002	6.537
7	581.557,015 640.524,002	8	581.562,454 640.529,357	7.633
8	581.562,454 640.529,357	9	581.554,722 640.534,591	9.337
9	581.554,722 640.534,591	1	581.509,164 640.566,26	55.484

** Lungimile segmentelor sunt determinate în planul de proiecție Stereo 70 și sunt rotunjite la 1 milimetru.

*** Distanța dintre puncte este formată din segmente cumulate ce sunt mai mici decât valoarea 1 milimetru.

**DATE DESPRE IMOBILUL NR. 11142**

Oficiul de Cadastru și Publicitate Imobiliară NEAMT
Biroul de Cadastru și Publicitate Imobiliară Targu-Neamt

A. Partea I. Descrierea imobilului

TEREN Extravilan

Adresa: Jud. Neamt

Nr. Crt	Nr cadastral Nr. topografic	Suprafața* (mp)	Observații / Referințe
A1		3.902	Sector cadastral:11 Teren neimprejmuit;

B. Partea II. Proprietari și acte

Inscrieri privitoare la dreptul de proprietate și alte drepturi reale		Referințe
/		
Act Administrativ nr. 19186, din 12/12/2023 emis de PRIMĂRIA COMUNEI PIPIRIG;		
B1	Inscrierea posesiei, drept de PROPRIETATE, dobandit prin Lege, cota actuala 1/1, cota initiala 1/1 1) ATODIRESEI GRIGORE	A1

C. Partea III. SARCINI .

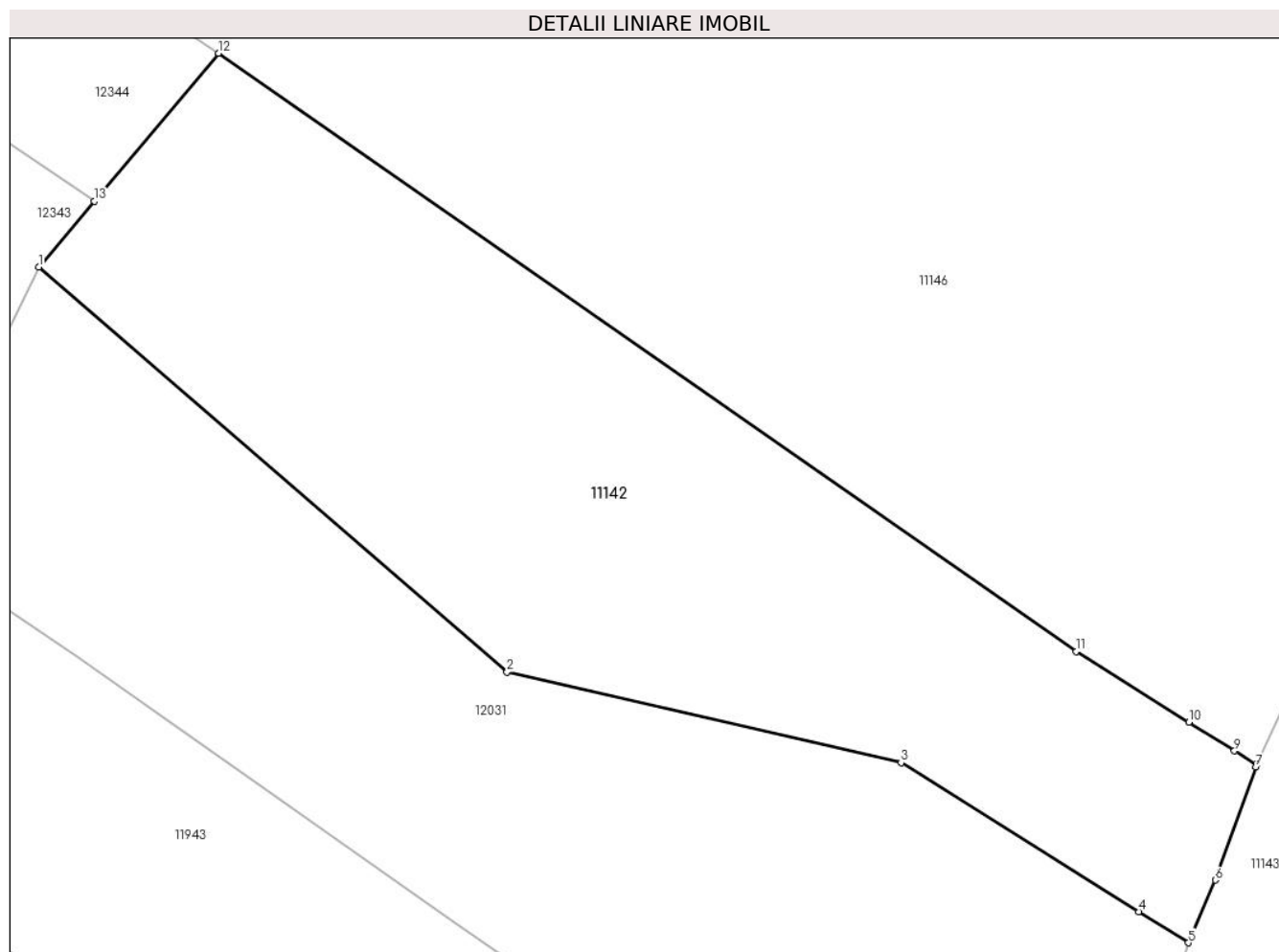
Inscrieri privind dezmembramintele dreptului de proprietate, drepturi reale de garanție și sarcini	Referințe
NU SUNT	

Anexa Nr. 1 La Partea I

Teren

Nr cadastral	Suprafața (mp)*	Observații / Referințe
	3.902	

* Suprafața este determinată în planul de proiecție Stereo 70.



Date referitoare la teren

Crt	Categorie folosință	Intra vilan	Suprafața (mp)	Tarla	Parcelă	Nr. topo	Observații / Referințe
1	faneata	NU	3.902	-	-	-	

Lungime Segmente

1) Valorile lungimilor segmentelor sunt obținute din proiecție în plan.

Punct început	X / Y	Punct sfârșit	X / Y	Lungime segment (** (m)
1	581.592,738 640.497,911	2	581.642,394 640.454,998	65.63
2	581.642,394 640.454,998	3	581.684,188 640.445,394	42.883
3	581.684,188 640.445,394	4	581.709,375 640.429,604	29.727
4	581.709,375 640.429,604	5	581.714,642 640.426,302	6.216
5	581.714,642 640.426,302	6	581.717,514 640.432,942	7.234

Punct început	X / Y	Punct sfârșit	X / Y	Lungime segment (** (m)
6	581.717,514 640.432,942	7	581.721,8 640.444,942	12.742
7	581.721,8 640.444,942	8	581.721,882 640.445,171	0.243
8	581.721,882 640.445,171	9	581.719,542 640.446,637	2.761
9	581.719,542 640.446,637	10	581.714,696 640.449,671	5.717
10	581.714,696 640.449,671	11	581.702,733 640.457,163	14.115
11	581.702,733 640.457,163	12	581.611,807 640.520,573	110.853
12	581.611,807 640.520,573	13	581.598,606 640.504,885	20.503
13	581.598,606 640.504,885	1	581.592,738 640.497,911	9.114

** Lungimile segmentelor sunt determinate în planul de proiecție Stereo 70 și sunt rotunjite la 1 milimetru.

*** Distanța dintre puncte este formată din segmente cumulate ce sunt mai mici decât valoarea 1 milimetru.

**DATE DESPRE IMOBILUL NR. 11143**

Oficiul de Cadastru și Publicitate Imobiliară NEAMT
Biroul de Cadastru și Publicitate Imobiliară Targu-Neamt

A. Partea I. Descrierea imobilului

TEREN Extravilan

Adresa: Jud. Neamt

Nr. Crt	Nr cadastral Nr. topografic	Suprafața* (mp)	Observații / Referințe
A1		10.662	Sector cadastral:11 Teren neimprejmuit;

B. Partea II. Proprietari și acte

Inscrieri privitoare la dreptul de proprietate și alte drepturi reale		Referințe
/		
Act Administrativ nr. 19186, din 12/12/2023 emis de PRIMĂRIA COMUNEI PIPIRIG;		
B1	Inscrierea posesiei, drept de PROPRIETATE, dobandit prin Lege, cota actuala 1/1, cota initiala 1/1 1) PRUNĂ VICTORIA	A1

C. Partea III. SARCINI .

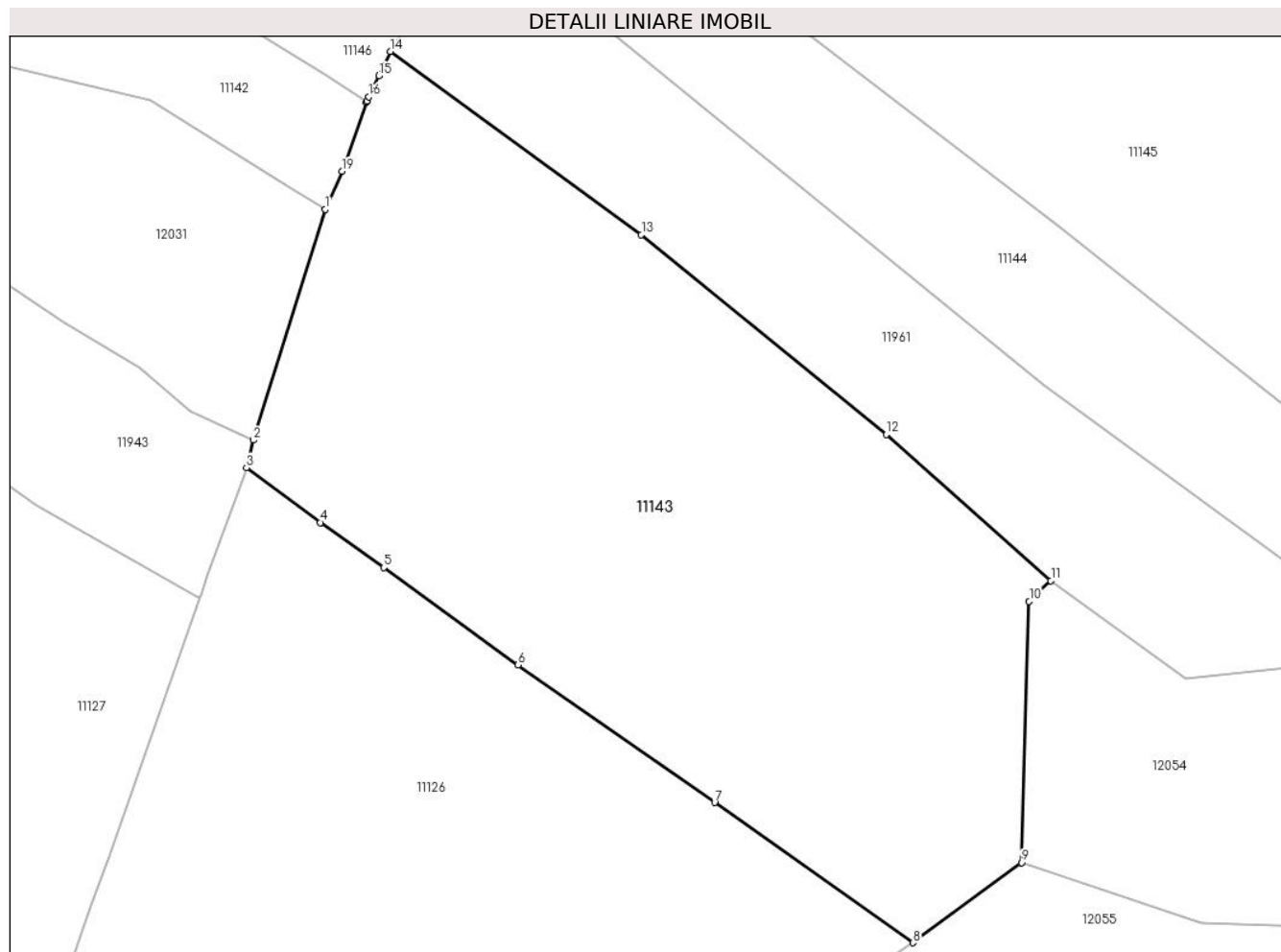
Inscrieri privind dezmembramintele dreptului de proprietate, drepturi reale de garanție și sarcini	Referințe
NU SUNT	

Anexa Nr. 1 La Partea I

Teren

Nr cadastral	Suprafața (mp)*	Observații / Referințe
	10.662	

* Suprafața este determinată în planul de proiecție Stereo 70.



Date referitoare la teren

Crt	Categorie folosință	Intra vilan	Suprafața (mp)	Tarla	Parcelă	Nr. topo	Observații / Referințe
1	faneata	NU	10.662	-	-	-	

Lungime Segmente

1) Valorile lungimilor segmentelor sunt obținute din proiecție în plan.

Punct început	X / Y	Punct sfârșit	X / Y	Lungime segment (** (m)
1	581.714,642 640.426,302	2	581.702,129 640.386,118	42.087
2	581.702,129 640.386,118	3	581.700,879 640.381,33	4.948
3	581.700,879 640.381,33	4	581.713,75 640.371,777	16.029
4	581.713,75 640.371,777	5	581.724,788 640.363,918	13.55
5	581.724,788 640.363,918	6	581.748,223 640.347,016	28.894

Punct început	X / Y	Punct sfârșit	X / Y	Lungime segment (** (m)
6	581.748,223 640.347,016	7	581.782,477 640.323,027	41.819
7	581.782,477 640.323,027	8	581.817,067 640.298,611	42.339
8	581.817,067 640.298,611	9	581.835,972 640.312,57	23.5
9	581.835,972 640.312,57	10	581.837,315 640.358,069	45.519
10	581.837,315 640.358,069	11	581.841,119 640.361,646	5.222
11	581.841,119 640.361,646	12	581.812,44 640.387,1	38.346
12	581.812,44 640.387,1	13	581.769,718 640.421,874	55.085
13	581.769,718 640.421,874	14	581.725,953 640.453,801	54.173
14	581.725,953 640.453,801	15	581.723,94 640.449,534	4.718
15	581.723,94 640.449,534	16	581.722,221 640.445,89	4.029
16	581.722,221 640.445,89	17	581.721,882 640.445,171	0.795
17	581.721,882 640.445,171	18	581.721,8 640.444,942	0.243
18	581.721,8 640.444,942	19	581.717,514 640.432,942	12.742
19	581.717,514 640.432,942	1	581.714,642 640.426,302	7.234

** Lungimile segmentelor sunt determinate în planul de proiecție Stereo 70 și sunt rotunjite la 1 milimetru.

*** Distanța dintre puncte este formată din segmente cumulate ce sunt mai mici decât valoarea 1 milimetru.

**DATE DESPRE IMOBILUL NR. 11144**

Oficiul de Cadastru și Publicitate Imobiliară NEAMT
Biroul de Cadastru și Publicitate Imobiliară Targu-Neamt

A. Partea I. Descrierea imobilului

TEREN Extravilan

Adresa: Jud. Neamt

Nr. Crt	Nr cadastral Nr. topografic	Suprafața* (mp)	Observații / Referințe
A1		4.889	Sector cadastral:11 Teren neimprejmuit;

B. Partea II. Proprietari și acte

Inscrieri privitoare la dreptul de proprietate și alte drepturi reale		Referințe
/		
Act Administrativ nr. 19186, din 12/12/2023 emis de PRIMĂRIA COMUNEI PIPIRIG;		
B1	Inscrierea posesiei, drept de PROPRIETATE, dobandit prin Lege, cota actuala 1/1, cota initiala 1/1 1) DOBRICĂ MIHAELA	A1

C. Partea III. SARCINI .

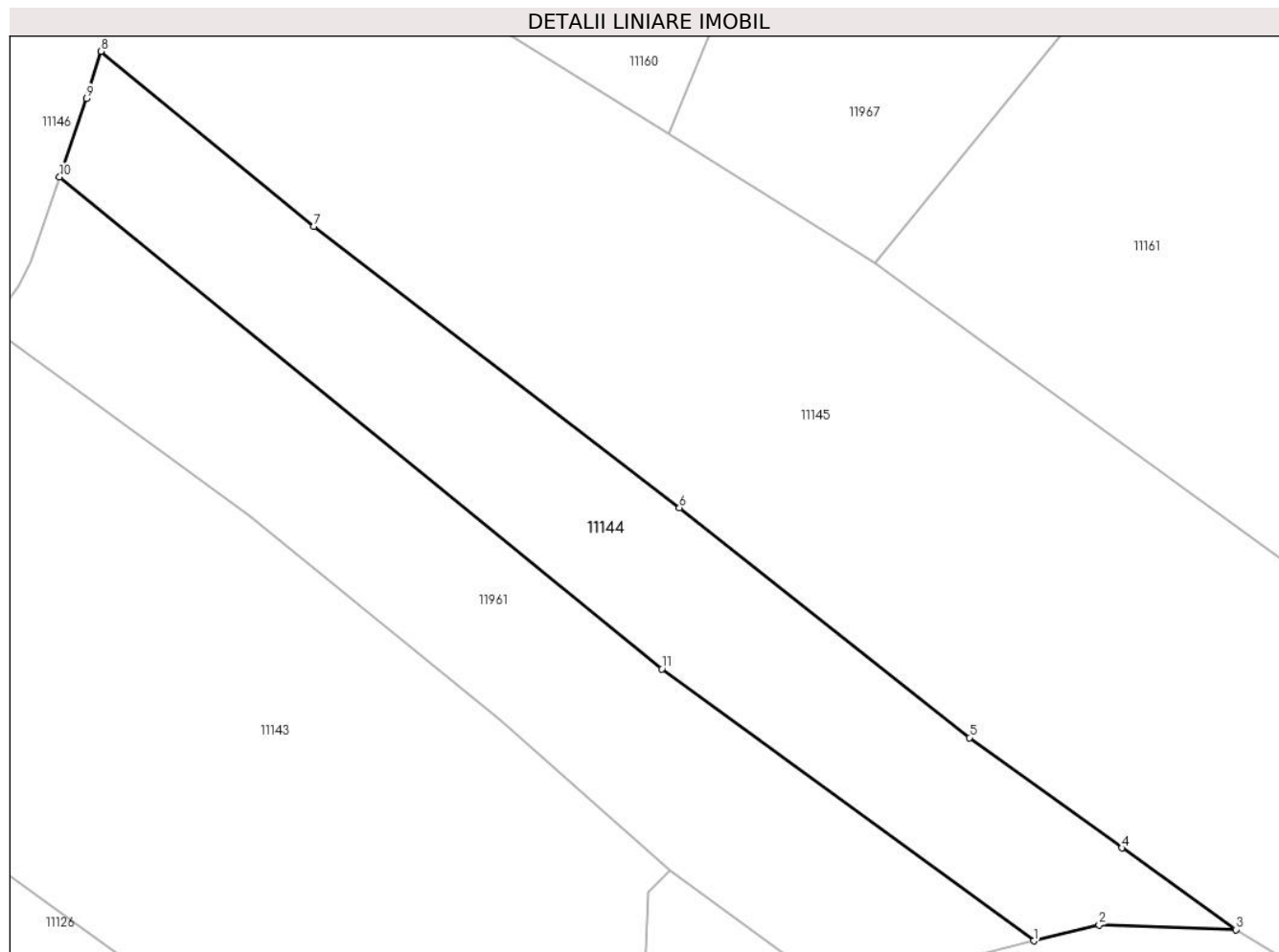
Inscrieri privind dezmembramintele dreptului de proprietate, drepturi reale de garanție și sarcini	Referințe
NU SUNT	

Anexa Nr. 1 La Partea I

Teren

Nr cadastral	Suprafața (mp)*	Observații / Referințe
	4.889	

* Suprafața este determinată în planul de proiecție Stereo 70.



Date referitoare la teren

Crt	Categorie folosință	Intra vilan	Suprafața (mp)	Tarla	Parcelă	Nr. topo	Observații / Referințe
1	faneata	NU	4.889	-	-	-	

Lungime Segmente

1) Valorile lungimilor segmentelor sunt obținute din proiecție în plan.

Punct început	X / Y	Punct sfârșit	X / Y	Lungime segment (** (m)
1	581.902,699 640.349,807	2	581.913,773 640.352,511	11.399
2	581.913,773 640.352,511	3	581.936,938 640.351,713	23.179
3	581.936,938 640.351,713	4	581.917,626 640.365,525	23.743
4	581.917,626 640.365,525	5	581.891,814 640.384,215	31.868
5	581.891,814 640.384,215	6	581.842,653 640.423,13	62.699

Punct început	X / Y	Punct sfârșit	X / Y	Lungime segment (** (m)
6	581.842,653 640.423,13	7	581.780,74 640.470,812	78.146
7	581.780,74 640.470,812	8	581.744,663 640.500,429	46.677
8	581.744,663 640.500,429	9	581.742,229 640.492,467	8.326
9	581.742,229 640.492,467	10	581.737,644 640.479,186	14.05
10	581.737,644 640.479,186	11	581.839,718 640.395,858	131.767
11	581.839,718 640.395,858	1	581.902,699 640.349,807	78.021

** Lungimile segmentelor sunt determinate în planul de proiecție Stereo 70 și sunt rotunjite la 1 milimetru.

*** Distanța dintre puncte este formată din segmente cumulate ce sunt mai mici decât valoarea 1 milimetru.

**DATE DESPRE IMOBILUL NR. 11145**

Oficiul de Cadastru și Publicitate Imobiliară NEAMT
Biroul de Cadastru și Publicitate Imobiliară Targu-Neamt

A. Partea I. Descrierea imobilului

TEREN Extravilan

Adresa: Jud. Neamt

Nr. Crt	Nr cadastral Nr. topografic	Suprafața* (mp)	Observații / Referințe
A1		14.160	Sector cadastral:11 Teren imprejmuit;

B. Partea II. Proprietari și acte

Inscrieri privitoare la dreptul de proprietate și alte drepturi reale		Referințe
/		
Act Administrativ nr. 19186, din 12/12/2023 emis de PRIMARIA COMUNEI PIPIRIG;		
B1	Inscrierea posesiei, drept de PROPRIETATE, dobandit prin Lege, cota actuala 1/1, cota initiala 1/1 1) DOBRICĂ VASILE	A1

C. Partea III. SARCINI .

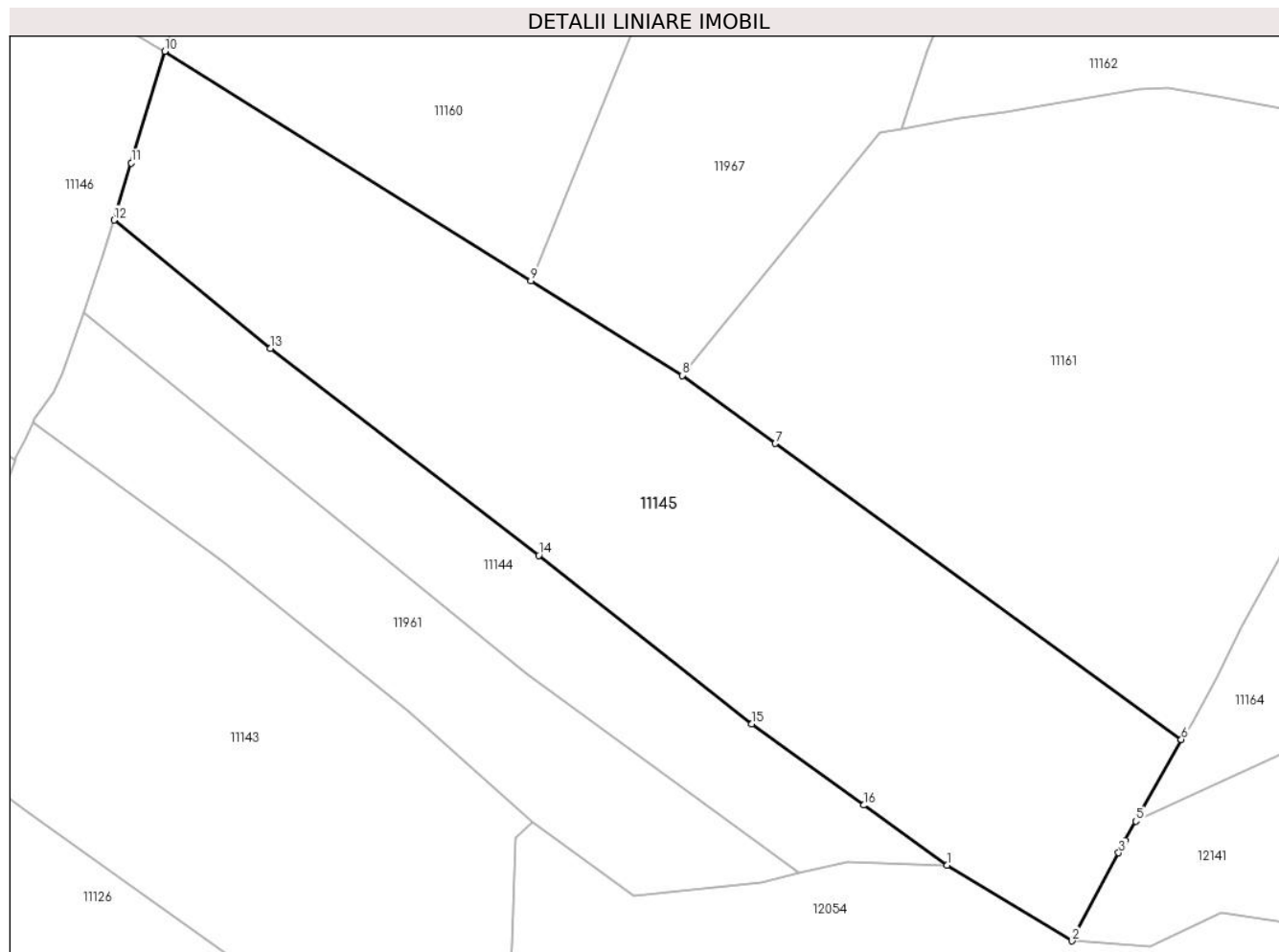
Inscrieri privind dezmembramintele dreptului de proprietate, drepturi reale de garanție și sarcini	Referințe
NU SUNT	

Anexa Nr. 1 La Partea I

Teren

Nr cadastral	Suprafața (mp)*	Observații / Referințe
	14.160	

* Suprafața este determinată în planul de proiecție Stereo 70.



Date referitoare la teren

Crt	Categorie folosință	Intra vilan	Suprafața (mp)	Tarla	Parcelă	Nr. topo	Observații / Referințe
1	faneata	NU	14.160	-	-	-	

Lungime Segmente

1) Valorile lungimilor segmentelor sunt obținute din proiecție în plan.

Punct început	X / Y	Punct sfârșit	X / Y	Lungime segment (** (m)
1	581.936,938 640.351,713	2	581.965,739 640.334,237	33.688
2	581.965,739 640.334,237	3	581.976,477 640.354,551	22.977
3	581.976,477 640.354,551	4	581.977,999 640.357,431	3.257
4	581.977,999 640.357,431	5	581.980,451 640.361,83	5.036
5	581.980,451 640.361,83	6	581.990,951 640.380,672	21.57

Punct început	X / Y	Punct sfârşit	X / Y	Lungime segment (** (m)
6	581.990,951 640.380,672	7	581.897,257 640.448,933	115.923
7	581.897,257 640.448,933	8	581.875,755 640.464,598	26.603
8	581.875,755 640.464,598	9	581.840,86 640.486,441	41.168
9	581.840,86 640.486,441	10	581.756,392 640.539,327	99.658
10	581.756,392 640.539,327	11	581.748,691 640.513,601	26.854
11	581.748,691 640.513,601	12	581.744,663 640.500,429	13.774
12	581.744,663 640.500,429	13	581.780,74 640.470,812	46.677
13	581.780,74 640.470,812	14	581.842,653 640.423,13	78.146
14	581.842,653 640.423,13	15	581.891,814 640.384,215	62.699
15	581.891,814 640.384,215	16	581.917,626 640.365,525	31.868
16	581.917,626 640.365,525	1	581.936,938 640.351,713	23.743

** Lungimile segmentelor sunt determinate în planul de proiecție Stereo 70 și sunt rotunjite la 1 milimetru.

*** Distanța dintre puncte este formată din segmente cumulate ce sunt mai mici decât valoarea 1 milimetru.

**DATE DESPRE IMOBILUL NR. 11146**

Oficiul de Cadastru și Publicitate Imobiliară NEAMT
Biroul de Cadastru și Publicitate Imobiliară Targu-Neamt

A. Partea I. Descrierea imobilului

TEREN Extravilan

Adresa: Jud. Neamt

Nr. Crt	Nr cadastral Nr. topografic	Suprafața* (mp)	Observații / Referințe
A1		12.071	Sector cadastral:11 Teren neimprejmuit;

B. Partea II. Proprietari și acte

Inscrieri privitoare la dreptul de proprietate și alte drepturi reale		Referințe
/		
Act Administrativ nr. 19186, din 12/12/2023 emis de PRIMĂRIA COMUNEI PIPIRIG;		
B1	Inscrierea posesiei, drept de PROPRIETATE, dobandit prin Lege, cota actuala 1/1, cota initiala 1/1 1) OLTEANU MARIA	A1

C. Partea III. SARCINI .

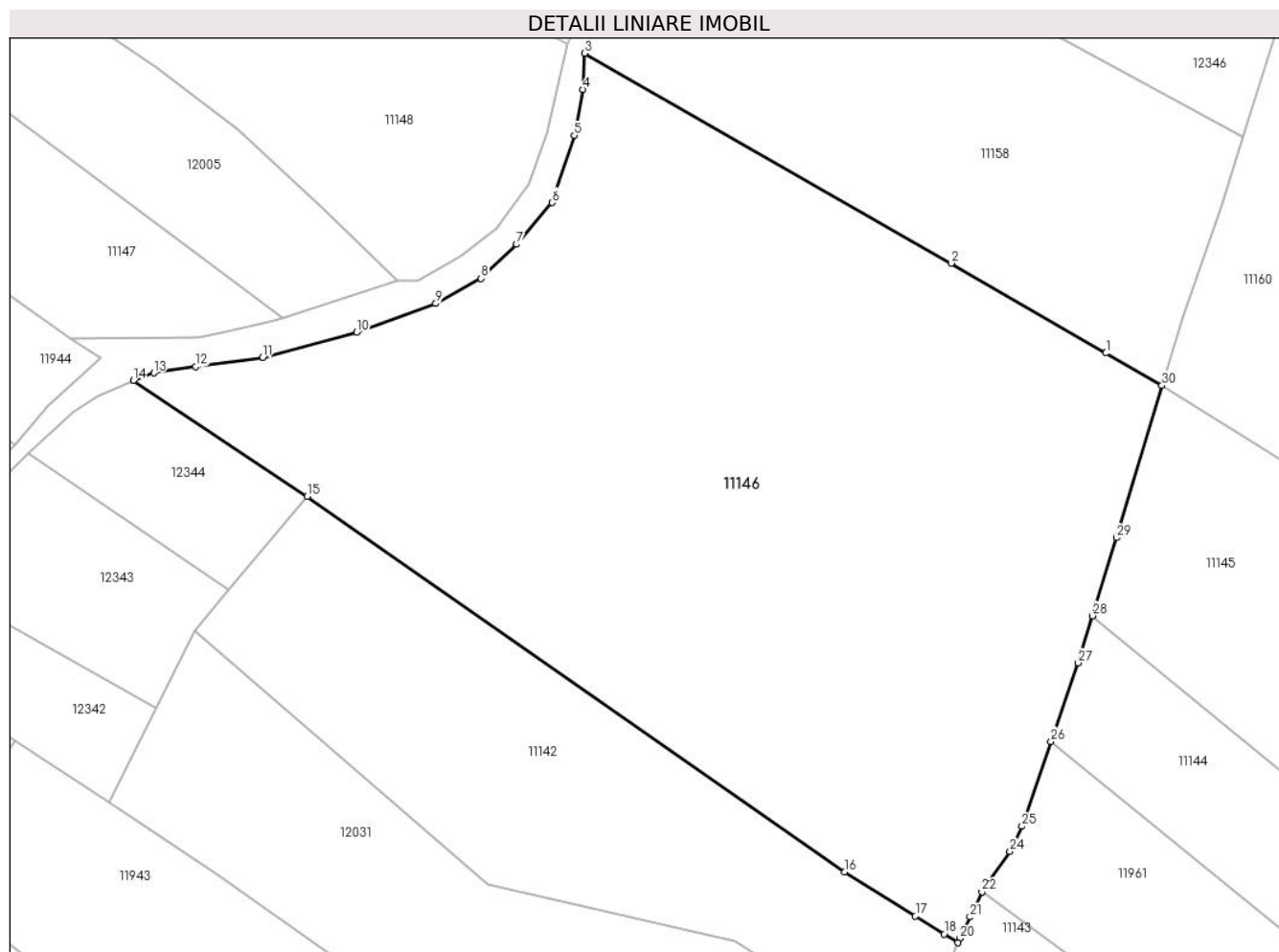
Inscrieri privind dezmembramintele dreptului de proprietate, drepturi reale de garanție și sarcini	Referințe
NU SUNT	

Anexa Nr. 1 La Partea I

Teren

Nr cadastral	Suprafața (mp)*	Observații / Referințe
	12.071	

* Suprafața este determinată în planul de proiecție Stereo 70.



Date referitoare la teren

Crt	Categorie folosință	Intravilan	Suprafața (mp)	Tarla	Parcelă	Nr. topo	Observații / Referințe
1	faneata	NU	12.071	-	-	-	

Lungime Segmente

1) Valorile lungimilor segmentelor sunt obținute din proiecție în plan.

Punct început	X / Y	Punct sfârșit	X / Y	Lungime segment (** (m)
1	581.746,926 640.544,817	2	581.720,742 640.560,003	30.269
3	581.658,747 640.595,483	4	581.658,447 640.589,357	6.133
5	581.657,005 640.581,575	6	581.653,293 640.570,231	11.936
7	581.647,256 640.563,193	8	581.641,273 640.557,42	8.314
9	581.633,588 640.553,19	10	581.620,18 640.548,292	14.275

Punct început	X / Y	Punct sfârșit	X / Y	Lungime segment (** (m)
2	581.720,742 640.560,003	3	581.658,747 640.595,483	71.43
4	581.658,447 640.589,357	5	581.657,005 640.581,575	7.914
6	581.653,293 640.570,231	7	581.647,256 640.563,193	9.272
8	581.641,273 640.557,42	9	581.633,588 640.553,19	8.772
10	581.620,18 640.548,292	11	581.604,325 640.544,054	16.412

Punct început	X / Y	Punct sfârșit	X / Y	Lungime segment (** (m)	Punct început	X / Y	Punct sfârșit	X / Y	Lungime segment (** (m)
11	581.604,325 640.544,054	12	581.593,027 640.542,559	11.396	12	581.593,027 640.542,559	13	581.585,909 640.541,476	7.2
13	581.585,909 640.541,476	14	581.582,45 640.540,21	3.683	14	581.582,45 640.540,21	15	581.611,807 640.520,573	35.319
15	581.611,807 640.520,573	16	581.702,733 640.457,163	110.853	16	581.702,733 640.457,163	17	581.714,696 640.449,671	14.115
17	581.714,696 640.449,671	18	581.719,542 640.446,637	5.717	18	581.719,542 640.446,637	19	581.721,882 640.445,171	2.761
19	581.721,882 640.445,171	20	581.722,221 640.445,89	0.795	20	581.722,221 640.445,89	21	581.723,94 640.449,534	4.029
21	581.723,94 640.449,534	22	581.725,953 640.453,801	4.718	22	581.725,953 640.453,801	23	581.726,382 640.454,712	1.007
23	581.726,382 640.454,712	24	581.730,691 640.460,626	7.317	24	581.730,691 640.460,626	25	581.732,693 640.464,845	4.67
25	581.732,693 640.464,845	26	581.737,644 640.479,186	15.172	26	581.737,644 640.479,186	27	581.742,229 640.492,467	14.05
27	581.742,229 640.492,467	28	581.744,663 640.500,429	8.326	28	581.744,663 640.500,429	29	581.748,691 640.513,601	13.774
29	581.748,691 640.513,601	30	581.756,392 640.539,327	26.854	30	581.756,392 640.539,327	1	581.746,926 640.544,817	10.943

** Lungimile segmentelor sunt determinate în planul de proiecție Stereo 70 și sunt rotunjite la 1 milimetru.

*** Distanța dintre puncte este formată din segmente cumulate ce sunt mai mici decât valoarea 1 milimetru.

**DATE DESPRE IMOBILUL NR. 11147**

Oficiul de Cadastru și Publicitate Imobiliară NEAMT
Biroul de Cadastru și Publicitate Imobiliară Targu-Neamt

A. Partea I. Descrierea imobilului

TEREN Extravilan

Adresa: Jud. Neamt

Nr. Crt	Nr cadastral Nr. topografic	Suprafața* (mp)	Observații / Referințe
A1		3.600	Sector cadastral:11 Teren neimprejmuit;

B. Partea II. Proprietari și acte

Inscrieri privitoare la dreptul de proprietate și alte drepturi reale		Referințe
/		
Act Administrativ nr. 19186, din 12/12/2023 emis de PRIMĂRIA COMUNEI PIPIRIG;		
B1	Inscrierea posesiei, drept de PROPRIETATE, dobandit prin Lege, cota actuala 1/1, cota initiala 1/1 1) GRAMADĂ FLORENTIN 2) GRAMADĂ VASILICA	A1

C. Partea III. SARCINI .

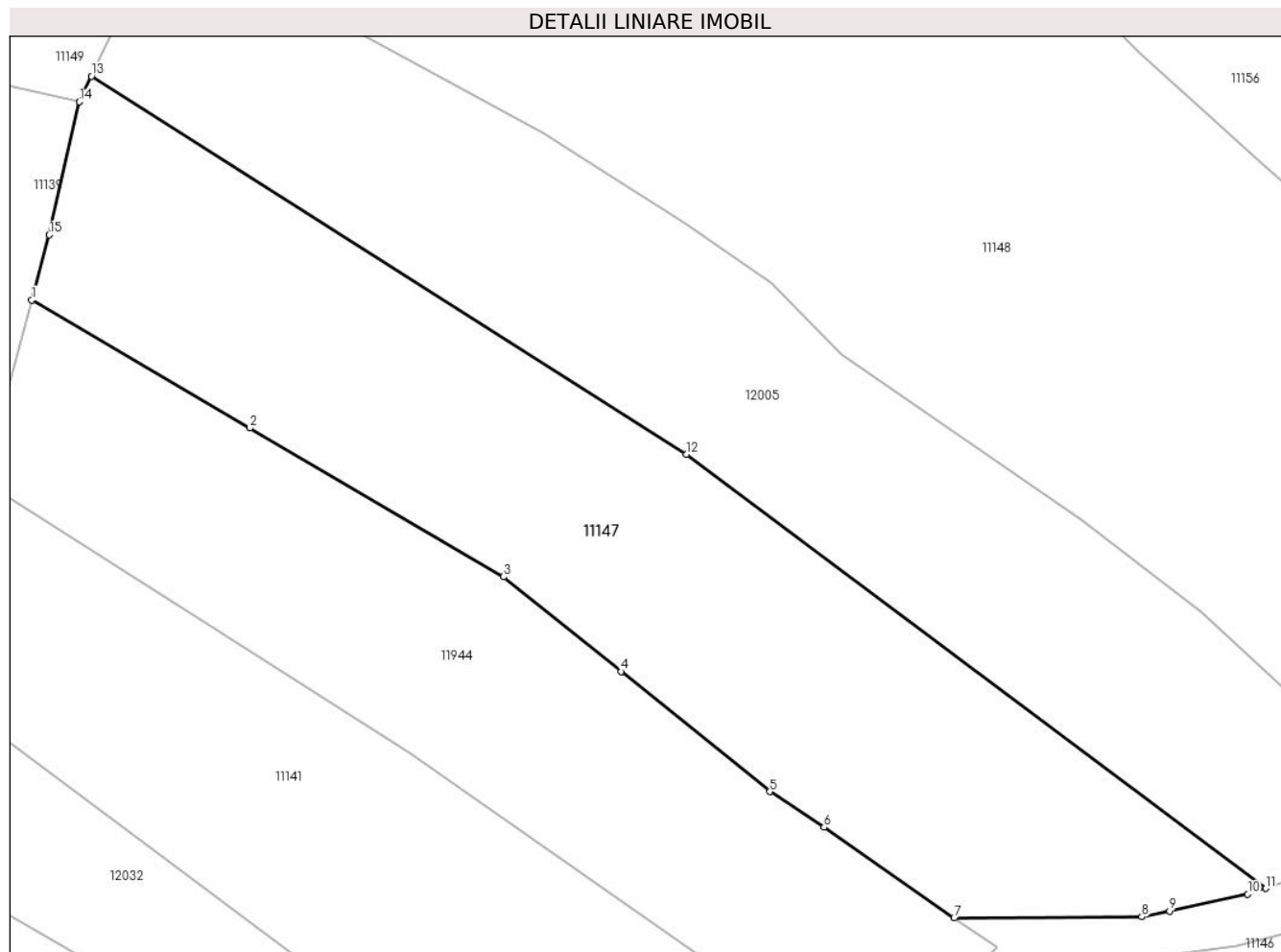
Inscrieri privind dezmembramintele dreptului de proprietate, drepturi reale de garanție și sarcini	Referințe
NU SUNT	

Anexa Nr. 1 La Partea I

Teren

Nr cadastral	Suprafața (mp)*	Observații / Referințe
	3.600	

* Suprafața este determinată în planul de proiecție Stereo 70.



Date referitoare la teren

Crt	Categorie folosință	Intravilan	Suprafața (mp)	Tarla	Parcelă	Nr. topo	Observații / Referințe
1	faneata	NU	3.600	-	-	-	

Lungime Segmente

1) Valorile lungimilor segmentelor sunt obținute din proiecție în plan.

Punct început	X / Y	Punct sfârșit	X / Y	Lungime segment (** (m)
1	581.465,876 640.618,21	2	581.490,937 640.603,534	29.042
2	581.490,937 640.603,534	3	581.520,066 640.586,477	33.756
3	581.520,066 640.586,477	4	581.533,572 640.575,601	17.341
4	581.533,572 640.575,601	5	581.550,679 640.561,824	21.965
5	581.550,679 640.561,824	6	581.556,896 640.557,72	7.449

Punct început	X / Y	Punct sfârșit	X / Y	Lungime segment (** (m)
6	581.556,896 640.557,72	7	581.571,821 640.547,32	18.191
7	581.571,821 640.547,32	8	581.593,39 640.547,459	21.569
8	581.593,39 640.547,459	9	581.596,58 640.548,134	3.261
9	581.596,58 640.548,134	10	581.605,575 640.550,037	9.194
10	581.605,575 640.550,037	11	581.607,633 640.550,712	2.166
11	581.607,633 640.550,712	12	581.541,093 640.600,534	83.125
12	581.541,093 640.600,534	13	581.472,741 640.643,906	80.951
13	581.472,741 640.643,906	14	581.471,356 640.640,975	3.242
14	581.471,356 640.640,975	15	581.467,899 640.625,704	15.657
15	581.467,899 640.625,704	1	581.465,876 640.618,21	7.762

** Lungimile segmentelor sunt determinate în planul de proiecție Stereo 70 și sunt rotunjite la 1 milimetru.

*** Distanța dintre puncte este formată din segmente cumulate ce sunt mai mici decât valoarea 1 milimetru.

**DATE DESPRE IMOBILUL NR. 11148**

Oficiul de Cadastru și Publicitate Imobiliară NEAMT
Biroul de Cadastru și Publicitate Imobiliară Targu-Neamt

A. Partea I. Descrierea imobilului

TEREN Extravilan

Adresa: Jud. Neamt

Nr. Crt	Nr cadastral Nr. topografic	Suprafața* (mp)	Observații / Referințe
A1		9.239	Sector cadastral:11 Teren neimprejmuit;

B. Partea II. Proprietari și acte

Inscrieri privitoare la dreptul de proprietate și alte drepturi reale		Referințe
/		
Act Administrativ nr. 19186, din 12/12/2023 emis de PRIMĂRIA COMUNEI PIPIRIG;		
B1	Inscrierea posesiei, drept de PROPRIETATE, dobandit prin Lege, cota actuala 1/1, cota initiala 1/1 1) TODIREL VICTOR	A1

C. Partea III. SARCINI .

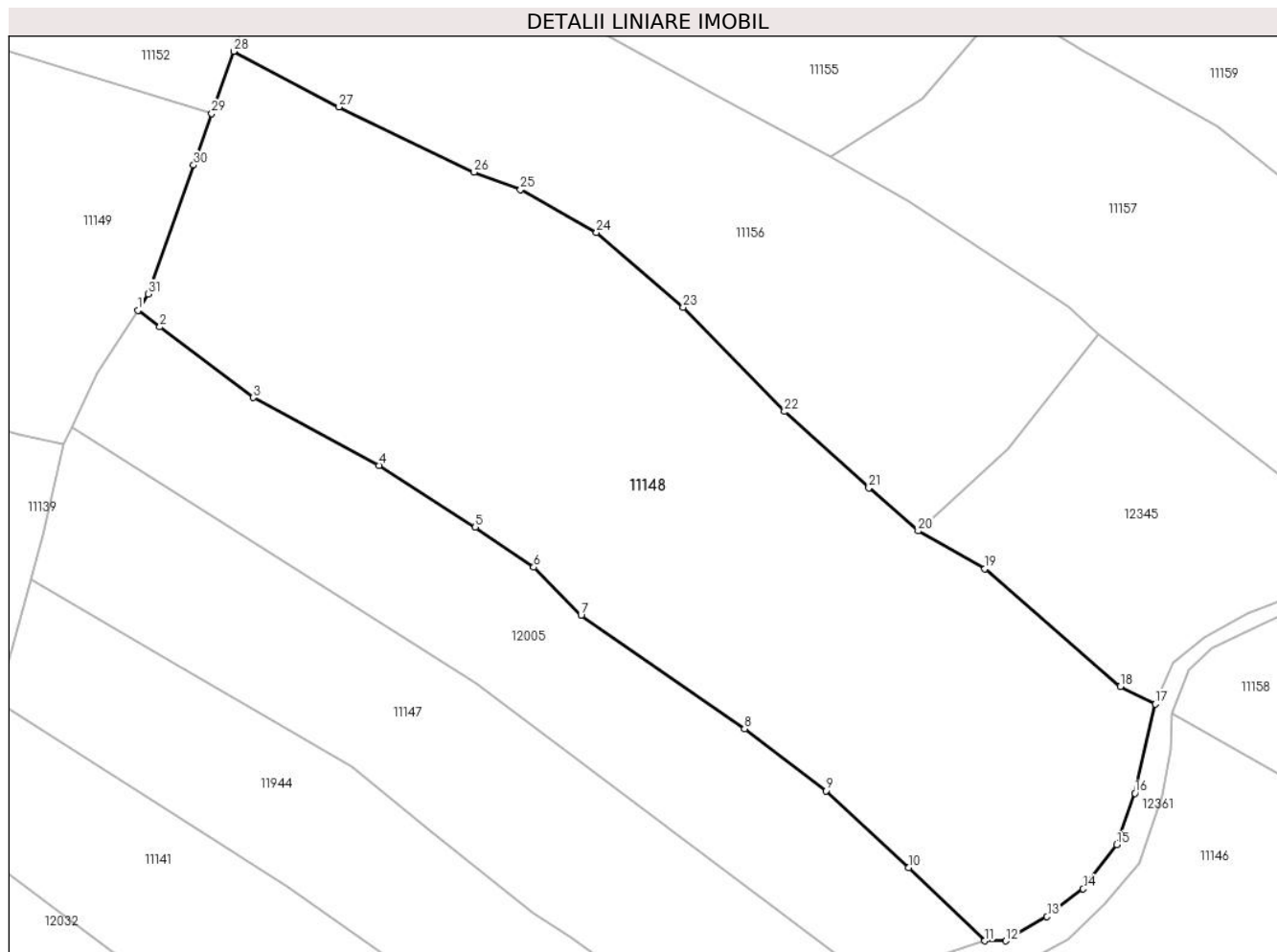
Inscrieri privind dezmembramintele dreptului de proprietate, drepturi reale de garanție și sarcini	Referințe
NU SUNT	

Anexa Nr. 1 La Partea I

Teren

Nr cadastral	Suprafața (mp)*	Observații / Referințe
	9.239	

* Suprafața este determinată în planul de proiecție Stereo 70.



Date referitoare la teren

Crt	Categorie folosință	Intravilan	Suprafața (mp)	Tarla	Parcelă	Nr. topo	Observații / Referințe
1	faneata	NU	9.239	-	-	-	

Lungime Segmente

1) Valorile lungimilor segmentelor sunt obținute din proiecție în plan.

Punct început	X / Y	Punct sfârșit	X / Y	Lungime segment (** (m)
1	581.483,909 640.663,605	2	581.487,623 640.660,8	4.654
3	581.503,44 640.648,857	4	581.524,662 640.637,394	24.12
5	581.540,951 640.626,963	6	581.550,825 640.620,214	11.96
7	581.558,833 640.612,049	8	581.586,469 640.592,915	33.613
9	581.600,266 640.582,458	10	581.614,181 640.569,448	19.05

Punct început	X / Y	Punct sfârșit	X / Y	Lungime segment (** (m)
2	581.487,623 640.660,8	3	581.503,44 640.648,857	19.82
4	581.524,662 640.637,394	5	581.540,951 640.626,963	19.343
6	581.550,825 640.620,214	7	581.558,833 640.612,049	11.437
8	581.586,469 640.592,915	9	581.600,266 640.582,458	17.312
10	581.614,181 640.569,448	11	581.627,105 640.557,097	17.877

Punct început	X / Y	Punct sfârșit	X / Y	Lungime segment (** (m)
11	581.627,105 640.557,097	12	581.630,656 640.557,097	3.551
13	581.637,606 640.561,197	14	581.643,73 640.565,885	7.712
15	581.649,418 640.573,328	16	581.652,471 640.582,036	9.228
17	581.655,942 640.597,088	18	581.649,973 640.600,039	6.659
19	581.627,09 640.619,929	20	581.615,808 640.626,344	12.978
21	581.607,479 640.633,592	22	581.593,217 640.646,513	19.245
23	581.576,101 640.664,118	24	581.561,446 640.676,725	19.331
25	581.548,594 640.684,008	26	581.540,736 640.686,928	8.383
27	581.517,932 640.697,97	28	581.500,103 640.707,357	20.149
29	581.496,4 640.696,819	30	581.493,348 640.688,134	9.206
31	581.485,7 640.666,372	1	581.483,909 640.663,605	3.296

Punct început	X / Y	Punct sfârșit	X / Y	Lungime segment (** (m)
12	581.630,656 640.557,097	13	581.637,606 640.561,197	8.069
14	581.643,73 640.565,885	15	581.649,418 640.573,328	9.368
16	581.652,471 640.582,036	17	581.655,942 640.597,088	15.447
18	581.649,973 640.600,039	19	581.627,09 640.619,929	30.319
20	581.615,808 640.626,344	21	581.607,479 640.633,592	11.041
22	581.593,217 640.646,513	23	581.576,101 640.664,118	24.554
24	581.561,446 640.676,725	25	581.548,594 640.684,008	14.772
26	581.540,736 640.686,928	27	581.517,932 640.697,97	25.337
28	581.500,103 640.707,357	29	581.496,4 640.696,819	11.17
30	581.493,348 640.688,134	31	581.485,7 640.666,372	23.067

** Lungimile segmentelor sunt determinate în planul de proiecție Stereo 70 și sunt rotunjite la 1 milimetru.

*** Distanța dintre puncte este formată din segmente cumulate ce sunt mai mici decât valoarea 1 milimetru.

**DATE DESPRE IMOBILUL NR. 11149**

Oficiul de Cadastru și Publicitate Imobiliară NEAMT
Biroul de Cadastru și Publicitate Imobiliară Targu-Neamt

A. Partea I. Descrierea imobilului

TEREN Extravilan

Adresa: Jud. Neamt

Nr. Crt	Nr cadastral Nr. topografic	Suprafața* (mp)	Observații / Referințe
A1		8.120	Sector cadastral:11 Teren neimprejmuit;

B. Partea II. Proprietari și acte

Inscrieri privitoare la dreptul de proprietate și alte drepturi reale		Referințe
/		
Act Normativ nr. 7, din 13/03/1996 emis de GUVERNUL ROMÂNIEI;		
B1	Inscrierea provizorie, drept de PROPRIETATE, dobandit prin Lege, cota actuala 1/1, cota initiala 1/1	A1
1) COMUNA PIPIRIG, CIF:99999999999999, Proprietar neidentificat		

C. Partea III. SARCINI .

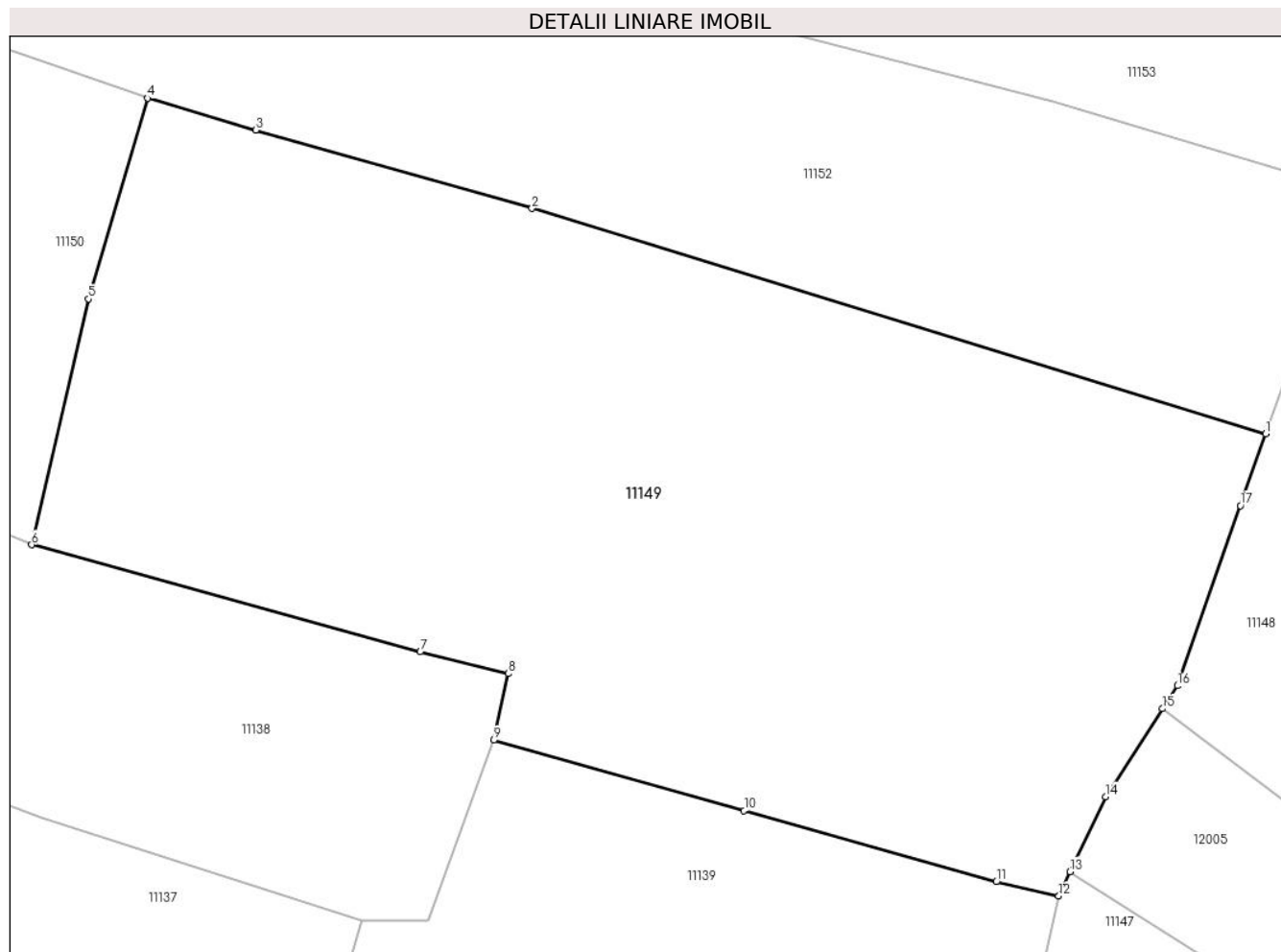
Inscrieri privind dezmembramintele dreptului de proprietate, drepturi reale de garanție și sarcini	Referințe
NU SUNT	

Anexa Nr. 1 La Partea I

Teren

Nr cadastral	Suprafața (mp)*	Observații / Referințe
	8.120	

* Suprafața este determinată în planul de proiecție Stereo 70.



Date referitoare la teren

Crt	Categorie folosință	Intravilan	Suprafața (mp)	Tarla	Parcelă	Nr. topo	Observații / Referințe
1	faneata	NU	8.120	-	-	-	

Lungime Segmente

1) Valorile lungimilor segmentelor sunt obținute din proiecție în plan.

Punct început	X / Y	Punct sfârșit	X / Y	Lungime segment (** (m)
1	581.496,4 640.696,819	2	581.407,642 640.724,053	92.842
2	581.407,642 640.724,053	3	581.374,231 640.733,516	34.725
3	581.374,231 640.733,516	4	581.361,135 640.737,371	13.652
4	581.361,135 640.737,371	5	581.353,994 640.713,11	25.29
5	581.353,994 640.713,11	6	581.347,109 640.683,419	30.479

Punct început	X / Y	Punct sfârșit	X / Y	Lungime segment (** (m)
6	581.347,109 640.683,419	7	581.394,128 640.670,482	48.766
7	581.394,128 640.670,482	8	581.404,773 640.667,852	10.965
8	581.404,773 640.667,852	9	581.403,01 640.659,799	8.244
9	581.403,01 640.659,799	10	581.433,286 640.651,276	31.453
10	581.433,286 640.651,276	11	581.463,791 640.642,688	31.691
11	581.463,791 640.642,688	12	581.471,356 640.640,975	7.757
12	581.471,356 640.640,975	13	581.472,741 640.643,906	3.242
13	581.472,741 640.643,906	14	581.477,029 640.652,979	10.035
14	581.477,029 640.652,979	15	581.483,909 640.663,605	12.659
15	581.483,909 640.663,605	16	581.485,7 640.666,372	3.296
16	581.485,7 640.666,372	17	581.493,348 640.688,134	23.067
17	581.493,348 640.688,134	1	581.496,4 640.696,819	9.206

** Lungimile segmentelor sunt determinate în planul de proiecție Stereo 70 și sunt rotunjite la 1 milimetru.

*** Distanța dintre puncte este formată din segmente cumulate ce sunt mai mici decât valoarea 1 milimetru.

**DATE DESPRE IMOBILUL NR. 11150**

Oficiul de Cadastru și Publicitate Imobiliară NEAMT
Biroul de Cadastru și Publicitate Imobiliară Targu-Neamt

A. Partea I. Descrierea imobilului

TEREN Extravilan

Adresa: Jud. Neamt

Nr. Crt	Nr cadastral Nr. topografic	Suprafața* (mp)	Observații / Referințe
A1		3.225	Sector cadastral:11 Teren neimprejmuit;

B. Partea II. Proprietari și acte

Inscrieri privitoare la dreptul de proprietate și alte drepturi reale		Referințe
/		
Act Administrativ nr. 19186, din 12/12/2023 emis de PRIMĂRIA COMUNEI PIPIRIG;		
B1	Inscrierea posesiei, drept de PROPRIETATE, dobandit prin Lege, cota actuala 1/1, cota initiala 1/1 1) ARON DUMITRU	A1

C. Partea III. SARCINI .

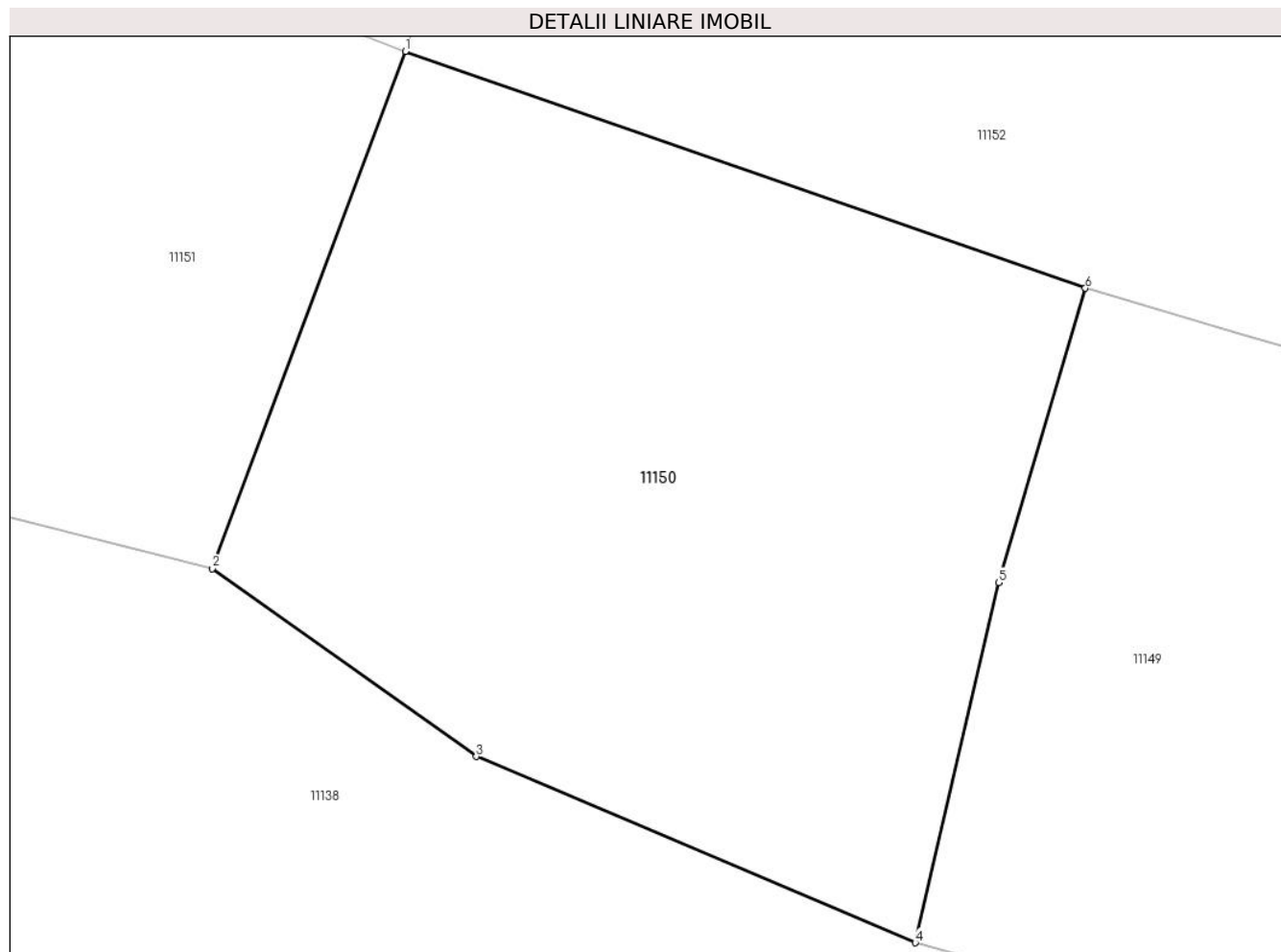
Inscrieri privind dezmembramintele dreptului de proprietate, drepturi reale de garanție și sarcini	Referințe
NU SUNT	

Anexa Nr. 1 La Partea I

Teren

Nr cadastral	Suprafața (mp)*	Observații / Referințe
	3.225	

* Suprafața este determinată în planul de proiecție Stereo 70.



Date referitoare la teren

Crt	Categorie folosință	Intravilan	Suprafața (mp)	Tarla	Parcelă	Nr. topo	Observații / Referințe
1	faneata	NU	3.225	-	-	-	

Lungime Segmente

1) Valorile lungimilor segmentelor sunt obținute din proiecție în plan.

Punct început	X / Y	Punct sfârșit	X / Y	Lungime segment (** (m)
1	581.305,019 640.756,894	2	581.289,065 640.714,254	45.527
2	581.289,065 640.714,254	3	581.310,875 640.698,763	26.752
3	581.310,875 640.698,763	4	581.347,109 640.683,419	39.349
4	581.347,109 640.683,419	5	581.353,994 640.713,11	30.479
5	581.353,994 640.713,11	6	581.361,135 640.737,371	25.29

Punct început	X / Y	Punct sfârșit	X / Y	Lungime segment (** (m)
6	581.361,135 640.737,371	1	581.305,019 640.756,894	59.415

** Lungimile segmentelor sunt determinate în planul de proiecție Stereo 70 și sunt rotunjite la 1 milimetru.

*** Distanța dintre puncte este formată din segmente cumulate ce sunt mai mici decât valoarea 1 milimetru.

**DATE DESPRE IMOBILUL NR. 11151**

Oficiul de Cadastru și Publicitate Imobiliară NEAMT
Biroul de Cadastru și Publicitate Imobiliară Targu-Neamt

A. Partea I. Descrierea imobilului

TEREN Extravilan

Adresa: Jud. Neamt

Nr. Crt	Nr cadastral Nr. topografic	Suprafața* (mp)	Observații / Referințe
A1		4.670	Sector cadastral:11 Teren neimprejmuit;

B. Partea II. Proprietari și acte

Inscrieri privitoare la dreptul de proprietate și alte drepturi reale		Referințe
/		
Act Normativ nr. 7, din 13/03/1996 emis de GUVERNUL ROMÂNIEI;		
B1	Inscrierea provizorie, drept de PROPRIETATE, dobandit prin Lege, cota actuala 1/1, cota initiala 1/1 1) COMUNA PIPIRIG, CIF:99999999999999, Proprietar neidentificat	A1

C. Partea III. SARCINI .

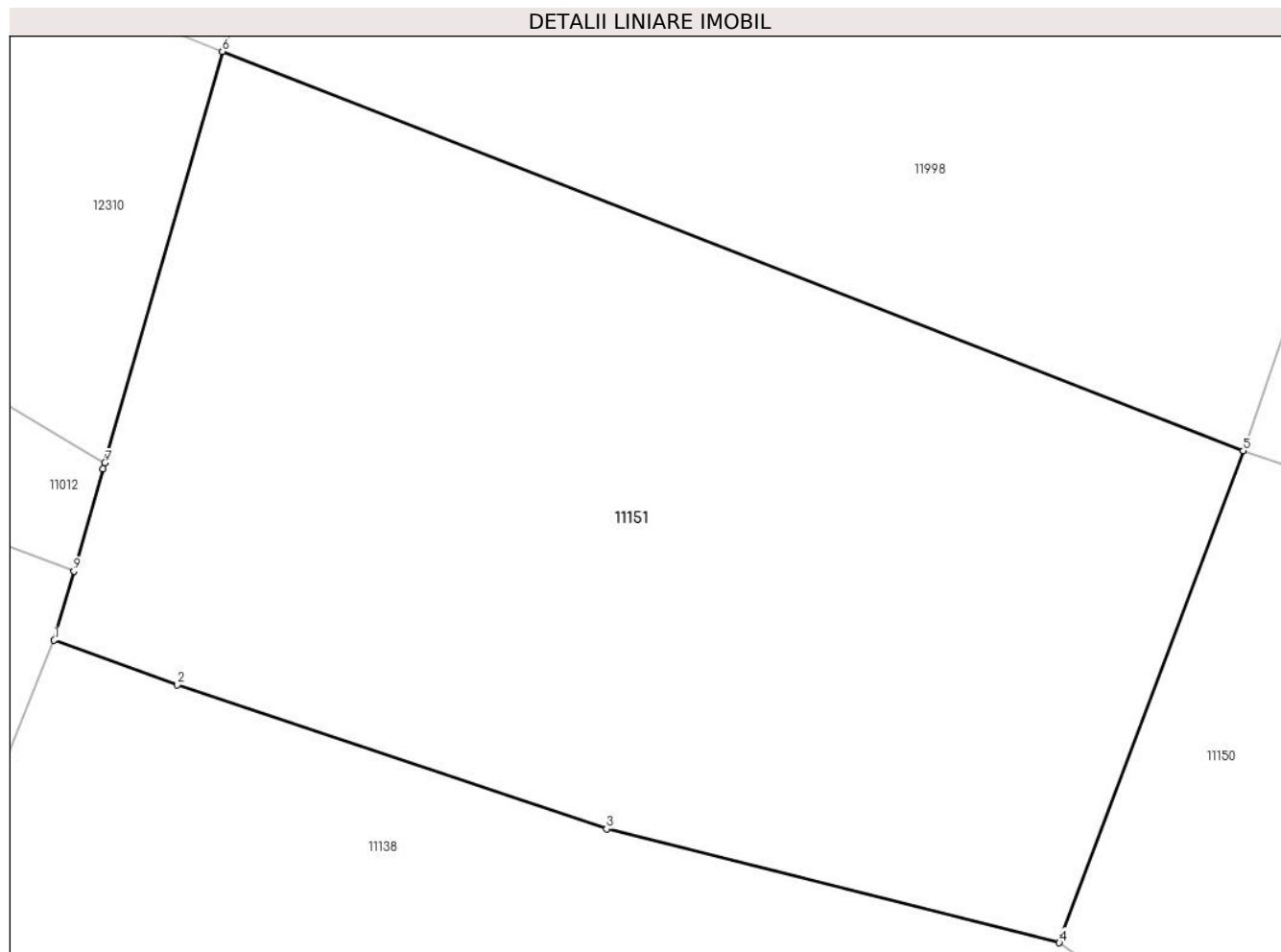
Inscrieri privind dezmembramintele dreptului de proprietate, drepturi reale de garanție și sarcini	Referințe
NU SUNT	

Anexa Nr. 1 La Partea I

Teren

Nr cadastral	Suprafața (mp)*	Observații / Referințe
	4.670	

* Suprafața este determinată în planul de proiecție Stereo 70.



Date referitoare la teren

Crt	Categorie folosință	Intravilan	Suprafața (mp)	Tarla	Parcelă	Nr. topo	Observații / Referințe
1	faneata	NU	4.670	-	-	-	

Lungime Segmente

1) Valorile lungimilor segmentelor sunt obținute din proiecție în plan.

Punct început	X / Y	Punct sfârșit	X / Y	Lungime segment (** (m)
1	581.201,862 640.740,475	2	581.212,535 640.736,605	11.353
2	581.212,535 640.736,605	3	581.249,794 640.724,126	39.293
3	581.249,794 640.724,126	4	581.289,065 640.714,254	40.493
4	581.289,065 640.714,254	5	581.305,019 640.756,894	45.527
5	581.305,019 640.756,894	6	581.216,45 640.791,498	95.089

Punct început	X / Y	Punct sfârșit	X / Y	Lungime segment (** (m)
6	581.216,45 640.791,498	7	581.206,257 640.755,846	37.08
7	581.206,257 640.755,846	8	581.206,111 640.755,335	0.531
8	581.206,111 640.755,335	9	581.203,569 640.746,445	9.246
9	581.203,569 640.746,445	1	581.201,862 640.740,475	6.209

** Lungimile segmentelor sunt determinate în planul de proiecție Stereo 70 și sunt rotunjite la 1 milimetru.

*** Distanța dintre puncte este formată din segmente cumulate ce sunt mai mici decât valoarea 1 milimetru.

**DATE DESPRE IMOBILUL NR. 11152**

Oficiul de Cadastru și Publicitate Imobiliară NEAMT
Biroul de Cadastru și Publicitate Imobiliară Targu-Neamt

A. Partea I. Descrierea imobilului

TEREN Extravilan

Adresa: Jud. Neamt

Nr. Crt	Nr cadastral Nr. topografic	Suprafața* (mp)	Observații / Referințe
A1		6.059	Sector cadastral:11 Teren neimprejmuit;

B. Partea II. Proprietari și acte

Inscrieri privitoare la dreptul de proprietate și alte drepturi reale		Referințe
/		
Act Normativ nr. 7, din 13/03/1996 emis de GUVERNUL ROMÂNIEI;		
B1	Inscrierea provizorie, drept de PROPRIETATE, dobandit prin Lege, cota actuala 1/1, cota initiala 1/1 1) COMUNA PIPIRIG, CIF:99999999999999, Proprietar neidentificat	A1

C. Partea III. SARCINI .

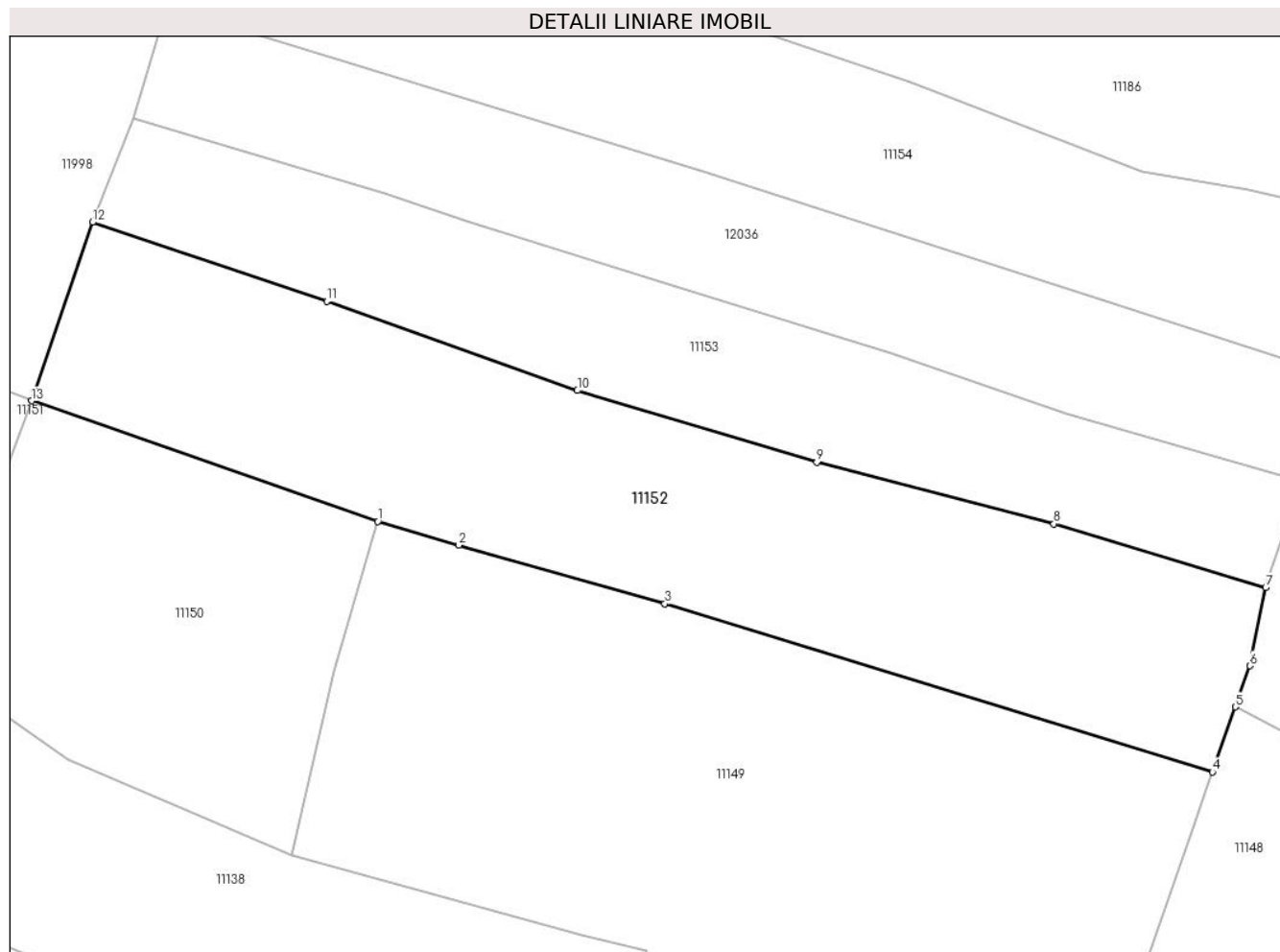
Inscrieri privind dezmembramintele dreptului de proprietate, drepturi reale de garanție și sarcini	Referințe
NU SUNT	

Anexa Nr. 1 La Partea I

Teren

Nr cadastral	Suprafața (mp)*	Observații / Referințe
	6.059	

* Suprafața este determinată în planul de proiecție Stereo 70.



Date referitoare la teren

Crt	Categorie folosință	Intra vilan	Suprafața (mp)	Tarla	Parcelă	Nr. topo	Observații / Referințe
1	faneata	NU	6.059	-	-	-	

Lungime Segmente

1) Valorile lungimilor segmentelor sunt obținute din proiecție în plan.

Punct început	X / Y	Punct sfârșit	X / Y	Lungime segment (** (m)
1	581.361,135 640.737,371	2	581.374,231 640.733,516	13.652
2	581.374,231 640.733,516	3	581.407,642 640.724,053	34.725
3	581.407,642 640.724,053	4	581.496,4 640.696,819	92.842
4	581.496,4 640.696,819	5	581.500,103 640.707,357	11.17
5	581.500,103 640.707,357	6	581.502,439 640.714,003	7.045

Punct început	X / Y	Punct sfârșit	X / Y	Lungime segment (** (m)
6	581.502,439 640.714,003	7	581.505,023 640.726,648	12.906
7	581.505,023 640.726,648	8	581.470,706 640.736,989	35.841
8	581.470,706 640.736,989	9	581.432,269 640.746,927	39.701
9	581.432,269 640.746,927	10	581.393,468 640.758,561	40.508
10	581.393,468 640.758,561	11	581.352,845 640.773,007	43.115
11	581.352,845 640.773,007	12	581.314,878 640.785,798	40.064
12	581.314,878 640.785,798	13	581.305,019 640.756,894	30.539
13	581.305,019 640.756,894	1	581.361,135 640.737,371	59.415

** Lungimile segmentelor sunt determinate în planul de proiecție Stereo 70 și sunt rotunjite la 1 milimetru.

*** Distanța dintre puncte este formată din segmente cumulate ce sunt mai mici decât valoarea 1 milimetru.

**DATE DESPRE IMOBILUL NR. 11153**

Oficiul de Cadastru și Publicitate Imobiliară NEAMT
Biroul de Cadastru și Publicitate Imobiliară Targu-Neamt

A. Partea I. Descrierea imobilului

TEREN Extravilan

Adresa: Jud. Neamt

Nr. Crt	Nr cadastral Nr. topografic	Suprafața* (mp)	Observații / Referințe
A1		3.832	Sector cadastral:11 Teren neimprejmuit;

B. Partea II. Proprietari și acte

Inscrieri privitoare la dreptul de proprietate și alte drepturi reale		Referințe
/		
Act Administrativ nr. 19186, din 12/12/2023 emis de PRIMĂRIA COMUNEI PIPIRIG;		
B1	Inscrierea posesiei, drept de PROPRIETATE, dobandit prin Lege, cota actuala 1/1, cota initiala 1/1 1) CRĂCĂUANU IOAN	A1

C. Partea III. SARCINI .

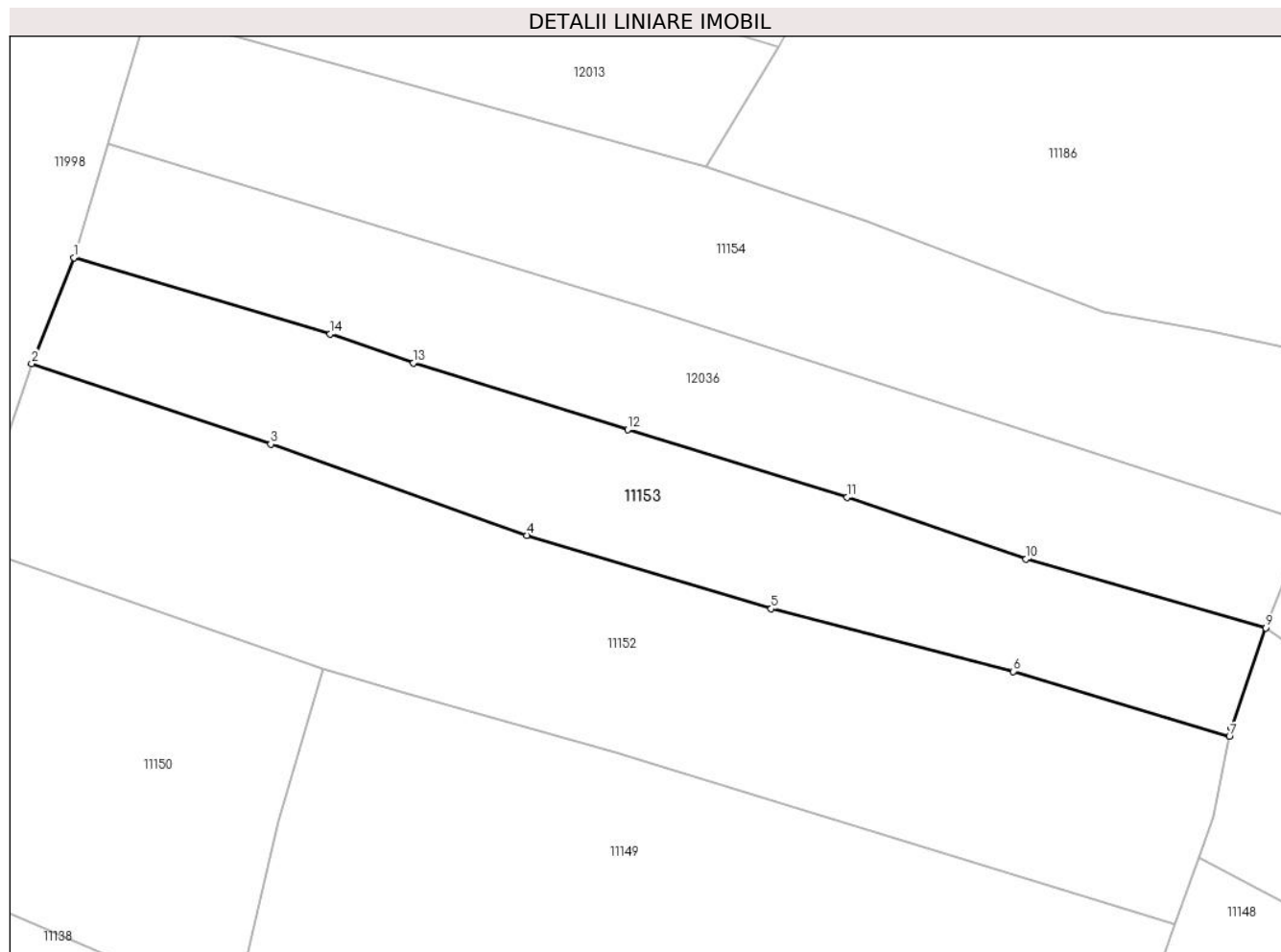
Inscrieri privind dezmembramintele dreptului de proprietate, drepturi reale de garanție și sarcini	Referințe
NU SUNT	

Anexa Nr. 1 La Partea I

Teren

Nr cadastral	Suprafața (mp)*	Observații / Referințe
	3.832	

* Suprafața este determinată în planul de proiecție Stereo 70.



Date referitoare la teren

Crt	Categorie folosință	Intravilan	Suprafața (mp)	Tarla	Parcelă	Nr. topo	Observații / Referințe
1	faneata	NU	3.832	-	-	-	

Lungime Segmente

1) Valorile lungimilor segmentelor sunt obținute din proiecție în plan.

Punct început	X / Y	Punct sfârșit	X / Y	Lungime segment (** (m)
1	581.321,598 640.802,585	2	581.314,878 640.785,798	18.082
2	581.314,878 640.785,798	3	581.352,845 640.773,007	40.064
3	581.352,845 640.773,007	4	581.393,468 640.758,561	43.115
4	581.393,468 640.758,561	5	581.432,269 640.746,927	40.508
5	581.432,269 640.746,927	6	581.470,706 640.736,989	39.701

Punct început	X / Y	Punct sfârșit	X / Y	Lungime segment (** (m)
6	581.470,706 640.736,989	7	581.505,023 640.726,648	35.841
7	581.505,023 640.726,648	8	581.505,308 640.728,043	1.424
8	581.505,308 640.728,043	9	581.510,785 640.743,886	16.763
9	581.510,785 640.743,886	10	581.472,758 640.754,782	39.557
10	581.472,758 640.754,782	11	581.444,315 640.764,557	30.076
11	581.444,315 640.764,557	12	581.409,496 640.775,335	36.449
12	581.409,496 640.775,335	13	581.375,463 640.785,869	35.626
13	581.375,463 640.785,869	14	581.362,283 640.790,51	13.973
14	581.362,283 640.790,51	1	581.321,598 640.802,585	42.439

** Lungimile segmentelor sunt determinate în planul de proiecție Stereo 70 și sunt rotunjite la 1 milimetru.

*** Distanța dintre puncte este formată din segmente cumulate ce sunt mai mici decât valoarea 1 milimetru.

**DATE DESPRE IMOBILUL NR. 11154**

Oficiul de Cadastru și Publicitate Imobiliară NEAMT
Biroul de Cadastru și Publicitate Imobiliară Targu-Neamt

A. Partea I. Descrierea imobilului

TEREN Extravilan

Adresa: Jud. Neamt

Nr. Crt	Nr cadastral Nr. topografic	Suprafața* (mp)	Observații / Referințe
A1		4.700	Sector cadastral:11 Teren imprejmuit;

B. Partea II. Proprietari și acte

Inscrieri privitoare la dreptul de proprietate și alte drepturi reale	Referințe
/	
Act Administrativ nr. 19186, din 12/12/2023 emis de PRIMARIA COMUNEI PIPIRIG;	
B1	A1
Inscrierea posesiei, drept de PROPRIETATE, dobandit prin Lege, cota actuala 1/1, cota initiala 1/1	
1) PRUNĂ VIORICA	

C. Partea III. SARCINI .

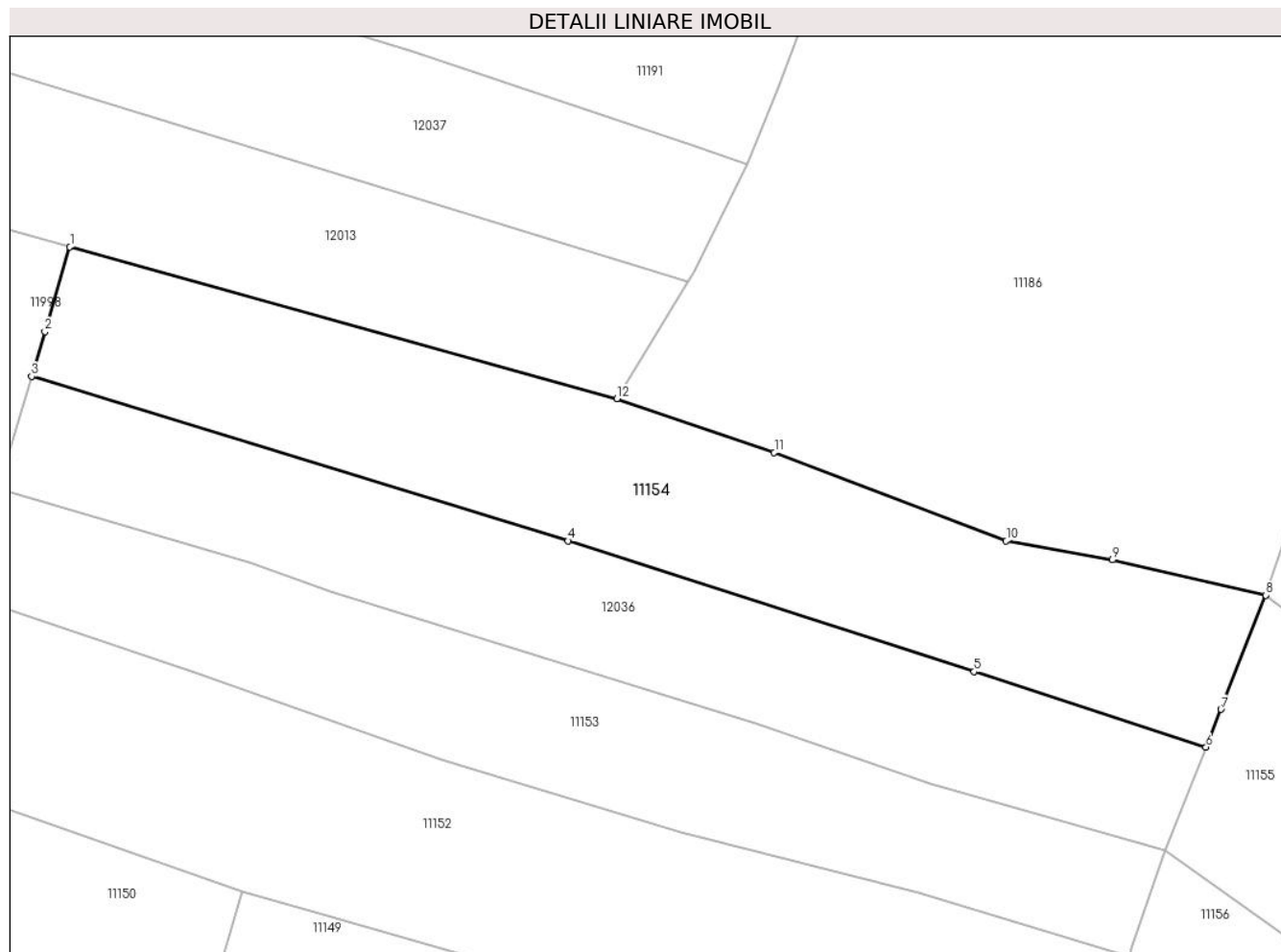
Inscrieri privind dezmembramintele dreptului de proprietate, drepturi reale de garanție și sarcini	Referințe
NU SUNT	

Anexa Nr. 1 La Partea I

Teren

Nr cadastral	Suprafața (mp)*	Observații / Referințe
	4.700	

* Suprafața este determinată în planul de proiecție Stereo 70.



Date referitoare la teren

Crt	Categorie folosință	Intravilan	Suprafața (mp)	Tarla	Parcelă	Nr. topo	Observații / Referințe
1	faneata	NU	4.700	-	-	-	

Lungime Segmente

1) Valorile lungimilor segmentelor sunt obținute din proiecție în plan.

Punct început	X / Y	Punct sfârșit	X / Y	Lungime segment (** (m)
1	581.333,191 640.841,646	2	581.329,123 640.827,939	14.298
2	581.329,123 640.827,939	3	581.326,977 640.820,707	7.544
3	581.326,977 640.820,707	4	581.413,97 640.794,074	90.979
4	581.413,97 640.794,074	5	581.479,733 640.772,871	69.097
5	581.479,733 640.772,871	6	581.517,375 640.760,656	39.574

Punct început	X / Y	Punct sfârșit	X / Y	Lungime segment (** (m)
6	581.517,375 640.760,656	7	581.519,785 640.766,789	6.59
7	581.519,785 640.766,789	8	581.527,05 640.785,277	19.864
8	581.527,05 640.785,277	9	581.502,193 640.790,977	25.502
9	581.502,193 640.790,977	10	581.484,976 640.794,04	17.487
10	581.484,976 640.794,04	11	581.447,381 640.808,396	40.243
11	581.447,381 640.808,396	12	581.421,854 640.817,069	26.96
12	581.421,854 640.817,069	1	581.333,191 640.841,646	92.006

** Lungimile segmentelor sunt determinate în planul de proiecție Stereo 70 și sunt rotunjite la 1 milimetru.

*** Distanța dintre puncte este formată din segmente cumulate ce sunt mai mici decât valoarea 1 milimetru.

**DATE DESPRE IMOBILUL NR. 11155**

Oficiul de Cadastru și Publicitate Imobiliară NEAMT
Biroul de Cadastru și Publicitate Imobiliară Targu-Neamt

A. Partea I. Descrierea imobilului

TEREN Extravilan

Adresa: Jud. Neamt

Nr. Crt	Nr cadastral Nr. topografic	Suprafața* (mp)	Observații / Referințe
A1		4.814	Sector cadastral:11 Teren neimprejmuit;

B. Partea II. Proprietari și acte

Inscrieri privitoare la dreptul de proprietate și alte drepturi reale	Referințe
/	
Act Administrativ nr. 19186, din 12/12/2023 emis de PRIMĂRIA COMUNEI PIPIRIG;	
B1	A1
Inscrierea posesiei, drept de PROPRIETATE, dobandit prin Lege, cota actuala 1/1, cota initiala 1/1	
1) IONIȚĂ NECULAI	

C. Partea III. SARCINI .

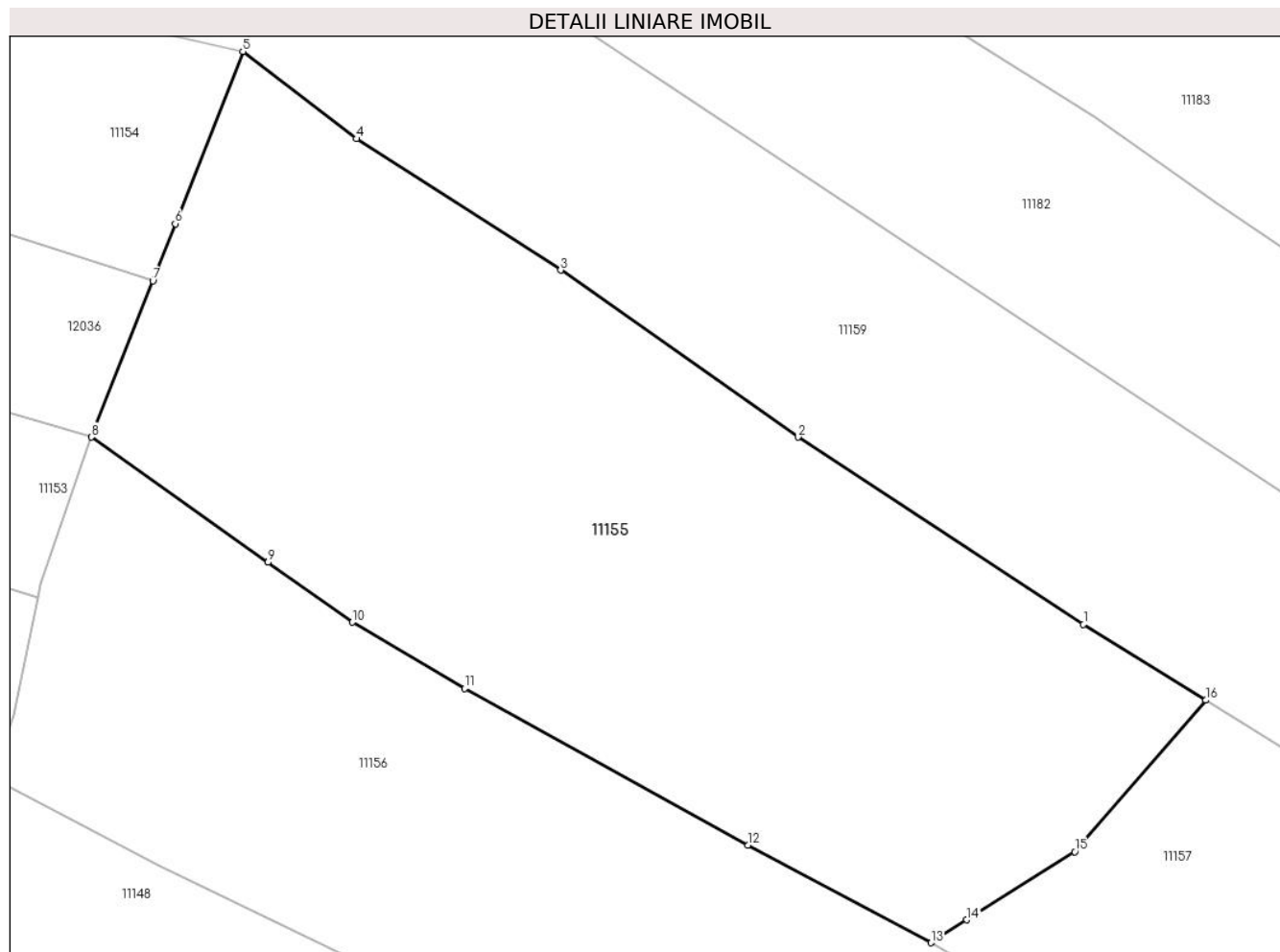
Inscrieri privind dezmembramintele dreptului de proprietate, drepturi reale de garanție și sarcini	Referințe
NU SUNT	

Anexa Nr. 1 La Partea I

Teren

Nr cadastral	Suprafața (mp)*	Observații / Referințe
	4.814	

* Suprafața este determinată în planul de proiecție Stereo 70.



Date referitoare la teren

Crt	Categorie folosință	Intravilan	Suprafața (mp)	Tarla	Parcelă	Nr. topo	Observații / Referințe
1	faneata	NU	4.814	-	-	-	

Lungime Segmente

1) Valorile lungimilor segmentelor sunt obținute din proiecție în plan.

Punct început	X / Y	Punct sfârșit	X / Y	Lungime segment (** (m)
1	581.617,389 640.723,766	2	581.586,705 640.743,878	36.688
2	581.586,705 640.743,878	3	581.561,211 640.761,808	31.168
3	581.561,211 640.761,808	4	581.539,255 640.775,901	26.09
4	581.539,255 640.775,901	5	581.527,05 640.785,277	15.391
5	581.527,05 640.785,277	6	581.519,785 640.766,789	19.864

Punct început	X / Y	Punct sfârşit	X / Y	Lungime segment (** (m)
6	581.519,785 640.766,789	7	581.517,375 640.760,656	6.59
7	581.517,375 640.760,656	8	581.510,785 640.743,886	18.018
8	581.510,785 640.743,886	9	581.529,745 640.730,432	23.248
9	581.529,745 640.730,432	10	581.538,796 640.724,004	11.101
10	581.538,796 640.724,004	11	581.550,873 640.716,913	14.005
11	581.550,873 640.716,913	12	581.581,333 640.700,059	34.812
12	581.581,333 640.700,059	13	581.600,993 640.689,602	22.268
13	581.600,993 640.689,602	14	581.604,859 640.692,065	4.584
14	581.604,859 640.692,065	15	581.616,463 640.699,384	13.719
15	581.616,463 640.699,384	16	581.630,534 640.715,637	21.498
16	581.630,534 640.715,637	1	581.617,389 640.723,766	15.455

** Lungimile segmentelor sunt determinate în planul de proiecție Stereo 70 și sunt rotunjite la 1 milimetru.

*** Distanța dintre puncte este formată din segmente cumulate ce sunt mai mici decât valoarea 1 milimetru.

**DATE DESPRE IMOBILUL NR. 11156**

Oficiul de Cadastru și Publicitate Imobiliară NEAMT
Biroul de Cadastru și Publicitate Imobiliară Targu-Neamt

A. Partea I. Descrierea imobilului

TEREN Extravilan

Adresa: Jud. Neamt

Nr. Crt	Nr cadastral Nr. topografic	Suprafața* (mp)	Observații / Referințe
A1		5.438	Sector cadastral:11 Teren neimprejmuit;

B. Partea II. Proprietari și acte

Inscrieri privitoare la dreptul de proprietate și alte drepturi reale		Referințe
/		
Act Administrativ nr. 19186, din 12/12/2023 emis de PRIMĂRIA COMUNEI PIPIRIG;		
B1	Inscrierea posesiei, drept de PROPRIETATE, dobandit prin Lege, cota actuala 1/1, cota initiala 1/1 1) GRAMADĂ VIORICA	A1

C. Partea III. SARCINI .

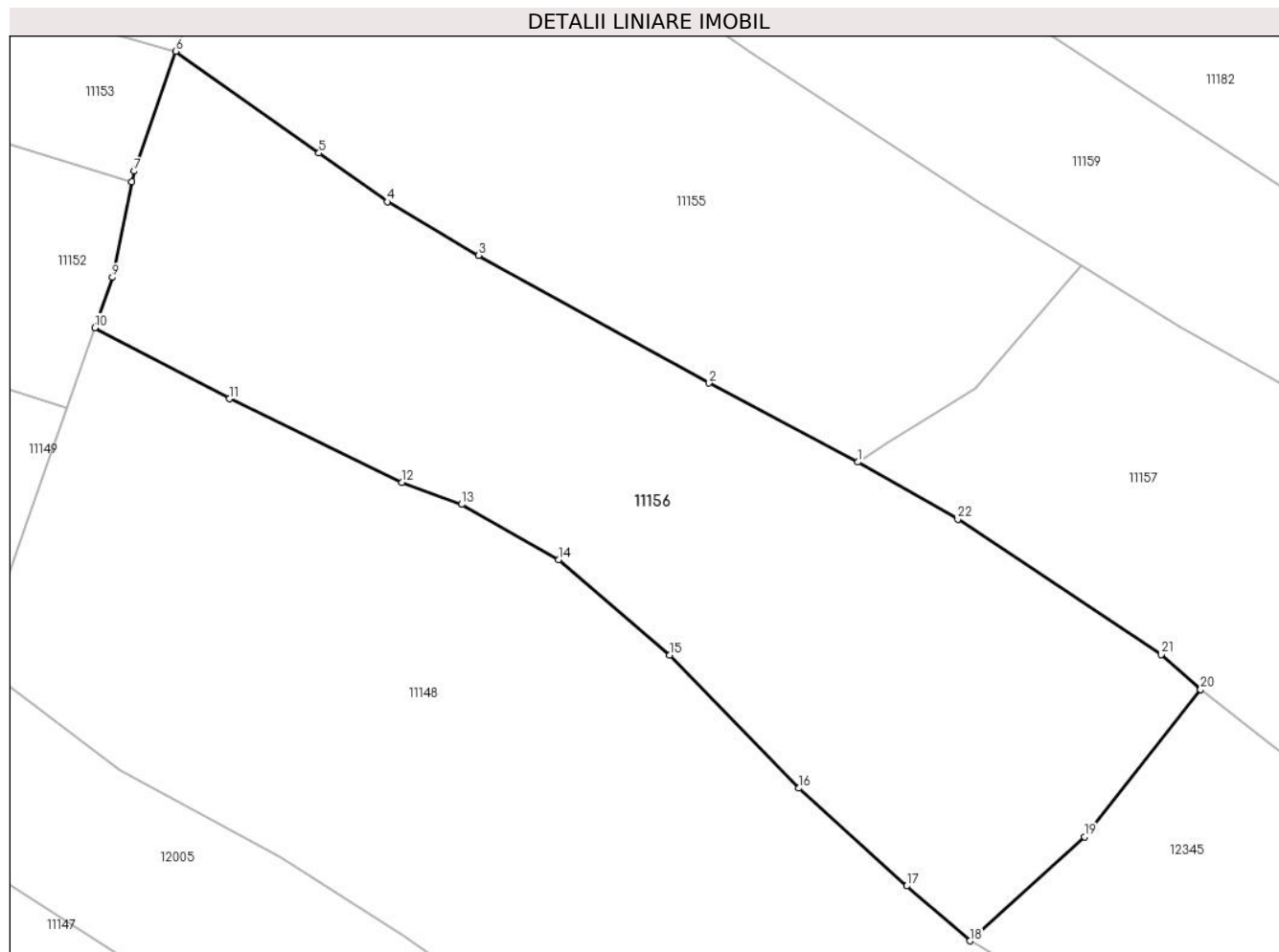
Inscrieri privind dezmembramintele dreptului de proprietate, drepturi reale de garanție și sarcini	Referințe
NU SUNT	

Anexa Nr. 1 La Partea I

Teren

Nr cadastral	Suprafața (mp)*	Observații / Referințe
	5.438	

* Suprafața este determinată în planul de proiecție Stereo 70.



Date referitoare la teren

Crt	Categorie folosință	Intravilan	Suprafața (mp)	Tarla	Parcelă	Nr. topo	Observații / Referințe
1	faneata	NU	5.438	-	-	-	

Lungime Segmente

1) Valorile lungimilor segmentelor sunt obținute din proiecție în plan.

Punct început	X / Y	Punct sfârșit	X / Y	Lungime segment (** (m)
1	581.600,993 640.689,602	2	581.581,333 640.700,059	22.268
3	581.550,873 640.716,913	4	581.538,796 640.724,004	14.005
5	581.529,745 640.730,432	6	581.510,785 640.743,886	23.248
7	581.505,308 640.728,043	8	581.505,023 640.726,648	1.424
9	581.502,439 640.714,003	10	581.500,103 640.707,357	7.045

Punct început	X / Y	Punct sfârșit	X / Y	Lungime segment (** (m)
2	581.581,333 640.700,059	3	581.550,873 640.716,913	34.812
4	581.538,796 640.724,004	5	581.529,745 640.730,432	11.101
6	581.510,785 640.743,886	7	581.505,308 640.728,043	16.763
8	581.505,023 640.726,648	9	581.502,439 640.714,003	12.906
10	581.500,103 640.707,357	11	581.517,932 640.697,97	20.149

Punct început	X / Y	Punct sfârșit	X / Y	Lungime segment (** (m)
11	581.517,932 640.697,97	12	581.540,736 640.686,928	25.337
13	581.548,594 640.684,008	14	581.561,446 640.676,725	14.772
15	581.576,101 640.664,118	16	581.593,217 640.646,513	24.554
17	581.607,479 640.633,592	18	581.615,808 640.626,344	11.041
19	581.630,955 640.640,081	20	581.646,316 640.659,542	24.793
21	581.641,117 640.664,176	22	581.614,205 640.682,044	32.304

Punct început	X / Y	Punct sfârșit	X / Y	Lungime segment (** (m)
12	581.540,736 640.686,928	13	581.548,594 640.684,008	8.383
14	581.561,446 640.676,725	15	581.576,101 640.664,118	19.331
16	581.593,217 640.646,513	17	581.607,479 640.633,592	19.245
18	581.615,808 640.626,344	19	581.630,955 640.640,081	20.448
20	581.646,316 640.659,542	21	581.641,117 640.664,176	6.964
22	581.614,205 640.682,044	1	581.600,993 640.689,602	15.221

** Lungimile segmentelor sunt determinate în planul de proiecție Stereo 70 și sunt rotunjite la 1 milimetru.

*** Distanța dintre puncte este formată din segmente cumulate ce sunt mai mici decât valoarea 1 milimetru.

**DATE DESPRE IMOBILUL NR. 11157**

Oficiul de Cadastru și Publicitate Imobiliară NEAMT
Biroul de Cadastru și Publicitate Imobiliară Targu-Neamt

A. Partea I. Descrierea imobilului

TEREN Extravilan

Adresa: Jud. Neamt

Nr. Crt	Nr cadastral Nr. topografic	Suprafața* (mp)	Observații / Referințe
A1		5.006	Sector cadastral:11 Teren neimprejmuit;

B. Partea II. Proprietari și acte

Inscrieri privitoare la dreptul de proprietate și alte drepturi reale		Referințe
/		
Act Normativ nr. 7, din 13/03/1996 emis de GUVERNUL ROMÂNIEI;		
B1	Inscrierea provizorie, drept de PROPRIETATE, dobandit prin Lege, cota actuala 1/1, cota initiala 1/1 1) COMUNA PIPIRIG, CIF:99999999999999, Proprietar neidentificat	A1

C. Partea III. SARCINI .

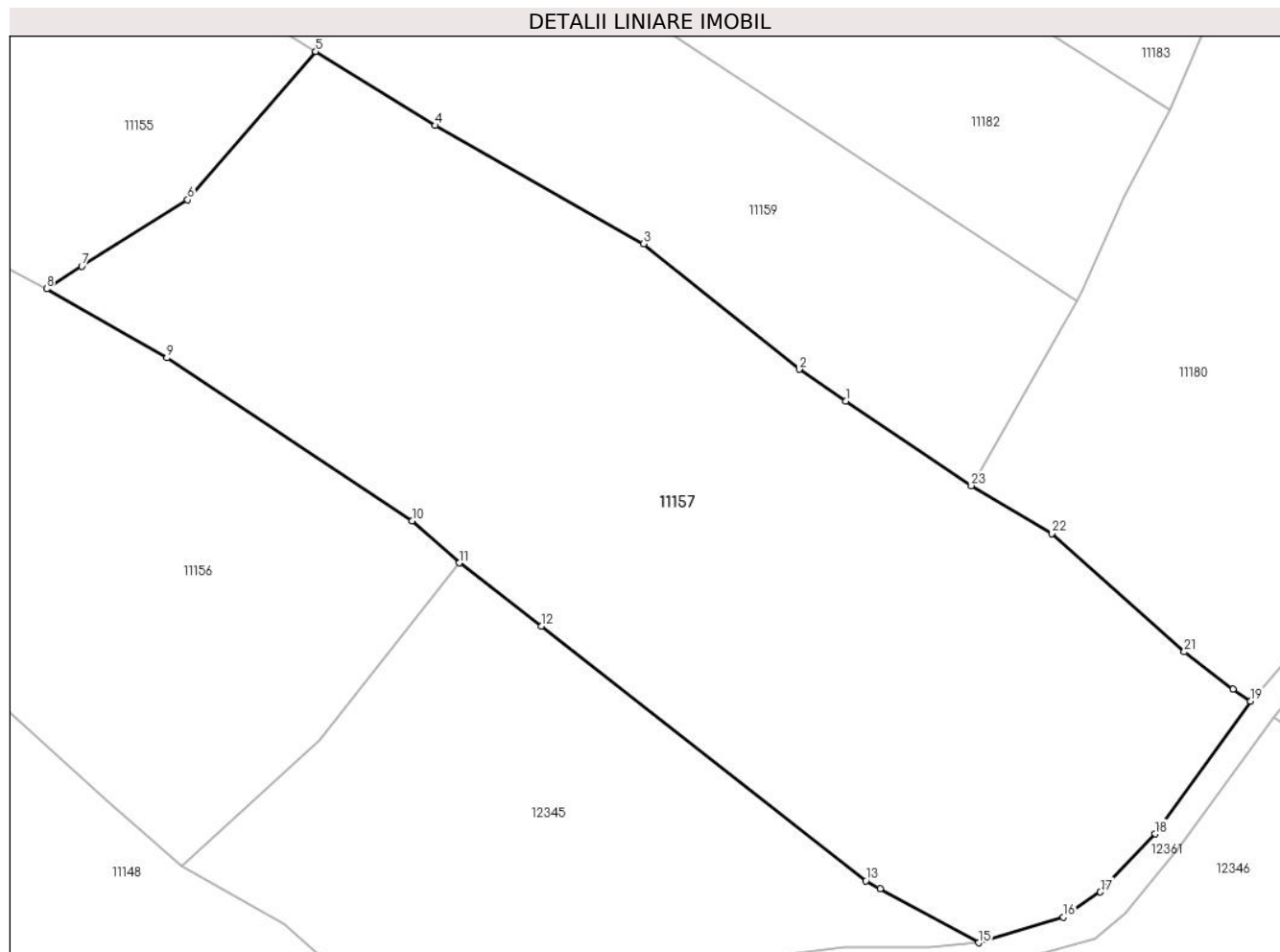
Inscrieri privind dezmembramintele dreptului de proprietate, drepturi reale de garanție și sarcini	Referințe
NU SUNT	

Anexa Nr. 1 La Partea I

Teren

Nr cadastral	Suprafața (mp)*	Observații / Referințe
	5.006	

* Suprafața este determinată în planul de proiecție Stereo 70.



Date referitoare la teren

Crt	Categorie folosință	Intravilan	Suprafața (mp)	Tarla	Parcelă	Nr. topo	Observații / Referințe
1	faneata	NU	5.006	-	-	-	

Lungime Segmente

1) Valorile lungimilor segmentelor sunt obținute din proiecție în plan.

Punct început	X / Y	Punct sfârșit	X / Y	Lungime segment (** (m)
1	581.688,735 640.677,31	2	581.683,606 640.680,781	6.193
3	581.666,555 640.694,557	4	581.643,68 640.707,508	26.287
5	581.630,534 640.715,637	6	581.616,463 640.699,384	21.498
7	581.604,859 640.692,065	8	581.600,993 640.689,602	4.584
9	581.614,205 640.682,044	10	581.641,117 640.664,176	32.304

Punct început	X / Y	Punct sfârșit	X / Y	Lungime segment (** (m)
2	581.683,606 640.680,781	3	581.666,555 640.694,557	21.921
4	581.643,68 640.707,508	5	581.630,534 640.715,637	15.456
6	581.616,463 640.699,384	7	581.604,859 640.692,065	13.719
8	581.600,993 640.689,602	9	581.614,205 640.682,044	15.221
10	581.641,117 640.664,176	11	581.646,316 640.659,542	6.964

Punct început	X / Y	Punct sfârșit	X / Y	Lungime segment (** (m)
11	581.646,316 640.659,542	12	581.655,31 640.652,612	11.354
13	581.690,946 640.624,688	14	581.692,496 640.623,838	1.768
15	581.703,312 640.617,904	16	581.712,6 640.620,721	9.706
17	581.716,688 640.623,457	18	581.722,671 640.629,844	8.752
19	581.733,189 640.644,39	20	581.731,253 640.645,722	2.35
21	581.725,895 640.649,798	22	581.711,329 640.662,78	19.512
23	581.702,504 640.668,023	1	581.688,735 640.677,31	16.608

Punct început	X / Y	Punct sfârșit	X / Y	Lungime segment (** (m)
12	581.655,31 640.652,612	13	581.690,946 640.624,688	45.273
14	581.692,496 640.623,838	15	581.703,312 640.617,904	12.337
16	581.712,6 640.620,721	17	581.716,688 640.623,457	4.919
18	581.722,671 640.629,844	19	581.733,189 640.644,39	17.95
20	581.731,253 640.645,722	21	581.725,895 640.649,798	6.732
22	581.711,329 640.662,78	23	581.702,504 640.668,023	10.265

** Lungimile segmentelor sunt determinate în planul de proiecție Stereo 70 și sunt rotunjite la 1 milimetru.

*** Distanța dintre puncte este formată din segmente cumulate ce sunt mai mici decât valoarea 1 milimetru.

**DATE DESPRE IMOBILUL NR. 11158**

Oficiul de Cadastru și Publicitate Imobiliară NEAMT
Biroul de Cadastru și Publicitate Imobiliară Targu-Neamt

A. Partea I. Descrierea imobilului

TEREN Extravilan

Adresa: Jud. Neamt

Nr. Crt	Nr cadastral Nr. topografic	Suprafața* (mp)	Observații / Referințe
A1		4.190	Sector cadastral:11 Teren neimprejmuit;

B. Partea II. Proprietari și acte

Inscrieri privitoare la dreptul de proprietate și alte drepturi reale		Referințe
/		
Act Normativ nr. 7, din 13/03/1996 emis de GUVERNUL ROMÂNIEI;		
B1	Inscrierea provizorie, drept de PROPRIETATE, dobandit prin Lege, cota actuala 1/1, cota initiala 1/1 1) COMUNA PIPIRIG, CIF:99999999999999, Proprietar neidentificat	A1

C. Partea III. SARCINI .

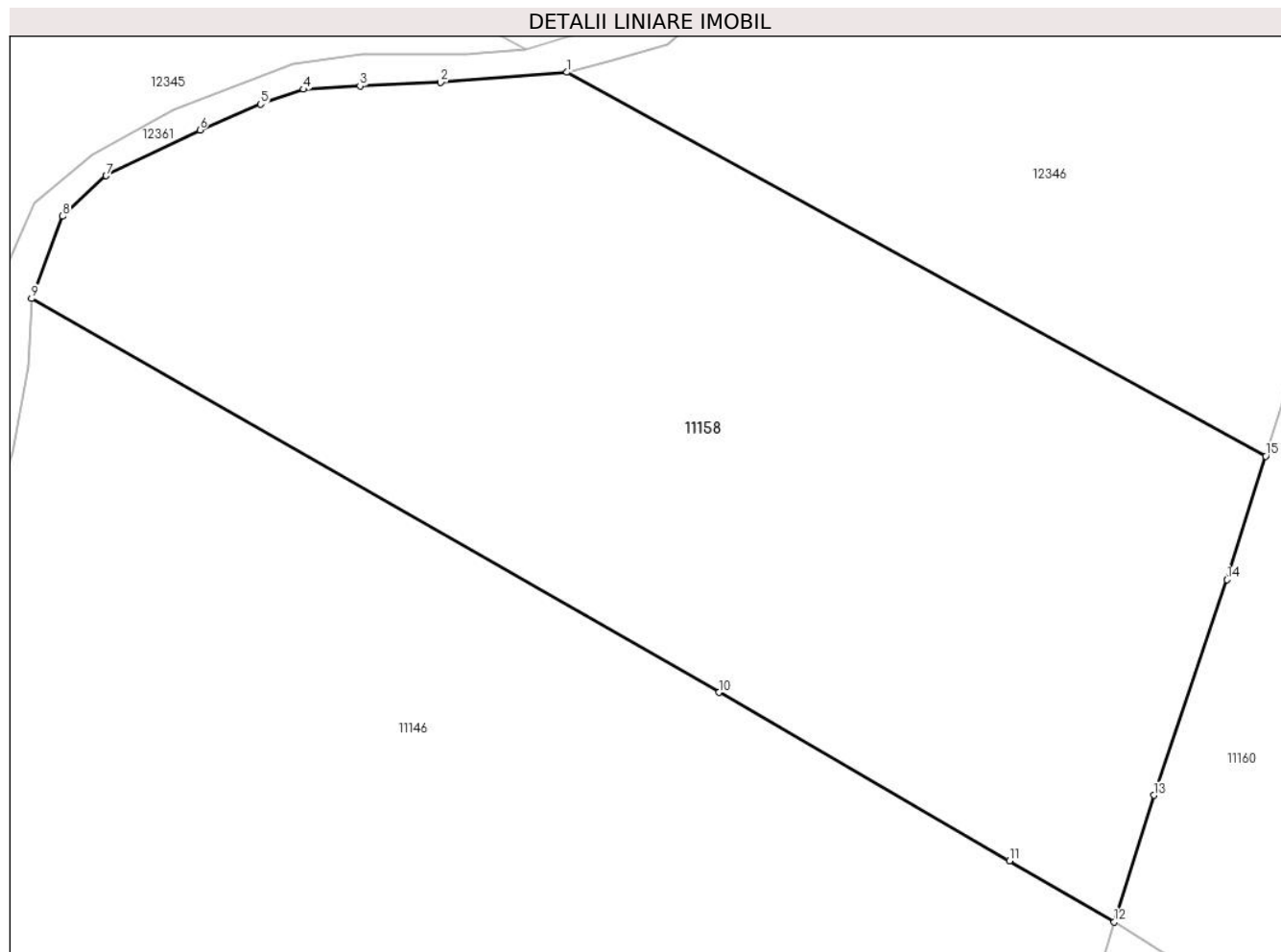
Inscrieri privind dezmembramintele dreptului de proprietate, drepturi reale de garanție și sarcini	Referințe
NU SUNT	

Anexa Nr. 1 La Partea I

Teren

Nr cadastral	Suprafața (mp)*	Observații / Referințe
	4.190	

* Suprafața este determinată în planul de proiecție Stereo 70.



Date referitoare la teren

Crt	Categorie folosință	Intravilan	Suprafața (mp)	Tarla	Parcelă	Nr. topo	Observații / Referințe
1	faneata	NU	4.190	-	-	-	

Lungime Segmente

1) Valorile lungimilor segmentelor sunt obținute din proiecție în plan.

Punct început	X / Y	Punct sfârșit	X / Y	Lungime segment (** (m)
1	581.707,028 640.615,866	2	581.695,633 640.614,952	11.432
2	581.695,633 640.614,952	3	581.688,362 640.614,641	7.278
3	581.688,362 640.614,641	4	581.683,261 640.614,334	5.11
4	581.683,261 640.614,334	5	581.679,395 640.612,993	4.092
5	581.679,395 640.612,993	6	581.673,926 640.610,673	5.941

Punct început	X / Y	Punct sfârșit	X / Y	Lungime segment (** (m)
6	581.673,926 640.610,673	7	581.665,466 640.606,547	9.413
7	581.665,466 640.606,547	8	581.661,546 640.602,89	5.361
8	581.661,546 640.602,89	9	581.658,747 640.595,483	7.918
9	581.658,747 640.595,483	10	581.720,742 640.560,003	71.43
10	581.720,742 640.560,003	11	581.746,926 640.544,817	30.269
11	581.746,926 640.544,817	12	581.756,392 640.539,327	10.943
12	581.756,392 640.539,327	13	581.759,962 640.550,731	11.95
13	581.759,962 640.550,731	14	581.766,552 640.570,159	20.515
14	581.766,552 640.570,159	15	581.770,051 640.581,292	11.67
15	581.770,051 640.581,292	1	581.707,028 640.615,866	71.884

** Lungimile segmentelor sunt determinate în planul de proiecție Stereo 70 și sunt rotunjite la 1 milimetru.

*** Distanța dintre puncte este formată din segmente cumulate ce sunt mai mici decât valoarea 1 milimetru.

**DATE DESPRE IMOBILUL NR. 11159**

Oficiul de Cadastru și Publicitate Imobiliară NEAMT
Biroul de Cadastru și Publicitate Imobiliară Targu-Neamt

A. Partea I. Descrierea imobilului

TEREN Extravilan

Adresa: Jud. Neamt

Nr. Crt	Nr cadastral Nr. topografic	Suprafața* (mp)	Observații / Referințe
A1		4.889	Sector cadastral:11 Teren neimprejmuit;

B. Partea II. Proprietari și acte

Inscrieri privitoare la dreptul de proprietate și alte drepturi reale	Referințe
/	
Act Administrativ nr. 19186, din 12/12/2023 emis de PRIMĂRIA COMUNEI PIPIRIG;	
B1	A1
Inscrierea posesiei, drept de PROPRIETATE, dobandit prin Lege, cota actuala 1/1, cota initiala 1/1	
1) ARON VIOREL	

C. Partea III. SARCINI .

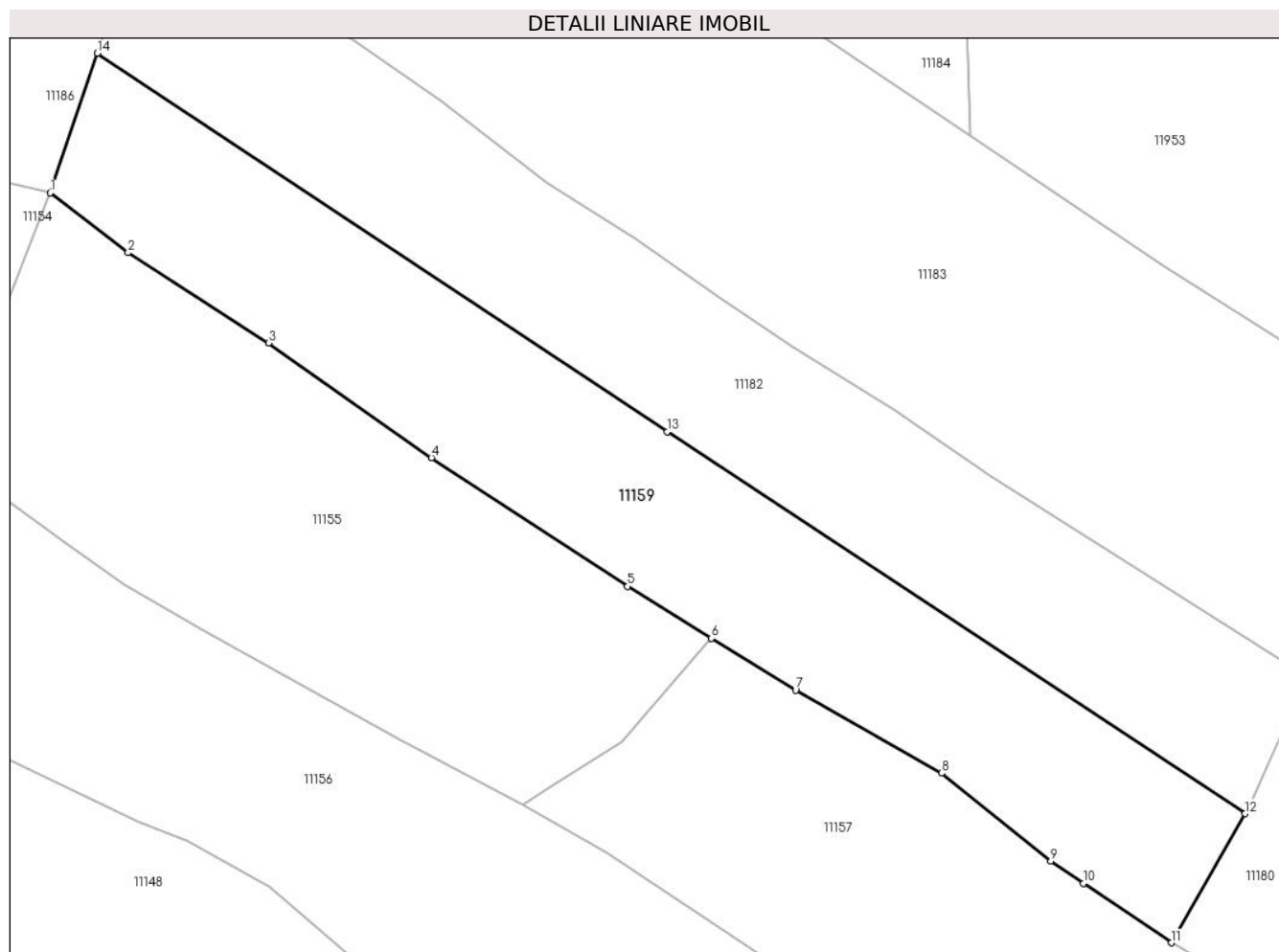
Inscrieri privind dezmembramintele dreptului de proprietate, drepturi reale de garanție și sarcini	Referințe
NU SUNT	

Anexa Nr. 1 La Partea I

Teren

Nr cadastral	Suprafața (mp)*	Observații / Referințe
	4.889	

* Suprafața este determinată în planul de proiecție Stereo 70.



Date referitoare la teren

Crt	Categorie folosință	Intravilan	Suprafața (mp)	Tarla	Parcelă	Nr. topo	Observații / Referințe
1	faneata	NU	4.889	-	-	-	

Lungime Segmente

1) Valorile lungimilor segmentelor sunt obținute din proiecție în plan.

Punct început	X / Y	Punct sfârșit	X / Y	Lungime segment (** (m)
1	581.527,05 640.785,277	2	581.539,255 640.775,901	15.391
2	581.539,255 640.775,901	3	581.561,211 640.761,808	26.09
3	581.561,211 640.761,808	4	581.586,705 640.743,878	31.168
4	581.586,705 640.743,878	5	581.617,389 640.723,766	36.688
5	581.617,389 640.723,766	6	581.630,535 640.715,637	15.456

Punct început	X / Y	Punct sfârşit	X / Y	Lungime segment (** (m)
6	581.630,535 640.715,637	7	581.643,68 640.707,508	15.455
7	581.643,68 640.707,508	8	581.666,555 640.694,557	26.287
8	581.666,555 640.694,557	9	581.683,606 640.680,781	21.921
9	581.683,606 640.680,781	10	581.688,735 640.677,31	6.193
10	581.688,735 640.677,31	11	581.702,504 640.668,023	16.608
11	581.702,504 640.668,023	12	581.714,04 640.688,207	23.248
12	581.714,04 640.688,207	13	581.623,607 640.747,93	108.374
13	581.623,607 640.747,93	14	581.534,458 640.807,109	107.003
14	581.534,458 640.807,109	1	581.527,05 640.785,277	23.055

** Lungimile segmentelor sunt determinate în planul de proiecție Stereo 70 și sunt rotunjite la 1 milimetru.

*** Distanța dintre puncte este formată din segmente cumulate ce sunt mai mici decât valoarea 1 milimetru.

**DATE DESPRE IMOBILUL NR. 11160**

Oficiul de Cadastru și Publicitate Imobiliară NEAMT
Biroul de Cadastru și Publicitate Imobiliară Targu-Neamt

A. Partea I. Descrierea imobilului

TEREN Extravilan

Adresa: Jud. Neamt

Nr. Crt	Nr cadastral Nr. topografic	Suprafața* (mp)	Observații / Referințe
A1		10.800	Sector cadastral:11 Teren neimprejmuit;

B. Partea II. Proprietari și acte

Inscrieri privitoare la dreptul de proprietate și alte drepturi reale		Referințe
/		
Act Administrativ nr. 19186, din 12/12/2023 emis de PRIMĂRIA COMUNEI PIPIRIG;		
B1	Inscrierea posesiei, drept de PROPRIETATE, dobandit prin Lege, cota actuala 1/1, cota initiala 1/1 1) URSU VASILE	A1

C. Partea III. SARCINI .

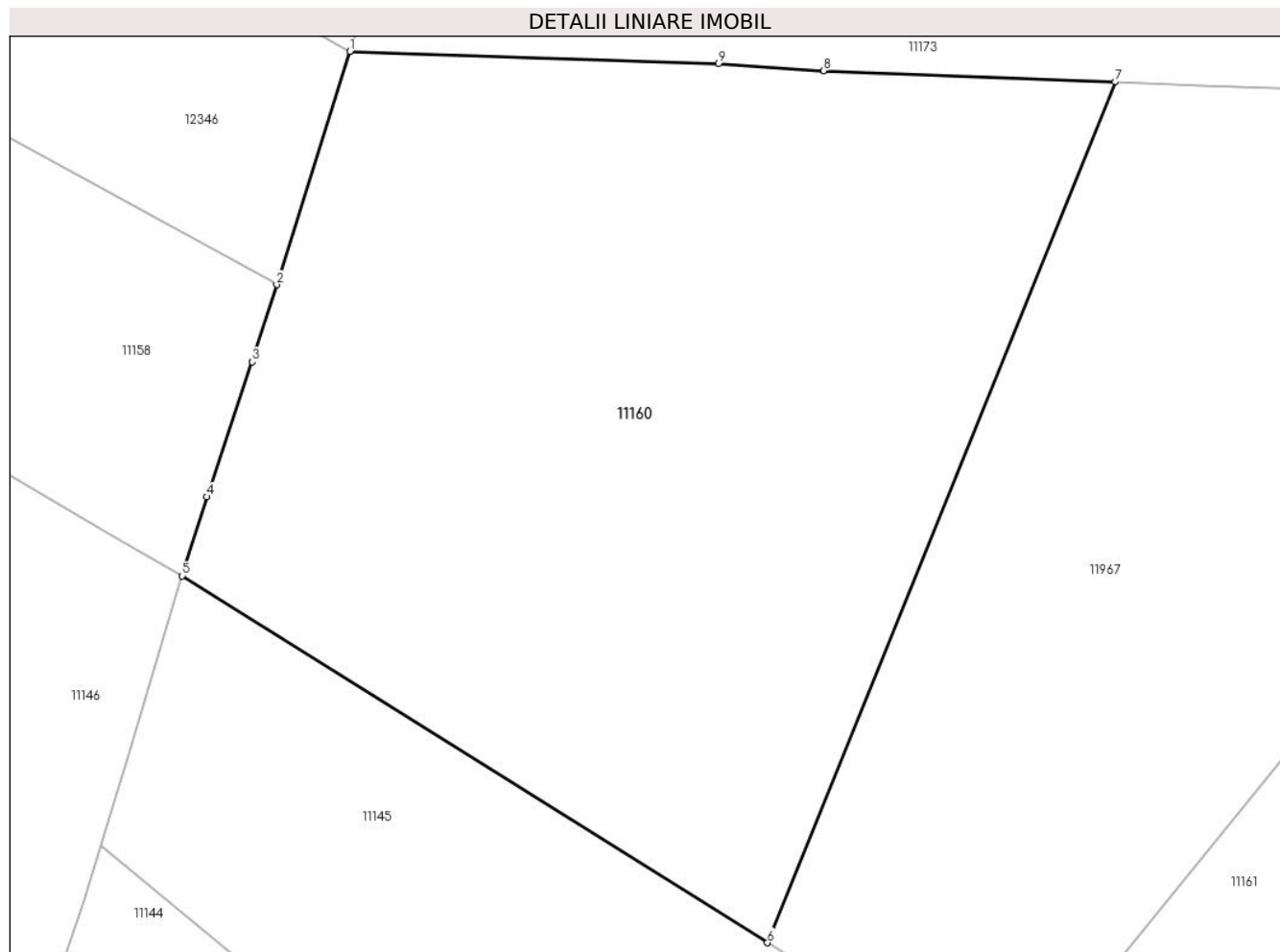
Inscrieri privind dezmembramintele dreptului de proprietate, drepturi reale de garanție și sarcini	Referințe
NU SUNT	

Anexa Nr. 1 La Partea I

Teren

Nr cadastral	Suprafața (mp)*	Observații / Referințe
	10.800	

* Suprafața este determinată în planul de proiecție Stereo 70.



Date referitoare la teren

Crt	Categorie folosință	Intra vilan	Suprafața (mp)	Tarla	Parcelă	Nr. topo	Observații / Referințe
1	faneata	NU	10.800	-	-	-	

Lungime Segmente

1) Valorile lungimilor segmentelor sunt obținute din proiecție în plan.

Punct început	X / Y	Punct sfârșit	X / Y	Lungime segment (** (m)
1	581.780,62 640.614,923	2	581.770,051 640.581,292	35.253
2	581.770,051 640.581,292	3	581.766,552 640.570,159	11.67
3	581.766,552 640.570,159	4	581.759,962 640.550,731	20.515
4	581.759,962 640.550,731	5	581.756,392 640.539,327	11.95
5	581.756,392 640.539,327	6	581.840,86 640.486,441	99.658

Punct început	X / Y	Punct sfârşit	X / Y	Lungime segment (** (m)
6	581.840,86 640.486,441	7	581.891,085 640.610,523	133.861
7	581.891,085 640.610,523	8	581.848,951 640.612,131	42.165
8	581.848,951 640.612,131	9	581.833,824 640.613,18	15.163
9	581.833,824 640.613,18	1	581.780,62 640.614,923	53.233

** Lungimile segmentelor sunt determinate în planul de proiecție Stereo 70 și sunt rotunjite la 1 milimetru.

*** Distanța dintre puncte este formată din segmente cumulate ce sunt mai mici decât valoarea 1 milimetru.

**DATE DESPRE IMOBILUL NR. 11161**

Oficiul de Cadastru și Publicitate Imobiliară NEAMT
Biroul de Cadastru și Publicitate Imobiliară Targu-Neamt

A. Partea I. Descrierea imobilului

TEREN Extravilan

Adresa: Jud. Neamt, punct 'Izvor'

Nr. Crt	Nr cadastral Nr. topografic	Suprafața* (mp)	Observații / Referințe
A1	52891	15.950	Sector cadastral:11 Teren imprejmuit;

B. Partea II. Proprietari și acte

Inscrieri privitoare la dreptul de proprietate și alte drepturi reale	Referințe
22321 / 14/08/2018	
Act Notarial nr. 1709 - act de partaj voluntar de bunuri comune, din 21/08/2015 emis de NP David Radu Constantin (act administrativ nr 9259 - certificat de atestare fiscala din 07.08.2018, emis de Comuna Pipirig; act administrativ nr 10349 din 05.09.2018, emis de PRIMARIA COMUNEI PIPIRIG;inscris sub semnatura privata nr - proces verbal de vecinatate din 06.08.2018, emis de -;act notarial nr 71 - certificat de mostenitor din 19.08.2015, emis de NP Teodorescu Haralambie;act notarial nr 91 - certificat de mostenitor din 19.08.2015, emis de NP David Radu Constantin;act administrativ nr 10349 - adeverinta din 05.09.2018, emis de Primaria comunei Pipirig);	
B1	A1
Intabulare, drept de PROPRIETATE, cu titlu de drept de partaj, dobandit prin Conventie, cota actuala 1/1, cota initiala 1/1 1) VRÎNCEANU GAVRIELA	

C. Partea III. SARCINI .

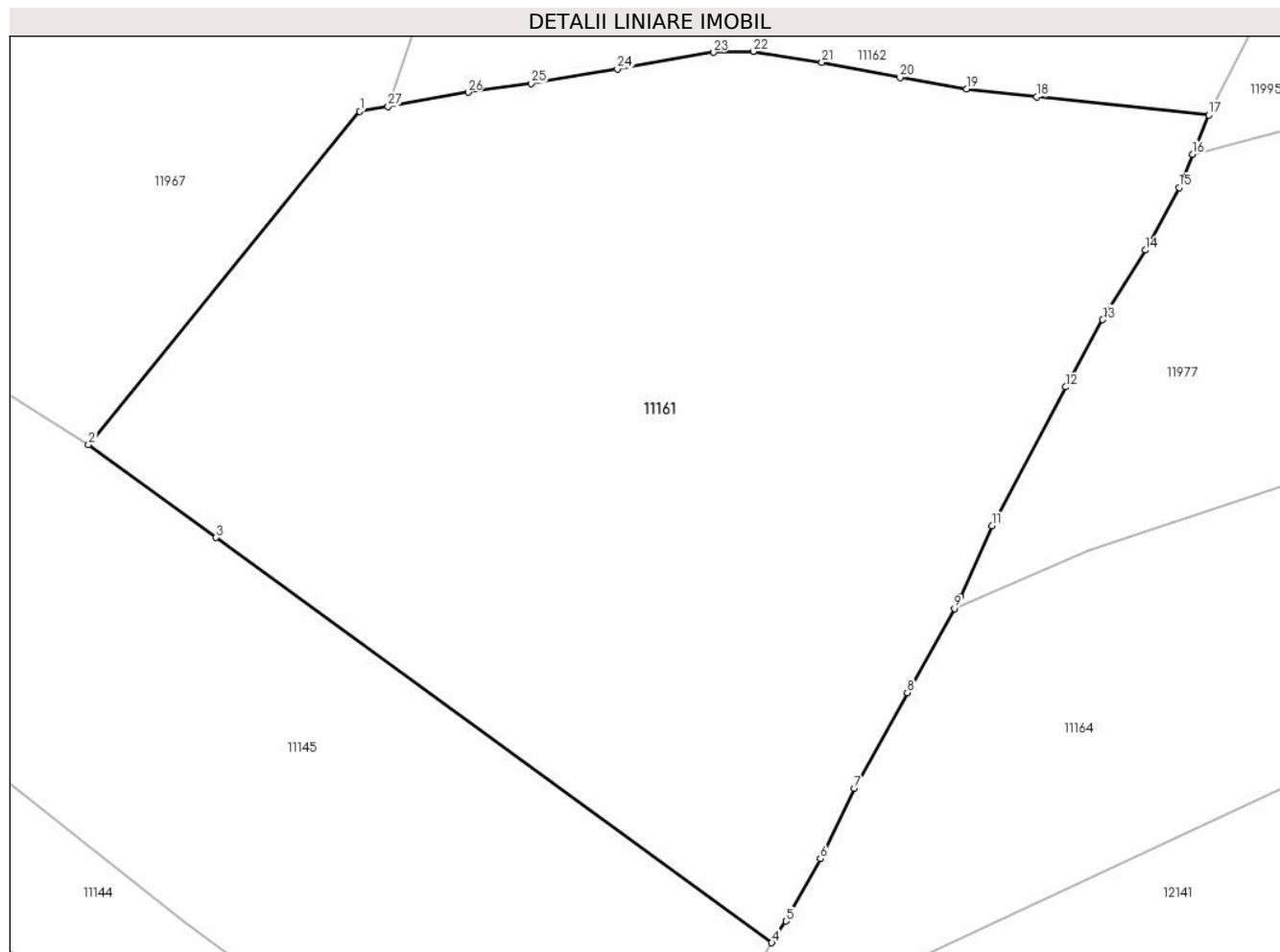
Inscrieri privind dezmembramintele dreptului de proprietate, drepturi reale de garanție și sarcini	Referințe
NU SUNT	

Anexa Nr. 1 La Partea I

Teren

Nr cadastral	Suprafața (mp)*	Observații / Referințe
52891	15.950	

* Suprafața este determinată în planul de proiecție Stereo 70.



Date referitoare la teren

Crt	Categorie folosință	Intravilan	Suprafața (mp)	Tarla	Parcelă	Nr. topo	Observații / Referințe
1	faneata	NU	15.950	-	-	-	

Lungime Segmente

1) Valorile lungimilor segmentelor sunt obținute din proiecție în plan.

Punct început	X / Y	Punct sfârșit	X / Y	Lungime segment (** (m)
1	581.921,488 640.520,697	2	581.875,755 640.464,598	72.378
3	581.897,257 640.448,933	4	581.990,951 640.380,672	115.923
5	581.993,362 640.384,322	6	581.999,158 640.394,812	11.985
7	582.004,887 640.406,675	8	582.013,795 640.422,793	18.416
9	582.021,736 640.436,961	10	582.022,841 640.438,933	2.26

Punct început	X / Y	Punct sfârșit	X / Y	Lungime segment (** (m)
2	581.875,755 640.464,598	3	581.897,257 640.448,933	26.603
4	581.990,951 640.380,672	5	581.993,362 640.384,322	4.374
6	581.999,158 640.394,812	7	582.004,887 640.406,675	13.174
8	582.013,795 640.422,793	9	582.021,736 640.436,961	16.242
10	582.022,841 640.438,933	11	582.028,076 640.450,948	13.106

Punct început	X / Y	Punct sfârșit	X / Y	Lungime segment (** (m)
11	582.028,076 640.450,948	12	582.040,521 640.474,291	26.453
13	582.046,782 640.485,621	14	582.053,94 640.497,333	13.726
15	582.059,633 640.507,887	16	582.061,922 640.513,489	6.052
17	582.064,626 640.520,105	18	582.035,646 640.523,142	29.139
19	582.023,808 640.524,508	20	582.012,584 640.526,451	11.391
21	581.999,385 640.528,934	22	581.987,844 640.530,803	11.691
23	581.981,135 640.530,635	24	581.964,903 640.527,859	16.468
25	581.950,363 640.525,414	26	581.939,751 640.523,91	10.718
27	581.926,251 640.521,535	1	581.921,488 640.520,697	4.836

Punct început	X / Y	Punct sfârșit	X / Y	Lungime segment (** (m)
12	582.040,521 640.474,291	13	582.046,782 640.485,621	12.945
14	582.053,94 640.497,333	15	582.059,633 640.507,887	11.992
16	582.061,922 640.513,489	17	582.064,626 640.520,105	7.147
18	582.035,646 640.523,142	19	582.023,808 640.524,508	11.917
20	582.012,584 640.526,451	21	581.999,385 640.528,934	13.431
22	581.987,844 640.530,803	23	581.981,135 640.530,635	6.711
24	581.964,903 640.527,859	25	581.950,363 640.525,414	14.744
26	581.939,751 640.523,91	27	581.926,251 640.521,535	13.707

** Lungimile segmentelor sunt determinate în planul de proiecție Stereo 70 și sunt rotunjite la 1 milimetru.

*** Distanța dintre puncte este formată din segmente cumulate ce sunt mai mici decât valoarea 1 milimetru.

**DATE DESPRE IMOBILUL NR. 11162**

Oficiul de Cadastru și Publicitate Imobiliară NEAMT
Biroul de Cadastru și Publicitate Imobiliară Targu-Neamt

A. Partea I. Descrierea imobilului

TEREN Extravilan

Adresa: Jud. Neamt

Nr. Crt	Nr cadastral Nr. topografic	Suprafața* (mp)	Observații / Referințe
A1		7.726	Sector cadastral:11 Teren neimprejmuit;

B. Partea II. Proprietari și acte

Inscrieri privitoare la dreptul de proprietate și alte drepturi reale		Referințe
/		
Act Administrativ nr. 19186, din 12/12/2023 emis de PRIMĂRIA COMUNEI PIPIRIG;		
B1	Inscrierea posesiei, drept de PROPRIETATE, dobandit prin Lege, cota actuala 1/1, cota initiala 1/1 1) POPA VASILE	A1

C. Partea III. SARCINI .

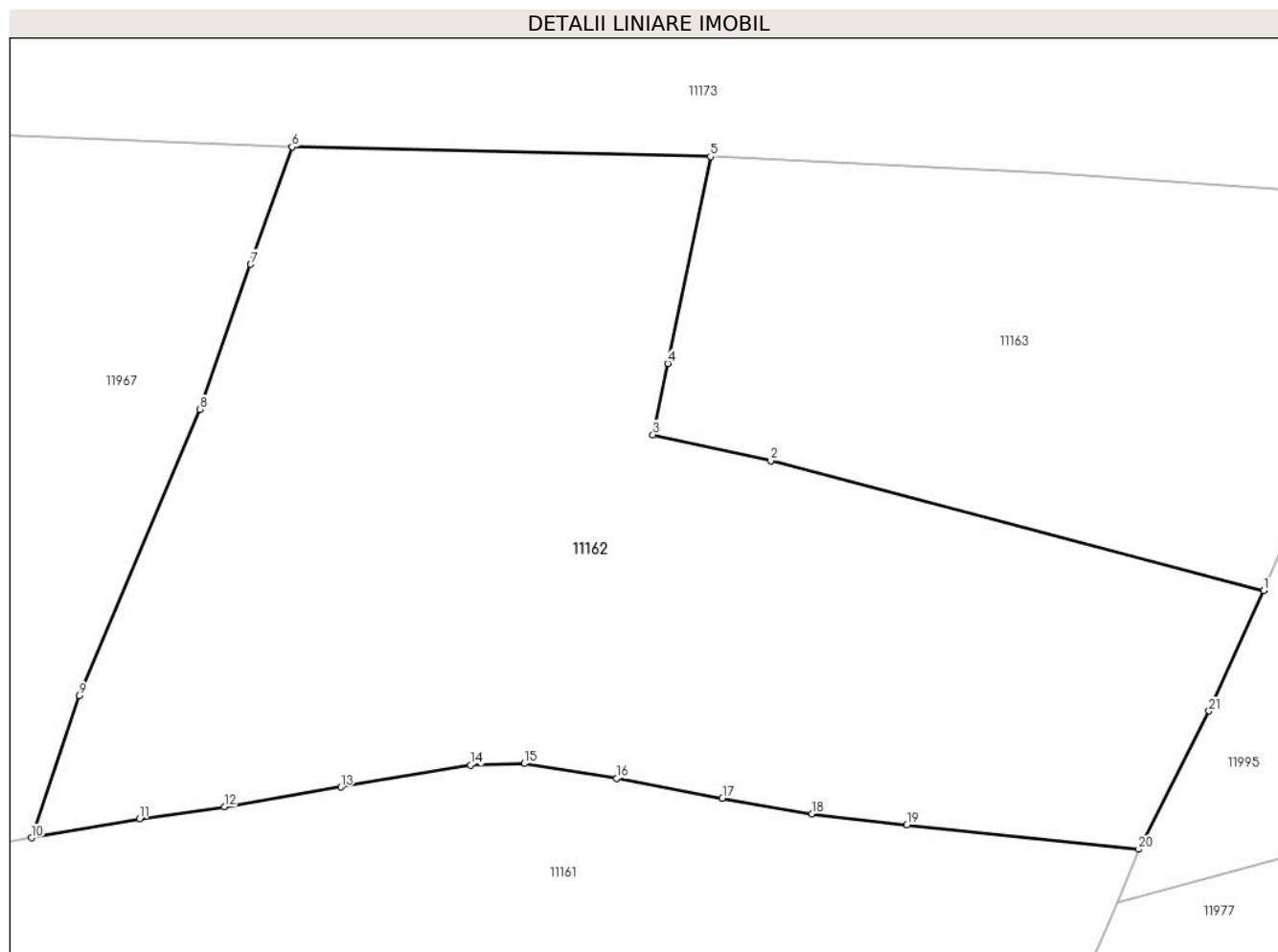
Inscrieri privind dezmembramintele dreptului de proprietate, drepturi reale de garanție și sarcini	Referințe
NU SUNT	

Anexa Nr. 1 La Partea I

Teren

Nr cadastral	Suprafața (mp)*	Observații / Referințe
	7.726	

* Suprafața este determinată în planul de proiecție Stereo 70.



Date referitoare la teren

Crt	Categorie folosință	Intravilan	Suprafața (mp)	Tarla	Parcelă	Nr. topo	Observații / Referințe
1	faneata	NU	7.726	-	-	-	

Lungime Segmente

1) Valorile lungimilor segmentelor sunt obținute din proiecție în plan.

Punct început	X / Y	Punct sfârșit	X / Y	Lungime segment (** (m)
1	582.080,251 640.552,431	2	582.018,64 640.568,614	63.701
3	582.003,924 640.571,861	4	582.005,773 640.580,762	9.091
5	582.011,103 640.606,605	6	581.958,787 640.607,833	52.33
7	581.953,638 640.593,166	8	581.947,275 640.575,042	19.209
9	581.932,179 640.539,283	10	581.926,251 640.521,535	18.712

Punct început	X / Y	Punct sfârșit	X / Y	Lungime segment (** (m)
2	582.018,64 640.568,614	3	582.003,924 640.571,861	15.07
4	582.005,773 640.580,762	5	582.011,103 640.606,605	26.387
6	581.958,787 640.607,833	7	581.953,638 640.593,166	15.545
8	581.947,275 640.575,042	9	581.932,179 640.539,283	38.815
10	581.926,251 640.521,535	11	581.939,751 640.523,91	13.707

Punct început	X / Y	Punct sfârșit	X / Y	Lungime segment (** (m)
11	581.939,751 640.523,91	12	581.950,363 640.525,414	10.718
13	581.964,903 640.527,859	14	581.981,135 640.530,635	16.468
15	581.987,844 640.530,803	16	581.999,385 640.528,934	11.691
17	582.012,584 640.526,451	18	582.023,808 640.524,508	11.391
19	582.035,646 640.523,142	20	582.064,626 640.520,105	29.139
21	582.073,421 640.537,373	1	582.080,251 640.552,431	16.535

Punct început	X / Y	Punct sfârșit	X / Y	Lungime segment (** (m)
12	581.950,363 640.525,414	13	581.964,903 640.527,859	14.744
14	581.981,135 640.530,635	15	581.987,844 640.530,803	6.711
16	581.999,385 640.528,934	17	582.012,584 640.526,451	13.431
18	582.023,808 640.524,508	19	582.035,646 640.523,142	11.917
20	582.064,626 640.520,105	21	582.073,421 640.537,373	19.379

** Lungimile segmentelor sunt determinate în planul de proiecție Stereo 70 și sunt rotunjite la 1 milimetru.

*** Distanța dintre puncte este formată din segmente cumulate ce sunt mai mici decât valoarea 1 milimetru.

**DATE DESPRE IMOBILUL NR. 11163**

Oficiul de Cadastru și Publicitate Imobiliară NEAMT
Biroul de Cadastru și Publicitate Imobiliară Targu-Neamt

A. Partea I. Descrierea imobilului

TEREN Extravilan

Adresa: Jud. Neamt

Nr. Crt	Nr cadastral Nr. topografic	Suprafața* (mp)	Observații / Referințe
A1		3.600	Sector cadastral:11 Teren neimprejmuit;

B. Partea II. Proprietari și acte

Inscrieri privitoare la dreptul de proprietate și alte drepturi reale		Referințe
/		
Act Administrativ nr. 19186, din 12/12/2023 emis de PRIMĂRIA COMUNEI PIPIRIG;		
B1	Inscrierea posesiei, drept de PROPRIETATE, dobandit prin Lege, cota actuala 1/1, cota initiala 1/1 1) GRAMADĂ VIOREL	A1

C. Partea III. SARCINI .

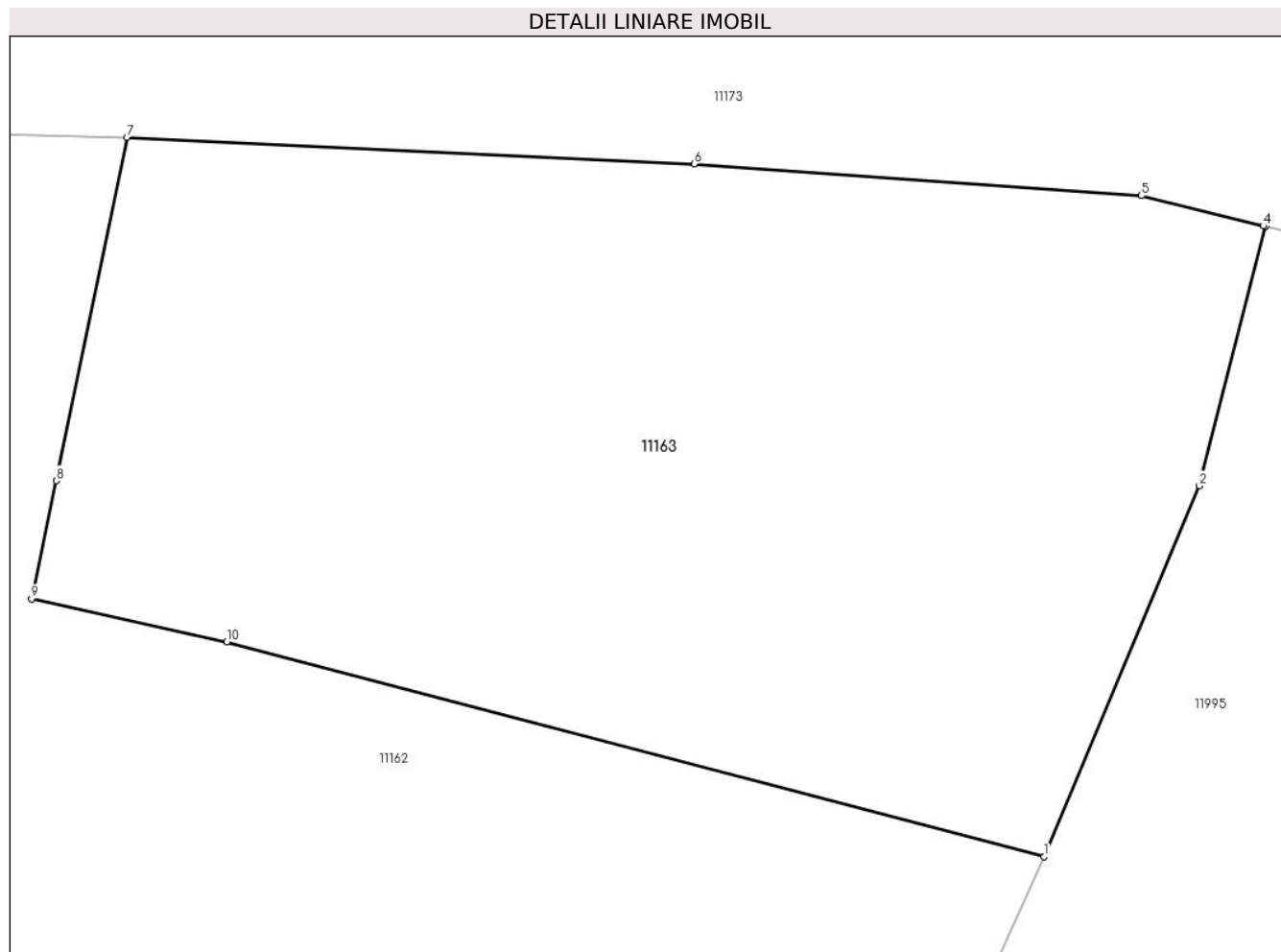
Inscrieri privind dezmembramintele dreptului de proprietate, drepturi reale de garanție și sarcini	Referințe
NU SUNT	

Anexa Nr. 1 La Partea I

Teren

Nr cadastral	Suprafața (mp)*	Observații / Referințe
	3.600	

* Suprafața este determinată în planul de proiecție Stereo 70.



Date referitoare la teren

Crt	Categorie folosință	Intravilan	Suprafața (mp)	Tarla	Parcelă	Nr. topo	Observații / Referințe
1	faneata	NU	3.600	-	-	-	

Lungime Segmente

1) Valorile lungimilor segmentelor sunt obținute din proiecție în plan.

Punct început	X / Y	Punct sfârșit	X / Y	Lungime segment (** (m)
1	582.080,251 640.552,431	2	582.091,946 640.580,372	30.29
2	582.091,946 640.580,372	3	582.096,962 640.599,889	20.151
3	582.096,962 640.599,889	4	582.096,776 640.599,934	0.191
4	582.096,776 640.599,934	5	582.087,58 640.602,205	9.472
5	582.087,58 640.602,205	6	582.053,863 640.604,608	33.803

Punct început	X / Y	Punct sfârșit	X / Y	Lungime segment (** (m)
6	582.053,863 640.604,608	7	582.011,103 640.606,605	42.807
7	582.011,103 640.606,605	8	582.005,773 640.580,762	26.387
8	582.005,773 640.580,762	9	582.003,924 640.571,861	9.091
9	582.003,924 640.571,861	10	582.018,64 640.568,614	15.07
10	582.018,64 640.568,614	1	582.080,251 640.552,431	63.701

** Lungimile segmentelor sunt determinate în planul de proiecție Stereo 70 și sunt rotunjite la 1 milimetru.

*** Distanța dintre puncte este formată din segmente cumulate ce sunt mai mici decât valoarea 1 milimetru.

**DATE DESPRE IMOBILUL NR. 11164**

Oficiul de Cadastru și Publicitate Imobiliară NEAMT
Biroul de Cadastru și Publicitate Imobiliară Targu-Neamt

A. Partea I. Descrierea imobilului

TEREN Extravilan

Adresa: Jud. Neamt

Nr. Crt	Nr cadastral Nr. topografic	Suprafața* (mp)	Observații / Referințe
A1		10.800	Sector cadastral:11 Teren neimprejmuit;

B. Partea II. Proprietari și acte

Inscrieri privitoare la dreptul de proprietate și alte drepturi reale		Referințe
/		
Act Administrativ nr. 19186, din 12/12/2023 emis de PRIMĂRIA COMUNEI PIPIRIG;		
B1	Inscrierea posesiei, drept de PROPRIETATE, dobandit prin Lege, cota actuala 1/1, cota initiala 1/1 1) ANIȚA ILIE	A1

C. Partea III. SARCINI .

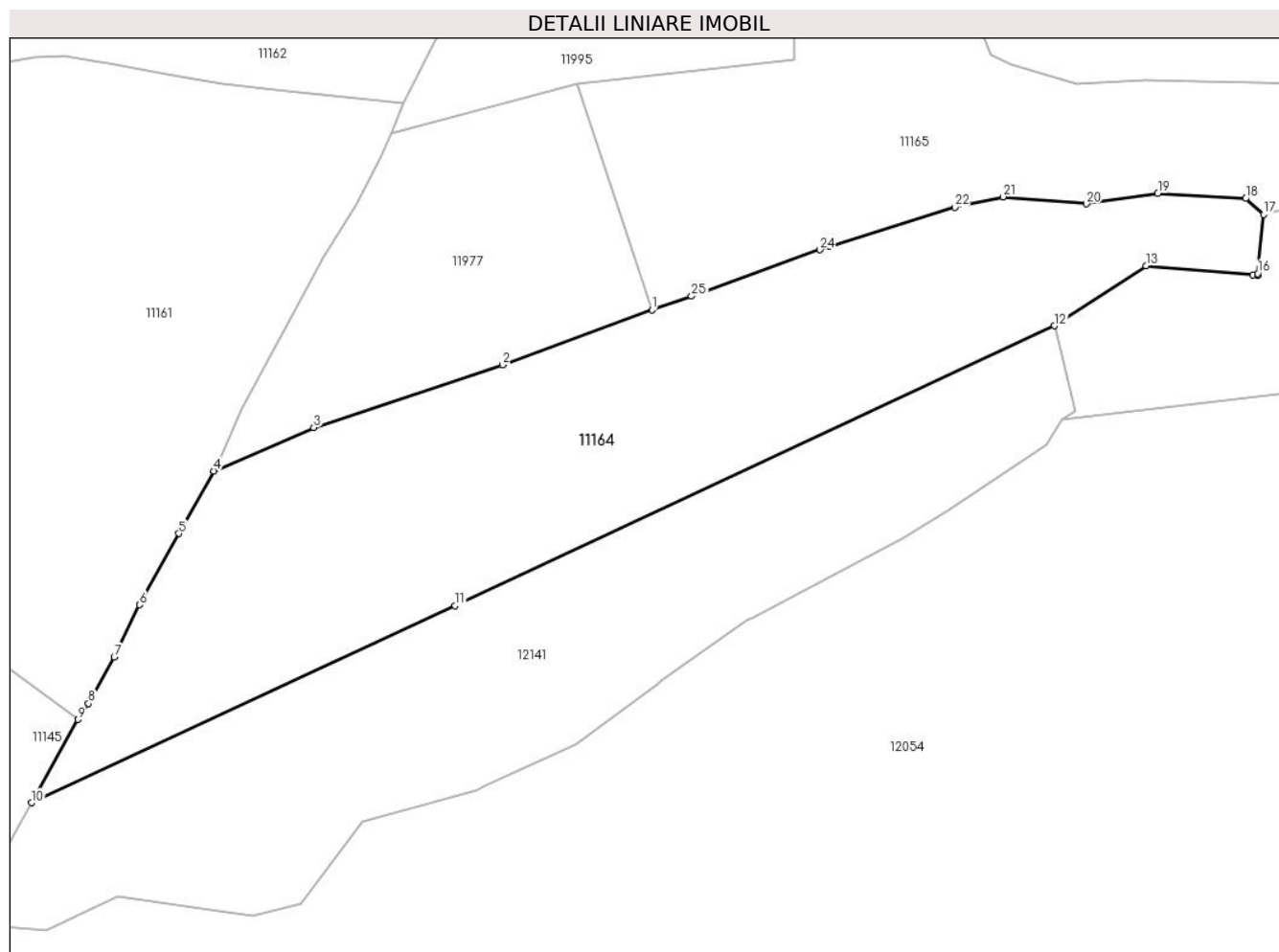
Inscrieri privind dezmembramintele dreptului de proprietate, drepturi reale de garanție și sarcini	Referințe
NU SUNT	

Anexa Nr. 1 La Partea I

Teren

Nr cadastral	Suprafața (mp)*	Observații / Referințe
	10.800	

* Suprafața este determinată în planul de proiecție Stereo 70.



Date referitoare la teren

Crt	Categorie folosință	Intravilan	Suprafața (mp)	Tarla	Parcelă	Nr. topo	Observații / Referințe
1	faneata	NU	10.800	-	-	-	

Lungime Segmente

1) Valorile lungimilor segmentelor sunt obținute din proiecție în plan.

Punct început	X / Y	Punct sfârșit	X / Y	Lungime segment (** (m)
1	582.121,004 640.473,422	2	582.087,187 640.460,977	36.034
3	582.044,352 640.446,819	4	582.021,736 640.436,961	24.671
5	582.013,795 640.422,793	6	582.004,887 640.406,675	18.416
7	581.999,158 640.394,812	8	581.993,362 640.384,322	11.985
9	581.990,951 640.380,672	10	581.980,451 640.361,83	21.57

Punct început	X / Y	Punct sfârșit	X / Y	Lungime segment (** (m)
2	582.087,187 640.460,977	3	582.044,352 640.446,819	45.114
4	582.021,736 640.436,961	5	582.013,795 640.422,793	16.242
6	582.004,887 640.406,675	7	581.999,158 640.394,812	13.174
8	581.993,362 640.384,322	9	581.990,951 640.380,672	4.374
10	581.980,451 640.361,83	11	582.076,423 640.406,474	105.848

Punct început	X / Y	Punct sfârșit	X / Y	Lungime segment (** (m)
11	582.076,423 640.406,474	12	582.212,285 640.469,8	149.896
13	582.232,95 640.483,414	14	582.257,185 640.481,34	24.324
15	582.258,228 640.481,251	16	582.258,269 640.481,648	0.399
17	582.259,639 640.494,994	18	582.255,545 640.498,641	5.483
19	582.235,629 640.499,843	20	582.219,48 640.497,419	16.33
21	582.200,542 640.499,041	22	582.189,625 640.496,645	11.177
23	582.161,233 640.487,713	24	582.159,088 640.487,038	2.249
25	582.129,972 640.476,526	1	582.121,004 640.473,422	9.49

Punct început	X / Y	Punct sfârșit	X / Y	Lungime segment (** (m)
12	582.212,285 640.469,8	13	582.232,95 640.483,414	24.746
14	582.257,185 640.481,34	15	582.258,228 640.481,251	1.047
16	582.258,269 640.481,648	17	582.259,639 640.494,994	13.416
18	582.255,545 640.498,641	19	582.235,629 640.499,843	19.952
20	582.219,48 640.497,419	21	582.200,542 640.499,041	19.007
22	582.189,625 640.496,645	23	582.161,233 640.487,713	29.764
24	582.159,088 640.487,038	25	582.129,972 640.476,526	30.956

** Lungimile segmentelor sunt determinate în planul de proiecție Stereo 70 și sunt rotunjite la 1 milimetru.

*** Distanța dintre puncte este formată din segmente cumulate ce sunt mai mici decât valoarea 1 milimetru.

**DATE DESPRE IMOBILUL NR. 11165**

Oficiul de Cadastru și Publicitate Imobiliară NEAMT
Biroul de Cadastru și Publicitate Imobiliară Targu-Neamt

A. Partea I. Descrierea imobilului

TEREN Extravilan

Adresa: Jud. Neamt

Nr. Crt	Nr cadastral Nr. topografic	Suprafața* (mp)	Observații / Referințe
A1		7.203	Sector cadastral:11 Teren neimprejmuit;

B. Partea II. Proprietari și acte

Inscrieri privitoare la dreptul de proprietate și alte drepturi reale	Referințe
/	
Act Administrativ nr. 19186, din 12/12/2023 emis de PRIMĂRIA COMUNEI PIPIRIG;	
B1	A1
Inscrierea posesiei, drept de PROPRIETATE, dobandit prin Lege, cota actuala 1/1, cota initiala 1/1 1) AVĂRVAREI VASILE	

C. Partea III. SARCINI .

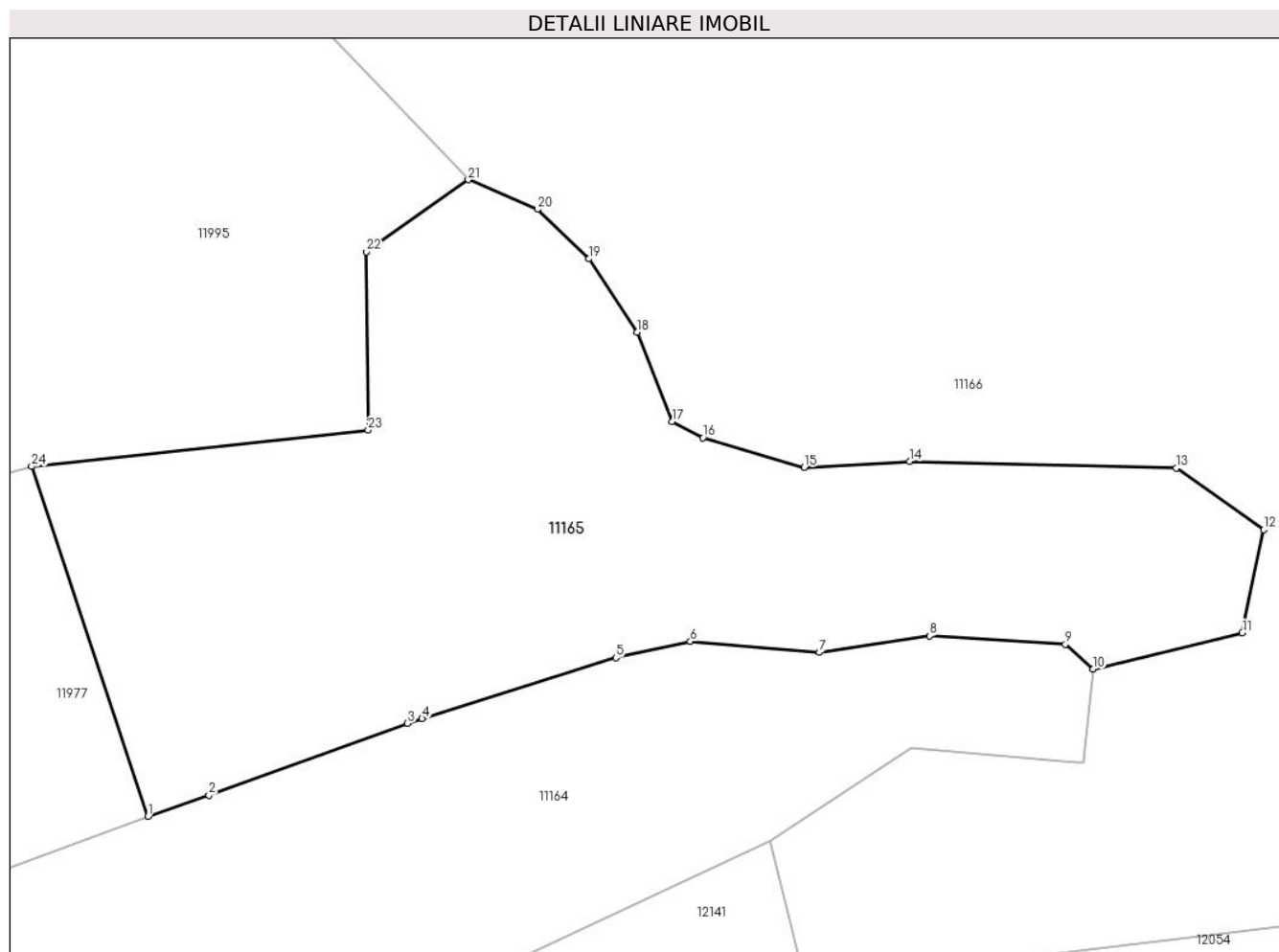
Inscrieri privind dezmembramintele dreptului de proprietate, drepturi reale de garanție și sarcini	Referințe
NU SUNT	

Anexa Nr. 1 La Partea I

Teren

Nr cadastral	Suprafața (mp)*	Observații / Referințe
	7.203	

* Suprafața este determinată în planul de proiecție Stereo 70.



Date referitoare la teren

Crt	Categorie folosință	Intra vilan	Suprafața (mp)	Tarla	Parcelă	Nr. topo	Observații / Referințe
1	faneata	NU	7.203	-	-	-	

Lungime Segmente

1) Valorile lungimilor segmentelor sunt obținute din proiecție în plan.

Punct început	X / Y	Punct sfârșit	X / Y	Lungime segment (** (m)
1	582.121,004 640.473,422	2	582.129,972 640.476,526	9.49
3	582.159,088 640.487,038	4	582.161,233 640.487,713	2.249
5	582.189,625 640.496,645	6	582.200,542 640.499,041	11.177
7	582.219,48 640.497,419	8	582.235,629 640.499,843	16.33
9	582.255,545 640.498,641	10	582.259,639 640.494,994	5.483

Punct început	X / Y	Punct sfârșit	X / Y	Lungime segment (** (m)
2	582.129,972 640.476,526	3	582.159,088 640.487,038	30.956
4	582.161,233 640.487,713	5	582.189,625 640.496,645	29.764
6	582.200,542 640.499,041	7	582.219,48 640.497,419	19.007
8	582.235,629 640.499,843	9	582.255,545 640.498,641	19.952
10	582.259,639 640.494,994	11	582.281,492 640.500,324	22.494

Punct început	X / Y	Punct sfârșit	X / Y	Lungime segment (** (m)
11	582.281,492 640.500,324	12	582.284,638 640.515,408	15.409
13	582.271,812 640.524,442	14	582.232,711 640.525,439	39.114
15	582.217,232 640.524,513	16	582.202,414 640.528,863	15.443
17	582.197,897 640.531,27	18	582.192,73 640.544,374	14.086
19	582.185,712 640.555,097	20	582.178,141 640.562,347	10.482
21	582.167,992 640.566,688	22	582.153,035 640.556,123	18.312
23	582.153,308 640.530,049	24	582.103,974 640.524,677	49.626

Punct început	X / Y	Punct sfârșit	X / Y	Lungime segment (** (m)
12	582.284,638 640.515,408	13	582.271,812 640.524,442	15.688
14	582.232,711 640.525,439	15	582.217,232 640.524,513	15.507
16	582.202,414 640.528,863	17	582.197,897 640.531,27	5.118
18	582.192,73 640.544,374	19	582.185,712 640.555,097	12.815
20	582.178,141 640.562,347	21	582.167,992 640.566,688	11.038
22	582.153,035 640.556,123	23	582.153,308 640.530,049	26.075
24	582.103,974 640.524,677	1	582.121,004 640.473,422	54.01

** Lungimile segmentelor sunt determinate în planul de proiecție Stereo 70 și sunt rotunjite la 1 milimetru.

*** Distanța dintre puncte este formată din segmente cumulate ce sunt mai mici decât valoarea 1 milimetru.

**DATE DESPRE IMOBILUL NR. 11166**

Oficiul de Cadastru și Publicitate Imobiliară NEAMT
Biroul de Cadastru și Publicitate Imobiliară Targu-Neamt

A. Partea I. Descrierea imobilului

TEREN Extravilan

Adresa: Jud. Neamt

Nr. Crt	Nr cadastral Nr. topografic	Suprafața* (mp)	Observații / Referințe
A1	52388	Din acte: 40.000 Masurata: 40.001	Sector cadastral:11 Teren imprejmuit;

B. Partea II. Proprietari și acte

Inscrieri privitoare la dreptul de proprietate și alte drepturi reale		Referințe
27232 / 08/10/2018		
Act Administrativ nr. Titlu de proprietate nr. 19808, din 29/06/2018 emis de CJPSDPAT NEAMT;		
B1	Intabulare, drept de PROPRIETATE, dobandit prin Reconstituire, cota actuala 1/1, cota initiala 1/1 1) RADU VASILE	A1

C. Partea III. SARCINI .

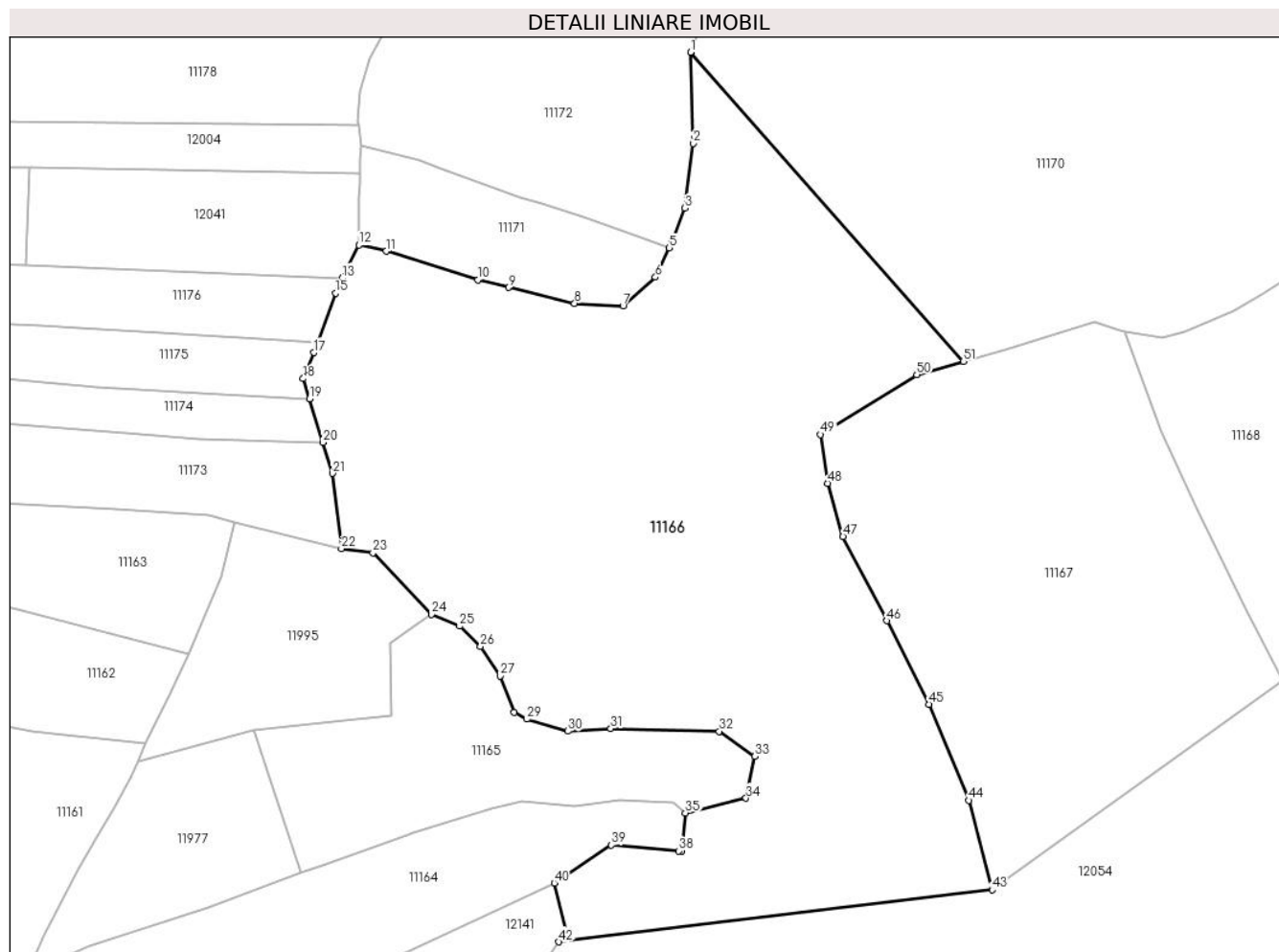
Inscrieri privind dezmembramintele dreptului de proprietate, drepturi reale de garanție și sarcini	Referințe
NU SUNT	

Anexa Nr. 1 La Partea I

Teren

Nr cadastral	Suprafața (mp)*	Observații / Referințe
52388	Din acte: 40.000 Masurata: 40.001	

* Suprafața este determinată în planul de proiecție Stereo 70.



Date referitoare la teren

Crt	Categorie folosință	Intravilan	Suprafața (mp)	Tarla	Parcelă	Nr. topo	Observații / Referințe
1	padure	NU	40.001	-	-	-	PV 1329/10.01.2014 O.S.Pipirig,U.P. III Halauca, u.a.114%

Lungime Segmente

1) Valorile lungimilor segmentelor sunt obținute din proiecție în plan.

Punct început	X / Y	Punct sfârșit	X / Y	Lungime segment	Punct început	X / Y	Punct sfârșit	X / Y	Lungime segment	Punct început	X / Y	Punct sfârșit	X / Y	Lungime segment
1	582.261,497 640.769,352	2	582.262,418 640.736,539	32.826	2	582.262,418 640.736,539	3	582.259,44 640.713,133	23.595	3	582.259,44 640.713,133	4	582.254,912 640.701,113	12.845
4	582.254,912 640.701,113	5	582.253,81 640.698,787	2.574	5	582.253,81 640.698,787	6	582.248,813 640.688,236	11.674	6	582.248,813 640.688,236	7	582.237,121 640.677,874	15.623
7	582.237,121 640.677,874	8	582.219,64 640.678,836	17.507	8	582.219,64 640.678,836	9	582.195,754 640.684,521	24.553	9	582.195,754 640.684,521	10	582.184,764 640.687,267	11.328
10	582.184,764 640.687,267	11	582.151,573 640.697,63	34.771	11	582.151,573 640.697,63	12	582.141,809 640.699,815	10.005	12	582.141,809 640.699,815	13	582.135,744 640.687,97	13.307
13	582.135,744 640.687,97	14	582.134,664 640.685,861	2.369	14	582.134,664 640.685,861	15	582.133,422 640.682,483	3.599	15	582.133,422 640.682,483	16	582.126,877 640.664,673	18.975

Punct început	X / Y	Punct sfârșit	X / Y	Lungime segment	Punct început	X / Y	Punct sfârșit	X / Y	Lungime segment	Punct început	X / Y	Punct sfârșit	X / Y	Lungime segment
16	582.126,877 640.664,673	17	582.125,545 640.661,05	3.86	17	582.125,545 640.661,05	18	582.121,724 640.651,651	10.14 6	18	582.121,724 640.651,651	19	582.123,987 640.644,353	7.641
19	582.123,987 640.644,353	20	582.128,823 640.628,618	16.46 1	20	582.128,823 640.628,618	21	582.132,321 640.617,471	11.68 3	21	582.132,321 640.617,471	22	582.135,478 640.590,379	27.27 5
22	582.135,478 640.590,379	23	582.146,88 640.588,825	11.50 7	23	582.146,88 640.588,825	24	582.167,992 640.566,688	30.59	24	582.167,992 640.566,688	25	582.178,141 640.562,347	11.03 8
25	582.178,141 640.562,347	26	582.185,712 640.555,097	10.48 2	26	582.185,712 640.555,097	27	582.192,73 640.544,374	12.81 5	27	582.192,73 640.544,374	28	582.197,897 640.531,27	14.08 6
28	582.197,897 640.531,27	29	582.202,414 640.528,863	5.118	29	582.202,414 640.528,863	30	582.217,232 640.524,513	15.44 3	30	582.217,232 640.524,513	31	582.232,711 640.525,439	15.50 7
31	582.232,711 640.525,439	32	582.271,812 640.524,442	39.11 4	32	582.271,812 640.524,442	33	582.284,638 640.515,408	15.68 8	33	582.284,638 640.515,408	34	582.281,492 640.500,324	15.40 9
34	582.281,492 640.500,324	35	582.259,639 640.494,994	22.49 4	35	582.259,639 640.494,994	36	582.258,269 640.481,648	13.41 6	36	582.258,269 640.481,648	37	582.258,228 640.481,251	0.399
37	582.258,228 640.481,251	38	582.257,185 640.481,34	1.047	38	582.257,185 640.481,34	39	582.232,95 640.483,414	24.32 4	39	582.232,95 640.483,414	40	582.212,285 640.469,8	24.74 6
40	582.212,285 640.469,8	41	582.217,04 640.450,537	19.84 1	41	582.217,04 640.450,537	42	582.214,012 640.448,532	3.632	42	582.214,012 640.448,532	43	582.370,312 640.467,263	157.4 18
43	582.370,312 640.467,263	44	582.361,882 640.499,544	33.36 4	44	582.361,882 640.499,544	45	582.347,548 640.534,223	37.52 5	45	582.347,548 640.534,223	46	582.332,304 640.564,313	33.73 1
46	582.332,304 640.564,313	47	582.316,532 640.594,695	34.23 2	47	582.316,532 640.594,695	48	582.310,954 640.613,9	19.99 9	48	582.310,954 640.613,9	49	582.308,364 640.631,507	17.79 6
49	582.308,364 640.631,507	50	582.343,113 640.653,103	40.91 3	50	582.343,113 640.653,103	51	582.360,013 640.657,878	17.56 2	51	582.360,013 640.657,878	1	582.261,497 640.769,352	148.7 68

** Lungimile segmentelor sunt determinate în planul de proiecție Stereo 70 și sunt rotunjite la 1 milimetru.

*** Distanța dintre puncte este formată din segmente cumulate ce sunt mai mici decât valoarea 1 milimetru.

**DATE DESPRE IMOBILUL NR. 11167**

Oficiul de Cadastru și Publicitate Imobiliară NEAMT
Biroul de Cadastru și Publicitate Imobiliară Targu-Neamt

A. Partea I. Descrierea imobilului

TEREN Extravilan

Adresa: Jud. Neamt

Nr. Crt	Nr cadastral Nr. topografic	Suprafața* (mp)	Observații / Referințe
A1		19.488	Sector cadastral:11 Teren neimprejmuit;

B. Partea II. Proprietari și acte

Inscrieri privitoare la dreptul de proprietate și alte drepturi reale		Referințe
/		
Act Administrativ nr. 19186, din 12/12/2023 emis de PRIMĂRIA COMUNEI PIPIRIG;		
B1	Inscrierea posesiei, drept de PROPRIETATE, dobandit prin Lege, cota actuala 1/1, cota initiala 1/1 1) GRIGORAȘ DANIEL	A1

C. Partea III. SARCINI .

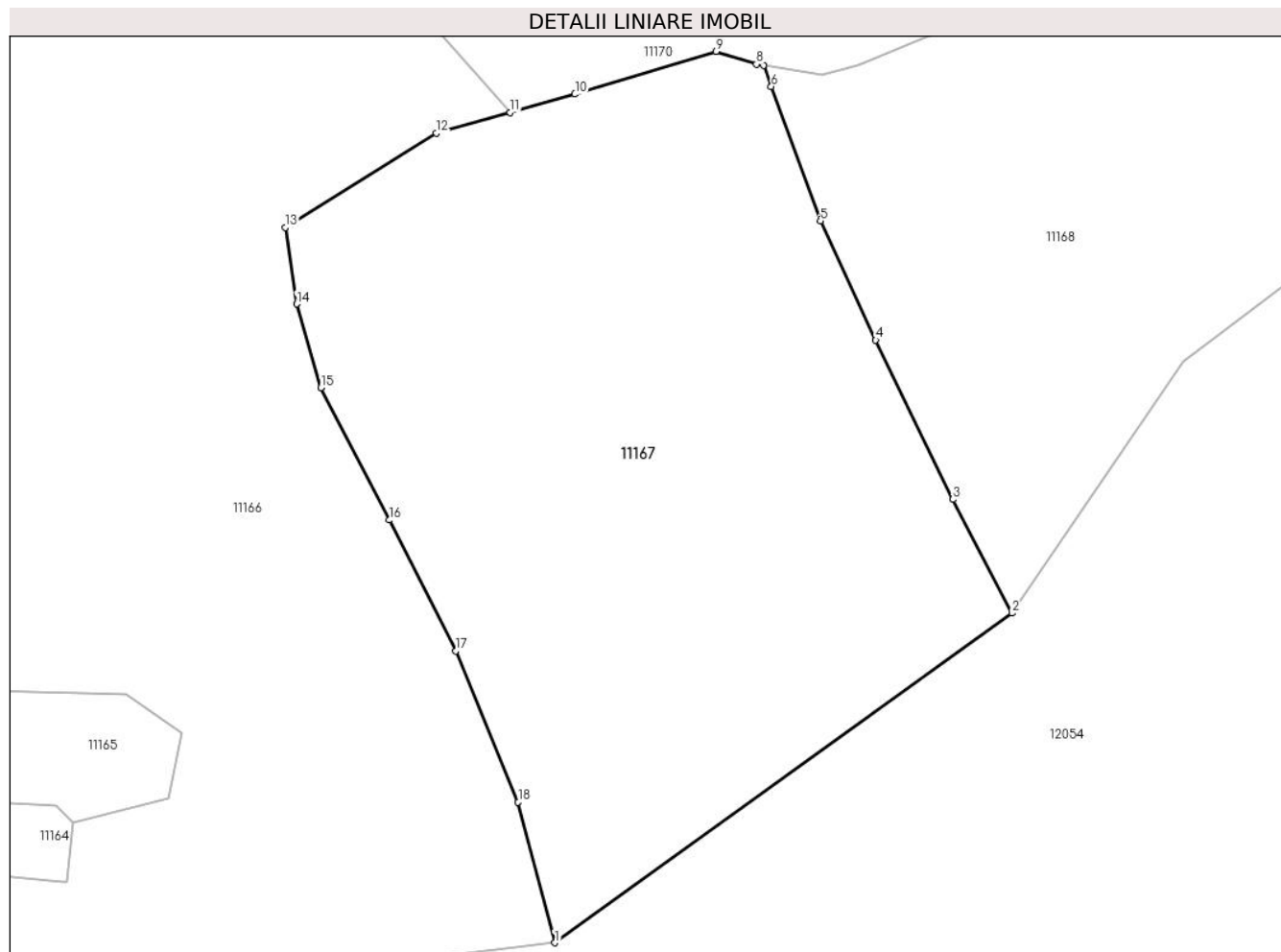
Inscrieri privind dezmembramintele dreptului de proprietate, drepturi reale de garanție și sarcini	Referințe
NU SUNT	

Anexa Nr. 1 La Partea I

Teren

Nr cadastral	Suprafața (mp)*	Observații / Referințe
	19.488	

* Suprafața este determinată în planul de proiecție Stereo 70.



Date referitoare la teren

Crt	Categorie folosință	Intravilan	Suprafața (mp)	Tarla	Parcelă	Nr. topo	Observații / Referințe
1	faneata	NU	19.488	-	-	-	

Lungime Segmente

1) Valorile lungimilor segmentelor sunt obținute din proiecție în plan.

Punct început	X / Y	Punct sfârșit	X / Y	Lungime segment (** (m)
1	582.370,312 640.467,263	2	582.475,394 640.542,943	129.498
2	582.475,394 640.542,943	3	582.461,772 640.569,05	29.447
3	582.461,772 640.569,05	4	582.444,047 640.605,639	40.656
4	582.444,047 640.605,639	5	582.431,334 640.632,999	30.169
5	582.431,334 640.632,999	6	582.420,049 640.663,836	32.837

Punct început	X / Y	Punct sfârșit	X / Y	Lungime segment (** (m)
6	582.420,049 640.663,836	7	582.418,266 640.668,707	5.187
7	582.418,266 640.668,707	8	582.416,628 640.668,989	1.662
8	582.416,628 640.668,989	9	582.407,353 640.671,903	9.722
9	582.407,353 640.671,903	10	582.374,939 640.662,096	33.865
10	582.374,939 640.662,096	11	582.360,013 640.657,878	15.511
11	582.360,013 640.657,878	12	582.343,113 640.653,103	17.562
12	582.343,113 640.653,103	13	582.308,364 640.631,507	40.913
13	582.308,364 640.631,507	14	582.310,954 640.613,9	17.796
14	582.310,954 640.613,9	15	582.316,532 640.594,695	19.999
15	582.316,532 640.594,695	16	582.332,304 640.564,313	34.232
16	582.332,304 640.564,313	17	582.347,548 640.534,223	33.731
17	582.347,548 640.534,223	18	582.361,882 640.499,544	37.525
18	582.361,882 640.499,544	1	582.370,312 640.467,263	33.364

** Lungimile segmentelor sunt determinate în planul de proiecție Stereo 70 și sunt rotunjite la 1 milimetru.

*** Distanța dintre puncte este formată din segmente cumulate ce sunt mai mici decât valoarea 1 milimetru.

**DATE DESPRE IMOBILUL NR. 11168**

Oficiul de Cadastru și Publicitate Imobiliară NEAMT
Biroul de Cadastru și Publicitate Imobiliară Targu-Neamt

A. Partea I. Descrierea imobilului

TEREN Extravilan

Adresa: Jud. Neamt

Nr. Crt	Nr cadastral Nr. topografic	Suprafața* (mp)	Observații / Referințe
A1		12.202	Sector cadastral:11 Teren neimpregmuit;

B. Partea II. Proprietari și acte

Inscrieri privitoare la dreptul de proprietate și alte drepturi reale	Referințe
/	
Act Administrativ nr. 19186, din 12/12/2023 emis de PRIMĂRIA COMUNEI PIPIRIG;	
B1	A1
Inscrierea posesiei, drept de PROPRIETATE, dobandit prin Lege, cota actuala 1/1, cota initiala 1/1	
1) PRUNĂ DUMITRU	

C. Partea III. SARCINI .

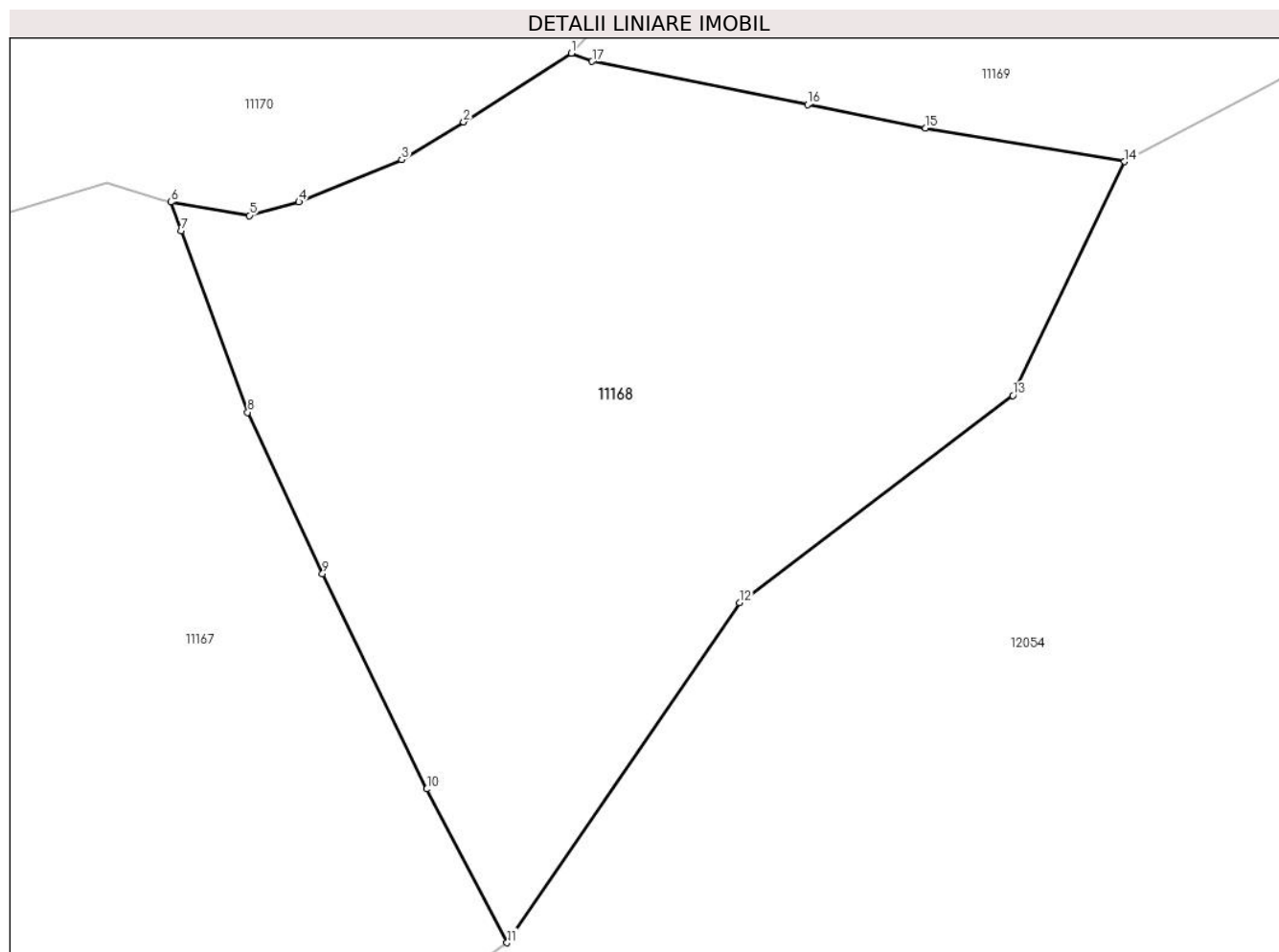
Inscrieri privind dezmembramintele dreptului de proprietate, drepturi reale de garanție și sarcini	Referințe
NU SUNT	

Anexa Nr. 1 La Partea I

Teren

Nr cadastral	Suprafața (mp)*	Observații / Referințe
	12.202	

* Suprafața este determinată în planul de proiecție Stereo 70.



Date referitoare la teren

Crt	Categorie folosință	Intravilan	Suprafața (mp)	Tarla	Parcelă	Nr. topo	Observații / Referințe
1	faneata	NU	12.202	-	-	-	

Lungime Segmente

1) Valorile lungimilor segmentelor sunt obținute din proiecție în plan.

Punct început	X / Y	Punct sfârșit	X / Y	Lungime segment (** (m)
1	582.486,313 640.693,961	2	582.468,023 640.682,289	21.697
2	582.468,023 640.682,289	3	582.457,481 640.675,909	12.322
3	582.457,481 640.675,909	4	582.440,018 640.668,727	18.882
4	582.440,018 640.668,727	5	582.431,635 640.666,41	8.697
5	582.431,635 640.666,41	6	582.418,266 640.668,707	13.565

Punct început	X / Y	Punct sfârșit	X / Y	Lungime segment (** (m)
6	582.418,266 640.668,707	7	582.420,049 640.663,836	5.187
7	582.420,049 640.663,836	8	582.431,334 640.632,999	32.837
8	582.431,334 640.632,999	9	582.444,047 640.605,639	30.169
9	582.444,047 640.605,639	10	582.461,772 640.569,05	40.656
10	582.461,772 640.569,05	11	582.475,394 640.542,943	29.447
11	582.475,394 640.542,943	12	582.514,878 640.600,681	69.948
12	582.514,878 640.600,681	13	582.561,298 640.635,852	58.239
13	582.561,298 640.635,852	14	582.580,3 640.675,571	44.03
14	582.580,3 640.675,571	15	582.546,511 640.681,272	34.267
15	582.546,511 640.681,272	16	582.526,453 640.685,267	20.452
16	582.526,453 640.685,267	17	582.489,847 640.692,558	37.325
17	582.489,847 640.692,558	1	582.486,313 640.693,961	3.802

** Lungimile segmentelor sunt determinate în planul de proiecție Stereo 70 și sunt rotunjite la 1 milimetru.

*** Distanța dintre puncte este formată din segmente cumulate ce sunt mai mici decât valoarea 1 milimetru.

**DATE DESPRE IMOBILUL NR. 11169**

Oficiul de Cadastru și Publicitate Imobiliară NEAMT
Biroul de Cadastru și Publicitate Imobiliară Targu-Neamt

A. Partea I. Descrierea imobilului

TEREN Extravilan

Adresa: Jud. Neamt

Nr. Crt	Nr cadastral Nr. topografic	Suprafața* (mp)	Observații / Referințe
A1		24.010	Sector cadastral:11 Teren imprejmuit;

B. Partea II. Proprietari și acte

Inscrieri privitoare la dreptul de proprietate și alte drepturi reale	Referințe
/	
Act Administrativ nr. 19186, din 12/12/2023 emis de PRIMARIA COMUNEI PIPIRIG;	
B1	A1
Inscrierea posesiei, drept de PROPRIETATE, dobandit prin Lege, cota actuala 1/1, cota initiala 1/1	
1) RADU VIOREL	

C. Partea III. SARCINI .

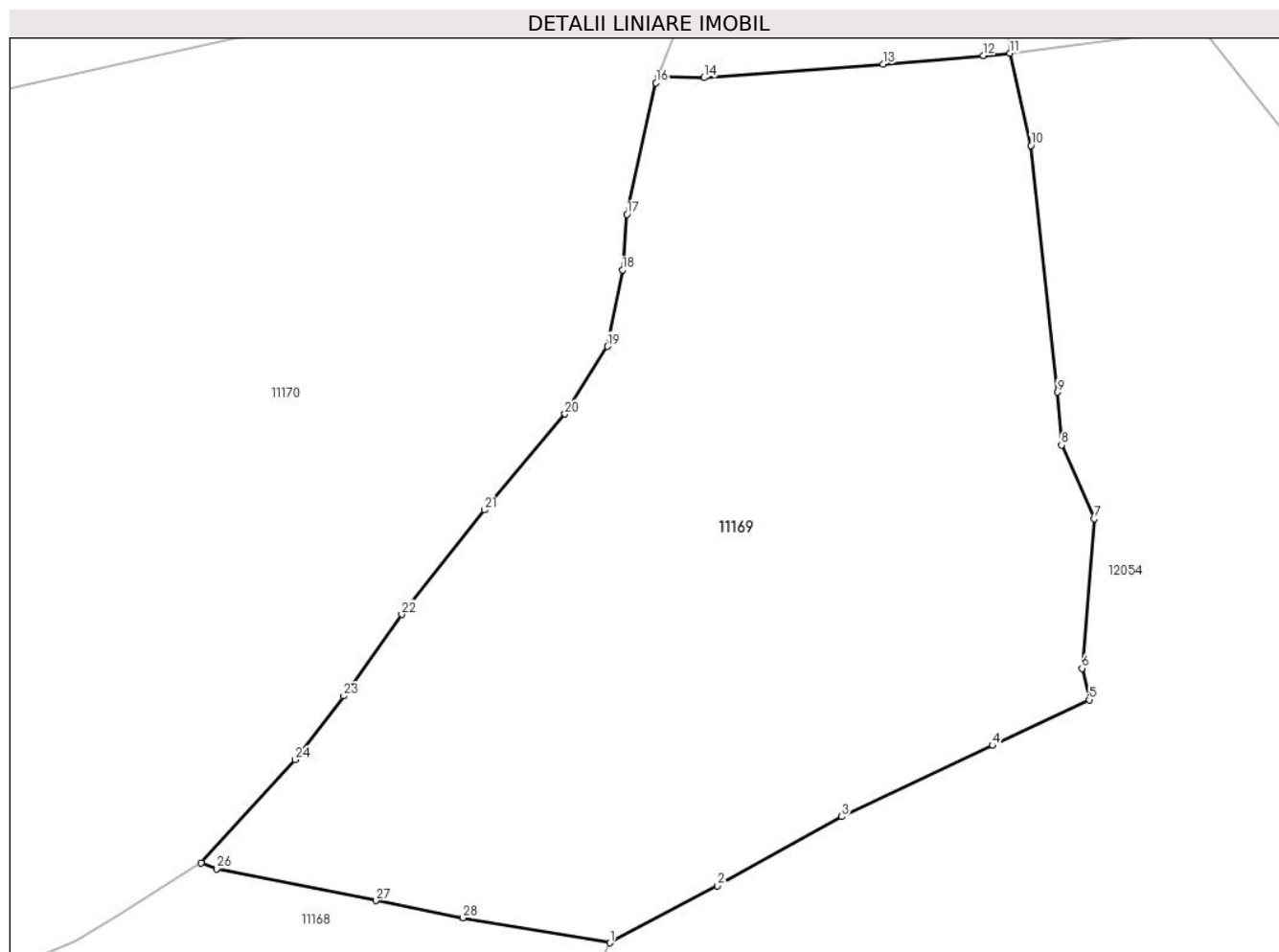
Inscrieri privind dezmembramintele dreptului de proprietate, drepturi reale de garanție și sarcini	Referințe
NU SUNT	

Anexa Nr. 1 La Partea I

Teren

Nr cadastral	Suprafața (mp)*	Observații / Referințe
	24.010	

* Suprafața este determinată în planul de proiecție Stereo 70.



Date referitoare la teren

Crt	Categorie folosință	Intravilan	Suprafața (mp)	Tarla	Parcelă	Nr. topo	Observații / Referințe
1	faneata	NU	24.010	-	-	-	

Lungime Segmente

1) Valorile lungimilor segmentelor sunt obținute din proiecție în plan.

Punct început	X / Y	Punct sfârșit	X / Y	Lungime segment (** (m)
1	582.580,3 640.675,571	2	582.605,012 640.688,651	27.96
3	582.633,609 640.704,568	4	582.668,287 640.720,908	38.335
5	582.690,549 640.731,398	6	582.688,905 640.738,622	7.409
7	582.691,689 640.773,047	8	582.684,18 640.789,923	18.471
9	582.683,252 640.802,107	10	582.677,171 640.858,795	57.013

Punct început	X / Y	Punct sfârșit	X / Y	Lungime segment (** (m)
2	582.605,012 640.688,651	3	582.633,609 640.704,568	32.728
4	582.668,287 640.720,908	5	582.690,549 640.731,398	24.61
6	582.688,905 640.738,622	7	582.691,689 640.773,047	34.537
8	582.684,18 640.789,923	9	582.683,252 640.802,107	12.219
10	582.677,171 640.858,795	11	582.672,276 640.880,0	21.763

Punct început	X / Y	Punct sfârșit	X / Y	Lungime segment (** (m)
11	582.672,276 640.880,0	12	582.666,214 640.879,48	6.084
13	582.643,117 640.877,522	14	582.601,988 640.874,399	41.247
15	582.591,435 640.874,53	16	582.590,924 640.873,185	1.439
17	582.584,251 640.842,955	18	582.583,19 640.830,191	12.808
19	582.579,725 640.812,614	20	582.569,983 640.797,089	18.328
21	582.551,462 640.775,018	22	582.532,442 640.751,02	30.621
23	582.519,106 640.732,294	24	582.507,897 640.717,651	18.441
25	582.486,313 640.693,961	26	582.489,847 640.692,558	3.802
27	582.526,453 640.685,267	28	582.546,511 640.681,272	20.452

Punct început	X / Y	Punct sfârșit	X / Y	Lungime segment (** (m)
12	582.666,214 640.879,48	13	582.643,117 640.877,522	23.18
14	582.601,988 640.874,399	15	582.591,435 640.874,53	10.554
16	582.590,924 640.873,185	17	582.584,251 640.842,955	30.958
18	582.583,19 640.830,191	19	582.579,725 640.812,614	17.915
20	582.569,983 640.797,089	21	582.551,462 640.775,018	28.812
22	582.532,442 640.751,02	23	582.519,106 640.732,294	22.989
24	582.507,897 640.717,651	25	582.486,313 640.693,961	32.048
26	582.489,847 640.692,558	27	582.526,453 640.685,267	37.325
28	582.546,511 640.681,272	1	582.580,3 640.675,571	34.267

** Lungimile segmentelor sunt determinate în planul de proiecție Stereo 70 și sunt rotunjite la 1 milimetru.

*** Distanța dintre puncte este formată din segmente cumulate ce sunt mai mici decât valoarea 1 milimetru.

**DATE DESPRE IMOBILUL NR. 11170**

Oficiul de Cadastru și Publicitate Imobiliară NEAMT
Biroul de Cadastru și Publicitate Imobiliară Targu-Neamt

A. Partea I. Descrierea imobilului

TEREN Extravilan

Adresa: Jud. Neamt

Nr. Crt	Nr cadastral Nr. topografic	Suprafața* (mp)	Observații / Referințe
A1	52387	50.000	Sector cadastral:11 Teren neimpregmuit;

B. Partea II. Proprietari și acte

Inscrieri privitoare la dreptul de proprietate și alte drepturi reale		Referințe
27234 / 08/10/2018		
Act Administrativ nr. Titlu Proprietate nr. 19806, din 29/06/2018 emis de CJPSDPAT NEAMT (act administrativ nr Referat admitere nr. 11296 din 22.05.2017, emis de OCPI Neamț;act administrativ nr Certificat deces nr. 38 din 09.08.1974, emis de Primăria Com. Pipirig);		
B1	Intabulare, drept de PROPRIETATE, dobandit prin Reconstituire, cota actuala 1/1, cota initiala 1/1 1) Lipan Varvara	A1

C. Partea III. SARCINI .

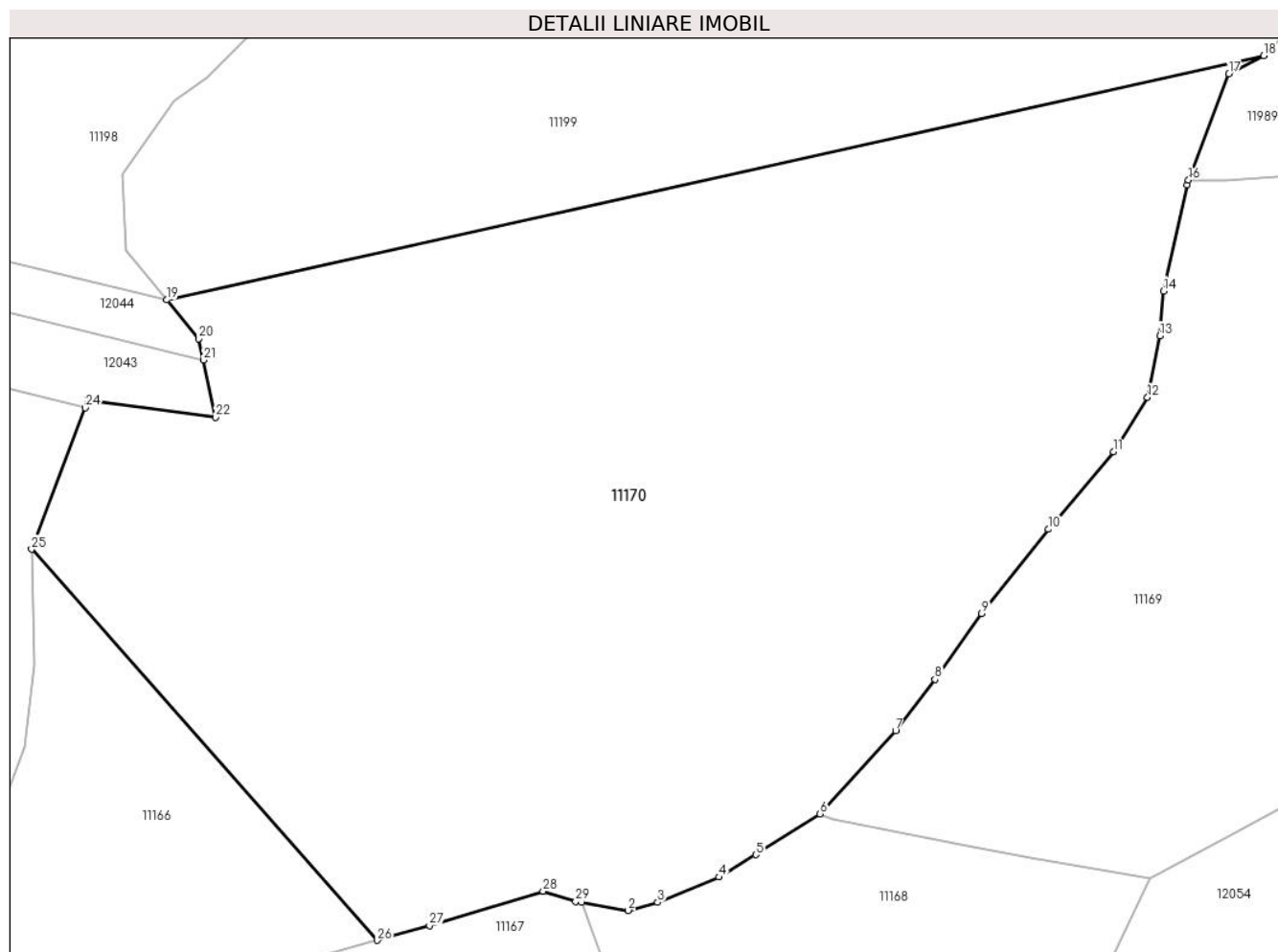
Inscrieri privind dezmembramintele dreptului de proprietate, drepturi reale de garanție și sarcini	Referințe
NU SUNT	

Anexa Nr. 1 La Partea I

Teren

Nr cadastral	Suprafața (mp)*	Observații / Referințe
52387	50.000	

* Suprafața este determinată în planul de proiecție Stereo 70.



Date referitoare la teren

Crt	Categorie folosință	Intravilan	Suprafața (mp)	Tarla	Parcelă	Nr. topo	Observații / Referințe
1	padure	NU	50.000	-	-	-	PV 1321/10.01.2014 O.S.Pîpirig,U.P. III Halauca, u.a.114%

Lungime Segmente

1) Valorile lungimilor segmentelor sunt obținute din proiecție în plan.

Punct început	X / Y	Punct sfârșit	X / Y	Lungime segment (** (m)
1	582.418,266 640.668,707	2	582.431,635 640.666,41	13.565
3	582.440,018 640.668,727	4	582.457,481 640.675,909	18.882
5	582.468,023 640.682,289	6	582.486,313 640.693,961	21.697
7	582.507,897 640.717,651	8	582.519,106 640.732,294	18.441
9	582.532,442 640.751,02	10	582.551,462 640.775,018	30.621

Punct început	X / Y	Punct sfârșit	X / Y	Lungime segment (** (m)
2	582.431,635 640.666,41	3	582.440,018 640.668,727	8.697
4	582.457,481 640.675,909	5	582.468,023 640.682,289	12.322
6	582.486,313 640.693,961	7	582.507,897 640.717,651	32.048
8	582.519,106 640.732,294	9	582.532,442 640.751,02	22.989
10	582.551,462 640.775,018	11	582.569,983 640.797,089	28.812

Punct început	X / Y	Punct sfârșit	X / Y	Lungime segment (** (m)
11	582.569,983 640.797,089	12	582.579,725 640.812,614	18.328
13	582.583,19 640.830,191	14	582.584,251 640.842,955	12.808
15	582.590,924 640.873,185	16	582.591,435 640.874,53	1.439
17	582.602,936 640.904,818	18	582.612,853 640.910,016	11.197
19	582.300,051 640.840,412	20	582.309,216 640.829,325	14.385
21	582.310,513 640.823,26	22	582.313,997 640.806,968	16.66
23	582.277,578 640.811,744	24	582.276,784 640.809,652	2.238
25	582.261,497 640.769,352	26	582.360,013 640.657,878	148.768
27	582.374,939 640.662,096	28	582.407,353 640.671,903	33.865
29	582.416,628 640.668,989	1	582.418,266 640.668,707	1.662

Punct început	X / Y	Punct sfârșit	X / Y	Lungime segment (** (m)
12	582.579,725 640.812,614	13	582.583,19 640.830,191	17.915
14	582.584,251 640.842,955	15	582.590,924 640.873,185	30.958
16	582.591,435 640.874,53	17	582.602,936 640.904,818	32.398
18	582.612,853 640.910,016	19	582.300,051 640.840,412	320.453
20	582.309,216 640.829,325	21	582.310,513 640.823,26	6.202
22	582.313,997 640.806,968	23	582.277,578 640.811,744	36.731
24	582.276,784 640.809,652	25	582.261,497 640.769,352	43.102
26	582.360,013 640.657,878	27	582.374,939 640.662,096	15.511
28	582.407,353 640.671,903	29	582.416,628 640.668,989	9.722

** Lungimile segmentelor sunt determinate în planul de proiecție Stereo 70 și sunt rotunjite la 1 milimetru.

*** Distanța dintre puncte este formată din segmente cumulate ce sunt mai mici decât valoarea 1 milimetru.

**DATE DESPRE IMOBILUL NR. 11171**

Oficiul de Cadastru și Publicitate Imobiliară NEAMT
Biroul de Cadastru și Publicitate Imobiliară Targu-Neamt

A. Partea I. Descrierea imobilului

TEREN Extravilan

Adresa: Jud. Neamt

Nr. Crt	Nr cadastral Nr. topografic	Suprafața* (mp)	Observații / Referințe
A1		3.484	Sector cadastral:11 Teren neimprejmuit;

B. Partea II. Proprietari și acte

Inscrieri privitoare la dreptul de proprietate și alte drepturi reale		Referințe
/		
Act Administrativ nr. 19186, din 12/12/2023 emis de PRIMĂRIA COMUNEI PIPIRIG;		
B1	Inscrierea posesiei, drept de PROPRIETATE, dobandit prin Lege, cota actuala 1/1, cota initiala 1/1 1) PRUNĂ DANIEL	A1

C. Partea III. SARCINI .

Inscrieri privind dezmembramintele dreptului de proprietate, drepturi reale de garanție și sarcini	Referințe
NU SUNT	

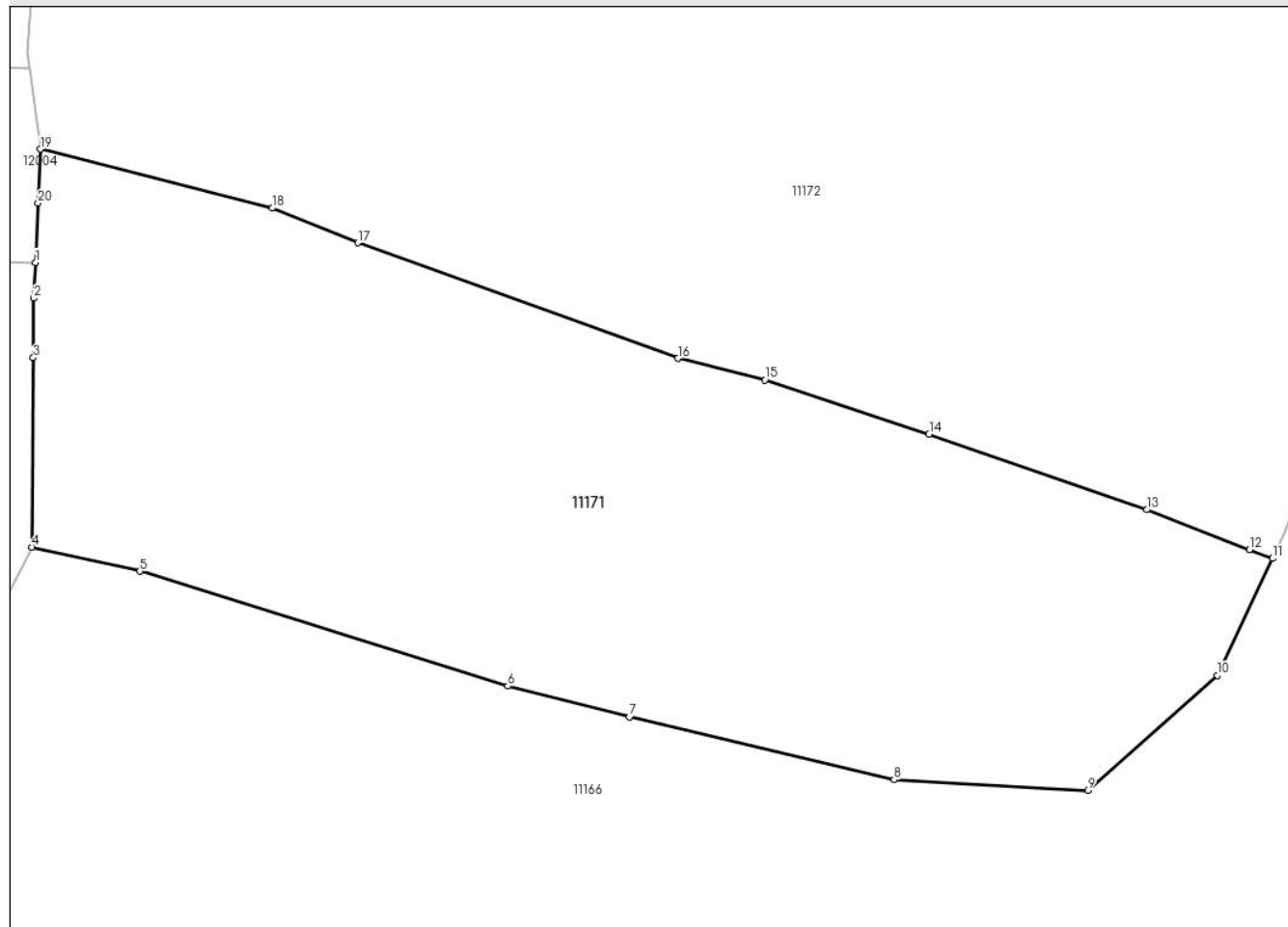
Anexa Nr. 1 La Partea I

Teren

Nr cadastral	Suprafața (mp)*	Observații / Referințe
	3.484	

* Suprafața este determinată în planul de proiecție Stereo 70.

DETALII LINIARE IMOBIL



Date referitoare la teren

Crt	Categorie folosință	Intravilan	Suprafața (mp)	Tarla	Parcelă	Nr. topo	Observații / Referințe
1	faneata	NU	3.484	-	-	-	

Lungime Segmente

1) Valorile lungimilor segmentelor sunt obținute din proiecție în plan.

Punct început	X / Y	Punct sfârșit	X / Y	Lungime segment (** (m)
1	582.142,141 640.725,464	2	582.141,998 640.722,253	3.214
2	582.141,998 640.722,253	3	582.141,946 640.716,898	5.355
3	582.141,946 640.716,898	4	582.141,809 640.699,815	17.084
4	582.141,809 640.699,815	5	582.151,573 640.697,63	10.005
5	582.151,573 640.697,63	6	582.184,764 640.687,267	34.771

Punct început	X / Y	Punct sfârșit	X / Y	Lungime segment (** (m)
6	582.184,764 640.687,267	7	582.195,754 640.684,521	11.328
7	582.195,754 640.684,521	8	582.219,64 640.678,836	24.553
8	582.219,64 640.678,836	9	582.237,121 640.677,874	17.507
9	582.237,121 640.677,874	10	582.248,813 640.688,236	15.623
10	582.248,813 640.688,236	11	582.253,81 640.698,787	11.674
11	582.253,81 640.698,787	12	582.251,733 640.699,589	2.226
12	582.251,733 640.699,589	13	582.242,459 640.703,172	9.942
13	582.242,459 640.703,172	14	582.222,799 640.709,989	20.808
14	582.222,799 640.709,989	15	582.207,973 640.714,887	15.614
15	582.207,973 640.714,887	16	582.200,132 640.716,837	8.08
16	582.200,132 640.716,837	17	582.171,229 640.727,249	30.721
17	582.171,229 640.727,249	18	582.163,507 640.730,38	8.333
18	582.163,507 640.730,38	19	582.142,597 640.735,699	21.576
19	582.142,597 640.735,699	20	582.142,381 640.730,843	4.861
20	582.142,381 640.730,843	1	582.142,141 640.725,464	5.384

** Lungimile segmentelor sunt determinate în planul de proiecție Stereo 70 și sunt rotunjite la 1 milimetru.

*** Distanța dintre puncte este formată din segmente cumulate ce sunt mai mici decât valoarea 1 milimetru.

**DATE DESPRE IMOBILUL NR. 11172**

Oficiul de Cadastru și Publicitate Imobiliară NEAMT
Biroul de Cadastru și Publicitate Imobiliară Targu-Neamt

A. Partea I. Descrierea imobilului

TEREN Extravilan

Adresa: Jud. Neamt

Nr. Crt	Nr cadastral Nr. topografic	Suprafața* (mp)	Observații / Referințe
A1		12.016	Sector cadastral:11 Teren imprejmuit;

B. Partea II. Proprietari și acte

Inscrieri privitoare la dreptul de proprietate și alte drepturi reale		Referințe
/		
Act Administrativ nr. 19186, din 12/12/2023 emis de PRIMARIA COMUNEI PIPIRIG;		
B1	Inscrierea posesiei, drept de PROPRIETATE, dobandit prin Lege, cota actuala 1/1, cota initiala 1/1 1) GAVRILIU VASILE	A1

C. Partea III. SARCINI .

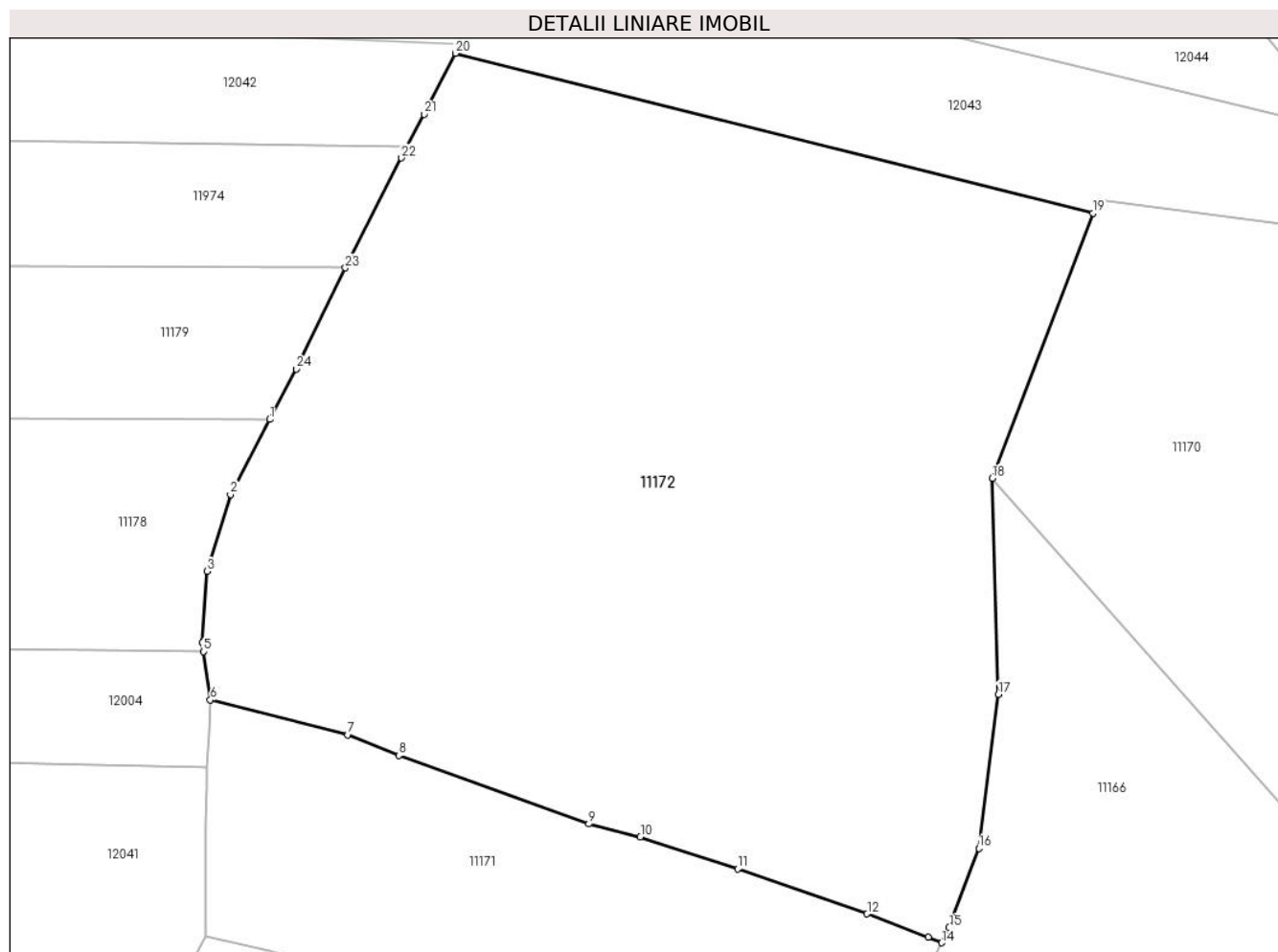
Inscrieri privind dezmembramintele dreptului de proprietate, drepturi reale de garanție și sarcini	Referințe
NU SUNT	

Anexa Nr. 1 La Partea I

Teren

Nr cadastral	Suprafața (mp)*	Observații / Referințe
	12.016	

* Suprafața este determinată în planul de proiecție Stereo 70.



Date referitoare la teren

Crt	Categorie folosință	Intravilan	Suprafața (mp)	Tarla	Parcelă	Nr. topo	Observații / Referințe
1	faneata	NU	12.016	-	-	-	

Lungime Segmente

1) Valorile lungimilor segmentelor sunt obținute din proiecție în plan.

Punct început	X / Y	Punct sfârșit	X / Y	Lungime segment (** (m)
1	582.151,654 640.778,304	2	582.145,65 640.766,912	12.877
3	582.142,117 640.755,227	4	582.141,383 640.744,403	10.849
5	582.141,577 640.743,012	6	582.142,597 640.735,699	7.384
7	582.163,507 640.730,38	8	582.171,229 640.727,249	8.333
9	582.200,132 640.716,837	10	582.207,973 640.714,887	8.08

Punct început	X / Y	Punct sfârșit	X / Y	Lungime segment (** (m)
2	582.145,65 640.766,912	3	582.142,117 640.755,227	12.207
4	582.141,383 640.744,403	5	582.141,577 640.743,012	1.404
6	582.142,597 640.735,699	7	582.163,507 640.730,38	21.576
8	582.171,229 640.727,249	9	582.200,132 640.716,837	30.721
10	582.207,973 640.714,887	11	582.222,799 640.709,989	15.614

Punct început	X / Y	Punct sfârșit	X / Y	Lungime segment (** (m)
11	582.222,799 640.709,989	12	582.242,459 640.703,172	20.808
13	582.251,733 640.699,589	14	582.253,81 640.698,787	2.226
15	582.254,912 640.701,113	16	582.259,44 640.713,133	12.845
17	582.262,418 640.736,539	18	582.261,497 640.769,352	32.826
19	582.276,784 640.809,652	20	582.179,884 640.833,94	99.898
21	582.175,065 640.824,683	22	582.171,667 640.818,031	7.47
23	582.163,13 640.801,324	24	582.155,686 640.785,956	17.076

Punct început	X / Y	Punct sfârșit	X / Y	Lungime segment (** (m)
12	582.242,459 640.703,172	13	582.251,733 640.699,589	9.942
14	582.253,81 640.698,787	15	582.254,912 640.701,113	2.574
16	582.259,44 640.713,133	17	582.262,418 640.736,539	23.595
18	582.261,497 640.769,352	19	582.276,784 640.809,652	43.102
20	582.179,884 640.833,94	21	582.175,065 640.824,683	10.436
22	582.171,667 640.818,031	23	582.163,13 640.801,324	18.762
24	582.155,686 640.785,956	1	582.151,654 640.778,304	8.649

** Lungimile segmentelor sunt determinate în planul de proiecție Stereo 70 și sunt rotunjite la 1 milimetru.

*** Distanța dintre puncte este formată din segmente cumulate ce sunt mai mici decât valoarea 1 milimetru.

**DATE DESPRE IMOBILUL NR. 11173**

Oficiul de Cadastru și Publicitate Imobiliară NEAMT
Biroul de Cadastru și Publicitate Imobiliară Targu-Neamt

A. Partea I. Descrierea imobilului

TEREN Extravilan

Adresa: Jud. Neamt

Nr. Crt	Nr cadastral Nr. topografic	Suprafața* (mp)	Observații / Referințe
A1		10.332	Sector cadastral:11 Teren imprejmuit;

B. Partea II. Proprietari și acte

Inscrieri privitoare la dreptul de proprietate și alte drepturi reale		Referințe
/		
Act Administrativ nr. 19186, din 12/12/2023 emis de PRIMĂRIA COMUNEI PIPIRIG;		
B1	Inscrierea posesiei, drept de PROPRIETATE, dobandit prin Lege, cota actuala 1/1, cota initiala 1/1 1) ARON VASILE 2) ARON ANA	A1

C. Partea III. SARCINI .

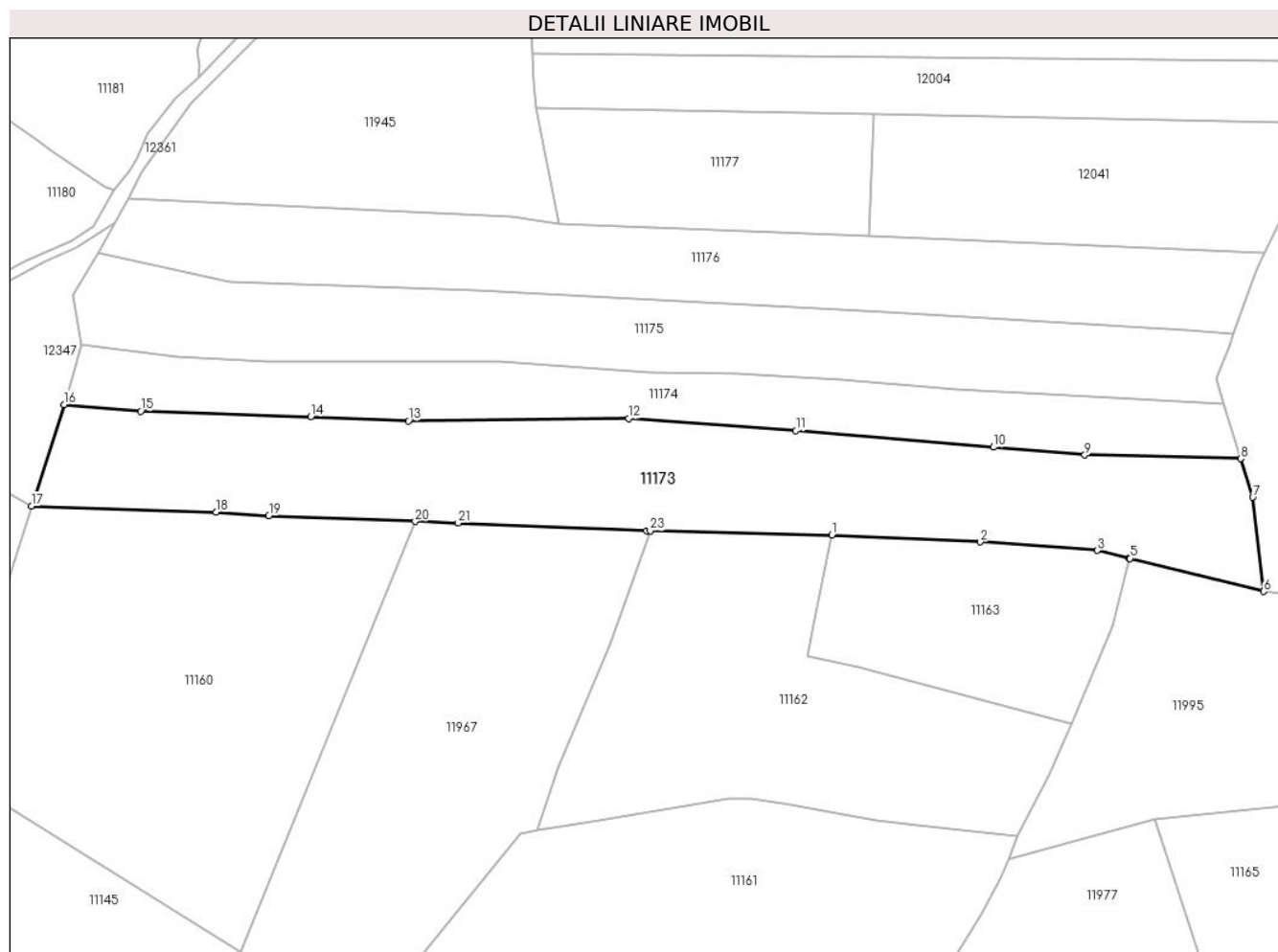
Inscrieri privind dezmembramintele dreptului de proprietate, drepturi reale de garanție și sarcini	Referințe
NU SUNT	

Anexa Nr. 1 La Partea I

Teren

Nr cadastral	Suprafața (mp)*	Observații / Referințe
	10.332	

* Suprafața este determinată în planul de proiecție Stereo 70.



Date referitoare la teren

Crt	Categorie folosință	Intravilan	Suprafața (mp)	Tarla	Parcelă	Nr. topo	Observații / Referințe
1	faneata	NU	10.332	-	-	-	

Lungime Segmente

1) Valorile lungimilor segmentelor sunt obținute din proiecție în plan.

Punct început	X / Y	Punct sfârșit	X / Y	Lungime segment (** (m)
1	582.011,103 640.606,605	2	582.053,863 640.604,608	42.807
3	582.087,58 640.602,205	4	582.096,776 640.599,934	9.472
5	582.096,962 640.599,889	6	582.135,478 640.590,379	39.673
7	582.132,321 640.617,471	8	582.128,823 640.628,618	11.683
9	582.083,937 640.629,658	10	582.057,643 640.631,92	26.391

Punct început	X / Y	Punct sfârșit	X / Y	Lungime segment (** (m)
2	582.053,863 640.604,608	3	582.087,58 640.602,205	33.803
4	582.096,776 640.599,934	5	582.096,962 640.599,889	0.191
6	582.135,478 640.590,379	7	582.132,321 640.617,471	27.275
8	582.128,823 640.628,618	9	582.083,937 640.629,658	44.898
10	582.057,643 640.631,92	11	582.000,752 640.636,642	57.087

Punct început	X / Y	Punct sfârșit	X / Y	Lungime segment (** (m)
11	582.000,752 640.636,642	12	581.952,561 640.640,177	48.32
13	581.889,182 640.639,499	14	581.861,003 640.640,613	28.201
15	581.812,087 640.642,269	16	581.789,993 640.644,164	22.175
17	581.780,62 640.614,923	18	581.833,824 640.613,18	53.233
19	581.848,951 640.612,131	20	581.891,085 640.610,523	42.165
21	581.903,489 640.610,05	22	581.957,738 640.607,858	54.293
23	581.958,787 640.607,833	1	582.011,103 640.606,605	52.33

Punct început	X / Y	Punct sfârșit	X / Y	Lungime segment (** (m)
12	581.952,561 640.640,177	13	581.889,182 640.639,499	63.383
14	581.861,003 640.640,613	15	581.812,087 640.642,269	48.944
16	581.789,993 640.644,164	17	581.780,62 640.614,923	30.707
18	581.833,824 640.613,18	19	581.848,951 640.612,131	15.163
20	581.891,085 640.610,523	21	581.903,489 640.610,05	12.413
22	581.957,738 640.607,858	23	581.958,787 640.607,833	1.049

** Lungimile segmentelor sunt determinate în planul de proiecție Stereo 70 și sunt rotunjite la 1 milimetru.

*** Distanța dintre puncte este formată din segmente cumulate ce sunt mai mici decât valoarea 1 milimetru.

**DATE DESPRE IMOBILUL NR. 11174**

Oficiul de Cadastru și Publicitate Imobiliară NEAMT
Biroul de Cadastru și Publicitate Imobiliară Targu-Neamt

A. Partea I. Descrierea imobilului

TEREN Extravilan

Adresa: Jud. Neamt

Nr. Crt	Nr cadastral Nr. topografic	Suprafața* (mp)	Observații / Referințe
A1		5.316	Sector cadastral:11 Teren neimprejmuit;

B. Partea II. Proprietari și acte

Inscrieri privitoare la dreptul de proprietate și alte drepturi reale		Referințe
/		
Act Administrativ nr. 19186, din 12/12/2023 emis de PRIMĂRIA COMUNEI PIPIRIG;		
B1	Inscrierea posesiei, drept de PROPRIETATE, dobandit prin Lege, cota actuala 1/1, cota initiala 1/1 1) GRAMADĂ ION 2) GRAMADĂ MARIA-CARMINA	A1

C. Partea III. SARCINI .

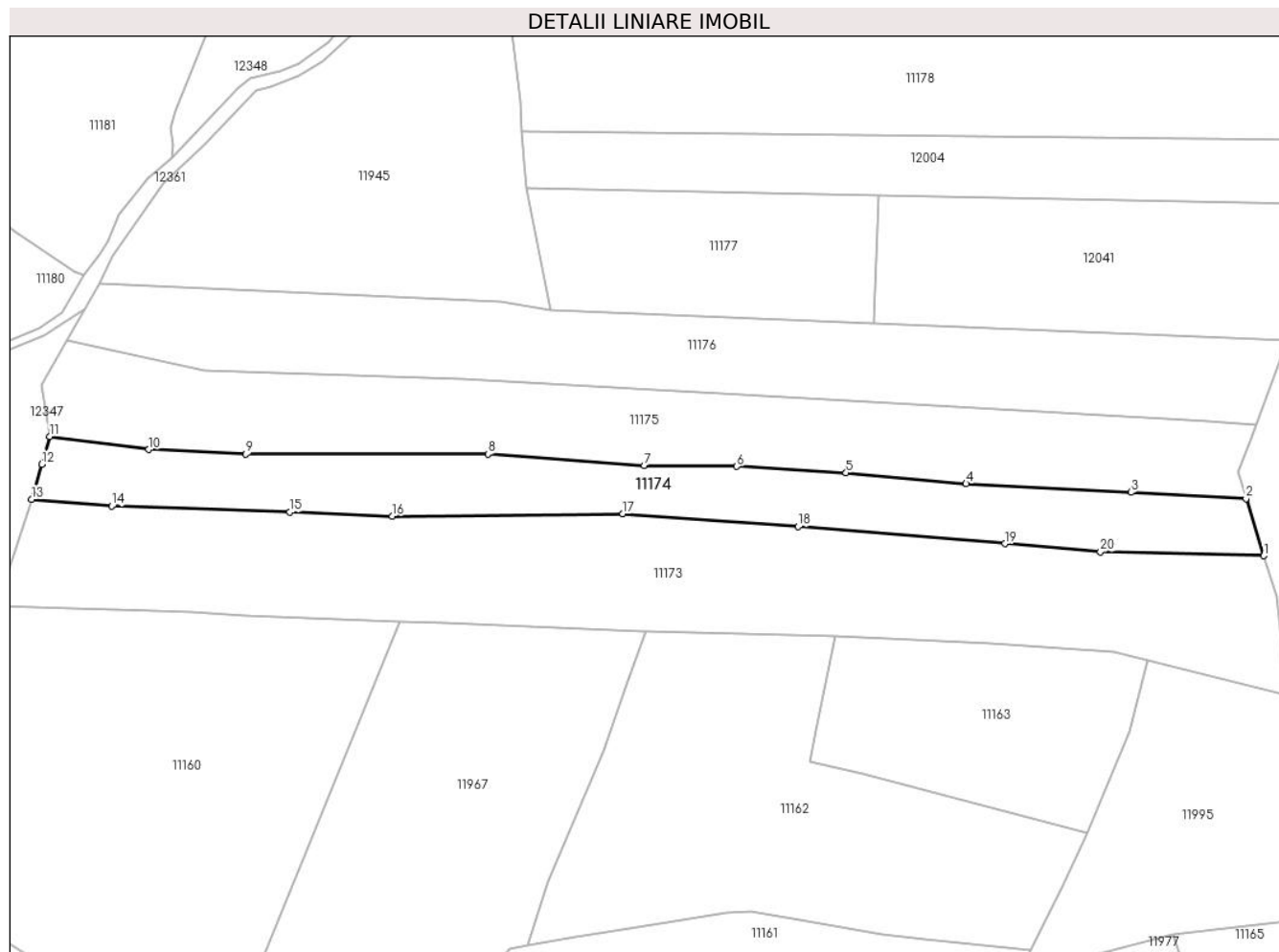
Inscrieri privind dezmembramintele dreptului de proprietate, drepturi reale de garanție și sarcini	Referințe
NU SUNT	

Anexa Nr. 1 La Partea I

Teren

Nr cadastral	Suprafața (mp)*	Observații / Referințe
	5.316	

* Suprafața este determinată în planul de proiecție Stereo 70.



Date referitoare la teren

Crt	Categorie folosință	Intra vilan	Suprafața (mp)	Tarla	Parcelă	Nr. topo	Observații / Referințe
1	faneata	NU	5.316	-	-	-	

Lungime Segmente

1) Valorile lungimilor segmentelor sunt obținute din proiecție în plan.

Punct început	X / Y	Punct sfârșit	X / Y	Lungime segment (** (m)
1	582.128,823 640.628,618	2	582.123,987 640.644,353	16.461
2	582.123,987 640.644,353	3	582.092,272 640.646,048	31.76
3	582.092,272 640.646,048	4	582.046,959 640.648,407	45.374
4	582.046,959 640.648,407	5	582.013,969 640.651,439	33.129
5	582.013,969 640.651,439	6	581.983,906 640.653,2	30.115

Punct început	X / Y	Punct sfârşit	X / Y	Lungime segment (** (m)
6	581.983,906 640.653,2	7	581.958,445 640.653,448	25.462
7	581.958,445 640.653,448	8	581.915,471 640.656,572	43.087
8	581.915,471 640.656,572	9	581.848,935 640.656,572	66.536
9	581.848,935 640.656,572	10	581.822,229 640.657,816	26.735
10	581.822,229 640.657,816	11	581.795,046 640.661,419	27.421
11	581.795,046 640.661,419	12	581.792,815 640.653,801	7.938
12	581.792,815 640.653,801	13	581.789,993 640.644,164	10.042
13	581.789,993 640.644,164	14	581.812,087 640.642,269	22.175
14	581.812,087 640.642,269	15	581.861,003 640.640,613	48.944
15	581.861,003 640.640,613	16	581.889,182 640.639,499	28.201
16	581.889,182 640.639,499	17	581.952,561 640.640,177	63.383
17	581.952,561 640.640,177	18	582.000,752 640.636,642	48.32
18	582.000,752 640.636,642	19	582.057,643 640.631,92	57.087
19	582.057,643 640.631,92	20	582.083,937 640.629,658	26.391
20	582.083,937 640.629,658	1	582.128,823 640.628,618	44.898

** Lungimile segmentelor sunt determinate în planul de proiecție Stereo 70 și sunt rotunjite la 1 milimetru.

*** Distanța dintre puncte este formată din segmente cumulate ce sunt mai mici decât valoarea 1 milimetru.

**DATE DESPRE IMOBILUL NR. 11175**

Oficiul de Cadastru și Publicitate Imobiliară NEAMT
Biroul de Cadastru și Publicitate Imobiliară Targu-Neamt

A. Partea I. Descrierea imobilului

TEREN Extravilan

Adresa: Jud. Neamt

Nr. Crt	Nr cadastral Nr. topografic	Suprafața* (mp)	Observații / Referințe
A1		7.050	Sector cadastral:11 Teren neimprejmuit;

B. Partea II. Proprietari și acte

Inscrieri privitoare la dreptul de proprietate și alte drepturi reale		Referințe
/		
Act Normativ nr. 7, din 13/03/1996 emis de GUVERNUL ROMÂNIEI;		
B1	Inscrierea provizorie, drept de PROPRIETATE, dobandit prin Lege, cota actuala 1/1, cota initiala 1/1	A1
1) COMUNA PIPIRIG, CIF:99999999999999, Proprietar neidentificat		

C. Partea III. SARCINI .

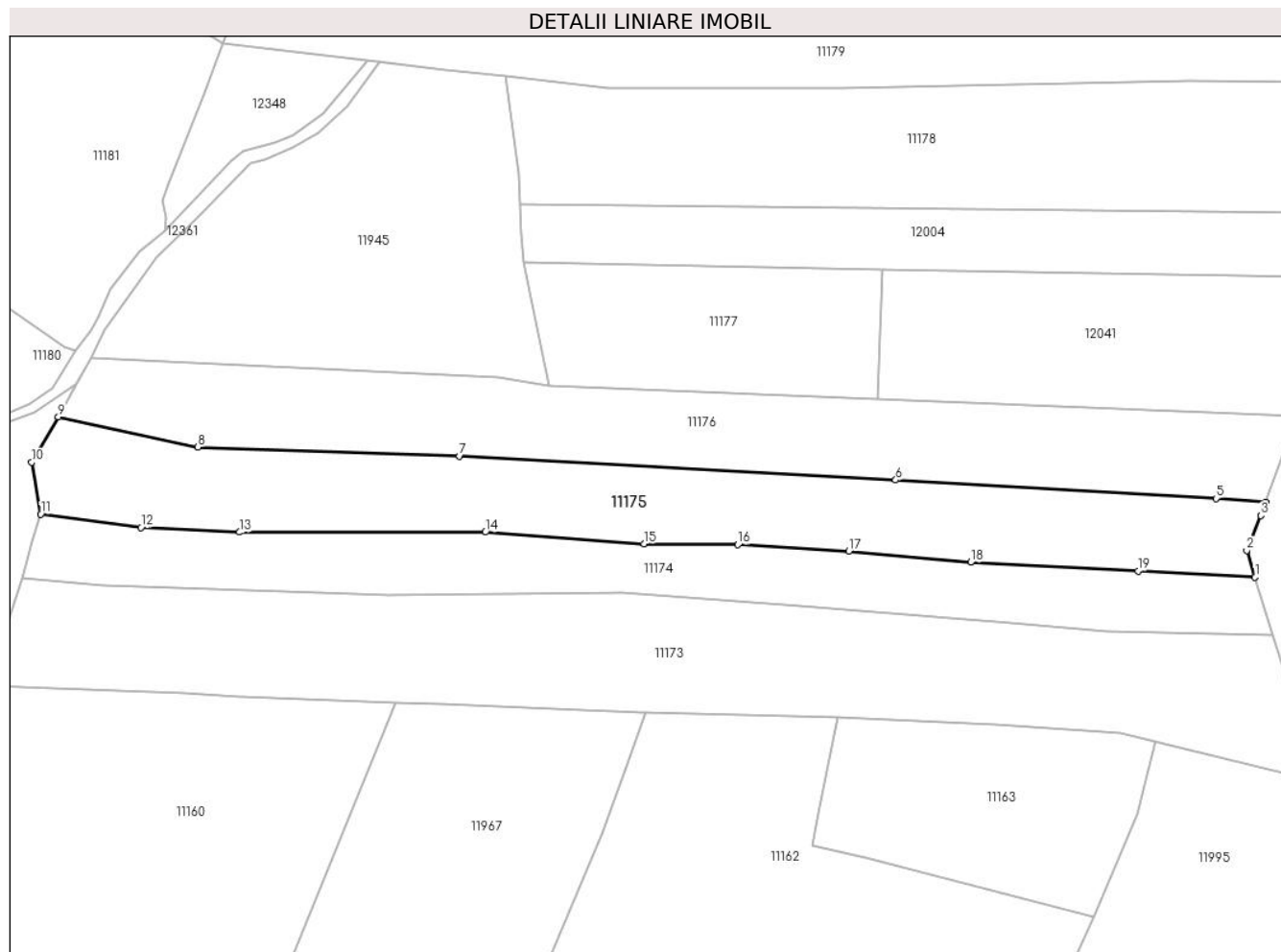
Inscrieri privind dezmembramintele dreptului de proprietate, drepturi reale de garanție și sarcini	Referințe
NU SUNT	

Anexa Nr. 1 La Partea I

Teren

Nr cadastral	Suprafața (mp)*	Observații / Referințe
	7.050	

* Suprafața este determinată în planul de proiecție Stereo 70.



Date referitoare la teren

Crt	Categorie folosință	Intravilan	Suprafața (mp)	Tarla	Parcelă	Nr. topo	Observații / Referințe
1	faneata	NU	7.050	-	-	-	

Lungime Segmente

1) Valorile lungimilor segmentelor sunt obținute din proiecție în plan.

Punct început	X / Y	Punct sfârșit	X / Y	Lungime segment (** (m)
1	582.123,987 640.644,353	2	582.121,724 640.651,651	7.641
2	582.121,724 640.651,651	3	582.125,545 640.661,05	10.146
3	582.125,545 640.661,05	4	582.126,877 640.664,673	3.86
4	582.126,877 640.664,673	5	582.113,434 640.665,705	13.483
5	582.113,434 640.665,705	6	582.026,629 640.670,689	86.948

Punct început	X / Y	Punct sfârșit	X / Y	Lungime segment (** (m)
6	582.026,629 640.670,689	7	581.908,513 640.677,13	118.291
7	581.908,513 640.677,13	8	581.837,666 640.679,611	70.89
8	581.837,666 640.679,611	9	581.799,839 640.687,766	38.696
9	581.799,839 640.687,766	10	581.792,609 640.675,482	14.254
10	581.792,609 640.675,482	11	581.795,046 640.661,419	14.273
11	581.795,046 640.661,419	12	581.822,229 640.657,816	27.421
12	581.822,229 640.657,816	13	581.848,935 640.656,572	26.735
13	581.848,935 640.656,572	14	581.915,471 640.656,572	66.536
14	581.915,471 640.656,572	15	581.958,445 640.653,448	43.087
15	581.958,445 640.653,448	16	581.983,906 640.653,2	25.462
16	581.983,906 640.653,2	17	582.013,969 640.651,439	30.115
17	582.013,969 640.651,439	18	582.046,959 640.648,407	33.129
18	582.046,959 640.648,407	19	582.092,272 640.646,048	45.374
19	582.092,272 640.646,048	1	582.123,987 640.644,353	31.76

** Lungimile segmentelor sunt determinate în planul de proiecție Stereo 70 și sunt rotunjite la 1 milimetru.

*** Distanța dintre puncte este formată din segmente cumulate ce sunt mai mici decât valoarea 1 milimetru.

**DATE DESPRE IMOBILUL NR. 11176**

Oficiul de Cadastru și Publicitate Imobiliară NEAMT
Biroul de Cadastru și Publicitate Imobiliară Targu-Neamt

A. Partea I. Descrierea imobilului

TEREN Extravilan

Adresa: Jud. Neamt

Nr. Crt	Nr cadastral Nr. topografic	Suprafața* (mp)	Observații / Referințe
A1		7.076	Sector cadastral:11 Teren neimprejmuit;

B. Partea II. Proprietari și acte

Inscrieri privitoare la dreptul de proprietate și alte drepturi reale		Referințe
/		
Act Normativ nr. 7, din 13/03/1996 emis de GUVERNUL ROMÂNIEI;		
B1	Inscrierea provizorie, drept de PROPRIETATE, dobandit prin Lege, cota actuala 1/1, cota initiala 1/1 1) COMUNA PIPIRIG, CIF:99999999999999, Proprietar neidentificat	A1

C. Partea III. SARCINI .

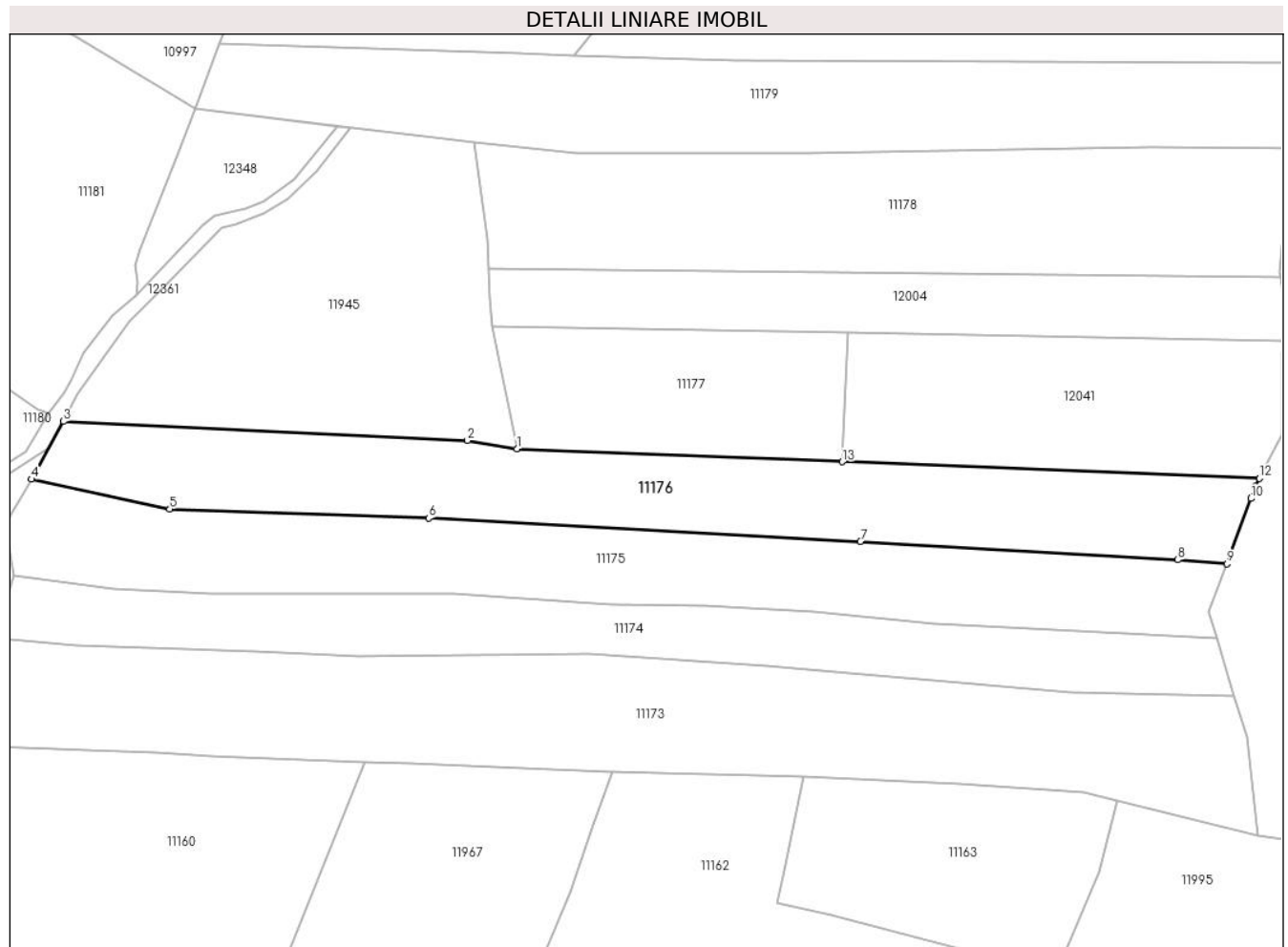
Inscrieri privind dezmembramintele dreptului de proprietate, drepturi reale de garanție și sarcini	Referințe
NU SUNT	

Anexa Nr. 1 La Partea I

Teren

Nr cadastral	Suprafața (mp)*	Observații / Referințe
	7.076	

* Suprafața este determinată în planul de proiecție Stereo 70.



Date referitoare la teren

Crt	Categorie folosință	Intravilan	Suprafața (mp)	Tarla	Parcelă	Nr. topo	Observații / Referințe
1	faneata	NU	7.076	-	-	-	

Lungime Segmente

1) Valorile lungimilor segmentelor sunt obținute din proiecție în plan.

Punct început	X / Y	Punct sfârșit	X / Y	Lungime segment (** (m)
1	581.932,615 640.696,08	2	581.919,104 640.698,351	13.701
2	581.919,104 640.698,351	3	581.808,569 640.703,543	110.657
3	581.808,569 640.703,543	4	581.799,839 640.687,766	18.031
4	581.799,839 640.687,766	5	581.837,666 640.679,611	38.696
5	581.837,666 640.679,611	6	581.908,513 640.677,13	70.89

Punct început	X / Y	Punct sfârșit	X / Y	Lungime segment (** (m)
6	581.908,513 640.677,13	7	582.026,629 640.670,689	118.291
7	582.026,629 640.670,689	8	582.113,434 640.665,705	86.948
8	582.113,434 640.665,705	9	582.126,877 640.664,673	13.483
9	582.126,877 640.664,673	10	582.133,422 640.682,483	18.975
10	582.133,422 640.682,483	11	582.134,664 640.685,861	3.599
11	582.134,664 640.685,861	12	582.135,744 640.687,97	2.369
12	582.135,744 640.687,97	13	582.021,664 640.692,525	114.171
13	582.021,664 640.692,525	1	581.932,615 640.696,08	89.12

** Lungimile segmentelor sunt determinate în planul de proiecție Stereo 70 și sunt rotunjite la 1 milimetru.

*** Distanța dintre puncte este formată din segmente cumulate ce sunt mai mici decât valoarea 1 milimetru.

**DATE DESPRE IMOBILUL NR. 11177**

Oficiul de Cadastru și Publicitate Imobiliară NEAMT
Biroul de Cadastru și Publicitate Imobiliară Targu-Neamt

A. Partea I. Descrierea imobilului

TEREN Extravilan

Adresa: Jud. Neamt

Nr. Crt	Nr cadastral Nr. topografic	Suprafața* (mp)	Observații / Referințe
A1		3.189	Sector cadastral:11 Teren neimprejmuit;

B. Partea II. Proprietari și acte

Inscrieri privitoare la dreptul de proprietate și alte drepturi reale		Referințe
/		
Act Normativ nr. 7, din 13/03/1996 emis de GUVERNUL ROMÂNIEI;		
B1	Inscrierea provizorie, drept de PROPRIETATE, dobandit prin Lege, cota actuala 1/1, cota initiala 1/1 1) COMUNA PIPIRIG, CIF:99999999999999, Proprietar neidentificat	A1

C. Partea III. SARCINI .

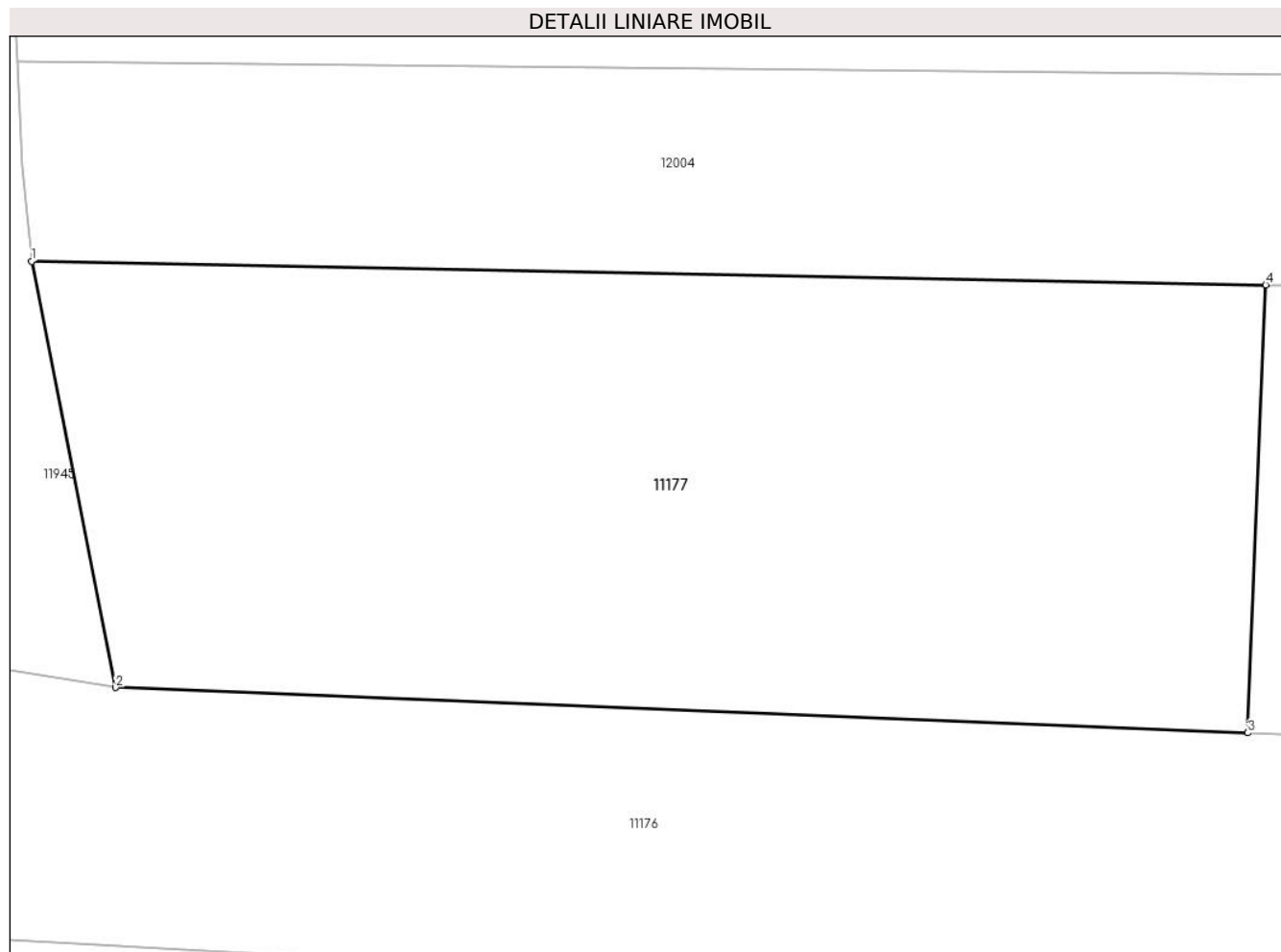
Inscrieri privind dezmembramintele dreptului de proprietate, drepturi reale de garanție și sarcini	Referințe
NU SUNT	

Anexa Nr. 1 La Partea I

Teren

Nr cadastral	Suprafața (mp)*	Observații / Referințe
	3.189	

* Suprafața este determinată în planul de proiecție Stereo 70.



Date referitoare la teren

Crt	Categorie folosință	Intra vilan	Suprafața (mp)	Tarla	Parcelă	Nr. topo	Observații / Referințe
1	faneata	NU	3.189	-	-	-	

Lungime Segmente

1) Valorile lungimilor segmentelor sunt obținute din proiecție în plan.

Punct început	X / Y	Punct sfârșit	X / Y	Lungime segment (** (m)
1	581.926,012 640.729,57	2	581.932,615 640.696,08	34.135
2	581.932,615 640.696,08	3	582.021,664 640.692,525	89.12
3	582.021,664 640.692,525	4	582.023,069 640.727,726	35.229
4	582.023,069 640.727,726	1	581.926,012 640.729,57	97.075

** Lungimile segmentelor sunt determinate în planul de proiecție Stereo 70 și sunt rotunjite la 1 milimetru.

***** Distanţa dintre puncte este formată din segmente cumulate ce sunt mai mici decât valoarea 1 milimetru.**

**DATE DESPRE IMOBILUL NR. 11178**

Oficiul de Cadastru și Publicitate Imobiliară NEAMT
Biroul de Cadastru și Publicitate Imobiliară Targu-Neamt

A. Partea I. Descrierea imobilului

TEREN Extravilan

Adresa: Jud. Neamt

Nr. Crt	Nr cadastral Nr. topografic	Suprafața* (mp)	Observații / Referințe
A1		7.413	Sector cadastral:11 Teren neimpregmuit;

B. Partea II. Proprietari și acte

Inscrieri privitoare la dreptul de proprietate și alte drepturi reale		Referințe
/		
Act Administrativ nr. 19186, din 12/12/2023 emis de PRIMĂRIA COMUNEI PIPIRIG;		
B1	Inscrierea posesiei, drept de PROPRIETATE, dobandit prin Lege, cota actuala 1/1, cota initiala 1/1 1) LAZĂR GHEORGHE	A1

C. Partea III. SARCINI .

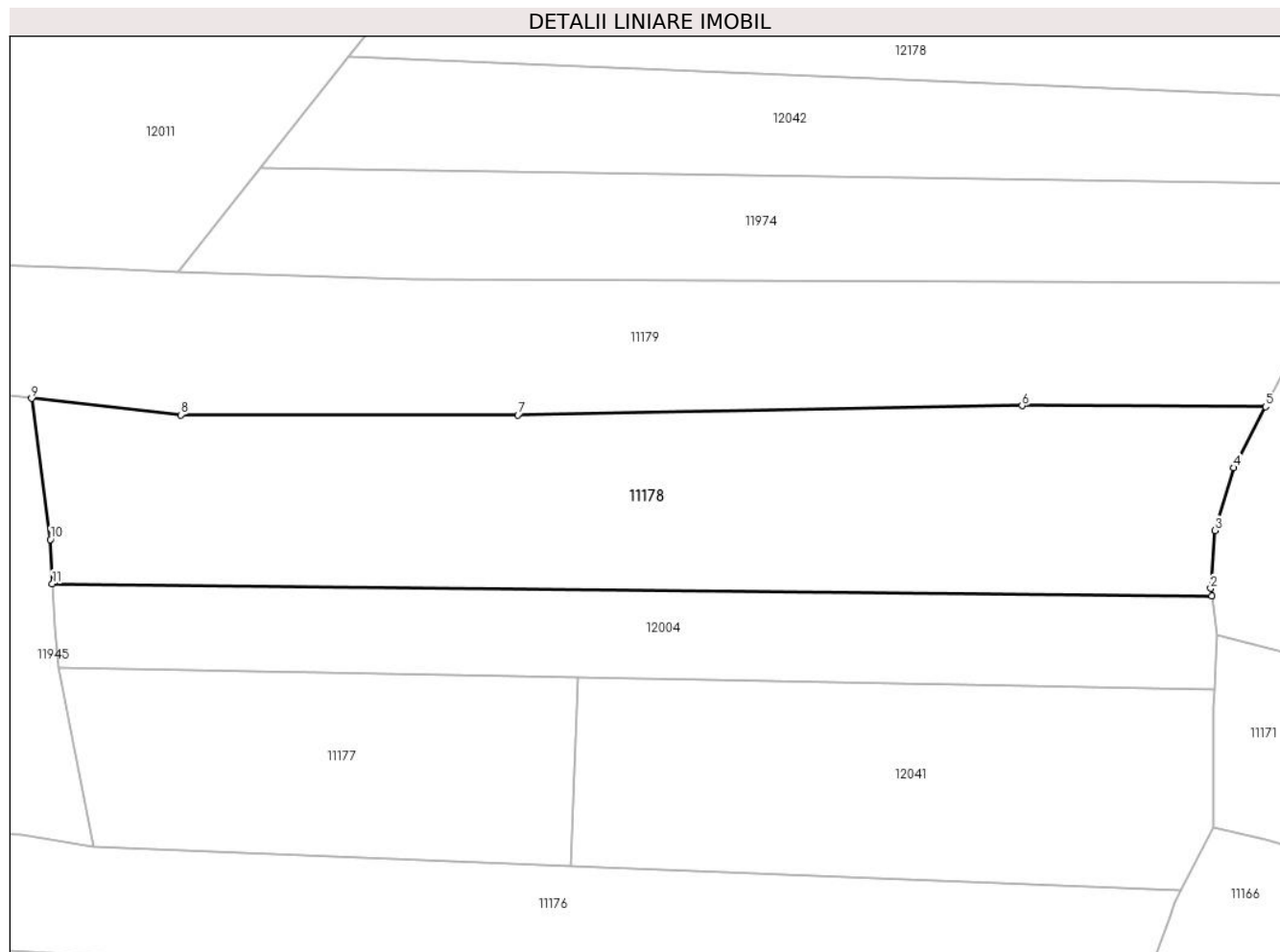
Inscrieri privind dezmembramintele dreptului de proprietate, drepturi reale de garanție și sarcini	Referințe
NU SUNT	

Anexa Nr. 1 La Partea I

Teren

Nr cadastral	Suprafața (mp)*	Observații / Referințe
	7.413	

* Suprafața este determinată în planul de proiecție Stereo 70.



Date referitoare la teren

Crt	Categorie folosință	Intra vilan	Suprafața (mp)	Tarla	Parcelă	Nr. topo	Observații / Referințe
1	faneata	NU	7.413	-	-	-	

Lungime Segmente

1) Valorile lungimilor segmentelor sunt obținute din proiecție în plan.

Punct început	X / Y	Punct sfârșit	X / Y	Lungime segment (** (m)
1	582.141,577 640.743,012	2	582.141,383 640.744,403	1.404
2	582.141,383 640.744,403	3	582.142,117 640.755,227	10.849
3	582.142,117 640.755,227	4	582.145,65 640.766,912	12.207
4	582.145,65 640.766,912	5	582.151,654 640.778,304	12.877
5	582.151,654 640.778,304	6	582.106,11 640.778,514	45.544

Punct început	X / Y	Punct sfârșit	X / Y	Lungime segment (** (m)
6	582.106,11 640.778,514	7	582.011,88 640.776,78	94.246
7	582.011,88 640.776,78	8	581.948,918 640.776,778	62.962
8	581.948,918 640.776,778	9	581.921,013 640.779,865	28.075
9	581.921,013 640.779,865	10	581.924,484 640.753,526	26.567
10	581.924,484 640.753,526	11	581.924,882 640.745,259	8.277
11	581.924,882 640.745,259	1	582.141,577 640.743,012	216.707

** Lungimile segmentelor sunt determinate în planul de proiecție Stereo 70 și sunt rotunjite la 1 milimetru.

*** Distanța dintre puncte este formată din segmente cumulate ce sunt mai mici decât valoarea 1 milimetru.

**DATE DESPRE IMOBILUL NR. 11179**

Oficiul de Cadastru și Publicitate Imobiliară NEAMT
Biroul de Cadastru și Publicitate Imobiliară Targu-Neamt

A. Partea I. Descrierea imobilului

TEREN Extravilan

Adresa: Jud. Neamt

Nr. Crt	Nr cadastral Nr. topografic	Suprafața* (mp)	Observații / Referințe
A1		7.375	Sector cadastral:11 Teren neimprejmuit;

B. Partea II. Proprietari și acte

Inscrieri privitoare la dreptul de proprietate și alte drepturi reale		Referințe
/		
Act Administrativ nr. 19186, din 12/12/2023 emis de PRIMĂRIA COMUNEI PIPIRIG;		
B1	Inscrierea posesiei, drept de PROPRIETATE, dobandit prin Lege, cota actuala 1/1, cota initiala 1/1 1) ARON GHEORGHE	A1

C. Partea III. SARCINI .

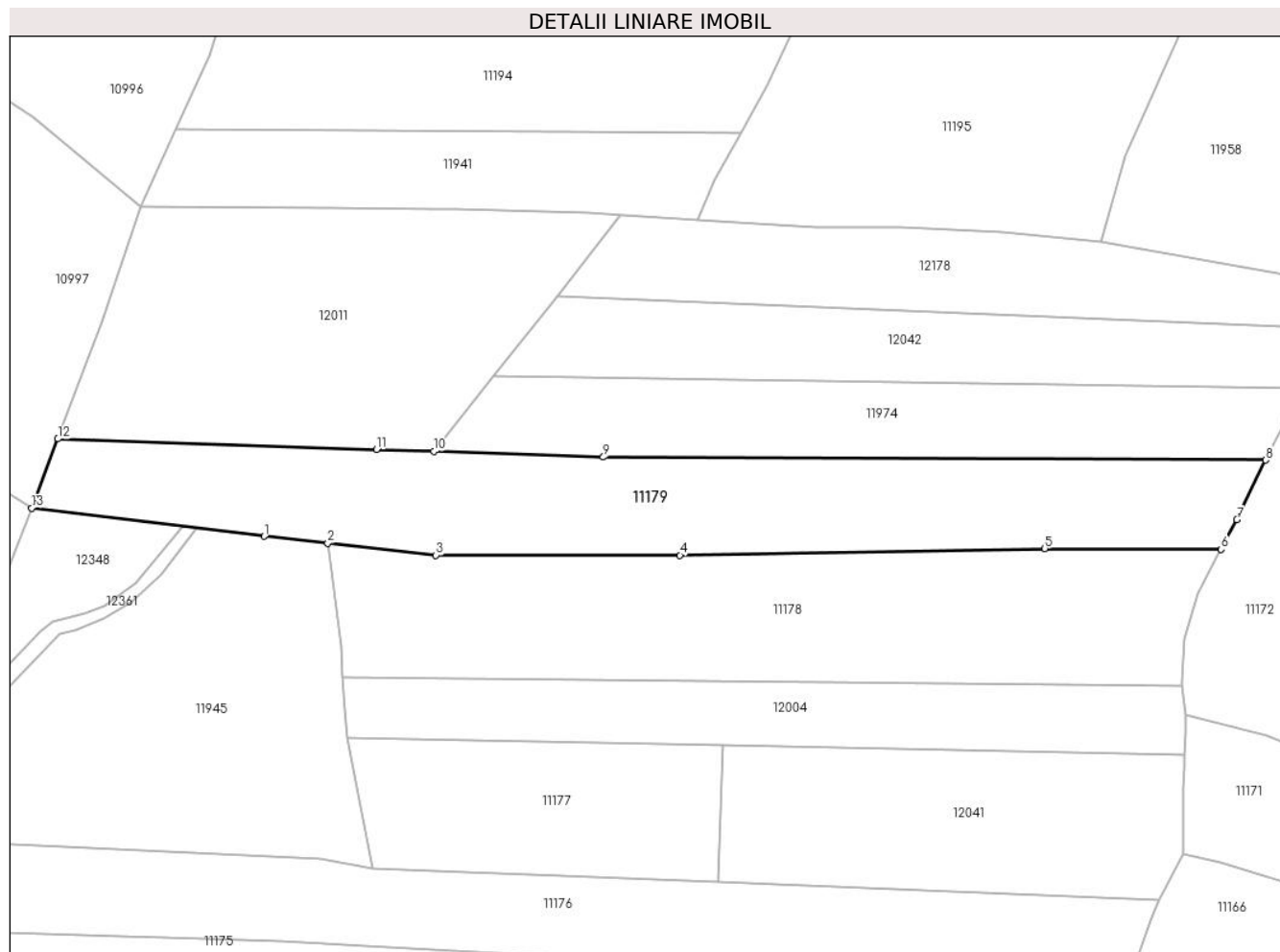
Inscrieri privind dezmembramintele dreptului de proprietate, drepturi reale de garanție și sarcini	Referințe
NU SUNT	

Anexa Nr. 1 La Partea I

Teren

Nr cadastral	Suprafața (mp)*	Observații / Referințe
	7.375	

* Suprafața este determinată în planul de proiecție Stereo 70.



Date referitoare la teren

Crt	Categorie folosință	Intravilan	Suprafața (mp)	Tarla	Parcelă	Nr. topo	Observații / Referințe
1	faneata	NU	7.375	-	-	-	

Lungime Segmente

1) Valorile lungimilor segmentelor sunt obținute din proiecție în plan.

Punct început	X / Y	Punct sfârșit	X / Y	Lungime segment (** (m)
1	581.904,622 640.781,679	2	581.921,013 640.779,865	16.491
2	581.921,013 640.779,865	3	581.948,918 640.776,778	28.075
3	581.948,918 640.776,778	4	582.011,88 640.776,78	62.962
4	582.011,88 640.776,78	5	582.106,11 640.778,514	94.246
5	582.106,11 640.778,514	6	582.151,654 640.778,304	45.544

Punct început	X / Y	Punct sfârșit	X / Y	Lungime segment (** (m)
6	582.151,654 640.778,304	7	582.155,686 640.785,956	8.649
7	582.155,686 640.785,956	8	582.163,13 640.801,324	17.076
8	582.163,13 640.801,324	9	581.992,128 640.802,084	171.004
9	581.992,128 640.802,084	10	581.948,342 640.803,546	43.81
10	581.948,342 640.803,546	11	581.933,539 640.804,041	14.811
11	581.933,539 640.804,041	12	581.851,318 640.806,787	82.267
12	581.851,318 640.806,787	13	581.844,543 640.788,948	19.082
13	581.844,543 640.788,948	1	581.904,622 640.781,679	60.517

** Lungimile segmentelor sunt determinate în planul de proiecție Stereo 70 și sunt rotunjite la 1 milimetru.

*** Distanța dintre puncte este formată din segmente cumulate ce sunt mai mici decât valoarea 1 milimetru.

**DATE DESPRE IMOBILUL NR. 11180**

Oficiul de Cadastru și Publicitate Imobiliară NEAMT
Biroul de Cadastru și Publicitate Imobiliară Targu-Neamt

A. Partea I. Descrierea imobilului

TEREN Extravilan

Adresa: Jud. Neamt

Nr. Crt	Nr cadastral Nr. topografic	Suprafața* (mp)	Observații / Referințe
A1		Din acte: 7.408 Masurata: 4.940	Sector cadastral:11 Teren neimprejmuit; Diferența de suprafață se regăsește la imobilul cu ID 12347.

B. Partea II. Proprietari și acte

Inscrieri privitoare la dreptul de proprietate și alte drepturi reale		Referințe
/		
Act Administrativ nr. 19186, din 12/12/2023 emis de PRIMĂRIA COMUNEI PIPIRIG;		
B1	Inscrierea posesiei, drept de PROPRIETATE, dobandit prin Lege, cota actuala 1/1, cota initiala 1/1 1) OLTEANU VIORICA	A1

C. Partea III. SARCINI .

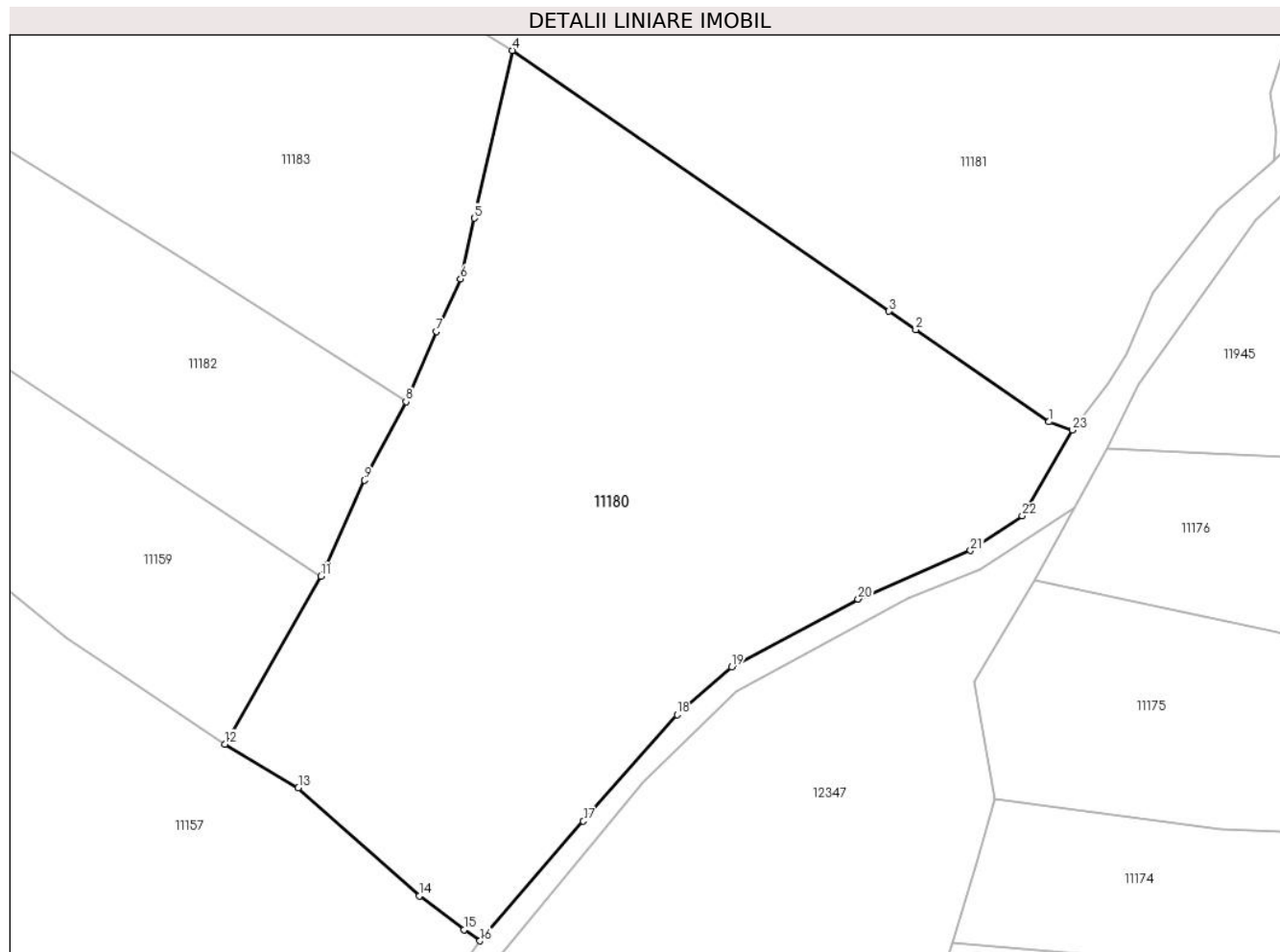
Inscrieri privind dezmembramintele dreptului de proprietate, drepturi reale de garanție și sarcini	Referințe
NU SUNT	

Anexa Nr. 1 La Partea I

Teren

Nr cadastral	Suprafața (mp)*	Observații / Referințe
	Din acte: 7.408 Masurata: 4.940	Diferența de suprafață se regăsește la imobilul cu ID 12347.

* Suprafața este determinată în planul de proiecție Stereo 70.



Date referitoare la teren

Crt	Categorie folosință	Intravilan	Suprafața (mp)	Tarla	Parcelă	Nr. topo	Observații / Referințe
1	faneata	NU	4.940	-	-	-	

Lungime Segmente

1) Valorile lungimilor segmentelor sunt obținute din proiecție în plan.

Punct început	X / Y	Punct sfârșit	X / Y	Lungime segment (** (m)
1	581.801,555 640.706,759	2	581.785,551 640.717,834	19.462
3	581.782,341 640.720,055	4	581.737,064 640.751,388	55.061
5	581.732,491 640.731,237	6	581.730,836 640.723,945	7.477
7	581.727,915 640.717,628	8	581.724,293 640.709,189	9.183
9	581.719,322 640.699,736	10	581.714,821 640.689,574	11.114

Punct început	X / Y	Punct sfârșit	X / Y	Lungime segment (** (m)
2	581.785,551 640.717,834	3	581.782,341 640.720,055	3.903
4	581.737,064 640.751,388	5	581.732,491 640.731,237	20.663
6	581.730,836 640.723,945	7	581.727,915 640.717,628	6.96
8	581.724,293 640.709,189	9	581.719,322 640.699,736	10.68
10	581.714,821 640.689,574	11	581.714,04 640.688,207	1.574

Punct început	X / Y	Punct sfârșit	X / Y	Lungime segment (** (m)
11	581.714,04 640.688,207	12	581.702,504 640.668,023	23.248
13	581.711,329 640.662,78	14	581.725,895 640.649,798	19.512
15	581.731,253 640.645,722	16	581.733,189 640.644,39	2.35
17	581.745,598 640.658,78	18	581.756,866 640.671,564	17.041
19	581.763,424 640.677,315	20	581.778,611 640.685,463	17.235
21	581.792,118 640.691,295	22	581.798,347 640.695,452	7.489
23	581.804,394 640.705,776	1	581.801,555 640.706,759	3.004

Punct început	X / Y	Punct sfârșit	X / Y	Lungime segment (** (m)
12	581.702,504 640.668,023	13	581.711,329 640.662,78	10.265
14	581.725,895 640.649,798	15	581.731,253 640.645,722	6.732
16	581.733,189 640.644,39	17	581.745,598 640.658,78	19.001
18	581.756,866 640.671,564	19	581.763,424 640.677,315	8.722
20	581.778,611 640.685,463	21	581.792,118 640.691,295	14.712
22	581.798,347 640.695,452	23	581.804,394 640.705,776	11.965

** Lungimile segmentelor sunt determinate în planul de proiecție Stereo 70 și sunt rotunjite la 1 milimetru.

*** Distanța dintre puncte este formată din segmente cumulate ce sunt mai mici decât valoarea 1 milimetru.

**DATE DESPRE IMOBILUL NR. 11181**

Oficiul de Cadastru și Publicitate Imobiliară NEAMT
Biroul de Cadastru și Publicitate Imobiliară Targu-Neamt

A. Partea I. Descrierea imobilului

TEREN Extravilan

Adresa: Jud. Neamt

Nr. Crt	Nr cadastral Nr. topografic	Suprafața* (mp)	Observații / Referințe
A1		8.925	Sector cadastral:11 Teren imprejmuit;

B. Partea II. Proprietari și acte

Inscrieri privitoare la dreptul de proprietate și alte drepturi reale		Referințe
/		
Act Administrativ nr. 19186, din 12/12/2023 emis de PRIMARIA COMUNEI PIPIRIG;		
B1	Inscrierea posesiei, drept de PROPRIETATE, dobandit prin Lege, cota actuala 1/1, cota initiala 1/1 1) STĂNOAIA IULIAN	A1

C. Partea III. SARCINI .

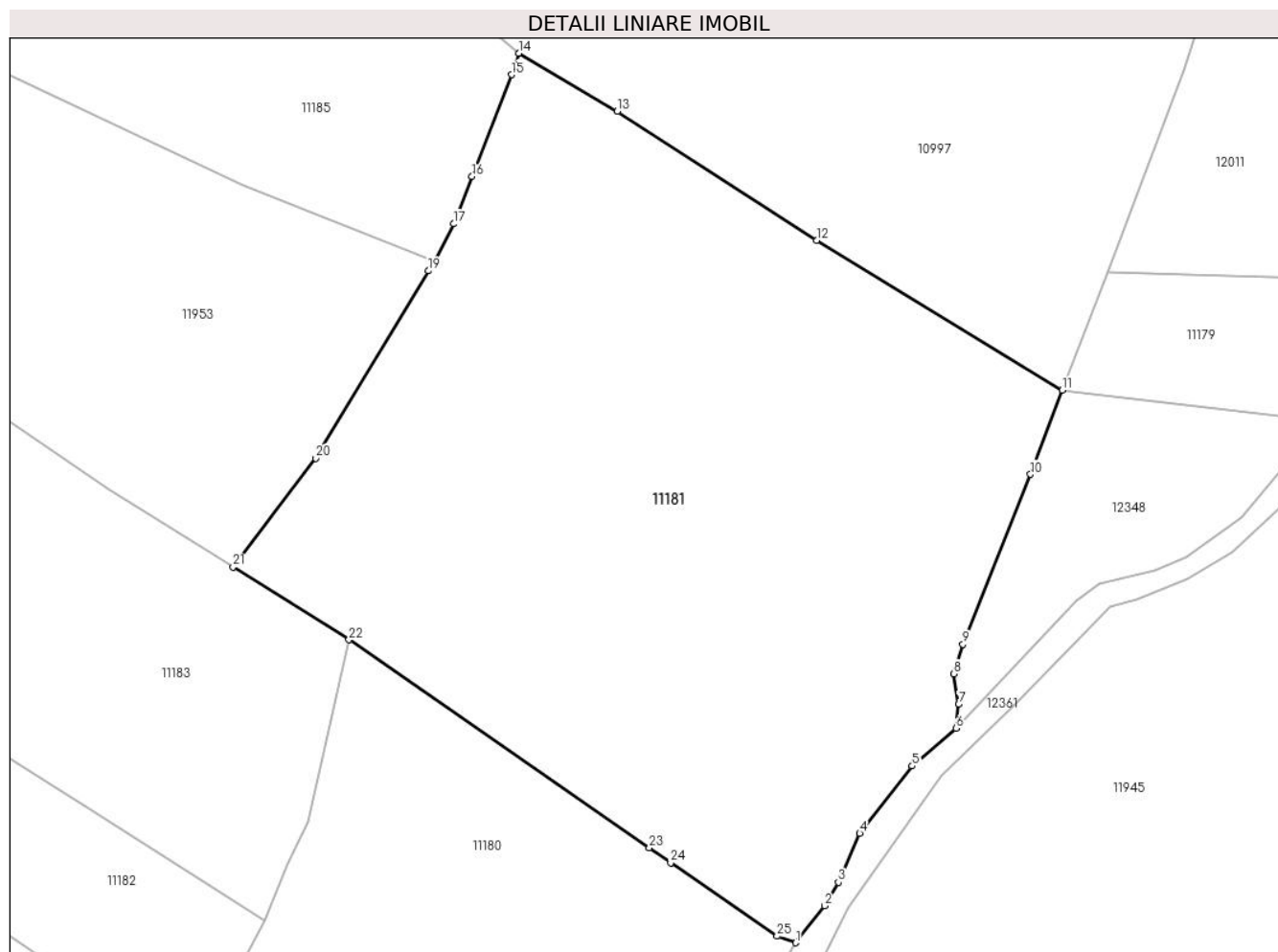
Inscrieri privind dezmembramintele dreptului de proprietate, drepturi reale de garanție și sarcini	Referințe
NU SUNT	

Anexa Nr. 1 La Partea I

Teren

Nr cadastral	Suprafața (mp)*	Observații / Referințe
	8.925	

* Suprafața este determinată în planul de proiecție Stereo 70.



Date referitoare la teren

Crt	Categorie folosință	Intravilan	Suprafața (mp)	Tarla	Parcelă	Nr. topo	Observații / Referințe
1	faneata	NU	8.925	-	-	-	

Lungime Segmente

1) Valorile lungimilor segmentelor sunt obținute din proiecție în plan.

Punct început	X / Y	Punct sfârșit	X / Y	Lungime segment (** (m)
1	581.804,394 640.705,776	2	581.808,713 640.711,353	7.054
3	581.810,827 640.714,883	4	581.814,019 640.722,233	8.013
5	581.821,919 640.732,38	6	581.828,53 640.738,063	8.718
7	581.828,917 640.741,666	8	581.828,156 640.746,259	4.656
9	581.829,587 640.750,701	10	581.839,738 640.776,296	27.534

Punct început	X / Y	Punct sfârșit	X / Y	Lungime segment (** (m)
2	581.808,713 640.711,353	3	581.810,827 640.714,883	4.115
4	581.814,019 640.722,233	5	581.821,919 640.732,38	12.86
6	581.828,53 640.738,063	7	581.828,917 640.741,666	3.624
8	581.828,156 640.746,259	9	581.829,587 640.750,701	4.667
10	581.839,738 640.776,296	11	581.844,543 640.788,948	13.534

Punct început	X / Y	Punct sfârșit	X / Y	Lungime segment (** (m)
11	581.844,543 640.788,948	12	581.807,545 640.811,524	43.342
13	581.777,502 640.830,948	14	581.762,653 640.839,686	17.229
15	581.761,572 640.836,458	16	581.755,604 640.821,116	16.462
17	581.752,836 640.814,0	18	581.749,933 640.808,365	6.339
19	581.749,06 640.806,913	20	581.732,085 640.778,719	32.91
21	581.719,601 640.762,349	22	581.737,064 640.751,388	20.618
23	581.782,341 640.720,055	24	581.785,551 640.717,834	3.903
25	581.801,555 640.706,759	1	581.804,394 640.705,776	3.004

Punct început	X / Y	Punct sfârșit	X / Y	Lungime segment (** (m)
12	581.807,545 640.811,524	13	581.777,502 640.830,948	35.775
14	581.762,653 640.839,686	15	581.761,572 640.836,458	3.404
16	581.755,604 640.821,116	17	581.752,836 640.814,0	7.635
18	581.749,933 640.808,365	19	581.749,06 640.806,913	1.694
20	581.732,085 640.778,719	21	581.719,601 640.762,349	20.587
22	581.737,064 640.751,388	23	581.782,341 640.720,055	55.061
24	581.785,551 640.717,834	25	581.801,555 640.706,759	19.462

** Lungimile segmentelor sunt determinate în planul de proiecție Stereo 70 și sunt rotunjite la 1 milimetru.

*** Distanța dintre puncte este formată din segmente cumulate ce sunt mai mici decât valoarea 1 milimetru.

**DATE DESPRE IMOBILUL NR. 11182**

Oficiul de Cadastru și Publicitate Imobiliară NEAMT
Biroul de Cadastru și Publicitate Imobiliară Targu-Neamt

A. Partea I. Descrierea imobilului

TEREN Extravilan

Adresa: Jud. Neamt

Nr. Crt	Nr cadastral Nr. topografic	Suprafața* (mp)	Observații / Referințe
A1		4.889	Sector cadastral:11 Teren neimprejmuit;

B. Partea II. Proprietari și acte

Inscrieri privitoare la dreptul de proprietate și alte drepturi reale		Referințe
/		
Act Normativ nr. 7, din 13/03/1996 emis de GUVERNUL ROMÂNIEI;		
B1	Inscrierea provizorie, drept de PROPRIETATE, dobandit prin Lege, cota actuala 1/1, cota initiala 1/1 1) COMUNA PIPIRIG, CIF:99999999999999, Proprietar neidentificat	A1

C. Partea III. SARCINI .

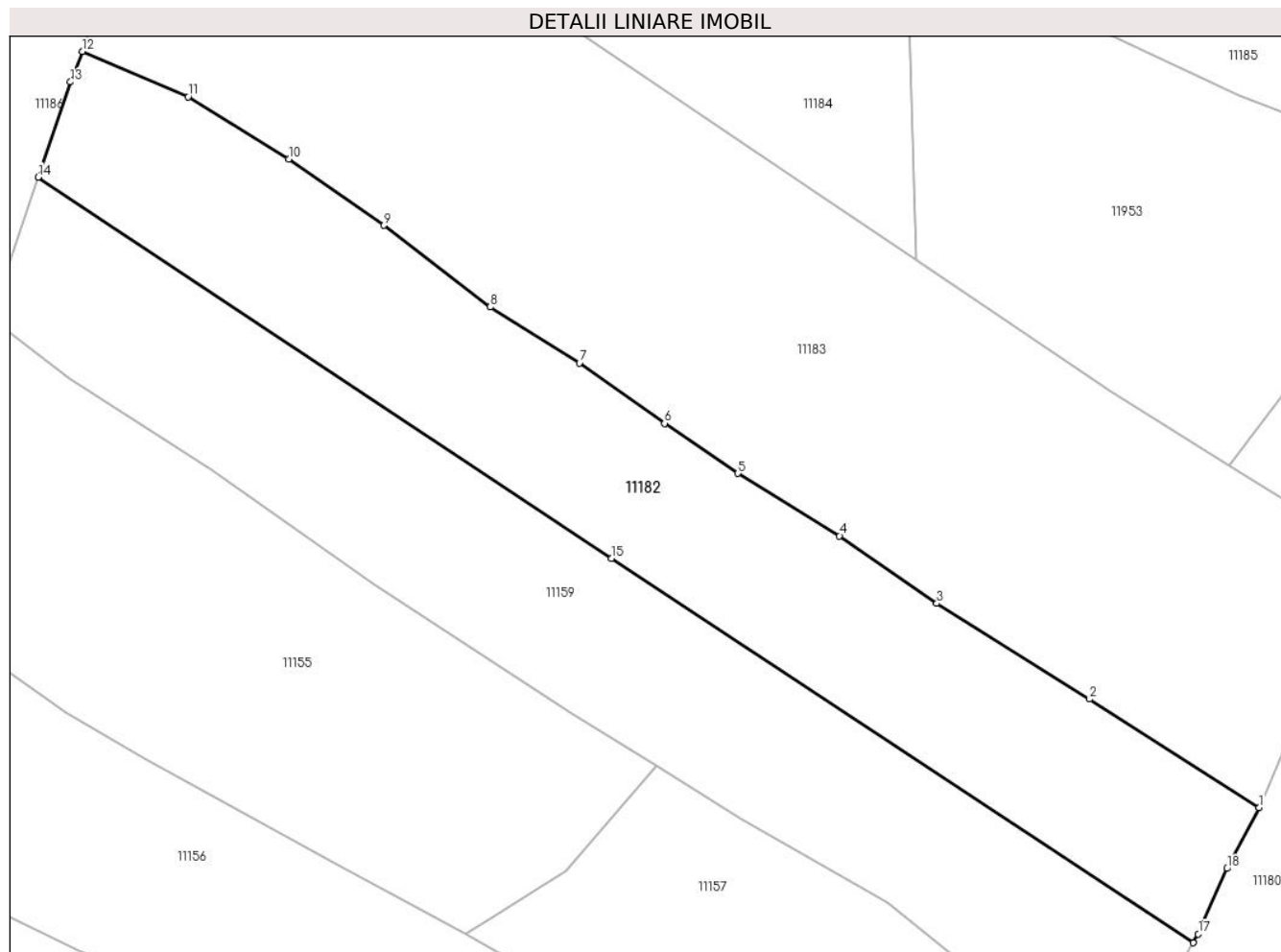
Inscrieri privind dezmembramintele dreptului de proprietate, drepturi reale de garanție și sarcini	Referințe
NU SUNT	

Anexa Nr. 1 La Partea I

Teren

Nr cadastral	Suprafața (mp)*	Observații / Referințe
	4.889	

* Suprafața este determinată în planul de proiecție Stereo 70.



Date referitoare la teren

Crt	Categorie folosință	Intra vilan	Suprafața (mp)	Tarla	Parcelă	Nr. topo	Observații / Referințe
1	faneata	NU	4.889	-	-	-	

Lungime Segmente

1) Valorile lungimilor segmentelor sunt obținute din proiecție în plan.

Punct început	X / Y	Punct sfârșit	X / Y	Lungime segment (** (m)
1	581.724,293 640.709,189	2	581.697,921 640.726,056	31.305
2	581.697,921 640.726,056	3	581.674,163 640.740,914	28.021
3	581.674,163 640.740,914	4	581.659,047 640.751,401	18.398
4	581.659,047 640.751,401	5	581.643,262 640.761,103	18.528
5	581.643,262 640.761,103	6	581.631,852 640.768,873	13.804

Punct început	X / Y	Punct sfârșit	X / Y	Lungime segment (** (m)
6	581.631,852 640.768,873	7	581.618,603 640.778,229	16.219
7	581.618,603 640.778,229	8	581.604,744 640.786,933	16.366
8	581.604,744 640.786,933	9	581.588,212 640.799,627	20.843
9	581.588,212 640.799,627	10	581.573,407 640.809,914	18.028
10	581.573,407 640.809,914	11	581.557,787 640.819,582	18.37
11	581.557,787 640.819,582	12	581.541,344 640.826,631	17.89
12	581.541,344 640.826,631	13	581.539,472 640.821,885	5.102
13	581.539,472 640.821,885	14	581.534,458 640.807,109	15.604
14	581.534,458 640.807,109	15	581.623,607 640.747,93	107.003
15	581.623,607 640.747,93	16	581.714,04 640.688,207	108.374
16	581.714,04 640.688,207	17	581.714,821 640.689,574	1.574
17	581.714,821 640.689,574	18	581.719,322 640.699,736	11.114
18	581.719,322 640.699,736	1	581.724,293 640.709,189	10.68

** Lungimile segmentelor sunt determinate în planul de proiecție Stereo 70 și sunt rotunjite la 1 milimetru.

*** Distanța dintre puncte este formată din segmente cumulate ce sunt mai mici decât valoarea 1 milimetru.

**DATE DESPRE IMOBILUL NR. 11183**

Oficiul de Cadastru și Publicitate Imobiliară NEAMT
Biroul de Cadastru și Publicitate Imobiliară Targu-Neamt

A. Partea I. Descrierea imobilului

TEREN Extravilan

Adresa: Jud. Neamt

Nr. Crt	Nr cadastral Nr. topografic	Suprafața* (mp)	Observații / Referințe
A1		9.171	Sector cadastral:11 Teren neimprejmuit;

B. Partea II. Proprietari și acte

Inscrieri privitoare la dreptul de proprietate și alte drepturi reale		Referințe
/		
Act Administrativ nr. 19186, din 12/12/2023 emis de PRIMĂRIA COMUNEI PIPIRIG;		
B1	Inscrierea posesiei, drept de PROPRIETATE, dobandit prin Lege, cota actuala 1/1, cota initiala 1/1 1) RADU DĂNUȚ	A1

C. Partea III. SARCINI .

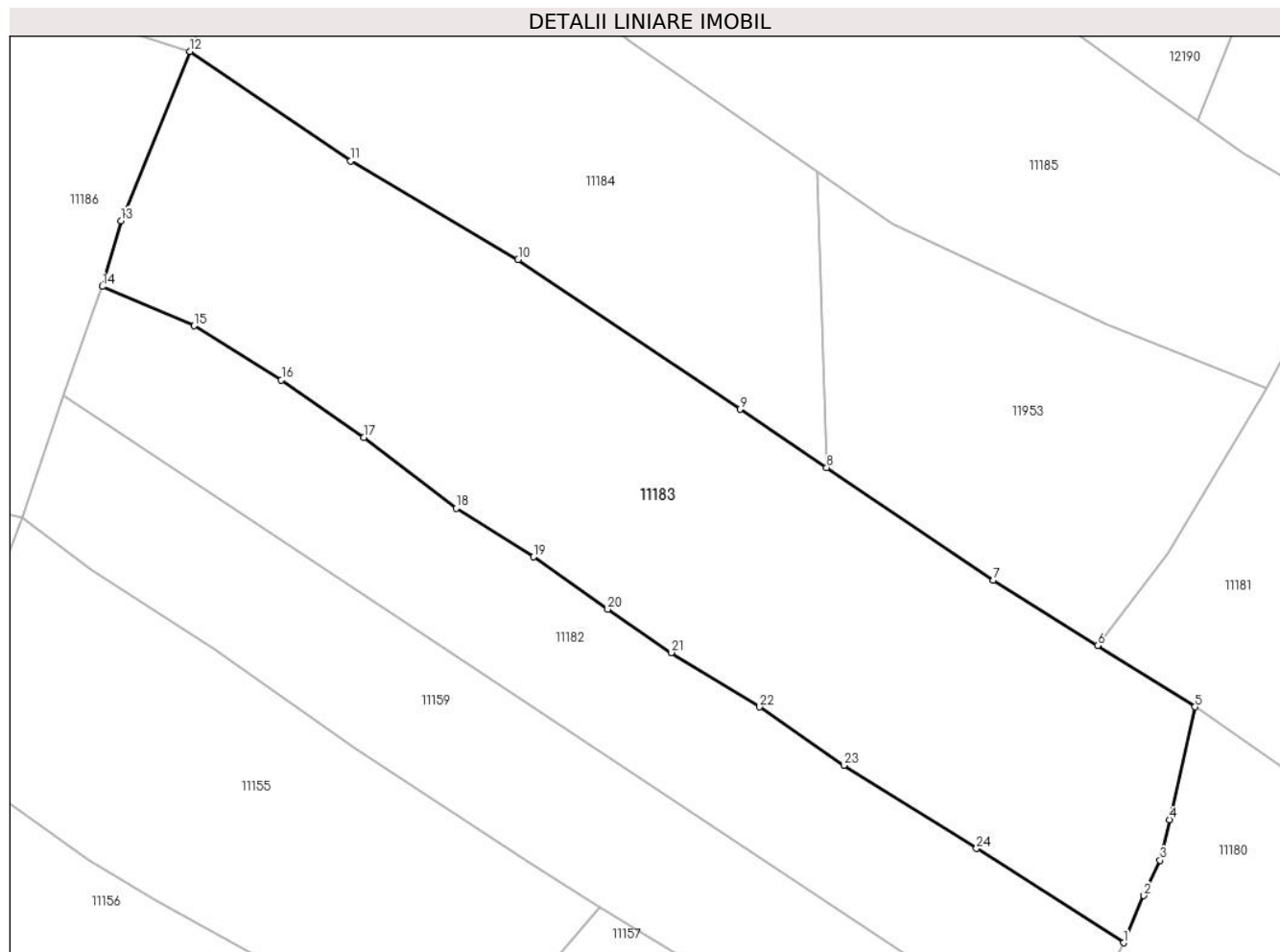
Inscrieri privind dezmembramintele dreptului de proprietate, drepturi reale de garanție și sarcini	Referințe
NU SUNT	

Anexa Nr. 1 La Partea I

Teren

Nr cadastral	Suprafața (mp)*	Observații / Referințe
	9.171	

* Suprafața este determinată în planul de proiecție Stereo 70.



Date referitoare la teren

Crt	Categorie folosință	Intravilan	Suprafața (mp)	Tarla	Parcelă	Nr. topo	Observații / Referințe
1	faneata	NU	9.171	-	-	-	

Lungime Segmente

1) Valorile lungimilor segmentelor sunt obținute din proiecție în plan.

Punct început	X / Y	Punct sfârșit	X / Y	Lungime segment (** (m)
1	581.724,293 640.709,189	2	581.727,915 640.717,628	9.183
3	581.730,836 640.723,945	4	581.732,491 640.731,237	7.477
5	581.737,064 640.751,388	6	581.719,601 640.762,349	20.618
7	581.700,962 640.774,047	8	581.671,071 640.794,199	36.05
9	581.655,563 640.804,655	10	581.615,823 640.831,448	47.928

Punct început	X / Y	Punct sfârșit	X / Y	Lungime segment (** (m)
2	581.727,915 640.717,628	3	581.730,836 640.723,945	6.96
4	581.732,491 640.731,237	5	581.737,064 640.751,388	20.663
6	581.719,601 640.762,349	7	581.700,962 640.774,047	22.006
8	581.671,071 640.794,199	9	581.655,563 640.804,655	18.704
10	581.615,823 640.831,448	11	581.585,798 640.849,049	34.804

Punct început	X / Y	Punct sfârșit	X / Y	Lungime segment (** (m)
11	581.585,798 640.849,049	12	581.557,038 640.868,674	34.818
13	581.544,664 640.838,366	14	581.541,344 640.826,631	12.196
15	581.557,787 640.819,582	16	581.573,407 640.809,914	18.37
17	581.588,212 640.799,627	18	581.604,744 640.786,933	20.843
19	581.618,603 640.778,229	20	581.631,852 640.768,873	16.219
21	581.643,262 640.761,103	22	581.659,047 640.751,401	18.528
23	581.674,163 640.740,914	24	581.697,921 640.726,056	28.021

Punct început	X / Y	Punct sfârșit	X / Y	Lungime segment (** (m)
12	581.557,038 640.868,674	13	581.544,664 640.838,366	32.737
14	581.541,344 640.826,631	15	581.557,787 640.819,582	17.89
16	581.573,407 640.809,914	17	581.588,212 640.799,627	18.028
18	581.604,744 640.786,933	19	581.618,603 640.778,229	16.366
20	581.631,852 640.768,873	21	581.643,262 640.761,103	13.804
22	581.659,047 640.751,401	23	581.674,163 640.740,914	18.398
24	581.697,921 640.726,056	1	581.724,293 640.709,189	31.305

** Lungimile segmentelor sunt determinate în planul de proiecție Stereo 70 și sunt rotunjite la 1 milimetru.

*** Distanța dintre puncte este formată din segmente cumulate ce sunt mai mici decât valoarea 1 milimetru.

**DATE DESPRE IMOBILUL NR. 11184**

Oficiul de Cadastru și Publicitate Imobiliară NEAMT
Biroul de Cadastru și Publicitate Imobiliară Targu-Neamt

A. Partea I. Descrierea imobilului

TEREN Extravilan

Adresa: Jud. Neamt

Nr. Crt	Nr cadastral Nr. topografic	Suprafața* (mp)	Observații / Referințe
A1		5.803	Sector cadastral:11 Teren neimprejmuit;

B. Partea II. Proprietari și acte

Inscrieri privitoare la dreptul de proprietate și alte drepturi reale	Referințe
/	
Act Administrativ nr. 19186, din 12/12/2023 emis de PRIMĂRIA COMUNEI PIPIRIG;	
B1	A1
Inscrierea posesiei, drept de PROPRIETATE, dobandit prin Lege, cota actuala 1/1, cota initiala 1/1	
1) TODIREL MARIANA	

C. Partea III. SARCINI .

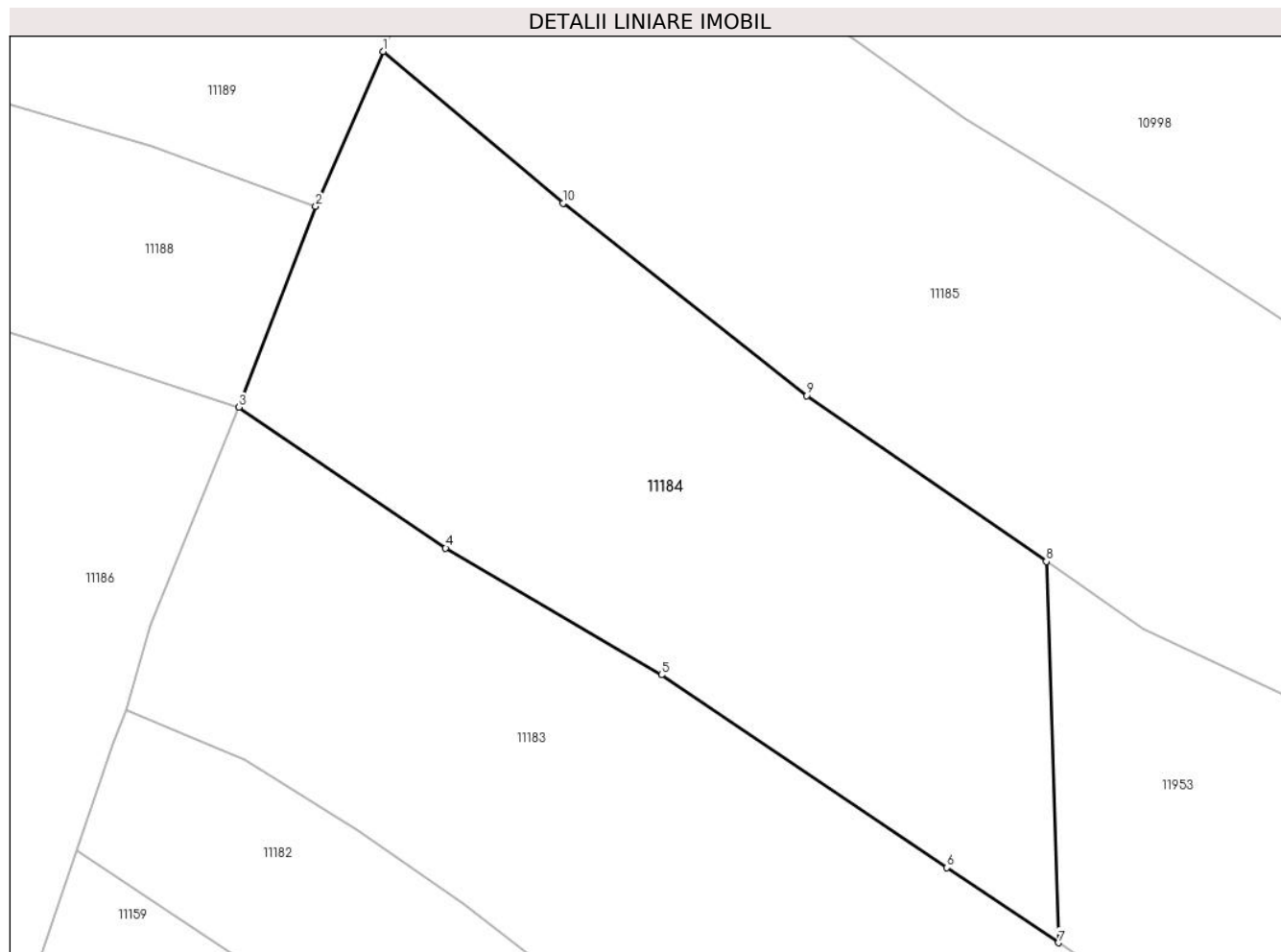
Inscrieri privind dezmembramintele dreptului de proprietate, drepturi reale de garanție și sarcini	Referințe
NU SUNT	

Anexa Nr. 1 La Partea I

Teren

Nr cadastral	Suprafața (mp)*	Observații / Referințe
	5.803	

* Suprafața este determinată în planul de proiecție Stereo 70.



Date referitoare la teren

Crt	Categorie folosință	Intra vilan	Suprafața (mp)	Tarla	Parcelă	Nr. topo	Observații / Referințe
1	faneata	NU	5.803	-	-	-	

Lungime Segmente

1) Valorile lungimilor segmentelor sunt obținute din proiecție în plan.

Punct început	X / Y	Punct sfârșit	X / Y	Lungime segment (** (m)
1	581.577,106 640.918,098	2	581.567,71 640.896,559	23.499
2	581.567,71 640.896,559	3	581.557,038 640.868,674	29.857
3	581.557,038 640.868,674	4	581.585,798 640.849,049	34.818
4	581.585,798 640.849,049	5	581.615,823 640.831,448	34.804
5	581.615,823 640.831,448	6	581.655,563 640.804,655	47.928

Punct început	X / Y	Punct sfârșit	X / Y	Lungime segment (** (m)
6	581.655,563 640.804,655	7	581.671,071 640.794,199	18.704
7	581.671,071 640.794,199	8	581.669,395 640.847,212	53.039
8	581.669,395 640.847,212	9	581.636,077 640.870,261	40.514
9	581.636,077 640.870,261	10	581.602,126 640.897,011	43.223
10	581.602,126 640.897,011	1	581.577,106 640.918,098	32.721

** Lungimile segmentelor sunt determinate în planul de proiecție Stereo 70 și sunt rotunjite la 1 milimetru.

*** Distanța dintre puncte este formată din segmente cumulate ce sunt mai mici decât valoarea 1 milimetru.

**DATE DESPRE IMOBILUL NR. 11185**

Oficiul de Cadastru și Publicitate Imobiliară NEAMT
Biroul de Cadastru și Publicitate Imobiliară Targu-Neamt

A. Partea I. Descrierea imobilului

TEREN Extravilan

Adresa: Jud. Neamt

Nr. Crt	Nr cadastral Nr. topografic	Suprafața* (mp)	Observații / Referințe
A1		8.754	Sector cadastral:11 Teren neimprejmuit;

B. Partea II. Proprietari și acte

Inscrieri privitoare la dreptul de proprietate și alte drepturi reale		Referințe
/		
Act Administrativ nr. 19186, din 12/12/2023 emis de PRIMĂRIA COMUNEI PIPIRIG;		
B1	Inscrierea posesiei, drept de PROPRIETATE, dobandit prin Lege, cota actuala 1/1, cota initiala 1/1 1) RADU IOAN	A1

C. Partea III. SARCINI .

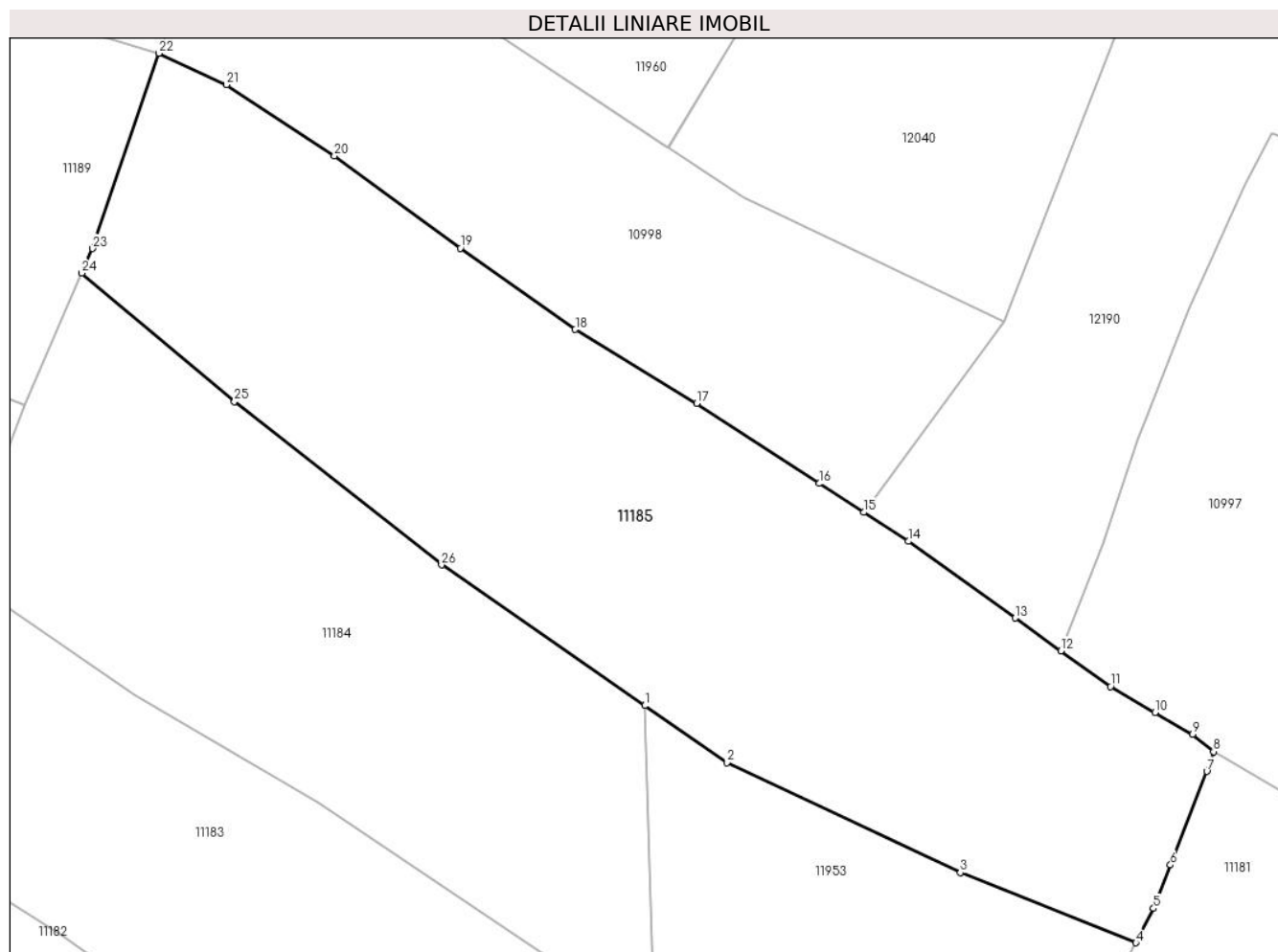
Inscrieri privind dezmembramintele dreptului de proprietate, drepturi reale de garanție și sarcini	Referințe
NU SUNT	

Anexa Nr. 1 La Partea I

Teren

Nr cadastral	Suprafața (mp)*	Observații / Referințe
	8.754	

* Suprafața este determinată în planul de proiecție Stereo 70.



Date referitoare la teren

Crt	Categorie folosință	Intravilan	Suprafața (mp)	Tarla	Parcelă	Nr. topo	Observații / Referințe
1	faneata	NU	8.754	-	-	-	

Lungime Segmente

1) Valorile lungimilor segmentelor sunt obținute din proiecție în plan.

Punct început	X / Y	Punct sfârșit	X / Y	Lungime segment (** (m)
1	581.669,395 640.847,212	2	581.682,874 640.837,888	16.39
3	581.721,144 640.819,851	4	581.749,933 640.808,365	30.996
5	581.752,836 640.814,0	6	581.755,604 640.821,116	7.635
7	581.761,572 640.836,458	8	581.762,653 640.839,686	3.404
9	581.759,221 640.842,552	10	581.753,078 640.846,121	7.105

Punct început	X / Y	Punct sfârșit	X / Y	Lungime segment (** (m)
2	581.682,874 640.837,888	3	581.721,144 640.819,851	42.308
4	581.749,933 640.808,365	5	581.752,836 640.814,0	6.339
6	581.755,604 640.821,116	7	581.761,572 640.836,458	16.462
8	581.762,653 640.839,686	9	581.759,221 640.842,552	4.471
10	581.753,078 640.846,121	11	581.745,773 640.850,365	8.448

Punct început	X / Y	Punct sfârșit	X / Y	Lungime segment (** (m)	Punct început	X / Y	Punct sfârșit	X / Y	Lungime segment (** (m)
11	581.745,773 640.850,365	12	581.737,63 640.856,205	10.021	12	581.737,63 640.856,205	13	581.730,161 640.861,561	9.191
13	581.730,161 640.861,561	14	581.712,627 640.874,135	21.577	14	581.712,627 640.874,135	15	581.705,339 640.878,876	8.694
15	581.705,339 640.878,876	16	581.698,05 640.883,617	8.695	16	581.698,05 640.883,617	17	581.677,89 640.896,729	24.049
17	581.677,89 640.896,729	18	581.658,008 640.908,847	23.284	18	581.658,008 640.908,847	19	581.639,149 640.922,171	23.091
19	581.639,149 640.922,171	20	581.618,512 640.937,28	25.577	20	581.618,512 640.937,28	21	581.600,816 640.948,942	21.193
21	581.600,816 640.948,942	22	581.589,761 640.954,111	12.204	22	581.589,761 640.954,111	23	581.578,85 640.922,096	33.823
23	581.578,85 640.922,096	24	581.577,106 640.918,098	4.362	24	581.577,106 640.918,098	25	581.602,126 640.897,011	32.721
25	581.602,126 640.897,011	26	581.636,077 640.870,261	43.223	26	581.636,077 640.870,261	1	581.669,395 640.847,212	40.514

** Lungimile segmentelor sunt determinate în planul de proiecție Stereo 70 și sunt rotunjite la 1 milimetru.

*** Distanța dintre puncte este formată din segmente cumulate ce sunt mai mici decât valoarea 1 milimetru.

**DATE DESPRE IMOBILUL NR. 11186**

Oficiul de Cadastru și Publicitate Imobiliară NEAMT
Biroul de Cadastru și Publicitate Imobiliară Targu-Neamt

A. Partea I. Descrierea imobilului

TEREN Extravilan

Adresa: Jud. Neamt

Nr. Crt	Nr cadastral Nr. topografic	Suprafața* (mp)	Observații / Referințe
A1		9.371	Sector cadastral:11 Teren imprejmuit;

B. Partea II. Proprietari și acte

Inscrieri privitoare la dreptul de proprietate și alte drepturi reale		Referințe
/		
Act Administrativ nr. 19186, din 12/12/2023 emis de PRIMARIA COMUNEI PIPIRIG;		
B1	Inscrierea posesiei, drept de PROPRIETATE, dobandit prin Lege, cota actuala 1/1, cota initiala 1/1 1) CUCU ALEXANDRU	A1

C. Partea III. SARCINI .

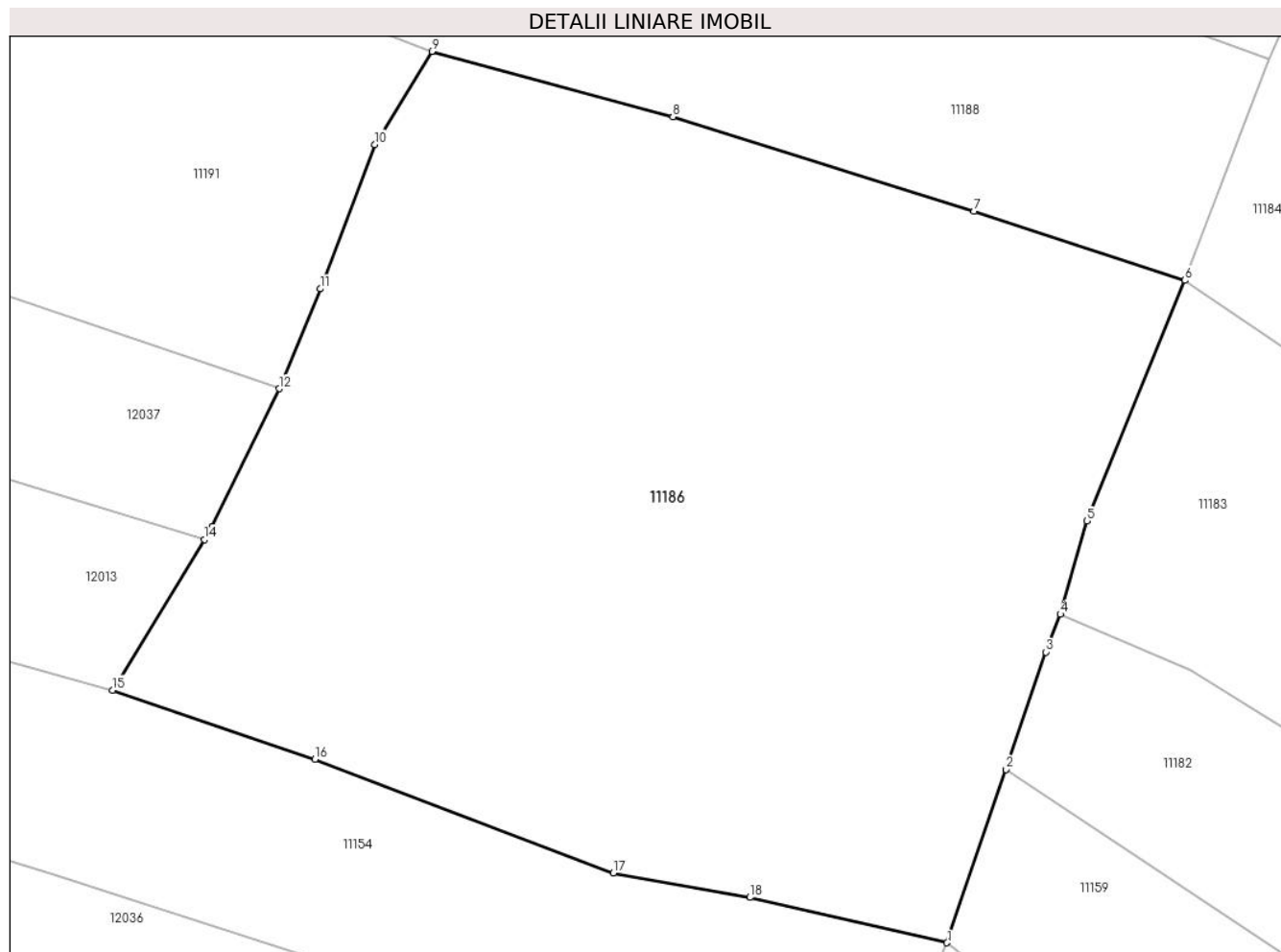
Inscrieri privind dezmembramintele dreptului de proprietate, drepturi reale de garanție și sarcini	Referințe
NU SUNT	

Anexa Nr. 1 La Partea I

Teren

Nr cadastral	Suprafața (mp)*	Observații / Referințe
	9.371	

* Suprafața este determinată în planul de proiecție Stereo 70.



Date referitoare la teren

Crt	Categorie folosință	Intravilan	Suprafața (mp)	Tarla	Parcelă	Nr. topo	Observații / Referințe
1	faneata	NU	9.371	-	-	-	

Lungime Segmente

1) Valorile lungimilor segmentelor sunt obținute din proiecție în plan.

Punct început	X / Y	Punct sfârșit	X / Y	Lungime segment (** (m)
1	581.527,05 640.785,277	2	581.534,458 640.807,109	23.055
2	581.534,458 640.807,109	3	581.539,472 640.821,885	15.604
3	581.539,472 640.821,885	4	581.541,344 640.826,631	5.102
4	581.541,344 640.826,631	5	581.544,664 640.838,366	12.196
5	581.544,664 640.838,366	6	581.557,038 640.868,674	32.737

Punct început	X / Y	Punct sfârșit	X / Y	Lungime segment (** (m)
6	581.557,038 640.868,674	7	581.530,455 640.877,361	27.966
7	581.530,455 640.877,361	8	581.492,496 640.889,248	39.777
8	581.492,496 640.889,248	9	581.462,116 640.897,492	31.479
9	581.462,116 640.897,492	10	581.454,935 640.885,767	13.749
10	581.454,935 640.885,767	11	581.448,044 640.867,601	19.429
11	581.448,044 640.867,601	12	581.442,901 640.855,029	13.583
12	581.442,901 640.855,029	13	581.434,454 640.837,674	19.301
13	581.434,454 640.837,674	14	581.433,461 640.836,05	1.904
14	581.433,461 640.836,05	15	581.421,854 640.817,069	22.249
15	581.421,854 640.817,069	16	581.447,381 640.808,396	26.96
16	581.447,381 640.808,396	17	581.484,976 640.794,04	40.243
17	581.484,976 640.794,04	18	581.502,193 640.790,977	17.487
18	581.502,193 640.790,977	1	581.527,05 640.785,277	25.502

** Lungimile segmentelor sunt determinate în planul de proiecție Stereo 70 și sunt rotunjite la 1 milimetru.

*** Distanța dintre puncte este formată din segmente cumulate ce sunt mai mici decât valoarea 1 milimetru.

**DATE DESPRE IMOBILUL NR. 11187**

Oficiul de Cadastru și Publicitate Imobiliară NEAMT
Biroul de Cadastru și Publicitate Imobiliară Targu-Neamt

A. Partea I. Descrierea imobilului

TEREN Extravilan

Adresa: Jud. Neamt

Nr. Crt	Nr cadastral Nr. topografic	Suprafața* (mp)	Observații / Referințe
A1		1.894	Sector cadastral:11 Teren neimprejmuit;

B. Partea II. Proprietari și acte

Inscrieri privitoare la dreptul de proprietate și alte drepturi reale		Referințe
/		
Act Normativ nr. 7, din 13/03/1996 emis de GUVERNUL ROMÂNIEI;		
B1	Inscrierea provizorie, drept de PROPRIETATE, dobandit prin Lege, cota actuala 1/1, cota initiala 1/1	A1
1) COMUNA PIPIRIG, CIF:99999999999999, Proprietar neidentificat		

C. Partea III. SARCINI .

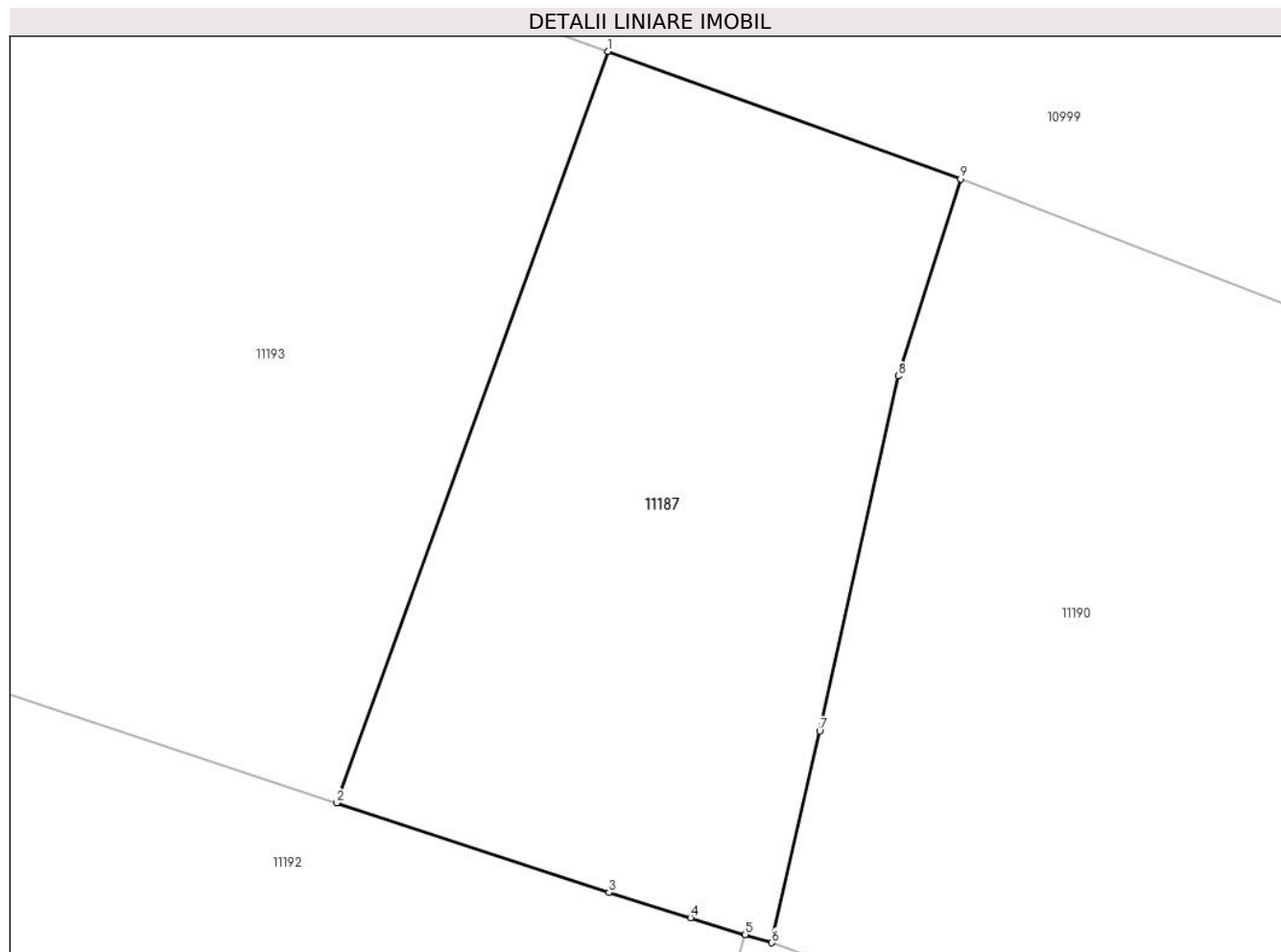
Inscrieri privind dezmembramintele dreptului de proprietate, drepturi reale de garanție și sarcini	Referințe
NU SUNT	

Anexa Nr. 1 La Partea I

Teren

Nr cadastral	Suprafața (mp)*	Observații / Referințe
	1.894	

* Suprafața este determinată în planul de proiecție Stereo 70.



Date referitoare la teren

Crt	Categorie folosință	Intravilan	Suprafața (mp)	Tarla	Parcelă	Nr. topo	Observații / Referințe
1	faneata	NU	1.894	-	-	-	

Lungime Segmente

1) Valorile lungimilor segmentelor sunt obținute din proiecție în plan.

Punct început	X / Y	Punct sfârșit	X / Y	Lungime segment (** (m)
1	581.419,386 641.008,725	2	581.398,668 640.951,364	60.988
2	581.398,668 640.951,364	3	581.419,469 640.944,514	21.9
3	581.419,469 640.944,514	4	581.425,693 640.942,601	6.511
4	581.425,693 640.942,601	5	581.429,884 640.941,313	4.384
5	581.429,884 640.941,313	6	581.431,917 640.940,688	2.127

Punct început	X / Y	Punct sfârşit	X / Y	Lungime segment (** (m)
6	581.431,917 640.940,688	7	581.435,577 640.956,852	16.573
7	581.435,577 640.956,852	8	581.441,576 640.983,947	27.751
8	581.441,576 640.983,947	9	581.446,343 640.998,98	15.771
9	581.446,343 640.998,98	1	581.419,386 641.008,725	28.664

** Lungimile segmentelor sunt determinate în planul de proiecție Stereo 70 și sunt rotunjite la 1 milimetru.

*** Distanța dintre puncte este formată din segmente cumulate ce sunt mai mici decât valoarea 1 milimetru.

**DATE DESPRE IMOBILUL NR. 11188**

Oficiul de Cadastru și Publicitate Imobiliară NEAMT
Biroul de Cadastru și Publicitate Imobiliară Targu-Neamt

A. Partea I. Descrierea imobilului

TEREN Extravilan

Adresa: Jud. Neamt

Nr. Crt	Nr cadastral Nr. topografic	Suprafața* (mp)	Observații / Referințe
A1		4.325	Sector cadastral:11 Teren neimprejmuit;

B. Partea II. Proprietari și acte

Inscrieri privitoare la dreptul de proprietate și alte drepturi reale		Referințe
/		
Act Administrativ nr. 19186, din 12/12/2023 emis de PRIMĂRIA COMUNEI PIPIRIG;		
B1	Inscrierea posesiei, drept de PROPRIETATE, dobandit prin Lege, cota actuala 1/1, cota initiala 1/1 1) ARON DUMITRU	A1

C. Partea III. SARCINI .

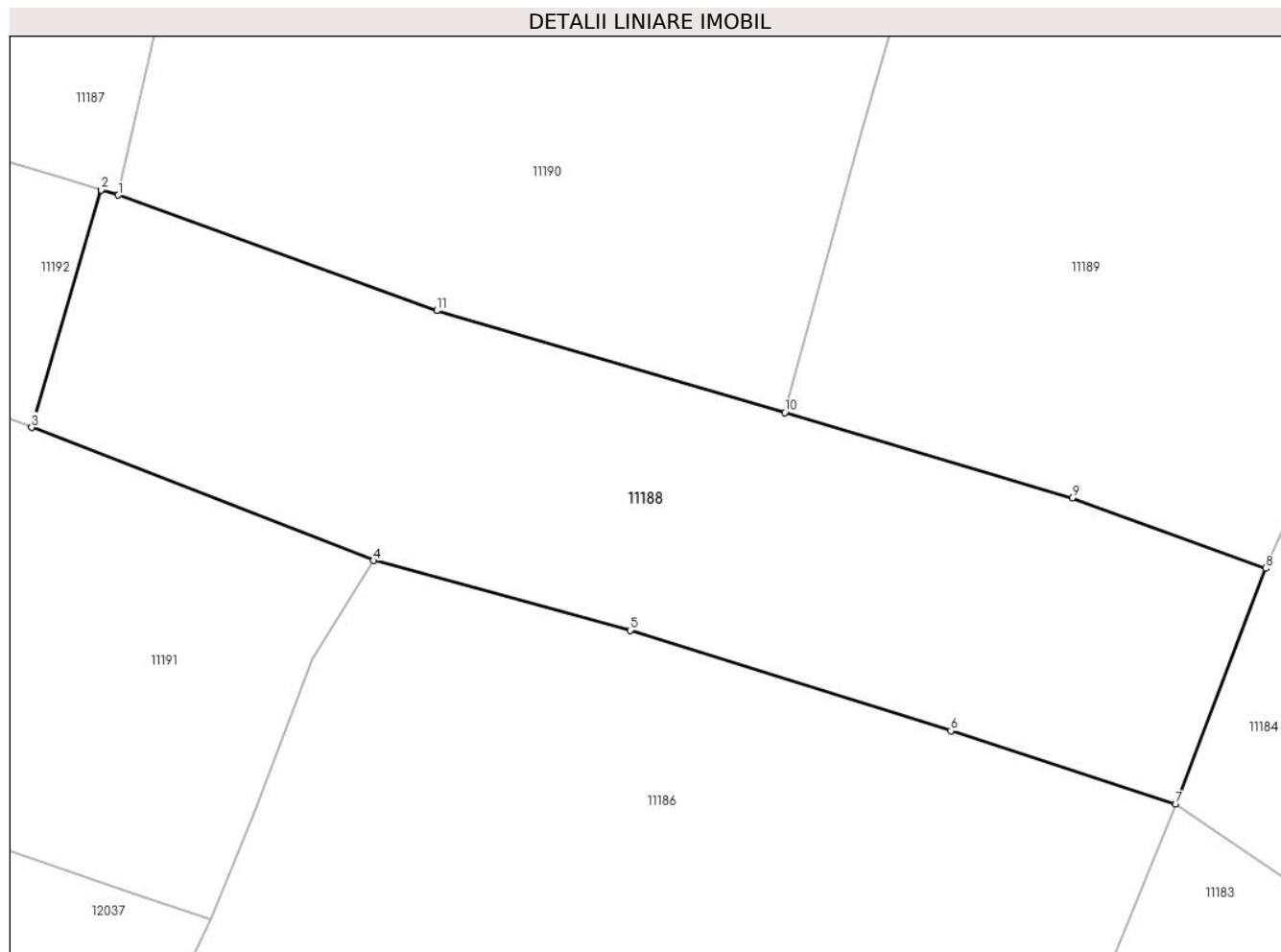
Inscrieri privind dezmembramintele dreptului de proprietate, drepturi reale de garanție și sarcini	Referințe
NU SUNT	

Anexa Nr. 1 La Partea I

Teren

Nr cadastral	Suprafața (mp)*	Observații / Referințe
	4.325	

* Suprafața este determinată în planul de proiecție Stereo 70.



Date referitoare la teren

Crt	Categorie folosință	Intra vilan	Suprafața (mp)	Tarla	Parcelă	Nr. topo	Observații / Referințe
1	faneata	NU	4.325	-	-	-	

Lungime Segmente

1) Valorile lungimilor segmentelor sunt obținute din proiecție în plan.

Punct început	X / Y	Punct sfârșit	X / Y	Lungime segment (** (m)
1	581.431,917 640.940,688	2	581.429,884 640.941,313	2.127
2	581.429,884 640.941,313	3	581.421,66 640.913,231	29.261
3	581.421,66 640.913,231	4	581.462,116 640.897,492	43.41
4	581.462,116 640.897,492	5	581.492,496 640.889,248	31.479
5	581.492,496 640.889,248	6	581.530,455 640.877,361	39.777

Punct început	X / Y	Punct sfârşit	X / Y	Lungime segment (** (m)
6	581.530,455 640.877,361	7	581.557,038 640.868,674	27.966
7	581.557,038 640.868,674	8	581.567,71 640.896,559	29.857
8	581.567,71 640.896,559	9	581.544,802 640.904,873	24.37
9	581.544,802 640.904,873	10	581.510,8 640.915,001	35.478
10	581.510,8 640.915,001	11	581.469,613 640.927,033	42.908
11	581.469,613 640.927,033	1	581.431,917 640.940,688	40.093

** Lungimile segmentelor sunt determinate în planul de proiecție Stereo 70 și sunt rotunjite la 1 milimetru.

*** Distanța dintre puncte este formată din segmente cumulate ce sunt mai mici decât valoarea 1 milimetru.

**DATE DESPRE IMOBILUL NR. 11189**

Oficiul de Cadastru și Publicitate Imobiliară NEAMT
Biroul de Cadastru și Publicitate Imobiliară Targu-Neamt

A. Partea I. Descrierea imobilului

TEREN Extravilan

Adresa: Jud. Neamt

Nr. Crt	Nr cadastral Nr. topografic	Suprafața* (mp)	Observații / Referințe
A1		3.827	Sector cadastral:11 Teren imprejmuit;

B. Partea II. Proprietari și acte

Inscrieri privitoare la dreptul de proprietate și alte drepturi reale		Referințe
/		
Act Administrativ nr. 19186, din 12/12/2023 emis de PRIMARIA COMUNEI PIPIRIG;		
B1	Inscrierea posesiei, drept de PROPRIETATE, dobandit prin Lege, cota actuala 1/1, cota initiala 1/1 1) ARON ALEXANDRU	A1

C. Partea III. SARCINI .

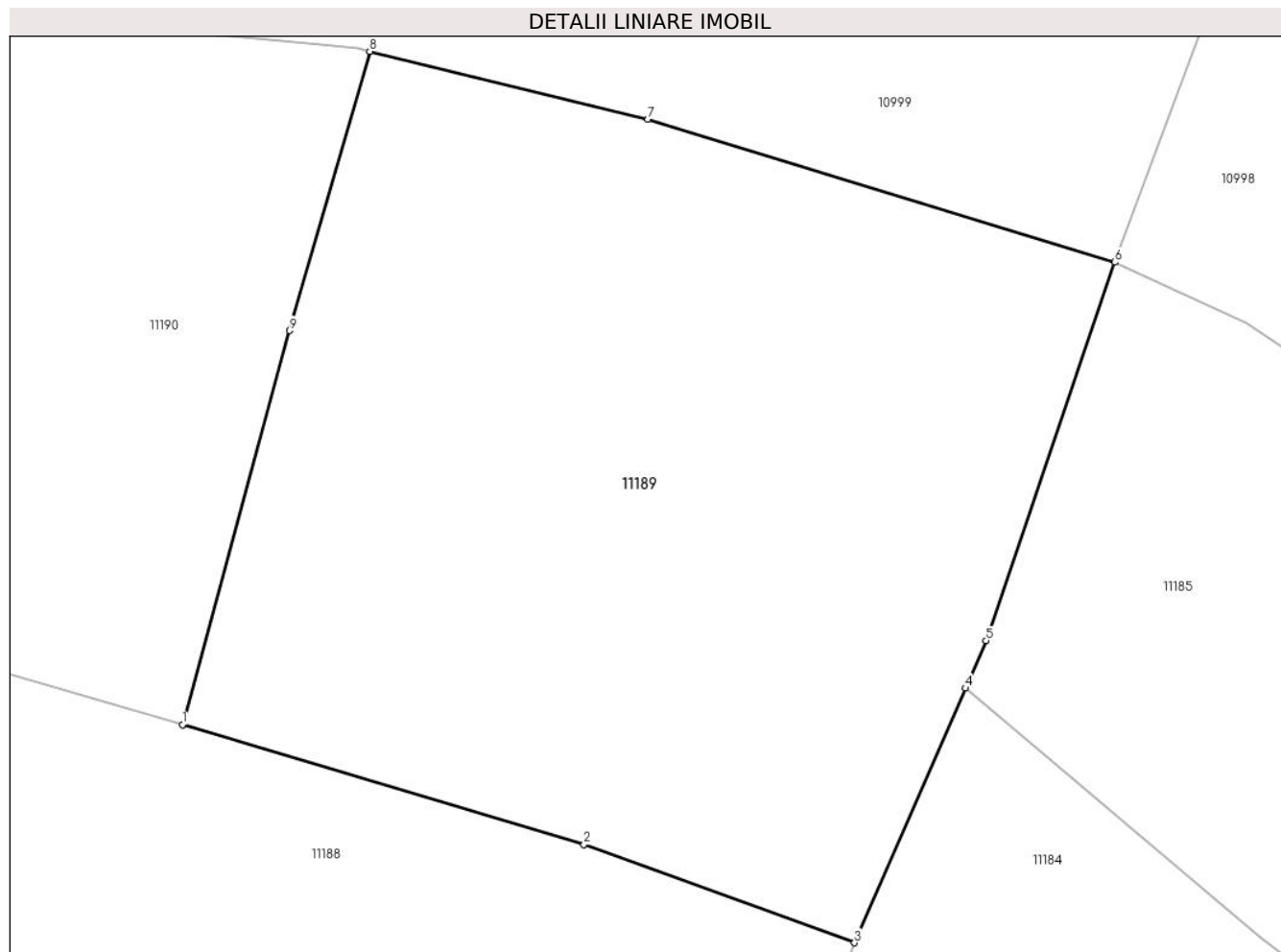
Inscrieri privind dezmembramintele dreptului de proprietate, drepturi reale de garanție și sarcini	Referințe
NU SUNT	

Anexa Nr. 1 La Partea I

Teren

Nr cadastral	Suprafața (mp)*	Observații / Referințe
	3.827	

* Suprafața este determinată în planul de proiecție Stereo 70.



Date referitoare la teren

Crt	Categorie folosință	Intra vilan	Suprafața (mp)	Tarla	Parcelă	Nr. topo	Observații / Referințe
1	faneata	NU	3.827	-	-	-	

Lungime Segmente

1) Valorile lungimilor segmentelor sunt obținute din proiecție în plan.

Punct început	X / Y	Punct sfârșit	X / Y	Lungime segment (** (m)
1	581.510,8 640.915,001	2	581.544,802 640.904,873	35.478
2	581.544,802 640.904,873	3	581.567,71 640.896,559	24.37
3	581.567,71 640.896,559	4	581.577,106 640.918,098	23.499
4	581.577,106 640.918,098	5	581.578,85 640.922,096	4.362
5	581.578,85 640.922,096	6	581.589,761 640.954,111	33.823

Punct început	X / Y	Punct sfârşit	X / Y	Lungime segment (** (m)
6	581.589,761 640.954,111	7	581.550,214 640.966,199	41.353
7	581.550,214 640.966,199	8	581.526,654 640.971,946	24.251
8	581.526,654 640.971,946	9	581.519,898 640.948,333	24.56
9	581.519,898 640.948,333	1	581.510,8 640.915,001	34.551

** Lungimile segmentelor sunt determinate în planul de proiecție Stereo 70 și sunt rotunjite la 1 milimetru.

*** Distanța dintre puncte este formată din segmente cumulate ce sunt mai mici decât valoarea 1 milimetru.

**DATE DESPRE IMOBILUL NR. 11190**

Oficiul de Cadastru și Publicitate Imobiliară NEAMT
Biroul de Cadastru și Publicitate Imobiliară Targu-Neamt

A. Partea I. Descrierea imobilului

TEREN Extravilan

Adresa: Jud. Neamt

Nr. Crt	Nr cadastral Nr. topografic	Suprafața* (mp)	Observații / Referințe
A1		4.935	Sector cadastral:11 Teren neimprejmuit;

B. Partea II. Proprietari și acte

Inscrieri privitoare la dreptul de proprietate și alte drepturi reale		Referințe
/		
Act Administrativ nr. 19186, din 12/12/2023 emis de PRIMĂRIA COMUNEI PIPIRIG;		
B1	Inscrierea posesiei, drept de PROPRIETATE, dobandit prin Lege, cota actuala 1/1, cota initiala 1/1 1) AVÎRVAREI VASILE	A1

C. Partea III. SARCINI .

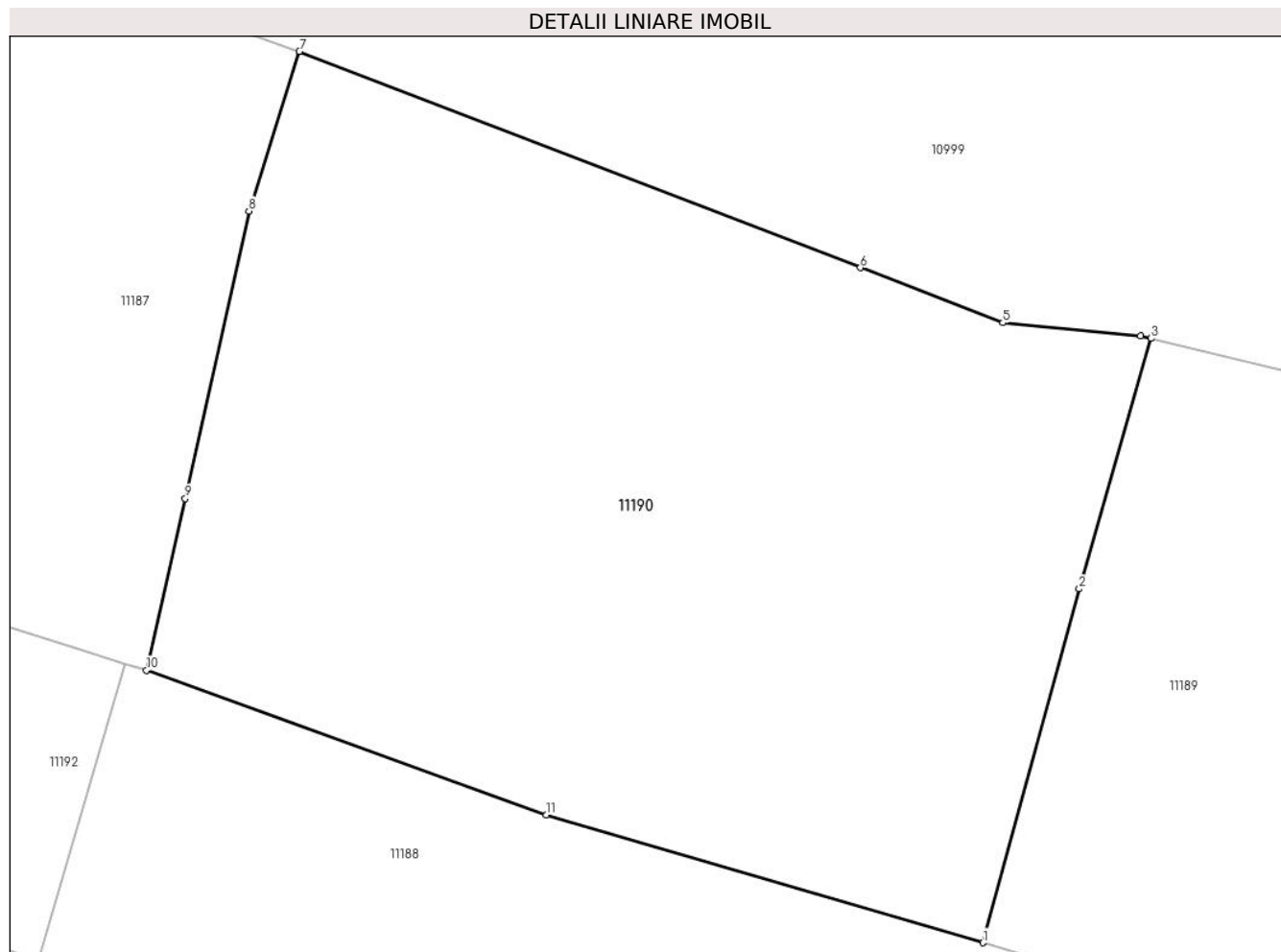
Inscrieri privind dezmembramintele dreptului de proprietate, drepturi reale de garanție și sarcini	Referințe
NU SUNT	

Anexa Nr. 1 La Partea I

Teren

Nr cadastral	Suprafața (mp)*	Observații / Referințe
	4.935	

* Suprafața este determinată în planul de proiecție Stereo 70.



Date referitoare la teren

Crt	Categorie folosință	Intravilan	Suprafața (mp)	Tarla	Parcelă	Nr. topo	Observații / Referințe
1	faneata	NU	4.935	-	-	-	

Lungime Segmente

1) Valorile lungimilor segmentelor sunt obținute din proiecție în plan.

Punct început	X / Y	Punct sfârșit	X / Y	Lungime segment (** (m)
1	581.510,8 640.915,001	2	581.519,898 640.948,333	34.551
2	581.519,898 640.948,333	3	581.526,654 640.971,946	24.56
3	581.526,654 640.971,946	4	581.525,697 640.972,179	0.985
4	581.525,697 640.972,179	5	581.512,69 640.973,421	13.066
5	581.512,69 640.973,421	6	581.499,252 640.978,598	14.401

Punct început	X / Y	Punct sfârșit	X / Y	Lungime segment (** (m)
6	581.499,252 640.978,598	7	581.446,343 640.998,98	56.699
7	581.446,343 640.998,98	8	581.441,576 640.983,947	15.771
8	581.441,576 640.983,947	9	581.435,577 640.956,852	27.751
9	581.435,577 640.956,852	10	581.431,917 640.940,688	16.573
10	581.431,917 640.940,688	11	581.469,613 640.927,033	40.093
11	581.469,613 640.927,033	1	581.510,8 640.915,001	42.908

** Lungimile segmentelor sunt determinate în planul de proiecție Stereo 70 și sunt rotunjite la 1 milimetru.

*** Distanța dintre puncte este formată din segmente cumulate ce sunt mai mici decât valoarea 1 milimetru.

**DATE DESPRE IMOBILUL NR. 11191**

Oficiul de Cadastru și Publicitate Imobiliară NEAMT
Biroul de Cadastru și Publicitate Imobiliară Targu-Neamt

A. Partea I. Descrierea imobilului

TEREN Extravilan

Adresa: Jud. Neamt

Nr. Crt	Nr cadastral Nr. topografic	Suprafața* (mp)	Observații / Referințe
A1		9.337	Sector cadastral:11 Teren neimprejmuit;

B. Partea II. Proprietari și acte

Inscrieri privitoare la dreptul de proprietate și alte drepturi reale		Referințe
/		
Act Administrativ nr. 19186, din 12/12/2023 emis de PRIMĂRIA COMUNEI PIPIRIG;		
B1	Inscrierea posesiei, drept de PROPRIETATE, dobandit prin Lege, cota actuala 1/1, cota initiala 1/1 1) DAVID DUMITRU	A1

C. Partea III. SARCINI .

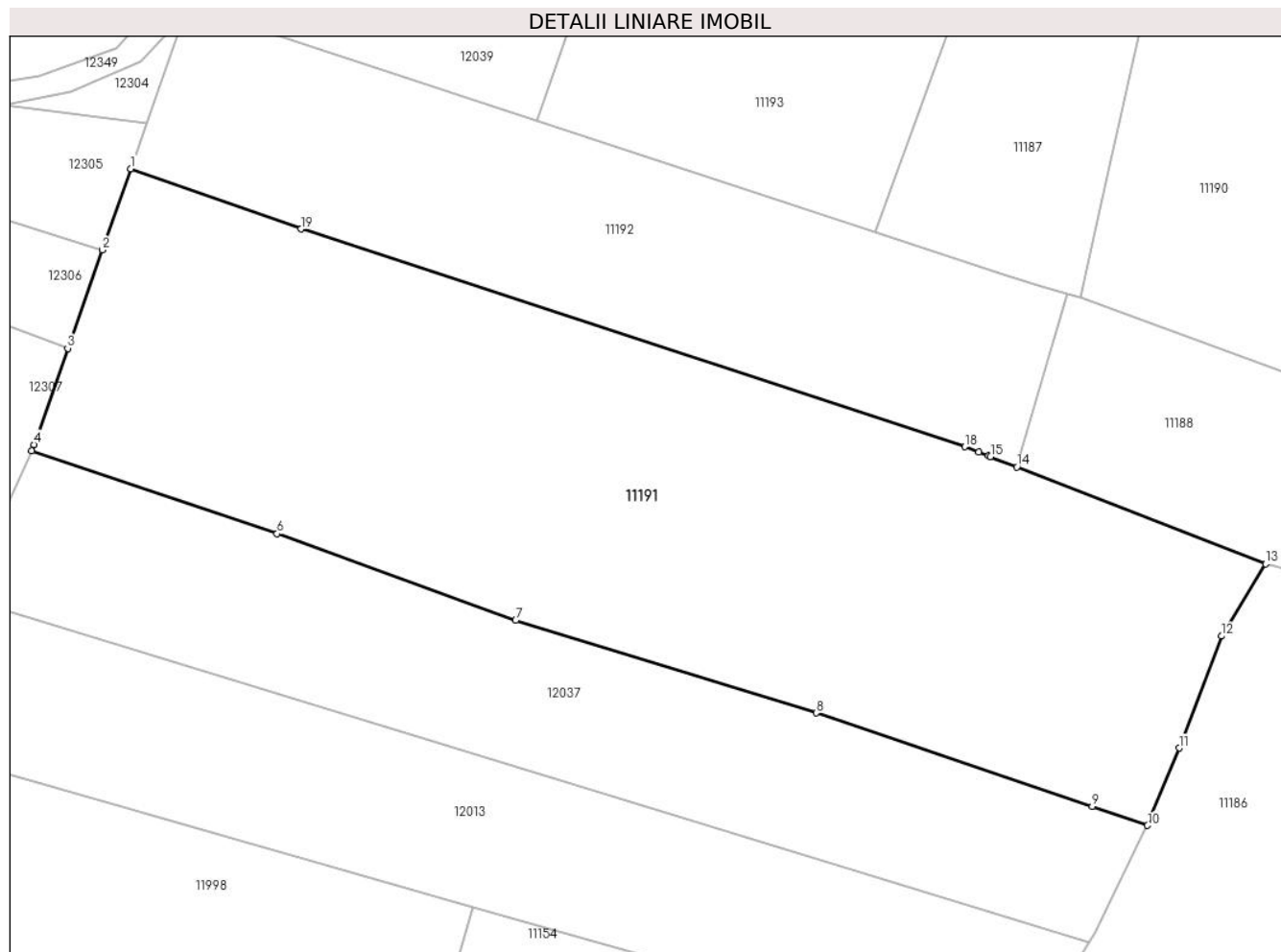
Inscrieri privind dezmembramintele dreptului de proprietate, drepturi reale de garanție și sarcini	Referințe
NU SUNT	

Anexa Nr. 1 La Partea I

Teren

Nr cadastral	Suprafața (mp)*	Observații / Referințe
	9.337	

* Suprafața este determinată în planul de proiecție Stereo 70.



Date referitoare la teren

Crt	Categorie folosință	Intravilan	Suprafața (mp)	Tarla	Parcelă	Nr. topo	Observații / Referințe
1	faneata	NU	9.337	-	-	-	

Lungime Segmente

1) Valorile lungimilor segmentelor sunt obținute din proiecție în plan.

Punct început	X / Y	Punct sfârșit	X / Y	Lungime segment (** (m)
1	581.277,562 640.961,674	2	581.272,932 640.948,502	13.962
2	581.272,932 640.948,502	3	581.267,312 640.932,516	16.945
3	581.267,312 640.932,516	4	581.261,817 640.916,885	16.569
4	581.261,817 640.916,885	5	581.261,448 640.915,835	1.113
5	581.261,448 640.915,835	6	581.301,355 640.902,406	42.106

Punct început	X / Y	Punct sfârșit	X / Y	Lungime segment (** (m)
6	581.301,355 640.902,406	7	581.340,135 640.888,33	41.256
7	581.340,135 640.888,33	8	581.389,008 640.873,302	51.131
8	581.389,008 640.873,302	9	581.433,889 640.858,087	47.39
9	581.433,889 640.858,087	10	581.442,901 640.855,029	9.517
10	581.442,901 640.855,029	11	581.448,044 640.867,601	13.583
11	581.448,044 640.867,601	12	581.454,935 640.885,767	19.429
12	581.454,935 640.885,767	13	581.462,116 640.897,492	13.749
13	581.462,116 640.897,492	14	581.421,66 640.913,231	43.41
14	581.421,66 640.913,231	15	581.417,374 640.914,899	4.599
15	581.417,374 640.914,899	16	581.416,991 640.915,048	0.411
16	581.416,991 640.915,048	17	581.415,448 640.915,648	1.656
17	581.415,448 640.915,648	18	581.413,169 640.916,535	2.446
18	581.413,169 640.916,535	19	581.305,253 640.951,894	113.561
19	581.305,253 640.951,894	1	581.277,562 640.961,674	29.367

** Lungimile segmentelor sunt determinate în planul de proiecție Stereo 70 și sunt rotunjite la 1 milimetru.

*** Distanța dintre puncte este formată din segmente cumulate ce sunt mai mici decât valoarea 1 milimetru.

**DATE DESPRE IMOBILUL NR. 11192**

Oficiul de Cadastru și Publicitate Imobiliară NEAMT
Biroul de Cadastru și Publicitate Imobiliară Targu-Neamt

A. Partea I. Descrierea imobilului

TEREN Extravilan

Adresa: Jud. Neamt

Nr. Crt	Nr cadastral Nr. topografic	Suprafața* (mp)	Observații / Referințe
A1		4.326	Sector cadastral:11 Teren neimprejmuit;

B. Partea II. Proprietari și acte

Inscrieri privitoare la dreptul de proprietate și alte drepturi reale		Referințe
/		
Act Administrativ nr. 19186, din 12/12/2023 emis de PRIMĂRIA COMUNEI PIPIRIG;		
B1	Inscrierea posesiei, drept de PROPRIETATE, dobandit prin Lege, cota actuala 1/1, cota initiala 1/1 1) ARON GHEORGHE	A1

C. Partea III. SARCINI .

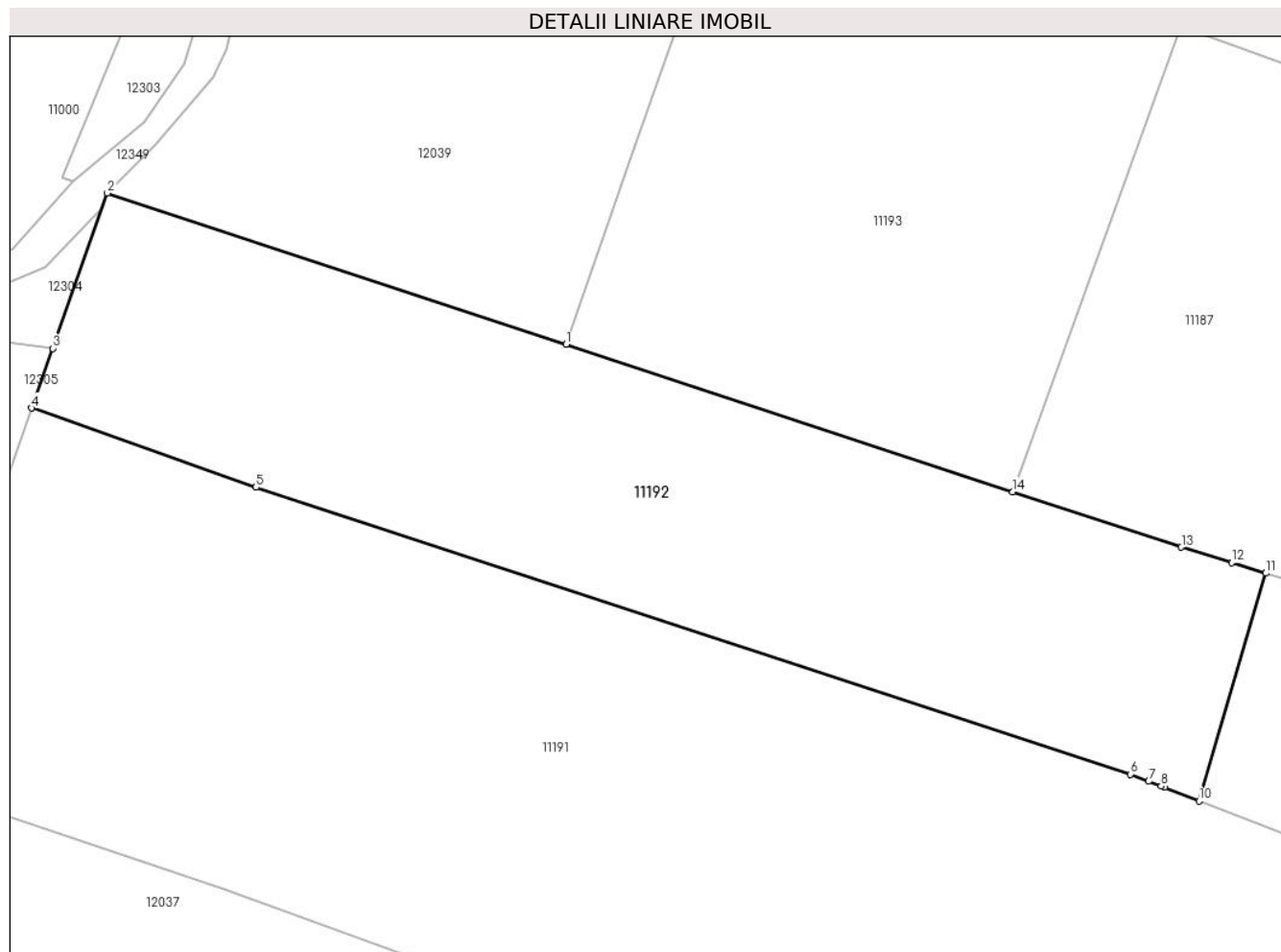
Inscrieri privind dezmembramintele dreptului de proprietate, drepturi reale de garanție și sarcini	Referințe
NU SUNT	

Anexa Nr. 1 La Partea I

Teren

Nr cadastral	Suprafața (mp)*	Observații / Referințe
	4.326	

* Suprafața este determinată în planul de proiecție Stereo 70.



Date referitoare la teren

Crt	Categorie folosință	Intravilan	Suprafața (mp)	Tarla	Parcelă	Nr. topo	Observații / Referințe
1	faneata	NU	4.326	-	-	-	

Lungime Segmente

1) Valorile lungimilor segmentelor sunt obținute din proiecție în plan.

Punct început	X / Y	Punct sfârșit	X / Y	Lungime segment (** (m)
1	581.343,525 640.969,523	2	581.286,915 640.988,165	59.6
2	581.286,915 640.988,165	3	581.280,161 640.969,036	20.286
3	581.280,161 640.969,036	4	581.277,562 640.961,674	7.807
4	581.277,562 640.961,674	5	581.305,253 640.951,894	29.367
5	581.305,253 640.951,894	6	581.413,169 640.916,535	113.561

Punct început	X / Y	Punct sfârșit	X / Y	Lungime segment (** (m)
6	581.413,169 640.916,535	7	581.415,448 640.915,648	2.446
7	581.415,448 640.915,648	8	581.416,991 640.915,048	1.656
8	581.416,991 640.915,048	9	581.417,374 640.914,899	0.411
9	581.417,374 640.914,899	10	581.421,66 640.913,231	4.599
10	581.421,66 640.913,231	11	581.429,884 640.941,313	29.261
11	581.429,884 640.941,313	12	581.425,693 640.942,601	4.384
12	581.425,693 640.942,601	13	581.419,469 640.944,514	6.511
13	581.419,469 640.944,514	14	581.398,668 640.951,364	21.9
14	581.398,668 640.951,364	1	581.343,525 640.969,523	58.056

** Lungimile segmentelor sunt determinate în planul de proiecție Stereo 70 și sunt rotunjite la 1 milimetru.

*** Distanța dintre puncte este formată din segmente cumulate ce sunt mai mici decât valoarea 1 milimetru.

**DATE DESPRE IMOBILUL NR. 11193**

Oficiul de Cadastru și Publicitate Imobiliară NEAMT
Biroul de Cadastru și Publicitate Imobiliară Targu-Neamt

A. Partea I. Descrierea imobilului

TEREN Extravilan

Adresa: Jud. Neamt

Nr. Crt	Nr cadastral Nr. topografic	Suprafața* (mp)	Observații / Referințe
A1		3.600	Sector cadastral:11 Teren neimprejmuit;

B. Partea II. Proprietari și acte

Inscrieri privitoare la dreptul de proprietate și alte drepturi reale		Referințe
/		
Act Administrativ nr. 19186, din 12/12/2023 emis de PRIMĂRIA COMUNEI PIPIRIG;		
B1	Inscrierea posesiei, drept de PROPRIETATE, dobandit prin Lege, cota actuala 1/1, cota initiala 1/1 1) GRIGORAȘ IOAN	A1

C. Partea III. SARCINI .

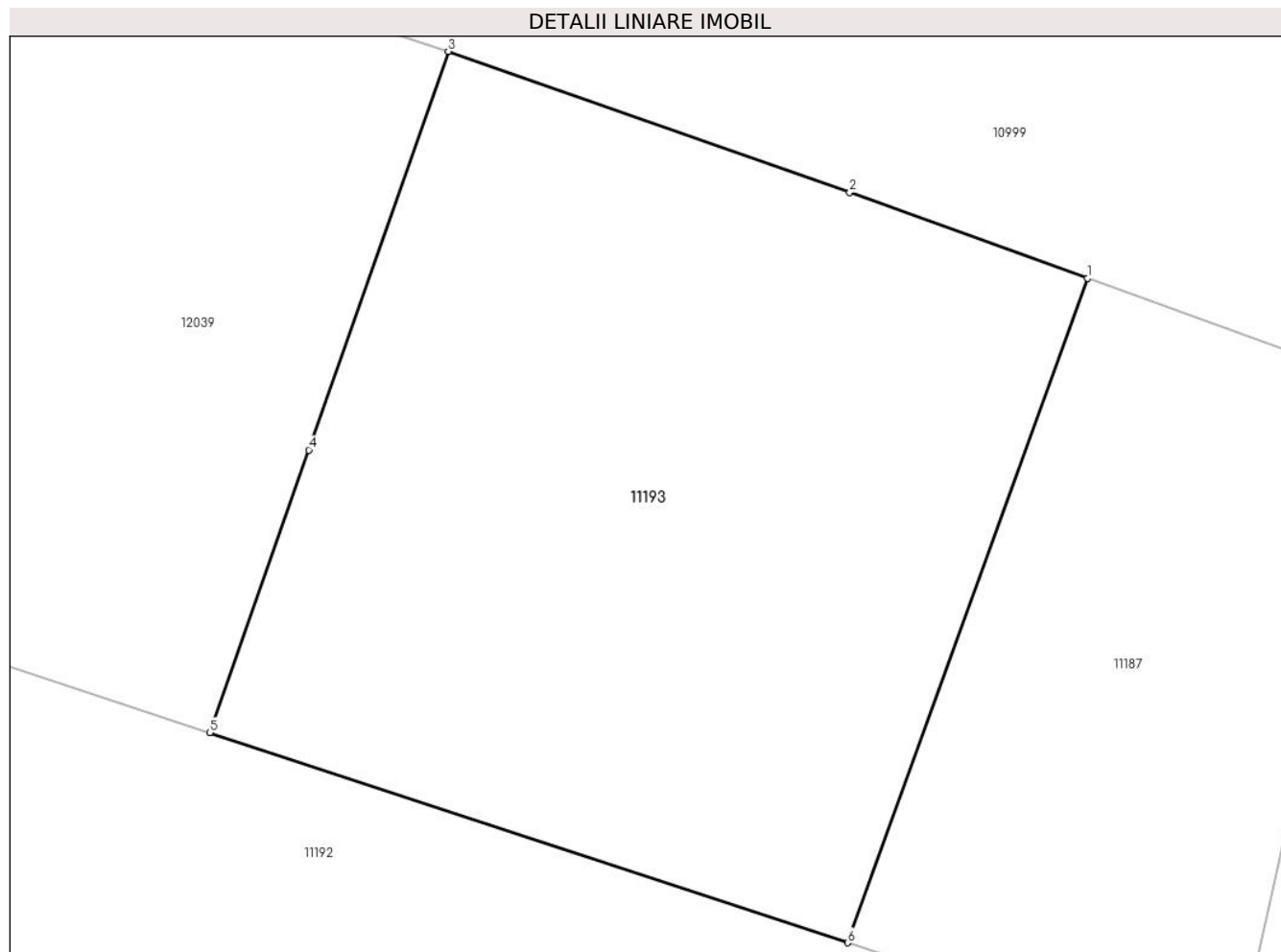
Inscrieri privind dezmembramintele dreptului de proprietate, drepturi reale de garanție și sarcini	Referințe
NU SUNT	

Anexa Nr. 1 La Partea I

Teren

Nr cadastral	Suprafața (mp)*	Observații / Referințe
	3.600	

* Suprafața este determinată în planul de proiecție Stereo 70.



Date referitoare la teren

Crt	Categorie folosință	Intra vilan	Suprafața (mp)	Tarla	Parcelă	Nr. topo	Observații / Referințe
1	faneata	NU	3.600	-	-	-	

Lungime Segmente

1) Valorile lungimilor segmentelor sunt obținute din proiecție în plan.

Punct început	X / Y	Punct sfârșit	X / Y	Lungime segment (** (m)
1	581.419,386 641.008,725	2	581.398,84 641.016,153	21.848
2	581.398,84 641.016,153	3	581.364,132 641.028,329	36.782
3	581.364,132 641.028,329	4	581.352,059 640.993,914	36.471
4	581.352,059 640.993,914	5	581.343,525 640.969,523	25.841
5	581.343,525 640.969,523	6	581.398,668 640.951,364	58.056

Punct început	X / Y	Punct sfârşit	X / Y	Lungime segment (** (m)
6	581.398,668 640.951,364	1	581.419,386 641.008,725	60.988

** Lungimile segmentelor sunt determinate în planul de proiecţie Stereo 70 şi sunt rotunjite la 1 milimetru.

*** Distanţa dintre puncte este formată din segmente cumulate ce sunt mai mici decât valoarea 1 milimetru.

**DATE DESPRE IMOBILUL NR. 11194**

Oficiul de Cadastru și Publicitate Imobiliară NEAMT
Biroul de Cadastru și Publicitate Imobiliară Targu-Neamt

A. Partea I. Descrierea imobilului

TEREN Extravilan

Adresa: Jud. Neamt

Nr. Crt	Nr cadastral Nr. topografic	Suprafața* (mp)	Observații / Referințe
A1		5.857	Sector cadastral:11 Teren neimprejmuit;

B. Partea II. Proprietari și acte

Inscrieri privitoare la dreptul de proprietate și alte drepturi reale		Referințe
/		
Act Normativ nr. 7, din 13/03/1996 emis de GUVERNUL ROMÂNIEI;		
B1	Inscrierea provizorie, drept de PROPRIETATE, dobandit prin Lege, cota actuala 1/1, cota initiala 1/1 1) COMUNA PIPIRIG, CIF:99999999999999, Proprietar neidentificat	A1

C. Partea III. SARCINI .

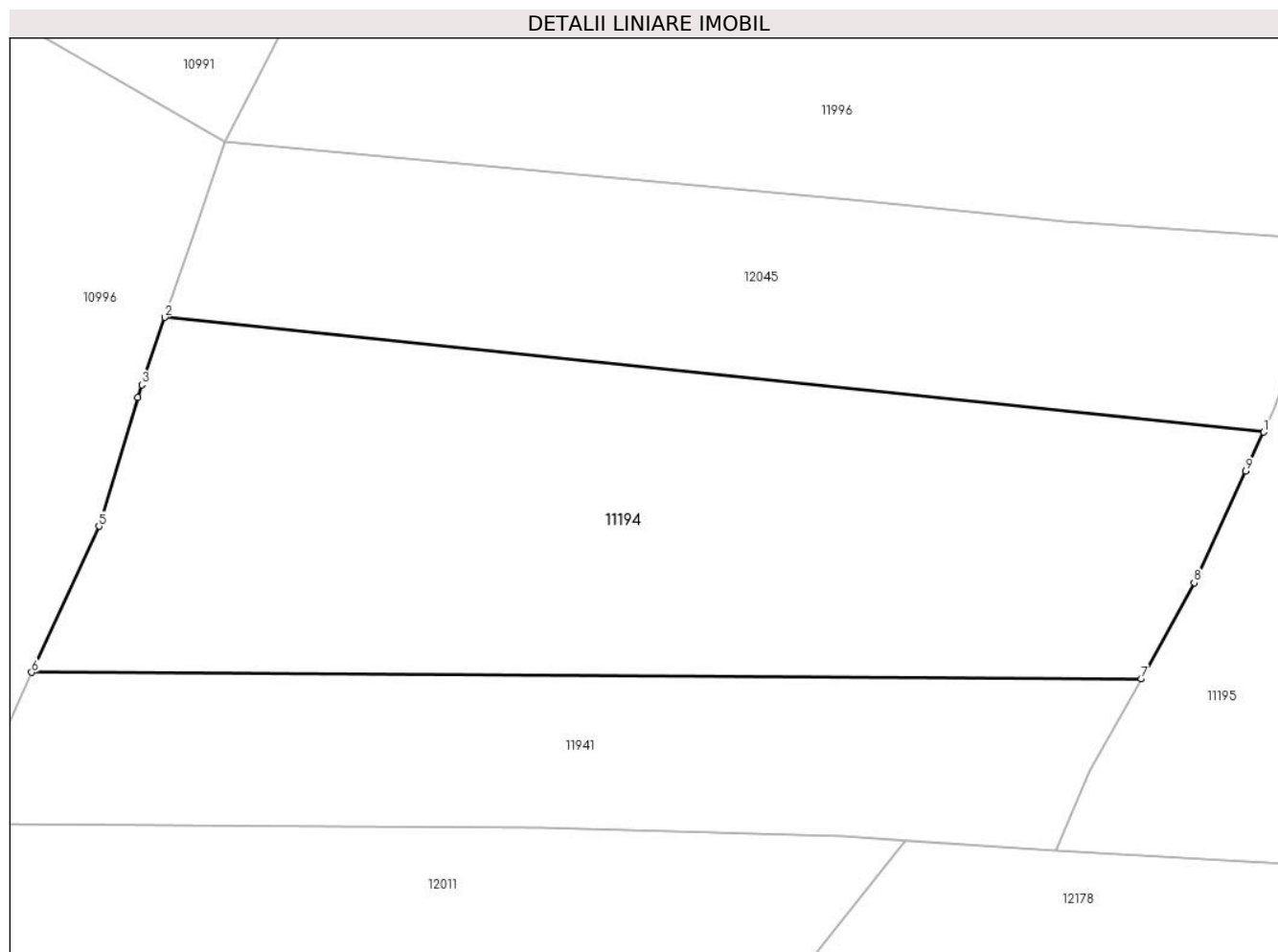
Inscrieri privind dezmembramintele dreptului de proprietate, drepturi reale de garanție și sarcini	Referințe
NU SUNT	

Anexa Nr. 1 La Partea I

Teren

Nr cadastral	Suprafața (mp)*	Observații / Referințe
	5.857	

* Suprafața este determinată în planul de proiecție Stereo 70.



Date referitoare la teren

Crt	Categorie folosință	Intravilan	Suprafața (mp)	Tarla	Parcelă	Nr. topo	Observații / Referințe
1	faneata	NU	5.857	-	-	-	

Lungime Segmente

1) Valorile lungimilor segmentelor sunt obținute din proiecție în plan.

Punct început	X / Y	Punct sfârșit	X / Y	Lungime segment (** (m)
1	582.043,787 640.918,111	2	581.899,177 640.933,181	145.393
2	581.899,177 640.933,181	3	581.896,146 640.924,312	9.373
3	581.896,146 640.924,312	4	581.895,653 640.922,682	1.703
4	581.895,653 640.922,682	5	581.890,524 640.905,721	17.72
5	581.890,524 640.905,721	6	581.881,66 640.886,504	21.163

Punct început	X / Y	Punct sfârșit	X / Y	Lungime segment (** (m)
6	581.881,66 640.886,504	7	582.027,639 640.885,687	145.981
7	582.027,639 640.885,687	8	582.034,655 640.898,281	14.416
8	582.034,655 640.898,281	9	582.041,43 640.912,98	16.185
9	582.041,43 640.912,98	1	582.043,787 640.918,111	5.646

** Lungimile segmentelor sunt determinate în planul de proiecție Stereo 70 și sunt rotunjite la 1 milimetru.

*** Distanța dintre puncte este formată din segmente cumulate ce sunt mai mici decât valoarea 1 milimetru.

**DATE DESPRE IMOBILUL NR. 11195**

Oficiul de Cadastru și Publicitate Imobiliară NEAMT
Biroul de Cadastru și Publicitate Imobiliară Targu-Neamt

A. Partea I. Descrierea imobilului

TEREN Extravilan

Adresa: Jud. Neamt

Nr. Crt	Nr cadastral Nr. topografic	Suprafața* (mp)	Observații / Referințe
A1		8.503	Sector cadastral:11 Teren imprejmuit;

B. Partea II. Proprietari și acte

Inscrieri privitoare la dreptul de proprietate și alte drepturi reale		Referințe
/		
Act Administrativ nr. 19186, din 12/12/2023 emis de PRIMARIA COMUNEI PIPIRIG;		
B1	Inscrierea posesiei, drept de PROPRIETATE, dobandit prin Lege, cota actuala 1/1, cota initiala 1/1 1) ARON ALEXANDRU	A1

C. Partea III. SARCINI .

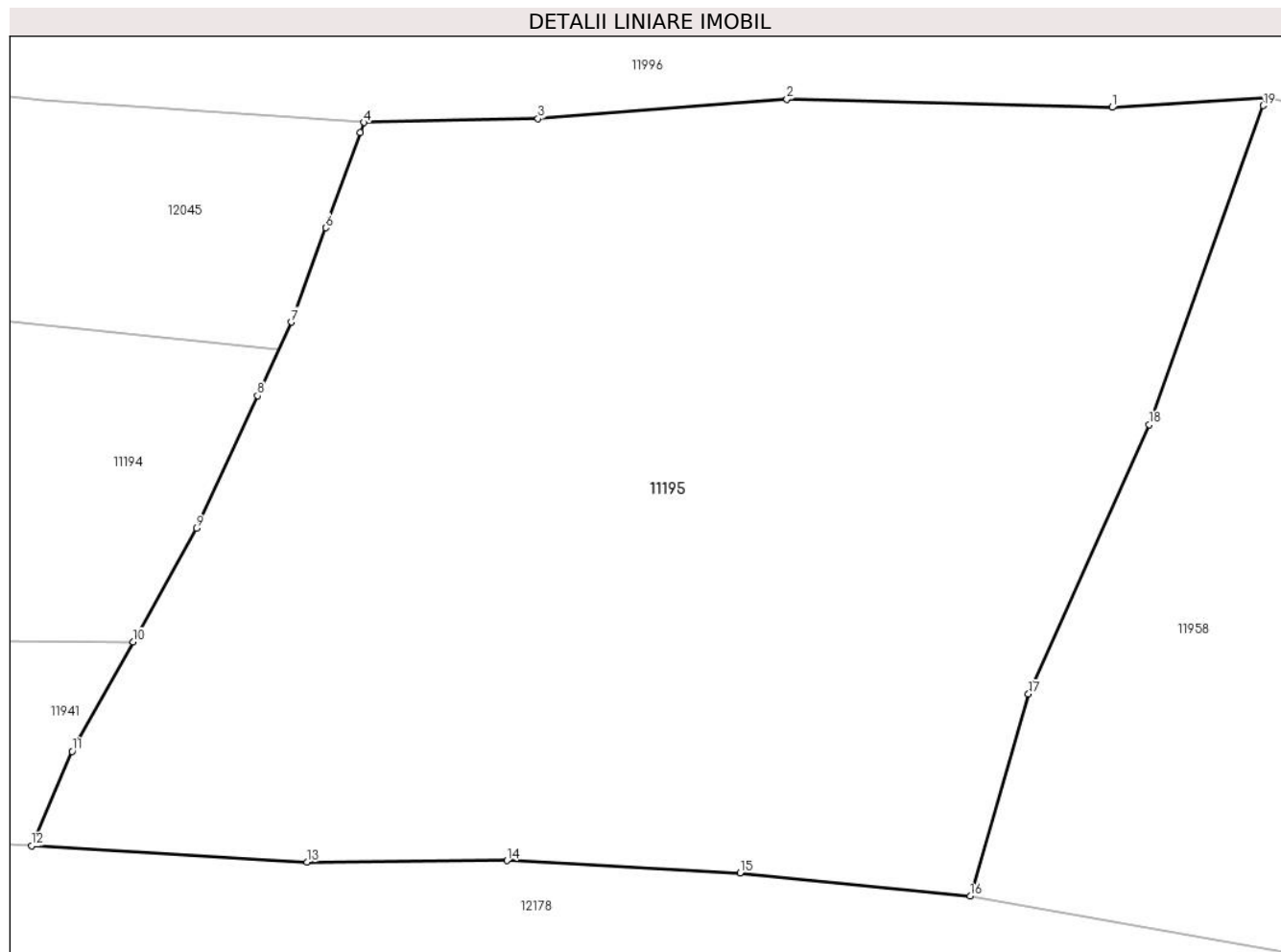
Inscrieri privind dezmembramintele dreptului de proprietate, drepturi reale de garanție și sarcini	Referințe
NU SUNT	

Anexa Nr. 1 La Partea I

Teren

Nr cadastral	Suprafața (mp)*	Observații / Referințe
	8.503	

* Suprafața este determinată în planul de proiecție Stereo 70.



Date referitoare la teren

Crt	Categorie folosință	Intravilan	Suprafața (mp)	Tarla	Parcelă	Nr. topo	Observații / Referințe
1	faneata	NU	8.503	-	-	-	

Lungime Segmente

1) Valorile lungimilor segmentelor sunt obținute din proiecție în plan.

Punct început	X / Y	Punct sfârșit	X / Y	Lungime segment (** (m)
1	582.136,27 640.944,924	2	582.100,193 640.945,821	36.088
2	582.100,193 640.945,821	3	582.072,572 640.943,673	27.704
3	582.072,572 640.943,673	4	582.053,275 640.943,254	19.302
4	582.053,275 640.943,254	5	582.052,858 640.942,115	1.213
5	582.052,858 640.942,115	6	582.049,003 640.931,586	11.213

Punct început	X / Y	Punct sfârșit	X / Y	Lungime segment (** (m)
6	582.049,003 640.931,586	7	582.045,176 640.921,134	11.131
7	582.045,176 640.921,134	8	582.041,43 640.912,98	8.973
8	582.041,43 640.912,98	9	582.034,655 640.898,281	16.185
9	582.034,655 640.898,281	10	582.027,639 640.885,687	14.416
10	582.027,639 640.885,687	11	582.020,862 640.873,563	13.89
11	582.020,862 640.873,563	12	582.016,386 640.863,083	11.396
12	582.016,386 640.863,083	13	582.046,92 640.861,294	30.586
13	582.046,92 640.861,294	14	582.069,114 640.861,461	22.195
14	582.069,114 640.861,461	15	582.094,987 640.860,089	25.909
15	582.094,987 640.860,089	16	582.120,524 640.857,522	25.666
16	582.120,524 640.857,522	17	582.127,001 640.879,916	23.312
17	582.127,001 640.879,916	18	582.140,394 640.909,768	32.719
18	582.140,394 640.909,768	19	582.153,021 640.945,133	37.552
19	582.153,021 640.945,133	20	582.153,315 640.945,955	0.873
20	582.153,315 640.945,955	1	582.136,27 640.944,924	17.076

** Lungimile segmentelor sunt determinate în planul de proiecție Stereo 70 și sunt rotunjite la 1 milimetru.

*** Distanța dintre puncte este formată din segmente cumulate ce sunt mai mici decât valoarea 1 milimetru.

**DATE DESPRE IMOBILUL NR. 11196**

Oficiul de Cadastru și Publicitate Imobiliară NEAMT
Biroul de Cadastru și Publicitate Imobiliară Targu-Neamt

A. Partea I. Descrierea imobilului

TEREN Extravilan

Adresa: Jud. Neamt

Nr. Crt	Nr cadastral Nr. topografic	Suprafața* (mp)	Observații / Referințe
A1		2.258	Sector cadastral:11 Teren neimprejmuit;

B. Partea II. Proprietari și acte

Inscrieri privitoare la dreptul de proprietate și alte drepturi reale		Referințe
/		
Act Normativ nr. 7, din 13/03/1996 emis de GUVERNUL ROMÂNIEI;		
B1	Inscrierea provizorie, drept de PROPRIETATE, dobandit prin Lege, cota actuala 1/1, cota initiala 1/1 1) COMUNA PIPIRIG, CIF:99999999999999, Proprietar neidentificat	A1

C. Partea III. SARCINI .

Inscrieri privind dezmembramintele dreptului de proprietate, drepturi reale de garanție și sarcini	Referințe
NU SUNT	

Anexa Nr. 1 La Partea I

Teren

Nr cadastral	Suprafața (mp)*	Observații / Referințe
	2.258	

* Suprafața este determinată în planul de proiecție Stereo 70.



Date referitoare la teren

Crt	Categorie folosință	Intravilan	Suprafața (mp)	Tarla	Parcelă	Nr. topo	Observații / Referințe
1	faneata	NU	2.258	-	-	-	

Lungime Segmente

1) Valorile lungimilor segmentelor sunt obținute din proiecție în plan.

Punct început	X / Y	Punct sfârșit	X / Y	Lungime segment (** (m)
1	581.920,611 640.984,329	2	581.918,903 640.979,351	5.263
2	581.918,903 640.979,351	3	581.918,285 640.978,145	1.355
3	581.918,285 640.978,145	4	582.155,605 640.965,878	237.637
4	582.155,605 640.965,878	5	582.220,516 640.947,686	67.412
5	582.220,516 640.947,686	6	582.223,746 640.954,896	7.9

Punct început	X / Y	Punct sfârșit	X / Y	Lungime segment (** (m)
6	582.223,746 640.954,896	7	582.147,014 640.974,938	79.306
7	582.147,014 640.974,938	1	581.920,611 640.984,329	226.598

** Lungimile segmentelor sunt determinate în planul de proiecție Stereo 70 și sunt rotunjite la 1 milimetru.

*** Distanța dintre puncte este formată din segmente cumulate ce sunt mai mici decât valoarea 1 milimetru.

**DATE DESPRE IMOBILUL NR. 11197**

Oficiul de Cadastru și Publicitate Imobiliară NEAMT
Biroul de Cadastru și Publicitate Imobiliară Targu-Neamt

A. Partea I. Descrierea imobilului

TEREN Extravilan

Adresa: Jud. Neamt

Nr. Crt	Nr cadastral Nr. topografic	Suprafața* (mp)	Observații / Referințe
A1		3.600	Sector cadastral:11 Teren imprejmuit;

B. Partea II. Proprietari și acte

Inscrieri privitoare la dreptul de proprietate și alte drepturi reale		Referințe
/		
Act Administrativ nr. 19186, din 12/12/2023 emis de PRIMARIA COMUNEI PIPIRIG;		
B1	Inscrierea posesiei, drept de PROPRIETATE, dobandit prin Lege, cota actuala 1/1, cota initiala 1/1 1) POPA ELENA	A1

C. Partea III. SARCINI .

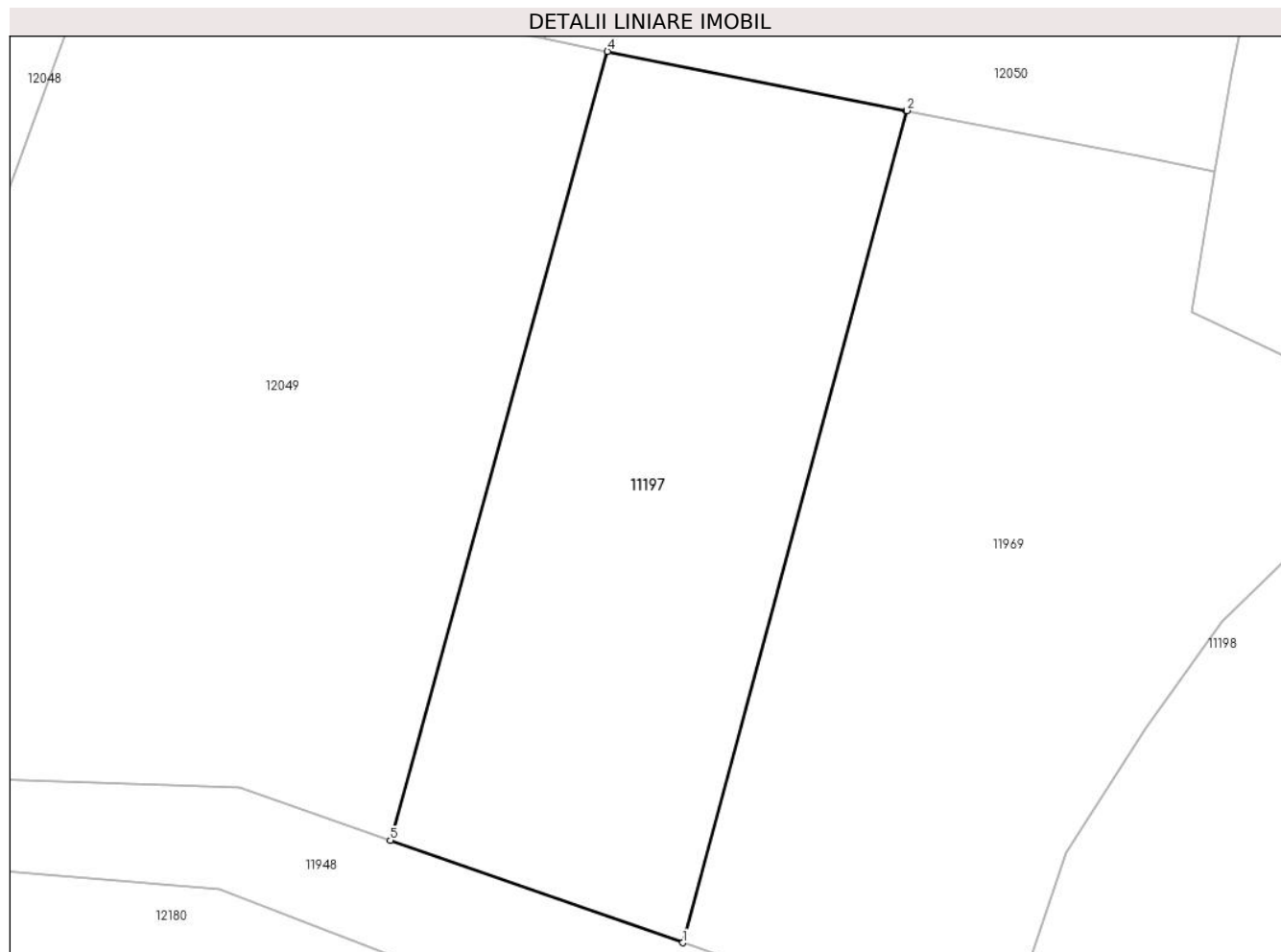
Inscrieri privind dezmembramintele dreptului de proprietate, drepturi reale de garanție și sarcini	Referințe
NU SUNT	

Anexa Nr. 1 La Partea I

Teren

Nr cadastral	Suprafața (mp)*	Observații / Referințe
	3.600	

* Suprafața este determinată în planul de proiecție Stereo 70.



Date referitoare la teren

Crt	Categorie folosință	Intra vilan	Suprafața (mp)	Tarla	Parcelă	Nr. topo	Observații / Referințe
1	faneata	NU	3.600	-	-	-	

Lungime Segmente

1) Valorile lungimilor segmentelor sunt obținute din proiecție în plan.

Punct început	X / Y	Punct sfârșit	X / Y	Lungime segment (** (m)
1	582.196,706 640.993,46	2	582.223,211 641.091,746	101.797
2	582.223,211 641.091,746	3	582.223,165 641.091,755	0.047
3	582.223,165 641.091,755	4	582.187,789 641.098,742	36.059
4	582.187,789 641.098,742	5	582.162,118 641.005,561	96.652
5	582.162,118 641.005,561	1	582.196,706 640.993,46	36.644

**** Lungimile segmentelor sunt determinate în planul de proiecție Stereo 70 și sunt rotunjite la 1 milimetru.**

***** Distanța dintre puncte este formată din segmente cumulate ce sunt mai mici decât valoarea 1 milimetru.**

**DATE DESPRE IMOBILUL NR. 11198**

Oficiul de Cadastru și Publicitate Imobiliară NEAMT
Biroul de Cadastru și Publicitate Imobiliară Targu-Neamt

A. Partea I. Descrierea imobilului

TEREN Extravilan

Adresa: Jud. Neamt

Nr. Crt	Nr cadastral Nr. topografic	Suprafața* (mp)	Observații / Referințe
A1		78.738	Sector cadastral:11 Teren neimpregmuit;

B. Partea II. Proprietari și acte

Inscrieri privitoare la dreptul de proprietate și alte drepturi reale	Referințe
/	
Act Administrativ nr. 19186, din 12/12/2023 emis de PRIMĂRIA COMUNEI PIPIRIG;	
B1	A1
Inscrierea posesiei, drept de PROPRIETATE, dobandit prin Lege, cota actuala 1/1, cota initiala 1/1	
1) GAVRILIU VASILE	

C. Partea III. SARCINI .

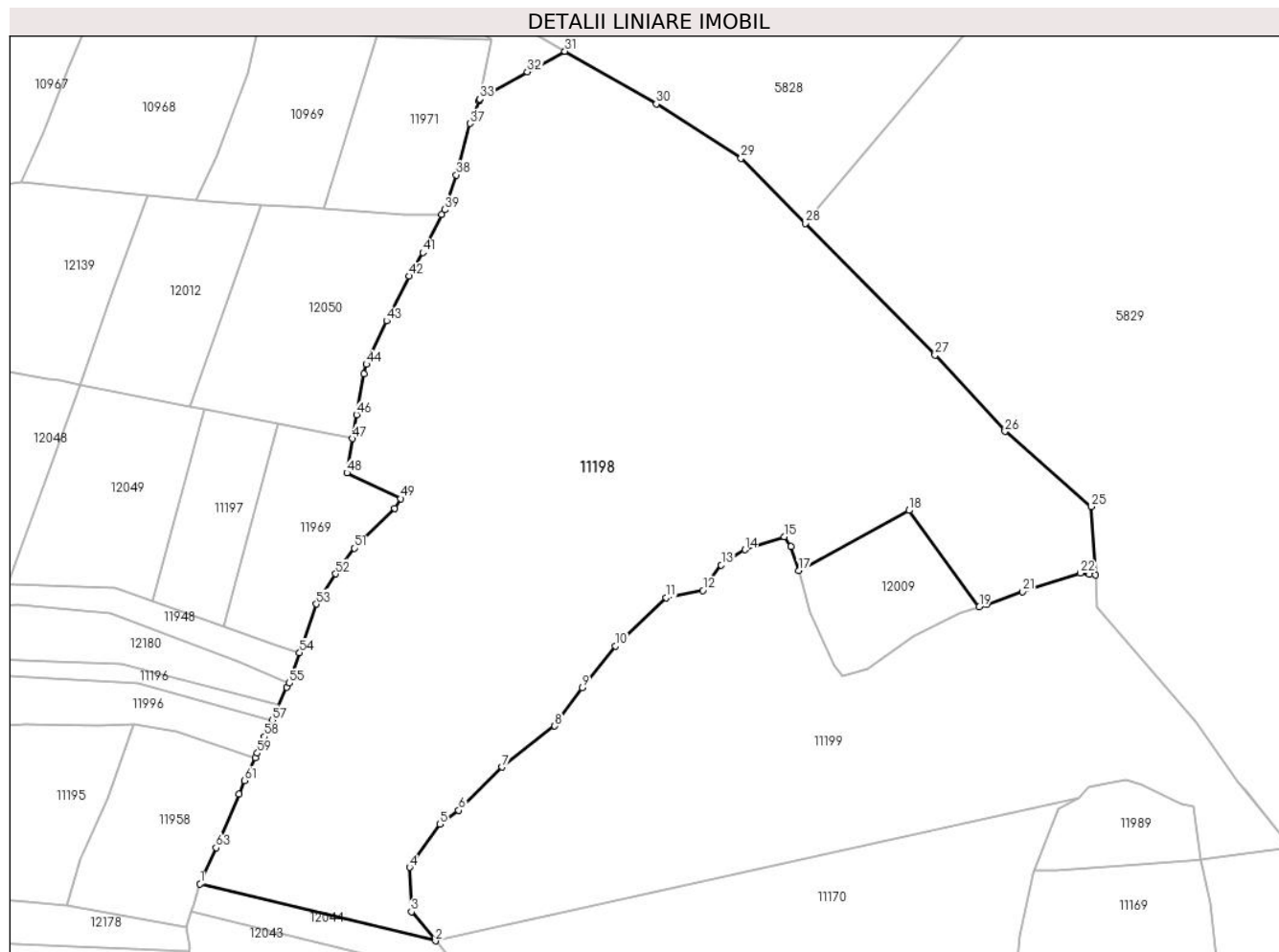
Inscrieri privind dezmembramintele dreptului de proprietate, drepturi reale de garanție și sarcini	Referințe
NU SUNT	

Anexa Nr. 1 La Partea I

Teren

Nr cadastral	Suprafața (mp)*	Observații / Referințe
	78.738	

* Suprafața este determinată în planul de proiecție Stereo 70.



Date referitoare la teren

Crt	Categorie folosință	Intravilan	Suprafața (mp)	Tarla	Parcelă	Nr. topo	Observații / Referințe
1	faneata	NU	78.738	-	-	-	

Lungime Segmente

1) Valorile lungimilor segmentelor sunt obținute din proiecție în plan.

Punct început	X / Y	Punct sfârșit	X / Y	Lungime segment	Punct început	X / Y	Punct sfârșit	X / Y	Lungime segment	Punct început	X / Y	Punct sfârșit	X / Y	Lungime segment
1	582.185,492 640.868,156	2	582.300,051 640.840,412	117.871	2	582.300,051 640.840,412	3	582.288,375 640.854,537	18.326	3	582.288,375 640.854,537	4	582.287,446 640.876,213	21.696
4	582.287,446 640.876,213	5	582.302,151 640.897,122	25.562	5	582.302,151 640.897,122	6	582.311,362 640.903,835	11.398	6	582.311,362 640.903,835	7	582.332,26 640.924,854	29.64
7	582.332,26 640.924,854	8	582.358,03 640.944,887	32.641	8	582.358,03 640.944,887	9	582.371,401 640.963,448	22.876	9	582.371,401 640.963,448	10	582.387,541 640.983,747	25.934
10	582.387,541 640.983,747	11	582.412,314 641.007,158	34.085	11	582.412,314 641.007,158	12	582.430,007 641.010,735	18.051	12	582.430,007 641.010,735	13	582.438,998 641.023,147	15.326
13	582.438,998 641.023,147	14	582.450,56 641.030,523	13.714	14	582.450,56 641.030,523	15	582.469,734 641.036,881	20.201	15	582.469,734 641.036,881	16	582.472,87 641.032,008	5.795
16	582.472,87 641.032,008	17	582.476,866 641.020,326	12.347	17	582.476,866 641.020,326	18	582.530,29 641.049,608	60.923	18	582.530,29 641.049,608	19	582.564,537 641.002,765	58.027

Punct început	X / Y	Punct sfârșit	X / Y	Lungime segment	Punct început	X / Y	Punct sfârșit	X / Y	Lungime segment	Punct început	X / Y	Punct sfârșit	X / Y	Lungime segment
19	582.564,537 641.002,765	20	582.568,278 641.004,083	3.966	20	582.568,278 641.004,083	21	582.585,539 641.010,16	18.3	21	582.585,539 641.010,16	22	582.613,749 641.019,216	29.628
22	582.613,749 641.019,216	23	582.618,074 641.018,601	4.369	23	582.618,074 641.018,601	24	582.620,991 641.018,335	2.929	24	582.620,991 641.018,335	25	582.619,104 641.051,524	33.243
25	582.619,104 641.051,524	26	582.577,038 641.088,033	55.7	26	582.577,038 641.088,033	27	582.543,049 641.125,099	50.291	27	582.543,049 641.125,099	28	582.479,866 641.189,164	89.98
28	582.479,866 641.189,164	29	582.448,612 641.220,854	44.509	29	582.448,612 641.220,854	30	582.407,492 641.247,23	48.852	30	582.407,492 641.247,23	31	582.362,957 641.272,826	51.367
31	582.362,957 641.272,826	32	582.344,645 641.262,862	20.847	32	582.344,645 641.262,862	33	582.321,563 641.249,642	26.6	33	582.321,563 641.249,642	34	582.321,492 641.249,465	0.191
34	582.321,492 641.249,465	35	582.321,133 641.248,616	0.922	35	582.321,133 641.248,616	36	582.321,153 641.248,616	0.02	36	582.321,153 641.248,616	37	582.316,817 641.237,78	11.671
37	582.316,817 641.237,78	38	582.310,168 641.212,741	25.907	38	582.310,168 641.212,741	39	582.304,601 641.195,816	17.817	39	582.304,601 641.195,816	40	582.302,95 641.193,463	2.874
40	582.302,95 641.193,463	41	582.293,814 641.175,05	20.555	41	582.293,814 641.175,05	42	582.287,22 641.163,584	13.227	42	582.287,22 641.163,584	43	582.276,24 641.141,761	24.43
43	582.276,24 641.141,761	44	582.266,435 641.120,682	23.248	44	582.266,435 641.120,682	45	582.265,334 641.115,976	4.833	45	582.265,334 641.115,976	46	582.261,611 641.096,13	20.192
46	582.261,611 641.096,13	47	582.259,58 641.084,563	11.744	47	582.259,58 641.084,563	48	582.256,939 641.067,921	16.85	48	582.256,939 641.067,921	49	582.283,108 641.055,365	29.025
49	582.283,108 641.055,365	50	582.280,11 641.050,598	5.631	50	582.280,11 641.050,598	51	582.260,488 641.031,357	27.482	51	582.260,488 641.031,357	52	582.251,397 641.018,837	15.472
52	582.251,397 641.018,837	53	582.242,036 641.004,144	17.422	53	582.242,036 641.004,144	54	582.233,949 640.980,43	25.055	54	582.233,949 640.980,43	55	582.228,905 640.965,639	15.627
55	582.228,905 640.965,639	56	582.227,686 640.963,692	2.297	56	582.227,686 640.963,692	57	582.220,516 640.947,686	17.539	57	582.220,516 640.947,686	58	582.216,93 640.939,682	8.771
58	582.216,93 640.939,682	59	582.213,345 640.931,679	8.769	59	582.213,345 640.931,679	60	582.212,415 640.929,5	2.369	60	582.212,415 640.929,5	61	582.207,214 640.918,364	12.291
61	582.207,214 640.918,364	62	582.204,443 640.911,755	7.166	62	582.204,443 640.911,755	63	582.193,247 640.885,714	28.346	63	582.193,247 640.885,714	1	582.185,492 640.868,156	19.194

** Lungimile segmentelor sunt determinate în planul de proiecție Stereo 70 și sunt rotunjite la 1 milimetru.

*** Distanța dintre puncte este formată din segmente cumulate ce sunt mai mici decât valoarea 1 milimetru.

**DATE DESPRE IMOBILUL NR. 11199**

Oficiul de Cadastru și Publicitate Imobiliară NEAMT
Biroul de Cadastru și Publicitate Imobiliară Targu-Neamt

A. Partea I. Descrierea imobilului

TEREN Extravilan

Adresa: Jud. Neamt

Nr. Crt	Nr cadastral Nr. topografic	Suprafața* (mp)	Observații / Referințe
A1	52386	40.000	Sector cadastral:11 Teren neimpregmuit;

B. Partea II. Proprietari și acte

Inscrieri privitoare la dreptul de proprietate și alte drepturi reale		Referințe
27341 / 09/10/2018		
Act Administrativ nr. Titlu Proprietate nr. 19807, din 29/06/2018 emis de CJPSDPAT NEAMT (act administrativ nr Certificat deces nr. 63 din 21.12.2012, emis de Primăria Com. Pipirig;act administrativ nr Certificat deces nr. 19 din 02.02.2005, emis de Primăria Târgu Neamț;act administrativ nr Referat admitere nr. 11296 din 22.05.2017, emis de OCPI Neamț);		
B1	Intabulare, drept de PROPRIETATE, dobandit prin Reconstituire, cota actuala 1/1, cota initiala 1/1 1) IFTIMESCU V AUREL, * Decedat	A1

C. Partea III. SARCINI .

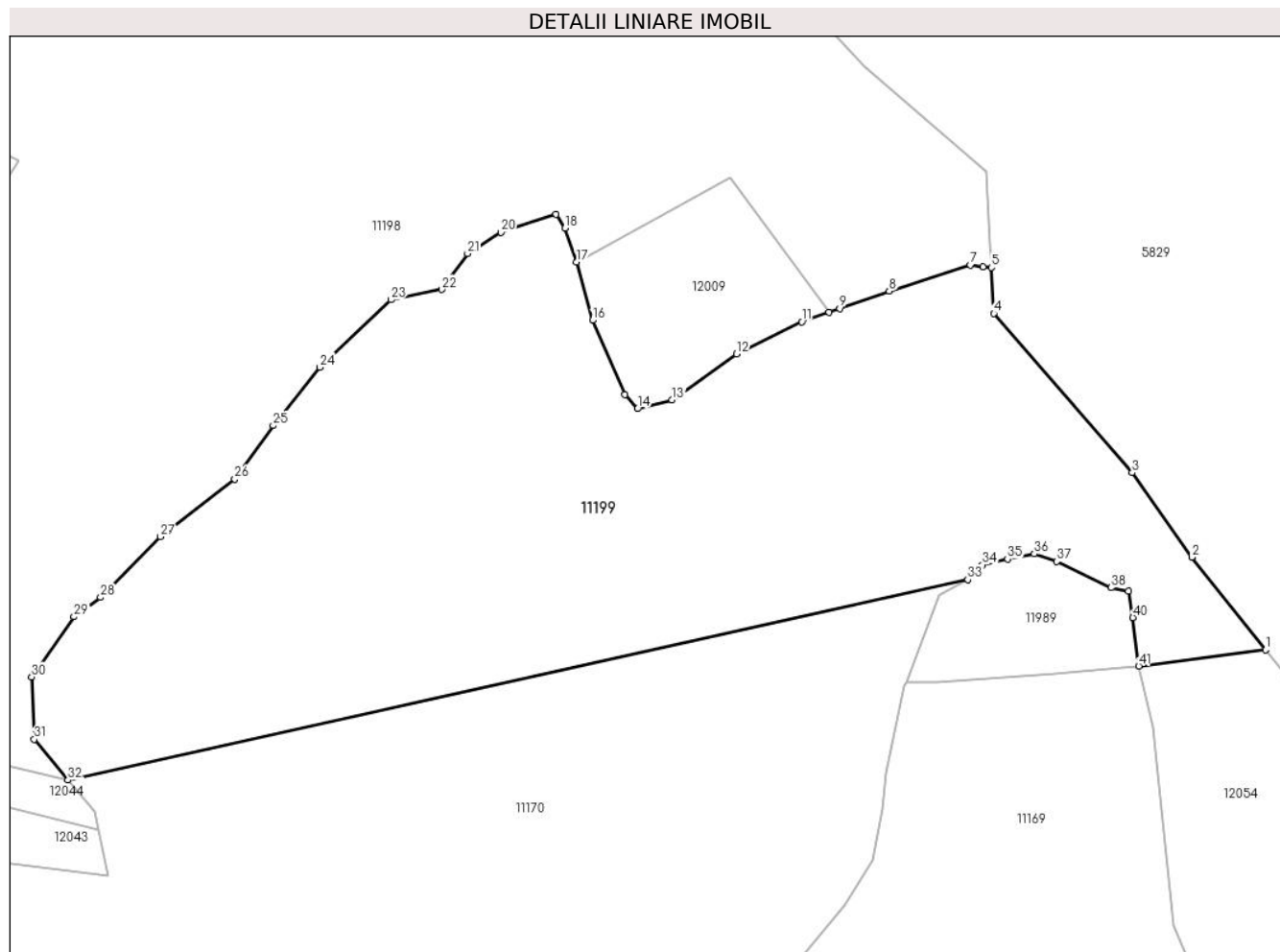
Inscrieri privind dezmembramintele dreptului de proprietate, drepturi reale de garanție și sarcini	Referințe
NU SUNT	

Anexa Nr. 1 La Partea I

Teren

Nr cadastral	Suprafața (mp)*	Observații / Referințe
52386	40.000	

* Suprafața este determinată în planul de proiecție Stereo 70.



Date referitoare la teren

Crt	Categorie folosință	Intravilan	Suprafața (mp)	Tarla	Parcelă	Nr. topo	Observații / Referințe
1	padure	NU	2.186	-	-	-	PV 1326/10.01.2014 O.S.Pipirig,U.P. III Halauca, u.a.114M
2	padure	NU	37.814	-	-	-	O.S.Pipirig,U.P. III Halauca, u.a.114%

Lungime Segmente

1) Valorile lungimilor segmentelor sunt obținute din proiecție în plan.

Punct început	X / Y	Punct sfârșit	X / Y	Lungime segment
1	582.716,375 640.885,604	2	582.690,679 640.917,771	41.17
4	582.621,897 641.002,395	5	582.620,991 641.018,335	15.966
7	582.613,749 641.019,216	8	582.585,539 641.010,16	29.628
10	582.564,537 641.002,765	11	582.555,146 640.999,459	9.956
13	582.510,061 640.972,416	14	582.498,003 640.969,322	12.449
2	582.690,679 640.917,771	3	582.669,931 640.947,121	35.943
5	582.620,991 641.018,335	6	582.618,074 641.018,601	2.929
8	582.585,539 641.010,16	9	582.568,278 641.004,083	18.3
11	582.555,146 640.999,459	12	582.532,47 640.988,286	25.279
14	582.498,003 640.969,322	15	582.493,638 640.974,171	6.524
3	582.669,931 640.947,121	4	582.621,897 641.002,395	73.229
6	582.618,074 641.018,601	7	582.613,749 641.019,216	4.369
9	582.568,278 641.004,083	10	582.564,537 641.002,765	3.966
12	582.532,47 640.988,286	13	582.510,061 640.972,416	27.459
15	582.493,638 640.974,171	16	582.482,396 641.000,023	28.191

Punct început	X / Y	Punct sfârșit	X / Y	Lungime segment	Punct început	X / Y	Punct sfârșit	X / Y	Lungime segment	Punct început	X / Y	Punct sfârșit	X / Y	Lungime segment
16	582.482,396 641.000,023	17	582.476,866 641.020,326	21.043	17	582.476,866 641.020,326	18	582.472,87 641.032,008	12.347	18	582.472,87 641.032,008	19	582.469,734 641.036,881	5.795
19	582.469,734 641.036,881	20	582.450,56 641.030,523	20.201	20	582.450,56 641.030,523	21	582.438,998 641.023,147	13.714	21	582.438,998 641.023,147	22	582.430,007 641.010,735	15.326
22	582.430,007 641.010,735	23	582.412,314 641.007,158	18.051	23	582.412,314 641.007,158	24	582.387,541 640.983,747	34.085	24	582.387,541 640.983,747	25	582.371,401 640.963,448	25.934
25	582.371,401 640.963,448	26	582.358,03 640.944,887	22.876	26	582.358,03 640.944,887	27	582.332,26 640.924,854	32.641	27	582.332,26 640.924,854	28	582.311,362 640.903,835	29.64
28	582.311,362 640.903,835	29	582.302,151 640.897,122	11.398	29	582.302,151 640.897,122	30	582.287,446 640.876,213	25.562	30	582.287,446 640.876,213	31	582.288,375 640.854,537	21.696
31	582.288,375 640.854,537	32	582.300,051 640.840,412	18.326	32	582.300,051 640.840,412	33	582.612,853 640.910,016	320.453	33	582.612,853 640.910,016	34	582.617,883 640.915,089	7.144
34	582.617,883 640.915,089	35	582.626,652 640.917,085	8.993	35	582.626,652 640.917,085	36	582.635,93 640.918,965	9.467	36	582.635,93 640.918,965	37	582.643,749 640.916,274	8.269
37	582.643,749 640.916,274	38	582.662,664 640.907,185	20.985	38	582.662,664 640.907,185	39	582.668,65 640.905,989	6.104	39	582.668,65 640.905,989	40	582.670,215 640.896,804	9.317
40	582.670,215 640.896,804	41	582.672,276 640.880,0	16.93	41	582.672,276 640.880,0	1	582.716,375 640.885,604	44.454					

** Lungimile segmentelor sunt determinate în planul de proiecție Stereo 70 și sunt rotunjite la 1 milimetru.

*** Distanța dintre puncte este formată din segmente cumulate ce sunt mai mici decât valoarea 1 milimetru.

**DATE DESPRE IMOBILUL NR. 11200**

Oficiul de Cadastru și Publicitate Imobiliară NEAMT
Biroul de Cadastru și Publicitate Imobiliară Targu-Neamt

A. Partea I. Descrierea imobilului

TEREN Extravilan

Adresa: Jud. Neamt

Nr. Crt	Nr cadastral Nr. topografic	Suprafața* (mp)	Observații / Referințe
A1		3.600	Sector cadastral:11 Teren imprejmuit;

B. Partea II. Proprietari și acte

Inscrieri privitoare la dreptul de proprietate și alte drepturi reale		Referințe
/		
Act Administrativ nr. 19186, din 12/12/2023 emis de PRIMARIA COMUNEI PIPIRIG;		
B1	Inscrierea posesiei, drept de PROPRIETATE, dobandit prin Lege, cota actuala 1/1, cota initiala 1/1 1) CREANGĂ GHEORGHE 2) CREANGĂ MARIA	A1

C. Partea III. SARCINI .

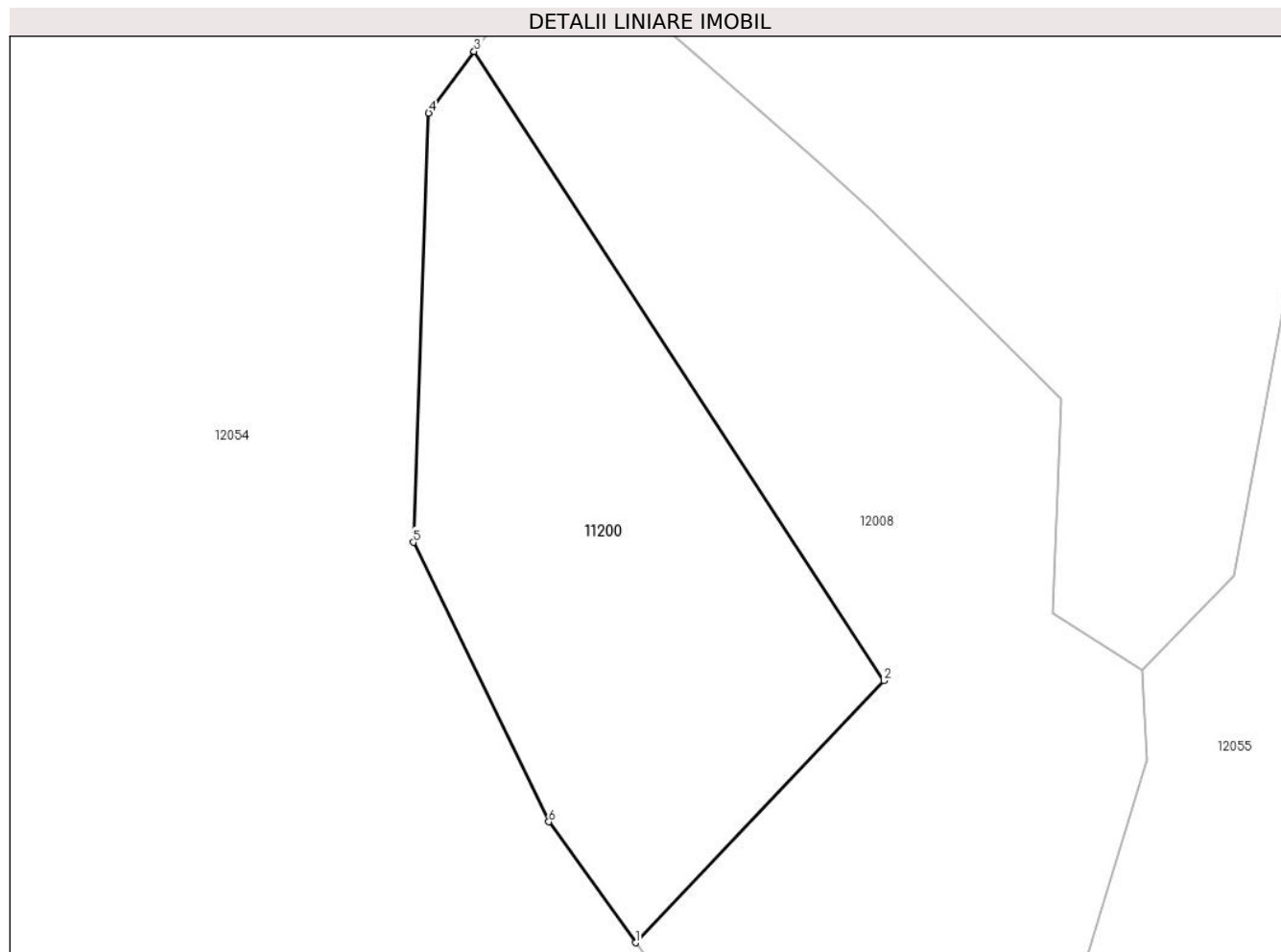
Inscrieri privind dezmembramintele dreptului de proprietate, drepturi reale de garanție și sarcini	Referințe
NU SUNT	

Anexa Nr. 1 La Partea I

Teren

Nr cadastral	Suprafața (mp)*	Observații / Referințe
	3.600	

* Suprafața este determinată în planul de proiecție Stereo 70.



Date referitoare la teren

Crt	Categorie folosință	Intra vilan	Suprafața (mp)	Tarla	Parcelă	Nr. topo	Observații / Referințe
1	faneata	NU	3.600	-	-	-	

Lungime Segmente

1) Valorile lungimilor segmentelor sunt obținute din proiecție în plan.

Punct început	X / Y	Punct sfârșit	X / Y	Lungime segment (** (m)
1	582.620,949 640.338,092	2	582.653,368 640.372,25	47.093
2	582.653,368 640.372,25	3	582.599,899 640.454,235	97.88
3	582.599,899 640.454,235	4	582.593,98 640.446,187	9.99
4	582.593,98 640.446,187	5	582.591,98 640.390,257	55.966
5	582.591,98 640.390,257	6	582.609,633 640.353,858	40.454

Punct început	X / Y	Punct sfârșit	X / Y	Lungime segment (** (m)
6	582.609,633 640.353,858	1	582.620,949 640.338,092	19.407

** Lungimile segmentelor sunt determinate în planul de proiecție Stereo 70 și sunt rotunjite la 1 milimetru.

*** Distanța dintre puncte este formată din segmente cumulate ce sunt mai mici decât valoarea 1 milimetru.

**DATE DESPRE IMOBILUL NR. 11327**

Oficiul de Cadastru și Publicitate Imobiliară NEAMT
Biroul de Cadastru și Publicitate Imobiliară Targu-Neamt

A. Partea I. Descrierea imobilului

TEREN Extravilan

Adresa: Jud. Neamt

Nr. Crt	Nr cadastral Nr. topografic	Suprafața* (mp)	Observații / Referințe
A1		Din acte: 6.884 Masurata: 4.931	Sector cadastral:11 Teren neimprejmuit; Diferența de suprafață se regăsește la imobilul cu ID 12313.

B. Partea II. Proprietari și acte

Inscrieri privitoare la dreptul de proprietate și alte drepturi reale		Referințe
/		
Act Administrativ nr. 19186, din 12/12/2023 emis de PRIMĂRIA COMUNEI PIPIRIG;		
B1	Inscrierea posesiei, drept de PROPRIETATE, dobandit prin Lege, cota actuala 1/1, cota initiala 1/1 1) UNGUREANU GHEORGHÎĂ 2) UNGUREANU DANIELA	A1

C. Partea III. SARCINI .

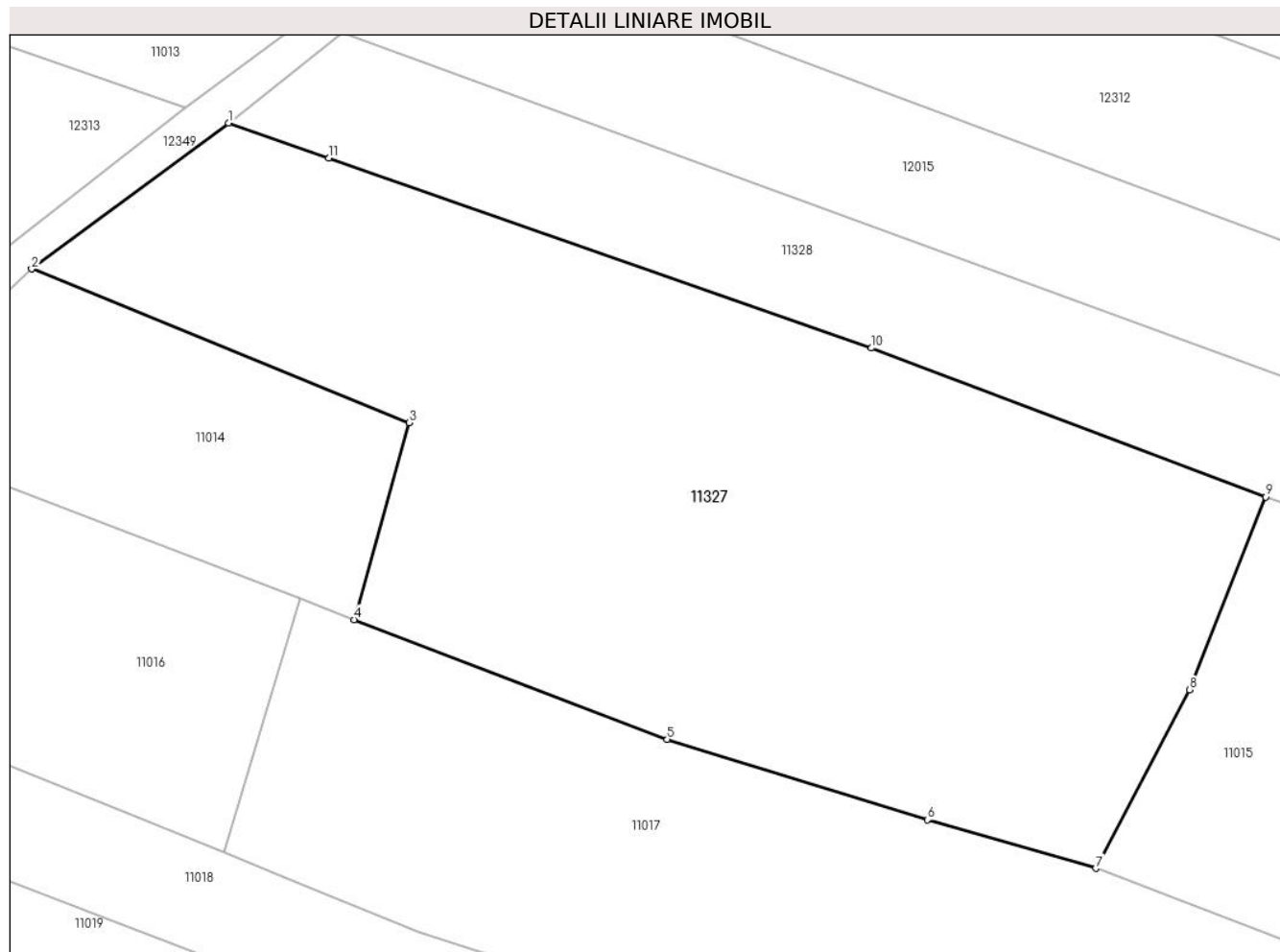
Inscrieri privind dezmembramintele dreptului de proprietate, drepturi reale de garanție și sarcini	Referințe
NU SUNT	

Anexa Nr. 1 La Partea I

Teren

Nr cadastral	Suprafața (mp)*	Observații / Referințe
	Din acte: 6.884 Masurata: 4.931	Diferența de suprafață se regăsește la imobilul cu ID 12313.

* Suprafața este determinată în planul de proiecție Stereo 70.



Date referitoare la teren

Crt	Categorie folosință	Intra vilan	Suprafața (mp)	Tarla	Parcelă	Nr. topo	Observații / Referințe
1	faneata	NU	4.931	-	-	-	

Lungime Segmente

1) Valorile lungimilor segmentelor sunt obținute din proiecție în plan.

Punct început	X / Y	Punct sfârșit	X / Y	Lungime segment (** (m)
1	580.995,672 640.774,517	2	580.974,364 640.758,718	26.526
2	580.974,364 640.758,718	3	581.015,241 640.742,084	44.132
3	581.015,241 640.742,084	4	581.009,285 640.720,78	22.121
4	581.009,285 640.720,78	5	581.043,14 640.707,825	36.249
5	581.043,14 640.707,825	6	581.071,315 640.699,107	29.493

Punct început	X / Y	Punct sfârșit	X / Y	Lungime segment (** (m)
6	581.071,315 640.699,107	7	581.089,516 640.693,858	18.943
7	581.089,516 640.693,858	8	581.099,65 640.713,172	21.811
8	581.099,65 640.713,172	9	581.107,914 640.734,052	22.456
9	581.107,914 640.734,052	10	581.065,242 640.750,149	45.607
10	581.065,242 640.750,149	11	581.006,536 640.770,712	62.203
11	581.006,536 640.770,712	1	580.995,672 640.774,517	11.511

** Lungimile segmentelor sunt determinate în planul de proiecție Stereo 70 și sunt rotunjite la 1 milimetru.

*** Distanța dintre puncte este formată din segmente cumulate ce sunt mai mici decât valoarea 1 milimetru.

**DATE DESPRE IMOBILUL NR. 11328**

Oficiul de Cadastru și Publicitate Imobiliară NEAMT
Biroul de Cadastru și Publicitate Imobiliară Targu-Neamt

A. Partea I. Descrierea imobilului

TEREN Extravilan

Adresa: Jud. Neamt

Nr. Crt	Nr cadastral Nr. topografic	Suprafața* (mp)	Observații / Referințe
A1		2.600	Sector cadastral:11 Teren neimprejmuit;

B. Partea II. Proprietari și acte

Inscrieri privitoare la dreptul de proprietate și alte drepturi reale		Referințe
/		
Act Normativ nr. 7, din 13/03/1996 emis de GUVERNUL ROMÂNIEI;		
B1	Inscrierea provizorie, drept de PROPRIETATE, dobandit prin Lege, cota actuala 1/1, cota initiala 1/1 1) COMUNA PIPIRIG, CIF:99999999999999, Proprietar neidentificat	A1

C. Partea III. SARCINI .

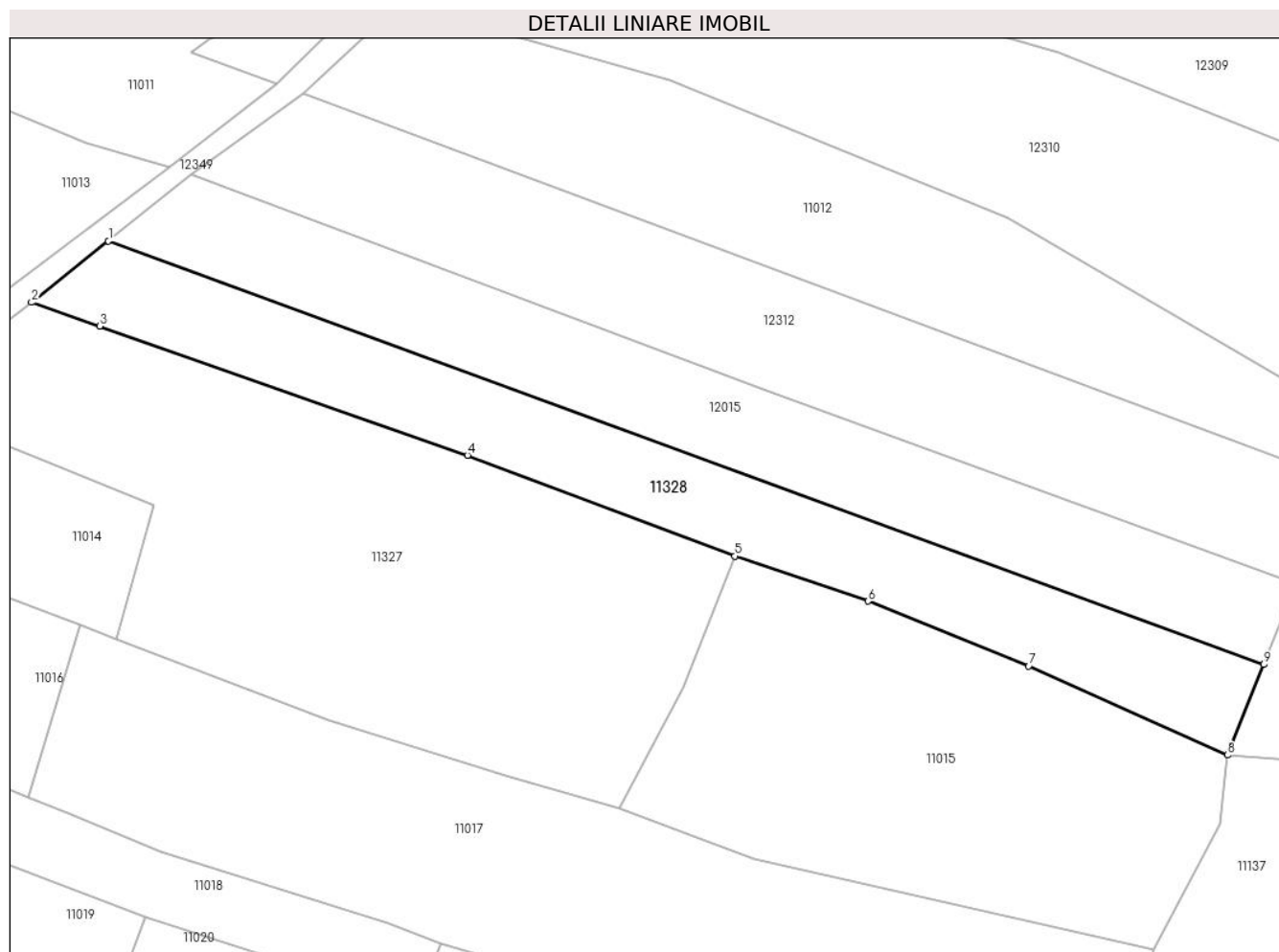
Inscrieri privind dezmembramintele dreptului de proprietate, drepturi reale de garanție și sarcini	Referințe
NU SUNT	

Anexa Nr. 1 La Partea I

Teren

Nr cadastral	Suprafața (mp)*	Observații / Referințe
	2.600	

* Suprafața este determinată în planul de proiecție Stereo 70.



Date referitoare la teren

Crt	Categorie folosință	Intravilan	Suprafața (mp)	Tarla	Parcelă	Nr. topo	Observații / Referințe
1	faneata	NU	2.600	-	-	-	

Lungime Segmente

1) Valorile lungimilor segmentelor sunt obținute din proiecție în plan.

Punct început	X / Y	Punct sfârșit	X / Y	Lungime segment (** (m)
1	581.007,934 640.784,326	2	580.995,672 640.774,517	15.703
2	580.995,672 640.774,517	3	581.006,536 640.770,712	11.511
3	581.006,536 640.770,712	4	581.065,242 640.750,149	62.203
4	581.065,242 640.750,149	5	581.107,914 640.734,052	45.607
5	581.107,914 640.734,052	6	581.129,208 640.726,881	22.469

Punct început	X / Y	Punct sfârşit	X / Y	Lungime segment (** (m)
6	581.129,208 640.726,881	7	581.154,807 640.716,539	27.609
7	581.154,807 640.716,539	8	581.186,511 640.702,306	34.752
8	581.186,511 640.702,306	9	581.192,318 640.716,744	15.562
9	581.192,318 640.716,744	1	581.007,934 640.784,326	196.379

** Lungimile segmentelor sunt determinate în planul de proiecţie Stereo 70 şi sunt rotunjite la 1 milimetru.

*** Distanţa dintre puncte este formată din segmente cumulate ce sunt mai mici decât valoarea 1 milimetru.

**DATE DESPRE IMOBILUL NR. 11544**

Oficiul de Cadastru și Publicitate Imobiliară NEAMT
Biroul de Cadastru și Publicitate Imobiliară Targu-Neamt

A. Partea I. Descrierea imobilului

TEREN Extravilan

Adresa: Jud. Neamt

Nr. Crt	Nr cadastral Nr. topografic	Suprafața* (mp)	Observații / Referințe
A1		30.960	Sector cadastral:11 Teren neimprejmuit;

B. Partea II. Proprietari și acte

Inscrieri privitoare la dreptul de proprietate și alte drepturi reale		Referințe
/		
Act Administrativ nr. 19186, din 12/12/2023 emis de PRIMĂRIA COMUNEI PIPIRIG;		
B1	Inscrierea posesiei, drept de PROPRIETATE, dobandit prin Lege, cota actuala 1/1, cota initiala 1/1 1) DIACONU DUMITRU	A1

C. Partea III. SARCINI .

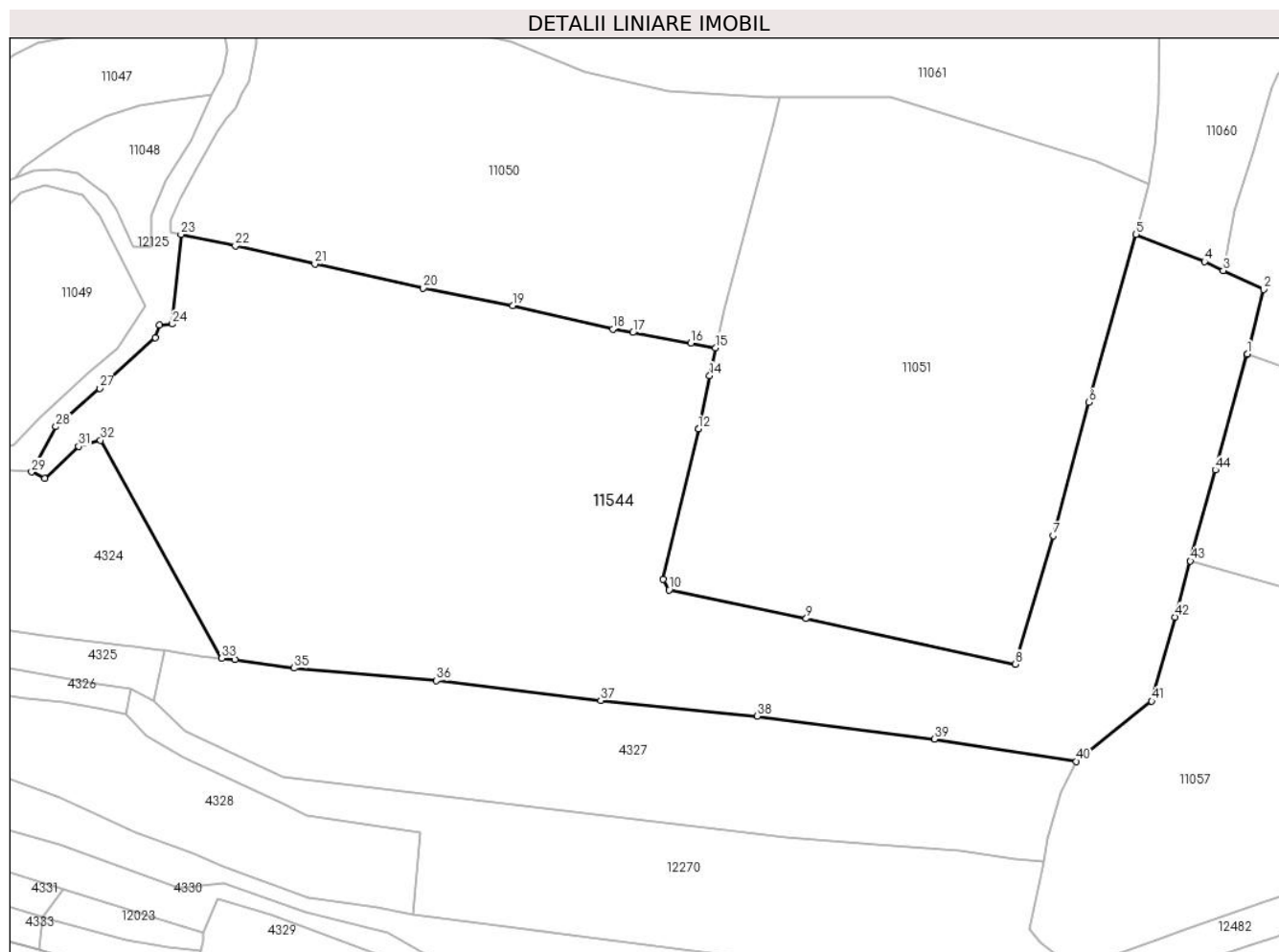
Inscrieri privind dezmembramintele dreptului de proprietate, drepturi reale de garanție și sarcini	Referințe
NU SUNT	

Anexa Nr. 1 La Partea I

Teren

Nr cadastral	Suprafața (mp)*	Observații / Referințe
	30.960	

* Suprafața este determinată în planul de proiecție Stereo 70.



Date referitoare la teren

Crt	Categorie folosință	Intravilan	Suprafața (mp)	Tarla	Parcelă	Nr. topo	Observații / Referințe
1	faneata	NU	10.283	-	-	-	
2	pasune	NU	20.677	-	-	-	pașune împădurită

Lungime Segmente

1) Valorile lungimilor segmentelor sunt obținute din proiecție în plan.

Punct început	X / Y	Punct sfârșit	X / Y	Lungime segment	Punct început	X / Y	Punct sfârșit	X / Y	Lungime segment	Punct început	X / Y	Punct sfârșit	X / Y	Lungime segment
1	580.903,916 639.626,541	2	580.909,076 639.646,747	20.85 4	2	580.909,076 639.646,747	3	580.896,414 639.652,678	13.98 2	3	580.896,414 639.652,678	4	580.890,529 639.655,435	6.499
4	580.890,529 639.655,435	5	580.869,073 639.663,926	23.07 5	5	580.869,073 639.663,926	6	580.854,279 639.611,381	54.58 8	6	580.854,279 639.611,381	7	580.843,056 639.569,604	43.25 8
7	580.843,056 639.569,604	8	580.831,315 639.529,451	41.83 4	8	580.831,315 639.529,451	9	580.765,77 639.543,673	67.07	9	580.765,77 639.543,673	10	580.722,806 639.552,69	43.9
10	580.722,806 639.552,69	11	580.720,953 639.555,986	3.781	11	580.720,953 639.555,986	12	580.731,971 639.603,093	48.37 8	12	580.731,971 639.603,093	13	580.731,989 639.603,177	0.086
13	580.731,989 639.603,177	14	580.735,532 639.619,733	16.93 1	14	580.735,532 639.619,733	15	580.737,407 639.628,497	8.962	15	580.737,407 639.628,497	16	580.729,637 639.629,92	7.899

Punct început	X / Y	Punct sfârșit	X / Y	Lungime segment	Punct început	X / Y	Punct sfârșit	X / Y	Lungime segment	Punct început	X / Y	Punct sfârșit	X / Y	Lungime segment
16	580.729,637 639.629,92	17	580.711,467 639.633,248	18.47 2	17	580.711,467 639.633,248	18	580.705,206 639.634,334	6.354	18	580.705,206 639.634,334	19	580.673,783 639.641,633	32.26
19	580.673,783 639.641,633	20	580.645,796 639.647,132	28.52 2	20	580.645,796 639.647,132	21	580.611,799 639.654,691	34.82 7	21	580.611,799 639.654,691	22	580.586,931 639.660,355	25.50 5
22	580.586,931 639.660,355	23	580.569,89 639.663,927	17.41 1	23	580.569,89 639.663,927	24	580.567,19 639.635,936	28.12 1	24	580.567,19 639.635,936	25	580.563,171 639.635,547	4.038
25	580.563,171 639.635,547	26	580.561,91 639.631,636	4.109	26	580.561,91 639.631,636	27	580.544,4 639.615,803	23.60 7	27	580.544,4 639.615,803	28	580.530,697 639.603,8	18.21 7
28	580.530,697 639.603,8	29	580.523,091 639.589,602	16.10 7	29	580.523,091 639.589,602	30	580.527,208 639.587,498	4.623	30	580.527,208 639.587,498	31	580.537,81 639.597,656	14.68 3
31	580.537,81 639.597,656	32	580.544,712 639.599,48	7.139	32	580.544,712 639.599,48	33	580.582,64 639.531,282	78.03 5	33	580.582,64 639.531,282	34	580.586,804 639.530,844	4.187
34	580.586,804 639.530,844	35	580.605,371 639.528,205	18.75 4	35	580.605,371 639.528,205	36	580.649,877 639.524,245	44.68 2	36	580.649,877 639.524,245	37	580.701,355 639.518,072	51.84 7
37	580.701,355 639.518,072	38	580.750,457 639.513,17	49.34 6	38	580.750,457 639.513,17	39	580.805,844 639.505,938	55.85 7	39	580.805,844 639.505,938	40	580.850,4 639.498,969	45.09 8
40	580.850,4 639.498,969	41	580.873,975 639.517,85	30.20 4	41	580.873,975 639.517,85	42	580.881,299 639.544,209	27.35 8	42	580.881,299 639.544,209	43	580.886,102 639.561,744	18.18 1
43	580.886,102 639.561,744	44	580.893,907 639.590,238	29.54 4	44	580.893,907 639.590,238	45	580.903,841 639.626,249	37.35 6	45	580.903,841 639.626,249	1	580.903,916 639.626,541	0.301

** Lungimile segmentelor sunt determinate în planul de proiecție Stereo 70 și sunt rotunjite la 1 milimetru.

*** Distanța dintre puncte este formată din segmente cumulate ce sunt mai mici decât valoarea 1 milimetru.

**DATE DESPRE IMOBILUL NR. 11941**

Oficiul de Cadastru și Publicitate Imobiliară NEAMT
Biroul de Cadastru și Publicitate Imobiliară Targu-Neamt

A. Partea I. Descrierea imobilului

TEREN Extravilan

Adresa: Jud. Neamt

Nr. Crt	Nr cadastral Nr. topografic	Suprafața* (mp)	Observații / Referințe
A1		2.971	Sector cadastral:11 Teren neimprejmuit;

B. Partea II. Proprietari și acte

Inscrieri privitoare la dreptul de proprietate și alte drepturi reale	Referințe
/	
Act Administrativ nr. 19186, din 12/12/2023 emis de PRIMĂRIA COMUNEI PIPIRIG;	
B1	A1
Inscrierea posesiei, drept de PROPRIETATE, dobandit prin Lege, cota actuala 1/1, cota initiala 1/1 1) AVARVAREI VARVARA	

C. Partea III. SARCINI .

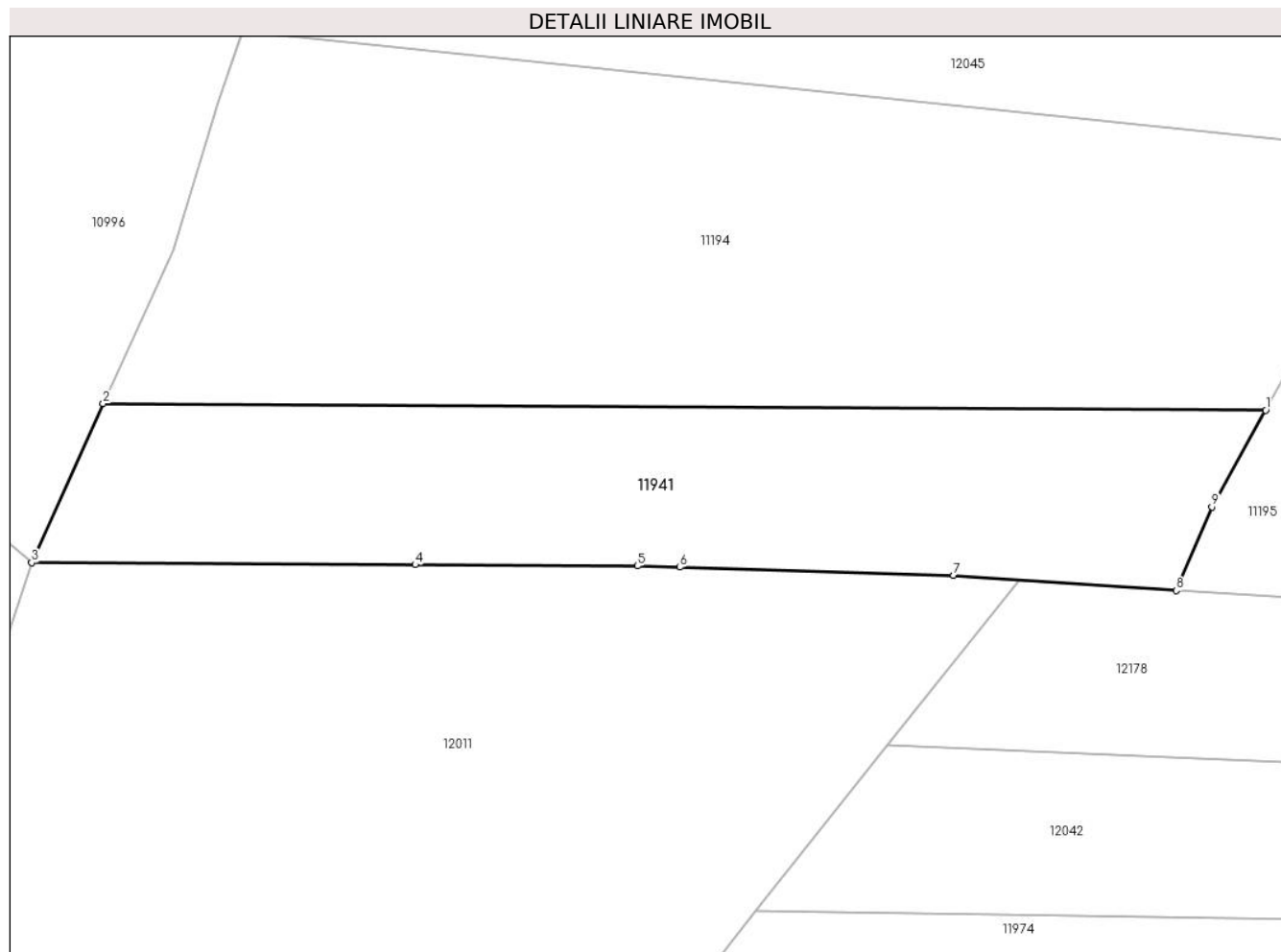
Inscrieri privind dezmembramintele dreptului de proprietate, drepturi reale de garanție și sarcini	Referințe
NU SUNT	

Anexa Nr. 1 La Partea I

Teren

Nr cadastral	Suprafața (mp)*	Observații / Referințe
	2.971	

* Suprafața este determinată în planul de proiecție Stereo 70.



Date referitoare la teren

Crt	Categorie folosință	Intravilan	Suprafața (mp)	Tarla	Parcelă	Nr. topo	Observații / Referințe
1	faneata	NU	2.971	-	-	-	

Lungime Segmente

1) Valorile lungimilor segmentelor sunt obținute din proiecție în plan.

Punct început	X / Y	Punct sfârșit	X / Y	Lungime segment (** (m)
1	582.027,639 640.885,687	2	581.881,66 640.886,504	145.981
2	581.881,66 640.886,504	3	581.872,672 640.866,583	21.855
3	581.872,672 640.866,583	4	581.920,844 640.866,313	48.173
4	581.920,844 640.866,313	5	581.948,724 640.866,157	27.88
5	581.948,724 640.866,157	6	581.954,09 640.865,993	5.369

Punct început	X / Y	Punct sfârşit	X / Y	Lungime segment (** (m)
6	581.954,09 640.865,993	7	581.988,453 640.864,944	34.379
7	581.988,453 640.864,944	8	582.016,386 640.863,083	27.995
8	582.016,386 640.863,083	9	582.020,862 640.873,563	11.396
9	582.020,862 640.873,563	1	582.027,639 640.885,687	13.89

** Lungimile segmentelor sunt determinate în planul de proiecție Stereo 70 și sunt rotunjite la 1 milimetru.

*** Distanța dintre puncte este formată din segmente cumulate ce sunt mai mici decât valoarea 1 milimetru.

**DATE DESPRE IMOBILUL NR. 11942**

Oficiul de Cadastru și Publicitate Imobiliară NEAMT
Biroul de Cadastru și Publicitate Imobiliară Targu-Neamt

A. Partea I. Descrierea imobilului

TEREN Extravilan

Adresa: Jud. Neamt

Nr. Crt	Nr cadastral Nr. topografic	Suprafața* (mp)	Observații / Referințe
A1		3.342	Sector cadastral:11 Teren neimprejmuit;

B. Partea II. Proprietari și acte

Inscrieri privitoare la dreptul de proprietate și alte drepturi reale		Referințe
/		
Act Normativ nr. 19186, din 12/12/2023 emis de PRIMĂRIA COMUNEI PIPIRIG;		
B1	Inscrierea posesiei, drept de PROPRIETATE, dobandit prin Lege, cota actuala 1/1, cota initiala 1/1 1) CREANGĂ VASILE	A1

C. Partea III. SARCINI .

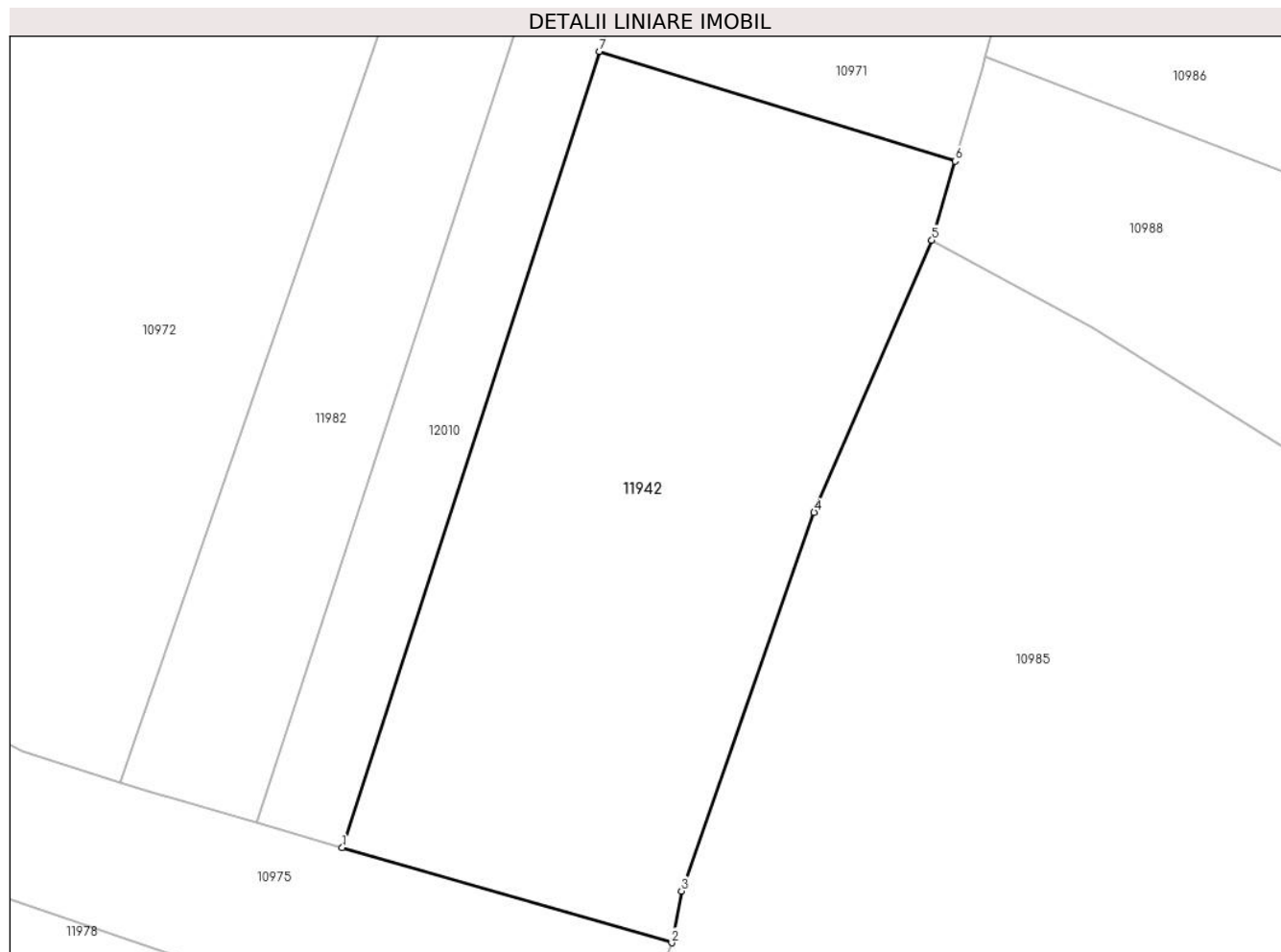
Inscrieri privind dezmembramintele dreptului de proprietate, drepturi reale de garanție și sarcini	Referințe
NU SUNT	

Anexa Nr. 1 La Partea I

Teren

Nr cadastral	Suprafața (mp)*	Observații / Referințe
	3.342	

* Suprafața este determinată în planul de proiecție Stereo 70.



Date referitoare la teren

Crt	Categorie folosință	Intravilan	Suprafața (mp)	Tarla	Parcelă	Nr. topo	Observații / Referințe
1	faneata	NU	3.342	-	-	-	

Lungime Segmente

1) Valorile lungimilor segmentelor sunt obținute din proiecție în plan.

Punct început	X / Y	Punct sfârșit	X / Y	Lungime segment (** (m)
1	581.651,124 641.221,31	2	581.686,371 641.211,152	36.682
2	581.686,371 641.211,152	3	581.687,399 641.216,666	5.609
3	581.687,399 641.216,666	4	581.701,596 641.257,126	42.879
4	581.701,596 641.257,126	5	581.714,193 641.286,212	31.697
5	581.714,193 641.286,212	6	581.716,674 641.294,661	8.806

Punct început	X / Y	Punct sfârșit	X / Y	Lungime segment (** (m)
6	581.716,674 641.294,661	7	581.678,641 641.306,373	39.795
7	581.678,641 641.306,373	1	581.651,124 641.221,31	89.403

** Lungimile segmentelor sunt determinate în planul de proiecție Stereo 70 și sunt rotunjite la 1 milimetru.

*** Distanța dintre puncte este formată din segmente cumulate ce sunt mai mici decât valoarea 1 milimetru.

**DATE DESPRE IMOBILUL NR. 11943**

Oficiul de Cadastru și Publicitate Imobiliară NEAMT
Biroul de Cadastru și Publicitate Imobiliară Targu-Neamt

A. Partea I. Descrierea imobilului

TEREN Extravilan

Adresa: Jud. Neamt

Nr. Crt	Nr cadastral Nr. topografic	Suprafața* (mp)	Observații / Referințe
A1		5.000	Sector cadastral:11 Teren neimprejmuit;

B. Partea II. Proprietari și acte

Inscrieri privitoare la dreptul de proprietate și alte drepturi reale		Referințe
/		
Act Administrativ nr. 19186, din 12/12/2023 emis de PRIMĂRIA COMUNEI PIPIRIG;		
B1	Inscrierea posesiei, drept de PROPRIETATE, dobandit prin Lege, cota actuala 1/1, cota initiala 1/1 1) AMARIEI FLORICA , - soti 2) AMARIEI GHEORGHE	A1

C. Partea III. SARCINI .

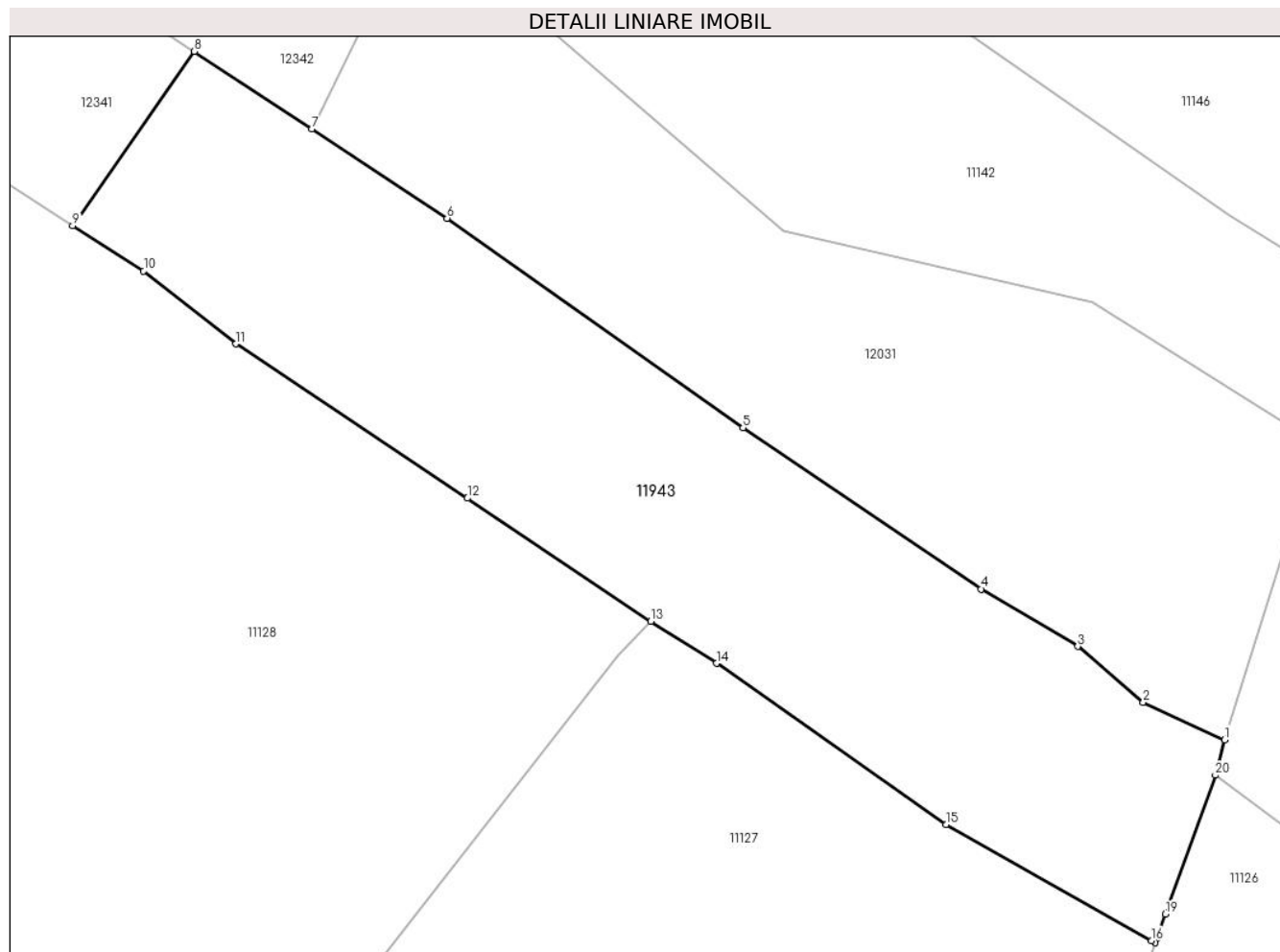
Inscrieri privind dezmembramintele dreptului de proprietate, drepturi reale de garanție și sarcini	Referințe
NU SUNT	

Anexa Nr. 1 La Partea I

Teren

Nr cadastral	Suprafața (mp)*	Observații / Referințe
	5.000	

* Suprafața este determinată în planul de proiecție Stereo 70.



Date referitoare la teren

Crt	Categorie folosință	Intravilan	Suprafața (mp)	Tarla	Parcelă	Nr. topo	Observații / Referințe
1	faneata	NU	5.000	-	-	-	

Lungime Segmente

1) Valorile lungimilor segmentelor sunt obținute din proiecție în plan.

Punct început	X / Y	Punct sfârșit	X / Y	Lungime segment (** (m)
1	581.702,129 640.386,118	2	581.691,092 640.391,2	12.151
2	581.691,092 640.391,2	3	581.682,224 640.398,756	11.651
3	581.682,224 640.398,756	4	581.669,139 640.406,524	15.217
4	581.669,139 640.406,524	5	581.636,862 640.428,367	38.973
5	581.636,862 640.428,367	6	581.596,749 640.456,721	49.122

Punct început	X / Y	Punct sfârșit	X / Y	Lungime segment (** (m)
6	581.596,749 640.456,721	7	581.578,416 640.468,813	21.962
7	581.578,416 640.468,813	8	581.562,506 640.479,307	19.059
8	581.562,506 640.479,307	9	581.546,019 640.455,737	28.764
9	581.546,019 640.455,737	10	581.555,63 640.449,575	11.417
10	581.555,63 640.449,575	11	581.568,127 640.439,713	15.92
11	581.568,127 640.439,713	12	581.599,506 640.418,819	37.699
12	581.599,506 640.418,819	13	581.624,368 640.402,147	29.935
13	581.624,368 640.402,147	14	581.633,268 640.396,474	10.554
14	581.633,268 640.396,474	15	581.664,361 640.374,642	37.992
15	581.664,361 640.374,642	16	581.692,205 640.358,939	31.967
16	581.692,205 640.358,939	17	581.692,729 640.358,644	0.601
17	581.692,729 640.358,644	18	581.692,933 640.359,225	0.616
18	581.692,933 640.359,225	19	581.694,092 640.362,523	3.496
19	581.694,092 640.362,523	20	581.700,879 640.381,33	19.994
20	581.700,879 640.381,33	1	581.702,129 640.386,118	4.948

** Lungimile segmentelor sunt determinate în planul de proiecție Stereo 70 și sunt rotunjite la 1 milimetru.

*** Distanța dintre puncte este formată din segmente cumulate ce sunt mai mici decât valoarea 1 milimetru.

**DATE DESPRE IMOBILUL NR. 11944**

Oficiul de Cadastru și Publicitate Imobiliară NEAMT
Biroul de Cadastru și Publicitate Imobiliară Targu-Neamt

A. Partea I. Descrierea imobilului

TEREN Extravilan

Adresa: Jud. Neamt

Nr. Crt	Nr cadastral Nr. topografic	Suprafața* (mp)	Observații / Referințe
A1		Din acte: 3.515 Masurata: 2.724	Sector cadastral:11 Teren neimprejmuit; Diferența de suprafață se regăsește la imobilul cu ID 12344.

B. Partea II. Proprietari și acte

Inscrieri privitoare la dreptul de proprietate și alte drepturi reale		Referințe
/		
Act Administrativ nr. 19186, din 12/12/2023 emis de PRIMĂRIA COMUNEI PIPIRIG;		
B1	Inscrierea posesiei, drept de PROPRIETATE, dobandit prin Lege, cota actuala 1/1, cota initiala 1/1 1) LĂCĂTUȘU EVA	A1

C. Partea III. SARCINI .

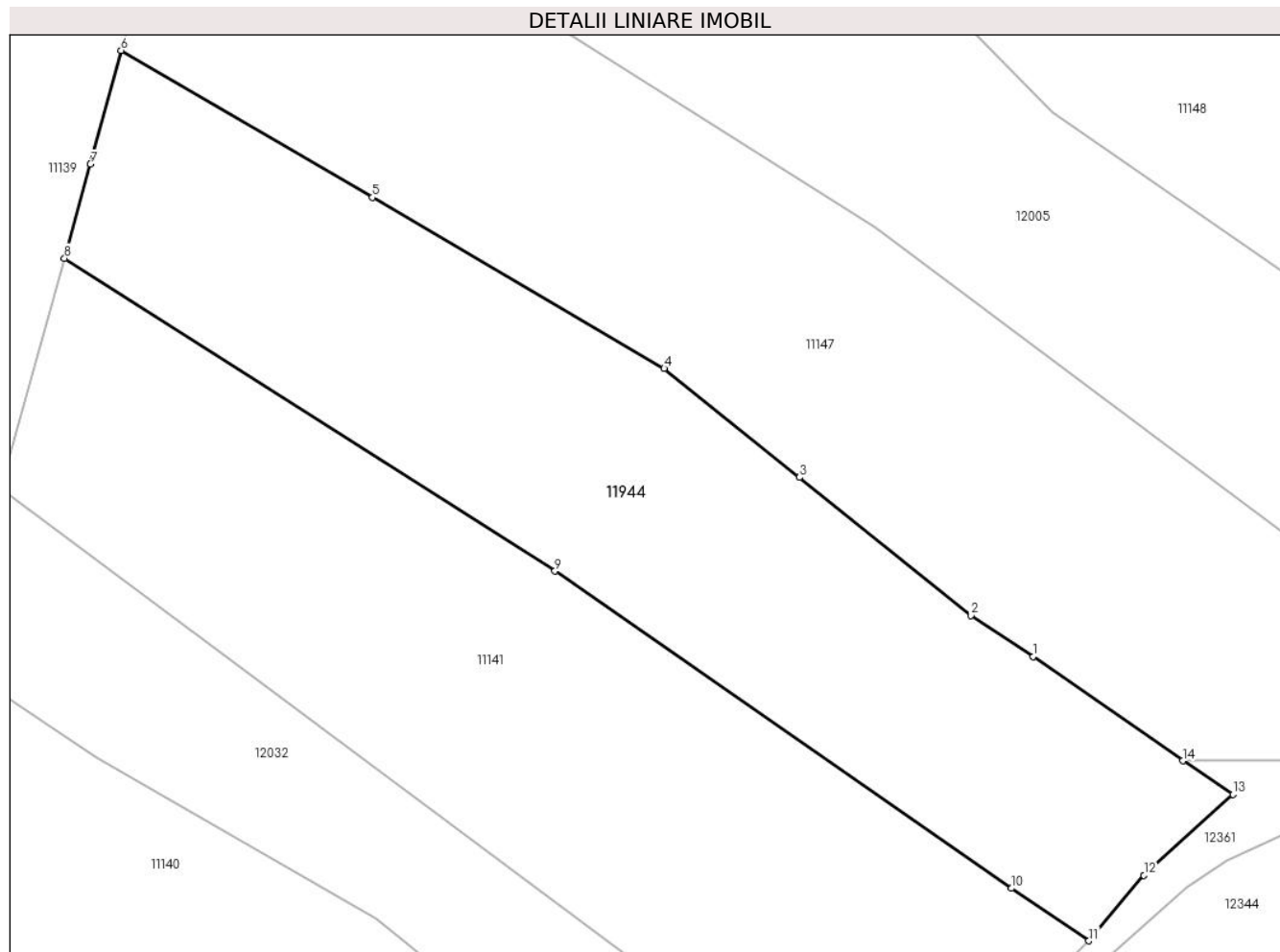
Inscrieri privind dezmembramintele dreptului de proprietate, drepturi reale de garanție și sarcini	Referințe
NU SUNT	

Anexa Nr. 1 La Partea I

Teren

Nr cadastral	Suprafața (mp)*	Observații / Referințe
	Din acte: 3.515 Masurata: 2.724	Diferența de suprafață se regăsește la imobilul cu ID 12344.

* Suprafața este determinată în planul de proiecție Stereo 70.



Date referitoare la teren

Crt	Categorie folosință	Intra vilan	Suprafața (mp)	Tarla	Parcelă	Nr. topo	Observații / Referințe
1	faneata	NU	2.724	-	-	-	

Lungime Segmente

1) Valorile lungimilor segmentelor sunt obținute din proiecție în plan.

Punct început	X / Y	Punct sfârșit	X / Y	Lungime segment (** (m)
1	581.556,896 640.557,72	2	581.550,679 640.561,824	7.449
2	581.550,679 640.561,824	3	581.533,572 640.575,601	21.965
3	581.533,572 640.575,601	4	581.520,066 640.586,477	17.341
4	581.520,066 640.586,477	5	581.490,937 640.603,534	33.756
5	581.490,937 640.603,534	6	581.465,876 640.618,21	29.042

Punct început	X / Y	Punct sfârșit	X / Y	Lungime segment (** (m)
6	581.465,876 640.618,21	7	581.462,814 640.606,866	11.75
7	581.462,814 640.606,866	8	581.460,218 640.597,473	9.745
8	581.460,218 640.597,473	9	581.509,164 640.566,26	58.051
9	581.509,164 640.566,26	10	581.554,722 640.534,591	55.484
10	581.554,722 640.534,591	11	581.562,454 640.529,357	9.337
11	581.562,454 640.529,357	12	581.567,953 640.535,892	8.541
12	581.567,953 640.535,892	13	581.576,828 640.543,971	12.001
13	581.576,828 640.543,971	14	581.571,821 640.547,32	6.024
14	581.571,821 640.547,32	1	581.556,896 640.557,72	18.191

** Lungimile segmentelor sunt determinate în planul de proiecție Stereo 70 și sunt rotunjite la 1 milimetru.

*** Distanța dintre puncte este formată din segmente cumulate ce sunt mai mici decât valoarea 1 milimetru.

**DATE DESPRE IMOBILUL NR. 11945**

Oficiul de Cadastru și Publicitate Imobiliară NEAMT
Biroul de Cadastru și Publicitate Imobiliară Targu-Neamt

A. Partea I. Descrierea imobilului

TEREN Extravilan

Adresa: Jud. Neamt

Nr. Crt	Nr cadastral Nr. topografic	Suprafața* (mp)	Observații / Referințe
A1		Din acte: 7.974 Masurata: 6.856	Sector cadastral:11 Teren neimprejmuit; Diferența de suprafață se regăsește la imobilul cu ID 12348.

B. Partea II. Proprietari și acte

Inscrieri privitoare la dreptul de proprietate și alte drepturi reale		Referințe
/		
Act Administrativ nr. 19186, din 12/12/2023 emis de PRIMĂRIA COMUNEI PIPIRIG;		
B1	Inscrierea posesiei, drept de PROPRIETATE, dobandit prin Lege, cota actuala 1/1, cota initiala 1/1 1) DOBRICĂ MARICICA	A1

C. Partea III. SARCINI .

Inscrieri privind dezmembramintele dreptului de proprietate, drepturi reale de garanție și sarcini	Referințe
NU SUNT	

Anexa Nr. 1 La Partea I

Teren

Nr cadastral	Suprafața (mp)*	Observații / Referințe
	Din acte: 7.974 Masurata: 6.856	Diferența de suprafață se regăsește la imobilul cu ID 12348.

* Suprafața este determinată în planul de proiecție Stereo 70.



Date referitoare la teren

Crt	Categorie folosință	Intra vilan	Suprafața (mp)	Tarla	Parcelă	Nr. topo	Observații / Referințe
1	faneata	NU	6.856	-	-	-	

Lungime Segmente

1) Valorile lungimilor segmentelor sunt obținute din proiecție în plan.

Punct început	X / Y	Punct sfârșit	X / Y	Lungime segment (** (m)
1	581.925,28 640.736,992	2	581.924,882 640.745,259	8.277
2	581.924,882 640.745,259	3	581.924,484 640.753,526	8.277
3	581.924,484 640.753,526	4	581.921,013 640.779,865	26.567
4	581.921,013 640.779,865	5	581.904,622 640.781,679	16.491
5	581.904,622 640.781,679	6	581.886,988 640.783,813	17.763

Punct început	X / Y	Punct sfârșit	X / Y	Lungime segment (** (m)
6	581.886,988 640.783,813	7	581.877,988 640.771,817	14.997
7	581.877,988 640.771,817	8	581.870,111 640.764,509	10.745
8	581.870,111 640.764,509	9	581.863,368 640.760,568	7.81
9	581.863,368 640.760,568	10	581.855,813 640.757,449	8.174
10	581.855,813 640.757,449	11	581.851,794 640.756,46	4.139
11	581.851,794 640.756,46	12	581.837,42 640.741,6	20.674
12	581.837,42 640.741,6	13	581.826,397 640.730,974	15.311
13	581.826,397 640.730,974	14	581.812,268 640.711,184	24.316
14	581.812,268 640.711,184	15	581.808,569 640.703,543	8.489
15	581.808,569 640.703,543	16	581.919,104 640.698,351	110.657
16	581.919,104 640.698,351	17	581.932,615 640.696,08	13.701
17	581.932,615 640.696,08	18	581.926,012 640.729,57	34.135
18	581.926,012 640.729,57	1	581.925,28 640.736,992	7.458

** Lungimile segmentelor sunt determinate în planul de proiecție Stereo 70 și sunt rotunjite la 1 milimetru.

*** Distanța dintre puncte este formată din segmente cumulate ce sunt mai mici decât valoarea 1 milimetru.

**DATE DESPRE IMOBILUL NR. 11946**

Oficiul de Cadastru și Publicitate Imobiliară NEAMT
Biroul de Cadastru și Publicitate Imobiliară Targu-Neamt

A. Partea I. Descrierea imobilului

TEREN Extravilan

Adresa: Jud. Neamt

Nr. Crt	Nr cadastral Nr. topografic	Suprafața* (mp)	Observații / Referințe
A1		3.640	Sector cadastral:11 Teren neimprejmuit;

B. Partea II. Proprietari și acte

Inscrieri privitoare la dreptul de proprietate și alte drepturi reale		Referințe
/		
Act Administrativ nr. 19186, din 12/12/2023 emis de PRIMĂRIA COMUNEI PIPIRIG;		
B1	Inscrierea posesiei, drept de PROPRIETATE, dobandit prin Lege, cota actuala 1/1, cota initiala 1/1 1) CREANGĂ GHEORGHE	A1

C. Partea III. SARCINI .

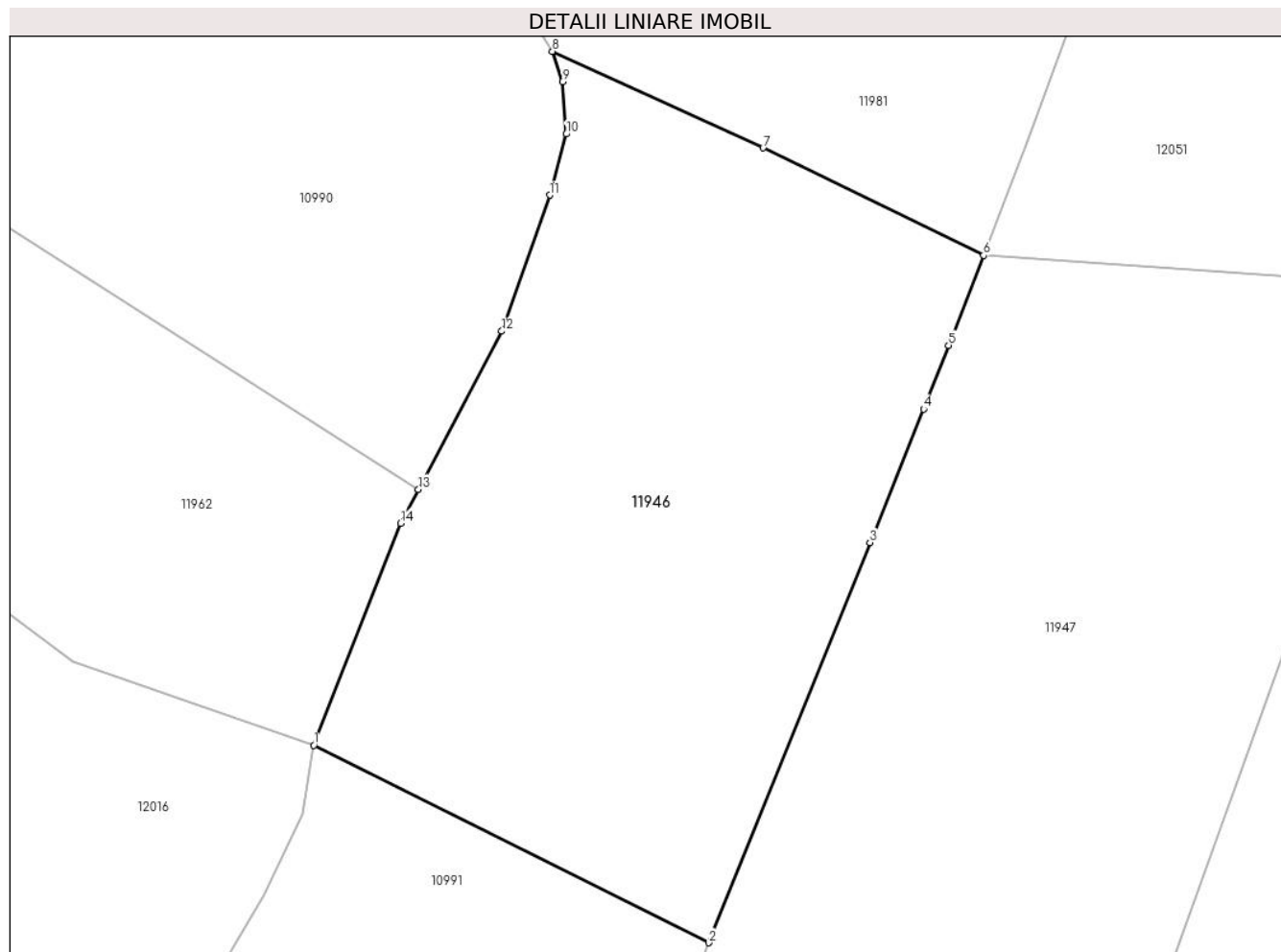
Inscrieri privind dezmembramintele dreptului de proprietate, drepturi reale de garanție și sarcini	Referințe
NU SUNT	

Anexa Nr. 1 La Partea I

Teren

Nr cadastral	Suprafața (mp)*	Observații / Referințe
	3.640	

* Suprafața este determinată în planul de proiecție Stereo 70.



Date referitoare la teren

Crt	Categorie folosință	Intravilan	Suprafața (mp)	Tarla	Parcelă	Nr. topo	Observații / Referințe
1	faneata	NU	3.640	-	-	-	

Lungime Segmente

1) Valorile lungimilor segmentelor sunt obținute din proiecție în plan.

Punct început	X / Y	Punct sfârșit	X / Y	Lungime segment (** (m)
1	581.900,254 641.071,107	2	581.942,353 641.050,083	47.057
2	581.942,353 641.050,083	3	581.959,547 641.092,707	45.961
3	581.959,547 641.092,707	4	581.965,279 641.106,916	15.322
4	581.965,279 641.106,916	5	581.967,926 641.113,713	7.294
5	581.967,926 641.113,713	6	581.971,662 641.123,303	10.292

Punct început	X / Y	Punct sfârșit	X / Y	Lungime segment (** (m)
6	581.971,662 641.123,303	7	581.948,155 641.134,74	26.142
7	581.948,155 641.134,74	8	581.925,698 641.145,016	24.696
8	581.925,698 641.145,016	9	581.926,76 641.141,778	3.408
9	581.926,76 641.141,778	10	581.927,17 641.136,214	5.579
10	581.927,17 641.136,214	11	581.925,4 641.129,708	6.742
11	581.925,4 641.129,708	12	581.920,297 641.115,217	15.363
12	581.920,297 641.115,217	13	581.911,407 641.098,367	19.051
13	581.911,407 641.098,367	14	581.909,506 641.094,764	4.074
14	581.909,506 641.094,764	1	581.900,254 641.071,107	25.402

** Lungimile segmentelor sunt determinate în planul de proiecție Stereo 70 și sunt rotunjite la 1 milimetru.

*** Distanța dintre puncte este formată din segmente cumulate ce sunt mai mici decât valoarea 1 milimetru.

**DATE DESPRE IMOBILUL NR. 11947**

Oficiul de Cadastru și Publicitate Imobiliară NEAMT
Biroul de Cadastru și Publicitate Imobiliară Targu-Neamt

A. Partea I. Descrierea imobilului

TEREN Extravilan

Adresa: Jud. Neamt

Nr. Crt	Nr cadastral Nr. topografic	Suprafața* (mp)	Observații / Referințe
A1		5.000	Sector cadastral:11 Teren neimprejmuit;

B. Partea II. Proprietari și acte

Inscrieri privitoare la dreptul de proprietate și alte drepturi reale	Referințe
/	
Act Administrativ nr. 19186, din 12/12/2023 emis de PRIMĂRIA COMUNEI PIPIRIG;	
B1	A1
Inscrierea posesiei, drept de PROPRIETATE, dobandit prin Lege, cota actuala 1/1, cota initiala 1/1 1) APARASCHIVEI GHEORGHE	

C. Partea III. SARCINI .

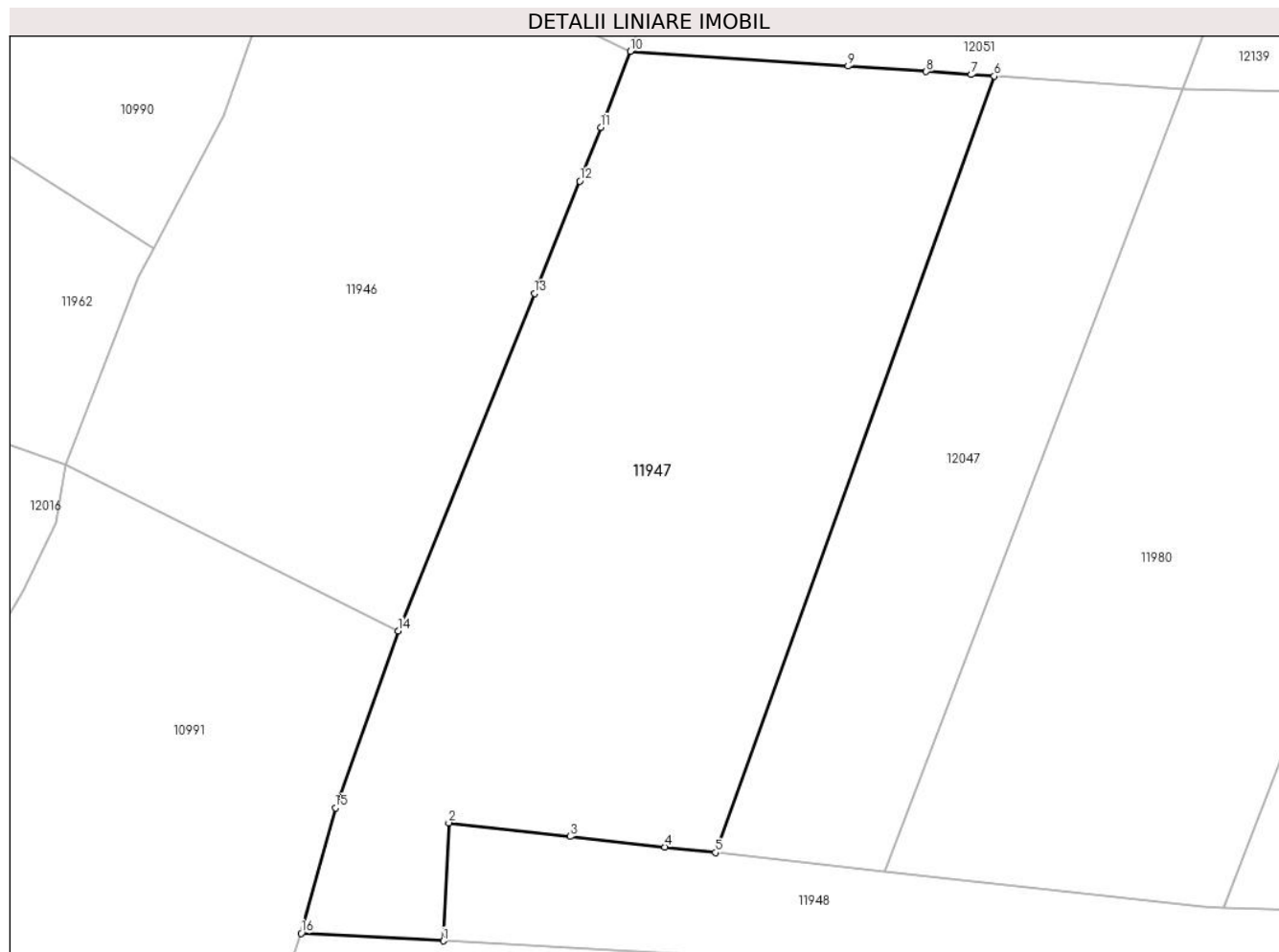
Inscrieri privind dezmembramintele dreptului de proprietate, drepturi reale de garanție și sarcini	Referințe
NU SUNT	

Anexa Nr. 1 La Partea I

Teren

Nr cadastral	Suprafața (mp)*	Observații / Referințe
	5.000	

* Suprafața este determinată în planul de proiecție Stereo 70.



Date referitoare la teren

Crt	Categorie folosință	Intravilan	Suprafața (mp)	Tarla	Parcelă	Nr. topo	Observații / Referințe
1	faneata	NU	5.000	-	-	-	

Lungime Segmente

1) Valorile lungimilor segmentelor sunt obținute din proiecție în plan.

Punct început	X / Y	Punct sfârșit	X / Y	Lungime segment (** (m)
1	581.948,027 641.010,921	2	581.948,732 641.025,839	14.935
2	581.948,732 641.025,839	3	581.964,071 641.024,122	15.435
3	581.964,071 641.024,122	4	581.976,052 641.022,781	12.056
4	581.976,052 641.022,781	5	581.982,438 641.022,066	6.426
5	581.982,438 641.022,066	6	582.017,68 641.120,159	104.232

Punct început	X / Y	Punct sfârșit	X / Y	Lungime segment (** (m)
6	582.017,68 641.120,159	7	582.014,786 641.120,357	2.901
7	582.014,786 641.120,357	8	582.009,095 641.120,745	5.704
8	582.009,095 641.120,745	9	581.999,224 641.121,42	9.894
9	581.999,224 641.121,42	10	581.971,662 641.123,303	27.626
10	581.971,662 641.123,303	11	581.967,926 641.113,713	10.292
11	581.967,926 641.113,713	12	581.965,279 641.106,916	7.294
12	581.965,279 641.106,916	13	581.959,547 641.092,707	15.322
13	581.959,547 641.092,707	14	581.942,353 641.050,083	45.961
14	581.942,353 641.050,083	15	581.934,401 641.027,722	23.733
15	581.934,401 641.027,722	16	581.930,061 641.011,872	16.433
16	581.930,061 641.011,872	1	581.948,027 641.010,921	17.991

** Lungimile segmentelor sunt determinate în planul de proiecție Stereo 70 și sunt rotunjite la 1 milimetru.

*** Distanța dintre puncte este formată din segmente cumulate ce sunt mai mici decât valoarea 1 milimetru.

**DATE DESPRE IMOBILUL NR. 11948**

Oficiul de Cadastru și Publicitate Imobiliară NEAMT
Biroul de Cadastru și Publicitate Imobiliară Targu-Neamt

A. Partea I. Descrierea imobilului

TEREN Extravilan

Adresa: Jud. Neamt

Nr. Crt	Nr cadastral Nr. topografic	Suprafața* (mp)	Observații / Referințe
A1		3.600	Sector cadastral:11 Teren neimprejmuit;

B. Partea II. Proprietari și acte

Inscrieri privitoare la dreptul de proprietate și alte drepturi reale		Referințe
/		
Act Administrativ nr. 19186, din 12/12/2023 emis de PRIMĂRIA COMUNEI PIPIRIG;		
B1	Inscrierea posesiei, drept de PROPRIETATE, dobandit prin Lege, cota actuala 1/1, cota initiala 1/1 1) AFLOAREI ELENA	A1

C. Partea III. SARCINI .

Inscrieri privind dezmembramintele dreptului de proprietate, drepturi reale de garanție și sarcini	Referințe
NU SUNT	

Teren

Nr cadastral	Suprafața (mp)*	Observații / Referințe
	3.600	

* Suprafața este determinată în planul de proiecție Stereo 70.



Date referitoare la teren

Crt	Categorie folosință	Intra vilan	Suprafața (mp)	Tarla	Parcelă	Nr. topo	Observații / Referințe
1	faneata	NU	3.600	-	-	-	

Lungime Segmente

1) Valorile lungimilor segmentelor sunt obținute din proiecție în plan.

Punct început	X / Y	Punct sfârșit	X / Y	Lungime segment (** (m)
1	582.003,761 641.019,679	2	581.982,438 641.022,066	21.456
3	581.976,052 641.022,781	4	581.964,071 641.024,122	12.056
5	581.948,732 641.025,839	6	581.948,027 641.010,921	14.935
7	581.980,231 641.009,217	8	582.044,317 641.003,404	64.349
9	582.097,488 641.003,505	10	582.141,908 640.999,746	44.579

Punct început	X / Y	Punct sfârșit	X / Y	Lungime segment (** (m)
2	581.982,438 641.022,066	3	581.976,052 641.022,781	6.426
4	581.964,071 641.024,122	5	581.948,732 641.025,839	15.435
6	581.948,027 641.010,921	7	581.980,231 641.009,217	32.249
8	582.044,317 641.003,404	9	582.097,488 641.003,505	53.171
10	582.141,908 640.999,746	11	582.204,171 640.975,981	66.644

Punct început	X / Y	Punct sfârșit	X / Y	Lungime segment (** (m)
11	582.204,171 640.975,981	12	582.228,905 640.965,639	26.809
13	582.233,949 640.980,43	14	582.227,143 640.982,811	7.21
15	582.221,81 640.984,677	16	582.196,706 640.993,46	26.596
17	582.162,118 641.005,561	18	582.144,246 641.011,814	18.934
19	582.091,849 641.013,569	20	582.046,754 641.015,079	45.12
21	582.044,036 641.015,17	1	582.003,761 641.019,679	40.527

Punct început	X / Y	Punct sfârșit	X / Y	Lungime segment (** (m)
12	582.228,905 640.965,639	13	582.233,949 640.980,43	15.627
14	582.227,143 640.982,811	15	582.221,81 640.984,677	5.65
16	582.196,706 640.993,46	17	582.162,118 641.005,561	36.644
18	582.144,246 641.011,814	19	582.091,849 641.013,569	52.426
20	582.046,754 641.015,079	21	582.044,036 641.015,17	2.72

** Lungimile segmentelor sunt determinate în planul de proiecție Stereo 70 și sunt rotunjite la 1 milimetru.

*** Distanța dintre puncte este formată din segmente cumulate ce sunt mai mici decât valoarea 1 milimetru.

**DATE DESPRE IMOBILUL NR. 11949**

Oficiul de Cadastru și Publicitate Imobiliară NEAMT
Biroul de Cadastru și Publicitate Imobiliară Targu-Neamt

A. Partea I. Descrierea imobilului

TEREN Extravilan

Adresa: Jud. Neamt

Nr. Crt	Nr cadastral Nr. topografic	Suprafața* (mp)	Observații / Referințe
A1		Din acte: 8.001 Masurata: 5.324	Sector cadastral:11 Teren neimprejmuit; Diferența de suprafață se regăsește la imobilul cu ID 12323.

B. Partea II. Proprietari și acte

Inscrieri privitoare la dreptul de proprietate și alte drepturi reale		Referințe
/		
Act Administrativ nr. 19186, din 12/12/2023 emis de PRIMĂRIA COMUNEI PIPIRIG;		
B1	Inscrierea posesiei, drept de PROPRIETATE, dobandit prin Lege, cota actuala 1/1, cota initiala 1/1 1) ILIE ȘTEFAN 2) ILIE LUCIA	A1

C. Partea III. SARCINI .

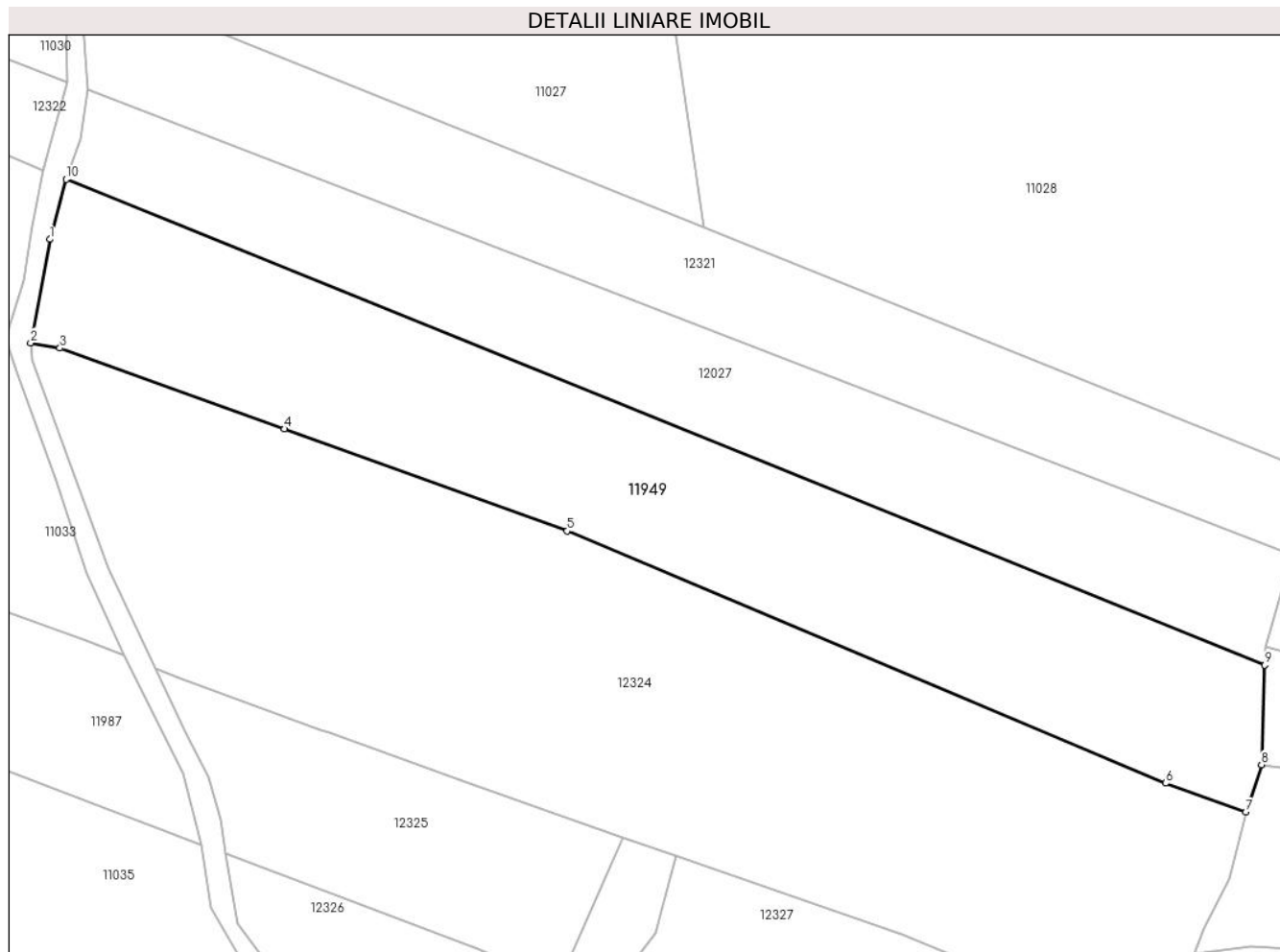
Inscrieri privind dezmembramintele dreptului de proprietate, drepturi reale de garanție și sarcini	Referințe
NU SUNT	

Anexa Nr. 1 La Partea I

Teren

Nr cadastral	Suprafața (mp)*	Observații / Referințe
	Din acte: 8.001 Masurata: 5.324	Diferența de suprafață se regăsește la imobilul cu ID 12323.

* Suprafața este determinată în planul de proiecție Stereo 70.



Date referitoare la teren

Crt	Categorie folosință	Intra vilan	Suprafața (mp)	Tarla	Parcelă	Nr. topo	Observații / Referințe
1	faneata	NU	5.324	-	-	-	

Lungime Segmente

1) Valorile lungimilor segmentelor sunt obținute din proiecție în plan.

Punct început	X / Y	Punct sfârșit	X / Y	Lungime segment (** (m)
1	580.850,891 640.420,396	2	580.847,669 640.403,06	17.633
2	580.847,669 640.403,06	3	580.852,551 640.402,171	4.962
3	580.852,551 640.402,171	4	580.890,174 640.388,628	39.986
4	580.890,174 640.388,628	5	580.937,543 640.371,554	50.352
5	580.937,543 640.371,554	6	581.037,77 640.329,305	108.768

Punct început	X / Y	Punct sfârșit	X / Y	Lungime segment (** (m)
6	581.037,77 640.329,305	7	581.051,24 640.324,487	14.306
7	581.051,24 640.324,487	8	581.053,837 640.332,405	8.333
8	581.053,837 640.332,405	9	581.054,374 640.349,088	16.692
9	581.054,374 640.349,088	10	580.853,595 640.430,43	216.63
10	580.853,595 640.430,43	1	580.850,891 640.420,396	10.392

** Lungimile segmentelor sunt determinate în planul de proiecție Stereo 70 și sunt rotunjite la 1 milimetru.

*** Distanța dintre puncte este formată din segmente cumulate ce sunt mai mici decât valoarea 1 milimetru.

**DATE DESPRE IMOBILUL NR. 11950**

Oficiul de Cadastru și Publicitate Imobiliară NEAMT
Biroul de Cadastru și Publicitate Imobiliară Targu-Neamt

A. Partea I. Descrierea imobilului

TEREN Extravilan

Adresa: Jud. Neamt

Nr. Crt	Nr cadastral Nr. topografic	Suprafața* (mp)	Observații / Referințe
A1		3.150	Sector cadastral:11 Teren neimprejmuit;

B. Partea II. Proprietari și acte

Inscrieri privitoare la dreptul de proprietate și alte drepturi reale		Referințe
/		
Act Administrativ nr. 19186, din 12/12/2023 emis de PRIMĂRIA COMUNEI PIPIRIG;		
B1	Inscrierea posesiei, drept de PROPRIETATE, dobandit prin Lege, cota actuala 1/1, cota initiala 1/1 1) CREANGĂ IOANA	A1

C. Partea III. SARCINI .

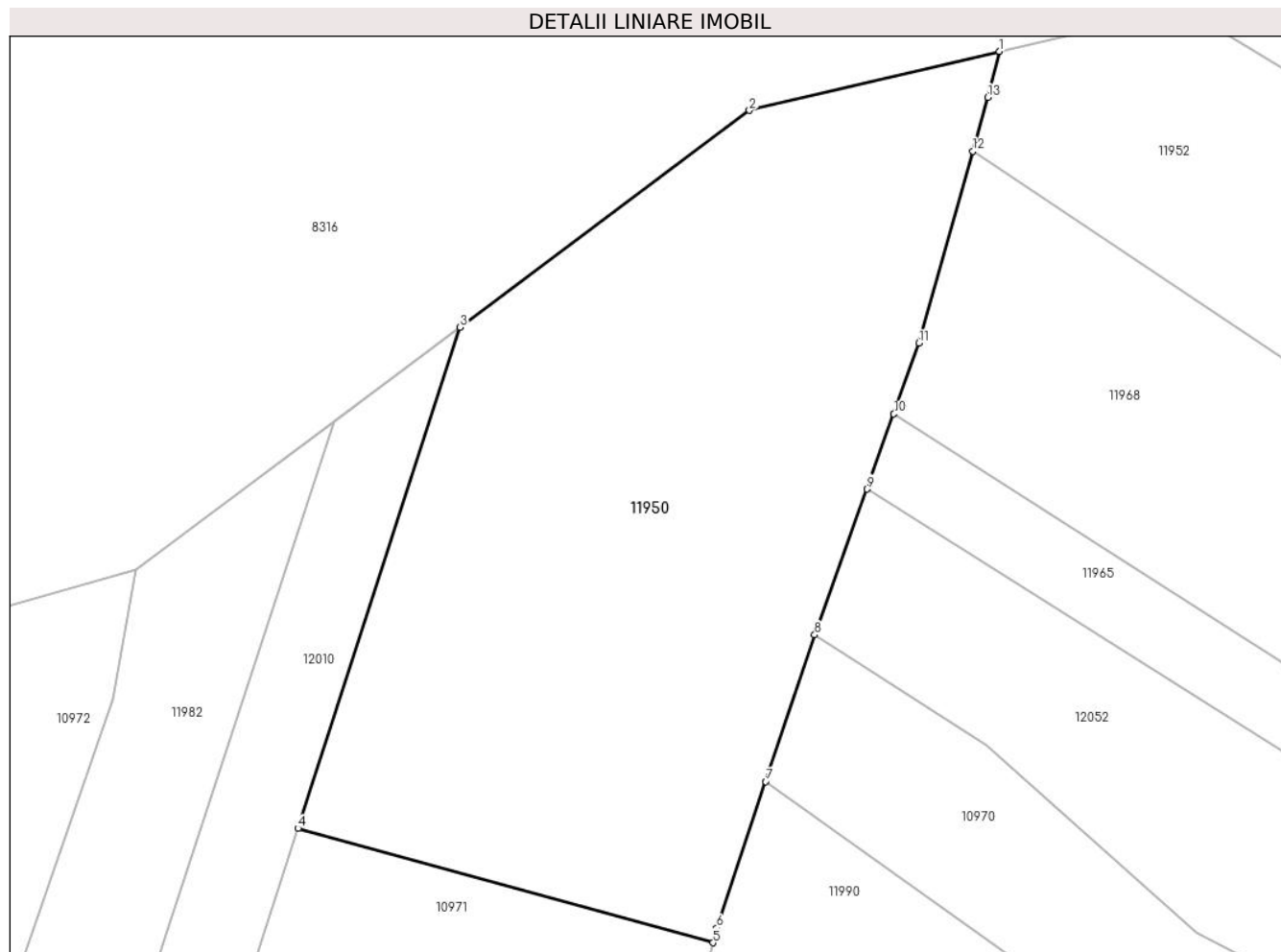
Inscrieri privind dezmembramintele dreptului de proprietate, drepturi reale de garanție și sarcini	Referințe
NU SUNT	

Anexa Nr. 1 La Partea I

Teren

Nr cadastral	Suprafața (mp)*	Observații / Referințe
	3.150	

* Suprafața este determinată în planul de proiecție Stereo 70.



Date referitoare la teren

Crt	Categorie folosință	Intra vilan	Suprafața (mp)	Tarla	Parcelă	Nr. topo	Observații / Referințe
1	faneata	NU	3.150	-	-	-	

Lungime Segmente

1) Valorile lungimilor segmentelor sunt obținute din proiecție în plan.

Punct început	X / Y	Punct sfârșit	X / Y	Lungime segment (** (m)
1	581.772,428 641.461,699	2	581.748,261 641.455,994	24.831
2	581.748,261 641.455,994	3	581.720,271 641.435,058	34.954
3	581.720,271 641.435,058	4	581.704,622 641.386,683	50.843
4	581.704,622 641.386,683	5	581.744,736 641.375,637	41.607
5	581.744,736 641.375,637	6	581.745,119 641.377,046	1.46

Punct început	X / Y	Punct sfârșit	X / Y	Lungime segment (** (m)
6	581.745,119 641.377,046	7	581.749,848 641.391,206	14.929
7	581.749,848 641.391,206	8	581.754,577 641.405,366	14.929
8	581.754,577 641.405,366	9	581.759,621 641.419,446	14.956
9	581.759,621 641.419,446	10	581.762,219 641.426,698	7.703
10	581.762,219 641.426,698	11	581.764,666 641.433,527	7.254
11	581.764,666 641.433,527	12	581.769,864 641.452,063	19.251
12	581.769,864 641.452,063	13	581.771,319 641.457,254	5.391
13	581.771,319 641.457,254	1	581.772,428 641.461,699	4.581

** Lungimile segmentelor sunt determinate în planul de proiecție Stereo 70 și sunt rotunjite la 1 milimetru.

*** Distanța dintre puncte este formată din segmente cumulate ce sunt mai mici decât valoarea 1 milimetru.

**DATE DESPRE IMOBILUL NR. 11951**

Oficiul de Cadastru și Publicitate Imobiliară NEAMT
Biroul de Cadastru și Publicitate Imobiliară Targu-Neamt

A. Partea I. Descrierea imobilului

TEREN Extravilan

Adresa: Jud. Neamt

Nr. Crt	Nr cadastral Nr. topografic	Suprafața* (mp)	Observații / Referințe
A1		7.200	Sector cadastral:11 Teren neimprejmuit;

B. Partea II. Proprietari și acte

Inscrieri privitoare la dreptul de proprietate și alte drepturi reale		Referințe
/		
Act Administrativ nr. 19186, din 12/12/2023 emis de PRIMĂRIA COMUNEI PIPIRIG;		
B1	Inscrierea posesiei, drept de PROPRIETATE, dobandit prin Lege, cota actuala 1/1, cota initiala 1/1 1) AFLOAREI IOANA	A1

C. Partea III. SARCINI .

Inscrieri privind dezmembramintele dreptului de proprietate, drepturi reale de garanție și sarcini	Referințe
NU SUNT	

Anexa Nr. 1 La Partea I

Teren

Nr cadastral	Suprafața (mp)*	Observații / Referințe
	7.200	

* Suprafața este determinată în planul de proiecție Stereo 70.

DETALII LINIARE IMOBIL



Date referitoare la teren

Crt	Categorie folosință	Intra vilan	Suprafața (mp)	Tarla	Parcelă	Nr. topo	Observații / Referințe
1	faneata	NU	7.200	-	-	-	

Lungime Segmente

1) Valorile lungimilor segmentelor sunt obținute din proiecție în plan.

Punct început	X / Y	Punct sfârșit	X / Y	Lungime segment (** (m)
1	581.112,443 640.502,075	2	581.111,743 640.500,567	1.663
2	581.111,743 640.500,567	3	581.111,416 640.499,791	0.842
3	581.111,416 640.499,791	4	581.365,439 640.422,358	265.563
4	581.365,439 640.422,358	5	581.394,288 640.433,003	30.75
5	581.394,288 640.433,003	6	581.335,954 640.458,834	63.797

Punct început	X / Y	Punct sfârșit	X / Y	Lungime segment (** (m)
6	581.335,954 640.458,834	7	581.120,042 640.525,198	225.881
7	581.120,042 640.525,198	1	581.112,443 640.502,075	24.34

** Lungimile segmentelor sunt determinate în planul de proiecție Stereo 70 și sunt rotunjite la 1 milimetru.

*** Distanța dintre puncte este formată din segmente cumulate ce sunt mai mici decât valoarea 1 milimetru.

**DATE DESPRE IMOBILUL NR. 11952**

Oficiul de Cadastru și Publicitate Imobiliară NEAMT
Biroul de Cadastru și Publicitate Imobiliară Targu-Neamt

A. Partea I. Descrierea imobilului

TEREN Extravilan

Adresa: Jud. Neamt

Nr. Crt	Nr cadastral Nr. topografic	Suprafața* (mp)	Observații / Referințe
A1		5.400	Sector cadastral:11 Teren neimprejmuit;

B. Partea II. Proprietari și acte

Inscrieri privitoare la dreptul de proprietate și alte drepturi reale		Referințe
/		
Act Administrativ nr. 19186, din 12/12/2023 emis de PRIMĂRIA COMUNEI PIPIRIG;		
B1	Inscrierea posesiei, drept de PROPRIETATE, dobandit prin Lege, cota actuala 1/1, cota initiala 1/1 1) CIOCĂRTĂU ANA-MARIA	A1

C. Partea III. SARCINI .

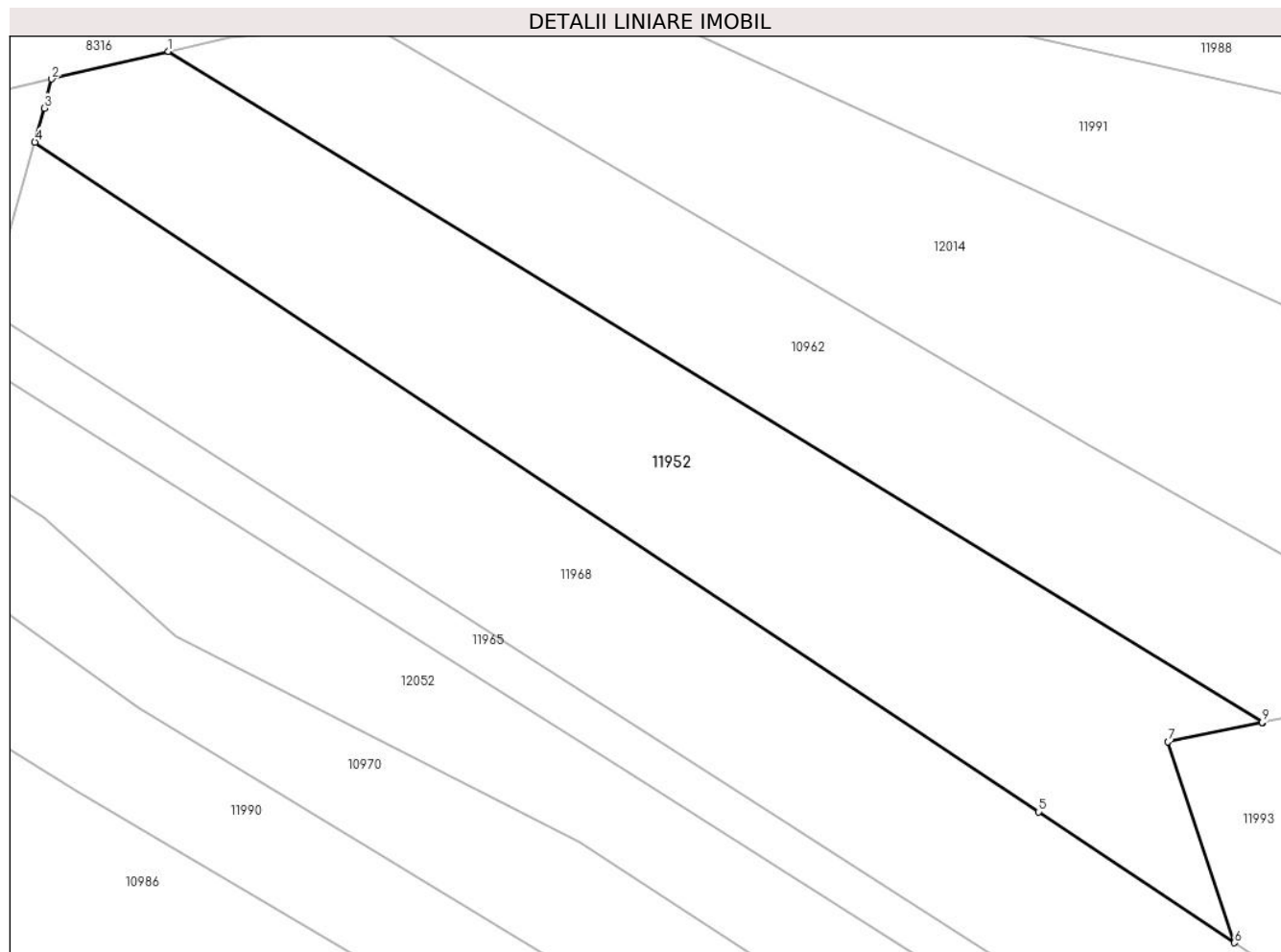
Inscrieri privind dezmembramintele dreptului de proprietate, drepturi reale de garanție și sarcini	Referințe
NU SUNT	

Anexa Nr. 1 La Partea I

Teren

Nr cadastral	Suprafața (mp)*	Observații / Referințe
	5.400	

* Suprafața este determinată în planul de proiecție Stereo 70.



Date referitoare la teren

Crt	Categorie folosință	Intra vilan	Suprafața (mp)	Tarla	Parcelă	Nr. topo	Observații / Referințe
1	faneata	NU	5.400	-	-	-	

Lungime Segmente

1) Valorile lungimilor segmentelor sunt obținute din proiecție în plan.

Punct început	X / Y	Punct sfârșit	X / Y	Lungime segment (** (m)
1	581.790,29 641.465,916	2	581.772,428 641.461,699	18.353
2	581.772,428 641.461,699	3	581.771,319 641.457,254	4.581
3	581.771,319 641.457,254	4	581.769,864 641.452,063	5.391
4	581.769,864 641.452,063	5	581.923,386 641.349,704	184.517
5	581.923,386 641.349,704	6	581.953,39 641.329,699	36.062

Punct început	X / Y	Punct sfârşit	X / Y	Lungime segment (** (m)
6	581.953,39 641.329,699	7	581.943,225 641.360,403	32.343
7	581.943,225 641.360,403	8	581.957,668 641.363,355	14.742
8	581.957,668 641.363,355	9	581.957,622 641.363,383	0.054
9	581.957,622 641.363,383	1	581.790,29 641.465,916	196.247

** Lungimile segmentelor sunt determinate în planul de proiecţie Stereo 70 şi sunt rotunjite la 1 milimetru.

*** Distanţa dintre puncte este formată din segmente cumulate ce sunt mai mici decât valoarea 1 milimetru.

**DATE DESPRE IMOBILUL NR. 11953**

Oficiul de Cadastru și Publicitate Imobiliară NEAMT
Biroul de Cadastru și Publicitate Imobiliară Targu-Neamt

A. Partea I. Descrierea imobilului

TEREN Extravilan

Adresa: Jud. Neamt

Nr. Crt	Nr cadastral Nr. topografic	Suprafața* (mp)	Observații / Referințe
A1		3.600	Sector cadastral:11 Teren neimprejmuit;

B. Partea II. Proprietari și acte

Inscrieri privitoare la dreptul de proprietate și alte drepturi reale		Referințe
/		
Act Administrativ nr. 19186, din 12/12/2023 emis de PRIMĂRIA COMUNEI PIPIRIG;		
B1	Inscrierea posesiei, drept de PROPRIETATE, dobandit prin Lege, cota actuala 1/1, cota initiala 1/1 1) ZABULIC GHEORGHE	A1

C. Partea III. SARCINI .

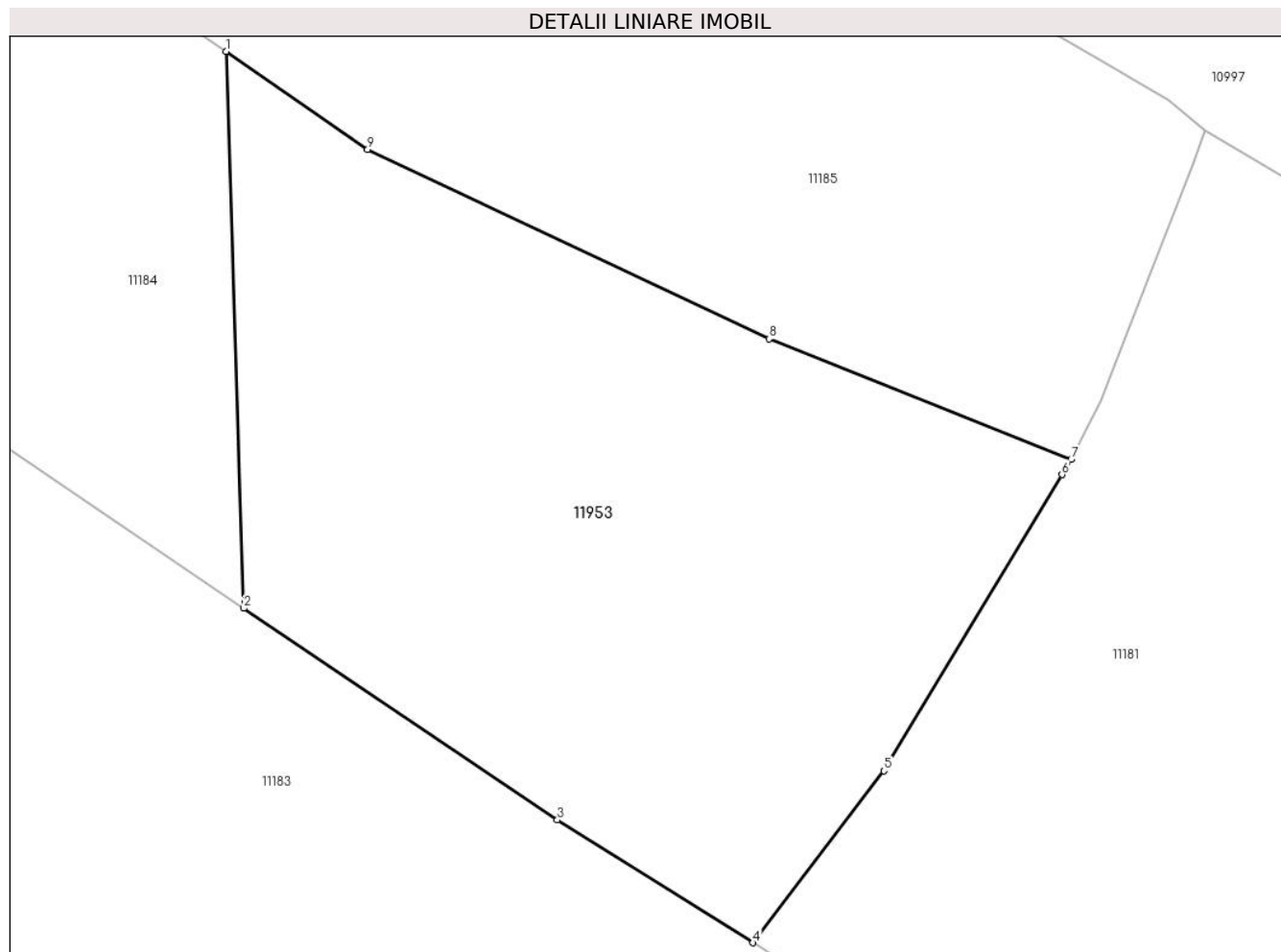
Inscrieri privind dezmembramintele dreptului de proprietate, drepturi reale de garanție și sarcini	Referințe
NU SUNT	

Anexa Nr. 1 La Partea I

Teren

Nr cadastral	Suprafața (mp)*	Observații / Referințe
	3.600	

* Suprafața este determinată în planul de proiecție Stereo 70.



Date referitoare la teren

Crt	Categorie folosință	Intravilan	Suprafața (mp)	Tarla	Parcelă	Nr. topo	Observații / Referințe
1	faneata	NU	3.600	-	-	-	

Lungime Segmente

1) Valorile lungimilor segmentelor sunt obținute din proiecție în plan.

Punct început	X / Y	Punct sfârșit	X / Y	Lungime segment (** (m)
1	581.669,395 640.847,212	2	581.671,071 640.794,199	53.039
2	581.671,071 640.794,199	3	581.700,962 640.774,047	36.05
3	581.700,962 640.774,047	4	581.719,601 640.762,349	22.006
4	581.719,601 640.762,349	5	581.732,085 640.778,719	20.587
5	581.732,085 640.778,719	6	581.749,06 640.806,913	32.91

Punct început	X / Y	Punct sfârșit	X / Y	Lungime segment (** (m)
6	581.749,06 640.806,913	7	581.749,933 640.808,365	1.694
7	581.749,933 640.808,365	8	581.721,144 640.819,851	30.996
8	581.721,144 640.819,851	9	581.682,874 640.837,888	42.308
9	581.682,874 640.837,888	1	581.669,395 640.847,212	16.39

** Lungimile segmentelor sunt determinate în planul de proiecție Stereo 70 și sunt rotunjite la 1 milimetru.

*** Distanța dintre puncte este formată din segmente cumulate ce sunt mai mici decât valoarea 1 milimetru.

**DATE DESPRE IMOBILUL NR. 11954**

Oficiul de Cadastru și Publicitate Imobiliară NEAMT
Biroul de Cadastru și Publicitate Imobiliară Targu-Neamt

A. Partea I. Descrierea imobilului

TEREN Extravilan

Adresa: Jud. Neamt

Nr. Crt	Nr cadastral Nr. topografic	Suprafața* (mp)	Observații / Referințe
A1		4.500	Sector cadastral:11 Teren neimprejmuit;

B. Partea II. Proprietari și acte

Inscrieri privitoare la dreptul de proprietate și alte drepturi reale	Referințe
/	
Act Administrativ nr. 19186, din 12/12/2023 emis de PRIMĂRIA COMUNEI PIPIRIG;	
B1	Inscrierea posesiei, drept de PROPRIETATE, dobandit prin Lege, cota actuala 1/1, cota initiala 1/1 1) DUMITRIU ALEXANDRU
	A1

C. Partea III. SARCINI .

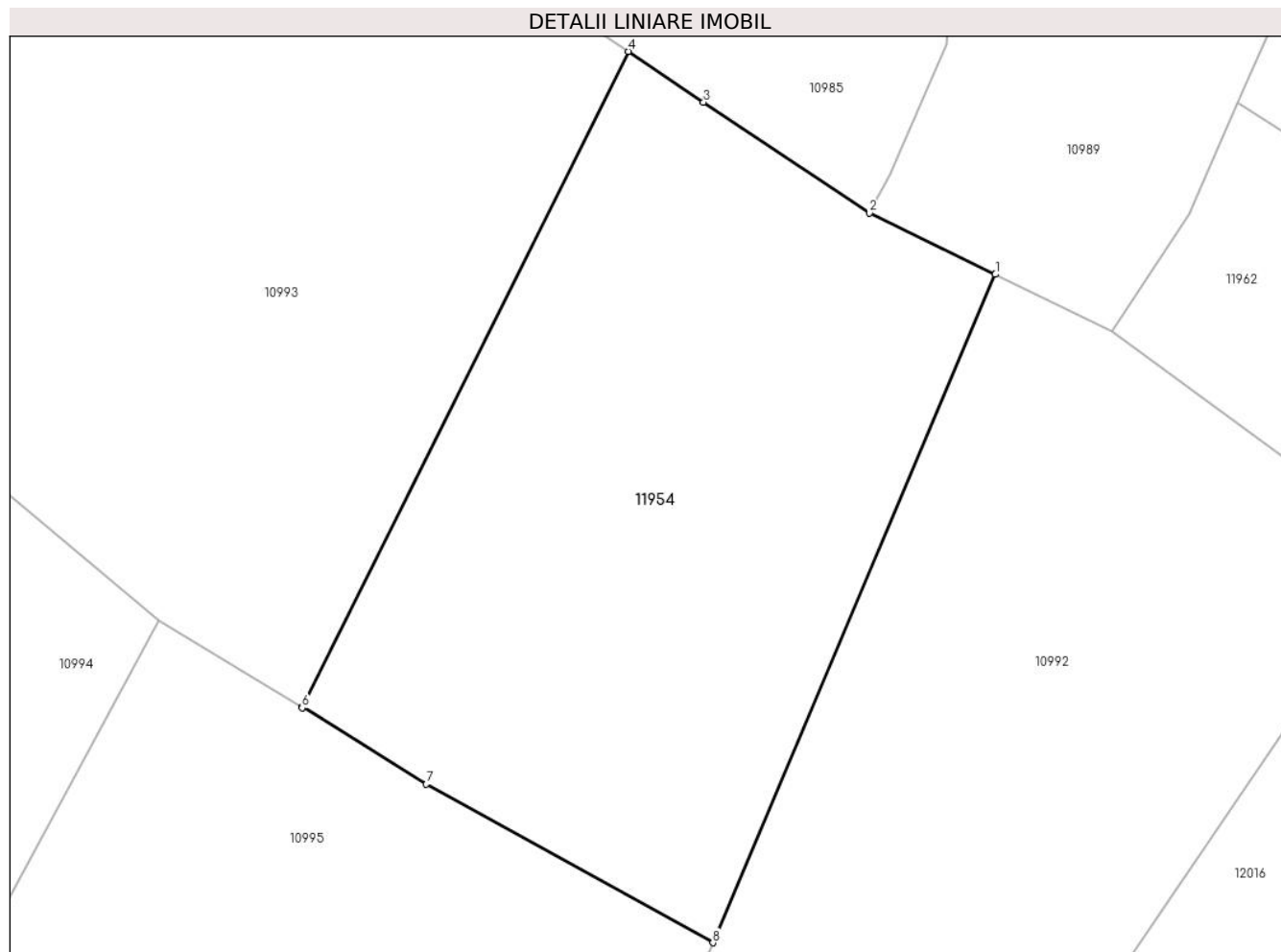
Inscrieri privind dezmembramintele dreptului de proprietate, drepturi reale de garanție și sarcini	Referințe
NU SUNT	

Anexa Nr. 1 La Partea I

Teren

Nr cadastral	Suprafața (mp)*	Observații / Referințe
	4.500	

* Suprafața este determinată în planul de proiecție Stereo 70.



Date referitoare la teren

Crt	Categorie folosință	Intra vilan	Suprafața (mp)	Tarla	Parcelă	Nr. topo	Observații / Referințe
1	faneata	NU	4.500	-	-	-	

Lungime Segmente

1) Valorile lungimilor segmentelor sunt obținute din proiecție în plan.

Punct început	X / Y	Punct sfârșit	X / Y	Lungime segment (** (m)
1	581.805,067 641.127,885	2	581.790,249 641.135,103	16.482
2	581.790,249 641.135,103	3	581.770,74 641.148,136	23.462
3	581.770,74 641.148,136	4	581.761,914 641.154,087	10.645
4	581.761,914 641.154,087	5	581.723,558 641.077,054	86.054
5	581.723,558 641.077,054	6	581.723,508 641.076,954	0.112

Punct început	X / Y	Punct sfârșit	X / Y	Lungime segment (** (m)
6	581.723,508 641.076,954	7	581.738,137 641.067,981	17.162
7	581.738,137 641.067,981	8	581.771,85 641.049,35	38.519
8	581.771,85 641.049,35	1	581.805,067 641.127,885	85.271

** Lungimile segmentelor sunt determinate în planul de proiecție Stereo 70 și sunt rotunjite la 1 milimetru.

*** Distanța dintre puncte este formată din segmente cumulate ce sunt mai mici decât valoarea 1 milimetru.

**DATE DESPRE IMOBILUL NR. 11955**

Oficiul de Cadastru și Publicitate Imobiliară NEAMT
Biroul de Cadastru și Publicitate Imobiliară Targu-Neamt

A. Partea I. Descrierea imobilului

TEREN Extravilan

Adresa: Jud. Neamt

Nr. Crt	Nr cadastral Nr. topografic	Suprafața* (mp)	Observații / Referințe
A1		5.237	Sector cadastral:11 Teren neimprejmuit;

B. Partea II. Proprietari și acte

Inscrieri privitoare la dreptul de proprietate și alte drepturi reale		Referințe
/		
Act Administrativ nr. 19186, din 12/12/2023 emis de PRIMĂRIA COMUNEI PIPIRIG;		
B1	Inscrierea posesiei, drept de PROPRIETATE, dobandit prin Lege, cota actuala 1/1, cota initiala 1/1 1) GRAMADĂ VIOREL	A1

C. Partea III. SARCINI .

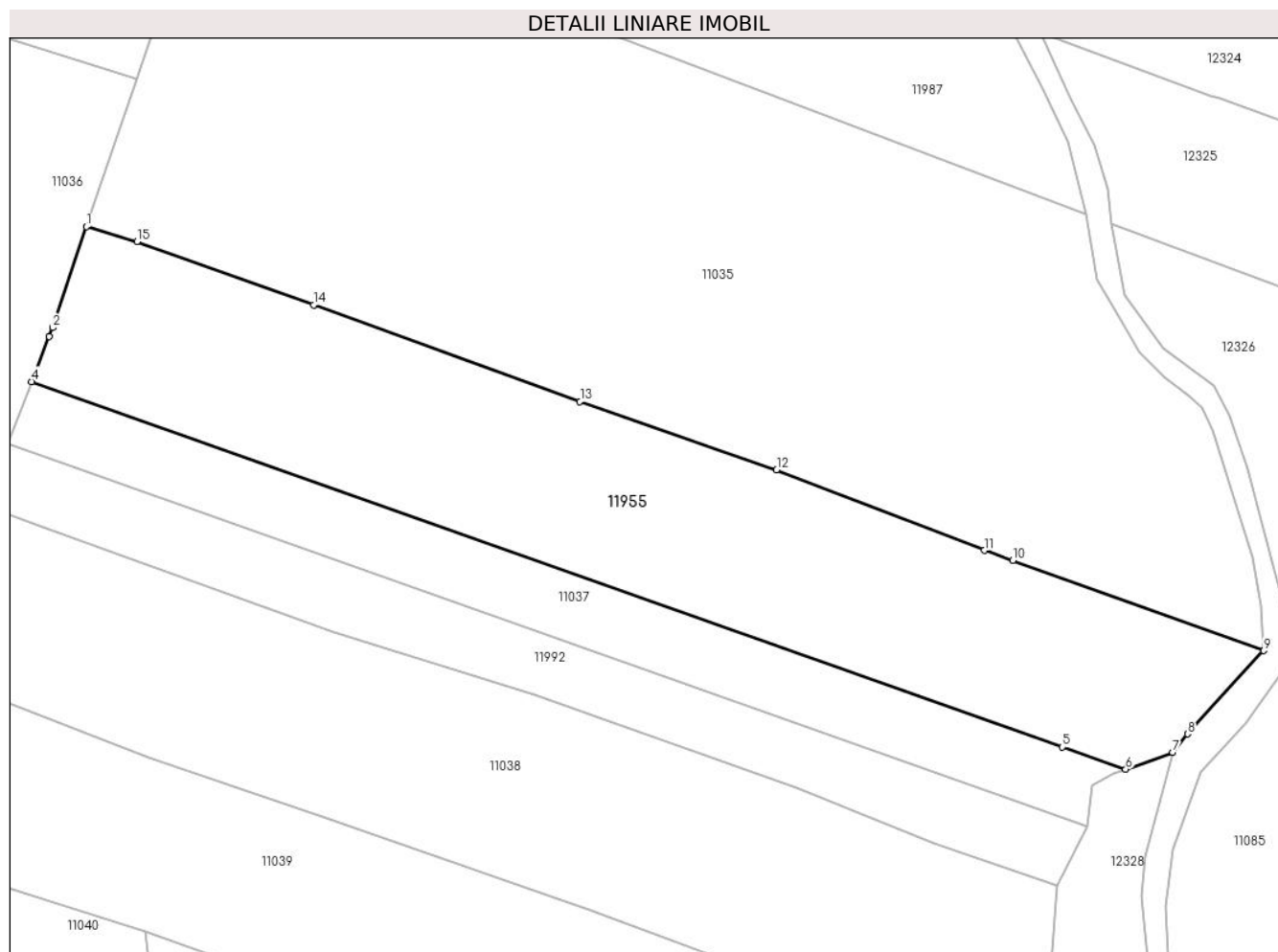
Inscrieri privind dezmembramintele dreptului de proprietate, drepturi reale de garanție și sarcini	Referințe
NU SUNT	

Anexa Nr. 1 La Partea I

Teren

Nr cadastral	Suprafața (mp)*	Observații / Referințe
	5.237	

* Suprafața este determinată în planul de proiecție Stereo 70.



Date referitoare la teren

Crt	Categorie folosință	Intra vilan	Suprafața (mp)	Tarla	Parcelă	Nr. topo	Observații / Referințe
1	faneata	NU	5.237	-	-	-	

Lungime Segmente

1) Valorile lungimilor segmentelor sunt obținute din proiecție în plan.

Punct început	X / Y	Punct sfârșit	X / Y	Lungime segment (** (m)
1	580.713,798 640.316,997	2	580.708,263 640.300,601	17.305
2	580.708,263 640.300,601	3	580.707,726 640.299,214	1.487
3	580.707,726 640.299,214	4	580.704,882 640.291,861	7.884
4	580.704,882 640.291,861	5	580.872,268 640.232,568	177.577
5	580.872,268 640.232,568	6	580.882,541 640.228,929	10.898

Punct început	X / Y	Punct sfârşit	X / Y	Lungime segment (** (m)
6	580.882,541 640.228,929	7	580.890,191 640.231,666	8.125
7	580.890,191 640.231,666	8	580.892,6 640.234,685	3.862
8	580.892,6 640.234,685	9	580.904,942 640.248,202	18.304
9	580.904,942 640.248,202	10	580.864,192 640.262,816	43.291
10	580.864,192 640.262,816	11	580.859,587 640.264,467	4.892
11	580.859,587 640.264,467	12	580.825,85 640.277,532	36.178
12	580.825,85 640.277,532	13	580.793,924 640.288,617	33.796
13	580.793,924 640.288,617	14	580.750,665 640.304,306	46.016
14	580.750,665 640.304,306	15	580.722,031 640.314,59	30.425
15	580.722,031 640.314,59	1	580.713,798 640.316,997	8.578

** Lungimile segmentelor sunt determinate în planul de proiecţie Stereo 70 şi sunt rotunjite la 1 milimetru.

*** Distanţa dintre puncte este formată din segmente cumulate ce sunt mai mici decât valoarea 1 milimetru.

**DATE DESPRE IMOBILUL NR. 11958**

Oficiul de Cadastru și Publicitate Imobiliară NEAMT
Biroul de Cadastru și Publicitate Imobiliară Targu-Neamt

A. Partea I. Descrierea imobilului

TEREN Extravilan

Adresa: Jud. Neamt

Nr. Crt	Nr cadastral Nr. topografic	Suprafața* (mp)	Observații / Referințe
A1		5.462	Sector cadastral:11 Teren neimprejmuit;

B. Partea II. Proprietari și acte

Inscrieri privitoare la dreptul de proprietate și alte drepturi reale		Referințe
/		
Act Administrativ nr. 19186, din 12/12/2023 emis de PRIMĂRIA COMUNEI PIPIRIG;		
B1	Inscrierea posesiei, drept de PROPRIETATE, dobandit prin Lege, cota actuala 1/1, cota initiala 1/1 1) AMARIEI GHEORGHE	A1

C. Partea III. SARCINI .

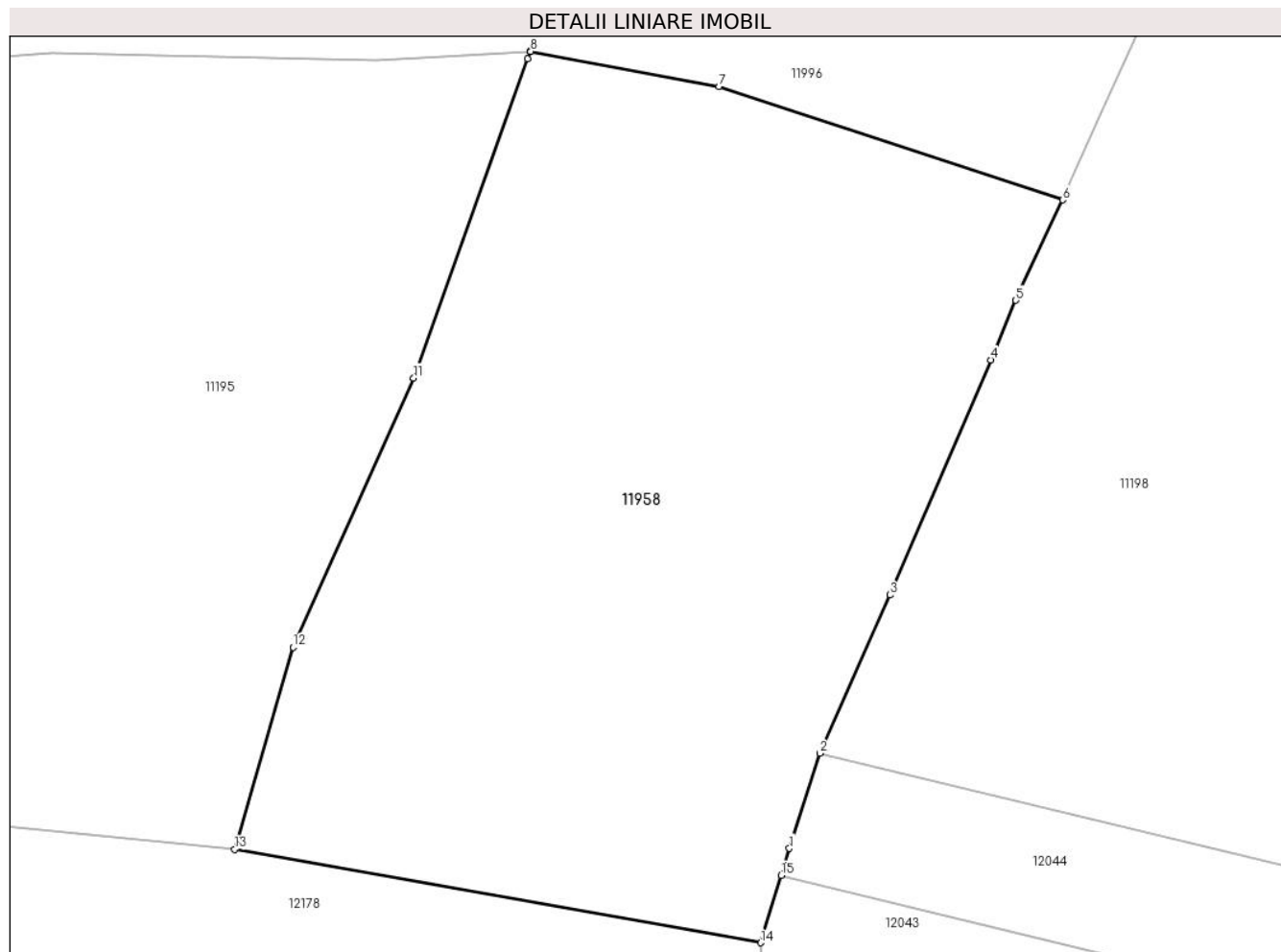
Inscrieri privind dezmembramintele dreptului de proprietate, drepturi reale de garanție și sarcini	Referințe
NU SUNT	

Anexa Nr. 1 La Partea I

Teren

Nr cadastral	Suprafața (mp)*	Observații / Referințe
	5.462	

* Suprafața este determinată în planul de proiecție Stereo 70.



Date referitoare la teren

Crt	Categorie folosință	Intra vilan	Suprafața (mp)	Tarla	Parcelă	Nr. topo	Observații / Referințe
1	faneata	NU	5.462	-	-	-	

Lungime Segmente

1) Valorile lungimilor segmentelor sunt obținute din proiecție în plan.

Punct început	X / Y	Punct sfârșit	X / Y	Lungime segment (** (m)
1	582.182,064 640.857,616	2	582.185,492 640.868,156	11.083
2	582.185,492 640.868,156	3	582.193,247 640.885,714	19.194
3	582.193,247 640.885,714	4	582.204,443 640.911,755	28.346
4	582.204,443 640.911,755	5	582.207,214 640.918,364	7.166
5	582.207,214 640.918,364	6	582.212,415 640.929,5	12.291

Punct început	X / Y	Punct sfârșit	X / Y	Lungime segment (** (m)
6	582.212,415 640.929,5	7	582.174,275 640.942,067	40.157
7	582.174,275 640.942,067	8	582.153,371 640.945,958	21.263
8	582.153,371 640.945,958	9	582.153,315 640.945,955	0.056
9	582.153,315 640.945,955	10	582.153,021 640.945,133	0.873
10	582.153,021 640.945,133	11	582.140,394 640.909,768	37.552
11	582.140,394 640.909,768	12	582.127,001 640.879,916	32.719
12	582.127,001 640.879,916	13	582.120,524 640.857,522	23.312
13	582.120,524 640.857,522	14	582.178,913 640.847,167	59.3
14	582.178,913 640.847,167	15	582.181,168 640.854,644	7.81
15	582.181,168 640.854,644	1	582.182,064 640.857,616	3.104

** Lungimile segmentelor sunt determinate în planul de proiecție Stereo 70 și sunt rotunjite la 1 milimetru.

*** Distanța dintre puncte este formată din segmente cumulate ce sunt mai mici decât valoarea 1 milimetru.

**DATE DESPRE IMOBILUL NR. 11959**

Oficiul de Cadastru și Publicitate Imobiliară NEAMT
Biroul de Cadastru și Publicitate Imobiliară Targu-Neamt

A. Partea I. Descrierea imobilului

TEREN Extravilan

Adresa: Jud. Neamt

Nr. Crt	Nr cadastral Nr. topografic	Suprafața* (mp)	Observații / Referințe
A1		3.000	Sector cadastral:11 Teren neimprejmuit;

B. Partea II. Proprietari și acte

Inscrieri privitoare la dreptul de proprietate și alte drepturi reale		Referințe
/		
Act Administrativ nr. 19186, din 12/12/2023 emis de PRIMĂRIA COMUNEI PIPIRIG;		
B1	Inscrierea posesiei, drept de PROPRIETATE, dobandit prin Lege, cota actuala 1/1, cota initiala 1/1 1) GAVRILIU IOAN	A1

C. Partea III. SARCINI .

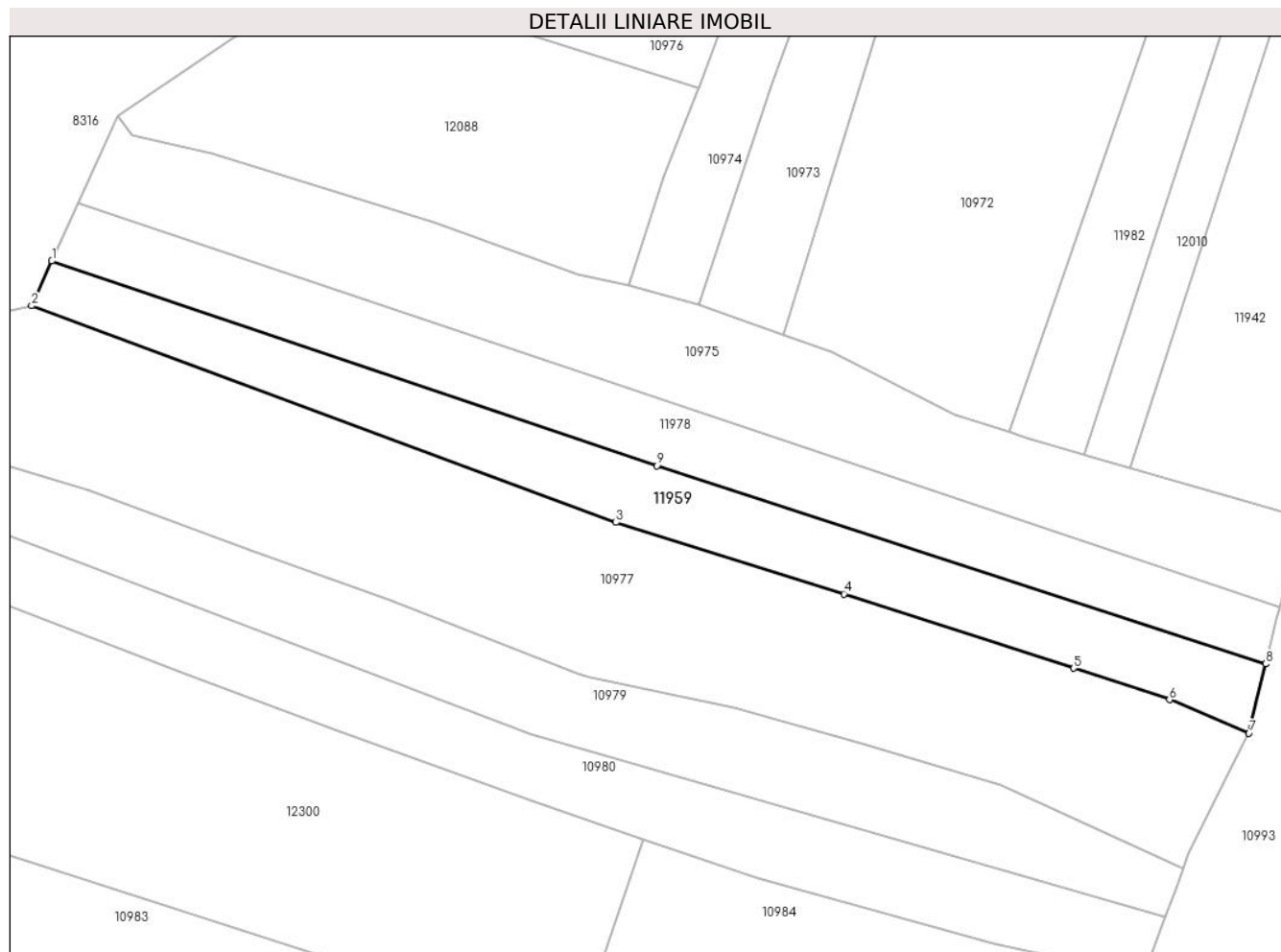
Inscrieri privind dezmembramintele dreptului de proprietate, drepturi reale de garanție și sarcini	Referințe
NU SUNT	

Anexa Nr. 1 La Partea I

Teren

Nr cadastral	Suprafața (mp)*	Observații / Referințe
	3.000	

* Suprafața este determinată în planul de proiecție Stereo 70.



Date referitoare la teren

Crt	Categorie folosință	Intravilan	Suprafața (mp)	Tarla	Parcelă	Nr. topo	Observații / Referințe
1	faneata	NU	3.000	-	-	-	

Lungime Segmente

1) Valorile lungimilor segmentelor sunt obținute din proiecție în plan.

Punct început	X / Y	Punct sfârșit	X / Y	Lungime segment (** (m)
1	581.440,784 641.261,555	2	581.436,839 641.252,834	9.572
2	581.436,839 641.252,834	3	581.550,761 641.210,65	121.481
3	581.550,761 641.210,65	4	581.595,208 641.196,723	46.578
4	581.595,208 641.196,723	5	581.639,989 641.182,262	47.058
5	581.639,989 641.182,262	6	581.658,705 641.176,149	19.689

Punct început	X / Y	Punct sfârşit	X / Y	Lungime segment (** (m)
6	581.658,705 641.176,149	7	581.674,169 641.169,624	16.784
7	581.674,169 641.169,624	8	581.677,448 641.183,105	13.874
8	581.677,448 641.183,105	9	581.558,791 641.221,7	124.776
9	581.558,791 641.221,7	1	581.440,784 641.261,555	124.556

** Lungimile segmentelor sunt determinate în planul de proiecție Stereo 70 și sunt rotunjite la 1 milimetru.

*** Distanța dintre puncte este formată din segmente cumulate ce sunt mai mici decât valoarea 1 milimetru.

**DATE DESPRE IMOBILUL NR. 11960**

Oficiul de Cadastru și Publicitate Imobiliară NEAMT
Biroul de Cadastru și Publicitate Imobiliară Targu-Neamt

A. Partea I. Descrierea imobilului

TEREN Extravilan

Adresa: Jud. Neamt

Nr. Crt	Nr cadastral Nr. topografic	Suprafața* (mp)	Observații / Referințe
A1		5.000	Sector cadastral:11 Teren neimprejmuit;

B. Partea II. Proprietari și acte

Inscrieri privitoare la dreptul de proprietate și alte drepturi reale	Referințe
/	
Act Administrativ nr. 19186, din 12/12/2023 emis de PRIMĂRIA COMUNEI PIPIRIG;	
B1	A1
Inscrierea posesiei, drept de PROPRIETATE, dobandit prin Lege, cota actuala 1/1, cota initiala 1/1 1) COJOCARU DOREL-DUMITRU	

C. Partea III. SARCINI .

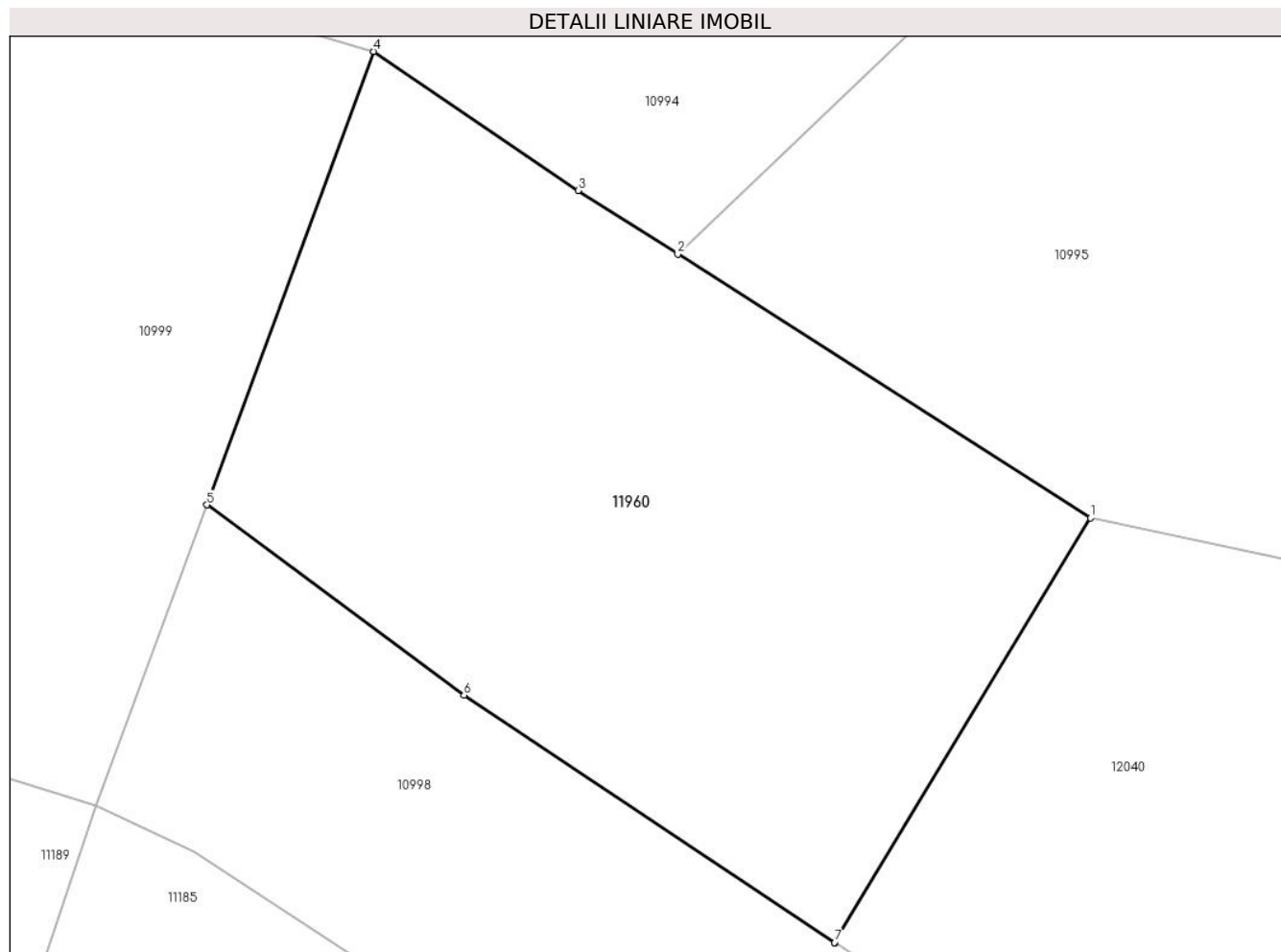
Inscrieri privind dezmembramintele dreptului de proprietate, drepturi reale de garanție și sarcini	Referințe
NU SUNT	

Anexa Nr. 1 La Partea I

Teren

Nr cadastral	Suprafața (mp)*	Observații / Referințe
	5.000	

* Suprafața este determinată în planul de proiecție Stereo 70.



Date referitoare la teren

Crt	Categorie folosință	Intravilan	Suprafața (mp)	Tarla	Parcelă	Nr. topo	Observații / Referințe
1	faneata	NU	5.000	-	-	-	

Lungime Segmente

1) Valorile lungimilor segmentelor sunt obținute din proiecție în plan.

Punct început	X / Y	Punct sfârșit	X / Y	Lungime segment (** (m)
1	581.702,097 640.986,603	2	581.655,47 641.016,38	55.324
2	581.655,47 641.016,38	3	581.644,208 641.023,572	13.363
3	581.644,208 641.023,572	4	581.621,121 641.039,262	27.914
4	581.621,121 641.039,262	5	581.602,274 640.988,087	54.535
5	581.602,274 640.988,087	6	581.631,317 640.966,596	36.13

Punct început	X / Y	Punct sfârșit	X / Y	Lungime segment (** (m)
6	581.631,317 640.966,596	7	581.673,205 640.938,691	50.332
7	581.673,205 640.938,691	8	581.673,256 640.938,657	0.061
8	581.673,256 640.938,657	1	581.702,097 640.986,603	55.952

** Lungimile segmentelor sunt determinate în planul de proiecție Stereo 70 și sunt rotunjite la 1 milimetru.

*** Distanța dintre puncte este formată din segmente cumulate ce sunt mai mici decât valoarea 1 milimetru.

**DATE DESPRE IMOBILUL NR. 11961**

Oficiul de Cadastru și Publicitate Imobiliară NEAMT
Biroul de Cadastru și Publicitate Imobiliară Targu-Neamt

A. Partea I. Descrierea imobilului

TEREN Extravilan

Adresa: Jud. Neamt

Nr. Crt	Nr cadastral Nr. topografic	Suprafața* (mp)	Observații / Referințe
A1		4.889	Sector cadastral:11 Teren neimprejmuit;

B. Partea II. Proprietari și acte

Inscrieri privitoare la dreptul de proprietate și alte drepturi reale	Referințe
/	
Act Administrativ nr. 19186, din 12/12/2023 emis de PRIMĂRIA COMUNEI PIPIRIG;	
B1	A1
Inscrierea posesiei, drept de PROPRIETATE, dobandit prin Lege, cota actuala 1/1, cota initiala 1/1 1) CREANGĂ VASILE-CRISTIAN	

C. Partea III. SARCINI .

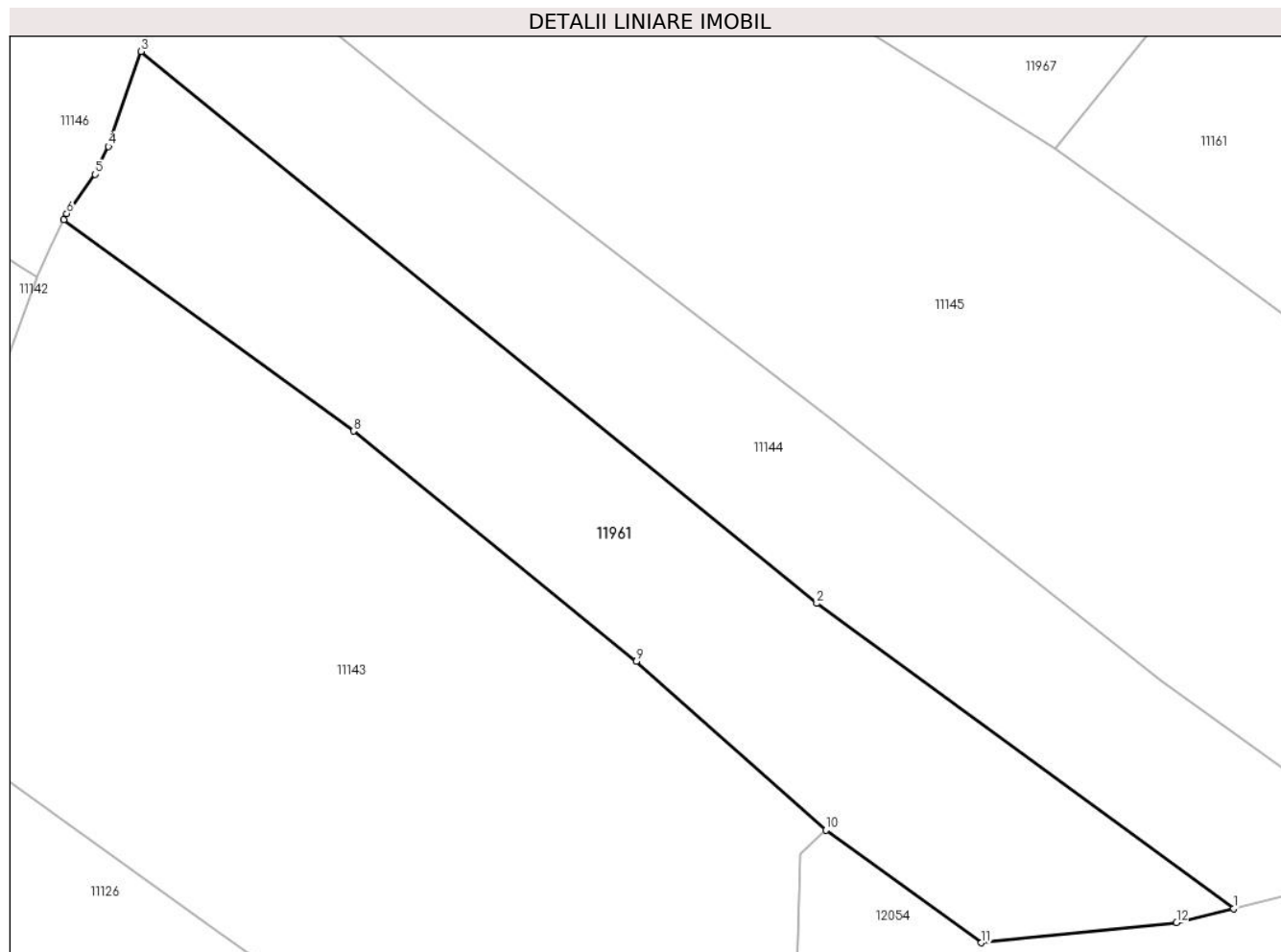
Inscrieri privind dezmembramintele dreptului de proprietate, drepturi reale de garanție și sarcini	Referințe
NU SUNT	

Anexa Nr. 1 La Partea I

Teren

Nr cadastral	Suprafața (mp)*	Observații / Referințe
	4.889	

* Suprafața este determinată în planul de proiecție Stereo 70.



Date referitoare la teren

Crt	Categorie folosință	Intravilan	Suprafața (mp)	Tarla	Parcelă	Nr. topo	Observații / Referințe
1	faneata	NU	4.889	-	-	-	

Lungime Segmente

1) Valorile lungimilor segmentelor sunt obținute din proiecție în plan.

Punct început	X / Y	Punct sfârșit	X / Y	Lungime segment (** (m)
1	581.902,699 640.349,807	2	581.839,718 640.395,858	78.021
2	581.839,718 640.395,858	3	581.737,644 640.479,186	131.767
3	581.737,644 640.479,186	4	581.732,693 640.464,845	15.172
4	581.732,693 640.464,845	5	581.730,691 640.460,626	4.67
5	581.730,691 640.460,626	6	581.726,382 640.454,712	7.317

Punct început	X / Y	Punct sfârșit	X / Y	Lungime segment (** (m)
6	581.726,382 640.454,712	7	581.725,953 640.453,801	1.007
7	581.725,953 640.453,801	8	581.769,718 640.421,874	54.173
8	581.769,718 640.421,874	9	581.812,44 640.387,1	55.085
9	581.812,44 640.387,1	10	581.841,119 640.361,646	38.346
10	581.841,119 640.361,646	11	581.864,612 640.344,654	28.994
11	581.864,612 640.344,654	12	581.894,083 640.347,704	29.628
12	581.894,083 640.347,704	1	581.902,699 640.349,807	8.869

** Lungimile segmentelor sunt determinate în planul de proiecție Stereo 70 și sunt rotunjite la 1 milimetru.

*** Distanța dintre puncte este formată din segmente cumulate ce sunt mai mici decât valoarea 1 milimetru.

**DATE DESPRE IMOBILUL NR. 11962**

Oficiul de Cadastru și Publicitate Imobiliară NEAMT
Biroul de Cadastru și Publicitate Imobiliară Targu-Neamt

A. Partea I. Descrierea imobilului

TEREN Extravilan

Adresa: Jud. Neamt

Nr. Crt	Nr cadastral Nr. topografic	Suprafața* (mp)	Observații / Referințe
A1		3.054	Sector cadastral:11 Teren neimprejmuit;

B. Partea II. Proprietari și acte

Inscrieri privitoare la dreptul de proprietate și alte drepturi reale		Referințe
/		
Act Administrativ nr. 19186, din 12/12/2023 emis de PRIMĂRIA COMUNEI PIPIRIG;		
B1	Inscrierea posesiei, drept de PROPRIETATE, dobandit prin Lege, cota actuala 1/1, cota initiala 1/1 1) CREANGĂ VASILE	A1

C. Partea III. SARCINI .

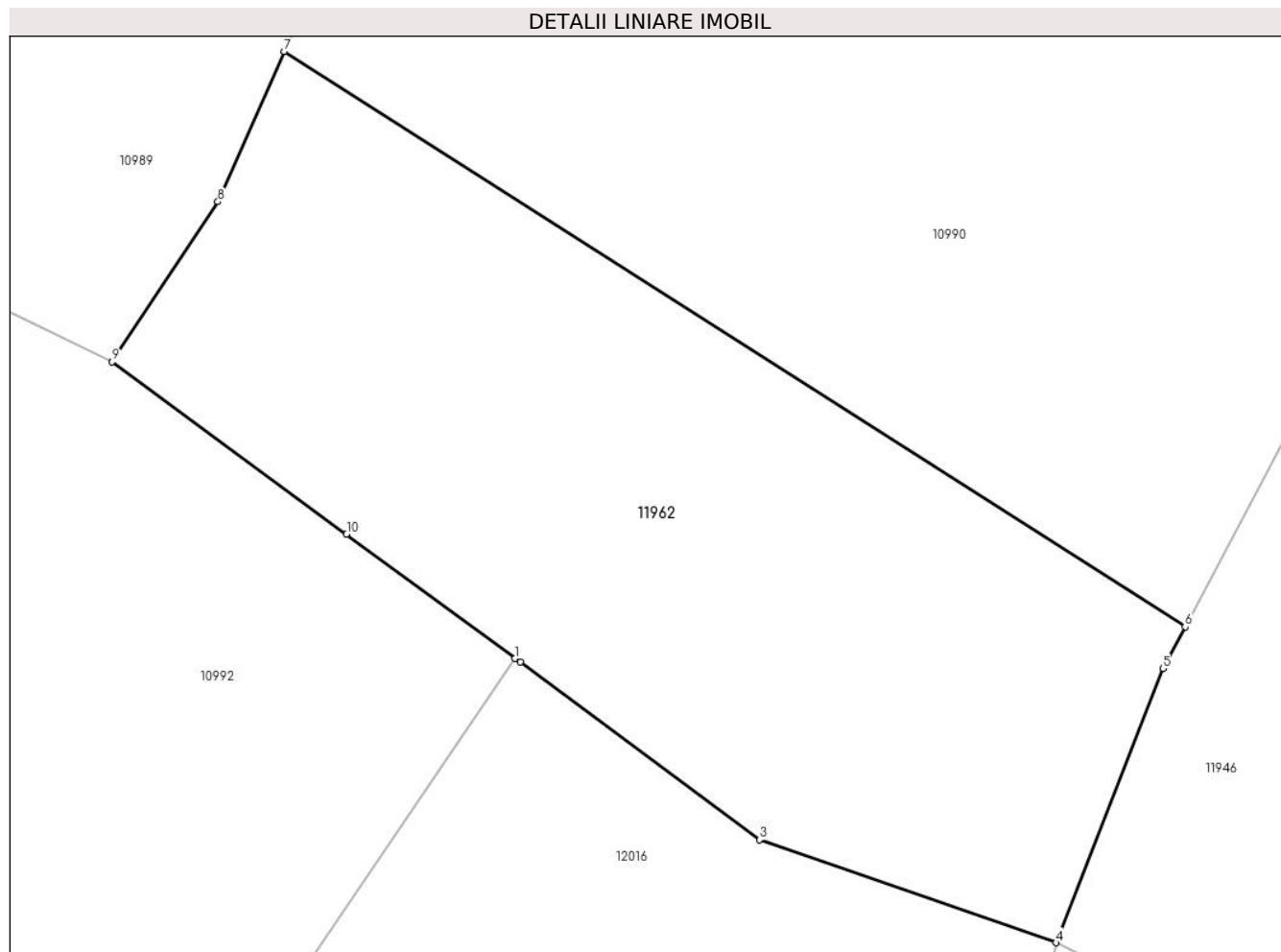
Inscrieri privind dezmembramintele dreptului de proprietate, drepturi reale de garanție și sarcini	Referințe
NU SUNT	

Anexa Nr. 1 La Partea I

Teren

Nr cadastral	Suprafața (mp)*	Observații / Referințe
	3.054	

* Suprafața este determinată în planul de proiecție Stereo 70.



Date referitoare la teren

Crt	Categorie folosință	Intravilan	Suprafața (mp)	Tarla	Parcelă	Nr. topo	Observații / Referințe
1	faneata	NU	3.054	-	-	-	

Lungime Segmente

1) Valorile lungimilor segmentelor sunt obținute din proiecție în plan.

Punct început	X / Y	Punct sfârșit	X / Y	Lungime segment (** (m)
1	581.853,534 641.095,642	2	581.853,976 641.095,317	0.549
2	581.853,976 641.095,317	3	581.874,625 641.079,986	25.718
3	581.874,625 641.079,986	4	581.900,254 641.071,107	27.123
4	581.900,254 641.071,107	5	581.909,506 641.094,764	25.402
5	581.909,506 641.094,764	6	581.911,407 641.098,367	4.074

Punct început	X / Y	Punct sfârșit	X / Y	Lungime segment (** (m)
6	581.911,407 641.098,367	7	581.833,585 641.148,02	92.313
7	581.833,585 641.148,02	8	581.827,857 641.135,049	14.179
8	581.827,857 641.135,049	9	581.818,726 641.121,232	16.562
9	581.818,726 641.121,232	10	581.838,965 641.106,353	25.12
10	581.838,965 641.106,353	1	581.853,534 641.095,642	18.083

** Lungimile segmentelor sunt determinate în planul de proiecție Stereo 70 și sunt rotunjite la 1 milimetru.

*** Distanța dintre puncte este formată din segmente cumulate ce sunt mai mici decât valoarea 1 milimetru.

**DATE DESPRE IMOBILUL NR. 11963**

Oficiul de Cadastru și Publicitate Imobiliară NEAMT
Biroul de Cadastru și Publicitate Imobiliară Targu-Neamt

A. Partea I. Descrierea imobilului

TEREN Extravilan

Adresa: Jud. Neamt

Nr. Crt	Nr cadastral Nr. topografic	Suprafața* (mp)	Observații / Referințe
A1		14.937	Sector cadastral:11 Teren neimprejmuit;

B. Partea II. Proprietari și acte

Inscrieri privitoare la dreptul de proprietate și alte drepturi reale		Referințe
/		
Act Administrativ nr. 19186, din 12/12/2023 emis de PRIMĂRIA COMUNEI PIPIRIG;		
B1	Inscrierea posesiei, drept de PROPRIETATE, dobandit prin Lege, cota actuala 1/1, cota initiala 1/1 1) DUMITRU TEODORA	A1

C. Partea III. SARCINI .

Inscrieri privind dezmembramintele dreptului de proprietate, drepturi reale de garanție și sarcini	Referințe
NU SUNT	

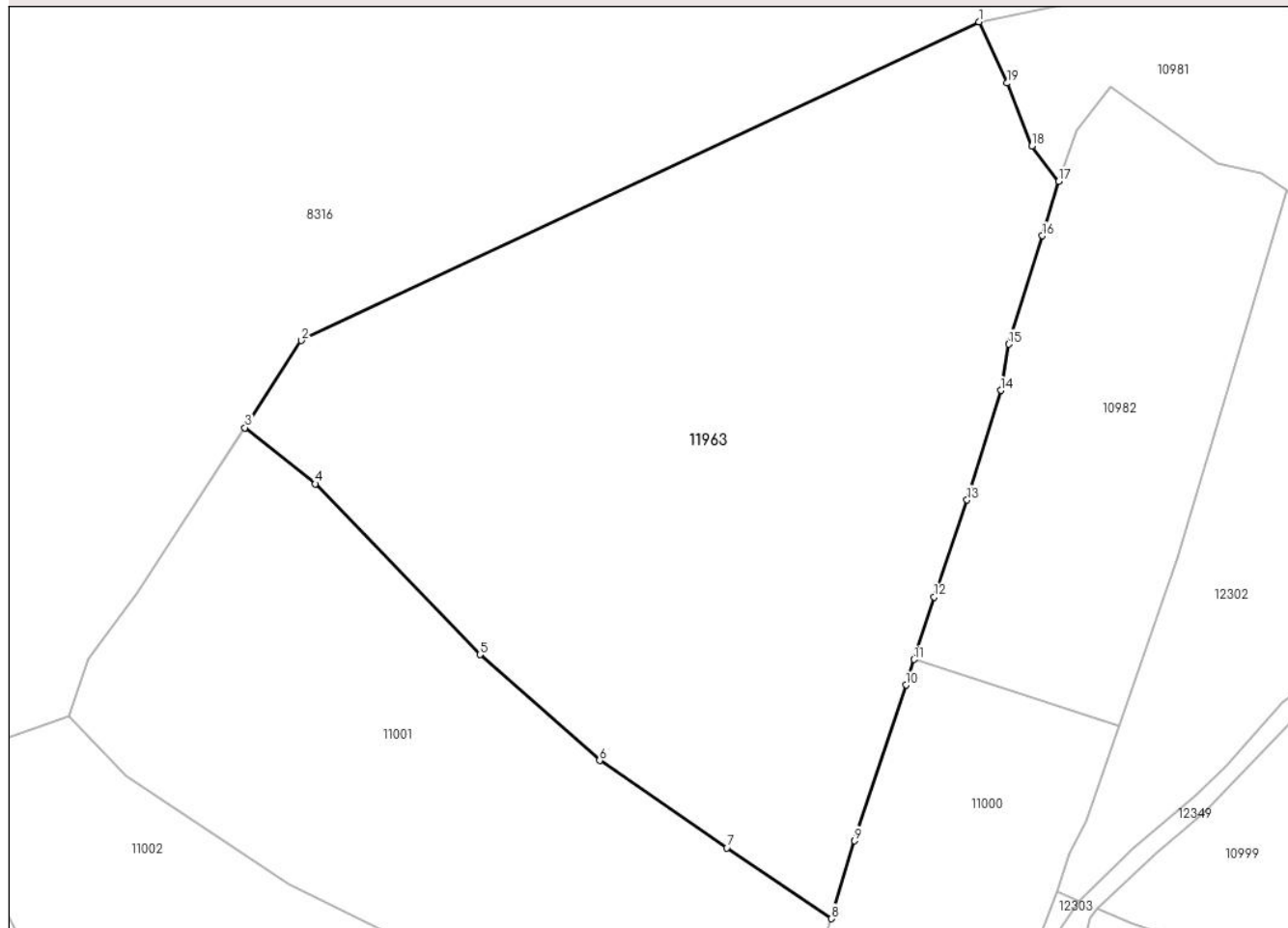
Anexa Nr. 1 La Partea I

Teren

Nr cadastral	Suprafața (mp)*	Observații / Referințe
	14.937	

* Suprafața este determinată în planul de proiecție Stereo 70.

DETALII LINIARE IMOBIL



Date referitoare la teren

Crt	Categorie folosință	Intravilan	Suprafața (mp)	Tarla	Parcelă	Nr. topo	Observații / Referințe
1	faneata	NU	14.937	-	-	-	

Lungime Segmente

1) Valorile lungimilor segmentelor sunt obținute din proiecție în plan.

Punct început	X / Y	Punct sfârșit	X / Y	Lungime segment (** (m)
1	581.289,086 641.222,137	2	581.154,473 641.158,886	148.732
2	581.154,473 641.158,886	3	581.143,25 641.141,585	20.622
3	581.143,25 641.141,585	4	581.157,265 641.130,447	17.902
4	581.157,265 641.130,447	5	581.189,969 641.096,541	47.108
5	581.189,969 641.096,541	6	581.213,722 641.075,54	31.706

Punct început	X / Y	Punct sfârșit	X / Y	Lungime segment (** (m)
6	581.213,722 641.075,54	7	581.239,011 641.058,221	30.651
7	581.239,011 641.058,221	8	581.259,815 641.044,147	25.117
8	581.259,815 641.044,147	9	581.264,359 641.059,58	16.088
9	581.264,359 641.059,58	10	581.274,601 641.090,516	32.587
10	581.274,601 641.090,516	11	581.276,233 641.095,572	5.313
11	581.276,233 641.095,572	12	581.280,246 641.107,997	13.057
12	581.280,246 641.107,997	13	581.286,755 641.127,231	20.306
13	581.286,755 641.127,231	14	581.293,426 641.149,001	22.769
14	581.293,426 641.149,001	15	581.295,045 641.158,156	9.297
15	581.295,045 641.158,156	16	581.301,687 641.179,676	22.522
16	581.301,687 641.179,676	17	581.304,943 641.190,457	11.262
17	581.304,943 641.190,457	18	581.299,658 641.197,525	8.825
18	581.299,658 641.197,525	19	581.294,713 641.209,981	13.402
19	581.294,713 641.209,981	1	581.289,086 641.222,137	13.395

** Lungimile segmentelor sunt determinate în planul de proiecție Stereo 70 și sunt rotunjite la 1 milimetru.

*** Distanța dintre puncte este formată din segmente cumulate ce sunt mai mici decât valoarea 1 milimetru.

**DATE DESPRE IMOBILUL NR. 11964**

Oficiul de Cadastru și Publicitate Imobiliară NEAMT
Biroul de Cadastru și Publicitate Imobiliară Targu-Neamt

A. Partea I. Descrierea imobilului

TEREN Extravilan

Adresa: Jud. Neamt

Nr. Crt	Nr cadastral Nr. topografic	Suprafața* (mp)	Observații / Referințe
A1		3.759	Sector cadastral:11 Teren neimprejmuit;

B. Partea II. Proprietari și acte

Inscrieri privitoare la dreptul de proprietate și alte drepturi reale		Referințe
/		
Act Administrativ nr. 19186, din 12/12/2023 emis de PRIMĂRIA COMUNEI PIPIRIG;		
B1	Inscrierea posesiei, drept de PROPRIETATE, dobandit prin Lege, cota actuala 1/1, cota initiala 1/1 1) POPA MARIANA	A1

C. Partea III. SARCINI .

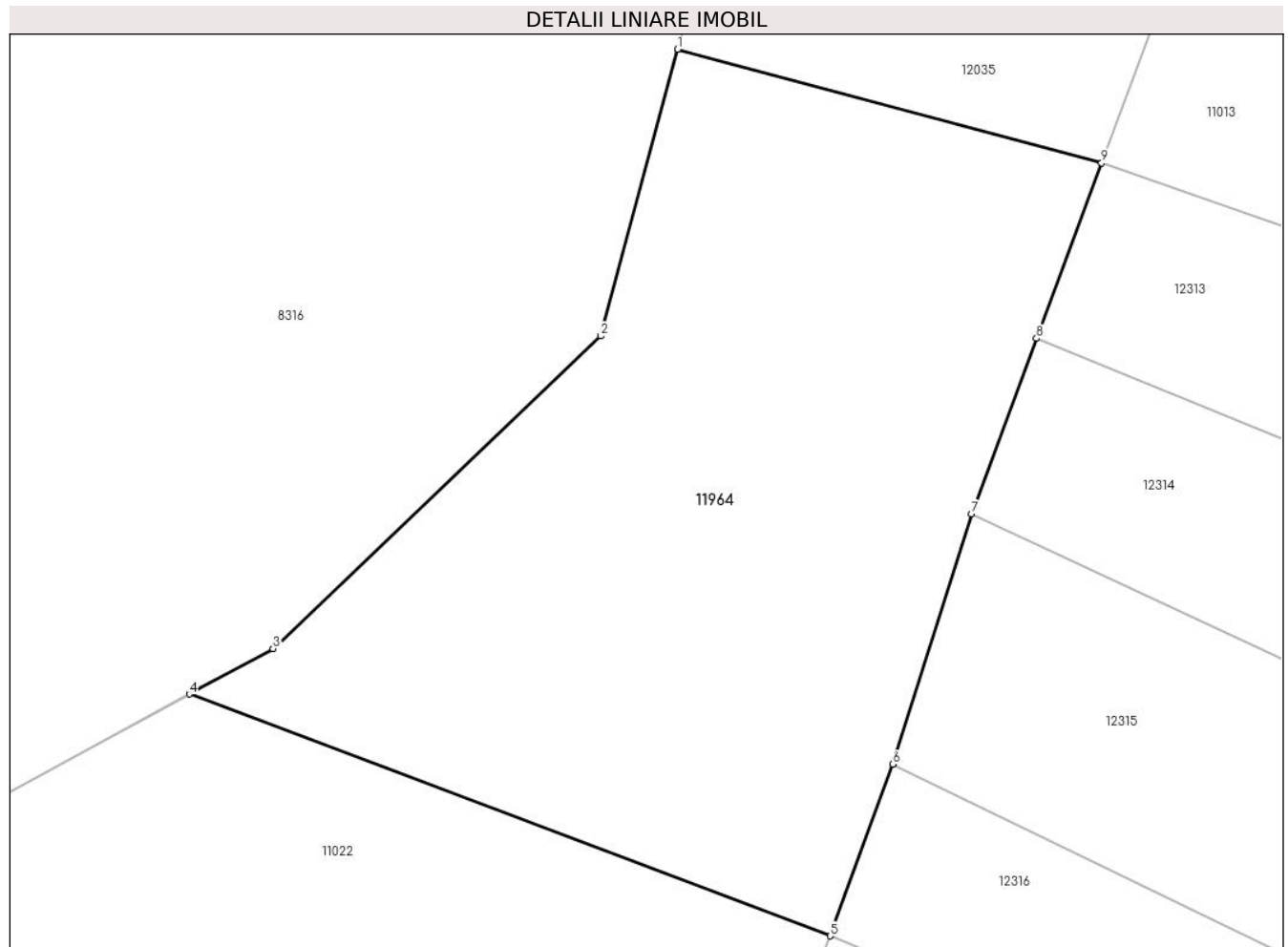
Inscrieri privind dezmembramintele dreptului de proprietate, drepturi reale de garanție și sarcini	Referințe
NU SUNT	

Anexa Nr. 1 La Partea I

Teren

Nr cadastral	Suprafața (mp)*	Observații / Referințe
	3.759	

* Suprafața este determinată în planul de proiecție Stereo 70.



Date referitoare la teren

Crt	Categorie folosință	Intra vilan	Suprafața (mp)	Tarla	Parcelă	Nr. topo	Observații / Referințe
1	faneata	NU	3.759	-	-	-	

Lungime Segmente

1) Valorile lungimilor segmentelor sunt obținute din proiecție în plan.

Punct început	X / Y	Punct sfârșit	X / Y	Lungime segment (** (m)
1	580.852,444 640.822,323	2	580.844,927 640.794,286	29.027
2	580.844,927 640.794,286	3	580.812,813 640.763,72	44.335
3	580.812,813 640.763,72	4	580.804,629 640.759,256	9.322
4	580.804,629 640.759,256	5	580.867,367 640.735,608	67.047
5	580.867,367 640.735,608	6	580.873,491 640.752,393	17.867

Punct început	X / Y	Punct sfârșit	X / Y	Lungime segment (** (m)
6	580.873,491 640.752,393	7	580.881,22 640.776,867	25.665
7	580.881,22 640.776,867	8	580.887,579 640.794,033	18.306
8	580.887,579 640.794,033	9	580.893,938 640.811,198	18.305
9	580.893,938 640.811,198	1	580.852,444 640.822,323	42.959

** Lungimile segmentelor sunt determinate în planul de proiecție Stereo 70 și sunt rotunjite la 1 milimetru.

*** Distanța dintre puncte este formată din segmente cumulate ce sunt mai mici decât valoarea 1 milimetru.

**DATE DESPRE IMOBILUL NR. 11965**

Oficiul de Cadastru și Publicitate Imobiliară NEAMT
Biroul de Cadastru și Publicitate Imobiliară Targu-Neamt

A. Partea I. Descrierea imobilului

TEREN Extravilan

Adresa: Jud. Neamt

Nr. Crt	Nr cadastral Nr. topografic	Suprafața* (mp)	Observații / Referințe
A1		2.135	Sector cadastral:11 Teren neimprejmuit;

B. Partea II. Proprietari și acte

Inscrieri privitoare la dreptul de proprietate și alte drepturi reale		Referințe
/		
Act Administrativ nr. 19186, din 12/12/2023 emis de PRIMĂRIA COMUNEI PIPIRIG;		
B1	Inscrierea posesiei, drept de PROPRIETATE, dobandit prin Lege, cota actuala 1/1, cota initiala 1/1 1) DORNEANU SOFIA	A1

C. Partea III. SARCINI .

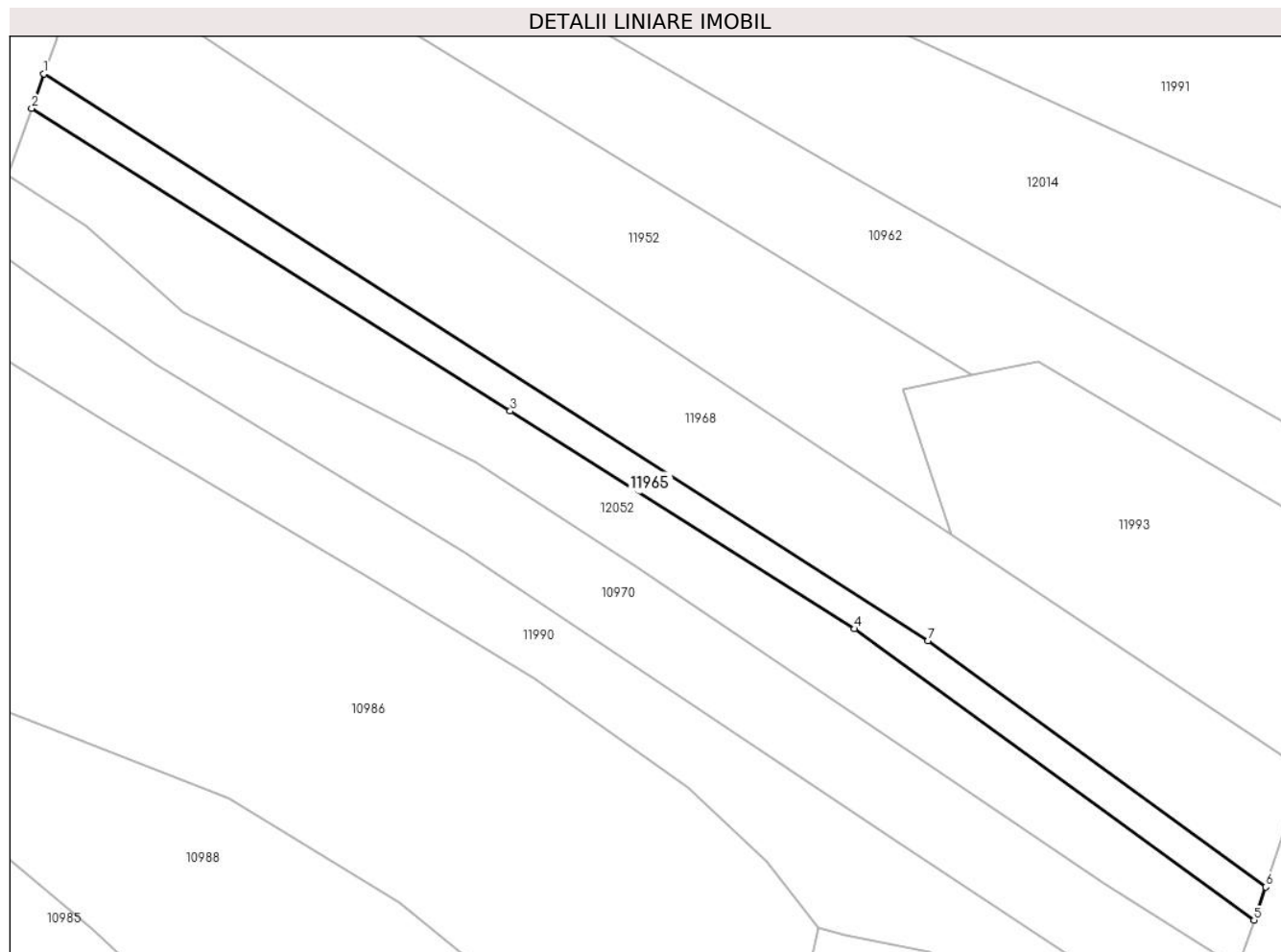
Inscrieri privind dezmembramintele dreptului de proprietate, drepturi reale de garanție și sarcini	Referințe
NU SUNT	

Anexa Nr. 1 La Partea I

Teren

Nr cadastral	Suprafața (mp)*	Observații / Referințe
	2.135	

* Suprafața este determinată în planul de proiecție Stereo 70.



Date referitoare la teren

Crt	Categorie folosință	Intra vilan	Suprafața (mp)	Tarla	Parcelă	Nr. topo	Observații / Referințe
1	faneata	NU	2.135	-	-	-	

Lungime Segmente

1) Valorile lungimilor segmentelor sunt obținute din proiecție în plan.

Punct început	X / Y	Punct sfârșit	X / Y	Lungime segment (** (m)
1	581.762,219 641.426,698	2	581.759,621 641.419,446	7.703
2	581.759,621 641.419,446	3	581.860,444 641.355,759	119.253
3	581.860,444 641.355,759	4	581.932,984 641.309,938	85.8
4	581.932,984 641.309,938	5	582.017,133 641.248,629	104.115
5	582.017,133 641.248,629	6	582.019,575 641.255,627	7.412

Punct început	X / Y	Punct sfârșit	X / Y	Lungime segment (** (m)
6	582.019,575 641.255,627	7	581.948,408 641.307,416	88.016
7	581.948,408 641.307,416	1	581.762,219 641.426,698	221.121

** Lungimile segmentelor sunt determinate în planul de proiecție Stereo 70 și sunt rotunjite la 1 milimetru.

*** Distanța dintre puncte este formată din segmente cumulate ce sunt mai mici decât valoarea 1 milimetru.

**DATE DESPRE IMOBILUL NR. 11966**

Oficiul de Cadastru și Publicitate Imobiliară NEAMT
Biroul de Cadastru și Publicitate Imobiliară Targu-Neamt

A. Partea I. Descrierea imobilului

TEREN Extravilan

Adresa: Jud. Neamt

Nr. Crt	Nr cadastral Nr. topografic	Suprafața* (mp)	Observații / Referințe
A1		2.335	Sector cadastral:11 Teren neimprejmuit;

B. Partea II. Proprietari și acte

Inscrieri privitoare la dreptul de proprietate și alte drepturi reale		Referințe
/		
Act Administrativ nr. 19186, din 12/12/2023 emis de PRIMĂRIA COMUNEI PIPIRIG;		
B1	Inscrierea posesiei, drept de PROPRIETATE, dobandit prin Lege, cota actuala 1/1, cota initiala 1/1 1) STANOAIA EVA	A1

C. Partea III. SARCINI .

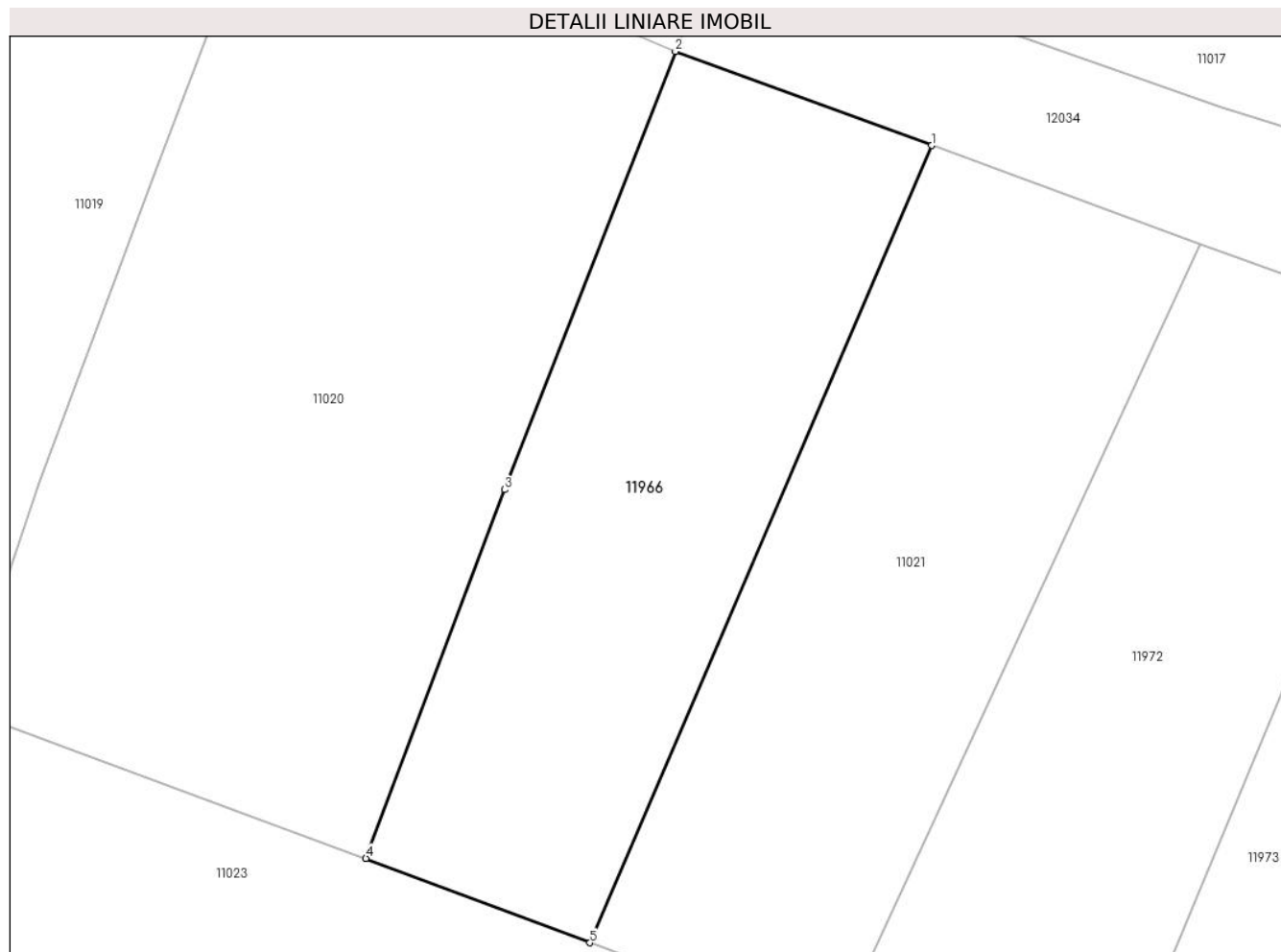
Inscrieri privind dezmembramintele dreptului de proprietate, drepturi reale de garanție și sarcini	Referințe
NU SUNT	

Anexa Nr. 1 La Partea I

Teren

Nr cadastral	Suprafața (mp)*	Observații / Referințe
	2.335	

* Suprafața este determinată în planul de proiecție Stereo 70.



Date referitoare la teren

Crt	Categorie folosință	Intravilan	Suprafața (mp)	Tarla	Parcelă	Nr. topo	Observații / Referințe
1	faneata	NU	2.335	-	-	-	

Lungime Segmente

1) Valorile lungimilor segmentelor sunt obținute din proiecție în plan.

Punct început	X / Y	Punct sfârșit	X / Y	Lungime segment (** (m)
1	581.082,813 640.651,109	2	581.056,573 640.660,727	27.947
2	581.056,573 640.660,727	3	581.039,065 640.615,882	48.142
3	581.039,065 640.615,882	4	581.024,873 640.578,16	40.303
4	581.024,873 640.578,16	5	581.047,83 640.569,523	24.528
5	581.047,83 640.569,523	1	581.082,813 640.651,109	88.77

**** Lungimile segmentelor sunt determinate în planul de proiecție Stereo 70 și sunt rotunjite la 1 milimetru.**

***** Distanța dintre puncte este formată din segmente cumulate ce sunt mai mici decât valoarea 1 milimetru.**

**DATE DESPRE IMOBILUL NR. 11967**

Oficiul de Cadastru și Publicitate Imobiliară NEAMT
Biroul de Cadastru și Publicitate Imobiliară Targu-Neamt

A. Partea I. Descrierea imobilului

TEREN Extravilan

Adresa: Jud. Neamt

Nr. Crt	Nr cadastral Nr. topografic	Suprafața* (mp)	Observații / Referințe
A1		8.821	Sector cadastral:11 Teren imprejmuit;

B. Partea II. Proprietari și acte

Inscrieri privitoare la dreptul de proprietate și alte drepturi reale	Referințe
/	
Act Administrativ nr. 4688, din 08/04/2024 emis de PRIMĂRIA COMUNEI PIPIRIG;	
B1	A1
Inscrierea posesiei, drept de PROPRIETATE, dobandit prin Lege, cota actuala 1/1, cota initiala 1/1	
1) DOLHESCU DANIELA	

C. Partea III. SARCINI .

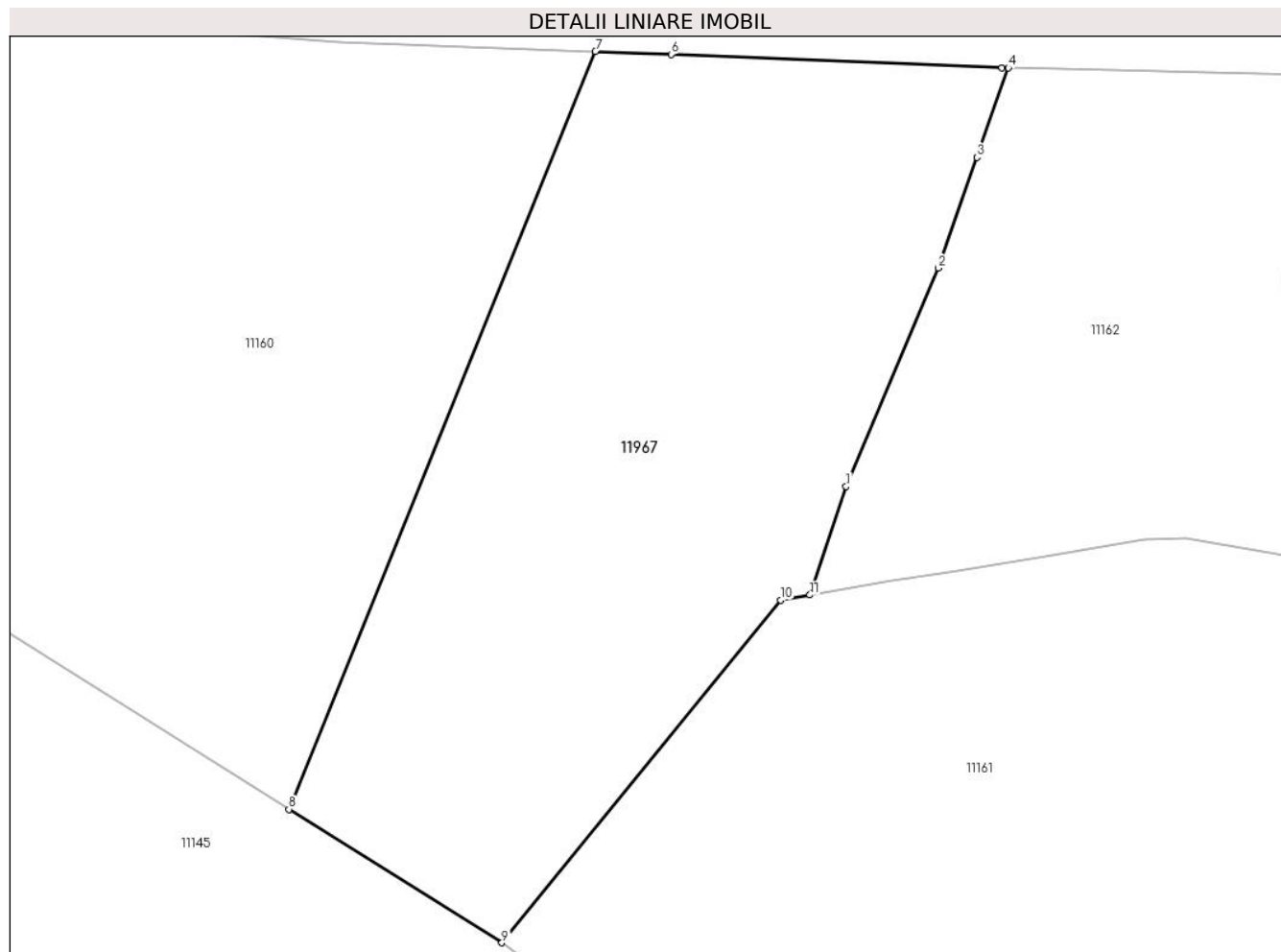
Inscrieri privind dezmembramintele dreptului de proprietate, drepturi reale de garanție și sarcini	Referințe
NU SUNT	

Anexa Nr. 1 La Partea I

Teren

Nr cadastral	Suprafața (mp)*	Observații / Referințe
	8.821	

* Suprafața este determinată în planul de proiecție Stereo 70.



Date referitoare la teren

Crt	Categorie folosință	Intravilan	Suprafața (mp)	Tarla	Parcelă	Nr. topo	Observații / Referințe
1	faneata	NU	8.821	-	-	-	

Lungime Segmente

1) Valorile lungimilor segmentelor sunt obținute din proiecție în plan.

Punct început	X / Y	Punct sfârșit	X / Y	Lungime segment (** (m)
1	581.932,179 640.539,283	2	581.947,275 640.575,042	38.815
2	581.947,275 640.575,042	3	581.953,638 640.593,166	19.209
3	581.953,638 640.593,166	4	581.958,787 640.607,833	15.545
4	581.958,787 640.607,833	5	581.957,738 640.607,858	1.049
5	581.957,738 640.607,858	6	581.903,489 640.610,05	54.293

Punct început	X / Y	Punct sfârșit	X / Y	Lungime segment (** (m)
6	581.903,489 640.610,05	7	581.891,085 640.610,523	12.413
7	581.891,085 640.610,523	8	581.840,86 640.486,441	133.861
8	581.840,86 640.486,441	9	581.875,755 640.464,598	41.168
9	581.875,755 640.464,598	10	581.921,488 640.520,697	72.378
10	581.921,488 640.520,697	11	581.926,251 640.521,535	4.836
11	581.926,251 640.521,535	1	581.932,179 640.539,283	18.712

** Lungimile segmentelor sunt determinate în planul de proiecție Stereo 70 și sunt rotunjite la 1 milimetru.

*** Distanța dintre puncte este formată din segmente cumulate ce sunt mai mici decât valoarea 1 milimetru.

**DATE DESPRE IMOBILUL NR. 11968**

Oficiul de Cadastru și Publicitate Imobiliară NEAMT
Biroul de Cadastru și Publicitate Imobiliară Targu-Neamt

A. Partea I. Descrierea imobilului

TEREN Extravilan

Adresa: Jud. Neamt

Nr. Crt	Nr cadastral Nr. topografic	Suprafața* (mp)	Observații / Referințe
A1		7.200	Sector cadastral:11 Teren neimprejmuit;

B. Partea II. Proprietari și acte

Inscrieri privitoare la dreptul de proprietate și alte drepturi reale		Referințe
/		
Act Administrativ nr. 19186, din 12/12/2023 emis de PRIMĂRIA COMUNEI PIPIRIG;		
B1	Inscrierea posesiei, drept de PROPRIETATE, dobandit prin Lege, cota actuala 1/1, cota initiala 1/1 1) GRAMADĂ GHEORGHE	A1

C. Partea III. SARCINI .

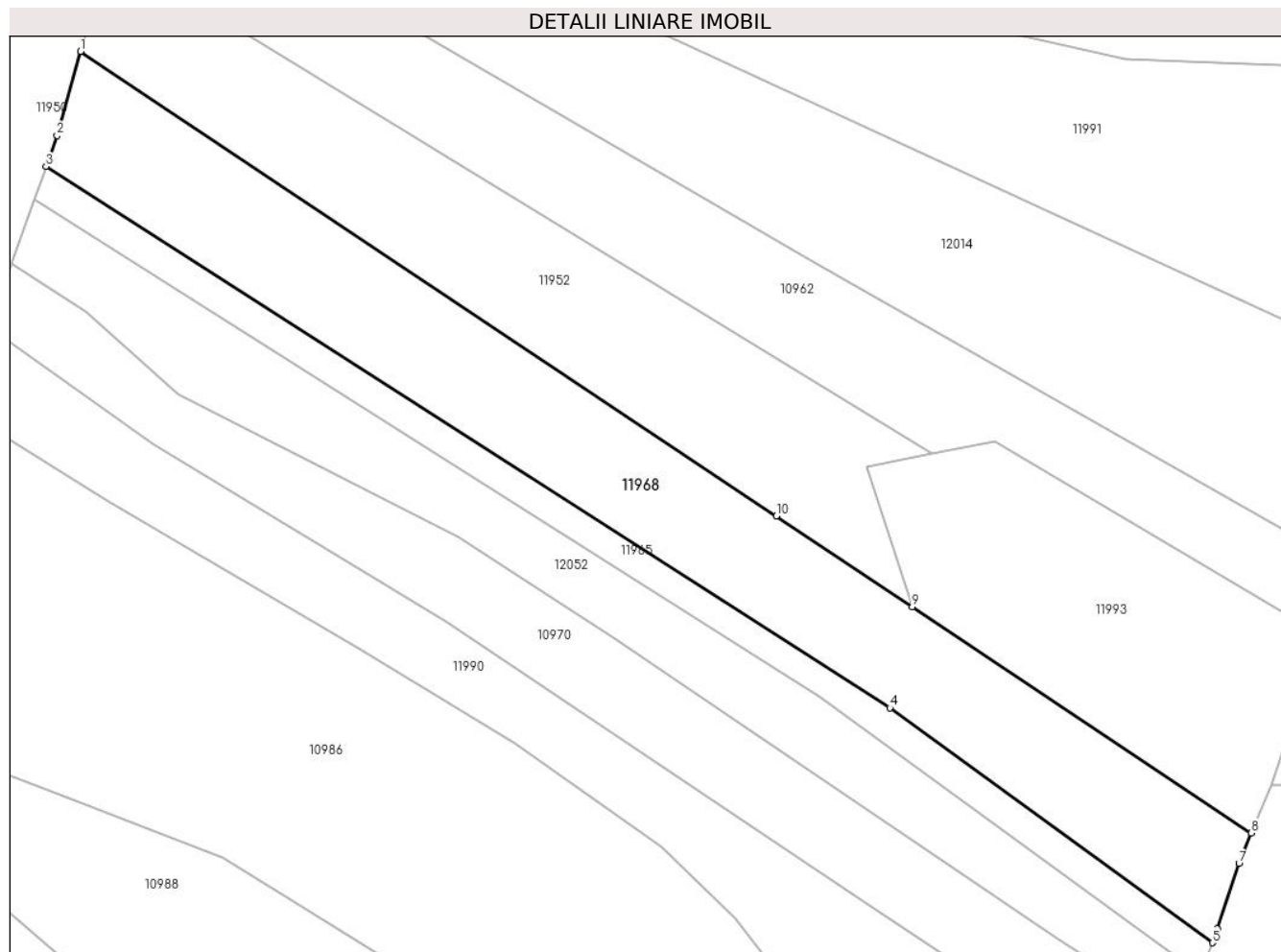
Inscrieri privind dezmembramintele dreptului de proprietate, drepturi reale de garanție și sarcini	Referințe
NU SUNT	

Anexa Nr. 1 La Partea I

Teren

Nr cadastral	Suprafața (mp)*	Observații / Referințe
	7.200	

* Suprafața este determinată în planul de proiecție Stereo 70.



Date referitoare la teren

Crt	Categorie folosință	Intravilan	Suprafața (mp)	Tarla	Parcelă	Nr. topo	Observații / Referințe
1	faneata	NU	7.200	-	-	-	

Lungime Segmente

1) Valorile lungimilor segmentelor sunt obținute din proiecție în plan.

Punct început	X / Y	Punct sfârșit	X / Y	Lungime segment (** (m)
1	581.769,864 641.452,063	2	581.764,666 641.433,527	19.251
2	581.764,666 641.433,527	3	581.762,219 641.426,698	7.254
3	581.762,219 641.426,698	4	581.948,408 641.307,416	221.121
4	581.948,408 641.307,416	5	582.019,575 641.255,627	88.016
5	582.019,575 641.255,627	6	582.020,636 641.258,668	3.221

Punct început	X / Y	Punct sfârșit	X / Y	Lungime segment (** (m)
6	582.020,636 641.258,668	7	582.025,469 641.273,099	15.219
7	582.025,469 641.273,099	8	582.028,218 641.279,809	7.251
8	582.028,218 641.279,809	9	581.953,39 641.329,699	89.935
9	581.953,39 641.329,699	10	581.923,386 641.349,704	36.062
10	581.923,386 641.349,704	1	581.769,864 641.452,063	184.517

** Lungimile segmentelor sunt determinate în planul de proiecție Stereo 70 și sunt rotunjite la 1 milimetru.

*** Distanța dintre puncte este formată din segmente cumulate ce sunt mai mici decât valoarea 1 milimetru.

**DATE DESPRE IMOBILUL NR. 11969**

Oficiul de Cadastru și Publicitate Imobiliară NEAMT
Biroul de Cadastru și Publicitate Imobiliară Targu-Neamt

A. Partea I. Descrierea imobilului

TEREN Extravilan

Adresa: Jud. Neamt

Nr. Crt	Nr cadastral Nr. topografic	Suprafața* (mp)	Observații / Referințe
A1		4.997	Sector cadastral:11 Teren neimprejmuit;

B. Partea II. Proprietari și acte

Inscrieri privitoare la dreptul de proprietate și alte drepturi reale	Referințe
/	
Act Administrativ nr. 19186, din 12/12/2023 emis de PRIMĂRIA COMUNEI PIPIRIG;	
B1	A1
Inscrierea posesiei, drept de PROPRIETATE, dobandit prin Lege, cota actuala 1/1, cota initiala 1/1	
1) SPIESCU VASILE	

C. Partea III. SARCINI .

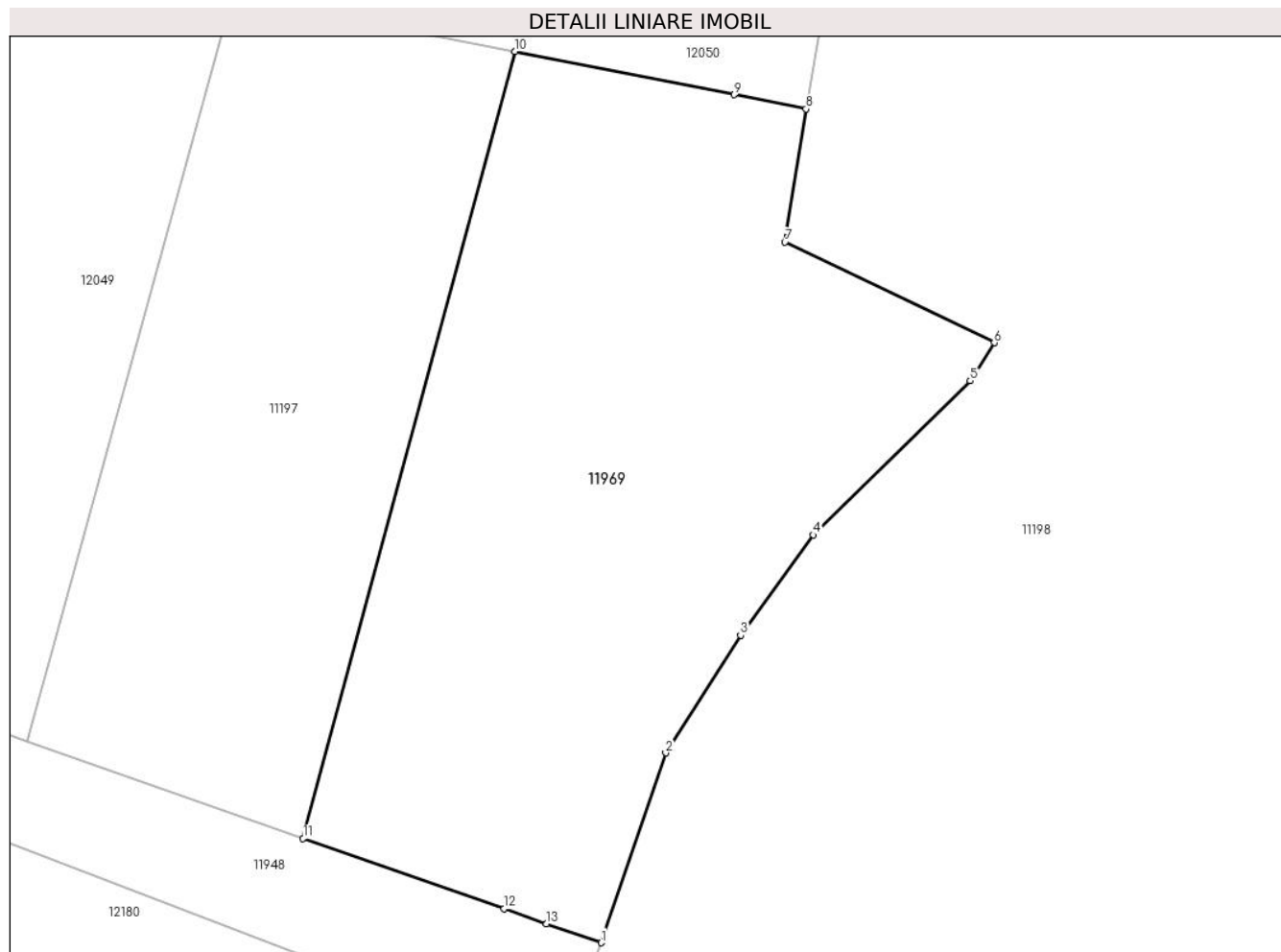
Inscrieri privind dezmembramintele dreptului de proprietate, drepturi reale de garanție și sarcini	Referințe
NU SUNT	

Anexa Nr. 1 La Partea I

Teren

Nr cadastral	Suprafața (mp)*	Observații / Referințe
	4.997	

* Suprafața este determinată în planul de proiecție Stereo 70.



Date referitoare la teren

Crt	Categorie folosință	Intravilan	Suprafața (mp)	Tarla	Parcelă	Nr. topo	Observații / Referințe
1	faneata	NU	4.997	-	-	-	

Lungime Segmente

1) Valorile lungimilor segmentelor sunt obținute din proiecție în plan.

Punct început	X / Y	Punct sfârșit	X / Y	Lungime segment (** (m)
1	582.233,949 640.980,43	2	582.242,036 641.004,144	25.055
2	582.242,036 641.004,144	3	582.251,397 641.018,837	17.422
3	582.251,397 641.018,837	4	582.260,488 641.031,357	15.472
4	582.260,488 641.031,357	5	582.280,11 641.050,598	27.482
5	582.280,11 641.050,598	6	582.283,108 641.055,365	5.631

Punct început	X / Y	Punct sfârşit	X / Y	Lungime segment (** (m)
6	582.283,108 641.055,365	7	582.256,939 641.067,921	29.025
7	582.256,939 641.067,921	8	582.259,58 641.084,563	16.85
8	582.259,58 641.084,563	9	582.250,565 641.086,343	9.189
9	582.250,565 641.086,343	10	582.223,211 641.091,746	27.882
10	582.223,211 641.091,746	11	582.196,706 640.993,46	101.797
11	582.196,706 640.993,46	12	582.221,81 640.984,677	26.596
12	582.221,81 640.984,677	13	582.227,143 640.982,811	5.65
13	582.227,143 640.982,811	1	582.233,949 640.980,43	7.21

** Lungimile segmentelor sunt determinate în planul de proiecție Stereo 70 și sunt rotunjite la 1 milimetru.

*** Distanța dintre puncte este formată din segmente cumulate ce sunt mai mici decât valoarea 1 milimetru.

**DATE DESPRE IMOBILUL NR. 11970**

Oficiul de Cadastru și Publicitate Imobiliară NEAMT
Biroul de Cadastru și Publicitate Imobiliară Targu-Neamt

A. Partea I. Descrierea imobilului

TEREN Extravilan

Adresa: Jud. Neamt

Nr. Crt	Nr cadastral Nr. topografic	Suprafața* (mp)	Observații / Referințe
A1		5.880	Sector cadastral:11 Teren neimprejmuit;

B. Partea II. Proprietari și acte

Inscrieri privitoare la dreptul de proprietate și alte drepturi reale		Referințe
/		
Act Administrativ nr. 19186, din 12/12/2023 emis de PRIMĂRIA COMUNEI PIPIRIG;		
B1	Inscrierea posesiei, drept de PROPRIETATE, dobandit prin Lege, cota actuala 1/1, cota initiala 1/1 1) BUTNARU AURICA	A1

C. Partea III. SARCINI .

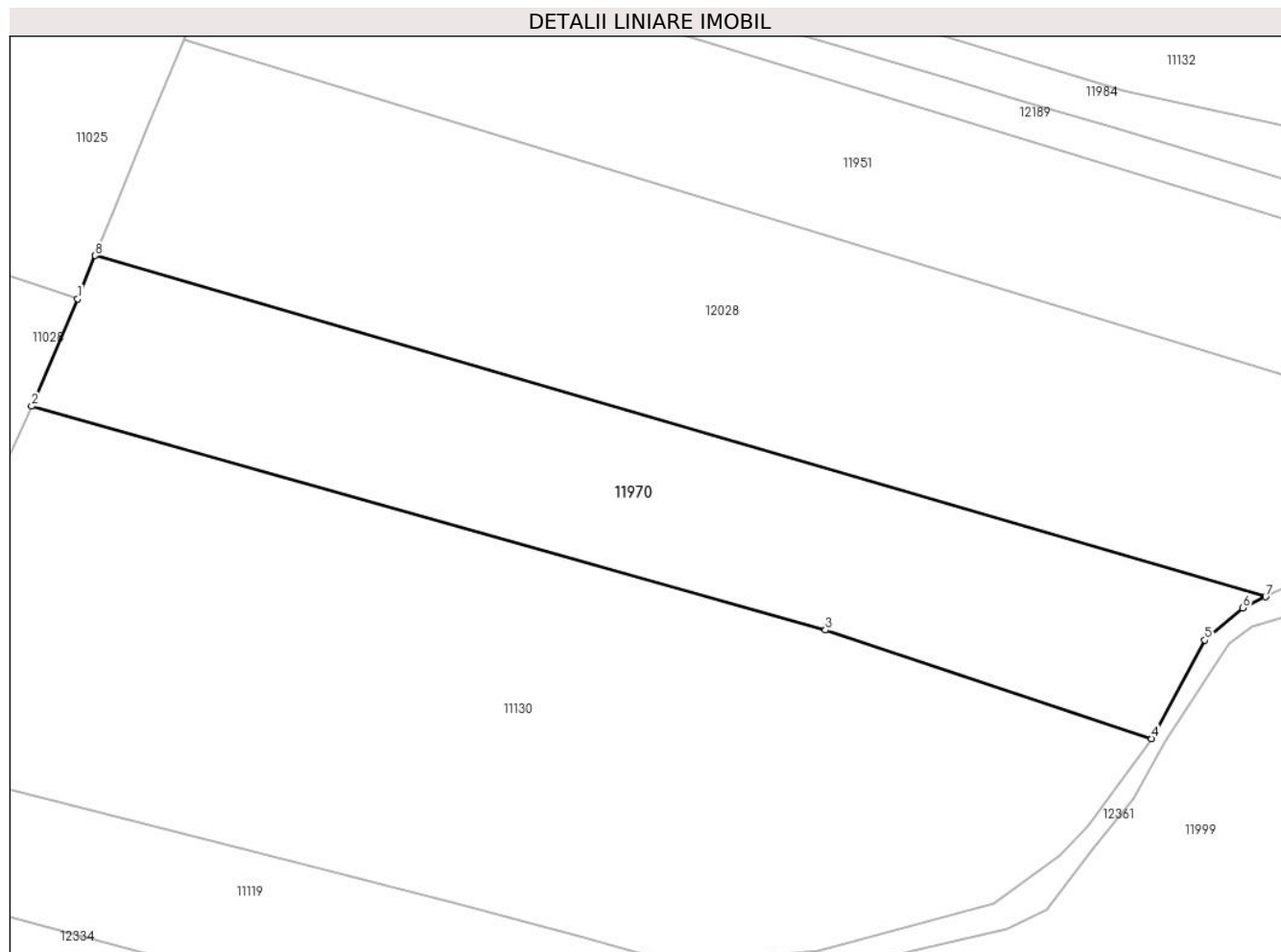
Inscrieri privind dezmembramintele dreptului de proprietate, drepturi reale de garanție și sarcini	Referințe
NU SUNT	

Anexa Nr. 1 La Partea I

Teren

Nr cadastral	Suprafața (mp)*	Observații / Referințe
	5.880	

* Suprafața este determinată în planul de proiecție Stereo 70.



Date referitoare la teren

Crt	Categorie folosință	Intravilan	Suprafața (mp)	Tarla	Parcelă	Nr. topo	Observații / Referințe
1	faneata	NU	5.880	-	-	-	

Lungime Segmente

1) Valorile lungimilor segmentelor sunt obținute din proiecție în plan.

Punct început	X / Y	Punct sfârșit	X / Y	Lungime segment (** (m)
1	581.092,63 640.454,137	2	581.084,503 640.435,184	20.622
2	581.084,503 640.435,184	3	581.224,712 640.395,696	145.664
3	581.224,712 640.395,696	4	581.282,325 640.376,549	60.711
4	581.282,325 640.376,549	5	581.291,746 640.393,898	19.742
5	581.291,746 640.393,898	6	581.298,449 640.399,596	8.798

Punct început	X / Y	Punct sfârșit	X / Y	Lungime segment (** (m)
6	581.298,449 640.399,596	7	581.302,493 640.401,549	4.491
7	581.302,493 640.401,549	8	581.095,725 640.461,748	215.353
8	581.095,725 640.461,748	1	581.092,63 640.454,137	8.216

** Lungimile segmentelor sunt determinate în planul de proiecție Stereo 70 și sunt rotunjite la 1 milimetru.

*** Distanța dintre puncte este formată din segmente cumulate ce sunt mai mici decât valoarea 1 milimetru.

**DATE DESPRE IMOBILUL NR. 11971**

Oficiul de Cadastru și Publicitate Imobiliară NEAMT
Biroul de Cadastru și Publicitate Imobiliară Targu-Neamt

A. Partea I. Descrierea imobilului

TEREN Extravilan

Adresa: Jud. Neamt

Nr. Crt	Nr cadastral Nr. topografic	Suprafața* (mp)	Observații / Referințe
A1		4.977	Sector cadastral:11 Teren neimprejmuit;

B. Partea II. Proprietari și acte

Inscrieri privitoare la dreptul de proprietate și alte drepturi reale		Referințe
/		
Act Administrativ nr. 19186, din 12/12/2023 emis de PRIMĂRIA COMUNEI PIPIRIG;		
B1	Inscrierea posesiei, drept de PROPRIETATE, dobandit prin Lege, cota actuala 1/1, cota initiala 1/1 1) NISTOROAIA ANTONETA	A1

C. Partea III. SARCINI .

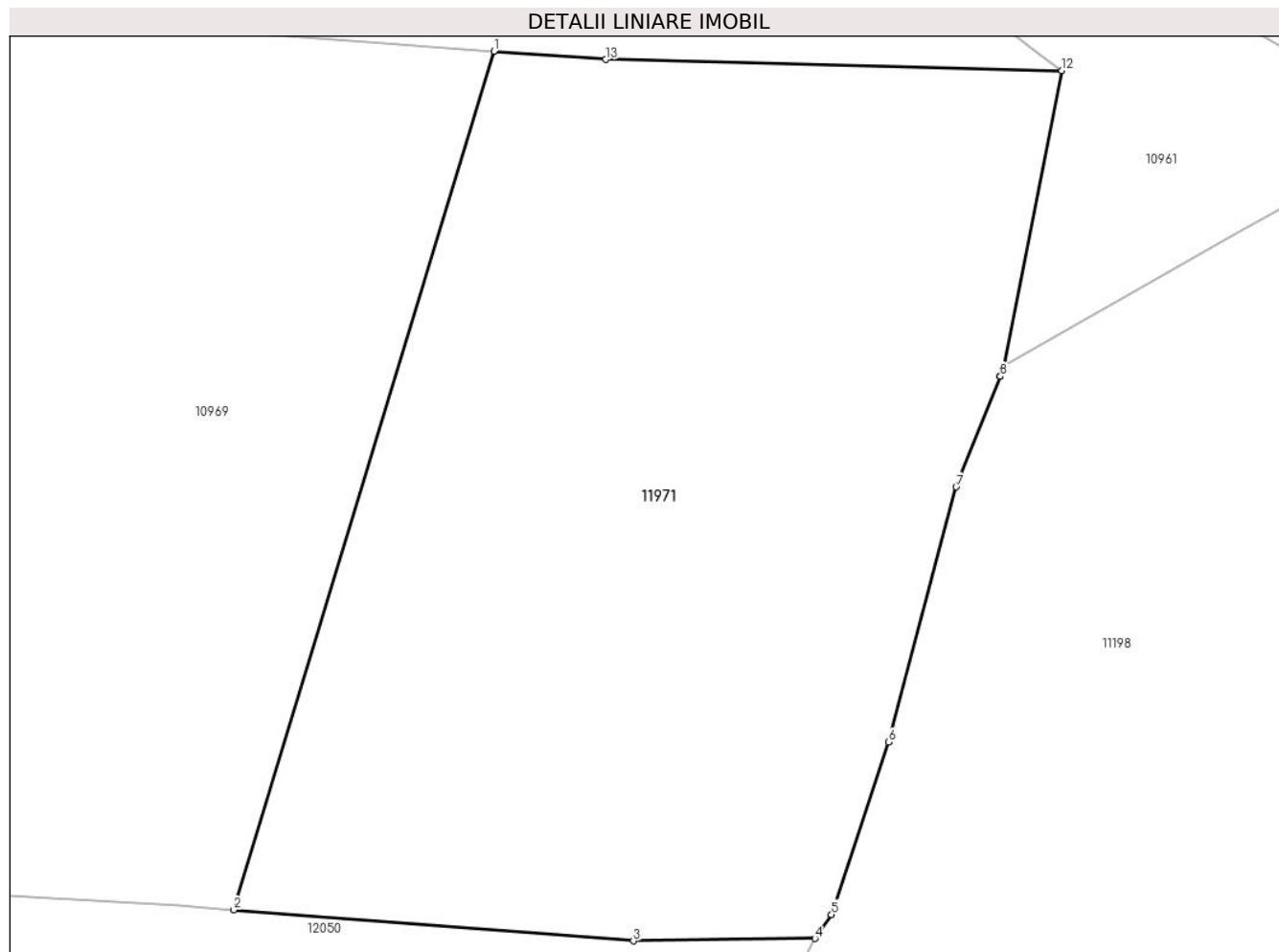
Inscrieri privind dezmembramintele dreptului de proprietate, drepturi reale de garanție și sarcini	Referințe
NU SUNT	

Anexa Nr. 1 La Partea I

Teren

Nr cadastral	Suprafața (mp)*	Observații / Referințe
	4.977	

* Suprafața este determinată în planul de proiecție Stereo 70.



Date referitoare la teren

Crt	Categorie folosință	Intravilan	Suprafața (mp)	Tarla	Parcelă	Nr. topo	Observații / Referințe
1	faneata	NU	4.977	-	-	-	

Lungime Segmente

1) Valorile lungimilor segmentelor sunt obținute din proiecție în plan.

Punct început	X / Y	Punct sfârșit	X / Y	Lungime segment (** (m)
1	582.271,445 641.280,518	2	582.245,907 641.196,276	88.028
2	582.245,907 641.196,276	3	582.285,138 641.193,243	39.348
3	582.285,138 641.193,243	4	582.302,95 641.193,463	17.813
4	582.302,95 641.193,463	5	582.304,601 641.195,816	2.874
5	582.304,601 641.195,816	6	582.310,168 641.212,741	17.817

Punct început	X / Y	Punct sfârşit	X / Y	Lungime segment (** (m)
6	582.310,168 641.212,741	7	582.316,817 641.237,78	25.907
7	582.316,817 641.237,78	8	582.321,153 641.248,616	11.671
8	582.321,153 641.248,616	9	582.321,133 641.248,616	0.02
9	582.321,133 641.248,616	10	582.321,492 641.249,465	0.922
10	582.321,492 641.249,465	11	582.321,563 641.249,642	0.191
11	582.321,563 641.249,642	12	582.327,175 641.278,618	29.514
12	582.327,175 641.278,618	13	582.282,428 641.279,71	44.76
13	582.282,428 641.279,71	1	582.271,445 641.280,518	11.013

** Lungimile segmentelor sunt determinate în planul de proiecție Stereo 70 și sunt rotunjite la 1 milimetru.

*** Distanța dintre puncte este formată din segmente cumulate ce sunt mai mici decât valoarea 1 milimetru.

**DATE DESPRE IMOBILUL NR. 11972**

Oficiul de Cadastru și Publicitate Imobiliară NEAMT
Biroul de Cadastru și Publicitate Imobiliară Targu-Neamt

A. Partea I. Descrierea imobilului

TEREN Extravilan

Adresa: Jud. Neamt

Nr. Crt	Nr cadastral Nr. topografic	Suprafața* (mp)	Observații / Referințe
A1		2.435	Sector cadastral:11 Teren neimprejmuit;

B. Partea II. Proprietari și acte

Inscrieri privitoare la dreptul de proprietate și alte drepturi reale		Referințe
/		
Act Administrativ nr. 19186, din 12/12/2023 emis de PRIMĂRIA COMUNEI PIPIRIG;		
B1	Inscrierea posesiei, drept de PROPRIETATE, dobandit prin Lege, cota actuala 1/1, cota initiala 1/1 1) ILEANĂ VIORICA	A1

C. Partea III. SARCINI .

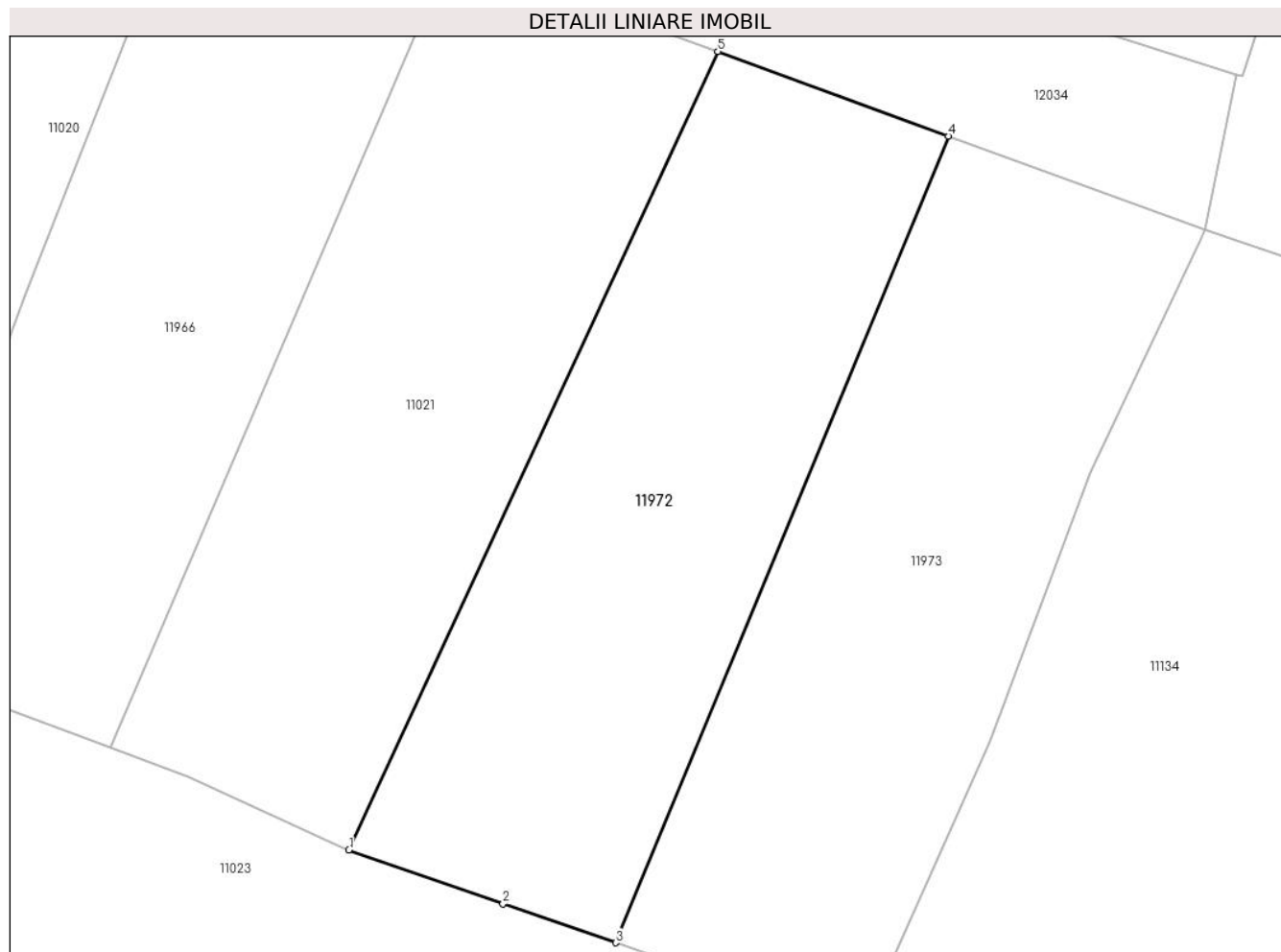
Inscrieri privind dezmembramintele dreptului de proprietate, drepturi reale de garanție și sarcini	Referințe
NU SUNT	

Anexa Nr. 1 La Partea I

Teren

Nr cadastral	Suprafața (mp)*	Observații / Referințe
	2.435	

* Suprafața este determinată în planul de proiecție Stereo 70.



Date referitoare la teren

Crt	Categorie folosință	Intravilan	Suprafața (mp)	Tarla	Parcelă	Nr. topo	Observații / Referințe
1	faneata	NU	2.435	-	-	-	

Lungime Segmente

1) Valorile lungimilor segmentelor sunt obținute din proiecție în plan.

Punct început	X / Y	Punct sfârșit	X / Y	Lungime segment (** (m)
1	581.072,404 640.559,038	2	581.088,23 640.553,507	16.765
2	581.088,23 640.553,507	3	581.099,817 640.549,498	12.261
3	581.099,817 640.549,498	4	581.134,009 640.632,343	89.624
4	581.134,009 640.632,343	5	581.110,321 640.641,026	25.229
5	581.110,321 640.641,026	1	581.072,404 640.559,038	90.331

**** Lungimile segmentelor sunt determinate în planul de proiecție Stereo 70 și sunt rotunjite la 1 milimetru.**

***** Distanța dintre puncte este formată din segmente cumulate ce sunt mai mici decât valoarea 1 milimetru.**

**DATE DESPRE IMOBILUL NR. 11973**

Oficiul de Cadastru și Publicitate Imobiliară NEAMT
Biroul de Cadastru și Publicitate Imobiliară Targu-Neamt

A. Partea I. Descrierea imobilului

TEREN Extravilan

Adresa: Jud. Neamt

Nr. Crt	Nr cadastral Nr. topografic	Suprafața* (mp)	Observații / Referințe
A1		2.435	Sector cadastral:11 Teren neimprejmuit;

B. Partea II. Proprietari și acte

Inscrieri privitoare la dreptul de proprietate și alte drepturi reale		Referințe
/		
Act Normativ nr. 7, din 13/03/1996 emis de GUVERNUL ROMÂNIEI;		
B1	Inscrierea provizorie, drept de PROPRIETATE, dobandit prin Lege, cota actuala 1/1, cota initiala 1/1 1) COMUNA PIPIRIG, CIF:99999999999999, Proprietar neidentificat	A1

C. Partea III. SARCINI .

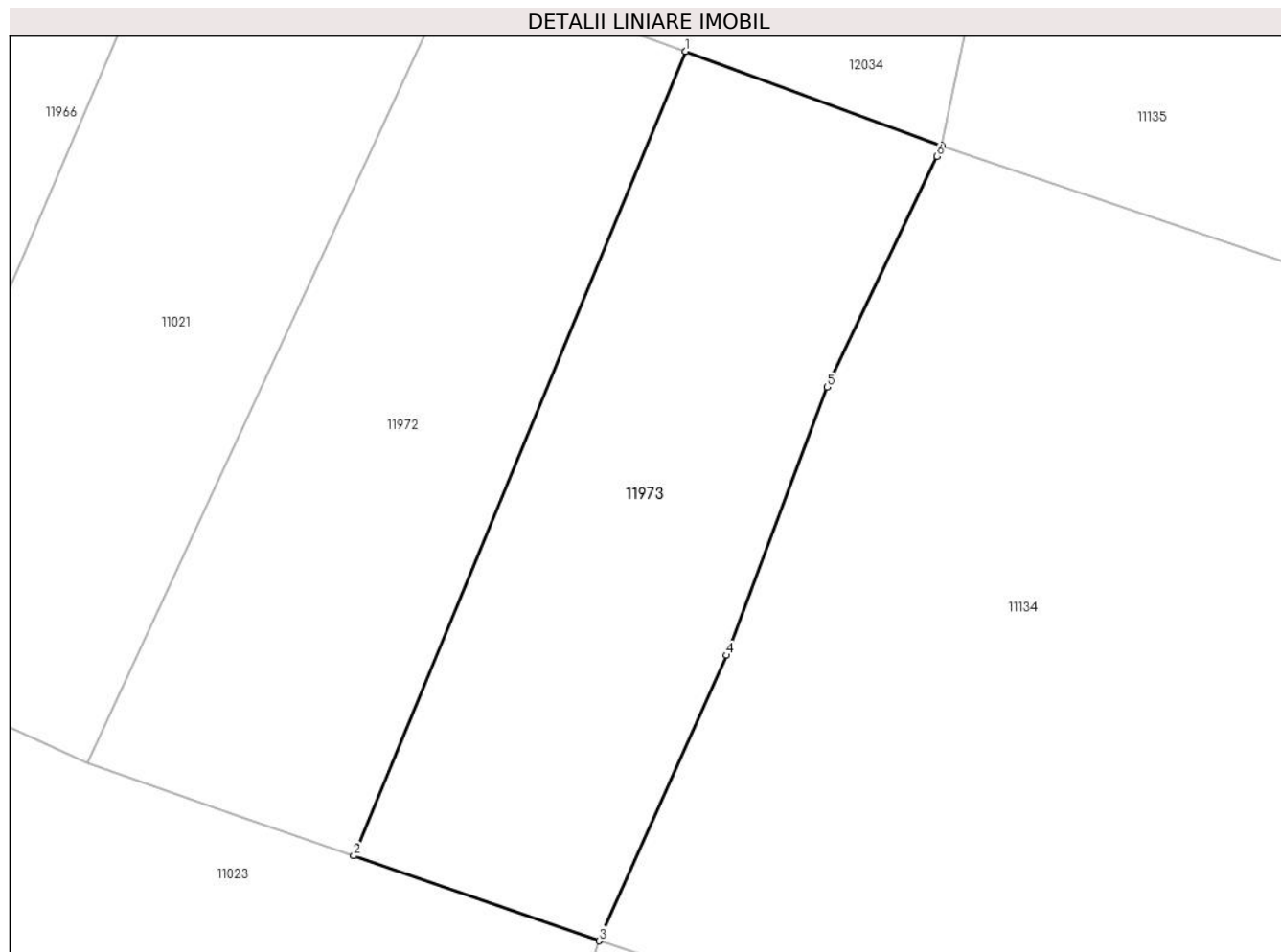
Inscrieri privind dezmembramintele dreptului de proprietate, drepturi reale de garanție și sarcini	Referințe
NU SUNT	

Anexa Nr. 1 La Partea I

Teren

Nr cadastral	Suprafața (mp)*	Observații / Referințe
	2.435	

* Suprafața este determinată în planul de proiecție Stereo 70.



Date referitoare la teren

Crt	Categorie folosință	Intravilan	Suprafața (mp)	Tarla	Parcelă	Nr. topo	Observații / Referințe
1	faneata	NU	2.435	-	-	-	

Lungime Segmente

1) Valorile lungimilor segmentelor sunt obținute din proiecție în plan.

Punct început	X / Y	Punct sfârșit	X / Y	Lungime segment (** (m)
1	581.134,009 640.632,343	2	581.099,817 640.549,498	89.624
2	581.099,817 640.549,498	3	581.125,147 640.540,734	26.803
3	581.125,147 640.540,734	4	581.138,235 640.570,146	32.193
4	581.138,235 640.570,146	5	581.148,618 640.597,766	29.507
5	581.148,618 640.597,766	6	581.159,893 640.621,543	26.315

Punct început	X / Y	Punct sfârșit	X / Y	Lungime segment (** (m)
6	581.159,893 640.621,543	7	581.160,423 640.622,661	1.237
7	581.160,423 640.622,661	1	581.134,009 640.632,343	28.133

** Lungimile segmentelor sunt determinate în planul de proiecție Stereo 70 și sunt rotunjite la 1 milimetru.

*** Distanța dintre puncte este formată din segmente cumulate ce sunt mai mici decât valoarea 1 milimetru.

**DATE DESPRE IMOBILUL NR. 11974**

Oficiul de Cadastru și Publicitate Imobiliară NEAMT
Biroul de Cadastru și Publicitate Imobiliară Targu-Neamt

A. Partea I. Descrierea imobilului

TEREN Extravilan

Adresa: Jud. Neamt

Nr. Crt	Nr cadastral Nr. topografic	Suprafața* (mp)	Observații / Referințe
A1		4.140	Sector cadastral:11 Teren neimprejmuit;

B. Partea II. Proprietari și acte

Inscrieri privitoare la dreptul de proprietate și alte drepturi reale		Referințe
/		
Act Administrativ nr. 19186, din 12/12/2023 emis de PRIMĂRIA COMUNEI PIPIRIG;		
B1	Inscrierea posesiei, drept de PROPRIETATE, dobandit prin Lege, cota actuala 1/1, cota initiala 1/1 1) ARON DUMITRU	A1

C. Partea III. SARCINI .

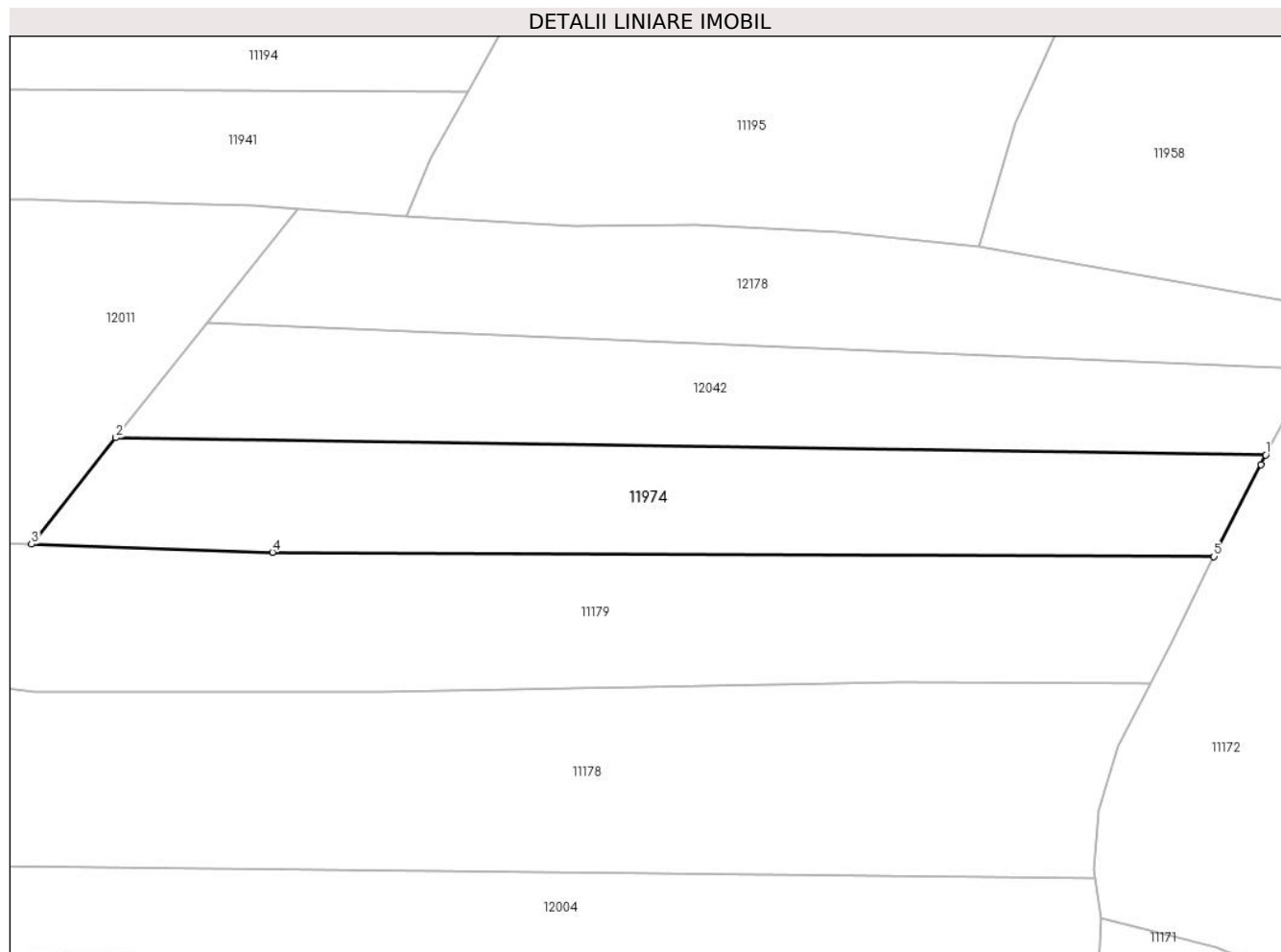
Inscrieri privind dezmembramintele dreptului de proprietate, drepturi reale de garanție și sarcini	Referințe
NU SUNT	

Anexa Nr. 1 La Partea I

Teren

Nr cadastral	Suprafața (mp)*	Observații / Referințe
	4.140	

* Suprafața este determinată în planul de proiecție Stereo 70.



Date referitoare la teren

Crt	Categorie folosință	Intravilan	Suprafața (mp)	Tarla	Parcelă	Nr. topo	Observații / Referințe
1	faneata	NU	4.140	-	-	-	

Lungime Segmente

1) Valorile lungimilor segmentelor sunt obținute din proiecție în plan.

Punct început	X / Y	Punct sfârșit	X / Y	Lungime segment (** (m)
1	582.172,539 640.819,738	2	581.963,635 640.822,884	208.928
2	581.963,635 640.822,884	3	581.948,342 640.803,546	24.654
3	581.948,342 640.803,546	4	581.992,128 640.802,084	43.81
4	581.992,128 640.802,084	5	582.163,13 640.801,324	171.004
5	582.163,13 640.801,324	6	582.171,667 640.818,031	18.762

Punct început	X / Y	Punct sfârșit	X / Y	Lungime segment (** (m)
6	582.171,667 640.818,031	1	582.172,539 640.819,738	1.917

** Lungimile segmentelor sunt determinate în planul de proiecție Stereo 70 și sunt rotunjite la 1 milimetru.

*** Distanța dintre puncte este formată din segmente cumulate ce sunt mai mici decât valoarea 1 milimetru.

**DATE DESPRE IMOBILUL NR. 11975**

Oficiul de Cadastru și Publicitate Imobiliară NEAMT
Biroul de Cadastru și Publicitate Imobiliară Targu-Neamt

A. Partea I. Descrierea imobilului

TEREN Extravilan

Adresa: Jud. Neamt

Nr. Crt	Nr cadastral Nr. topografic	Suprafața* (mp)	Observații / Referințe
A1		11.845	Sector cadastral:11 Teren neimprejmuit;

B. Partea II. Proprietari și acte

Inscrieri privitoare la dreptul de proprietate și alte drepturi reale		Referințe
/		
Act Administrativ nr. 19186, din 12/12/2023 emis de PRIMĂRIA COMUNEI PIPIRIG;		
B1	Inscrierea posesiei, drept de PROPRIETATE, dobandit prin Lege, cota actuala 1/1, cota initiala 1/1 1) AVÎRVAREI ALEXANDRU	A1

C. Partea III. SARCINI .

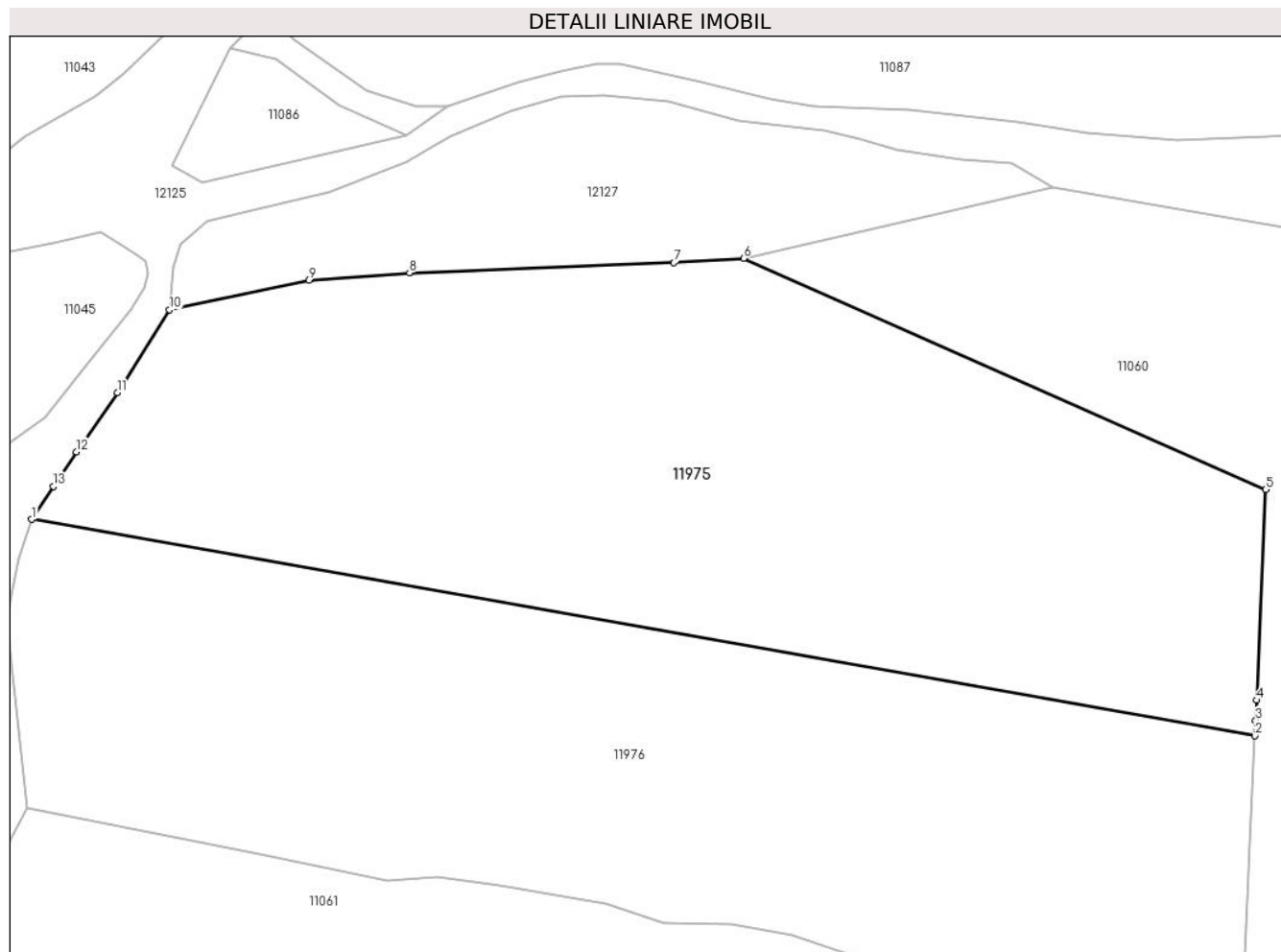
Inscrieri privind dezmembramintele dreptului de proprietate, drepturi reale de garanție și sarcini	Referințe
NU SUNT	

Anexa Nr. 1 La Partea I

Teren

Nr cadastral	Suprafața (mp)*	Observații / Referințe
	11.845	

* Suprafața este determinată în planul de proiecție Stereo 70.



Date referitoare la teren

Crt	Categorie folosință	Intravilan	Suprafața (mp)	Tarla	Parcelă	Nr. topo	Observații / Referințe
1	faneata	NU	3.634	-	-	-	
2	pasune	NU	8.211	-	-	-	pășune împădurită

Lungime Segmente

1) Valorile lungimilor segmentelor sunt obținute din proiecție în plan.

Punct început	X / Y	Punct sfârșit	X / Y	Lungime segment (** (m)
1	580.651,773 639.860,674	2	580.872,639 639.821,645	224.288
2	580.872,639 639.821,645	3	580.872,769 639.824,404	2.762
3	580.872,769 639.824,404	4	580.872,941 639.828,051	3.651
4	580.872,941 639.828,051	5	580.874,579 639.866,057	38.041

Punct început	X / Y	Punct sfârșit	X / Y	Lungime segment (** (m)
5	580.874,579 639.866,057	6	580.780,31 639.907,738	103.073
6	580.780,31 639.907,738	7	580.767,724 639.906,952	12.611
7	580.767,724 639.906,952	8	580.719,992 639.905,154	47.766
8	580.719,992 639.905,154	9	580.701,794 639.903,782	18.25
9	580.701,794 639.903,782	10	580.676,69 639.898,466	25.661
10	580.676,69 639.898,466	11	580.667,281 639.883,508	17.671
11	580.667,281 639.883,508	12	580.659,88 639.872,855	12.972
12	580.659,88 639.872,855	13	580.655,706 639.866,584	7.533
13	580.655,706 639.866,584	1	580.651,773 639.860,674	7.099

** Lungimile segmentelor sunt determinate în planul de proiecție Stereo 70 și sunt rotunjite la 1 milimetru.

*** Distanța dintre puncte este formată din segmente cumulate ce sunt mai mici decât valoarea 1 milimetru.

**DATE DESPRE IMOBILUL NR. 11976**

Oficiul de Cadastru și Publicitate Imobiliară NEAMT
Biroul de Cadastru și Publicitate Imobiliară Targu-Neamt

A. Partea I. Descrierea imobilului

TEREN Extravilan

Adresa: Jud. Neamt

Nr. Crt	Nr cadastral Nr. topografic	Suprafața* (mp)	Observații / Referințe
A1		11.845	Sector cadastral:11 Teren neimprejmuit;

B. Partea II. Proprietari și acte

Inscrieri privitoare la dreptul de proprietate și alte drepturi reale		Referințe
/		
Act Administrativ nr. 19186, din 12/12/2023 emis de PRIMĂRIA COMUNEI PIPIRIG;		
B1	Inscrierea posesiei, drept de PROPRIETATE, dobandit prin Lege, cota actuala 1/1, cota initiala 1/1 1) RADU DANIEL	A1

C. Partea III. SARCINI .

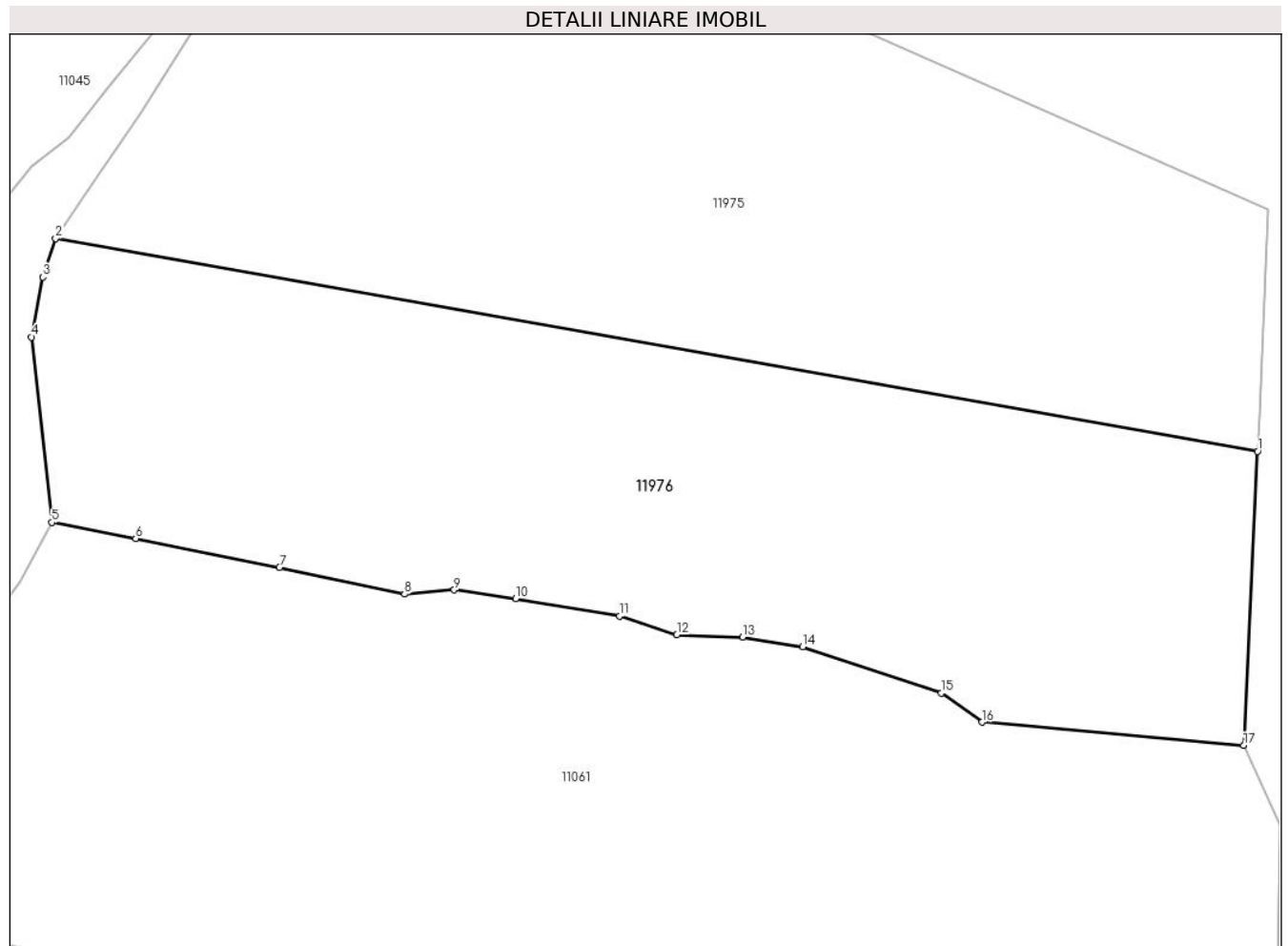
Inscrieri privind dezmembramintele dreptului de proprietate, drepturi reale de garanție și sarcini	Referințe
NU SUNT	

Anexa Nr. 1 La Partea I

Teren

Nr cadastral	Suprafața (mp)*	Observații / Referințe
	11.845	

* Suprafața este determinată în planul de proiecție Stereo 70.



Date referitoare la teren

Crt	Categorie folosință	Intravilan	Suprafața (mp)	Tarla	Parcelă	Nr. topo	Observații / Referințe
1	faneata	NU	3.746	-	-	-	
2	pasune	NU	8.099	-	-	-	pășune împădurită

Lungime Segmente

1) Valorile lungimilor segmentelor sunt obținute din proiecție în plan.

Punct început	X / Y	Punct sfârșit	X / Y	Lungime segment (** (m)
1	580.872,639 639.821,645	2	580.651,773 639.860,674	224.288
2	580.651,773 639.860,674	3	580.649,373 639.853,644	7.428
3	580.649,373 639.853,644	4	580.647,309 639.842,624	11.212
4	580.647,309 639.842,624	5	580.651,044 639.808,616	34.212

Punct început	X / Y	Punct sfârșit	X / Y	Lungime segment (** (m)
5	580.651,044 639.808,616	6	580.666,472 639.805,618	15.717
6	580.666,472 639.805,618	7	580.692,898 639.800,335	26.949
7	580.692,898 639.800,335	8	580.715,864 639.795,432	23.484
8	580.715,864 639.795,432	9	580.725,009 639.796,223	9.179
9	580.725,009 639.796,223	10	580.736,291 639.794,579	11.401
10	580.736,291 639.794,579	11	580.755,359 639.791,388	19.333
11	580.755,359 639.791,388	12	580.765,918 639.787,982	11.095
12	580.765,918 639.787,982	13	580.778,017 639.787,576	12.106
13	580.778,017 639.787,576	14	580.789,055 639.785,795	11.181
14	580.789,055 639.785,795	15	580.814,525 639.777,27	26.859
15	580.814,525 639.777,27	16	580.821,996 639.771,938	9.179
16	580.821,996 639.771,938	17	580.870,098 639.767,671	48.291
17	580.870,098 639.767,671	1	580.872,639 639.821,645	54.034

** Lungimile segmentelor sunt determinate în planul de proiecție Stereo 70 și sunt rotunjite la 1 milimetru.

*** Distanța dintre puncte este formată din segmente cumulate ce sunt mai mici decât valoarea 1 milimetru.

**DATE DESPRE IMOBILUL NR. 11977**

Oficiul de Cadastru și Publicitate Imobiliară NEAMT
Biroul de Cadastru și Publicitate Imobiliară Targu-Neamt

A. Partea I. Descrierea imobilului

TEREN Extravilan

Adresa: Jud. Neamt

Nr. Crt	Nr cadastral Nr. topografic	Suprafața* (mp)	Observații / Referințe
A1		4.215	Sector cadastral:11 Teren neimprejmuit;

B. Partea II. Proprietari și acte

Inscrieri privitoare la dreptul de proprietate și alte drepturi reale		Referințe
/		
Act Administrativ nr. 19186, din 12/12/2023 emis de PRIMĂRIA COMUNEI PIPIRIG;		
B1	Inscrierea posesiei, drept de PROPRIETATE, dobandit prin Lege, cota actuala 1/1, cota initiala 1/1 1) BALMUȘ MARIA	A1

C. Partea III. SARCINI .

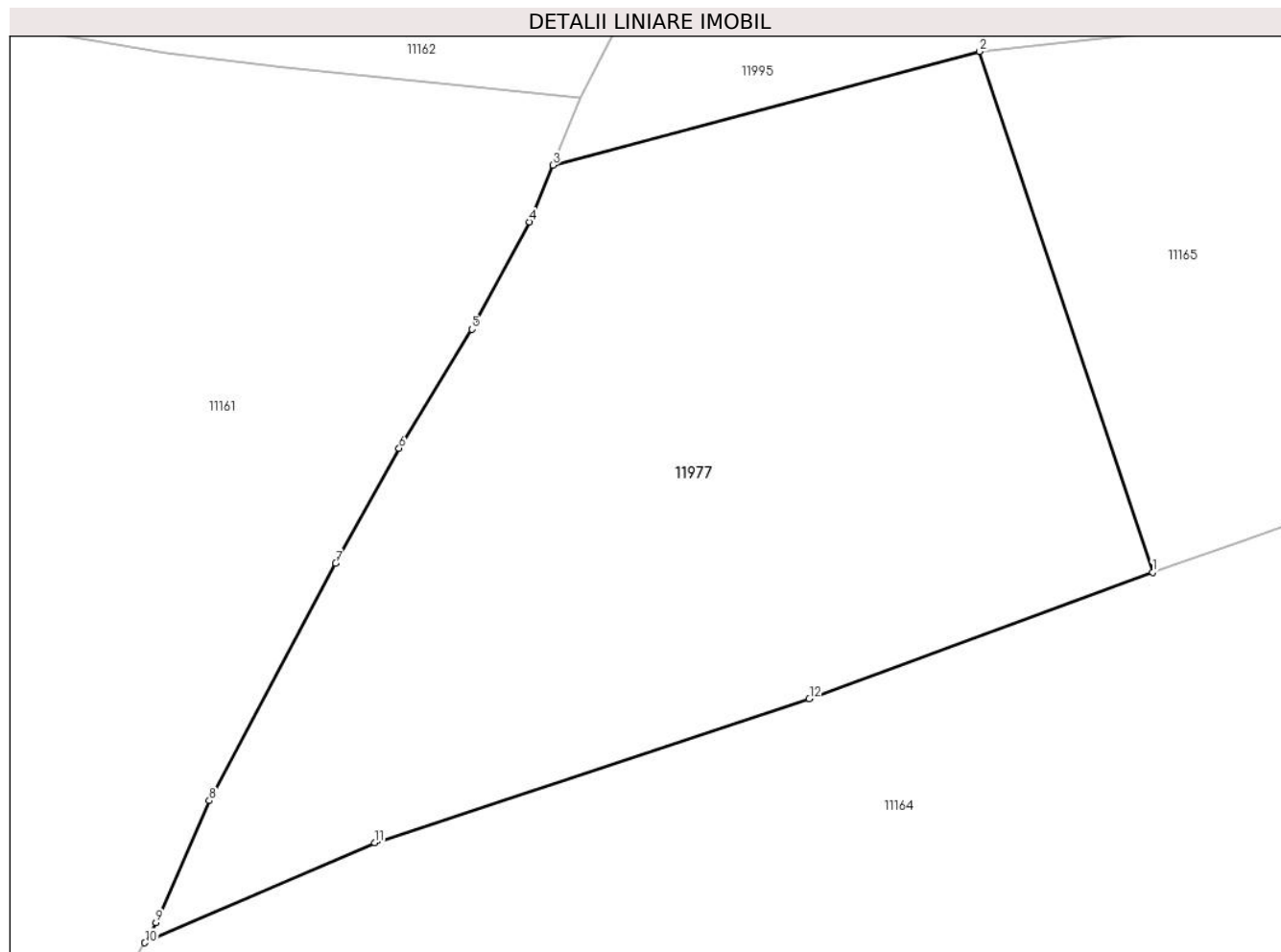
Inscrieri privind dezmembramintele dreptului de proprietate, drepturi reale de garanție și sarcini	Referințe
NU SUNT	

Anexa Nr. 1 La Partea I

Teren

Nr cadastral	Suprafața (mp)*	Observații / Referințe
	4.215	

* Suprafața este determinată în planul de proiecție Stereo 70.



Date referitoare la teren

Crt	Categorie folosință	Intra vilan	Suprafața (mp)	Tarla	Parcelă	Nr. topo	Observații / Referințe
1	faneata	NU	4.215	-	-	-	

Lungime Segmente

1) Valorile lungimilor segmentelor sunt obținute din proiecție în plan.

Punct început	X / Y	Punct sfârșit	X / Y	Lungime segment (** (m)
1	582.121,004 640.473,422	2	582.103,974 640.524,677	54.01
2	582.103,974 640.524,677	3	582.061,922 640.513,489	43.515
3	582.061,922 640.513,489	4	582.059,633 640.507,887	6.052
4	582.059,633 640.507,887	5	582.053,94 640.497,333	11.992
5	582.053,94 640.497,333	6	582.046,782 640.485,621	13.726

Punct început	X / Y	Punct sfârșit	X / Y	Lungime segment (** (m)
6	582.046,782 640.485,621	7	582.040,521 640.474,291	12.945
7	582.040,521 640.474,291	8	582.028,076 640.450,948	26.453
8	582.028,076 640.450,948	9	582.022,841 640.438,933	13.106
9	582.022,841 640.438,933	10	582.021,736 640.436,961	2.26
10	582.021,736 640.436,961	11	582.044,352 640.446,819	24.671
11	582.044,352 640.446,819	12	582.087,187 640.460,977	45.114
12	582.087,187 640.460,977	1	582.121,004 640.473,422	36.034

** Lungimile segmentelor sunt determinate în planul de proiecție Stereo 70 și sunt rotunjite la 1 milimetru.

*** Distanța dintre puncte este formată din segmente cumulate ce sunt mai mici decât valoarea 1 milimetru.

**DATE DESPRE IMOBILUL NR. 11978**

Oficiul de Cadastru și Publicitate Imobiliară NEAMT
Biroul de Cadastru și Publicitate Imobiliară Targu-Neamt

A. Partea I. Descrierea imobilului

TEREN Extravilan

Adresa: Jud. Neamt

Nr. Crt	Nr cadastral Nr. topografic	Suprafața* (mp)	Observații / Referințe
A1		3.000	Sector cadastral:11 Teren neimprejmuit;

B. Partea II. Proprietari și acte

Inscrieri privitoare la dreptul de proprietate și alte drepturi reale	Referințe
/	
Act Administrativ nr. 19186, din 12/12/2023 emis de PRIMĂRIA COMUNEI PIPIRIG;	
B1	A1
Inscrierea posesiei, drept de PROPRIETATE, dobandit prin Lege, cota actuala 1/1, cota initiala 1/1	
1) PRUNĂ GEOGETA	

C. Partea III. SARCINI .

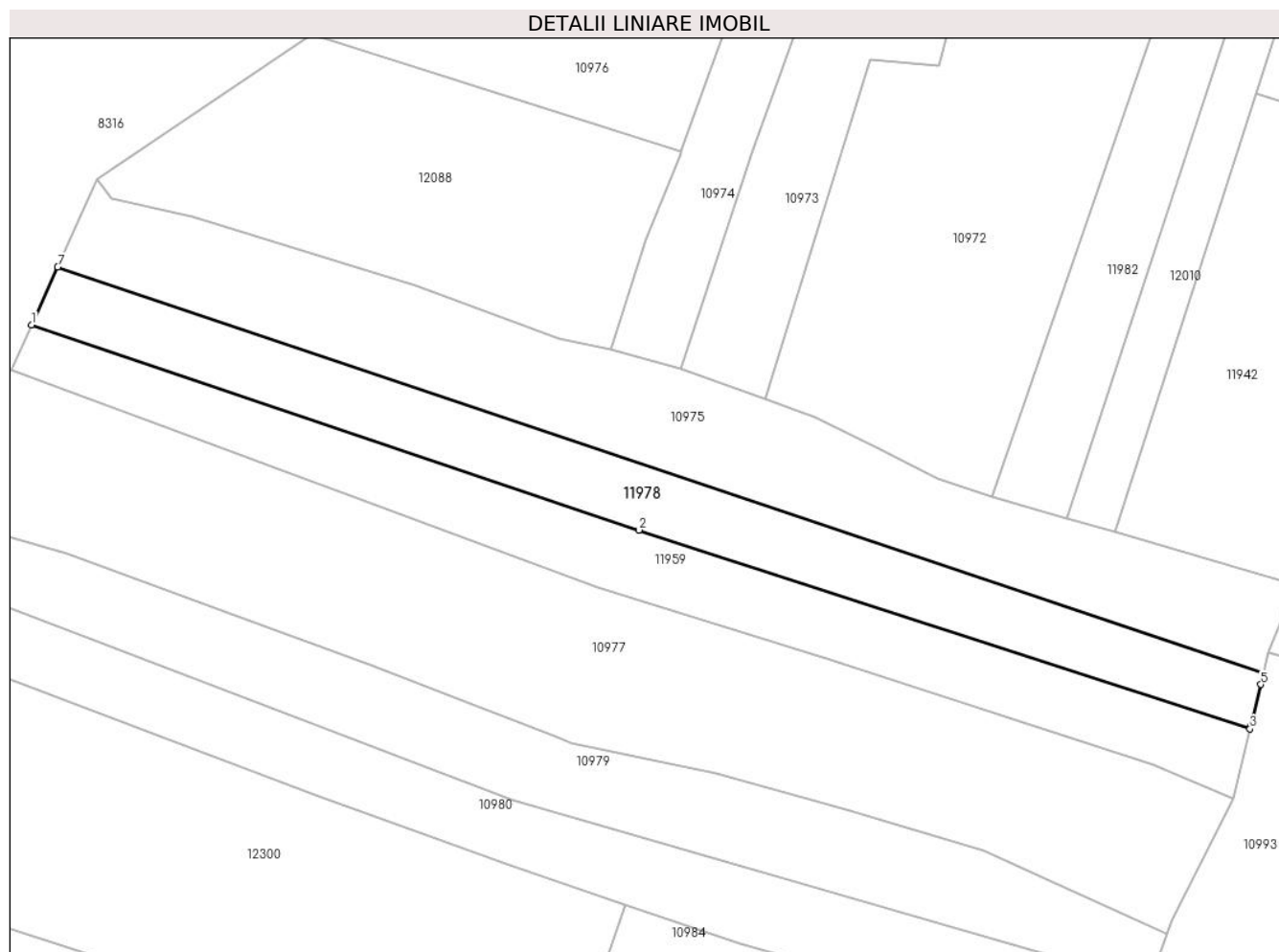
Inscrieri privind dezmembramintele dreptului de proprietate, drepturi reale de garanție și sarcini	Referințe
NU SUNT	

Anexa Nr. 1 La Partea I

Teren

Nr cadastral	Suprafața (mp)*	Observații / Referințe
	3.000	

* Suprafața este determinată în planul de proiecție Stereo 70.



Date referitoare la teren

Crt	Categorie folosință	Intra vilan	Suprafața (mp)	Tarla	Parcelă	Nr. topo	Observații / Referințe
1	faneata	NU	3.000	-	-	-	

Lungime Segmente

1) Valorile lungimilor segmentelor sunt obținute din proiecție în plan.

Punct început	X / Y	Punct sfârșit	X / Y	Lungime segment (** (m)
1	581.440,784 641.261,555	2	581.558,791 641.221,7	124.556
2	581.558,791 641.221,7	3	581.677,448 641.183,105	124.776
3	581.677,448 641.183,105	4	581.677,62 641.183,809	0.725
4	581.677,62 641.183,809	5	581.679,55 641.191,744	8.166
5	581.679,55 641.191,744	6	581.680,111 641.194,05	2.373

Punct început	X / Y	Punct sfârșit	X / Y	Lungime segment (** (m)
6	581.680,111 641.194,05	7	581.445,856 641.272,767	247.127
7	581.445,856 641.272,767	1	581.440,784 641.261,555	12.306

** Lungimile segmentelor sunt determinate în planul de proiecție Stereo 70 și sunt rotunjite la 1 milimetru.

*** Distanța dintre puncte este formată din segmente cumulate ce sunt mai mici decât valoarea 1 milimetru.

**DATE DESPRE IMOBILUL NR. 11980**

Oficiul de Cadastru și Publicitate Imobiliară NEAMT
Biroul de Cadastru și Publicitate Imobiliară Targu-Neamt

A. Partea I. Descrierea imobilului

TEREN Extravilan

Adresa: Jud. Neamt

Nr. Crt	Nr cadastral Nr. topografic	Suprafața* (mp)	Observații / Referințe
A1		4.500	Sector cadastral:11 Teren imprejmuit;

B. Partea II. Proprietari și acte

Inscrieri privitoare la dreptul de proprietate și alte drepturi reale		Referințe
/		
Act Administrativ nr. 19186, din 12/12/2023 emis de PRIMARIA COMUNEI PIPIRIG;		
B1	Inscrierea posesiei, drept de PROPRIETATE, dobandit prin Lege, cota actuala 1/1, cota initiala 1/1 1) NISTOROAIA DUMITRU	A1

C. Partea III. SARCINI .

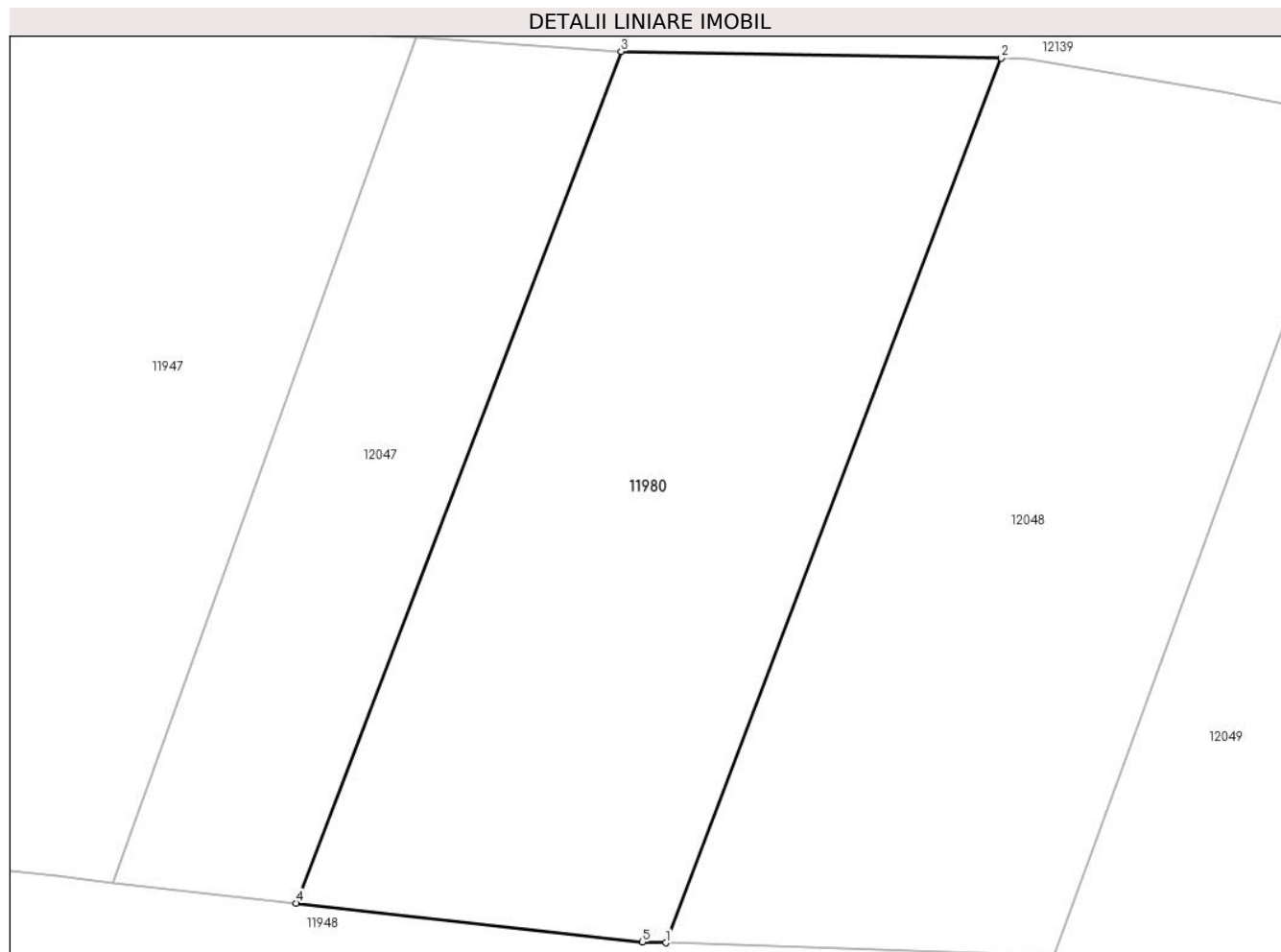
Inscrieri privind dezmembramintele dreptului de proprietate, drepturi reale de garanție și sarcini	Referințe
NU SUNT	

Anexa Nr. 1 La Partea I

Teren

Nr cadastral	Suprafața (mp)*	Observații / Referințe
	4.500	

* Suprafața este determinată în planul de proiecție Stereo 70.



Date referitoare la teren

Crt	Categorie folosință	Intravilan	Suprafața (mp)	Tarla	Parcelă	Nr. topo	Observații / Referințe
1	faneata	NU	4.500	-	-	-	

Lungime Segmente

1) Valorile lungimilor segmentelor sunt obținute din proiecție în plan.

Punct început	X / Y	Punct sfârșit	X / Y	Lungime segment (** (m)
1	582.046,754 641.015,079	2	582.085,733 641.117,759	109.83
2	582.085,733 641.117,759	3	582.041,535 641.118,529	44.205
3	582.041,535 641.118,529	4	582.003,761 641.019,679	105.822
4	582.003,761 641.019,679	5	582.044,036 641.015,17	40.527
5	582.044,036 641.015,17	1	582.046,754 641.015,079	2.72

**** Lungimile segmentelor sunt determinate în planul de proiecție Stereo 70 și sunt rotunjite la 1 milimetru.**

***** Distanța dintre puncte este formată din segmente cumulate ce sunt mai mici decât valoarea 1 milimetru.**

**DATE DESPRE IMOBILUL NR. 11981**

Oficiul de Cadastru și Publicitate Imobiliară NEAMT
Biroul de Cadastru și Publicitate Imobiliară Targu-Neamt

A. Partea I. Descrierea imobilului

TEREN Extravilan

Adresa: Jud. Neamt

Nr. Crt	Nr cadastral Nr. topografic	Suprafața* (mp)	Observații / Referințe
A1		3.869	Sector cadastral:11 Teren neimprejmuit;

B. Partea II. Proprietari și acte

Inscrieri privitoare la dreptul de proprietate și alte drepturi reale		Referințe
/		
Act Administrativ nr. 19186, din 12/12/2023 emis de PRIMĂRIA COMUNEI PIPIRIG;		
B1	Inscrierea posesiei, drept de PROPRIETATE, dobandit prin Lege, cota actuala 1/1, cota initiala 1/1 1) PRUNĂ EVA 2) PRUNĂ ILIE	A1

C. Partea III. SARCINI .

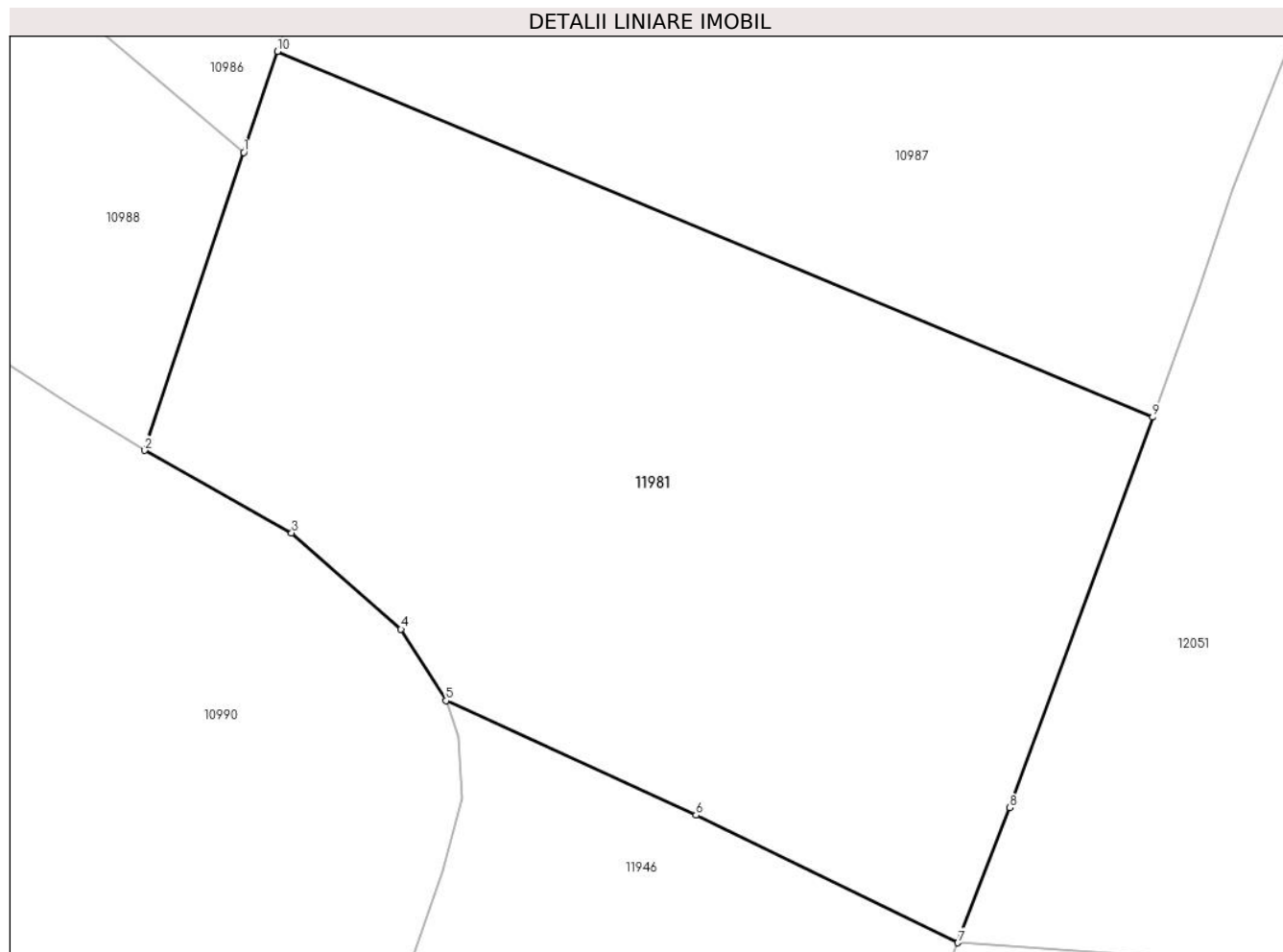
Inscrieri privind dezmembramintele dreptului de proprietate, drepturi reale de garanție și sarcini	Referințe
NU SUNT	

Anexa Nr. 1 La Partea I

Teren

Nr cadastral	Suprafața (mp)*	Observații / Referințe
	3.869	

* Suprafața este determinată în planul de proiecție Stereo 70.



Date referitoare la teren

Crt	Categorie folosință	Intravilan	Suprafața (mp)	Tarla	Parcelă	Nr. topo	Observații / Referințe
1	faneata	NU	3.869	-	-	-	

Lungime Segmente

1) Valorile lungimilor segmentelor sunt obținute din proiecție în plan.

Punct început	X / Y	Punct sfârșit	X / Y	Lungime segment (** (m)
1	581.907,518 641.194,212	2	581.898,632 641.167,48	28.17
2	581.898,632 641.167,48	3	581.911,832 641.160,075	15.135
3	581.911,832 641.160,075	4	581.921,644 641.151,431	13.076
4	581.921,644 641.151,431	5	581.925,698 641.145,016	7.589
5	581.925,698 641.145,016	6	581.948,155 641.134,74	24.696

Punct început	X / Y	Punct sfârșit	X / Y	Lungime segment (** (m)
6	581.948,155 641.134,74	7	581.971,662 641.123,303	26.142
7	581.971,662 641.123,303	8	581.976,341 641.135,414	12.983
8	581.976,341 641.135,414	9	581.989,173 641.170,452	37.314
9	581.989,173 641.170,452	10	581.910,566 641.203,272	85.183
10	581.910,566 641.203,272	1	581.907,518 641.194,212	9.559

** Lungimile segmentelor sunt determinate în planul de proiecție Stereo 70 și sunt rotunjite la 1 milimetru.

*** Distanța dintre puncte este formată din segmente cumulate ce sunt mai mici decât valoarea 1 milimetru.

**DATE DESPRE IMOBILUL NR. 11982**

Oficiul de Cadastru și Publicitate Imobiliară NEAMT
Biroul de Cadastru și Publicitate Imobiliară Targu-Neamt

A. Partea I. Descrierea imobilului

TEREN Extravilan

Adresa: Jud. Neamt

Nr. Crt	Nr cadastral Nr. topografic	Suprafața* (mp)	Observații / Referințe
A1		2.757	Sector cadastral:11 Teren neimprejmuit;

B. Partea II. Proprietari și acte

Inscrieri privitoare la dreptul de proprietate și alte drepturi reale	Referințe
/	
Act Administrativ nr. 19186, din 12/12/2023 emis de PRIMĂRIA COMUNEI PIPIRIG;	
B1	A1
Inscrierea posesiei, drept de PROPRIETATE, dobandit prin Lege, cota actuala 1/1, cota initiala 1/1	
1) STĂNOAE NECULAI	

C. Partea III. SARCINI .

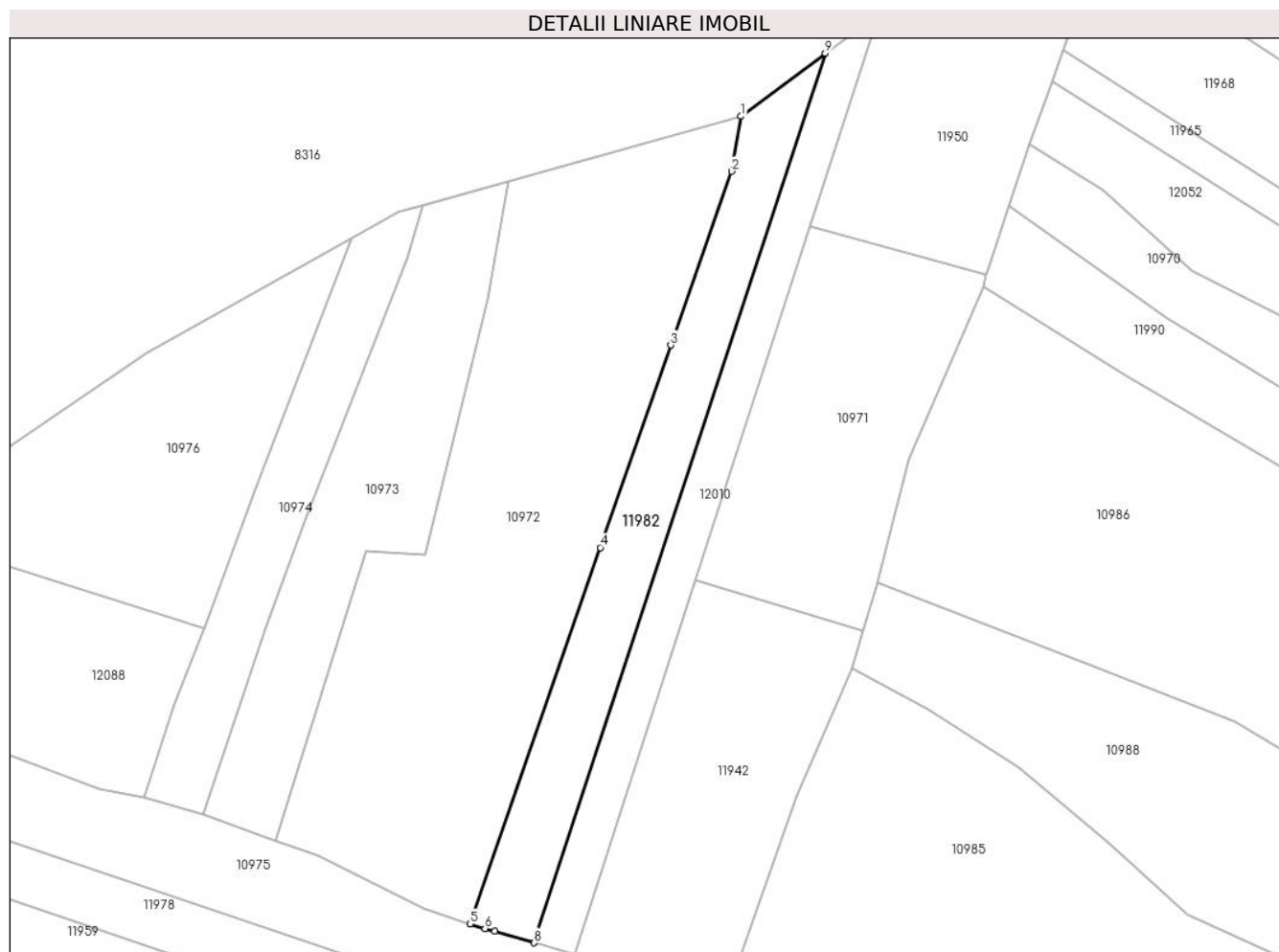
Inscrieri privind dezmembramintele dreptului de proprietate, drepturi reale de garanție și sarcini	Referințe
NU SUNT	

Anexa Nr. 1 La Partea I

Teren

Nr cadastral	Suprafața (mp)*	Observații / Referințe
	2.757	

* Suprafața este determinată în planul de proiecție Stereo 70.



Date referitoare la teren

Crt	Categorie folosință	Intravilan	Suprafața (mp)	Tarla	Parcelă	Nr. topo	Observații / Referințe
1	faneata	NU	2.757	-	-	-	

Lungime Segmente

1) Valorile lungimilor segmentelor sunt obținute din proiecție în plan.

Punct început	X / Y	Punct sfârșit	X / Y	Lungime segment (** (m)
1	581.688,965 641.411,642	2	581.686,785 641.399,135	12.696
2	581.686,785 641.399,135	3	581.672,973 641.359,676	41.807
3	581.672,973 641.359,676	4	581.656,947 641.313,706	48.683
4	581.656,947 641.313,706	5	581.627,364 641.228,264	90.418
5	581.627,364 641.228,264	6	581.630,733 641.227,188	3.537

Punct început	X / Y	Punct sfârşit	X / Y	Lungime segment (** (m)
6	581.630,733 641.227,188	7	581.633,0 641.226,534	2.359
7	581.633,0 641.226,534	8	581.641,953 641.223,954	9.317
8	581.641,953 641.223,954	9	581.708,095 641.425,951	212.55
9	581.708,095 641.425,951	1	581.688,965 641.411,642	23.889

** Lungimile segmentelor sunt determinate în planul de proiecție Stereo 70 și sunt rotunjite la 1 milimetru.

*** Distanța dintre puncte este formată din segmente cumulate ce sunt mai mici decât valoarea 1 milimetru.

**DATE DESPRE IMOBILUL NR. 11983**

Oficiul de Cadastru și Publicitate Imobiliară NEAMT
Biroul de Cadastru și Publicitate Imobiliară Targu-Neamt

A. Partea I. Descrierea imobilului

TEREN Extravilan

Adresa: Jud. Neamt

Nr. Crt	Nr cadastral Nr. topografic	Suprafața* (mp)	Observații / Referințe
A1		5.557	Sector cadastral:11 Teren neimprejmuit;

B. Partea II. Proprietari și acte

Inscrieri privitoare la dreptul de proprietate și alte drepturi reale		Referințe
/		
Act Administrativ nr. 19186, din 12/12/2023 emis de PRIMĂRIA COMUNEI PIPIRIG;		
B1	Inscrierea posesiei, drept de PROPRIETATE, dobandit prin Lege, cota actuala 1/1, cota initiala 1/1 1) MUNTEANU NICUȘOR 2) MUNTEANU IOANA-CRISTINA	A1

C. Partea III. SARCINI .

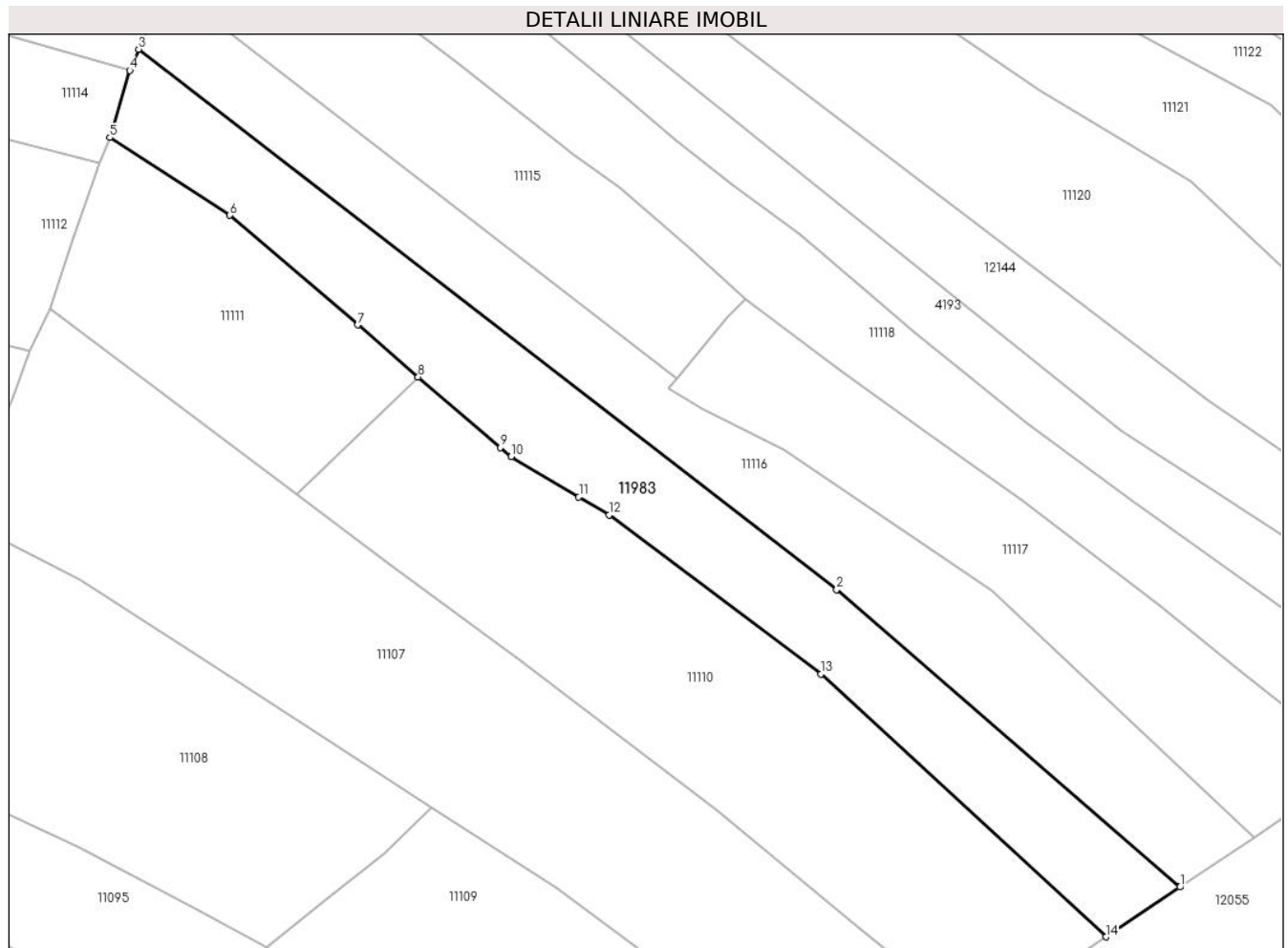
Inscrieri privind dezmembramintele dreptului de proprietate, drepturi reale de garanție și sarcini	Referințe
NU SUNT	

Anexa Nr. 1 La Partea I

Teren

Nr cadastral	Suprafața (mp)*	Observații / Referințe
	5.557	

* Suprafața este determinată în planul de proiecție Stereo 70.



Date referitoare la teren

Crt	Categorie folosință	Intra vilan	Suprafața (mp)	Tarla	Parcelă	Nr. topo	Observații / Referințe
1	faneata	NU	4.045	-	-	-	
2	pasune	NU	1.512	-	-	-	pășune împădurită

Lungime Segmente

1) Valorile lungimilor segmentelor sunt obținute din proiecție în plan.

Punct început	X / Y	Punct sfârșit	X / Y	Lungime segment (** (m)
1	581.580,049 640.086,567	2	581.501,828 640.154,205	103.409
2	581.501,828 640.154,205	3	581.342,832 640.277,157	200.99
3	581.342,832 640.277,157	4	581.340,848 640.272,324	5.224
4	581.340,848 640.272,324	5	581.336,305 640.257,057	15.929

Punct început	X / Y	Punct sfârşit	X / Y	Lungime segment (** (m)
5	581.336,305 640.257,057	6	581.363,594 640.239,404	32.501
6	581.363,594 640.239,404	7	581.392,716 640.214,446	38.354
7	581.392,716 640.214,446	8	581.406,518 640.202,617	18.177
8	581.406,518 640.202,617	9	581.425,278 640.186,54	24.706
9	581.425,278 640.186,54	10	581.427,691 640.184,473	3.177
10	581.427,691 640.184,473	11	581.443,091 640.175,318	17.916
11	581.443,091 640.175,318	12	581.449,979 640.171,223	8.013
12	581.449,979 640.171,223	13	581.498,235 640.134,985	60.348
13	581.498,235 640.134,985	14	581.563,125 640.075,224	88.216
14	581.563,125 640.075,224	1	581.580,049 640.086,567	20.374

** Lungimile segmentelor sunt determinate în planul de proiecție Stereo 70 și sunt rotunjite la 1 milimetru.

*** Distanța dintre puncte este formată din segmente cumulate ce sunt mai mici decât valoarea 1 milimetru.

**DATE DESPRE IMOBILUL NR. 11984**

Oficiul de Cadastru și Publicitate Imobiliară NEAMT
Biroul de Cadastru și Publicitate Imobiliară Targu-Neamt

A. Partea I. Descrierea imobilului

TEREN Extravilan

Adresa: Jud. Neamt

Nr. Crt	Nr cadastral Nr. topografic	Suprafața* (mp)	Observații / Referințe
A1		2.000	Sector cadastral:11 Teren neimprejmuit;

B. Partea II. Proprietari și acte

Inscrieri privitoare la dreptul de proprietate și alte drepturi reale	Referințe
/	
Act Administrativ nr. 19186, din 12/12/2023 emis de PRIMĂRIA COMUNEI PIPIRIG;	
B1	A1
Inscrierea posesiei, drept de PROPRIETATE, dobandit prin Lege, cota actuala 1/1, cota initiala 1/1	
1) URSU VASILE	

C. Partea III. SARCINI .

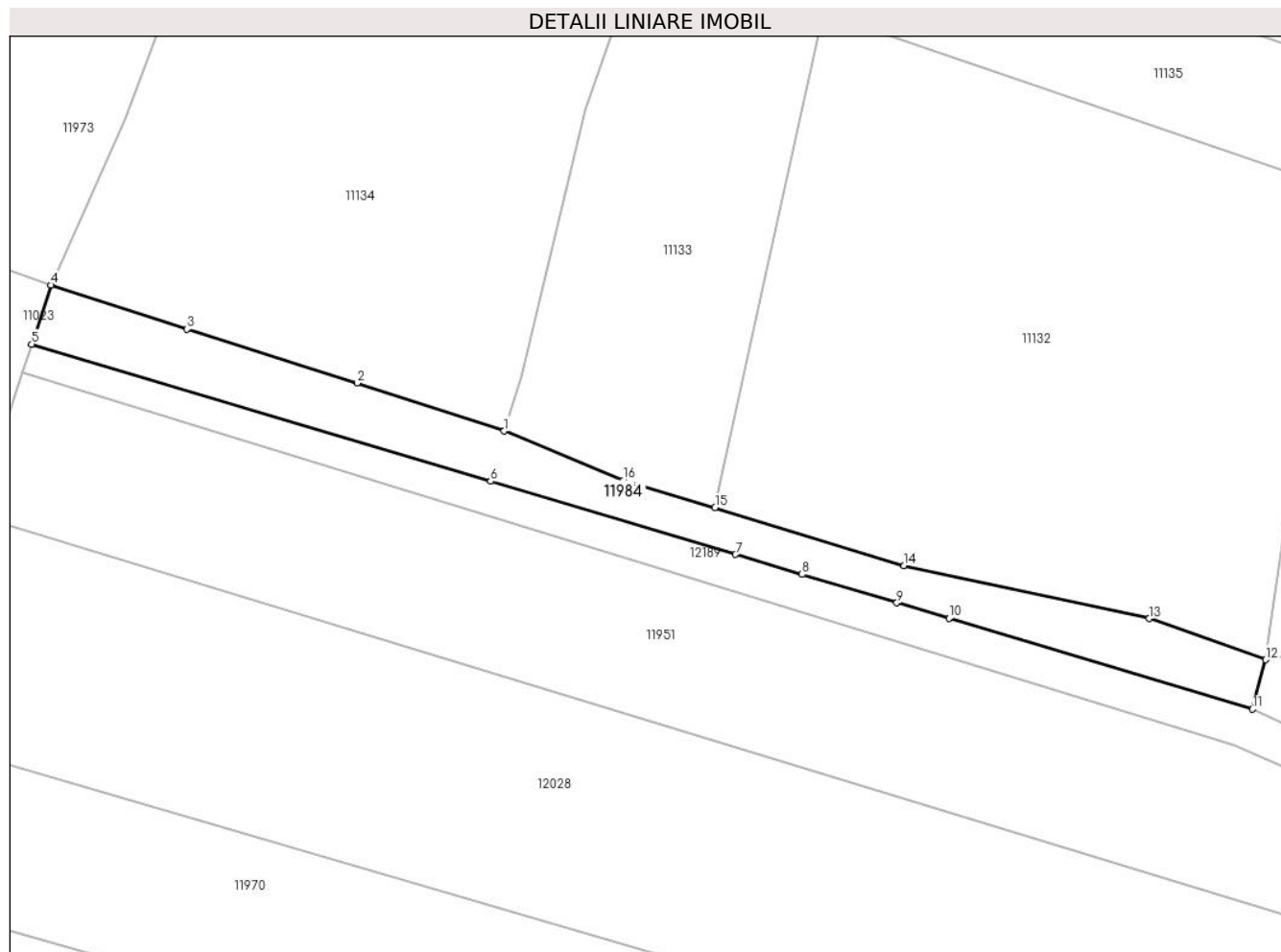
Inscrieri privind dezmembramintele dreptului de proprietate, drepturi reale de garanție și sarcini	Referințe
NU SUNT	

Anexa Nr. 1 La Partea I

Teren

Nr cadastral	Suprafața (mp)*	Observații / Referințe
	2.000	

* Suprafața este determinată în planul de proiecție Stereo 70.



Date referitoare la teren

Crt	Categorie folosință	Intravilan	Suprafața (mp)	Tarla	Parcelă	Nr. topo	Observații / Referințe
1	faneata	NU	2.000	-	-	-	

Lungime Segmente

1) Valorile lungimilor segmentelor sunt obținute din proiecție în plan.

Punct început	X / Y	Punct sfârșit	X / Y	Lungime segment (** (m)
1	581.205,914 640.514,738	2	581.179,669 640.523,296	27.605
2	581.179,669 640.523,296	3	581.149,378 640.532,897	31.776
3	581.149,378 640.532,897	4	581.125,147 640.540,734	25.467
4	581.125,147 640.540,734	5	581.121,695 640.530,229	11.058
5	581.121,695 640.530,229	6	581.203,464 640.505,803	85.339

Punct început	X / Y	Punct sfârșit	X / Y	Lungime segment (** (m)
6	581.203,464 640.505,803	7	581.247,127 640.492,761	45.569
7	581.247,127 640.492,761	8	581.258,992 640.489,216	12.383
8	581.258,992 640.489,216	9	581.275,877 640.484,173	17.622
9	581.275,877 640.484,173	10	581.285,159 640.481,4	9.687
10	581.285,159 640.481,4	11	581.339,256 640.465,24	56.459
11	581.339,256 640.465,24	12	581.341,614 640.474,025	9.096
12	581.341,614 640.474,025	13	581.320,858 640.481,374	22.019
13	581.320,858 640.481,374	14	581.277,183 640.490,818	44.684
14	581.277,183 640.490,818	15	581.243,481 640.501,115	35.24
15	581.243,481 640.501,115	16	581.227,071 640.505,963	17.111
16	581.227,071 640.505,963	1	581.205,914 640.514,738	22.905

** Lungimile segmentelor sunt determinate în planul de proiecție Stereo 70 și sunt rotunjite la 1 milimetru.

*** Distanța dintre puncte este formată din segmente cumulate ce sunt mai mici decât valoarea 1 milimetru.

**DATE DESPRE IMOBILUL NR. 11985**

Oficiul de Cadastru și Publicitate Imobiliară NEAMT
Biroul de Cadastru și Publicitate Imobiliară Targu-Neamt

A. Partea I. Descrierea imobilului

TEREN Extravilan

Adresa: Jud. Neamt

Nr. Crt	Nr cadastral Nr. topografic	Suprafața* (mp)	Observații / Referințe
A1		3.322	Sector cadastral:11 Teren neimprejmuit;

B. Partea II. Proprietari și acte

Inscrieri privitoare la dreptul de proprietate și alte drepturi reale	Referințe
/	
Act Administrativ nr. 19186, din 12/12/2023 emis de PRIMĂRIA COMUNEI PIPIRIG;	
B1	A1
Inscrierea posesiei, drept de PROPRIETATE, dobandit prin Lege, cota actuala 1/1, cota initiala 1/1	
1) CHIRILĂ GHIORGHE	

C. Partea III. SARCINI .

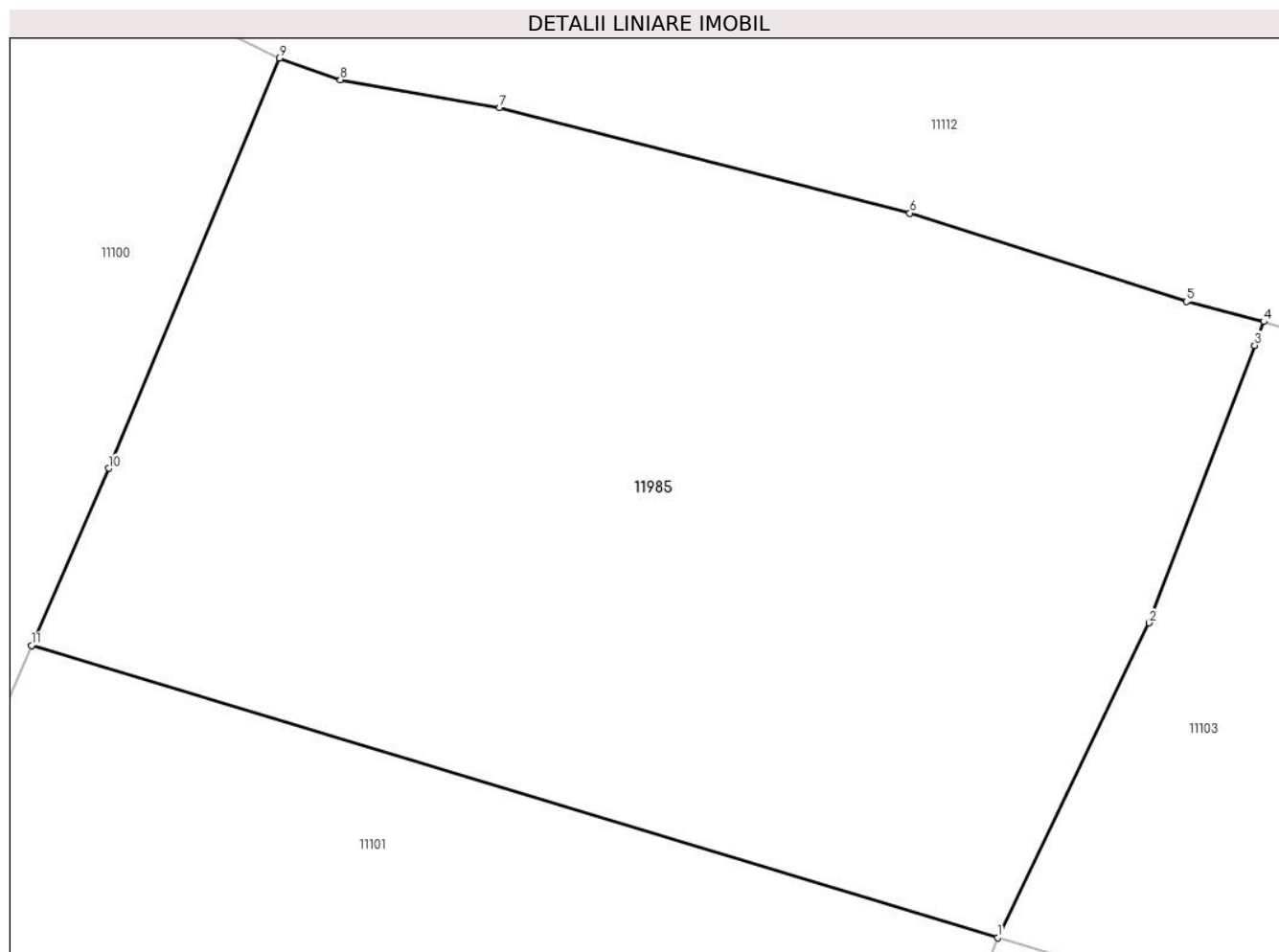
Inscrieri privind dezmembramintele dreptului de proprietate, drepturi reale de garanție și sarcini	Referințe
NU SUNT	

Anexa Nr. 1 La Partea I

Teren

Nr cadastral	Suprafața (mp)*	Observații / Referințe
	3.322	

* Suprafața este determinată în planul de proiecție Stereo 70.



Date referitoare la teren

Crt	Categorie folosință	Intravilan	Suprafața (mp)	Tarla	Parcelă	Nr. topo	Observații / Referințe
1	faneata	NU	3.322	-	-	-	

Lungime Segmente

1) Valorile lungimilor segmentelor sunt obținute din proiecție în plan.

Punct început	X / Y	Punct sfârșit	X / Y	Lungime segment (** (m)
1	581.142,251 640.207,748	2	581.152,941 640.229,932	24.625
2	581.152,941 640.229,932	3	581.160,385 640.249,482	20.919
3	581.160,385 640.249,482	4	581.161,019 640.251,147	1.782
4	581.161,019 640.251,147	5	581.155,577 640.252,565	5.624
5	581.155,577 640.252,565	6	581.136,063 640.258,788	20.482

Punct început	X / Y	Punct sfârșit	X / Y	Lungime segment (** (m)
6	581.136,063 640.258,788	7	581.107,159 640.266,225	29.845
7	581.107,159 640.266,225	8	581.095,938 640.268,195	11.393
8	581.095,938 640.268,195	9	581.091,623 640.269,703	4.571
9	581.091,623 640.269,703	10	581.079,587 640.240,821	31.29
10	581.079,587 640.240,821	11	581.074,165 640.228,337	13.611
11	581.074,165 640.228,337	1	581.142,251 640.207,748	71.131

** Lungimile segmentelor sunt determinate în planul de proiecție Stereo 70 și sunt rotunjite la 1 milimetru.

*** Distanța dintre puncte este formată din segmente cumulate ce sunt mai mici decât valoarea 1 milimetru.

**DATE DESPRE IMOBILUL NR. 11986**

Oficiul de Cadastru și Publicitate Imobiliară NEAMT
Biroul de Cadastru și Publicitate Imobiliară Targu-Neamt

A. Partea I. Descrierea imobilului

TEREN Extravilan

Adresa: Jud. Neamt

Nr. Crt	Nr cadastral Nr. topografic	Suprafața* (mp)	Observații / Referințe
A1		1.620	Sector cadastral:11 Teren imprejmuit;

B. Partea II. Proprietari și acte

Inscrieri privitoare la dreptul de proprietate și alte drepturi reale		Referințe
/		
Act Administrativ nr. 19186, din 12/12/2023 emis de PRIMARIA COMUNEI PIPIRIG;		
B1	Inscrierea posesiei, drept de PROPRIETATE, dobandit prin Lege, cota actuala 1/1, cota initiala 1/1 1) DOBRICĂ NECULAI	A1

C. Partea III. SARCINI .

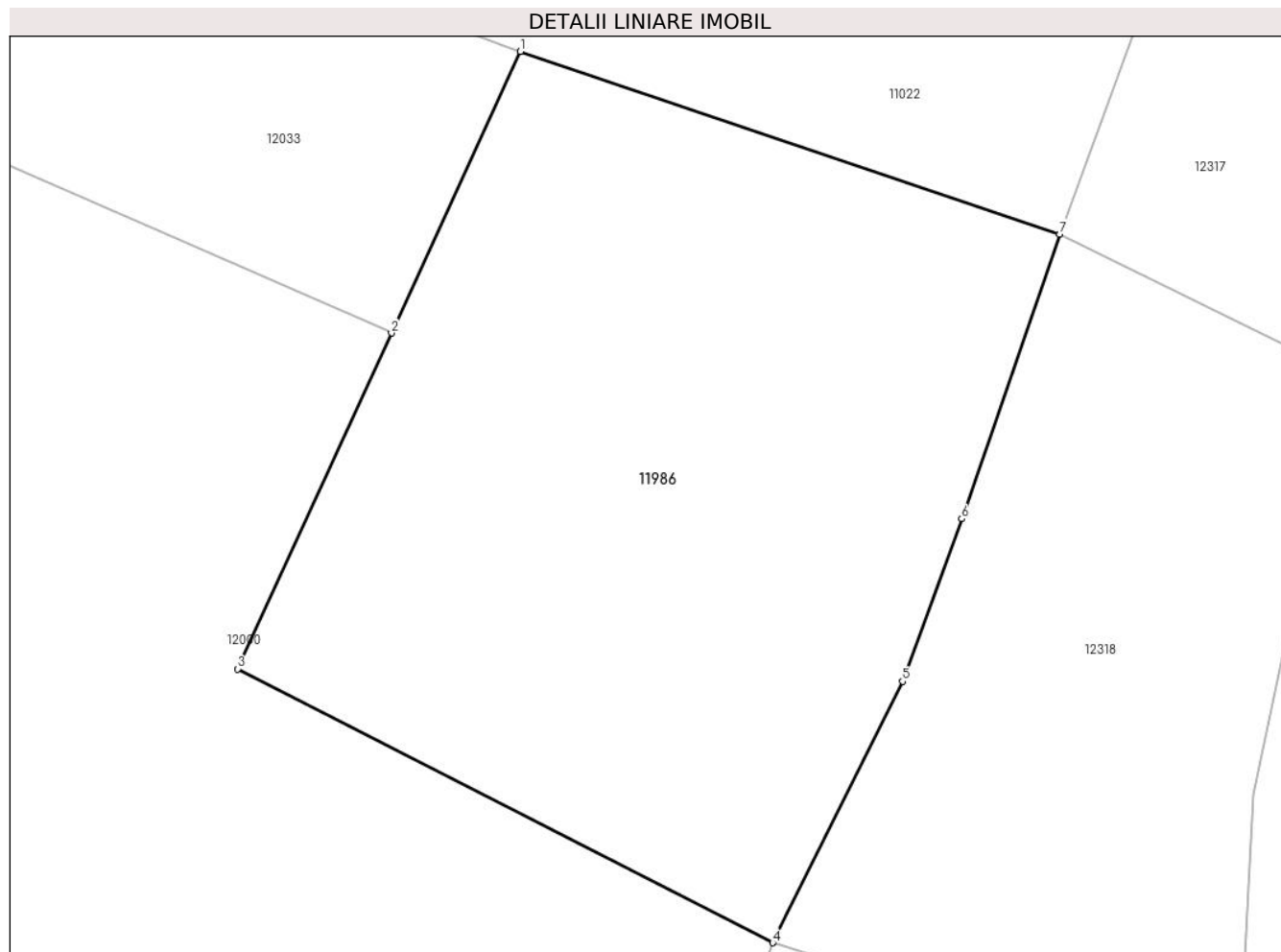
Inscrieri privind dezmembramintele dreptului de proprietate, drepturi reale de garanție și sarcini	Referințe
NU SUNT	

Anexa Nr. 1 La Partea I

Teren

Nr cadastral	Suprafața (mp)*	Observații / Referințe
	1.620	

* Suprafața este determinată în planul de proiecție Stereo 70.



Date referitoare la teren

Crt	Categorie folosință	Intra vilan	Suprafața (mp)	Tarla	Parcelă	Nr. topo	Observații / Referințe
1	faneata	NU	1.620	-	-	-	

Lungime Segmente

1) Valorile lungimilor segmentelor sunt obținute din proiecție în plan.

Punct început	X / Y	Punct sfârșit	X / Y	Lungime segment (** (m)
1	580.802,818 640.660,65	2	580.794,903 640.643,379	18.998
2	580.794,903 640.643,379	3	580.785,46 640.622,776	22.664
3	580.785,46 640.622,776	4	580.818,308 640.605,982	36.892
4	580.818,308 640.605,982	5	580.826,277 640.622,018	17.907
5	580.826,277 640.622,018	6	580.829,919 640.631,988	10.614

Punct început	X / Y	Punct sfârșit	X / Y	Lungime segment (** (m)
6	580.829,919 640.631,988	7	580.835,932 640.649,45	18.468
7	580.835,932 640.649,45	1	580.802,818 640.660,65	34.957

** Lungimile segmentelor sunt determinate în planul de proiecție Stereo 70 și sunt rotunjite la 1 milimetru.

*** Distanța dintre puncte este formată din segmente cumulate ce sunt mai mici decât valoarea 1 milimetru.

**DATE DESPRE IMOBILUL NR. 11987**

Oficiul de Cadastru și Publicitate Imobiliară NEAMT
Biroul de Cadastru și Publicitate Imobiliară Targu-Neamt

A. Partea I. Descrierea imobilului

TEREN Extravilan

Adresa: Jud. Neamt

Nr. Crt	Nr cadastral Nr. topografic	Suprafața* (mp)	Observații / Referințe
A1		Din acte: 5.271 Masurata: 3.483	Sector cadastral:11 Teren imprejmuit; Diferența de suprafață se regăsește la imobilul cu ID 12325.

B. Partea II. Proprietari și acte

Inscrieri privitoare la dreptul de proprietate și alte drepturi reale		Referințe
/		
Act Administrativ nr. 19186, din 12/12/2023 emis de PRIMARIA COMUNEI PIPIRIG;		
B1	Inscrierea posesiei, drept de PROPRIETATE, dobandit prin Lege, cota actuala 1/1, cota initiala 1/1 1) BOROIANU ELENA	A1

C. Partea III. SARCINI .

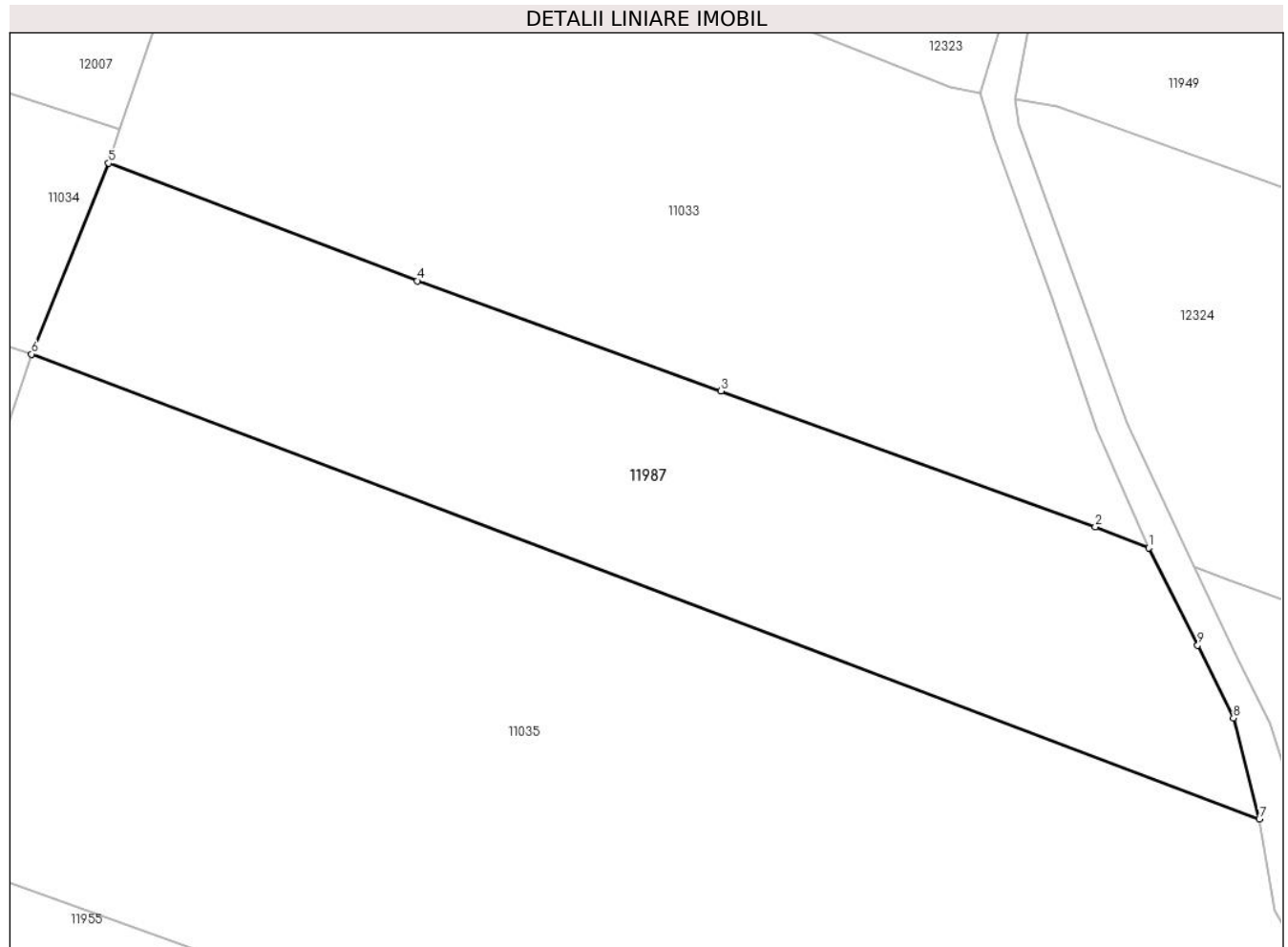
Inscrieri privind dezmembramintele dreptului de proprietate, drepturi reale de garanție și sarcini	Referințe
NU SUNT	

Anexa Nr. 1 La Partea I

Teren

Nr cadastral	Suprafața (mp)*	Observații / Referințe
	Din acte: 5.271 Masurata: 3.483	Diferența de suprafață se regăsește la imobilul cu ID 12325.

* Suprafața este determinată în planul de proiecție Stereo 70.



Date referitoare la teren

Crt	Categorie folosință	Intra vilan	Suprafața (mp)	Tarla	Parcelă	Nr. topo	Observații / Referințe
1	faneata	NU	3.483	-	-	-	

Lungime Segmente

1) Valorile lungimilor segmentelor sunt obținute din proiecție în plan.

Punct început	X / Y	Punct sfârșit	X / Y	Lungime segment (** (m)
1	580.863,238 640.350,681	2	580.857,017 640.353,156	6.695
2	580.857,017 640.353,156	3	580.813,339 640.369,009	46.466
3	580.813,339 640.369,009	4	580.777,882 640.381,853	37.712
4	580.777,882 640.381,853	5	580.741,897 640.395,575	38.513
5	580.741,897 640.395,575	6	580.732,885 640.373,297	24.032

Punct început	X / Y	Punct sfârșit	X / Y	Lungime segment (** (m)
6	580.732,885 640.373,297	7	580.876,161 640.319,047	153.203
7	580.876,161 640.319,047	8	580.873,128 640.330,823	12.16
8	580.873,128 640.330,823	9	580.868,955 640.339,321	9.467
9	580.868,955 640.339,321	1	580.863,238 640.350,681	12.717

** Lungimile segmentelor sunt determinate în planul de proiecție Stereo 70 și sunt rotunjite la 1 milimetru.

*** Distanța dintre puncte este formată din segmente cumulate ce sunt mai mici decât valoarea 1 milimetru.

**DATE DESPRE IMOBILUL NR. 11988**

Oficiul de Cadastru și Publicitate Imobiliară NEAMT
Biroul de Cadastru și Publicitate Imobiliară Targu-Neamt

A. Partea I. Descrierea imobilului

TEREN Extravilan

Adresa: Jud. Neamt

Nr. Crt	Nr cadastral Nr. topografic	Suprafața* (mp)	Observații / Referințe
A1		4.500	Sector cadastral:11 Teren imprejmuit;

B. Partea II. Proprietari și acte

Inscrieri privitoare la dreptul de proprietate și alte drepturi reale	Referințe
/	
Act Administrativ nr. 19186, din 12/12/2023 emis de PRIMARIA COMUNEI PIPIRIG;	
B1	A1
Inscrierea posesiei, drept de PROPRIETATE, dobandit prin Lege, cota actuala 1/1, cota initiala 1/1	
1) GAVRILIU NECULAI	

C. Partea III. SARCINI .

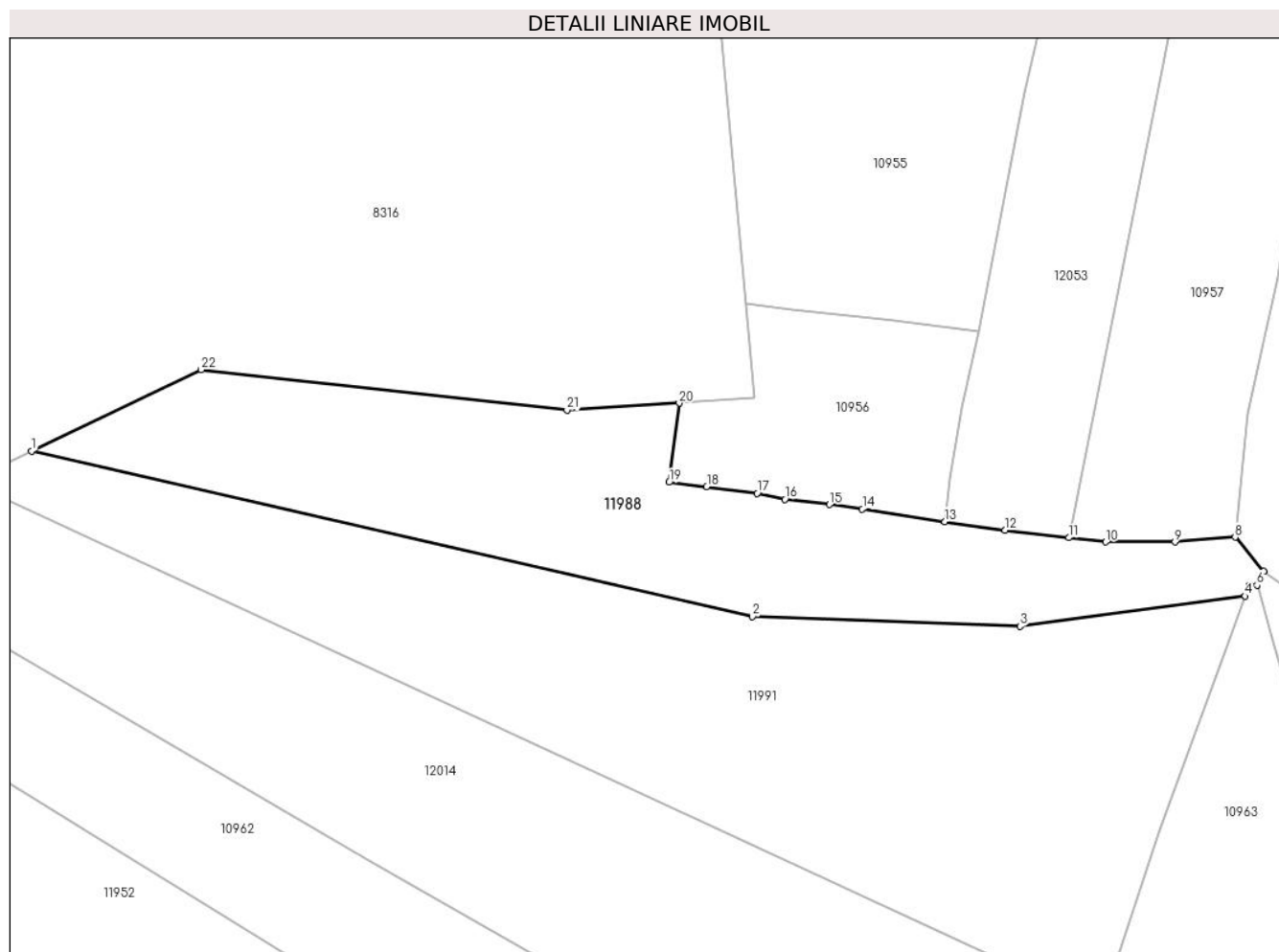
Inscrieri privind dezmembramintele dreptului de proprietate, drepturi reale de garanție și sarcini	Referințe
NU SUNT	

Anexa Nr. 1 La Partea I

Teren

Nr cadastral	Suprafața (mp)*	Observații / Referințe
	4.500	

* Suprafața este determinată în planul de proiecție Stereo 70.



Date referitoare la teren

Crt	Categorie folosință	Intra vilan	Suprafața (mp)	Tarla	Parcelă	Nr. topo	Observații / Referințe
1	faneata	NU	4.500	-	-	-	

Lungime Segmente

1) Valorile lungimilor segmentelor sunt obținute din proiecție în plan.

Punct început	X / Y	Punct sfârșit	X / Y	Lungime segment (** (m)
1	581.869,513 641.480,343	2	582.000,49 641.450,251	134.389
3	582.049,11 641.448,5	4	582.090,063 641.453,977	41.318
5	582.090,777 641.455,944	6	582.092,178 641.455,944	1.401
7	582.093,418 641.458,507	8	582.088,211 641.464,678	8.074
9	582.077,286 641.463,794	10	582.064,7 641.463,794	12.586

Punct început	X / Y	Punct sfârșit	X / Y	Lungime segment (** (m)
2	582.000,49 641.450,251	3	582.049,11 641.448,5	48.652
4	582.090,063 641.453,977	5	582.090,777 641.455,944	2.093
6	582.092,178 641.455,944	7	582.093,418 641.458,507	2.847
8	582.088,211 641.464,678	9	582.077,286 641.463,794	10.961
10	582.064,7 641.463,794	11	582.057,986 641.464,587	6.761

Punct început	X / Y	Punct sfârșit	X / Y	Lungime segment (** (m)
11	582.057,986 641.464,587	12	582.046,389 641.465,957	11.678
13	582.035,472 641.467,493	14	582.020,467 641.469,797	15.181
15	582.014,5 641.470,616	16	582.006,369 641.471,554	8.185
17	582.001,361 641.472,63	18	581.992,187 641.473,869	9.257
19	581.985,342 641.474,644	20	581.987,199 641.489,035	14.51
21	581.966,783 641.487,73	22	581.900,301 641.495,085	66.888

Punct început	X / Y	Punct sfârșit	X / Y	Lungime segment (** (m)
12	582.046,389 641.465,957	13	582.035,472 641.467,493	11.025
14	582.020,467 641.469,797	15	582.014,5 641.470,616	6.023
16	582.006,369 641.471,554	17	582.001,361 641.472,63	5.122
18	581.992,187 641.473,869	19	581.985,342 641.474,644	6.889
20	581.987,199 641.489,035	21	581.966,783 641.487,73	20.458
22	581.900,301 641.495,085	1	581.869,513 641.480,343	34.135

** Lungimile segmentelor sunt determinate în planul de proiecție Stereo 70 și sunt rotunjite la 1 milimetru.

*** Distanța dintre puncte este formată din segmente cumulate ce sunt mai mici decât valoarea 1 milimetru.

**DATE DESPRE IMOBILUL NR. 11989**

Oficiul de Cadastru și Publicitate Imobiliară NEAMT
Biroul de Cadastru și Publicitate Imobiliară Targu-Neamt

A. Partea I. Descrierea imobilului

TEREN Extravilan

Adresa: Jud. Neamt

Nr. Crt	Nr cadastral Nr. topografic	Suprafața* (mp)	Observații / Referințe
A1		2.581	Sector cadastral:11 Teren imprejmuit;

B. Partea II. Proprietari și acte

Inscrieri privitoare la dreptul de proprietate și alte drepturi reale		Referințe
/		
Act Administrativ nr. 19186, din 12/12/2023 emis de PRIMARIA COMUNEI PIPIRIG;		
B1	Inscrierea posesiei, drept de PROPRIETATE, dobandit prin Lege, cota actuala 1/1, cota initiala 1/1 1) GAVRILIU VASILE	A1

C. Partea III. SARCINI .

Inscrieri privind dezmembramintele dreptului de proprietate, drepturi reale de garanție și sarcini	Referințe
NU SUNT	

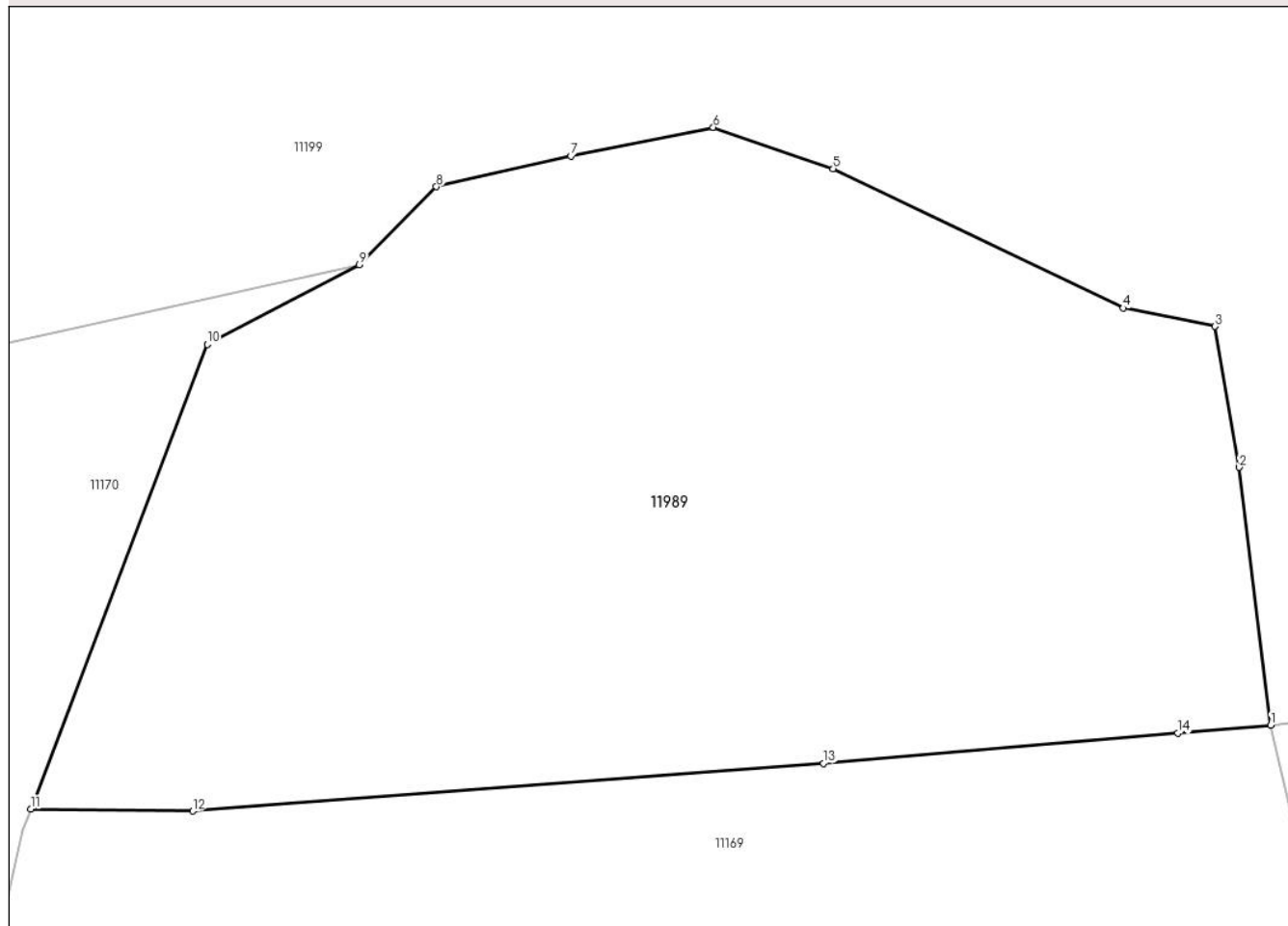
Anexa Nr. 1 La Partea I

Teren

Nr cadastral	Suprafața (mp)*	Observații / Referințe
	2.581	

* Suprafața este determinată în planul de proiecție Stereo 70.

DETALII LINIARE IMOBIL



Date referitoare la teren

Crt	Categorie folosință	Intravilan	Suprafața (mp)	Tarla	Parcelă	Nr. topo	Observații / Referințe
1	faneata	NU	2.581	-	-	-	

Lungime Segmente

1) Valorile lungimilor segmentelor sunt obținute din proiecție în plan.

Punct început	X / Y	Punct sfârșit	X / Y	Lungime segment (** (m)
1	582.672,276 640.880,0	2	582.670,215 640.896,804	16.93
2	582.670,215 640.896,804	3	582.668,65 640.905,989	9.317
3	582.668,65 640.905,989	4	582.662,664 640.907,185	6.104
4	582.662,664 640.907,185	5	582.643,749 640.916,274	20.985
5	582.643,749 640.916,274	6	582.635,93 640.918,965	8.269

Punct început	X / Y	Punct sfârșit	X / Y	Lungime segment (** (m)
6	582.635,93 640.918,965	7	582.626,652 640.917,085	9.467
7	582.626,652 640.917,085	8	582.617,883 640.915,089	8.993
8	582.617,883 640.915,089	9	582.612,853 640.910,016	7.144
9	582.612,853 640.910,016	10	582.602,936 640.904,818	11.197
10	582.602,936 640.904,818	11	582.591,435 640.874,53	32.398
11	582.591,435 640.874,53	12	582.601,988 640.874,399	10.554
12	582.601,988 640.874,399	13	582.643,117 640.877,522	41.247
13	582.643,117 640.877,522	14	582.666,214 640.879,48	23.18
14	582.666,214 640.879,48	1	582.672,276 640.880,0	6.084

** Lungimile segmentelor sunt determinate în planul de proiecție Stereo 70 și sunt rotunjite la 1 milimetru.

*** Distanța dintre puncte este formată din segmente cumulate ce sunt mai mici decât valoarea 1 milimetru.

**DATE DESPRE IMOBILUL NR. 11990**

Oficiul de Cadastru și Publicitate Imobiliară NEAMT
Biroul de Cadastru și Publicitate Imobiliară Targu-Neamt

A. Partea I. Descrierea imobilului

TEREN Extravilan

Adresa: Jud. Neamt

Nr. Crt	Nr cadastral Nr. topografic	Suprafața* (mp)	Observații / Referințe
A1		5.037	Sector cadastral:11 Teren neimprejmuit;

B. Partea II. Proprietari și acte

Inscrieri privitoare la dreptul de proprietate și alte drepturi reale		Referințe
/		
Act Administrativ nr. 19186, din 12/12/2023 emis de PRIMĂRIA COMUNEI PIPIRIG;		
B1	Inscrierea posesiei, drept de PROPRIETATE, dobandit prin Lege, cota actuala 1/1, cota initiala 1/1 1) GAVRILIU GHEORGHE	A1

C. Partea III. SARCINI .

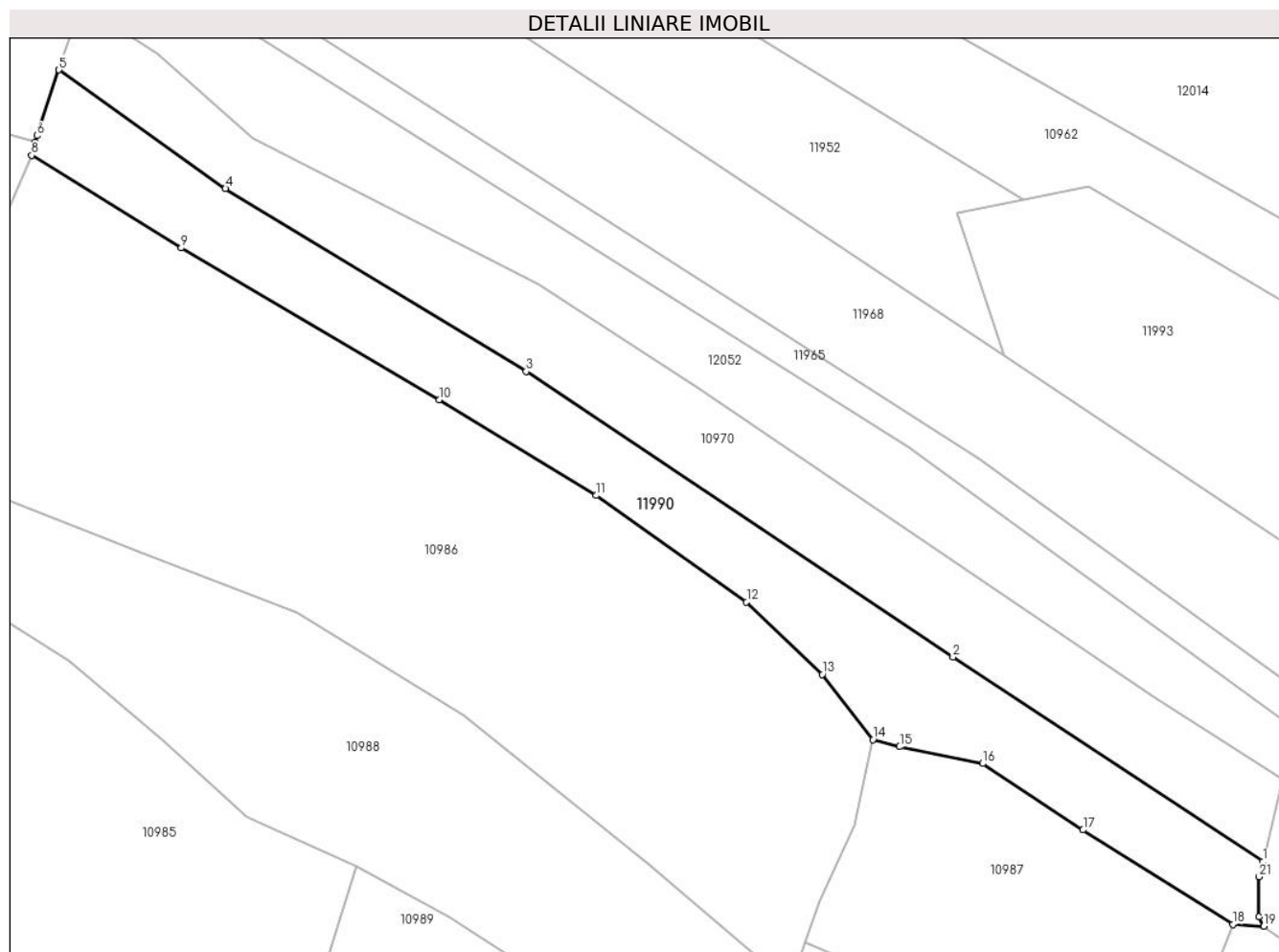
Inscrieri privind dezmembramintele dreptului de proprietate, drepturi reale de garanție și sarcini	Referințe
NU SUNT	

Anexa Nr. 1 La Partea I

Teren

Nr cadastral	Suprafața (mp)*	Observații / Referințe
	5.037	

* Suprafața este determinată în planul de proiecție Stereo 70.



Date referitoare la teren

Crt	Categorie folosință	Intravilan	Suprafața (mp)	Tarla	Parcelă	Nr. topo	Observații / Referințe
1	faneata	NU	5.037	-	-	-	

Lungime Segmente

1) Valorile lungimilor segmentelor sunt obținute din proiecție în plan.

Punct început	X / Y	Punct sfârșit	X / Y	Lungime segment (** (m)
1	582.009,241 641.220,777	2	581.942,484 641.264,794	79.962
3	581.850,496 641.326,311	4	581.785,725 641.365,672	75.793
5	581.749,848 641.391,206	6	581.745,119 641.377,046	14.929
7	581.744,736 641.375,637	8	581.743,964 641.372,801	2.939
9	581.776,206 641.352,871	10	581.831,757 641.320,201	64.446

Punct început	X / Y	Punct sfârșit	X / Y	Lungime segment (** (m)
2	581.942,484 641.264,794	3	581.850,496 641.326,311	110.662
4	581.785,725 641.365,672	5	581.749,848 641.391,206	44.036
6	581.745,119 641.377,046	7	581.744,736 641.375,637	1.46
8	581.743,964 641.372,801	9	581.776,206 641.352,871	37.905
10	581.831,757 641.320,201	11	581.865,621 641.299,594	39.641

Punct început	X / Y	Punct sfârșit	X / Y	Lungime segment (** (m)
11	581.865,621 641.299,594	12	581.897,978 641.276,666	39.657
13	581.914,344 641.261,079	14	581.925,234 641.247,031	17.775
15	581.930,998 641.245,498	16	581.948,878 641.241,884	18.242
17	581.970,478 641.227,585	18	582.002,746 641.207,27	38.13
19	582.009,425 641.206,889	20	582.008,43 641.208,905	2.248
21	582.008,43 641.217,484	1	582.009,241 641.220,777	3.391

Punct început	X / Y	Punct sfârșit	X / Y	Lungime segment (** (m)
12	581.897,978 641.276,666	13	581.914,344 641.261,079	22.601
14	581.925,234 641.247,031	15	581.930,998 641.245,498	5.964
16	581.948,878 641.241,884	17	581.970,478 641.227,585	25.904
18	582.002,746 641.207,27	19	582.009,425 641.206,889	6.69
20	582.008,43 641.208,905	21	582.008,43 641.217,484	8.579

** Lungimile segmentelor sunt determinate în planul de proiecție Stereo 70 și sunt rotunjite la 1 milimetru.

*** Distanța dintre puncte este formată din segmente cumulate ce sunt mai mici decât valoarea 1 milimetru.

**DATE DESPRE IMOBILUL NR. 11991**

Oficiul de Cadastru și Publicitate Imobiliară NEAMT
Biroul de Cadastru și Publicitate Imobiliară Targu-Neamt

A. Partea I. Descrierea imobilului

TEREN Extravilan

Adresa: Jud. Neamt

Nr. Crt	Nr cadastral Nr. topografic	Suprafața* (mp)	Observații / Referințe
A1		7.900	Sector cadastral:11 Teren imprejmuit;

B. Partea II. Proprietari și acte

Inscrieri privitoare la dreptul de proprietate și alte drepturi reale		Referințe
/		
Act Administrativ nr. 19186, din 12/12/2023 emis de PRIMARIA COMUNEI PIPIRIG;		
B1	Inscrierea posesiei, drept de PROPRIETATE, dobandit prin Lege, cota actuala 1/1, cota initiala 1/1 1) GAVRILIU VIORICA	A1

C. Partea III. SARCINI .

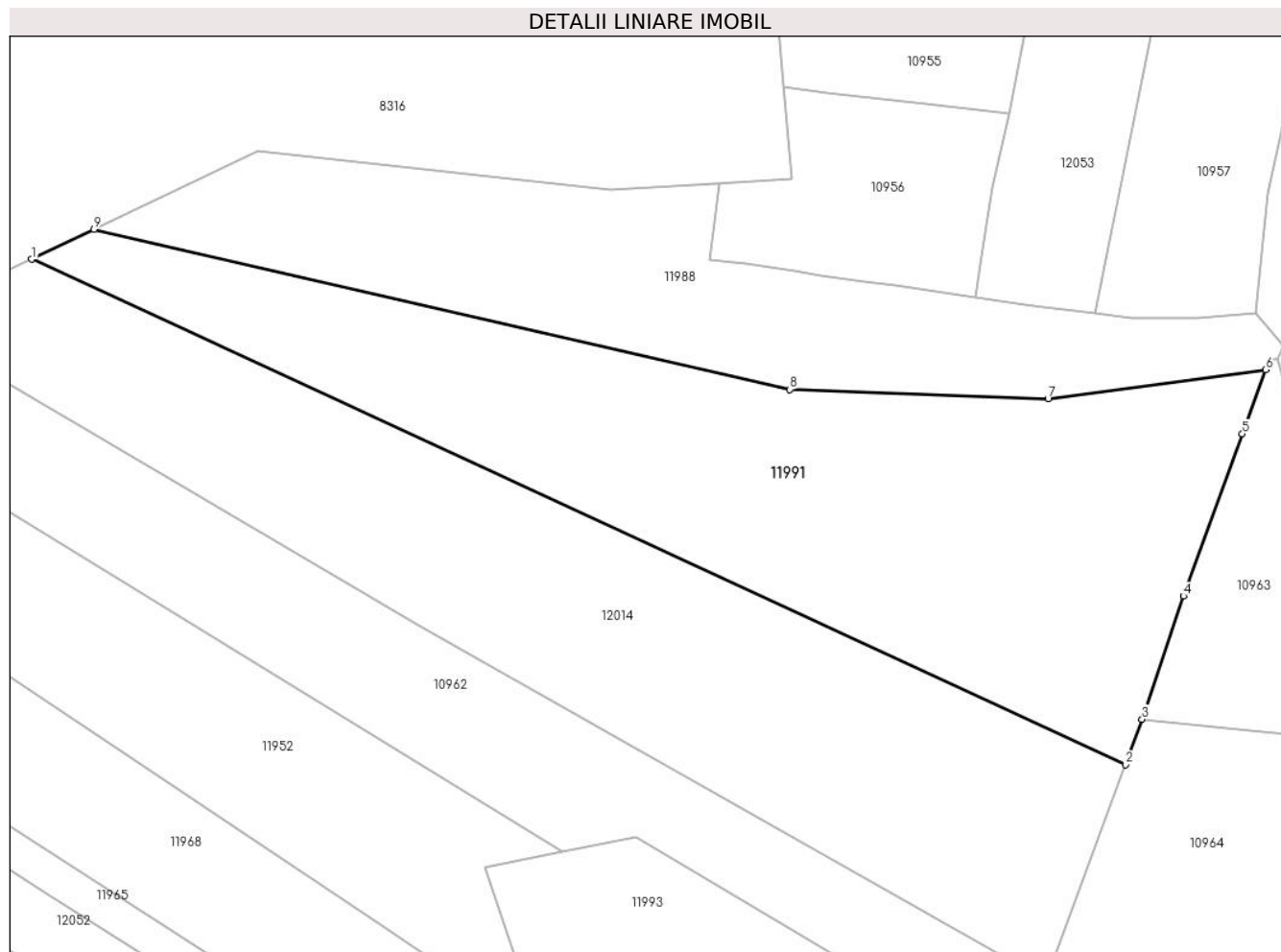
Inscrieri privind dezmembramintele dreptului de proprietate, drepturi reale de garanție și sarcini	Referințe
NU SUNT	

Anexa Nr. 1 La Partea I

Teren

Nr cadastral	Suprafața (mp)*	Observații / Referințe
	7.900	

* Suprafața este determinată în planul de proiecție Stereo 70.



Date referitoare la teren

Crt	Categorie folosință	Intravilan	Suprafața (mp)	Tarla	Parcelă	Nr. topo	Observații / Referințe
1	faneata	NU	7.900	-	-	-	

Lungime Segmente

1) Valorile lungimilor segmentelor sunt obținute din proiecție în plan.

Punct început	X / Y	Punct sfârșit	X / Y	Lungime segment (** (m)
1	581.857,806 641.474,738	2	582.063,658 641.379,716	226.725
2	582.063,658 641.379,716	3	582.066,788 641.388,261	9.1
3	582.066,788 641.388,261	4	582.074,59 641.411,433	24.45
4	582.074,59 641.411,433	5	582.085,673 641.441,897	32.417
5	582.085,673 641.441,897	6	582.090,063 641.453,977	12.853

Punct început	X / Y	Punct sfârșit	X / Y	Lungime segment (** (m)
6	582.090,063 641.453,977	7	582.049,11 641.448,5	41.318
7	582.049,11 641.448,5	8	582.000,49 641.450,251	48.652
8	582.000,49 641.450,251	9	581.869,513 641.480,343	134.389
9	581.869,513 641.480,343	1	581.857,806 641.474,738	12.98

** Lungimile segmentelor sunt determinate în planul de proiecție Stereo 70 și sunt rotunjite la 1 milimetru.

*** Distanța dintre puncte este formată din segmente cumulate ce sunt mai mici decât valoarea 1 milimetru.

**DATE DESPRE IMOBILUL NR. 11992**

Oficiul de Cadastru și Publicitate Imobiliară NEAMT
Biroul de Cadastru și Publicitate Imobiliară Targu-Neamt

A. Partea I. Descrierea imobilului

TEREN Extravilan

Adresa: Jud. Neamt

Nr. Crt	Nr cadastral Nr. topografic	Suprafața* (mp)	Observații / Referințe
A1		1.952	Sector cadastral:11 Teren imprejmuit;

B. Partea II. Proprietari și acte

Inscrieri privitoare la dreptul de proprietate și alte drepturi reale		Referințe
/		
Act Administrativ nr. 19186, din 12/12/2023 emis de PRIMARIA COMUNEI PIPIRIG;		
B1	Inscrierea posesiei, drept de PROPRIETATE, dobandit prin Lege, cota actuala 1/1, cota initiala 1/1 1) CREANGĂ GHEORGHE 2) CREANGĂ MARIA	A1

C. Partea III. SARCINI .

Inscrieri privind dezmembramintele dreptului de proprietate, drepturi reale de garanție și sarcini	Referințe
NU SUNT	

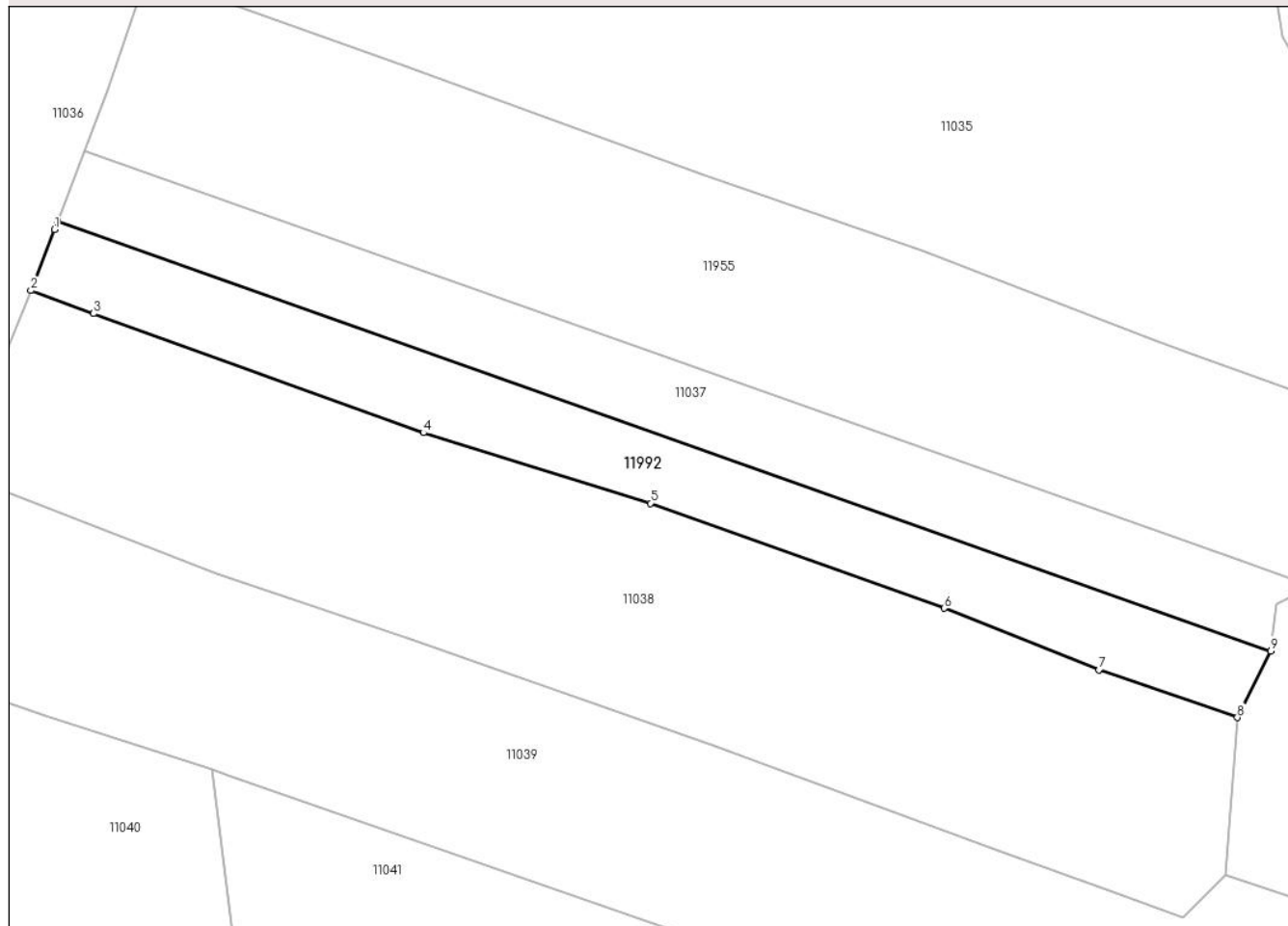
Anexa Nr. 1 La Partea I

Teren

Nr cadastral	Suprafața (mp)*	Observații / Referințe
	1.952	

* Suprafața este determinată în planul de proiecție Stereo 70.

DETALII LINIARE IMOBIL



Date referitoare la teren

Crt	Categorie folosință	Intra vilan	Suprafața (mp)	Tarla	Parcelă	Nr. topo	Observații / Referințe
1	faneata	NU	1.952	-	-	-	

Lungime Segmente

1) Valorile lungimilor segmentelor sunt obținute din proiecție în plan.

Punct început	X / Y	Punct sfârșit	X / Y	Lungime segment (** (m)
1	580.700,507 640.280,554	2	580.697,096 640.271,728	9.462
2	580.697,096 640.271,728	3	580.706,17 640.268,398	9.666
3	580.706,17 640.268,398	4	580.753,827 640.251,186	50.67
4	580.753,827 640.251,186	5	580.786,63 640.240,999	34.348
5	580.786,63 640.240,999	6	580.829,062 640.225,853	45.054

Punct început	X / Y	Punct sfârșit	X / Y	Lungime segment (** (m)
6	580.829,062 640.225,853	7	580.851,427 640.216,967	24.066
7	580.851,427 640.216,967	8	580.871,413 640.210,063	21.145
8	580.871,413 640.210,063	9	580.876,233 640.219,687	10.764
9	580.876,233 640.219,687	10	580.700,976 640.281,766	185.927
10	580.700,976 640.281,766	1	580.700,507 640.280,554	1.3

** Lungimile segmentelor sunt determinate în planul de proiecție Stereo 70 și sunt rotunjite la 1 milimetru.

*** Distanța dintre puncte este formată din segmente cumulate ce sunt mai mici decât valoarea 1 milimetru.

**DATE DESPRE IMOBILUL NR. 11993**

Oficiul de Cadastru și Publicitate Imobiliară NEAMT
Biroul de Cadastru și Publicitate Imobiliară Targu-Neamt

A. Partea I. Descrierea imobilului

TEREN Extravilan

Adresa: Jud. Neamt

Nr. Crt	Nr cadastral Nr. topografic	Suprafața* (mp)	Observații / Referințe
A1		4.200	Sector cadastral:11 Teren imprejmuit;

B. Partea II. Proprietari și acte

Inscrieri privitoare la dreptul de proprietate și alte drepturi reale		Referințe
/		
Act Administrativ nr. 19186, din 12/12/2023 emis de PRIMARIA COMUNEI PIPIRIG;		
B1	Inscrierea posesiei, drept de PROPRIETATE, dobandit prin Lege, cota actuala 1/1, cota initiala 1/1 1) DOBRICĂ MIHAELA	A1

C. Partea III. SARCINI .

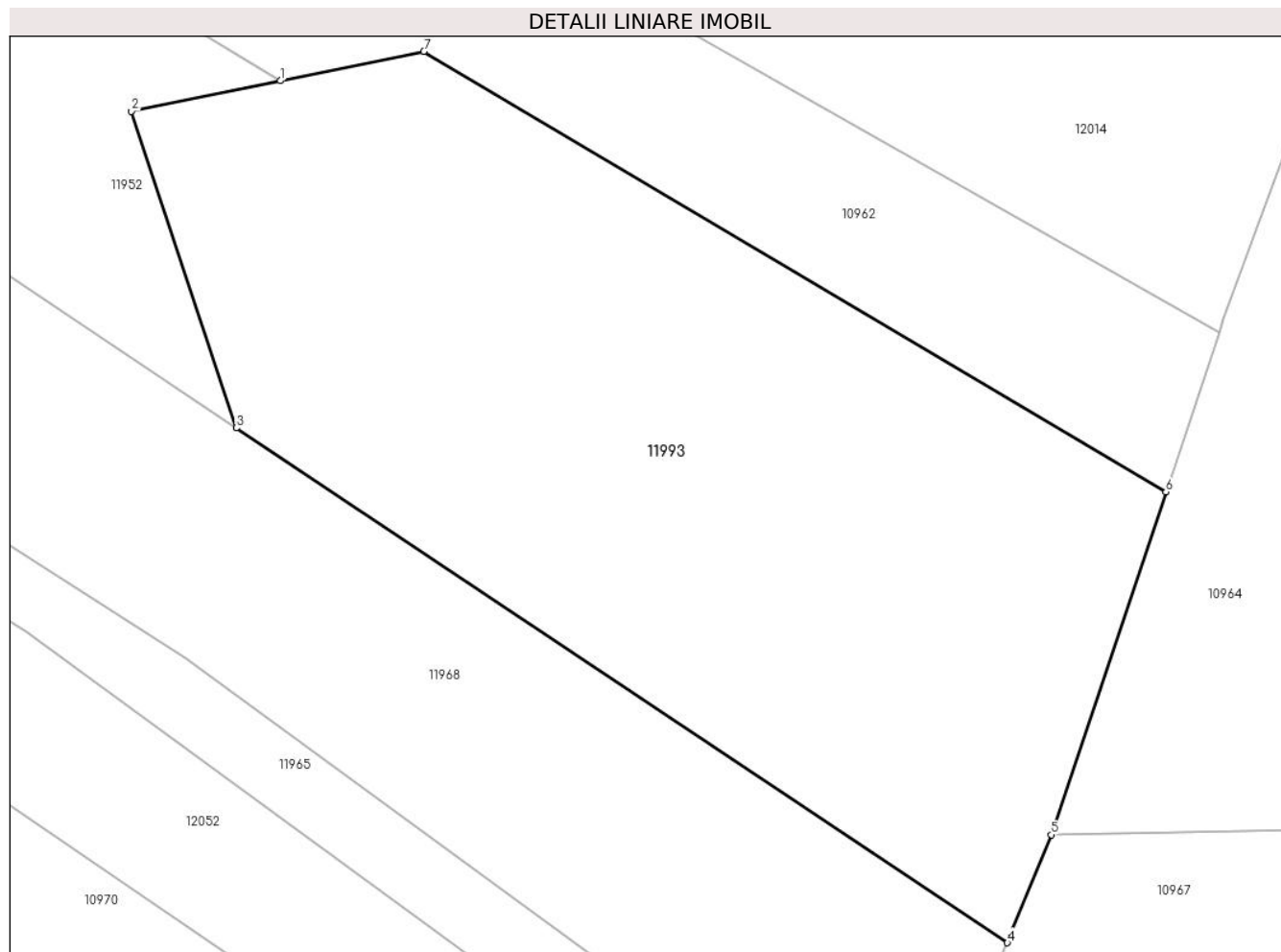
Inscrieri privind dezmembramintele dreptului de proprietate, drepturi reale de garanție și sarcini	Referințe
NU SUNT	

Anexa Nr. 1 La Partea I

Teren

Nr cadastral	Suprafața (mp)*	Observații / Referințe
	4.200	

* Suprafața este determinată în planul de proiecție Stereo 70.



Date referitoare la teren

Crt	Categorie folosință	Intra vilan	Suprafața (mp)	Tarla	Parcelă	Nr. topo	Observații / Referințe
1	faneata	NU	4.200	-	-	-	

Lungime Segmente

1) Valorile lungimilor segmentelor sunt obținute din proiecție în plan.

Punct început	X / Y	Punct sfârșit	X / Y	Lungime segment (** (m)
1	581.957,668 641.363,355	2	581.943,225 641.360,403	14.742
2	581.943,225 641.360,403	3	581.953,39 641.329,699	32.343
3	581.953,39 641.329,699	4	582.028,218 641.279,809	89.935
4	582.028,218 641.279,809	5	582.032,505 641.290,274	11.309
5	582.032,505 641.290,274	6	582.043,609 641.323,513	35.045

Punct început	X / Y	Punct sfârșit	X / Y	Lungime segment (** (m)
6	582.043,609 641.323,513	7	581.971,594 641.366,201	83.716
7	581.971,594 641.366,201	1	581.957,668 641.363,355	14.214

** Lungimile segmentelor sunt determinate în planul de proiecție Stereo 70 și sunt rotunjite la 1 milimetru.

*** Distanța dintre puncte este formată din segmente cumulate ce sunt mai mici decât valoarea 1 milimetru.

**DATE DESPRE IMOBILUL NR. 11994**

Oficiul de Cadastru și Publicitate Imobiliară NEAMT
Biroul de Cadastru și Publicitate Imobiliară Targu-Neamt

A. Partea I. Descrierea imobilului

TEREN Extravilan

Adresa: Jud. Neamt

Nr. Crt	Nr cadastral Nr. topografic	Suprafața* (mp)	Observații / Referințe
A1		Din acte: 8.161 Masurata: 3.581	Sector cadastral:11 Teren imprejmuit; Diferența de suprafață se regăsește la imobilul cu ID 12327.

B. Partea II. Proprietari și acte

Inscrieri privitoare la dreptul de proprietate și alte drepturi reale		Referințe
/		
Act Administrativ nr. 4689, din 08/04/2024 emis de PRIMARIA COMUNEI PIPIRIG;		
B1	Inscrierea posesiei, drept de PROPRIETATE, dobandit prin Lege, cota actuala 1/1, cota initiala 1/1 1) COJOCARU DUMITRU	A1

C. Partea III. SARCINI .

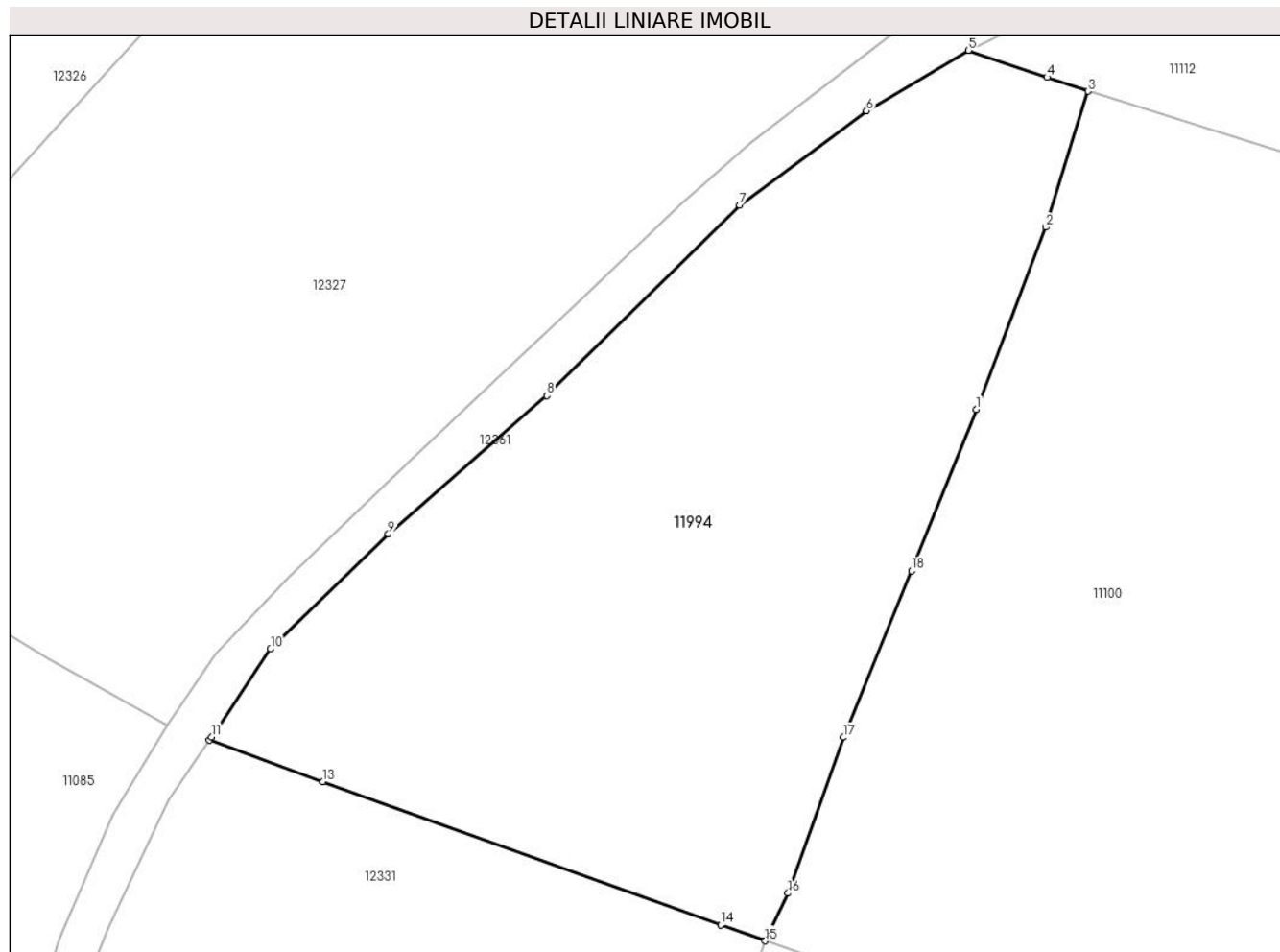
Inscrieri privind dezmembramintele dreptului de proprietate, drepturi reale de garanție și sarcini	Referințe
NU SUNT	

Anexa Nr. 1 La Partea I

Teren

Nr cadastral	Suprafața (mp)*	Observații / Referințe
	Din acte: 8.161 Masurata: 3.581	Diferența de suprafață se regăsește la imobilul cu ID 12327.

* Suprafața este determinată în planul de proiecție Stereo 70.



Date referitoare la teren

Crt	Categorie folosință	Intra vilan	Suprafața (mp)	Tarla	Parcelă	Nr. topo	Observații / Referințe
1	faneata	NU	3.581	-	-	-	

Lungime Segmente

1) Valorile lungimilor segmentelor sunt obținute din proiecție în plan.

Punct început	X / Y	Punct sfârșit	X / Y	Lungime segment (** (m)
1	581.026,778 640.255,314	2	581.033,717 640.273,526	19.489
2	581.033,717 640.273,526	3	581.037,924 640.287,115	14.225
3	581.037,924 640.287,115	4	581.033,851 640.288,502	4.303
4	581.033,851 640.288,502	5	581.025,96 640.291,191	8.337
5	581.025,96 640.291,191	6	581.015,795 640.285,147	11.826

Punct început	X / Y	Punct sfârșit	X / Y	Lungime segment (** (m)
6	581.015,795 640.285,147	7	581.003,093 640.275,722	15.817
7	581.003,093 640.275,722	8	580.983,81 640.256,69	27.093
8	580.983,81 640.256,69	9	580.967,97 640.242,859	21.029
9	580.967,97 640.242,859	10	580.956,196 640.231,353	16.463
10	580.956,196 640.231,353	11	580.950,329 640.222,555	10.575
11	580.950,329 640.222,555	12	580.950,095 640.222,216	0.412
12	580.950,095 640.222,216	13	580.961,406 640.218,068	12.048
13	580.961,406 640.218,068	14	581.001,214 640.203,755	42.303
14	581.001,214 640.203,755	15	581.005,659 640.202,176	4.717
15	581.005,659 640.202,176	16	581.007,943 640.206,941	5.284
16	581.007,943 640.206,941	17	581.013,511 640.222,519	16.543
17	581.013,511 640.222,519	18	581.020,282 640.239,179	17.983
18	581.020,282 640.239,179	1	581.026,778 640.255,314	17.394

** Lungimile segmentelor sunt determinate în planul de proiecție Stereo 70 și sunt rotunjite la 1 milimetru.

*** Distanța dintre puncte este formată din segmente cumulate ce sunt mai mici decât valoarea 1 milimetru.

**DATE DESPRE IMOBILUL NR. 11995**

Oficiul de Cadastru și Publicitate Imobiliară NEAMT
Biroul de Cadastru și Publicitate Imobiliară Targu-Neamt

A. Partea I. Descrierea imobilului

TEREN Extravilan

Adresa: Jud. Neamt

Nr. Crt	Nr cadastral Nr. topografic	Suprafața* (mp)	Observații / Referințe
A1		5.102	Sector cadastral:11 Teren neimprejmut;

B. Partea II. Proprietari și acte

Inscrieri privitoare la dreptul de proprietate și alte drepturi reale		Referințe
/		
Act Administrativ nr. 19186, din 12/12/2023 emis de PRIMĂRIA COMUNEI PIPIRIG;		
B1	Inscrierea posesiei, drept de PROPRIETATE, dobandit prin Lege, cota actuala 1/1, cota initiala 1/1 1) DASCĂLU ALEXANDRU 2) DASCĂLU VERGINICA	A1

C. Partea III. SARCINI .

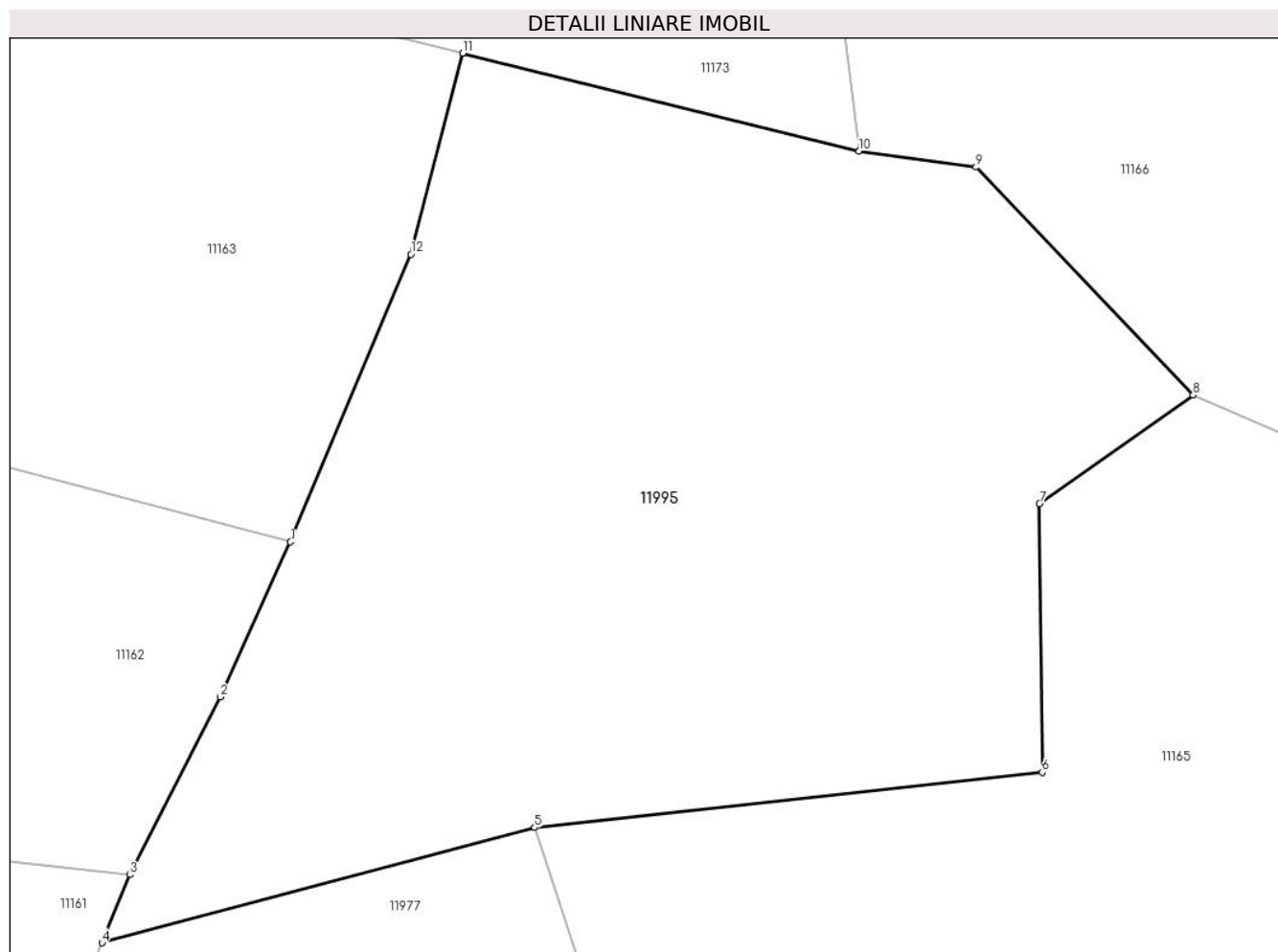
Inscrieri privind dezmembramintele dreptului de proprietate, drepturi reale de garanție și sarcini	Referințe
NU SUNT	

Anexa Nr. 1 La Partea I

Teren

Nr cadastral	Suprafața (mp)*	Observații / Referințe
	5.102	

* Suprafața este determinată în planul de proiecție Stereo 70.



Date referitoare la teren

Crt	Categorie folosință	Intra vilan	Suprafața (mp)	Tarla	Parcelă	Nr. topo	Observații / Referințe
1	faneata	NU	5.102	-	-	-	

Lungime Segmente

1) Valorile lungimilor segmentelor sunt obținute din proiecție în plan.

Punct început	X / Y	Punct sfârșit	X / Y	Lungime segment (** (m)
1	582.080,251 640.552,431	2	582.073,421 640.537,373	16.535
2	582.073,421 640.537,373	3	582.064,626 640.520,105	19.379
3	582.064,626 640.520,105	4	582.061,922 640.513,489	7.147
4	582.061,922 640.513,489	5	582.103,974 640.524,677	43.515
5	582.103,974 640.524,677	6	582.153,308 640.530,049	49.626

Punct început	X / Y	Punct sfârșit	X / Y	Lungime segment (** (m)
6	582.153,308 640.530,049	7	582.153,035 640.556,123	26.075
7	582.153,035 640.556,123	8	582.167,992 640.566,688	18.312
8	582.167,992 640.566,688	9	582.146,88 640.588,825	30.59
9	582.146,88 640.588,825	10	582.135,478 640.590,379	11.507
10	582.135,478 640.590,379	11	582.096,962 640.599,889	39.673
11	582.096,962 640.599,889	12	582.091,946 640.580,372	20.151
12	582.091,946 640.580,372	1	582.080,251 640.552,431	30.29

** Lungimile segmentelor sunt determinate în planul de proiecție Stereo 70 și sunt rotunjite la 1 milimetru.

*** Distanța dintre puncte este formată din segmente cumulate ce sunt mai mici decât valoarea 1 milimetru.

**DATE DESPRE IMOBILUL NR. 11996**

Oficiul de Cadastru și Publicitate Imobiliară NEAMT
Biroul de Cadastru și Publicitate Imobiliară Targu-Neamt

A. Partea I. Descrierea imobilului

TEREN Extravilan

Adresa: Jud. Neamt

Nr. Crt	Nr cadastral Nr. topografic	Suprafața* (mp)	Observații / Referințe
A1		7.200	Sector cadastral:11 Teren imprejmuit;

B. Partea II. Proprietari și acte

Inscrieri privitoare la dreptul de proprietate și alte drepturi reale		Referințe
/		
Act Administrativ nr. 19186, din 12/12/2023 emis de PRIMĂRIA COMUNEI PIPIRIG;		
B1	Inscrierea posesiei, drept de PROPRIETATE, dobandit prin Lege, cota actuala 1/1, cota initiala 1/1 1) GRAMADĂ GHEORGHE	A1

C. Partea III. SARCINI .

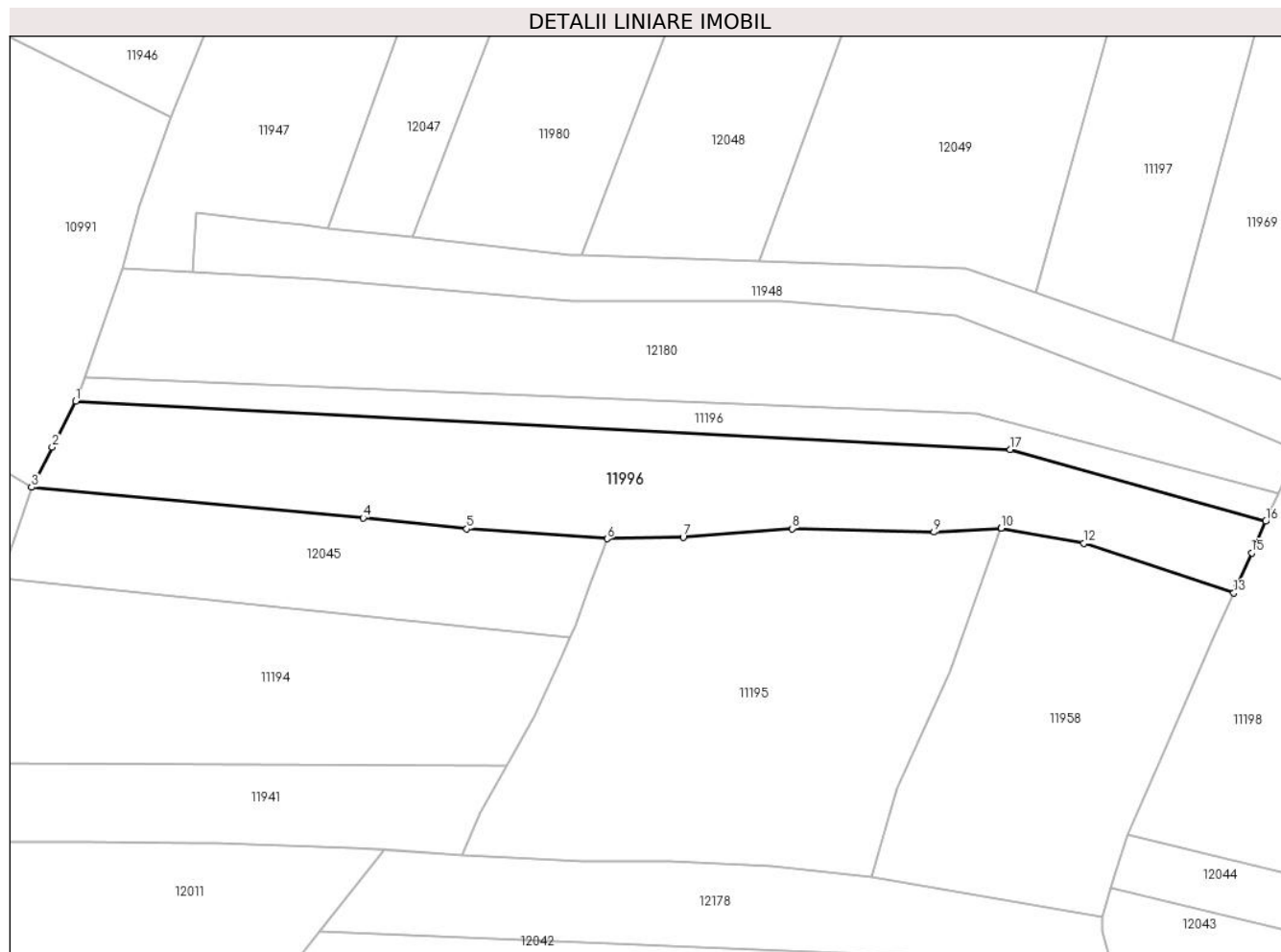
Inscrieri privind dezmembramintele dreptului de proprietate, drepturi reale de garanție și sarcini	Referințe
NU SUNT	

Anexa Nr. 1 La Partea I

Teren

Nr cadastral	Suprafața (mp)*	Observații / Referințe
	7.200	

* Suprafața este determinată în planul de proiecție Stereo 70.



Date referitoare la teren

Crt	Categorie folosință	Intravilan	Suprafața (mp)	Tarla	Parcelă	Nr. topo	Observații / Referințe
1	faneata	NU	7.200	-	-	-	

Lungime Segmente

1) Valorile lungimilor segmentelor sunt obținute din proiecție în plan.

Punct început	X / Y	Punct sfârșit	X / Y	Lungime segment (** (m)
1	581.918,285 640.978,145	2	581.912,295 640.966,47	13.122
2	581.912,295 640.966,47	3	581.907,072 640.956,288	11.443
3	581.907,072 640.956,288	4	581.991,282 640.948,553	84.564
4	581.991,282 640.948,553	5	582.017,604 640.945,757	26.47
5	582.017,604 640.945,757	6	582.053,275 640.943,254	35.759

Punct început	X / Y	Punct sfârșit	X / Y	Lungime segment (** (m)
6	582.053,275 640.943,254	7	582.072,572 640.943,673	19.302
7	582.072,572 640.943,673	8	582.100,193 640.945,821	27.704
8	582.100,193 640.945,821	9	582.136,27 640.944,924	36.088
9	582.136,27 640.944,924	10	582.153,315 640.945,955	17.076
10	582.153,315 640.945,955	11	582.153,371 640.945,958	0.056
11	582.153,371 640.945,958	12	582.174,275 640.942,067	21.263
12	582.174,275 640.942,067	13	582.212,415 640.929,5	40.157
13	582.212,415 640.929,5	14	582.213,345 640.931,679	2.369
14	582.213,345 640.931,679	15	582.216,93 640.939,682	8.769
15	582.216,93 640.939,682	16	582.220,516 640.947,686	8.771
16	582.220,516 640.947,686	17	582.155,605 640.965,878	67.412
17	582.155,605 640.965,878	1	581.918,285 640.978,145	237.637

** Lungimile segmentelor sunt determinate în planul de proiecție Stereo 70 și sunt rotunjite la 1 milimetru.

*** Distanța dintre puncte este formată din segmente cumulate ce sunt mai mici decât valoarea 1 milimetru.

**DATE DESPRE IMOBILUL NR. 11997**

Oficiul de Cadastru și Publicitate Imobiliară NEAMT
Biroul de Cadastru și Publicitate Imobiliară Targu-Neamt

A. Partea I. Descrierea imobilului

TEREN Extravilan

Adresa: Jud. Neamt

Nr. Crt	Nr cadastral Nr. topografic	Suprafața* (mp)	Observații / Referințe
A1		5.400	Sector cadastral:11 Teren imprejmuit;

B. Partea II. Proprietari și acte

Inscrieri privitoare la dreptul de proprietate și alte drepturi reale		Referințe
/		
Act Administrativ nr. 19186, din 12/12/2023 emis de PRIMARIA COMUNEI PIPIRIG;		
B1	Inscrierea posesiei, drept de PROPRIETATE, dobandit prin Lege, cota actuala 1/1, cota initiala 1/1 1) DOBRICĂ VASILE 2) DOBRICĂ RODICA	A1

C. Partea III. SARCINI .

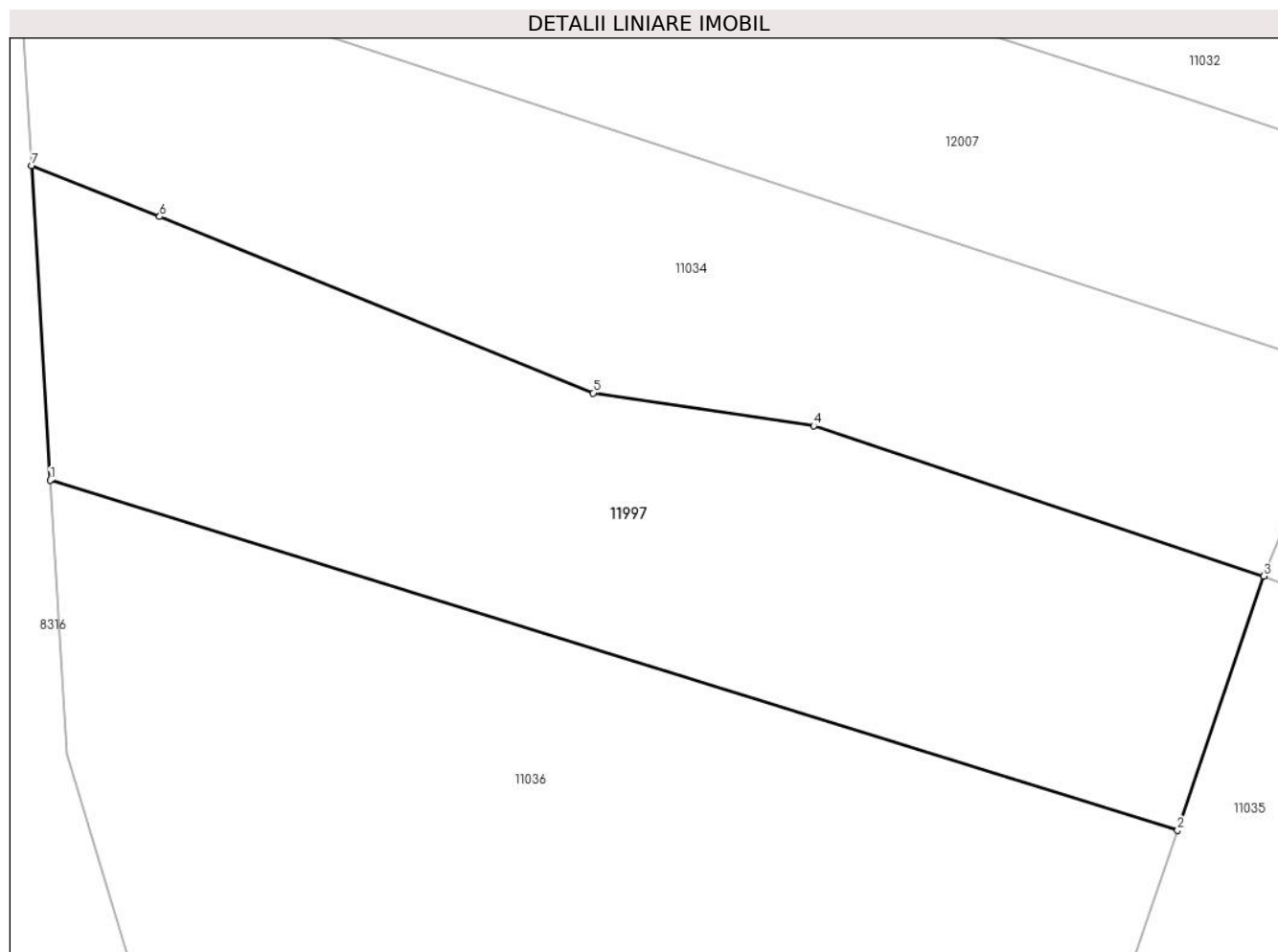
Inscrieri privind dezmembramintele dreptului de proprietate, drepturi reale de garanție și sarcini	Referințe
NU SUNT	

Anexa Nr. 1 La Partea I

Teren

Nr cadastral	Suprafața (mp)*	Observații / Referințe
	5.400	

* Suprafața este determinată în planul de proiecție Stereo 70.



Date referitoare la teren

Crt	Categorie folosință	Intra vilan	Suprafața (mp)	Tarla	Parcelă	Nr. topo	Observații / Referințe
1	faneata	NU	5.400	-	-	-	

Lungime Segmente

1) Valorile lungimilor segmentelor sunt obținute din proiecție în plan.

Punct început	X / Y	Punct sfârșit	X / Y	Lungime segment (** (m)
1	580.578,3 640.385,51	2	580.721,92 640.340,953	150.373
2	580.721,92 640.340,953	3	580.732,885 640.373,297	34.152
3	580.732,885 640.373,297	4	580.675,554 640.392,436	60.441
4	580.675,554 640.392,436	5	580.647,466 640.396,623	28.398
5	580.647,466 640.396,623	6	580.592,227 640.419,089	59.633

Punct început	X / Y	Punct sfârșit	X / Y	Lungime segment (** (m)
6	580.592,227 640.419,089	7	580.575,904 640.425,559	17.559
7	580.575,904 640.425,559	1	580.578,3 640.385,51	40.121

** Lungimile segmentelor sunt determinate în planul de proiecție Stereo 70 și sunt rotunjite la 1 milimetru.

*** Distanța dintre puncte este formată din segmente cumulate ce sunt mai mici decât valoarea 1 milimetru.

**DATE DESPRE IMOBILUL NR. 11998**

Oficiul de Cadastru și Publicitate Imobiliară NEAMT
Biroul de Cadastru și Publicitate Imobiliară Targu-Neamt

A. Partea I. Descrierea imobilului

TEREN Extravilan

Adresa: Jud. Neamt

Nr. Crt	Nr cadastral Nr. topografic	Suprafața* (mp)	Observații / Referințe
A1		8.079	Sector cadastral:11 Teren imprejmuit;

B. Partea II. Proprietari și acte

Inscrieri privitoare la dreptul de proprietate și alte drepturi reale		Referințe
/		
Act Administrativ nr. 19186, din 12/12/2023 emis de PRIMARIA COMUNEI PIPIRIG;		
B1	Inscrierea posesiei, drept de PROPRIETATE, dobandit prin Lege, cota actuala 1/1, cota initiala 1/1 1) RADU EVA	A1

C. Partea III. SARCINI .

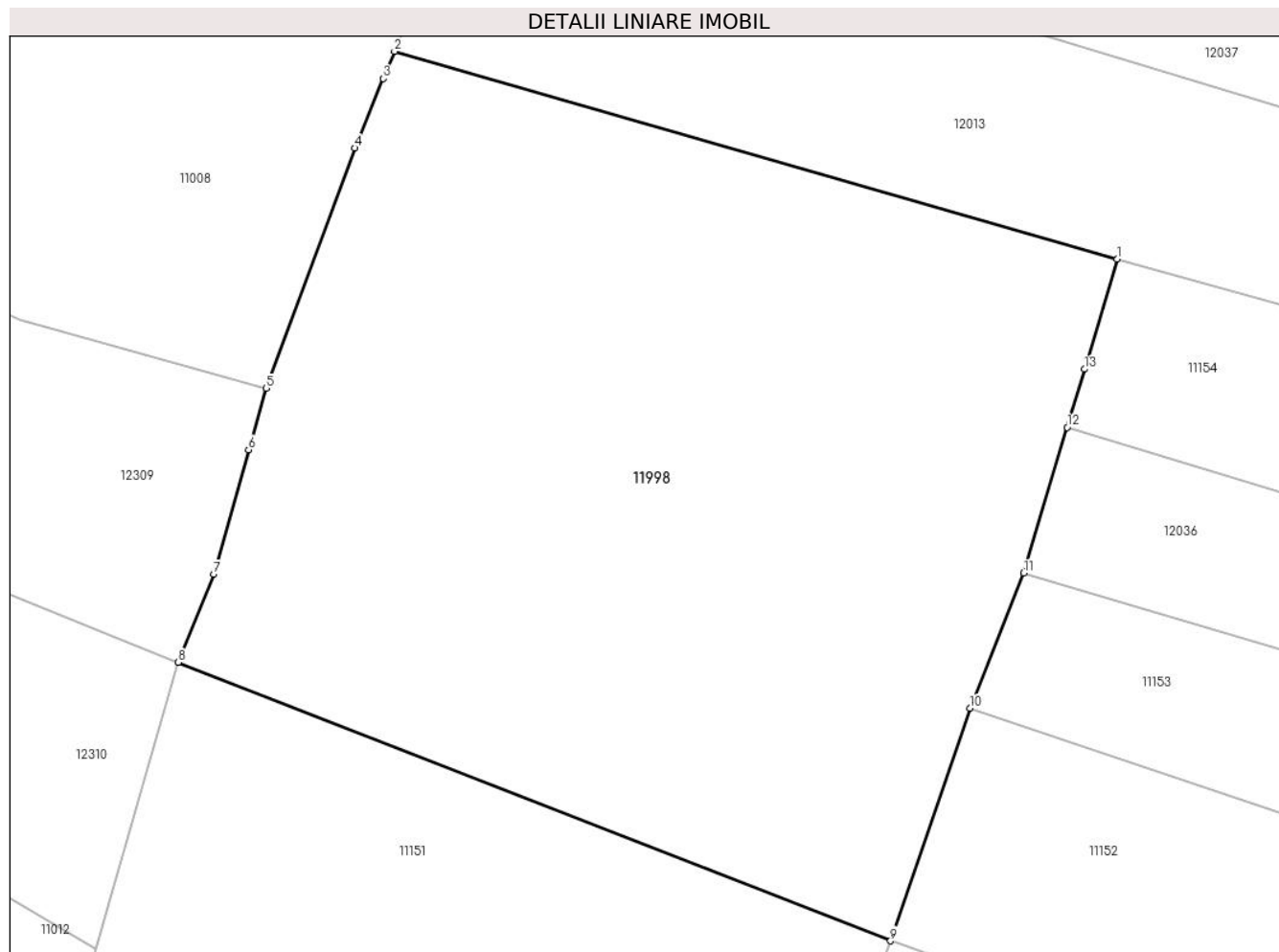
Inscrieri privind dezmembramintele dreptului de proprietate, drepturi reale de garanție și sarcini	Referințe
NU SUNT	

Anexa Nr. 1 La Partea I

Teren

Nr cadastral	Suprafața (mp)*	Observații / Referințe
	8.079	

* Suprafața este determinată în planul de proiecție Stereo 70.



Date referitoare la teren

Crt	Categorie folosință	Intravilan	Suprafața (mp)	Tarla	Parcelă	Nr. topo	Observații / Referințe
1	faneata	NU	8.079	-	-	-	

Lungime Segmente

1) Valorile lungimilor segmentelor sunt obținute din proiecție în plan.

Punct început	X / Y	Punct sfârșit	X / Y	Lungime segment (** (m)
1	581.333,191 640.841,646	2	581.243,343 640.867,433	93.475
2	581.243,343 640.867,433	3	581.241,944 640.864,048	3.663
3	581.241,944 640.864,048	4	581.238,374 640.855,414	9.343
4	581.238,374 640.855,414	5	581.227,406 640.825,558	31.807
5	581.227,406 640.825,558	6	581.225,19 640.817,931	7.942

Punct început	X / Y	Punct sfârşit	X / Y	Lungime segment (** (m)
6	581.225,19 640.817,931	7	581.220,853 640.802,454	16.073
7	581.220,853 640.802,454	8	581.216,45 640.791,498	11.808
8	581.216,45 640.791,498	9	581.305,019 640.756,894	95.089
9	581.305,019 640.756,894	10	581.314,878 640.785,798	30.539
10	581.314,878 640.785,798	11	581.321,598 640.802,585	18.082
11	581.321,598 640.802,585	12	581.326,977 640.820,707	18.903
12	581.326,977 640.820,707	13	581.329,123 640.827,939	7.544
13	581.329,123 640.827,939	1	581.333,191 640.841,646	14.298

** Lungimile segmentelor sunt determinate în planul de proiecție Stereo 70 și sunt rotunjite la 1 milimetru.

*** Distanța dintre puncte este formată din segmente cumulate ce sunt mai mici decât valoarea 1 milimetru.

**DATE DESPRE IMOBILUL NR. 11999**

Oficiul de Cadastru și Publicitate Imobiliară NEAMT
Biroul de Cadastru și Publicitate Imobiliară Targu-Neamt

A. Partea I. Descrierea imobilului

TEREN Extravilan

Adresa: Jud. Neamt

Nr. Crt	Nr cadastral Nr. topografic	Suprafața* (mp)	Observații / Referințe
A1		Din acte: 9.090 Masurata: 9.035	Sector cadastral:11 Teren imprejmuit; Diferența de suprafață se regăsește la imobilul cu ID 12336.

B. Partea II. Proprietari și acte

Inscrieri privitoare la dreptul de proprietate și alte drepturi reale		Referințe
/		
Act Administrativ nr. 19186, din 12/12/2023 emis de PRIMARIA COMUNEI PIPIRIG;		
B1	Inscrierea posesiei, drept de PROPRIETATE, dobandit prin Lege, cota actuala 1/1, cota initiala 1/1 1) LUPU DUMITRU 2) LUPU IOANA	A1

C. Partea III. SARCINI .

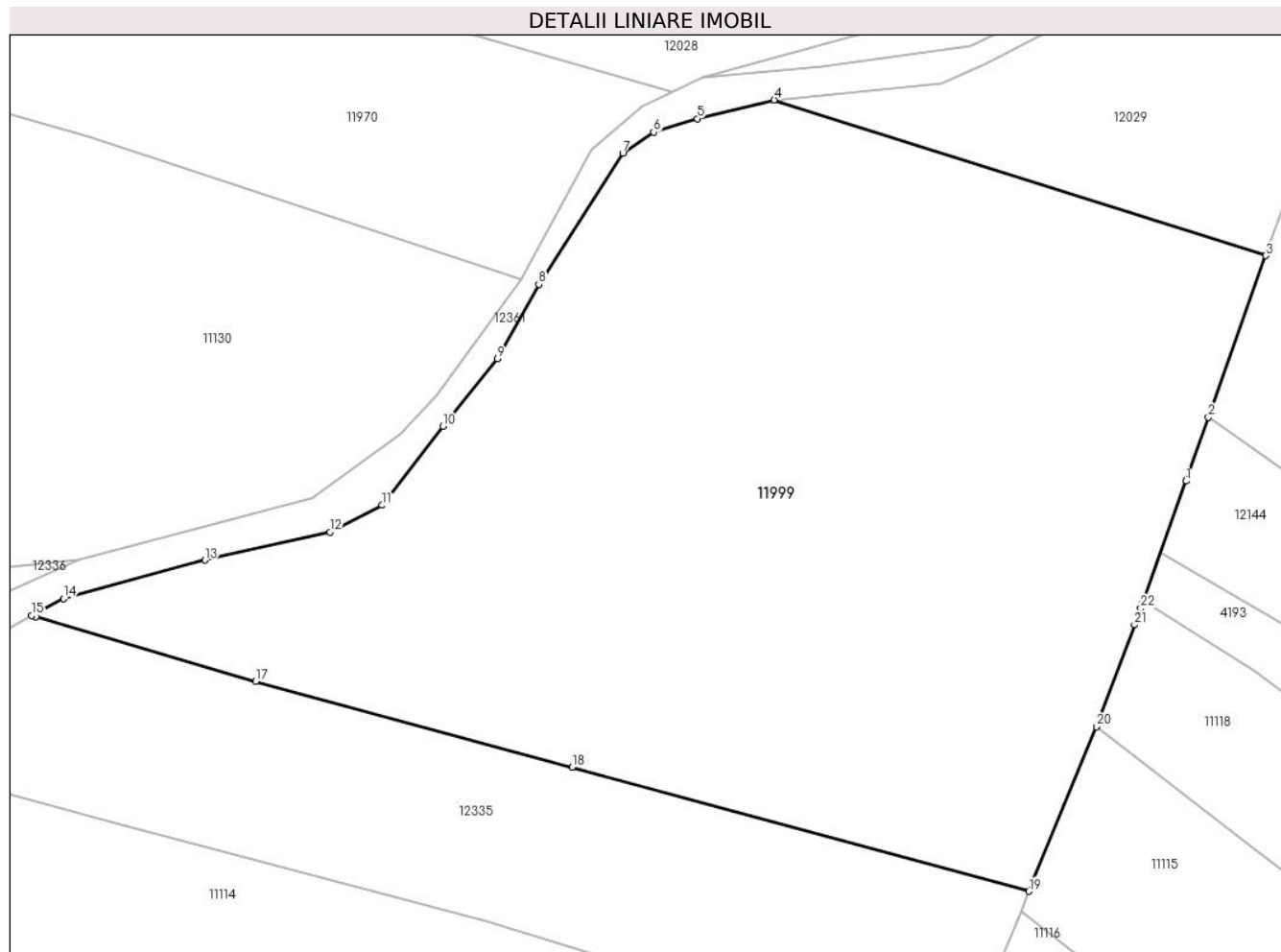
Inscrieri privind dezmembramintele dreptului de proprietate, drepturi reale de garanție și sarcini	Referințe
NU SUNT	

Anexa Nr. 1 La Partea I

Teren

Nr cadastral	Suprafața (mp)*	Observații / Referințe
	Din acte: 9.090 Masurata: 9.035	Diferența de suprafață se regăsește la imobilul cu ID 12336.

* Suprafața este determinată în planul de proiecție Stereo 70.



Date referitoare la teren

Crt	Categorie folosință	Intra vilan	Suprafața (mp)	Tarla	Parcelă	Nr. topo	Observații / Referințe
1	faneata	NU	9.035	-	-	-	

Lungime Segmente

1) Valorile lungimilor segmentelor sunt obținute din proiecție în plan.

Punct început	X / Y	Punct sfârșit	X / Y	Lungime segment (** (m)
1	581.371,066 640.349,696	2	581.374,071 640.358,175	8.996
3	581.381,716 640.379,749	4	581.316,151 640.400,517	68.776
5	581.305,872 640.398,04	6	581.300,05 640.396,221	6.1
7	581.295,947 640.393,418	8	581.284,733 640.375,921	20.782
9	581.279,21 640.365,986	10	581.271,939 640.357,003	11.557

Punct început	X / Y	Punct sfârșit	X / Y	Lungime segment (** (m)
2	581.374,071 640.358,175	3	581.381,716 640.379,749	22.889
4	581.316,151 640.400,517	5	581.305,872 640.398,04	10.573
6	581.300,05 640.396,221	7	581.295,947 640.393,418	4.969
8	581.284,733 640.375,921	9	581.279,21 640.365,986	11.367
10	581.271,939 640.357,003	11	581.263,831 640.346,453	13.306

Punct început	X / Y	Punct sfârșit	X / Y	Lungime segment (** (m)
11	581.263,831 640.346,453	12	581.256,874 640.342,869	7.826
13	581.240,199 640.339,131	14	581.221,322 640.333,985	19.566
15	581.217,066 640.331,731	16	581.217,659 640.331,568	0.615
17	581.246,974 640.322,982	18	581.289,185 640.311,523	43.739
19	581.350,141 640.294,957	20	581.359,113 640.316,931	23.735
21	581.364,197 640.330,496	22	581.365,031 640.332,721	2.376
23	581.365,391 640.333,682	1	581.371,066 640.349,696	16.99

Punct început	X / Y	Punct sfârșit	X / Y	Lungime segment (** (m)
12	581.256,874 640.342,869	13	581.240,199 640.339,131	17.089
14	581.221,322 640.333,985	15	581.217,066 640.331,731	4.816
16	581.217,659 640.331,568	17	581.246,974 640.322,982	30.546
18	581.289,185 640.311,523	19	581.350,141 640.294,957	63.167
20	581.359,113 640.316,931	21	581.364,197 640.330,496	14.486
22	581.365,031 640.332,721	23	581.365,391 640.333,682	1.026

** Lungimile segmentelor sunt determinate în planul de proiecție Stereo 70 și sunt rotunjite la 1 milimetru.

*** Distanța dintre puncte este formată din segmente cumulate ce sunt mai mici decât valoarea 1 milimetru.

**DATE DESPRE IMOBILUL NR. 12000**

Oficiul de Cadastru și Publicitate Imobiliară NEAMT
Biroul de Cadastru și Publicitate Imobiliară Targu-Neamt

A. Partea I. Descrierea imobilului

TEREN Extravilan

Adresa: Jud. Neamt

Nr. Crt	Nr cadastral Nr. topografic	Suprafața* (mp)	Observații / Referințe
A1		10.000	Sector cadastral:11 Teren imprejmuit;

B. Partea II. Proprietari și acte

Inscrieri privitoare la dreptul de proprietate și alte drepturi reale	Referințe
/	
Act Administrativ nr. 19186, din 12/12/2023 emis de PRIMARIA COMUNEI PIPIRIG;	
B1	A1
Inscrierea posesiei, drept de PROPRIETATE, dobandit prin Lege, cota actuala 1/1, cota initiala 1/1 1) DOBRICĂ VASILE	

C. Partea III. SARCINI .

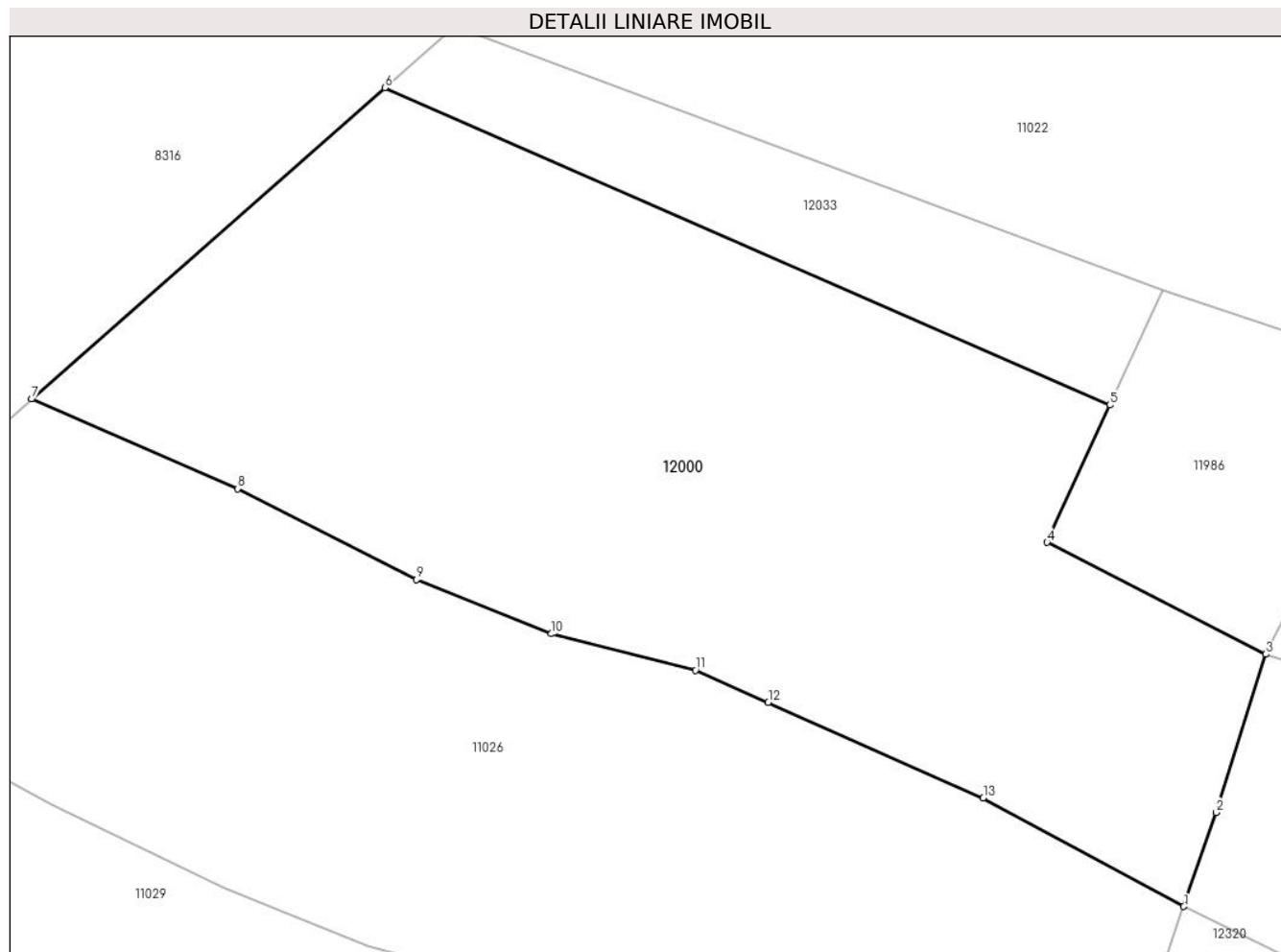
Inscrieri privind dezmembramintele dreptului de proprietate, drepturi reale de garanție și sarcini	Referințe
NU SUNT	

Anexa Nr. 1 La Partea I

Teren

Nr cadastral	Suprafața (mp)*	Observații / Referințe
	10.000	

* Suprafața este determinată în planul de proiecție Stereo 70.



Date referitoare la teren

Crt	Categorie folosință	Intra vilan	Suprafața (mp)	Tarla	Parcelă	Nr. topo	Observații / Referințe
1	faneata	NU	10.000	-	-	-	

Lungime Segmente

1) Valorile lungimilor segmentelor sunt obținute din proiecție în plan.

Punct început	X / Y	Punct sfârșit	X / Y	Lungime segment (** (m)
1	580.806,004 640.568,125	2	580.810,854 640.582,246	14.931
2	580.810,854 640.582,246	3	580.818,308 640.605,982	24.879
3	580.818,308 640.605,982	4	580.785,46 640.622,776	36.892
4	580.785,46 640.622,776	5	580.794,903 640.643,379	22.664
5	580.794,903 640.643,379	6	580.685,946 640.691,017	118.916

Punct început	X / Y	Punct sfârșit	X / Y	Lungime segment (** (m)
6	580.685,946 640.691,017	7	580.632,896 640.644,297	70.69
7	580.632,896 640.644,297	8	580.663,802 640.630,828	33.713
8	580.663,802 640.630,828	9	580.690,684 640.617,167	30.154
9	580.690,684 640.617,167	10	580.710,983 640.609,058	21.859
10	580.710,983 640.609,058	11	580.732,638 640.603,598	22.333
11	580.732,638 640.603,598	12	580.743,57 640.598,748	11.96
12	580.743,57 640.598,748	13	580.775,877 640.584,415	35.344
13	580.775,877 640.584,415	1	580.806,004 640.568,125	34.249

** Lungimile segmentelor sunt determinate în planul de proiecție Stereo 70 și sunt rotunjite la 1 milimetru.

*** Distanța dintre puncte este formată din segmente cumulate ce sunt mai mici decât valoarea 1 milimetru.

**DATE DESPRE IMOBILUL NR. 12001**

Oficiul de Cadastru și Publicitate Imobiliară NEAMT
Biroul de Cadastru și Publicitate Imobiliară Targu-Neamt

A. Partea I. Descrierea imobilului

TEREN Extravilan

Adresa: Jud. Neamt

Nr. Crt	Nr cadastral Nr. topografic	Suprafața* (mp)	Observații / Referințe
A1		753	Sector cadastral:11 Teren imprejmuit;

B. Partea II. Proprietari și acte

Inscrieri privitoare la dreptul de proprietate și alte drepturi reale		Referințe
/		
Act Administrativ nr. 19186, din 12/12/2023 emis de PRIMARIA COMUNEI PIPIRIG;		
B1	Inscrierea posesiei, drept de PROPRIETATE, dobandit prin Lege, cota actuala 1/1, cota initiala 1/1 1) RÎȘCANU VASILE	A1

C. Partea III. SARCINI .

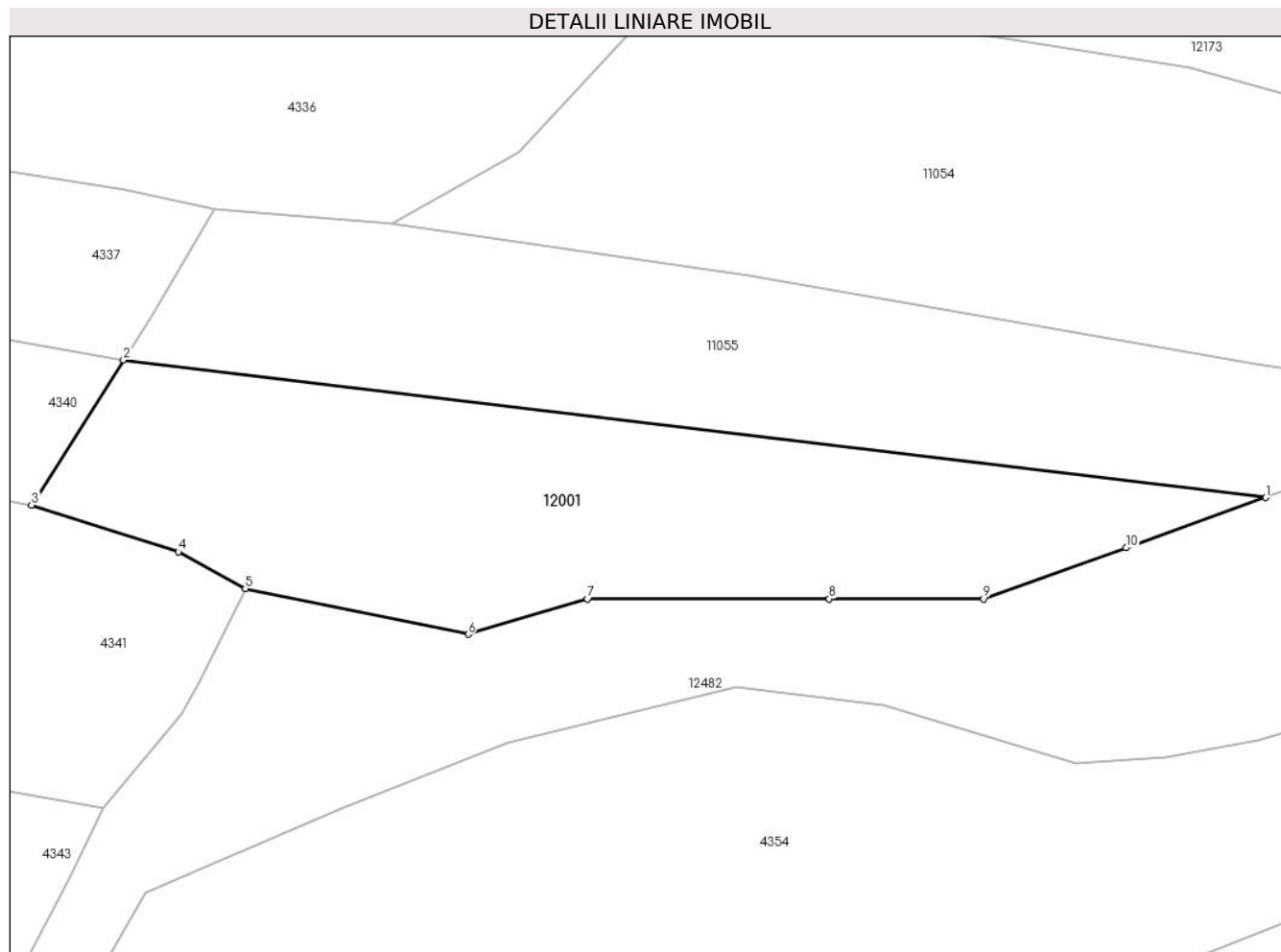
Inscrieri privind dezmembramintele dreptului de proprietate, drepturi reale de garanție și sarcini	Referințe
NU SUNT	

Anexa Nr. 1 La Partea I

Teren

Nr cadastral	Suprafața (mp)*	Observații / Referințe
	753	

* Suprafața este determinată în planul de proiecție Stereo 70.



Date referitoare la teren

Crt	Categorie folosință	Intra vilan	Suprafața (mp)	Tarla	Parcelă	Nr. topo	Observații / Referințe
1	pasune	NU	753	-	-	-	

Lungime Segmente

1) Valorile lungimilor segmentelor sunt obținute din proiecție în plan.

Punct început	X / Y	Punct sfârșit	X / Y	Lungime segment (** (m)
1	580.682,281 639.359,055	2	580.609,912 639.367,771	72.892
2	580.609,912 639.367,771	3	580.604,091 639.358,59	10.871
3	580.604,091 639.358,59	4	580.613,378 639.355,633	9.746
4	580.613,378 639.355,633	5	580.617,621 639.353,307	4.839
5	580.617,621 639.353,307	6	580.631,743 639.350,411	14.416

Punct început	X / Y	Punct sfârșit	X / Y	Lungime segment (** (m)
6	580.631,743 639.350,411	7	580.639,301 639.352,651	7.883
7	580.639,301 639.352,651	8	580.654,627 639.352,651	15.326
8	580.654,627 639.352,651	9	580.664,403 639.352,651	9.776
9	580.664,403 639.352,651	10	580.673,421 639.355,882	9.579
10	580.673,421 639.355,882	1	580.682,281 639.359,055	9.411

** Lungimile segmentelor sunt determinate în planul de proiecție Stereo 70 și sunt rotunjite la 1 milimetru.

*** Distanța dintre puncte este formată din segmente cumulate ce sunt mai mici decât valoarea 1 milimetru.

**DATE DESPRE IMOBILUL NR. 12002**

Oficiul de Cadastru și Publicitate Imobiliară NEAMT
Biroul de Cadastru și Publicitate Imobiliară Targu-Neamt

A. Partea I. Descrierea imobilului

TEREN Extravilan

Adresa: Jud. Neamt

Nr. Crt	Nr cadastral Nr. topografic	Suprafața* (mp)	Observații / Referințe
A1		7.876	Sector cadastral:11 Teren imprejmuit;

B. Partea II. Proprietari și acte

Inscrieri privitoare la dreptul de proprietate și alte drepturi reale	Referințe
/	
Act Administrativ nr. 19186, din 12/12/2023 emis de PRIMARIA COMUNEI PIPIRIG;	
B1	A1
Inscrierea posesiei, drept de PROPRIETATE, dobandit prin Lege, cota actuala 1/1, cota initiala 1/1 1) RÎȘCANU IONEL, bun propriu	

C. Partea III. SARCINI .

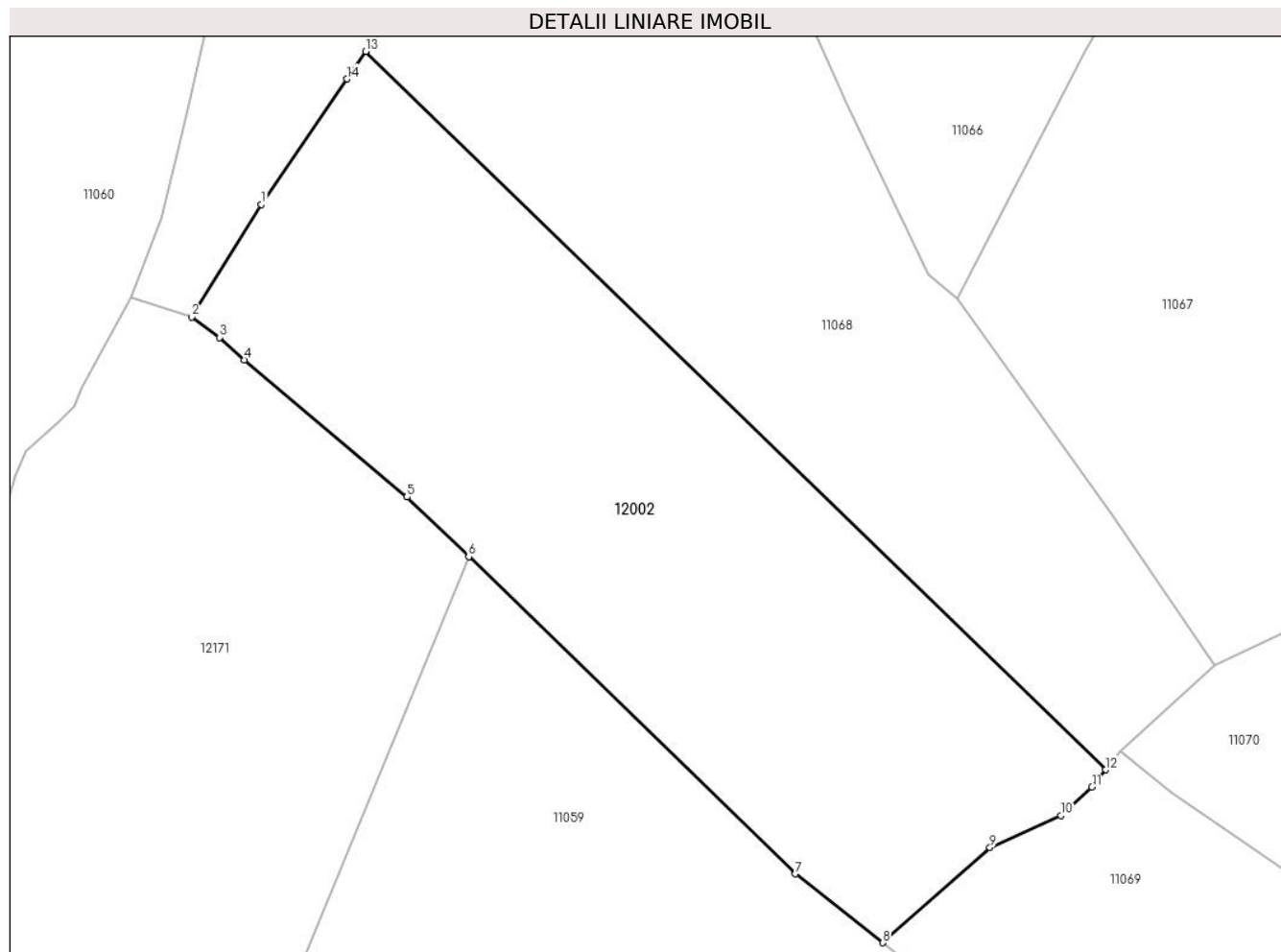
Inscrieri privind dezmembramintele dreptului de proprietate, drepturi reale de garanție și sarcini	Referințe
NU SUNT	

Anexa Nr. 1 La Partea I

Teren

Nr cadastral	Suprafața (mp)*	Observații / Referințe
	7.876	

* Suprafața este determinată în planul de proiecție Stereo 70.



Date referitoare la teren

Crt	Categorie folosință	Intravilan	Suprafața (mp)	Tarla	Parcelă	Nr. topo	Observații / Referințe
1	faneata	NU	7.876	-	-	-	

Lungime Segmente

1) Valorile lungimilor segmentelor sunt obținute din proiecție în plan.

Punct început	X / Y	Punct sfârșit	X / Y	Lungime segment (** (m)
1	580.952,478 639.754,786	2	580.940,918 639.736,187	21.899
2	580.940,918 639.736,187	3	580.945,571 639.732,824	5.741
3	580.945,571 639.732,824	4	580.949,64 639.729,123	5.5
4	580.949,64 639.729,123	5	580.976,552 639.706,481	35.17
5	580.976,552 639.706,481	6	580.986,75 639.696,593	14.205

Punct început	X / Y	Punct sfârșit	X / Y	Lungime segment (** (m)
6	580.986,75 639.696,593	7	581.040,788 639.644,2	75.267
7	581.040,788 639.644,2	8	581.055,217 639.632,829	18.371
8	581.055,217 639.632,829	9	581.072,959 639.648,562	23.713
9	581.072,959 639.648,562	10	581.084,738 639.653,831	12.904
10	581.084,738 639.653,831	11	581.089,841 639.658,54	6.944
11	581.089,841 639.658,54	12	581.092,121 639.661,408	3.664
12	581.092,121 639.661,408	13	580.969,729 639.780,075	170.475
13	580.969,729 639.780,075	14	580.966,601 639.775,54	5.509
14	580.966,601 639.775,54	1	580.952,478 639.754,786	25.104

** Lungimile segmentelor sunt determinate în planul de proiecție Stereo 70 și sunt rotunjite la 1 milimetru.

*** Distanța dintre puncte este formată din segmente cumulate ce sunt mai mici decât valoarea 1 milimetru.

**DATE DESPRE IMOBILUL NR. 12003**

Oficiul de Cadastru și Publicitate Imobiliară NEAMT
Biroul de Cadastru și Publicitate Imobiliară Targu-Neamt

A. Partea I. Descrierea imobilului

TEREN Extravilan

Adresa: Jud. Neamt

Nr. Crt	Nr cadastral Nr. topografic	Suprafața* (mp)	Observații / Referințe
A1		11.314	Sector cadastral:11 Teren imprejmuit;

B. Partea II. Proprietari și acte

Inscrieri privitoare la dreptul de proprietate și alte drepturi reale		Referințe
/		
Act Administrativ nr. 19186, din 12/12/2023 emis de PRIMARIA COMUNEI PIPIRIG;		
B1	Inscrierea posesiei, drept de PROPRIETATE, dobandit prin Lege, cota actuala 1/1, cota initiala 1/1 1) AMARIEI FLORENTIN	A1

C. Partea III. SARCINI .

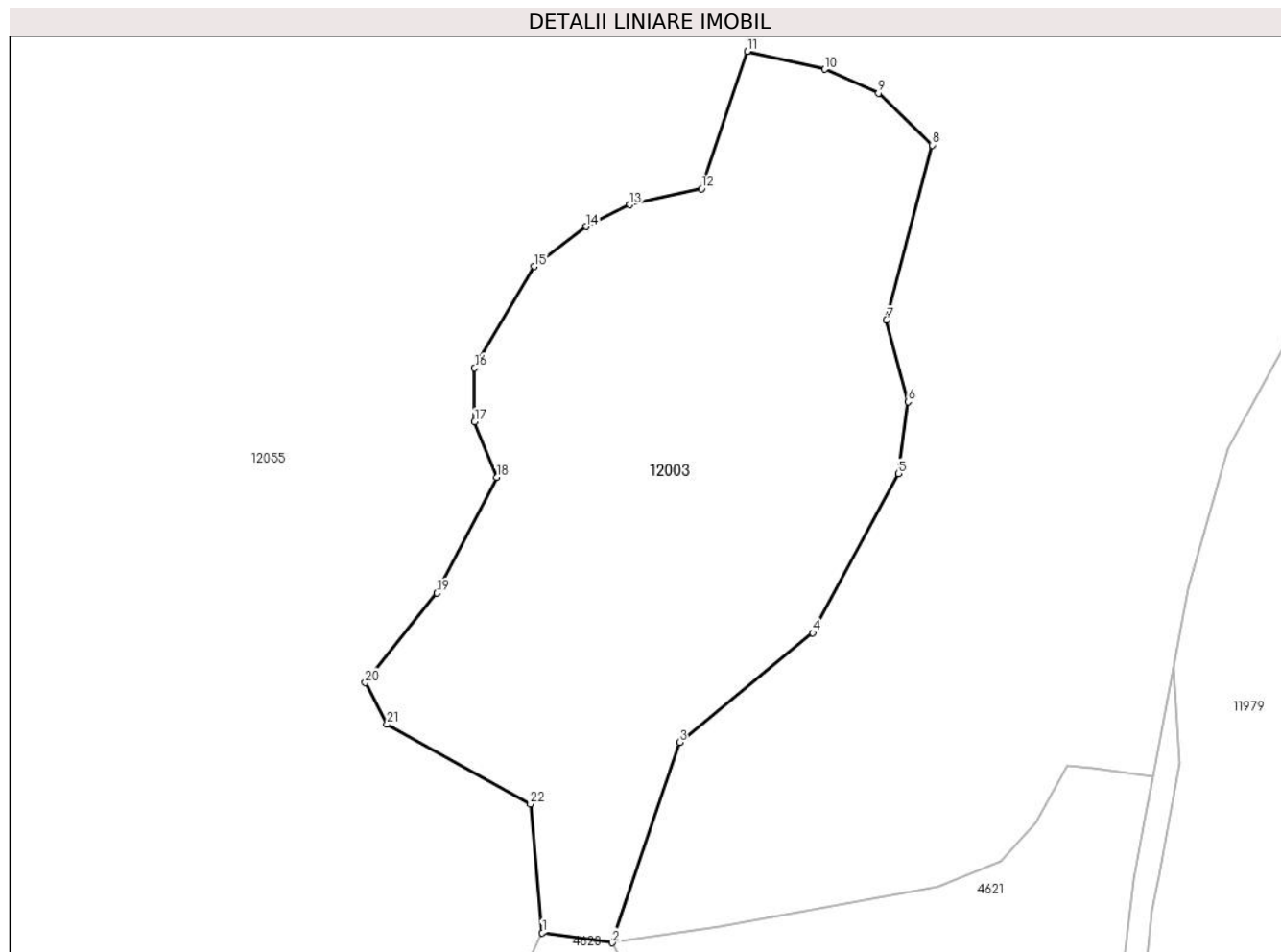
Inscrieri privind dezmembramintele dreptului de proprietate, drepturi reale de garanție și sarcini	Referințe
NU SUNT	

Anexa Nr. 1 La Partea I

Teren

Nr cadastral	Suprafața (mp)*	Observații / Referințe
	11.314	

* Suprafața este determinată în planul de proiecție Stereo 70.



Date referitoare la teren

Crt	Categorie folosință	Intra vilan	Suprafața (mp)	Tarla	Parcelă	Nr. topo	Observații / Referințe
1	faneata	NU	11.314	-	-	-	

Lungime Segmente

1) Valorile lungimilor segmentelor sunt obținute din proiecție în plan.

Punct început	X / Y	Punct sfârșit	X / Y	Lungime segment (** (m)
1	582.448,683 639.977,695	2	582.463,246 639.975,602	14.713
3	582.477,342 640.017,409	4	582.505,182 640.040,256	36.015
5	582.523,049 640.073,49	6	582.525,127 640.088,444	15.098
7	582.520,556 640.105,476	8	582.530,113 640.142,033	37.786
9	582.518,894 640.152,834	10	582.507,675 640.157,818	12.276

Punct început	X / Y	Punct sfârșit	X / Y	Lungime segment (** (m)
2	582.463,246 639.975,602	3	582.477,342 640.017,409	44.119
4	582.505,182 640.040,256	5	582.523,049 640.073,49	37.732
6	582.525,127 640.088,444	7	582.520,556 640.105,476	17.635
8	582.530,113 640.142,033	9	582.518,894 640.152,834	15.573
10	582.507,675 640.157,818	11	582.491,47 640.161,557	16.631

Punct început	X / Y	Punct sfârșit	X / Y	Lungime segment (** (m)
11	582.491,47 640.161,557	12	582.481,913 640.132,894	30.214
13	582.466,954 640.129,57	14	582.457,813 640.125,001	10.219
15	582.447,009 640.116,692	16	582.434,544 640.095,506	24.581
17	582.434,544 640.084,29	18	582.439,115 640.072,659	12.497
19	582.426,649 640.048,565	20	582.411,69 640.029,871	23.942
21	582.416,261 640.021,148	22	582.446,178 640.004,531	34.222

Punct început	X / Y	Punct sfârșit	X / Y	Lungime segment (** (m)
12	582.481,913 640.132,894	13	582.466,954 640.129,57	15.324
14	582.457,813 640.125,001	15	582.447,009 640.116,692	13.63
16	582.434,544 640.095,506	17	582.434,544 640.084,29	11.216
18	582.439,115 640.072,659	19	582.426,649 640.048,565	27.128
20	582.411,69 640.029,871	21	582.416,261 640.021,148	9.848
22	582.446,178 640.004,531	1	582.448,683 639.977,695	26.953

** Lungimile segmentelor sunt determinate în planul de proiecție Stereo 70 și sunt rotunjite la 1 milimetru.

*** Distanța dintre puncte este formată din segmente cumulate ce sunt mai mici decât valoarea 1 milimetru.

**DATE DESPRE IMOBILUL NR. 12004**

Oficiul de Cadastru și Publicitate Imobiliară NEAMT
Biroul de Cadastru și Publicitate Imobiliară Targu-Neamt

A. Partea I. Descrierea imobilului

TEREN Extravilan

Adresa: Jud. Neamt

Nr. Crt	Nr cadastral Nr. topografic	Suprafața* (mp)	Observații / Referințe
A1		3.602	Sector cadastral:11 Teren neimprejmuit;

B. Partea II. Proprietari și acte

Inscrieri privitoare la dreptul de proprietate și alte drepturi reale		Referințe
/		
Act Administrativ nr. 19186, din 12/12/2023 emis de PRIMĂRIA COMUNEI PIPIRIG;		
B1	Inscrierea posesiei, drept de PROPRIETATE, dobandit prin Lege, cota actuala 1/1, cota initiala 1/1 1) GRAMADĂ DUMITRELA	A1

C. Partea III. SARCINI .

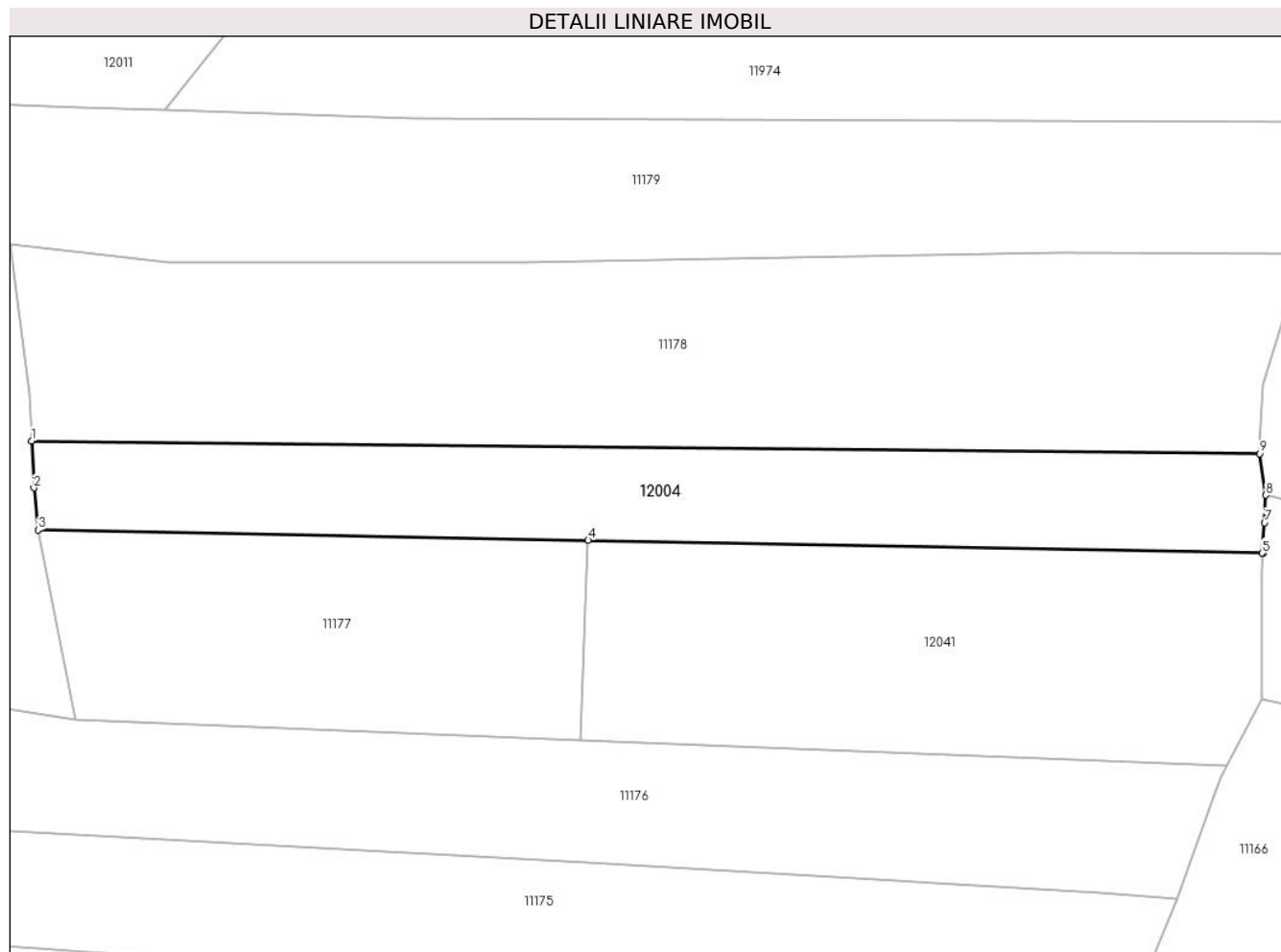
Inscrieri privind dezmembramintele dreptului de proprietate, drepturi reale de garanție și sarcini	Referințe
NU SUNT	

Anexa Nr. 1 La Partea I

Teren

Nr cadastral	Suprafața (mp)*	Observații / Referințe
	3.602	

* Suprafața este determinată în planul de proiecție Stereo 70.



Date referitoare la teren

Crt	Categorie folosință	Intra vilan	Suprafața (mp)	Tarla	Parcelă	Nr. topo	Observații / Referințe
1	faneata	NU	3.602	-	-	-	

Lungime Segmente

1) Valorile lungimilor segmentelor sunt obținute din proiecție în plan.

Punct început	X / Y	Punct sfârșit	X / Y	Lungime segment (** (m)
1	581.924,882 640.745,259	2	581.925,28 640.736,992	8.277
2	581.925,28 640.736,992	3	581.926,012 640.729,57	7.458
3	581.926,012 640.729,57	4	582.023,069 640.727,726	97.075
4	582.023,069 640.727,726	5	582.142,003 640.725,466	118.955
5	582.142,003 640.725,466	6	582.142,141 640.725,464	0.138

Punct început	X / Y	Punct sfârşit	X / Y	Lungime segment (** (m)
6	582.142,141 640.725,464	7	582.142,381 640.730,843	5.384
7	582.142,381 640.730,843	8	582.142,597 640.735,699	4.861
8	582.142,597 640.735,699	9	582.141,577 640.743,012	7.384
9	582.141,577 640.743,012	1	581.924,882 640.745,259	216.707

** Lungimile segmentelor sunt determinate în planul de proiecţie Stereo 70 şi sunt rotunjite la 1 milimetru.

*** Distanţa dintre puncte este formată din segmente cumulate ce sunt mai mici decât valoarea 1 milimetru.

**DATE DESPRE IMOBILUL NR. 12005**

Oficiul de Cadastru și Publicitate Imobiliară NEAMT
Biroul de Cadastru și Publicitate Imobiliară Targu-Neamt

A. Partea I. Descrierea imobilului

TEREN Extravilan

Adresa: Jud. Neamt

Nr. Crt	Nr cadastral Nr. topografic	Suprafața* (mp)	Observații / Referințe
A1		3.599	Sector cadastral:11 Teren neimprejmuit;

B. Partea II. Proprietari și acte

Inscrieri privitoare la dreptul de proprietate și alte drepturi reale	Referințe
/	
Act Administrativ nr. 19186, din 12/12/2023 emis de PRIMĂRIA COMUNEI PIPIRIG;	
B1	A1
Inscrierea posesiei, drept de PROPRIETATE, dobandit prin Lege, cota actuala 1/1, cota initiala 1/1 1) GRAMADĂ DUMITRELA	

C. Partea III. SARCINI .

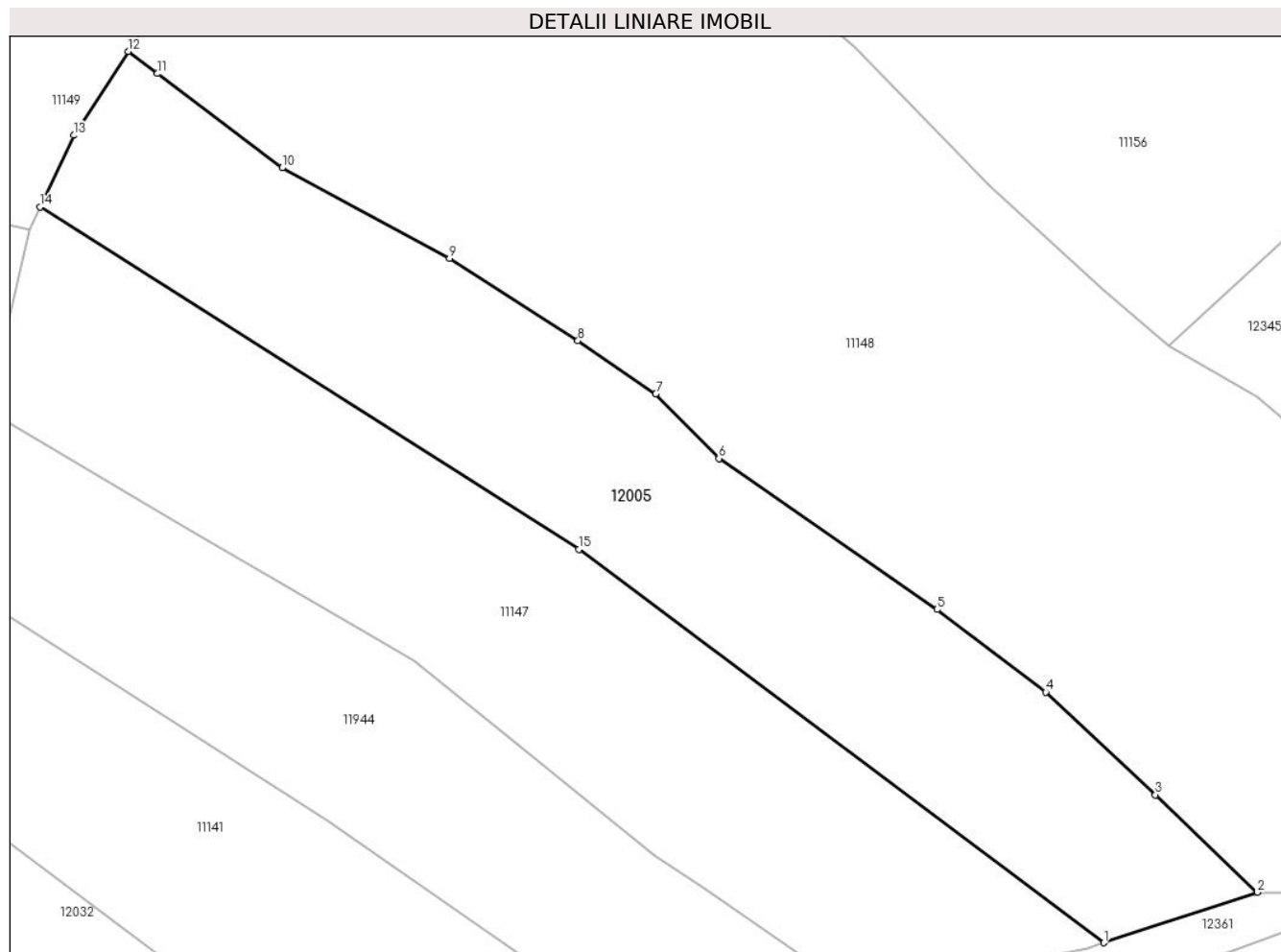
Inscrieri privind dezmembramintele dreptului de proprietate, drepturi reale de garanție și sarcini	Referințe
NU SUNT	

Anexa Nr. 1 La Partea I

Teren

Nr cadastral	Suprafața (mp)*	Observații / Referințe
	3.599	

* Suprafața este determinată în planul de proiecție Stereo 70.



Date referitoare la teren

Crt	Categorie folosință	Intra vilan	Suprafața (mp)	Tarla	Parcelă	Nr. topo	Observații / Referințe
1	faneata	NU	3.599	-	-	-	

Lungime Segmente

1) Valorile lungimilor segmentelor sunt obținute din proiecție în plan.

Punct început	X / Y	Punct sfârșit	X / Y	Lungime segment (** (m)
1	581.607,633 640.550,712	2	581.627,105 640.557,097	20.492
2	581.627,105 640.557,097	3	581.614,181 640.569,448	17.877
3	581.614,181 640.569,448	4	581.600,266 640.582,458	19.05
4	581.600,266 640.582,458	5	581.586,469 640.592,915	17.312
5	581.586,469 640.592,915	6	581.558,833 640.612,049	33.613

Punct început	X / Y	Punct sfârșit	X / Y	Lungime segment (** (m)
6	581.558,833 640.612,049	7	581.550,825 640.620,214	11.437
7	581.550,825 640.620,214	8	581.540,951 640.626,963	11.96
8	581.540,951 640.626,963	9	581.524,662 640.637,394	19.343
9	581.524,662 640.637,394	10	581.503,44 640.648,857	24.12
10	581.503,44 640.648,857	11	581.487,623 640.660,8	19.82
11	581.487,623 640.660,8	12	581.483,909 640.663,605	4.654
12	581.483,909 640.663,605	13	581.477,029 640.652,979	12.659
13	581.477,029 640.652,979	14	581.472,741 640.643,906	10.035
14	581.472,741 640.643,906	15	581.541,093 640.600,534	80.951
15	581.541,093 640.600,534	1	581.607,633 640.550,712	83.125

** Lungimile segmentelor sunt determinate în planul de proiecție Stereo 70 și sunt rotunjite la 1 milimetru.

*** Distanța dintre puncte este formată din segmente cumulate ce sunt mai mici decât valoarea 1 milimetru.

**DATE DESPRE IMOBILUL NR. 12006**

Oficiul de Cadastru și Publicitate Imobiliară NEAMT
Biroul de Cadastru și Publicitate Imobiliară Targu-Neamt

A. Partea I. Descrierea imobilului

TEREN Intravilan

Adresa: Loc. Pipirig, Jud. Neamt

Nr. Crt	Nr cadastral Nr. topografic	Suprafața* (mp)	Observații / Referințe
A1		469	Sector cadastral:11 Teren imprejmuit;

B. Partea II. Proprietari și acte

Inscrieri privitoare la dreptul de proprietate și alte drepturi reale		Referințe
/		
Act Administrativ nr. 19186, din 12/12/2023 emis de PRIMARIA COMUNEI PIPIRIG;		
B1	Inscrierea posesiei, drept de PROPRIETATE, dobandit prin Lege, cota actuala 1/1, cota initiala 1/1 1) AMARIEI GHEORGHE 2) AMARIEI FLORICA , - soti	A1

C. Partea III. SARCINI .

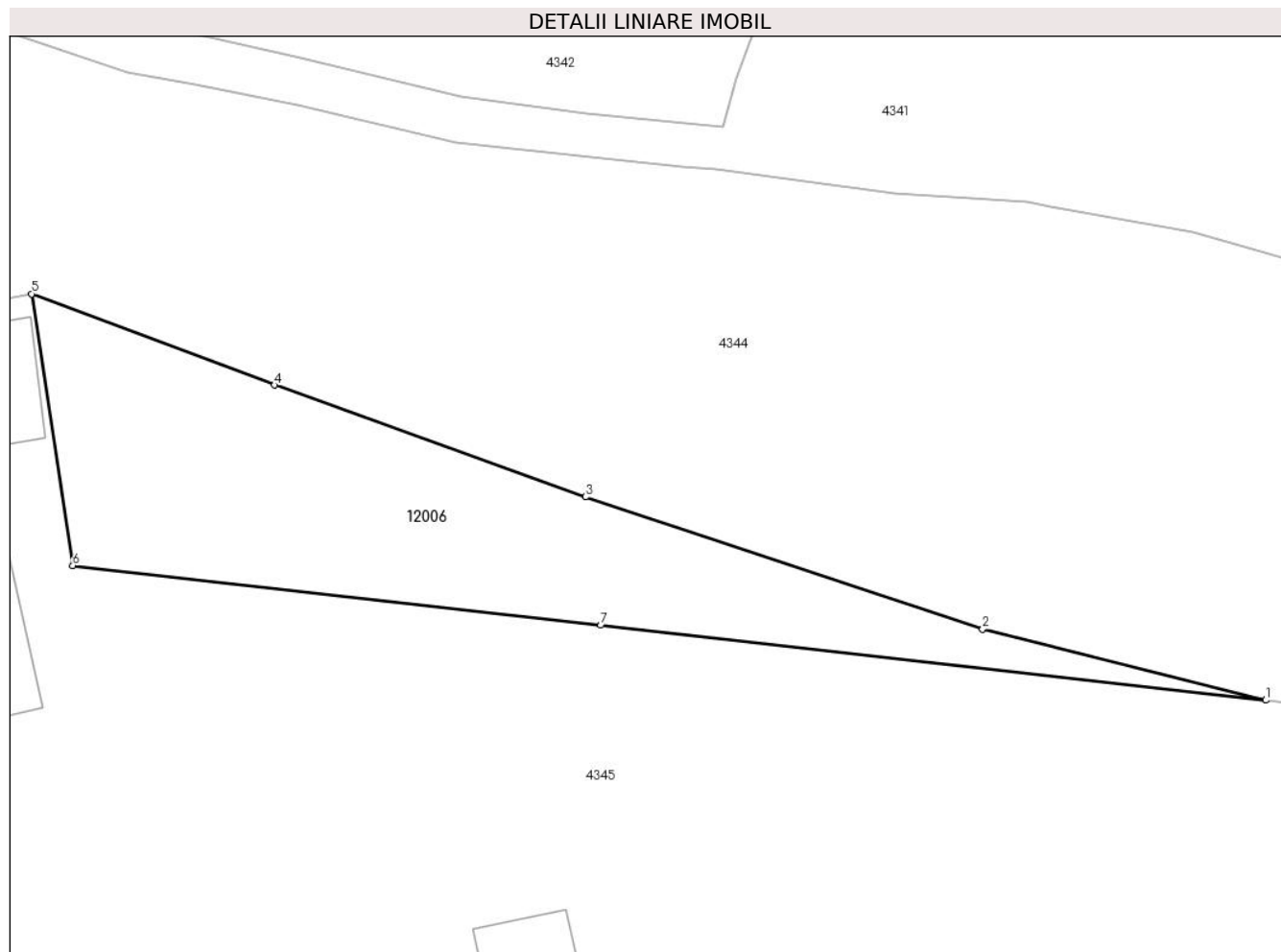
Inscrieri privind dezmembramintele dreptului de proprietate, drepturi reale de garanție și sarcini	Referințe
NU SUNT	

Anexa Nr. 1 La Partea I

Teren

Nr cadastral	Suprafața (mp)*	Observații / Referințe
	469	

* Suprafața este determinată în planul de proiecție Stereo 70.



Date referitoare la teren

Crt	Categorie folosință	Intravilan	Suprafața (mp)	Tarla	Parcelă	Nr. topo	Observații / Referințe
1	faneata	DA	469	-	-	-	

Lungime Segmente

1) Valorile lungimilor segmentelor sunt obținute din proiecție în plan.

Punct început	X / Y	Punct sfârșit	X / Y	Lungime segment (** (m)
1	580.466,785 639.331,838	2	580.450,468 639.335,925	16.821
2	580.450,468 639.335,925	3	580.427,578 639.343,552	24.127
3	580.427,578 639.343,552	4	580.409,647 639.349,985	19.05
4	580.409,647 639.349,985	5	580.395,647 639.355,238	14.953
5	580.395,647 639.355,238	6	580.398,017 639.339,585	15.831

Punct început	X / Y	Punct sfârșit	X / Y	Lungime segment (** (m)
6	580.398,017 639.339,585	7	580.428,46 639.336,156	30.636
7	580.428,46 639.336,156	1	580.466,785 639.331,838	38.567

** Lungimile segmentelor sunt determinate în planul de proiecție Stereo 70 și sunt rotunjite la 1 milimetru.

*** Distanța dintre puncte este formată din segmente cumulate ce sunt mai mici decât valoarea 1 milimetru.

**DATE DESPRE IMOBILUL NR. 12007**

Oficiul de Cadastru și Publicitate Imobiliară NEAMT
Biroul de Cadastru și Publicitate Imobiliară Targu-Neamt

A. Partea I. Descrierea imobilului

TEREN Extravilan

Adresa: Jud. Neamt

Nr. Crt	Nr cadastral Nr. topografic	Suprafața* (mp)	Observații / Referințe
A1		5.027	Sector cadastral:11 Teren imprejmuit;

B. Partea II. Proprietari și acte

Inscrieri privitoare la dreptul de proprietate și alte drepturi reale		Referințe
/		
Act Administrativ nr. 19186, din 12/12/2023 emis de PRIMARIA COMUNEI PIPIRIG;		
B1	Inscrierea posesiei, drept de PROPRIETATE, dobandit prin Lege, cota actuala 1/1, cota initiala 1/1 1) STĂNOAE IOANA	A1

C. Partea III. SARCINI .

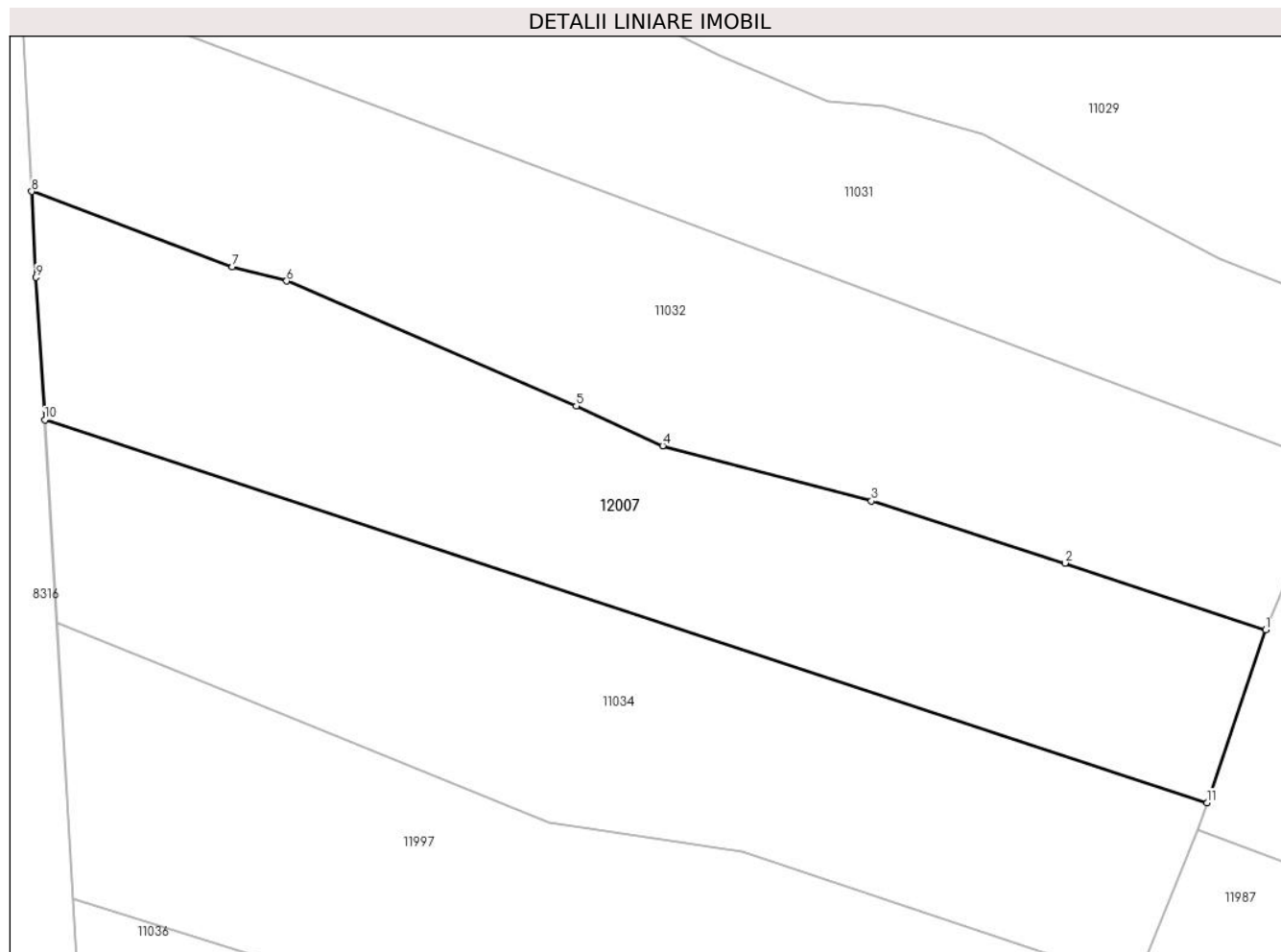
Inscrieri privind dezmembramintele dreptului de proprietate, drepturi reale de garanție și sarcini	Referințe
NU SUNT	

Anexa Nr. 1 La Partea I

Teren

Nr cadastral	Suprafața (mp)*	Observații / Referințe
	5.027	

* Suprafața este determinată în planul de proiecție Stereo 70.



Date referitoare la teren

Crt	Categorie folosință	Intra vilan	Suprafața (mp)	Tarla	Parcelă	Nr. topo	Observații / Referințe
1	faneata	NU	5.027	-	-	-	

Lungime Segmente

1) Valorile lungimilor segmentelor sunt obținute din proiecție în plan.

Punct început	X / Y	Punct sfârșit	X / Y	Lungime segment (** (m)
1	580.751,742 640.424,608	2	580.722,534 640.434,316	30.779
2	580.722,534 640.434,316	3	580.694,4 640.443,337	29.545
3	580.694,4 640.443,337	4	580.664,041 640.451,334	31.395
4	580.664,041 640.451,334	5	580.651,45 640.457,125	13.859
5	580.651,45 640.457,125	6	580.609,338 640.475,286	45.861

Punct început	X / Y	Punct sfârșit	X / Y	Lungime segment (** (m)
6	580.609,338 640.475,286	7	580.601,403 640.477,349	8.199
7	580.601,403 640.477,349	8	580.572,241 640.488,305	31.152
8	580.572,241 640.488,305	9	580.572,898 640.475,807	12.515
9	580.572,898 640.475,807	10	580.574,135 640.455,123	20.721
10	580.574,135 640.455,123	11	580.743,225 640.399,491	178.007
11	580.743,225 640.399,491	1	580.751,742 640.424,608	26.522

** Lungimile segmentelor sunt determinate în planul de proiecție Stereo 70 și sunt rotunjite la 1 milimetru.

*** Distanța dintre puncte este formată din segmente cumulate ce sunt mai mici decât valoarea 1 milimetru.

**DATE DESPRE IMOBILUL NR. 12008**

Oficiul de Cadastru și Publicitate Imobiliară NEAMT
Biroul de Cadastru și Publicitate Imobiliară Targu-Neamt

A. Partea I. Descrierea imobilului

TEREN Extravilan

Adresa: Jud. Neamt

Nr. Crt	Nr cadastral Nr. topografic	Suprafața* (mp)	Observații / Referințe
A1		6.192	Sector cadastral:11 Teren imprejmuit;

B. Partea II. Proprietari și acte

Inscrieri privitoare la dreptul de proprietate și alte drepturi reale	Referințe
/	
Act Administrativ nr. 19186, din 12/12/2023 emis de PRIMARIA COMUNEI PIPIRIG;	
B1	A1
Inscrierea posesiei, drept de PROPRIETATE, dobandit prin Lege, cota actuala 1/1, cota initiala 1/1 1) CREANGĂ GHEORGHE	

C. Partea III. SARCINI .

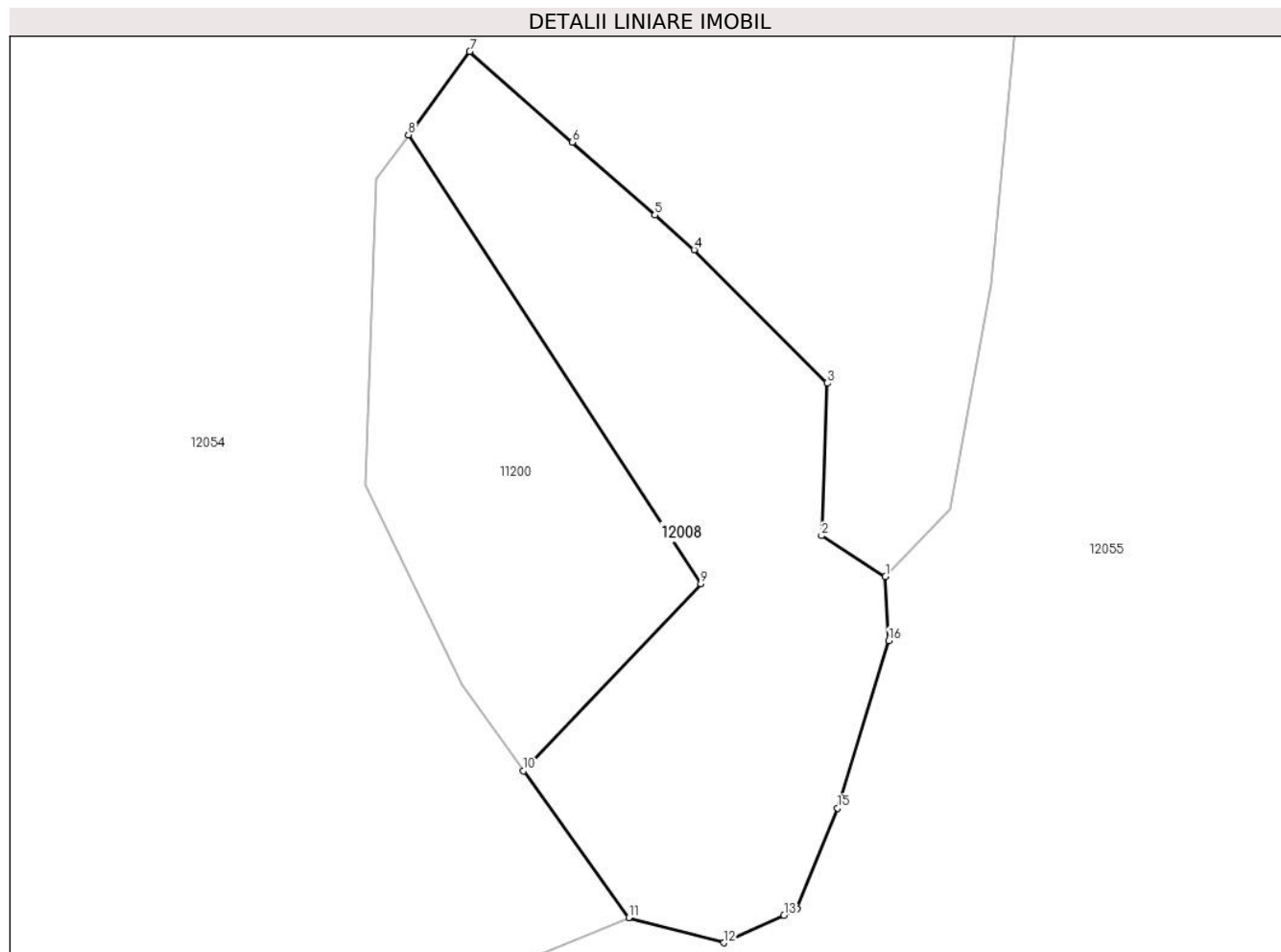
Inscrieri privind dezmembramintele dreptului de proprietate, drepturi reale de garanție și sarcini	Referințe
NU SUNT	

Anexa Nr. 1 La Partea I

Teren

Nr cadastral	Suprafața (mp)*	Observații / Referințe
	6.192	

* Suprafața este determinată în planul de proiecție Stereo 70.



Date referitoare la teren

Crt	Categorie folosință	Intravilan	Suprafața (mp)	Tarla	Parcelă	Nr. topo	Observații / Referințe
1	faneata	NU	6.192	-	-	-	

Lungime Segmente

1) Valorile lungimilor segmentelor sunt obținute din proiecție în plan.

Punct început	X / Y	Punct sfârșit	X / Y	Lungime segment (** (m)
1	582.687,109 640.373,551	2	582.675,437 640.381,036	13.866
2	582.675,437 640.381,036	3	582.676,5 640.408,9	27.884
3	582.676,5 640.408,9	4	582.652,136 640.433,265	34.457
4	582.652,136 640.433,265	5	582.644,949 640.439,603	9.582
5	582.644,949 640.439,603	6	582.629,85 640.452,919	20.132

Punct început	X / Y	Punct sfârșit	X / Y	Lungime segment (** (m)
6	582.629,85 640.452,919	7	582.611,114 640.469,482	25.007
7	582.611,114 640.469,482	8	582.599,899 640.454,235	18.927
8	582.599,899 640.454,235	9	582.653,368 640.372,25	97.88
9	582.653,368 640.372,25	10	582.620,949 640.338,092	47.093
10	582.620,949 640.338,092	11	582.640,187 640.311,287	32.994
11	582.640,187 640.311,287	12	582.657,545 640.306,681	17.959
12	582.657,545 640.306,681	13	582.668,56 640.311,727	12.116
13	582.668,56 640.311,727	14	582.670,995 640.312,843	2.679
14	582.670,995 640.312,843	15	582.678,396 640.331,271	19.859
15	582.678,396 640.331,271	16	582.687,754 640.361,888	32.015
16	582.687,754 640.361,888	1	582.687,109 640.373,551	11.681

** Lungimile segmentelor sunt determinate în planul de proiecție Stereo 70 și sunt rotunjite la 1 milimetru.

*** Distanța dintre puncte este formată din segmente cumulate ce sunt mai mici decât valoarea 1 milimetru.

**DATE DESPRE IMOBILUL NR. 12009**

Oficiul de Cadastru și Publicitate Imobiliară NEAMT
Biroul de Cadastru și Publicitate Imobiliară Targu-Neamt

A. Partea I. Descrierea imobilului

TEREN Extravilan

Adresa: Jud. Neamt

Nr. Crt	Nr cadastral Nr. topografic	Suprafața* (mp)	Observații / Referințe
A1		3.897	Sector cadastral:11 Teren imprejmuit;

B. Partea II. Proprietari și acte

Inscrieri privitoare la dreptul de proprietate și alte drepturi reale		Referințe
/		
Act Normativ nr. 7, din 13/03/1996 emis de GUVERNUL ROMANIEI;		
B1	Inscrierea provizorie, drept de PROPRIETATE, dobandit prin Lege, cota actuala 1/1, cota initiala 1/1 1) COMUNA PIPIRIG, CIF:99999999999999, Proprietar neidentificat	A1

C. Partea III. SARCINI .

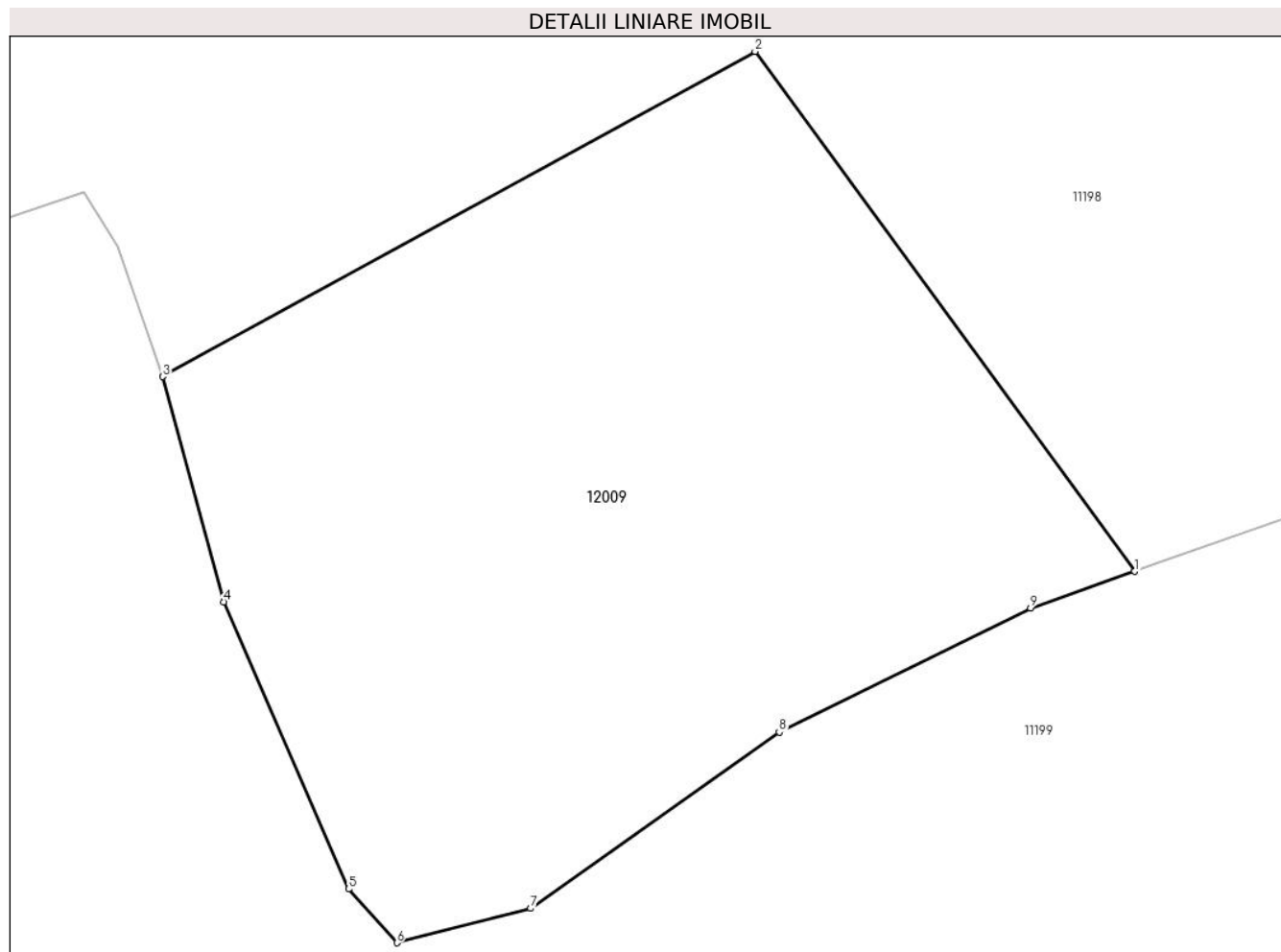
Inscrieri privind dezmembramintele dreptului de proprietate, drepturi reale de garanție și sarcini	Referințe
NU SUNT	

Anexa Nr. 1 La Partea I

Teren

Nr cadastral	Suprafața (mp)*	Observații / Referințe
	3.897	

* Suprafața este determinată în planul de proiecție Stereo 70.



Date referitoare la teren

Crt	Categorie folosință	Intravilan	Suprafața (mp)	Tarla	Parcelă	Nr. topo	Observații / Referințe
1	faneata	NU	3.897	-	-	-	

Lungime Segmente

1) Valorile lungimilor segmentelor sunt obținute din proiecție în plan.

Punct început	X / Y	Punct sfârșit	X / Y	Lungime segment (** (m)
1	582.564,537 641.002,765	2	582.530,29 641.049,608	58.027
2	582.530,29 641.049,608	3	582.476,866 641.020,326	60.923
3	582.476,866 641.020,326	4	582.482,396 641.000,023	21.043
4	582.482,396 641.000,023	5	582.493,638 640.974,171	28.191
5	582.493,638 640.974,171	6	582.498,003 640.969,322	6.524

Punct început	X / Y	Punct sfârșit	X / Y	Lungime segment (** (m)
6	582.498,003 640.969,322	7	582.510,061 640.972,416	12.449
7	582.510,061 640.972,416	8	582.532,47 640.988,286	27.459
8	582.532,47 640.988,286	9	582.555,146 640.999,459	25.279
9	582.555,146 640.999,459	1	582.564,537 641.002,765	9.956

** Lungimile segmentelor sunt determinate în planul de proiecție Stereo 70 și sunt rotunjite la 1 milimetru.

*** Distanța dintre puncte este formată din segmente cumulate ce sunt mai mici decât valoarea 1 milimetru.

**DATE DESPRE IMOBILUL NR. 12010**

Oficiul de Cadastru și Publicitate Imobiliară NEAMT
Biroul de Cadastru și Publicitate Imobiliară Targu-Neamt

A. Partea I. Descrierea imobilului

TEREN Extravilan

Adresa: Jud. Neamt

Nr. Crt	Nr cadastral Nr. topografic	Suprafața* (mp)	Observații / Referințe
A1		2.000	Sector cadastral:11 Teren neimprejmuit;

B. Partea II. Proprietari și acte

Inscrieri privitoare la dreptul de proprietate și alte drepturi reale		Referințe
/		
Act Administrativ nr. 19186, din 12/12/2023 emis de PRIMARIA COMUNEI PIPIRIG;		
B1	Inscrierea posesiei, drept de PROPRIETATE, dobandit prin Lege, cota actuala 1/1, cota initiala 1/1 1) DIACONU DOREL	A1

C. Partea III. SARCINI .

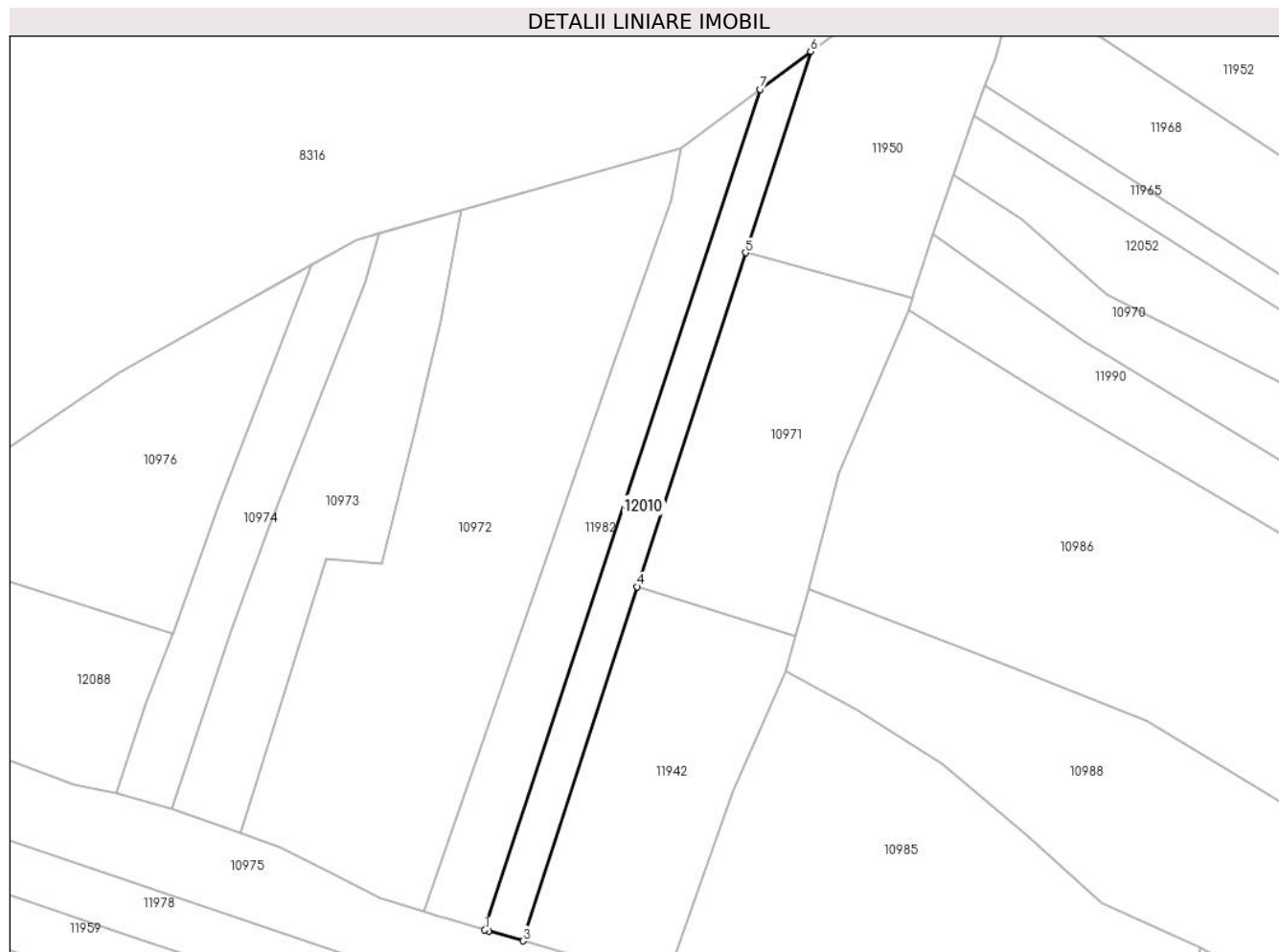
Inscrieri privind dezmembramintele dreptului de proprietate, drepturi reale de garanție și sarcini	Referințe
NU SUNT	

Anexa Nr. 1 La Partea I

Teren

Nr cadastral	Suprafața (mp)*	Observații / Referințe
	2.000	

* Suprafața este determinată în planul de proiecție Stereo 70.



Date referitoare la teren

Crt	Categorie folosință	Intravilan	Suprafața (mp)	Tarla	Parcelă	Nr. topo	Observații / Referințe
1	faneata	NU	2.000	-	-	-	

Lungime Segmente

1) Valorile lungimilor segmentelor sunt obținute din proiecție în plan.

Punct început	X / Y	Punct sfârșit	X / Y	Lungime segment (** (m)
1	581.641,953 641.223,954	2	581.642,86 641.223,692	0.944
2	581.642,86 641.223,692	3	581.651,124 641.221,31	8.6
3	581.651,124 641.221,31	4	581.678,641 641.306,373	89.403
4	581.678,641 641.306,373	5	581.704,622 641.386,683	84.408
5	581.704,622 641.386,683	6	581.720,271 641.435,058	50.843

Punct început	X / Y	Punct sfârșit	X / Y	Lungime segment (** (m)
6	581.720,271 641.435,058	7	581.708,095 641.425,951	15.205
7	581.708,095 641.425,951	1	581.641,953 641.223,954	212.55

** Lungimile segmentelor sunt determinate în planul de proiecție Stereo 70 și sunt rotunjite la 1 milimetru.

*** Distanța dintre puncte este formată din segmente cumulate ce sunt mai mici decât valoarea 1 milimetru.

**DATE DESPRE IMOBILUL NR. 12011**

Oficiul de Cadastru și Publicitate Imobiliară NEAMT
Biroul de Cadastru și Publicitate Imobiliară Targu-Neamt

A. Partea I. Descrierea imobilului

TEREN Extravilan

Adresa: Jud. Neamt

Nr. Crt	Nr cadastral Nr. topografic	Suprafața* (mp)	Observații / Referințe
A1		6.800	Sector cadastral:11 Teren neimprejmuit;

B. Partea II. Proprietari și acte

Inscrieri privitoare la dreptul de proprietate și alte drepturi reale		Referințe
/		
Act Administrativ nr. 19186, din 12/12/2023 emis de PRIMARIA COMUNEI PIPIRIG;		
B1	Inscrierea posesiei, drept de PROPRIETATE, dobandit prin Lege, cota actuala 1/1, cota initiala 1/1 1) COJOCARU SEVASTIȚA	A1

C. Partea III. SARCINI .

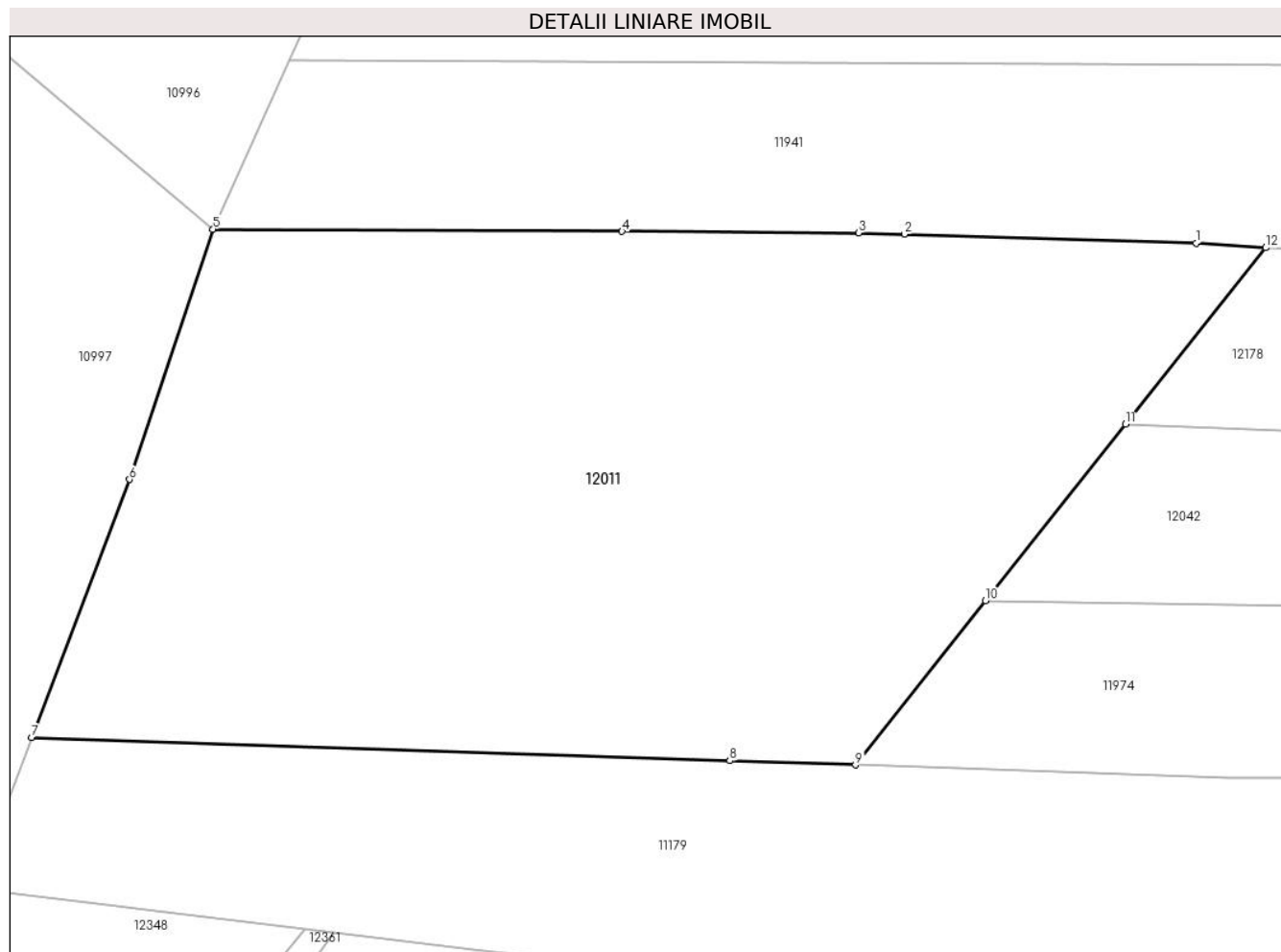
Inscrieri privind dezmembramintele dreptului de proprietate, drepturi reale de garanție și sarcini	Referințe
NU SUNT	

Anexa Nr. 1 La Partea I

Teren

Nr cadastral	Suprafața (mp)*	Observații / Referințe
	6.800	

* Suprafața este determinată în planul de proiecție Stereo 70.



Date referitoare la teren

Crt	Categorie folosință	Intravilan	Suprafața (mp)	Tarla	Parcelă	Nr. topo	Observații / Referințe
1	faneata	NU	6.800	-	-	-	

Lungime Segmente

1) Valorile lungimilor segmentelor sunt obținute din proiecție în plan.

Punct început	X / Y	Punct sfârșit	X / Y	Lungime segment (** (m)
1	581.988,453 640.864,944	2	581.954,09 640.865,993	34.379
2	581.954,09 640.865,993	3	581.948,724 640.866,157	5.369
3	581.948,724 640.866,157	4	581.920,844 640.866,313	27.88
4	581.920,844 640.866,313	5	581.872,672 640.866,583	48.173
5	581.872,672 640.866,583	6	581.862,844 640.837,135	31.045

Punct început	X / Y	Punct sfârșit	X / Y	Lungime segment (** (m)
6	581.862,844 640.837,135	7	581.851,318 640.806,787	32.463
7	581.851,318 640.806,787	8	581.933,539 640.804,041	82.267
8	581.933,539 640.804,041	9	581.948,342 640.803,546	14.811
9	581.948,342 640.803,546	10	581.963,635 640.822,884	24.654
10	581.963,635 640.822,884	11	581.980,138 640.843,641	26.518
11	581.980,138 640.843,641	12	581.996,641 640.864,398	26.518
12	581.996,641 640.864,398	1	581.988,453 640.864,944	8.206

** Lungimile segmentelor sunt determinate în planul de proiecție Stereo 70 și sunt rotunjite la 1 milimetru.

*** Distanța dintre puncte este formată din segmente cumulate ce sunt mai mici decât valoarea 1 milimetru.

**DATE DESPRE IMOBILUL NR. 12012**

Oficiul de Cadastru și Publicitate Imobiliară NEAMT
Biroul de Cadastru și Publicitate Imobiliară Targu-Neamt

A. Partea I. Descrierea imobilului

TEREN Extravilan

Adresa: Jud. Neamt

Nr. Crt	Nr cadastral Nr. topografic	Suprafața* (mp)	Observații / Referințe
A1		5.400	Sector cadastral:11 Teren imprejmuit;

B. Partea II. Proprietari și acte

Inscrieri privitoare la dreptul de proprietate și alte drepturi reale		Referințe
/		
Act Administrativ nr. 19186, din 12/12/2023 emis de PRIMARIA COMUNEI PIPIRIG;		
B1	Inscrierea posesiei, drept de PROPRIETATE, dobandit prin Lege, cota actuala 1/1, cota initiala 1/1 1) TRIFAN OVIDIU	A1

C. Partea III. SARCINI .

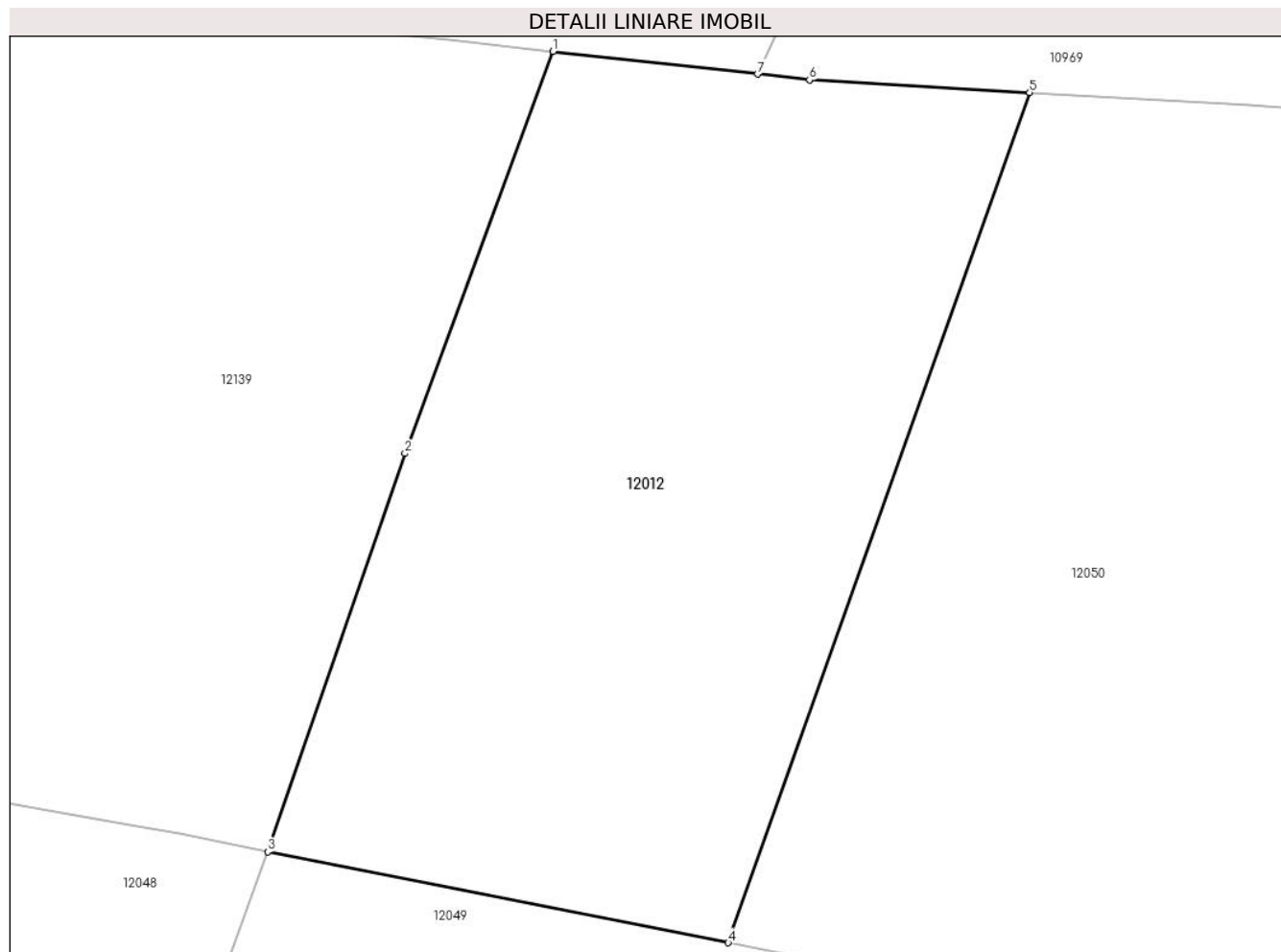
Inscrieri privind dezmembramintele dreptului de proprietate, drepturi reale de garanție și sarcini	Referințe
NU SUNT	

Anexa Nr. 1 La Partea I

Teren

Nr cadastral	Suprafața (mp)*	Observații / Referințe
	5.400	

* Suprafața este determinată în planul de proiecție Stereo 70.



Date referitoare la teren

Crt	Categorie folosință	Intravilan	Suprafața (mp)	Tarla	Parcelă	Nr. topo	Observații / Referințe
1	faneata	NU	5.400	-	-	-	

Lungime Segmente

1) Valorile lungimilor segmentelor sunt obținute din proiecție în plan.

Punct început	X / Y	Punct sfârșit	X / Y	Lungime segment (** (m)
1	582.160,157 641.202,897	2	582.143,075 641.156,58	49.367
2	582.143,075 641.156,58	3	582.127,249 641.110,698	48.535
3	582.127,249 641.110,698	4	582.180,353 641.100,21	54.13
4	582.180,353 641.100,21	5	582.215,122 641.198,155	103.933
5	582.215,122 641.198,155	6	582.189,736 641.199,617	25.428

Punct început	X / Y	Punct sfârșit	X / Y	Lungime segment (** (m)
6	582.189,736 641.199,617	7	582.183,731 641.200,283	6.042
7	582.183,731 641.200,283	1	582.160,157 641.202,897	23.718

** Lungimile segmentelor sunt determinate în planul de proiecție Stereo 70 și sunt rotunjite la 1 milimetru.

*** Distanța dintre puncte este formată din segmente cumulate ce sunt mai mici decât valoarea 1 milimetru.

**DATE DESPRE IMOBILUL NR. 12013**

Oficiul de Cadastru și Publicitate Imobiliară NEAMT
Biroul de Cadastru și Publicitate Imobiliară Targu-Neamt

A. Partea I. Descrierea imobilului

TEREN Extravilan

Adresa: Jud. Neamt

Nr. Crt	Nr cadastral Nr. topografic	Suprafața* (mp)	Observații / Referințe
A1		4.445	Sector cadastral:11 Teren neimprejmuit;

B. Partea II. Proprietari și acte

Inscrieri privitoare la dreptul de proprietate și alte drepturi reale		Referințe
/		
Act Administrativ nr. 19186, din 12/12/2023 emis de PRIMARIA COMUNEI PIPIRIG;		
B1	Inscrierea posesiei, drept de PROPRIETATE, dobandit prin Lege, cota actuala 1/1, cota initiala 1/1 1) FURTUNĂ GHEORGHE 2) FURTUNĂ TEODORA	A1

C. Partea III. SARCINI .

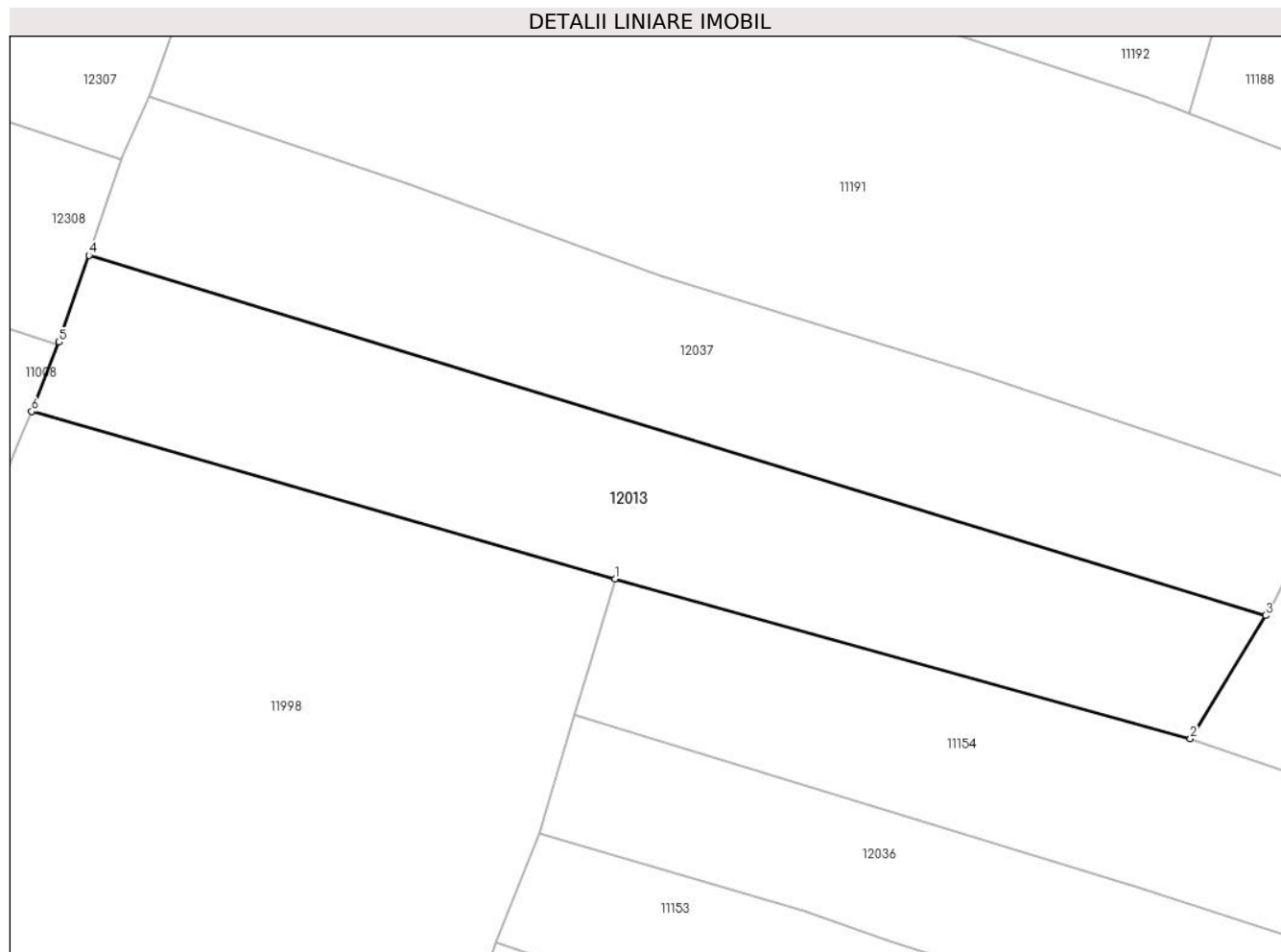
Inscrieri privind dezmembramintele dreptului de proprietate, drepturi reale de garanție și sarcini	Referințe
NU SUNT	

Anexa Nr. 1 La Partea I

Teren

Nr cadastral	Suprafața (mp)*	Observații / Referințe
	4.445	

* Suprafața este determinată în planul de proiecție Stereo 70.



Date referitoare la teren

Crt	Categorie folosință	Intravilan	Suprafața (mp)	Tarla	Parcelă	Nr. topo	Observații / Referințe
1	faneata	NU	4.445	-	-	-	

Lungime Segmente

1) Valorile lungimilor segmentelor sunt obținute din proiecție în plan.

Punct început	X / Y	Punct sfârșit	X / Y	Lungime segment (** (m)
1	581.333,191 640.841,646	2	581.421,854 640.817,069	92.006
2	581.421,854 640.817,069	3	581.433,461 640.836,05	22.249
3	581.433,461 640.836,05	4	581.252,181 640.891,467	189.561
4	581.252,181 640.891,467	5	581.247,572 640.878,129	14.112
5	581.247,572 640.878,129	6	581.243,343 640.867,433	11.502

Punct început	X / Y	Punct sfârșit	X / Y	Lungime segment (** (m)
6	581.243,343 640.867,433	1	581.333,191 640.841,646	93.475

** Lungimile segmentelor sunt determinate în planul de proiecție Stereo 70 și sunt rotunjite la 1 milimetru.

*** Distanța dintre puncte este formată din segmente cumulate ce sunt mai mici decât valoarea 1 milimetru.

**DATE DESPRE IMOBILUL NR. 12014**

Oficiul de Cadastru și Publicitate Imobiliară NEAMT
Biroul de Cadastru și Publicitate Imobiliară Targu-Neamt

A. Partea I. Descrierea imobilului

TEREN Extravilan

Adresa: Jud. Neamt

Nr. Crt	Nr cadastral Nr. topografic	Suprafața* (mp)	Observații / Referințe
A1		7.913	Sector cadastral:11 Teren neimprejmuit;

B. Partea II. Proprietari și acte

Inscrieri privitoare la dreptul de proprietate și alte drepturi reale		Referințe
/		
Act Administrativ nr. 19186, din 12/12/2023 emis de PRIMARIA COMUNEI PIPIRIG;		
B1	Inscrierea posesiei, drept de PROPRIETATE, dobandit prin Lege, cota actuala 1/1, cota initiala 1/1 1) DUMITRIU ȘTEFAN 2) DUMITRIU ELENA	A1

C. Partea III. SARCINI .

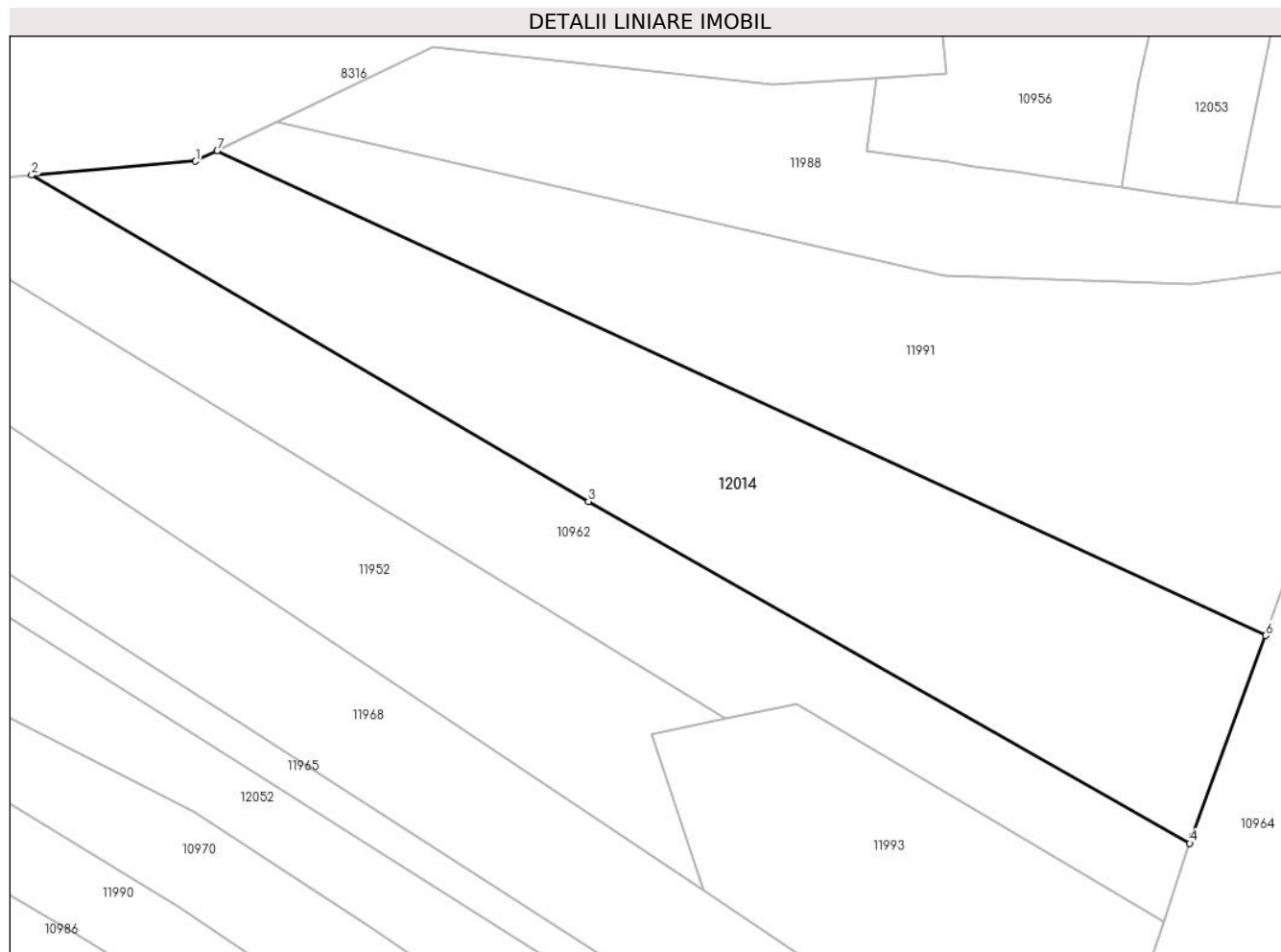
Inscrieri privind dezmembramintele dreptului de proprietate, drepturi reale de garanție și sarcini	Referințe
NU SUNT	

Anexa Nr. 1 La Partea I

Teren

Nr cadastral	Suprafața (mp)*	Observații / Referințe
	7.913	

* Suprafața este determinată în planul de proiecție Stereo 70.



Date referitoare la teren

Crt	Categorie folosință	Intravilan	Suprafața (mp)	Tarla	Parcelă	Nr. topo	Observații / Referințe
1	faneata	NU	7.913	-	-	-	

Lungime Segmente

1) Valorile lungimilor segmentelor sunt obținute din proiecție în plan.

Punct început	X / Y	Punct sfârșit	X / Y	Lungime segment (** (m)
1	581.853,571 641.472,71	2	581.821,383 641.469,975	32.304
2	581.821,383 641.469,975	3	581.930,691 641.406,017	126.645
3	581.930,691 641.406,017	4	582.048,77 641.338,962	135.79
4	582.048,77 641.338,962	5	582.049,187 641.340,208	1.314
5	582.049,187 641.340,208	6	582.063,658 641.379,716	42.075

Punct început	X / Y	Punct sfârșit	X / Y	Lungime segment (** (m)
6	582.063,658 641.379,716	7	581.857,806 641.474,738	226.725
7	581.857,806 641.474,738	1	581.853,571 641.472,71	4.696

** Lungimile segmentelor sunt determinate în planul de proiecție Stereo 70 și sunt rotunjite la 1 milimetru.

*** Distanța dintre puncte este formată din segmente cumulate ce sunt mai mici decât valoarea 1 milimetru.

**DATE DESPRE IMOBILUL NR. 12015**

Oficiul de Cadastru și Publicitate Imobiliară NEAMT
Biroul de Cadastru și Publicitate Imobiliară Targu-Neamt

A. Partea I. Descrierea imobilului

TEREN Extravilan

Adresa: Jud. Neamt

Nr. Crt	Nr cadastral Nr. topografic	Suprafața* (mp)	Observații / Referințe
A1		2.700	Sector cadastral:11 Teren neimprejmuit;

B. Partea II. Proprietari și acte

Inscrieri privitoare la dreptul de proprietate și alte drepturi reale		Referințe
/		
Act Administrativ nr. 19186, din 12/12/2023 emis de PRIMARIA COMUNEI PIPIRIG;		
B1	Inscrierea posesiei, drept de PROPRIETATE, dobandit prin Lege, cota actuala 1/1, cota initiala 1/1 1) NEGRU GRIGORE	A1

C. Partea III. SARCINI .

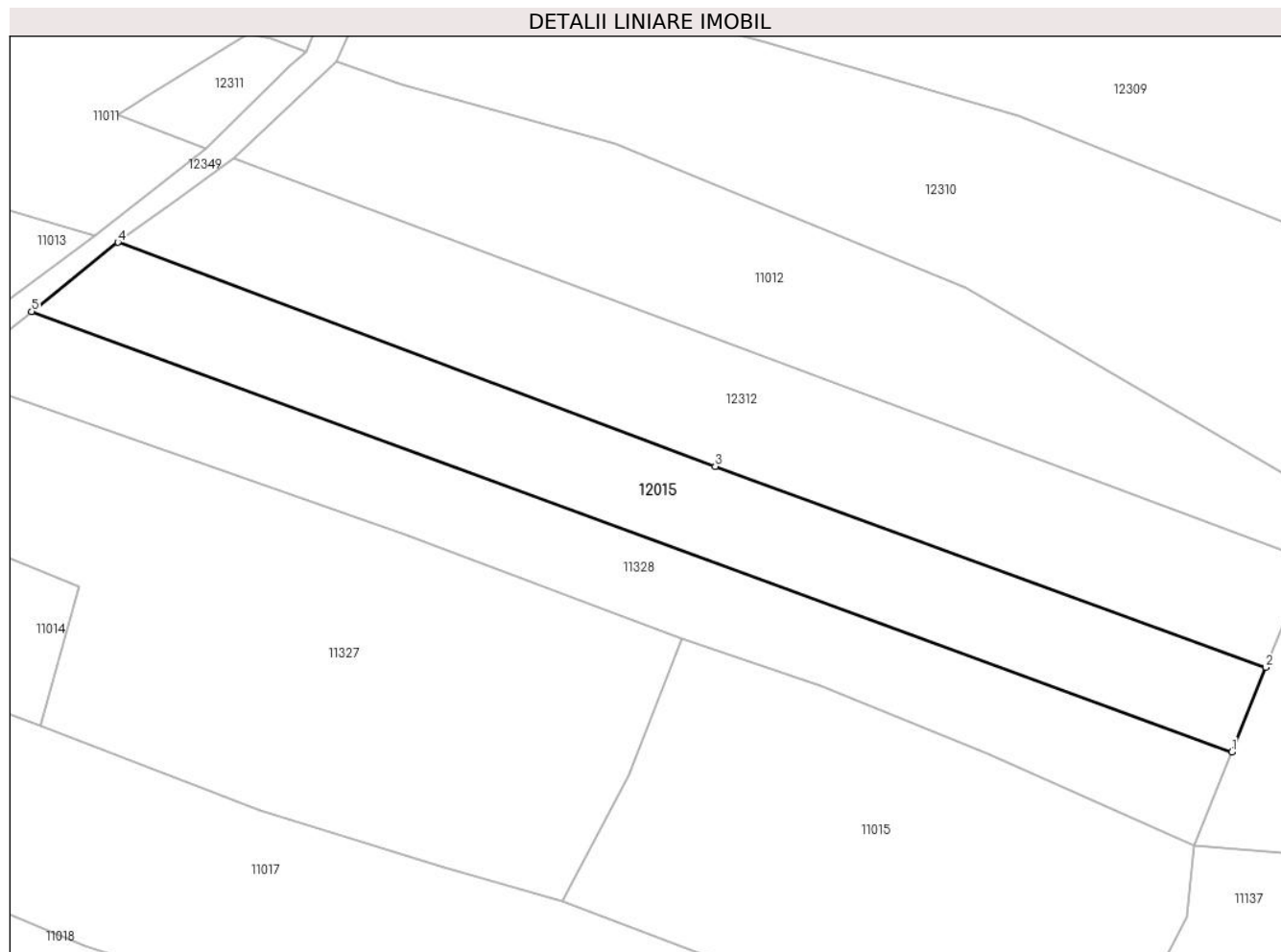
Inscrieri privind dezmembramintele dreptului de proprietate, drepturi reale de garanție și sarcini	Referințe
NU SUNT	

Anexa Nr. 1 La Partea I

Teren

Nr cadastral	Suprafața (mp)*	Observații / Referințe
	2.700	

* Suprafața este determinată în planul de proiecție Stereo 70.



Date referitoare la teren

Crt	Categorie folosință	Intravilan	Suprafața (mp)	Tarla	Parcelă	Nr. topo	Observații / Referințe
1	faneata	NU	2.700	-	-	-	

Lungime Segmente

1) Valorile lungimilor segmentelor sunt obținute din proiecție în plan.

Punct început	X / Y	Punct sfârșit	X / Y	Lungime segment (** (m)
1	581.192,318 640.716,744	2	581.197,529 640.729,7	13.965
2	581.197,529 640.729,7	3	581.112,952 640.760,551	90.028
3	581.112,952 640.760,551	4	581.021,202 640.794,939	97.983
4	581.021,202 640.794,939	5	581.007,934 640.784,326	16.99
5	581.007,934 640.784,326	1	581.192,318 640.716,744	196.379

**** Lungimile segmentelor sunt determinate în planul de proiecție Stereo 70 și sunt rotunjite la 1 milimetru.**

***** Distanța dintre puncte este formată din segmente cumulate ce sunt mai mici decât valoarea 1 milimetru.**

**DATE DESPRE IMOBILUL NR. 12016**

Oficiul de Cadastru și Publicitate Imobiliară NEAMT
Biroul de Cadastru și Publicitate Imobiliară Targu-Neamt

A. Partea I. Descrierea imobilului

TEREN Extravilan

Adresa: Jud. Neamt

Nr. Crt	Nr cadastral Nr. topografic	Suprafața* (mp)	Observații / Referințe
A1		4.500	Sector cadastral:11 Teren imprejmuit;

B. Partea II. Proprietari și acte

Inscrieri privitoare la dreptul de proprietate și alte drepturi reale		Referințe
/		
Act Administrativ nr. 19186, din 12/12/2023 emis de PRIMARIA COMUNEI PIPIRIG;		
B1	Inscrierea posesiei, drept de PROPRIETATE, dobandit prin Lege, cota actuala 1/1, cota initiala 1/1 1) DUMITRIU ȘTEFAN 2) DUMITRIU ELENA	A1

C. Partea III. SARCINI .

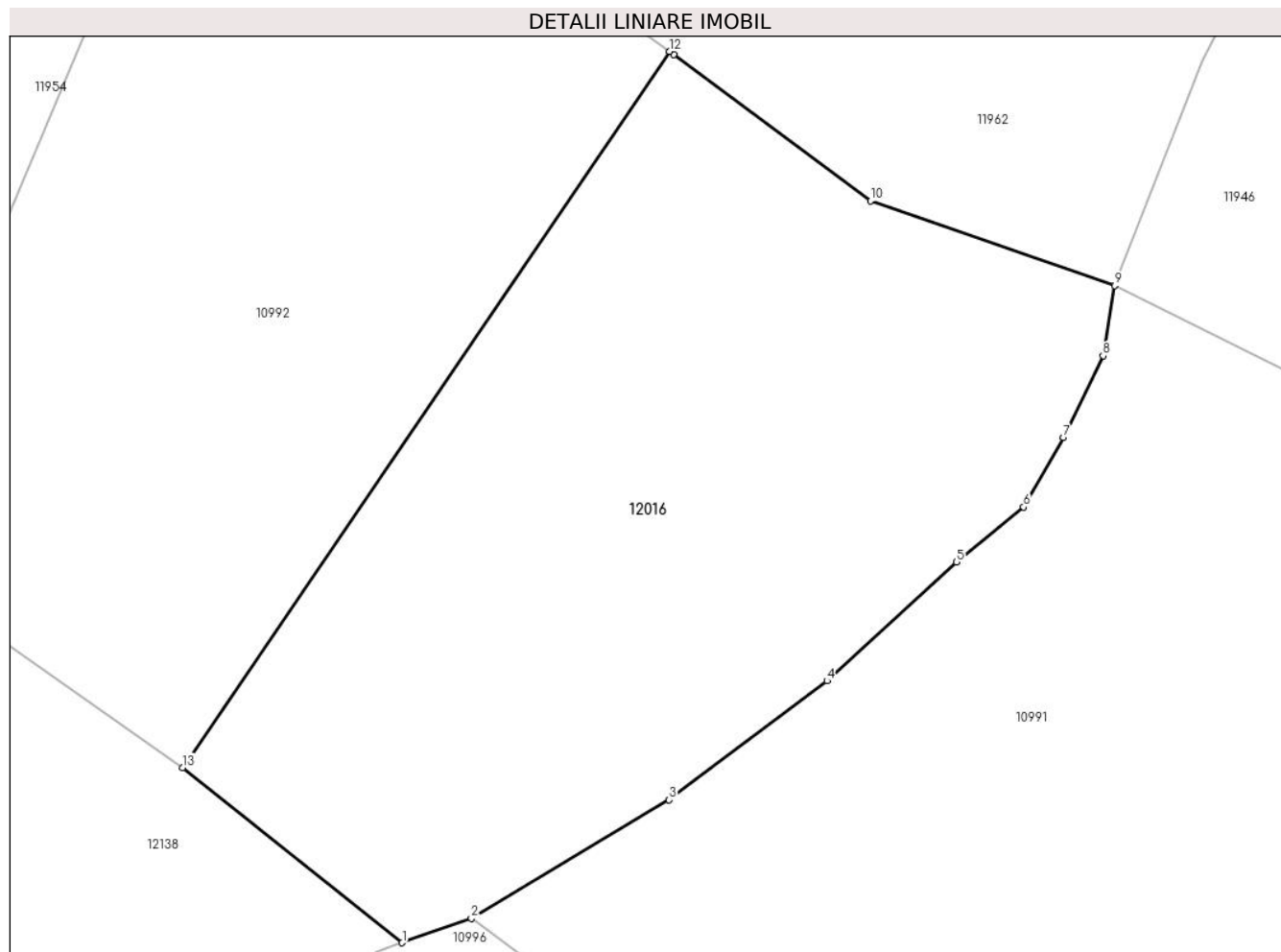
Inscrieri privind dezmembramintele dreptului de proprietate, drepturi reale de garanție și sarcini	Referințe
NU SUNT	

Anexa Nr. 1 La Partea I

Teren

Nr cadastral	Suprafața (mp)*	Observații / Referințe
	4.500	

* Suprafața este determinată în planul de proiecție Stereo 70.



Date referitoare la teren

Crt	Categorie folosință	Intravilan	Suprafața (mp)	Tarla	Parcelă	Nr. topo	Observații / Referințe
1	faneata	NU	4.500	-	-	-	

Lungime Segmente

1) Valorile lungimilor segmentelor sunt obținute din proiecție în plan.

Punct început	X / Y	Punct sfârșit	X / Y	Lungime segment (** (m)
1	581.825,503 641.002,25	2	581.832,77 641.004,792	7.699
2	581.832,77 641.004,792	3	581.853,518 641.017,228	24.19
3	581.853,518 641.017,228	4	581.870,072 641.029,696	20.724
4	581.870,072 641.029,696	5	581.883,654 641.042,163	18.436
5	581.883,654 641.042,163	6	581.890,683 641.047,907	9.077

Punct început	X / Y	Punct sfârșit	X / Y	Lungime segment (** (m)
6	581.890,683 641.047,907	7	581.894,883 641.055,201	8.417
7	581.894,883 641.055,201	8	581.899,034 641.063,745	9.499
8	581.899,034 641.063,745	9	581.900,254 641.071,107	7.462
9	581.900,254 641.071,107	10	581.874,625 641.079,986	27.123
10	581.874,625 641.079,986	11	581.853,976 641.095,317	25.718
11	581.853,976 641.095,317	12	581.853,534 641.095,642	0.549
12	581.853,534 641.095,642	13	581.802,482 641.020,612	90.751
13	581.802,482 641.020,612	1	581.825,503 641.002,25	29.447

** Lungimile segmentelor sunt determinate în planul de proiecție Stereo 70 și sunt rotunjite la 1 milimetru.

*** Distanța dintre puncte este formată din segmente cumulate ce sunt mai mici decât valoarea 1 milimetru.

**DATE DESPRE IMOBILUL NR. 12017**

Oficiul de Cadastru și Publicitate Imobiliară NEAMT
Biroul de Cadastru și Publicitate Imobiliară Targu-Neamt

A. Partea I. Descrierea imobilului

TEREN Extravilan

Adresa: Jud. Neamt

Nr. Crt	Nr cadastral Nr. topografic	Suprafața* (mp)	Observații / Referințe
A1		3.095	Sector cadastral:11 Teren imprejmuit;

B. Partea II. Proprietari și acte

Inscrieri privitoare la dreptul de proprietate și alte drepturi reale	Referințe
/	
Act Administrativ nr. 19186, din 12/12/2023 emis de PRIMARIA COMUNEI PIPIRIG;	
B1	A1
Inscrierea posesiei, drept de PROPRIETATE, dobandit prin Lege, cota actuala 1/1, cota initiala 1/1	
1) OLTEANU GHEORGHE	

C. Partea III. SARCINI .

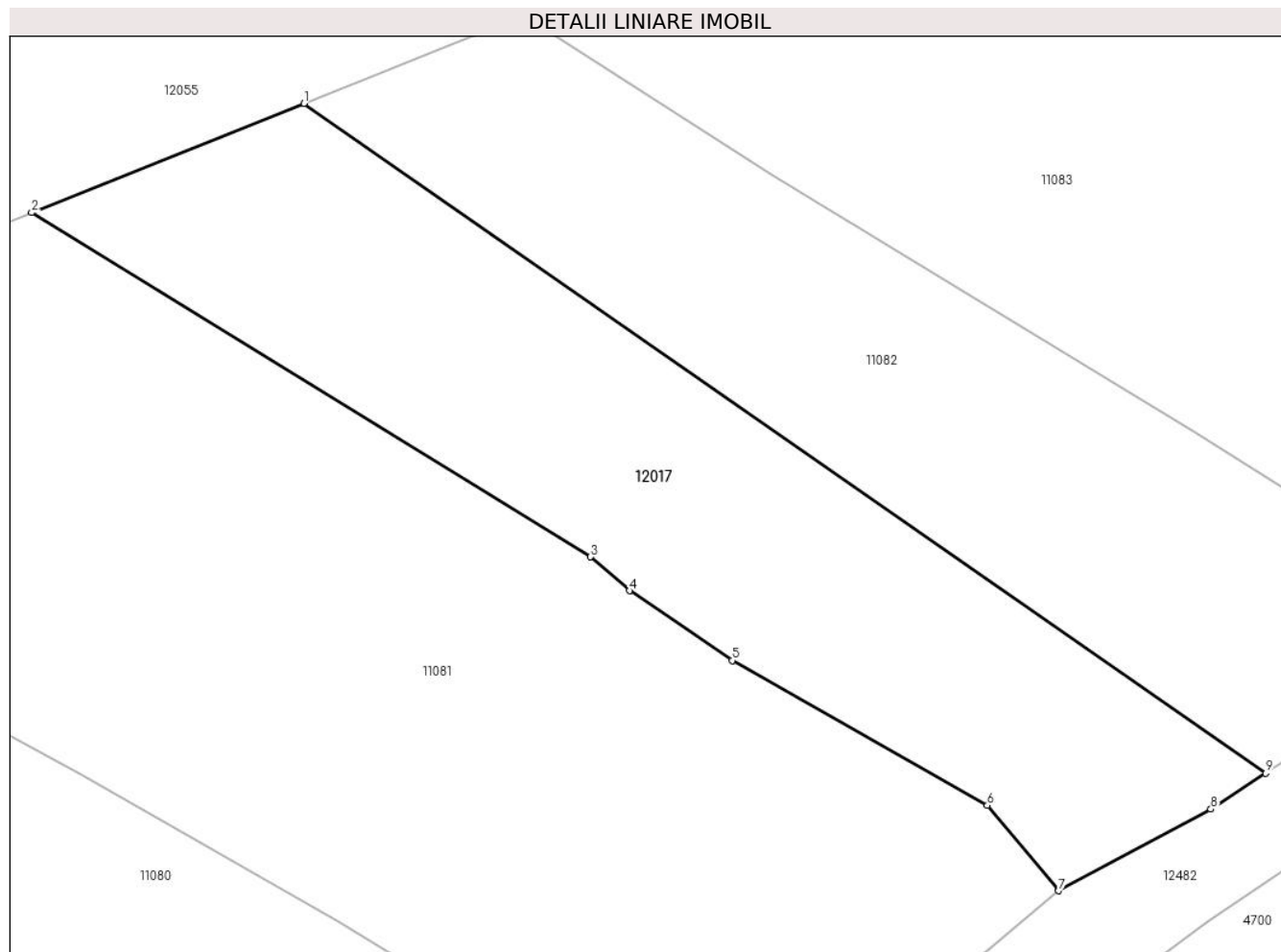
Inscrieri privind dezmembramintele dreptului de proprietate, drepturi reale de garanție și sarcini	Referințe
NU SUNT	

Anexa Nr. 1 La Partea I

Teren

Nr cadastral	Suprafața (mp)*	Observații / Referințe
	3.095	

* Suprafața este determinată în planul de proiecție Stereo 70.



Date referitoare la teren

Crt	Categorie folosință	Intravilan	Suprafața (mp)	Tarla	Parcelă	Nr. topo	Observații / Referințe
1	faneata	NU	3.095	-	-	-	

Lungime Segmente

1) Valorile lungimilor segmentelor sunt obținute din proiecție în plan.

Punct început	X / Y	Punct sfârșit	X / Y	Lungime segment (** (m)
1	581.818,923 639.936,431	2	581.789,049 639.924,446	32.188
2	581.789,049 639.924,446	3	581.850,378 639.886,72	72.003
3	581.850,378 639.886,72	4	581.854,64 639.883,007	5.653
4	581.854,64 639.883,007	5	581.865,907 639.875,366	13.614
5	581.865,907 639.875,366	6	581.893,903 639.859,477	32.191

Punct început	X / Y	Punct sfârșit	X / Y	Lungime segment (** (m)
6	581.893,903 639.859,477	7	581.901,735 639.850,111	12.209
7	581.901,735 639.850,111	8	581.918,439 639.859,066	18.953
8	581.918,439 639.859,066	9	581.924,464 639.862,995	7.193
9	581.924,464 639.862,995	1	581.818,923 639.936,431	128.576

** Lungimile segmentelor sunt determinate în planul de proiecție Stereo 70 și sunt rotunjite la 1 milimetru.

*** Distanța dintre puncte este formată din segmente cumulate ce sunt mai mici decât valoarea 1 milimetru.

**DATE DESPRE IMOBILUL NR. 12018**

Oficiul de Cadastru și Publicitate Imobiliară NEAMT
Biroul de Cadastru și Publicitate Imobiliară Targu-Neamt

A. Partea I. Descrierea imobilului

TEREN Extravilan

Adresa: Jud. Neamt

Nr. Crt	Nr cadastral Nr. topografic	Suprafața* (mp)	Observații / Referințe
A1		3.600	Sector cadastral:11 Teren neimprejmuit;

B. Partea II. Proprietari și acte

Inscrieri privitoare la dreptul de proprietate și alte drepturi reale		Referințe
/		
Act Administrativ nr. 19186, din 12/12/2023 emis de PRIMĂRIA COMUNEI PIPIRIG;		
B1	Inscrierea posesiei, drept de PROPRIETATE, dobandit prin Lege, cota actuala 1/1, cota initiala 1/1 1) GRAMADĂ GHEORGHE	A1

C. Partea III. SARCINI .

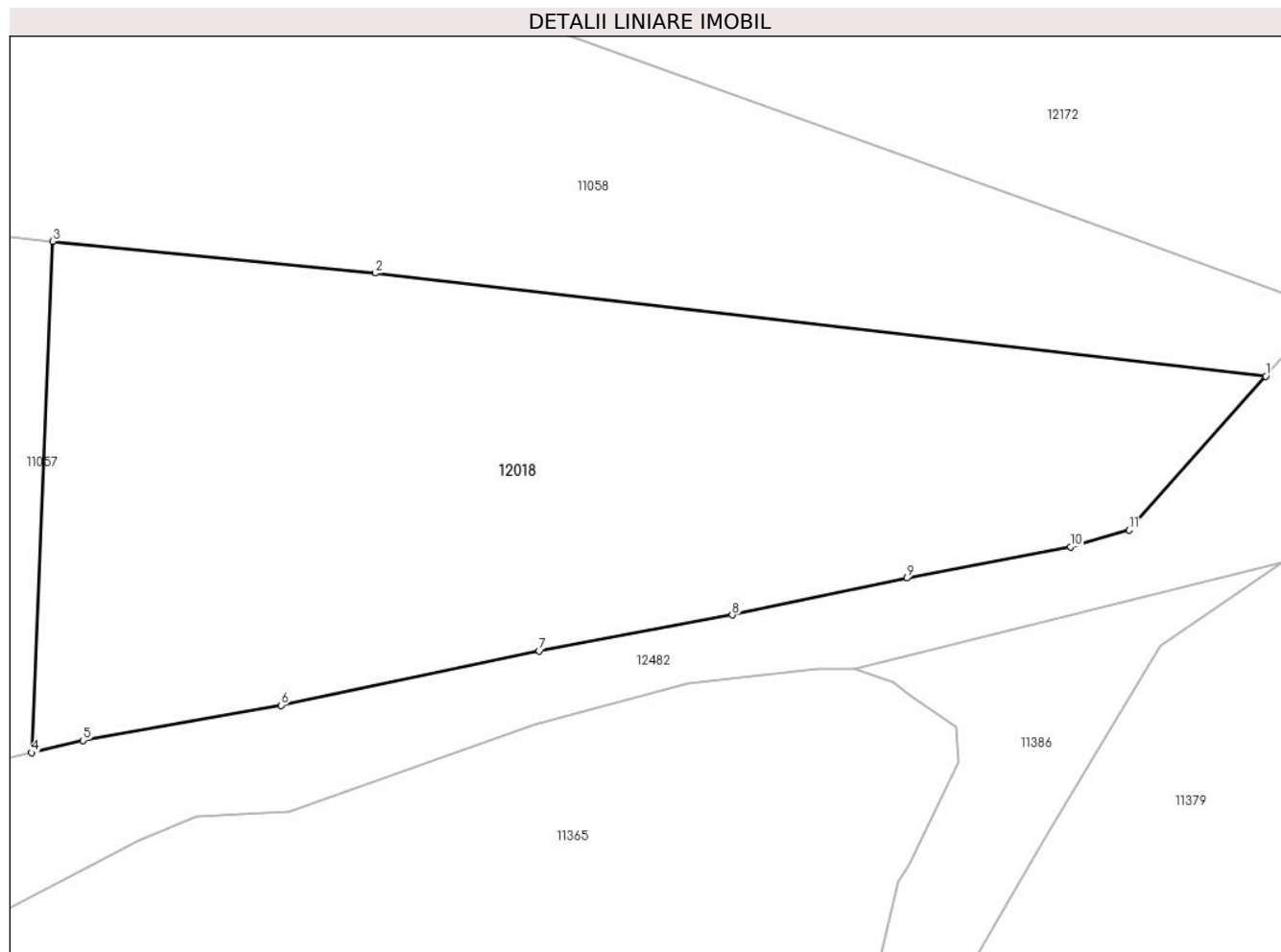
Inscrieri privind dezmembramintele dreptului de proprietate, drepturi reale de garanție și sarcini	Referințe
NU SUNT	

Anexa Nr. 1 La Partea I

Teren

Nr cadastral	Suprafața (mp)*	Observații / Referințe
	3.600	

* Suprafața este determinată în planul de proiecție Stereo 70.



Date referitoare la teren

Crt	Categorie folosință	Intra vilan	Suprafața (mp)	Tarla	Parcelă	Nr. topo	Observații / Referințe
1	faneata	NU	3.600	-	-	-	

Lungime Segmente

1) Valorile lungimilor segmentelor sunt obținute din proiecție în plan.

Punct început	X / Y	Punct sfârșit	X / Y	Lungime segment (** (m)
1	581.167,963 639.522,07	2	581.081,891 639.532,031	86.646
2	581.081,891 639.532,031	3	581.050,733 639.535,089	31.308
3	581.050,733 639.535,089	4	581.048,698 639.485,724	49.407
4	581.048,698 639.485,724	5	581.053,65 639.486,915	5.093
5	581.053,65 639.486,915	6	581.072,798 639.490,306	19.446

Punct început	X / Y	Punct sfârşit	X / Y	Lungime segment (** (m)
6	581.072,798 639.490,306	7	581.097,754 639.495,537	25.498
7	581.097,754 639.495,537	8	581.116,407 639.499,031	18.977
8	581.116,407 639.499,031	9	581.133,29 639.502,591	17.254
9	581.133,29 639.502,591	10	581.149,114 639.505,605	16.108
10	581.149,114 639.505,605	11	581.154,757 639.507,224	5.871
11	581.154,757 639.507,224	1	581.167,963 639.522,07	19.87

** Lungimile segmentelor sunt determinate în planul de proiecție Stereo 70 și sunt rotunjite la 1 milimetru.

*** Distanța dintre puncte este formată din segmente cumulate ce sunt mai mici decât valoarea 1 milimetru.

**DATE DESPRE IMOBILUL NR. 12019**

Oficiul de Cadastru și Publicitate Imobiliară NEAMT
Biroul de Cadastru și Publicitate Imobiliară Targu-Neamt

A. Partea I. Descrierea imobilului

TEREN Extravilan

Adresa: Jud. Neamt

Nr. Crt	Nr cadastral Nr. topografic	Suprafața* (mp)	Observații / Referințe
A1		988	Sector cadastral:11 Teren imprejmuit;

B. Partea II. Proprietari și acte

Inscrieri privitoare la dreptul de proprietate și alte drepturi reale		Referințe
/		
Act Administrativ nr. 19186, din 12/12/2023 emis de PRIMARIA COMUNEI PIPIRIG;		
B1	Inscrierea posesiei, drept de PROPRIETATE, dobandit prin Lege, cota actuala 1/1, cota initiala 1/1 1) DIACONU DUMITRU	A1

C. Partea III. SARCINI .

Inscrieri privind dezmembramintele dreptului de proprietate, drepturi reale de garanție și sarcini	Referințe
NU SUNT	

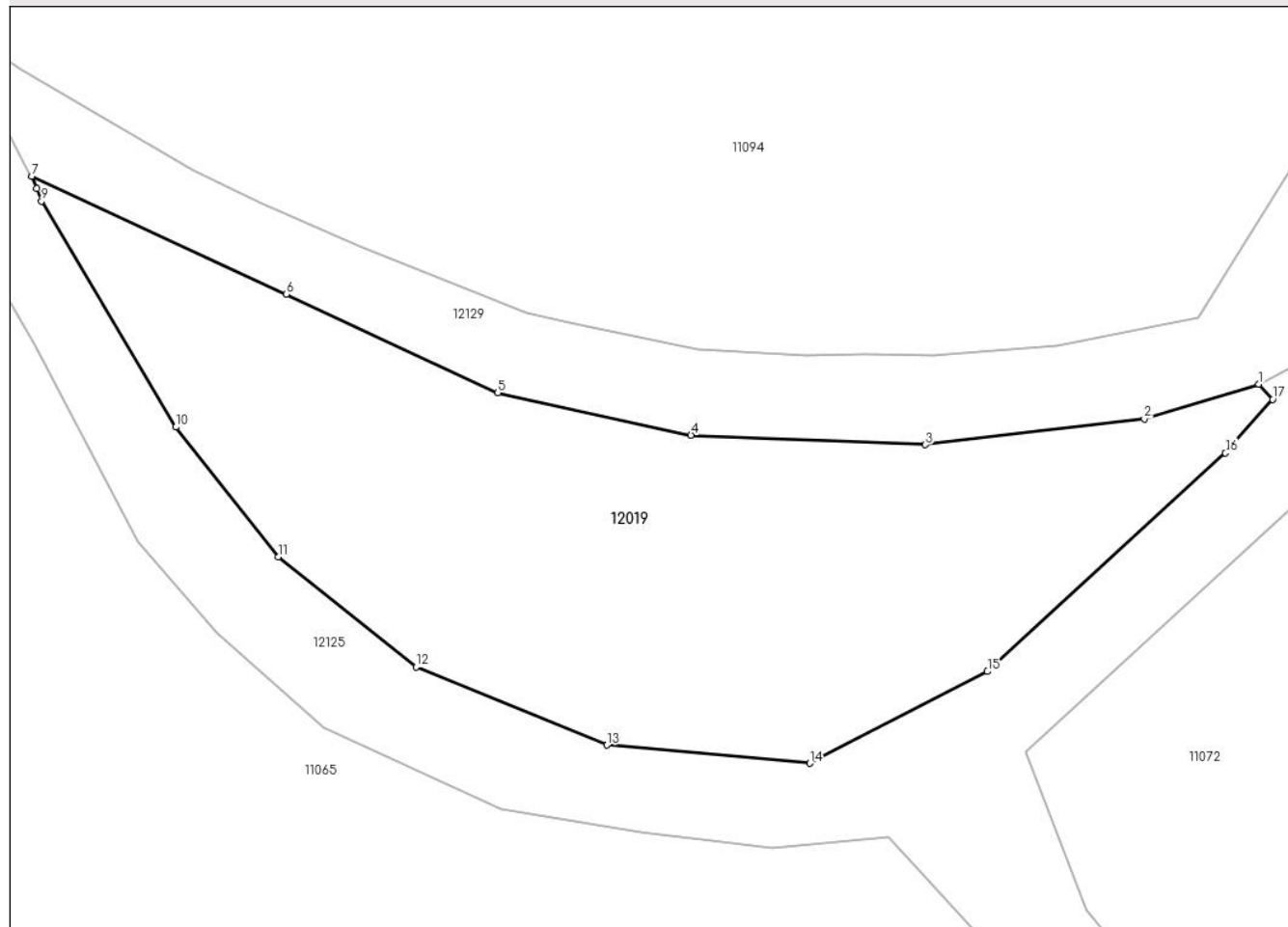
Anexa Nr. 1 La Partea I

Teren

Nr cadastral	Suprafața (mp)*	Observații / Referințe
	988	

* Suprafața este determinată în planul de proiecție Stereo 70.

DETALII LINIARE IMOBIL



Date referitoare la teren

Crt	Categorie folosință	Intravilan	Suprafața (mp)	Tarla	Parcelă	Nr. topo	Observații / Referințe
1	faneata	NU	988	-	-	-	

Lungime Segmente

1) Valorile lungimilor segmentelor sunt obținute din proiecție în plan.

Punct început	X / Y	Punct sfârșit	X / Y	Lungime segment (** (m)
1	581.277,913 639.818,617	2	581.271,183 639.816,581	7.031
2	581.271,183 639.816,581	3	581.258,323 639.815,051	12.951
3	581.258,323 639.815,051	4	581.244,562 639.815,618	13.773
4	581.244,562 639.815,618	5	581.233,218 639.818,106	11.614
5	581.233,218 639.818,106	6	581.220,773 639.823,884	13.721

Punct început	X / Y	Punct sfârșit	X / Y	Lungime segment (** (m)
6	581.220,773 639.823,884	7	581.205,838 639.830,819	16.467
7	581.205,838 639.830,819	8	581.206,125 639.830,089	0.784
8	581.206,125 639.830,089	9	581.206,413 639.829,359	0.785
9	581.206,413 639.829,359	10	581.214,302 639.816,088	15.439
10	581.214,302 639.816,088	11	581.220,309 639.808,466	9.705
11	581.220,309 639.808,466	12	581.228,405 639.802,0	10.361
12	581.228,405 639.802,0	13	581.239,612 639.797,427	12.104
13	581.239,612 639.797,427	14	581.251,535 639.796,351	11.971
14	581.251,535 639.796,351	15	581.261,975 639.801,741	11.749
15	581.261,975 639.801,741	16	581.275,96 639.814,564	18.974
16	581.275,96 639.814,564	17	581.278,726 639.817,712	4.191
17	581.278,726 639.817,712	1	581.277,913 639.818,617	1.217

** Lungimile segmentelor sunt determinate în planul de proiecție Stereo 70 și sunt rotunjite la 1 milimetru.

*** Distanța dintre puncte este formată din segmente cumulate ce sunt mai mici decât valoarea 1 milimetru.

**DATE DESPRE IMOBILUL NR. 12020**

Oficiul de Cadastru și Publicitate Imobiliară NEAMT
Biroul de Cadastru și Publicitate Imobiliară Targu-Neamt

A. Partea I. Descrierea imobilului

TEREN Extravilan

Adresa: Jud. Neamt

Nr. Crt	Nr cadastral Nr. topografic	Suprafața* (mp)	Observații / Referințe
A1		8.391	Sector cadastral:11 Teren neimprejmuit;

B. Partea II. Proprietari și acte

Inscrieri privitoare la dreptul de proprietate și alte drepturi reale		Referințe
/		
Act Normativ nr. 7, din 13/03/1996 emis de GUVERNUL ROMÂNIEI;		
B1	Inscrierea provizorie, drept de PROPRIETATE, dobandit prin Lege, cota actuala 1/1, cota initiala 1/1 1) COMUNA PIPIRIG, CIF:99999999999999, Proprietar neidentificat	A1

C. Partea III. SARCINI .

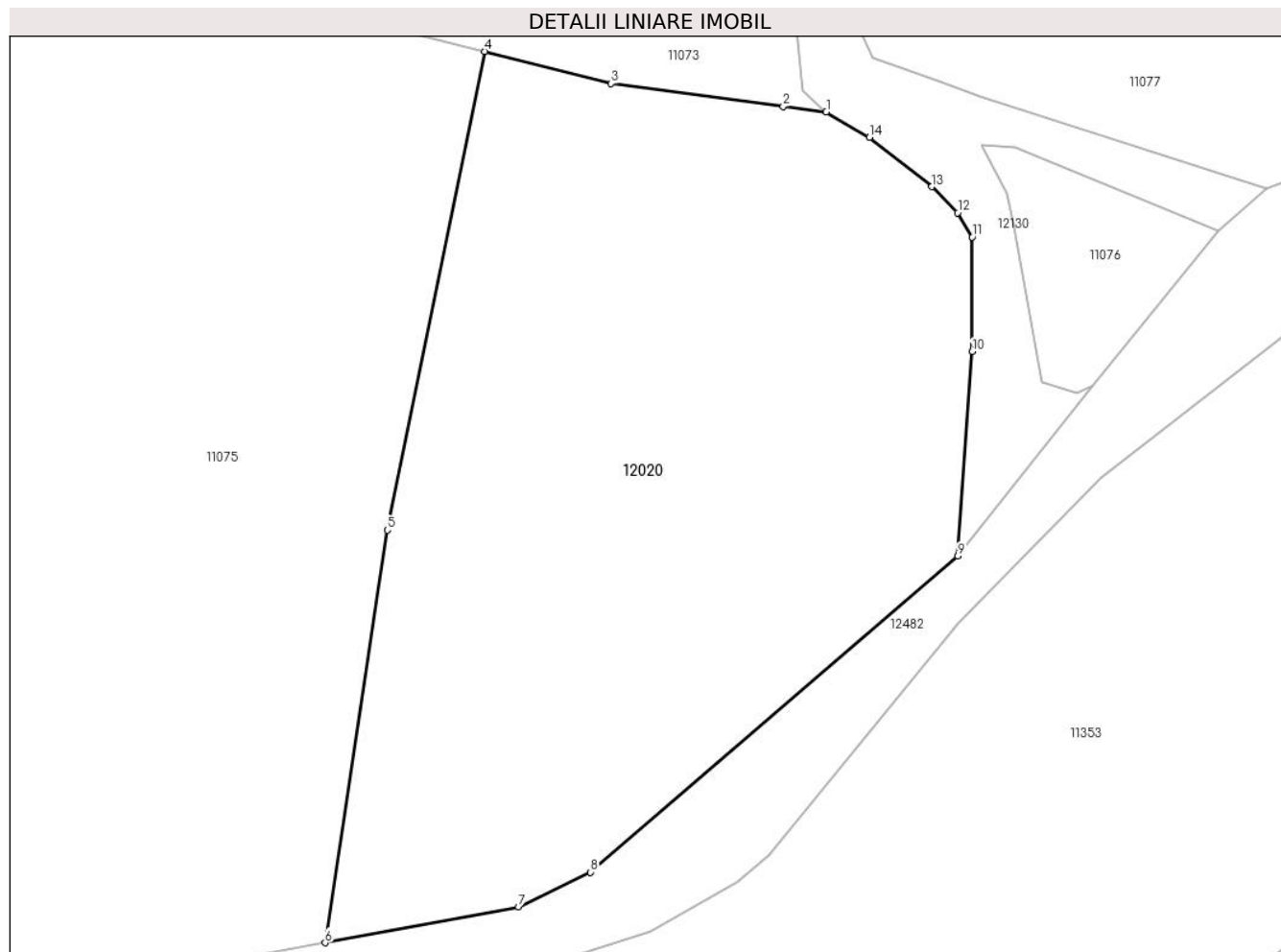
Inscrieri privind dezmembramintele dreptului de proprietate, drepturi reale de garanție și sarcini	Referințe
NU SUNT	

Anexa Nr. 1 La Partea I

Teren

Nr cadastral	Suprafața (mp)*	Observații / Referințe
	8.391	

* Suprafața este determinată în planul de proiecție Stereo 70.



Date referitoare la teren

Crt	Categorie folosință	Intra vilan	Suprafața (mp)	Tarla	Parcelă	Nr. topo	Observații / Referințe
1	faneata	NU	8.391	-	-	-	

Lungime Segmente

1) Valorile lungimilor segmentelor sunt obținute din proiecție în plan.

Punct început	X / Y	Punct sfârșit	X / Y	Lungime segment (** (m)
1	581.512,759 639.647,768	2	581.506,386 639.648,615	6.429
2	581.506,386 639.648,615	3	581.480,928 639.651,995	25.681
3	581.480,928 639.651,995	4	581.462,251 639.656,722	19.266
4	581.462,251 639.656,722	5	581.447,868 639.586,021	72.149
5	581.447,868 639.586,021	6	581.438,644 639.525,049	61.666

Punct început	X / Y	Punct sfârșit	X / Y	Lungime segment (** (m)
6	581.438,644 639.525,049	7	581.467,263 639.530,376	29.111
7	581.467,263 639.530,376	8	581.477,91 639.535,462	11.799
8	581.477,91 639.535,462	9	581.532,227 639.582,188	71.65
9	581.532,227 639.582,188	10	581.534,353 639.612,377	30.264
10	581.534,353 639.612,377	11	581.534,353 639.629,307	16.93
11	581.534,353 639.629,307	12	581.532,19 639.632,88	4.177
12	581.532,19 639.632,88	13	581.528,382 639.636,739	5.422
13	581.528,382 639.636,739	14	581.519,159 639.644,015	11.748
14	581.519,159 639.644,015	1	581.512,759 639.647,768	7.419

** Lungimile segmentelor sunt determinate în planul de proiecție Stereo 70 și sunt rotunjite la 1 milimetru.

*** Distanța dintre puncte este formată din segmente cumulate ce sunt mai mici decât valoarea 1 milimetru.

**DATE DESPRE IMOBILUL NR. 12022**

Oficiul de Cadastru și Publicitate Imobiliară NEAMT
Biroul de Cadastru și Publicitate Imobiliară Targu-Neamt

A. Partea I. Descrierea imobilului

TEREN Extravilan

Adresa: Jud. Neamt

Nr. Crt	Nr cadastral Nr. topografic	Suprafața* (mp)	Observații / Referințe
A1	51201	Din acte: 381 Masurata: 447	Sector cadastral:11 Teren imprejmuit;

B. Partea II. Proprietari și acte

Inscrieri privitoare la dreptul de proprietate și alte drepturi reale		Referințe
5604 / 07/03/2014		
Act Notarial nr. 267 - act de dezmembrare, din 07/03/2014 emis de Andronache Laura;		
B1	Se infiinteaza cartea funciara 51201 a imobilului cu numarul cadastral 51201/Pipirig, rezultat din dezmembrarea imobilului cu numarul cadastral 50510 inscris in cartea funciara 50510;	A1
5609 / 07/03/2014		
Act Notarial nr. 268 - partaj voluntar, din 07/03/2014 emis de Andronache Laura;		
B4	Intabulare, drept de PROPRIETATE, dobandit prin lesire Din Indiviziune, cota actuala 1/2, cota initiala 1/1 1) GRAMADĂ IULIA	A1
29807 / 22/12/2021		
Act Notarial nr. CERTIFICAT MOȘTENITOR NR. 310, din 20/12/2021 emis de BIN Teodorescu Mihaela;		
B5	Intabulare, drept de PROPRIETATE, cu titlu de MOȘTENIRE după defunctul GRAMADĂ ION, dobandit prin Succesiune, cota actuala 1/2, cota initiala 1/2 1) GRAMADĂ IONUȚ	A1

C. Partea III. SARCINI .

Inscrieri privind dezmembramintele dreptului de proprietate, drepturi reale de garanție și sarcini	Referințe
NU SUNT	

Anexa Nr. 1 La Partea I

Teren

Nr cadastral	Suprafața (mp)*	Observații / Referințe
51201	Din acte: 381 Masurata: 447	

* Suprafața este determinată în planul de proiecție Stereo 70.

DETALII LINIARE IMOBIL



Date referitoare la teren

Crt	Categorie folosință	Intra vilan	Suprafața (mp)	Tarla	Parcelă	Nr. topo	Observații / Referințe
1	faneata	NU	447	-	-	-	

Lungime Segmente

1) Valorile lungimilor segmentelor sunt obținute din proiecție în plan.

Punct început	X / Y	Punct sfârșit	X / Y	Lungime segment (** (m)
1	580.555,697 639.433,552	2	580.565,7 639.434,042	10.015
2	580.565,7 639.434,042	3	580.572,898 639.433,837	7.201
3	580.572,898 639.433,837	4	580.574,244 639.433,27	1.461
4	580.574,244 639.433,27	5	580.575,925 639.439,547	6.498
5	580.575,925 639.439,547	6	580.565,758 639.440,993	10.269

Punct început	X / Y	Punct sfârșit	X / Y	Lungime segment (** (m)
6	580.565,758 639.440,993	7	580.552,559 639.443,115	13.368
7	580.552,559 639.443,115	8	580.528,883 639.449,68	24.569
8	580.528,883 639.449,68	9	580.526,561 639.450,368	2.422
9	580.526,561 639.450,368	10	580.525,374 639.440,092	10.344
10	580.525,374 639.440,092	11	580.527,797 639.439,451	2.506
11	580.527,797 639.439,451	12	580.552,416 639.433,015	25.446
12	580.552,416 639.433,015	1	580.555,697 639.433,552	3.325

** Lungimile segmentelor sunt determinate în planul de proiecție Stereo 70 și sunt rotunjite la 1 milimetru.

*** Distanța dintre puncte este formată din segmente cumulate ce sunt mai mici decât valoarea 1 milimetru.

**DATE DESPRE IMOBILUL NR. 12023**

Oficiul de Cadastru și Publicitate Imobiliară NEAMT
Biroul de Cadastru și Publicitate Imobiliară Targu-Neamt

A. Partea I. Descrierea imobilului

TEREN Extravilan

Adresa: Jud. Neamt

Nr. Crt	Nr cadastral Nr. topografic	Suprafața* (mp)	Observații / Referințe
A1	51199	Din acte: 324 Masurata: 417	Sector cadastral:11 Teren imprejmuit;

B. Partea II. Proprietari și acte

Inscrieri privitoare la dreptul de proprietate și alte drepturi reale		Referințe
5604 / 07/03/2014		
Act Notarial nr. 267 - act de dezmembrare, din 07/03/2014 emis de Andronache Laura;		
B1	Se infiinteaza cartea funciara 51199 a imobilului cu numarul cadastral 51199/Pipirig, rezultat din dezmembrarea imobilului cu numarul cadastral 50510 inscris in cartea funciara 50510;	A1
5607 / 07/03/2014		
Act Notarial nr. 268 - partaj voluntar, din 07/03/2014 emis de Andronache Laura;		
B4	Intabulare, drept de PROPRIETATE, dobandit prin lesire Din Indiviziune, cota actuala 1/1, cota initiala 1/1 1) COJOCARU DUMITRU	A1

C. Partea III. SARCINI .

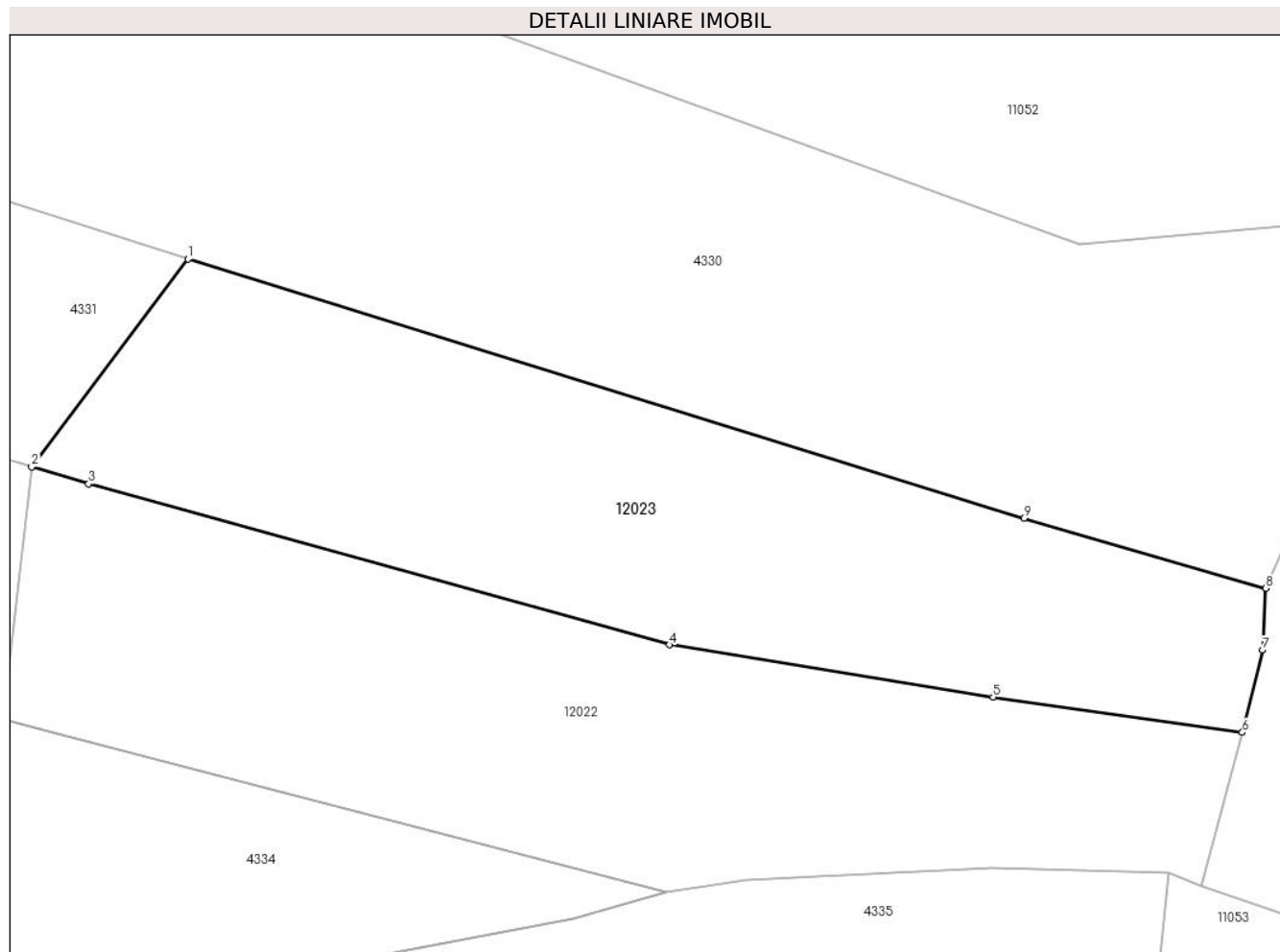
Inscrieri privind dezmembramintele dreptului de proprietate, drepturi reale de garanție și sarcini	Referințe
NU SUNT	

Anexa Nr. 1 La Partea I

Teren

Nr cadastral	Suprafața (mp)*	Observații / Referințe
51199	Din acte: 324 Masurata: 417	

* Suprafața este determinată în planul de proiecție Stereo 70.



Date referitoare la teren

Crt	Categorie folosință	Intravilan	Suprafața (mp)	Tarla	Parcelă	Nr. topo	Observații / Referințe
1	faneata	NU	417	-	-	-	

Lungime Segmente

1) Valorile lungimilor segmentelor sunt obținute din proiecție în plan.

Punct început	X / Y	Punct sfârșit	X / Y	Lungime segment (** (m)
1	580.532,931 639.458,848	2	580.526,561 639.450,368	10.606
2	580.526,561 639.450,368	3	580.528,883 639.449,68	2.422
3	580.528,883 639.449,68	4	580.552,559 639.443,115	24.569
4	580.552,559 639.443,115	5	580.565,758 639.440,993	13.368
5	580.565,758 639.440,993	6	580.575,925 639.439,547	10.269

Punct început	X / Y	Punct sfârșit	X / Y	Lungime segment (** (m)
6	580.575,925 639.439,547	7	580.576,749 639.442,899	3.452
7	580.576,749 639.442,899	8	580.576,875 639.445,419	2.523
8	580.576,875 639.445,419	9	580.567,015 639.448,285	10.268
9	580.567,015 639.448,285	1	580.532,931 639.458,848	35.683

** Lungimile segmentelor sunt determinate în planul de proiecție Stereo 70 și sunt rotunjite la 1 milimetru.

*** Distanța dintre puncte este formată din segmente cumulate ce sunt mai mici decât valoarea 1 milimetru.

**DATE DESPRE IMOBILUL NR. 12024**

Oficiul de Cadastru și Publicitate Imobiliară NEAMT
Biroul de Cadastru și Publicitate Imobiliară Targu-Neamt

A. Partea I. Descrierea imobilului

TEREN Extravilan

Adresa: Jud. Neamt

Nr. Crt	Nr cadastral Nr. topografic	Suprafața* (mp)	Observații / Referințe
A1		1.343	Sector cadastral:11 Teren neimprejmuit;

B. Partea II. Proprietari și acte

Inscrieri privitoare la dreptul de proprietate și alte drepturi reale		Referințe
/		
Act Normativ nr. 7, din 13/03/1996 emis de GUVERNUL ROMÂNIEI;		
B1	Inscrierea provizorie, drept de PROPRIETATE, dobandit prin Lege, cota actuala 1/1, cota initiala 1/1 1) COMUNA PIPIRIG, CIF:99999999999999, Proprietar neidentificat	A1

C. Partea III. SARCINI .

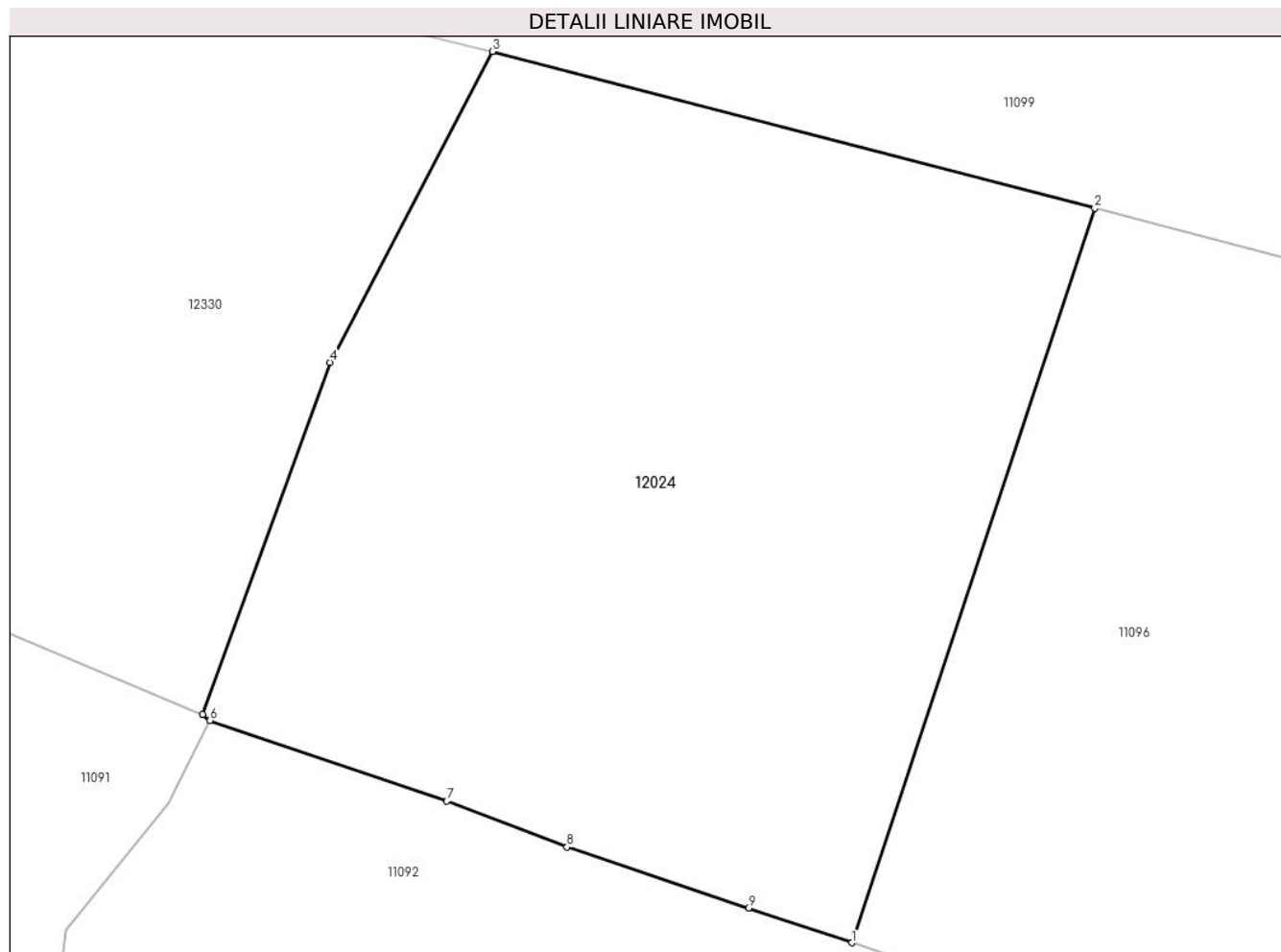
Inscrieri privind dezmembramintele dreptului de proprietate, drepturi reale de garanție și sarcini	Referințe
NU SUNT	

Anexa Nr. 1 La Partea I

Teren

Nr cadastral	Suprafața (mp)*	Observații / Referințe
	1.343	

* Suprafața este determinată în planul de proiecție Stereo 70.



Date referitoare la teren

Crt	Categorie folosință	Intra vilan	Suprafața (mp)	Tarla	Parcelă	Nr. topo	Observații / Referințe
1	faneata	NU	1.343	-	-	-	

Lungime Segmente

1) Valorile lungimilor segmentelor sunt obținute din proiecție în plan.

Punct început	X / Y	Punct sfârșit	X / Y	Lungime segment (** (m)
1	581.006,782 640.106,615	2	581.019,402 640.144,704	40.125
2	581.019,402 640.144,704	3	580.988,13 640.152,84	32.313
3	580.988,13 640.152,84	4	580.979,703 640.136,714	18.195
4	580.979,703 640.136,714	5	580.973,08 640.118,463	19.416
5	580.973,08 640.118,463	6	580.973,466 640.118,148	0.498

Punct început	X / Y	Punct sfârșit	X / Y	Lungime segment (** (m)
6	580.973,466 640.118,148	7	580.985,757 640.113,96	12.985
7	580.985,757 640.113,96	8	580.992,006 640.111,585	6.685
8	580.992,006 640.111,585	9	581.001,423 640.108,424	9.933
9	581.001,423 640.108,424	1	581.006,782 640.106,615	5.656

** Lungimile segmentelor sunt determinate în planul de proiecție Stereo 70 și sunt rotunjite la 1 milimetru.

*** Distanța dintre puncte este formată din segmente cumulate ce sunt mai mici decât valoarea 1 milimetru.

**DATE DESPRE IMOBILUL NR. 12025**

Oficiul de Cadastru și Publicitate Imobiliară NEAMT
Biroul de Cadastru și Publicitate Imobiliară Targu-Neamt

A. Partea I. Descrierea imobilului

TEREN Extravilan

Adresa: Jud. Neamt

Nr. Crt	Nr cadastral Nr. topografic	Suprafața* (mp)	Observații / Referințe
A1		3.600	Sector cadastral:11 Teren neimprejmuit;

B. Partea II. Proprietari și acte

Inscrieri privitoare la dreptul de proprietate și alte drepturi reale		Referințe
/		
Act Administrativ nr. 19186, din 12/12/2023 emis de PRIMĂRIA COMUNEI PIPIRIG;		
B1	Inscrierea posesiei, drept de PROPRIETATE, dobandit prin Lege, cota actuala 1/1, cota initiala 1/1 1) GRĂMADĂ GHEORGHE	A1

C. Partea III. SARCINI .

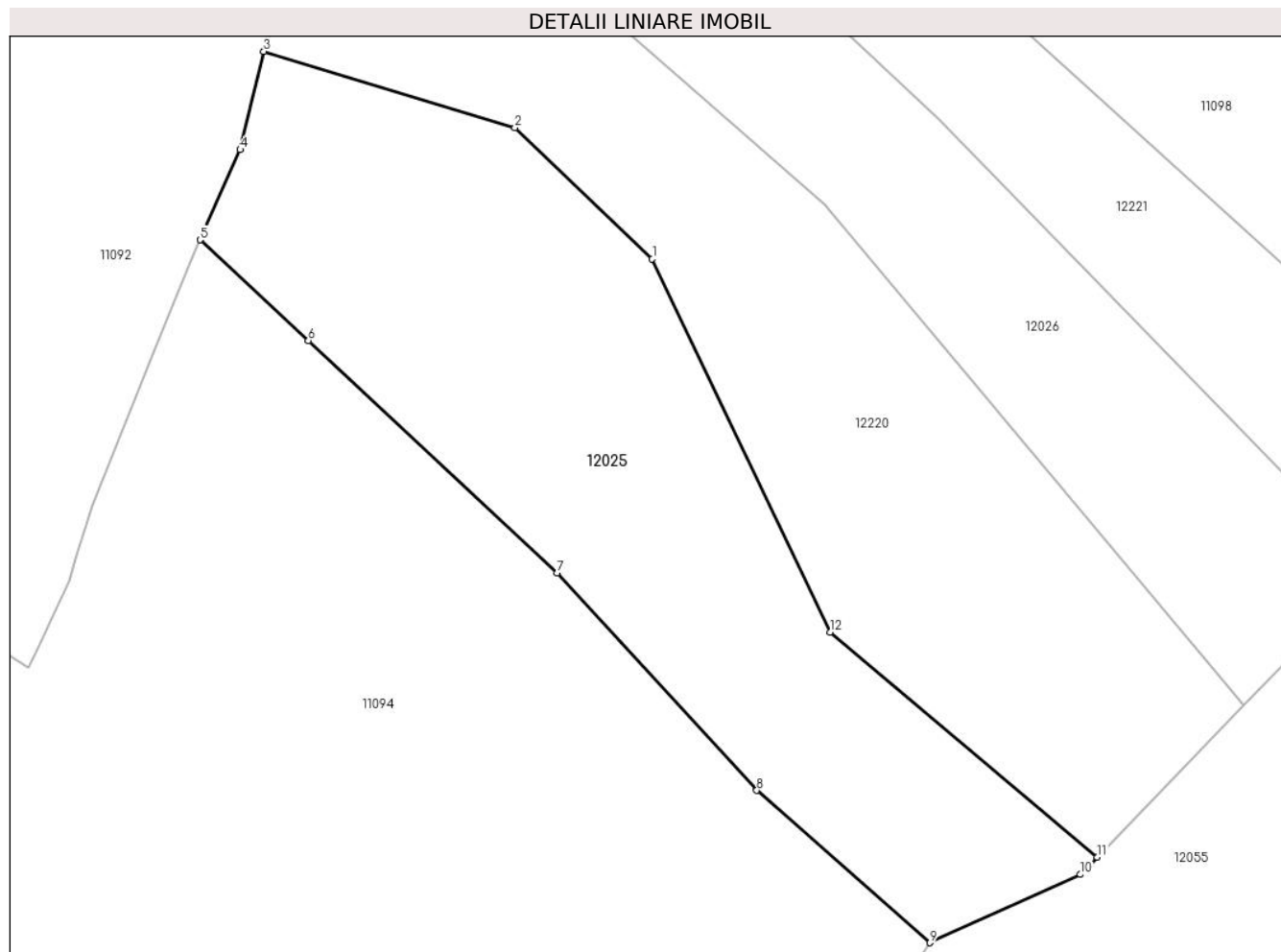
Inscrieri privind dezmembramintele dreptului de proprietate, drepturi reale de garanție și sarcini	Referințe
NU SUNT	

Anexa Nr. 1 La Partea I

Teren

Nr cadastral	Suprafața (mp)*	Observații / Referințe
	3.600	

* Suprafața este determinată în planul de proiecție Stereo 70.



Date referitoare la teren

Crt	Categorie folosință	Intravilan	Suprafața (mp)	Tarla	Parcelă	Nr. topo	Observații / Referințe
1	faneata	NU	3.600	-	-	-	

Lungime Segmente

1) Valorile lungimilor segmentelor sunt obținute din proiecție în plan.

Punct început	X / Y	Punct sfârșit	X / Y	Lungime segment (** (m)
1	581.295,194 639.986,363	2	581.278,523 640.002,28	23.049
2	581.278,523 640.002,28	3	581.248,089 640.011,499	31.8
3	581.248,089 640.011,499	4	581.245,236 639.999,588	12.248
4	581.245,236 639.999,588	5	581.240,365 639.988,676	11.95
5	581.240,365 639.988,676	6	581.253,48 639.976,479	17.91

Punct început	X / Y	Punct sfârșit	X / Y	Lungime segment (** (m)
6	581.253,48 639.976,479	7	581.283,65 639.948,329	41.263
7	581.283,65 639.948,329	8	581.307,86 639.921,984	35.78
8	581.307,86 639.921,984	9	581.328,868 639.903,535	27.959
9	581.328,868 639.903,535	10	581.347,128 639.911,8	20.043
10	581.347,128 639.911,8	11	581.349,148 639.913,892	2.908
11	581.349,148 639.913,892	12	581.316,753 639.941,14	42.331
12	581.316,753 639.941,14	1	581.295,194 639.986,363	50.099

** Lungimile segmentelor sunt determinate în planul de proiecție Stereo 70 și sunt rotunjite la 1 milimetru.

*** Distanța dintre puncte este formată din segmente cumulate ce sunt mai mici decât valoarea 1 milimetru.

**DATE DESPRE IMOBILUL NR. 12026**

Oficiul de Cadastru și Publicitate Imobiliară NEAMT
Biroul de Cadastru și Publicitate Imobiliară Targu-Neamt

A. Partea I. Descrierea imobilului

TEREN Extravilan

Adresa: Jud. Neamt

Nr. Crt	Nr cadastral Nr. topografic	Suprafața* (mp)	Observații / Referințe
A1		3.200	Sector cadastral:11 Teren neimprejmuit;

B. Partea II. Proprietari și acte

Inscrieri privitoare la dreptul de proprietate și alte drepturi reale		Referințe
/		
Act Administrativ nr. 19186, din 12/12/2023 emis de PRIMĂRIA COMUNEI PIPIRIG;		
B1	Inscrierea posesiei, drept de PROPRIETATE, dobandit prin Lege, cota actuala 1/1, cota initiala 1/1 1) DAVID DUMITRU	A1

C. Partea III. SARCINI .

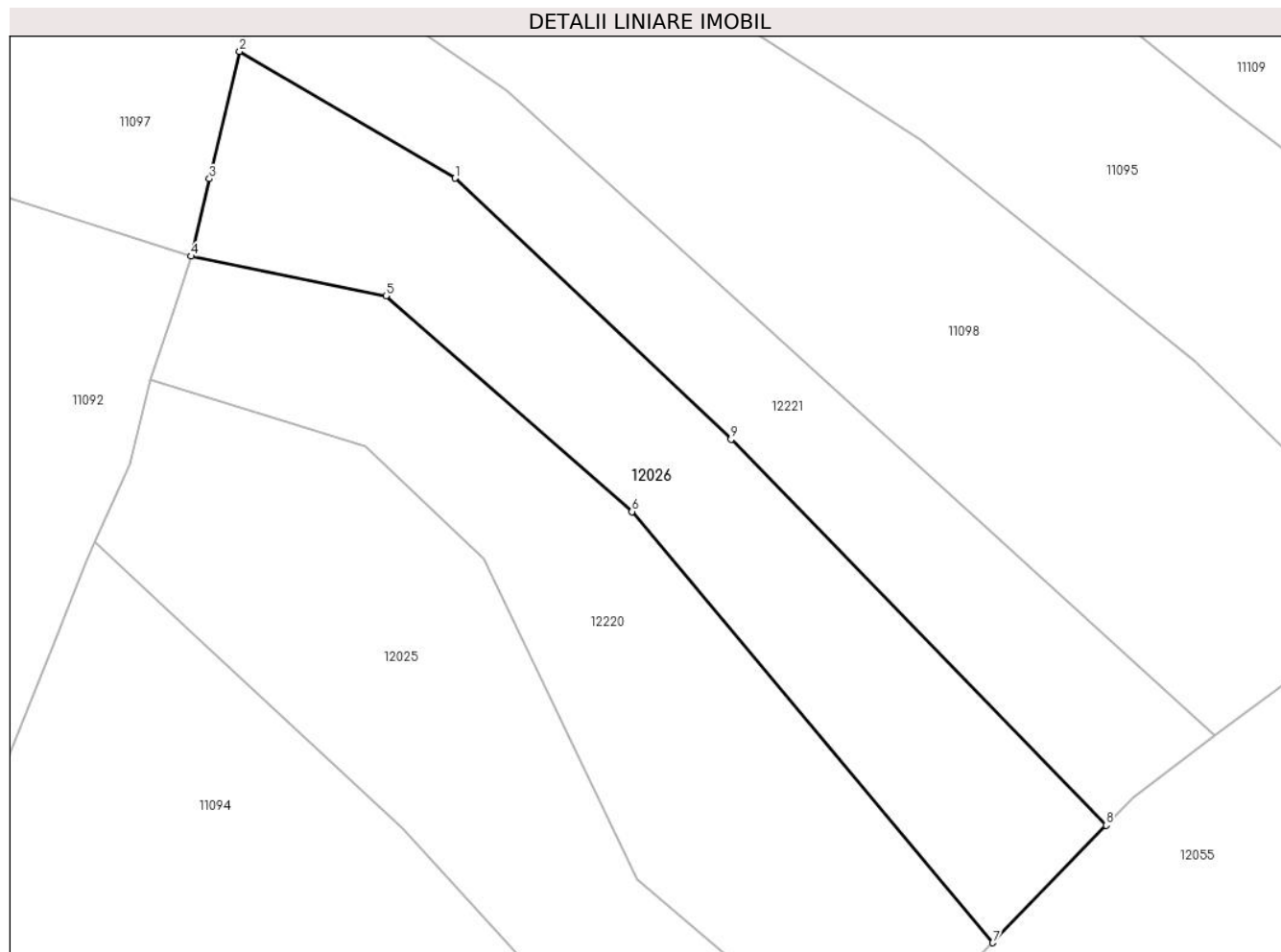
Inscrieri privind dezmembramintele dreptului de proprietate, drepturi reale de garanție și sarcini	Referințe
NU SUNT	

Anexa Nr. 1 La Partea I

Teren

Nr cadastral	Suprafața (mp)*	Observații / Referințe
	3.200	

* Suprafața este determinată în planul de proiecție Stereo 70.



Date referitoare la teren

Crt	Categorie folosință	Intravilan	Suprafața (mp)	Tarla	Parcelă	Nr. topo	Observații / Referințe
1	faneata	NU	3.200	-	-	-	

Lungime Segmente

1) Valorile lungimilor segmentelor sunt obținute din proiecție în plan.

Punct început	X / Y	Punct sfârșit	X / Y	Lungime segment (** (m)
1	581.291,087 640.039,97	2	581.260,717 640.057,815	35.225
2	581.260,717 640.057,815	3	581.256,461 640.039,876	18.437
3	581.256,461 640.039,876	4	581.253,877 640.028,987	11.191
4	581.253,877 640.028,987	5	581.281,341 640.023,418	28.023
5	581.281,341 640.023,418	6	581.316,009 639.993,005	46.117

Punct început	X / Y	Punct sfârșit	X / Y	Lungime segment (** (m)
6	581.316,009 639.993,005	7	581.366,914 639.932,287	79.234
7	581.366,914 639.932,287	8	581.382,893 639.948,832	23.001
8	581.382,893 639.948,832	9	581.330,007 640.003,188	75.839
9	581.330,007 640.003,188	1	581.291,087 640.039,97	53.551

** Lungimile segmentelor sunt determinate în planul de proiecție Stereo 70 și sunt rotunjite la 1 milimetru.

*** Distanța dintre puncte este formată din segmente cumulate ce sunt mai mici decât valoarea 1 milimetru.

**DATE DESPRE IMOBILUL NR. 12027**

Oficiul de Cadastru și Publicitate Imobiliară NEAMT
Biroul de Cadastru și Publicitate Imobiliară Targu-Neamt

A. Partea I. Descrierea imobilului

TEREN Extravilan

Adresa: Jud. Neamt

Nr. Crt	Nr cadastral Nr. topografic	Suprafața* (mp)	Observații / Referințe
A1		Din acte: 4.934 Masurata: 3.672	Sector cadastral:11 Teren neimprejmuit; Diferența de suprafață se regăsește la imobilul cu ID 12322.

B. Partea II. Proprietari și acte

Inscrieri privitoare la dreptul de proprietate și alte drepturi reale		Referințe
/		
Act Administrativ nr. 19186, din 12/12/2023 emis de PRIMĂRIA COMUNEI PIPIRIG;		
B1	Inscrierea posesiei, drept de PROPRIETATE, dobandit prin Lege, cota actuala 1/1, cota initiala 1/1 1) CIOCÎRTĂU VERGINIA	A1

C. Partea III. SARCINI .

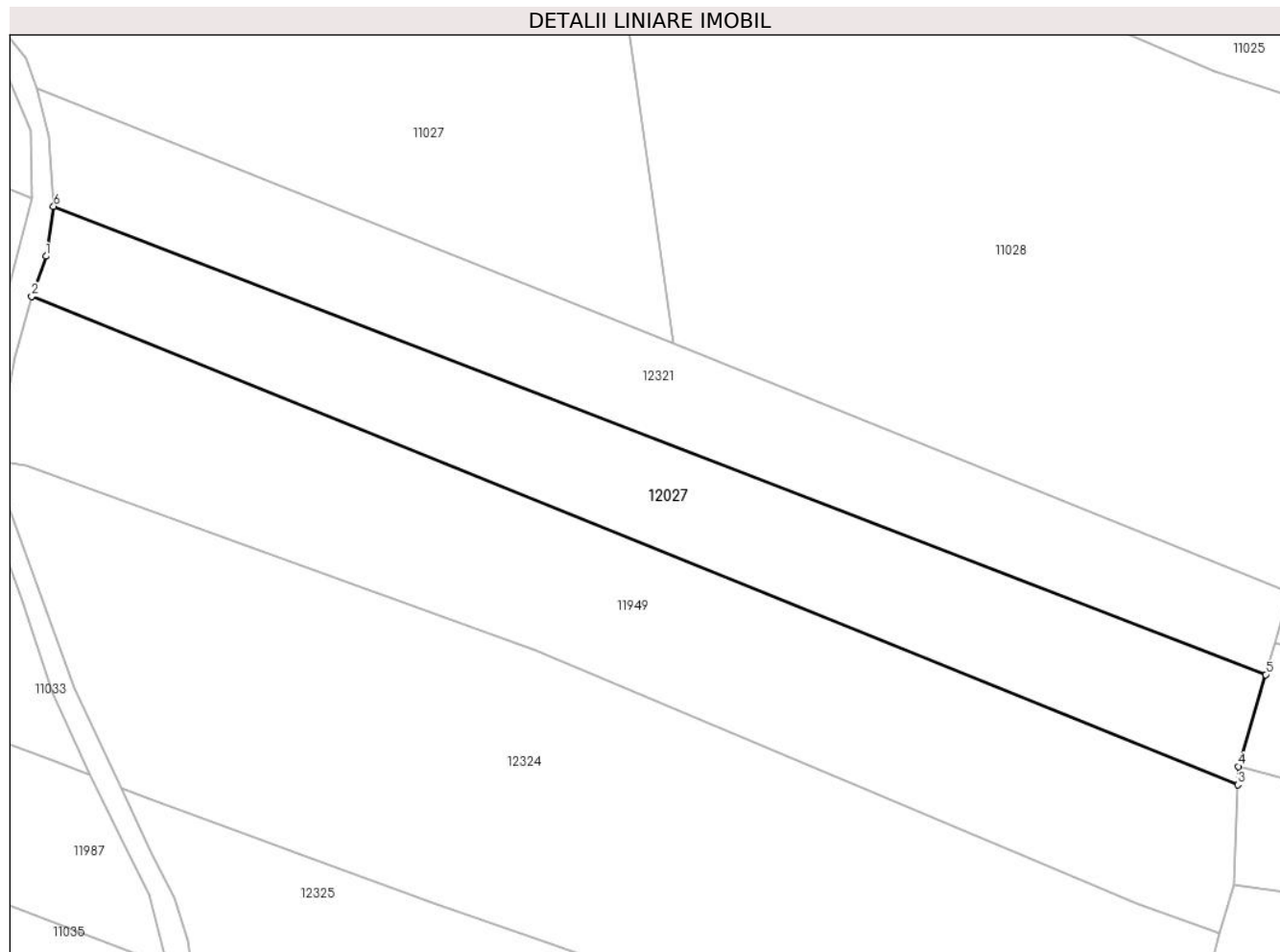
Inscrieri privind dezmembramintele dreptului de proprietate, drepturi reale de garanție și sarcini	Referințe
NU SUNT	

Anexa Nr. 1 La Partea I

Teren

Nr cadastral	Suprafața (mp)*	Observații / Referințe
	Din acte: 4.934 Masurata: 3.672	Diferența de suprafață se regăsește la imobilul cu ID 12322.

* Suprafața este determinată în planul de proiecție Stereo 70.



Date referitoare la teren

Crt	Categorie folosință	Intra vilan	Suprafața (mp)	Tarla	Parcelă	Nr. topo	Observații / Referințe
1	faneata	NU	3.672	-	-	-	

Lungime Segmente

1) Valorile lungimilor segmentelor sunt obținute din proiecție în plan.

Punct început	X / Y	Punct sfârșit	X / Y	Lungime segment (** (m)
1	580.855,977 640.437,097	2	580.853,595 640.430,43	7.08
2	580.853,595 640.430,43	3	581.054,374 640.349,088	216.63
3	581.054,374 640.349,088	4	581.054,473 640.352,161	3.075
4	581.054,473 640.352,161	5	581.059,027 640.367,452	15.955
5	581.059,027 640.367,452	6	580.857,251 640.445,386	216.304

Punct început	X / Y	Punct sfârșit	X / Y	Lungime segment (** (m)
6	580.857,251 640.445,386	1	580.855,977 640.437,097	8.386

** Lungimile segmentelor sunt determinate în planul de proiecție Stereo 70 și sunt rotunjite la 1 milimetru.

*** Distanța dintre puncte este formată din segmente cumulate ce sunt mai mici decât valoarea 1 milimetru.

**DATE DESPRE IMOBILUL NR. 12028**

Oficiul de Cadastru și Publicitate Imobiliară NEAMT
Biroul de Cadastru și Publicitate Imobiliară Targu-Neamt

A. Partea I. Descrierea imobilului

TEREN Extravilan

Adresa: Jud. Neamt

Nr. Crt	Nr cadastral Nr. topografic	Suprafața* (mp)	Observații / Referințe
A1		9.510	Sector cadastral:11 Teren neimprejmuit;

B. Partea II. Proprietari și acte

Inscrieri privitoare la dreptul de proprietate și alte drepturi reale		Referințe
/		
Act Administrativ nr. 19186, din 12/12/2023 emis de PRIMĂRIA COMUNEI PIPIRIG;		
B1	Inscrierea posesiei, drept de PROPRIETATE, dobandit prin Lege, cota actuala 1/1, cota initiala 1/1 1) AIRINEI ION	A1

C. Partea III. SARCINI .

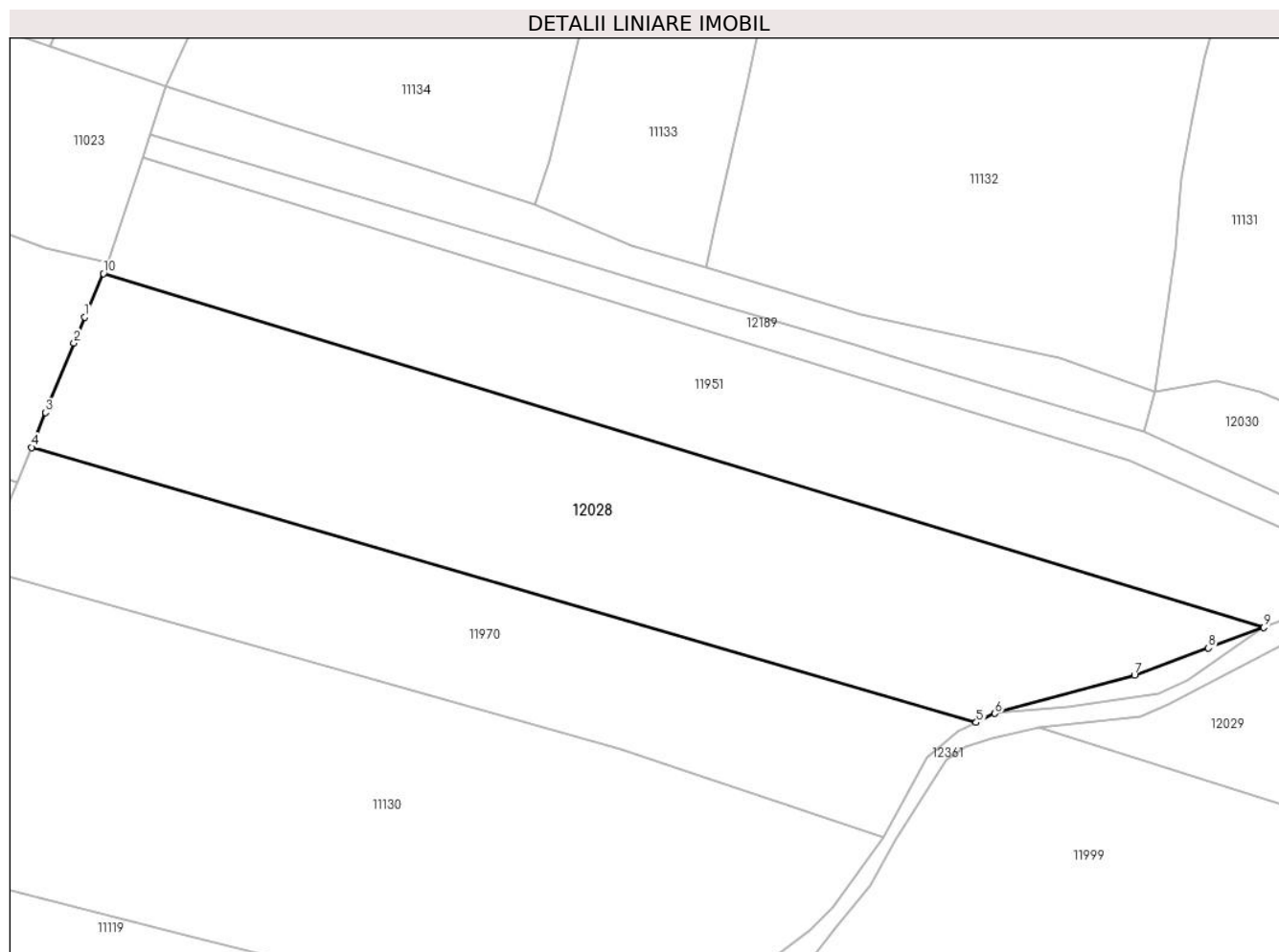
Inscrieri privind dezmembramintele dreptului de proprietate, drepturi reale de garanție și sarcini	Referințe
NU SUNT	

Anexa Nr. 1 La Partea I

Teren

Nr cadastral	Suprafața (mp)*	Observații / Referințe
	9.510	

* Suprafața este determinată în planul de proiecție Stereo 70.



Date referitoare la teren

Crt	Categorie folosință	Intravilan	Suprafața (mp)	Tarla	Parcelă	Nr. topo	Observații / Referințe
1	faneata	NU	9.510	-	-	-	

Lungime Segmente

1) Valorile lungimilor segmentelor sunt obținute din proiecție în plan.

Punct început	X / Y	Punct sfârșit	X / Y	Lungime segment (** (m)
1	581.107,39 640.490,23	2	581.105,011 640.484,58	6.13
2	581.105,011 640.484,58	3	581.098,821 640.469,358	16.432
3	581.098,821 640.469,358	4	581.095,725 640.461,748	8.216
4	581.095,725 640.461,748	5	581.302,493 640.401,549	215.353
5	581.302,493 640.401,549	6	581.306,614 640.403,538	4.576

Punct început	X / Y	Punct sfârșit	X / Y	Lungime segment (** (m)
6	581.306,614 640.403,538	7	581.337,14 640.411,89	31.648
7	581.337,14 640.411,89	8	581.353,354 640.417,888	17.288
8	581.353,354 640.417,888	9	581.365,439 640.422,358	12.885
9	581.365,439 640.422,358	10	581.111,416 640.499,791	265.563
10	581.111,416 640.499,791	1	581.107,39 640.490,23	10.374

** Lungimile segmentelor sunt determinate în planul de proiecție Stereo 70 și sunt rotunjite la 1 milimetru.

*** Distanța dintre puncte este formată din segmente cumulate ce sunt mai mici decât valoarea 1 milimetru.

**DATE DESPRE IMOBILUL NR. 12029**

Oficiul de Cadastru și Publicitate Imobiliară NEAMT
Biroul de Cadastru și Publicitate Imobiliară Targu-Neamt

A. Partea I. Descrierea imobilului

TEREN Extravilan

Adresa: Jud. Neamt

Nr. Crt	Nr cadastral Nr. topografic	Suprafața* (mp)	Observații / Referințe
A1		1.713	Sector cadastral:11 Teren neimprejmuit;

B. Partea II. Proprietari și acte

Inscrieri privitoare la dreptul de proprietate și alte drepturi reale		Referințe
/		
Act Normativ nr. 7, din 13/03/1996 emis de GUVERNUL ROMÂNIEI;		
B1	Inscrierea provizorie, drept de PROPRIETATE, dobandit prin Lege, cota actuala 1/1, cota initiala 1/1 1) COMUNA PIPIRIG, CIF:99999999999999, Proprietar neidentificat	A1

C. Partea III. SARCINI .

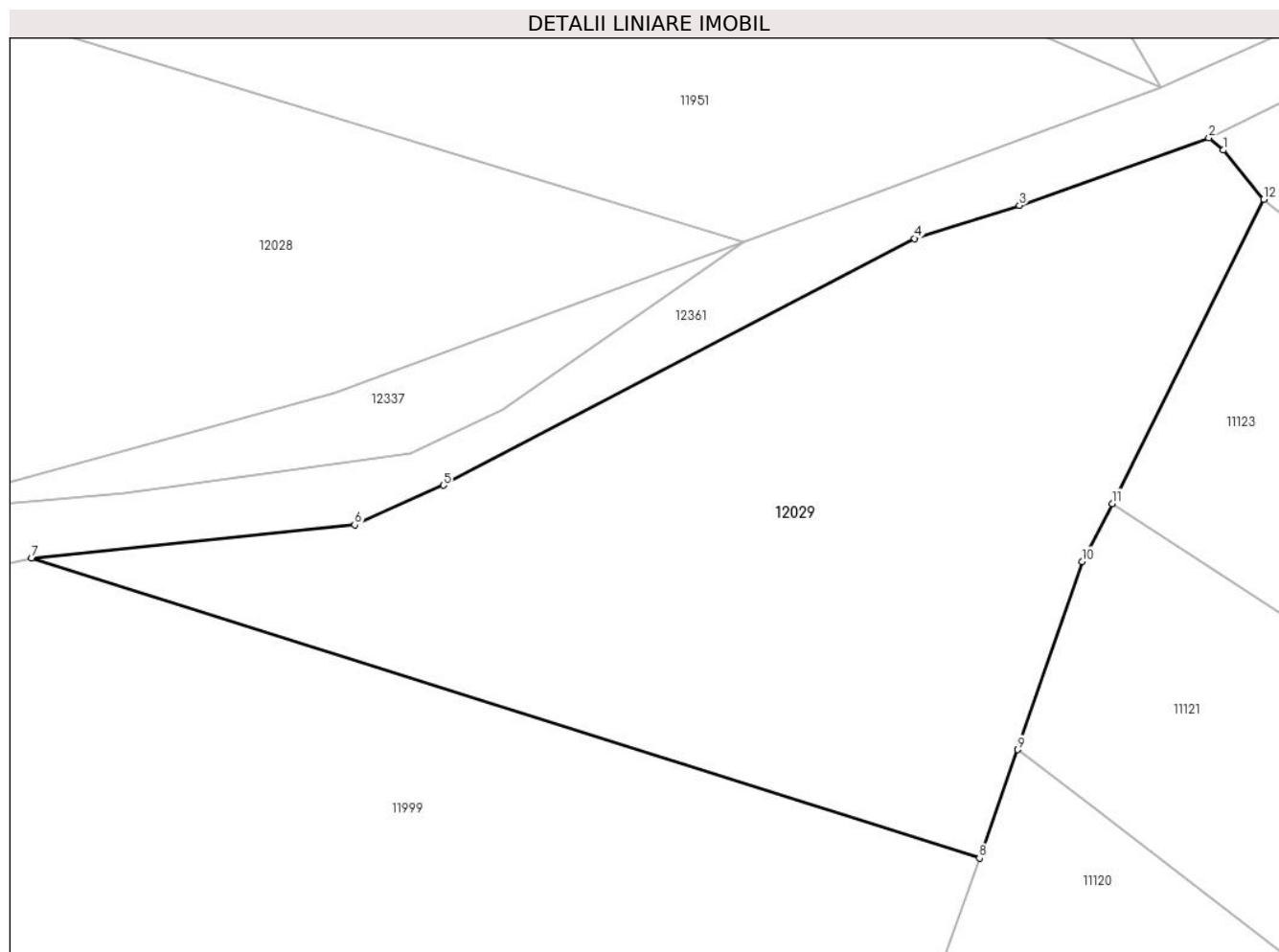
Inscrieri privind dezmembramintele dreptului de proprietate, drepturi reale de garanție și sarcini	Referințe
NU SUNT	

Anexa Nr. 1 La Partea I

Teren

Nr cadastral	Suprafața (mp)*	Observații / Referințe
	1.713	

* Suprafața este determinată în planul de proiecție Stereo 70.



Date referitoare la teren

Crt	Categorie folosință	Intravilan	Suprafața (mp)	Tarla	Parcelă	Nr. topo	Observații / Referințe
1	faneata	NU	1.713	-	-	-	

Lungime Segmente

1) Valorile lungimilor segmentelor sunt obținute din proiecție în plan.

Punct început	X / Y	Punct sfârșit	X / Y	Lungime segment (** (m)
1	581.398,58 640.428,693	2	581.397,583 640.429,552	1.316
2	581.397,583 640.429,552	3	581.384,478 640.424,872	13.916
3	581.384,478 640.424,872	4	581.377,214 640.422,593	7.613
4	581.377,214 640.422,593	5	581.344,638 640.405,529	36.775
5	581.344,638 640.405,529	6	581.338,502 640.402,794	6.718

Punct început	X / Y	Punct sfârșit	X / Y	Lungime segment (** (m)
6	581.338,502 640.402,794	7	581.316,151 640.400,517	22.467
7	581.316,151 640.400,517	8	581.381,716 640.379,749	68.776
8	581.381,716 640.379,749	9	581.384,374 640.387,249	7.957
9	581.384,374 640.387,249	10	581.388,822 640.400,258	13.748
10	581.388,822 640.400,258	11	581.390,91 640.404,264	4.517
11	581.390,91 640.404,264	12	581.401,384 640.425,306	23.505
12	581.401,384 640.425,306	1	581.398,58 640.428,693	4.397

** Lungimile segmentelor sunt determinate în planul de proiecție Stereo 70 și sunt rotunjite la 1 milimetru.

*** Distanța dintre puncte este formată din segmente cumulate ce sunt mai mici decât valoarea 1 milimetru.

**DATE DESPRE IMOBILUL NR. 12030**

Oficiul de Cadastru și Publicitate Imobiliară NEAMT
Biroul de Cadastru și Publicitate Imobiliară Targu-Neamt

A. Partea I. Descrierea imobilului

TEREN Extravilan

Adresa: Jud. Neamt

Nr. Crt	Nr cadastral Nr. topografic	Suprafața* (mp)	Observații / Referințe
A1		890	Sector cadastral:11 Teren neimprejmuit;

B. Partea II. Proprietari și acte

Inscrieri privitoare la dreptul de proprietate și alte drepturi reale		Referințe
/		
Act Normativ nr. 7, din 13/03/1996 emis de GUVERNUL ROMÂNIEI;		
B1	Inscrierea provizorie, drept de PROPRIETATE, dobandit prin Lege, cota actuala 1/1, cota initiala 1/1 1) COMUNA PIPIRIG, CIF:99999999999999, Proprietar neidentificat	A1

C. Partea III. SARCINI .

Inscrieri privind dezmembramintele dreptului de proprietate, drepturi reale de garanție și sarcini	Referințe
NU SUNT	

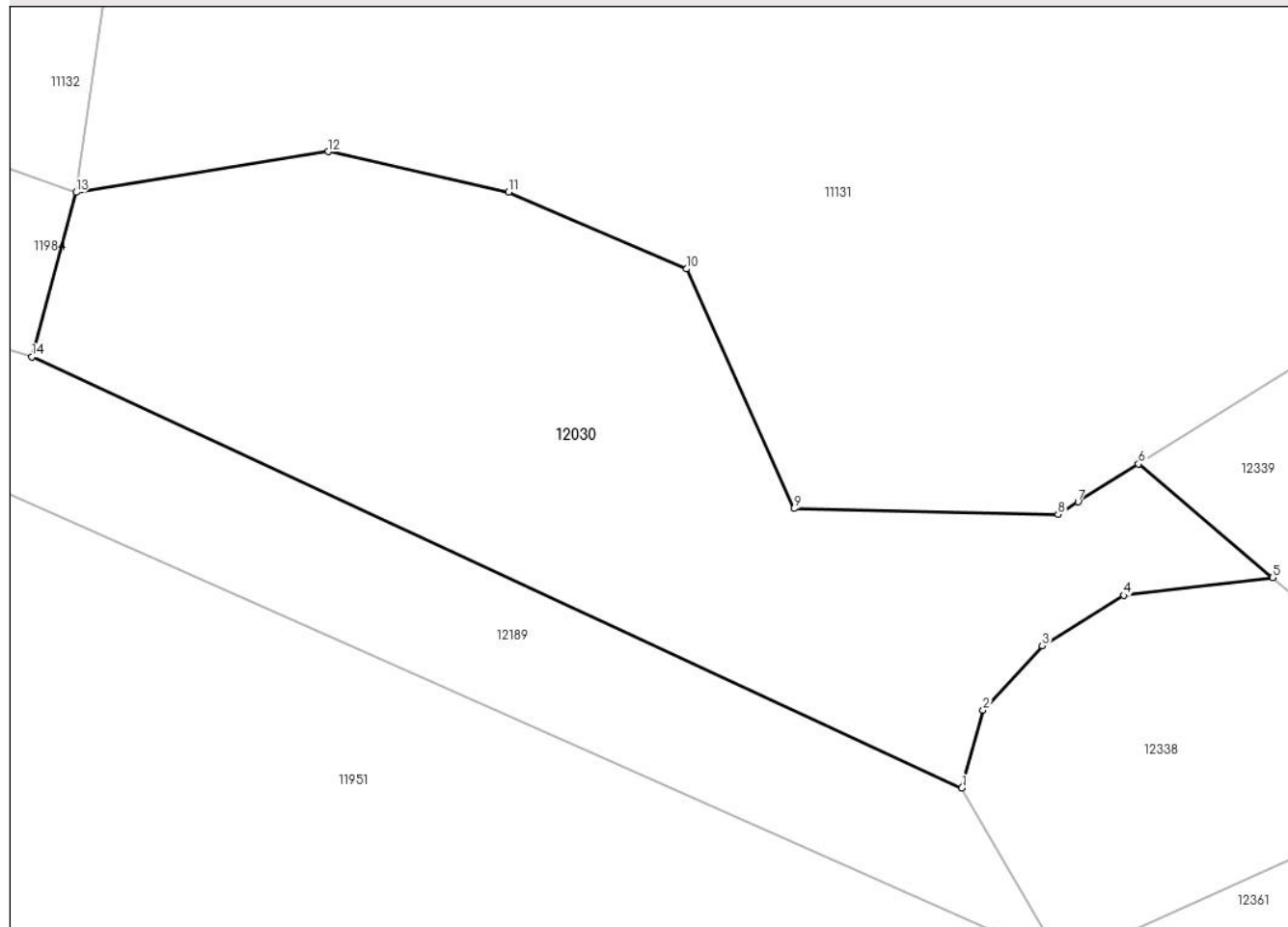
Anexa Nr. 1 La Partea I

Teren

Nr cadastral	Suprafața (mp)*	Observații / Referințe
	890	

* Suprafața este determinată în planul de proiecție Stereo 70.

DETALII LINIARE IMOBIL



Date referitoare la teren

Crt	Categorie folosință	Intravilan	Suprafața (mp)	Tarla	Parcelă	Nr. topo	Observații / Referințe
1	faneata	NU	890	-	-	-	

Lungime Segmente

1) Valorile lungimilor segmentelor sunt obținute din proiecție în plan.

Punct început	X / Y	Punct sfârșit	X / Y	Lungime segment (** (m)
1	581.388,9 640.442,264	2	581.390,031 640.446,406	4.294
2	581.390,031 640.446,406	3	581.393,186 640.449,84	4.663
3	581.393,186 640.449,84	4	581.397,531 640.452,53	5.11
4	581.397,531 640.452,53	5	581.405,485 640.453,48	8.011
5	581.405,485 640.453,48	6	581.398,326 640.459,535	9.376

Punct început	X / Y	Punct sfârșit	X / Y	Lungime segment (** (m)
6	581.398,326 640.459,535	7	581.395,104 640.457,518	3.801
7	581.395,104 640.457,518	8	581.394,026 640.456,843	1.272
8	581.394,026 640.456,843	9	581.379,956 640.457,16	14.074
9	581.379,956 640.457,16	10	581.374,188 640.469,939	14.02
10	581.374,188 640.469,939	11	581.364,708 640.474,037	10.328
11	581.364,708 640.474,037	12	581.355,079 640.476,193	9.867
12	581.355,079 640.476,193	13	581.341,614 640.474,025	13.638
13	581.341,614 640.474,025	14	581.339,256 640.465,24	9.096
14	581.339,256 640.465,24	1	581.388,9 640.442,264	54.703

** Lungimile segmentelor sunt determinate în planul de proiecție Stereo 70 și sunt rotunjite la 1 milimetru.

*** Distanța dintre puncte este formată din segmente cumulate ce sunt mai mici decât valoarea 1 milimetru.

**DATE DESPRE IMOBILUL NR. 12031**

Oficiul de Cadastru și Publicitate Imobiliară NEAMT
Biroul de Cadastru și Publicitate Imobiliară Targu-Neamt

A. Partea I. Descrierea imobilului

TEREN Extravilan

Adresa: Jud. Neamt

Nr. Crt	Nr cadastral Nr. topografic	Suprafața* (mp)	Observații / Referințe
A1		4.817	Sector cadastral:11 Teren imprejmuit;

B. Partea II. Proprietari și acte

Inscrieri privitoare la dreptul de proprietate și alte drepturi reale	Referințe
/	
Act Administrativ nr. 19186, din 12/12/2023 emis de PRIMARIA COMUNEI PIPIRIG;	
B1	A1
Inscrierea posesiei, drept de PROPRIETATE, dobandit prin Lege, cota actuala 1/1, cota initiala 1/1 1) NICUȚĂ VIRGINIA	

C. Partea III. SARCINI .

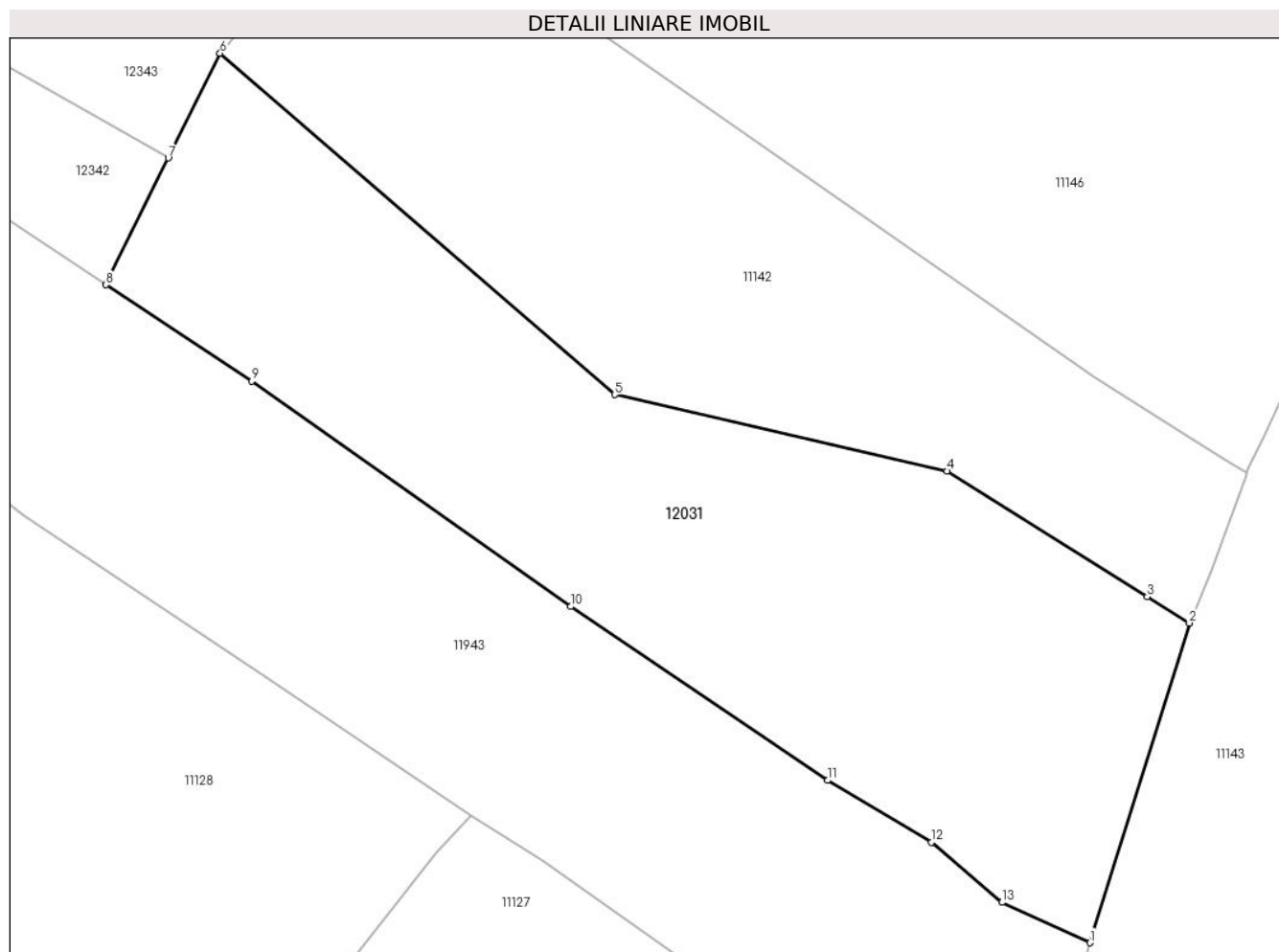
Inscrieri privind dezmembramintele dreptului de proprietate, drepturi reale de garanție și sarcini	Referințe
NU SUNT	

Anexa Nr. 1 La Partea I

Teren

Nr cadastral	Suprafața (mp)*	Observații / Referințe
	4.817	

* Suprafața este determinată în planul de proiecție Stereo 70.



Date referitoare la teren

Crt	Categorie folosință	Intravilan	Suprafața (mp)	Tarla	Parcelă	Nr. topo	Observații / Referințe
1	faneata	NU	4.817	-	-	-	

Lungime Segmente

1) Valorile lungimilor segmentelor sunt obținute din proiecție în plan.

Punct început	X / Y	Punct sfârșit	X / Y	Lungime segment (** (m)
1	581.702,129 640.386,118	2	581.714,642 640.426,302	42.087
2	581.714,642 640.426,302	3	581.709,375 640.429,604	6.216
3	581.709,375 640.429,604	4	581.684,188 640.445,394	29.727
4	581.684,188 640.445,394	5	581.642,394 640.454,998	42.883
5	581.642,394 640.454,998	6	581.592,738 640.497,911	65.63

Punct început	X / Y	Punct sfârșit	X / Y	Lungime segment (** (m)
6	581.592,738 640.497,911	7	581.586,252 640.484,734	14.687
7	581.586,252 640.484,734	8	581.578,416 640.468,813	17.745
8	581.578,416 640.468,813	9	581.596,749 640.456,721	21.962
9	581.596,749 640.456,721	10	581.636,862 640.428,367	49.122
10	581.636,862 640.428,367	11	581.669,139 640.406,524	38.973
11	581.669,139 640.406,524	12	581.682,224 640.398,756	15.217
12	581.682,224 640.398,756	13	581.691,092 640.391,2	11.651
13	581.691,092 640.391,2	1	581.702,129 640.386,118	12.151

** Lungimile segmentelor sunt determinate în planul de proiecție Stereo 70 și sunt rotunjite la 1 milimetru.

*** Distanța dintre puncte este formată din segmente cumulate ce sunt mai mici decât valoarea 1 milimetru.

**DATE DESPRE IMOBILUL NR. 12032**

Oficiul de Cadastru și Publicitate Imobiliară NEAMT
Biroul de Cadastru și Publicitate Imobiliară Targu-Neamt

A. Partea I. Descrierea imobilului

TEREN Extravilan

Adresa: Jud. Neamt

Nr. Crt	Nr cadastral Nr. topografic	Suprafața* (mp)	Observații / Referințe
A1		Din acte: 2.265 Masurata: 1.411	Sector cadastral:11 Teren neimprejmuit; Diferența de suprafață se regăsește la imobilul cu ID 12342.

B. Partea II. Proprietari și acte

Inscrieri privitoare la dreptul de proprietate și alte drepturi reale		Referințe
/		
Act Administrativ nr. 19186, din 12/12/2023 emis de PRIMĂRIA COMUNEI PIPIRIG;		
B1	Inscrierea posesiei, drept de PROPRIETATE, dobandit prin Lege, cota actuala 1/1, cota initiala 1/1 1) DUMITRIU ION	A1

C. Partea III. SARCINI .

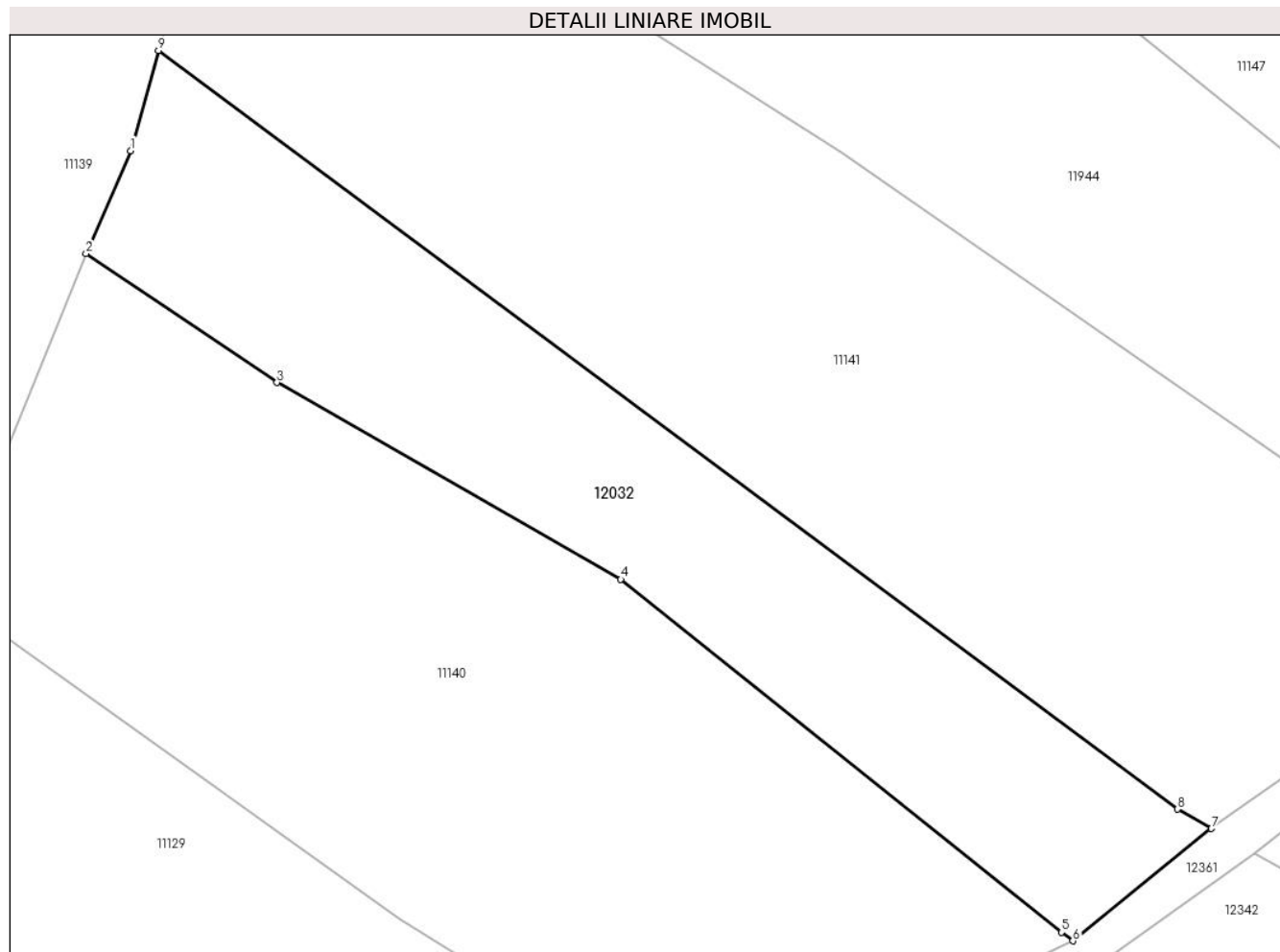
Inscrieri privind dezmembramintele dreptului de proprietate, drepturi reale de garanție și sarcini	Referințe
NU SUNT	

Anexa Nr. 1 La Partea I

Teren

Nr cadastral	Suprafața (mp)*	Observații / Referințe
	Din acte: 2.265 Masurata: 1.411	Diferența de suprafață se regăsește la imobilul cu ID 12342.

* Suprafața este determinată în planul de proiecție Stereo 70.



Date referitoare la teren

Crt	Categorie folosință	Intra vilan	Suprafața (mp)	Tarla	Parcelă	Nr. topo	Observații / Referințe
1	faneata	NU	1.411	-	-	-	

Lungime Segmente

1) Valorile lungimilor segmentelor sunt obținute din proiecție în plan.

Punct început	X / Y	Punct sfârșit	X / Y	Lungime segment (** (m)
1	581.451,615 640.566,347	2	581.447,98 640.558,004	9.1
2	581.447,98 640.558,004	3	581.463,466 640.547,563	18.677
3	581.463,466 640.547,563	4	581.491,33 640.531,613	32.106
4	581.491,33 640.531,613	5	581.527,041 640.503,008	45.755
5	581.527,041 640.503,008	6	581.527,982 640.502,311	1.171

Punct început	X / Y	Punct sfârșit	X / Y	Lungime segment (** (m)
6	581.527,982 640.502,311	7	581.539,206 640.511,412	14.45
7	581.539,206 640.511,412	8	581.536,444 640.512,978	3.175
8	581.536,444 640.512,978	9	581.453,862 640.574,475	102.964
9	581.453,862 640.574,475	1	581.451,615 640.566,347	8.433

** Lungimile segmentelor sunt determinate în planul de proiecție Stereo 70 și sunt rotunjite la 1 milimetru.

*** Distanța dintre puncte este formată din segmente cumulate ce sunt mai mici decât valoarea 1 milimetru.

**DATE DESPRE IMOBILUL NR. 12033**

Oficiul de Cadastru și Publicitate Imobiliară NEAMT
Biroul de Cadastru și Publicitate Imobiliară Targu-Neamt

A. Partea I. Descrierea imobilului

TEREN Extravilan

Adresa: Jud. Neamt

Nr. Crt	Nr cadastral Nr. topografic	Suprafața* (mp)	Observații / Referințe
A1		1.826	Sector cadastral:11 Teren neimprejmuit;

B. Partea II. Proprietari și acte

Inscrieri privitoare la dreptul de proprietate și alte drepturi reale		Referințe
/		
Act Normativ nr. 7, din 13/03/1996 emis de GUVERNUL ROMÂNIEI;		
B1	Inscrierea provizorie, drept de PROPRIETATE, dobandit prin Lege, cota actuala 1/1, cota initiala 1/1 1) COMUNA PIPIRIG, CIF:99999999999999, Proprietar neidentificat	A1

C. Partea III. SARCINI .

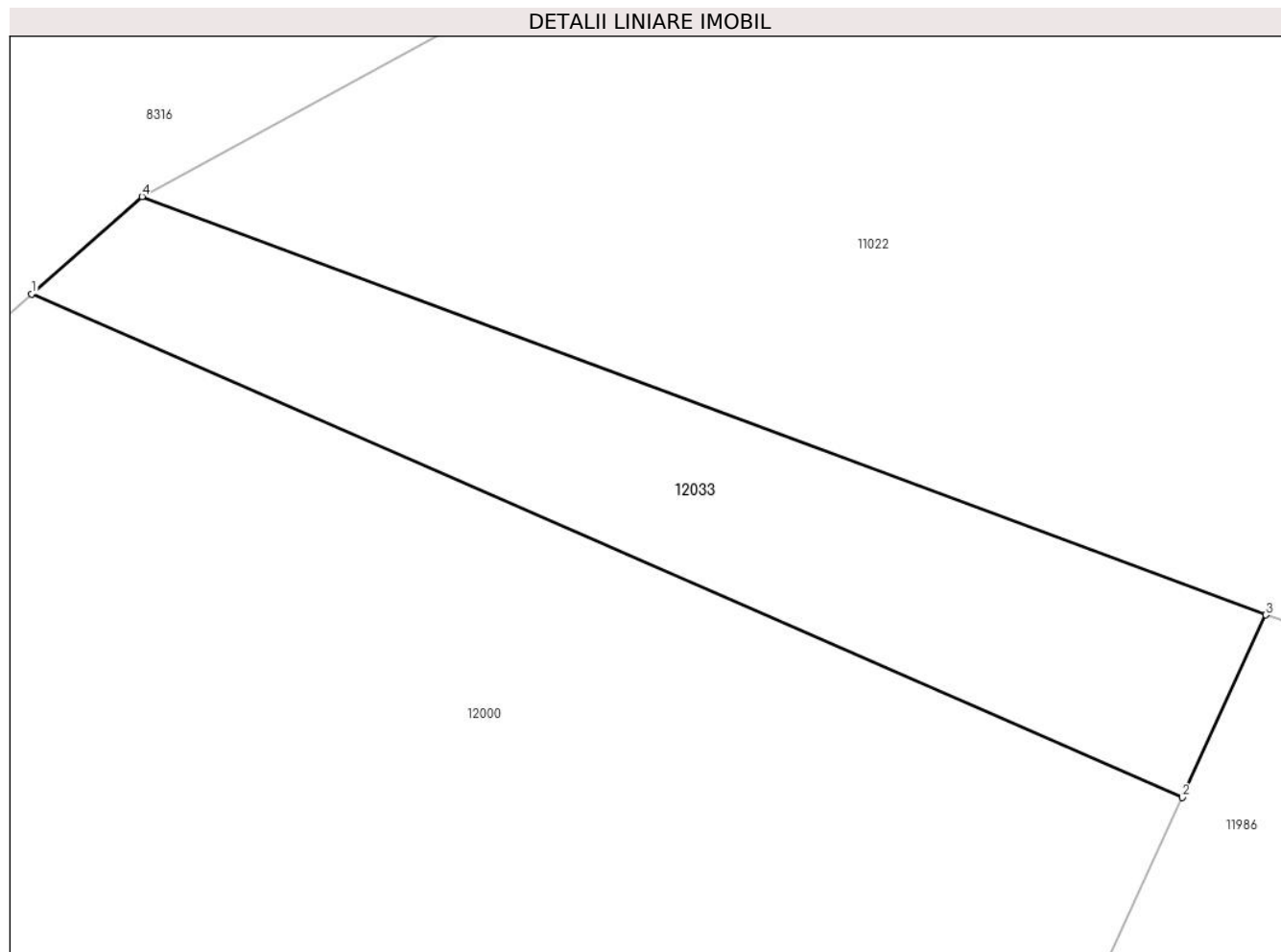
Inscrieri privind dezmembramintele dreptului de proprietate, drepturi reale de garanție și sarcini	Referințe
NU SUNT	

Anexa Nr. 1 La Partea I

Teren

Nr cadastral	Suprafața (mp)*	Observații / Referințe
	1.826	

* Suprafața este determinată în planul de proiecție Stereo 70.



Date referitoare la teren

Crt	Categorie folosință	Intra vilan	Suprafața (mp)	Tarla	Parcelă	Nr. topo	Observații / Referințe
1	faneata	NU	1.826	-	-	-	

Lungime Segmente

1) Valorile lungimilor segmentelor sunt obținute din proiecție în plan.

Punct început	X / Y	Punct sfârșit	X / Y	Lungime segment (** (m)
1	580.685,946 640.691,017	2	580.794,903 640.643,379	118.916
2	580.794,903 640.643,379	3	580.802,818 640.660,65	18.998
3	580.802,818 640.660,65	4	580.696,396 640.700,22	113.54
4	580.696,396 640.700,22	1	580.685,946 640.691,017	13.925

** Lungimile segmentelor sunt determinate în planul de proiecție Stereo 70 și sunt rotunjite la 1 milimetru.

***** Distanţa dintre puncte este formată din segmente cumulate ce sunt mai mici decât valoarea 1 milimetru.**

**DATE DESPRE IMOBILUL NR. 12034**

Oficiul de Cadastru și Publicitate Imobiliară NEAMT
Biroul de Cadastru și Publicitate Imobiliară Targu-Neamt

A. Partea I. Descrierea imobilului

TEREN Extravilan

Adresa: Jud. Neamt

Nr. Crt	Nr cadastral Nr. topografic	Suprafața* (mp)	Observații / Referințe
A1		1.558	Sector cadastral:11 Teren neimprejmuit;

B. Partea II. Proprietari și acte

Inscrieri privitoare la dreptul de proprietate și alte drepturi reale		Referințe
/		
Act Normativ nr. 7, din 13/03/1996 emis de GUVERNUL ROMÂNIEI;		
B1	Inscrierea provizorie, drept de PROPRIETATE, dobandit prin Lege, cota actuala 1/1, cota initiala 1/1	A1
1) COMUNA PIPIRIG, CIF:99999999999999, Proprietar neidentificat		

C. Partea III. SARCINI .

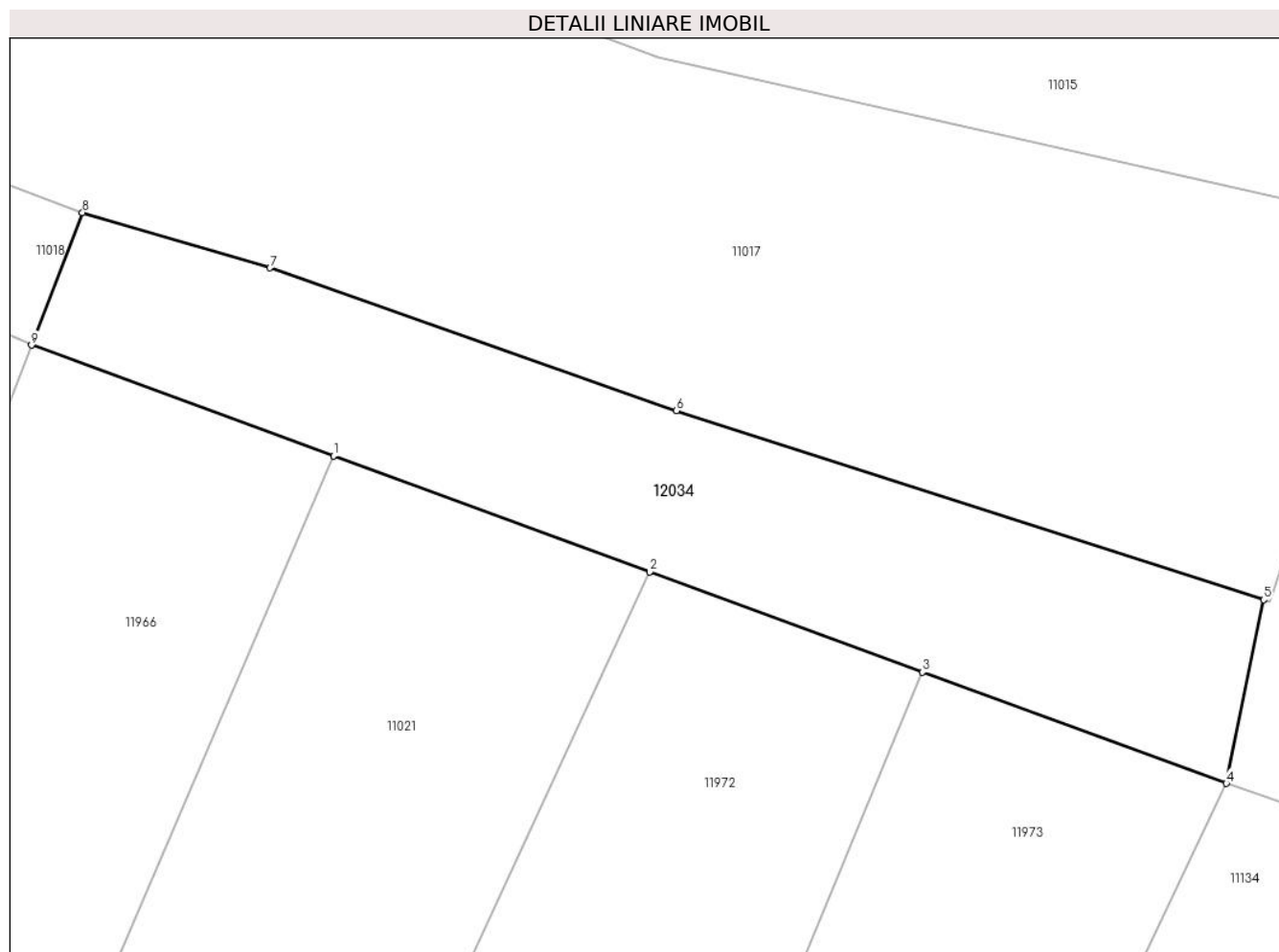
Inscrieri privind dezmembramintele dreptului de proprietate, drepturi reale de garanție și sarcini	Referințe
NU SUNT	

Anexa Nr. 1 La Partea I

Teren

Nr cadastral	Suprafața (mp)*	Observații / Referințe
	1.558	

* Suprafața este determinată în planul de proiecție Stereo 70.



Date referitoare la teren

Crt	Categorie folosință	Intra vilan	Suprafața (mp)	Tarla	Parcelă	Nr. topo	Observații / Referințe
1	faneata	NU	1.558	-	-	-	

Lungime Segmente

1) Valorile lungimilor segmentelor sunt obținute din proiecție în plan.

Punct început	X / Y	Punct sfârșit	X / Y	Lungime segment (** (m)
1	581.082,813 640.651,109	2	581.110,321 640.641,026	29.298
2	581.110,321 640.641,026	3	581.134,009 640.632,343	25.229
3	581.134,009 640.632,343	4	581.160,423 640.622,661	28.133
4	581.160,423 640.622,661	5	581.163,674 640.638,62	16.287
5	581.163,674 640.638,62	6	581.112,627 640.655,048	53.625

Punct început	X / Y	Punct sfârșit	X / Y	Lungime segment (** (m)
6	581.112,627 640.655,048	7	581.077,29 640.667,447	37.449
7	581.077,29 640.667,447	8	581.061,002 640.672,252	16.982
8	581.061,002 640.672,252	9	581.056,573 640.660,727	12.347
9	581.056,573 640.660,727	1	581.082,813 640.651,109	27.947

** Lungimile segmentelor sunt determinate în planul de proiecție Stereo 70 și sunt rotunjite la 1 milimetru.

*** Distanța dintre puncte este formată din segmente cumulate ce sunt mai mici decât valoarea 1 milimetru.

**DATE DESPRE IMOBILUL NR. 12035**

Oficiul de Cadastru și Publicitate Imobiliară NEAMT
Biroul de Cadastru și Publicitate Imobiliară Targu-Neamt

A. Partea I. Descrierea imobilului

TEREN Extravilan

Adresa: Jud. Neamt

Nr. Crt	Nr cadastral Nr. topografic	Suprafața* (mp)	Observații / Referințe
A1		3.960	Sector cadastral:11 Teren neimprejmuit;

B. Partea II. Proprietari și acte

Inscrieri privitoare la dreptul de proprietate și alte drepturi reale		Referințe
/		
Act Normativ nr. 7, din 13/03/1996 emis de GUVERNUL ROMÂNIEI;		
B1	Inscrierea provizorie, drept de PROPRIETATE, dobandit prin Lege, cota actuala 1/1, cota initiala 1/1 1) COMUNA PIPIRIG, CIF:99999999999999, Proprietar neidentificat	A1

C. Partea III. SARCINI .

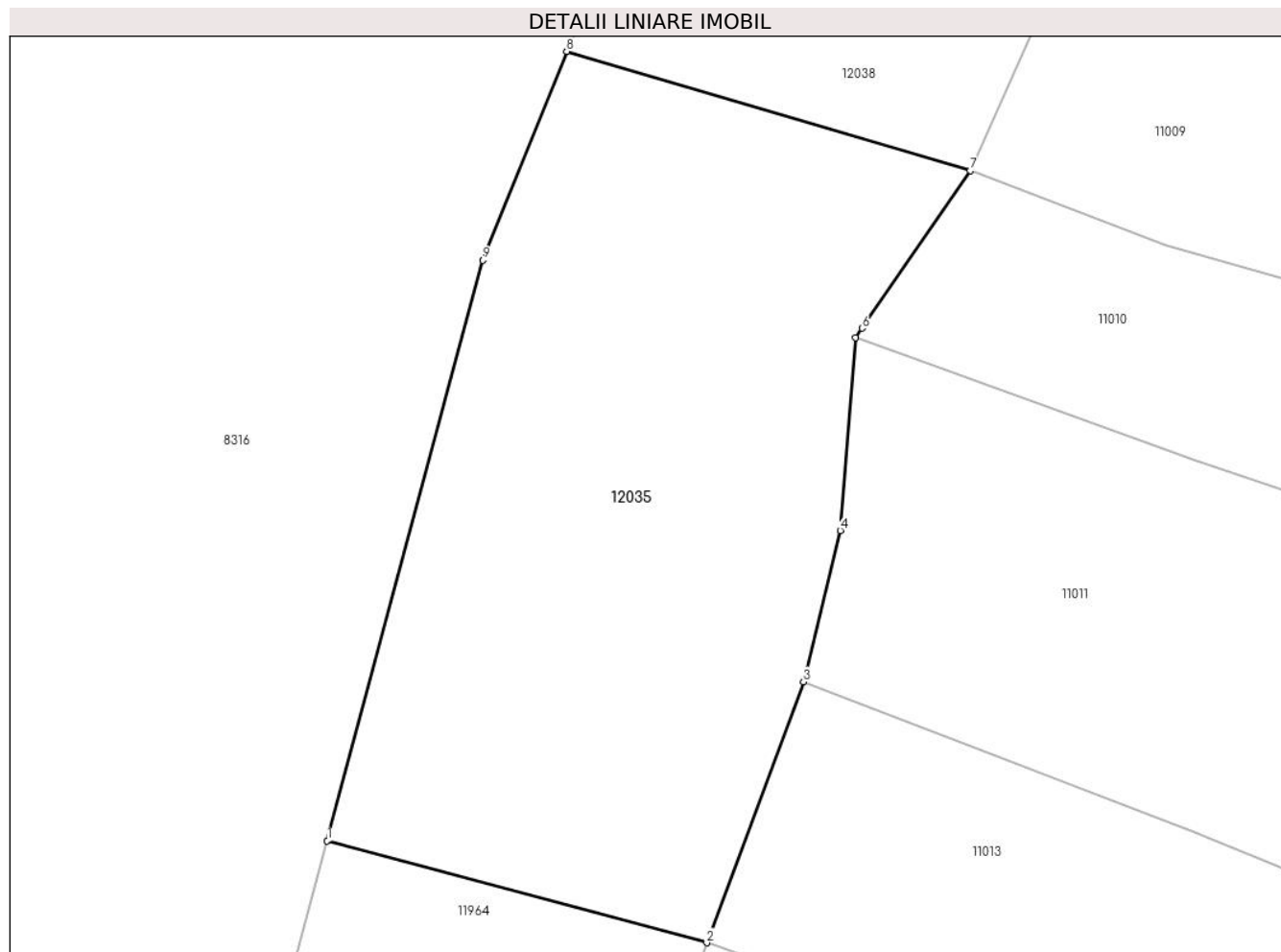
Inscrieri privind dezmembramintele dreptului de proprietate, drepturi reale de garanție și sarcini	Referințe
NU SUNT	

Anexa Nr. 1 La Partea I

Teren

Nr cadastral	Suprafața (mp)*	Observații / Referințe
	3.960	

* Suprafața este determinată în planul de proiecție Stereo 70.



Date referitoare la teren

Crt	Categorie folosință	Intra vilan	Suprafața (mp)	Tarla	Parcelă	Nr. topo	Observații / Referințe
1	faneata	NU	3.960	-	-	-	

Lungime Segmente

1) Valorile lungimilor segmentelor sunt obținute din proiecție în plan.

Punct început	X / Y	Punct sfârșit	X / Y	Lungime segment (** (m)
1	580.852,444 640.822,323	2	580.893,938 640.811,198	42.959
2	580.893,938 640.811,198	3	580.904,501 640.839,713	30.409
3	580.904,501 640.839,713	4	580.908,551 640.856,212	16.989
4	580.908,551 640.856,212	5	580.910,197 640.877,276	21.128
5	580.910,197 640.877,276	6	580.910,918 640.878,326	1.274

Punct început	X / Y	Punct sfârșit	X / Y	Lungime segment (** (m)
6	580.910,918 640.878,326	7	580.922,741 640.895,536	20.88
7	580.922,741 640.895,536	8	580.878,624 640.908,547	45.996
8	580.878,624 640.908,547	9	580.869,452 640.885,759	24.565
9	580.869,452 640.885,759	1	580.852,444 640.822,323	65.676

** Lungimile segmentelor sunt determinate în planul de proiecție Stereo 70 și sunt rotunjite la 1 milimetru.

*** Distanța dintre puncte este formată din segmente cumulate ce sunt mai mici decât valoarea 1 milimetru.

**DATE DESPRE IMOBILUL NR. 12036**

Oficiul de Cadastru și Publicitate Imobiliară NEAMT
Biroul de Cadastru și Publicitate Imobiliară Targu-Neamt

A. Partea I. Descrierea imobilului

TEREN Extravilan

Adresa: Jud. Neamt

Nr. Crt	Nr cadastral Nr. topografic	Suprafața* (mp)	Observații / Referințe
A1		3.759	Sector cadastral:11 Teren neimprejmuit;

B. Partea II. Proprietari și acte

Inscrieri privitoare la dreptul de proprietate și alte drepturi reale		Referințe
/		
Act Normativ nr. 7, din 13/03/1996 emis de GUVERNUL ROMÂNIEI;		
B1	Inscrierea provizorie, drept de PROPRIETATE, dobandit prin Lege, cota actuala 1/1, cota initiala 1/1 1) COMUNA PIPIRIG, CIF:99999999999999, Proprietar neidentificat	A1

C. Partea III. SARCINI .

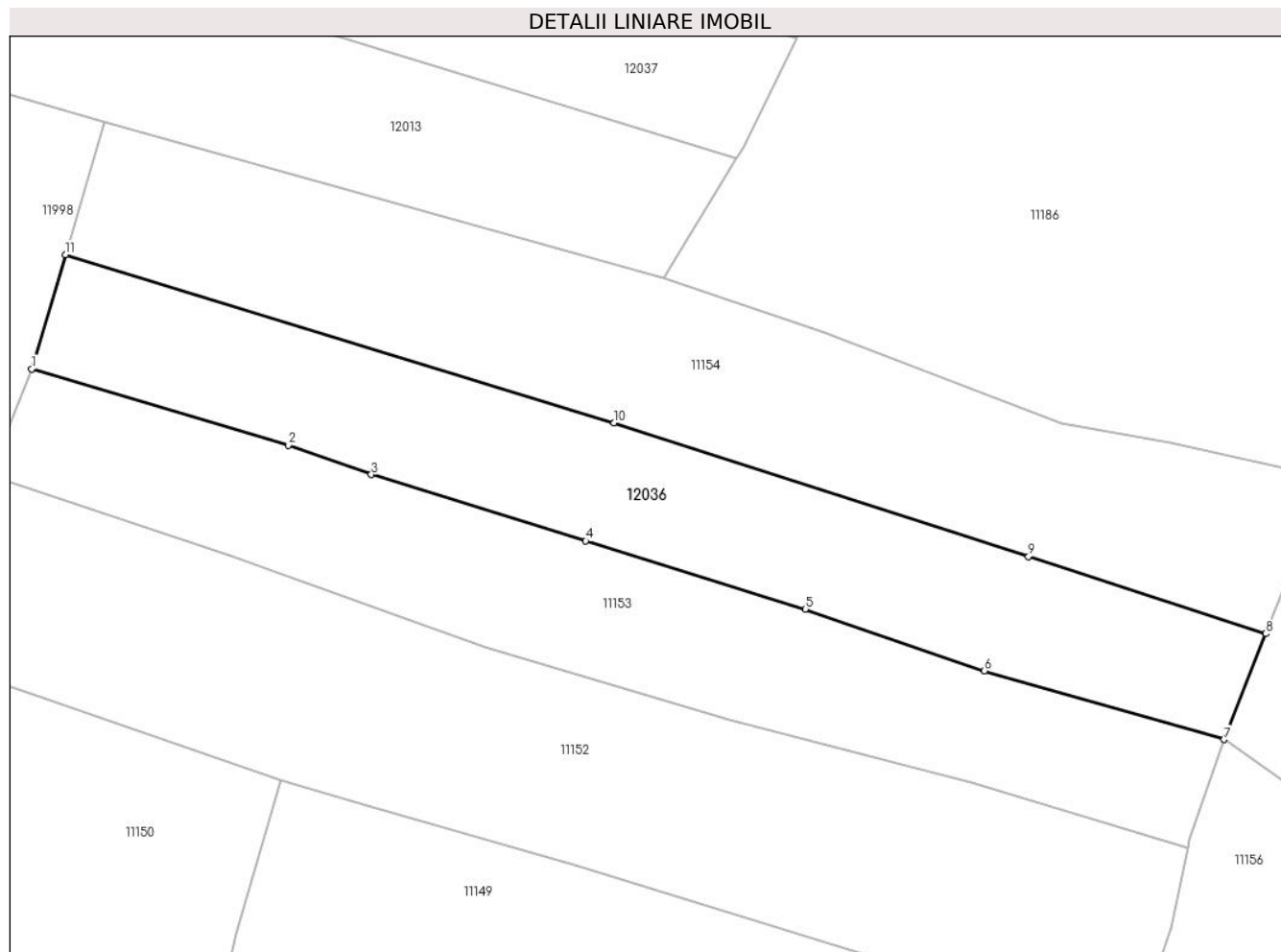
Inscrieri privind dezmembramintele dreptului de proprietate, drepturi reale de garanție și sarcini	Referințe
NU SUNT	

Anexa Nr. 1 La Partea I

Teren

Nr cadastral	Suprafața (mp)*	Observații / Referințe
	3.759	

* Suprafața este determinată în planul de proiecție Stereo 70.



Date referitoare la teren

Crt	Categorie folosință	Intravilan	Suprafața (mp)	Tarla	Parcelă	Nr. topo	Observații / Referințe
1	faneata	NU	3.759	-	-	-	

Lungime Segmente

1) Valorile lungimilor segmentelor sunt obținute din proiecție în plan.

Punct început	X / Y	Punct sfârșit	X / Y	Lungime segment (** (m)
1	581.321,598 640.802,585	2	581.362,283 640.790,51	42.439
2	581.362,283 640.790,51	3	581.375,463 640.785,869	13.973
3	581.375,463 640.785,869	4	581.409,496 640.775,335	35.626
4	581.409,496 640.775,335	5	581.444,315 640.764,557	36.449
5	581.444,315 640.764,557	6	581.472,758 640.754,782	30.076

Punct început	X / Y	Punct sfârșit	X / Y	Lungime segment (** (m)
6	581.472,758 640.754,782	7	581.510,785 640.743,886	39.557
7	581.510,785 640.743,886	8	581.517,375 640.760,656	18.018
8	581.517,375 640.760,656	9	581.479,733 640.772,871	39.574
9	581.479,733 640.772,871	10	581.413,97 640.794,074	69.097
10	581.413,97 640.794,074	11	581.326,977 640.820,707	90.979
11	581.326,977 640.820,707	1	581.321,598 640.802,585	18.903

** Lungimile segmentelor sunt determinate în planul de proiecție Stereo 70 și sunt rotunjite la 1 milimetru.

*** Distanța dintre puncte este formată din segmente cumulate ce sunt mai mici decât valoarea 1 milimetru.

**DATE DESPRE IMOBILUL NR. 12037**

Oficiul de Cadastru și Publicitate Imobiliară NEAMT
Biroul de Cadastru și Publicitate Imobiliară Targu-Neamt

A. Partea I. Descrierea imobilului

TEREN Extravilan

Adresa: Jud. Neamt

Nr. Crt	Nr cadastral Nr. topografic	Suprafața* (mp)	Observații / Referințe
A1		4.443	Sector cadastral:11 Teren neimprejmuit;

B. Partea II. Proprietari și acte

Inscrieri privitoare la dreptul de proprietate și alte drepturi reale		Referințe
/		
Act Normativ nr. 7, din 13/03/1996 emis de GUVERNUL ROMÂNIEI;		
B1	Inscrierea provizorie, drept de PROPRIETATE, dobandit prin Lege, cota actuala 1/1, cota initiala 1/1 1) COMUNA PIPIRIG, CIF:99999999999999, Proprietar neidentificat	A1

C. Partea III. SARCINI .

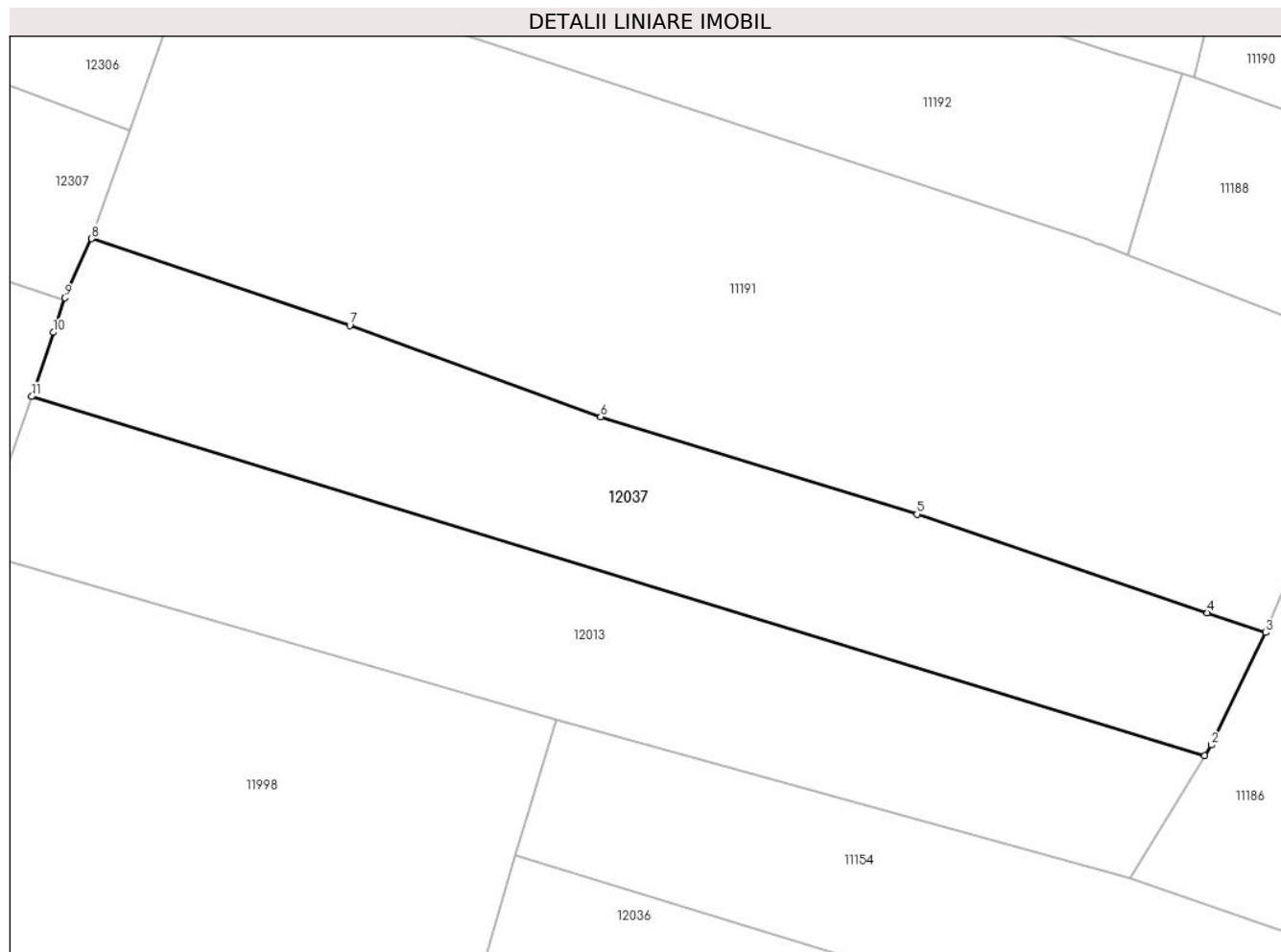
Inscrieri privind dezmembramintele dreptului de proprietate, drepturi reale de garanție și sarcini	Referințe
NU SUNT	

Anexa Nr. 1 La Partea I

Teren

Nr cadastral	Suprafața (mp)*	Observații / Referințe
	4.443	

* Suprafața este determinată în planul de proiecție Stereo 70.



Date referitoare la teren

Crt	Categorie folosință	Intravilan	Suprafața (mp)	Tarla	Parcelă	Nr. topo	Observații / Referințe
1	faneata	NU	4.443	-	-	-	

Lungime Segmente

1) Valorile lungimilor segmentelor sunt obținute din proiecție în plan.

Punct început	X / Y	Punct sfârșit	X / Y	Lungime segment (** (m)
1	581.433,461 640.836,05	2	581.434,454 640.837,674	1.904
2	581.434,454 640.837,674	3	581.442,901 640.855,029	19.301
3	581.442,901 640.855,029	4	581.433,889 640.858,087	9.517
4	581.433,889 640.858,087	5	581.389,008 640.873,302	47.39
5	581.389,008 640.873,302	6	581.340,135 640.888,33	51.131

Punct început	X / Y	Punct sfârșit	X / Y	Lungime segment (** (m)
6	581.340,135 640.888,33	7	581.301,355 640.902,406	41.256
7	581.301,355 640.902,406	8	581.261,448 640.915,835	42.106
8	581.261,448 640.915,835	9	581.257,304 640.906,708	10.024
9	581.257,304 640.906,708	10	581.255,507 640.901,361	5.641
10	581.255,507 640.901,361	11	581.252,181 640.891,467	10.438
11	581.252,181 640.891,467	1	581.433,461 640.836,05	189.561

** Lungimile segmentelor sunt determinate în planul de proiecție Stereo 70 și sunt rotunjite la 1 milimetru.

*** Distanța dintre puncte este formată din segmente cumulate ce sunt mai mici decât valoarea 1 milimetru.

**DATE DESPRE IMOBILUL NR. 12038**

Oficiul de Cadastru și Publicitate Imobiliară NEAMT
Biroul de Cadastru și Publicitate Imobiliară Targu-Neamt

A. Partea I. Descrierea imobilului

TEREN Extravilan

Adresa: Jud. Neamt

Nr. Crt	Nr cadastral Nr. topografic	Suprafața* (mp)	Observații / Referințe
A1		4.911	Sector cadastral:11 Teren imprejmuit;

B. Partea II. Proprietari și acte

Inscrieri privitoare la dreptul de proprietate și alte drepturi reale	Referințe
/	
Act Administrativ nr. 19186, din 12/12/2023 emis de PRIMARIA COMUNEI PIPIRIG;	
B1	A1
Intabulare, drept de PROPRIETATE, dobandit prin Lege, cota actuala 1/1, cota initiala 1/1 1) LĂCĂTUȘU VASILE	

C. Partea III. SARCINI .

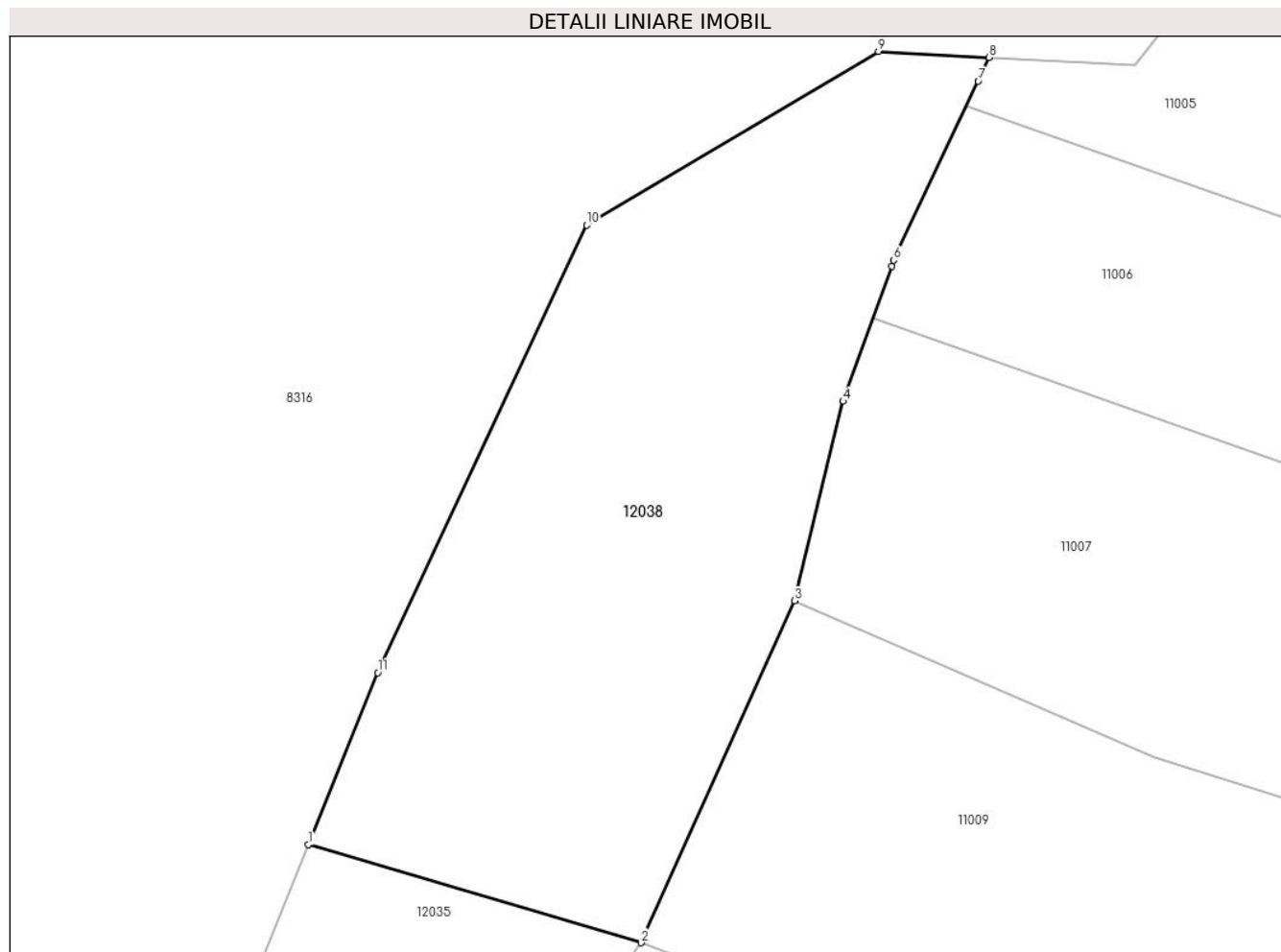
Inscrieri privind dezmembramintele dreptului de proprietate, drepturi reale de garanție și sarcini	Referințe
NU SUNT	

Anexa Nr. 1 La Partea I

Teren

Nr cadastral	Suprafața (mp)*	Observații / Referințe
	4.911	

* Suprafața este determinată în planul de proiecție Stereo 70.



Date referitoare la teren

Crt	Categorie folosință	Intra vilan	Suprafața (mp)	Tarla	Parcelă	Nr. topo	Observații / Referințe
1	faneata	NU	4.911	-	-	-	

Lungime Segmente

1) Valorile lungimilor segmentelor sunt obținute din proiecție în plan.

Punct început	X / Y	Punct sfârșit	X / Y	Lungime segment (** (m)
1	580.878,624 640.908,547	2	580.922,741 640.895,536	45.996
2	580.922,741 640.895,536	3	580.943,089 640.940,858	49.68
3	580.943,089 640.940,858	4	580.949,572 640.967,31	27.235
4	580.949,572 640.967,31	5	580.956,018 640.985,246	19.059
5	580.956,018 640.985,246	6	580.956,291 640.986,007	0.808

Punct început	X / Y	Punct sfârșit	X / Y	Lungime segment (** (m)
6	580.956,291 640.986,007	7	580.967,505 641.009,759	26.266
7	580.967,505 641.009,759	8	580.968,905 641.012,921	3.458
8	580.968,905 641.012,921	9	580.954,243 641.013,699	14.683
9	580.954,243 641.013,699	10	580.915,557 640.990,659	45.027
10	580.915,557 640.990,659	11	580.887,797 640.931,334	65.499
11	580.887,797 640.931,334	1	580.878,624 640.908,547	24.564

** Lungimile segmentelor sunt determinate în planul de proiecție Stereo 70 și sunt rotunjite la 1 milimetru.

*** Distanța dintre puncte este formată din segmente cumulate ce sunt mai mici decât valoarea 1 milimetru.

**DATE DESPRE IMOBILUL NR. 12039**

Oficiul de Cadastru și Publicitate Imobiliară NEAMT
Biroul de Cadastru și Publicitate Imobiliară Targu-Neamt

A. Partea I. Descrierea imobilului

TEREN Extravilan

Adresa: Jud. Neamt

Nr. Crt	Nr cadastral Nr. topografic	Suprafața* (mp)	Observații / Referințe
A1		Din acte: 3.755 Masurata: 3.369	Sector cadastral:11 Teren neimprejmut;

B. Partea II. Proprietari și acte

Inscrieri privitoare la dreptul de proprietate și alte drepturi reale		Referințe
/		
Act Normativ nr. 7, din 13/03/1996 emis de GUVERNUL ROMÂNIEI;		
B1	Inscrierea provizorie, drept de PROPRIETATE, dobandit prin Lege, cota actuala 1/1, cota initiala 1/1 1) COMUNA PIPIRIG , CIF:99999999999999, Proprietar neidentificat	A1

C. Partea III. SARCINI .

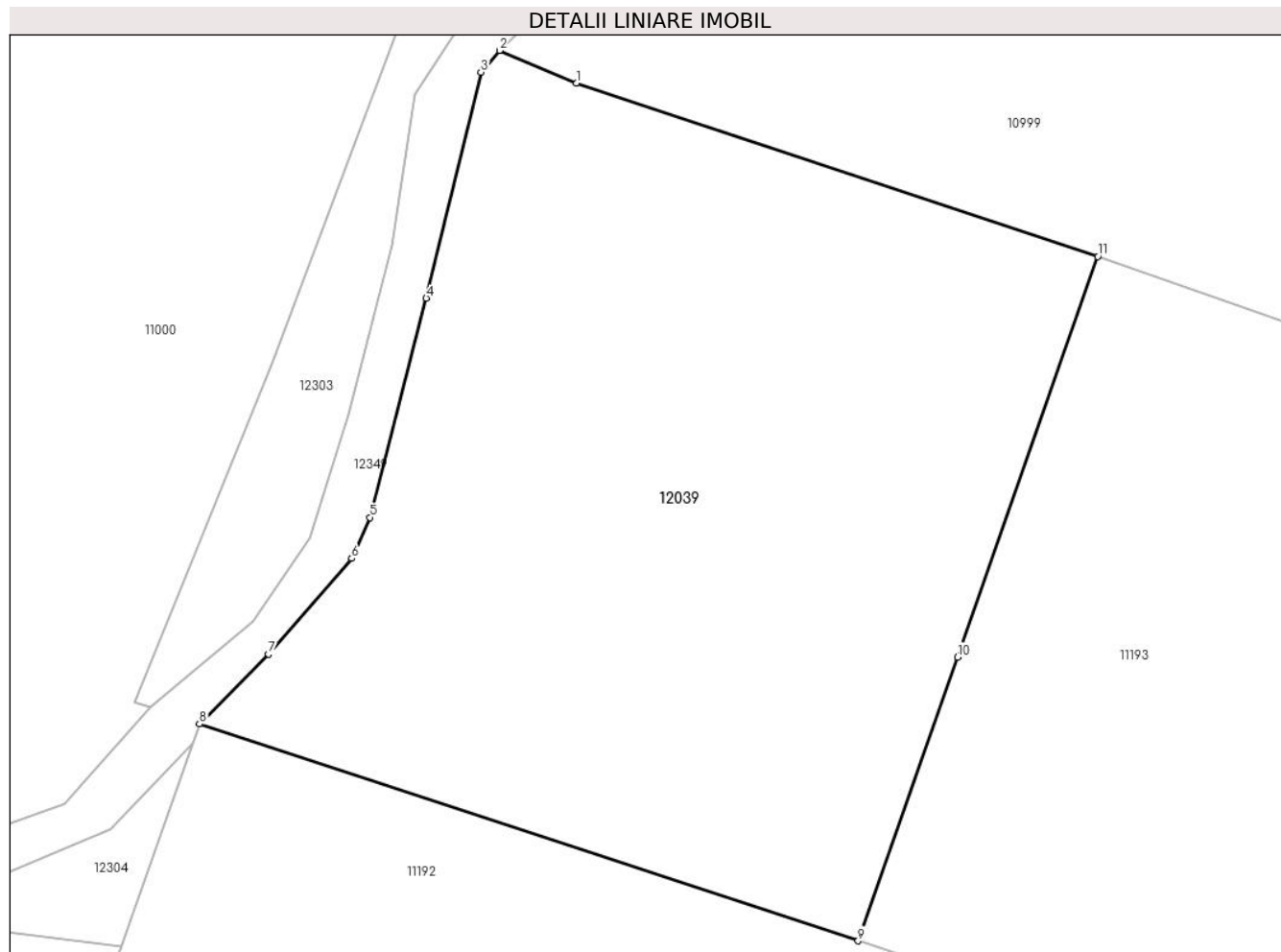
Inscrieri privind dezmembramintele dreptului de proprietate, drepturi reale de garanție și sarcini	Referințe
NU SUNT	

Anexa Nr. 1 La Partea I

Teren

Nr cadastral	Suprafața (mp)*	Observații / Referințe
	Din acte: 3.755 Masurata: 3.369	

* Suprafața este determinată în planul de proiecție Stereo 70.



Date referitoare la teren

Crt	Categorie folosință	Intra vilan	Suprafața (mp)	Tarla	Parcelă	Nr. topo	Observații / Referințe
1	faneata	NU	3.369	-	-	-	

Lungime Segmente

1) Valorile lungimilor segmentelor sunt obținute din proiecție în plan.

Punct început	X / Y	Punct sfârșit	X / Y	Lungime segment (** (m)
1	581.319,324 641.043,244	2	581.312,701 641.046,045	7.191
2	581.312,701 641.046,045	3	581.311,099 641.044,178	2.46
3	581.311,099 641.044,178	4	581.306,402 641.024,763	19.975
4	581.306,402 641.024,763	5	581.301,556 641.005,91	19.466
5	581.301,556 641.005,91	6	581.300,0 641.002,389	3.849

Punct început	X / Y	Punct sfârșit	X / Y	Lungime segment (** (m)
6	581.300,0 641.002,389	7	581.292,847 640.994,173	10.893
7	581.292,847 640.994,173	8	581.286,915 640.988,165	8.443
8	581.286,915 640.988,165	9	581.343,525 640.969,523	59.6
9	581.343,525 640.969,523	10	581.352,059 640.993,914	25.841
10	581.352,059 640.993,914	11	581.364,132 641.028,329	36.471
11	581.364,132 641.028,329	1	581.319,324 641.043,244	47.225

** Lungimile segmentelor sunt determinate în planul de proiecție Stereo 70 și sunt rotunjite la 1 milimetru.

*** Distanța dintre puncte este formată din segmente cumulate ce sunt mai mici decât valoarea 1 milimetru.

**DATE DESPRE IMOBILUL NR. 12040**

Oficiul de Cadastru și Publicitate Imobiliară NEAMT
Biroul de Cadastru și Publicitate Imobiliară Targu-Neamt

A. Partea I. Descrierea imobilului

TEREN Extravilan

Adresa: Jud. Neamt

Nr. Crt	Nr cadastral Nr. topografic	Suprafața* (mp)	Observații / Referințe
A1		3.600	Sector cadastral:11 Teren neimprejmuit;

B. Partea II. Proprietari și acte

Inscrieri privitoare la dreptul de proprietate și alte drepturi reale		Referințe
/		
Act Administrativ nr. 19186, din 12/12/2023 emis de PRIMARIA COMUNEI PIPIRIG;		
B1	Inscrierea posesiei, drept de PROPRIETATE, dobandit prin Lege, cota actuala 1/1, cota initiala 1/1 1) POPA DOINA	A1

C. Partea III. SARCINI .

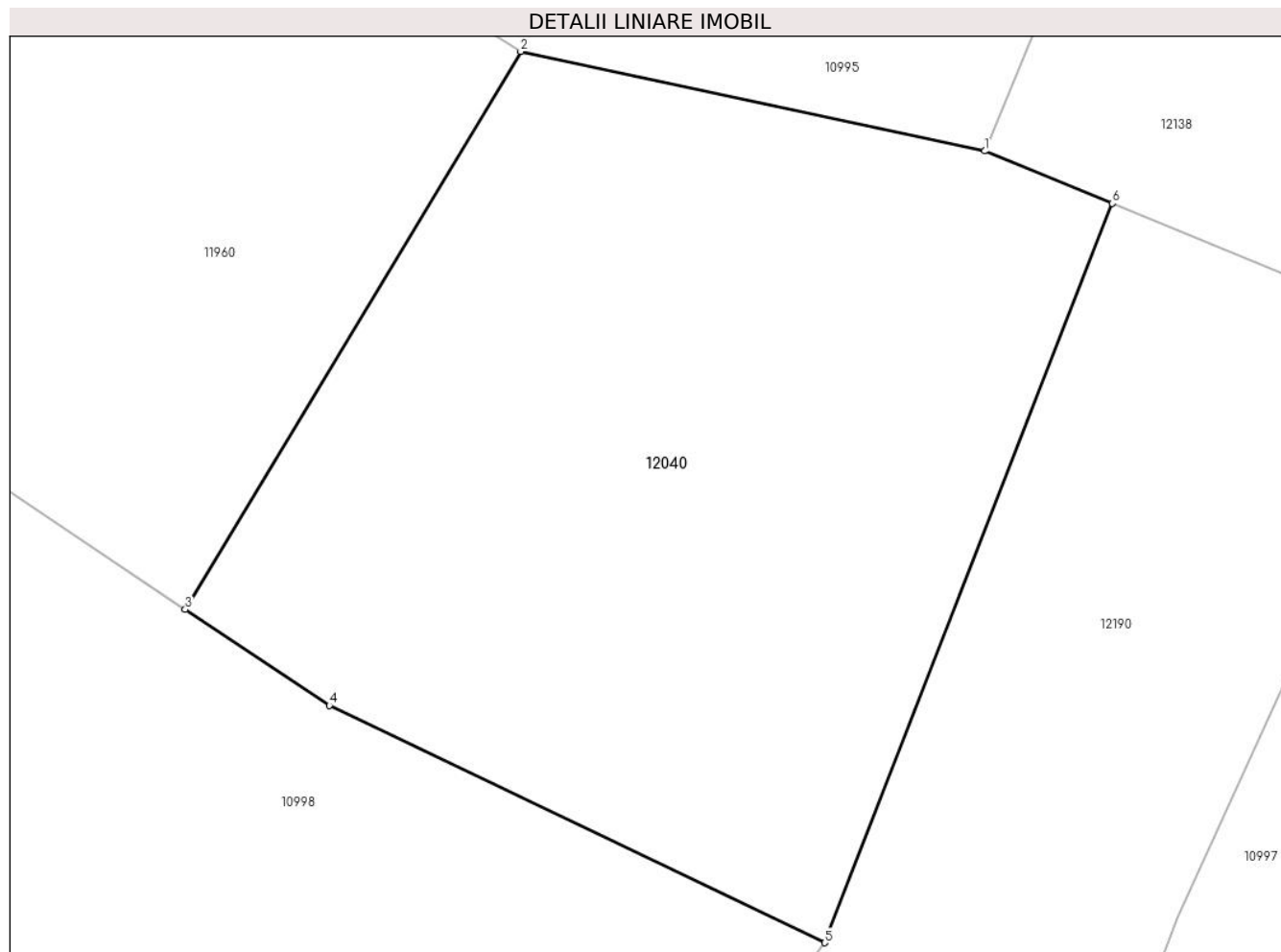
Inscrieri privind dezmembramintele dreptului de proprietate, drepturi reale de garanție și sarcini	Referințe
NU SUNT	

Anexa Nr. 1 La Partea I

Teren

Nr cadastral	Suprafața (mp)*	Observații / Referințe
	3.600	

* Suprafața este determinată în planul de proiecție Stereo 70.



Date referitoare la teren

Crt	Categorie folosință	Intra vilan	Suprafața (mp)	Tarla	Parcelă	Nr. topo	Observații / Referințe
1	faneata	NU	3.600	-	-	-	

Lungime Segmente

1) Valorile lungimilor segmentelor sunt obținute din proiecție în plan.

Punct început	X / Y	Punct sfârșit	X / Y	Lungime segment (** (m)
1	581.742,001 640.978,045	2	581.702,097 640.986,603	40.811
2	581.702,097 640.986,603	3	581.673,256 640.938,657	55.952
3	581.673,256 640.938,657	4	581.685,628 640.930,415	14.866
4	581.685,628 640.930,415	5	581.728,252 640.910,035	47.246
5	581.728,252 640.910,035	6	581.752,949 640.973,543	68.141

Punct început	X / Y	Punct sfârșit	X / Y	Lungime segment (** (m)
6	581.752,949 640.973,543	1	581.742,001 640.978,045	11.838

** Lungimile segmentelor sunt determinate în planul de proiecție Stereo 70 și sunt rotunjite la 1 milimetru.

*** Distanța dintre puncte este formată din segmente cumulate ce sunt mai mici decât valoarea 1 milimetru.

**DATE DESPRE IMOBILUL NR. 12041**

Oficiul de Cadastru și Publicitate Imobiliară NEAMT
Biroul de Cadastru și Publicitate Imobiliară Targu-Neamt

A. Partea I. Descrierea imobilului

TEREN Extravilan

Adresa: Jud. Neamt

Nr. Crt	Nr cadastral Nr. topografic	Suprafața* (mp)	Observații / Referințe
A1		4.325	Sector cadastral:11 Teren neimprejmuit;

B. Partea II. Proprietari și acte

Inscrieri privitoare la dreptul de proprietate și alte drepturi reale		Referințe
/		
Act Administrativ nr. 19186, din 12/12/2023 emis de PRIMĂRIA COMUNEI PIPIRIG;		
B1	Inscrierea posesiei, drept de PROPRIETATE, dobandit prin Lege, cota actuala 1/1, cota initiala 1/1 1) VINTEA VASILE	A1

C. Partea III. SARCINI .

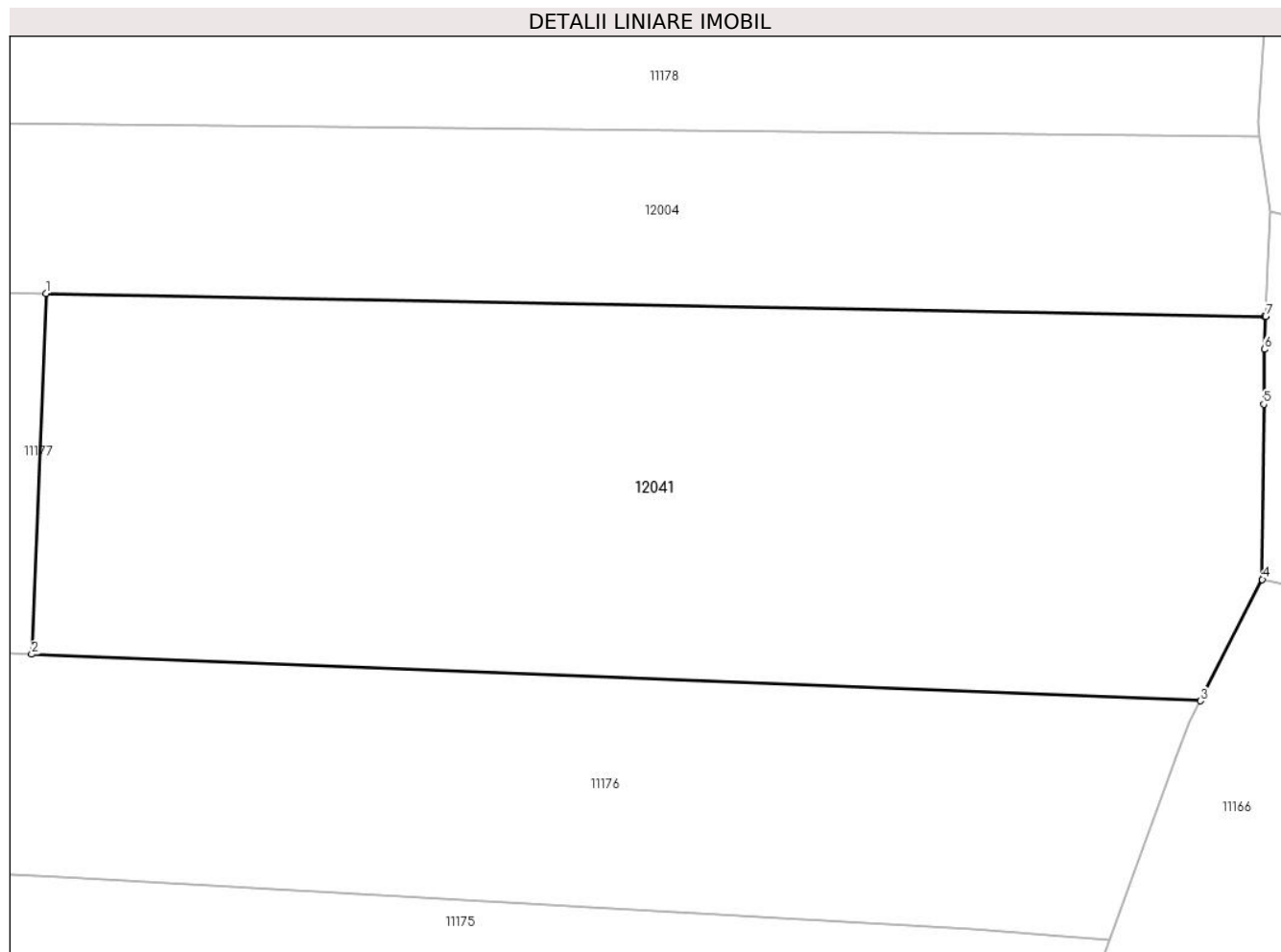
Inscrieri privind dezmembramintele dreptului de proprietate, drepturi reale de garanție și sarcini	Referințe
NU SUNT	

Anexa Nr. 1 La Partea I

Teren

Nr cadastral	Suprafața (mp)*	Observații / Referințe
	4.325	

* Suprafața este determinată în planul de proiecție Stereo 70.



Date referitoare la teren

Crt	Categorie folosință	Intra vilan	Suprafața (mp)	Tarla	Parcelă	Nr. topo	Observații / Referințe
1	faneata	NU	4.325	-	-	-	

Lungime Segmente

1) Valorile lungimilor segmentelor sunt obținute din proiecție în plan.

Punct început	X / Y	Punct sfârșit	X / Y	Lungime segment (** (m)
1	582.023,069 640.727,726	2	582.021,664 640.692,525	35.229
2	582.021,664 640.692,525	3	582.135,744 640.687,97	114.171
3	582.135,744 640.687,97	4	582.141,809 640.699,815	13.307
4	582.141,809 640.699,815	5	582.141,946 640.716,898	17.084
5	582.141,946 640.716,898	6	582.141,998 640.722,253	5.355

Punct început	X / Y	Punct sfârșit	X / Y	Lungime segment (** (m)
6	582.141,998 640.722,253	7	582.142,141 640.725,464	3.214
7	582.142,141 640.725,464	8	582.142,003 640.725,466	0.138
8	582.142,003 640.725,466	1	582.023,069 640.727,726	118.955

** Lungimile segmentelor sunt determinate în planul de proiecție Stereo 70 și sunt rotunjite la 1 milimetru.

*** Distanța dintre puncte este formată din segmente cumulate ce sunt mai mici decât valoarea 1 milimetru.

**DATE DESPRE IMOBILUL NR. 12042**

Oficiul de Cadastru și Publicitate Imobiliară NEAMT
Biroul de Cadastru și Publicitate Imobiliară Targu-Neamt

A. Partea I. Descrierea imobilului

TEREN Extravilan

Adresa: Jud. Neamt

Nr. Crt	Nr cadastral Nr. topografic	Suprafața* (mp)	Observații / Referințe
A1		3.786	Sector cadastral:11 Teren neimprejmuit;

B. Partea II. Proprietari și acte

Inscrieri privitoare la dreptul de proprietate și alte drepturi reale	Referințe
/	
Act Normativ nr. 19186, din 12/12/2023 emis de PRIMĂRIA COMUNEI PIPIRIG;	
B1	A1
Inscrierea posesiei, drept de PROPRIETATE, dobandit prin Lege, cota actuala 1/1, cota initiala 1/1	
1) ARON NICULAE	

C. Partea III. SARCINI .

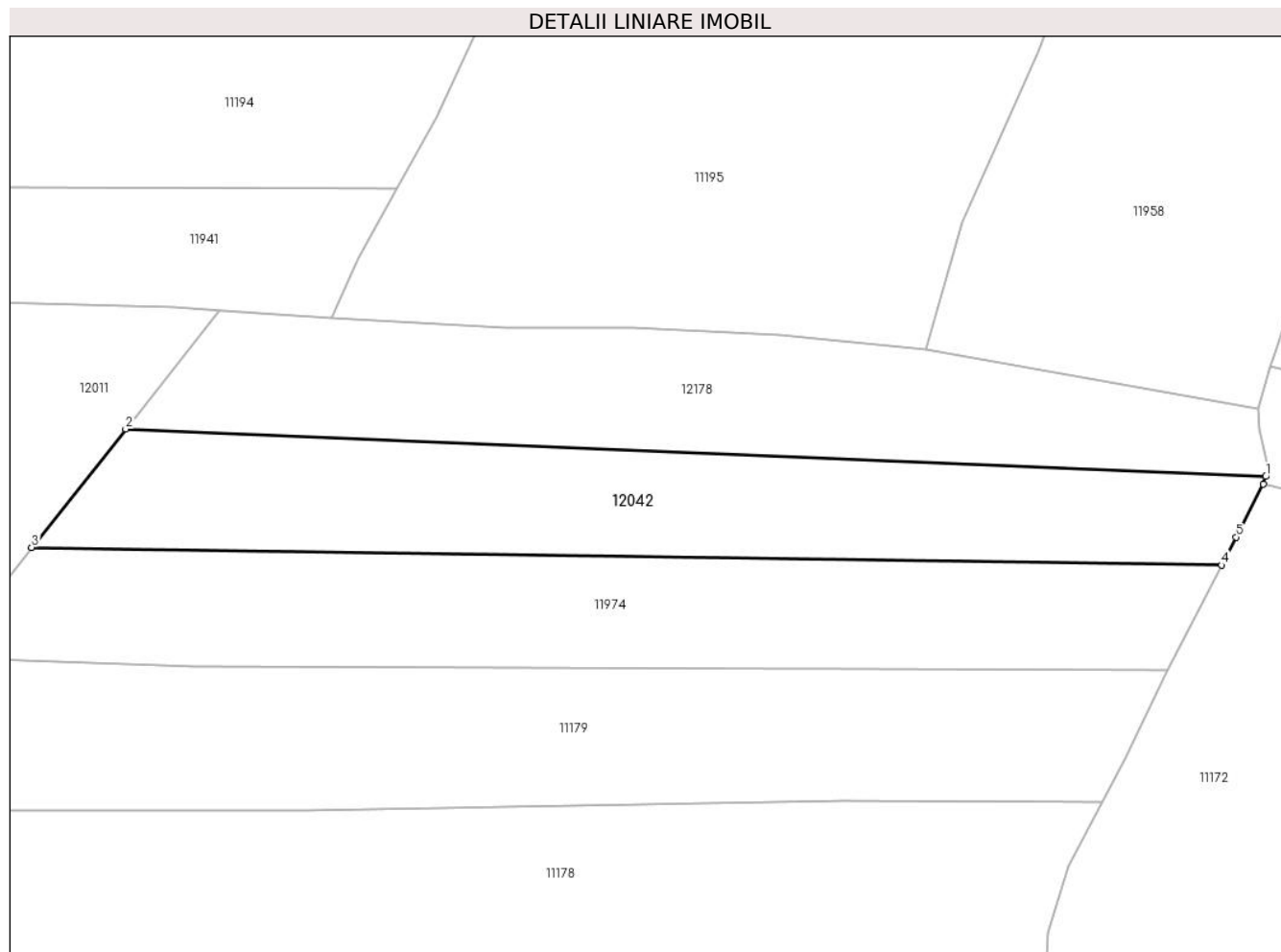
Inscrieri privind dezmembramintele dreptului de proprietate, drepturi reale de garanție și sarcini	Referințe
NU SUNT	

Anexa Nr. 1 La Partea I

Teren

Nr cadastral	Suprafața (mp)*	Observații / Referințe
	3.786	

* Suprafața este determinată în planul de proiecție Stereo 70.



Date referitoare la teren

Crt	Categorie folosință	Intravilan	Suprafața (mp)	Tarla	Parcelă	Nr. topo	Observații / Referințe
1	faneata	NU	3.786	-	-	-	

Lungime Segmente

1) Valorile lungimilor segmentelor sunt obținute din proiecție în plan.

Punct început	X / Y	Punct sfârșit	X / Y	Lungime segment (** (m)
1	582.180,269 640.835,303	2	581.980,138 640.843,641	200.305
2	581.980,138 640.843,641	3	581.963,635 640.822,884	26.518
3	581.963,635 640.822,884	4	582.172,539 640.819,738	208.928
4	582.172,539 640.819,738	5	582.175,065 640.824,683	5.553
5	582.175,065 640.824,683	6	582.179,884 640.833,94	10.436

Punct început	X / Y	Punct sfârșit	X / Y	Lungime segment (** (m)
6	582.179,884 640.833,94	1	582.180,269 640.835,303	1.416

** Lungimile segmentelor sunt determinate în planul de proiecție Stereo 70 și sunt rotunjite la 1 milimetru.

*** Distanța dintre puncte este formată din segmente cumulate ce sunt mai mici decât valoarea 1 milimetru.

**DATE DESPRE IMOBILUL NR. 12043**

Oficiul de Cadastru și Publicitate Imobiliară NEAMT
Biroul de Cadastru și Publicitate Imobiliară Targu-Neamt

A. Partea I. Descrierea imobilului

TEREN Extravilan

Adresa: Jud. Neamt, punct 'Izvor'

Nr. Crt	Nr cadastral Nr. topografic	Suprafața* (mp)	Observații / Referințe
A1	53807	2.700	Sector cadastral:11 Teren imprejmuit;

B. Partea II. Proprietari și acte

Inscrieri privitoare la dreptul de proprietate și alte drepturi reale		Referințe
10680 / 10/05/2021		
Act Notarial nr. Contract de donație aut nr. 629, din 07/05/2021 emis de NP Andronache Laura;		
B1	Intabulare, drept de PROPRIETATE, cu titlu de drept de donație, dobandit prin Conventie, cota actuala 1/1, cota initiala 1/1	A1
	1) GAVRILIU VASILE 2) GAVRILIU VASILICA, bun comun	

C. Partea III. SARCINI .

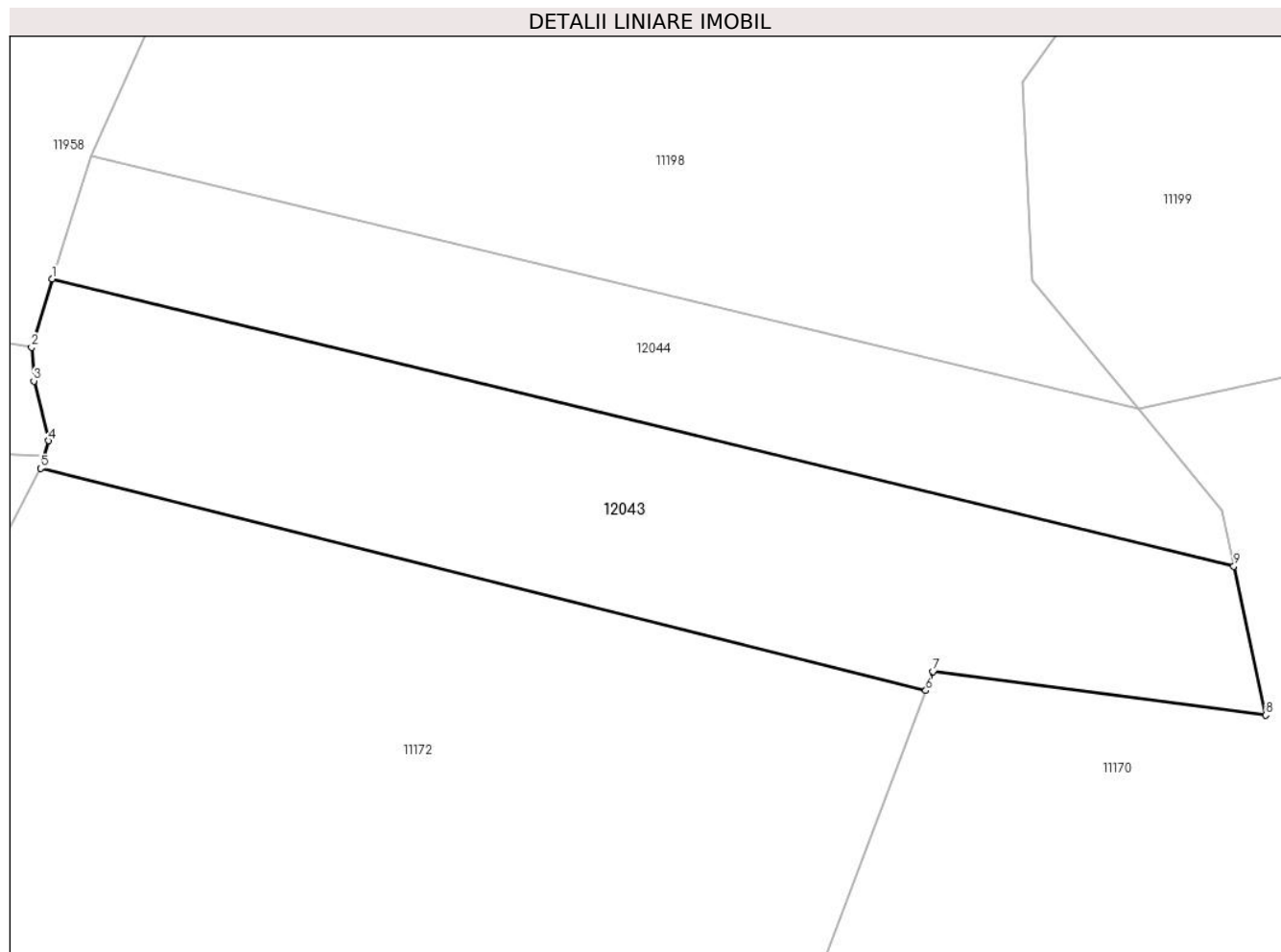
Inscrieri privind dezmembramintele dreptului de proprietate, drepturi reale de garanție și sarcini	Referințe
NU SUNT	

Anexa Nr. 1 La Partea I

Teren

Nr cadastral	Suprafața (mp)*	Observații / Referințe
53807	2.700	

* Suprafața este determinată în planul de proiecție Stereo 70.



Date referitoare la teren

Crt	Categorie folosință	Intravilan	Suprafața (mp)	Tarla	Parcelă	Nr. topo	Observații / Referințe
1	faneata	NU	2.700	-	-	-	

Lungime Segmente

1) Valorile lungimilor segmentelor sunt obținute din proiecție în plan.

Punct început	X / Y	Punct sfârșit	X / Y	Lungime segment (** (m)
1	582.181,168 640.854,644	2	582.178,913 640.847,167	7.81
2	582.178,913 640.847,167	3	582.179,155 640.843,505	3.67
3	582.179,155 640.843,505	4	582.180,739 640.836,964	6.73
4	582.180,739 640.836,964	5	582.179,884 640.833,94	3.143
5	582.179,884 640.833,94	6	582.276,784 640.809,652	99.898

Punct început	X / Y	Punct sfârşit	X / Y	Lungime segment (** (m)
6	582.276,784 640.809,652	7	582.277,578 640.811,744	2.238
7	582.277,578 640.811,744	8	582.313,997 640.806,968	36.731
8	582.313,997 640.806,968	9	582.310,513 640.823,26	16.66
9	582.310,513 640.823,26	1	582.181,168 640.854,644	133.098

** Lungimile segmentelor sunt determinate în planul de proiecţie Stereo 70 şi sunt rotunjite la 1 milimetru.

*** Distanţa dintre puncte este formată din segmente cumulate ce sunt mai mici decât valoarea 1 milimetru.

**DATE DESPRE IMOBILUL NR. 12044**

Oficiul de Cadastru și Publicitate Imobiliară NEAMT
Biroul de Cadastru și Publicitate Imobiliară Targu-Neamt

A. Partea I. Descrierea imobilului

TEREN Extravilan

Adresa: Jud. Neamt, punct 'Izvor'

Nr. Crt	Nr cadastral Nr. topografic	Suprafața* (mp)	Observații / Referințe
A1	53811	1.800	Sector cadastral:11 Teren imprejmuit;

B. Partea II. Proprietari și acte

Inscrieri privitoare la dreptul de proprietate și alte drepturi reale		Referințe
31846 / 08/12/2022		
Act Notarial nr. CONTRACT DE DONATIE aut. nr. 2503, din 07/12/2022 emis de BIN Andronache Laura;		
B4	Intabulare, drept de PROPRIETATE, cu titlu de drept de DONAȚIE, dobandit prin Conventie, cota actuala 1/1, cota initiala 1/1	A1
	1) GAVRILIU VASILE 2) GAVRILIU VASILICA, bun comun	

C. Partea III. SARCINI .

Inscrieri privind dezmembramintele dreptului de proprietate, drepturi reale de garanție și sarcini	Referințe
NU SUNT	

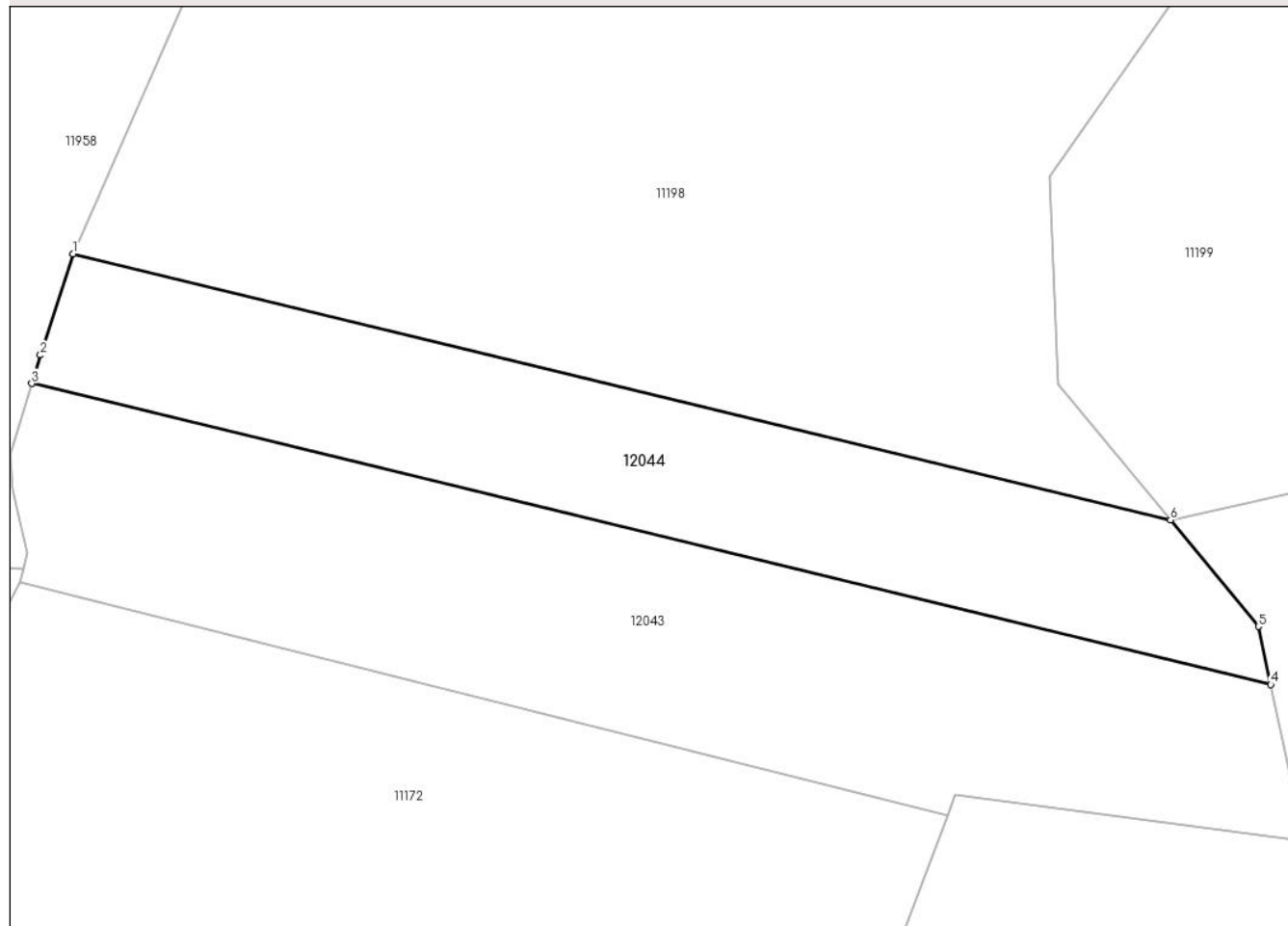
Anexa Nr. 1 La Partea I

Teren

Nr cadastral	Suprafața (mp)*	Observații / Referințe
53811	1.800	

* Suprafața este determinată în planul de proiecție Stereo 70.

DETALII LINIARE IMOBIL



Date referitoare la teren

Crt	Categorie folosință	Intravilan	Suprafața (mp)	Tarla	Parcelă	Nr. topo	Observații / Referințe
1	faneata	NU	1.800	-	-	-	

Lungime Segmente

1) Valorile lungimilor segmentelor sunt obținute din proiecție în plan.

Punct început	X / Y	Punct sfârșit	X / Y	Lungime segment (** (m)
1	582.185,492 640.868,156	2	582.182,064 640.857,616	11.083
2	582.182,064 640.857,616	3	582.181,168 640.854,644	3.104
3	582.181,168 640.854,644	4	582.310,513 640.823,26	133.098
4	582.310,513 640.823,26	5	582.309,216 640.829,325	6.202
5	582.309,216 640.829,325	6	582.300,051 640.840,412	14.385

Punct început	X / Y	Punct sfârșit	X / Y	Lungime segment (** (m)
6	582.300,051 640.840,412	1	582.185,492 640.868,156	117.871

** Lungimile segmentelor sunt determinate în planul de proiecție Stereo 70 și sunt rotunjite la 1 milimetru.

*** Distanța dintre puncte este formată din segmente cumulate ce sunt mai mici decât valoarea 1 milimetru.

**DATE DESPRE IMOBILUL NR. 12045**

Oficiul de Cadastru și Publicitate Imobiliară NEAMT
Biroul de Cadastru și Publicitate Imobiliară Targu-Neamt

A. Partea I. Descrierea imobilului

TEREN Extravilan

Adresa: Jud. Neamt

Nr. Crt	Nr cadastral Nr. topografic	Suprafața* (mp)	Observații / Referințe
A1		3.600	Sector cadastral:11 Teren neimprejmuit;

B. Partea II. Proprietari și acte

Inscrieri privitoare la dreptul de proprietate și alte drepturi reale		Referințe
/		
Act Administrativ nr. 19186, din 12/12/2023 emis de PRIMĂRIA COMUNEI PIPIRIG;		
B1	Inscrierea posesiei, drept de PROPRIETATE, dobandit prin Lege, cota actuala 1/1, cota initiala 1/1 1) AVARVAREI ANA	A1

C. Partea III. SARCINI .

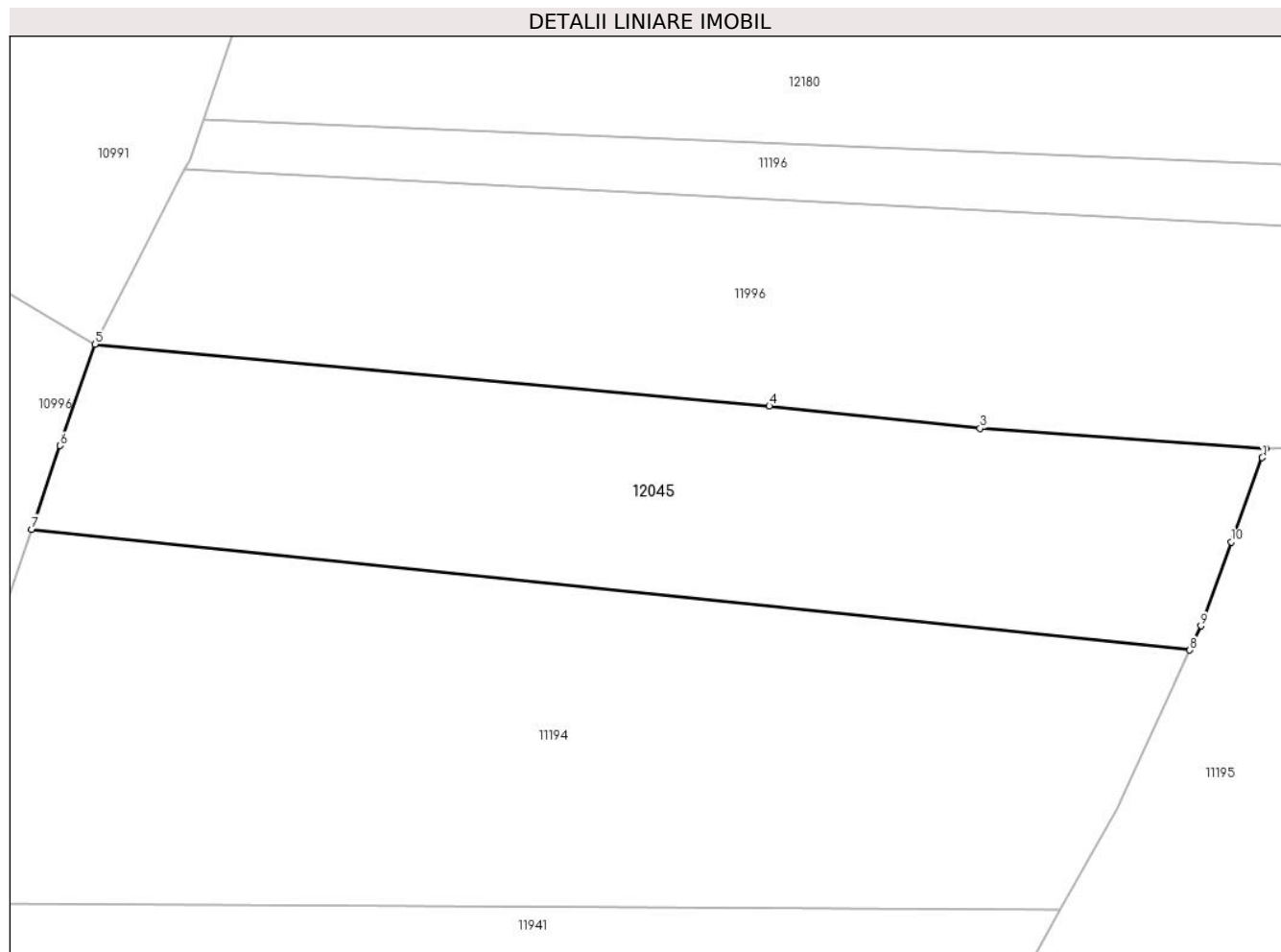
Inscrieri privind dezmembramintele dreptului de proprietate, drepturi reale de garanție și sarcini	Referințe
NU SUNT	

Anexa Nr. 1 La Partea I

Teren

Nr cadastral	Suprafața (mp)*	Observații / Referințe
	3.600	

* Suprafața este determinată în planul de proiecție Stereo 70.



Date referitoare la teren

Crt	Categorie folosință	Intravilan	Suprafața (mp)	Tarla	Parcelă	Nr. topo	Observații / Referințe
1	faneata	NU	3.600	-	-	-	

Lungime Segmente

1) Valorile lungimilor segmentelor sunt obținute din proiecție în plan.

Punct început	X / Y	Punct sfârșit	X / Y	Lungime segment (** (m)
1	582.052,858 640.942,115	2	582.053,275 640.943,254	1.213
2	582.053,275 640.943,254	3	582.017,604 640.945,757	35.759
3	582.017,604 640.945,757	4	581.991,282 640.948,553	26.47
4	581.991,282 640.948,553	5	581.907,072 640.956,288	84.564
5	581.907,072 640.956,288	6	581.902,742 640.943,616	13.391

Punct început	X / Y	Punct sfârșit	X / Y	Lungime segment (** (m)
6	581.902,742 640.943,616	7	581.899,177 640.933,181	11.027
7	581.899,177 640.933,181	8	582.043,787 640.918,111	145.393
8	582.043,787 640.918,111	9	582.045,176 640.921,134	3.327
9	582.045,176 640.921,134	10	582.049,003 640.931,586	11.131
10	582.049,003 640.931,586	1	582.052,858 640.942,115	11.213

** Lungimile segmentelor sunt determinate în planul de proiecție Stereo 70 și sunt rotunjite la 1 milimetru.

*** Distanța dintre puncte este formată din segmente cumulate ce sunt mai mici decât valoarea 1 milimetru.

**DATE DESPRE IMOBILUL NR. 12047**

Oficiul de Cadastru și Publicitate Imobiliară NEAMT
Biroul de Cadastru și Publicitate Imobiliară Targu-Neamt

A. Partea I. Descrierea imobilului

TEREN Extravilan

Adresa: Jud. Neamt

Nr. Crt	Nr cadastral Nr. topografic	Suprafața* (mp)	Observații / Referințe
A1		2.298	Sector cadastral:11 Teren neimprejmuit;

B. Partea II. Proprietari și acte

Inscrieri privitoare la dreptul de proprietate și alte drepturi reale		Referințe
/		
Act Normativ nr. 7, din 13/03/1996 emis de GUVERNUL ROMÂNIEI;		
B1	Inscrierea provizorie, drept de PROPRIETATE, dobandit prin Lege, cota actuala 1/1, cota initiala 1/1	A1
1) COMUNA PIPIRIG, CIF:99999999999999, Proprietar neidentificat		

C. Partea III. SARCINI .

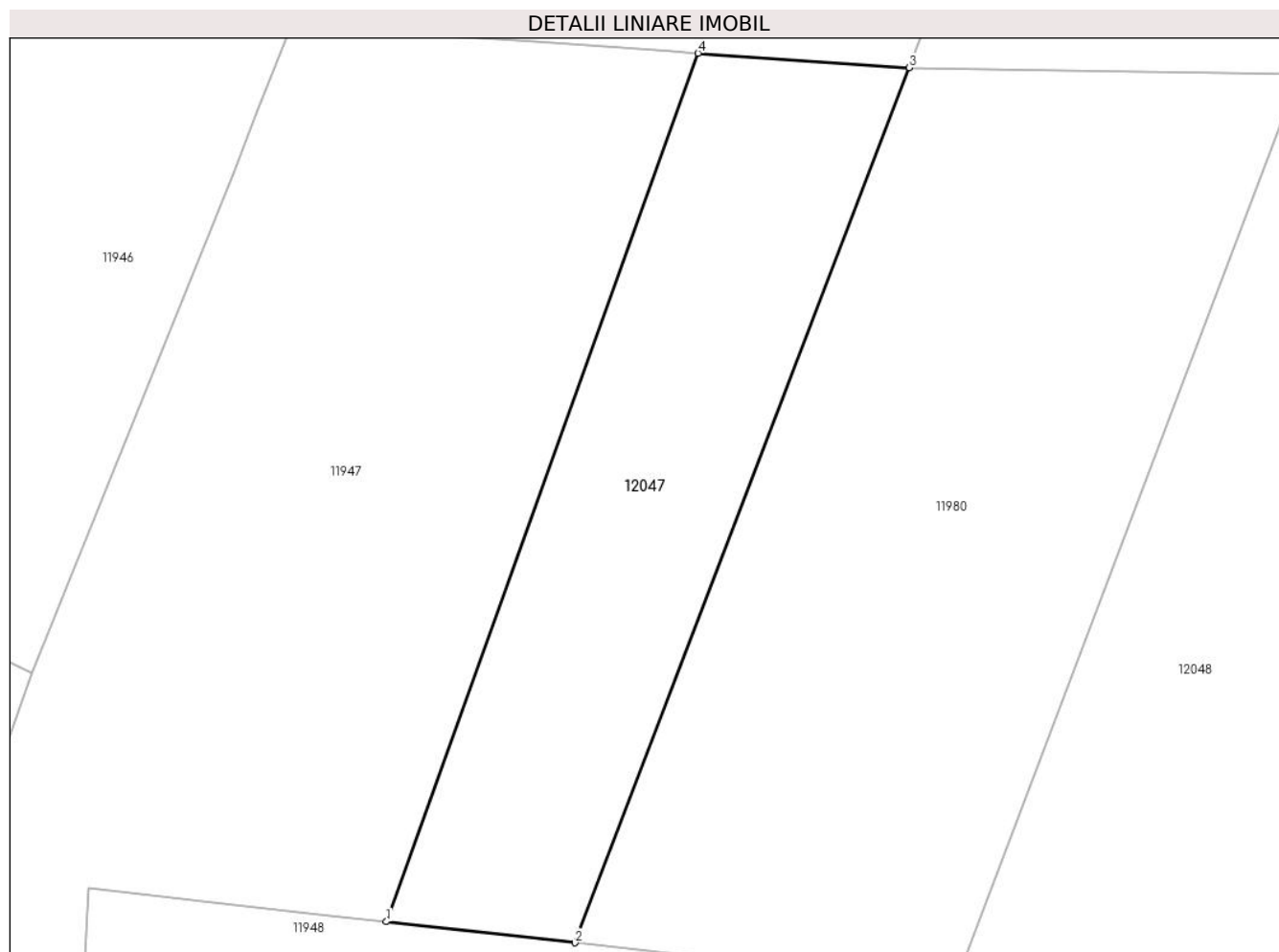
Inscrieri privind dezmembramintele dreptului de proprietate, drepturi reale de garanție și sarcini	Referințe
NU SUNT	

Anexa Nr. 1 La Partea I

Teren

Nr cadastral	Suprafața (mp)*	Observații / Referințe
	2.298	

* Suprafața este determinată în planul de proiecție Stereo 70.



Date referitoare la teren

Crt	Categorie folosință	Intravilan	Suprafața (mp)	Tarla	Parcelă	Nr. topo	Observații / Referințe
1	faneata	NU	2.298	-	-	-	

Lungime Segmente

1) Valorile lungimilor segmentelor sunt obținute din proiecție în plan.

Punct început	X / Y	Punct sfârșit	X / Y	Lungime segment (** (m)
1	581.982,438 641.022,066	2	582.003,761 641.019,679	21.456
2	582.003,761 641.019,679	3	582.041,535 641.118,529	105.822
3	582.041,535 641.118,529	4	582.017,68 641.120,159	23.911
4	582.017,68 641.120,159	1	581.982,438 641.022,066	104.232

** Lungimile segmentelor sunt determinate în planul de proiecție Stereo 70 și sunt rotunjite la 1 milimetru.

***** Distanţa dintre puncte este formată din segmente cumulate ce sunt mai mici decât valoarea 1 milimetru.**

**DATE DESPRE IMOBILUL NR. 12048**

Oficiul de Cadastru și Publicitate Imobiliară NEAMT
Biroul de Cadastru și Publicitate Imobiliară Targu-Neamt

A. Partea I. Descrierea imobilului

TEREN Extravilan

Adresa: Jud. Neamt

Nr. Crt	Nr cadastral Nr. topografic	Suprafața* (mp)	Observații / Referințe
A1		4.500	Sector cadastral:11 Teren neimprejmuit;

B. Partea II. Proprietari și acte

Inscrieri privitoare la dreptul de proprietate și alte drepturi reale		Referințe
/		
Act Administrativ nr. 2022, din 02/02/2024 emis de PRIMĂRIA COMUNEI PIPIRIG;		
B1	Inscrierea posesiei, drept de PROPRIETATE, dobandit prin Lege, cota actuala 1/1, cota initiala 1/1 1) BULAI RODICA	A1

C. Partea III. SARCINI .

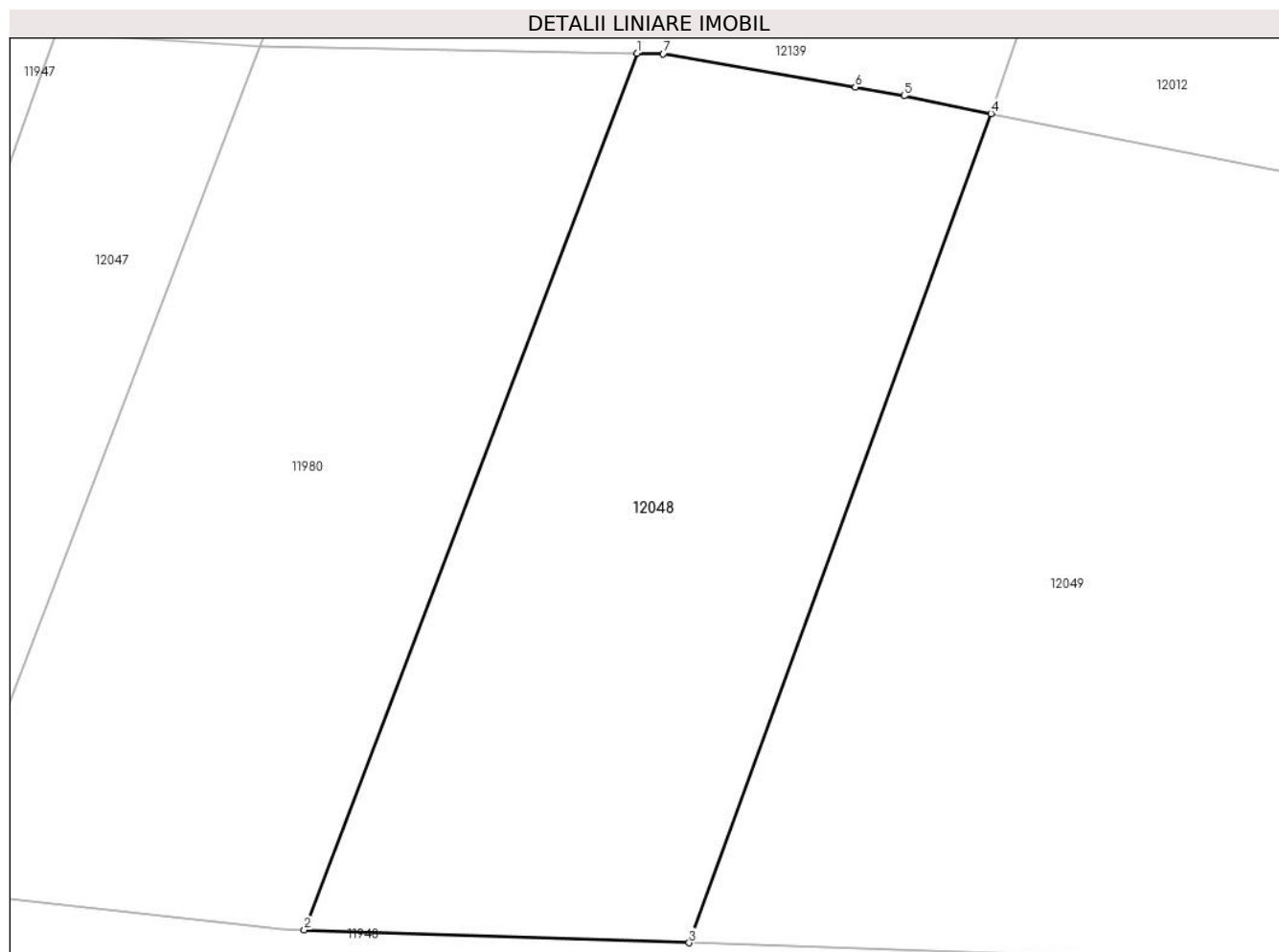
Inscrieri privind dezmembramintele dreptului de proprietate, drepturi reale de garanție și sarcini	Referințe
NU SUNT	

Anexa Nr. 1 La Partea I

Teren

Nr cadastral	Suprafața (mp)*	Observații / Referințe
	4.500	

* Suprafața este determinată în planul de proiecție Stereo 70.



Date referitoare la teren

Crt	Categorie folosință	Intravilan	Suprafața (mp)	Tarla	Parcelă	Nr. topo	Observații / Referințe
1	faneata	NU	4.500	-	-	-	

Lungime Segmente

1) Valorile lungimilor segmentelor sunt obținute din proiecție în plan.

Punct început	X / Y	Punct sfârșit	X / Y	Lungime segment (** (m)
1	582.085,733 641.117,759	2	582.046,754 641.015,079	109.83
2	582.046,754 641.015,079	3	582.091,849 641.013,569	45.12
3	582.091,849 641.013,569	4	582.127,249 641.110,698	103.379
4	582.127,249 641.110,698	5	582.117,084 641.112,781	10.376
5	582.117,084 641.112,781	6	582.111,344 641.113,781	5.826

Punct început	X / Y	Punct sfârșit	X / Y	Lungime segment (** (m)
6	582.111,344 641.113,781	7	582.088,825 641.117,705	22.858
7	582.088,825 641.117,705	1	582.085,733 641.117,759	3.092

** Lungimile segmentelor sunt determinate în planul de proiecție Stereo 70 și sunt rotunjite la 1 milimetru.

*** Distanța dintre puncte este formată din segmente cumulate ce sunt mai mici decât valoarea 1 milimetru.

**DATE DESPRE IMOBILUL NR. 12049**

Oficiul de Cadastru și Publicitate Imobiliară NEAMT
Biroul de Cadastru și Publicitate Imobiliară Targu-Neamt

A. Partea I. Descrierea imobilului

TEREN Extravilan

Adresa: Jud. Neamt

Nr. Crt	Nr cadastral Nr. topografic	Suprafața* (mp)	Observații / Referințe
A1		6.380	Sector cadastral:11 Teren neimprejmuit;

B. Partea II. Proprietari și acte

Inscrieri privitoare la dreptul de proprietate și alte drepturi reale		Referințe
/		
Act Normativ nr. 7, din 13/03/1996 emis de GUVERNUL ROMÂNIEI;		
B1	Inscrierea provizorie, drept de PROPRIETATE, dobandit prin Lege, cota actuala 1/1, cota initiala 1/1 1) COMUNA PIPIRIG, CIF:99999999999999, Proprietar neidentificat	A1

C. Partea III. SARCINI .

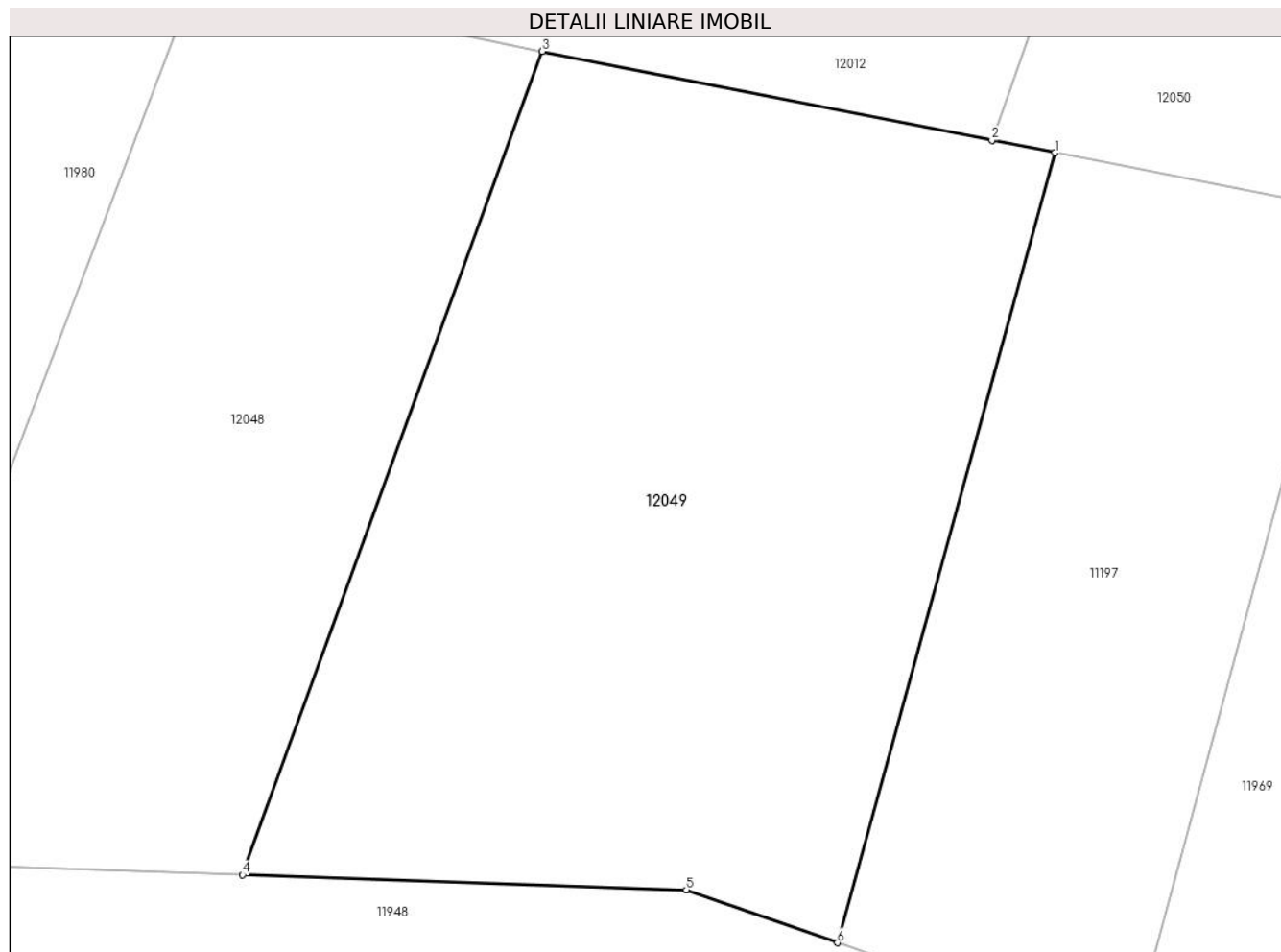
Inscrieri privind dezmembramintele dreptului de proprietate, drepturi reale de garanție și sarcini	Referințe
NU SUNT	

Anexa Nr. 1 La Partea I

Teren

Nr cadastral	Suprafața (mp)*	Observații / Referințe
	6.380	

* Suprafața este determinată în planul de proiecție Stereo 70.



Date referitoare la teren

Crt	Categorie folosință	Intra vilan	Suprafața (mp)	Tarla	Parcelă	Nr. topo	Observații / Referințe
1	faneata	NU	6.380	-	-	-	

Lungime Segmente

1) Valorile lungimilor segmentelor sunt obținute din proiecție în plan.

Punct început	X / Y	Punct sfârșit	X / Y	Lungime segment (** (m)
1	582.187,789 641.098,742	2	582.180,353 641.100,21	7.58
2	582.180,353 641.100,21	3	582.127,249 641.110,698	54.13
3	582.127,249 641.110,698	4	582.091,849 641.013,569	103.379
4	582.091,849 641.013,569	5	582.144,246 641.011,814	52.426
5	582.144,246 641.011,814	6	582.162,118 641.005,561	18.934

Punct început	X / Y	Punct sfârşit	X / Y	Lungime segment (** (m)
6	582.162,118 641.005,561	1	582.187,789 641.098,742	96.652

** Lungimile segmentelor sunt determinate în planul de proiecţie Stereo 70 şi sunt rotunjite la 1 milimetru.

*** Distanţa dintre puncte este formată din segmente cumulate ce sunt mai mici decât valoarea 1 milimetru.

**DATE DESPRE IMOBILUL NR. 12050**

Oficiul de Cadastru și Publicitate Imobiliară NEAMT
Biroul de Cadastru și Publicitate Imobiliară Targu-Neamt

A. Partea I. Descrierea imobilului

TEREN Extravilan

Adresa: Jud. Neamt

Nr. Crt	Nr cadastral Nr. topografic	Suprafața* (mp)	Observații / Referințe
A1		8.553	Sector cadastral:11 Teren neimprejmuit;

B. Partea II. Proprietari și acte

Inscrieri privitoare la dreptul de proprietate și alte drepturi reale		Referințe
/		
Act Normativ nr. 7, din 13/03/1996 emis de GUVERNUL ROMÂNIEI;		
B1	Inscrierea provizorie, drept de PROPRIETATE, dobandit prin Lege, cota actuala 1/1, cota initiala 1/1 1) COMUNA PIPIRIG, CIF:99999999999999, Proprietar neidentificat	A1

C. Partea III. SARCINI .

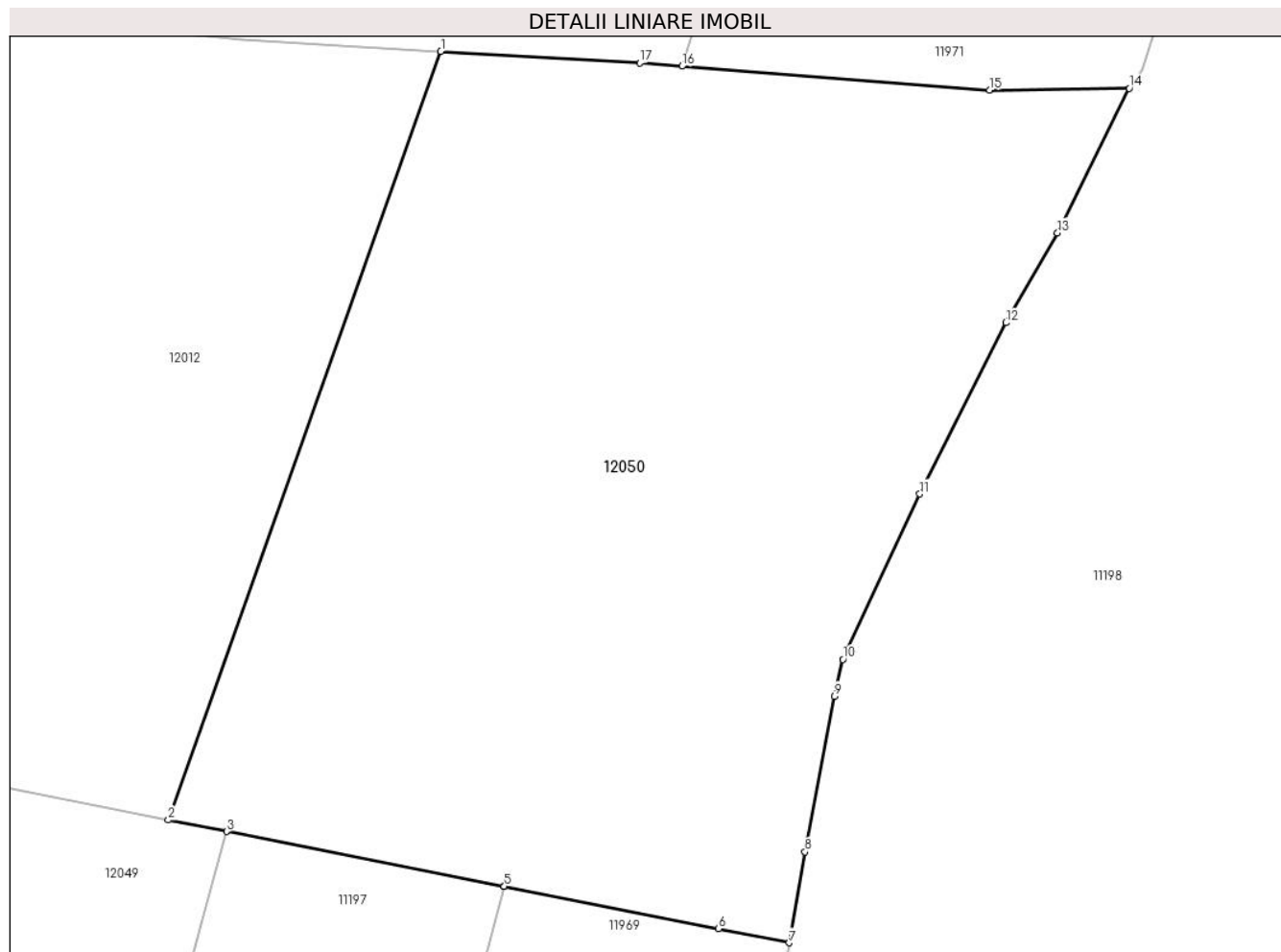
Inscrieri privind dezmembramintele dreptului de proprietate, drepturi reale de garanție și sarcini	Referințe
NU SUNT	

Anexa Nr. 1 La Partea I

Teren

Nr cadastral	Suprafața (mp)*	Observații / Referințe
	8.553	

* Suprafața este determinată în planul de proiecție Stereo 70.



Date referitoare la teren

Crt	Categorie folosință	Intravilan	Suprafața (mp)	Tarla	Parcelă	Nr. topo	Observații / Referințe
1	faneata	NU	8.553	-	-	-	

Lungime Segmente

1) Valorile lungimilor segmentelor sunt obținute din proiecție în plan.

Punct început	X / Y	Punct sfârșit	X / Y	Lungime segment (** (m)
1	582.215,122 641.198,155	2	582.180,353 641.100,21	103.933
2	582.180,353 641.100,21	3	582.187,789 641.098,742	7.58
3	582.187,789 641.098,742	4	582.223,165 641.091,755	36.059
4	582.223,165 641.091,755	5	582.223,211 641.091,746	0.047
5	582.223,211 641.091,746	6	582.250,565 641.086,343	27.882

Punct început	X / Y	Punct sfârșit	X / Y	Lungime segment (** (m)
6	582.250,565 641.086,343	7	582.259,58 641.084,563	9.189
7	582.259,58 641.084,563	8	582.261,611 641.096,13	11.744
8	582.261,611 641.096,13	9	582.265,334 641.115,976	20.192
9	582.265,334 641.115,976	10	582.266,435 641.120,682	4.833
10	582.266,435 641.120,682	11	582.276,24 641.141,761	23.248
11	582.276,24 641.141,761	12	582.287,22 641.163,584	24.43
12	582.287,22 641.163,584	13	582.293,814 641.175,05	13.227
13	582.293,814 641.175,05	14	582.302,95 641.193,463	20.555
14	582.302,95 641.193,463	15	582.285,138 641.193,243	17.813
15	582.285,138 641.193,243	16	582.245,907 641.196,276	39.348
16	582.245,907 641.196,276	17	582.240,507 641.196,694	5.416
17	582.240,507 641.196,694	1	582.215,122 641.198,155	25.427

** Lungimile segmentelor sunt determinate în planul de proiecție Stereo 70 și sunt rotunjite la 1 milimetru.

*** Distanța dintre puncte este formată din segmente cumulate ce sunt mai mici decât valoarea 1 milimetru.

**DATE DESPRE IMOBILUL NR. 12051**

Oficiul de Cadastru și Publicitate Imobiliară NEAMT
Biroul de Cadastru și Publicitate Imobiliară Targu-Neamt

A. Partea I. Descrierea imobilului

TEREN Extravilan

Adresa: Jud. Neamt

Nr. Crt	Nr cadastral Nr. topografic	Suprafața* (mp)	Observații / Referințe
A1		6.151	Sector cadastral:11 Teren neimprejmuit;

B. Partea II. Proprietari și acte

Inscrieri privitoare la dreptul de proprietate și alte drepturi reale	Referințe
/	
Act Normativ nr. 7, din 13/03/1996 emis de GUVERNUL ROMÂNIEI;	
B1	Inscrierea provizorie, drept de PROPRIETATE, dobandit prin Lege, cota actuala 1/1, cota initiala 1/1
	1) COMUNA PIPIRIG , CIF:99999999999999, Proprietar neidentificat

C. Partea III. SARCINI .

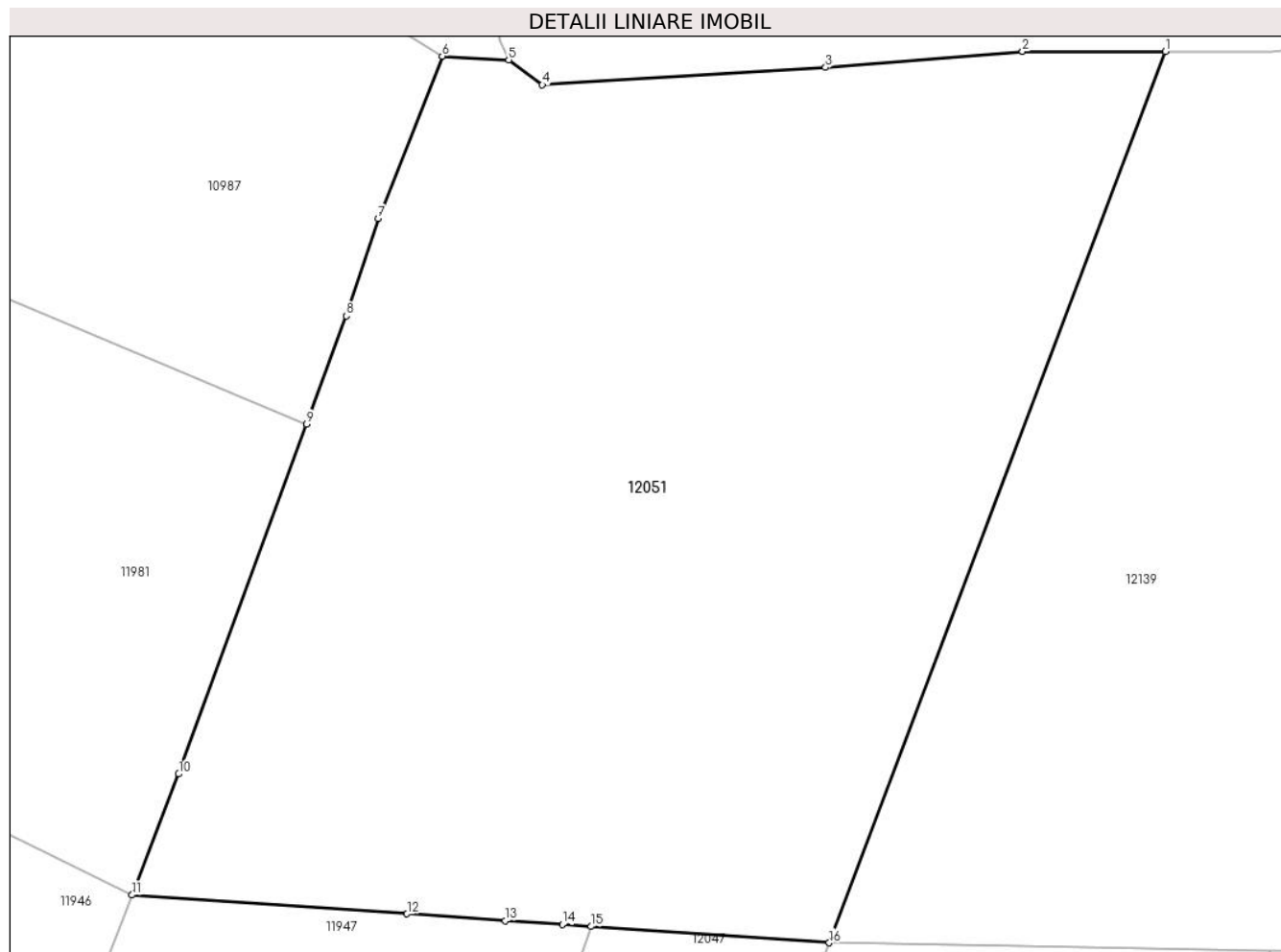
Inscrieri privind dezmembramintele dreptului de proprietate, drepturi reale de garanție și sarcini	Referințe
NU SUNT	

Anexa Nr. 1 La Partea I

Teren

Nr cadastral	Suprafața (mp)*	Observații / Referințe
	6.151	

* Suprafața este determinată în planul de proiecție Stereo 70.



Date referitoare la teren

Crt	Categorie folosință	Intravilan	Suprafața (mp)	Tarla	Parcelă	Nr. topo	Observații / Referințe
1	faneata	NU	6.151	-	-	-	

Lungime Segmente

1) Valorile lungimilor segmentelor sunt obținute din proiecție în plan.

Punct început	X / Y	Punct sfârșit	X / Y	Lungime segment (** (m)
1	582.075,218 641.207,738	2	582.060,9 641.207,738	14.318
2	582.060,9 641.207,738	3	582.041,157 641.206,143	19.807
3	582.041,157 641.206,143	4	582.012,777 641.204,396	28.434
4	582.012,777 641.204,396	5	582.009,425 641.206,889	4.177
5	582.009,425 641.206,889	6	582.002,746 641.207,27	6.69

Punct început	X / Y	Punct sfârșit	X / Y	Lungime segment (** (m)
6	582.002,746 641.207,27	7	581.996,339 641.191,013	17.474
7	581.996,339 641.191,013	8	581.993,134 641.181,269	10.258
8	581.993,134 641.181,269	9	581.989,173 641.170,452	11.519
9	581.989,173 641.170,452	10	581.976,341 641.135,414	37.314
10	581.976,341 641.135,414	11	581.971,662 641.123,303	12.983
11	581.971,662 641.123,303	12	581.999,224 641.121,42	27.626
12	581.999,224 641.121,42	13	582.009,095 641.120,745	9.894
13	582.009,095 641.120,745	14	582.014,786 641.120,357	5.704
14	582.014,786 641.120,357	15	582.017,68 641.120,159	2.901
15	582.017,68 641.120,159	16	582.041,535 641.118,529	23.911
16	582.041,535 641.118,529	1	582.075,218 641.207,738	95.356

** Lungimile segmentelor sunt determinate în planul de proiecție Stereo 70 și sunt rotunjite la 1 milimetru.

*** Distanța dintre puncte este formată din segmente cumulate ce sunt mai mici decât valoarea 1 milimetru.

**DATE DESPRE IMOBILUL NR. 12052**

Oficiul de Cadastru și Publicitate Imobiliară NEAMT
Biroul de Cadastru și Publicitate Imobiliară Targu-Neamt

A. Partea I. Descrierea imobilului

TEREN Extravilan

Adresa: Jud. Neamt

Nr. Crt	Nr cadastral Nr. topografic	Suprafața* (mp)	Observații / Referințe
A1		4.408	Sector cadastral:11 Teren neimprejmuit;

B. Partea II. Proprietari și acte

Inscrieri privitoare la dreptul de proprietate și alte drepturi reale		Referințe
/		
Act Normativ nr. 7, din 13/03/1996 emis de GUVERNUL ROMÂNIEI;		
B1	Inscrierea provizorie, drept de PROPRIETATE, dobandit prin Lege, cota actuala 1/1, cota initiala 1/1 1) COMUNA PIPIRIG, CIF:99999999999999, Proprietar neidentificat	A1

C. Partea III. SARCINI .

Inscrieri privind dezmembramintele dreptului de proprietate, drepturi reale de garanție și sarcini	Referințe
NU SUNT	

Anexa Nr. 1 La Partea I

Teren

Nr cadastral	Suprafața (mp)*	Observații / Referințe
	4.408	

* Suprafața este determinată în planul de proiecție Stereo 70.



Date referitoare la teren

Crt	Categorie folosință	Intra vilan	Suprafața (mp)	Tarla	Parcelă	Nr. topo	Observații / Referințe
1	faneata	NU	4.408	-	-	-	

Lungime Segmente

1) Valorile lungimilor segmentelor sunt obținute din proiecție în plan.

Punct început	X / Y	Punct sfârșit	X / Y	Lungime segment (** (m)
1	581.759,621 641.419,446	2	581.754,577 641.405,366	14.956
2	581.754,577 641.405,366	3	581.771,174 641.394,755	19.699
3	581.771,174 641.394,755	4	581.791,474 641.376,617	27.223
4	581.791,474 641.376,617	5	581.853,154 641.345,165	69.236
5	581.853,154 641.345,165	6	581.887,276 641.322,968	40.706

Punct început	X / Y	Punct sfârșit	X / Y	Lungime segment (** (m)
6	581.887,276 641.322,968	7	581.985,448 641.256,442	118.589
7	581.985,448 641.256,442	8	582.013,629 641.238,591	33.359
8	582.013,629 641.238,591	9	582.017,133 641.248,629	10.632
9	582.017,133 641.248,629	10	581.932,984 641.309,938	104.115
10	581.932,984 641.309,938	11	581.860,444 641.355,759	85.8
11	581.860,444 641.355,759	1	581.759,621 641.419,446	119.253

** Lungimile segmentelor sunt determinate în planul de proiecție Stereo 70 și sunt rotunjite la 1 milimetru.

*** Distanța dintre puncte este formată din segmente cumulate ce sunt mai mici decât valoarea 1 milimetru.

**DATE DESPRE IMOBILUL NR. 12053**

Oficiul de Cadastru și Publicitate Imobiliară NEAMT
 Biroul de Cadastru și Publicitate Imobiliară Targu-Neamt

A. Partea I. Descrierea imobilului

TEREN Extravilan

Adresa: Jud. Neamt

Nr. Crt	Nr cadastral Nr. topografic	Suprafața* (mp)	Observații / Referințe
A1		2.906	Sector cadastral:11 Teren neimprejmuit; Diferența de suprafață se regasese în UAT Vânători-Neamț.

B. Partea II. Proprietari și acte

Inscrieri privitoare la dreptul de proprietate și alte drepturi reale		Referințe
/		
Act Normativ nr. 7, din 13/03/1996 emis de GUVERNUL ROMÂNIEI;		
B1	Inscrierea provizorie, drept de PROPRIETATE, dobandit prin Lege, cota actuala 1/1, cota initiala 1/1 1) COMUNA PIPIRIG , CIF:99999999999999, Proprietar neidentificat	A1

C. Partea III. SARCINI .

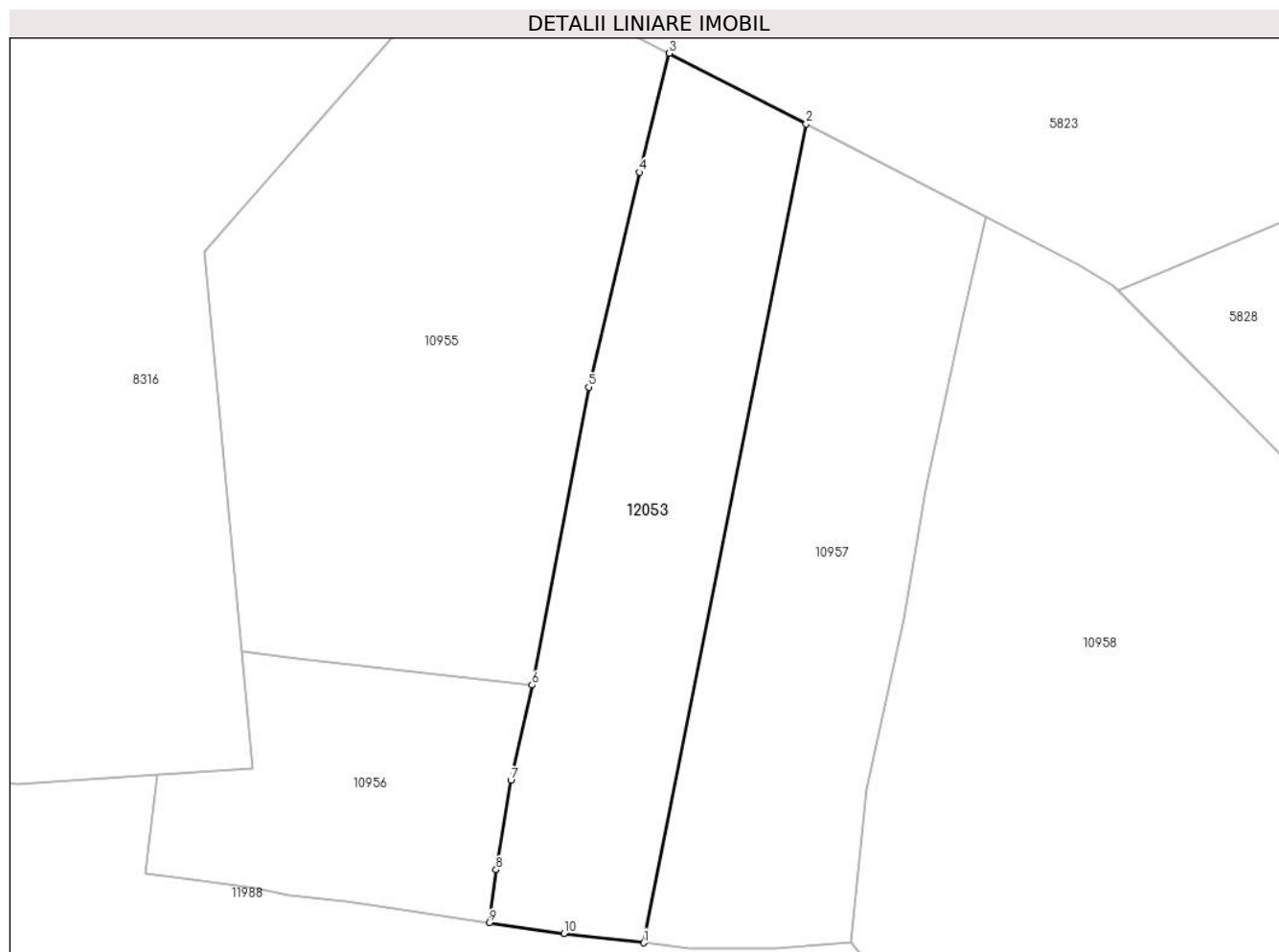
Inscrieri privind dezmembramintele dreptului de proprietate, drepturi reale de garanție și sarcini	Referințe
NU SUNT	

Anexa Nr. 1 La Partea I

Teren

Nr cadastral	Suprafața (mp)*	Observații / Referințe
	2.906	Diferența de suprafață se regăsește în UAT Vânători-Neamț.

* Suprafața este determinată în planul de proiecție Stereo 70.



Date referitoare la teren

Crt	Categorie folosință	Intravilan	Suprafața (mp)	Tarla	Parcelă	Nr. topo	Observații / Referințe
1	faneata	NU	2.906	-	-	-	

Lungime Segmente

1) Valorile lungimilor segmentelor sunt obținute din proiecție în plan.

Punct început	X / Y	Punct sfârșit	X / Y	Lungime segment (** (m)
1	582.057,986 641.464,587	2	582.081,692 641.583,853	121.599
2	582.081,692 641.583,853	3	582.061,743 641.594,136	22.443
3	582.061,743 641.594,136	4	582.057,41 641.576,799	17.87
4	582.057,41 641.576,799	5	582.049,973 641.545,525	32.146
5	582.049,973 641.545,525	6	582.041,714 641.502,108	44.196

Punct început	X / Y	Punct sfârșit	X / Y	Lungime segment (** (m)
6	582.041,714 641.502,108	7	582.038,64 641.488,216	14.228
7	582.038,64 641.488,216	8	582.036,48 641.475,23	13.164
8	582.036,48 641.475,23	9	582.035,472 641.467,493	7.802
9	582.035,472 641.467,493	10	582.046,389 641.465,957	11.025
10	582.046,389 641.465,957	1	582.057,986 641.464,587	11.678

** Lungimile segmentelor sunt determinate în planul de proiecție Stereo 70 și sunt rotunjite la 1 milimetru.

*** Distanța dintre puncte este formată din segmente cumulate ce sunt mai mici decât valoarea 1 milimetru.

**DATE DESPRE IMOBILUL NR. 12054**

Oficiul de Cadastru și Publicitate Imobiliară NEAMT
Biroul de Cadastru și Publicitate Imobiliară Targu-Neamt

A. Partea I. Descrierea imobilului

TEREN Extravilan

Adresa: Jud. Neamt

Nr. Crt	Nr cadastral Nr. topografic	Suprafața* (mp)	Observații / Referințe
A1		Din acte: 41.950.100 Masurata: 175.658	Sector cadastral:11 Teren neimprejmuț; DIFERENȚA DE SUPRAFAȚA INSCRISĂ ÎN INVENTARUL BUNURILOR DIN DOMENIUL PUBLIC AL STATULUI SE REGĂSEȘTE ÎN ALTE SECTOARE CADASTRALE

B. Partea II. Proprietari și acte

Inscrieri privitoare la dreptul de proprietate și alte drepturi reale		Referințe
/		
Act Administrativ nr. 1705, din 12/12/2006 emis de GUVERNUL ROMÂNIEI;		
B1	Intabulare, drept de PROPRIETATE, dobândit prin Lege, cota actuala 1/1, cota initiala 1/1 1) STATUL ROMAN , CIF:9999999999999, -Domeniul public	A1
Act Administrativ nr. 982, din 29/12/1998 emis de GUVERNUL ROMÂNIEI (ORDINUL 182/26.02.2018 AVIZ CTAS 895/13.12.2017 EXTRAS DIN AMENAJAMENTUL SILVIC AL UNITĂȚILOR DE PRODUCȚIE);		
B2	Intabulare, drept de ADMINISTRARE, dobândit prin Lege, cota actuala 1/1, cota initiala 1/1 1) RNP - ROMSILVA - PRIN DIRECTIA SILVICA NEAMT , CIF:1590120	A1

C. Partea III. SARCINI .

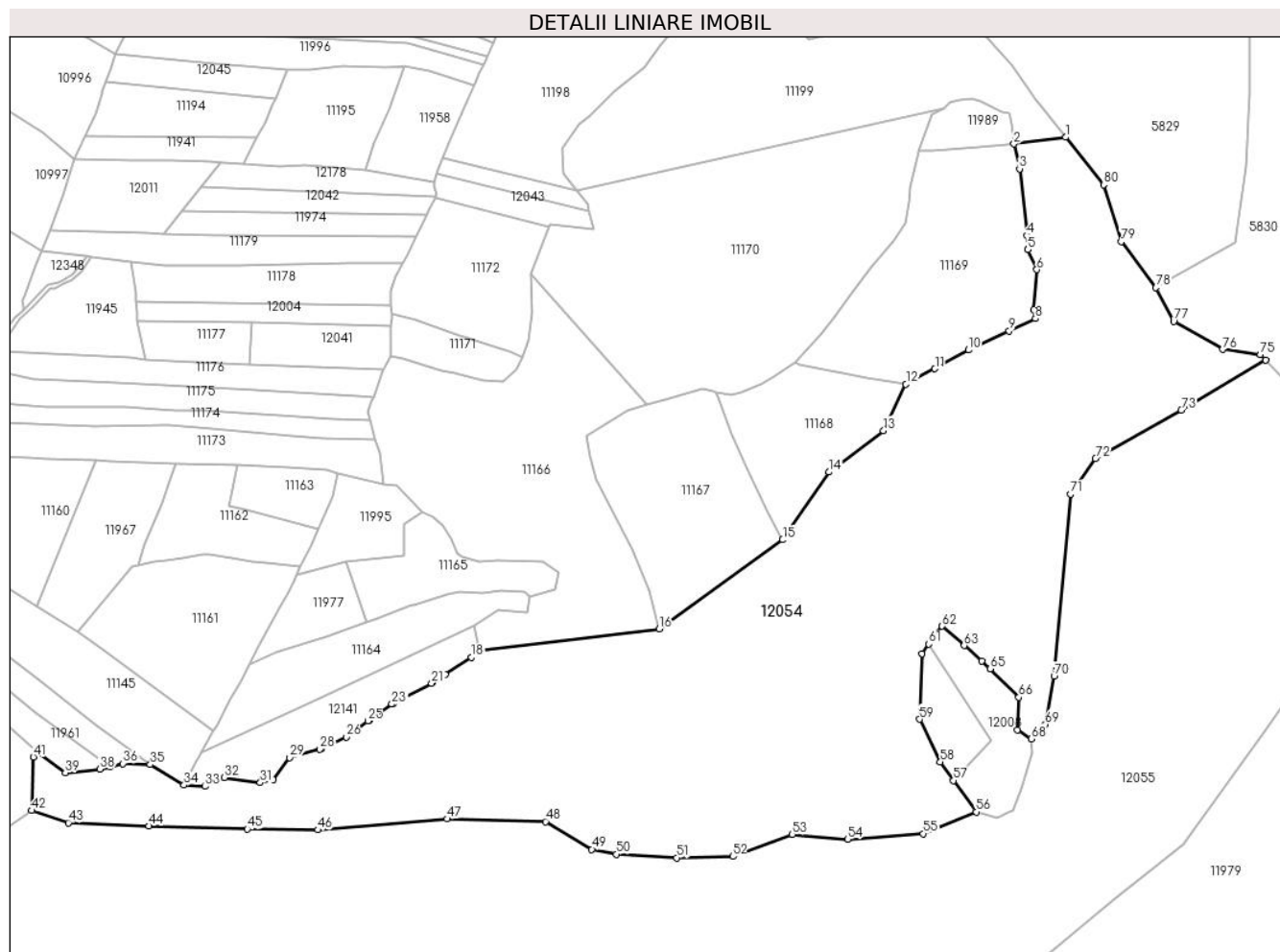
Inscrieri privind dezmembramintele dreptului de proprietate, drepturi reale de garanție și sarcini	Referințe
NU SUNT	

Anexa Nr. 1 La Partea I

Teren

Nr cadastral	Suprafața (mp)*	Observații / Referințe
	Din acte: 41.950.100 Masurata: 175.658	DIFERENTA DE SUPRAFATA INSCRISA IN INVENTARUL BUNURILOR DIN DOMENIUL PUBLIC AL STATULUI SE REGASESTE IN ALTE SECTOARE CADASTRALE

* Suprafața este determinată în planul de proiecție Stereo 70.



Date referitoare la teren

Crt	Categorie folosință	Intra vilan	Suprafața (mp)	Tarla	Parcelă	Nr. topo	Observații / Referințe
1	padure	NU	175.658	UP III Hălăuca	UA 114%	-	UP III Hălăuca - O.S. Pipirig U.A 114%

Lungime Segmente

1) Valorile lungimilor segmentelor sunt obținute din proiecție în plan.

Punct început	X / Y	Punct sfârșit	X / Y	Lungime segment	Punct început	X / Y	Punct sfârșit	X / Y	Lungime segment	Punct început	X / Y	Punct sfârșit	X / Y	Lungime segment
1	582.716,375 640.885,604	2	582.672,276 640.880,0	44.454	2	582.672,276 640.880,0	3	582.677,171 640.858,795	21.763	3	582.677,171 640.858,795	4	582.683,252 640.802,107	57.013
4	582.683,252 640.802,107	5	582.684,18 640.789,923	12.219	5	582.684,18 640.789,923	6	582.691,689 640.773,047	18.471	6	582.691,689 640.773,047	7	582.688,905 640.738,622	34.537
7	582.688,905 640.738,622	8	582.690,549 640.731,398	7.409	8	582.690,549 640.731,398	9	582.668,287 640.720,908	24.61	9	582.668,287 640.720,908	10	582.633,609 640.704,568	38.335
10	582.633,609 640.704,568	11	582.605,012 640.688,651	32.728	11	582.605,012 640.688,651	12	582.580,3 640.675,571	27.96	12	582.580,3 640.675,571	13	582.561,298 640.635,852	44.03

Punct început	X / Y	Punct sfârșit	X / Y	Lungime segment	Punct început	X / Y	Punct sfârșit	X / Y	Lungime segment	Punct început	X / Y	Punct sfârșit	X / Y	Lungime segment
13	582.561,298 640.635,852	14	582.514,878 640.600,681	58.239	14	582.514,878 640.600,681	15	582.475,394 640.542,943	69.948	15	582.475,394 640.542,943	16	582.370,312 640.467,263	129.498
16	582.370,312 640.467,263	17	582.214,012 640.448,532	157.418	17	582.214,012 640.448,532	18	582.210,32 640.442,965	6.68	18	582.210,32 640.442,965	19	582.188,107 640.428,225	26.659
19	582.188,107 640.428,225	20	582.177,474 640.421,566	12.546	20	582.177,474 640.421,566	21	582.176,396 640.420,891	1.272	21	582.176,396 640.420,891	22	582.143,977 640.403,797	36.65
22	582.143,977 640.403,797	23	582.142,697 640.403,122	1.447	23	582.142,697 640.403,122	24	582.123,204 640.389,526	23.766	24	582.123,204 640.389,526	25	582.122,236 640.388,851	1.18
25	582.122,236 640.388,851	26	582.103,739 640.375,165	23.01	26	582.103,739 640.375,165	27	582.082,775 640.365,389	23.131	27	582.082,775 640.365,389	28	582.081,328 640.364,714	1.597
28	582.081,328 640.364,714	29	582.055,407 640.357,562	26.89	29	582.055,407 640.357,562	30	582.041,574 640.339,034	23.122	30	582.041,574 640.339,034	31	582.030,59 640.336,232	11.336
31	582.030,59 640.336,232	32	582.000,055 640.340,672	30.856	32	582.000,055 640.340,672	33	581.983,733 640.333,051	18.014	33	581.983,733 640.333,051	34	581.965,739 640.334,237	18.033
34	581.965,739 640.334,237	35	581.936,938 640.351,713	33.688	35	581.936,938 640.351,713	36	581.913,773 640.352,511	23.179	36	581.913,773 640.352,511	37	581.902,699 640.349,807	11.399
37	581.902,699 640.349,807	38	581.894,083 640.347,704	8.869	38	581.894,083 640.347,704	39	581.864,612 640.344,654	29.628	39	581.864,612 640.344,654	40	581.841,119 640.361,646	28.994
40	581.841,119 640.361,646	41	581.837,315 640.358,069	5.222	41	581.837,315 640.358,069	42	581.835,972 640.312,57	45.519	42	581.835,972 640.312,57	43	581.867,345 640.302,151	33.058
43	581.867,345 640.302,151	44	581.935,792 640.299,332	68.505	44	581.935,792 640.299,332	45	582.019,578 640.296,765	83.825	45	582.019,578 640.296,765	46	582.079,532 640.296,032	59.958
46	582.079,532 640.296,032	47	582.189,645 640.305,329	110.505	47	582.189,645 640.305,329	48	582.273,569 640.303,132	83.953	48	582.273,569 640.303,132	49	582.312,885 640.279,47	45.887
49	582.312,885 640.279,47	50	582.333,782 640.275,27	21.315	50	582.333,782 640.275,27	51	582.385,263 640.272,276	51.568	51	582.385,263 640.272,276	52	582.432,907 640.273,377	47.657
52	582.432,907 640.273,377	53	582.483,683 640.292,064	54.106	53	582.483,683 640.292,064	54	582.530,639 640.288,028	47.129	54	582.530,639 640.288,028	55	582.595,041 640.292,837	64.581
55	582.595,041 640.292,837	56	582.640,187 640.311,287	48.771	56	582.640,187 640.311,287	57	582.620,949 640.338,092	32.994	57	582.620,949 640.338,092	58	582.609,633 640.353,858	19.407
58	582.609,633 640.353,858	59	582.591,98 640.390,257	40.454	59	582.591,98 640.390,257	60	582.593,98 640.446,187	55.966	60	582.593,98 640.446,187	61	582.599,899 640.454,235	9.99
61	582.599,899 640.454,235	62	582.611,114 640.469,482	18.927	62	582.611,114 640.469,482	63	582.629,85 640.452,919	25.007	63	582.629,85 640.452,919	64	582.644,949 640.439,603	20.132
64	582.644,949 640.439,603	65	582.652,136 640.433,265	9.582	65	582.652,136 640.433,265	66	582.676,5 640.408,9	34.457	66	582.676,5 640.408,9	67	582.675,437 640.381,036	27.884
67	582.675,437 640.381,036	68	582.687,109 640.373,551	13.866	68	582.687,109 640.373,551	69	582.698,955 640.385,908	17.118	69	582.698,955 640.385,908	70	582.706,558 640.426,934	41.725
70	582.706,558 640.426,934	71	582.720,606 640.581,86	155.562	71	582.720,606 640.581,86	72	582.741,684 640.612,209	36.951	72	582.741,684 640.612,209	73	582.814,807 640.653,329	83.892
73	582.814,807 640.653,329	74	582.886,644 640.696,134	83.623	74	582.886,644 640.696,134	75	582.882,256 640.700,727	6.352	75	582.882,256 640.700,727	76	582.849,979 640.705,02	32.561
76	582.849,979 640.705,02	77	582.808,217 640.728,823	48.069	77	582.808,217 640.728,823	78	582.793,286 640.757,623	32.44	78	582.793,286 640.757,623	79	582.763,752 640.796,786	49.051
79	582.763,752 640.796,786	80	582.748,681 640.845,161	50.668	80	582.748,681 640.845,161	1	582.716,375 640.885,604	51.762					

** Lungimile segmentelor sunt determinate în planul de proiecție Stereo 70 și sunt rotunjite la 1 milimetru.

*** Distanța dintre puncte este formată din segmente cumulate ce sunt mai mici decât valoarea 1 milimetru.

**DATE DESPRE IMOBILUL NR. 12055**

Oficiul de Cadastru și Publicitate Imobiliară NEAMȚ
 Biroul de Cadastru și Publicitate Imobiliară Targu-Neamt

A. Partea I. Descrierea imobilului

TEREN Extravilan

Adresa: Jud. Neamt

Nr. Crt	Nr cadastral Nr. topografic	Suprafața* (mp)	Observații / Referințe
A1		Din acte: 500.000 Masurata: 488.690	Sector cadastral:11 Teren neimprejmuit;

B. Partea II. Proprietari și acte

Inscrieri privitoare la dreptul de proprietate și alte drepturi reale		Referințe
/		
Act Administrativ nr. 46/176, din 30/07/2003 emis de CJPSDPAT Neamț;		
B1	Intabulare, drept de PROPRIETATE, dobandit prin Constituire, cota actuala 1/1, cota initiala 1/1 1) COMUNA PIPIRIG, CIF:2614228	A1

C. Partea III. SARCINI .

Inscrieri privind dezmembramintele dreptului de proprietate, drepturi reale de garanție și sarcini	Referințe
NU SUNT	

Punct început	X / Y	Punct sfârșit	X / Y	Lungime segment	Punct început	X / Y	Punct sfârșit	X / Y	Lungime segment	Punct început	X / Y	Punct sfârșit	X / Y	Lungime segment
10	582.670,995 640.312,843	11	582.668,56 640.311,727	2.679	11	582.668,56 640.311,727	12	582.657,545 640.306,681	12.116	12	582.657,545 640.306,681	13	582.640,187 640.311,287	17.959
13	582.640,187 640.311,287	14	582.595,041 640.292,837	48.771	14	582.595,041 640.292,837	15	582.530,639 640.288,028	64.581	15	582.530,639 640.288,028	16	582.483,683 640.292,064	47.129
16	582.483,683 640.292,064	17	582.432,907 640.273,377	54.106	17	582.432,907 640.273,377	18	582.385,263 640.272,276	47.657	18	582.385,263 640.272,276	19	582.333,782 640.275,27	51.568
19	582.333,782 640.275,27	20	582.312,885 640.279,47	21.315	20	582.312,885 640.279,47	21	582.273,569 640.303,132	45.887	21	582.273,569 640.303,132	22	582.189,645 640.305,329	83.953
22	582.189,645 640.305,329	23	582.079,532 640.296,032	110.505	23	582.079,532 640.296,032	24	582.019,578 640.296,765	59.958	24	582.019,578 640.296,765	25	581.935,792 640.299,332	83.825
25	581.935,792 640.299,332	26	581.867,345 640.302,151	68.505	26	581.867,345 640.302,151	27	581.835,972 640.312,57	33.058	27	581.835,972 640.312,57	28	581.817,067 640.298,611	23.5
28	581.817,067 640.298,611	29	581.761,923 640.261,07	66.71	29	581.761,923 640.261,07	30	581.743,996 640.248,866	21.687	30	581.743,996 640.248,866	31	581.728,497 640.241,549	17.139
31	581.728,497 640.241,549	32	581.714,445 640.236,857	14.815	32	581.714,445 640.236,857	33	581.701,794 640.231,396	13.779	33	581.701,794 640.231,396	34	581.682,829 640.223,306	20.618
34	581.682,829 640.223,306	35	581.667,911 640.213,345	17.938	35	581.667,911 640.213,345	36	581.650,05 640.200,242	22.152	36	581.650,05 640.200,242	37	581.641,533 640.196,367	9.357
37	581.641,533 640.196,367	38	581.632,541 640.165,276	32.365	38	581.632,541 640.165,276	39	581.624,498 640.137,466	28.95	39	581.624,498 640.137,466	40	581.621,347 640.126,571	11.342
40	581.621,347 640.126,571	41	581.615,61 640.117,523	10.714	41	581.615,61 640.117,523	42	581.607,755 640.105,136	14.668	42	581.607,755 640.105,136	43	581.596,973 640.097,91	12.979
43	581.596,973 640.097,91	44	581.580,049 640.086,567	20.374	44	581.580,049 640.086,567	45	581.563,125 640.075,224	20.374	45	581.563,125 640.075,224	46	581.555,508 640.070,118	9.17
46	581.555,508 640.070,118	47	581.533,902 640.055,559	26.053	47	581.533,902 640.055,559	48	581.503,811 640.035,282	36.285	48	581.503,811 640.035,282	49	581.450,637 639.999,449	64.121
49	581.450,637 639.999,449	50	581.435,323 639.989,129	18.467	50	581.435,323 639.989,129	51	581.427,126 639.983,001	10.234	51	581.427,126 639.983,001	52	581.398,243 639.961,404	36.065
52	581.398,243 639.961,404	53	581.386,7 639.952,773	14.413	53	581.386,7 639.952,773	54	581.366,914 639.932,287	28.481	54	581.366,914 639.932,287	55	581.347,128 639.911,8	28.482
55	581.347,128 639.911,8	56	581.328,868 639.903,535	20.043	56	581.328,868 639.903,535	57	581.328,211 639.902,627	1.121	57	581.328,211 639.902,627	58	581.307,707 639.874,271	34.993
58	581.307,707 639.874,271	59	581.290,431 639.848,47	31.051	59	581.290,431 639.848,47	60	581.283,247 639.836,873	13.642	60	581.283,247 639.836,873	61	581.297,174 639.828,806	16.095
61	581.297,174 639.828,806	62	581.302,718 639.825,594	6.407	62	581.302,718 639.825,594	63	581.308,786 639.824,836	6.115	63	581.308,786 639.824,836	64	581.316,777 639.822,73	8.264
64	581.316,777 639.822,73	65	581.322,412 639.819,56	6.465	65	581.322,412 639.819,56	66	581.338,205 639.809,354	18.804	66	581.338,205 639.809,354	67	581.353,662 639.799,365	18.404
67	581.353,662 639.799,365	68	581.369,731 639.795,929	16.432	68	581.369,731 639.795,929	69	581.401,747 639.789,838	32.59	69	581.401,747 639.789,838	70	581.429,546 639.776,097	31.01
70	581.429,546 639.776,097	71	581.438,357 639.774,571	8.942	71	581.438,357 639.774,571	72	581.474,351 639.756,151	40.433	72	581.474,351 639.756,151	73	581.482,844 639.756,151	8.493
73	581.482,844 639.756,151	74	581.494,798 639.755,007	12.009	74	581.494,798 639.755,007	75	581.503,004 639.752,636	8.542	75	581.503,004 639.752,636	76	581.543,739 639.723,757	49.933
76	581.543,739 639.723,757	77	581.562,858 639.726,039	19.255	77	581.562,858 639.726,039	78	581.653,8 639.722,803	91.0	78	581.653,8 639.722,803	79	581.629,103 639.757,765	42.805
79	581.629,103 639.757,765	80	581.651,904 639.793,396	42.302	80	581.651,904 639.793,396	81	581.678,945 639.830,913	46.247	81	581.678,945 639.830,913	82	581.692,746 639.846,707	20.974
82	581.692,746 639.846,707	83	581.711,313 639.856,767	21.117	83	581.711,313 639.856,767	84	581.737,888 639.890,85	43.219	84	581.737,888 639.890,85	85	581.739,59 639.892,026	2.069
85	581.739,59 639.892,026	86	581.783,093 639.922,057	52.862	86	581.783,093 639.922,057	87	581.789,049 639.924,446	6.417	87	581.789,049 639.924,446	88	581.818,923 639.936,431	32.188
88	581.818,923 639.936,431	89	581.843,051 639.946,11	25.997	89	581.843,051 639.946,11	90	581.876,306 639.981,53	48.585	90	581.876,306 639.981,53	91	581.876,413 639.981,625	0.143
91	581.876,413 639.981,625	92	581.892,035 639.995,545	20.924	92	581.892,035 639.995,545	93	581.915,193 640.016,181	31.018	93	581.915,193 640.016,181	94	581.949,41 640.032,701	37.996
94	581.949,41 640.032,701	95	581.963,085 640.006,283	29.748	95	581.963,085 640.006,283	96	582.009,877 640.034,908	54.853	96	582.009,877 640.034,908	97	582.029,068 640.021,635	23.334
97	582.029,068 640.021,635	98	582.043,854 640.002,053	24.537	98	582.043,854 640.002,053	99	582.045,033 639.994,71	7.437	99	582.045,033 639.994,71	100	582.063,141 639.955,614	43.086
100	582.063,141 639.955,614	101	582.140,021 639.953,121	76.92	101	582.140,021 639.953,121	102	582.144,709 639.952,969	4.69	102	582.144,709 639.952,969	103	582.228,103 639.957,349	83.509
103	582.228,103 639.957,349	104	582.230,316 639.954,686	3.463	104	582.230,316 639.954,686	105	582.240,021 639.950,653	10.51	105	582.240,021 639.950,653	106	582.249,564 639.963,462	15.973
106	582.249,564 639.963,462	107	582.253,665 639.969,111	6.981	107	582.253,665 639.969,111	108	582.294,926 639.975,256	41.716	108	582.294,926 639.975,256	109	582.316,026 639.976,098	21.117

Punct început	X / Y	Punct sfârșit	X / Y	Lungime segment	Punct început	X / Y	Punct sfârșit	X / Y	Lungime segment	Punct început	X / Y	Punct sfârșit	X / Y	Lungime segment
109	582.316,026 639.976,098	110	582.319,295 639.958,49	17.909	110	582.319,295 639.958,49	111	582.405,219 639.960,934	85.959	111	582.405,219 639.960,934	112	582.419,813 639.964,623	15.053
112	582.419,813 639.964,623	113	582.445,475 639.971,11	26.469	113	582.445,475 639.971,11	114	582.448,683 639.977,695	7.325	114	582.448,683 639.977,695	115	582.446,178 640.004,531	26.953
115	582.446,178 640.004,531	116	582.416,261 640.021,148	34.222	116	582.416,261 640.021,148	117	582.411,69 640.029,871	9.848	117	582.411,69 640.029,871	118	582.426,649 640.048,565	23.942
118	582.426,649 640.048,565	119	582.439,115 640.072,659	27.128	119	582.439,115 640.072,659	120	582.434,544 640.084,29	12.497	120	582.434,544 640.084,29	121	582.434,544 640.095,506	11.216
121	582.434,544 640.095,506	122	582.447,009 640.116,692	24.581	122	582.447,009 640.116,692	123	582.457,813 640.125,001	13.63	123	582.457,813 640.125,001	124	582.466,954 640.129,57	10.219
124	582.466,954 640.129,57	125	582.481,913 640.132,894	15.324	125	582.481,913 640.132,894	126	582.491,47 640.161,557	30.214	126	582.491,47 640.161,557	127	582.507,675 640.157,818	16.631
127	582.507,675 640.157,818	128	582.518,894 640.152,834	12.276	128	582.518,894 640.152,834	129	582.530,113 640.142,033	15.573	129	582.530,113 640.142,033	130	582.520,556 640.105,476	37.786
130	582.520,556 640.105,476	131	582.525,127 640.088,444	17.635	131	582.525,127 640.088,444	132	582.523,049 640.073,49	15.098	132	582.523,049 640.073,49	133	582.505,182 640.040,256	37.732
133	582.505,182 640.040,256	134	582.477,342 640.017,409	36.015	134	582.477,342 640.017,409	135	582.463,246 639.975,602	44.119	135	582.463,246 639.975,602	136	582.485,544 639.978,878	22.537
136	582.485,544 639.978,878	137	582.531,42 639.987,199	46.625	137	582.531,42 639.987,199	138	582.544,534 639.992,679	14.213	138	582.544,534 639.992,679	139	582.551,744 640.000,799	10.859
139	582.551,744 640.000,799	140	582.558,237 640.012,631	13.496	140	582.558,237 640.012,631	141	582.563,616 640.012,041	5.411	141	582.563,616 640.012,041	142	582.576,17 640.010,268	12.679
142	582.576,17 640.010,268	143	582.583,655 640.049,293	39.736	143	582.583,655 640.049,293	144	582.591,896 640.078,553	30.398	144	582.591,896 640.078,553	145	582.608,756 640.109,484	35.228
145	582.608,756 640.109,484	146	582.656,367 640.159,306	68.913	146	582.656,367 640.159,306	147	582.701,153 640.189,83	54.199	147	582.701,153 640.189,83	148	582.756,931 640.235,841	72.306
148	582.756,931 640.235,841	149	582.816,482 640.283,724	76.414	149	582.816,482 640.283,724	150	582.885,259 640.379,005	117.511	150	582.885,259 640.379,005	151	582.916,119 640.423,349	54.025
151	582.916,119 640.423,349	152	582.970,033 640.473,946	73.938	152	582.970,033 640.473,946	153	583.000,43 640.491,707	35.206	153	583.000,43 640.491,707	154	582.996,934 640.519,857	28.366
154	582.996,934 640.519,857	155	582.990,781 640.552,153	32.877	155	582.990,781 640.552,153	156	582.976,923 640.574,553	26.34	156	582.976,923 640.574,553	157	582.967,148 640.612,759	39.437
157	582.967,148 640.612,759	158	582.942,219 640.644,283	40.19	158	582.942,219 640.644,283	159	582.908,216 640.673,553	44.866	159	582.908,216 640.673,553	1	582.886,644 640.696,134	31.229

** Lungimile segmentelor sunt determinate în planul de proiecție Stereo 70 și sunt rotunjite la 1 milimetru.

*** Distanța dintre puncte este formată din segmente cumulate ce sunt mai mici decât valoarea 1 milimetru.

**DATE DESPRE IMOBILUL NR. 12088**

Oficiul de Cadastru și Publicitate Imobiliară NEAMT
Biroul de Cadastru și Publicitate Imobiliară Targu-Neamt

A. Partea I. Descrierea imobilului

TEREN Extravilan

Adresa: Jud. Neamt

Nr. Crt	Nr cadastral Nr. topografic	Suprafața* (mp)	Observații / Referințe
A1		3.707	Sector cadastral:11 Teren neimprejmuit;

B. Partea II. Proprietari și acte

Inscrieri privitoare la dreptul de proprietate și alte drepturi reale		Referințe
/		
Act Administrativ nr. 19186, din 12/12/2023 emis de PRIMĂRIA COMUNEI PIPIRIG;		
B1	Inscrierea posesiei, drept de PROPRIETATE, dobandit prin Lege, cota actuala 1/1, cota initiala 1/1 1) POPA VIOREL	A1

C. Partea III. SARCINI .

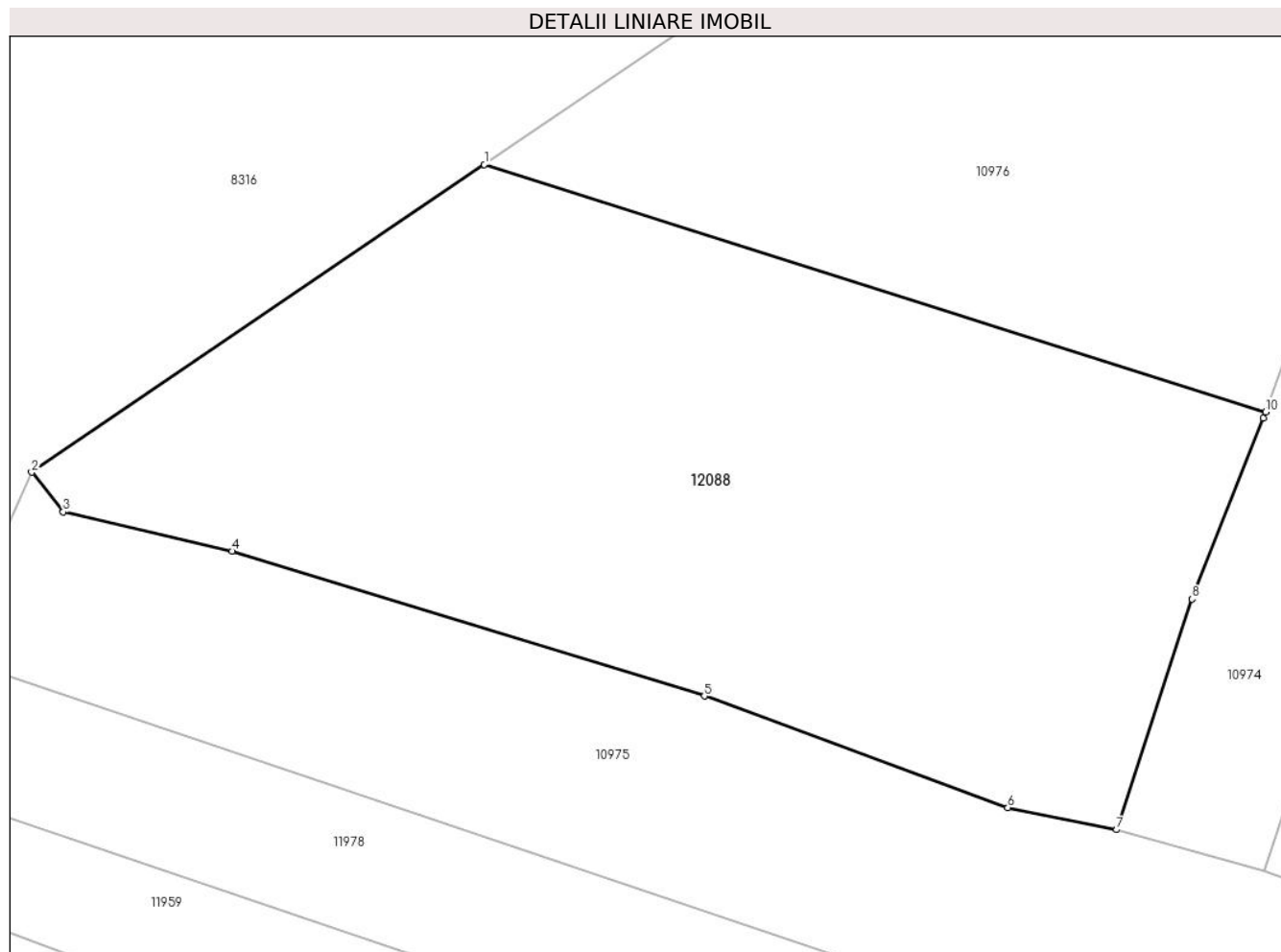
Inscrieri privind dezmembramintele dreptului de proprietate, drepturi reale de garanție și sarcini	Referințe
NU SUNT	

Anexa Nr. 1 La Partea I

Teren

Nr cadastral	Suprafața (mp)*	Observații / Referințe
	3.707	

* Suprafața este determinată în planul de proiecție Stereo 70.



Date referitoare la teren

Crt	Categorie folosință	Intravilan	Suprafața (mp)	Tarla	Parcelă	Nr. topo	Observații / Referințe
1	faneata	NU	3.707	-	-	-	

Lungime Segmente

1) Valorile lungimilor segmentelor sunt obținute din proiecție în plan.

Punct început	X / Y	Punct sfârșit	X / Y	Lungime segment (** (m)
1	581.495,136 641.317,973	2	581.453,514 641.289,697	50.318
2	581.453,514 641.289,697	3	581.456,407 641.286,055	4.651
3	581.456,407 641.286,055	4	581.471,938 641.282,446	15.945
4	581.471,938 641.282,446	5	581.515,373 641.269,142	45.427
5	581.515,373 641.269,142	6	581.543,281 641.258,892	29.731

Punct început	X / Y	Punct sfârșit	X / Y	Lungime segment (** (m)
6	581.543,281 641.258,892	7	581.553,288 641.256,859	10.211
7	581.553,288 641.256,859	8	581.560,2 641.278,061	22.3
8	581.560,2 641.278,061	9	581.566,785 641.294,667	17.864
9	581.566,785 641.294,667	10	581.566,993 641.295,242	0.611
10	581.566,993 641.295,242	1	581.495,136 641.317,973	75.367

** Lungimile segmentelor sunt determinate în planul de proiecție Stereo 70 și sunt rotunjite la 1 milimetru.

*** Distanța dintre puncte este formată din segmente cumulate ce sunt mai mici decât valoarea 1 milimetru.

**DATE DESPRE IMOBILUL NR. 12125**

Oficiul de Cadastru și Publicitate Imobiliară NEAMT
Biroul de Cadastru și Publicitate Imobiliară Targu-Neamt

A. Partea I. Descrierea imobilului

TEREN Extravilan

Adresa: Jud. Neamt

Nr. Crt	Nr cadastral Nr. topografic	Suprafața* (mp)	Observații / Referințe
A1		17.886	Sector cadastral:11 Teren neimprejmuit;

B. Partea II. Proprietari și acte

Inscrieri privitoare la dreptul de proprietate și alte drepturi reale		Referințe
/		
Act Normativ nr. 7, din 13/03/1996 emis de GUVERNUL ROMÂNIEI;		
B1	Inscrierea provizorie, drept de PROPRIETATE, dobandit prin Lege, cota actuala 1/1, cota initiala 1/1 1) COMUNA PIPIRIG, CIF:99999999999999, Proprietar neidentificat	A1

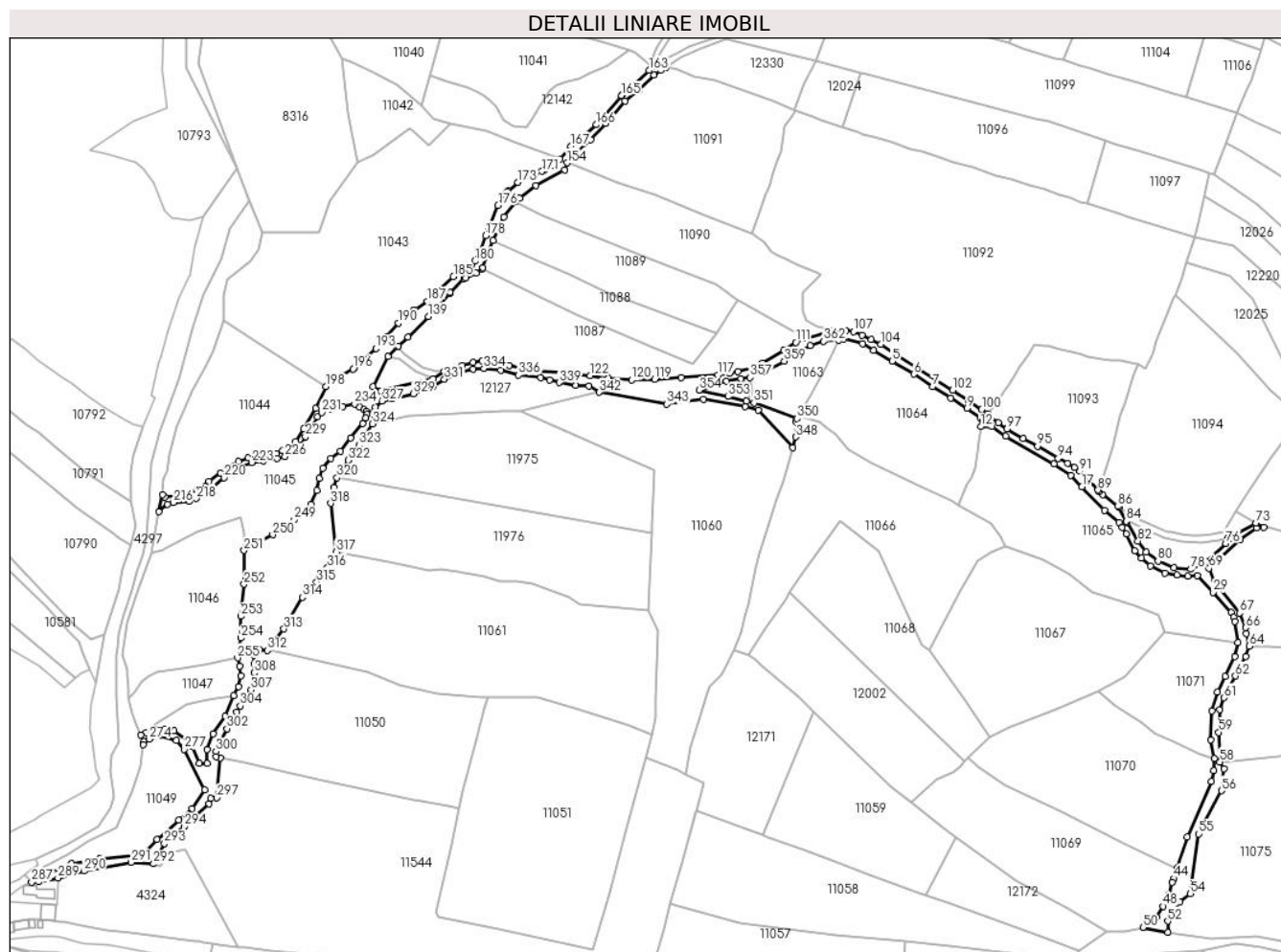
C. Partea III. SARCINI .

Inscrieri privind dezmembramintele dreptului de proprietate, drepturi reale de garanție și sarcini	Referințe
NU SUNT	

Teren

Nr cadastral	Suprafața (mp)*	Observații / Referințe
	17.886	

* Suprafața este determinată în planul de proiecție Stereo 70.



Date referitoare la teren

Crt	Categorie folosință	Intra vilan	Suprafața (mp)	Tarla	Parcelă	Nr. topo	Observații / Referințe
1	drum	NU	17.886	-	-	-	

Lungime Segmente

1) Valorile lungimilor segmentelor sunt obținute din proiecție în plan.

Punct început	X / Y	Punct sfârșit	X / Y	Lungime segment	Punct început	X / Y	Punct sfârșit	X / Y	Lungime segment	Punct început	X / Y	Punct sfârșit	X / Y	Lungime segment
1	581.004,011 639.957,011	2	581.007,442 639.957,795	3.519	2	581.007,442 639.957,795	3	581.020,861 639.954,618	13.79	3	581.020,861 639.954,618	4	581.028,643 639.949,971	9.064
4	581.028,643 639.949,971	5	581.041,604 639.942,303	15.059	5	581.041,604 639.942,303	6	581.056,905 639.933,341	17.732	6	581.056,905 639.933,341	7	581.069,971 639.924,436	15.812
7	581.069,971 639.924,436	8	581.082,914 639.916,603	15.129	8	581.082,914 639.916,603	9	581.094,254 639.909,393	13.438	9	581.094,254 639.909,393	10	581.103,955 639.902,044	12.17
10	581.103,955 639.902,044	11	581.105,117 639.900,853	1.664	11	581.105,117 639.900,853	12	581.103,985 639.896,398	4.597	12	581.103,985 639.896,398	13	581.111,883 639.896,398	7.898
13	581.111,883 639.896,398	14	581.121,527 639.889,795	11.688	14	581.121,527 639.889,795	15	581.155,493 639.870,189	39.218	15	581.155,493 639.870,189	16	581.167,165 639.862,256	14.113
16	581.167,165 639.862,256	17	581.174,944 639.854,231	11.176	17	581.174,944 639.854,231	18	581.190,927 639.837,741	22.965	18	581.190,927 639.837,741	19	581.201,184 639.829,327	13.267

Punct început	X / Y	Punct sfârșit	X / Y	Lungime segment	Punct început	X / Y	Punct sfârșit	X / Y	Lungime segment	Punct început	X / Y	Punct sfârșit	X / Y	Lungime segment
19	581.201,184 639.829,327	20	581.203,304 639.825,655	4.24	20	581.203,304 639.825,655	21	581.206,028 639.820,938	5.447	21	581.206,028 639.820,938	22	581.212,043 639.809,341	13.064
22	581.212,043 639.809,341	23	581.216,693 639.804,026	7.062	23	581.216,693 639.804,026	24	581.222,997 639.798,475	8.4	24	581.222,997 639.798,475	25	581.233,417 639.793,646	11.485
25	581.233,417 639.793,646	26	581.241,63 639.792,306	8.322	26	581.241,63 639.792,306	27	581.249,33 639.791,359	7.758	27	581.249,33 639.791,359	28	581.256,157 639.792,058	6.863
28	581.256,157 639.792,058	29	581.267,036 639.780,185	16.103	29	581.267,036 639.780,185	30	581.279,81 639.766,017	19.076	30	581.279,81 639.766,017	31	581.281,7 639.762,747	3.777
31	581.281,7 639.762,747	32	581.282,554 639.759,551	3.308	32	581.282,554 639.759,551	33	581.284,427 639.744,94	14.731	33	581.284,427 639.744,94	34	581.282,285 639.734,951	10.216
34	581.282,285 639.734,951	35	581.275,556 639.721,288	15.23	35	581.275,556 639.721,288	36	581.270,148 639.710,308	12.24	36	581.270,148 639.710,308	37	581.266,237 639.696,906	13.961
37	581.266,237 639.696,906	38	581.265,606 639.676,645	20.271	38	581.265,606 639.676,645	39	581.267,866 639.663,344	13.492	39	581.267,866 639.663,344	40	581.267,42 639.654,94	8.416
40	581.267,42 639.654,94	41	581.265,974 639.647,383	7.694	41	581.265,974 639.647,383	42	581.249,121 639.608,563	42.32	42	581.249,121 639.608,563	43	581.241,894 639.586,556	23.163
43	581.241,894 639.586,556	44	581.239,614 639.579,209	7.693	44	581.239,614 639.579,209	45	581.238,525 639.576,516	2.905	45	581.238,525 639.576,516	46	581.236,296 639.568,307	8.506
46	581.236,296 639.568,307	47	581.234,214 639.562,792	5.895	47	581.234,214 639.562,792	48	581.232,097 639.559,799	3.666	48	581.232,097 639.559,799	49	581.227,112 639.552,227	9.066
49	581.227,112 639.552,227	50	581.217,794 639.545,02	11.78	50	581.217,794 639.545,02	51	581.235,225 639.541,398	17.803	51	581.235,225 639.541,398	52	581.235,225 639.549,333	7.935
52	581.235,225 639.549,333	53	581.243,817 639.562,92	16.076	53	581.243,817 639.562,92	54	581.251,124 639.568,587	9.247	54	581.251,124 639.568,587	55	581.256,765 639.610,634	42.424
55	581.256,765 639.610,634	56	581.272,92 639.640,892	34.301	56	581.272,92 639.640,892	57	581.274,588 639.656,489	15.686	57	581.274,588 639.656,489	58	581.271,983 639.661,136	5.327
58	581.271,983 639.661,136	59	581.270,937 639.681,878	20.768	59	581.270,937 639.681,878	60	581.271,609 639.697,662	15.798	60	581.271,609 639.697,662	61	581.274,739 639.706,152	9.049
61	581.274,739 639.706,152	62	581.282,775 639.721,387	17.224	62	581.282,775 639.721,387	63	581.290,198 639.735,09	15.584	63	581.290,198 639.735,09	64	581.292,388 639.742,421	7.651
64	581.292,388 639.742,421	65	581.290,226 639.751,104	8.948	65	581.290,226 639.751,104	66	581.289,886 639.755,321	4.231	66	581.289,886 639.755,321	67	581.285,726 639.765,645	11.131
67	581.285,726 639.765,645	68	581.267,805 639.787,773	28.475	68	581.267,805 639.787,773	69	581.264,245 639.797,047	9.934	69	581.264,245 639.797,047	70	581.286,121 639.817,144	29.706
70	581.286,121 639.817,144	71	581.297,522 639.825,287	14.01	71	581.297,522 639.825,287	72	581.302,718 639.825,594	5.205	72	581.302,718 639.825,594	73	581.297,174 639.828,806	6.407
73	581.297,174 639.828,806	74	581.277,913 639.818,617	21.79	74	581.277,913 639.818,617	75	581.278,726 639.817,712	1.217	75	581.278,726 639.817,712	76	581.275,96 639.814,564	4.191
76	581.275,96 639.814,564	77	581.261,975 639.801,741	18.974	77	581.261,975 639.801,741	78	581.251,535 639.796,351	11.749	78	581.251,535 639.796,351	79	581.239,612 639.797,427	11.971
79	581.239,612 639.797,427	80	581.228,405 639.802,0	12.104	80	581.228,405 639.802,0	81	581.220,309 639.808,466	10.361	81	581.220,309 639.808,466	82	581.214,302 639.816,088	9.705
82	581.214,302 639.816,088	83	581.206,413 639.829,359	15.439	83	581.206,413 639.829,359	84	581.206,125 639.830,089	0.785	84	581.206,125 639.830,089	85	581.201,083 639.839,833	10.971
85	581.201,083 639.839,833	86	581.200,187 639.840,431	1.077	86	581.200,187 639.840,431	87	581.189,762 639.848,861	13.407	87	581.189,762 639.848,861	88	581.187,262 639.850,887	3.218
88	581.187,262 639.850,887	89	581.186,285 639.851,915	1.418	89	581.186,285 639.851,915	90	581.177,439 639.860,919	12.622	90	581.177,439 639.860,919	91	581.173,392 639.865,07	5.797
91	581.173,392 639.865,07	92	581.169,611 639.867,89	4.717	92	581.169,611 639.867,89	93	581.164,91 639.870,676	5.465	93	581.164,91 639.870,676	94	581.158,36 639.874,082	7.383
94	581.158,36 639.874,082	95	581.143,755 639.882,664	16.94	95	581.143,755 639.882,664	96	581.133,743 639.888,039	11.364	96	581.133,743 639.888,039	97	581.122,446 639.894,757	13.144
97	581.122,446 639.894,757	98	581.116,162 639.899,12	7.65	98	581.116,162 639.899,12	99	581.108,827 639.905,42	9.669	99	581.108,827 639.905,42	100	581.104,606 639.908,54	5.249
100	581.104,606 639.908,54	101	581.095,188 639.914,694	11.25	101	581.095,188 639.914,694	102	581.084,108 639.921,938	13.238	102	581.084,108 639.921,938	103	581.044,112 639.947,517	47.476
103	581.044,112 639.947,517	104	581.033,72 639.954,118	12.311	104	581.033,72 639.954,118	105	581.027,018 639.957,483	7.499	105	581.027,018 639.957,483	106	581.020,416 639.960,553	7.281
106	581.020,416 639.960,553	107	581.014,533 639.963,137	6.425	107	581.014,533 639.963,137	108	581.009,203 639.963,999	5.399	108	581.009,203 639.963,999	109	581.000,574 639.963,943	8.629
109	581.000,574 639.963,943	110	580.981,034 639.958,473	20.291	110	580.981,034 639.958,473	111	580.974,031 639.955,542	7.592	111	580.974,031 639.955,542	112	580.965,364 639.949,98	10.298
112	580.965,364 639.949,98	113	580.950,68 639.940,858	17.287	113	580.950,68 639.940,858	114	580.944,736 639.938,18	6.519	114	580.944,736 639.938,18	115	580.933,217 639.935,104	11.923
115	580.933,217 639.935,104	116	580.927,468 639.934,055	5.844	116	580.927,468 639.934,055	117	580.919,31 639.932,736	8.264	117	580.919,31 639.932,736	118	580.893,384 639.930,865	25.993

Punct început	X / Y	Punct sfârșit	X / Y	Lungime segment	Punct început	X / Y	Punct sfârșit	X / Y	Lungime segment	Punct început	X / Y	Punct sfârșit	X / Y	Lungime segment
118	580.893,384 639.930,865	119	580.874,906 639.929,777	18.51	119	580.874,906 639.929,777	120	580.858,707 639.929,156	16.21 1	120	580.858,707 639.929,156	121	580.842,236 639.930,321	16.51 2
121	580.842,236 639.930,321	122	580.829,711 639.932,309	12.68 2	122	580.829,711 639.932,309	123	580.810,466 639.934,447	19.36 3	123	580.810,466 639.934,447	124	580.793,046 639.935,116	17.43 3
124	580.793,046 639.935,116	125	580.785,005 639.936,436	8.149	125	580.785,005 639.936,436	126	580.772,635 639.939,428	12.72 7	126	580.772,635 639.939,428	127	580.757,99 639.942,717	15.01
127	580.757,99 639.942,717	128	580.753,627 639.942,717	4.363	128	580.753,627 639.942,717	129	580.747,451 639.941,397	6.315	129	580.747,451 639.941,397	130	580.739,832 639.939,49	7.854
130	580.739,832 639.939,49	131	580.726,857 639.935,26	13.64 7	131	580.726,857 639.935,26	132	580.719,357 639.929,864	9.239	132	580.719,357 639.929,864	133	580.682,62 639.921,381	37.70 4
133	580.682,62 639.921,381	134	580.677,222 639.924,41	6.19	134	580.677,222 639.924,41	135	580.687,689 639.945,538	23.57 9	135	580.687,689 639.945,538	136	580.694,177 639.952,444	9.476
136	580.694,177 639.952,444	137	580.694,877 639.953,119	0.972	137	580.694,877 639.953,119	138	580.701,478 639.959,482	9.168	138	580.701,478 639.959,482	139	580.716,047 639.973,704	20.36
139	580.716,047 639.973,704	140	580.730,661 639.989,835	21.76 6	140	580.730,661 639.989,835	141	580.731,32 639.990,51	0.943	141	580.731,32 639.990,51	142	580.740,868 640.000,288	13.66 7
142	580.740,868 640.000,288	143	580.742,479 640.000,963	1.747	143	580.742,479 640.000,963	144	580.749,718 640.003,996	7.849	144	580.749,718 640.003,996	145	580.753,928 640.007,225	5.306
145	580.753,928 640.007,225	146	580.754,174 640.007,9	0.718	146	580.754,174 640.007,9	147	580.761,226 640.027,226	20.57 2	147	580.761,226 640.027,226	148	580.764,345 640.033,664	7.154
148	580.764,345 640.033,664	149	580.769,137 640.043,556	10.99 2	149	580.769,137 640.043,556	150	580.777,048 640.054,266	13.31 5	150	580.777,048 640.054,266	151	580.780,139 640.056,704	3.937
151	580.780,139 640.056,704	152	580.791,62 640.065,759	14.62 2	152	580.791,62 640.065,759	153	580.811,584 640.076,446	22.64 4	153	580.811,584 640.076,446	154	580.813,584 640.081,598	5.527
154	580.813,584 640.081,598	155	580.830,054 640.097,728	23.05 3	155	580.830,054 640.097,728	156	580.840,617 640.109,32	15.68 3	156	580.840,617 640.109,32	157	580.854,112 640.124,798	20.53 5
157	580.854,112 640.124,798	158	580.864,015 640.132,62	12.62	158	580.864,015 640.132,62	159	580.874,332 640.143,254	14.81 6	159	580.874,332 640.143,254	160	580.879,289 640.146,471	5.909
160	580.879,289 640.146,471	161	580.882,734 640.148,78	4.147	161	580.882,734 640.148,78	162	580.878,545 640.151,304	4.891	162	580.878,545 640.151,304	163	580.870,909 640.146,482	9.031
163	580.870,909 640.146,482	164	580.852,338 640.129,506	25.16 1	164	580.852,338 640.129,506	165	580.851,6 640.128,831	1.0	165	580.851,6 640.128,831	166	580.834,004 640.108,302	27.03 8
166	580.834,004 640.108,302	167	580.816,197 640.093,227	23.33 1	167	580.816,197 640.093,227	168	580.808,382 640.084,458	11.74 6	168	580.808,382 640.084,458	169	580.803,525 640.079,614	6.86
169	580.803,525 640.079,614	170	580.797,119 640.076,387	7.173	170	580.797,119 640.076,387	171	580.795,779 640.075,712	1.5	171	580.795,779 640.075,712	172	580.791,073 640.074,093	4.977
172	580.791,073 640.074,093	173	580.778,799 640.067,863	13.76 5	173	580.778,799 640.067,863	174	580.771,998 640.061,687	9.187	174	580.771,998 640.061,687	175	580.771,255 640.061,012	1.004
175	580.771,255 640.061,012	176	580.764,877 640.051,767	11.23 2	176	580.764,877 640.051,767	177	580.758,489 640.036,587	16.46 9	177	580.758,489 640.036,587	178	580.756,097 640.030,488	6.551
178	580.756,097 640.030,488	179	580.751,225 640.015,097	16.14 4	179	580.751,225 640.015,097	180	580.748,654 640.012,495	3.658	180	580.748,654 640.012,495	181	580.746,173 640.009,792	3.669
181	580.746,173 640.009,792	182	580.742,545 640.008,13	3.991	182	580.742,545 640.008,13	183	580.741,071 640.007,455	1.621	183	580.741,071 640.007,455	184	580.739,635 640.006,743	1.603
184	580.739,635 640.006,743	185	580.733,542 640.001,709	7.904	185	580.733,542 640.001,709	186	580.722,244 639.990,951	15.60 1	186	580.722,244 639.990,951	187	580.715,371 639.984,407	9.49
187	580.715,371 639.984,407	188	580.706,588 639.978,43	10.62 4	188	580.706,588 639.978,43	189	580.705,596 639.977,755	1.2	189	580.705,596 639.977,755	190	580.695,041 639.969,23	13.56 8
190	580.695,041 639.969,23	191	580.686,558 639.959,491	12.91 5	191	580.686,558 639.959,491	192	580.683,817 639.956,344	4.173	192	580.683,817 639.956,344	193	580.679,061 639.951,312	6.924
193	580.679,061 639.951,312	194	580.668,414 639.940,957	14.85 2	194	580.668,414 639.940,957	195	580.663,972 639.937,564	5.59	195	580.663,972 639.937,564	196	580.663,088 639.936,889	1.112
196	580.663,088 639.936,889	197	580.650,493 639.929,759	14.47 3	197	580.650,493 639.929,759	198	580.643,94 639.924,58	8.352	198	580.643,94 639.924,58	199	580.637,004 639.909,259	16.81 8
199	580.637,004 639.909,259	200	580.628,251 639.894,912	16.80 6	200	580.628,251 639.894,912	201	580.622,761 639.886,023	10.44 8	201	580.622,761 639.886,023	202	580.613,339 639.879,791	11.29 7
202	580.613,339 639.879,791	203	580.609,248 639.877,56	4.66	203	580.609,248 639.877,56	204	580.599,997 639.875,883	9.402	204	580.599,997 639.875,883	205	580.589,41 639.874,479	10.68
205	580.589,41 639.874,479	206	580.582,638 639.871,967	7.223	206	580.582,638 639.871,967	207	580.575,679 639.868,019	8.001	207	580.575,679 639.868,019	208	580.569,881 639.864,021	7.043
208	580.569,881 639.864,021	209	580.561,951 639.858,068	9.916	209	580.561,951 639.858,068	210	580.553,785 639.851,938	10.21 1	210	580.553,785 639.851,938	211	580.543,066 639.848,295	11.32 1
211	580.543,066 639.848,295	212	580.530,878 639.847,153	12.24 1	212	580.530,878 639.847,153	213	580.529,215 639.848,849	2.375	213	580.529,215 639.848,849	214	580.526,545 639.836,678	12.46
214	580.526,545 639.836,678	215	580.532,776 639.842,051	8.228	215	580.532,776 639.842,051	216	580.537,002 639.843,21	4.382	216	580.537,002 639.843,21	217	580.548,078 639.843,891	11.09 7

Punct început	X / Y	Punct sfârșit	X / Y	Lungime segment	Punct început	X / Y	Punct sfârșit	X / Y	Lungime segment	Punct început	X / Y	Punct sfârșit	X / Y	Lungime segment
217	580.548,078 639.843,891	218	580.553,088 639.845,969	5.424	218	580.553,088 639.845,969	219	580.561,827 639.851,126	10.147	219	580.561,827 639.851,126	220	580.572,532 639.860,534	14.252
220	580.572,532 639.860,534	221	580.576,758 639.864,451	5.762	221	580.576,758 639.864,451	222	580.583,822 639.868,378	8.082	222	580.583,822 639.868,378	223	580.591,865 639.871,342	8.572
223	580.591,865 639.871,342	224	580.600,058 639.872,232	8.241	224	580.600,058 639.872,232	225	580.609,874 639.873,935	9.963	225	580.609,874 639.873,935	226	580.615,284 639.875,466	5.622
226	580.615,284 639.875,466	227	580.621,926 639.879,656	7.853	227	580.621,926 639.879,656	228	580.626,058 639.883,544	5.674	228	580.626,058 639.883,544	229	580.629,623 639.889,359	6.821
229	580.629,623 639.889,359	230	580.638,14 639.903,25	16.294	230	580.638,14 639.903,25	231	580.641,132 639.906,295	4.269	231	580.641,132 639.906,295	232	580.647,892 639.908,895	7.243
232	580.647,892 639.908,895	233	580.655,712 639.910,59	8.002	233	580.655,712 639.910,59	234	580.664,27 639.912,445	8.757	234	580.664,27 639.912,445	235	580.667,68 639.910,318	4.019
235	580.667,68 639.910,318	236	580.670,805 639.908,369	3.683	236	580.670,805 639.908,369	237	580.672,335 639.907,282	1.877	237	580.672,335 639.907,282	238	580.672,743 639.905,04	2.279
238	580.672,743 639.905,04	239	580.672,029 639.902,424	2.712	239	580.672,029 639.902,424	240	580.669,752 639.898,552	4.492	240	580.669,752 639.898,552	241	580.661,566 639.888,497	12.966
241	580.661,566 639.888,497	242	580.654,133 639.879,17	11.927	242	580.654,133 639.879,17	243	580.647,351 639.874,073	8.484	243	580.647,351 639.874,073	244	580.641,919 639.867,23	8.737
244	580.641,919 639.867,23	245	580.639,258 639.860,115	7.596	245	580.639,258 639.860,115	246	580.637,522 639.851,764	8.53	246	580.637,522 639.851,764	247	580.633,386 639.842,028	10.578
247	580.633,386 639.842,028	248	580.629,317 639.836,985	6.48	248	580.629,317 639.836,985	249	580.621,775 639.831,075	9.582	249	580.621,775 639.831,075	250	580.606,627 639.820,595	18.42
250	580.606,627 639.820,595	251	580.586,604 639.809,51	22.887	251	580.586,604 639.809,51	252	580.586,57 639.785,757	23.753	252	580.586,57 639.785,757	253	580.584,245 639.763,327	22.55
253	580.584,245 639.763,327	254	580.584,178 639.748,046	15.281	254	580.584,178 639.748,046	255	580.582,033 639.734,063	14.147	255	580.582,033 639.734,063	256	580.583,357 639.728,138	6.071
256	580.583,357 639.728,138	257	580.584,468 639.721,678	6.555	257	580.584,468 639.721,678	258	580.582,794 639.713,935	7.922	258	580.582,794 639.713,935	259	580.579,409 639.707,727	7.071
259	580.579,409 639.707,727	260	580.573,189 639.693,155	15.844	260	580.573,189 639.693,155	261	580.564,946 639.680,858	14.804	261	580.564,946 639.680,858	262	580.560,598 639.669,745	11.933
262	580.560,598 639.669,745	263	580.560,598 639.660,148	9.597	263	580.560,598 639.660,148	264	580.555,086 639.660,148	5.512	264	580.555,086 639.660,148	265	580.549,823 639.671,883	12.861
265	580.549,823 639.671,883	266	580.546,689 639.676,227	5.357	266	580.546,689 639.676,227	267	580.537,388 639.683,096	11.563	267	580.537,388 639.683,096	268	580.530,564 639.684,106	6.898
268	580.530,564 639.684,106	269	580.523,538 639.683,702	7.038	269	580.523,538 639.683,702	270	580.517,784 639.681,759	6.073	270	580.517,784 639.681,759	271	580.513,908 639.680,038	4.241
271	580.513,908 639.680,038	272	580.515,998 639.675,328	5.153	272	580.515,998 639.675,328	273	580.515,741 639.673,078	2.265	273	580.515,741 639.673,078	274	580.519,869 639.677,121	5.778
274	580.519,869 639.677,121	275	580.527,237 639.679,475	7.735	275	580.527,237 639.679,475	276	580.538,918 639.676,138	12.148	276	580.538,918 639.676,138	277	580.544,492 639.669,999	8.292
277	580.544,492 639.669,999	278	580.558,819 639.641,609	31.8	278	580.558,819 639.641,609	279	580.550,127 639.628,399	15.813	279	580.550,127 639.628,399	280	580.540,73 639.620,369	12.361
280	580.540,73 639.620,369	281	580.525,347 639.606,53	20.692	281	580.525,347 639.606,53	282	580.517,455 639.598,015	11.61	282	580.517,455 639.598,015	283	580.509,301 639.595,829	8.442
283	580.509,301 639.595,829	284	580.485,074 639.593,181	24.371	284	580.485,074 639.593,181	285	580.465,348 639.589,669	20.036	285	580.465,348 639.589,669	286	580.446,642 639.582,313	20.1
286	580.446,642 639.582,313	287	580.437,32 639.576,75	10.856	287	580.437,32 639.576,75	288	580.442,364 639.577,024	5.051	288	580.442,364 639.577,024	289	580.455,803 639.579,622	13.688
289	580.455,803 639.579,622	290	580.474,165 639.584,596	19.024	290	580.474,165 639.584,596	291	580.507,339 639.590,567	33.707	291	580.507,339 639.590,567	292	580.523,091 639.589,602	15.782
292	580.523,091 639.589,602	293	580.530,697 639.603,8	16.107	293	580.530,697 639.603,8	294	580.544,4 639.615,803	18.217	294	580.544,4 639.615,803	295	580.561,91 639.631,636	23.607
295	580.561,91 639.631,636	296	580.563,171 639.635,547	4.109	296	580.563,171 639.635,547	297	580.567,19 639.635,936	4.038	297	580.567,19 639.635,936	298	580.569,89 639.663,927	28.121
298	580.569,89 639.663,927	299	580.566,829 639.664,569	3.128	299	580.566,829 639.664,569	300	580.566,829 639.668,472	3.903	300	580.566,829 639.668,472	301	580.569,76 639.675,372	7.497
301	580.569,76 639.675,372	302	580.574,485 639.684,44	10.225	302	580.574,485 639.684,44	303	580.581,526 639.696,275	13.771	303	580.581,526 639.696,275	304	580.583,932 639.700,319	4.706
304	580.583,932 639.700,319	305	580.586,906 639.703,614	4.439	305	580.586,906 639.703,614	306	580.588,762 639.708,203	4.95	306	580.588,762 639.708,203	307	580.591,339 639.711,728	4.367
307	580.591,339 639.711,728	308	580.593,465 639.723,569	12.03	308	580.593,465 639.723,569	309	580.593,465 639.729,844	6.275	309	580.593,465 639.729,844	310	580.593,465 639.735,859	6.015
310	580.593,465 639.735,859	311	580.597,233 639.739,99	5.591	311	580.597,233 639.739,99	312	580.602,801 639.739,345	5.605	312	580.602,801 639.739,345	313	580.614,575 639.754,424	19.131
313	580.614,575 639.754,424	314	580.627,412 639.776,704	25.714	314	580.627,412 639.776,704	315	580.637,454 639.787,425	14.69	315	580.637,454 639.787,425	316	580.645,093 639.797,546	12.68

Punct început	X / Y	Punct sfârșit	X / Y	Lungime segment	Punct început	X / Y	Punct sfârșit	X / Y	Lungime segment	Punct început	X / Y	Punct sfârșit	X / Y	Lungime segment
316	580.645,093 639.797,546	317	580.651,044 639.808,616	12.568	317	580.651,044 639.808,616	318	580.647,309 639.842,624	34.212	318	580.647,309 639.842,624	319	580.649,373 639.853,644	11.212
319	580.649,373 639.853,644	320	580.651,773 639.860,674	7.428	320	580.651,773 639.860,674	321	580.655,706 639.866,584	7.099	321	580.655,706 639.866,584	322	580.659,88 639.872,855	7.533
322	580.659,88 639.872,855	323	580.667,281 639.883,508	12.972	323	580.667,281 639.883,508	324	580.676,69 639.898,466	17.671	324	580.676,69 639.898,466	325	580.677,306 639.906,203	7.761
325	580.677,306 639.906,203	326	580.678,693 639.910,222	4.252	326	580.678,693 639.910,222	327	580.683,408 639.914,379	6.286	327	580.683,408 639.914,379	328	580.690,688 639.916,112	7.483
328	580.690,688 639.916,112	329	580.705,476 639.919,63	15.201	329	580.705,476 639.919,63	330	580.719,336 639.925,134	14.913	330	580.719,336 639.925,134	331	580.727,263 639.929,652	9.124
331	580.727,263 639.929,652	332	580.738,287 639.934,295	11.962	332	580.738,287 639.934,295	333	580.747,37 639.936,928	9.457	333	580.747,37 639.936,928	334	580.754,948 639.937,207	7.583
334	580.754,948 639.937,207	335	580.766,735 639.936,029	11.846	335	580.766,735 639.936,029	336	580.779,354 639.932,634	13.068	336	580.779,354 639.932,634	337	580.794,886 639.930,832	15.636
337	580.794,886 639.930,832	338	580.801,334 639.929,308	6.626	338	580.801,334 639.929,308	339	580.807,893 639.927,297	6.86	339	580.807,893 639.927,297	340	580.819,61 639.925,565	11.844
340	580.819,61 639.925,565	341	580.828,693 639.924,872	9.109	341	580.828,693 639.924,872	342	580.836,091 639.920,508	8.589	342	580.836,091 639.920,508	343	580.883,431 639.912,251	48.055
343	580.883,431 639.912,251	344	580.909,033 639.915,801	25.847	344	580.909,033 639.915,801	345	580.938,421 639.910,588	29.847	345	580.938,421 639.910,588	346	580.947,619 639.908,181	9.508
346	580.947,619 639.908,181	347	580.971,876 639.881,828	35.817	347	580.971,876 639.881,828	348	580.973,84 639.889,211	7.64	348	580.973,84 639.889,211	349	580.974,047 639.900,08	10.871
349	580.974,047 639.900,08	350	580.974,923 639.902,03	2.138	350	580.974,923 639.902,03	351	580.944,742 639.913,047	32.129	351	580.944,742 639.913,047	352	580.939,258 639.914,161	5.596
352	580.939,258 639.914,161	353	580.926,512 639.917,563	13.192	353	580.926,512 639.917,563	354	580.906,126 639.921,994	20.862	354	580.906,126 639.921,994	355	580.925,087 639.928,205	19.952
355	580.925,087 639.928,205	356	580.935,458 639.929,985	10.523	356	580.935,458 639.929,985	357	580.941,925 639.930,926	6.535	357	580.941,925 639.930,926	358	580.950,812 639.934,486	9.574
358	580.950,812 639.934,486	359	580.965,934 639.942,371	17.054	359	580.965,934 639.942,371	360	580.976,577 639.949,133	12.609	360	580.976,577 639.949,133	361	580.984,329 639.953,38	8.839
361	580.984,329 639.953,38	362	580.993,655 639.956,319	9.778	362	580.993,655 639.956,319	1	581.004,011 639.957,011	10.379					

** Lungimile segmentelor sunt determinate în planul de proiecție Stereo 70 și sunt rotunjite la 1 milimetru.

*** Distanța dintre puncte este formată din segmente cumulate ce sunt mai mici decât valoarea 1 milimetru.

**DATE DESPRE IMOBILUL NR. 12126**

Oficiul de Cadastru și Publicitate Imobiliară NEAMT
Biroul de Cadastru și Publicitate Imobiliară Targu-Neamt

A. Partea I. Descrierea imobilului

TEREN Extravilan

Adresa: Jud. Neamt

Nr. Crt	Nr cadastral Nr. topografic	Suprafața* (mp)	Observații / Referințe
A1		199	Sector cadastral:11 Teren neimprejmuit;

B. Partea II. Proprietari și acte

Inscrieri privitoare la dreptul de proprietate și alte drepturi reale		Referințe
/		
Act Normativ nr. 7, din 13/03/1996 emis de GUVERNUL ROMÂNIEI;		
B1	Inscrierea provizorie, drept de PROPRIETATE, dobandit prin Lege, cota actuala 1/1, cota initiala 1/1	A1
1) COMUNA PIPIRIG, CIF:99999999999999, Proprietar neidentificat		

C. Partea III. SARCINI .

Inscrieri privind dezmembramintele dreptului de proprietate, drepturi reale de garanție și sarcini	Referințe
NU SUNT	

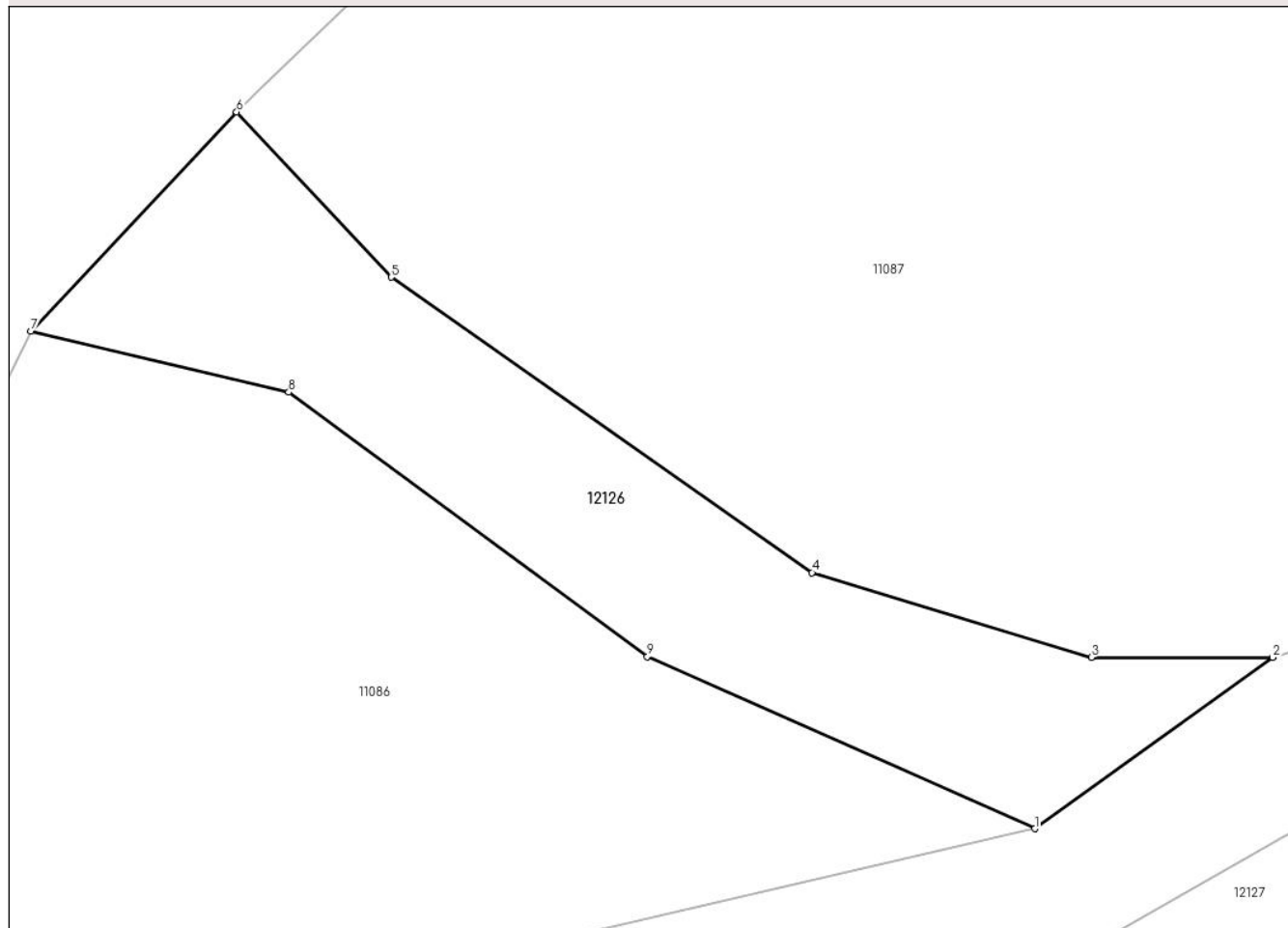
Anexa Nr. 1 La Partea I

Teren

Nr cadastral	Suprafața (mp)*	Observații / Referințe
	199	

* Suprafața este determinată în planul de proiecție Stereo 70.

DETALII LINIARE IMOBIL



Date referitoare la teren

Crt	Categorie folosință	Intravilan	Suprafața (mp)	Tarla	Parcelă	Nr. topo	Observații / Referințe
1	drum	NU	199	-	-	-	

Lungime Segmente

1) Valorile lungimilor segmentelor sunt obținute din proiecție în plan.

Punct început	X / Y	Punct sfârșit	X / Y	Lungime segment (** (m)
1	580.719,357 639.929,864	2	580.726,857 639.935,26	9.239
2	580.726,857 639.935,26	3	580.721,143 639.935,26	5.714
3	580.721,143 639.935,26	4	580.712,329 639.937,932	9.21
4	580.712,329 639.937,932	5	580.699,058 639.947,235	16.207
5	580.699,058 639.947,235	6	580.694,177 639.952,444	7.138

Punct început	X / Y	Punct sfârșit	X / Y	Lungime segment (** (m)
6	580.694,177 639.952,444	7	580.687,689 639.945,538	9.476
7	580.687,689 639.945,538	8	580.695,819 639.943,61	8.355
8	580.695,819 639.943,61	9	580.707,136 639.935,284	14.05
9	580.707,136 639.935,284	1	580.719,357 639.929,864	13.369

** Lungimile segmentelor sunt determinate în planul de proiecție Stereo 70 și sunt rotunjite la 1 milimetru.

*** Distanța dintre puncte este formată din segmente cumulate ce sunt mai mici decât valoarea 1 milimetru.

**DATE DESPRE IMOBILUL NR. 12127**

Oficiul de Cadastru și Publicitate Imobiliară NEAMT
Biroul de Cadastru și Publicitate Imobiliară Targu-Neamt

A. Partea I. Descrierea imobilului

TEREN Extravilan

Adresa: Jud. Neamt

Nr. Crt	Nr cadastral Nr. topografic	Suprafața* (mp)	Observații / Referințe
A1		3.095	Sector cadastral:11 Teren neimprejmuit;

B. Partea II. Proprietari și acte

Inscrieri privitoare la dreptul de proprietate și alte drepturi reale		Referințe
/		
Act Normativ nr. 7, din 13/03/1996 emis de GUVERNUL ROMÂNIEI;		
B1	Inscrierea provizorie, drept de PROPRIETATE, dobandit prin Lege, cota actuala 1/1, cota initiala 1/1 1) COMUNA PIPIRIG, CIF:99999999999999, Proprietar neidentificat	A1

C. Partea III. SARCINI .

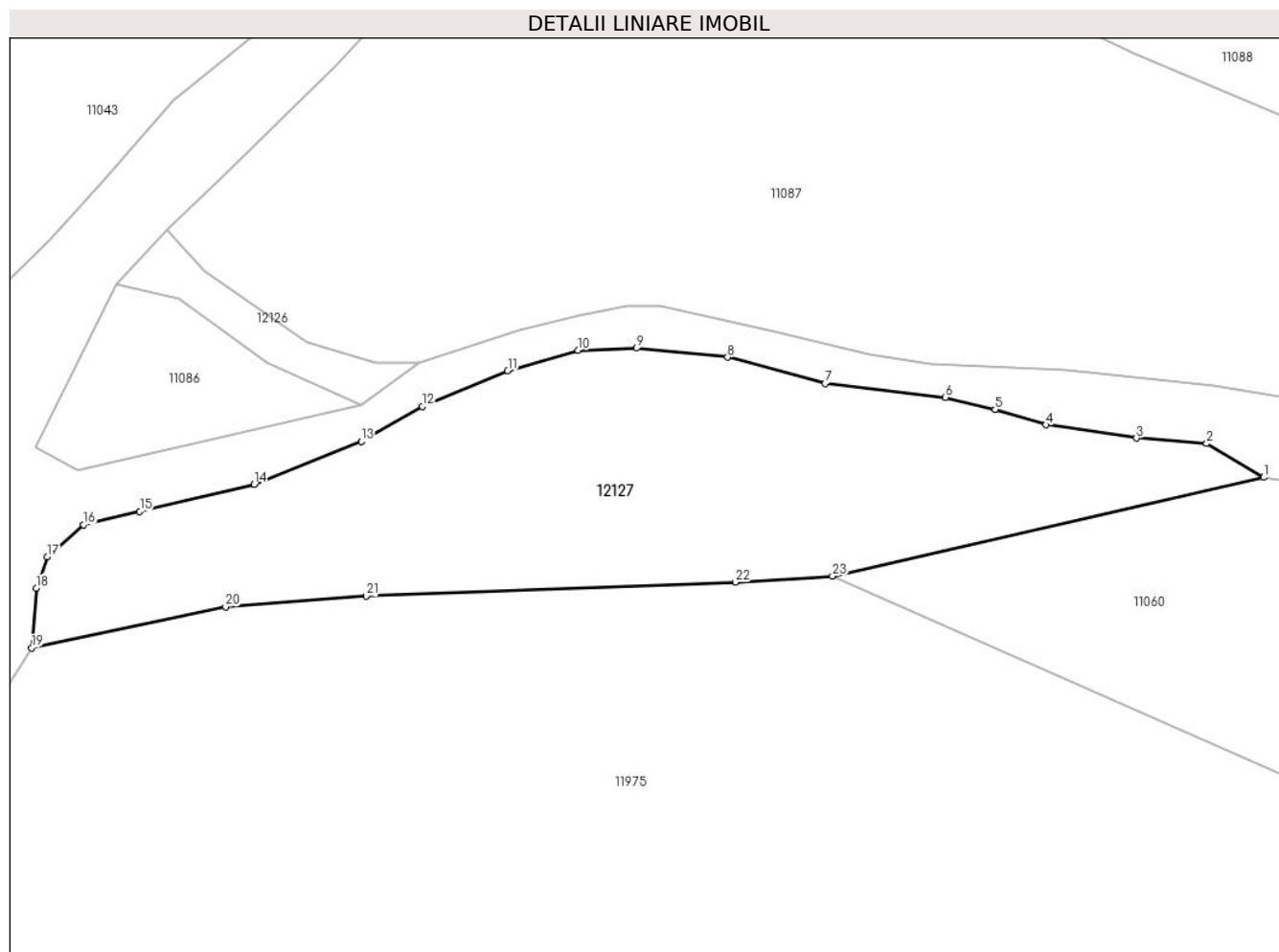
Inscrieri privind dezmembramintele dreptului de proprietate, drepturi reale de garanție și sarcini	Referințe
NU SUNT	

Anexa Nr. 1 La Partea I

Teren

Nr cadastral	Suprafața (mp)*	Observații / Referințe
	3.095	

* Suprafața este determinată în planul de proiecție Stereo 70.



Date referitoare la teren

Crt	Categorie folosință	Intra vilan	Suprafața (mp)	Tarla	Parcelă	Nr. topo	Observații / Referințe
1	pașune	NU	3.095	-	-	-	pașune împădurită

Lungime Segmente

1) Valorile lungimilor segmentelor sunt obținute din proiecție în plan.

Punct început	X / Y	Punct sfârșit	X / Y	Lungime segment (** (m)
1	580.836,091 639.920,508	2	580.828,693 639.924,872	8.589
3	580.819,61 639.925,565	4	580.807,893 639.927,297	11.844
5	580.801,334 639.929,308	6	580.794,886 639.930,832	6.626
7	580.779,354 639.932,634	8	580.766,735 639.936,029	13.068
9	580.754,948 639.937,207	10	580.747,37 639.936,928	7.583

Punct început	X / Y	Punct sfârșit	X / Y	Lungime segment (** (m)
2	580.828,693 639.924,872	3	580.819,61 639.925,565	9.109
4	580.807,893 639.927,297	5	580.801,334 639.929,308	6.86
6	580.794,886 639.930,832	7	580.779,354 639.932,634	15.636
8	580.766,735 639.936,029	9	580.754,948 639.937,207	11.846
10	580.747,37 639.936,928	11	580.738,287 639.934,295	9.457

Punct început	X / Y	Punct sfârșit	X / Y	Lungime segment (** (m)
11	580.738,287 639.934,295	12	580.727,263 639.929,652	11.962
13	580.719,336 639.925,134	14	580.705,476 639.919,63	14.913
15	580.690,688 639.916,112	16	580.683,408 639.914,379	7.483
17	580.678,693 639.910,222	18	580.677,306 639.906,203	4.252
19	580.676,69 639.898,466	20	580.701,794 639.903,782	25.661
21	580.719,992 639.905,154	22	580.767,724 639.906,952	47.766
23	580.780,31 639.907,738	1	580.836,091 639.920,508	57.224

Punct început	X / Y	Punct sfârșit	X / Y	Lungime segment (** (m)
12	580.727,263 639.929,652	13	580.719,336 639.925,134	9.124
14	580.705,476 639.919,63	15	580.690,688 639.916,112	15.201
16	580.683,408 639.914,379	17	580.678,693 639.910,222	6.286
18	580.677,306 639.906,203	19	580.676,69 639.898,466	7.761
20	580.701,794 639.903,782	21	580.719,992 639.905,154	18.25
22	580.767,724 639.906,952	23	580.780,31 639.907,738	12.611

** Lungimile segmentelor sunt determinate în planul de proiecție Stereo 70 și sunt rotunjite la 1 milimetru.

*** Distanța dintre puncte este formată din segmente cumulate ce sunt mai mici decât valoarea 1 milimetru.

**DATE DESPRE IMOBILUL NR. 12128**

Oficiul de Cadastru și Publicitate Imobiliară NEAMT
Biroul de Cadastru și Publicitate Imobiliară Targu-Neamt

A. Partea I. Descrierea imobilului

TEREN Extravilan

Adresa: Jud. Neamt

Nr. Crt	Nr cadastral Nr. topografic	Suprafața* (mp)	Observații / Referințe
A1		61	Sector cadastral:11 Teren neimprejmuit;

B. Partea II. Proprietari și acte

Inscrieri privitoare la dreptul de proprietate și alte drepturi reale		Referințe
/		
Act Normativ nr. 7, din 13/03/1996 emis de GUVERNUL ROMÂNIEI;		
B1	Inscrierea provizorie, drept de PROPRIETATE, dobandit prin Lege, cota actuala 1/1, cota initiala 1/1 1) COMUNA PIPIRIG, CIF:99999999999999, Proprietar neidentificat	A1

C. Partea III. SARCINI .

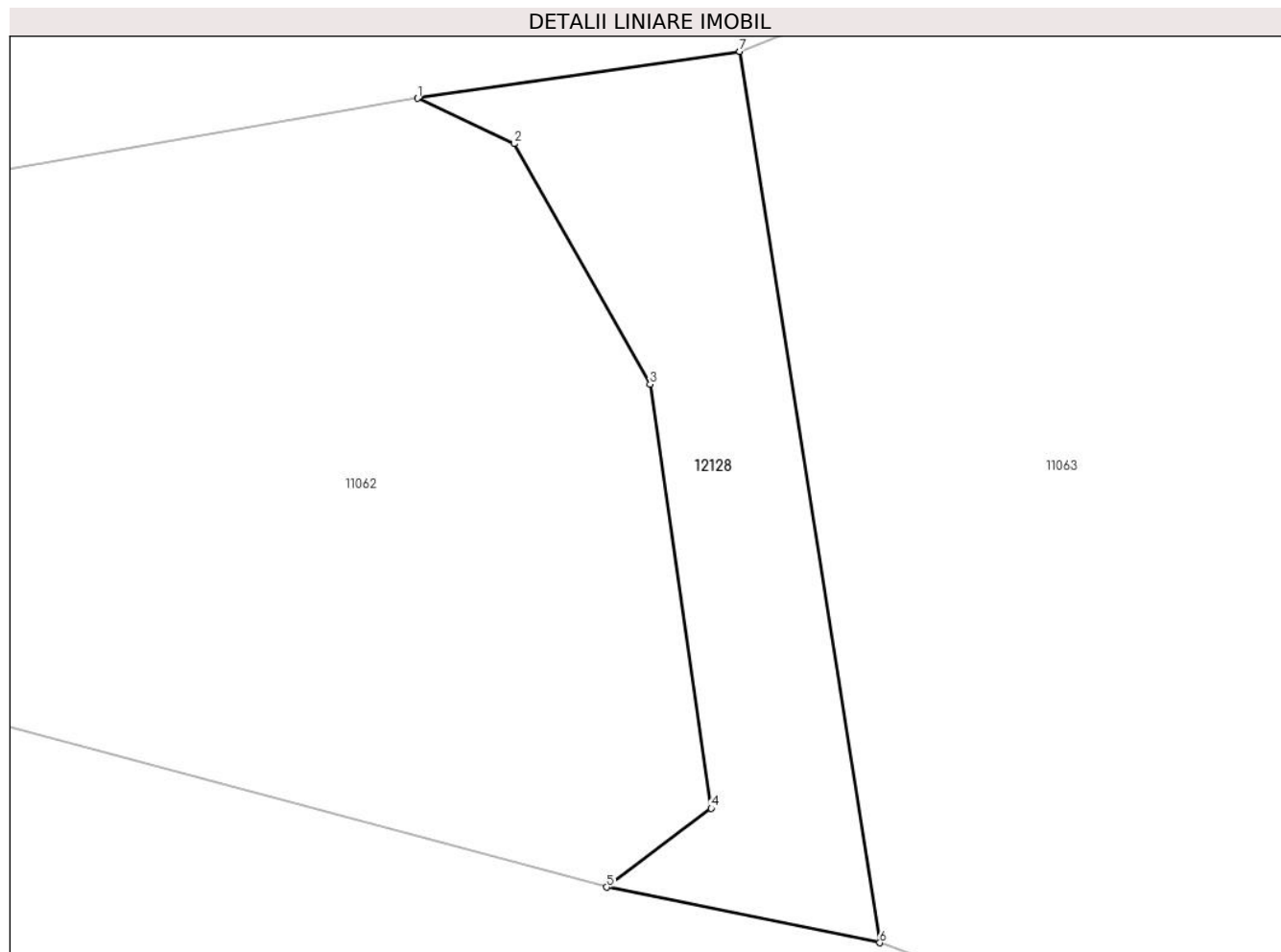
Inscrieri privind dezmembramintele dreptului de proprietate, drepturi reale de garanție și sarcini	Referințe
NU SUNT	

Anexa Nr. 1 La Partea I

Teren

Nr cadastral	Suprafața (mp)*	Observații / Referințe
	61	

* Suprafața este determinată în planul de proiecție Stereo 70.



Date referitoare la teren

Crt	Categorie folosință	Intra vilan	Suprafața (mp)	Tarla	Parcelă	Nr. topo	Observații / Referințe
1	drum	NU	61	-	-	-	

Lungime Segmente

1) Valorile lungimilor segmentelor sunt obținute din proiecție în plan.

Punct început	X / Y	Punct sfârșit	X / Y	Lungime segment (** (m)
1	580.935,458 639.929,985	2	580.937,397 639.929,076	2.141
2	580.937,397 639.929,076	3	580.940,129 639.924,249	5.547
3	580.940,129 639.924,249	4	580.941,356 639.915,743	8.594
4	580.941,356 639.915,743	5	580.939,258 639.914,161	2.628
5	580.939,258 639.914,161	6	580.944,742 639.913,047	5.596

Punct început	X / Y	Punct sfârșit	X / Y	Lungime segment (** (m)
6	580.944,742 639.913,047	7	580.941,925 639.930,926	18.1
7	580.941,925 639.930,926	1	580.935,458 639.929,985	6.535

** Lungimile segmentelor sunt determinate în planul de proiecție Stereo 70 și sunt rotunjite la 1 milimetru.

*** Distanța dintre puncte este formată din segmente cumulate ce sunt mai mici decât valoarea 1 milimetru.

**DATE DESPRE IMOBILUL NR. 12129**

Oficiul de Cadastru și Publicitate Imobiliară NEAMT
Biroul de Cadastru și Publicitate Imobiliară Targu-Neamt

A. Partea I. Descrierea imobilului

TEREN Extravilan

Adresa: Jud. Neamt

Nr. Crt	Nr cadastral Nr. topografic	Suprafața* (mp)	Observații / Referințe
A1		562	Sector cadastral:11 Teren neimprejmuit;

B. Partea II. Proprietari și acte

Inscrieri privitoare la dreptul de proprietate și alte drepturi reale		Referințe
/		
Act Normativ nr. 7, din 13/03/1996 emis de GUVERNUL ROMÂNIEI;		
B1	Inscrierea provizorie, drept de PROPRIETATE, dobandit prin Lege, cota actuala 1/1, cota initiala 1/1 1) COMUNA PIPIRIG, CIF:99999999999999, Proprietar neidentificat	A1

C. Partea III. SARCINI .

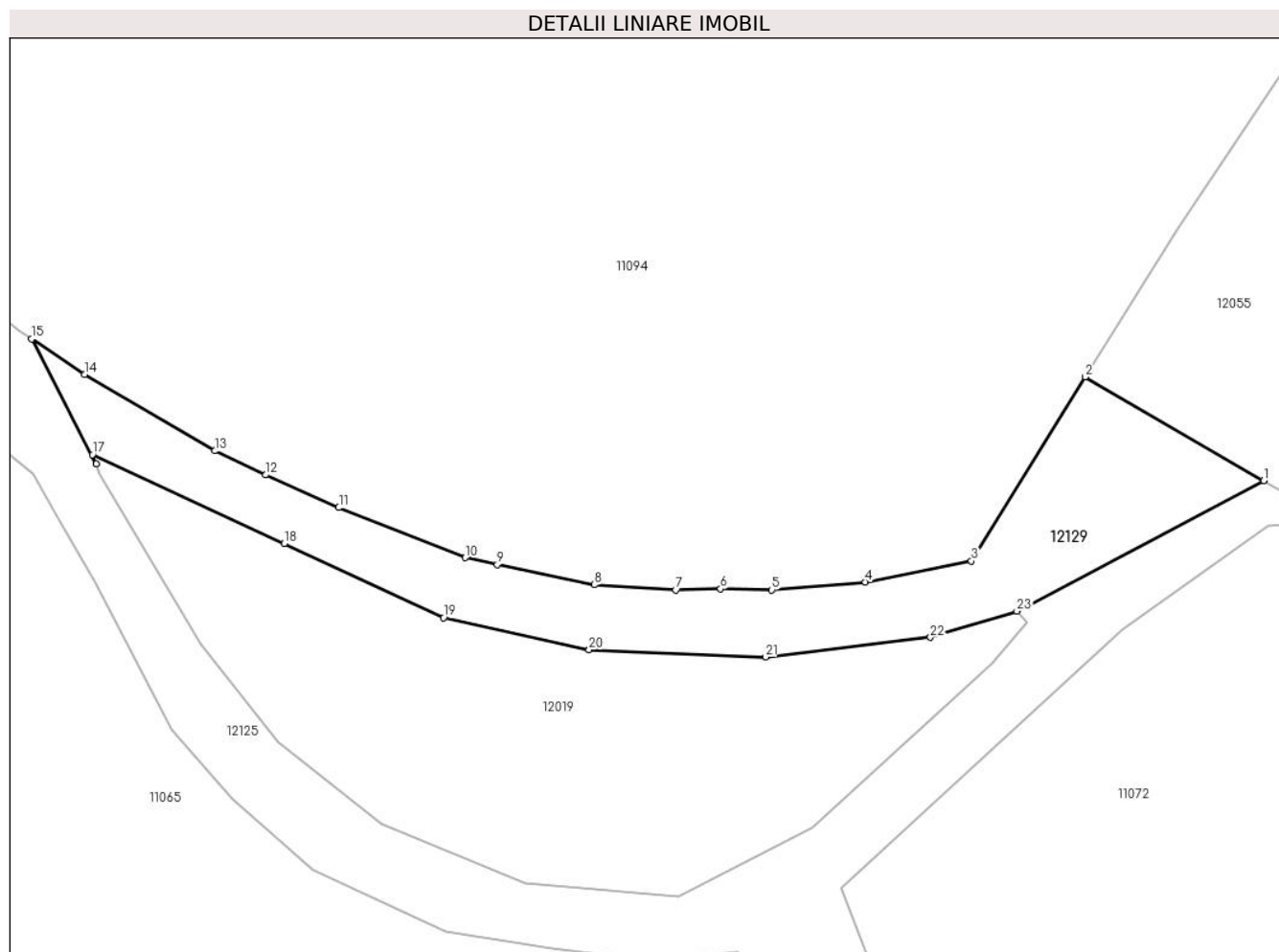
Inscrieri privind dezmembramintele dreptului de proprietate, drepturi reale de garanție și sarcini	Referințe
NU SUNT	

Anexa Nr. 1 La Partea I

Teren

Nr cadastral	Suprafața (mp)*	Observații / Referințe
	562	

* Suprafața este determinată în planul de proiecție Stereo 70.



Date referitoare la teren

Crt	Categorie folosință	Intravilan	Suprafața (mp)	Tarla	Parcelă	Nr. topo	Observații / Referințe
1	drum	NU	562	-	-	-	

Lungime Segmente

1) Valorile lungimilor segmentelor sunt obținute din proiecție în plan.

Punct început	X / Y	Punct sfârșit	X / Y	Lungime segment (** (m)
1	581.297,174 639.828,806	2	581.283,247 639.836,873	16.095
3	581.274,367 639.822,538	4	581.266,106 639.820,897	8.422
5	581.258,808 639.820,276	6	581.254,818 639.820,355	3.991
7	581.251,313 639.820,276	8	581.244,947 639.820,67	6.378
9	581.237,402 639.822,24	10	581.234,899 639.822,796	2.564

Punct început	X / Y	Punct sfârșit	X / Y	Lungime segment (** (m)
2	581.283,247 639.836,873	3	581.274,367 639.822,538	16.863
4	581.266,106 639.820,897	5	581.258,808 639.820,276	7.324
6	581.254,818 639.820,355	7	581.251,313 639.820,276	3.506
8	581.244,947 639.820,67	9	581.237,402 639.822,24	7.707
10	581.234,899 639.822,796	11	581.225,037 639.826,692	10.604

Punct început	X / Y	Punct sfârșit	X / Y	Lungime segment (** (m)
11	581.225,037 639.826,692	12	581.219,312 639.829,236	6.265
13	581.215,374 639.831,116	14	581.205,228 639.837,068	11.763
15	581.201,083 639.839,833	16	581.206,125 639.830,089	10.971
17	581.205,838 639.830,819	18	581.220,773 639.823,884	16.467
19	581.233,218 639.818,106	20	581.244,562 639.815,618	11.614
21	581.258,323 639.815,051	22	581.271,183 639.816,581	12.951
23	581.277,913 639.818,617	1	581.297,174 639.828,806	21.79

Punct început	X / Y	Punct sfârșit	X / Y	Lungime segment (** (m)
12	581.219,312 639.829,236	13	581.215,374 639.831,116	4.364
14	581.205,228 639.837,068	15	581.201,083 639.839,833	4.983
16	581.206,125 639.830,089	17	581.205,838 639.830,819	0.784
18	581.220,773 639.823,884	19	581.233,218 639.818,106	13.721
20	581.244,562 639.815,618	21	581.258,323 639.815,051	13.773
22	581.271,183 639.816,581	23	581.277,913 639.818,617	7.031

** Lungimile segmentelor sunt determinate în planul de proiecție Stereo 70 și sunt rotunjite la 1 milimetru.

*** Distanța dintre puncte este formată din segmente cumulate ce sunt mai mici decât valoarea 1 milimetru.

**DATE DESPRE IMOBILUL NR. 12130**

Oficiul de Cadastru și Publicitate Imobiliară NEAMT
Biroul de Cadastru și Publicitate Imobiliară Targu-Neamt

A. Partea I. Descrierea imobilului

TEREN Extravilan

Adresa: Jud. Neamt

Nr. Crt	Nr cadastral Nr. topografic	Suprafața* (mp)	Observații / Referințe
A1		2.057	Sector cadastral:11 Teren neimprejmuit;

B. Partea II. Proprietari și acte

Inscrieri privitoare la dreptul de proprietate și alte drepturi reale		Referințe
/		
Act Normativ nr. 7, din 13/03/1996 emis de GUVERNUL ROMÂNIEI;		
B1	Inscrierea provizorie, drept de PROPRIETATE, dobandit prin Lege, cota actuala 1/1, cota initiala 1/1	A1
1) COMUNA PIPIRIG, CIF:99999999999999, Proprietar neidentificat		

C. Partea III. SARCINI .

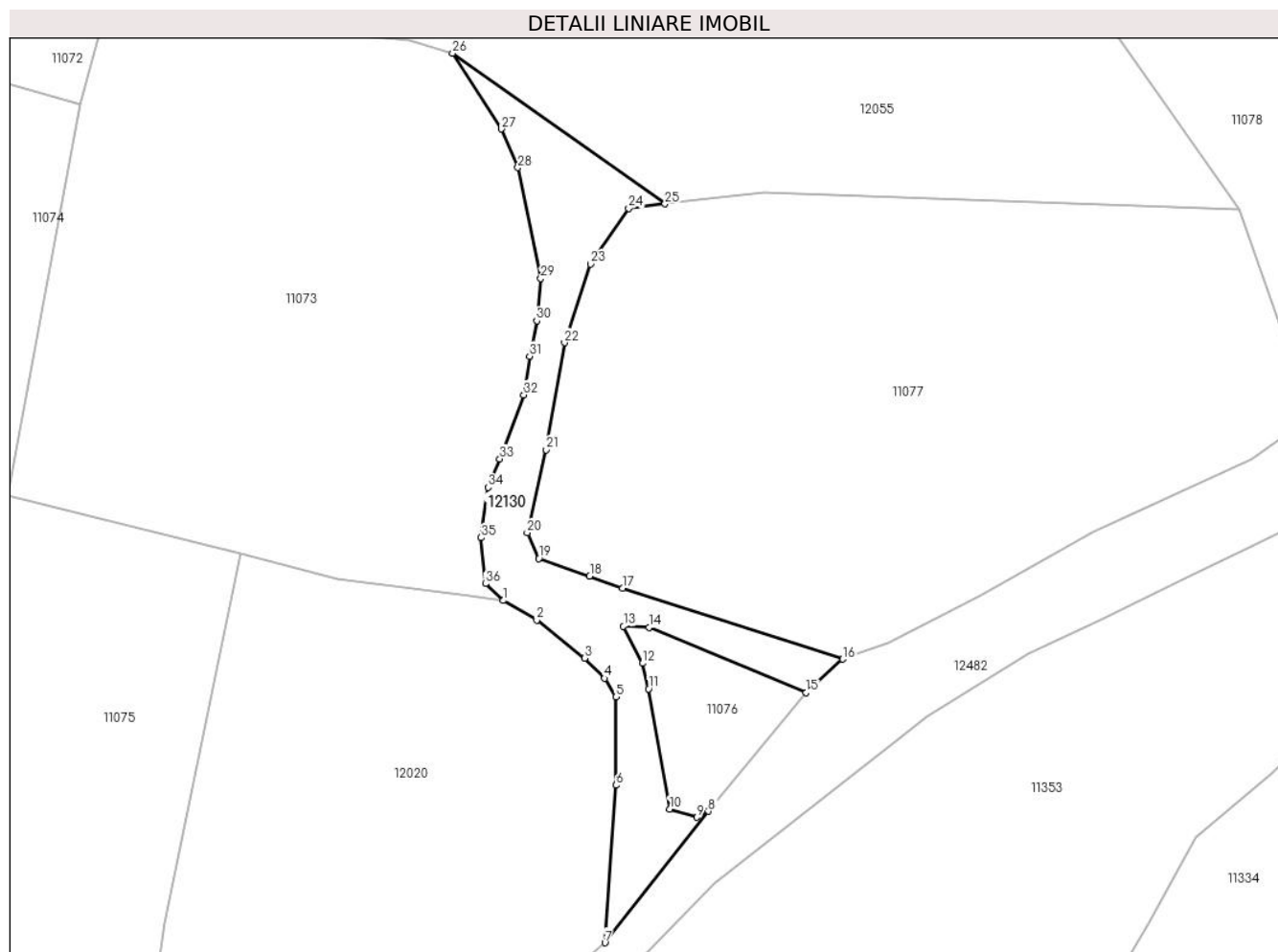
Inscrieri privind dezmembramintele dreptului de proprietate, drepturi reale de garanție și sarcini	Referințe
NU SUNT	

Anexa Nr. 1 La Partea I

Teren

Nr cadastral	Suprafața (mp)*	Observații / Referințe
	2.057	

* Suprafața este determinată în planul de proiecție Stereo 70.



Date referitoare la teren

Crt	Categorie folosință	Intravilan	Suprafața (mp)	Tarla	Parcelă	Nr. topo	Observații / Referințe
1	drum	NU	2.057	-	-	-	

Lungime Segmente

1) Valorile lungimilor segmentelor sunt obținute din proiecție în plan.

Punct început	X / Y	Punct sfârșit	X / Y	Lungime segment (** (m)
1	581.512,759 639.647,768	2	581.519,159 639.644,015	7.419
3	581.528,382 639.636,739	4	581.532,19 639.632,88	5.422
5	581.534,353 639.629,307	6	581.534,353 639.612,377	16.93
7	581.532,227 639.582,188	8	581.552,073 639.607,396	32.083
9	581.549,869 639.606,226	10	581.544,656 639.607,785	5.441

Punct început	X / Y	Punct sfârșit	X / Y	Lungime segment (** (m)
2	581.519,159 639.644,015	3	581.528,382 639.636,739	11.748
4	581.532,19 639.632,88	5	581.534,353 639.629,307	4.177
6	581.534,353 639.612,377	7	581.532,227 639.582,188	30.264
8	581.552,073 639.607,396	9	581.549,869 639.606,226	2.495
10	581.544,656 639.607,785	11	581.540,617 639.630,819	23.385

Punct început	X / Y	Punct sfârșit	X / Y	Lungime segment (** (m)
11	581.540,617 639.630,819	12	581.539,444 639.635,727	5.046
13	581.535,78 639.642,831	14	581.540,674 639.642,593	4.9
15	581.570,828 639.630,125	16	581.577,848 639.636,536	9.507
17	581.535,572 639.650,105	18	581.529,324 639.652,452	6.674
19	581.519,568 639.655,809	20	581.517,326 639.660,767	5.441
21	581.520,99 639.676,636	22	581.524,49 639.697,164	20.824
23	581.529,453 639.712,221	24	581.536,786 639.722,927	12.977
25	581.543,739 639.723,757	26	581.503,004 639.752,636	49.933
27	581.512,388 639.738,126	28	581.515,552 639.730,716	8.057
29	581.519,916 639.709,461	30	581.519,166 639.701,373	8.123
31	581.517,781 639.694,58	32	581.516,675 639.687,178	7.484
33	581.512,074 639.674,914	34	581.509,852 639.669,47	5.88
35	581.508,474 639.659,821	36	581.509,321 639.650,993	8.869

Punct început	X / Y	Punct sfârșit	X / Y	Lungime segment (** (m)
12	581.539,444 639.635,727	13	581.535,78 639.642,831	7.993
14	581.540,674 639.642,593	15	581.570,828 639.630,125	32.63
16	581.577,848 639.636,536	17	581.535,572 639.650,105	44.4
18	581.529,324 639.652,452	19	581.519,568 639.655,809	10.317
20	581.517,326 639.660,767	21	581.520,99 639.676,636	16.286
22	581.524,49 639.697,164	23	581.529,453 639.712,221	15.854
24	581.536,786 639.722,927	25	581.543,739 639.723,757	7.002
26	581.503,004 639.752,636	27	581.512,388 639.738,126	17.28
28	581.515,552 639.730,716	29	581.519,916 639.709,461	21.698
30	581.519,166 639.701,373	31	581.517,781 639.694,58	6.933
32	581.516,675 639.687,178	33	581.512,074 639.674,914	13.099
34	581.509,852 639.669,47	35	581.508,474 639.659,821	9.747
36	581.509,321 639.650,993	1	581.512,759 639.647,768	4.714

** Lungimile segmentelor sunt determinate în planul de proiecție Stereo 70 și sunt rotunjite la 1 milimetru.

*** Distanța dintre puncte este formată din segmente cumulate ce sunt mai mici decât valoarea 1 milimetru.

**DATE DESPRE IMOBILUL NR. 12138**

Oficiul de Cadastru și Publicitate Imobiliară NEAMT
Biroul de Cadastru și Publicitate Imobiliară Targu-Neamt

A. Partea I. Descrierea imobilului

TEREN Extravilan

Adresa: Jud. Neamt

Nr. Crt	Nr cadastral Nr. topografic	Suprafața* (mp)	Observații / Referințe
A1		3.862	Sector cadastral:11 Teren neimprejmuit;

B. Partea II. Proprietari și acte

Inscrieri privitoare la dreptul de proprietate și alte drepturi reale		Referințe
/		
Act Administrativ nr. 19186, din 12/12/2023 emis de PRIMARIA COMUNEI PIPIRIG;		
B1	Inscrierea posesiei, drept de PROPRIETATE, dobandit prin Lege, cota actuala 1/1, cota initiala 1/1 1) BÎRGĂOANU EVA	A1

C. Partea III. SARCINI .

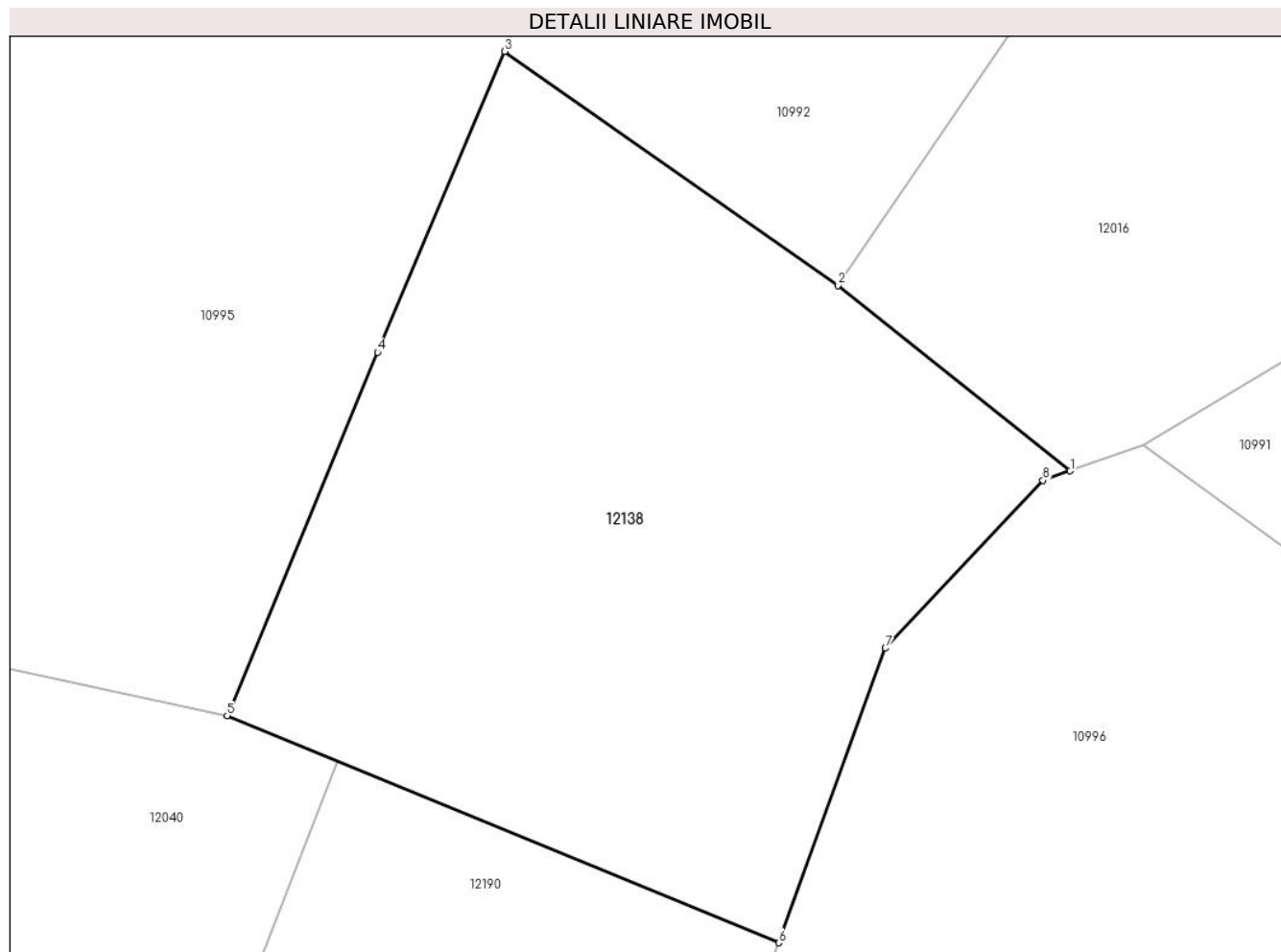
Inscrieri privind dezmembramintele dreptului de proprietate, drepturi reale de garanție și sarcini	Referințe
NU SUNT	

Anexa Nr. 1 La Partea I

Teren

Nr cadastral	Suprafața (mp)*	Observații / Referințe
	3.862	

* Suprafața este determinată în planul de proiecție Stereo 70.



Date referitoare la teren

Crt	Categorie folosință	Intravilan	Suprafața (mp)	Tarla	Parcelă	Nr. topo	Observații / Referințe
1	faneata	NU	3.862	-	-	-	

Lungime Segmente

1) Valorile lungimilor segmentelor sunt obținute din proiecție în plan.

Punct început	X / Y	Punct sfârșit	X / Y	Lungime segment (** (m)
1	581.825,503 641.002,25	2	581.802,482 641.020,612	29.447
2	581.802,482 641.020,612	3	581.769,483 641.043,754	40.305
3	581.769,483 641.043,754	4	581.756,897 641.013,997	32.309
4	581.756,897 641.013,997	5	581.742,001 640.978,045	38.916
5	581.742,001 640.978,045	6	581.796,623 640.955,582	59.061

Punct început	X / Y	Punct sfârșit	X / Y	Lungime segment (** (m)
6	581.796,623 640.955,582	7	581.807,194 640.984,712	30.989
7	581.807,194 640.984,712	8	581.822,805 641.001,307	22.784
8	581.822,805 641.001,307	1	581.825,503 641.002,25	2.858

** Lungimile segmentelor sunt determinate în planul de proiecție Stereo 70 și sunt rotunjite la 1 milimetru.

*** Distanța dintre puncte este formată din segmente cumulate ce sunt mai mici decât valoarea 1 milimetru.

**DATE DESPRE IMOBILUL NR. 12139**

Oficiul de Cadastru și Publicitate Imobiliară NEAMT
Biroul de Cadastru și Publicitate Imobiliară Targu-Neamt

A. Partea I. Descrierea imobilului

TEREN Extravilan

Adresa: Jud. Neamt

Nr. Crt	Nr cadastral Nr. topografic	Suprafața* (mp)	Observații / Referințe
A1		7.886	Sector cadastral:11 Teren neimprejmuit;

B. Partea II. Proprietari și acte

Inscrieri privitoare la dreptul de proprietate și alte drepturi reale		Referințe
/		
Act Administrativ nr. 19186, din 12/12/2023 emis de PRIMĂRIA COMUNEI PIPIRIG;		
B1	Inscrierea posesiei, drept de PROPRIETATE, dobandit prin Lege, cota actuala 1/1, cota initiala 1/1 1) ILIE MARIANA	A1

C. Partea III. SARCINI .

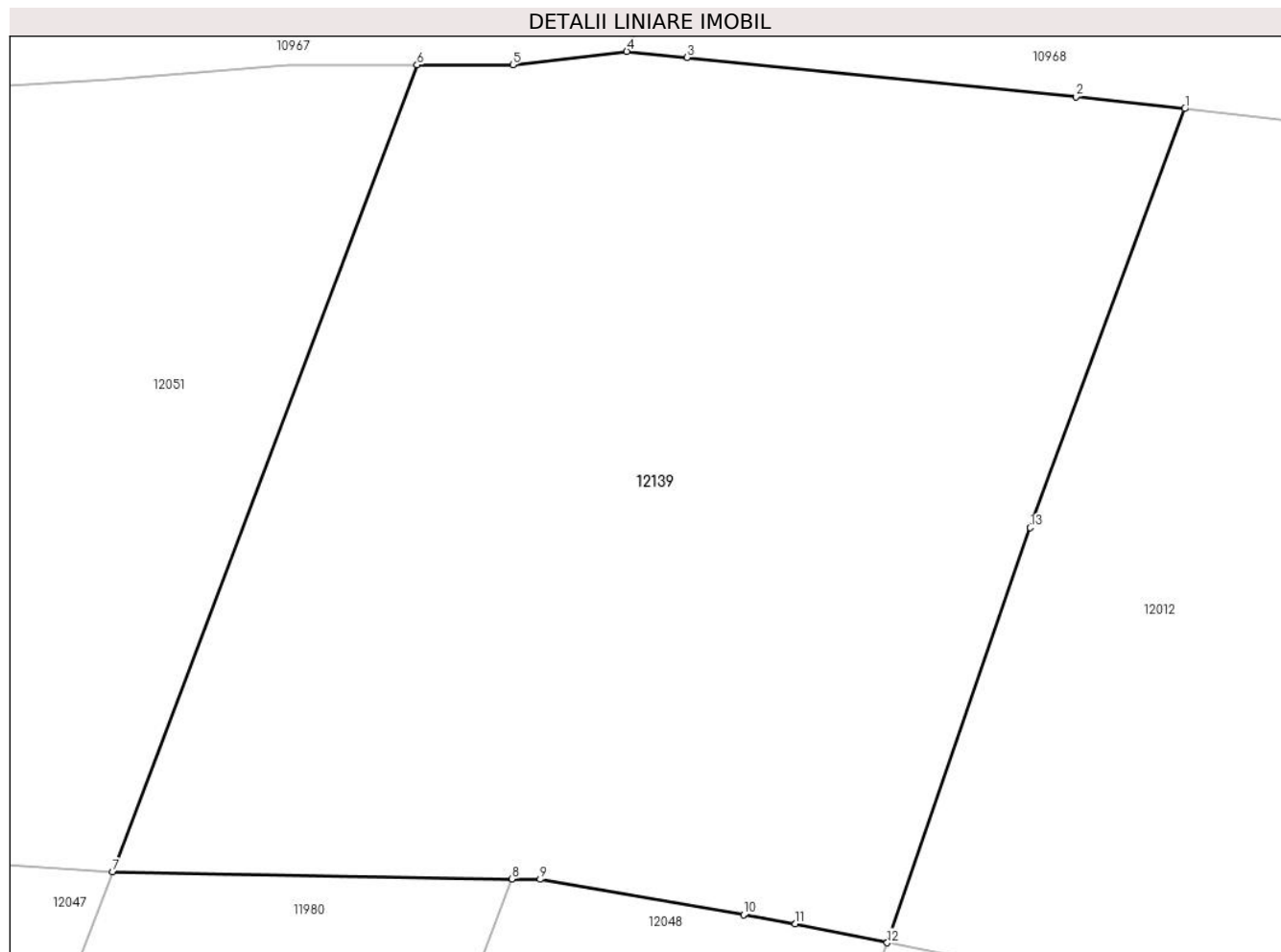
Inscrieri privind dezmembramintele dreptului de proprietate, drepturi reale de garanție și sarcini	Referințe
NU SUNT	

Anexa Nr. 1 La Partea I

Teren

Nr cadastral	Suprafața (mp)*	Observații / Referințe
	7.886	

* Suprafața este determinată în planul de proiecție Stereo 70.



Date referitoare la teren

Crt	Categorie folosință	Intravilan	Suprafața (mp)	Tarla	Parcelă	Nr. topo	Observații / Referințe
1	faneata	NU	7.886	-	-	-	

Lungime Segmente

1) Valorile lungimilor segmentelor sunt obținute din proiecție în plan.

Punct început	X / Y	Punct sfârșit	X / Y	Lungime segment (** (m)
1	582.160,157 641.202,897	2	582.148,132 641.204,23	12.099
2	582.148,132 641.204,23	3	582.105,075 641.208,567	43.275
3	582.105,075 641.208,567	4	582.098,42 641.209,227	6.688
4	582.098,42 641.209,227	5	582.085,808 641.207,738	12.7
5	582.085,808 641.207,738	6	582.075,218 641.207,738	10.59

Punct început	X / Y	Punct sfârșit	X / Y	Lungime segment (** (m)
6	582.075,218 641.207,738	7	582.041,535 641.118,529	95.356
7	582.041,535 641.118,529	8	582.085,733 641.117,759	44.205
8	582.085,733 641.117,759	9	582.088,825 641.117,705	3.092
9	582.088,825 641.117,705	10	582.111,344 641.113,781	22.858
10	582.111,344 641.113,781	11	582.117,084 641.112,781	5.826
11	582.117,084 641.112,781	12	582.127,249 641.110,698	10.376
12	582.127,249 641.110,698	13	582.143,075 641.156,58	48.535
13	582.143,075 641.156,58	1	582.160,157 641.202,897	49.367

** Lungimile segmentelor sunt determinate în planul de proiecție Stereo 70 și sunt rotunjite la 1 milimetru.

*** Distanța dintre puncte este formată din segmente cumulate ce sunt mai mici decât valoarea 1 milimetru.

**DATE DESPRE IMOBILUL NR. 12141**

Oficiul de Cadastru și Publicitate Imobiliară NEAMT
Biroul de Cadastru și Publicitate Imobiliară Targu-Neamt

A. Partea I. Descrierea imobilului

TEREN Extravilan

Adresa: Jud. Neamt

Nr. Crt	Nr cadastral Nr. topografic	Suprafața* (mp)	Observații / Referințe
A1		8.982	Sector cadastral:11 Teren neimprejmuit;

B. Partea II. Proprietari și acte

Inscrieri privitoare la dreptul de proprietate și alte drepturi reale	Referințe
/	
Act Administrativ nr. 19186, din 12/12/2023 emis de PRIMĂRIA COMUNEI PIPIRIG;	
B1	A1
Inscrierea posesiei, drept de PROPRIETATE, dobandit prin Lege, cota actuala 1/1, cota initiala 1/1	
1) AFLOAREI DUMITRU	

C. Partea III. SARCINI .

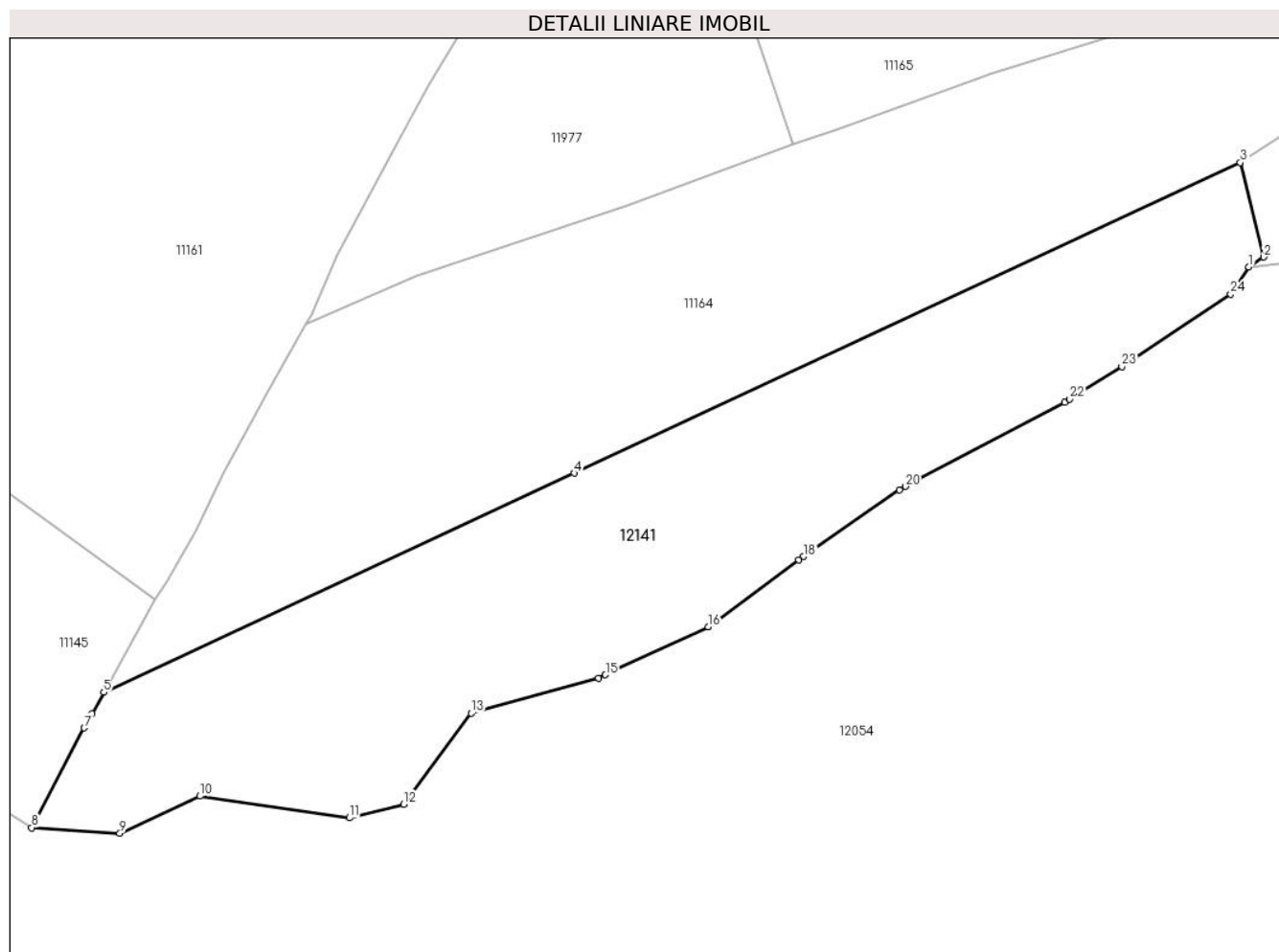
Inscrieri privind dezmembramintele dreptului de proprietate, drepturi reale de garanție și sarcini	Referințe
NU SUNT	

Anexa Nr. 1 La Partea I

Teren

Nr cadastral	Suprafața (mp)*	Observații / Referințe
	8.982	

* Suprafața este determinată în planul de proiecție Stereo 70.



Date referitoare la teren

Crt	Categorie folosință	Intra vilan	Suprafața (mp)	Tarla	Parcelă	Nr. topo	Observații / Referințe
1	faneata	NU	8.982	-	-	-	

Lungime Segmente

1) Valorile lungimilor segmentelor sunt obținute din proiecție în plan.

Punct început	X / Y	Punct sfârșit	X / Y	Lungime segment (** (m)
1	582.214,012 640.448,532	2	582.217,04 640.450,537	3.632
3	582.212,285 640.469,8	4	582.076,423 640.406,474	149.896
5	581.980,451 640.361,83	6	581.977,999 640.357,431	5.036
7	581.976,477 640.354,551	8	581.965,739 640.334,237	22.977
9	581.983,733 640.333,051	10	582.000,055 640.340,672	18.014

Punct început	X / Y	Punct sfârșit	X / Y	Lungime segment (** (m)
2	582.217,04 640.450,537	3	582.212,285 640.469,8	19.841
4	582.076,423 640.406,474	5	581.980,451 640.361,83	105.848
6	581.977,999 640.357,431	7	581.976,477 640.354,551	3.257
8	581.965,739 640.334,237	9	581.983,733 640.333,051	18.033
10	582.000,055 640.340,672	11	582.030,59 640.336,232	30.856

Punct început	X / Y	Punct sfârșit	X / Y	Lungime segment (** (m))
11	582.030,59 640.336,232	12	582.041,574 640.339,034	11.336
13	582.055,407 640.357,562	14	582.081,328 640.364,714	26.89
15	582.082,775 640.365,389	16	582.103,739 640.375,165	23.131
17	582.122,236 640.388,851	18	582.123,204 640.389,526	1.18
19	582.142,697 640.403,122	20	582.143,977 640.403,797	1.447
21	582.176,396 640.420,891	22	582.177,474 640.421,566	1.272
23	582.188,107 640.428,225	24	582.210,32 640.442,965	26.659

Punct început	X / Y	Punct sfârșit	X / Y	Lungime segment (** (m))
12	582.041,574 640.339,034	13	582.055,407 640.357,562	23.122
14	582.081,328 640.364,714	15	582.082,775 640.365,389	1.597
16	582.103,739 640.375,165	17	582.122,236 640.388,851	23.01
18	582.123,204 640.389,526	19	582.142,697 640.403,122	23.766
20	582.143,977 640.403,797	21	582.176,396 640.420,891	36.65
22	582.177,474 640.421,566	23	582.188,107 640.428,225	12.546
24	582.210,32 640.442,965	1	582.214,012 640.448,532	6.68

** Lungimile segmentelor sunt determinate în planul de proiecție Stereo 70 și sunt rotunjite la 1 milimetru.

*** Distanța dintre puncte este formată din segmente cumulate ce sunt mai mici decât valoarea 1 milimetru.

**DATE DESPRE IMOBILUL NR. 12142**

Oficiul de Cadastru și Publicitate Imobiliară NEAMT
Biroul de Cadastru și Publicitate Imobiliară Targu-Neamt

A. Partea I. Descrierea imobilului

TEREN Extravilan

Adresa: Jud. Neamt

Nr. Crt	Nr cadastral Nr. topografic	Suprafața* (mp)	Observații / Referințe
A1		4.500	Sector cadastral:11 Teren imprejmuit;

B. Partea II. Proprietari și acte

Inscrieri privitoare la dreptul de proprietate și alte drepturi reale	Referințe
/	
Act Administrativ nr. 19186, din 12/12/2023 emis de PRIMARIA COMUNEI PIPIRIG;	
B1	A1
Inscrierea posesiei, drept de PROPRIETATE, dobandit prin Lege, cota actuala 1/1, cota initiala 1/1 1) CREANGĂ GRIGORE	

C. Partea III. SARCINI .

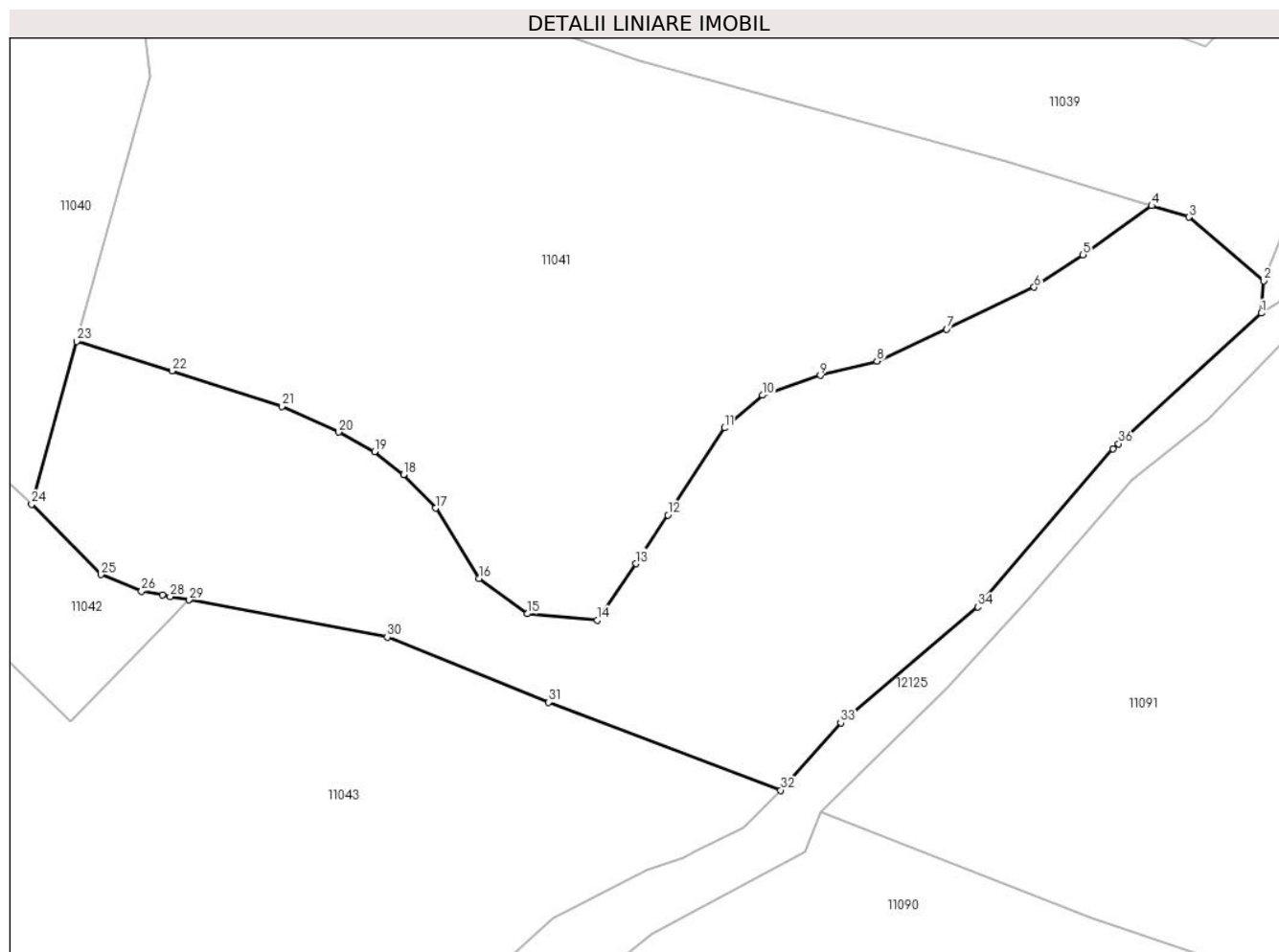
Inscrieri privind dezmembramintele dreptului de proprietate, drepturi reale de garanție și sarcini	Referințe
NU SUNT	

Anexa Nr. 1 La Partea I

Teren

Nr cadastral	Suprafața (mp)*	Observații / Referințe
	4.500	

* Suprafața este determinată în planul de proiecție Stereo 70.



Date referitoare la teren

Crt	Categorie folosință	Intravilan	Suprafața (mp)	Tarla	Parcelă	Nr. topo	Observații / Referințe
1	faneata	NU	4.500	-	-	-	

Lungime Segmente

1) Valorile lungimilor segmentelor sunt obținute din proiecție în plan.

Punct început	X / Y	Punct sfârșit	X / Y	Lungime segment (** (m)
1	580.870,909 640.146,482	2	580.871,22 640.150,695	4.224
3	580.861,457 640.158,966	4	580.856,649 640.160,439	5.029
5	580.847,701 640.154,065	6	580.841,353 640.149,84	7.625
7	580.829,982 640.144,397	8	580.820,916 640.140,257	9.967
9	580.813,53 640.138,389	10	580.806,008 640.135,802	7.954

Punct început	X / Y	Punct sfârșit	X / Y	Lungime segment (** (m)
2	580.871,22 640.150,695	3	580.861,457 640.158,966	12.796
4	580.856,649 640.160,439	5	580.847,701 640.154,065	10.986
6	580.841,353 640.149,84	7	580.829,982 640.144,397	12.607
8	580.820,916 640.140,257	9	580.813,53 640.138,389	7.619
10	580.806,008 640.135,802	11	580.801,056 640.131,559	6.521

Punct început	X / Y	Punct sfârșit	X / Y	Lungime segment (** (m)
11	580.801,056 640.131,559	12	580.793,717 640.120,24	13.49
13	580.789,538 640.113,914	14	580.784,512 640.106,548	8.917
15	580.775,436 640.107,403	16	580.769,129 640.111,996	7.802
17	580.763,515 640.121,126	18	580.759,334 640.125,482	6.038
19	580.755,544 640.128,486	20	580.750,848 640.131,004	5.328
21	580.743,506 640.134,368	22	580.729,223 640.138,986	15.011
23	580.716,803 640.142,81	24	580.710,938 640.121,639	21.968
25	580.719,966 640.112,495	26	580.725,233 640.110,353	5.686
27	580.727,992 640.109,835	28	580.728,973 640.109,65	0.998
29	580.731,441 640.109,187	30	580.757,204 640.104,35	26.213
31	580.778,187 640.095,888	32	580.808,382 640.084,458	32.286
33	580.816,197 640.093,227	34	580.834,004 640.108,302	23.331
35	580.851,6 640.128,831	36	580.852,338 640.129,506	1.0

Punct început	X / Y	Punct sfârșit	X / Y	Lungime segment (** (m)
12	580.793,717 640.120,24	13	580.789,538 640.113,914	7.582
14	580.784,512 640.106,548	15	580.775,436 640.107,403	9.116
16	580.769,129 640.111,996	17	580.763,515 640.121,126	10.718
18	580.759,334 640.125,482	19	580.755,544 640.128,486	4.836
20	580.750,848 640.131,004	21	580.743,506 640.134,368	8.076
22	580.729,223 640.138,986	23	580.716,803 640.142,81	12.995
24	580.710,938 640.121,639	25	580.719,966 640.112,495	12.85
26	580.725,233 640.110,353	27	580.727,992 640.109,835	2.807
28	580.728,973 640.109,65	29	580.731,441 640.109,187	2.511
30	580.757,204 640.104,35	31	580.778,187 640.095,888	22.625
32	580.808,382 640.084,458	33	580.816,197 640.093,227	11.746
34	580.834,004 640.108,302	35	580.851,6 640.128,831	27.038
36	580.852,338 640.129,506	1	580.870,909 640.146,482	25.161

** Lungimile segmentelor sunt determinate în planul de proiecție Stereo 70 și sunt rotunjite la 1 milimetru.

*** Distanța dintre puncte este formată din segmente cumulate ce sunt mai mici decât valoarea 1 milimetru.

**DATE DESPRE IMOBILUL NR. 12143**

Oficiul de Cadastru și Publicitate Imobiliară NEAMT
Biroul de Cadastru și Publicitate Imobiliară Targu-Neamt

A. Partea I. Descrierea imobilului

TEREN Extravilan

Adresa: Jud. Neamt

Nr. Crt	Nr cadastral Nr. topografic	Suprafața* (mp)	Observații / Referințe
A1		2.700	Sector cadastral:11 Teren neimprejmuit;

B. Partea II. Proprietari și acte

Inscrieri privitoare la dreptul de proprietate și alte drepturi reale	Referințe
/	
Act Normativ nr. 7, din 13/03/1996 emis de GUVERNUL ROMÂNIEI;	
B1	Inscrierea provizorie, drept de PROPRIETATE, dobandit prin Lege, cota actuala 1/1, cota initiala 1/1
	1) COMUNA PIPIRIG, CIF:99999999999999, Proprietar neidentificat

C. Partea III. SARCINI .

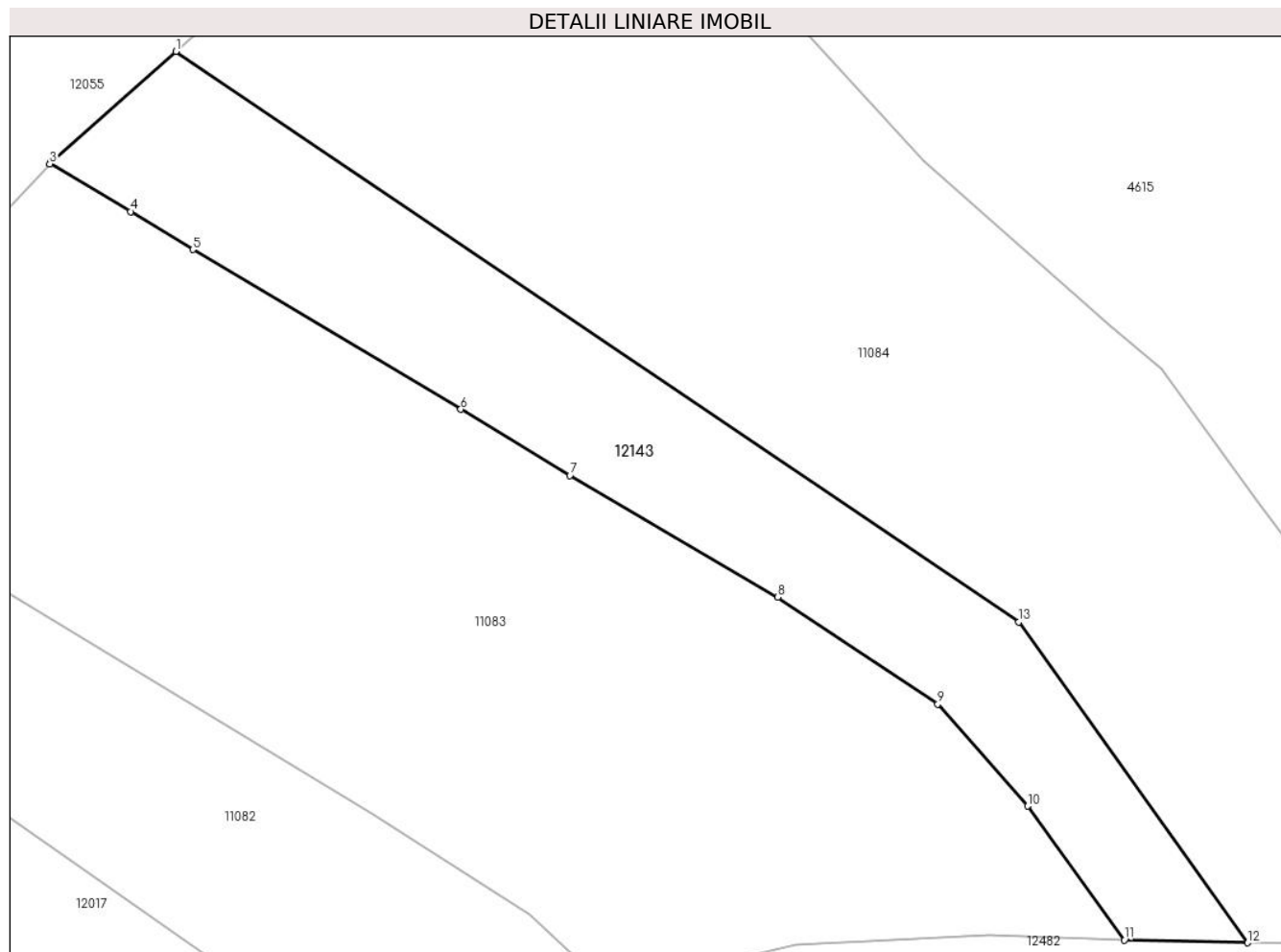
Inscrieri privind dezmembramintele dreptului de proprietate, drepturi reale de garanție și sarcini	Referințe
NU SUNT	

Anexa Nr. 1 La Partea I

Teren

Nr cadastral	Suprafața (mp)*	Observații / Referințe
	2.700	

* Suprafața este determinată în planul de proiecție Stereo 70.



Date referitoare la teren

Crt	Categorie folosință	Intravilan	Suprafața (mp)	Tarla	Parcelă	Nr. topo	Observații / Referințe
1	faneata	NU	2.700	-	-	-	

Lungime Segmente

1) Valorile lungimilor segmentelor sunt obținute din proiecție în plan.

Punct început	X / Y	Punct sfârșit	X / Y	Lungime segment (** (m)
1	581.892,035 639.995,545	2	581.876,413 639.981,625	20.924
2	581.876,413 639.981,625	3	581.876,306 639.981,53	0.143
3	581.876,306 639.981,53	4	581.886,381 639.975,577	11.702
4	581.886,381 639.975,577	5	581.894,172 639.970,849	9.113
5	581.894,172 639.970,849	6	581.927,596 639.950,936	38.906

Punct început	X / Y	Punct sfârșit	X / Y	Lungime segment (** (m)
6	581.927,596 639.950,936	7	581.941,202 639.942,694	15.908
7	581.941,202 639.942,694	8	581.967,156 639.927,512	30.068
8	581.967,156 639.927,512	9	581.987,119 639.914,204	23.992
9	581.987,119 639.914,204	10	581.998,311 639.901,466	16.956
10	581.998,311 639.901,466	11	582.010,421 639.884,771	20.625
11	582.010,421 639.884,771	12	582.025,779 639.884,448	15.361
12	582.025,779 639.884,448	13	581.997,224 639.924,431	49.133
13	581.997,224 639.924,431	1	581.892,035 639.995,545	126.972

** Lungimile segmentelor sunt determinate în planul de proiecție Stereo 70 și sunt rotunjite la 1 milimetru.

*** Distanța dintre puncte este formată din segmente cumulate ce sunt mai mici decât valoarea 1 milimetru.

**DATE DESPRE IMOBILUL NR. 12144**

Oficiul de Cadastru și Publicitate Imobiliară NEAMT
Biroul de Cadastru și Publicitate Imobiliară Targu-Neamt

A. Partea I. Descrierea imobilului

TEREN Extravilan

Adresa: Jud. Neamt

Nr. Crt	Nr cadastral Nr. topografic	Suprafața* (mp)	Observații / Referințe
A1		5.000	Sector cadastral:11 Teren neimprejmuit;

B. Partea II. Proprietari și acte

Inscrieri privitoare la dreptul de proprietate și alte drepturi reale		Referințe
/		
Act Administrativ nr. 19186, din 12/12/2023 emis de PRIMĂRIA COMUNEI PIPIRIG;		
B1	Inscrierea posesiei, drept de PROPRIETATE, dobandit prin Lege, cota actuala 1/1, cota initiala 1/1 1) RUSU VASILE 2) RUSU MARIANA	A1

C. Partea III. SARCINI .

Inscrieri privind dezmembramintele dreptului de proprietate, drepturi reale de garanție și sarcini	Referințe
NU SUNT	

Anexa Nr. 1 La Partea I

Teren

Nr cadastral	Suprafața (mp)*	Observații / Referințe
	5.000	

* Suprafața este determinată în planul de proiecție Stereo 70.



Date referitoare la teren

Crt	Categorie folosință	Intravilan	Suprafața (mp)	Tarla	Parcelă	Nr. topo	Observații / Referințe
1	faneata	NU	5.000	-	-	-	

Lungime Segmente

1) Valorile lungimilor segmentelor sunt obținute din proiecție în plan.

Punct început	X / Y	Punct sfârșit	X / Y	Lungime segment (** (m)
1	581.374,071 640.358,175	2	581.371,066 640.349,696	8.996
2	581.371,066 640.349,696	3	581.367,712 640.340,232	10.041
3	581.367,712 640.340,232	4	581.414,44 640.312,535	54.32
4	581.414,44 640.312,535	5	581.566,419 640.190,485	194.92
5	581.566,419 640.190,485	6	581.628,207 640.150,288	73.713

Punct început	X / Y	Punct sfârșit	X / Y	Lungime segment (** (m)
6	581.628,207 640.150,288	7	581.632,541 640.165,276	15.602
7	581.632,541 640.165,276	8	581.586,81 640.197,105	55.717
8	581.586,81 640.197,105	9	581.483,758 640.275,287	129.353
9	581.483,758 640.275,287	10	581.414,48 640.329,442	87.933
10	581.414,48 640.329,442	1	581.374,071 640.358,175	49.583

** Lungimile segmentelor sunt determinate în planul de proiecție Stereo 70 și sunt rotunjite la 1 milimetru.

*** Distanța dintre puncte este formată din segmente cumulate ce sunt mai mici decât valoarea 1 milimetru.

**DATE DESPRE IMOBILUL NR. 12171**

Oficiul de Cadastru și Publicitate Imobiliară NEAMT
Biroul de Cadastru și Publicitate Imobiliară Targu-Neamt

A. Partea I. Descrierea imobilului

TEREN Extravilan

Adresa: Jud. Neamt

Nr. Crt	Nr cadastral Nr. topografic	Suprafața* (mp)	Observații / Referințe
A1		7.200	Sector cadastral:11 Teren neimprejmuit;

B. Partea II. Proprietari și acte

Inscrieri privitoare la dreptul de proprietate și alte drepturi reale		Referințe
/		
Act Administrativ nr. 19186, din 12/12/2023 emis de PRIMĂRIA COMUNEI PIPIRIG;		
B1	Inscrierea posesiei, drept de PROPRIETATE, dobandit prin Lege, cota actuala 1/1, cota initiala 1/1 1) GRAMADĂ DUMITRU	A1

C. Partea III. SARCINI .

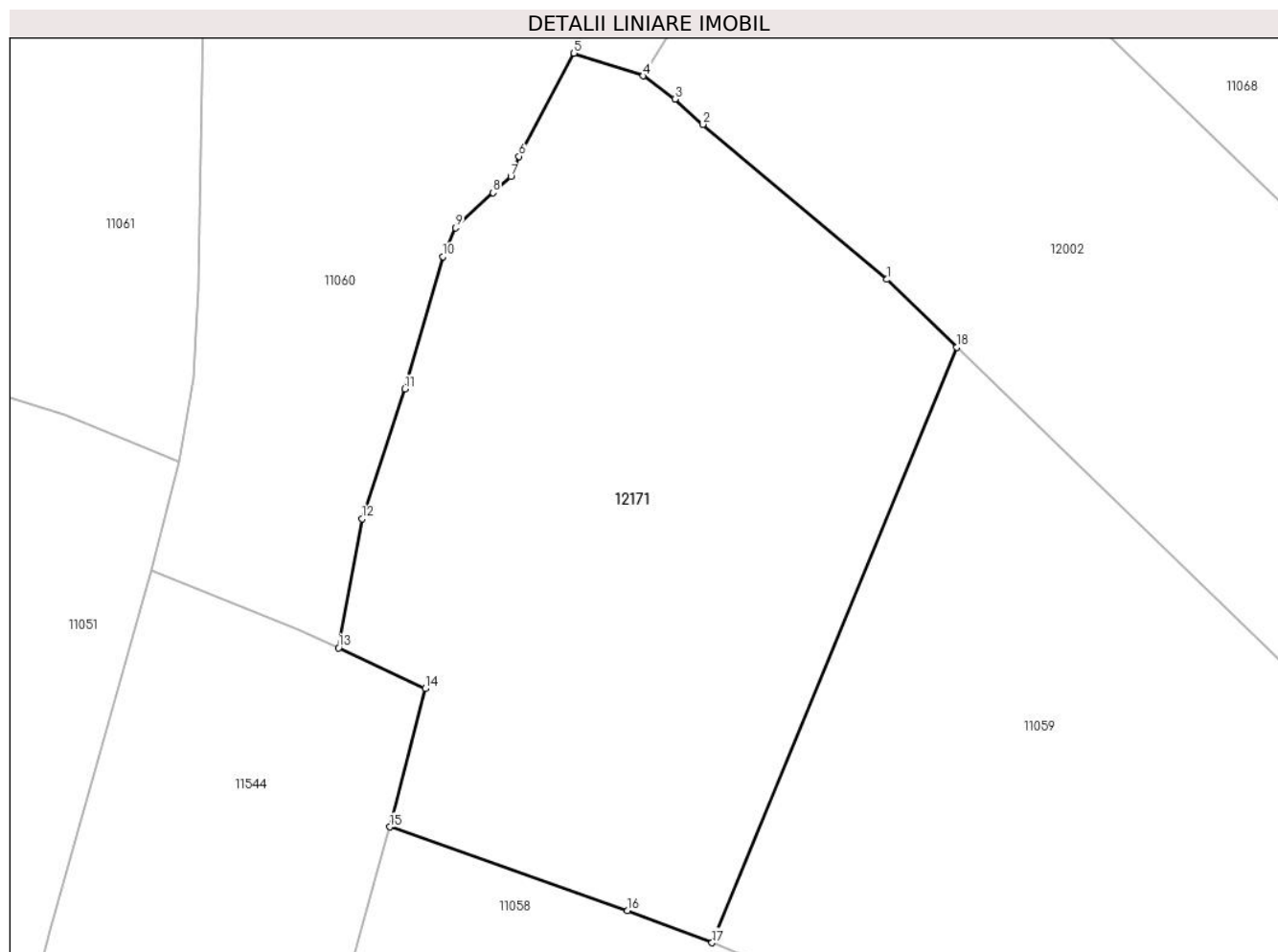
Inscrieri privind dezmembramintele dreptului de proprietate, drepturi reale de garanție și sarcini	Referințe
NU SUNT	

Anexa Nr. 1 La Partea I

Teren

Nr cadastral	Suprafața (mp)*	Observații / Referințe
	7.200	

* Suprafața este determinată în planul de proiecție Stereo 70.



Date referitoare la teren

Crt	Categorie folosință	Intravilan	Suprafața (mp)	Tarla	Parcelă	Nr. topo	Observații / Referințe
1	pașune	NU	7.200	-	-	-	

Lungime Segmente

1) Valorile lungimilor segmentelor sunt obținute din proiecție în plan.

Punct început	X / Y	Punct sfârșit	X / Y	Lungime segment (** (m)
1	580.976,552 639.706,481	2	580.949,64 639.729,123	35.17
2	580.949,64 639.729,123	3	580.945,571 639.732,824	5.5
3	580.945,571 639.732,824	4	580.940,918 639.736,187	5.741
4	580.940,918 639.736,187	5	580.930,825 639.739,501	10.623
5	580.930,825 639.739,501	6	580.922,794 639.724,444	17.065

Punct început	X / Y	Punct sfârșit	X / Y	Lungime segment (** (m)
6	580.922,794 639.724,444	7	580.921,605 639.721,509	3.167
7	580.921,605 639.721,509	8	580.919,02 639.719,117	3.522
8	580.919,02 639.719,117	9	580.913,505 639.714,016	7.512
9	580.913,505 639.714,016	10	580.911,658 639.709,824	4.581
10	580.911,658 639.709,824	11	580.906,111 639.690,492	20.112
11	580.906,111 639.690,492	12	580.899,897 639.671,536	19.949
12	580.899,897 639.671,536	13	580.896,414 639.652,678	19.177
13	580.896,414 639.652,678	14	580.909,076 639.646,747	13.982
14	580.909,076 639.646,747	15	580.903,916 639.626,541	20.854
15	580.903,916 639.626,541	16	580.938,64 639.614,327	36.809
16	580.938,64 639.614,327	17	580.950,986 639.609,641	13.205
17	580.950,986 639.609,641	18	580.986,75 639.696,593	94.02
18	580.986,75 639.696,593	1	580.976,552 639.706,481	14.205

** Lungimile segmentelor sunt determinate în planul de proiecție Stereo 70 și sunt rotunjite la 1 milimetru.

*** Distanța dintre puncte este formată din segmente cumulate ce sunt mai mici decât valoarea 1 milimetru.

**DATE DESPRE IMOBILUL NR. 12172**

Oficiul de Cadastru și Publicitate Imobiliară NEAMT
Biroul de Cadastru și Publicitate Imobiliară Targu-Neamt

A. Partea I. Descrierea imobilului

TEREN Extravilan

Adresa: Jud. Neamt

Nr. Crt	Nr cadastral Nr. topografic	Suprafața* (mp)	Observații / Referințe
A1		3.745	Sector cadastral:11 Teren neimprejmuit;

B. Partea II. Proprietari și acte

Inscrieri privitoare la dreptul de proprietate și alte drepturi reale		Referințe
/		
Act Administrativ nr. 19186, din 12/12/2023 emis de PRIMARIA COMUNEI PIPIRIG;		
B1	Inscrierea posesiei, drept de PROPRIETATE, dobandit prin Lege, cota actuala 1/1, cota initiala 1/1 1) GRAMADĂ ALEXANDRU	A1

C. Partea III. SARCINI .

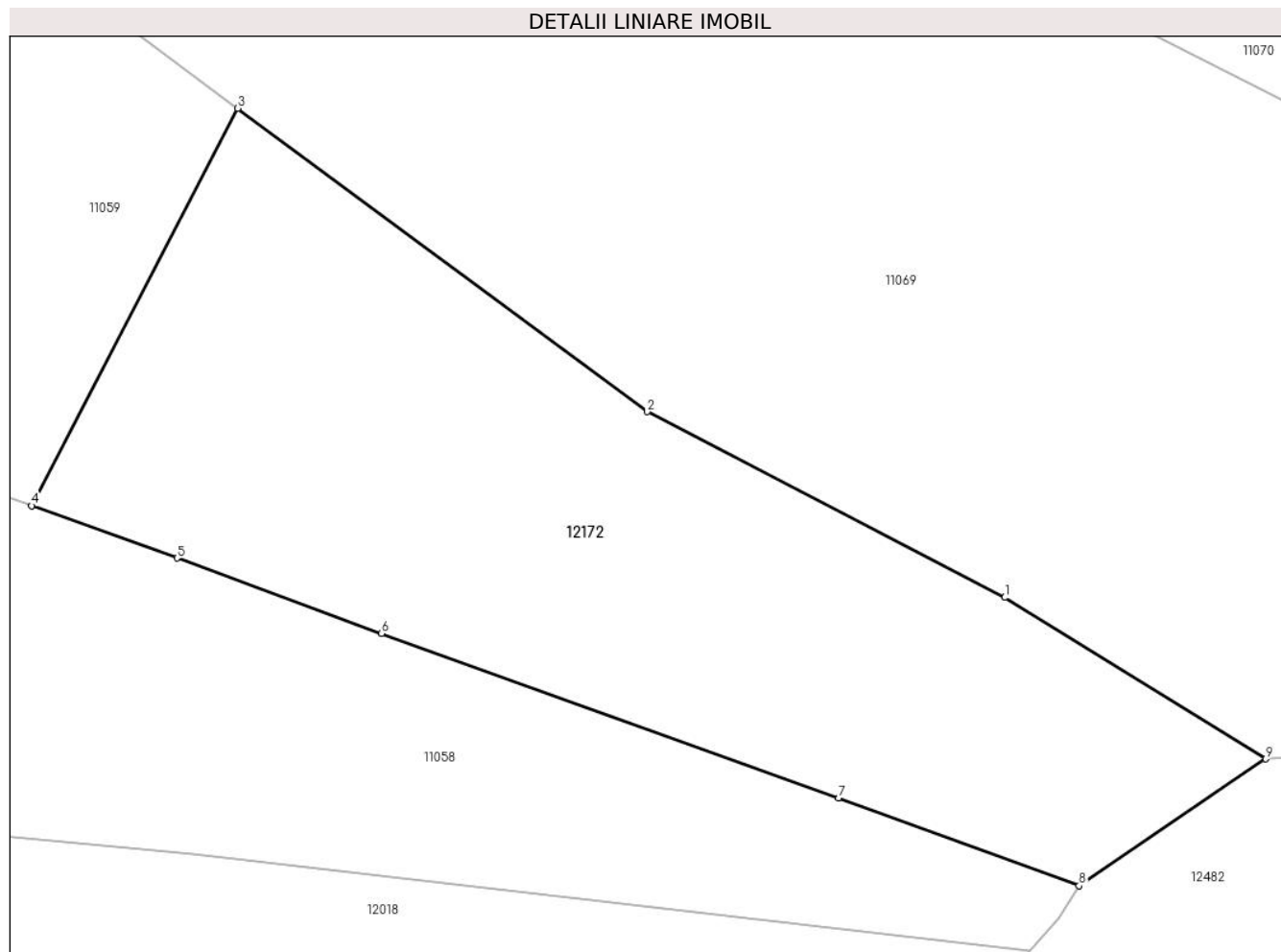
Inscrieri privind dezmembramintele dreptului de proprietate, drepturi reale de garanție și sarcini	Referințe
NU SUNT	

Anexa Nr. 1 La Partea I

Teren

Nr cadastral	Suprafața (mp)*	Observații / Referințe
	3.745	

* Suprafața este determinată în planul de proiecție Stereo 70.



Date referitoare la teren

Crt	Categorie folosință	Intra vilan	Suprafața (mp)	Tarla	Parcelă	Nr. topo	Observații / Referințe
1	pasune	NU	3.745	-	-	-	

Lungime Segmente

1) Valorile lungimilor segmentelor sunt obținute din proiecție în plan.

Punct început	X / Y	Punct sfârșit	X / Y	Lungime segment (** (m)
1	581.165,391 639.558,394	2	581.128,667 639.577,463	41.38
2	581.128,667 639.577,463	3	581.086,562 639.608,604	52.37
3	581.086,562 639.608,604	4	581.065,394 639.567,812	45.957
4	581.065,394 639.567,812	5	581.080,328 639.562,444	15.869
5	581.080,328 639.562,444	6	581.101,368 639.554,71	22.416

Punct început	X / Y	Punct sfârşit	X / Y	Lungime segment (** (m)
6	581.101,368 639.554,71	7	581.148,327 639.537,827	49.902
7	581.148,327 639.537,827	8	581.173,048 639.528,793	26.32
8	581.173,048 639.528,793	9	581.192,229 639.541,817	23.185
9	581.192,229 639.541,817	1	581.165,391 639.558,394	31.545

** Lungimile segmentelor sunt determinate în planul de proiecţie Stereo 70 şi sunt rotunjite la 1 milimetru.

*** Distanţa dintre puncte este formată din segmente cumulate ce sunt mai mici decât valoarea 1 milimetru.

**DATE DESPRE IMOBILUL NR. 12173**

Oficiul de Cadastru și Publicitate Imobiliară NEAMT
Biroul de Cadastru și Publicitate Imobiliară Targu-Neamt

A. Partea I. Descrierea imobilului

TEREN Necunoscut

Adresa: Loc. Pipirig, Jud. Neamt, si extravilan UAT Pipirig

Nr. Crt	Nr cadastral Nr. topografic	Suprafața* (mp)	Observații / Referințe
A1		3.409	Sector cadastral:11 Teren imprejmuit;

B. Partea II. Proprietari și acte

Inscrieri privitoare la dreptul de proprietate și alte drepturi reale		Referințe
/		
Act Administrativ nr. 19186, din 12/12/2023 emis de PRIMĂRIA COMUNEI PIPIRIG;		
B1	Inscrierea posesiei, drept de PROPRIETATE, dobandit prin Lege, cota actuala 1/1, cota initiala 1/1 1) GRAMADĂ CONSTANTIN	A1

C. Partea III. SARCINI .

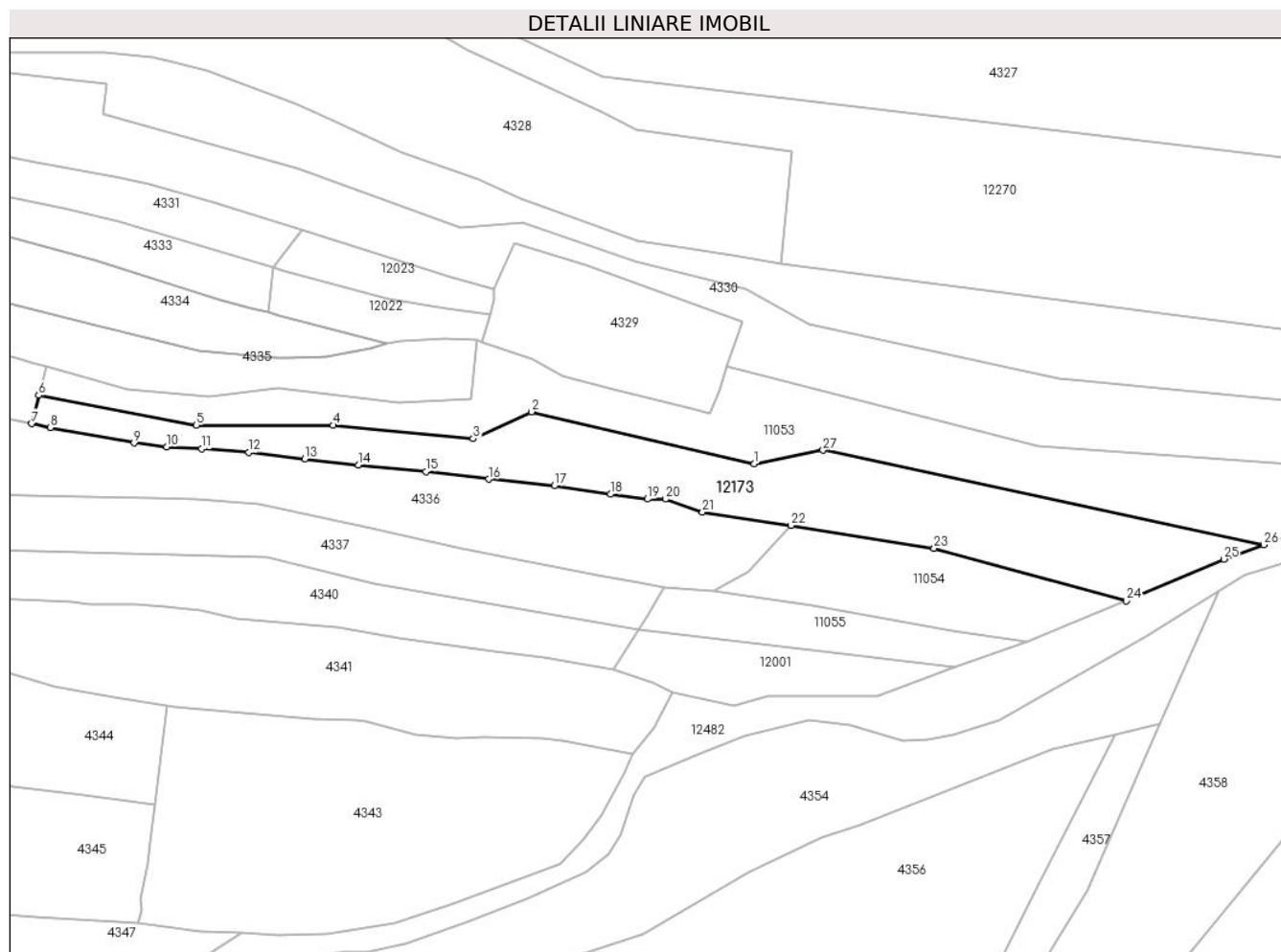
Inscrieri privind dezmembramintele dreptului de proprietate, drepturi reale de garanție și sarcini	Referințe
NU SUNT	

Anexa Nr. 1 La Partea I

Teren

Nr cadastral	Suprafața (mp)*	Observații / Referințe
	3.409	

* Suprafața este determinată în planul de proiecție Stereo 70.



Date referitoare la teren

Crt	Categorie folosință	Intravilan	Suprafața (mp)	Tarla	Parcelă	Nr. topo	Observații / Referințe
2	faneata	DA	488	-	-	-	
2	faneata	NU	1.554	-	-	-	
3	pasune	NU	1.367	-	-	-	Pașune împădurită

Lungime Segmente

1) Valorile lungimilor segmentelor sunt obținute din proiecție în plan.

Punct început	X / Y	Punct sfârșit	X / Y	Lungime segment (** (m)
1	580.636,375 639.405,529	2	580.585,438 639.417,453	52.314
3	580.572,14 639.411,275	4	580.540,167 639.414,363	32.122
5	580.508,907 639.414,363	6	580.472,891 639.421,219	36.663
7	580.471,259 639.414,716	8	580.475,571 639.413,838	4.4

Punct început	X / Y	Punct sfârșit	X / Y	Lungime segment (** (m)
2	580.585,438 639.417,453	3	580.572,14 639.411,275	14.663
4	580.540,167 639.414,363	5	580.508,907 639.414,363	31.26
6	580.472,891 639.421,219	7	580.471,259 639.414,716	6.705
8	580.475,571 639.413,838	9	580.494,663 639.410,301	19.417

Punct început	X / Y	Punct sfârșit	X / Y	Lungime segment (** (m)
9	580.494,663 639.410,301	10	580.502,147 639.409,405	7.537
11	580.510,112 639.408,968	12	580.520,888 639.408,179	10.805
13	580.533,692 639.406,687	14	580.545,88 639.405,32	12.264
15	580.561,331 639.403,797	16	580.575,642 639.402,024	14.42
17	580.590,684 639.400,531	18	580.603,545 639.398,61	13.004
19	580.611,927 639.397,511	20	580.616,062 639.397,511	4.135
21	580.624,509 639.394,54	22	580.644,749 639.391,491	20.468
23	580.677,446 639.386,24	24	580.721,388 639.374,271	45.543
25	580.743,625 639.383,795	26	580.752,77 639.387,068	9.713
27	580.652,072 639.408,666	1	580.636,375 639.405,529	16.007

Punct început	X / Y	Punct sfârșit	X / Y	Lungime segment (** (m)
10	580.502,147 639.409,405	11	580.510,112 639.408,968	7.977
12	580.520,888 639.408,179	13	580.533,692 639.406,687	12.891
14	580.545,88 639.405,32	15	580.561,331 639.403,797	15.526
16	580.575,642 639.402,024	17	580.590,684 639.400,531	15.116
18	580.603,545 639.398,61	19	580.611,927 639.397,511	8.454
20	580.616,062 639.397,511	21	580.624,509 639.394,54	8.954
22	580.644,749 639.391,491	23	580.677,446 639.386,24	33.116
24	580.721,388 639.374,271	25	580.743,625 639.383,795	24.191
26	580.752,77 639.387,068	27	580.652,072 639.408,666	102.988

** Lungimile segmentelor sunt determinate în planul de proiecție Stereo 70 și sunt rotunjite la 1 milimetru.

*** Distanța dintre puncte este formată din segmente cumulate ce sunt mai mici decât valoarea 1 milimetru.

**DATE DESPRE IMOBILUL NR. 12178**

Oficiul de Cadastru și Publicitate Imobiliară NEAMT
Biroul de Cadastru și Publicitate Imobiliară Targu-Neamt

A. Partea I. Descrierea imobilului

TEREN Extravilan

Adresa: Jud. Neamt

Nr. Crt	Nr cadastral Nr. topografic	Suprafața* (mp)	Observații / Referințe
A1		3.700	Sector cadastral:11 Teren neimprejmuit;

B. Partea II. Proprietari și acte

Inscrieri privitoare la dreptul de proprietate și alte drepturi reale		Referințe
/		
Act Administrativ nr. 19186, din 12/12/2023 emis de PRIMĂRIA COMUNEI PIPIRIG;		
B1	Inscrierea posesiei, drept de PROPRIETATE, dobandit prin Lege, cota actuala 1/1, cota initiala 1/1 1) ANDRON VASILE	A1

C. Partea III. SARCINI .

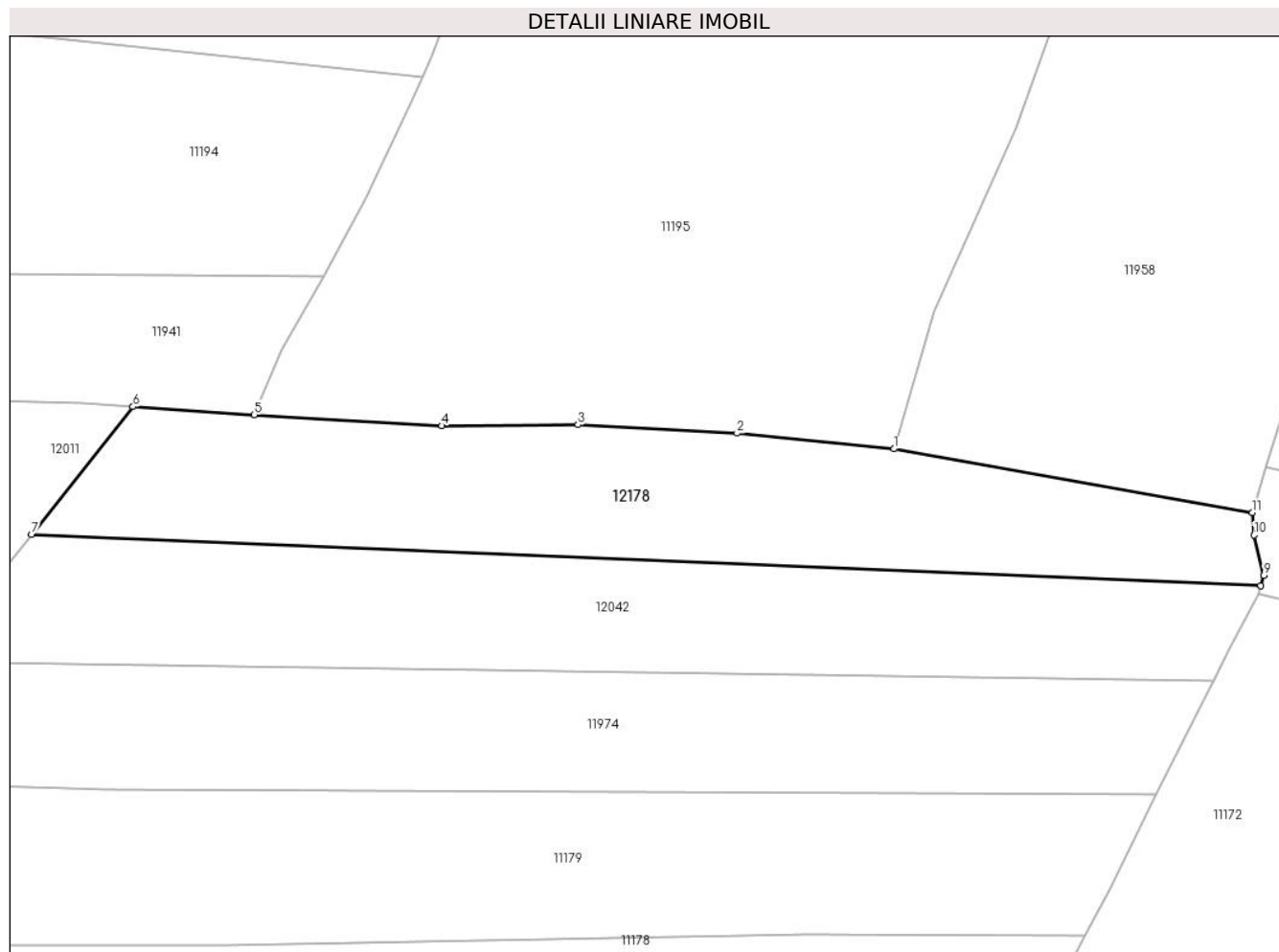
Inscrieri privind dezmembramintele dreptului de proprietate, drepturi reale de garanție și sarcini	Referințe
NU SUNT	

Anexa Nr. 1 La Partea I

Teren

Nr cadastral	Suprafața (mp)*	Observații / Referințe
	3.700	

* Suprafața este determinată în planul de proiecție Stereo 70.



Date referitoare la teren

Crt	Categorie folosință	Intravilan	Suprafața (mp)	Tarla	Parcelă	Nr. topo	Observații / Referințe
1	faneata	NU	3.700	-	-	-	

Lungime Segmente

1) Valorile lungimilor segmentelor sunt obținute din proiecție în plan.

Punct început	X / Y	Punct sfârșit	X / Y	Lungime segment (** (m)
1	582.120,524 640.857,522	2	582.094,987 640.860,089	25.666
2	582.094,987 640.860,089	3	582.069,114 640.861,461	25.909
3	582.069,114 640.861,461	4	582.046,92 640.861,294	22.195
4	582.046,92 640.861,294	5	582.016,386 640.863,083	30.586
5	582.016,386 640.863,083	6	581.996,641 640.864,398	19.789

Punct început	X / Y	Punct sfârșit	X / Y	Lungime segment (** (m)
6	581.996,641 640.864,398	7	581.980,138 640.843,641	26.518
7	581.980,138 640.843,641	8	582.180,269 640.835,303	200.305
8	582.180,269 640.835,303	9	582.180,739 640.836,964	1.726
9	582.180,739 640.836,964	10	582.179,155 640.843,505	6.73
10	582.179,155 640.843,505	11	582.178,913 640.847,167	3.67
11	582.178,913 640.847,167	1	582.120,524 640.857,522	59.3

** Lungimile segmentelor sunt determinate în planul de proiecție Stereo 70 și sunt rotunjite la 1 milimetru.

*** Distanța dintre puncte este formată din segmente cumulate ce sunt mai mici decât valoarea 1 milimetru.

**DATE DESPRE IMOBILUL NR. 12180**

Oficiul de Cadastru și Publicitate Imobiliară NEAMT
Biroul de Cadastru și Publicitate Imobiliară Targu-Neamt

A. Partea I. Descrierea imobilului

TEREN Extravilan

Adresa: Jud. Neamt

Nr. Crt	Nr cadastral Nr. topografic	Suprafața* (mp)	Observații / Referințe
A1		7.200	Sector cadastral:11 Teren neimprejmuit;

B. Partea II. Proprietari și acte

Inscrieri privitoare la dreptul de proprietate și alte drepturi reale		Referințe
/		
Act Administrativ nr. 19186, din 12/12/2023 emis de PRIMĂRIA COMUNEI PIPIRIG;		
B1	Inscrierea posesiei, drept de PROPRIETATE, dobandit prin Lege, cota actuala 1/1, cota initiala 1/1 1) GRAMADĂ VASILE	A1

C. Partea III. SARCINI .

Inscrieri privind dezmembramintele dreptului de proprietate, drepturi reale de garanție și sarcini	Referințe
NU SUNT	

Anexa Nr. 1 La Partea I

Teren

Nr cadastral	Suprafața (mp)*	Observații / Referințe
	7.200	

* Suprafața este determinată în planul de proiecție Stereo 70.



Date referitoare la teren

Crt	Categorie folosință	Intra vilan	Suprafața (mp)	Tarla	Parcelă	Nr. topo	Observații / Referințe
1	faneata	NU	7.200	-	-	-	

Lungime Segmente

1) Valorile lungimilor segmentelor sunt obținute din proiecție în plan.

Punct început	X / Y	Punct sfârșit	X / Y	Lungime segment (** (m)
1	582.097,488 641.003,505	2	582.044,317 641.003,404	53.171
2	582.044,317 641.003,404	3	581.980,231 641.009,217	64.349
3	581.980,231 641.009,217	4	581.948,027 641.010,921	32.249
4	581.948,027 641.010,921	5	581.930,061 641.011,872	17.991
5	581.930,061 641.011,872	6	581.920,611 640.984,329	29.119

Punct început	X / Y	Punct sfârșit	X / Y	Lungime segment (** (m)
6	581.920,611 640.984,329	7	582.147,014 640.974,938	226.598
7	582.147,014 640.974,938	8	582.223,746 640.954,896	79.306
8	582.223,746 640.954,896	9	582.227,686 640.963,692	9.638
9	582.227,686 640.963,692	10	582.228,905 640.965,639	2.297
10	582.228,905 640.965,639	11	582.204,171 640.975,981	26.809
11	582.204,171 640.975,981	12	582.141,908 640.999,746	66.644
12	582.141,908 640.999,746	1	582.097,488 641.003,505	44.579

** Lungimile segmentelor sunt determinate în planul de proiecție Stereo 70 și sunt rotunjite la 1 milimetru.

*** Distanța dintre puncte este formată din segmente cumulate ce sunt mai mici decât valoarea 1 milimetru.

**DATE DESPRE IMOBILUL NR. 12189**

Oficiul de Cadastru și Publicitate Imobiliară NEAMT
Biroul de Cadastru și Publicitate Imobiliară Targu-Neamt

A. Partea I. Descrierea imobilului

TEREN Extravilan

Adresa: Jud. Neamt

Nr. Crt	Nr cadastral Nr. topografic	Suprafața* (mp)	Observații / Referințe
A1		1.800	Sector cadastral:11 Teren neimprejmuit;

B. Partea II. Proprietari și acte

Inscrieri privitoare la dreptul de proprietate și alte drepturi reale		Referințe
/		
Act Administrativ nr. 19186, din 12/12/2023 emis de PRIMĂRIA COMUNEI PIPIRIG;		
B1	Inscrierea posesiei, drept de PROPRIETATE, dobandit prin Lege, cota actuala 1/1, cota initiala 1/1 1) AIRINEI ION	A1

C. Partea III. SARCINI .

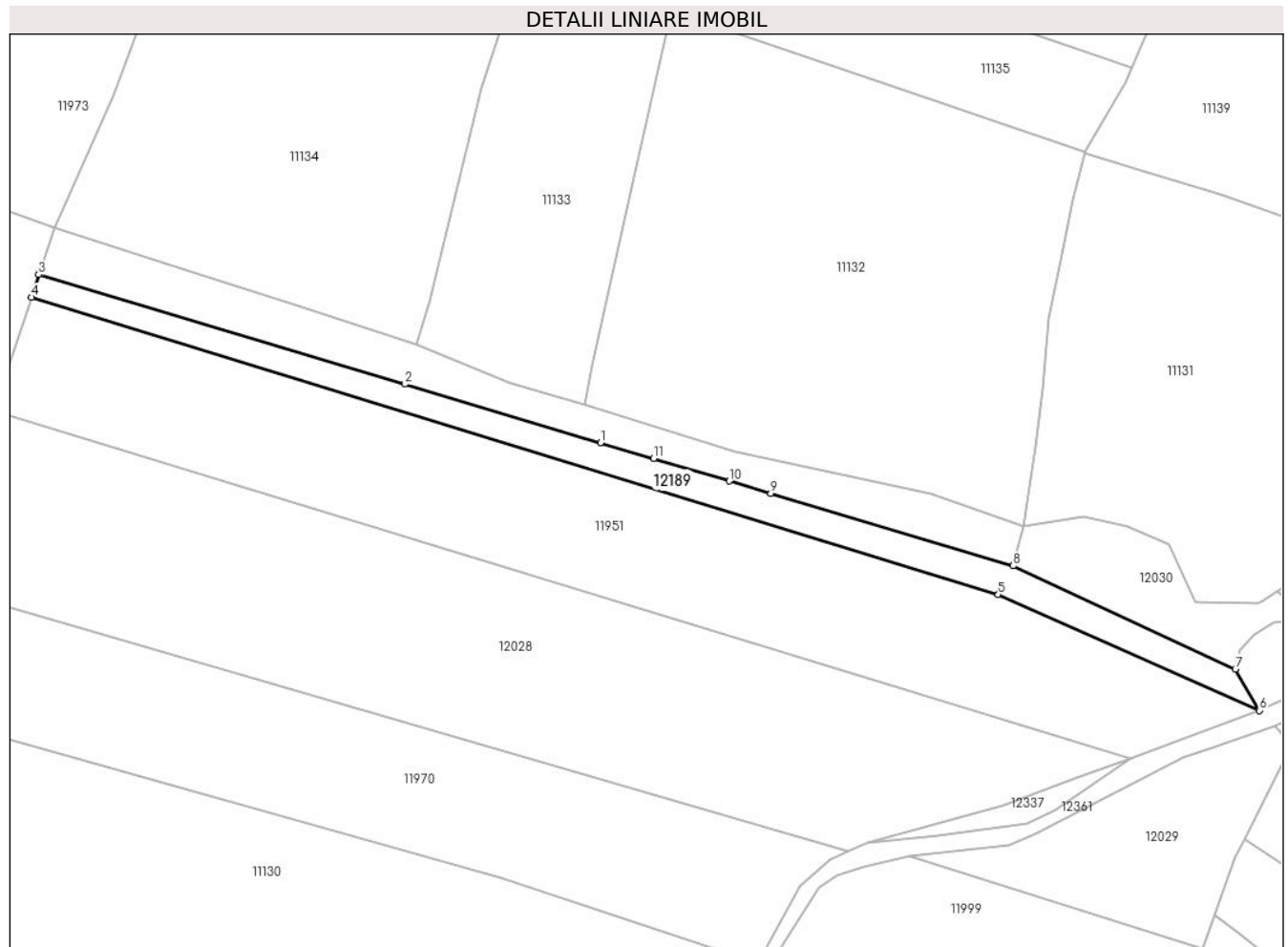
Inscrieri privind dezmembramintele dreptului de proprietate, drepturi reale de garanție și sarcini	Referințe
NU SUNT	

Anexa Nr. 1 La Partea I

Teren

Nr cadastral	Suprafața (mp)*	Observații / Referințe
	1.800	

* Suprafața este determinată în planul de proiecție Stereo 70.



Date referitoare la teren

Crt	Categorie folosință	Intravilan	Suprafața (mp)	Tarla	Parcelă	Nr. topo	Observații / Referințe
1	faneata	NU	1.800	-	-	-	

Lungime Segmente

1) Valorile lungimilor segmentelor sunt obținute din proiecție în plan.

Punct început	X / Y	Punct sfârșit	X / Y	Lungime segment (** (m)
1	581.247,127 640.492,761	2	581.203,464 640.505,803	45.569
2	581.203,464 640.505,803	3	581.121,695 640.530,229	85.339
3	581.121,695 640.530,229	4	581.120,042 640.525,198	5.296
4	581.120,042 640.525,198	5	581.335,954 640.458,834	225.881
5	581.335,954 640.458,834	6	581.394,288 640.433,003	63.797

Punct început	X / Y	Punct sfârșit	X / Y	Lungime segment (** (m)
6	581.394,288 640.433,003	7	581.388,9 640.442,264	10.714
7	581.388,9 640.442,264	8	581.339,256 640.465,24	54.703
8	581.339,256 640.465,24	9	581.285,159 640.481,4	56.459
9	581.285,159 640.481,4	10	581.275,877 640.484,173	9.687
10	581.275,877 640.484,173	11	581.258,992 640.489,216	17.622
11	581.258,992 640.489,216	1	581.247,127 640.492,761	12.383

** Lungimile segmentelor sunt determinate în planul de proiecție Stereo 70 și sunt rotunjite la 1 milimetru.

*** Distanța dintre puncte este formată din segmente cumulate ce sunt mai mici decât valoarea 1 milimetru.

**DATE DESPRE IMOBILUL NR. 12190**

Oficiul de Cadastru și Publicitate Imobiliară NEAMT
Biroul de Cadastru și Publicitate Imobiliară Targu-Neamt

A. Partea I. Descrierea imobilului

TEREN Extravilan

Adresa: Jud. Neamt

Nr. Crt	Nr cadastral Nr. topografic	Suprafața* (mp)	Observații / Referințe
A1		3.768	Sector cadastral:11 Teren neimprejmuit;

B. Partea II. Proprietari și acte

Inscrieri privitoare la dreptul de proprietate și alte drepturi reale		Referințe
/		
Act Normativ nr. 7, din 13/03/1996 emis de GUVERNUL ROMÂNIEI;		
B1	Inscrierea provizorie, drept de PROPRIETATE, dobandit prin Lege, cota actuala 1/1, cota initiala 1/1 1) COMUNA PIPIRIG, CIF:99999999999999, Proprietar neidentificat	A1

C. Partea III. SARCINI .

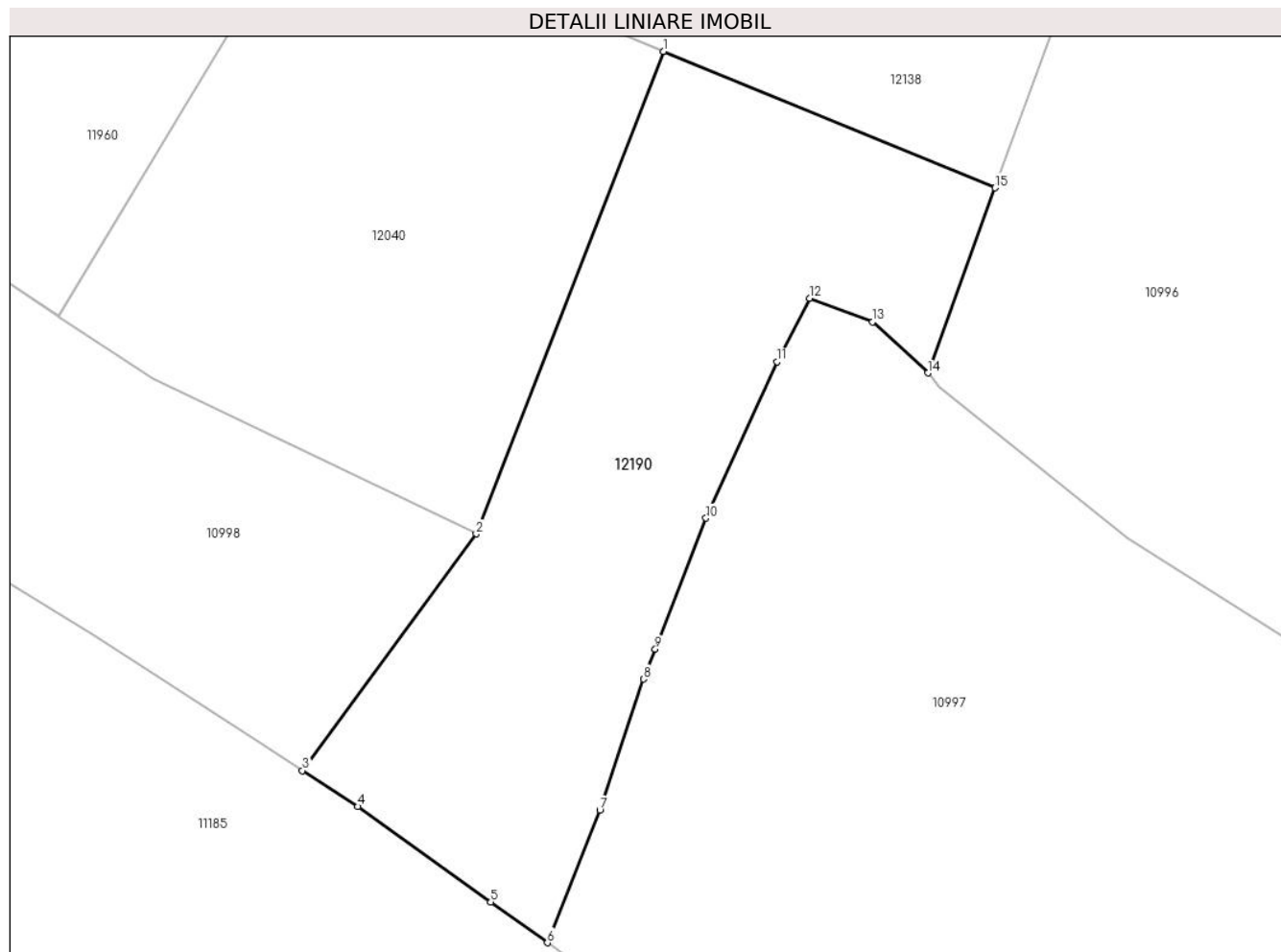
Inscrieri privind dezmembramintele dreptului de proprietate, drepturi reale de garanție și sarcini	Referințe
NU SUNT	

Anexa Nr. 1 La Partea I

Teren

Nr cadastral	Suprafața (mp)*	Observații / Referințe
	3.768	

* Suprafața este determinată în planul de proiecție Stereo 70.



Date referitoare la teren

Crt	Categorie folosință	Intra vilan	Suprafața (mp)	Tarla	Parcelă	Nr. topo	Observații / Referințe
1	faneata	NU	3.768	-	-	-	

Lungime Segmente

1) Valorile lungimilor segmentelor sunt obținute din proiecție în plan.

Punct început	X / Y	Punct sfârșit	X / Y	Lungime segment (** (m)
1	581.752,949 640.973,543	2	581.728,252 640.910,035	68.141
2	581.728,252 640.910,035	3	581.705,339 640.878,876	38.677
3	581.705,339 640.878,876	4	581.712,627 640.874,135	8.694
4	581.712,627 640.874,135	5	581.730,161 640.861,561	21.577
5	581.730,161 640.861,561	6	581.737,63 640.856,205	9.191

Punct început	X / Y	Punct sfârșit	X / Y	Lungime segment (** (m)
6	581.737,63 640.856,205	7	581.744,537 640.873,668	18.779
7	581.744,537 640.873,668	8	581.750,316 640.890,916	18.19
8	581.750,316 640.890,916	9	581.751,84 640.894,848	4.217
9	581.751,84 640.894,848	10	581.758,524 640.912,102	18.503
10	581.758,524 640.912,102	11	581.767,901 640.932,661	22.596
11	581.767,901 640.932,661	12	581.772,201 640.941,04	9.418
12	581.772,201 640.941,04	13	581.780,48 640.937,918	8.848
13	581.780,48 640.937,918	14	581.787,775 640.931,2	9.917
14	581.787,775 640.931,2	15	581.796,623 640.955,582	25.938
15	581.796,623 640.955,582	1	581.752,949 640.973,543	47.223

** Lungimile segmentelor sunt determinate în planul de proiecție Stereo 70 și sunt rotunjite la 1 milimetru.

*** Distanța dintre puncte este formată din segmente cumulate ce sunt mai mici decât valoarea 1 milimetru.

**DATE DESPRE IMOBILUL NR. 12220**

Oficiul de Cadastru și Publicitate Imobiliară NEAMT
Biroul de Cadastru și Publicitate Imobiliară Targu-Neamt

A. Partea I. Descrierea imobilului

TEREN Extravilan

Adresa: Jud. Neamt

Nr. Crt	Nr cadastral Nr. topografic	Suprafața* (mp)	Observații / Referințe
A1		3.600	Sector cadastral:11 Teren neimprejmuit;

B. Partea II. Proprietari și acte

Inscrieri privitoare la dreptul de proprietate și alte drepturi reale		Referințe
/		
Act Administrativ nr. 19186, din 12/12/2023 emis de PRIMĂRIA COMUNEI PIPIRIG;		
B1	Inscrierea posesiei, drept de PROPRIETATE, dobandit prin Lege, cota actuala 1/1, cota initiala 1/1 1) GRĂMADĂ MIHAI	A1

C. Partea III. SARCINI .

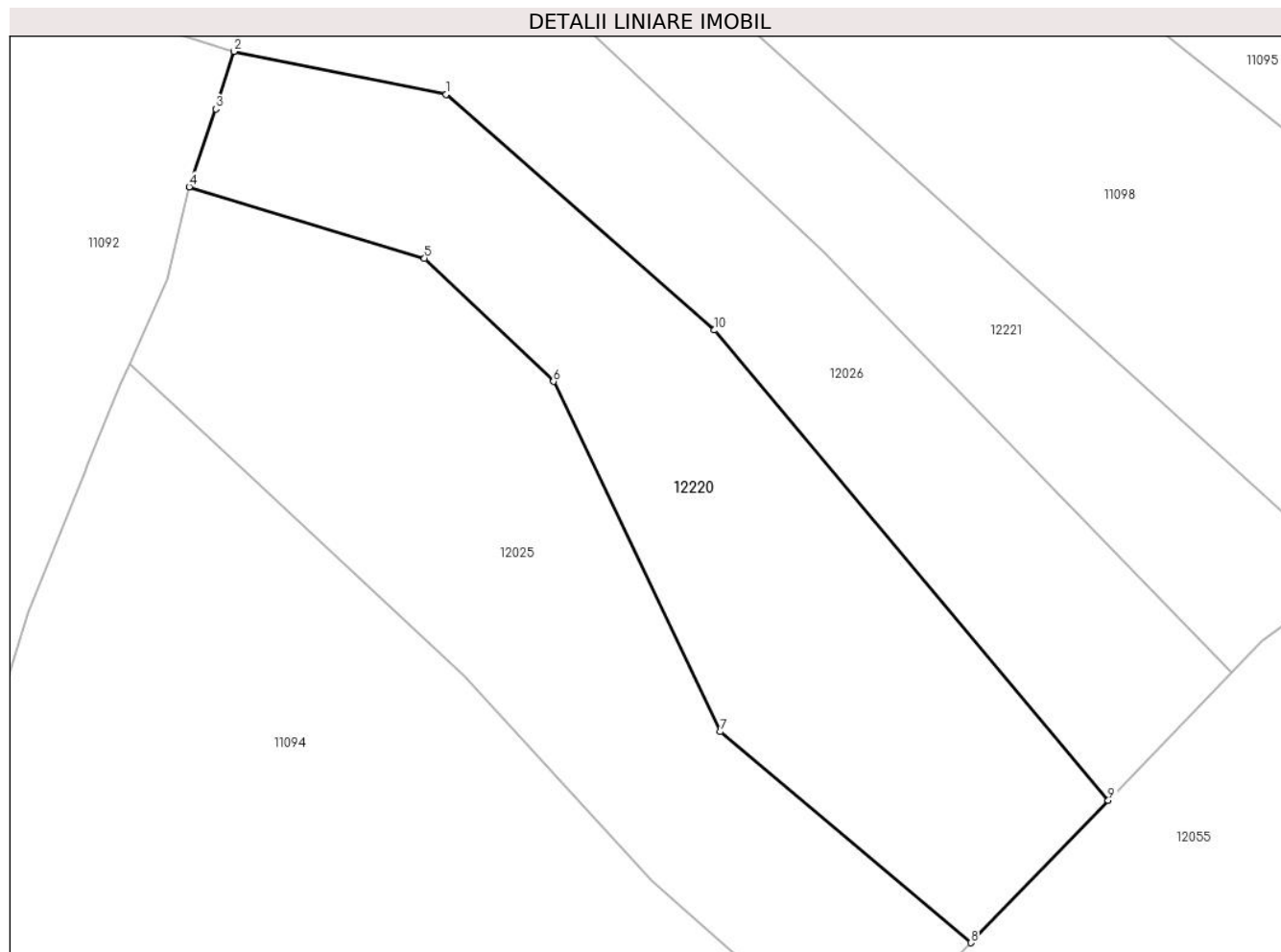
Inscrieri privind dezmembramintele dreptului de proprietate, drepturi reale de garanție și sarcini	Referințe
NU SUNT	

Anexa Nr. 1 La Partea I

Teren

Nr cadastral	Suprafața (mp)*	Observații / Referințe
	3.600	

* Suprafața este determinată în planul de proiecție Stereo 70.



Date referitoare la teren

Crt	Categorie folosință	Intra vilan	Suprafața (mp)	Tarla	Parcelă	Nr. topo	Observații / Referințe
1	faneata	NU	3.600	-	-	-	

Lungime Segmente

1) Valorile lungimilor segmentelor sunt obținute din proiecție în plan.

Punct început	X / Y	Punct sfârșit	X / Y	Lungime segment (** (m)
1	581.281,341 640.023,418	2	581.253,877 640.028,987	28.023
2	581.253,877 640.028,987	3	581.251,542 640.021,548	7.797
3	581.251,542 640.021,548	4	581.248,089 640.011,499	10.626
4	581.248,089 640.011,499	5	581.278,523 640.002,28	31.8
5	581.278,523 640.002,28	6	581.295,194 639.986,363	23.049

Punct început	X / Y	Punct sfârșit	X / Y	Lungime segment (** (m)
6	581.295,194 639.986,363	7	581.316,753 639.941,14	50.099
7	581.316,753 639.941,14	8	581.349,148 639.913,892	42.331
8	581.349,148 639.913,892	9	581.366,914 639.932,287	25.574
9	581.366,914 639.932,287	10	581.316,009 639.993,005	79.234
10	581.316,009 639.993,005	1	581.281,341 640.023,418	46.117

** Lungimile segmentelor sunt determinate în planul de proiecție Stereo 70 și sunt rotunjite la 1 milimetru.

*** Distanța dintre puncte este formată din segmente cumulate ce sunt mai mici decât valoarea 1 milimetru.

**DATE DESPRE IMOBILUL NR. 12221**

Oficiul de Cadastru și Publicitate Imobiliară NEAMT
Biroul de Cadastru și Publicitate Imobiliară Targu-Neamt

A. Partea I. Descrierea imobilului

TEREN Extravilan

Adresa: Jud. Neamt

Nr. Crt	Nr cadastral Nr. topografic	Suprafața* (mp)	Observații / Referințe
A1		2.731	Sector cadastral:11 Teren neimprejmuit;

B. Partea II. Proprietari și acte

Inscrieri privitoare la dreptul de proprietate și alte drepturi reale	Referințe
/	
Act Normativ nr. 7, din 13/03/1996 emis de GUVERNUL ROMÂNIEI;	
B1	Inscrierea provizorie, drept de PROPRIETATE, dobandit prin Lege, cota actuala 1/1, cota initiala 1/1
	1) COMUNA PIPIRIG, CIF:99999999999999, Proprietar neidentificat

C. Partea III. SARCINI .

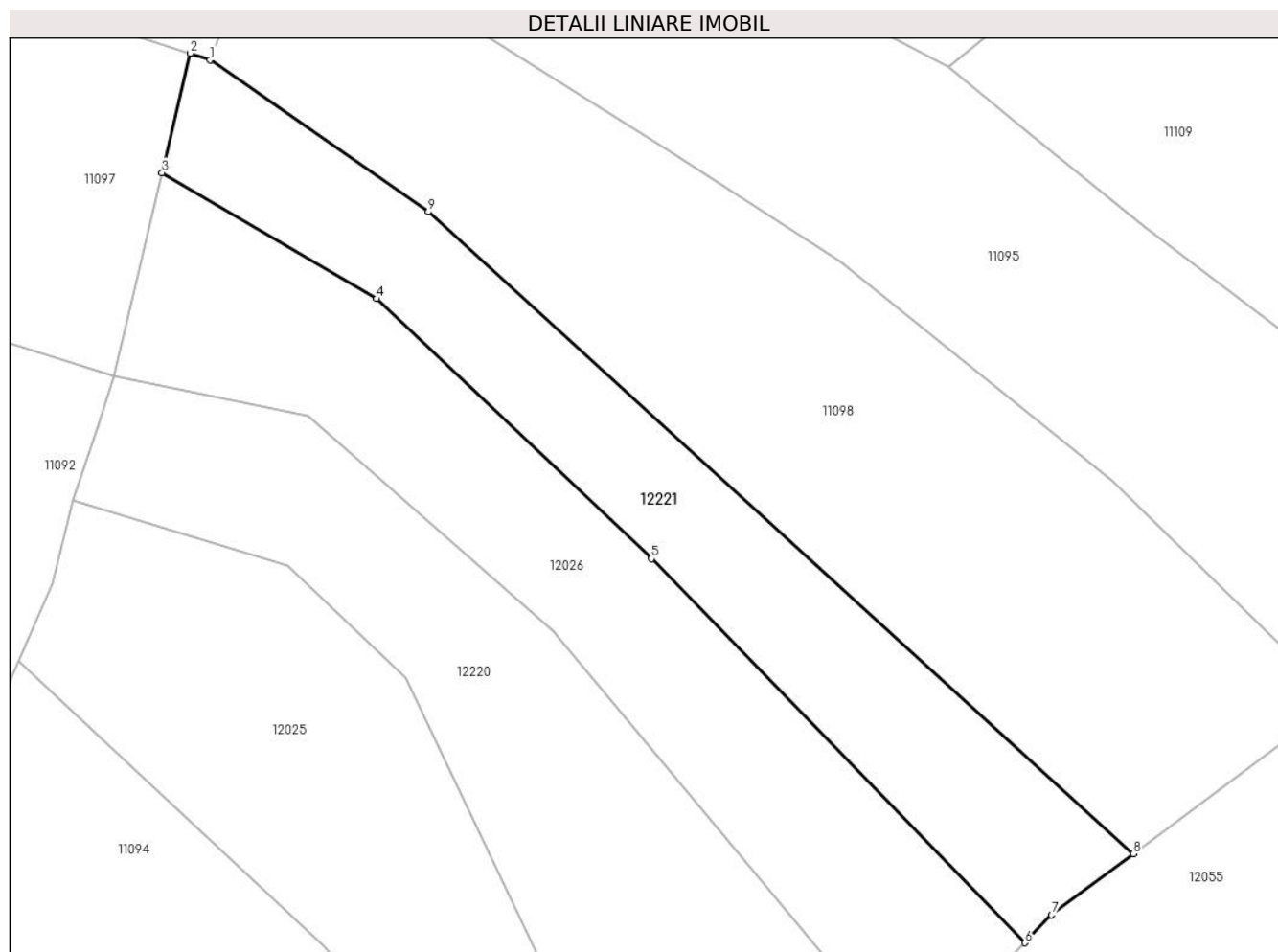
Inscrieri privind dezmembramintele dreptului de proprietate, drepturi reale de garanție și sarcini	Referințe
NU SUNT	

Anexa Nr. 1 La Partea I

Teren

Nr cadastral	Suprafața (mp)*	Observații / Referințe
	2.731	

* Suprafața este determinată în planul de proiecție Stereo 70.



Date referitoare la teren

Crt	Categorie folosință	Intravilan	Suprafața (mp)	Tarla	Parcelă	Nr. topo	Observații / Referințe
1	faneata	NU	2.731	-	-	-	

Lungime Segmente

1) Valorile lungimilor segmentelor sunt obținute din proiecție în plan.

Punct început	X / Y	Punct sfârșit	X / Y	Lungime segment (** (m)
1	581.267,515 640.073,801	2	581.264,728 640.074,717	2.934
2	581.264,728 640.074,717	3	581.260,717 640.057,815	17.371
3	581.260,717 640.057,815	4	581.291,087 640.039,97	35.225
4	581.291,087 640.039,97	5	581.330,007 640.003,188	53.551
5	581.330,007 640.003,188	6	581.382,893 639.948,832	75.839

Punct început	X / Y	Punct sfârşit	X / Y	Lungime segment (** (m)
6	581.382,893 639.948,832	7	581.386,7 639.952,773	5.479
7	581.386,7 639.952,773	8	581.398,243 639.961,404	14.413
8	581.398,243 639.961,404	9	581.298,434 640.052,274	134.978
9	581.298,434 640.052,274	1	581.267,515 640.073,801	37.675

** Lungimile segmentelor sunt determinate în planul de proiecție Stereo 70 și sunt rotunjite la 1 milimetru.

*** Distanța dintre puncte este formată din segmente cumulate ce sunt mai mici decât valoarea 1 milimetru.

**DATE DESPRE IMOBILUL NR. 12270**

Oficiul de Cadastru și Publicitate Imobiliară NEAMT
Biroul de Cadastru și Publicitate Imobiliară Targu-Neamt

A. Partea I. Descrierea imobilului

TEREN Necunoscut

Adresa: Loc. Pipirig, Jud. Neamt, si extravilan UAT Pipirig

Nr. Crt	Nr cadastral Nr. topografic	Suprafața* (mp)	Observații / Referințe
A1		8.376	Sector cadastral:11 Teren neimprejmuit;

B. Partea II. Proprietari și acte

Inscrieri privitoare la dreptul de proprietate și alte drepturi reale	Referințe
/	
Act Normativ nr. 7, din 13/03/1996 emis de GUVERNUL ROMÂNIEI;	
B1	Inscrierea provizorie, drept de PROPRIETATE, dobandit prin Lege, cota actuala 1/1, cota initiala 1/1
	1) COMUNA PIPIRIG, CIF:99999999999999, Proprietar neidentificat

C. Partea III. SARCINI .

Inscrieri privind dezmembramintele dreptului de proprietate, drepturi reale de garanție și sarcini	Referințe
NU SUNT	

Anexa Nr. 1 La Partea I

Teren

Nr cadastral	Suprafața (mp)*	Observații / Referințe
	8.376	

* Suprafața este determinată în planul de proiecție Stereo 70.

DETALII LINIARE IMOBIL



Date referitoare la teren

Crt	Categorie folosință	Intravilan	Suprafața (mp)	Tarla	Parcelă	Nr. topo	Observații / Referințe
1	pasune	NU	8.197	-	-	-	Pășune împădurită
2	pasune	DA	179	-	-	-	

Lungime Segmente

1) Valorile lungimilor segmentelor sunt obținute din proiecție în plan.

Punct început	X / Y	Punct sfârșit	X / Y	Lungime segment (** (m)
1	580.840,037 639.467,606	2	580.831,297 639.468,432	8.779
3	580.813,944 639.470,914	4	580.787,608 639.472,962	26.416
5	580.759,516 639.475,147	6	580.601,612 639.494,023	159.028
7	580.571,251 639.508,397	8	580.561,295 639.517,795	13.691

Punct început	X / Y	Punct sfârșit	X / Y	Lungime segment (** (m)
2	580.831,297 639.468,432	3	580.813,944 639.470,914	17.53
4	580.787,608 639.472,962	5	580.759,516 639.475,147	28.177
6	580.601,612 639.494,023	7	580.571,251 639.508,397	33.592
8	580.561,295 639.517,795	9	580.554,207 639.521,701	8.093

Punct început	X / Y	Punct sfârșit	X / Y	Lungime segment (** (m)
9	580.554,207 639.521,701	10	580.552,503 639.513,685	8.195
11	580.558,939 639.506,845	12	580.570,907 639.500,084	13.746
13	580.601,945 639.485,63	14	580.609,336 639.481,914	8.273
15	580.644,818 639.476,895	16	580.642,488 639.451,169	25.831
17	580.771,032 639.434,339	18	580.812,67 639.434,329	41.638
19	580.849,108 639.434,329	20	580.839,103 639.442,399	12.854
21	580.835,567 639.446,43	22	580.839,707 639.465,86	19.866

Punct început	X / Y	Punct sfârșit	X / Y	Lungime segment (** (m)
10	580.552,503 639.513,685	11	580.558,939 639.506,845	9.392
12	580.570,907 639.500,084	13	580.601,945 639.485,63	34.239
14	580.609,336 639.481,914	15	580.644,818 639.476,895	35.835
16	580.642,488 639.451,169	17	580.771,032 639.434,339	129.641
18	580.812,67 639.434,329	19	580.849,108 639.434,329	36.438
20	580.839,103 639.442,399	21	580.835,567 639.446,43	5.362
22	580.839,707 639.465,86	1	580.840,037 639.467,606	1.777

** Lungimile segmentelor sunt determinate în planul de proiecție Stereo 70 și sunt rotunjite la 1 milimetru.

*** Distanța dintre puncte este formată din segmente cumulate ce sunt mai mici decât valoarea 1 milimetru.

**DATE DESPRE IMOBILUL NR. 12298**

Oficiul de Cadastru și Publicitate Imobiliară NEAMT
Biroul de Cadastru și Publicitate Imobiliară Targu-Neamt

A. Partea I. Descrierea imobilului

TEREN Extravilan

Adresa: Jud. Neamt

Nr. Crt	Nr cadastral Nr. topografic	Suprafața* (mp)	Observații / Referințe
A1	53271	Din acte: 3.896 Masurata: 284	Sector cadastral:11 Teren neimprejmuit; Diferența de suprafață se regăsește la imobilul cu ID 10979.

B. Partea II. Proprietari și acte

Inscrieri privitoare la dreptul de proprietate și alte drepturi reale		Referințe
2319 / 03/02/2022		
Act Notarial nr. Certificat de moștenitor nr. 31, din 02/02/2022 emis de BIN Teodorescu Mihaela;		
B1	Intabulare, drept de PROPRIETATE, cu titlu de drept de moștenire după defunctul ARON DUMITRU, dobandit prin Succesiune, cota actuala 1/1, cota initiala 1/1 1) UNGUREANU IOAN	A1

C. Partea III. SARCINI .

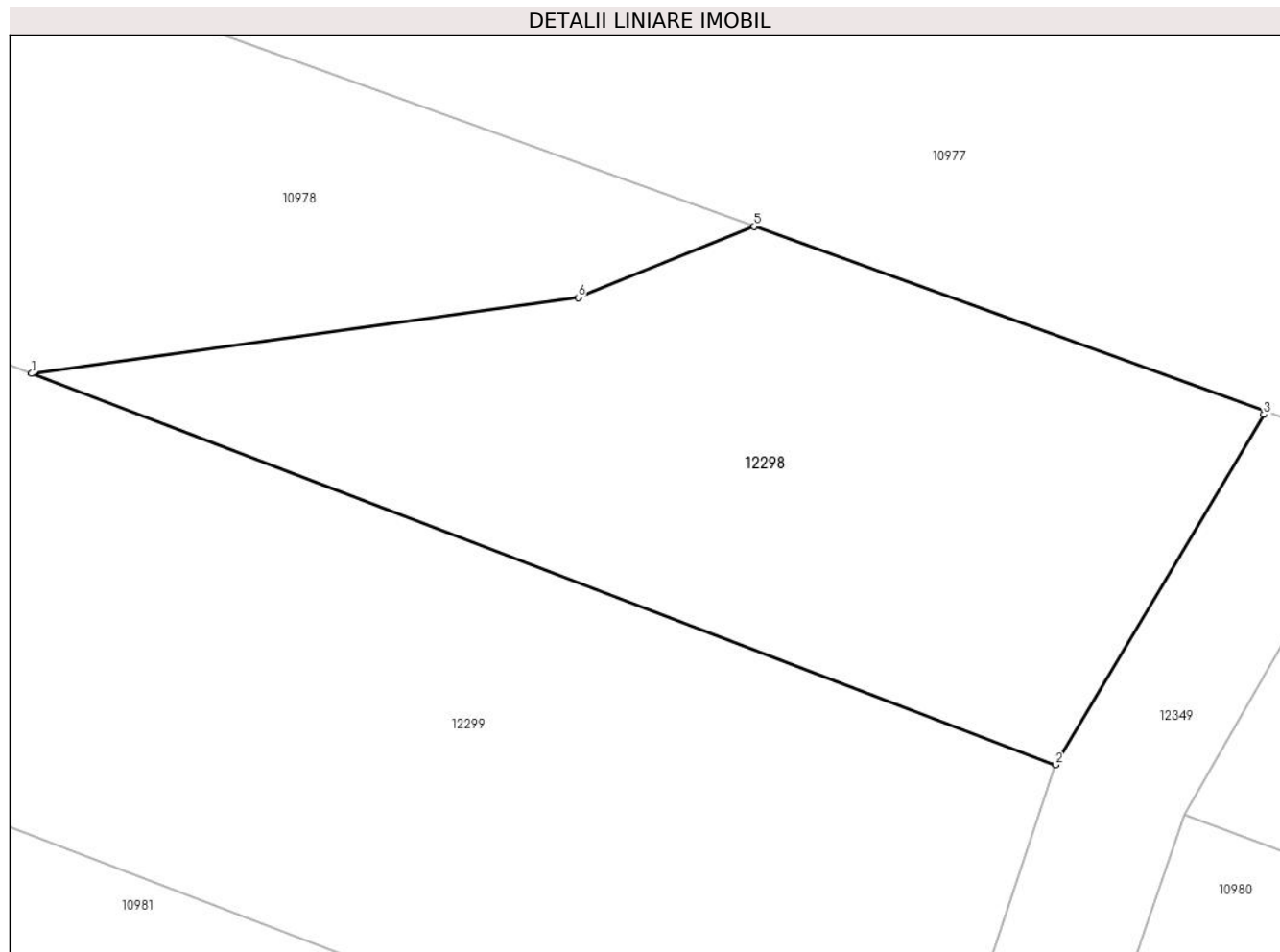
Inscrieri privind dezmembramintele dreptului de proprietate, drepturi reale de garanție și sarcini	Referințe
NU SUNT	

Anexa Nr. 1 La Partea I

Teren

Nr cadastral	Suprafața (mp)*	Observații / Referințe
53271	Din acte: 3.896 Masurata: 284	Diferența de suprafață se regăsește la imobilul cu ID 10979.

* Suprafața este determinată în planul de proiecție Stereo 70.



Date referitoare la teren

Crt	Categorie folosință	Intra vilan	Suprafața (mp)	Tarla	Parcelă	Nr. topo	Observații / Referințe
1	faneata	NU	284	-	-	-	

Lungime Segmente

1) Valorile lungimilor segmentelor sunt obținute din proiecție în plan.

Punct început	X / Y	Punct sfârșit	X / Y	Lungime segment (** (m)
1	581.388,799 641.224,808	2	581.419,582 641.213,046	32.954
2	581.419,582 641.213,046	3	581.425,849 641.223,574	12.252
3	581.425,849 641.223,574	4	581.425,903 641.223,664	0.105
4	581.425,903 641.223,664	5	581.410,523 641.229,229	16.356
5	581.410,523 641.229,229	6	581.405,228 641.227,094	5.709

Punct început	X / Y	Punct sfârșit	X / Y	Lungime segment (** (m)
6	581.405,228 641.227,094	1	581.388,799 641.224,808	16.587

** Lungimile segmentelor sunt determinate în planul de proiecție Stereo 70 și sunt rotunjite la 1 milimetru.

*** Distanța dintre puncte este formată din segmente cumulate ce sunt mai mici decât valoarea 1 milimetru.

**DATE DESPRE IMOBILUL NR. 12299**

Oficiul de Cadastru și Publicitate Imobiliară NEAMT
Biroul de Cadastru și Publicitate Imobiliară Targu-Neamt

A. Partea I. Descrierea imobilului

TEREN Extravilan

Adresa: Jud. Neamt

Nr. Crt	Nr cadastral Nr. topografic	Suprafața* (mp)	Observații / Referințe
A1		Din acte: 4.247 Masurata: 989	Sector cadastral:11 Teren neimprejmuit; Diferența de suprafață se regăsește la imobilul cu ID 10980.

B. Partea II. Proprietari și acte

Inscrieri privitoare la dreptul de proprietate și alte drepturi reale		Referințe
/		
Act Administrativ nr. 19186, din 12/12/2023 emis de PRIMĂRIA COMUNEI PIPIRIG;		
B1	Inscrierea posesiei, drept de PROPRIETATE, dobandit prin Lege, cota actuala 1/1, cota initiala 1/1 1) ARON GHEORGHE	A1

C. Partea III. SARCINI .

Inscrieri privind dezmembramintele dreptului de proprietate, drepturi reale de garanție și sarcini	Referințe
NU SUNT	

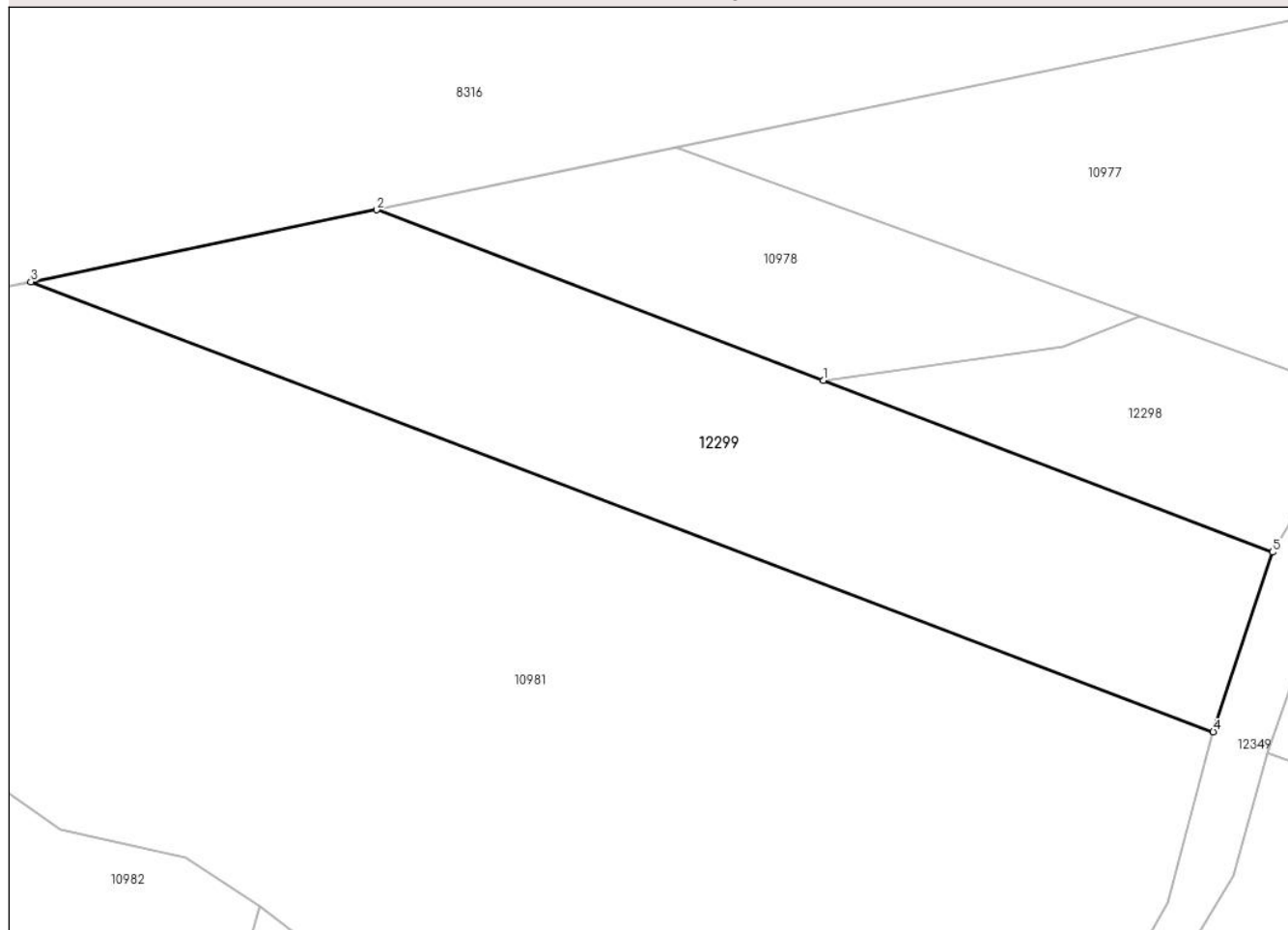
Anexa Nr. 1 La Partea I

Teren

Nr cadastral	Suprafața (mp)*	Observații / Referințe
	Din acte: 4.247 Masurata: 989	Diferența de suprafață se regăsește la imobilul cu ID 10980.

* Suprafața este determinată în planul de proiecție Stereo 70.

DETALII LINIARE IMOBIL



Date referitoare la teren

Crt	Categorie folosință	Intravilan	Suprafața (mp)	Tarla	Parcelă	Nr. topo	Observații / Referințe
1	faneata	NU	989	-	-	-	

Lungime Segmente

1) Valorile lungimilor segmentelor sunt obținute din proiecție în plan.

Punct început	X / Y	Punct sfârșit	X / Y	Lungime segment (** (m)
1	581.388,799 641.224,808	2	581.358,207 641.236,497	32.749
2	581.358,207 641.236,497	3	581.334,509 641.231,574	24.204
3	581.334,509 641.231,574	4	581.415,519 641.200,755	86.674
4	581.415,519 641.200,755	5	581.419,582 641.213,046	12.945
5	581.419,582 641.213,046	1	581.388,799 641.224,808	32.954

**** Lungimile segmentelor sunt determinate în planul de proiecție Stereo 70 și sunt rotunjite la 1 milimetru.**

***** Distanța dintre puncte este formată din segmente cumulate ce sunt mai mici decât valoarea 1 milimetru.**

**DATE DESPRE IMOBILUL NR. 12300**

Oficiul de Cadastru și Publicitate Imobiliară NEAMT
Biroul de Cadastru și Publicitate Imobiliară Targu-Neamt

A. Partea I. Descrierea imobilului

TEREN Extravilan

Adresa: Jud. Neamt

Nr. Crt	Nr cadastral Nr. topografic	Suprafața* (mp)	Observații / Referințe
A1		Din acte: 10.657 Masurata: 6.409	Sector cadastral:11 Teren neimprejmuit; Diferența de suprafață se regăsește la imobilul cu ID 10981.

B. Partea II. Proprietari și acte

Inscrieri privitoare la dreptul de proprietate și alte drepturi reale		Referințe
/		
Act Administrativ nr. 19186, din 12/12/2023 emis de PRIMĂRIA COMUNEI PIPIRIG;		
B1	Inscrierea posesiei, drept de PROPRIETATE, dobandit prin Lege, cota actuala 1/1, cota initiala 1/1 1) ARON VIORICA	A1

C. Partea III. SARCINI .

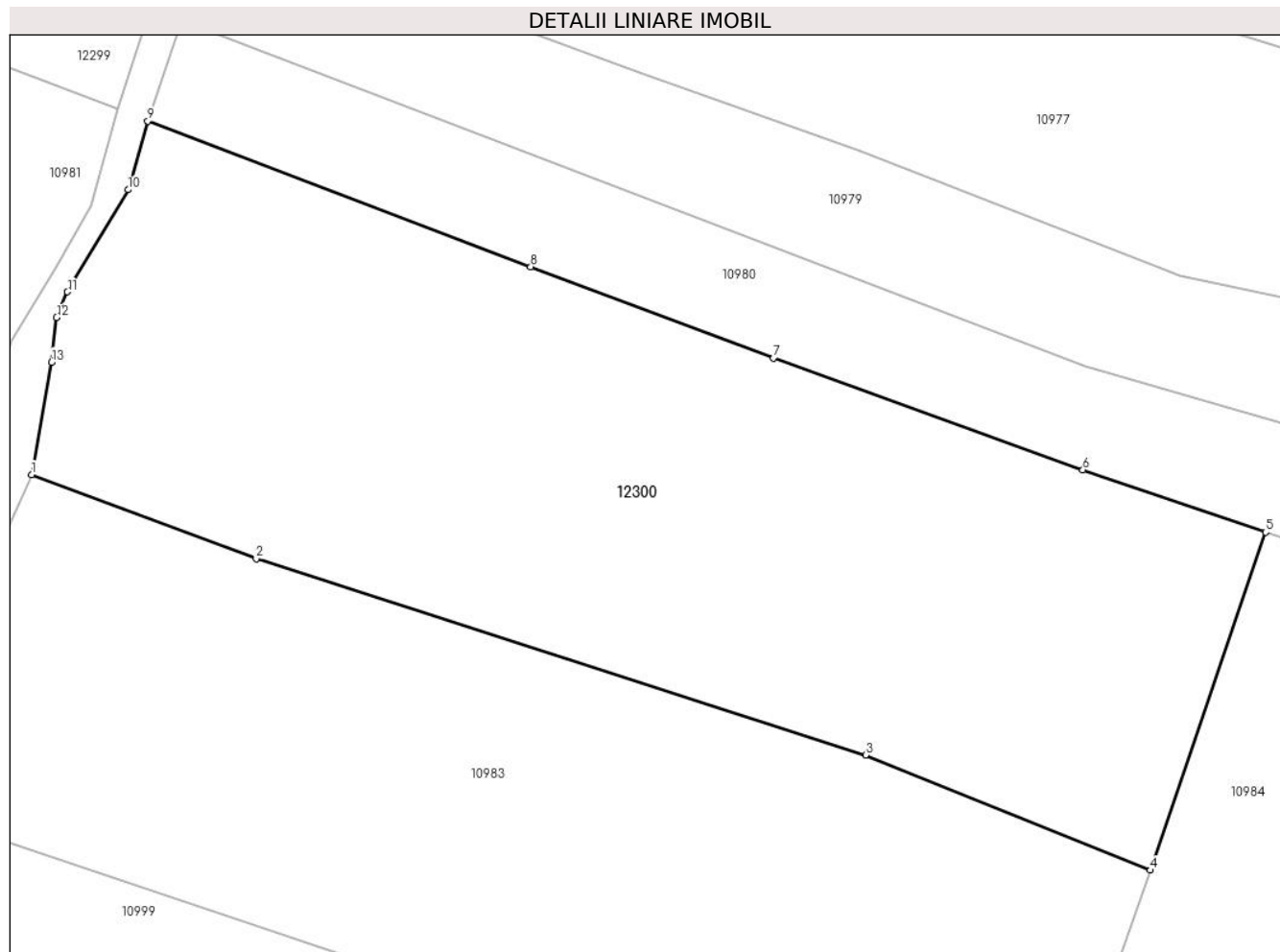
Inscrieri privind dezmembramintele dreptului de proprietate, drepturi reale de garanție și sarcini	Referințe
NU SUNT	

Anexa Nr. 1 La Partea I

Teren

Nr cadastral	Suprafața (mp)*	Observații / Referințe
	Din acte: 10.657 Masurata: 6.409	Diferența de suprafață se regăsește la imobilul cu ID 10981.

* Suprafața este determinată în planul de proiecție Stereo 70.



Date referitoare la teren

Crt	Categorie folosință	Intra vilan	Suprafața (mp)	Tarla	Parcelă	Nr. topo	Observații / Referințe
1	faneata	NU	6.409	-	-	-	

Lungime Segmente

1) Valorile lungimilor segmentelor sunt obținute din proiecție în plan.

Punct început	X / Y	Punct sfârșit	X / Y	Lungime segment (** (m)
1	581.405,04 641.156,069	2	581.432,514 641.145,777	29.338
2	581.432,514 641.145,777	3	581.507,118 641.121,733	78.383
3	581.507,118 641.121,733	4	581.542,006 641.107,64	37.627
4	581.542,006 641.107,64	5	581.556,1 641.149,017	43.712
5	581.556,1 641.149,017	6	581.533,713 641.156,643	23.65

Punct început	X / Y	Punct sfârșit	X / Y	Lungime segment (** (m)
6	581.533,713 641.156,643	7	581.495,864 641.170,308	40.24
7	581.495,864 641.170,308	8	581.466,133 641.181,499	31.767
8	581.466,133 641.181,499	9	581.419,249 641.199,335	50.162
9	581.419,249 641.199,335	10	581.416,859 641.190,924	8.744
10	581.416,859 641.190,924	11	581.409,432 641.178,42	14.543
11	581.409,432 641.178,42	12	581.408,103 641.175,294	3.397
12	581.408,103 641.175,294	13	581.407,477 641.169,824	5.506
13	581.407,477 641.169,824	1	581.405,04 641.156,069	13.969

** Lungimile segmentelor sunt determinate în planul de proiecție Stereo 70 și sunt rotunjite la 1 milimetru.

*** Distanța dintre puncte este formată din segmente cumulate ce sunt mai mici decât valoarea 1 milimetru.

**DATE DESPRE IMOBILUL NR. 12301**

Oficiul de Cadastru și Publicitate Imobiliară NEAMT
Biroul de Cadastru și Publicitate Imobiliară Targu-Neamt

A. Partea I. Descrierea imobilului

TEREN Extravilan

Adresa: Jud. Neamt

Nr. Crt	Nr cadastral Nr. topografic	Suprafața* (mp)	Observații / Referințe
A1		Din acte: 7.297 Masurata: 996	Sector cadastral:11 Teren neimprejmuit; Diferența de suprafață se regăsește la imobilul cu ID 10983.

B. Partea II. Proprietari și acte

Inscrieri privitoare la dreptul de proprietate și alte drepturi reale		Referințe
/		
Act Administrativ nr. 19186, din 12/12/2023 emis de PRIMĂRIA COMUNEI PIPIRIG;		
B1	Inscrierea posesiei, drept de PROPRIETATE, dobandit prin Lege, cota actuala 1/1, cota initiala 1/1 1) ȚİRDEA NICOLAE	A1

C. Partea III. SARCINI .

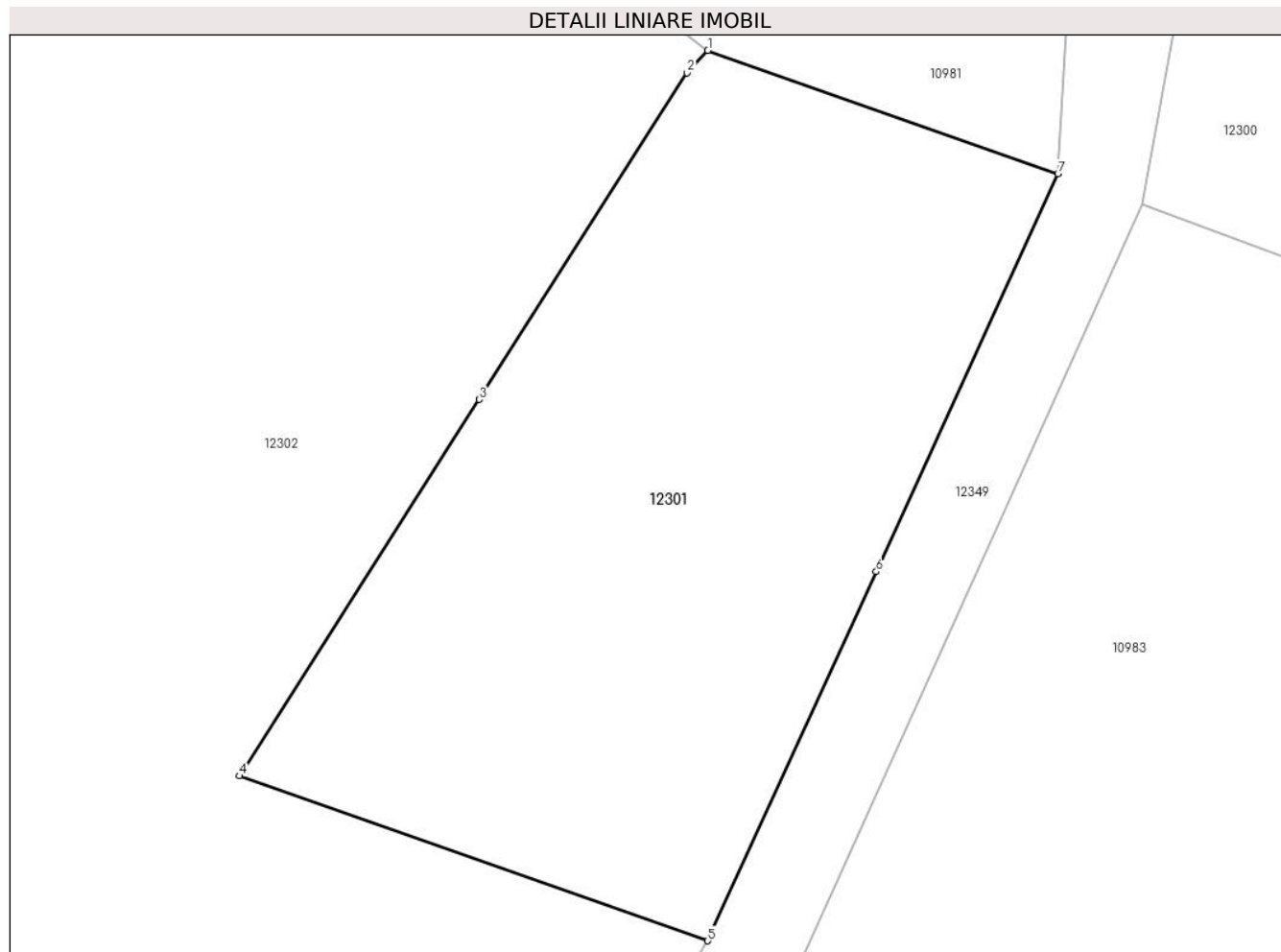
Inscrieri privind dezmembramintele dreptului de proprietate, drepturi reale de garanție și sarcini	Referințe
NU SUNT	

Anexa Nr. 1 La Partea I

Teren

Nr cadastral	Suprafața (mp)*	Observații / Referințe
	Din acte: 7.297 Masurata: 996	Diferența de suprafață se regăsește la imobilul cu ID 10983.

* Suprafața este determinată în planul de proiecție Stereo 70.



Date referitoare la teren

Crt	Categorie folosință	Intra vilan	Suprafața (mp)	Tarla	Parcelă	Nr. topo	Observații / Referințe
1	faneata	NU	996	-	-	-	

Lungime Segmente

1) Valorile lungimilor segmentelor sunt obținute din proiecție în plan.

Punct început	X / Y	Punct sfârșit	X / Y	Lungime segment (** (m)
1	581.382,37 641.164,099	2	581.381,293 641.162,925	1.593
2	581.381,293 641.162,925	3	581.370,452 641.145,905	20.179
3	581.370,452 641.145,905	4	581.357,95 641.126,278	23.271
4	581.357,95 641.126,278	5	581.382,373 641.117,678	25.893
5	581.382,373 641.117,678	6	581.391,154 641.136,927	21.157

Punct început	X / Y	Punct sfârșit	X / Y	Lungime segment (** (m)
6	581.391,154 641.136,927	7	581.400,624 641.157,671	22.803
7	581.400,624 641.157,671	1	581.382,37 641.164,099	19.353

** Lungimile segmentelor sunt determinate în planul de proiecție Stereo 70 și sunt rotunjite la 1 milimetru.

*** Distanța dintre puncte este formată din segmente cumulate ce sunt mai mici decât valoarea 1 milimetru.

**DATE DESPRE IMOBILUL NR. 12302**

Oficiul de Cadastru și Publicitate Imobiliară NEAMT
Biroul de Cadastru și Publicitate Imobiliară Targu-Neamt

A. Partea I. Descrierea imobilului

TEREN Extravilan

Adresa: Jud. Neamt

Nr. Crt	Nr cadastral Nr. topografic	Suprafața* (mp)	Observații / Referințe
A1		Din acte: 28.847 Masurata: 4.142	Sector cadastral:11 Teren neimprejmuit; Diferența de suprafață se regăsește la imobilul cu ID 10999.

B. Partea II. Proprietari și acte

Inscrieri privitoare la dreptul de proprietate și alte drepturi reale		Referințe
/		
Act Administrativ nr. 19186, din 12/12/2023 emis de PRIMĂRIA COMUNEI PIPIRIG;		
B1	Inscrierea posesiei, drept de PROPRIETATE, dobandit prin Lege, cota actuala 1/1, cota initiala 1/1 1) RADU VIOREL	A1

C. Partea III. SARCINI .

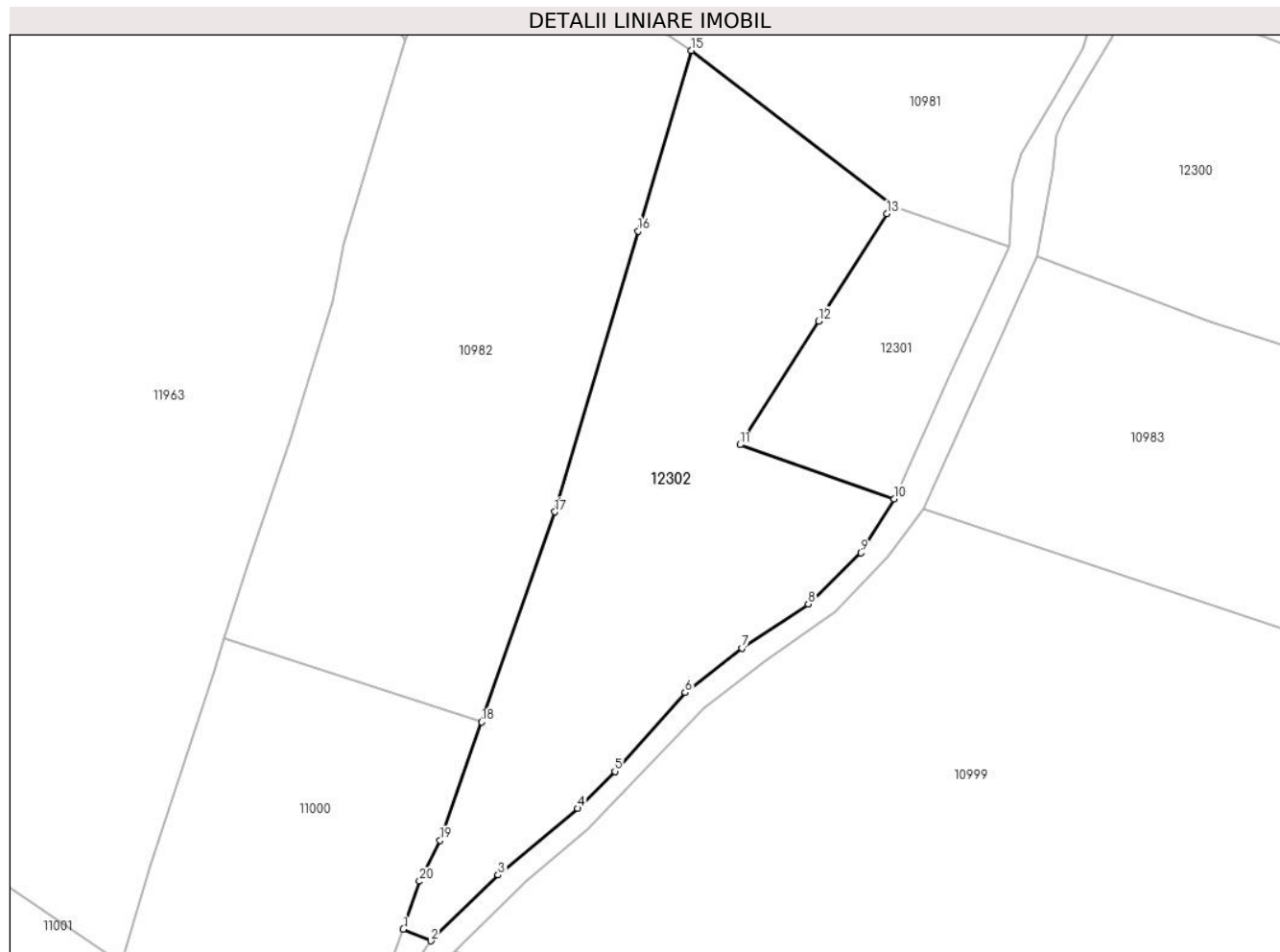
Inscrieri privind dezmembramintele dreptului de proprietate, drepturi reale de garanție și sarcini	Referințe
NU SUNT	

Anexa Nr. 1 La Partea I

Teren

Nr cadastral	Suprafața (mp)*	Observații / Referințe
	Din acte: 28.847 Masurata: 4.142	Diferența de suprafață se regăsește la imobilul cu ID 10999.

* Suprafața este determinată în planul de proiecție Stereo 70.



Date referitoare la teren

Crt	Categorie folosință	Intra vilan	Suprafața (mp)	Tarla	Parcelă	Nr. topo	Observații / Referințe
1	faneata	NU	4.142	-	-	-	

Lungime Segmente

1) Valorile lungimilor segmentelor sunt obținute din proiecție în plan.

Punct început	X / Y	Punct sfârșit	X / Y	Lungime segment (** (m)
1	581.304,572 641.049,482	2	581.308,952 641.047,63	4.755
2	581.308,952 641.047,63	3	581.319,59 641.058,081	14.913
3	581.319,59 641.058,081	4	581.332,241 641.068,619	16.465
4	581.332,241 641.068,619	5	581.338,115 641.074,492	8.306
5	581.338,115 641.074,492	6	581.349,282 641.086,982	16.754

Punct început	X / Y	Punct sfârșit	X / Y	Lungime segment (** (m)
6	581.349,282 641.086,982	7	581.358,284 641.094,052	11.446
7	581.358,284 641.094,052	8	581.368,778 641.101,045	12.611
8	581.368,778 641.101,045	9	581.377,147 641.109,161	11.658
9	581.377,147 641.109,161	10	581.382,373 641.117,678	9.993
10	581.382,373 641.117,678	11	581.357,95 641.126,278	25.893
11	581.357,95 641.126,278	12	581.370,452 641.145,905	23.271
12	581.370,452 641.145,905	13	581.381,293 641.162,925	20.179
13	581.381,293 641.162,925	14	581.382,37 641.164,099	1.593
14	581.382,37 641.164,099	15	581.350,225 641.188,8	40.539
15	581.350,225 641.188,8	16	581.341,822 641.160,161	29.846
16	581.341,822 641.160,161	17	581.328,621 641.115,63	46.446
17	581.328,621 641.115,63	18	581.317,004 641.082,332	35.266
18	581.317,004 641.082,332	19	581.310,386 641.063,567	19.898
19	581.310,386 641.063,567	20	581.307,146 641.057,092	7.24
20	581.307,146 641.057,092	1	581.304,572 641.049,482	8.034

** Lungimile segmentelor sunt determinate în planul de proiecție Stereo 70 și sunt rotunjite la 1 milimetru.

*** Distanța dintre puncte este formată din segmente cumulate ce sunt mai mici decât valoarea 1 milimetru.

**DATE DESPRE IMOBILUL NR. 12303**

Oficiul de Cadastru și Publicitate Imobiliară NEAMT
 Biroul de Cadastru și Publicitate Imobiliară Targu-Neamt

A. Partea I. Descrierea imobilului

TEREN Extravilan

Adresa: Jud. Neamt

Nr. Crt	Nr cadastral Nr. topografic	Suprafața* (mp)	Observații / Referințe
A1		Din acte: 3.755 Masurata: 386	Sector cadastral:11 Teren neimprejmuit;

B. Partea II. Proprietari și acte

Inscrieri privitoare la dreptul de proprietate și alte drepturi reale		Referințe
/		
Act Normativ nr. 7, din 13/03/1996 emis de GUVERNUL ROMÂNIEI;		
B1	Inscrierea provizorie, drept de PROPRIETATE, dobandit prin Lege, cota actuala 1/1, cota initiala 1/1 1) COMUNA PIPIRIG , CIF:99999999999999, Proprietar neidentificat	A1

C. Partea III. SARCINI .

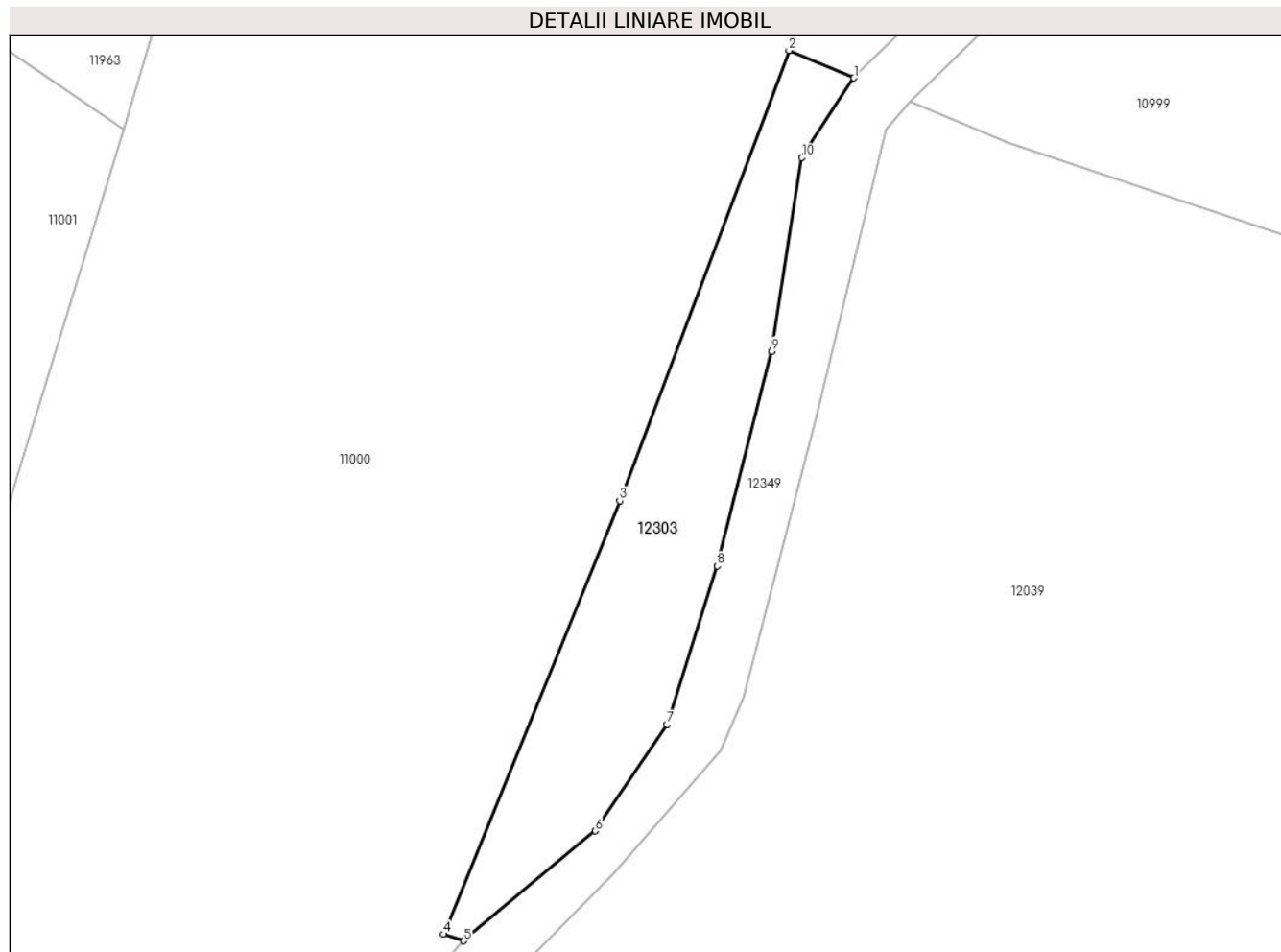
Inscrieri privind dezmembramintele dreptului de proprietate, drepturi reale de garanție și sarcini	Referințe
NU SUNT	

Anexa Nr. 1 La Partea I

Teren

Nr cadastral	Suprafața (mp)*	Observații / Referințe
	Din acte: 3.755 Masurata: 386	

* Suprafața este determinată în planul de proiecție Stereo 70.



Date referitoare la teren

Crt	Categorie folosință	Intra vilan	Suprafața (mp)	Tarla	Parcelă	Nr. topo	Observații / Referințe
1	faneata	NU	386	-	-	-	

Lungime Segmente

1) Valorile lungimilor segmentelor sunt obținute din proiecție în plan.

Punct început	X / Y	Punct sfârșit	X / Y	Lungime segment (** (m)
1	581.308,952 641.047,63	2	581.304,572 641.049,482	4.755
2	581.304,572 641.049,482	3	581.293,186 641.019,169	32.381
3	581.293,186 641.019,169	4	581.281,316 640.990,009	31.483
4	581.281,316 640.990,009	5	581.282,677 640.989,561	1.433
5	581.282,677 640.989,561	6	581.291,536 640.996,962	11.544

Punct început	X / Y	Punct sfârșit	X / Y	Lungime segment (** (m)
6	581.291,536 640.996,962	7	581.296,378 641.004,144	8.662
7	581.296,378 641.004,144	8	581.299,742 641.014,793	11.168
8	581.299,742 641.014,793	9	581.303,413 641.029,235	14.901
9	581.303,413 641.029,235	10	581.305,443 641.042,271	13.193
10	581.305,443 641.042,271	1	581.308,952 641.047,63	6.406

** Lungimile segmentelor sunt determinate în planul de proiecție Stereo 70 și sunt rotunjite la 1 milimetru.

*** Distanța dintre puncte este formată din segmente cumulate ce sunt mai mici decât valoarea 1 milimetru.

**DATE DESPRE IMOBILUL NR. 12304**

Oficiul de Cadastru și Publicitate Imobiliară NEAMT
Biroul de Cadastru și Publicitate Imobiliară Targu-Neamt

A. Partea I. Descrierea imobilului

TEREN Extravilan

Adresa: Jud. Neamt

Nr. Crt	Nr cadastral Nr. topografic	Suprafața* (mp)	Observații / Referințe
A1		Din acte: 4.848 Masurata: 141	Sector cadastral:11 Teren neimprejmuit; Diferența de suprafață se regăsește la imobilul cu ID 11000.

B. Partea II. Proprietari și acte

Inscrieri privitoare la dreptul de proprietate și alte drepturi reale		Referințe
/		
Act Administrativ nr. 19186, din 12/12/2023 emis de PRIMĂRIA COMUNEI PIPIRIG;		
B1	Inscrierea posesiei, drept de PROPRIETATE, dobandit prin Lege, cota actuala 1/1, cota initiala 1/1 1) AIVĂNOAIE SOFICA	A1

C. Partea III. SARCINI .

Inscrieri privind dezmembramintele dreptului de proprietate, drepturi reale de garanție și sarcini	Referințe
NU SUNT	

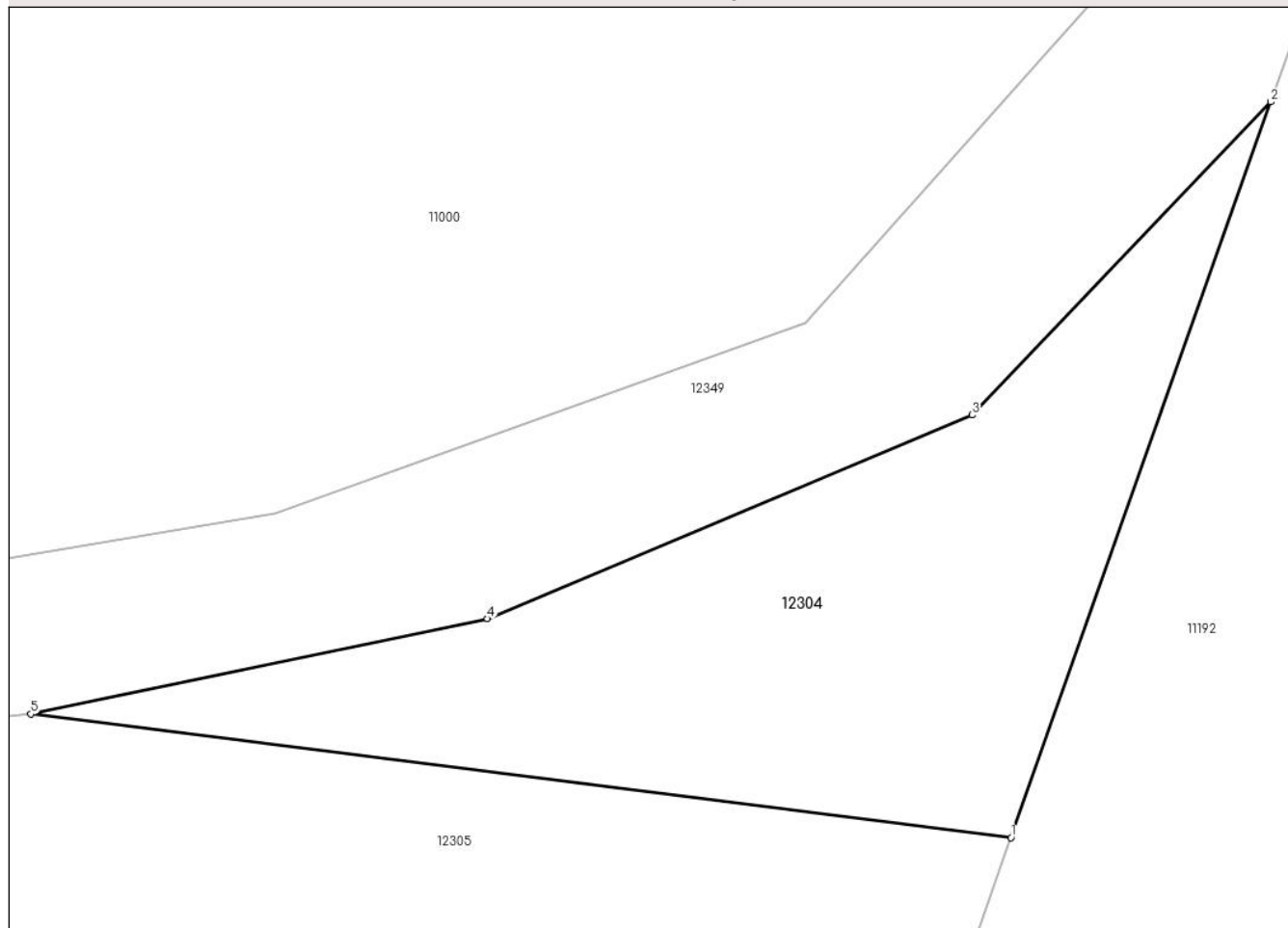
Anexa Nr. 1 La Partea I

Teren

Nr cadastral	Suprafața (mp)*	Observații / Referințe
	Din acte: 4.848 Masurata: 141	Diferența de suprafață se regăsește la imobilul cu ID 11000.

* Suprafața este determinată în planul de proiecție Stereo 70.

DETALII LINIARE IMOBIL



Date referitoare la teren

Crt	Categorie folosință	Intra vilan	Suprafața (mp)	Tarla	Parcelă	Nr. topo	Observații / Referințe
1	faneata	NU	141	-	-	-	

Lungime Segmente

1) Valorile lungimilor segmentelor sunt obținute din proiecție în plan.

Punct început	X / Y	Punct sfârșit	X / Y	Lungime segment (** (m)
1	581.280,161 640.969,036	2	581.286,33 640.986,508	18.529
2	581.286,33 640.986,508	3	581.279,235 640.979,074	10.276
3	581.279,235 640.979,074	4	581.267,738 640.974,233	12.475
4	581.267,738 640.974,233	5	581.256,897 640.971,969	11.075
5	581.256,897 640.971,969	1	581.280,161 640.969,036	23.448

**** Lungimile segmentelor sunt determinate în planul de proiecție Stereo 70 și sunt rotunjite la 1 milimetru.**

***** Distanța dintre puncte este formată din segmente cumulate ce sunt mai mici decât valoarea 1 milimetru.**

**DATE DESPRE IMOBILUL NR. 12305**

Oficiul de Cadastru și Publicitate Imobiliară NEAMT
Biroul de Cadastru și Publicitate Imobiliară Targu-Neamt

A. Partea I. Descrierea imobilului

TEREN Extravilan

Adresa: Jud. Neamt

Nr. Crt	Nr cadastral Nr. topografic	Suprafața* (mp)	Observații / Referințe
A1		Din acte: 4.372 Masurata: 1.049	Sector cadastral:11 Teren neimprejmuit; Diferența de suprafață se regăsește la imobilul cu ID 11003.

B. Partea II. Proprietari și acte

Inscrieri privitoare la dreptul de proprietate și alte drepturi reale		Referințe
/		
Act Administrativ nr. 19186, din 12/12/2023 emis de PRIMĂRIA COMUNEI PIPIRIG;		
B1	Inscrierea posesiei, drept de PROPRIETATE, dobandit prin Lege, cota actuala 1/1, cota initiala 1/1 1) NEGREA ȘTEFAN 2) NEGREA VALENTINA	A1

C. Partea III. SARCINI .

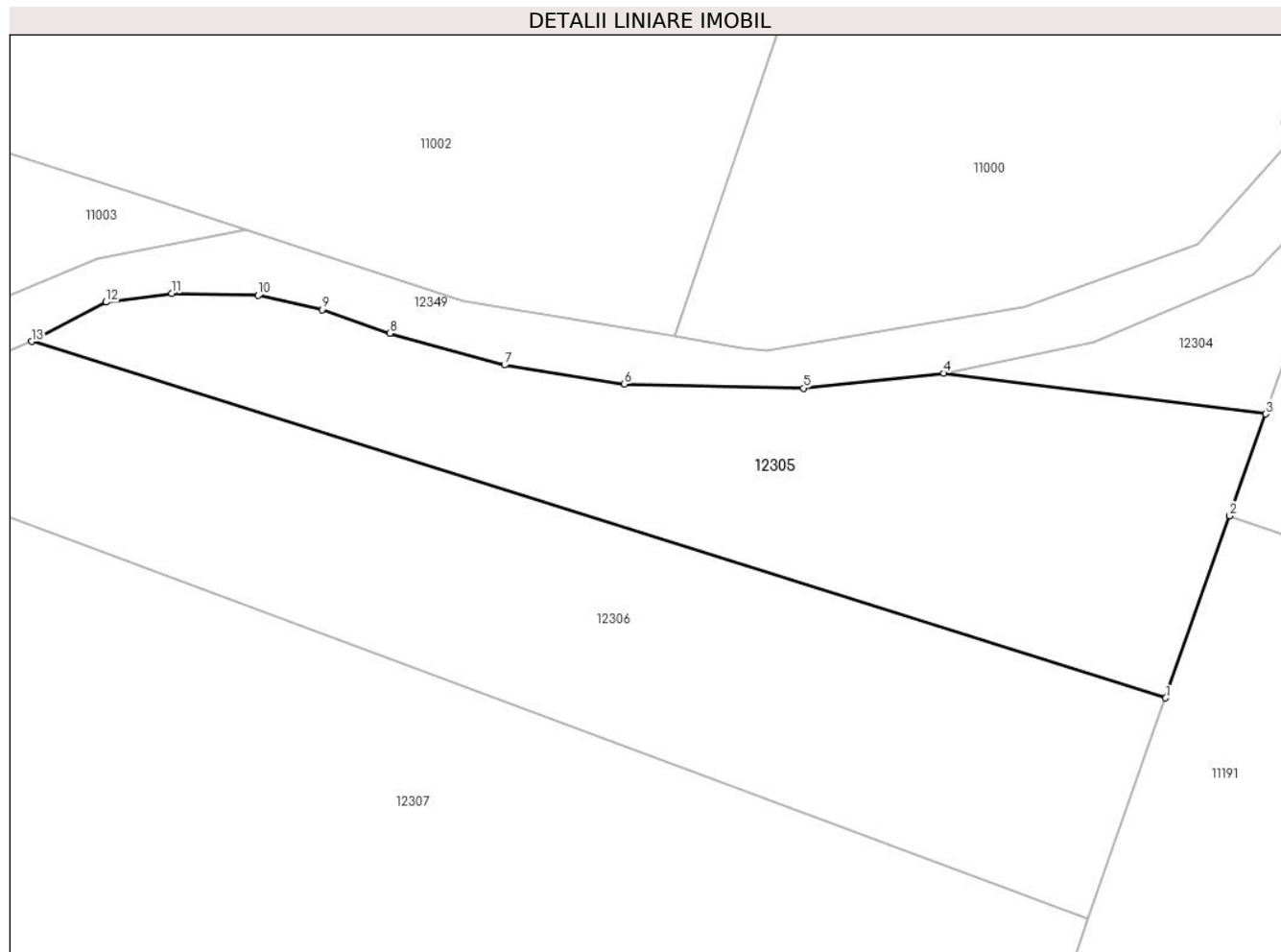
Inscrieri privind dezmembramintele dreptului de proprietate, drepturi reale de garanție și sarcini	Referințe
NU SUNT	

Anexa Nr. 1 La Partea I

Teren

Nr cadastral	Suprafața (mp)*	Observații / Referințe
	Din acte: 4.372 Masurata: 1.049	Diferența de suprafață se regăsește la imobilul cu ID 11003.

* Suprafața este determinată în planul de proiecție Stereo 70.



Date referitoare la teren

Crt	Categorie folosință	Intra vilan	Suprafața (mp)	Tarla	Parcelă	Nr. topo	Observații / Referințe
1	faneata	NU	1.049	-	-	-	

Lungime Segmente

1) Valorile lungimilor segmentelor sunt obținute din proiecție în plan.

Punct început	X / Y	Punct sfârșit	X / Y	Lungime segment (** (m)
1	581.272,932 640.948,502	2	581.277,562 640.961,674	13.962
2	581.277,562 640.961,674	3	581.280,161 640.969,036	7.807
3	581.280,161 640.969,036	4	581.256,897 640.971,969	23.448
4	581.256,897 640.971,969	5	581.246,743 640.970,896	10.211
5	581.246,743 640.970,896	6	581.233,813 640.971,19	12.933

Punct început	X / Y	Punct sfârșit	X / Y	Lungime segment (** (m)
6	581.233,813 640.971,19	7	581.225,144 640.972,561	8.777
7	581.225,144 640.972,561	8	581.216,867 640.974,862	8.591
8	581.216,867 640.974,862	9	581.211,97 640.976,575	5.188
9	581.211,97 640.976,575	10	581.207,346 640.977,604	4.737
10	581.207,346 640.977,604	11	581.201,077 640.977,751	6.271
11	581.201,077 640.977,751	12	581.196,327 640.977,114	4.793
12	581.196,327 640.977,114	13	581.190,965 640.974,269	6.07
13	581.190,965 640.974,269	1	581.272,932 640.948,502	85.922

** Lungimile segmentelor sunt determinate în planul de proiecție Stereo 70 și sunt rotunjite la 1 milimetru.

*** Distanța dintre puncte este formată din segmente cumulate ce sunt mai mici decât valoarea 1 milimetru.

**DATE DESPRE IMOBILUL NR. 12306**

Oficiul de Cadastru și Publicitate Imobiliară NEAMT
Biroul de Cadastru și Publicitate Imobiliară Targu-Neamt

A. Partea I. Descrierea imobilului

TEREN Extravilan

Adresa: Jud. Neamt

Nr. Crt	Nr cadastral Nr. topografic	Suprafața* (mp)	Observații / Referințe
A1		Din acte: 5.445 Masurata: 1.344	Sector cadastral:11 Teren neimprejmuit; Diferența de suprafață se regăsește la imobilul cu ID 11004.

B. Partea II. Proprietari și acte

Inscrieri privitoare la dreptul de proprietate și alte drepturi reale		Referințe
/		
Act Administrativ nr. 19186, din 12/12/2023 emis de PRIMĂRIA COMUNEI PIPIRIG;		
B1	Inscrierea posesiei, drept de PROPRIETATE, dobandit prin Lege, cota actuala 1/1, cota initiala 1/1 1) PRUNĂ CĂTĂLIN	A1

C. Partea III. SARCINI .

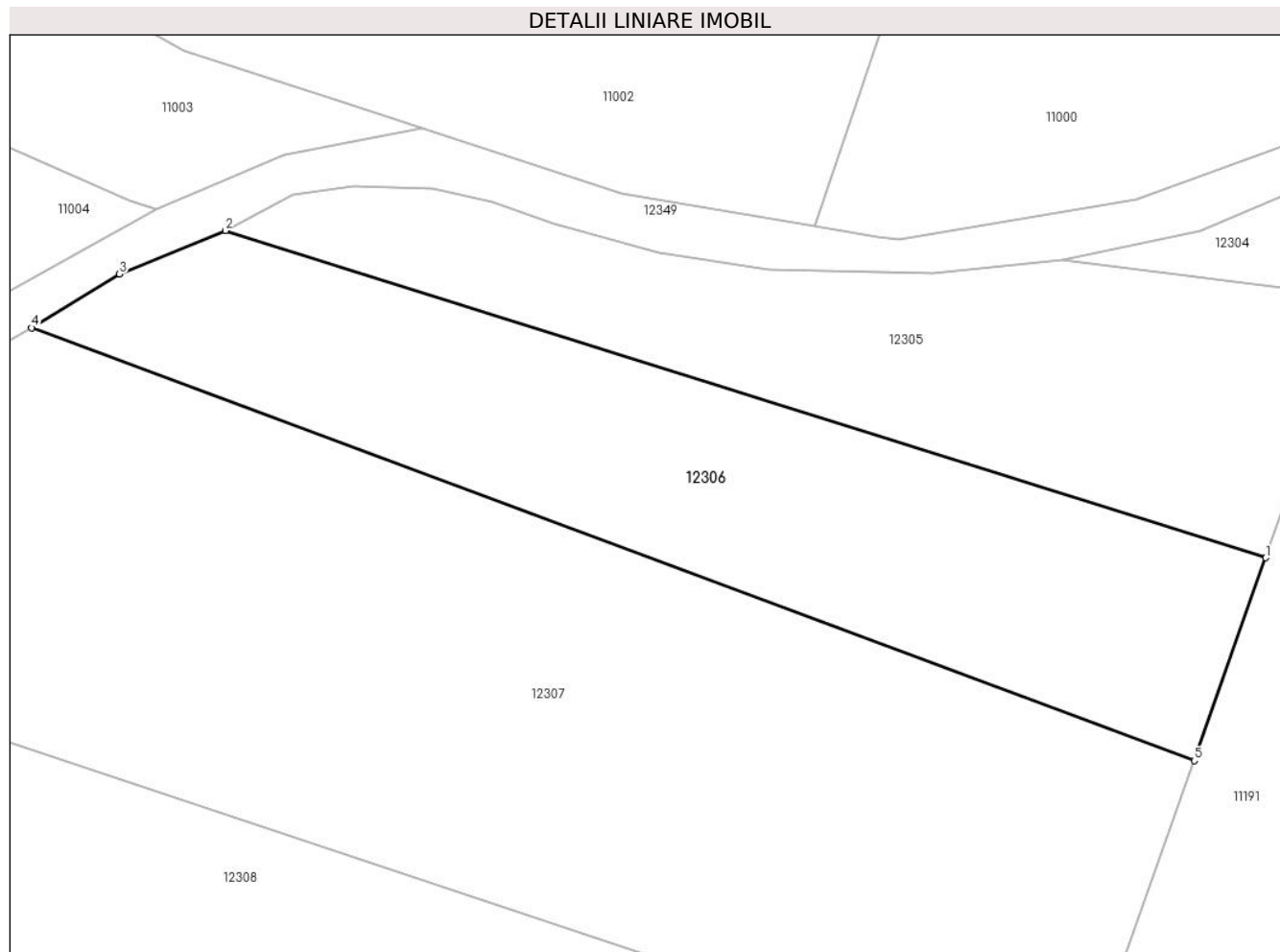
Inscrieri privind dezmembramintele dreptului de proprietate, drepturi reale de garanție și sarcini	Referințe
NU SUNT	

Anexa Nr. 1 La Partea I

Teren

Nr cadastral	Suprafața (mp)*	Observații / Referințe
	Din acte: 5.445 Masurata: 1.344	Diferența de suprafață se regăsește la imobilul cu ID 11004.

* Suprafața este determinată în planul de proiecție Stereo 70.



Date referitoare la teren

Crt	Categorie folosință	Intra vilan	Suprafața (mp)	Tarla	Parcelă	Nr. topo	Observații / Referințe
1	faneata	NU	1.344	-	-	-	

Lungime Segmente

1) Valorile lungimilor segmentelor sunt obținute din proiecție în plan.

Punct început	X / Y	Punct sfârșit	X / Y	Lungime segment (** (m)
1	581.272,932 640.948,502	2	581.190,965 640.974,269	85.922
2	581.190,965 640.974,269	3	581.182,613 640.970,848	9.025
3	581.182,613 640.970,848	4	581.175,705 640.966,616	8.101
4	581.175,705 640.966,616	5	581.267,312 640.932,516	97.748
5	581.267,312 640.932,516	1	581.272,932 640.948,502	16.945

**** Lungimile segmentelor sunt determinate în planul de proiecție Stereo 70 și sunt rotunjite la 1 milimetru.**

***** Distanța dintre puncte este formată din segmente cumulate ce sunt mai mici decât valoarea 1 milimetru.**

**DATE DESPRE IMOBILUL NR. 12307**

Oficiul de Cadastru și Publicitate Imobiliară NEAMT
 Biroul de Cadastru și Publicitate Imobiliară Targu-Neamt

A. Partea I. Descrierea imobilului

TEREN Extravilan

Adresa: Jud. Neamt

Nr. Crt	Nr cadastral Nr. topografic	Suprafața* (mp)	Observații / Referințe
A1		Din acte: 9.363 Masurata: 3.364	Sector cadastral:11 Teren neimprejmuit; Diferența de suprafață se regăsește la imobilul cu ID 11005.

B. Partea II. Proprietari și acte

Inscrieri privitoare la dreptul de proprietate și alte drepturi reale		Referințe
/		
Act Administrativ nr. 19186, din 12/12/2023 emis de PRIMARIA COMUNEI PIPIRIG;		
B1	Inscrierea posesiei, drept de PROPRIETATE, dobandit prin Lege, cota actuala 1/1, cota initiala 1/1 1) DORNEANU FLORIN	A1

C. Partea III. SARCINI .

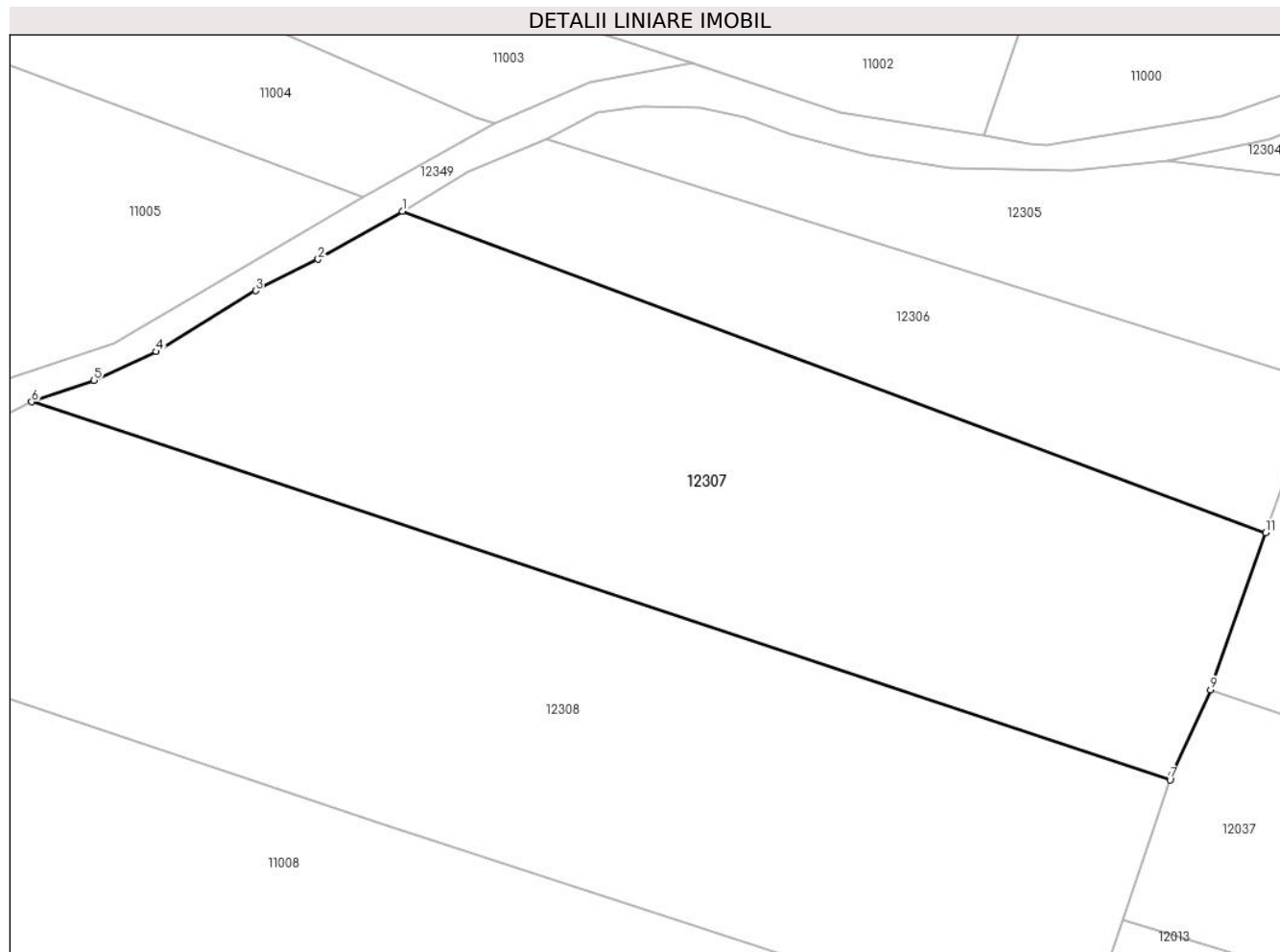
Inscrieri privind dezmembramintele dreptului de proprietate, drepturi reale de garanție și sarcini	Referințe
NU SUNT	

Anexa Nr. 1 La Partea I

Teren

Nr cadastral	Suprafața (mp)*	Observații / Referințe
	Din acte: 9.363 Masurata: 3.364	Diferența de suprafață se regăsește la imobilul cu ID 11005.

* Suprafața este determinată în planul de proiecție Stereo 70.



Date referitoare la teren

Crt	Categorie folosință	Intra vilan	Suprafața (mp)	Tarla	Parcelă	Nr. topo	Observații / Referințe
1	faneata	NU	3.364	-	-	-	

Lungime Segmente

1) Valorile lungimilor segmentelor sunt obținute din proiecție în plan.

Punct început	X / Y	Punct sfârșit	X / Y	Lungime segment (** (m)
1	581.175,705 640.966,616	2	581.166,77 640.961,529	10.282
2	581.166,77 640.961,529	3	581.160,11 640.958,2	7.446
3	581.160,11 640.958,2	4	581.149,58 640.951,738	12.355
4	581.149,58 640.951,738	5	581.142,968 640.948,703	7.275
5	581.142,968 640.948,703	6	581.136,356 640.946,403	7.001

Punct început	X / Y	Punct sfârșit	X / Y	Lungime segment (** (m)
6	581.136,356 640.946,403	7	581.257,166 640.906,298	127.293
7	581.257,166 640.906,298	8	581.257,304 640.906,708	0.433
8	581.257,304 640.906,708	9	581.261,448 640.915,835	10.024
9	581.261,448 640.915,835	10	581.261,817 640.916,885	1.113
10	581.261,817 640.916,885	11	581.267,312 640.932,516	16.569
11	581.267,312 640.932,516	1	581.175,705 640.966,616	97.748

** Lungimile segmentelor sunt determinate în planul de proiecție Stereo 70 și sunt rotunjite la 1 milimetru.

*** Distanța dintre puncte este formată din segmente cumulate ce sunt mai mici decât valoarea 1 milimetru.

**DATE DESPRE IMOBILUL NR. 12308**

Oficiul de Cadastru și Publicitate Imobiliară NEAMT
Biroul de Cadastru și Publicitate Imobiliară Targu-Neamt

A. Partea I. Descrierea imobilului

TEREN Extravilan

Adresa: Jud. Neamt

Nr. Crt	Nr cadastral Nr. topografic	Suprafața* (mp)	Observații / Referințe
A1		Din acte: 9.363 Masurata: 4.245	Sector cadastral:11 Teren neimprejmuit; Diferența de suprafață se regăsește la imobilul cu ID 11006.

B. Partea II. Proprietari și acte

Inscrieri privitoare la dreptul de proprietate și alte drepturi reale		Referințe
/		
Act Administrativ nr. 19186, din 12/12/2023 emis de PRIMĂRIA COMUNEI PIPIRIG;		
B1	Inscrierea posesiei, drept de PROPRIETATE, dobandit prin Lege, cota actuala 1/1, cota initiala 1/1 1) BÎRGĂOANU DAN 2) BÎRGĂOANU ANDREEA-ELENA	A1

C. Partea III. SARCINI .

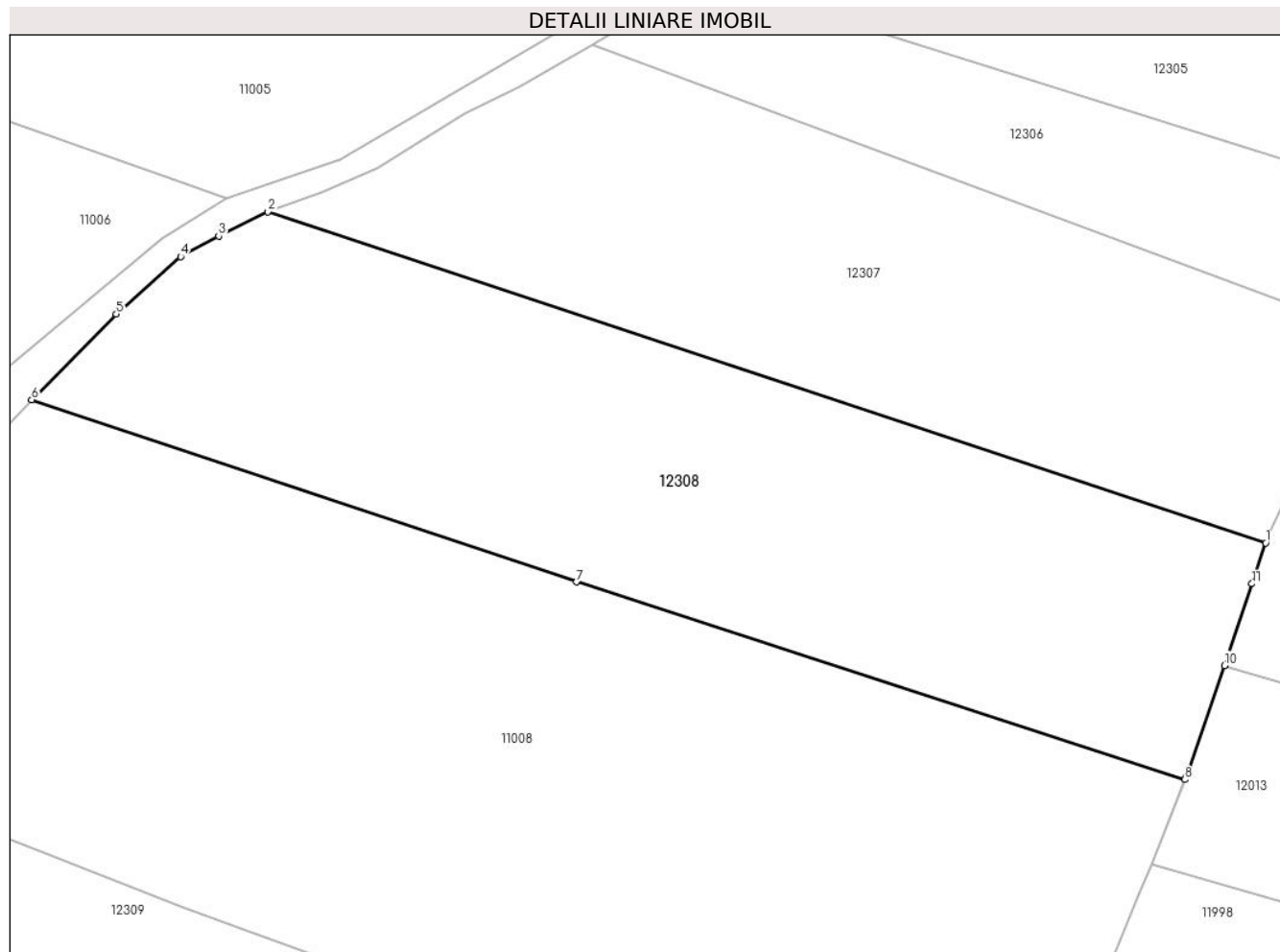
Inscrieri privind dezmembramintele dreptului de proprietate, drepturi reale de garanție și sarcini	Referințe
NU SUNT	

Anexa Nr. 1 La Partea I

Teren

Nr cadastral	Suprafața (mp)*	Observații / Referințe
	Din acte: 9.363 Masurata: 4.245	Diferența de suprafață se regăsește la imobilul cu ID 11006.

* Suprafața este determinată în planul de proiecție Stereo 70.



Date referitoare la teren

Crt	Categorie folosință	Intravilan	Suprafața (mp)	Tarla	Parcelă	Nr. topo	Observații / Referințe
1	faneata	NU	4.245	-	-	-	

Lungime Segmente

1) Valorile lungimilor segmentelor sunt obținute din proiecție în plan.

Punct început	X / Y	Punct sfârșit	X / Y	Lungime segment (** (m)
1	581.257,166 640.906,298	2	581.136,356 640.946,403	127.293
2	581.136,356 640.946,403	3	581.130,411 640.943,447	6.639
3	581.130,411 640.943,447	4	581.125,808 640.940,95	5.237
4	581.125,808 640.940,95	5	581.118,02 640.933,999	10.439
5	581.118,02 640.933,999	6	581.107,774 640.923,637	14.572

Punct început	X / Y	Punct sfârșit	X / Y	Lungime segment (** (m)
6	581.107,774 640.923,637	7	581.173,732 640.901,571	69.551
7	581.173,732 640.901,571	8	581.247,384 640.877,654	77.438
8	581.247,384 640.877,654	9	581.247,572 640.878,129	0.511
9	581.247,572 640.878,129	10	581.252,181 640.891,467	14.112
10	581.252,181 640.891,467	11	581.255,507 640.901,361	10.438
11	581.255,507 640.901,361	1	581.257,166 640.906,298	5.208

** Lungimile segmentelor sunt determinate în planul de proiecție Stereo 70 și sunt rotunjite la 1 milimetru.

*** Distanța dintre puncte este formată din segmente cumulate ce sunt mai mici decât valoarea 1 milimetru.

**DATE DESPRE IMOBILUL NR. 12309**

Oficiul de Cadastru și Publicitate Imobiliară NEAMT
Biroul de Cadastru și Publicitate Imobiliară Targu-Neamt

A. Partea I. Descrierea imobilului

TEREN Extravilan

Adresa: Jud. Neamt

Nr. Crt	Nr cadastral Nr. topografic	Suprafața* (mp)	Observații / Referințe
A1		Din acte: 12.487 Masurata: 5.617	Sector cadastral:11 Teren neimprejmuit; Diferența de suprafață se regăsește la imobilul cu ID 11009.

B. Partea II. Proprietari și acte

Inscrieri privitoare la dreptul de proprietate și alte drepturi reale		Referințe
/		
Act Administrativ nr. 19186, din 12/12/2023 emis de PRIMĂRIA COMUNEI PIPIRIG;		
B1	Inscrierea posesiei, drept de PROPRIETATE, dobandit prin Lege, cota actuala 1/1, cota initiala 1/1 1) APOPEI ION	A1

C. Partea III. SARCINI .

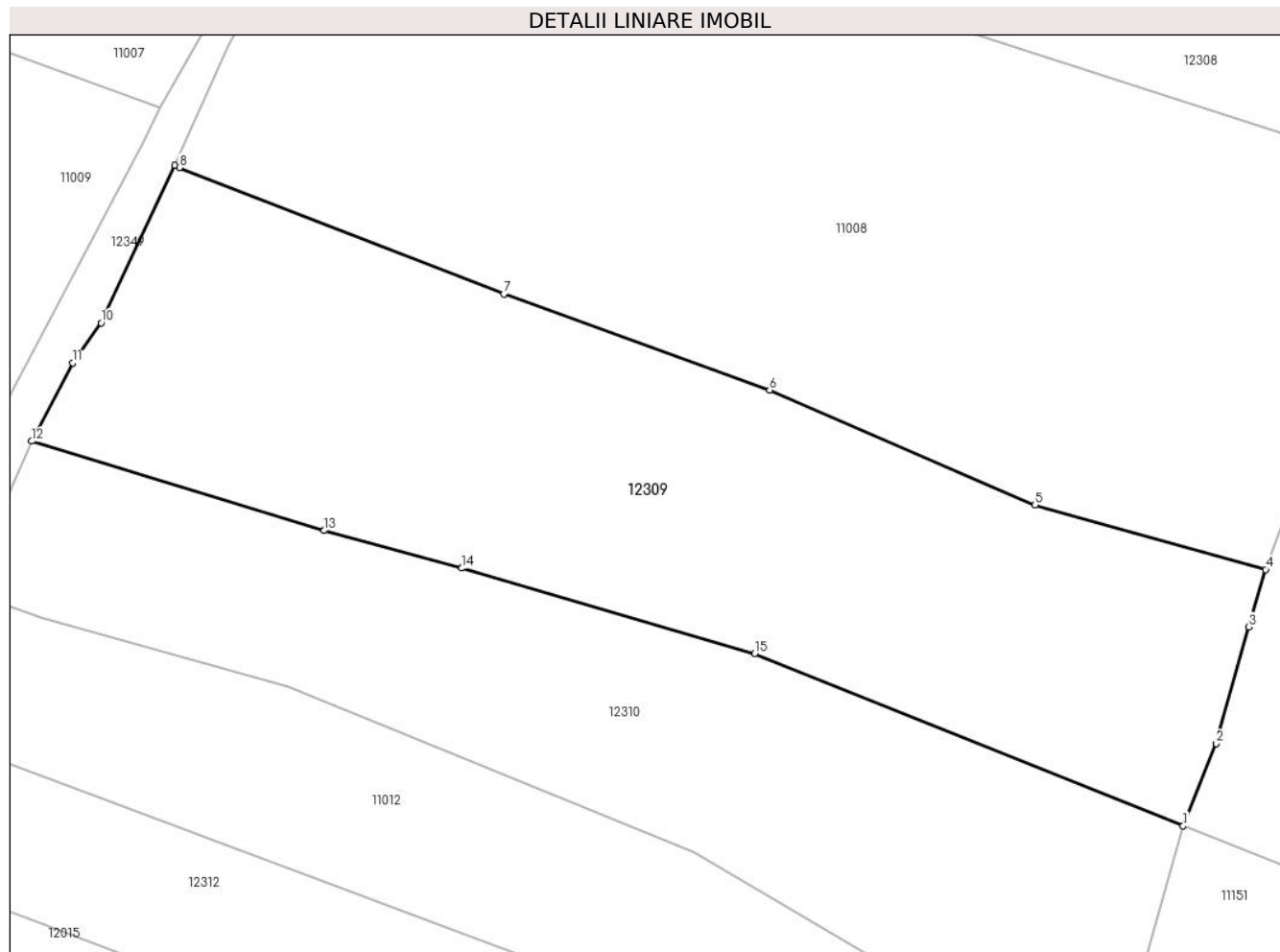
Inscrieri privind dezmembramintele dreptului de proprietate, drepturi reale de garanție și sarcini	Referințe
NU SUNT	

Anexa Nr. 1 La Partea I

Teren

Nr cadastral	Suprafața (mp)*	Observații / Referințe
	Din acte: 12.487 Masurata: 5.617	Diferența de suprafață se regăsește la imobilul cu ID 11009.

* Suprafața este determinată în planul de proiecție Stereo 70.



Date referitoare la teren

Crt	Categorie folosință	Intra vilan	Suprafața (mp)	Tarla	Parcelă	Nr. topo	Observații / Referințe
1	faneata	NU	5.617	-	-	-	

Lungime Segmente

1) Valorile lungimilor segmentelor sunt obținute din proiecție în plan.

Punct început	X / Y	Punct sfârșit	X / Y	Lungime segment (** (m)
1	581.216,45 640.791,498	2	581.220,853 640.802,454	11.808
2	581.220,853 640.802,454	3	581.225,19 640.817,931	16.073
3	581.225,19 640.817,931	4	581.227,406 640.825,558	7.942
4	581.227,406 640.825,558	5	581.196,777 640.834,113	31.801
5	581.196,777 640.834,113	6	581.161,529 640.849,386	38.415

Punct început	X / Y	Punct sfârșit	X / Y	Lungime segment (** (m)
6	581.161,529 640.849,386	7	581.126,237 640.862,137	37.525
7	581.126,237 640.862,137	8	581.083,166 640.878,911	46.222
8	581.083,166 640.878,911	9	581.082,541 640.879,216	0.695
9	581.082,541 640.879,216	10	581.072,79 640.858,298	23.079
10	581.072,79 640.858,298	11	581.068,99 640.852,955	6.556
11	581.068,99 640.852,955	12	581.063,553 640.842,581	11.712
12	581.063,553 640.842,581	13	581.102,39 640.830,712	40.61
13	581.102,39 640.830,712	14	581.120,681 640.825,732	18.957
14	581.120,681 640.825,732	15	581.159,529 640.814,371	40.475
15	581.159,529 640.814,371	1	581.216,45 640.791,498	61.345

** Lungimile segmentelor sunt determinate în planul de proiecție Stereo 70 și sunt rotunjite la 1 milimetru.

*** Distanța dintre puncte este formată din segmente cumulate ce sunt mai mici decât valoarea 1 milimetru.

**DATE DESPRE IMOBILUL NR. 12310**

Oficiul de Cadastru și Publicitate Imobiliară NEAMT
Biroul de Cadastru și Publicitate Imobiliară Targu-Neamt

A. Partea I. Descrierea imobilului

TEREN Extravilan

Adresa: Jud. Neamt

Nr. Crt	Nr cadastral Nr. topografic	Suprafața* (mp)	Observații / Referințe
A1		Din acte: 7.600 Masurata: 4.344	Sector cadastral:11 Teren neimprejmuit; Diferența de suprafață se regăsește la imobilul cu ID 11010.

B. Partea II. Proprietari și acte

Inscrieri privitoare la dreptul de proprietate și alte drepturi reale		Referințe
/		
Act Administrativ nr. 19186, din 12/12/2023 emis de PRIMĂRIA COMUNEI PIPIRIG;		
B1	Inscrierea posesiei, drept de PROPRIETATE, dobandit prin Lege, cota actuala 1/1, cota initiala 1/1 1) ȚÎRDEA NICOLAE	A1

C. Partea III. SARCINI .

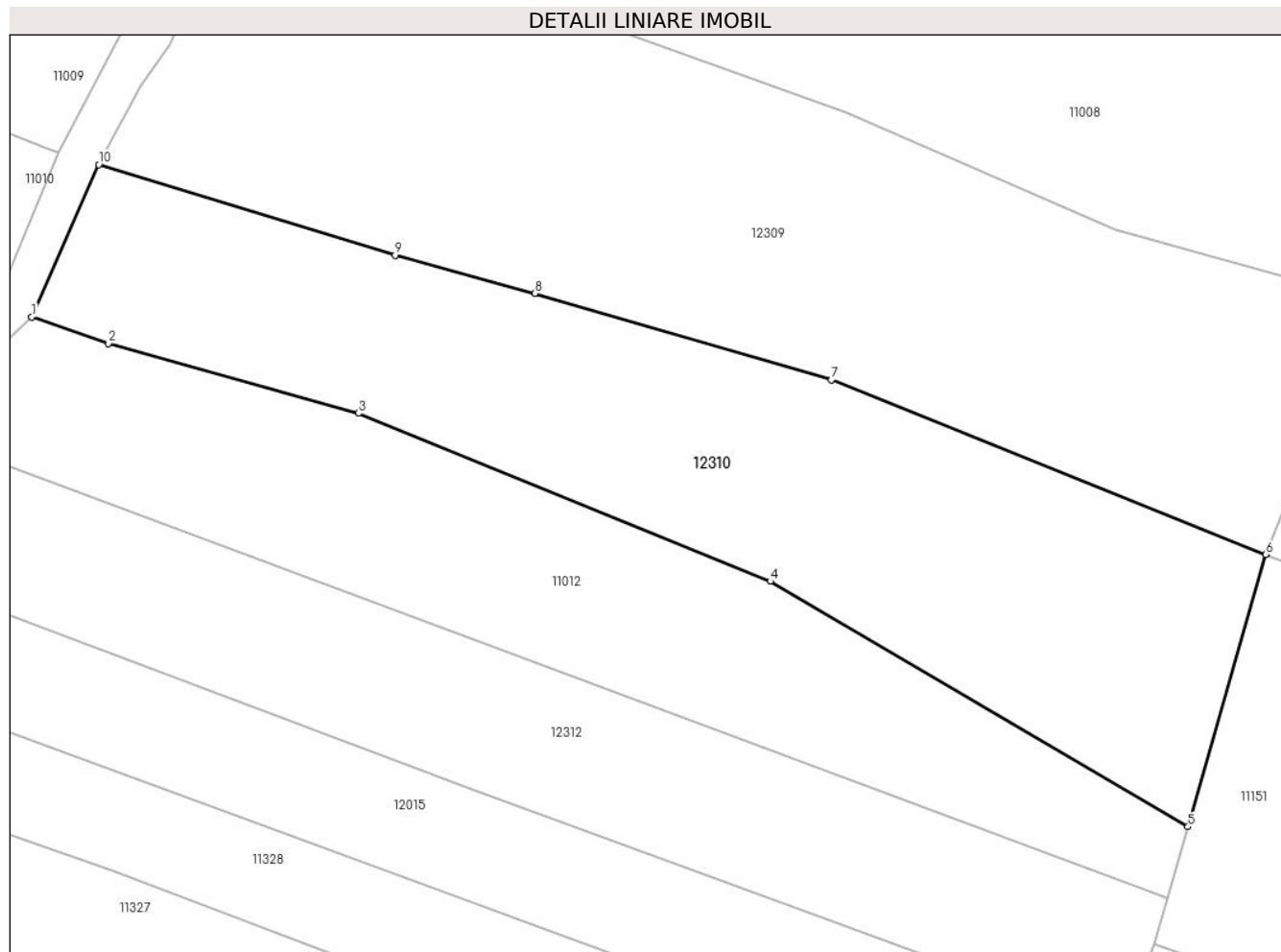
Inscrieri privind dezmembramintele dreptului de proprietate, drepturi reale de garanție și sarcini	Referințe
NU SUNT	

Anexa Nr. 1 La Partea I

Teren

Nr cadastral	Suprafața (mp)*	Observații / Referințe
	Din acte: 7.600 Masurata: 4.344	Diferența de suprafață se regăsește la imobilul cu ID 11010.

* Suprafața este determinată în planul de proiecție Stereo 70.



Date referitoare la teren

Crt	Categorie folosință	Intra vilan	Suprafața (mp)	Tarla	Parcelă	Nr. topo	Observații / Referințe
1	faneata	NU	4.344	-	-	-	

Lungime Segmente

1) Valorile lungimilor segmentelor sunt obținute din proiecție în plan.

Punct început	X / Y	Punct sfârșit	X / Y	Lungime segment (** (m)
1	581.054,764 640.822,633	2	581.064,805 640.819,156	10.626
2	581.064,805 640.819,156	3	581.097,587 640.809,997	34.037
3	581.097,587 640.809,997	4	581.151,531 640.787,994	58.259
4	581.151,531 640.787,994	5	581.206,257 640.755,846	63.47
5	581.206,257 640.755,846	6	581.216,45 640.791,498	37.08

Punct început	X / Y	Punct sfârșit	X / Y	Lungime segment (** (m)
6	581.216,45 640.791,498	7	581.159,529 640.814,371	61.345
7	581.159,529 640.814,371	8	581.120,681 640.825,732	40.475
8	581.120,681 640.825,732	9	581.102,39 640.830,712	18.957
9	581.102,39 640.830,712	10	581.063,553 640.842,581	40.61
10	581.063,553 640.842,581	1	581.054,764 640.822,633	21.798

** Lungimile segmentelor sunt determinate în planul de proiecție Stereo 70 și sunt rotunjite la 1 milimetru.

*** Distanța dintre puncte este formată din segmente cumulate ce sunt mai mici decât valoarea 1 milimetru.

**DATE DESPRE IMOBILUL NR. 12311**

Oficiul de Cadastru și Publicitate Imobiliară NEAMT
Biroul de Cadastru și Publicitate Imobiliară Targu-Neamt

A. Partea I. Descrierea imobilului

TEREN Extravilan

Adresa: Jud. Neamt

Nr. Crt	Nr cadastral Nr. topografic	Suprafața* (mp)	Observații / Referințe
A1		Din acte: 3.458 Masurata: 224	Sector cadastral:11 Teren neimprejmuit; Diferența de suprafață se regăsește la imobilul cu ID 11012.

B. Partea II. Proprietari și acte

Inscrieri privitoare la dreptul de proprietate și alte drepturi reale		Referințe
/		
Act Administrativ nr. 19186, din 12/12/2023 emis de PRIMĂRIA COMUNEI PIPIRIG;		
B1	Inscrierea posesiei, drept de PROPRIETATE, dobandit prin Lege, cota actuala 1/1, cota initiala 1/1 1) APOPEI GHEORGHE	A1

C. Partea III. SARCINI .

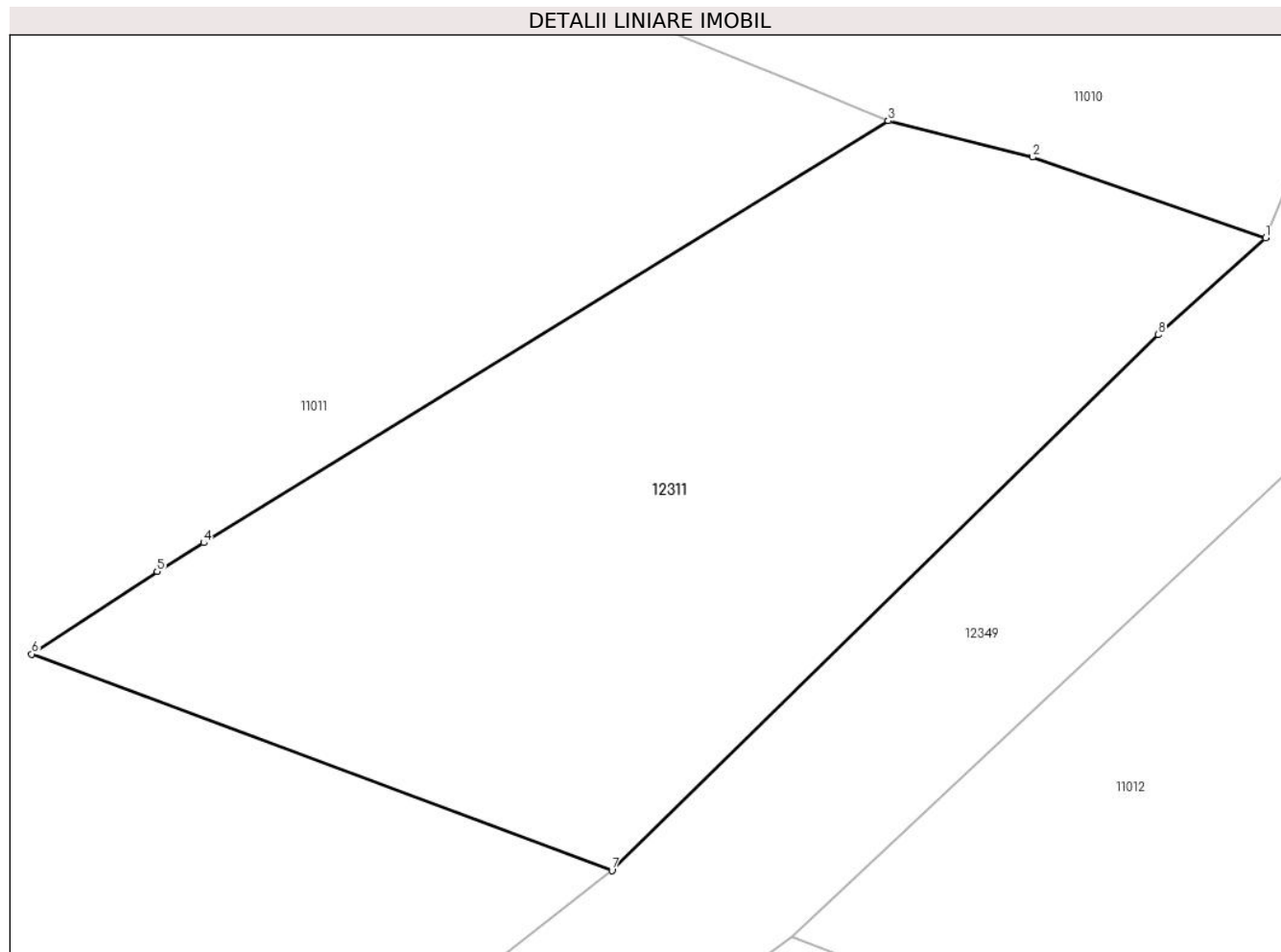
Inscrieri privind dezmembramintele dreptului de proprietate, drepturi reale de garanție și sarcini	Referințe
NU SUNT	

Anexa Nr. 1 La Partea I

Teren

Nr cadastral	Suprafața (mp)*	Observații / Referințe
	Din acte: 3.458 Masurata: 224	Diferența de suprafață se regăsește la imobilul cu ID 11012.

* Suprafața este determinată în planul de proiecție Stereo 70.



Date referitoare la teren

Crt	Categorie folosință	Intra vilan	Suprafața (mp)	Tarla	Parcelă	Nr. topo	Observații / Referințe
1	faneata	NU	224	-	-	-	

Lungime Segmente

1) Valorile lungimilor segmentelor sunt obținute din proiecție în plan.

Punct început	X / Y	Punct sfârșit	X / Y	Lungime segment (** (m)
1	581.050,119 640.824,242	2	581.044,641 640.826,139	5.797
2	581.044,641 640.826,139	3	581.041,245 640.826,99	3.501
3	581.041,245 640.826,99	4	581.025,152 640.817,074	18.903
4	581.025,152 640.817,074	5	581.024,056 640.816,399	1.287
5	581.024,056 640.816,399	6	581.021,106 640.814,458	3.531

Punct început	X / Y	Punct sfârșit	X / Y	Lungime segment (** (m)
6	581.021,106 640.814,458	7	581.034,747 640.809,374	14.558
7	581.034,747 640.809,374	8	581.047,59 640.821,963	17.984
8	581.047,59 640.821,963	1	581.050,119 640.824,242	3.404

** Lungimile segmentelor sunt determinate în planul de proiecție Stereo 70 și sunt rotunjite la 1 milimetru.

*** Distanța dintre puncte este formată din segmente cumulate ce sunt mai mici decât valoarea 1 milimetru.

**DATE DESPRE IMOBILUL NR. 12312**

Oficiul de Cadastru și Publicitate Imobiliară NEAMT
Biroul de Cadastru și Publicitate Imobiliară Targu-Neamt

A. Partea I. Descrierea imobilului

TEREN Extravilan

Adresa: Jud. Neamt

Nr. Crt	Nr cadastral Nr. topografic	Suprafața* (mp)	Observații / Referințe
A1		Din acte: 8.321 Masurata: 3.319	Sector cadastral:11 Teren neimprejmuit; Diferența de suprafață se regăsește la imobilul cu ID 11011.

B. Partea II. Proprietari și acte

Inscrieri privitoare la dreptul de proprietate și alte drepturi reale		Referințe
/		
Act Administrativ nr. 19186, din 12/12/2023 emis de PRIMARIA COMUNEI PIPIRIG;		
B1	Inscrierea posesiei, drept de PROPRIETATE, dobandit prin Lege, cota actuala 1/1, cota initiala 1/1 1) APOPEI ION	A1

C. Partea III. SARCINI .

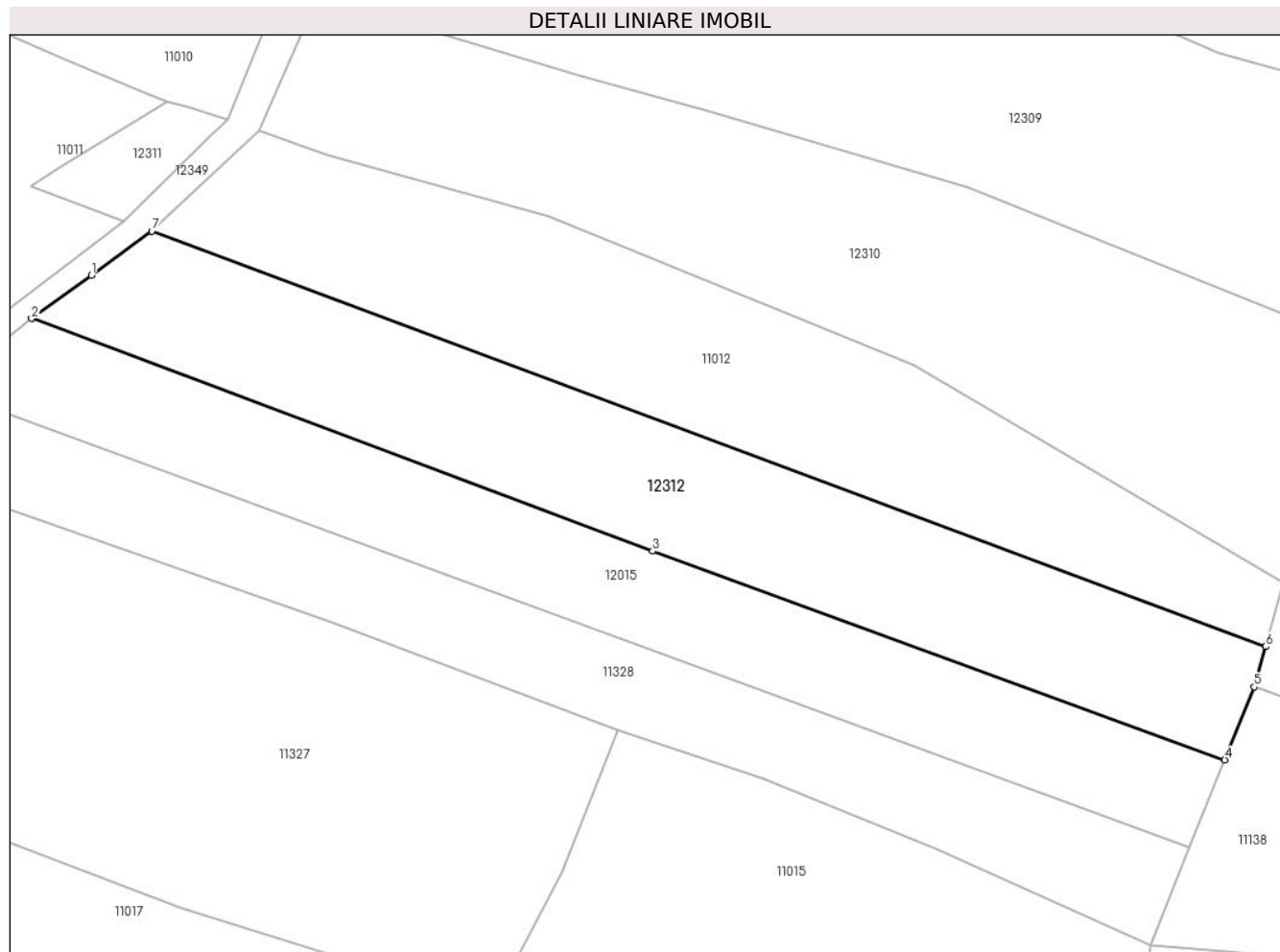
Inscrieri privind dezmembramintele dreptului de proprietate, drepturi reale de garanție și sarcini	Referințe
NU SUNT	

Anexa Nr. 1 La Partea I

Teren

Nr cadastral	Suprafața (mp)*	Observații / Referințe
	Din acte: 8.321 Masurata: 3.319	Diferența de suprafață se regăsește la imobilul cu ID 11011.

* Suprafața este determinată în planul de proiecție Stereo 70.



Date referitoare la teren

Crt	Categorie folosință	Intra vilan	Suprafața (mp)	Tarla	Parcelă	Nr. topo	Observații / Referințe
1	faneata	NU	3.319	-	-	-	

Lungime Segmente

1) Valorile lungimilor segmentelor sunt obținute din proiecție în plan.

Punct început	X / Y	Punct sfârșit	X / Y	Lungime segment (** (m)
1	581.030,028 640.801,284	2	581.021,202 640.794,939	10.87
2	581.021,202 640.794,939	3	581.112,952 640.760,551	97.983
3	581.112,952 640.760,551	4	581.197,529 640.729,7	90.028
4	581.197,529 640.729,7	5	581.201,862 640.740,475	11.614
5	581.201,862 640.740,475	6	581.203,569 640.746,445	6.209

Punct început	X / Y	Punct sfârșit	X / Y	Lungime segment (** (m)
6	581.203,569 640.746,445	7	581.038,964 640.807,802	175.669
7	581.038,964 640.807,802	1	581.030,028 640.801,284	11.061

** Lungimile segmentelor sunt determinate în planul de proiecție Stereo 70 și sunt rotunjite la 1 milimetru.

*** Distanța dintre puncte este formată din segmente cumulate ce sunt mai mici decât valoarea 1 milimetru.

**DATE DESPRE IMOBILUL NR. 12313**

Oficiul de Cadastru și Publicitate Imobiliară NEAMT
Biroul de Cadastru și Publicitate Imobiliară Targu-Neamt

A. Partea I. Descrierea imobilului

TEREN Extravilan

Adresa: Jud. Neamt

Nr. Crt	Nr cadastral Nr. topografic	Suprafața* (mp)	Observații / Referințe
A1		Din acte: 6.884 Masurata: 1.953	Sector cadastral:11 Teren neimprejmuit; Diferența de suprafață se regăsește la imobilul cu ID 11327.

B. Partea II. Proprietari și acte

Inscrieri privitoare la dreptul de proprietate și alte drepturi reale		Referințe
/		
Act Administrativ nr. 19186, din 12/12/2023 emis de PRIMĂRIA COMUNEI PIPIRIG;		
B1	Inscrierea posesiei, drept de PROPRIETATE, dobandit prin Lege, cota actuala 1/1, cota initiala 1/1 1) UNGUREANU GHEORGHÎĂ 2) UNGUREANU DANIELA	A1

C. Partea III. SARCINI .

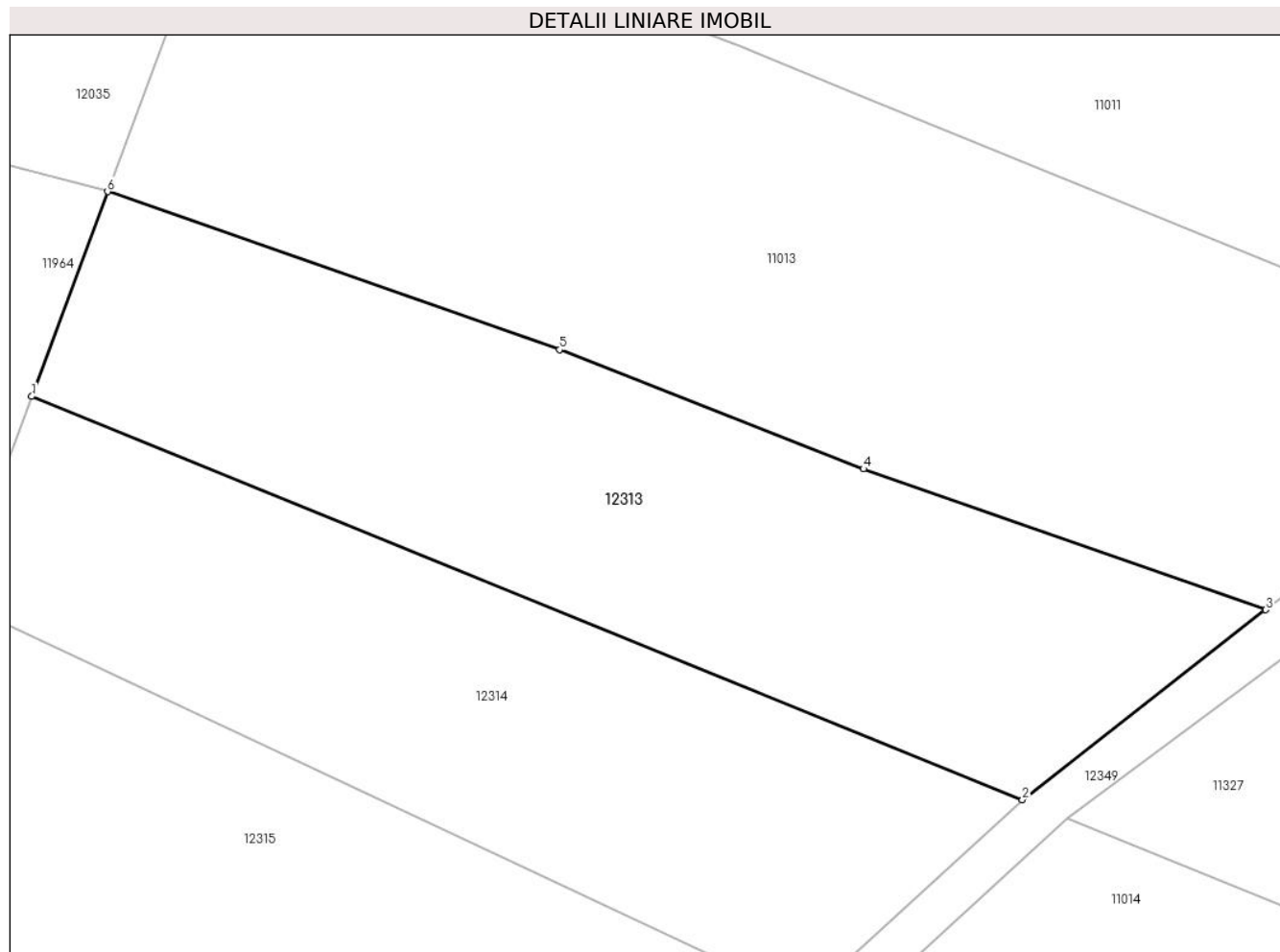
Inscrieri privind dezmembramintele dreptului de proprietate, drepturi reale de garanție și sarcini	Referințe
NU SUNT	

Anexa Nr. 1 La Partea I

Teren

Nr cadastral	Suprafața (mp)*	Observații / Referințe
	Din acte: 6.884 Masurata: 1.953	Diferența de suprafață se regăsește la imobilul cu ID 11327.

* Suprafața este determinată în planul de proiecție Stereo 70.



Date referitoare la teren

Crt	Categorie folosință	Intra vilan	Suprafața (mp)	Tarla	Parcelă	Nr. topo	Observații / Referințe
1	faneata	NU	1.953	-	-	-	

Lungime Segmente

1) Valorile lungimilor segmentelor sunt obținute din proiecție în plan.

Punct început	X / Y	Punct sfârșit	X / Y	Lungime segment (** (m)
1	580.887,579 640.794,033	2	580.970,632 640.760,237	89.666
2	580.970,632 640.760,237	3	580.991,024 640.776,145	25.863
3	580.991,024 640.776,145	4	580.957,31 640.787,953	35.722
4	580.957,31 640.787,953	5	580.931,822 640.797,947	27.377
5	580.931,822 640.797,947	6	580.893,938 640.811,198	40.135

Punct început	X / Y	Punct sfârșit	X / Y	Lungime segment (** (m)
6	580.893,938 640.811,198	1	580.887,579 640.794,033	18.305

** Lungimile segmentelor sunt determinate în planul de proiecție Stereo 70 și sunt rotunjite la 1 milimetru.

*** Distanța dintre puncte este formată din segmente cumulate ce sunt mai mici decât valoarea 1 milimetru.

**DATE DESPRE IMOBILUL NR. 12314**

Oficiul de Cadastru și Publicitate Imobiliară NEAMT
Biroul de Cadastru și Publicitate Imobiliară Targu-Neamt

A. Partea I. Descrierea imobilului

TEREN Extravilan

Adresa: Jud. Neamt

Nr. Crt	Nr cadastral Nr. topografic	Suprafața* (mp)	Observații / Referințe
A1		Din acte: 2.861 Masurata: 1.718	Sector cadastral:11 Teren neimprejmuit; Diferența de suprafață se regăsește la imobilul cu ID 11014.

B. Partea II. Proprietari și acte

Inscrieri privitoare la dreptul de proprietate și alte drepturi reale		Referințe
/		
Act Administrativ nr. 19186, din 12/12/2023 emis de PRIMĂRIA COMUNEI PIPIRIG;		
B1	Inscrierea posesiei, drept de PROPRIETATE, dobandit prin Lege, cota actuala 1/1, cota initiala 1/1 1) DUMITRIU ION	A1

C. Partea III. SARCINI .

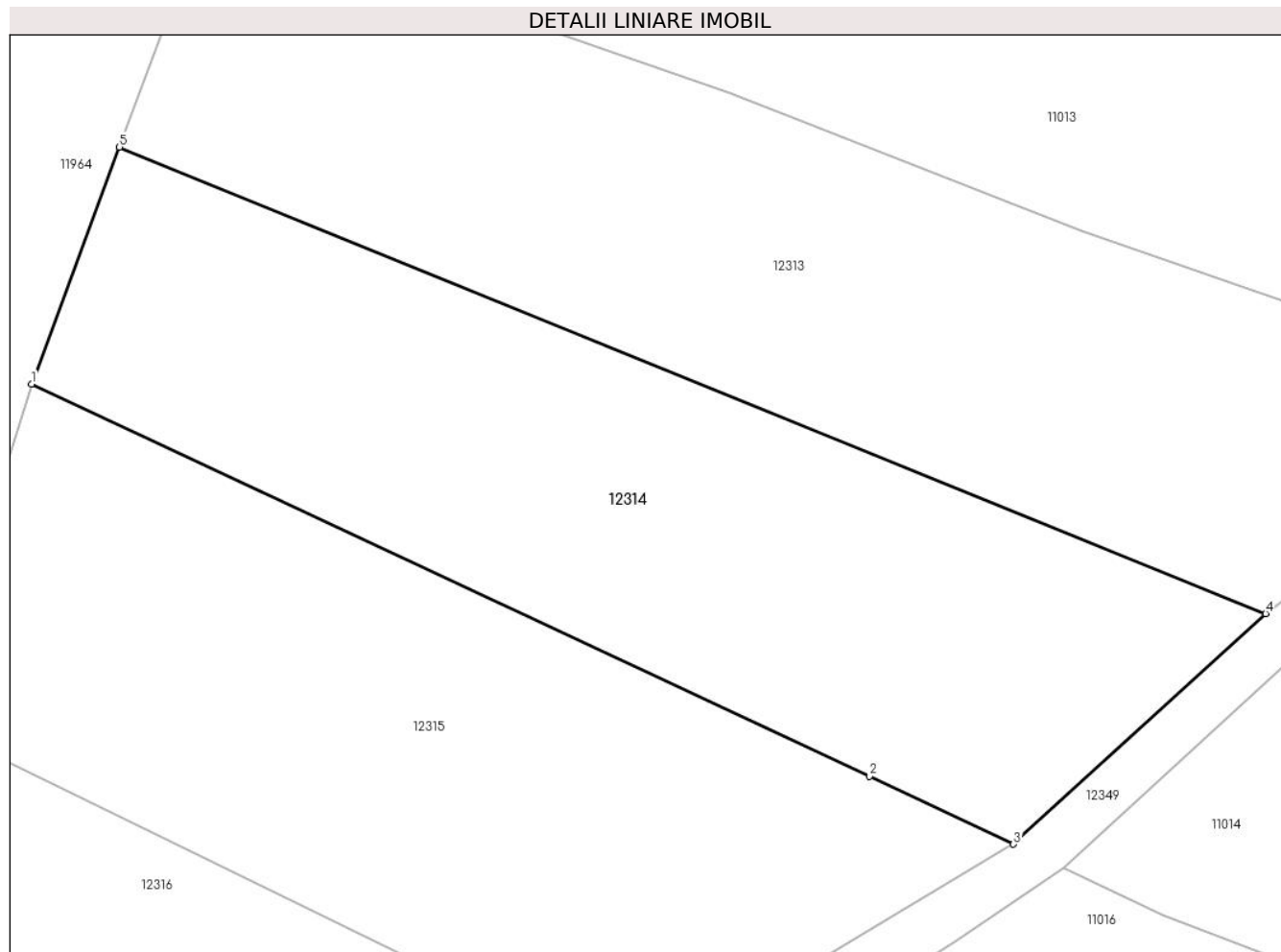
Inscrieri privind dezmembramintele dreptului de proprietate, drepturi reale de garanție și sarcini	Referințe
NU SUNT	

Anexa Nr. 1 La Partea I

Teren

Nr cadastral	Suprafața (mp)*	Observații / Referințe
	Din acte: 2.861 Masurata: 1.718	Diferența de suprafață se regăsește la imobilul cu ID 11014.

* Suprafața este determinată în planul de proiecție Stereo 70.



Date referitoare la teren

Crt	Categorie folosință	Intra vilan	Suprafața (mp)	Tarla	Parcelă	Nr. topo	Observații / Referințe
1	faneata	NU	1.718	-	-	-	

Lungime Segmente

1) Valorile lungimilor segmentelor sunt obținute din proiecție în plan.

Punct început	X / Y	Punct sfârșit	X / Y	Lungime segment (** (m)
1	580.881,22 640.776,867	2	580.941,918 640.748,454	67.019
2	580.941,918 640.748,454	3	580.952,358 640.743,527	11.544
3	580.952,358 640.743,527	4	580.970,632 640.760,237	24.762
4	580.970,632 640.760,237	5	580.887,579 640.794,033	89.666
5	580.887,579 640.794,033	1	580.881,22 640.776,867	18.306

**** Lungimile segmentelor sunt determinate în planul de proiecție Stereo 70 și sunt rotunjite la 1 milimetru.**

***** Distanța dintre puncte este formată din segmente cumulate ce sunt mai mici decât valoarea 1 milimetru.**

**DATE DESPRE IMOBILUL NR. 12315**

Oficiul de Cadastru și Publicitate Imobiliară NEAMT
Biroul de Cadastru și Publicitate Imobiliară Targu-Neamt

A. Partea I. Descrierea imobilului

TEREN Extravilan

Adresa: Jud. Neamt

Nr. Crt	Nr cadastral Nr. topografic	Suprafața* (mp)	Observații / Referințe
A1		Din acte: 3.478 Masurata: 1.762	Sector cadastral:11 Teren neimprejmuit; Diferența de suprafață se regăsește la imobilul cu ID 11016.

B. Partea II. Proprietari și acte

Inscrieri privitoare la dreptul de proprietate și alte drepturi reale		Referințe
/		
Act Administrativ nr. 19186, din 12/12/2023 emis de PRIMĂRIA COMUNEI PIPIRIG;		
B1	Inscrierea posesiei, drept de PROPRIETATE, dobandit prin Lege, cota actuala 1/1, cota initiala 1/1 1) HOCIUNG DANIELA	A1

C. Partea III. SARCINI .

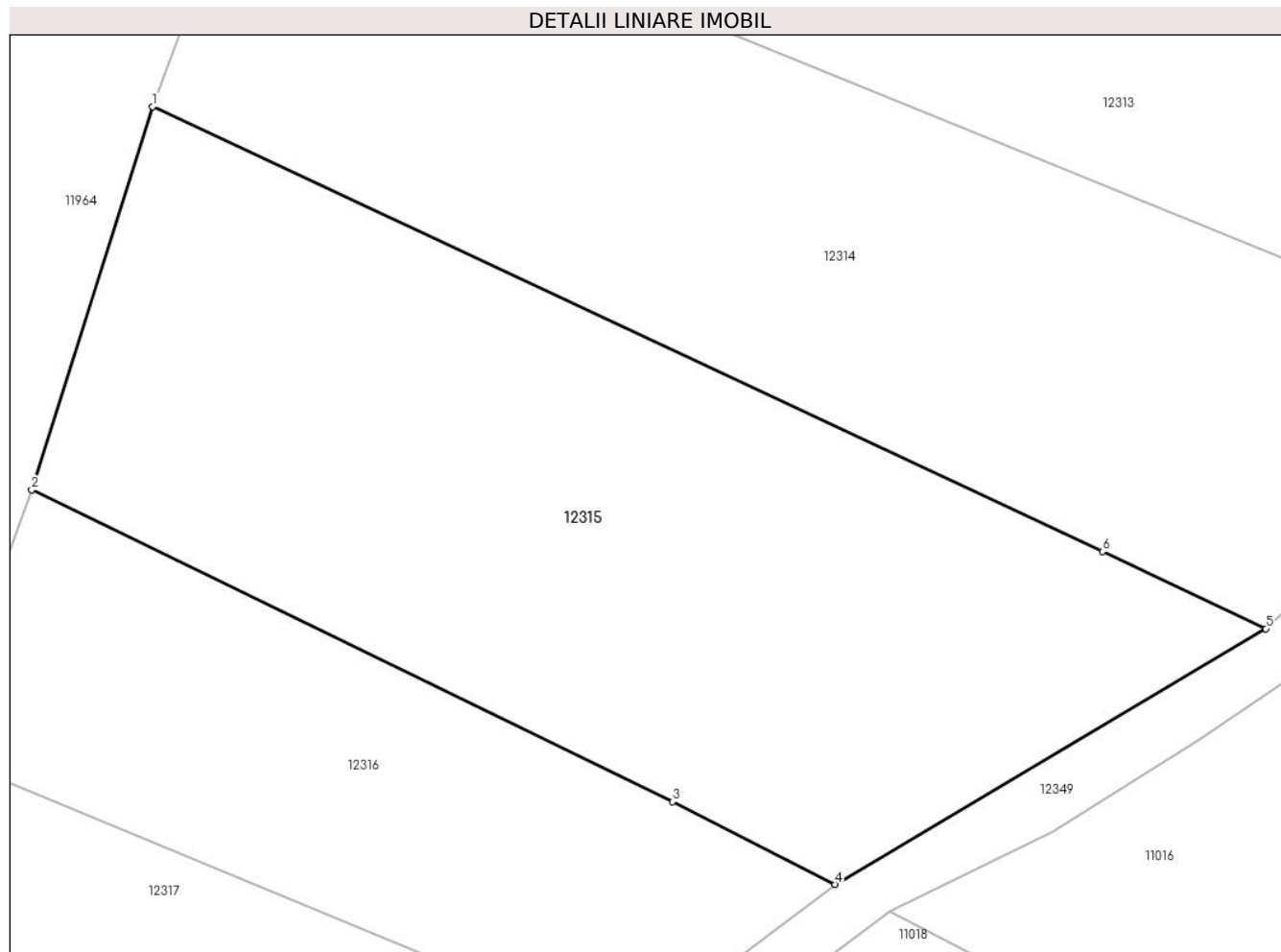
Inscrieri privind dezmembramintele dreptului de proprietate, drepturi reale de garanție și sarcini	Referințe
NU SUNT	

Anexa Nr. 1 La Partea I

Teren

Nr cadastral	Suprafața (mp)*	Observații / Referințe
	Din acte: 3.478 Masurata: 1.762	Diferența de suprafață se regăsește la imobilul cu ID 11016.

* Suprafața este determinată în planul de proiecție Stereo 70.



Date referitoare la teren

Crt	Categorie folosință	Intra vilan	Suprafața (mp)	Tarla	Parcelă	Nr. topo	Observații / Referințe
1	faneata	NU	1.762	-	-	-	

Lungime Segmente

1) Valorile lungimilor segmentelor sunt obținute din proiecție în plan.

Punct început	X / Y	Punct sfârșit	X / Y	Lungime segment (** (m)
1	580.881,22 640.776,867	2	580.873,491 640.752,393	25.665
2	580.873,491 640.752,393	3	580.914,46 640.732,465	45.559
3	580.914,46 640.732,465	4	580.924,849 640.727,18	11.656
4	580.924,849 640.727,18	5	580.952,358 640.743,527	32.0
5	580.952,358 640.743,527	6	580.941,918 640.748,454	11.544

Punct început	X / Y	Punct sfârșit	X / Y	Lungime segment (** (m)
6	580.941,918 640.748,454	1	580.881,22 640.776,867	67.019

** Lungimile segmentelor sunt determinate în planul de proiecție Stereo 70 și sunt rotunjite la 1 milimetru.

*** Distanța dintre puncte este formată din segmente cumulate ce sunt mai mici decât valoarea 1 milimetru.

**DATE DESPRE IMOBILUL NR. 12316**

Oficiul de Cadastru și Publicitate Imobiliară NEAMT
 Biroul de Cadastru și Publicitate Imobiliară Targu-Neamt

A. Partea I. Descrierea imobilului

TEREN Extravilan

Adresa: Jud. Neamt

Nr. Crt	Nr cadastral Nr. topografic	Suprafața* (mp)	Observații / Referințe
A1		852	Sector cadastral:11 Teren neimprejmuit;

B. Partea II. Proprietari și acte

Inscrieri privitoare la dreptul de proprietate și alte drepturi reale		Referințe
/		
Act Normativ nr. 7, din 13/03/1996 emis de GUVERNUL ROMÂNIEI;		
B1	Inscrierea provizorie, drept de PROPRIETATE, dobandit prin Lege, cota actuala 1/1, cota initiala 1/1 1) COMUNA PIPIRIG, CIF:99999999999999, Proprietar neidentificat	A1

C. Partea III. SARCINI .

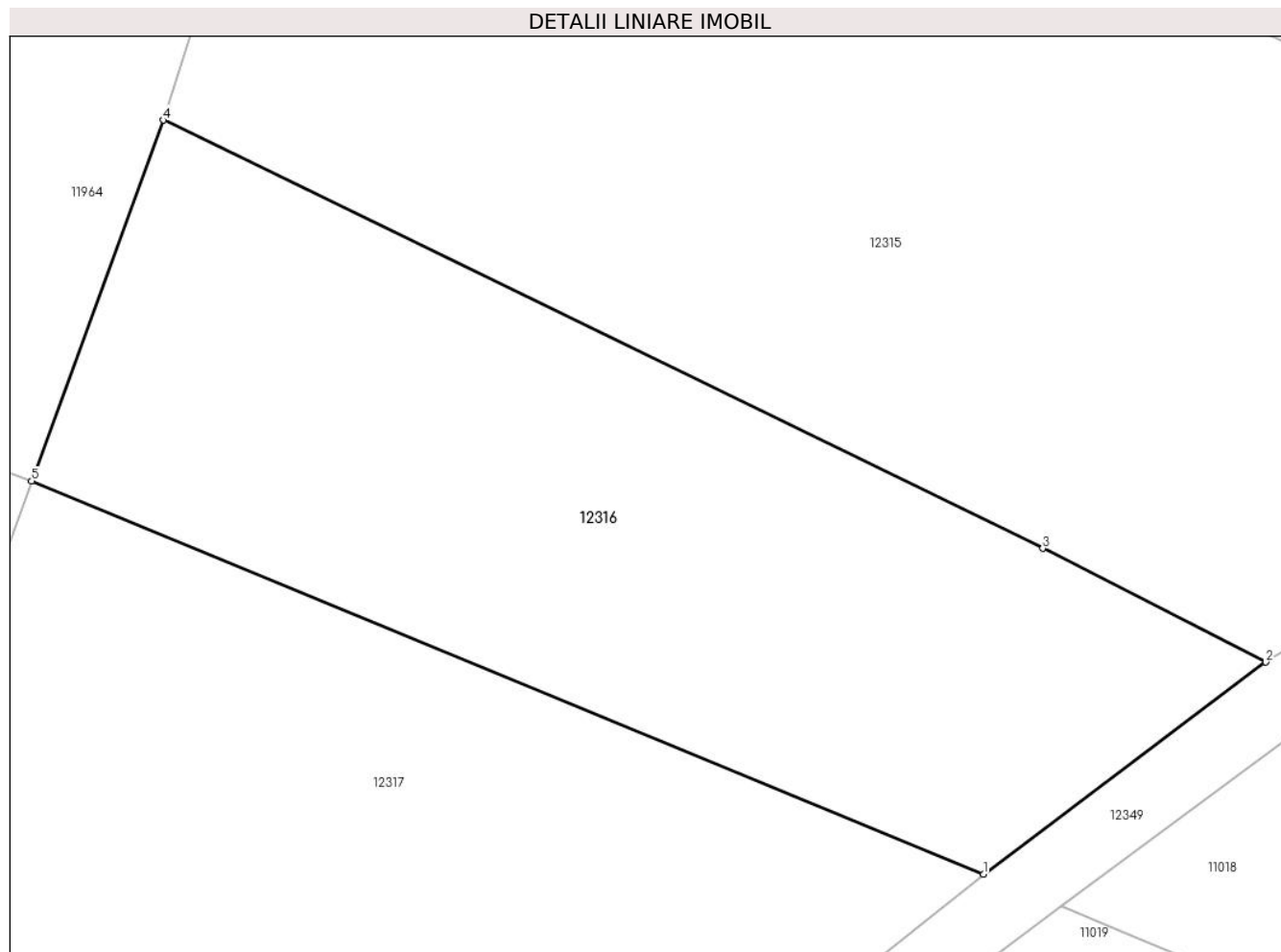
Inscrieri privind dezmembramintele dreptului de proprietate, drepturi reale de garanție și sarcini	Referințe
NU SUNT	

Anexa Nr. 1 La Partea I

Teren

Nr cadastral	Suprafața (mp)*	Observații / Referințe
	852	

* Suprafața este determinată în planul de proiecție Stereo 70.



Date referitoare la teren

Crt	Categorie folosință	Intravilan	Suprafața (mp)	Tarla	Parcelă	Nr. topo	Observații / Referințe
1	faneata	NU	852	-	-	-	

Lungime Segmente

1) Valorile lungimilor segmentelor sunt obținute din proiecție în plan.

Punct început	X / Y	Punct sfârșit	X / Y	Lungime segment (** (m)
1	580.911,701 640.717,321	2	580.924,849 640.727,18	16.434
2	580.924,849 640.727,18	3	580.914,46 640.732,465	11.656
3	580.914,46 640.732,465	4	580.873,491 640.752,393	45.559
4	580.873,491 640.752,393	5	580.867,367 640.735,608	17.867
5	580.867,367 640.735,608	1	580.911,701 640.717,321	47.957

**** Lungimile segmentelor sunt determinate în planul de proiecție Stereo 70 și sunt rotunjite la 1 milimetru.**

***** Distanța dintre puncte este formată din segmente cumulate ce sunt mai mici decât valoarea 1 milimetru.**

**DATE DESPRE IMOBILUL NR. 12317**

Oficiul de Cadastru și Publicitate Imobiliară NEAMT
Biroul de Cadastru și Publicitate Imobiliară Targu-Neamt

A. Partea I. Descrierea imobilului

TEREN Extravilan

Adresa: Jud. Neamt

Nr. Crt	Nr cadastral Nr. topografic	Suprafața* (mp)	Observații / Referințe
A1		Din acte: 13.830 Masurata: 2.477	Sector cadastral:11 Teren neimprejmuit; Diferența de suprafață se regăsește la imobilul cu ID 11019.

B. Partea II. Proprietari și acte

Inscrieri privitoare la dreptul de proprietate și alte drepturi reale		Referințe
/		
Act Administrativ nr. 19186, din 12/12/2023 emis de PRIMĂRIA COMUNEI PIPIRIG;		
B1	Inscrierea posesiei, drept de PROPRIETATE, dobandit prin Lege, cota actuala 1/1, cota initiala 1/1 1) LUPU MIRELA	A1

C. Partea III. SARCINI .

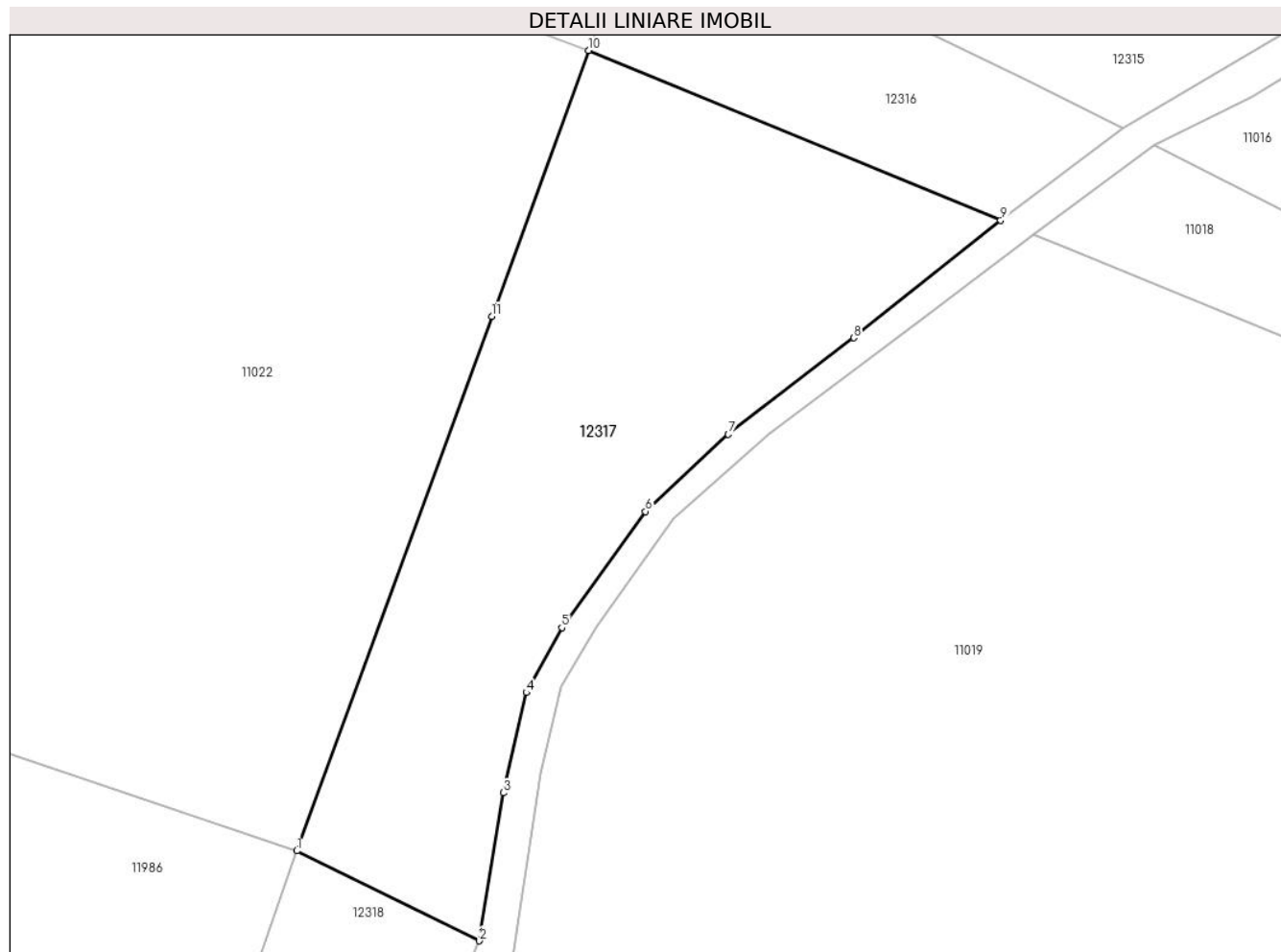
Inscrieri privind dezmembramintele dreptului de proprietate, drepturi reale de garanție și sarcini	Referințe
NU SUNT	

Anexa Nr. 1 La Partea I

Teren

Nr cadastral	Suprafața (mp)*	Observații / Referințe
	Din acte: 13.830 Masurata: 2.477	Diferența de suprafață se regăsește la imobilul cu ID 11019.

* Suprafața este determinată în planul de proiecție Stereo 70.



Date referitoare la teren

Crt	Categorie folosință	Intra vilan	Suprafața (mp)	Tarla	Parcelă	Nr. topo	Observații / Referințe
1	faneata	NU	2.477	-	-	-	

Lungime Segmente

1) Valorile lungimilor segmentelor sunt obținute din proiecție în plan.

Punct început	X / Y	Punct sfârșit	X / Y	Lungime segment (** (m)
1	580.835,932 640.649,45	2	580.855,59 640.639,769	21.913
2	580.855,59 640.639,769	3	580.858,175 640.655,702	16.141
3	580.858,175 640.655,702	4	580.860,658 640.666,484	11.064
4	580.860,658 640.666,484	5	580.864,461 640.673,481	7.964
5	580.864,461 640.673,481	6	580.873,472 640.685,985	15.413

Punct început	X / Y	Punct sfârşit	X / Y	Lungime segment (** (m)
6	580.873,472 640.685,985	7	580.882,397 640.694,286	12.189
7	580.882,397 640.694,286	8	580.895,9 640.704,68	17.04
8	580.895,9 640.704,68	9	580.911,701 640.717,321	20.235
9	580.911,701 640.717,321	10	580.867,367 640.735,608	47.957
10	580.867,367 640.735,608	11	580.856,929 640.707,0	30.453
11	580.856,929 640.707,0	1	580.835,932 640.649,45	61.261

** Lungimile segmentelor sunt determinate în planul de proiecţie Stereo 70 şi sunt rotunjite la 1 milimetru.

*** Distanţa dintre puncte este formată din segmente cumulate ce sunt mai mici decât valoarea 1 milimetru.

**DATE DESPRE IMOBILUL NR. 12318**

Oficiul de Cadastru și Publicitate Imobiliară NEAMT
Biroul de Cadastru și Publicitate Imobiliară Targu-Neamt

A. Partea I. Descrierea imobilului

TEREN Extravilan

Adresa: Jud. Neamt

Nr. Crt	Nr cadastral Nr. topografic	Suprafața* (mp)	Observații / Referințe
A1		Din acte: 13.023 Masurata: 1.056	Sector cadastral:11 Teren neimprejmuit; Diferența de suprafață se regăsește la imobilul cu ID 11023.

B. Partea II. Proprietari și acte

Inscrieri privitoare la dreptul de proprietate și alte drepturi reale		Referințe
/		
Act Administrativ nr. 19186, din 12/12/2023 emis de PRIMARIA COMUNEI PIPIRIG;		
B1	Inscrierea posesiei, drept de PROPRIETATE, dobandit prin Lege, cota actuala 1/1, cota initiala 1/1 1) AMARIEI FLORENTIN	A1

C. Partea III. SARCINI .

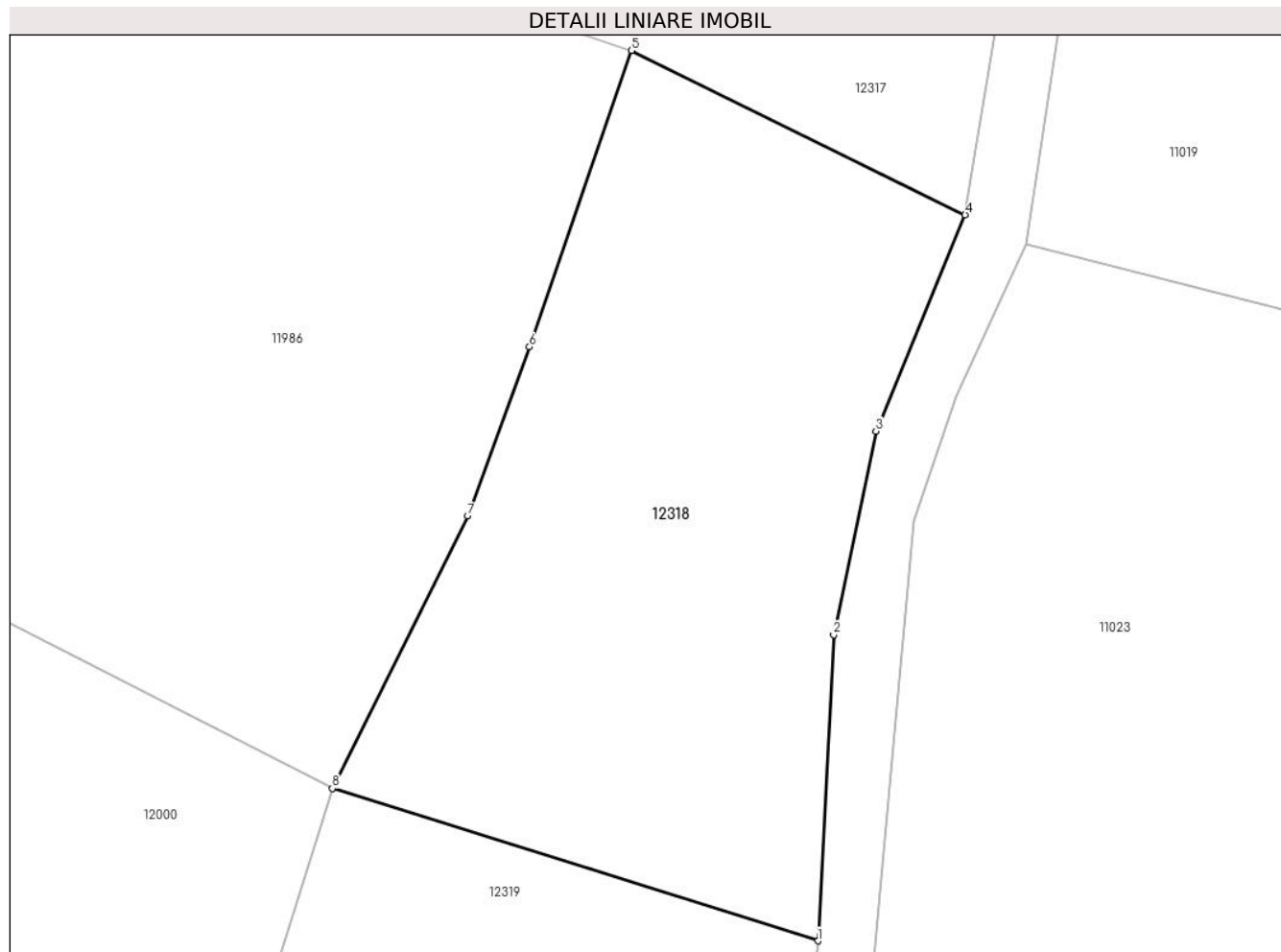
Inscrieri privind dezmembramintele dreptului de proprietate, drepturi reale de garanție și sarcini	Referințe
NU SUNT	

Anexa Nr. 1 La Partea I

Teren

Nr cadastral	Suprafața (mp)*	Observații / Referințe
	Din acte: 13.023 Masurata: 1.056	Diferența de suprafață se regăsește la imobilul cu ID 11023.

* Suprafața este determinată în planul de proiecție Stereo 70.



Date referitoare la teren

Crt	Categorie folosință	Intra vilan	Suprafața (mp)	Tarla	Parcelă	Nr. topo	Observații / Referințe
1	faneata	NU	1.056	-	-	-	

Lungime Segmente

1) Valorile lungimilor segmentelor sunt obținute din proiecție în plan.

Punct început	X / Y	Punct sfârșit	X / Y	Lungime segment (** (m)
1	580.846,928 640.596,995	2	580.847,849 640.615,033	18.061
2	580.847,849 640.615,033	3	580.850,335 640.627,031	12.253
3	580.850,335 640.627,031	4	580.855,59 640.639,769	13.779
4	580.855,59 640.639,769	5	580.835,932 640.649,45	21.913
5	580.835,932 640.649,45	6	580.829,919 640.631,988	18.468

Punct început	X / Y	Punct sfârșit	X / Y	Lungime segment (** (m)
6	580.829,919 640.631,988	7	580.826,277 640.622,018	10.614
7	580.826,277 640.622,018	8	580.818,308 640.605,982	17.907
8	580.818,308 640.605,982	1	580.846,928 640.596,995	29.998

** Lungimile segmentelor sunt determinate în planul de proiecție Stereo 70 și sunt rotunjite la 1 milimetru.

*** Distanța dintre puncte este formată din segmente cumulate ce sunt mai mici decât valoarea 1 milimetru.

**DATE DESPRE IMOBILUL NR. 12319**

Oficiul de Cadastru și Publicitate Imobiliară NEAMT
Biroul de Cadastru și Publicitate Imobiliară Targu-Neamt

A. Partea I. Descrierea imobilului

TEREN Extravilan

Adresa: Jud. Neamt

Nr. Crt	Nr cadastral Nr. topografic	Suprafața* (mp)	Observații / Referințe
A1		Din acte: 5.171 Masurata: 1.329	Sector cadastral:11 Teren neimprejmuit; Diferența de suprafață se regăsește la imobilul cu ID 11024.

B. Partea II. Proprietari și acte

Inscrieri privitoare la dreptul de proprietate și alte drepturi reale		Referințe
/		
Act Administrativ nr. 19186, din 12/12/2023 emis de PRIMĂRIA COMUNEI PIPIRIG;		
B1	Inscrierea posesiei, drept de PROPRIETATE, dobandit prin Lege, cota actuala 1/1, cota initiala 1/1 1) TODIREL IOAN	A1

C. Partea III. SARCINI .

Inscrieri privind dezmembramintele dreptului de proprietate, drepturi reale de garanție și sarcini	Referințe
NU SUNT	

Anexa Nr. 1 La Partea I

Teren

Nr cadastral	Suprafața (mp)*	Observații / Referințe
	Din acte: 5.171 Masurata: 1.329	Diferența de suprafață se regăsește la imobilul cu ID 11024.

* Suprafața este determinată în planul de proiecție Stereo 70.

DETALII LINIARE IMOBIL



Date referitoare la teren

Crt	Categorie folosință	Intra vilan	Suprafața (mp)	Tarla	Parcelă	Nr. topo	Observații / Referințe
1	faneata	NU	1.329	-	-	-	

Lungime Segmente

1) Valorile lungimilor segmentelor sunt obținute din proiecție în plan.

Punct început	X / Y	Punct sfârșit	X / Y	Lungime segment (** (m)
1	580.835,123 640.553,895	2	580.837,926 640.564,56	11.027
2	580.837,926 640.564,56	3	580.841,027 640.573,316	9.289
3	580.841,027 640.573,316	4	580.843,895 640.581,066	8.264
4	580.843,895 640.581,066	5	580.845,911 640.587,962	7.185
5	580.845,911 640.587,962	6	580.846,928 640.596,995	9.09

Punct început	X / Y	Punct sfârșit	X / Y	Lungime segment (** (m)
6	580.846,928 640.596,995	7	580.818,308 640.605,982	29.998
7	580.818,308 640.605,982	8	580.810,854 640.582,246	24.879
8	580.810,854 640.582,246	9	580.806,004 640.568,125	14.931
9	580.806,004 640.568,125	1	580.835,123 640.553,895	32.41

** Lungimile segmentelor sunt determinate în planul de proiecție Stereo 70 și sunt rotunjite la 1 milimetru.

*** Distanța dintre puncte este formată din segmente cumulate ce sunt mai mici decât valoarea 1 milimetru.

**DATE DESPRE IMOBILUL NR. 12320**

Oficiul de Cadastru și Publicitate Imobiliară NEAMT
Biroul de Cadastru și Publicitate Imobiliară Targu-Neamt

A. Partea I. Descrierea imobilului

TEREN Extravilan

Adresa: Jud. Neamt

Nr. Crt	Nr cadastral Nr. topografic	Suprafața* (mp)	Observații / Referințe
A1		Din acte: 13.107 Masurata: 3.498	Sector cadastral:11 Teren neimprejmuit; Diferența de suprafață se regăsește la imobilul cu ID 11027.

B. Partea II. Proprietari și acte

Inscrieri privitoare la dreptul de proprietate și alte drepturi reale		Referințe
/		
Act Administrativ nr. 19186, din 12/12/2023 emis de PRIMĂRIA COMUNEI PIPIRIG;		
B1	Inscrierea posesiei, drept de PROPRIETATE, dobandit prin Lege, cota actuala 1/1, cota initiala 1/1 1) POPA GHEORGHE	A1

C. Partea III. SARCINI .

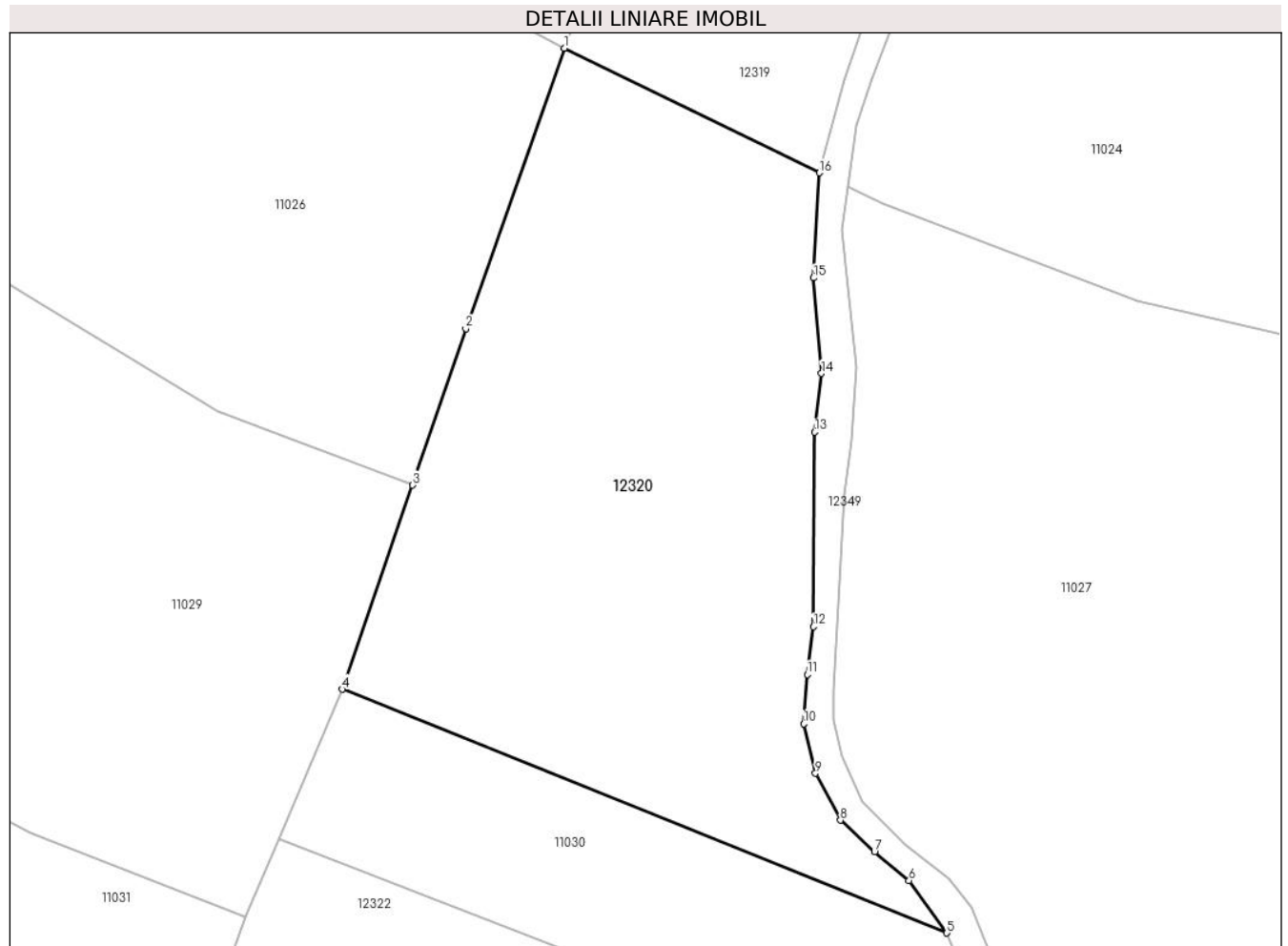
Inscrieri privind dezmembramintele dreptului de proprietate, drepturi reale de garanție și sarcini	Referințe
NU SUNT	

Anexa Nr. 1 La Partea I

Teren

Nr cadastral	Suprafața (mp)*	Observații / Referințe
	Din acte: 13.107 Masurata: 3.498	Diferența de suprafață se regăsește la imobilul cu ID 11027.

* Suprafața este determinată în planul de proiecție Stereo 70.



Date referitoare la teren

Crt	Categorie folosință	Intravilan	Suprafața (mp)	Tarla	Parcelă	Nr. topo	Observații / Referințe
1	faneata	NU	3.498	-	-	-	

Lungime Segmente

1) Valorile lungimilor segmentelor sunt obținute din proiecție în plan.

Punct început	X / Y	Punct sfârșit	X / Y	Lungime segment (** (m)
1	580.806,004 640.568,125	2	580.794,702 640.536,065	33.994
2	580.794,702 640.536,065	3	580.788,654 640.518,207	18.854
3	580.788,654 640.518,207	4	580.780,581 640.494,881	24.684
4	580.780,581 640.494,881	5	580.849,69 640.467,049	74.503
5	580.849,69 640.467,049	6	580.845,362 640.473,035	7.387

Punct început	X / Y	Punct sfârşit	X / Y	Lungime segment (** (m)
6	580.845,362 640.473,035	7	580.841,408 640.476,29	5.121
7	580.841,408 640.476,29	8	580.837,532 640.479,932	5.319
8	580.837,532 640.479,932	9	580.834,664 640.485,279	6.068
9	580.834,664 640.485,279	10	580.833,346 640.490,935	5.808
10	580.833,346 640.490,935	11	580.833,734 640.496,592	5.67
11	580.833,734 640.496,592	12	580.834,432 640.502,038	5.491
12	580.834,432 640.502,038	13	580.834,587 640.524,278	22.241
13	580.834,587 640.524,278	14	580.835,364 640.530,967	6.734
14	580.835,364 640.530,967	15	580.834,434 640.541,893	10.966
15	580.834,434 640.541,893	16	580.835,123 640.553,895	12.022
16	580.835,123 640.553,895	1	580.806,004 640.568,125	32.41

** Lungimile segmentelor sunt determinate în planul de proiecție Stereo 70 și sunt rotunjite la 1 milimetru.

*** Distanța dintre puncte este formată din segmente cumulate ce sunt mai mici decât valoarea 1 milimetru.

**DATE DESPRE IMOBILUL NR. 12321**

Oficiul de Cadastru și Publicitate Imobiliară NEAMT
Biroul de Cadastru și Publicitate Imobiliară Targu-Neamt

A. Partea I. Descrierea imobilului

TEREN Extravilan

Adresa: Jud. Neamt

Nr. Crt	Nr cadastral Nr. topografic	Suprafața* (mp)	Observații / Referințe
A1		Din acte: 4.935 Masurata: 3.470	Sector cadastral:11 Teren neimprejmuit; Diferența de suprafață se regăsește la imobilul cu ID 11030.

B. Partea II. Proprietari și acte

Inscrieri privitoare la dreptul de proprietate și alte drepturi reale		Referințe
/		
Act Administrativ nr. 19186, din 12/12/2023 emis de PRIMĂRIA COMUNEI PIPIRIG;		
B1	Inscrierea posesiei, drept de PROPRIETATE, dobandit prin Lege, cota actuala 1/1, cota initiala 1/1 1) CIOCÎRTĂU ELENA	A1

C. Partea III. SARCINI .

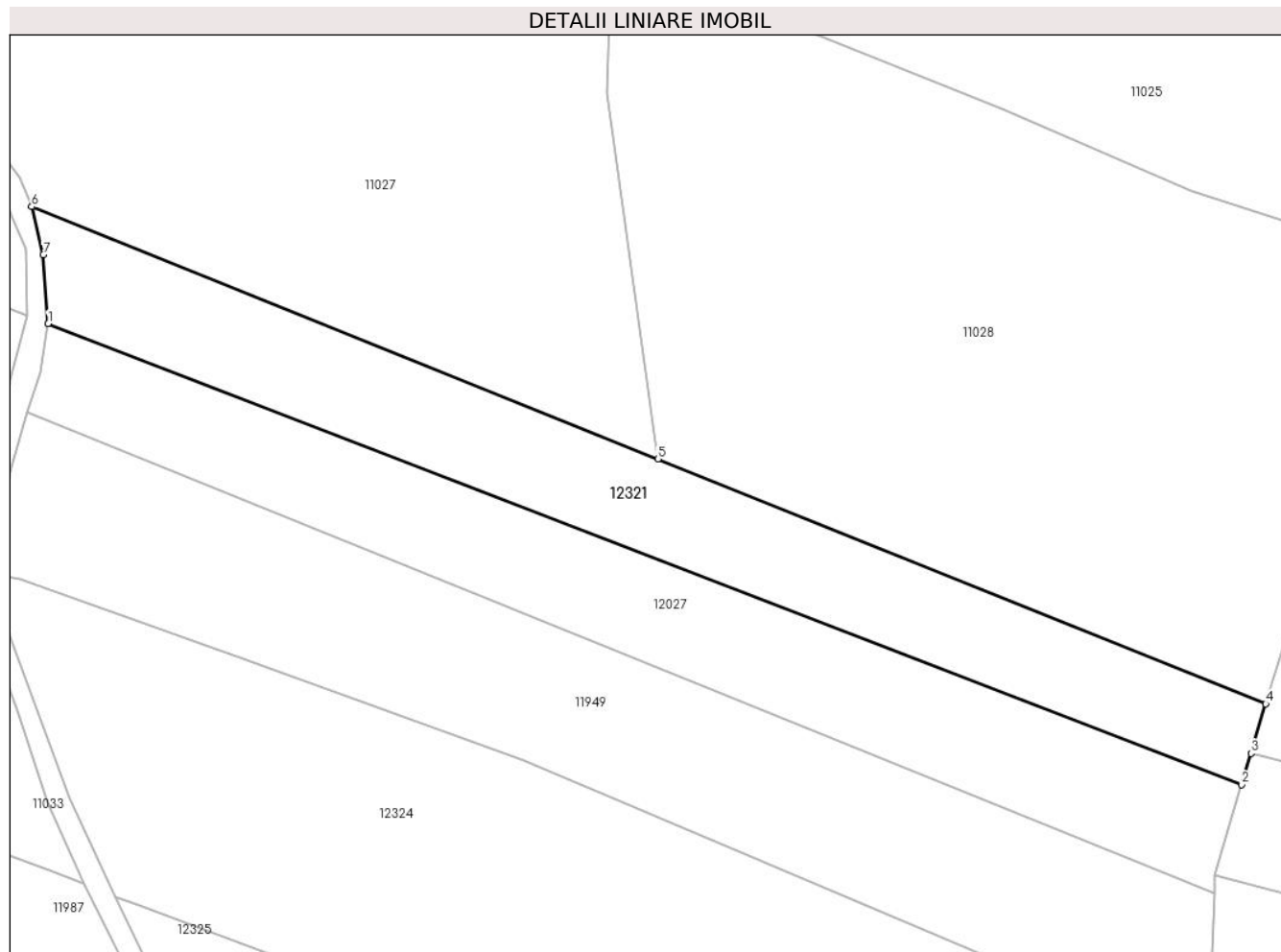
Inscrieri privind dezmembramintele dreptului de proprietate, drepturi reale de garanție și sarcini	Referințe
NU SUNT	

Anexa Nr. 1 La Partea I

Teren

Nr cadastral	Suprafața (mp)*	Observații / Referințe
	Din acte: 4.935 Masurata: 3.470	Diferența de suprafață se regăsește la imobilul cu ID 11030.

* Suprafața este determinată în planul de proiecție Stereo 70.



Date referitoare la teren

Crt	Categorie folosință	Intra vilan	Suprafața (mp)	Tarla	Parcelă	Nr. topo	Observații / Referințe
1	faneata	NU	3.470	-	-	-	

Lungime Segmente

1) Valorile lungimilor segmentelor sunt obținute din proiecție în plan.

Punct început	X / Y	Punct sfârșit	X / Y	Lungime segment (** (m)
1	580.857,251 640.445,386	2	581.059,027 640.367,452	216.304
2	581.059,027 640.367,452	3	581.060,595 640.372,716	5.493
3	581.060,595 640.372,716	4	581.063,093 640.381,106	8.754
4	581.063,093 640.381,106	5	580.960,336 640.422,489	110.777
5	580.960,336 640.422,489	6	580.854,447 640.465,133	114.153

Punct început	X / Y	Punct sfârșit	X / Y	Lungime segment (** (m)
6	580.854,447 640.465,133	7	580.856,417 640.457,036	8.333
7	580.856,417 640.457,036	1	580.857,251 640.445,386	11.68

** Lungimile segmentelor sunt determinate în planul de proiecție Stereo 70 și sunt rotunjite la 1 milimetru.

*** Distanța dintre puncte este formată din segmente cumulate ce sunt mai mici decât valoarea 1 milimetru.

**DATE DESPRE IMOBILUL NR. 12322**

Oficiul de Cadastru și Publicitate Imobiliară NEAMT
Biroul de Cadastru și Publicitate Imobiliară Targu-Neamt

A. Partea I. Descrierea imobilului

TEREN Extravilan

Adresa: Jud. Neamt

Nr. Crt	Nr cadastral Nr. topografic	Suprafața* (mp)	Observații / Referințe
A1		Din acte: 4.934 Masurata: 1.262	Sector cadastral:11 Teren neimprejmuit; Diferența de suprafață se regăsește la imobilul cu ID 12027.

B. Partea II. Proprietari și acte

Inscrieri privitoare la dreptul de proprietate și alte drepturi reale		Referințe
/		
Act Administrativ nr. 19186, din 12/12/2023 emis de PRIMĂRIA COMUNEI PIPIRIG;		
B1	Inscrierea posesiei, drept de PROPRIETATE, dobandit prin Lege, cota actuala 1/1, cota initiala 1/1 1) CIOCÎRTĂU VERGINIA	A1

C. Partea III. SARCINI .

Inscrieri privind dezmembramintele dreptului de proprietate, drepturi reale de garanție și sarcini	Referințe
NU SUNT	

Anexa Nr. 1 La Partea I

Teren

Nr cadastral	Suprafața (mp)*	Observații / Referințe
	Din acte: 4.934 Masurata: 1.262	Diferența de suprafață se regăsește la imobilul cu ID 12027.

* Suprafața este determinată în planul de proiecție Stereo 70.

DETALII LINIARE IMOBIL



Date referitoare la teren

Crt	Categorie folosință	Intra vilan	Suprafața (mp)	Tarla	Parcelă	Nr. topo	Observații / Referințe
1	faneata	NU	1.262	-	-	-	

Lungime Segmente

1) Valorile lungimilor segmentelor sunt obținute din proiecție în plan.

Punct început	X / Y	Punct sfârșit	X / Y	Lungime segment (** (m)
1	580.768,144 640.465,049	2	580.849,818 640.431,96	88.122
2	580.849,818 640.431,96	3	580.853,714 640.446,752	15.296
3	580.853,714 640.446,752	4	580.773,341 640.477,796	86.16
4	580.773,341 640.477,796	5	580.769,534 640.468,812	9.757
5	580.769,534 640.468,812	1	580.768,144 640.465,049	4.012

**** Lungimile segmentelor sunt determinate în planul de proiecție Stereo 70 și sunt rotunjite la 1 milimetru.**

***** Distanța dintre puncte este formată din segmente cumulate ce sunt mai mici decât valoarea 1 milimetru.**

**DATE DESPRE IMOBILUL NR. 12323**

Oficiul de Cadastru și Publicitate Imobiliară NEAMT
Biroul de Cadastru și Publicitate Imobiliară Targu-Neamt

A. Partea I. Descrierea imobilului

TEREN Extravilan

Adresa: Jud. Neamt

Nr. Crt	Nr cadastral Nr. topografic	Suprafața* (mp)	Observații / Referințe
A1		Din acte: 8.001 Masurata: 2.677	Sector cadastral:11 Teren neimprejmuit; Diferența de suprafață se regăsește la imobilul cu ID 11949.

B. Partea II. Proprietari și acte

Inscrieri privitoare la dreptul de proprietate și alte drepturi reale		Referințe
/		
Act Administrativ nr. 19186, din 12/12/2023 emis de PRIMĂRIA COMUNEI PIPIRIG;		
B1	Inscrierea posesiei, drept de PROPRIETATE, dobandit prin Lege, cota actuala 1/1, cota initiala 1/1 1) ILIE ȘTEFAN 2) ILIE LUCIA	A1

C. Partea III. SARCINI .

Inscrieri privind dezmembramintele dreptului de proprietate, drepturi reale de garanție și sarcini	Referințe
NU SUNT	

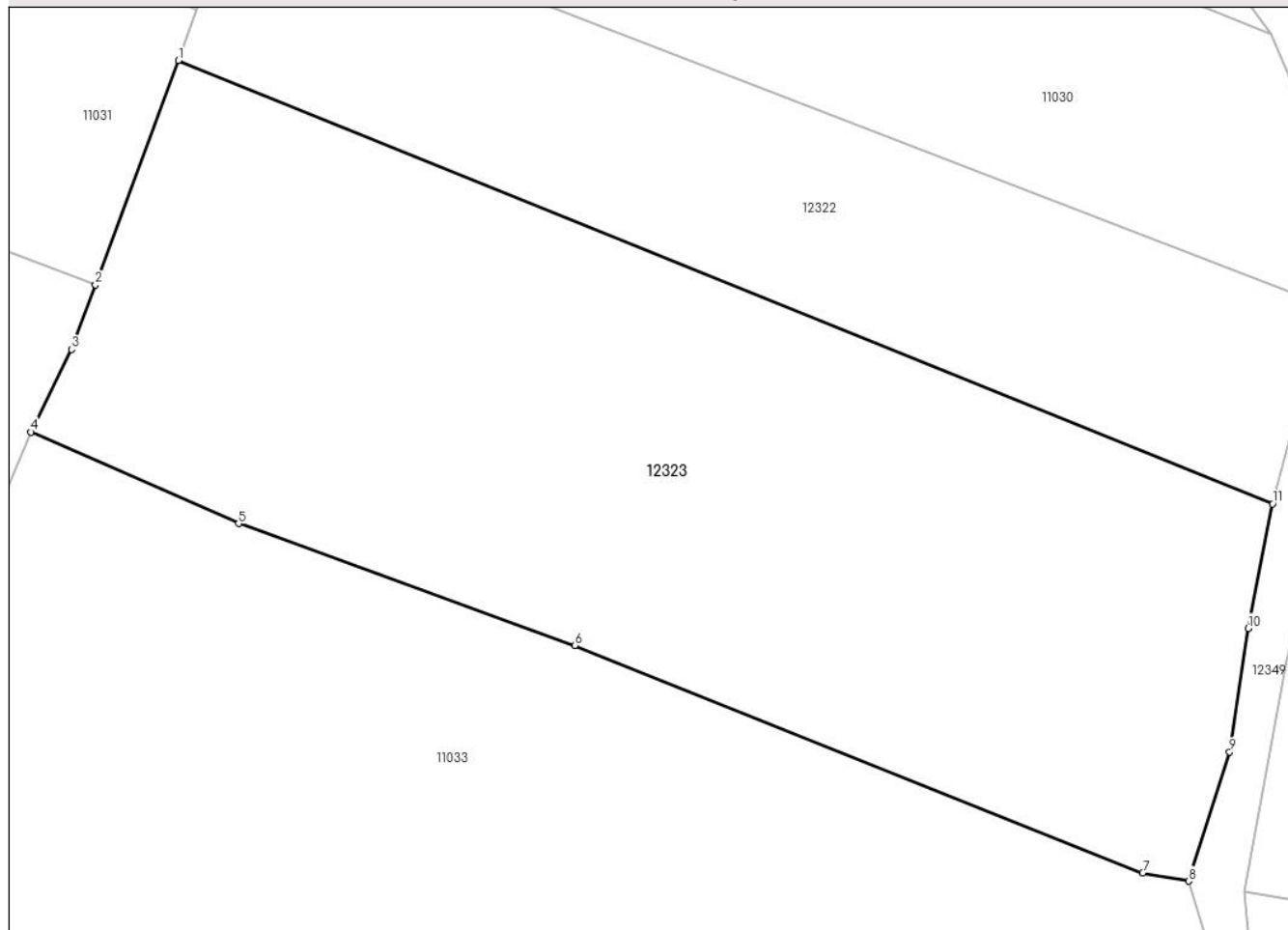
Anexa Nr. 1 La Partea I

Teren

Nr cadastral	Suprafața (mp)*	Observații / Referințe
	Din acte: 8.001 Masurata: 2.677	Diferența de suprafață se regăsește la imobilul cu ID 11949.

* Suprafața este determinată în planul de proiecție Stereo 70.

DETALII LINIARE IMOBIL



Date referitoare la teren

Crt	Categorie folosință	Intra vilan	Suprafața (mp)	Tarla	Parcelă	Nr. topo	Observații / Referințe
1	faneata	NU	2.677	-	-	-	

Lungime Segmente

1) Valorile lungimilor segmentelor sunt obținute din proiecție în plan.

Punct început	X / Y	Punct sfârșit	X / Y	Lungime segment (** (m)
1	580.768,144 640.465,049	2	580.761,961 640.448,309	17.845
2	580.761,961 640.448,309	3	580.760,178 640.443,48	5.148
3	580.760,178 640.443,48	4	580.757,14 640.437,32	6.868
4	580.757,14 640.437,32	5	580.772,635 640.430,497	16.931
5	580.772,635 640.430,497	6	580.797,739 640.421,392	26.704

Punct început	X / Y	Punct sfârșit	X / Y	Lungime segment (** (m)
6	580.797,739 640.421,392	7	580.840,122 640.404,434	45.65
7	580.840,122 640.404,434	8	580.843,541 640.403,812	3.475
8	580.843,541 640.403,812	9	580.846,598 640.413,452	10.113
9	580.846,598 640.413,452	10	580.847,993 640.422,673	9.326
10	580.847,993 640.422,673	11	580.849,818 640.431,96	9.465
11	580.849,818 640.431,96	1	580.768,144 640.465,049	88.122

** Lungimile segmentelor sunt determinate în planul de proiecție Stereo 70 și sunt rotunjite la 1 milimetru.

*** Distanța dintre puncte este formată din segmente cumulate ce sunt mai mici decât valoarea 1 milimetru.

**DATE DESPRE IMOBILUL NR. 12324**

Oficiul de Cadastru și Publicitate Imobiliară NEAMT
Biroul de Cadastru și Publicitate Imobiliară Targu-Neamt

A. Partea I. Descrierea imobilului

TEREN Extravilan

Adresa: Jud. Neamt

Nr. Crt	Nr cadastral Nr. topografic	Suprafața* (mp)	Observații / Referințe
A1		Din acte: 13.333 Masurata: 8.526	Sector cadastral:11 Teren neimprejmuit; Diferența de suprafață se regăsește la imobilul cu ID 11033.

B. Partea II. Proprietari și acte

Inscrieri privitoare la dreptul de proprietate și alte drepturi reale		Referințe
/		
Act Administrativ nr. 19186, din 12/12/2023 emis de PRIMĂRIA COMUNEI PIPIRIG;		
B1	Inscrierea posesiei, drept de PROPRIETATE, dobandit prin Lege, cota actuala 1/1, cota initiala 1/1 1) PRUNĂ GHEORGHE	A1

C. Partea III. SARCINI .

Inscrieri privind dezmembramintele dreptului de proprietate, drepturi reale de garanție și sarcini	Referințe
NU SUNT	

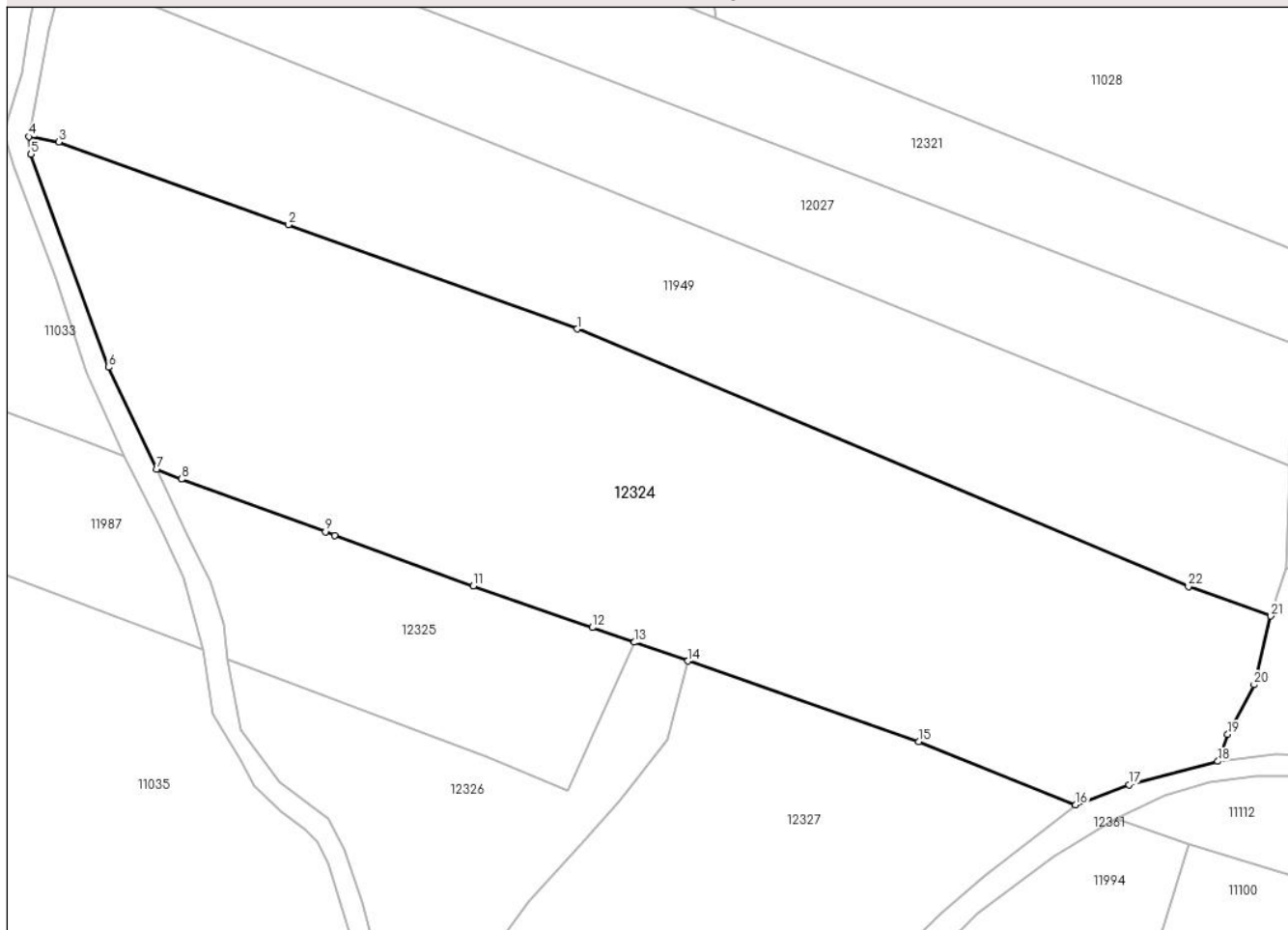
Anexa Nr. 1 La Partea I

Teren

Nr cadastral	Suprafața (mp)*	Observații / Referințe
	Din acte: 13.333 Masurata: 8.526	Diferența de suprafață se regăsește la imobilul cu ID 11033.

* Suprafața este determinată în planul de proiecție Stereo 70.

DETALII LINIARE IMOBIL



Date referitoare la teren

Crt	Categorie folosință	Intra vilan	Suprafața (mp)	Tarla	Parcelă	Nr. topo	Observații / Referințe
1	faneata	NU	8.526	-	-	-	

Lungime Segmente

1) Valorile lungimilor segmentelor sunt obținute din proiecție în plan.

Punct început	X / Y	Punct sfârșit	X / Y	Lungime segment (** (m)
1	580.937,543 640.371,554	2	580.890,174 640.388,628	50.352
3	580.852,551 640.402,171	4	580.847,669 640.403,06	4.962
5	580.848,003 640.400,163	6	580.860,75 640.365,244	37.173
7	580.868,62 640.348,54	8	580.872,663 640.346,932	4.351
9	580.896,269 640.338,289	10	580.897,802 640.337,728	1.632

Punct început	X / Y	Punct sfârșit	X / Y	Lungime segment (** (m)
2	580.890,174 640.388,628	3	580.852,551 640.402,171	39.986
4	580.847,669 640.403,06	5	580.848,003 640.400,163	2.916
6	580.860,75 640.365,244	7	580.868,62 640.348,54	18.465
8	580.872,663 640.346,932	9	580.896,269 640.338,289	25.139
10	580.897,802 640.337,728	11	580.920,503 640.329,419	24.174

Punct început	X / Y	Punct sfârșit	X / Y	Lungime segment (** (m))
11	580.920,503 640.329,419	12	580.940,035 640.322,599	20.688
13	580.946,93 640.320,191	14	580.955,728 640.317,119	9.319
15	580.993,576 640.303,904	16	581.019,255 640.293,535	27.693
17	581.028,009 640.296,827	18	581.042,564 640.300,663	15.052
19	581.044,183 640.305,072	20	581.048,502 640.313,233	9.233
21	581.051,24 640.324,487	22	581.037,77 640.329,305	14.306

Punct început	X / Y	Punct sfârșit	X / Y	Lungime segment (** (m))
12	580.940,035 640.322,599	13	580.946,93 640.320,191	7.303
14	580.955,728 640.317,119	15	580.993,576 640.303,904	40.089
16	581.019,255 640.293,535	17	581.028,009 640.296,827	9.353
18	581.042,564 640.300,663	19	581.044,183 640.305,072	4.697
20	581.048,502 640.313,233	21	581.051,24 640.324,487	11.582
22	581.037,77 640.329,305	1	580.937,543 640.371,554	108.768

** Lungimile segmentelor sunt determinate în planul de proiecție Stereo 70 și sunt rotunjite la 1 milimetru.

*** Distanța dintre puncte este formată din segmente cumulate ce sunt mai mici decât valoarea 1 milimetru.

**DATE DESPRE IMOBILUL NR. 12325**

Oficiul de Cadastru și Publicitate Imobiliară NEAMT
Biroul de Cadastru și Publicitate Imobiliară Targu-Neamt

A. Partea I. Descrierea imobilului

TEREN Extravilan

Adresa: Jud. Neamt

Nr. Crt	Nr cadastral Nr. topografic	Suprafața* (mp)	Observații / Referințe
A1		Din acte: 5.271 Masurata: 1.788	Sector cadastral:11 Teren neimprejmuit; Diferența de suprafață se regăsește la imobilul cu ID 11987.

B. Partea II. Proprietari și acte

Inscrieri privitoare la dreptul de proprietate și alte drepturi reale		Referințe
/		
Act Administrativ nr. 19186, din 12/12/2023 emis de PRIMĂRIA COMUNEI PIPIRIG;		
B1	Inscrierea posesiei, drept de PROPRIETATE, dobandit prin Lege, cota actuala 1/1, cota initiala 1/1 1) BOROIANU ELENA	A1

C. Partea III. SARCINI .

Inscrieri privind dezmembramintele dreptului de proprietate, drepturi reale de garanție și sarcini	Referințe
NU SUNT	

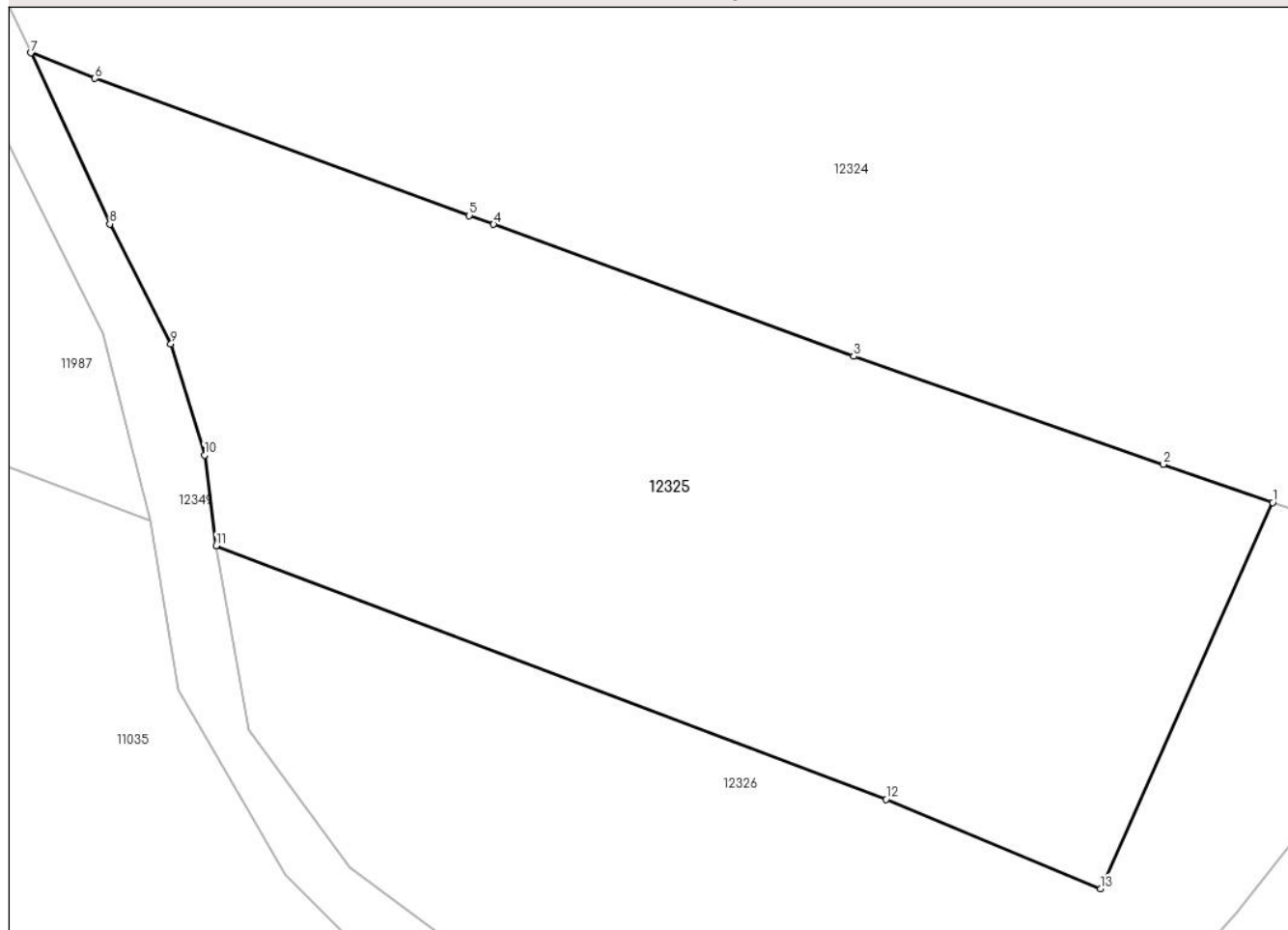
Anexa Nr. 1 La Partea I

Teren

Nr cadastral	Suprafața (mp)*	Observații / Referințe
	Din acte: 5.271 Masurata: 1.788	Diferența de suprafață se regăsește la imobilul cu ID 11987.

* Suprafața este determinată în planul de proiecție Stereo 70.

DETALII LINIARE IMOBIL



Date referitoare la teren

Crt	Categorie folosință	Intra vilan	Suprafața (mp)	Tarla	Parcelă	Nr. topo	Observații / Referințe
1	faneata	NU	1.788	-	-	-	

Lungime Segmente

1) Valorile lungimilor segmentelor sunt obținute din proiecție în plan.

Punct început	X / Y	Punct sfârșit	X / Y	Lungime segment (** (m)
1	580.946,93 640.320,191	2	580.940,035 640.322,599	7.303
2	580.940,035 640.322,599	3	580.920,503 640.329,419	20.688
3	580.920,503 640.329,419	4	580.897,802 640.337,728	24.174
4	580.897,802 640.337,728	5	580.896,269 640.338,289	1.632
5	580.896,269 640.338,289	6	580.872,663 640.346,932	25.139

Punct început	X / Y	Punct sfârșit	X / Y	Lungime segment (** (m)
6	580.872,663 640.346,932	7	580.868,62 640.348,54	4.351
7	580.868,62 640.348,54	8	580.873,6 640.337,755	11.879
8	580.873,6 640.337,755	9	580.877,453 640.330,202	8.479
9	580.877,453 640.330,202	10	580.879,576 640.323,192	7.324
10	580.879,576 640.323,192	11	580.880,303 640.317,479	5.759
11	580.880,303 640.317,479	12	580.922,554 640.301,481	45.178
12	580.922,554 640.301,481	13	580.936,071 640.295,851	14.643
13	580.936,071 640.295,851	1	580.946,93 640.320,191	26.652

** Lungimile segmentelor sunt determinate în planul de proiecție Stereo 70 și sunt rotunjite la 1 milimetru.

*** Distanța dintre puncte este formată din segmente cumulate ce sunt mai mici decât valoarea 1 milimetru.

**DATE DESPRE IMOBILUL NR. 12326**

Oficiul de Cadastru și Publicitate Imobiliară NEAMT
Biroul de Cadastru și Publicitate Imobiliară Targu-Neamt

A. Partea I. Descrierea imobilului

TEREN Extravilan

Adresa: Jud. Neamt

Nr. Crt	Nr cadastral Nr. topografic	Suprafața* (mp)	Observații / Referințe
A1		2.005	Sector cadastral:11 Teren neimprejmuit;

B. Partea II. Proprietari și acte

Inscrieri privitoare la dreptul de proprietate și alte drepturi reale		Referințe
/		
Act Normativ nr. 7, din 13/03/1996 emis de GUVERNUL ROMÂNIEI;		
B1	Inscrierea provizorie, drept de PROPRIETATE, dobandit prin Lege, cota actuala 1/1, cota initiala 1/1 1) COMUNA PIPIRIG, CIF:99999999999999, Proprietar neidentificat	A1

C. Partea III. SARCINI .

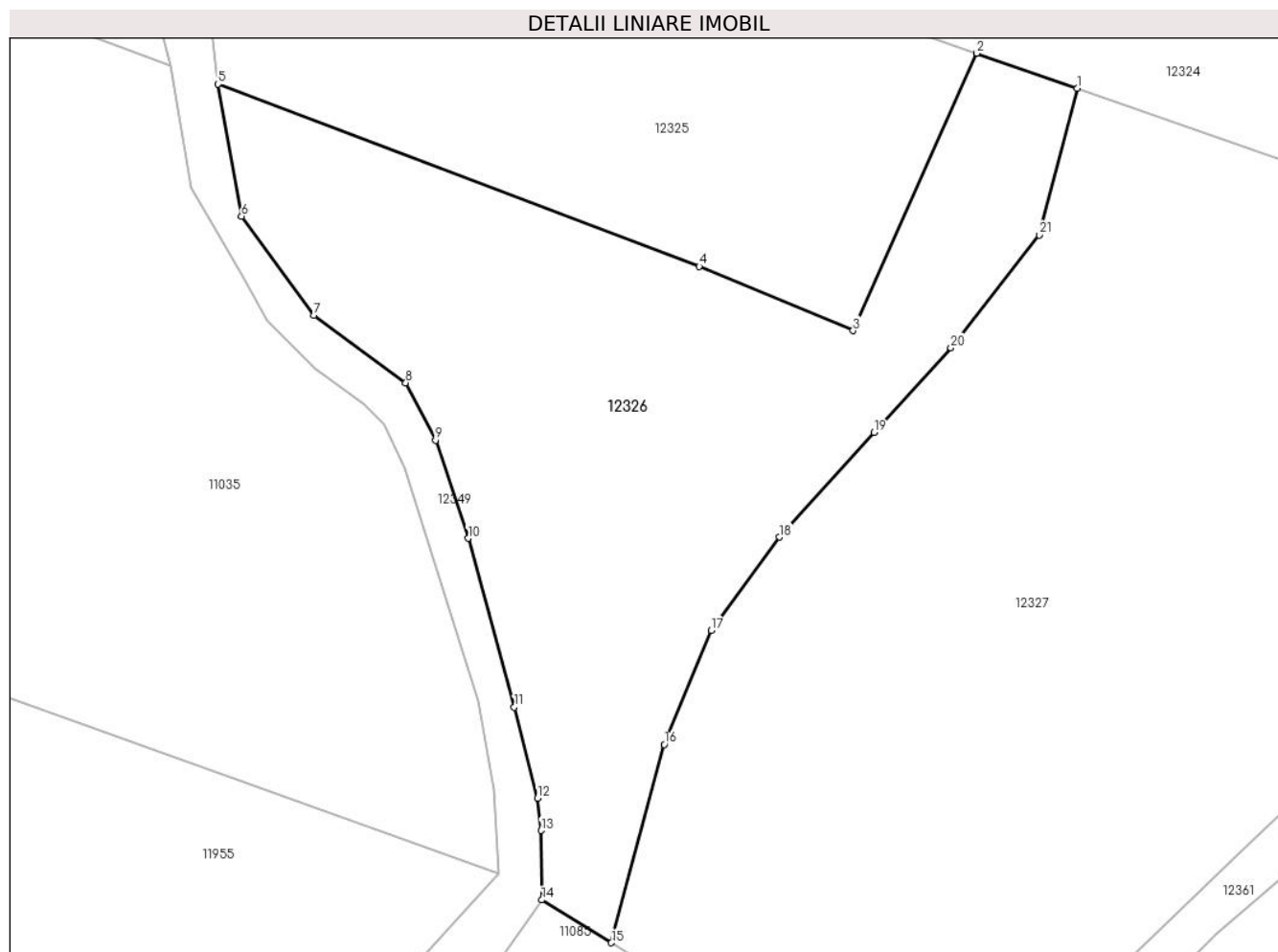
Inscrieri privind dezmembramintele dreptului de proprietate, drepturi reale de garanție și sarcini	Referințe
NU SUNT	

Anexa Nr. 1 La Partea I

Teren

Nr cadastral	Suprafața (mp)*	Observații / Referințe
	2.005	

* Suprafața este determinată în planul de proiecție Stereo 70.



Date referitoare la teren

Crt	Categorie folosință	Intravilan	Suprafața (mp)	Tarla	Parcelă	Nr. topo	Observații / Referințe
1	faneata	NU	2.005	-	-	-	

Lungime Segmente

1) Valorile lungimilor segmentelor sunt obținute din proiecție în plan.

Punct început	X / Y	Punct sfârșit	X / Y	Lungime segment (** (m)
1	580.955,728 640.317,119	2	580.946,93 640.320,191	9.319
3	580.936,071 640.295,851	4	580.922,554 640.301,481	14.643
5	580.880,303 640.317,479	6	580.882,338 640.305,875	11.781
7	580.888,721 640.297,186	8	580.896,772 640.291,262	9.996
9	580.899,389 640.286,226	10	580.902,258 640.277,619	9.073

Punct început	X / Y	Punct sfârșit	X / Y	Lungime segment (** (m)
2	580.946,93 640.320,191	3	580.936,071 640.295,851	26.652
4	580.922,554 640.301,481	5	580.880,303 640.317,479	45.178
6	580.882,338 640.305,875	7	580.888,721 640.297,186	10.782
8	580.896,772 640.291,262	9	580.899,389 640.286,226	5.675
10	580.902,258 640.277,619	11	580.906,301 640.262,794	15.366

Punct început	X / Y	Punct sfârșit	X / Y	Lungime segment (** (m)
11	580.906,301 640.262,794	12	580.908,355 640.254,818	8.236
13	580.908,671 640.251,975	14	580.908,722 640.245,878	6.097
15	580.914,827 640.242,123	16	580.919,478 640.259,537	18.024
17	580.923,59 640.269,524	18	580.929,593 640.277,725	10.163
19	580.937,91 640.286,904	20	580.944,654 640.294,347	10.044
21	580.952,396 640.304,251	1	580.955,728 640.317,119	13.292

Punct început	X / Y	Punct sfârșit	X / Y	Lungime segment (** (m)
12	580.908,355 640.254,818	13	580.908,671 640.251,975	2.861
14	580.908,722 640.245,878	15	580.914,827 640.242,123	7.167
16	580.919,478 640.259,537	17	580.923,59 640.269,524	10.8
18	580.929,593 640.277,725	19	580.937,91 640.286,904	12.387
20	580.944,654 640.294,347	21	580.952,396 640.304,251	12.571

** Lungimile segmentelor sunt determinate în planul de proiecție Stereo 70 și sunt rotunjite la 1 milimetru.

*** Distanța dintre puncte este formată din segmente cumulate ce sunt mai mici decât valoarea 1 milimetru.

**DATE DESPRE IMOBILUL NR. 12327**

Oficiul de Cadastru și Publicitate Imobiliară NEAMT
Biroul de Cadastru și Publicitate Imobiliară Targu-Neamt

A. Partea I. Descrierea imobilului

TEREN Extravilan

Adresa: Jud. Neamt

Nr. Crt	Nr cadastral Nr. topografic	Suprafața* (mp)	Observații / Referințe
A1		Din acte: 8.161 Masurata: 4.580	Sector cadastral:11 Teren neimprejmuit; Diferența de suprafață se regăsește la imobilul cu ID 11994.

B. Partea II. Proprietari și acte

Inscrieri privitoare la dreptul de proprietate și alte drepturi reale		Referințe
/		
Act Administrativ nr. 4689, din 08/04/2024 emis de PRIMĂRIA COMUNEI PIPIRIG;		
B1	Inscrierea posesiei, drept de PROPRIETATE, dobandit prin Lege, cota actuala 1/1, cota initiala 1/1 1) COJOCARU DUMITRU	A1

C. Partea III. SARCINI .

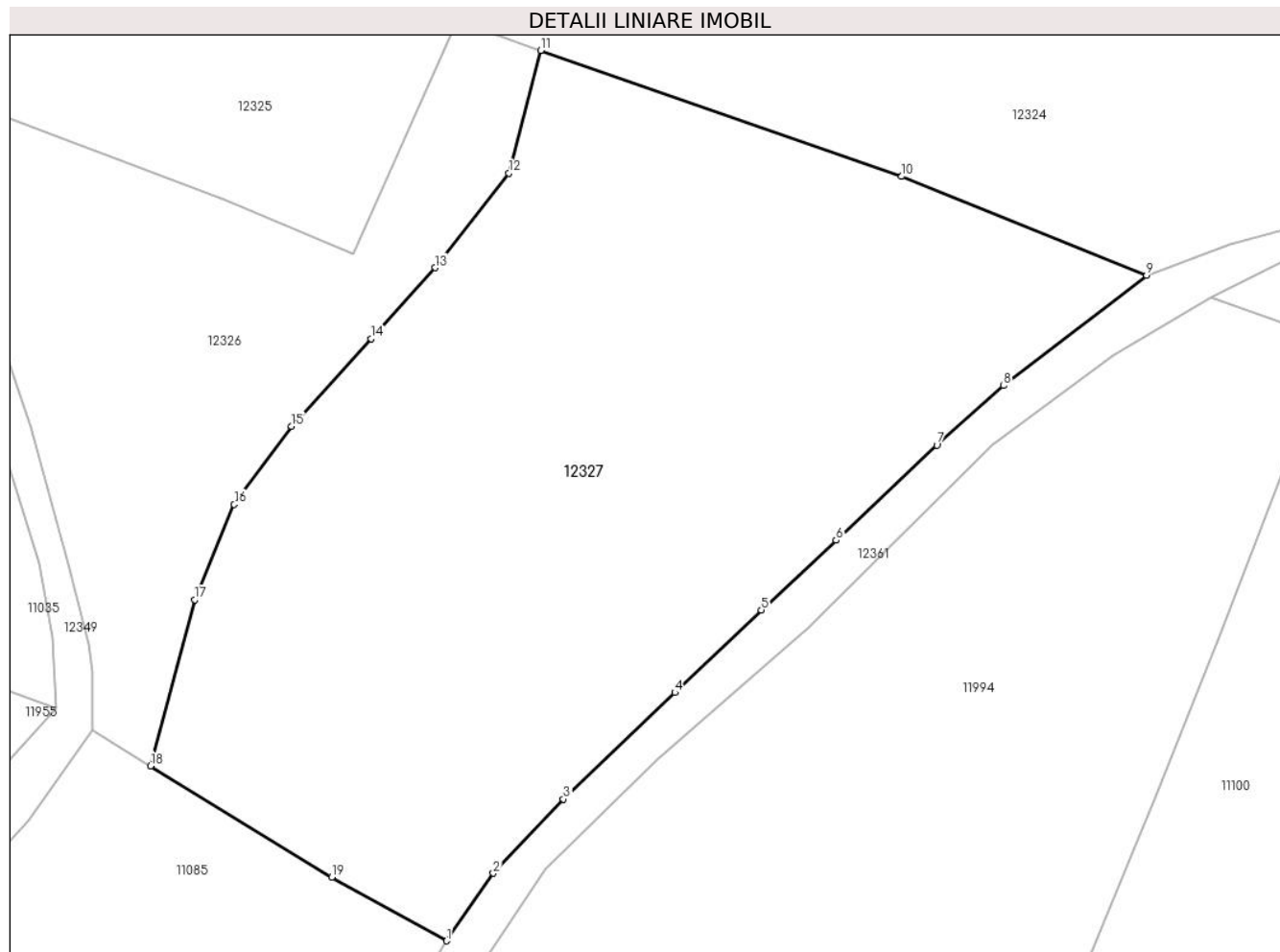
Inscrieri privind dezmembramintele dreptului de proprietate, drepturi reale de garanție și sarcini	Referințe
NU SUNT	

Anexa Nr. 1 La Partea I

Teren

Nr cadastral	Suprafața (mp)*	Observații / Referințe
	Din acte: 8.161 Masurata: 4.580	Diferența de suprafață se regăsește la imobilul cu ID 11994.

* Suprafața este determinată în planul de proiecție Stereo 70.



Date referitoare la teren

Crt	Categorie folosință	Intra vilan	Suprafața (mp)	Tarla	Parcelă	Nr. topo	Observații / Referințe
1	faneata	NU	4.580	-	-	-	

Lungime Segmente

1) Valorile lungimilor segmentelor sunt obținute din proiecție în plan.

Punct început	X / Y	Punct sfârșit	X / Y	Lungime segment (** (m)
1	580.945,846 640.223,774	2	580.950,759 640.230,858	8.621
2	580.950,759 640.230,858	3	580.958,107 640.238,642	10.704
3	580.958,107 640.238,642	4	580.969,799 640.249,8	16.162
4	580.969,799 640.249,8	5	580.978,851 640.258,46	12.527
5	580.978,851 640.258,46	6	580.986,691 640.265,772	10.721

Punct început	X / Y	Punct sfârșit	X / Y	Lungime segment (** (m)
6	580.986,691 640.265,772	7	580.997,252 640.275,745	14.526
7	580.997,252 640.275,745	8	581.004,264 640.281,978	9.382
8	581.004,264 640.281,978	9	581.019,255 640.293,535	18.929
9	581.019,255 640.293,535	10	580.993,576 640.303,904	27.693
10	580.993,576 640.303,904	11	580.955,728 640.317,119	40.089
11	580.955,728 640.317,119	12	580.952,396 640.304,251	13.292
12	580.952,396 640.304,251	13	580.944,654 640.294,347	12.571
13	580.944,654 640.294,347	14	580.937,91 640.286,904	10.044
14	580.937,91 640.286,904	15	580.929,593 640.277,725	12.387
15	580.929,593 640.277,725	16	580.923,59 640.269,524	10.163
16	580.923,59 640.269,524	17	580.919,478 640.259,537	10.8
17	580.919,478 640.259,537	18	580.914,827 640.242,123	18.024
18	580.914,827 640.242,123	19	580.933,811 640.230,448	22.287
19	580.933,811 640.230,448	1	580.945,846 640.223,774	13.762

** Lungimile segmentelor sunt determinate în planul de proiecție Stereo 70 și sunt rotunjite la 1 milimetru.

*** Distanța dintre puncte este formată din segmente cumulate ce sunt mai mici decât valoarea 1 milimetru.

**DATE DESPRE IMOBILUL NR. 12328**

Oficiul de Cadastru și Publicitate Imobiliară NEAMT
Biroul de Cadastru și Publicitate Imobiliară Targu-Neamt

A. Partea I. Descrierea imobilului

TEREN Extravilan

Adresa: Jud. Neamt

Nr. Crt	Nr cadastral Nr. topografic	Suprafața* (mp)	Observații / Referințe
A1		621	Sector cadastral:11 Teren neimprejmuit;

B. Partea II. Proprietari și acte

Inscrieri privitoare la dreptul de proprietate și alte drepturi reale		Referințe
/		
Act Normativ nr. 7, din 13/03/1996 emis de GUVERNUL ROMÂNIEI;		
B1	Inscrierea provizorie, drept de PROPRIETATE, dobandit prin Lege, cota actuala 1/1, cota initiala 1/1 1) COMUNA PIPIRIG, CIF:99999999999999, Proprietar neidentificat	A1

C. Partea III. SARCINI .

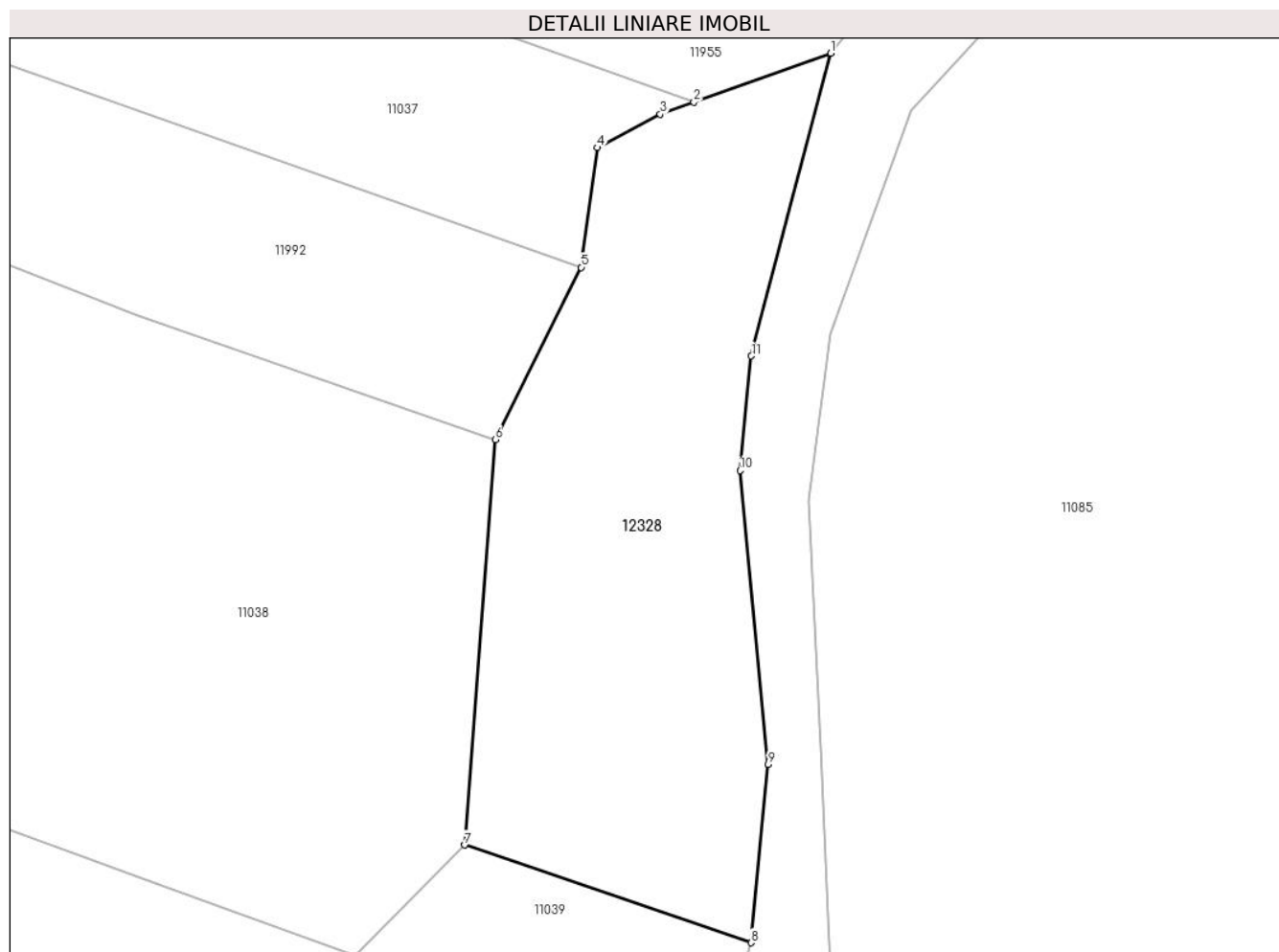
Inscrieri privind dezmembramintele dreptului de proprietate, drepturi reale de garanție și sarcini	Referințe
NU SUNT	

Anexa Nr. 1 La Partea I

Teren

Nr cadastral	Suprafața (mp)*	Observații / Referințe
	621	

* Suprafața este determinată în planul de proiecție Stereo 70.



Date referitoare la teren

Crt	Categorie folosință	Intra vilan	Suprafața (mp)	Tarla	Parcelă	Nr. topo	Observații / Referințe
1	faneata	NU	621	-	-	-	

Lungime Segmente

1) Valorile lungimilor segmentelor sunt obținute din proiecție în plan.

Punct început	X / Y	Punct sfârșit	X / Y	Lungime segment (** (m)
1	580.890,191 640.231,666	2	580.882,541 640.228,929	8.125
2	580.882,541 640.228,929	3	580.880,658 640.228,255	2.0
3	580.880,658 640.228,255	4	580.877,116 640.226,388	4.004
4	580.877,116 640.226,388	5	580.876,233 640.219,687	6.759
5	580.876,233 640.219,687	6	580.871,413 640.210,063	10.764

Punct început	X / Y	Punct sfârșit	X / Y	Lungime segment (** (m)
6	580.871,413 640.210,063	7	580.869,71 640.187,386	22.741
7	580.869,71 640.187,386	8	580.885,726 640.181,927	16.921
8	580.885,726 640.181,927	9	580.886,699 640.191,907	10.027
9	580.886,699 640.191,907	10	580.885,119 640.208,333	16.502
10	580.885,119 640.208,333	11	580.885,751 640.214,73	6.428
11	580.885,751 640.214,73	1	580.890,191 640.231,666	17.508

** Lungimile segmentelor sunt determinate în planul de proiecție Stereo 70 și sunt rotunjite la 1 milimetru.

*** Distanța dintre puncte este formată din segmente cumulate ce sunt mai mici decât valoarea 1 milimetru.

**DATE DESPRE IMOBILUL NR. 12329**

Oficiul de Cadastru și Publicitate Imobiliară NEAMT
Biroul de Cadastru și Publicitate Imobiliară Targu-Neamt

A. Partea I. Descrierea imobilului

TEREN Extravilan

Adresa: Jud. Neamt

Nr. Crt	Nr cadastral Nr. topografic	Suprafața* (mp)	Observații / Referințe
A1		Din acte: 8.681 Masurata: 464	Sector cadastral:11 Teren neimprejmuit; Diferența de suprafață se regăsește la imobilul cu ID-urile 11039 si 12330.

B. Partea II. Proprietari și acte

Inscrieri privitoare la dreptul de proprietate și alte drepturi reale		Referințe
/		
Act Administrativ nr. 19186, din 12/12/2023 emis de PRIMĂRIA COMUNEI PIPIRIG;		
B1	Inscrierea posesiei, drept de PROPRIETATE, dobandit prin Lege, cota actuala 1/1, cota initiala 1/1 1) DUMITRIU ȘTEFAN 2) DUMITRIU ELENA	A1

C. Partea III. SARCINI .

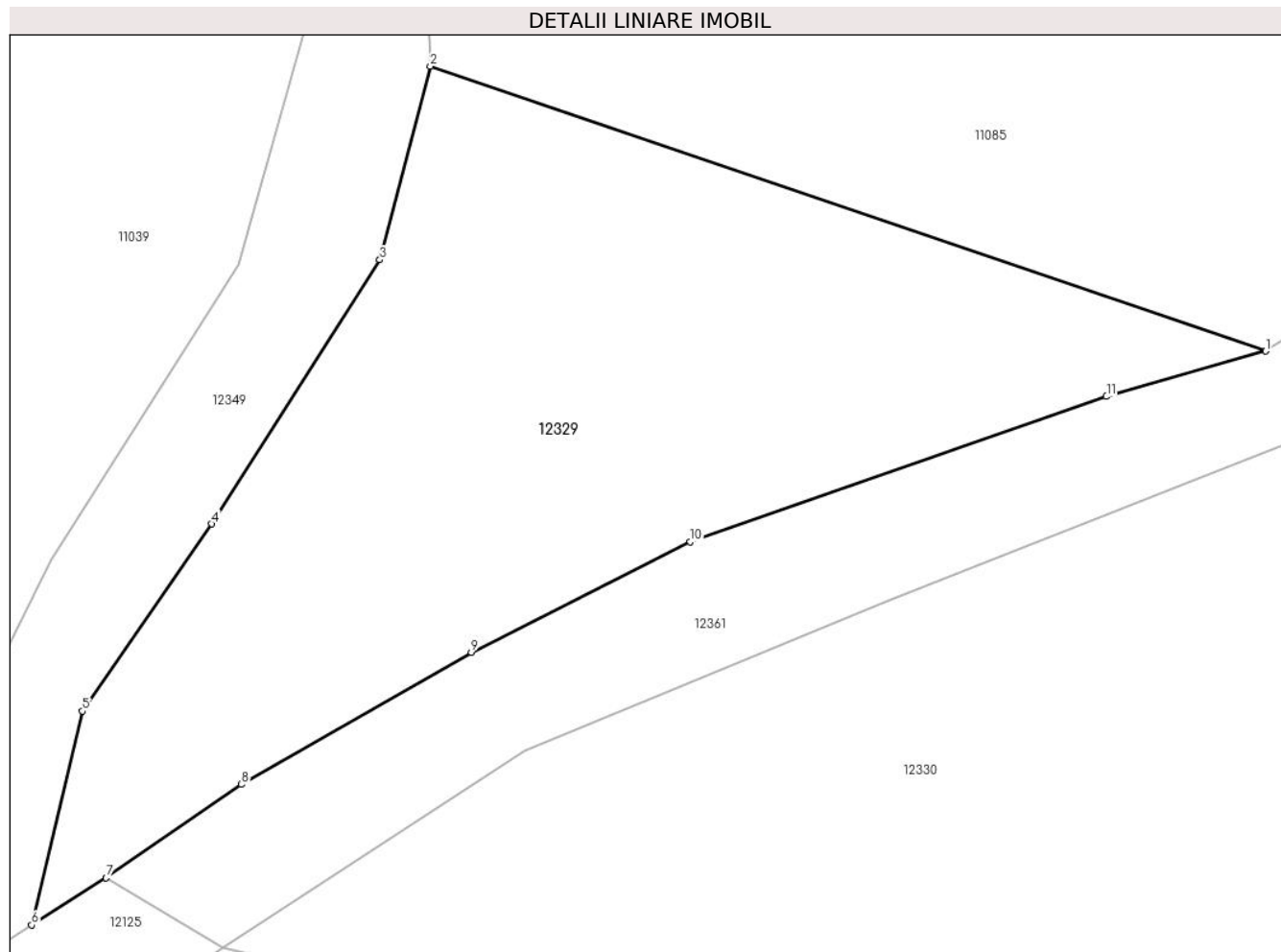
Inscrieri privind dezmembramintele dreptului de proprietate, drepturi reale de garanție și sarcini	Referințe
NU SUNT	

Anexa Nr. 1 La Partea I

Teren

Nr cadastral	Suprafața (mp)*	Observații / Referințe
	Din acte: 8.681 Masurata: 464	Diferența de suprafață se regăsește la imobilul cu ID-urile 11039 si 12330.

* Suprafața este determinată în planul de proiecție Stereo 70.



Date referitoare la teren

Crt	Categorie folosință	Intra vilan	Suprafața (mp)	Tarla	Parcelă	Nr. topo	Observații / Referințe
1	faneata	NU	464	-	-	-	

Lungime Segmente

1) Valorile lungimilor segmentelor sunt obținute din proiecție în plan.

Punct început	X / Y	Punct sfârșit	X / Y	Lungime segment (** (m)
1	580.920,139 640.170,198	2	580.890,171 640.180,412	31.661
2	580.890,171 640.180,412	3	580.888,357 640.173,472	7.173
3	580.888,357 640.173,472	4	580.882,338 640.163,996	11.226
4	580.882,338 640.163,996	5	580.877,692 640.157,284	8.163
5	580.877,692 640.157,284	6	580.875,871 640.149,616	7.881

Punct început	X / Y	Punct sfârșit	X / Y	Lungime segment (** (m)
6	580.875,871 640.149,616	7	580.878,545 640.151,304	3.162
7	580.878,545 640.151,304	8	580.883,4 640.154,655	5.899
8	580.883,4 640.154,655	9	580.891,643 640.159,397	9.51
9	580.891,643 640.159,397	10	580.899,498 640.163,361	8.799
10	580.899,498 640.163,361	11	580.914,429 640.168,57	15.814
11	580.914,429 640.168,57	1	580.920,139 640.170,198	5.938

** Lungimile segmentelor sunt determinate în planul de proiecție Stereo 70 și sunt rotunjite la 1 milimetru.

*** Distanța dintre puncte este formată din segmente cumulate ce sunt mai mici decât valoarea 1 milimetru.

**DATE DESPRE IMOBILUL NR. 12330**

Oficiul de Cadastru și Publicitate Imobiliară NEAMT
Biroul de Cadastru și Publicitate Imobiliară Targu-Neamt

A. Partea I. Descrierea imobilului

TEREN Extravilan

Adresa: Jud. Neamt

Nr. Crt	Nr cadastral Nr. topografic	Suprafața* (mp)	Observații / Referințe
A1		Din acte: 8.681 Masurata: 2.633	Sector cadastral:11 Teren neimprejmuit; Diferența de suprafață se regăsește la imobilul cu ID-urile 11039 si 12329.

B. Partea II. Proprietari și acte

Inscrieri privitoare la dreptul de proprietate și alte drepturi reale		Referințe
/		
Act Administrativ nr. 19186, din 12/12/2023 emis de PRIMĂRIA COMUNEI PIPIRIG;		
B1	Inscrierea posesiei, drept de PROPRIETATE, dobandit prin Lege, cota actuala 1/1, cota initiala 1/1 1) DUMITRIU ȘTEFAN 2) DUMITRIU ELENA	A1

C. Partea III. SARCINI .

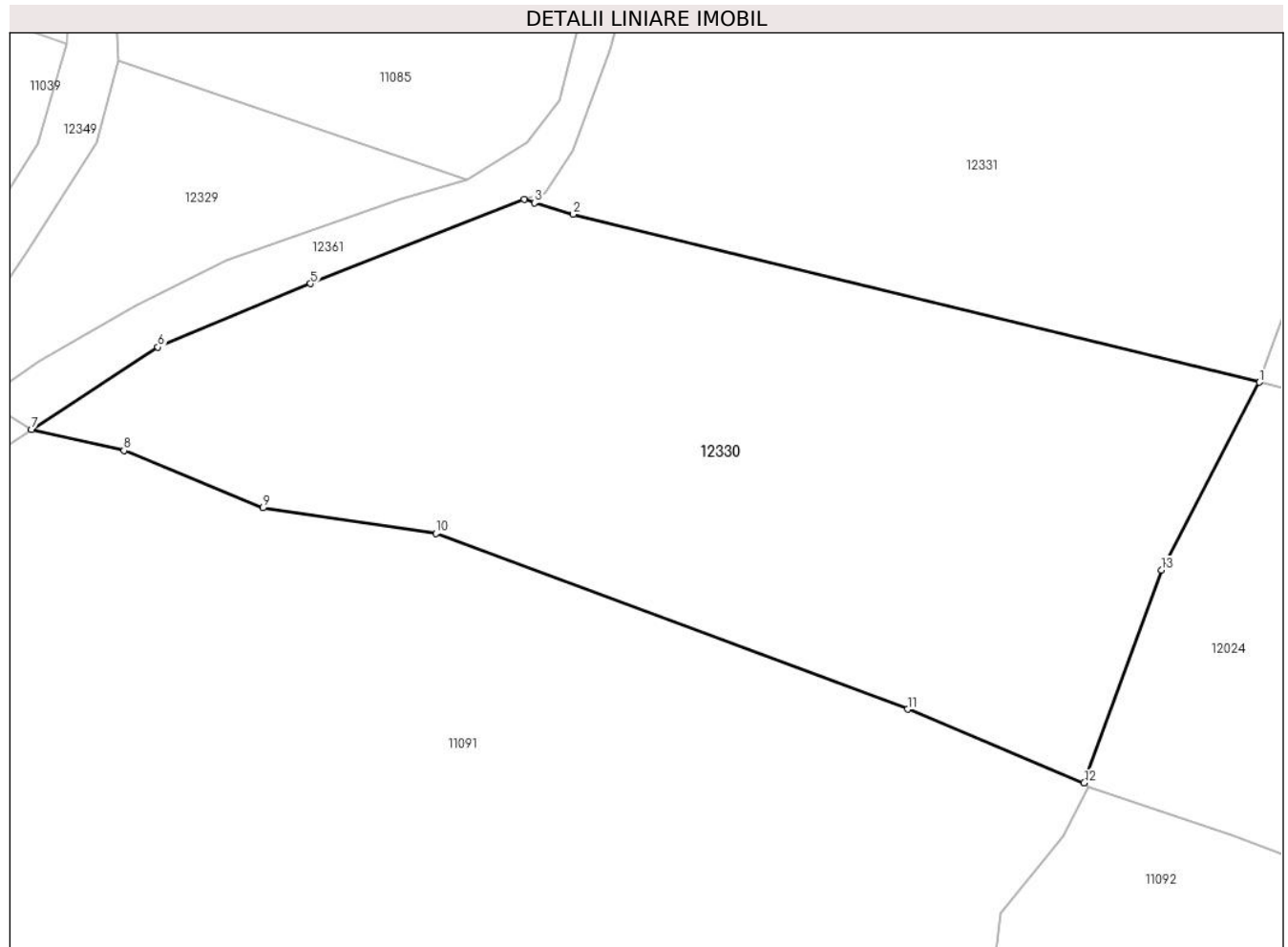
Inscrieri privind dezmembramintele dreptului de proprietate, drepturi reale de garanție și sarcini	Referințe
NU SUNT	

Anexa Nr. 1 La Partea I

Teren

Nr cadastral	Suprafața (mp)*	Observații / Referințe
	Din acte: 8.681 Masurata: 2.633	Diferența de suprafață se regăsește la imobilul cu ID-urile 11039 si 12329.

* Suprafața este determinată în planul de proiecție Stereo 70.



Date referitoare la teren

Crt	Categorie folosință	Intra vilan	Suprafața (mp)	Tarla	Parcelă	Nr. topo	Observații / Referințe
1	faneata	NU	2.633	-	-	-	

Lungime Segmente

1) Valorile lungimilor segmentelor sunt obținute din proiecție în plan.

Punct început	X / Y	Punct sfârșit	X / Y	Lungime segment (** (m)
1	580.988,13 640.152,84	2	580.929,236 640.167,268	60.636
2	580.929,236 640.167,268	3	580.925,893 640.168,237	3.481
3	580.925,893 640.168,237	4	580.925,02 640.168,534	0.922
4	580.925,02 640.168,534	5	580.906,684 640.161,307	19.709
5	580.906,684 640.161,307	6	580.893,583 640.155,863	14.187

Punct început	X / Y	Punct sfârșit	X / Y	Lungime segment (** (m)
6	580.893,583 640.155,863	7	580.882,734 640.148,78	12.956
7	580.882,734 640.148,78	8	580.890,661 640.146,975	8.13
8	580.890,661 640.146,975	9	580.902,603 640.142,062	12.913
9	580.902,603 640.142,062	10	580.917,455 640.139,856	15.015
10	580.917,455 640.139,856	11	580.957,927 640.124,781	43.188
11	580.957,927 640.124,781	12	580.973,08 640.118,463	16.417
12	580.973,08 640.118,463	13	580.979,703 640.136,714	19.416
13	580.979,703 640.136,714	1	580.988,13 640.152,84	18.195

** Lungimile segmentelor sunt determinate în planul de proiecție Stereo 70 și sunt rotunjite la 1 milimetru.

*** Distanța dintre puncte este formată din segmente cumulate ce sunt mai mici decât valoarea 1 milimetru.

**DATE DESPRE IMOBILUL NR. 12331**

Oficiul de Cadastru și Publicitate Imobiliară NEAMT
Biroul de Cadastru și Publicitate Imobiliară Targu-Neamt

A. Partea I. Descrierea imobilului

TEREN Extravilan

Adresa: Jud. Neamt

Nr. Crt	Nr cadastral Nr. topografic	Suprafața* (mp)	Observații / Referințe
A1		3.448	Sector cadastral:11 Teren neimprejmuit;

B. Partea II. Proprietari și acte

Inscrieri privitoare la dreptul de proprietate și alte drepturi reale		Referințe
/		
Act Normativ nr. 7, din 13/03/1996 emis de GUVERNUL ROMÂNIEI;		
B1	Inscrierea provizorie, drept de PROPRIETATE, dobandit prin Lege, cota actuala 1/1, cota initiala 1/1 1) COMUNA PIPIRIG, CIF:99999999999999, Proprietar neidentificat	A1

C. Partea III. SARCINI .

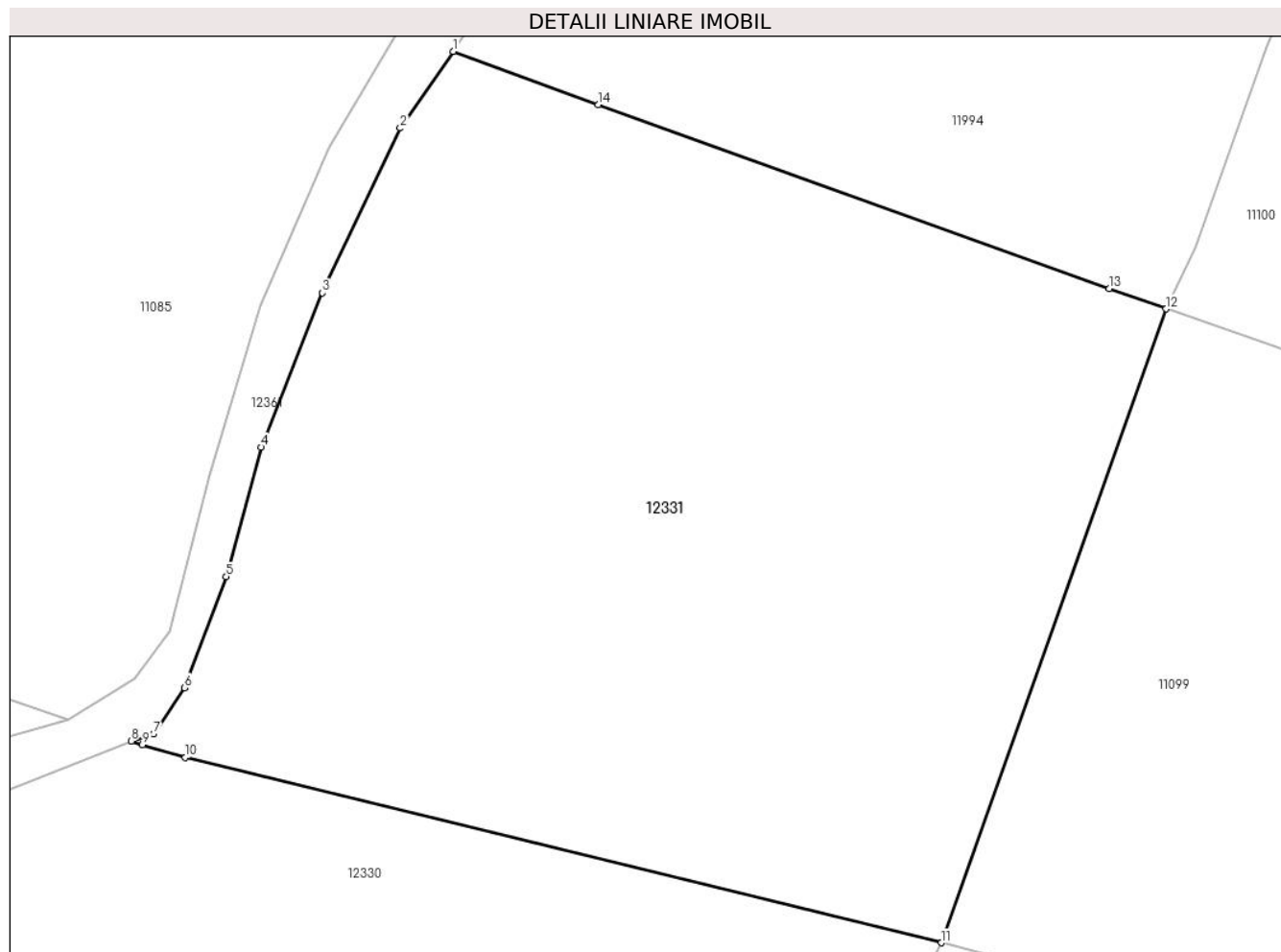
Inscrieri privind dezmembramintele dreptului de proprietate, drepturi reale de garanție și sarcini	Referințe
NU SUNT	

Anexa Nr. 1 La Partea I

Teren

Nr cadastral	Suprafața (mp)*	Observații / Referințe
	3.448	

* Suprafața este determinată în planul de proiecție Stereo 70.



Date referitoare la teren

Crt	Categorie folosință	Intra vilan	Suprafața (mp)	Tarla	Parcelă	Nr. topo	Observații / Referințe
1	faneata	NU	3.448	-	-	-	

Lungime Segmente

1) Valorile lungimilor segmentelor sunt obținute din proiecție în plan.

Punct început	X / Y	Punct sfârșit	X / Y	Lungime segment (** (m)
1	580.950,095 640.222,216	2	580.945,987 640.216,253	7.241
2	580.945,987 640.216,253	3	580.939,92 640.203,415	14.199
3	580.939,92 640.203,415	4	580.935,157 640.191,412	12.913
4	580.935,157 640.191,412	5	580.932,418 640.181,341	10.437
5	580.932,418 640.181,341	6	580.929,158 640.172,687	9.248

Punct început	X / Y	Punct sfârșit	X / Y	Lungime segment (** (m)
6	580.929,158 640.172,687	7	580.926,773 640.169,103	4.305
7	580.926,773 640.169,103	8	580.925,02 640.168,534	1.843
8	580.925,02 640.168,534	9	580.925,893 640.168,237	0.922
9	580.925,893 640.168,237	10	580.929,236 640.167,268	3.481
10	580.929,236 640.167,268	11	580.988,13 640.152,84	60.636
11	580.988,13 640.152,84	12	581.005,659 640.202,176	52.357
12	581.005,659 640.202,176	13	581.001,214 640.203,755	4.717
13	581.001,214 640.203,755	14	580.961,406 640.218,068	42.303
14	580.961,406 640.218,068	1	580.950,095 640.222,216	12.048

** Lungimile segmentelor sunt determinate în planul de proiecție Stereo 70 și sunt rotunjite la 1 milimetru.

*** Distanța dintre puncte este formată din segmente cumulate ce sunt mai mici decât valoarea 1 milimetru.

**DATE DESPRE IMOBILUL NR. 12333**

Oficiul de Cadastru și Publicitate Imobiliară NEAMT
Biroul de Cadastru și Publicitate Imobiliară Targu-Neamt

A. Partea I. Descrierea imobilului

TEREN Extravilan

Adresa: Jud. Neamt

Nr. Crt	Nr cadastral Nr. topografic	Suprafața* (mp)	Observații / Referințe
A1		Din acte: 13.499 Masurata: 1.238	Sector cadastral:11 Teren neimprejmuit; Diferența de suprafață se regăsește la imobilul cu ID 11112.

B. Partea II. Proprietari și acte

Inscrieri privitoare la dreptul de proprietate și alte drepturi reale		Referințe
/		
Act Administrativ nr. 19186, din 12/12/2023 emis de PRIMĂRIA COMUNEI PIPIRIG;		
B1	Inscrierea posesiei, drept de PROPRIETATE, dobandit prin Lege, cota actuala 1/1, cota initiala 1/1 1) CIOBANU VASILE 2) CIOBANU ELENA	A1

C. Partea III. SARCINI .

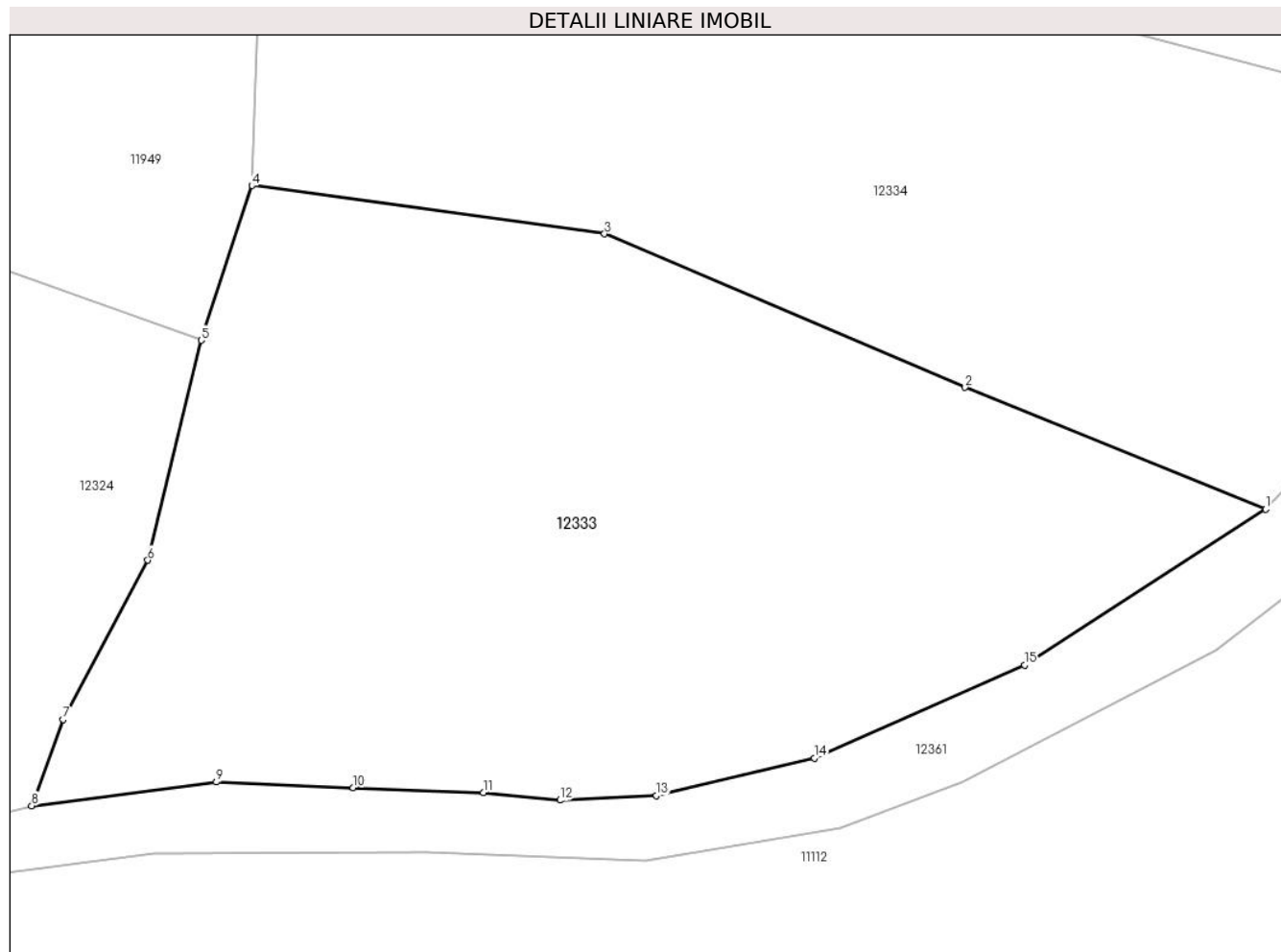
Inscrieri privind dezmembramintele dreptului de proprietate, drepturi reale de garanție și sarcini	Referințe
NU SUNT	

Anexa Nr. 1 La Partea I

Teren

Nr cadastral	Suprafața (mp)*	Observații / Referințe
	Din acte: 13.499 Masurata: 1.238	Diferența de suprafață se regăsește la imobilul cu ID 11112.

* Suprafața este determinată în planul de proiecție Stereo 70.



Date referitoare la teren

Crt	Categorie folosință	Intra vilan	Suprafața (mp)	Tarla	Parcelă	Nr. topo	Observații / Referințe
1	faneata	NU	1.238	-	-	-	

Lungime Segmente

1) Valorile lungimilor segmentelor sunt obținute din proiecție în plan.

Punct început	X / Y	Punct sfârșit	X / Y	Lungime segment (** (m)
1	581.105,743 640.315,836	2	581.090,356 640.322,079	16.605
2	581.090,356 640.322,079	3	581.071,894 640.329,936	20.064
3	581.071,894 640.329,936	4	581.053,837 640.332,405	18.225
4	581.053,837 640.332,405	5	581.051,24 640.324,487	8.333
5	581.051,24 640.324,487	6	581.048,502 640.313,233	11.582

Punct început	X / Y	Punct sfârșit	X / Y	Lungime segment (** (m)
6	581.048,502 640.313,233	7	581.044,183 640.305,072	9.233
7	581.044,183 640.305,072	8	581.042,564 640.300,663	4.697
8	581.042,564 640.300,663	9	581.052,026 640.301,875	9.539
9	581.052,026 640.301,875	10	581.059,029 640.301,582	7.009
10	581.059,029 640.301,582	11	581.065,69 640.301,337	6.666
11	581.065,69 640.301,337	12	581.069,608 640.300,945	3.938
12	581.069,608 640.300,945	13	581.074,554 640.301,19	4.952
13	581.074,554 640.301,19	14	581.082,635 640.303,099	8.303
14	581.082,635 640.303,099	15	581.093,402 640.307,867	11.775
15	581.093,402 640.307,867	1	581.105,743 640.315,836	14.69

** Lungimile segmentelor sunt determinate în planul de proiecție Stereo 70 și sunt rotunjite la 1 milimetru.

*** Distanța dintre puncte este formată din segmente cumulate ce sunt mai mici decât valoarea 1 milimetru.

**DATE DESPRE IMOBILUL NR. 12334**

Oficiul de Cadastru și Publicitate Imobiliară NEAMT
Biroul de Cadastru și Publicitate Imobiliară Targu-Neamt

A. Partea I. Descrierea imobilului

TEREN Extravilan

Adresa: Jud. Neamt

Nr. Crt	Nr cadastral Nr. topografic	Suprafața* (mp)	Observații / Referințe
A1		1.231	Sector cadastral:11 Teren neimprejmuit;

B. Partea II. Proprietari și acte

Inscrieri privitoare la dreptul de proprietate și alte drepturi reale		Referințe
/		
Act Normativ nr. 7, din 13/03/1996 emis de GUVERNUL ROMÂNIEI;		
B1	Intabulare, drept de PROPRIETATE, dobandit prin Lege, cota actuala 1/1, cota initiala 1/1	A1
1) COMUNA PIPIRIG, CIF:99999999999999, Proprietar neidentificat		

C. Partea III. SARCINI .

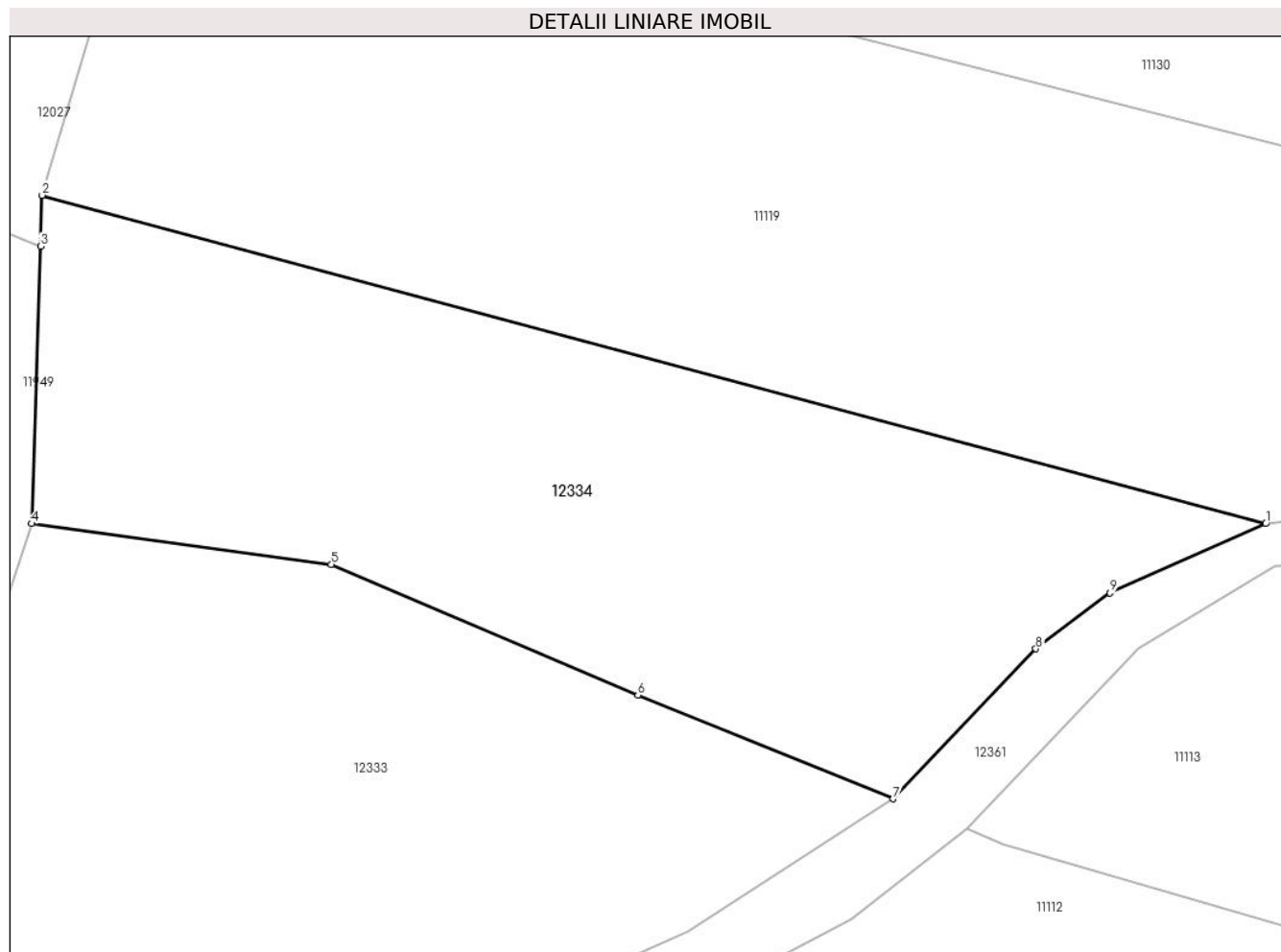
Inscrieri privind dezmembramintele dreptului de proprietate, drepturi reale de garanție și sarcini	Referințe
NU SUNT	

Anexa Nr. 1 La Partea I

Teren

Nr cadastral	Suprafața (mp)*	Observații / Referințe
	1.231	

* Suprafața este determinată în planul de proiecție Stereo 70.



Date referitoare la teren

Crt	Categorie folosință	Intra vilan	Suprafața (mp)	Tarla	Parcelă	Nr. topo	Observații / Referințe
1	faneata	NU	1.231	-	-	-	

Lungime Segmente

1) Valorile lungimilor segmentelor sunt obținute din proiecție în plan.

Punct început	X / Y	Punct sfârșit	X / Y	Lungime segment (** (m)
1	581.128,18 640.332,399	2	581.054,473 640.352,161	76.31
2	581.054,473 640.352,161	3	581.054,374 640.349,088	3.075
3	581.054,374 640.349,088	4	581.053,837 640.332,405	16.692
4	581.053,837 640.332,405	5	581.071,894 640.329,936	18.225
5	581.071,894 640.329,936	6	581.090,356 640.322,079	20.064

Punct început	X / Y	Punct sfârșit	X / Y	Lungime segment (** (m)
6	581.090,356 640.322,079	7	581.105,743 640.315,836	16.605
7	581.105,743 640.315,836	8	581.114,331 640.324,871	12.465
8	581.114,331 640.324,871	9	581.118,797 640.328,238	5.593
9	581.118,797 640.328,238	1	581.128,18 640.332,399	10.264

** Lungimile segmentelor sunt determinate în planul de proiecție Stereo 70 și sunt rotunjite la 1 milimetru.

*** Distanța dintre puncte este formată din segmente cumulate ce sunt mai mici decât valoarea 1 milimetru.

**DATE DESPRE IMOBILUL NR. 12335**

Oficiul de Cadastru și Publicitate Imobiliară NEAMT
Biroul de Cadastru și Publicitate Imobiliară Targu-Neamt

A. Partea I. Descrierea imobilului

TEREN Extravilan

Adresa: Jud. Neamt

Nr. Crt	Nr cadastral Nr. topografic	Suprafața* (mp)	Observații / Referințe
A1		Din acte: 6.583 Masurata: 3.871	Sector cadastral:11 Teren neimprejmuit; Diferența de suprafață se regăsește la imobilul cu ID 11119.

B. Partea II. Proprietari și acte

Inscrieri privitoare la dreptul de proprietate și alte drepturi reale		Referințe
/		
Act Administrativ nr. 19186, din 12/12/2023 emis de PRIMĂRIA COMUNEI PIPIRIG;		
B1	Inscrierea posesiei, drept de PROPRIETATE, dobandit prin Lege, cota actuala 1/1, cota initiala 1/1 1) LĂCĂTUȘU VERONICA	A1

C. Partea III. SARCINI .

Inscrieri privind dezmembramintele dreptului de proprietate, drepturi reale de garanție și sarcini	Referințe
NU SUNT	

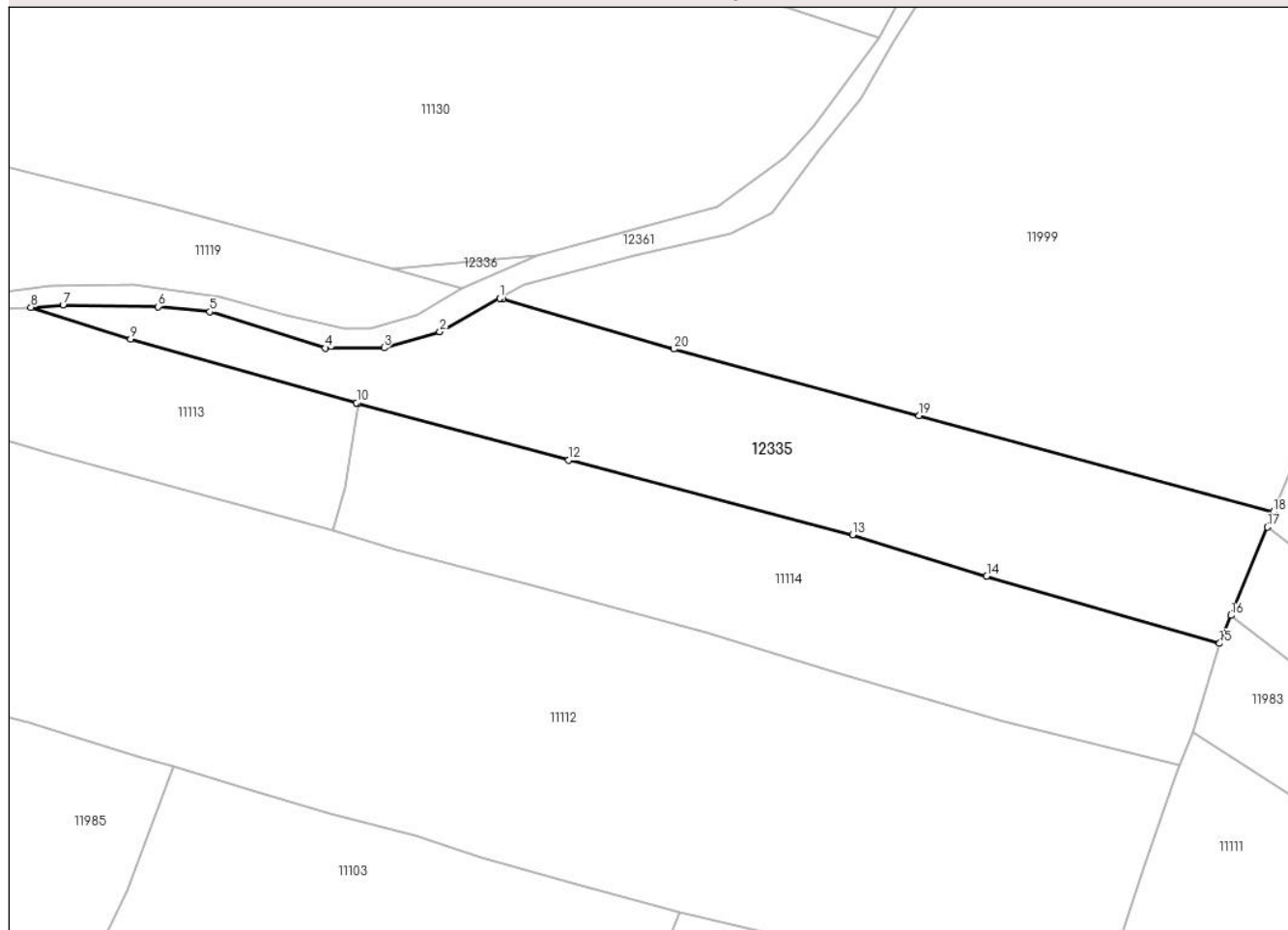
Anexa Nr. 1 La Partea I

Teren

Nr cadastral	Suprafața (mp)*	Observații / Referințe
	Din acte: 6.583 Masurata: 3.871	Diferența de suprafață se regăsește la imobilul cu ID 11119.

* Suprafața este determinată în planul de proiecție Stereo 70.

DETALII LINIARE IMOBIL



Date referitoare la teren

Crt	Categorie folosință	Intra vilan	Suprafața (mp)	Tarla	Parcelă	Nr. topo	Observații / Referințe
1	faneata	NU	3.871	-	-	-	

Lungime Segmente

1) Valorile lungimilor segmentelor sunt obținute din proiecție în plan.

Punct început	X / Y	Punct sfârșit	X / Y	Lungime segment (** (m)
1	581.217,066 640.331,731	2	581.206,779 640.325,941	11.805
3	581.197,222 640.323,187	4	581.187,097 640.323,138	10.125
5	581.167,231 640.329,372	6	581.158,295 640.330,252	8.979
7	581.141,988 640.330,564	8	581.136,46 640.330,137	5.544
9	581.153,626 640.324,675	10	581.192,462 640.313,716	40.353

Punct început	X / Y	Punct sfârșit	X / Y	Lungime segment (** (m)
2	581.206,779 640.325,941	3	581.197,222 640.323,187	9.946
4	581.187,097 640.323,138	5	581.167,231 640.329,372	20.821
6	581.158,295 640.330,252	7	581.141,988 640.330,564	16.31
8	581.136,46 640.330,137	9	581.153,626 640.324,675	18.014
10	581.192,462 640.313,716	11	581.192,754 640.313,637	0.302

Punct început	X / Y	Punct sfârșit	X / Y	Lungime segment (** (m)
11	581.192,754 640.313,637	12	581.228,921 640.303,84	37.47
13	581.277,717 640.290,972	14	581.300,804 640.283,886	24.15
15	581.340,848 640.272,324	16	581.342,832 640.277,157	5.224
17	581.349,071 640.292,351	18	581.350,141 640.294,957	2.817
19	581.289,185 640.311,523	20	581.246,974 640.322,982	43.739
21	581.217,659 640.331,568	1	581.217,066 640.331,731	0.615

Punct început	X / Y	Punct sfârșit	X / Y	Lungime segment (** (m)
12	581.228,921 640.303,84	13	581.277,717 640.290,972	50.464
14	581.300,804 640.283,886	15	581.340,848 640.272,324	41.68
16	581.342,832 640.277,157	17	581.349,071 640.292,351	16.425
18	581.350,141 640.294,957	19	581.289,185 640.311,523	63.167
20	581.246,974 640.322,982	21	581.217,659 640.331,568	30.546

** Lungimile segmentelor sunt determinate în planul de proiecție Stereo 70 și sunt rotunjite la 1 milimetru.

*** Distanța dintre puncte este formată din segmente cumulate ce sunt mai mici decât valoarea 1 milimetru.

**DATE DESPRE IMOBILUL NR. 12336**

Oficiul de Cadastru și Publicitate Imobiliară NEAMT
Biroul de Cadastru și Publicitate Imobiliară Targu-Neamt

A. Partea I. Descrierea imobilului

TEREN Extravilan

Adresa: Jud. Neamt

Nr. Crt	Nr cadastral Nr. topografic	Suprafața* (mp)	Observații / Referințe
A1		Din acte: 9.090 Masurata: 55	Sector cadastral:11 Teren neimprejmuit; Diferența de suprafață se regăsește la imobilul cu ID 11999.

B. Partea II. Proprietari și acte

Inscrieri privitoare la dreptul de proprietate și alte drepturi reale		Referințe
/		
Act Administrativ nr. 19186, din 12/12/2023 emis de PRIMĂRIA COMUNEI PIPIRIG;		
B1	Inscrierea posesiei, drept de PROPRIETATE, dobandit prin Lege, cota actuala 1/1, cota initiala 1/1 1) LUPU DUMITRU 2) LUPU IOANA	A1

C. Partea III. SARCINI .

Inscrieri privind dezmembramintele dreptului de proprietate, drepturi reale de garanție și sarcini	Referințe
NU SUNT	

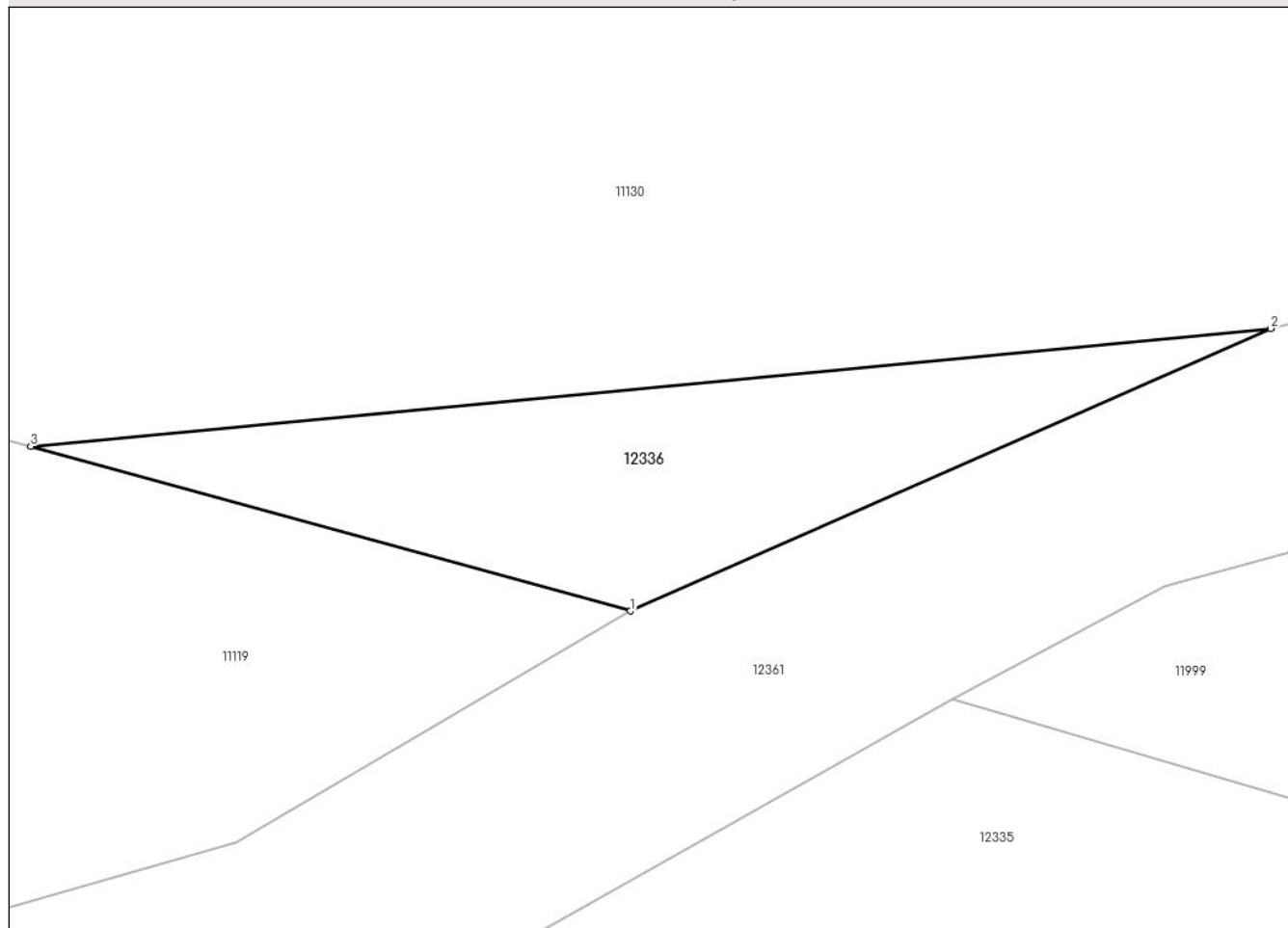
Anexa Nr. 1 La Partea I

Teren

Nr cadastral	Suprafața (mp)*	Observații / Referințe
	Din acte: 9.090 Masurata: 55	Diferența de suprafață se regăsește la imobilul cu ID 11999.

* Suprafața este determinată în planul de proiecție Stereo 70.

DETALII LINIARE IMOBIL



Date referitoare la teren

Crt	Categorie folosință	Intra vilan	Suprafața (mp)	Tarla	Parcelă	Nr. topo	Observații / Referințe
1	faneata	NU	55	-	-	-	

Lungime Segmente

1) Valorile lungimilor segmentelor sunt obținute din proiecție în plan.

Punct început	X / Y	Punct sfârșit	X / Y	Lungime segment (** (m)
1	581.210,634 640.333,499	2	581.223,448 640.339,159	14.008
2	581.223,448 640.339,159	3	581.198,634 640.336,796	24.926
3	581.198,634 640.336,796	1	581.210,634 640.333,499	12.445

** Lungimile segmentelor sunt determinate în planul de proiecție Stereo 70 și sunt rotunjite la 1 milimetru.

*** Distanța dintre puncte este formată din segmente cumulate ce sunt mai mici decât valoarea 1 milimetru.

**DATE DESPRE IMOBILUL NR. 12337**

Oficiul de Cadastru și Publicitate Imobiliară NEAMT
Biroul de Cadastru și Publicitate Imobiliară Targu-Neamt

A. Partea I. Descrierea imobilului

TEREN Extravilan

Adresa: Jud. Neamt

Nr. Crt	Nr cadastral Nr. topografic	Suprafața* (mp)	Observații / Referințe
A1		190	Sector cadastral:11 Teren neimprejmuit;

B. Partea II. Proprietari și acte

Inscrieri privitoare la dreptul de proprietate și alte drepturi reale		Referințe
/		
Act Normativ nr. 7, din 13/03/1996 emis de GUVERNUL ROMÂNIEI;		
B1	Inscrierea provizorie, drept de PROPRIETATE, dobandit prin Lege, cota actuala 1/1, cota initiala 1/1 1) COMUNA PIPIRIG, CIF:99999999999999, Proprietar neidentificat	A1

C. Partea III. SARCINI .

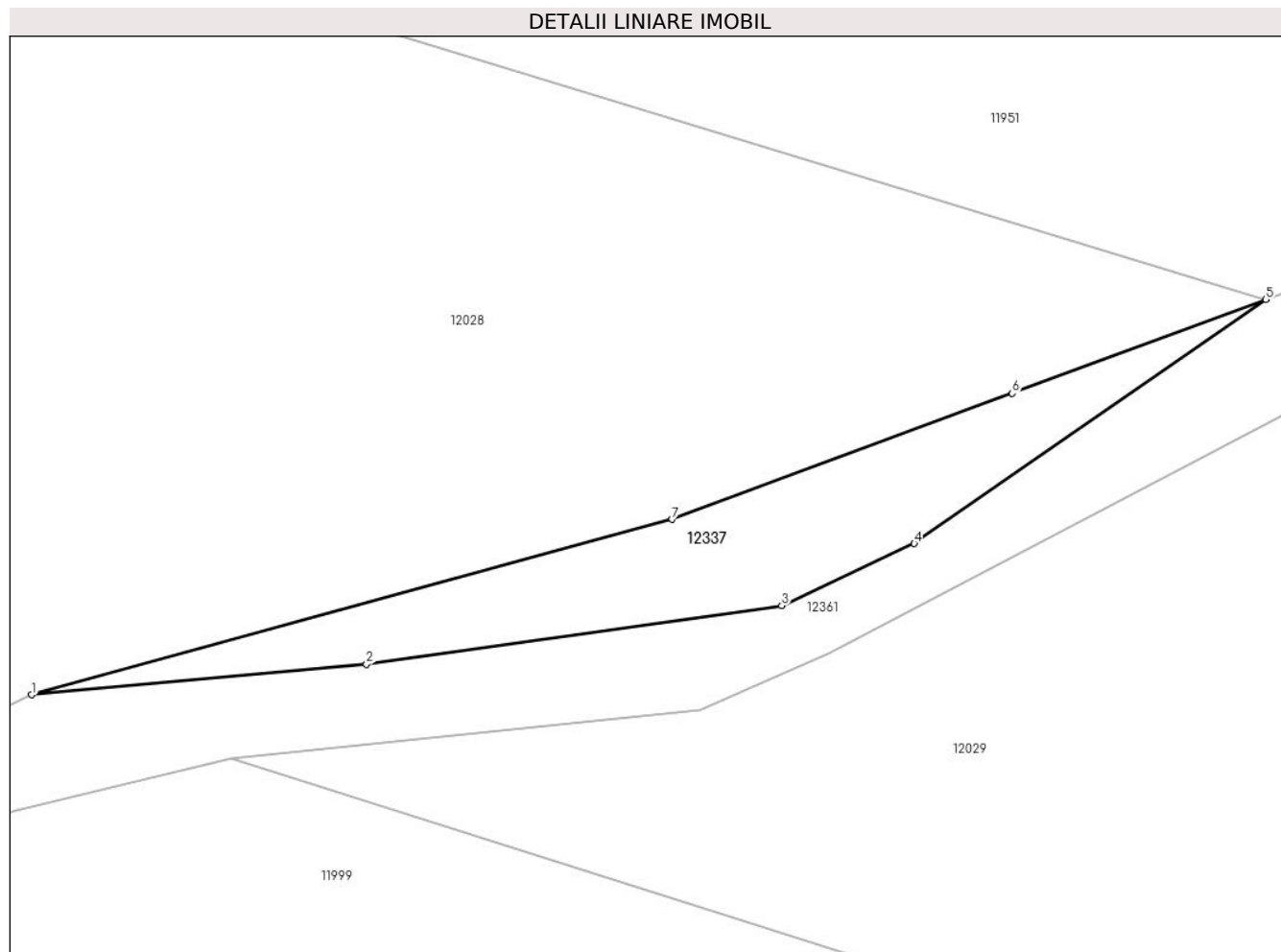
Inscrieri privind dezmembramintele dreptului de proprietate, drepturi reale de garanție și sarcini	Referințe
NU SUNT	

Anexa Nr. 1 La Partea I

Teren

Nr cadastral	Suprafața (mp)*	Observații / Referințe
	190	

* Suprafața este determinată în planul de proiecție Stereo 70.



Date referitoare la teren

Crt	Categorie folosință	Intra vilan	Suprafața (mp)	Tarla	Parcelă	Nr. topo	Observații / Referințe
1	faneata	NU	190	-	-	-	

Lungime Segmente

1) Valorile lungimilor segmentelor sunt obținute din proiecție în plan.

Punct început	X / Y	Punct sfârșit	X / Y	Lungime segment (** (m)
1	581.306,614 640.403,538	2	581.322,571 640.404,983	16.022
2	581.322,571 640.404,983	3	581.342,375 640.407,777	20.0
3	581.342,375 640.407,777	4	581.348,688 640.410,734	6.971
4	581.348,688 640.410,734	5	581.365,439 640.422,358	20.389
5	581.365,439 640.422,358	6	581.353,354 640.417,888	12.885

Punct început	X / Y	Punct sfârșit	X / Y	Lungime segment (** (m)
6	581.353,354 640.417,888	7	581.337,14 640.411,89	17.288
7	581.337,14 640.411,89	1	581.306,614 640.403,538	31.648

** Lungimile segmentelor sunt determinate în planul de proiecție Stereo 70 și sunt rotunjite la 1 milimetru.

*** Distanța dintre puncte este formată din segmente cumulate ce sunt mai mici decât valoarea 1 milimetru.

**DATE DESPRE IMOBILUL NR. 12338**

Oficiul de Cadastru și Publicitate Imobiliară NEAMT
Biroul de Cadastru și Publicitate Imobiliară Targu-Neamt

A. Partea I. Descrierea imobilului

TEREN Extravilan

Adresa: Jud. Neamt

Nr. Crt	Nr cadastral Nr. topografic	Suprafața* (mp)	Observații / Referințe
A1		Din acte: 4.335 Masurata: 335	Sector cadastral:11 Teren neimprejmuit; Diferența de suprafață se regăsește la imobilul cu ID 11125.

B. Partea II. Proprietari și acte

Inscrieri privitoare la dreptul de proprietate și alte drepturi reale		Referințe
/		
Act Administrativ nr. 19186, din 12/12/2023 emis de PRIMĂRIA COMUNEI PIPIRIG;		
B1	Inscrierea posesiei, drept de PROPRIETATE, dobandit prin Lege, cota actuala 1/1, cota initiala 1/1 1) ANISTOROAEI VASILE	A1

C. Partea III. SARCINI .

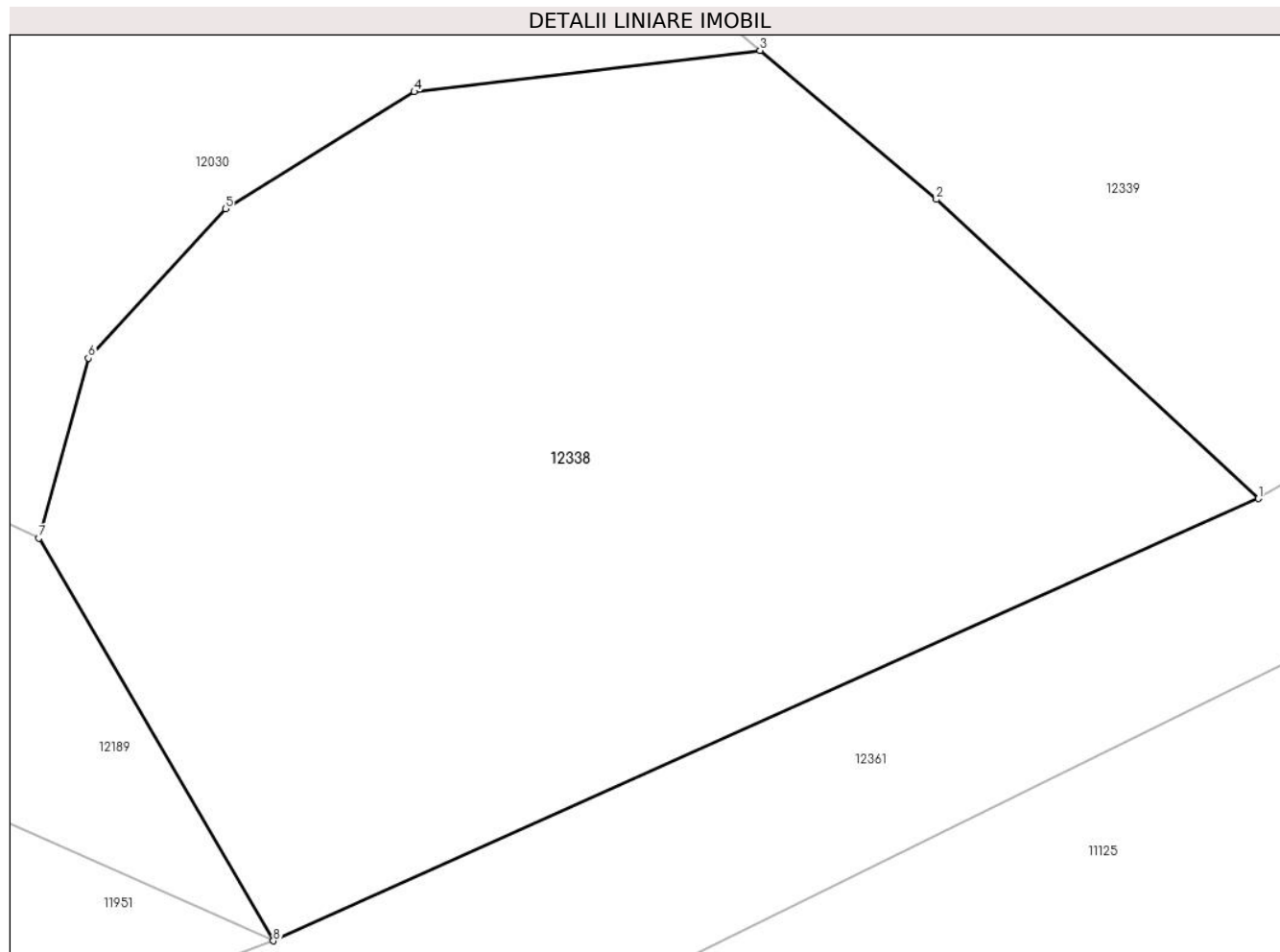
Inscrieri privind dezmembramintele dreptului de proprietate, drepturi reale de garanție și sarcini	Referințe
NU SUNT	

Anexa Nr. 1 La Partea I

Teren

Nr cadastral	Suprafața (mp)*	Observații / Referințe
	Din acte: 4.335 Masurata: 335	Diferența de suprafață se regăsește la imobilul cu ID 11125.

* Suprafața este determinată în planul de proiecție Stereo 70.



Date referitoare la teren

Crt	Categorie folosință	Intra vilan	Suprafața (mp)	Tarla	Parcelă	Nr. topo	Observații / Referințe
1	faneata	NU	335	-	-	-	

Lungime Segmente

1) Valorile lungimilor segmentelor sunt obținute din proiecție în plan.

Punct început	X / Y	Punct sfârșit	X / Y	Lungime segment (** (m)
1	581.416,945 640.443,173	2	581.409,537 640.450,053	10.11
2	581.409,537 640.450,053	3	581.405,485 640.453,48	5.307
3	581.405,485 640.453,48	4	581.397,531 640.452,53	8.011
4	581.397,531 640.452,53	5	581.393,186 640.449,84	5.11
5	581.393,186 640.449,84	6	581.390,031 640.446,406	4.663

Punct început	X / Y	Punct sfârșit	X / Y	Lungime segment (** (m)
6	581.390,031 640.446,406	7	581.388,9 640.442,264	4.294
7	581.388,9 640.442,264	8	581.394,288 640.433,003	10.714
8	581.394,288 640.433,003	1	581.416,945 640.443,173	24.835

** Lungimile segmentelor sunt determinate în planul de proiecție Stereo 70 și sunt rotunjite la 1 milimetru.

*** Distanța dintre puncte este formată din segmente cumulate ce sunt mai mici decât valoarea 1 milimetru.

**DATE DESPRE IMOBILUL NR. 12339**

Oficiul de Cadastru și Publicitate Imobiliară NEAMT
Biroul de Cadastru și Publicitate Imobiliară Targu-Neamt

A. Partea I. Descrierea imobilului

TEREN Extravilan

Adresa: Jud. Neamt

Nr. Crt	Nr cadastral Nr. topografic	Suprafața* (mp)	Observații / Referințe
A1		Din acte: 13.582 Masurata: 961	Sector cadastral:11 Teren neimprejmuit; Diferența de suprafață se regăsește la imobilul cu ID 11128.

B. Partea II. Proprietari și acte

Inscrieri privitoare la dreptul de proprietate și alte drepturi reale		Referințe
/		
Act Administrativ nr. 19186, din 12/12/2023 emis de PRIMĂRIA COMUNEI PIPIRIG;		
B1	Inscrierea posesiei, drept de PROPRIETATE, dobandit prin Lege, cota actuala 1/1, cota initiala 1/1 1) MARIN GHEORGHE 2) MARIN MIHAELA	A1

C. Partea III. SARCINI .

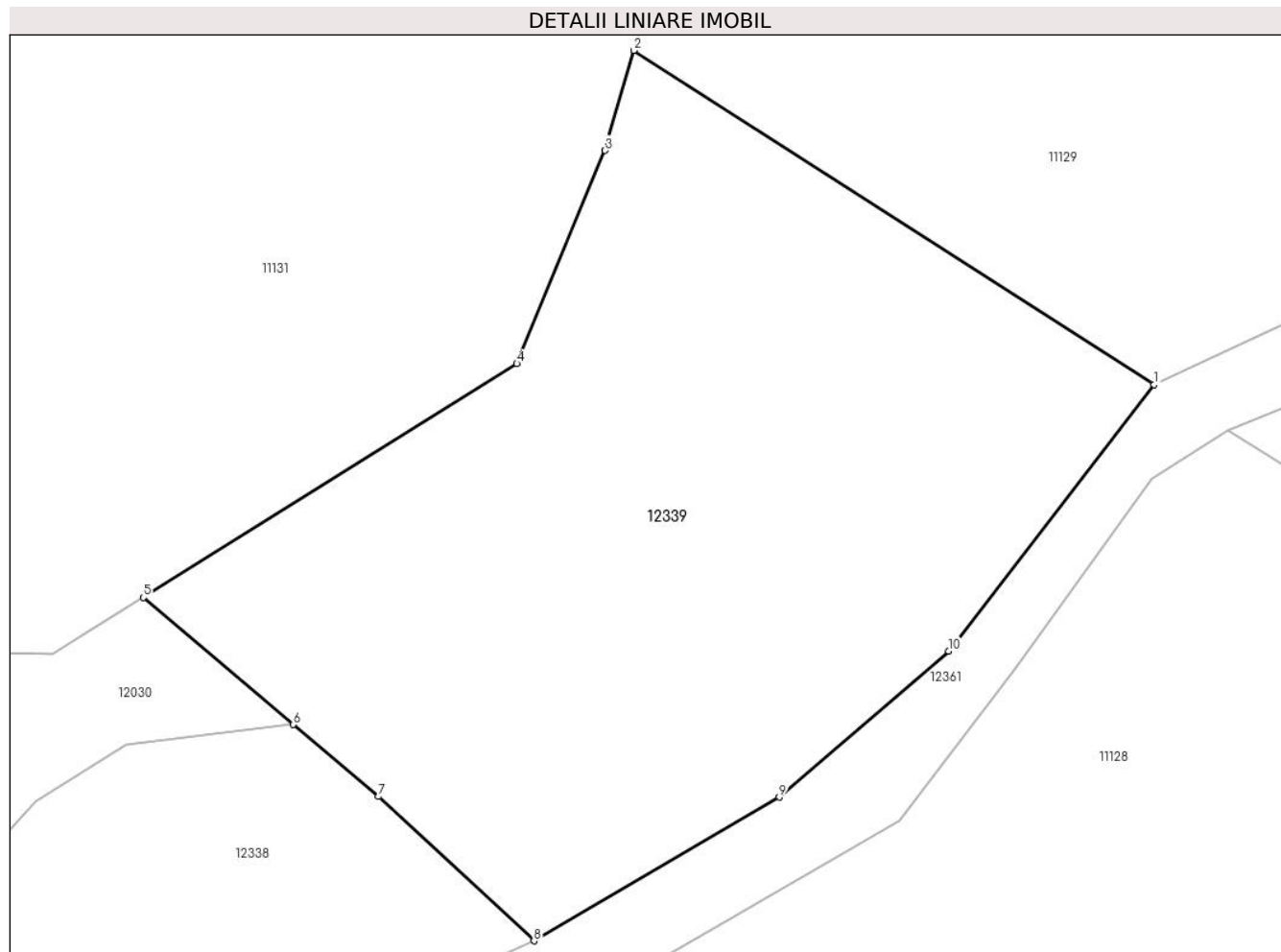
Inscrieri privind dezmembramintele dreptului de proprietate, drepturi reale de garanție și sarcini	Referințe
NU SUNT	

Anexa Nr. 1 La Partea I

Teren

Nr cadastral	Suprafața (mp)*	Observații / Referințe
	Din acte: 13.582 Masurata: 961	Diferența de suprafață se regăsește la imobilul cu ID 11128.

* Suprafața este determinată în planul de proiecție Stereo 70.



Date referitoare la teren

Crt	Categorie folosință	Intra vilan	Suprafața (mp)	Tarla	Parcelă	Nr. topo	Observații / Referințe
1	faneata	NU	961	-	-	-	

Lungime Segmente

1) Valorile lungimilor segmentelor sunt obținute din proiecție în plan.

Punct început	X / Y	Punct sfârșit	X / Y	Lungime segment (** (m)
1	581.446,503 640.469,689	2	581.421,703 640.485,607	29.469
2	581.421,703 640.485,607	3	581.420,338 640.480,841	4.958
3	581.420,338 640.480,841	4	581.416,13 640.470,682	10.996
4	581.416,13 640.470,682	5	581.398,326 640.459,535	21.006
5	581.398,326 640.459,535	6	581.405,485 640.453,48	9.376

Punct început	X / Y	Punct sfârșit	X / Y	Lungime segment (** (m)
6	581.405,485 640.453,48	7	581.409,537 640.450,053	5.307
7	581.409,537 640.450,053	8	581.416,945 640.443,173	10.11
8	581.416,945 640.443,173	9	581.428,636 640.450,02	13.548
9	581.428,636 640.450,02	10	581.436,713 640.456,981	10.663
10	581.436,713 640.456,981	1	581.446,503 640.469,689	16.042

** Lungimile segmentelor sunt determinate în planul de proiecție Stereo 70 și sunt rotunjite la 1 milimetru.

*** Distanța dintre puncte este formată din segmente cumulate ce sunt mai mici decât valoarea 1 milimetru.

**DATE DESPRE IMOBILUL NR. 12340**

Oficiul de Cadastru și Publicitate Imobiliară NEAMT
Biroul de Cadastru și Publicitate Imobiliară Targu-Neamt

A. Partea I. Descrierea imobilului

TEREN Extravilan

Adresa: Jud. Neamt

Nr. Crt	Nr cadastral Nr. topografic	Suprafața* (mp)	Observații / Referințe
A1		Din acte: 4.267 Masurata: 1.963	Sector cadastral:11 Teren neimprejmuit; Diferența de suprafață se regăsește la imobilul cu ID 11129.

B. Partea II. Proprietari și acte

Inscrieri privitoare la dreptul de proprietate și alte drepturi reale		Referințe
/		
Act Administrativ nr. 19186, din 12/12/2023 emis de PRIMARIA COMUNEI PIPIRIG;		
B1	Inscrierea posesiei, drept de PROPRIETATE, dobandit prin Lege, cota actuala 1/1, cota initiala 1/1 1) AVÎRVAREI VASILE	A1

C. Partea III. SARCINI .

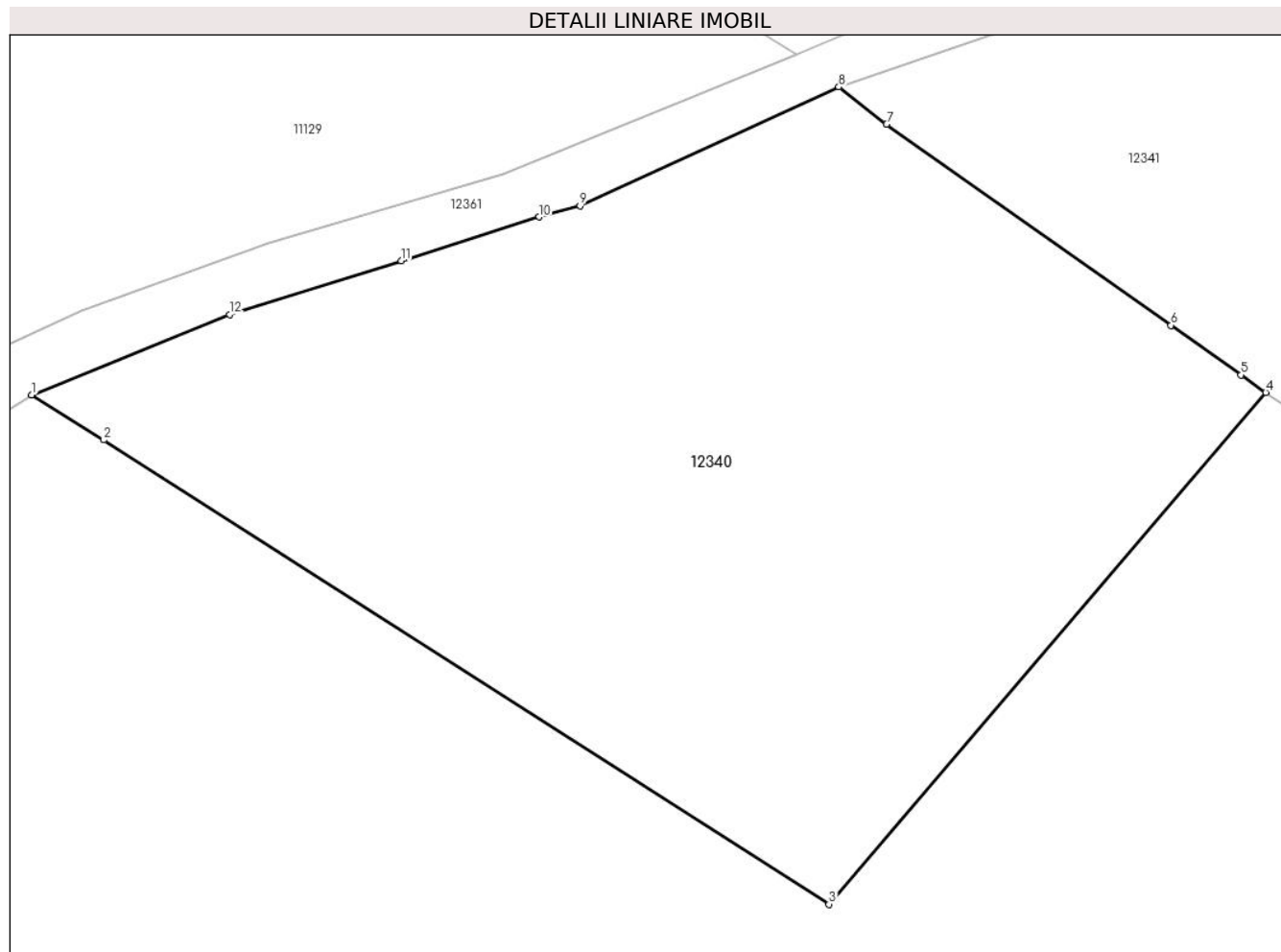
Inscrieri privind dezmembramintele dreptului de proprietate, drepturi reale de garanție și sarcini	Referințe
NU SUNT	

Anexa Nr. 1 La Partea I

Teren

Nr cadastral	Suprafața (mp)*	Observații / Referințe
	Din acte: 4.267 Masurata: 1.963	Diferența de suprafață se regăsește la imobilul cu ID 11129.

* Suprafața este determinată în planul de proiecție Stereo 70.



Date referitoare la teren

Crt	Categorie folosință	Intra vilan	Suprafața (mp)	Tarla	Parcelă	Nr. topo	Observații / Referințe
1	faneata	NU	1.963	-	-	-	

Lungime Segmente

1) Valorile lungimilor segmentelor sunt obținute din proiecție în plan.

Punct început	X / Y	Punct sfârșit	X / Y	Lungime segment (** (m)
1	581.450,019 640.467,483	2	581.454,544 640.464,661	5.333
2	581.454,544 640.464,661	3	581.500,047 640.435,531	54.029
3	581.500,047 640.435,531	4	581.527,456 640.467,638	42.215
4	581.527,456 640.467,638	5	581.525,9 640.468,738	1.906
5	581.525,9 640.468,738	6	581.521,502 640.471,849	5.387

Punct început	X / Y	Punct sfârșit	X / Y	Lungime segment (** (m)
6	581.521,502 640.471,849	7	581.503,663 640.484,466	21.85
7	581.503,663 640.484,466	8	581.500,664 640.486,801	3.801
8	581.500,664 640.486,801	9	581.484,423 640.479,344	17.871
9	581.484,423 640.479,344	10	581.481,868 640.478,649	2.648
10	581.481,868 640.478,649	11	581.473,201 640.475,9	9.093
11	581.473,201 640.475,9	12	581.462,447 640.472,528	11.27
12	581.462,447 640.472,528	1	581.450,019 640.467,483	13.413

** Lungimile segmentelor sunt determinate în planul de proiecție Stereo 70 și sunt rotunjite la 1 milimetru.

*** Distanța dintre puncte este formată din segmente cumulate ce sunt mai mici decât valoarea 1 milimetru.

**DATE DESPRE IMOBILUL NR. 12341**

Oficiul de Cadastru și Publicitate Imobiliară NEAMT
Biroul de Cadastru și Publicitate Imobiliară Targu-Neamt

A. Partea I. Descrierea imobilului

TEREN Extravilan

Adresa: Jud. Neamt

Nr. Crt	Nr cadastral Nr. topografic	Suprafața* (mp)	Observații / Referințe
A1		Din acte: 3.952 Masurata: 1.321	Sector cadastral:11 Teren neimprejmuit; Diferența de suprafață se regăsește la imobilul cu ID 11140.

B. Partea II. Proprietari și acte

Inscrieri privitoare la dreptul de proprietate și alte drepturi reale		Referințe
/		
Act Administrativ nr. 19186, din 12/12/2023 emis de PRIMĂRIA COMUNEI PIPIRIG;		
B1	Inscrierea posesiei, drept de PROPRIETATE, dobandit prin Lege, cota actuala 1/1, cota initiala 1/1 1) RÎȘCANU ANA	A1

C. Partea III. SARCINI .

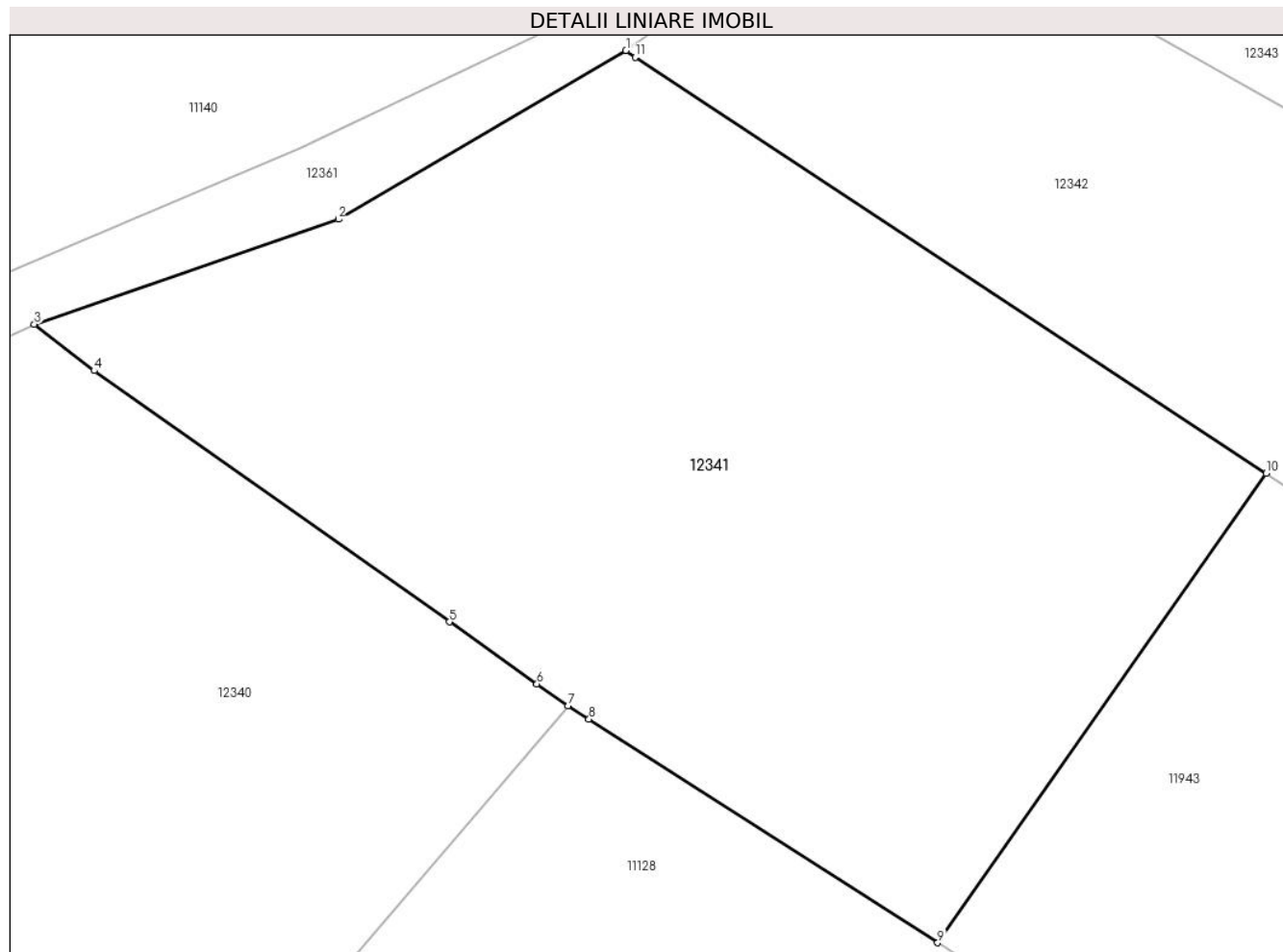
Inscrieri privind dezmembramintele dreptului de proprietate, drepturi reale de garanție și sarcini	Referințe
NU SUNT	

Anexa Nr. 1 La Partea I

Teren

Nr cadastral	Suprafața (mp)*	Observații / Referințe
	Din acte: 3.952 Masurata: 1.321	Diferența de suprafață se regăsește la imobilul cu ID 11140.

* Suprafața este determinată în planul de proiecție Stereo 70.



Date referitoare la teren

Crt	Categorie folosință	Intra vilan	Suprafața (mp)	Tarla	Parcelă	Nr. topo	Observații / Referințe
1	faneata	NU	1.321	-	-	-	

Lungime Segmente

1) Valorile lungimilor segmentelor sunt obținute din proiecție în plan.

Punct început	X / Y	Punct sfârșit	X / Y	Lungime segment (** (m)
1	581.530,366 640.500,544	2	581.515,932 640.492,074	16.736
2	581.515,932 640.492,074	3	581.500,664 640.486,801	16.153
3	581.500,664 640.486,801	4	581.503,663 640.484,466	3.801
4	581.503,663 640.484,466	5	581.521,502 640.471,849	21.85
5	581.521,502 640.471,849	6	581.525,9 640.468,738	5.387

Punct început	X / Y	Punct sfârșit	X / Y	Lungime segment (** (m)
6	581.525,9 640.468,738	7	581.527,456 640.467,638	1.906
7	581.527,456 640.467,638	8	581.528,509 640.466,963	1.251
8	581.528,509 640.466,963	9	581.546,019 640.455,737	20.8
9	581.546,019 640.455,737	10	581.562,506 640.479,307	28.764
10	581.562,506 640.479,307	11	581.530,827 640.500,202	37.949
11	581.530,827 640.500,202	1	581.530,366 640.500,544	0.574

** Lungimile segmentelor sunt determinate în planul de proiecție Stereo 70 și sunt rotunjite la 1 milimetru.

*** Distanța dintre puncte este formată din segmente cumulate ce sunt mai mici decât valoarea 1 milimetru.

**DATE DESPRE IMOBILUL NR. 12342**

Oficiul de Cadastru și Publicitate Imobiliară NEAMT
Biroul de Cadastru și Publicitate Imobiliară Targu-Neamt

A. Partea I. Descrierea imobilului

TEREN Extravilan

Adresa: Jud. Neamt

Nr. Crt	Nr cadastral Nr. topografic	Suprafața* (mp)	Observații / Referințe
A1		Din acte: 2.265 Masurata: 854	Sector cadastral:11 Teren neimprejmuit; Diferența de suprafață se regăsește la imobilul cu ID 12032.

B. Partea II. Proprietari și acte

Inscrieri privitoare la dreptul de proprietate și alte drepturi reale		Referințe
/		
Act Administrativ nr. 19186, din 12/12/2023 emis de PRIMĂRIA COMUNEI PIPIRIG;		
B1	Inscrierea posesiei, drept de PROPRIETATE, dobandit prin Lege, cota actuala 1/1, cota initiala 1/1 1) DUMITRIU ION	A1

C. Partea III. SARCINI .

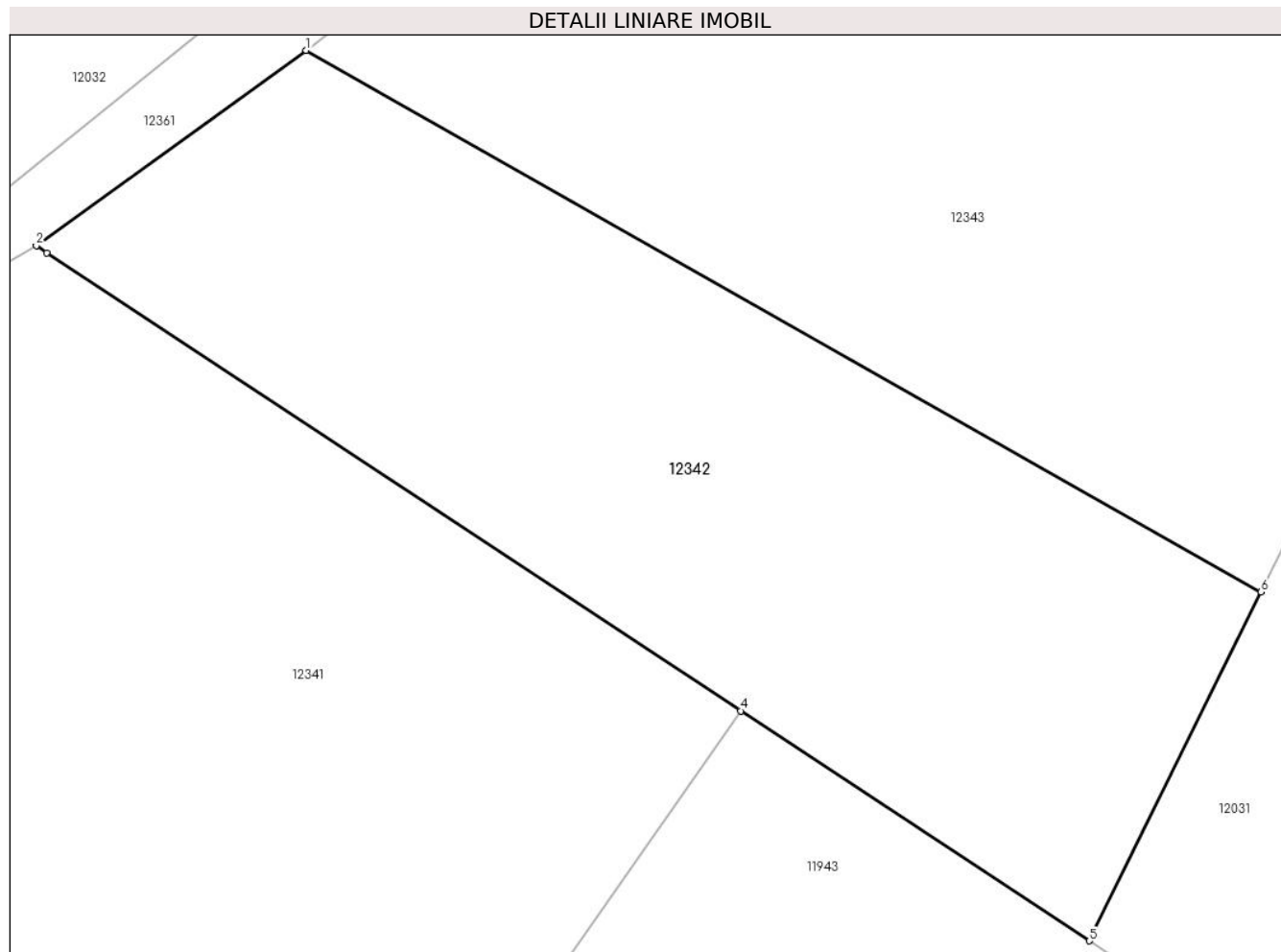
Inscrieri privind dezmembramintele dreptului de proprietate, drepturi reale de garanție și sarcini	Referințe
NU SUNT	

Anexa Nr. 1 La Partea I

Teren

Nr cadastral	Suprafața (mp)*	Observații / Referințe
	Din acte: 2.265 Masurata: 854	Diferența de suprafață se regăsește la imobilul cu ID 12032.

* Suprafața este determinată în planul de proiecție Stereo 70.



Date referitoare la teren

Crt	Categorie folosință	Intra vilan	Suprafața (mp)	Tarla	Parcelă	Nr. topo	Observații / Referințe
1	faneata	NU	854	-	-	-	

Lungime Segmente

1) Valorile lungimilor segmentelor sunt obținute din proiecție în plan.

Punct început	X / Y	Punct sfârșit	X / Y	Lungime segment (** (m)
1	581.542,678 640.509,443	2	581.530,366 640.500,544	15.191
2	581.530,366 640.500,544	3	581.530,827 640.500,202	0.574
3	581.530,827 640.500,202	4	581.562,506 640.479,307	37.949
4	581.562,506 640.479,307	5	581.578,416 640.468,813	19.059
5	581.578,416 640.468,813	6	581.586,252 640.484,734	17.745

Punct început	X / Y	Punct sfârșit	X / Y	Lungime segment (** (m)
6	581.586,252 640.484,734	1	581.542,678 640.509,443	50.092

** Lungimile segmentelor sunt determinate în planul de proiecție Stereo 70 și sunt rotunjite la 1 milimetru.

*** Distanța dintre puncte este formată din segmente cumulate ce sunt mai mici decât valoarea 1 milimetru.

**DATE DESPRE IMOBILUL NR. 12343**

Oficiul de Cadastru și Publicitate Imobiliară NEAMT
Biroul de Cadastru și Publicitate Imobiliară Targu-Neamt

A. Partea I. Descrierea imobilului

TEREN Extravilan

Adresa: Jud. Neamt

Nr. Crt	Nr cadastral Nr. topografic	Suprafața* (mp)	Observații / Referințe
A1		Din acte: 4.123 Masurata: 1.130	Sector cadastral:11 Teren neimprejmuit; Diferența de suprafață se regăsește la imobilul cu ID 11141.

B. Partea II. Proprietari și acte

Inscrieri privitoare la dreptul de proprietate și alte drepturi reale		Referințe
/		
Act Administrativ nr. 19186, din 12/12/2023 emis de PRIMARIA COMUNEI PIPIRIG;		
B1	Inscrierea posesiei, drept de PROPRIETATE, dobandit prin Lege, cota actuala 1/1, cota initiala 1/1 1) NICUȚĂ VIRGINIA	A1

C. Partea III. SARCINI .

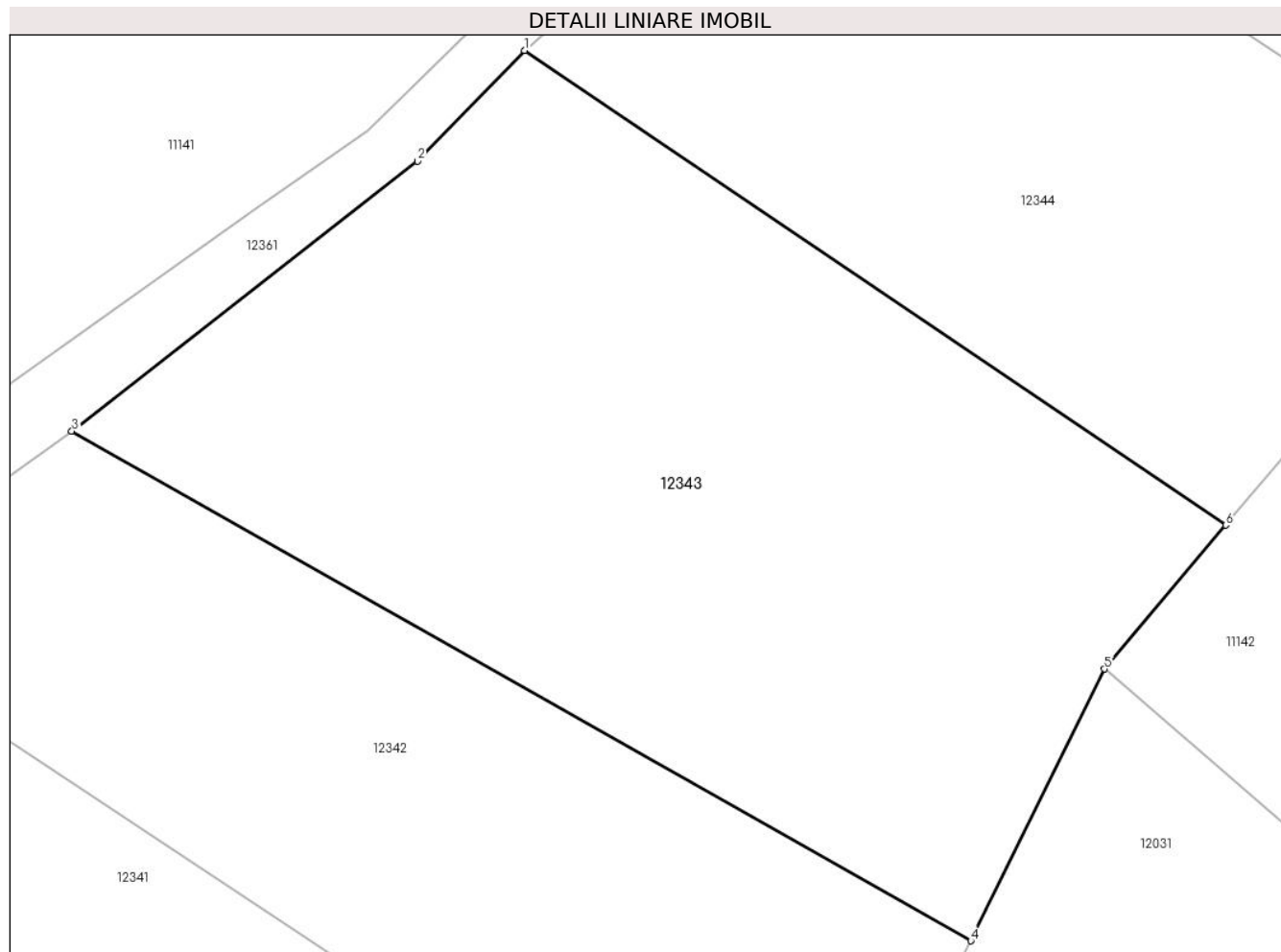
Inscrieri privind dezmembramintele dreptului de proprietate, drepturi reale de garanție și sarcini	Referințe
NU SUNT	

Anexa Nr. 1 La Partea I

Teren

Nr cadastral	Suprafața (mp)*	Observații / Referințe
	Din acte: 4.123 Masurata: 1.130	Diferența de suprafață se regăsește la imobilul cu ID 11141.

* Suprafața este determinată în planul de proiecție Stereo 70.



Date referitoare la teren

Crt	Categorie folosință	Intra vilan	Suprafața (mp)	Tarla	Parcelă	Nr. topo	Observații / Referințe
1	faneata	NU	1.130	-	-	-	

Lungime Segmente

1) Valorile lungimilor segmentelor sunt obținute din proiecție în plan.

Punct început	X / Y	Punct sfârșit	X / Y	Lungime segment (** (m)
1	581.564,619 640.527,891	2	581.559,438 640.522,521	7.462
2	581.559,438 640.522,521	3	581.542,678 640.509,443	21.259
3	581.542,678 640.509,443	4	581.586,252 640.484,734	50.092
4	581.586,252 640.484,734	5	581.592,738 640.497,911	14.687
5	581.592,738 640.497,911	6	581.598,606 640.504,885	9.114

Punct început	X / Y	Punct sfârșit	X / Y	Lungime segment (** (m)
6	581.598,606 640.504,885	1	581.564,619 640.527,891	41.041

** Lungimile segmentelor sunt determinate în planul de proiecție Stereo 70 și sunt rotunjite la 1 milimetru.

*** Distanța dintre puncte este formată din segmente cumulate ce sunt mai mici decât valoarea 1 milimetru.

**DATE DESPRE IMOBILUL NR. 12344**

Oficiul de Cadastru și Publicitate Imobiliară NEAMT
Biroul de Cadastru și Publicitate Imobiliară Targu-Neamt

A. Partea I. Descrierea imobilului

TEREN Extravilan

Adresa: Jud. Neamt

Nr. Crt	Nr cadastral Nr. topografic	Suprafața* (mp)	Observații / Referințe
A1		Din acte: 3.515 Masurata: 791	Sector cadastral:11 Teren neimprejmuit; Diferența de suprafață se regăsește la imobilul cu ID 11944.

B. Partea II. Proprietari și acte

Inscrieri privitoare la dreptul de proprietate și alte drepturi reale		Referințe
/		
Act Administrativ nr. 19186, din 12/12/2023 emis de PRIMĂRIA COMUNEI PIPIRIG;		
B1	Inscrierea posesiei, drept de PROPRIETATE, dobandit prin Lege, cota actuala 1/1, cota initiala 1/1 1) LĂCĂTUȘU EVA	A1

C. Partea III. SARCINI .

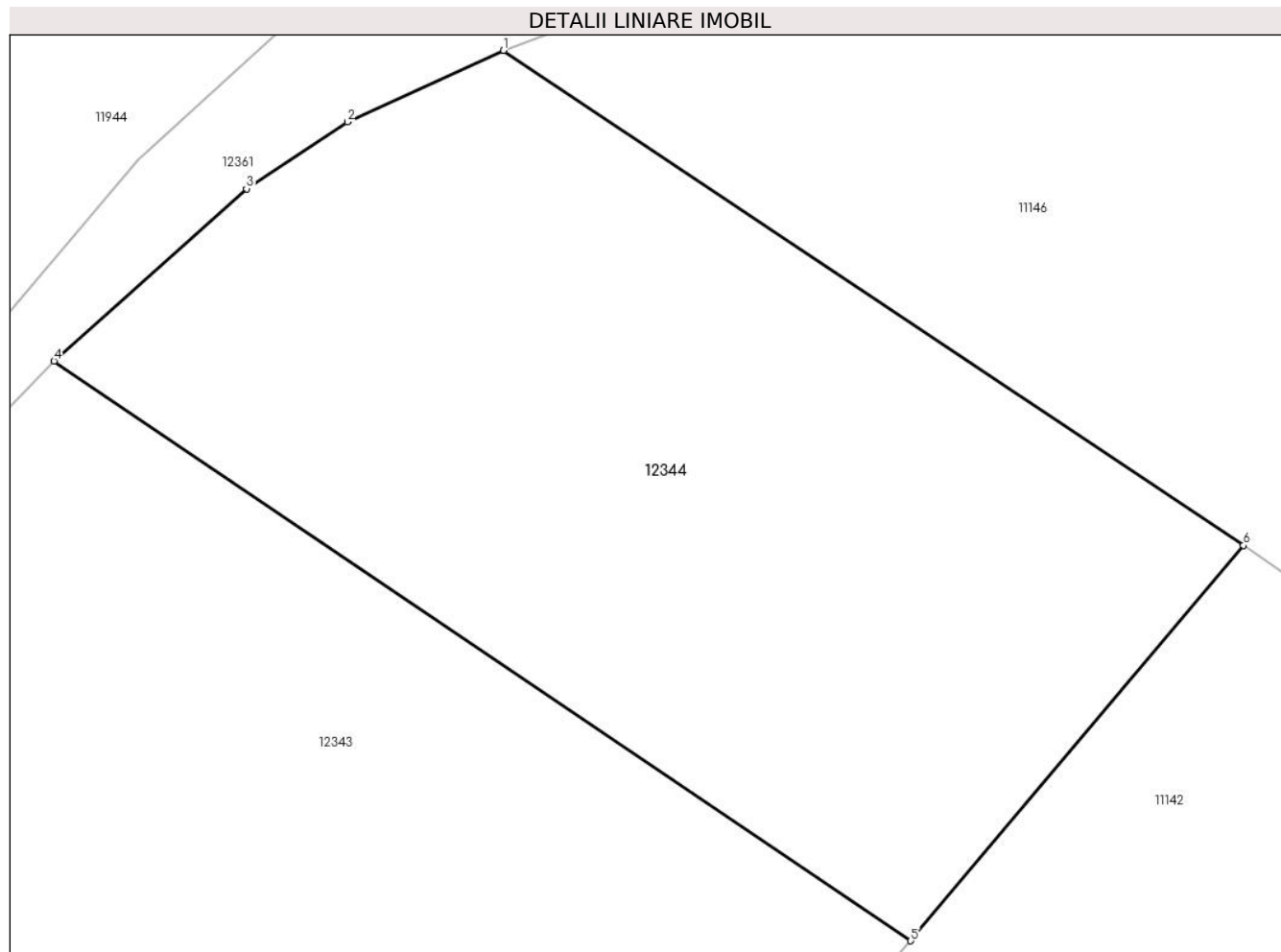
Inscrieri privind dezmembramintele dreptului de proprietate, drepturi reale de garanție și sarcini	Referințe
NU SUNT	

Anexa Nr. 1 La Partea I

Teren

Nr cadastral	Suprafața (mp)*	Observații / Referințe
	Din acte: 3.515 Masurata: 791	Diferența de suprafață se regăsește la imobilul cu ID 11944.

* Suprafața este determinată în planul de proiecție Stereo 70.



Date referitoare la teren

Crt	Categorie folosință	Intra vilan	Suprafața (mp)	Tarla	Parcelă	Nr. topo	Observații / Referințe
1	faneata	NU	791	-	-	-	

Lungime Segmente

1) Valorile lungimilor segmentelor sunt obținute din proiecție în plan.

Punct început	X / Y	Punct sfârșit	X / Y	Lungime segment (** (m)
1	581.582,45 640.540,21	2	581.576,26 640.537,373	6.809
2	581.576,26 640.537,373	3	581.572,256 640.534,727	4.799
3	581.572,256 640.534,727	4	581.564,619 640.527,891	10.25
4	581.564,619 640.527,891	5	581.598,606 640.504,885	41.041
5	581.598,606 640.504,885	6	581.611,807 640.520,573	20.503

Punct început	X / Y	Punct sfârșit	X / Y	Lungime segment (** (m)
6	581.611,807 640.520,573	1	581.582,45 640.540,21	35.319

** Lungimile segmentelor sunt determinate în planul de proiecție Stereo 70 și sunt rotunjite la 1 milimetru.

*** Distanța dintre puncte este formată din segmente cumulate ce sunt mai mici decât valoarea 1 milimetru.

**DATE DESPRE IMOBILUL NR. 12345**

Oficiul de Cadastru și Publicitate Imobiliară NEAMT
Biroul de Cadastru și Publicitate Imobiliară Targu-Neamt

A. Partea I. Descrierea imobilului

TEREN Extravilan

Adresa: Jud. Neamt

Nr. Crt	Nr cadastral Nr. topografic	Suprafața* (mp)	Observații / Referințe
A1		2.300	Sector cadastral:11 Teren neimprejmuit;

B. Partea II. Proprietari și acte

Inscrieri privitoare la dreptul de proprietate și alte drepturi reale		Referințe
/		
Act Normativ nr. 7, din 13/03/1996 emis de GUVERNUL ROMÂNIEI;		
B1	Inscrierea provizorie, drept de PROPRIETATE, dobandit prin Lege, cota actuala 1/1, cota initiala 1/1 1) COMUNA PIPIRIG, CIF:99999999999999, Proprietar neidentificat	A1

C. Partea III. SARCINI .

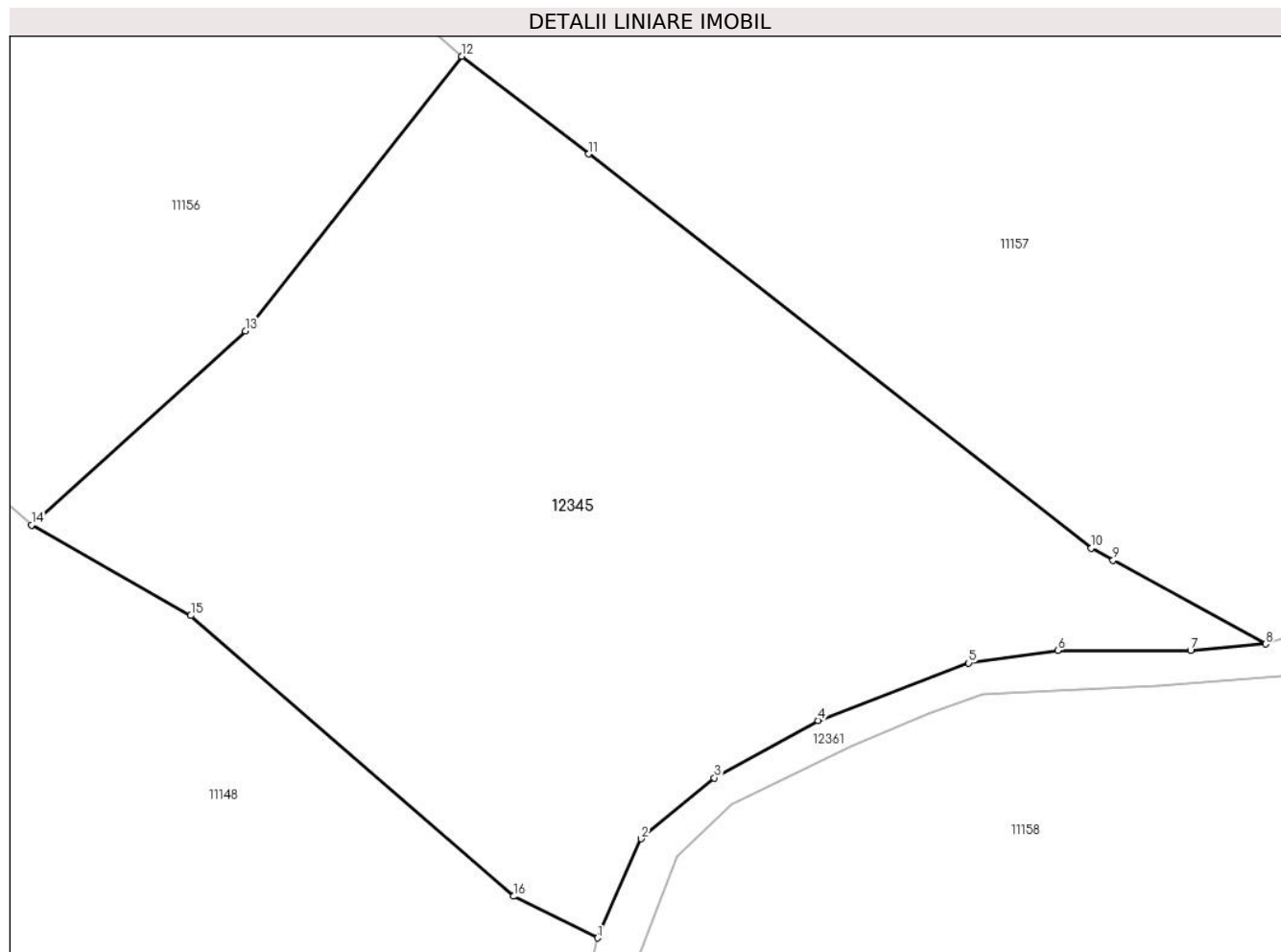
Inscrieri privind dezmembramintele dreptului de proprietate, drepturi reale de garanție și sarcini	Referințe
NU SUNT	

Anexa Nr. 1 La Partea I

Teren

Nr cadastral	Suprafața (mp)*	Observații / Referințe
	2.300	

* Suprafața este determinată în planul de proiecție Stereo 70.



Date referitoare la teren

Crt	Categorie folosință	Intravilan	Suprafața (mp)	Tarla	Parcelă	Nr. topo	Observații / Referințe
1	faneata	NU	2.300	-	-	-	

Lungime Segmente

1) Valorile lungimilor segmentelor sunt obținute din proiecție în plan.

Punct început	X / Y	Punct sfârșit	X / Y	Lungime segment (** (m)
1	581.655,942 640.597,088	2	581.659,023 640.604,118	7.676
2	581.659,023 640.604,118	3	581.664,208 640.608,429	6.743
3	581.664,208 640.608,429	4	581.671,556 640.612,501	8.401
4	581.671,556 640.612,501	5	581.682,256 640.616,568	11.447
5	581.682,256 640.616,568	6	581.688,561 640.617,448	6.366

Punct început	X / Y	Punct sfârşit	X / Y	Lungime segment (** (m)
6	581.688,561 640.617,448	7	581.697,988 640.617,448	9.427
7	581.697,988 640.617,448	8	581.703,312 640.617,904	5.343
8	581.703,312 640.617,904	9	581.692,496 640.623,838	12.337
9	581.692,496 640.623,838	10	581.690,946 640.624,688	1.768
10	581.690,946 640.624,688	11	581.655,31 640.652,612	45.273
11	581.655,31 640.652,612	12	581.646,316 640.659,542	11.354
12	581.646,316 640.659,542	13	581.630,955 640.640,081	24.793
13	581.630,955 640.640,081	14	581.615,808 640.626,344	20.448
14	581.615,808 640.626,344	15	581.627,09 640.619,929	12.978
15	581.627,09 640.619,929	16	581.649,973 640.600,039	30.319
16	581.649,973 640.600,039	1	581.655,942 640.597,088	6.659

** Lungimile segmentelor sunt determinate în planul de proiecție Stereo 70 și sunt rotunjite la 1 milimetru.

*** Distanța dintre puncte este formată din segmente cumulate ce sunt mai mici decât valoarea 1 milimetru.

**DATE DESPRE IMOBILUL NR. 12346**

Oficiul de Cadastru și Publicitate Imobiliară NEAMT
Biroul de Cadastru și Publicitate Imobiliară Targu-Neamt

A. Partea I. Descrierea imobilului

TEREN Extravilan

Adresa: Jud. Neamt

Nr. Crt	Nr cadastral Nr. topografic	Suprafața* (mp)	Observații / Referințe
A1		2.107	Sector cadastral:11 Teren neimprejmuit;

B. Partea II. Proprietari și acte

Inscrieri privitoare la dreptul de proprietate și alte drepturi reale		Referințe
/		
Act Normativ nr. 7, din 13/03/1996 emis de GUVERNUL ROMÂNIEI;		
B1	Inscrierea provizorie, drept de PROPRIETATE, dobandit prin Lege, cota actuala 1/1, cota initiala 1/1 1) COMUNA PIPIRIG, CIF:99999999999999, Proprietar neidentificat	A1

C. Partea III. SARCINI .

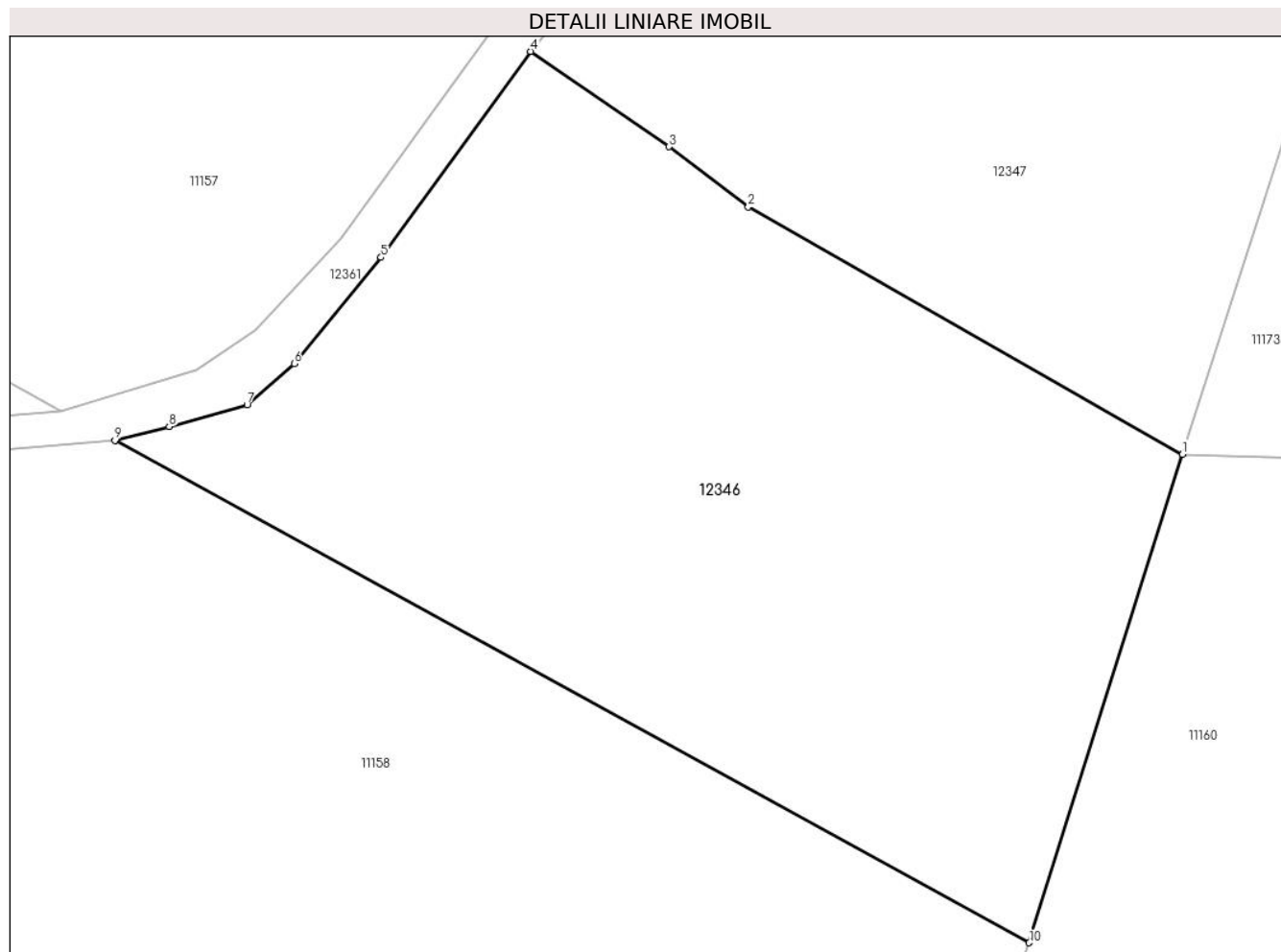
Inscrieri privind dezmembramintele dreptului de proprietate, drepturi reale de garanție și sarcini	Referințe
NU SUNT	

Anexa Nr. 1 La Partea I

Teren

Nr cadastral	Suprafața (mp)*	Observații / Referințe
	2.107	

* Suprafața este determinată în planul de proiecție Stereo 70.



Date referitoare la teren

Crt	Categorie folosință	Intra vilan	Suprafața (mp)	Tarla	Parcelă	Nr. topo	Observații / Referințe
1	faneata	NU	2.107	-	-	-	

Lungime Segmente

1) Valorile lungimilor segmentelor sunt obținute din proiecție în plan.

Punct început	X / Y	Punct sfârșit	X / Y	Lungime segment (** (m)
1	581.780,62 640.614,923	2	581.750,683 640.631,942	34.436
2	581.750,683 640.631,942	3	581.745,239 640.636,094	6.847
3	581.745,239 640.636,094	4	581.735,699 640.642,661	11.582
4	581.735,699 640.642,661	5	581.725,371 640.628,481	17.543
5	581.725,371 640.628,481	6	581.719,388 640.621,159	9.456

Punct început	X / Y	Punct sfârșit	X / Y	Lungime segment (** (m)
6	581.719,388 640.621,159	7	581.716,136 640.618,324	4.314
7	581.716,136 640.618,324	8	581.710,774 640.616,83	5.566
8	581.710,774 640.616,83	9	581.707,028 640.615,866	3.868
9	581.707,028 640.615,866	10	581.770,051 640.581,292	71.884
10	581.770,051 640.581,292	1	581.780,62 640.614,923	35.253

** Lungimile segmentelor sunt determinate în planul de proiecție Stereo 70 și sunt rotunjite la 1 milimetru.

*** Distanța dintre puncte este formată din segmente cumulate ce sunt mai mici decât valoarea 1 milimetru.

**DATE DESPRE IMOBILUL NR. 12347**

Oficiul de Cadastru și Publicitate Imobiliară NEAMT
Biroul de Cadastru și Publicitate Imobiliară Targu-Neamt

A. Partea I. Descrierea imobilului

TEREN Extravilan

Adresa: Jud. Neamt

Nr. Crt	Nr cadastral Nr. topografic	Suprafața* (mp)	Observații / Referințe
A1		Din acte: 7.408 Masurata: 2.468	Sector cadastral:11 Teren neimprejmuit; Diferența de suprafață se regăsește la imobilul cu ID 11180.

B. Partea II. Proprietari și acte

Inscrieri privitoare la dreptul de proprietate și alte drepturi reale		Referințe
/		
Act Administrativ nr. 19186, din 12/12/2023 emis de PRIMĂRIA COMUNEI PIPIRIG;		
B1	Inscrierea posesiei, drept de PROPRIETATE, dobandit prin Lege, cota actuala 1/1, cota initiala 1/1 1) OLTEANU VIORICA	A1

C. Partea III. SARCINI .

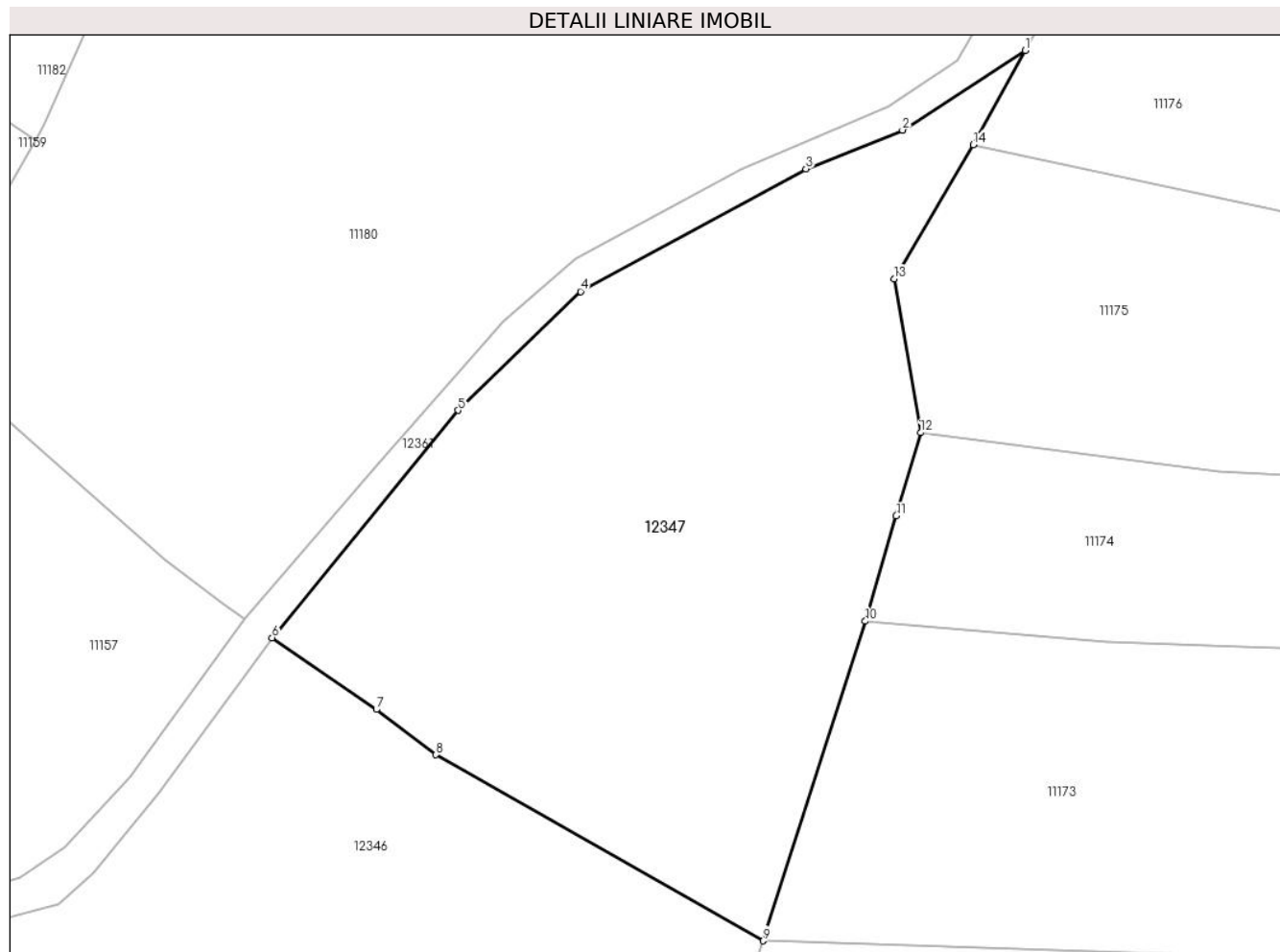
Inscrieri privind dezmembramintele dreptului de proprietate, drepturi reale de garanție și sarcini	Referințe
NU SUNT	

Anexa Nr. 1 La Partea I

Teren

Nr cadastral	Suprafața (mp)*	Observații / Referințe
	Din acte: 7.408 Masurata: 2.468	Diferența de suprafață se regăsește la imobilul cu ID 11180.

* Suprafața este determinată în planul de proiecție Stereo 70.



Date referitoare la teren

Crt	Categorie folosință	Intra vilan	Suprafața (mp)	Tarla	Parcelă	Nr. topo	Observații / Referințe
1	faneata	NU	2.468	-	-	-	

Lungime Segmente

1) Valorile lungimilor segmentelor sunt obținute din proiecție în plan.

Punct început	X / Y	Punct sfârșit	X / Y	Lungime segment (** (m)
1	581.804,61 640.696,388	2	581.793,376 640.689,101	13.39
2	581.793,376 640.689,101	3	581.784,555 640.685,544	9.511
3	581.784,555 640.685,544	4	581.763,915 640.674,34	23.485
4	581.763,915 640.674,34	5	581.752,724 640.663,461	15.607
5	581.752,724 640.663,461	6	581.735,699 640.642,661	26.879

Punct început	X / Y	Punct sfârşit	X / Y	Lungime segment (** (m)
6	581.735,699 640.642,661	7	581.745,239 640.636,094	11.582
7	581.745,239 640.636,094	8	581.750,683 640.631,942	6.847
8	581.750,683 640.631,942	9	581.780,62 640.614,923	34.436
9	581.780,62 640.614,923	10	581.789,993 640.644,164	30.707
10	581.789,993 640.644,164	11	581.792,815 640.653,801	10.042
11	581.792,815 640.653,801	12	581.795,046 640.661,419	7.938
12	581.795,046 640.661,419	13	581.792,609 640.675,482	14.273
13	581.792,609 640.675,482	14	581.799,839 640.687,766	14.254
14	581.799,839 640.687,766	1	581.804,61 640.696,388	9.854

** Lungimile segmentelor sunt determinate în planul de proiecţie Stereo 70 şi sunt rotunjite la 1 milimetru.

*** Distanţa dintre puncte este formată din segmente cumulate ce sunt mai mici decât valoarea 1 milimetru.

**DATE DESPRE IMOBILUL NR. 12348**

Oficiul de Cadastru și Publicitate Imobiliară NEAMT
Biroul de Cadastru și Publicitate Imobiliară Targu-Neamt

A. Partea I. Descrierea imobilului

TEREN Extravilan

Adresa: Jud. Neamt

Nr. Crt	Nr cadastral Nr. topografic	Suprafața* (mp)	Observații / Referințe
A1		Din acte: 7.974 Masurata: 1.118	Sector cadastral:11 Teren neimprejmuit; Diferența de suprafață se regăsește la imobilul cu ID 11945.

B. Partea II. Proprietari și acte

Inscrieri privitoare la dreptul de proprietate și alte drepturi reale		Referințe
/		
Act Administrativ nr. 19186, din 12/12/2023 emis de PRIMĂRIA COMUNEI PIPIRIG;		
B1	Inscrierea posesiei, drept de PROPRIETATE, dobandit prin Lege, cota actuala 1/1, cota initiala 1/1 1) DOBRICĂ MARICICA	A1

C. Partea III. SARCINI .

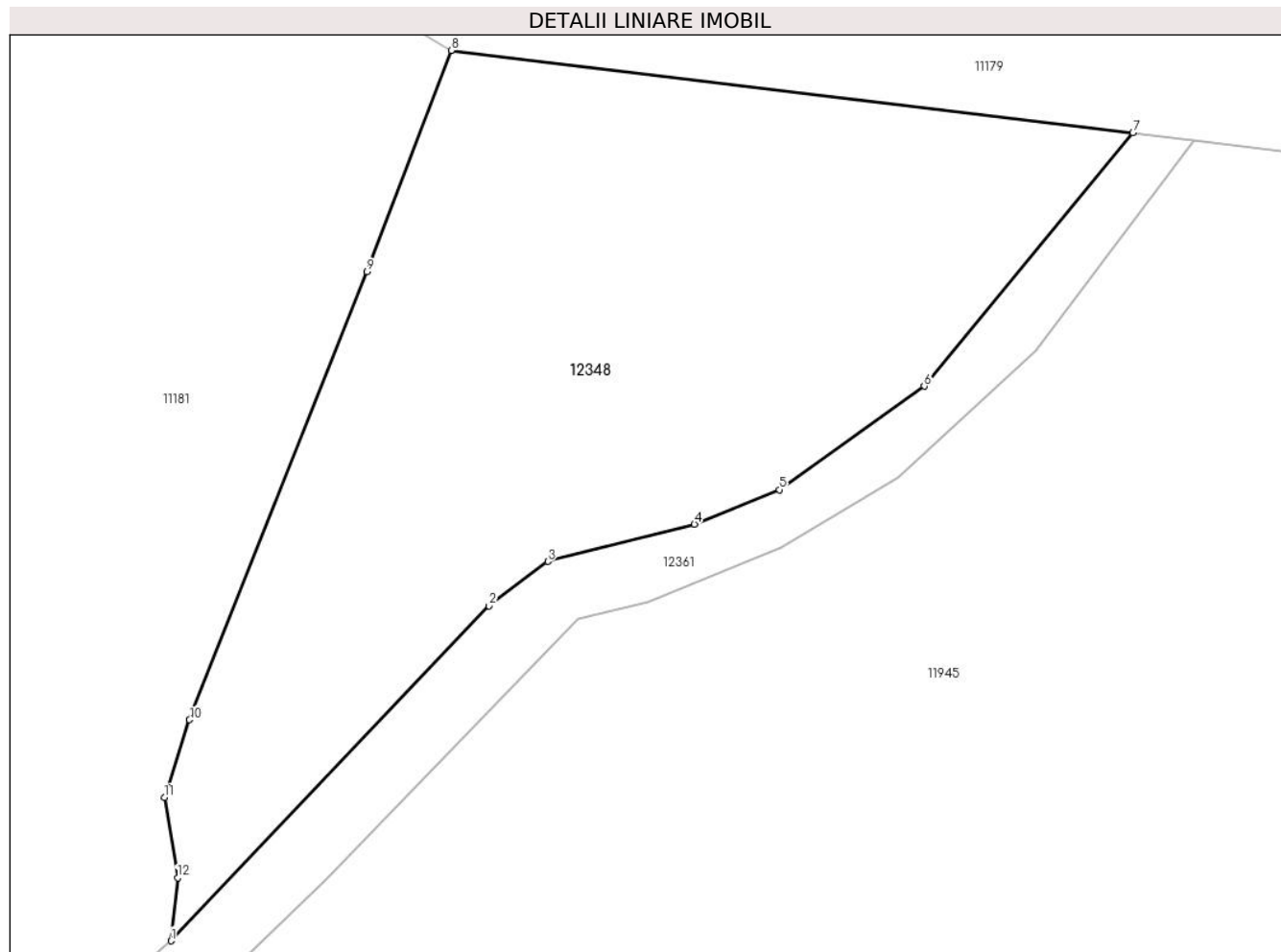
Inscrieri privind dezmembramintele dreptului de proprietate, drepturi reale de garanție și sarcini	Referințe
NU SUNT	

Anexa Nr. 1 La Partea I

Teren

Nr cadastral	Suprafața (mp)*	Observații / Referințe
	Din acte: 7.974 Masurata: 1.118	Diferența de suprafață se regăsește la imobilul cu ID 11945.

* Suprafața este determinată în planul de proiecție Stereo 70.



Date referitoare la teren

Crt	Categorie folosință	Intra vilan	Suprafața (mp)	Tarla	Parcelă	Nr. topo	Observații / Referințe
1	faneata	NU	1.118	-	-	-	

Lungime Segmente

1) Valorile lungimilor segmentelor sunt obținute din proiecție în plan.

Punct început	X / Y	Punct sfârșit	X / Y	Lungime segment (** (m)
1	581.828,53 640.738,063	2	581.846,701 640.757,201	26.39
2	581.846,701 640.757,201	3	581.850,068 640.759,747	4.221
3	581.850,068 640.759,747	4	581.858,444 640.761,882	8.644
4	581.858,444 640.761,882	5	581.863,292 640.763,85	5.232
5	581.863,292 640.763,85	6	581.871,583 640.769,763	10.184

Punct început	X / Y	Punct sfârșit	X / Y	Lungime segment (** (m)
6	581.871,583 640.769,763	7	581.883,508 640.784,234	18.751
7	581.883,508 640.784,234	8	581.844,543 640.788,948	39.249
8	581.844,543 640.788,948	9	581.839,738 640.776,296	13.534
9	581.839,738 640.776,296	10	581.829,587 640.750,701	27.534
10	581.829,587 640.750,701	11	581.828,156 640.746,259	4.667
11	581.828,156 640.746,259	12	581.828,917 640.741,666	4.656
12	581.828,917 640.741,666	1	581.828,53 640.738,063	3.624

** Lungimile segmentelor sunt determinate în planul de proiecție Stereo 70 și sunt rotunjite la 1 milimetru.

*** Distanța dintre puncte este formată din segmente cumulate ce sunt mai mici decât valoarea 1 milimetru.

**DATE DESPRE IMOBILUL NR. 12349**

Oficiul de Cadastru și Publicitate Imobiliară NEAMT
Biroul de Cadastru și Publicitate Imobiliară Targu-Neamt

A. Partea I. Descrierea imobilului

TEREN Extravilan

Adresa: Jud. Neamt

Nr. Crt	Nr cadastral Nr. topografic	Suprafața* (mp)	Observații / Referințe
A1		5.300	Sector cadastral:11 Teren neimprejmuit;

B. Partea II. Proprietari și acte

Inscrieri privitoare la dreptul de proprietate și alte drepturi reale		Referințe
/		
Act Normativ nr. 7, din 13/03/1996 emis de GUVERNUL ROMÂNIEI;		
B1	Inscrierea provizorie, drept de PROPRIETATE, dobandit prin Lege, cota actuala 1/1, cota initiala 1/1 1) COMUNA PIPIRIG, CIF:99999999999999, Proprietar neidentificat	A1

C. Partea III. SARCINI .

Inscrieri privind dezmembramintele dreptului de proprietate, drepturi reale de garanție și sarcini	Referințe
NU SUNT	

Punct început	X / Y	Punct sfârșit	X / Y	Lungime segment	Punct început	X / Y	Punct sfârșit	X / Y	Lungime segment	Punct început	X / Y	Punct sfârșit	X / Y	Lungime segment
19	581.305,443 641.042,271	20	581.303,413 641.029,235	13.193	20	581.303,413 641.029,235	21	581.299,742 641.014,793	14.901	21	581.299,742 641.014,793	22	581.296,378 641.004,144	11.168
22	581.296,378 641.004,144	23	581.291,536 640.996,962	8.662	23	581.291,536 640.996,962	24	581.282,677 640.989,561	11.544	24	581.282,677 640.989,561	25	581.275,277 640.981,258	11.122
25	581.275,277 640.981,258	26	581.262,703 640.976,731	13.364	26	581.262,703 640.976,731	27	581.244,055 640.973,587	18.911	27	581.244,055 640.973,587	28	581.242,327 640.973,805	1.742
28	581.242,327 640.973,805	29	581.237,408 640.974,626	4.987	29	581.237,408 640.974,626	30	581.222,15 640.977,171	15.469	30	581.222,15 640.977,171	31	581.206,456 640.982,314	16.515
31	581.206,456 640.982,314	32	581.195,669 640.980,255	10.982	32	581.195,669 640.980,255	33	581.185,526 640.975,978	11.008	33	581.185,526 640.975,978	34	581.171,548 640.968,163	16.014
34	581.171,548 640.968,163	35	581.145,123 640.952,669	30.632	35	581.145,123 640.952,669	36	581.131,312 640.948,078	14.554	36	581.131,312 640.948,078	37	581.123,653 640.943,153	9.106
37	581.123,653 640.943,153	38	581.102,312 640.925,464	27.719	38	581.102,312 640.925,464	39	581.080,668 640.886,924	44.202	39	581.080,668 640.886,924	40	581.078,417 640.882,277	5.163
40	581.078,417 640.882,277	41	581.058,227 640.844,209	43.091	41	581.058,227 640.844,209	42	581.050,119 640.824,242	21.55	42	581.050,119 640.824,242	43	581.047,59 640.821,963	3.404
43	581.047,59 640.821,963	44	581.034,747 640.809,374	17.984	44	581.034,747 640.809,374	45	581.017,585 640.796,013	21.75	45	581.017,585 640.796,013	46	580.991,024 640.776,145	33.17
46	580.991,024 640.776,145	47	580.970,632 640.760,237	25.863	47	580.970,632 640.760,237	48	580.952,358 640.743,527	24.762	48	580.952,358 640.743,527	49	580.924,849 640.727,18	32.0
49	580.924,849 640.727,18	50	580.911,701 640.717,321	16.434	50	580.911,701 640.717,321	51	580.895,9 640.704,68	20.235	51	580.895,9 640.704,68	52	580.882,397 640.694,286	17.04
52	580.882,397 640.694,286	53	580.873,472 640.685,985	12.189	53	580.873,472 640.685,985	54	580.864,461 640.673,481	15.413	54	580.864,461 640.673,481	55	580.860,658 640.666,484	7.964
55	580.860,658 640.666,484	56	580.858,175 640.655,702	11.064	56	580.858,175 640.655,702	57	580.855,59 640.639,769	16.141	57	580.855,59 640.639,769	58	580.850,335 640.627,031	13.779
58	580.850,335 640.627,031	59	580.847,849 640.615,033	12.253	59	580.847,849 640.615,033	60	580.846,928 640.596,995	18.061	60	580.846,928 640.596,995	61	580.845,911 640.587,962	9.09
61	580.845,911 640.587,962	62	580.843,895 640.581,066	7.185	62	580.843,895 640.581,066	63	580.841,027 640.573,316	8.264	63	580.841,027 640.573,316	64	580.837,926 640.564,56	9.289
64	580.837,926 640.564,56	65	580.835,123 640.553,895	11.027	65	580.835,123 640.553,895	66	580.834,434 640.541,893	12.022	66	580.834,434 640.541,893	67	580.835,364 640.530,967	10.966
67	580.835,364 640.530,967	68	580.834,587 640.524,278	6.734	68	580.834,587 640.524,278	69	580.834,432 640.502,038	22.241	69	580.834,432 640.502,038	70	580.833,734 640.496,592	5.491
70	580.833,734 640.496,592	71	580.833,346 640.490,935	5.67	71	580.833,346 640.490,935	72	580.834,664 640.485,279	5.808	72	580.834,664 640.485,279	73	580.837,532 640.479,932	6.068
73	580.837,532 640.479,932	74	580.841,408 640.476,29	5.319	74	580.841,408 640.476,29	75	580.845,362 640.473,035	5.121	75	580.845,362 640.473,035	76	580.849,69 640.467,049	7.387
76	580.849,69 640.467,049	77	580.853,505 640.458,063	9.762	77	580.853,505 640.458,063	78	580.853,714 640.446,752	11.313	78	580.853,714 640.446,752	79	580.849,818 640.431,96	15.296
79	580.849,818 640.431,96	80	580.847,993 640.422,673	9.465	80	580.847,993 640.422,673	81	580.846,598 640.413,452	9.326	81	580.846,598 640.413,452	82	580.843,541 640.403,812	10.113
82	580.843,541 640.403,812	83	580.845,221 640.398,257	5.803	83	580.845,221 640.398,257	84	580.852,028 640.379,827	19.647	84	580.852,028 640.379,827	85	580.857,129 640.364,454	16.197
85	580.857,129 640.364,454	86	580.863,238 640.350,681	15.067	86	580.863,238 640.350,681	87	580.868,955 640.339,321	12.717	87	580.868,955 640.339,321	88	580.873,128 640.330,823	9.467
88	580.873,128 640.330,823	89	580.876,161 640.319,047	12.16	89	580.876,161 640.319,047	90	580.877,902 640.308,363	10.825	90	580.877,902 640.308,363	91	580.882,338 640.300,761	8.802
91	580.882,338 640.300,761	92	580.884,626 640.296,725	4.639	92	580.884,626 640.296,725	93	580.888,874 640.292,528	5.972	93	580.888,874 640.292,528	94	580.893,022 640.289,418	5.184
94	580.893,022 640.289,418	95	580.894,899 640.287,591	2.619	95	580.894,899 640.287,591	96	580.896,677 640.283,839	4.152	96	580.896,677 640.283,839	97	580.903,147 640.263,351	21.485
97	580.903,147 640.263,351	98	580.904,484 640.255,587	7.878	98	580.904,484 640.255,587	99	580.904,942 640.248,202	7.399	99	580.904,942 640.248,202	100	580.892,6 640.234,685	18.304
100	580.892,6 640.234,685	101	580.890,191 640.231,666	3.862	101	580.890,191 640.231,666	102	580.885,751 640.214,73	17.508	102	580.885,751 640.214,73	103	580.885,119 640.208,333	6.428
103	580.885,119 640.208,333	104	580.886,699 640.191,907	16.502	104	580.886,699 640.191,907	105	580.885,726 640.181,927	10.027	105	580.885,726 640.181,927	106	580.883,301 640.173,315	8.947
106	580.883,301 640.173,315	107	580.876,586 640.162,733	12.533	107	580.876,586 640.162,733	108	580.873,663 640.156,889	6.534	108	580.873,663 640.156,889	109	580.871,22 640.150,695	6.658
109	580.871,22 640.150,695	110	580.870,909 640.146,482	4.224	110	580.870,909 640.146,482	111	580.875,871 640.149,616	5.869	111	580.875,871 640.149,616	112	580.877,692 640.157,284	7.881
112	580.877,692 640.157,284	113	580.882,338 640.163,996	8.163	113	580.882,338 640.163,996	114	580.888,357 640.173,472	11.226	114	580.888,357 640.173,472	115	580.890,171 640.180,412	7.173
115	580.890,171 640.180,412	116	580.889,622 640.192,855	12.455	116	580.889,622 640.192,855	117	580.888,99 640.206,675	13.834	117	580.888,99 640.206,675	118	580.890,175 640.215,993	9.393

Punct început	X / Y	Punct sfârșit	X / Y	Lungime segment	Punct început	X / Y	Punct sfârșit	X / Y	Lungime segment	Punct început	X / Y	Punct sfârșit	X / Y	Lungime segment
118	580.890,175 640.215,993	119	580.894,678 640.228,47	13.26 5	119	580.894,678 640.228,47	120	580.901,947 640.236,367	10.73 3	120	580.901,947 640.236,367	121	580.908,722 640.245,878	11.67 7
121	580.908,722 640.245,878	122	580.908,671 640.251,975	6.097	122	580.908,671 640.251,975	123	580.908,355 640.254,818	2.861	123	580.908,355 640.254,818	124	580.906,301 640.262,794	8.236
124	580.906,301 640.262,794	125	580.902,258 640.277,619	15.36 6	125	580.902,258 640.277,619	126	580.899,389 640.286,226	9.073	126	580.899,389 640.286,226	127	580.896,772 640.291,262	5.675
127	580.896,772 640.291,262	128	580.888,721 640.297,186	9.996	128	580.888,721 640.297,186	129	580.882,338 640.305,875	10.78 2	129	580.882,338 640.305,875	130	580.880,303 640.317,479	11.78 1
130	580.880,303 640.317,479	131	580.879,576 640.323,192	5.759	131	580.879,576 640.323,192	132	580.877,453 640.330,202	7.324	132	580.877,453 640.330,202	133	580.873,6 640.337,755	8.479
133	580.873,6 640.337,755	134	580.868,62 640.348,54	11.87 9	134	580.868,62 640.348,54	135	580.860,75 640.365,244	18.46 5	135	580.860,75 640.365,244	136	580.848,003 640.400,163	37.17 3
136	580.848,003 640.400,163	137	580.847,669 640.403,06	2.916	137	580.847,669 640.403,06	138	580.850,891 640.420,396	17.63 3	138	580.850,891 640.420,396	139	580.853,595 640.430,43	10.39 2
139	580.853,595 640.430,43	140	580.855,977 640.437,097	7.08	140	580.855,977 640.437,097	141	580.857,251 640.445,386	8.386	141	580.857,251 640.445,386	142	580.856,417 640.457,036	11.68
142	580.856,417 640.457,036	143	580.854,447 640.465,133	8.333	143	580.854,447 640.465,133	144	580.852,55 640.469,974	5.199	144	580.852,55 640.469,974	145	580.849,945 640.473,287	4.214
145	580.849,945 640.473,287	146	580.845,004 640.477,056	6.214	146	580.845,004 640.477,056	147	580.839,971 640.481,988	7.047	147	580.839,971 640.481,988	148	580.837,653 640.487,264	5.763
148	580.837,653 640.487,264	149	580.836,762 640.491,324	4.157	149	580.836,762 640.491,324	150	580.836,762 640.494,678	3.354	150	580.836,762 640.494,678	151	580.837,996 640.517,117	22.47 3
151	580.837,996 640.517,117	152	580.838,737 640.523,349	6.276	152	580.838,737 640.523,349	153	580.839,378 640.531,657	8.333	153	580.839,378 640.531,657	154	580.837,75 640.547,389	15.81 6
154	580.837,75 640.547,389	155	580.838,396 640.552,295	4.948	155	580.838,396 640.552,295	156	580.839,281 640.559,242	7.003	156	580.839,281 640.559,242	157	580.841,106 640.564,666	5.723
157	580.841,106 640.564,666	158	580.843,23 640.570,061	5.798	158	580.843,23 640.570,061	159	580.847,917 640.583,377	14.11 7	159	580.847,917 640.583,377	160	580.850,238 640.595,955	12.79
160	580.850,238 640.595,955	161	580.852,606 640.621,729	25.88 3	161	580.852,606 640.621,729	162	580.855,074 640.629,047	7.723	162	580.855,074 640.629,047	163	580.859,183 640.637,999	9.85
163	580.859,183 640.637,999	164	580.862,201 640.657,774	20.00 4	164	580.862,201 640.657,774	165	580.864,33 640.667,073	9.54	165	580.864,33 640.667,073	166	580.868,204 640.673,481	7.488
166	580.868,204 640.673,481	167	580.876,45 640.685,194	14.32 4	167	580.876,45 640.685,194	168	580.886,776 640.694,292	13.76 2	168	580.886,776 640.694,292	169	580.903,381 640.706,846	20.81 7
169	580.903,381 640.706,846	170	580.915,297 640.715,838	14.92 8	170	580.915,297 640.715,838	171	580.928,306 640.725,421	16.15 8	171	580.928,306 640.725,421	172	580.938,725 640.730,581	11.62 7
172	580.938,725 640.730,581	173	580.948,089 640.736,444	11.04 8	173	580.948,089 640.736,444	174	580.955,985 640.741,816	9.55	174	580.955,985 640.741,816	175	580.974,364 640.758,718	24.96 9
175	580.974,364 640.758,718	176	580.995,672 640.774,517	26.52 6	176	580.995,672 640.774,517	177	581.007,934 640.784,326	15.70 3	177	581.007,934 640.784,326	178	581.021,202 640.794,939	16.99
178	581.021,202 640.794,939	179	581.030,028 640.801,284	10.87	179	581.030,028 640.801,284	180	581.038,964 640.807,802	11.06 1	180	581.038,964 640.807,802	181	581.054,764 640.822,633	21.67
181	581.054,764 640.822,633	182	581.063,553 640.842,581	21.79 8	182	581.063,553 640.842,581	183	581.068,99 640.852,955	11.71 2	183	581.068,99 640.852,955	184	581.072,79 640.858,298	6.556
184	581.072,79 640.858,298	185	581.082,541 640.879,216	23.07 9	185	581.082,541 640.879,216	186	581.089,645 640.894,937	17.25 2	186	581.089,645 640.894,937	187	581.098,026 640.911,695	18.73 7
187	581.098,026 640.911,695	188	581.104,201 640.919,788	10.18	188	581.104,201 640.919,788	189	581.107,774 640.923,637	5.252	189	581.107,774 640.923,637	190	581.118,02 640.933,999	14.57 2
190	581.118,02 640.933,999	191	581.125,808 640.940,95	10.43 9	191	581.125,808 640.940,95	192	581.130,411 640.943,447	5.237	192	581.130,411 640.943,447	193	581.136,356 640.946,403	6.639
193	581.136,356 640.946,403	194	581.142,968 640.948,703	7.001	194	581.142,968 640.948,703	195	581.149,58 640.951,738	7.275	195	581.149,58 640.951,738	196	581.160,11 640.958,2	12.35 5
196	581.160,11 640.958,2	197	581.166,77 640.961,529	7.446	197	581.166,77 640.961,529	198	581.175,705 640.966,616	10.28 2	198	581.175,705 640.966,616	199	581.182,613 640.970,848	8.101
199	581.182,613 640.970,848	200	581.190,965 640.974,269	9.025	200	581.190,965 640.974,269	201	581.196,327 640.977,114	6.07	201	581.196,327 640.977,114	202	581.201,077 640.977,751	4.793
202	581.201,077 640.977,751	203	581.207,346 640.977,604	6.271	203	581.207,346 640.977,604	204	581.211,97 640.976,575	4.737	204	581.211,97 640.976,575	205	581.216,867 640.974,862	5.188
205	581.216,867 640.974,862	206	581.225,144 640.972,561	8.591	206	581.225,144 640.972,561	207	581.233,813 640.971,19	8.777	207	581.233,813 640.971,19	208	581.246,743 640.970,896	12.93 3
208	581.246,743 640.970,896	209	581.256,897 640.971,969	10.21 1	209	581.256,897 640.971,969	210	581.267,738 640.974,233	11.07 5	210	581.267,738 640.974,233	211	581.279,235 640.979,074	12.47 5
211	581.279,235 640.979,074	212	581.286,33 640.986,508	10.27 6	212	581.286,33 640.986,508	213	581.286,915 640.988,165	1.757	213	581.286,915 640.988,165	214	581.292,847 640.994,173	8.443
214	581.292,847 640.994,173	215	581.300,0 641.002,389	10.89 3	215	581.300,0 641.002,389	216	581.301,556 641.005,91	3.849	216	581.301,556 641.005,91	217	581.306,402 641.024,763	19.46 6

Punct început	X / Y	Punct sfârșit	X / Y	Lungime segment	Punct început	X / Y	Punct sfârșit	X / Y	Lungime segment	Punct început	X / Y	Punct sfârșit	X / Y	Lungime segment
217	581.306,402 641.024,763	218	581.311,099 641.044,178	19.975	218	581.311,099 641.044,178	219	581.312,701 641.046,045	2.46	219	581.312,701 641.046,045	220	581.324,117 641.057,105	15.895
220	581.324,117 641.057,105	221	581.333,868 641.065,242	12.7	221	581.333,868 641.065,242	222	581.352,109 641.084,407	26.458	222	581.352,109 641.084,407	223	581.362,193 641.092,144	12.71
223	581.362,193 641.092,144	224	581.373,138 641.099,88	13.403	224	581.373,138 641.099,88	225	581.381,347 641.108,476	11.886	225	581.381,347 641.108,476	226	581.386,991 641.116,097	9.483
226	581.386,991 641.116,097	227	581.397,781 641.139,952	26.182	227	581.397,781 641.139,952	228	581.405,04 641.156,069	17.676	228	581.405,04 641.156,069	229	581.407,477 641.169,824	13.969
229	581.407,477 641.169,824	230	581.408,103 641.175,294	5.506	230	581.408,103 641.175,294	231	581.409,432 641.178,42	3.397	231	581.409,432 641.178,42	232	581.416,859 641.190,924	14.543
232	581.416,859 641.190,924	233	581.419,249 641.199,335	8.744	233	581.419,249 641.199,335	234	581.423,466 641.211,562	12.934	234	581.423,466 641.211,562	235	581.429,684 641.222,431	12.522
235	581.429,684 641.222,431	236	581.427,555 641.223,066	2.222	236	581.427,555 641.223,066	237	581.425,903 641.223,664	1.757	237	581.425,903 641.223,664	1	581.425,849 641.223,574	0.105

** Lungimile segmentelor sunt determinate în planul de proiecție Stereo 70 și sunt rotunjite la 1 milimetru.

*** Distanța dintre puncte este formată din segmente cumulate ce sunt mai mici decât valoarea 1 milimetru.

**DATE DESPRE IMOBILUL NR. 12361**

Oficiul de Cadastru și Publicitate Imobiliară NEAMT
Biroul de Cadastru și Publicitate Imobiliară Targu-Neamt

A. Partea I. Descrierea imobilului

TEREN Extravilan

Adresa: Jud. Neamt

Nr. Crt	Nr cadastral Nr. topografic	Suprafața* (mp)	Observații / Referințe
A1		4.773	Sector cadastral:11 Teren neimprejmuit;

B. Partea II. Proprietari și acte

Inscrieri privitoare la dreptul de proprietate și alte drepturi reale		Referințe
/		
Act Normativ nr. 7, din 13/03/1996 emis de GUVERNUL ROMÂNIEI;		
B1	Inscrierea provizorie, drept de PROPRIETATE, dobandit prin Lege, cota actuala 1/1, cota initiala 1/1	A1
1) COMUNA PIPIRIG, CIF:99999999999999, Proprietar neidentificat		

C. Partea III. SARCINI .

Inscrieri privind dezmembramintele dreptului de proprietate, drepturi reale de garanție și sarcini	Referințe
NU SUNT	

Punct început	X / Y	Punct sfârșit	X / Y	Lungime segment	Punct început	X / Y	Punct sfârșit	X / Y	Lungime segment	Punct început	X / Y	Punct sfârșit	X / Y	Lungime segment
19	580.940,479 640.214,775	20	580.935,077 640.202,418	13.486	20	580.935,077 640.202,418	21	580.931,076 640.189,258	13.755	21	580.931,076 640.189,258	22	580.928,039 640.177,043	12.587
22	580.928,039 640.177,043	23	580.925,317 640.173,389	4.556	23	580.925,317 640.173,389	24	580.920,139 640.170,198	6.082	24	580.920,139 640.170,198	25	580.914,429 640.168,57	5.938
25	580.914,429 640.168,57	26	580.899,498 640.163,361	15.814	26	580.899,498 640.163,361	27	580.891,643 640.159,397	8.799	27	580.891,643 640.159,397	28	580.883,4 640.154,655	9.51
28	580.883,4 640.154,655	29	580.878,545 640.151,304	5.899	29	580.878,545 640.151,304	30	580.882,734 640.148,78	4.891	30	580.882,734 640.148,78	31	580.893,583 640.155,863	12.956
31	580.893,583 640.155,863	32	580.906,684 640.161,307	14.187	32	580.906,684 640.161,307	33	580.925,02 640.168,534	19.709	33	580.925,02 640.168,534	34	580.926,773 640.169,103	1.843
34	580.926,773 640.169,103	35	580.929,158 640.172,687	4.305	35	580.929,158 640.172,687	36	580.932,418 640.181,341	9.248	36	580.932,418 640.181,341	37	580.935,157 640.191,412	10.437
37	580.935,157 640.191,412	38	580.939,92 640.203,415	12.913	38	580.939,92 640.203,415	39	580.945,987 640.216,253	14.199	39	580.945,987 640.216,253	40	580.950,095 640.222,216	7.241
40	580.950,095 640.222,216	41	580.950,329 640.222,555	0.412	41	580.950,329 640.222,555	42	580.956,196 640.231,353	10.575	42	580.956,196 640.231,353	43	580.967,97 640.242,859	16.463
43	580.967,97 640.242,859	44	580.983,81 640.256,69	21.029	44	580.983,81 640.256,69	45	581.003,093 640.275,722	27.093	45	581.003,093 640.275,722	46	581.015,795 640.285,147	15.817
46	581.015,795 640.285,147	47	581.025,96 640.291,191	11.826	47	581.025,96 640.291,191	48	581.033,897 640.295,105	8.85	48	581.033,897 640.295,105	49	581.041,303 640.297,228	7.704
49	581.041,303 640.297,228	50	581.048,801 640.298,193	7.56	50	581.048,801 640.298,193	51	581.062,745 640.298,265	13.944	51	581.062,745 640.298,265	52	581.074,005 640.297,841	11.268
52	581.074,005 640.297,841	53	581.083,961 640.299,534	10.099	53	581.083,961 640.299,534	54	581.090,182 640.301,849	6.638	54	581.090,182 640.301,849	55	581.103,199 640.308,584	14.656
55	581.103,199 640.308,584	56	581.110,17 640.314,04	8.852	56	581.110,17 640.314,04	57	581.120,518 640.324,898	14.999	57	581.120,518 640.324,898	58	581.128,718 640.329,873	9.591
58	581.128,718 640.329,873	59	581.136,46 640.330,137	7.746	59	581.136,46 640.330,137	60	581.141,988 640.330,564	5.544	60	581.141,988 640.330,564	61	581.158,295 640.330,252	16.31
61	581.158,295 640.330,252	62	581.167,231 640.329,372	8.979	62	581.167,231 640.329,372	63	581.187,097 640.323,138	20.821	63	581.187,097 640.323,138	64	581.197,222 640.323,187	10.125
64	581.197,222 640.323,187	65	581.206,779 640.325,941	9.946	65	581.206,779 640.325,941	66	581.217,066 640.331,731	11.805	66	581.217,066 640.331,731	67	581.221,322 640.333,985	4.816
67	581.221,322 640.333,985	68	581.240,199 640.339,131	19.566	68	581.240,199 640.339,131	69	581.256,874 640.342,869	17.089	69	581.256,874 640.342,869	70	581.263,831 640.346,453	7.826
70	581.263,831 640.346,453	71	581.271,939 640.357,003	13.306	71	581.271,939 640.357,003	72	581.279,21 640.365,986	11.557	72	581.279,21 640.365,986	73	581.284,733 640.375,921	11.367
73	581.284,733 640.375,921	74	581.295,947 640.393,418	20.782	74	581.295,947 640.393,418	75	581.300,05 640.396,221	4.969	75	581.300,05 640.396,221	76	581.305,872 640.398,04	6.1
76	581.305,872 640.398,04	77	581.316,151 640.400,517	10.573	77	581.316,151 640.400,517	78	581.338,502 640.402,794	22.467	78	581.338,502 640.402,794	79	581.344,638 640.405,529	6.718
79	581.344,638 640.405,529	80	581.377,214 640.422,593	36.775	80	581.377,214 640.422,593	81	581.384,478 640.424,872	7.613	81	581.384,478 640.424,872	82	581.397,583 640.429,552	13.916
82	581.397,583 640.429,552	83	581.419,759 640.440,462	24.714	83	581.419,759 640.440,462	84	581.434,358 640.448,91	16.867	84	581.434,358 640.448,91	85	581.439,881 640.456,137	9.096
85	581.439,881 640.456,137	86	581.446,393 640.465,183	11.146	86	581.446,393 640.465,183	87	581.450,019 640.467,483	4.294	87	581.450,019 640.467,483	88	581.462,447 640.472,528	13.413
88	581.462,447 640.472,528	89	581.473,201 640.475,9	11.27	89	581.473,201 640.475,9	90	581.481,868 640.478,649	9.093	90	581.481,868 640.478,649	91	581.484,423 640.479,344	2.648
91	581.484,423 640.479,344	92	581.500,664 640.486,801	17.871	92	581.500,664 640.486,801	93	581.515,932 640.492,074	16.153	93	581.515,932 640.492,074	94	581.530,366 640.500,564	16.736
94	581.530,366 640.500,544	95	581.542,678 640.509,443	15.191	95	581.542,678 640.509,443	96	581.559,438 640.522,521	21.259	96	581.559,438 640.522,521	97	581.564,619 640.527,891	7.462
97	581.564,619 640.527,891	98	581.572,256 640.534,727	10.25	98	581.572,256 640.534,727	99	581.576,26 640.537,373	4.799	99	581.576,26 640.537,373	100	581.582,45 640.540,21	6.809
100	581.582,45 640.540,21	101	581.585,909 640.541,476	3.683	101	581.585,909 640.541,476	102	581.593,027 640.542,559	7.2	102	581.593,027 640.542,559	103	581.604,325 640.544,054	11.396
103	581.604,325 640.544,054	104	581.620,18 640.548,292	16.412	104	581.620,18 640.548,292	105	581.633,588 640.553,19	14.275	105	581.633,588 640.553,19	106	581.641,273 640.557,42	8.772
106	581.641,273 640.557,42	107	581.647,256 640.563,193	8.314	107	581.647,256 640.563,193	108	581.653,293 640.570,231	9.272	108	581.653,293 640.570,231	109	581.657,005 640.581,575	11.936
109	581.657,005 640.581,575	110	581.658,447 640.589,357	7.914	110	581.658,447 640.589,357	111	581.658,747 640.595,483	6.133	111	581.658,747 640.595,483	112	581.661,546 640.602,89	7.918
112	581.661,546 640.602,89	113	581.665,466 640.606,547	5.361	113	581.665,466 640.606,547	114	581.673,926 640.610,673	9.413	114	581.673,926 640.610,673	115	581.679,395 640.612,993	5.941
115	581.679,395 640.612,993	116	581.683,261 640.614,334	4.092	116	581.683,261 640.614,334	117	581.688,362 640.614,641	5.11	117	581.688,362 640.614,641	118	581.695,633 640.614,952	7.278

Punct început	X / Y	Punct sfârșit	X / Y	Lungime segment	Punct început	X / Y	Punct sfârșit	X / Y	Lungime segment	Punct început	X / Y	Punct sfârșit	X / Y	Lungime segment
118	581.695,633 640.614,952	119	581.707,028 640.615,866	11.432	119	581.707,028 640.615,866	120	581.710,774 640.616,83	3.868	120	581.710,774 640.616,83	121	581.716,136 640.618,324	5.566
121	581.716,136 640.618,324	122	581.719,388 640.621,159	4.314	122	581.719,388 640.621,159	123	581.725,371 640.628,481	9.456	123	581.725,371 640.628,481	124	581.735,699 640.642,661	17.543
124	581.735,699 640.642,661	125	581.752,724 640.663,461	26.879	125	581.752,724 640.663,461	126	581.763,915 640.674,34	15.607	126	581.763,915 640.674,34	127	581.784,555 640.685,544	23.485
127	581.784,555 640.685,544	128	581.793,376 640.689,101	9.511	128	581.793,376 640.689,101	129	581.804,61 640.696,388	13.39	129	581.804,61 640.696,388	130	581.808,569 640.703,543	8.177
130	581.808,569 640.703,543	131	581.812,268 640.711,184	8.489	131	581.812,268 640.711,184	132	581.826,397 640.730,974	24.316	132	581.826,397 640.730,974	133	581.837,42 640.741,6	15.311
133	581.837,42 640.741,6	134	581.851,794 640.756,46	20.674	134	581.851,794 640.756,46	135	581.855,813 640.757,449	4.139	135	581.855,813 640.757,449	136	581.863,368 640.760,568	8.174
136	581.863,368 640.760,568	137	581.870,111 640.764,509	7.81	137	581.870,111 640.764,509	138	581.877,988 640.771,817	10.745	138	581.877,988 640.771,817	139	581.886,988 640.783,813	14.997
139	581.886,988 640.783,813	140	581.883,508 640.784,234	3.505	140	581.883,508 640.784,234	141	581.871,583 640.769,763	18.751	141	581.871,583 640.769,763	142	581.863,292 640.763,85	10.184
142	581.863,292 640.763,85	143	581.858,444 640.761,882	5.232	143	581.858,444 640.761,882	144	581.850,068 640.759,747	8.644	144	581.850,068 640.759,747	145	581.846,701 640.757,201	4.221
145	581.846,701 640.757,201	146	581.828,53 640.738,063	26.39	146	581.828,53 640.738,063	147	581.821,919 640.732,38	8.718	147	581.821,919 640.732,38	148	581.814,019 640.722,233	12.86
148	581.814,019 640.722,233	149	581.810,827 640.714,883	8.013	149	581.810,827 640.714,883	150	581.808,713 640.711,353	4.115	150	581.808,713 640.711,353	151	581.804,394 640.705,776	7.054
151	581.804,394 640.705,776	152	581.798,347 640.695,452	11.965	152	581.798,347 640.695,452	153	581.792,118 640.691,295	7.489	153	581.792,118 640.691,295	154	581.778,611 640.685,463	14.712
154	581.778,611 640.685,463	155	581.763,424 640.677,315	17.235	155	581.763,424 640.677,315	156	581.756,866 640.671,564	8.722	156	581.756,866 640.671,564	157	581.745,598 640.658,78	17.041
157	581.745,598 640.658,78	158	581.733,189 640.644,39	19.001	158	581.733,189 640.644,39	159	581.722,671 640.629,844	17.95	159	581.722,671 640.629,844	160	581.716,688 640.623,457	8.752
160	581.716,688 640.623,457	161	581.712,6 640.620,721	4.919	161	581.712,6 640.620,721	162	581.703,312 640.617,904	9.706	162	581.703,312 640.617,904	163	581.697,988 640.617,448	5.343
163	581.697,988 640.617,448	164	581.688,561 640.617,448	9.427	164	581.688,561 640.617,448	165	581.682,256 640.616,568	6.366	165	581.682,256 640.616,568	166	581.671,556 640.612,501	11.447
166	581.671,556 640.612,501	167	581.664,208 640.608,429	8.401	167	581.664,208 640.608,429	168	581.659,023 640.604,118	6.743	168	581.659,023 640.604,118	169	581.655,942 640.597,088	7.676
169	581.655,942 640.597,088	170	581.652,471 640.582,036	15.447	170	581.652,471 640.582,036	171	581.649,418 640.573,328	9.228	171	581.649,418 640.573,328	172	581.643,73 640.565,885	9.368
172	581.643,73 640.565,885	173	581.637,606 640.561,197	7.712	173	581.637,606 640.561,197	174	581.630,656 640.557,097	8.069	174	581.630,656 640.557,097	175	581.627,105 640.557,097	3.551
175	581.627,105 640.557,097	176	581.607,633 640.550,712	20.492	176	581.607,633 640.550,712	177	581.605,575 640.550,037	2.166	177	581.605,575 640.550,037	178	581.596,58 640.548,134	9.194
178	581.596,58 640.548,134	179	581.593,39 640.547,459	3.261	179	581.593,39 640.547,459	180	581.571,821 640.547,32	21.569	180	581.571,821 640.547,32	181	581.576,828 640.543,971	6.024
181	581.576,828 640.543,971	182	581.567,953 640.535,892	12.001	182	581.567,953 640.535,892	183	581.562,454 640.529,357	8.541	183	581.562,454 640.529,357	184	581.557,015 640.524,002	7.633
184	581.557,015 640.524,002	185	581.551,661 640.520,251	6.537	185	581.551,661 640.520,251	186	581.539,206 640.511,412	15.273	186	581.539,206 640.511,412	187	581.527,982 640.502,311	14.45
187	581.527,982 640.502,311	188	581.514,045 640.495,644	15.45	188	581.514,045 640.495,644	189	581.498,017 640.488,861	17.404	189	581.498,017 640.488,861	190	581.479,606 640.481,344	19.886
190	581.479,606 640.481,344	191	581.464,909 640.477,033	15.316	191	581.464,909 640.477,033	192	581.453,174 640.472,803	12.474	192	581.453,174 640.472,803	193	581.446,503 640.469,689	7.362
193	581.446,503 640.469,689	194	581.436,713 640.456,981	16.042	194	581.436,713 640.456,981	195	581.428,636 640.450,02	10.663	195	581.428,636 640.450,02	196	581.416,945 640.443,173	13.548
196	581.416,945 640.443,173	197	581.394,288 640.433,003	24.835	197	581.394,288 640.433,003	198	581.365,439 640.422,358	30.75	198	581.365,439 640.422,358	199	581.348,688 640.410,734	20.389
199	581.348,688 640.410,734	200	581.342,375 640.407,777	6.971	200	581.342,375 640.407,777	201	581.322,571 640.404,983	20.0	201	581.322,571 640.404,983	202	581.306,614 640.403,538	16.022
202	581.306,614 640.403,538	203	581.302,493 640.401,549	4.576	203	581.302,493 640.401,549	204	581.298,449 640.399,596	4.491	204	581.298,449 640.399,596	205	581.291,746 640.393,898	8.798
205	581.291,746 640.393,898	206	581.282,325 640.376,549	19.742	206	581.282,325 640.376,549	207	581.271,078 640.361,16	19.061	207	581.271,078 640.361,16	208	581.266,205 640.356,009	7.091
208	581.266,205 640.356,009	209	581.254,503 640.347,35	14.557	209	581.254,503 640.347,35	210	581.223,448 640.339,159	32.117	210	581.223,448 640.339,159	211	581.210,634 640.333,499	14.008
211	581.210,634 640.333,499	212	581.202,735 640.328,877	9.152	212	581.202,735 640.328,877	213	581.194,822 640.326,606	8.232	213	581.194,822 640.326,606	214	581.190,357 640.326,45	4.468
214	581.190,357 640.326,45	215	581.180,156 640.328,72	10.451	215	581.180,156 640.328,72	216	581.168,875 640.331,853	11.708	216	581.168,875 640.331,853	217	581.154,115 640.333,991	14.914

Punct început	X / Y	Punct sfârșit	X / Y	Lungime segment	Punct început	X / Y	Punct sfârșit	X / Y	Lungime segment	Punct început	X / Y	Punct sfârșit	X / Y	Lungime segment
217	581.154,115 640.333,991	218	581.139,654 640.333,732	14.463	218	581.139,654 640.333,732	219	581.128,18 640.332,399	11.551	219	581.128,18 640.332,399	220	581.118,797 640.328,238	10.264
220	581.118,797 640.328,238	221	581.114,331 640.324,871	5.593	221	581.114,331 640.324,871	222	581.105,743 640.315,836	12.465	222	581.105,743 640.315,836	1	581.093,402 640.307,867	14.69

** Lungimile segmentelor sunt determinate în planul de proiecție Stereo 70 și sunt rotunjite la 1 milimetru.

*** Distanța dintre puncte este formată din segmente cumulate ce sunt mai mici decât valoarea 1 milimetru.

