

**DATE DESPRE IMOBILUL NR. 4551**

Oficiul de Cadastru și Publicitate Imobiliară NEAMT
Biroul de Cadastru și Publicitate Imobiliară Targu-Neamt

A. Partea I. Descrierea imobilului

TEREN Intravilan

Nr. CF vechi:291
Nr. cadastral vechi:388

Adresa: Loc. Pipirig, Jud. Neamt

Nr. Crt	Nr cadastral Nr. topografic	Suprafața* (mp)	Observații / Referințe
A1	50831	148	Sector cadastral:111 Teren imprejmuit;

Construcții

Crt	Nr cadastral Nr. topografic	Adresa	Observații / Referințe
A1.1		Loc. Pipirig, Jud. Neamt	Nr. niveluri:1; S. construita la sol:85 mp;

B. Partea II. Proprietari și acte

Inscrieri privitoare la dreptul de proprietate și alte drepturi reale		Referințe
18345 / 28/07/2014		
Act Notarial nr. 866 - Contract de donație, din 28/07/2014 emis de NP Andronache Laura;		
B2	Intabulare, drept de PROPRIETATE, dobandit prin Conventie, cota actuala 1/1, cota initiala 1/1 1) UNGUREANU GEORGE LUCIAN	A1
/		
Act Administrativ nr. 1830, din 31/01/2024 emis de Primăria Comunei Pipirig;		
B3	Intabulare, drept de PROPRIETATE, dobandit prin Lege, cota actuala 1/1, cota initiala 1/1 1) UNGUREANU GEORGE LUCIAN	A1.1

C. Partea III. SARCINI .

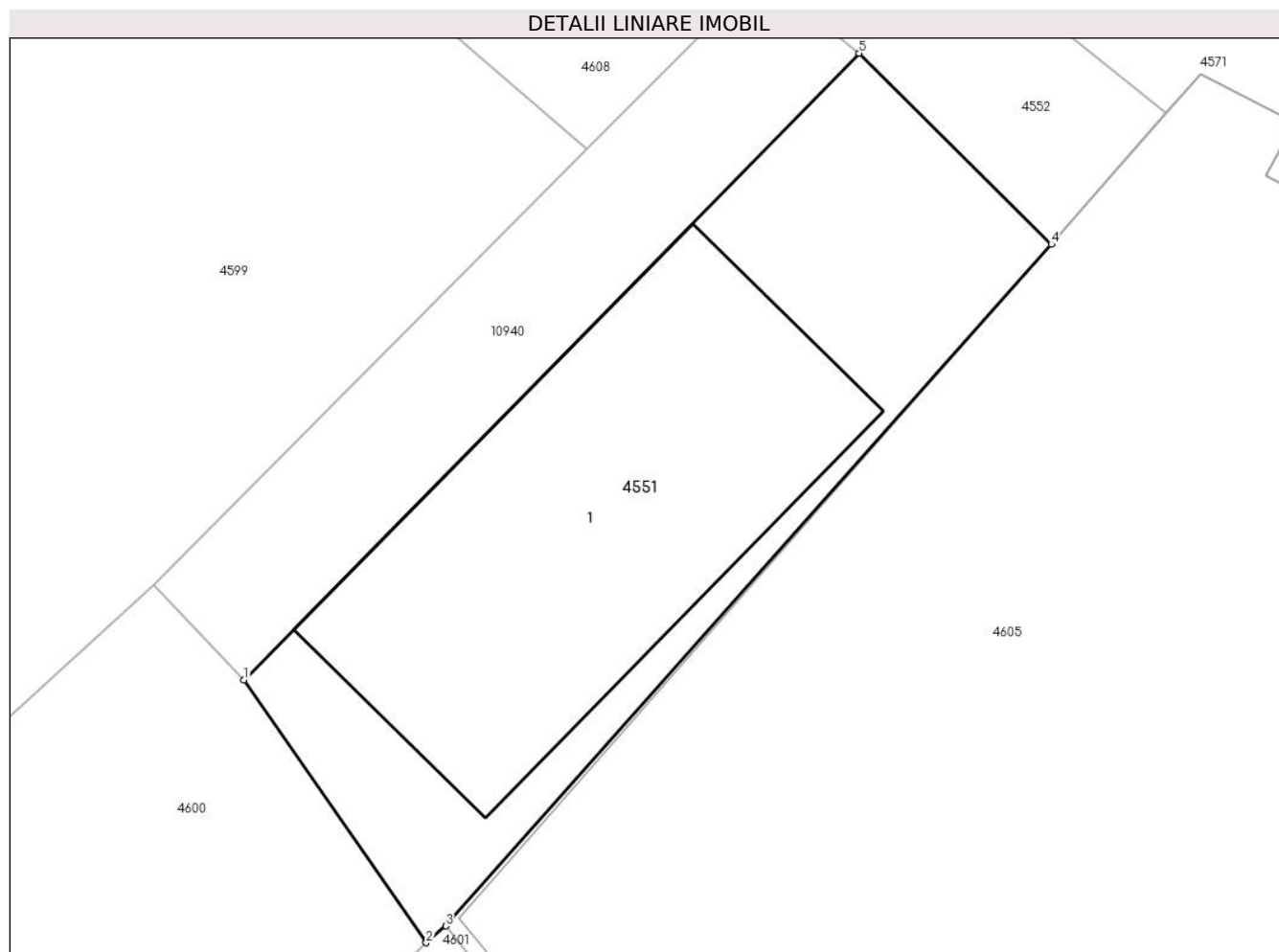
Inscrieri privind dezmembramintele dreptului de proprietate, drepturi reale de garanție și sarcini	Referințe
NU SUNT	

Anexa Nr. 1 La Partea I

Teren

Nr cadastral	Suprafața (mp)*	Observații / Referințe
50831	148	

* Suprafața este determinată în planul de proiecție Stereo 70.



Date referitoare la teren

Crt	Categorie folosință	Intravilan	Suprafața (mp)	Tarla	Parcelă	Nr. topo	Observații / Referințe
1	curți constructii	DA	148	-	-	-	

Date referitoare la construcții

Crt	Număr	Destinație construcție	Supraf. (mp)	Situație juridică	Observații / Referințe
A1.1		construcții de locuințe	85	Cu acte	Nr. niveluri:1; S. construita la sol:85 mp;

Lungime Segmente

1) Valorile lungimilor segmentelor sunt obținute din proiecție în plan.

Punct început	X / Y	Punct sfârșit	X / Y	Lungime segment (** (m)
1	582.162,97 637.291,513	2	582.167,257 637.285,326	7.527
2	582.167,257 637.285,326	3	582.167,716 637.285,72	0.605
3	582.167,716 637.285,72	4	582.181,973 637.301,765	21.464
4	582.181,973 637.301,765	5	582.177,45 637.306,259	6.376

Punct început	X / Y	Punct sfârșit	X / Y	Lungime segment (** (m)
5	582.177,45 637.306,259	1	582.162,97 637.291,513	20.667

** Lungimile segmentelor sunt determinate în planul de proiecție Stereo 70 și sunt rotunjite la 1 milimetru.

*** Distanța dintre puncte este formată din segmente cumulate ce sunt mai mici decât valoarea 1 milimetru.

**DATE DESPRE IMOBILUL NR. 4552**

Oficiul de Cadastru și Publicitate Imobiliară NEAMT
Biroul de Cadastru și Publicitate Imobiliară Targu-Neamt

A. Partea I. Descrierea imobilului

TEREN Intravilan

Adresa: Loc. Pipirig, Al Stadionului, Jud. Neamt

Nr. Crt	Nr cadastral Nr. topografic	Suprafața* (mp)	Observații / Referințe
A1		36	Sector cadastral:111 Teren neimprejmuit;

B. Partea II. Proprietari și acte

Inscrieri privitoare la dreptul de proprietate și alte drepturi reale		Referințe
/		
Act Normativ nr. 7, din 13/03/1996 emis de GUVERNUL ROMÂNIEI;		
B1	Inscrierea provizorie, drept de PROPRIETATE, dobandit prin Lege, cota actuala 1/1, cota initiala 1/1 1) COMUNA PIPIRIG, CIF:99999999999999, Proprietar neidentificat	A1

C. Partea III. SARCINI .

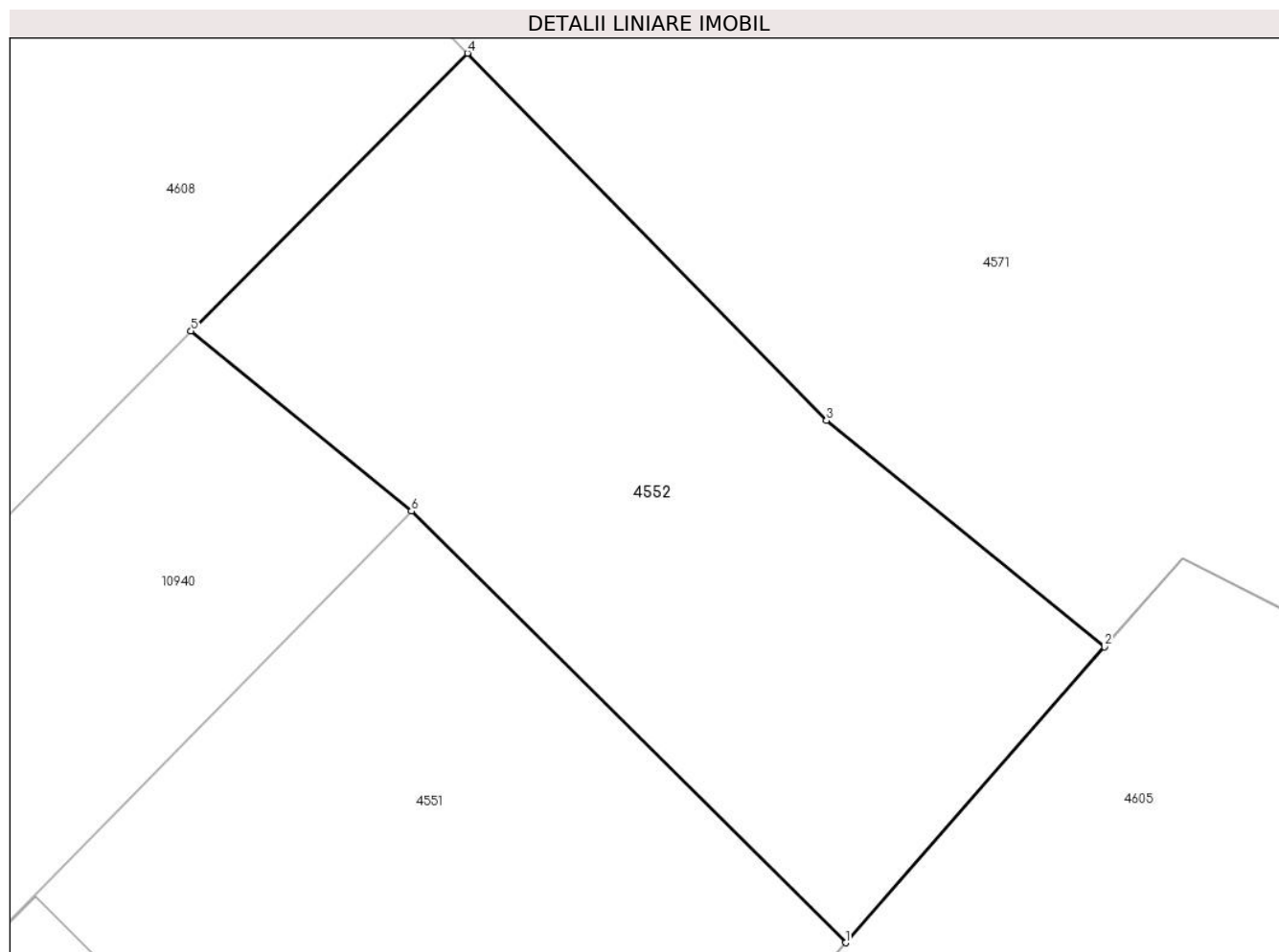
Inscrieri privind dezmembramintele dreptului de proprietate, drepturi reale de garanție și sarcini	Referințe
NU SUNT	

Anexa Nr. 1 La Partea I

Teren

Nr cadastral	Suprafața (mp)*	Observații / Referințe
	36	

* Suprafața este determinată în planul de proiecție Stereo 70.



Date referitoare la teren

Crt	Categorie folosință	Intravilan	Suprafața (mp)	Tarla	Parcelă	Nr. topo	Observații / Referințe
1	faneata	DA	36	-	-	-	

Lungime Segmente

1) Valorile lungimilor segmentelor sunt obținute din proiecție în plan.

Punct început	X / Y	Punct sfârșit	X / Y	Lungime segment (** (m)
1	582.181,973 637.301,765	2	582.184,669 637.304,845	4.093
2	582.184,669 637.304,845	3	582.181,774 637.307,201	3.733
3	582.181,774 637.307,201	4	582.178,034 637.311,026	5.35
4	582.178,034 637.311,026	5	582.175,153 637.308,134	4.082
5	582.175,153 637.308,134	6	582.177,45 637.306,259	2.965

Punct început	X / Y	Punct sfârșit	X / Y	Lungime segment (** (m)
6	582.177,45 637.306,259	1	582.181,973 637.301,765	6.376

** Lungimile segmentelor sunt determinate în planul de proiecție Stereo 70 și sunt rotunjite la 1 milimetru.

*** Distanța dintre puncte este formată din segmente cumulate ce sunt mai mici decât valoarea 1 milimetru.

**DATE DESPRE IMOBILUL NR. 4597**

Oficiul de Cadastru și Publicitate Imobiliară NEAMT
Biroul de Cadastru și Publicitate Imobiliară Targu-Neamt

A. Partea I. Descrierea imobilului

TEREN Intravilan

Nr. CF vechi:300
Nr. cadastral vechi:390

Adresa: Loc. Pipirig, Al Stadionului, Jud. Neamt

Nr. Crt	Nr cadastral Nr. topografic	Suprafața* (mp)	Observații / Referințe
A1	50837	258	Sector cadastral:111 Teren imprejmuit;

B. Partea II. Proprietari și acte

Inscrieri privitoare la dreptul de proprietate și alte drepturi reale	Referințe
3509 / 24/08/2006	
Contract De Vanzare-Cumparare nr. 2456, din 23/08/2006 emis de BNP David Daniela;	
B1	A1
Intabulare, drept de PROPRIETATE, dobandit prin Conventie, cota actuala 1/1, cota initiala 1/1	
1) BÂRLIBA IOAN , - necasatorit	
<i>OBSERVATII: (provenita din conversia CF 300)</i>	

C. Partea III. SARCINI .

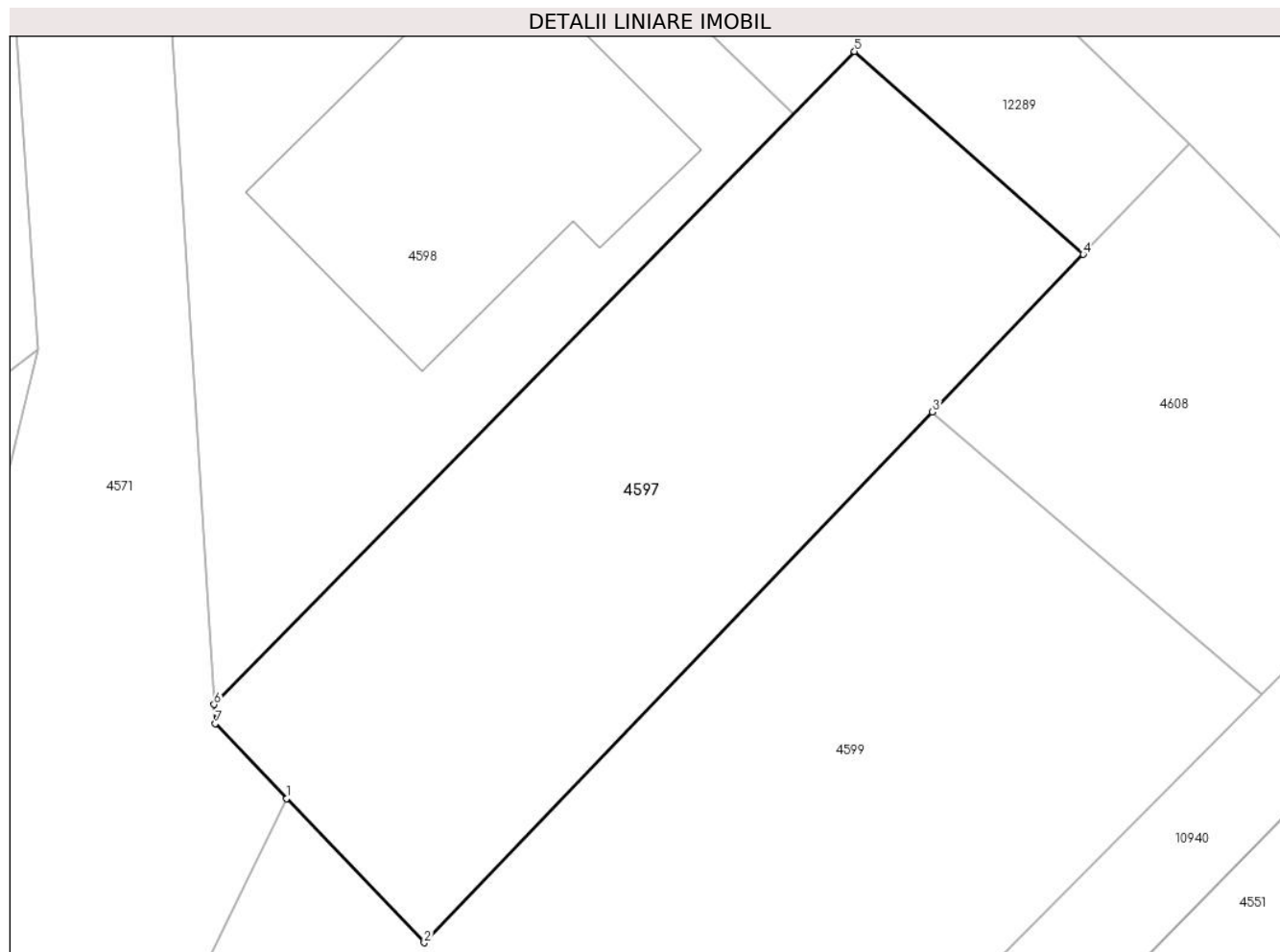
Inscrieri privind dezmembramintele dreptului de proprietate, drepturi reale de garanție și sarcini	Referințe
NU SUNT	

Anexa Nr. 1 La Partea I

Teren

Nr cadastral	Suprafața (mp)*	Observații / Referințe
50837	258	

* Suprafața este determinată în planul de proiecție Stereo 70.



Date referitoare la teren

Crt	Categorie folosință	Intravilan	Suprafața (mp)	Tarla	Parcelă	Nr. topo	Observații / Referințe
1	curți constructii	DA	258	-	-	-	

Lungime Segmente

1) Valorile lungimilor segmentelor sunt obținute din proiecție în plan.

Punct început	X / Y	Punct sfârșit	X / Y	Lungime segment (** (m)
1	582.142,099 637.300,94	2	582.146,187 637.296,66	5.919
2	582.146,187 637.296,66	3	582.161,286 637.312,414	21.821
3	582.161,286 637.312,414	4	582.165,764 637.317,086	6.471
4	582.165,764 637.317,086	5	582.158,968 637.323,109	9.081
5	582.158,968 637.323,109	6	582.139,94 637.303,731	27.158

Punct început	X / Y	Punct sfârșit	X / Y	Lungime segment (** (m)
6	582.139,94 637.303,731	7	582.139,976 637.303,162	0.57
7	582.139,976 637.303,162	1	582.142,099 637.300,94	3.073

** Lungimile segmentelor sunt determinate în planul de proiecție Stereo 70 și sunt rotunjite la 1 milimetru.

*** Distanța dintre puncte este formată din segmente cumulate ce sunt mai mici decât valoarea 1 milimetru.

**DATE DESPRE IMOBILUL NR. 4598**

Oficiul de Cadastru și Publicitate Imobiliară NEAMT
Biroul de Cadastru și Publicitate Imobiliară Targu-Neamt

A. Partea I. Descrierea imobilului

TEREN Intravilan

Adresa: Loc. Pipirig, Al Stadionului, Jud. Neamt

Nr. Crt	Nr cadastral Nr. topografic	Suprafața* (mp)	Observații / Referințe
A1		Din acte: 550 Masurata: 300	Sector cadastral:111 Teren imprejmuit;

Construcții

Crt	Nr cadastral Nr. topografic	Adresa	Observații / Referințe
A1.1		Loc. Pipirig, Al Stadionului, Jud. Neamt	Nr. niveluri:1; S. construita la sol:83 mp;

B. Partea II. Proprietari și acte

Inscrieri privitoare la dreptul de proprietate și alte drepturi reale		Referințe
/		
Act Administrativ nr. 13, din 19/04/2003 emis de Consiliul Local al Comunei Pipirig;		
B1	Intabulare, drept de PROPRIETATE, dobandit prin Lege, cota actuala 1/1, cota initiala 1/1 1) COMUNA PIPIRIG , CIF:2614228, * Domeniul Privat	A1
Act Administrativ nr. 2780, din 20/02/2024 emis de Primăria Com. Pipirig;		
B2	Intabulare, drept de PROPRIETATE, dobandit prin Lege, cota actuala 1/1, cota initiala 1/1 1) BĂRLIBA IOAN	A1.1

C. Partea III. SARCINI

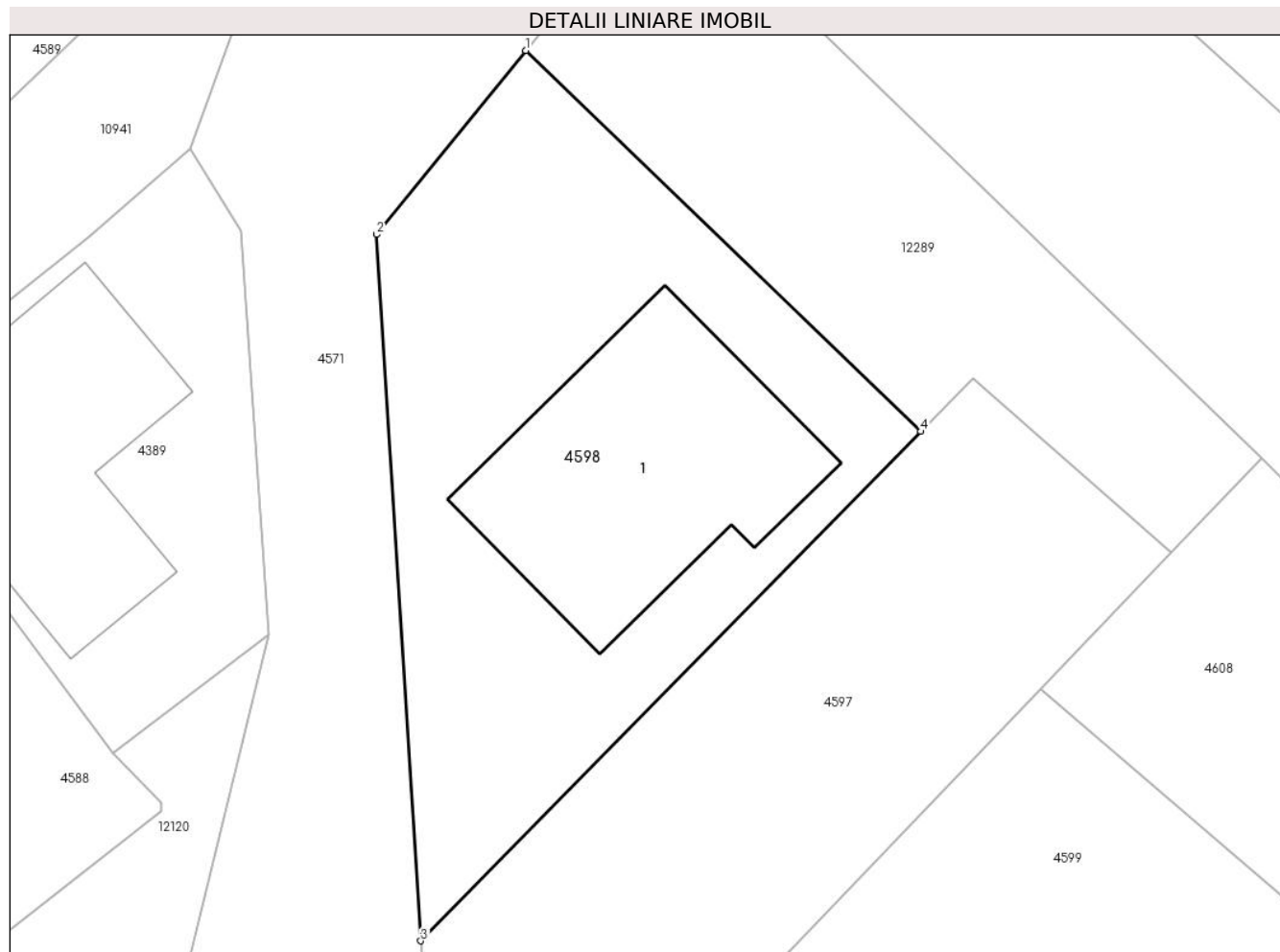
Inscrieri privind dezmembramintele dreptului de proprietate, drepturi reale de garanție și sarcini		Referințe
/		
Act Administrativ nr. 43, din 30/11/2004 emis de Consiliul Local al Comunei Pipirig;		
C1	Intabulare, drept de FOLOSINTA, dobandit prin Lege, cota actuala 1/1, cota initiala 1/1 1) BĂRLIBA IOAN	A1

Anexa Nr. 1 La Partea I

Teren

Nr cadastral	Suprafața (mp)*	Observații / Referințe
	Din acte: 550 Masurata: 300	

* Suprafața este determinată în planul de proiecție Stereo 70.



Date referitoare la teren

Crt	Categorie folosință	Intra vilan	Suprafața (mp)	Tarla	Parcelă	Nr. topo	Observații / Referințe
1	curți constructii	DA	300	-	-	-	

Date referitoare la construcții

Crt	Număr	Destinație construcție	Supraf. (mp)	Situație juridică	Observații / Referințe
A1.1		construcții de locuințe	83	Cu acte	Nr. niveluri:1; S. construita la sol:83 mp;

Lungime Segmente

1) Valorile lungimilor segmentelor sunt obținute din proiecție în plan.

Punct început	X / Y	Punct sfârșit	X / Y	Lungime segment (** (m)
1	582.143,547 637.334,383	2	582.138,411 637.328,046	8.157
2	582.138,411 637.328,046	3	582.139,94 637.303,731	24.363
3	582.139,94 637.303,731	4	582.157,158 637.321,266	24.575

Punct început	X / Y	Punct sfârșit	X / Y	Lungime segment (** (m)
4	582.157,158 637.321,266	1	582.143,547 637.334,383	18.903

** Lungimile segmentelor sunt determinate în planul de proiecție Stereo 70 și sunt rotunjite la 1 milimetru.

*** Distanța dintre puncte este formată din segmente cumulate ce sunt mai mici decât valoarea 1 milimetru.

**DATE DESPRE IMOBILUL NR. 4599**

Oficiul de Cadastru și Publicitate Imobiliară NEAMT
Biroul de Cadastru și Publicitate Imobiliară Targu-Neamt

A. Partea I. Descrierea imobilului

TEREN Intravilan

Adresa: Loc. Pipirig, Al Stadionului, Jud. Neamt

Nr. Crt	Nr cadastral Nr. topografic	Suprafața* (mp)	Observații / Referințe
A1	53134	613	Sector cadastral:111 Teren imprejmuit;

Construcții

Crt	Nr cadastral Nr. topografic	Adresa	Observații / Referințe
A1.1		Loc. Pipirig, Al Stadionului, Jud. Neamt	Nr. niveluri:1; S. construita la sol:202 mp; Locuinta, parter (nefinalizată - mansarda nu este executată)

B. Partea II. Proprietari și acte

Inscrieri privitoare la dreptul de proprietate și alte drepturi reale		Referințe
8885 / 29/03/2019		
Act Notarial nr. 1928 - act de lotizare, din 28/03/2019 emis de NP Teodorescu Mihaela;		
B1	Se infiinteaza cartea funciara 53134 a imobilului cu numarul cadastral 53134/Pipirig, rezultat din dezmembrarea imobilului cu numarul cadastral 50697 inscris in cartea funciara 50697;	A1
Act Administrativ nr. Referat admitere nr. 7459, din 14/03/2019 emis de OCPI NEAMT;		
B6	Se radiază înscrierea efectuată in baza încheierii nr. 8221/21.03.2019	A1, A1.1
10566 / 17/04/2019		
Act Notarial nr. Contract de vânzare - cumpărare aut. nr. 2255, din 17/04/2019 emis de BIN Teodorescu Mihaela;		
B7	Intabulare, drept de PROPRIETATE, cu titlu de drept de CUMPĂRARE, dobandit prin Conventie, cota actuala 1/1, cota initiala 1/1 1) LUPU SILVIA 2) LUPU VASILE - MIREL, * Bun Comun	A1
B8	Intabulare, drept de PROPRIETATE. asupra construcției C1 edificată în proporție de 50%, cu titlu de drept de CUMPĂRARE, dobandit prin Conventie, cota actuala 1/1, cota initiala 1/1 1) LUPU SILVIA 2) LUPU VASILE - MIREL, * Bun Comun	A1.1

C. Partea III. SARCINI .

Inscrieri privind dezmembramintele dreptului de proprietate, drepturi reale de garanție și sarcini	Referințe
NU SUNT	

Punct început	X / Y	Punct sfârșit	X / Y	Lungime segment (** (m)
4	582.146,187 637.296,66	5	582.142,099 637.300,94	5.919
5	582.142,099 637.300,94	6	582.137,431 637.291,312	10.7
6	582.137,431 637.291,312	7	582.129,823 637.277,704	15.59
7	582.129,823 637.277,704	8	582.136,413 637.271,353	9.152
8	582.136,413 637.271,353	1	582.160,829 637.293,757	33.137

** Lungimile segmentelor sunt determinate în planul de proiecție Stereo 70 și sunt rotunjite la 1 milimetru.

*** Distanța dintre puncte este formată din segmente cumulate ce sunt mai mici decât valoarea 1 milimetru.

**DATE DESPRE IMOBILUL NR. 4600**

Oficiul de Cadastru și Publicitate Imobiliară NEAMT
Biroul de Cadastru și Publicitate Imobiliară Targu-Neamt

A. Partea I. Descrierea imobilului

TEREN Intravilan

Nr. CF vechi:136
Nr. cadastral vechi:143

Adresa: Loc. Pipirig, Al Stadionului, Jud. Neamt

Nr. Crt	Nr cadastral Nr. topografic	Suprafața* (mp)	Observații / Referințe
A1	50691	365	Sector cadastral:111 Teren imprejmuit;

Construcții

Crt	Nr cadastral Nr. topografic	Adresa	Observații / Referințe
A1.1		Loc. Pipirig, Al Stadionului, Jud. Neamt	Nr. niveluri:1; S. construita la sol:20 mp;

B. Partea II. Proprietari și acte

Inscrieri privitoare la dreptul de proprietate și alte drepturi reale		Referințe
540 / 11/03/2004		
Contract De Vanzare-Cumparare nr. 542, din 05/03/2004 emis de BNP David Daniela;		
B1	Intabulare, drept de PROPRIETATE, dobandit prin Conventie, cota actuala 1/1, cota initiala 1/1 1) PRUNA MARCEL 2) PRUNA GEORGETA, - soti <i>OBSERVATII: (provenita din conversia CF 136)</i>	A1, A1.1

C. Partea III. SARCINI .

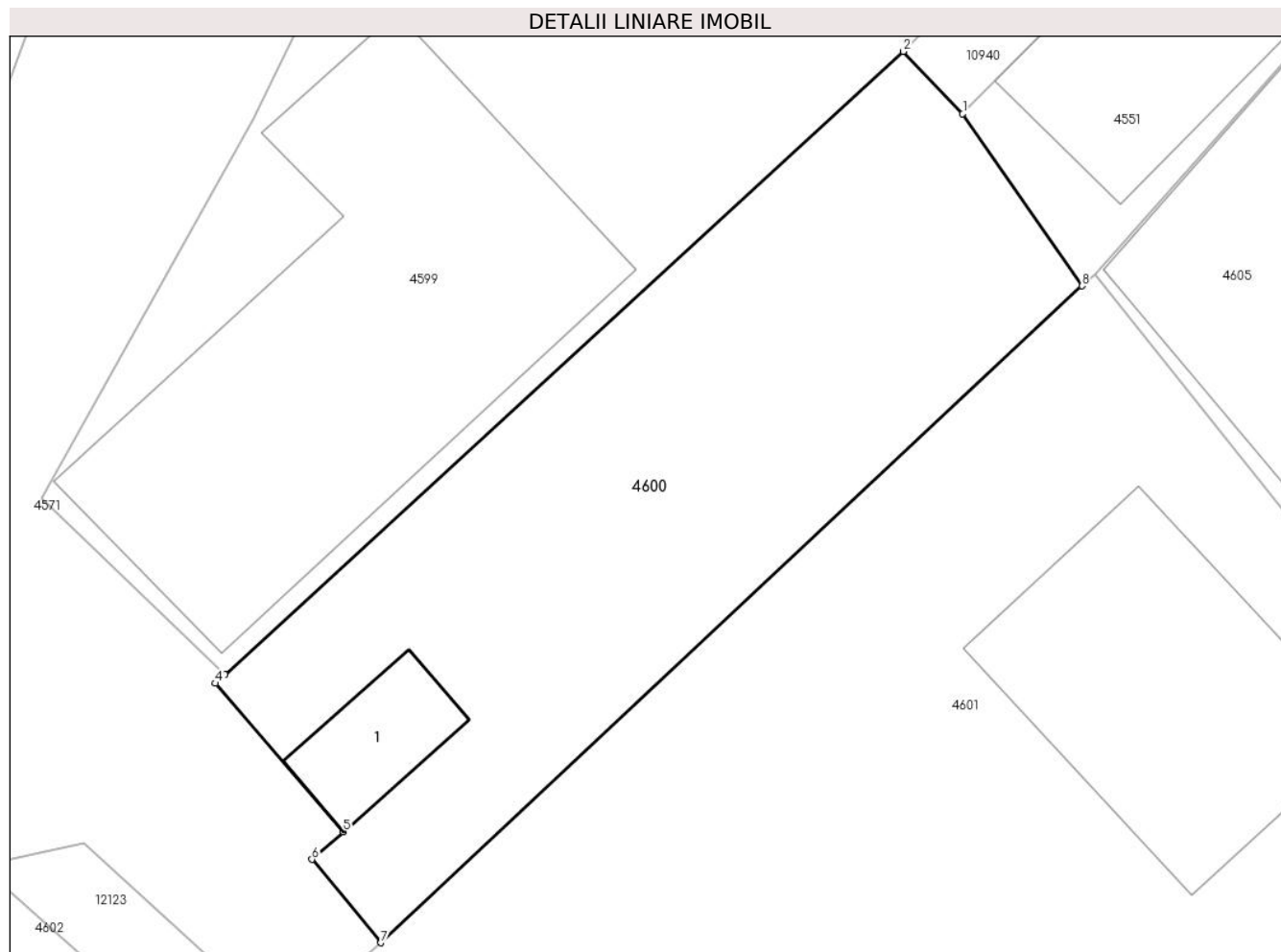
Inscrieri privind dezmembramintele dreptului de proprietate, drepturi reale de garanție și sarcini	Referințe
NU SUNT	

Anexa Nr. 1 La Partea I

Teren

Nr cadastral	Suprafața (mp)*	Observații / Referințe
50691	365	

* Suprafața este determinată în planul de proiecție Stereo 70.



Date referitoare la teren

Crt	Categorie folosință	Intra vilan	Suprafața (mp)	Tarla	Parcelă	Nr. topo	Observații / Referințe
1	curți constructii	DA	365	-	-	-	

Date referitoare la construcții

Crt	Număr	Destinație construcție	Supraf. (mp)	Situație juridică	Observații / Referințe
A1.1		construcții de locuințe	20	Cu acte	Nr. niveluri:1; S. construita la sol:20 mp;

Lungime Segmente

1) Valorile lungimilor segmentelor sunt obținute din proiecție în plan.

Punct început	X / Y	Punct sfârșit	X / Y	Lungime segment (** (m)
1	582.162,97 637.291,513	2	582.160,829 637.293,757	3.102
2	582.160,829 637.293,757	3	582.136,413 637.271,353	33.137
3	582.136,413 637.271,353	4	582.136,073 637.271,041	0.461
4	582.136,073 637.271,041	5	582.140,669 637.265,701	7.045

Punct început	X / Y	Punct sfârșit	X / Y	Lungime segment (** (m)
5	582.140,669 637.265,701	6	582.139,545 637.264,707	1.5
6	582.139,545 637.264,707	7	582.142,022 637.261,71	3.888
7	582.142,022 637.261,71	8	582.167,257 637.285,326	34.562
8	582.167,257 637.285,326	1	582.162,97 637.291,513	7.527

** Lungimile segmentelor sunt determinate în planul de proiecție Stereo 70 și sunt rotunjite la 1 milimetru.

*** Distanța dintre puncte este formată din segmente cumulate ce sunt mai mici decât valoarea 1 milimetru.

**DATE DESPRE IMOBILUL NR. 4601**

Oficiul de Cadastru și Publicitate Imobiliară NEAMT
Biroul de Cadastru și Publicitate Imobiliară Targu-Neamt

A. Partea I. Descrierea imobilului

TEREN Intravilan

Nr. CF vechi:145
Nr. cadastral vechi:144

Adresa: Loc. Pipirig, Al Stadionului, Jud. Neamt

Nr. Crt	Nr cadastral Nr. topografic	Suprafața* (mp)	Observații / Referințe
A1	50698	Din acte: 1.291 Masurata: 1.303	Sector cadastral:111 Teren imprejmuit;

Construcții

Crt	Nr cadastral Nr. topografic	Adresa	Observații / Referințe
A1.1		Loc. Pipirig, Al Stadionului, Jud. Neamt	Nr. niveluri:1; S. construita la sol:104 mp;
A1.2		Loc. Pipirig, Al Stadionului, Jud. Neamt	Nr. niveluri:3; S. construita la sol:101 mp;

B. Partea II. Proprietari și acte

Inscrieri privitoare la dreptul de proprietate și alte drepturi reale		Referințe
538 / 11/03/2004		
Act Notarial nr. 545, din 05/03/2004 emis de BNP David Daniela (autorizatia de construire nr 205/27.11.1995 emisa de Primaria Pipirig);		
B1	Intabulare, drept de PROPRIETATE, dobandit prin Conventie, cota actuala 1/1, cota initiala 1/1 1) ACATRINEI GHEORGHE 2) ACATRINEI MARIA, - soti <i>OBSERVATII: (provenita din conversia CF 145)</i>	A1
B2	Intabulare, drept de PROPRIETATE, dobandit prin Construire, cota actuala 1/1, cota initiala 1/1 1) ACATRINEI GHEORGHE 2) ACATRINEI MARIA, - soti	A1.1
/		
Act Administrativ nr. 1830, din 31/01/2024 emis de Primăria Com. Pipirig;		
B3	Intabulare, drept de PROPRIETATE, dobandit prin Lege, cota actuala 1/1, cota initiala 1/1 1) ACATRINEI GHEORGHE 2) ACATRINEI MARIA, - soti	A1.2

C. Partea III. SARCINI .

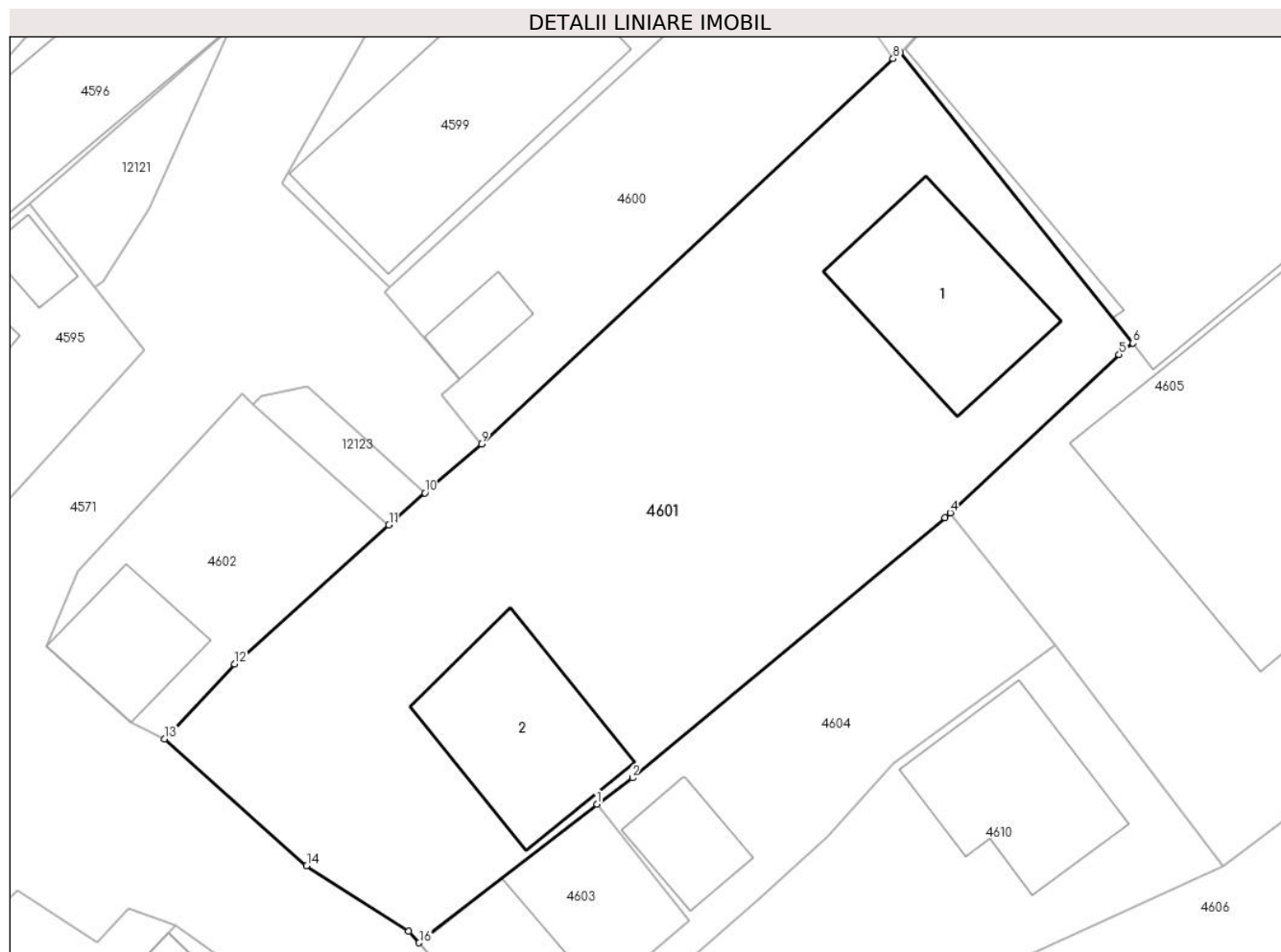
Inscrieri privind dezmembramentele dreptului de proprietate, drepturi reale de garanție și sarcini	Referințe
NU SUNT	

Anexa Nr. 1 La Partea I

Teren

Nr cadastral	Suprafața (mp)*	Observații / Referințe
50698	Din acte: 1.291 Masurata: 1.303	

* Suprafața este determinată în planul de proiecție Stereo 70.



Date referitoare la teren

Crt	Categorie folosință	Intra vilan	Suprafața (mp)	Tarla	Parcelă	Nr. topo	Observații / Referințe
1	curți constructii	DA	1.303	-	-	-	

Date referitoare la construcții

Crt	Număr	Destinație construcție	Supraf. (mp)	Situație juridică	Observații / Referințe
A1.1		construcții de locuințe	Din acte: 101 Masurata: 104	Cu acte	Nr. niveluri:1; S. construita la sol:104 mp;
A1.2		construcții de locuințe	101	Cu acte	Nr. niveluri:3; S. construita la sol:101 mp;

Lungime Segmente

1) Valorile lungimilor segmentelor sunt obținute din proiecție în plan.

Punct început	X / Y	Punct sfârșit	X / Y	Lungime segment (** (m)
1	582.149,097 637.239,632	2	582.151,276 637.241,244	2.71
2	582.151,276 637.241,244	3	582.170,446 637.257,183	24.931

Punct început	X / Y	Punct sfârșit	X / Y	Lungime segment (** (m)
3	582.170,446 637.257,183	4	582.170,77 637.257,487	0.444
4	582.170,77 637.257,487	5	582.181,118 637.267,194	14.188
5	582.181,118 637.267,194	6	582.181,971 637.267,897	1.105
6	582.181,971 637.267,897	7	582.167,716 637.285,72	22.822
7	582.167,716 637.285,72	8	582.167,257 637.285,326	0.605
8	582.167,257 637.285,326	9	582.142,022 637.261,71	34.562
9	582.142,022 637.261,71	10	582.138,552 637.258,713	4.585
10	582.138,552 637.258,713	11	582.136,347 637.256,737	2.961
11	582.136,347 637.256,737	12	582.126,873 637.248,236	12.729
12	582.126,873 637.248,236	13	582.122,579 637.243,629	6.298
13	582.122,579 637.243,629	14	582.131,307 637.235,855	11.688
14	582.131,307 637.235,855	15	582.137,57 637.231,845	7.437
15	582.137,57 637.231,845	16	582.138,201 637.231,137	0.948
16	582.138,201 637.231,137	1	582.149,097 637.239,632	13.816

** Lungimile segmentelor sunt determinate în planul de proiecție Stereo 70 și sunt rotunjite la 1 milimetru.

*** Distanța dintre puncte este formată din segmente cumulate ce sunt mai mici decât valoarea 1 milimetru.

**DATE DESPRE IMOBILUL NR. 4602**

Oficiul de Cadastru și Publicitate Imobiliară NEAMT
Biroul de Cadastru și Publicitate Imobiliară Targu-Neamt

A. Partea I. Descrierea imobilului

TEREN Intravilan

Nr. CF vechi:143
Nr. cadastral vechi:138

Adresa: Loc. Pipirig, Al Stadionului, Jud. Neamt

Nr. Crt	Nr cadastral Nr. topografic	Suprafața* (mp)	Observații / Referințe
A1	50696	Din acte: 175 Masurata: 215	Sector cadastral:111 Teren imprejmuit;

Construcții

Crt	Nr cadastral Nr. topografic	Adresa	Observații / Referințe
A1.1		Loc. Pipirig, Al Stadionului, Jud. Neamt	Nr. niveluri:2; S. construita la sol:49 mp;

B. Partea II. Proprietari și acte

Inscrieri privitoare la dreptul de proprietate și alte drepturi reale		Referințe
537 / 11/03/2004		
Contract De Vanzare-Cumparare nr. 541, din 05/03/2004 emis de BNP David Daniela (autorizatia de construire nr. 51/27.08.1997 emisa de Primaria Pipirig);		
B1	Intabulare, drept de PROPRIETATE, dobandit prin Conventie, cota actuala 1/1, cota initiala 1/1 1) SPATARIU EVA 2) SPATARIU EUGEN, - soti <i>OBSERVATII: (provenita din conversia CF 143)</i>	A1
B2	Intabulare, drept de PROPRIETATE, dobandit prin Construire, cota actuala 1/1, cota initiala 1/1 1) SPATARIU EVA 2) SPATARIU EUGEN, - soti	A1.1

C. Partea III. SARCINI .

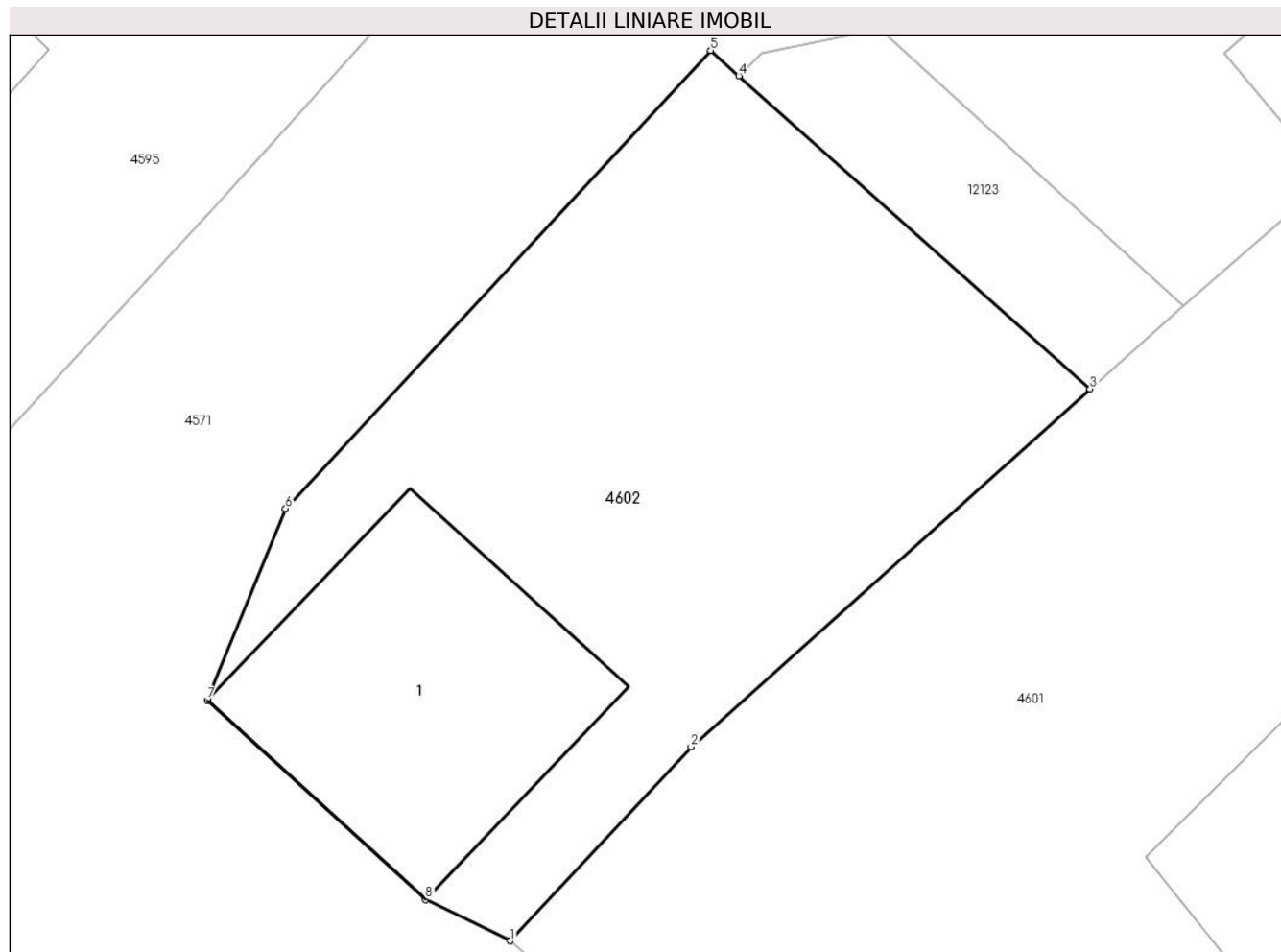
Inscrieri privind dezmembramintele dreptului de proprietate, drepturi reale de garanție și sarcini	Referințe
NU SUNT	

Anexa Nr. 1 La Partea I

Teren

Nr cadastral	Suprafața (mp)*	Observații / Referințe
50696	Din acte: 175 Masurata: 215	

* Suprafața este determinată în planul de proiecție Stereo 70.



Date referitoare la teren

Crt	Categorie folosință	Intra vilan	Suprafața (mp)	Tarla	Parcelă	Nr. topo	Observații / Referințe
1	curți constructii	DA	215	-	-	-	

Date referitoare la construcții

Crt	Număr	Destinație construcție	Supraf. (mp)	Situație juridică	Observații / Referințe
A1.1		construcții anexa	49	Cu acte	Nr. niveluri:2; S. construita la sol:49 mp;

Lungime Segmente

1) Valorile lungimilor segmentelor sunt obținute din proiecție în plan.

Punct început	X / Y	Punct sfârșit	X / Y	Lungime segment (** (m)
1	582.122,579 637.243,629	2	582.126,873 637.248,236	6.298
2	582.126,873 637.248,236	3	582.136,347 637.256,737	12.729
3	582.136,347 637.256,737	4	582.128,007 637.264,169	11.171

Punct început	X / Y	Punct sfârșit	X / Y	Lungime segment (** (m)
4	582.128,007 637.264,169	5	582.127,333 637.264,77	0.903
5	582.127,333 637.264,77	6	582.117,245 637.253,891	14.836
6	582.117,245 637.253,891	7	582.115,384 637.249,344	4.913
7	582.115,384 637.249,344	8	582.120,572 637.244,613	7.021
8	582.120,572 637.244,613	1	582.122,579 637.243,629	2.235

** Lungimile segmentelor sunt determinate în planul de proiecție Stereo 70 și sunt rotunjite la 1 milimetru.

*** Distanța dintre puncte este formată din segmente cumulate ce sunt mai mici decât valoarea 1 milimetru.

**DATE DESPRE IMOBILUL NR. 4603**

Oficiul de Cadastru și Publicitate Imobiliară NEAMT
Biroul de Cadastru și Publicitate Imobiliară Targu-Neamt

A. Partea I. Descrierea imobilului

TEREN Intravilan

Nr. CF vechi:114
Nr. cadastral vechi:142

Adresa: Loc. Pipirig, Al Stadionului, Jud. Neamt

Nr. Crt	Nr cadastral Nr. topografic	Suprafața* (mp)	Observații / Referințe
A1	50674	127	Sector cadastral:111 Teren imprejmuit;

Construcții

Crt	Nr cadastral Nr. topografic	Adresa	Observații / Referințe
A1.1		Loc. Pipirig, Al Stadionului, Jud. Neamt	Nr. niveluri:1; S. construita la sol:39 mp;

B. Partea II. Proprietari și acte

Inscrieri privitoare la dreptul de proprietate și alte drepturi reale		Referințe
1428 / 07/08/2003		
Act Notarial nr. 1823, din 05/08/2003 emis de BNP David Daniela;		
B1	Intabulare, drept de PROPRIETATE, dobandit prin Conventie, cota actuala 1/1, cota initiala 1/1 1) NASTACA IOAN 2) NASTACA VIORICA NINA , - soti <i>OBSERVATII: (provenita din conversia CF 114)</i>	A1
Act Administrativ nr. 46, din 05/08/2003 emis de PRIMARIA COMUNEI PIPIRIG;		
B2	Intabulare, drept de PROPRIETATE, dobandit prin Construire, cota actuala 1/1, cota initiala 1/1 1) NASTACA IOAN 2) NASTACA VIORICA NINA , - soti	A1.1

C. Partea III. SARCINI .

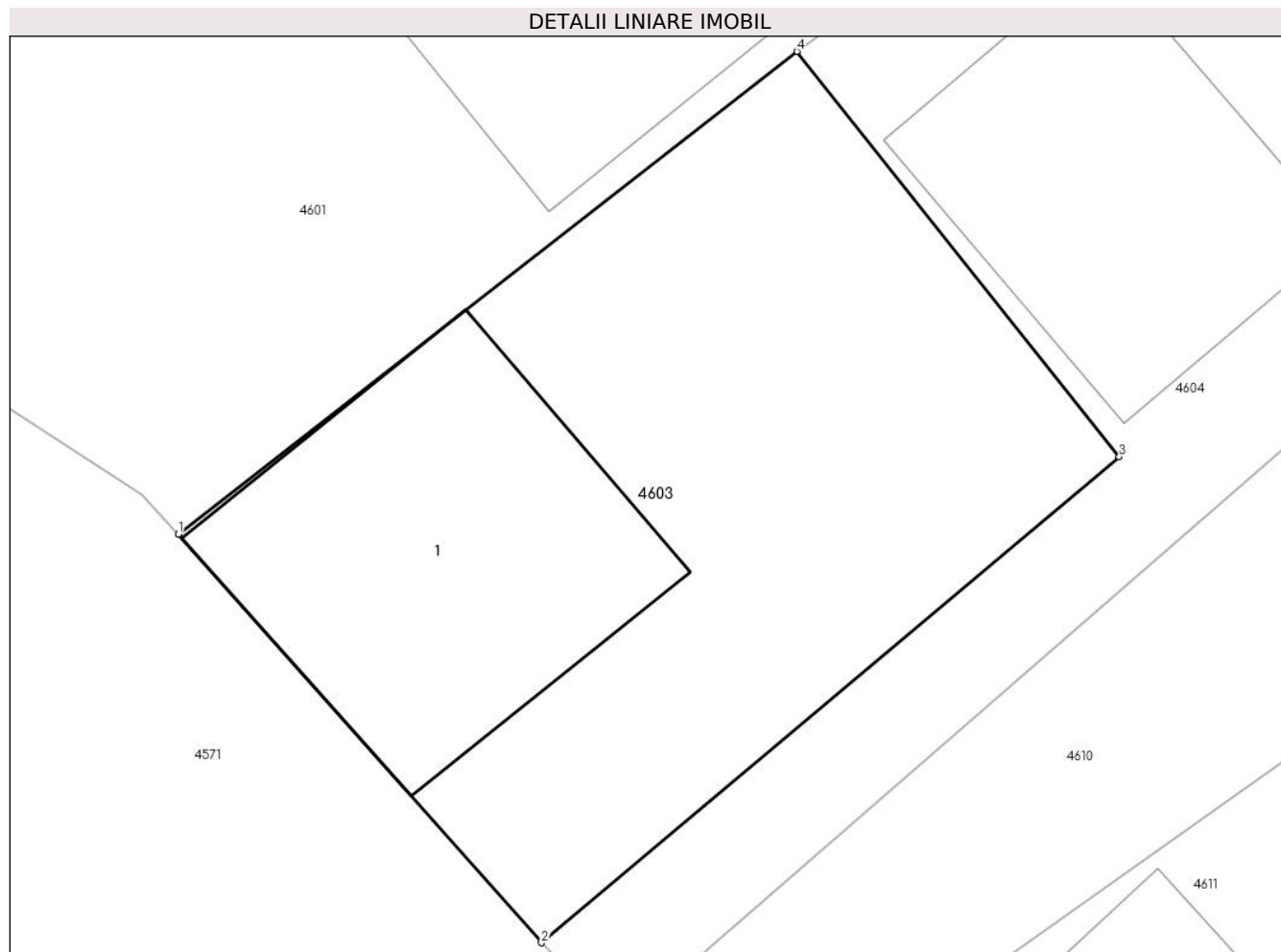
Inscrieri privind dezmembramintele dreptului de proprietate, drepturi reale de garanție și sarcini	Referințe
NU SUNT	

Anexa Nr. 1 La Partea I

Teren

Nr cadastral	Suprafața (mp)*	Observații / Referințe
50674	127	

* Suprafața este determinată în planul de proiecție Stereo 70.



Date referitoare la teren

Crt	Categorie folosință	Intra vilan	Suprafața (mp)	Tarla	Parcelă	Nr. topo	Observații / Referințe
1	curți constructii	DA	127	-	-	-	

Date referitoare la construcții

Crt	Număr	Destinație construcție	Supraf. (mp)	Situație juridică	Observații / Referințe
A1.1		construcții de locuințe	39	Cu acte	Nr. niveluri:1; S. construita la sol:39 mp;

Lungime Segmente

1) Valorile lungimilor segmentelor sunt obținute din proiecție în plan.

Punct început	X / Y	Punct sfârșit	X / Y	Lungime segment (** (m)
1	582.138,201 637.231,137	2	582.144,599 637.223,953	9.62
2	582.144,599 637.223,953	3	582.154,773 637.232,503	13.29
3	582.154,773 637.232,503	4	582.149,097 637.239,632	9.113
4	582.149,097 637.239,632	1	582.138,201 637.231,137	13.816

**** Lungimile segmentelor sunt determinate în planul de proiecție Stereo 70 și sunt rotunjite la 1 milimetru.**

***** Distanța dintre puncte este formată din segmente cumulate ce sunt mai mici decât valoarea 1 milimetru.**

**DATE DESPRE IMOBILUL NR. 4604**

Oficiul de Cadastru și Publicitate Imobiliară NEAMT
Biroul de Cadastru și Publicitate Imobiliară Targu-Neamt

A. Partea I. Descrierea imobilului

TEREN Intravilan

Nr. CF vechi:146
Nr. cadastral vechi:139

Adresa: Loc. Pipirig, Al Stadionului, Jud. Neamt

Nr. Crt	Nr cadastral Nr. topografic	Suprafața* (mp)	Observații / Referințe
A1	50699	Din acte: 250 Masurata: 311	Sector cadastral:111 Teren imprejmuit;

Construcții

Crt	Nr cadastral Nr. topografic	Adresa	Observații / Referințe
A1.1		Loc. Pipirig, Al Stadionului, Jud. Neamt	Nr. niveluri:1; S. construita la sol:33 mp;

B. Partea II. Proprietari și acte

Inscrieri privitoare la dreptul de proprietate și alte drepturi reale	Referințe
6356 / 16/04/2013	
Act Notarial nr. contract de vânzare nr. 73, din 16/04/2013 emis de Andronache Laura;	
B2	A1
Intabulare, drept de PROPRIETATE, dobandit prin Conventie, cota actuala 1/1, cota initiala 1/1 1) URSU ANGELICA , soți	
/	
Act Administrativ nr. 1830, din 31/01/2024 emis de Primăria Com. Pipirig;	
B3	A1.1
Intabulare, drept de PROPRIETATE, dobandit prin Lege, cota actuala 1/1, cota initiala 1/1 1) URSU ANGELICA , soți	

C. Partea III. SARCINI .

Inscrieri privind dezmembramintele dreptului de proprietate, drepturi reale de garanție și sarcini	Referințe
NU SUNT	

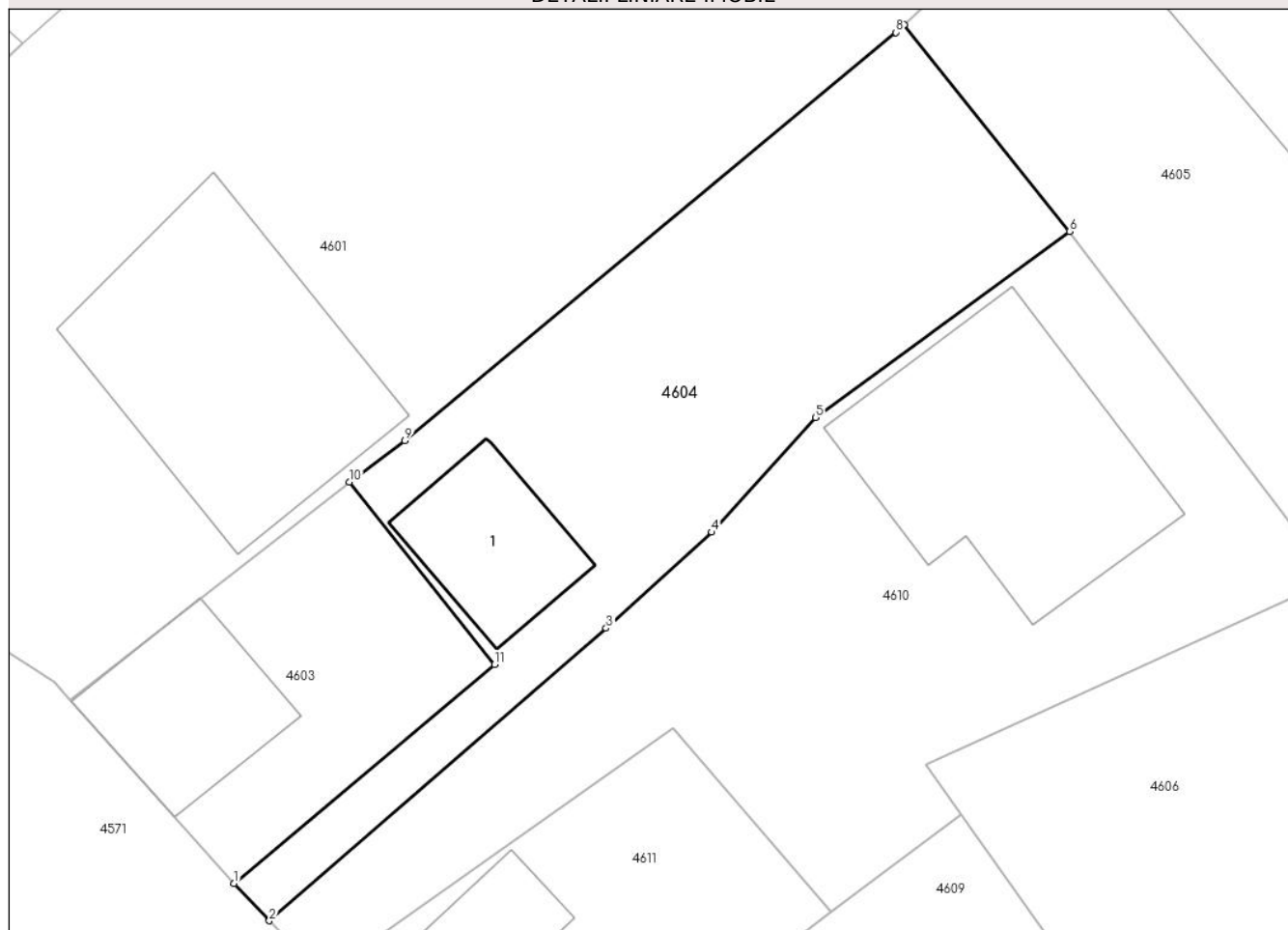
Anexa Nr. 1 La Partea I

Teren

Nr cadastral	Suprafața (mp)*	Observații / Referințe
50699	Din acte: 250 Masurata: 311	

* Suprafața este determinată în planul de proiecție Stereo 70.

DETALII LINIARE IMOBIL



Date referitoare la teren

Crt	Categorie folosință	Intra vilan	Suprafața (mp)	Tarla	Parcelă	Nr. topo	Observații / Referințe
1	curți constructii	DA	93	-	-	-	
2	faneata	DA	218	-	-	-	

Date referitoare la construcții

Crt	Număr	Destinație construcție	Supraf. (mp)	Situație juridică	Observații / Referințe
A1.1		constructii anexa	33	Cu acte	Nr. niveluri:1; S. construita la sol:33 mp;

Lungime Segmente

1) Valorile lungimilor segmentelor sunt obținute din proiecție în plan.

Punct început	X / Y	Punct sfârșit	X / Y	Lungime segment (** (m)
1	582.144,599 637.223,953	2	582.145,977 637.222,503	2.0
2	582.145,977 637.222,503	3	582.159,128 637.233,926	17.419
3	582.159,128 637.233,926	4	582.163,26 637.237,67	5.576

Punct început	X / Y	Punct sfârșit	X / Y	Lungime segment (** (m)
4	582.163,26 637.237,67	5	582.167,309 637.242,151	6.039
5	582.167,309 637.242,151	6	582.177,228 637.249,415	12.294
6	582.177,228 637.249,415	7	582.170,77 637.257,487	10.337
7	582.170,77 637.257,487	8	582.170,446 637.257,183	0.444
8	582.170,446 637.257,183	9	582.151,276 637.241,244	24.931
9	582.151,276 637.241,244	10	582.149,097 637.239,632	2.71
10	582.149,097 637.239,632	11	582.154,773 637.232,503	9.113
11	582.154,773 637.232,503	1	582.144,599 637.223,953	13.29

** Lungimile segmentelor sunt determinate în planul de proiecție Stereo 70 și sunt rotunjite la 1 milimetru.

*** Distanța dintre puncte este formată din segmente cumulate ce sunt mai mici decât valoarea 1 milimetru.

**DATE DESPRE IMOBILUL NR. 4605**

Oficiul de Cadastru și Publicitate Imobiliară NEAMT
Biroul de Cadastru și Publicitate Imobiliară Targu-Neamt

A. Partea I. Descrierea imobilului

TEREN Intravilan

Nr. CF vechi:140

Nr. cadastral vechi:145

Adresa: Loc. Pipirig, Al Stadionului, Jud. Neamt

Nr. Crt	Nr cadastral Nr. topografic	Suprafața* (mp)	Observații / Referințe
A1	50693	Din acte: 1.751 Masurata: 2.014	Sector cadastral:111 Teren imprejmuit;

Construcții

Crt	Nr cadastral Nr. topografic	Adresa	Observații / Referințe
A1.1		Loc. Pipirig, Al Stadionului, Jud. Neamt	Nr. niveluri:1; S. construita la sol:375 mp;
A1.4		Loc. Pipirig, Al Stadionului, Jud. Neamt	Nr. niveluri:2; S. construita la sol:288 mp;
A1.5		Loc. Pipirig, Al Stadionului, Jud. Neamt	Nr. niveluri:1; S. construita la sol:627 mp;

B. Partea II. Proprietari și acte

Inscrieri privitoare la dreptul de proprietate și alte drepturi reale	Referințe	
539 / 11/03/2004		
Act Notarial nr. 547, din 05/03/2004 emis de BNP David Daniela (autorizatia de construire nr. 25/28.06.1996 emisa de Primaria Pipirig; autorizatia de construire nr. 227/09.10.2000 emisa de Consiliul Judetean Neamt);		
B1	Intabulare, drept de PROPRIETATE, dobandit prin Conventie, cota actuala 1/1, cota initiala 1/1 1) BULAI VASILE 2) BULAI MARIA, - soti <i>OBSERVATII: (provenita din conversia CF 140)</i>	A1
B2	Intabulare, drept de PROPRIETATE, dobandit prin Construire, cota actuala 1/1, cota initiala 1/1 1) BULAI VASILE 2) BULAI MARIA, - soti	A1.1
/		
Act Administrativ nr. 1830, din 31/01/2024 emis de Primăria Com. Pipirig;		
B3	Intabulare, drept de PROPRIETATE, dobandit prin Lege, cota actuala 1/1, cota initiala 1/1 1) BULAI VASILE 2) BULAI MARIA, - soti	A1.4, A1.5

C. Partea III. SARCINI

Inscrieri privind dezmembramintele dreptului de proprietate, drepturi reale de garanție și sarcini	Referințe	
20150 / 03/08/2023		
Ordonanta nr. ORDONANTA în dosar nr. 110/P/2020, din 02/08/2023 emis de PCA- DNA - SERVICIUL TERITORIAL BACAU (autorizatia de construire nr. 25/28.06.1996 emisa de Primaria Pipirig; autorizatia de construire nr. 227/09.10.2000 emisa de Consiliul Judetean Neamt);		
C1	Se notează sechestrul asigurator, emis pe numele BULAI VASILE, dispus prin Ordonanța din 02.08.2023 în Dosar nr. 110/P/2020 emisă de PARCHETUL DE PE LÂNGĂ ÎNALTA CURTE DE CASAȚIE ȘI JUSTIȚIE - DNA - SERVICIUL TERITORIAL BACAU, și prin Procesul verbal de aplicare a sechestrului, în scopul de a asigura repararea pagubei produse prin comiterea infracțiunilor, până la concurența sumei de 3.120.779,86 lei	A1, A1.1
3335 / 12/02/2024		
Hotarare Judecatoreasca nr. Încheiere nr. 38/CP, din 08/02/2024 emis de TRIBUNALUL NEAMȚ - SECȚIA PENALĂ (autorizatia de construire nr. 25/28.06.1996 emisa de Primaria Pipirig; autorizatia de construire nr. 227/09.10.2000 emisa de Consiliul Judetean Neamt);		
C2	Se notează menținerea sechestrului asigurator înscris în conform Încheierii nr. 20150 din 03.08.2023 instituit prin Ordonanța din data de 02.08.2023 din Dosar 110/P/2020 de PARCHETUL DE PE LÂNGĂ	A1, A1.1

Inscrieri privind dezmembramintele dreptului de proprietate, drepturi reale de garanție și sarcini		Referințe
C2	ÎNALTA CURTE DE CASAȚIE ȘI JUSTIȚIE - DNA - SERVICIUL TERITORIAL BACĂU, definitivă prin Încheierea penală nr. 38/CP pronunțată de Tribunalul Neamț la data de 08.02.2024 în dosarul nr. 2169/103/2023/a1.1	A1, A1.1

Anexa Nr. 1 La Partea I

Teren

Nr cadastral	Suprafața (mp)*	Observații / Referințe
50693	Din acte: 1.751 Masurata: 2.014	

* Suprafața este determinată în planul de proiecție Stereo 70.



Date referitoare la teren

Crt	Categorie folosință	Intra vilan	Suprafața (mp)	Tarla	Parcelă	Nr. topo	Observații / Referințe
1	curți constructii	DA	2.014	-	-	-	

Date referitoare la construcții

Crt	Număr	Destinație construcție	Supraf. (mp)	Situație juridică	Observații / Referințe
A1.1		construcții de locuințe	375	Cu acte	Nr. niveluri:1; S. construita la sol:375 mp;
A1.4		construcții anexa	288	Cu acte	Nr. niveluri:2; S. construita la sol:288 mp;
A1.5		construcții anexa	627	Cu acte	Nr. niveluri:1; S. construita la sol:627 mp;

Lungime Segmente

1) Valorile lungimilor segmentelor sunt obținute din proiecție în plan.

Punct început	X / Y	Punct sfârșit	X / Y	Lungime segment (** (m)
1	582.187,463 637.235,846	2	582.224,598 637.263,56	46.337
2	582.224,598 637.263,56	3	582.219,008 637.269,347	8.046

Punct început	X / Y	Punct sfârşit	X / Y	Lungime segment (** (m)
3	582.219,008 637.269,347	4	582.211,152 637.277,215	11.119
4	582.211,152 637.277,215	5	582.211,872 637.277,895	0.99
5	582.211,872 637.277,895	6	582.205,392 637.284,759	9.44
6	582.205,392 637.284,759	7	582.193,393 637.299,152	18.739
7	582.193,393 637.299,152	8	582.193,81 637.299,76	0.737
8	582.193,81 637.299,76	9	582.187,04 637.303,385	7.679
9	582.187,04 637.303,385	10	582.187,707 637.304,63	1.412
10	582.187,707 637.304,63	11	582.185,49 637.305,763	2.49
11	582.185,49 637.305,763	12	582.184,669 637.304,845	1.232
12	582.184,669 637.304,845	13	582.181,973 637.301,765	4.093
13	582.181,973 637.301,765	14	582.167,716 637.285,72	21.464
14	582.167,716 637.285,72	15	582.181,971 637.267,897	22.822
15	582.181,971 637.267,897	16	582.181,118 637.267,194	1.105
16	582.181,118 637.267,194	17	582.170,77 637.257,487	14.188
17	582.170,77 637.257,487	18	582.177,228 637.249,415	10.337
18	582.177,228 637.249,415	1	582.187,463 637.235,846	16.996

** Lungimile segmentelor sunt determinate în planul de proiecție Stereo 70 și sunt rotunjite la 1 milimetru.

*** Distanța dintre puncte este formată din segmente cumulate ce sunt mai mici decât valoarea 1 milimetru.

**DATE DESPRE IMOBILUL NR. 4606**

Oficiul de Cadastru și Publicitate Imobiliară NEAMT
Biroul de Cadastru și Publicitate Imobiliară Targu-Neamt

A. Partea I. Descrierea imobilului

TEREN Intravilan

Nr. CF vechi:151
Nr. cadastral vechi:140

Adresa: Loc. Pipirig, Al Stadionului, Jud. Neamt

Nr. Crt	Nr cadastral Nr. topografic	Suprafața* (mp)	Observații / Referințe
A1	50707	1.323	Sector cadastral:111 Teren imprejmuit;

Construcții

Crt	Nr cadastral Nr. topografic	Adresa	Observații / Referințe
A1.1		Loc. Pipirig, Al Stadionului, Jud. Neamt	Nr. niveluri:2; S. construita la sol:147 mp;

B. Partea II. Proprietari și acte

Inscrieri privitoare la dreptul de proprietate și alte drepturi reale		Referințe
2323 / 16/06/2006		
Contract De Vanzare-Cumparare nr. 1760, din 15/06/2006 emis de BNP David Daniela;		
B1	Intabulare, drept de PROPRIETATE, dobandit prin Conventie, cota actuala 1/1, cota initiala 1/1 1) DOLHESCU DUMITRU 2) DOLHESCU PETRUTA , - soti <i>OBSERVATII: (provenita din conversia CF 151)</i>	A1, A1.1
22301 / 07/09/2016		
Act Notarial nr. 1813 - declaratie consimtamant de radiere ipoteca, din 06/09/2016 emis de NP David Radu Constantin;		
B3	Se radiaza interdictiile de instrainare, grevare, demolare, dezmembrare si alipire notate in favoarea BCR Agentia Tg. Neamt in baza incheierii nr. 2396/2006	A1, A1.1

C. Partea III. SARCINI

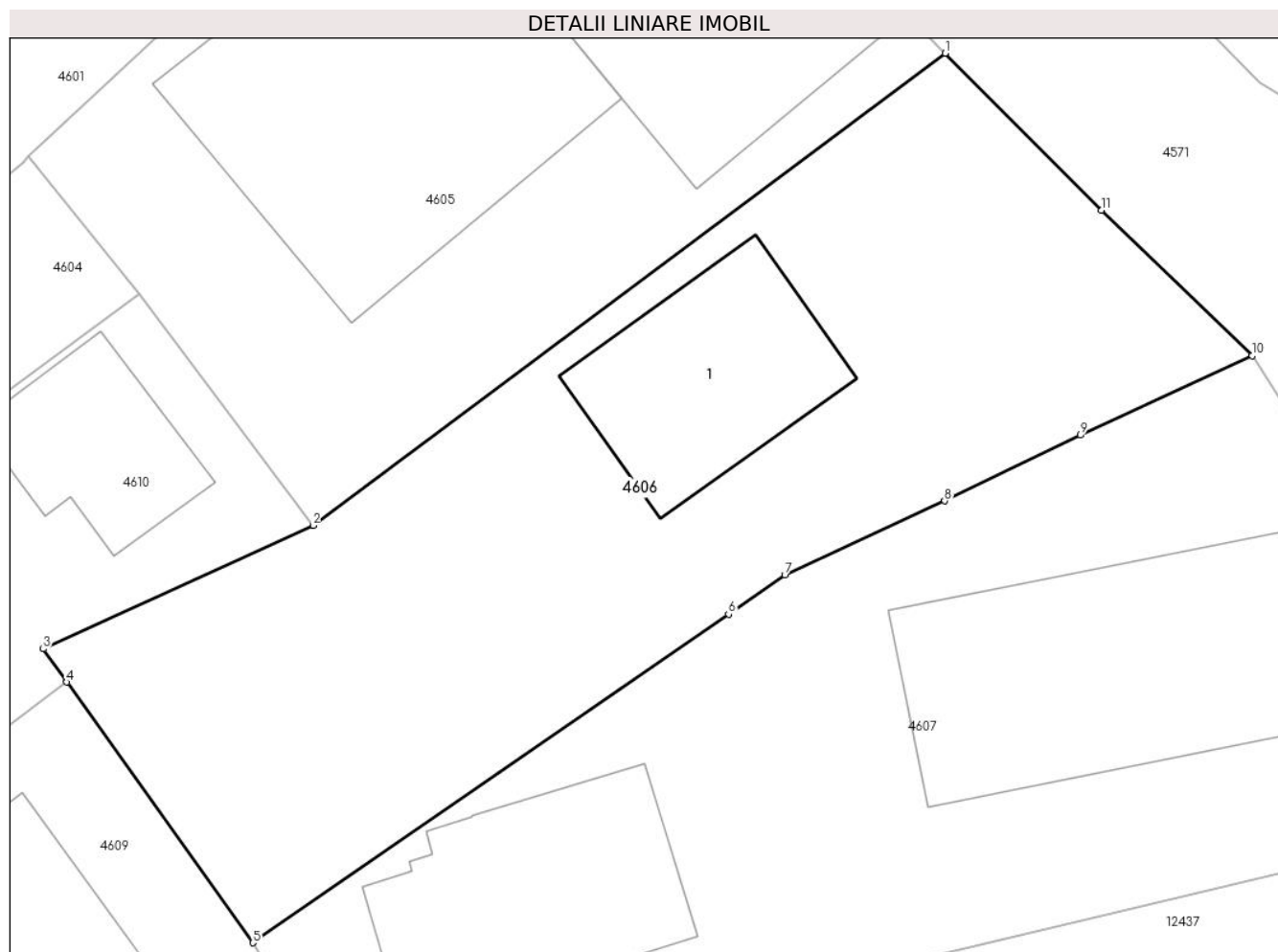
Inscrieri privind dezmembramintele dreptului de proprietate, drepturi reale de garanție și sarcini		Referințe
22301 / 07/09/2016		
Act Notarial nr. 1813 - declaratie consimtamant de radiere ipoteca, din 06/09/2016 emis de NP David Radu Constantin;		
C2	Se radiaza dreptul de ipoteca in scris in favoarea BCR Agentia Tg. Neamt in baza incheierii nr. 2396/2006	A1, A1.1

Anexa Nr. 1 La Partea I

Teren

Nr cadastral	Suprafața (mp)*	Observații / Referințe
50707	1.323	

* Suprafața este determinată în planul de proiecție Stereo 70.



Date referitoare la teren

Crt	Categorie folosință	Intravilan	Suprafața (mp)	Tarla	Parcelă	Nr. topo	Observații / Referințe
1	curți constructii	DA	1.323	-	-	-	

Date referitoare la construcții

Crt	Număr	Destinație construcție	Supraf. (mp)	Situație juridică	Observații / Referințe
A1.1		construcții de locuințe	Din acte: 174 Masurata: 147	Cu acte	Nr. niveluri:2; S. construita la sol:147 mp;

Lungime Segmente

1) Valorile lungimilor segmentelor sunt obținute din proiecție în plan.

Punct început	X / Y	Punct sfârșit	X / Y	Lungime segment (** (m)
1	582.224,598 637.263,56	2	582.187,463 637.235,846	46.337
2	582.187,463 637.235,846	3	582.171,608 637.228,594	17.435
3	582.171,608 637.228,594	4	582.173,001 637.226,643	2.397

Punct început	X / Y	Punct sfârșit	X / Y	Lungime segment (** (m)
4	582.173,001 637.226,643	5	582.183,936 637.211,343	18.806
5	582.183,936 637.211,343	6	582.211,871 637.230,629	33.946
6	582.211,871 637.230,629	7	582.215,178 637.232,95	4.04
7	582.215,178 637.232,95	8	582.224,568 637.237,279	10.34
8	582.224,568 637.237,279	9	582.232,538 637.241,147	8.859
9	582.232,538 637.241,147	10	582.242,638 637.245,813	11.126
10	582.242,638 637.245,813	11	582.233,787 637.254,352	12.299
11	582.233,787 637.254,352	1	582.224,598 637.263,56	13.009

** Lungimile segmentelor sunt determinate în planul de proiecție Stereo 70 și sunt rotunjite la 1 milimetru.

*** Distanța dintre puncte este formată din segmente cumulate ce sunt mai mici decât valoarea 1 milimetru.

**DATE DESPRE IMOBILUL NR. 4607**

Oficiul de Cadastru și Publicitate Imobiliară NEAMT
Biroul de Cadastru și Publicitate Imobiliară Targu-Neamt

A. Partea I. Descrierea imobilului

TEREN Intravilan

Nr. CF vechi:141
Nr. cadastral vechi:141

Adresa: Loc. Pipirig, Al Stadionului, Jud. Neamt

Nr. Crt	Nr cadastral Nr. topografic	Suprafața* (mp)	Observații / Referințe
A1	50694	Din acte: 1.506 Masurata: 1.567	Sector cadastral:111 Teren imprejmuit;

Construcții

Crt	Nr cadastral Nr. topografic	Adresa	Observații / Referințe
A1.1		Loc. Pipirig, Al Stadionului, Jud. Neamt	Nr. niveluri:3; S. construita la sol:183 mp;
A1.2		Loc. Pipirig, Al Stadionului, Jud. Neamt	Nr. niveluri:3; S. construita la sol:294 mp;

B. Partea II. Proprietari și acte

Inscrieri privitoare la dreptul de proprietate și alte drepturi reale		Referințe
536 / 11/03/2004		
Contract De Vanzare-Cumparare nr. 543, din 05/03/2004 emis de BNP David Daniela (autorizatia de construire nr 2/06.01.1998 emisa de Primaria Pipirig);		
B1	Intabulare, drept de PROPRIETATE, dobandit prin Conventie, cota actuala 1/1, cota initiala 1/1 1) UNGUREANU GHEORGHE 2) UNGUREANU LILIANA, - soti <i>OBSERVATII: (provenita din conversia CF 141)</i>	A1
B2	Intabulare, drept de PROPRIETATE, dobandit prin Construire, cota actuala 1/1, cota initiala 1/1 1) UNGUREANU GHEORGHE 2) UNGUREANU LILIANA, - soti	A1.1
/		
Act Administrativ nr. 1830, din 31/01/2024 emis de Primăria Com. Pipirig;		
B3	Intabulare, drept de PROPRIETATE, dobandit prin Lege, cota actuala 1/1, cota initiala 1/1 1) UNGUREANU GHEORGHE 2) UNGUREANU LILIANA, - soti	A1.2

C. Partea III. SARCINI .

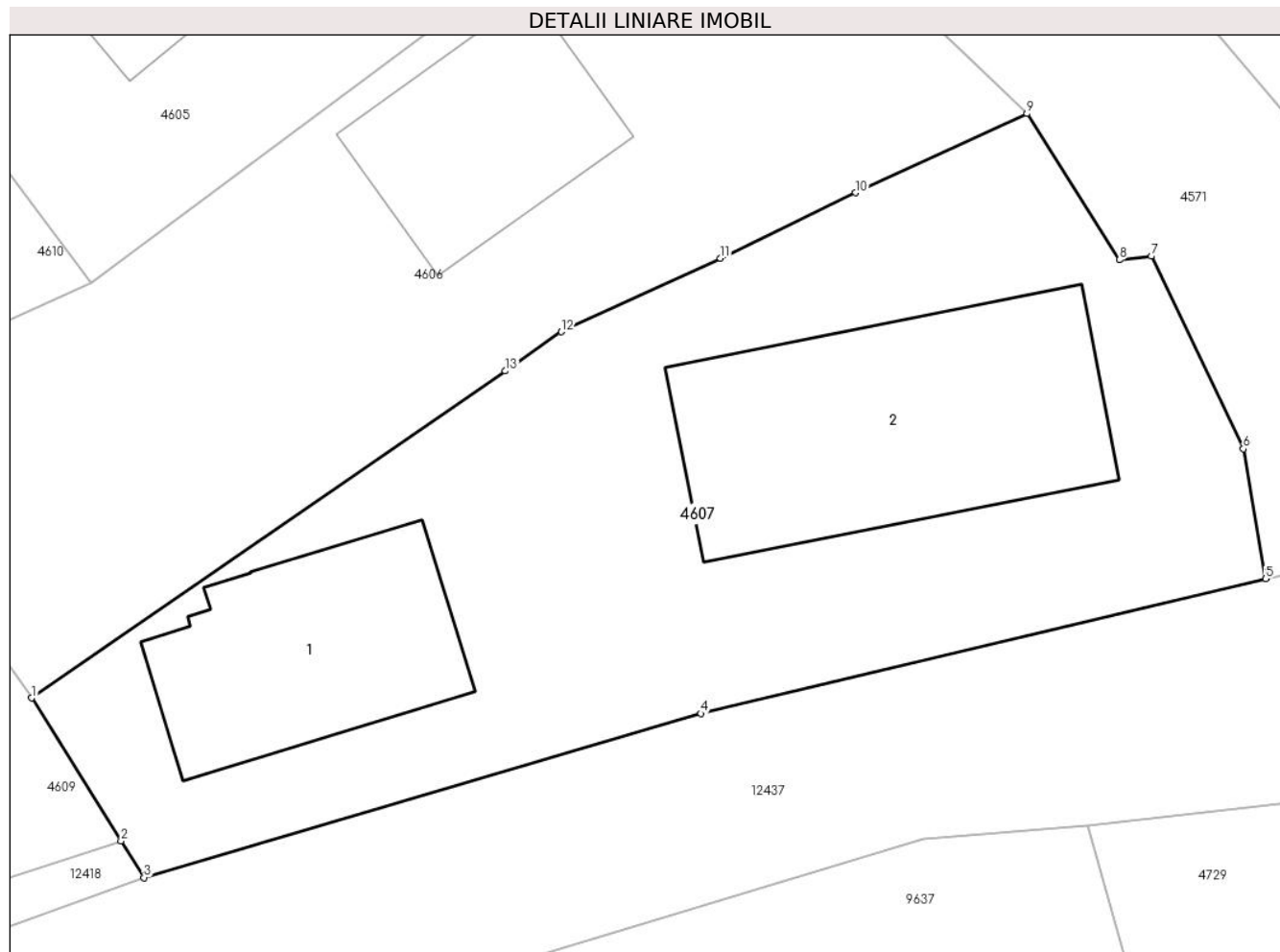
Inscrieri privind dezmembramentele dreptului de proprietate, drepturi reale de garanție și sarcini	Referințe
NU SUNT	

Anexa Nr. 1 La Partea I

Teren

Nr cadastral	Suprafața (mp)*	Observații / Referințe
50694	Din acte: 1.506 Masurata: 1.567	

* Suprafața este determinată în planul de proiecție Stereo 70.



Date referitoare la teren

Crt	Categorie folosință	Intra vilan	Suprafața (mp)	Tarla	Parcelă	Nr. topo	Observații / Referințe
1	curți constructii	DA	1.567	-	-	-	

Date referitoare la construcții

Crt	Număr	Destinație construcție	Supraf. (mp)	Situație juridică	Observații / Referințe
A1.1		construcții de locuințe	Din acte: 111 Masurata: 183	Cu acte	Nr. niveluri:3; S. construita la sol:183 mp;
A1.2		construcții de locuințe	294	Cu acte	Nr. niveluri:3; S. construita la sol:294 mp;

Lungime Segmente

1) Valorile lungimilor segmentelor sunt obținute din proiecție în plan.

Punct început	X / Y	Punct sfârșit	X / Y	Lungime segment (** (m)
1	582.183,936 637.211,343	2	582.189,21 637.202,914	9.943
2	582.189,21 637.202,914	3	582.190,563 637.200,752	2.55

Punct început	X / Y	Punct sfârșit	X / Y	Lungime segment (** (m)
3	582.190,563 637.200,752	4	582.223,414 637.210,435	34.248
4	582.223,414 637.210,435	5	582.256,725 637.218,386	34.247
5	582.256,725 637.218,386	6	582.255,41 637.226,043	7.769
6	582.255,41 637.226,043	7	582.249,982 637.237,406	12.593
7	582.249,982 637.237,406	8	582.248,102 637.237,187	1.893
8	582.248,102 637.237,187	9	582.242,638 637.245,813	10.211
9	582.242,638 637.245,813	10	582.232,538 637.241,147	11.126
10	582.232,538 637.241,147	11	582.224,568 637.237,279	8.859
11	582.224,568 637.237,279	12	582.215,178 637.232,95	10.34
12	582.215,178 637.232,95	13	582.211,871 637.230,629	4.04
13	582.211,871 637.230,629	1	582.183,936 637.211,343	33.946

** Lungimile segmentelor sunt determinate în planul de proiecție Stereo 70 și sunt rotunjite la 1 milimetru.

*** Distanța dintre puncte este formată din segmente cumulate ce sunt mai mici decât valoarea 1 milimetru.

**DATE DESPRE IMOBILUL NR. 4608**

Oficiul de Cadastru și Publicitate Imobiliară NEAMT
Biroul de Cadastru și Publicitate Imobiliară Targu-Neamt

A. Partea I. Descrierea imobilului

TEREN Intravilan

Adresa: Loc. Pipirig, Al Stadionului, Jud. Neamt

Nr. Crt	Nr cadastral Nr. topografic	Suprafața* (mp)	Observații / Referințe
A1	53639	Din acte: 140 Masurata: 135	Sector cadastral:111 Teren imprejmuit;

B. Partea II. Proprietari și acte

Inscrieri privitoare la dreptul de proprietate și alte drepturi reale		Referințe
16760 / 02/09/2020		
Act Administrativ nr. Hotărâre nr. 79, din 28/11/2019 emis de Consiliul Local al Comunei Pipirig (act administrativ nr Adeverința nr. 10133 din 27.08.2020, emis de Primăria Comunei Pipirig;act administrativ nr Certificat de atestare fiscală nr. 9954 din 27.08.2020, emis de Comuna Pipirig);		
B1	Intabulare, drept de PROPRIETATE, dobandit prin Lege, cota actuala 1/1, cota initiala 1/1 1) COMUNA PIPIRIG , CIF:2614228, domeniu privat	A1

C. Partea III. SARCINI .

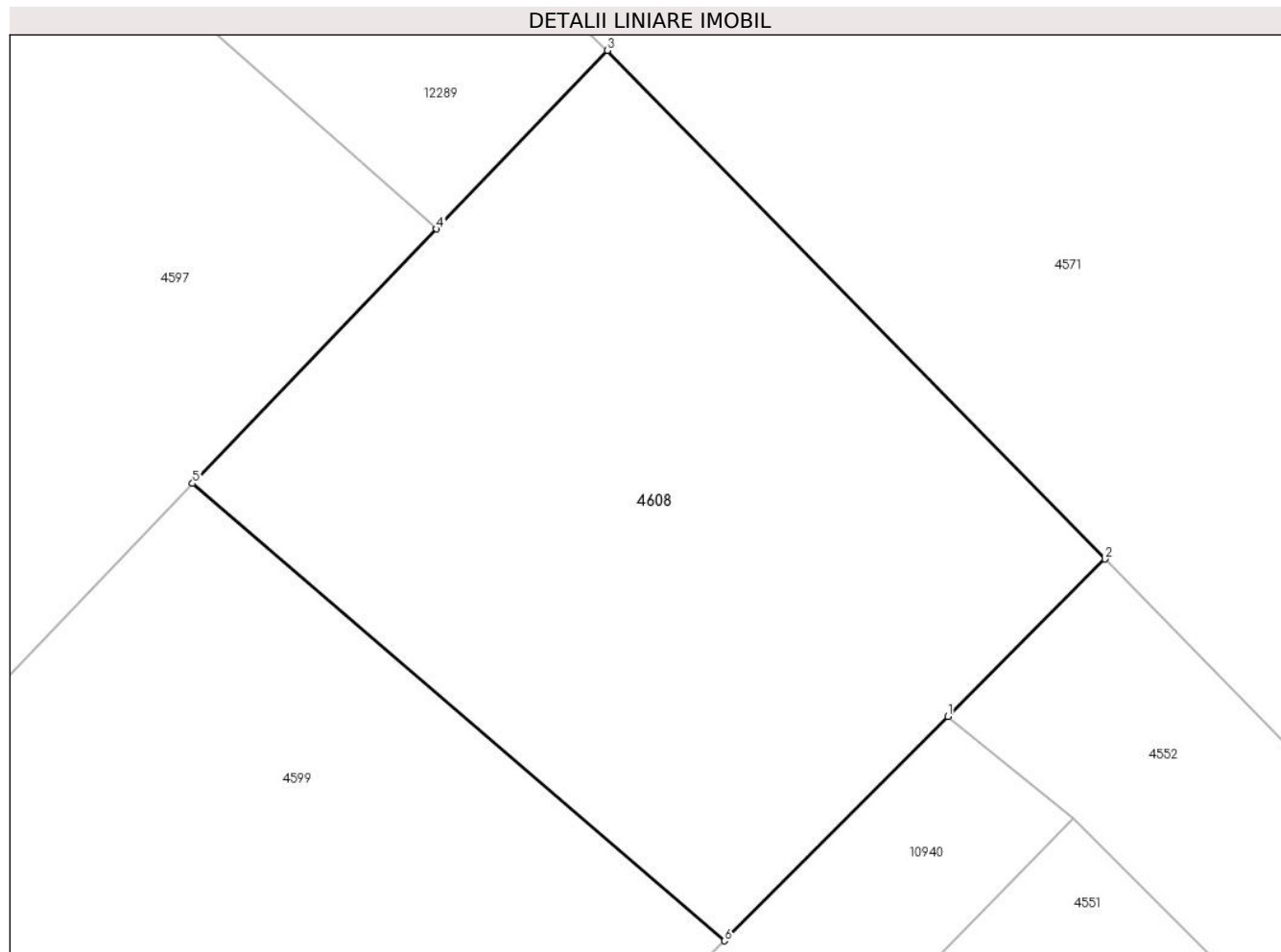
Inscrieri privind dezmembramintele dreptului de proprietate, drepturi reale de garanție și sarcini	Referințe
NU SUNT	

Anexa Nr. 1 La Partea I

Teren

Nr cadastral	Suprafața (mp)*	Observații / Referințe
53639	Din acte: 140 Masurata: 135	

* Suprafața este determinată în planul de proiecție Stereo 70.



Date referitoare la teren

Crt	Categorie folosință	Intra vilan	Suprafața (mp)	Tarla	Parcelă	Nr. topo	Observații / Referințe
1	curți constructii	DA	135	-	-	-	

Lungime Segmente

1) Valorile lungimilor segmentelor sunt obținute din proiecție în plan.

Punct început	X / Y	Punct sfârșit	X / Y	Lungime segment (** (m)
1	582.175,153 637.308,134	2	582.178,034 637.311,026	4.082
2	582.178,034 637.311,026	3	582.168,905 637.320,363	13.058
3	582.168,905 637.320,363	4	582.165,764 637.317,086	4.539
4	582.165,764 637.317,086	5	582.161,286 637.312,414	6.471
5	582.161,286 637.312,414	6	582.171,051 637.304,017	12.879

Punct început	X / Y	Punct sfârșit	X / Y	Lungime segment (** (m)
6	582.171,051 637.304,017	1	582.175,153 637.308,134	5.812

** Lungimile segmentelor sunt determinate în planul de proiecție Stereo 70 și sunt rotunjite la 1 milimetru.

*** Distanța dintre puncte este formată din segmente cumulate ce sunt mai mici decât valoarea 1 milimetru.

**DATE DESPRE IMOBILUL NR. 4609**

Oficiul de Cadastru și Publicitate Imobiliară NEAMT
Biroul de Cadastru și Publicitate Imobiliară Targu-Neamt

A. Partea I. Descrierea imobilului

TEREN Intravilan

Nr. CF vechi:139
Nr. cadastral vechi:137

Adresa: Loc. Pipirig, Str Ion Creangă, Jud. Neamt

Nr. Crt	Nr cadastral Nr. topografic	Suprafața* (mp)	Observații / Referințe
A1	50301	Din acte: 521 Masurata: 550	Sector cadastral:111 Teren imprejmuit;

Construcții

Crt	Nr cadastral Nr. topografic	Adresa	Observații / Referințe
A1.1		Loc. Pipirig, Str Ion Creangă, Jud. Neamt	Nr. niveluri:3; S. construita la sol:124 mp;

B. Partea II. Proprietari și acte

Inscrieri privitoare la dreptul de proprietate și alte drepturi reale		Referințe
10718 / 22/06/2020		
Act Administrativ nr. Referat nr. 363/RC, din 22/06/2020 emis de BCPI TARGU NEAMT;		
B2	Se îndreaptă eroarea materilă strecurată la conversia cărții funciare în format electronic nr. 139/N, în sensul că la partea a II a a cărții funciare la rubrica acte s-a omis a se înscrie și autorizația de construire nr. 5 / 26.02.2003 emisă de Primăria Comunei Pipirig așa cum era corect, cu modificarea mențiunilor în cartea finciară	A1, A1.1
11211 / 25/06/2020		
Act Notarial nr. Contract de vânzare aut nr. 922, din 24/06/2020 emis de NP Andronache Laura;		
B3	Intabulare, drept de PROPRIETATE, cu titlu de drept de cumpărare, dobandit prin Conventie, cota actuala 1/1, cota initiala 1/1 1) BÎRGĂOANU DAN-FLORIN , bun propriu	A1
B4	Intabulare, drept de PROPRIETATE, cu titlu de drept de cumpărare, dobandit prin Conventie, cota actuala 1/1, cota initiala 1/1 1) BÎRGĂOANU DAN-FLORIN , bun propriu	A1.1

C. Partea III. SARCINI .

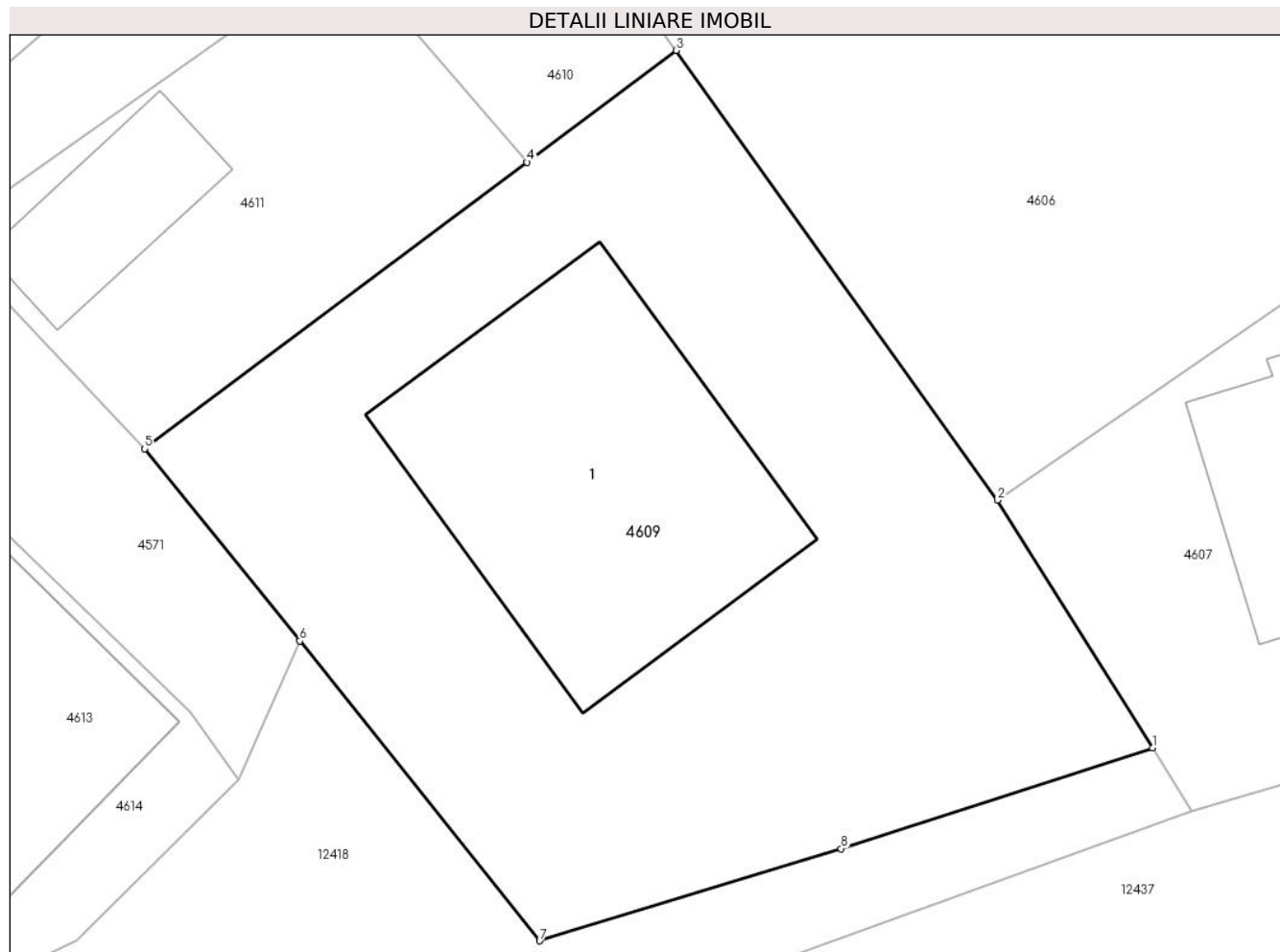
Inscrieri privind dezmembramintele dreptului de proprietate, drepturi reale de garanție și sarcini	Referințe
NU SUNT	

Anexa Nr. 1 La Partea I

Teren

Nr cadastral	Suprafața (mp)*	Observații / Referințe
50301	Din acte: 521 Masurata: 550	

* Suprafața este determinată în planul de proiecție Stereo 70.



Date referitoare la teren

Crt	Categorie folosință	Intra vilan	Suprafața (mp)	Tarla	Parcelă	Nr. topo	Observații / Referințe
1	curți constructii	DA	550	-	-	-	

Date referitoare la construcții

Crt	Număr	Destinație construcție	Supraf. (mp)	Situație juridică	Observații / Referințe
A1.1		construcții de locuințe	124	Cu acte	Nr. niveluri:3; S. construita la sol:124 mp;

Lungime Segmente

1) Valorile lungimilor segmentelor sunt obținute din proiecție în plan.

Punct început	X / Y	Punct sfârșit	X / Y	Lungime segment (** (m)
1	582.189,21 637.202,914	2	582.183,936 637.211,343	9.943
2	582.183,936 637.211,343	3	582.173,001 637.226,643	18.806
3	582.173,001 637.226,643	4	582.167,927 637.222,839	6.342

Punct început	X / Y	Punct sfârșit	X / Y	Lungime segment (** (m)
4	582.167,927 637.222,839	5	582.154,92 637.213,09	16.255
5	582.154,92 637.213,09	6	582.160,194 637.206,549	8.402
6	582.160,194 637.206,549	7	582.168,355 637.196,345	13.066
7	582.168,355 637.196,345	8	582.178,614 637.199,482	10.728
8	582.178,614 637.199,482	1	582.189,21 637.202,914	11.138

** Lungimile segmentelor sunt determinate în planul de proiecție Stereo 70 și sunt rotunjite la 1 milimetru.

*** Distanța dintre puncte este formată din segmente cumulate ce sunt mai mici decât valoarea 1 milimetru.

**DATE DESPRE IMOBILUL NR. 4610**

Oficiul de Cadastru și Publicitate Imobiliară NEAMT
Biroul de Cadastru și Publicitate Imobiliară Targu-Neamt

A. Partea I. Descrierea imobilului

TEREN Intravilan

Adresa: Loc. Pipirig, Al Stadionului, Jud. Neamt

Nr. Crt	Nr cadastral Nr. topografic	Suprafața* (mp)	Observații / Referințe
A1	52702	420	Sector cadastral:111 Teren imprejmuit;

Construcții

Crt	Nr cadastral Nr. topografic	Adresa	Observații / Referințe
A1.1		Loc. Pipirig, Al Stadionului, Jud. Neamt	Nr. niveluri:2; S. construita la sol:94 mp; S. construita desfasurata:186 mp; Locuință, (P+M), construită din cărămidă în anul 2008, acoperită cu tablă, compusă din: parter: o cameră, bucatărie și baie; mansardă: trei camere, hol și baie.

B. Partea II. Proprietari și acte

Inscrieri privitoare la dreptul de proprietate și alte drepturi reale		Referințe
7925 / 12/03/2018		
Act Administrativ nr. Certificat de atestare a edificării construcției nr. 2226, din 22/02/2018 emis de Primaria Com. Pipirig (act administrativ nr Certificat căsătorie nr. 20 din 16.07.2005, emis de Primaria Com. Pipirig;act administrativ nr Certificat fiscal nr. 2197 din 21.02.2018, emis de Primaria Com. Pipirig);		
B3	Intabulare, drept de PROPRIETATE, dobandit prin Construire, cota actuala 1/1, cota initiala 1/1 1) URSU GHEORGHE 2) URSU ANGELICA, * Soți	A1.1
17427 / 21/06/2018		
Contract De Vânzare-Cumpărare nr. 2358, din 21/06/2018 emis de NP Teodorescu Mihaela;		
B4	Intabulare, drept de PROPRIETATE, cu titlu de drept de cumparare, dobandit prin Conventie, cota actuala 1/1, cota initiala 1/1 1) URSU GHEORGHE 2) URSU ANGELICA, - bun comun	A1
B5	Se radiaza dreptul de concesiune inscris in favoarea Ursu Gheorghe si Ursu Angelica in baza incheierii nr. 7925/12.03.2018	A1
B6	Construcția C1 s-a transcris din cartea funciara 52702-C1. Inscrierile se transcriu din cartea anterioara a imobilului: 52702-C1/Raucesti care se sisteaza	A1, A1.1

C. Partea III. SARCINI .

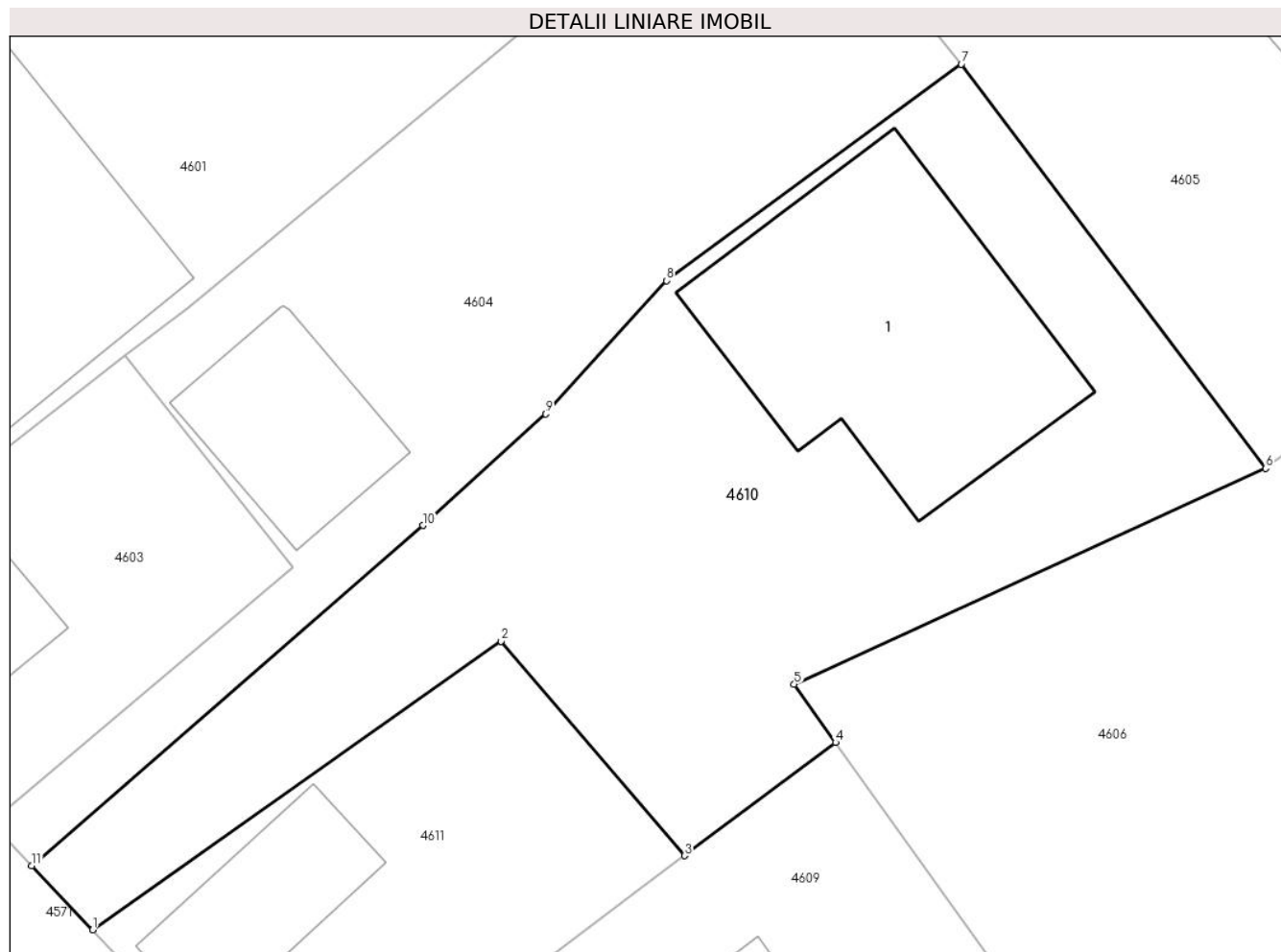
Inscrieri privind dezmembramintele dreptului de proprietate, drepturi reale de garanție și sarcini	Referințe
NU SUNT	

Anexa Nr. 1 La Partea I

Teren

Nr cadastral	Suprafața (mp)*	Observații / Referințe
52702	420	

* Suprafața este determinată în planul de proiecție Stereo 70.



Date referitoare la teren

Crt	Categorie folosință	Intra vilan	Suprafața (mp)	Tarla	Parcelă	Nr. topo	Observații / Referințe
1	curți constructii	DA	420	-	-	-	

Date referitoare la construcții

Crt	Număr	Destinație construcție	Supraf. (mp)	Situație juridică	Observații / Referințe
A1.1		construcții de locuințe	94	Cu acte	Nr. niveluri:2; S. construita la sol:94 mp; S. construita desfasurata:186 mp; Locuință, (P+M), construită din cărămidă în anul 2008, acoperită cu tablă, compusă din: parter: o cameră, bucătărie și baie; mansardă: trei camere, hol și baie.

Lungime Segmente

1) Valorile lungimilor segmentelor sunt obținute din proiecție în plan.

Punct început	X / Y	Punct sfârșit	X / Y	Lungime segment (** (m)
1	582.148,029 637.220,343	2	582.161,761 637.230,037	16.809
2	582.161,761 637.230,037	3	582.167,927 637.222,839	9.478

Punct început	X / Y	Punct sfârşit	X / Y	Lungime segment (** (m)
3	582.167,927 637.222,839	4	582.173,001 637.226,643	6.342
4	582.173,001 637.226,643	5	582.171,608 637.228,594	2.397
5	582.171,608 637.228,594	6	582.187,463 637.235,846	17.435
6	582.187,463 637.235,846	7	582.177,228 637.249,415	16.996
7	582.177,228 637.249,415	8	582.167,309 637.242,151	12.294
8	582.167,309 637.242,151	9	582.163,26 637.237,67	6.039
9	582.163,26 637.237,67	10	582.159,128 637.233,926	5.576
10	582.159,128 637.233,926	11	582.145,977 637.222,503	17.419
11	582.145,977 637.222,503	1	582.148,029 637.220,343	2.979

** Lungimile segmentelor sunt determinate în planul de proiecție Stereo 70 și sunt rotunjite la 1 milimetru.

*** Distanța dintre puncte este formată din segmente cumulate ce sunt mai mici decât valoarea 1 milimetru.

**DATE DESPRE IMOBILUL NR. 4611**

Oficiul de Cadastru și Publicitate Imobiliară NEAMT
Biroul de Cadastru și Publicitate Imobiliară Targu-Neamt

A. Partea I. Descrierea imobilului

TEREN Intravilan

Nr. CF vechi:439
Nr. cadastral vechi:561

Adresa: Loc. Pipirig, Al Stadionului, Jud. Neamt

Nr. Crt	Nr cadastral Nr. topografic	Suprafața* (mp)	Observații / Referințe
A1	50956	160	Sector cadastral:111 Teren imprejmuit;

Construcții

Crt	Nr cadastral Nr. topografic	Adresa	Observații / Referințe
A1.1		Loc. Pipirig, Al Stadionului, Jud. Neamt	Nr. niveluri:1; S. construita la sol:29 mp;

B. Partea II. Proprietari și acte

Inscrieri privitoare la dreptul de proprietate și alte drepturi reale		Referințe
498 / 31/01/2008		
Act Notarial nr. 14, din 30/01/2008 emis de Burghelea Alina Elena;		
B1	Intabulare, drept de PROPRIETATE, dobandit prin Conventie, cota actuala 1/1, cota initiala 1/1 1) SANDU IULIAN 2) SANDU MIHAELA, - soti <i>OBSERVATII: (provenita din conversia CF 439)</i>	A1
/		
Act Administrativ nr. 1830, din 31/01/2024 emis de Primăria Com.pipirig;		
B2	Intabulare, drept de PROPRIETATE, dobandit prin Lege, cota actuala 1/1, cota initiala 1/1 1) SANDU IULIAN 2) SANDU MIHAELA, - soti	A1.1

C. Partea III. SARCINI .

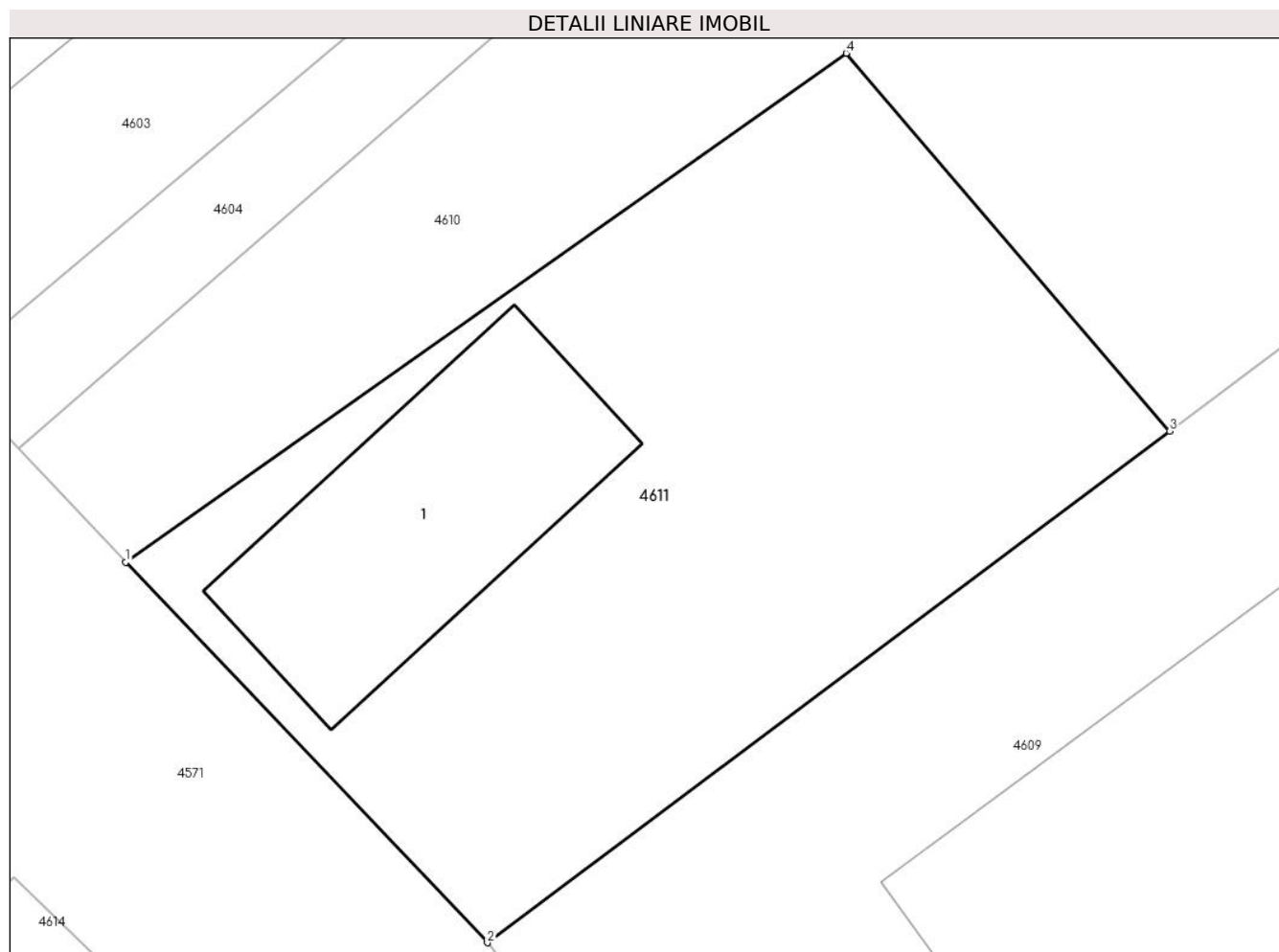
Inscrieri privind dezmembramintele dreptului de proprietate, drepturi reale de garanție și sarcini	Referințe
NU SUNT	

Anexa Nr. 1 La Partea I

Teren

Nr cadastral	Suprafața (mp)*	Observații / Referințe
50956	160	

* Suprafața este determinată în planul de proiecție Stereo 70.



Date referitoare la teren

Crt	Categorie folosință	Intra vilan	Suprafața (mp)	Tarla	Parcelă	Nr. topo	Observații / Referințe
1	curti constructii	DA	160	-	-	-	

Date referitoare la construcții

Crt	Număr	Destinație construcție	Supraf. (mp)	Situație juridică	Observații / Referințe
A1.1		constructii anexa	29	Cu acte	Nr. niveluri:1; S. construita la sol:29 mp;

Lungime Segmente

1) Valorile lungimilor segmentelor sunt obținute din proiecție în plan.

Punct început	X / Y	Punct sfârșit	X / Y	Lungime segment (** (m)
1	582.148,029 637.220,343	2	582.154,92 637.213,09	10.005
2	582.154,92 637.213,09	3	582.167,927 637.222,839	16.255
3	582.167,927 637.222,839	4	582.161,761 637.230,037	9.478
4	582.161,761 637.230,037	1	582.148,029 637.220,343	16.809

**** Lungimile segmentelor sunt determinate în planul de proiecție Stereo 70 și sunt rotunjite la 1 milimetru.**

***** Distanța dintre puncte este formată din segmente cumulate ce sunt mai mici decât valoarea 1 milimetru.**



DATE DESPRE IMOBILUL NR. 10940

Oficiul de Cadastru și Publicitate Imobiliară NEAMT
Biroul de Cadastru și Publicitate Imobiliară Targu-Neamt

A. Partea I. Descrierea imobilului

TEREN Intravilan

Adresa: Loc. Pipirig, Jud. Neamt

Nr. Crt	Nr cadastral Nr. topografic	Suprafața* (mp)	Observații / Referințe
A1	53135	62	Sector cadastral:111 Teren imprejmuit;

B. Partea II. Proprietari și acte

Inscrieri privitoare la dreptul de proprietate și alte drepturi reale		Referințe
8885 / 29/03/2019		
Act Notarial nr. 1928 - act de lotizare, din 28/03/2019 emis de NP Teodorescu Mihaela;		
B1	Se infiinteaza cartea funciara 53135 a imobilului cu numarul cadastral 53135/Pipirig, rezultat din dezmembrarea imobilului cu numarul cadastral 50697 inscris in cartea funciara 50697;	A1
Act Notarial nr. Declarație aut. nr. 1334, din 04/03/2019 emis de BIN Teodorescu Mihaela;		
B3	Se actualizează înscrierea în cartea funciară în sensul modificării limitelor imobilului identificat cu NCP 50697 conform documentației cadastrale <i>OBSERVATII: pozitie transcrisa din CF 50697/Pipirig, inscrisa prin incheierea nr. 6035 din 27/02/2019;</i>	A1
Act Administrativ nr. Referat admitere nr. 7459, din 14/03/2019 emis de OCPI NEAMT;		
B5	Se radiază înscrierea efectuată in baza încheierii nr. 8221/21.03.2019	A1
8887 / 29/03/2019		
Act Notarial nr. 1930, din 28/03/2019 emis de NP Teodorescu Mihaela;		
B6	Intabulare, drept de PROPRIETATE, cu titlu de drept de cumpărare, dobandit prin Conventie, cota actuala 1/1, cota initiala 1/1 1) UNGUREANU GEORGE-LUCIAN 2) UNGUREANU MARIANA, bun comun	A1

C. Partea III. SARCINI .

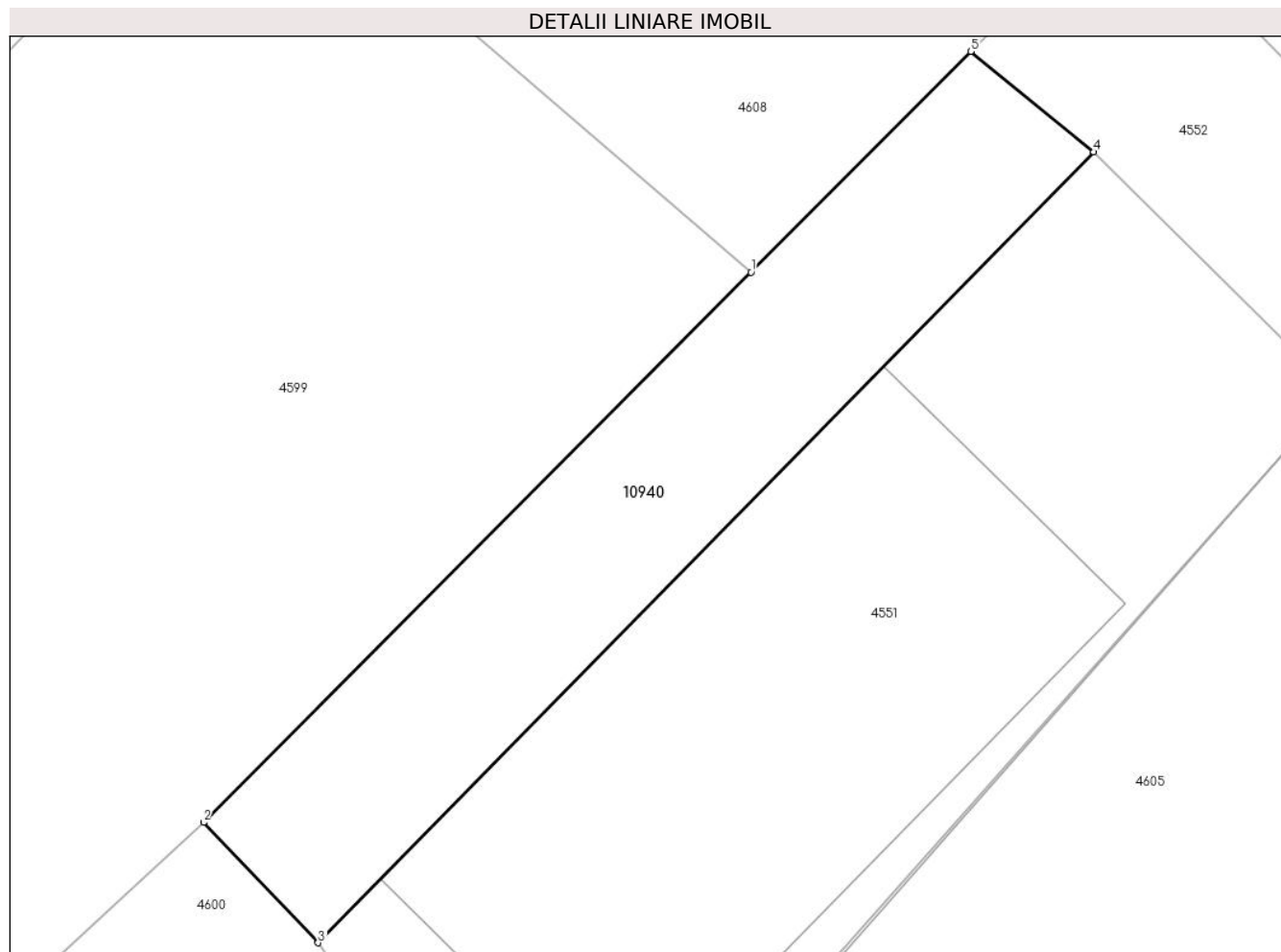
Inscrieri privind dezmembramintele dreptului de proprietate, drepturi reale de garanție și sarcini	Referințe
NU SUNT	

Anexa Nr. 1 La Partea I

Teren

Nr cadastral	Suprafața (mp)*	Observații / Referințe
53135	62	

* Suprafața este determinată în planul de proiecție Stereo 70.



Date referitoare la teren

Crt	Categorie folosință	Intravilan	Suprafața (mp)	Tarla	Parcelă	Nr. topo	Observații / Referințe
1	curți constructii	DA	62	-	-	-	

Lungime Segmente

1) Valorile lungimilor segmentelor sunt obținute din proiecție în plan.

Punct început	X / Y	Punct sfârșit	X / Y	Lungime segment (** (m)
1	582.171,051 637.304,017	2	582.160,829 637.293,757	14.483
2	582.160,829 637.293,757	3	582.162,97 637.291,513	3.102
3	582.162,97 637.291,513	4	582.177,45 637.306,259	20.667
4	582.177,45 637.306,259	5	582.175,153 637.308,134	2.965
5	582.175,153 637.308,134	1	582.171,051 637.304,017	5.812

**** Lungimile segmentelor sunt determinate în planul de proiecție Stereo 70 și sunt rotunjite la 1 milimetru.**

***** Distanța dintre puncte este formată din segmente cumulate ce sunt mai mici decât valoarea 1 milimetru.**

**DATE DESPRE IMOBILUL NR. 12123**

Oficiul de Cadastru și Publicitate Imobiliară NEAMT
Biroul de Cadastru și Publicitate Imobiliară Targu-Neamt

A. Partea I. Descrierea imobilului

TEREN Intravilan

Adresa: Loc. Pipirig, Al Stadionului, Jud. Neamt

Nr. Crt	Nr cadastral Nr. topografic	Suprafața* (mp)	Observații / Referințe
A1	53861	Din acte: 65 Masurata: 32	Sector cadastral:111 Teren imprejmuit;

B. Partea II. Proprietari și acte

Inscrieri privitoare la dreptul de proprietate și alte drepturi reale	Referințe
8374 / 08/04/2021	
Act Administrativ nr. Hotărâre nr. 57, din 17/11/2020 emis de Consiliul Local al Comunei Pipirig (act administrativ nr Certificat fiscal nr. 4130 din 23.03.2021, emis de Comuna Pipirig;act administrativ nr Adeverința nr. 4131 din 23.03.2021, emis de Comuna Pipirig);	
B1	A1
Intabulare, drept de PROPRIETATE, dobandit prin Lege, cota actuala 1/1, cota initiala 1/1 1) COMUNA PIPIRIG , CIF:2614228, domeniul privat	

C. Partea III. SARCINI .

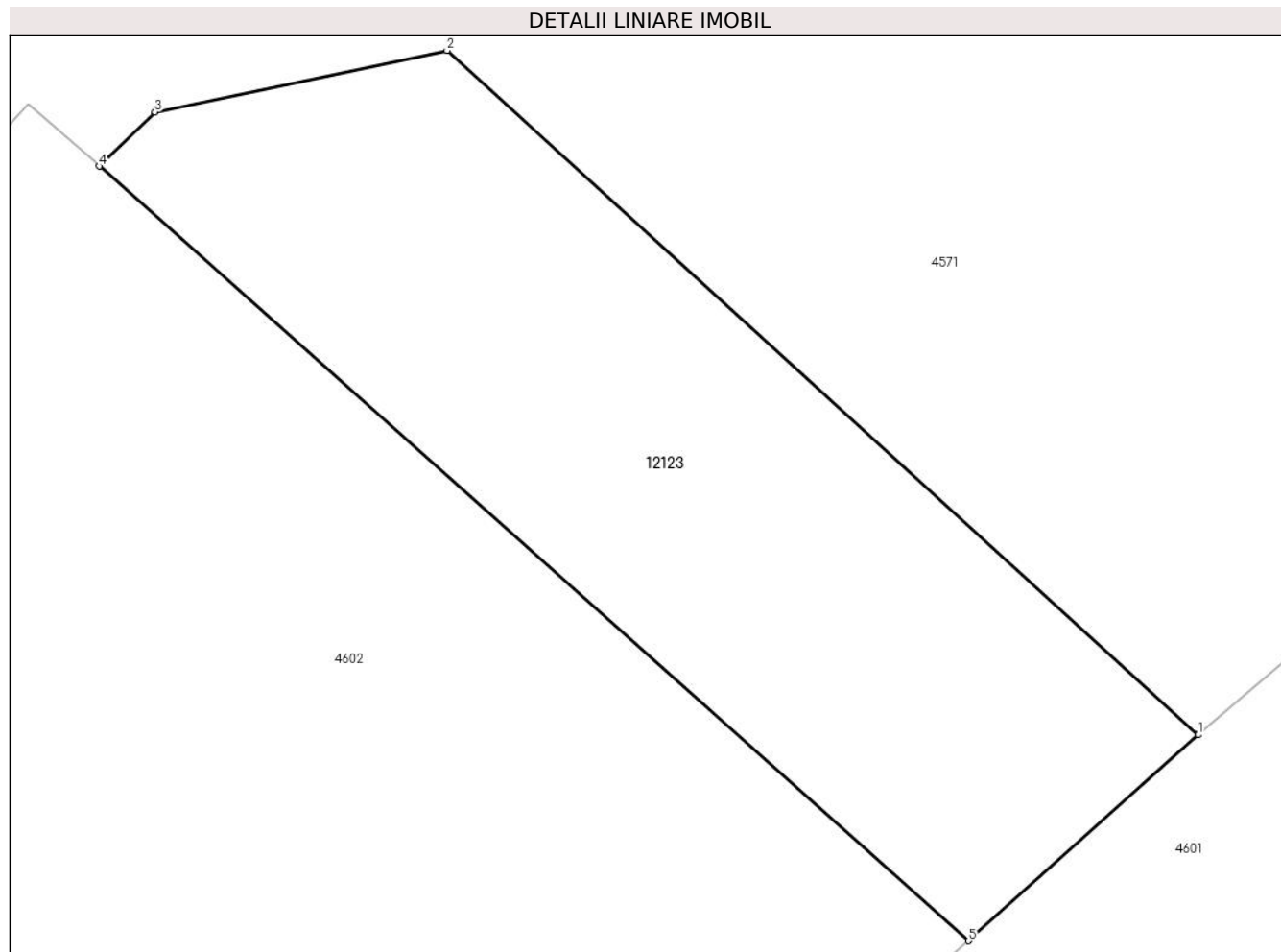
Inscrieri privind dezmembramintele dreptului de proprietate, drepturi reale de garanție și sarcini	Referințe
NU SUNT	

Anexa Nr. 1 La Partea I

Teren

Nr cadastral	Suprafața (mp)*	Observații / Referințe
53861	Din acte: 65 Masurata: 32	

* Suprafața este determinată în planul de proiecție Stereo 70.



Date referitoare la teren

Crt	Categorie folosință	Intravilan	Suprafața (mp)	Tarla	Parcelă	Nr. topo	Observații / Referințe
1	curți constructii	DA	32	-	-	-	

Lungime Segmente

1) Valorile lungimilor segmentelor sunt obținute din proiecție în plan.

Punct început	X / Y	Punct sfârșit	X / Y	Lungime segment (** (m)
1	582.138,552 637.258,713	2	582.131,345 637.265,279	9.75
2	582.131,345 637.265,279	3	582.128,543 637.264,689	2.863
3	582.128,543 637.264,689	4	582.128,007 637.264,169	0.747
4	582.128,007 637.264,169	5	582.136,347 637.256,737	11.171
5	582.136,347 637.256,737	1	582.138,552 637.258,713	2.961

**** Lungimile segmentelor sunt determinate în planul de proiecție Stereo 70 și sunt rotunjite la 1 milimetru.**

***** Distanța dintre puncte este formată din segmente cumulate ce sunt mai mici decât valoarea 1 milimetru.**

**DATE DESPRE IMOBILUL NR. 12289**

Oficiul de Cadastru și Publicitate Imobiliară NEAMT
Biroul de Cadastru și Publicitate Imobiliară Targu-Neamt

A. Partea I. Descrierea imobilului

TEREN Intravilan

Adresa: Loc. Pipirig, Al Stadionului, Jud. Neamt

Nr. Crt	Nr cadastral Nr. topografic	Suprafața* (mp)	Observații / Referințe
A1		187	Sector cadastral:111 Teren imprejmuit;

B. Partea II. Proprietari și acte

Inscrieri privitoare la dreptul de proprietate și alte drepturi reale		Referințe
/		
Act Administrativ nr. 3175, din 28/02/2024 emis de Primăria Com. Pipirig;		
B1	Inscrierea posesiei, drept de PROPRIETATE, dobandit prin Lege, cota actuala 1/1, cota initiala 1/1 1) BĂRLIBA IOAN	A1

C. Partea III. SARCINI .

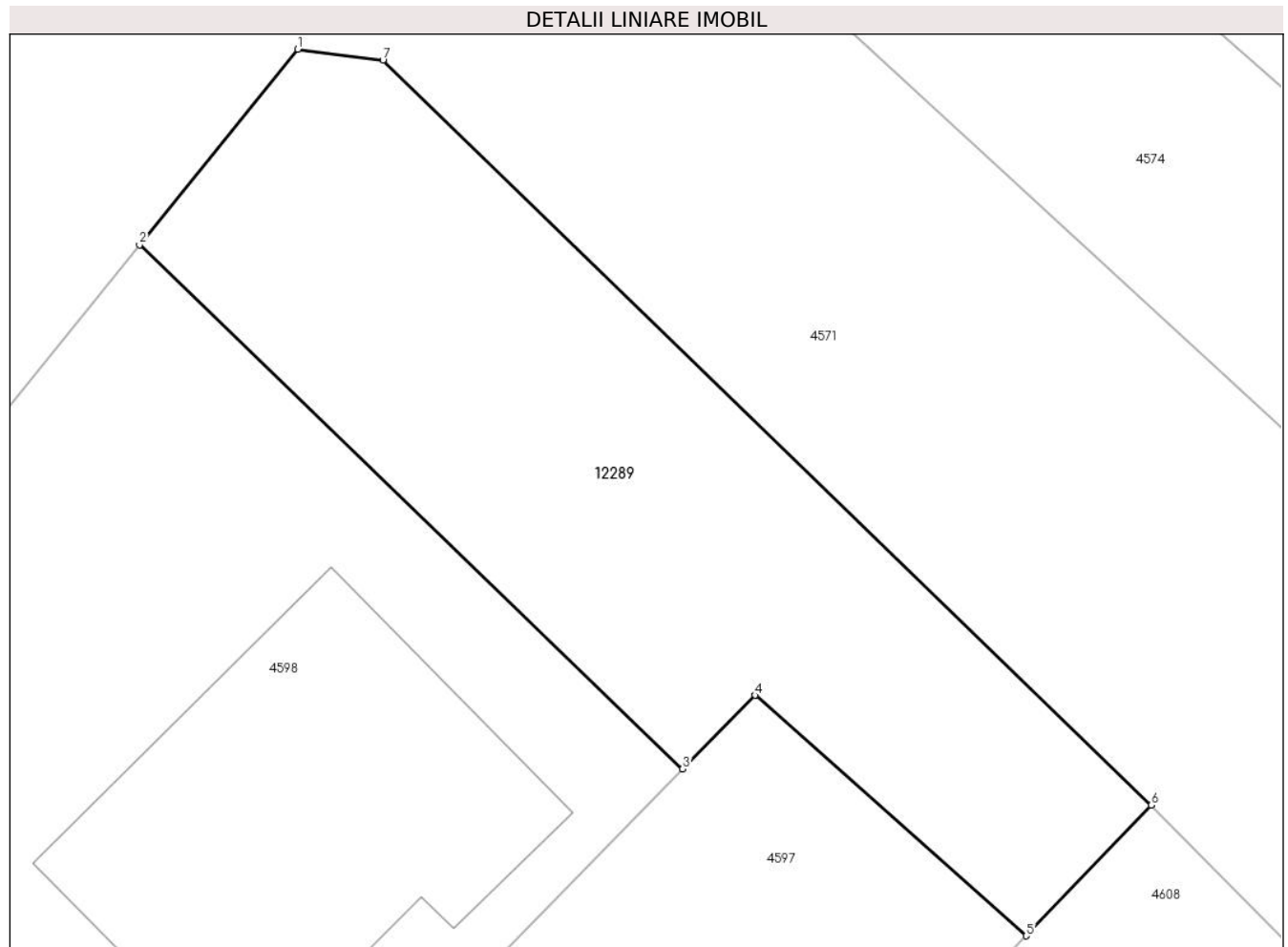
Inscrieri privind dezmembramintele dreptului de proprietate, drepturi reale de garanție și sarcini	Referințe
NU SUNT	

Anexa Nr. 1 La Partea I

Teren

Nr cadastral	Suprafața (mp)*	Observații / Referințe
	187	

* Suprafața este determinată în planul de proiecție Stereo 70.



Date referitoare la teren

Crt	Categorie folosință	Intravilan	Suprafața (mp)	Tarla	Parcelă	Nr. topo	Observații / Referințe
1	faneata	DA	187	-	-	-	

Lungime Segmente

1) Valorile lungimilor segmentelor sunt obținute din proiecție în plan.

Punct început	X / Y	Punct sfârșit	X / Y	Lungime segment (** (m)
1	582.147,518 637.339,282	2	582.143,547 637.334,383	6.306
2	582.143,547 637.334,383	3	582.157,158 637.321,266	18.903
3	582.157,158 637.321,266	4	582.158,968 637.323,109	2.583
4	582.158,968 637.323,109	5	582.165,764 637.317,086	9.081
5	582.165,764 637.317,086	6	582.168,905 637.320,363	4.539

Punct început	X / Y	Punct sfârșit	X / Y	Lungime segment (** (m)
6	582.168,905 637.320,363	7	582.149,648 637.339,007	26.804
7	582.149,648 637.339,007	1	582.147,518 637.339,282	2.148

** Lungimile segmentelor sunt determinate în planul de proiecție Stereo 70 și sunt rotunjite la 1 milimetru.

*** Distanța dintre puncte este formată din segmente cumulate ce sunt mai mici decât valoarea 1 milimetru.

