

**DATE DESPRE IMOBILUL NR. 4291**

Oficiul de Cadastru și Publicitate Imobiliară NEAMT
Biroul de Cadastru și Publicitate Imobiliară Targu-Neamt

A. Partea I. Descrierea imobilului

TEREN Necunoscut

Adresa: Loc. Pipirig, Str Gura Izvorului, Jud. Neamt, si extravilan UAT Pipirig

Nr. Crt	Nr cadastral Nr. topografic	Suprafața* (mp)	Observații / Referințe
A1		14.229	Sector cadastral:56 Teren neimpregmuit;

Construcții

Crt	Nr cadastral Nr. topografic	Adresa	Observații / Referințe
A1.1		Loc. Pipirig, Str Gura Izvorului, Jud. Neamt	Nr. niveluri:2; S. construita la sol:144 mp;
A1.2		Loc. Pipirig, Str Gura Izvorului, Jud. Neamt	Nr. niveluri:1; S. construita la sol:42 mp;
A1.3		Loc. Pipirig, Str Gura Izvorului, Jud. Neamt	Nr. niveluri:1; S. construita la sol:29 mp;

B. Partea II. Proprietari și acte

Inscrieri privitoare la dreptul de proprietate și alte drepturi reale		Referințe
/		
Act Normativ nr. 7, din 13/03/1996 emis de GUVERNUL ROMÂNIEI;		
B1	Inscrierea provizorie, drept de PROPRIETATE, dobandit prin Lege, cota actuala 1/1, cota initiala 1/1 1) COMUNA PIPIRIG , CIF:99999999999999, Proprietar neidentificat	A1, A1.1, A1.2, A1.3

C. Partea III. SARCINI .

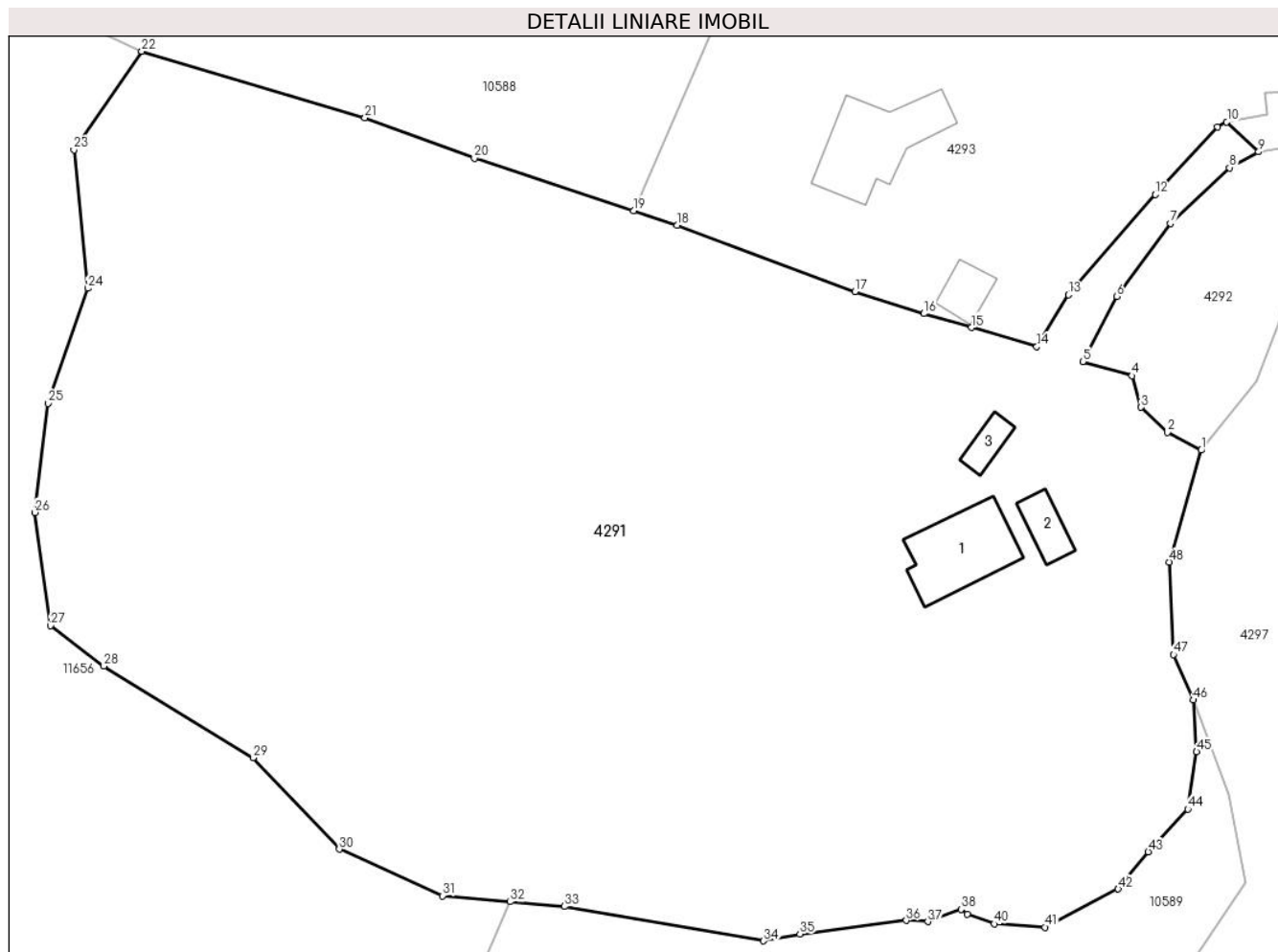
Inscrieri privind dezmembramintele dreptului de proprietate, drepturi reale de garanție și sarcini	Referințe
NU SUNT	

Anexa Nr. 1 La Partea I

Teren

Nr cadastral	Suprafața (mp)*	Observații / Referințe
	14.229	

* Suprafața este determinată în planul de proiecție Stereo 70.



Date referitoare la teren

Crt	Categorie folosință	Intravilan	Suprafața (mp)	Tarla	Parcelă	Nr. topo	Observații / Referințe
1	curți constructii	DA	755	-	-	-	
2	drum	DA	206	-	-	-	
3	faneata	DA	3.225	-	-	-	
4	faneata	NU	10.043	-	-	-	

Date referitoare la construcții

Crt	Număr	Destinație construcție	Supraf. (mp)	Situație juridică	Observații / Referințe
A1.1		construcții de locuințe	144	Cu acte	Nr. niveluri:2; S. construita la sol:144 mp;
A1.2		construcții anexa	42	Cu acte	Nr. niveluri:1; S. construita la sol:42 mp;
A1.3		construcții anexa	29	Cu acte	Nr. niveluri:1; S. construita la sol:29 mp;

Lungime Segmente

1) Valorile lungimilor segmentelor sunt obținute din proiecție în plan.

Punct început	X / Y	Punct sfârșit	X / Y	Lungime segment	Punct început	X / Y	Punct sfârșit	X / Y	Lungime segment	Punct început	X / Y	Punct sfârșit	X / Y	Lungime segment
---------------	-------	---------------	-------	-----------------	---------------	-------	---------------	-------	-----------------	---------------	-------	---------------	-------	-----------------

Punct început	X / Y	Punct sfârșit	X / Y	Lungime segment	Punct început	X / Y	Punct sfârșit	X / Y	Lungime segment	Punct început	X / Y	Punct sfârșit	X / Y	Lungime segment
1	580.368,518 639.565,778	2	580.363,852 639.568,237	5.274	2	580.363,852 639.568,237	3	580.360,197 639.571,731	5.056	3	580.360,197 639.571,731	4	580.358,936 639.576,103	4.55
4	580.358,936 639.576,103	5	580.352,103 639.578,073	7.111	5	580.352,103 639.578,073	6	580.356,783 639.587,117	10.183	6	580.356,783 639.587,117	7	580.364,253 639.597,21	12.557
7	580.364,253 639.597,21	8	580.372,437 639.604,937	11.255	8	580.372,437 639.604,937	9	580.376,494 639.607,15	4.621	9	580.376,494 639.607,15	10	580.372,063 639.611,289	6.063
10	580.372,063 639.611,289	11	580.370,785 639.610,594	1.455	11	580.370,785 639.610,594	12	580.362,164 639.601,221	12.735	12	580.362,164 639.601,221	13	580.350,086 639.587,325	18.411
13	580.350,086 639.587,325	14	580.345,715 639.580,133	8.416	14	580.345,715 639.580,133	15	580.336,642 639.582,785	9.453	15	580.336,642 639.582,785	16	580.330,051 639.584,716	6.868
16	580.330,051 639.584,716	17	580.320,48 639.587,772	10.047	17	580.320,48 639.587,772	18	580.295,811 639.596,98	26.331	18	580.295,811 639.596,98	19	580.289,748 639.598,986	6.386
19	580.289,748 639.598,986	20	580.267,676 639.606,287	23.248	20	580.267,676 639.606,287	21	580.252,487 639.611,852	16.176	21	580.252,487 639.611,852	22	580.221,516 639.621,083	32.317
22	580.221,516 639.621,083	23	580.212,098 639.607,412	16.601	23	580.212,098 639.607,412	24	580.214,026 639.588,211	19.298	24	580.214,026 639.588,211	25	580.208,489 639.572,29	16.856
25	580.208,489 639.572,29	26	580.206,667 639.557,151	15.248	26	580.206,667 639.557,151	27	580.208,862 639.541,445	15.859	27	580.208,862 639.541,445	28	580.216,253 639.535,838	9.277
28	580.216,253 639.535,838	29	580.236,965 639.523,146	24.291	29	580.236,965 639.523,146	30	580.248,92 639.510,461	17.431	30	580.248,92 639.510,461	31	580.263,28 639.503,993	15.749
31	580.263,28 639.503,993	32	580.272,599 639.503,17	9.355	32	580.272,599 639.503,17	33	580.280,135 639.502,504	7.565	33	580.280,135 639.502,504	34	580.307,81 639.497,744	28.081
34	580.307,81 639.497,744	35	580.312,846 639.498,694	5.125	35	580.312,846 639.498,694	36	580.327,612 639.500,574	14.885	36	580.327,612 639.500,574	37	580.330,585 639.500,403	2.978
37	580.330,585 639.500,403	38	580.335,186 639.502,117	4.91	38	580.335,186 639.502,117	39	580.336,07 639.501,405	1.135	39	580.336,07 639.501,405	40	580.339,786 639.500,103	3.937
40	580.339,786 639.500,103	41	580.346,85 639.499,642	7.079	41	580.346,85 639.499,642	42	580.357,013 639.504,92	11.452	42	580.357,013 639.504,92	43	580.361,175 639.510,103	6.647
43	580.361,175 639.510,103	44	580.366,675 639.516,01	8.071	44	580.366,675 639.516,01	45	580.367,893 639.523,962	8.045	45	580.367,893 639.523,962	46	580.367,459 639.531,146	7.197
46	580.367,459 639.531,146	47	580.364,678 639.537,427	6.869	47	580.364,678 639.537,427	48	580.364,054 639.550,257	12.845	48	580.364,054 639.550,257	1	580.368,518 639.565,778	16.15

** Lungimile segmentelor sunt determinate în planul de proiecție Stereo 70 și sunt rotunjite la 1 milimetru.

*** Distanța dintre puncte este formată din segmente cumulate ce sunt mai mici decât valoarea 1 milimetru.

**DATE DESPRE IMOBILUL NR. 4292**

Oficiul de Cadastru și Publicitate Imobiliară NEAMT
Biroul de Cadastru și Publicitate Imobiliară Targu-Neamt

A. Partea I. Descrierea imobilului

TEREN Intravilan

Adresa: Loc. Pipirig, Str Gura Izvorului, Jud. Neamt

Nr. Crt	Nr cadastral Nr. topografic	Suprafața* (mp)	Observații / Referințe
A1		780	Sector cadastral:56 Teren neimprejmut;

B. Partea II. Proprietari și acte

Inscrieri privitoare la dreptul de proprietate și alte drepturi reale		Referințe
/		
Act Administrativ nr. 15387, din 06/10/2023 emis de PRIMARIA COMUNEI PIPIRIG;		
B1	Inscrierea posesiei, drept de PROPRIETATE, dobandit prin Lege, cota actuala 1/1, cota initiala 1/1 1) DOBRICA IOAN 2) DOBRICĂ VARVARA	A1

C. Partea III. SARCINI .

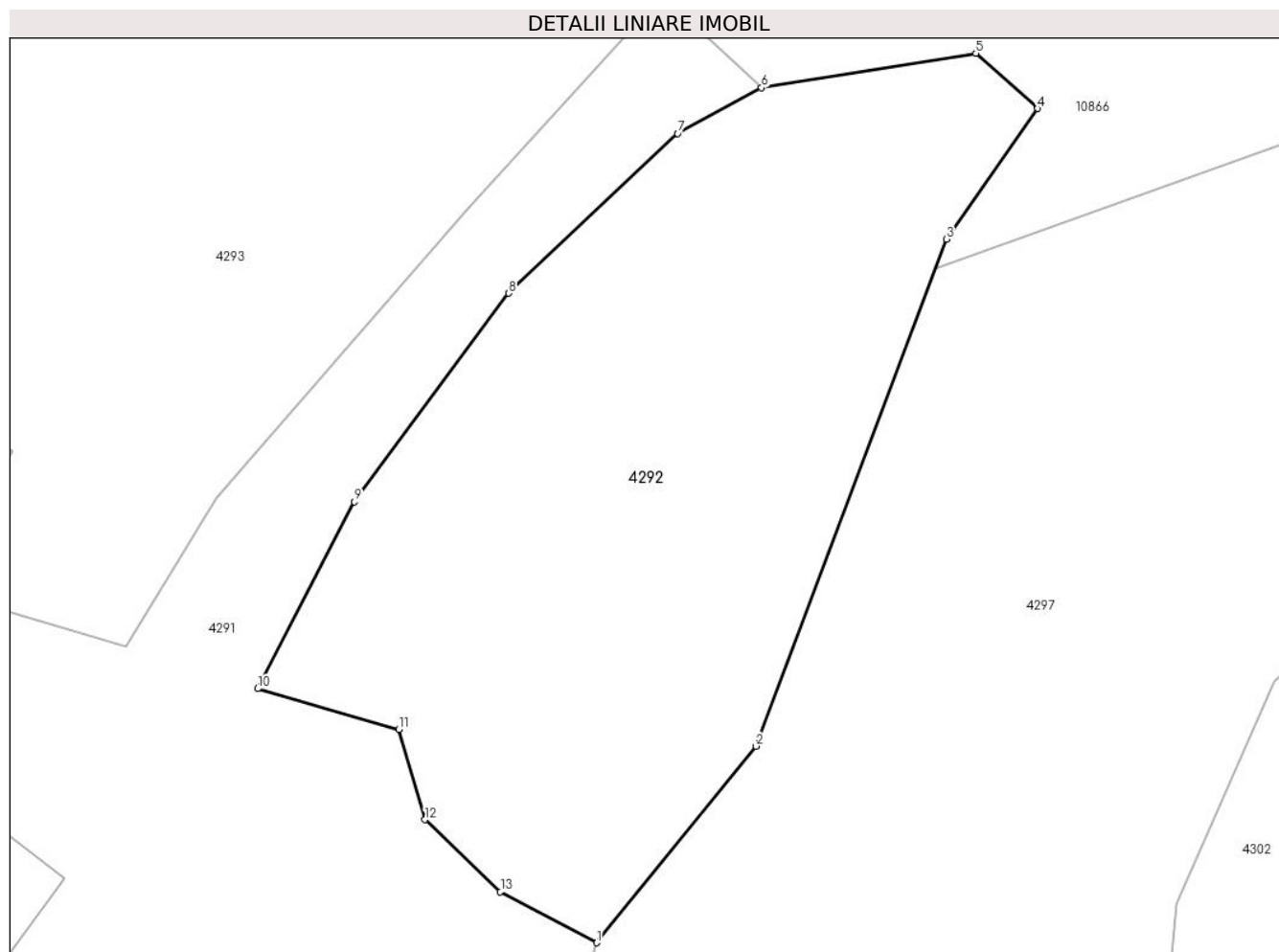
Inscrieri privind dezmembramintele dreptului de proprietate, drepturi reale de garanție și sarcini	Referințe
NU SUNT	

Anexa Nr. 1 La Partea I

Teren

Nr cadastral	Suprafața (mp)*	Observații / Referințe
	780	

* Suprafața este determinată în planul de proiecție Stereo 70.



Date referitoare la teren

Crt	Categorie folosință	Intravilan	Suprafața (mp)	Tarla	Parcelă	Nr. topo	Observații / Referințe
1	faneata	DA	780	-	-	-	

Lungime Segmente

1) Valorile lungimilor segmentelor sunt obținute din proiecție în plan.

Punct început	X / Y	Punct sfârșit	X / Y	Lungime segment (** (m)
1	580.368,518 639.565,778	2	580.376,214 639.575,289	12.235
2	580.376,214 639.575,289	3	580.385,437 639.599,825	26.212
3	580.385,437 639.599,825	4	580.389,858 639.606,146	7.714
4	580.389,858 639.606,146	5	580.386,871 639.608,819	4.008
5	580.386,871 639.608,819	6	580.376,494 639.607,15	10.51

Punct început	X / Y	Punct sfârșit	X / Y	Lungime segment (** (m)
6	580.376,494 639.607,15	7	580.372,437 639.604,937	4.621
7	580.372,437 639.604,937	8	580.364,253 639.597,21	11.255
8	580.364,253 639.597,21	9	580.356,783 639.587,117	12.557
9	580.356,783 639.587,117	10	580.352,103 639.578,073	10.183
10	580.352,103 639.578,073	11	580.358,936 639.576,103	7.111
11	580.358,936 639.576,103	12	580.360,197 639.571,731	4.55
12	580.360,197 639.571,731	13	580.363,852 639.568,237	5.056
13	580.363,852 639.568,237	1	580.368,518 639.565,778	5.274

** Lungimile segmentelor sunt determinate în planul de proiecție Stereo 70 și sunt rotunjite la 1 milimetru.

*** Distanța dintre puncte este formată din segmente cumulate ce sunt mai mici decât valoarea 1 milimetru.

**DATE DESPRE IMOBILUL NR. 4293**

Oficiul de Cadastru și Publicitate Imobiliară NEAMT
Biroul de Cadastru și Publicitate Imobiliară Targu-Neamt

A. Partea I. Descrierea imobilului

TEREN Intravilan

Adresa: Loc. Pipirig, Str Gura Izvorului, Jud. Neamt

Nr. Crt	Nr cadastral Nr. topografic	Suprafața* (mp)	Observații / Referințe
A1	51840	3.356	Sector cadastral:56 Teren imprejmuit;

Construcții

Crt	Nr cadastral Nr. topografic	Adresa	Observații / Referințe
A1.1		Loc. Pipirig, Str Gura Izvorului, Jud. Neamt	Nr. niveluri:2; S. construita la sol:163 mp; Casă de locuit
A1.2		Loc. Pipirig, Str Gura Izvorului, Jud. Neamt	Nr. niveluri:1; S. construita la sol:42 mp;

B. Partea II. Proprietari și acte

Inscrieri privitoare la dreptul de proprietate și alte drepturi reale		Referințe
22882 / 16/09/2014		
Act Administrativ nr. Certificat fiscal nr. 9346, din 05/09/2014 emis de Primaria Pipirig;		
B1	Intabulare, drept de PROPRIETATE, dobandit prin Construire, cota actuala 1/1, cota initiala 1/1 1) GRAMADĂ ION 2) GRAMADĂ MARIA - CARMINA, soți	A1.1
652 / 12/01/2015		
Act Notarial nr. 30 - contract de vanzare, din 09/01/2015 emis de Andronache Laura;		
B2	Intabulare, drept de PROPRIETATE, dobandit prin Conventie, cota actuala 1/1, cota initiala 1/1 1) GRAMADĂ ION 2) GRAMADĂ MARIA - CARMINA, - soti	A1
3755 / 19/02/2016		
Act Administrativ nr. Adeverinta nr.1642, din 29/01/2016 emis de PRIMARIA COMUNEI PIPIRIG (Hotarire nr. 53/12-11-2015 emis de CONSILIUL LOCAL AL COMUNEI PIPIRIG;);		
B2	Se actualizeaza informatiile cadastrale in sensul trecerii imobilului din extravilanul comunei Pipirig punct " Izvor sat" in " intravilanul satului Pipirig, str. Gura Izvorului, comuna Pipirig	A1.1
B3	Se actualizeaza informatiile cadastrale in sensul trecerii imobilului din extravilanul comunei Pipirig punct " Izvor sat" in " intravilanul satului Pipirig, str. Gura Izvorului, comuna Pipirig	A1
/		
Act Administrativ nr. 14187, din 14/09/2023 emis de PRIMARIA COMUNEI PIPIRIG;		
B4	Intabulare, drept de PROPRIETATE, dobandit prin Lege, cota actuala 1/1, cota initiala 1/1 1) GRAMADĂ ION 2) GRAMADĂ MARIA - CARMINA, - soti	A1.2

C. Partea III. SARCINI

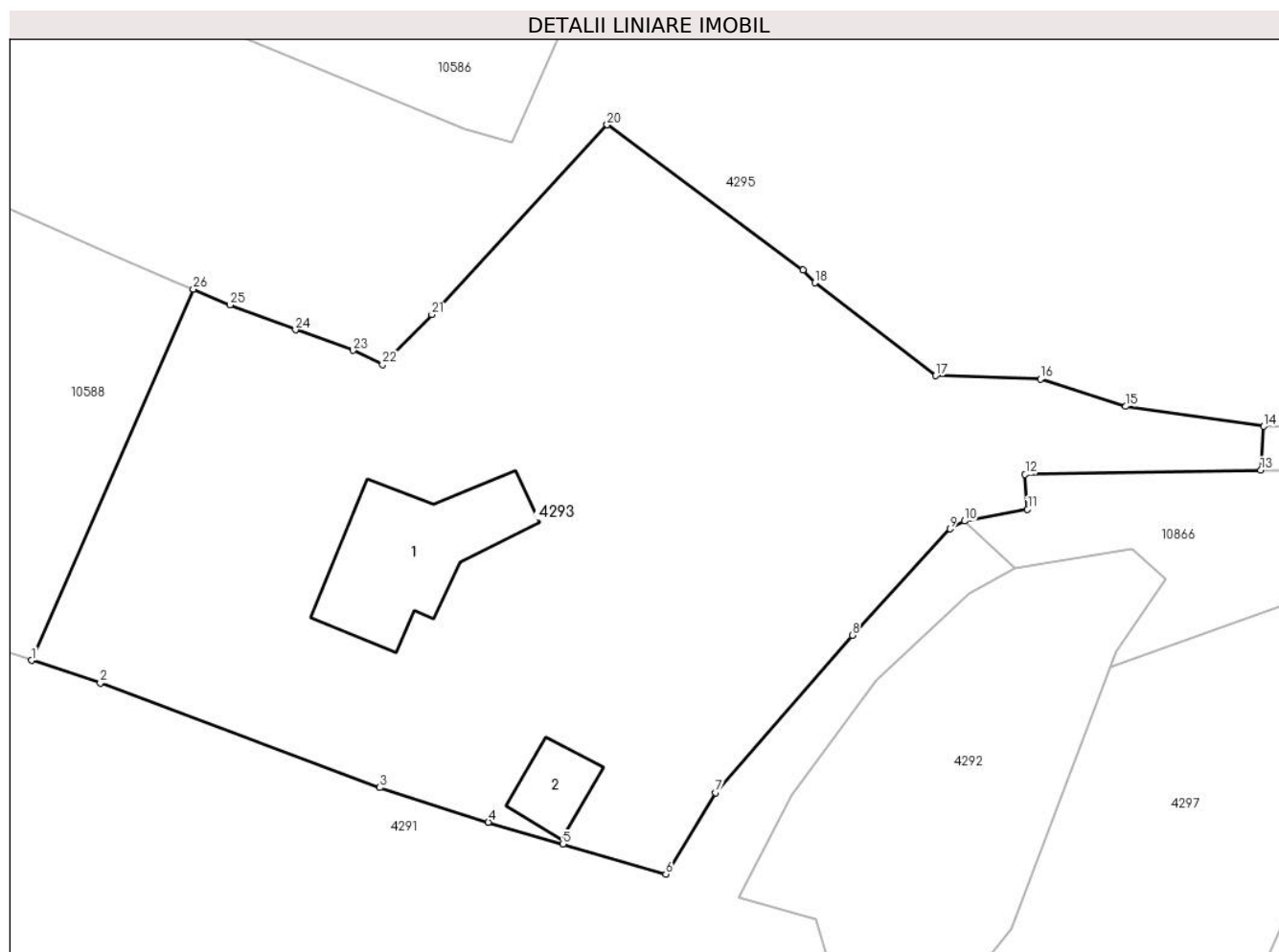
Inscrieri privind dezmembramintele dreptului de proprietate, drepturi reale de garanție și sarcini		Referințe
652 / 12/01/2015		
Act Notarial nr. 30 - contract de vanzare, din 09/01/2015 emis de Andronache Laura;		
C1	Intabulare, drept de UZUFRACT VIAGER, cota actuala 1/1, cota initiala 1/1 1) ARON MARIA	A1

Anexa Nr. 1 La Partea I

Teren

Nr cadastral	Suprafața (mp)*	Observații / Referințe
51840	3.356	

* Suprafața este determinată în planul de proiecție Stereo 70.



Date referitoare la teren

Crt	Categorie folosință	Intravilan	Suprafața (mp)	Tarla	Parcelă	Nr. topo	Observații / Referințe
1	curți constructii	DA	516	-	-	-	
2	faneata	DA	2.840	-	-	-	

Date referitoare la construcții

Crt	Număr	Destinație construcție	Supraf. (mp)	Situație juridică	Observații / Referințe
A1.1		construcții de locuințe	163	Cu acte	Nr. niveluri:2; S. construita la sol:163 mp; Casă de locuit
A1.2		construcții anexa	42	Cu acte	Nr. niveluri:1; S. construita la sol:42 mp;

Lungime Segmente

1) Valorile lungimilor segmentelor sunt obținute din proiecție în plan.

Punct început	X / Y	Punct sfârșit	X / Y	Lungime segment (** (m)
1	580.289,748 639.598,986	2	580.295,811 639.596,98	6.386
3	580.320,48 639.587,772	4	580.330,051 639.584,716	10.047
5	580.336,642 639.582,785	6	580.345,715 639.580,133	9.453
7	580.350,086 639.587,325	8	580.362,164 639.601,221	18.411
9	580.370,785 639.610,594	10	580.372,063 639.611,289	1.455
11	580.377,632 639.612,331	12	580.377,414 639.615,408	3.085
13	580.398,203 639.615,783	14	580.398,469 639.619,645	3.871
15	580.386,299 639.621,413	16	580.378,769 639.623,82	7.905
17	580.369,532 639.624,118	18	580.358,85 639.632,316	13.465
19	580.357,816 639.633,445	20	580.340,535 639.646,265	21.517
21	580.325,063 639.629,512	22	580.320,72 639.625,089	6.199
23	580.318,124 639.626,354	24	580.313,036 639.628,172	5.403
25	580.307,26 639.630,373	26	580.304,015 639.631,757	3.528

Punct început	X / Y	Punct sfârșit	X / Y	Lungime segment (** (m)
2	580.295,811 639.596,98	3	580.320,48 639.587,772	26.331
4	580.330,051 639.584,716	5	580.336,642 639.582,785	6.868
6	580.345,715 639.580,133	7	580.350,086 639.587,325	8.416
8	580.362,164 639.601,221	9	580.370,785 639.610,594	12.735
10	580.372,063 639.611,289	11	580.377,632 639.612,331	5.666
12	580.377,414 639.615,408	13	580.398,203 639.615,783	20.792
14	580.398,469 639.619,645	15	580.386,299 639.621,413	12.298
16	580.378,769 639.623,82	17	580.369,532 639.624,118	9.242
18	580.358,85 639.632,316	19	580.357,816 639.633,445	1.531
20	580.340,535 639.646,265	21	580.325,063 639.629,512	22.805
22	580.320,72 639.625,089	23	580.318,124 639.626,354	2.888
24	580.313,036 639.628,172	25	580.307,26 639.630,373	6.181
26	580.304,015 639.631,757	1	580.289,748 639.598,986	35.742

** Lungimile segmentelor sunt determinate în planul de proiecție Stereo 70 și sunt rotunjite la 1 milimetru.

*** Distanța dintre puncte este formată din segmente cumulate ce sunt mai mici decât valoarea 1 milimetru.

**DATE DESPRE IMOBILUL NR. 4295**

Oficiul de Cadastru și Publicitate Imobiliară NEAMT
Biroul de Cadastru și Publicitate Imobiliară Targu-Neamt

A. Partea I. Descrierea imobilului

TEREN Necunoscut

Adresa: Loc. Pipirig, Str Gura Izvorului, Jud. Neamt, si extravilan UAT Pipirig

Nr. Crt	Nr cadastral Nr. topografic	Suprafața* (mp)	Observații / Referințe
A1		5.077	Sector cadastral:56 Teren neimprejmuit;

B. Partea II. Proprietari și acte

Inscrieri privitoare la dreptul de proprietate și alte drepturi reale		Referințe
/		
Act Administrativ nr. 15387, din 06/10/2023 emis de PRIMARIA COMUNEI PIPIRIG;		
B1	Inscrierea posesiei, drept de PROPRIETATE, dobandit prin Lege, cota actuala 1/1, cota initiala 1/1 1) ARON ANA 2) ARON VASILE	A1

C. Partea III. SARCINI .

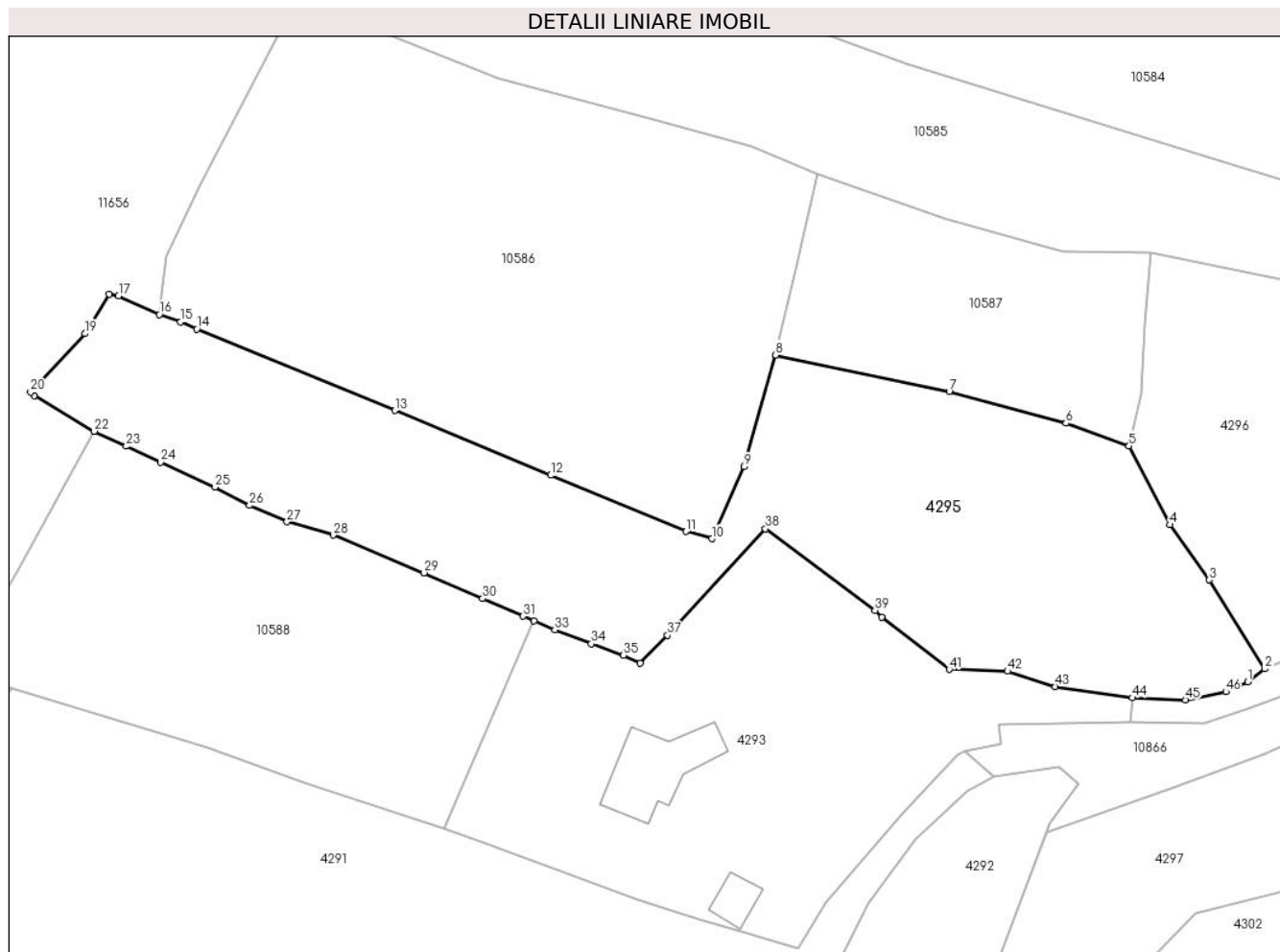
Inscrieri privind dezmembramintele dreptului de proprietate, drepturi reale de garanție și sarcini	Referințe
NU SUNT	

Anexa Nr. 1 La Partea I

Teren

Nr cadastral	Suprafața (mp)*	Observații / Referințe
	5.077	

* Suprafața este determinată în planul de proiecție Stereo 70.



Date referitoare la teren

Crt	Categorie folosință	Intravilan	Suprafața (mp)	Tarla	Parcelă	Nr. topo	Observații / Referințe
1	faneata	DA	1.093	-	-	-	
2	faneata	NU	3.984	-	-	-	

Lungime Segmente

1) Valorile lungimilor segmentelor sunt obținute din proiecție în plan.

Punct început	X / Y	Punct sfârșit	X / Y	Lungime segment
1	580.416,638 639.622,189	2	580.419,35 639.624,208	3.381
4	580.404,336 639.646,934	5	580.397,931 639.659,373	13.991
7	580.369,528 639.667,932	8	580.342,147 639.673,7	27.982
10	580.332,097 639.644,729	11	580.327,957 639.645,856	4.291
13	580.282,048 639.664,947	14	580.250,759 639.677,798	33.825
2	580.419,35 639.624,208	3	580.410,619 639.638,234	16.521
5	580.397,931 639.659,373	6	580.387,962 639.662,935	10.586
8	580.342,147 639.673,7	9	580.337,159 639.656,073	18.319
11	580.327,957 639.645,856	12	580.306,607 639.654,726	23.119
14	580.250,759 639.677,798	15	580.248,194 639.678,895	2.79
3	580.410,619 639.638,234	4	580.404,336 639.646,934	10.732
6	580.387,962 639.662,935	7	580.369,528 639.667,932	19.099
9	580.337,159 639.656,073	10	580.332,097 639.644,729	12.422
12	580.306,607 639.654,726	13	580.282,048 639.664,947	26.601
15	580.248,194 639.678,895	16	580.244,856 639.680,094	3.547

Punct început	X / Y	Punct sfârșit	X / Y	Lungime segment	Punct început	X / Y	Punct sfârșit	X / Y	Lungime segment	Punct început	X / Y	Punct sfârșit	X / Y	Lungime segment
16	580.244,856 639.680,094	17	580.238,403 639.682,99	7.073	17	580.238,403 639.682,99	18	580.236,944 639.683,271	1.486	18	580.236,944 639.683,271	19	580.233,1 639.677,058	7.306
19	580.233,1 639.677,058	20	580.224,534 639.667,824	12.595	20	580.224,534 639.667,824	21	580.225,101 639.667,313	0.763	21	580.225,101 639.667,313	22	580.234,576 639.661,673	11.027
22	580.234,576 639.661,673	23	580.239,644 639.659,304	5.594	23	580.239,644 639.659,304	24	580.245,021 639.656,79	5.936	24	580.245,021 639.656,79	25	580.253,614 639.652,865	9.447
25	580.253,614 639.652,865	26	580.259,075 639.649,967	6.182	26	580.259,075 639.649,967	27	580.265,008 639.647,393	6.467	27	580.265,008 639.647,393	28	580.272,316 639.645,298	7.602
28	580.272,316 639.645,298	29	580.286,63 639.639,365	15.495	29	580.286,63 639.639,365	30	580.295,872 639.635,286	10.102	30	580.295,872 639.635,286	31	580.302,247 639.632,51	6.953
31	580.302,247 639.632,51	32	580.304,015 639.631,757	1.922	32	580.304,015 639.631,757	33	580.307,26 639.630,373	3.528	33	580.307,26 639.630,373	34	580.313,036 639.628,172	6.181
34	580.313,036 639.628,172	35	580.318,124 639.626,354	5.403	35	580.318,124 639.626,354	36	580.320,72 639.625,089	2.888	36	580.320,72 639.625,089	37	580.325,063 639.629,512	6.199
37	580.325,063 639.629,512	38	580.340,535 639.646,265	22.805	38	580.340,535 639.646,265	39	580.357,816 639.633,445	21.517	39	580.357,816 639.633,445	40	580.358,85 639.632,316	1.531
40	580.358,85 639.632,316	41	580.369,532 639.624,118	13.465	41	580.369,532 639.624,118	42	580.378,769 639.623,82	9.242	42	580.378,769 639.623,82	43	580.386,299 639.621,413	7.905
43	580.386,299 639.621,413	44	580.398,469 639.619,645	12.298	44	580.398,469 639.619,645	45	580.406,821 639.619,308	8.359	45	580.406,821 639.619,308	46	580.413,227 639.620,596	6.534
46	580.413,227 639.620,596	1	580.416,638 639.622,189	3.765										

** Lungimile segmentelor sunt determinate în planul de proiecție Stereo 70 și sunt rotunjite la 1 milimetru.

*** Distanța dintre puncte este formată din segmente cumulate ce sunt mai mici decât valoarea 1 milimetru.

**DATE DESPRE IMOBILUL NR. 4296**

Oficiul de Cadastru și Publicitate Imobiliară NEAMT
Biroul de Cadastru și Publicitate Imobiliară Targu-Neamt

A. Partea I. Descrierea imobilului

TEREN Necunoscut

Adresa: Loc. Pipirig, Str Gura Izvorului, Jud. Neamt, si extravilan UAT Pipirig

Nr. Crt	Nr cadastral Nr. topografic	Suprafața* (mp)	Observații / Referințe
A1		4.789	Sector cadastral:56 Teren neimprejmuit;

B. Partea II. Proprietari și acte

Inscrieri privitoare la dreptul de proprietate și alte drepturi reale		Referințe
/		
Act Administrativ nr. 15387, din 06/10/2023 emis de PRIMARIA COMUNEI PIPIRIG;		
B1	Inscrierea posesiei, drept de PROPRIETATE, dobandit prin Lege, cota actuala 1/1, cota initiala 1/1 1) DÎRLOMAN VIORICA 2) SORLESCU NICULINA	A1

C. Partea III. SARCINI .

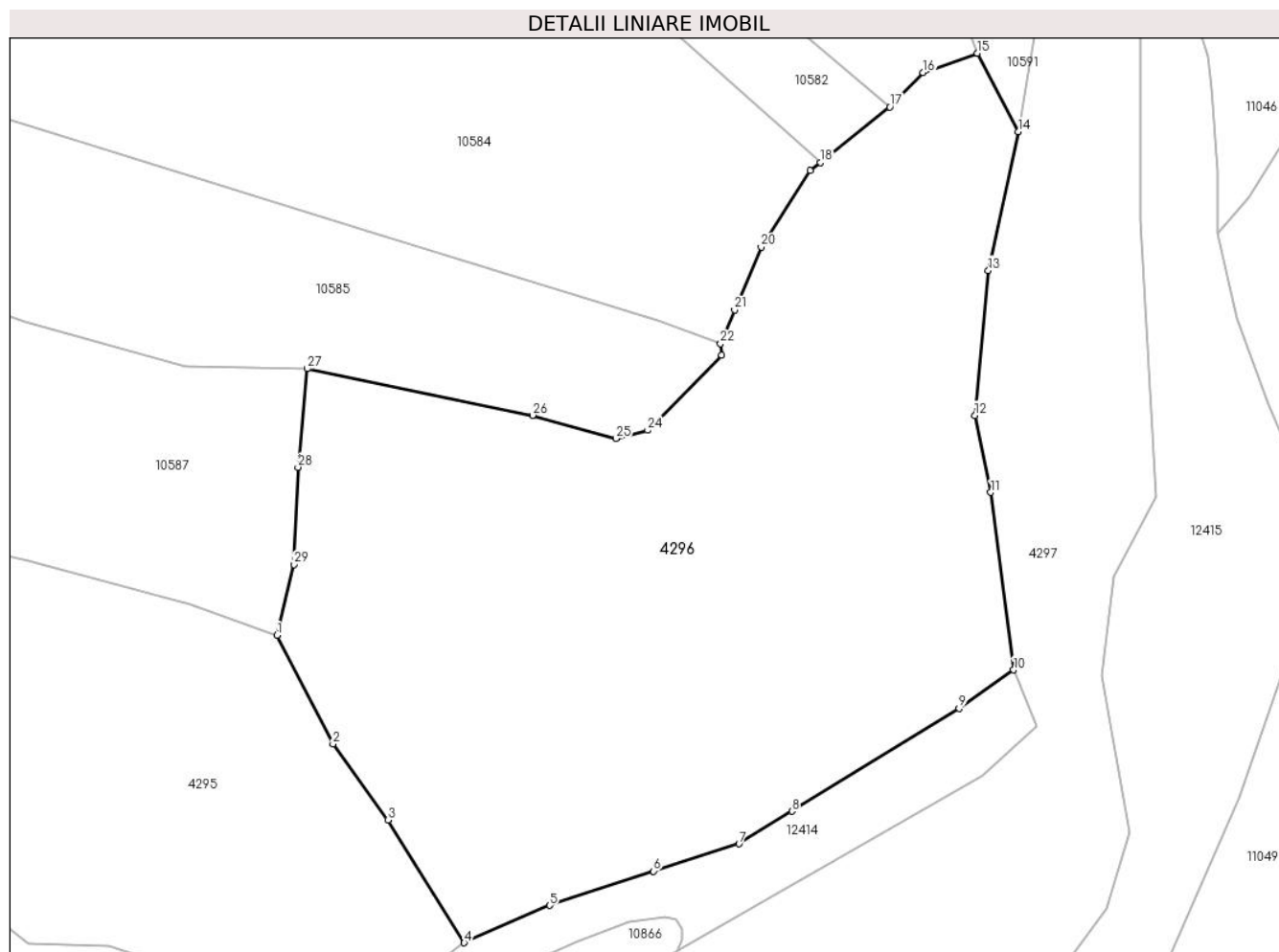
Inscrieri privind dezmembramintele dreptului de proprietate, drepturi reale de garanție și sarcini	Referințe
NU SUNT	

Anexa Nr. 1 La Partea I

Teren

Nr cadastral	Suprafața (mp)*	Observații / Referințe
	4.789	

* Suprafața este determinată în planul de proiecție Stereo 70.



Date referitoare la teren

Crt	Categorie folosință	Intravilan	Suprafața (mp)	Tarla	Parcelă	Nr. topo	Observații / Referințe
1	faneata	DA	3.652	-	-	-	
2	faneata	NU	1.137	-	-	-	

Lungime Segmente

1) Valorile lungimilor segmentelor sunt obținute din proiecție în plan.

Punct început	X / Y	Punct sfârșit	X / Y	Lungime segment (** (m)
1	580.397,931 639.659,373	2	580.404,336 639.646,934	13.991
3	580.410,619 639.638,234	4	580.419,35 639.624,208	16.521
5	580.429,134 639.628,488	6	580.441,014 639.632,401	12.508
7	580.450,797 639.635,515	8	580.456,865 639.639,248	7.124

Punct început	X / Y	Punct sfârșit	X / Y	Lungime segment (** (m)
2	580.404,336 639.646,934	3	580.410,619 639.638,234	10.732
4	580.419,35 639.624,208	5	580.429,134 639.628,488	10.679
6	580.441,014 639.632,401	7	580.450,797 639.635,515	10.267
8	580.456,865 639.639,248	9	580.475,979 639.651,004	22.44

Punct început	X / Y	Punct sfârșit	X / Y	Lungime segment (** (m)
9	580.475,979 639.651,004	10	580.482,234 639.655,408	7.65
11	580.479,614 639.675,713	12	580.477,798 639.684,516	8.988
13	580.479,332 639.701,099	14	580.482,77 639.716,979	16.248
15	580.478,094 639.725,935	16	580.471,878 639.723,706	6.604
17	580.468,056 639.719,78	18	580.460,119 639.713,45	10.152
19	580.458,932 639.712,504	20	580.453,345 639.703,753	10.382
21	580.450,299 639.696,573	22	580.448,678 639.692,727	4.174
23	580.448,839 639.691,408	24	580.440,351 639.682,808	12.083
25	580.436,733 639.681,888	26	580.427,177 639.684,526	9.913
27	580.401,388 639.689,851	28	580.400,325 639.678,583	11.318
29	580.399,889 639.667,462	1	580.397,931 639.659,373	8.323

Punct început	X / Y	Punct sfârșit	X / Y	Lungime segment (** (m)
10	580.482,234 639.655,408	11	580.479,614 639.675,713	20.473
12	580.477,798 639.684,516	13	580.479,332 639.701,099	16.654
14	580.482,77 639.716,979	15	580.478,094 639.725,935	10.103
16	580.471,878 639.723,706	17	580.468,056 639.719,78	5.479
18	580.460,119 639.713,45	19	580.458,932 639.712,504	1.518
20	580.453,345 639.703,753	21	580.450,299 639.696,573	7.799
22	580.448,678 639.692,727	23	580.448,839 639.691,408	1.329
24	580.440,351 639.682,808	25	580.436,733 639.681,888	3.733
26	580.427,177 639.684,526	27	580.401,388 639.689,851	26.333
28	580.400,325 639.678,583	29	580.399,889 639.667,462	11.13

** Lungimile segmentelor sunt determinate în planul de proiecție Stereo 70 și sunt rotunjite la 1 milimetru.

*** Distanța dintre puncte este formată din segmente cumulate ce sunt mai mici decât valoarea 1 milimetru.

**DATE DESPRE IMOBILUL NR. 5603**

Oficiul de Cadastru și Publicitate Imobiliară NEAMT
Biroul de Cadastru și Publicitate Imobiliară Targu-Neamt

A. Partea I. Descrierea imobilului

TEREN Extravilan

Adresa: Jud. Neamt

Nr. Crt	Nr cadastral Nr. topografic	Suprafața* (mp)	Observații / Referințe
A1		645	Sector cadastral:56 Teren neimprejmuit;

B. Partea II. Proprietari și acte

Inscrieri privitoare la dreptul de proprietate și alte drepturi reale	Referințe
/	
Act Normativ nr. 7, din 13/03/1996 emis de GUVERNUL ROMANIEI;	
B1	Inscrierea provizorie, drept de PROPRIETATE, dobandit prin Lege, cota actuala 1/1, cota initiala 1/1
	1) COMUNA PIPIRIG , CIF:99999999999999, Proprietar neidentificat

C. Partea III. SARCINI .

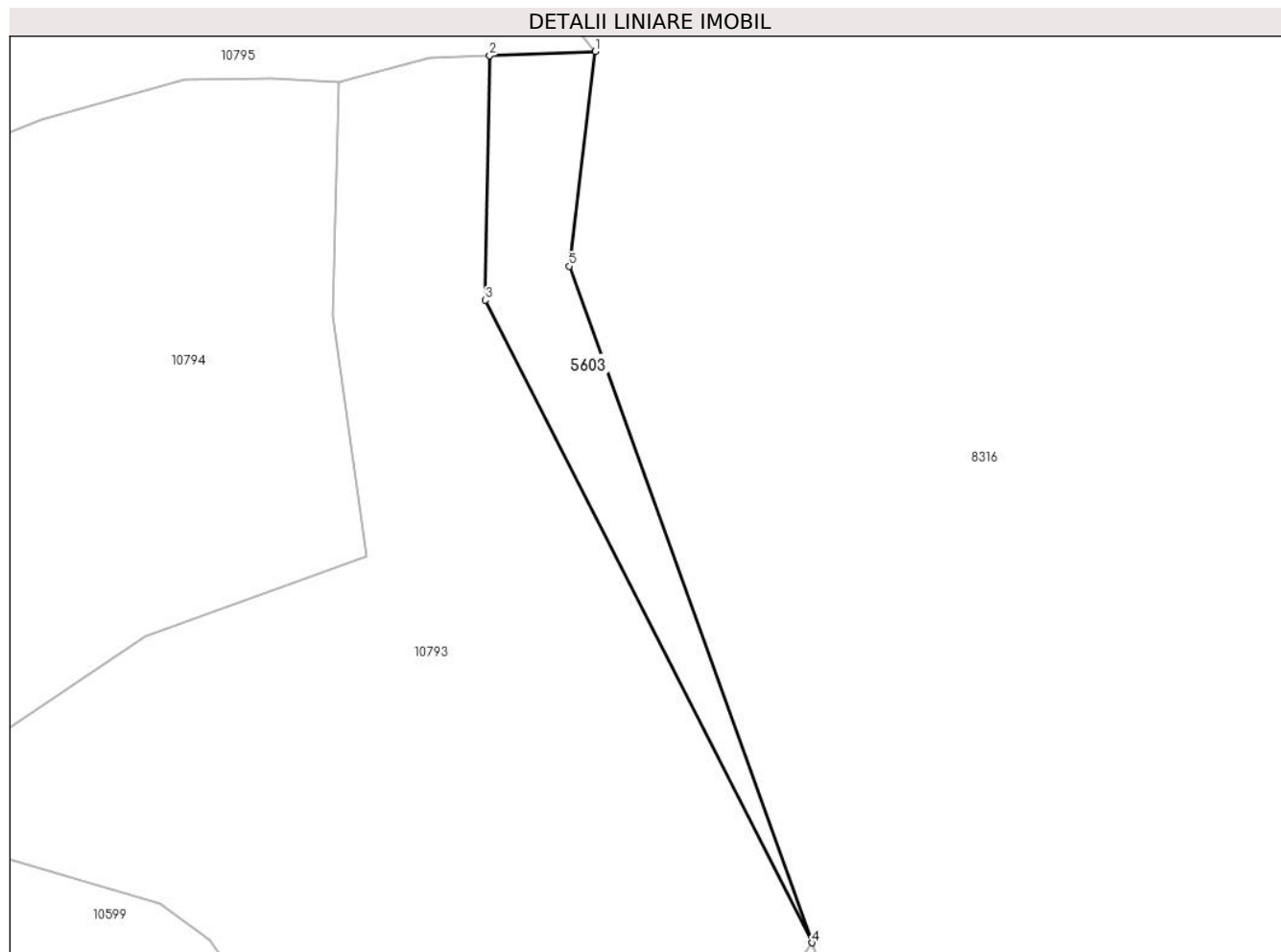
Inscrieri privind dezmembramintele dreptului de proprietate, drepturi reale de garanție și sarcini	Referințe
NU SUNT	

Anexa Nr. 1 La Partea I

Teren

Nr cadastral	Suprafața (mp)*	Observații / Referințe
	645	

* Suprafața este determinată în planul de proiecție Stereo 70.



Date referitoare la teren

Crt	Categorie folosință	Intravilan	Suprafața (mp)	Tarla	Parcelă	Nr. topo	Observații / Referințe
1	ape curgătoare	NU	645	-	-	-	

Lungime Segmente

1) Valorile lungimilor segmentelor sunt obținute din proiecție în plan.

Punct început	X / Y	Punct sfârșit	X / Y	Lungime segment (** (m)
1	580.557,589 640.174,822	2	580.546,045 640.174,376	11.553
2	580.546,045 640.174,376	3	580.545,562 640.147,682	26.698
3	580.545,562 640.147,682	4	580.581,278 640.077,517	78.732
4	580.581,278 640.077,517	5	580.554,745 640.151,378	78.482
5	580.554,745 640.151,378	1	580.557,589 640.174,822	23.616

**** Lungimile segmentelor sunt determinate în planul de proiecție Stereo 70 și sunt rotunjite la 1 milimetru.**

***** Distanța dintre puncte este formată din segmente cumulate ce sunt mai mici decât valoarea 1 milimetru.**

**DATE DESPRE IMOBILUL NR. 5942**

Oficiul de Cadastru și Publicitate Imobiliară NEAMT
Biroul de Cadastru și Publicitate Imobiliară Targu-Neamt

A. Partea I. Descrierea imobilului

TEREN Intravilan

Adresa: Loc. Boboiesti, Str Ozanei, Jud. Neamt

Nr. Crt	Nr cadastral Nr. topografic	Suprafața* (mp)	Observații / Referințe
A1		737	Sector cadastral:56 Teren neimpregmuit;

Construcții

Crt	Nr cadastral Nr. topografic	Adresa	Observații / Referințe
A1.1		Loc. Boboiesti, Str Ozanei, Jud. Neamt	Nr. niveluri:1; S. construita la sol:40 mp;

B. Partea II. Proprietari și acte

Inscrieri privitoare la dreptul de proprietate și alte drepturi reale		Referințe
/		
Act Administrativ nr. 15387, din 06/10/2023 emis de PRIMARIA COMUNEI PIPIRIG;		
B1	Inscrierea posesiei, drept de PROPRIETATE, dobandit prin Lege, cota actuala 1/1, cota initiala 1/1 1) DOBRICĂ GABRIEL	A1
Act Administrativ nr. 14187, din 14/09/2023 emis de PRIMARIA COMUNEI PIPIRIG;		
B2	Intabulare, drept de PROPRIETATE, dobandit prin Lege, cota actuala 1/1, cota initiala 1/1 1) DOBRICĂ GABRIEL	A1.1

C. Partea III. SARCINI .

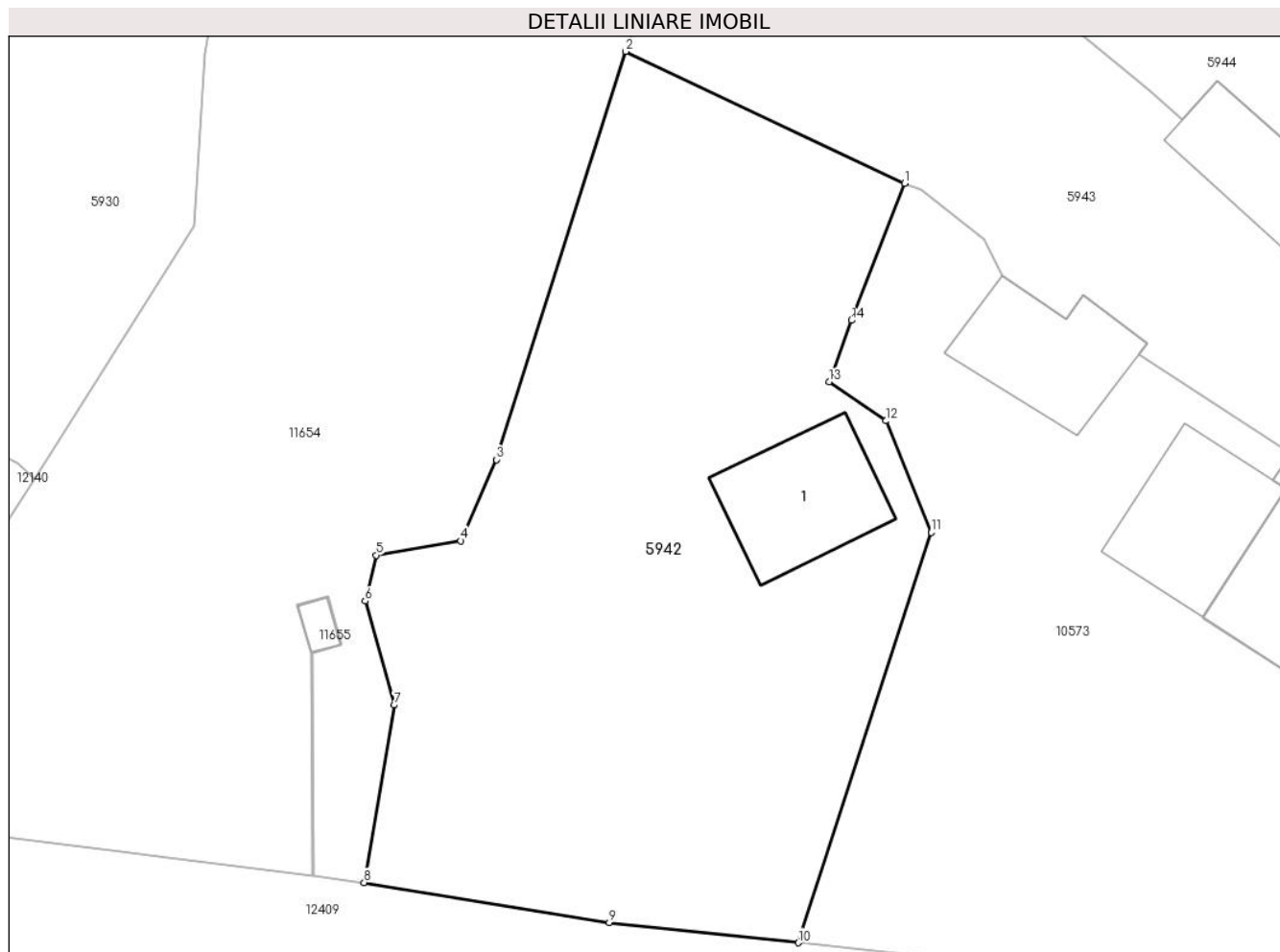
Inscrieri privind dezmembramintele dreptului de proprietate, drepturi reale de garanție și sarcini	Referințe
NU SUNT	

Anexa Nr. 1 La Partea I

Teren

Nr cadastral	Suprafața (mp)*	Observații / Referințe
	737	

* Suprafața este determinată în planul de proiecție Stereo 70.



Date referitoare la teren

Crt	Categorie folosință	Intra vilan	Suprafața (mp)	Tarla	Parcelă	Nr. topo	Observații / Referințe
1	curți constructii	DA	90	-	-	-	
2	faneata	DA	647	-	-	-	

Date referitoare la construcții

Crt	Număr	Destinație construcție	Supraf. (mp)	Situație juridică	Observații / Referințe
A1.1		construcții de locuințe	40	Cu acte	Nr. niveluri:1; S. construita la sol:40 mp;

Lungime Segmente

1) Valorile lungimilor segmentelor sunt obținute din proiecție în plan.

Punct început	X / Y	Punct sfârșit	X / Y	Lungime segment (** (m)
1	580.222,793 639.351,335	2	580.209,632 639.357,547	14.553
2	580.209,632 639.357,547	3	580.203,531 639.338,294	20.197
3	580.203,531 639.338,294	4	580.201,845 639.334,466	4.183

Punct început	X / Y	Punct sfârșit	X / Y	Lungime segment (** (m)
4	580.201,845 639.334,466	5	580.197,855 639.333,791	4.047
5	580.197,855 639.333,791	6	580.197,329 639.331,627	2.227
6	580.197,329 639.331,627	7	580.198,704 639.326,724	5.092
7	580.198,704 639.326,724	8	580.197,285 639.318,351	8.492
8	580.197,285 639.318,351	9	580.208,862 639.316,466	11.729
9	580.208,862 639.316,466	10	580.217,775 639.315,513	8.964
10	580.217,775 639.315,513	11	580.224,054 639.334,862	20.342
11	580.224,054 639.334,862	12	580.221,917 639.340,127	5.682
12	580.221,917 639.340,127	13	580.219,233 639.341,967	3.254
13	580.219,233 639.341,967	14	580.220,285 639.344,866	3.084
14	580.220,285 639.344,866	1	580.222,793 639.351,335	6.938

** Lungimile segmentelor sunt determinate în planul de proiecție Stereo 70 și sunt rotunjite la 1 milimetru.

*** Distanța dintre puncte este formată din segmente cumulate ce sunt mai mici decât valoarea 1 milimetru.

**DATE DESPRE IMOBILUL NR. 5943**

Oficiul de Cadastru și Publicitate Imobiliară NEAMT
Biroul de Cadastru și Publicitate Imobiliară Targu-Neamt

A. Partea I. Descrierea imobilului

TEREN Intravilan

Adresa: Loc. Boboiesti, Str Ozanei, Jud. Neamt

Nr. Crt	Nr cadastral Nr. topografic	Suprafața* (mp)	Observații / Referințe
A1		878	Sector cadastral:56 Teren neimpregmuit;

Construcții

Crt	Nr cadastral Nr. topografic	Adresa	Observații / Referințe
A1.1		Loc. Boboiesti, Str Ozanei, Jud. Neamt	Nr. niveluri:1; S. construita la sol:35 mp;
A1.2		Loc. Boboiesti, Str Ozanei, Jud. Neamt	Nr. niveluri:1; S. construita la sol:56 mp;
A1.3		Loc. Boboiesti, Str Ozanei, Jud. Neamt	Nr. niveluri:1; S. construita la sol:32 mp;

B. Partea II. Proprietari și acte

Inscrieri privitoare la dreptul de proprietate și alte drepturi reale		Referințe
/		
Act Administrativ nr. 15387, din 06/10/2023 emis de PRIMARIA COMUNEI PIPIRIG;		
B1	Inscrierea posesiei, drept de PROPRIETATE, dobandit prin Lege, cota actuala 1/1, cota initiala 1/1 1) DOBRICA IOAN 2) DOBRICĂ VARVARA	A1
Act Administrativ nr. 14187, din 14/09/2023 emis de PRIMARIA COMUNEI PIPIRIG;		
B2	Intabulare, drept de PROPRIETATE, dobandit prin Lege, cota actuala 1/1, cota initiala 1/1 1) DOBRICA IOAN 2) DOBRICĂ VARVARA	A1.1, A1.2, A1.3

C. Partea III. SARCINI .

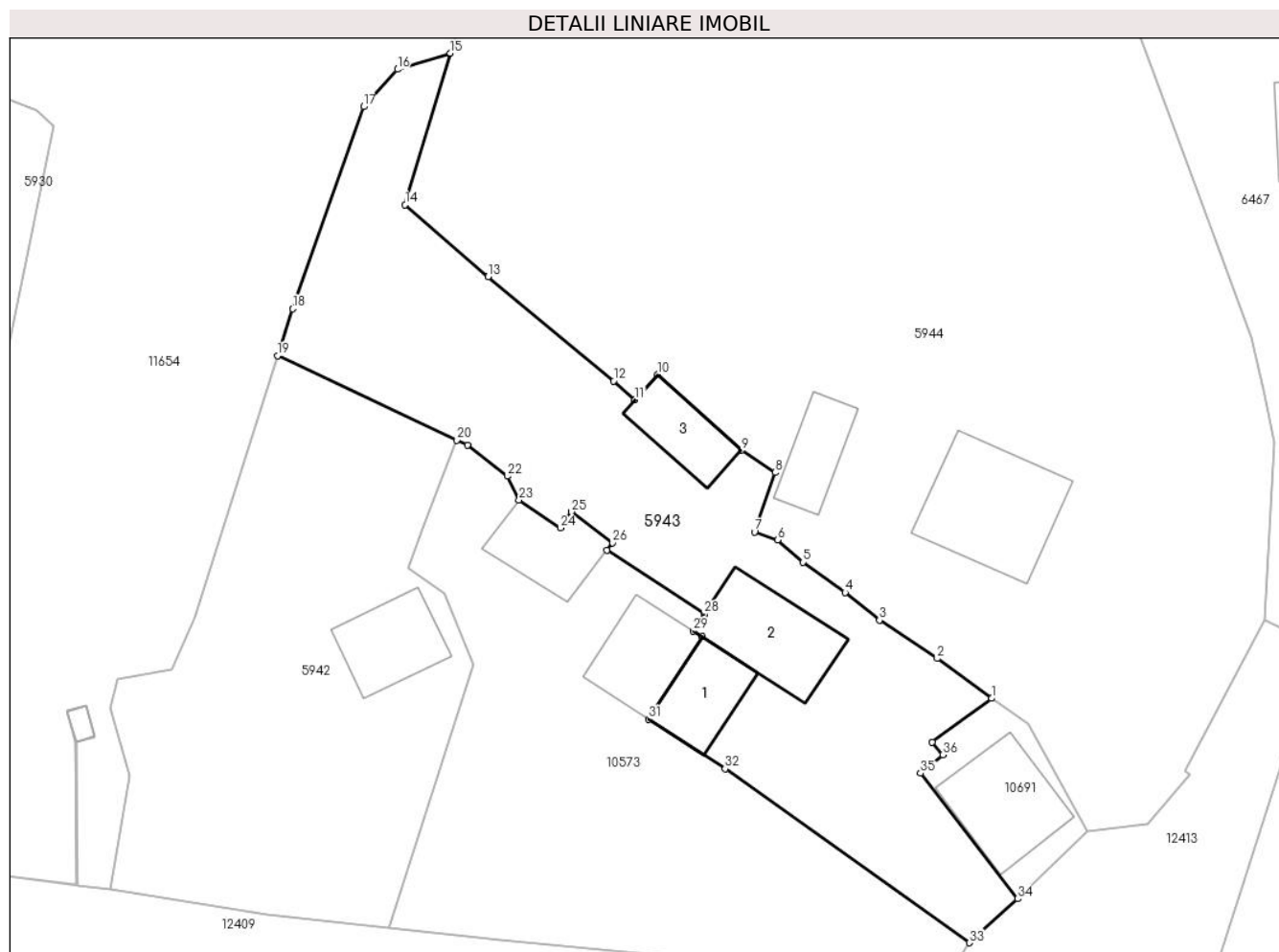
Inscrieri privind dezmembramentele dreptului de proprietate, drepturi reale de garanție și sarcini	Referințe
NU SUNT	

Anexa Nr. 1 La Partea I

Teren

Nr cadastral	Suprafața (mp)*	Observații / Referințe
	878	

* Suprafața este determinată în planul de proiecție Stereo 70.



Date referitoare la teren

Crt	Categorie folosință	Intravilan	Suprafața (mp)	Tarla	Parcelă	Nr. topo	Observații / Referințe
1	curți construcții	DA	255	-	-	-	
2	faneata	DA	214	-	-	-	
3	faneata	DA	409	-	-	-	

Date referitoare la construcții

Crt	Număr	Destinație construcție	Supraf. (mp)	Situație juridică	Observații / Referințe
A1.1		construcții de locuințe	35	Cu acte	Nr. niveluri:1; S. construita la sol:35 mp;
A1.2		construcții anexa	56	Cu acte	Nr. niveluri:1; S. construita la sol:56 mp;
A1.3		construcții anexa	32	Cu acte	Nr. niveluri:1; S. construita la sol:32 mp;

Lungime Segmente

1) Valorile lungimilor segmentelor sunt obținute din proiecție în plan.

Punct început	X / Y	Punct sfârșit	X / Y	Lungime segment (** (m))
1	580.262,132 639.332,368	2	580.258,133 639.335,295	4.956

Punct început	X / Y	Punct sfârșit	X / Y	Lungime segment (** (m))
2	580.258,133 639.335,295	3	580.253,894 639.338,116	5.092

Punct început	X / Y	Punct sfârșit	X / Y	Lungime segment (** (m))
3	580.253,894 639.338,116	4	580.251,368 639.340,152	3.244
5	580.248,28 639.342,369	6	580.246,392 639.344,004	2.498
7	580.244,697 639.344,608	8	580.246,214 639.348,965	4.614
9	580.243,759 639.350,605	10	580.237,565 639.356,172	8.328
11	580.235,892 639.354,31	12	580.234,347 639.355,699	2.078
13	580.225,122 639.363,365	14	580.219,01 639.368,65	8.08
15	580.222,334 639.379,776	16	580.218,441 639.378,594	4.068
17	580.215,958 639.375,846	18	580.210,725 639.360,995	15.746
19	580.209,632 639.357,547	20	580.222,793 639.351,335	14.553
21	580.223,593 639.350,996	22	580.226,527 639.348,698	3.727
23	580.227,391 639.346,958	24	580.230,417 639.344,896	3.662
25	580.231,228 639.346,086	26	580.234,263 639.343,796	3.802
27	580.233,86 639.343,261	28	580.241,029 639.338,568	8.568
29	580.240,213 639.337,313	30	580.240,841 639.336,904	0.749
31	580.236,9 639.330,849	32	580.242,539 639.327,19	6.722
33	580.260,493 639.314,409	34	580.264,057 639.317,652	4.819
35	580.256,919 639.326,867	36	580.258,547 639.328,226	2.121
37	580.257,775 639.329,145	1	580.262,132 639.332,368	5.42

Punct început	X / Y	Punct sfârșit	X / Y	Lungime segment (** (m))
4	580.251,368 639.340,152	5	580.248,28 639.342,369	3.801
6	580.246,392 639.344,004	7	580.244,697 639.344,608	1.799
8	580.246,214 639.348,965	9	580.243,759 639.350,605	2.952
10	580.237,565 639.356,172	11	580.235,892 639.354,31	2.503
12	580.234,347 639.355,699	13	580.225,122 639.363,365	11.995
14	580.219,01 639.368,65	15	580.222,334 639.379,776	11.612
16	580.218,441 639.378,594	17	580.215,958 639.375,846	3.704
18	580.210,725 639.360,995	19	580.209,632 639.357,547	3.617
20	580.222,793 639.351,335	21	580.223,593 639.350,996	0.869
22	580.226,527 639.348,698	23	580.227,391 639.346,958	1.943
24	580.230,417 639.344,896	25	580.231,228 639.346,086	1.44
26	580.234,263 639.343,796	27	580.233,86 639.343,261	0.67
28	580.241,029 639.338,568	29	580.240,213 639.337,313	1.497
30	580.240,841 639.336,904	31	580.236,9 639.330,849	7.225
32	580.242,539 639.327,19	33	580.260,493 639.314,409	22.039
34	580.264,057 639.317,652	35	580.256,919 639.326,867	11.656
36	580.258,547 639.328,226	37	580.257,775 639.329,145	1.2

** Lungimile segmentelor sunt determinate în planul de proiecție Stereo 70 și sunt rotunjite la 1 milimetru.

*** Distanța dintre puncte este formată din segmente cumulate ce sunt mai mici decât valoarea 1 milimetru.

**DATE DESPRE IMOBILUL NR. 5944**

Oficiul de Cadastru și Publicitate Imobiliară NEAMT
Biroul de Cadastru și Publicitate Imobiliară Targu-Neamt

A. Partea I. Descrierea imobilului

TEREN Intravilan

Adresa: Loc. Boboiesti, Str Ozanei, Jud. Neamt

Nr. Crt	Nr cadastral Nr. topografic	Suprafața* (mp)	Observații / Referințe
A1	50485	Din acte: 3.878 Masurata: 3.905	Sector cadastral:56 Teren imprejmuit;

Construcții

Crt	Nr cadastral Nr. topografic	Adresa	Observații / Referințe
A1.1		Loc. Boboiesti, Str Ozanei, Jud. Neamt	Nr. niveluri:1; S. construita la sol:77 mp; Casă de locuit, construită din lemn, acoperită cu draniță, compusă din două camere, bucătărie, hol și magazie
A1.2		Loc. Boboiesti, Str Ozanei, Jud. Neamt	Nr. niveluri:1; S. construita la sol:29 mp;

B. Partea II. Proprietari și acte

Inscrieri privitoare la dreptul de proprietate și alte drepturi reale		Referințe
9811 / 08/06/2012		
Act Notarial nr. 299, din 06/06/2012 emis de ANDRONACHE LAURA;		
B1	Intabulare, drept de PROPRIETATE, dobândit prin Conventie, cota actuala 1/1, cota initiala 1/1 1) DIACONU IUSTINA 2) DIACONU PAUL, - soti	A1, A1.1, A1.2

C. Partea III. SARCINI

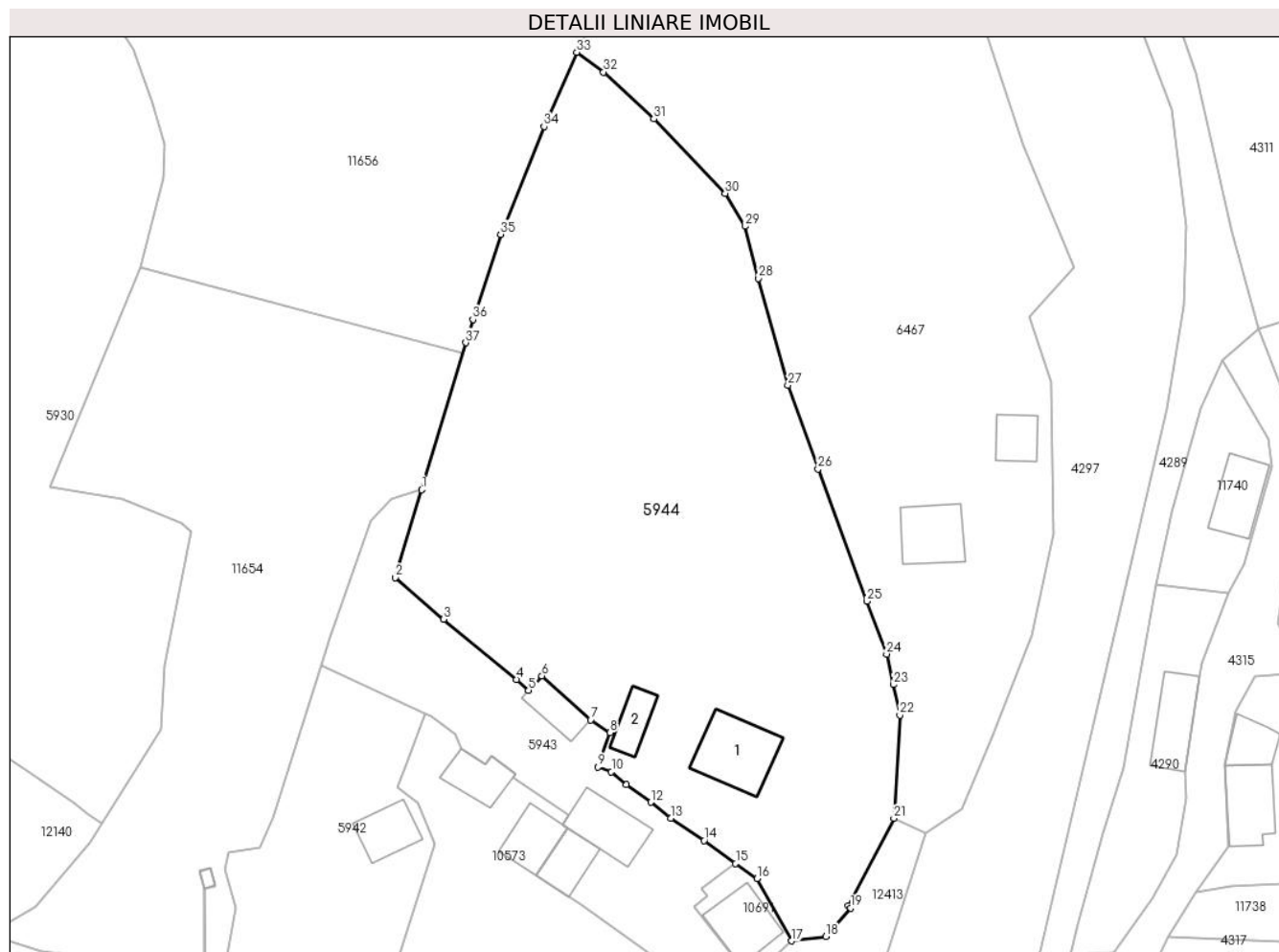
Inscrieri privind dezmembramintele dreptului de proprietate, drepturi reale de garanție și sarcini		Referințe
9811 / 08/06/2012		
Act Notarial nr. 299, din 06/06/2012 emis de ANDRONACHE LAURA;		
C1	Intabulare, drept de UZUFRACT VIAGER, cota actuala 1/1, cota initiala 1/1 1) DIACONU EUGENIA	A1, A1.1, A1.2

Anexa Nr. 1 La Partea I

Teren

Nr cadastral	Suprafața (mp)*	Observații / Referințe
50485	Din acte: 3.878 Masurata: 3.905	

* Suprafața este determinată în planul de proiecție Stereo 70.



Date referitoare la teren

Crt	Categorie folosință	Intra vilan	Suprafața (mp)	Tarla	Parcelă	Nr. topo	Observații / Referințe
1	curți constructii	DA	651	-	-	-	
2	faneata	DA	3.254	-	-	-	

Date referitoare la construcții

Crt	Număr	Destinație construcție	Supraf. (mp)	Situație juridică	Observații / Referințe
A1.1		construcții de locuințe	Din acte: 75 Masurata: 77	Cu acte	Nr. niveluri:1; S. construita la sol:77 mp; Casă de locuit, construită din lemn, acoperită cu draniță, compusă din două camere, bucatărie, hol și magazie
A1.2		construcții anexa	Din acte: 36 Masurata: 29	Cu acte	Nr. niveluri:1; S. construita la sol:29 mp;

Lungime Segmente

1) Valorile lungimilor segmentelor sunt obținute din proiecție în plan.

Punct început	X / Y	Punct sfârșit	X / Y	Lungime segment (** (m)	Punct început	X / Y	Punct sfârșit	X / Y	Lungime segment (** (m)
1	580.222,334 639.379,776	2	580.219,01 639.368,65	11.612	2	580.219,01 639.368,65	3	580.225,122 639.363,365	8.08

Punct început	X / Y	Punct sfârșit	X / Y	Lungime segment (** (m))
3	580.225,122 639.363,365	4	580.234,347 639.355,699	11.995
5	580.235,892 639.354,31	6	580.237,565 639.356,172	2.503
7	580.243,759 639.350,605	8	580.246,214 639.348,965	2.952
9	580.244,697 639.344,608	10	580.246,392 639.344,004	1.799
11	580.248,28 639.342,369	12	580.251,368 639.340,152	3.801
13	580.253,894 639.338,116	14	580.258,133 639.335,295	5.092
15	580.262,132 639.332,368	16	580.264,851 639.330,471	3.315
17	580.269,186 639.322,568	18	580.273,588 639.323,127	4.437
19	580.276,695 639.326,732	20	580.276,396 639.327,011	0.409
21	580.282,183 639.338,107	22	580.282,951 639.351,184	13.1
23	580.282,106 639.355,058	24	580.281,261 639.358,931	3.964
25	580.278,738 639.365,635	26	580.272,57 639.382,394	17.858
27	580.268,758 639.393,044	28	580.265,044 639.406,564	14.021
29	580.263,36 639.413,179	30	580.260,806 639.417,354	4.894
31	580.251,752 639.426,782	32	580.245,393 639.432,727	8.705
33	580.241,989 639.435,231	34	580.237,839 639.425,81	10.295
35	580.232,342 639.412,155	36	580.228,814 639.401,363	11.354
37	580.227,926 639.398,405	1	580.222,334 639.379,776	19.45

Punct început	X / Y	Punct sfârșit	X / Y	Lungime segment (** (m))
4	580.234,347 639.355,699	5	580.235,892 639.354,31	2.078
6	580.237,565 639.356,172	7	580.243,759 639.350,605	8.328
8	580.246,214 639.348,965	9	580.244,697 639.344,608	4.614
10	580.246,392 639.344,004	11	580.248,28 639.342,369	2.498
12	580.251,368 639.340,152	13	580.253,894 639.338,116	3.244
14	580.258,133 639.335,295	15	580.262,132 639.332,368	4.956
16	580.264,851 639.330,471	17	580.269,186 639.322,568	9.014
18	580.273,588 639.323,127	19	580.276,695 639.326,732	4.759
20	580.276,396 639.327,011	21	580.282,183 639.338,107	12.514
22	580.282,951 639.351,184	23	580.282,106 639.355,058	3.965
24	580.281,261 639.358,931	25	580.278,738 639.365,635	7.163
26	580.272,57 639.382,394	27	580.268,758 639.393,044	11.312
28	580.265,044 639.406,564	29	580.263,36 639.413,179	6.826
30	580.260,806 639.417,354	31	580.251,752 639.426,782	13.071
32	580.245,393 639.432,727	33	580.241,989 639.435,231	4.226
34	580.237,839 639.425,81	35	580.232,342 639.412,155	14.72
36	580.228,814 639.401,363	37	580.227,926 639.398,405	3.088

** Lungimile segmentelor sunt determinate în planul de proiecție Stereo 70 și sunt rotunjite la 1 milimetru.

*** Distanța dintre puncte este formată din segmente cumulate ce sunt mai mici decât valoarea 1 milimetru.

**DATE DESPRE IMOBILUL NR. 6467**

Oficiul de Cadastru și Publicitate Imobiliară NEAMT
Biroul de Cadastru și Publicitate Imobiliară Targu-Neamt

A. Partea I. Descrierea imobilului

TEREN Intravilan

Adresa: Loc. Boboiesti, Str Ozanei, Jud. Neamt

Nr. Crt	Nr cadastral Nr. topografic	Suprafața* (mp)	Observații / Referințe
A1		4.404	Sector cadastral:56 Teren neimprijmit;

Construcții

Crt	Nr cadastral Nr. topografic	Adresa	Observații / Referințe
A1.1		Loc. Boboiesti, Str Ozanei, Jud. Neamt	Nr. niveluri:1; S. construita la sol:57 mp;
A1.2		Loc. Boboiesti, Str Ozanei, Jud. Neamt	Nr. niveluri:1; S. construita la sol:30 mp;

B. Partea II. Proprietari și acte

Inscrieri privitoare la dreptul de proprietate și alte drepturi reale		Referințe
/		
Act Administrativ nr. 15387, din 06/10/2023 emis de PRIMĂRIA COMUNEI PIPIRIG;		
B1	Inscrierea posesiei, drept de PROPRIETATE, dobandit prin Lege, cota actuala 1/1, cota initiala 1/1 1) DOBRICĂ FLORIN	A1
Act Administrativ nr. 14187, din 14/09/2023 emis de PRIMĂRIA COMUNEI PIPIRIG;		
B2	Intabulare, drept de PROPRIETATE, dobandit prin Lege, cota actuala 1/1, cota initiala 1/1 1) DOBRICĂ FLORIN	A1.1, A1.2

C. Partea III. SARCINI .

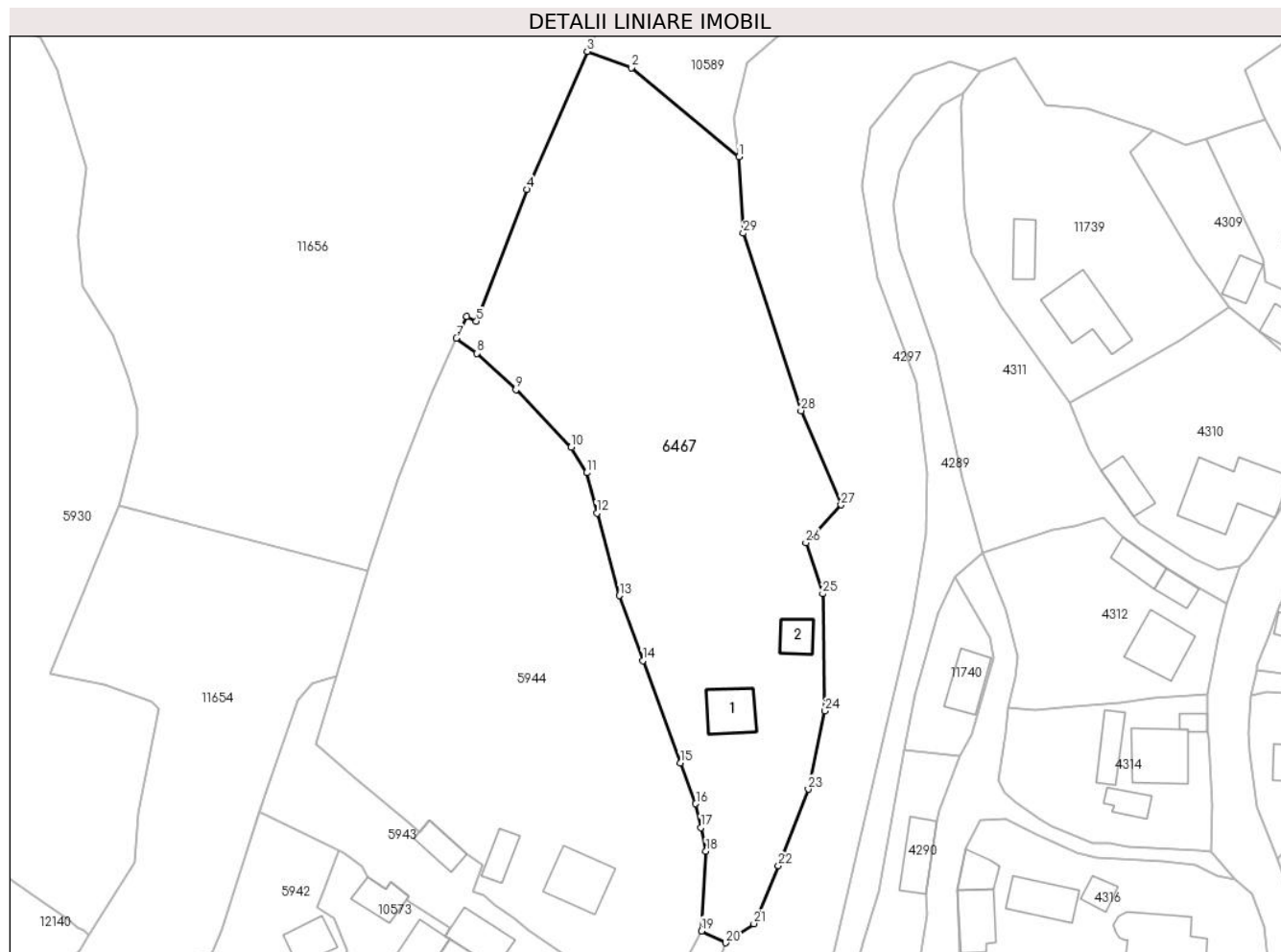
Inscrieri privind dezmembramintele dreptului de proprietate, drepturi reale de garanție și sarcini	Referințe
NU SUNT	

Anexa Nr. 1 La Partea I

Teren

Nr cadastral	Suprafața (mp)*	Observații / Referințe
	4.404	

* Suprafața este determinată în planul de proiecție Stereo 70.



Date referitoare la teren

Crt	Categorie folosință	Intravilan	Suprafața (mp)	Tarla	Parcelă	Nr. topo	Observații / Referințe
1	curți construcții	DA	836	-	-	-	
2	faneata	DA	3.568	-	-	-	

Date referitoare la construcții

Crt	Număr	Destinație construcție	Supraf. (mp)	Situație juridică	Observații / Referințe
A1.1		construcții de locuințe	57	Cu acte	Nr. niveluri:1; S. construita la sol:57 mp;
A1.2		construcții anexa	30	Cu acte	Nr. niveluri:1; S. construita la sol:30 mp;

Lungime Segmente

1) Valorile lungimilor segmentelor sunt obținute din proiecție în plan.

Punct început	X / Y	Punct sfârșit	X / Y	Lungime segment (** (m)
1	580.288,372 639.464,946	2	580.270,702 639.479,564	22.933
3	580.263,437 639.482,22	4	580.253,543 639.459,598	24.691

Punct început	X / Y	Punct sfârșit	X / Y	Lungime segment (** (m)
2	580.270,702 639.479,564	3	580.263,437 639.482,22	7.735
4	580.253,543 639.459,598	5	580.245,269 639.437,979	23.148

Punct început	X / Y	Punct sfârșit	X / Y	Lungime segment (** (m)
5	580.245,269 639.437,979	6	580.243,701 639.438,8	1.77
7	580.241,989 639.435,231	8	580.245,393 639.432,727	4.226
9	580.251,752 639.426,782	10	580.260,806 639.417,354	13.071
11	580.263,36 639.413,179	12	580.265,044 639.406,564	6.826
13	580.268,758 639.393,044	14	580.272,57 639.382,394	11.312
15	580.278,738 639.365,635	16	580.281,261 639.358,931	7.163
17	580.282,106 639.355,058	18	580.282,951 639.351,184	3.965
19	580.282,183 639.338,107	20	580.286,188 639.336,158	4.454
21	580.290,789 639.339,288	22	580.294,829 639.348,755	10.293
23	580.299,717 639.361,314	24	580.302,472 639.374,141	13.12
25	580.302,092 639.393,354	26	580.299,321 639.401,725	8.818
27	580.305,095 639.407,931	28	580.298,534 639.423,356	16.762
29	580.289,055 639.452,443	1	580.288,372 639.464,946	12.522

Punct început	X / Y	Punct sfârșit	X / Y	Lungime segment (** (m)
6	580.243,701 639.438,8	7	580.241,989 639.435,231	3.958
8	580.245,393 639.432,727	9	580.251,752 639.426,782	8.705
10	580.260,806 639.417,354	11	580.263,36 639.413,179	4.894
12	580.265,044 639.406,564	13	580.268,758 639.393,044	14.021
14	580.272,57 639.382,394	15	580.278,738 639.365,635	17.858
16	580.281,261 639.358,931	17	580.282,106 639.355,058	3.964
18	580.282,951 639.351,184	19	580.282,183 639.338,107	13.1
20	580.286,188 639.336,158	21	580.290,789 639.339,288	5.565
22	580.294,829 639.348,755	23	580.299,717 639.361,314	13.477
24	580.302,472 639.374,141	25	580.302,092 639.393,354	19.217
26	580.299,321 639.401,725	27	580.305,095 639.407,931	8.477
28	580.298,534 639.423,356	29	580.289,055 639.452,443	30.593

** Lungimile segmentelor sunt determinate în planul de proiecție Stereo 70 și sunt rotunjite la 1 milimetru.

*** Distanța dintre puncte este formată din segmente cumulate ce sunt mai mici decât valoarea 1 milimetru.

**DATE DESPRE IMOBILUL NR. 10532**

Oficiul de Cadastru și Publicitate Imobiliară NEAMT
Biroul de Cadastru și Publicitate Imobiliară Targu-Neamt

A. Partea I. Descrierea imobilului

TEREN Extravilan

Adresa: Jud. Neamt

Nr. Crt	Nr cadastral Nr. topografic	Suprafața* (mp)	Observații / Referințe
A1		5.006	Sector cadastral:56 Teren neimprejmuit;

B. Partea II. Proprietari și acte

Inscrieri privitoare la dreptul de proprietate și alte drepturi reale		Referințe
/		
Act Administrativ nr. 15387, din 06/10/2023 emis de PRIMĂRIA COMUNEI PIPIRIG;		
B1	Inscrierea posesiei, drept de PROPRIETATE, dobandit prin Lege, cota actuala 1/1, cota initiala 1/1 1) CIOCĂRTĂU VASILE 2) CIOCĂRTĂU VERONICA	A1

C. Partea III. SARCINI .

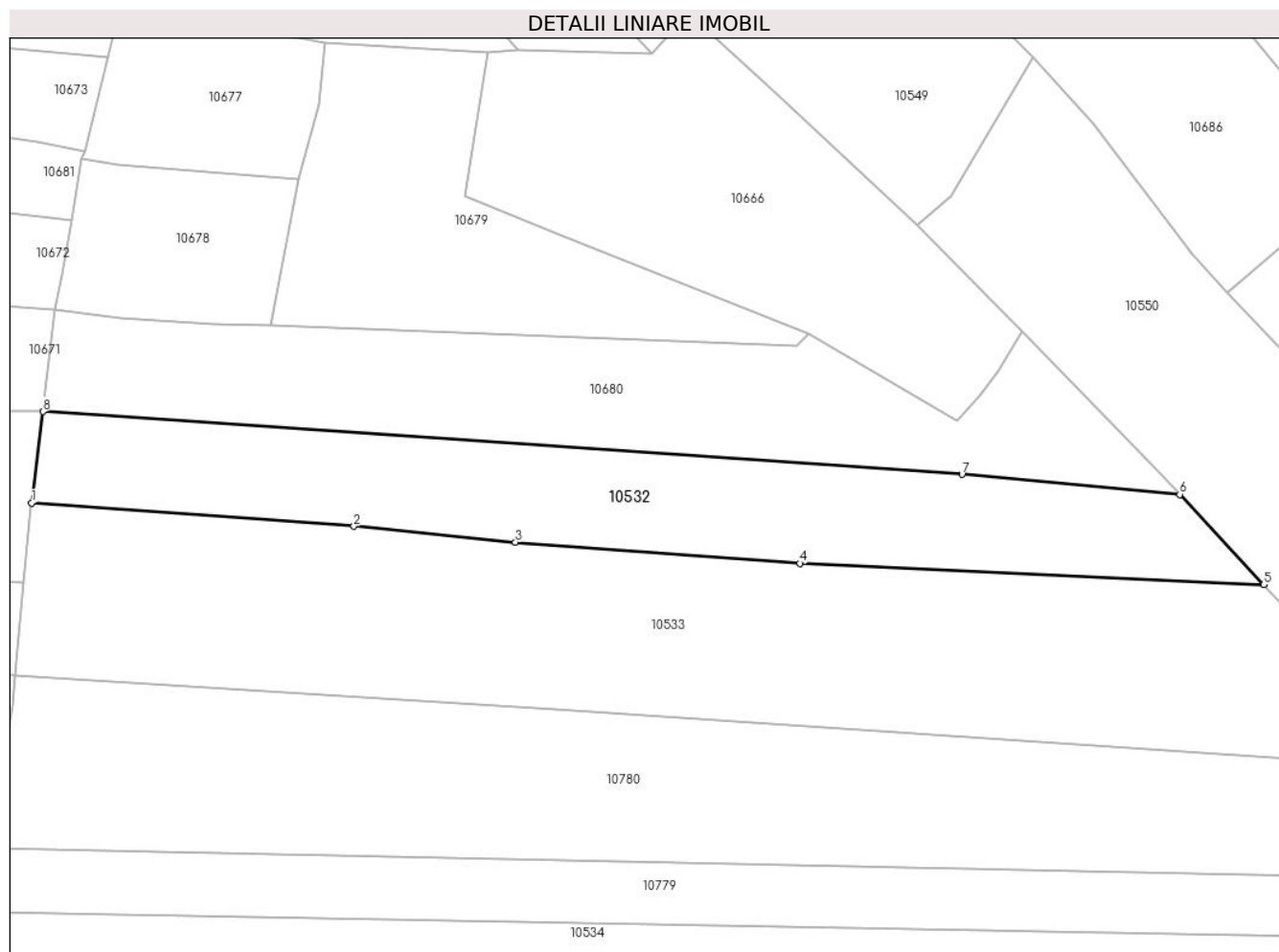
Inscrieri privind dezmembramintele dreptului de proprietate, drepturi reale de garanție și sarcini	Referințe
NU SUNT	

Anexa Nr. 1 La Partea I

Teren

Nr cadastral	Suprafața (mp)*	Observații / Referințe
	5.006	

* Suprafața este determinată în planul de proiecție Stereo 70.



Date referitoare la teren

Crt	Categorie folosință	Intra vilan	Suprafața (mp)	Tarla	Parcelă	Nr. topo	Observații / Referințe
1	faneata	NU	5.006	-	-	-	

Lungime Segmente

1) Valorile lungimilor segmentelor sunt obținute din proiecție în plan.

Punct început	X / Y	Punct sfârșit	X / Y	Lungime segment (** (m)
1	579.657,1 640.994,948	2	579.725,063 640.990,055	68.139
2	579.725,063 640.990,055	3	579.759,149 640.986,699	34.251
3	579.759,149 640.986,699	4	579.819,113 640.982,199	60.133
4	579.819,113 640.982,199	5	579.916,958 640.977,765	97.945
5	579.916,958 640.977,765	6	579.899,249 640.996,751	25.963

Punct început	X / Y	Punct sfârșit	X / Y	Lungime segment (** (m)
6	579.899,249 640.996,751	7	579.853,331 641.000,998	46.114
7	579.853,331 641.000,998	8	579.659,482 641.014,227	194.3
8	579.659,482 641.014,227	1	579.657,1 640.994,948	19.426

** Lungimile segmentelor sunt determinate în planul de proiecție Stereo 70 și sunt rotunjite la 1 milimetru.

*** Distanța dintre puncte este formată din segmente cumulate ce sunt mai mici decât valoarea 1 milimetru.

**DATE DESPRE IMOBILUL NR. 10533**

Oficiul de Cadastru și Publicitate Imobiliară NEAMT
Biroul de Cadastru și Publicitate Imobiliară Targu-Neamt

A. Partea I. Descrierea imobilului

TEREN Extravilan

Adresa: Jud. Neamt

Nr. Crt	Nr cadastral Nr. topografic	Suprafața* (mp)	Observații / Referințe
A1		9.861	Sector cadastral:56 Teren neimprejmuit;

B. Partea II. Proprietari și acte

Inscrieri privitoare la dreptul de proprietate și alte drepturi reale	Referințe
/	
Act Administrativ nr. 15387, din 06/10/2023 emis de PRIMARIA COMUNEI PIPIRIG;	
B1	A1
Inscrierea posesiei, drept de PROPRIETATE, dobandit prin Lege, cota actuala 1/1, cota initiala 1/1	
1) VRÎNCEANU VASILE	

C. Partea III. SARCINI .

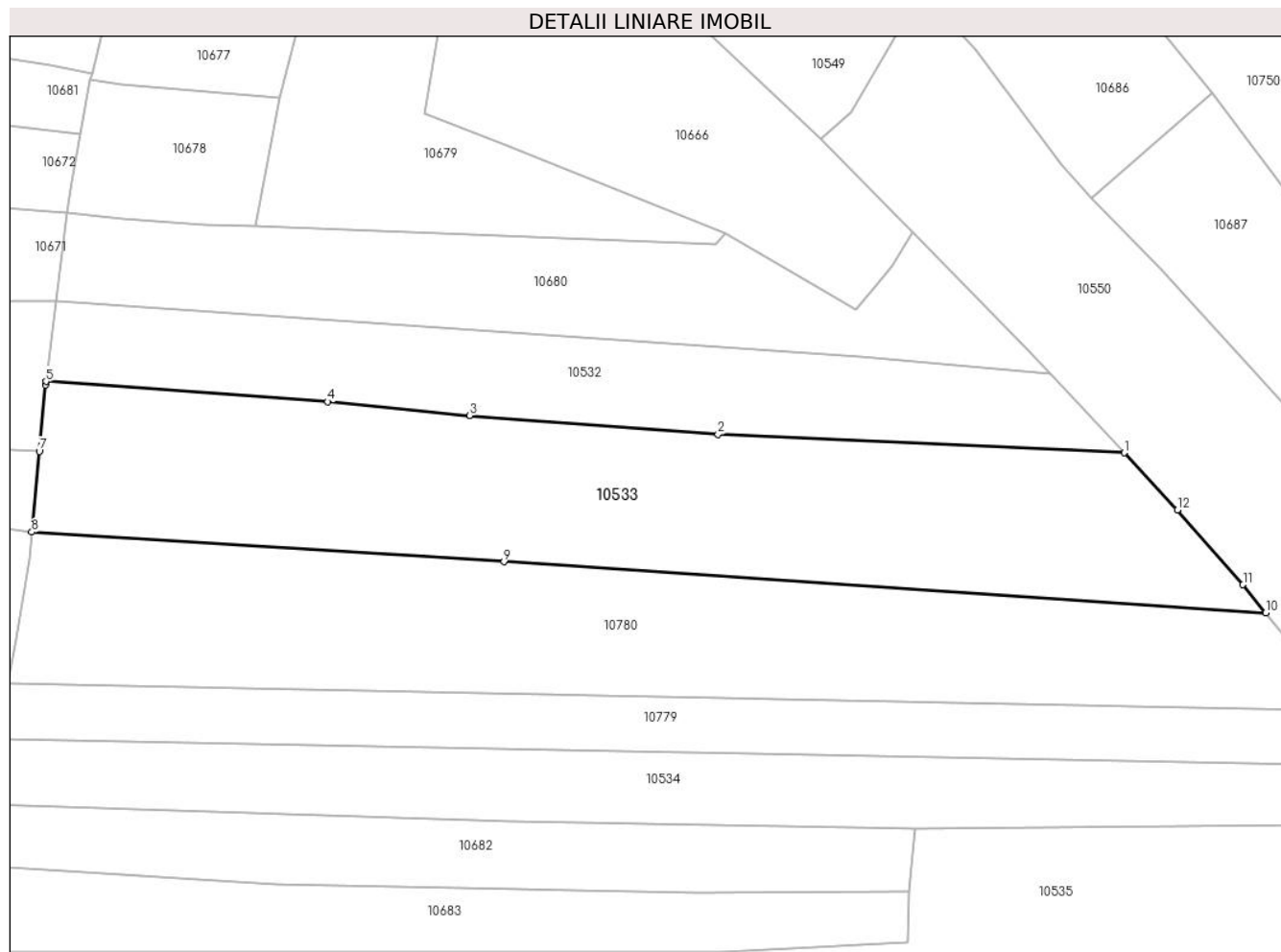
Inscrieri privind dezmembramintele dreptului de proprietate, drepturi reale de garanție și sarcini	Referințe
NU SUNT	

Anexa Nr. 1 La Partea I

Teren

Nr cadastral	Suprafața (mp)*	Observații / Referințe
	9.861	

* Suprafața este determinată în planul de proiecție Stereo 70.



Date referitoare la teren

Crt	Categorie folosință	Intra vilan	Suprafața (mp)	Tarla	Parcelă	Nr. topo	Observații / Referințe
1	faneata	NU	9.861	-	-	-	

Lungime Segmente

1) Valorile lungimilor segmentelor sunt obținute din proiecție în plan.

Punct început	X / Y	Punct sfârșit	X / Y	Lungime segment (** (m)
1	579.916,958 640.977,765	2	579.819,113 640.982,199	97.945
2	579.819,113 640.982,199	3	579.759,149 640.986,699	60.133
3	579.759,149 640.986,699	4	579.725,063 640.990,055	34.251
4	579.725,063 640.990,055	5	579.657,1 640.994,948	68.139
5	579.657,1 640.994,948	6	579.656,995 640.994,1	0.854

Punct început	X / Y	Punct sfârșit	X / Y	Lungime segment (** (m)
6	579.656,995 640.994,1	7	579.655,495 640.978,138	16.032
7	579.655,495 640.978,138	8	579.653,669 640.958,696	19.528
8	579.653,669 640.958,696	9	579.767,478 640.951,532	114.034
9	579.767,478 640.951,532	10	579.951,084 640.939,233	184.017
10	579.951,084 640.939,233	11	579.945,617 640.945,988	8.69
11	579.945,617 640.945,988	12	579.929,795 640.964,002	23.976
12	579.929,795 640.964,002	1	579.916,958 640.977,765	18.82

** Lungimile segmentelor sunt determinate în planul de proiecție Stereo 70 și sunt rotunjite la 1 milimetru.

*** Distanța dintre puncte este formată din segmente cumulate ce sunt mai mici decât valoarea 1 milimetru.

**DATE DESPRE IMOBILUL NR. 10534**

Oficiul de Cadastru și Publicitate Imobiliară NEAMT
Biroul de Cadastru și Publicitate Imobiliară Targu-Neamt

A. Partea I. Descrierea imobilului

TEREN Extravilan

Adresa: Jud. Neamt

Nr. Crt	Nr cadastral Nr. topografic	Suprafața* (mp)	Observații / Referințe
A1		5.680	Sector cadastral:56 Teren neimprejmuit;

B. Partea II. Proprietari și acte

Inscrieri privitoare la dreptul de proprietate și alte drepturi reale		Referințe
/		
Act Normativ nr. 7, din 13/03/1996 emis de GUVERNUL ROMÂNIEI;		
B1	Inscrierea provizorie, drept de PROPRIETATE, dobandit prin Lege, cota actuala 1/1, cota initiala 1/1 1) COMUNA PIPIRIG, CIF:99999999999999, Proprietar neidentificat	A1

C. Partea III. SARCINI .

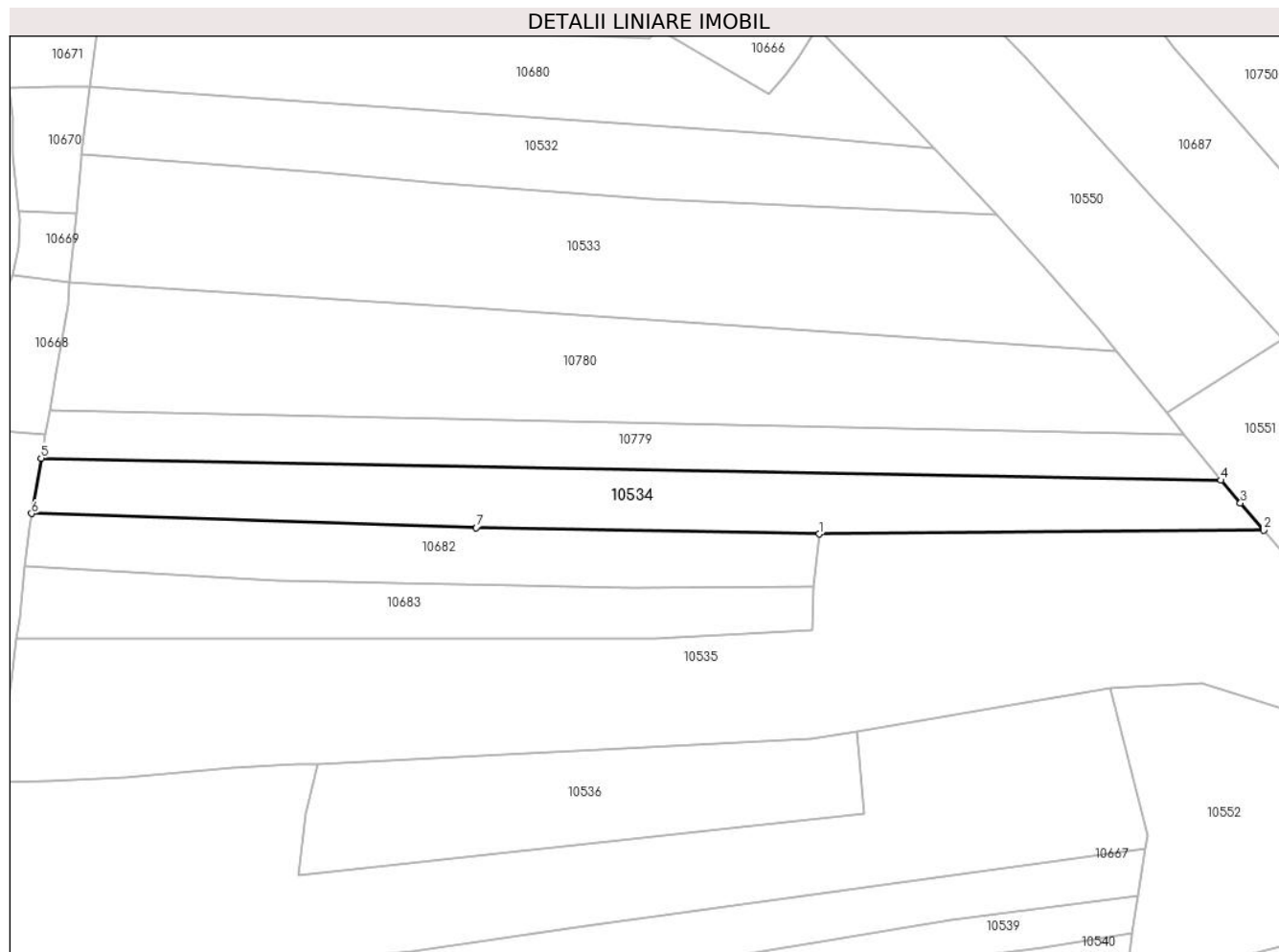
Inscrieri privind dezmembramintele dreptului de proprietate, drepturi reale de garanție și sarcini	Referințe
NU SUNT	

Anexa Nr. 1 La Partea I

Teren

Nr cadastral	Suprafața (mp)*	Observații / Referințe
	5.680	

* Suprafața este determinată în planul de proiecție Stereo 70.



Date referitoare la teren

Crt	Categorie folosință	Intra vilan	Suprafața (mp)	Tarla	Parcelă	Nr. topo	Observații / Referințe
1	faneata	NU	5.680	-	-	-	

Lungime Segmente

1) Valorile lungimilor segmentelor sunt obținute din proiecție în plan.

Punct început	X / Y	Punct sfârșit	X / Y	Lungime segment (** (m)
1	579.866,615 640.887,194	2	579.992,965 640.888,307	126.355
2	579.992,965 640.888,307	3	579.986,359 640.896,023	10.158
3	579.986,359 640.896,023	4	579.980,809 640.902,503	8.532
4	579.980,809 640.902,503	5	579.645,493 640.908,795	335.375
5	579.645,493 640.908,795	6	579.642,802 640.893,033	15.99

Punct început	X / Y	Punct sfârșit	X / Y	Lungime segment (** (m)
6	579.642,802 640.893,033	7	579.769,18 640.889,029	126.441
7	579.769,18 640.889,029	1	579.866,615 640.887,194	97.452

** Lungimile segmentelor sunt determinate în planul de proiecție Stereo 70 și sunt rotunjite la 1 milimetru.

*** Distanța dintre puncte este formată din segmente cumulate ce sunt mai mici decât valoarea 1 milimetru.

**DATE DESPRE IMOBILUL NR. 10535**

Oficiul de Cadastru și Publicitate Imobiliară NEAMT
Biroul de Cadastru și Publicitate Imobiliară Targu-Neamt

A. Partea I. Descrierea imobilului

TEREN Extravilan

Adresa: Jud. Neamt

Nr. Crt	Nr cadastral Nr. topografic	Suprafața* (mp)	Observații / Referințe
A1		15.296	Sector cadastral:56 Teren neimprejmuit;

B. Partea II. Proprietari și acte

Inscrieri privitoare la dreptul de proprietate și alte drepturi reale		Referințe
/		
Act Administrativ nr. 15387, din 06/10/2023 emis de PRIMĂRIA COMUNEI PIPIRIG;		
B1	Inscrierea posesiei, drept de PROPRIETATE, dobandit prin Lege, cota actuala 1/1, cota initiala 1/1 1) LUPU DUMITRU 2) LUPU IOANA	A1

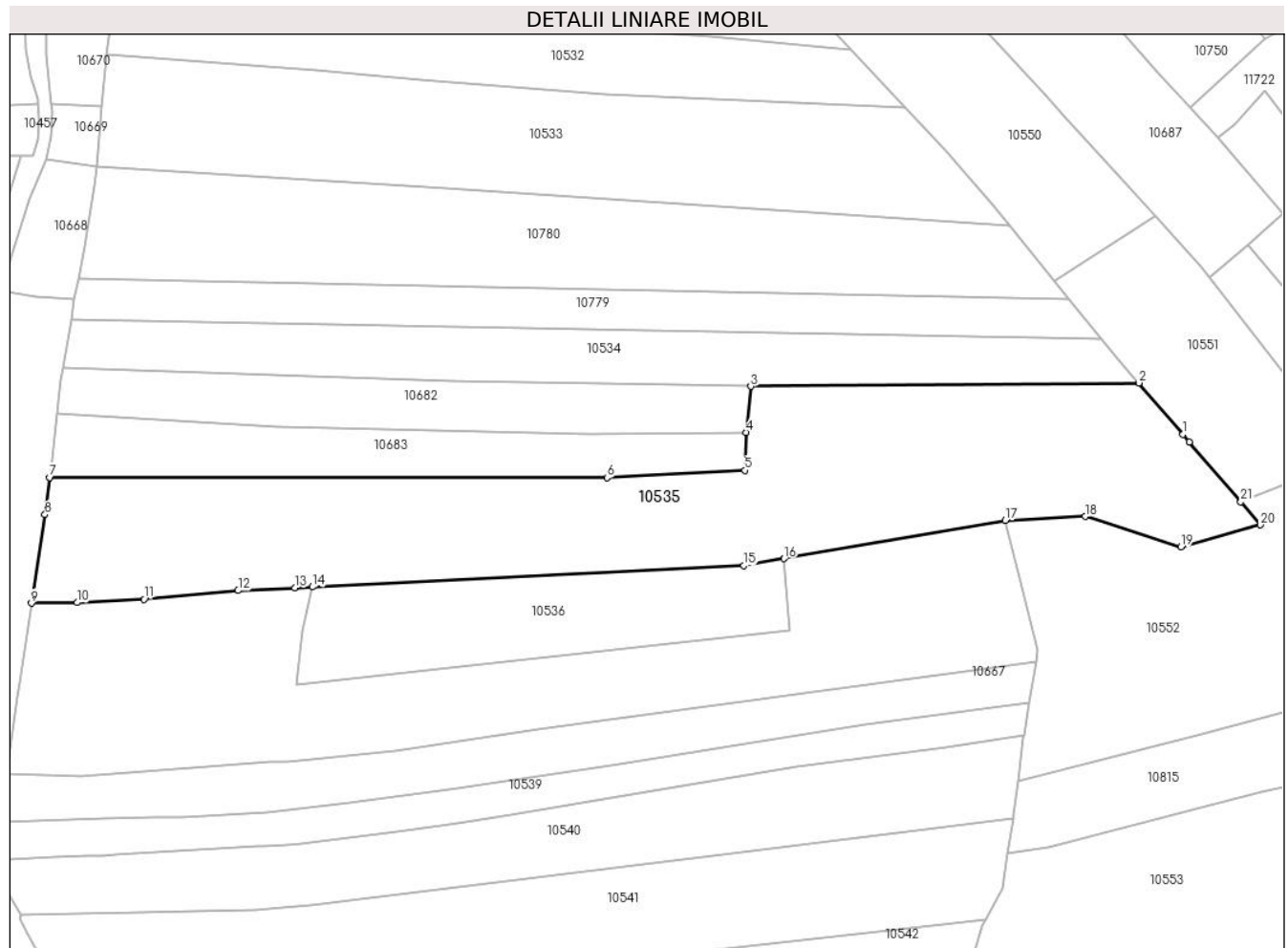
C. Partea III. SARCINI .

Inscrieri privind dezmembramintele dreptului de proprietate, drepturi reale de garanție și sarcini	Referințe
NU SUNT	

Teren

Nr cadastral	Suprafața (mp)*	Observații / Referințe
	15.296	

* Suprafața este determinată în planul de proiecție Stereo 70.



Date referitoare la teren

Crt	Categorie folosință	Intravilan	Suprafața (mp)	Tarla	Parcelă	Nr. topo	Observații / Referințe
1	faneata	NU	15.296	-	-	-	

Lungime Segmente

1) Valorile lungimilor segmentelor sunt obținute din proiecție în plan.

Punct început	X / Y	Punct sfârșit	X / Y	Lungime segment (** (m)
1	580.007,257 640.871,617	2	579.992,965 640.888,307	21.973
3	579.866,615 640.887,194	4	579.865,187 640.872,237	15.025
5	579.864,683 640.859,883	6	579.819,842 640.857,526	44.903
7	579.638,583 640.857,553	8	579.637,028 640.845,459	12.194
9	579.632,625 640.816,69	10	579.647,484 640.816,922	14.861

Punct început	X / Y	Punct sfârșit	X / Y	Lungime segment (** (m)
2	579.992,965 640.888,307	3	579.866,615 640.887,194	126.355
4	579.865,187 640.872,237	5	579.864,683 640.859,883	12.364
6	579.819,842 640.857,526	7	579.638,583 640.857,553	181.259
8	579.637,028 640.845,459	9	579.632,625 640.816,69	29.104
10	579.647,484 640.816,922	11	579.669,259 640.818,024	21.803

Punct început	X / Y	Punct sfârșit	X / Y	Lungime segment (** (m)
11	579.669,259 640.818,024	12	579.699,815 640.820,807	30.682
13	579.718,279 640.821,719	14	579.724,026 640.822,002	5.754
15	579.864,386 640.828,933	16	579.877,474 640.831,184	13.28
17	579.949,474 640.843,565	18	579.975,484 640.844,917	26.045
19	580.006,603 640.835,063	20	580.032,458 640.842,185	26.818
21	580.026,082 640.849,632	22	580.009,393 640.869,122	25.659

Punct început	X / Y	Punct sfârșit	X / Y	Lungime segment (** (m)
12	579.699,815 640.820,807	13	579.718,279 640.821,719	18.487
14	579.724,026 640.822,002	15	579.864,386 640.828,933	140.531
16	579.877,474 640.831,184	17	579.949,474 640.843,565	73.057
18	579.975,484 640.844,917	19	580.006,603 640.835,063	32.642
20	580.032,458 640.842,185	21	580.026,082 640.849,632	9.804
22	580.009,393 640.869,122	1	580.007,257 640.871,617	3.284

** Lungimile segmentelor sunt determinate în planul de proiecție Stereo 70 și sunt rotunjite la 1 milimetru.

*** Distanța dintre puncte este formată din segmente cumulate ce sunt mai mici decât valoarea 1 milimetru.

**DATE DESPRE IMOBILUL NR. 10536**

Oficiul de Cadastru și Publicitate Imobiliară NEAMT
Biroul de Cadastru și Publicitate Imobiliară Targu-Neamt

A. Partea I. Descrierea imobilului

TEREN Extravilan

Adresa: Jud. Neamt

Nr. Crt	Nr cadastral Nr. topografic	Suprafața* (mp)	Observații / Referințe
A1		4.202	Sector cadastral:56 Teren neimprejmuit;

B. Partea II. Proprietari și acte

Inscrieri privitoare la dreptul de proprietate și alte drepturi reale	Referințe
/	
Act Administrativ nr. 15387, din 06/10/2023 emis de PRIMARIA COMUNEI PIPIRIG;	
B1	A1
Inscrierea posesiei, drept de PROPRIETATE, dobandit prin Lege, cota actuala 1/1, cota initiala 1/1	
1) LUPU VASILE	

C. Partea III. SARCINI .

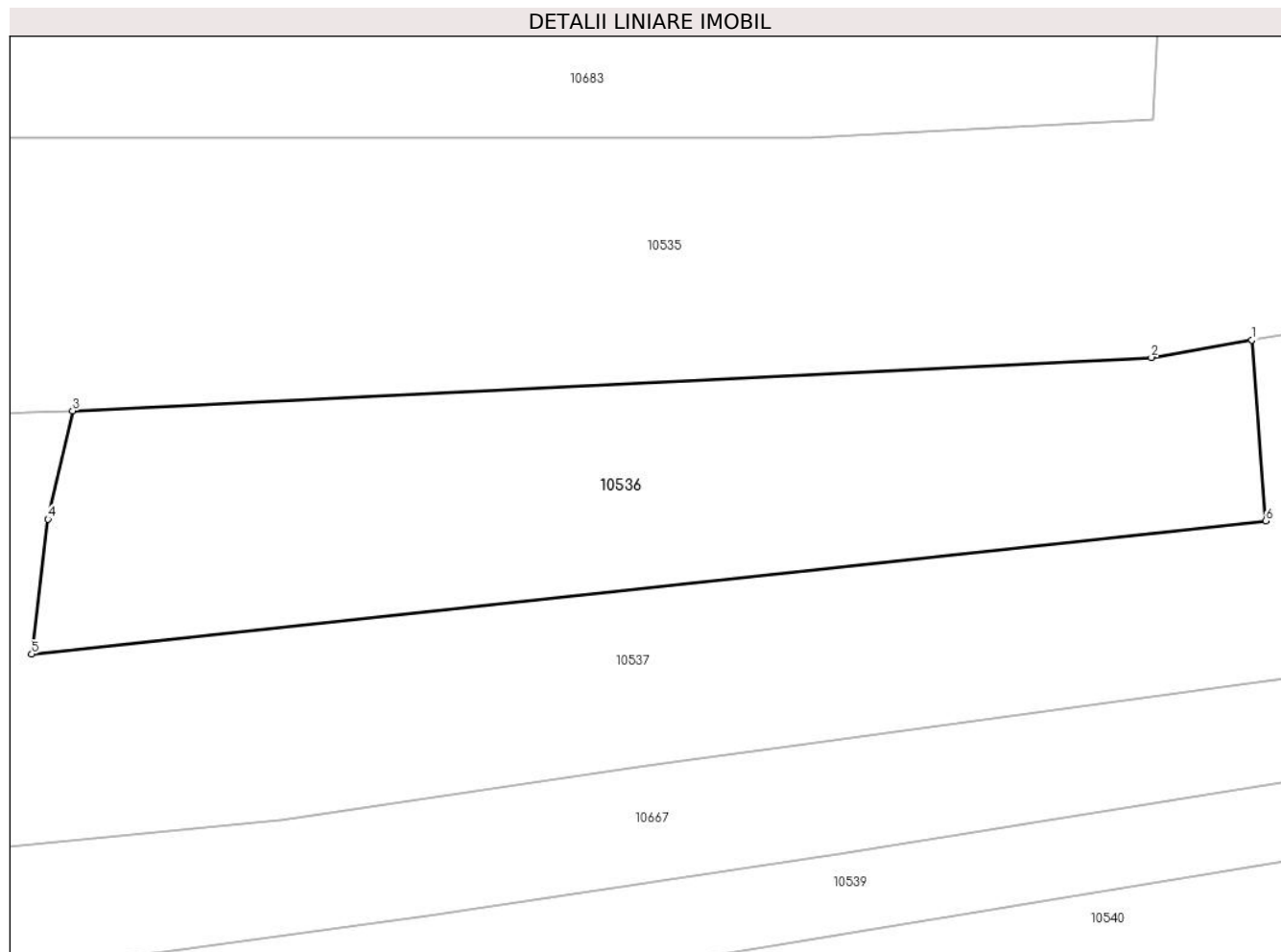
Inscrieri privind dezmembramintele dreptului de proprietate, drepturi reale de garanție și sarcini	Referințe
NU SUNT	

Anexa Nr. 1 La Partea I

Teren

Nr cadastral	Suprafața (mp)*	Observații / Referințe
	4.202	

* Suprafața este determinată în planul de proiecție Stereo 70.



Date referitoare la teren

Crt	Categorie folosință	Intravilan	Suprafața (mp)	Tarla	Parcelă	Nr. topo	Observații / Referințe
1	faneata	NU	4.202	-	-	-	

Lungime Segmente

1) Valorile lungimilor segmentelor sunt obținute din proiecție în plan.

Punct început	X / Y	Punct sfârșit	X / Y	Lungime segment (** (m)
1	579.877,474 640.831,184	2	579.864,386 640.828,933	13.28
2	579.864,386 640.828,933	3	579.724,026 640.822,002	140.531
3	579.724,026 640.822,002	4	579.720,841 640.807,943	14.415
4	579.720,841 640.807,943	5	579.718,713 640.790,394	17.678
5	579.718,713 640.790,394	6	579.879,278 640.807,704	161.495

Punct început	X / Y	Punct sfârșit	X / Y	Lungime segment (** (m)
6	579.879,278 640.807,704	1	579.877,474 640.831,184	23.549

** Lungimile segmentelor sunt determinate în planul de proiecție Stereo 70 și sunt rotunjite la 1 milimetru.

*** Distanța dintre puncte este formată din segmente cumulate ce sunt mai mici decât valoarea 1 milimetru.

**DATE DESPRE IMOBILUL NR. 10537**

Oficiul de Cadastru și Publicitate Imobiliară NEAMT
Biroul de Cadastru și Publicitate Imobiliară Targu-Neamt

A. Partea I. Descrierea imobilului

TEREN Extravilan

Adresa: Jud. Neamt

Nr. Crt	Nr cadastral Nr. topografic	Suprafața* (mp)	Observații / Referințe
A1		12.361	Sector cadastral:56 Teren neimprejmuit;

B. Partea II. Proprietari și acte

Inscrieri privitoare la dreptul de proprietate și alte drepturi reale		Referințe
/		
Act Administrativ nr. 15387, din 06/10/2023 emis de PRIMARIA COMUNEI PIPIRIG;		
B1	Inscrierea posesiei, drept de PROPRIETATE, dobandit prin Lege, cota actuala 1/1, cota initiala 1/1 1) MUTU VIOREL 2) MUTU MARIA	A1

C. Partea III. SARCINI .

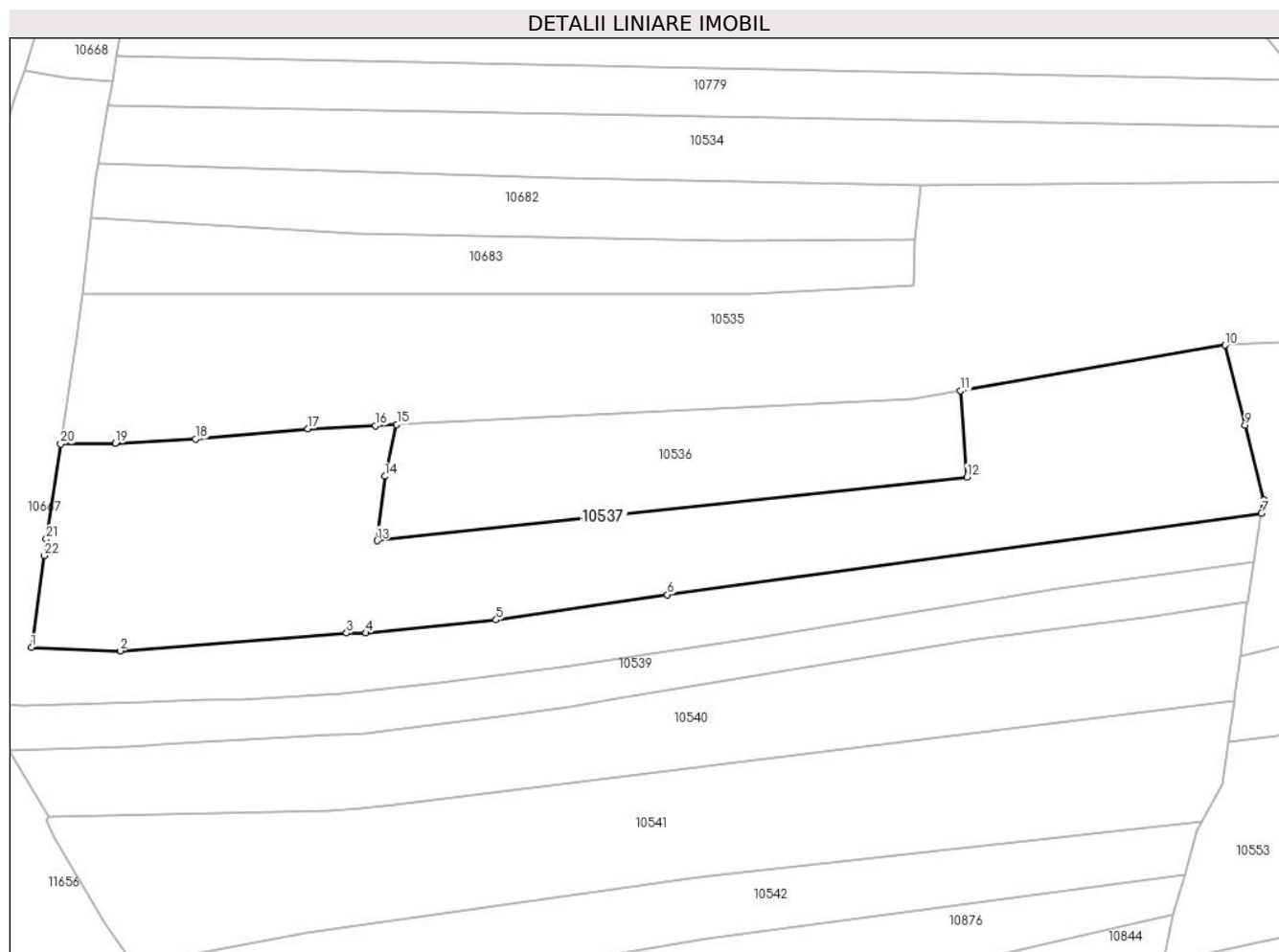
Inscrieri privind dezmembramintele dreptului de proprietate, drepturi reale de garanție și sarcini	Referințe
NU SUNT	

Anexa Nr. 1 La Partea I

Teren

Nr cadastral	Suprafața (mp)*	Observații / Referințe
	12.361	

* Suprafața este determinată în planul de proiecție Stereo 70.



Date referitoare la teren

Crt	Categorie folosință	Intravilan	Suprafața (mp)	Tarla	Parcelă	Nr. topo	Observații / Referințe
1	faneata	NU	12.361	-	-	-	

Lungime Segmente

1) Valorile lungimilor segmentelor sunt obținute din proiecție în plan.

Punct început	X / Y	Punct sfârșit	X / Y	Lungime segment (** (m)
1	579.624,682 640.761,368	2	579.648,752 640.760,472	24.087
3	579.710,402 640.765,297	4	579.715,68 640.765,312	5.278
5	579.751,119 640.768,857	6	579.797,665 640.775,722	47.05
7	579.959,391 640.797,844	8	579.959,988 640.801,53	3.734
9	579.954,91 640.821,83	10	579.949,474 640.843,565	22.404

Punct început	X / Y	Punct sfârșit	X / Y	Lungime segment (** (m)
2	579.648,752 640.760,472	3	579.710,402 640.765,297	61.839
4	579.715,68 640.765,312	5	579.751,119 640.768,857	35.616
6	579.797,665 640.775,722	7	579.959,391 640.797,844	163.232
8	579.959,988 640.801,53	9	579.954,91 640.821,83	20.925
10	579.949,474 640.843,565	11	579.877,474 640.831,184	73.057

Punct început	X / Y	Punct sfârșit	X / Y	Lungime segment (** (m)
11	579.877,474 640.831,184	12	579.879,278 640.807,704	23.549
13	579.718,713 640.790,394	14	579.720,841 640.807,943	17.678
15	579.724,026 640.822,002	16	579.718,279 640.821,719	5.754
17	579.699,815 640.820,807	18	579.669,259 640.818,024	30.682
19	579.647,484 640.816,922	20	579.632,625 640.816,69	14.861
21	579.628,693 640.790,903	22	579.628,077 640.786,368	4.577

Punct început	X / Y	Punct sfârșit	X / Y	Lungime segment (** (m)
12	579.879,278 640.807,704	13	579.718,713 640.790,394	161.495
14	579.720,841 640.807,943	15	579.724,026 640.822,002	14.415
16	579.718,279 640.821,719	17	579.699,815 640.820,807	18.487
18	579.669,259 640.818,024	19	579.647,484 640.816,922	21.803
20	579.632,625 640.816,69	21	579.628,693 640.790,903	26.085
22	579.628,077 640.786,368	1	579.624,682 640.761,368	25.229

** Lungimile segmentelor sunt determinate în planul de proiecție Stereo 70 și sunt rotunjite la 1 milimetru.

*** Distanța dintre puncte este formată din segmente cumulate ce sunt mai mici decât valoarea 1 milimetru.

**DATE DESPRE IMOBILUL NR. 10538**

Oficiul de Cadastru și Publicitate Imobiliară NEAMT
Biroul de Cadastru și Publicitate Imobiliară Targu-Neamt

A. Partea I. Descrierea imobilului

TEREN Extravilan

Adresa: Jud. Neamt

Nr. Crt	Nr cadastral Nr. topografic	Suprafața* (mp)	Observații / Referințe
A1		5.000	Sector cadastral:56 Teren neimpregmuit;

B. Partea II. Proprietari și acte

Inscrieri privitoare la dreptul de proprietate și alte drepturi reale		Referințe
/		
Act Administrativ nr. 15387, din 06/10/2023 emis de PRIMARIA COMUNEI PIPIRIG;		
B1	Inscrierea posesiei, drept de PROPRIETATE, dobandit prin Lege, cota actuala 1/1, cota initiala 1/1 1) SITA ANA 2) STAN MARIA 3) AMARIEI DUMITRU 4) MANCAȘ EVA 5) FOCȘĂNEANU SAVASTIȚA	A1

C. Partea III. SARCINI .

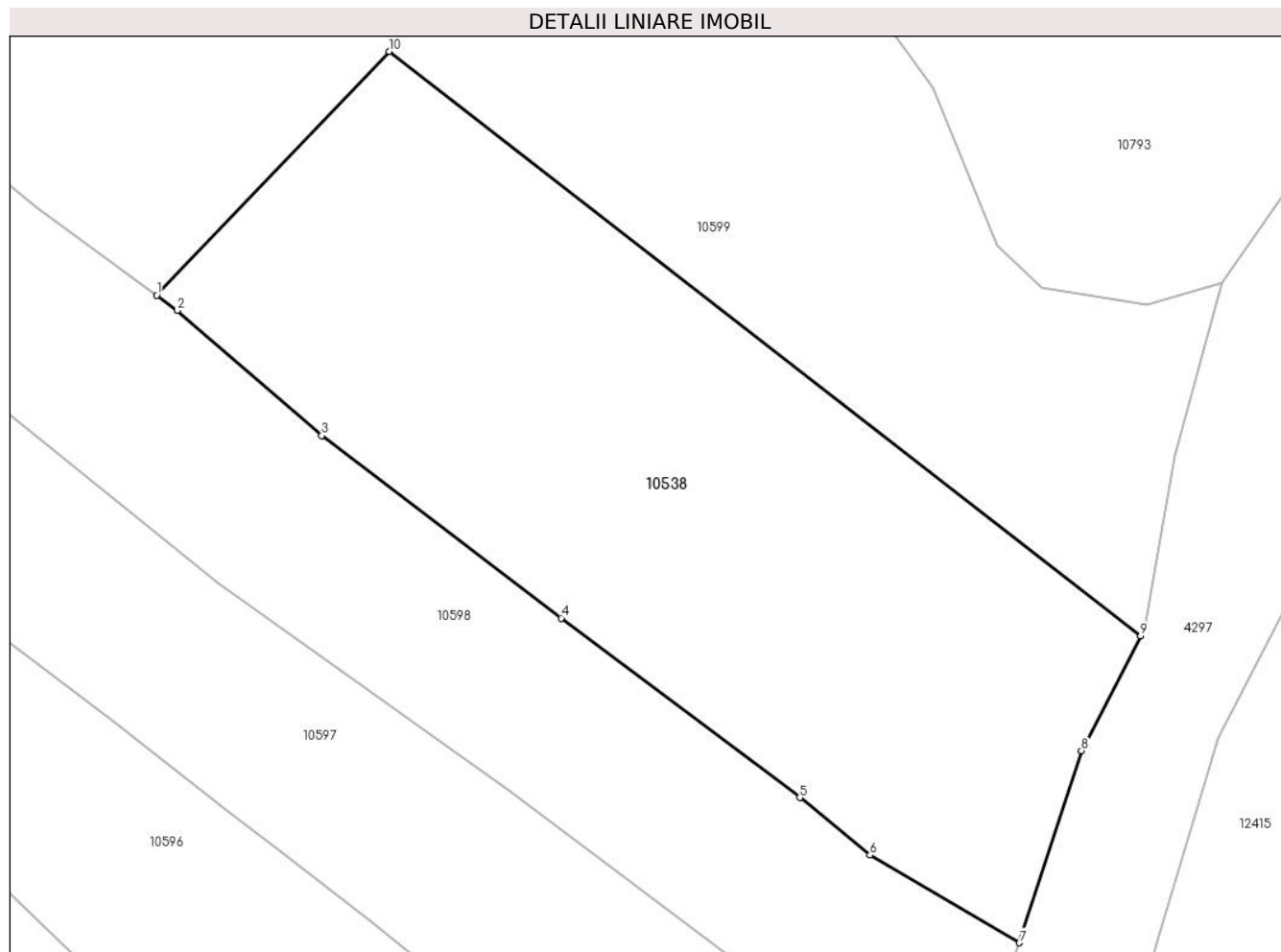
Inscrieri privind dezmembramintele dreptului de proprietate, drepturi reale de garanție și sarcini	Referințe
NU SUNT	

Anexa Nr. 1 La Partea I

Teren

Nr cadastral	Suprafața (mp)*	Observații / Referințe
	5.000	

* Suprafața este determinată în planul de proiecție Stereo 70.



Date referitoare la teren

Crt	Categorie folosință	Intra vilan	Suprafața (mp)	Tarla	Parcelă	Nr. topo	Observații / Referințe
1	faneata	NU	5.000	-	-	-	

Lungime Segmente

1) Valorile lungimilor segmentelor sunt obținute din proiecție în plan.

Punct început	X / Y	Punct sfârșit	X / Y	Lungime segment (** (m)
1	580.429,15 640.042,347	2	580.431,638 640.040,531	3.08
2	580.431,638 640.040,531	3	580.449,095 640.025,406	23.098
3	580.449,095 640.025,406	4	580.478,028 640.003,369	36.37
4	580.478,028 640.003,369	5	580.506,87 639.981,696	36.077
5	580.506,87 639.981,696	6	580.515,35 639.974,752	10.96

Punct început	X / Y	Punct sfârșit	X / Y	Lungime segment (** (m)
6	580.515,35 639.974,752	7	580.533,42 639.964,173	20.939
7	580.533,42 639.964,173	8	580.540,913 639.987,351	24.359
8	580.540,913 639.987,351	9	580.548,074 640.001,24	15.626
9	580.548,074 640.001,24	10	580.457,256 640.071,79	115.001
10	580.457,256 640.071,79	1	580.429,15 640.042,347	40.704

** Lungimile segmentelor sunt determinate în planul de proiecție Stereo 70 și sunt rotunjite la 1 milimetru.

*** Distanța dintre puncte este formată din segmente cumulate ce sunt mai mici decât valoarea 1 milimetru.

**DATE DESPRE IMOBILUL NR. 10539**

Oficiul de Cadastru și Publicitate Imobiliară NEAMT
Biroul de Cadastru și Publicitate Imobiliară Targu-Neamt

A. Partea I. Descrierea imobilului

TEREN Extravilan

Adresa: Jud. Neamt

Nr. Crt	Nr cadastral Nr. topografic	Suprafața* (mp)	Observații / Referințe
A1		3.780	Sector cadastral:56 Teren neimprejmuit;

B. Partea II. Proprietari și acte

Inscrieri privitoare la dreptul de proprietate și alte drepturi reale	Referințe
/	
Act Administrativ nr. 15387, din 06/10/2023 emis de PRIMĂRIA COMUNEI PIPIRIG;	
B1	A1
Inscrierea posesiei, drept de PROPRIETATE, dobandit prin Lege, cota actuala 1/1, cota initiala 1/1	
1) VÍRLAN VASILE	

C. Partea III. SARCINI .

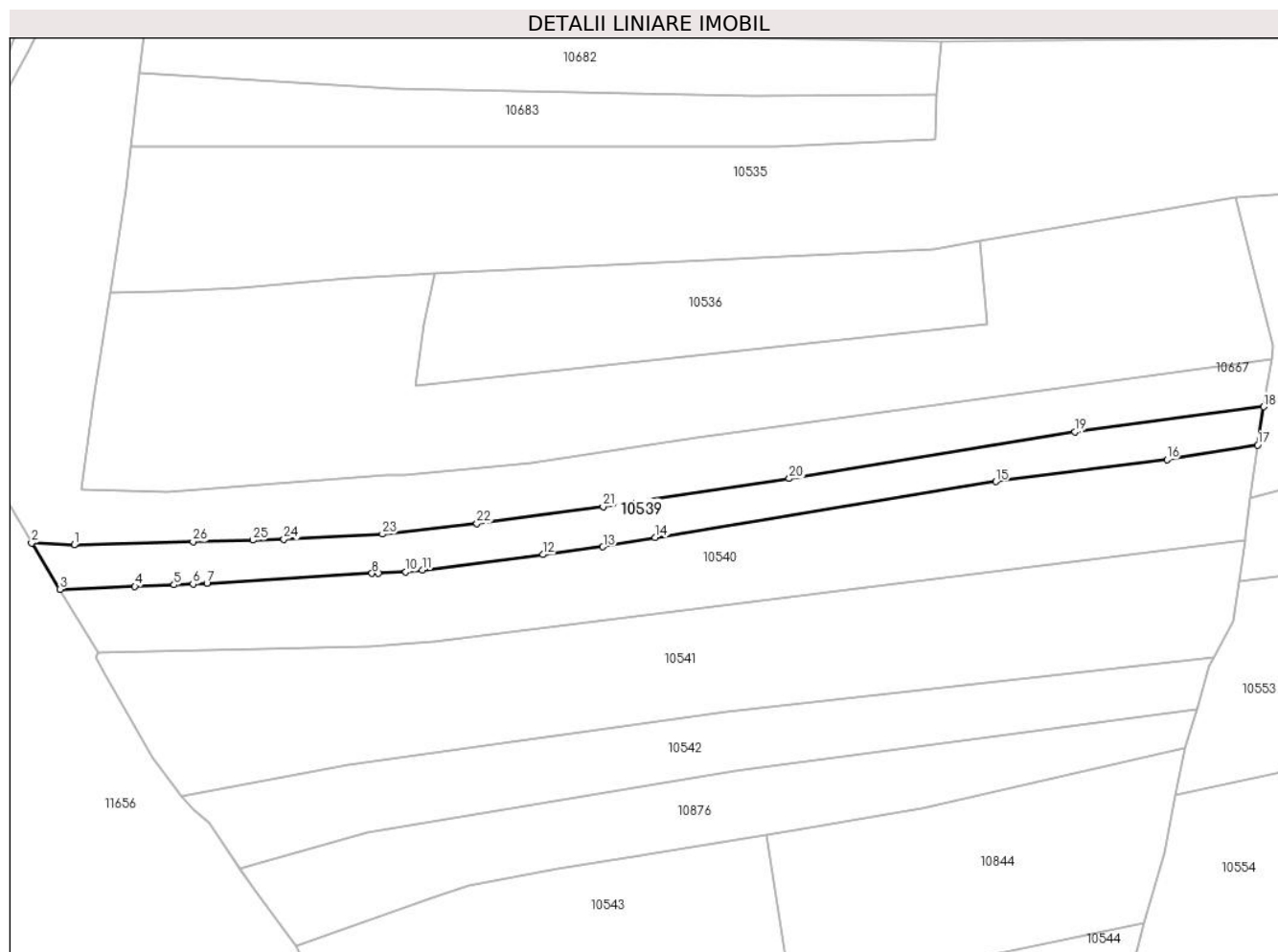
Inscrieri privind dezmembramintele dreptului de proprietate, drepturi reale de garanție și sarcini	Referințe
NU SUNT	

Anexa Nr. 1 La Partea I

Teren

Nr cadastral	Suprafața (mp)*	Observații / Referințe
	3.780	

* Suprafața este determinată în planul de proiecție Stereo 70.



Date referitoare la teren

Crt	Categorie folosință	Intra vilan	Suprafața (mp)	Tarla	Parcelă	Nr. topo	Observații / Referințe
1	faneata	NU	3.780	-	-	-	

Lungime Segmente

1) Valorile lungimilor segmentelor sunt obținute din proiecție în plan.

Punct început	X / Y	Punct sfârșit	X / Y	Lungime segment (** (m)
1	579.622,55 640.745,676	2	579.610,571 640.746,248	11.993
3	579.618,503 640.733,234	4	579.639,636 640.734,064	21.149
5	579.650,645 640.734,497	6	579.655,972 640.734,716	5.331
7	579.659,875 640.734,955	8	579.706,342 640.737,716	46.549
9	579.708,198 640.737,791	10	579.715,85 640.738,105	7.658

Punct început	X / Y	Punct sfârșit	X / Y	Lungime segment (** (m)
2	579.610,571 640.746,248	3	579.618,503 640.733,234	15.241
4	579.639,636 640.734,064	5	579.650,645 640.734,497	11.018
6	579.655,972 640.734,716	7	579.659,875 640.734,955	3.91
8	579.706,342 640.737,716	9	579.708,198 640.737,791	1.858
10	579.715,85 640.738,105	11	579.720,494 640.738,614	4.672

Punct început	X / Y	Punct sfârșit	X / Y	Lungime segment (** (m)	Punct început	X / Y	Punct sfârșit	X / Y	Lungime segment (** (m)
11	579.720,494 640.738,614	12	579.754,385 640.742,955	34.168	12	579.754,385 640.742,955	13	579.771,311 640.745,185	17.072
13	579.771,311 640.745,185	14	579.785,966 640.747,748	14.877	14	579.785,966 640.747,748	15	579.881,817 640.763,485	97.134
15	579.881,817 640.763,485	16	579.930,034 640.769,751	48.622	16	579.930,034 640.769,751	17	579.955,49 640.773,775	25.772
17	579.955,49 640.773,775	18	579.957,235 640.784,545	10.91	18	579.957,235 640.784,545	19	579.904,092 640.777,472	53.612
19	579.904,092 640.777,472	20	579.823,775 640.764,362	81.38	20	579.823,775 640.764,362	21	579.771,379 640.756,469	52.987
21	579.771,379 640.756,469	22	579.735,867 640.751,686	35.833	22	579.735,867 640.751,686	23	579.709,283 640.748,757	26.745
23	579.709,283 640.748,757	24	579.681,553 640.747,339	27.766	24	579.681,553 640.747,339	25	579.672,797 640.747,033	8.761
25	579.672,797 640.747,033	26	579.656,019 640.746,619	16.783	26	579.656,019 640.746,619	1	579.622,55 640.745,676	33.482

** Lungimile segmentelor sunt determinate în planul de proiecție Stereo 70 și sunt rotunjite la 1 milimetru.

*** Distanța dintre puncte este formată din segmente cumulate ce sunt mai mici decât valoarea 1 milimetru.

**DATE DESPRE IMOBILUL NR. 10540**

Oficiul de Cadastru și Publicitate Imobiliară NEAMT
Biroul de Cadastru și Publicitate Imobiliară Targu-Neamt

A. Partea I. Descrierea imobilului

TEREN Extravilan

Adresa: Jud. Neamt

Nr. Crt	Nr cadastral Nr. topografic	Suprafața* (mp)	Observații / Referințe
A1		7.300	Sector cadastral:56 Teren neimprejmuit;

B. Partea II. Proprietari și acte

Inscrieri privitoare la dreptul de proprietate și alte drepturi reale	Referințe
/	
Act Administrativ nr. 15387, din 06/10/2023 emis de PRIMARIA COMUNEI PIPIRIG;	
B1	A1
Inscrierea posesiei, drept de PROPRIETATE, dobandit prin Lege, cota actuala 1/1, cota initiala 1/1 1) CREANGĂ NECULAI	

C. Partea III. SARCINI .

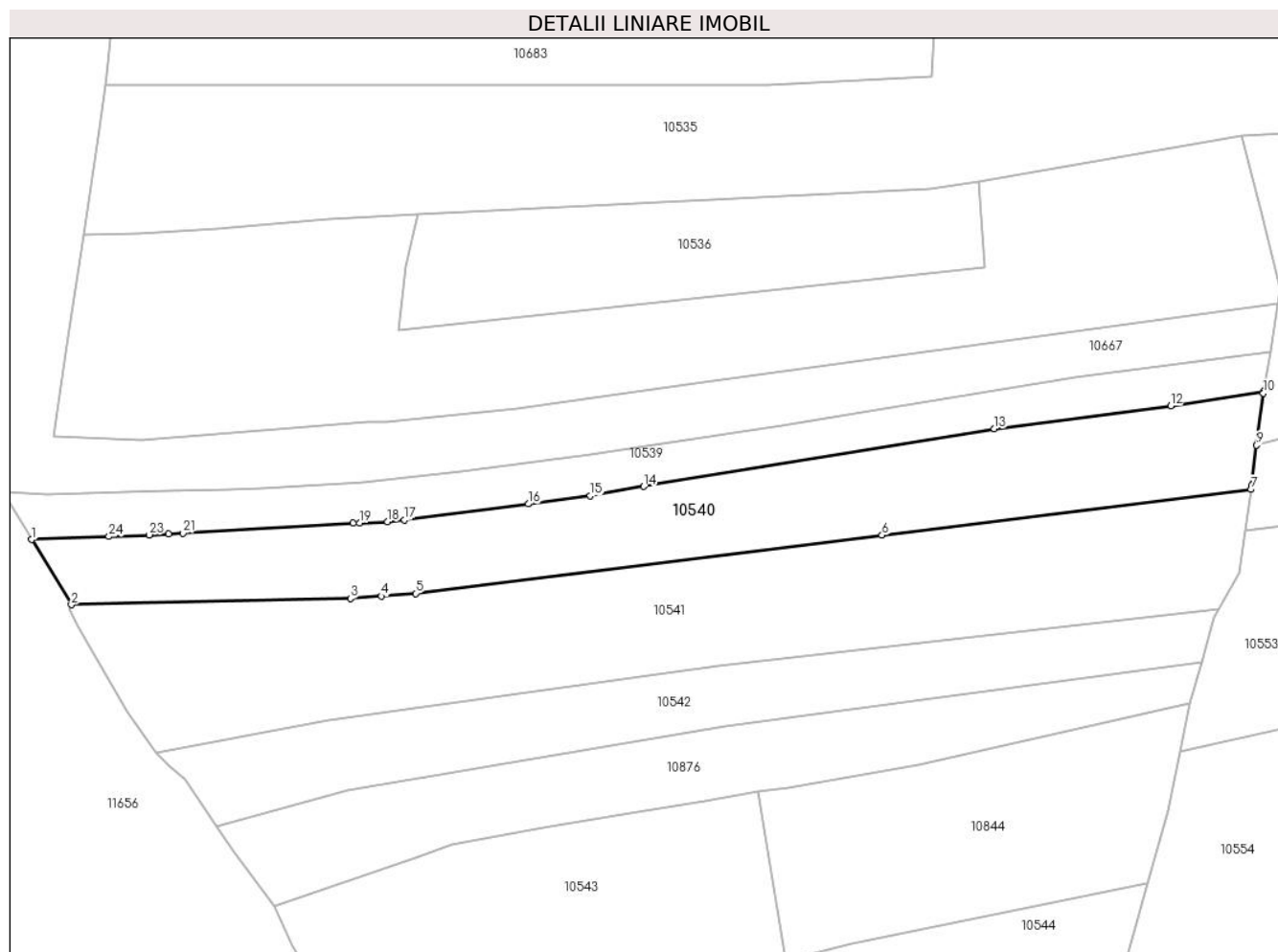
Inscrieri privind dezmembramintele dreptului de proprietate, drepturi reale de garanție și sarcini	Referințe
NU SUNT	

Anexa Nr. 1 La Partea I

Teren

Nr cadastral	Suprafața (mp)*	Observații / Referințe
	7.300	

* Suprafața este determinată în planul de proiecție Stereo 70.



Date referitoare la teren

Crt	Categorie folosință	Intra vilan	Suprafața (mp)	Tarla	Parcelă	Nr. topo	Observații / Referințe
1	faneata	NU	7.300	-	-	-	

Lungime Segmente

1) Valorile lungimilor segmentelor sunt obținute din proiecție în plan.

Punct început	X / Y	Punct sfârșit	X / Y	Lungime segment (** (m)
1	579.618,503 640.733,234	2	579.629,375 640.715,397	20.889
3	579.705,685 640.717,134	4	579.714,231 640.717,766	8.569
5	579.723,53 640.718,51	6	579.851,079 640.734,418	128.537
7	579.951,996 640.746,934	8	579.952,121 640.747,894	0.968
9	579.953,559 640.759,008	10	579.955,396 640.773,198	14.308

Punct început	X / Y	Punct sfârșit	X / Y	Lungime segment (** (m)
2	579.629,375 640.715,397	3	579.705,685 640.717,134	76.33
4	579.714,231 640.717,766	5	579.723,53 640.718,51	9.329
6	579.851,079 640.734,418	7	579.951,996 640.746,934	101.69
8	579.952,121 640.747,894	9	579.953,559 640.759,008	11.207
10	579.955,396 640.773,198	11	579.955,49 640.773,775	0.585

Punct început	X / Y	Punct sfârșit	X / Y	Lungime segment (** (m)
11	579.955,49 640.773,775	12	579.930,034 640.769,751	25.772
13	579.881,817 640.763,485	14	579.785,966 640.747,748	97.134
15	579.771,311 640.745,185	16	579.754,385 640.742,955	17.072
17	579.720,494 640.738,614	18	579.715,85 640.738,105	4.672
19	579.708,198 640.737,791	20	579.706,342 640.737,716	1.858
21	579.659,875 640.734,955	22	579.655,972 640.734,716	3.91
23	579.650,645 640.734,497	24	579.639,636 640.734,064	11.018

Punct început	X / Y	Punct sfârșit	X / Y	Lungime segment (** (m)
12	579.930,034 640.769,751	13	579.881,817 640.763,485	48.622
14	579.785,966 640.747,748	15	579.771,311 640.745,185	14.877
16	579.754,385 640.742,955	17	579.720,494 640.738,614	34.168
18	579.715,85 640.738,105	19	579.708,198 640.737,791	7.658
20	579.706,342 640.737,716	21	579.659,875 640.734,955	46.549
22	579.655,972 640.734,716	23	579.650,645 640.734,497	5.331
24	579.639,636 640.734,064	1	579.618,503 640.733,234	21.149

** Lungimile segmentelor sunt determinate în planul de proiecție Stereo 70 și sunt rotunjite la 1 milimetru.

*** Distanța dintre puncte este formată din segmente cumulate ce sunt mai mici decât valoarea 1 milimetru.

**DATE DESPRE IMOBILUL NR. 10541**

Oficiul de Cadastru și Publicitate Imobiliară NEAMT
Biroul de Cadastru și Publicitate Imobiliară Targu-Neamt

A. Partea I. Descrierea imobilului

TEREN Extravilan

Nr. CF vechi:563

Nr. cadastral vechi:694

Adresa: Jud. Neamt

Nr. Crt	Nr cadastral Nr. topografic	Suprafața* (mp)	Observații / Referințe
A1	51048	10.000	Sector cadastral:56 Teren neimprejmuit;

B. Partea II. Proprietari și acte

Inscrieri privitoare la dreptul de proprietate și alte drepturi reale	Referințe
6261 / 03/11/2008	
Contract De Vanzare-Cumparare nr. 2990, din 31/10/2008 emis de BNP David Daniela;	
B1	A1
Intabulare, drept de PROPRIETATE, dobandit prin Conventie, cota actuala 1/1, cota initiala 1/1	
1) LĂCĂTUȘU ALEXANDRU	
2) LĂCĂTUȘU ANGELICA, - soti	
OBSERVATII: (provenita din conversia CF 563)	

C. Partea III. SARCINI .

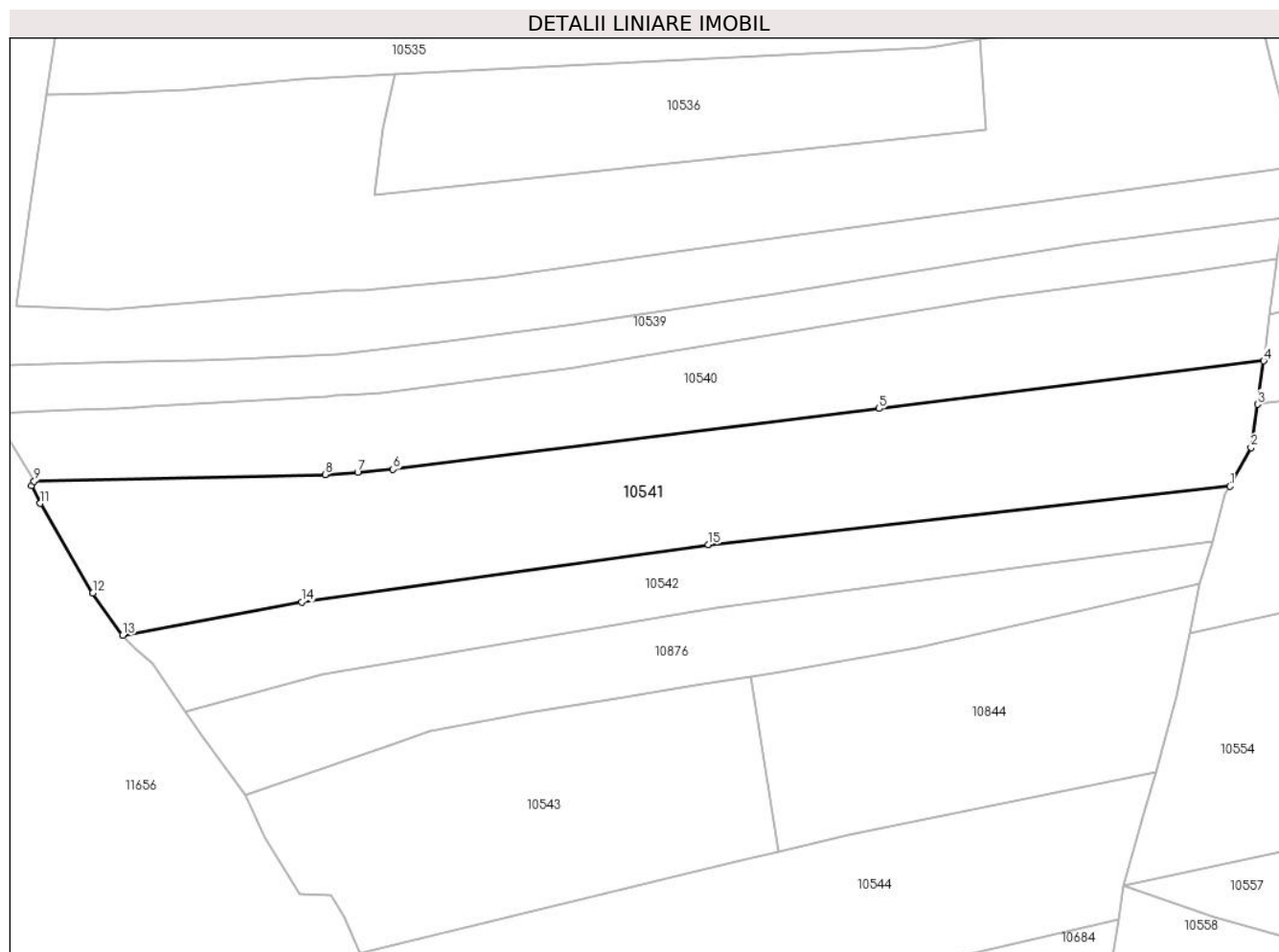
Inscrieri privind dezmembramintele dreptului de proprietate, drepturi reale de garanție și sarcini	Referințe
NU SUNT	

Anexa Nr. 1 La Partea I

Teren

Nr cadastral	Suprafața (mp)*	Observații / Referințe
51048	10.000	

* Suprafața este determinată în planul de proiecție Stereo 70.



Date referitoare la teren

Crt	Categorie folosință	Intra vilan	Suprafața (mp)	Tarla	Parcelă	Nr. topo	Observații / Referințe
1	faneata	NU	10.000	-	-	-	

Lungime Segmente

1) Valorile lungimilor segmentelor sunt obținute din proiecție în plan.

Punct început	X / Y	Punct sfârșit	X / Y	Lungime segment (** (m)
1	579.943,105 640.714,072	2	579.948,674 640.724,208	11.565
2	579.948,674 640.724,208	3	579.950,335 640.735,571	11.484
3	579.950,335 640.735,571	4	579.951,996 640.746,934	11.484
4	579.951,996 640.746,934	5	579.851,079 640.734,418	101.69
5	579.851,079 640.734,418	6	579.723,53 640.718,51	128.537

Punct început	X / Y	Punct sfârşit	X / Y	Lungime segment (** (m)
6	579.723,53 640.718,51	7	579.714,231 640.717,766	9.329
7	579.714,231 640.717,766	8	579.705,685 640.717,134	8.569
8	579.705,685 640.717,134	9	579.629,375 640.715,397	76.33
9	579.629,375 640.715,397	10	579.628,695 640.714,186	1.389
10	579.628,695 640.714,186	11	579.630,978 640.709,577	5.143
11	579.630,978 640.709,577	12	579.644,743 640.686,032	27.273
12	579.644,743 640.686,032	13	579.652,617 640.675,041	13.52
13	579.652,617 640.675,041	14	579.699,583 640.683,745	47.766
14	579.699,583 640.683,745	15	579.806,264 640.698,795	107.737
15	579.806,264 640.698,795	1	579.943,105 640.714,072	137.691

** Lungimile segmentelor sunt determinate în planul de proiecție Stereo 70 și sunt rotunjite la 1 milimetru.

*** Distanța dintre puncte este formată din segmente cumulate ce sunt mai mici decât valoarea 1 milimetru.

**DATE DESPRE IMOBILUL NR. 10542**

Oficiul de Cadastru și Publicitate Imobiliară NEAMT
Biroul de Cadastru și Publicitate Imobiliară Targu-Neamt

A. Partea I. Descrierea imobilului

TEREN Extravilan

Adresa: Jud. Neamt

Nr. Crt	Nr cadastral Nr. topografic	Suprafața* (mp)	Observații / Referințe
A1		4.858	Sector cadastral:56 Teren neimprejmuit;

B. Partea II. Proprietari și acte

Inscrieri privitoare la dreptul de proprietate și alte drepturi reale		Referințe
/		
Act Administrativ nr. 15387, din 06/10/2023 emis de PRIMARIA COMUNEI PIPIRIG;		
B1	Inscrierea posesiei, drept de PROPRIETATE, dobandit prin Lege, cota actuala 1/1, cota initiala 1/1 1) IACOB VASILE	A1

C. Partea III. SARCINI .

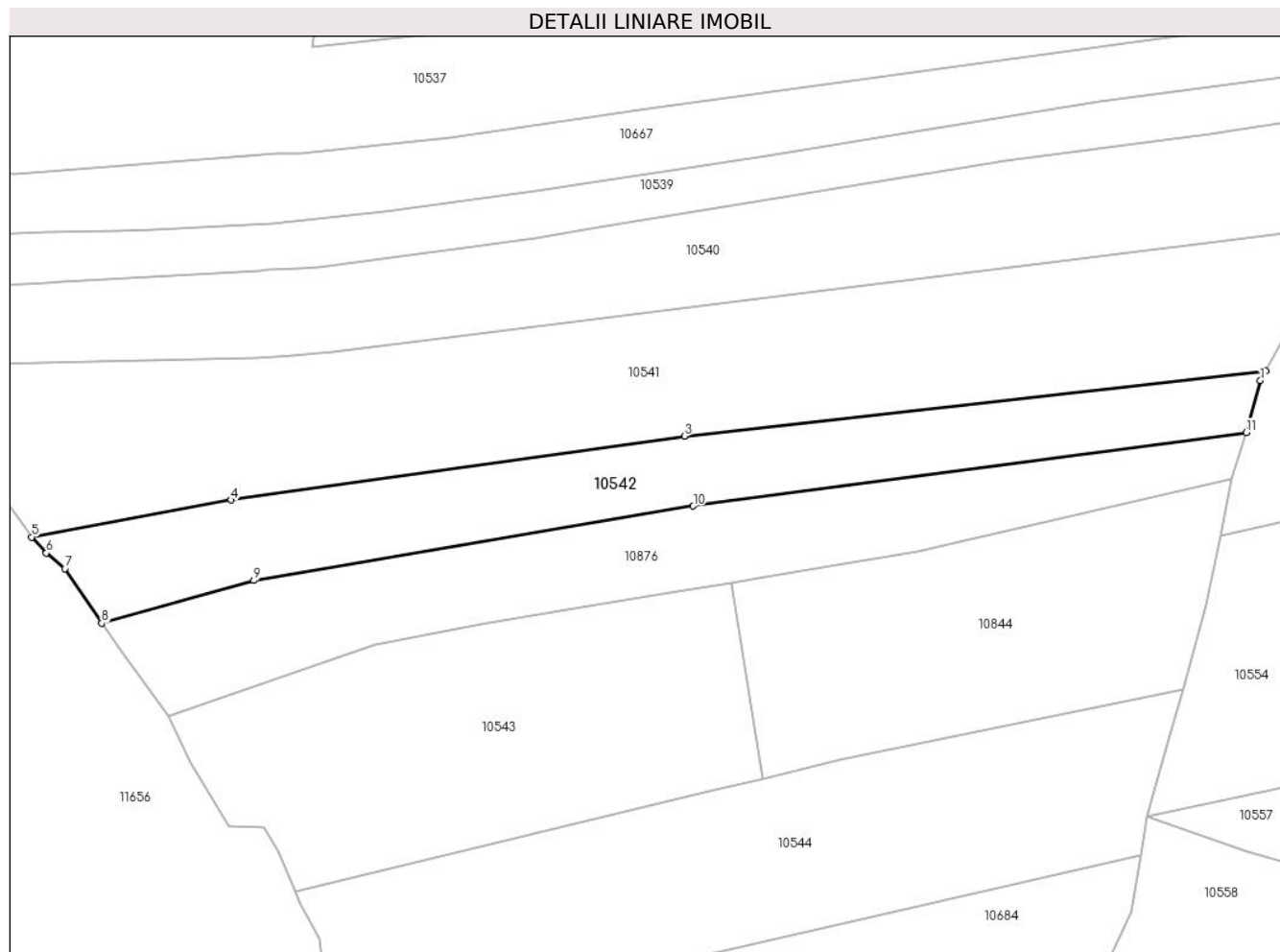
Inscrieri privind dezmembramintele dreptului de proprietate, drepturi reale de garanție și sarcini	Referințe
NU SUNT	

Anexa Nr. 1 La Partea I

Teren

Nr cadastral	Suprafața (mp)*	Observații / Referințe
	4.858	

* Suprafața este determinată în planul de proiecție Stereo 70.



Date referitoare la teren

Crt	Categorie folosință	Intravilan	Suprafața (mp)	Tarla	Parcelă	Nr. topo	Observații / Referințe
1	faneata	NU	4.858	-	-	-	

Lungime Segmente

1) Valorile lungimilor segmentelor sunt obținute din proiecție în plan.

Punct început	X / Y	Punct sfârșit	X / Y	Lungime segment (** (m)
1	579.941,865 640.711,817	2	579.943,105 640.714,072	2.573
2	579.943,105 640.714,072	3	579.806,264 640.698,795	137.691
3	579.806,264 640.698,795	4	579.699,583 640.683,745	107.737
4	579.699,583 640.683,745	5	579.652,617 640.675,041	47.766
5	579.652,617 640.675,041	6	579.656,072 640.671,278	5.109

Punct început	X / Y	Punct sfârșit	X / Y	Lungime segment (** (m)
6	579.656,072 640.671,278	7	579.660,432 640.667,629	5.685
7	579.660,432 640.667,629	8	579.669,121 640.654,796	15.498
8	579.669,121 640.654,796	9	579.704,927 640.664,815	37.181
9	579.704,927 640.664,815	10	579.808,355 640.682,309	104.897
10	579.808,355 640.682,309	11	579.938,504 640.699,625	131.296
11	579.938,504 640.699,625	1	579.941,865 640.711,817	12.647

** Lungimile segmentelor sunt determinate în planul de proiecție Stereo 70 și sunt rotunjite la 1 milimetru.

*** Distanța dintre puncte este formată din segmente cumulate ce sunt mai mici decât valoarea 1 milimetru.

**DATE DESPRE IMOBILUL NR. 10543**

Oficiul de Cadastru și Publicitate Imobiliară NEAMT
Biroul de Cadastru și Publicitate Imobiliară Targu-Neamt

A. Partea I. Descrierea imobilului

TEREN Extravilan

Adresa: Jud. Neamt

Nr. Crt	Nr cadastral Nr. topografic	Suprafața* (mp)	Observații / Referințe
A1		6.253	Sector cadastral:56 Teren neimprejmuit;

B. Partea II. Proprietari și acte

Inscrieri privitoare la dreptul de proprietate și alte drepturi reale	Referințe
/	
Act Administrativ nr. 15387, din 06/10/2023 emis de PRIMARIA COMUNEI PIPIRIG;	
B1	A1
Inscrierea posesiei, drept de PROPRIETATE, dobandit prin Lege, cota actuala 1/1, cota initiala 1/1 1) CHIRIAC VASILICĂ, - soti	

C. Partea III. SARCINI .

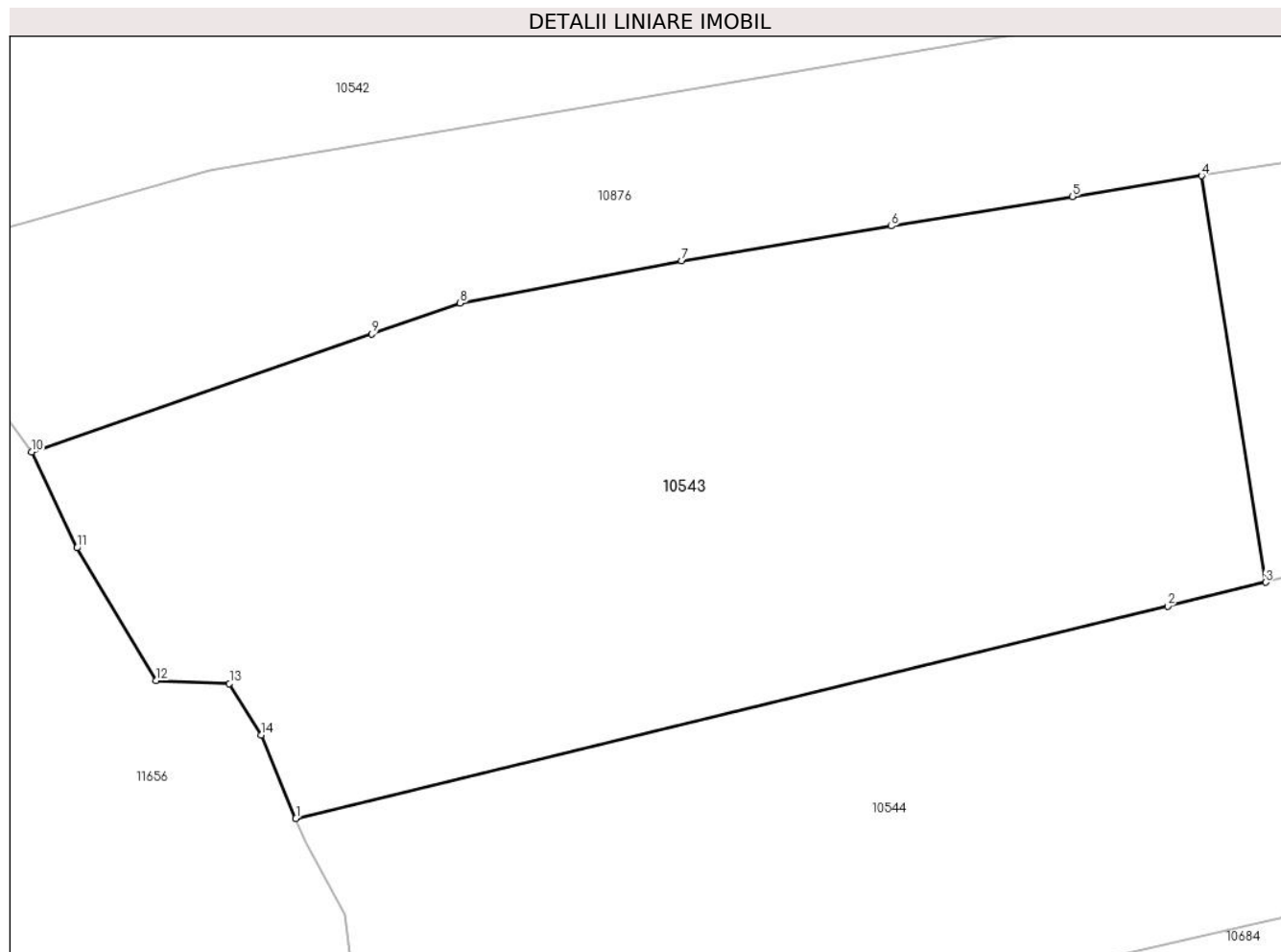
Inscrieri privind dezmembramintele dreptului de proprietate, drepturi reale de garanție și sarcini	Referințe
NU SUNT	

Anexa Nr. 1 La Partea I

Teren

Nr cadastral	Suprafața (mp)*	Observații / Referințe
	6.253	

* Suprafața este determinată în planul de proiecție Stereo 70.



Date referitoare la teren

Crt	Categorie folosință	Intravilan	Suprafața (mp)	Tarla	Parcelă	Nr. topo	Observații / Referințe
1	faneata	NU	6.253	-	-	-	

Lungime Segmente

1) Valorile lungimilor segmentelor sunt obținute din proiecție în plan.

Punct început	X / Y	Punct sfârșit	X / Y	Lungime segment (** (m)
1	579.714,762 640.591,563	2	579.813,495 640.615,56	101.607
2	579.813,495 640.615,56	3	579.824,606 640.618,26	11.434
3	579.824,606 640.618,26	4	579.817,343 640.664,255	46.565
4	579.817,343 640.664,255	5	579.802,739 640.661,896	14.793
5	579.802,739 640.661,896	6	579.782,157 640.658,571	20.849

Punct început	X / Y	Punct sfârșit	X / Y	Lungime segment (** (m)
6	579.782,157 640.658,571	7	579.758,466 640.654,624	24.018
7	579.758,466 640.654,624	8	579.733,372 640.649,843	25.545
8	579.733,372 640.649,843	9	579.723,365 640.646,353	10.598
9	579.723,365 640.646,353	10	579.684,834 640.633,025	40.771
10	579.684,834 640.633,025	11	579.689,973 640.622,161	12.018
11	579.689,973 640.622,161	12	579.698,93 640.607,147	17.483
12	579.698,93 640.607,147	13	579.707,228 640.606,816	8.305
13	579.707,228 640.606,816	14	579.710,836 640.600,996	6.848
14	579.710,836 640.600,996	1	579.714,762 640.591,563	10.217

** Lungimile segmentelor sunt determinate în planul de proiecție Stereo 70 și sunt rotunjite la 1 milimetru.

*** Distanța dintre puncte este formată din segmente cumulate ce sunt mai mici decât valoarea 1 milimetru.

**DATE DESPRE IMOBILUL NR. 10544**

Oficiul de Cadastru și Publicitate Imobiliară NEAMT
Biroul de Cadastru și Publicitate Imobiliară Targu-Neamt

A. Partea I. Descrierea imobilului

TEREN Extravilan

Adresa: Jud. Neamt

Nr. Crt	Nr cadastral Nr. topografic	Suprafața* (mp)	Observații / Referințe
A1		7.462	Sector cadastral:56 Teren neimprejmuit;

B. Partea II. Proprietari și acte

Inscrieri privitoare la dreptul de proprietate și alte drepturi reale		Referințe
/		
Act Administrativ nr. 15387, din 06/10/2023 emis de PRIMARIA COMUNEI PIPIRIG;		
B1	Inscrierea posesiei, drept de PROPRIETATE, dobandit prin Lege, cota actuala 1/1, cota initiala 1/1 1) FURTUNĂ GHEORGHE 2) FURTUNĂ TEODORA	A1

C. Partea III. SARCINI .

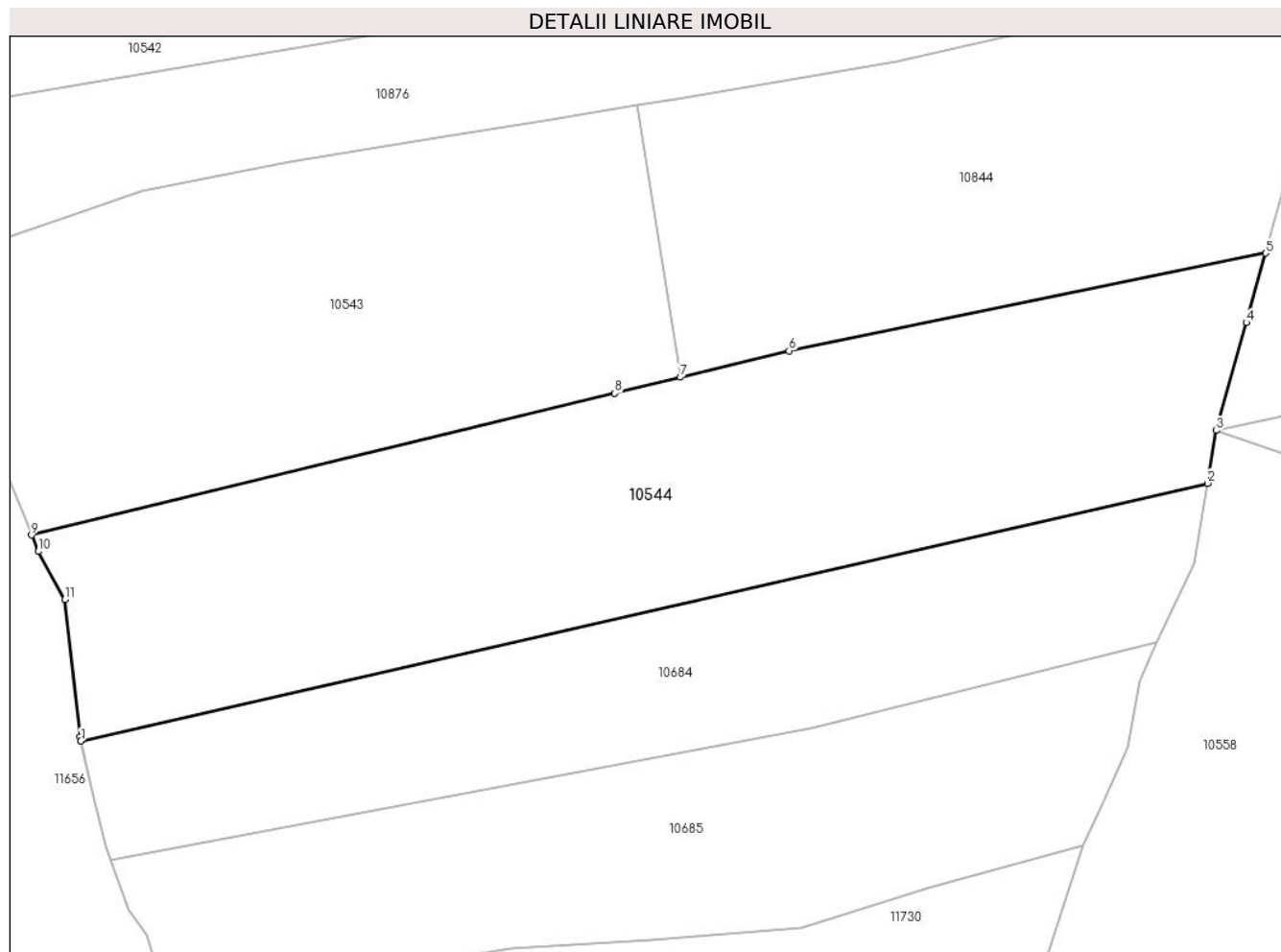
Inscrieri privind dezmembramintele dreptului de proprietate, drepturi reale de garanție și sarcini	Referințe
NU SUNT	

Anexa Nr. 1 La Partea I

Teren

Nr cadastral	Suprafața (mp)*	Observații / Referințe
	7.462	

* Suprafața este determinată în planul de proiecție Stereo 70.



Date referitoare la teren

Crt	Categorie folosință	Intravilan	Suprafața (mp)	Tarla	Parcelă	Nr. topo	Observații / Referințe
1	faneata	NU	7.462	-	-	-	

Lungime Segmente

1) Valorile lungimilor segmentelor sunt obținute din proiecție în plan.

Punct început	X / Y	Punct sfârșit	X / Y	Lungime segment (** (m)
1	579.723,086 640.556,757	2	579.913,827 640.600,343	195.658
2	579.913,827 640.600,343	3	579.915,283 640.609,251	9.026
3	579.915,283 640.609,251	4	579.920,407 640.627,511	18.965
4	579.920,407 640.627,511	5	579.923,695 640.639,231	12.172
5	579.923,695 640.639,231	6	579.842,986 640.622,728	82.379

Punct început	X / Y	Punct sfârșit	X / Y	Lungime segment (** (m)
6	579.842,986 640.622,728	7	579.824,606 640.618,26	18.915
7	579.824,606 640.618,26	8	579.813,495 640.615,56	11.434
8	579.813,495 640.615,56	9	579.714,762 640.591,563	101.607
9	579.714,762 640.591,563	10	579.715,909 640.588,806	2.986
10	579.715,909 640.588,806	11	579.720,365 640.580,66	9.285
11	579.720,365 640.580,66	12	579.722,923 640.557,465	23.336
12	579.722,923 640.557,465	1	579.723,086 640.556,757	0.727

** Lungimile segmentelor sunt determinate în planul de proiecție Stereo 70 și sunt rotunjite la 1 milimetru.

*** Distanța dintre puncte este formată din segmente cumulate ce sunt mai mici decât valoarea 1 milimetru.

**DATE DESPRE IMOBILUL NR. 10545**

Oficiul de Cadastru și Publicitate Imobiliară NEAMT
Biroul de Cadastru și Publicitate Imobiliară Targu-Neamt

A. Partea I. Descrierea imobilului

TEREN Extravilan

Adresa: Jud. Neamt

Nr. Crt	Nr cadastral Nr. topografic	Suprafața* (mp)	Observații / Referințe
A1		3.847	Sector cadastral:56 Teren neimprejmuit;

B. Partea II. Proprietari și acte

Inscrieri privitoare la dreptul de proprietate și alte drepturi reale	Referințe
/	
Act Administrativ nr. 446, din 10/01/2024 emis de Primăria Comunei Pipirig;	
B1	A1
Inscrierea posesiei, drept de PROPRIETATE, dobandit prin Lege, cota actuala 1/1, cota initiala 1/1	
1) GRAMADĂ MARIA	

C. Partea III. SARCINI .

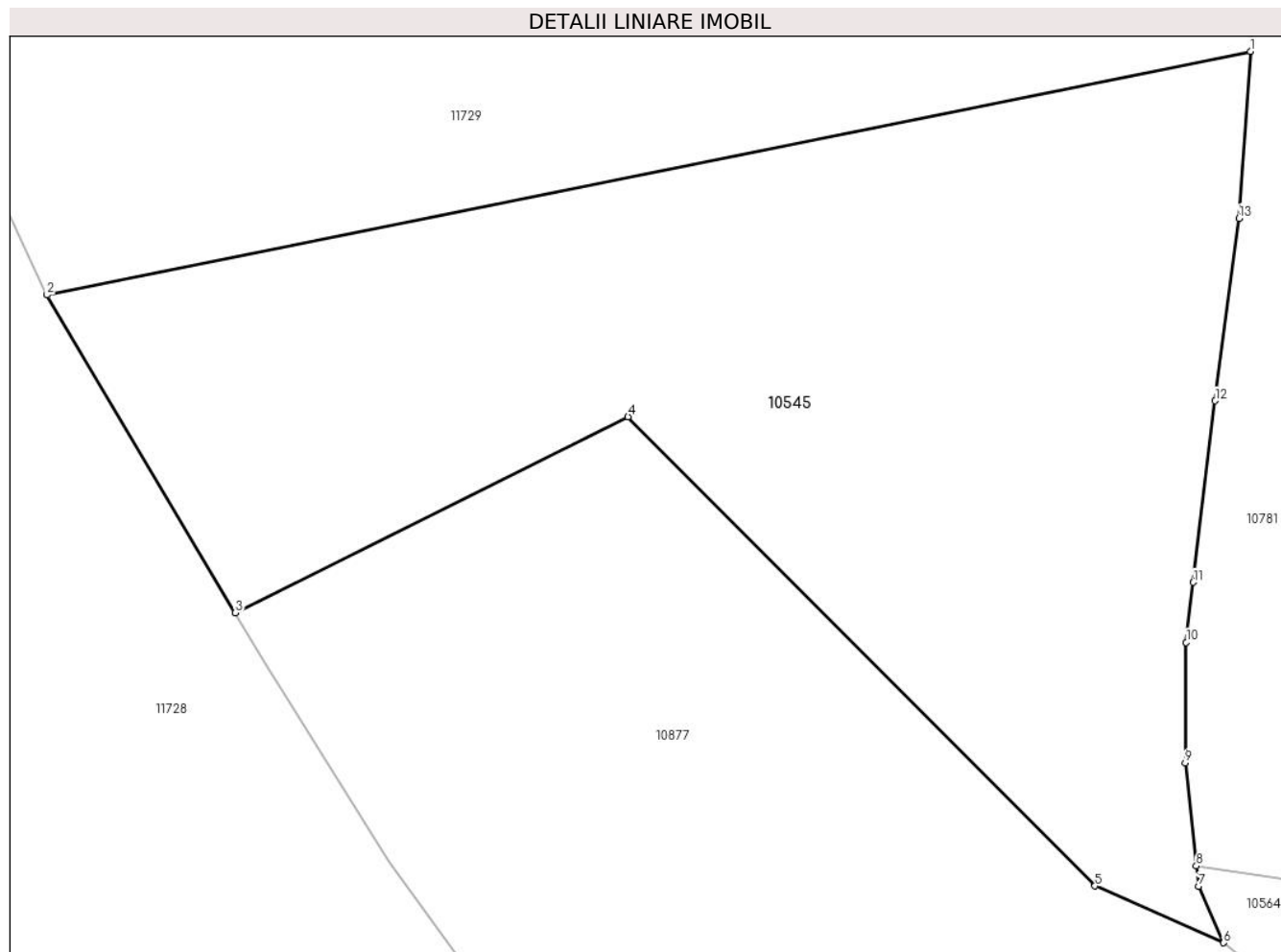
Inscrieri privind dezmembramintele dreptului de proprietate, drepturi reale de garanție și sarcini	Referințe
NU SUNT	

Anexa Nr. 1 La Partea I

Teren

Nr cadastral	Suprafața (mp)*	Observații / Referințe
	3.847	

* Suprafața este determinată în planul de proiecție Stereo 70.



Date referitoare la teren

Crt	Categorie folosință	Intra vilan	Suprafața (mp)	Tarla	Parcelă	Nr. topo	Observații / Referințe
1	faneata	NU	3.847	-	-	-	

Lungime Segmente

1) Valorile lungimilor segmentelor sunt obținute din proiecție în plan.

Punct început	X / Y	Punct sfârșit	X / Y	Lungime segment (** (m)
1	579.869,606 640.464,931	2	579.763,131 640.443,416	108.627
2	579.763,131 640.443,416	3	579.779,805 640.415,323	32.669
3	579.779,805 640.415,323	4	579.814,546 640.432,633	38.815
4	579.814,546 640.432,633	5	579.855,855 640.391,161	58.535
5	579.855,855 640.391,161	6	579.867,249 640.386,149	12.448

Punct început	X / Y	Punct sfârșit	X / Y	Lungime segment (** (m)
6	579.867,249 640.386,149	7	579.865,03 640.391,144	5.466
7	579.865,03 640.391,144	8	579.864,836 640.392,924	1.791
8	579.864,836 640.392,924	9	579.863,843 640.402,043	9.173
9	579.863,843 640.402,043	10	579.863,928 640.412,705	10.662
10	579.863,928 640.412,705	11	579.864,565 640.418,001	5.334
11	579.864,565 640.418,001	12	579.866,494 640.434,045	16.16
12	579.866,494 640.434,045	13	579.868,596 640.450,175	16.266
13	579.868,596 640.450,175	1	579.869,606 640.464,931	14.791

** Lungimile segmentelor sunt determinate în planul de proiecție Stereo 70 și sunt rotunjite la 1 milimetru.

*** Distanța dintre puncte este formată din segmente cumulate ce sunt mai mici decât valoarea 1 milimetru.

**DATE DESPRE IMOBILUL NR. 10546**

Oficiul de Cadastru și Publicitate Imobiliară NEAMT
Biroul de Cadastru și Publicitate Imobiliară Targu-Neamt

A. Partea I. Descrierea imobilului

TEREN Extravilan

Adresa: Jud. Neamt

Nr. Crt	Nr cadastral Nr. topografic	Suprafața* (mp)	Observații / Referințe
A1		3.768	Sector cadastral:56 Teren neimprejmuit;

B. Partea II. Proprietari și acte

Inscrieri privitoare la dreptul de proprietate și alte drepturi reale		Referințe
/		
Act Administrativ nr. 15387, din 06/10/2023 emis de PRIMĂRIA COMUNEI PIPIRIG;		
B1	Inscrierea posesiei, drept de PROPRIETATE, dobandit prin Lege, cota actuala 1/1, cota initiala 1/1 1) SĂRĂCUȚU SORIN-DUMITRU 2) SĂRĂCUȚU DANIELA	A1

C. Partea III. SARCINI .

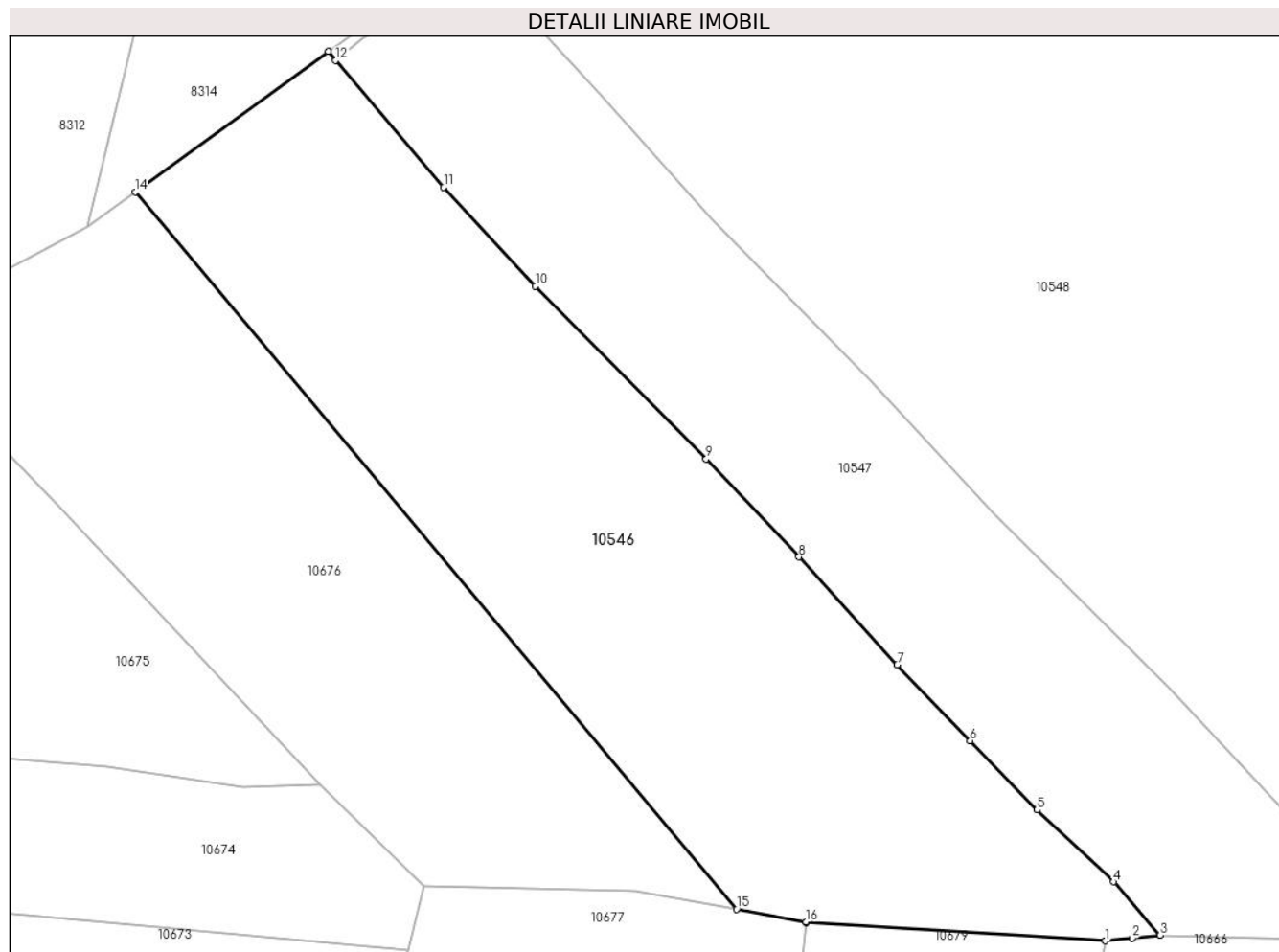
Inscrieri privind dezmembramintele dreptului de proprietate, drepturi reale de garanție și sarcini	Referințe
NU SUNT	

Anexa Nr. 1 La Partea I

Teren

Nr cadastral	Suprafața (mp)*	Observații / Referințe
	3.768	

* Suprafața este determinată în planul de proiecție Stereo 70.



Date referitoare la teren

Crt	Categorie folosință	Intra vilan	Suprafața (mp)	Tarla	Parcelă	Nr. topo	Observații / Referințe
1	faneata	NU	3.768	-	-	-	

Lungime Segmente

1) Valorile lungimilor segmentelor sunt obținute din proiecție în plan.

Punct început	X / Y	Punct sfârșit	X / Y	Lungime segment (** (m)
1	579.753,314 641.089,798	2	579.756,389 641.090,119	3.092
2	579.756,389 641.090,119	3	579.759,636 641.090,457	3.265
3	579.759,636 641.090,457	4	579.754,27 641.096,579	8.141
4	579.754,27 641.096,579	5	579.745,451 641.104,833	12.079
5	579.745,451 641.104,833	6	579.737,776 641.112,803	11.065

Punct început	X / Y	Punct sfârșit	X / Y	Lungime segment (** (m)
6	579.737,776 641.112,803	7	579.729,399 641.121,551	12.112
7	579.729,399 641.121,551	8	579.718,089 641.133,913	16.755
8	579.718,089 641.133,913	9	579.707,408 641.145,166	15.515
9	579.707,408 641.145,166	10	579.687,778 641.165,037	27.932
10	579.687,778 641.165,037	11	579.677,246 641.176,388	15.484
11	579.677,246 641.176,388	12	579.664,818 641.190,981	19.168
12	579.664,818 641.190,981	13	579.663,934 641.192,019	1.363
13	579.663,934 641.192,019	14	579.641,743 641.175,869	27.446
14	579.641,743 641.175,869	15	579.710,909 641.093,441	107.603
15	579.710,909 641.093,441	16	579.718,891 641.091,981	8.114
16	579.718,891 641.091,981	17	579.718,883 641.091,898	0.083
17	579.718,883 641.091,898	1	579.753,314 641.089,798	34.495

** Lungimile segmentelor sunt determinate în planul de proiecție Stereo 70 și sunt rotunjite la 1 milimetru.

*** Distanța dintre puncte este formată din segmente cumulate ce sunt mai mici decât valoarea 1 milimetru.

**DATE DESPRE IMOBILUL NR. 10547**

Oficiul de Cadastru și Publicitate Imobiliară NEAMT
Biroul de Cadastru și Publicitate Imobiliară Targu-Neamt

A. Partea I. Descrierea imobilului

TEREN Extravilan

Adresa: Jud. Neamt

Nr. Crt	Nr cadastral Nr. topografic	Suprafața* (mp)	Observații / Referințe
A1		2.949	Sector cadastral:56 Teren neimprejmuit;

B. Partea II. Proprietari și acte

Inscrieri privitoare la dreptul de proprietate și alte drepturi reale		Referințe
/		
Act Administrativ nr. 15387, din 06/10/2023 emis de PRIMARIA COMUNEI PIPIRIG;		
B1	Inscrierea posesiei, drept de PROPRIETATE, dobandit prin Lege, cota actuala 1/1, cota initiala 1/1 1) RADU IOAN 2) RADU DOINA	A1

C. Partea III. SARCINI .

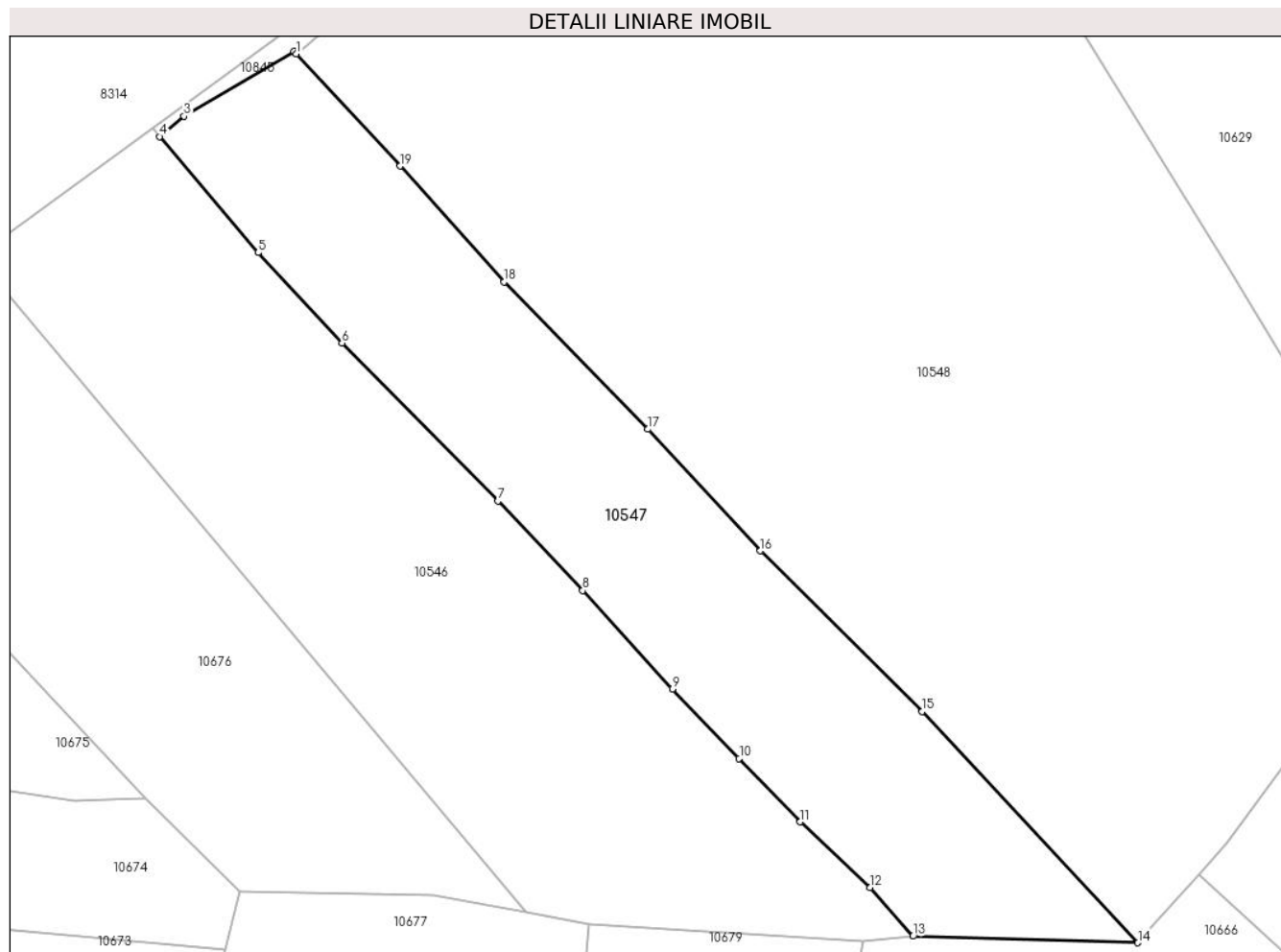
Inscrieri privind dezmembramintele dreptului de proprietate, drepturi reale de garanție și sarcini	Referințe
NU SUNT	

Anexa Nr. 1 La Partea I

Teren

Nr cadastral	Suprafața (mp)*	Observații / Referințe
	2.949	

* Suprafața este determinată în planul de proiecție Stereo 70.



Date referitoare la teren

Crt	Categorie folosință	Intravilan	Suprafața (mp)	Tarla	Parcelă	Nr. topo	Observații / Referințe
1	faneata	NU	2.949	-	-	-	

Lungime Segmente

1) Valorile lungimilor segmentelor sunt obținute din proiecție în plan.

Punct început	X / Y	Punct sfârșit	X / Y	Lungime segment (** (m)
1	579.682,036 641.201,381	2	579.681,754 641.201,685	0.415
2	579.681,754 641.201,685	3	579.667,912 641.193,535	16.063
3	579.667,912 641.193,535	4	579.664,818 641.190,981	4.012
4	579.664,818 641.190,981	5	579.677,246 641.176,388	19.168
5	579.677,246 641.176,388	6	579.687,778 641.165,037	15.484

Punct început	X / Y	Punct sfârșit	X / Y	Lungime segment (** (m)
6	579.687,778 641.165,037	7	579.707,408 641.145,166	27.932
7	579.707,408 641.145,166	8	579.718,089 641.133,913	15.515
8	579.718,089 641.133,913	9	579.729,399 641.121,551	16.755
9	579.729,399 641.121,551	10	579.737,776 641.112,803	12.112
10	579.737,776 641.112,803	11	579.745,451 641.104,833	11.065
11	579.745,451 641.104,833	12	579.754,27 641.096,579	12.079
12	579.754,27 641.096,579	13	579.759,636 641.090,457	8.141
13	579.759,636 641.090,457	14	579.787,957 641.089,639	28.333
14	579.787,957 641.089,639	15	579.760,818 641.118,708	39.768
15	579.760,818 641.118,708	16	579.740,448 641.138,901	28.683
16	579.740,448 641.138,901	17	579.726,291 641.154,197	20.842
17	579.726,291 641.154,197	18	579.708,176 641.172,725	25.912
18	579.708,176 641.172,725	19	579.695,13 641.187,276	19.543
19	579.695,13 641.187,276	1	579.682,036 641.201,381	19.246

** Lungimile segmentelor sunt determinate în planul de proiecție Stereo 70 și sunt rotunjite la 1 milimetru.

*** Distanța dintre puncte este formată din segmente cumulate ce sunt mai mici decât valoarea 1 milimetru.

**DATE DESPRE IMOBILUL NR. 10548**

Oficiul de Cadastru și Publicitate Imobiliară NEAMT
Biroul de Cadastru și Publicitate Imobiliară Targu-Neamt

A. Partea I. Descrierea imobilului

TEREN Extravilan

Adresa: Jud. Neamt

Nr. Crt	Nr cadastral Nr. topografic	Suprafața* (mp)	Observații / Referințe
A1		10.737	Sector cadastral:56 Teren neimprejmit;

B. Partea II. Proprietari și acte

Inscrieri privitoare la dreptul de proprietate și alte drepturi reale		Referințe
/		
Act Administrativ nr. 15387, din 06/10/2023 emis de PRIMARIA COMUNEI PIPIRIG;		
B1	Inscrierea posesiei, drept de PROPRIETATE, dobandit prin Lege, cota actuala 1/1, cota initiala 1/1 1) LUPU ȘTEFANA 2) LUPU CHIRIAC	A1

C. Partea III. SARCINI .

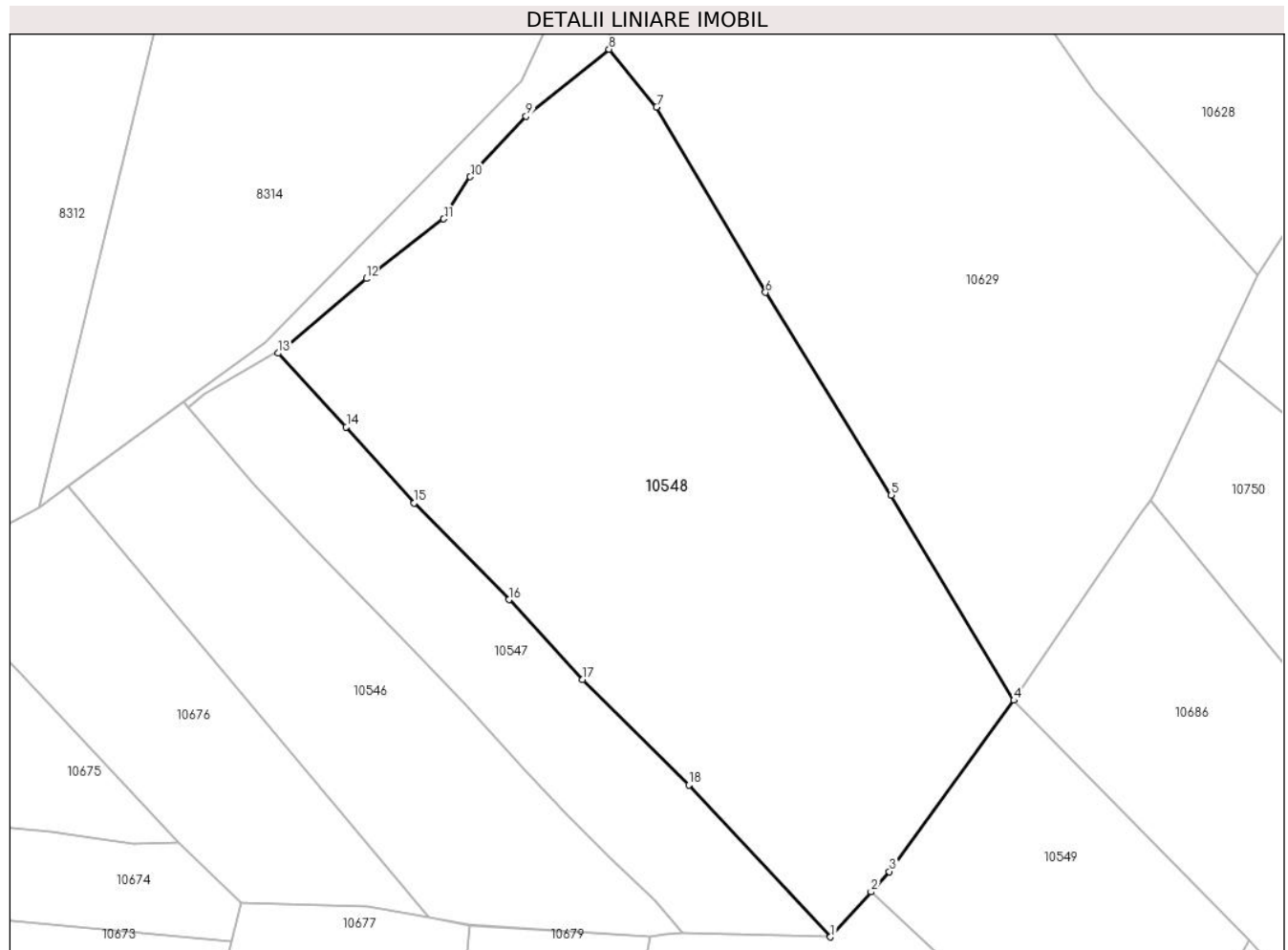
Inscrieri privind dezmembramintele dreptului de proprietate, drepturi reale de garanție și sarcini	Referințe
NU SUNT	

Anexa Nr. 1 La Partea I

Teren

Nr cadastral	Suprafața (mp)*	Observații / Referințe
	10.737	

* Suprafața este determinată în planul de proiecție Stereo 70.



Date referitoare la teren

Crt	Categorie folosință	Intra vilan	Suprafața (mp)	Tarla	Parcelă	Nr. topo	Observații / Referințe
1	faneata	NU	10.737	-	-	-	

Lungime Segmente

1) Valorile lungimilor segmentelor sunt obținute din proiecție în plan.

Punct început	X / Y	Punct sfârșit	X / Y	Lungime segment (** (m)
1	579.787,957 641.089,639	2	579.795,716 641.098,281	11.614
2	579.795,716 641.098,281	3	579.799,204 641.102,166	5.221
3	579.799,204 641.102,166	4	579.823,093 641.134,937	40.554
4	579.823,093 641.134,937	5	579.799,598 641.174,178	45.737
5	579.799,598 641.174,178	6	579.775,476 641.213,029	45.73

Punct început	X / Y	Punct sfârșit	X / Y	Lungime segment (** (m)
6	579.775,476 641.213,029	7	579.754,614 641.248,512	41.161
7	579.754,614 641.248,512	8	579.745,49 641.259,56	14.328
8	579.745,49 641.259,56	9	579.729,581 641.246,752	20.424
9	579.729,581 641.246,752	10	579.718,896 641.235,173	15.756
10	579.718,896 641.235,173	11	579.713,82 641.227,074	9.558
11	579.713,82 641.227,074	12	579.698,974 641.215,658	18.728
12	579.698,974 641.215,658	13	579.682,036 641.201,381	22.152
13	579.682,036 641.201,381	14	579.695,13 641.187,276	19.246
14	579.695,13 641.187,276	15	579.708,176 641.172,725	19.543
15	579.708,176 641.172,725	16	579.726,291 641.154,197	25.912
16	579.726,291 641.154,197	17	579.740,448 641.138,901	20.842
17	579.740,448 641.138,901	18	579.760,818 641.118,708	28.683
18	579.760,818 641.118,708	1	579.787,957 641.089,639	39.768

** Lungimile segmentelor sunt determinate în planul de proiecție Stereo 70 și sunt rotunjite la 1 milimetru.

*** Distanța dintre puncte este formată din segmente cumulate ce sunt mai mici decât valoarea 1 milimetru.

**DATE DESPRE IMOBILUL NR. 10549**

Oficiul de Cadastru și Publicitate Imobiliară NEAMT
Biroul de Cadastru și Publicitate Imobiliară Targu-Neamt

A. Partea I. Descrierea imobilului

TEREN Extravilan

Adresa: Jud. Neamt

Nr. Crt	Nr cadastral Nr. topografic	Suprafața* (mp)	Observații / Referințe
A1		2.900	Sector cadastral:56 Teren neimprejmuit;

B. Partea II. Proprietari și acte

Inscrieri privitoare la dreptul de proprietate și alte drepturi reale		Referințe
/		
Act Normativ nr. 7, din 13/03/1996 emis de GUVERNUL ROMÂNIEI;		
B1	Inscrierea provizorie, drept de PROPRIETATE, dobandit prin Lege, cota actuala 1/1, cota initiala 1/1 1) COMUNA PIPIRIG, CIF:99999999999999, Proprietar neidentificat	A1

C. Partea III. SARCINI .

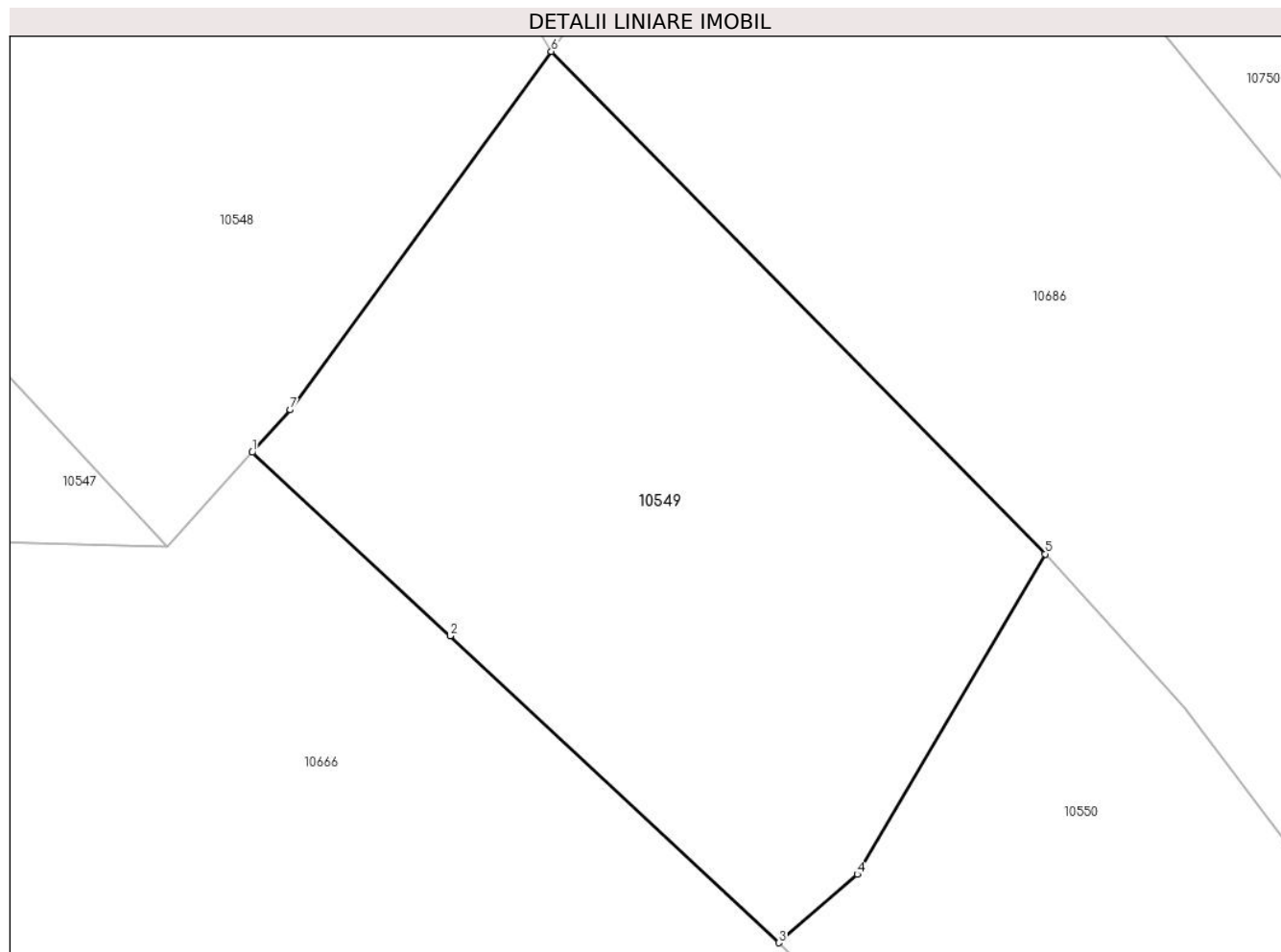
Inscrieri privind dezmembramintele dreptului de proprietate, drepturi reale de garanție și sarcini	Referințe
NU SUNT	

Anexa Nr. 1 La Partea I

Teren

Nr cadastral	Suprafața (mp)*	Observații / Referințe
	2.900	

* Suprafața este determinată în planul de proiecție Stereo 70.



Date referitoare la teren

Crt	Categorie folosință	Intravilan	Suprafața (mp)	Tarla	Parcelă	Nr. topo	Observații / Referințe
1	faneata	NU	2.900	-	-	-	

Lungime Segmente

1) Valorile lungimilor segmentelor sunt obținute din proiecție în plan.

Punct început	X / Y	Punct sfârșit	X / Y	Lungime segment (** (m)
1	579.795,716 641.098,281	2	579.813,843 641.081,5	24.702
2	579.813,843 641.081,5	3	579.843,926 641.053,433	41.143
3	579.843,926 641.053,433	4	579.851,098 641.059,688	9.516
4	579.851,098 641.059,688	5	579.868,304 641.088,983	33.974
5	579.868,304 641.088,983	6	579.823,093 641.134,937	64.466

Punct început	X / Y	Punct sfârșit	X / Y	Lungime segment (** (m)
6	579.823,093 641.134,937	7	579.799,204 641.102,166	40.554
7	579.799,204 641.102,166	1	579.795,716 641.098,281	5.221

** Lungimile segmentelor sunt determinate în planul de proiecție Stereo 70 și sunt rotunjite la 1 milimetru.

*** Distanța dintre puncte este formată din segmente cumulate ce sunt mai mici decât valoarea 1 milimetru.

**DATE DESPRE IMOBILUL NR. 10550**

Oficiul de Cadastru și Publicitate Imobiliară NEAMT
Biroul de Cadastru și Publicitate Imobiliară Targu-Neamt

A. Partea I. Descrierea imobilului

TEREN Extravilan

Adresa: Jud. Neamt

Nr. Crt	Nr cadastral Nr. topografic	Suprafața* (mp)	Observații / Referințe
A1		7.000	Sector cadastral:56 Teren neimprejmuit;

B. Partea II. Proprietari și acte

Inscrieri privitoare la dreptul de proprietate și alte drepturi reale		Referințe
/		
Act Administrativ nr. 15387, din 06/10/2023 emis de PRIMARIA COMUNEI PIPIRIG;		
B1	Inscrierea posesiei, drept de PROPRIETATE, dobandit prin Lege, cota actuala 1/1, cota initiala 1/1 1) SPUMĂ MARIA 2) SPUMĂ ADAM	A1

C. Partea III. SARCINI .

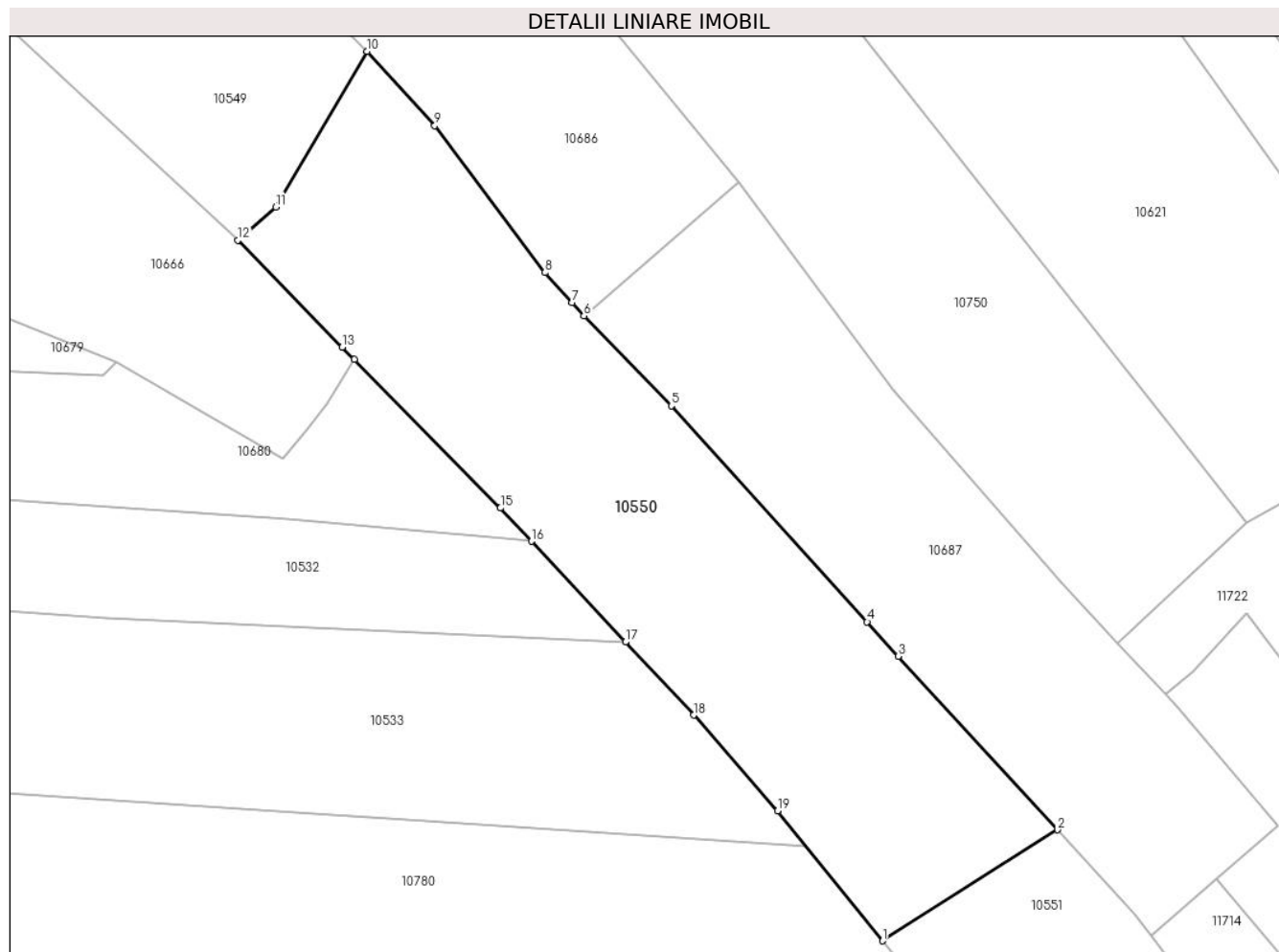
Inscrieri privind dezmembramintele dreptului de proprietate, drepturi reale de garanție și sarcini	Referințe
NU SUNT	

Anexa Nr. 1 La Partea I

Teren

Nr cadastral	Suprafața (mp)*	Observații / Referințe
	7.000	

* Suprafața este determinată în planul de proiecție Stereo 70.



Date referitoare la teren

Crt	Categorie folosință	Intravilan	Suprafața (mp)	Tarla	Parcelă	Nr. topo	Observații / Referințe
1	faneata	NU	7.000	-	-	-	

Lungime Segmente

1) Valorile lungimilor segmentelor sunt obținute din proiecție în plan.

Punct început	X / Y	Punct sfârșit	X / Y	Lungime segment (** (m)
1	579.965,428 640.921,509	2	579.998,382 640.942,412	39.024
2	579.998,382 640.942,412	3	579.968,4 640.975,114	44.366
3	579.968,4 640.975,114	4	579.962,491 640.981,559	8.744
4	579.962,491 640.981,559	5	579.925,625 641.022,253	54.91
5	579.925,625 641.022,253	6	579.909,14 641.039,167	23.619

Punct început	X / Y	Punct sfârșit	X / Y	Lungime segment (** (m)
6	579.909,14 641.039,167	7	579.906,876 641.041,683	3.385
7	579.906,876 641.041,683	8	579.901,811 641.047,311	7.572
8	579.901,811 641.047,311	9	579.881,027 641.074,969	34.597
9	579.881,027 641.074,969	10	579.868,304 641.088,983	18.928
10	579.868,304 641.088,983	11	579.851,098 641.059,688	33.974
11	579.851,098 641.059,688	12	579.843,926 641.053,433	9.516
12	579.843,926 641.053,433	13	579.863,612 641.033,303	28.156
13	579.863,612 641.033,303	14	579.865,889 641.030,988	3.247
14	579.865,889 641.030,988	15	579.893,428 641.002,991	39.271
15	579.893,428 641.002,991	16	579.899,249 640.996,751	8.534
16	579.899,249 640.996,751	17	579.916,958 640.977,765	25.963
17	579.916,958 640.977,765	18	579.929,795 640.964,002	18.82
18	579.929,795 640.964,002	19	579.945,617 640.945,988	23.976
19	579.945,617 640.945,988	1	579.965,428 640.921,509	31.491

** Lungimile segmentelor sunt determinate în planul de proiecție Stereo 70 și sunt rotunjite la 1 milimetru.

*** Distanța dintre puncte este formată din segmente cumulate ce sunt mai mici decât valoarea 1 milimetru.

**DATE DESPRE IMOBILUL NR. 10551**

Oficiul de Cadastru și Publicitate Imobiliară NEAMT
Biroul de Cadastru și Publicitate Imobiliară Targu-Neamt

A. Partea I. Descrierea imobilului

TEREN Extravilan

Adresa: Jud. Neamt

Nr. Crt	Nr cadastral Nr. topografic	Suprafața* (mp)	Observații / Referințe
A1		3.749	Sector cadastral:56 Teren neimprejmuit;

B. Partea II. Proprietari și acte

Inscrieri privitoare la dreptul de proprietate și alte drepturi reale	Referințe
/	
Act Normativ nr. 7, din 13/03/1996 emis de GUVERNUL ROMÂNIEI;	
B1	Inscrierea provizorie, drept de PROPRIETATE, dobandit prin Lege, cota actuala 1/1, cota initiala 1/1
	1) COMUNA PIPIRIG, CIF:99999999999999, Proprietar neidentificat

C. Partea III. SARCINI .

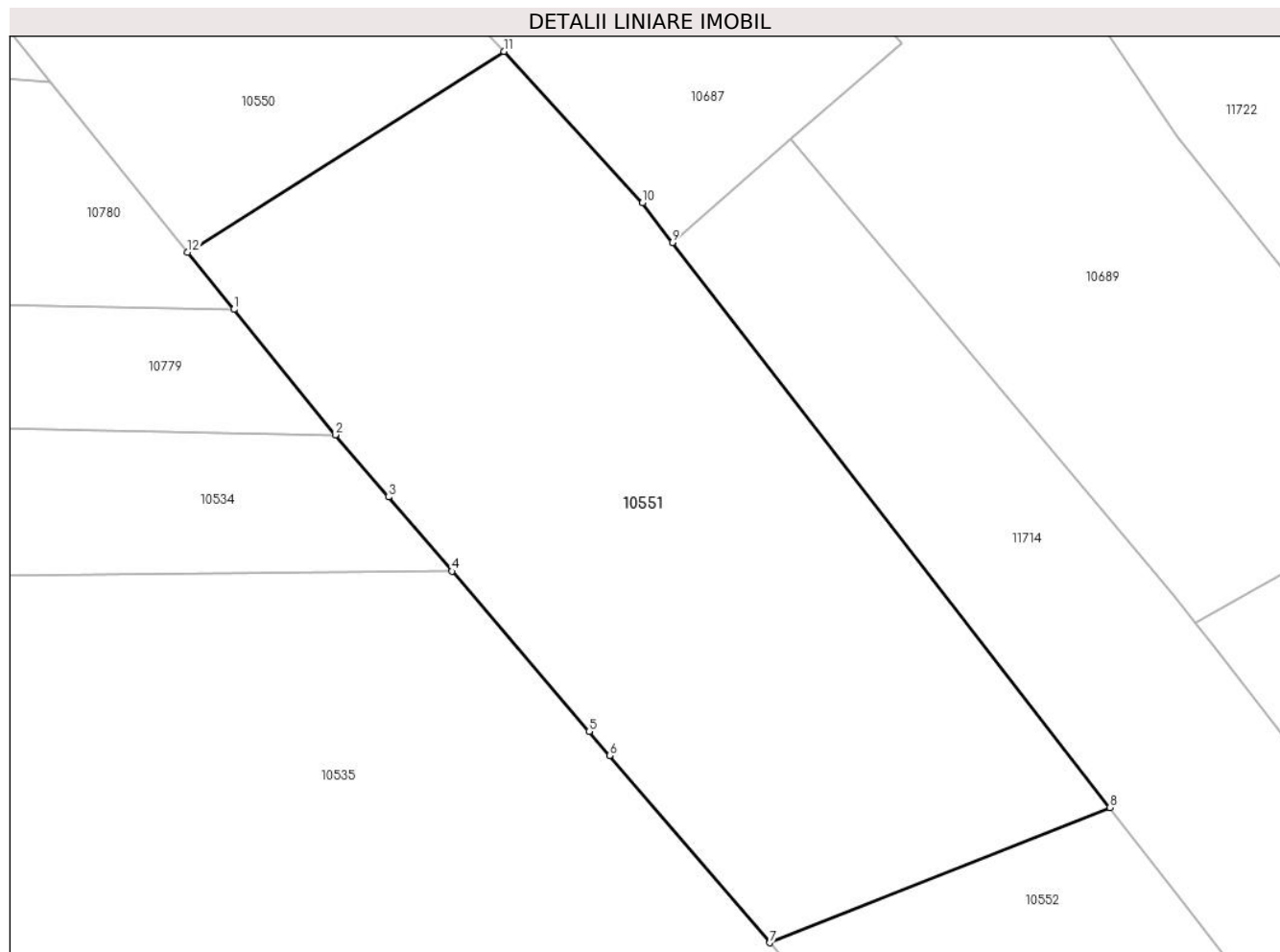
Inscrieri privind dezmembramintele dreptului de proprietate, drepturi reale de garanție și sarcini	Referințe
NU SUNT	

Anexa Nr. 1 La Partea I

Teren

Nr cadastral	Suprafața (mp)*	Observații / Referințe
	3.749	

* Suprafața este determinată în planul de proiecție Stereo 70.



Date referitoare la teren

Crt	Categorie folosință	Intravilan	Suprafața (mp)	Tarla	Parcelă	Nr. topo	Observații / Referințe
1	faneata	NU	3.749	-	-	-	

Lungime Segmente

1) Valorile lungimilor segmentelor sunt obținute din proiecție în plan.

Punct început	X / Y	Punct sfârșit	X / Y	Lungime segment (** (m)
1	579.970,243 640.915,56	2	579.980,809 640.902,503	16.797
2	579.980,809 640.902,503	3	579.986,359 640.896,023	8.532
3	579.986,359 640.896,023	4	579.992,965 640.888,307	10.158
4	579.992,965 640.888,307	5	580.007,257 640.871,617	21.973
5	580.007,257 640.871,617	6	580.009,393 640.869,122	3.284

Punct început	X / Y	Punct sfârșit	X / Y	Lungime segment (** (m)
6	580.009,393 640.869,122	7	580.026,082 640.849,632	25.659
7	580.026,082 640.849,632	8	580.061,518 640.863,711	38.13
8	580.061,518 640.863,711	9	580.015,946 640.922,518	74.398
9	580.015,946 640.922,518	10	580.012,826 640.926,657	5.183
10	580.012,826 640.926,657	11	579.998,382 640.942,412	21.374
11	579.998,382 640.942,412	12	579.965,428 640.921,509	39.024
12	579.965,428 640.921,509	1	579.970,243 640.915,56	7.653

** Lungimile segmentelor sunt determinate în planul de proiecție Stereo 70 și sunt rotunjite la 1 milimetru.

*** Distanța dintre puncte este formată din segmente cumulate ce sunt mai mici decât valoarea 1 milimetru.

**DATE DESPRE IMOBILUL NR. 10552**

Oficiul de Cadastru și Publicitate Imobiliară NEAMT
Biroul de Cadastru și Publicitate Imobiliară Targu-Neamt

A. Partea I. Descrierea imobilului

TEREN Extravilan

Adresa: Jud. Neamt

Nr. Crt	Nr cadastral Nr. topografic	Suprafața* (mp)	Observații / Referințe
A1		9.559	Sector cadastral:56 Teren neimpregmuit;

B. Partea II. Proprietari și acte

Inscrieri privitoare la dreptul de proprietate și alte drepturi reale	Referințe
/	
Act Administrativ nr. 15387, din 06/10/2023 emis de PRIMARIA COMUNEI PIPIRIG;	
B1	A1
Inscrierea posesiei, drept de PROPRIETATE, dobandit prin Lege, cota actuala 1/1, cota initiala 1/1	
1) MUTU GHEORGHE	

C. Partea III. SARCINI .

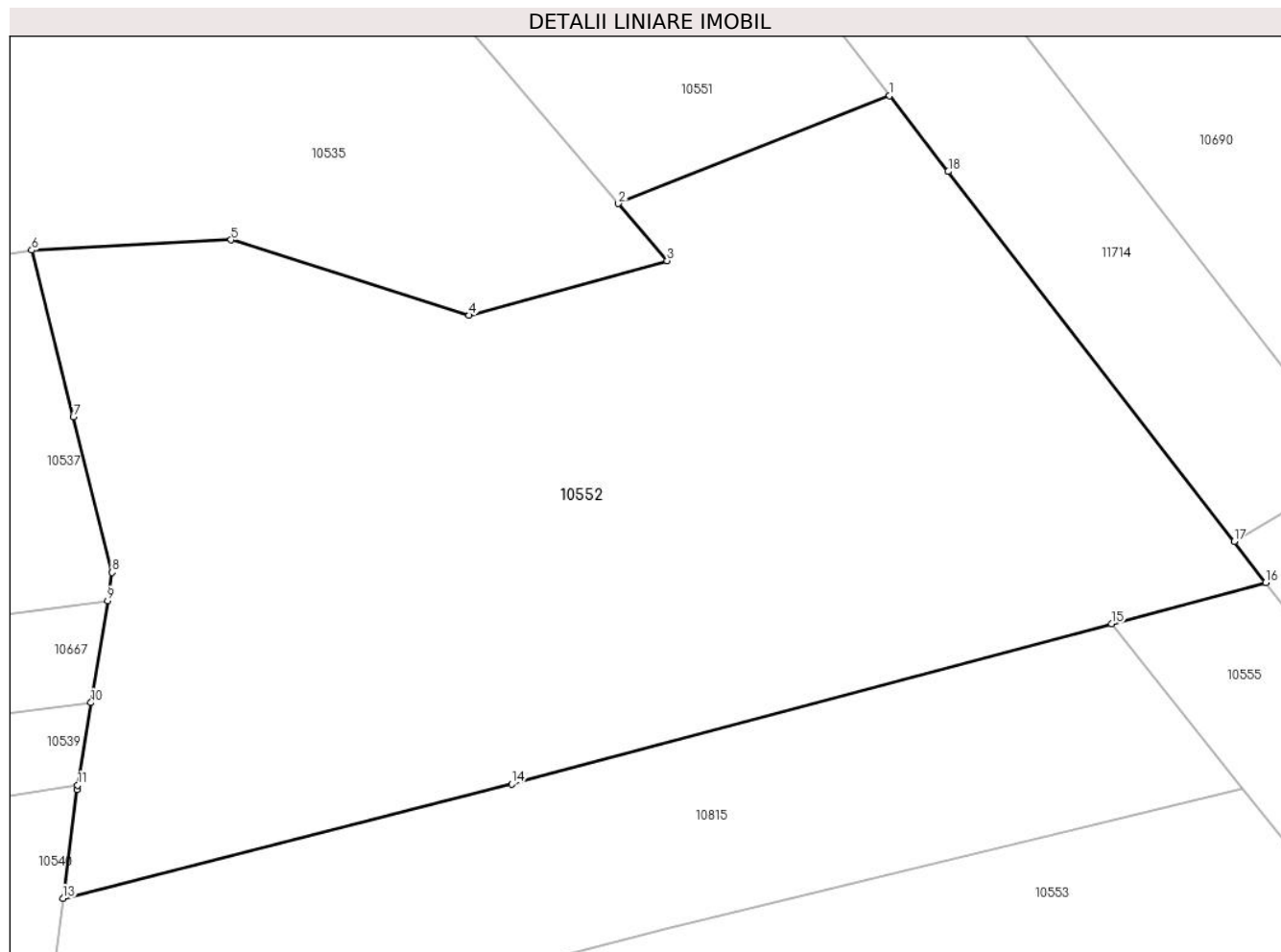
Inscrieri privind dezmembramintele dreptului de proprietate, drepturi reale de garanție și sarcini	Referințe
NU SUNT	

Anexa Nr. 1 La Partea I

Teren

Nr cadastral	Suprafața (mp)*	Observații / Referințe
	9.559	

* Suprafața este determinată în planul de proiecție Stereo 70.



Date referitoare la teren

Crt	Categorie folosință	Intra vilan	Suprafața (mp)	Tarla	Parcelă	Nr. topo	Observații / Referințe
1	pașune	NU	9.559	-	-	-	Pășune împădurită

Lungime Segmente

1) Valorile lungimilor segmentelor sunt obținute din proiecție în plan.

Punct început	X / Y	Punct sfârșit	X / Y	Lungime segment (** (m)
1	580.061,518 640.863,711	2	580.026,082 640.849,632	38.13
2	580.026,082 640.849,632	3	580.032,458 640.842,185	9.804
3	580.032,458 640.842,185	4	580.006,603 640.835,063	26.818
4	580.006,603 640.835,063	5	579.975,484 640.844,917	32.642
5	579.975,484 640.844,917	6	579.949,474 640.843,565	26.045

Punct început	X / Y	Punct sfârșit	X / Y	Lungime segment (** (m)
6	579.949,474 640.843,565	7	579.954,91 640.821,83	22.404
7	579.954,91 640.821,83	8	579.959,988 640.801,53	20.925
8	579.959,988 640.801,53	9	579.959,391 640.797,844	3.734
9	579.959,391 640.797,844	10	579.957,235 640.784,545	13.473
10	579.957,235 640.784,545	11	579.955,49 640.773,775	10.91
11	579.955,49 640.773,775	12	579.955,396 640.773,198	0.585
12	579.955,396 640.773,198	13	579.953,559 640.759,008	14.308
13	579.953,559 640.759,008	14	580.012,161 640.773,939	60.474
14	580.012,161 640.773,939	15	580.090,482 640.794,847	81.064
15	580.090,482 640.794,847	16	580.110,627 640.800,225	20.851
16	580.110,627 640.800,225	17	580.106,494 640.805,567	6.754
17	580.106,494 640.805,567	18	580.069,157 640.853,835	61.023
18	580.069,157 640.853,835	1	580.061,518 640.863,711	12.486

** Lungimile segmentelor sunt determinate în planul de proiecție Stereo 70 și sunt rotunjite la 1 milimetru.

*** Distanța dintre puncte este formată din segmente cumulate ce sunt mai mici decât valoarea 1 milimetru.

**DATE DESPRE IMOBILUL NR. 10553**

Oficiul de Cadastru și Publicitate Imobiliară NEAMT
Biroul de Cadastru și Publicitate Imobiliară Targu-Neamt

A. Partea I. Descrierea imobilului

TEREN Extravilan

Adresa: Jud. Neamt

Nr. Crt	Nr cadastral Nr. topografic	Suprafața* (mp)	Observații / Referințe
A1		10.800	Sector cadastral:56 Teren neimprejmuit;

B. Partea II. Proprietari și acte

Inscrieri privitoare la dreptul de proprietate și alte drepturi reale		Referințe
/		
Act Administrativ nr. 15387, din 06/10/2023 emis de PRIMARIA COMUNEI PIPIRIG;		
B1	Inscrierea posesiei, drept de PROPRIETATE, dobandit prin Lege, cota actuala 1/1, cota initiala 1/1 1) NICUȚĂ VASILE	A1

C. Partea III. SARCINI .

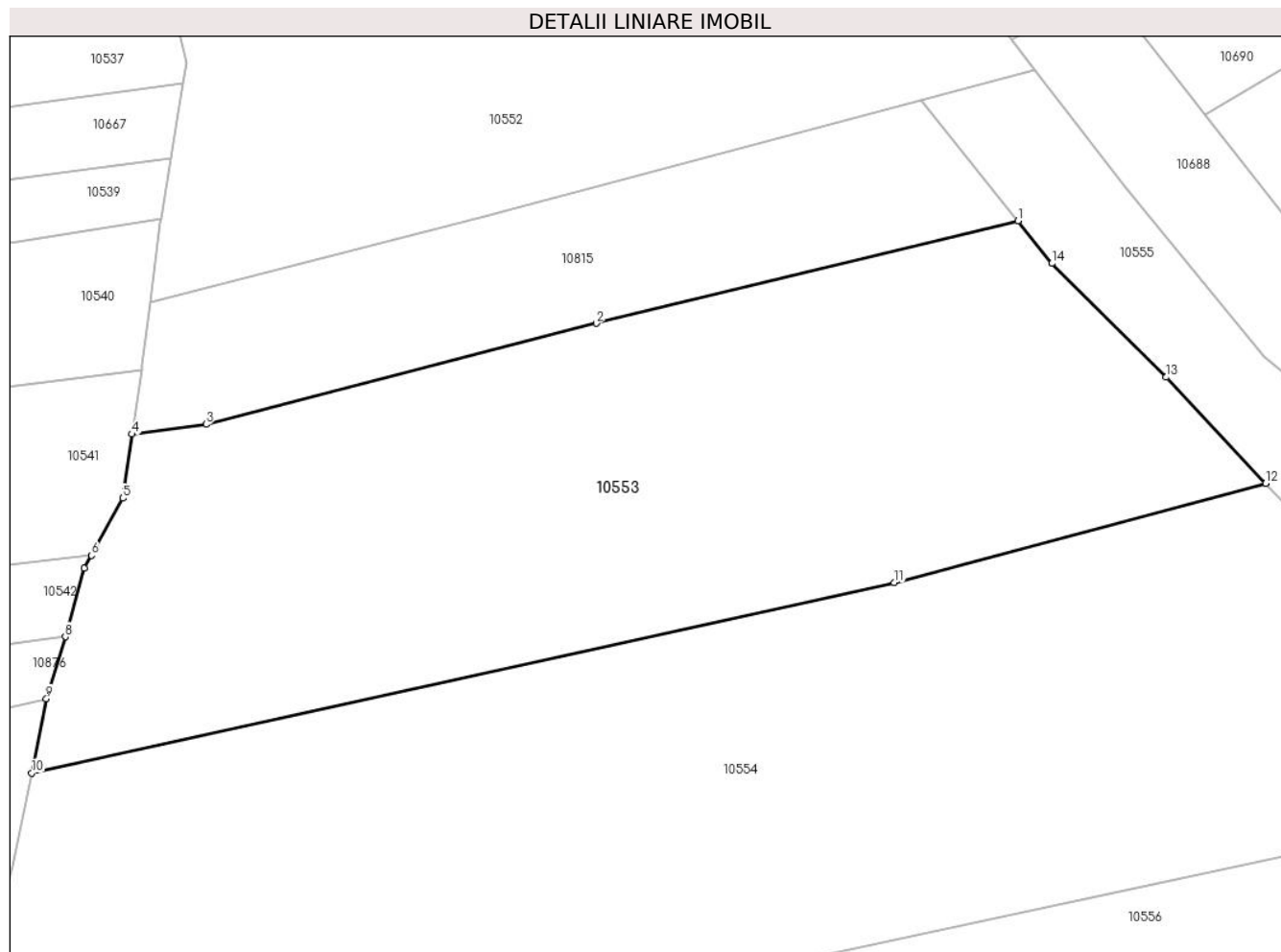
Inscrieri privind dezmembramintele dreptului de proprietate, drepturi reale de garanție și sarcini	Referințe
NU SUNT	

Anexa Nr. 1 La Partea I

Teren

Nr cadastral	Suprafața (mp)*	Observații / Referințe
	10.800	

* Suprafața este determinată în planul de proiecție Stereo 70.



Date referitoare la teren

Crt	Categorie folosință	Intravilan	Suprafața (mp)	Tarla	Parcelă	Nr. topo	Observații / Referințe
1	faneata	NU	10.800	-	-	-	

Lungime Segmente

1) Valorile lungimilor segmentelor sunt obținute din proiecție în plan.

Punct început	X / Y	Punct sfârșit	X / Y	Lungime segment (** (m)
1	580.107,634 640.773,38	2	580.032,773 640.755,225	77.031
2	580.032,773 640.755,225	3	579.963,498 640.737,329	71.549
3	579.963,498 640.737,329	4	579.950,335 640.735,571	13.28
4	579.950,335 640.735,571	5	579.948,674 640.724,208	11.484
5	579.948,674 640.724,208	6	579.943,105 640.714,072	11.565

Punct început	X / Y	Punct sfârșit	X / Y	Lungime segment (** (m)
6	579.943,105 640.714,072	7	579.941,865 640.711,817	2.573
7	579.941,865 640.711,817	8	579.938,504 640.699,625	12.647
8	579.938,504 640.699,625	9	579.935,134 640.688,646	11.485
9	579.935,134 640.688,646	10	579.932,509 640.675,442	13.462
10	579.932,509 640.675,442	11	580.085,683 640.709,242	156.859
11	580.085,683 640.709,242	12	580.151,647 640.726,859	68.276
12	580.151,647 640.726,859	13	580.133,994 640.745,684	25.807
13	580.133,994 640.745,684	14	580.113,658 640.765,84	28.632
14	580.113,658 640.765,84	1	580.107,634 640.773,38	9.651

** Lungimile segmentelor sunt determinate în planul de proiecție Stereo 70 și sunt rotunjite la 1 milimetru.

*** Distanța dintre puncte este formată din segmente cumulate ce sunt mai mici decât valoarea 1 milimetru.

**DATE DESPRE IMOBILUL NR. 10554**

Oficiul de Cadastru și Publicitate Imobiliară NEAMT
Biroul de Cadastru și Publicitate Imobiliară Targu-Neamt

A. Partea I. Descrierea imobilului

TEREN Extravilan

Adresa: Jud. Neamt

Nr. Crt	Nr cadastral Nr. topografic	Suprafața* (mp)	Observații / Referințe
A1		16.206	Sector cadastral:56 Teren neimprejmuit;

B. Partea II. Proprietari și acte

Inscrieri privitoare la dreptul de proprietate și alte drepturi reale		Referințe
/		
Act Normativ nr. 7, din 13/03/1996 emis de GUVERNUL ROMÂNIEI;		
B1	Inscrierea provizorie, drept de PROPRIETATE, dobandit prin Lege, cota actuala 1/1, cota initiala 1/1 1) COMUNA PIPIRIG, CIF:99999999999999, Proprietar neidentificat	A1

C. Partea III. SARCINI .

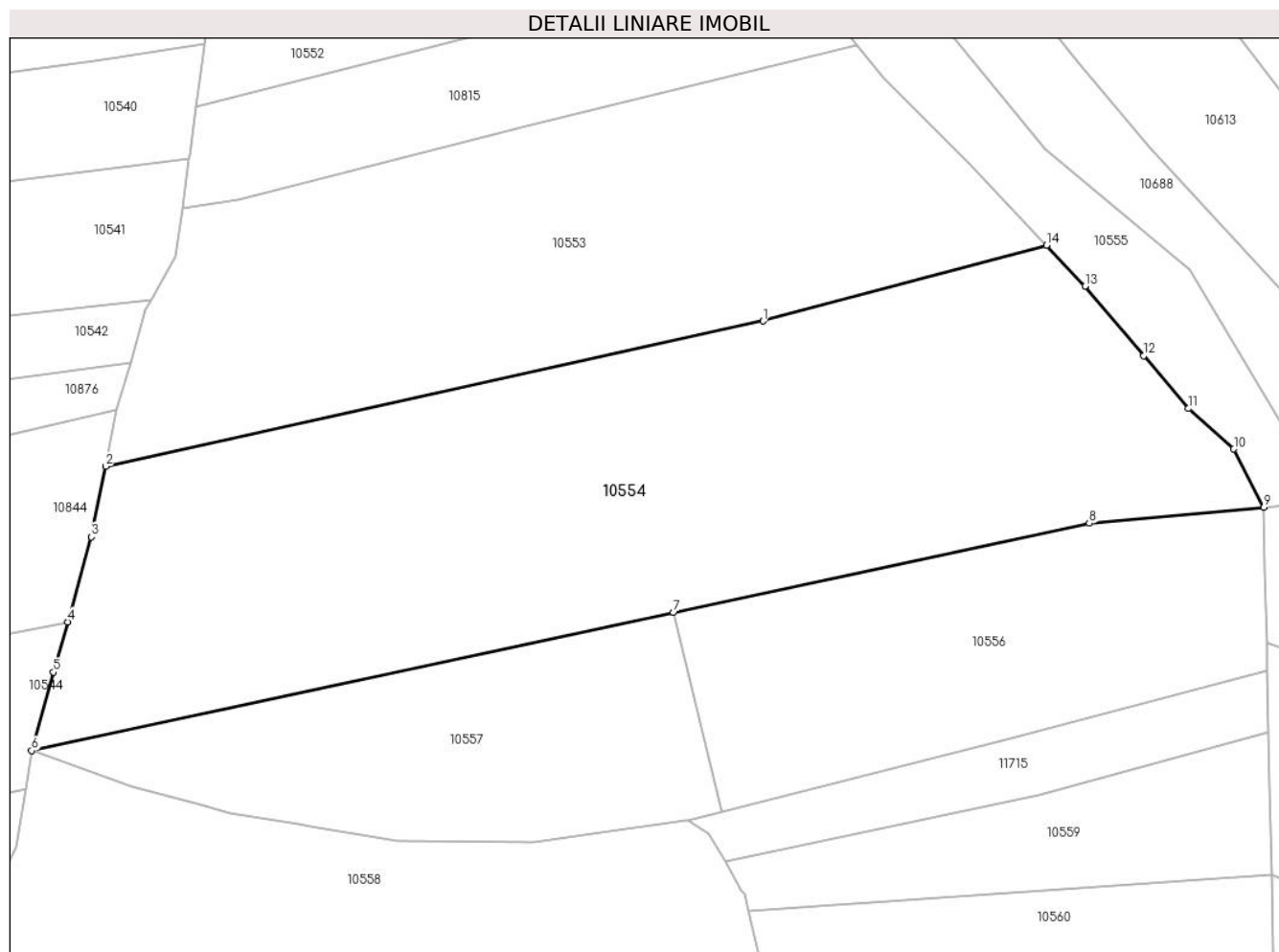
Inscrieri privind dezmembramintele dreptului de proprietate, drepturi reale de garanție și sarcini	Referințe
NU SUNT	

Anexa Nr. 1 La Partea I

Teren

Nr cadastral	Suprafața (mp)*	Observații / Referințe
	16.206	

* Suprafața este determinată în planul de proiecție Stereo 70.



Date referitoare la teren

Crt	Categorie folosință	Intravilan	Suprafața (mp)	Tarla	Parcelă	Nr. topo	Observații / Referințe
1	faneata	NU	16.206	-	-	-	

Lungime Segmente

1) Valorile lungimilor segmentelor sunt obținute din proiecție în plan.

Punct început	X / Y	Punct sfârșit	X / Y	Lungime segment (** (m)
1	580.085,683 640.709,242	2	579.932,509 640.675,442	156.859
2	579.932,509 640.675,442	3	579.929,238 640.658,985	16.779
3	579.929,238 640.658,985	4	579.923,695 640.639,231	20.517
4	579.923,695 640.639,231	5	579.920,407 640.627,511	12.172
5	579.920,407 640.627,511	6	579.915,283 640.609,251	18.965

Punct început	X / Y	Punct sfârșit	X / Y	Lungime segment (** (m)
6	579.915,283 640.609,251	7	580.064,791 640.641,363	152.918
7	580.064,791 640.641,363	8	580.161,599 640.662,156	99.016
8	580.161,599 640.662,156	9	580.202,244 640.665,849	40.812
9	580.202,244 640.665,849	10	580.195,261 640.679,439	15.279
10	580.195,261 640.679,439	11	580.184,724 640.688,867	14.139
11	580.184,724 640.688,867	12	580.174,304 640.701,154	16.11
12	580.174,304 640.701,154	13	580.160,608 640.717,303	21.175
13	580.160,608 640.717,303	14	580.151,647 640.726,859	13.1
14	580.151,647 640.726,859	1	580.085,683 640.709,242	68.276

** Lungimile segmentelor sunt determinate în planul de proiecție Stereo 70 și sunt rotunjite la 1 milimetru.

*** Distanța dintre puncte este formată din segmente cumulate ce sunt mai mici decât valoarea 1 milimetru.

**DATE DESPRE IMOBILUL NR. 10555**

Oficiul de Cadastru și Publicitate Imobiliară NEAMT
Biroul de Cadastru și Publicitate Imobiliară Targu-Neamt

A. Partea I. Descrierea imobilului

TEREN Extravilan

Adresa: Jud. Neamt

Nr. Crt	Nr cadastral Nr. topografic	Suprafața* (mp)	Observații / Referințe
A1		2.922	Sector cadastral:56 Teren neimprejmuit;

B. Partea II. Proprietari și acte

Inscrieri privitoare la dreptul de proprietate și alte drepturi reale		Referințe
/		
Act Administrativ nr. 15387, din 06/10/2023 emis de PRIMARIA COMUNEI PIPIRIG;		
B1	Inscrierea posesiei, drept de PROPRIETATE, dobandit prin Lege, cota actuala 1/1, cota initiala 1/1 1) IONIȚĂ-VRÎNCEANU ION	A1

C. Partea III. SARCINI .

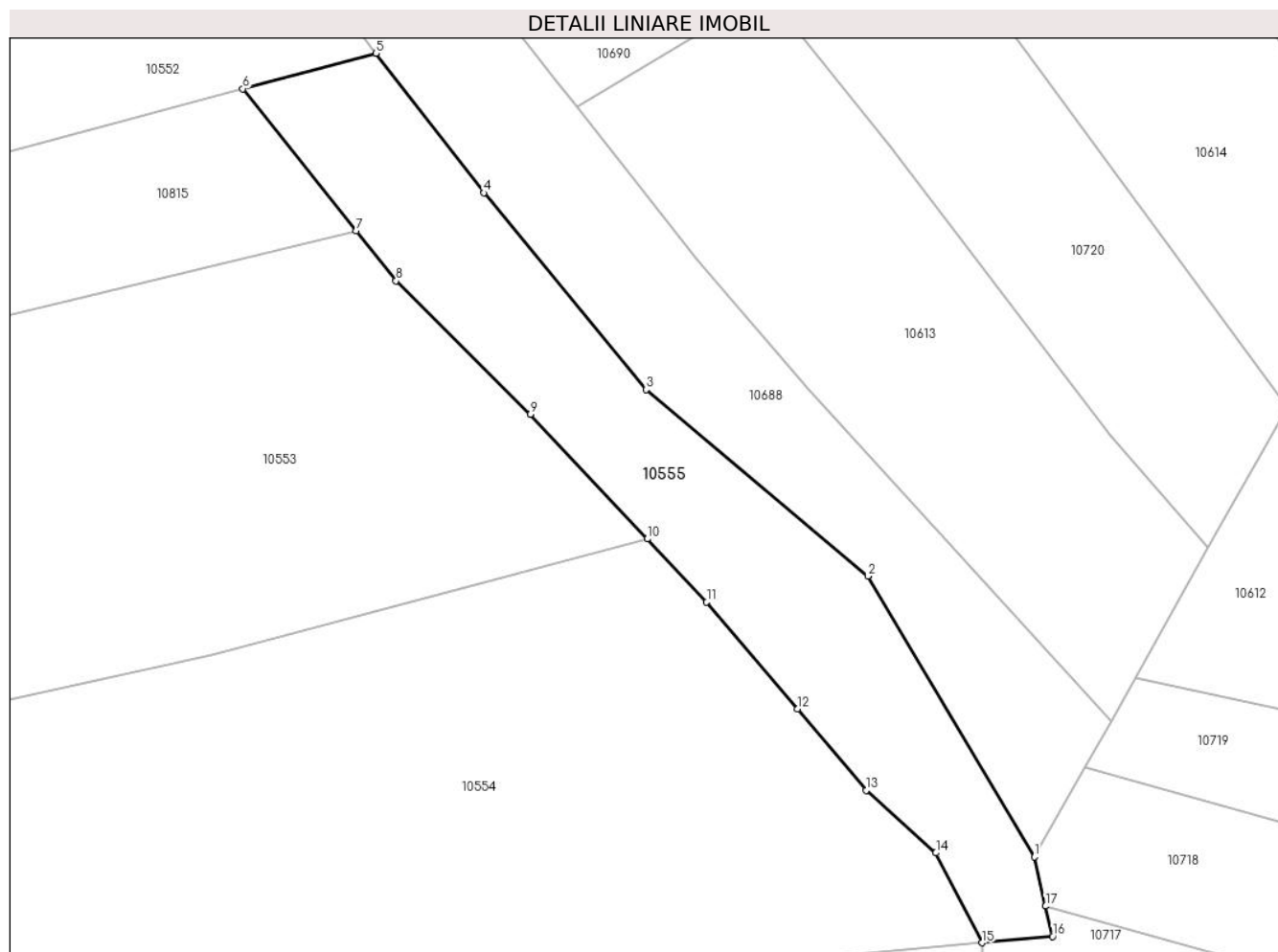
Inscrieri privind dezmembramintele dreptului de proprietate, drepturi reale de garanție și sarcini	Referințe
NU SUNT	

Anexa Nr. 1 La Partea I

Teren

Nr cadastral	Suprafața (mp)*	Observații / Referințe
	2.922	

* Suprafața este determinată în planul de proiecție Stereo 70.



Date referitoare la teren

Crt	Categorie folosință	Intra vilan	Suprafața (mp)	Tarla	Parcelă	Nr. topo	Observații / Referințe
1	faneata	NU	2.922	-	-	-	

Lungime Segmente

1) Valorile lungimilor segmentelor sunt obținute din proiecție în plan.

Punct început	X / Y	Punct sfârșit	X / Y	Lungime segment (** (m)
1	580.210,182 640.678,808	2	580.184,969 640.721,246	49.363
2	580.184,969 640.721,246	3	580.151,447 640.749,406	43.78
3	580.151,447 640.749,406	4	580.126,945 640.779,13	38.521
4	580.126,945 640.779,13	5	580.110,627 640.800,225	26.67
5	580.110,627 640.800,225	6	580.090,482 640.794,847	20.851

Punct început	X / Y	Punct sfârșit	X / Y	Lungime segment (** (m)
6	580.090,482 640.794,847	7	580.107,634 640.773,38	27.478
7	580.107,634 640.773,38	8	580.113,658 640.765,84	9.651
8	580.113,658 640.765,84	9	580.133,994 640.745,684	28.632
9	580.133,994 640.745,684	10	580.151,647 640.726,859	25.807
10	580.151,647 640.726,859	11	580.160,608 640.717,303	13.1
11	580.160,608 640.717,303	12	580.174,304 640.701,154	21.175
12	580.174,304 640.701,154	13	580.184,724 640.688,867	16.11
13	580.184,724 640.688,867	14	580.195,261 640.679,439	14.139
14	580.195,261 640.679,439	15	580.202,244 640.665,849	15.279
15	580.202,244 640.665,849	16	580.212,895 640.666,816	10.695
16	580.212,895 640.666,816	17	580.211,86 640.671,392	4.692
17	580.211,86 640.671,392	1	580.210,182 640.678,808	7.603

** Lungimile segmentelor sunt determinate în planul de proiecție Stereo 70 și sunt rotunjite la 1 milimetru.

*** Distanța dintre puncte este formată din segmente cumulate ce sunt mai mici decât valoarea 1 milimetru.

**DATE DESPRE IMOBILUL NR. 10556**

Oficiul de Cadastru și Publicitate Imobiliară NEAMT
Biroul de Cadastru și Publicitate Imobiliară Targu-Neamt

A. Partea I. Descrierea imobilului

TEREN Extravilan

Adresa: Jud. Neamt

Nr. Crt	Nr cadastral Nr. topografic	Suprafața* (mp)	Observații / Referințe
A1		6.009	Sector cadastral:56 Teren neimprejmuit;

B. Partea II. Proprietari și acte

Inscrieri privitoare la dreptul de proprietate și alte drepturi reale		Referințe
/		
Act Administrativ nr. 15387, din 06/10/2023 emis de PRIMARIA COMUNEI PIPIRIG;		
B1	Inscrierea posesiei, drept de PROPRIETATE, dobandit prin Lege, cota actuala 1/1, cota initiala 1/1 1) NICUȚĂ AURELIA 2) NICUȚĂ VASILE	A1

C. Partea III. SARCINI .

Inscrieri privind dezmembramintele dreptului de proprietate, drepturi reale de garanție și sarcini	Referințe
NU SUNT	

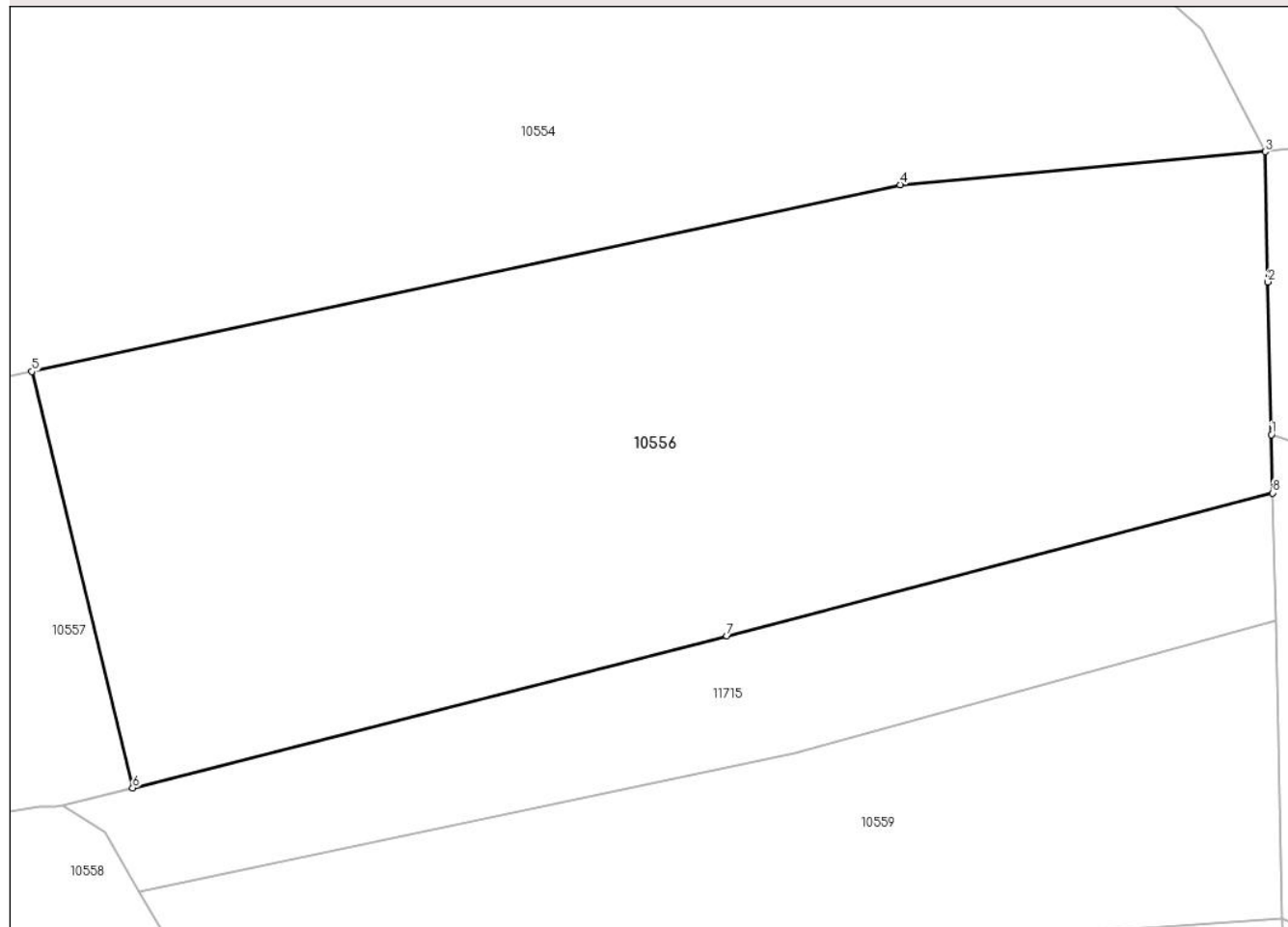
Anexa Nr. 1 La Partea I

Teren

Nr cadastral	Suprafața (mp)*	Observații / Referințe
	6.009	

* Suprafața este determinată în planul de proiecție Stereo 70.

DETALII LINIARE IMOBIL



Date referitoare la teren

Crt	Categorie folosință	Intra vilan	Suprafața (mp)	Tarla	Parcelă	Nr. topo	Observații / Referințe
1	pașune	NU	6.009	-	-	-	Pășune împădurită

Lungime Segmente

1) Valorile lungimilor segmentelor sunt obținute din proiecție în plan.

Punct început	X / Y	Punct sfârșit	X / Y	Lungime segment (** (m)
1	580.202,945 640.634,331	2	580.202,567 640.651,333	17.006
2	580.202,567 640.651,333	3	580.202,244 640.665,849	14.52
3	580.202,244 640.665,849	4	580.161,599 640.662,156	40.812
4	580.161,599 640.662,156	5	580.064,791 640.641,363	99.016
5	580.064,791 640.641,363	6	580.076,038 640.594,993	47.714

Punct început	X / Y	Punct sfârșit	X / Y	Lungime segment (** (m)
6	580.076,038 640.594,993	7	580.142,26 640.611,914	68.35
7	580.142,26 640.611,914	8	580.203,09 640.627,846	62.882
8	580.203,09 640.627,846	1	580.202,945 640.634,331	6.487

** Lungimile segmentelor sunt determinate în planul de proiecție Stereo 70 și sunt rotunjite la 1 milimetru.

*** Distanța dintre puncte este formată din segmente cumulate ce sunt mai mici decât valoarea 1 milimetru.

**DATE DESPRE IMOBILUL NR. 10557**

Oficiul de Cadastru și Publicitate Imobiliară NEAMT
Biroul de Cadastru și Publicitate Imobiliară Targu-Neamt

A. Partea I. Descrierea imobilului

TEREN Extravilan

Adresa: Jud. Neamt

Nr. Crt	Nr cadastral Nr. topografic	Suprafața* (mp)	Observații / Referințe
A1		5.001	Sector cadastral:56 Teren neimprejmuit;

B. Partea II. Proprietari și acte

Inscrieri privitoare la dreptul de proprietate și alte drepturi reale		Referințe
/		
Act Administrativ nr. 15387, din 06/10/2023 emis de PRIMARIA COMUNEI PIPIRIG;		
B1	Inscrierea posesiei, drept de PROPRIETATE, dobandit prin Lege, cota actuala 1/1, cota initiala 1/1 1) GRAMADĂ IULIA	A1

C. Partea III. SARCINI .

Inscrieri privind dezmembramintele dreptului de proprietate, drepturi reale de garanție și sarcini	Referințe
NU SUNT	

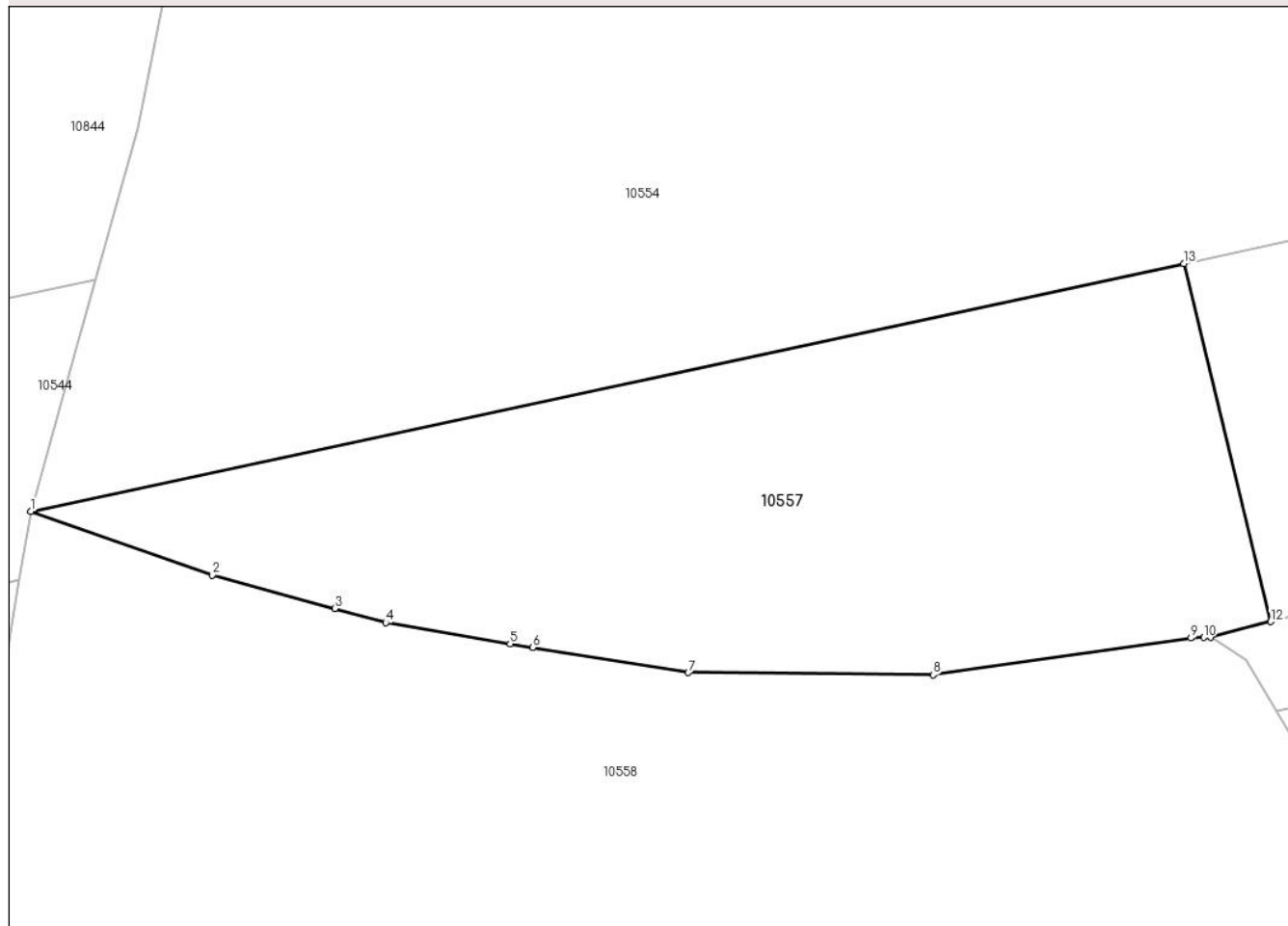
Anexa Nr. 1 La Partea I

Teren

Nr cadastral	Suprafața (mp)*	Observații / Referințe
	5.001	

* Suprafața este determinată în planul de proiecție Stereo 70.

DETALII LINIARE IMOBIL



Date referitoare la teren

Crt	Categorie folosință	Intravilan	Suprafața (mp)	Tarla	Parcelă	Nr. topo	Observații / Referințe
1	pașune	NU	5.001	-	-	-	Pășune împădurită

Lungime Segmente

1) Valorile lungimilor segmentelor sunt obținute din proiecție în plan.

Punct început	X / Y	Punct sfârșit	X / Y	Lungime segment (** (m)
1	579.915,283 640.609,251	2	579.938,798 640.601,023	24.913
2	579.938,798 640.601,023	3	579.954,668 640.596,68	16.454
3	579.954,668 640.596,68	4	579.961,31 640.594,848	6.89
4	579.961,31 640.594,848	5	579.977,414 640.592,118	16.334
5	579.977,414 640.592,118	6	579.980,325 640.591,625	2.952

Punct început	X / Y	Punct sfârșit	X / Y	Lungime segment (** (m)
6	579.980,325 640.591,625	7	580.000,506 640.588,375	20.441
7	580.000,506 640.588,375	8	580.032,265 640.588,096	31.76
8	580.032,265 640.588,096	9	580.065,695 640.592,849	33.766
9	580.065,695 640.592,849	10	580.067,358 640.592,947	1.666
10	580.067,358 640.592,947	11	580.068,234 640.592,999	0.878
11	580.068,234 640.592,999	12	580.076,038 640.594,993	8.055
12	580.076,038 640.594,993	13	580.064,791 640.641,363	47.714
13	580.064,791 640.641,363	1	579.915,283 640.609,251	152.918

** Lungimile segmentelor sunt determinate în planul de proiecție Stereo 70 și sunt rotunjite la 1 milimetru.

*** Distanța dintre puncte este formată din segmente cumulate ce sunt mai mici decât valoarea 1 milimetru.

**DATE DESPRE IMOBILUL NR. 10558**

Oficiul de Cadastru și Publicitate Imobiliară NEAMT
Biroul de Cadastru și Publicitate Imobiliară Targu-Neamt

A. Partea I. Descrierea imobilului

TEREN Extravilan

Adresa: Jud. Neamt

Nr. Crt	Nr cadastral Nr. topografic	Suprafața* (mp)	Observații / Referințe
A1		14.998	Sector cadastral:56 Teren neimprijmit;

B. Partea II. Proprietari și acte

Inscrieri privitoare la dreptul de proprietate și alte drepturi reale	Referințe
/	
Act Administrativ nr. 46/2, din 12/11/1991 emis de CJPSDPAT Neamț;	
B1	Inscrierea posesiei, drept de PROPRIETATE, dobandit prin Reconstituire, cota actuala 1/1, cota initiala 1/1 1) PAROHIA PIPIRIG 2, CIF:5162569
	A1

C. Partea III. SARCINI .

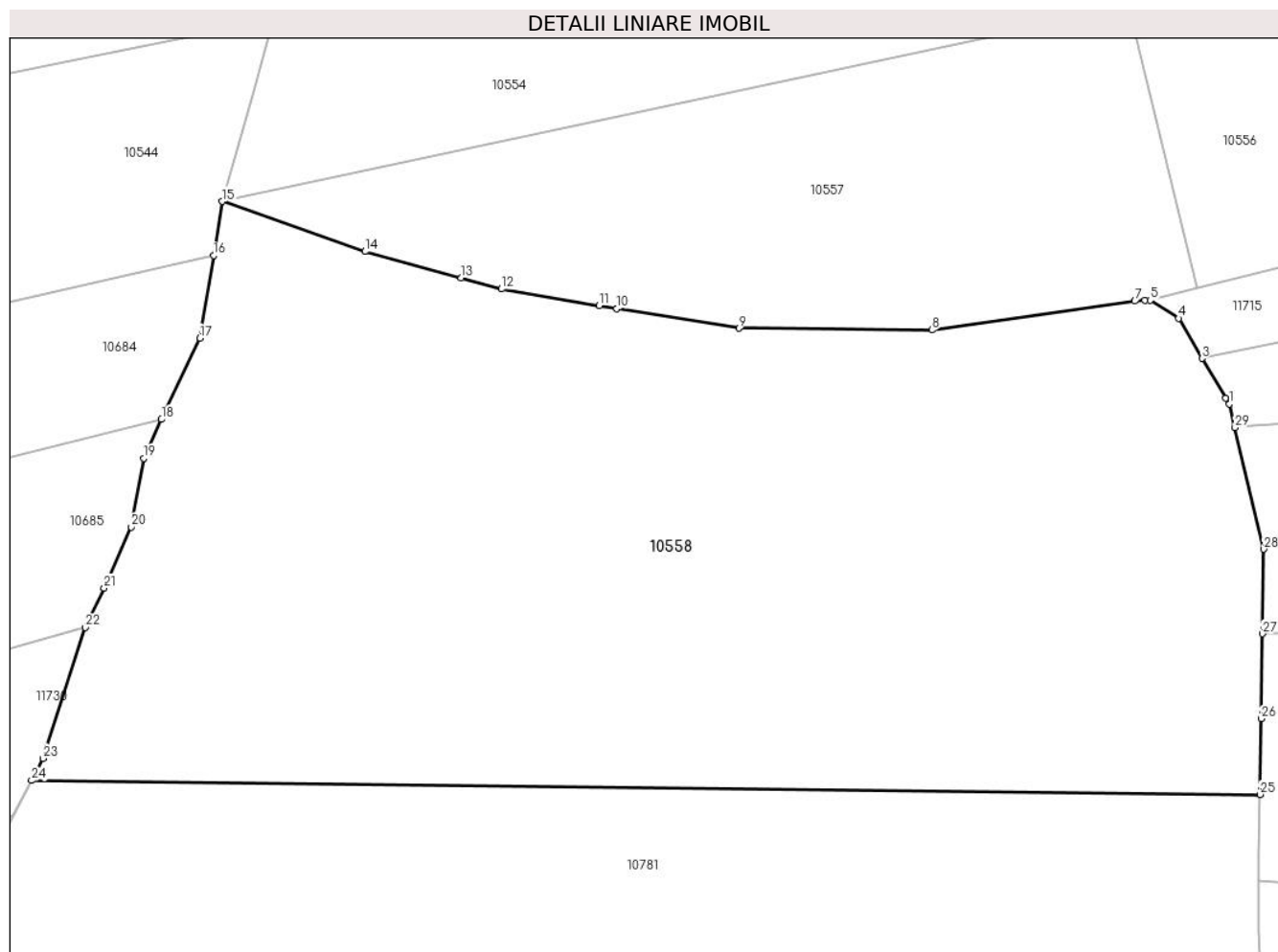
Inscrieri privind dezmembramintele dreptului de proprietate, drepturi reale de garanție și sarcini	Referințe
NU SUNT	

Anexa Nr. 1 La Partea I

Teren

Nr cadastral	Suprafața (mp)*	Observații / Referințe
	14.998	

* Suprafața este determinată în planul de proiecție Stereo 70.



Date referitoare la teren

Crt	Categorie folosință	Intravilan	Suprafața (mp)	Tarla	Parcelă	Nr. topo	Observații / Referințe
1	faneata	NU	14.998	-	-	-	

Lungime Segmente

1) Valorile lungimilor segmentelor sunt obținute din proiecție în plan.

Punct început	X / Y	Punct sfârșit	X / Y	Lungime segment (** (m)
1	580.081,294 640.575,91	2	580.080,668 640.576,836	1.118
3	580.076,795 640.583,425	4	580.072,922 640.590,013	7.642
5	580.068,234 640.592,999	6	580.067,358 640.592,947	0.878
7	580.065,695 640.592,849	8	580.032,265 640.588,096	33.766
9	580.000,506 640.588,375	10	579.980,325 640.591,625	20.441

Punct început	X / Y	Punct sfârșit	X / Y	Lungime segment (** (m)
2	580.080,668 640.576,836	3	580.076,795 640.583,425	7.643
4	580.072,922 640.590,013	5	580.068,234 640.592,999	5.558
6	580.067,358 640.592,947	7	580.065,695 640.592,849	1.666
8	580.032,265 640.588,096	9	580.000,506 640.588,375	31.76
10	579.980,325 640.591,625	11	579.977,414 640.592,118	2.952

Punct început	X / Y	Punct sfârșit	X / Y	Lungime segment (** (m))
11	579.977,414 640.592,118	12	579.961,31 640.594,848	16.334
13	579.954,668 640.596,68	14	579.938,798 640.601,023	16.454
15	579.915,283 640.609,251	16	579.913,827 640.600,343	9.026
17	579.911,606 640.586,76	18	579.905,254 640.573,376	14.815
19	579.902,311 640.566,943	20	579.900,29 640.555,639	11.483
21	579.895,807 640.545,6	22	579.892,724 640.539,078	7.214
23	579.885,764 640.517,532	24	579.883,847 640.513,886	4.119
25	580.086,324 640.511,594	26	580.086,517 640.524,07	12.477
27	580.086,733 640.538,052	28	580.086,948 640.551,995	13.945
29	580.082,213 640.572,025	1	580.081,294 640.575,91	3.992

Punct început	X / Y	Punct sfârșit	X / Y	Lungime segment (** (m))
12	579.961,31 640.594,848	13	579.954,668 640.596,68	6.89
14	579.938,798 640.601,023	15	579.915,283 640.609,251	24.913
16	579.913,827 640.600,343	17	579.911,606 640.586,76	13.763
18	579.905,254 640.573,376	19	579.902,311 640.566,943	7.074
20	579.900,29 640.555,639	21	579.895,807 640.545,6	10.994
22	579.892,724 640.539,078	23	579.885,764 640.517,532	22.642
24	579.883,847 640.513,886	25	580.086,324 640.511,594	202.49
26	580.086,517 640.524,07	27	580.086,733 640.538,052	13.984
28	580.086,948 640.551,995	29	580.082,213 640.572,025	20.582

** Lungimile segmentelor sunt determinate în planul de proiecție Stereo 70 și sunt rotunjite la 1 milimetru.

*** Distanța dintre puncte este formată din segmente cumulate ce sunt mai mici decât valoarea 1 milimetru.

**DATE DESPRE IMOBILUL NR. 10559**

Oficiul de Cadastru și Publicitate Imobiliară NEAMT
Biroul de Cadastru și Publicitate Imobiliară Targu-Neamt

A. Partea I. Descrierea imobilului

TEREN Extravilan

Adresa: Jud. Neamt

Nr. Crt	Nr cadastral Nr. topografic	Suprafața* (mp)	Observații / Referințe
A1		2.700	Sector cadastral:56 Teren neimprejmut;

B. Partea II. Proprietari și acte

Inscrieri privitoare la dreptul de proprietate și alte drepturi reale		Referințe
/		
Act Administrativ nr. 15387, din 06/10/2023 emis de PRIMARIA COMUNEI PIPIRIG;		
B1	Inscrierea posesiei, drept de PROPRIETATE, dobandit prin Lege, cota actuala 1/1, cota initiala 1/1 1) GRIGORAȘ PETRU 2) GRIGORAȘ TEODORA	A1

C. Partea III. SARCINI .

Inscrieri privind dezmembramintele dreptului de proprietate, drepturi reale de garanție și sarcini	Referințe
NU SUNT	

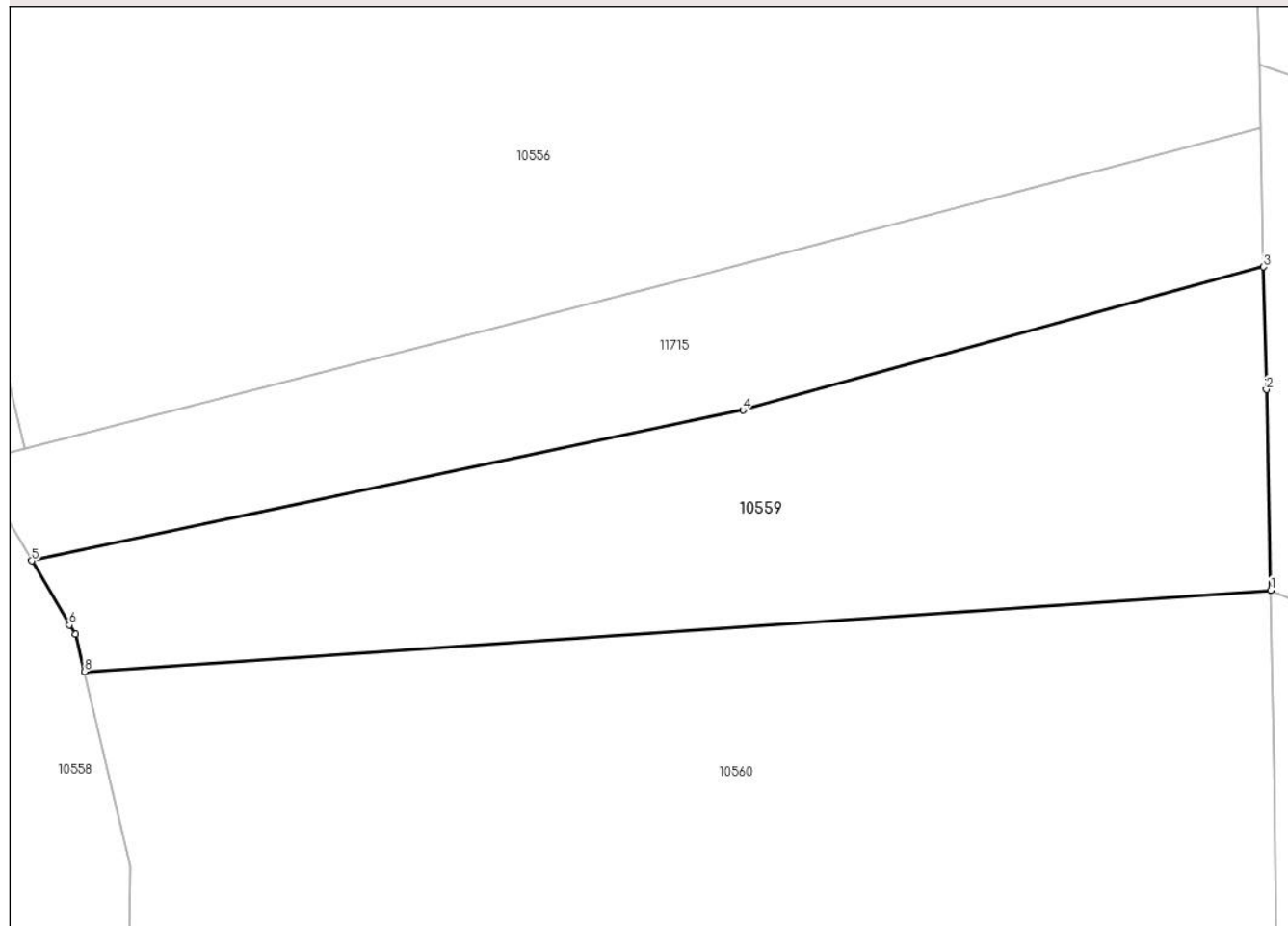
Anexa Nr. 1 La Partea I

Teren

Nr cadastral	Suprafața (mp)*	Observații / Referințe
	2.700	

* Suprafața este determinată în planul de proiecție Stereo 70.

DETALII LINIARE IMOBIL



Date referitoare la teren

Crt	Categorie folosință	Intravilan	Suprafața (mp)	Tarla	Parcelă	Nr. topo	Observații / Referințe
1	pașune	NU	2.700	-	-	-	Pășune împădurită

Lungime Segmente

1) Valorile lungimilor segmentelor sunt obținute din proiecție în plan.

Punct început	X / Y	Punct sfârșit	X / Y	Lungime segment (** (m)
1	580.204,145 640.580,412	2	580.203,686 640.601,012	20.605
2	580.203,686 640.601,012	3	580.203,406 640.613,615	12.606
3	580.203,406 640.613,615	4	580.149,906 640.598,902	55.486
4	580.149,906 640.598,902	5	580.076,795 640.583,425	74.731
5	580.076,795 640.583,425	6	580.080,668 640.576,836	7.643

Punct început	X / Y	Punct sfârșit	X / Y	Lungime segment (** (m)
6	580.080,668 640.576,836	7	580.081,294 640.575,91	1.118
7	580.081,294 640.575,91	8	580.082,205 640.572,058	3.958
8	580.082,205 640.572,058	1	580.204,145 640.580,412	122.226

** Lungimile segmentelor sunt determinate în planul de proiecție Stereo 70 și sunt rotunjite la 1 milimetru.

*** Distanța dintre puncte este formată din segmente cumulate ce sunt mai mici decât valoarea 1 milimetru.

**DATE DESPRE IMOBILUL NR. 10560**

Oficiul de Cadastru și Publicitate Imobiliară NEAMT
Biroul de Cadastru și Publicitate Imobiliară Targu-Neamt

A. Partea I. Descrierea imobilului

TEREN Extravilan

Adresa: Jud. Neamt

Nr. Crt	Nr cadastral Nr. topografic	Suprafața* (mp)	Observații / Referințe
A1		4.500	Sector cadastral:56 Teren neimprejmuit;

B. Partea II. Proprietari și acte

Inscrieri privitoare la dreptul de proprietate și alte drepturi reale		Referințe
/		
Act Administrativ nr. 15387, din 06/10/2023 emis de PRIMARIA COMUNEI PIPIRIG;		
B1	Inscrierea posesiei, drept de PROPRIETATE, dobandit prin Lege, cota actuala 1/1, cota initiala 1/1 1) GRAMADĂ GHEORGHE 2) GRAMADĂ DOMNICA	A1

C. Partea III. SARCINI .

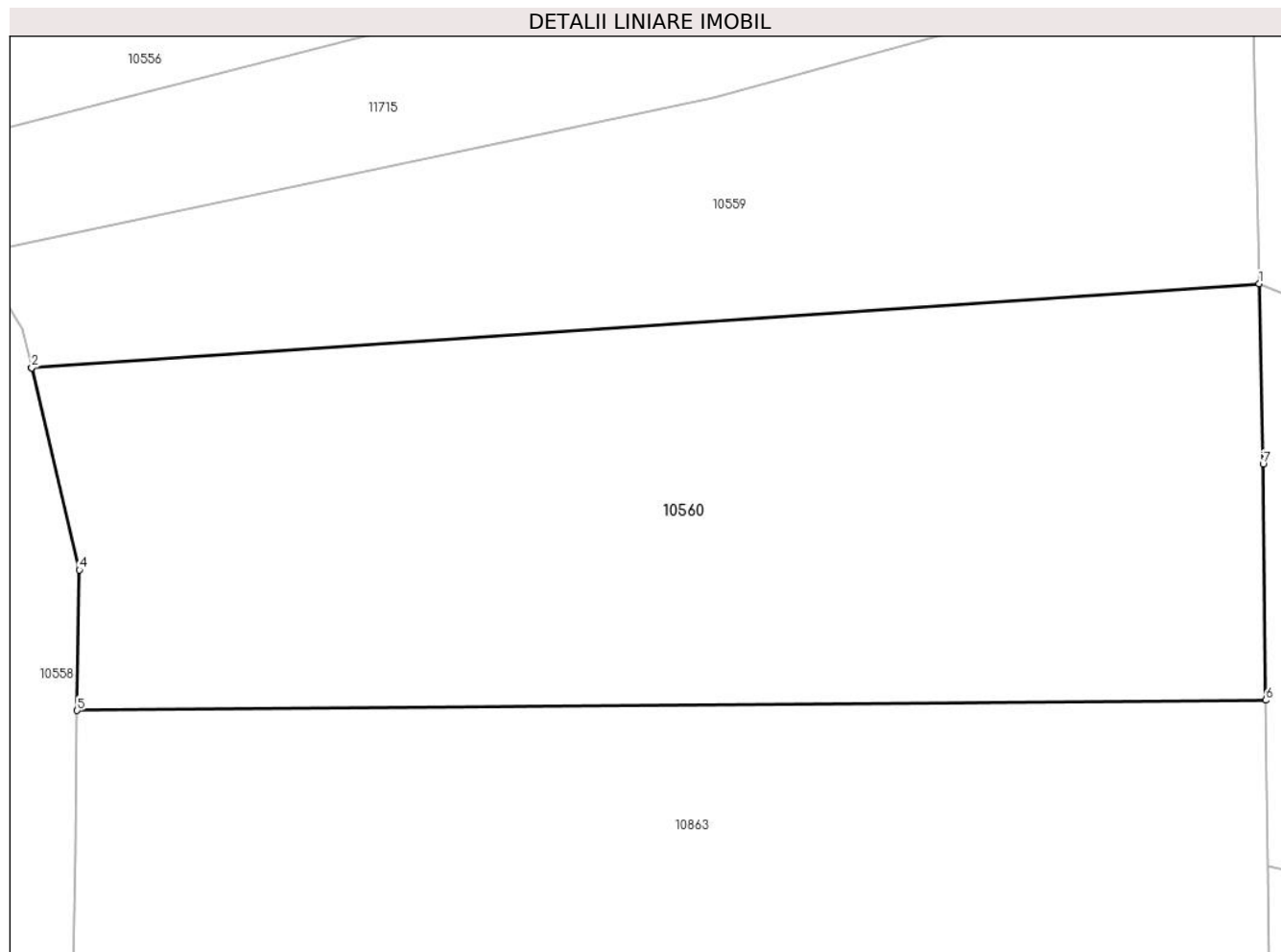
Inscrieri privind dezmembramintele dreptului de proprietate, drepturi reale de garanție și sarcini	Referințe
NU SUNT	

Anexa Nr. 1 La Partea I

Teren

Nr cadastral	Suprafața (mp)*	Observații / Referințe
	4.500	

* Suprafața este determinată în planul de proiecție Stereo 70.



Date referitoare la teren

Crt	Categorie folosință	Intravilan	Suprafața (mp)	Tarla	Parcelă	Nr. topo	Observații / Referințe
1	faneata	NU	4.500	-	-	-	

Lungime Segmente

1) Valorile lungimilor segmentelor sunt obținute din proiecție în plan.

Punct început	X / Y	Punct sfârșit	X / Y	Lungime segment (** (m)
1	580.204,145 640.580,412	2	580.082,205 640.572,058	122.226
2	580.082,205 640.572,058	3	580.082,213 640.572,025	0.034
3	580.082,213 640.572,025	4	580.086,948 640.551,995	20.582
4	580.086,948 640.551,995	5	580.086,733 640.538,052	13.945
5	580.086,733 640.538,052	6	580.204,797 640.539,069	118.068

Punct început	X / Y	Punct sfârșit	X / Y	Lungime segment (** (m)
6	580.204,797 640.539,069	7	580.204,543 640.562,513	23.445
7	580.204,543 640.562,513	1	580.204,145 640.580,412	17.903

** Lungimile segmentelor sunt determinate în planul de proiecție Stereo 70 și sunt rotunjite la 1 milimetru.

*** Distanța dintre puncte este formată din segmente cumulate ce sunt mai mici decât valoarea 1 milimetru.

**DATE DESPRE IMOBILUL NR. 10563**

Oficiul de Cadastru și Publicitate Imobiliară NEAMT
Biroul de Cadastru și Publicitate Imobiliară Targu-Neamt

A. Partea I. Descrierea imobilului

TEREN Extravilan

Adresa: Jud. Neamt, extravilan Pipirig, punct Izvor

Nr. Crt	Nr cadastral Nr. topografic	Suprafața* (mp)	Observații / Referințe
A1	50514	Din acte: 10.108 Masurata: 10.109	Sector cadastral:56 Teren imprejmuit;

B. Partea II. Proprietari și acte

Inscrieri privitoare la dreptul de proprietate și alte drepturi reale		Referințe
11266 / 02/07/2012		
Act Notarial nr. 14, din 23/08/2011 emis de BNP Laura Andronache;		
B1	Intabulare, drept de PROPRIETATE, dobandit prin lesire Din Indiviziune, cota actuala 1/1, cota initiala 1/1 1) Ojica Gabriel	A1

C. Partea III. SARCINI .

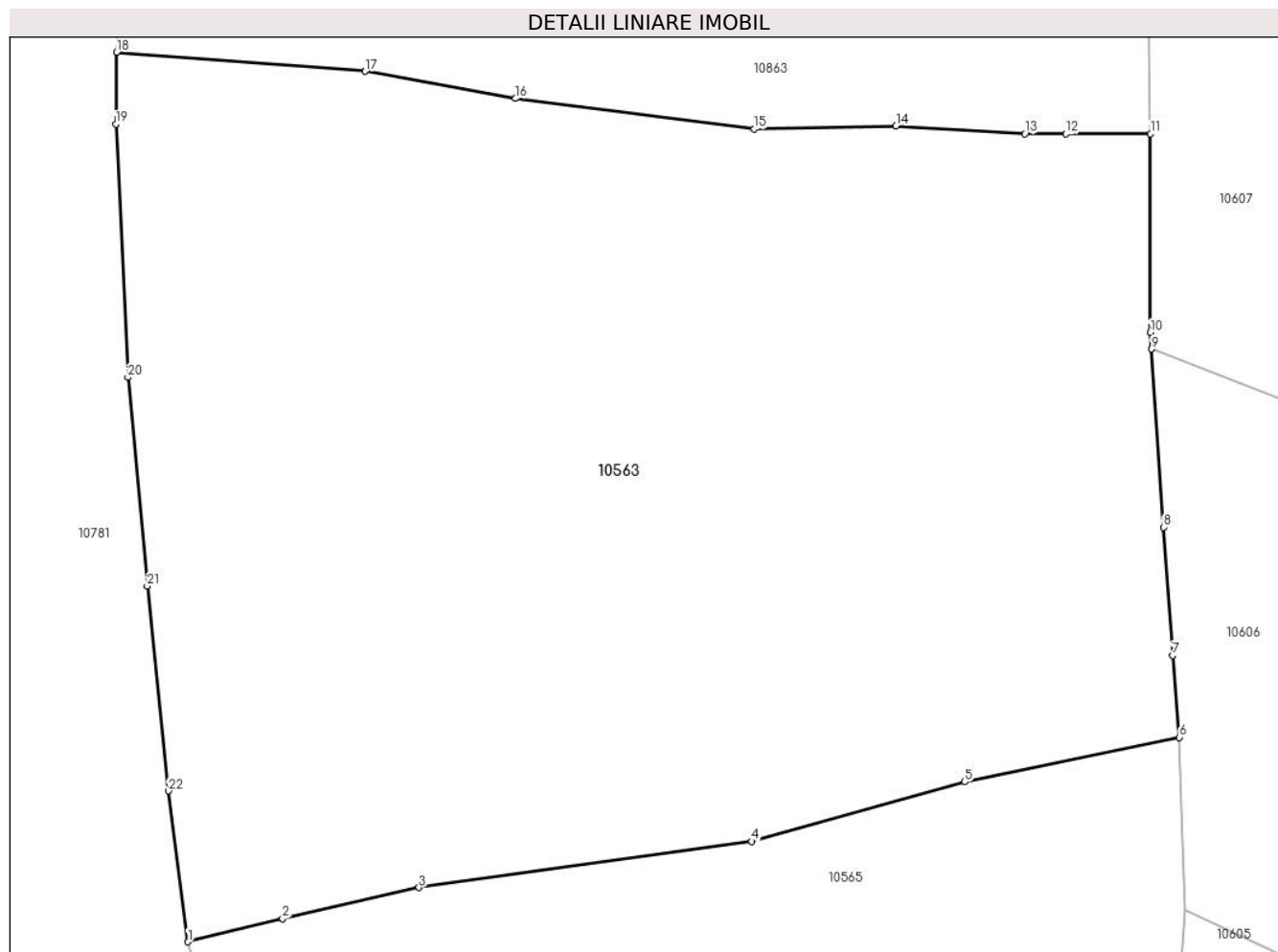
Inscrieri privind dezmembramintele dreptului de proprietate, drepturi reale de garanție și sarcini	Referințe
NU SUNT	

Anexa Nr. 1 La Partea I

Teren

Nr cadastral	Suprafața (mp)*	Observații / Referințe
50514	Din acte: 10.108 Masurata: 10.109	

* Suprafața este determinată în planul de proiecție Stereo 70.



Date referitoare la teren

Crt	Categorie folosință	Intravilan	Suprafața (mp)	Tarla	Parcelă	Nr. topo	Observații / Referințe
1	faneata	NU	10.109	-	-	-	extravilan com. Pipirig, punct Izvor

Lungime Segmente

1) Valorile lungimilor segmentelor sunt obținute din proiecție în plan.

Punct început	X / Y	Punct sfârșit	X / Y	Lungime segment (** (m)
1	580.094,367 640.394,494	2	580.105,29 640.397,186	11.25
3	580.121,081 640.400,775	4	580.159,586 640.406,1	38.871
5	580.184,235 640.412,989	6	580.209,069 640.418,126	25.36
7	580.208,249 640.427,614	8	580.207,192 640.442,418	14.842

Punct început	X / Y	Punct sfârșit	X / Y	Lungime segment (** (m)
2	580.105,29 640.397,186	3	580.121,081 640.400,775	16.194
4	580.159,586 640.406,1	5	580.184,235 640.412,989	25.594
6	580.209,069 640.418,126	7	580.208,249 640.427,614	9.523
8	580.207,192 640.442,418	9	580.205,834 640.463,022	20.649

Punct început	X / Y	Punct sfârșit	X / Y	Lungime segment (** (m)
9	580.205,834 640.463,022	10	580.205,709 640.464,924	1.906
11	580.205,72 640.487,901	12	580.195,933 640.487,889	9.787
13	580.191,17 640.487,9	14	580.176,273 640.488,818	14.925
15	580.159,88 640.488,456	16	580.132,228 640.491,979	27.876
17	580.114,863 640.495,12	18	580.086,104 640.497,33	28.844
19	580.086,006 640.489,031	20	580.087,417 640.459,749	29.316
21	580.089,652 640.435,606	22	580.092,114 640.411,943	23.791

Punct început	X / Y	Punct sfârșit	X / Y	Lungime segment (** (m)
10	580.205,709 640.464,924	11	580.205,72 640.487,901	22.977
12	580.195,933 640.487,889	13	580.191,17 640.487,9	4.763
14	580.176,273 640.488,818	15	580.159,88 640.488,456	16.397
16	580.132,228 640.491,979	17	580.114,863 640.495,12	17.647
18	580.086,104 640.497,33	19	580.086,006 640.489,031	8.3
20	580.087,417 640.459,749	21	580.089,652 640.435,606	24.246
22	580.092,114 640.411,943	1	580.094,367 640.394,494	17.594

** Lungimile segmentelor sunt determinate în planul de proiecție Stereo 70 și sunt rotunjite la 1 milimetru.

*** Distanța dintre puncte este formată din segmente cumulate ce sunt mai mici decât valoarea 1 milimetru.

**DATE DESPRE IMOBILUL NR. 10564**

Oficiul de Cadastru și Publicitate Imobiliară NEAMT
Biroul de Cadastru și Publicitate Imobiliară Targu-Neamt

A. Partea I. Descrierea imobilului

TEREN Extravilan

Adresa: Jud. Neamt

Nr. Crt	Nr cadastral Nr. topografic	Suprafața* (mp)	Observații / Referințe
A1		7.999	Sector cadastral:56 Teren neimprejmuit;

B. Partea II. Proprietari și acte

Inscrieri privitoare la dreptul de proprietate și alte drepturi reale		Referințe
/		
Act Normativ nr. 7, din 13/03/1996 emis de GUVERNUL ROMÂNIEI;		
B1	Inscrierea provizorie, drept de PROPRIETATE, dobandit prin Lege, cota actuala 1/1, cota initiala 1/1 1) COMUNA PIPIRIG, CIF:99999999999999, Proprietar neidentificat	A1

C. Partea III. SARCINI .

Inscrieri privind dezmembramintele dreptului de proprietate, drepturi reale de garanție și sarcini	Referințe
NU SUNT	

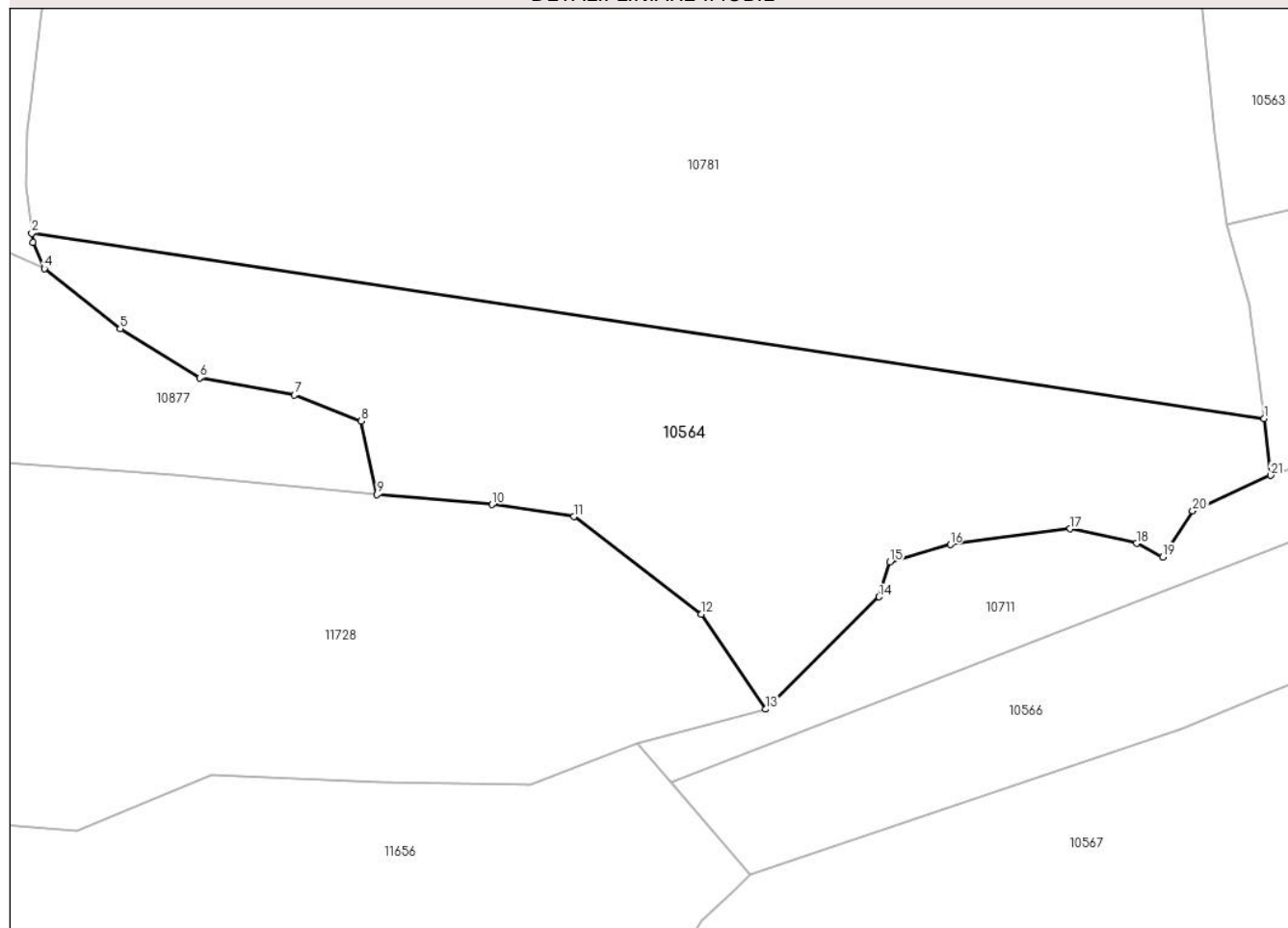
Anexa Nr. 1 La Partea I

Teren

Nr cadastral	Suprafața (mp)*	Observații / Referințe
	7.999	

* Suprafața este determinată în planul de proiecție Stereo 70.

DETALII LINIARE IMOBIL



Date referitoare la teren

Crt	Categorie folosință	Intravilan	Suprafața (mp)	Tarla	Parcelă	Nr. topo	Observații / Referințe
1	faneata	NU	7.999	-	-	-	

Lungime Segmente

1) Valorile lungimilor segmentelor sunt obținute din proiecție în plan.

Punct început	X / Y	Punct sfârșit	X / Y	Lungime segment (** (m)
1	580.101,628 640.357,354	2	579.864,836 640.392,924	239.449
3	579.865,03 640.391,144	4	579.867,249 640.386,149	5.466
5	579.881,812 640.374,565	6	579.897,074 640.365,135	17.94
7	579.915,306 640.361,875	8	579.928,121 640.356,86	13.761
9	579.931,172 640.342,791	10	579.953,296 640.340,848	22.209

Punct început	X / Y	Punct sfârșit	X / Y	Lungime segment (** (m)
2	579.864,836 640.392,924	3	579.865,03 640.391,144	1.791
4	579.867,249 640.386,149	5	579.881,812 640.374,565	18.608
6	579.897,074 640.365,135	7	579.915,306 640.361,875	18.521
8	579.928,121 640.356,86	9	579.931,172 640.342,791	14.396
10	579.953,296 640.340,848	11	579.968,99 640.338,533	15.864

Punct început	X / Y	Punct sfârșit	X / Y	Lungime segment (** (m)
11	579.968,99 640.338,533	12	579.993,46 640.319,803	30.815
13	580.005,875 640.301,583	14	580.027,623 640.323,15	30.629
15	580.029,686 640.329,816	16	580.041,297 640.333,183	12.089
17	580.064,354 640.336,185	18	580.077,106 640.333,401	13.052
19	580.082,091 640.330,767	20	580.087,899 640.339,62	10.588
21	580.102,873 640.346,442	1	580.101,628 640.357,354	10.983

Punct început	X / Y	Punct sfârșit	X / Y	Lungime segment (** (m)
12	579.993,46 640.319,803	13	580.005,875 640.301,583	22.048
14	580.027,623 640.323,15	15	580.029,686 640.329,816	6.978
16	580.041,297 640.333,183	17	580.064,354 640.336,185	23.252
18	580.077,106 640.333,401	19	580.082,091 640.330,767	5.638
20	580.087,899 640.339,62	21	580.102,873 640.346,442	16.455

** Lungimile segmentelor sunt determinate în planul de proiecție Stereo 70 și sunt rotunjite la 1 milimetru.

*** Distanța dintre puncte este formată din segmente cumulate ce sunt mai mici decât valoarea 1 milimetru.

**DATE DESPRE IMOBILUL NR. 10565**

Oficiul de Cadastru și Publicitate Imobiliară NEAMT
Biroul de Cadastru și Publicitate Imobiliară Targu-Neamt

A. Partea I. Descrierea imobilului

TEREN Extravilan

Adresa: Jud. Neamt

Nr. Crt	Nr cadastral Nr. topografic	Suprafața* (mp)	Observații / Referințe
A1		4.858	Sector cadastral:56 Teren neimprejmuit;

B. Partea II. Proprietari și acte

Inscrieri privitoare la dreptul de proprietate și alte drepturi reale		Referințe
/		
Act Administrativ nr. 15387, din 06/10/2023 emis de PRIMARIA COMUNEI PIPIRIG;		
B1	Inscrierea posesiei, drept de PROPRIETATE, dobandit prin Lege, cota actuala 1/1, cota initiala 1/1 1) NEGRU NECULAI 2) NEGRU IOANA	A1

C. Partea III. SARCINI .

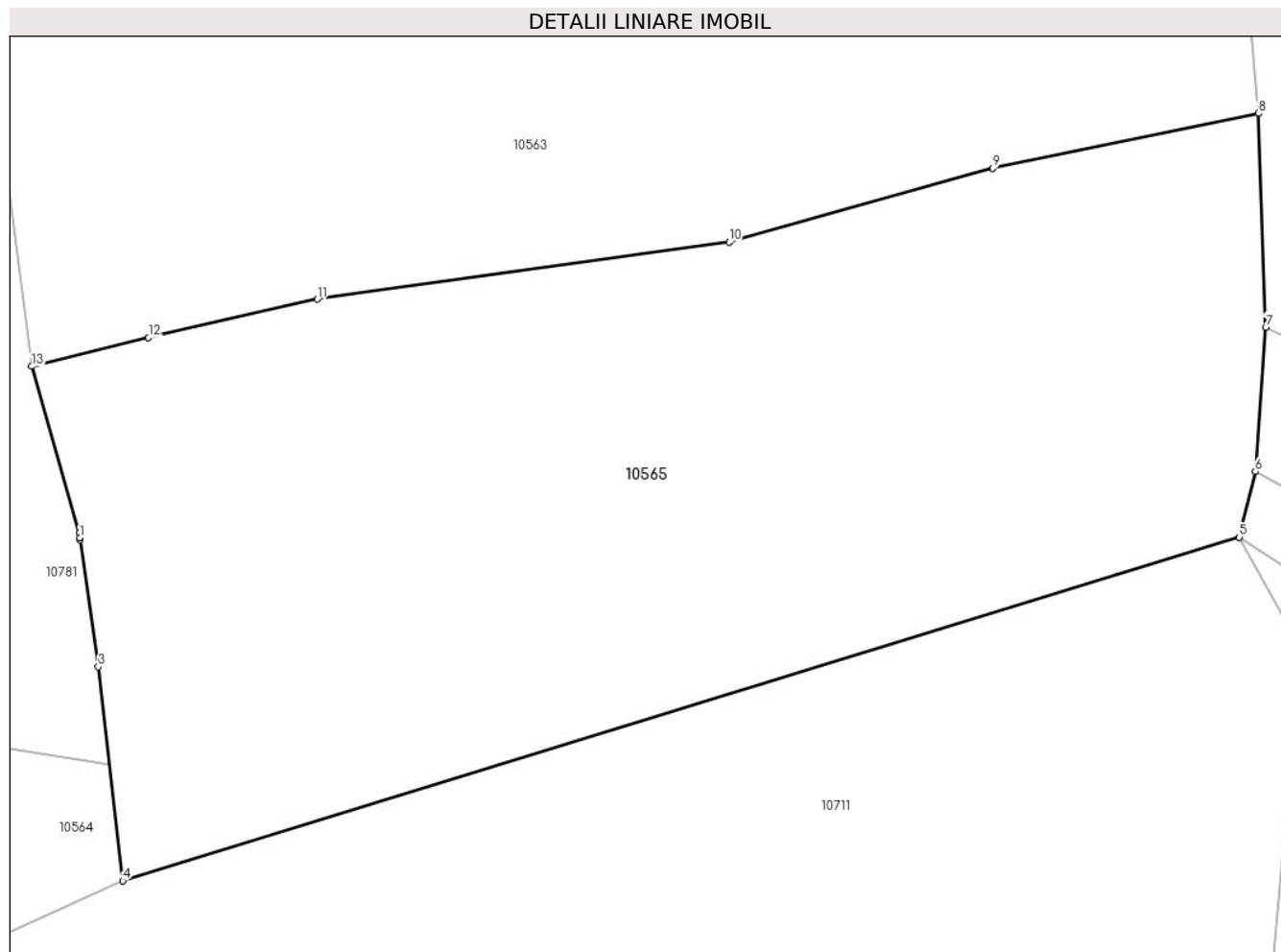
Inscrieri privind dezmembramintele dreptului de proprietate, drepturi reale de garanție și sarcini	Referințe
NU SUNT	

Anexa Nr. 1 La Partea I

Teren

Nr cadastral	Suprafața (mp)*	Observații / Referințe
	4.858	

* Suprafața este determinată în planul de proiecție Stereo 70.



Date referitoare la teren

Crt	Categorie folosință	Intravilan	Suprafața (mp)	Tarla	Parcelă	Nr. topo	Observații / Referințe
1	faneata	NU	4.858	-	-	-	

Lungime Segmente

1) Valorile lungimilor segmentelor sunt obținute din proiecție în plan.

Punct început	X / Y	Punct sfârșit	X / Y	Lungime segment (** (m)
1	580.098,871 640.378,472	2	580.098,898 640.378,282	0.192
2	580.098,898 640.378,282	3	580.100,592 640.366,427	11.975
3	580.100,592 640.366,427	4	580.102,873 640.346,442	20.115
4	580.102,873 640.346,442	5	580.207,306 640.378,545	109.256
5	580.207,306 640.378,545	6	580.208,784 640.384,669	6.3

Punct început	X / Y	Punct sfârșit	X / Y	Lungime segment (** (m)
6	580.208,784 640.384,669	7	580.209,769 640.398,162	13.529
7	580.209,769 640.398,162	8	580.209,069 640.418,126	19.976
8	580.209,069 640.418,126	9	580.184,235 640.412,989	25.36
9	580.184,235 640.412,989	10	580.159,586 640.406,1	25.594
10	580.159,586 640.406,1	11	580.121,081 640.400,775	38.871
11	580.121,081 640.400,775	12	580.105,29 640.397,186	16.194
12	580.105,29 640.397,186	13	580.094,367 640.394,494	11.25
13	580.094,367 640.394,494	14	580.098,809 640.378,905	16.21
14	580.098,809 640.378,905	1	580.098,871 640.378,472	0.437

** Lungimile segmentelor sunt determinate în planul de proiecție Stereo 70 și sunt rotunjite la 1 milimetru.

*** Distanța dintre puncte este formată din segmente cumulate ce sunt mai mici decât valoarea 1 milimetru.

**DATE DESPRE IMOBILUL NR. 10566**

Oficiul de Cadastru și Publicitate Imobiliară NEAMT
Biroul de Cadastru și Publicitate Imobiliară Targu-Neamt

A. Partea I. Descrierea imobilului

TEREN Extravilan

Adresa: Jud. Neamt

Nr. Crt	Nr cadastral Nr. topografic	Suprafața* (mp)	Observații / Referințe
A1		5.235	Sector cadastral:56 Teren neimprejmuit;

B. Partea II. Proprietari și acte

Inscrieri privitoare la dreptul de proprietate și alte drepturi reale		Referințe
/		
Act Normativ nr. 7, din 13/03/1996 emis de GUVERNUL ROMÂNIEI;		
B1	Inscrierea provizorie, drept de PROPRIETATE, dobandit prin Lege, cota actuala 1/1, cota initiala 1/1 1) COMUNA PIPIRIG, CIF:99999999999999, Proprietar neidentificat	A1

C. Partea III. SARCINI .

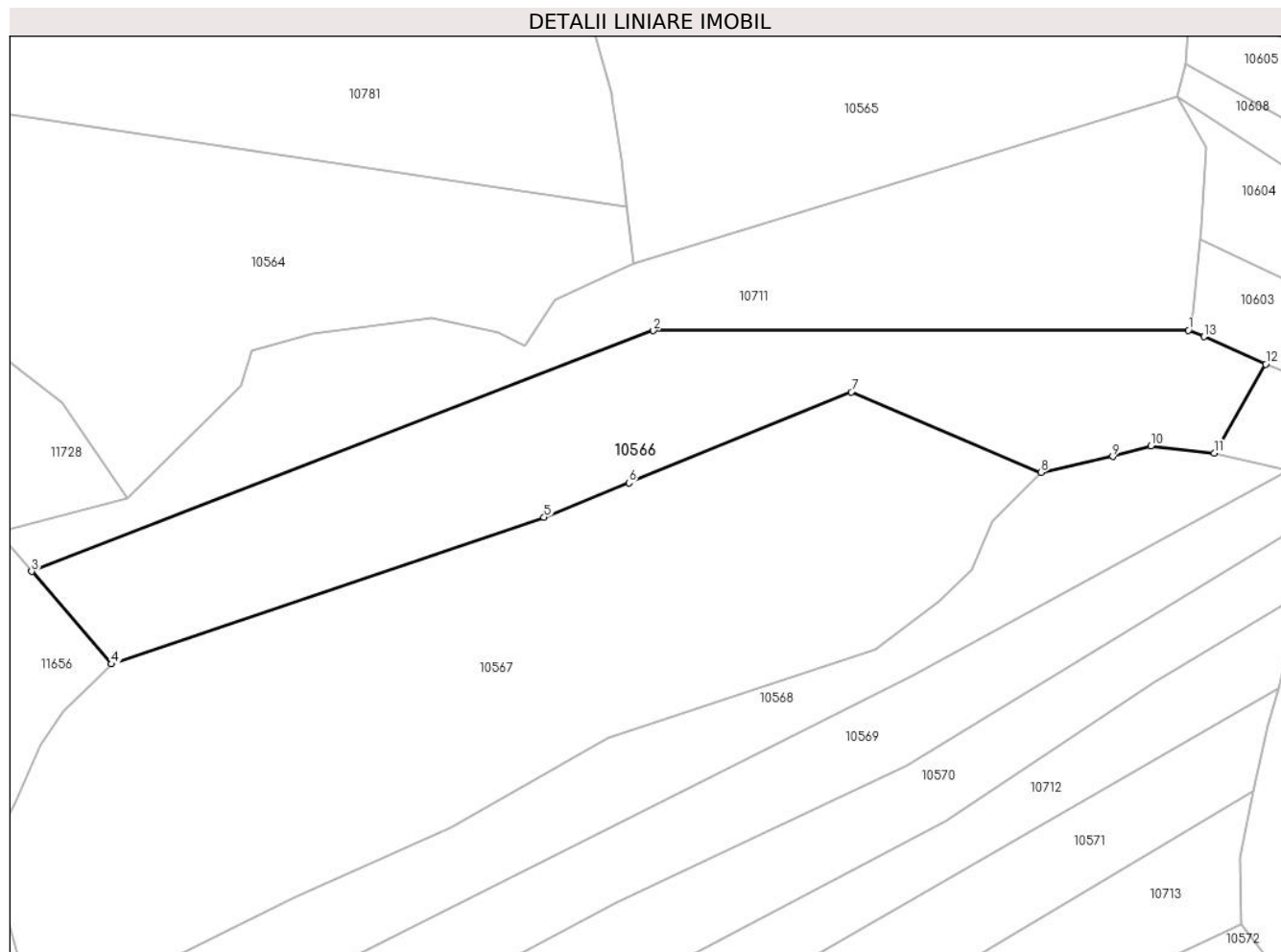
Inscrieri privind dezmembramintele dreptului de proprietate, drepturi reale de garanție și sarcini	Referințe
NU SUNT	

Anexa Nr. 1 La Partea I

Teren

Nr cadastral	Suprafața (mp)*	Observații / Referințe
	5.235	

* Suprafața este determinată în planul de proiecție Stereo 70.



Date referitoare la teren

Crt	Categorie folosință	Intra vilan	Suprafața (mp)	Tarla	Parcelă	Nr. topo	Observații / Referințe
1	faneata	NU	5.235	-	-	-	

Lungime Segmente

1) Valorile lungimilor segmentelor sunt obținute din proiecție în plan.

Punct început	X / Y	Punct sfârșit	X / Y	Lungime segment (** (m)
1	580.209,343 640.333,768	2	580.106,795 640.333,697	102.548
2	580.106,795 640.333,697	3	579.987,589 640.287,586	127.814
3	579.987,589 640.287,586	4	580.002,865 640.269,848	23.409
4	580.002,865 640.269,848	5	580.085,826 640.297,91	87.579
5	580.085,826 640.297,91	6	580.102,099 640.304,553	17.577

Punct început	X / Y	Punct sfârșit	X / Y	Lungime segment (** (m)
6	580.102,099 640.304,553	7	580.144,715 640.321,949	46.03
7	580.144,715 640.321,949	8	580.181,107 640.306,537	39.521
8	580.181,107 640.306,537	9	580.194,836 640.309,578	14.062
9	580.194,836 640.309,578	10	580.202,143 640.311,577	7.576
10	580.202,143 640.311,577	11	580.214,303 640.310,227	12.235
11	580.214,303 640.310,227	12	580.224,17 640.327,262	19.686
12	580.224,17 640.327,262	13	580.212,328 640.332,521	12.957
13	580.212,328 640.332,521	1	580.209,343 640.333,768	3.235

** Lungimile segmentelor sunt determinate în planul de proiecție Stereo 70 și sunt rotunjite la 1 milimetru.

*** Distanța dintre puncte este formată din segmente cumulate ce sunt mai mici decât valoarea 1 milimetru.

**DATE DESPRE IMOBILUL NR. 10567**

Oficiul de Cadastru și Publicitate Imobiliară NEAMT
Biroul de Cadastru și Publicitate Imobiliară Targu-Neamt

A. Partea I. Descrierea imobilului

TEREN Extravilan

Adresa: Jud. Neamt

Nr. Crt	Nr cadastral Nr. topografic	Suprafața* (mp)	Observații / Referințe
A1		9.582	Sector cadastral:56 Teren neimprejmuit;

B. Partea II. Proprietari și acte

Inscrieri privitoare la dreptul de proprietate și alte drepturi reale		Referințe
/		
Act Normativ nr. 7, din 13/03/1996 emis de GUVERNUL ROMÂNIEI;		
B1	Inscrierea provizorie, drept de PROPRIETATE, dobandit prin Lege, cota actuala 1/1, cota initiala 1/1 1) COMUNA PIPIRIG, CIF:99999999999999, Proprietar neidentificat	A1

C. Partea III. SARCINI .

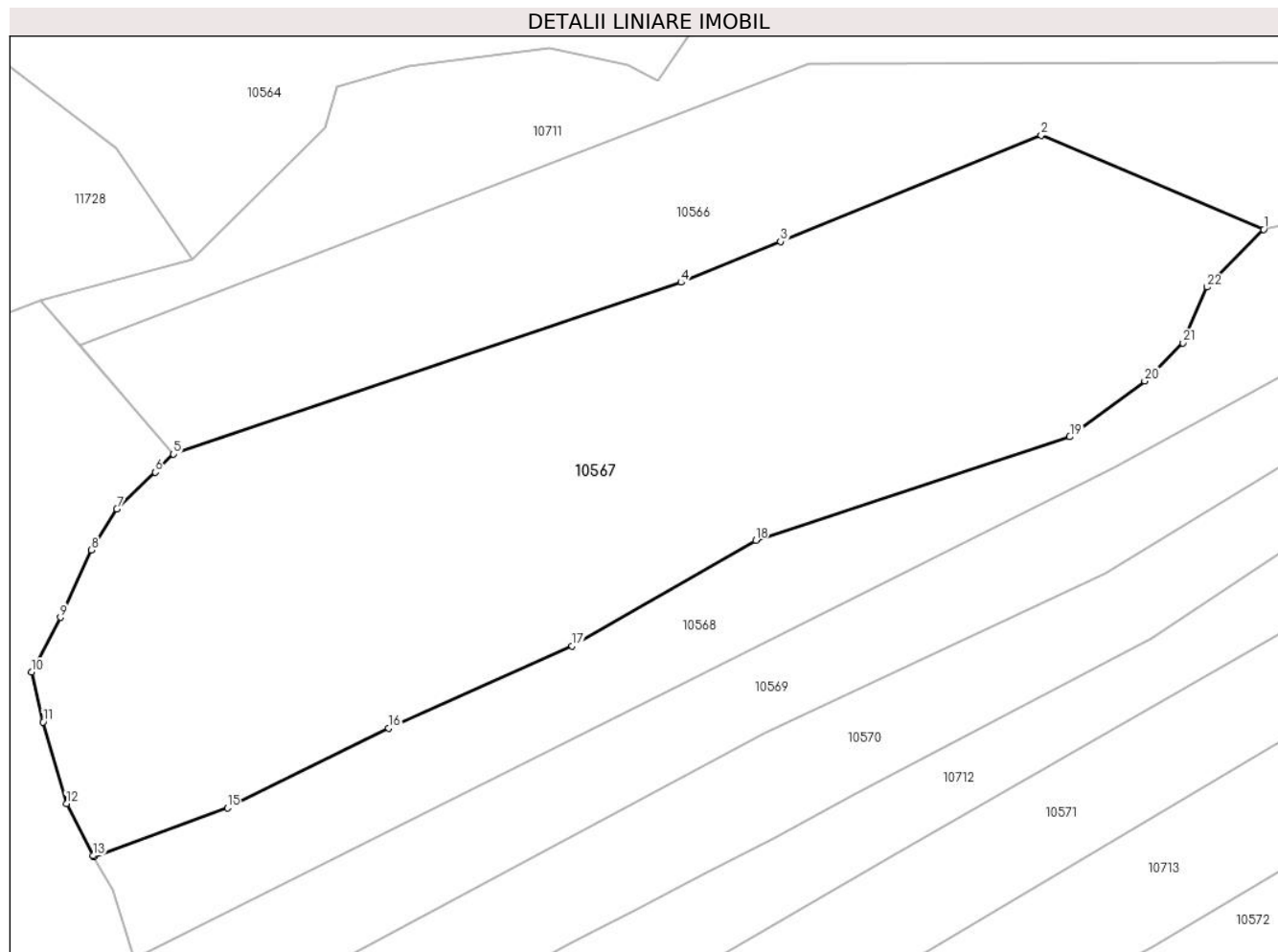
Inscrieri privind dezmembramintele dreptului de proprietate, drepturi reale de garanție și sarcini	Referințe
NU SUNT	

Anexa Nr. 1 La Partea I

Teren

Nr cadastral	Suprafața (mp)*	Observații / Referințe
	9.582	

* Suprafața este determinată în planul de proiecție Stereo 70.



Date referitoare la teren

Crt	Categorie folosință	Intra vilan	Suprafața (mp)	Tarla	Parcelă	Nr. topo	Observații / Referințe
1	faneata	NU	9.582	-	-	-	

Lungime Segmente

1) Valorile lungimilor segmentelor sunt obținute din proiecție în plan.

Punct început	X / Y	Punct sfârșit	X / Y	Lungime segment (** (m)
1	580.181,107 640.306,537	2	580.144,715 640.321,949	39.521
3	580.102,099 640.304,553	4	580.085,826 640.297,91	17.577
5	580.002,865 640.269,848	6	579.999,901 640.266,873	4.2
7	579.993,559 640.260,895	8	579.989,374 640.254,198	7.897
9	579.984,364 640.243,167	10	579.979,647 640.234,222	10.113

Punct început	X / Y	Punct sfârșit	X / Y	Lungime segment (** (m)
2	580.144,715 640.321,949	3	580.102,099 640.304,553	46.03
4	580.085,826 640.297,91	5	580.002,865 640.269,848	87.579
6	579.999,901 640.266,873	7	579.993,559 640.260,895	8.715
8	579.989,374 640.254,198	9	579.984,364 640.243,167	12.115
10	579.979,647 640.234,222	11	579.981,514 640.226,048	8.385

Punct început	X / Y	Punct sfârșit	X / Y	Lungime segment (** (m)
11	579.981,514 640.226,048	12	579.985,322 640.212,718	13.863
13	579.989,703 640.204,219	14	579.989,824 640.204,013	0.239
15	580.011,654 640.212,065	16	580.037,989 640.225,048	29.361
17	580.068,048 640.238,478	18	580.098,058 640.255,761	34.631
19	580.149,39 640.272,677	20	580.161,649 640.281,792	15.276
21	580.167,872 640.288,022	22	580.171,862 640.297,126	9.94

Punct început	X / Y	Punct sfârșit	X / Y	Lungime segment (** (m)
12	579.985,322 640.212,718	13	579.989,703 640.204,219	9.562
14	579.989,824 640.204,013	15	580.011,654 640.212,065	23.268
16	580.037,989 640.225,048	17	580.068,048 640.238,478	32.923
18	580.098,058 640.255,761	19	580.149,39 640.272,677	54.047
20	580.161,649 640.281,792	21	580.167,872 640.288,022	8.806
22	580.171,862 640.297,126	1	580.181,107 640.306,537	13.192

** Lungimile segmentelor sunt determinate în planul de proiecție Stereo 70 și sunt rotunjite la 1 milimetru.

*** Distanța dintre puncte este formată din segmente cumulate ce sunt mai mici decât valoarea 1 milimetru.

**DATE DESPRE IMOBILUL NR. 10568**

Oficiul de Cadastru și Publicitate Imobiliară NEAMT
Biroul de Cadastru și Publicitate Imobiliară Targu-Neamt

A. Partea I. Descrierea imobilului

TEREN Extravilan

Adresa: Jud. Neamt

Nr. Crt	Nr cadastral Nr. topografic	Suprafața* (mp)	Observații / Referințe
A1		3.624	Sector cadastral:56 Teren neimprejmuit;

B. Partea II. Proprietari și acte

Inscrieri privitoare la dreptul de proprietate și alte drepturi reale		Referințe
/		
Act Administrativ nr. 14220, din 06/10/2023 emis de Primăria Com. Pipirig;		
B1	Inscrierea posesiei, drept de PROPRIETATE, dobandit prin Lege, cota actuala 1/1, cota initiala 1/1 1) DIACONU VERGINICA	A1

C. Partea III. SARCINI .

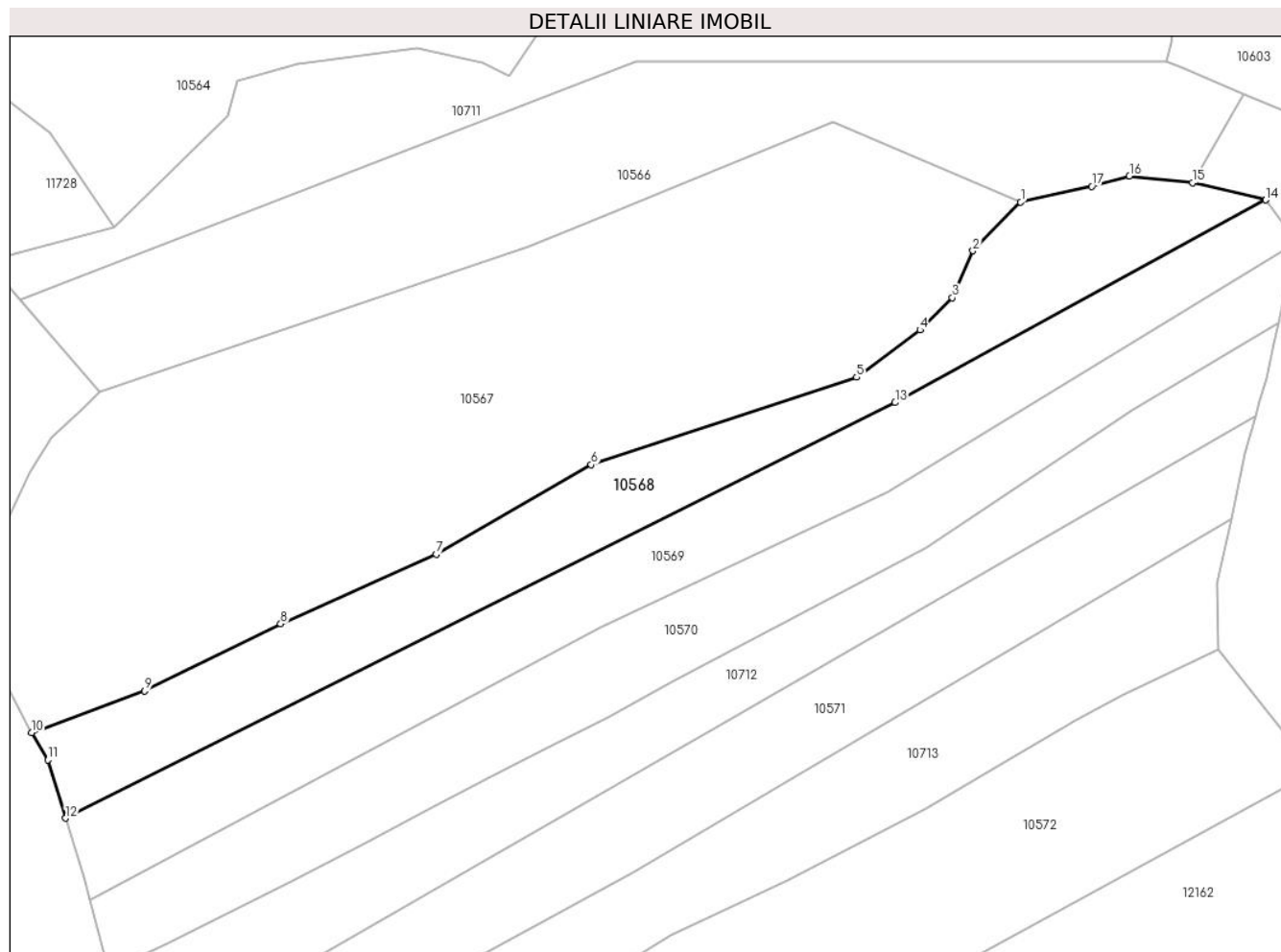
Inscrieri privind dezmembramintele dreptului de proprietate, drepturi reale de garanție și sarcini	Referințe
NU SUNT	

Anexa Nr. 1 La Partea I

Teren

Nr cadastral	Suprafața (mp)*	Observații / Referințe
	3.624	

* Suprafața este determinată în planul de proiecție Stereo 70.



Date referitoare la teren

Crt	Categorie folosință	Intra vilan	Suprafața (mp)	Tarla	Parcelă	Nr. topo	Observații / Referințe
1	faneata	NU	3.624	-	-	-	

Lungime Segmente

1) Valorile lungimilor segmentelor sunt obținute din proiecție în plan.

Punct început	X / Y	Punct sfârșit	X / Y	Lungime segment (** (m)
1	580.181,107 640.306,537	2	580.171,862 640.297,126	13.192
2	580.171,862 640.297,126	3	580.167,872 640.288,022	9.94
3	580.167,872 640.288,022	4	580.161,649 640.281,792	8.806
4	580.161,649 640.281,792	5	580.149,39 640.272,677	15.276
5	580.149,39 640.272,677	6	580.098,058 640.255,761	54.047

Punct început	X / Y	Punct sfârșit	X / Y	Lungime segment (** (m)
6	580.098,058 640.255,761	7	580.068,048 640.238,478	34.631
7	580.068,048 640.238,478	8	580.037,989 640.225,048	32.923
8	580.037,989 640.225,048	9	580.011,654 640.212,065	29.361
9	580.011,654 640.212,065	10	579.989,824 640.204,013	23.268
10	579.989,824 640.204,013	11	579.992,926 640.198,732	6.125
11	579.992,926 640.198,732	12	579.996,416 640.187,474	11.787
12	579.996,416 640.187,474	13	580.156,816 640.267,776	179.378
13	580.156,816 640.267,776	14	580.228,495 640.306,923	81.672
14	580.228,495 640.306,923	15	580.214,303 640.310,227	14.572
15	580.214,303 640.310,227	16	580.202,143 640.311,577	12.235
16	580.202,143 640.311,577	17	580.194,836 640.309,578	7.576
17	580.194,836 640.309,578	1	580.181,107 640.306,537	14.062

** Lungimile segmentelor sunt determinate în planul de proiecție Stereo 70 și sunt rotunjite la 1 milimetru.

*** Distanța dintre puncte este formată din segmente cumulate ce sunt mai mici decât valoarea 1 milimetru.

**DATE DESPRE IMOBILUL NR. 10569**

Oficiul de Cadastru și Publicitate Imobiliară NEAMT
Biroul de Cadastru și Publicitate Imobiliară Targu-Neamt

A. Partea I. Descrierea imobilului

TEREN Extravilan

Adresa: Jud. Neamt

Nr. Crt	Nr cadastral Nr. topografic	Suprafața* (mp)	Observații / Referințe
A1		3.624	Sector cadastral:56 Teren neimprejmuit;

B. Partea II. Proprietari și acte

Inscrieri privitoare la dreptul de proprietate și alte drepturi reale		Referințe
/		
Act Administrativ nr. 15387, din 06/10/2023 emis de PRIMARIA COMUNEI PIPIRIG;		
B1	Inscrierea posesiei, drept de PROPRIETATE, dobandit prin Lege, cota actuala 1/1, cota initiala 1/1 1) MARCOCI DANIEL	A1

C. Partea III. SARCINI .

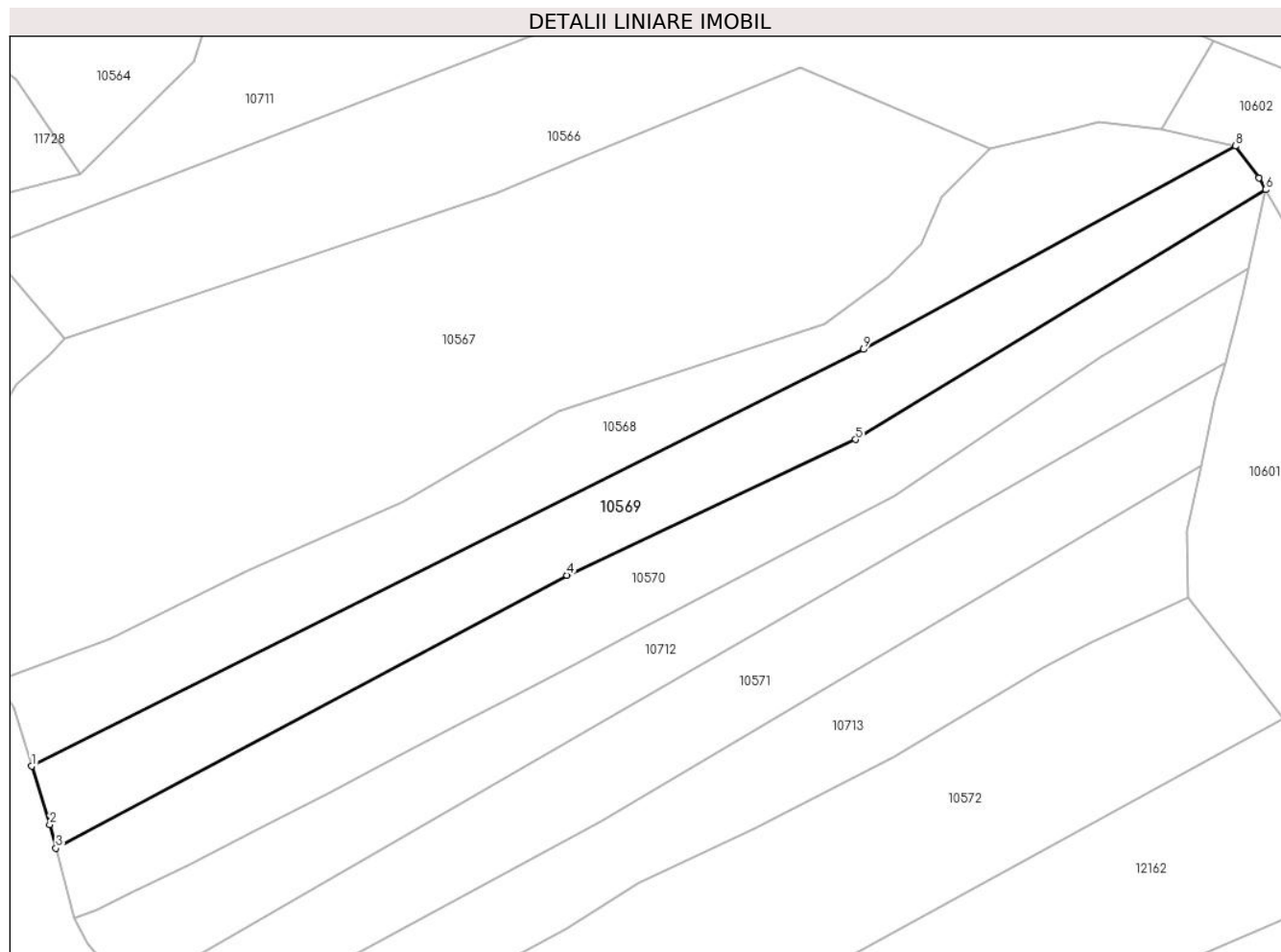
Inscrieri privind dezmembramintele dreptului de proprietate, drepturi reale de garanție și sarcini	Referințe
NU SUNT	

Anexa Nr. 1 La Partea I

Teren

Nr cadastral	Suprafața (mp)*	Observații / Referințe
	3.624	

* Suprafața este determinată în planul de proiecție Stereo 70.



Date referitoare la teren

Crt	Categorie folosință	Intra vilan	Suprafața (mp)	Tarla	Parcelă	Nr. topo	Observații / Referințe
1	faneata	NU	3.624	-	-	-	

Lungime Segmente

1) Valorile lungimilor segmentelor sunt obținute din proiecție în plan.

Punct început	X / Y	Punct sfârșit	X / Y	Lungime segment (** (m)
1	579.996,416 640.187,474	2	579.999,906 640.176,216	11.787
2	579.999,906 640.176,216	3	580.001,092 640.171,708	4.661
3	580.001,092 640.171,708	4	580.099,63 640.224,24	111.666
4	580.099,63 640.224,24	5	580.155,264 640.250,393	61.475
5	580.155,264 640.250,393	6	580.234,352 640.298,528	92.585

Punct început	X / Y	Punct sfârșit	X / Y	Lungime segment (** (m)
6	580.234,352 640.298,528	7	580.233,049 640.300,791	2.611
7	580.233,049 640.300,791	8	580.228,495 640.306,923	7.638
8	580.228,495 640.306,923	9	580.156,816 640.267,776	81.672
9	580.156,816 640.267,776	1	579.996,416 640.187,474	179.378

** Lungimile segmentelor sunt determinate în planul de proiecție Stereo 70 și sunt rotunjite la 1 milimetru.

*** Distanța dintre puncte este formată din segmente cumulate ce sunt mai mici decât valoarea 1 milimetru.

**DATE DESPRE IMOBILUL NR. 10570**

Oficiul de Cadastru și Publicitate Imobiliară NEAMT
Biroul de Cadastru și Publicitate Imobiliară Targu-Neamt

A. Partea I. Descrierea imobilului

TEREN Extravilan

Adresa: Jud. Neamt

Nr. Crt	Nr cadastral Nr. topografic	Suprafața* (mp)	Observații / Referințe
A1		3.624	Sector cadastral:56 Teren neimprejmuit;

B. Partea II. Proprietari și acte

Inscrieri privitoare la dreptul de proprietate și alte drepturi reale		Referințe
/		
Act Administrativ nr. 15387, din 06/10/2023 emis de PRIMARIA COMUNEI PIPIRIG;		
B1	Inscrierea posesiei, drept de PROPRIETATE, dobandit prin Lege, cota actuala 1/1, cota initiala 1/1 1) DACONU VERONICA	A1

C. Partea III. SARCINI .

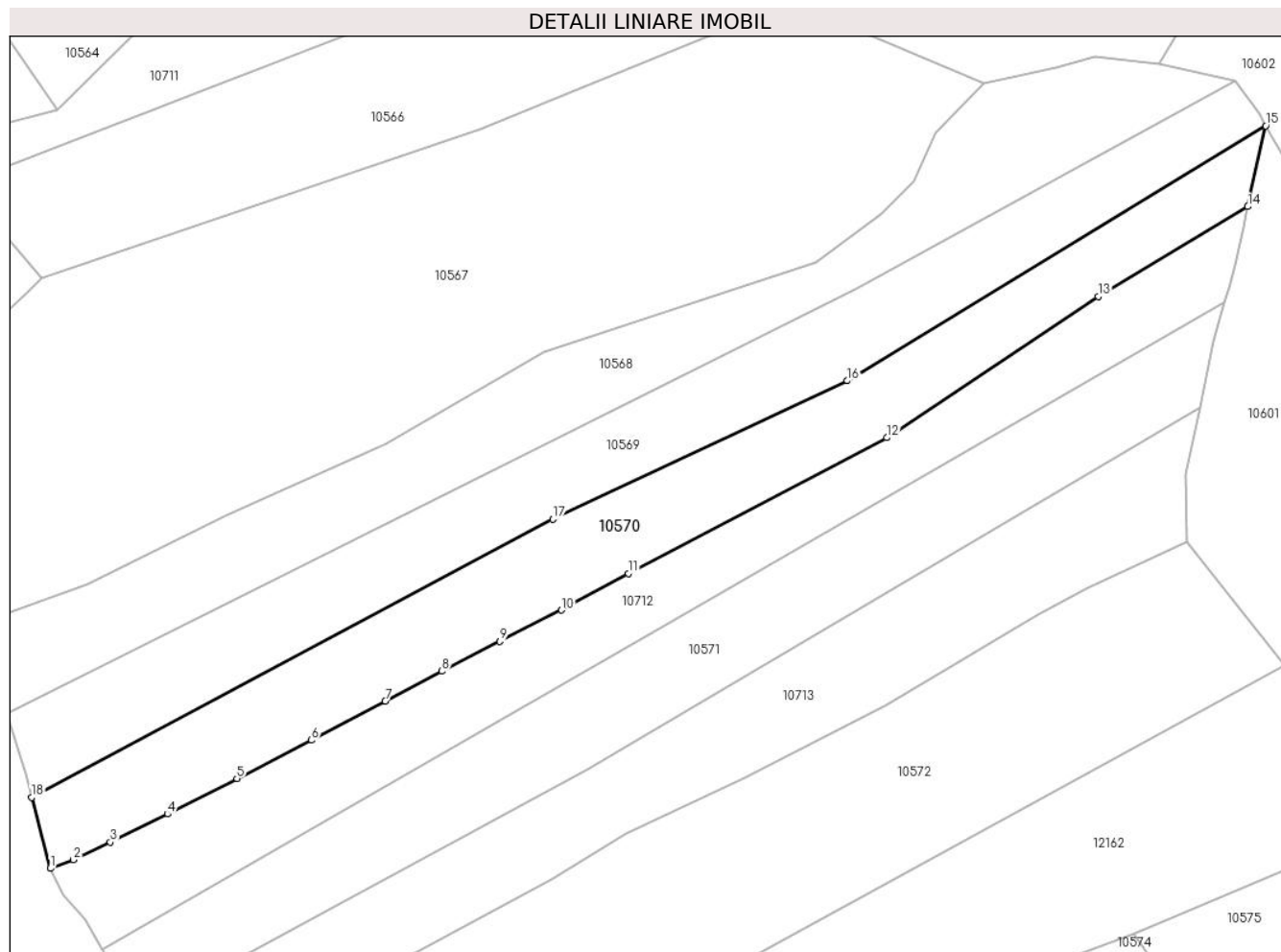
Inscrieri privind dezmembramintele dreptului de proprietate, drepturi reale de garanție și sarcini	Referințe
NU SUNT	

Anexa Nr. 1 La Partea I

Teren

Nr cadastral	Suprafața (mp)*	Observații / Referințe
	3.624	

* Suprafața este determinată în planul de proiecție Stereo 70.



Date referitoare la teren

Crt	Categorie folosință	Intravilan	Suprafața (mp)	Tarla	Parcelă	Nr. topo	Observații / Referințe
1	faneata	NU	3.624	-	-	-	

Lungime Segmente

1) Valorile lungimilor segmentelor sunt obținute din proiecție în plan.

Punct început	X / Y	Punct sfârșit	X / Y	Lungime segment (** (m)
1	580.004,611 640.158,327	2	580.008,961 640.159,962	4.647
2	580.008,961 640.159,962	3	580.015,982 640.163,266	7.76
3	580.015,982 640.163,266	4	580.026,777 640.168,58	12.032
4	580.026,777 640.168,58	5	580.039,878 640.175,311	14.729
5	580.039,878 640.175,311	6	580.053,966 640.182,547	15.838

Punct început	X / Y	Punct sfârșit	X / Y	Lungime segment (** (m)
6	580.053,966 640.182,547	7	580.067,93 640.189,921	15.791
7	580.067,93 640.189,921	8	580.078,625 640.195,542	12.082
8	580.078,625 640.195,542	9	580.089,578 640.201,187	12.322
9	580.089,578 640.201,187	10	580.101,241 640.207,102	13.077
10	580.101,241 640.207,102	11	580.113,895 640.214,021	14.422
11	580.113,895 640.214,021	12	580.162,72 640.239,651	55.143
12	580.162,72 640.239,651	13	580.202,717 640.266,303	48.063
13	580.202,717 640.266,303	14	580.230,981 640.283,273	32.967
14	580.230,981 640.283,273	15	580.234,352 640.298,528	15.623
15	580.234,352 640.298,528	16	580.155,264 640.250,393	92.585
16	580.155,264 640.250,393	17	580.099,63 640.224,24	61.475
17	580.099,63 640.224,24	18	580.001,092 640.171,708	111.666
18	580.001,092 640.171,708	1	580.004,611 640.158,327	13.836

** Lungimile segmentelor sunt determinate în planul de proiecție Stereo 70 și sunt rotunjite la 1 milimetru.

*** Distanța dintre puncte este formată din segmente cumulate ce sunt mai mici decât valoarea 1 milimetru.

**DATE DESPRE IMOBILUL NR. 10571**

Oficiul de Cadastru și Publicitate Imobiliară NEAMT
Biroul de Cadastru și Publicitate Imobiliară Targu-Neamt

A. Partea I. Descrierea imobilului

TEREN Extravilan

Adresa: Jud. Neamt

Nr. Crt	Nr cadastral Nr. topografic	Suprafața* (mp)	Observații / Referințe
A1		3.661	Sector cadastral:56 Teren neimprejmuit;

B. Partea II. Proprietari și acte

Inscrieri privitoare la dreptul de proprietate și alte drepturi reale		Referințe
/		
Act Administrativ nr. 15387, din 06/10/2023 emis de PRIMARIA COMUNEI PIPIRIG;		
B1	Inscrierea posesiei, drept de PROPRIETATE, dobandit prin Lege, cota actuala 1/1, cota initiala 1/1 1) RADU DANIEL	A1

C. Partea III. SARCINI .

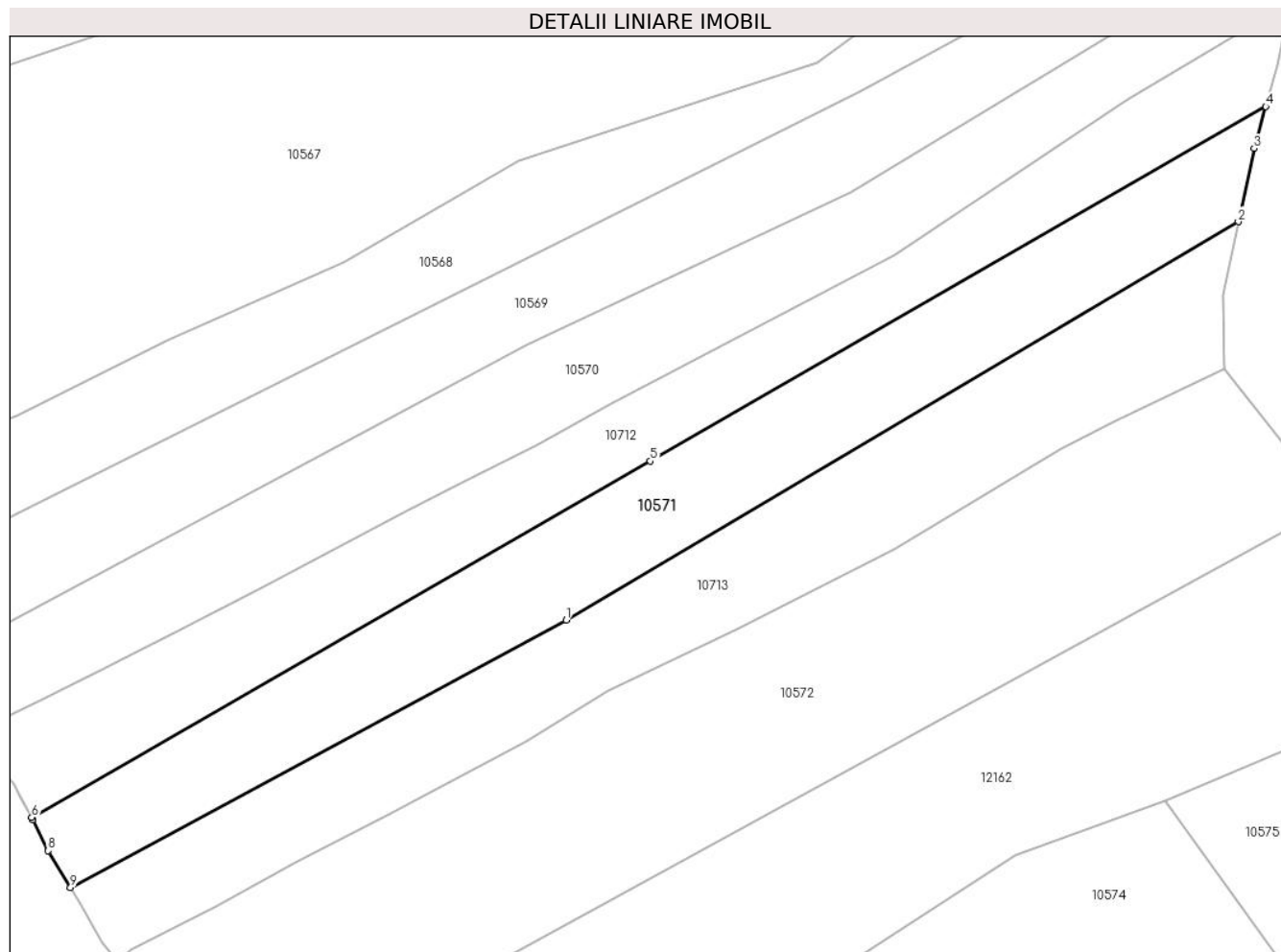
Inscrieri privind dezmembramintele dreptului de proprietate, drepturi reale de garanție și sarcini	Referințe
NU SUNT	

Anexa Nr. 1 La Partea I

Teren

Nr cadastral	Suprafața (mp)*	Observații / Referințe
	3.661	

* Suprafața este determinată în planul de proiecție Stereo 70.



Date referitoare la teren

Crt	Categorie folosință	Intravilan	Suprafața (mp)	Tarla	Parcelă	Nr. topo	Observații / Referințe
1	faneata	NU	3.661	-	-	-	

Lungime Segmente

1) Valorile lungimilor segmentelor sunt obținute din proiecție în plan.

Punct început	X / Y	Punct sfârșit	X / Y	Lungime segment (** (m)
1	580.106,278 640.176,975	2	580.221,875 640.245,402	134.331
2	580.221,875 640.245,402	3	580.224,574 640.257,988	12.872
3	580.224,574 640.257,988	4	580.226,575 640.265,178	7.463
4	580.226,575 640.265,178	5	580.120,773 640.204,293	122.07
5	580.120,773 640.204,293	6	580.014,382 640.143,065	122.751

Punct început	X / Y	Punct sfârşit	X / Y	Lungime segment (** (m)
6	580.014,382 640.143,065	7	580.014,584 640.142,699	0.418
7	580.014,584 640.142,699	8	580.017,227 640.137,349	5.967
8	580.017,227 640.137,349	9	580.021,055 640.131,013	7.403
9	580.021,055 640.131,013	1	580.106,278 640.176,975	96.827

** Lungimile segmentelor sunt determinate în planul de proiecție Stereo 70 și sunt rotunjite la 1 milimetru.

*** Distanța dintre puncte este formată din segmente cumulate ce sunt mai mici decât valoarea 1 milimetru.

**DATE DESPRE IMOBILUL NR. 10572**

Oficiul de Cadastru și Publicitate Imobiliară NEAMT
Biroul de Cadastru și Publicitate Imobiliară Targu-Neamt

A. Partea I. Descrierea imobilului

TEREN Extravilan

Adresa: Jud. Neamt

Nr. Crt	Nr cadastral Nr. topografic	Suprafața* (mp)	Observații / Referințe
A1		6.721	Sector cadastral:56 Teren neimprejmuit;

B. Partea II. Proprietari și acte

Inscrieri privitoare la dreptul de proprietate și alte drepturi reale		Referințe
/		
Act Normativ nr. 7, din 13/03/1996 emis de GUVERNUL ROMÂNIEI;		
B1	Inscrierea provizorie, drept de PROPRIETATE, dobandit prin Lege, cota actuala 1/1, cota initiala 1/1	A1
1) COMUNA PIPIRIG, CIF:99999999999999, Proprietar neidentificat		

C. Partea III. SARCINI .

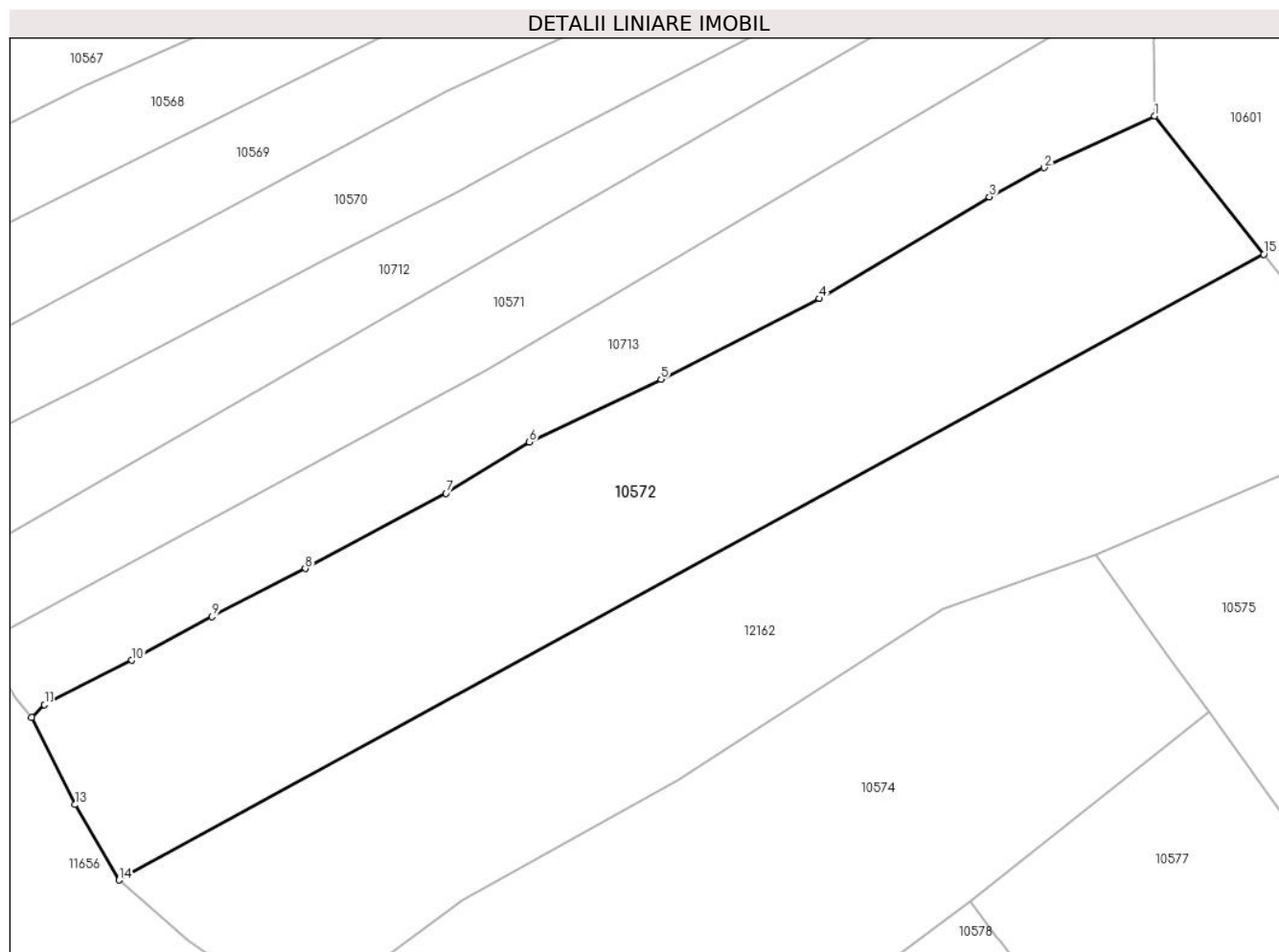
Inscrieri privind dezmembramintele dreptului de proprietate, drepturi reale de garanție și sarcini	Referințe
NU SUNT	

Anexa Nr. 1 La Partea I

Teren

Nr cadastral	Suprafața (mp)*	Observații / Referințe
	6.721	

* Suprafața este determinată în planul de proiecție Stereo 70.



Date referitoare la teren

Crt	Categorie folosință	Intravilan	Suprafața (mp)	Tarla	Parcelă	Nr. topo	Observații / Referințe
1	faneata	NU	6.721	-	-	-	

Lungime Segmente

1) Valorile lungimilor segmentelor sunt obținute din proiecție în plan.

Punct început	X / Y	Punct sfârșit	X / Y	Lungime segment (** (m)
1	580.219,426 640.220,027	2	580.200,708 640.211,274	20.663
2	580.200,708 640.211,274	3	580.191,422 640.206,352	10.51
3	580.191,422 640.206,352	4	580.162,657 640.189,13	33.526
4	580.162,657 640.189,13	5	580.135,844 640.175,473	30.091
5	580.135,844 640.175,473	6	580.113,509 640.164,881	24.719

Punct început	X / Y	Punct sfârşit	X / Y	Lungime segment (** (m)
6	580.113,509 640.164,881	7	580.099,446 640.156,181	16.537
7	580.099,446 640.156,181	8	580.075,605 640.143,461	27.022
8	580.075,605 640.143,461	9	580.059,818 640.135,331	17.757
9	580.059,818 640.135,331	10	580.046,209 640.127,944	15.485
10	580.046,209 640.127,944	11	580.031,444 640.120,406	16.578
11	580.031,444 640.120,406	12	580.029,249 640.118,31	3.035
12	580.029,249 640.118,31	13	580.036,607 640.103,508	16.53
13	580.036,607 640.103,508	14	580.044,026 640.090,767	14.744
14	580.044,026 640.090,767	15	580.237,871 640.196,621	220.864
15	580.237,871 640.196,621	1	580.219,426 640.220,027	29.8

** Lungimile segmentelor sunt determinate în planul de proiecţie Stereo 70 şi sunt rotunjite la 1 milimetru.

*** Distanţa dintre puncte este formată din segmente cumulate ce sunt mai mici decât valoarea 1 milimetru.

**DATE DESPRE IMOBILUL NR. 10573**

Oficiul de Cadastru și Publicitate Imobiliară NEAMT
Biroul de Cadastru și Publicitate Imobiliară Targu-Neamt

A. Partea I. Descrierea imobilului

TEREN Intravilan

Adresa: Loc. Boboiesti, Str Ozanei, Jud. Neamt

Nr. Crt	Nr cadastral Nr. topografic	Suprafața* (mp)	Observații / Referințe
A1		780	Sector cadastral:56 Teren imprejmuit;

Construcții

Crt	Nr cadastral Nr. topografic	Adresa	Observații / Referințe
A1.1		Loc. Boboiesti, Str Ozanei, Jud. Neamt	Nr. niveluri:2; S. construita la sol:41 mp;
A1.2		Loc. Boboiesti, Str Ozanei, Jud. Neamt	Nr. niveluri:1; S. construita la sol:37 mp;

B. Partea II. Proprietari și acte

Inscrieri privitoare la dreptul de proprietate și alte drepturi reale		Referințe
/		
Act Administrativ nr. 15387, din 06/10/2023 emis de PRIMĂRIA COMUNEI PIPIRIG;		
B1	Inscrierea posesiei, drept de PROPRIETATE, dobandit prin Lege, cota actuala 1/1, cota initiala 1/1 1) DOBRICĂ MIHAI 2) DOBRICĂ ELENA	A1
Act Administrativ nr. 14187, din 14/09/2023 emis de PRIMĂRIA COMUNEI PIPIRIG;		
B2	Intabulare, drept de PROPRIETATE, dobandit prin Lege, cota actuala 1/1, cota initiala 1/1 1) DOBRICĂ MIHAI 2) DOBRICĂ ELENA	A1.1, A1.2

C. Partea III. SARCINI .

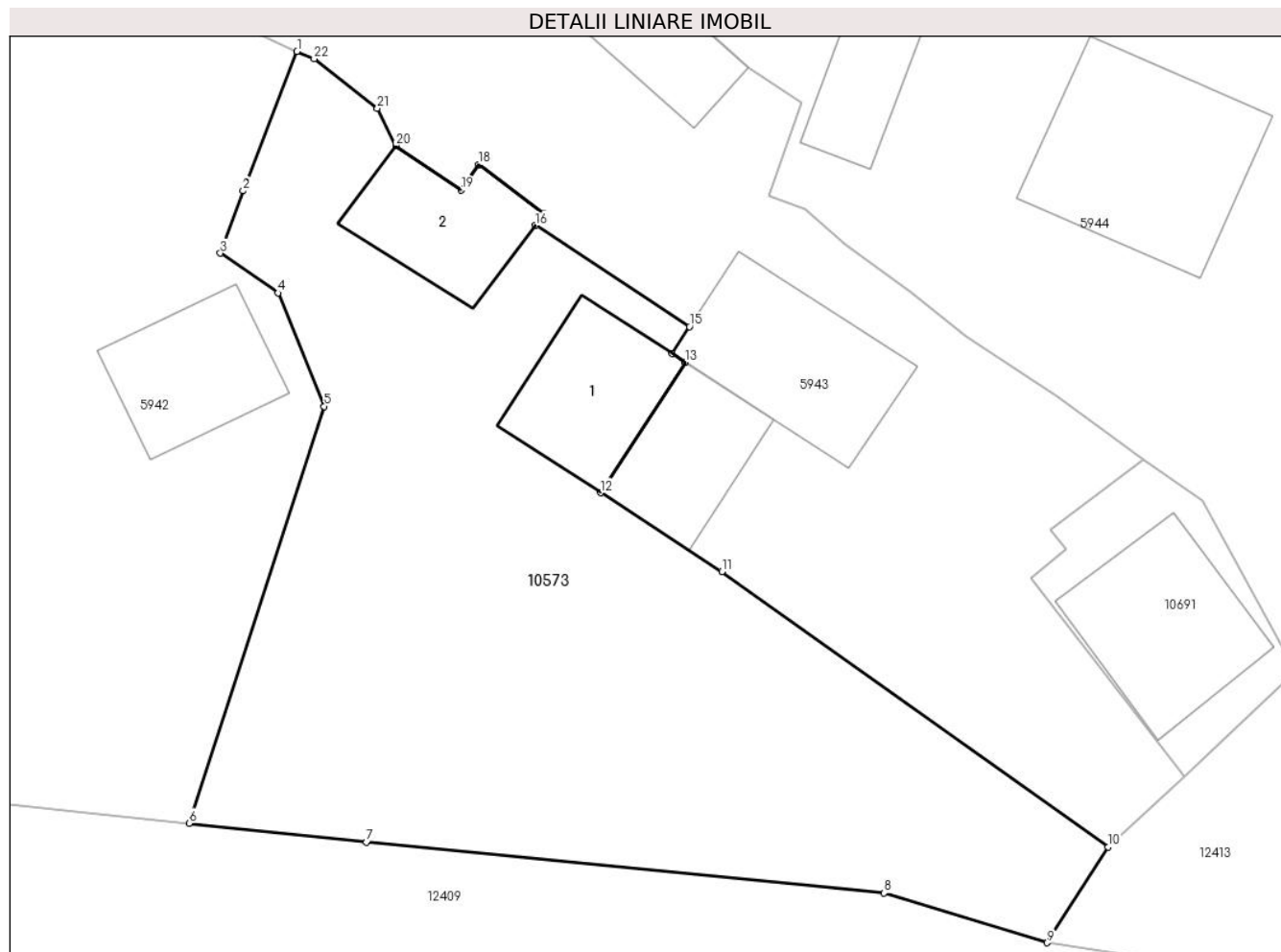
Inscrieri privind dezmembramintele dreptului de proprietate, drepturi reale de garanție și sarcini	Referințe
NU SUNT	

Anexa Nr. 1 La Partea I

Teren

Nr cadastral	Suprafața (mp)*	Observații / Referințe
	780	

* Suprafața este determinată în planul de proiecție Stereo 70.



Date referitoare la teren

Crt	Categorie folosință	Intravilan	Suprafața (mp)	Tarla	Parcelă	Nr. topo	Observații / Referințe
1	curți constructii	DA	253	-	-	-	
2	faneata	DA	527	-	-	-	

Date referitoare la construcții

Crt	Număr	Destinație construcție	Supraf. (mp)	Situație juridică	Observații / Referințe
A1.1		construcții de locuințe	41	Cu acte	Nr. niveluri:2; S. construita la sol:41 mp;
A1.2		construcții anexa	37	Cu acte	Nr. niveluri:1; S. construita la sol:37 mp;

Lungime Segmente

1) Valorile lungimilor segmentelor sunt obținute din proiecție în plan.

Punct început	X / Y	Punct sfârșit	X / Y	Lungime segment (** (m)
1	580.222,793 639.351,335	2	580.220,285 639.344,866	6.938
3	580.219,233 639.341,967	4	580.221,917 639.340,127	3.254

Punct început	X / Y	Punct sfârșit	X / Y	Lungime segment (** (m)
2	580.220,285 639.344,866	3	580.219,233 639.341,967	3.084
4	580.221,917 639.340,127	5	580.224,054 639.334,862	5.682

Punct început	X / Y	Punct sfârșit	X / Y	Lungime segment (** (m)
5	580.224,054 639.334,862	6	580.217,775 639.315,513	20.342
7	580.226,023 639.314,631	8	580.250,078 639.312,281	24.17
9	580.257,653 639.309,966	10	580.260,493 639.314,409	5.273
11	580.242,539 639.327,19	12	580.236,9 639.330,849	6.722
13	580.240,841 639.336,904	14	580.240,213 639.337,313	0.749
15	580.241,029 639.338,568	16	580.233,86 639.343,261	8.568
17	580.234,263 639.343,796	18	580.231,228 639.346,086	3.802
19	580.230,417 639.344,896	20	580.227,391 639.346,958	3.662
21	580.226,527 639.348,698	22	580.223,593 639.350,996	3.727

Punct început	X / Y	Punct sfârșit	X / Y	Lungime segment (** (m)
6	580.217,775 639.315,513	7	580.226,023 639.314,631	8.295
8	580.250,078 639.312,281	9	580.257,653 639.309,966	7.921
10	580.260,493 639.314,409	11	580.242,539 639.327,19	22.039
12	580.236,9 639.330,849	13	580.240,841 639.336,904	7.225
14	580.240,213 639.337,313	15	580.241,029 639.338,568	1.497
16	580.233,86 639.343,261	17	580.234,263 639.343,796	0.67
18	580.231,228 639.346,086	19	580.230,417 639.344,896	1.44
20	580.227,391 639.346,958	21	580.226,527 639.348,698	1.943
22	580.223,593 639.350,996	1	580.222,793 639.351,335	0.869

** Lungimile segmentelor sunt determinate în planul de proiecție Stereo 70 și sunt rotunjite la 1 milimetru.

*** Distanța dintre puncte este formată din segmente cumulate ce sunt mai mici decât valoarea 1 milimetru.

**DATE DESPRE IMOBILUL NR. 10574**

Oficiul de Cadastru și Publicitate Imobiliară NEAMT
Biroul de Cadastru și Publicitate Imobiliară Targu-Neamt

A. Partea I. Descrierea imobilului

TEREN Extravilan

Adresa: Jud. Neamt

Nr. Crt	Nr cadastral Nr. topografic	Suprafața* (mp)	Observații / Referințe
A1		6.878	Sector cadastral:56 Teren neimprejmuit;

B. Partea II. Proprietari și acte

Inscrieri privitoare la dreptul de proprietate și alte drepturi reale	Referințe
/	
Act Administrativ nr. 15387, din 06/10/2023 emis de PRIMARIA COMUNEI PIPIRIG;	
B1	A1
Inscrierea posesiei, drept de PROPRIETATE, dobandit prin Lege, cota actuala 1/1, cota initiala 1/1 1) MUTU NECULAI	

C. Partea III. SARCINI .

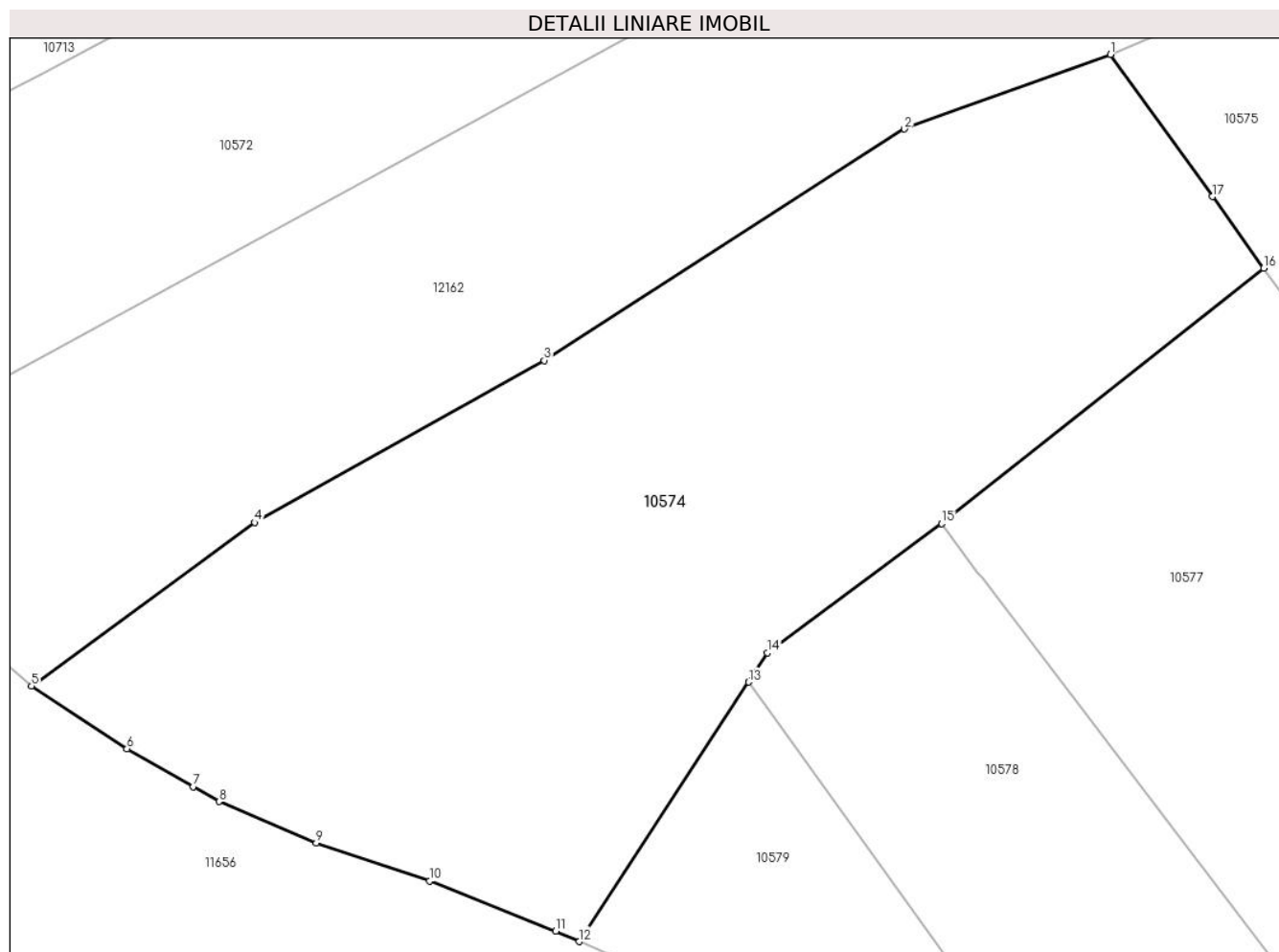
Inscrieri privind dezmembramintele dreptului de proprietate, drepturi reale de garanție și sarcini	Referințe
NU SUNT	

Anexa Nr. 1 La Partea I

Teren

Nr cadastral	Suprafața (mp)*	Observații / Referințe
	6.878	

* Suprafața este determinată în planul de proiecție Stereo 70.



Date referitoare la teren

Crt	Categorie folosință	Intra vilan	Suprafața (mp)	Tarla	Parcelă	Nr. topo	Observații / Referințe
1	faneata	NU	6.878	-	-	-	

Lungime Segmente

1) Valorile lungimilor segmentelor sunt obținute din proiecție în plan.

Punct început	X / Y	Punct sfârșit	X / Y	Lungime segment (** (m)
1	580.209,357 640.145,871	2	580.183,557 640.136,555	27.43
2	580.183,557 640.136,555	3	580.138,48 640.107,603	53.574
3	580.138,48 640.107,603	4	580.102,242 640.087,33	41.523
4	580.102,242 640.087,33	5	580.074,323 640.066,892	34.6
5	580.074,323 640.066,892	6	580.086,262 640.059,035	14.292

Punct început	X / Y	Punct sfârșit	X / Y	Lungime segment (** (m)
6	580.086,262 640.059,035	7	580.094,529 640.054,305	9.525
7	580.094,529 640.054,305	8	580.097,789 640.052,44	3.756
8	580.097,789 640.052,44	9	580.109,951 640.047,257	13.22
9	580.109,951 640.047,257	10	580.124,121 640.042,491	14.95
10	580.124,121 640.042,491	11	580.139,923 640.036,213	17.003
11	580.139,923 640.036,213	12	580.142,867 640.034,927	3.213
12	580.142,867 640.034,927	13	580.164,055 640.067,379	38.756
13	580.164,055 640.067,379	14	580.166,435 640.071,024	4.353
14	580.166,435 640.071,024	15	580.188,232 640.087,189	27.137
15	580.188,232 640.087,189	16	580.228,526 640.119,157	51.435
16	580.228,526 640.119,157	17	580.222,109 640.128,099	11.006
17	580.222,109 640.128,099	1	580.209,357 640.145,871	21.874

** Lungimile segmentelor sunt determinate în planul de proiecție Stereo 70 și sunt rotunjite la 1 milimetru.

*** Distanța dintre puncte este formată din segmente cumulate ce sunt mai mici decât valoarea 1 milimetru.

**DATE DESPRE IMOBILUL NR. 10575**

Oficiul de Cadastru și Publicitate Imobiliară NEAMT
Biroul de Cadastru și Publicitate Imobiliară Targu-Neamt

A. Partea I. Descrierea imobilului

TEREN Extravilan

Adresa: Jud. Neamt

Nr. Crt	Nr cadastral Nr. topografic	Suprafața* (mp)	Observații / Referințe
A1		2.318	Sector cadastral:56 Teren neimprejmuit;

B. Partea II. Proprietari și acte

Inscrieri privitoare la dreptul de proprietate și alte drepturi reale		Referințe
/		
Act Normativ nr. 7, din 13/03/1996 emis de GUVERNUL ROMÂNIEI;		
B1	Inscrierea provizorie, drept de PROPRIETATE, dobandit prin Lege, cota actuala 1/1, cota initiala 1/1 1) COMUNA PIPIRIG, CIF:99999999999999, Proprietar neidentificat	A1

C. Partea III. SARCINI .

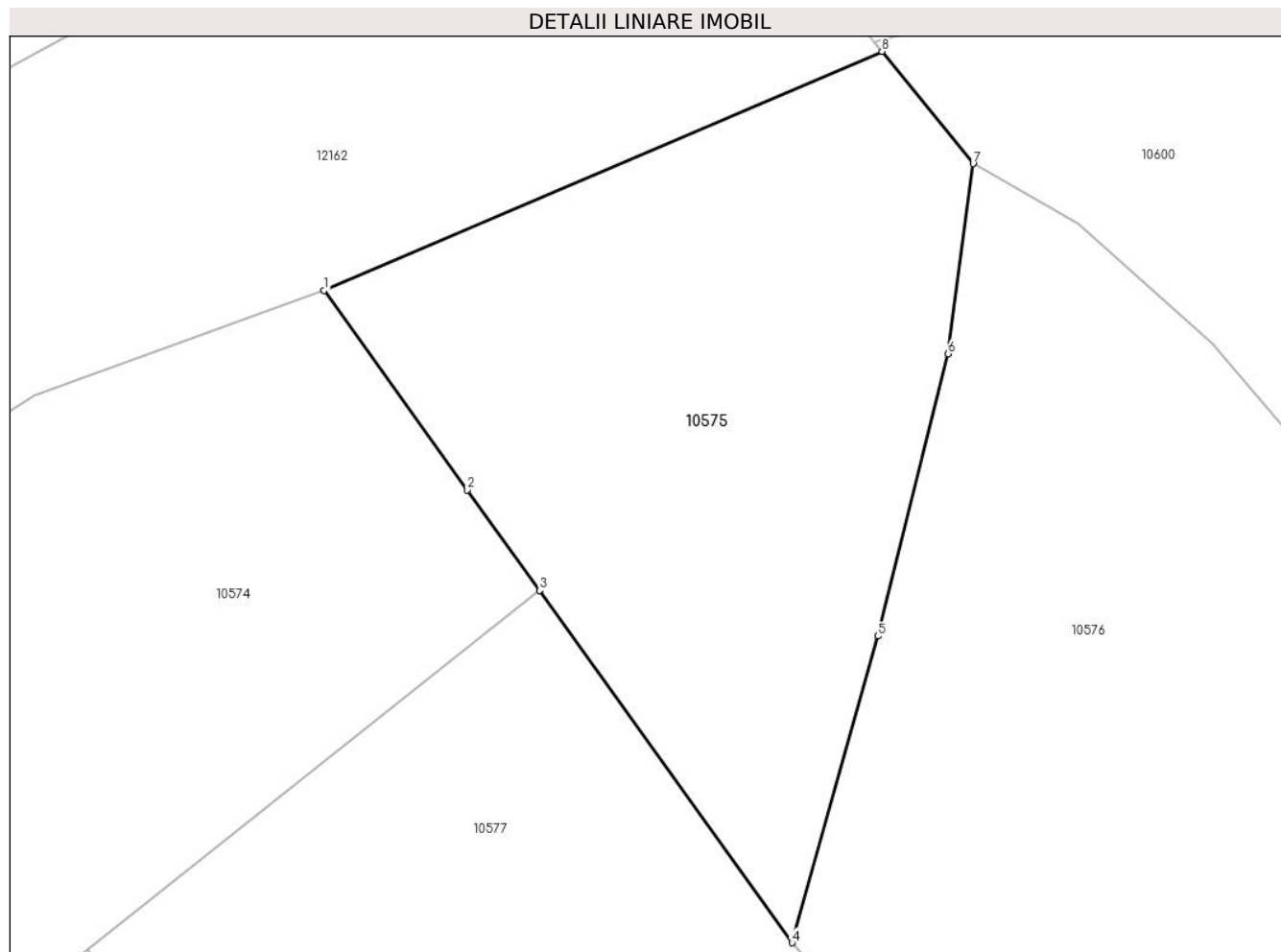
Inscrieri privind dezmembramintele dreptului de proprietate, drepturi reale de garanție și sarcini	Referințe
NU SUNT	

Anexa Nr. 1 La Partea I

Teren

Nr cadastral	Suprafața (mp)*	Observații / Referințe
	2.318	

* Suprafața este determinată în planul de proiecție Stereo 70.



Date referitoare la teren

Crt	Categorie folosință	Intravilan	Suprafața (mp)	Tarla	Parcelă	Nr. topo	Observații / Referințe
1	faneata	NU	2.318	-	-	-	

Lungime Segmente

1) Valorile lungimilor segmentelor sunt obținute din proiecție în plan.

Punct început	X / Y	Punct sfârșit	X / Y	Lungime segment (** (m)
1	580.209,357 640.145,871	2	580.222,109 640.128,099	21.874
2	580.222,109 640.128,099	3	580.228,526 640.119,157	11.006
3	580.228,526 640.119,157	4	580.251,024 640.087,804	38.59
4	580.251,024 640.087,804	5	580.258,691 640.115,085	28.338
5	580.258,691 640.115,085	6	580.264,947 640.140,22	25.902

Punct început	X / Y	Punct sfârșit	X / Y	Lungime segment (** (m)
6	580.264,947 640.140,22	7	580.267,169 640.157,145	17.07
7	580.267,169 640.157,145	8	580.259,044 640.167,127	12.871
8	580.259,044 640.167,127	1	580.209,357 640.145,871	54.043

** Lungimile segmentelor sunt determinate în planul de proiecție Stereo 70 și sunt rotunjite la 1 milimetru.

*** Distanța dintre puncte este formată din segmente cumulate ce sunt mai mici decât valoarea 1 milimetru.

**DATE DESPRE IMOBILUL NR. 10576**

Oficiul de Cadastru și Publicitate Imobiliară NEAMT
Biroul de Cadastru și Publicitate Imobiliară Targu-Neamt

A. Partea I. Descrierea imobilului

TEREN Extravilan

Adresa: Jud. Neamt

Nr. Crt	Nr cadastral Nr. topografic	Suprafața* (mp)	Observații / Referințe
A1		6.179	Sector cadastral:56 Teren neimprejmuit;

B. Partea II. Proprietari și acte

Inscrieri privitoare la dreptul de proprietate și alte drepturi reale		Referințe
/		
Act Administrativ nr. 15387, din 06/10/2023 emis de PRIMARIA COMUNEI PIPIRIG;		
B1	Inscrierea posesiei, drept de PROPRIETATE, dobandit prin Lege, cota actuala 1/1, cota initiala 1/1 1) NEGRU LIVIU	A1

C. Partea III. SARCINI .

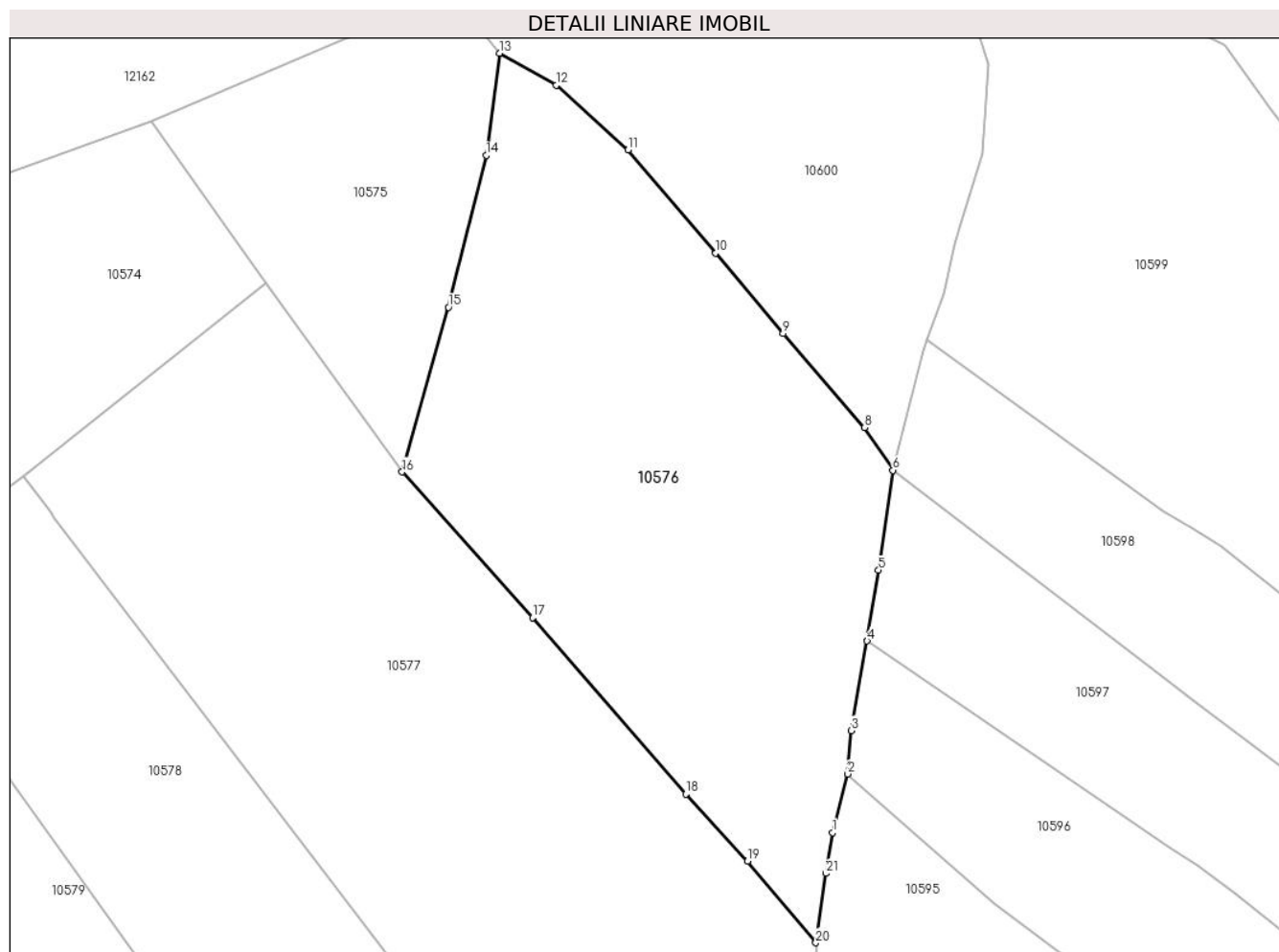
Inscrieri privind dezmembramintele dreptului de proprietate, drepturi reale de garanție și sarcini	Referințe
NU SUNT	

Anexa Nr. 1 La Partea I

Teren

Nr cadastral	Suprafața (mp)*	Observații / Referințe
	6.179	

* Suprafața este determinată în planul de proiecție Stereo 70.



Date referitoare la teren

Crt	Categorie folosință	Intravilan	Suprafața (mp)	Tarla	Parcelă	Nr. topo	Observații / Referințe
1	faneata	NU	6.179	-	-	-	

Lungime Segmente

1) Valorile lungimilor segmentelor sunt obținute din proiecție în plan.

Punct început	X / Y	Punct sfârșit	X / Y	Lungime segment (** (m)
1	580.322,364 640.028,098	2	580.324,862 640.037,816	10.034
3	580.325,418 640.045,01	4	580.328,057 640.059,814	15.037
5	580.329,949 640.071,555	6	580.332,335 640.088,085	16.701
7	580.332,375 640.088,365	8	580.327,672 640.095,196	8.293
9	580.314,137 640.110,772	10	580.302,966 640.124,08	17.375

Punct început	X / Y	Punct sfârșit	X / Y	Lungime segment (** (m)
2	580.324,862 640.037,816	3	580.325,418 640.045,01	7.215
4	580.328,057 640.059,814	5	580.329,949 640.071,555	11.892
6	580.332,335 640.088,085	7	580.332,375 640.088,365	0.283
8	580.327,672 640.095,196	9	580.314,137 640.110,772	20.635
10	580.302,966 640.124,08	11	580.288,471 640.141,131	22.379

Punct început	X / Y	Punct sfârșit	X / Y	Lungime segment (** (m)
11	580.288,471 640.141,131	12	580.276,543 640.151,838	16.029
13	580.267,169 640.157,145	14	580.264,947 640.140,22	17.07
15	580.258,691 640.115,085	16	580.251,024 640.087,804	28.338
17	580.272,617 640.063,698	18	580.298,021 640.034,468	38.727
19	580.308,254 640.023,367	20	580.319,553 640.009,857	17.612
21	580.321,223 640.021,34	1	580.322,364 640.028,098	6.854

Punct început	X / Y	Punct sfârșit	X / Y	Lungime segment (** (m)
12	580.276,543 640.151,838	13	580.267,169 640.157,145	10.772
14	580.264,947 640.140,22	15	580.258,691 640.115,085	25.902
16	580.251,024 640.087,804	17	580.272,617 640.063,698	32.363
18	580.298,021 640.034,468	19	580.308,254 640.023,367	15.098
20	580.319,553 640.009,857	21	580.321,223 640.021,34	11.604

** Lungimile segmentelor sunt determinate în planul de proiecție Stereo 70 și sunt rotunjite la 1 milimetru.

*** Distanța dintre puncte este formată din segmente cumulate ce sunt mai mici decât valoarea 1 milimetru.

**DATE DESPRE IMOBILUL NR. 10577**

Oficiul de Cadastru și Publicitate Imobiliară NEAMT
Biroul de Cadastru și Publicitate Imobiliară Targu-Neamt

A. Partea I. Descrierea imobilului

TEREN Extravilan

Adresa: Jud. Neamt

Nr. Crt	Nr cadastral Nr. topografic	Suprafața* (mp)	Observații / Referințe
A1		9.104	Sector cadastral:56 Teren neimprejmuit;

B. Partea II. Proprietari și acte

Inscrieri privitoare la dreptul de proprietate și alte drepturi reale	Referințe
/	
Act Administrativ nr. 15387, din 06/10/2023 emis de PRIMARIA COMUNEI PIPIRIG;	
B1	A1
Inscrierea posesiei, drept de PROPRIETATE, dobandit prin Lege, cota actuala 1/1, cota initiala 1/1	
1) GRĂMADĂ GHEORGHE	

C. Partea III. SARCINI .

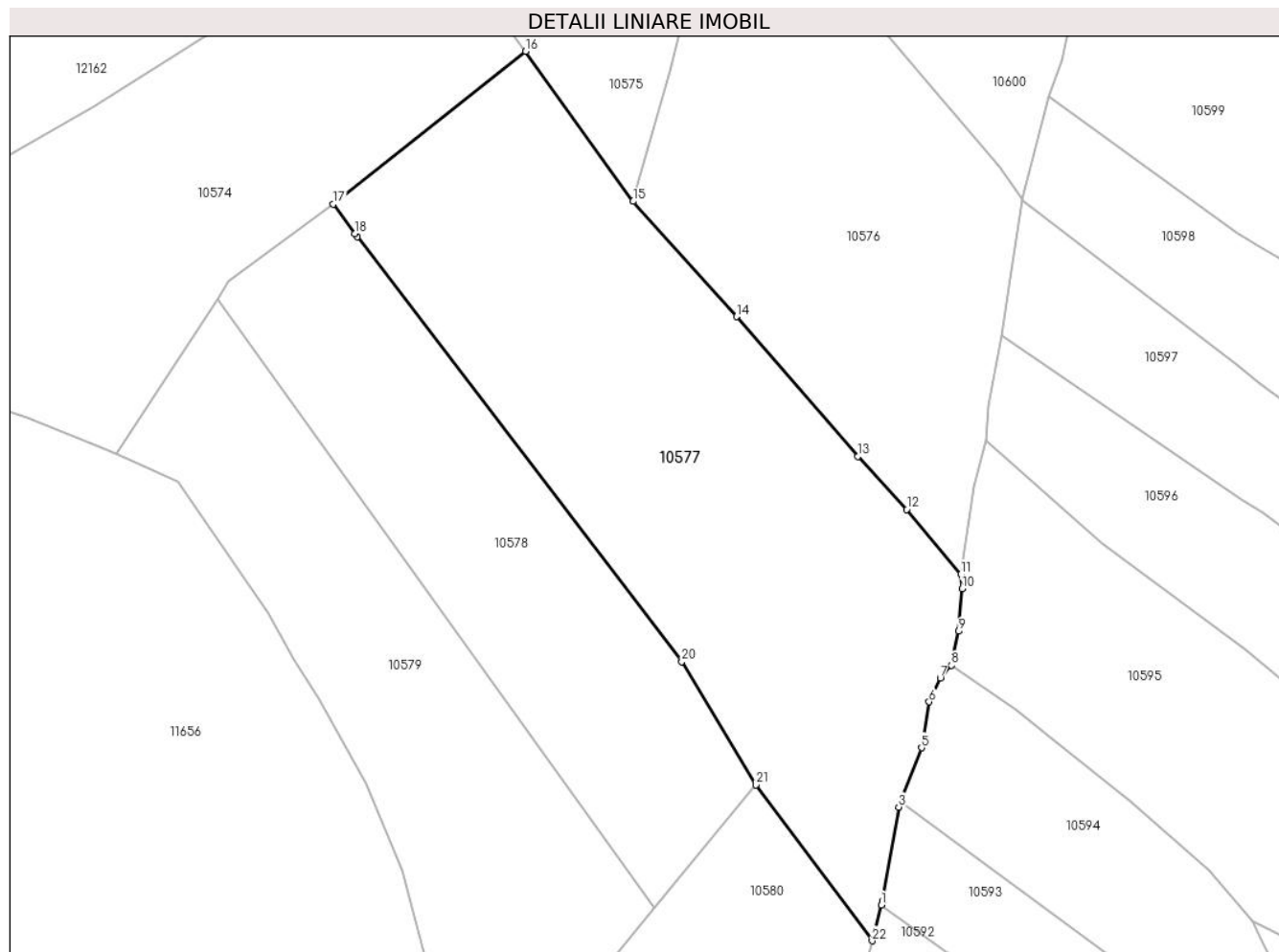
Inscrieri privind dezmembramintele dreptului de proprietate, drepturi reale de garanție și sarcini	Referințe
NU SUNT	

Anexa Nr. 1 La Partea I

Teren

Nr cadastral	Suprafața (mp)*	Observații / Referințe
	9.104	

* Suprafața este determinată în planul de proiecție Stereo 70.



Date referitoare la teren

Crt	Categorie folosință	Intravilan	Suprafața (mp)	Tarla	Parcelă	Nr. topo	Observații / Referințe
1	faneata	NU	9.104	-	-	-	

Lungime Segmente

1) Valorile lungimilor segmentelor sunt obținute din proiecție în plan.

Punct început	X / Y	Punct sfârșit	X / Y	Lungime segment (** (m)
1	580.302,971 639.940,692	2	580.303,216 639.941,621	0.961
3	580.306,552 639.961,188	4	580.307,024 639.962,404	1.304
5	580.311,359 639.973,57	6	580.312,918 639.983,182	9.738
7	580.315,277 639.988,181	8	580.317,632 639.990,803	3.524
9	580.319,091 639.997,94	10	580.319,879 640.006,801	8.896

Punct început	X / Y	Punct sfârșit	X / Y	Lungime segment (** (m)
2	580.303,216 639.941,621	3	580.306,552 639.961,188	19.849
4	580.307,024 639.962,404	5	580.311,359 639.973,57	11.978
6	580.312,918 639.983,182	7	580.315,277 639.988,181	5.528
8	580.317,632 639.990,803	9	580.319,091 639.997,94	7.285
10	580.319,879 640.006,801	11	580.319,553 640.009,857	3.073

Punct început	X / Y	Punct sfârșit	X / Y	Lungime segment (** (m)
11	580.319,553 640.009,857	12	580.308,254 640.023,367	17.612
13	580.298,021 640.034,468	14	580.272,617 640.063,698	38.727
15	580.251,024 640.087,804	16	580.228,526 640.119,157	38.59
17	580.188,232 640.087,189	18	580.192,779 640.081,015	7.668
19	580.193,269 640.080,373	20	580.261,179 639.991,573	111.791
21	580.276,673 639.965,79	22	580.300,995 639.933,21	40.657

Punct început	X / Y	Punct sfârșit	X / Y	Lungime segment (** (m)
12	580.308,254 640.023,367	13	580.298,021 640.034,468	15.098
14	580.272,617 640.063,698	15	580.251,024 640.087,804	32.363
16	580.228,526 640.119,157	17	580.188,232 640.087,189	51.435
18	580.192,779 640.081,015	19	580.193,269 640.080,373	0.808
20	580.261,179 639.991,573	21	580.276,673 639.965,79	30.08
22	580.300,995 639.933,21	1	580.302,971 639.940,692	7.739

** Lungimile segmentelor sunt determinate în planul de proiecție Stereo 70 și sunt rotunjite la 1 milimetru.

*** Distanța dintre puncte este formată din segmente cumulate ce sunt mai mici decât valoarea 1 milimetru.

**DATE DESPRE IMOBILUL NR. 10578**

Oficiul de Cadastru și Publicitate Imobiliară NEAMT
Biroul de Cadastru și Publicitate Imobiliară Targu-Neamt

A. Partea I. Descrierea imobilului

TEREN Extravilan

Adresa: Jud. Neamt

Nr. Crt	Nr cadastral Nr. topografic	Suprafața* (mp)	Observații / Referințe
A1		5.068	Sector cadastral:56 Teren neimprejmuit;

B. Partea II. Proprietari și acte

Inscrieri privitoare la dreptul de proprietate și alte drepturi reale		Referințe
/		
Act Normativ nr. 7, din 13/03/1996 emis de GUVERNUL ROMÂNIEI;		
B1	Inscrierea provizorie, drept de PROPRIETATE, dobandit prin Lege, cota actuala 1/1, cota initiala 1/1 1) COMUNA PIPIRIG, CIF:99999999999999, Proprietar neidentificat	A1

C. Partea III. SARCINI .

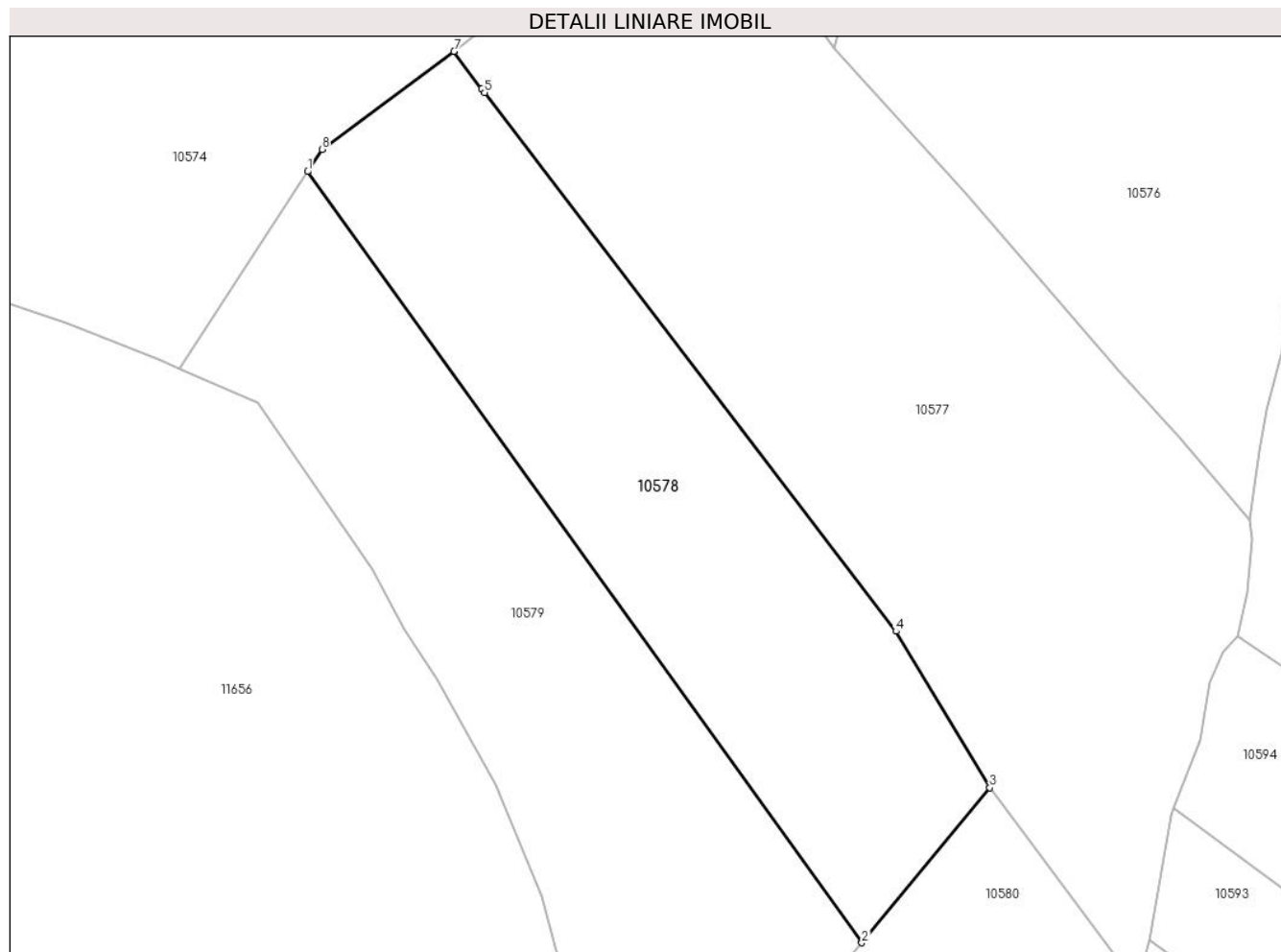
Inscrieri privind dezmembramintele dreptului de proprietate, drepturi reale de garanție și sarcini	Referințe
NU SUNT	

Anexa Nr. 1 La Partea I

Teren

Nr cadastral	Suprafața (mp)*	Observații / Referințe
	5.068	

* Suprafața este determinată în planul de proiecție Stereo 70.



Date referitoare la teren

Crt	Categorie folosință	Intravilan	Suprafața (mp)	Tarla	Parcelă	Nr. topo	Observații / Referințe
1	faneata	NU	5.068	-	-	-	

Lungime Segmente

1) Valorile lungimilor segmentelor sunt obținute din proiecție în plan.

Punct început	X / Y	Punct sfârșit	X / Y	Lungime segment (** (m)
1	580.164,055 640.067,379	2	580.255,556 639.940,233	156.648
2	580.255,556 639.940,233	3	580.276,673 639.965,79	33.152
3	580.276,673 639.965,79	4	580.261,179 639.991,573	30.08
4	580.261,179 639.991,573	5	580.193,269 640.080,373	111.791
5	580.193,269 640.080,373	6	580.192,779 640.081,015	0.808

Punct început	X / Y	Punct sfârșit	X / Y	Lungime segment (** (m)
6	580.192,779 640.081,015	7	580.188,232 640.087,189	7.668
7	580.188,232 640.087,189	8	580.166,435 640.071,024	27.137
8	580.166,435 640.071,024	1	580.164,055 640.067,379	4.353

** Lungimile segmentelor sunt determinate în planul de proiecție Stereo 70 și sunt rotunjite la 1 milimetru.

*** Distanța dintre puncte este formată din segmente cumulate ce sunt mai mici decât valoarea 1 milimetru.

**DATE DESPRE IMOBILUL NR. 10579**

Oficiul de Cadastru și Publicitate Imobiliară NEAMT
Biroul de Cadastru și Publicitate Imobiliară Targu-Neamt

A. Partea I. Descrierea imobilului

TEREN Extravilan

Adresa: Jud. Neamt

Nr. Crt	Nr cadastral Nr. topografic	Suprafața* (mp)	Observații / Referințe
A1		5.683	Sector cadastral:56 Teren neimpregmuit;

B. Partea II. Proprietari și acte

Inscrieri privitoare la dreptul de proprietate și alte drepturi reale	Referințe
/	
Act Administrativ nr. 15387, din 06/10/2023 emis de Primăria Com. Pipirig;	
B1	Inscrierea posesiei, drept de PROPRIETATE, dobandit prin Lege, cota actuala 1/1, cota initiala 1/1
	1) CRĂCĂUANU VASILE

C. Partea III. SARCINI .

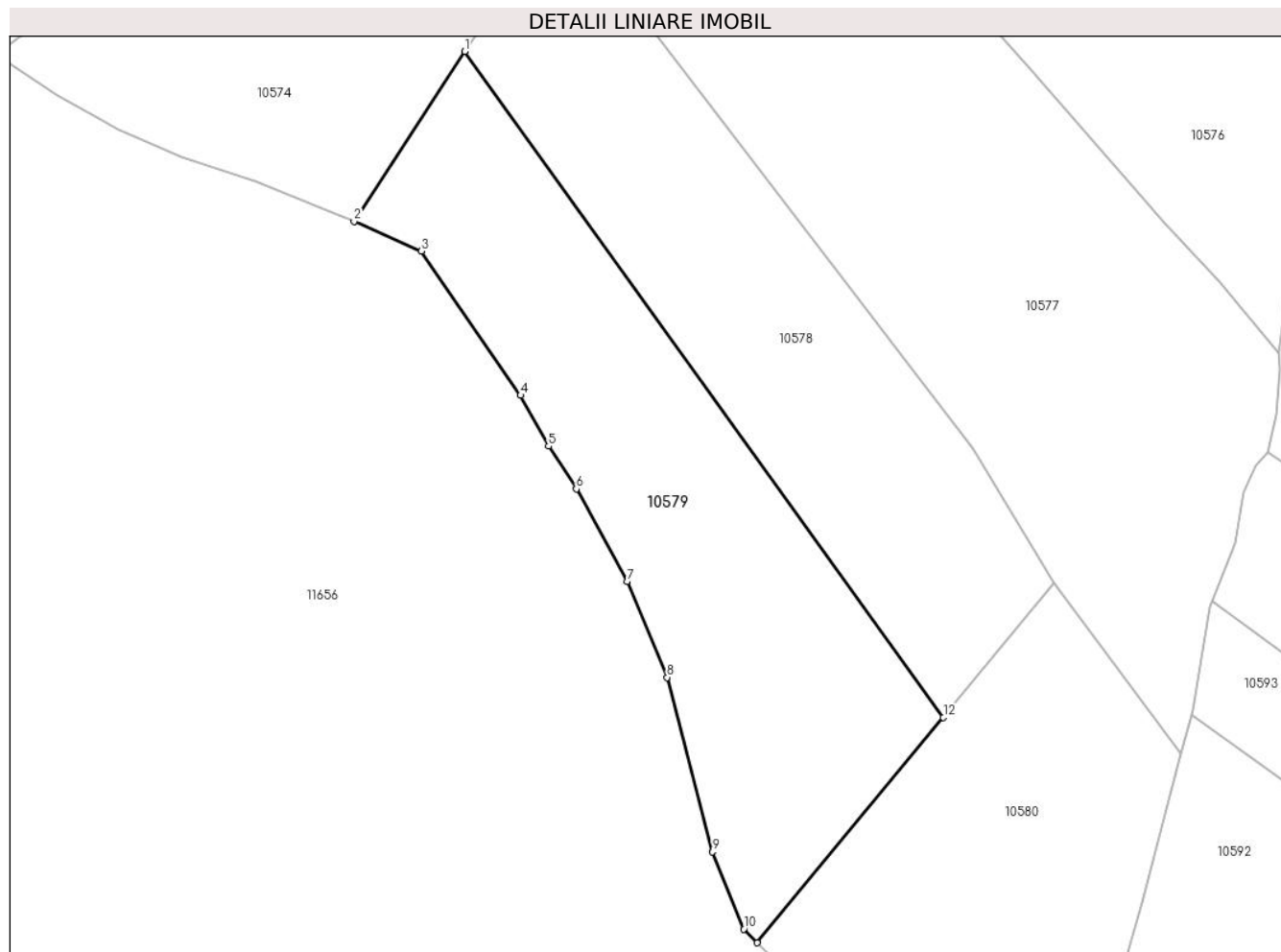
Inscrieri privind dezmembramintele dreptului de proprietate, drepturi reale de garanție și sarcini	Referințe
NU SUNT	

Anexa Nr. 1 La Partea I

Teren

Nr cadastral	Suprafața (mp)*	Observații / Referințe
	5.683	

* Suprafața este determinată în planul de proiecție Stereo 70.



Date referitoare la teren

Crt	Categorie folosință	Intra vilan	Suprafața (mp)	Tarla	Parcelă	Nr. topo	Observații / Referințe
1	faneata	NU	5.683	-	-	-	

Lungime Segmente

1) Valorile lungimilor segmentelor sunt obținute din proiecție în plan.

Punct început	X / Y	Punct sfârșit	X / Y	Lungime segment (** (m)
1	580.164,055 640.067,379	2	580.142,867 640.034,927	38.756
2	580.142,867 640.034,927	3	580.155,783 640.029,282	14.096
3	580.155,783 640.029,282	4	580.174,722 640.001,706	33.453
4	580.174,722 640.001,706	5	580.180,077 639.991,992	11.092
5	580.180,077 639.991,992	6	580.185,376 639.983,833	9.729

Punct început	X / Y	Punct sfârșit	X / Y	Lungime segment (** (m)
6	580.185,376 639.983,833	7	580.195,066 639.966,141	20.172
7	580.195,066 639.966,141	8	580.202,741 639.947,845	19.841
8	580.202,741 639.947,845	9	580.211,439 639.914,579	34.384
9	580.211,439 639.914,579	10	580.217,382 639.899,809	15.921
10	580.217,382 639.899,809	11	580.219,992 639.897,19	3.697
11	580.219,992 639.897,19	12	580.255,556 639.940,233	55.835
12	580.255,556 639.940,233	1	580.164,055 640.067,379	156.648

** Lungimile segmentelor sunt determinate în planul de proiecție Stereo 70 și sunt rotunjite la 1 milimetru.

*** Distanța dintre puncte este formată din segmente cumulate ce sunt mai mici decât valoarea 1 milimetru.

**DATE DESPRE IMOBILUL NR. 10580**

Oficiul de Cadastru și Publicitate Imobiliară NEAMT
Biroul de Cadastru și Publicitate Imobiliară Targu-Neamt

A. Partea I. Descrierea imobilului

TEREN Extravilan

Adresa: Jud. Neamt

Nr. Crt	Nr cadastral Nr. topografic	Suprafața* (mp)	Observații / Referințe
A1		4.432	Sector cadastral:56 Teren neimprejmuit;

B. Partea II. Proprietari și acte

Inscrieri privitoare la dreptul de proprietate și alte drepturi reale		Referințe
/		
Act Administrativ nr. 15387, din 06/10/2023 emis de PRIMARIA COMUNEI PIPIRIG;		
B1	Inscrierea posesiei, drept de PROPRIETATE, dobandit prin Lege, cota actuala 1/1, cota initiala 1/1 1) PRUNĂ ELENA	A1

C. Partea III. SARCINI .

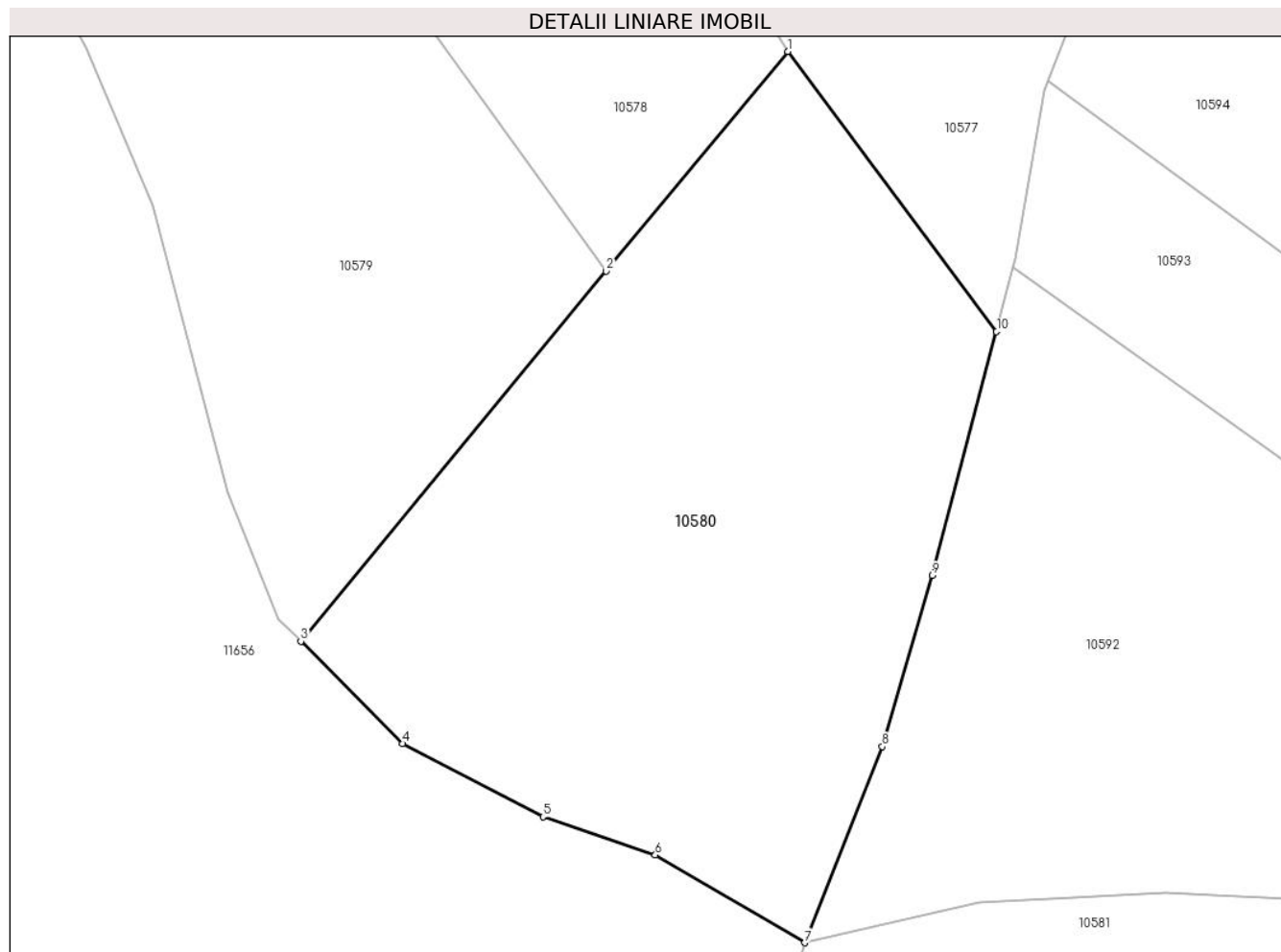
Inscrieri privind dezmembramintele dreptului de proprietate, drepturi reale de garanție și sarcini	Referințe
NU SUNT	

Anexa Nr. 1 La Partea I

Teren

Nr cadastral	Suprafața (mp)*	Observații / Referințe
	4.432	

* Suprafața este determinată în planul de proiecție Stereo 70.



Date referitoare la teren

Crt	Categorie folosință	Intravilan	Suprafața (mp)	Tarla	Parcelă	Nr. topo	Observații / Referințe
1	faneata	NU	4.432	-	-	-	

Lungime Segmente

1) Valorile lungimilor segmentelor sunt obținute din proiecție în plan.

Punct început	X / Y	Punct sfârșit	X / Y	Lungime segment (** (m)
1	580.276,673 639.965,79	2	580.255,556 639.940,233	33.152
2	580.255,556 639.940,233	3	580.219,992 639.897,19	55.835
3	580.219,992 639.897,19	4	580.231,864 639.885,277	16.819
4	580.231,864 639.885,277	5	580.248,187 639.876,784	18.4
5	580.248,187 639.876,784	6	580.261,261 639.872,33	13.812

Punct început	X / Y	Punct sfârșit	X / Y	Lungime segment (** (m)
6	580.261,261 639.872,33	7	580.278,66 639.862,126	20.17
7	580.278,66 639.862,126	8	580.287,697 639.884,939	24.538
8	580.287,697 639.884,939	9	580.293,505 639.904,845	20.736
9	580.293,505 639.904,845	10	580.300,995 639.933,21	29.337
10	580.300,995 639.933,21	1	580.276,673 639.965,79	40.657

** Lungimile segmentelor sunt determinate în planul de proiecție Stereo 70 și sunt rotunjite la 1 milimetru.

*** Distanța dintre puncte este formată din segmente cumulate ce sunt mai mici decât valoarea 1 milimetru.

**DATE DESPRE IMOBILUL NR. 10581**

Oficiul de Cadastru și Publicitate Imobiliară NEAMT
Biroul de Cadastru și Publicitate Imobiliară Targu-Neamt

A. Partea I. Descrierea imobilului

TEREN Extravilan

Adresa: Jud. Neamt

Nr. Crt	Nr cadastral Nr. topografic	Suprafața* (mp)	Observații / Referințe
A1		8.500	Sector cadastral:56 Teren neimpregmuit;

B. Partea II. Proprietari și acte

Inscrieri privitoare la dreptul de proprietate și alte drepturi reale		Referințe
/		
Act Administrativ nr. 15387, din 06/10/2023 emis de PRIMARIA COMUNEI PIPIRIG;		
B1	Inscrierea posesiei, drept de PROPRIETATE, dobandit prin Lege, cota actuala 1/1, cota initiala 1/1 1) STAN MARIA 2) MANCAȘ EVA 3) FOCȘĂNEANU SAVASTIȚA 4) SITA ANA 5) AMARIEI DUMITRU	A1

C. Partea III. SARCINI .


Inscrieri privind dezmembramintele dreptului de proprietate, drepturi reale de garanție și sarcini	Referințe
NU SUNT	

Anexa Nr. 1 La Partea I

Teren

Nr cadastral	Suprafața (mp)*	Observații / Referințe
	8.500	

* Suprafața este determinată în planul de proiecție Stereo 70.



Date referitoare la teren

Crt	Categorie folosință	Intra vilan	Suprafața (mp)	Tarla	Parcelă	Nr. topo	Observații / Referințe
1	faneata	NU	8.500	-	-	-	

Lungime Segmente

1) Valorile lungimilor segmentelor sunt obținute din proiecție în plan.

Punct început	X / Y	Punct sfârșit	X / Y	Lungime segment (** (m)
1	580.380,3 639.843,653	2	580.364,169 639.858,527	21.942
3	580.352,29 639.865,424	4	580.341,141 639.866,922	11.249
5	580.320,768 639.867,895	6	580.298,922 639.866,785	21.874
7	580.278,66 639.862,126	8	580.269,951 639.833,455	29.965
9	580.314,281 639.822,797	10	580.335,665 639.817,456	22.041

Punct început	X / Y	Punct sfârșit	X / Y	Lungime segment (** (m)
2	580.364,169 639.858,527	3	580.352,29 639.865,424	13.736
4	580.341,141 639.866,922	5	580.320,768 639.867,895	20.396
6	580.298,922 639.866,785	7	580.278,66 639.862,126	20.791
8	580.269,951 639.833,455	9	580.314,281 639.822,797	45.593
10	580.335,665 639.817,456	11	580.364,925 639.801,851	33.161

Punct început	X / Y	Punct sfârșit	X / Y	Lungime segment (** (m)
11	580.364,925 639.801,851	12	580.429,643 639.752,553	81.355
13	580.468,056 639.719,78	14	580.471,878 639.723,706	5.479
15	580.478,094 639.725,935	16	580.473,523 639.738,129	13.023
17	580.470,887 639.745,831	18	580.463,67 639.751,996	9.492
19	580.447,805 639.769,763	20	580.420,887 639.796,483	37.928
21	580.387,318 639.835,175	1	580.380,3 639.843,653	11.006

Punct început	X / Y	Punct sfârșit	X / Y	Lungime segment (** (m)
12	580.429,643 639.752,553	13	580.468,056 639.719,78	50.494
14	580.471,878 639.723,706	15	580.478,094 639.725,935	6.604
16	580.473,523 639.738,129	17	580.470,887 639.745,831	8.141
18	580.463,67 639.751,996	19	580.447,805 639.769,763	23.819
20	580.420,887 639.796,483	21	580.387,318 639.835,175	51.224

** Lungimile segmentelor sunt determinate în planul de proiecție Stereo 70 și sunt rotunjite la 1 milimetru.

*** Distanța dintre puncte este formată din segmente cumulate ce sunt mai mici decât valoarea 1 milimetru.

**DATE DESPRE IMOBILUL NR. 10582**

Oficiul de Cadastru și Publicitate Imobiliară NEAMT
Biroul de Cadastru și Publicitate Imobiliară Targu-Neamt

A. Partea I. Descrierea imobilului

TEREN Extravilan

Adresa: Jud. Neamt

Nr. Crt	Nr cadastral Nr. topografic	Suprafața* (mp)	Observații / Referințe
A1		5.137	Sector cadastral:56 Teren neimprejmuit;

B. Partea II. Proprietari și acte

Inscrieri privitoare la dreptul de proprietate și alte drepturi reale		Referințe
/		
Act Normativ nr. 7, din 13/03/1996 emis de GUVERNUL ROMÂNIEI;		
B1	Inscrierea provizorie, drept de PROPRIETATE, dobandit prin Lege, cota actuala 1/1, cota initiala 1/1	A1
1) COMUNA PIPIRIG, CIF:99999999999999, Proprietar neidentificat		

C. Partea III. SARCINI .

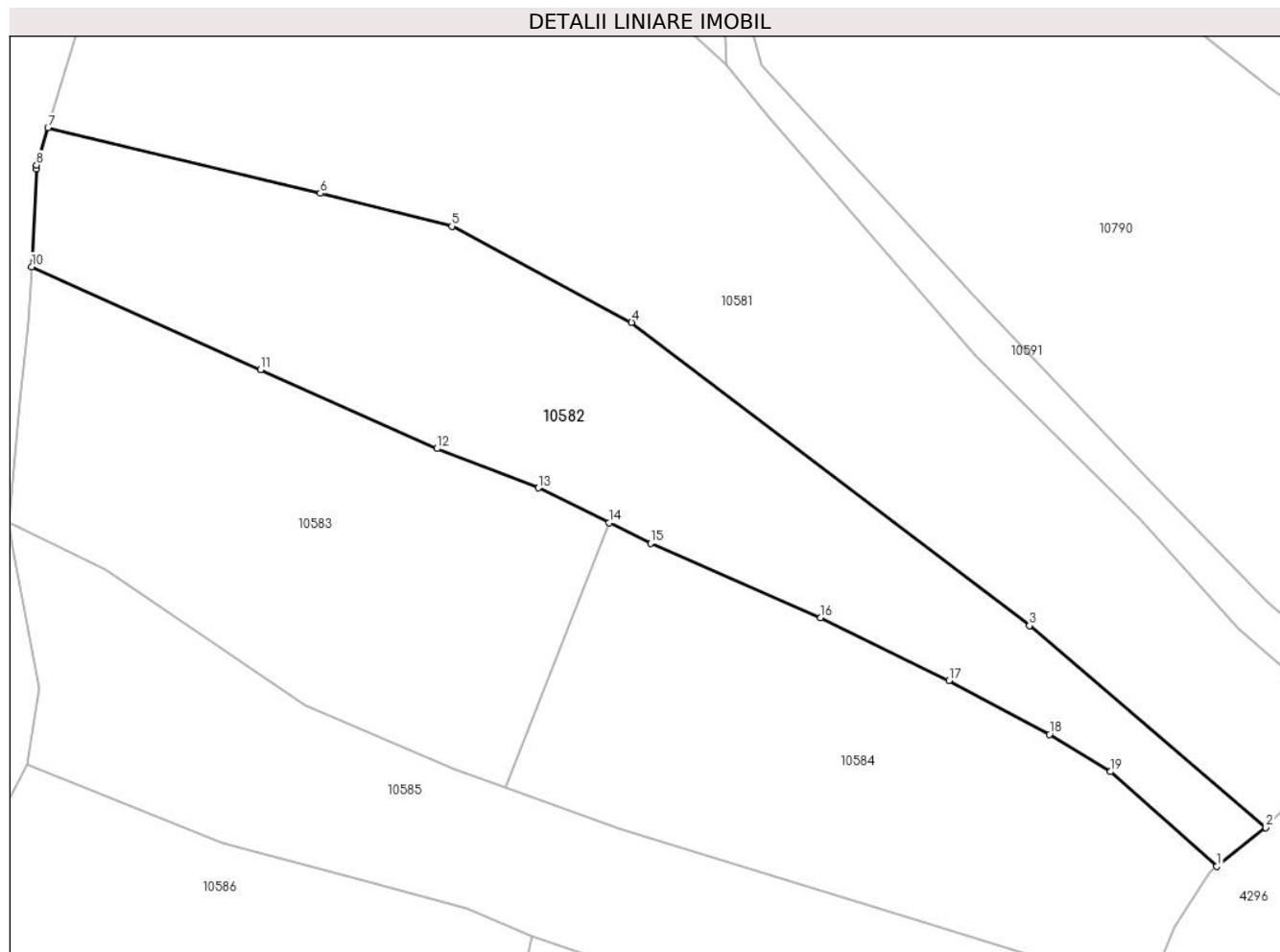
Inscrieri privind dezmembramintele dreptului de proprietate, drepturi reale de garanție și sarcini	Referințe
NU SUNT	

Anexa Nr. 1 La Partea I

Teren

Nr cadastral	Suprafața (mp)*	Observații / Referințe
	5.137	

* Suprafața este determinată în planul de proiecție Stereo 70.



Date referitoare la teren

Crt	Categorie folosință	Intravilan	Suprafața (mp)	Tarla	Parcelă	Nr. topo	Observații / Referințe
1	faneata	NU	5.137	-	-	-	

Lungime Segmente

1) Valorile lungimilor segmentelor sunt obținute din proiecție în plan.

Punct început	X / Y	Punct sfârșit	X / Y	Lungime segment (** (m)
1	580.460,119 639.713,45	2	580.468,056 639.719,78	10.152
2	580.468,056 639.719,78	3	580.429,643 639.752,553	50.494
3	580.429,643 639.752,553	4	580.364,925 639.801,851	81.355
4	580.364,925 639.801,851	5	580.335,665 639.817,456	33.161
5	580.335,665 639.817,456	6	580.314,281 639.822,797	22.041

Punct început	X / Y	Punct sfârșit	X / Y	Lungime segment (** (m)
6	580.314,281 639.822,797	7	580.269,951 639.833,455	45.593
7	580.269,951 639.833,455	8	580.268,113 639.827,403	6.325
8	580.268,113 639.827,403	9	580.268,095 639.826,814	0.589
9	580.268,095 639.826,814	10	580.267,307 639.810,863	15.97
10	580.267,307 639.810,863	11	580.304,546 639.794,182	40.804
11	580.304,546 639.794,182	12	580.333,224 639.781,336	31.424
12	580.333,224 639.781,336	13	580.349,739 639.774,937	17.711
13	580.349,739 639.774,937	14	580.361,258 639.769,275	12.835
14	580.361,258 639.769,275	15	580.367,995 639.765,965	7.506
15	580.367,995 639.765,965	16	580.395,603 639.753,84	30.153
16	580.395,603 639.753,84	17	580.416,529 639.743,618	23.289
17	580.416,529 639.743,618	18	580.432,87 639.734,886	18.528
18	580.432,87 639.734,886	19	580.442,838 639.728,844	11.656
19	580.442,838 639.728,844	1	580.460,119 639.713,45	23.143

** Lungimile segmentelor sunt determinate în planul de proiecție Stereo 70 și sunt rotunjite la 1 milimetru.

*** Distanța dintre puncte este formată din segmente cumulate ce sunt mai mici decât valoarea 1 milimetru.

**DATE DESPRE IMOBILUL NR. 10583**

Oficiul de Cadastru și Publicitate Imobiliară NEAMT
Biroul de Cadastru și Publicitate Imobiliară Targu-Neamt

A. Partea I. Descrierea imobilului

TEREN Extravilan

Adresa: Jud. Neamt

Nr. Crt	Nr cadastral Nr. topografic	Suprafața* (mp)	Observații / Referințe
A1		4.235	Sector cadastral:56 Teren neimprejmuit;

B. Partea II. Proprietari și acte

Inscrieri privitoare la dreptul de proprietate și alte drepturi reale		Referințe
/		
Act Normativ nr. 7, din 13/03/1996 emis de GUVERNUL ROMÂNIEI;		
B1	Inscrierea provizorie, drept de PROPRIETATE, dobandit prin Lege, cota actuala 1/1, cota initiala 1/1	A1
1) COMUNA PIPIRIG, CIF:99999999999999, Proprietar neidentificat		

C. Partea III. SARCINI .

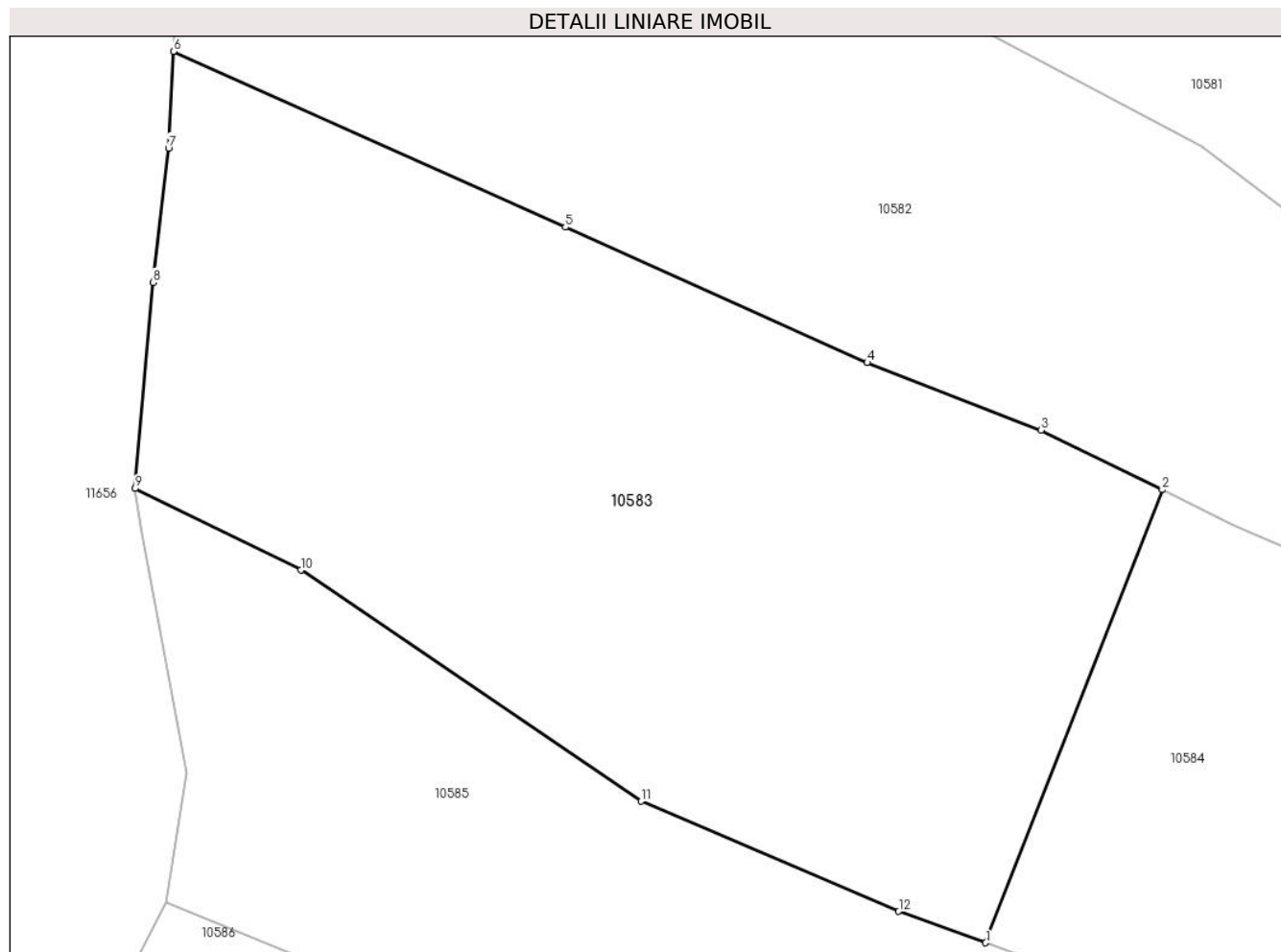
Inscrieri privind dezmembramintele dreptului de proprietate, drepturi reale de garanție și sarcini	Referințe
NU SUNT	

Anexa Nr. 1 La Partea I

Teren

Nr cadastral	Suprafața (mp)*	Observații / Referințe
	4.235	

* Suprafața este determinată în planul de proiecție Stereo 70.



Date referitoare la teren

Crt	Categorie folosință	Intravilan	Suprafața (mp)	Tarla	Parcelă	Nr. topo	Observații / Referințe
1	faneata	NU	4.235	-	-	-	

Lungime Segmente

1) Valorile lungimilor segmentelor sunt obținute din proiecție în plan.

Punct început	X / Y	Punct sfârșit	X / Y	Lungime segment (** (m)
1	580.344,478 639.726,282	2	580.361,258 639.769,275	46.152
2	580.361,258 639.769,275	3	580.349,739 639.774,937	12.835
3	580.349,739 639.774,937	4	580.333,224 639.781,336	17.711
4	580.333,224 639.781,336	5	580.304,546 639.794,182	31.424
5	580.304,546 639.794,182	6	580.267,307 639.810,863	40.804

Punct început	X / Y	Punct sfârșit	X / Y	Lungime segment (** (m)
6	580.267,307 639.810,863	7	580.266,854 639.801,695	9.179
7	580.266,854 639.801,695	8	580.265,364 639.788,951	12.831
8	580.265,364 639.788,951	9	580.263,67 639.769,381	19.643
9	580.263,67 639.769,381	10	580.279,413 639.761,643	17.542
10	580.279,413 639.761,643	11	580.311,745 639.739,705	39.072
11	580.311,745 639.739,705	12	580.336,213 639.729,264	26.603
12	580.336,213 639.729,264	1	580.344,478 639.726,282	8.786

** Lungimile segmentelor sunt determinate în planul de proiecție Stereo 70 și sunt rotunjite la 1 milimetru.

*** Distanța dintre puncte este formată din segmente cumulate ce sunt mai mici decât valoarea 1 milimetru.

**DATE DESPRE IMOBILUL NR. 10584**

Oficiul de Cadastru și Publicitate Imobiliară NEAMT
Biroul de Cadastru și Publicitate Imobiliară Targu-Neamt

A. Partea I. Descrierea imobilului

TEREN Extravilan

Adresa: Jud. Neamt

Nr. Crt	Nr cadastral Nr. topografic	Suprafața* (mp)	Observații / Referințe
A1		4.235	Sector cadastral:56 Teren neimpregmuit;

B. Partea II. Proprietari și acte

Inscrieri privitoare la dreptul de proprietate și alte drepturi reale		Referințe
/		
Act Administrativ nr. 15387, din 06/10/2023 emis de PRIMARIA COMUNEI PIPIRIG;		
B1	Inscrierea posesiei, drept de PROPRIETATE, dobandit prin Lege, cota actuala 1/1, cota initiala 1/1 1) STAN MARIA 2) MANCAȘ EVA 3) FOCȘĂNEANU SAVASTIȚA 4) SITA ANA 5) AMARIEI DUMITRU	A1

C. Partea III. SARCINI .

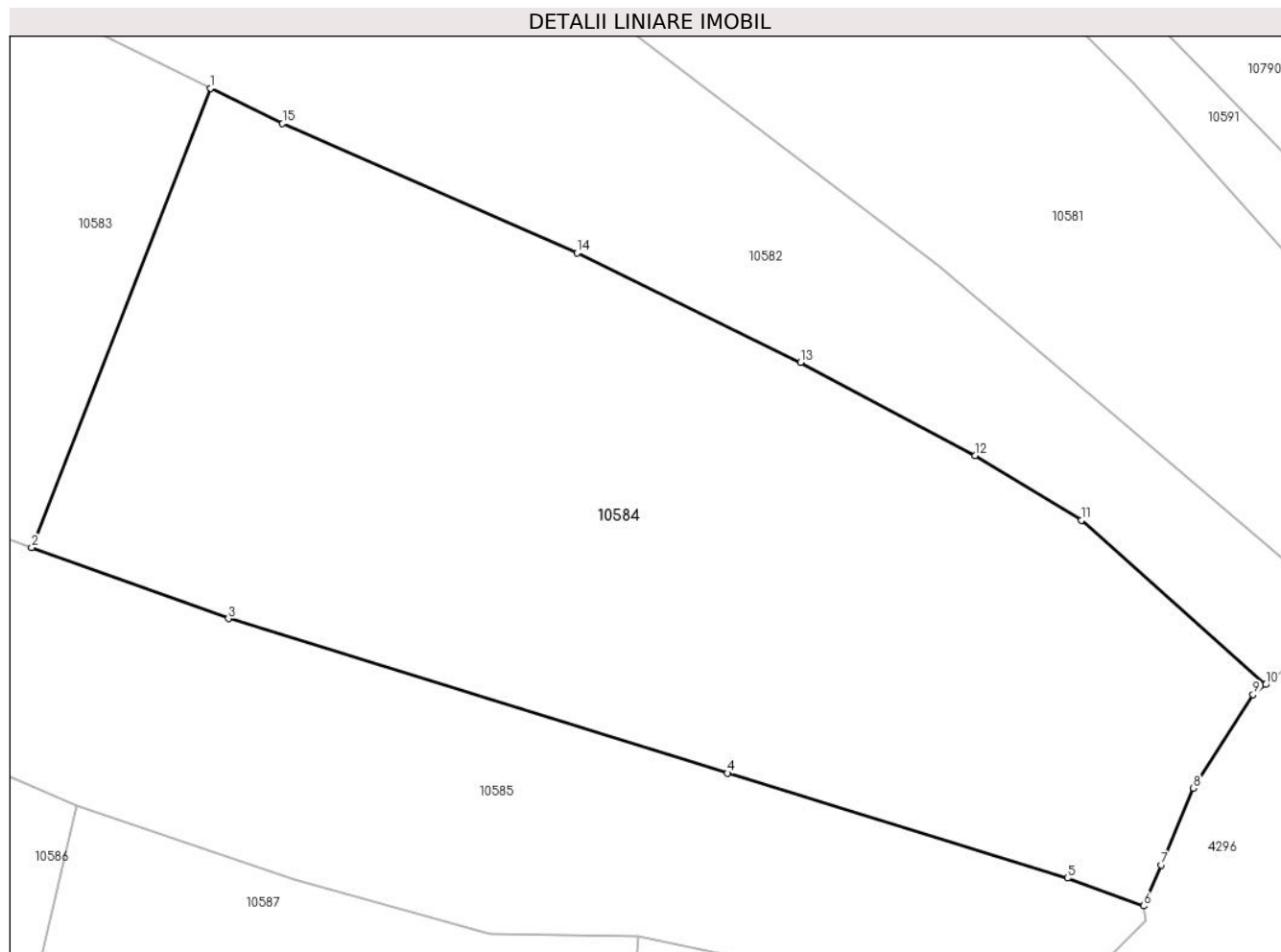
Inscrieri privind dezmembramintele dreptului de proprietate, drepturi reale de garanție și sarcini	Referințe
NU SUNT	

Anexa Nr. 1 La Partea I

Teren

Nr cadastral	Suprafața (mp)*	Observații / Referințe
	4.235	

* Suprafața este determinată în planul de proiecție Stereo 70.



Date referitoare la teren

Crt	Categorie folosință	Intravilan	Suprafața (mp)	Tarla	Parcelă	Nr. topo	Observații / Referințe
1	faneata	NU	4.235	-	-	-	

Lungime Segmente

1) Valorile lungimilor segmentelor sunt obținute din proiecție în plan.

Punct început	X / Y	Punct sfârșit	X / Y	Lungime segment (** (m)
1	580.361,258 639.769,275	2	580.344,478 639.726,282	46.152
2	580.344,478 639.726,282	3	580.362,916 639.719,629	19.602
3	580.362,916 639.719,629	4	580.409,67 639.705,158	48.942
4	580.409,67 639.705,158	5	580.441,543 639.695,332	33.353
5	580.441,543 639.695,332	6	580.448,678 639.692,727	7.596

Punct început	X / Y	Punct sfârșit	X / Y	Lungime segment (** (m)
6	580.448,678 639.692,727	7	580.450,299 639.696,573	4.174
7	580.450,299 639.696,573	8	580.453,345 639.703,753	7.799
8	580.453,345 639.703,753	9	580.458,932 639.712,504	10.382
9	580.458,932 639.712,504	10	580.460,119 639.713,45	1.518
10	580.460,119 639.713,45	11	580.442,838 639.728,844	23.143
11	580.442,838 639.728,844	12	580.432,87 639.734,886	11.656
12	580.432,87 639.734,886	13	580.416,529 639.743,618	18.528
13	580.416,529 639.743,618	14	580.395,603 639.753,84	23.289
14	580.395,603 639.753,84	15	580.367,995 639.765,965	30.153
15	580.367,995 639.765,965	1	580.361,258 639.769,275	7.506

** Lungimile segmentelor sunt determinate în planul de proiecție Stereo 70 și sunt rotunjite la 1 milimetru.

*** Distanța dintre puncte este formată din segmente cumulate ce sunt mai mici decât valoarea 1 milimetru.

**DATE DESPRE IMOBILUL NR. 10585**

Oficiul de Cadastru și Publicitate Imobiliară NEAMT
Biroul de Cadastru și Publicitate Imobiliară Targu-Neamt

A. Partea I. Descrierea imobilului

TEREN Extravilan

Adresa: Jud. Neamt

Nr. Crt	Nr cadastral Nr. topografic	Suprafața* (mp)	Observații / Referințe
A1		4.200	Sector cadastral:56 Teren neimprejmuit;

B. Partea II. Proprietari și acte

Inscrieri privitoare la dreptul de proprietate și alte drepturi reale	Referințe
/	
Act Administrativ nr. 15387, din 06/10/2023 emis de PRIMARIA COMUNEI PIPIRIG;	
B1	A1
Inscrierea posesiei, drept de PROPRIETATE, dobandit prin Lege, cota actuala 1/1, cota initiala 1/1	
1) DOLHESCU IOAN	

C. Partea III. SARCINI .

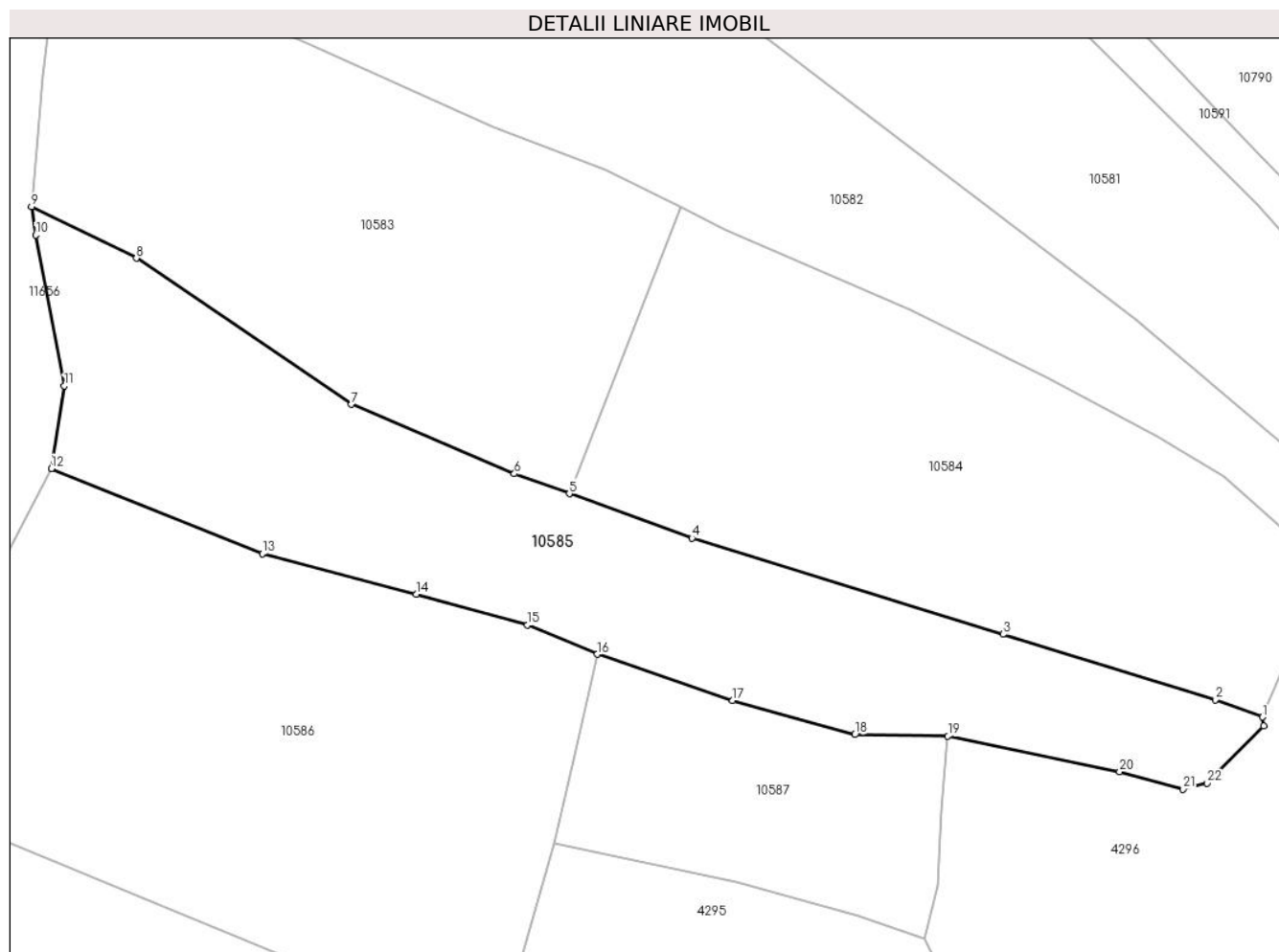
Inscrieri privind dezmembramintele dreptului de proprietate, drepturi reale de garanție și sarcini	Referințe
NU SUNT	

Anexa Nr. 1 La Partea I

Teren

Nr cadastral	Suprafața (mp)*	Observații / Referințe
	4.200	

* Suprafața este determinată în planul de proiecție Stereo 70.



Date referitoare la teren

Crt	Categorie folosință	Intravilan	Suprafața (mp)	Tarla	Parcelă	Nr. topo	Observații / Referințe
1	faneata	NU	4.200	-	-	-	

Lungime Segmente

1) Valorile lungimilor segmentelor sunt obținute din proiecție în plan.

Punct început	X / Y	Punct sfârșit	X / Y	Lungime segment (** (m)
1	580.448,678 639.692,727	2	580.441,543 639.695,332	7.596
3	580.409,67 639.705,158	4	580.362,916 639.719,629	48.942
5	580.344,478 639.726,282	6	580.336,213 639.729,264	8.786
7	580.311,745 639.739,705	8	580.279,413 639.761,643	39.072
9	580.263,67 639.769,381	10	580.264,286 639.765,11	4.315

Punct început	X / Y	Punct sfârșit	X / Y	Lungime segment (** (m)
2	580.441,543 639.695,332	3	580.409,67 639.705,158	33.353
4	580.362,916 639.719,629	5	580.344,478 639.726,282	19.602
6	580.336,213 639.729,264	7	580.311,745 639.739,705	26.603
8	580.279,413 639.761,643	9	580.263,67 639.769,381	17.542
10	580.264,286 639.765,11	11	580.268,606 639.742,451	23.067

Punct început	X / Y	Punct sfârșit	X / Y	Lungime segment (** (m)
11	580.268,606 639.742,451	12	580.266,62 639.730,054	12.555
13	580.298,342 639.717,291	14	580.321,489 639.711,159	23.945
15	580.338,191 639.706,575	16	580.348,687 639.702,171	11.382
17	580.369,026 639.695,217	18	580.387,409 639.690,098	19.082
19	580.401,388 639.689,851	20	580.427,177 639.684,526	26.333
21	580.436,733 639.681,888	22	580.440,351 639.682,808	3.733
23	580.448,839 639.691,408	1	580.448,678 639.692,727	1.329

Punct început	X / Y	Punct sfârșit	X / Y	Lungime segment (** (m)
12	580.266,62 639.730,054	13	580.298,342 639.717,291	34.193
14	580.321,489 639.711,159	15	580.338,191 639.706,575	17.32
16	580.348,687 639.702,171	17	580.369,026 639.695,217	21.495
18	580.387,409 639.690,098	19	580.401,388 639.689,851	13.981
20	580.427,177 639.684,526	21	580.436,733 639.681,888	9.913
22	580.440,351 639.682,808	23	580.448,839 639.691,408	12.083

** Lungimile segmentelor sunt determinate în planul de proiecție Stereo 70 și sunt rotunjite la 1 milimetru.

*** Distanța dintre puncte este formată din segmente cumulate ce sunt mai mici decât valoarea 1 milimetru.

**DATE DESPRE IMOBILUL NR. 10586**

Oficiul de Cadastru și Publicitate Imobiliară NEAMT
Biroul de Cadastru și Publicitate Imobiliară Targu-Neamt

A. Partea I. Descrierea imobilului

TEREN Extravilan

Adresa: Jud. Neamt

Nr. Crt	Nr cadastral Nr. topografic	Suprafața* (mp)	Observații / Referințe
A1		5.264	Sector cadastral:56 Teren neimprejmuit;

B. Partea II. Proprietari și acte

Inscrieri privitoare la dreptul de proprietate și alte drepturi reale		Referințe
/		
Act Administrativ nr. 15387, din 06/10/2023 emis de PRIMARIA COMUNEI PIPIRIG;		
B1	Inscrierea posesiei, drept de PROPRIETATE, dobandit prin Lege, cota actuala 1/1, cota initiala 1/1 1) DOBRICĂ FLORIN	A1

C. Partea III. SARCINI .

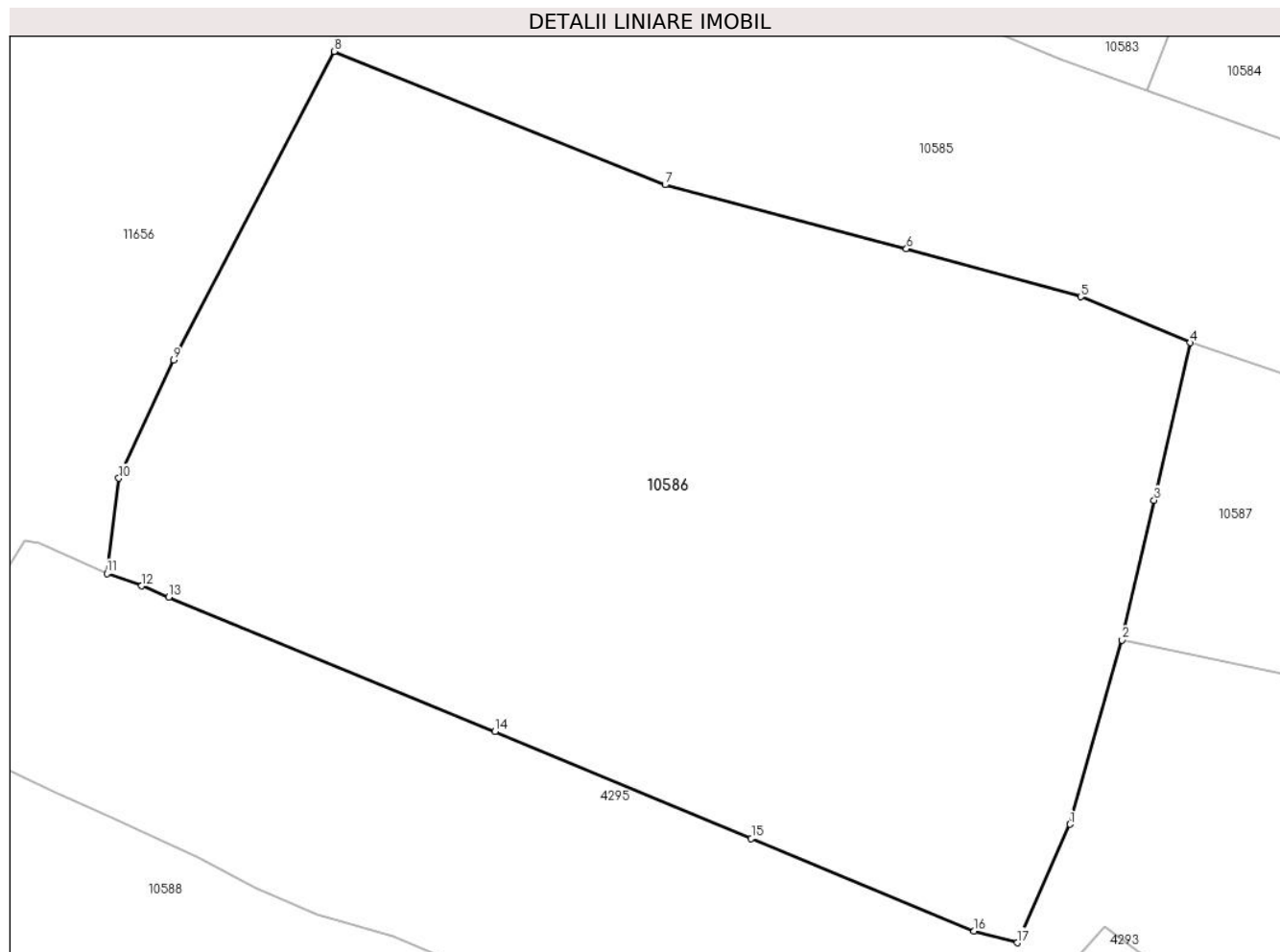
Inscrieri privind dezmembramintele dreptului de proprietate, drepturi reale de garanție și sarcini	Referințe
NU SUNT	

Anexa Nr. 1 La Partea I

Teren

Nr cadastral	Suprafața (mp)*	Observații / Referințe
	5.264	

* Suprafața este determinată în planul de proiecție Stereo 70.



Date referitoare la teren

Crt	Categorie folosință	Intra vilan	Suprafața (mp)	Tarla	Parcelă	Nr. topo	Observații / Referințe
1	faneata	NU	5.264	-	-	-	

Lungime Segmente

1) Valorile lungimilor segmentelor sunt obținute din proiecție în plan.

Punct început	X / Y	Punct sfârșit	X / Y	Lungime segment (** (m)
1	580.337,159 639.656,073	2	580.342,147 639.673,7	18.319
2	580.342,147 639.673,7	3	580.345,222 639.687,082	13.731
3	580.345,222 639.687,082	4	580.348,687 639.702,171	15.482
4	580.348,687 639.702,171	5	580.338,191 639.706,575	11.382
5	580.338,191 639.706,575	6	580.321,489 639.711,159	17.32

Punct început	X / Y	Punct sfârșit	X / Y	Lungime segment (** (m)
6	580.321,489 639.711,159	7	580.298,342 639.717,291	23.945
7	580.298,342 639.717,291	8	580.266,62 639.730,054	34.193
8	580.266,62 639.730,054	9	580.251,228 639.700,518	33.306
9	580.251,228 639.700,518	10	580.245,983 639.689,205	12.47
10	580.245,983 639.689,205	11	580.244,856 639.680,094	9.18
11	580.244,856 639.680,094	12	580.248,194 639.678,895	3.547
12	580.248,194 639.678,895	13	580.250,759 639.677,798	2.79
13	580.250,759 639.677,798	14	580.282,048 639.664,947	33.825
14	580.282,048 639.664,947	15	580.306,607 639.654,726	26.601
15	580.306,607 639.654,726	16	580.327,957 639.645,856	23.119
16	580.327,957 639.645,856	17	580.332,097 639.644,729	4.291
17	580.332,097 639.644,729	1	580.337,159 639.656,073	12.422

** Lungimile segmentelor sunt determinate în planul de proiecție Stereo 70 și sunt rotunjite la 1 milimetru.

*** Distanța dintre puncte este formată din segmente cumulate ce sunt mai mici decât valoarea 1 milimetru.

**DATE DESPRE IMOBILUL NR. 10587**

Oficiul de Cadastru și Publicitate Imobiliară NEAMT
Biroul de Cadastru și Publicitate Imobiliară Targu-Neamt

A. Partea I. Descrierea imobilului

TEREN Extravilan

Adresa: Jud. Neamt

Nr. Crt	Nr cadastral Nr. topografic	Suprafața* (mp)	Observații / Referințe
A1		1.543	Sector cadastral:56 Teren neimprejmuit;

B. Partea II. Proprietari și acte

Inscrieri privitoare la dreptul de proprietate și alte drepturi reale	Referințe
/	
Act Administrativ nr. 15387, din 06/10/2023 emis de PRIMARIA COMUNEI PIPIRIG;	
B1	Inscrierea posesiei, drept de PROPRIETATE, dobandit prin Lege, cota actuala 1/1, cota initiala 1/1
	1) DIACONU DUMITRU

C. Partea III. SARCINI .

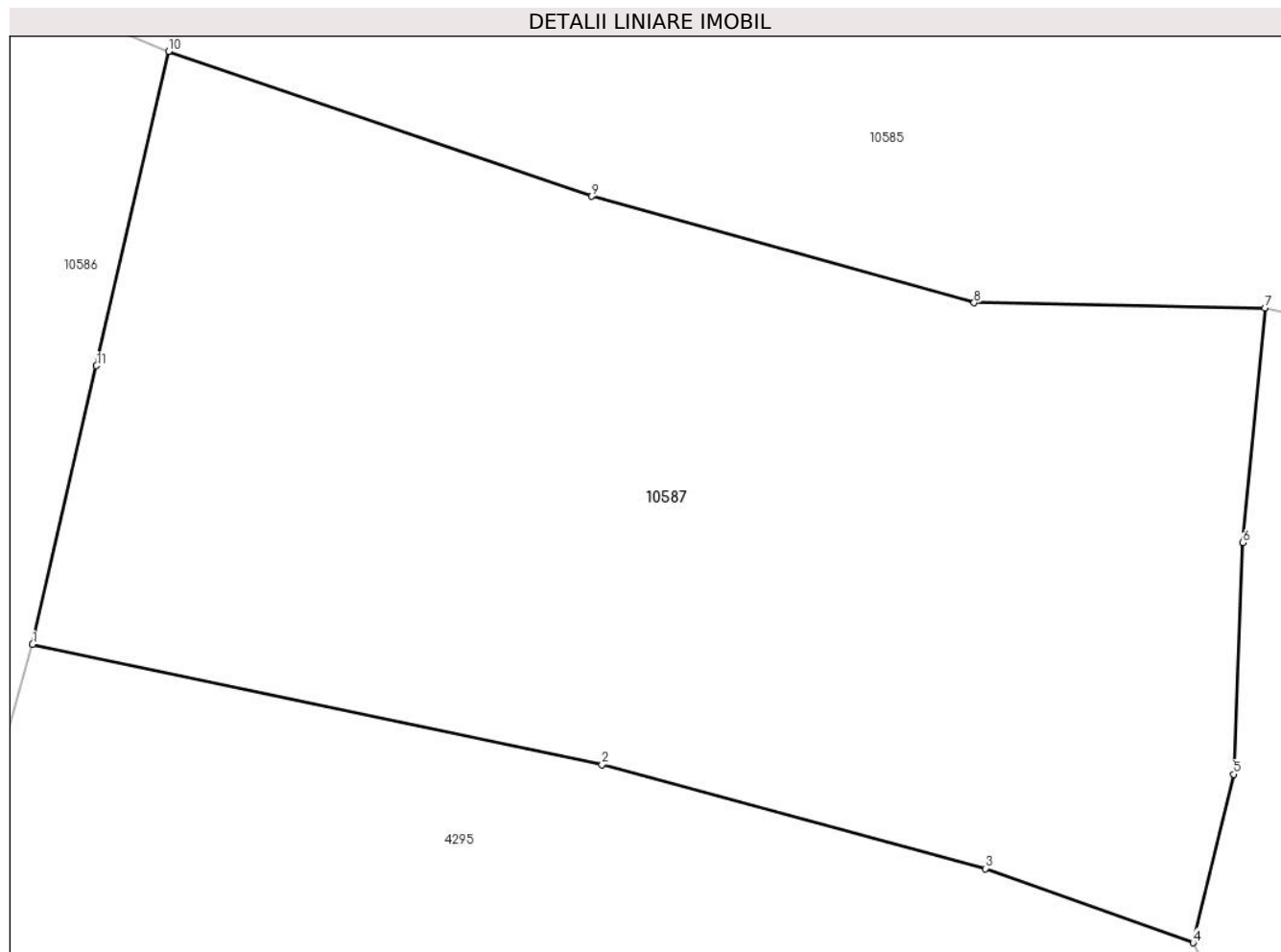
Inscrieri privind dezmembramintele dreptului de proprietate, drepturi reale de garanție și sarcini	Referințe
NU SUNT	

Anexa Nr. 1 La Partea I

Teren

Nr cadastral	Suprafața (mp)*	Observații / Referințe
	1.543	

* Suprafața este determinată în planul de proiecție Stereo 70.



Date referitoare la teren

Crt	Categorie folosință	Intravilan	Suprafața (mp)	Tarla	Parcelă	Nr. topo	Observații / Referințe
1	faneata	NU	1.543	-	-	-	

Lungime Segmente

1) Valorile lungimilor segmentelor sunt obținute din proiecție în plan.

Punct început	X / Y	Punct sfârșit	X / Y	Lungime segment (** (m)
1	580.342,147 639.673,7	2	580.369,528 639.667,932	27.982
2	580.369,528 639.667,932	3	580.387,962 639.662,935	19.099
3	580.387,962 639.662,935	4	580.397,931 639.659,373	10.586
4	580.397,931 639.659,373	5	580.399,889 639.667,462	8.323
5	580.399,889 639.667,462	6	580.400,325 639.678,583	11.13

Punct început	X / Y	Punct sfârșit	X / Y	Lungime segment (** (m)
6	580.400,325 639.678,583	7	580.401,388 639.689,851	11.318
7	580.401,388 639.689,851	8	580.387,409 639.690,098	13.981
8	580.387,409 639.690,098	9	580.369,026 639.695,217	19.082
9	580.369,026 639.695,217	10	580.348,687 639.702,171	21.495
10	580.348,687 639.702,171	11	580.345,222 639.687,082	15.482
11	580.345,222 639.687,082	1	580.342,147 639.673,7	13.731

** Lungimile segmentelor sunt determinate în planul de proiecție Stereo 70 și sunt rotunjite la 1 milimetru.

*** Distanța dintre puncte este formată din segmente cumulate ce sunt mai mici decât valoarea 1 milimetru.

**DATE DESPRE IMOBILUL NR. 10588**

Oficiul de Cadastru și Publicitate Imobiliară NEAMT
Biroul de Cadastru și Publicitate Imobiliară Targu-Neamt

A. Partea I. Descrierea imobilului

TEREN Extravilan

Adresa: Jud. Neamt

Nr. Crt	Nr cadastral Nr. topografic	Suprafața* (mp)	Observații / Referințe
A1		3.011	Sector cadastral:56 Teren neimprejmuit;

B. Partea II. Proprietari și acte

Inscrieri privitoare la dreptul de proprietate și alte drepturi reale		Referințe
/		
Act Administrativ nr. 15387, din 06/10/2023 emis de PRIMARIA COMUNEI PIPIRIG;		
B1	Inscrierea posesiei, drept de PROPRIETATE, dobandit prin Lege, cota actuala 1/1, cota initiala 1/1 1) GRAMADĂ ION	A1

C. Partea III. SARCINI .

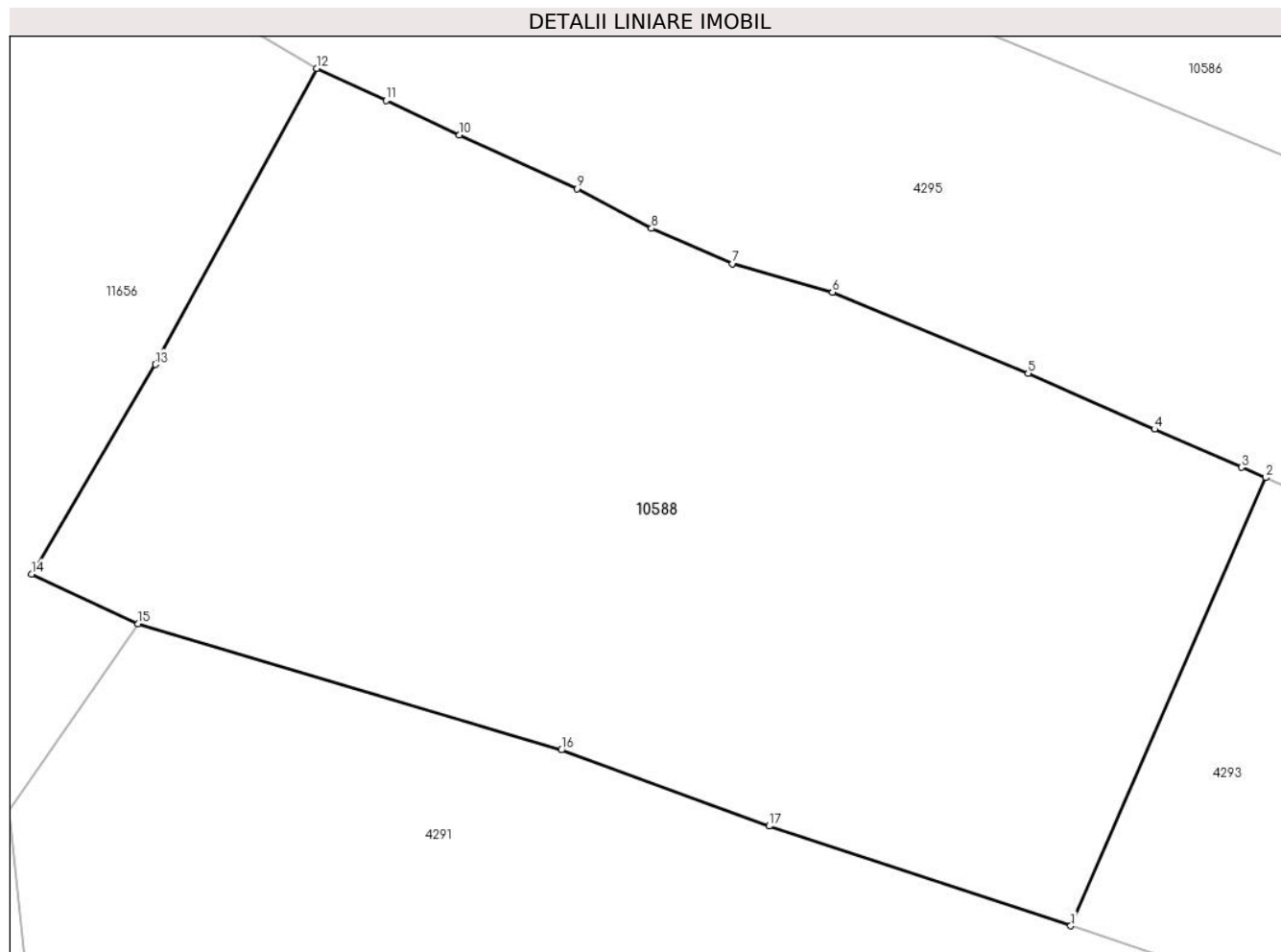
Inscrieri privind dezmembramintele dreptului de proprietate, drepturi reale de garanție și sarcini	Referințe
NU SUNT	

Anexa Nr. 1 La Partea I

Teren

Nr cadastral	Suprafața (mp)*	Observații / Referințe
	3.011	

* Suprafața este determinată în planul de proiecție Stereo 70.



Date referitoare la teren

Crt	Categorie folosință	Intravilan	Suprafața (mp)	Tarla	Parcelă	Nr. topo	Observații / Referințe
1	faneata	NU	3.011	-	-	-	

Lungime Segmente

1) Valorile lungimilor segmentelor sunt obținute din proiecție în plan.

Punct început	X / Y	Punct sfârșit	X / Y	Lungime segment (** (m)
1	580.289,748 639.598,986	2	580.304,015 639.631,757	35.742
2	580.304,015 639.631,757	3	580.302,247 639.632,51	1.922
3	580.302,247 639.632,51	4	580.295,872 639.635,286	6.953
4	580.295,872 639.635,286	5	580.286,63 639.639,365	10.102
5	580.286,63 639.639,365	6	580.272,316 639.645,298	15.495

Punct început	X / Y	Punct sfârșit	X / Y	Lungime segment (** (m)
6	580.272,316 639.645,298	7	580.265,008 639.647,393	7.602
7	580.265,008 639.647,393	8	580.259,075 639.649,967	6.467
8	580.259,075 639.649,967	9	580.253,614 639.652,865	6.182
9	580.253,614 639.652,865	10	580.245,021 639.656,79	9.447
10	580.245,021 639.656,79	11	580.239,644 639.659,304	5.936
11	580.239,644 639.659,304	12	580.234,576 639.661,673	5.594
12	580.234,576 639.661,673	13	580.222,771 639.640,022	24.66
13	580.222,771 639.640,022	14	580.213,718 639.624,704	17.793
14	580.213,718 639.624,704	15	580.221,516 639.621,083	8.598
15	580.221,516 639.621,083	16	580.252,487 639.611,852	32.317
16	580.252,487 639.611,852	17	580.267,676 639.606,287	16.176
17	580.267,676 639.606,287	1	580.289,748 639.598,986	23.248

** Lungimile segmentelor sunt determinate în planul de proiecție Stereo 70 și sunt rotunjite la 1 milimetru.

*** Distanța dintre puncte este formată din segmente cumulate ce sunt mai mici decât valoarea 1 milimetru.

**DATE DESPRE IMOBILUL NR. 10589**

Oficiul de Cadastru și Publicitate Imobiliară NEAMT
Biroul de Cadastru și Publicitate Imobiliară Targu-Neamt

A. Partea I. Descrierea imobilului

TEREN Necunoscut

Adresa: Loc. Pipirig, Str Gura Izvorului, Jud. Neamt, si extravilan UAT Pipirig

Nr. Crt	Nr cadastral Nr. topografic	Suprafața* (mp)	Observații / Referințe
A1		1.701	Sector cadastral:56 Teren neimprejmuit;

B. Partea II. Proprietari și acte

Inscrieri privitoare la dreptul de proprietate și alte drepturi reale		Referințe
/		
Act Normativ nr. 7, din 13/03/1996 emis de GUVERNUL ROMÂNIEI;		
B1	Inscrierea provizorie, drept de PROPRIETATE, dobandit prin Lege, cota actuala 1/1, cota initiala 1/1 1) COMUNA PIPIRIG, CIF:99999999999999, Proprietar neidentificat	A1

C. Partea III. SARCINI .

Inscrieri privind dezmembramintele dreptului de proprietate, drepturi reale de garanție și sarcini	Referințe
NU SUNT	

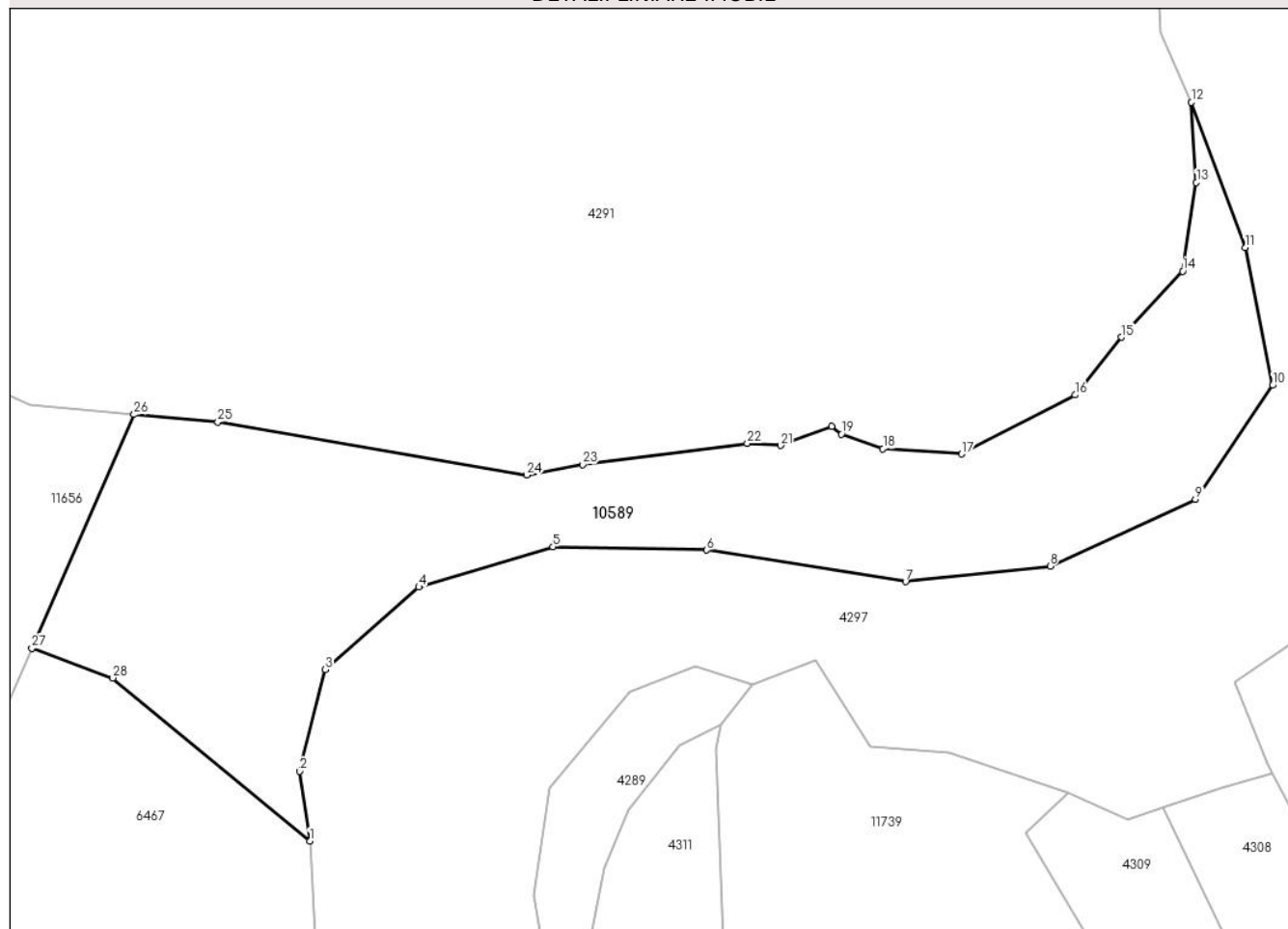
Anexa Nr. 1 La Partea I

Teren

Nr cadastral	Suprafața (mp)*	Observații / Referințe
	1.701	

* Suprafața este determinată în planul de proiecție Stereo 70.

DETALII LINIARE IMOBIL



Date referitoare la teren

Crt	Categorie folosință	Intravilan	Suprafața (mp)	Tarla	Parcelă	Nr. topo	Observații / Referințe
1	faneata	DA	622	-	-	-	
2	faneata	NU	1.078	-	-	-	

Lungime Segmente

1) Valorile lungimilor segmentelor sunt obținute din proiecție în plan.

Punct început	X / Y	Punct sfârșit	X / Y	Lungime segment (** (m)
1	580.288,372 639.464,946	2	580.287,484 639.471,198	6.315
3	580.289,764 639.480,309	4	580.298,161 639.487,702	11.188
5	580.310,187 639.491,32	6	580.323,984 639.491,02	13.8
7	580.341,81 639.488,191	8	580.354,777 639.489,589	13.042

Punct început	X / Y	Punct sfârșit	X / Y	Lungime segment (** (m)
2	580.287,484 639.471,198	3	580.289,764 639.480,309	9.392
4	580.298,161 639.487,702	5	580.310,187 639.491,32	12.558
6	580.323,984 639.491,02	7	580.341,81 639.488,191	18.049
8	580.354,777 639.489,589	9	580.367,809 639.495,559	14.334

Punct început	X / Y	Punct sfârșit	X / Y	Lungime segment (** (m)	Punct început	X / Y	Punct sfârșit	X / Y	Lungime segment (** (m)
9	580.367,809 639.495,559	10	580.374,736 639.505,787	12.353	10	580.374,736 639.505,787	11	580.372,259 639.518,135	12.594
11	580.372,259 639.518,135	12	580.367,459 639.531,146	13.868	12	580.367,459 639.531,146	13	580.367,893 639.523,962	7.197
13	580.367,893 639.523,962	14	580.366,675 639.516,01	8.045	14	580.366,675 639.516,01	15	580.361,175 639.510,103	8.071
15	580.361,175 639.510,103	16	580.357,013 639.504,92	6.647	16	580.357,013 639.504,92	17	580.346,85 639.499,642	11.452
17	580.346,85 639.499,642	18	580.339,786 639.500,103	7.079	18	580.339,786 639.500,103	19	580.336,07 639.501,405	3.937
19	580.336,07 639.501,405	20	580.335,186 639.502,117	1.135	20	580.335,186 639.502,117	21	580.330,585 639.500,403	4.91
21	580.330,585 639.500,403	22	580.327,612 639.500,574	2.978	22	580.327,612 639.500,574	23	580.312,846 639.498,694	14.885
23	580.312,846 639.498,694	24	580.307,81 639.497,744	5.125	24	580.307,81 639.497,744	25	580.280,135 639.502,504	28.081
25	580.280,135 639.502,504	26	580.272,599 639.503,17	7.565	26	580.272,599 639.503,17	27	580.263,437 639.482,22	22.866
27	580.263,437 639.482,22	28	580.270,702 639.479,564	7.735	28	580.270,702 639.479,564	1	580.288,372 639.464,946	22.933

** Lungimile segmentelor sunt determinate în planul de proiecție Stereo 70 și sunt rotunjite la 1 milimetru.

*** Distanța dintre puncte este formată din segmente cumulate ce sunt mai mici decât valoarea 1 milimetru.

**DATE DESPRE IMOBILUL NR. 10591**

Oficiul de Cadastru și Publicitate Imobiliară NEAMT
Biroul de Cadastru și Publicitate Imobiliară Targu-Neamt

A. Partea I. Descrierea imobilului

TEREN Extravilan

Adresa: Jud. Neamt

Nr. Crt	Nr cadastral Nr. topografic	Suprafața* (mp)	Observații / Referințe
A1		1.523	Sector cadastral:56 Teren neimprejmuit;

B. Partea II. Proprietari și acte

Inscrieri privitoare la dreptul de proprietate și alte drepturi reale		Referințe
/		
Act Normativ nr. 7, din 13/03/1996 emis de GUVERNUL ROMÂNIEI;		
B1	Inscrierea provizorie, drept de PROPRIETATE, dobandit prin Lege, cota actuala 1/1, cota initiala 1/1 1) COMUNA PIPIRIG, CIF:99999999999999, Proprietar neidentificat	A1

C. Partea III. SARCINI .

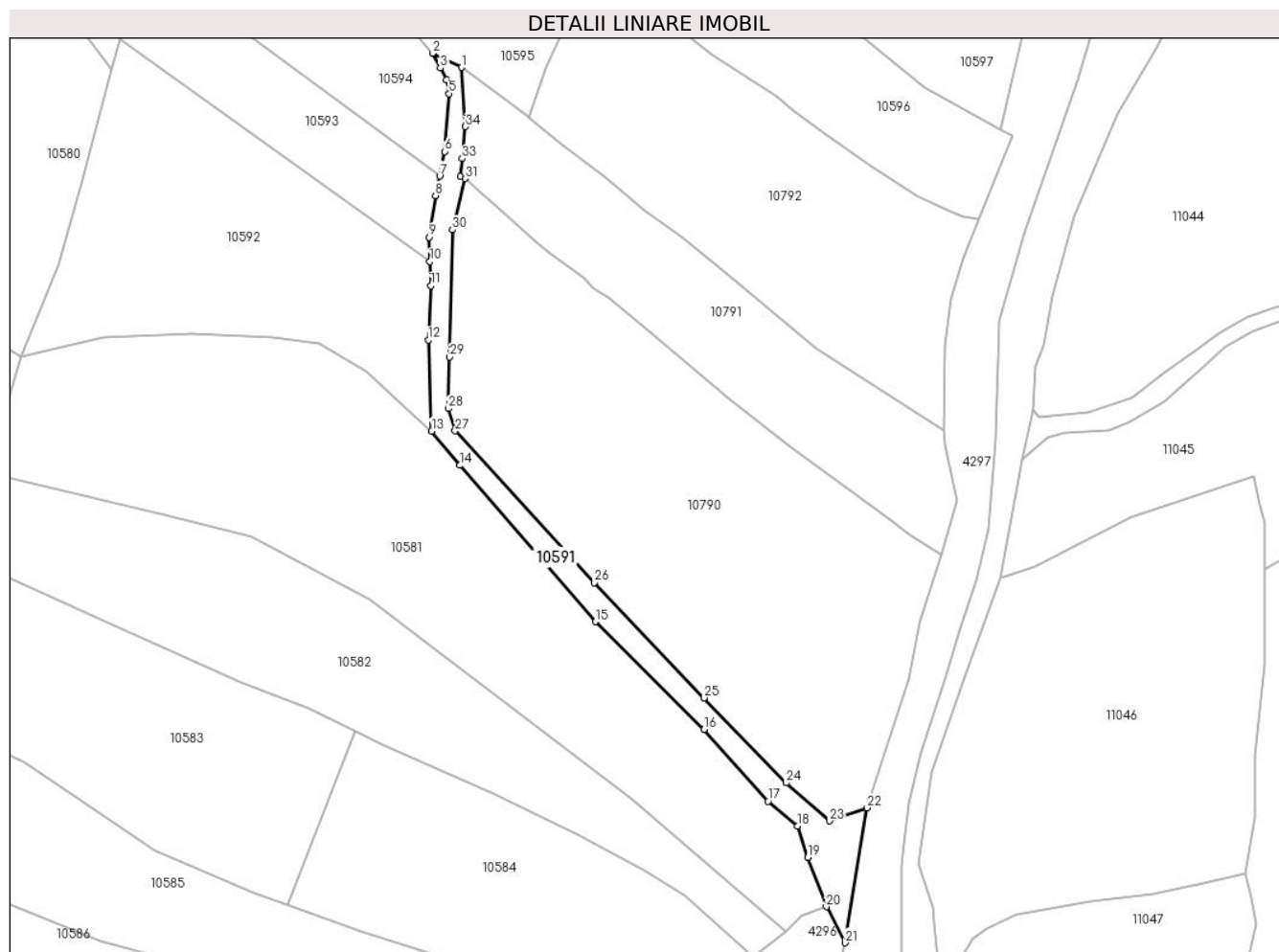
Inscrieri privind dezmembramintele dreptului de proprietate, drepturi reale de garanție și sarcini	Referințe
NU SUNT	

Anexa Nr. 1 La Partea I

Teren

Nr cadastral	Suprafața (mp)*	Observații / Referințe
	1.523	

* Suprafața este determinată în planul de proiecție Stereo 70.



Date referitoare la teren

Crt	Categorie folosință	Intra vilan	Suprafața (mp)	Tarla	Parcelă	Nr. topo	Observații / Referințe
1	drum	NU	1.523	-	-	-	

Lungime Segmente

1) Valorile lungimilor segmentelor sunt obținute din proiecție în plan.

Punct început	X / Y	Punct sfârșit	X / Y	Lungime segment (** (m)
1	580.387,735 639.933,71	2	580.380,564 639.937,223	7.985
3	580.382,43 639.933,558	4	580.383,954 639.930,562	3.361
5	580.384,562 639.927,233	6	580.383,589 639.912,896	14.37
7	580.382,279 639.906,807	8	580.381,242 639.901,987	4.93
9	580.379,612 639.891,645	10	580.379,868 639.885,644	6.006

Punct început	X / Y	Punct sfârșit	X / Y	Lungime segment (** (m)
2	580.380,564 639.937,223	3	580.382,43 639.933,558	4.113
4	580.383,954 639.930,562	5	580.384,562 639.927,233	3.384
6	580.383,589 639.912,896	7	580.382,279 639.906,807	6.228
8	580.381,242 639.901,987	9	580.379,612 639.891,645	10.47
10	580.379,868 639.885,644	11	580.380,125 639.879,642	6.007

Punct început	X / Y	Punct sfârșit	X / Y	Lungime segment (** (m)
11	580.380,125 639.879,642	12	580.379,443 639.866,201	13.458
13	580.380,3 639.843,653	14	580.387,318 639.835,175	11.006
15	580.420,887 639.796,483	16	580.447,805 639.769,763	37.928
17	580.463,67 639.751,996	18	580.470,887 639.745,831	9.492
19	580.473,523 639.738,129	20	580.478,094 639.725,935	13.023
21	580.482,77 639.716,979	22	580.488,209 639.750,412	33.873
23	580.478,843 639.747,149	24	580.468,157 639.756,587	14.257
25	580.447,795 639.777,615	26	580.420,596 639.806,152	39.423
27	580.386,152 639.843,73	28	580.384,399 639.849,255	5.796
29	580.384,756 639.861,992	30	580.385,463 639.893,484	31.5
31	580.388,628 639.906,195	32	580.387,429 639.906,739	1.317
33	580.387,863 639.911,149	34	580.388,681 639.919,058	7.951

Punct început	X / Y	Punct sfârșit	X / Y	Lungime segment (** (m)
12	580.379,443 639.866,201	13	580.380,3 639.843,653	22.564
14	580.387,318 639.835,175	15	580.420,887 639.796,483	51.224
16	580.447,805 639.769,763	17	580.463,67 639.751,996	23.819
18	580.470,887 639.745,831	19	580.473,523 639.738,129	8.141
20	580.478,094 639.725,935	21	580.482,77 639.716,979	10.103
22	580.488,209 639.750,412	23	580.478,843 639.747,149	9.918
24	580.468,157 639.756,587	25	580.447,795 639.777,615	29.271
26	580.420,596 639.806,152	27	580.386,152 639.843,73	50.975
28	580.384,399 639.849,255	29	580.384,756 639.861,992	12.742
30	580.385,463 639.893,484	31	580.388,628 639.906,195	13.099
32	580.387,429 639.906,739	33	580.387,863 639.911,149	4.431
34	580.388,681 639.919,058	1	580.387,735 639.933,71	14.683

** Lungimile segmentelor sunt determinate în planul de proiecție Stereo 70 și sunt rotunjite la 1 milimetru.

*** Distanța dintre puncte este formată din segmente cumulate ce sunt mai mici decât valoarea 1 milimetru.

**DATE DESPRE IMOBILUL NR. 10592**

Oficiul de Cadastru și Publicitate Imobiliară NEAMT
Biroul de Cadastru și Publicitate Imobiliară Targu-Neamt

A. Partea I. Descrierea imobilului

TEREN Extravilan

Adresa: Jud. Neamt, PUNCT ' IZVOR'

Nr. Crt	Nr cadastral Nr. topografic	Suprafața* (mp)	Observații / Referințe
A1	50126	Din acte: 4.651 Masurata: 4.650	Sector cadastral:56 Teren imprejmuit;

B. Partea II. Proprietari și acte

Inscrieri privitoare la dreptul de proprietate și alte drepturi reale		Referințe
307 / 26/01/2010		
Act Notarial nr. 24, din 25/01/2010 emis de BNP CREANGA OANA MIHAELA;		
B1	Intabulare, drept de PROPRIETATE, dobandit prin Conventie, cota actuala 1/1, cota initiala 1/1 1) LACATUSU VASILICA 2) LACATUSU DUMITRU, - soti	A1

C. Partea III. SARCINI

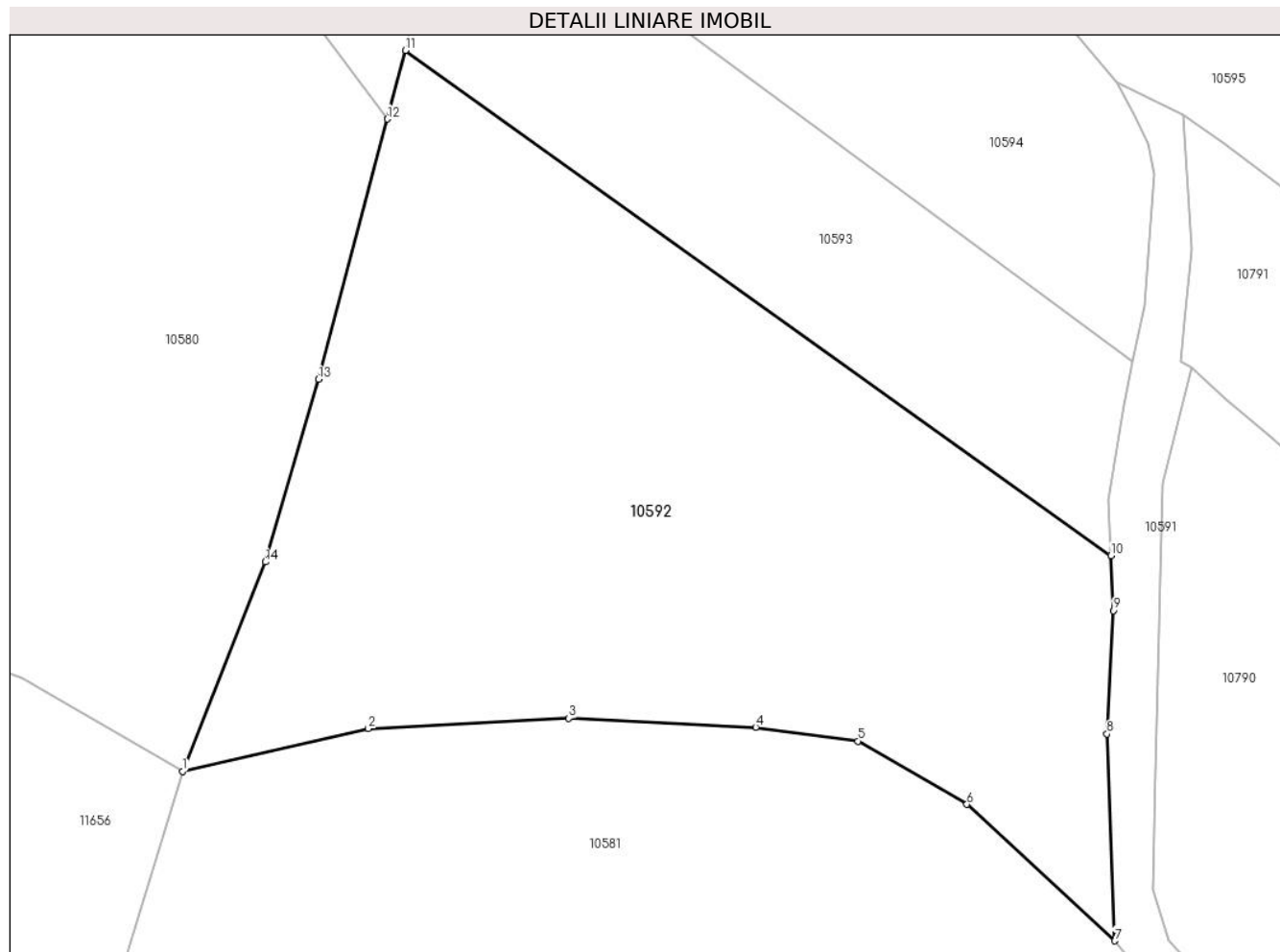
Inscrieri privind dezmembramintele dreptului de proprietate, drepturi reale de garanție și sarcini		Referințe
307 / 26/01/2010		
Act Notarial nr. 24, din 25/01/2010 emis de BNP CREANGA OANA MIHAELA;		
C1	Se intabuleaza dreptul de intretinere pentru tot restul vietii in fav. lui Lacatusu Vasile si Lacatusu Maria.	A1

Anexa Nr. 1 La Partea I

Teren

Nr cadastral	Suprafața (mp)*	Observații / Referințe
50126	Din acte: 4.651 Masurata: 4.650	

* Suprafața este determinată în planul de proiecție Stereo 70.



Date referitoare la teren

Crt	Categorie folosință	Intra vilan	Suprafața (mp)	Tarla	Parcelă	Nr. topo	Observații / Referințe
1	faneata	NU	4.650	-	-	-	

Lungime Segmente

1) Valorile lungimilor segmentelor sunt obținute din proiecție în plan.

Punct început	X / Y	Punct sfârșit	X / Y	Lungime segment (** (m)
1	580.278,66 639.862,126	2	580.298,922 639.866,785	20.791
2	580.298,922 639.866,785	3	580.320,768 639.867,895	21.874
3	580.320,768 639.867,895	4	580.341,141 639.866,922	20.396
4	580.341,141 639.866,922	5	580.352,29 639.865,424	11.249
5	580.352,29 639.865,424	6	580.364,169 639.858,527	13.736

Punct început	X / Y	Punct sfârșit	X / Y	Lungime segment (** (m)
6	580.364,169 639.858,527	7	580.380,3 639.843,653	21.942
7	580.380,3 639.843,653	8	580.379,443 639.866,201	22.564
8	580.379,443 639.866,201	9	580.380,125 639.879,642	13.458
9	580.380,125 639.879,642	10	580.379,868 639.885,644	6.007
10	580.379,868 639.885,644	11	580.302,971 639.940,692	94.57
11	580.302,971 639.940,692	12	580.300,995 639.933,21	7.739
12	580.300,995 639.933,21	13	580.293,505 639.904,845	29.337
13	580.293,505 639.904,845	14	580.287,697 639.884,939	20.736
14	580.287,697 639.884,939	1	580.278,66 639.862,126	24.538

** Lungimile segmentelor sunt determinate în planul de proiecție Stereo 70 și sunt rotunjite la 1 milimetru.

*** Distanța dintre puncte este formată din segmente cumulate ce sunt mai mici decât valoarea 1 milimetru.

**DATE DESPRE IMOBILUL NR. 10593**

Oficiul de Cadastru și Publicitate Imobiliară NEAMT
Biroul de Cadastru și Publicitate Imobiliară Targu-Neamt

A. Partea I. Descrierea imobilului

TEREN Extravilan

Adresa: Jud. Neamt

Nr. Crt	Nr cadastral Nr. topografic	Suprafața* (mp)	Observații / Referințe
A1		1.800	Sector cadastral:56 Teren neimprejmuit;

B. Partea II. Proprietari și acte

Inscrieri privitoare la dreptul de proprietate și alte drepturi reale		Referințe
/		
Act Administrativ nr. 15387, din 06/10/2023 emis de PRIMARIA COMUNEI PIPIRIG;		
B1	Inscrierea posesiei, drept de PROPRIETATE, dobandit prin Lege, cota actuala 1/1, cota initiala 1/1 1) CORDUNEANU NECULAI 2) CORDUNEANU DOINA	A1

C. Partea III. SARCINI .

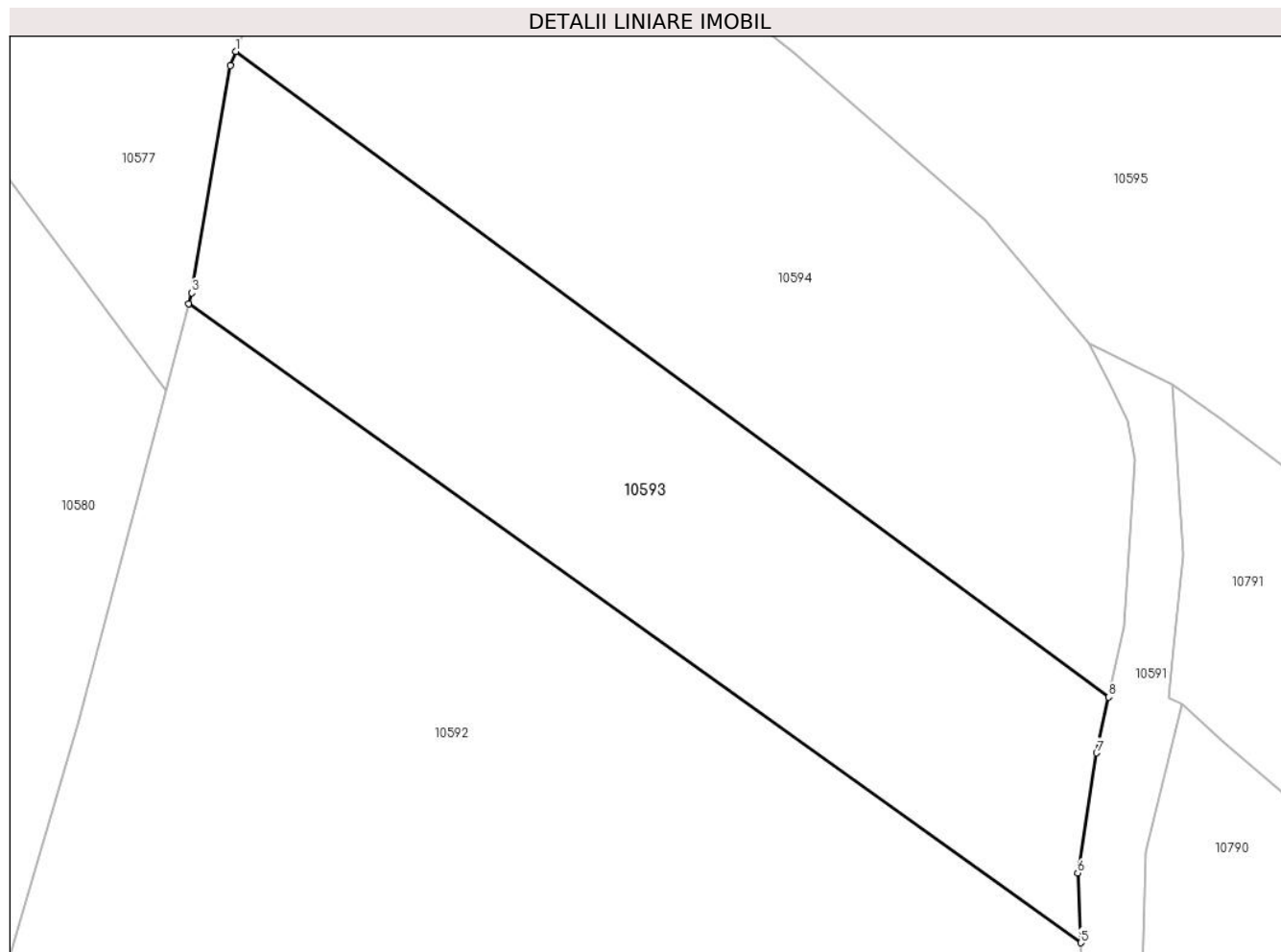
Inscrieri privind dezmembramintele dreptului de proprietate, drepturi reale de garanție și sarcini	Referințe
NU SUNT	

Anexa Nr. 1 La Partea I

Teren

Nr cadastral	Suprafața (mp)*	Observații / Referințe
	1.800	

* Suprafața este determinată în planul de proiecție Stereo 70.



Date referitoare la teren

Crt	Categorie folosință	Intravilan	Suprafața (mp)	Tarla	Parcelă	Nr. topo	Observații / Referințe
1	faneata	NU	1.800	-	-	-	

Lungime Segmente

1) Valorile lungimilor segmentelor sunt obținute din proiecție în plan.

Punct început	X / Y	Punct sfârșit	X / Y	Lungime segment (** (m)
1	580.307,024 639.962,404	2	580.306,552 639.961,188	1.304
2	580.306,552 639.961,188	3	580.303,216 639.941,621	19.849
3	580.303,216 639.941,621	4	580.302,971 639.940,692	0.961
4	580.302,971 639.940,692	5	580.379,868 639.885,644	94.57
5	580.379,868 639.885,644	6	580.379,612 639.891,645	6.006

Punct început	X / Y	Punct sfârșit	X / Y	Lungime segment (** (m)
6	580.379,612 639.891,645	7	580.381,242 639.901,987	10.47
7	580.381,242 639.901,987	8	580.382,279 639.906,807	4.93
8	580.382,279 639.906,807	1	580.307,024 639.962,404	93.565

** Lungimile segmentelor sunt determinate în planul de proiecție Stereo 70 și sunt rotunjite la 1 milimetru.

*** Distanța dintre puncte este formată din segmente cumulate ce sunt mai mici decât valoarea 1 milimetru.

**DATE DESPRE IMOBILUL NR. 10594**

Oficiul de Cadastru și Publicitate Imobiliară NEAMT
Biroul de Cadastru și Publicitate Imobiliară Targu-Neamt

A. Partea I. Descrierea imobilului

TEREN Extravilan

Adresa: Jud. Neamt

Nr. Crt	Nr cadastral Nr. topografic	Suprafața* (mp)	Observații / Referințe
A1		2.503	Sector cadastral:56 Teren neimprejmuit;

B. Partea II. Proprietari și acte

Inscrieri privitoare la dreptul de proprietate și alte drepturi reale		Referințe
/		
Act Administrativ nr. 15387, din 06/10/2023 emis de PRIMĂRIA COMUNEI PIPIRIG;		
B1	Inscrierea posesiei, drept de PROPRIETATE, dobandit prin Lege, cota actuala 1/1, cota initiala 1/1 1) SPIESCU VASILE	A1

C. Partea III. SARCINI .

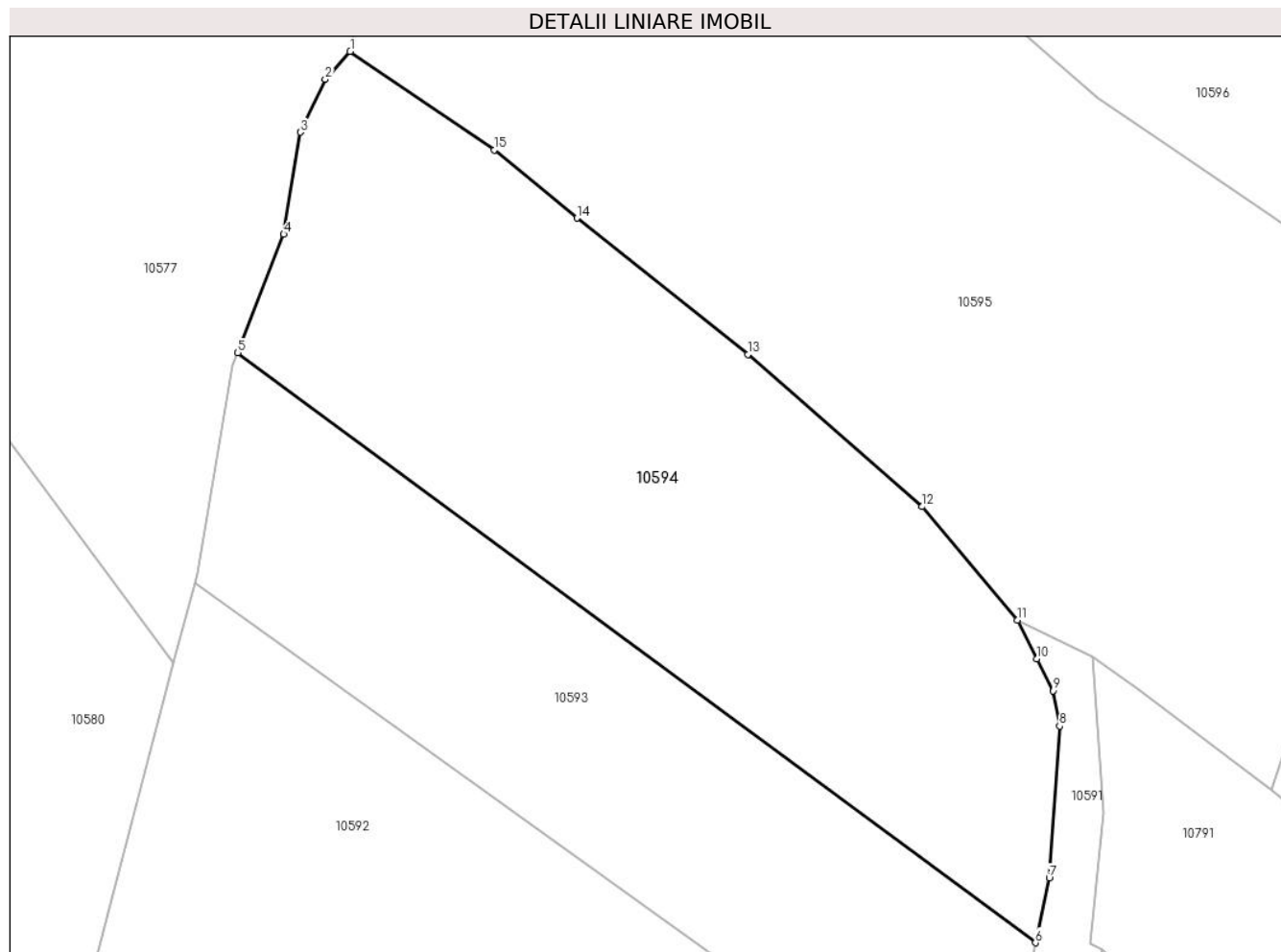
Inscrieri privind dezmembramintele dreptului de proprietate, drepturi reale de garanție și sarcini	Referințe
NU SUNT	

Anexa Nr. 1 La Partea I

Teren

Nr cadastral	Suprafața (mp)*	Observații / Referințe
	2.503	

* Suprafața este determinată în planul de proiecție Stereo 70.



Date referitoare la teren

Crt	Categorie folosință	Intravilan	Suprafața (mp)	Tarla	Parcelă	Nr. topo	Observații / Referințe
1	faneata	NU	2.503	-	-	-	

Lungime Segmente

1) Valorile lungimilor segmentelor sunt obținute din proiecție în plan.

Punct început	X / Y	Punct sfârșit	X / Y	Lungime segment (** (m)
1	580.317,632 639.990,803	2	580.315,277 639.988,181	3.524
2	580.315,277 639.988,181	3	580.312,918 639.983,182	5.528
3	580.312,918 639.983,182	4	580.311,359 639.973,57	9.738
4	580.311,359 639.973,57	5	580.307,024 639.962,404	11.978
5	580.307,024 639.962,404	6	580.382,279 639.906,807	93.565

Punct început	X / Y	Punct sfârșit	X / Y	Lungime segment (** (m)
6	580.382,279 639.906,807	7	580.383,589 639.912,896	6.228
7	580.383,589 639.912,896	8	580.384,562 639.927,233	14.37
8	580.384,562 639.927,233	9	580.383,954 639.930,562	3.384
9	580.383,954 639.930,562	10	580.382,43 639.933,558	3.361
10	580.382,43 639.933,558	11	580.380,564 639.937,223	4.113
11	580.380,564 639.937,223	12	580.371,596 639.947,906	13.948
12	580.371,596 639.947,906	13	580.355,149 639.962,258	21.829
13	580.355,149 639.962,258	14	580.339,029 639.975,104	20.612
14	580.339,029 639.975,104	15	580.331,23 639.981,508	10.091
15	580.331,23 639.981,508	1	580.317,632 639.990,803	16.471

** Lungimile segmentelor sunt determinate în planul de proiecție Stereo 70 și sunt rotunjite la 1 milimetru.

*** Distanța dintre puncte este formată din segmente cumulate ce sunt mai mici decât valoarea 1 milimetru.

**DATE DESPRE IMOBILUL NR. 10595**

Oficiul de Cadastru și Publicitate Imobiliară NEAMT
Biroul de Cadastru și Publicitate Imobiliară Targu-Neamt

A. Partea I. Descrierea imobilului

TEREN Extravilan

Adresa: Jud. Neamt

Nr. Crt	Nr cadastral Nr. topografic	Suprafața* (mp)	Observații / Referințe
A1		4.805	Sector cadastral:56 Teren neimprejmuit;

B. Partea II. Proprietari și acte

Inscrieri privitoare la dreptul de proprietate și alte drepturi reale		Referințe
/		
Act Administrativ nr. 15387, din 06/10/2023 emis de PRIMARIA COMUNEI PIPIRIG;		
B1	Inscrierea posesiei, drept de PROPRIETATE, dobandit prin Lege, cota actuala 1/1, cota initiala 1/1 1) BĂBOI VICTOR 2) BĂBOI ZAMFIRA	A1

C. Partea III. SARCINI .

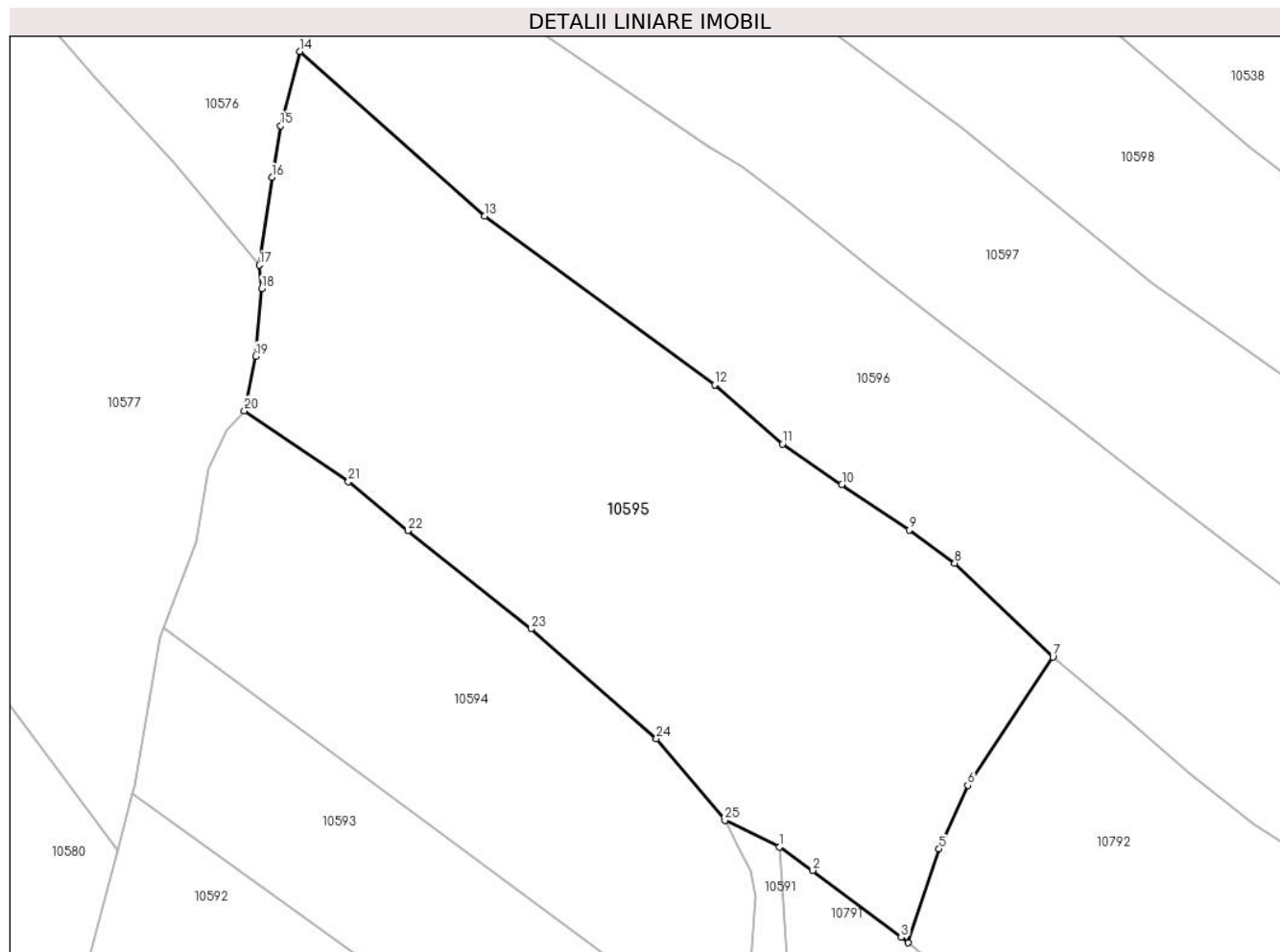
Inscrieri privind dezmembramintele dreptului de proprietate, drepturi reale de garanție și sarcini	Referințe
NU SUNT	

Anexa Nr. 1 La Partea I

Teren

Nr cadastral	Suprafața (mp)*	Observații / Referințe
	4.805	

* Suprafața este determinată în planul de proiecție Stereo 70.



Date referitoare la teren

Crt	Categorie folosință	Intra vilan	Suprafața (mp)	Tarla	Parcelă	Nr. topo	Observații / Referințe
1	faneata	NU	4.805	-	-	-	

Lungime Segmente

1) Valorile lungimilor segmentelor sunt obținute din proiecție în plan.

Punct început	X / Y	Punct sfârșit	X / Y	Lungime segment (** (m)
1	580.387,735 639.933,71	2	580.392,054 639.930,657	5.289
3	580.403,67 639.921,88	4	580.404,525 639.921,185	1.102
5	580.408,62 639.933,468	6	580.412,366 639.941,785	9.122
7	580.423,514 639.958,589	8	580.410,659 639.970,845	17.761
9	580.404,721 639.975,198	10	580.395,892 639.981,158	10.652

Punct început	X / Y	Punct sfârșit	X / Y	Lungime segment (** (m)
2	580.392,054 639.930,657	3	580.403,67 639.921,88	14.559
4	580.404,525 639.921,185	5	580.408,62 639.933,468	12.948
6	580.412,366 639.941,785	7	580.423,514 639.958,589	20.166
8	580.410,659 639.970,845	9	580.404,721 639.975,198	7.363
10	580.395,892 639.981,158	11	580.388,12 639.986,457	9.407

Punct început	X / Y	Punct sfârșit	X / Y	Lungime segment (** (m)
11	580.388,12 639.986,457	12	580.379,204 639.994,172	11.791
13	580.349,123 640.016,305	14	580.324,862 640.037,816	32.424
15	580.322,364 640.028,098	16	580.321,223 640.021,34	6.854
17	580.319,553 640.009,857	18	580.319,879 640.006,801	3.073
19	580.319,091 639.997,94	20	580.317,632 639.990,803	7.285
21	580.331,23 639.981,508	22	580.339,029 639.975,104	10.091
23	580.355,149 639.962,258	24	580.371,596 639.947,906	21.829
25	580.380,564 639.937,223	1	580.387,735 639.933,71	7.985

Punct început	X / Y	Punct sfârșit	X / Y	Lungime segment (** (m)
12	580.379,204 639.994,172	13	580.349,123 640.016,305	37.346
14	580.324,862 640.037,816	15	580.322,364 640.028,098	10.034
16	580.321,223 640.021,34	17	580.319,553 640.009,857	11.604
18	580.319,879 640.006,801	19	580.319,091 639.997,94	8.896
20	580.317,632 639.990,803	21	580.331,23 639.981,508	16.471
22	580.339,029 639.975,104	23	580.355,149 639.962,258	20.612
24	580.371,596 639.947,906	25	580.380,564 639.937,223	13.948

** Lungimile segmentelor sunt determinate în planul de proiecție Stereo 70 și sunt rotunjite la 1 milimetru.

*** Distanța dintre puncte este formată din segmente cumulate ce sunt mai mici decât valoarea 1 milimetru.

**DATE DESPRE IMOBILUL NR. 10596**

Oficiul de Cadastru și Publicitate Imobiliară NEAMT
Biroul de Cadastru și Publicitate Imobiliară Targu-Neamt

A. Partea I. Descrierea imobilului

TEREN Extravilan

Adresa: Jud. Neamt

Nr. Crt	Nr cadastral Nr. topografic	Suprafața* (mp)	Observații / Referințe
A1		5.881	Sector cadastral:56 Teren neimprejmuit;

B. Partea II. Proprietari și acte

Inscrieri privitoare la dreptul de proprietate și alte drepturi reale		Referințe
/		
Act Normativ nr. 7, din 13/03/1996 emis de GUVERNUL ROMÂNIEI;		
B1	Inscrierea provizorie, drept de PROPRIETATE, dobandit prin Lege, cota actuala 1/1, cota initiala 1/1 1) COMUNA PIPIRIG, CIF:99999999999999, Proprietar neidentificat	A1

C. Partea III. SARCINI .

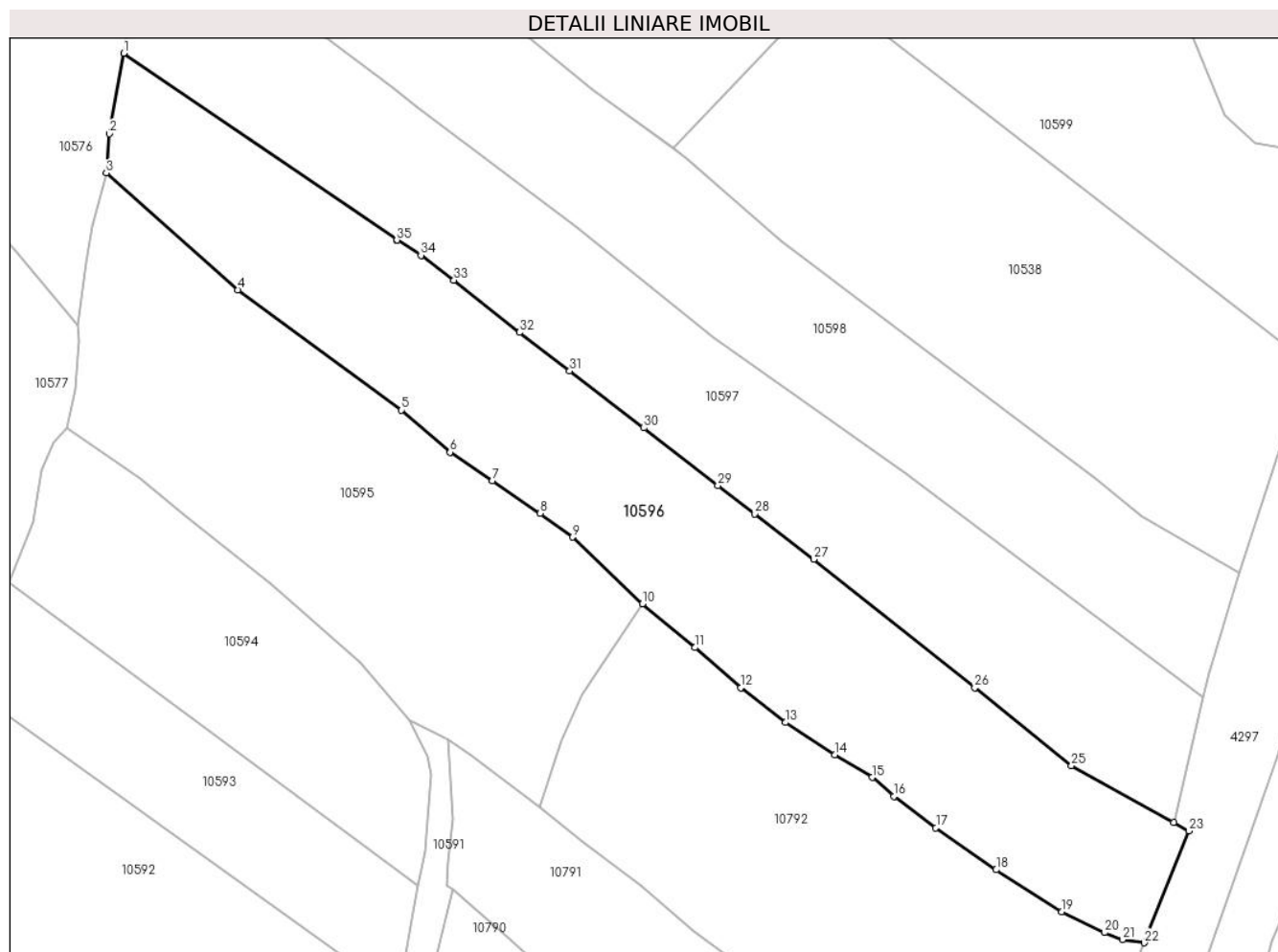
Inscrieri privind dezmembramintele dreptului de proprietate, drepturi reale de garanție și sarcini	Referințe
NU SUNT	

Anexa Nr. 1 La Partea I

Teren

Nr cadastral	Suprafața (mp)*	Observații / Referințe
	5.881	

* Suprafața este determinată în planul de proiecție Stereo 70.



Date referitoare la teren

Crt	Categorie folosință	Intravilan	Suprafața (mp)	Tarla	Parcelă	Nr. topo	Observații / Referințe
1	faneata	NU	5.881	-	-	-	

Lungime Segmente

1) Valorile lungimilor segmentelor sunt obținute din proiecție în plan.

Punct început	X / Y	Punct sfârșit	X / Y	Lungime segment (** (m)
1	580.328,057 640.059,814	2	580.325,418 640.045,01	15.037
3	580.324,862 640.037,816	4	580.349,123 640.016,305	32.424
5	580.379,204 639.994,172	6	580.388,12 639.986,457	11.791
7	580.395,892 639.981,158	8	580.404,721 639.975,198	10.652
9	580.410,659 639.970,845	10	580.423,514 639.958,589	17.761

Punct început	X / Y	Punct sfârșit	X / Y	Lungime segment (** (m)
2	580.325,418 640.045,01	3	580.324,862 640.037,816	7.215
4	580.349,123 640.016,305	5	580.379,204 639.994,172	37.346
6	580.388,12 639.986,457	7	580.395,892 639.981,158	9.407
8	580.404,721 639.975,198	9	580.410,659 639.970,845	7.363
10	580.423,514 639.958,589	11	580.433,184 639.950,532	12.587

Punct început	X / Y	Punct sfârșit	X / Y	Lungime segment (** (m)
11	580.433,184 639.950,532	12	580.441,631 639.943,171	11.204
13	580.449,84 639.936,765	14	580.458,948 639.930,823	10.875
15	580.465,786 639.926,644	16	580.469,773 639.923,185	5.278
17	580.477,515 639.917,411	18	580.488,601 639.909,672	13.52
19	580.500,708 639.901,933	20	580.508,53 639.898,118	8.703
21	580.511,848 639.896,829	22	580.515,82 639.896,259	4.013
23	580.524,112 639.916,819	24	580.521,251 639.918,404	3.271
25	580.502,472 639.928,815	26	580.484,672 639.943,141	22.849
27	580.455,027 639.966,759	28	580.444,194 639.975,135	13.693
29	580.437,417 639.980,301	30	580.423,779 639.990,925	17.288
31	580.410,138 640.001,396	32	580.400,902 640.008,495	11.649
33	580.388,849 640.018,084	34	580.382,777 640.022,653	7.599
35	580.378,341 640.025,446	36	580.378,324 640.025,458	0.021

Punct început	X / Y	Punct sfârșit	X / Y	Lungime segment (** (m)
12	580.441,631 639.943,171	13	580.449,84 639.936,765	10.413
14	580.458,948 639.930,823	15	580.465,786 639.926,644	8.014
16	580.469,773 639.923,185	17	580.477,515 639.917,411	9.658
18	580.488,601 639.909,672	19	580.500,708 639.901,933	14.369
20	580.508,53 639.898,118	21	580.511,848 639.896,829	3.56
22	580.515,82 639.896,259	23	580.524,112 639.916,819	22.169
24	580.521,251 639.918,404	25	580.502,472 639.928,815	21.472
26	580.484,672 639.943,141	27	580.455,027 639.966,759	37.903
28	580.444,194 639.975,135	29	580.437,417 639.980,301	8.521
30	580.423,779 639.990,925	31	580.410,138 640.001,396	17.196
32	580.400,902 640.008,495	33	580.388,849 640.018,084	15.402
34	580.382,777 640.022,653	35	580.378,341 640.025,446	5.242
36	580.378,324 640.025,458	1	580.328,057 640.059,814	60.886

** Lungimile segmentelor sunt determinate în planul de proiecție Stereo 70 și sunt rotunjite la 1 milimetru.

*** Distanța dintre puncte este formată din segmente cumulate ce sunt mai mici decât valoarea 1 milimetru.

**DATE DESPRE IMOBILUL NR. 10597**

Oficiul de Cadastru și Publicitate Imobiliară NEAMT
Biroul de Cadastru și Publicitate Imobiliară Targu-Neamt

A. Partea I. Descrierea imobilului

TEREN Extravilan

Adresa: Jud. Neamt

Nr. Crt	Nr cadastral Nr. topografic	Suprafața* (mp)	Observații / Referințe
A1		5.498	Sector cadastral:56 Teren neimprejmuit;

B. Partea II. Proprietari și acte

Inscrieri privitoare la dreptul de proprietate și alte drepturi reale		Referințe
/		
Act Administrativ nr. 15387, din 06/10/2023 emis de PRIMARIA COMUNEI PIPIRIG;		
B1	Inscrierea posesiei, drept de PROPRIETATE, dobandit prin Lege, cota actuala 1/1, cota initiala 1/1 1) FURTUNĂ MARIA	A1

C. Partea III. SARCINI .

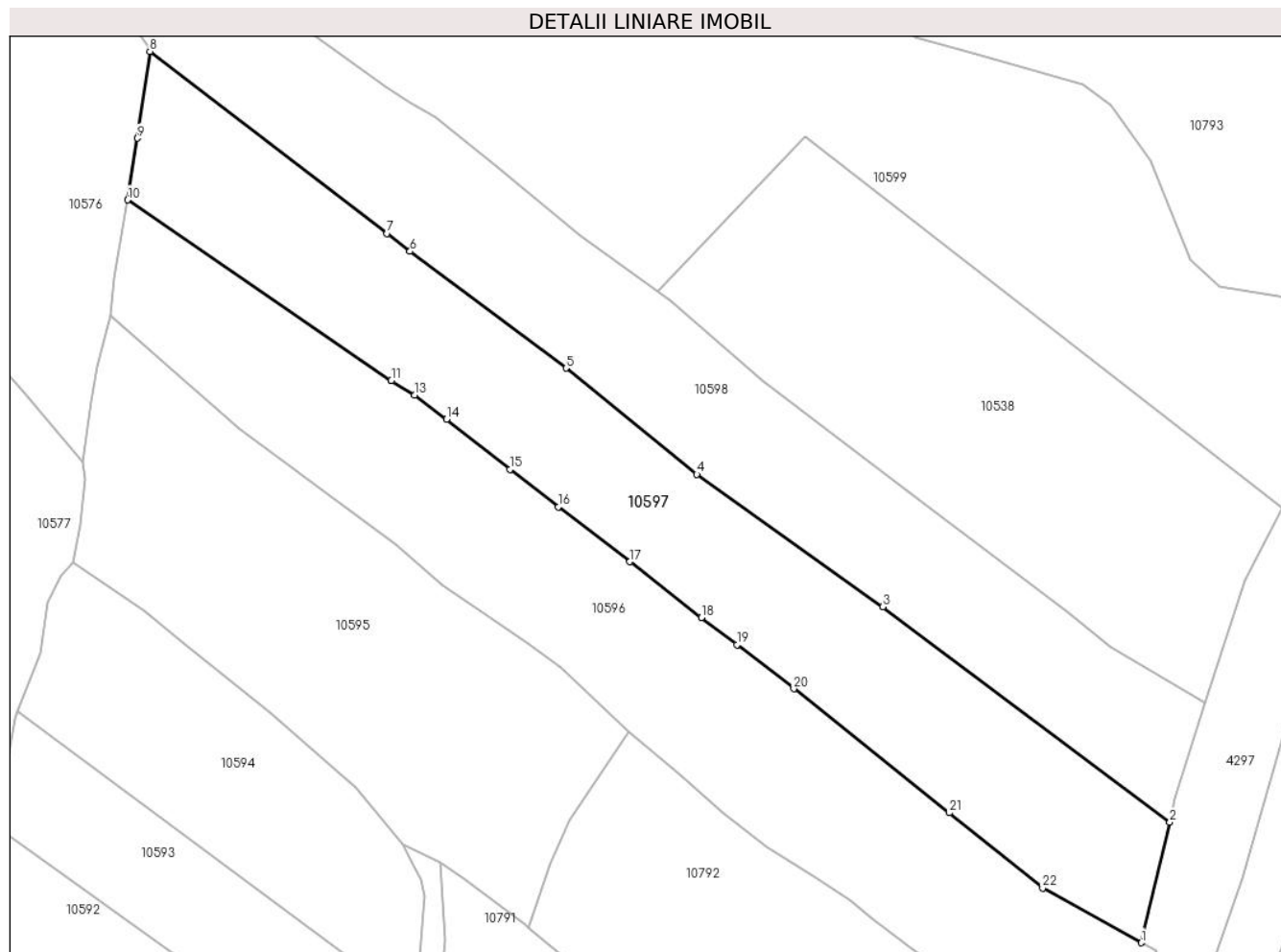
Inscrieri privind dezmembramintele dreptului de proprietate, drepturi reale de garanție și sarcini	Referințe
NU SUNT	

Anexa Nr. 1 La Partea I

Teren

Nr cadastral	Suprafața (mp)*	Observații / Referințe
	5.498	

* Suprafața este determinată în planul de proiecție Stereo 70.



Date referitoare la teren

Crt	Categorie folosință	Intravilan	Suprafața (mp)	Tarla	Parcelă	Nr. topo	Observații / Referințe
1	faneata	NU	5.498	-	-	-	

Lungime Segmente

1) Valorile lungimilor segmentelor sunt obținute din proiecție în plan.

Punct început	X / Y	Punct sfârșit	X / Y	Lungime segment (** (m)
1	580.521,251 639.918,404	2	580.526,7 639.941,36	23.594
3	580.472,015 639.982,38	4	580.436,546 640.007,574	43.506
5	580.411,61 640.027,796	6	580.381,887 640.050,013	37.109
7	580.377,518 640.053,442	8	580.332,335 640.088,085	56.935
9	580.329,949 640.071,555	10	580.328,057 640.059,814	11.892

Punct început	X / Y	Punct sfârșit	X / Y	Lungime segment (** (m)
2	580.526,7 639.941,36	3	580.472,015 639.982,38	68.36
4	580.436,546 640.007,574	5	580.411,61 640.027,796	32.105
6	580.381,887 640.050,013	7	580.377,518 640.053,442	5.554
8	580.332,335 640.088,085	9	580.329,949 640.071,555	16.701
10	580.328,057 640.059,814	11	580.378,324 640.025,458	60.886

Punct început	X / Y	Punct sfârșit	X / Y	Lungime segment (** (m)
11	580.378,324 640.025,458	12	580.378,341 640.025,446	0.021
13	580.382,777 640.022,653	14	580.388,849 640.018,084	7.599
15	580.400,902 640.008,495	16	580.410,138 640.001,396	11.649
17	580.423,779 639.990,925	18	580.437,417 639.980,301	17.288
19	580.444,194 639.975,135	20	580.455,027 639.966,759	13.693
21	580.484,672 639.943,141	22	580.502,472 639.928,815	22.849

Punct început	X / Y	Punct sfârșit	X / Y	Lungime segment (** (m)
12	580.378,341 640.025,446	13	580.382,777 640.022,653	5.242
14	580.388,849 640.018,084	15	580.400,902 640.008,495	15.402
16	580.410,138 640.001,396	17	580.423,779 639.990,925	17.196
18	580.437,417 639.980,301	19	580.444,194 639.975,135	8.521
20	580.455,027 639.966,759	21	580.484,672 639.943,141	37.903
22	580.502,472 639.928,815	1	580.521,251 639.918,404	21.472

** Lungimile segmentelor sunt determinate în planul de proiecție Stereo 70 și sunt rotunjite la 1 milimetru.

*** Distanța dintre puncte este formată din segmente cumulate ce sunt mai mici decât valoarea 1 milimetru.

**DATE DESPRE IMOBILUL NR. 10598**

Oficiul de Cadastru și Publicitate Imobiliară NEAMT
Biroul de Cadastru și Publicitate Imobiliară Targu-Neamt

A. Partea I. Descrierea imobilului

TEREN Extravilan

Adresa: Jud. Neamt

Nr. Crt	Nr cadastral Nr. topografic	Suprafața* (mp)	Observații / Referințe
A1		5.241	Sector cadastral:56 Teren neimprejmuit;

B. Partea II. Proprietari și acte

Inscrieri privitoare la dreptul de proprietate și alte drepturi reale		Referințe
/		
Act Administrativ nr. 15387, din 06/10/2023 emis de PRIMARIA COMUNEI PIPIRIG;		
B1	Inscrierea posesiei, drept de PROPRIETATE, dobandit prin Lege, cota actuala 1/1, cota initiala 1/1 1) GHERASIM MARIA DANIELA	A1

C. Partea III. SARCINI .

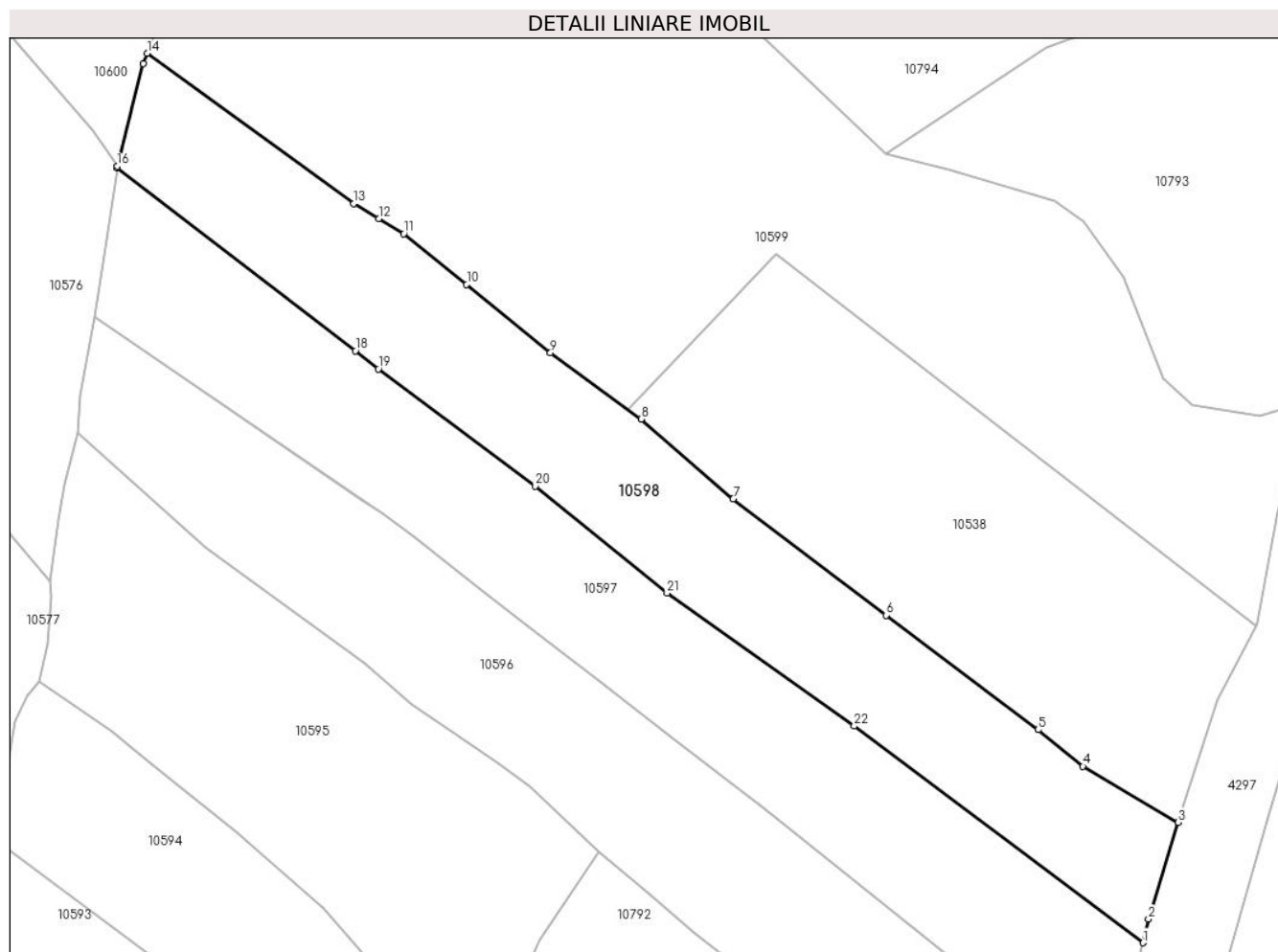
Inscrieri privind dezmembramintele dreptului de proprietate, drepturi reale de garanție și sarcini	Referințe
NU SUNT	

Anexa Nr. 1 La Partea I

Teren

Nr cadastral	Suprafața (mp)*	Observații / Referințe
	5.241	

* Suprafața este determinată în planul de proiecție Stereo 70.



Date referitoare la teren

Crt	Categorie folosință	Intravilan	Suprafața (mp)	Tarla	Parcelă	Nr. topo	Observații / Referințe
1	faneata	NU	5.241	-	-	-	

Lungime Segmente

1) Valorile lungimilor segmentelor sunt obținute din proiecție în plan.

Punct început	X / Y	Punct sfârșit	X / Y	Lungime segment (** (m)
1	580.526,7 639.941,36	2	580.527,766 639.945,853	4.618
3	580.533,42 639.964,173	4	580.515,35 639.974,752	20.939
5	580.506,87 639.981,696	6	580.478,028 640.003,369	36.077
7	580.449,095 640.025,406	8	580.431,638 640.040,531	23.098
9	580.414,473 640.053,056	10	580.398,581 640.066,013	20.505

Punct început	X / Y	Punct sfârșit	X / Y	Lungime segment (** (m)
2	580.527,766 639.945,853	3	580.533,42 639.964,173	19.173
4	580.515,35 639.974,752	5	580.506,87 639.981,696	10.96
6	580.478,028 640.003,369	7	580.449,095 640.025,406	36.37
8	580.431,638 640.040,531	9	580.414,473 640.053,056	21.249
10	580.398,581 640.066,013	11	580.386,651 640.075,595	15.302

Punct început	X / Y	Punct sfârșit	X / Y	Lungime segment (** (m)
11	580.386,651 640.075,595	12	580.381,926 640.078,437	5.514
13	580.377,211 640.081,302	14	580.338,049 640.109,769	48.415
15	580.337,351 640.107,822	16	580.332,375 640.088,365	20.083
17	580.332,335 640.088,085	18	580.377,518 640.053,442	56.935
19	580.381,887 640.050,013	20	580.411,61 640.027,796	37.109
21	580.436,546 640.007,574	22	580.472,015 639.982,38	43.506

Punct început	X / Y	Punct sfârșit	X / Y	Lungime segment (** (m)
12	580.381,926 640.078,437	13	580.377,211 640.081,302	5.517
14	580.338,049 640.109,769	15	580.337,351 640.107,822	2.068
16	580.332,375 640.088,365	17	580.332,335 640.088,085	0.283
18	580.377,518 640.053,442	19	580.381,887 640.050,013	5.554
20	580.411,61 640.027,796	21	580.436,546 640.007,574	32.105
22	580.472,015 639.982,38	1	580.526,7 639.941,36	68.36

** Lungimile segmentelor sunt determinate în planul de proiecție Stereo 70 și sunt rotunjite la 1 milimetru.

*** Distanța dintre puncte este formată din segmente cumulate ce sunt mai mici decât valoarea 1 milimetru.

**DATE DESPRE IMOBILUL NR. 10599**

Oficiul de Cadastru și Publicitate Imobiliară NEAMT
Biroul de Cadastru și Publicitate Imobiliară Targu-Neamt

A. Partea I. Descrierea imobilului

TEREN Extravilan

Adresa: Jud. Neamt

Nr. Crt	Nr cadastral Nr. topografic	Suprafața* (mp)	Observații / Referințe
A1		12.416	Sector cadastral:56 Teren neimprejmit;

B. Partea II. Proprietari și acte

Inscrieri privitoare la dreptul de proprietate și alte drepturi reale		Referințe
/		
Act Normativ nr. 7, din 13/03/1996 emis de GUVERNUL ROMÂNIEI;		
B1	Inscrierea provizorie, drept de PROPRIETATE, dobandit prin Lege, cota actuala 1/1, cota initiala 1/1	A1
1) COMUNA PIPIRIG, CIF:99999999999999, Proprietar neidentificat		

C. Partea III. SARCINI .

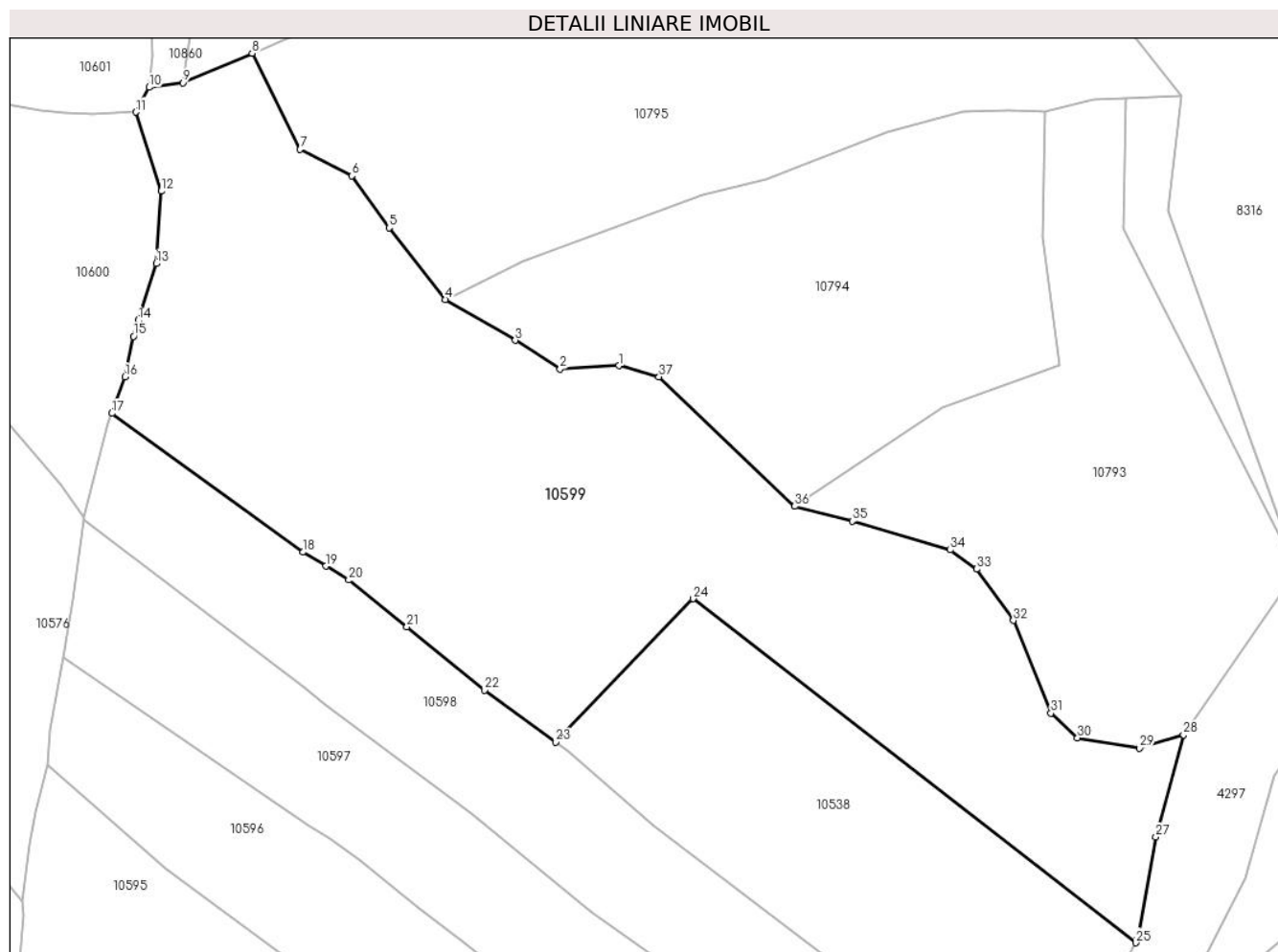
Inscrieri privind dezmembramintele dreptului de proprietate, drepturi reale de garanție și sarcini	Referințe
NU SUNT	

Anexa Nr. 1 La Partea I

Teren

Nr cadastral	Suprafața (mp)*	Observații / Referințe
	12.416	

* Suprafața este determinată în planul de proiecție Stereo 70.



Date referitoare la teren

Crt	Categorie folosință	Intravilan	Suprafața (mp)	Tarla	Parcelă	Nr. topo	Observații / Referințe
1	faneata	NU	12.416	-	-	-	

Lungime Segmente

1) Valorile lungimilor segmentelor sunt obținute din proiecție în plan.

Punct început	X / Y	Punct sfârșit	X / Y	Lungime segment (** (m)
1	580.442,08 640.119,55	2	580.430,013 640.118,855	12.087
3	580.420,812 640.124,747	4	580.406,428 640.133,121	16.644
5	580.394,955 640.147,791	6	580.387,305 640.158,448	13.118
7	580.376,651 640.163,902	8	580.366,802 640.183,606	22.028
9	580.352,676 640.177,575	10	580.345,69 640.176,604	7.053

Punct început	X / Y	Punct sfârșit	X / Y	Lungime segment (** (m)
2	580.430,013 640.118,855	3	580.420,812 640.124,747	10.926
4	580.406,428 640.133,121	5	580.394,955 640.147,791	18.624
6	580.387,305 640.158,448	7	580.376,651 640.163,902	11.969
8	580.366,802 640.183,606	9	580.352,676 640.177,575	15.36
10	580.345,69 640.176,604	11	580.342,935 640.171,535	5.769

Punct început	X / Y	Punct sfârșit	X / Y	Lungime segment (** (m)
11	580.342,935 640.171,535	12	580.348,163 640.155,328	17.029
13	580.347,143 640.140,484	14	580.343,506 640.128,832	12.206
15	580.342,487 640.125,566	16	580.340,731 640.117,251	8.498
17	580.338,049 640.109,769	18	580.377,211 640.081,302	48.415
19	580.381,926 640.078,437	20	580.386,651 640.075,595	5.514
21	580.398,581 640.066,013	22	580.414,473 640.053,056	20.505
23	580.429,15 640.042,347	24	580.457,256 640.071,79	40.704
25	580.548,074 640.001,24	26	580.548,499 640.002,065	0.928
27	580.552,265 640.022,942	28	580.557,883 640.043,887	21.685
29	580.548,901 640.041,16	30	580.536,164 640.043,276	12.912
31	580.530,684 640.048,308	32	580.523,008 640.067,336	20.518
33	580.515,47 640.077,852	34	580.510,071 640.081,788	6.681
35	580.489,916 640.087,64	36	580.478,111 640.090,73	12.203
37	580.450,292 640.117,277	1	580.442,08 640.119,55	8.521

Punct început	X / Y	Punct sfârșit	X / Y	Lungime segment (** (m)
12	580.348,163 640.155,328	13	580.347,143 640.140,484	14.879
14	580.343,506 640.128,832	15	580.342,487 640.125,566	3.421
16	580.340,731 640.117,251	17	580.338,049 640.109,769	7.948
18	580.377,211 640.081,302	19	580.381,926 640.078,437	5.517
20	580.386,651 640.075,595	21	580.398,581 640.066,013	15.302
22	580.414,473 640.053,056	23	580.429,15 640.042,347	18.169
24	580.457,256 640.071,79	25	580.548,074 640.001,24	115.001
26	580.548,499 640.002,065	27	580.552,265 640.022,942	21.214
28	580.557,883 640.043,887	29	580.548,901 640.041,16	9.387
30	580.536,164 640.043,276	31	580.530,684 640.048,308	7.44
32	580.523,008 640.067,336	33	580.515,47 640.077,852	12.939
34	580.510,071 640.081,788	35	580.489,916 640.087,64	20.987
36	580.478,111 640.090,73	37	580.450,292 640.117,277	38.453

** Lungimile segmentelor sunt determinate în planul de proiecție Stereo 70 și sunt rotunjite la 1 milimetru.

*** Distanța dintre puncte este formată din segmente cumulate ce sunt mai mici decât valoarea 1 milimetru.

**DATE DESPRE IMOBILUL NR. 10600**

Oficiul de Cadastru și Publicitate Imobiliară NEAMT
Biroul de Cadastru și Publicitate Imobiliară Targu-Neamt

A. Partea I. Descrierea imobilului

TEREN Extravilan

Adresa: Jud. Neamt

Nr. Crt	Nr cadastral Nr. topografic	Suprafața* (mp)	Observații / Referințe
A1		3.966	Sector cadastral:56 Teren neimprejmuit;

B. Partea II. Proprietari și acte

Inscrieri privitoare la dreptul de proprietate și alte drepturi reale	Referințe
/	
Act Administrativ nr. 15387, din 06/10/2023 emis de Primăria Com. Pipirig;	
B1	A1
Inscrierea posesiei, drept de PROPRIETATE, dobandit prin Lege, cota actuala 1/1, cota initiala 1/1 1) GRAMADĂ VIORICA	

C. Partea III. SARCINI .

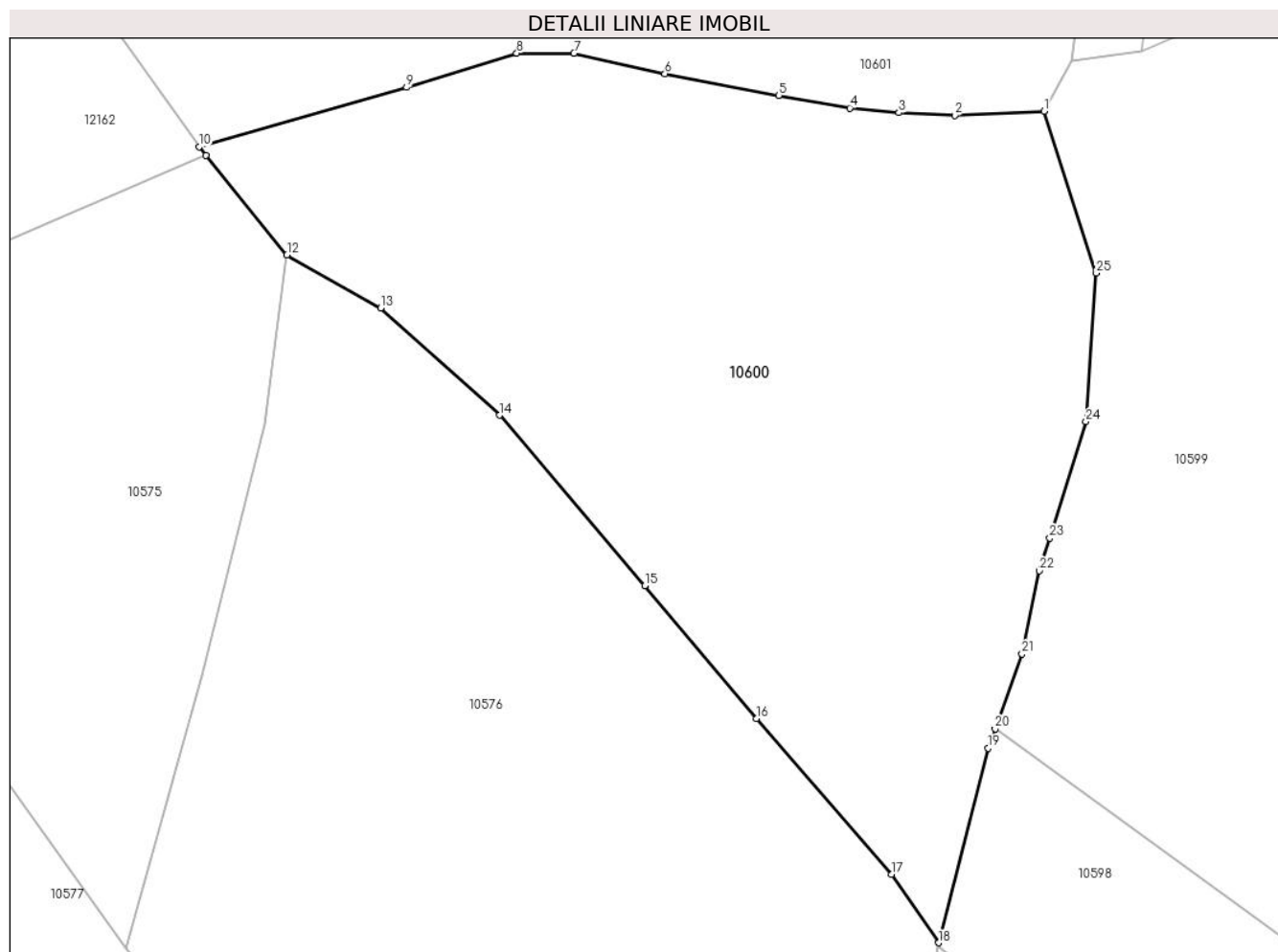
Inscrieri privind dezmembramintele dreptului de proprietate, drepturi reale de garanție și sarcini	Referințe
NU SUNT	

Anexa Nr. 1 La Partea I

Teren

Nr cadastral	Suprafața (mp)*	Observații / Referințe
	3.966	

* Suprafața este determinată în planul de proiecție Stereo 70.



Date referitoare la teren

Crt	Categorie folosință	Intra vilan	Suprafața (mp)	Tarla	Parcelă	Nr. topo	Observații / Referințe
1	faneata	NU	3.966	-	-	-	

Lungime Segmente

1) Valorile lungimilor segmentelor sunt obținute din proiecție în plan.

Punct început	X / Y	Punct sfârșit	X / Y	Lungime segment (** (m)
1	580.342,935 640.171,535	2	580.334,002 640.171,125	8.942
3	580.328,421 640.171,372	4	580.323,492 640.171,844	4.952
5	580.316,379 640.173,105	6	580.304,994 640.175,288	11.592
7	580.295,903 640.177,326	8	580.290,166 640.177,326	5.737
9	580.279,128 640.173,912	10	580.258,372 640.167,953	21.594

Punct început	X / Y	Punct sfârșit	X / Y	Lungime segment (** (m)
2	580.334,002 640.171,125	3	580.328,421 640.171,372	5.586
4	580.323,492 640.171,844	5	580.316,379 640.173,105	7.224
6	580.304,994 640.175,288	7	580.295,903 640.177,326	9.317
8	580.290,166 640.177,326	9	580.279,128 640.173,912	11.554
10	580.258,372 640.167,953	11	580.259,044 640.167,127	1.065

Punct început	X / Y	Punct sfârșit	X / Y	Lungime segment (** (m)
11	580.259,044 640.167,127	12	580.267,169 640.157,145	12.871
13	580.276,543 640.151,838	14	580.288,471 640.141,131	16.029
15	580.302,966 640.124,08	16	580.314,137 640.110,772	17.375
17	580.327,672 640.095,196	18	580.332,375 640.088,365	8.293
19	580.337,351 640.107,822	20	580.338,049 640.109,769	2.068
21	580.340,731 640.117,251	22	580.342,487 640.125,566	8.498
23	580.343,506 640.128,832	24	580.347,143 640.140,484	12.206
25	580.348,163 640.155,328	1	580.342,935 640.171,535	17.029

Punct început	X / Y	Punct sfârșit	X / Y	Lungime segment (** (m)
12	580.267,169 640.157,145	13	580.276,543 640.151,838	10.772
14	580.288,471 640.141,131	15	580.302,966 640.124,08	22.379
16	580.314,137 640.110,772	17	580.327,672 640.095,196	20.635
18	580.332,375 640.088,365	19	580.337,351 640.107,822	20.083
20	580.338,049 640.109,769	21	580.340,731 640.117,251	7.948
22	580.342,487 640.125,566	23	580.343,506 640.128,832	3.421
24	580.347,143 640.140,484	25	580.348,163 640.155,328	14.879

** Lungimile segmentelor sunt determinate în planul de proiecție Stereo 70 și sunt rotunjite la 1 milimetru.

*** Distanța dintre puncte este formată din segmente cumulate ce sunt mai mici decât valoarea 1 milimetru.

**DATE DESPRE IMOBILUL NR. 10601**

Oficiul de Cadastru și Publicitate Imobiliară NEAMT
Biroul de Cadastru și Publicitate Imobiliară Targu-Neamt

A. Partea I. Descrierea imobilului

TEREN Extravilan

Adresa: Jud. Neamt

Nr. Crt	Nr cadastral Nr. topografic	Suprafața* (mp)	Observații / Referințe
A1		7.448	Sector cadastral:56 Teren neimprejmuit;

B. Partea II. Proprietari și acte

Inscrieri privitoare la dreptul de proprietate și alte drepturi reale		Referințe
/		
Act Normativ nr. 7, din 13/03/1996 emis de GUVERNUL ROMÂNIEI;		
B1	Inscrierea provizorie, drept de PROPRIETATE, dobandit prin Lege, cota actuala 1/1, cota initiala 1/1 1) COMUNA PIPIRIG, CIF:99999999999999, Proprietar neidentificat	A1

C. Partea III. SARCINI .

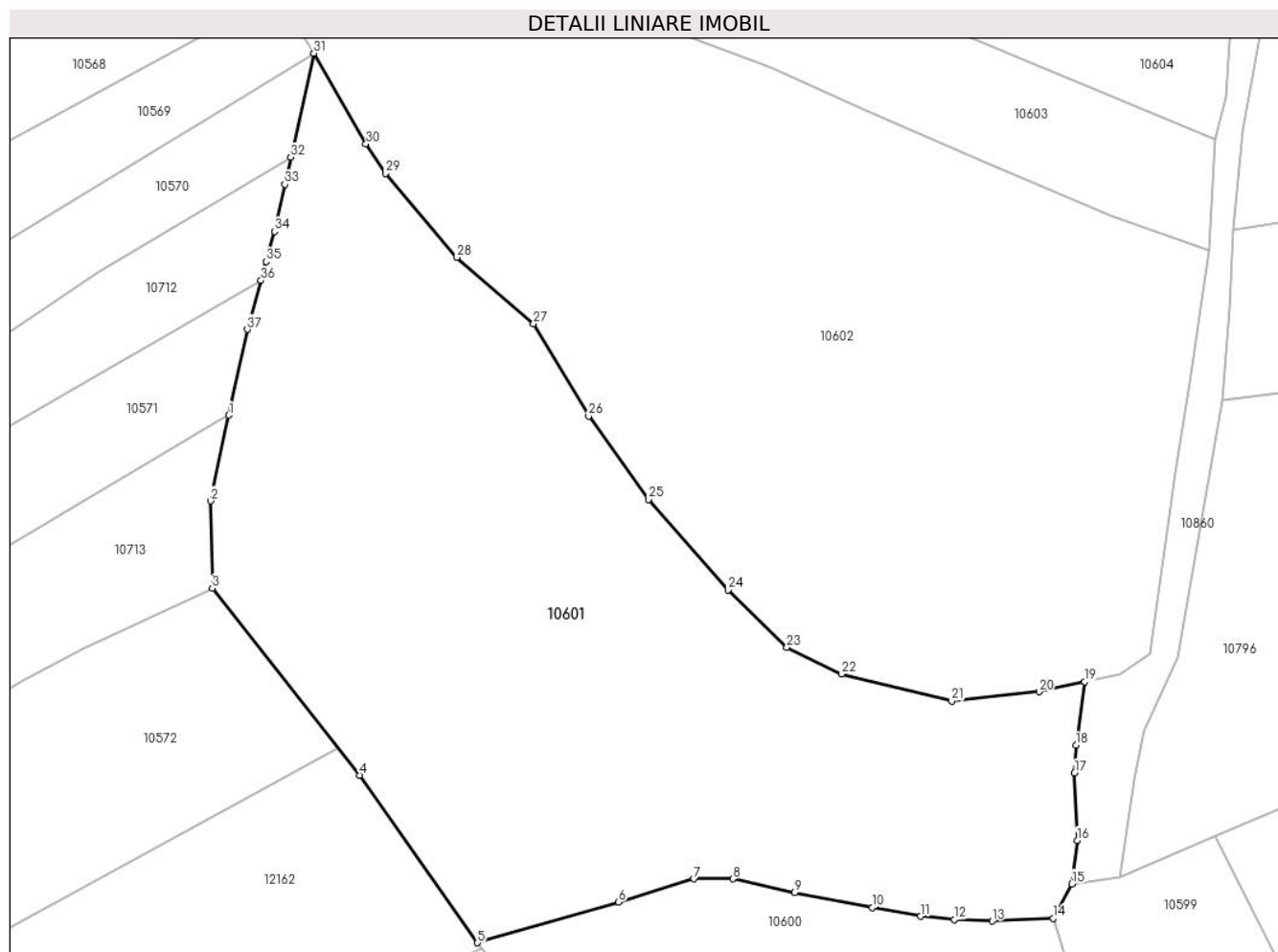
Inscrieri privind dezmembramintele dreptului de proprietate, drepturi reale de garanție și sarcini	Referințe
NU SUNT	

Anexa Nr. 1 La Partea I

Teren

Nr cadastral	Suprafața (mp)*	Observații / Referințe
	7.448	

* Suprafața este determinată în planul de proiecție Stereo 70.



Date referitoare la teren

Crt	Categorie folosință	Intravilan	Suprafața (mp)	Tarla	Parcelă	Nr. topo	Observații / Referințe
1	faneata	NU	7.448	-	-	-	

Lungime Segmente

1) Valorile lungimilor segmentelor sunt obținute din proiecție în plan.

Punct început	X / Y	Punct sfârșit	X / Y	Lungime segment (** (m)
1	580.221,875 640.245,402	2	580.219,176 640.232,816	12.872
3	580.219,426 640.220,027	4	580.241,08 640.192,55	34.984
5	580.258,372 640.167,953	6	580.279,128 640.173,912	21.594
7	580.290,166 640.177,326	8	580.295,903 640.177,326	5.737
9	580.304,994 640.175,288	10	580.316,379 640.173,105	11.592

Punct început	X / Y	Punct sfârșit	X / Y	Lungime segment (** (m)
2	580.219,176 640.232,816	3	580.219,426 640.220,027	12.791
4	580.241,08 640.192,55	5	580.258,372 640.167,953	30.067
6	580.279,128 640.173,912	7	580.290,166 640.177,326	11.554
8	580.295,903 640.177,326	9	580.304,994 640.175,288	9.317
10	580.316,379 640.173,105	11	580.323,492 640.171,844	7.224

Punct început	X / Y	Punct sfârșit	X / Y	Lungime segment (** (m)
11	580.323,492 640.171,844	12	580.328,421 640.171,372	4.952
13	580.334,002 640.171,125	14	580.342,935 640.171,535	8.942
15	580.345,69 640.176,604	16	580.346,488 640.182,989	6.435
17	580.346,096 640.192,878	18	580.346,298 640.196,945	4.072
19	580.347,599 640.206,246	20	580.340,889 640.204,795	6.865
21	580.328,054 640.203,463	22	580.311,896 640.207,41	16.633
23	580.303,842 640.211,346	24	580.295,202 640.219,752	12.054
25	580.283,547 640.233,054	26	580.274,715 640.245,288	15.089
27	580.266,629 640.258,804	28	580.255,317 640.268,541	14.925
29	580.244,895 640.280,892	30	580.242,013 640.285,22	5.2
31	580.234,352 640.298,528	32	580.230,981 640.283,273	15.623
33	580.230,097 640.279,272	34	580.228,577 640.272,369	7.068
35	580.227,349 640.267,957	36	580.226,575 640.265,178	2.885
37	580.224,574 640.257,988	1	580.221,875 640.245,402	12.872

Punct început	X / Y	Punct sfârșit	X / Y	Lungime segment (** (m)
12	580.328,421 640.171,372	13	580.334,002 640.171,125	5.586
14	580.342,935 640.171,535	15	580.345,69 640.176,604	5.769
16	580.346,488 640.182,989	17	580.346,096 640.192,878	9.897
18	580.346,298 640.196,945	19	580.347,599 640.206,246	9.392
20	580.340,889 640.204,795	21	580.328,054 640.203,463	12.904
22	580.311,896 640.207,41	23	580.303,842 640.211,346	8.964
24	580.295,202 640.219,752	25	580.283,547 640.233,054	17.686
26	580.274,715 640.245,288	27	580.266,629 640.258,804	15.75
28	580.255,317 640.268,541	29	580.244,895 640.280,892	16.161
30	580.242,013 640.285,22	31	580.234,352 640.298,528	15.356
32	580.230,981 640.283,273	33	580.230,097 640.279,272	4.097
34	580.228,577 640.272,369	35	580.227,349 640.267,957	4.58
36	580.226,575 640.265,178	37	580.224,574 640.257,988	7.463

** Lungimile segmentelor sunt determinate în planul de proiecție Stereo 70 și sunt rotunjite la 1 milimetru.

*** Distanța dintre puncte este formată din segmente cumulate ce sunt mai mici decât valoarea 1 milimetru.

**DATE DESPRE IMOBILUL NR. 10602**

Oficiul de Cadastru și Publicitate Imobiliară NEAMT
Biroul de Cadastru și Publicitate Imobiliară Targu-Neamt

A. Partea I. Descrierea imobilului

TEREN Extravilan

Adresa: Jud. Neamt

Nr. Crt	Nr cadastral Nr. topografic	Suprafața* (mp)	Observații / Referințe
A1		8.641	Sector cadastral:56 Teren neimprejmuit;

B. Partea II. Proprietari și acte

Inscrieri privitoare la dreptul de proprietate și alte drepturi reale		Referințe
/		
Act Normativ nr. 7, din 13/03/1996 emis de GUVERNUL ROMÂNIEI;		
B1	Inscrierea provizorie, drept de PROPRIETATE, dobandit prin Lege, cota actuala 1/1, cota initiala 1/1 1) COMUNA PIPIRIG, CIF:99999999999999, Proprietar neidentificat	A1

C. Partea III. SARCINI .

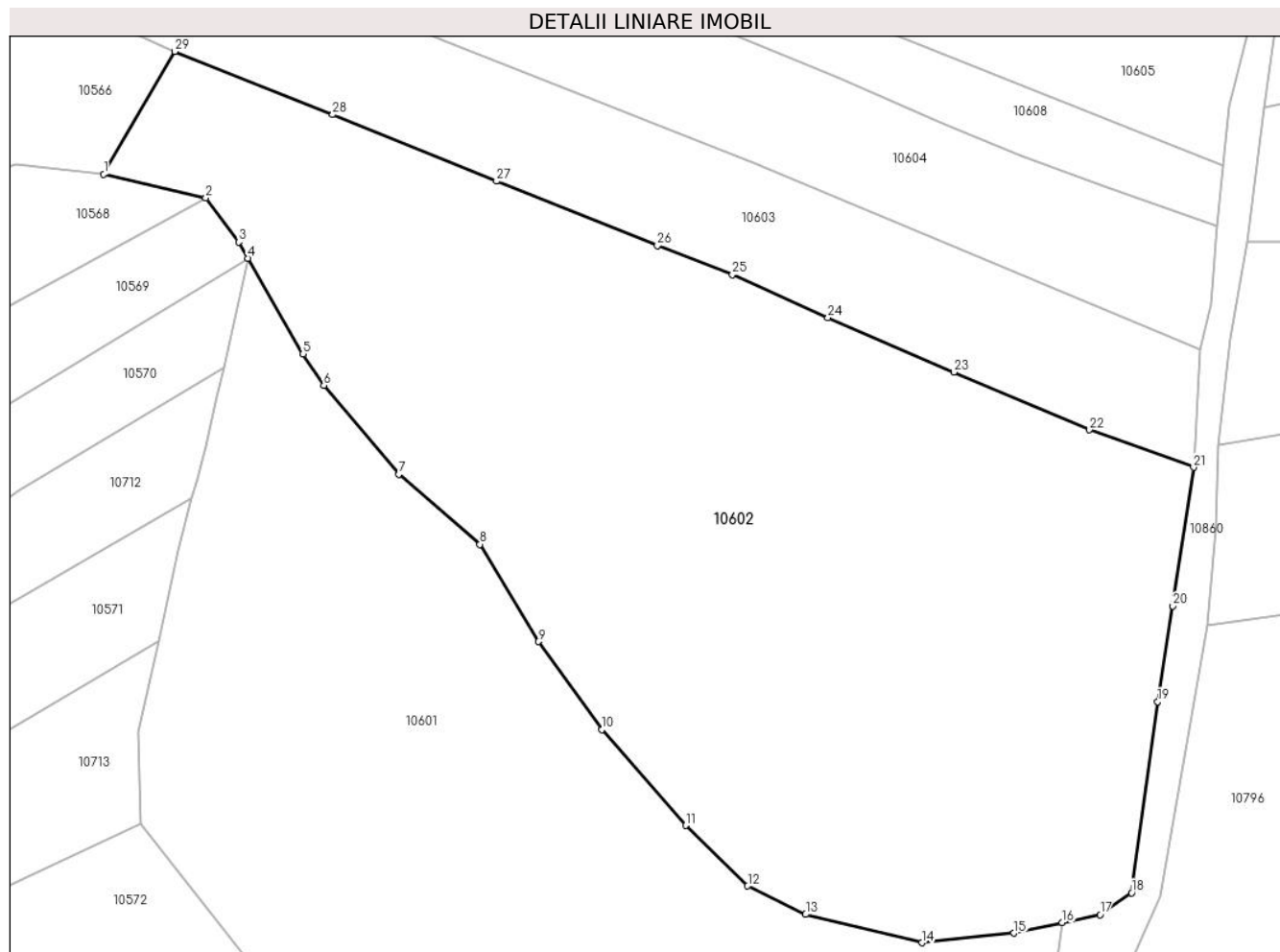
Inscrieri privind dezmembramintele dreptului de proprietate, drepturi reale de garanție și sarcini	Referințe
NU SUNT	

Anexa Nr. 1 La Partea I

Teren

Nr cadastral	Suprafața (mp)*	Observații / Referințe
	8.641	

* Suprafața este determinată în planul de proiecție Stereo 70.



Date referitoare la teren

Crt	Categorie folosință	Intravilan	Suprafața (mp)	Tarla	Parcelă	Nr. topo	Observații / Referințe
1	faneata	NU	8.641	-	-	-	

Lungime Segmente

1) Valorile lungimilor segmentelor sunt obținute din proiecție în plan.

Punct început	X / Y	Punct sfârșit	X / Y	Lungime segment (** (m)
1	580.214,303 640.310,227	2	580.228,495 640.306,923	14.572
3	580.233,049 640.300,791	4	580.234,352 640.298,528	2.611
5	580.242,013 640.285,22	6	580.244,895 640.280,892	5.2
7	580.255,317 640.268,541	8	580.266,629 640.258,804	14.925
9	580.274,715 640.245,288	10	580.283,547 640.233,054	15.089

Punct început	X / Y	Punct sfârșit	X / Y	Lungime segment (** (m)
2	580.228,495 640.306,923	3	580.233,049 640.300,791	7.638
4	580.234,352 640.298,528	5	580.242,013 640.285,22	15.356
6	580.244,895 640.280,892	7	580.255,317 640.268,541	16.161
8	580.266,629 640.258,804	9	580.274,715 640.245,288	15.75
10	580.283,547 640.233,054	11	580.295,202 640.219,752	17.686

Punct început	X / Y	Punct sfârșit	X / Y	Lungime segment (** (m)
11	580.295,202 640.219,752	12	580.303,842 640.211,346	12.054
13	580.311,896 640.207,41	14	580.328,054 640.203,463	16.633
15	580.340,889 640.204,795	16	580.347,599 640.206,246	6.865
17	580.352,839 640.207,379	18	580.357,239 640.210,401	5.338
19	580.360,836 640.236,96	20	580.362,967 640.250,235	13.445
21	580.365,847 640.269,49	22	580.351,384 640.274,716	15.378
23	580.332,511 640.282,709	24	580.314,998 640.290,262	19.072
25	580.301,698 640.296,267	26	580.291,286 640.300,271	11.155
27	580.268,916 640.309,25	28	580.246,146 640.318,486	24.572
29	580.224,17 640.327,262	1	580.214,303 640.310,227	19.686

Punct început	X / Y	Punct sfârșit	X / Y	Lungime segment (** (m)
12	580.303,842 640.211,346	13	580.311,896 640.207,41	8.964
14	580.328,054 640.203,463	15	580.340,889 640.204,795	12.904
16	580.347,599 640.206,246	17	580.352,839 640.207,379	5.361
18	580.357,239 640.210,401	19	580.360,836 640.236,96	26.801
20	580.362,967 640.250,235	21	580.365,847 640.269,49	19.469
22	580.351,384 640.274,716	23	580.332,511 640.282,709	20.496
24	580.314,998 640.290,262	25	580.301,698 640.296,267	14.593
26	580.291,286 640.300,271	27	580.268,916 640.309,25	24.105
28	580.246,146 640.318,486	29	580.224,17 640.327,262	23.664

** Lungimile segmentelor sunt determinate în planul de proiecție Stereo 70 și sunt rotunjite la 1 milimetru.

*** Distanța dintre puncte este formată din segmente cumulate ce sunt mai mici decât valoarea 1 milimetru.

**DATE DESPRE IMOBILUL NR. 10603**

Oficiul de Cadastru și Publicitate Imobiliară NEAMT
Biroul de Cadastru și Publicitate Imobiliară Targu-Neamt

A. Partea I. Descrierea imobilului

TEREN Extravilan

Adresa: Jud. Neamt

Nr. Crt	Nr cadastral Nr. topografic	Suprafața* (mp)	Observații / Referințe
A1		2.670	Sector cadastral:56 Teren neimprejmuit;

B. Partea II. Proprietari și acte

Inscrieri privitoare la dreptul de proprietate și alte drepturi reale		Referințe
/		
Act Normativ nr. 7, din 13/03/1996 emis de GUVERNUL ROMÂNIEI;		
B1	Inscrierea provizorie, drept de PROPRIETATE, dobandit prin Lege, cota actuala 1/1, cota initiala 1/1 1) COMUNA PIPIRIG, CIF:99999999999999, Proprietar neidentificat	A1

C. Partea III. SARCINI .

Inscrieri privind dezmembramintele dreptului de proprietate, drepturi reale de garanție și sarcini	Referințe
NU SUNT	

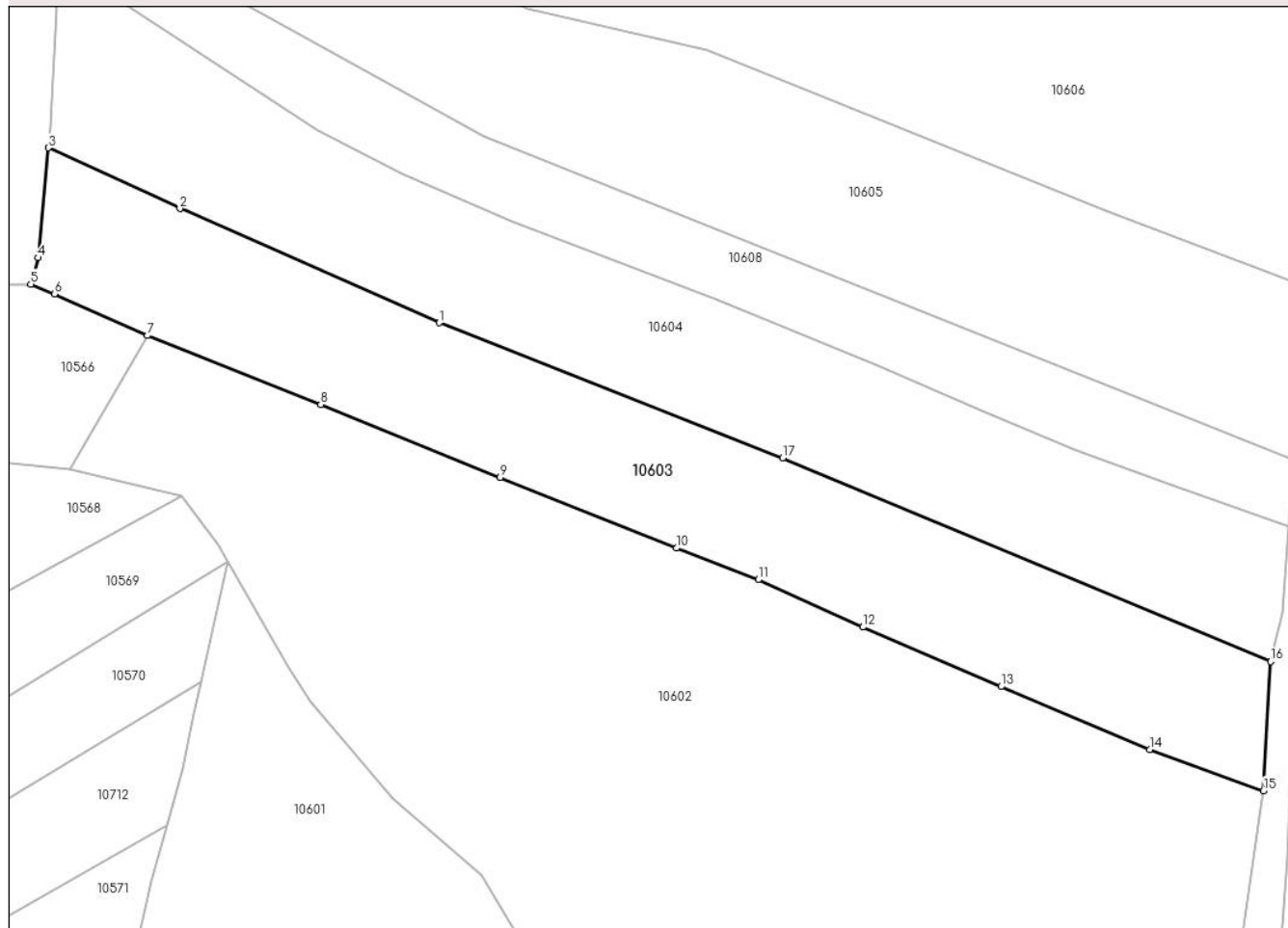
Anexa Nr. 1 La Partea I

Teren

Nr cadastral	Suprafața (mp)*	Observații / Referințe
	2.670	

* Suprafața este determinată în planul de proiecție Stereo 70.

DETALII LINIARE IMOBIL



Date referitoare la teren

Crt	Categorie folosință	Intravilan	Suprafața (mp)	Tarla	Parcelă	Nr. topo	Observații / Referințe
1	faneata	NU	2.670	-	-	-	

Lungime Segmente

1) Valorile lungimilor segmentelor sunt obținute din proiecție în plan.

Punct început	X / Y	Punct sfârșit	X / Y	Lungime segment (** (m)
1	580.261,197 640.328,876	2	580.228,275 640.343,365	35.969
2	580.228,275 640.343,365	3	580.211,567 640.351,074	18.401
3	580.211,567 640.351,074	4	580.210,268 640.337,127	14.007
4	580.210,268 640.337,127	5	580.209,343 640.333,768	3.484
5	580.209,343 640.333,768	6	580.212,328 640.332,521	3.235

Punct început	X / Y	Punct sfârşit	X / Y	Lungime segment (** (m)
6	580.212,328 640.332,521	7	580.224,17 640.327,262	12.957
7	580.224,17 640.327,262	8	580.246,146 640.318,486	23.664
8	580.246,146 640.318,486	9	580.268,916 640.309,25	24.572
9	580.268,916 640.309,25	10	580.291,286 640.300,271	24.105
10	580.291,286 640.300,271	11	580.301,698 640.296,267	11.155
11	580.301,698 640.296,267	12	580.314,998 640.290,262	14.593
12	580.314,998 640.290,262	13	580.332,511 640.282,709	19.072
13	580.332,511 640.282,709	14	580.351,384 640.274,716	20.496
14	580.351,384 640.274,716	15	580.365,847 640.269,49	15.378
15	580.365,847 640.269,49	16	580.366,756 640.285,881	16.416
16	580.366,756 640.285,881	17	580.304,797 640.311,71	67.127
17	580.304,797 640.311,71	1	580.261,197 640.328,876	46.858

** Lungimile segmentelor sunt determinate în planul de proiecție Stereo 70 și sunt rotunjite la 1 milimetru.

*** Distanța dintre puncte este formată din segmente cumulate ce sunt mai mici decât valoarea 1 milimetru.

**DATE DESPRE IMOBILUL NR. 10604**

Oficiul de Cadastru și Publicitate Imobiliară NEAMT
Biroul de Cadastru și Publicitate Imobiliară Targu-Neamt

A. Partea I. Descrierea imobilului

TEREN Extravilan

Adresa: Jud. Neamt

Nr. Crt	Nr cadastral Nr. topografic	Suprafața* (mp)	Observații / Referințe
A1		2.784	Sector cadastral:56 Teren neimprejmuit;

B. Partea II. Proprietari și acte

Inscrieri privitoare la dreptul de proprietate și alte drepturi reale		Referințe
/		
Act Administrativ nr. 15387, din 06/10/2023 emis de PRIMARIA COMUNEI PIPIRIG;		
B1	Inscrierea posesiei, drept de PROPRIETATE, dobandit prin Lege, cota actuala 1/1, cota initiala 1/1 1) LĂCĂTUȘU IONEL	A1

C. Partea III. SARCINI .

Inscrieri privind dezmembramintele dreptului de proprietate, drepturi reale de garanție și sarcini	Referințe
NU SUNT	

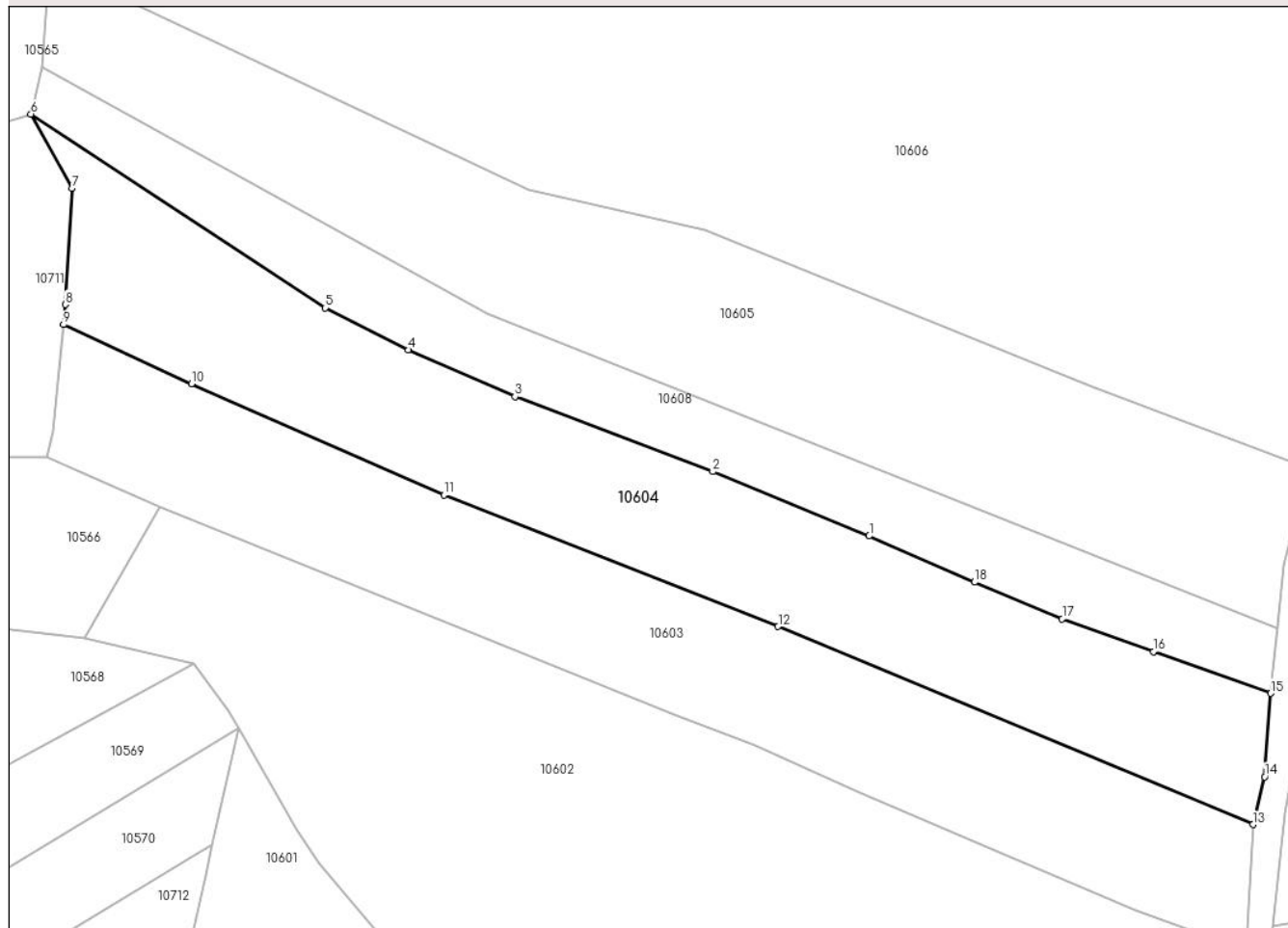
Anexa Nr. 1 La Partea I

Teren

Nr cadastral	Suprafața (mp)*	Observații / Referințe
	2.784	

* Suprafața este determinată în planul de proiecție Stereo 70.

DETALII LINIARE IMOBIL



Date referitoare la teren

Crt	Categorie folosință	Intravilan	Suprafața (mp)	Tarla	Parcelă	Nr. topo	Observații / Referințe
1	faneata	NU	2.784	-	-	-	

Lungime Segmente

1) Valorile lungimilor segmentelor sunt obținute din proiecție în plan.

Punct început	X / Y	Punct sfârșit	X / Y	Lungime segment (** (m)
1	580.316,683 640.323,516	2	580.296,283 640.331,898	22.055
2	580.296,283 640.331,898	3	580.270,476 640.341,674	27.597
3	580.270,476 640.341,674	4	580.256,576 640.347,766	15.176
4	580.256,576 640.347,766	5	580.245,699 640.353,26	12.186
5	580.245,699 640.353,26	6	580.207,306 640.378,545	45.971

Punct început	X / Y	Punct sfârșit	X / Y	Lungime segment (** (m)
6	580.207,306 640.378,545	7	580.212,672 640.368,826	11.102
7	580.212,672 640.368,826	8	580.211,811 640.353,692	15.158
8	580.211,811 640.353,692	9	580.211,567 640.351,074	2.629
9	580.211,567 640.351,074	10	580.228,275 640.343,365	18.401
10	580.228,275 640.343,365	11	580.261,197 640.328,876	35.969
11	580.261,197 640.328,876	12	580.304,797 640.311,71	46.858
12	580.304,797 640.311,71	13	580.366,756 640.285,881	67.127
13	580.366,756 640.285,881	14	580.368,283 640.292,124	6.427
14	580.368,283 640.292,124	15	580.369,07 640.302,997	10.901
15	580.369,07 640.302,997	16	580.353,773 640.308,45	16.24
16	580.353,773 640.308,45	17	580.341,863 640.312,692	12.643
17	580.341,863 640.312,692	18	580.330,427 640.317,492	12.403
18	580.330,427 640.317,492	1	580.316,683 640.323,516	15.006

** Lungimile segmentelor sunt determinate în planul de proiecție Stereo 70 și sunt rotunjite la 1 milimetru.

*** Distanța dintre puncte este formată din segmente cumulate ce sunt mai mici decât valoarea 1 milimetru.

**DATE DESPRE IMOBILUL NR. 10605**

Oficiul de Cadastru și Publicitate Imobiliară NEAMT
Biroul de Cadastru și Publicitate Imobiliară Targu-Neamt

A. Partea I. Descrierea imobilului

TEREN Extravilan

Adresa: Jud. Neamt

Nr. Crt	Nr cadastral Nr. topografic	Suprafața* (mp)	Observații / Referințe
A1		3.200	Sector cadastral:56 Teren neimprejmuit;

B. Partea II. Proprietari și acte

Inscrieri privitoare la dreptul de proprietate și alte drepturi reale		Referințe
/		
Act Administrativ nr. 15387, din 06/10/2023 emis de Primăria Com. Pipirig;		
B1	Inscrierea posesiei, drept de PROPRIETATE, dobandit prin Lege, cota actuala 1/1, cota initiala 1/1 1) LUPU IOANA 2) LUPU DUMITRU	A1

C. Partea III. SARCINI .

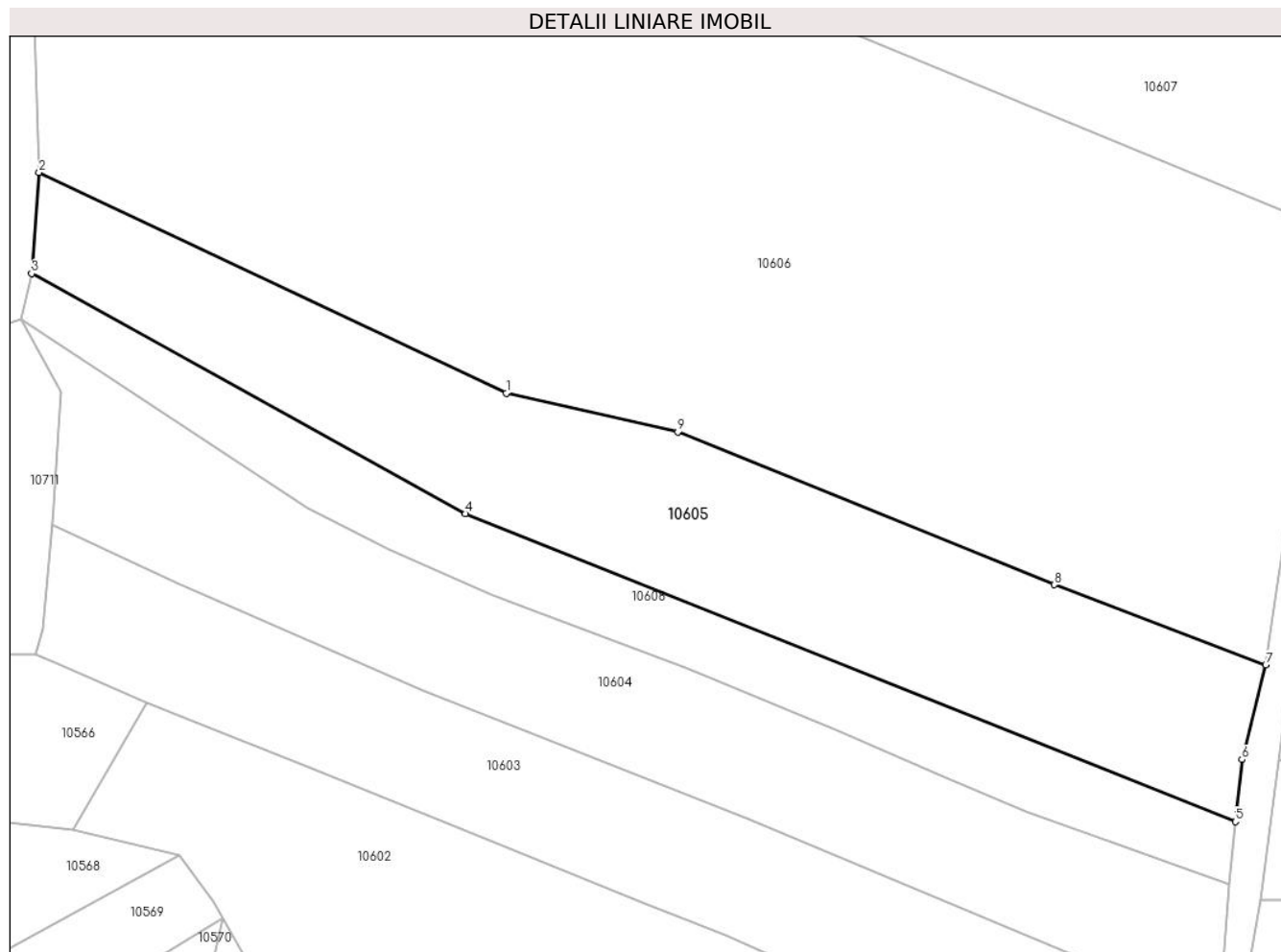
Inscrieri privind dezmembramintele dreptului de proprietate, drepturi reale de garanție și sarcini	Referințe
NU SUNT	

Anexa Nr. 1 La Partea I

Teren

Nr cadastral	Suprafața (mp)*	Observații / Referințe
	3.200	

* Suprafața este determinată în planul de proiecție Stereo 70.



Date referitoare la teren

Crt	Categorie folosință	Intravilan	Suprafața (mp)	Tarla	Parcelă	Nr. topo	Observații / Referințe
1	faneata	NU	3.200	-	-	-	

Lungime Segmente

1) Valorile lungimilor segmentelor sunt obținute din proiecție în plan.

Punct început	X / Y	Punct sfârșit	X / Y	Lungime segment (** (m)
1	580.272,34 640.368,678	2	580.209,769 640.398,162	69.17
2	580.209,769 640.398,162	3	580.208,784 640.384,669	13.529
3	580.208,784 640.384,669	4	580.266,86 640.352,545	66.368
4	580.266,86 640.352,545	5	580.369,938 640.311,385	110.992
5	580.369,938 640.311,385	6	580.370,796 640.319,681	8.34

Punct început	X / Y	Punct sfârşit	X / Y	Lungime segment (** (m)
6	580.370,796 640.319,681	7	580.373,986 640.332,326	13.041
7	580.373,986 640.332,326	8	580.345,685 640.343,047	30.264
8	580.345,685 640.343,047	9	580.295,273 640.363,46	54.388
9	580.295,273 640.363,46	1	580.272,34 640.368,678	23.519

** Lungimile segmentelor sunt determinate în planul de proiecție Stereo 70 și sunt rotunjite la 1 milimetru.

*** Distanța dintre puncte este formată din segmente cumulate ce sunt mai mici decât valoarea 1 milimetru.

**DATE DESPRE IMOBILUL NR. 10606**

Oficiul de Cadastru și Publicitate Imobiliară NEAMT
Biroul de Cadastru și Publicitate Imobiliară Targu-Neamt

A. Partea I. Descrierea imobilului

TEREN Extravilan

Adresa: Jud. Neamt

Nr. Crt	Nr cadastral Nr. topografic	Suprafața* (mp)	Observații / Referințe
A1		10.913	Sector cadastral:56 Teren neimprejmuit;

B. Partea II. Proprietari și acte

Inscrieri privitoare la dreptul de proprietate și alte drepturi reale		Referințe
/		
Act Administrativ nr. 15387, din 06/10/2023 emis de PRIMĂRIA COMUNEI PIPIRIG;		
B1	Inscrierea posesiei, drept de PROPRIETATE, dobandit prin Lege, cota actuala 1/1, cota initiala 1/1 1) GRIGORAȘ NECULAI	A1

C. Partea III. SARCINI .

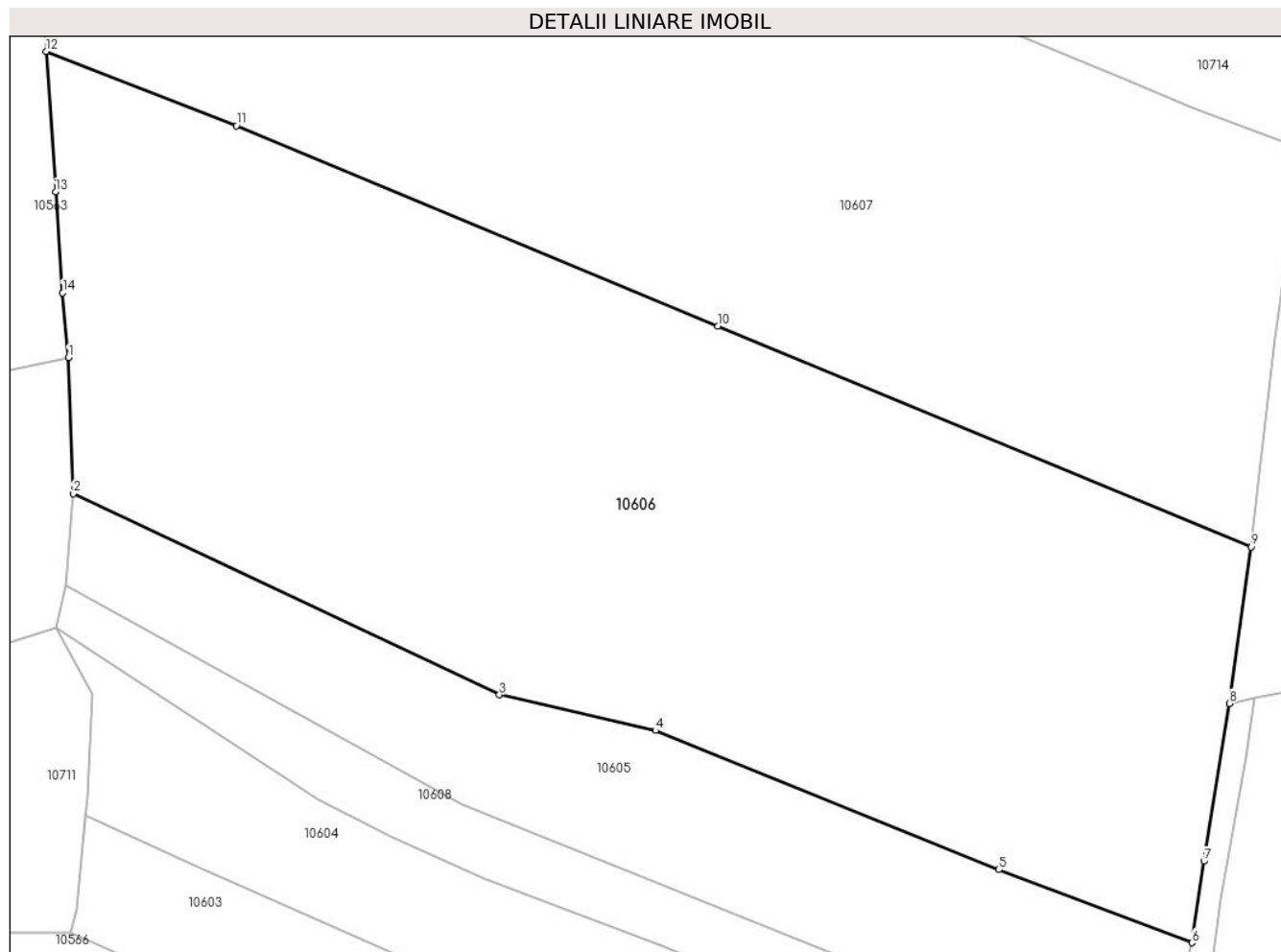
Inscrieri privind dezmembramintele dreptului de proprietate, drepturi reale de garanție și sarcini	Referințe
NU SUNT	

Anexa Nr. 1 La Partea I

Teren

Nr cadastral	Suprafața (mp)*	Observații / Referințe
	10.913	

* Suprafața este determinată în planul de proiecție Stereo 70.



Date referitoare la teren

Crt	Categorie folosință	Intravilan	Suprafața (mp)	Tarla	Parcelă	Nr. topo	Observații / Referințe
1	faneata	NU	10.913	-	-	-	

Lungime Segmente

1) Valorile lungimilor segmentelor sunt obținute din proiecție în plan.

Punct început	X / Y	Punct sfârșit	X / Y	Lungime segment (** (m)
1	580.209,069 640.418,126	2	580.209,769 640.398,162	19.976
2	580.209,769 640.398,162	3	580.272,34 640.368,678	69.17
3	580.272,34 640.368,678	4	580.295,273 640.363,46	23.519
4	580.295,273 640.363,46	5	580.345,685 640.343,047	54.388
5	580.345,685 640.343,047	6	580.373,986 640.332,326	30.264

Punct început	X / Y	Punct sfârșit	X / Y	Lungime segment (** (m)
6	580.373,986 640.332,326	7	580.375,77 640.344,302	12.108
7	580.375,77 640.344,302	8	580.379,52 640.367,421	23.421
8	580.379,52 640.367,421	9	580.382,699 640.390,391	23.189
9	580.382,699 640.390,391	10	580.304,454 640.422,76	84.676
10	580.304,454 640.422,76	11	580.233,734 640.452,106	76.567
11	580.233,734 640.452,106	12	580.205,834 640.463,022	29.959
12	580.205,834 640.463,022	13	580.207,192 640.442,418	20.649
13	580.207,192 640.442,418	14	580.208,249 640.427,614	14.842
14	580.208,249 640.427,614	1	580.209,069 640.418,126	9.523

** Lungimile segmentelor sunt determinate în planul de proiecție Stereo 70 și sunt rotunjite la 1 milimetru.

*** Distanța dintre puncte este formată din segmente cumulate ce sunt mai mici decât valoarea 1 milimetru.

**DATE DESPRE IMOBILUL NR. 10607**

Oficiul de Cadastru și Publicitate Imobiliară NEAMT
Biroul de Cadastru și Publicitate Imobiliară Targu-Neamt

A. Partea I. Descrierea imobilului

TEREN Extravilan

Adresa: Jud. Neamt

Nr. Crt	Nr cadastral Nr. topografic	Suprafața* (mp)	Observații / Referințe
A1		11.233	Sector cadastral:56 Teren neimprejmuit;

B. Partea II. Proprietari și acte

Inscrieri privitoare la dreptul de proprietate și alte drepturi reale	Referințe
/	
Act Administrativ nr. 15387, din 06/10/2023 emis de Primăria Com. Pipirig;	
B1	Inscrierea posesiei, drept de PROPRIETATE, dobandit prin Lege, cota actuala 1/1, cota initiala 1/1
	1) STĂNOAIA CONSTANTIN

C. Partea III. SARCINI .

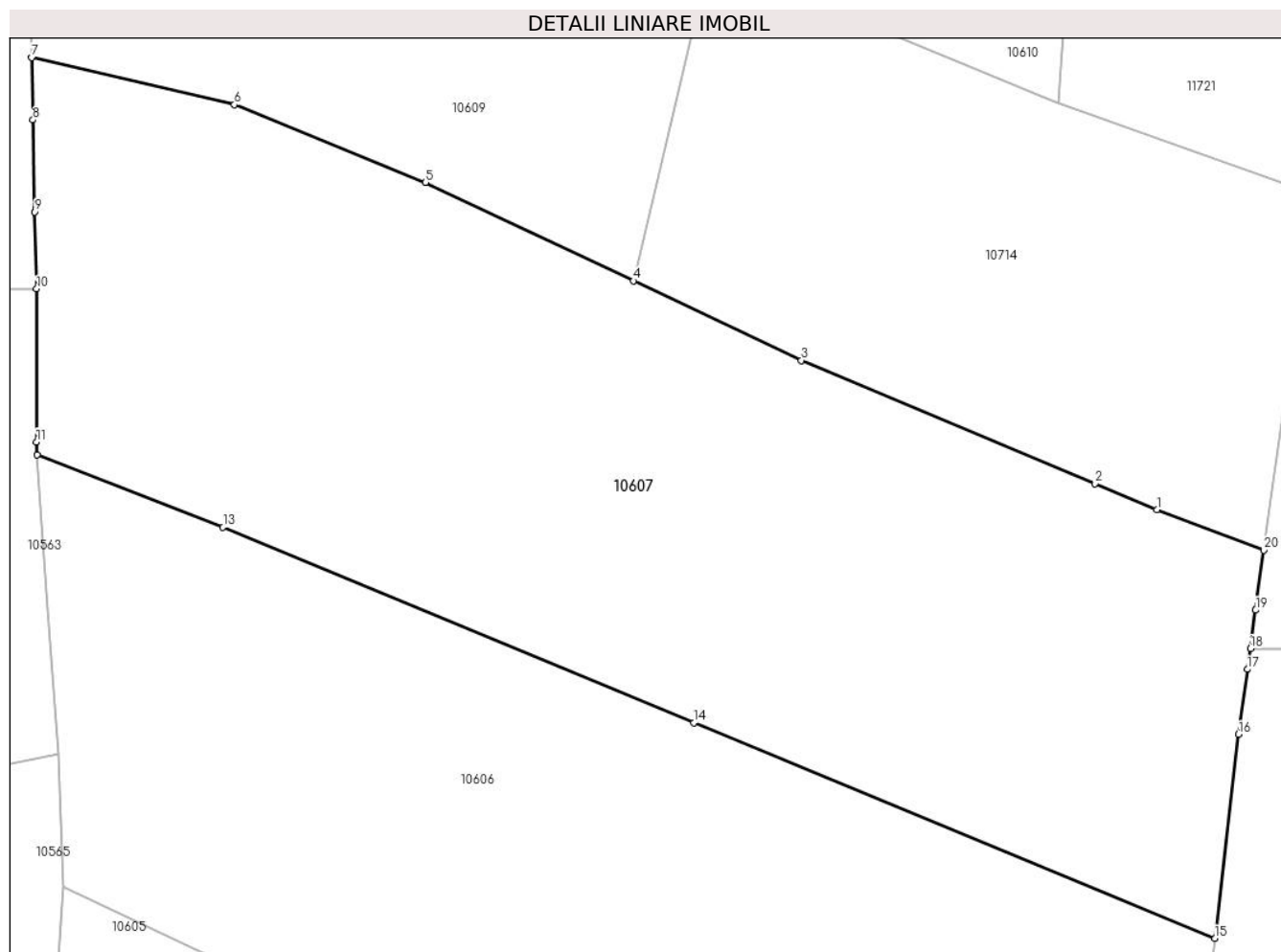
Inscrieri privind dezmembramintele dreptului de proprietate, drepturi reale de garanție și sarcini	Referințe
NU SUNT	

Anexa Nr. 1 La Partea I

Teren

Nr cadastral	Suprafața (mp)*	Observații / Referințe
	11.233	

* Suprafața este determinată în planul de proiecție Stereo 70.



Date referitoare la teren

Crt	Categorie folosință	Intravilan	Suprafața (mp)	Tarla	Parcelă	Nr. topo	Observații / Referințe
1	faneata	NU	11.233	-	-	-	

Lungime Segmente

1) Valorile lungimilor segmentelor sunt obținute din proiecție în plan.

Punct început	X / Y	Punct sfârșit	X / Y	Lungime segment (** (m)
1	580.373,984 640.454,749	2	580.364,689 640.458,65	10.08
2	580.364,689 640.458,65	3	580.320,575 640.477,16	47.84
3	580.320,575 640.477,16	4	580.295,367 640.489,098	27.892
4	580.295,367 640.489,098	5	580.264,13 640.503,891	34.563
5	580.264,13 640.503,891	6	580.235,411 640.515,537	30.99

Punct început	X / Y	Punct sfârșit	X / Y	Lungime segment (** (m)
6	580.235,411 640.515,537	7	580.204,975 640.522,621	31.25
7	580.204,975 640.522,621	8	580.205,176 640.513,27	9.353
8	580.205,176 640.513,27	9	580.205,473 640.499,423	13.85
9	580.205,473 640.499,423	10	580.205,72 640.487,901	11.525
10	580.205,72 640.487,901	11	580.205,709 640.464,924	22.977
11	580.205,709 640.464,924	12	580.205,834 640.463,022	1.906
12	580.205,834 640.463,022	13	580.233,734 640.452,106	29.959
13	580.233,734 640.452,106	14	580.304,454 640.422,76	76.567
14	580.304,454 640.422,76	15	580.382,699 640.390,391	84.676
15	580.382,699 640.390,391	16	580.386,255 640.421,02	30.835
16	580.386,255 640.421,02	17	580.387,599 640.430,79	9.862
17	580.387,599 640.430,79	18	580.388,027 640.433,903	3.142
18	580.388,027 640.433,903	19	580.388,818 640.439,658	5.809
19	580.388,818 640.439,658	20	580.390,059 640.448,68	9.107
20	580.390,059 640.448,68	1	580.373,984 640.454,749	17.183

** Lungimile segmentelor sunt determinate în planul de proiecție Stereo 70 și sunt rotunjite la 1 milimetru.

*** Distanța dintre puncte este formată din segmente cumulate ce sunt mai mici decât valoarea 1 milimetru.

**DATE DESPRE IMOBILUL NR. 10608**

Oficiul de Cadastru și Publicitate Imobiliară NEAMT
Biroul de Cadastru și Publicitate Imobiliară Targu-Neamt

A. Partea I. Descrierea imobilului

TEREN Extravilan

Adresa: Jud. Neamt

Nr. Crt	Nr cadastral Nr. topografic	Suprafața* (mp)	Observații / Referințe
A1		1.510	Sector cadastral:56 Teren neimprejmuit;

B. Partea II. Proprietari și acte

Inscrieri privitoare la dreptul de proprietate și alte drepturi reale		Referințe
/		
Act Administrativ nr. 15387, din 06/10/2023 emis de PRIMĂRIA COMUNEI PIPIRIG;		
B1	Inscrierea posesiei, drept de PROPRIETATE, dobandit prin Lege, cota actuala 1/1, cota initiala 1/1 1) IACOB ION	A1

C. Partea III. SARCINI .

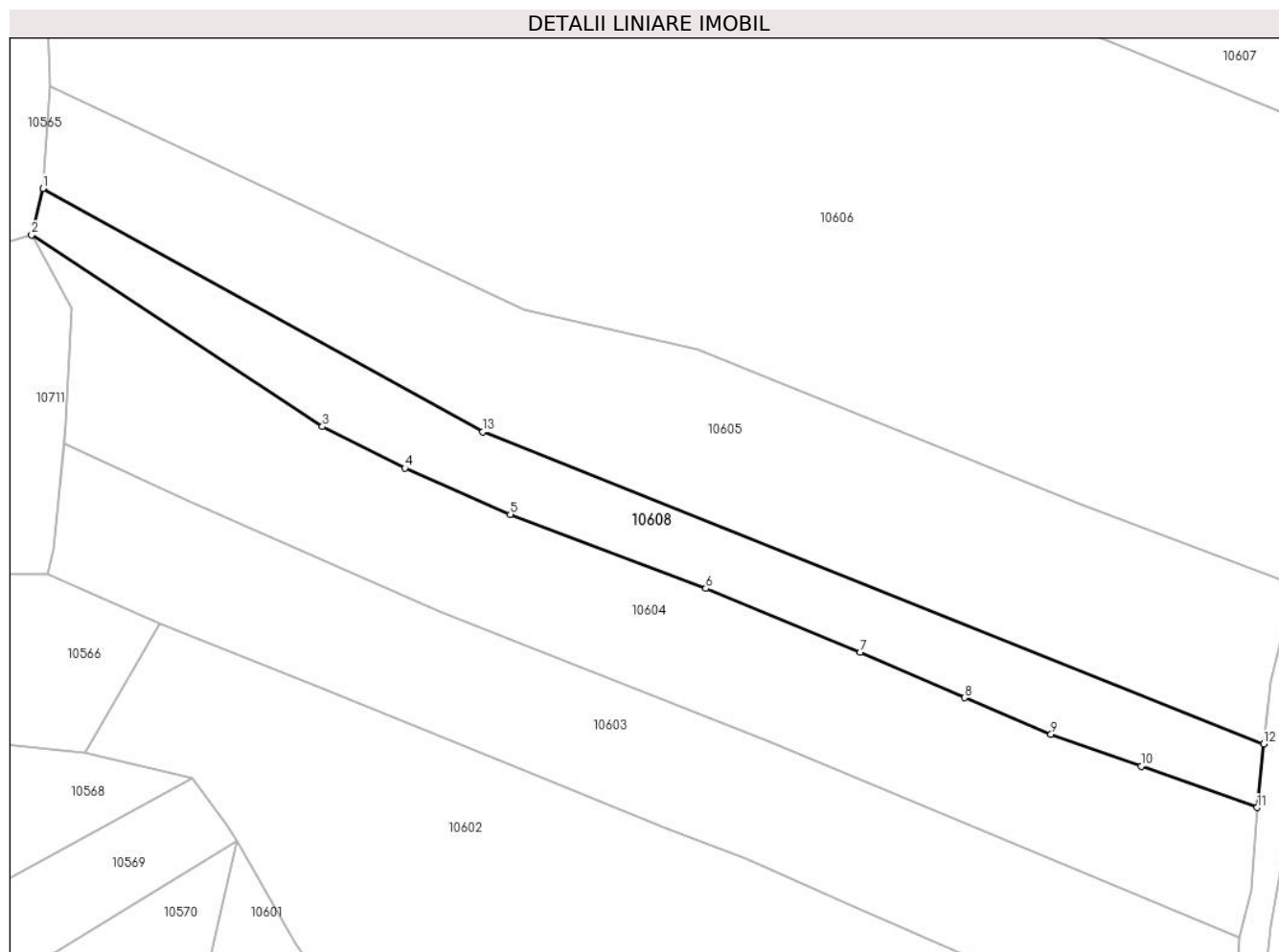
Inscrieri privind dezmembramintele dreptului de proprietate, drepturi reale de garanție și sarcini	Referințe
NU SUNT	

Anexa Nr. 1 La Partea I

Teren

Nr cadastral	Suprafața (mp)*	Observații / Referințe
	1.510	

* Suprafața este determinată în planul de proiecție Stereo 70.



Date referitoare la teren

Crt	Categorie folosință	Intravilan	Suprafața (mp)	Tarla	Parcelă	Nr. topo	Observații / Referințe
1	faneata	NU	1.510	-	-	-	

Lungime Segmente

1) Valorile lungimilor segmentelor sunt obținute din proiecție în plan.

Punct început	X / Y	Punct sfârșit	X / Y	Lungime segment (** (m)
1	580.208,784 640.384,669	2	580.207,306 640.378,545	6.3
2	580.207,306 640.378,545	3	580.245,699 640.353,26	45.971
3	580.245,699 640.353,26	4	580.256,576 640.347,766	12.186
4	580.256,576 640.347,766	5	580.270,476 640.341,674	15.176
5	580.270,476 640.341,674	6	580.296,283 640.331,898	27.597

Punct început	X / Y	Punct sfârșit	X / Y	Lungime segment (** (m)
6	580.296,283 640.331,898	7	580.316,683 640.323,516	22.055
7	580.316,683 640.323,516	8	580.330,427 640.317,492	15.006
8	580.330,427 640.317,492	9	580.341,863 640.312,692	12.403
9	580.341,863 640.312,692	10	580.353,773 640.308,45	12.643
10	580.353,773 640.308,45	11	580.369,07 640.302,997	16.24
11	580.369,07 640.302,997	12	580.369,938 640.311,385	8.433
12	580.369,938 640.311,385	13	580.266,86 640.352,545	110.992
13	580.266,86 640.352,545	1	580.208,784 640.384,669	66.368

** Lungimile segmentelor sunt determinate în planul de proiecție Stereo 70 și sunt rotunjite la 1 milimetru.

*** Distanța dintre puncte este formată din segmente cumulate ce sunt mai mici decât valoarea 1 milimetru.

**DATE DESPRE IMOBILUL NR. 10609**

Oficiul de Cadastru și Publicitate Imobiliară NEAMT
Biroul de Cadastru și Publicitate Imobiliară Targu-Neamt

A. Partea I. Descrierea imobilului

TEREN Extravilan

Adresa: Jud. Neamt

Nr. Crt	Nr cadastral Nr. topografic	Suprafața* (mp)	Observații / Referințe
A1		5.110	Sector cadastral:56 Teren neimprejmuit;

B. Partea II. Proprietari și acte

Inscrieri privitoare la dreptul de proprietate și alte drepturi reale		Referințe
/		
Act Administrativ nr. 15387, din 06/10/2023 emis de PRIMĂRIA COMUNEI PIPIRIG;		
B1	Inscrierea posesiei, drept de PROPRIETATE, dobandit prin Lege, cota actuala 1/1, cota initiala 1/1 1) ARON ION	A1

C. Partea III. SARCINI .

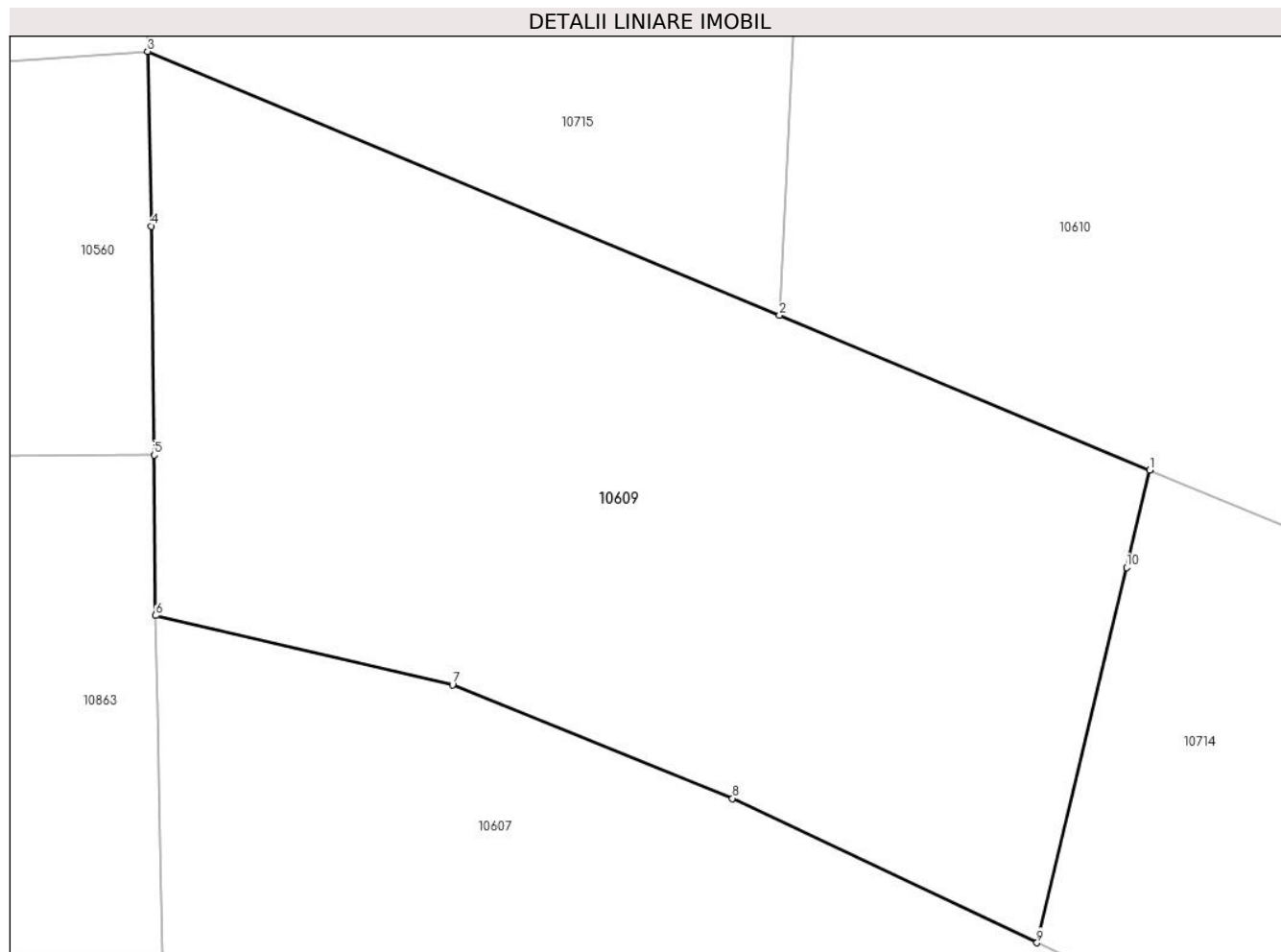
Inscrieri privind dezmembramintele dreptului de proprietate, drepturi reale de garanție și sarcini	Referințe
NU SUNT	

Anexa Nr. 1 La Partea I

Teren

Nr cadastral	Suprafața (mp)*	Observații / Referințe
	5.110	

* Suprafața este determinată în planul de proiecție Stereo 70.



Date referitoare la teren

Crt	Categorie folosință	Intravilan	Suprafața (mp)	Tarla	Parcelă	Nr. topo	Observații / Referințe
1	faneata	NU	5.110	-	-	-	

Lungime Segmente

1) Valorile lungimilor segmentelor sunt obținute din proiecție în plan.

Punct început	X / Y	Punct sfârșit	X / Y	Lungime segment (** (m)
1	580.306,929 640.537,531	2	580.268,955 640.553,373	41.146
2	580.268,955 640.553,373	3	580.204,145 640.580,412	70.224
3	580.204,145 640.580,412	4	580.204,543 640.562,513	17.903
4	580.204,543 640.562,513	5	580.204,797 640.539,069	23.445
5	580.204,797 640.539,069	6	580.204,975 640.522,621	16.449

Punct început	X / Y	Punct sfârșit	X / Y	Lungime segment (** (m)
6	580.204,975 640.522,621	7	580.235,411 640.515,537	31.25
7	580.235,411 640.515,537	8	580.264,13 640.503,891	30.99
8	580.264,13 640.503,891	9	580.295,367 640.489,098	34.563
9	580.295,367 640.489,098	10	580.304,546 640.527,55	39.532
10	580.304,546 640.527,55	1	580.306,929 640.537,531	10.262

** Lungimile segmentelor sunt determinate în planul de proiecție Stereo 70 și sunt rotunjite la 1 milimetru.

*** Distanța dintre puncte este formată din segmente cumulate ce sunt mai mici decât valoarea 1 milimetru.

**DATE DESPRE IMOBILUL NR. 10610**

Oficiul de Cadastru și Publicitate Imobiliară NEAMT
 Biroul de Cadastru și Publicitate Imobiliară Targu-Neamt

A. Partea I. Descrierea imobilului

TEREN Extravilan

Adresa: Jud. Neamt

Nr. Crt	Nr cadastral Nr. topografic	Suprafața* (mp)	Observații / Referințe
A1		4.914	Sector cadastral:56 Teren neimprejmuit;

B. Partea II. Proprietari și acte

Inscrieri privitoare la dreptul de proprietate și alte drepturi reale	Referințe
/	
Act Normativ nr. 7, din 13/03/1996 emis de GUVERNUL ROMÂNIEI;	
B1	Inscrierea provizorie, drept de PROPRIETATE, dobandit prin Lege, cota actuala 1/1, cota initiala 1/1
	1) COMUNA PIPIRIG, CIF:99999999999999, Proprietar neidentificat

C. Partea III. SARCINI .

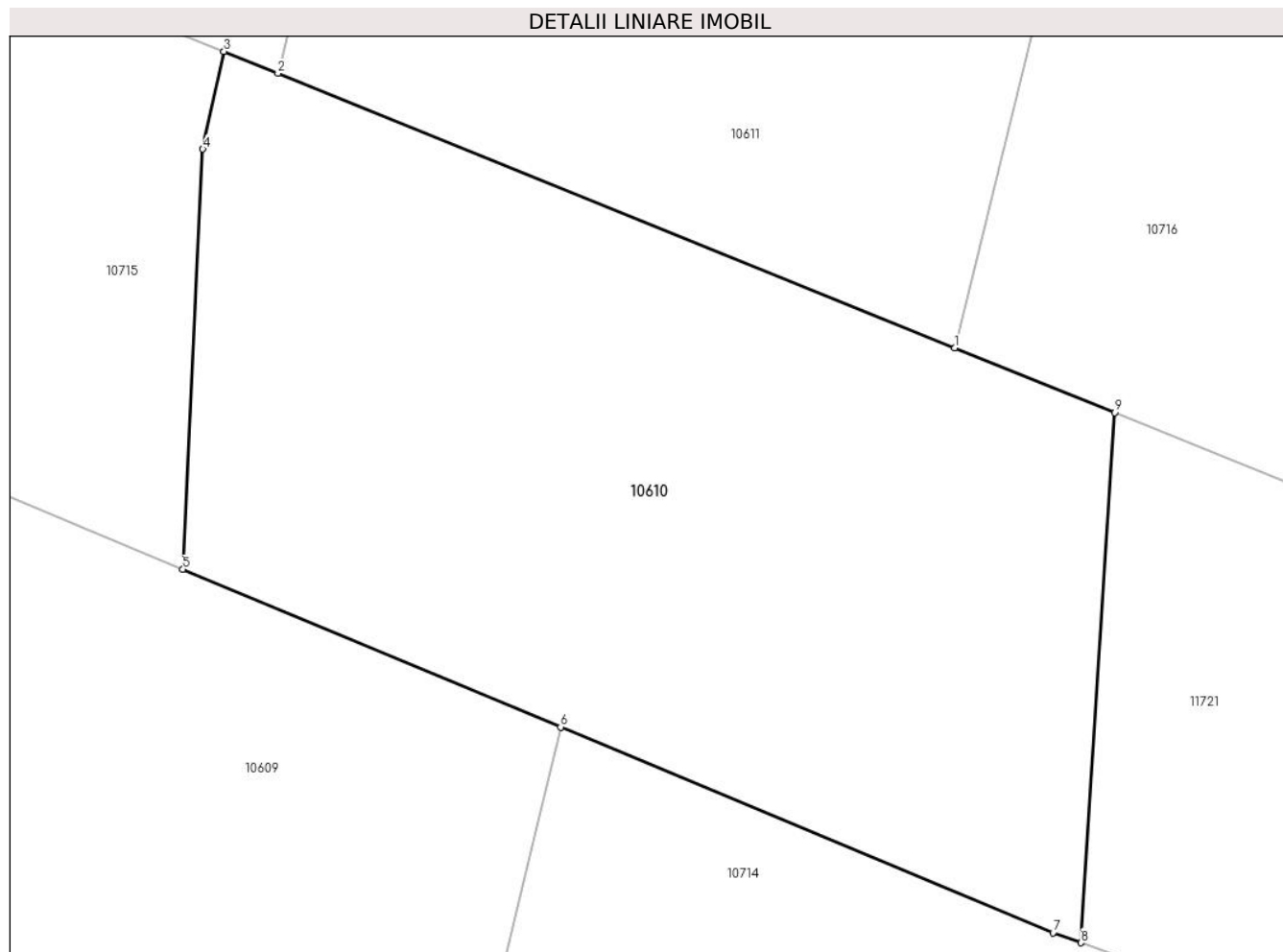
Inscrieri privind dezmembramintele dreptului de proprietate, drepturi reale de garanție și sarcini	Referințe
NU SUNT	

Anexa Nr. 1 La Partea I

Teren

Nr cadastral	Suprafața (mp)*	Observații / Referințe
	4.914	

* Suprafața este determinată în planul de proiecție Stereo 70.



Date referitoare la teren

Crt	Categorie folosință	Intra vilan	Suprafața (mp)	Tarla	Parcelă	Nr. topo	Observații / Referințe
1	faneata	NU	4.914	-	-	-	

Lungime Segmente

1) Valorile lungimilor segmentelor sunt obținute din proiecție în plan.

Punct început	X / Y	Punct sfârșit	X / Y	Lungime segment (** (m)
1	580.346,549 640.575,624	2	580.278,496 640.603,199	73.427
2	580.278,496 640.603,199	3	580.273,081 640.605,394	5.843
3	580.273,081 640.605,394	4	580.270,952 640.595,577	10.045
4	580.270,952 640.595,577	5	580.268,955 640.553,373	42.251
5	580.268,955 640.553,373	6	580.306,929 640.537,531	41.146

Punct început	X / Y	Punct sfârșit	X / Y	Lungime segment (** (m)
6	580.306,929 640.537,531	7	580.356,451 640.516,871	53.659
7	580.356,451 640.516,871	8	580.359,282 640.515,86	3.006
8	580.359,282 640.515,86	9	580.362,628 640.569,111	53.356
9	580.362,628 640.569,111	1	580.346,549 640.575,624	17.348

** Lungimile segmentelor sunt determinate în planul de proiecție Stereo 70 și sunt rotunjite la 1 milimetru.

*** Distanța dintre puncte este formată din segmente cumulate ce sunt mai mici decât valoarea 1 milimetru.

**DATE DESPRE IMOBILUL NR. 10611**

Oficiul de Cadastru și Publicitate Imobiliară NEAMT
Biroul de Cadastru și Publicitate Imobiliară Targu-Neamt

A. Partea I. Descrierea imobilului

TEREN Extravilan

Adresa: Jud. Neamt

Nr. Crt	Nr cadastral Nr. topografic	Suprafața* (mp)	Observații / Referințe
A1		3.600	Sector cadastral:56 Teren neimprejmuit;

B. Partea II. Proprietari și acte

Inscrieri privitoare la dreptul de proprietate și alte drepturi reale		Referințe
/		
Act Administrativ nr. 15387, din 06/10/2023 emis de PRIMARIA COMUNEI PIPIRIG;		
B1	Inscrierea posesiei, drept de PROPRIETATE, dobandit prin Lege, cota actuala 1/1, cota initiala 1/1 1) ATODIRESEI GRIGORE	A1

C. Partea III. SARCINI .

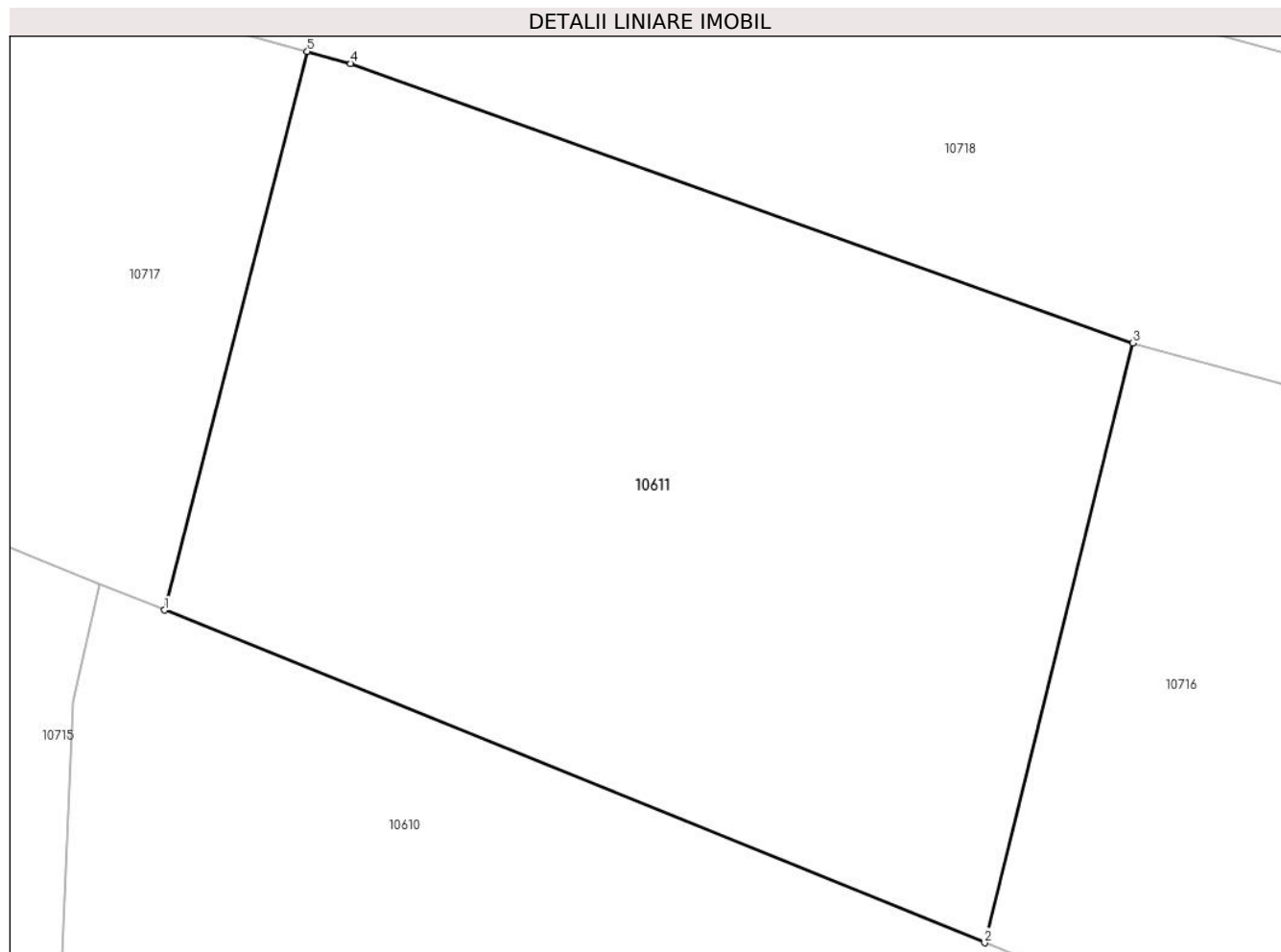
Inscrieri privind dezmembramintele dreptului de proprietate, drepturi reale de garanție și sarcini	Referințe
NU SUNT	

Anexa Nr. 1 La Partea I

Teren

Nr cadastral	Suprafața (mp)*	Observații / Referințe
	3.600	

* Suprafața este determinată în planul de proiecție Stereo 70.



Date referitoare la teren

Crt	Categorie folosință	Intravilan	Suprafața (mp)	Tarla	Parcelă	Nr. topo	Observații / Referințe
1	faneata	NU	3.600	-	-	-	

Lungime Segmente

1) Valorile lungimilor segmentelor sunt obținute din proiecție în plan.

Punct început	X / Y	Punct sfârșit	X / Y	Lungime segment (** (m)
1	580.278,496 640.603,199	2	580.346,549 640.575,624	73.427
2	580.346,549 640.575,624	3	580.358,858 640.625,337	51.214
3	580.358,858 640.625,337	4	580.293,936 640.648,506	68.932
4	580.293,936 640.648,506	5	580.290,339 640.649,509	3.734
5	580.290,339 640.649,509	1	580.278,496 640.603,199	47.8

**** Lungimile segmentelor sunt determinate în planul de proiecție Stereo 70 și sunt rotunjite la 1 milimetru.**

***** Distanța dintre puncte este formată din segmente cumulate ce sunt mai mici decât valoarea 1 milimetru.**

**DATE DESPRE IMOBILUL NR. 10612**

Oficiul de Cadastru și Publicitate Imobiliară NEAMT
Biroul de Cadastru și Publicitate Imobiliară Targu-Neamt

A. Partea I. Descrierea imobilului

TEREN Extravilan

Adresa: Jud. Neamt

Nr. Crt	Nr cadastral Nr. topografic	Suprafața* (mp)	Observații / Referințe
A1		11.451	Sector cadastral:56 Teren neimprejmuit;

B. Partea II. Proprietari și acte

Inscrieri privitoare la dreptul de proprietate și alte drepturi reale	Referințe
/	
Act Administrativ nr. 15387, din 06/10/2023 emis de PRIMĂRIA COMUNEI PIPIRIG;	
B1	A1
Inscrierea posesiei, drept de PROPRIETATE, dobandit prin Lege, cota actuala 1/1, cota initiala 1/1 1) GRIGORAȘ NECULAI	

C. Partea III. SARCINI .

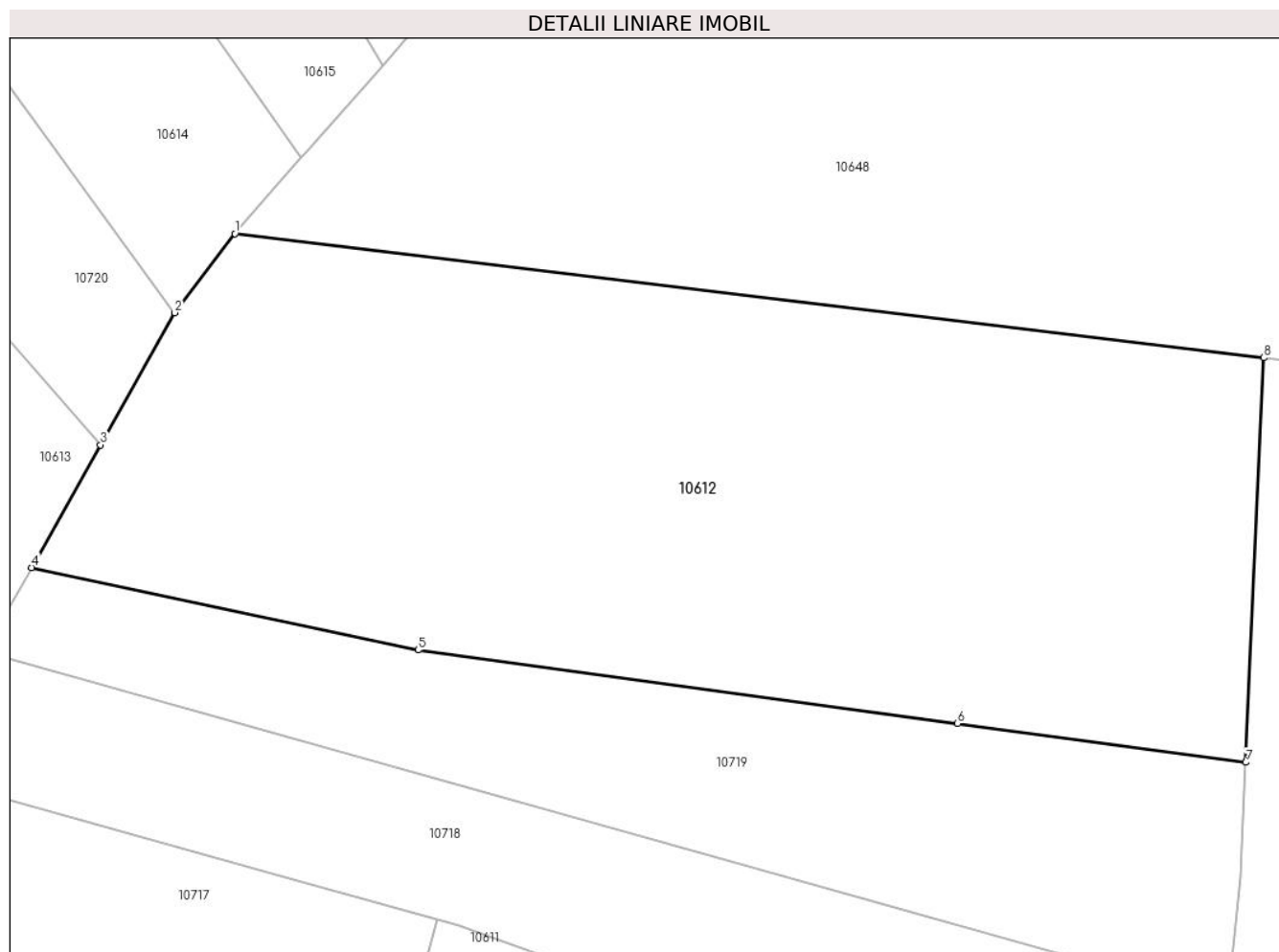
Inscrieri privind dezmembramintele dreptului de proprietate, drepturi reale de garanție și sarcini	Referințe
NU SUNT	

Anexa Nr. 1 La Partea I

Teren

Nr cadastral	Suprafața (mp)*	Observații / Referințe
	11.451	

* Suprafața este determinată în planul de proiecție Stereo 70.



Date referitoare la teren

Crt	Categorie folosință	Intra vilan	Suprafața (mp)	Tarla	Parcelă	Nr. topo	Observații / Referințe
1	faneata	NU	11.451	-	-	-	

Lungime Segmente

1) Valorile lungimilor segmentelor sunt obținute din proiecție în plan.

Punct început	X / Y	Punct sfârșit	X / Y	Lungime segment (** (m)
1	580.257,981 640.759,35	2	580.248,369 640.746,688	15.897
2	580.248,369 640.746,688	3	580.236,454 640.725,508	24.301
3	580.236,454 640.725,508	4	580.225,414 640.705,884	22.516
4	580.225,414 640.705,884	5	580.287,379 640.692,659	63.361
5	580.287,379 640.692,659	6	580.373,816 640.680,908	87.232

Punct început	X / Y	Punct sfârșit	X / Y	Lungime segment (** (m)
6	580.373,816 640.680,908	7	580.419,978 640.674,665	46.582
7	580.419,978 640.674,665	8	580.422,876 640.739,444	64.844
8	580.422,876 640.739,444	1	580.257,981 640.759,35	166.092

** Lungimile segmentelor sunt determinate în planul de proiecție Stereo 70 și sunt rotunjite la 1 milimetru.

*** Distanța dintre puncte este formată din segmente cumulate ce sunt mai mici decât valoarea 1 milimetru.

**DATE DESPRE IMOBILUL NR. 10613**

Oficiul de Cadastru și Publicitate Imobiliară NEAMT
Biroul de Cadastru și Publicitate Imobiliară Targu-Neamt

A. Partea I. Descrierea imobilului

TEREN Extravilan

Adresa: Jud. Neamt

Nr. Crt	Nr cadastral Nr. topografic	Suprafața* (mp)	Observații / Referințe
A1		3.600	Sector cadastral:56 Teren neimprejmuit;

B. Partea II. Proprietari și acte

Inscrieri privitoare la dreptul de proprietate și alte drepturi reale		Referințe
/		
Act Administrativ nr. 15387, din 06/10/2023 emis de Primăria Comunei Pipirig;		
B1	Inscrierea posesiei, drept de PROPRIETATE, dobandit prin Lege, cota actuala 1/1, cota initiala 1/1 1) NICUȚĂ VASILE	A1

C. Partea III. SARCINI .

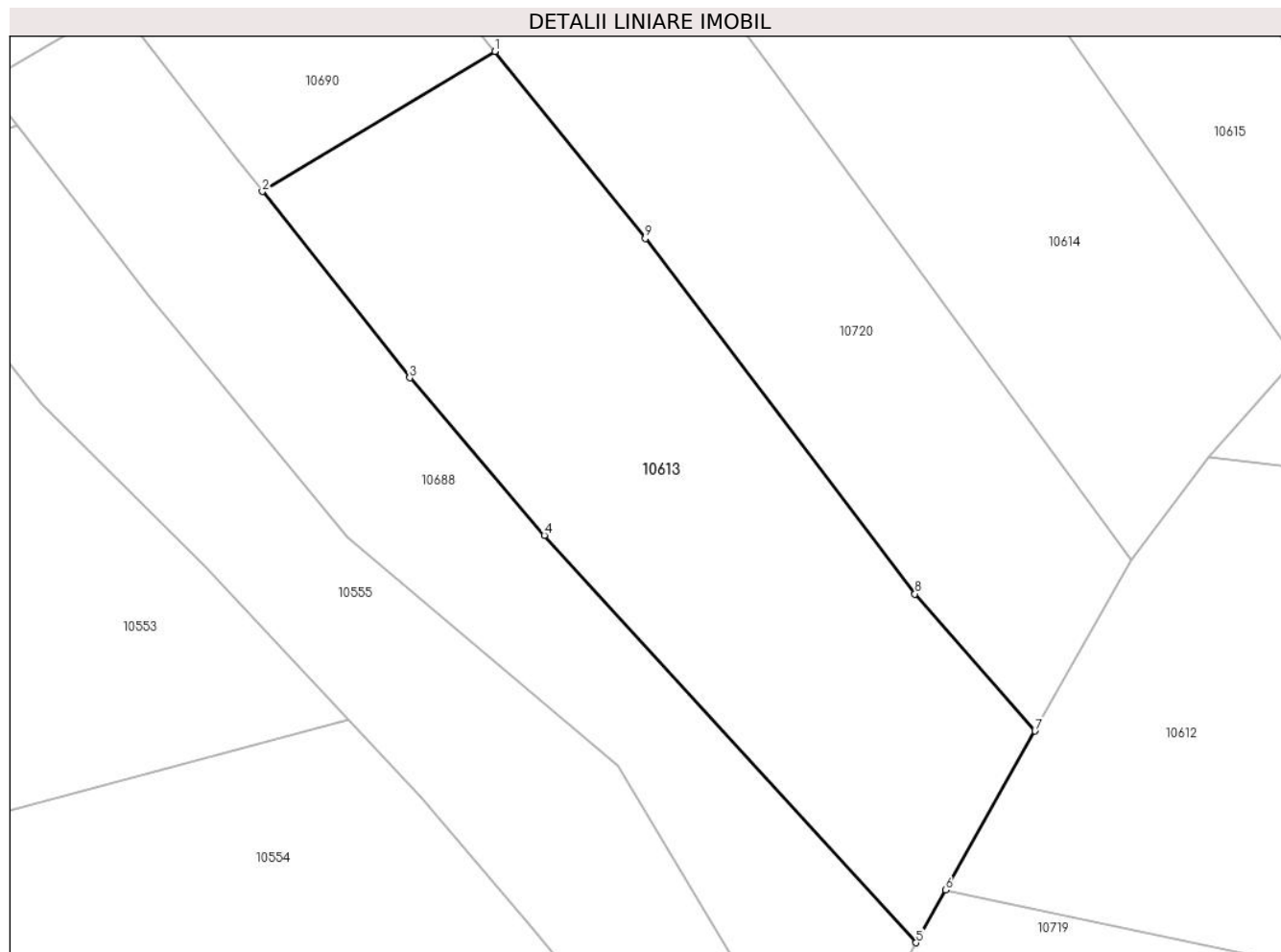
Inscrieri privind dezmembramintele dreptului de proprietate, drepturi reale de garanție și sarcini	Referințe
NU SUNT	

Anexa Nr. 1 La Partea I

Teren

Nr cadastral	Suprafața (mp)*	Observații / Referințe
	3.600	

* Suprafața este determinată în planul de proiecție Stereo 70.



Date referitoare la teren

Crt	Categorie folosință	Intravilan	Suprafața (mp)	Tarla	Parcelă	Nr. topo	Observații / Referințe
1	faneata	NU	3.600	-	-	-	

Lungime Segmente

1) Valorile lungimilor segmentelor sunt obținute din proiecție în plan.

Punct început	X / Y	Punct sfârșit	X / Y	Lungime segment (** (m)
1	580.169,694 640.809,434	2	580.140,958 640.792,147	33.535
2	580.140,958 640.792,147	3	580.159,162 640.769,13	29.346
3	580.159,162 640.769,13	4	580.175,807 640.749,685	25.596
4	580.175,807 640.749,685	5	580.221,752 640.699,376	68.132
5	580.221,752 640.699,376	6	580.225,414 640.705,884	7.468

Punct început	X / Y	Punct sfârșit	X / Y	Lungime segment (** (m)
6	580.225,414 640.705,884	7	580.236,454 640.725,508	22.516
7	580.236,454 640.725,508	8	580.221,62 640.742,451	22.519
8	580.221,62 640.742,451	9	580.188,276 640.786,333	55.113
9	580.188,276 640.786,333	1	580.169,694 640.809,434	29.647

** Lungimile segmentelor sunt determinate în planul de proiecție Stereo 70 și sunt rotunjite la 1 milimetru.

*** Distanța dintre puncte este formată din segmente cumulate ce sunt mai mici decât valoarea 1 milimetru.

**DATE DESPRE IMOBILUL NR. 10614**

Oficiul de Cadastru și Publicitate Imobiliară NEAMT
Biroul de Cadastru și Publicitate Imobiliară Targu-Neamt

A. Partea I. Descrierea imobilului

TEREN Extravilan

Adresa: Jud. Neamt

Nr. Crt	Nr cadastral Nr. topografic	Suprafața* (mp)	Observații / Referințe
A1		7.598	Sector cadastral:56 Teren neimprejmuit;

B. Partea II. Proprietari și acte

Inscrieri privitoare la dreptul de proprietate și alte drepturi reale		Referințe
/		
Act Normativ nr. 7, din 13/03/1996 emis de GUVERNUL ROMÂNIEI;		
B1	Inscrierea provizorie, drept de PROPRIETATE, dobandit prin Lege, cota actuala 1/1, cota initiala 1/1 1) COMUNA PIPIRIG, CIF:99999999999999, Proprietar neidentificat	A1

C. Partea III. SARCINI .

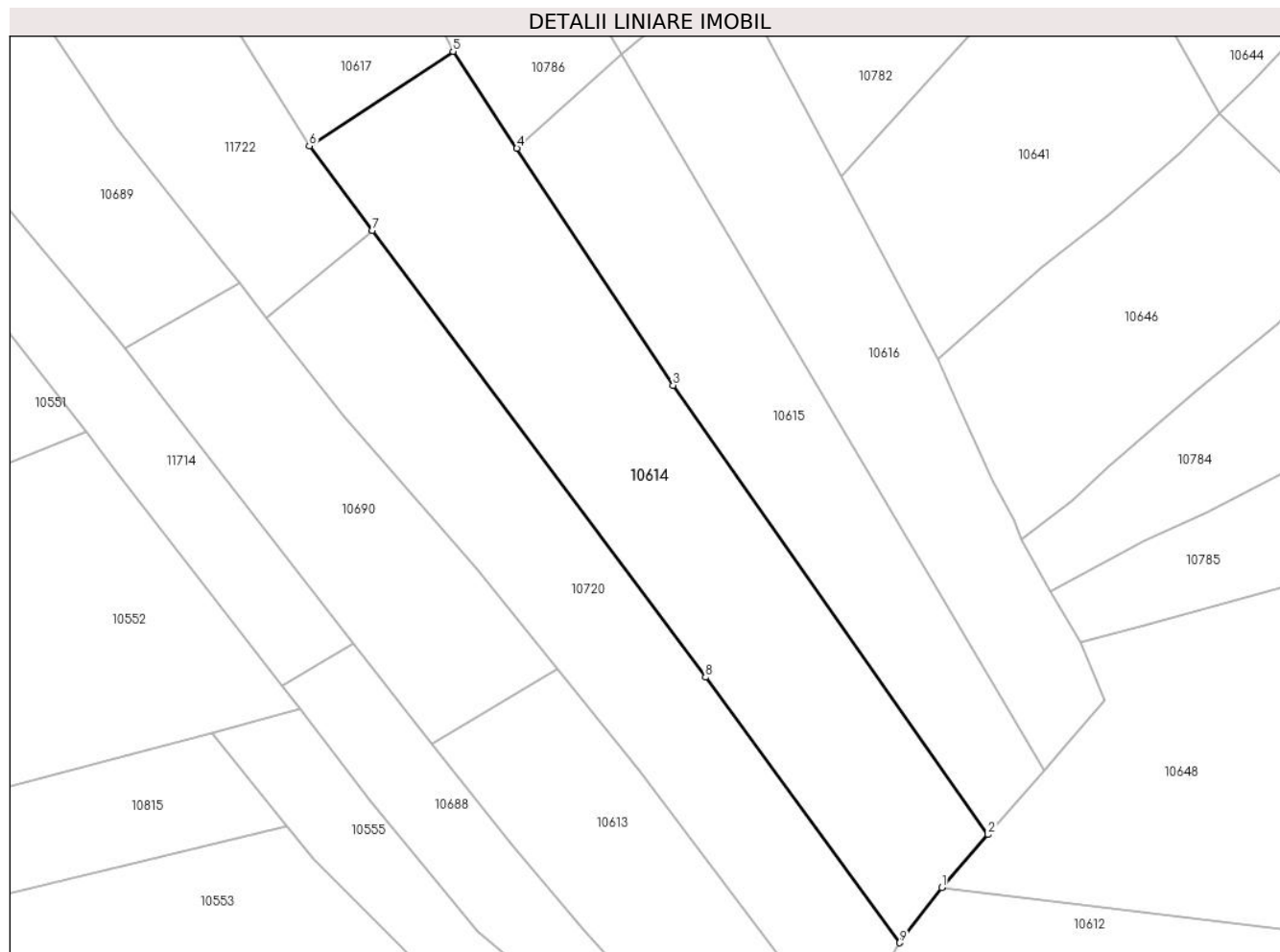
Inscrieri privind dezmembramintele dreptului de proprietate, drepturi reale de garanție și sarcini	Referințe
NU SUNT	

Anexa Nr. 1 La Partea I

Teren

Nr cadastral	Suprafața (mp)*	Observații / Referințe
	7.598	

* Suprafața este determinată în planul de proiecție Stereo 70.



Date referitoare la teren

Crt	Categorie folosință	Intravilan	Suprafața (mp)	Tarla	Parcelă	Nr. topo	Observații / Referințe
1	faneata	NU	7.598	-	-	-	

Lungime Segmente

1) Valorile lungimilor segmentelor sunt obținute din proiecție în plan.

Punct început	X / Y	Punct sfârșit	X / Y	Lungime segment (** (m)
1	580.257,981 640.759,35	2	580.268,628 640.771,477	16.138
2	580.268,628 640.771,477	3	580.196,352 640.874,481	125.832
3	580.196,352 640.874,481	4	580.160,478 640.928,83	65.121
4	580.160,478 640.928,83	5	580.145,817 640.951,042	26.614
5	580.145,817 640.951,042	6	580.112,833 640.929,364	39.47

Punct început	X / Y	Punct sfârșit	X / Y	Lungime segment (** (m)
6	580.112,833 640.929,364	7	580.127,294 640.909,995	24.172
7	580.127,294 640.909,995	8	580.203,767 640.807,571	127.823
8	580.203,767 640.807,571	9	580.248,369 640.746,688	75.472
9	580.248,369 640.746,688	1	580.257,981 640.759,35	15.897

** Lungimile segmentelor sunt determinate în planul de proiecție Stereo 70 și sunt rotunjite la 1 milimetru.

*** Distanța dintre puncte este formată din segmente cumulate ce sunt mai mici decât valoarea 1 milimetru.

**DATE DESPRE IMOBILUL NR. 10615**

Oficiul de Cadastru și Publicitate Imobiliară NEAMT
Biroul de Cadastru și Publicitate Imobiliară Targu-Neamt

A. Partea I. Descrierea imobilului

TEREN Extravilan

Adresa: Jud. Neamt

Nr. Crt	Nr cadastral Nr. topografic	Suprafața* (mp)	Observații / Referințe
A1		4.966	Sector cadastral:56 Teren neimprejmuit;

B. Partea II. Proprietari și acte

Inscrieri privitoare la dreptul de proprietate și alte drepturi reale		Referințe
/		
Act Normativ nr. 7, din 13/03/1996 emis de GUVERNUL ROMÂNIEI;		
B1	Inscrierea provizorie, drept de PROPRIETATE, dobandit prin Lege, cota actuala 1/1, cota initiala 1/1 1) COMUNA PIPIRIG, CIF:99999999999999, Proprietar neidentificat	A1

C. Partea III. SARCINI .

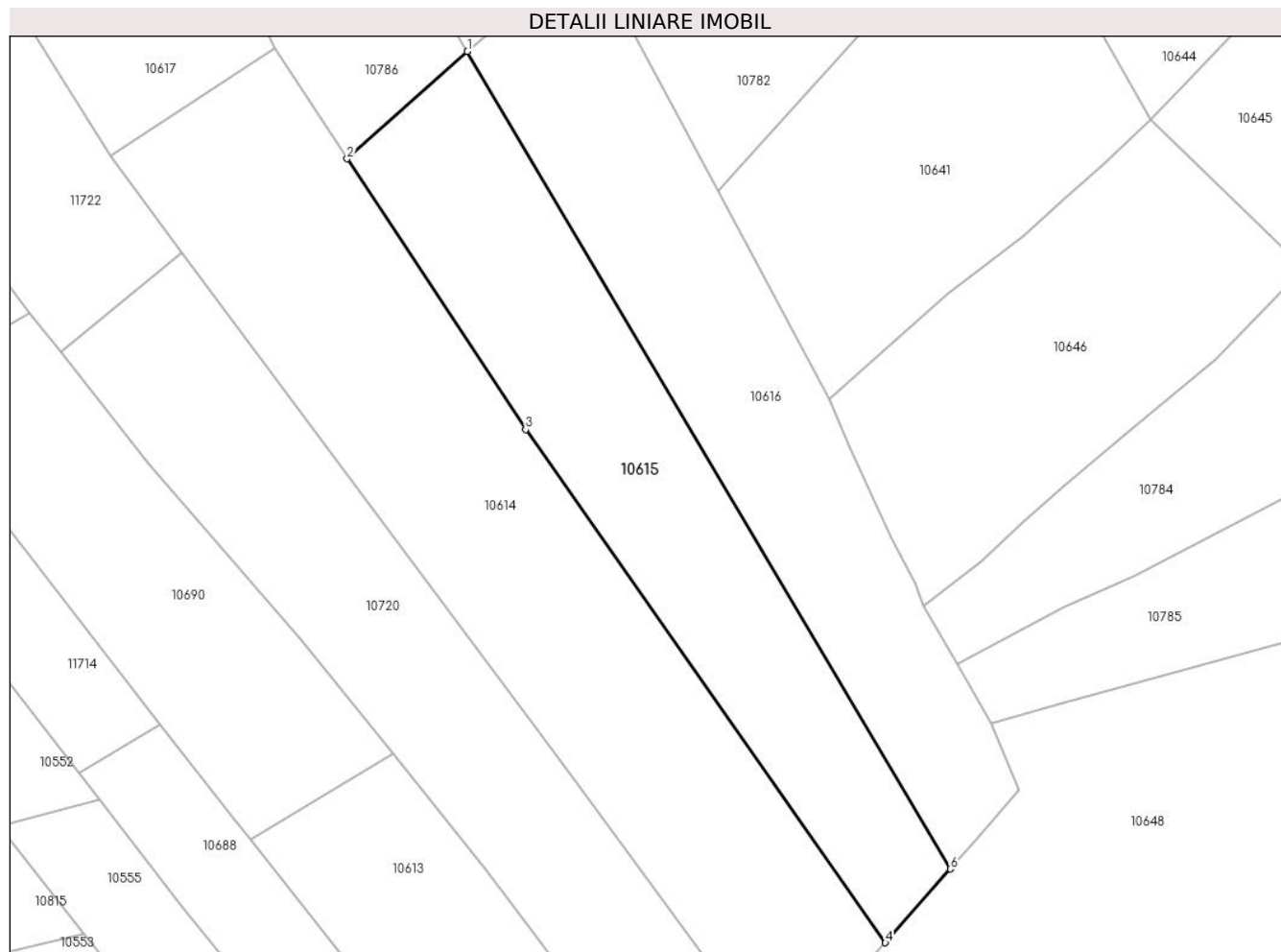
Inscrieri privind dezmembramintele dreptului de proprietate, drepturi reale de garanție și sarcini	Referințe
NU SUNT	

Anexa Nr. 1 La Partea I

Teren

Nr cadastral	Suprafața (mp)*	Observații / Referințe
	4.966	

* Suprafața este determinată în planul de proiecție Stereo 70.



Date referitoare la teren

Crt	Categorie folosință	Intra vilan	Suprafața (mp)	Tarla	Parcelă	Nr. topo	Observații / Referințe
1	faneata	NU	4.966	-	-	-	

Lungime Segmente

1) Valorile lungimilor segmentelor sunt obținute din proiecție în plan.

Punct început	X / Y	Punct sfârșit	X / Y	Lungime segment (** (m)
1	580.184,628 640.950,37	2	580.160,478 640.928,83	32.36
2	580.160,478 640.928,83	3	580.196,352 640.874,481	65.121
3	580.196,352 640.874,481	4	580.268,628 640.771,477	125.832
4	580.268,628 640.771,477	5	580.269,459 640.772,424	1.26
5	580.269,459 640.772,424	6	580.281,63 640.786,287	18.448

Punct început	X / Y	Punct sfârșit	X / Y	Lungime segment (** (m)
6	580.281,63 640.786,287	1	580.184,628 640.950,37	190.611

** Lungimile segmentelor sunt determinate în planul de proiecție Stereo 70 și sunt rotunjite la 1 milimetru.

*** Distanța dintre puncte este formată din segmente cumulate ce sunt mai mici decât valoarea 1 milimetru.

**DATE DESPRE IMOBILUL NR. 10616**

Oficiul de Cadastru și Publicitate Imobiliară NEAMT
Biroul de Cadastru și Publicitate Imobiliară Targu-Neamt

A. Partea I. Descrierea imobilului

TEREN Extravilan

Adresa: Jud. Neamt

Nr. Crt	Nr cadastral Nr. topografic	Suprafața* (mp)	Observații / Referințe
A1		5.000	Sector cadastral:56 Teren neimprejmuit;

B. Partea II. Proprietari și acte

Inscrieri privitoare la dreptul de proprietate și alte drepturi reale	Referințe
/	
Act Administrativ nr. 15387, din 06/10/2023 emis de Primăria Comunei Pipirig;	
B1	A1
Inscrierea posesiei, drept de PROPRIETATE, dobandit prin Lege, cota actuala 1/1, cota initiala 1/1	
1) TODIREL GHEORGHE	

C. Partea III. SARCINI .

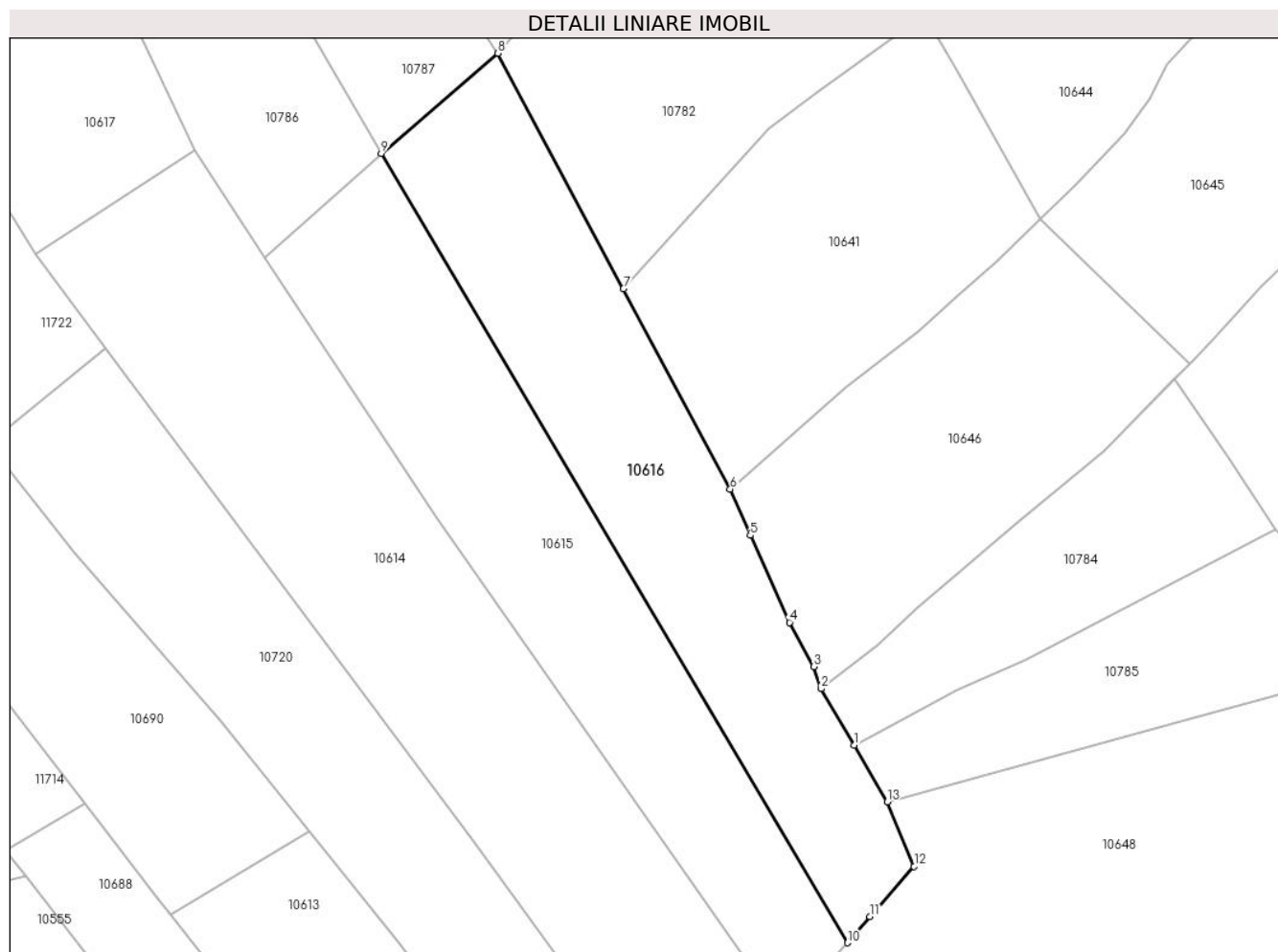
Inscrieri privind dezmembramintele dreptului de proprietate, drepturi reale de garanție și sarcini	Referințe
NU SUNT	

Anexa Nr. 1 La Partea I

Teren

Nr cadastral	Suprafața (mp)*	Observații / Referințe
	5.000	

* Suprafața este determinată în planul de proiecție Stereo 70.



Date referitoare la teren

Crt	Categorie folosință	Intra vilan	Suprafața (mp)	Tarla	Parcelă	Nr. topo	Observații / Referințe
1	faneata	NU	5.000	-	-	-	

Lungime Segmente

1) Valorile lungimilor segmentelor sunt obținute din proiecție în plan.

Punct început	X / Y	Punct sfârșit	X / Y	Lungime segment (** (m)
1	580.283,045 640.827,337	2	580.276,174 640.839,102	13.624
2	580.276,174 640.839,102	3	580.274,641 640.843,725	4.871
3	580.274,641 640.843,725	4	580.269,61 640.852,879	10.445
4	580.269,61 640.852,879	5	580.261,427 640.870,979	19.864
5	580.261,427 640.870,979	6	580.257,265 640.880,607	10.489

Punct început	X / Y	Punct sfârșit	X / Y	Lungime segment (** (m)
6	580.257,265 640.880,607	7	580.235,053 640.922,242	47.189
7	580.235,053 640.922,242	8	580.208,924 640.971,219	55.511
8	580.208,924 640.971,219	9	580.184,628 640.950,37	32.015
9	580.184,628 640.950,37	10	580.281,63 640.786,287	190.611
10	580.281,63 640.786,287	11	580.286,37 640.791,686	7.184
11	580.286,37 640.791,686	12	580.295,54 640.802,131	13.899
12	580.295,54 640.802,131	13	580.289,916 640.815,572	14.57
13	580.289,916 640.815,572	1	580.283,045 640.827,337	13.624

** Lungimile segmentelor sunt determinate în planul de proiecție Stereo 70 și sunt rotunjite la 1 milimetru.

*** Distanța dintre puncte este formată din segmente cumulate ce sunt mai mici decât valoarea 1 milimetru.

**DATE DESPRE IMOBILUL NR. 10617**

Oficiul de Cadastru și Publicitate Imobiliară NEAMT
Biroul de Cadastru și Publicitate Imobiliară Targu-Neamt

A. Partea I. Descrierea imobilului

TEREN Extravilan

Adresa: Jud. Neamt

Nr. Crt	Nr cadastral Nr. topografic	Suprafața* (mp)	Observații / Referințe
A1		5.178	Sector cadastral:56 Teren neimprejmuit;

B. Partea II. Proprietari și acte

Inscrieri privitoare la dreptul de proprietate și alte drepturi reale	Referințe
/	
Act Administrativ nr. 15387, din 06/10/2023 emis de PRIMĂRIA COMUNEI PIPIRIG;	
B1	A1
Inscrierea posesiei, drept de PROPRIETATE, dobandit prin Lege, cota actuala 1/1, cota initiala 1/1	
1) DOLHESCU IOAN	

C. Partea III. SARCINI .

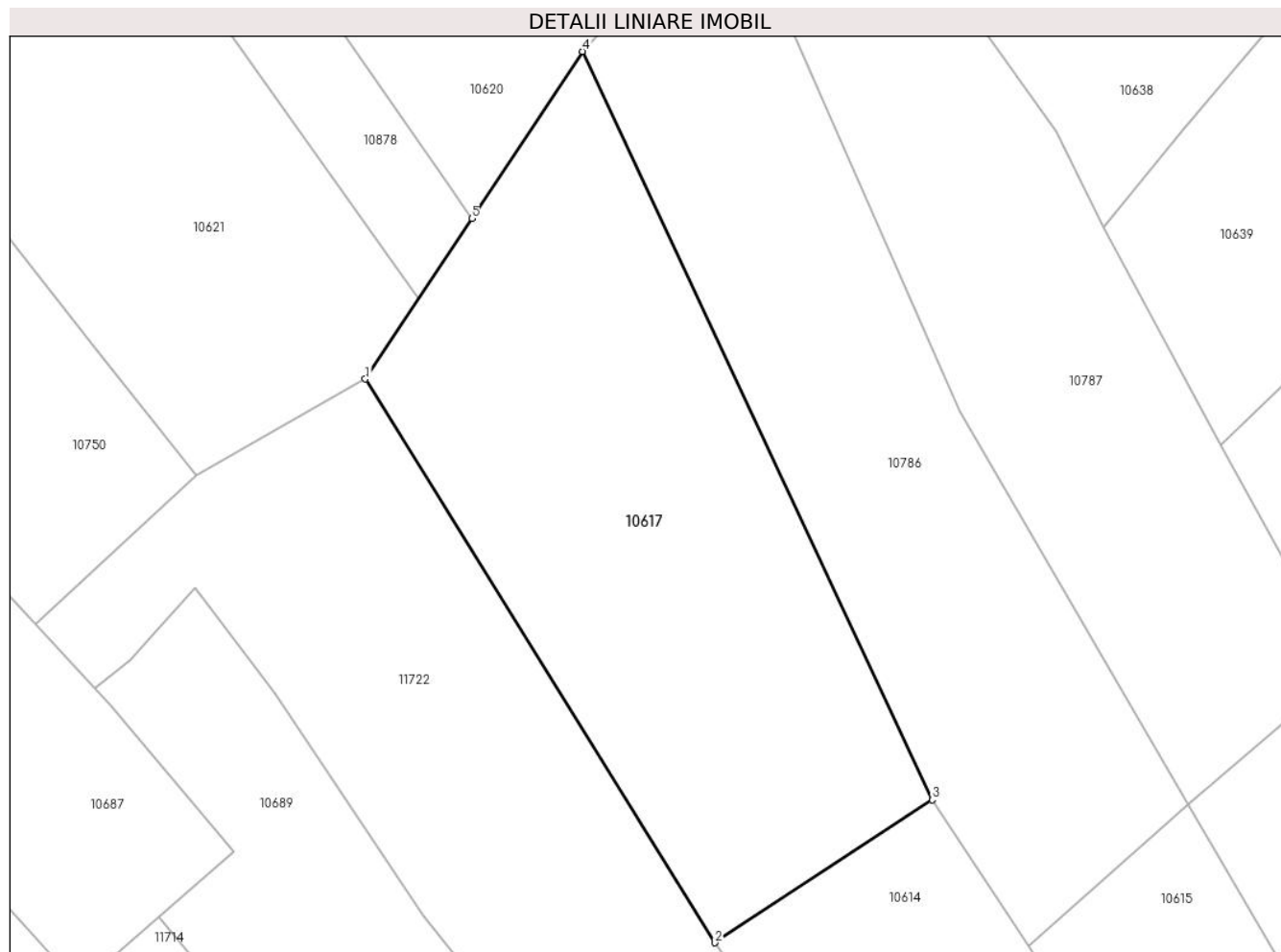
Inscrieri privind dezmembramintele dreptului de proprietate, drepturi reale de garanție și sarcini	Referințe
NU SUNT	

Anexa Nr. 1 La Partea I

Teren

Nr cadastral	Suprafața (mp)*	Observații / Referințe
	5.178	

* Suprafața este determinată în planul de proiecție Stereo 70.



Date referitoare la teren

Crt	Categorie folosință	Intra vilan	Suprafața (mp)	Tarla	Parcelă	Nr. topo	Observații / Referințe
1	faneata	NU	5.178	-	-	-	

Lungime Segmente

1) Valorile lungimilor segmentelor sunt obținute din proiecție în plan.

Punct început	X / Y	Punct sfârșit	X / Y	Lungime segment (** (m)
1	580.059,729 641.014,87	2	580.112,833 640.929,364	100.654
2	580.112,833 640.929,364	3	580.145,817 640.951,042	39.47
3	580.145,817 640.951,042	4	580.092,724 641.064,565	125.325
4	580.092,724 641.064,565	5	580.075,908 641.039,237	30.402
5	580.075,908 641.039,237	1	580.059,729 641.014,87	29.249

**** Lungimile segmentelor sunt determinate în planul de proiecție Stereo 70 și sunt rotunjite la 1 milimetru.**

***** Distanța dintre puncte este formată din segmente cumulate ce sunt mai mici decât valoarea 1 milimetru.**

**DATE DESPRE IMOBILUL NR. 10618**

Oficiul de Cadastru și Publicitate Imobiliară NEAMT
Biroul de Cadastru și Publicitate Imobiliară Targu-Neamt

A. Partea I. Descrierea imobilului

TEREN Extravilan

Adresa: Jud. Neamt

Nr. Crt	Nr cadastral Nr. topografic	Suprafața* (mp)	Observații / Referințe
A1		4.768	Sector cadastral:56 Teren neimprejmuit;

B. Partea II. Proprietari și acte

Inscrieri privitoare la dreptul de proprietate și alte drepturi reale	Referințe
/	
Act Administrativ nr. 15387, din 06/10/2023 emis de PRIMĂRIA COMUNEI PIPIRIG;	
B1	A1
Inscrierea posesiei, drept de PROPRIETATE, dobandit prin Lege, cota actuala 1/1, cota initiala 1/1	
1) ȘUTU DOINA	

C. Partea III. SARCINI .

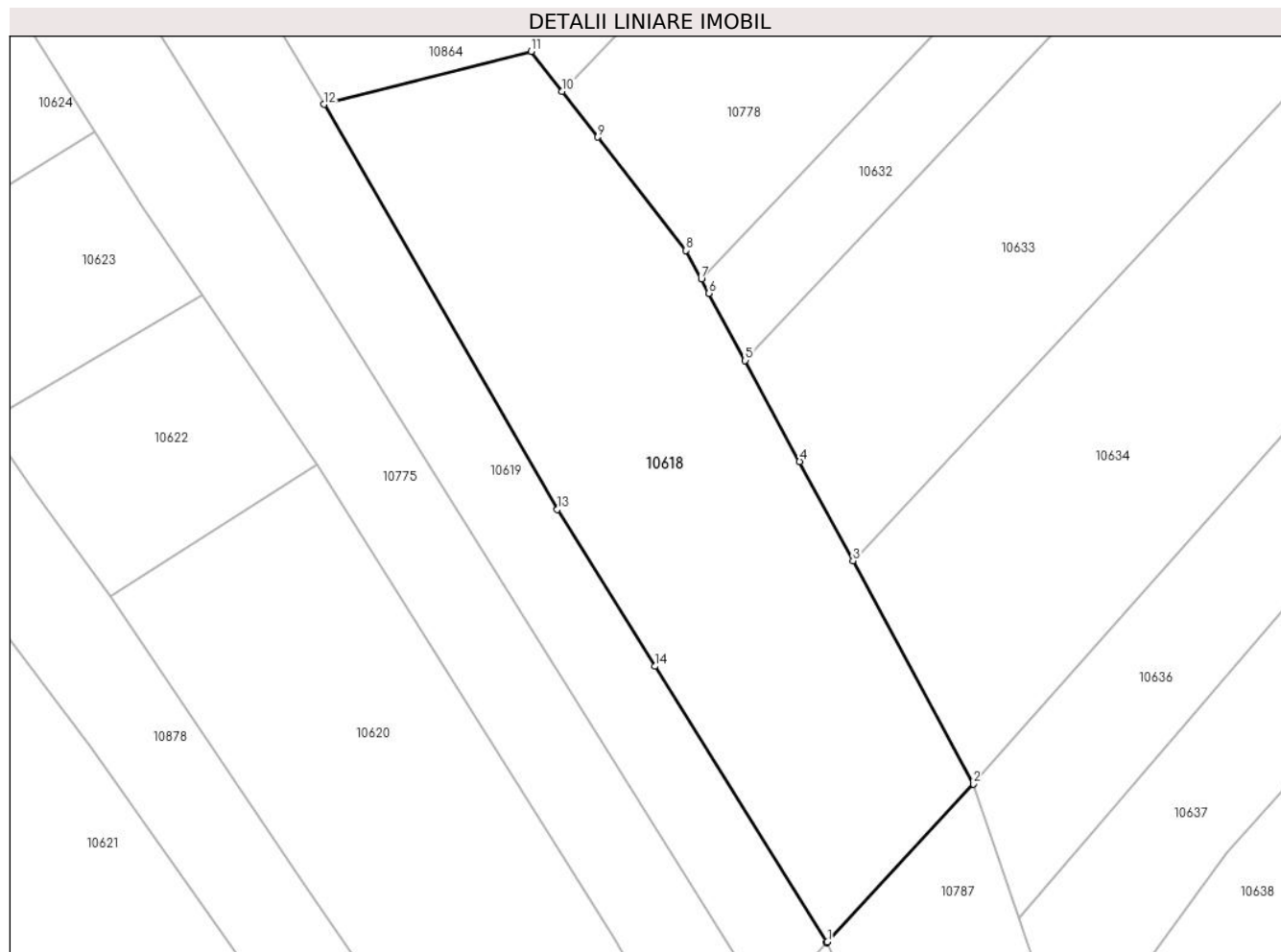
Inscrieri privind dezmembramintele dreptului de proprietate, drepturi reale de garanție și sarcini	Referințe
NU SUNT	

Anexa Nr. 1 La Partea I

Teren

Nr cadastral	Suprafața (mp)*	Observații / Referințe
	4.768	

* Suprafața este determinată în planul de proiecție Stereo 70.



Date referitoare la teren

Crt	Categorie folosință	Intravilan	Suprafața (mp)	Tarla	Parcelă	Nr. topo	Observații / Referințe
1	faneata	NU	4.768	-	-	-	

Lungime Segmente

1) Valorile lungimilor segmentelor sunt obținute din proiecție în plan.

Punct început	X / Y	Punct sfârșit	X / Y	Lungime segment (** (m)
1	580.115,218 641.088,89	2	580.137,435 641.112,916	32.724
2	580.137,435 641.112,916	3	580.119,119 641.146,897	38.603
3	580.119,119 641.146,897	4	580.110,99 641.161,98	17.134
4	580.110,99 641.161,98	5	580.102,706 641.177,348	17.459
5	580.102,706 641.177,348	6	580.097,185 641.187,591	11.636

Punct început	X / Y	Punct sfârșit	X / Y	Lungime segment (** (m)
6	580.097,185 641.187,591	7	580.096,007 641.189,777	2.483
7	580.096,007 641.189,777	8	580.093,687 641.194,081	4.889
8	580.093,687 641.194,081	9	580.080,24 641.211,356	21.892
9	580.080,24 641.211,356	10	580.074,831 641.218,305	8.806
10	580.074,831 641.218,305	11	580.070,091 641.224,394	7.716
11	580.070,091 641.224,394	12	580.038,554 641.216,346	32.548
12	580.038,554 641.216,346	13	580.074,073 641.154,665	71.177
13	580.074,073 641.154,665	14	580.088,941 641.130,8	28.118
14	580.088,941 641.130,8	15	580.115,079 641.088,741	49.519
15	580.115,079 641.088,741	1	580.115,218 641.088,89	0.204

** Lungimile segmentelor sunt determinate în planul de proiecție Stereo 70 și sunt rotunjite la 1 milimetru.

*** Distanța dintre puncte este formată din segmente cumulate ce sunt mai mici decât valoarea 1 milimetru.

**DATE DESPRE IMOBILUL NR. 10619**

Oficiul de Cadastru și Publicitate Imobiliară NEAMT
Biroul de Cadastru și Publicitate Imobiliară Targu-Neamt

A. Partea I. Descrierea imobilului

TEREN Extravilan

Adresa: Jud. Neamt

Nr. Crt	Nr cadastral Nr. topografic	Suprafața* (mp)	Observații / Referințe
A1		4.714	Sector cadastral:56 Teren neimprejmuit;

B. Partea II. Proprietari și acte

Inscrieri privitoare la dreptul de proprietate și alte drepturi reale		Referințe
/		
Act Administrativ nr. 15387, din 06/10/2023 emis de PRIMĂRIA COMUNEI PIPIRIG;		
B1	Inscrierea posesiei, drept de PROPRIETATE, dobandit prin Lege, cota actuala 1/1, cota initiala 1/1 1) DOLHĂSCU GHEORGHE	A1

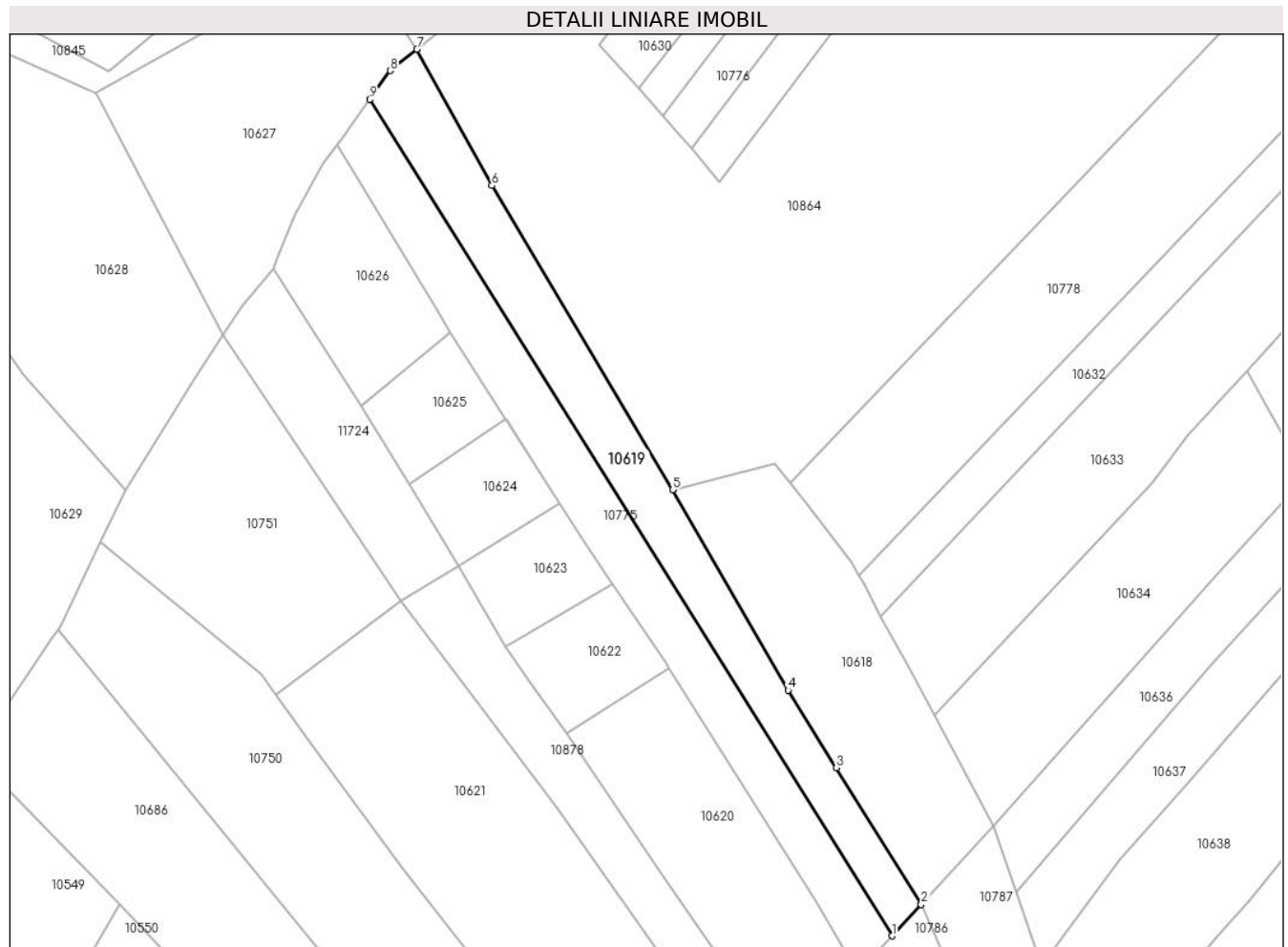
C. Partea III. SARCINI .

Inscrieri privind dezmembramintele dreptului de proprietate, drepturi reale de garanție și sarcini	Referințe
NU SUNT	

Teren

Nr cadastral	Suprafața (mp)*	Observații / Referințe
	4.714	

* Suprafața este determinată în planul de proiecție Stereo 70.



Date referitoare la teren

Crt	Categorie folosință	Intravilan	Suprafața (mp)	Tarla	Parcelă	Nr. topo	Observații / Referințe
1	faneata	NU	4.714	-	-	-	

Lungime Segmente

1) Valorile lungimilor segmentelor sunt obținute din proiecție în plan.

Punct început	X / Y	Punct sfârșit	X / Y	Lungime segment (** (m)
1	580.106,129 641.079,061	2	580.115,079 641.088,741	13.184
2	580.115,079 641.088,741	3	580.088,941 641.130,8	49.519
3	580.088,941 641.130,8	4	580.074,073 641.154,665	28.118
4	580.074,073 641.154,665	5	580.038,554 641.216,346	71.177
5	580.038,554 641.216,346	6	579.982,864 641.309,963	108.929

Punct început	X / Y	Punct sfârşit	X / Y	Lungime segment (** (m)
6	579.982,864 641.309,963	7	579.959,734 641.351,915	47.906
7	579.959,734 641.351,915	8	579.951,596 641.345,362	10.448
8	579.951,596 641.345,362	9	579.945,233 641.336,506	10.905
9	579.945,233 641.336,506	1	580.106,129 641.079,061	303.588

** Lungimile segmentelor sunt determinate în planul de proiecție Stereo 70 și sunt rotunjite la 1 milimetru.

*** Distanța dintre puncte este formată din segmente cumulate ce sunt mai mici decât valoarea 1 milimetru.

**DATE DESPRE IMOBILUL NR. 10620**

Oficiul de Cadastru și Publicitate Imobiliară NEAMT
Biroul de Cadastru și Publicitate Imobiliară Targu-Neamt

A. Partea I. Descrierea imobilului

TEREN Extravilan

Adresa: Jud. Neamt

Nr. Crt	Nr cadastral Nr. topografic	Suprafața* (mp)	Observații / Referințe
A1		4.104	Sector cadastral:56 Teren neimprejmuit;

B. Partea II. Proprietari și acte

Inscrieri privitoare la dreptul de proprietate și alte drepturi reale		Referințe
/		
Act Administrativ nr. 15387, din 06/10/2023 emis de PRIMĂRIA COMUNEI PIPIRIG;		
B1	Inscrierea posesiei, drept de PROPRIETATE, dobandit prin Lege, cota actuala 1/1, cota initiala 1/1 1) BĂRGĂOANU IOAN	A1

C. Partea III. SARCINI .

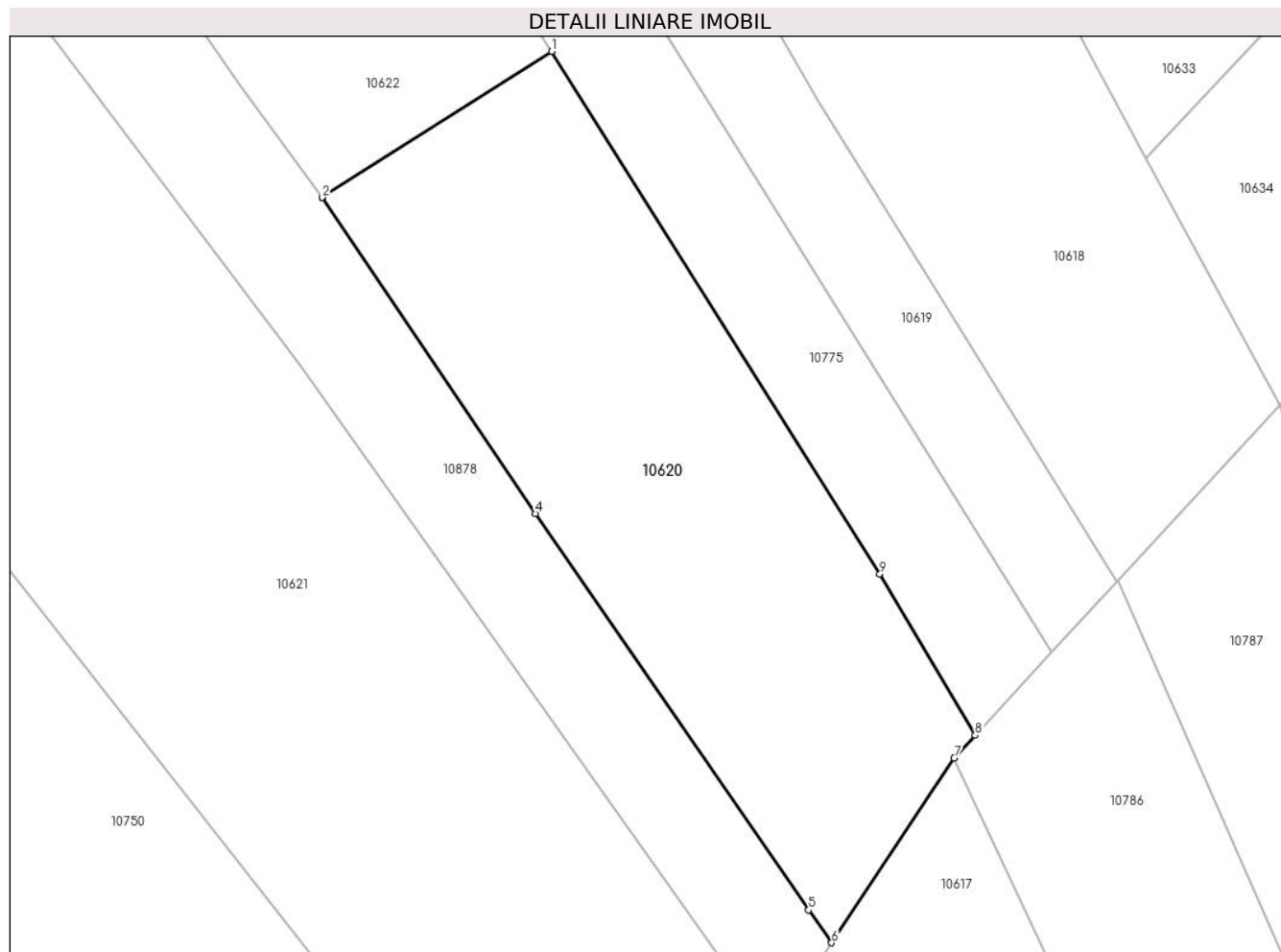
Inscrieri privind dezmembramintele dreptului de proprietate, drepturi reale de garanție și sarcini	Referințe
NU SUNT	

Anexa Nr. 1 La Partea I

Teren

Nr cadastral	Suprafața (mp)*	Observații / Referințe
	4.104	

* Suprafața este determinată în planul de proiecție Stereo 70.



Date referitoare la teren

Crt	Categorie folosință	Intravilan	Suprafața (mp)	Tarla	Parcelă	Nr. topo	Observații / Referințe
1	pașune	NU	4.104	-	-	-	Pășune împădurită

Lungime Segmente

1) Valorile lungimilor segmentelor sunt obținute din proiecție în plan.

Punct început	X / Y	Punct sfârșit	X / Y	Lungime segment (** (m)
1	580.037,482 641.161,48	2	580.005,962 641.141,429	37.357
2	580.005,962 641.141,429	3	580.005,973 641.141,412	0.02
3	580.005,973 641.141,412	4	580.035,232 641.098,101	52.268
4	580.035,232 641.098,101	5	580.072,741 641.043,722	66.061
5	580.072,741 641.043,722	6	580.075,908 641.039,237	5.49

Punct început	X / Y	Punct sfârșit	X / Y	Lungime segment (** (m)
6	580.075,908 641.039,237	7	580.092,724 641.064,565	30.402
7	580.092,724 641.064,565	8	580.095,611 641.067,687	4.252
8	580.095,611 641.067,687	9	580.082,55 641.089,793	25.676
9	580.082,55 641.089,793	1	580.037,482 641.161,48	84.677

** Lungimile segmentelor sunt determinate în planul de proiecție Stereo 70 și sunt rotunjite la 1 milimetru.

*** Distanța dintre puncte este formată din segmente cumulate ce sunt mai mici decât valoarea 1 milimetru.

**DATE DESPRE IMOBILUL NR. 10621**

Oficiul de Cadastru și Publicitate Imobiliară NEAMT
Biroul de Cadastru și Publicitate Imobiliară Targu-Neamt

A. Partea I. Descrierea imobilului

TEREN Extravilan

Adresa: Jud. Neamt

Nr. Crt	Nr cadastral Nr. topografic	Suprafața* (mp)	Observații / Referințe
A1		9.170	Sector cadastral:56 Teren neimprejmuit;

B. Partea II. Proprietari și acte

Inscrieri privitoare la dreptul de proprietate și alte drepturi reale	Referințe
/	
Act Administrativ nr. 15387, din 06/10/2023 emis de Primăria Comunei Pipirig;	
B1	Inscrierea posesiei, drept de PROPRIETATE, dobandit prin Lege, cota actuala 1/1, cota initiala 1/1
	1) RADU VIOREL

C. Partea III. SARCINI .

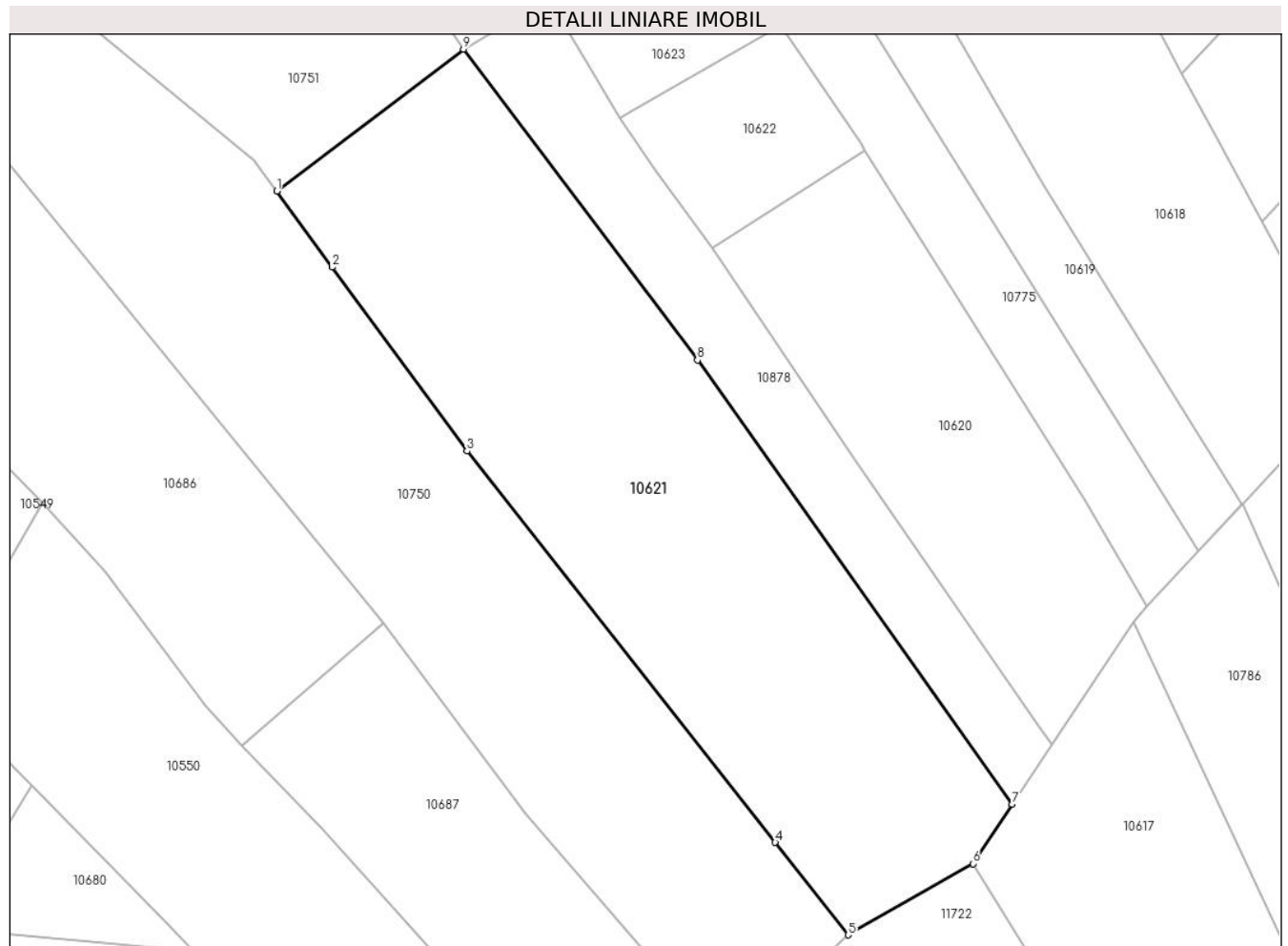
Inscrieri privind dezmembramintele dreptului de proprietate, drepturi reale de garanție și sarcini	Referințe
NU SUNT	

Anexa Nr. 1 La Partea I

Teren

Nr cadastral	Suprafața (mp)*	Observații / Referințe
	9.170	

* Suprafața este determinată în planul de proiecție Stereo 70.



Date referitoare la teren

Crt	Categorie folosință	Intra vilan	Suprafața (mp)	Tarla	Parcelă	Nr. topo	Observații / Referințe
1	faneata	NU	9.170	-	-	-	

Lungime Segmente

1) Valorile lungimilor segmentelor sunt obținute din proiecție în plan.

Punct început	X / Y	Punct sfârșit	X / Y	Lungime segment (** (m)
1	579.916,381 641.153,082	2	579.927,814 641.137,49	19.335
2	579.927,814 641.137,49	3	579.955,543 641.099,67	46.896
3	579.955,543 641.099,67	4	580.019,02 641.019,227	102.471
4	580.019,02 641.019,227	5	580.034,021 641.000,216	24.217
5	580.034,021 641.000,216	6	580.059,729 641.014,87	29.591

Punct început	X / Y	Punct sfârşit	X / Y	Lungime segment (** (m)
6	580.059,729 641.014,87	7	580.067,818 641.027,053	14.624
7	580.067,818 641.027,053	8	580.003,004 641.118,379	111.988
8	580.003,004 641.118,379	9	579.954,837 641.182,28	80.021
9	579.954,837 641.182,28	1	579.916,381 641.153,082	48.284

** Lungimile segmentelor sunt determinate în planul de proiecție Stereo 70 și sunt rotunjite la 1 milimetru.

*** Distanța dintre puncte este formată din segmente cumulate ce sunt mai mici decât valoarea 1 milimetru.

**DATE DESPRE IMOBILUL NR. 10622**

Oficiul de Cadastru și Publicitate Imobiliară NEAMT
Biroul de Cadastru și Publicitate Imobiliară Targu-Neamt

A. Partea I. Descrierea imobilului

TEREN Extravilan

Adresa: Jud. Neamt

Nr. Crt	Nr cadastral Nr. topografic	Suprafața* (mp)	Observații / Referințe
A1		1.206	Sector cadastral:56 Teren neimprejmuit;

B. Partea II. Proprietari și acte

Inscrieri privitoare la dreptul de proprietate și alte drepturi reale		Referințe
/		
Act Administrativ nr. 15387, din 06/10/2023 emis de Primaria Com. Pipirig;		
B1	Inscrierea posesiei, drept de PROPRIETATE, dobandit prin Lege, cota actuala 1/1, cota initiala 1/1 1) LIPAN NECULAI	A1

C. Partea III. SARCINI .

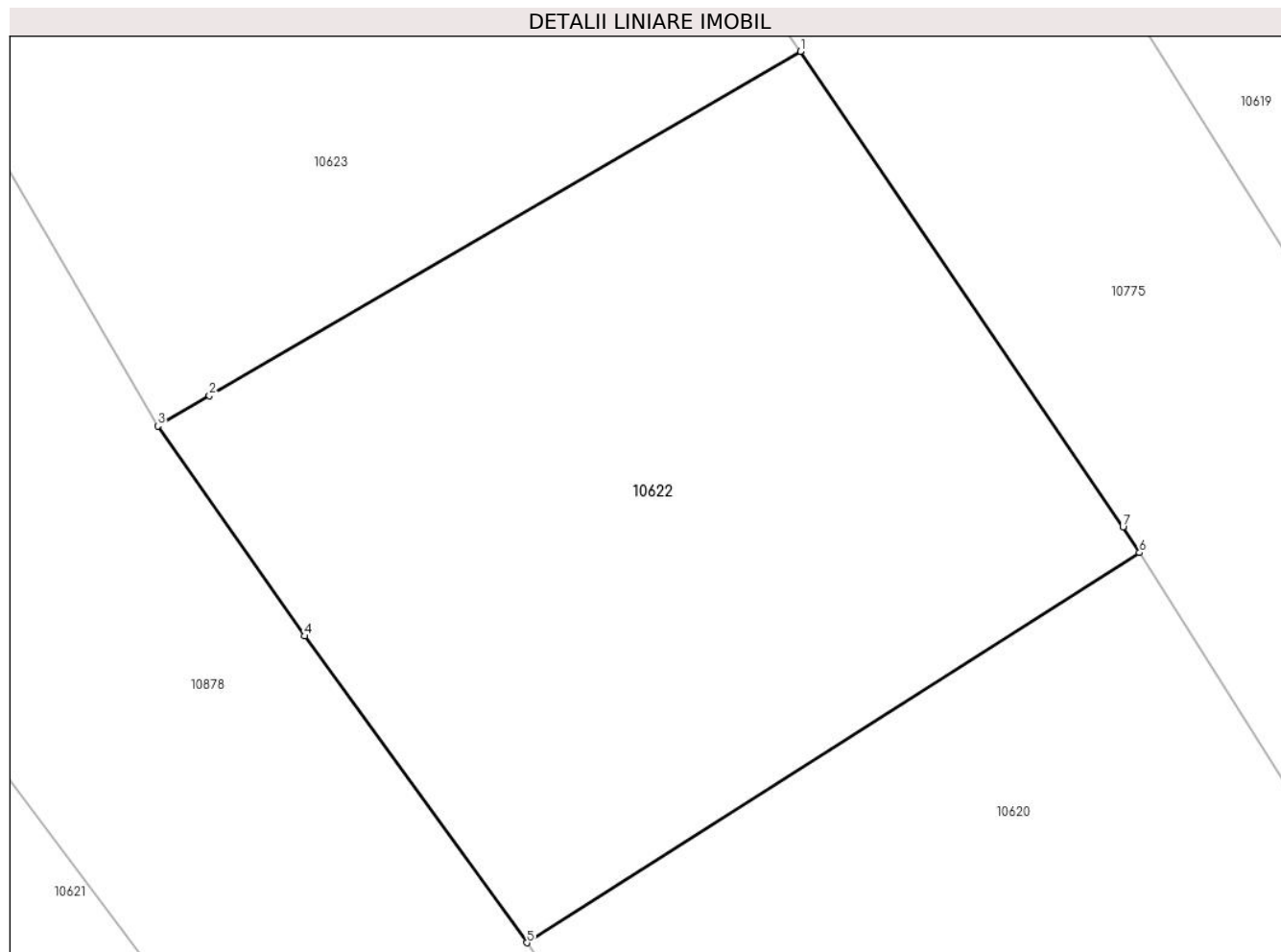
Inscrieri privind dezmembramintele dreptului de proprietate, drepturi reale de garanție și sarcini	Referințe
NU SUNT	

Anexa Nr. 1 La Partea I

Teren

Nr cadastral	Suprafața (mp)*	Observații / Referințe
	1.206	

* Suprafața este determinată în planul de proiecție Stereo 70.



Date referitoare la teren

Crt	Categorie folosință	Intra vilan	Suprafața (mp)	Tarla	Parcelă	Nr. topo	Observații / Referințe
1	faneata	NU	1.206	-	-	-	

Lungime Segmente

1) Valorile lungimilor segmentelor sunt obținute din proiecție în plan.

Punct început	X / Y	Punct sfârșit	X / Y	Lungime segment (** (m)
1	580.020,031 641.187,246	2	579.989,624 641.169,549	35.182
2	579.989,624 641.169,549	3	579.986,97 641.167,993	3.076
3	579.986,97 641.167,993	4	579.994,513 641.157,191	13.175
4	579.994,513 641.157,191	5	580.005,962 641.141,429	19.481
5	580.005,962 641.141,429	6	580.037,482 641.161,48	37.357

Punct început	X / Y	Punct sfârșit	X / Y	Lungime segment (** (m)
6	580.037,482 641.161,48	7	580.036,634 641.162,807	1.575
7	580.036,634 641.162,807	1	580.020,031 641.187,246	29.545

** Lungimile segmentelor sunt determinate în planul de proiecție Stereo 70 și sunt rotunjite la 1 milimetru.

*** Distanța dintre puncte este formată din segmente cumulate ce sunt mai mici decât valoarea 1 milimetru.

**DATE DESPRE IMOBILUL NR. 10623**

Oficiul de Cadastru și Publicitate Imobiliară NEAMT
Biroul de Cadastru și Publicitate Imobiliară Targu-Neamt

A. Partea I. Descrierea imobilului

TEREN Extravilan

Adresa: Jud. Neamt

Nr. Crt	Nr cadastral Nr. topografic	Suprafața* (mp)	Observații / Referințe
A1		1.096	Sector cadastral:56 Teren neimprejmuit;

B. Partea II. Proprietari și acte

Inscrieri privitoare la dreptul de proprietate și alte drepturi reale		Referințe
/		
Act Normativ nr. 7, din 13/03/1996 emis de GUVERNUL ROMÂNIEI;		
B1	Inscrierea provizorie, drept de PROPRIETATE, dobandit prin Lege, cota actuala 1/1, cota initiala 1/1	A1
1) COMUNA PIPIRIG, CIF:99999999999999, Proprietar neidentificat		

C. Partea III. SARCINI .

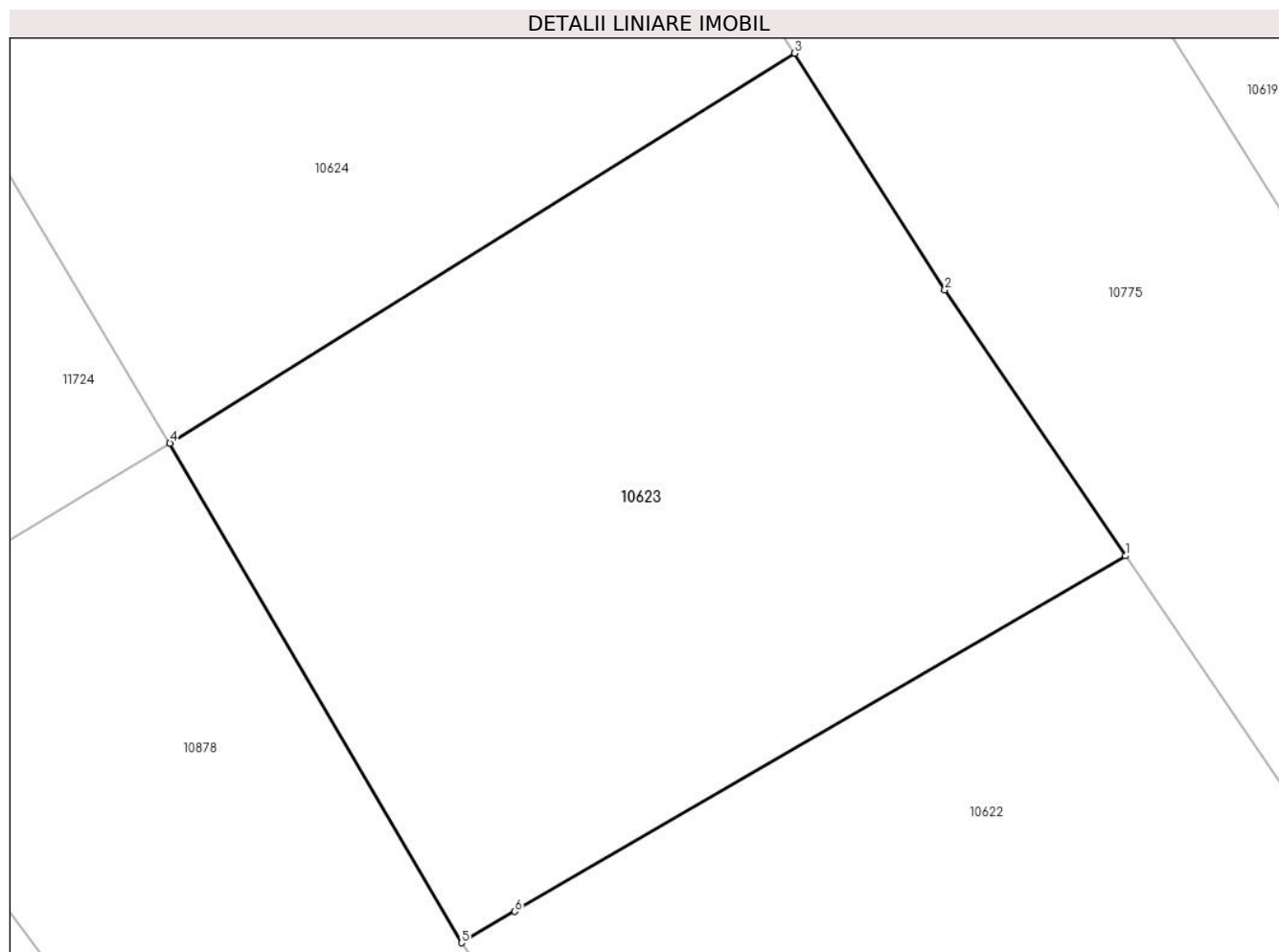
Inscrieri privind dezmembramintele dreptului de proprietate, drepturi reale de garanție și sarcini	Referințe
NU SUNT	

Anexa Nr. 1 La Partea I

Teren

Nr cadastral	Suprafața (mp)*	Observații / Referințe
	1.096	

* Suprafața este determinată în planul de proiecție Stereo 70.



Date referitoare la teren

Crt	Categorie folosință	Intra vilan	Suprafața (mp)	Tarla	Parcelă	Nr. topo	Observații / Referințe
1	faneata	NU	1.096	-	-	-	

Lungime Segmente

1) Valorile lungimilor segmentelor sunt obținute din proiecție în plan.

Punct început	X / Y	Punct sfârșit	X / Y	Lungime segment (** (m)
1	580.020,031 641.187,246	2	580.011,033 641.200,488	16.01
2	580.011,033 641.200,488	3	580.003,56 641.212,261	13.945
3	580.003,56 641.212,261	4	579.972,443 641.192,851	36.674
4	579.972,443 641.192,851	5	579.986,97 641.167,993	28.792
5	579.986,97 641.167,993	6	579.989,624 641.169,549	3.076

Punct început	X / Y	Punct sfârșit	X / Y	Lungime segment (** (m)
6	579.989,624 641.169,549	1	580.020,031 641.187,246	35.182

** Lungimile segmentelor sunt determinate în planul de proiecție Stereo 70 și sunt rotunjite la 1 milimetru.

*** Distanța dintre puncte este formată din segmente cumulate ce sunt mai mici decât valoarea 1 milimetru.

**DATE DESPRE IMOBILUL NR. 10624**

Oficiul de Cadastru și Publicitate Imobiliară NEAMT
Biroul de Cadastru și Publicitate Imobiliară Targu-Neamt

A. Partea I. Descrierea imobilului

TEREN Extravilan

Adresa: Jud. Neamt

Nr. Crt	Nr cadastral Nr. topografic	Suprafața* (mp)	Observații / Referințe
A1		1.089	Sector cadastral:56 Teren neimprejmuit;

B. Partea II. Proprietari și acte

Inscrieri privitoare la dreptul de proprietate și alte drepturi reale		Referințe
/		
Act Normativ nr. 7, din 13/03/1996 emis de GUVERNUL ROMÂNIEI;		
B1	Inscrierea provizorie, drept de PROPRIETATE, dobandit prin Lege, cota actuala 1/1, cota initiala 1/1	A1
1) COMUNA PIPIRIG, CIF:99999999999999, Proprietar neidentificat		

C. Partea III. SARCINI .

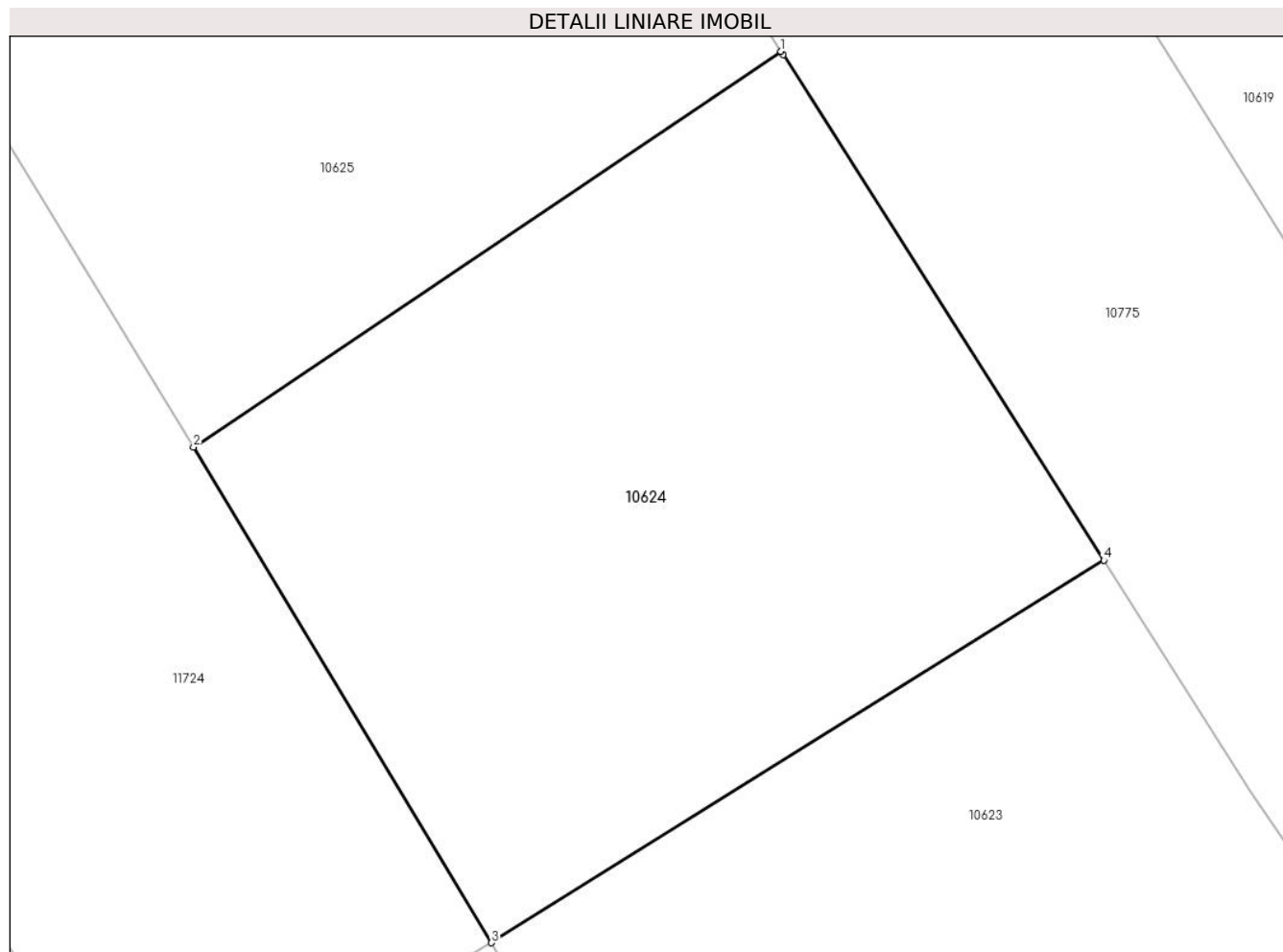
Inscrieri privind dezmembramintele dreptului de proprietate, drepturi reale de garanție și sarcini	Referințe
NU SUNT	

Anexa Nr. 1 La Partea I

Teren

Nr cadastral	Suprafața (mp)*	Observații / Referințe
	1.089	

* Suprafața este determinată în planul de proiecție Stereo 70.



Date referitoare la teren

Crt	Categorie folosință	Intra vilan	Suprafața (mp)	Tarla	Parcelă	Nr. topo	Observații / Referințe
1	faneata	NU	1.089	-	-	-	

Lungime Segmente

1) Valorile lungimilor segmentelor sunt obținute din proiecție în plan.

Punct început	X / Y	Punct sfârșit	X / Y	Lungime segment (** (m)
1	579.987,154 641.238,094	2	579.957,306 641.218,01	35.976
2	579.957,306 641.218,01	3	579.972,443 641.192,851	29.362
3	579.972,443 641.192,851	4	580.003,56 641.212,261	36.674
4	580.003,56 641.212,261	5	579.987,26 641.237,928	30.405
5	579.987,26 641.237,928	1	579.987,154 641.238,094	0.197

**** Lungimile segmentelor sunt determinate în planul de proiecție Stereo 70 și sunt rotunjite la 1 milimetru.**

***** Distanța dintre puncte este formată din segmente cumulate ce sunt mai mici decât valoarea 1 milimetru.**

**DATE DESPRE IMOBILUL NR. 10625**

Oficiul de Cadastru și Publicitate Imobiliară NEAMT
Biroul de Cadastru și Publicitate Imobiliară Targu-Neamt

A. Partea I. Descrierea imobilului

TEREN Extravilan

Adresa: Jud. Neamt

Nr. Crt	Nr cadastral Nr. topografic	Suprafața* (mp)	Observații / Referințe
A1		1.075	Sector cadastral:56 Teren neimprejmuit;

B. Partea II. Proprietari și acte

Inscrieri privitoare la dreptul de proprietate și alte drepturi reale		Referințe
/		
Act Normativ nr. 7, din 13/03/1996 emis de GUVERNUL ROMÂNIEI;		
B1	Inscrierea provizorie, drept de PROPRIETATE, dobandit prin Lege, cota actuala 1/1, cota initiala 1/1 1) COMUNA PIPIRIG, CIF:99999999999999, Proprietar neidentificat	A1

C. Partea III. SARCINI .

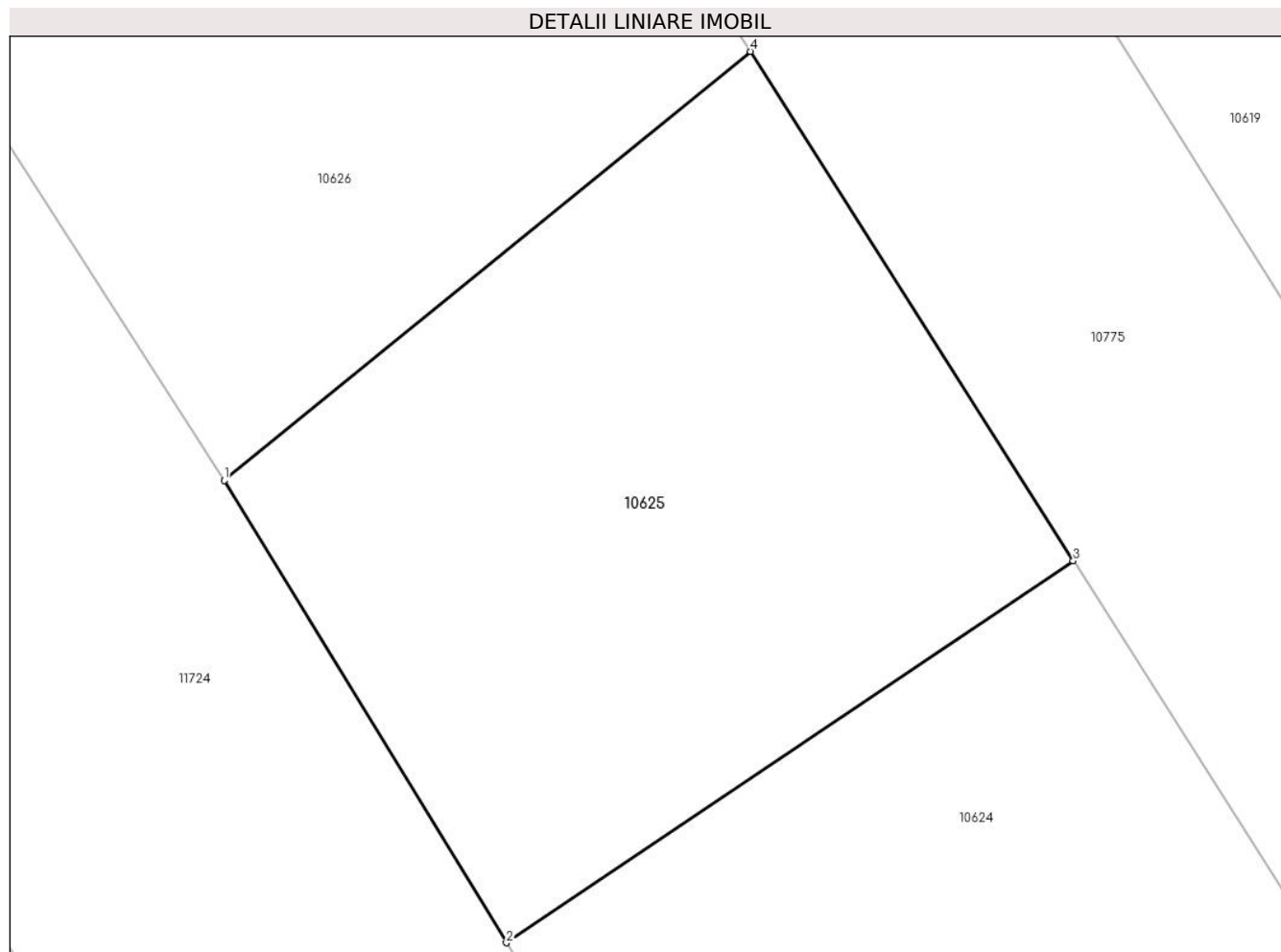
Inscrieri privind dezmembramintele dreptului de proprietate, drepturi reale de garanție și sarcini	Referințe
NU SUNT	

Anexa Nr. 1 La Partea I

Teren

Nr cadastral	Suprafața (mp)*	Observații / Referințe
	1.075	

* Suprafața este determinată în planul de proiecție Stereo 70.



Date referitoare la teren

Crt	Categorie folosință	Intravilan	Suprafața (mp)	Tarla	Parcelă	Nr. topo	Observații / Referințe
1	faneata	NU	1.075	-	-	-	

Lungime Segmente

1) Valorile lungimilor segmentelor sunt obținute din proiecție în plan.

Punct început	X / Y	Punct sfârșit	X / Y	Lungime segment (** (m)
1	579.942,44 641.242,326	2	579.957,306 641.218,01	28.5
2	579.957,306 641.218,01	3	579.987,154 641.238,094	35.976
3	579.987,154 641.238,094	4	579.970,149 641.264,894	31.74
4	579.970,149 641.264,894	1	579.942,44 641.242,326	35.737

** Lungimile segmentelor sunt determinate în planul de proiecție Stereo 70 și sunt rotunjite la 1 milimetru.

***** Distanţa dintre puncte este formată din segmente cumulate ce sunt mai mici decât valoarea 1 milimetru.**

**DATE DESPRE IMOBILUL NR. 10626**

Oficiul de Cadastru și Publicitate Imobiliară NEAMT
Biroul de Cadastru și Publicitate Imobiliară Targu-Neamt

A. Partea I. Descrierea imobilului

TEREN Extravilan

Adresa: Jud. Neamt

Nr. Crt	Nr cadastral Nr. topografic	Suprafața* (mp)	Observații / Referințe
A1		2.160	Sector cadastral:56 Teren neimprejmuit;

B. Partea II. Proprietari și acte

Inscrieri privitoare la dreptul de proprietate și alte drepturi reale		Referințe
/		
Act Notarial nr. 395, din 06/04/1990 emis de NP Harbuz Ermina;		
B1	Intabulare, drept de PROPRIETATE, dobandit prin Succesiune, cota actuala 1/1, cota initiala 1/1 1) STĂNOAIA VASILE	A1

C. Partea III. SARCINI .

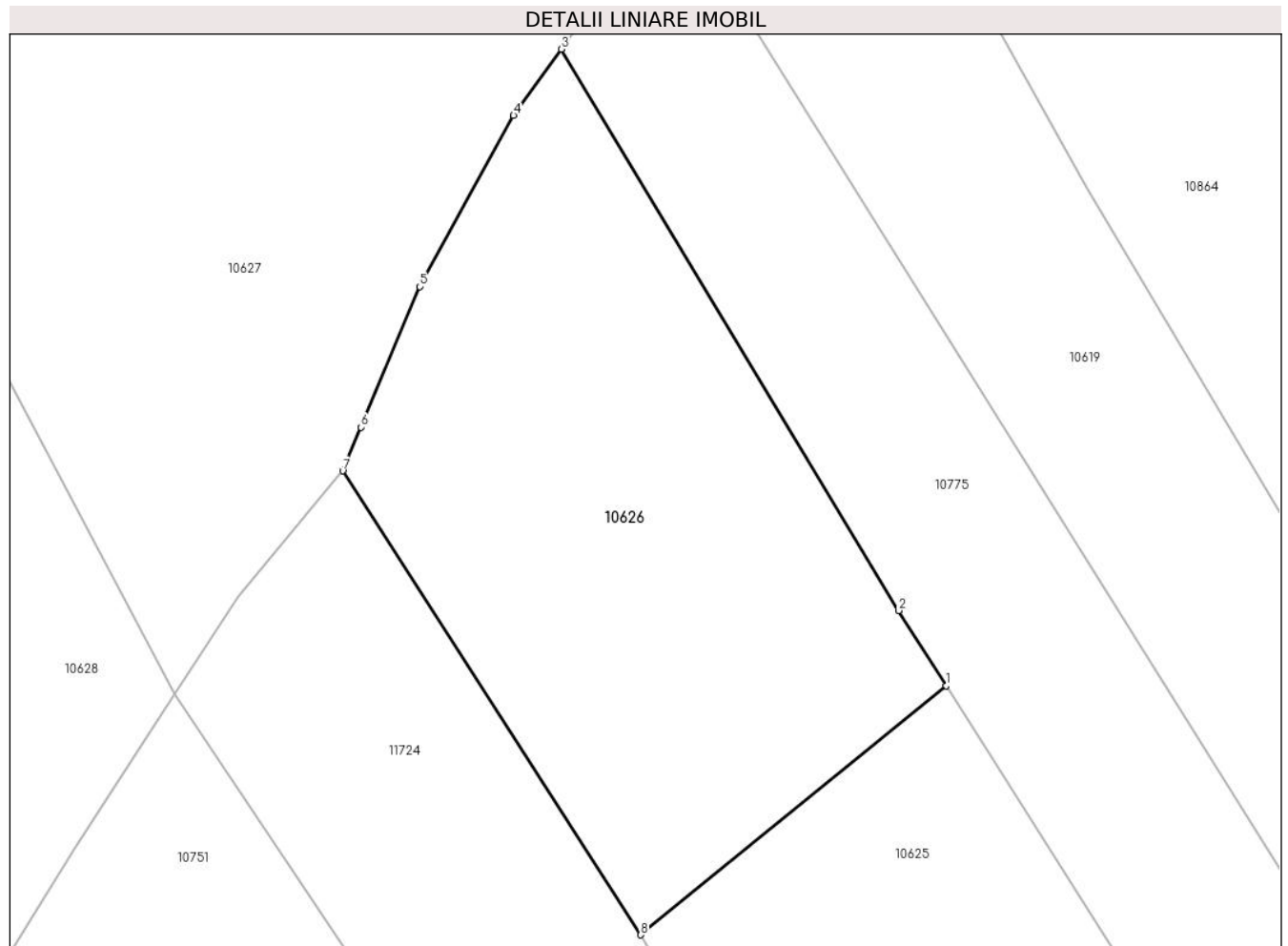
Inscrieri privind dezmembramintele dreptului de proprietate, drepturi reale de garanție și sarcini	Referințe
NU SUNT	

Anexa Nr. 1 La Partea I

Teren

Nr cadastral	Suprafața (mp)*	Observații / Referințe
	2.160	

* Suprafața este determinată în planul de proiecție Stereo 70.



Date referitoare la teren

Crt	Categorie folosință	Intravilan	Suprafața (mp)	Tarla	Parcelă	Nr. topo	Observații / Referințe
1	faneata	NU	2.160	-	-	-	

Lungime Segmente

1) Valorile lungimilor segmentelor sunt obținute din proiecție în plan.

Punct început	X / Y	Punct sfârșit	X / Y	Lungime segment (** (m)
1	579.970,149 641.264,894	2	579.965,823 641.271,711	8.074
2	579.965,823 641.271,711	3	579.935,21 641.322,555	59.349
3	579.935,21 641.322,555	4	579.930,899 641.316,556	7.387
4	579.930,899 641.316,556	5	579.922,393 641.301,047	17.688
5	579.922,393 641.301,047	6	579.917,057 641.288,316	13.804

Punct început	X / Y	Punct sfârșit	X / Y	Lungime segment (** (m)
6	579.917,057 641.288,316	7	579.915,398 641.284,356	4.293
7	579.915,398 641.284,356	8	579.942,44 641.242,326	49.978
8	579.942,44 641.242,326	1	579.970,149 641.264,894	35.737

** Lungimile segmentelor sunt determinate în planul de proiecție Stereo 70 și sunt rotunjite la 1 milimetru.

*** Distanța dintre puncte este formată din segmente cumulate ce sunt mai mici decât valoarea 1 milimetru.

**DATE DESPRE IMOBILUL NR. 10627**

Oficiul de Cadastru și Publicitate Imobiliară NEAMT
Biroul de Cadastru și Publicitate Imobiliară Targu-Neamt

A. Partea I. Descrierea imobilului

TEREN Extravilan

Adresa: Jud. Neamt

Nr. Crt	Nr cadastral Nr. topografic	Suprafața* (mp)	Observații / Referințe
A1		5.429	Sector cadastral:56 Teren neimprejmuit;

B. Partea II. Proprietari și acte

Inscrieri privitoare la dreptul de proprietate și alte drepturi reale		Referințe
/		
Act Administrativ nr. 15387, din 06/10/2023 emis de PRIMĂRIA COMUNEI PIPIRIG;		
B1	Inscrierea posesiei, drept de PROPRIETATE, dobandit prin Lege, cota actuala 1/1, cota initiala 1/1 1) SPUMĂ ION 2) SPUMĂ ANA	A1

C. Partea III. SARCINI .

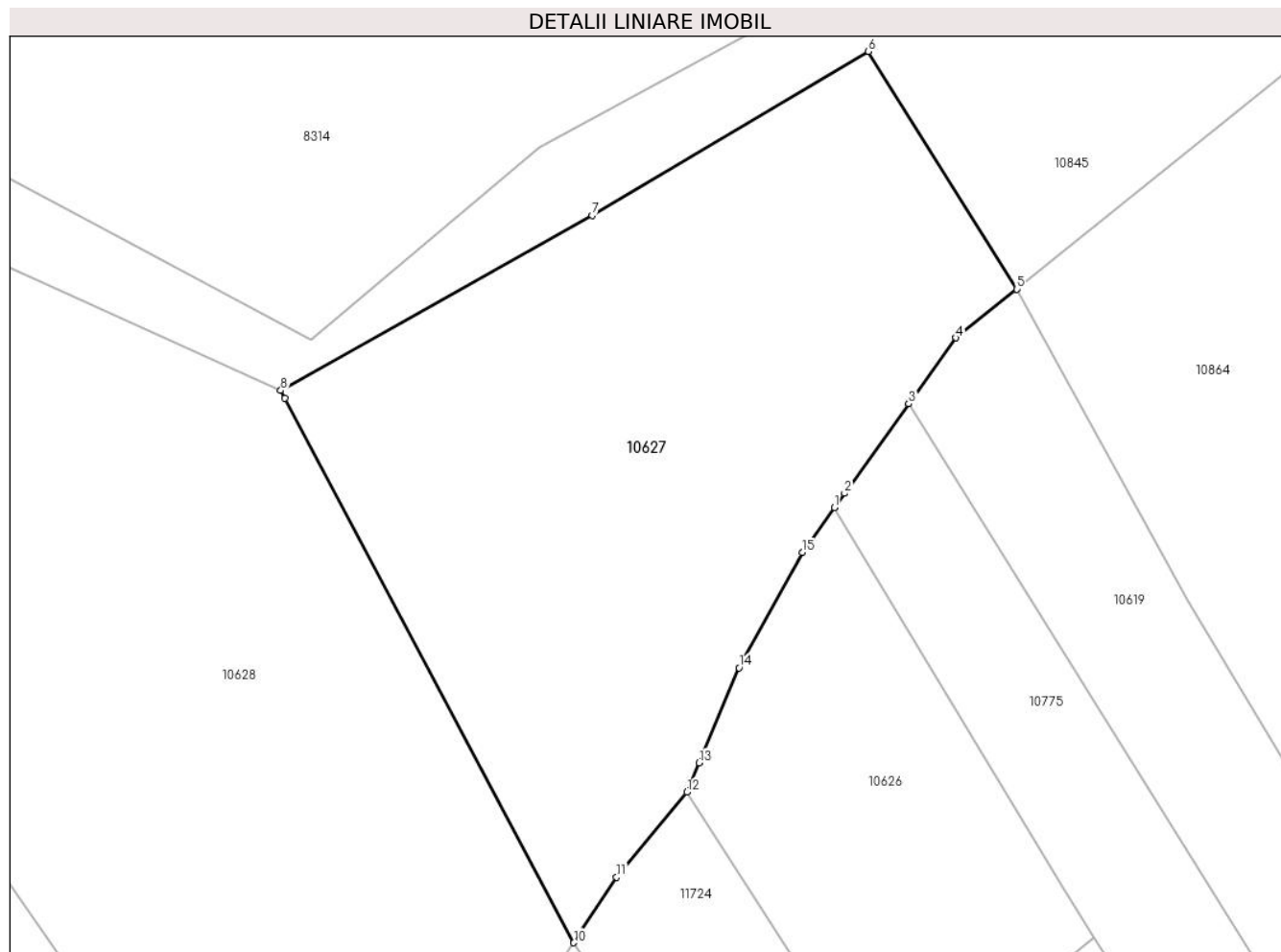
Inscrieri privind dezmembramintele dreptului de proprietate, drepturi reale de garanție și sarcini	Referințe
NU SUNT	

Anexa Nr. 1 La Partea I

Teren

Nr cadastral	Suprafața (mp)*	Observații / Referințe
	5.429	

* Suprafața este determinată în planul de proiecție Stereo 70.



Date referitoare la teren

Crt	Categorie folosință	Intravilan	Suprafața (mp)	Tarla	Parcelă	Nr. topo	Observații / Referințe
1	faneata	NU	5.429	-	-	-	

Lungime Segmente

1) Valorile lungimilor segmentelor sunt obținute din proiecție în plan.

Punct început	X / Y	Punct sfârșit	X / Y	Lungime segment (** (m)
1	579.935,21 641.322,555	2	579.936,6 641.324,49	2.383
2	579.936,6 641.324,49	3	579.945,233 641.336,506	14.796
3	579.945,233 641.336,506	4	579.951,596 641.345,362	10.905
4	579.951,596 641.345,362	5	579.959,734 641.351,915	10.448
5	579.959,734 641.351,915	6	579.939,819 641.383,835	37.623

Punct început	X / Y	Punct sfârșit	X / Y	Lungime segment (** (m)
6	579.939,819 641.383,835	7	579.902,678 641.361,837	43.167
7	579.902,678 641.361,837	8	579.860,799 641.338,307	48.037
8	579.860,799 641.338,307	9	579.861,358 641.337,254	1.192
9	579.861,358 641.337,254	10	579.900,187 641.264,132	82.792
10	579.900,187 641.264,132	11	579.905,955 641.272,913	10.506
11	579.905,955 641.272,913	12	579.915,398 641.284,356	14.836
12	579.915,398 641.284,356	13	579.917,057 641.288,316	4.293
13	579.917,057 641.288,316	14	579.922,393 641.301,047	13.804
14	579.922,393 641.301,047	15	579.930,899 641.316,556	17.688
15	579.930,899 641.316,556	1	579.935,21 641.322,555	7.387

** Lungimile segmentelor sunt determinate în planul de proiecție Stereo 70 și sunt rotunjite la 1 milimetru.

*** Distanța dintre puncte este formată din segmente cumulate ce sunt mai mici decât valoarea 1 milimetru.

**DATE DESPRE IMOBILUL NR. 10628**

Oficiul de Cadastru și Publicitate Imobiliară NEAMT
Biroul de Cadastru și Publicitate Imobiliară Targu-Neamt

A. Partea I. Descrierea imobilului

TEREN Extravilan

Adresa: Jud. Neamt

Nr. Crt	Nr cadastral Nr. topografic	Suprafața* (mp)	Observații / Referințe
A1		8.534	Sector cadastral:56 Teren neimprejmuit;

B. Partea II. Proprietari și acte

Inscrieri privitoare la dreptul de proprietate și alte drepturi reale	Referințe
/	
Act Administrativ nr. 15387, din 06/10/2023 emis de PRIMĂRIA COMUNEI PIPIRIG;	
B1	A1
Inscrierea posesiei, drept de PROPRIETATE, dobandit prin Lege, cota actuala 1/1, cota initiala 1/1 1) ȚIRDEA NICOLAE	

C. Partea III. SARCINI .

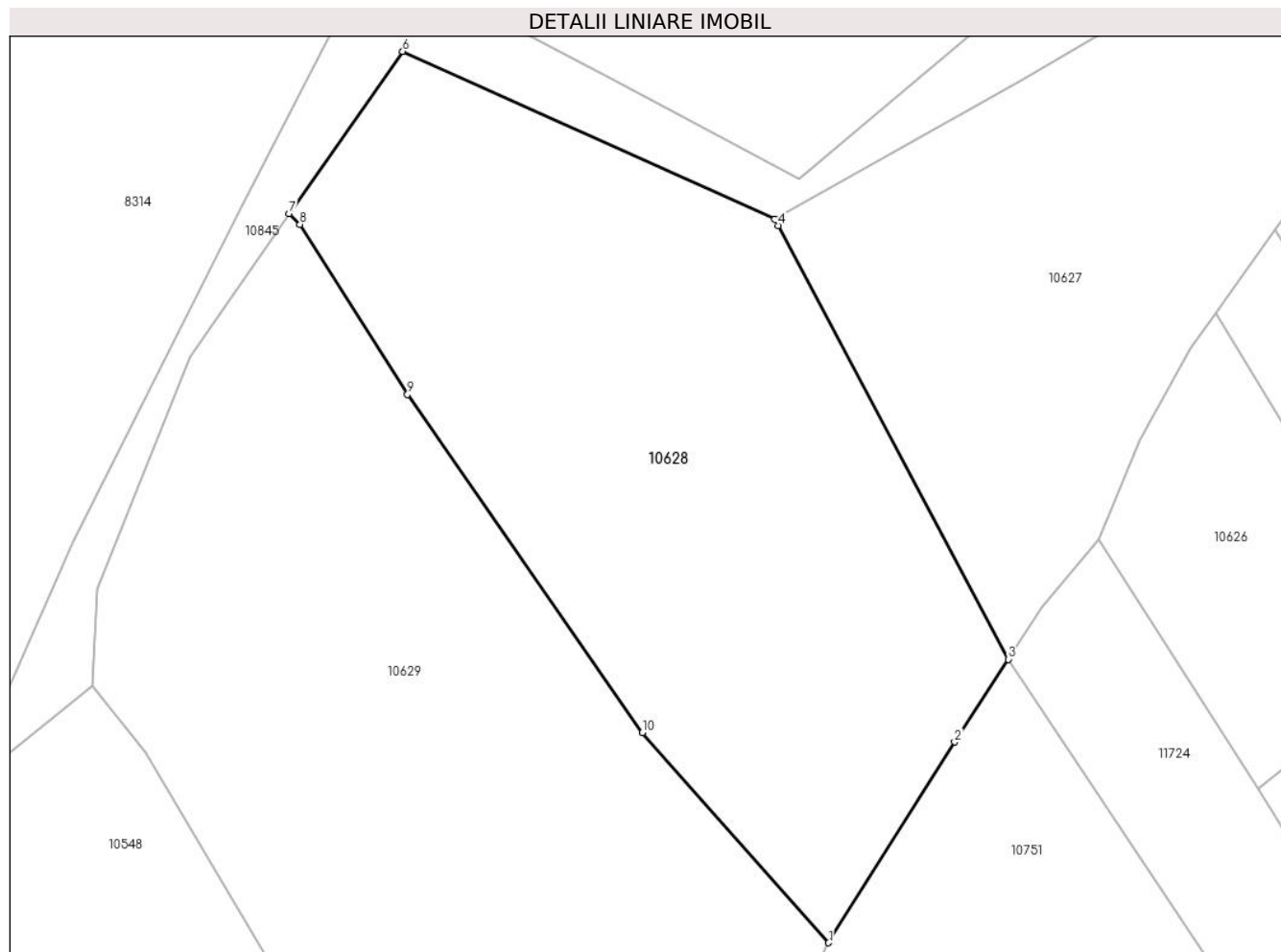
Inscrieri privind dezmembramintele dreptului de proprietate, drepturi reale de garanție și sarcini	Referințe
NU SUNT	

Anexa Nr. 1 La Partea I

Teren

Nr cadastral	Suprafața (mp)*	Observații / Referințe
	8.534	

* Suprafața este determinată în planul de proiecție Stereo 70.



Date referitoare la teren

Crt	Categorie folosință	Intravilan	Suprafața (mp)	Tarla	Parcelă	Nr. topo	Observații / Referințe
1	faneata	NU	8.534	-	-	-	

Lungime Segmente

1) Valorile lungimilor segmentelor sunt obținute din proiecție în plan.

Punct început	X / Y	Punct sfârșit	X / Y	Lungime segment (** (m)
1	579.869,876 641.216,333	2	579.891,154 641.250,179	39.979
2	579.891,154 641.250,179	3	579.900,187 641.264,132	16.622
3	579.900,187 641.264,132	4	579.861,358 641.337,254	82.792
4	579.861,358 641.337,254	5	579.860,799 641.338,307	1.192
5	579.860,799 641.338,307	6	579.797,971 641.366,629	68.917

Punct început	X / Y	Punct sfârșit	X / Y	Lungime segment (** (m)
6	579.797,971 641.366,629	7	579.778,82 641.339,302	33.37
7	579.778,82 641.339,302	8	579.780,627 641.337,461	2.58
8	579.780,627 641.337,461	9	579.798,782 641.308,765	33.957
9	579.798,782 641.308,765	10	579.838,42 641.251,748	69.441
10	579.838,42 641.251,748	1	579.869,876 641.216,333	47.368

** Lungimile segmentelor sunt determinate în planul de proiecție Stereo 70 și sunt rotunjite la 1 milimetru.

*** Distanța dintre puncte este formată din segmente cumulate ce sunt mai mici decât valoarea 1 milimetru.

**DATE DESPRE IMOBILUL NR. 10629**

Oficiul de Cadastru și Publicitate Imobiliară NEAMT
Biroul de Cadastru și Publicitate Imobiliară Targu-Neamt

A. Partea I. Descrierea imobilului

TEREN Extravilan

Adresa: Jud. Neamt

Nr. Crt	Nr cadastral Nr. topografic	Suprafața* (mp)	Observații / Referințe
A1		11.824	Sector cadastral:56 Teren neimprejmuit;

B. Partea II. Proprietari și acte

Inscrieri privitoare la dreptul de proprietate și alte drepturi reale		Referințe
/		
Act Normativ nr. 7, din 13/03/1996 emis de GUVERNUL ROMÂNIEI;		
B1	Inscrierea provizorie, drept de PROPRIETATE, dobandit prin Lege, cota actuala 1/1, cota initiala 1/1 1) COMUNA PIPIRIG, CIF:99999999999999, Proprietar neidentificat	A1

C. Partea III. SARCINI .

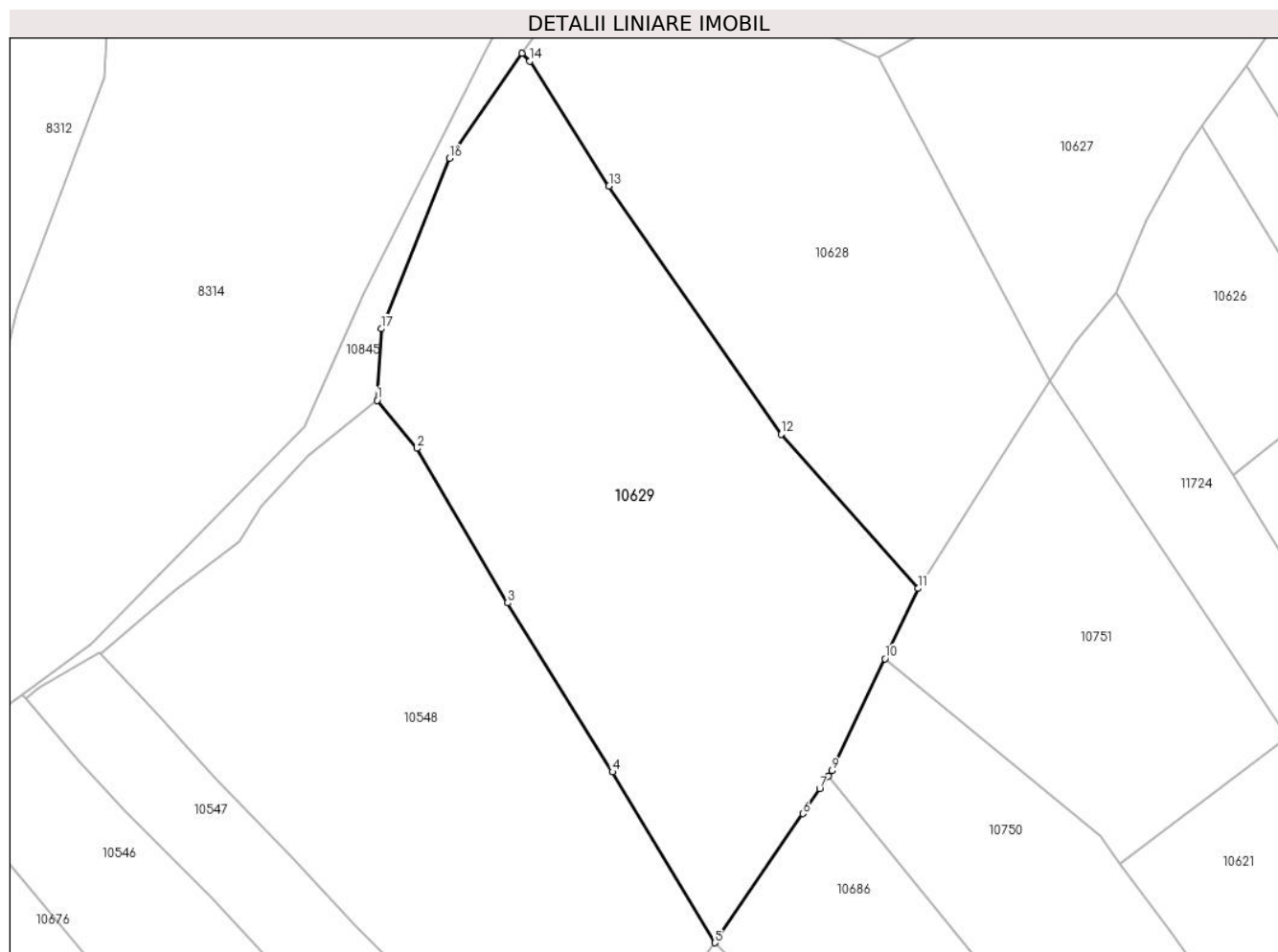
Inscrieri privind dezmembramintele dreptului de proprietate, drepturi reale de garanție și sarcini	Referințe
NU SUNT	

Anexa Nr. 1 La Partea I

Teren

Nr cadastral	Suprafața (mp)*	Observații / Referințe
	11.824	

* Suprafața este determinată în planul de proiecție Stereo 70.



Date referitoare la teren

Crt	Categorie folosință	Intra vilan	Suprafața (mp)	Tarla	Parcelă	Nr. topo	Observații / Referințe
1	faneata	NU	11.824	-	-	-	

Lungime Segmente

1) Valorile lungimilor segmentelor sunt obținute din proiecție în plan.

Punct început	X / Y	Punct sfârșit	X / Y	Lungime segment (** (m)
1	579.745,49 641.259,56	2	579.754,614 641.248,512	14.328
2	579.754,614 641.248,512	3	579.775,476 641.213,029	41.161
3	579.775,476 641.213,029	4	579.799,598 641.174,178	45.73
4	579.799,598 641.174,178	5	579.823,093 641.134,937	45.737
5	579.823,093 641.134,937	6	579.843,326 641.164,62	35.923

Punct început	X / Y	Punct sfârșit	X / Y	Lungime segment (** (m)
6	579.843,326 641.164,62	7	579.847,234 641.170,353	6.938
7	579.847,234 641.170,353	8	579.849,205 641.173,244	3.499
8	579.849,205 641.173,244	9	579.850,036 641.174,465	1.477
9	579.850,036 641.174,465	10	579.862,234 641.200,205	28.484
10	579.862,234 641.200,205	11	579.869,876 641.216,333	17.847
11	579.869,876 641.216,333	12	579.838,42 641.251,748	47.368
12	579.838,42 641.251,748	13	579.798,782 641.308,765	69.441
13	579.798,782 641.308,765	14	579.780,627 641.337,461	33.957
14	579.780,627 641.337,461	15	579.778,82 641.339,302	2.58
15	579.778,82 641.339,302	16	579.762,11 641.315,158	29.363
16	579.762,11 641.315,158	17	579.746,433 641.275,98	42.198
17	579.746,433 641.275,98	1	579.745,49 641.259,56	16.447

** Lungimile segmentelor sunt determinate în planul de proiecție Stereo 70 și sunt rotunjite la 1 milimetru.

*** Distanța dintre puncte este formată din segmente cumulate ce sunt mai mici decât valoarea 1 milimetru.

**DATE DESPRE IMOBILUL NR. 10630**

Oficiul de Cadastru și Publicitate Imobiliară NEAMT
Biroul de Cadastru și Publicitate Imobiliară Targu-Neamt

A. Partea I. Descrierea imobilului

TEREN Extravilan

Adresa: Jud. Neamt, Punct 'Dealul Izvor'

Nr. Crt	Nr cadastral Nr. topografic	Suprafața* (mp)	Observații / Referințe
A1	53697	5.000	Sector cadastral:56 Teren neimprejmuit;

B. Partea II. Proprietari și acte

Inscrieri privitoare la dreptul de proprietate și alte drepturi reale		Referințe
19250 / 02/10/2020		
Hotarare Judecatoreasca nr. Sentința Civilă nr. 167, din 16/01/1990 emis de JUDECATORIA PIATRA NEAMT (act administrativ nr Adeverința nr. 12263 din 22.10.2020, emis de Primaria Com. Pîpirig;hotarare judecatoreasca nr Sentința Civilă nr. 616 din 12.03.2002, emis de JUDECATORIA TARGU NEAMT;hotarare judecatoreasca nr 907AC din 19.11.2002, emis de TRIBUNALUL NEAMT;act administrativ nr Certificat fiscal nr. 17844 din 29.09.2020, emis de PRIMARIA COM. PIPIRIG);		
B1	Intabulare, drept de PROPRIETATE, cu titlu de drept de partaj și revendicare imobiliară, dobandit prin Hotarare Judecatoreasca, cota actuala 1/1, cota initiala 1/1 1) LIPAN VASILE	A1

C. Partea III. SARCINI .

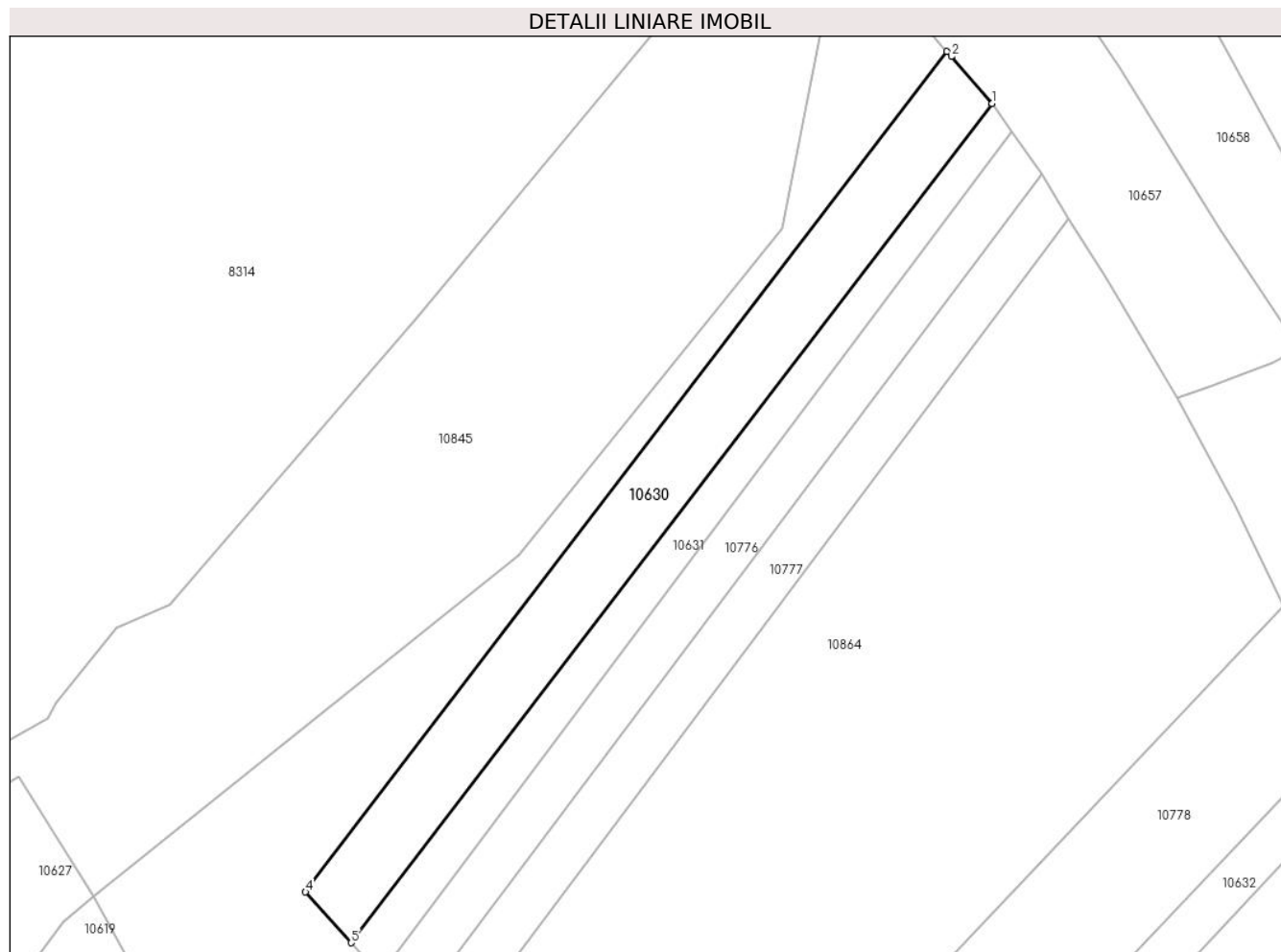
Inscrieri privind dezmembramintele dreptului de proprietate, drepturi reale de garanție și sarcini	Referințe
NU SUNT	

Anexa Nr. 1 La Partea I

Teren

Nr cadastral	Suprafața (mp)*	Observații / Referințe
53697	5.000	

* Suprafața este determinată în planul de proiecție Stereo 70.



Date referitoare la teren

Crt	Categorie folosință	Intravilan	Suprafața (mp)	Tarla	Parcelă	Nr. topo	Observații / Referințe
1	faneata	NU	5.000	-	-	-	

Lungime Segmente

1) Valorile lungimilor segmentelor sunt obținute din proiecție în plan.

Punct început	X / Y	Punct sfârșit	X / Y	Lungime segment (** (m)
1	580.198,165 641.562,318	2	580.187,419 641.574,778	16.454
2	580.187,419 641.574,778	3	580.186,252 641.576,132	1.788
3	580.186,252 641.576,132	4	580.015,956 641.353,232	280.509
4	580.015,956 641.353,232	5	580.028,093 641.339,762	18.131
5	580.028,093 641.339,762	1	580.198,165 641.562,318	280.099

**** Lungimile segmentelor sunt determinate în planul de proiecție Stereo 70 și sunt rotunjite la 1 milimetru.**

***** Distanța dintre puncte este formată din segmente cumulate ce sunt mai mici decât valoarea 1 milimetru.**

**DATE DESPRE IMOBILUL NR. 10631**

Oficiul de Cadastru și Publicitate Imobiliară NEAMT
Biroul de Cadastru și Publicitate Imobiliară Targu-Neamt

A. Partea I. Descrierea imobilului

TEREN Extravilan

Adresa: Jud. Neamt

Nr. Crt	Nr cadastral Nr. topografic	Suprafața* (mp)	Observații / Referințe
A1		2.800	Sector cadastral:56 Teren neimprejmuit;

B. Partea II. Proprietari și acte

Inscrieri privitoare la dreptul de proprietate și alte drepturi reale	Referințe
/	
Act Administrativ nr. 15387, din 06/10/2023 emis de PRIMĂRIA COMUNEI PIPIRIG;	
B1	A1
Inscrierea posesiei, drept de PROPRIETATE, dobandit prin Lege, cota actuala 1/1, cota initiala 1/1	
1) GRAMADĂ ION	

C. Partea III. SARCINI .

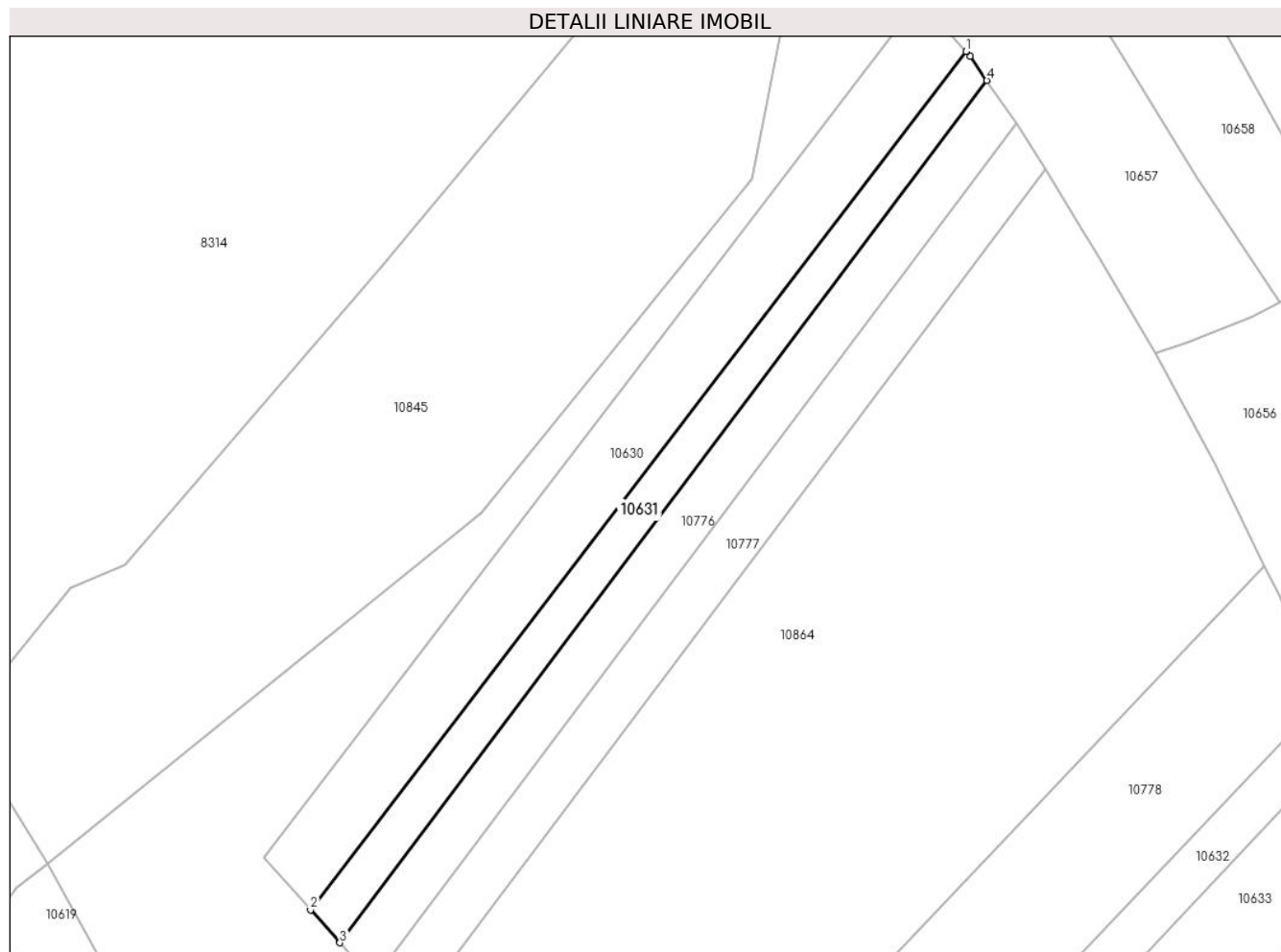
Inscrieri privind dezmembramintele dreptului de proprietate, drepturi reale de garanție și sarcini	Referințe
NU SUNT	

Anexa Nr. 1 La Partea I

Teren

Nr cadastral	Suprafața (mp)*	Observații / Referințe
	2.800	

* Suprafața este determinată în planul de proiecție Stereo 70.



Date referitoare la teren

Crt	Categorie folosință	Intravilan	Suprafața (mp)	Tarla	Parcelă	Nr. topo	Observații / Referințe
1	faneata	NU	2.800	-	-	-	

Lungime Segmente

1) Valorile lungimilor segmentelor sunt obținute din proiecție în plan.

Punct început	X / Y	Punct sfârșit	X / Y	Lungime segment (** (m)
1	580.198,165 641.562,318	2	580.028,093 641.339,762	280.099
2	580.028,093 641.339,762	3	580.035,678 641.331,264	11.391
3	580.035,678 641.331,264	4	580.203,57 641.554,827	279.586
4	580.203,57 641.554,827	5	580.199,275 641.561,031	7.546
5	580.199,275 641.561,031	1	580.198,165 641.562,318	1.7

**** Lungimile segmentelor sunt determinate în planul de proiecție Stereo 70 și sunt rotunjite la 1 milimetru.**

***** Distanța dintre puncte este formată din segmente cumulate ce sunt mai mici decât valoarea 1 milimetru.**

**DATE DESPRE IMOBILUL NR. 10632**

Oficiul de Cadastru și Publicitate Imobiliară NEAMT
Biroul de Cadastru și Publicitate Imobiliară Targu-Neamt

A. Partea I. Descrierea imobilului

TEREN Extravilan

Adresa: Jud. Neamt

Nr. Crt	Nr cadastral Nr. topografic	Suprafața* (mp)	Observații / Referințe
A1		3.600	Sector cadastral:56 Teren neimprejmuit;

B. Partea II. Proprietari și acte

Inscrieri privitoare la dreptul de proprietate și alte drepturi reale		Referințe
/		
Act Administrativ nr. 15387, din 06/10/2023 emis de PRIMĂRIA COMUNEI PIPIRIG;		
B1	Inscrierea posesiei, drept de PROPRIETATE, dobandit prin Lege, cota actuala 1/1, cota initiala 1/1 1) PĂȚILIGA IOAN	A1

C. Partea III. SARCINI .

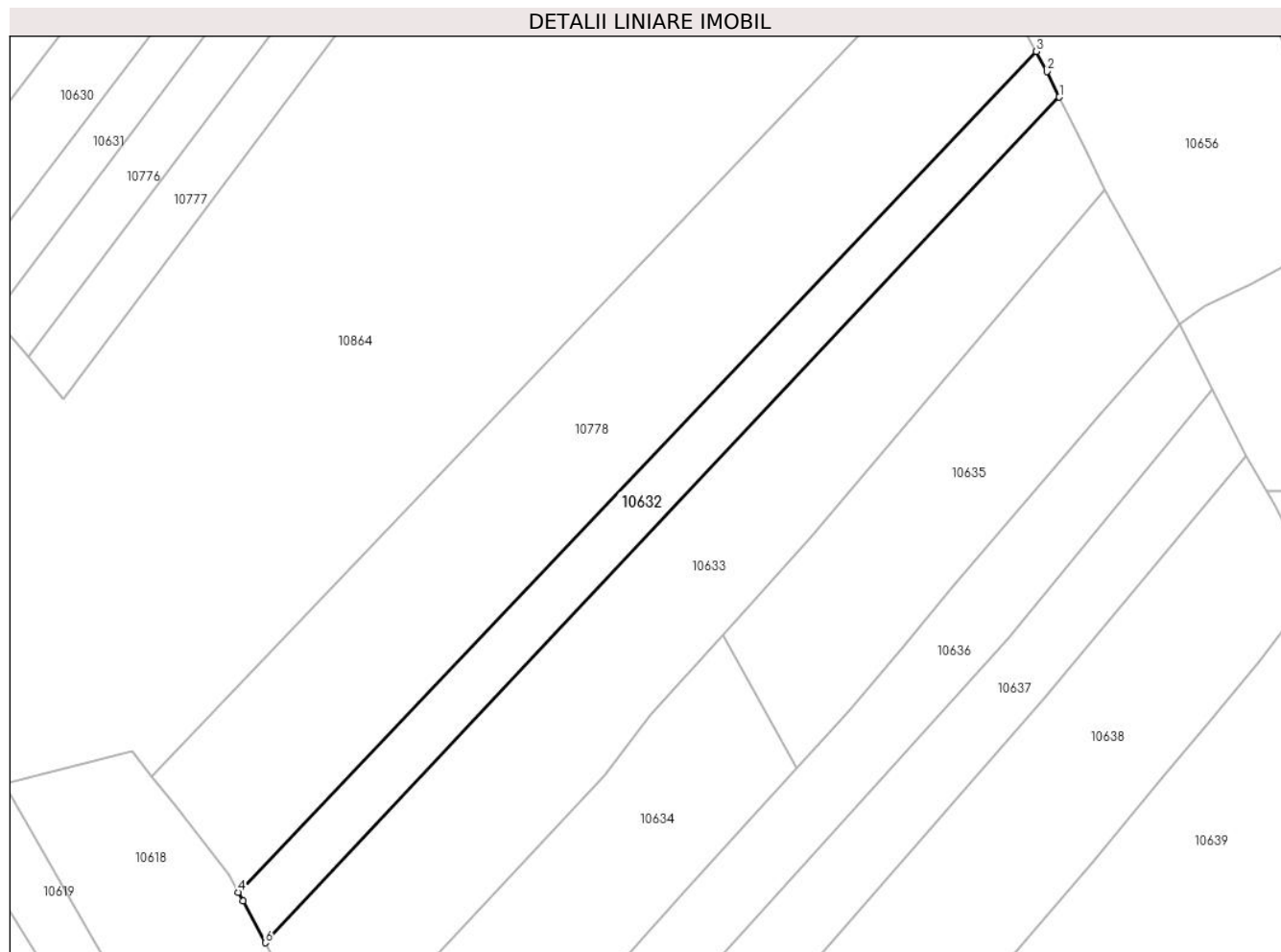
Inscrieri privind dezmembramintele dreptului de proprietate, drepturi reale de garanție și sarcini	Referințe
NU SUNT	

Anexa Nr. 1 La Partea I

Teren

Nr cadastral	Suprafața (mp)*	Observații / Referințe
	3.600	

* Suprafața este determinată în planul de proiecție Stereo 70.



Date referitoare la teren

Crt	Categorie folosință	Intravilan	Suprafața (mp)	Tarla	Parcelă	Nr. topo	Observații / Referințe
1	faneata	NU	3.600	-	-	-	

Lungime Segmente

1) Valorile lungimilor segmentelor sunt obținute din proiecție în plan.

Punct început	X / Y	Punct sfârșit	X / Y	Lungime segment (** (m)
1	580.298,165 641.385,258	2	580.295,087 641.391,534	6.99
2	580.295,087 641.391,534	3	580.292,483 641.396,471	5.582
3	580.292,483 641.396,471	4	580.096,007 641.189,777	285.176
4	580.096,007 641.189,777	5	580.097,185 641.187,591	2.483
5	580.097,185 641.187,591	6	580.102,706 641.177,348	11.636

Punct început	X / Y	Punct sfârșit	X / Y	Lungime segment (** (m)
6	580.102,706 641.177,348	1	580.298,165 641.385,258	285.361

** Lungimile segmentelor sunt determinate în planul de proiecție Stereo 70 și sunt rotunjite la 1 milimetru.

*** Distanța dintre puncte este formată din segmente cumulate ce sunt mai mici decât valoarea 1 milimetru.

**DATE DESPRE IMOBILUL NR. 10633**

Oficiul de Cadastru și Publicitate Imobiliară NEAMT
Biroul de Cadastru și Publicitate Imobiliară Targu-Neamt

A. Partea I. Descrierea imobilului

TEREN Extravilan

Adresa: Jud. Neamt

Nr. Crt	Nr cadastral Nr. topografic	Suprafața* (mp)	Observații / Referințe
A1		8.488	Sector cadastral:56 Teren neimprejmuit;

B. Partea II. Proprietari și acte

Inscrieri privitoare la dreptul de proprietate și alte drepturi reale		Referințe
/		
Act Administrativ nr. 15387, din 06/10/2023 emis de PRIMĂRIA COMUNEI PIPIRIG;		
B1	Inscrierea posesiei, drept de PROPRIETATE, dobandit prin Lege, cota actuala 1/1, cota initiala 1/1 1) URSU MARIA	A1

C. Partea III. SARCINI .

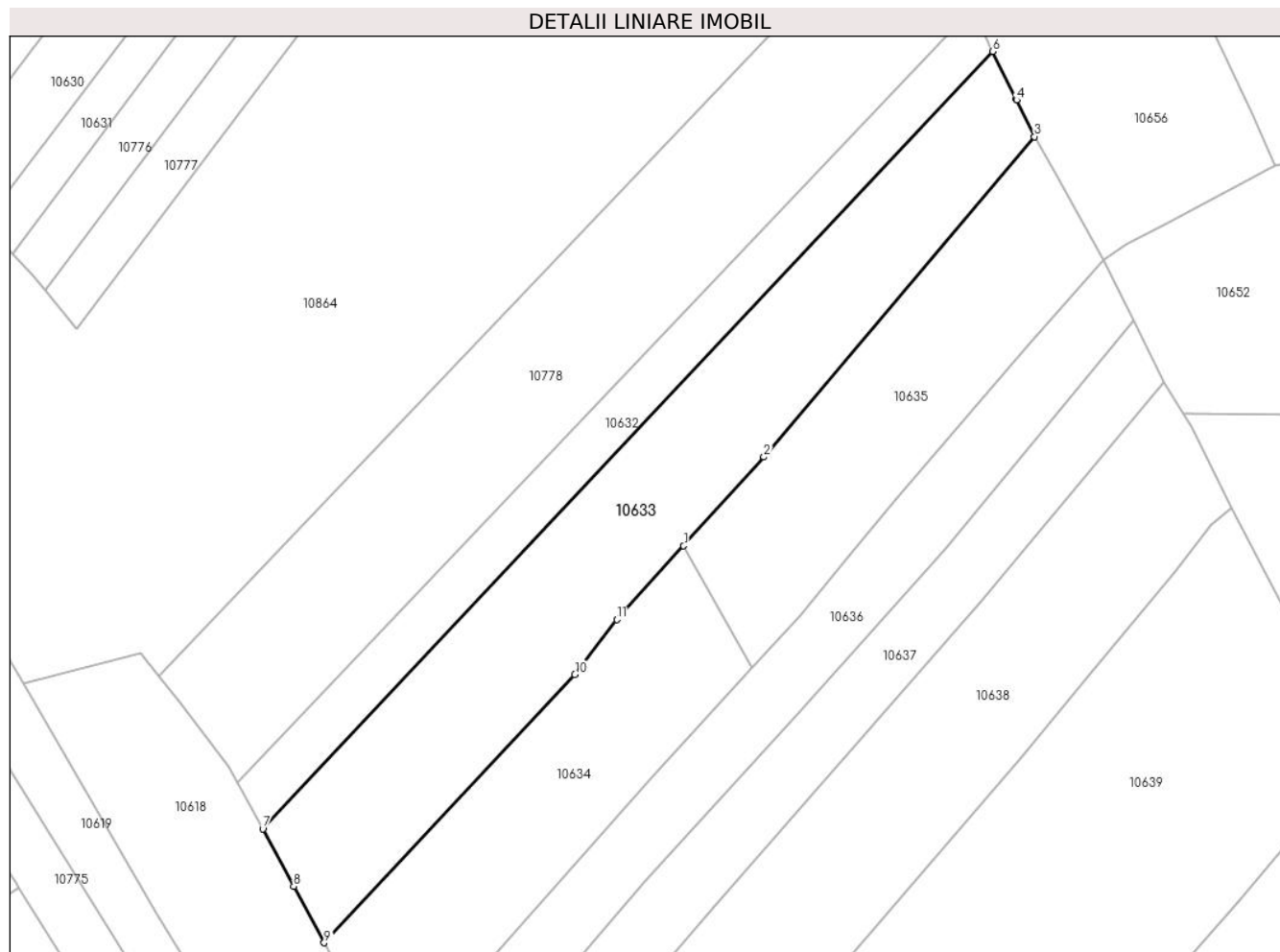
Inscrieri privind dezmembramintele dreptului de proprietate, drepturi reale de garanție și sarcini	Referințe
NU SUNT	

Anexa Nr. 1 La Partea I

Teren

Nr cadastral	Suprafața (mp)*	Observații / Referințe
	8.488	

* Suprafața este determinată în planul de proiecție Stereo 70.



Date referitoare la teren

Crt	Categorie folosință	Intra vilan	Suprafața (mp)	Tarla	Parcelă	Nr. topo	Observații / Referințe
1	faneata	NU	8.488	-	-	-	

Lungime Segmente

1) Valorile lungimilor segmentelor sunt obținute din proiecție în plan.

Punct început	X / Y	Punct sfârșit	X / Y	Lungime segment (** (m)
1	580.215,382 641.253,055	2	580.236,902 641.276,781	32.032
2	580.236,902 641.276,781	3	580.309,34 641.362,471	112.205
3	580.309,34 641.362,471	4	580.304,546 641.372,247	10.888
4	580.304,546 641.372,247	5	580.304,454 641.372,435	0.209
5	580.304,454 641.372,435	6	580.298,165 641.385,258	14.282

Punct început	X / Y	Punct sfârșit	X / Y	Lungime segment (** (m)
6	580.298,165 641.385,258	7	580.102,706 641.177,348	285.361
7	580.102,706 641.177,348	8	580.110,99 641.161,98	17.459
8	580.110,99 641.161,98	9	580.119,119 641.146,897	17.134
9	580.119,119 641.146,897	10	580.186,263 641.218,581	98.219
10	580.186,263 641.218,581	11	580.197,471 641.233,309	18.508
11	580.197,471 641.233,309	1	580.215,382 641.253,055	26.659

** Lungimile segmentelor sunt determinate în planul de proiecție Stereo 70 și sunt rotunjite la 1 milimetru.

*** Distanța dintre puncte este formată din segmente cumulate ce sunt mai mici decât valoarea 1 milimetru.

**DATE DESPRE IMOBILUL NR. 10634**

Oficiul de Cadastru și Publicitate Imobiliară NEAMT
Biroul de Cadastru și Publicitate Imobiliară Targu-Neamt

A. Partea I. Descrierea imobilului

TEREN Extravilan

Adresa: Jud. Neamt

Nr. Crt	Nr cadastral Nr. topografic	Suprafața* (mp)	Observații / Referințe
A1		5.030	Sector cadastral:56 Teren neimprejmuit;

B. Partea II. Proprietari și acte

Inscrieri privitoare la dreptul de proprietate și alte drepturi reale	Referințe
/	
Act Administrativ nr. 15387, din 06/10/2023 emis de Primăria Comunei Pipirig;	
B1	A1
Inscrierea posesiei, drept de PROPRIETATE, dobandit prin Lege, cota actuala 1/1, cota initiala 1/1	
1) BUTNARU VIORICA	

C. Partea III. SARCINI .

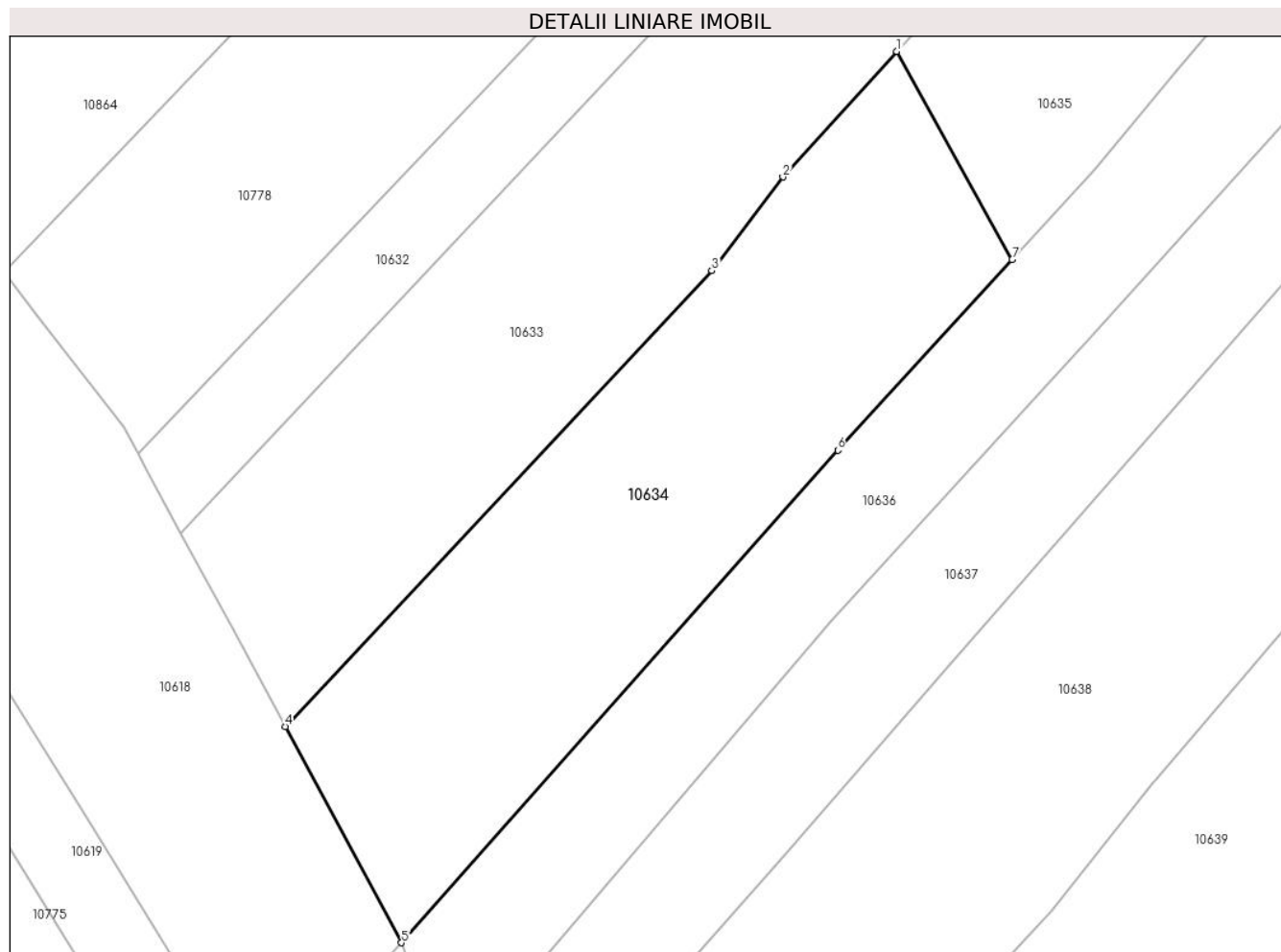
Inscrieri privind dezmembramintele dreptului de proprietate, drepturi reale de garanție și sarcini	Referințe
NU SUNT	

Anexa Nr. 1 La Partea I

Teren

Nr cadastral	Suprafața (mp)*	Observații / Referințe
	5.030	

* Suprafața este determinată în planul de proiecție Stereo 70.



Date referitoare la teren

Crt	Categorie folosință	Intravilan	Suprafața (mp)	Tarla	Parcelă	Nr. topo	Observații / Referințe
1	faneata	NU	5.030	-	-	-	

Lungime Segmente

1) Valorile lungimilor segmentelor sunt obținute din proiecție în plan.

Punct început	X / Y	Punct sfârșit	X / Y	Lungime segment (** (m)
1	580.215,382 641.253,055	2	580.197,471 641.233,309	26.659
2	580.197,471 641.233,309	3	580.186,263 641.218,581	18.508
3	580.186,263 641.218,581	4	580.119,119 641.146,897	98.219
4	580.119,119 641.146,897	5	580.137,435 641.112,916	38.603
5	580.137,435 641.112,916	6	580.206,102 641.190,363	103.505

Punct început	X / Y	Punct sfârșit	X / Y	Lungime segment (** (m)
6	580.206,102 641.190,363	7	580.233,558 641.220,313	40.63
7	580.233,558 641.220,313	1	580.215,382 641.253,055	37.449

** Lungimile segmentelor sunt determinate în planul de proiecție Stereo 70 și sunt rotunjite la 1 milimetru.

*** Distanța dintre puncte este formată din segmente cumulate ce sunt mai mici decât valoarea 1 milimetru.

**DATE DESPRE IMOBILUL NR. 10635**

Oficiul de Cadastru și Publicitate Imobiliară NEAMT
Biroul de Cadastru și Publicitate Imobiliară Targu-Neamt

A. Partea I. Descrierea imobilului

TEREN Extravilan

Adresa: Jud. Neamt

Nr. Crt	Nr cadastral Nr. topografic	Suprafața* (mp)	Observații / Referințe
A1		5.031	Sector cadastral:56 Teren neimprejmuit;

B. Partea II. Proprietari și acte

Inscrieri privitoare la dreptul de proprietate și alte drepturi reale		Referințe
/		
Act Administrativ nr. 15387, din 06/10/2023 emis de PRIMĂRIA COMUNEI PIPIRIG;		
B1	Inscrierea posesiei, drept de PROPRIETATE, dobandit prin Lege, cota actuala 1/1, cota initiala 1/1 1) CREANGĂ GHEORGHE	A1

C. Partea III. SARCINI .

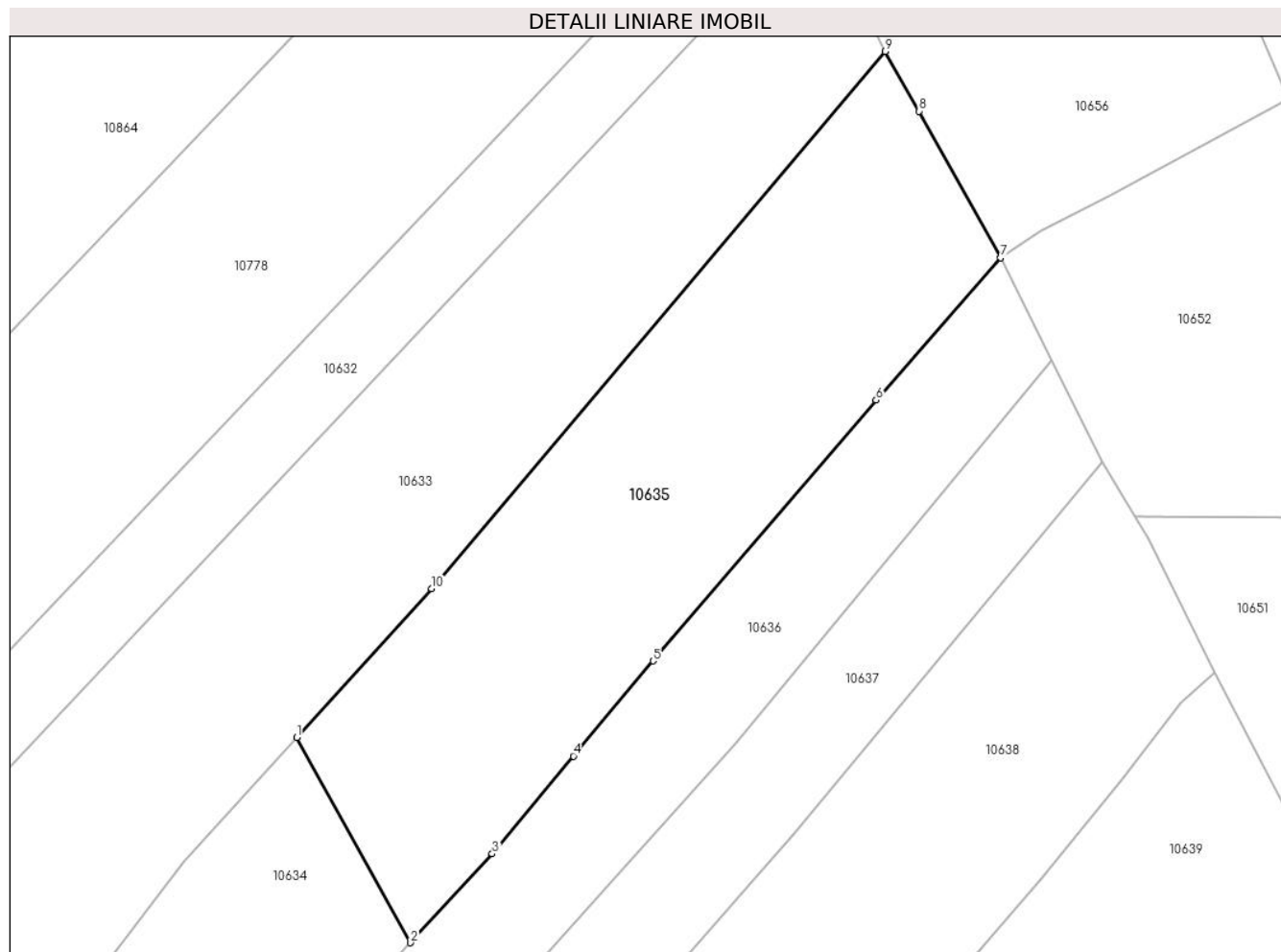
Inscrieri privind dezmembramintele dreptului de proprietate, drepturi reale de garanție și sarcini	Referințe
NU SUNT	

Anexa Nr. 1 La Partea I

Teren

Nr cadastral	Suprafața (mp)*	Observații / Referințe
	5.031	

* Suprafața este determinată în planul de proiecție Stereo 70.



Date referitoare la teren

Crt	Categorie folosință	Intra vilan	Suprafața (mp)	Tarla	Parcelă	Nr. topo	Observații / Referințe
1	faneata	NU	5.031	-	-	-	

Lungime Segmente

1) Valorile lungimilor segmentelor sunt obținute din proiecție în plan.

Punct început	X / Y	Punct sfârșit	X / Y	Lungime segment (** (m)
1	580.215,382 641.253,055	2	580.233,558 641.220,313	37.449
2	580.233,558 641.220,313	3	580.246,568 641.234,505	19.253
3	580.246,568 641.234,505	4	580.259,53 641.250,096	20.275
4	580.259,53 641.250,096	5	580.272,259 641.265,275	19.81
5	580.272,259 641.265,275	6	580.307,867 641.306,873	54.757

Punct început	X / Y	Punct sfârșit	X / Y	Lungime segment (** (m)
6	580.307,867 641.306,873	7	580.327,738 641.329,572	30.168
7	580.327,738 641.329,572	8	580.314,767 641.352,94	26.727
8	580.314,767 641.352,94	9	580.309,34 641.362,471	10.968
9	580.309,34 641.362,471	10	580.236,902 641.276,781	112.205
10	580.236,902 641.276,781	1	580.215,382 641.253,055	32.032

** Lungimile segmentelor sunt determinate în planul de proiecție Stereo 70 și sunt rotunjite la 1 milimetru.

*** Distanța dintre puncte este formată din segmente cumulate ce sunt mai mici decât valoarea 1 milimetru.

**DATE DESPRE IMOBILUL NR. 10636**

Oficiul de Cadastru și Publicitate Imobiliară NEAMT
Biroul de Cadastru și Publicitate Imobiliară Targu-Neamt

A. Partea I. Descrierea imobilului

TEREN Extravilan

Adresa: Jud. Neamt

Nr. Crt	Nr cadastral Nr. topografic	Suprafața* (mp)	Observații / Referințe
A1		5.141	Sector cadastral:56 Teren neimprejmuit;

B. Partea II. Proprietari și acte

Inscrieri privitoare la dreptul de proprietate și alte drepturi reale		Referințe
/		
Act Administrativ nr. 15387, din 06/10/2023 emis de Primăria Comunei Pipirig;		
B1	Inscrierea posesiei, drept de PROPRIETATE, dobandit prin Lege, cota actuala 1/1, cota initiala 1/1 1) AVÎRVAREI IULIAN 2) AVÎRVAREI IOAN	A1

C. Partea III. SARCINI .

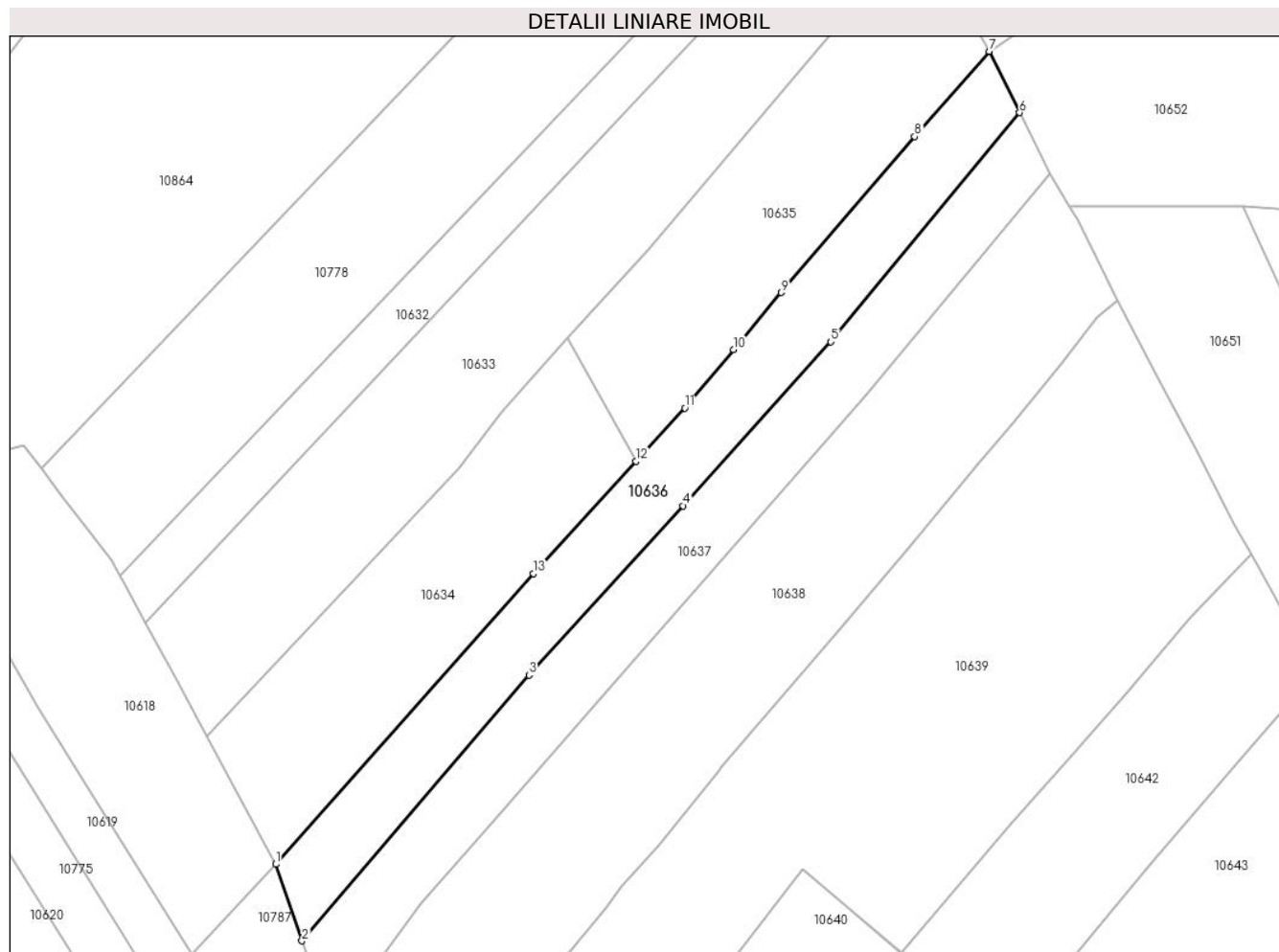
Inscrieri privind dezmembramintele dreptului de proprietate, drepturi reale de garanție și sarcini	Referințe
NU SUNT	

Anexa Nr. 1 La Partea I

Teren

Nr cadastral	Suprafața (mp)*	Observații / Referințe
	5.141	

* Suprafața este determinată în planul de proiecție Stereo 70.



Date referitoare la teren

Crt	Categorie folosință	Intravilan	Suprafața (mp)	Tarla	Parcelă	Nr. topo	Observații / Referințe
1	faneata	NU	5.141	-	-	-	

Lungime Segmente

1) Valorile lungimilor segmentelor sunt obținute din proiecție în plan.

Punct început	X / Y	Punct sfârșit	X / Y	Lungime segment (** (m)
1	580.137,435 641.112,916	2	580.144,439 641.092,48	21.603
2	580.144,439 641.092,48	3	580.205,005 641.163,329	93.208
3	580.205,005 641.163,329	4	580.246,131 641.208,399	61.014
4	580.246,131 641.208,399	5	580.285,532 641.252,133	58.865
5	580.285,532 641.252,133	6	580.335,862 641.313,235	79.162

Punct început	X / Y	Punct sfârșit	X / Y	Lungime segment (** (m)
6	580.335,862 641.313,235	7	580.327,738 641.329,572	18.245
7	580.327,738 641.329,572	8	580.307,867 641.306,873	30.168
8	580.307,867 641.306,873	9	580.272,259 641.265,275	54.757
9	580.272,259 641.265,275	10	580.259,53 641.250,096	19.81
10	580.259,53 641.250,096	11	580.246,568 641.234,505	20.275
11	580.246,568 641.234,505	12	580.233,558 641.220,313	19.253
12	580.233,558 641.220,313	13	580.206,102 641.190,363	40.63
13	580.206,102 641.190,363	1	580.137,435 641.112,916	103.505

** Lungimile segmentelor sunt determinate în planul de proiecție Stereo 70 și sunt rotunjite la 1 milimetru.

*** Distanța dintre puncte este formată din segmente cumulate ce sunt mai mici decât valoarea 1 milimetru.

**DATE DESPRE IMOBILUL NR. 10637**

Oficiul de Cadastru și Publicitate Imobiliară NEAMT
Biroul de Cadastru și Publicitate Imobiliară Targu-Neamt

A. Partea I. Descrierea imobilului

TEREN Extravilan

Adresa: Jud. Neamt

Nr. Crt	Nr cadastral Nr. topografic	Suprafața* (mp)	Observații / Referințe
A1		5.141	Sector cadastral:56 Teren neimprejmuit;

B. Partea II. Proprietari și acte

Inscrieri privitoare la dreptul de proprietate și alte drepturi reale		Referințe
/		
Act Administrativ nr. 15387, din 06/10/2023 emis de PRIMĂRIA COMUNEI PIPIRIG;		
B1	Inscrierea posesiei, drept de PROPRIETATE, dobandit prin Lege, cota actuala 1/1, cota initiala 1/1 1) GAVRILIU ELENA 2) GAVRILIU GHEORGHE	A1

C. Partea III. SARCINI .

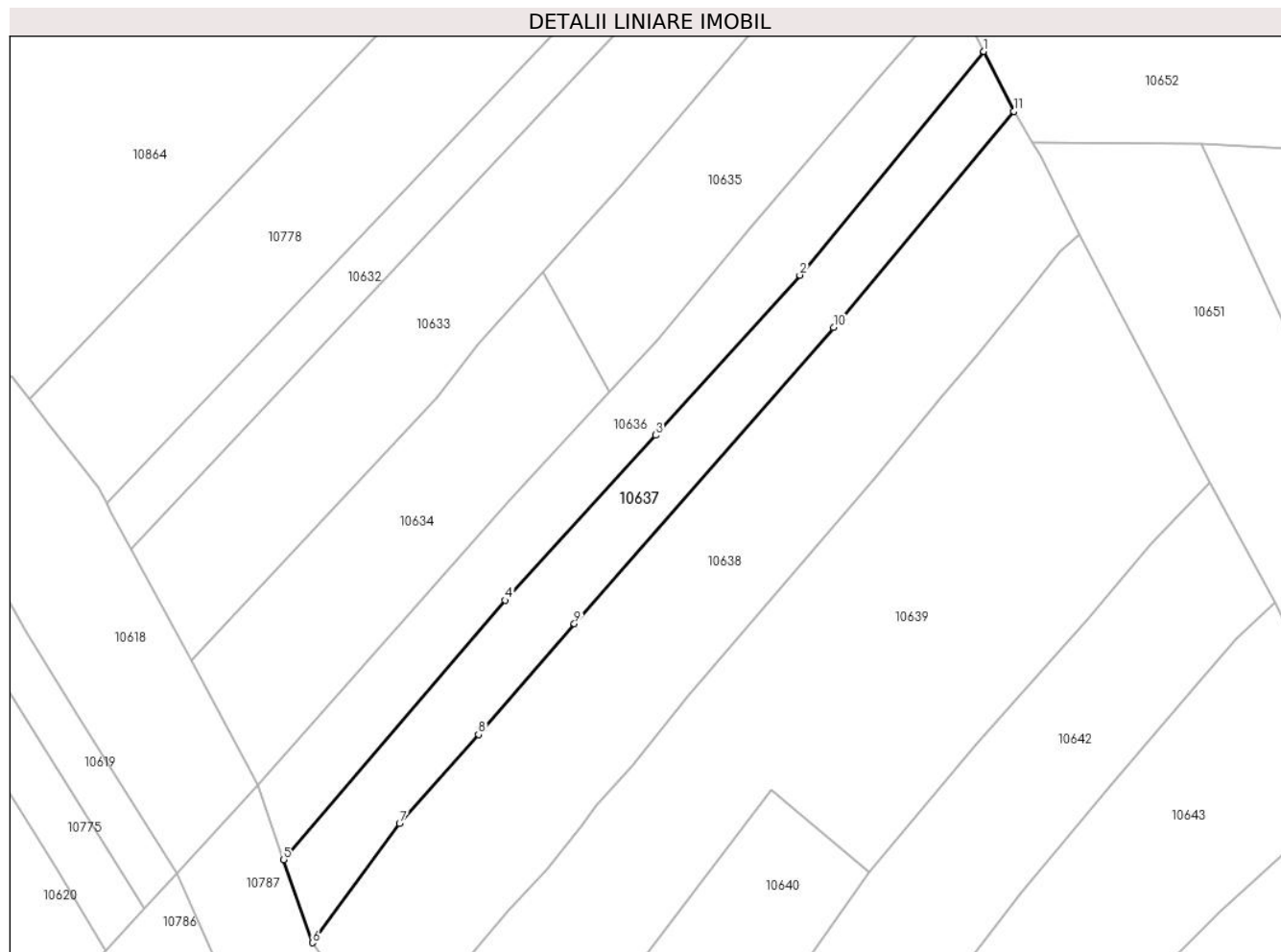
Inscrieri privind dezmembramintele dreptului de proprietate, drepturi reale de garanție și sarcini	Referințe
NU SUNT	

Anexa Nr. 1 La Partea I

Teren

Nr cadastral	Suprafața (mp)*	Observații / Referințe
	5.141	

* Suprafața este determinată în planul de proiecție Stereo 70.



Date referitoare la teren

Crt	Categorie folosință	Intra vilan	Suprafața (mp)	Tarla	Parcelă	Nr. topo	Observații / Referințe
1	faneata	NU	5.141	-	-	-	

Lungime Segmente

1) Valorile lungimilor segmentelor sunt obținute din proiecție în plan.

Punct început	X / Y	Punct sfârșit	X / Y	Lungime segment (** (m)
1	580.335,862 641.313,235	2	580.285,532 641.252,133	79.162
2	580.285,532 641.252,133	3	580.246,131 641.208,399	58.865
3	580.246,131 641.208,399	4	580.205,005 641.163,329	61.014
4	580.205,005 641.163,329	5	580.144,439 641.092,48	93.208
5	580.144,439 641.092,48	6	580.152,217 641.069,787	23.989

Punct început	X / Y	Punct sfârșit	X / Y	Lungime segment (** (m)
6	580.152,217 641.069,787	7	580.176,068 641.102,391	40.397
7	580.176,068 641.102,391	8	580.197,671 641.126,671	32.499
8	580.197,671 641.126,671	9	580.223,889 641.156,968	40.066
9	580.223,889 641.156,968	10	580.294,762 641.237,837	107.53
10	580.294,762 641.237,837	11	580.343,987 641.296,898	76.885
11	580.343,987 641.296,898	1	580.335,862 641.313,235	18.246

** Lungimile segmentelor sunt determinate în planul de proiecție Stereo 70 și sunt rotunjite la 1 milimetru.

*** Distanța dintre puncte este formată din segmente cumulate ce sunt mai mici decât valoarea 1 milimetru.

**DATE DESPRE IMOBILUL NR. 10638**

Oficiul de Cadastru și Publicitate Imobiliară NEAMT
Biroul de Cadastru și Publicitate Imobiliară Targu-Neamt

A. Partea I. Descrierea imobilului

TEREN Extravilan

Adresa: Jud. Neamt

Nr. Crt	Nr cadastral Nr. topografic	Suprafața* (mp)	Observații / Referințe
A1		10.679	Sector cadastral:56 Teren neimprejmuit;

B. Partea II. Proprietari și acte

Inscrieri privitoare la dreptul de proprietate și alte drepturi reale	Referințe
/	
Act Administrativ nr. 15387, din 06/10/2023 emis de PRIMĂRIA COMUNEI PIPIRIG;	
B1	Inscrierea posesiei, drept de PROPRIETATE, dobandit prin Lege, cota actuala 1/1, cota initiala 1/1 1) POPA GHEORGHE
	A1

C. Partea III. SARCINI .

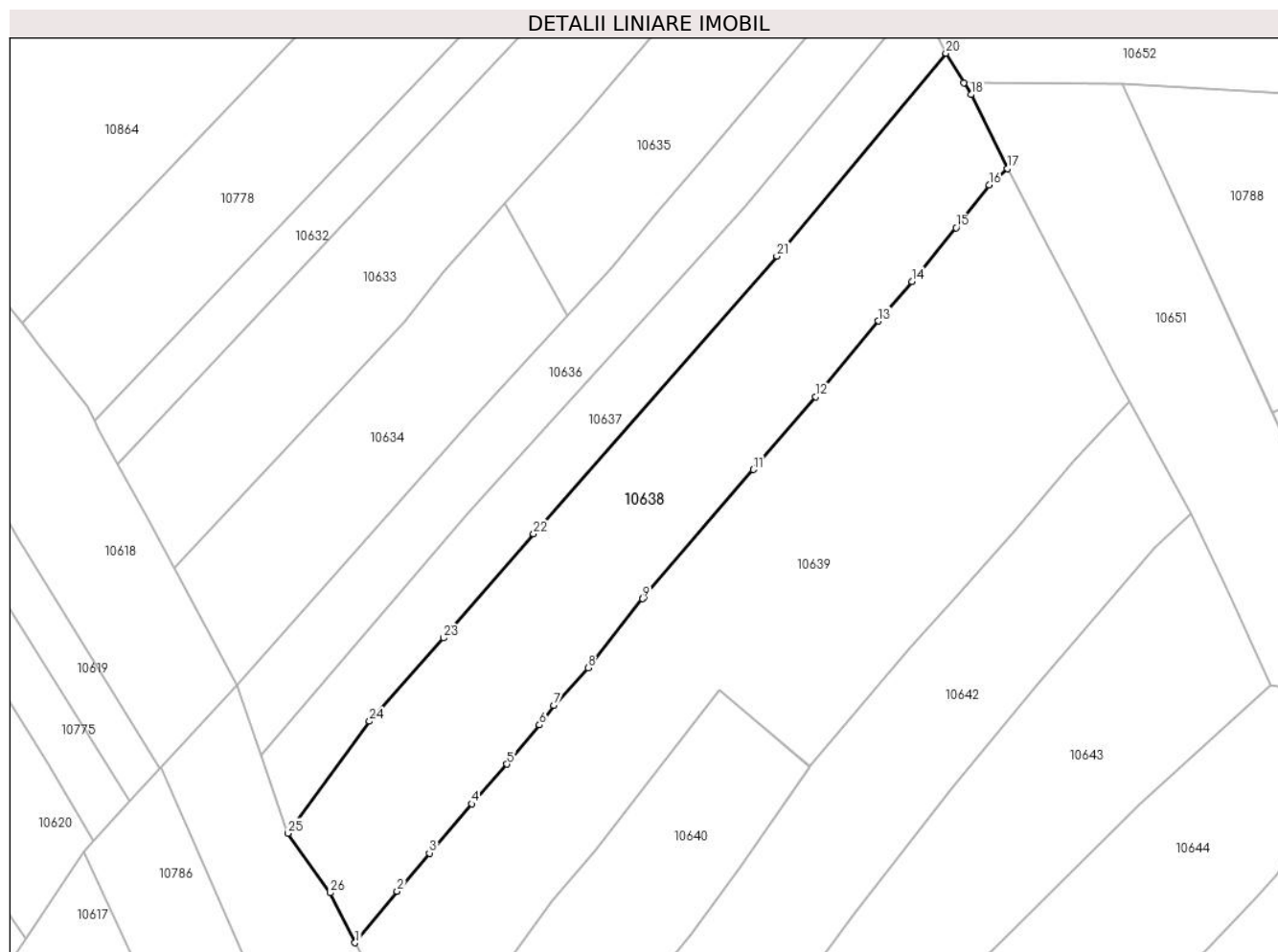
Inscrieri privind dezmembramintele dreptului de proprietate, drepturi reale de garanție și sarcini	Referințe
NU SUNT	

Anexa Nr. 1 La Partea I

Teren

Nr cadastral	Suprafața (mp)*	Observații / Referințe
	10.679	

* Suprafața este determinată în planul de proiecție Stereo 70.



Date referitoare la teren

Crt	Categorie folosință	Intravilan	Suprafața (mp)	Tarla	Parcelă	Nr. topo	Observații / Referințe
1	faneata	NU	10.679	-	-	-	

Lungime Segmente

1) Valorile lungimilor segmentelor sunt obținute din proiecție în plan.

Punct început	X / Y	Punct sfârșit	X / Y	Lungime segment (** (m)
1	580.171,864 641.037,901	2	580.184,081 641.052,873	19.324
3	580.193,525 641.064,015	4	580.205,814 641.078,342	18.875
5	580.216,153 641.089,891	6	580.225,553 641.101,337	14.811
7	580.229,705 641.107,079	8	580.239,707 641.117,992	14.803
9	580.255,696 641.138,077	10	580.256,032 641.138,47	0.517

Punct început	X / Y	Punct sfârșit	X / Y	Lungime segment (** (m)
2	580.184,081 641.052,873	3	580.193,525 641.064,015	14.606
4	580.205,814 641.078,342	5	580.216,153 641.089,891	15.501
6	580.225,553 641.101,337	7	580.229,705 641.107,079	7.086
8	580.239,707 641.117,992	9	580.255,696 641.138,077	25.672
10	580.256,032 641.138,47	11	580.287,855 641.175,682	48.964

Punct început	X / Y	Punct sfârșit	X / Y	Lungime segment (** (m)
11	580.287,855 641.175,682	12	580.306,061 641.196,912	27.967
13	580.324,285 641.218,939	14	580.334,079 641.230,485	15.14
15	580.346,949 641.246,097	16	580.356,605 641.258,561	15.767
17	580.361,988 641.263,316	18	580.351,333 641.284,84	24.017
19	580.349,229 641.288,293	20	580.343,987 641.296,898	10.076
21	580.294,762 641.237,837	22	580.223,889 641.156,968	107.53
23	580.197,671 641.126,671	24	580.176,068 641.102,391	32.499
25	580.152,217 641.069,787	26	580.164,647 641.052,475	21.312

Punct început	X / Y	Punct sfârșit	X / Y	Lungime segment (** (m)
12	580.306,061 641.196,912	13	580.324,285 641.218,939	28.589
14	580.334,079 641.230,485	15	580.346,949 641.246,097	20.233
16	580.356,605 641.258,561	17	580.361,988 641.263,316	7.182
18	580.351,333 641.284,84	19	580.349,229 641.288,293	4.044
20	580.343,987 641.296,898	21	580.294,762 641.237,837	76.885
22	580.223,889 641.156,968	23	580.197,671 641.126,671	40.066
24	580.176,068 641.102,391	25	580.152,217 641.069,787	40.397
26	580.164,647 641.052,475	1	580.171,864 641.037,901	16.263

** Lungimile segmentelor sunt determinate în planul de proiecție Stereo 70 și sunt rotunjite la 1 milimetru.

*** Distanța dintre puncte este formată din segmente cumulate ce sunt mai mici decât valoarea 1 milimetru.

**DATE DESPRE IMOBILUL NR. 10639**

Oficiul de Cadastru și Publicitate Imobiliară NEAMT
Biroul de Cadastru și Publicitate Imobiliară Targu-Neamt

A. Partea I. Descrierea imobilului

TEREN Extravilan

Adresa: Jud. Neamt, Punct 'Izvorul de Sus'

Nr. Crt	Nr cadastral Nr. topografic	Suprafața* (mp)	Observații / Referințe
A1	53804	Din acte: 15.434 Masurata: 15.561	Sector cadastral:56 Teren imprejmuit;

B. Partea II. Proprietari și acte

Inscrieri privitoare la dreptul de proprietate și alte drepturi reale		Referințe
17234 / 02/08/2021		
Act Administrativ nr. Certificat de moștenitor nr. 164, din 30/07/2021 emis de NP David Radu Constantin;		
B1	Intabulare, drept de PROPRIETATE, cu titlu de drept de moștenire după defunctul GRAMADĂ VASILE, dobandit prin Succesiune, cota actuala 1/1, cota initiala 1/1 1) GRAMADĂ GHEORGHE	A1
18674 / 24/08/2021		
Act Administrativ nr. CERERE nr. 1, din 24/08/2021 emis de NP David Radu Constantin;		
B2	Se îndreapta eroarea materială strecurată în cuprinsul prezentei cărți funciare și încheierii nr. 17234 din 02.08.2021 , în sensul că numărul certificatului de moștenitor este 164/30.07.2021, în loc de 371 /11.01.2021	A1

C. Partea III. SARCINI .

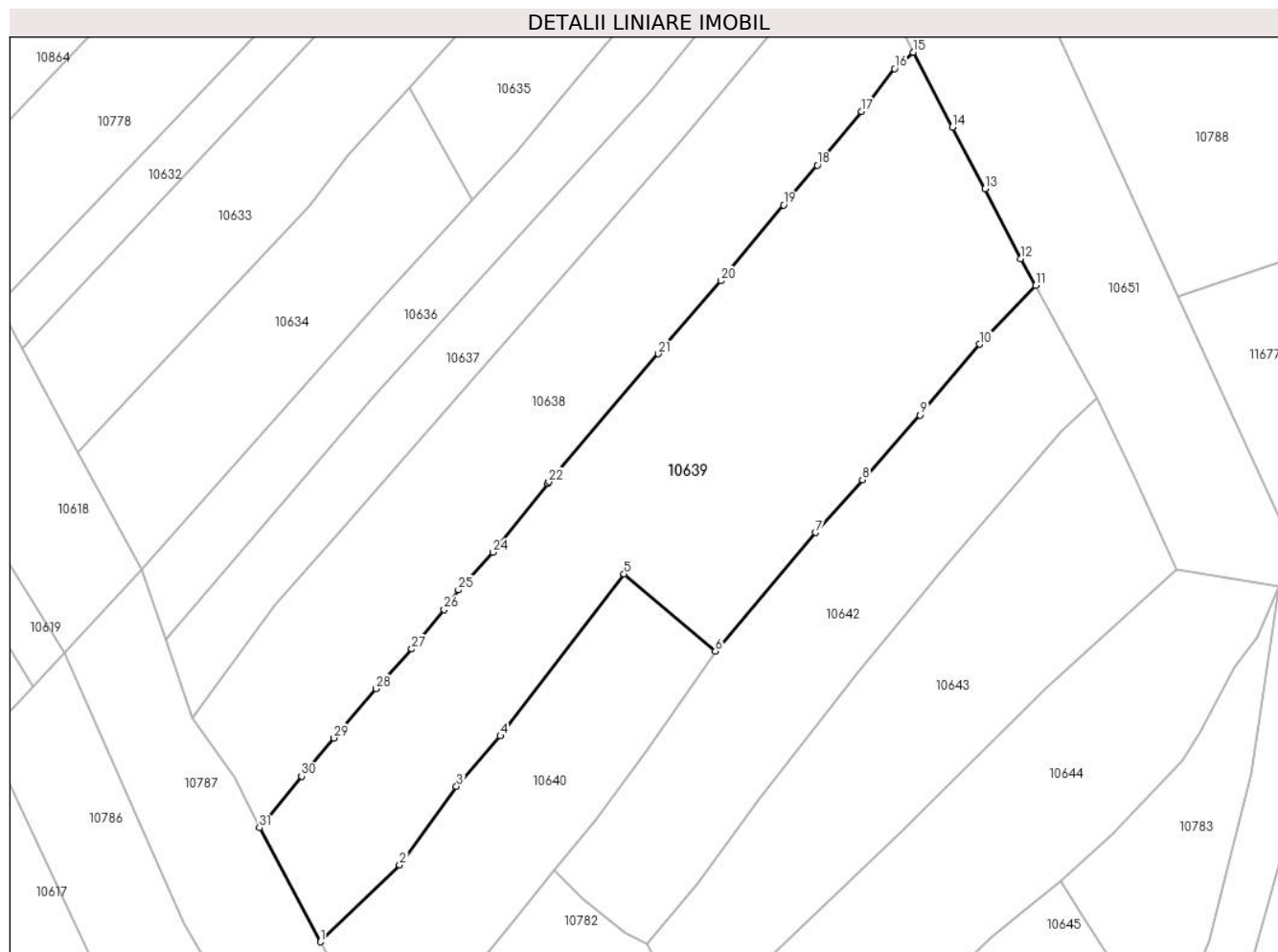
Inscrieri privind dezmembramintele dreptului de proprietate, drepturi reale de garanție și sarcini	Referințe
NU SUNT	

Anexa Nr. 1 La Partea I

Teren

Nr cadastral	Suprafața (mp)*	Observații / Referințe
53804	Din acte: 15.434 Masurata: 15.561	

* Suprafața este determinată în planul de proiecție Stereo 70.



Date referitoare la teren

Crt	Categorie folosință	Intravilan	Suprafața (mp)	Tarla	Parcelă	Nr. topo	Observații / Referințe
1	faneata	NU	15.561	-	-	-	

Lungime Segmente

1) Valorile lungimilor segmentelor sunt obținute din proiecție în plan.

Punct început	X / Y	Punct sfârșit	X / Y	Lungime segment (** (m)
1	580.189,588 641.004,788	2	580.212,617 641.027,188	32.126
3	580.229,143 641.049,976	4	580.241,915 641.064,6	19.416
5	580.277,854 641.111,656	6	580.304,43 641.089,212	34.785
7	580.333,563 641.123,707	8	580.347,216 641.139,051	20.539

Punct început	X / Y	Punct sfârșit	X / Y	Lungime segment (** (m)
2	580.212,617 641.027,188	3	580.229,143 641.049,976	28.15
4	580.241,915 641.064,6	5	580.277,854 641.111,656	59.21
6	580.304,43 641.089,212	7	580.333,563 641.123,707	45.151
8	580.347,216 641.139,051	9	580.363,996 641.157,91	25.243

Punct început	X / Y	Punct sfârșit	X / Y	Lungime segment (** (m))
9	580.363,996 641.157,91	10	580.381,327 641.178,465	26.886
11	580.397,637 641.195,564	12	580.393,294 641.203,328	8.896
13	580.382,909 641.223,654	14	580.373,35 641.241,586	20.321
15	580.361,988 641.263,316	16	580.356,605 641.258,561	7.182
17	580.346,949 641.246,097	18	580.334,079 641.230,485	20.233
19	580.324,285 641.218,939	20	580.306,061 641.196,912	28.589
21	580.287,855 641.175,682	22	580.256,032 641.138,47	48.964
23	580.255,696 641.138,077	24	580.239,707 641.117,992	25.672
25	580.229,705 641.107,079	26	580.225,553 641.101,337	7.086
27	580.216,153 641.089,891	28	580.205,814 641.078,342	15.501
29	580.193,525 641.064,015	30	580.184,081 641.052,873	14.606
31	580.171,864 641.037,901	1	580.189,588 641.004,788	37.558

Punct început	X / Y	Punct sfârșit	X / Y	Lungime segment (** (m))
10	580.381,327 641.178,465	11	580.397,637 641.195,564	23.63
12	580.393,294 641.203,328	13	580.382,909 641.223,654	22.825
14	580.373,35 641.241,586	15	580.361,988 641.263,316	24.521
16	580.356,605 641.258,561	17	580.346,949 641.246,097	15.767
18	580.334,079 641.230,485	19	580.324,285 641.218,939	15.14
20	580.306,061 641.196,912	21	580.287,855 641.175,682	27.967
22	580.256,032 641.138,47	23	580.255,696 641.138,077	0.517
24	580.239,707 641.117,992	25	580.229,705 641.107,079	14.803
26	580.225,553 641.101,337	27	580.216,153 641.089,891	14.811
28	580.205,814 641.078,342	29	580.193,525 641.064,015	18.875
30	580.184,081 641.052,873	31	580.171,864 641.037,901	19.324

** Lungimile segmentelor sunt determinate în planul de proiecție Stereo 70 și sunt rotunjite la 1 milimetru.

*** Distanța dintre puncte este formată din segmente cumulate ce sunt mai mici decât valoarea 1 milimetru.

**DATE DESPRE IMOBILUL NR. 10640**

Oficiul de Cadastru și Publicitate Imobiliară NEAMT
Biroul de Cadastru și Publicitate Imobiliară Targu-Neamt

A. Partea I. Descrierea imobilului

TEREN Extravilan

Adresa: Jud. Neamt

Nr. Crt	Nr cadastral Nr. topografic	Suprafața* (mp)	Observații / Referințe
A1		5.287	Sector cadastral:56 Teren neimprejmuit;

B. Partea II. Proprietari și acte

Inscrieri privitoare la dreptul de proprietate și alte drepturi reale	Referințe
/	
Act Normativ nr. 7, din 13/03/1996 emis de GUVERNUL ROMÂNIEI;	
B1	Inscrierea provizorie, drept de PROPRIETATE, dobandit prin Lege, cota actuala 1/1, cota initiala 1/1
	1) COMUNA PIPIRIG, CIF:99999999999999, Proprietar neidentificat

C. Partea III. SARCINI .

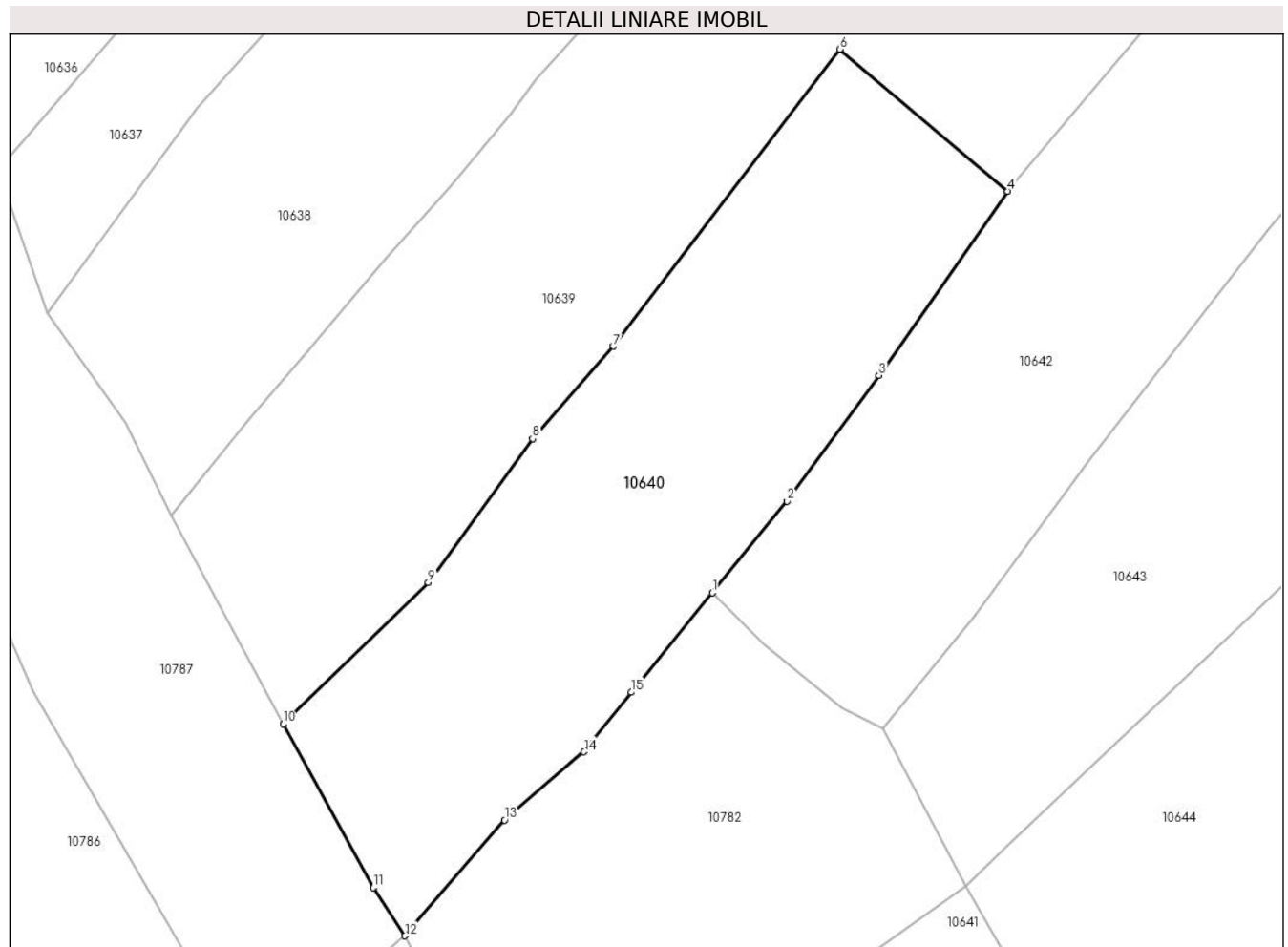
Inscrieri privind dezmembramintele dreptului de proprietate, drepturi reale de garanție și sarcini	Referințe
NU SUNT	

Anexa Nr. 1 La Partea I

Teren

Nr cadastral	Suprafața (mp)*	Observații / Referințe
	5.287	

* Suprafața este determinată în planul de proiecție Stereo 70.



Date referitoare la teren

Crt	Categorie folosință	Intra vilan	Suprafața (mp)	Tarla	Parcelă	Nr. topo	Observații / Referințe
1	faneata	NU	5.287	-	-	-	

Lungime Segmente

1) Valorile lungimilor segmentelor sunt obținute din proiecție în plan.

Punct început	X / Y	Punct sfârșit	X / Y	Lungime segment (** (m)
1	580.257,635 641.025,556	2	580.269,485 641.040,087	18.75
2	580.269,485 641.040,087	3	580.284,052 641.059,986	24.661
3	580.284,052 641.059,986	4	580.304,497 641.089,155	35.621
4	580.304,497 641.089,155	5	580.304,43 641.089,212	0.088
5	580.304,43 641.089,212	6	580.277,854 641.111,656	34.785

Punct început	X / Y	Punct sfârșit	X / Y	Lungime segment (** (m)
6	580.277,854 641.111,656	7	580.241,915 641.064,6	59.21
7	580.241,915 641.064,6	8	580.229,143 641.049,976	19.416
8	580.229,143 641.049,976	9	580.212,617 641.027,188	28.15
9	580.212,617 641.027,188	10	580.189,588 641.004,788	32.126
10	580.189,588 641.004,788	11	580.203,899 640.978,894	29.586
11	580.203,899 640.978,894	12	580.208,924 640.971,219	9.174
12	580.208,924 640.971,219	13	580.224,694 640.989,562	24.19
13	580.224,694 640.989,562	14	580.237,309 641.000,367	16.61
14	580.237,309 641.000,367	15	580.244,797 641.009,815	12.055
15	580.244,797 641.009,815	1	580.257,635 641.025,556	20.312

** Lungimile segmentelor sunt determinate în planul de proiecție Stereo 70 și sunt rotunjite la 1 milimetru.

*** Distanța dintre puncte este formată din segmente cumulate ce sunt mai mici decât valoarea 1 milimetru.

**DATE DESPRE IMOBILUL NR. 10641**

Oficiul de Cadastru și Publicitate Imobiliară NEAMT
Biroul de Cadastru și Publicitate Imobiliară Targu-Neamt

A. Partea I. Descrierea imobilului

TEREN Extravilan

Adresa: Jud. Neamt

Nr. Crt	Nr cadastral Nr. topografic	Suprafața* (mp)	Observații / Referințe
A1		4.205	Sector cadastral:56 Teren neimprejmuit;

B. Partea II. Proprietari și acte

Inscrieri privitoare la dreptul de proprietate și alte drepturi reale		Referințe
/		
Act Administrativ nr. 15387, din 06/10/2023 emis de PRIMĂRIA COMUNEI PIPIRIG;		
B1	Inscrierea posesiei, drept de PROPRIETATE, dobandit prin Lege, cota actuala 1/1, cota initiala 1/1 1) GABUR VIORICA	A1

C. Partea III. SARCINI .

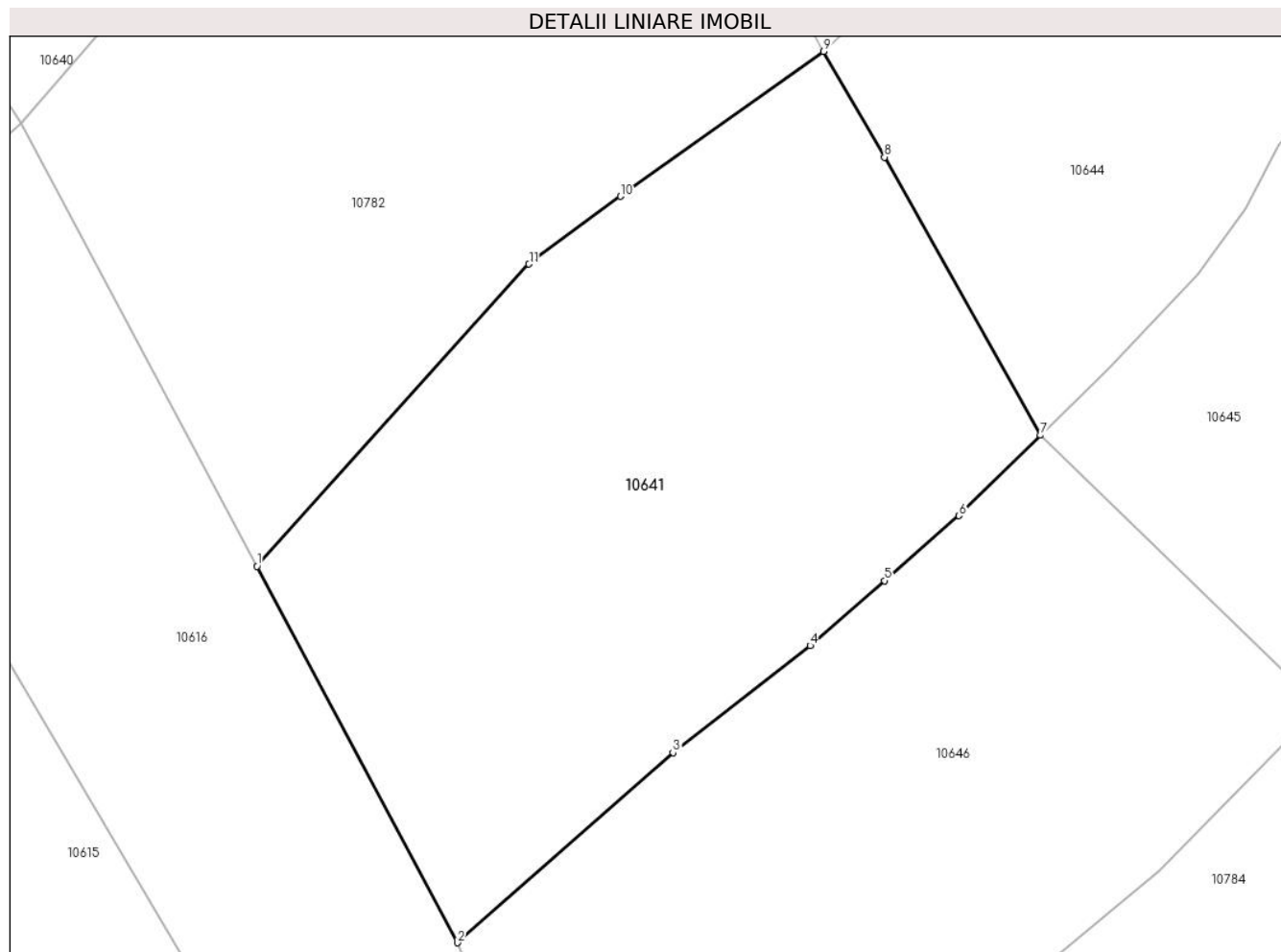
Inscrieri privind dezmembramintele dreptului de proprietate, drepturi reale de garanție și sarcini	Referințe
NU SUNT	

Anexa Nr. 1 La Partea I

Teren

Nr cadastral	Suprafața (mp)*	Observații / Referințe
	4.205	

* Suprafața este determinată în planul de proiecție Stereo 70.



Date referitoare la teren

Crt	Categorie folosință	Intravilan	Suprafața (mp)	Tarla	Parcelă	Nr. topo	Observații / Referințe
1	faneata	NU	4.205	-	-	-	

Lungime Segmente

1) Valorile lungimilor segmentelor sunt obținute din proiecție în plan.

Punct început	X / Y	Punct sfârșit	X / Y	Lungime segment (** (m)
1	580.235,053 640.922,242	2	580.257,265 640.880,607	47.189
2	580.257,265 640.880,607	3	580.281,119 640.901,623	31.791
3	580.281,119 640.901,623	4	580.296,306 640.913,466	19.259
4	580.296,306 640.913,466	5	580.304,546 640.920,646	10.929
5	580.304,546 640.920,646	6	580.312,795 640.927,833	10.941

Punct început	X / Y	Punct sfârșit	X / Y	Lungime segment (** (m)
6	580.312,795 640.927,833	7	580.321,813 640.936,733	12.67
7	580.321,813 640.936,733	8	580.304,546 640.967,493	35.275
8	580.304,546 640.967,493	9	580.297,794 640.979,184	13.501
9	580.297,794 640.979,184	10	580.275,313 640.963,163	27.606
10	580.275,313 640.963,163	11	580.265,19 640.955,674	12.592
11	580.265,19 640.955,674	1	580.235,053 640.922,242	45.01

** Lungimile segmentelor sunt determinate în planul de proiecție Stereo 70 și sunt rotunjite la 1 milimetru.

*** Distanța dintre puncte este formată din segmente cumulate ce sunt mai mici decât valoarea 1 milimetru.

**DATE DESPRE IMOBILUL NR. 10642**

Oficiul de Cadastru și Publicitate Imobiliară NEAMT
Biroul de Cadastru și Publicitate Imobiliară Targu-Neamt

A. Partea I. Descrierea imobilului

TEREN Extravilan

Adresa: Jud. Neamt

Nr. Crt	Nr cadastral Nr. topografic	Suprafața* (mp)	Observații / Referințe
A1		7.511	Sector cadastral:56 Teren neimprejmuit;

B. Partea II. Proprietari și acte

Inscrieri privitoare la dreptul de proprietate și alte drepturi reale		Referințe
/		
Act Administrativ nr. 15387, din 06/10/2023 emis de PRIMĂRIA COMUNEI PIPIRIG;		
B1	Inscrierea posesiei, drept de PROPRIETATE, dobandit prin Lege, cota actuala 1/1, cota initiala 1/1 1) POPA ION 2) POPA MARIA	A1

C. Partea III. SARCINI .

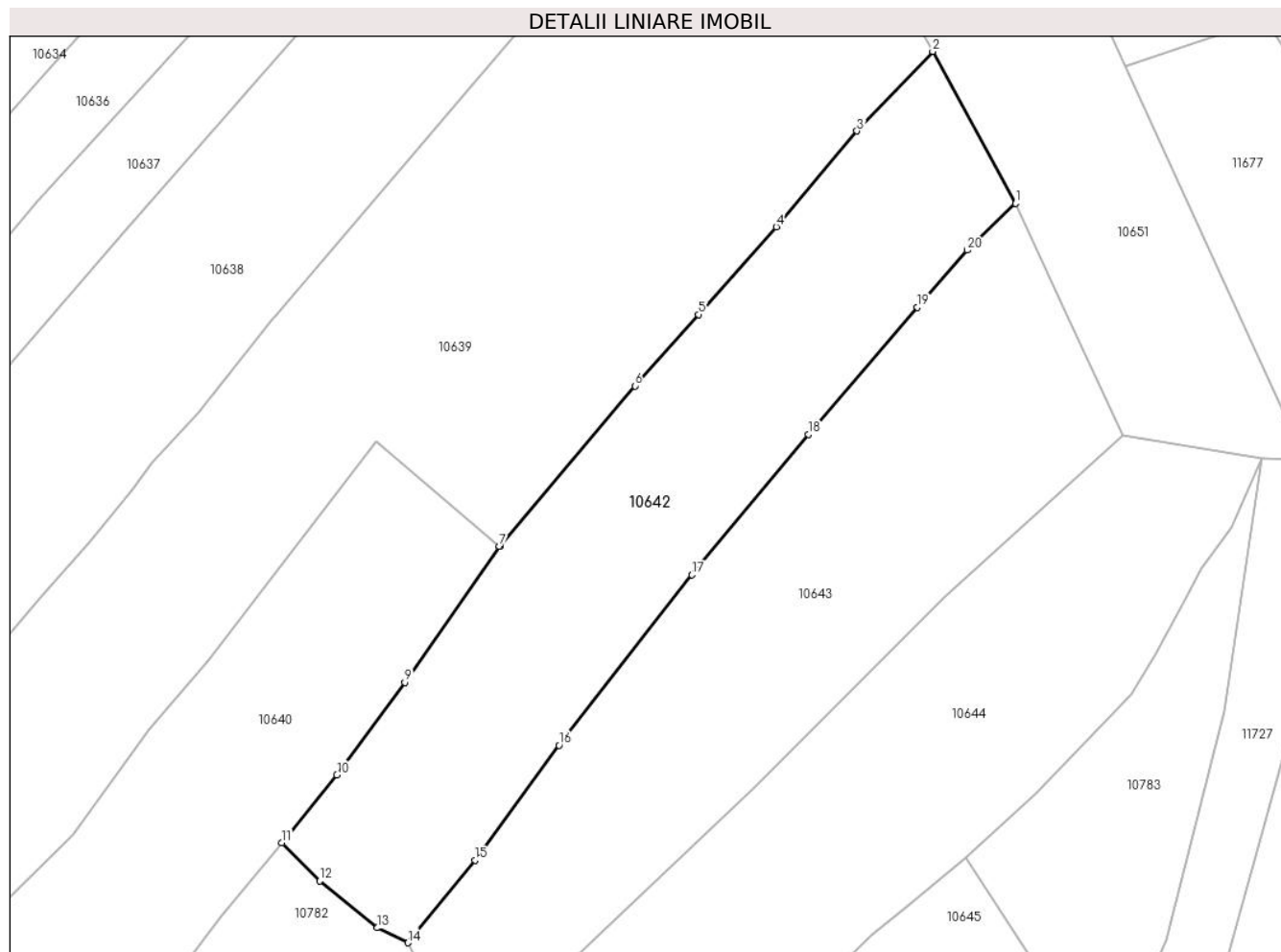
Inscrieri privind dezmembramintele dreptului de proprietate, drepturi reale de garanție și sarcini	Referințe
NU SUNT	

Anexa Nr. 1 La Partea I

Teren

Nr cadastral	Suprafața (mp)*	Observații / Referințe
	7.511	

* Suprafața este determinată în planul de proiecție Stereo 70.



Date referitoare la teren

Crt	Categorie folosință	Intravilan	Suprafața (mp)	Tarla	Parcelă	Nr. topo	Observații / Referințe
1	faneata	NU	7.511	-	-	-	

Lungime Segmente

1) Valorile lungimilor segmentelor sunt obținute din proiecție în plan.

Punct început	X / Y	Punct sfârșit	X / Y	Lungime segment (** (m)
1	580.415,443 641.162,917	2	580.397,637 641.195,564	37.187
2	580.397,637 641.195,564	3	580.381,327 641.178,465	23.63
3	580.381,327 641.178,465	4	580.363,996 641.157,91	26.886
4	580.363,996 641.157,91	5	580.347,216 641.139,051	25.243
5	580.347,216 641.139,051	6	580.333,563 641.123,707	20.539

Punct început	X / Y	Punct sfârşit	X / Y	Lungime segment (** (m)
6	580.333,563 641.123,707	7	580.304,43 641.089,212	45.151
7	580.304,43 641.089,212	8	580.304,497 641.089,155	0.088
8	580.304,497 641.089,155	9	580.284,052 641.059,986	35.621
9	580.284,052 641.059,986	10	580.269,485 641.040,087	24.661
10	580.269,485 641.040,087	11	580.257,635 641.025,556	18.75
11	580.257,635 641.025,556	12	580.265,817 641.017,327	11.604
12	580.265,817 641.017,327	13	580.278,188 641.007,277	15.939
13	580.278,188 641.007,277	14	580.284,7 641.004,059	7.264
14	580.284,7 641.004,059	15	580.299,244 641.021,788	22.931
15	580.299,244 641.021,788	16	580.317,231 641.046,484	30.552
16	580.317,231 641.046,484	17	580.345,859 641.083,092	46.473
17	580.345,859 641.083,092	18	580.370,878 641.113,275	39.204
18	580.370,878 641.113,275	19	580.394,356 641.140,604	36.029
19	580.394,356 641.140,604	20	580.405,015 641.152,868	16.249
20	580.405,015 641.152,868	1	580.415,443 641.162,917	14.482

** Lungimile segmentelor sunt determinate în planul de proiecție Stereo 70 și sunt rotunjite la 1 milimetru.

*** Distanța dintre puncte este formată din segmente cumulate ce sunt mai mici decât valoarea 1 milimetru.

**DATE DESPRE IMOBILUL NR. 10643**

Oficiul de Cadastru și Publicitate Imobiliară NEAMT
Biroul de Cadastru și Publicitate Imobiliară Targu-Neamt

A. Partea I. Descrierea imobilului

TEREN Extravilan

Adresa: Jud. Neamt

Nr. Crt	Nr cadastral Nr. topografic	Suprafața* (mp)	Observații / Referințe
A1		8.060	Sector cadastral:56 Teren neimprejmuit;

B. Partea II. Proprietari și acte

Inscrieri privitoare la dreptul de proprietate și alte drepturi reale		Referințe
/		
Act Normativ nr. 7, din 13/03/1996 emis de GUVERNUL ROMÂNIEI;		
B1	Inscrierea provizorie, drept de PROPRIETATE, dobandit prin Lege, cota actuala 1/1, cota initiala 1/1	A1
1) COMUNA PIPIRIG, CIF:99999999999999, Proprietar neidentificat		

C. Partea III. SARCINI .

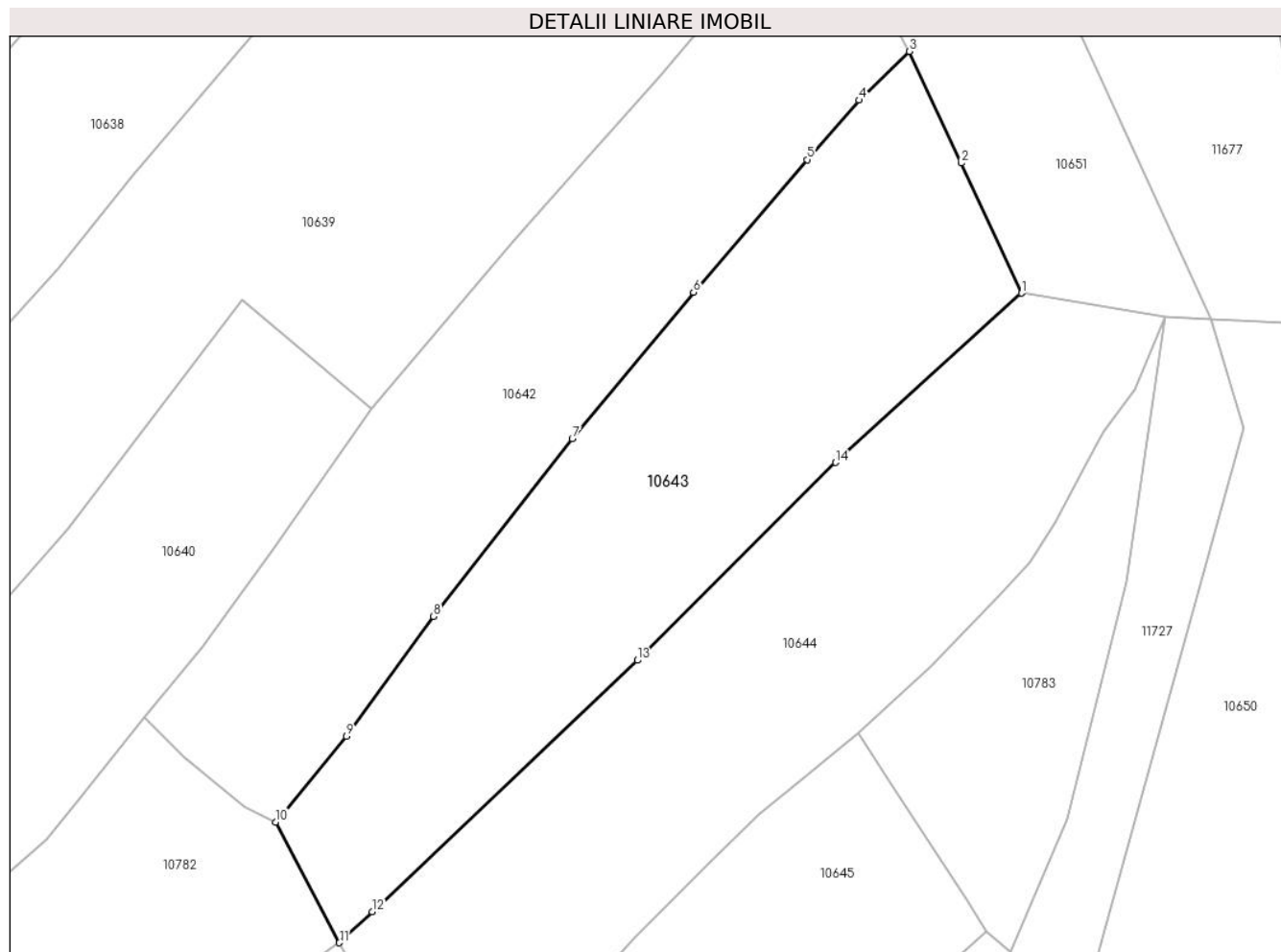
Inscrieri privind dezmembramintele dreptului de proprietate, drepturi reale de garanție și sarcini	Referințe
NU SUNT	

Anexa Nr. 1 La Partea I

Teren

Nr cadastral	Suprafața (mp)*	Observații / Referințe
	8.060	

* Suprafața este determinată în planul de proiecție Stereo 70.



Date referitoare la teren

Crt	Categorie folosință	Intra vilan	Suprafața (mp)	Tarla	Parcelă	Nr. topo	Observații / Referințe
1	faneata	NU	8.060	-	-	-	

Lungime Segmente

1) Valorile lungimilor segmentelor sunt obținute din proiecție în plan.

Punct început	X / Y	Punct sfârșit	X / Y	Lungime segment (** (m)
1	580.438,559 641.113,078	2	580.426,161 641.139,924	29.571
2	580.426,161 641.139,924	3	580.415,443 641.162,917	25.368
3	580.415,443 641.162,917	4	580.405,015 641.152,868	14.482
4	580.405,015 641.152,868	5	580.394,356 641.140,604	16.249
5	580.394,356 641.140,604	6	580.370,878 641.113,275	36.029

Punct început	X / Y	Punct sfârșit	X / Y	Lungime segment (** (m)
6	580.370,878 641.113,275	7	580.345,859 641.083,092	39.204
7	580.345,859 641.083,092	8	580.317,231 641.046,484	46.473
8	580.317,231 641.046,484	9	580.299,244 641.021,788	30.552
9	580.299,244 641.021,788	10	580.284,7 641.004,059	22.931
10	580.284,7 641.004,059	11	580.297,794 640.979,184	28.111
11	580.297,794 640.979,184	12	580.304,546 640.985,581	9.301
12	580.304,546 640.985,581	13	580.359,267 641.037,42	75.377
13	580.359,267 641.037,42	14	580.400,169 641.078,166	57.734
14	580.400,169 641.078,166	1	580.438,559 641.113,078	51.891

** Lungimile segmentelor sunt determinate în planul de proiecție Stereo 70 și sunt rotunjite la 1 milimetru.

*** Distanța dintre puncte este formată din segmente cumulate ce sunt mai mici decât valoarea 1 milimetru.

**DATE DESPRE IMOBILUL NR. 10644**

Oficiul de Cadastru și Publicitate Imobiliară NEAMT
Biroul de Cadastru și Publicitate Imobiliară Targu-Neamt

A. Partea I. Descrierea imobilului

TEREN Extravilan

Adresa: Jud. Neamt

Nr. Crt	Nr cadastral Nr. topografic	Suprafața* (mp)	Observații / Referințe
A1		8.622	Sector cadastral:56 Teren neimprejmuit;

B. Partea II. Proprietari și acte

Inscrieri privitoare la dreptul de proprietate și alte drepturi reale	Referințe
/	
Act Administrativ nr. 15387, din 06/10/2023 emis de PRIMARIA COMUNEI PIPIRIG;	
B1	A1
Inscrierea posesiei, drept de PROPRIETATE, dobandit prin Lege, cota actuala 1/1, cota initiala 1/1	
1) VINTEA VASILE	

C. Partea III. SARCINI .

Inscrieri privind dezmembramintele dreptului de proprietate, drepturi reale de garanție și sarcini	Referințe
NU SUNT	

Anexa Nr. 1 La Partea I

Teren

Nr cadastral	Suprafața (mp)*	Observații / Referințe
	8.622	

* Suprafața este determinată în planul de proiecție Stereo 70.



Date referitoare la teren

Crt	Categorie folosință	Intravilan	Suprafața (mp)	Tarla	Parcelă	Nr. topo	Observații / Referințe
1	faneata	NU	8.622	-	-	-	

Lungime Segmente

1) Valorile lungimilor segmentelor sunt obținute din proiecție în plan.

Punct început	X / Y	Punct sfârșit	X / Y	Lungime segment (** (m)
1	580.404,821 641.022,322	2	580.419,896 641.036,075	20.406
3	580.433,913 641.050,706	4	580.440,323 641.057,557	9.382
5	580.445,614 641.065,915	6	580.452,346 641.078,576	14.339
7	580.455,478 641.084,493	8	580.462,0 641.093,317	10.973
9	580.468,331 641.108,24	10	580.438,559 641.113,078	30.163

Punct început	X / Y	Punct sfârșit	X / Y	Lungime segment (** (m)
2	580.419,896 641.036,075	3	580.433,913 641.050,706	20.262
4	580.440,323 641.057,557	5	580.445,614 641.065,915	9.892
6	580.452,346 641.078,576	7	580.455,478 641.084,493	6.695
8	580.462,0 641.093,317	9	580.468,331 641.108,24	16.21
10	580.438,559 641.113,078	11	580.400,169 641.078,166	51.891

Punct început	X / Y	Punct sfârșit	X / Y	Lungime segment (** (m)
11	580.400,169 641.078,166	12	580.359,267 641.037,42	57.734
13	580.304,546 640.985,581	14	580.297,794 640.979,184	9.301
15	580.304,546 640.967,493	16	580.321,813 640.936,733	35.275
17	580.322,13 640.937,045	18	580.329,298 640.944,101	10.058
19	580.339,236 640.954,546	20	580.344,619 640.961,929	9.137
21	580.348,181 640.968,811	22	580.358,896 640.980,586	15.92
23	580.374,118 640.995,627	24	580.384,442 641.005,824	14.511
25	580.392,446 641.012,154	1	580.404,821 641.022,322	16.017

Punct început	X / Y	Punct sfârșit	X / Y	Lungime segment (** (m)
12	580.359,267 641.037,42	13	580.304,546 640.985,581	75.377
14	580.297,794 640.979,184	15	580.304,546 640.967,493	13.501
16	580.321,813 640.936,733	17	580.322,13 640.937,045	0.445
18	580.329,298 640.944,101	19	580.339,236 640.954,546	14.417
20	580.344,619 640.961,929	21	580.348,181 640.968,811	7.749
22	580.358,896 640.980,586	23	580.374,118 640.995,627	21.4
24	580.384,442 641.005,824	25	580.392,446 641.012,154	10.205

** Lungimile segmentelor sunt determinate în planul de proiecție Stereo 70 și sunt rotunjite la 1 milimetru.

*** Distanța dintre puncte este formată din segmente cumulate ce sunt mai mici decât valoarea 1 milimetru.

**DATE DESPRE IMOBILUL NR. 10645**

Oficiul de Cadastru și Publicitate Imobiliară NEAMT
Biroul de Cadastru și Publicitate Imobiliară Targu-Neamt

A. Partea I. Descrierea imobilului

TEREN Extravilan

Adresa: Jud. Neamt

Nr. Crt	Nr cadastral Nr. topografic	Suprafața* (mp)	Observații / Referințe
A1		5.272	Sector cadastral:56 Teren neimprejmuit;

B. Partea II. Proprietari și acte

Inscrieri privitoare la dreptul de proprietate și alte drepturi reale		Referințe
/		
Act Administrativ nr. 15387, din 06/10/2023 emis de PRIMARIA COMUNEI PIPIRIG;		
B1	Inscrierea posesiei, drept de PROPRIETATE, dobandit prin Lege, cota actuala 1/1, cota initiala 1/1 1) CHIBEA MARIA	A1

C. Partea III. SARCINI .

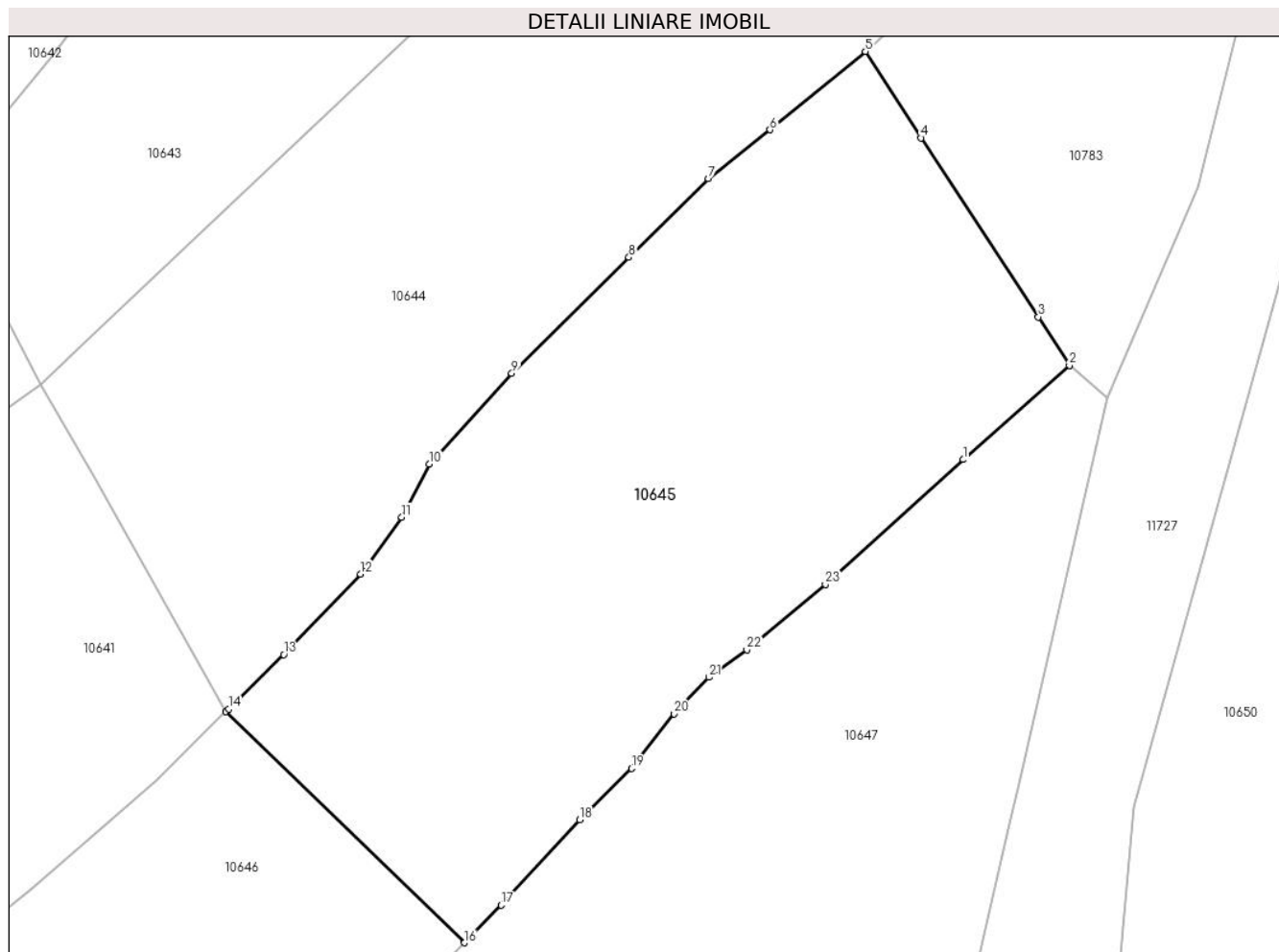
Inscrieri privind dezmembramintele dreptului de proprietate, drepturi reale de garanție și sarcini	Referințe
NU SUNT	

Anexa Nr. 1 La Partea I

Teren

Nr cadastral	Suprafața (mp)*	Observații / Referințe
	5.272	

* Suprafața este determinată în planul de proiecție Stereo 70.



Date referitoare la teren

Crt	Categorie folosință	Intra vilan	Suprafața (mp)	Tarla	Parcelă	Nr. topo	Observații / Referințe
1	faneata	NU	5.272	-	-	-	

Lungime Segmente

1) Valorile lungimilor segmentelor sunt obținute din proiecție în plan.

Punct început	X / Y	Punct sfârșit	X / Y	Lungime segment (** (m)
1	580.417,516 640.969,398	2	580.431,295 640.981,597	18.403
3	580.427,272 640.987,897	4	580.412,042 641.011,107	27.761
5	580.404,821 641.022,322	6	580.392,446 641.012,154	16.017
7	580.384,442 641.005,824	8	580.374,118 640.995,627	14.511
9	580.358,896 640.980,586	10	580.348,181 640.968,811	15.92

Punct început	X / Y	Punct sfârșit	X / Y	Lungime segment (** (m)
2	580.431,295 640.981,597	3	580.427,272 640.987,897	7.475
4	580.412,042 641.011,107	5	580.404,821 641.022,322	13.339
6	580.392,446 641.012,154	7	580.384,442 641.005,824	10.205
8	580.374,118 640.995,627	9	580.358,896 640.980,586	21.4
10	580.348,181 640.968,811	11	580.344,619 640.961,929	7.749

Punct început	X / Y	Punct sfârșit	X / Y	Lungime segment (** (m)
11	580.344,619 640.961,929	12	580.339,236 640.954,546	9.137
13	580.329,298 640.944,101	14	580.322,13 640.937,045	10.058
15	580.321,813 640.936,733	16	580.352,764 640.906,735	43.103
17	580.357,531 640.911,606	18	580.367,736 640.922,676	15.056
19	580.374,482 640.929,332	20	580.379,971 640.936,426	8.97
21	580.384,494 640.941,159	22	580.389,426 640.944,721	6.084
23	580.399,614 640.953,219	1	580.417,516 640.969,398	24.13

Punct început	X / Y	Punct sfârșit	X / Y	Lungime segment (** (m)
12	580.339,236 640.954,546	13	580.329,298 640.944,101	14.417
14	580.322,13 640.937,045	15	580.321,813 640.936,733	0.445
16	580.352,764 640.906,735	17	580.357,531 640.911,606	6.815
18	580.367,736 640.922,676	19	580.374,482 640.929,332	9.477
20	580.379,971 640.936,426	21	580.384,494 640.941,159	6.547
22	580.389,426 640.944,721	23	580.399,614 640.953,219	13.267

** Lungimile segmentelor sunt determinate în planul de proiecție Stereo 70 și sunt rotunjite la 1 milimetru.

*** Distanța dintre puncte este formată din segmente cumulate ce sunt mai mici decât valoarea 1 milimetru.

**DATE DESPRE IMOBILUL NR. 10646**

Oficiul de Cadastru și Publicitate Imobiliară NEAMT
Biroul de Cadastru și Publicitate Imobiliară Targu-Neamt

A. Partea I. Descrierea imobilului

TEREN Extravilan

Adresa: Jud. Neamt

Nr. Crt	Nr cadastral Nr. topografic	Suprafața* (mp)	Observații / Referințe
A1		4.140	Sector cadastral:56 Teren neimprejmuit;

B. Partea II. Proprietari și acte

Inscrieri privitoare la dreptul de proprietate și alte drepturi reale	Referințe
/	
Act Administrativ nr. 15387, din 06/10/2023 emis de Primăria Comunei Pipirig;	
B1	A1
Inscrierea posesiei, drept de PROPRIETATE, dobandit prin Lege, cota actuala 1/1, cota initiala 1/1 1) GRAMADĂ VASILE	

C. Partea III. SARCINI .

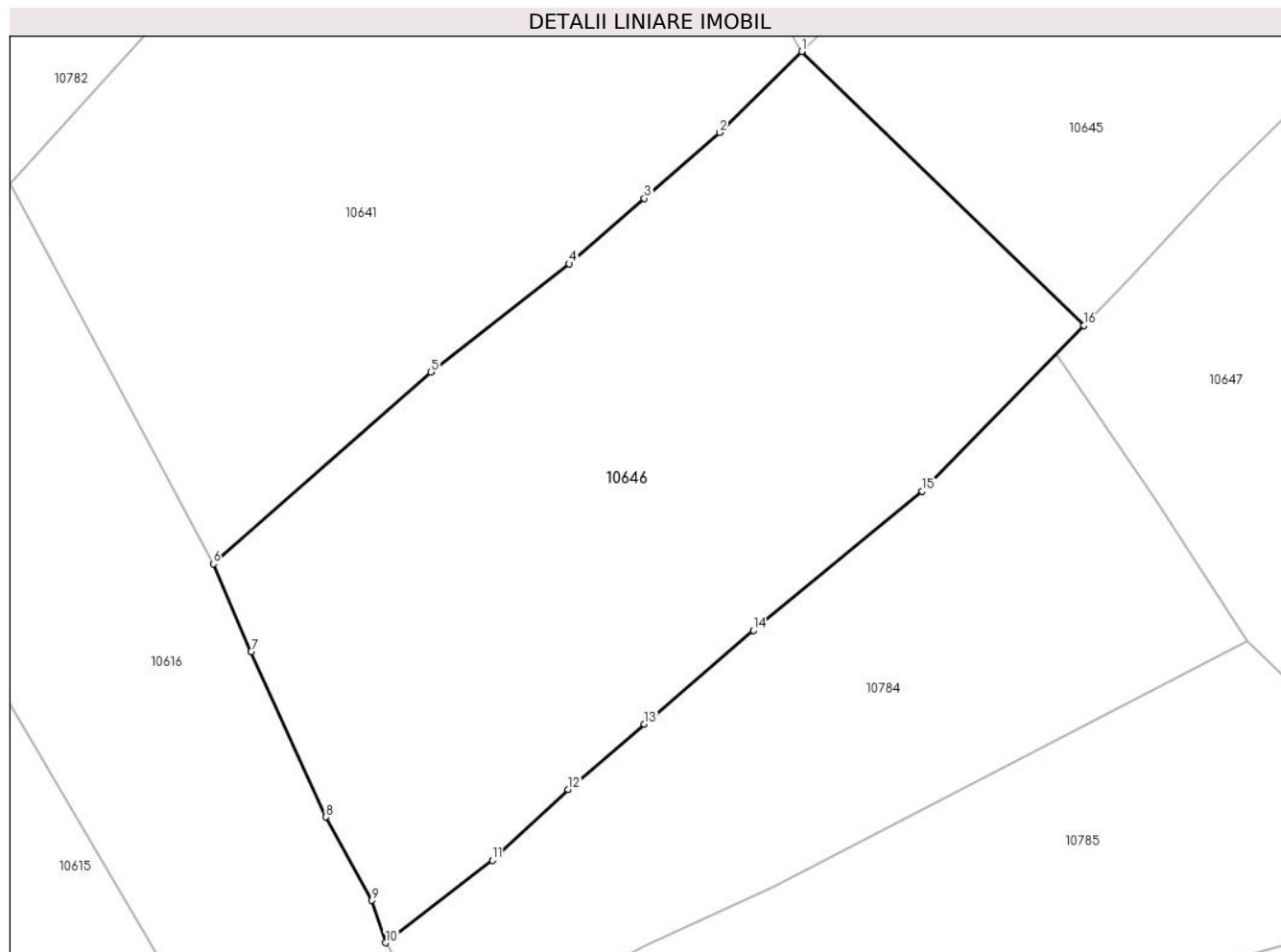
Inscrieri privind dezmembramintele dreptului de proprietate, drepturi reale de garanție și sarcini	Referințe
NU SUNT	

Anexa Nr. 1 La Partea I

Teren

Nr cadastral	Suprafața (mp)*	Observații / Referințe
	4.140	

* Suprafața este determinată în planul de proiecție Stereo 70.



Date referitoare la teren

Crt	Categorie folosință	Intra vilan	Suprafața (mp)	Tarla	Parcelă	Nr. topo	Observații / Referințe
1	faneata	NU	4.140	-	-	-	

Lungime Segmente

1) Valorile lungimilor segmentelor sunt obținute din proiecție în plan.

Punct început	X / Y	Punct sfârșit	X / Y	Lungime segment (** (m)
1	580.321,813 640.936,733	2	580.312,795 640.927,833	12.67
2	580.312,795 640.927,833	3	580.304,546 640.920,646	10.941
3	580.304,546 640.920,646	4	580.296,306 640.913,466	10.929
4	580.296,306 640.913,466	5	580.281,119 640.901,623	19.259
5	580.281,119 640.901,623	6	580.257,265 640.880,607	31.791

Punct început	X / Y	Punct sfârșit	X / Y	Lungime segment (** (m)
6	580.257,265 640.880,607	7	580.261,427 640.870,979	10.489
7	580.261,427 640.870,979	8	580.269,61 640.852,879	19.864
8	580.269,61 640.852,879	9	580.274,641 640.843,725	10.445
9	580.274,641 640.843,725	10	580.276,174 640.839,102	4.871
10	580.276,174 640.839,102	11	580.287,865 640.848,155	14.786
11	580.287,865 640.848,155	12	580.296,198 640.855,876	11.36
12	580.296,198 640.855,876	13	580.304,546 640.863,057	11.012
13	580.304,546 640.863,057	14	580.316,474 640.873,319	15.735
14	580.316,474 640.873,319	15	580.334,999 640.888,58	24.002
15	580.334,999 640.888,58	16	580.352,764 640.906,735	25.401
16	580.352,764 640.906,735	1	580.321,813 640.936,733	43.103

** Lungimile segmentelor sunt determinate în planul de proiecție Stereo 70 și sunt rotunjite la 1 milimetru.

*** Distanța dintre puncte este formată din segmente cumulate ce sunt mai mici decât valoarea 1 milimetru.

**DATE DESPRE IMOBILUL NR. 10647**

Oficiul de Cadastru și Publicitate Imobiliară NEAMT
Biroul de Cadastru și Publicitate Imobiliară Targu-Neamt

A. Partea I. Descrierea imobilului

TEREN Extravilan

Adresa: Jud. Neamt

Nr. Crt	Nr cadastral Nr. topografic	Suprafața* (mp)	Observații / Referințe
A1		5.819	Sector cadastral:56 Teren neimprejmit;

B. Partea II. Proprietari și acte

Inscrieri privitoare la dreptul de proprietate și alte drepturi reale		Referințe
/		
Act Administrativ nr. 15387, din 06/10/2023 emis de Primăria Com. Pipirig;		
B1	Inscrierea posesiei, drept de PROPRIETATE, dobandit prin Lege, cota actuala 1/1, cota initiala 1/1 1) GRAMADĂ GHEORGHE 2) GRAMADĂ MARIA	A1

C. Partea III. SARCINI .

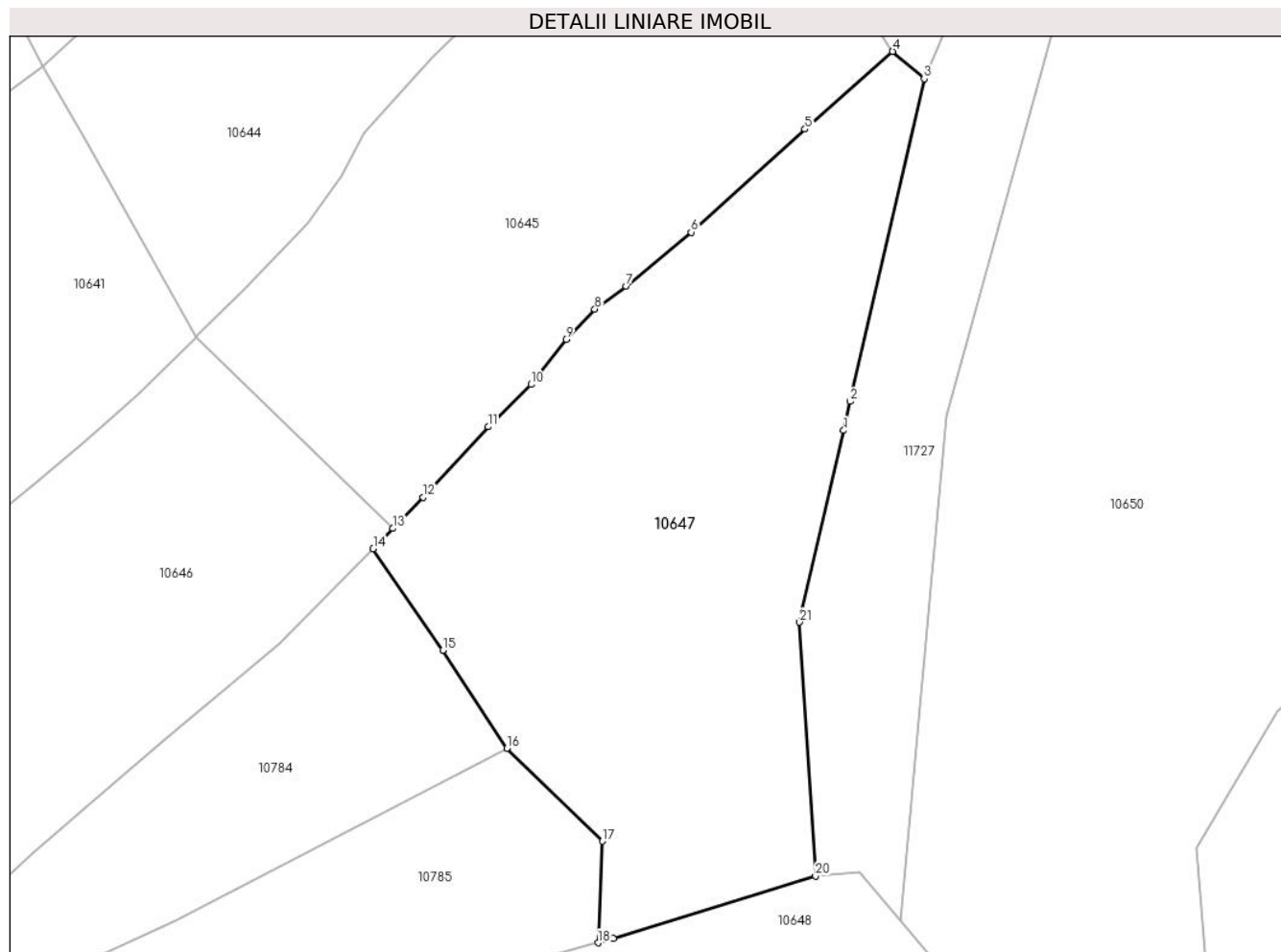
Inscrieri privind dezmembramintele dreptului de proprietate, drepturi reale de garanție și sarcini	Referințe
NU SUNT	

Anexa Nr. 1 La Partea I

Teren

Nr cadastral	Suprafața (mp)*	Observații / Referințe
	5.819	

* Suprafața este determinată în planul de proiecție Stereo 70.



Date referitoare la teren

Crt	Categorie folosință	Intravilan	Suprafața (mp)	Tarla	Parcelă	Nr. topo	Observații / Referințe
1	faneata	NU	5.819	-	-	-	

Lungime Segmente

1) Valorile lungimilor segmentelor sunt obținute din proiecție în plan.

Punct început	X / Y	Punct sfârșit	X / Y	Lungime segment (** (m)
1	580.423,589 640.922,122	2	580.424,631 640.926,661	4.657
3	580.436,256 640.977,317	4	580.431,295 640.981,597	6.552
5	580.417,516 640.969,398	6	580.399,614 640.953,219	24.13
7	580.389,426 640.944,721	8	580.384,494 640.941,159	6.084
9	580.379,971 640.936,426	10	580.374,482 640.929,332	8.97

Punct început	X / Y	Punct sfârșit	X / Y	Lungime segment (** (m)
2	580.424,631 640.926,661	3	580.436,256 640.977,317	51.973
4	580.431,295 640.981,597	5	580.417,516 640.969,398	18.403
6	580.399,614 640.953,219	7	580.389,426 640.944,721	13.267
8	580.384,494 640.941,159	9	580.379,971 640.936,426	6.547
10	580.374,482 640.929,332	11	580.367,736 640.922,676	9.477

Punct început	X / Y	Punct sfârșit	X / Y	Lungime segment (** (m)
11	580.367,736 640.922,676	12	580.357,531 640.911,606	15.056
13	580.352,764 640.906,735	14	580.349,661 640.903,564	4.437
15	580.360,622 640.887,624	16	580.370,653 640.872,203	18.396
17	580.385,665 640.857,622	18	580.385,023 640.841,697	15.938
19	580.387,417 640.842,354	20	580.419,188 640.852,157	33.249
21	580.416,676 640.891,994	1	580.423,589 640.922,122	30.911

Punct început	X / Y	Punct sfârșit	X / Y	Lungime segment (** (m)
12	580.357,531 640.911,606	13	580.352,764 640.906,735	6.815
14	580.349,661 640.903,564	15	580.360,622 640.887,624	19.345
16	580.370,653 640.872,203	17	580.385,665 640.857,622	20.928
18	580.385,023 640.841,697	19	580.387,417 640.842,354	2.483
20	580.419,188 640.852,157	21	580.416,676 640.891,994	39.916

** Lungimile segmentelor sunt determinate în planul de proiecție Stereo 70 și sunt rotunjite la 1 milimetru.

*** Distanța dintre puncte este formată din segmente cumulate ce sunt mai mici decât valoarea 1 milimetru.

**DATE DESPRE IMOBILUL NR. 10648**

Oficiul de Cadastru și Publicitate Imobiliară NEAMT
Biroul de Cadastru și Publicitate Imobiliară Targu-Neamt

A. Partea I. Descrierea imobilului

TEREN Extravilan

Adresa: Jud. Neamt

Nr. Crt	Nr cadastral Nr. topografic	Suprafața* (mp)	Observații / Referințe
A1		16.552	Sector cadastral:56 Teren neimprejmuit;

B. Partea II. Proprietari și acte

Inscrieri privitoare la dreptul de proprietate și alte drepturi reale		Referințe
/		
Act Administrativ nr. 15387, din 06/10/2023 emis de PRIMARIA COMUNEI PIPIRIG;		
B1	Inscrierea posesiei, drept de PROPRIETATE, dobandit prin Lege, cota actuala 1/1, cota initiala 1/1 1) ȘUTU TOADER-VIOREL	A1

C. Partea III. SARCINI .

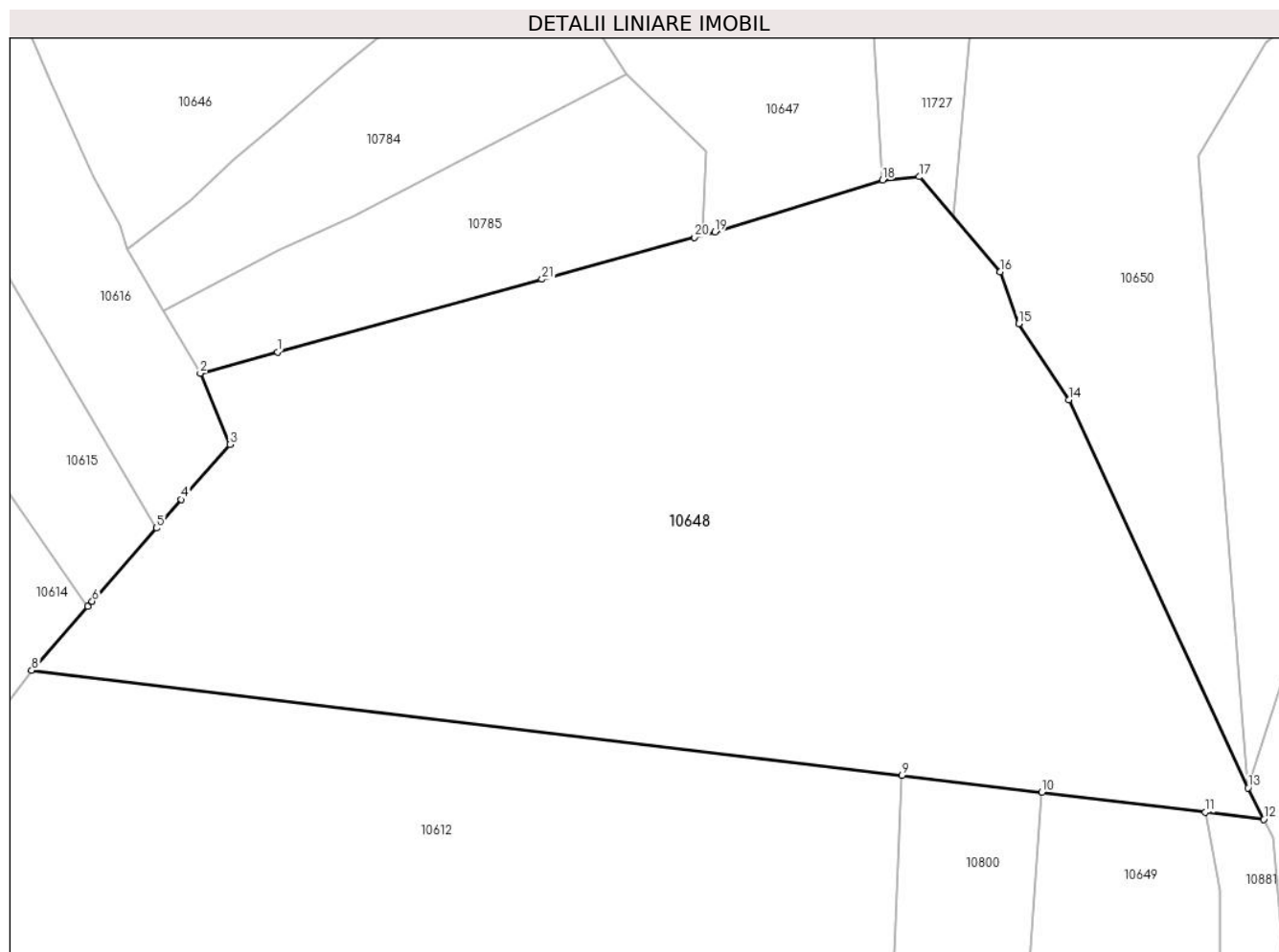
Inscrieri privind dezmembramintele dreptului de proprietate, drepturi reale de garanție și sarcini	Referințe
NU SUNT	

Anexa Nr. 1 La Partea I

Teren

Nr cadastral	Suprafața (mp)*	Observații / Referințe
	16.552	

* Suprafața este determinată în planul de proiecție Stereo 70.



Date referitoare la teren

Crt	Categorie folosință	Intravilan	Suprafața (mp)	Tarla	Parcelă	Nr. topo	Observații / Referințe
1	faneata	NU	16.552	-	-	-	

Lungime Segmente

1) Valorile lungimilor segmentelor sunt obținute din proiecție în plan.

Punct început	X / Y	Punct sfârșit	X / Y	Lungime segment (** (m)
1	580.304,546 640.819,59	2	580.289,916 640.815,572	15.172
3	580.295,54 640.802,131	4	580.286,37 640.791,686	13.899
5	580.281,63 640.786,287	6	580.269,459 640.772,424	18.448
7	580.268,628 640.771,477	8	580.257,981 640.759,35	16.138
9	580.422,876 640.739,444	10	580.449,374 640.736,245	26.69

Punct început	X / Y	Punct sfârșit	X / Y	Lungime segment (** (m)
2	580.289,916 640.815,572	3	580.295,54 640.802,131	14.57
4	580.286,37 640.791,686	5	580.281,63 640.786,287	7.184
6	580.269,459 640.772,424	7	580.268,628 640.771,477	1.26
8	580.257,981 640.759,35	9	580.422,876 640.739,444	166.092
10	580.449,374 640.736,245	11	580.480,353 640.732,505	31.204

Punct început	X / Y	Punct sfârșit	X / Y	Lungime segment (** (m)
11	580.480,353 640.732,505	12	580.491,396 640.731,172	11.123
13	580.488,428 640.737,106	14	580.454,435 640.810,542	80.922
15	580.444,963 640.824,945	16	580.441,448 640.834,824	10.486
17	580.426,122 640.852,784	18	580.419,188 640.852,157	6.962
19	580.387,417 640.842,354	20	580.383,576 640.841,299	3.983
21	580.354,689 640.833,364	1	580.304,546 640.819,59	52.0

Punct început	X / Y	Punct sfârșit	X / Y	Lungime segment (** (m)
12	580.491,396 640.731,172	13	580.488,428 640.737,106	6.635
14	580.454,435 640.810,542	15	580.444,963 640.824,945	17.238
16	580.441,448 640.834,824	17	580.426,122 640.852,784	23.61
18	580.419,188 640.852,157	19	580.387,417 640.842,354	33.249
20	580.383,576 640.841,299	21	580.354,689 640.833,364	29.957

** Lungimile segmentelor sunt determinate în planul de proiecție Stereo 70 și sunt rotunjite la 1 milimetru.

*** Distanța dintre puncte este formată din segmente cumulate ce sunt mai mici decât valoarea 1 milimetru.

**DATE DESPRE IMOBILUL NR. 10649**

Oficiul de Cadastru și Publicitate Imobiliară NEAMT
Biroul de Cadastru și Publicitate Imobiliară Targu-Neamt

A. Partea I. Descrierea imobilului

TEREN Extravilan

Adresa: Jud. Neamt

Nr. Crt	Nr cadastral Nr. topografic	Suprafața* (mp)	Observații / Referințe
A1		7.200	Sector cadastral:56 Teren neimprejmuit;

B. Partea II. Proprietari și acte

Inscrieri privitoare la dreptul de proprietate și alte drepturi reale		Referințe
/		
Act Administrativ nr. 15387, din 06/10/2023 emis de PRIMARIA COMUNEI PIPIRIG;		
B1	Inscrierea posesiei, drept de PROPRIETATE, dobandit prin Lege, cota actuala 1/1, cota initiala 1/1 1) BÎRGĂOANU EVA	A1

C. Partea III. SARCINI .

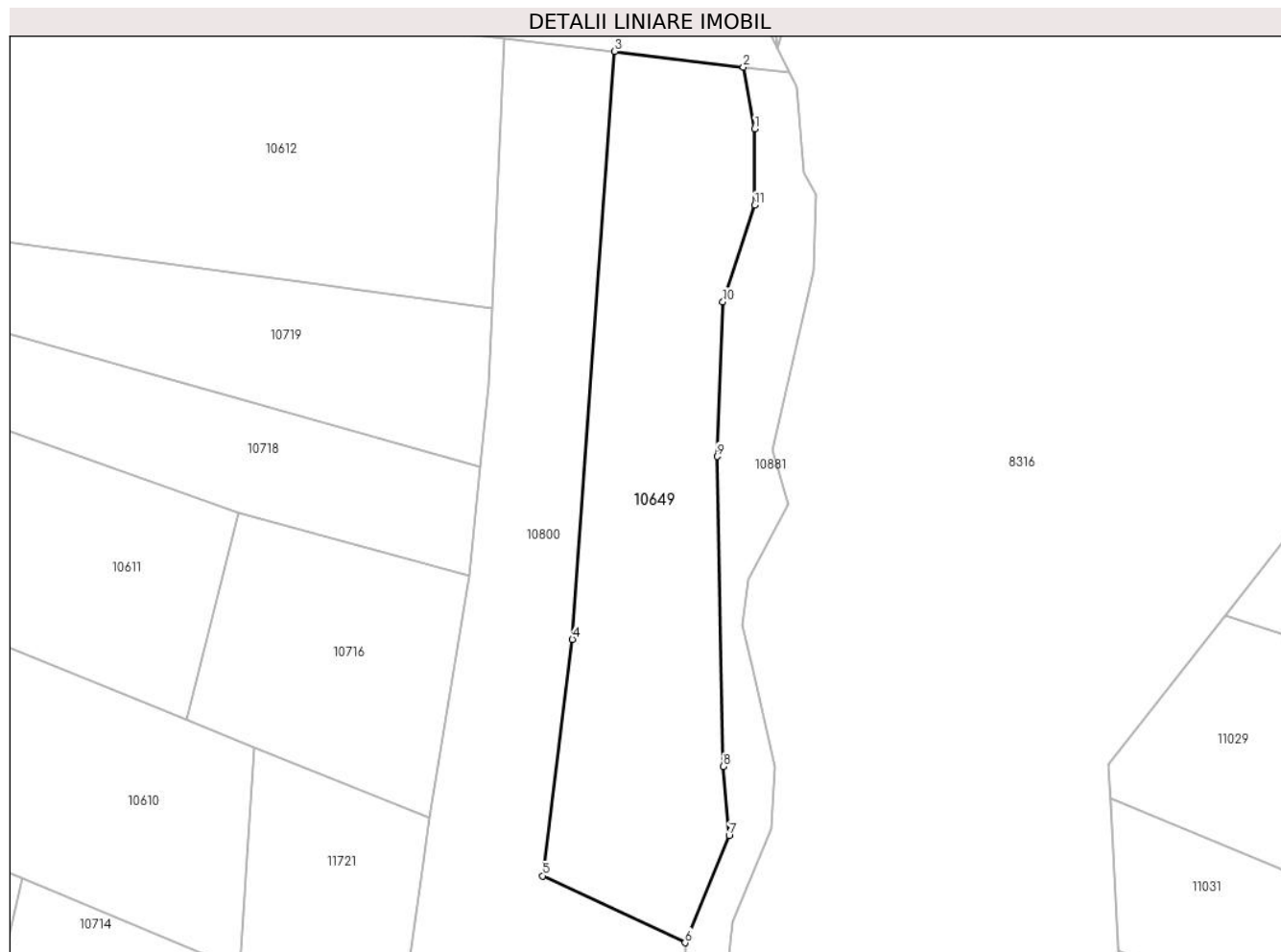
Inscrieri privind dezmembramintele dreptului de proprietate, drepturi reale de garanție și sarcini	Referințe
NU SUNT	

Anexa Nr. 1 La Partea I

Teren

Nr cadastral	Suprafața (mp)*	Observații / Referințe
	7.200	

* Suprafața este determinată în planul de proiecție Stereo 70.



Date referitoare la teren

Crt	Categorie folosință	Intravilan	Suprafața (mp)	Tarla	Parcelă	Nr. topo	Observații / Referințe
1	faneata	NU	7.200	-	-	-	

Lungime Segmente

1) Valorile lungimilor segmentelor sunt obținute din proiecție în plan.

Punct început	X / Y	Punct sfârșit	X / Y	Lungime segment (** (m)
1	580.483,093 640.717,654	2	580.480,353 640.732,505	15.102
2	580.480,353 640.732,505	3	580.449,374 640.736,245	31.204
3	580.449,374 640.736,245	4	580.439,217 640.594,985	141.625
4	580.439,217 640.594,985	5	580.432,063 640.538,202	57.232
5	580.432,063 640.538,202	6	580.466,332 640.522,118	37.856

Punct început	X / Y	Punct sfârșit	X / Y	Lungime segment (** (m)
6	580.466,332 640.522,118	7	580.476,901 640.547,874	27.84
7	580.476,901 640.547,874	8	580.475,503 640.564,439	16.624
8	580.475,503 640.564,439	9	580.474,014 640.638,948	74.524
9	580.474,014 640.638,948	10	580.475,399 640.676,094	37.172
10	580.475,399 640.676,094	11	580.483,093 640.699,285	24.434
11	580.483,093 640.699,285	1	580.483,093 640.717,654	18.369

** Lungimile segmentelor sunt determinate în planul de proiecție Stereo 70 și sunt rotunjite la 1 milimetru.

*** Distanța dintre puncte este formată din segmente cumulate ce sunt mai mici decât valoarea 1 milimetru.

**DATE DESPRE IMOBILUL NR. 10650**

Oficiul de Cadastru și Publicitate Imobiliară NEAMT
Biroul de Cadastru și Publicitate Imobiliară Targu-Neamt

A. Partea I. Descrierea imobilului

TEREN Extravilan

Adresa: Jud. Neamt

Nr. Crt	Nr cadastral Nr. topografic	Suprafața* (mp)	Observații / Referințe
A1		19.895	Sector cadastral:56 Teren neimprejmuit;

B. Partea II. Proprietari și acte

Inscrieri privitoare la dreptul de proprietate și alte drepturi reale		Referințe
/		
Act Normativ nr. 7, din 13/03/1996 emis de GUVERNUL ROMÂNIEI;		
B1	Inscrierea provizorie, drept de PROPRIETATE, dobandit prin Lege, cota actuala 1/1, cota initiala 1/1	A1
1) COMUNA PIPIRIG, CIF:99999999999999, Proprietar neidentificat		

C. Partea III. SARCINI .

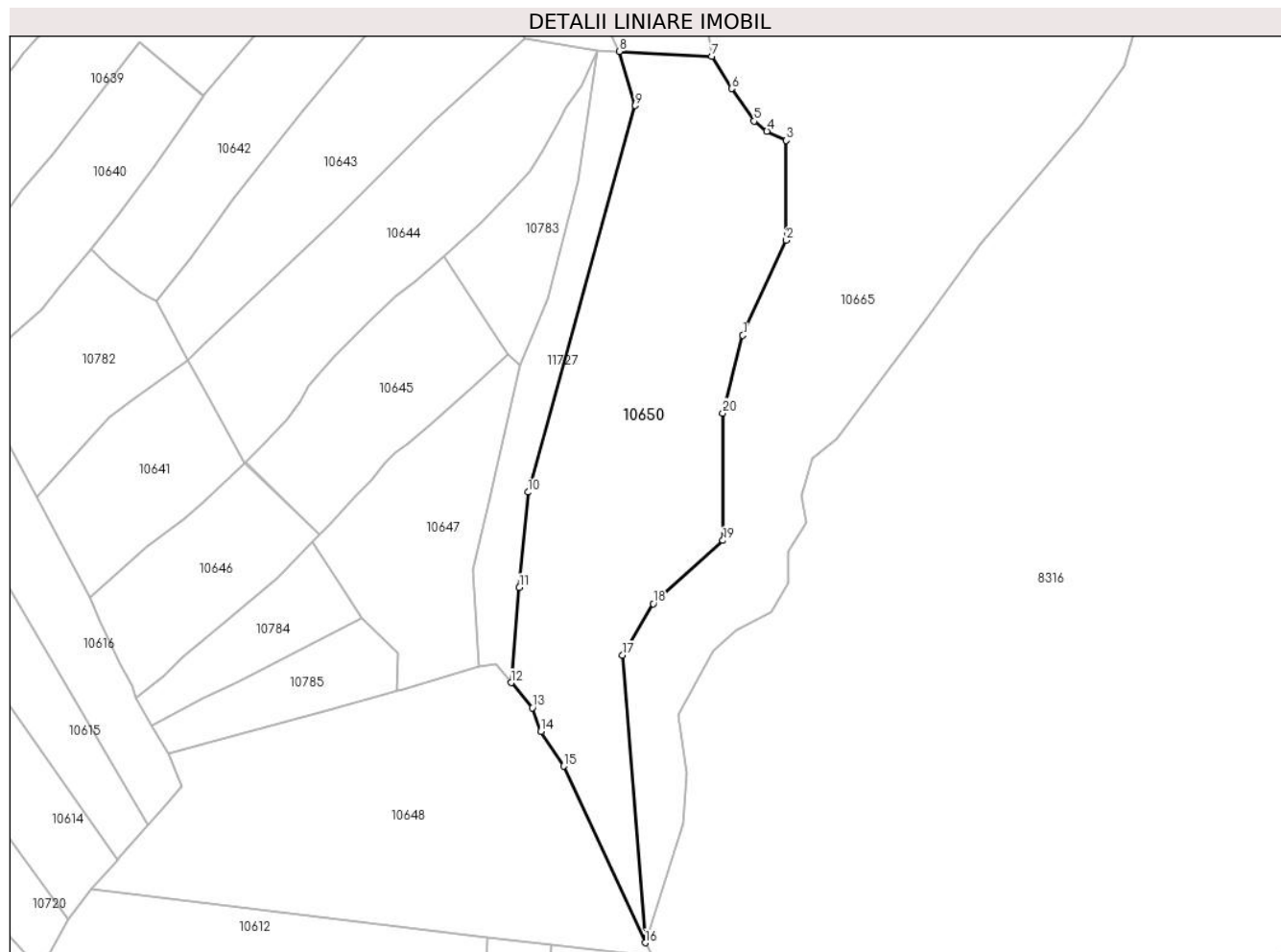
Inscrieri privind dezmembramintele dreptului de proprietate, drepturi reale de garanție și sarcini	Referințe
NU SUNT	

Anexa Nr. 1 La Partea I

Teren

Nr cadastral	Suprafața (mp)*	Observații / Referințe
	19.895	

* Suprafața este determinată în planul de proiecție Stereo 70.



Date referitoare la teren

Crt	Categorie folosință	Intravilan	Suprafața (mp)	Tarla	Parcelă	Nr. topo	Observații / Referințe
1	faneata	NU	19.895	-	-	-	

Lungime Segmente

1) Valorile lungimilor segmentelor sunt obținute din proiecție în plan.

Punct început	X / Y	Punct sfârșit	X / Y	Lungime segment (** (m)
1	580.529,061 640.989,69	2	580.547,175 641.029,248	43.508
2	580.547,175 641.029,248	3	580.547,175 641.070,78	41.532
3	580.547,175 641.070,78	4	580.539,095 641.074,543	8.913
4	580.539,095 641.074,543	5	580.533,779 641.078,759	6.785
5	580.533,779 641.078,759	6	580.524,453 641.092,27	16.417

Punct început	X / Y	Punct sfârşit	X / Y	Lungime segment (** (m)
6	580.524,453 641.092,27	7	580.516,068 641.105,687	15.822
7	580.516,068 641.105,687	8	580.477,644 641.107,742	38.479
8	580.477,644 641.107,742	9	580.484,34 641.085,184	23.531
9	580.484,34 641.085,184	10	580.439,677 640.924,438	166.835
10	580.439,677 640.924,438	11	580.436,069 640.884,81	39.792
11	580.436,069 640.884,81	12	580.432,592 640.845,201	39.761
12	580.432,592 640.845,201	13	580.441,448 640.834,824	13.642
13	580.441,448 640.834,824	14	580.444,963 640.824,945	10.486
14	580.444,963 640.824,945	15	580.454,435 640.810,542	17.238
15	580.454,435 640.810,542	16	580.488,428 640.737,106	80.922
16	580.488,428 640.737,106	17	580.479,034 640.856,612	119.875
17	580.479,034 640.856,612	18	580.491,823 640.878,04	24.954
18	580.491,823 640.878,04	19	580.520,786 640.904,355	39.132
19	580.520,786 640.904,355	20	580.520,786 640.957,36	53.005
20	580.520,786 640.957,36	1	580.529,061 640.989,69	33.372

** Lungimile segmentelor sunt determinate în planul de proiecţie Stereo 70 şi sunt rotunjite la 1 milimetru.

*** Distanţa dintre puncte este formată din segmente cumulate ce sunt mai mici decât valoarea 1 milimetru.

**DATE DESPRE IMOBILUL NR. 10651**

Oficiul de Cadastru și Publicitate Imobiliară NEAMT
Biroul de Cadastru și Publicitate Imobiliară Targu-Neamt

A. Partea I. Descrierea imobilului

TEREN Extravilan

Adresa: Jud. Neamt

Nr. Crt	Nr cadastral Nr. topografic	Suprafața* (mp)	Observații / Referințe
A1		7.200	Sector cadastral:56 Teren neimprejmuit;

B. Partea II. Proprietari și acte

Inscrieri privitoare la dreptul de proprietate și alte drepturi reale	Referințe
/	
Act Administrativ nr. 15387, din 06/10/2023 emis de Primăria Comunei Pipirig;	
B1	A1
Inscrierea posesiei, drept de PROPRIETATE, dobandit prin Lege, cota actuala 1/1, cota initiala 1/1 1) GRAMADĂ VIORICA	

C. Partea III. SARCINI .

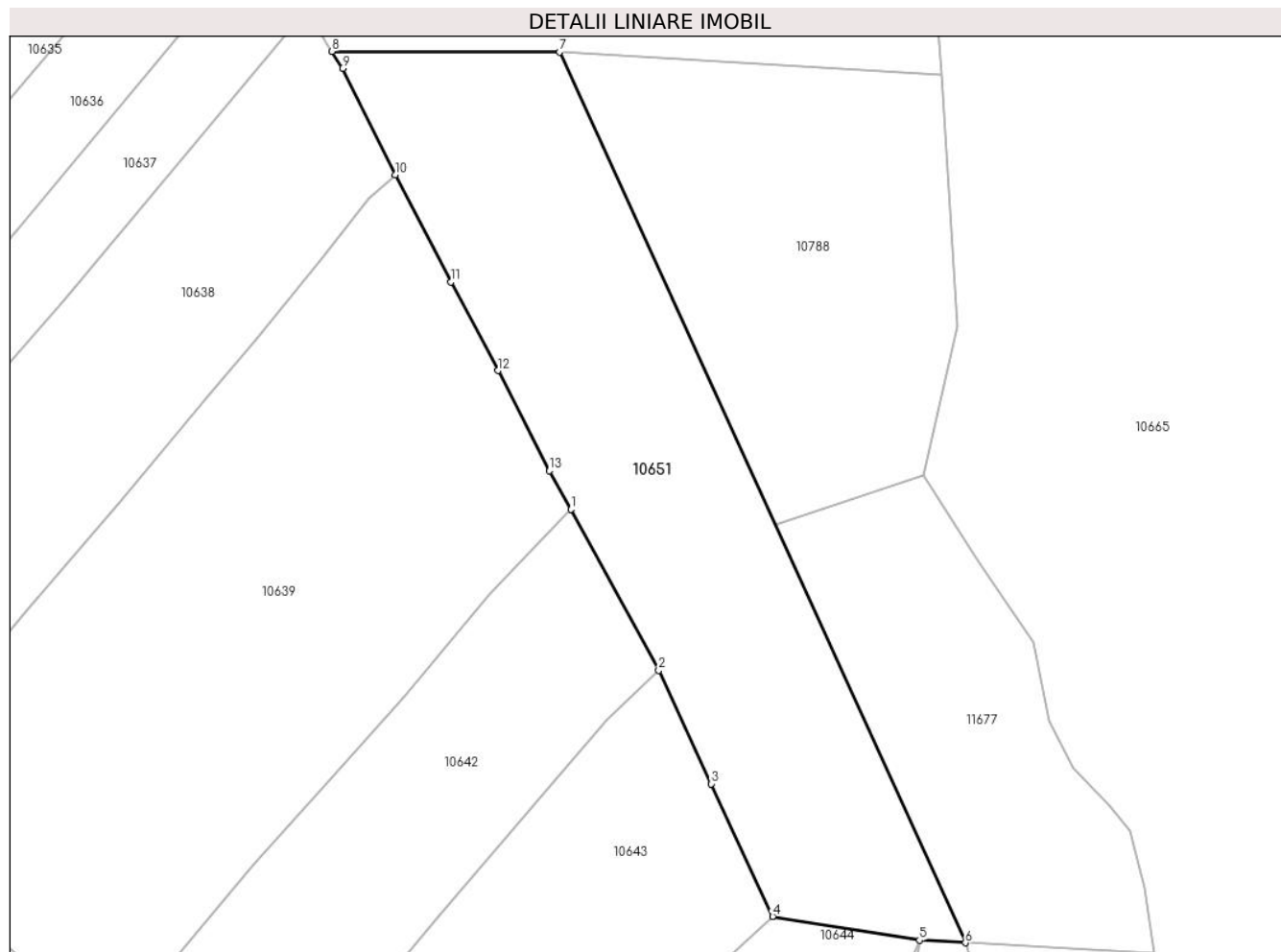
Inscrieri privind dezmembramintele dreptului de proprietate, drepturi reale de garanție și sarcini	Referințe
NU SUNT	

Anexa Nr. 1 La Partea I

Teren

Nr cadastral	Suprafața (mp)*	Observații / Referințe
	7.200	

* Suprafața este determinată în planul de proiecție Stereo 70.



Date referitoare la teren

Crt	Categorie folosință	Intravilan	Suprafața (mp)	Tarla	Parcelă	Nr. topo	Observații / Referințe
1	faneata	NU	7.200	-	-	-	

Lungime Segmente

1) Valorile lungimilor segmentelor sunt obținute din proiecție în plan.

Punct început	X / Y	Punct sfârșit	X / Y	Lungime segment (** (m)
1	580.397,637 641.195,564	2	580.415,443 641.162,917	37.187
2	580.415,443 641.162,917	3	580.426,161 641.139,924	25.368
3	580.426,161 641.139,924	4	580.438,559 641.113,078	29.571
4	580.438,559 641.113,078	5	580.468,331 641.108,24	30.163
5	580.468,331 641.108,24	6	580.477,644 641.107,742	9.326

Punct început	X / Y	Punct sfârșit	X / Y	Lungime segment (** (m)
6	580.477,644 641.107,742	7	580.395,358 641.288,126	198.266
7	580.395,358 641.288,126	8	580.349,229 641.288,293	46.129
8	580.349,229 641.288,293	9	580.351,333 641.284,84	4.044
9	580.351,333 641.284,84	10	580.361,988 641.263,316	24.017
10	580.361,988 641.263,316	11	580.373,35 641.241,586	24.521
11	580.373,35 641.241,586	12	580.382,909 641.223,654	20.321
12	580.382,909 641.223,654	13	580.393,294 641.203,328	22.825
13	580.393,294 641.203,328	1	580.397,637 641.195,564	8.896

** Lungimile segmentelor sunt determinate în planul de proiecție Stereo 70 și sunt rotunjite la 1 milimetru.

*** Distanța dintre puncte este formată din segmente cumulate ce sunt mai mici decât valoarea 1 milimetru.

**DATE DESPRE IMOBILUL NR. 10652**

Oficiul de Cadastru și Publicitate Imobiliară NEAMT
Biroul de Cadastru și Publicitate Imobiliară Targu-Neamt

A. Partea I. Descrierea imobilului

TEREN Extravilan

Adresa: Jud. Neamt

Nr. Crt	Nr cadastral Nr. topografic	Suprafața* (mp)	Observații / Referințe
A1		10.520	Sector cadastral:56 Teren neimprejmuit;

B. Partea II. Proprietari și acte

Inscrieri privitoare la dreptul de proprietate și alte drepturi reale		Referințe
/		
Act Normativ nr. 7, din 13/03/1996 emis de GUVERNUL ROMÂNIEI;		
B1	Inscrierea provizorie, drept de PROPRIETATE, dobandit prin Lege, cota actuala 1/1, cota initiala 1/1	A1
1) COMUNA PIPIRIG, CIF:99999999999999, Proprietar neidentificat		

C. Partea III. SARCINI .

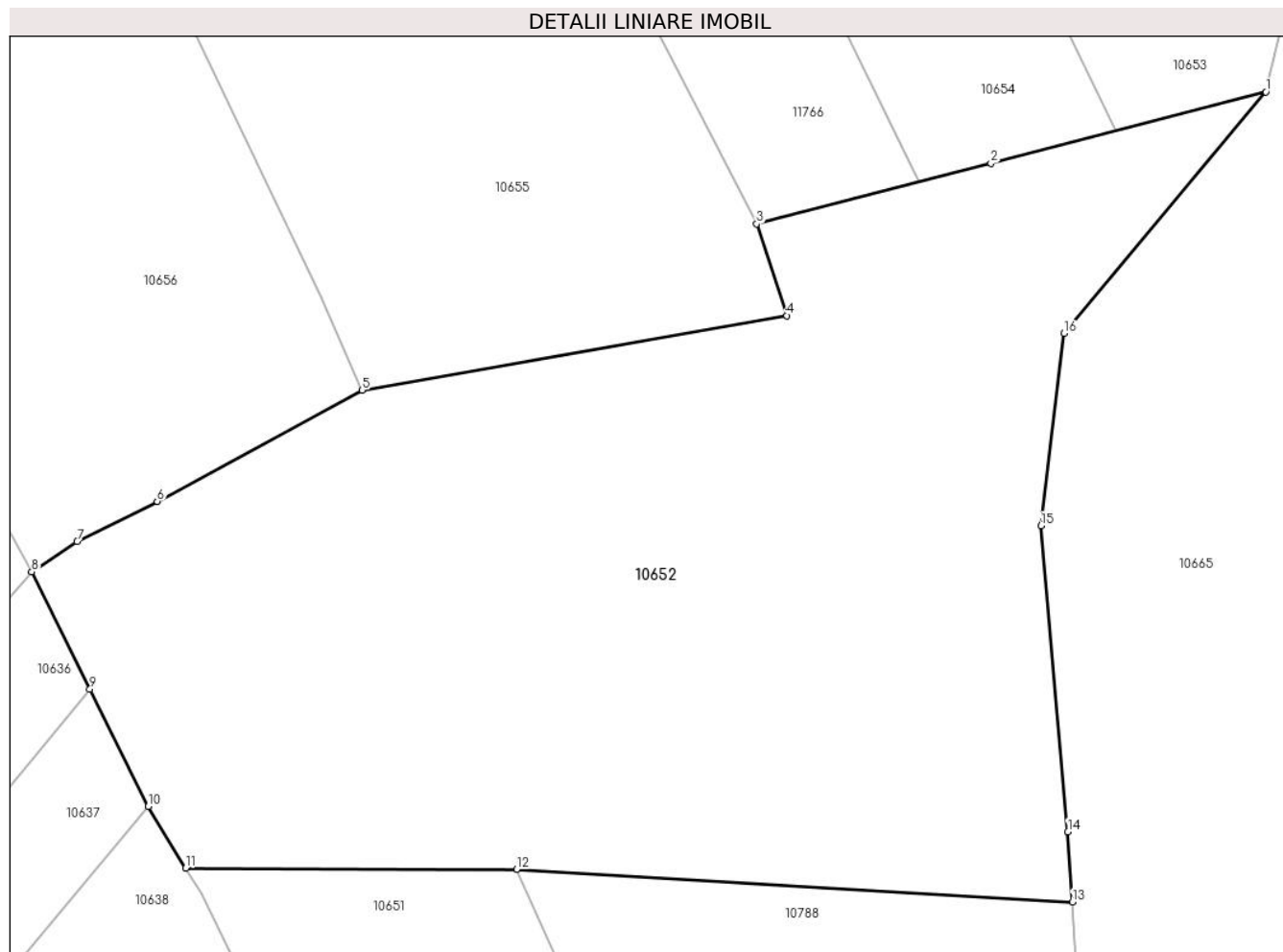
Inscrieri privind dezmembramintele dreptului de proprietate, drepturi reale de garanție și sarcini	Referințe
NU SUNT	

Anexa Nr. 1 La Partea I

Teren

Nr cadastral	Suprafața (mp)*	Observații / Referințe
	10.520	

* Suprafața este determinată în planul de proiecție Stereo 70.



Date referitoare la teren

Crt	Categorie folosință	Intravilan	Suprafața (mp)	Tarla	Parcelă	Nr. topo	Observații / Referințe
1	păduri și alte terenuri forestiere (PD) - terenuri care servesc nevoilor de cultură, producție și administrație silvică	NU	10.520	-	-	-	Pășune împădurită

Lungime Segmente

1) Valorile lungimilor segmentelor sunt obținute din proiecție în plan.

Punct început	X / Y	Punct sfârșit	X / Y	Lungime segment (** (m)
1	580.499,828 641.396,407	2	580.461,508 641.386,491	39.582
2	580.461,508 641.386,491	3	580.428,824 641.378,033	33.761
3	580.428,824 641.378,033	4	580.433,051 641.365,25	13.464
4	580.433,051 641.365,25	5	580.373,785 641.354,876	60.167
5	580.373,785 641.354,876	6	580.345,23 641.339,386	32.486
6	580.345,23 641.339,386	7	580.334,083 641.333,796	12.47
7	580.334,083 641.333,796	8	580.327,738 641.329,572	7.622
8	580.327,738 641.329,572	9	580.335,862 641.313,235	18.245
9	580.335,862 641.313,235	10	580.343,987 641.296,898	18.246
10	580.343,987 641.296,898	11	580.349,229 641.288,293	10.076
11	580.349,229 641.288,293	12	580.395,358 641.288,126	46.129
12	580.395,358 641.288,126	13	580.472,846 641.283,556	77.623
13	580.472,846 641.283,556	14	580.472,226 641.293,372	9.836
14	580.472,226 641.293,372	15	580.468,512 641.335,987	42.777
15	580.468,512 641.335,987	16	580.471,691 641.362,816	27.017
16	580.471,691 641.362,816	1	580.499,828 641.396,407	43.818

** Lungimile segmentelor sunt determinate în planul de proiecție Stereo 70 și sunt rotunjite la 1 milimetru.

*** Distanța dintre puncte este formată din segmente cumulate ce sunt mai mici decât valoarea 1 milimetru.

**DATE DESPRE IMOBILUL NR. 10653**

Oficiul de Cadastru și Publicitate Imobiliară NEAMT
Biroul de Cadastru și Publicitate Imobiliară Targu-Neamt

A. Partea I. Descrierea imobilului

TEREN Extravilan

Adresa: Jud. Neamt

Nr. Crt	Nr cadastral Nr. topografic	Suprafața* (mp)	Observații / Referințe
A1		4.345	Sector cadastral:56 Teren neimprejmuit;

B. Partea II. Proprietari și acte

Inscrieri privitoare la dreptul de proprietate și alte drepturi reale	Referințe
/	
Act Administrativ nr. 15387, din 06/10/2023 emis de Primaria Com. Pipirig;	
B1	A1
Inscrierea posesiei, drept de PROPRIETATE, dobandit prin Lege, cota actuala 1/1, cota initiala 1/1	
1) NICUȚĂ NATALIA	

C. Partea III. SARCINI .

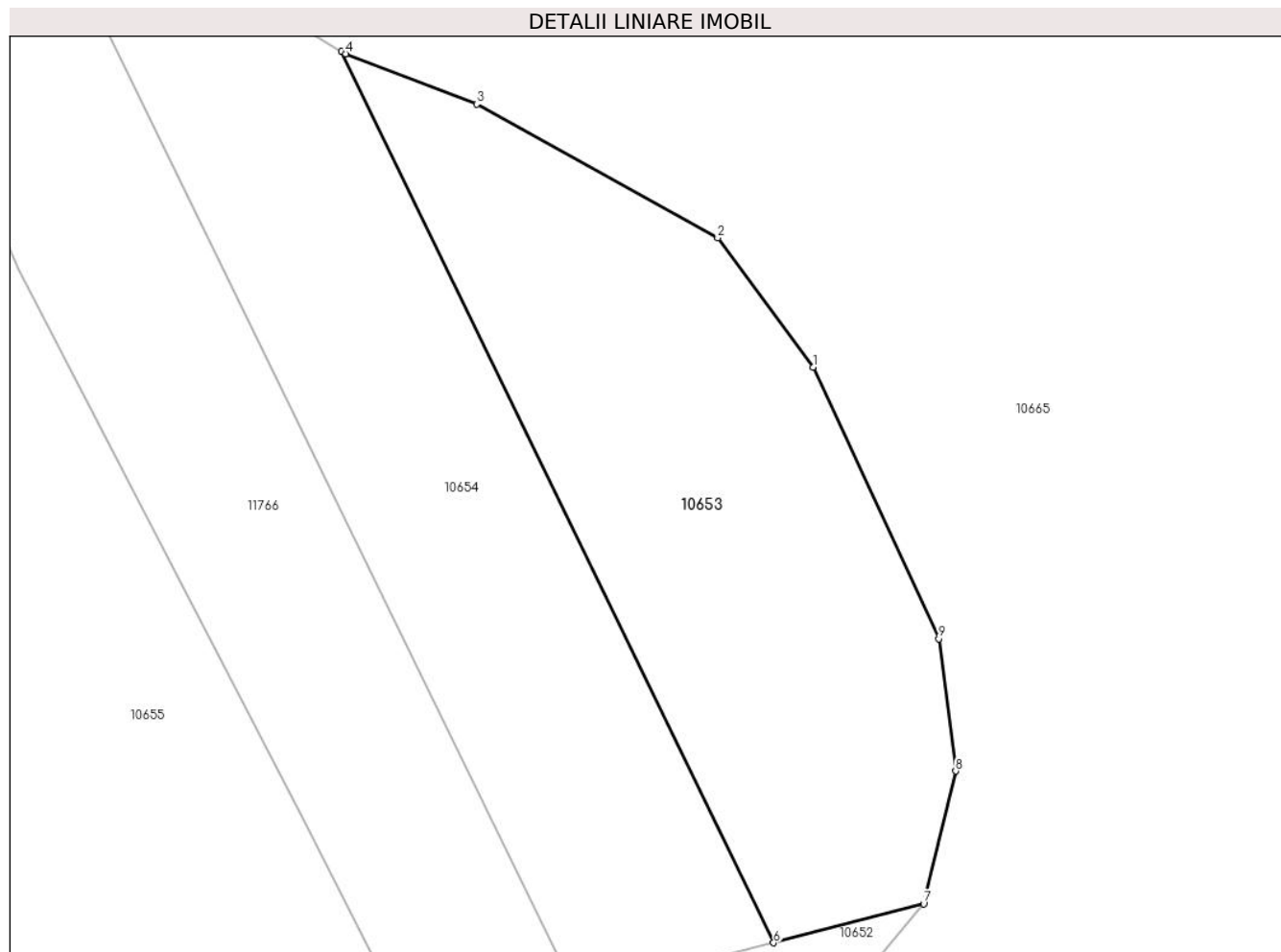
Inscrieri privind dezmembramintele dreptului de proprietate, drepturi reale de garanție și sarcini	Referințe
NU SUNT	

Anexa Nr. 1 La Partea I

Teren

Nr cadastral	Suprafața (mp)*	Observații / Referințe
	4.345	

* Suprafața este determinată în planul de proiecție Stereo 70.



Date referitoare la teren

Crt	Categorie folosință	Intra vilan	Suprafața (mp)	Tarla	Parcelă	Nr. topo	Observații / Referințe
1	faneata	NU	4.345	-	-	-	

Lungime Segmente

1) Valorile lungimilor segmentelor sunt obținute din proiecție în plan.

Punct început	X / Y	Punct sfârșit	X / Y	Lungime segment (** (m)
1	580.484,424 641.471,076	2	580.471,141 641.489,063	22.36
2	580.471,141 641.489,063	3	580.437,576 641.507,665	38.375
3	580.437,576 641.507,665	4	580.419,34 641.514,638	19.524
4	580.419,34 641.514,638	5	580.418,795 641.514,976	0.641
5	580.418,795 641.514,976	6	580.478,936 641.391,001	137.792

Punct început	X / Y	Punct sfârșit	X / Y	Lungime segment (** (m)
6	580.478,936 641.391,001	7	580.499,828 641.396,407	21.58
7	580.499,828 641.396,407	8	580.504,285 641.414,875	18.998
8	580.504,285 641.414,875	9	580.501,955 641.433,289	18.561
9	580.501,955 641.433,289	1	580.484,424 641.471,076	41.656

** Lungimile segmentelor sunt determinate în planul de proiecție Stereo 70 și sunt rotunjite la 1 milimetru.

*** Distanța dintre puncte este formată din segmente cumulate ce sunt mai mici decât valoarea 1 milimetru.

**DATE DESPRE IMOBILUL NR. 10654**

Oficiul de Cadastru și Publicitate Imobiliară NEAMT
Biroul de Cadastru și Publicitate Imobiliară Targu-Neamt

A. Partea I. Descrierea imobilului

TEREN Extravilan

Adresa: Jud. Neamt

Nr. Crt	Nr cadastral Nr. topografic	Suprafața* (mp)	Observații / Referințe
A1		4.500	Sector cadastral:56 Teren neimprejmuit;

B. Partea II. Proprietari și acte

Inscrieri privitoare la dreptul de proprietate și alte drepturi reale	Referințe
/	
Act Administrativ nr. 15387, din 06/10/2023 emis de Primăria Comunei Pipirig;	
B1	Inscrierea posesiei, drept de PROPRIETATE, dobandit prin Lege, cota actuala 1/1, cota initiala 1/1
	1) LUPU MARIA

C. Partea III. SARCINI .

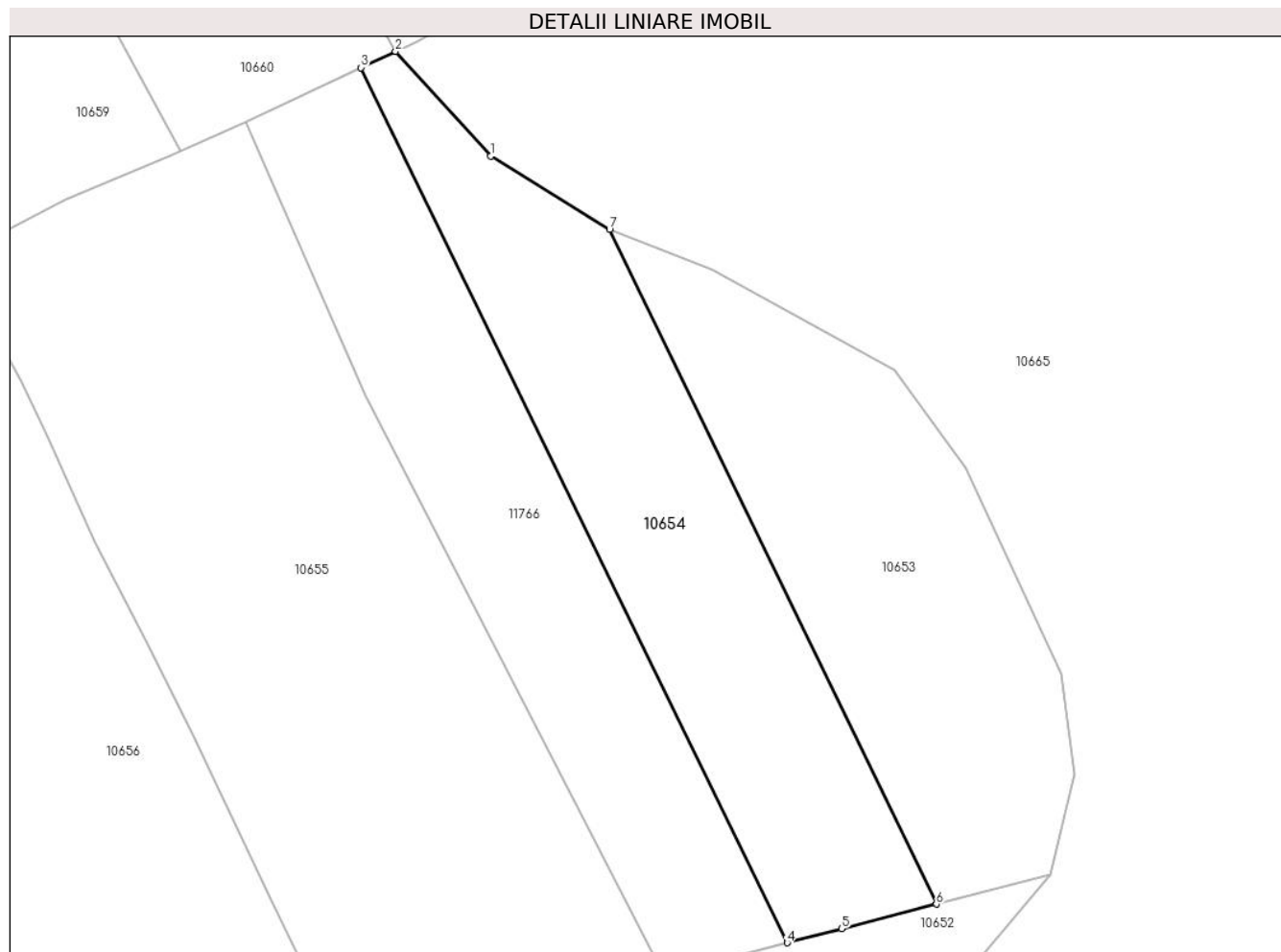
Inscrieri privind dezmembramintele dreptului de proprietate, drepturi reale de garanție și sarcini	Referințe
NU SUNT	

Anexa Nr. 1 La Partea I

Teren

Nr cadastral	Suprafața (mp)*	Observații / Referințe
	4.500	

* Suprafața este determinată în planul de proiecție Stereo 70.



Date referitoare la teren

Crt	Categorie folosință	Intravilan	Suprafața (mp)	Tarla	Parcelă	Nr. topo	Observații / Referințe
1	faneata	NU	4.500	-	-	-	

Lungime Segmente

1) Valorile lungimilor segmentelor sunt obținute din proiecție în plan.

Punct început	X / Y	Punct sfârșit	X / Y	Lungime segment (** (m)
1	580.396,93 641.528,514	2	580.379,39 641.547,743	26.027
2	580.379,39 641.547,743	3	580.373,049 641.544,761	7.007
3	580.373,049 641.544,761	4	580.451,464 641.383,892	178.963
4	580.451,464 641.383,892	5	580.461,508 641.386,491	10.375
5	580.461,508 641.386,491	6	580.478,936 641.391,001	18.002

Punct început	X / Y	Punct sfârșit	X / Y	Lungime segment (** (m)
6	580.478,936 641.391,001	7	580.418,795 641.514,976	137.792
7	580.418,795 641.514,976	1	580.396,93 641.528,514	25.717

** Lungimile segmentelor sunt determinate în planul de proiecție Stereo 70 și sunt rotunjite la 1 milimetru.

*** Distanța dintre puncte este formată din segmente cumulate ce sunt mai mici decât valoarea 1 milimetru.

**DATE DESPRE IMOBILUL NR. 10655**

Oficiul de Cadastru și Publicitate Imobiliară NEAMT
 Biroul de Cadastru și Publicitate Imobiliară Targu-Neamt

A. Partea I. Descrierea imobilului

TEREN Extravilan

Adresa: Jud. Neamt, PUNCT 'IZVOR PLAI'

Nr. Crt	Nr cadastral Nr. topografic	Suprafața* (mp)	Observații / Referințe
A1	51949	Din acte: 10.000 Masurata: 10.411	Sector cadastral:56 Teren imprejmuit;

B. Partea II. Proprietari și acte

Inscrieri privitoare la dreptul de proprietate și alte drepturi reale		Referințe
19910 / 18/06/2015		
Act Notarial nr. Act de paratj succesoral voluntar nr.3010, din 21/10/2013 emis de BNP DAVID DANIELA (certificat de moștenitor nr. 157 din 21.102013 emis de BNP David Rdau Constantin și sentinta civila nr. 2262 din 14.12.201998 pronuntata de Judecatoria Tg Neamt);		
B1	Intabulare, drept de PROPRIETATE, dobandit prin lesire Din Indiviziune, cota actuala 1/1, cota initiala 1/1 1) LIPAN VASILE	A1

C. Partea III. SARCINI .

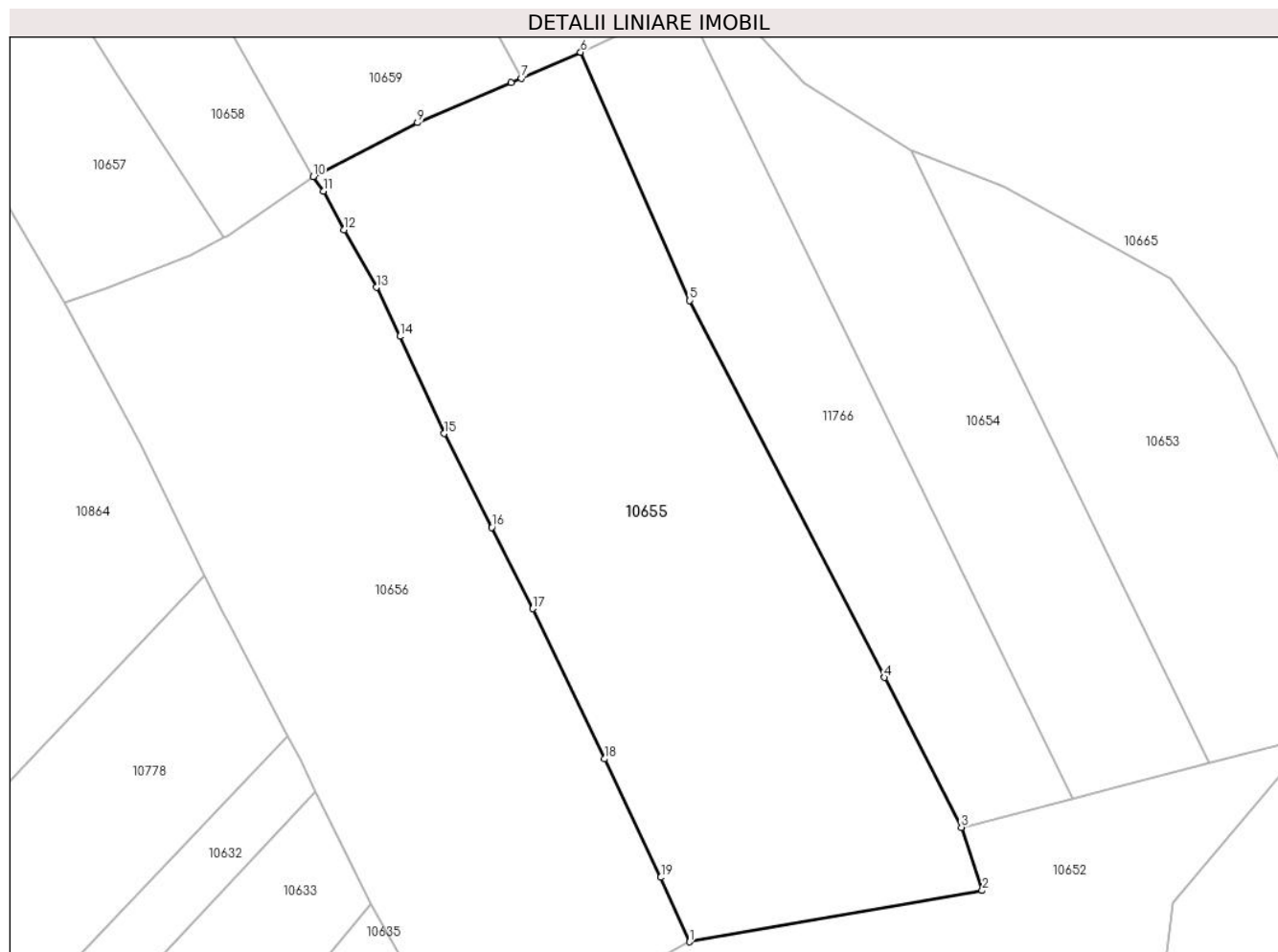
Inscrieri privind dezmembramintele dreptului de proprietate, drepturi reale de garanție și sarcini	Referințe
NU SUNT	

Anexa Nr. 1 La Partea I

Teren

Nr cadastral	Suprafața (mp)*	Observații / Referințe
51949	Din acte: 10.000 Masurata: 10.411	

* Suprafața este determinată în planul de proiecție Stereo 70.



Date referitoare la teren

Crt	Categorie folosință	Intra vilan	Suprafața (mp)	Tarla	Parcelă	Nr. topo	Observații / Referințe
1	faneata	NU	10.411	-	-	-	

Lungime Segmente

1) Valorile lungimilor segmentelor sunt obținute din proiecție în plan.

Punct început	X / Y	Punct sfârșit	X / Y	Lungime segment (** (m)
1	580.373,785 641.354,876	2	580.433,051 641.365,25	60.167
2	580.433,051 641.365,25	3	580.428,824 641.378,033	13.464
3	580.428,824 641.378,033	4	580.413,292 641.408,316	34.034
4	580.413,292 641.408,316	5	580.373,874 641.484,558	85.829

Punct început	X / Y	Punct sfârșit	X / Y	Lungime segment (** (m)
5	580.373,874 641.484,558	6	580.351,791 641.534,763	54.847
6	580.351,791 641.534,763	7	580.339,777 641.529,516	13.11
7	580.339,777 641.529,516	8	580.337,758 641.528,634	2.203
8	580.337,758 641.528,634	9	580.318,777 641.520,529	20.639
9	580.318,777 641.520,529	10	580.297,644 641.509,63	23.778
10	580.297,644 641.509,63	11	580.299,782 641.506,713	3.617
11	580.299,782 641.506,713	12	580.303,938 641.498,865	8.881
12	580.303,938 641.498,865	13	580.310,431 641.487,217	13.335
13	580.310,431 641.487,217	14	580.315,195 641.477,302	11.0
14	580.315,195 641.477,302	15	580.324,156 641.457,667	21.583
15	580.324,156 641.457,667	16	580.333,829 641.438,675	21.313
16	580.333,829 641.438,675	17	580.342,075 641.422,261	18.369
17	580.342,075 641.422,261	18	580.356,615 641.391,864	33.696
18	580.356,615 641.391,864	19	580.368,013 641.367,907	26.53
19	580.368,013 641.367,907	1	580.373,785 641.354,876	14.252

** Lungimile segmentelor sunt determinate în planul de proiecție Stereo 70 și sunt rotunjite la 1 milimetru.

*** Distanța dintre puncte este formată din segmente cumulate ce sunt mai mici decât valoarea 1 milimetru.

**DATE DESPRE IMOBILUL NR. 10656**

Oficiul de Cadastru și Publicitate Imobiliară NEAMT
Biroul de Cadastru și Publicitate Imobiliară Targu-Neamt

A. Partea I. Descrierea imobilului

TEREN Extravilan

Adresa: Jud. Neamt

Nr. Crt	Nr cadastral Nr. topografic	Suprafața* (mp)	Observații / Referințe
A1		9.558	Sector cadastral:56 Teren neimprejmuit;

B. Partea II. Proprietari și acte

Inscrieri privitoare la dreptul de proprietate și alte drepturi reale		Referințe
/		
Act Normativ nr. 7, din 13/03/1996 emis de GUVERNUL ROMÂNIEI;		
B1	Inscrierea provizorie, drept de PROPRIETATE, dobandit prin Lege, cota actuala 1/1, cota initiala 1/1 1) COMUNA PIPIRIG, CIF:99999999999999, Proprietar neidentificat	A1

C. Partea III. SARCINI .

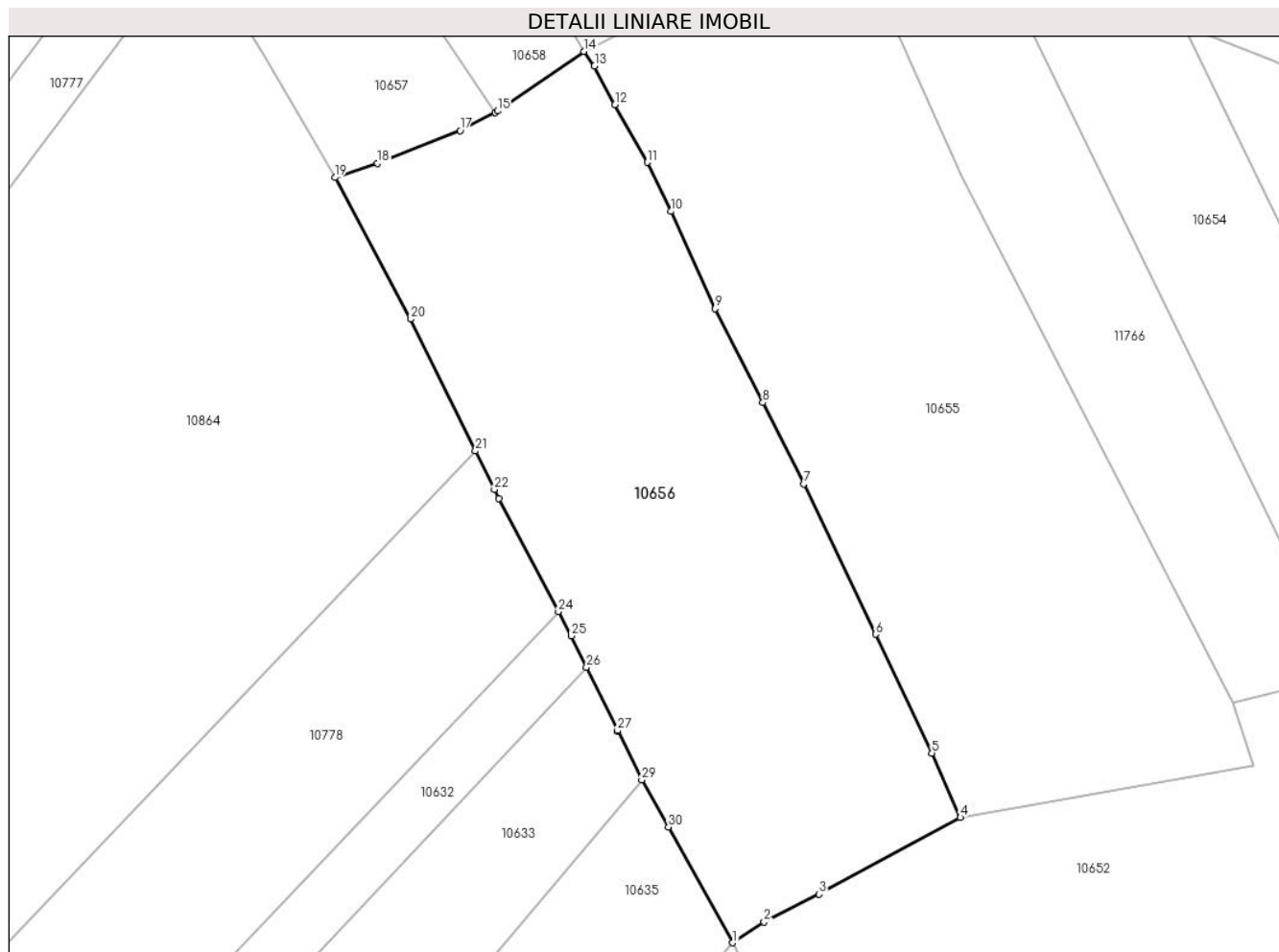
Inscrieri privind dezmembramintele dreptului de proprietate, drepturi reale de garanție și sarcini	Referințe
NU SUNT	

Anexa Nr. 1 La Partea I

Teren

Nr cadastral	Suprafața (mp)*	Observații / Referințe
	9.558	

* Suprafața este determinată în planul de proiecție Stereo 70.



Date referitoare la teren

Crt	Categorie folosință	Intravilan	Suprafața (mp)	Tarla	Parcelă	Nr. topo	Observații / Referințe
1	faneata	NU	9.558	-	-	-	

Lungime Segmente

1) Valorile lungimilor segmentelor sunt obținute din proiecție în plan.

Punct început	X / Y	Punct sfârșit	X / Y	Lungime segment (** (m)
1	580.327,738 641.329,572	2	580.334,083 641.333,796	7.622
3	580.345,23 641.339,386	4	580.373,785 641.354,876	32.486
5	580.368,013 641.367,907	6	580.356,615 641.391,864	26.53
7	580.342,075 641.422,261	8	580.333,829 641.438,675	18.369
9	580.324,156 641.457,667	10	580.315,195 641.477,302	21.583

Punct început	X / Y	Punct sfârșit	X / Y	Lungime segment (** (m)
2	580.334,083 641.333,796	3	580.345,23 641.339,386	12.47
4	580.373,785 641.354,876	5	580.368,013 641.367,907	14.252
6	580.356,615 641.391,864	7	580.342,075 641.422,261	33.696
8	580.333,829 641.438,675	9	580.324,156 641.457,667	21.313
10	580.315,195 641.477,302	11	580.310,431 641.487,217	11.0

Punct început	X / Y	Punct sfârșit	X / Y	Lungime segment (** (m)	Punct început	X / Y	Punct sfârșit	X / Y	Lungime segment (** (m)
11	580.310,431 641.487,217	12	580.303,938 641.498,865	13.335	12	580.303,938 641.498,865	13	580.299,782 641.506,713	8.881
13	580.299,782 641.506,713	14	580.297,644 641.509,63	3.617	14	580.297,644 641.509,63	15	580.280,192 641.497,588	21.203
15	580.280,192 641.497,588	16	580.279,662 641.497,313	0.597	16	580.279,662 641.497,313	17	580.272,594 641.493,651	7.96
17	580.272,594 641.493,651	18	580.255,863 641.486,998	18.005	18	580.255,863 641.486,998	19	580.247,299 641.484,165	9.02
19	580.247,299 641.484,165	20	580.262,637 641.455,569	32.45	20	580.262,637 641.455,569	21	580.275,716 641.428,928	29.678
21	580.275,716 641.428,928	22	580.279,551 641.421,116	8.703	22	580.279,551 641.421,116	23	580.280,415 641.419,355	1.962
23	580.280,415 641.419,355	24	580.292,483 641.396,471	25.871	24	580.292,483 641.396,471	25	580.295,087 641.391,534	5.582
25	580.295,087 641.391,534	26	580.298,165 641.385,258	6.99	26	580.298,165 641.385,258	27	580.304,454 641.372,435	14.282
27	580.304,454 641.372,435	28	580.304,546 641.372,247	0.209	28	580.304,546 641.372,247	29	580.309,34 641.362,471	10.888
29	580.309,34 641.362,471	30	580.314,767 641.352,94	10.968	30	580.314,767 641.352,94	1	580.327,738 641.329,572	26.727

** Lungimile segmentelor sunt determinate în planul de proiecție Stereo 70 și sunt rotunjite la 1 milimetru.

*** Distanța dintre puncte este formată din segmente cumulate ce sunt mai mici decât valoarea 1 milimetru.

**DATE DESPRE IMOBILUL NR. 10657**

Oficiul de Cadastru și Publicitate Imobiliară NEAMT
Biroul de Cadastru și Publicitate Imobiliară Targu-Neamt

A. Partea I. Descrierea imobilului

TEREN Extravilan

Adresa: Jud. Neamt

Nr. Crt	Nr cadastral Nr. topografic	Suprafața* (mp)	Observații / Referințe
A1		6.134	Sector cadastral:56 Teren neimprejmuit;

B. Partea II. Proprietari și acte

Inscrieri privitoare la dreptul de proprietate și alte drepturi reale		Referințe
/		
Act Administrativ nr. 15387, din 06/10/2023 emis de PRIMĂRIA COMUNEI PIPIRIG;		
B1	Inscrierea posesiei, drept de PROPRIETATE, dobandit prin Lege, cota actuala 1/1, cota initiala 1/1 1) RADU EVA	A1

C. Partea III. SARCINI .

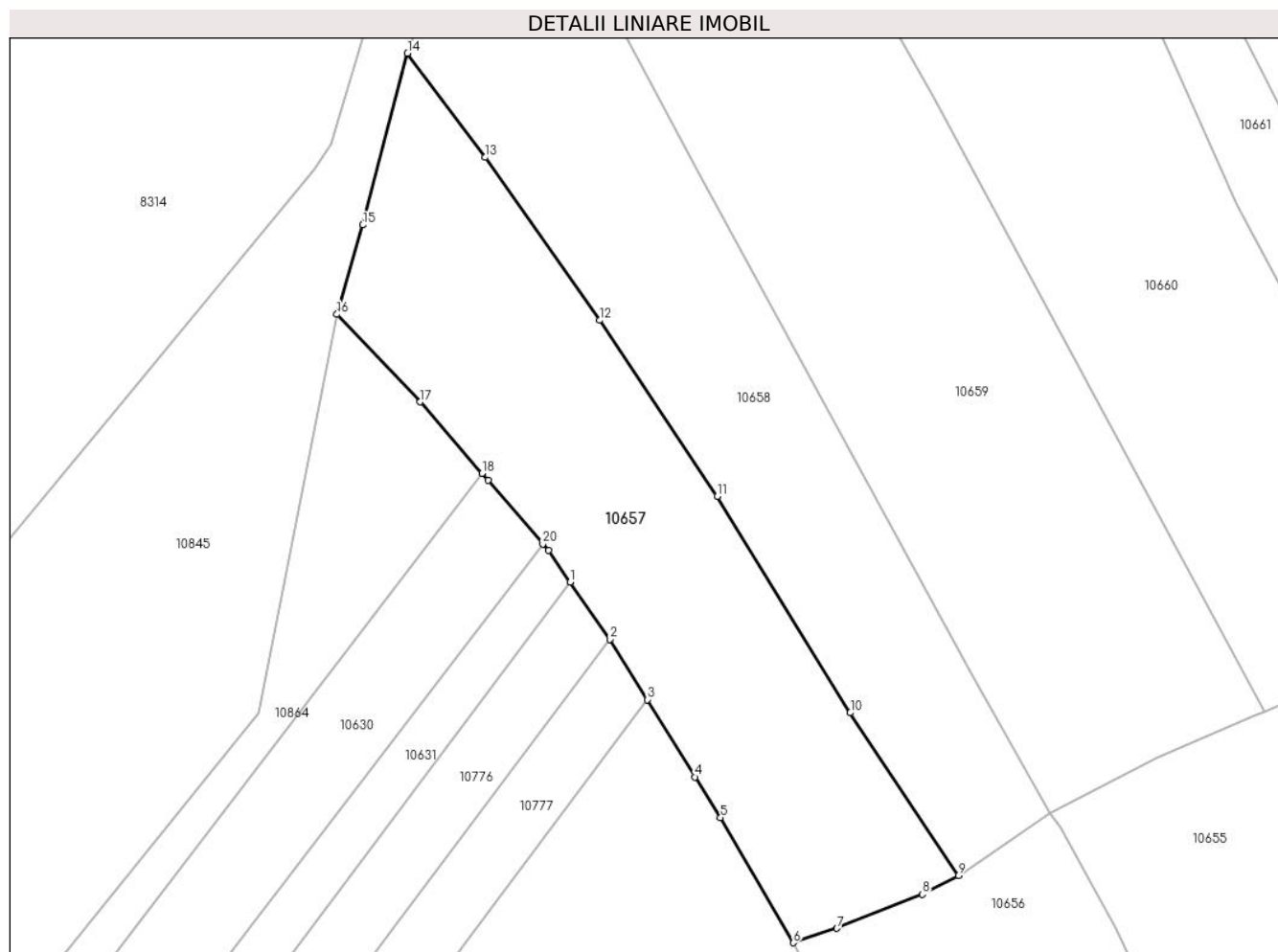
Inscrieri privind dezmembramintele dreptului de proprietate, drepturi reale de garanție și sarcini	Referințe
NU SUNT	

Anexa Nr. 1 La Partea I

Teren

Nr cadastral	Suprafața (mp)*	Observații / Referințe
	6.134	

* Suprafața este determinată în planul de proiecție Stereo 70.



Date referitoare la teren

Crt	Categorie folosință	Intra vilan	Suprafața (mp)	Tarla	Parcelă	Nr. topo	Observații / Referințe
1	faneata	NU	6.134	-	-	-	

Lungime Segmente

1) Valorile lungimilor segmentelor sunt obținute din proiecție în plan.

Punct început	X / Y	Punct sfârșit	X / Y	Lungime segment (** (m)
1	580.203,57 641.554,827	2	580.211,31 641.543,628	13.613
3	580.218,67 641.531,788	4	580.227,991 641.516,653	17.775
5	580.233,029 641.508,691	6	580.247,299 641.484,165	28.375
7	580.255,863 641.486,998	8	580.272,594 641.493,651	18.005
9	580.279,662 641.497,313	10	580.258,462 641.529,221	38.309

Punct început	X / Y	Punct sfârșit	X / Y	Lungime segment (** (m)
2	580.211,31 641.543,628	3	580.218,67 641.531,788	13.941
4	580.227,991 641.516,653	5	580.233,029 641.508,691	9.422
6	580.247,299 641.484,165	7	580.255,863 641.486,998	9.02
8	580.272,594 641.493,651	9	580.279,662 641.497,313	7.96
10	580.258,462 641.529,221	11	580.232,404 641.571,625	49.771

Punct început	X / Y	Punct sfârșit	X / Y	Lungime segment (** (m)
11	580.232,404 641.571,625	12	580.209,323 641.606,127	41.51
13	580.186,896 641.638,051	14	580.171,663 641.658,457	25.465
15	580.162,892 641.624,814	16	580.157,819 641.607,303	18.231
17	580.174,157 641.590,156	18	580.186,252 641.576,132	18.519
19	580.187,419 641.574,778	20	580.198,165 641.562,318	16.454
21	580.199,275 641.561,031	1	580.203,57 641.554,827	7.546

Punct început	X / Y	Punct sfârșit	X / Y	Lungime segment (** (m)
12	580.209,323 641.606,127	13	580.186,896 641.638,051	39.014
14	580.171,663 641.658,457	15	580.162,892 641.624,814	34.768
16	580.157,819 641.607,303	17	580.174,157 641.590,156	23.684
18	580.186,252 641.576,132	19	580.187,419 641.574,778	1.788
20	580.198,165 641.562,318	21	580.199,275 641.561,031	1.7

** Lungimile segmentelor sunt determinate în planul de proiecție Stereo 70 și sunt rotunjite la 1 milimetru.

*** Distanța dintre puncte este formată din segmente cumulate ce sunt mai mici decât valoarea 1 milimetru.

**DATE DESPRE IMOBILUL NR. 10658**

Oficiul de Cadastru și Publicitate Imobiliară NEAMT
Biroul de Cadastru și Publicitate Imobiliară Targu-Neamt

A. Partea I. Descrierea imobilului

TEREN Extravilan

Adresa: Jud. Neamt

Nr. Crt	Nr cadastral Nr. topografic	Suprafața* (mp)	Observații / Referințe
A1		6.128	Sector cadastral:56 Teren neimprejmuit;

B. Partea II. Proprietari și acte

Inscrieri privitoare la dreptul de proprietate și alte drepturi reale		Referințe
/		
Act Normativ nr. 7, din 13/03/1996 emis de GUVERNUL ROMÂNIEI;		
B1	Inscrierea provizorie, drept de PROPRIETATE, dobandit prin Lege, cota actuala 1/1, cota initiala 1/1 1) COMUNA PIPIRIG, CIF:99999999999999, Proprietar neidentificat	A1

C. Partea III. SARCINI .

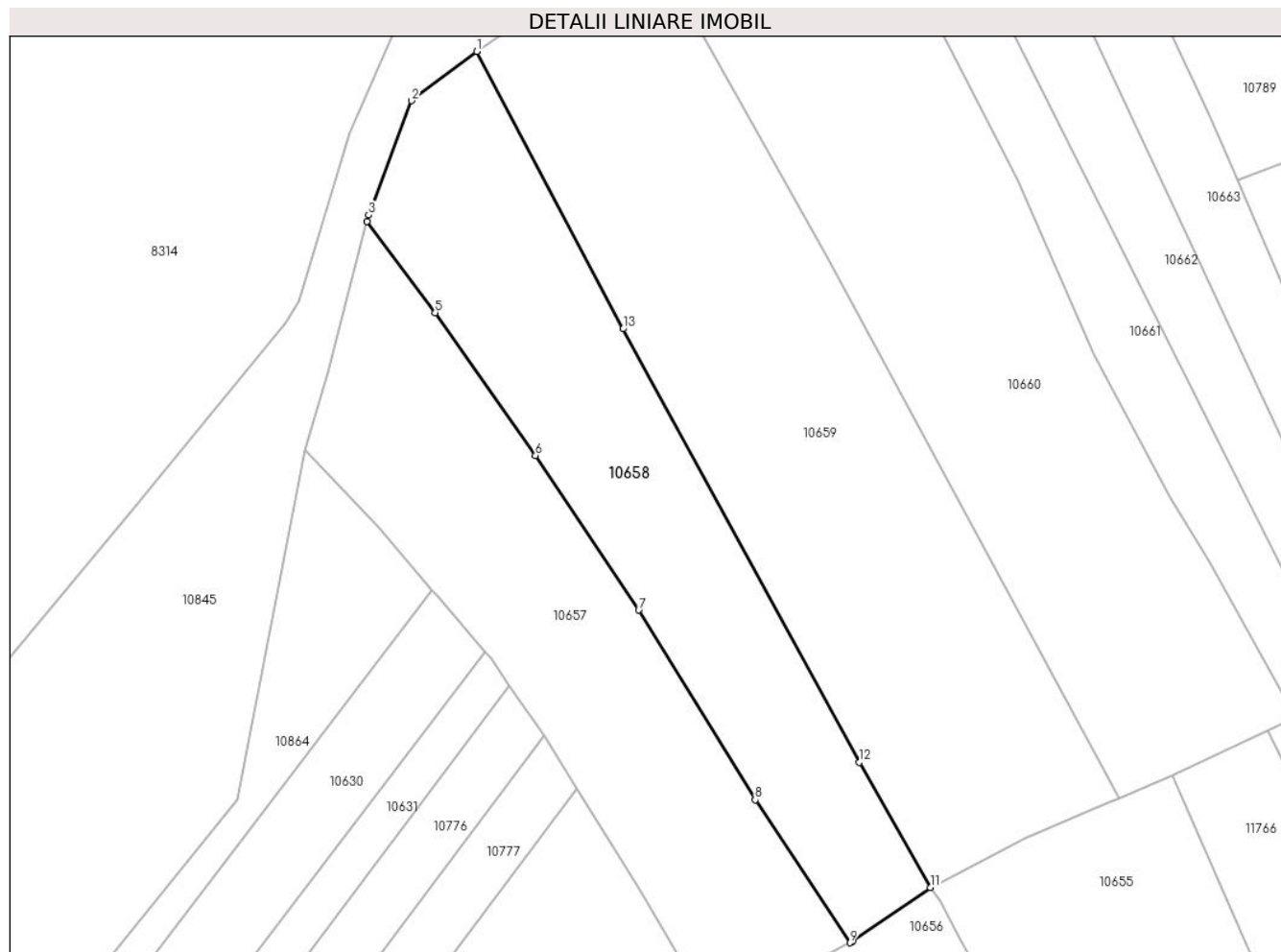
Inscrieri privind dezmembramintele dreptului de proprietate, drepturi reale de garanție și sarcini	Referințe
NU SUNT	

Anexa Nr. 1 La Partea I

Teren

Nr cadastral	Suprafața (mp)*	Observații / Referințe
	6.128	

* Suprafața este determinată în planul de proiecție Stereo 70.



Date referitoare la teren

Crt	Categorie folosință	Intravilan	Suprafața (mp)	Tarla	Parcelă	Nr. topo	Observații / Referințe
1	faneata	NU	6.128	-	-	-	

Lungime Segmente

1) Valorile lungimilor segmentelor sunt obținute din proiecție în plan.

Punct început	X / Y	Punct sfârșit	X / Y	Lungime segment (** (m)
1	580.196,181 641.696,419	2	580.181,615 641.685,411	18.258
2	580.181,615 641.685,411	3	580.172,035 641.659,884	27.265
3	580.172,035 641.659,884	4	580.171,663 641.658,457	1.475
4	580.171,663 641.658,457	5	580.186,896 641.638,051	25.465
5	580.186,896 641.638,051	6	580.209,323 641.606,127	39.014

Punct început	X / Y	Punct sfârșit	X / Y	Lungime segment (** (m)
6	580.209,323 641.606,127	7	580.232,404 641.571,625	41.51
7	580.232,404 641.571,625	8	580.258,462 641.529,221	49.771
8	580.258,462 641.529,221	9	580.279,662 641.497,313	38.309
9	580.279,662 641.497,313	10	580.280,192 641.497,588	0.597
10	580.280,192 641.497,588	11	580.297,644 641.509,63	21.203
11	580.297,644 641.509,63	12	580.281,736 641.537,671	32.239
12	580.281,736 641.537,671	13	580.228,934 641.634,434	110.232
13	580.228,934 641.634,434	1	580.196,181 641.696,419	70.106

** Lungimile segmentelor sunt determinate în planul de proiecție Stereo 70 și sunt rotunjite la 1 milimetru.

*** Distanța dintre puncte este formată din segmente cumulate ce sunt mai mici decât valoarea 1 milimetru.

**DATE DESPRE IMOBILUL NR. 10659**

Oficiul de Cadastru și Publicitate Imobiliară NEAMT
Biroul de Cadastru și Publicitate Imobiliară Targu-Neamt

A. Partea I. Descrierea imobilului

TEREN Extravilan

Adresa: Jud. Neamt

Nr. Crt	Nr cadastral Nr. topografic	Suprafața* (mp)	Observații / Referințe
A1		10.183	Sector cadastral:56 Teren neimprejmuit;

B. Partea II. Proprietari și acte

Inscrieri privitoare la dreptul de proprietate și alte drepturi reale		Referințe
/		
Act Administrativ nr. 15387, din 06/10/2023 emis de PRIMĂRIA COMUNEI PIPIRIG;		
B1	Inscrierea posesiei, drept de PROPRIETATE, dobandit prin Lege, cota actuala 1/1, cota initiala 1/1 1) CAPRĂ ELENA	A1

C. Partea III. SARCINI .

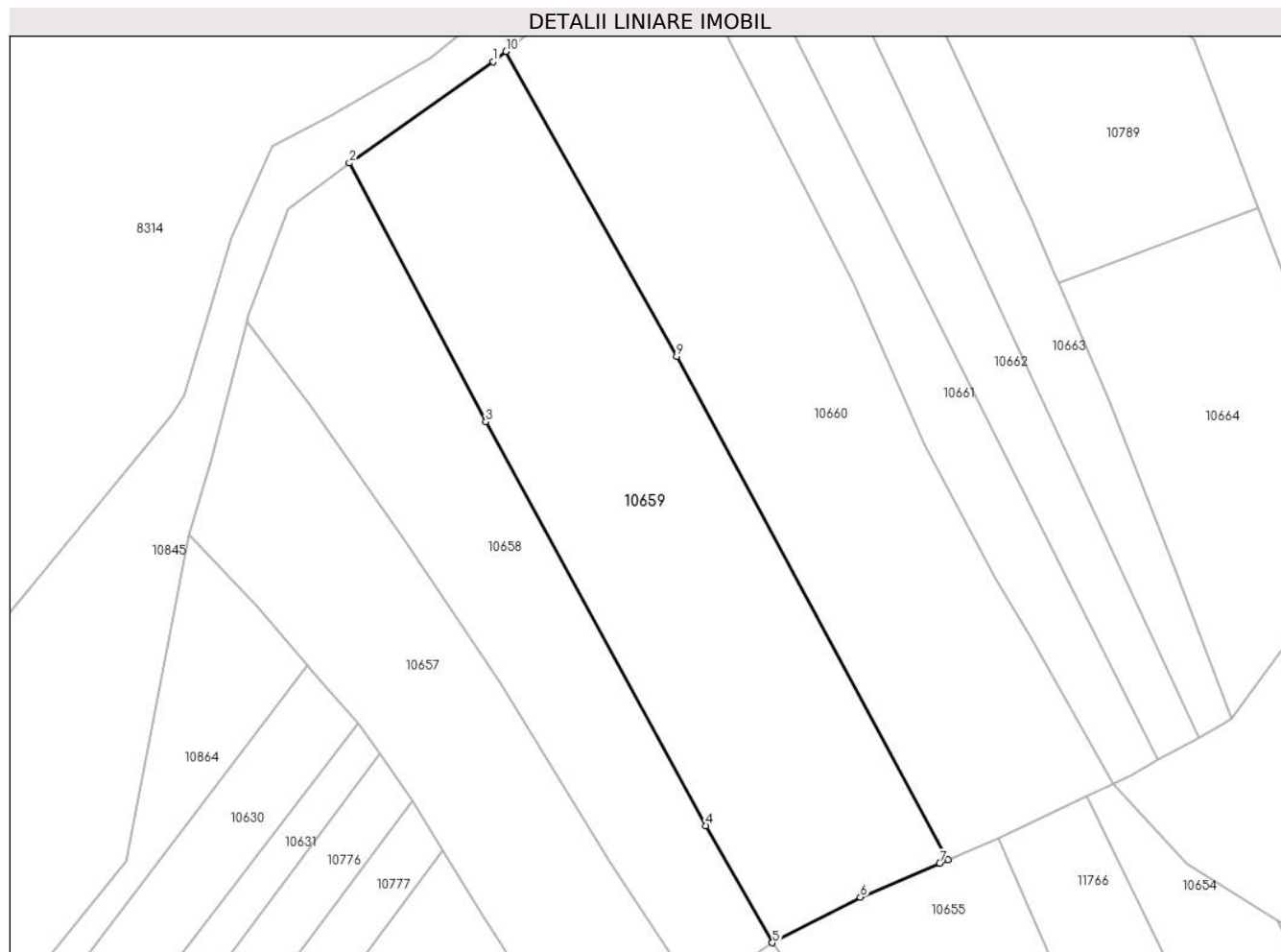
Inscrieri privind dezmembramintele dreptului de proprietate, drepturi reale de garanție și sarcini	Referințe
NU SUNT	

Anexa Nr. 1 La Partea I

Teren

Nr cadastral	Suprafața (mp)*	Observații / Referințe
	10.183	

* Suprafața este determinată în planul de proiecție Stereo 70.



Date referitoare la teren

Crt	Categorie folosință	Intravilan	Suprafața (mp)	Tarla	Parcelă	Nr. topo	Observații / Referințe
1	faneata	NU	10.183	-	-	-	

Lungime Segmente

1) Valorile lungimilor segmentelor sunt obținute din proiecție în plan.

Punct început	X / Y	Punct sfârșit	X / Y	Lungime segment (** (m)
1	580.230,737 641.720,7	2	580.196,181 641.696,419	42.234
2	580.196,181 641.696,419	3	580.228,934 641.634,434	70.106
3	580.228,934 641.634,434	4	580.281,736 641.537,671	110.232
4	580.281,736 641.537,671	5	580.297,644 641.509,63	32.239
5	580.297,644 641.509,63	6	580.318,777 641.520,529	23.778

Punct început	X / Y	Punct sfârșit	X / Y	Lungime segment (** (m)
6	580.318,777 641.520,529	7	580.337,758 641.528,634	20.639
7	580.337,758 641.528,634	8	580.339,777 641.529,516	2.203
8	580.339,777 641.529,516	9	580.274,698 641.650,127	137.048
9	580.274,698 641.650,127	10	580.233,785 641.723,173	83.723
10	580.233,785 641.723,173	1	580.230,737 641.720,7	3.925

** Lungimile segmentelor sunt determinate în planul de proiecție Stereo 70 și sunt rotunjite la 1 milimetru.

*** Distanța dintre puncte este formată din segmente cumulate ce sunt mai mici decât valoarea 1 milimetru.

**DATE DESPRE IMOBILUL NR. 10660**

Oficiul de Cadastru și Publicitate Imobiliară NEAMT
Biroul de Cadastru și Publicitate Imobiliară Targu-Neamt

A. Partea I. Descrierea imobilului

TEREN Extravilan

Adresa: Jud. Neamt

Nr. Crt	Nr cadastral Nr. topografic	Suprafața* (mp)	Observații / Referințe
A1		10.182	Sector cadastral:56 Teren neimprejmuit;

B. Partea II. Proprietari și acte

Inscrieri privitoare la dreptul de proprietate și alte drepturi reale	Referințe
/	
Act Administrativ nr. 15387, din 06/10/2023 emis de PRIMARIA COMUNEI PIPIRIG;	
B1	A1
Inscrierea posesiei, drept de PROPRIETATE, dobandit prin Lege, cota actuala 1/1, cota initiala 1/1 1) CAPRĂ ION	

C. Partea III. SARCINI .

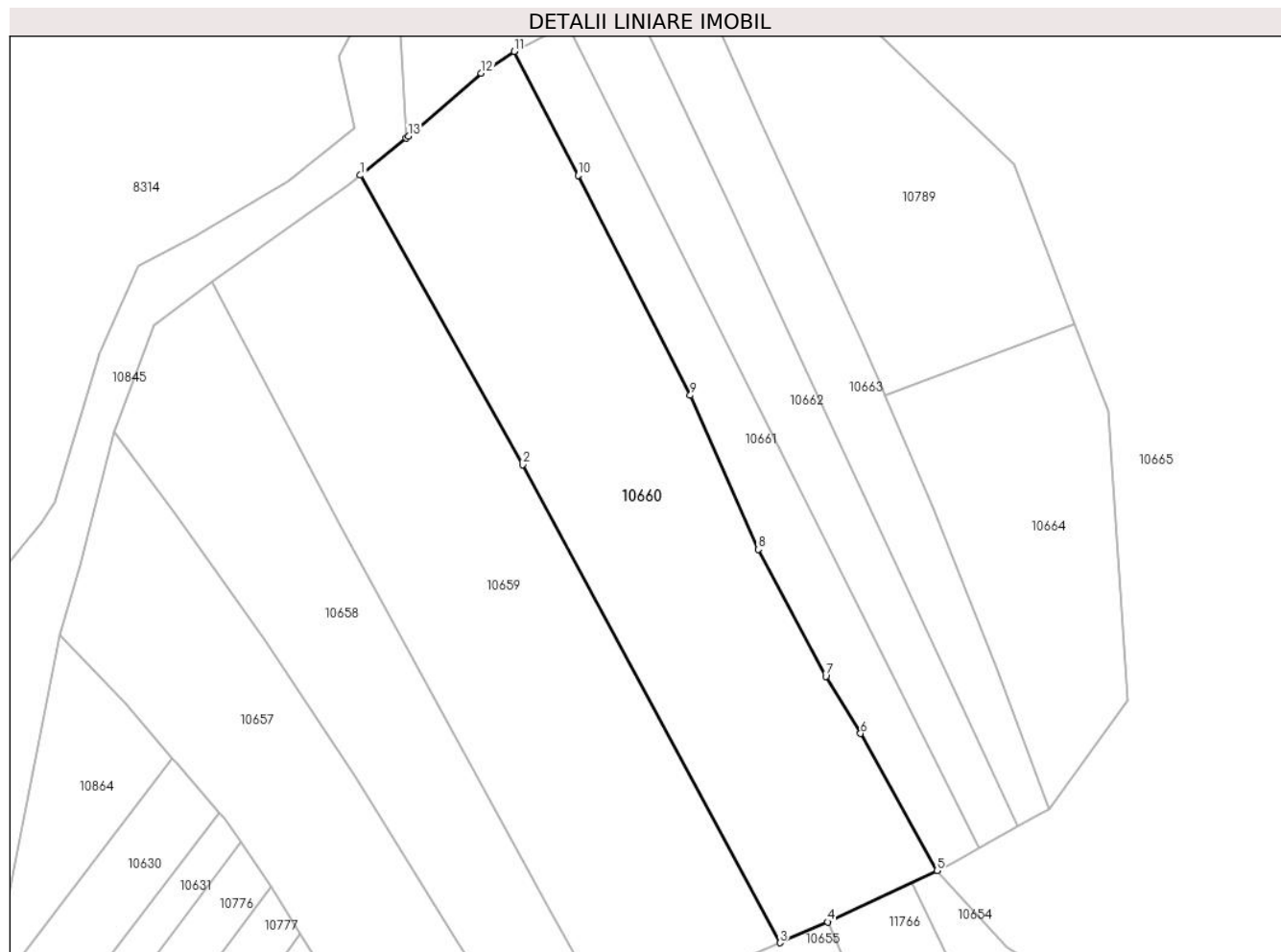
Inscrieri privind dezmembramintele dreptului de proprietate, drepturi reale de garanție și sarcini	Referințe
NU SUNT	

Anexa Nr. 1 La Partea I

Teren

Nr cadastral	Suprafața (mp)*	Observații / Referințe
	10.182	

* Suprafața este determinată în planul de proiecție Stereo 70.



Date referitoare la teren

Crt	Categorie folosință	Intravilan	Suprafața (mp)	Tarla	Parcelă	Nr. topo	Observații / Referințe
1	faneata	NU	10.182	-	-	-	

Lungime Segmente

1) Valorile lungimilor segmentelor sunt obținute din proiecție în plan.

Punct început	X / Y	Punct sfârșit	X / Y	Lungime segment (** (m)
1	580.233,785 641.723,173	2	580.274,698 641.650,127	83.723
2	580.274,698 641.650,127	3	580.339,777 641.529,516	137.048
3	580.339,777 641.529,516	4	580.351,791 641.534,763	13.11
4	580.351,791 641.534,763	5	580.379,39 641.547,743	30.499
5	580.379,39 641.547,743	6	580.360,113 641.582,298	39.568

Punct început	X / Y	Punct sfârșit	X / Y	Lungime segment (** (m)
6	580.360,113 641.582,298	7	580.351,336 641.596,741	16.901
7	580.351,336 641.596,741	8	580.334,226 641.628,759	36.303
8	580.334,226 641.628,759	9	580.317,114 641.667,641	42.481
9	580.317,114 641.667,641	10	580.288,738 641.723,168	62.357
10	580.288,738 641.723,168	11	580.272,61 641.754,414	35.163
11	580.272,61 641.754,414	12	580.264,287 641.748,928	9.968
12	580.264,287 641.748,928	13	580.245,903 641.733,003	24.322
13	580.245,903 641.733,003	14	580.245,289 641.732,505	0.791
14	580.245,289 641.732,505	1	580.233,785 641.723,173	14.813

** Lungimile segmentelor sunt determinate în planul de proiecție Stereo 70 și sunt rotunjite la 1 milimetru.

*** Distanța dintre puncte este formată din segmente cumulate ce sunt mai mici decât valoarea 1 milimetru.

**DATE DESPRE IMOBILUL NR. 10661**

Oficiul de Cadastru și Publicitate Imobiliară NEAMT
Biroul de Cadastru și Publicitate Imobiliară Targu-Neamt

A. Partea I. Descrierea imobilului

TEREN Extravilan

Adresa: Jud. Neamt

Nr. Crt	Nr cadastral Nr. topografic	Suprafața* (mp)	Observații / Referințe
A1		3.382	Sector cadastral:56 Teren neimprejmuit;

B. Partea II. Proprietari și acte

Inscrieri privitoare la dreptul de proprietate și alte drepturi reale		Referințe
/		
Act Administrativ nr. 15387, din 06/10/2023 emis de PRIMĂRIA COMUNEI PIPIRIG;		
B1	Inscrierea posesiei, drept de PROPRIETATE, dobandit prin Lege, cota actuala 1/1, cota initiala 1/1 1) POPA MARIANA	A1

C. Partea III. SARCINI .

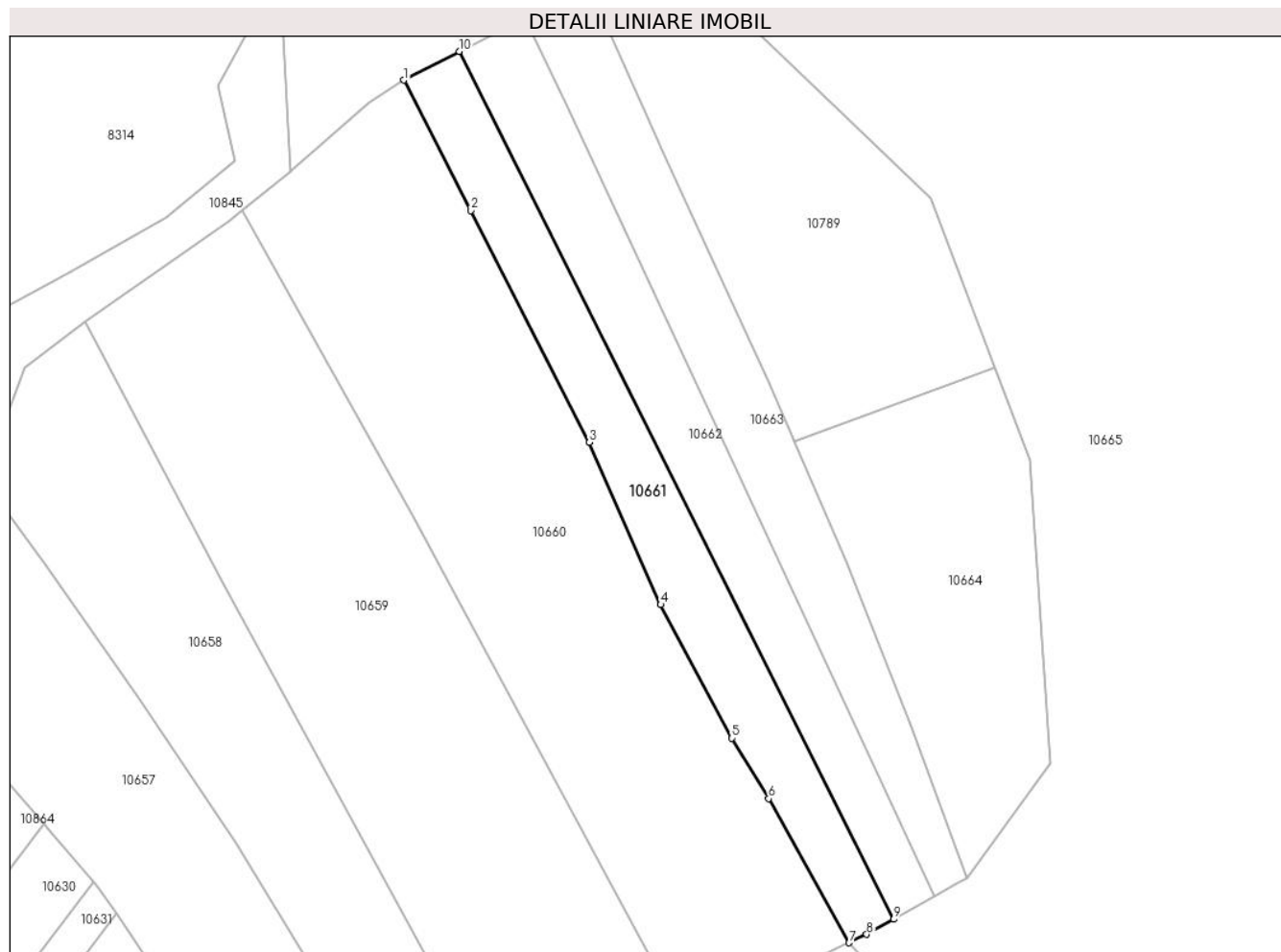
Inscrieri privind dezmembramintele dreptului de proprietate, drepturi reale de garanție și sarcini	Referințe
NU SUNT	

Anexa Nr. 1 La Partea I

Teren

Nr cadastral	Suprafața (mp)*	Observații / Referințe
	3.382	

* Suprafața este determinată în planul de proiecție Stereo 70.



Date referitoare la teren

Crt	Categorie folosință	Intravilan	Suprafața (mp)	Tarla	Parcelă	Nr. topo	Observații / Referințe
1	faneata	NU	3.382	-	-	-	

Lungime Segmente

1) Valorile lungimilor segmentelor sunt obținute din proiecție în plan.

Punct început	X / Y	Punct sfârșit	X / Y	Lungime segment (** (m)
1	580.272,61 641.754,414	2	580.288,738 641.723,168	35.163
2	580.288,738 641.723,168	3	580.317,114 641.667,641	62.357
3	580.317,114 641.667,641	4	580.334,226 641.628,759	42.481
4	580.334,226 641.628,759	5	580.351,336 641.596,741	36.303
5	580.351,336 641.596,741	6	580.360,113 641.582,298	16.901

Punct început	X / Y	Punct sfârșit	X / Y	Lungime segment (** (m)
6	580.360,113 641.582,298	7	580.379,39 641.547,743	39.568
7	580.379,39 641.547,743	8	580.383,642 641.549,743	4.699
8	580.383,642 641.549,743	9	580.390,077 641.553,356	7.38
9	580.390,077 641.553,356	10	580.285,943 641.761,305	232.565
10	580.285,943 641.761,305	1	580.272,61 641.754,414	15.008

** Lungimile segmentelor sunt determinate în planul de proiecție Stereo 70 și sunt rotunjite la 1 milimetru.

*** Distanța dintre puncte este formată din segmente cumulate ce sunt mai mici decât valoarea 1 milimetru.

**DATE DESPRE IMOBILUL NR. 10662**

Oficiul de Cadastru și Publicitate Imobiliară NEAMT
Biroul de Cadastru și Publicitate Imobiliară Targu-Neamt

A. Partea I. Descrierea imobilului

TEREN Extravilan

Adresa: Jud. Neamt

Nr. Crt	Nr cadastral Nr. topografic	Suprafața* (mp)	Observații / Referințe
A1		3.382	Sector cadastral:56 Teren neimprejmuit;

B. Partea II. Proprietari și acte

Inscrieri privitoare la dreptul de proprietate și alte drepturi reale		Referințe
/		
Act Normativ nr. 7, din 13/03/1996 emis de GUVERNUL ROMÂNIEI;		
B1	Inscrierea provizorie, drept de PROPRIETATE, dobandit prin Lege, cota actuala 1/1, cota initiala 1/1 1) COMUNA PIPIRIG, CIF:99999999999999, Proprietar neidentificat	A1

C. Partea III. SARCINI .

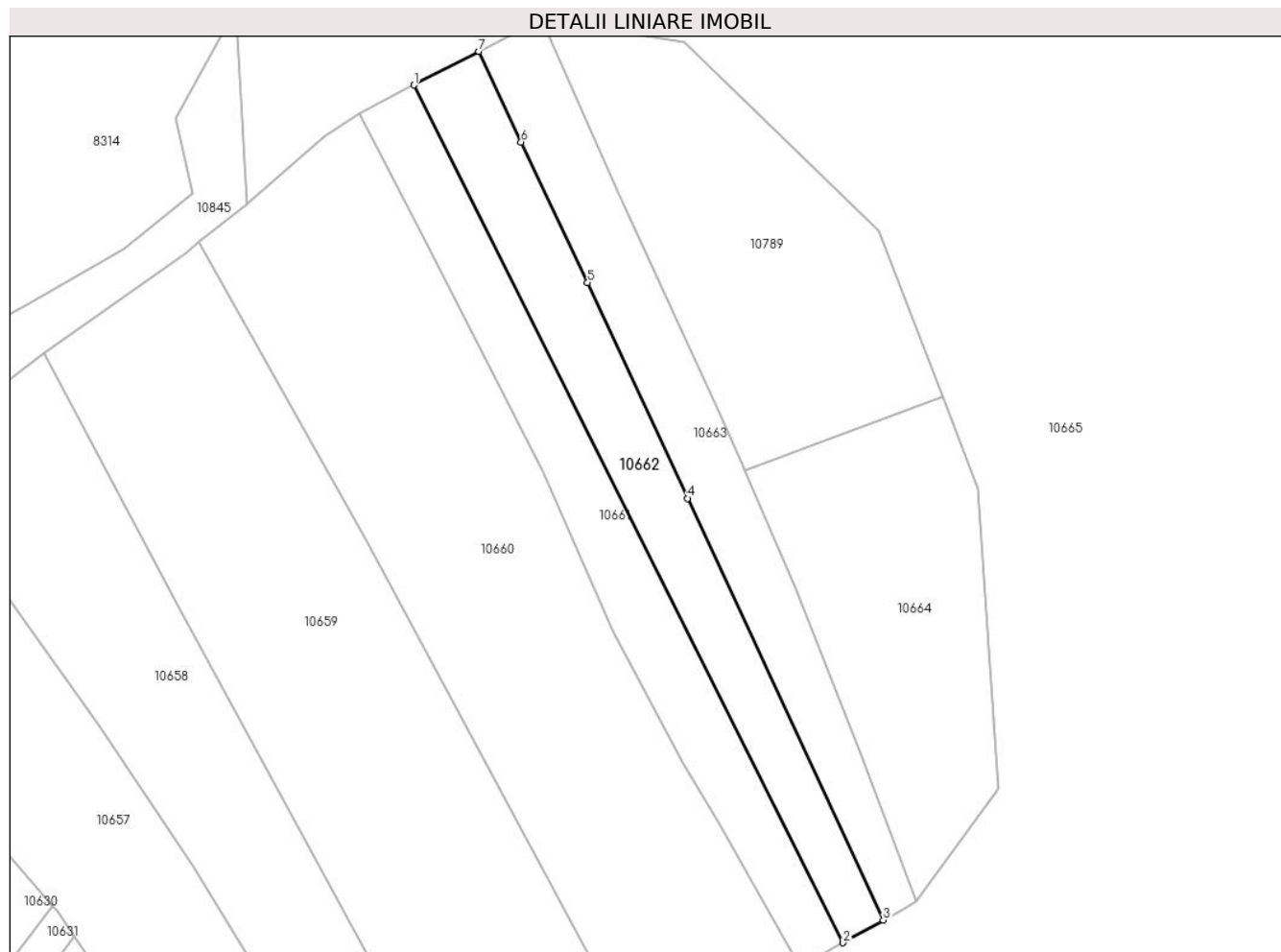
Inscrieri privind dezmembramintele dreptului de proprietate, drepturi reale de garanție și sarcini	Referințe
NU SUNT	

Anexa Nr. 1 La Partea I

Teren

Nr cadastral	Suprafața (mp)*	Observații / Referințe
	3.382	

* Suprafața este determinată în planul de proiecție Stereo 70.



Date referitoare la teren

Crt	Categorie folosință	Intra vilan	Suprafața (mp)	Tarla	Parcelă	Nr. topo	Observații / Referințe
1	faneata	NU	3.382	-	-	-	

Lungime Segmente

1) Valorile lungimilor segmentelor sunt obținute din proiecție în plan.

Punct început	X / Y	Punct sfârșit	X / Y	Lungime segment (** (m)
1	580.285,943 641.761,305	2	580.390,077 641.553,356	232.565
2	580.390,077 641.553,356	3	580.399,846 641.558,842	11.204
3	580.399,846 641.558,842	4	580.352,347 641.661,098	112.749
4	580.352,347 641.661,098	5	580.328,077 641.713,373	57.634
5	580.328,077 641.713,373	6	580.311,929 641.747,481	37.737

Punct început	X / Y	Punct sfârșit	X / Y	Lungime segment (** (m)
6	580.311,929 641.747,481	7	580.301,695 641.769,447	24.233
7	580.301,695 641.769,447	1	580.285,943 641.761,305	17.732

** Lungimile segmentelor sunt determinate în planul de proiecție Stereo 70 și sunt rotunjite la 1 milimetru.

*** Distanța dintre puncte este formată din segmente cumulate ce sunt mai mici decât valoarea 1 milimetru.

**DATE DESPRE IMOBILUL NR. 10663**

Oficiul de Cadastru și Publicitate Imobiliară NEAMT
Biroul de Cadastru și Publicitate Imobiliară Targu-Neamt

A. Partea I. Descrierea imobilului

TEREN Extravilan

Adresa: Jud. Neamt

Nr. Crt	Nr cadastral Nr. topografic	Suprafața* (mp)	Observații / Referințe
A1		3.382	Sector cadastral:56 Teren neimprejmuit;

B. Partea II. Proprietari și acte

Inscrieri privitoare la dreptul de proprietate și alte drepturi reale	Referințe
/	
Act Administrativ nr. 15387, din 06/10/2023 emis de PRIMĂRIA COMUNEI PIPIRIG;	
B1	A1
Inscrierea posesiei, drept de PROPRIETATE, dobandit prin Lege, cota actuala 1/1, cota initiala 1/1	
1) FĂTU DUMITRU	

C. Partea III. SARCINI .

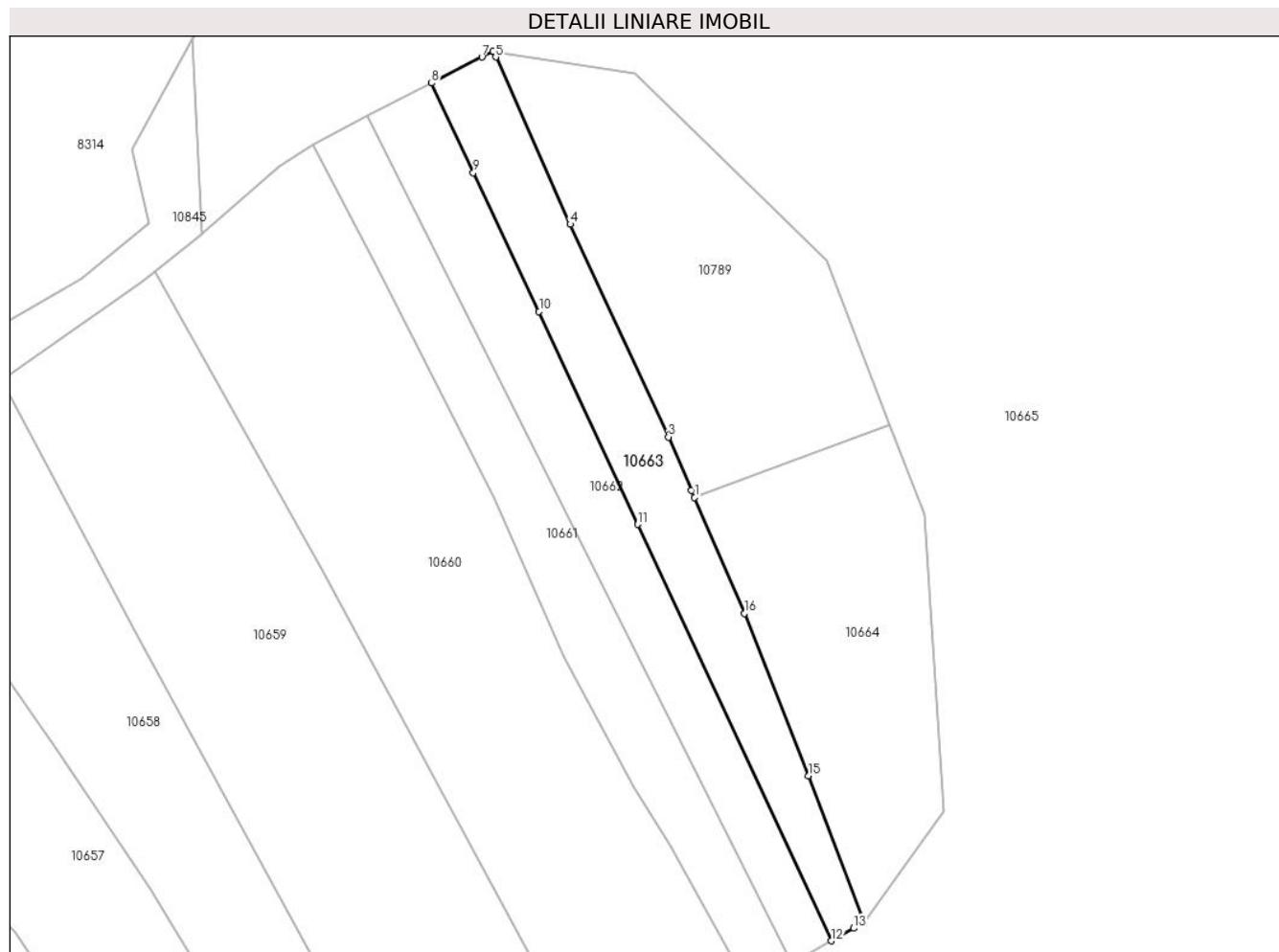
Inscrieri privind dezmembramintele dreptului de proprietate, drepturi reale de garanție și sarcini	Referințe
NU SUNT	

Anexa Nr. 1 La Partea I

Teren

Nr cadastral	Suprafața (mp)*	Observații / Referințe
	3.382	

* Suprafața este determinată în planul de proiecție Stereo 70.



Date referitoare la teren

Crt	Categorie folosință	Intra vilan	Suprafața (mp)	Tarla	Parcelă	Nr. topo	Observații / Referințe
1	faneata	NU	3.382	-	-	-	

Lungime Segmente

1) Valorile lungimilor segmentelor sunt obținute din proiecție în plan.

Punct început	X / Y	Punct sfârșit	X / Y	Lungime segment (** (m)
1	580.366,313 641.667,736	2	580.365,576 641.669,444	1.86
2	580.365,576 641.669,444	3	580.359,864 641.682,548	14.295
3	580.359,864 641.682,548	4	580.335,758 641.734,797	57.542
4	580.335,758 641.734,797	5	580.317,431 641.775,831	44.941
5	580.317,431 641.775,831	6	580.316,797 641.777,252	1.556

Punct început	X / Y	Punct sfârșit	X / Y	Lungime segment (** (m)
6	580.316,797 641.777,252	7	580.314,046 641.775,831	3.096
7	580.314,046 641.775,831	8	580.301,695 641.769,447	13.903
8	580.301,695 641.769,447	9	580.311,929 641.747,481	24.233
9	580.311,929 641.747,481	10	580.328,077 641.713,373	37.737
10	580.328,077 641.713,373	11	580.352,347 641.661,098	57.634
11	580.352,347 641.661,098	12	580.399,846 641.558,842	112.749
12	580.399,846 641.558,842	13	580.405,352 641.561,933	6.314
13	580.405,352 641.561,933	14	580.407,848 641.563,335	2.863
14	580.407,848 641.563,335	15	580.394,312 641.599,35	38.475
15	580.394,312 641.599,35	16	580.378,602 641.639,282	42.911
16	580.378,602 641.639,282	1	580.366,313 641.667,736	30.994

** Lungimile segmentelor sunt determinate în planul de proiecție Stereo 70 și sunt rotunjite la 1 milimetru.

*** Distanța dintre puncte este formată din segmente cumulate ce sunt mai mici decât valoarea 1 milimetru.

**DATE DESPRE IMOBILUL NR. 10664**

Oficiul de Cadastru și Publicitate Imobiliară NEAMT
Biroul de Cadastru și Publicitate Imobiliară Targu-Neamt

A. Partea I. Descrierea imobilului

TEREN Extravilan

Adresa: Jud. Neamt

Nr. Crt	Nr cadastral Nr. topografic	Suprafața* (mp)	Observații / Referințe
A1		4.184	Sector cadastral:56 Teren neimprejmuit;

B. Partea II. Proprietari și acte

Inscrieri privitoare la dreptul de proprietate și alte drepturi reale		Referințe
/		
Act Normativ nr. 7, din 13/03/1996 emis de GUVERNUL ROMÂNIEI;		
B1	Inscrierea provizorie, drept de PROPRIETATE, dobandit prin Lege, cota actuala 1/1, cota initiala 1/1 1) COMUNA PIPIRIG, CIF:99999999999999, Proprietar neidentificat	A1

C. Partea III. SARCINI .

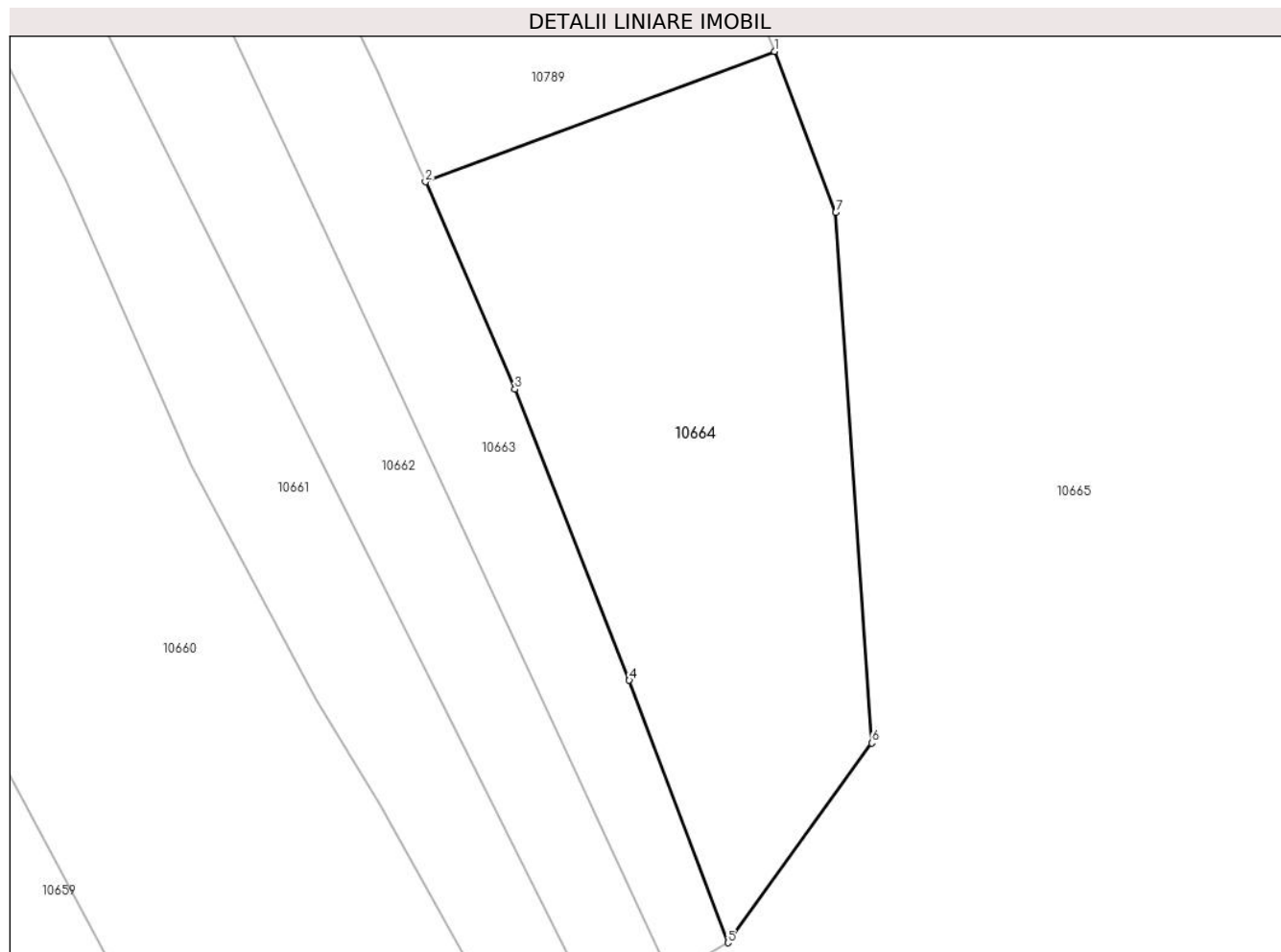
Inscrieri privind dezmembramintele dreptului de proprietate, drepturi reale de garanție și sarcini	Referințe
NU SUNT	

Anexa Nr. 1 La Partea I

Teren

Nr cadastral	Suprafața (mp)*	Observații / Referințe
	4.184	

* Suprafața este determinată în planul de proiecție Stereo 70.



Date referitoare la teren

Crt	Categorie folosință	Intravilan	Suprafața (mp)	Tarla	Parcelă	Nr. topo	Observații / Referințe
1	faneata	NU	4.184	-	-	-	

Lungime Segmente

1) Valorile lungimilor segmentelor sunt obținute din proiecție în plan.

Punct început	X / Y	Punct sfârșit	X / Y	Lungime segment (** (m)
1	580.414,242 641.685,63	2	580.366,313 641.667,736	51.16
2	580.366,313 641.667,736	3	580.378,602 641.639,282	30.994
3	580.378,602 641.639,282	4	580.394,312 641.599,35	42.911
4	580.394,312 641.599,35	5	580.407,848 641.563,335	38.475
5	580.407,848 641.563,335	6	580.427,638 641.590,745	33.808

Punct început	X / Y	Punct sfârșit	X / Y	Lungime segment (** (m)
6	580.427,638 641.590,745	7	580.422,665 641.663,515	72.94
7	580.422,665 641.663,515	1	580.414,242 641.685,63	23.665

** Lungimile segmentelor sunt determinate în planul de proiecție Stereo 70 și sunt rotunjite la 1 milimetru.

*** Distanța dintre puncte este formată din segmente cumulate ce sunt mai mici decât valoarea 1 milimetru.

**DATE DESPRE IMOBILUL NR. 10665**

Oficiul de Cadastru și Publicitate Imobiliară NEAMȚ
 Biroul de Cadastru și Publicitate Imobiliară Targu-Neamt

A. Partea I. Descrierea imobilului

TEREN Extravilan

Adresa: Jud. Neamt

Nr. Crt	Nr cadastral Nr. topografic	Suprafața* (mp)	Observații / Referințe
A1		Din acte: 223.900 Masurata: 207.749	Sector cadastral:56 Teren neimprejmuit;

B. Partea II. Proprietari și acte

Inscrieri privitoare la dreptul de proprietate și alte drepturi reale		Referințe
/		
Act Administrativ nr. 46/178, din 07/02/2005 emis de CJPSDPAT Neamț;		
B1	Intabulare, drept de PROPRIETATE, dobandit prin Constituire, cota actuala 1/1, cota initiala 1/1 1) ASOCIAȚIA DEȚINĂTORILOR DE PĂȘUNE ÎN DEVĂLMĂȘIE BOMPA-PIPIRIG, CIF:10408083	A1

C. Partea III. SARCINI .

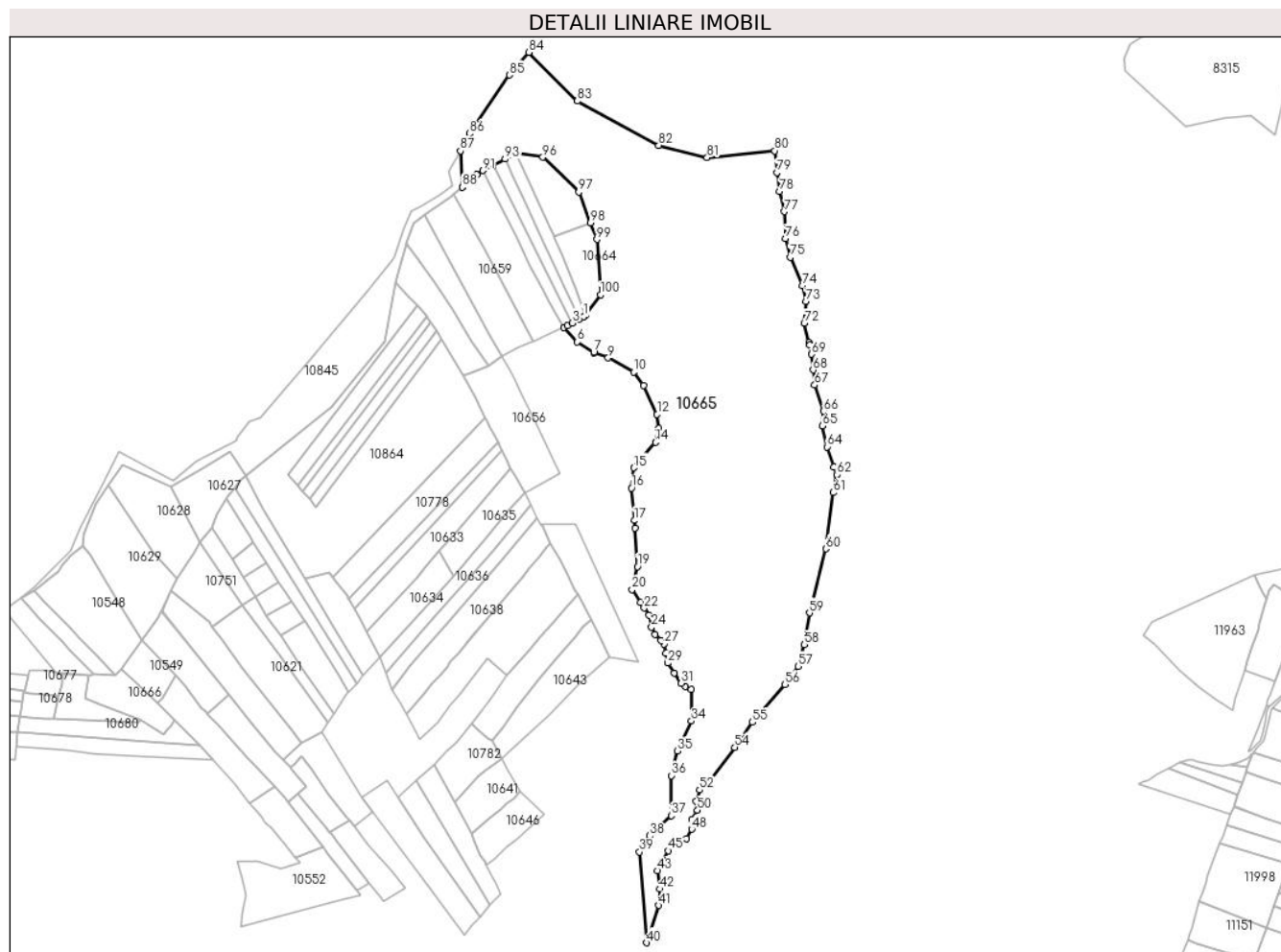
Inscrieri privind dezmembramintele dreptului de proprietate, drepturi reale de garanție și sarcini	Referințe
NU SUNT	

Anexa Nr. 1 La Partea I

Teren

Nr cadastral	Suprafața (mp)*	Observații / Referințe
	Din acte: 223.900 Masurata: 207.749	

* Suprafața este determinată în planul de proiecție Stereo 70.



Date referitoare la teren

Crt	Categorie folosință	Intra vilan	Suprafața (mp)	Tarla	Parcelă	Nr. topo	Observații / Referințe
1	drum	NU	2.993	U.P. III HĂLĂUCA	109 V1, 109 D, 109 V3, 109 V2, 109 A	-	
2	faneata	NU	55.734	U.P. III HĂLĂUCA	109 V1, 109 D, 109 V3, 109 V2, 109 A	-	
3	faneata	NU	62.689	U.P. III HĂLĂUCA	109 V1, 109 D, 109 V3, 109 V2, 109 A	-	
4	pasune	NU	27.761	U.P. III HĂLĂUCA	109 V1, 109 D, 109 V3, 109 V2, 109 A	-	Pășune împădurită
5	pasune	NU	58.571	U.P. III HĂLĂUCA	109 V1, 109 D, 109 V3, 109 V2, 109 A	-	Pășune împădurită

Lungime Segmente

1) Valorile lungimilor segmentelor sunt obținute din proiecție în plan.

Punct început	X / Y	Punct sfârșit	X / Y	Lungime segment	Punct început	X / Y	Punct sfârșit	X / Y	Lungime segment	Punct început	X / Y	Punct sfârșit	X / Y	Lungime segment
1	580.405,352 641.561,933	2	580.399,846 641.558,842	6.314	2	580.399,846 641.558,842	3	580.390,077 641.553,356	11.204	3	580.390,077 641.553,356	4	580.383,642 641.549,743	7.38
4	580.383,642 641.549,743	5	580.379,39 641.547,743	4.699	5	580.379,39 641.547,743	6	580.396,93 641.528,514	26.027	6	580.396,93 641.528,514	7	580.418,795 641.514,976	25.717
7	580.418,795 641.514,976	8	580.419,34 641.514,638	0.641	8	580.419,34 641.514,638	9	580.437,576 641.507,665	19.524	9	580.437,576 641.507,665	10	580.471,141 641.489,063	38.375
10	580.471,141 641.489,063	11	580.484,424 641.471,076	22.36	11	580.484,424 641.471,076	12	580.501,955 641.433,289	41.656	12	580.501,955 641.433,289	13	580.504,285 641.414,875	18.561
13	580.504,285 641.414,875	14	580.499,828 641.396,407	18.998	14	580.499,828 641.396,407	15	580.471,691 641.362,816	43.818	15	580.471,691 641.362,816	16	580.468,512 641.335,987	27.017
16	580.468,512 641.335,987	17	580.472,226 641.293,372	42.777	17	580.472,226 641.293,372	18	580.472,846 641.283,556	9.836	18	580.472,846 641.283,556	19	580.476,06 641.232,683	50.974
19	580.476,06 641.232,683	20	580.469,111 641.202,457	31.015	20	580.469,111 641.202,457	21	580.479,926 641.185,619	20.012	21	580.479,926 641.185,619	22	580.485,017 641.177,934	9.218
22	580.485,017 641.177,934	23	580.491,394 641.168,521	11.37	23	580.491,394 641.168,521	24	580.494,732 641.152,734	16.136	24	580.494,732 641.152,734	25	580.499,58 641.143,126	10.762
25	580.499,58 641.143,126	26	580.506,919 641.135,642	10.482	26	580.506,919 641.135,642	27	580.510,99 641.130,414	6.626	27	580.510,99 641.130,414	28	580.514,062 641.118,824	11.99
28	580.514,062 641.118,824	29	580.516,068 641.105,687	13.289	29	580.516,068 641.105,687	30	580.524,453 641.092,27	15.822	30	580.524,453 641.092,27	31	580.533,779 641.078,759	16.417
31	580.533,779 641.078,759	32	580.539,095 641.074,543	6.785	32	580.539,095 641.074,543	33	580.547,175 641.070,78	8.913	33	580.547,175 641.070,78	34	580.547,175 641.029,248	41.532
34	580.547,175 641.029,248	35	580.529,061 640.989,69	43.508	35	580.529,061 640.989,69	36	580.520,786 640.957,36	33.372	36	580.520,786 640.957,36	37	580.520,786 640.904,355	53.005
37	580.520,786 640.904,355	38	580.491,823 640.878,04	39.132	38	580.491,823 640.878,04	39	580.479,034 640.856,612	24.954	39	580.479,034 640.856,612	40	580.488,428 640.737,106	119.875
40	580.488,428 640.737,106	41	580.504,139 640.786,418	51.754	41	580.504,139 640.786,418	42	580.505,783 640.807,773	21.418	42	580.505,783 640.807,773	43	580.502,164 640.832,013	24.509
43	580.502,164 640.832,013	44	580.508,339 640.843,06	12.656	44	580.508,339 640.843,06	45	580.516,691 640.858,341	17.415	45	580.516,691 640.858,341	46	580.526,306 640.866,959	12.912
46	580.526,306 640.866,959	47	580.540,859 640.874,442	16.364	47	580.540,859 640.874,442	48	580.547,755 640.886,64	14.012	48	580.547,755 640.886,64	49	580.548,136 640.899,975	13.34
49	580.548,136 640.899,975	50	580.555,432 640.911,727	13.833	50	580.555,432 640.911,727	51	580.553,736 640.923,176	11.574	51	580.553,736 640.923,176	52	580.558,117 640.938,506	15.944
52	580.558,117 640.938,506	53	580.567,864 640.946,51	12.612	53	580.567,864 640.946,51	54	580.604,27 640.994,648	60.354	54	580.604,27 640.994,648	55	580.627,753 641.027,469	40.357
55	580.627,753 641.027,469	56	580.670,137 641.077,546	65.606	56	580.670,137 641.077,546	57	580.687,559 641.101,444	29.574	57	580.687,559 641.101,444	58	580.696,14 641.129,633	29.466
58	580.696,14 641.129,633	59	580.702,759 641.171,602	42.488	59	580.702,759 641.171,602	60	580.724,369 641.256,092	87.21	60	580.724,369 641.256,092	61	580.734,061 641.330,12	74.66
61	580.734,061 641.330,12	62	580.739,162 641.353,777	24.201	62	580.739,162 641.353,777	63	580.734,768 641.363,659	10.815	63	580.734,768 641.363,659	64	580.725,919 641.390,42	28.186
64	580.725,919 641.390,42	65	580.719,844 641.417,859	28.103	65	580.719,844 641.417,859	66	580.721,547 641.437,604	19.818	66	580.721,547 641.437,604	67	580.709,665 641.471,882	36.279
67	580.709,665 641.471,882	68	580.707,745 641.491,722	19.933	68	580.707,745 641.491,722	69	580.705,699 641.512,255	20.635	69	580.705,699 641.512,255	70	580.703,097 641.524,224	12.249
70	580.703,097 641.524,224	71	580.702,255 641.528,093	3.96	71	580.702,255 641.528,093	72	580.695,845 641.553,407	26.113	72	580.695,845 641.553,407	73	580.698,167 641.581,921	28.608
73	580.698,167 641.581,921	74	580.693,807 641.602,624	21.157	74	580.693,807 641.602,624	75	580.677,4 641.639,884	40.712	75	580.677,4 641.639,884	76	580.671,376 641.664,923	25.753
76	580.671,376 641.664,923	77	580.670,043 641.700,246	35.348	77	580.670,043 641.700,246	78	580.663,622 641.726,935	27.451	78	580.663,622 641.726,935	79	580.660,024 641.751,79	25.114
79	580.660,024 641.751,79	80	580.657,148 641.780,398	28.752	80	580.657,148 641.780,398	81	580.567,987 641.771,433	89.611	81	580.567,987 641.771,433	82	580.504,156 641.787,382	65.793
82	580.504,156 641.787,382	83	580.397,01 641.845,86	122.065	83	580.397,01 641.845,86	84	580.333,367 641.910,051	90.393	84	580.333,367 641.910,051	85	580.307,413 641.880,157	39.589
85	580.307,413 641.880,157	86	580.255,109 641.803,048	93.175	86	580.255,109 641.803,048	87	580.242,817 641.780,273	25.88	87	580.242,817 641.780,273	88	580.245,289 641.732,505	47.832
88	580.245,289 641.732,505	89	580.245,903 641.733,003	0.791	89	580.245,903 641.733,003	90	580.264,287 641.748,928	24.322	90	580.264,287 641.748,928	91	580.272,61 641.754,414	9.968
91	580.272,61 641.754,414	92	580.285,943 641.761,305	15.008	92	580.285,943 641.761,305	93	580.301,695 641.769,447	17.732	93	580.301,695 641.769,447	94	580.314,046 641.775,831	13.903
94	580.314,046 641.775,831	95	580.316,797 641.777,252	3.096	95	580.316,797 641.777,252	96	580.351,514 641.771,839	35.136	96	580.351,514 641.771,839	97	580.398,868 641.725,991	65.912

Punct început	X / Y	Punct sfârșit	X / Y	Lungime segment	Punct început	X / Y	Punct sfârșit	X / Y	Lungime segment	Punct început	X / Y	Punct sfârșit	X / Y	Lungime segment
97	580.398,868 641.725,991	98	580.414,242 641.685,63	43.19	98	580.414,242 641.685,63	99	580.422,665 641.663,515	23.665	99	580.422,665 641.663,515	100	580.427,638 641.590,745	72.94
100	580.427,638 641.590,745	101	580.407,848 641.563,335	33.808	101	580.407,848 641.563,335	1	580.405,352 641.561,933	2.863					

** Lungimile segmentelor sunt determinate în planul de proiecție Stereo 70 și sunt rotunjite la 1 milimetru.

*** Distanța dintre puncte este formată din segmente cumulate ce sunt mai mici decât valoarea 1 milimetru.

**DATE DESPRE IMOBILUL NR. 10666**

Oficiul de Cadastru și Publicitate Imobiliară NEAMT
Biroul de Cadastru și Publicitate Imobiliară Targu-Neamt

A. Partea I. Descrierea imobilului

TEREN Extravilan

Adresa: Jud. Neamt

Nr. Crt	Nr cadastral Nr. topografic	Suprafața* (mp)	Observații / Referințe
A1		4.575	Sector cadastral:56 Teren neimprejmuit;

B. Partea II. Proprietari și acte

Inscrieri privitoare la dreptul de proprietate și alte drepturi reale		Referințe
/		
Act Administrativ nr. 15387, din 06/10/2023 emis de Primaria Comunei Pipirig;		
B1	Inscrierea posesiei, drept de PROPRIETATE, dobandit prin Lege, cota actuala 1/1, cota initiala 1/1 1) SPUMĂ ELENA 2) SPUMĂ NICOLAE	A1

C. Partea III. SARCINI .

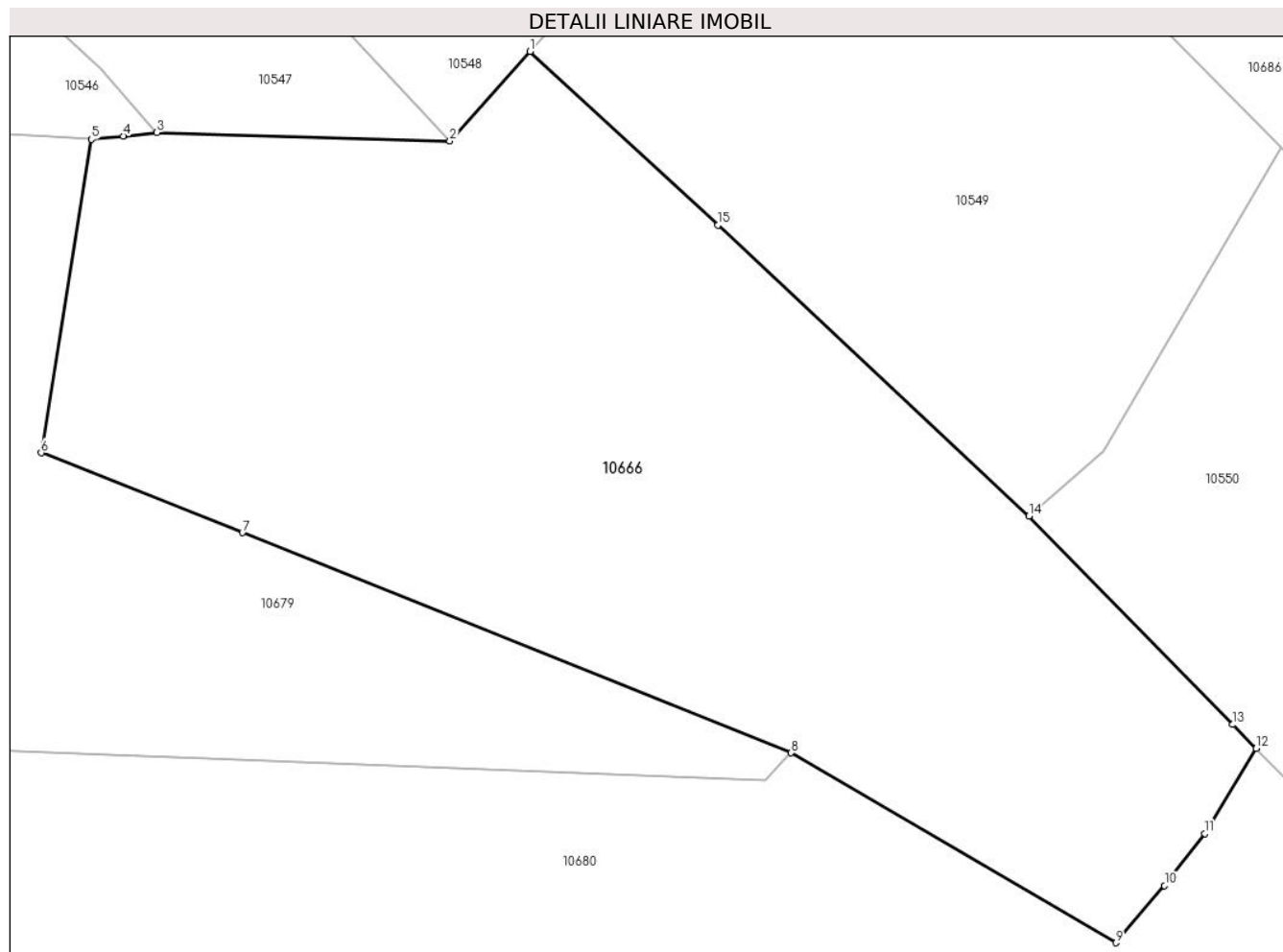
Inscrieri privind dezmembramintele dreptului de proprietate, drepturi reale de garanție și sarcini	Referințe
NU SUNT	

Anexa Nr. 1 La Partea I

Teren

Nr cadastral	Suprafața (mp)*	Observații / Referințe
	4.575	

* Suprafața este determinată în planul de proiecție Stereo 70.



Date referitoare la teren

Crt	Categorie folosință	Intra vilan	Suprafața (mp)	Tarla	Parcelă	Nr. topo	Observații / Referințe
1	faneata	NU	4.575	-	-	-	

Lungime Segmente

1) Valorile lungimilor segmentelor sunt obținute din proiecție în plan.

Punct început	X / Y	Punct sfârșit	X / Y	Lungime segment (** (m)
1	579.795,716 641.098,281	2	579.787,957 641.089,639	11.614
2	579.787,957 641.089,639	3	579.759,636 641.090,457	28.333
3	579.759,636 641.090,457	4	579.756,389 641.090,119	3.265
4	579.756,389 641.090,119	5	579.753,314 641.089,798	3.092
5	579.753,314 641.089,798	6	579.748,465 641.059,523	30.661

Punct început	X / Y	Punct sfârşit	X / Y	Lungime segment (** (m)
6	579.748,465 641.059,523	7	579.767,912 641.051,828	20.914
7	579.767,912 641.051,828	8	579.820,939 641.030,565	57.131
8	579.820,939 641.030,565	9	579.852,316 641.012,233	36.34
9	579.852,316 641.012,233	10	579.857,029 641.017,753	7.258
10	579.857,029 641.017,753	11	579.860,928 641.022,785	6.366
11	579.860,928 641.022,785	12	579.865,889 641.030,988	9.586
12	579.865,889 641.030,988	13	579.863,612 641.033,303	3.247
13	579.863,612 641.033,303	14	579.843,926 641.053,433	28.156
14	579.843,926 641.053,433	15	579.813,843 641.081,5	41.143
15	579.813,843 641.081,5	1	579.795,716 641.098,281	24.702

** Lungimile segmentelor sunt determinate în planul de proiecţie Stereo 70 şi sunt rotunjite la 1 milimetru.

*** Distanţa dintre puncte este formată din segmente cumulate ce sunt mai mici decât valoarea 1 milimetru.

**DATE DESPRE IMOBILUL NR. 10667**

Oficiul de Cadastru și Publicitate Imobiliară NEAMT
Biroul de Cadastru și Publicitate Imobiliară Targu-Neamt

A. Partea I. Descrierea imobilului

TEREN Extravilan

Adresa: Jud. Neamt

Nr. Crt	Nr cadastral Nr. topografic	Suprafața* (mp)	Observații / Referințe
A1		11.512	Sector cadastral:56 Teren neimprejmuit;

B. Partea II. Proprietari și acte

Inscrieri privitoare la dreptul de proprietate și alte drepturi reale	Referințe
/	
Act Administrativ nr. 15387, din 06/10/2023 emis de PRIMĂRIA COMUNEI PIPIRIG;	
B1	A1
Inscrierea posesiei, drept de PROPRIETATE, dobandit prin Lege, cota actuala 1/1, cota initiala 1/1	
1) VRÎNCEANU VASILE	

C. Partea III. SARCINI .

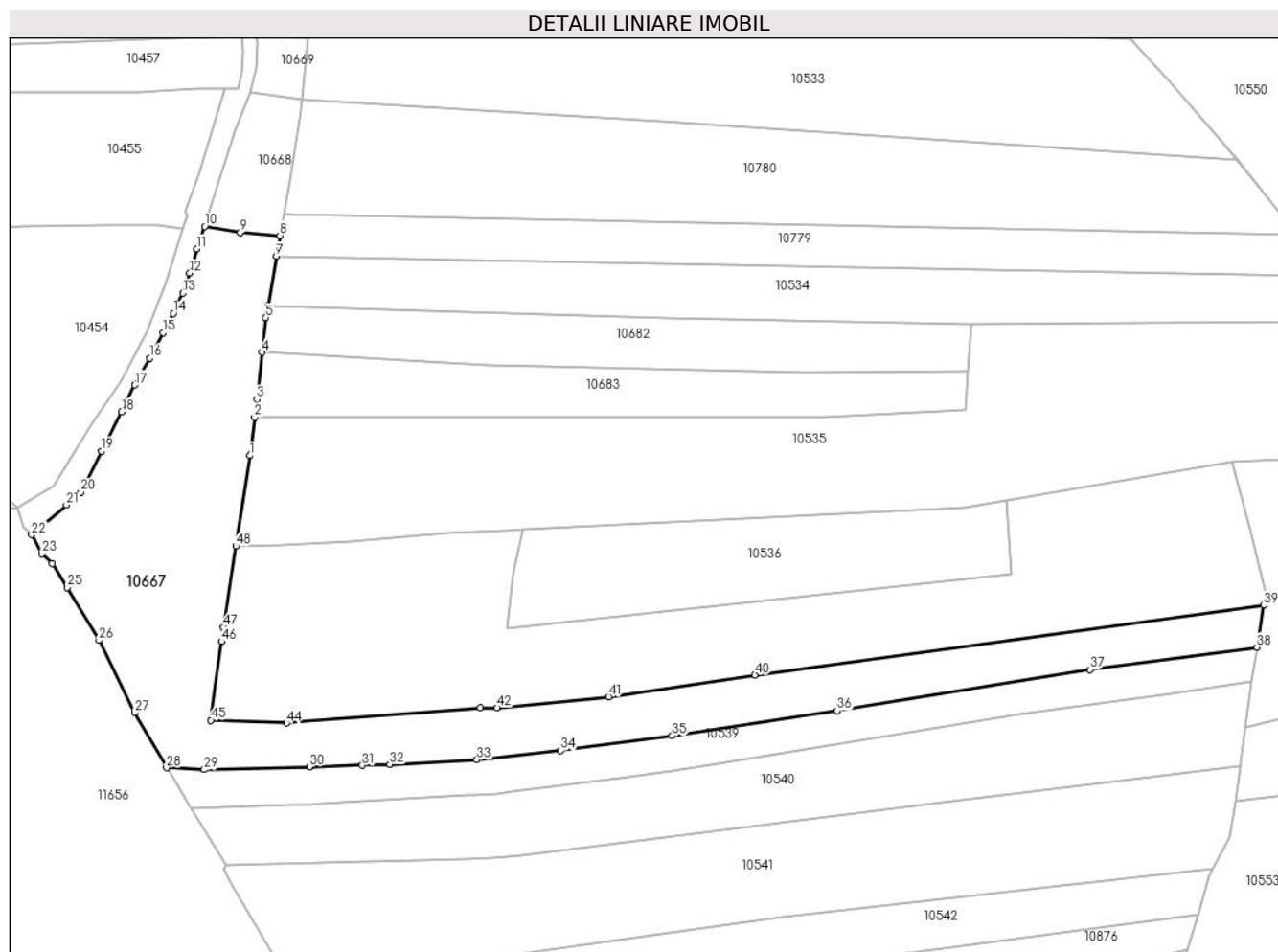
Inscrieri privind dezmembramintele dreptului de proprietate, drepturi reale de garanție și sarcini	Referințe
NU SUNT	

Anexa Nr. 1 La Partea I

Teren

Nr cadastral	Suprafața (mp)*	Observații / Referințe
	11.512	

* Suprafața este determinată în planul de proiecție Stereo 70.



Date referitoare la teren

Crt	Categorie folosință	Intravilan	Suprafața (mp)	Tarla	Parcelă	Nr. topo	Observații / Referințe
1	faneata	NU	11.512	-	-	-	

Lungime Segmente

1) Valorile lungimilor segmentelor sunt obținute din proiecție în plan.

Punct început	X / Y	Punct sfârșit	X / Y	Lungime segment
1	579.637,028 640.845,459	2	579.638,583 640.857,553	12.194
4	579.640,95 640.878,223	5	579.642,15 640.889,213	11.055
7	579.645,493 640.908,795	8	579.646,617 640.915,375	6.675
10	579.622,669 640.918,279	11	579.620,251 640.911,131	7.546
13	579.615,734 640.897,058	14	579.612,709 640.890,612	7.121
16	579.605,191 640.876,47	17	579.600,43 640.867,893	9.81
2	579.638,583 640.857,553	3	579.639,324 640.863,325	5.819
5	579.642,15 640.889,213	6	579.642,802 640.893,033	3.875
8	579.646,617 640.915,375	9	579.634,055 640.916,359	12.6
11	579.620,251 640.911,131	12	579.617,963 640.903,44	8.024
14	579.612,709 640.890,612	15	579.609,508 640.884,473	6.923
17	579.600,43 640.867,893	18	579.596,348 640.859,291	9.521
3	579.639,324 640.863,325	4	579.640,95 640.878,223	14.986
6	579.642,802 640.893,033	7	579.645,493 640.908,795	15.99
9	579.634,055 640.916,359	10	579.622,669 640.918,279	11.547
12	579.617,963 640.903,44	13	579.615,734 640.897,058	6.76
15	579.609,508 640.884,473	16	579.605,191 640.876,47	9.093
18	579.596,348 640.859,291	19	579.589,899 640.846,915	13.955

Punct început	X / Y	Punct sfârșit	X / Y	Lungime segment	Punct început	X / Y	Punct sfârșit	X / Y	Lungime segment	Punct început	X / Y	Punct sfârșit	X / Y	Lungime segment
19	579.589,899 640.846,915	20	579.583,387 640.833,835	14.61 1	20	579.583,387 640.833,835	21	579.578,728 640.829,765	6.186	21	579.578,728 640.829,765	22	579.567,693 640.820,326	14.52 1
22	579.567,693 640.820,326	23	579.570,866 640.814,236	6.867	23	579.570,866 640.814,236	24	579.574,202 640.811,088	4.587	24	579.574,202 640.811,088	25	579.579,05 640.803,515	8.992
25	579.579,05 640.803,515	26	579.589,135 640.786,72	19.59	26	579.589,135 640.786,72	27	579.600,459 640.763,758	25.60 2	27	579.600,459 640.763,758	28	579.610,571 640.746,248	20.22
28	579.610,571 640.746,248	29	579.622,55 640.745,676	11.99 3	29	579.622,55 640.745,676	30	579.656,019 640.746,619	33.48 2	30	579.656,019 640.746,619	31	579.672,797 640.747,033	16.78 3
31	579.672,797 640.747,033	32	579.681,553 640.747,339	8.761	32	579.681,553 640.747,339	33	579.709,283 640.748,757	27.76 6	33	579.709,283 640.748,757	34	579.735,867 640.751,686	26.74 5
34	579.735,867 640.751,686	35	579.771,379 640.756,469	35.83 3	35	579.771,379 640.756,469	36	579.823,775 640.764,362	52.98 7	36	579.823,775 640.764,362	37	579.904,092 640.777,472	81.38
37	579.904,092 640.777,472	38	579.957,235 640.784,545	53.61 2	38	579.957,235 640.784,545	39	579.959,391 640.797,844	13.47 3	39	579.959,391 640.797,844	40	579.797,665 640.775,722	163.2 32
40	579.797,665 640.775,722	41	579.751,119 640.768,857	47.05	41	579.751,119 640.768,857	42	579.715,68 640.765,312	35.61 6	42	579.715,68 640.765,312	43	579.710,402 640.765,297	5.278
43	579.710,402 640.765,297	44	579.648,752 640.760,472	61.83 9	44	579.648,752 640.760,472	45	579.624,682 640.761,368	24.08 7	45	579.624,682 640.761,368	46	579.628,077 640.786,368	25.22 9
46	579.628,077 640.786,368	47	579.628,693 640.790,903	4.577	47	579.628,693 640.790,903	48	579.632,625 640.816,69	26.08 5	48	579.632,625 640.816,69	1	579.637,028 640.845,459	29.10 4

** Lungimile segmentelor sunt determinate în planul de proiecție Stereo 70 și sunt rotunjite la 1 milimetru.

*** Distanța dintre puncte este formată din segmente cumulate ce sunt mai mici decât valoarea 1 milimetru.

**DATE DESPRE IMOBILUL NR. 10668**

Oficiul de Cadastru și Publicitate Imobiliară NEAMT
Biroul de Cadastru și Publicitate Imobiliară Targu-Neamt

A. Partea I. Descrierea imobilului

TEREN Extravilan

Adresa: Jud. Neamt

Nr. Crt	Nr cadastral Nr. topografic	Suprafața* (mp)	Observații / Referințe
A1		928	Sector cadastral:56 Teren neimprejmuit;

B. Partea II. Proprietari și acte

Inscrieri privitoare la dreptul de proprietate și alte drepturi reale	Referințe
/	
Act Administrativ nr. 15387, din 06/10/2023 emis de Primăria Comunei Pipirig;	
B1	A1
Inscrierea posesiei, drept de PROPRIETATE, dobandit prin Lege, cota actuala 1/1, cota initiala 1/1	
1) TODICI VARVARA	

C. Partea III. SARCINI .

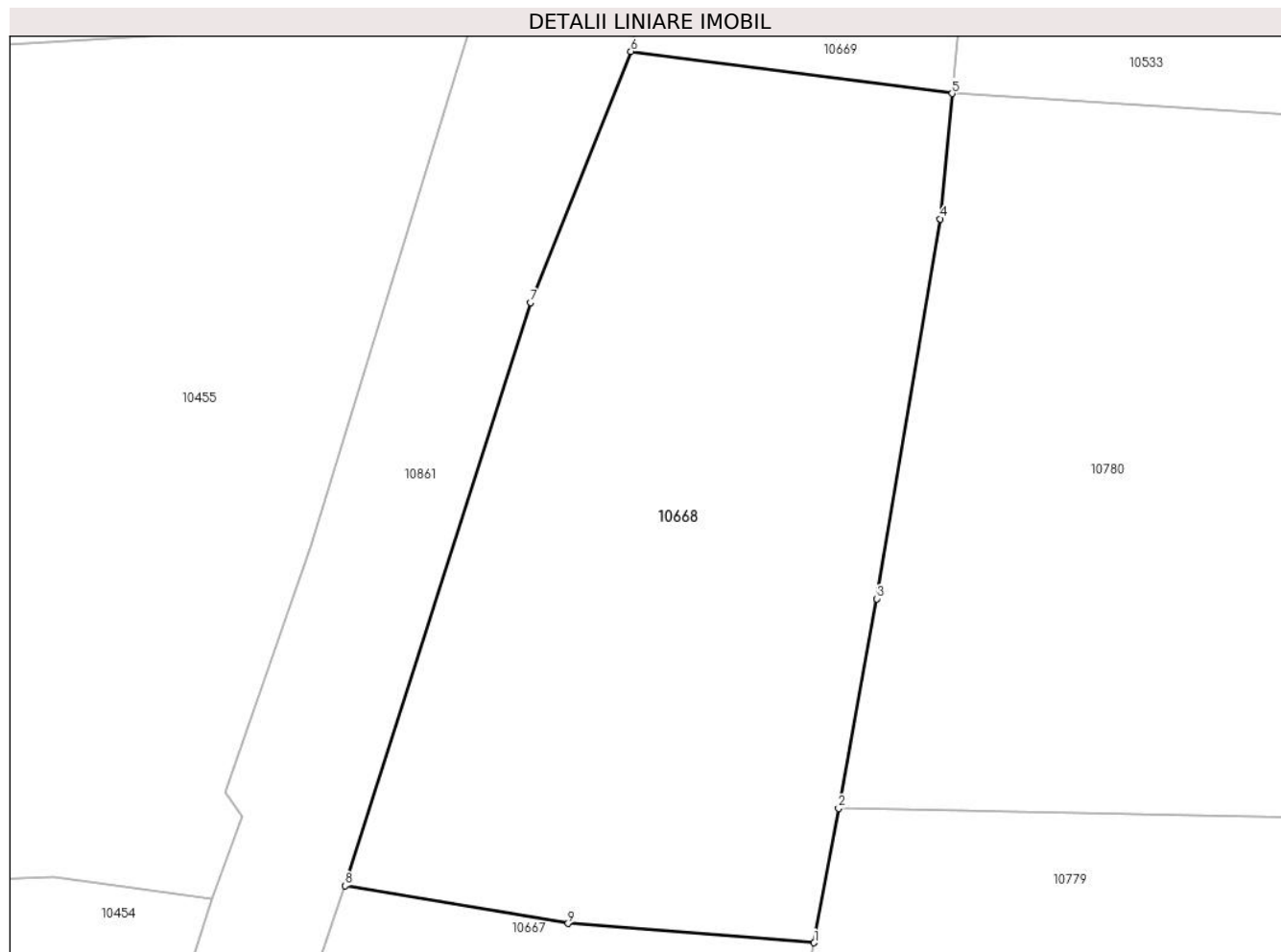
Inscrieri privind dezmembramintele dreptului de proprietate, drepturi reale de garanție și sarcini	Referințe
NU SUNT	

Anexa Nr. 1 La Partea I

Teren

Nr cadastral	Suprafața (mp)*	Observații / Referințe
	928	

* Suprafața este determinată în planul de proiecție Stereo 70.



Date referitoare la teren

Crt	Categorie folosință	Intravilan	Suprafața (mp)	Tarla	Parcelă	Nr. topo	Observații / Referințe
1	faneata	NU	928	-	-	-	

Lungime Segmente

1) Valorile lungimilor segmentelor sunt obținute din proiecție în plan.

Punct început	X / Y	Punct sfârșit	X / Y	Lungime segment (** (m)
1	579.646,617 640.915,375	2	579.647,869 640.922,227	6.965
2	579.647,869 640.922,227	3	579.649,823 640.932,923	10.873
3	579.649,823 640.932,923	4	579.653,068 640.952,299	19.646
4	579.653,068 640.952,299	5	579.653,669 640.958,696	6.425
5	579.653,669 640.958,696	6	579.637,262 640.960,846	16.547

Punct început	X / Y	Punct sfârșit	X / Y	Lungime segment (** (m)
6	579.637,262 640.960,846	7	579.632,128 640.948,039	13.798
7	579.632,128 640.948,039	8	579.622,669 640.918,279	31.227
8	579.622,669 640.918,279	9	579.634,055 640.916,359	11.547
9	579.634,055 640.916,359	1	579.646,617 640.915,375	12.6

** Lungimile segmentelor sunt determinate în planul de proiecție Stereo 70 și sunt rotunjite la 1 milimetru.

*** Distanța dintre puncte este formată din segmente cumulate ce sunt mai mici decât valoarea 1 milimetru.

**DATE DESPRE IMOBILUL NR. 10669**

Oficiul de Cadastru și Publicitate Imobiliară NEAMT
Biroul de Cadastru și Publicitate Imobiliară Targu-Neamt

A. Partea I. Descrierea imobilului

TEREN Extravilan

Adresa: Jud. Neamt

Nr. Crt	Nr cadastral Nr. topografic	Suprafața* (mp)	Observații / Referințe
A1		300	Sector cadastral:56 Teren neimprejmuit;

B. Partea II. Proprietari și acte

Inscrieri privitoare la dreptul de proprietate și alte drepturi reale	Referințe
/	
Act Administrativ nr. 15387, din 06/10/2023 emis de Primăria Comunei Pipirig;	
B1	A1
Inscrierea posesiei, drept de PROPRIETATE, dobandit prin Lege, cota actuala 1/1, cota initiala 1/1 1) LUPU ALEXANDRU	

C. Partea III. SARCINI .

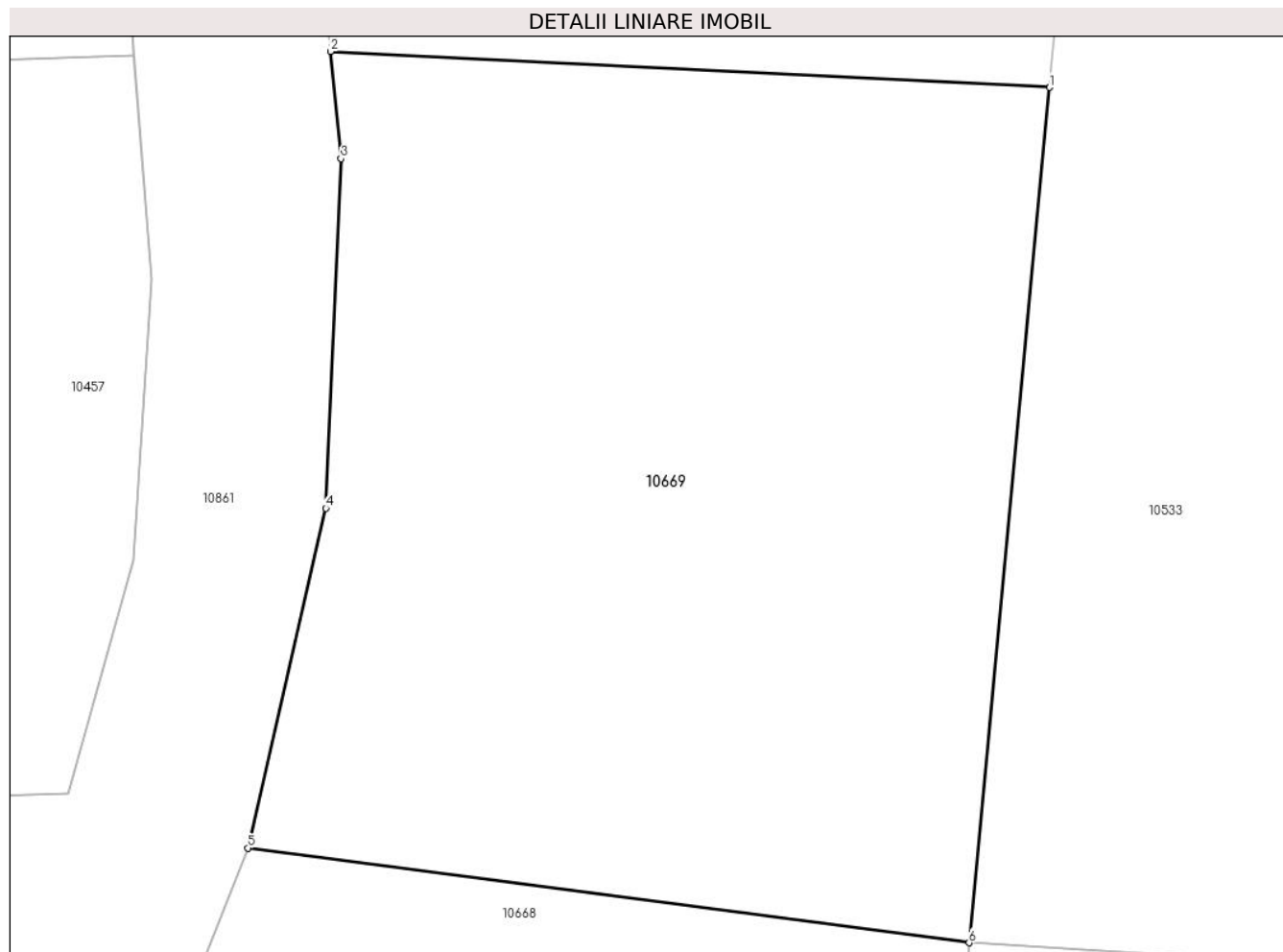
Inscrieri privind dezmembramintele dreptului de proprietate, drepturi reale de garanție și sarcini	Referințe
NU SUNT	

Anexa Nr. 1 La Partea I

Teren

Nr cadastral	Suprafața (mp)*	Observații / Referințe
	300	

* Suprafața este determinată în planul de proiecție Stereo 70.



Date referitoare la teren

Crt	Categorie folosință	Intra vilan	Suprafața (mp)	Tarla	Parcelă	Nr. topo	Observații / Referințe
1	faneata	NU	300	-	-	-	

Lungime Segmente

1) Valorile lungimilor segmentelor sunt obținute din proiecție în plan.

Punct început	X / Y	Punct sfârșit	X / Y	Lungime segment (** (m)
1	579.655,495 640.978,138	2	579.639,136 640.978,955	16.379
2	579.639,136 640.978,955	3	579.639,374 640.976,518	2.449
3	579.639,374 640.976,518	4	579.639,032 640.968,573	7.952
4	579.639,032 640.968,573	5	579.637,262 640.960,846	7.927
5	579.637,262 640.960,846	6	579.653,669 640.958,696	16.547

Punct început	X / Y	Punct sfârșit	X / Y	Lungime segment (** (m)
6	579.653,669 640.958,696	1	579.655,495 640.978,138	19.528

** Lungimile segmentelor sunt determinate în planul de proiecție Stereo 70 și sunt rotunjite la 1 milimetru.

*** Distanța dintre puncte este formată din segmente cumulate ce sunt mai mici decât valoarea 1 milimetru.

**DATE DESPRE IMOBILUL NR. 10670**

Oficiul de Cadastru și Publicitate Imobiliară NEAMT
Biroul de Cadastru și Publicitate Imobiliară Targu-Neamt

A. Partea I. Descrierea imobilului

TEREN Extravilan

Adresa: Jud. Neamt

Nr. Crt	Nr cadastral Nr. topografic	Suprafața* (mp)	Observații / Referințe
A1		697	Sector cadastral:56 Teren neimprejmuit;

B. Partea II. Proprietari și acte

Inscrieri privitoare la dreptul de proprietate și alte drepturi reale		Referințe
/		
Act Administrativ nr. 15387, din 06/10/2023 emis de PRIMĂRIA COMUNEI PIPIRIG;		
B1	Inscrierea posesiei, drept de PROPRIETATE, dobandit prin Lege, cota actuala 1/1, cota initiala 1/1 1) LUPU VASILE-MIREL	A1

C. Partea III. SARCINI .

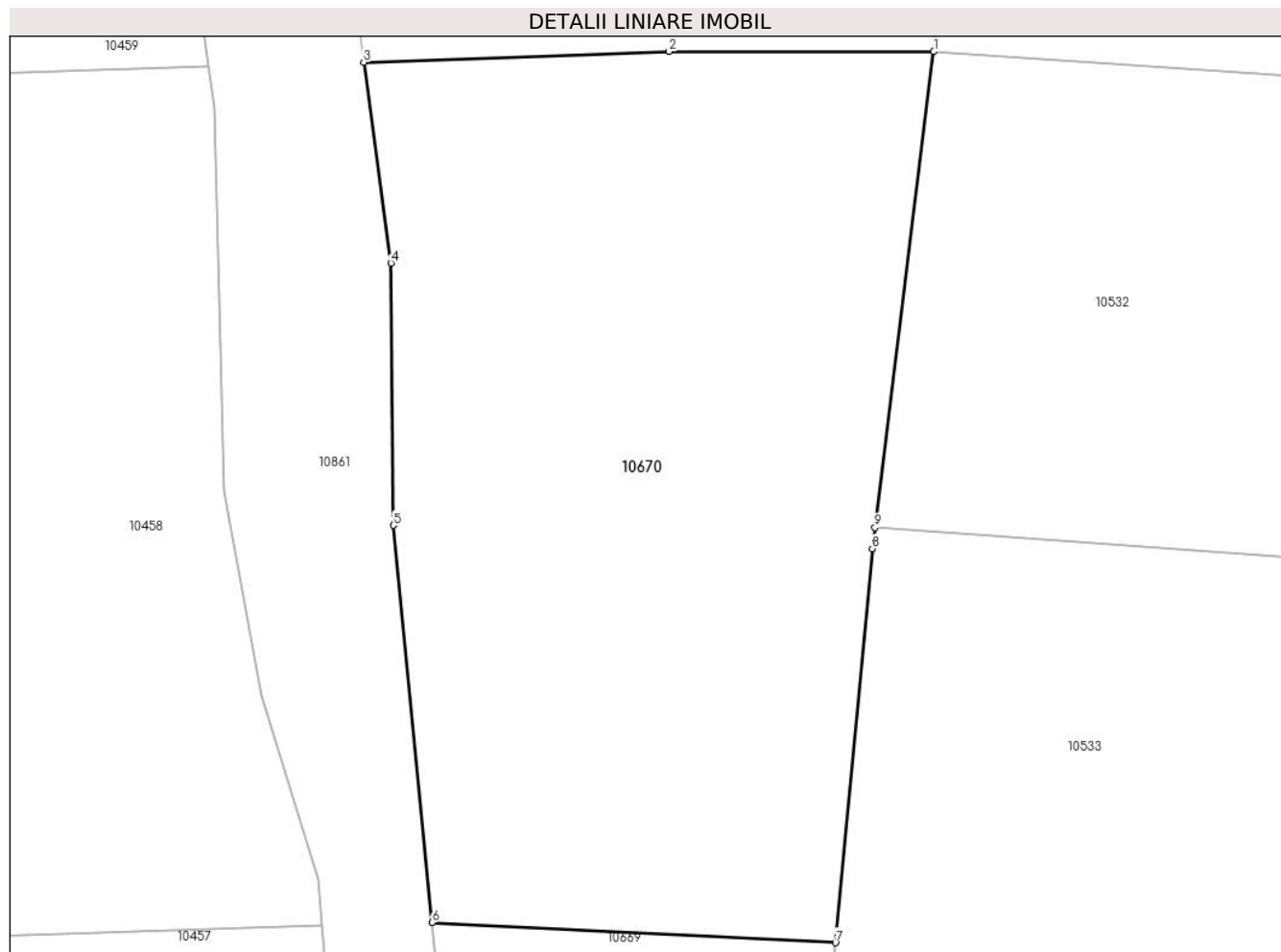
Inscrieri privind dezmembramintele dreptului de proprietate, drepturi reale de garanție și sarcini	Referințe
NU SUNT	

Anexa Nr. 1 La Partea I

Teren

Nr cadastral	Suprafața (mp)*	Observații / Referințe
	697	

* Suprafața este determinată în planul de proiecție Stereo 70.



Date referitoare la teren

Crt	Categorie folosință	Intravilan	Suprafața (mp)	Tarla	Parcelă	Nr. topo	Observații / Referințe
1	faneata	NU	264	-	-	-	
2	pasune	NU	433	-	-	-	Pășune împădurită

Lungime Segmente

1) Valorile lungimilor segmentelor sunt obținute din proiecție în plan.

Punct început	X / Y	Punct sfârșit	X / Y	Lungime segment (** (m)
1	579.659,482 641.014,227	2	579.648,753 641.014,237	10.729
2	579.648,753 641.014,237	3	579.636,366 641.013,798	12.395
3	579.636,366 641.013,798	4	579.637,47 641.005,665	8.208
4	579.637,47 641.005,665	5	579.637,57 640.995,038	10.627

Punct început	X / Y	Punct sfârșit	X / Y	Lungime segment (** (m)
5	579.637,57 640.995,038	6	579.639,136 640.978,955	16.159
6	579.639,136 640.978,955	7	579.655,495 640.978,138	16.379
7	579.655,495 640.978,138	8	579.656,995 640.994,1	16.032
8	579.656,995 640.994,1	9	579.657,1 640.994,948	0.854
9	579.657,1 640.994,948	1	579.659,482 641.014,227	19.426

** Lungimile segmentelor sunt determinate în planul de proiecție Stereo 70 și sunt rotunjite la 1 milimetru.

*** Distanța dintre puncte este formată din segmente cumulate ce sunt mai mici decât valoarea 1 milimetru.

**DATE DESPRE IMOBILUL NR. 10671**

Oficiul de Cadastru și Publicitate Imobiliară NEAMT
Biroul de Cadastru și Publicitate Imobiliară Targu-Neamt

A. Partea I. Descrierea imobilului

TEREN Extravilan

Adresa: Jud. Neamt

Nr. Crt	Nr cadastral Nr. topografic	Suprafața* (mp)	Observații / Referințe
A1		600	Sector cadastral:56 Teren neimprejmuit;

B. Partea II. Proprietari și acte

Inscrieri privitoare la dreptul de proprietate și alte drepturi reale		Referințe
/		
Act Administrativ nr. 15387, din 06/10/2023 emis de Primăria Comunei Pipirig;		
B1	Inscrierea posesiei, drept de PROPRIETATE, dobandit prin Lege, cota actuala 1/1, cota initiala 1/1 1) DAMIAN ELENA	A1

C. Partea III. SARCINI .

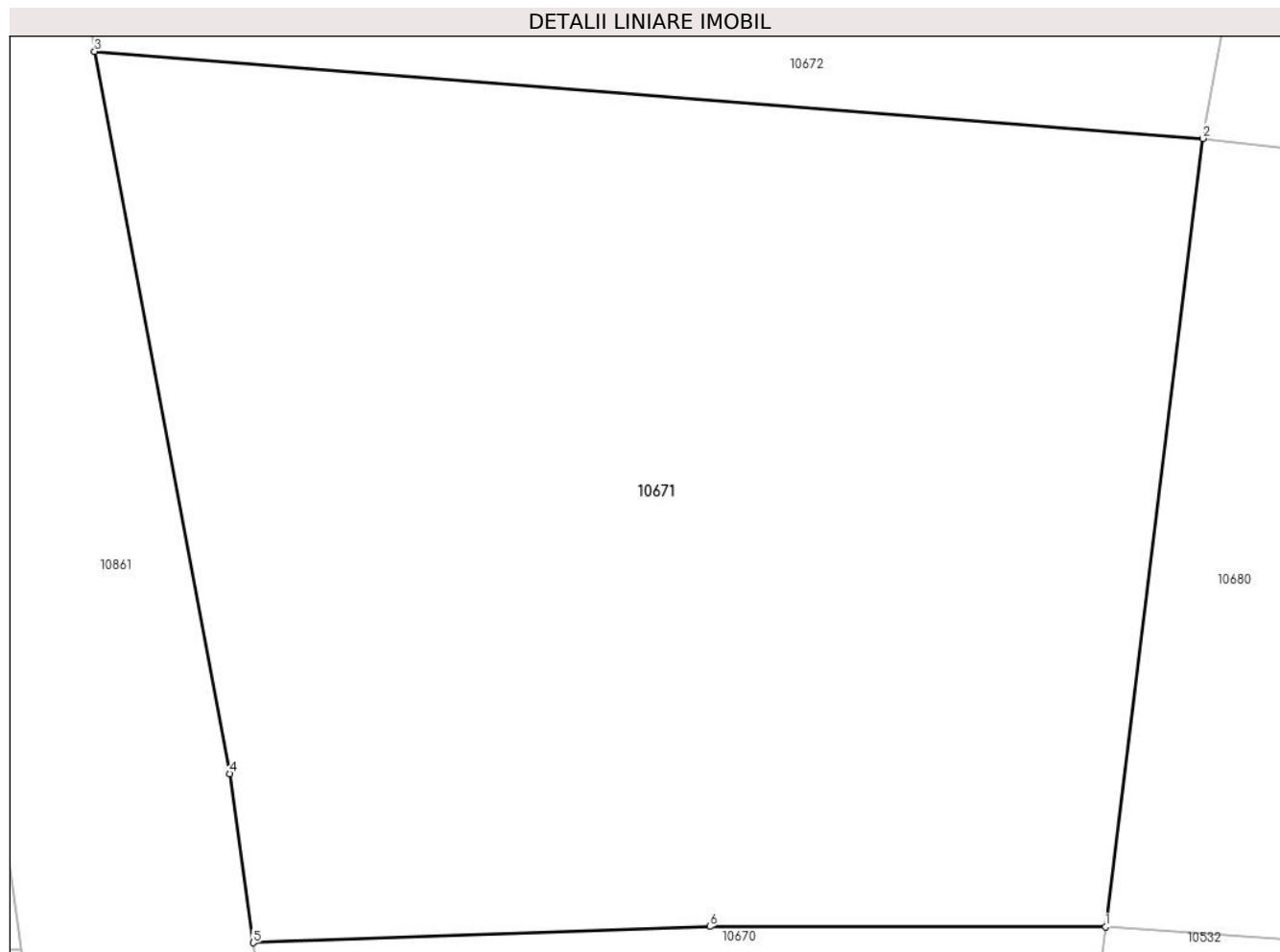
Inscrieri privind dezmembramintele dreptului de proprietate, drepturi reale de garanție și sarcini	Referințe
NU SUNT	

Anexa Nr. 1 La Partea I

Teren

Nr cadastral	Suprafața (mp)*	Observații / Referințe
	600	

* Suprafața este determinată în planul de proiecție Stereo 70.



Date referitoare la teren

Crt	Categorie folosință	Intra vilan	Suprafața (mp)	Tarla	Parcelă	Nr. topo	Observații / Referințe
1	pașune	NU	600	-	-	-	Pășune împădurită

Lungime Segmente

1) Valorile lungimilor segmentelor sunt obținute din proiecție în plan.

Punct început	X / Y	Punct sfârșit	X / Y	Lungime segment (** (m)
1	579.659,482 641.014,227	2	579.662,122 641.035,595	21.53
2	579.662,122 641.035,595	3	579.632,061 641.037,954	30.153
3	579.632,061 641.037,954	4	579.635,732 641.018,383	19.912
4	579.635,732 641.018,383	5	579.636,366 641.013,798	4.629
5	579.636,366 641.013,798	6	579.648,753 641.014,237	12.395

Punct început	X / Y	Punct sfârșit	X / Y	Lungime segment (** (m)
6	579.648,753 641.014,237	1	579.659,482 641.014,227	10.729

** Lungimile segmentelor sunt determinate în planul de proiecție Stereo 70 și sunt rotunjite la 1 milimetru.

*** Distanța dintre puncte este formată din segmente cumulate ce sunt mai mici decât valoarea 1 milimetru.

**DATE DESPRE IMOBILUL NR. 10672**

Oficiul de Cadastru și Publicitate Imobiliară NEAMT
Biroul de Cadastru și Publicitate Imobiliară Targu-Neamt

A. Partea I. Descrierea imobilului

TEREN Extravilan

Adresa: Jud. Neamt

Nr. Crt	Nr cadastral Nr. topografic	Suprafața* (mp)	Observații / Referințe
A1		666	Sector cadastral:56 Teren neimprejmuit;

B. Partea II. Proprietari și acte

Inscrieri privitoare la dreptul de proprietate și alte drepturi reale	Referințe
/	
Act Administrativ nr. 15387, din 06/10/2023 emis de PRIMARIA COMUNA PIPIRIG;	
B1	A1
Inscrierea posesiei, drept de PROPRIETATE, dobandit prin Lege, cota actuala 1/1, cota initiala 1/1	
1) APOPEI ION	

C. Partea III. SARCINI .

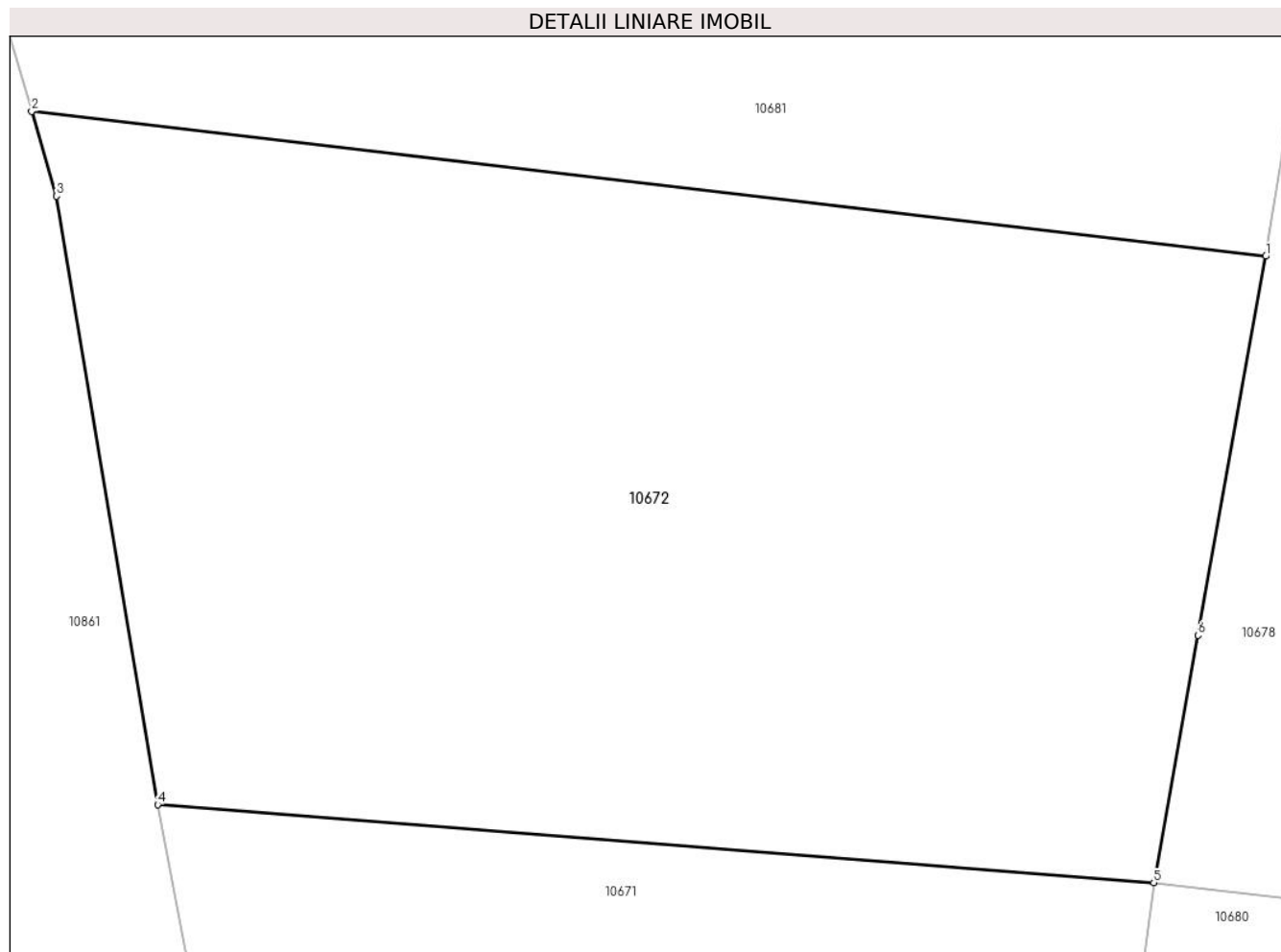
Inscrieri privind dezmembramintele dreptului de proprietate, drepturi reale de garanție și sarcini	Referințe
NU SUNT	

Anexa Nr. 1 La Partea I

Teren

Nr cadastral	Suprafața (mp)*	Observații / Referințe
	666	

* Suprafața este determinată în planul de proiecție Stereo 70.



Date referitoare la teren

Crt	Categorie folosință	Intravilan	Suprafața (mp)	Tarla	Parcelă	Nr. topo	Observații / Referințe
1	faneata	NU	666	-	-	-	

Lungime Segmente

1) Valorile lungimilor segmentelor sunt obținute din proiecție în plan.

Punct început	X / Y	Punct sfârșit	X / Y	Lungime segment (** (m)
1	579.665,503 641.054,482	2	579.628,258 641.058,851	37.5
2	579.628,258 641.058,851	3	579.629,013 641.056,293	2.667
3	579.629,013 641.056,293	4	579.632,061 641.037,954	18.591
4	579.632,061 641.037,954	5	579.662,122 641.035,595	30.153
5	579.662,122 641.035,595	6	579.663,46 641.043,059	7.583

Punct început	X / Y	Punct sfârșit	X / Y	Lungime segment (** (m)
6	579.663,46 641.043,059	1	579.665,503 641.054,482	11.604

** Lungimile segmentelor sunt determinate în planul de proiecție Stereo 70 și sunt rotunjite la 1 milimetru.

*** Distanța dintre puncte este formată din segmente cumulate ce sunt mai mici decât valoarea 1 milimetru.

**DATE DESPRE IMOBILUL NR. 10673**

Oficiul de Cadastru și Publicitate Imobiliară NEAMT
Biroul de Cadastru și Publicitate Imobiliară Targu-Neamt

A. Partea I. Descrierea imobilului

TEREN Extravilan

Adresa: Jud. Neamt

Nr. Crt	Nr cadastral Nr. topografic	Suprafața* (mp)	Observații / Referințe
A1		900	Sector cadastral:56 Teren neimprejmuit;

B. Partea II. Proprietari și acte

Inscrieri privitoare la dreptul de proprietate și alte drepturi reale	Referințe
/	
Act Administrativ nr. 15387, din 06/10/2023 emis de PRIMARIA COMUNEI PIPIRIG;	
B1	A1
Inscrierea posesiei, drept de PROPRIETATE, dobandit prin Lege, cota actuala 1/1, cota initiala 1/1 1) COTTA OLIMPIA	

C. Partea III. SARCINI .

Inscrieri privind dezmembramintele dreptului de proprietate, drepturi reale de garanție și sarcini	Referințe
NU SUNT	

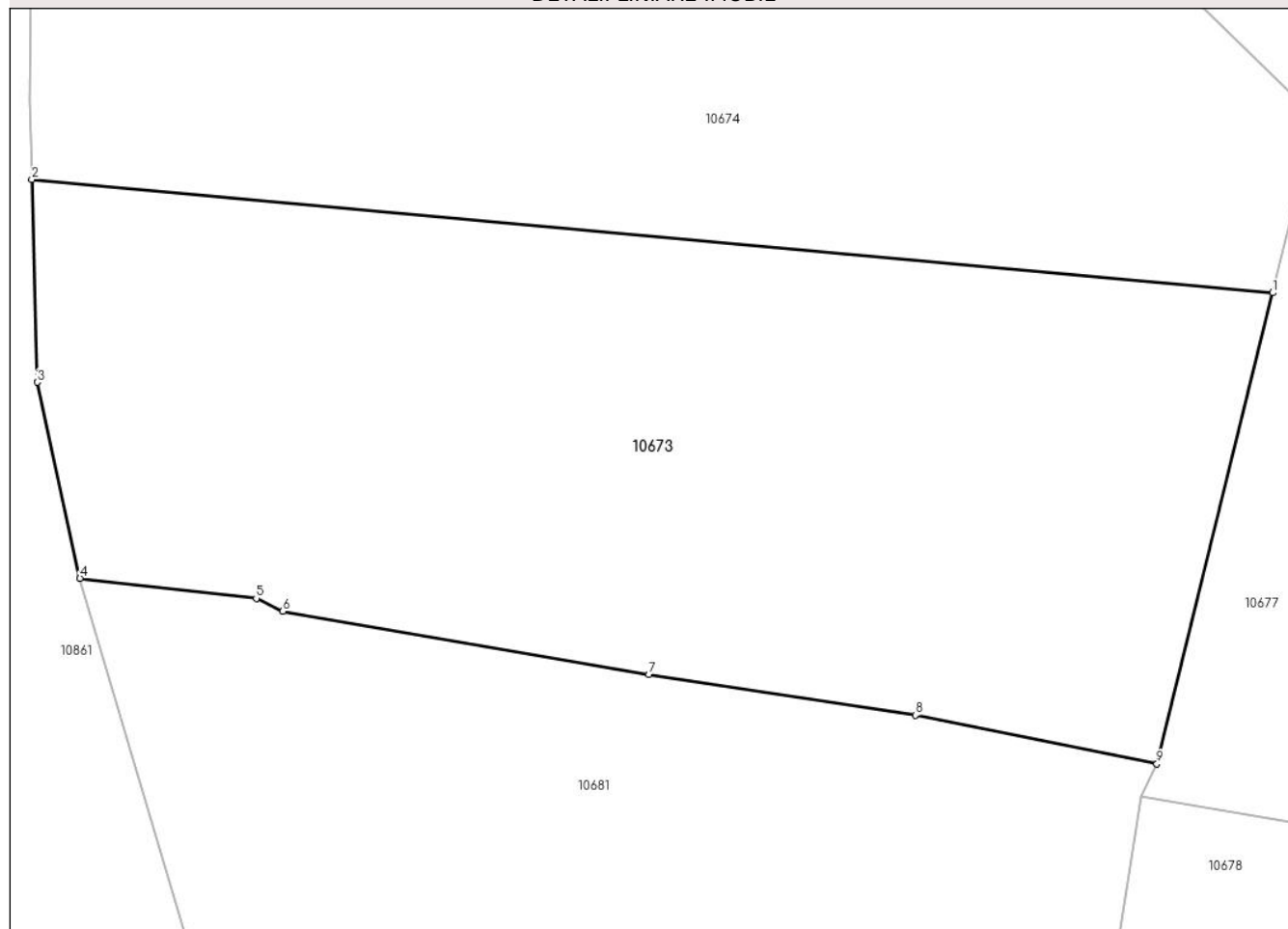
Anexa Nr. 1 La Partea I

Teren

Nr cadastral	Suprafața (mp)*	Observații / Referințe
	900	

* Suprafața este determinată în planul de proiecție Stereo 70.

DETALII LINIARE IMOBIL



Date referitoare la teren

Crt	Categorie folosință	Intravilan	Suprafața (mp)	Tarla	Parcelă	Nr. topo	Observații / Referințe
1	faneata	NU	900	-	-	-	

Lungime Segmente

1) Valorile lungimilor segmentelor sunt obținute din proiecție în plan.

Punct început	X / Y	Punct sfârșit	X / Y	Lungime segment (** (m)
1	579.673,145 641.088,779	2	579.620,944 641.093,545	52.418
2	579.620,944 641.093,545	3	579.621,173 641.085,019	8.529
3	579.621,173 641.085,019	4	579.622,968 641.076,78	8.432
4	579.622,968 641.076,78	5	579.630,386 641.075,937	7.466
5	579.630,386 641.075,937	6	579.631,503 641.075,389	1.244

Punct început	X / Y	Punct sfârșit	X / Y	Lungime segment (** (m)
6	579.631,503 641.075,389	7	579.646,905 641.072,736	15.629
7	579.646,905 641.072,736	8	579.658,109 641.071,026	11.334
8	579.658,109 641.071,026	9	579.668,274 641.068,973	10.37
9	579.668,274 641.068,973	1	579.673,145 641.088,779	20.396

** Lungimile segmentelor sunt determinate în planul de proiecție Stereo 70 și sunt rotunjite la 1 milimetru.

*** Distanța dintre puncte este formată din segmente cumulate ce sunt mai mici decât valoarea 1 milimetru.

**DATE DESPRE IMOBILUL NR. 10674**

Oficiul de Cadastru și Publicitate Imobiliară NEAMT
Biroul de Cadastru și Publicitate Imobiliară Targu-Neamt

A. Partea I. Descrierea imobilului

TEREN Extravilan

Adresa: Jud. Neamt

Nr. Crt	Nr cadastral Nr. topografic	Suprafața* (mp)	Observații / Referințe
A1		887	Sector cadastral:56 Teren neimprejmuit;

B. Partea II. Proprietari și acte

Inscrieri privitoare la dreptul de proprietate și alte drepturi reale		Referințe
/		
Act Administrativ nr. 15387, din 06/10/2023 emis de PRIMĂRIA COMUNEI PIPIRIG;		
B1	Inscrierea posesiei, drept de PROPRIETATE, dobandit prin Lege, cota actuala 1/1, cota initiala 1/1 1) BĂRGĂOANU NECULAI	A1

C. Partea III. SARCINI .

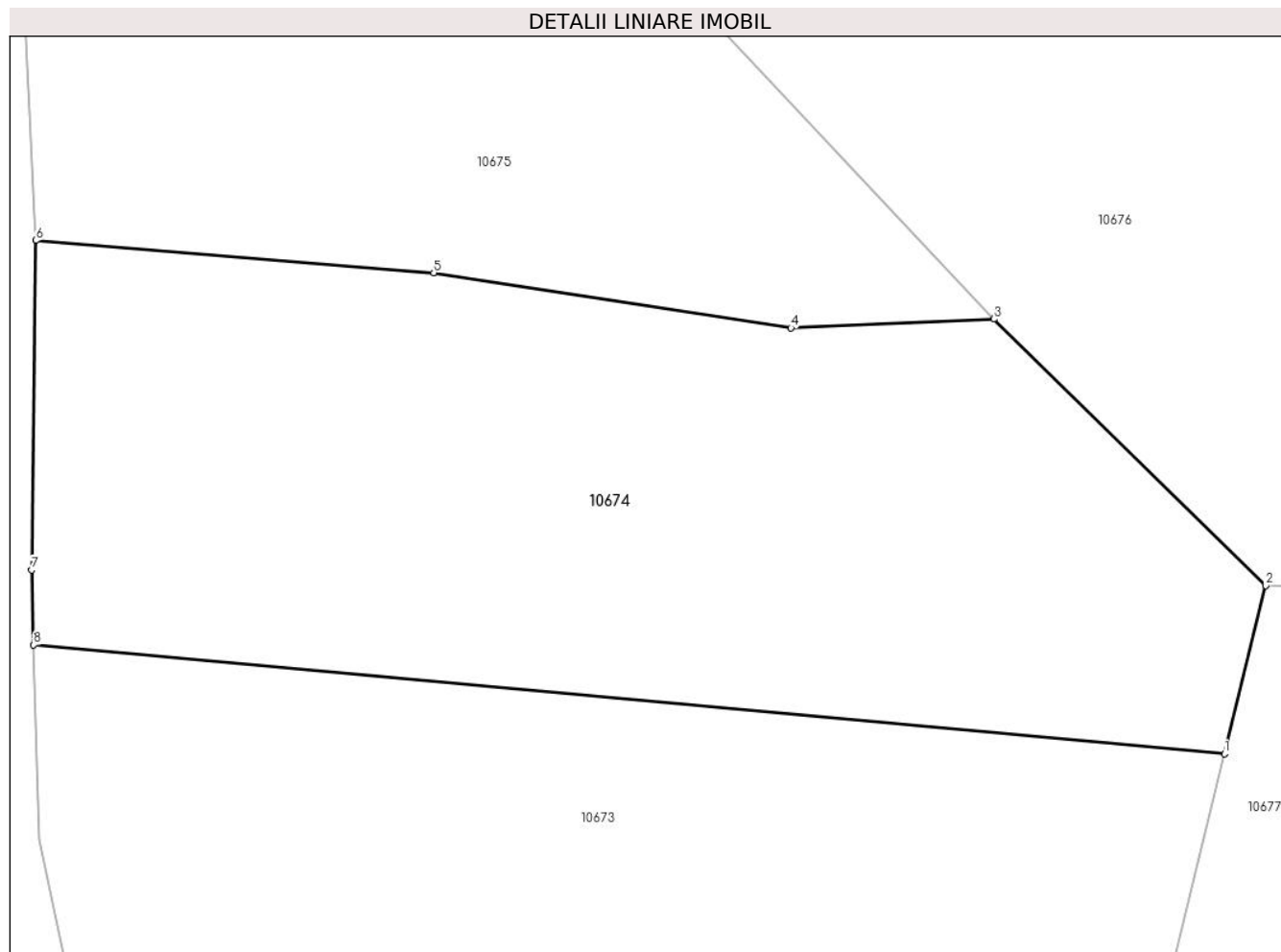
Inscrieri privind dezmembramintele dreptului de proprietate, drepturi reale de garanție și sarcini	Referințe
NU SUNT	

Anexa Nr. 1 La Partea I

Teren

Nr cadastral	Suprafața (mp)*	Observații / Referințe
	887	

* Suprafața este determinată în planul de proiecție Stereo 70.



Date referitoare la teren

Crt	Categorie folosință	Intra vilan	Suprafața (mp)	Tarla	Parcelă	Nr. topo	Observații / Referințe
1	faneata	NU	887	-	-	-	

Lungime Segmente

1) Valorile lungimilor segmentelor sunt obținute din proiecție în plan.

Punct început	X / Y	Punct sfârșit	X / Y	Lungime segment (** (m)
1	579.673,145 641.088,779	2	579.674,957 641.096,147	7.588
2	579.674,957 641.096,147	3	579.663,032 641.107,809	16.68
3	579.663,032 641.107,809	4	579.654,146 641.107,419	8.895
4	579.654,146 641.107,419	5	579.638,482 641.109,841	15.85
5	579.638,482 641.109,841	6	579.621,034 641.111,251	17.505

Punct început	X / Y	Punct sfârșit	X / Y	Lungime segment (** (m)
6	579.621,034 641.111,251	7	579.620,856 641.096,825	14.427
7	579.620,856 641.096,825	8	579.620,944 641.093,545	3.281
8	579.620,944 641.093,545	1	579.673,145 641.088,779	52.418

** Lungimile segmentelor sunt determinate în planul de proiecție Stereo 70 și sunt rotunjite la 1 milimetru.

*** Distanța dintre puncte este formată din segmente cumulate ce sunt mai mici decât valoarea 1 milimetru.

**DATE DESPRE IMOBILUL NR. 10675**

Oficiul de Cadastru și Publicitate Imobiliară NEAMT
Biroul de Cadastru și Publicitate Imobiliară Targu-Neamt

A. Partea I. Descrierea imobilului

TEREN Extravilan

Adresa: Jud. Neamt

Nr. Crt	Nr cadastral Nr. topografic	Suprafața* (mp)	Observații / Referințe
A1		918	Sector cadastral:56 Teren neimprejmuit;

B. Partea II. Proprietari și acte

Inscrieri privitoare la dreptul de proprietate și alte drepturi reale		Referințe
/		
Act Normativ nr. 7, din 13/03/1996 emis de GUVERNUL ROMÂNIEI;		
B1	Inscrierea provizorie, drept de PROPRIETATE, dobandit prin Lege, cota actuala 1/1, cota initiala 1/1 1) COMUNA PIPIRIG, CIF:99999999999999, Proprietar neidentificat	A1

C. Partea III. SARCINI .

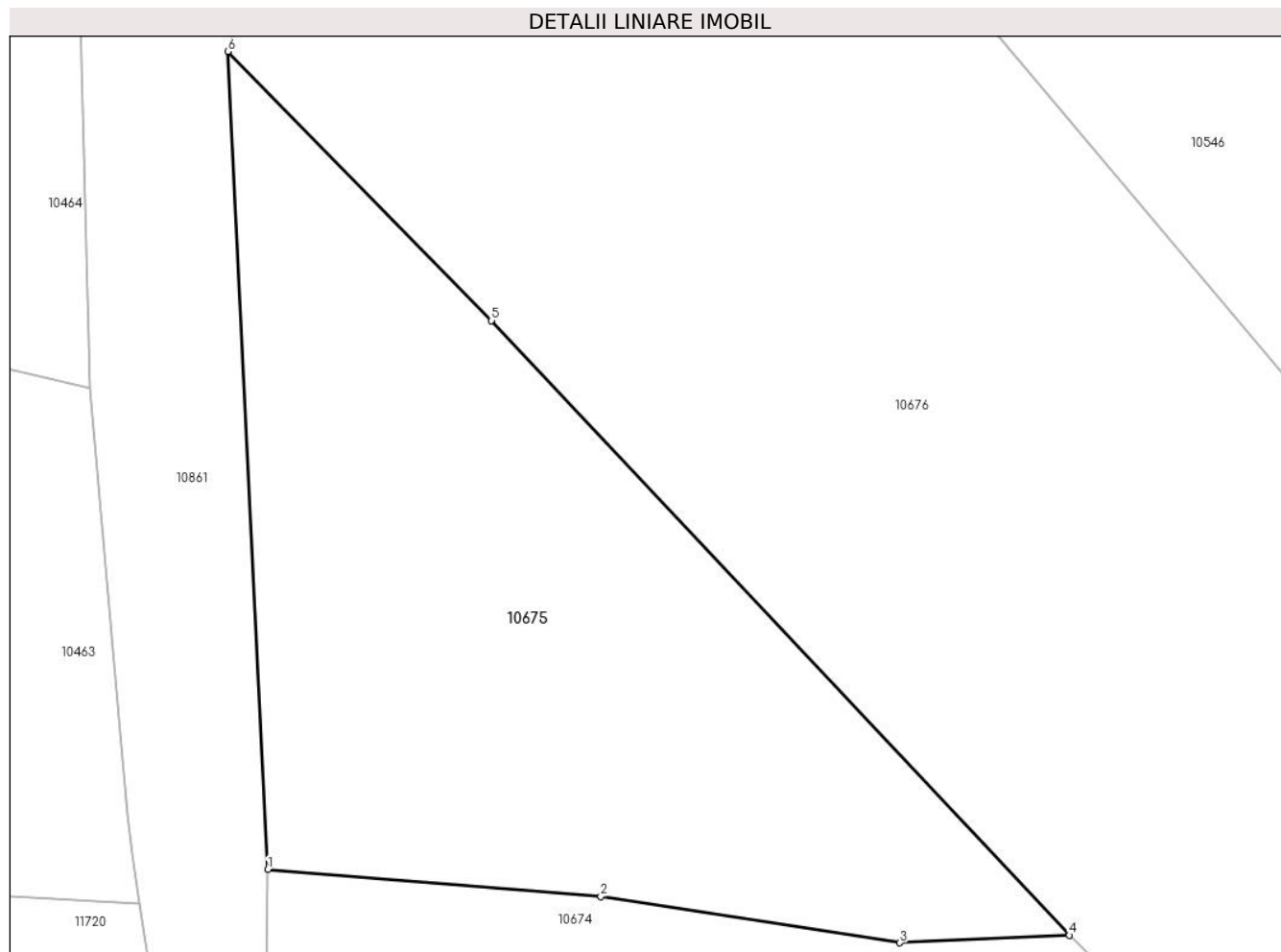
Inscrieri privind dezmembramintele dreptului de proprietate, drepturi reale de garanție și sarcini	Referințe
NU SUNT	

Anexa Nr. 1 La Partea I

Teren

Nr cadastral	Suprafața (mp)*	Observații / Referințe
	918	

* Suprafața este determinată în planul de proiecție Stereo 70.



Date referitoare la teren

Crt	Categorie folosință	Intra vilan	Suprafața (mp)	Tarla	Parcelă	Nr. topo	Observații / Referințe
1	faneata	NU	918	-	-	-	

Lungime Segmente

1) Valorile lungimilor segmentelor sunt obținute din proiecție în plan.

Punct început	X / Y	Punct sfârșit	X / Y	Lungime segment (** (m)
1	579.621,034 641.111,251	2	579.638,482 641.109,841	17.505
2	579.638,482 641.109,841	3	579.654,146 641.107,419	15.85
3	579.654,146 641.107,419	4	579.663,032 641.107,809	8.895
4	579.663,032 641.107,809	5	579.632,76 641.139,98	44.174
5	579.632,76 641.139,98	6	579.618,954 641.154,068	19.725

Punct început	X / Y	Punct sfârșit	X / Y	Lungime segment (** (m)
6	579.618,954 641.154,068	1	579.621,034 641.111,251	42.867

** Lungimile segmentelor sunt determinate în planul de proiecție Stereo 70 și sunt rotunjite la 1 milimetru.

*** Distanța dintre puncte este formată din segmente cumulate ce sunt mai mici decât valoarea 1 milimetru.

**DATE DESPRE IMOBILUL NR. 10676**

Oficiul de Cadastru și Publicitate Imobiliară NEAMT
Biroul de Cadastru și Publicitate Imobiliară Targu-Neamt

A. Partea I. Descrierea imobilului

TEREN Extravilan

Adresa: Jud. Neamt

Nr. Crt	Nr cadastral Nr. topografic	Suprafața* (mp)	Observații / Referințe
A1		2.722	Sector cadastral:56 Teren neimprejmuit;

B. Partea II. Proprietari și acte

Inscrieri privitoare la dreptul de proprietate și alte drepturi reale		Referințe
/		
Act Administrativ nr. 15387, din 06/10/2023 emis de Primaria Comunei Pipirig;		
B1	Inscrierea posesiei, drept de PROPRIETATE, dobandit prin Lege, cota actuala 1/1, cota initiala 1/1 1) RADU ELENA 2) RADU GHEORGHE	A1

C. Partea III. SARCINI .

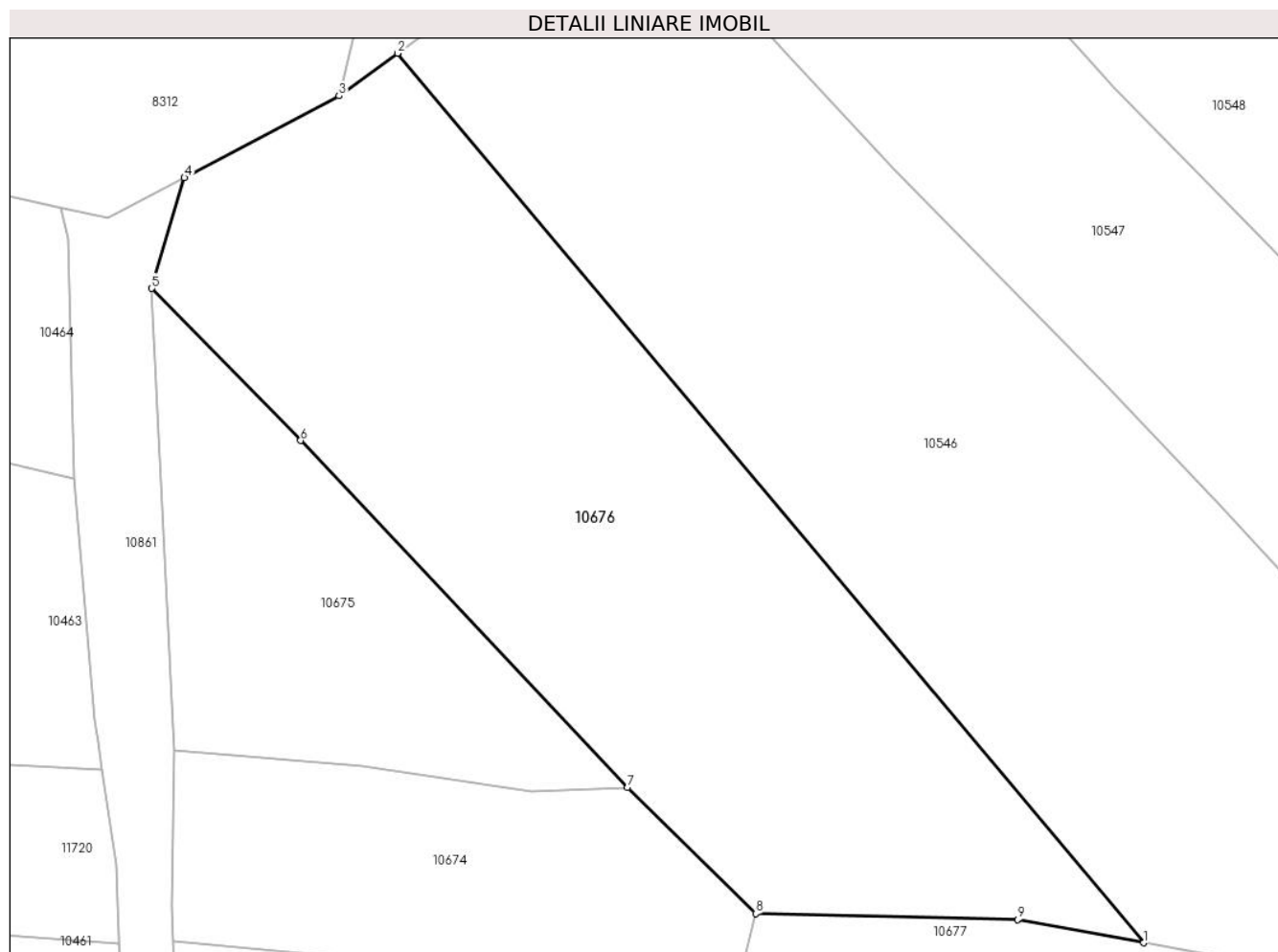
Inscrieri privind dezmembramintele dreptului de proprietate, drepturi reale de garanție și sarcini	Referințe
NU SUNT	

Anexa Nr. 1 La Partea I

Teren

Nr cadastral	Suprafața (mp)*	Observații / Referințe
	2.722	

* Suprafața este determinată în planul de proiecție Stereo 70.



Date referitoare la teren

Crt	Categorie folosință	Intravilan	Suprafața (mp)	Tarla	Parcelă	Nr. topo	Observații / Referințe
1	faneata	NU	2.722	-	-	-	

Lungime Segmente

1) Valorile lungimilor segmentelor sunt obținute din proiecție în plan.

Punct început	X / Y	Punct sfârșit	X / Y	Lungime segment (** (m)
1	579.710,909 641.093,441	2	579.641,743 641.175,869	107.603
2	579.641,743 641.175,869	3	579.636,316 641.171,92	6.712
3	579.636,316 641.171,92	4	579.621,981 641.164,336	16.218
4	579.621,981 641.164,336	5	579.618,954 641.154,068	10.705
5	579.618,954 641.154,068	6	579.632,76 641.139,98	19.725

Punct început	X / Y	Punct sfârșit	X / Y	Lungime segment (** (m)
6	579.632,76 641.139,98	7	579.663,032 641.107,809	44.174
7	579.663,032 641.107,809	8	579.674,957 641.096,147	16.68
8	579.674,957 641.096,147	9	579.699,229 641.095,576	24.279
9	579.699,229 641.095,576	1	579.710,909 641.093,441	11.874

** Lungimile segmentelor sunt determinate în planul de proiecție Stereo 70 și sunt rotunjite la 1 milimetru.

*** Distanța dintre puncte este formată din segmente cumulate ce sunt mai mici decât valoarea 1 milimetru.

**DATE DESPRE IMOBILUL NR. 10677**

Oficiul de Cadastru și Publicitate Imobiliară NEAMT
Biroul de Cadastru și Publicitate Imobiliară Targu-Neamt

A. Partea I. Descrierea imobilului

TEREN Extravilan

Adresa: Jud. Neamt

Nr. Crt	Nr cadastral Nr. topografic	Suprafața* (mp)	Observații / Referințe
A1		1.380	Sector cadastral:56 Teren neimpregmuit;

B. Partea II. Proprietari și acte

Inscrieri privitoare la dreptul de proprietate și alte drepturi reale	Referințe
/	
Act Administrativ nr. 15387, din 06/10/2023 emis de PRIMĂRIA COMUNEI PIPIRIG;	
B1	A1
Inscrierea posesiei, drept de PROPRIETATE, dobandit prin Lege, cota actuala 1/1, cota initiala 1/1	
1) DUMITRAȘCU ANA	

C. Partea III. SARCINI .

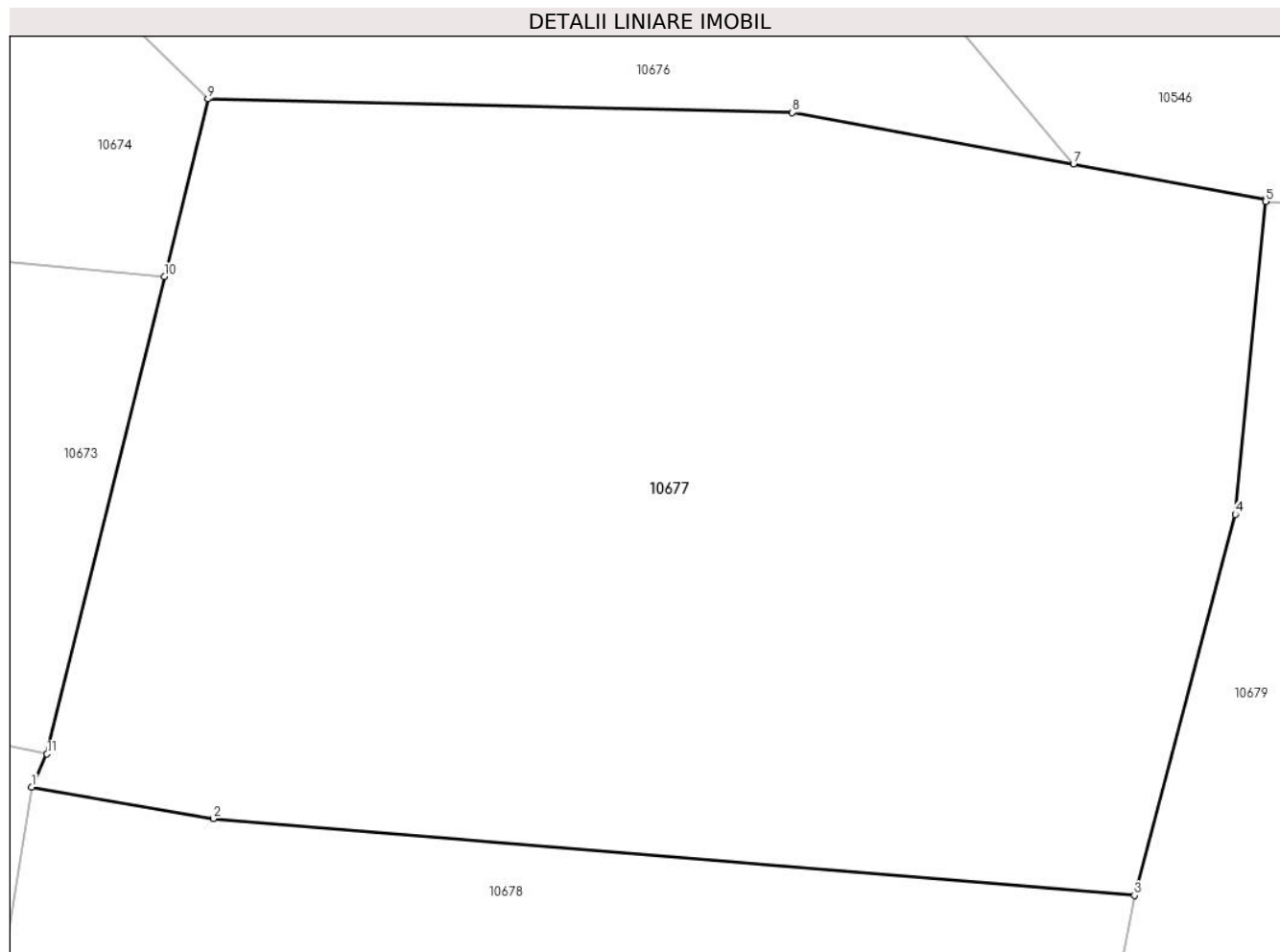
Inscrieri privind dezmembramintele dreptului de proprietate, drepturi reale de garanție și sarcini	Referințe
NU SUNT	

Anexa Nr. 1 La Partea I

Teren

Nr cadastral	Suprafața (mp)*	Observații / Referințe
	1.380	

* Suprafața este determinată în planul de proiecție Stereo 70.



Date referitoare la teren

Crt	Categorie folosință	Intra vilan	Suprafața (mp)	Tarla	Parcelă	Nr. topo	Observații / Referințe
1	faneata	NU	1.380	-	-	-	

Lungime Segmente

1) Valorile lungimilor segmentelor sunt obținute din proiecție în plan.

Punct început	X / Y	Punct sfârșit	X / Y	Lungime segment (** (m)
1	579.667,638 641.067,596	2	579.675,18 641.066,294	7.654
2	579.675,18 641.066,294	3	579.713,443 641.063,107	38.395
3	579.713,443 641.063,107	4	579.717,627 641.078,91	16.347
4	579.717,627 641.078,91	5	579.718,883 641.091,898	13.049
5	579.718,883 641.091,898	6	579.718,891 641.091,981	0.083

Punct început	X / Y	Punct sfârșit	X / Y	Lungime segment (** (m)
6	579.718,891 641.091,981	7	579.710,909 641.093,441	8.114
7	579.710,909 641.093,441	8	579.699,229 641.095,576	11.874
8	579.699,229 641.095,576	9	579.674,957 641.096,147	24.279
9	579.674,957 641.096,147	10	579.673,145 641.088,779	7.588
10	579.673,145 641.088,779	11	579.668,274 641.068,973	20.396
11	579.668,274 641.068,973	1	579.667,638 641.067,596	1.517

** Lungimile segmentelor sunt determinate în planul de proiecție Stereo 70 și sunt rotunjite la 1 milimetru.

*** Distanța dintre puncte este formată din segmente cumulate ce sunt mai mici decât valoarea 1 milimetru.

**DATE DESPRE IMOBILUL NR. 10678**

Oficiul de Cadastru și Publicitate Imobiliară NEAMT
Biroul de Cadastru și Publicitate Imobiliară Targu-Neamt

A. Partea I. Descrierea imobilului

TEREN Extravilan

Adresa: Jud. Neamt

Nr. Crt	Nr cadastral Nr. topografic	Suprafața* (mp)	Observații / Referințe
A1		1.460	Sector cadastral:56 Teren neimprejmuit;

B. Partea II. Proprietari și acte

Inscrieri privitoare la dreptul de proprietate și alte drepturi reale		Referințe
/		
Act Administrativ nr. 15387, din 06/10/2023 emis de Primaria Com. Pipirig;		
B1	Inscrierea posesiei, drept de PROPRIETATE, dobandit prin Lege, cota actuala 1/1, cota initiala 1/1 1) ANTON ELENA 2) ANTON IOAN	A1

C. Partea III. SARCINI .

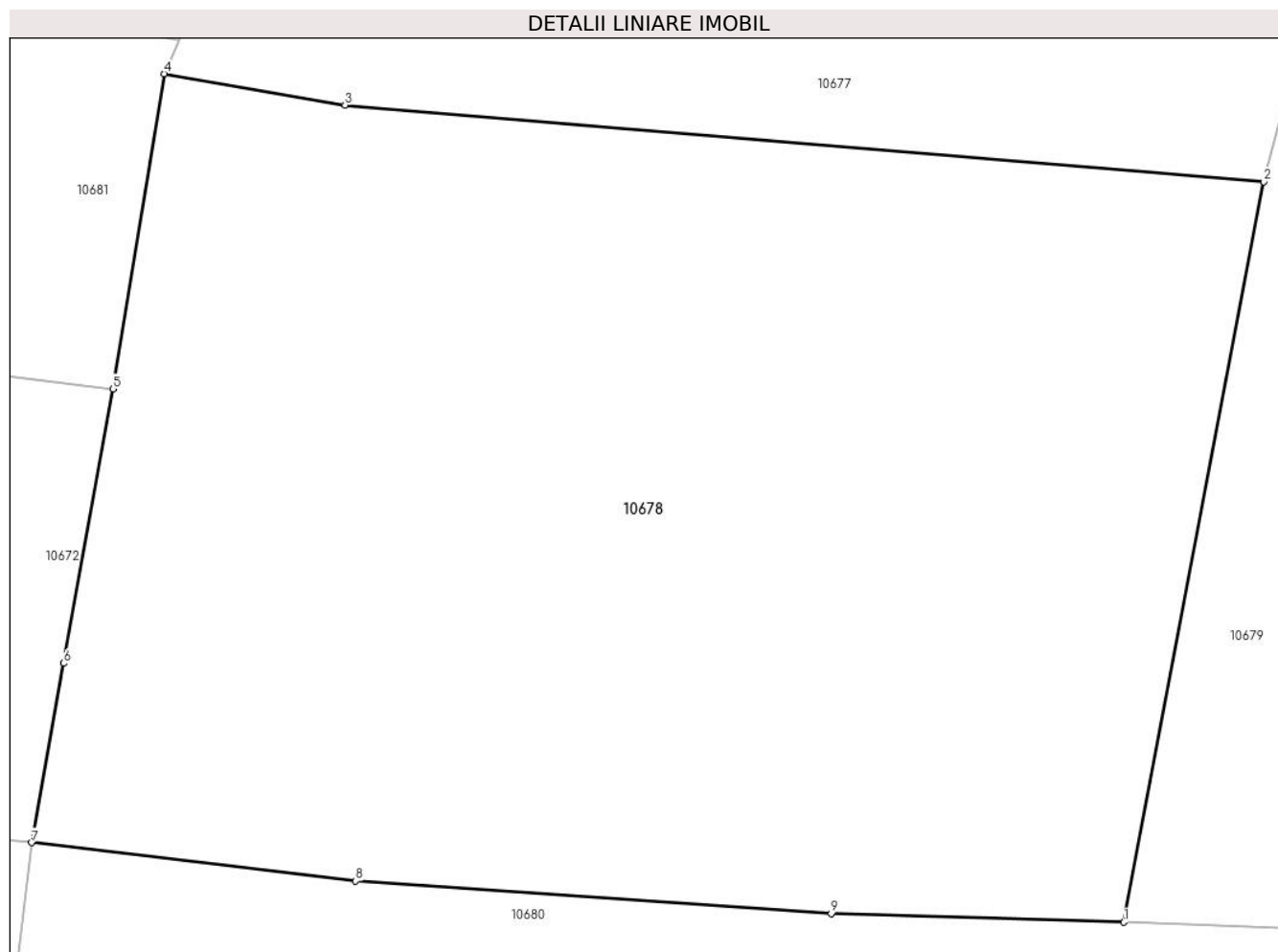
Inscrieri privind dezmembramintele dreptului de proprietate, drepturi reale de garanție și sarcini	Referințe
NU SUNT	

Anexa Nr. 1 La Partea I

Teren

Nr cadastral	Suprafața (mp)*	Observații / Referințe
	1.460	

* Suprafața este determinată în planul de proiecție Stereo 70.



Date referitoare la teren

Crt	Categorie folosință	Intra vilan	Suprafața (mp)	Tarla	Parcelă	Nr. topo	Observații / Referințe
1	faneata	NU	1.460	-	-	-	

Lungime Segmente

1) Valorile lungimilor segmentelor sunt obținute din proiecție în plan.

Punct început	X / Y	Punct sfârșit	X / Y	Lungime segment (** (m)
1	579.707,609 641.032,283	2	579.713,443 641.063,107	31.371
2	579.713,443 641.063,107	3	579.675,18 641.066,294	38.395
3	579.675,18 641.066,294	4	579.667,638 641.067,596	7.654
4	579.667,638 641.067,596	5	579.665,503 641.054,482	13.287
5	579.665,503 641.054,482	6	579.663,46 641.043,059	11.604

Punct început	X / Y	Punct sfârșit	X / Y	Lungime segment (** (m)
6	579.663,46 641.043,059	7	579.662,122 641.035,595	7.583
7	579.662,122 641.035,595	8	579.675,624 641.034,002	13.596
8	579.675,624 641.034,002	9	579.695,422 641.032,639	19.845
9	579.695,422 641.032,639	1	579.707,609 641.032,283	12.192

** Lungimile segmentelor sunt determinate în planul de proiecție Stereo 70 și sunt rotunjite la 1 milimetru.

*** Distanța dintre puncte este formată din segmente cumulate ce sunt mai mici decât valoarea 1 milimetru.

**DATE DESPRE IMOBILUL NR. 10679**

Oficiul de Cadastru și Publicitate Imobiliară NEAMT
Biroul de Cadastru și Publicitate Imobiliară Targu-Neamt

A. Partea I. Descrierea imobilului

TEREN Extravilan

Adresa: Jud. Neamt

Nr. Crt	Nr cadastral Nr. topografic	Suprafața* (mp)	Observații / Referințe
A1		3.305	Sector cadastral:56 Teren neimprejmut;

B. Partea II. Proprietari și acte

Inscrieri privitoare la dreptul de proprietate și alte drepturi reale	Referințe
/	
Act Administrativ nr. 15387, din 06/10/2023 emis de Primaria Com. Pipirig;	
B1	Inscrierea posesiei, drept de PROPRIETATE, dobandit prin Lege, cota actuala 1/1, cota initiala 1/1
	1) CIOCÎRTĂU FLORICA 2) CIOCÎRTĂU VIRGIL

C. Partea III. SARCINI .

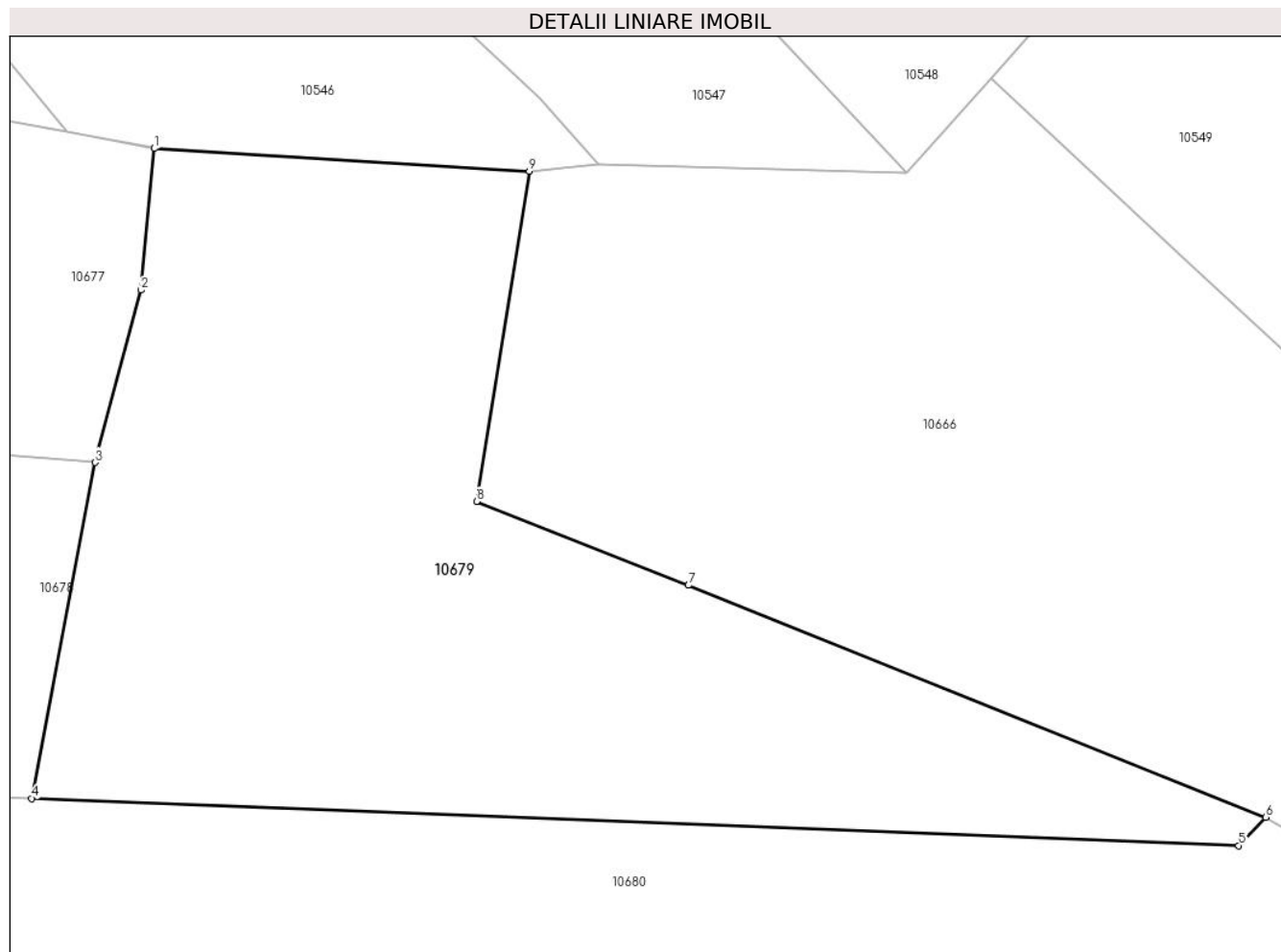
Inscrieri privind dezmembramintele dreptului de proprietate, drepturi reale de garanție și sarcini	Referințe
NU SUNT	

Anexa Nr. 1 La Partea I

Teren

Nr cadastral	Suprafața (mp)*	Observații / Referințe
	3.305	

* Suprafața este determinată în planul de proiecție Stereo 70.



Date referitoare la teren

Crt	Categorie folosință	Intravilan	Suprafața (mp)	Tarla	Parcelă	Nr. topo	Observații / Referințe
1	faneata	NU	3.305	-	-	-	

Lungime Segmente

1) Valorile lungimilor segmentelor sunt obținute din proiecție în plan.

Punct început	X / Y	Punct sfârșit	X / Y	Lungime segment (** (m)
1	579.718,883 641.091,898	2	579.717,627 641.078,91	13.049
2	579.717,627 641.078,91	3	579.713,443 641.063,107	16.347
3	579.713,443 641.063,107	4	579.707,609 641.032,283	31.371
4	579.707,609 641.032,283	5	579.818,468 641.027,955	110.943
5	579.818,468 641.027,955	6	579.820,939 641.030,565	3.594

Punct început	X / Y	Punct sfârșit	X / Y	Lungime segment (** (m)
6	579.820,939 641.030,565	7	579.767,912 641.051,828	57.131
7	579.767,912 641.051,828	8	579.748,465 641.059,523	20.914
8	579.748,465 641.059,523	9	579.753,314 641.089,798	30.661
9	579.753,314 641.089,798	1	579.718,883 641.091,898	34.495

** Lungimile segmentelor sunt determinate în planul de proiecție Stereo 70 și sunt rotunjite la 1 milimetru.

*** Distanța dintre puncte este formată din segmente cumulate ce sunt mai mici decât valoarea 1 milimetru.

**DATE DESPRE IMOBILUL NR. 10680**

Oficiul de Cadastru și Publicitate Imobiliară NEAMT
Biroul de Cadastru și Publicitate Imobiliară Targu-Neamt

A. Partea I. Descrierea imobilului

TEREN Extravilan

Adresa: Jud. Neamt

Nr. Crt	Nr cadastral Nr. topografic	Suprafața* (mp)	Observații / Referințe
A1		5.000	Sector cadastral:56 Teren neimprejmuit;

B. Partea II. Proprietari și acte

Inscrieri privitoare la dreptul de proprietate și alte drepturi reale	Referințe
/	
Act Administrativ nr. 15387, din 06/10/2023 emis de Primaria Com. Pipirig;	
B1	A1
Inscrierea posesiei, drept de PROPRIETATE, dobandit prin Lege, cota actuala 1/1, cota initiala 1/1	
1) TUDOSIA FLOREA	

C. Partea III. SARCINI .

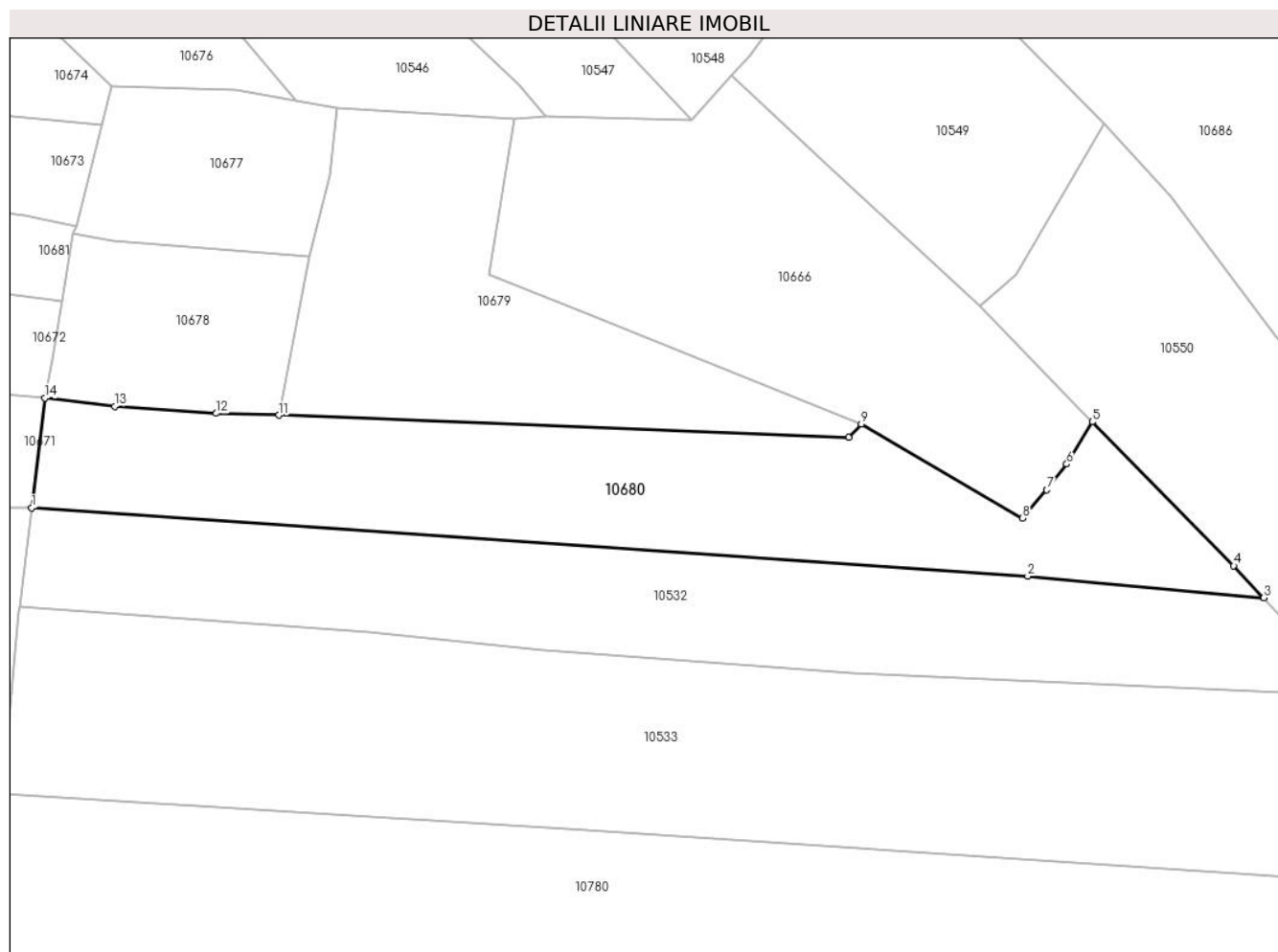
Inscrieri privind dezmembramintele dreptului de proprietate, drepturi reale de garanție și sarcini	Referințe
NU SUNT	

Anexa Nr. 1 La Partea I

Teren

Nr cadastral	Suprafața (mp)*	Observații / Referințe
	5.000	

* Suprafața este determinată în planul de proiecție Stereo 70.



Date referitoare la teren

Crt	Categorie folosință	Intra vilan	Suprafața (mp)	Tarla	Parcelă	Nr. topo	Observații / Referințe
1	faneata	NU	5.000	-	-	-	

Lungime Segmente

1) Valorile lungimilor segmentelor sunt obținute din proiecție în plan.

Punct început	X / Y	Punct sfârșit	X / Y	Lungime segment (** (m)
1	579.659,482 641.014,227	2	579.853,331 641.000,998	194.3
2	579.853,331 641.000,998	3	579.899,249 640.996,751	46.114
3	579.899,249 640.996,751	4	579.893,428 641.002,991	8.534
4	579.893,428 641.002,991	5	579.865,889 641.030,988	39.271
5	579.865,889 641.030,988	6	579.860,928 641.022,785	9.586

Punct început	X / Y	Punct sfârșit	X / Y	Lungime segment (** (m)
6	579.860,928 641.022,785	7	579.857,029 641.017,753	6.366
7	579.857,029 641.017,753	8	579.852,316 641.012,233	7.258
8	579.852,316 641.012,233	9	579.820,939 641.030,565	36.34
9	579.820,939 641.030,565	10	579.818,468 641.027,955	3.594
10	579.818,468 641.027,955	11	579.707,609 641.032,283	110.943
11	579.707,609 641.032,283	12	579.695,422 641.032,639	12.192
12	579.695,422 641.032,639	13	579.675,624 641.034,002	19.845
13	579.675,624 641.034,002	14	579.662,122 641.035,595	13.596
14	579.662,122 641.035,595	1	579.659,482 641.014,227	21.53

** Lungimile segmentelor sunt determinate în planul de proiecție Stereo 70 și sunt rotunjite la 1 milimetru.

*** Distanța dintre puncte este formată din segmente cumulate ce sunt mai mici decât valoarea 1 milimetru.

**DATE DESPRE IMOBILUL NR. 10681**

Oficiul de Cadastru și Publicitate Imobiliară NEAMT
Biroul de Cadastru și Publicitate Imobiliară Targu-Neamt

A. Partea I. Descrierea imobilului

TEREN Extravilan

Adresa: Jud. Neamt

Nr. Crt	Nr cadastral Nr. topografic	Suprafața* (mp)	Observații / Referințe
A1		666	Sector cadastral:56 Teren neimprejmuit;

B. Partea II. Proprietari și acte

Inscrieri privitoare la dreptul de proprietate și alte drepturi reale		Referințe
/		
Act Administrativ nr. 15387, din 06/10/2023 emis de PRIMĂRIA COMUNEI PIPIRIG;		
B1	Inscrierea posesiei, drept de PROPRIETATE, dobandit prin Lege, cota actuala 1/1, cota initiala 1/1 1) BICAJANU VASILE	A1

C. Partea III. SARCINI .

Inscrieri privind dezmembramintele dreptului de proprietate, drepturi reale de garanție și sarcini	Referințe
NU SUNT	

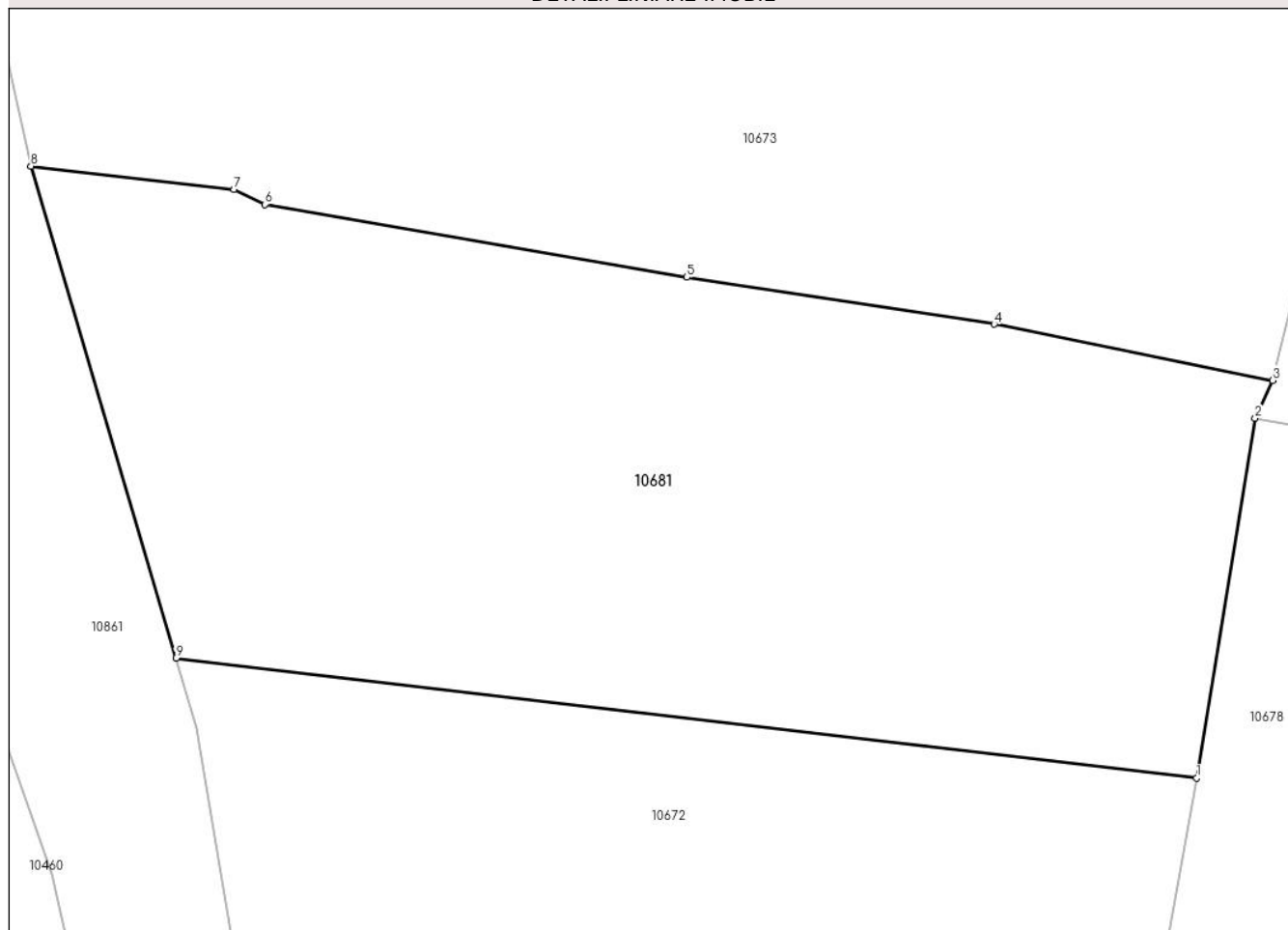
Anexa Nr. 1 La Partea I

Teren

Nr cadastral	Suprafața (mp)*	Observații / Referințe
	666	

* Suprafața este determinată în planul de proiecție Stereo 70.

DETALII LINIARE IMOBIL



Date referitoare la teren

Crt	Categorie folosință	Intravilan	Suprafața (mp)	Tarla	Parcelă	Nr. topo	Observații / Referințe
1	faneata	NU	666	-	-	-	

Lungime Segmente

1) Valorile lungimilor segmentelor sunt obținute din proiecție în plan.

Punct început	X / Y	Punct sfârșit	X / Y	Lungime segment (** (m)
1	579.665,503 641.054,482	2	579.667,638 641.067,596	13.287
2	579.667,638 641.067,596	3	579.668,274 641.068,973	1.517
3	579.668,274 641.068,973	4	579.658,109 641.071,026	10.37
4	579.658,109 641.071,026	5	579.646,905 641.072,736	11.334
5	579.646,905 641.072,736	6	579.631,503 641.075,389	15.629

Punct început	X / Y	Punct sfârşit	X / Y	Lungime segment (** (m)
6	579.631,503 641.075,389	7	579.630,386 641.075,937	1.244
7	579.630,386 641.075,937	8	579.622,968 641.076,78	7.466
8	579.622,968 641.076,78	9	579.628,258 641.058,851	18.693
9	579.628,258 641.058,851	1	579.665,503 641.054,482	37.5

** Lungimile segmentelor sunt determinate în planul de proiecție Stereo 70 și sunt rotunjite la 1 milimetru.

*** Distanța dintre puncte este formată din segmente cumulate ce sunt mai mici decât valoarea 1 milimetru.

**DATE DESPRE IMOBILUL NR. 10682**

Oficiul de Cadastru și Publicitate Imobiliară NEAMT
Biroul de Cadastru și Publicitate Imobiliară Targu-Neamt

A. Partea I. Descrierea imobilului

TEREN Extravilan

Adresa: Jud. Neamt

Nr. Crt	Nr cadastral Nr. topografic	Suprafața* (mp)	Observații / Referințe
A1		3.600	Sector cadastral:56 Teren neimprejmuit;

B. Partea II. Proprietari și acte

Inscrieri privitoare la dreptul de proprietate și alte drepturi reale		Referințe
/		
Act Administrativ nr. 15387, din 06/10/2023 emis de PRIMĂRIA COMUNEI PIPIRIG;		
B1	Inscrierea posesiei, drept de PROPRIETATE, dobandit prin Lege, cota actuala 1/1, cota initiala 1/1 1) RUSU ȘTEFAN	A1

C. Partea III. SARCINI .

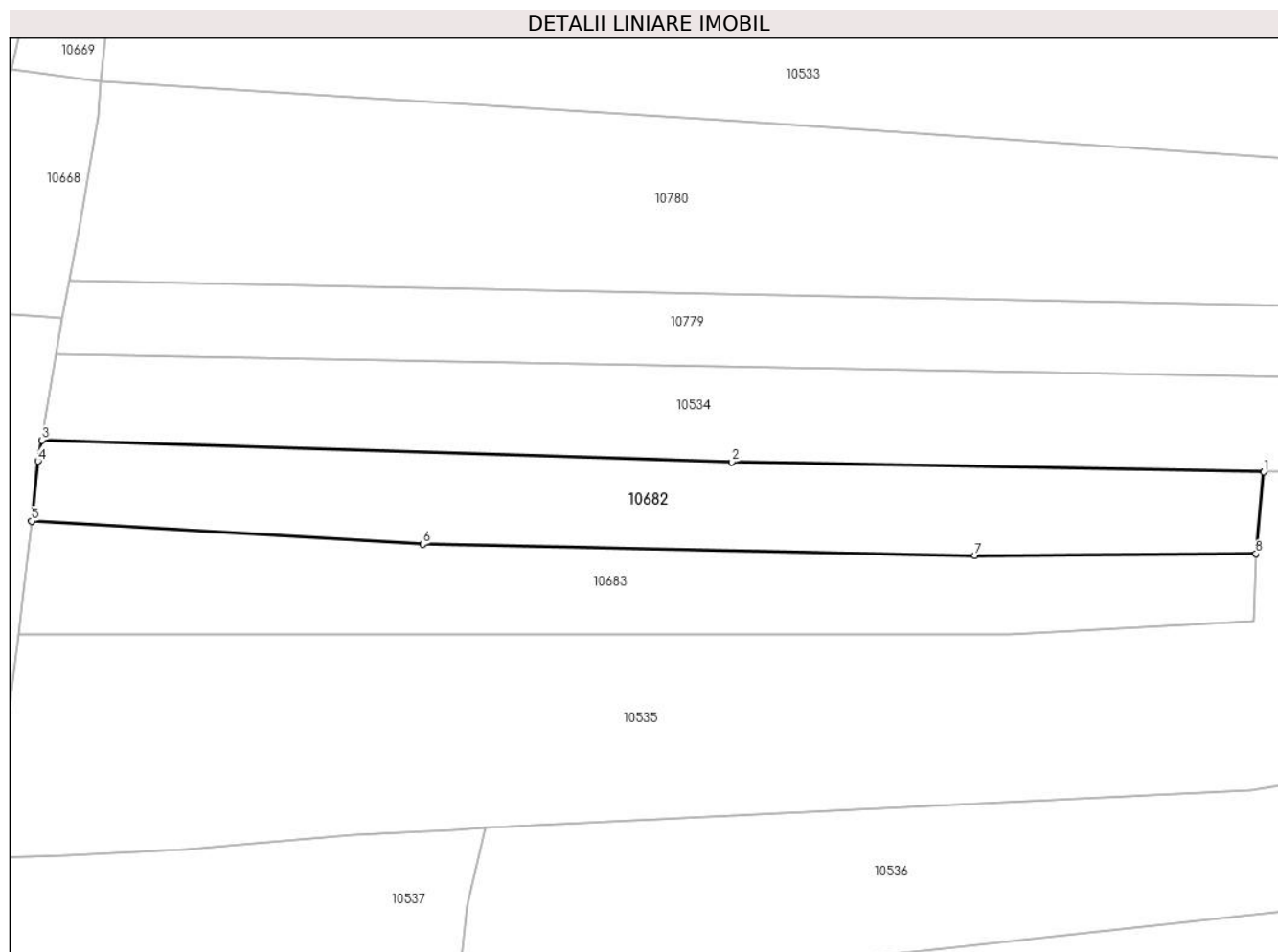
Inscrieri privind dezmembramintele dreptului de proprietate, drepturi reale de garanție și sarcini	Referințe
NU SUNT	

Anexa Nr. 1 La Partea I

Teren

Nr cadastral	Suprafața (mp)*	Observații / Referințe
	3.600	

* Suprafața este determinată în planul de proiecție Stereo 70.



Date referitoare la teren

Crt	Categorie folosință	Intravilan	Suprafața (mp)	Tarla	Parcelă	Nr. topo	Observații / Referințe
1	faneata	NU	3.600	-	-	-	

Lungime Segmente

1) Valorile lungimilor segmentelor sunt obținute din proiecție în plan.

Punct început	X / Y	Punct sfârșit	X / Y	Lungime segment (** (m)
1	579.866,615 640.887,194	2	579.769,18 640.889,029	97.452
2	579.769,18 640.889,029	3	579.642,802 640.893,033	126.441
3	579.642,802 640.893,033	4	579.642,15 640.889,213	3.875
4	579.642,15 640.889,213	5	579.640,95 640.878,223	11.055
5	579.640,95 640.878,223	6	579.712,627 640.874,001	71.801

Punct început	X / Y	Punct sfârșit	X / Y	Lungime segment (** (m)
6	579.712,627 640.874,001	7	579.813,738 640.871,848	101.134
7	579.813,738 640.871,848	8	579.865,187 640.872,237	51.45
8	579.865,187 640.872,237	1	579.866,615 640.887,194	15.025

** Lungimile segmentelor sunt determinate în planul de proiecție Stereo 70 și sunt rotunjite la 1 milimetru.

*** Distanța dintre puncte este formată din segmente cumulate ce sunt mai mici decât valoarea 1 milimetru.

**DATE DESPRE IMOBILUL NR. 10683**

Oficiul de Cadastru și Publicitate Imobiliară NEAMT
Biroul de Cadastru și Publicitate Imobiliară Targu-Neamt

A. Partea I. Descrierea imobilului

TEREN Extravilan

Adresa: Jud. Neamt

Nr. Crt	Nr cadastral Nr. topografic	Suprafața* (mp)	Observații / Referințe
A1		3.600	Sector cadastral:56 Teren imprejmuit;

B. Partea II. Proprietari și acte

Inscrieri privitoare la dreptul de proprietate și alte drepturi reale	Referințe
/	
Act Administrativ nr. 15387, din 06/10/2023 emis de PRIMĂRIA COMUNEI PIPIRIG;	
B1	A1
Inscrierea posesiei, drept de PROPRIETATE, dobandit prin Lege, cota actuala 1/1, cota initiala 1/1	
1) AFETELOR MARIAN	

C. Partea III. SARCINI .

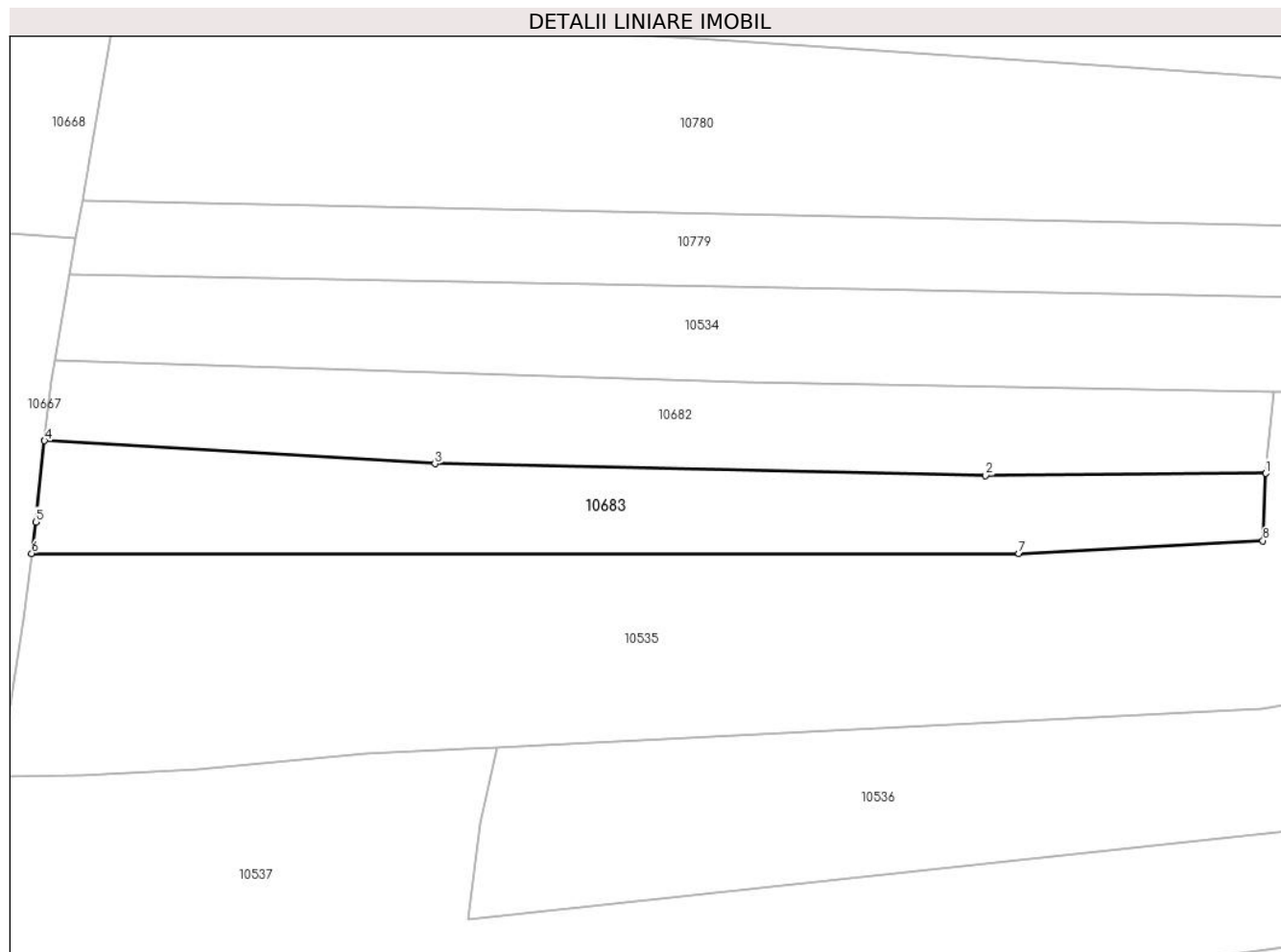
Inscrieri privind dezmembramintele dreptului de proprietate, drepturi reale de garanție și sarcini	Referințe
NU SUNT	

Anexa Nr. 1 La Partea I

Teren

Nr cadastral	Suprafața (mp)*	Observații / Referințe
	3.600	

* Suprafața este determinată în planul de proiecție Stereo 70.



Date referitoare la teren

Crt	Categorie folosință	Intra vilan	Suprafața (mp)	Tarla	Parcelă	Nr. topo	Observații / Referințe
1	faneata	NU	3.600	-	-	-	

Lungime Segmente

1) Valorile lungimilor segmentelor sunt obținute din proiecție în plan.

Punct început	X / Y	Punct sfârșit	X / Y	Lungime segment (** (m)
1	579.865,187 640.872,237	2	579.813,738 640.871,848	51.45
2	579.813,738 640.871,848	3	579.712,627 640.874,001	101.134
3	579.712,627 640.874,001	4	579.640,95 640.878,223	71.801
4	579.640,95 640.878,223	5	579.639,324 640.863,325	14.986
5	579.639,324 640.863,325	6	579.638,583 640.857,553	5.819

Punct început	X / Y	Punct sfârșit	X / Y	Lungime segment (** (m)
6	579.638,583 640.857,553	7	579.819,842 640.857,526	181.259
7	579.819,842 640.857,526	8	579.864,683 640.859,883	44.903
8	579.864,683 640.859,883	1	579.865,187 640.872,237	12.364

** Lungimile segmentelor sunt determinate în planul de proiecție Stereo 70 și sunt rotunjite la 1 milimetru.

*** Distanța dintre puncte este formată din segmente cumulate ce sunt mai mici decât valoarea 1 milimetru.

**DATE DESPRE IMOBILUL NR. 10684**

Oficiul de Cadastru și Publicitate Imobiliară NEAMT
Biroul de Cadastru și Publicitate Imobiliară Targu-Neamt

A. Partea I. Descrierea imobilului

TEREN Extravilan

Adresa: Jud. Neamt

Nr. Crt	Nr cadastral Nr. topografic	Suprafața* (mp)	Observații / Referințe
A1		4.500	Sector cadastral:56 Teren imprejmuit;

B. Partea II. Proprietari și acte

Inscrieri privitoare la dreptul de proprietate și alte drepturi reale	Referințe
/	
Act Administrativ nr. 15387, din 06/10/2023 emis de PRIMĂRIA COMUNEI PIPIRIG;	
B1	A1
Inscrierea posesiei, drept de PROPRIETATE, dobandit prin Lege, cota actuala 1/1, cota initiala 1/1	
1) BUTUNOIU ELENA	

C. Partea III. SARCINI .

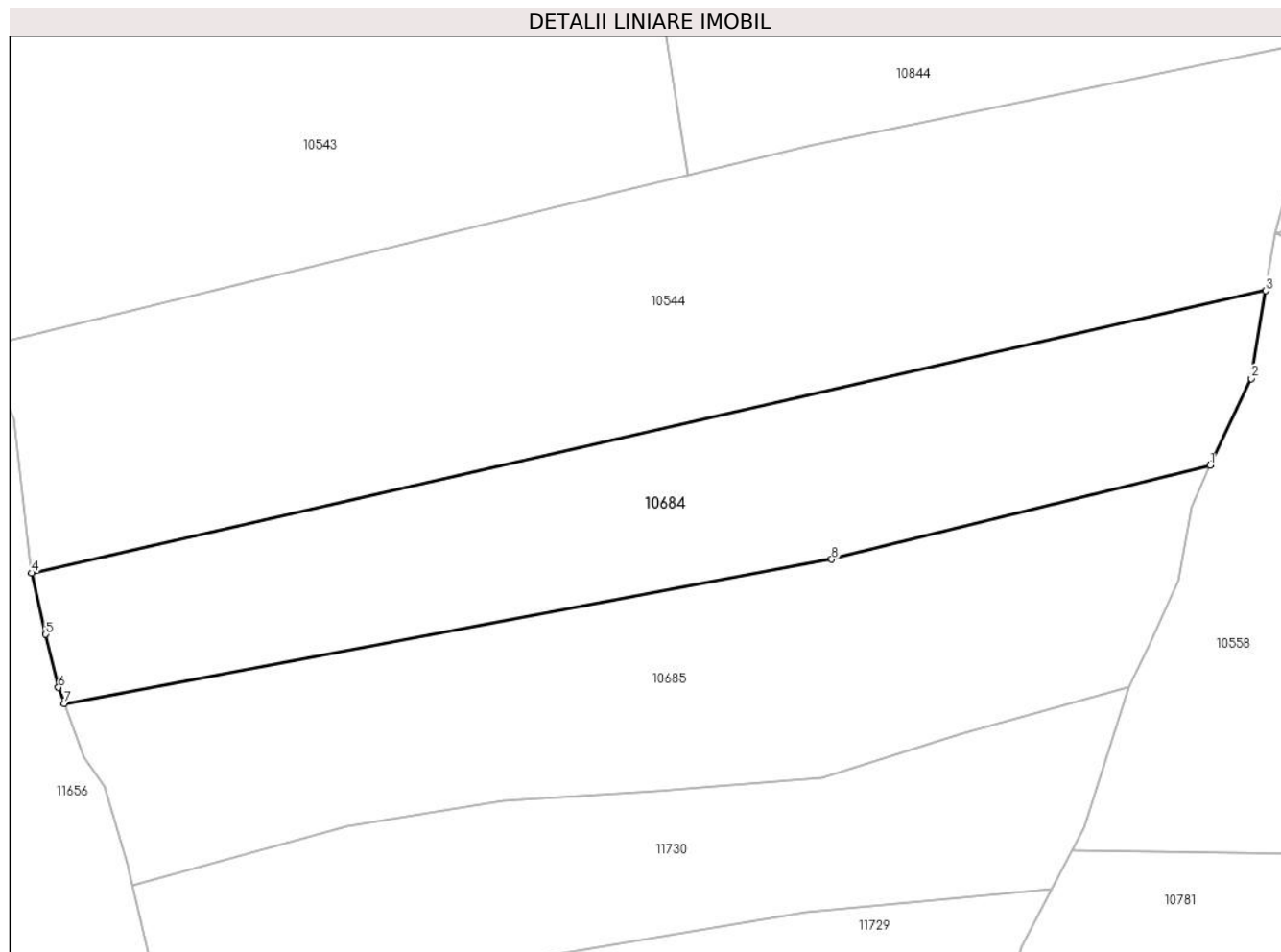
Inscrieri privind dezmembramintele dreptului de proprietate, drepturi reale de garanție și sarcini	Referințe
NU SUNT	

Anexa Nr. 1 La Partea I

Teren

Nr cadastral	Suprafața (mp)*	Observații / Referințe
	4.500	

* Suprafața este determinată în planul de proiecție Stereo 70.



Date referitoare la teren

Crt	Categorie folosință	Intravilan	Suprafața (mp)	Tarla	Parcelă	Nr. topo	Observații / Referințe
1	faneata	NU	4.500	-	-	-	

Lungime Segmente

1) Valorile lungimilor segmentelor sunt obținute din proiecție în plan.

Punct început	X / Y	Punct sfârșit	X / Y	Lungime segment (** (m)
1	579.905,254 640.573,376	2	579.911,606 640.586,76	14.815
2	579.911,606 640.586,76	3	579.913,827 640.600,343	13.763
3	579.913,827 640.600,343	4	579.723,086 640.556,757	195.658
4	579.723,086 640.556,757	5	579.725,261 640.547,285	9.719
5	579.725,261 640.547,285	6	579.727,238 640.539,08	8.44

Punct început	X / Y	Punct sfârșit	X / Y	Lungime segment (** (m)
6	579.727,238 640.539,08	7	579.728,116 640.536,62	2.612
7	579.728,116 640.536,62	8	579.846,733 640.558,885	120.689
8	579.846,733 640.558,885	1	579.905,254 640.573,376	60.288

** Lungimile segmentelor sunt determinate în planul de proiecție Stereo 70 și sunt rotunjite la 1 milimetru.

*** Distanța dintre puncte este formată din segmente cumulate ce sunt mai mici decât valoarea 1 milimetru.

**DATE DESPRE IMOBILUL NR. 10685**

Oficiul de Cadastru și Publicitate Imobiliară NEAMT
Biroul de Cadastru și Publicitate Imobiliară Targu-Neamt

A. Partea I. Descrierea imobilului

TEREN Extravilan

Adresa: Jud. Neamt

Nr. Crt	Nr cadastral Nr. topografic	Suprafața* (mp)	Observații / Referințe
A1		5.000	Sector cadastral:56 Teren imprejmuit;

B. Partea II. Proprietari și acte

Inscrieri privitoare la dreptul de proprietate și alte drepturi reale		Referințe
/		
Act Administrativ nr. 15387, din 06/10/2023 emis de PRIMĂRIA COMUNEI PIPIRIG;		
B1	Inscrierea posesiei, drept de PROPRIETATE, dobandit prin Lege, cota actuala 1/1, cota initiala 1/1 1) CHIRIAC VASILICĂ	A1

C. Partea III. SARCINI .

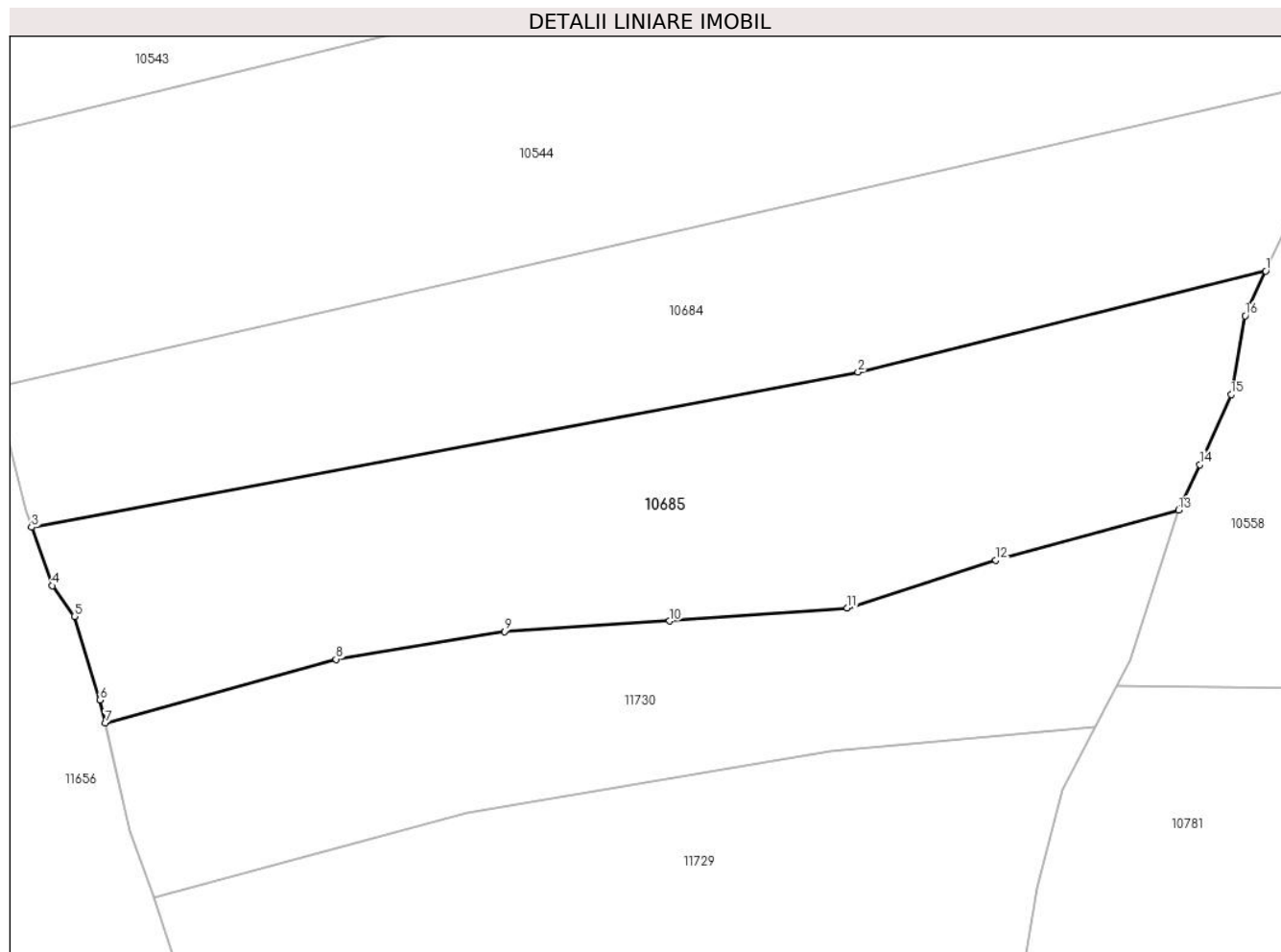
Inscrieri privind dezmembramintele dreptului de proprietate, drepturi reale de garanție și sarcini	Referințe
NU SUNT	

Anexa Nr. 1 La Partea I

Teren

Nr cadastral	Suprafața (mp)*	Observații / Referințe
	5.000	

* Suprafața este determinată în planul de proiecție Stereo 70.



Date referitoare la teren

Crt	Categorie folosință	Intravilan	Suprafața (mp)	Tarla	Parcelă	Nr. topo	Observații / Referințe
1	faneata	NU	5.000	-	-	-	

Lungime Segmente

1) Valorile lungimilor segmentelor sunt obținute din proiecție în plan.

Punct început	X / Y	Punct sfârșit	X / Y	Lungime segment (** (m)
1	579.905,254 640.573,376	2	579.846,733 640.558,885	60.288
2	579.846,733 640.558,885	3	579.728,116 640.536,62	120.689
3	579.728,116 640.536,62	4	579.731,108 640.528,239	8.899
4	579.731,108 640.528,239	5	579.734,253 640.523,845	5.404
5	579.734,253 640.523,845	6	579.737,907 640.511,839	12.55

Punct început	X / Y	Punct sfârșit	X / Y	Lungime segment (** (m)
6	579.737,907 640.511,839	7	579.738,671 640.508,528	3.398
7	579.738,671 640.508,528	8	579.771,803 640.517,701	34.378
8	579.771,803 640.517,701	9	579.796,033 640.521,69	24.556
9	579.796,033 640.521,69	10	579.819,69 640.523,183	23.704
10	579.819,69 640.523,183	11	579.845,189 640.525,056	25.568
11	579.845,189 640.525,056	12	579.866,525 640.531,888	22.403
12	579.866,525 640.531,888	13	579.892,724 640.539,078	27.168
13	579.892,724 640.539,078	14	579.895,807 640.545,6	7.214
14	579.895,807 640.545,6	15	579.900,29 640.555,639	10.994
15	579.900,29 640.555,639	16	579.902,311 640.566,943	11.483
16	579.902,311 640.566,943	1	579.905,254 640.573,376	7.074

** Lungimile segmentelor sunt determinate în planul de proiecție Stereo 70 și sunt rotunjite la 1 milimetru.

*** Distanța dintre puncte este formată din segmente cumulate ce sunt mai mici decât valoarea 1 milimetru.

**DATE DESPRE IMOBILUL NR. 10686**

Oficiul de Cadastru și Publicitate Imobiliară NEAMT
Biroul de Cadastru și Publicitate Imobiliară Targu-Neamt

A. Partea I. Descrierea imobilului

TEREN Extravilan

Adresa: Jud. Neamt

Nr. Crt	Nr cadastral Nr. topografic	Suprafața* (mp)	Observații / Referințe
A1		5.400	Sector cadastral:56 Teren imprejmuit;

B. Partea II. Proprietari și acte

Inscrieri privitoare la dreptul de proprietate și alte drepturi reale		Referințe
/		
Act Administrativ nr. 15387, din 06/10/2023 emis de PRIMARIA COMUNEI PIPIRIG;		
B1	Inscrierea posesiei, drept de PROPRIETATE, dobandit prin Lege, cota actuala 1/1, cota initiala 1/1 1) IGNATOVICI IOAN	A1

C. Partea III. SARCINI .

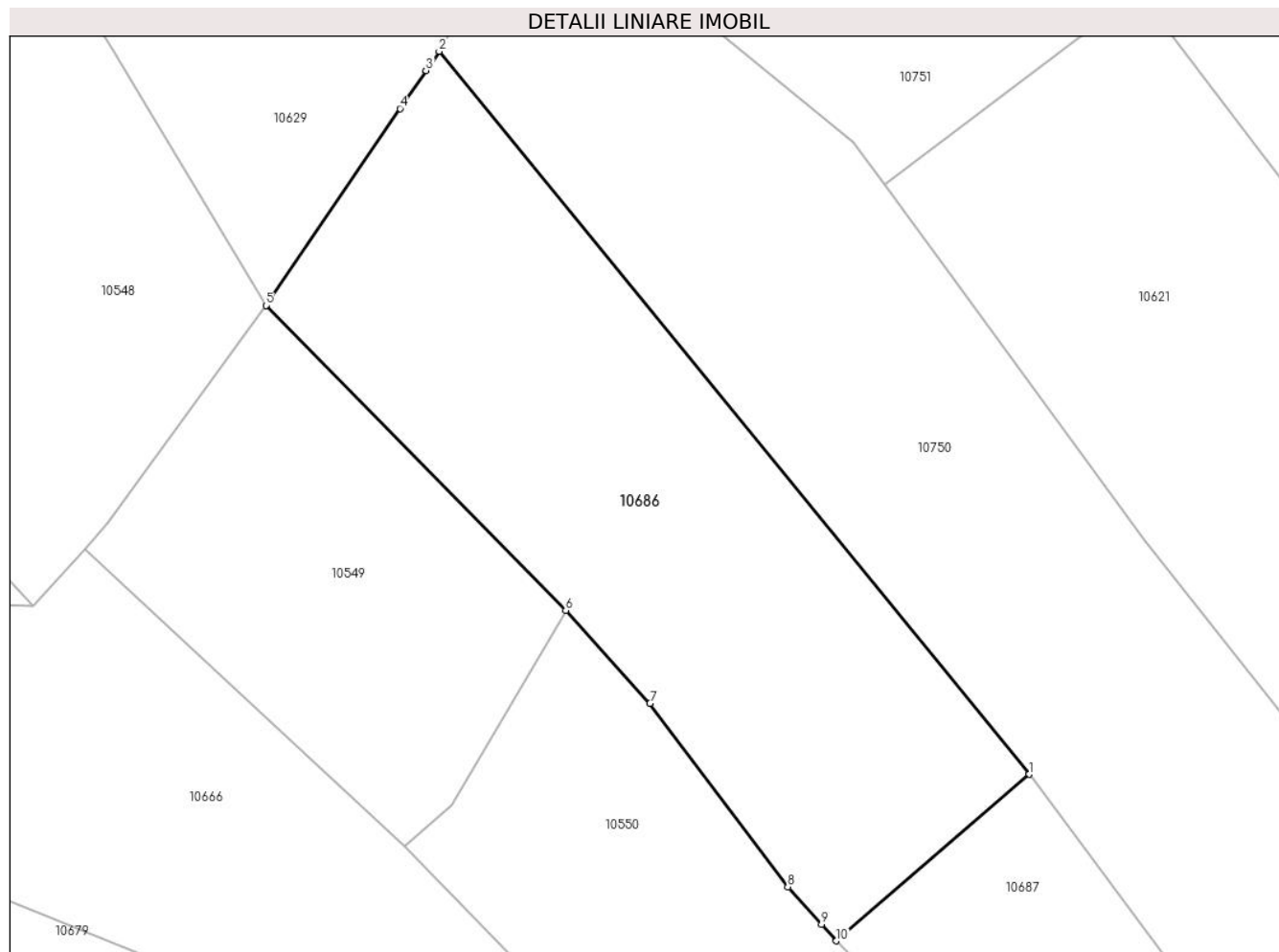
Inscrieri privind dezmembramintele dreptului de proprietate, drepturi reale de garanție și sarcini	Referințe
NU SUNT	

Anexa Nr. 1 La Partea I

Teren

Nr cadastral	Suprafața (mp)*	Observații / Referințe
	5.400	

* Suprafața este determinată în planul de proiecție Stereo 70.



Date referitoare la teren

Crt	Categorie folosință	Intravilan	Suprafața (mp)	Tarla	Parcelă	Nr. topo	Observații / Referințe
1	faneata	NU	5.400	-	-	-	

Lungime Segmente

1) Valorile lungimilor segmentelor sunt obținute din proiecție în plan.

Punct început	X / Y	Punct sfârșit	X / Y	Lungime segment (** (m)
1	579.938,248 641.064,268	2	579.849,205 641.173,244	140.728
2	579.849,205 641.173,244	3	579.847,234 641.170,353	3.499
3	579.847,234 641.170,353	4	579.843,326 641.164,62	6.938
4	579.843,326 641.164,62	5	579.823,093 641.134,937	35.923
5	579.823,093 641.134,937	6	579.868,304 641.088,983	64.466

Punct început	X / Y	Punct sfârșit	X / Y	Lungime segment (** (m)
6	579.868,304 641.088,983	7	579.881,027 641.074,969	18.928
7	579.881,027 641.074,969	8	579.901,811 641.047,311	34.597
8	579.901,811 641.047,311	9	579.906,876 641.041,683	7.572
9	579.906,876 641.041,683	10	579.909,14 641.039,167	3.385
10	579.909,14 641.039,167	1	579.938,248 641.064,268	38.436

** Lungimile segmentelor sunt determinate în planul de proiecție Stereo 70 și sunt rotunjite la 1 milimetru.

*** Distanța dintre puncte este formată din segmente cumulate ce sunt mai mici decât valoarea 1 milimetru.

**DATE DESPRE IMOBILUL NR. 10687**

Oficiul de Cadastru și Publicitate Imobiliară NEAMT
Biroul de Cadastru și Publicitate Imobiliară Targu-Neamt

A. Partea I. Descrierea imobilului

TEREN Extravilan

Adresa: Jud. Neamt

Nr. Crt	Nr cadastral Nr. topografic	Suprafața* (mp)	Observații / Referințe
A1		5.252	Sector cadastral:56 Teren neimprejmuit;

B. Partea II. Proprietari și acte

Inscrieri privitoare la dreptul de proprietate și alte drepturi reale		Referințe
/		
Act Administrativ nr. 15387, din 06/10/2023 emis de PRIMARIA COMUNEI PIPIRIG;		
B1	Intabulare, drept de PROPRIETATE, dobandit prin Lege, cota actuala 1/1, cota initiala 1/1 1) DIACONU PAUL, - soti 2) DIACONU IUSTINA	A1

C. Partea III. SARCINI .

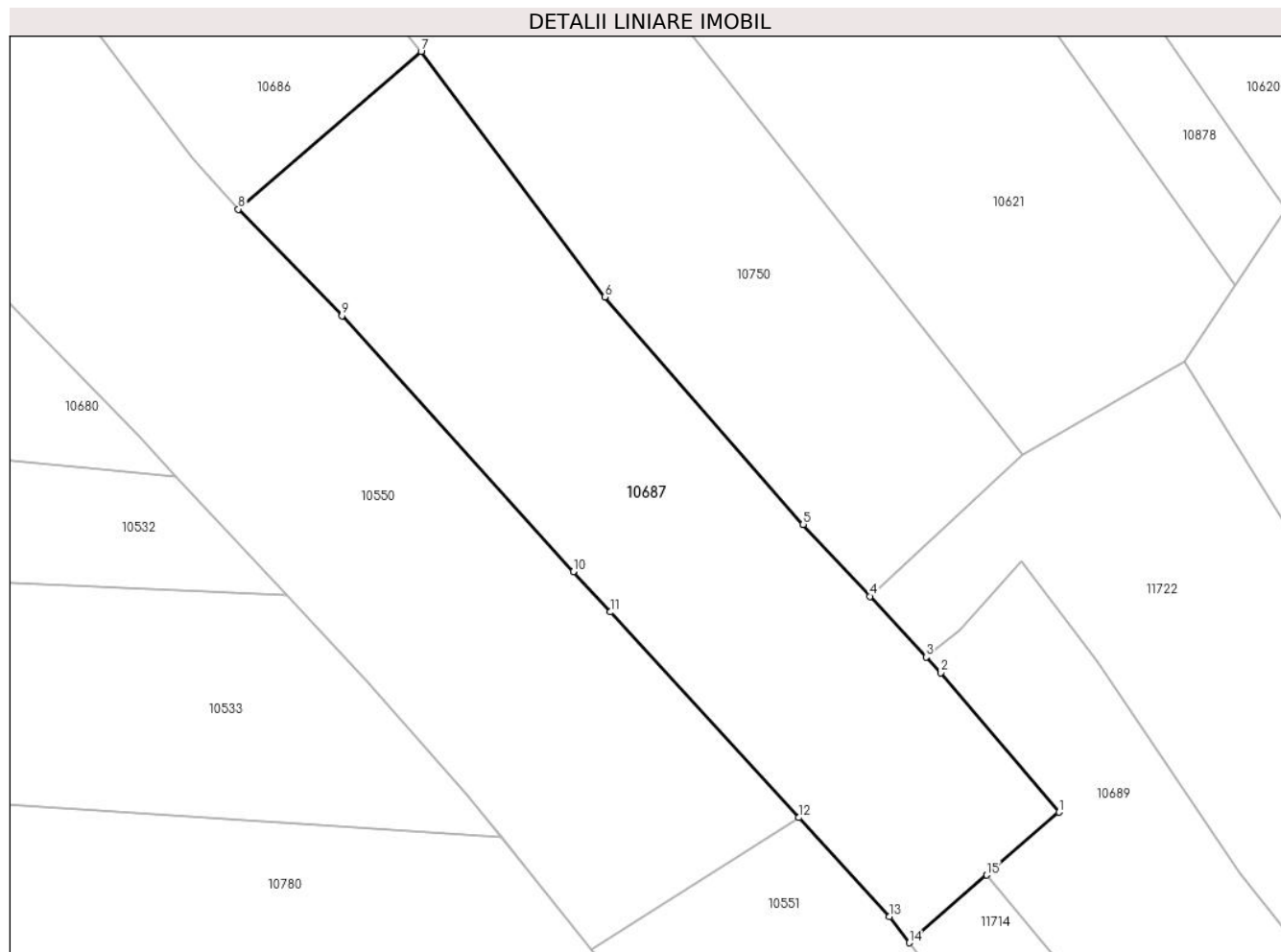
Inscrieri privind dezmembramintele dreptului de proprietate, drepturi reale de garanție și sarcini	Referințe
NU SUNT	

Anexa Nr. 1 La Partea I

Teren

Nr cadastral	Suprafața (mp)*	Observații / Referințe
	5.252	

* Suprafața este determinată în planul de proiecție Stereo 70.



Date referitoare la teren

Crt	Categorie folosință	Intravilan	Suprafața (mp)	Tarla	Parcelă	Nr. topo	Observații / Referințe
1	faneata	NU	5.252	-	-	-	

Lungime Segmente

1) Valorile lungimilor segmentelor sunt obținute din proiecție în plan.

Punct început	X / Y	Punct sfârșit	X / Y	Lungime segment (** (m)
1	580.039,82 640.943,281	2	580.021,022 640.965,438	29.057
2	580.021,022 640.965,438	3	580.018,665 640.967,972	3.461
3	580.018,665 640.967,972	4	580.009,707 640.977,606	13.155
4	580.009,707 640.977,606	5	579.999,07 640.989,044	15.62
5	579.999,07 640.989,044	6	579.967,474 641.025,236	48.043

Punct început	X / Y	Punct sfârșit	X / Y	Lungime segment (** (m)
6	579.967,474 641.025,236	7	579.938,248 641.064,268	48.761
7	579.938,248 641.064,268	8	579.909,14 641.039,167	38.436
8	579.909,14 641.039,167	9	579.925,625 641.022,253	23.619
9	579.925,625 641.022,253	10	579.962,491 640.981,559	54.91
10	579.962,491 640.981,559	11	579.968,4 640.975,114	8.744
11	579.968,4 640.975,114	12	579.998,382 640.942,412	44.366
12	579.998,382 640.942,412	13	580.012,826 640.926,657	21.374
13	580.012,826 640.926,657	14	580.015,946 640.922,518	5.183
14	580.015,946 640.922,518	15	580.028,305 640.933,266	16.379
15	580.028,305 640.933,266	1	580.039,82 640.943,281	15.261

** Lungimile segmentelor sunt determinate în planul de proiecție Stereo 70 și sunt rotunjite la 1 milimetru.

*** Distanța dintre puncte este formată din segmente cumulate ce sunt mai mici decât valoarea 1 milimetru.

**DATE DESPRE IMOBILUL NR. 10688**

Oficiul de Cadastru și Publicitate Imobiliară NEAMT
Biroul de Cadastru și Publicitate Imobiliară Targu-Neamt

A. Partea I. Descrierea imobilului

TEREN Extravilan

Adresa: Jud. Neamt

Nr. Crt	Nr cadastral Nr. topografic	Suprafața* (mp)	Observații / Referințe
A1		2.746	Sector cadastral:56 Teren imprejmuit;

B. Partea II. Proprietari și acte

Inscrieri privitoare la dreptul de proprietate și alte drepturi reale	Referințe
/	
Act Administrativ nr. 15387, din 06/10/2023 emis de PRIMĂRIA COMUNEI PIPIRIG;	
B1	A1
Inscrierea posesiei, drept de PROPRIETATE, dobandit prin Lege, cota actuala 1/1, cota initiala 1/1 1) URSU IOANA	

C. Partea III. SARCINI .

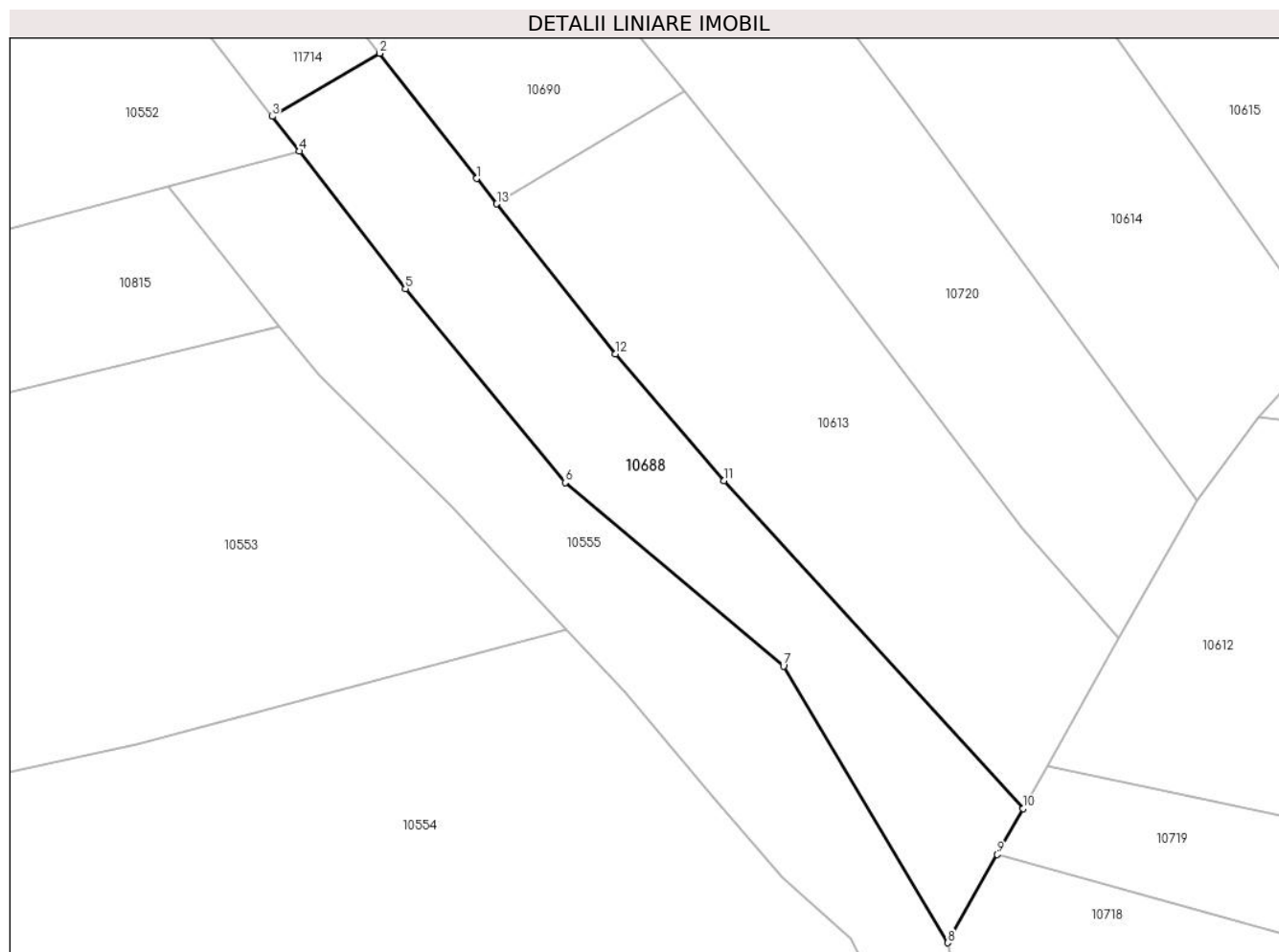
Inscrieri privind dezmembramintele dreptului de proprietate, drepturi reale de garanție și sarcini	Referințe
NU SUNT	

Anexa Nr. 1 La Partea I

Teren

Nr cadastral	Suprafața (mp)*	Observații / Referințe
	2.746	

* Suprafața este determinată în planul de proiecție Stereo 70.



Date referitoare la teren

Crt	Categorie folosință	Intravilan	Suprafața (mp)	Tarla	Parcelă	Nr. topo	Observații / Referințe
1	faneata	NU	2.746	-	-	-	

Lungime Segmente

1) Valorile lungimilor segmentelor sunt obținute din proiecție în plan.

Punct început	X / Y	Punct sfârșit	X / Y	Lungime segment (** (m)
1	580.137,883 640.796,035	2	580.122,969 640.815,256	24.328
2	580.122,969 640.815,256	3	580.106,494 640.805,567	19.113
3	580.106,494 640.805,567	4	580.110,627 640.800,225	6.754
4	580.110,627 640.800,225	5	580.126,945 640.779,13	26.67
5	580.126,945 640.779,13	6	580.151,447 640.749,406	38.521

Punct început	X / Y	Punct sfârșit	X / Y	Lungime segment (** (m)
6	580.151,447 640.749,406	7	580.184,969 640.721,246	43.78
7	580.184,969 640.721,246	8	580.210,182 640.678,808	49.363
8	580.210,182 640.678,808	9	580.217,798 640.692,346	15.533
9	580.217,798 640.692,346	10	580.221,752 640.699,376	8.066
10	580.221,752 640.699,376	11	580.175,807 640.749,685	68.132
11	580.175,807 640.749,685	12	580.159,162 640.769,13	25.596
12	580.159,162 640.769,13	13	580.140,958 640.792,147	29.346
13	580.140,958 640.792,147	1	580.137,883 640.796,035	4.957

** Lungimile segmentelor sunt determinate în planul de proiecție Stereo 70 și sunt rotunjite la 1 milimetru.

*** Distanța dintre puncte este formată din segmente cumulate ce sunt mai mici decât valoarea 1 milimetru.

**DATE DESPRE IMOBILUL NR. 10689**

Oficiul de Cadastru și Publicitate Imobiliară NEAMT
Biroul de Cadastru și Publicitate Imobiliară Targu-Neamt

A. Partea I. Descrierea imobilului

TEREN Extravilan

Adresa: Jud. Neamt

Nr. Crt	Nr cadastral Nr. topografic	Suprafața* (mp)	Observații / Referințe
A1		2.800	Sector cadastral:56 Teren neimprejmuit;

B. Partea II. Proprietari și acte

Inscrieri privitoare la dreptul de proprietate și alte drepturi reale		Referințe
/		
Act Normativ nr. 7, din 13/03/1996 emis de GUVERNUL ROMÂNIEI;		
B1	Inscrierea provizorie, drept de PROPRIETATE, dobandit prin Lege, cota actuala 1/1, cota initiala 1/1 1) COMUNA PIPIRIG, CIF:99999999999999, Proprietar neidentificat	A1

C. Partea III. SARCINI .

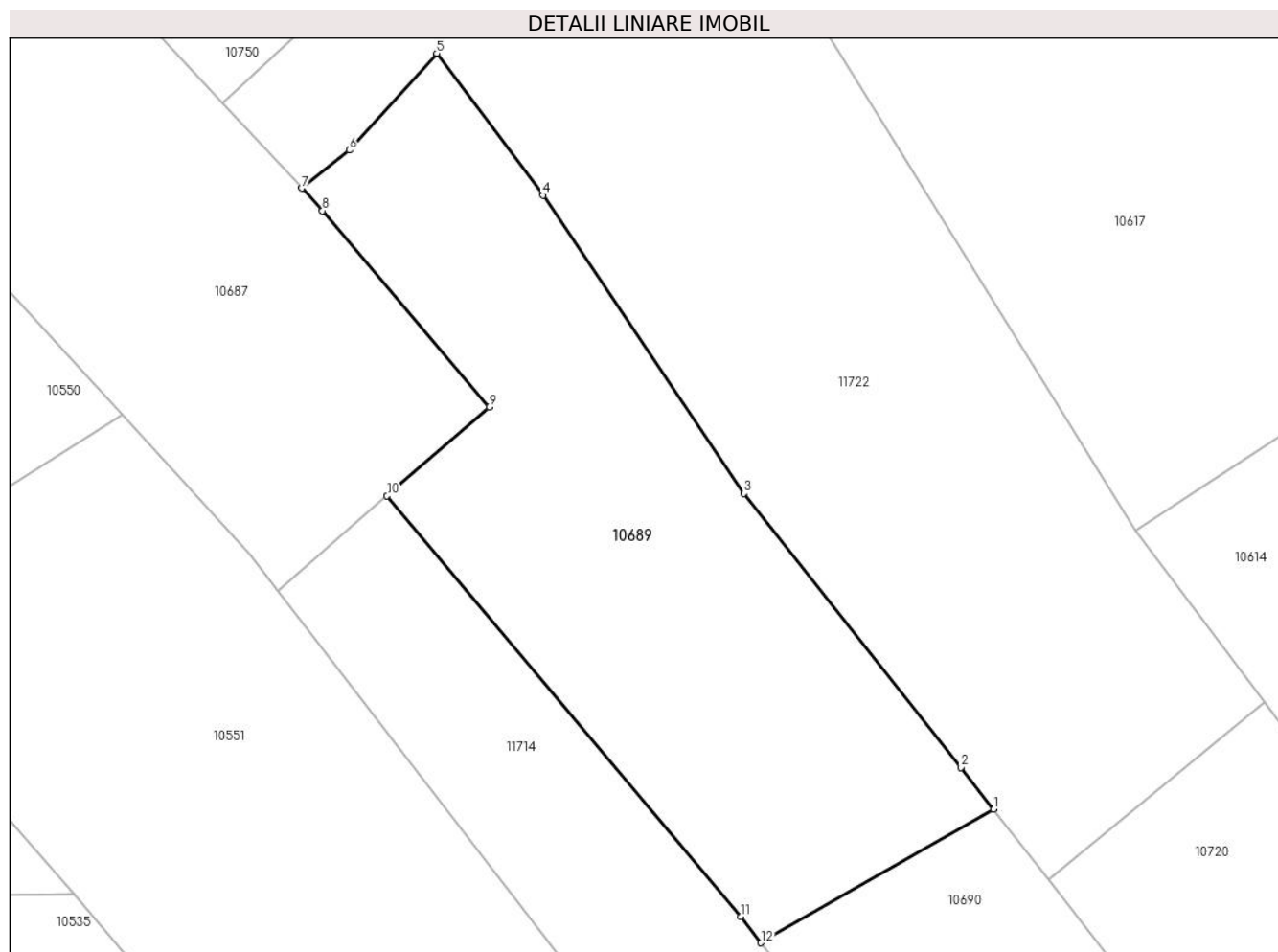
Inscrieri privind dezmembramintele dreptului de proprietate, drepturi reale de garanție și sarcini	Referințe
NU SUNT	

Anexa Nr. 1 La Partea I

Teren

Nr cadastral	Suprafața (mp)*	Observații / Referințe
	2.800	

* Suprafața este determinată în planul de proiecție Stereo 70.



Date referitoare la teren

Crt	Categorie folosință	Intra vilan	Suprafața (mp)	Tarla	Parcelă	Nr. topo	Observații / Referințe
1	faneata	NU	2.800	-	-	-	

Lungime Segmente

1) Valorile lungimilor segmentelor sunt obținute din proiecție în plan.

Punct început	X / Y	Punct sfârșit	X / Y	Lungime segment (** (m)
1	580.096,761 640.897,923	2	580.093,052 640.902,648	6.007
2	580.093,052 640.902,648	3	580.068,553 640.933,553	39.438
3	580.068,553 640.933,553	4	580.045,932 640.967,17	40.519
4	580.045,932 640.967,17	5	580.033,899 640.983,195	20.04
5	580.033,899 640.983,195	6	580.024,029 640.972,26	14.731

Punct început	X / Y	Punct sfârșit	X / Y	Lungime segment (** (m)
6	580.024,029 640.972,26	7	580.018,665 640.967,972	6.867
7	580.018,665 640.967,972	8	580.021,022 640.965,438	3.461
8	580.021,022 640.965,438	9	580.039,82 640.943,281	29.057
9	580.039,82 640.943,281	10	580.028,305 640.933,266	15.261
10	580.028,305 640.933,266	11	580.068,199 640.885,84	61.974
11	580.068,199 640.885,84	12	580.070,502 640.882,873	3.756
12	580.070,502 640.882,873	1	580.096,761 640.897,923	30.266

** Lungimile segmentelor sunt determinate în planul de proiecție Stereo 70 și sunt rotunjite la 1 milimetru.

*** Distanța dintre puncte este formată din segmente cumulate ce sunt mai mici decât valoarea 1 milimetru.

**DATE DESPRE IMOBILUL NR. 10690**

Oficiul de Cadastru și Publicitate Imobiliară NEAMT
Biroul de Cadastru și Publicitate Imobiliară Targu-Neamt

A. Partea I. Descrierea imobilului

TEREN Extravilan

Adresa: Jud. Neamt

Nr. Crt	Nr cadastral Nr. topografic	Suprafața* (mp)	Observații / Referințe
A1		3.600	Sector cadastral:56 Teren imprejmuit;

B. Partea II. Proprietari și acte

Inscrieri privitoare la dreptul de proprietate și alte drepturi reale		Referințe
/		
Act Administrativ nr. 15387, din 06/10/2023 emis de PRIMARIA COMUNEI PIPIRIG;		
B1	Inscrierea posesiei, drept de PROPRIETATE, dobandit prin Lege, cota actuala 1/1, cota initiala 1/1 1) NICUȚĂ NICOLAI	A1

C. Partea III. SARCINI .

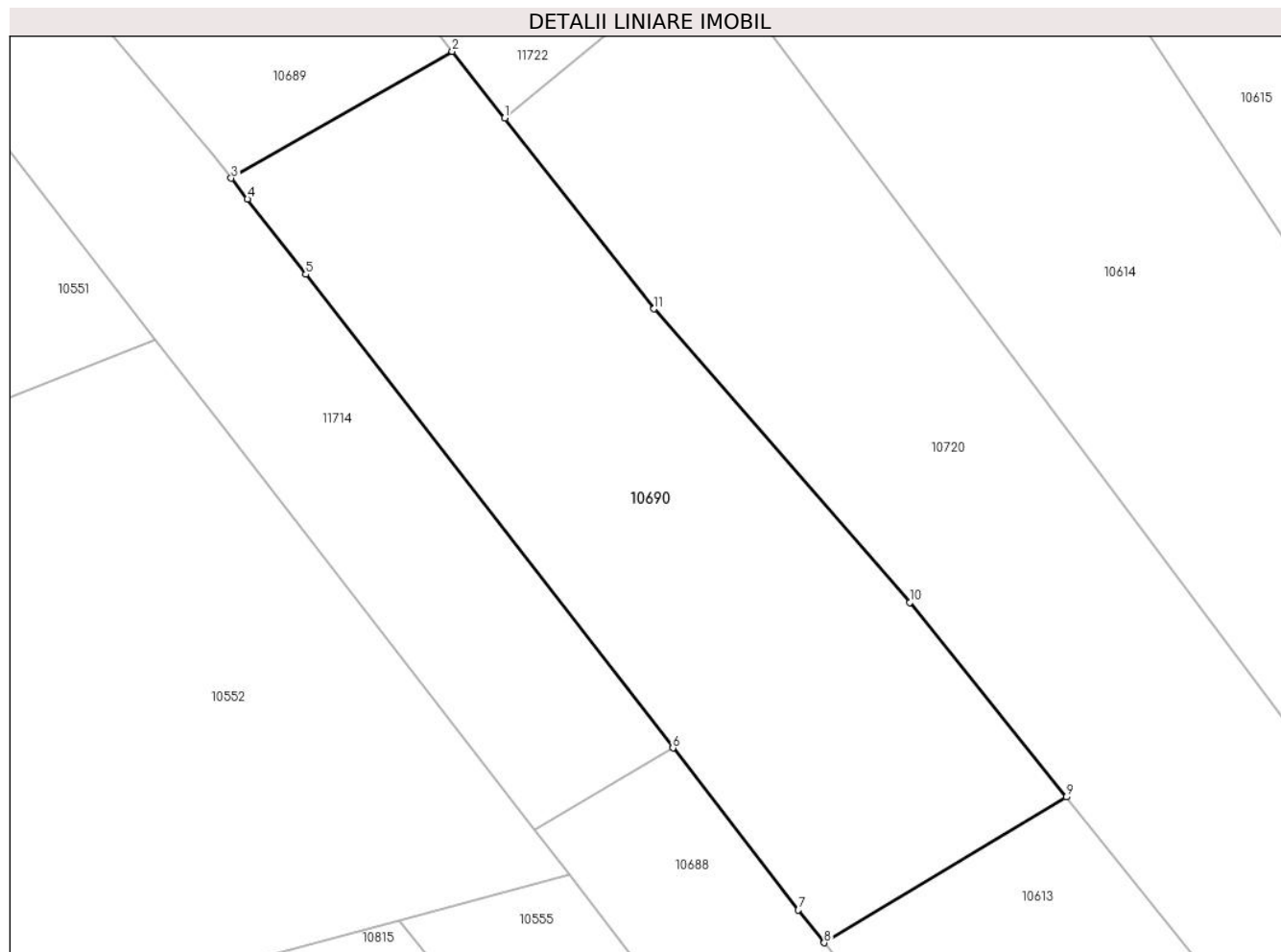
Inscrieri privind dezmembramintele dreptului de proprietate, drepturi reale de garanție și sarcini	Referințe
NU SUNT	

Anexa Nr. 1 La Partea I

Teren

Nr cadastral	Suprafața (mp)*	Observații / Referințe
	3.600	

* Suprafața este determinată în planul de proiecție Stereo 70.



Date referitoare la teren

Crt	Categorie folosință	Intra vilan	Suprafața (mp)	Tarla	Parcelă	Nr. topo	Observații / Referințe
1	faneata	NU	3.600	-	-	-	

Lungime Segmente

1) Valorile lungimilor segmentelor sunt obținute din proiecție în plan.

Punct început	X / Y	Punct sfârșit	X / Y	Lungime segment (** (m)
1	580.102,979 640.890,002	2	580.096,761 640.897,923	10.07
2	580.096,761 640.897,923	3	580.070,502 640.882,873	30.266
3	580.070,502 640.882,873	4	580.072,432 640.880,385	3.149
4	580.072,432 640.880,385	5	580.079,357 640.871,46	11.297
5	580.079,357 640.871,46	6	580.122,969 640.815,256	71.14

Punct început	X / Y	Punct sfârşit	X / Y	Lungime segment (** (m)
6	580.122,969 640.815,256	7	580.137,883 640.796,035	24.328
7	580.137,883 640.796,035	8	580.140,958 640.792,147	4.957
8	580.140,958 640.792,147	9	580.169,694 640.809,434	33.535
9	580.169,694 640.809,434	10	580.151,111 640.832,536	29.648
10	580.151,111 640.832,536	11	580.120,739 640.867,375	46.219
11	580.120,739 640.867,375	1	580.102,979 640.890,002	28.765

** Lungimile segmentelor sunt determinate în planul de proiecţie Stereo 70 şi sunt rotunjite la 1 milimetru.

*** Distanţa dintre puncte este formată din segmente cumulate ce sunt mai mici decât valoarea 1 milimetru.

**DATE DESPRE IMOBILUL NR. 10691**

Oficiul de Cadastru și Publicitate Imobiliară NEAMT
Biroul de Cadastru și Publicitate Imobiliară Targu-Neamt

A. Partea I. Descrierea imobilului

TEREN Intravilan

Adresa: Loc. Boboiesti, Str Ozanei, Jud. Neamt

Nr. Crt	Nr cadastral Nr. topografic	Suprafața* (mp)	Observații / Referințe
A1		95	Sector cadastral:56 Teren imprejmuit;

Construcții

Crt	Nr cadastral Nr. topografic	Adresa	Observații / Referințe
A1.1		Loc. Boboiesti, Str Ozanei, Jud. Neamt	Nr. niveluri:2; S. construita la sol:54 mp;

B. Partea II. Proprietari și acte

Inscrieri privitoare la dreptul de proprietate și alte drepturi reale		Referințe
/		
Act Administrativ nr. 15387, din 06/10/2023 emis de PRIMĂRIA COMUNEI PIPIRIG;		
B1	Inscrierea posesiei, drept de PROPRIETATE, dobandit prin Lege, cota actuala 1/1, cota initiala 1/1 1) ARON VARVARA	A1
Act Administrativ nr. 14187, din 06/10/2023 emis de PRIMĂRIA COMUNEI PIPIRIG;		
B2	Intabulare, drept de PROPRIETATE, dobandit prin Lege, cota actuala 1/1, cota initiala 1/1 1) ARON VARVARA	A1.1

C. Partea III. SARCINI .

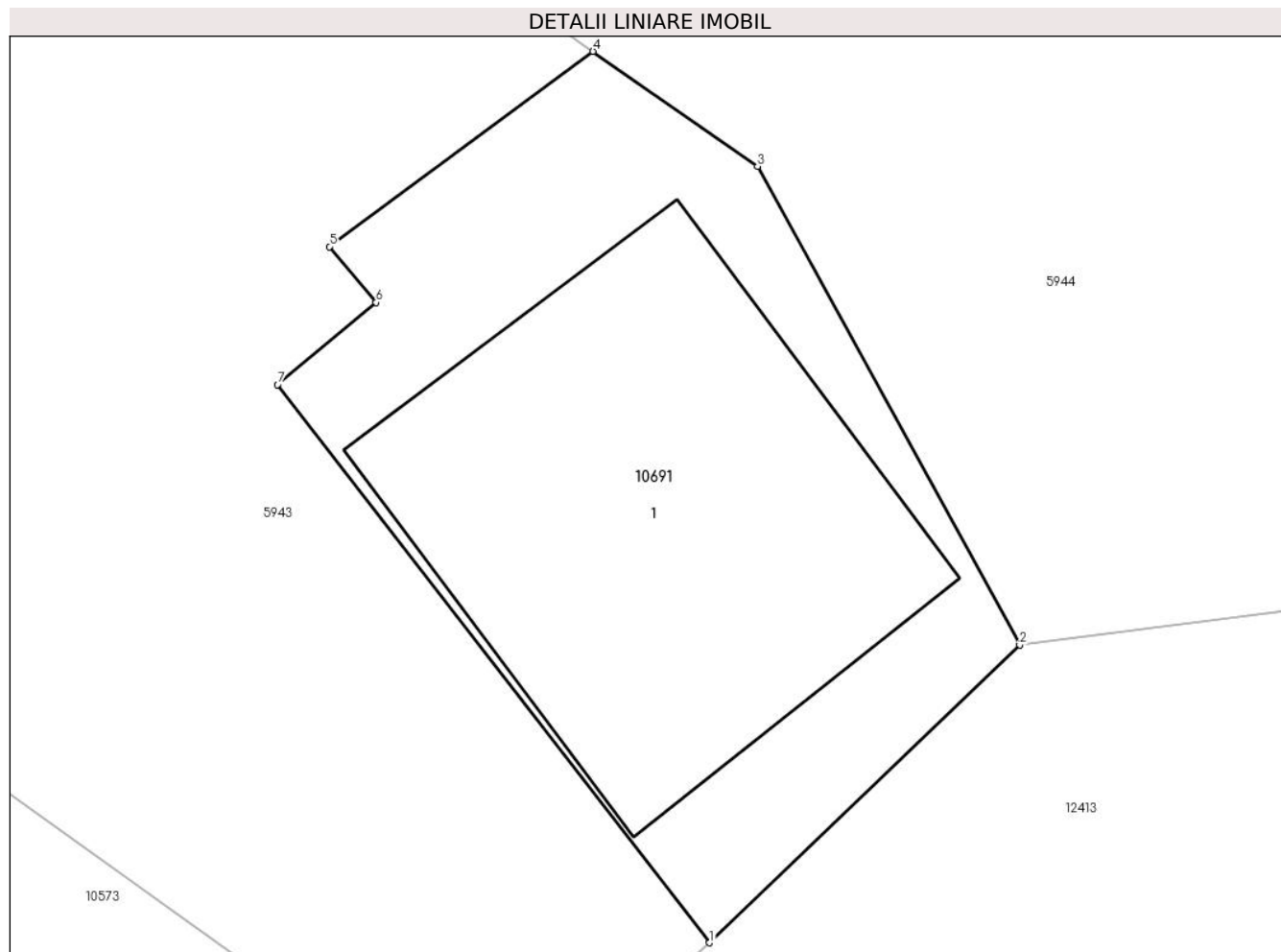
Inscrieri privind dezmembramintele dreptului de proprietate, drepturi reale de garanție și sarcini	Referințe
NU SUNT	

Anexa Nr. 1 La Partea I

Teren

Nr cadastral	Suprafața (mp)*	Observații / Referințe
	95	

* Suprafața este determinată în planul de proiecție Stereo 70.



Date referitoare la teren

Crt	Categorie folosință	Intra vilan	Suprafața (mp)	Tarla	Parcelă	Nr. topo	Observații / Referințe
1	curți constructii	DA	95	-	-	-	

Date referitoare la construcții

Crt	Număr	Destinație construcție	Supraf. (mp)	Situație juridică	Observații / Referințe
A1.1		construcții de locuințe	54	Cu acte	Nr. niveluri:2; S. construita la sol:54 mp;

Lungime Segmente

1) Valorile lungimilor segmentelor sunt obținute din proiecție în plan.

Punct început	X / Y	Punct sfârșit	X / Y	Lungime segment (** (m)
1	580.264,057 639.317,652	2	580.269,186 639.322,568	7.104
2	580.269,186 639.322,568	3	580.264,851 639.330,471	9.014
3	580.264,851 639.330,471	4	580.262,132 639.332,368	3.315
4	580.262,132 639.332,368	5	580.257,775 639.329,145	5.42

Punct început	X / Y	Punct sfârșit	X / Y	Lungime segment (** (m)
5	580.257,775 639.329,145	6	580.258,547 639.328,226	1.2
6	580.258,547 639.328,226	7	580.256,919 639.326,867	2.121
7	580.256,919 639.326,867	1	580.264,057 639.317,652	11.656

** Lungimile segmentelor sunt determinate în planul de proiecție Stereo 70 și sunt rotunjite la 1 milimetru.

*** Distanța dintre puncte este formată din segmente cumulate ce sunt mai mici decât valoarea 1 milimetru.

**DATE DESPRE IMOBILUL NR. 10711**

Oficiul de Cadastru și Publicitate Imobiliară NEAMT
 Biroul de Cadastru și Publicitate Imobiliară Targu-Neamt

A. Partea I. Descrierea imobilului

TEREN Extravilan

Adresa: Jud. Neamt

Nr. Crt	Nr cadastral Nr. topografic	Suprafața* (mp)	Observații / Referințe
A1		4.994	Sector cadastral:56 Teren neimprejmuit;

B. Partea II. Proprietari și acte

Inscrieri privitoare la dreptul de proprietate și alte drepturi reale		Referințe
/		
Act Normativ nr. 7, din 13/03/1996 emis de GUVERNUL ROMÂNIEI;		
B1	Inscrierea provizorie, drept de PROPRIETATE, dobandit prin Lege, cota actuala 1/1, cota initiala 1/1 1) COMUNA PIPIRIG, CIF:99999999999999, Proprietar neidentificat	A1

C. Partea III. SARCINI .

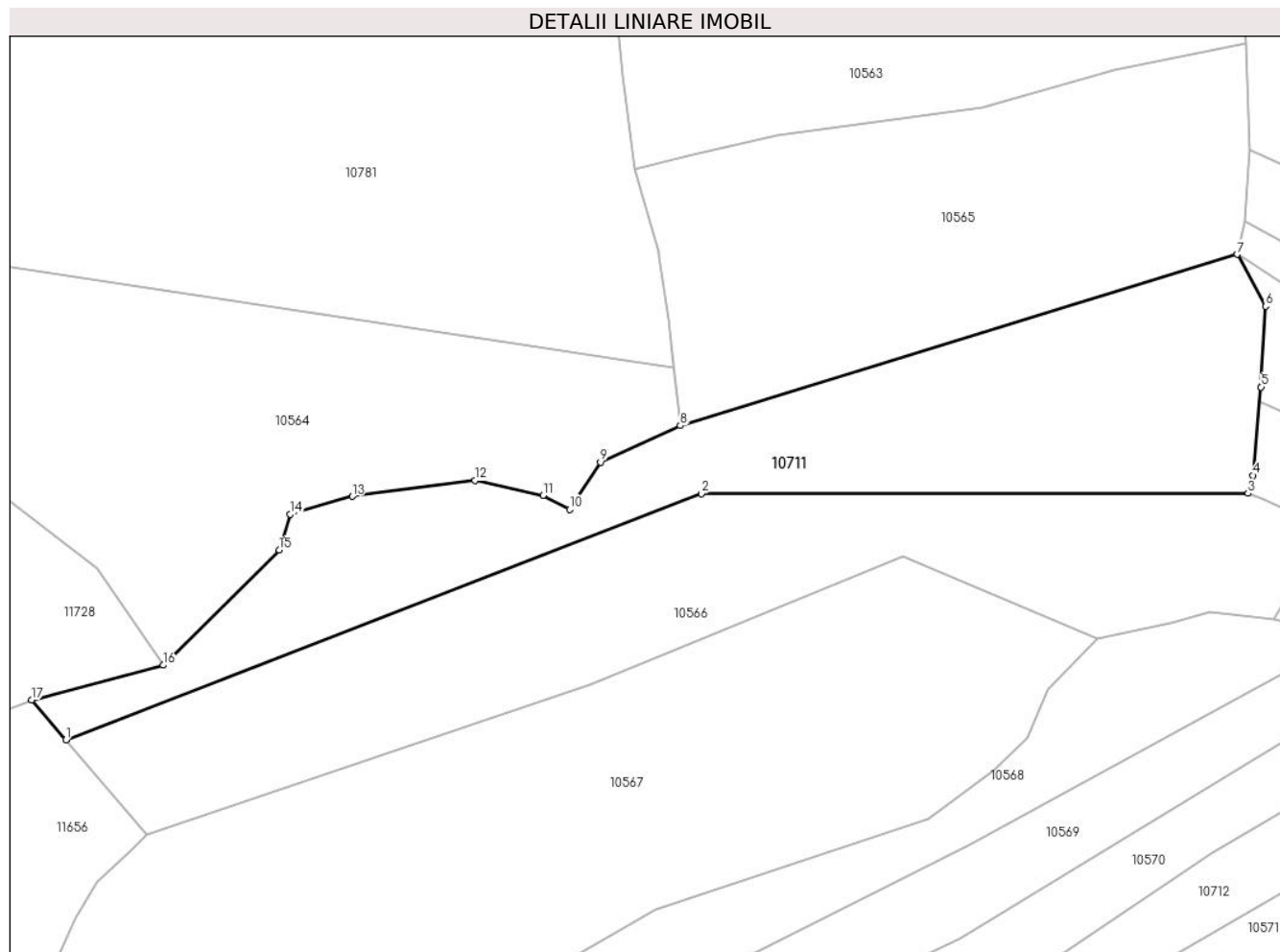
Inscrieri privind dezmembramintele dreptului de proprietate, drepturi reale de garanție și sarcini	Referințe
NU SUNT	

Anexa Nr. 1 La Partea I

Teren

Nr cadastral	Suprafața (mp)*	Observații / Referințe
	4.994	

* Suprafața este determinată în planul de proiecție Stereo 70.



Date referitoare la teren

Crt	Categorie folosință	Intravilan	Suprafața (mp)	Tarla	Parcelă	Nr. topo	Observații / Referințe
1	faneata	NU	4.994	-	-	-	

Lungime Segmente

1) Valorile lungimilor segmentelor sunt obținute din proiecție în plan.

Punct început	X / Y	Punct sfârșit	X / Y	Lungime segment (** (m)
1	579.987,589 640.287,586	2	580.106,795 640.333,697	127.814
2	580.106,795 640.333,697	3	580.209,343 640.333,768	102.548
3	580.209,343 640.333,768	4	580.210,268 640.337,127	3.484
4	580.210,268 640.337,127	5	580.211,811 640.353,692	16.637
5	580.211,811 640.353,692	6	580.212,672 640.368,826	15.158

Punct început	X / Y	Punct sfârșit	X / Y	Lungime segment (** (m)
6	580.212,672 640.368,826	7	580.207,306 640.378,545	11.102
7	580.207,306 640.378,545	8	580.102,873 640.346,442	109.256
8	580.102,873 640.346,442	9	580.087,899 640.339,62	16.455
9	580.087,899 640.339,62	10	580.082,091 640.330,767	10.588
10	580.082,091 640.330,767	11	580.077,106 640.333,401	5.638
11	580.077,106 640.333,401	12	580.064,354 640.336,185	13.052
12	580.064,354 640.336,185	13	580.041,297 640.333,183	23.252
13	580.041,297 640.333,183	14	580.029,686 640.329,816	12.089
14	580.029,686 640.329,816	15	580.027,623 640.323,15	6.978
15	580.027,623 640.323,15	16	580.005,875 640.301,583	30.629
16	580.005,875 640.301,583	17	579.981,172 640.295,037	25.556
17	579.981,172 640.295,037	1	579.987,589 640.287,586	9.833

** Lungimile segmentelor sunt determinate în planul de proiecție Stereo 70 și sunt rotunjite la 1 milimetru.

*** Distanța dintre puncte este formată din segmente cumulate ce sunt mai mici decât valoarea 1 milimetru.

**DATE DESPRE IMOBILUL NR. 10712**

Oficiul de Cadastru și Publicitate Imobiliară NEAMT
Biroul de Cadastru și Publicitate Imobiliară Targu-Neamt

A. Partea I. Descrierea imobilului

TEREN Extravilan

Adresa: Jud. Neamt

Nr. Crt	Nr cadastral Nr. topografic	Suprafața* (mp)	Observații / Referințe
A1		3.240	Sector cadastral:56 Teren imprejmuit;

B. Partea II. Proprietari și acte

Inscrieri privitoare la dreptul de proprietate și alte drepturi reale		Referințe
/		
Act Administrativ nr. 15387, din 06/10/2023 emis de PRIMĂRIA COMUNEI PIPIRIG;		
B1	Inscrierea posesiei, drept de PROPRIETATE, dobandit prin Lege, cota actuala 1/1, cota initiala 1/1 1) RADU VASILE	A1

C. Partea III. SARCINI .

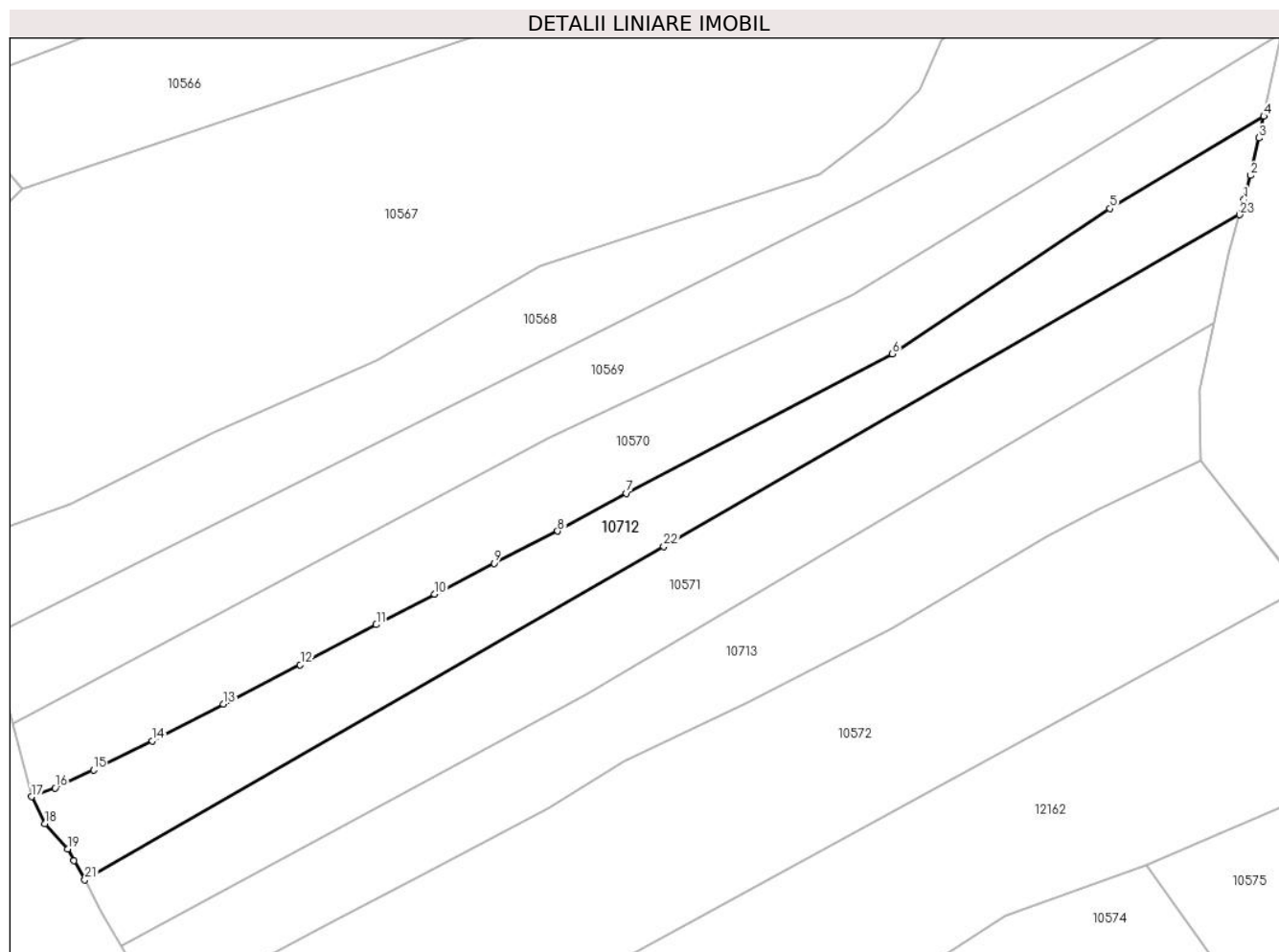
Inscrieri privind dezmembramintele dreptului de proprietate, drepturi reale de garanție și sarcini	Referințe
NU SUNT	

Anexa Nr. 1 La Partea I

Teren

Nr cadastral	Suprafața (mp)*	Observații / Referințe
	3.240	

* Suprafața este determinată în planul de proiecție Stereo 70.



Date referitoare la teren

Crt	Categorie folosință	Intra vilan	Suprafața (mp)	Tarla	Parcelă	Nr. topo	Observații / Referințe
1	faneata	NU	3.240	-	-	-	

Lungime Segmente

1) Valorile lungimilor segmentelor sunt obținute din proiecție în plan.

Punct început	X / Y	Punct sfârșit	X / Y	Lungime segment (** (m)
1	580.227,349 640.267,957	2	580.228,577 640.272,369	4.58
3	580.230,097 640.279,272	4	580.230,981 640.283,273	4.097
5	580.202,717 640.266,303	6	580.162,72 640.239,651	48.063
7	580.113,895 640.214,021	8	580.101,241 640.207,102	14.422
9	580.089,578 640.201,187	10	580.078,625 640.195,542	12.322

Punct început	X / Y	Punct sfârșit	X / Y	Lungime segment (** (m)
2	580.228,577 640.272,369	3	580.230,097 640.279,272	7.068
4	580.230,981 640.283,273	5	580.202,717 640.266,303	32.967
6	580.162,72 640.239,651	7	580.113,895 640.214,021	55.143
8	580.101,241 640.207,102	9	580.089,578 640.201,187	13.077
10	580.078,625 640.195,542	11	580.067,93 640.189,921	12.082

Punct început	X / Y	Punct sfârșit	X / Y	Lungime segment (** (m)
11	580.067,93 640.189,921	12	580.053,966 640.182,547	15.791
13	580.039,878 640.175,311	14	580.026,777 640.168,58	14.729
15	580.015,982 640.163,266	16	580.008,961 640.159,962	7.76
17	580.004,611 640.158,327	18	580.007,104 640.153,386	5.534
19	580.011,248 640.148,763	20	580.012,423 640.146,628	2.437
21	580.014,382 640.143,065	22	580.120,773 640.204,293	122.751
23	580.226,575 640.265,178	1	580.227,349 640.267,957	2.885

Punct început	X / Y	Punct sfârșit	X / Y	Lungime segment (** (m)
12	580.053,966 640.182,547	13	580.039,878 640.175,311	15.838
14	580.026,777 640.168,58	15	580.015,982 640.163,266	12.032
16	580.008,961 640.159,962	17	580.004,611 640.158,327	4.647
18	580.007,104 640.153,386	19	580.011,248 640.148,763	6.208
20	580.012,423 640.146,628	21	580.014,382 640.143,065	4.066
22	580.120,773 640.204,293	23	580.226,575 640.265,178	122.07

** Lungimile segmentelor sunt determinate în planul de proiecție Stereo 70 și sunt rotunjite la 1 milimetru.

*** Distanța dintre puncte este formată din segmente cumulate ce sunt mai mici decât valoarea 1 milimetru.

**DATE DESPRE IMOBILUL NR. 10713**

Oficiul de Cadastru și Publicitate Imobiliară NEAMT
Biroul de Cadastru și Publicitate Imobiliară Targu-Neamt

A. Partea I. Descrierea imobilului

TEREN Extravilan

Adresa: Jud. Neamt

Nr. Crt	Nr cadastral Nr. topografic	Suprafața* (mp)	Observații / Referințe
A1		3.660	Sector cadastral:56 Teren neimprejmuit;

B. Partea II. Proprietari și acte

Inscrieri privitoare la dreptul de proprietate și alte drepturi reale	Referințe
/	
Act Normativ nr. 7, din 13/03/1996 emis de GUVERNUL ROMÂNIEI;	
B1	Inscrierea provizorie, drept de PROPRIETATE, dobandit prin Lege, cota actuala 1/1, cota initiala 1/1
	1) COMUNA PIPIRIG, CIF:99999999999999, Proprietar neidentificat

C. Partea III. SARCINI .


Inscrieri privind dezmembramintele dreptului de proprietate, drepturi reale de garanție și sarcini	Referințe
NU SUNT	

Anexa Nr. 1 La Partea I

Teren

Nr cadastral	Suprafața (mp)*	Observații / Referințe
	3.660	

* Suprafața este determinată în planul de proiecție Stereo 70.



Date referitoare la teren

Crt	Categorie folosință	Intra vilan	Suprafața (mp)	Tarla	Parcelă	Nr. topo	Observații / Referințe
1	faneata	NU	3.660	-	-	-	

Lungime Segmente

1) Valorile lungimilor segmentelor sunt obținute din proiecție în plan.

Punct început	X / Y	Punct sfârșit	X / Y	Lungime segment (** (m)
1	580.219,426 640.220,027	2	580.219,176 640.232,816	12.791
2	580.219,176 640.232,816	3	580.221,875 640.245,402	12.872
3	580.221,875 640.245,402	4	580.106,278 640.176,975	134.331
4	580.106,278 640.176,975	5	580.021,055 640.131,013	96.827
5	580.021,055 640.131,013	6	580.022,686 640.128,315	3.153

Punct început	X / Y	Punct sfârșit	X / Y	Lungime segment (** (m)
6	580.022,686 640.128,315	7	580.026,516 640.121,717	7.629
7	580.026,516 640.121,717	8	580.029,249 640.118,31	4.368
8	580.029,249 640.118,31	9	580.031,444 640.120,406	3.035
9	580.031,444 640.120,406	10	580.046,209 640.127,944	16.578
10	580.046,209 640.127,944	11	580.059,818 640.135,331	15.485
11	580.059,818 640.135,331	12	580.075,605 640.143,461	17.757
12	580.075,605 640.143,461	13	580.099,446 640.156,181	27.022
13	580.099,446 640.156,181	14	580.113,509 640.164,881	16.537
14	580.113,509 640.164,881	15	580.135,844 640.175,473	24.719
15	580.135,844 640.175,473	16	580.162,657 640.189,13	30.091
16	580.162,657 640.189,13	17	580.191,422 640.206,352	33.526
17	580.191,422 640.206,352	18	580.200,708 640.211,274	10.51
18	580.200,708 640.211,274	1	580.219,426 640.220,027	20.663

** Lungimile segmentelor sunt determinate în planul de proiecție Stereo 70 și sunt rotunjite la 1 milimetru.

*** Distanța dintre puncte este formată din segmente cumulate ce sunt mai mici decât valoarea 1 milimetru.

**DATE DESPRE IMOBILUL NR. 10714**

Oficiul de Cadastru și Publicitate Imobiliară NEAMT
Biroul de Cadastru și Publicitate Imobiliară Targu-Neamt

A. Partea I. Descrierea imobilului

TEREN Extravilan

Adresa: Jud. Neamt

Nr. Crt	Nr cadastral Nr. topografic	Suprafața* (mp)	Observații / Referințe
A1		5.101	Sector cadastral:56 Teren neimprejmuit;

B. Partea II. Proprietari și acte

Inscrieri privitoare la dreptul de proprietate și alte drepturi reale	Referințe
/	
Act Administrativ nr. 15387, din 06/10/2023 emis de Primăria Com. Pipirig;	
B1	A1
Inscrierea posesiei, drept de PROPRIETATE, dobandit prin Lege, cota actuala 1/1, cota initiala 1/1	
1) OANCEA MARIA	

C. Partea III. SARCINI .

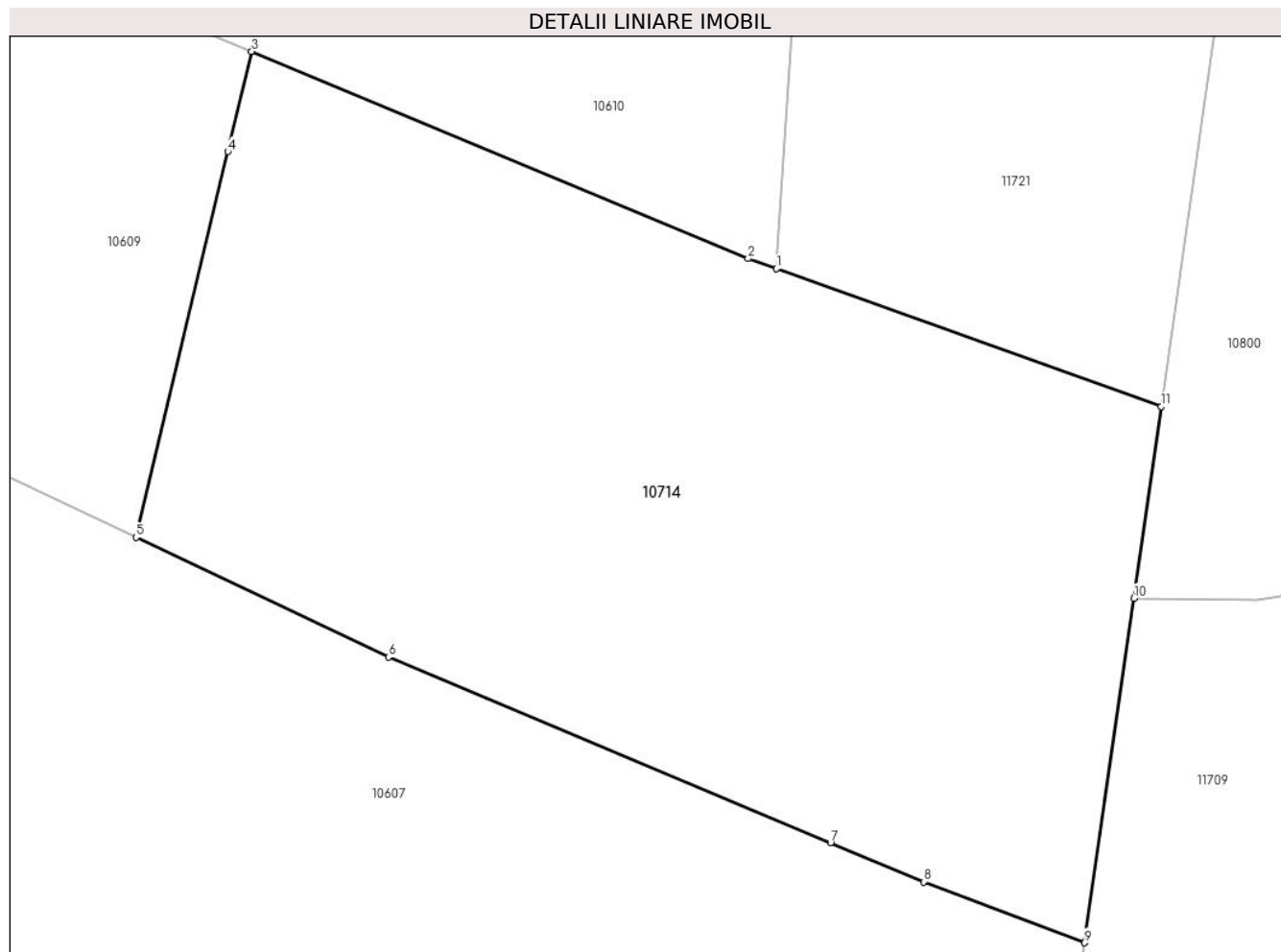
Inscrieri privind dezmembramintele dreptului de proprietate, drepturi reale de garanție și sarcini	Referințe
NU SUNT	

Anexa Nr. 1 La Partea I

Teren

Nr cadastral	Suprafața (mp)*	Observații / Referințe
	5.101	

* Suprafața este determinată în planul de proiecție Stereo 70.



Date referitoare la teren

Crt	Categorie folosință	Intravilan	Suprafața (mp)	Tarla	Parcelă	Nr. topo	Observații / Referințe
1	faneata	NU	5.101	-	-	-	

Lungime Segmente

1) Valorile lungimilor segmentelor sunt obținute din proiecție în plan.

Punct început	X / Y	Punct sfârșit	X / Y	Lungime segment (** (m)
1	580.359,282 640.515,86	2	580.356,451 640.516,871	3.006
2	580.356,451 640.516,871	3	580.306,929 640.537,531	53.659
3	580.306,929 640.537,531	4	580.304,546 640.527,55	10.262
4	580.304,546 640.527,55	5	580.295,367 640.489,098	39.532
5	580.295,367 640.489,098	6	580.320,575 640.477,16	27.892

Punct început	X / Y	Punct sfârșit	X / Y	Lungime segment (** (m)
6	580.320,575 640.477,16	7	580.364,689 640.458,65	47.84
7	580.364,689 640.458,65	8	580.373,984 640.454,749	10.08
8	580.373,984 640.454,749	9	580.390,059 640.448,68	17.183
9	580.390,059 640.448,68	10	580.394,974 640.483,02	34.69
10	580.394,974 640.483,02	11	580.397,71 640.502,13	19.305
11	580.397,71 640.502,13	1	580.359,282 640.515,86	40.807

** Lungimile segmentelor sunt determinate în planul de proiecție Stereo 70 și sunt rotunjite la 1 milimetru.

*** Distanța dintre puncte este formată din segmente cumulate ce sunt mai mici decât valoarea 1 milimetru.

**DATE DESPRE IMOBILUL NR. 10715**

Oficiul de Cadastru și Publicitate Imobiliară NEAMT
Biroul de Cadastru și Publicitate Imobiliară Targu-Neamt

A. Partea I. Descrierea imobilului

TEREN Extravilan

Adresa: Jud. Neamt

Nr. Crt	Nr cadastral Nr. topografic	Suprafața* (mp)	Observații / Referințe
A1		3.637	Sector cadastral:56 Teren neimprejmuit;

B. Partea II. Proprietari și acte

Inscrieri privitoare la dreptul de proprietate și alte drepturi reale		Referințe
/		
Act Normativ nr. 7, din 13/03/1996 emis de GUVERNUL ROMÂNIEI;		
B1	Inscrierea provizorie, drept de PROPRIETATE, dobandit prin Lege, cota actuala 1/1, cota initiala 1/1 1) COMUNA PIPIRIG, CIF:99999999999999, Proprietar neidentificat	A1

C. Partea III. SARCINI .

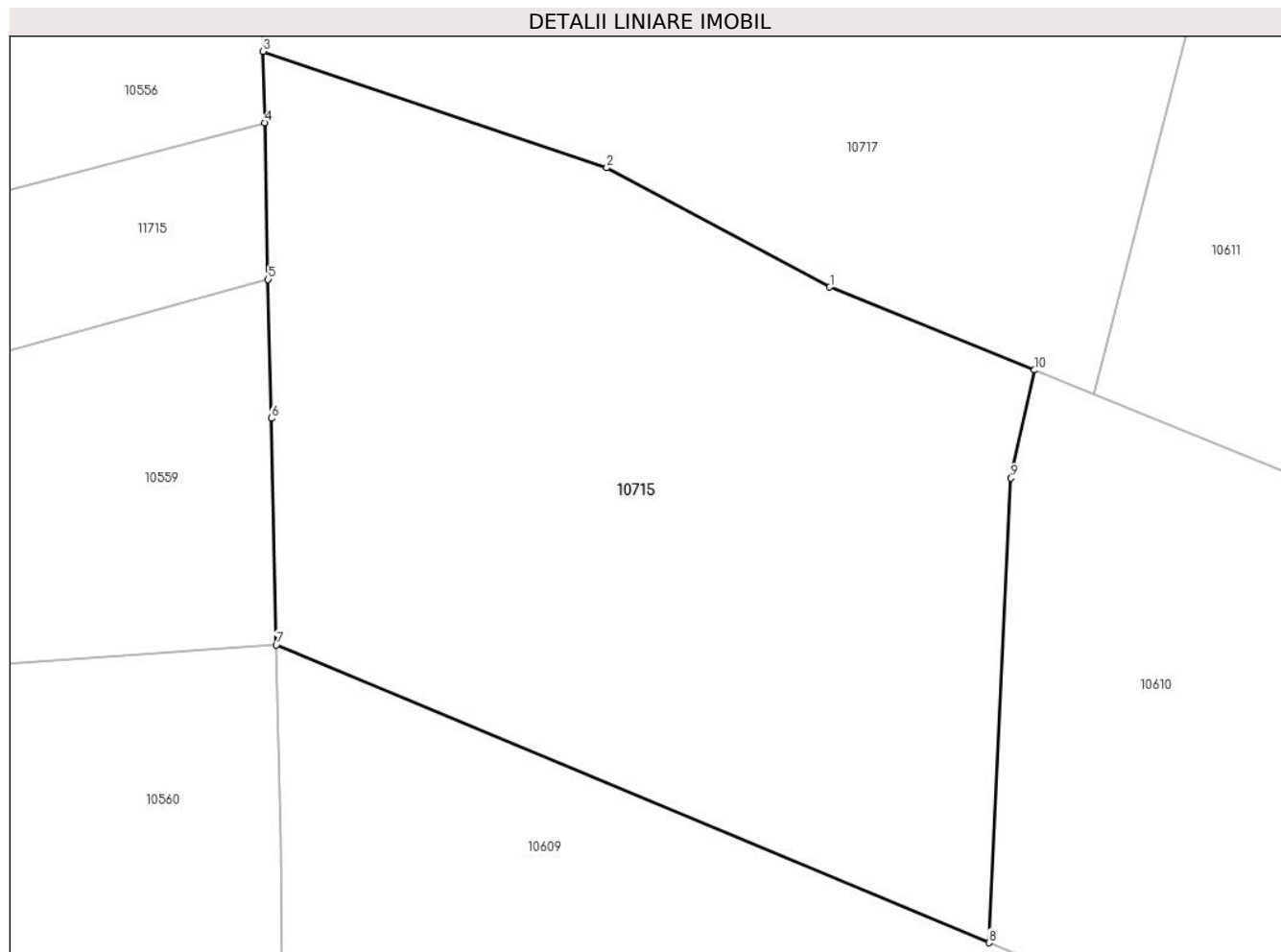
Inscrieri privind dezmembramintele dreptului de proprietate, drepturi reale de garanție și sarcini	Referințe
NU SUNT	

Anexa Nr. 1 La Partea I

Teren

Nr cadastral	Suprafața (mp)*	Observații / Referințe
	3.637	

* Suprafața este determinată în planul de proiecție Stereo 70.



Date referitoare la teren

Crt	Categorie folosință	Intra vilan	Suprafața (mp)	Tarla	Parcelă	Nr. topo	Observații / Referințe
1	faneata	NU	3.637	-	-	-	

Lungime Segmente

1) Valorile lungimilor segmentelor sunt obținute din proiecție în plan.

Punct început	X / Y	Punct sfârșit	X / Y	Lungime segment (** (m)
1	580.254,482 640.612,93	2	580.234,192 640.623,756	22.998
2	580.234,192 640.623,756	3	580.202,945 640.634,331	32.988
3	580.202,945 640.634,331	4	580.203,09 640.627,846	6.487
4	580.203,09 640.627,846	5	580.203,406 640.613,615	14.235
5	580.203,406 640.613,615	6	580.203,686 640.601,012	12.606

Punct început	X / Y	Punct sfârșit	X / Y	Lungime segment (** (m)
6	580.203,686 640.601,012	7	580.204,145 640.580,412	20.605
7	580.204,145 640.580,412	8	580.268,955 640.553,373	70.224
8	580.268,955 640.553,373	9	580.270,952 640.595,577	42.251
9	580.270,952 640.595,577	10	580.273,081 640.605,394	10.045
10	580.273,081 640.605,394	1	580.254,482 640.612,93	20.068

** Lungimile segmentelor sunt determinate în planul de proiecție Stereo 70 și sunt rotunjite la 1 milimetru.

*** Distanța dintre puncte este formată din segmente cumulate ce sunt mai mici decât valoarea 1 milimetru.

**DATE DESPRE IMOBILUL NR. 10716**

Oficiul de Cadastru și Publicitate Imobiliară NEAMT
Biroul de Cadastru și Publicitate Imobiliară Targu-Neamt

A. Partea I. Descrierea imobilului

TEREN Extravilan

Adresa: Jud. Neamt

Nr. Crt	Nr cadastral Nr. topografic	Suprafața* (mp)	Observații / Referințe
A1		3.278	Sector cadastral:56 Teren neimprejmuit;

B. Partea II. Proprietari și acte

Inscrieri privitoare la dreptul de proprietate și alte drepturi reale		Referințe
/		
Act Administrativ nr. 15387, din 06/10/2023 emis de PRIMARIA COMUNEI PIPIRIG;		
B1	Inscrierea posesiei, drept de PROPRIETATE, dobandit prin Lege, cota actuala 1/1, cota initiala 1/1 1) BULAI MARIA 2) BULAI PAUL	A1

C. Partea III. SARCINI .

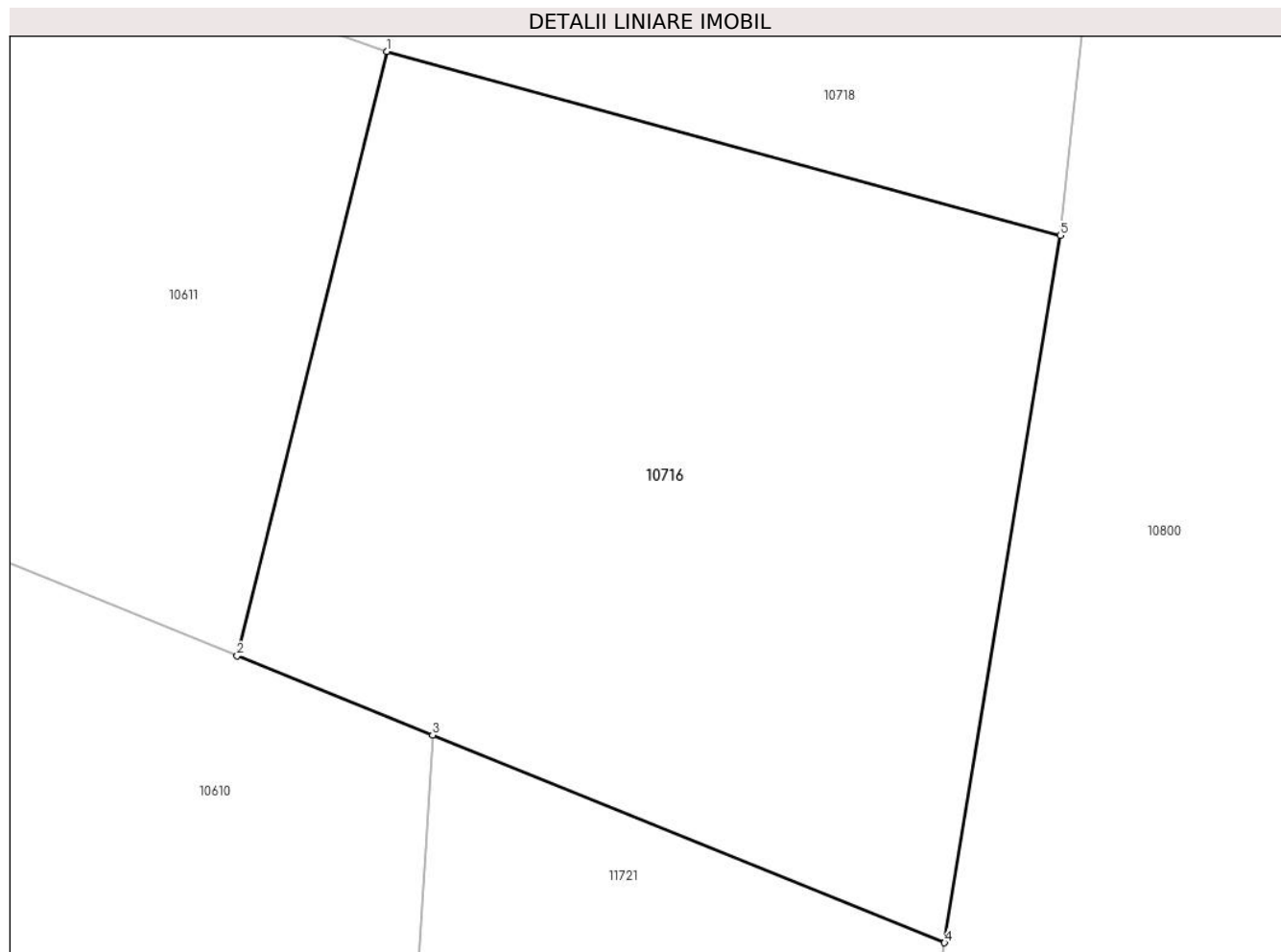
Inscrieri privind dezmembramintele dreptului de proprietate, drepturi reale de garanție și sarcini	Referințe
NU SUNT	

Anexa Nr. 1 La Partea I

Teren

Nr cadastral	Suprafața (mp)*	Observații / Referințe
	3.278	

* Suprafața este determinată în planul de proiecție Stereo 70.



Date referitoare la teren

Crt	Categorie folosință	Intra vilan	Suprafața (mp)	Tarla	Parcelă	Nr. topo	Observații / Referințe
1	faneata	NU	3.278	-	-	-	

Lungime Segmente

1) Valorile lungimilor segmentelor sunt obținute din proiecție în plan.

Punct început	X / Y	Punct sfârșit	X / Y	Lungime segment (** (m)
1	580.358,858 640.625,337	2	580.346,549 640.575,624	51.214
2	580.346,549 640.575,624	3	580.362,628 640.569,111	17.348
3	580.362,628 640.569,111	4	580.404,796 640.552,031	45.496
4	580.404,796 640.552,031	5	580.414,316 640.610,198	58.941
5	580.414,316 640.610,198	1	580.358,858 640.625,337	57.487

**** Lungimile segmentelor sunt determinate în planul de proiecție Stereo 70 și sunt rotunjite la 1 milimetru.**

***** Distanța dintre puncte este formată din segmente cumulate ce sunt mai mici decât valoarea 1 milimetru.**

**DATE DESPRE IMOBILUL NR. 10717**

Oficiul de Cadastru și Publicitate Imobiliară NEAMT
Biroul de Cadastru și Publicitate Imobiliară Targu-Neamt

A. Partea I. Descrierea imobilului

TEREN Extravilan

Adresa: Jud. Neamt

Nr. Crt	Nr cadastral Nr. topografic	Suprafața* (mp)	Observații / Referințe
A1		3.558	Sector cadastral:56 Teren imprejmuit;

B. Partea II. Proprietari și acte

Inscrieri privitoare la dreptul de proprietate și alte drepturi reale		Referințe
/		
Act Administrativ nr. 15387, din 06/10/2023 emis de PRIMĂRIA COMUNEI PIPIRIG;		
B1	Inscrierea posesiei, drept de PROPRIETATE, dobandit prin Lege, cota actuala 1/1, cota initiala 1/1 1) POPA IOAN 2) POPA MARIA	A1

C. Partea III. SARCINI .

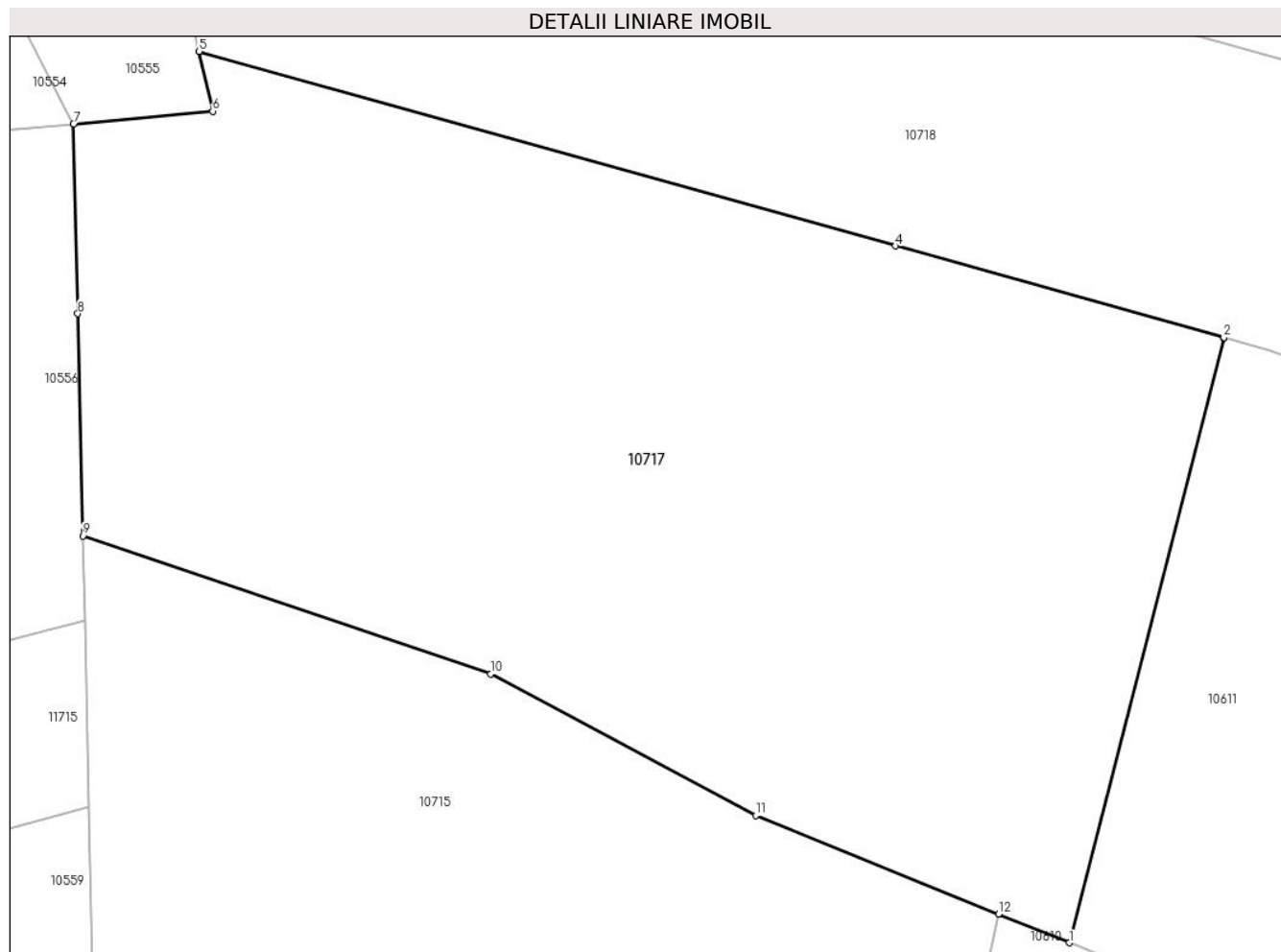
Inscrieri privind dezmembramintele dreptului de proprietate, drepturi reale de garanție și sarcini	Referințe
NU SUNT	

Anexa Nr. 1 La Partea I

Teren

Nr cadastral	Suprafața (mp)*	Observații / Referințe
	3.558	

* Suprafața este determinată în planul de proiecție Stereo 70.



Date referitoare la teren

Crt	Categorie folosință	Intravilan	Suprafața (mp)	Tarla	Parcelă	Nr. topo	Observații / Referințe
1	faneata	NU	3.558	-	-	-	

Lungime Segmente

1) Valorile lungimilor segmentelor sunt obținute din proiecție în plan.

Punct început	X / Y	Punct sfârșit	X / Y	Lungime segment (** (m)
1	580.278,496 640.603,199	2	580.290,339 640.649,509	47.8
2	580.290,339 640.649,509	3	580.290,337 640.649,509	0.002
3	580.290,337 640.649,509	4	580.265,203 640.656,518	26.093
4	580.265,203 640.656,518	5	580.211,86 640.671,392	55.378
5	580.211,86 640.671,392	6	580.212,895 640.666,816	4.692

Punct început	X / Y	Punct sfârşit	X / Y	Lungime segment (** (m)
6	580.212,895 640.666,816	7	580.202,244 640.665,849	10.695
7	580.202,244 640.665,849	8	580.202,567 640.651,333	14.52
8	580.202,567 640.651,333	9	580.202,945 640.634,331	17.006
9	580.202,945 640.634,331	10	580.234,192 640.623,756	32.988
10	580.234,192 640.623,756	11	580.254,482 640.612,93	22.998
11	580.254,482 640.612,93	12	580.273,081 640.605,394	20.068
12	580.273,081 640.605,394	1	580.278,496 640.603,199	5.843

** Lungimile segmentelor sunt determinate în planul de proiecție Stereo 70 și sunt rotunjite la 1 milimetru.

*** Distanța dintre puncte este formată din segmente cumulate ce sunt mai mici decât valoarea 1 milimetru.

**DATE DESPRE IMOBILUL NR. 10718**

Oficiul de Cadastru și Publicitate Imobiliară NEAMT
Biroul de Cadastru și Publicitate Imobiliară Targu-Neamt

A. Partea I. Descrierea imobilului

TEREN Extravilan

Adresa: Jud. Neamt

Nr. Crt	Nr cadastral Nr. topografic	Suprafața* (mp)	Observații / Referințe
A1		5.003	Sector cadastral:56 Teren imprejmuit;

B. Partea II. Proprietari și acte

Inscrieri privitoare la dreptul de proprietate și alte drepturi reale		Referințe
/		
Act Administrativ nr. 15387, din 06/10/2023 emis de PRIMĂRIA COMUNEI PIPIRIG;		
B1	Inscrierea posesiei, drept de PROPRIETATE, dobandit prin Lege, cota actuala 1/1, cota initiala 1/1 1) GAVRILIU VIORICA	A1

C. Partea III. SARCINI .

Inscrieri privind dezmembramintele dreptului de proprietate, drepturi reale de garanție și sarcini	Referințe
NU SUNT	

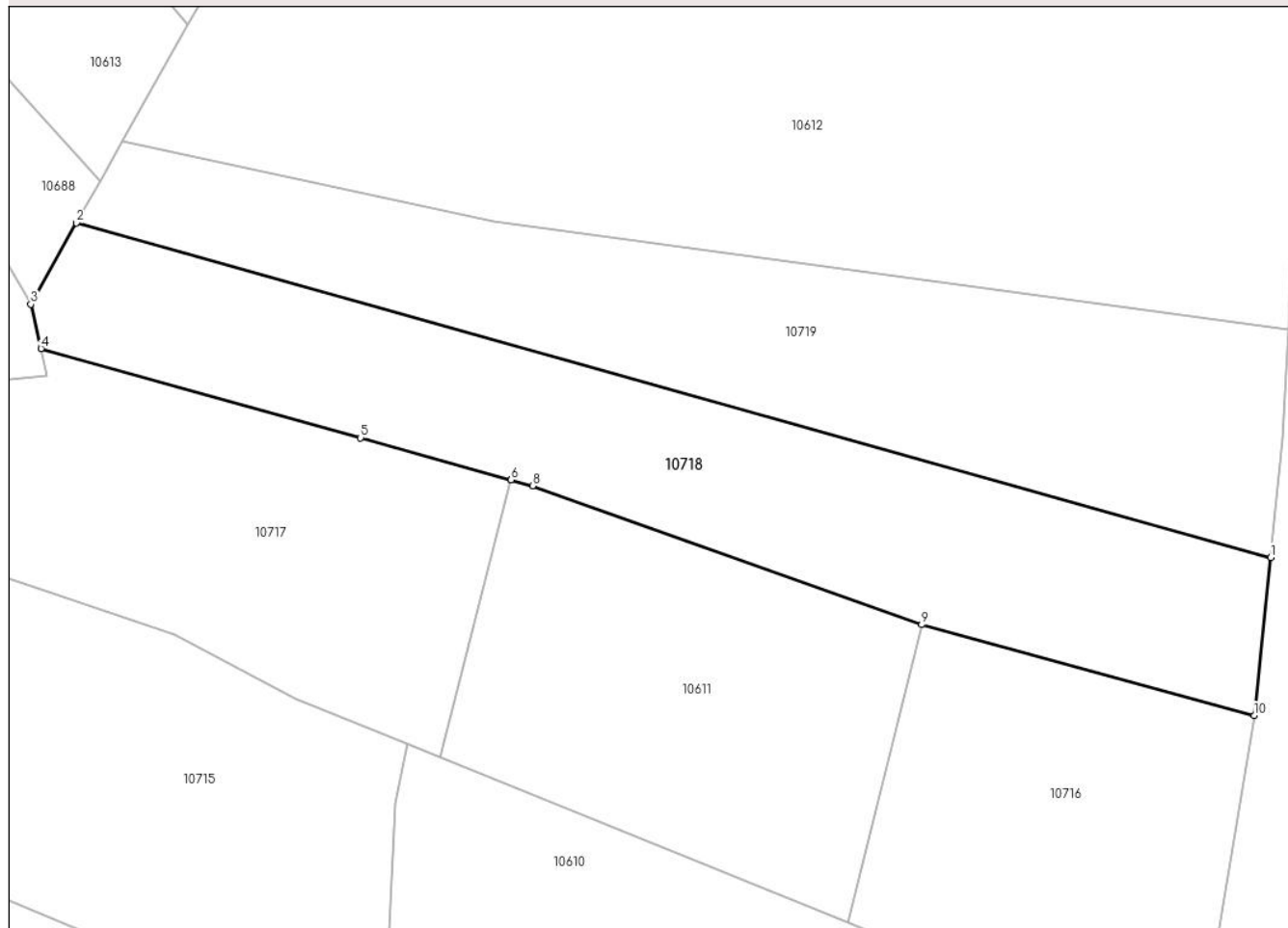
Anexa Nr. 1 La Partea I

Teren

Nr cadastral	Suprafața (mp)*	Observații / Referințe
	5.003	

* Suprafața este determinată în planul de proiecție Stereo 70.

DETALII LINIARE IMOBIL



Date referitoare la teren

Crt	Categorie folosință	Intravilan	Suprafața (mp)	Tarla	Parcelă	Nr. topo	Observații / Referințe
1	faneata	NU	5.003	-	-	-	

Lungime Segmente

1) Valorile lungimilor segmentelor sunt obținute din proiecție în plan.

Punct început	X / Y	Punct sfârșit	X / Y	Lungime segment (** (m)
1	580.417,092 640.636,557	2	580.217,798 640.692,346	206.955
2	580.217,798 640.692,346	3	580.210,182 640.678,808	15.533
3	580.210,182 640.678,808	4	580.211,86 640.671,392	7.603
4	580.211,86 640.671,392	5	580.265,203 640.656,518	55.378
5	580.265,203 640.656,518	6	580.290,337 640.649,509	26.093

Punct început	X / Y	Punct sfârșit	X / Y	Lungime segment (** (m)
6	580.290,337 640.649,509	7	580.290,339 640.649,509	0.002
7	580.290,339 640.649,509	8	580.293,936 640.648,506	3.734
8	580.293,936 640.648,506	9	580.358,858 640.625,337	68.932
9	580.358,858 640.625,337	10	580.414,316 640.610,198	57.487
10	580.414,316 640.610,198	1	580.417,092 640.636,557	26.505

** Lungimile segmentelor sunt determinate în planul de proiecție Stereo 70 și sunt rotunjite la 1 milimetru.

*** Distanța dintre puncte este formată din segmente cumulate ce sunt mai mici decât valoarea 1 milimetru.

**DATE DESPRE IMOBILUL NR. 10719**

Oficiul de Cadastru și Publicitate Imobiliară NEAMT
Biroul de Cadastru și Publicitate Imobiliară Targu-Neamt

A. Partea I. Descrierea imobilului

TEREN Extravilan

Adresa: Jud. Neamt

Nr. Crt	Nr cadastral Nr. topografic	Suprafața* (mp)	Observații / Referințe
A1		5.004	Sector cadastral:56 Teren neimprejmuit;

B. Partea II. Proprietari și acte

Inscrieri privitoare la dreptul de proprietate și alte drepturi reale	Referințe
/	
Act Administrativ nr. 15387, din 06/10/2023 emis de PRIMĂRIA COMUNEI PIPIRIG;	
B1	A1
Inscrierea posesiei, drept de PROPRIETATE, dobandit prin Lege, cota actuala 1/1, cota initiala 1/1 1) PRUNĂ VASILE	

C. Partea III. SARCINI .

Inscrieri privind dezmembramintele dreptului de proprietate, drepturi reale de garanție și sarcini	Referințe
NU SUNT	

Anexa Nr. 1 La Partea I

Teren

Nr cadastral	Suprafața (mp)*	Observații / Referințe
	5.004	

* Suprafața este determinată în planul de proiecție Stereo 70.

DETALII LINIARE IMOBIL



Date referitoare la teren

Crt	Categorie folosință	Intravilan	Suprafața (mp)	Tarla	Parcelă	Nr. topo	Observații / Referințe
1	faneata	NU	5.004	-	-	-	

Lungime Segmente

1) Valorile lungimilor segmentelor sunt obținute din proiecție în plan.

Punct început	X / Y	Punct sfârșit	X / Y	Lungime segment (** (m)
1	580.417,092 640.636,557	2	580.419,166 640.656,25	19.802
2	580.419,166 640.656,25	3	580.419,978 640.674,665	18.433
3	580.419,978 640.674,665	4	580.373,816 640.680,908	46.582
4	580.373,816 640.680,908	5	580.287,379 640.692,659	87.232
5	580.287,379 640.692,659	6	580.225,414 640.705,884	63.361

Punct început	X / Y	Punct sfârșit	X / Y	Lungime segment (** (m)
6	580.225,414 640.705,884	7	580.221,752 640.699,376	7.468
7	580.221,752 640.699,376	8	580.217,798 640.692,346	8.066
8	580.217,798 640.692,346	1	580.417,092 640.636,557	206.955

** Lungimile segmentelor sunt determinate în planul de proiecție Stereo 70 și sunt rotunjite la 1 milimetru.

*** Distanța dintre puncte este formată din segmente cumulate ce sunt mai mici decât valoarea 1 milimetru.

**DATE DESPRE IMOBILUL NR. 10720**

Oficiul de Cadastru și Publicitate Imobiliară NEAMT
Biroul de Cadastru și Publicitate Imobiliară Targu-Neamt

A. Partea I. Descrierea imobilului

TEREN Extravilan

Adresa: Jud. Neamt

Nr. Crt	Nr cadastral Nr. topografic	Suprafața* (mp)	Observații / Referințe
A1		5.569	Sector cadastral:56 Teren neimprejmuit;

B. Partea II. Proprietari și acte

Inscrieri privitoare la dreptul de proprietate și alte drepturi reale		Referințe
/		
Act Normativ nr. 7, din 13/03/1996 emis de GUVERNUL ROMÂNIEI;		
B1	Inscrierea provizorie, drept de PROPRIETATE, dobandit prin Lege, cota actuala 1/1, cota initiala 1/1 1) COMUNA PIPIRIG , CIF:99999999999999, Proprietar neidentificat	A1

C. Partea III. SARCINI .

Inscrieri privind dezmembramintele dreptului de proprietate, drepturi reale de garanție și sarcini	Referințe
NU SUNT	

Punct început	X / Y	Punct sfârșit	X / Y	Lungime segment (** (m)
6	580.203,767 640.807,571	7	580.127,294 640.909,995	127.823
7	580.127,294 640.909,995	8	580.102,979 640.890,002	31.479
8	580.102,979 640.890,002	9	580.120,739 640.867,375	28.765
9	580.120,739 640.867,375	10	580.151,111 640.832,536	46.219
10	580.151,111 640.832,536	1	580.169,694 640.809,434	29.648

** Lungimile segmentelor sunt determinate în planul de proiecție Stereo 70 și sunt rotunjite la 1 milimetru.

*** Distanța dintre puncte este formată din segmente cumulate ce sunt mai mici decât valoarea 1 milimetru.

**DATE DESPRE IMOBILUL NR. 10750**

Oficiul de Cadastru și Publicitate Imobiliară NEAMT
Biroul de Cadastru și Publicitate Imobiliară Targu-Neamt

A. Partea I. Descrierea imobilului

TEREN Extravilan

Adresa: Jud. Neamt

Nr. Crt	Nr cadastral Nr. topografic	Suprafața* (mp)	Observații / Referințe
A1		9.264	Sector cadastral:56 Teren imprejmuit;

B. Partea II. Proprietari și acte

Inscrieri privitoare la dreptul de proprietate și alte drepturi reale		Referințe
/		
Act Administrativ nr. 15387, din 06/10/2023 emis de PRIMĂRIA COMUNEI PIPIRIG;		
B1	Inscrierea posesiei, drept de PROPRIETATE, dobandit prin Lege, cota actuala 1/1, cota initiala 1/1 1) AFETELOR GHEORGHE 2) AFETELOR VASILICA	A1

C. Partea III. SARCINI .

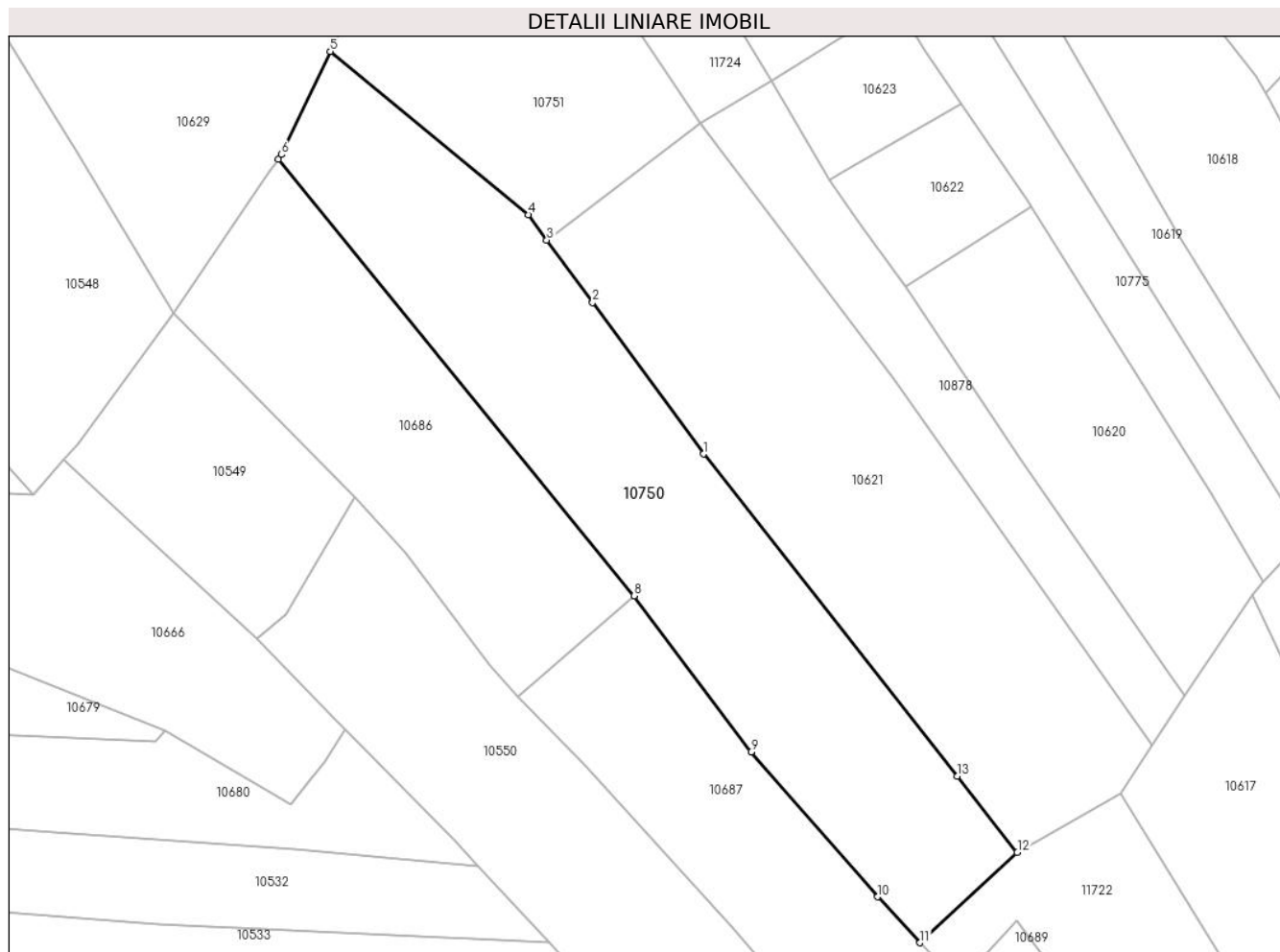
Inscrieri privind dezmembramintele dreptului de proprietate, drepturi reale de garanție și sarcini	Referințe
NU SUNT	

Anexa Nr. 1 La Partea I

Teren

Nr cadastral	Suprafața (mp)*	Observații / Referințe
	9.264	

* Suprafața este determinată în planul de proiecție Stereo 70.



Date referitoare la teren

Crt	Categorie folosință	Intra vilan	Suprafața (mp)	Tarla	Parcelă	Nr. topo	Observații / Referințe
1	faneata	NU	9.264	-	-	-	

Lungime Segmente

1) Valorile lungimilor segmentelor sunt obținute din proiecție în plan.

Punct început	X / Y	Punct sfârșit	X / Y	Lungime segment (** (m)
1	579.955,543 641.099,67	2	579.927,814 641.137,49	46.896
2	579.927,814 641.137,49	3	579.916,381 641.153,082	19.335
3	579.916,381 641.153,082	4	579.911,71 641.159,454	7.901
4	579.911,71 641.159,454	5	579.862,234 641.200,205	64.098
5	579.862,234 641.200,205	6	579.850,036 641.174,465	28.484

Punct început	X / Y	Punct sfârșit	X / Y	Lungime segment (** (m)
6	579.850,036 641.174,465	7	579.849,205 641.173,244	1.477
7	579.849,205 641.173,244	8	579.938,248 641.064,268	140.728
8	579.938,248 641.064,268	9	579.967,474 641.025,236	48.761
9	579.967,474 641.025,236	10	579.999,07 640.989,044	48.043
10	579.999,07 640.989,044	11	580.009,707 640.977,606	15.62
11	580.009,707 640.977,606	12	580.034,021 641.000,216	33.202
12	580.034,021 641.000,216	13	580.019,02 641.019,227	24.217
13	580.019,02 641.019,227	1	579.955,543 641.099,67	102.471

** Lungimile segmentelor sunt determinate în planul de proiecție Stereo 70 și sunt rotunjite la 1 milimetru.

*** Distanța dintre puncte este formată din segmente cumulate ce sunt mai mici decât valoarea 1 milimetru.

**DATE DESPRE IMOBILUL NR. 10751**

Oficiul de Cadastru și Publicitate Imobiliară NEAMT
Biroul de Cadastru și Publicitate Imobiliară Targu-Neamt

A. Partea I. Descrierea imobilului

TEREN Extravilan

Adresa: Jud. Neamt

Nr. Crt	Nr cadastral Nr. topografic	Suprafața* (mp)	Observații / Referințe
A1		5.000	Sector cadastral:56 Teren neimprejmuit;

B. Partea II. Proprietari și acte

Inscrieri privitoare la dreptul de proprietate și alte drepturi reale	Referințe
/	
Act Administrativ nr. 15387, din 06/10/2023 emis de PRIMĂRIA COMUNEI PIPIRIG;	
B1	A1
Inscrierea posesiei, drept de PROPRIETATE, dobandit prin Lege, cota actuala 1/1, cota initiala 1/1 1) GRĂMADĂ GHEORGHE	

C. Partea III. SARCINI .

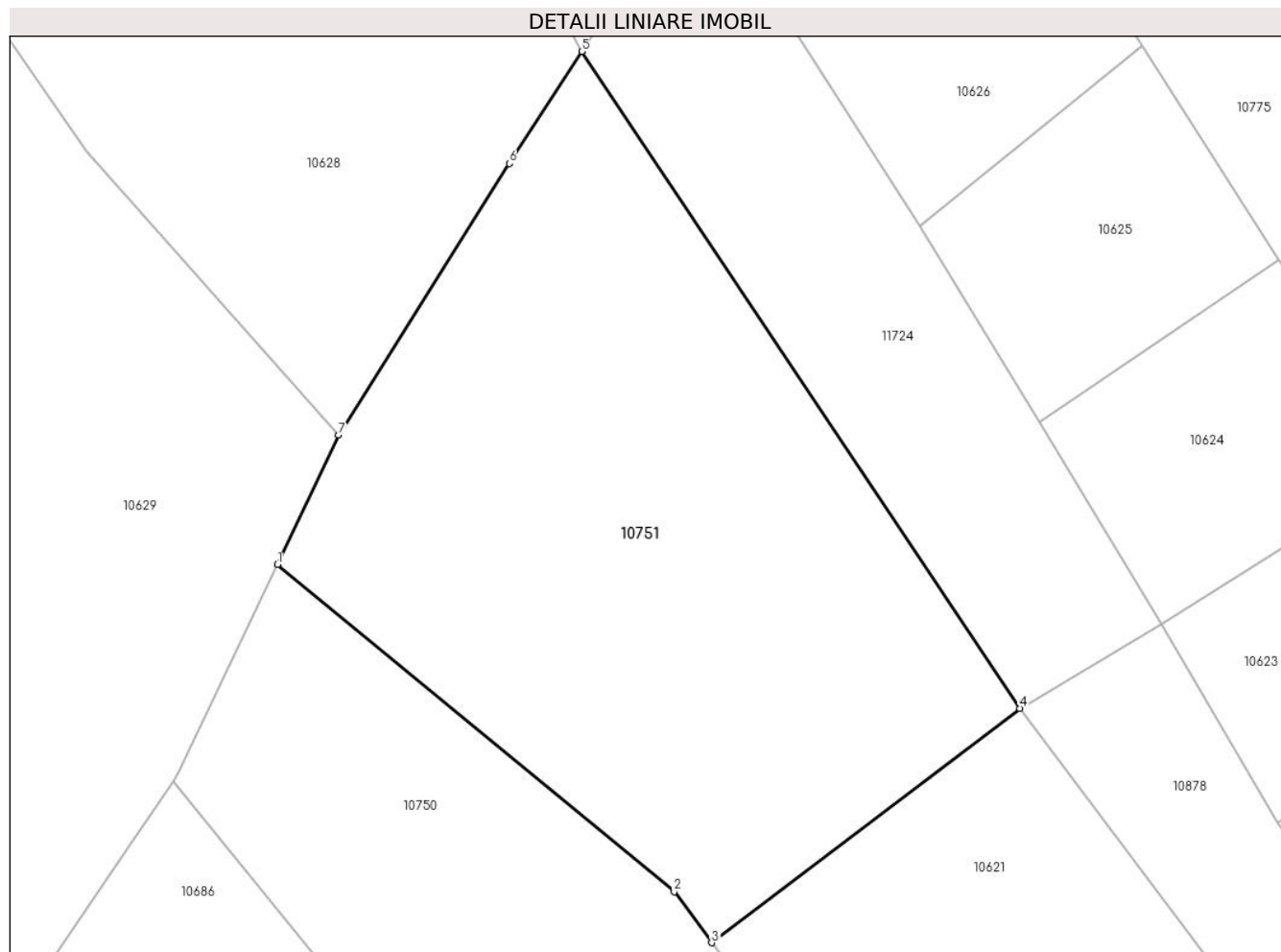
Inscrieri privind dezmembramintele dreptului de proprietate, drepturi reale de garanție și sarcini	Referințe
NU SUNT	

Anexa Nr. 1 La Partea I

Teren

Nr cadastral	Suprafața (mp)*	Observații / Referințe
	5.000	

* Suprafața este determinată în planul de proiecție Stereo 70.



Date referitoare la teren

Crt	Categorie folosință	Intra vilan	Suprafața (mp)	Tarla	Parcelă	Nr. topo	Observații / Referințe
1	faneata	NU	5.000	-	-	-	

Lungime Segmente

1) Valorile lungimilor segmentelor sunt obținute din proiecție în plan.

Punct început	X / Y	Punct sfârșit	X / Y	Lungime segment (** (m)
1	579.862,234 641.200,205	2	579.911,71 641.159,454	64.098
2	579.911,71 641.159,454	3	579.916,381 641.153,082	7.901
3	579.916,381 641.153,082	4	579.954,837 641.182,28	48.284
4	579.954,837 641.182,28	5	579.900,187 641.264,132	98.419
5	579.900,187 641.264,132	6	579.891,154 641.250,179	16.622

Punct început	X / Y	Punct sfârșit	X / Y	Lungime segment (** (m)
6	579.891,154 641.250,179	7	579.869,876 641.216,333	39.979
7	579.869,876 641.216,333	1	579.862,234 641.200,205	17.847

** Lungimile segmentelor sunt determinate în planul de proiecție Stereo 70 și sunt rotunjite la 1 milimetru.

*** Distanța dintre puncte este formată din segmente cumulate ce sunt mai mici decât valoarea 1 milimetru.

**DATE DESPRE IMOBILUL NR. 10775**

Oficiul de Cadastru și Publicitate Imobiliară NEAMT
Biroul de Cadastru și Publicitate Imobiliară Targu-Neamt

A. Partea I. Descrierea imobilului

TEREN Extravilan

Adresa: Jud. Neamt

Nr. Crt	Nr cadastral Nr. topografic	Suprafața* (mp)	Observații / Referințe
A1		4.714	Sector cadastral:56 Teren imprejmuit;

B. Partea II. Proprietari și acte

Inscrieri privitoare la dreptul de proprietate și alte drepturi reale		Referințe
/		
Act Administrativ nr. 15387, din 06/10/2023 emis de PRIMARIA COMUNEI PIPIRIG;		
B1	Inscrierea posesiei, drept de PROPRIETATE, dobandit prin Lege, cota actuala 1/1, cota initiala 1/1 1) DOLHESCU NICOLAI	A1

C. Partea III. SARCINI .

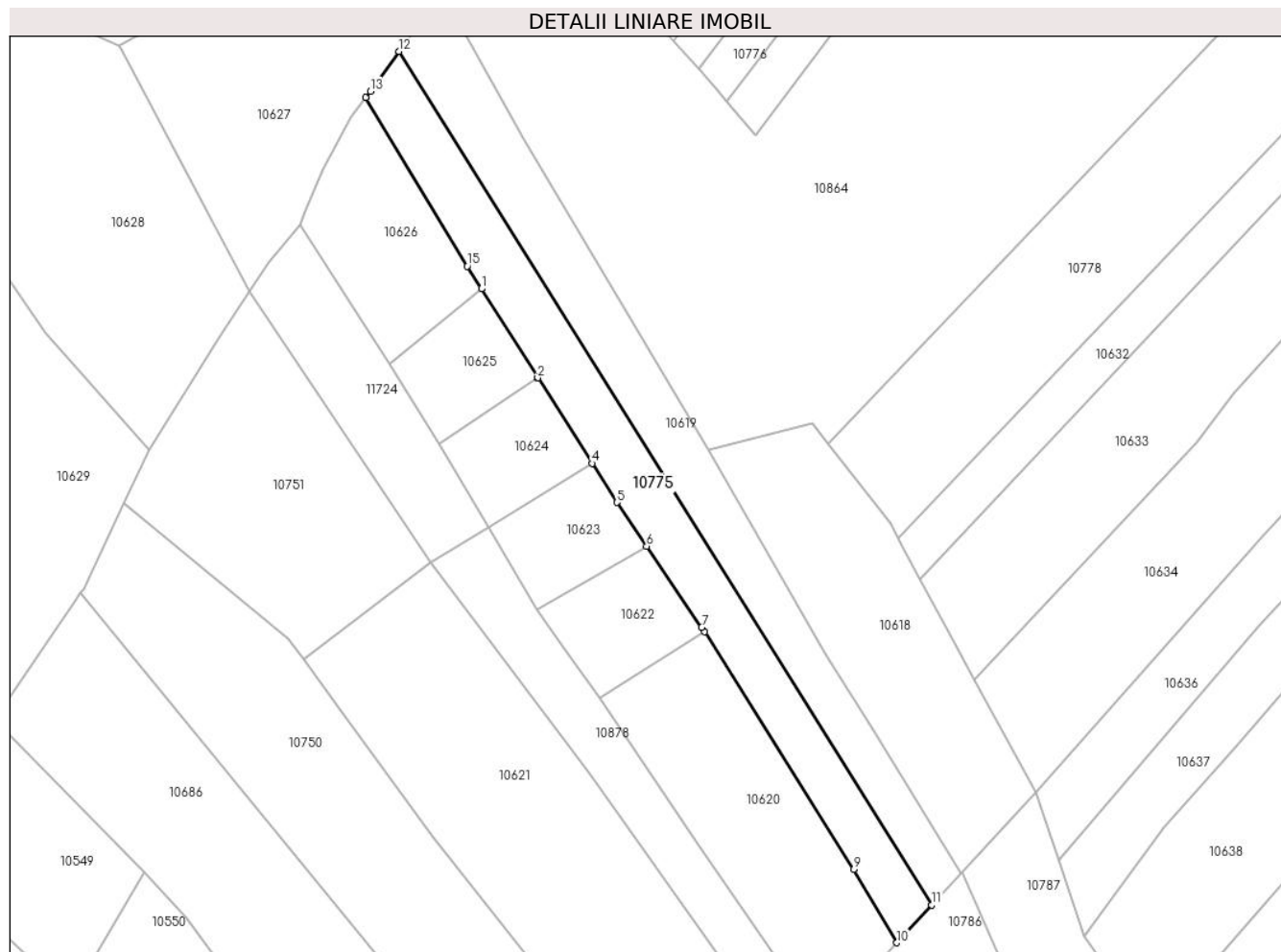
Inscrieri privind dezmembramintele dreptului de proprietate, drepturi reale de garanție și sarcini	Referințe
NU SUNT	

Anexa Nr. 1 La Partea I

Teren

Nr cadastral	Suprafața (mp)*	Observații / Referințe
	4.714	

* Suprafața este determinată în planul de proiecție Stereo 70.



Date referitoare la teren

Crt	Categorie folosință	Intravilan	Suprafața (mp)	Tarla	Parcelă	Nr. topo	Observații / Referințe
1	faneata	NU	4.714	-	-	-	

Lungime Segmente

1) Valorile lungimilor segmentelor sunt obținute din proiecție în plan.

Punct început	X / Y	Punct sfârșit	X / Y	Lungime segment (** (m)
1	579.970,149 641.264,894	2	579.987,154 641.238,094	31.74
2	579.987,154 641.238,094	3	579.987,26 641.237,928	0.197
3	579.987,26 641.237,928	4	580.003,56 641.212,261	30.405
4	580.003,56 641.212,261	5	580.011,033 641.200,488	13.945
5	580.011,033 641.200,488	6	580.020,031 641.187,246	16.01

Punct început	X / Y	Punct sfârșit	X / Y	Lungime segment (** (m)
6	580.020,031 641.187,246	7	580.036,634 641.162,807	29.545
7	580.036,634 641.162,807	8	580.037,482 641.161,48	1.575
8	580.037,482 641.161,48	9	580.082,55 641.089,793	84.677
9	580.082,55 641.089,793	10	580.095,611 641.067,687	25.676
10	580.095,611 641.067,687	11	580.106,129 641.079,061	15.492
11	580.106,129 641.079,061	12	579.945,233 641.336,506	303.588
12	579.945,233 641.336,506	13	579.936,6 641.324,49	14.796
13	579.936,6 641.324,49	14	579.935,21 641.322,555	2.383
14	579.935,21 641.322,555	15	579.965,823 641.271,711	59.349
15	579.965,823 641.271,711	1	579.970,149 641.264,894	8.074

** Lungimile segmentelor sunt determinate în planul de proiecție Stereo 70 și sunt rotunjite la 1 milimetru.

*** Distanța dintre puncte este formată din segmente cumulate ce sunt mai mici decât valoarea 1 milimetru.

**DATE DESPRE IMOBILUL NR. 10776**

Oficiul de Cadastru și Publicitate Imobiliară NEAMT
Biroul de Cadastru și Publicitate Imobiliară Targu-Neamt

A. Partea I. Descrierea imobilului

TEREN Extravilan

Adresa: Jud. Neamt

Nr. Crt	Nr cadastral Nr. topografic	Suprafața* (mp)	Observații / Referințe
A1		3.600	Sector cadastral:56 Teren imprejmuit;

B. Partea II. Proprietari și acte

Inscrieri privitoare la dreptul de proprietate și alte drepturi reale		Referințe
/		
Act Administrativ nr. 15387, din 06/10/2023 emis de PRIMĂRIA COMUNEI PIPIRIG;		
B1	Inscrierea posesiei, drept de PROPRIETATE, dobandit prin Lege, cota actuala 1/1, cota initiala 1/1 1) CIOCÎRTĂU IOANA	A1

C. Partea III. SARCINI .

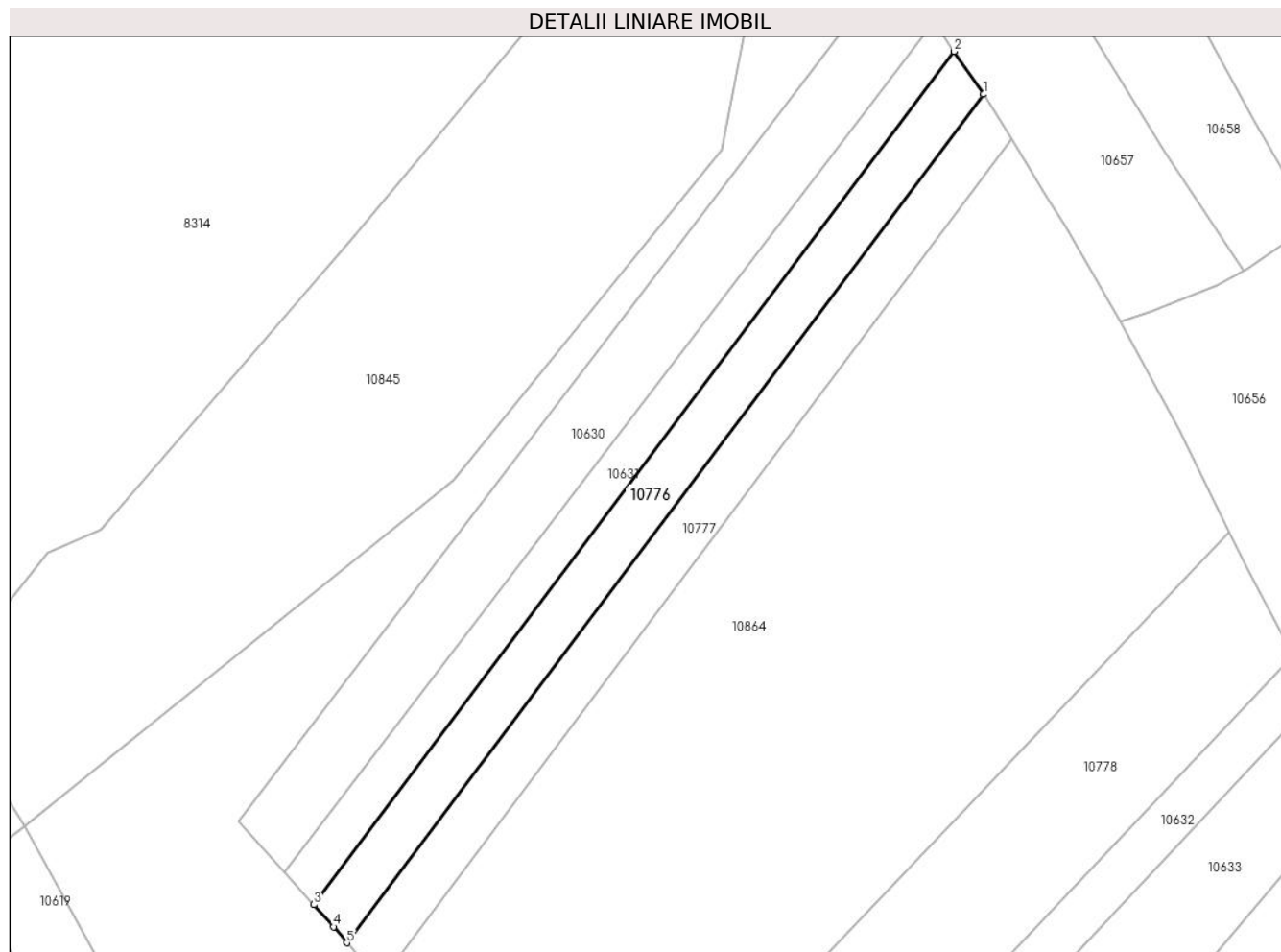
Inscrieri privind dezmembramintele dreptului de proprietate, drepturi reale de garanție și sarcini	Referințe
NU SUNT	

Anexa Nr. 1 La Partea I

Teren

Nr cadastral	Suprafața (mp)*	Observații / Referințe
	3.600	

* Suprafața este determinată în planul de proiecție Stereo 70.



Date referitoare la teren

Crt	Categorie folosință	Intra vilan	Suprafața (mp)	Tarla	Parcelă	Nr. topo	Observații / Referințe
1	faneata	NU	3.600	-	-	-	

Lungime Segmente

1) Valorile lungimilor segmentelor sunt obținute din proiecție în plan.

Punct început	X / Y	Punct sfârșit	X / Y	Lungime segment (** (m)
1	580.211,31 641.543,628	2	580.203,57 641.554,827	13.613
2	580.203,57 641.554,827	3	580.035,678 641.331,264	279.586
3	580.035,678 641.331,264	4	580.040,838 641.325,484	7.748
4	580.040,838 641.325,484	5	580.044,346 641.321,3	5.46
5	580.044,346 641.321,3	1	580.211,31 641.543,628	278.041

**** Lungimile segmentelor sunt determinate în planul de proiecție Stereo 70 și sunt rotunjite la 1 milimetru.**

***** Distanța dintre puncte este formată din segmente cumulate ce sunt mai mici decât valoarea 1 milimetru.**

**DATE DESPRE IMOBILUL NR. 10777**

Oficiul de Cadastru și Publicitate Imobiliară NEAMT
Biroul de Cadastru și Publicitate Imobiliară Targu-Neamt

A. Partea I. Descrierea imobilului

TEREN Extravilan

Adresa: Jud. Neamt

Nr. Crt	Nr cadastral Nr. topografic	Suprafața* (mp)	Observații / Referințe
A1		3.600	Sector cadastral:56 Teren imprejmuit;

B. Partea II. Proprietari și acte

Inscrieri privitoare la dreptul de proprietate și alte drepturi reale		Referințe
/		
Act Administrativ nr. 15387, din 06/10/2023 emis de PRIMĂRIA COMUNEI PIPIRIG;		
B1	Inscrierea posesiei, drept de PROPRIETATE, dobandit prin Lege, cota actuala 1/1, cota initiala 1/1 1) GRAMADĂ GHEORGHE	A1

C. Partea III. SARCINI .

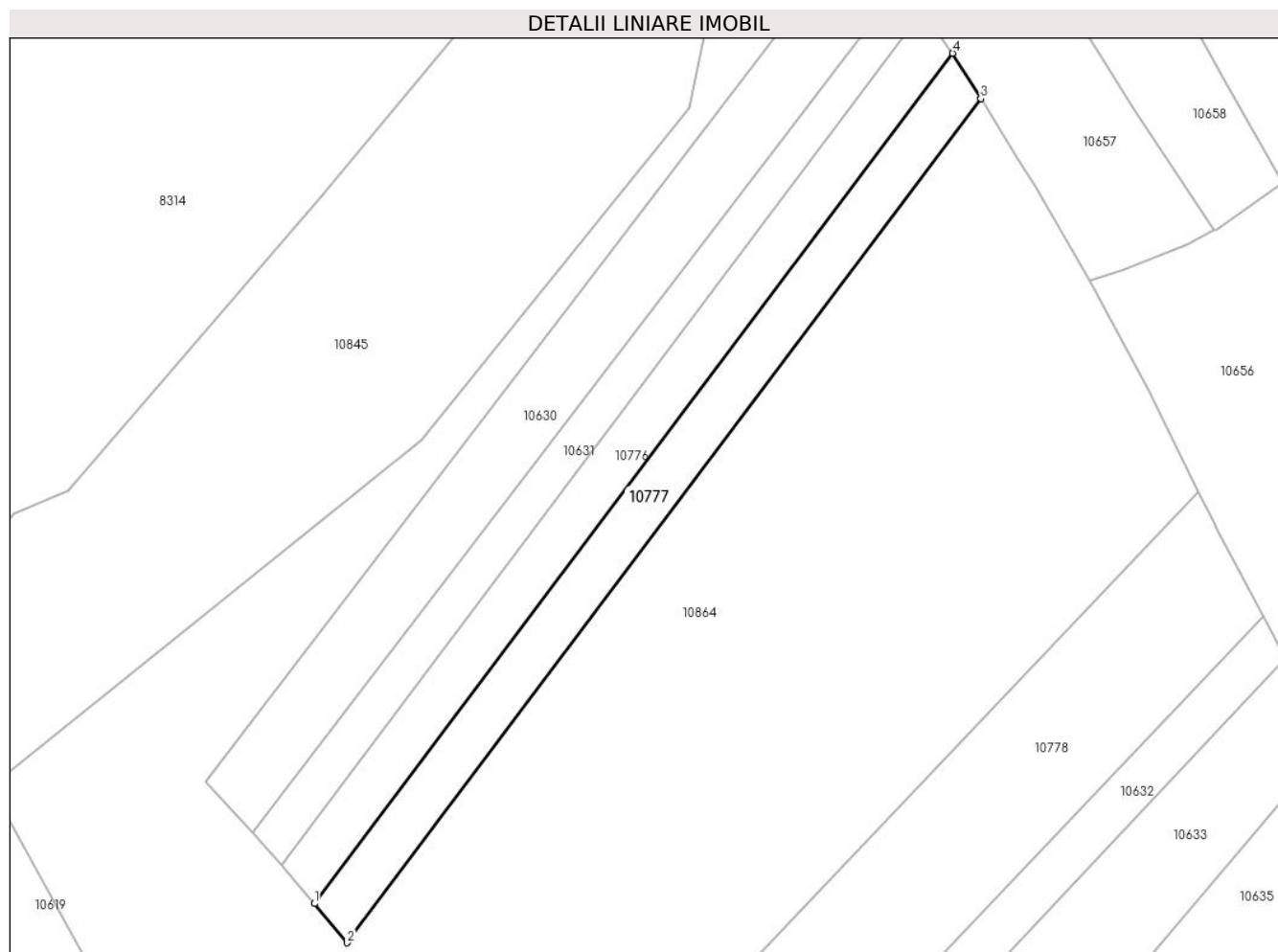
Inscrieri privind dezmembramintele dreptului de proprietate, drepturi reale de garanție și sarcini	Referințe
NU SUNT	

Anexa Nr. 1 La Partea I

Teren

Nr cadastral	Suprafața (mp)*	Observații / Referințe
	3.600	

* Suprafața este determinată în planul de proiecție Stereo 70.



Date referitoare la teren

Crt	Categorie folosință	Intravilan	Suprafața (mp)	Tarla	Parcelă	Nr. topo	Observații / Referințe
1	faneata	NU	3.600	-	-	-	

Lungime Segmente

1) Valorile lungimilor segmentelor sunt obținute din proiecție în plan.

Punct început	X / Y	Punct sfârșit	X / Y	Lungime segment (** (m)
1	580.044,346 641.321,3	2	580.052,918 641.311,075	13.343
2	580.052,918 641.311,075	3	580.218,67 641.531,788	276.022
3	580.218,67 641.531,788	4	580.211,31 641.543,628	13.941
4	580.211,31 641.543,628	1	580.044,346 641.321,3	278.041

** Lungimile segmentelor sunt determinate în planul de proiecție Stereo 70 și sunt rotunjite la 1 milimetru.

***** Distanţa dintre puncte este formată din segmente cumulate ce sunt mai mici decât valoarea 1 milimetru.**

**DATE DESPRE IMOBILUL NR. 10778**

Oficiul de Cadastru și Publicitate Imobiliară NEAMT
Biroul de Cadastru și Publicitate Imobiliară Targu-Neamt

A. Partea I. Descrierea imobilului

TEREN Extravilan

Adresa: Jud. Neamt

Nr. Crt	Nr cadastral Nr. topografic	Suprafața* (mp)	Observații / Referințe
A1		10.000	Sector cadastral:56 Teren imprejmuit;

B. Partea II. Proprietari și acte

Inscrieri privitoare la dreptul de proprietate și alte drepturi reale		Referințe
/		
Act Administrativ nr. 15387, din 06/10/2023 emis de PRIMARIA COMUNEI PIPIRIG;		
B1	Inscrierea posesiei, drept de PROPRIETATE, dobandit prin Lege, cota actuala 1/1, cota initiala 1/1 1) POPA EUGENIA	A1

C. Partea III. SARCINI .

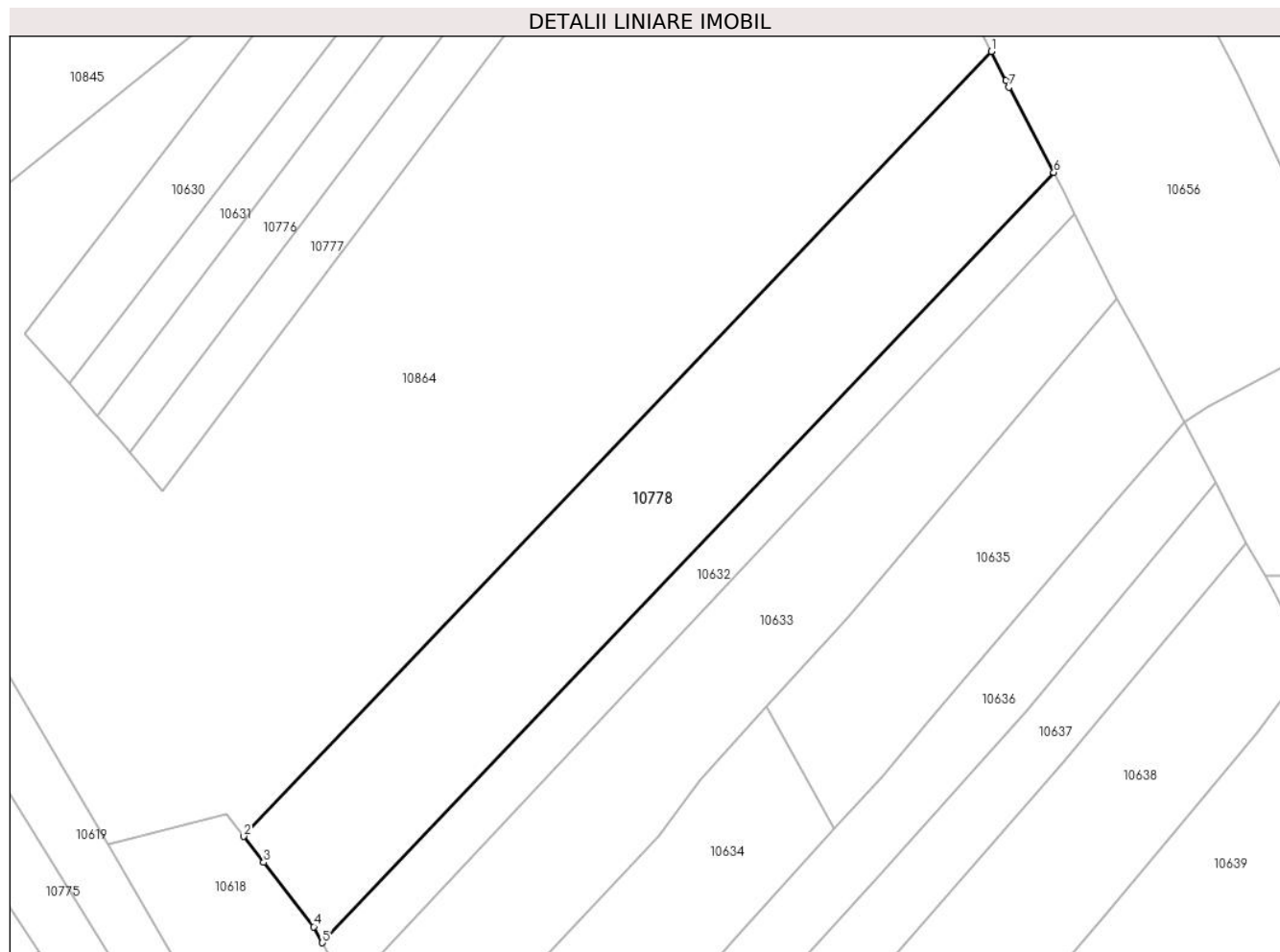
Inscrieri privind dezmembramintele dreptului de proprietate, drepturi reale de garanție și sarcini	Referințe
NU SUNT	

Anexa Nr. 1 La Partea I

Teren

Nr cadastral	Suprafața (mp)*	Observații / Referințe
	10.000	

* Suprafața este determinată în planul de proiecție Stereo 70.



Date referitoare la teren

Crt	Categorie folosință	Intravilan	Suprafața (mp)	Tarla	Parcelă	Nr. topo	Observații / Referințe
1	faneata	NU	10.000	-	-	-	

Lungime Segmente

1) Valorile lungimilor segmentelor sunt obținute din proiecție în plan.

Punct început	X / Y	Punct sfârșit	X / Y	Lungime segment (** (m)
1	580.275,716 641.428,928	2	580.074,831 641.218,305	291.062
2	580.074,831 641.218,305	3	580.080,24 641.211,356	8.806
3	580.080,24 641.211,356	4	580.093,687 641.194,081	21.892
4	580.093,687 641.194,081	5	580.096,007 641.189,777	4.889
5	580.096,007 641.189,777	6	580.292,483 641.396,471	285.176

Punct început	X / Y	Punct sfârșit	X / Y	Lungime segment (** (m)
6	580.292,483 641.396,471	7	580.280,415 641.419,355	25.871
7	580.280,415 641.419,355	8	580.279,551 641.421,116	1.962
8	580.279,551 641.421,116	1	580.275,716 641.428,928	8.703

** Lungimile segmentelor sunt determinate în planul de proiecție Stereo 70 și sunt rotunjite la 1 milimetru.

*** Distanța dintre puncte este formată din segmente cumulate ce sunt mai mici decât valoarea 1 milimetru.

**DATE DESPRE IMOBILUL NR. 10779**

Oficiul de Cadastru și Publicitate Imobiliară NEAMT
Biroul de Cadastru și Publicitate Imobiliară Targu-Neamt

A. Partea I. Descrierea imobilului

TEREN Extravilan

Adresa: Jud. Neamt

Nr. Crt	Nr cadastral Nr. topografic	Suprafața* (mp)	Observații / Referințe
A1		4.329	Sector cadastral:56 Teren imprejmuit;

B. Partea II. Proprietari și acte

Inscrieri privitoare la dreptul de proprietate și alte drepturi reale		Referințe
/		
Act Administrativ nr. 15387, din 06/10/2023 emis de PRIMĂRIA COMUNEI PIPIRIG;		
B1	Inscrierea posesiei, drept de PROPRIETATE, dobandit prin Lege, cota actuala 1/1, cota initiala 1/1 1) MATE-BALLA PETRU	A1

C. Partea III. SARCINI .

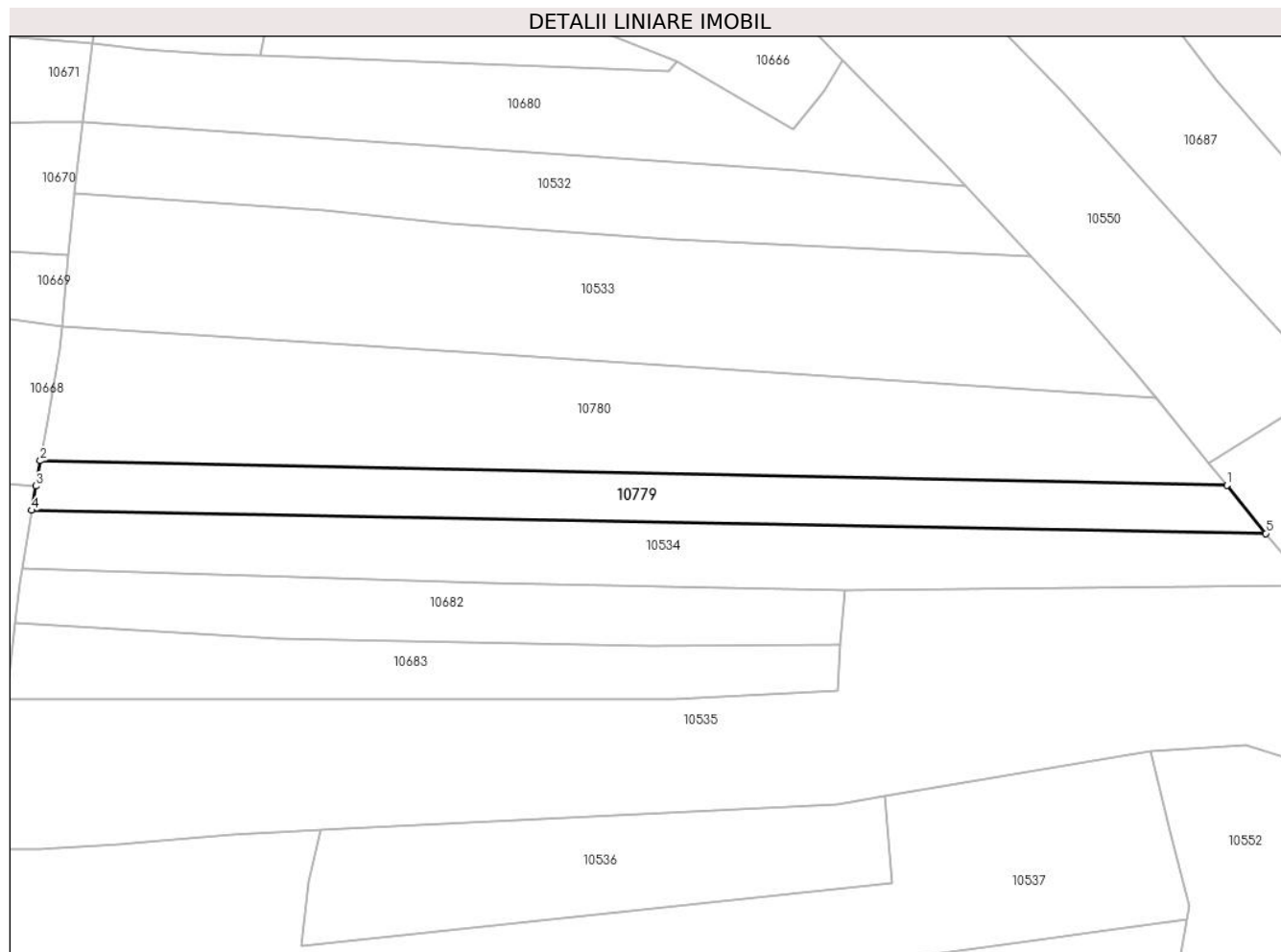
Inscrieri privind dezmembramintele dreptului de proprietate, drepturi reale de garanție și sarcini	Referințe
NU SUNT	

Anexa Nr. 1 La Partea I

Teren

Nr cadastral	Suprafața (mp)*	Observații / Referințe
	4.329	

* Suprafața este determinată în planul de proiecție Stereo 70.



Date referitoare la teren

Crt	Categorie folosință	Intravilan	Suprafața (mp)	Tarla	Parcelă	Nr. topo	Observații / Referințe
1	faneata	NU	4.329	-	-	-	

Lungime Segmente

1) Valorile lungimilor segmentelor sunt obținute din proiecție în plan.

Punct început	X / Y	Punct sfârșit	X / Y	Lungime segment (** (m)
1	579.970,243 640.915,56	2	579.647,869 640.922,227	322.443
2	579.647,869 640.922,227	3	579.646,617 640.915,375	6.965
3	579.646,617 640.915,375	4	579.645,493 640.908,795	6.675
4	579.645,493 640.908,795	5	579.980,809 640.902,503	335.375
5	579.980,809 640.902,503	1	579.970,243 640.915,56	16.797

**** Lungimile segmentelor sunt determinate în planul de proiecție Stereo 70 și sunt rotunjite la 1 milimetru.**

***** Distanța dintre puncte este formată din segmente cumulate ce sunt mai mici decât valoarea 1 milimetru.**

**DATE DESPRE IMOBILUL NR. 10780**

Oficiul de Cadastru și Publicitate Imobiliară NEAMT
Biroul de Cadastru și Publicitate Imobiliară Targu-Neamt

A. Partea I. Descrierea imobilului

TEREN Extravilan

Adresa: Jud. Neamt

Nr. Crt	Nr cadastral Nr. topografic	Suprafața* (mp)	Observații / Referințe
A1		9.265	Sector cadastral:56 Teren neimprejmuit;

B. Partea II. Proprietari și acte

Inscrieri privitoare la dreptul de proprietate și alte drepturi reale	Referințe
/	
Act Administrativ nr. 15387, din 06/10/2023 emis de Primăria Com. Pipirig;	
B1	Inscrierea posesiei, drept de PROPRIETATE, dobandit prin Lege, cota actuala 1/1, cota initiala 1/1
	1) DOCHITA IOAN

C. Partea III. SARCINI .

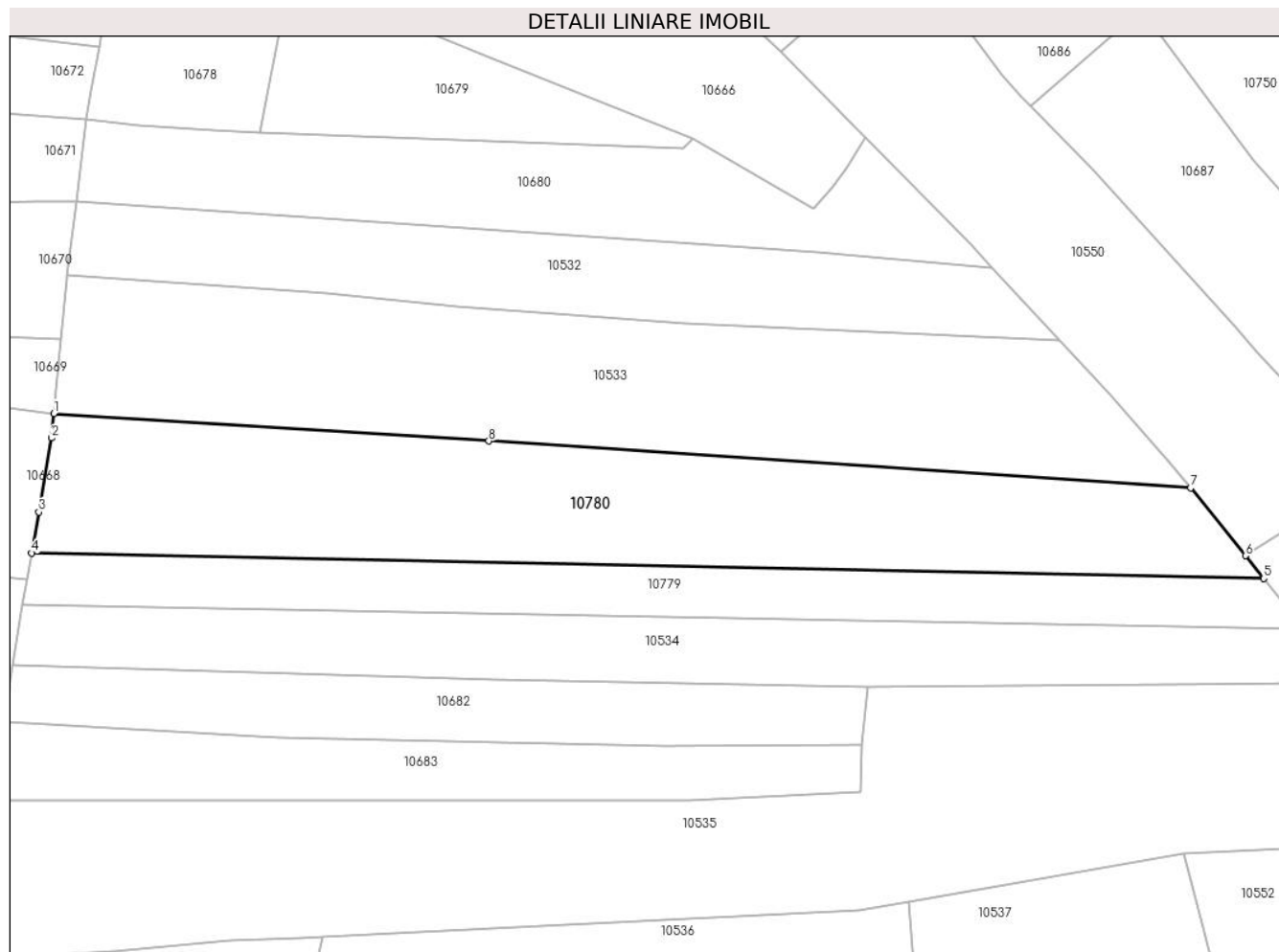
Inscrieri privind dezmembramintele dreptului de proprietate, drepturi reale de garanție și sarcini	Referințe
NU SUNT	

Anexa Nr. 1 La Partea I

Teren

Nr cadastral	Suprafața (mp)*	Observații / Referințe
	9.265	

* Suprafața este determinată în planul de proiecție Stereo 70.



Date referitoare la teren

Crt	Categorie folosință	Intra vilan	Suprafața (mp)	Tarla	Parcelă	Nr. topo	Observații / Referințe
1	faneata	NU	9.265	-	-	-	

Lungime Segmente

1) Valorile lungimilor segmentelor sunt obținute din proiecție în plan.

Punct început	X / Y	Punct sfârșit	X / Y	Lungime segment (** (m)
1	579.653,669 640.958,696	2	579.653,068 640.952,299	6.425
2	579.653,068 640.952,299	3	579.649,823 640.932,923	19.646
3	579.649,823 640.932,923	4	579.647,869 640.922,227	10.873
4	579.647,869 640.922,227	5	579.970,243 640.915,56	322.443
5	579.970,243 640.915,56	6	579.965,428 640.921,509	7.653

Punct început	X / Y	Punct sfârșit	X / Y	Lungime segment (** (m)
6	579.965,428 640.921,509	7	579.951,084 640.939,233	22.801
7	579.951,084 640.939,233	8	579.767,478 640.951,532	184.017
8	579.767,478 640.951,532	1	579.653,669 640.958,696	114.034

** Lungimile segmentelor sunt determinate în planul de proiecție Stereo 70 și sunt rotunjite la 1 milimetru.

*** Distanța dintre puncte este formată din segmente cumulate ce sunt mai mici decât valoarea 1 milimetru.

**DATE DESPRE IMOBILUL NR. 10781**

Oficiul de Cadastru și Publicitate Imobiliară NEAMT
Biroul de Cadastru și Publicitate Imobiliară Targu-Neamt

A. Partea I. Descrierea imobilului

TEREN Extravilan

Adresa: Jud. Neamt

Nr. Crt	Nr cadastral Nr. topografic	Suprafața* (mp)	Observații / Referințe
A1		30.402	Sector cadastral:56 Teren neimprejmuit;

B. Partea II. Proprietari și acte

Inscrieri privitoare la dreptul de proprietate și alte drepturi reale	Referințe
/	
Act Administrativ nr. 15387, din 06/10/2023 emis de Primăria Com. Pipirig;	
B1	A1
Inscrierea posesiei, drept de PROPRIETATE, dobandit prin Lege, cota actuala 1/1, cota initiala 1/1	
1) STĂNOAIA IULIAN	

C. Partea III. SARCINI .

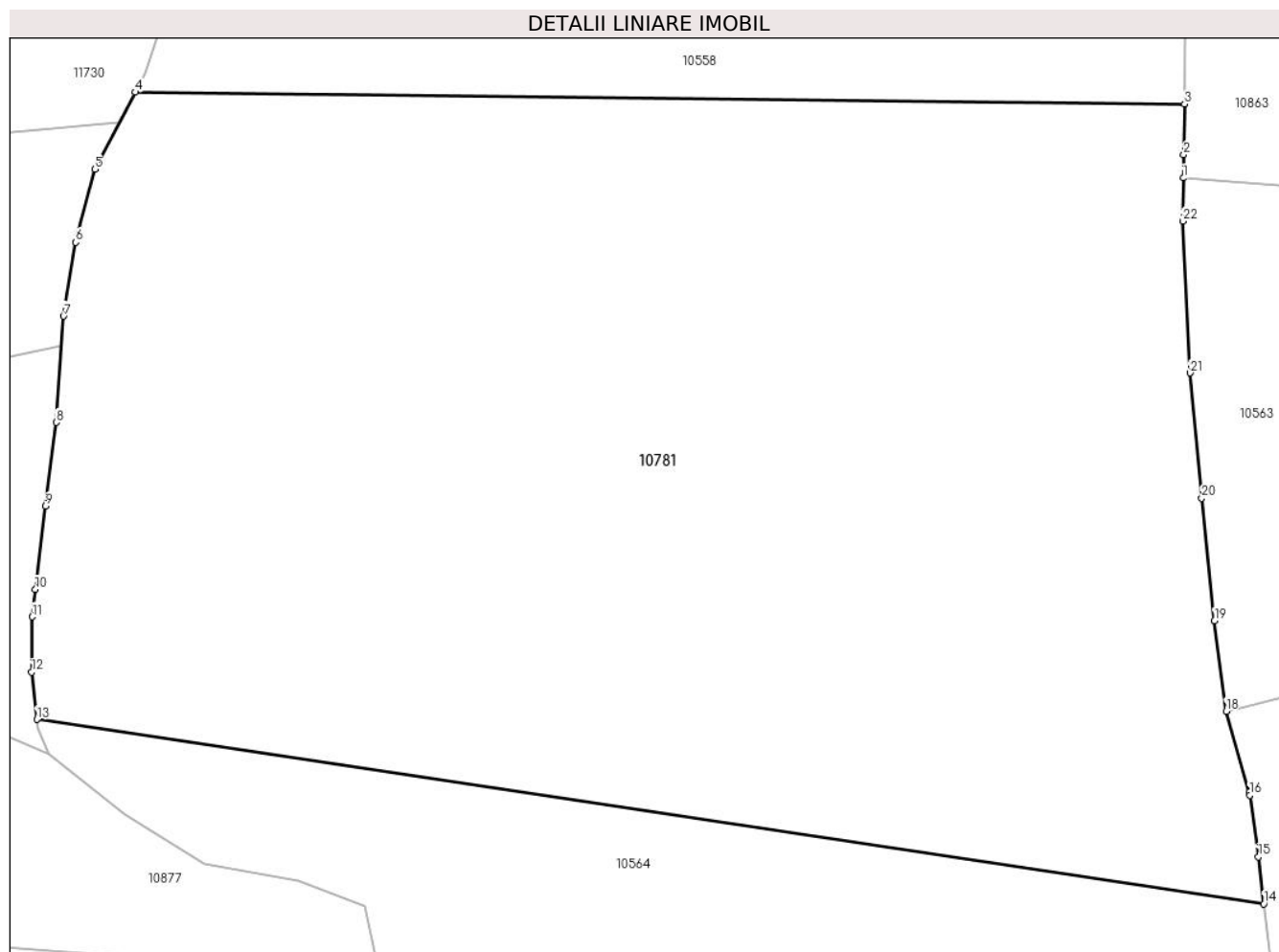
Inscrieri privind dezmembramintele dreptului de proprietate, drepturi reale de garanție și sarcini	Referințe
NU SUNT	

Anexa Nr. 1 La Partea I

Teren

Nr cadastral	Suprafața (mp)*	Observații / Referințe
	30.402	

* Suprafața este determinată în planul de proiecție Stereo 70.



Date referitoare la teren

Crt	Categorie folosință	Intra vilan	Suprafața (mp)	Tarla	Parcelă	Nr. topo	Observații / Referințe
1	faneata	NU	30.402	-	-	-	

Lungime Segmente

1) Valorile lungimilor segmentelor sunt obținute din proiecție în plan.

Punct început	X / Y	Punct sfârșit	X / Y	Lungime segment (** (m)
1	580.086,104 640.497,33	2	580.086,174 640.501,833	4.504
3	580.086,324 640.511,594	4	579.883,847 640.513,886	202.49
5	579.876,03 640.499,016	6	579.872,364 640.484,917	14.568
7	579.870,0 640.470,686	8	579.868,596 640.450,175	20.559
9	579.866,494 640.434,045	10	579.864,565 640.418,001	16.16

Punct început	X / Y	Punct sfârșit	X / Y	Lungime segment (** (m)
2	580.086,174 640.501,833	3	580.086,324 640.511,594	9.762
4	579.883,847 640.513,886	5	579.876,03 640.499,016	16.799
6	579.872,364 640.484,917	7	579.870,0 640.470,686	14.426
8	579.868,596 640.450,175	9	579.866,494 640.434,045	16.266
10	579.864,565 640.418,001	11	579.863,928 640.412,705	5.334

Punct început	X / Y	Punct sfârșit	X / Y	Lungime segment (** (m)
11	579.863,928 640.412,705	12	579.863,843 640.402,043	10.662
13	579.864,836 640.392,924	14	580.101,628 640.357,354	239.449
15	580.100,592 640.366,427	16	580.098,898 640.378,282	11.975
17	580.098,809 640.378,905	18	580.094,367 640.394,494	16.21
19	580.092,114 640.411,943	20	580.089,652 640.435,606	23.791
21	580.087,417 640.459,749	22	580.086,006 640.489,031	29.316

Punct început	X / Y	Punct sfârșit	X / Y	Lungime segment (** (m)
12	579.863,843 640.402,043	13	579.864,836 640.392,924	9.173
14	580.101,628 640.357,354	15	580.100,592 640.366,427	9.132
16	580.098,898 640.378,282	17	580.098,809 640.378,905	0.629
18	580.094,367 640.394,494	19	580.092,114 640.411,943	17.594
20	580.089,652 640.435,606	21	580.087,417 640.459,749	24.246
22	580.086,006 640.489,031	1	580.086,104 640.497,33	8.3

** Lungimile segmentelor sunt determinate în planul de proiecție Stereo 70 și sunt rotunjite la 1 milimetru.

*** Distanța dintre puncte este formată din segmente cumulate ce sunt mai mici decât valoarea 1 milimetru.

**DATE DESPRE IMOBILUL NR. 10782**

Oficiul de Cadastru și Publicitate Imobiliară NEAMT
Biroul de Cadastru și Publicitate Imobiliară Targu-Neamt

A. Partea I. Descrierea imobilului

TEREN Extravilan

Adresa: Jud. Neamt

Nr. Crt	Nr cadastral Nr. topografic	Suprafața* (mp)	Observații / Referințe
A1		4.438	Sector cadastral:56 Teren neimprejmuit;

B. Partea II. Proprietari și acte

Inscrieri privitoare la dreptul de proprietate și alte drepturi reale		Referințe
/		
Act Normativ nr. 7, din 13/03/1996 emis de GUVERNUL ROMÂNIEI;		
B1	Inscrierea provizorie, drept de PROPRIETATE, dobandit prin Lege, cota actuala 1/1, cota initiala 1/1	A1
1) COMUNA PIPIRIG, CIF:99999999999999, Proprietar neidentificat		

C. Partea III. SARCINI .

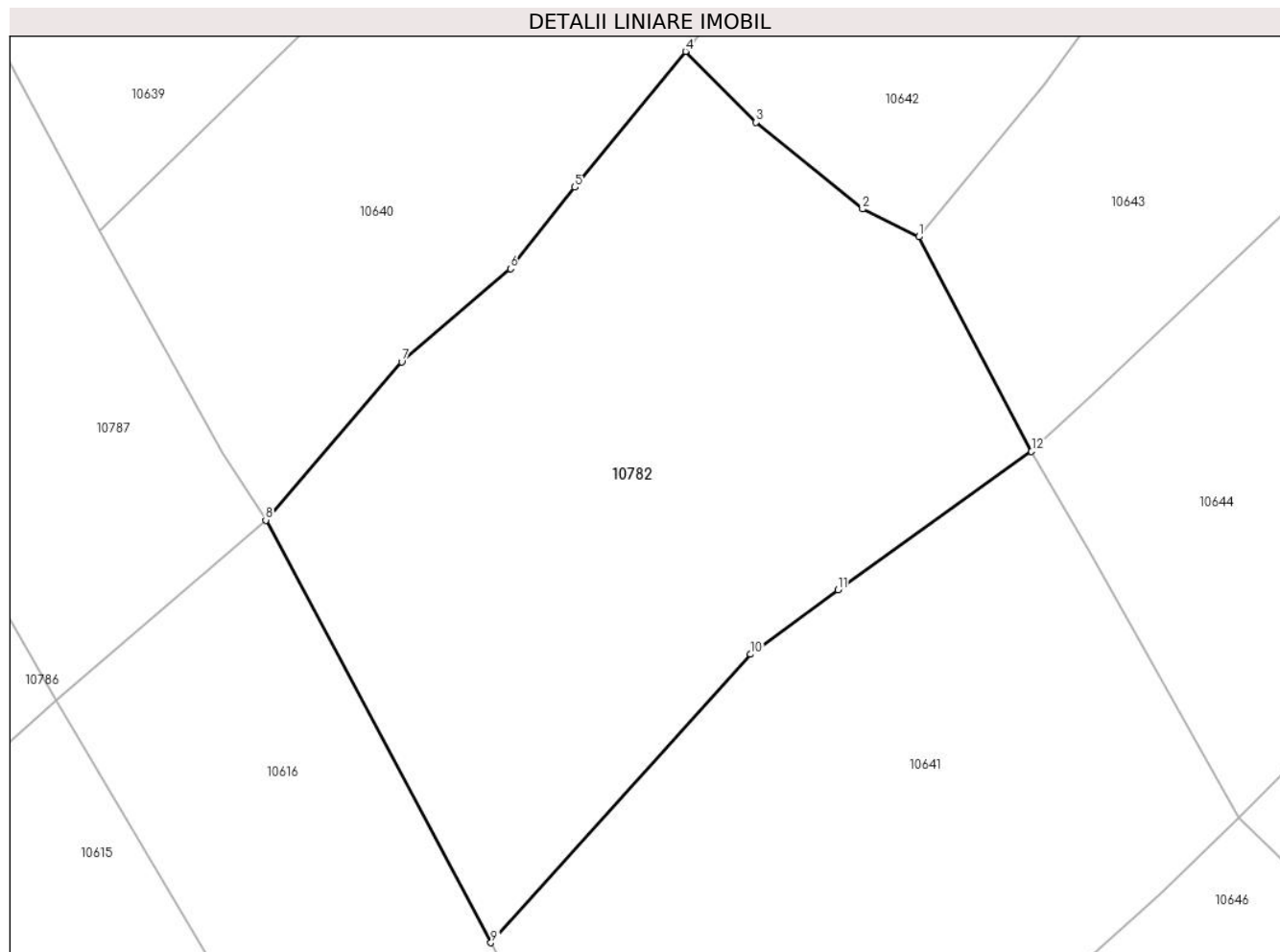
Inscrieri privind dezmembramintele dreptului de proprietate, drepturi reale de garanție și sarcini	Referințe
NU SUNT	

Anexa Nr. 1 La Partea I

Teren

Nr cadastral	Suprafața (mp)*	Observații / Referințe
	4.438	

* Suprafața este determinată în planul de proiecție Stereo 70.



Date referitoare la teren

Crt	Categorie folosință	Intravilan	Suprafața (mp)	Tarla	Parcelă	Nr. topo	Observații / Referințe
1	faneata	NU	4.438	-	-	-	

Lungime Segmente

1) Valorile lungimilor segmentelor sunt obținute din proiecție în plan.

Punct început	X / Y	Punct sfârșit	X / Y	Lungime segment (** (m)
1	580.284,7 641.004,059	2	580.278,188 641.007,277	7.264
2	580.278,188 641.007,277	3	580.265,817 641.017,327	15.939
3	580.265,817 641.017,327	4	580.257,635 641.025,556	11.604
4	580.257,635 641.025,556	5	580.244,797 641.009,815	20.312
5	580.244,797 641.009,815	6	580.237,309 641.000,367	12.055

Punct început	X / Y	Punct sfârșit	X / Y	Lungime segment (** (m)
6	580.237,309 641.000,367	7	580.224,694 640.989,562	16.61
7	580.224,694 640.989,562	8	580.208,924 640.971,219	24.19
8	580.208,924 640.971,219	9	580.235,053 640.922,242	55.511
9	580.235,053 640.922,242	10	580.265,19 640.955,674	45.01
10	580.265,19 640.955,674	11	580.275,313 640.963,163	12.592
11	580.275,313 640.963,163	12	580.297,794 640.979,184	27.606
12	580.297,794 640.979,184	1	580.284,7 641.004,059	28.111

** Lungimile segmentelor sunt determinate în planul de proiecție Stereo 70 și sunt rotunjite la 1 milimetru.

*** Distanța dintre puncte este formată din segmente cumulate ce sunt mai mici decât valoarea 1 milimetru.

**DATE DESPRE IMOBILUL NR. 10783**

Oficiul de Cadastru și Publicitate Imobiliară NEAMT
Biroul de Cadastru și Publicitate Imobiliară Targu-Neamt

A. Partea I. Descrierea imobilului

TEREN Extravilan

Adresa: Jud. Neamt

Nr. Crt	Nr cadastral Nr. topografic	Suprafața* (mp)	Observații / Referințe
A1		2.824	Sector cadastral:56 Teren imprejmuit;

B. Partea II. Proprietari și acte

Inscrieri privitoare la dreptul de proprietate și alte drepturi reale		Referințe
/		
Act Administrativ nr. 15387, din 06/10/2023 emis de PRIMĂRIA COMUNEI PIPIRIG;		
B1	Inscrierea posesiei, drept de PROPRIETATE, dobandit prin Lege, cota actuala 1/1, cota initiala 1/1 1) GRAMADĂ MARCELA	A1

C. Partea III. SARCINI .

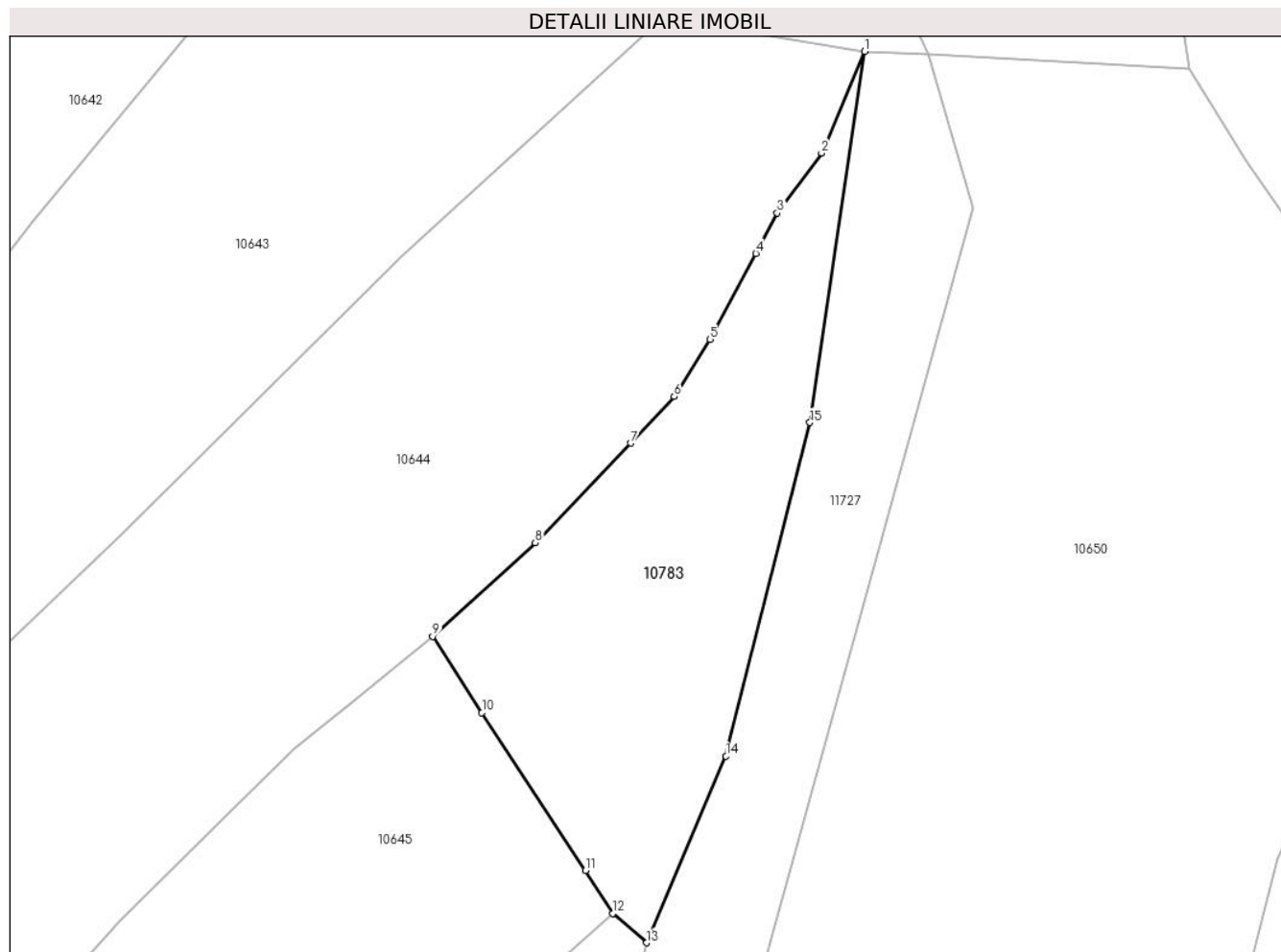
Inscrieri privind dezmembramintele dreptului de proprietate, drepturi reale de garanție și sarcini	Referințe
NU SUNT	

Anexa Nr. 1 La Partea I

Teren

Nr cadastral	Suprafața (mp)*	Observații / Referințe
	2.824	

* Suprafața este determinată în planul de proiecție Stereo 70.



Date referitoare la teren

Crt	Categorie folosință	Intra vilan	Suprafața (mp)	Tarla	Parcelă	Nr. topo	Observații / Referințe
1	faneata	NU	2.824	-	-	-	

Lungime Segmente

1) Valorile lungimilor segmentelor sunt obținute din proiecție în plan.

Punct început	X / Y	Punct sfârșit	X / Y	Lungime segment (** (m)
1	580.468,331 641.108,24	2	580.462,0 641.093,317	16.21
2	580.462,0 641.093,317	3	580.455,478 641.084,493	10.973
3	580.455,478 641.084,493	4	580.452,346 641.078,576	6.695
4	580.452,346 641.078,576	5	580.445,614 641.065,915	14.339
5	580.445,614 641.065,915	6	580.440,323 641.057,557	9.892

Punct început	X / Y	Punct sfârşit	X / Y	Lungime segment (** (m)
6	580.440,323 641.057,557	7	580.433,913 641.050,706	9.382
7	580.433,913 641.050,706	8	580.419,896 641.036,075	20.262
8	580.419,896 641.036,075	9	580.404,821 641.022,322	20.406
9	580.404,821 641.022,322	10	580.412,042 641.011,107	13.339
10	580.412,042 641.011,107	11	580.427,272 640.987,897	27.761
11	580.427,272 640.987,897	12	580.431,295 640.981,597	7.475
12	580.431,295 640.981,597	13	580.436,256 640.977,317	6.552
13	580.436,256 640.977,317	14	580.447,933 641.004,742	29.807
14	580.447,933 641.004,742	15	580.460,287 641.053,716	50.508
15	580.460,287 641.053,716	1	580.468,331 641.108,24	55.114

** Lungimile segmentelor sunt determinate în planul de proiecție Stereo 70 și sunt rotunjite la 1 milimetru.

*** Distanța dintre puncte este formată din segmente cumulate ce sunt mai mici decât valoarea 1 milimetru.

**DATE DESPRE IMOBILUL NR. 10784**

Oficiul de Cadastru și Publicitate Imobiliară NEAMT
Biroul de Cadastru și Publicitate Imobiliară Targu-Neamt

A. Partea I. Descrierea imobilului

TEREN Extravilan

Adresa: Jud. Neamt

Nr. Crt	Nr cadastral Nr. topografic	Suprafața* (mp)	Observații / Referințe
A1		2.428	Sector cadastral:56 Teren neimprejmuit;

B. Partea II. Proprietari și acte

Inscrieri privitoare la dreptul de proprietate și alte drepturi reale	Referințe
/	
Act Administrativ nr. 17387, din 06/10/2023 emis de Primăria Com. Pipirig;	
B1	Inscrierea posesiei, drept de PROPRIETATE, dobandit prin Lege, cota actuala 1/1, cota initiala 1/1
	1) MUTU MARIA

C. Partea III. SARCINI .

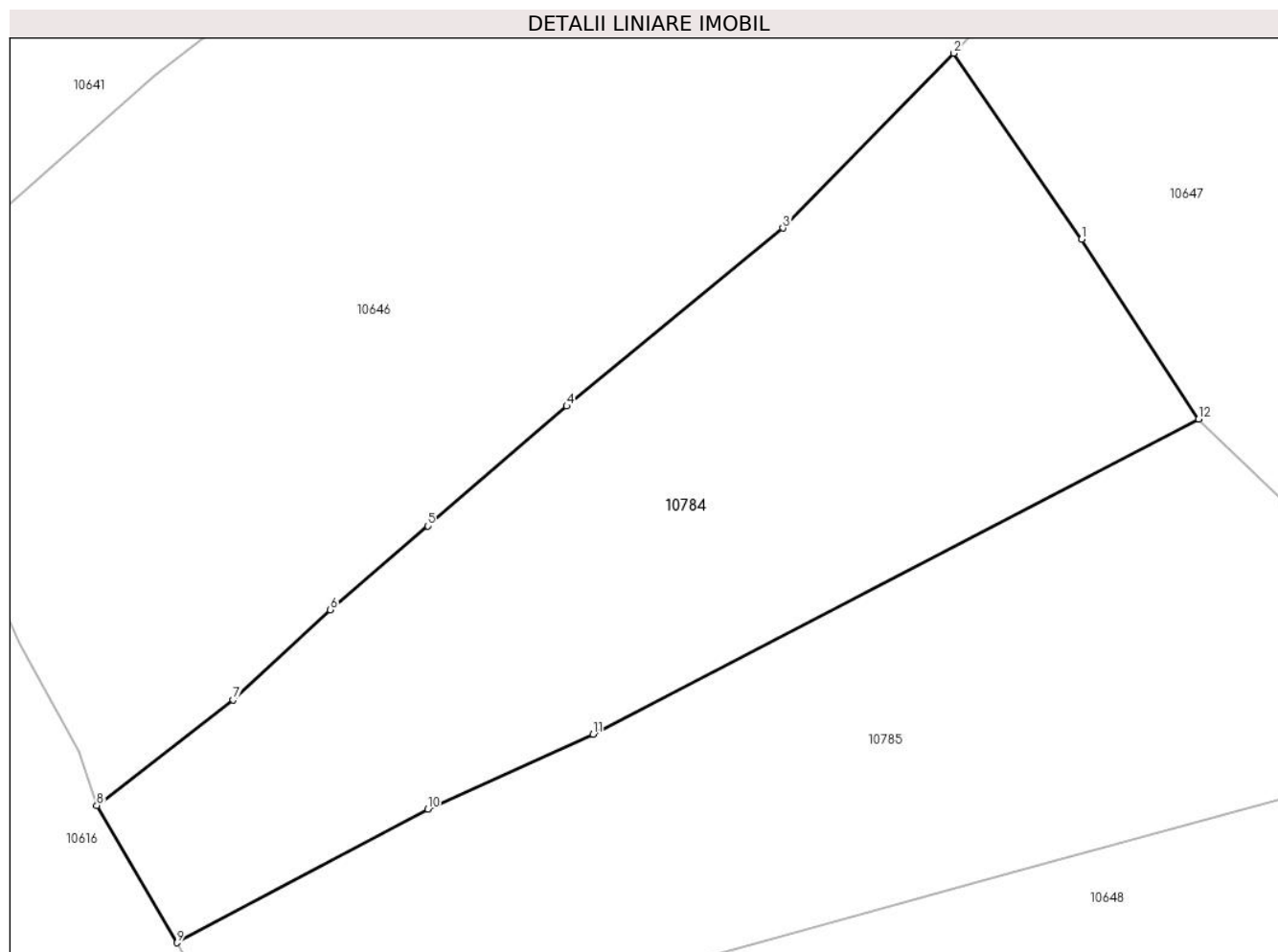
Inscrieri privind dezmembramintele dreptului de proprietate, drepturi reale de garanție și sarcini	Referințe
NU SUNT	

Anexa Nr. 1 La Partea I

Teren

Nr cadastral	Suprafața (mp)*	Observații / Referințe
	2.428	

* Suprafața este determinată în planul de proiecție Stereo 70.



Date referitoare la teren

Crt	Categorie folosință	Intravilan	Suprafața (mp)	Tarla	Parcelă	Nr. topo	Observații / Referințe
1	faneata	NU	2.428	-	-	-	

Lungime Segmente

1) Valorile lungimilor segmentelor sunt obținute din proiecție în plan.

Punct început	X / Y	Punct sfârșit	X / Y	Lungime segment (** (m)
1	580.360,622 640.887,624	2	580.349,661 640.903,564	19.345
2	580.349,661 640.903,564	3	580.334,999 640.888,58	20.964
3	580.334,999 640.888,58	4	580.316,474 640.873,319	24.002
4	580.316,474 640.873,319	5	580.304,546 640.863,057	15.735
5	580.304,546 640.863,057	6	580.296,198 640.855,876	11.012

Punct început	X / Y	Punct sfârșit	X / Y	Lungime segment (** (m)
6	580.296,198 640.855,876	7	580.287,865 640.848,155	11.36
7	580.287,865 640.848,155	8	580.276,174 640.839,102	14.786
8	580.276,174 640.839,102	9	580.283,045 640.827,337	13.624
9	580.283,045 640.827,337	10	580.304,546 640.838,774	24.354
10	580.304,546 640.838,774	11	580.318,722 640.845,198	15.564
11	580.318,722 640.845,198	12	580.370,653 640.872,203	58.533
12	580.370,653 640.872,203	1	580.360,622 640.887,624	18.396

** Lungimile segmentelor sunt determinate în planul de proiecție Stereo 70 și sunt rotunjite la 1 milimetru.

*** Distanța dintre puncte este formată din segmente cumulate ce sunt mai mici decât valoarea 1 milimetru.

**DATE DESPRE IMOBILUL NR. 10785**

Oficiul de Cadastru și Publicitate Imobiliară NEAMT
Biroul de Cadastru și Publicitate Imobiliară Targu-Neamt

A. Partea I. Descrierea imobilului

TEREN Extravilan

Adresa: Jud. Neamt

Nr. Crt	Nr cadastral Nr. topografic	Suprafața* (mp)	Observații / Referințe
A1		2.426	Sector cadastral:56 Teren imprejmuit;

B. Partea II. Proprietari și acte

Inscrieri privitoare la dreptul de proprietate și alte drepturi reale		Referințe
/		
Act Administrativ nr. 15387, din 06/10/2023 emis de PRIMARIA COMUNEI PIPIRIG;		
B1	Inscrierea posesiei, drept de PROPRIETATE, dobandit prin Lege, cota actuala 1/1, cota initiala 1/1 1) GAVRILIU IOAN	A1

C. Partea III. SARCINI .

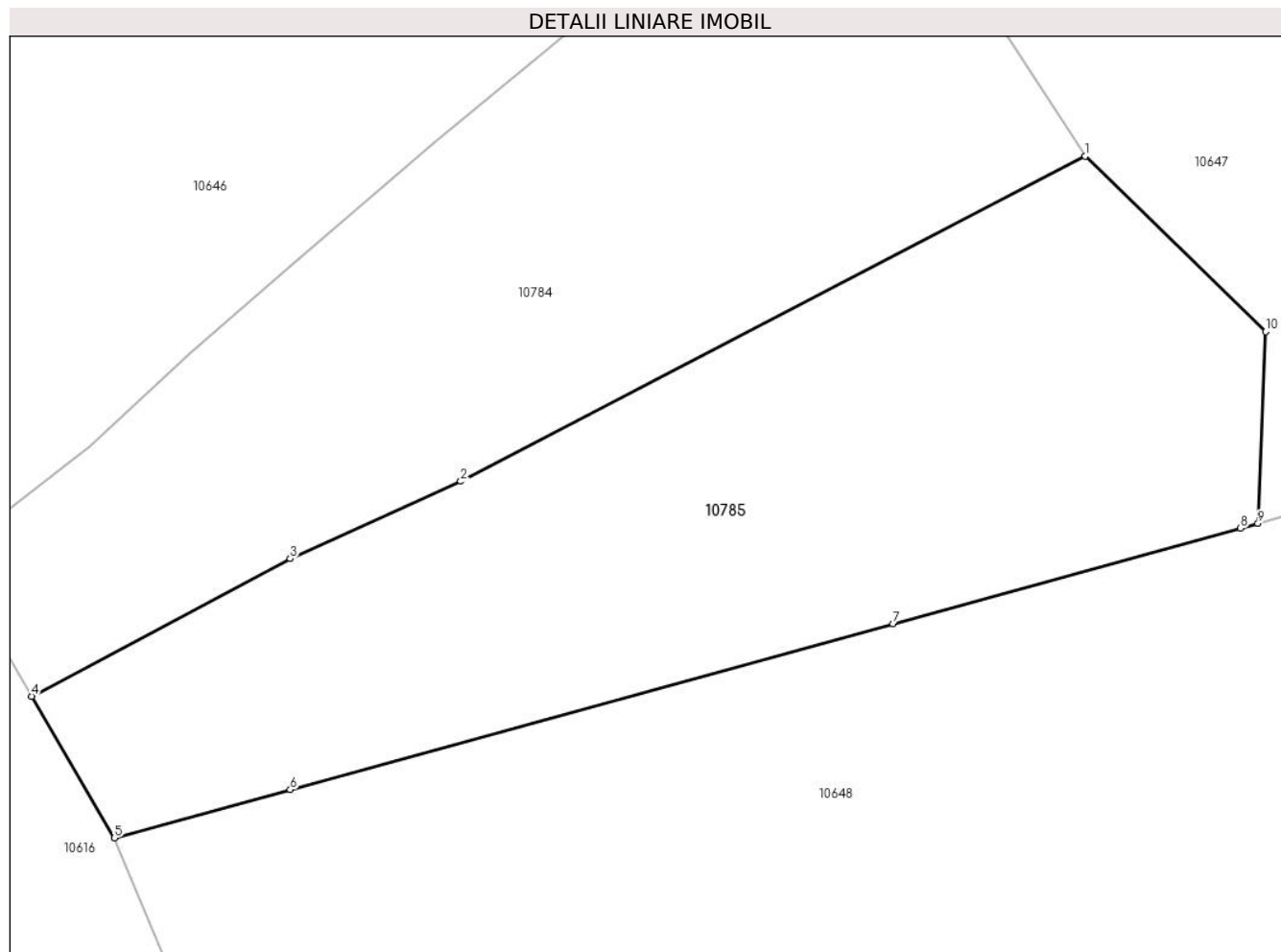
Inscrieri privind dezmembramintele dreptului de proprietate, drepturi reale de garanție și sarcini	Referințe
NU SUNT	

Anexa Nr. 1 La Partea I

Teren

Nr cadastral	Suprafața (mp)*	Observații / Referințe
	2.426	

* Suprafața este determinată în planul de proiecție Stereo 70.



Date referitoare la teren

Crt	Categorie folosință	Intravilan	Suprafața (mp)	Tarla	Parcelă	Nr. topo	Observații / Referințe
1	faneata	NU	2.426	-	-	-	

Lungime Segmente

1) Valorile lungimilor segmentelor sunt obținute din proiecție în plan.

Punct început	X / Y	Punct sfârșit	X / Y	Lungime segment (** (m)
1	580.370,653 640.872,203	2	580.318,722 640.845,198	58.533
2	580.318,722 640.845,198	3	580.304,546 640.838,774	15.564
3	580.304,546 640.838,774	4	580.283,045 640.827,337	24.354
4	580.283,045 640.827,337	5	580.289,916 640.815,572	13.624
5	580.289,916 640.815,572	6	580.304,546 640.819,59	15.172

Punct început	X / Y	Punct sfârșit	X / Y	Lungime segment (** (m)
6	580.304,546 640.819,59	7	580.354,689 640.833,364	52.0
7	580.354,689 640.833,364	8	580.383,576 640.841,299	29.957
8	580.383,576 640.841,299	9	580.385,023 640.841,697	1.501
9	580.385,023 640.841,697	10	580.385,665 640.857,622	15.938
10	580.385,665 640.857,622	1	580.370,653 640.872,203	20.928

** Lungimile segmentelor sunt determinate în planul de proiecție Stereo 70 și sunt rotunjite la 1 milimetru.

*** Distanța dintre puncte este formată din segmente cumulate ce sunt mai mici decât valoarea 1 milimetru.

**DATE DESPRE IMOBILUL NR. 10786**

Oficiul de Cadastru și Publicitate Imobiliară NEAMT
Biroul de Cadastru și Publicitate Imobiliară Targu-Neamt

A. Partea I. Descrierea imobilului

TEREN Extravilan

Adresa: Jud. Neamt

Nr. Crt	Nr cadastral Nr. topografic	Suprafața* (mp)	Observații / Referințe
A1		4.686	Sector cadastral:56 Teren imprejmuit;

B. Partea II. Proprietari și acte

Inscrieri privitoare la dreptul de proprietate și alte drepturi reale	Referințe
/	
Act Administrativ nr. 15387, din 06/10/2023 emis de PRIMĂRIA COMUNEI PIPIRIG;	
B1	A1
Inscrierea posesiei, drept de PROPRIETATE, dobandit prin Lege, cota actuala 1/1, cota initiala 1/1	
1) APETREI AURICA	

C. Partea III. SARCINI .

Inscrieri privind dezmembramintele dreptului de proprietate, drepturi reale de garanție și sarcini	Referințe
NU SUNT	

Punct început	X / Y	Punct sfârșit	X / Y	Lungime segment (** (m)
6	580.115,079 641.088,741	7	580.106,129 641.079,061	13.184
7	580.106,129 641.079,061	8	580.095,611 641.067,687	15.492
8	580.095,611 641.067,687	9	580.092,724 641.064,565	4.252
9	580.092,724 641.064,565	1	580.145,817 640.951,042	125.325

** Lungimile segmentelor sunt determinate în planul de proiecție Stereo 70 și sunt rotunjite la 1 milimetru.

*** Distanța dintre puncte este formată din segmente cumulate ce sunt mai mici decât valoarea 1 milimetru.

**DATE DESPRE IMOBILUL NR. 10787**

Oficiul de Cadastru și Publicitate Imobiliară NEAMT
Biroul de Cadastru și Publicitate Imobiliară Targu-Neamt

A. Partea I. Descrierea imobilului

TEREN Extravilan

Adresa: Jud. Neamt

Nr. Crt	Nr cadastral Nr. topografic	Suprafața* (mp)	Observații / Referințe
A1		4.731	Sector cadastral:56 Teren neimprejmuit;

B. Partea II. Proprietari și acte

Inscrieri privitoare la dreptul de proprietate și alte drepturi reale		Referințe
/		
Act Normativ nr. 7, din 13/03/1996 emis de GUVERNUL ROMÂNIEI;		
B1	Inscrierea provizorie, drept de PROPRIETATE, dobandit prin Lege, cota actuala 1/1, cota initiala 1/1	A1
1) COMUNA PIPIRIG, CIF:99999999999999, Proprietar neidentificat		

C. Partea III. SARCINI .

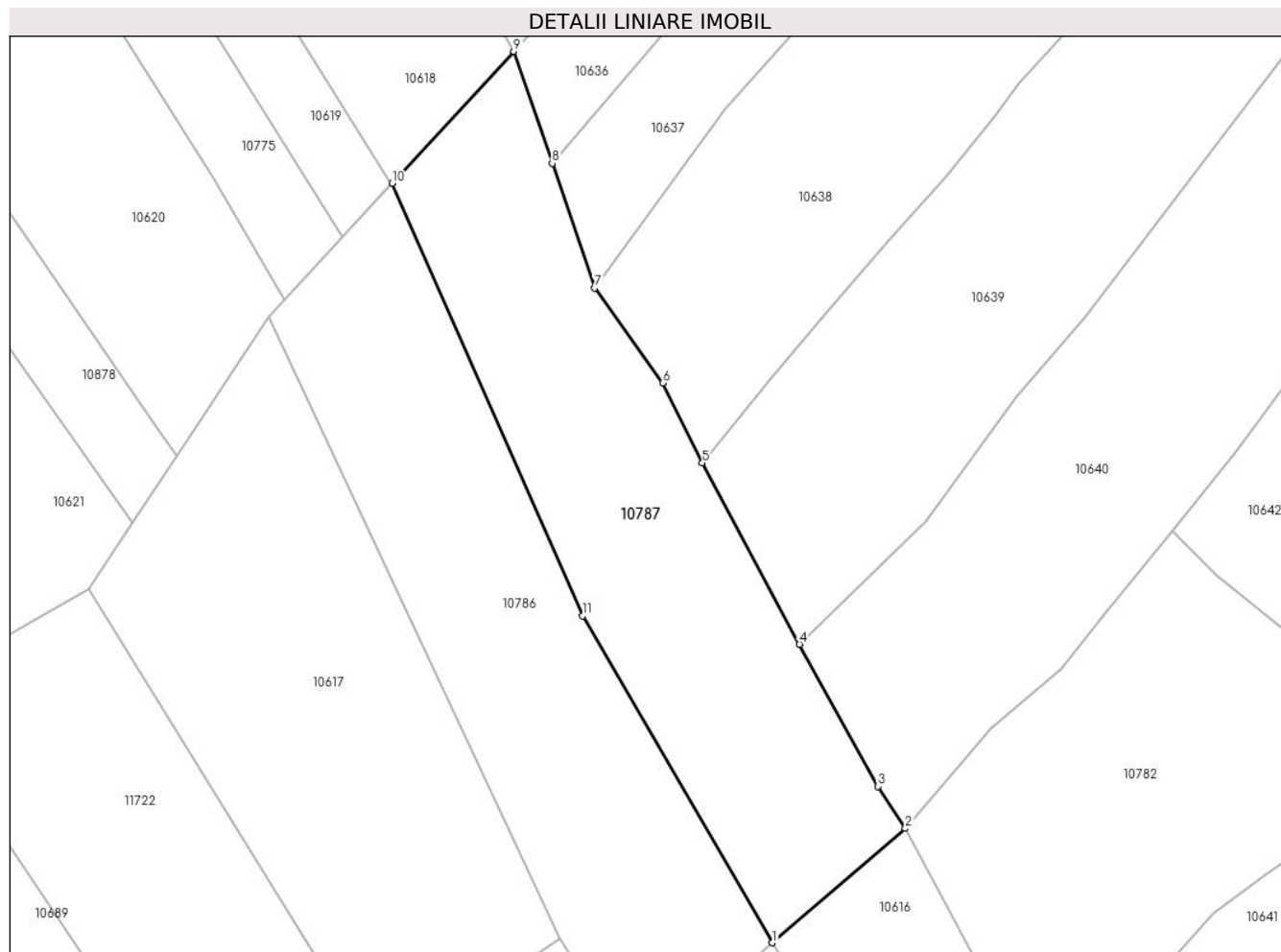
Inscrieri privind dezmembramintele dreptului de proprietate, drepturi reale de garanție și sarcini	Referințe
NU SUNT	

Anexa Nr. 1 La Partea I

Teren

Nr cadastral	Suprafața (mp)*	Observații / Referințe
	4.731	

* Suprafața este determinată în planul de proiecție Stereo 70.



Date referitoare la teren

Crt	Categorie folosință	Intra vilan	Suprafața (mp)	Tarla	Parcelă	Nr. topo	Observații / Referințe
1	faneata	NU	4.731	-	-	-	

Lungime Segmente

1) Valorile lungimilor segmentelor sunt obținute din proiecție în plan.

Punct început	X / Y	Punct sfârșit	X / Y	Lungime segment (** (m)
1	580.184,628 640.950,37	2	580.208,924 640.971,219	32.015
2	580.208,924 640.971,219	3	580.203,899 640.978,894	9.174
3	580.203,899 640.978,894	4	580.189,588 641.004,788	29.586
4	580.189,588 641.004,788	5	580.171,864 641.037,901	37.558
5	580.171,864 641.037,901	6	580.164,647 641.052,475	16.263

Punct început	X / Y	Punct sfârșit	X / Y	Lungime segment (** (m)
6	580.164,647 641.052,475	7	580.152,217 641.069,787	21.312
7	580.152,217 641.069,787	8	580.144,439 641.092,48	23.989
8	580.144,439 641.092,48	9	580.137,435 641.112,916	21.603
9	580.137,435 641.112,916	10	580.115,218 641.088,89	32.724
10	580.115,218 641.088,89	11	580.150,024 641.010,006	86.221
11	580.150,024 641.010,006	1	580.184,628 640.950,37	68.948

** Lungimile segmentelor sunt determinate în planul de proiecție Stereo 70 și sunt rotunjite la 1 milimetru.

*** Distanța dintre puncte este formată din segmente cumulate ce sunt mai mici decât valoarea 1 milimetru.

**DATE DESPRE IMOBILUL NR. 10788**

Oficiul de Cadastru și Publicitate Imobiliară NEAMT
Biroul de Cadastru și Publicitate Imobiliară Targu-Neamt

A. Partea I. Descrierea imobilului

TEREN Extravilan

Adresa: Jud. Neamt

Nr. Crt	Nr cadastral Nr. topografic	Suprafața* (mp)	Observații / Referințe
A1		5.034	Sector cadastral:56 Teren imprejmuit;

B. Partea II. Proprietari și acte

Inscrieri privitoare la dreptul de proprietate și alte drepturi reale		Referințe
/		
Act Normativ nr. 7, din 13/03/1996 emis de GUVERNUL ROMÂNIEI;		
B1	Inscrierea provizorie, drept de PROPRIETATE, dobandit prin Lege, cota actuala 1/1, cota initiala 1/1 1) COMUNA PIPIRIG, CIF:99999999999999, Proprietar neidentificat	A1

C. Partea III. SARCINI .

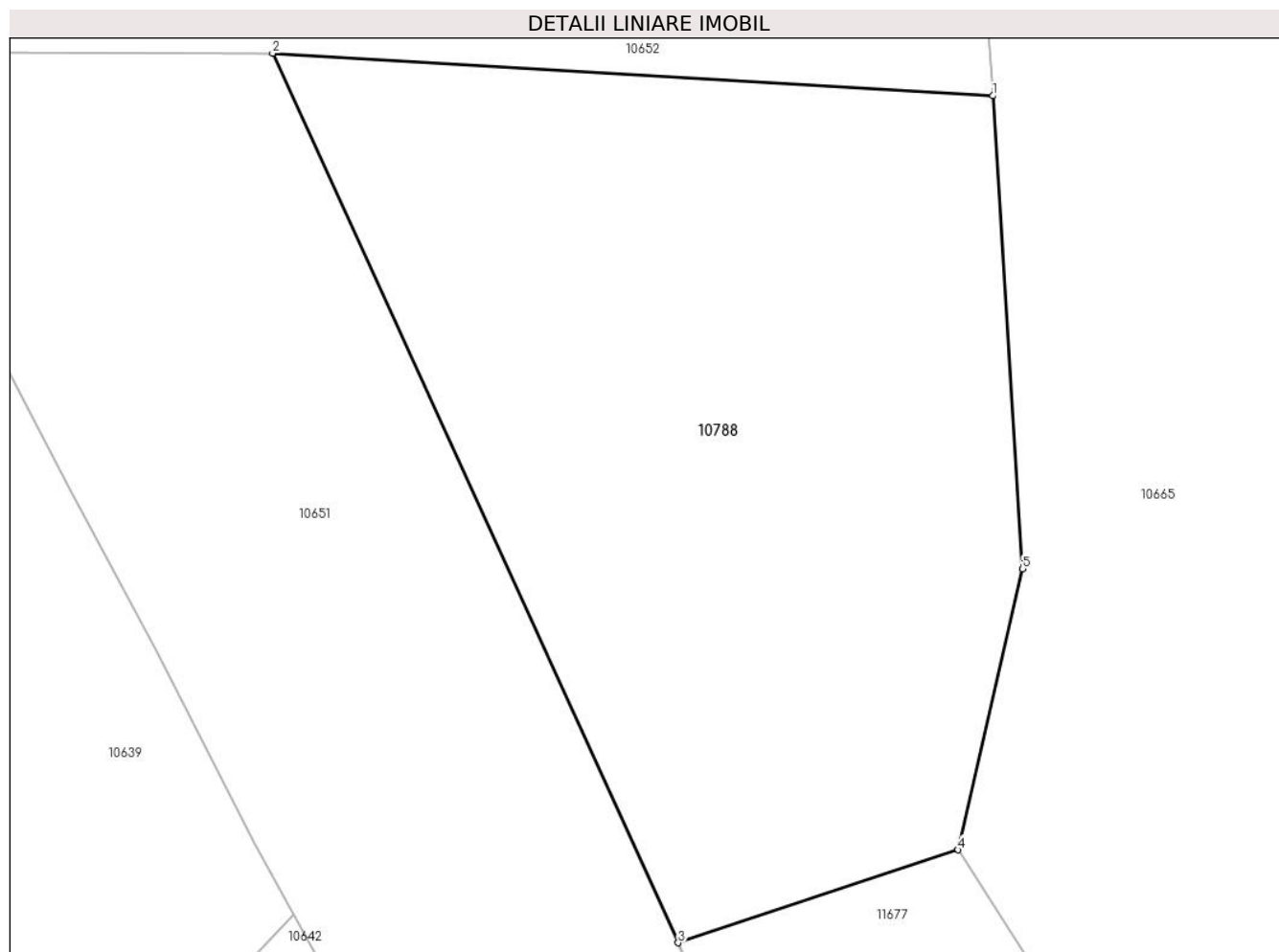
Inscrieri privind dezmembramintele dreptului de proprietate, drepturi reale de garanție și sarcini	Referințe
NU SUNT	

Anexa Nr. 1 La Partea I

Teren

Nr cadastral	Suprafața (mp)*	Observații / Referințe
	5.034	

* Suprafața este determinată în planul de proiecție Stereo 70.



Date referitoare la teren

Crt	Categorie folosință	Intra vilan	Suprafața (mp)	Tarla	Parcelă	Nr. topo	Observații / Referințe
1	faneata	NU	5.034	-	-	-	

Lungime Segmente

1) Valorile lungimilor segmentelor sunt obținute din proiecție în plan.

Punct început	X / Y	Punct sfârșit	X / Y	Lungime segment (** (m)
1	580.472,846 641.283,556	2	580.395,358 641.288,126	77.623
2	580.395,358 641.288,126	3	580.438,993 641.192,471	105.137
3	580.438,993 641.192,471	4	580.469,111 641.202,457	31.73
4	580.469,111 641.202,457	5	580.476,06 641.232,683	31.015
5	580.476,06 641.232,683	1	580.472,846 641.283,556	50.974

**** Lungimile segmentelor sunt determinate în planul de proiecție Stereo 70 și sunt rotunjite la 1 milimetru.**

***** Distanța dintre puncte este formată din segmente cumulate ce sunt mai mici decât valoarea 1 milimetru.**

**DATE DESPRE IMOBILUL NR. 10789**

Oficiul de Cadastru și Publicitate Imobiliară NEAMT
Biroul de Cadastru și Publicitate Imobiliară Targu-Neamt

A. Partea I. Descrierea imobilului

TEREN Extravilan

Adresa: Jud. Neamt

Nr. Crt	Nr cadastral Nr. topografic	Suprafața* (mp)	Observații / Referințe
A1		5.000	Sector cadastral:56 Teren imprejmuit;

B. Partea II. Proprietari și acte

Inscrieri privitoare la dreptul de proprietate și alte drepturi reale	Referințe
/	
Act Administrativ nr. 15387, din 06/10/2023 emis de PRIMĂRIA COMUNEI PIPIRIG;	
B1	A1
Inscrierea posesiei, drept de PROPRIETATE, dobandit prin Lege, cota actuala 1/1, cota initiala 1/1 1) APOPEI MARIA	

C. Partea III. SARCINI .

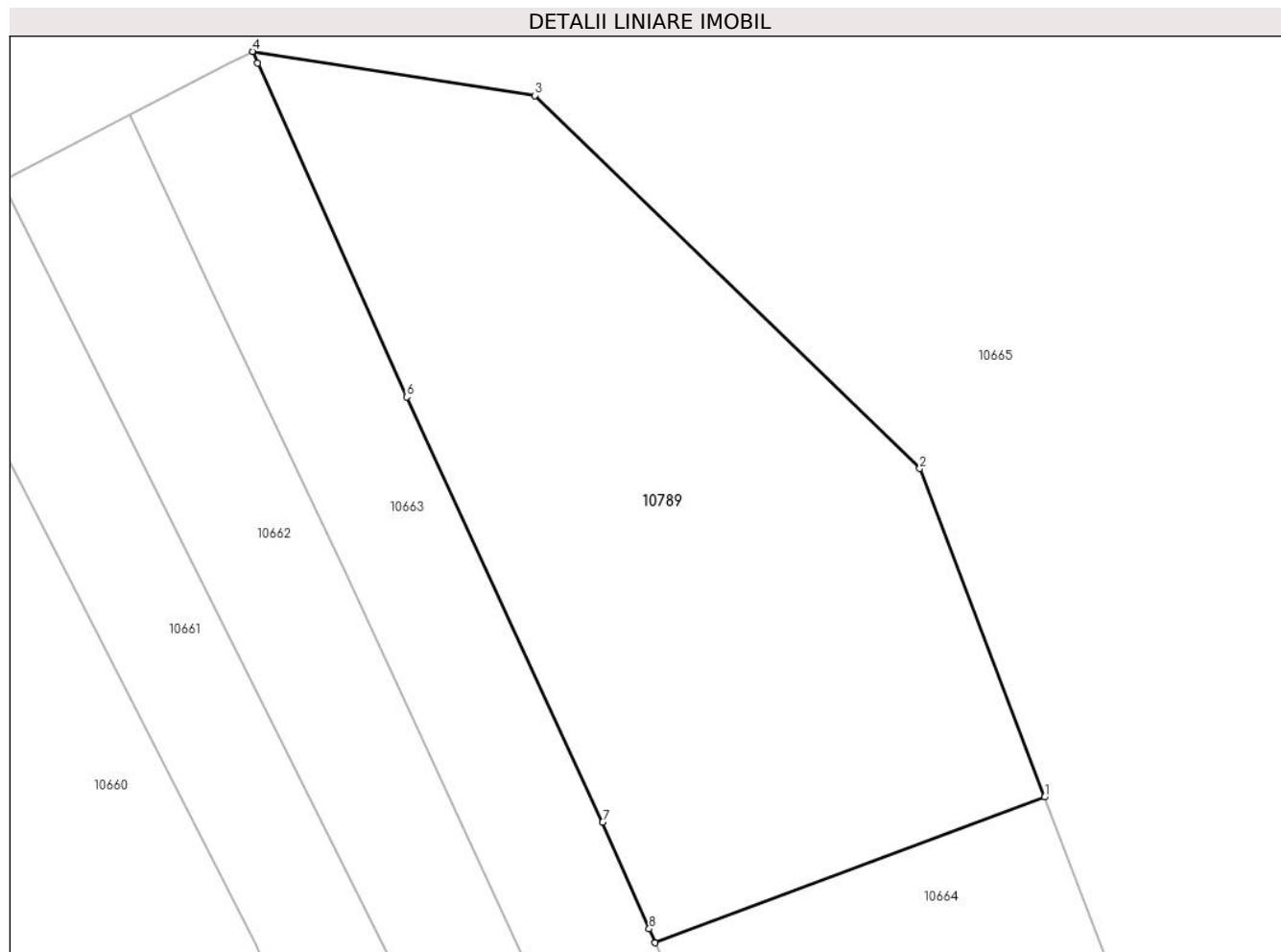
Inscrieri privind dezmembramintele dreptului de proprietate, drepturi reale de garanție și sarcini	Referințe
NU SUNT	

Anexa Nr. 1 La Partea I

Teren

Nr cadastral	Suprafața (mp)*	Observații / Referințe
	5.000	

* Suprafața este determinată în planul de proiecție Stereo 70.



Date referitoare la teren

Crt	Categorie folosință	Intravilan	Suprafața (mp)	Tarla	Parcelă	Nr. topo	Observații / Referințe
1	faneata	NU	5.000	-	-	-	

Lungime Segmente

1) Valorile lungimilor segmentelor sunt obținute din proiecție în plan.

Punct început	X / Y	Punct sfârșit	X / Y	Lungime segment (** (m)
1	580.414,242 641.685,63	2	580.398,868 641.725,991	43.19
2	580.398,868 641.725,991	3	580.351,514 641.771,839	65.912
3	580.351,514 641.771,839	4	580.316,797 641.777,252	35.136
4	580.316,797 641.777,252	5	580.317,431 641.775,831	1.556
5	580.317,431 641.775,831	6	580.335,758 641.734,797	44.941

Punct început	X / Y	Punct sfârșit	X / Y	Lungime segment (** (m)
6	580.335,758 641.734,797	7	580.359,864 641.682,548	57.542
7	580.359,864 641.682,548	8	580.365,576 641.669,444	14.295
8	580.365,576 641.669,444	9	580.366,313 641.667,736	1.86
9	580.366,313 641.667,736	1	580.414,242 641.685,63	51.16

** Lungimile segmentelor sunt determinate în planul de proiecție Stereo 70 și sunt rotunjite la 1 milimetru.

*** Distanța dintre puncte este formată din segmente cumulate ce sunt mai mici decât valoarea 1 milimetru.

**DATE DESPRE IMOBILUL NR. 10790**

Oficiul de Cadastru și Publicitate Imobiliară NEAMT
Biroul de Cadastru și Publicitate Imobiliară Targu-Neamt

A. Partea I. Descrierea imobilului

TEREN Extravilan

Adresa: Jud. Neamt, PUNCT ' IZVOR'

Nr. Crt	Nr cadastral Nr. topografic	Suprafața* (mp)	Observații / Referințe
A1	50124	Din acte: 8.373 Masurata: 8.495	Sector cadastral:56 Teren imprejmuit;

B. Partea II. Proprietari și acte

Inscrieri privitoare la dreptul de proprietate și alte drepturi reale		Referințe
308 / 26/01/2010		
Act Notarial nr. 24, din 25/01/2010 emis de BNP CREANGA OANA MIHAELA;		
B1	Intabulare, drept de PROPRIETATE, dobandit prin Conventie, cota actuala 1/1, cota initiala 1/1 1) LACATUSU VASILICA 2) LACATUSU DUMITRU, - soti	A1

C. Partea III. SARCINI

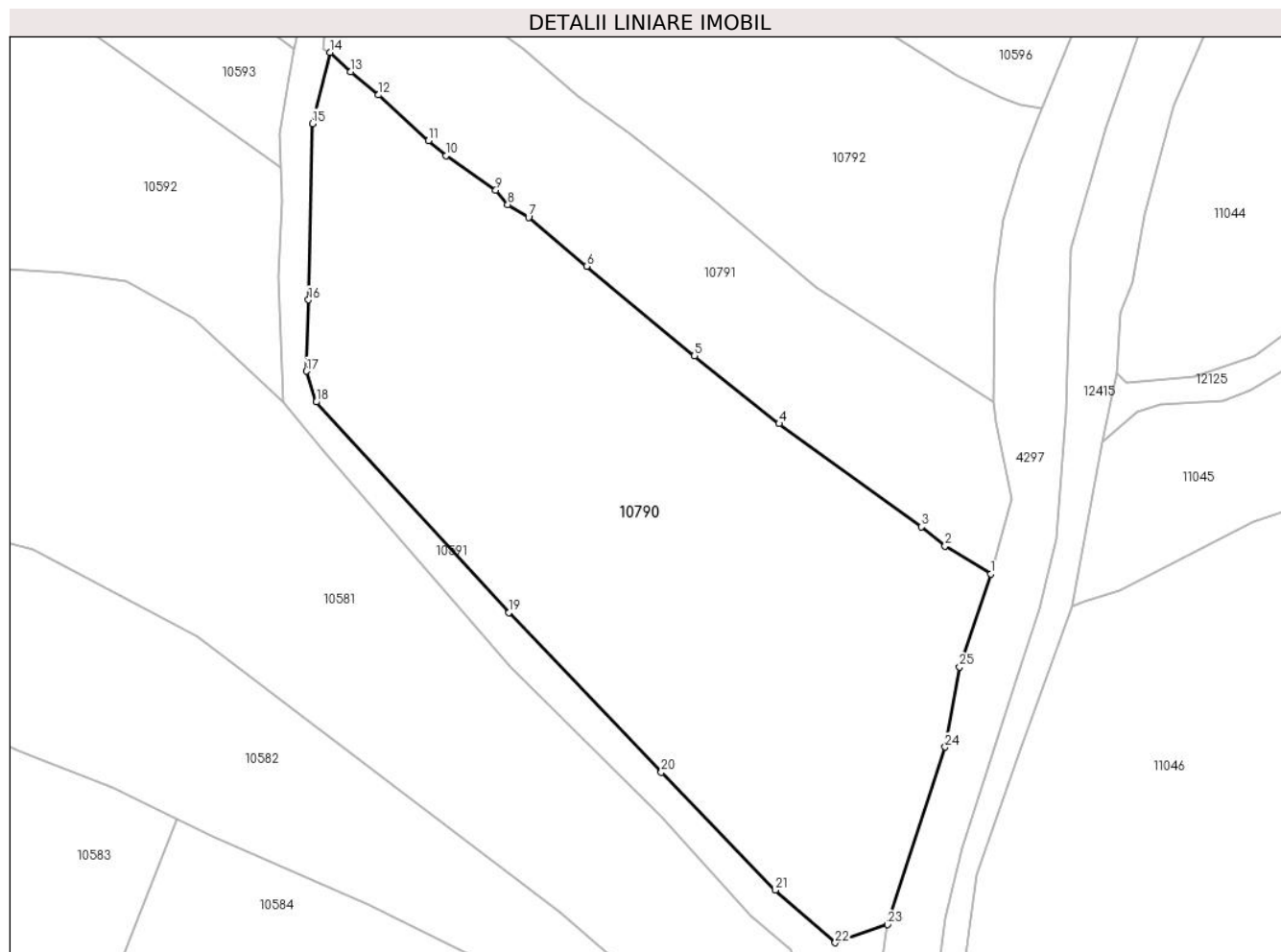
Inscrieri privind dezmembramintele dreptului de proprietate, drepturi reale de garanție și sarcini		Referințe
308 / 26/01/2010		
Act Notarial nr. 24, din 25/01/2010 emis de BNP CREANGA OANA MIHAELA;		
C1	Se intabuleaza dreptul de intretinere pentru tot restul vietii in fav. lui Lacatusu Vasile si Lacatusu Maria	A1

Anexa Nr. 1 La Partea I

Teren

Nr cadastral	Suprafața (mp)*	Observații / Referințe
50124	Din acte: 8.373 Masurata: 8.495	

* Suprafața este determinată în planul de proiecție Stereo 70.



Date referitoare la teren

Crt	Categorie folosință	Intra vilan	Suprafața (mp)	Tarla	Parcelă	Nr. topo	Observații / Referințe
1	faneata	NU	8.495	-	-	-	

Lungime Segmente

1) Valorile lungimilor segmentelor sunt obținute din proiecție în plan.

Punct început	X / Y	Punct sfârșit	X / Y	Lungime segment (** (m)
1	580.506,659 639.812,998	2	580.498,469 639.818,031	9.613
3	580.494,233 639.821,463	4	580.468,821 639.839,87	31.378
5	580.453,701 639.851,984	6	580.434,464 639.868,008	25.037
7	580.424,07 639.876,753	8	580.420,353 639.878,994	4.34
9	580.418,228 639.881,596	10	580.409,357 639.887,757	10.801

Punct început	X / Y	Punct sfârșit	X / Y	Lungime segment (** (m)
2	580.498,469 639.818,031	3	580.494,233 639.821,463	5.452
4	580.468,821 639.839,87	5	580.453,701 639.851,984	19.374
6	580.434,464 639.868,008	7	580.424,07 639.876,753	13.583
8	580.420,353 639.878,994	9	580.418,228 639.881,596	3.359
10	580.409,357 639.887,757	11	580.406,213 639.890,463	4.148

Punct început	X / Y	Punct sfârșit	X / Y	Lungime segment (** (m)
11	580.406,213 639.890,463	12	580.397,259 639.898,581	12.086
13	580.392,311 639.902,741	14	580.388,628 639.906,195	5.049
15	580.385,463 639.893,484	16	580.384,756 639.861,992	31.5
17	580.384,399 639.849,255	18	580.386,152 639.843,73	5.796
19	580.420,596 639.806,152	20	580.447,795 639.777,615	39.423
21	580.468,157 639.756,587	22	580.478,843 639.747,149	14.257
23	580.488,209 639.750,412	24	580.498,491 639.782,11	33.324
25	580.501,072 639.796,399	1	580.506,659 639.812,998	17.514

Punct început	X / Y	Punct sfârșit	X / Y	Lungime segment (** (m)
12	580.397,259 639.898,581	13	580.392,311 639.902,741	6.464
14	580.388,628 639.906,195	15	580.385,463 639.893,484	13.099
16	580.384,756 639.861,992	17	580.384,399 639.849,255	12.742
18	580.386,152 639.843,73	19	580.420,596 639.806,152	50.975
20	580.447,795 639.777,615	21	580.468,157 639.756,587	29.271
22	580.478,843 639.747,149	23	580.488,209 639.750,412	9.918
24	580.498,491 639.782,11	25	580.501,072 639.796,399	14.52

** Lungimile segmentelor sunt determinate în planul de proiecție Stereo 70 și sunt rotunjite la 1 milimetru.

*** Distanța dintre puncte este formată din segmente cumulate ce sunt mai mici decât valoarea 1 milimetru.

**DATE DESPRE IMOBILUL NR. 10791**

Oficiul de Cadastru și Publicitate Imobiliară NEAMT
Biroul de Cadastru și Publicitate Imobiliară Targu-Neamt

A. Partea I. Descrierea imobilului

TEREN Extravilan

Adresa: Jud. Neamt

Nr. Crt	Nr cadastral Nr. topografic	Suprafața* (mp)	Observații / Referințe
A1		3.579	Sector cadastral:56 Teren imprejmuit;

B. Partea II. Proprietari și acte

Inscrieri privitoare la dreptul de proprietate și alte drepturi reale	Referințe
/	
Act Administrativ nr. 15387, din 06/10/2023 emis de PRIMĂRIA COMUNEI PIPIRIG;	
B1	A1
Inscrierea posesiei, drept de PROPRIETATE, dobandit prin Lege, cota actuala 1/1, cota initiala 1/1	
1) DOBRICĂ COSTEL	

C. Partea III. SARCINI .

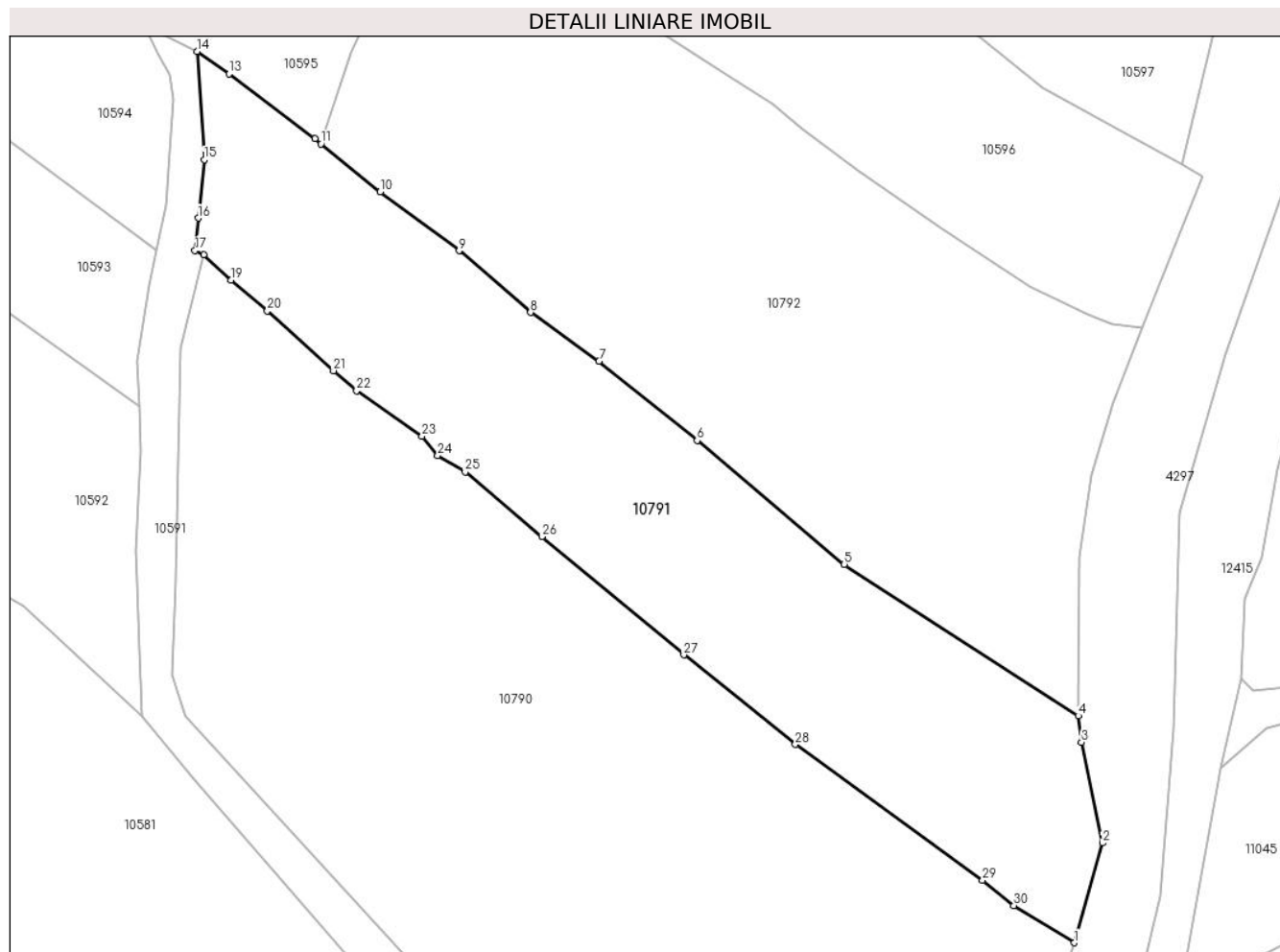
Inscrieri privind dezmembramintele dreptului de proprietate, drepturi reale de garanție și sarcini	Referințe
NU SUNT	

Anexa Nr. 1 La Partea I

Teren

Nr cadastral	Suprafața (mp)*	Observații / Referințe
	3.579	

* Suprafața este determinată în planul de proiecție Stereo 70.



Date referitoare la teren

Crt	Categorie folosință	Intravilan	Suprafața (mp)	Tarla	Parcelă	Nr. topo	Observații / Referințe
1	faneata	NU	3.579	-	-	-	

Lungime Segmente

1) Valorile lungimilor segmentelor sunt obținute din proiecție în plan.

Punct început	X / Y	Punct sfârșit	X / Y	Lungime segment (** (m)
1	580.506,659 639.812,998	2	580.510,472 639.826,496	14.026
3	580.507,626 639.840,138	4	580.507,205 639.843,729	3.616
5	580.475,46 639.864,246	6	580.455,522 639.881,008	26.048
7	580.442,23 639.891,747	8	580.432,932 639.898,36	11.41
9	580.423,242 639.906,701	10	580.412,53 639.914,674	13.353

Punct început	X / Y	Punct sfârșit	X / Y	Lungime segment (** (m)
2	580.510,472 639.826,496	3	580.507,626 639.840,138	13.936
4	580.507,205 639.843,729	5	580.475,46 639.864,246	37.798
6	580.455,522 639.881,008	7	580.442,23 639.891,747	17.088
8	580.432,932 639.898,36	9	580.423,242 639.906,701	12.785
10	580.412,53 639.914,674	11	580.404,525 639.921,185	10.319

Punct început	X / Y	Punct sfârșit	X / Y	Lungime segment (** (m)	Punct început	X / Y	Punct sfârșit	X / Y	Lungime segment (** (m)
11	580.404,525 639.921,185	12	580.403,67 639.921,88	1.102	12	580.403,67 639.921,88	13	580.392,054 639.930,657	14.559
13	580.392,054 639.930,657	14	580.387,735 639.933,71	5.289	14	580.387,735 639.933,71	15	580.388,681 639.919,058	14.683
15	580.388,681 639.919,058	16	580.387,863 639.911,149	7.951	16	580.387,863 639.911,149	17	580.387,429 639.906,739	4.431
17	580.387,429 639.906,739	18	580.388,628 639.906,195	1.317	18	580.388,628 639.906,195	19	580.392,311 639.902,741	5.049
19	580.392,311 639.902,741	20	580.397,259 639.898,581	6.464	20	580.397,259 639.898,581	21	580.406,213 639.890,463	12.086
21	580.406,213 639.890,463	22	580.409,357 639.887,757	4.148	22	580.409,357 639.887,757	23	580.418,228 639.881,596	10.801
23	580.418,228 639.881,596	24	580.420,353 639.878,994	3.359	24	580.420,353 639.878,994	25	580.424,07 639.876,753	4.34
25	580.424,07 639.876,753	26	580.434,464 639.868,008	13.583	26	580.434,464 639.868,008	27	580.453,701 639.851,984	25.037
27	580.453,701 639.851,984	28	580.468,821 639.839,87	19.374	28	580.468,821 639.839,87	29	580.494,233 639.821,463	31.378
29	580.494,233 639.821,463	30	580.498,469 639.818,031	5.452	30	580.498,469 639.818,031	1	580.506,659 639.812,998	9.613

** Lungimile segmentelor sunt determinate în planul de proiecție Stereo 70 și sunt rotunjite la 1 milimetru.

*** Distanța dintre puncte este formată din segmente cumulate ce sunt mai mici decât valoarea 1 milimetru.

**DATE DESPRE IMOBILUL NR. 10792**

Oficiul de Cadastru și Publicitate Imobiliară NEAMT
Biroul de Cadastru și Publicitate Imobiliară Targu-Neamt

A. Partea I. Descrierea imobilului

TEREN Extravilan

Adresa: Jud. Neamt

Nr. Crt	Nr cadastral Nr. topografic	Suprafața* (mp)	Observații / Referințe
A1		5.117	Sector cadastral:56 Teren imprejmuit;

B. Partea II. Proprietari și acte

Inscrieri privitoare la dreptul de proprietate și alte drepturi reale	Referințe
/	
Act Administrativ nr. 15387, din 06/10/2023 emis de PRIMĂRIA COMUNEI PIPIRIG;	
B1	A1
Inscrierea posesiei, drept de PROPRIETATE, dobandit prin Lege, cota actuala 1/1, cota initiala 1/1	
1) DOLHESCU IOAN	

C. Partea III. SARCINI .

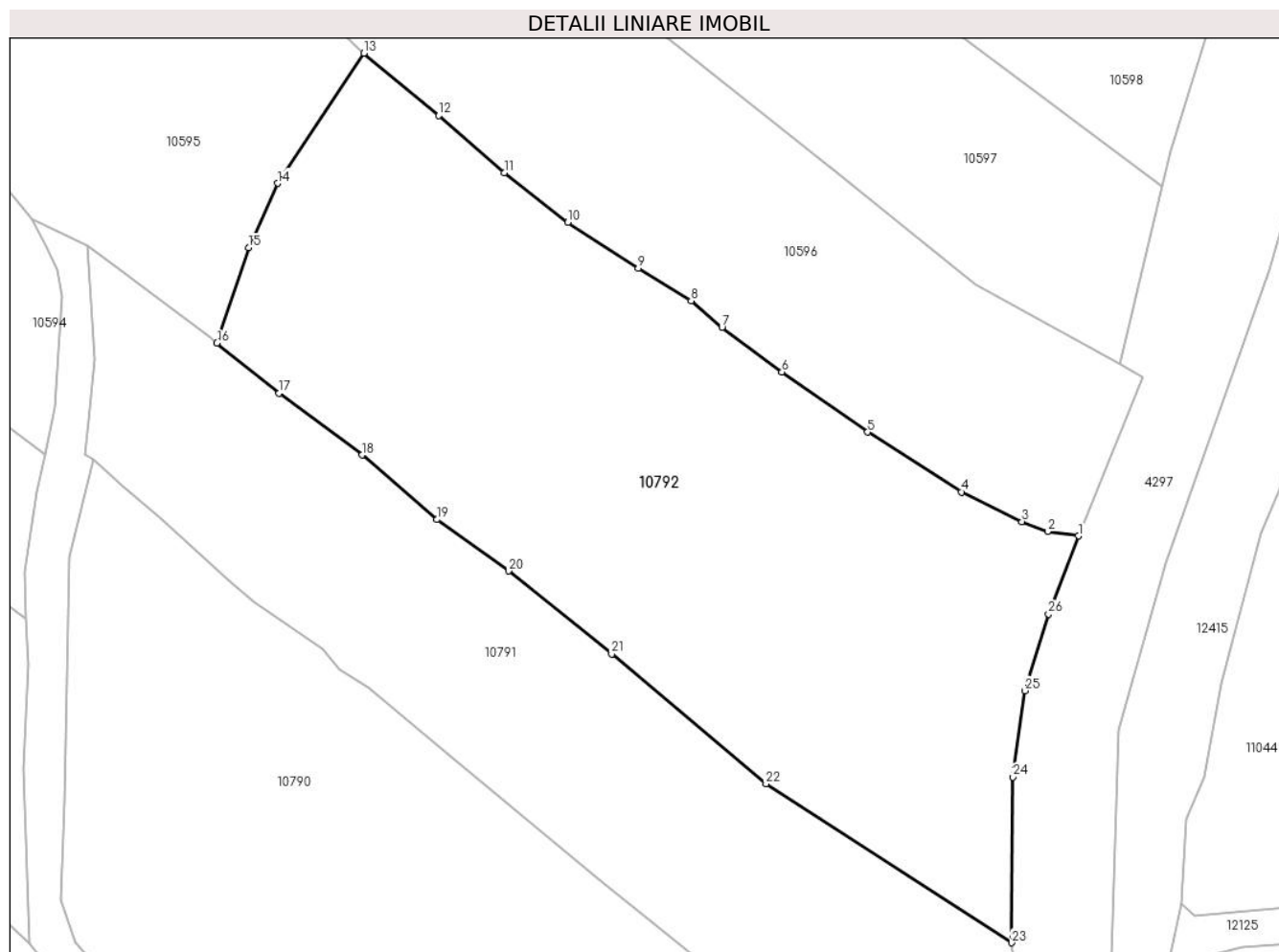
Inscrieri privind dezmembramintele dreptului de proprietate, drepturi reale de garanție și sarcini	Referințe
NU SUNT	

Anexa Nr. 1 La Partea I

Teren

Nr cadastral	Suprafața (mp)*	Observații / Referințe
	5.117	

* Suprafața este determinată în planul de proiecție Stereo 70.



Date referitoare la teren

Crt	Categorie folosință	Intra vilan	Suprafața (mp)	Tarla	Parcelă	Nr. topo	Observații / Referințe
1	faneata	NU	5.117	-	-	-	

Lungime Segmente

1) Valorile lungimilor segmentelor sunt obținute din proiecție în plan.

Punct început	X / Y	Punct sfârșit	X / Y	Lungime segment (** (m)
1	580.515,82 639.896,259	2	580.511,848 639.896,829	4.013
3	580.508,53 639.898,118	4	580.500,708 639.901,933	8.703
5	580.488,601 639.909,672	6	580.477,515 639.917,411	13.52
7	580.469,773 639.923,185	8	580.465,786 639.926,644	5.278
9	580.458,948 639.930,823	10	580.449,84 639.936,765	10.875

Punct început	X / Y	Punct sfârșit	X / Y	Lungime segment (** (m)
2	580.511,848 639.896,829	3	580.508,53 639.898,118	3.56
4	580.500,708 639.901,933	5	580.488,601 639.909,672	14.369
6	580.477,515 639.917,411	7	580.469,773 639.923,185	9.658
8	580.465,786 639.926,644	9	580.458,948 639.930,823	8.014
10	580.449,84 639.936,765	11	580.441,631 639.943,171	10.413

Punct început	X / Y	Punct sfârșit	X / Y	Lungime segment (** (m)
11	580.441,631 639.943,171	12	580.433,184 639.950,532	11.204
13	580.423,514 639.958,589	14	580.412,366 639.941,785	20.166
15	580.408,62 639.933,468	16	580.404,525 639.921,185	12.948
17	580.412,53 639.914,674	18	580.423,242 639.906,701	13.353
19	580.432,932 639.898,36	20	580.442,23 639.891,747	11.41
21	580.455,522 639.881,008	22	580.475,46 639.864,246	26.048
23	580.507,205 639.843,729	24	580.507,359 639.865,112	21.384
25	580.508,906 639.876,287	26	580.511,95 639.886,164	10.335

Punct început	X / Y	Punct sfârșit	X / Y	Lungime segment (** (m)
12	580.433,184 639.950,532	13	580.423,514 639.958,589	12.587
14	580.412,366 639.941,785	15	580.408,62 639.933,468	9.122
16	580.404,525 639.921,185	17	580.412,53 639.914,674	10.319
18	580.423,242 639.906,701	19	580.432,932 639.898,36	12.785
20	580.442,23 639.891,747	21	580.455,522 639.881,008	17.088
22	580.475,46 639.864,246	23	580.507,205 639.843,729	37.798
24	580.507,359 639.865,112	25	580.508,906 639.876,287	11.282
26	580.511,95 639.886,164	1	580.515,82 639.896,259	10.811

** Lungimile segmentelor sunt determinate în planul de proiecție Stereo 70 și sunt rotunjite la 1 milimetru.

*** Distanța dintre puncte este formată din segmente cumulate ce sunt mai mici decât valoarea 1 milimetru.

**DATE DESPRE IMOBILUL NR. 10793**

Oficiul de Cadastru și Publicitate Imobiliară NEAMT
Biroul de Cadastru și Publicitate Imobiliară Targu-Neamt

A. Partea I. Descrierea imobilului

TEREN Extravilan

Adresa: Jud. Neamt

Nr. Crt	Nr cadastral Nr. topografic	Suprafața* (mp)	Observații / Referințe
A1		5.486	Sector cadastral:56 Teren neimprejmuit;

B. Partea II. Proprietari și acte

Inscrieri privitoare la dreptul de proprietate și alte drepturi reale		Referințe
/		
Act Administrativ nr. 15387, din 06/10/2023 emis de PRIMĂRIA COMUNEI PIPIRIG;		
B1	Inscrierea posesiei, drept de PROPRIETATE, dobandit prin Lege, cota actuala 1/1, cota initiala 1/1 1) AMARIEI VARVARA	A1

C. Partea III. SARCINI .

Inscrieri privind dezmembramintele dreptului de proprietate, drepturi reale de garanție și sarcini	Referințe
NU SUNT	

Anexa Nr. 1 La Partea I

Teren

Nr cadastral	Suprafața (mp)*	Observații / Referințe
	5.486	

* Suprafața este determinată în planul de proiecție Stereo 70.



Date referitoare la teren

Crt	Categorie folosință	Intra vilan	Suprafața (mp)	Tarla	Parcelă	Nr. topo	Observații / Referințe
1	faneata	NU	5.486	-	-	-	

Lungime Segmente

1) Valorile lungimilor segmentelor sunt obținute din proiecție în plan.

Punct început	X / Y	Punct sfârșit	X / Y	Lungime segment (** (m)
1	580.546,045 640.174,376	2	580.539,404 640.174,119	6.646
2	580.539,404 640.174,119	3	580.529,608 640.171,539	10.13
3	580.529,608 640.171,539	4	580.528,955 640.145,978	25.569
4	580.528,955 640.145,978	5	580.532,571 640.119,749	26.477
5	580.532,571 640.119,749	6	580.508,428 640.110,941	25.7

Punct început	X / Y	Punct sfârșit	X / Y	Lungime segment (** (m)
6	580.508,428 640.110,941	7	580.478,111 640.090,73	36.436
7	580.478,111 640.090,73	8	580.489,916 640.087,64	12.203
8	580.489,916 640.087,64	9	580.510,071 640.081,788	20.987
9	580.510,071 640.081,788	10	580.515,47 640.077,852	6.681
10	580.515,47 640.077,852	11	580.523,008 640.067,336	12.939
11	580.523,008 640.067,336	12	580.530,684 640.048,308	20.518
12	580.530,684 640.048,308	13	580.536,164 640.043,276	7.44
13	580.536,164 640.043,276	14	580.548,901 640.041,16	12.912
14	580.548,901 640.041,16	15	580.557,883 640.043,887	9.387
15	580.557,883 640.043,887	16	580.581,278 640.077,517	40.967
16	580.581,278 640.077,517	17	580.545,562 640.147,682	78.732
17	580.545,562 640.147,682	1	580.546,045 640.174,376	26.698

** Lungimile segmentelor sunt determinate în planul de proiecție Stereo 70 și sunt rotunjite la 1 milimetru.

*** Distanța dintre puncte este formată din segmente cumulate ce sunt mai mici decât valoarea 1 milimetru.

**DATE DESPRE IMOBILUL NR. 10794**

Oficiul de Cadastru și Publicitate Imobiliară NEAMT
Biroul de Cadastru și Publicitate Imobiliară Targu-Neamt

A. Partea I. Descrierea imobilului

TEREN Extravilan

Adresa: Jud. Neamt

Nr. Crt	Nr cadastral Nr. topografic	Suprafața* (mp)	Observații / Referințe
A1		5.508	Sector cadastral:56 Teren imprejmuit;

B. Partea II. Proprietari și acte

Inscrieri privitoare la dreptul de proprietate și alte drepturi reale	Referințe
/	
Act Administrativ nr. 15387, din 06/10/2023 emis de PRIMĂRIA COMUNEI PIPIRIG;	
B1	A1
Inscrierea posesiei, drept de PROPRIETATE, dobandit prin Lege, cota actuala 1/1, cota initiala 1/1	
1) POPA ELENA	

C. Partea III. SARCINI .

Inscrieri privind dezmembramintele dreptului de proprietate, drepturi reale de garanție și sarcini	Referințe
NU SUNT	

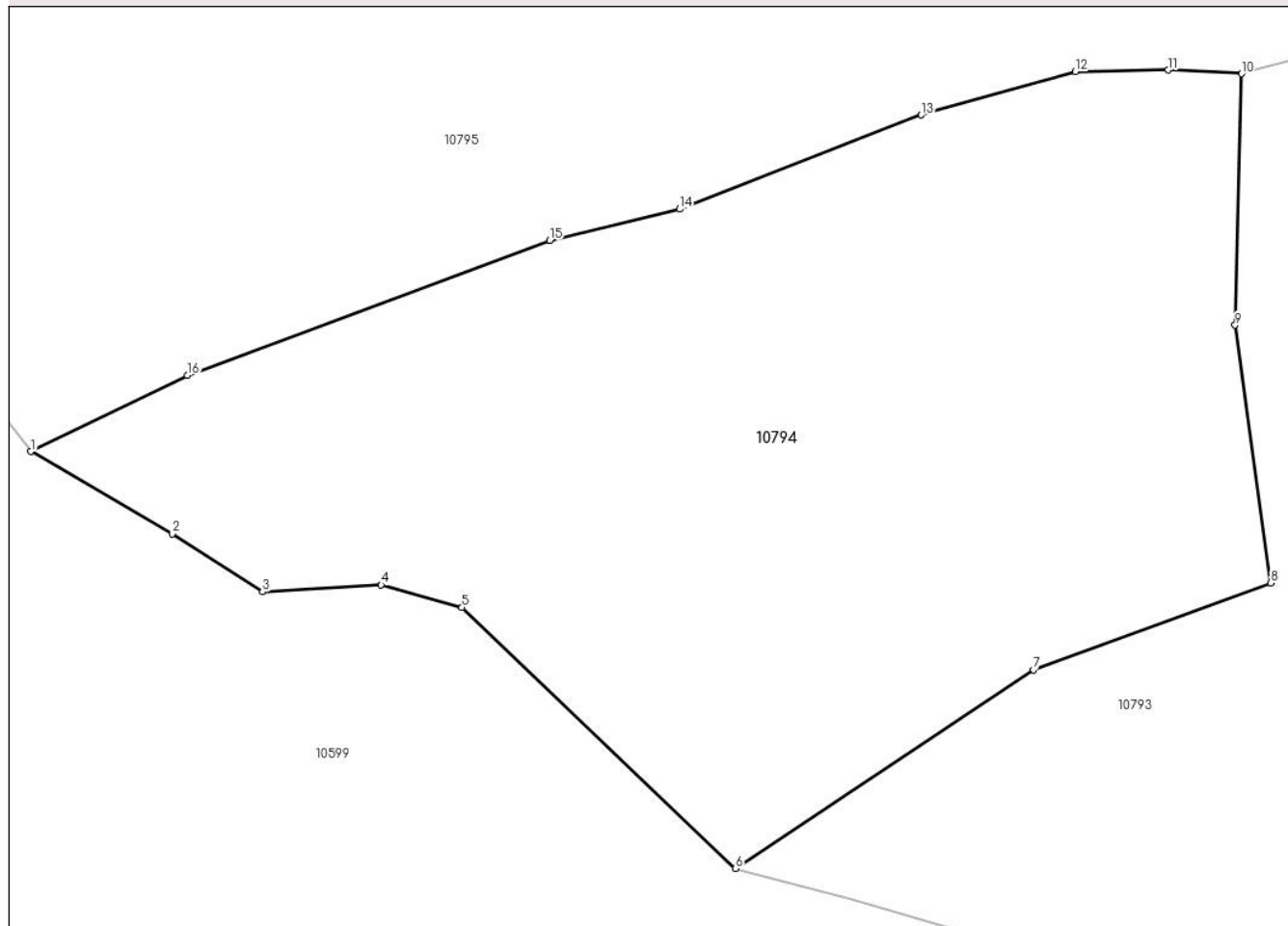
Anexa Nr. 1 La Partea I

Teren

Nr cadastral	Suprafața (mp)*	Observații / Referințe
	5.508	

* Suprafața este determinată în planul de proiecție Stereo 70.

DETALII LINIARE IMOBIL



Date referitoare la teren

Crt	Categorie folosință	Intra vilan	Suprafața (mp)	Tarla	Parcelă	Nr. topo	Observații / Referințe
1	faneata	NU	5.508	-	-	-	

Lungime Segmente

1) Valorile lungimilor segmentelor sunt obținute din proiecție în plan.

Punct început	X / Y	Punct sfârșit	X / Y	Lungime segment (** (m)
1	580.406,428 640.133,121	2	580.420,812 640.124,747	16.644
2	580.420,812 640.124,747	3	580.430,013 640.118,855	10.926
3	580.430,013 640.118,855	4	580.442,08 640.119,55	12.087
4	580.442,08 640.119,55	5	580.450,292 640.117,277	8.521
5	580.450,292 640.117,277	6	580.478,111 640.090,73	38.453

Punct început	X / Y	Punct sfârşit	X / Y	Lungime segment (** (m)
6	580.478,111 640.090,73	7	580.508,428 640.110,941	36.436
7	580.508,428 640.110,941	8	580.532,571 640.119,749	25.7
8	580.532,571 640.119,749	9	580.528,955 640.145,978	26.477
9	580.528,955 640.145,978	10	580.529,608 640.171,539	25.569
10	580.529,608 640.171,539	11	580.522,146 640.171,924	7.472
11	580.522,146 640.171,924	12	580.512,697 640.171,757	9.45
12	580.512,697 640.171,757	13	580.497,015 640.167,352	16.289
13	580.497,015 640.167,352	14	580.472,43 640.157,773	26.385
14	580.472,43 640.157,773	15	580.459,206 640.154,587	13.602
15	580.459,206 640.154,587	16	580.422,359 640.140,875	39.316
16	580.422,359 640.140,875	1	580.406,428 640.133,121	17.718

** Lungimile segmentelor sunt determinate în planul de proiecție Stereo 70 și sunt rotunjite la 1 milimetru.

*** Distanța dintre puncte este formată din segmente cumulate ce sunt mai mici decât valoarea 1 milimetru.

**DATE DESPRE IMOBILUL NR. 10795**

Oficiul de Cadastru și Publicitate Imobiliară NEAMT
Biroul de Cadastru și Publicitate Imobiliară Targu-Neamt

A. Partea I. Descrierea imobilului

TEREN Extravilan

Adresa: Jud. Neamt

Nr. Crt	Nr cadastral Nr. topografic	Suprafața* (mp)	Observații / Referințe
A1		8.112	Sector cadastral:56 Teren imprejmuit;

B. Partea II. Proprietari și acte

Inscrieri privitoare la dreptul de proprietate și alte drepturi reale	Referințe
/	
Act Administrativ nr. 15387, din 06/10/2023 emis de PRIMARIA COMUNEI PIPIRIG;	
B1	A1
Inscrierea posesiei, drept de PROPRIETATE, dobandit prin Lege, cota actuala 1/1, cota initiala 1/1	
1) ZABULICĂ MARIA	

C. Partea III. SARCINI .

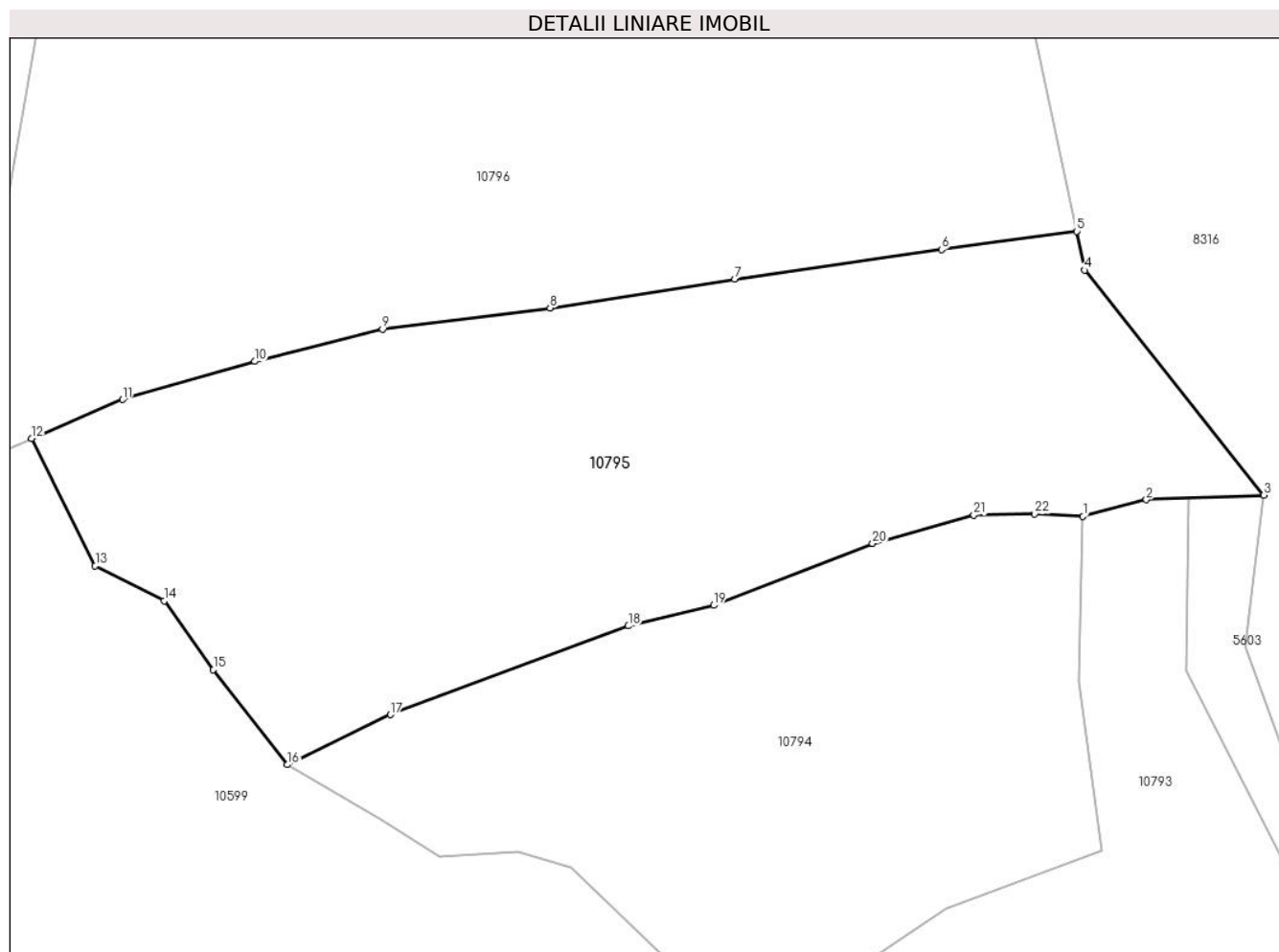
Inscrieri privind dezmembramintele dreptului de proprietate, drepturi reale de garanție și sarcini	Referințe
NU SUNT	

Anexa Nr. 1 La Partea I

Teren

Nr cadastral	Suprafața (mp)*	Observații / Referințe
	8.112	

* Suprafața este determinată în planul de proiecție Stereo 70.



Date referitoare la teren

Crt	Categorie folosință	Intra vilan	Suprafața (mp)	Tarla	Parcelă	Nr. topo	Observații / Referințe
1	faneata	NU	8.112	-	-	-	

Lungime Segmente

1) Valorile lungimilor segmentelor sunt obținute din proiecție în plan.

Punct început	X / Y	Punct sfârșit	X / Y	Lungime segment (** (m)
1	580.529,608 640.171,539	2	580.539,404 640.174,119	10.13
3	580.557,589 640.174,822	4	580.529,866 640.209,633	44.501
5	580.528,603 640.215,648	6	580.507,696 640.212,837	21.095
7	580.475,653 640.208,249	8	580.447,089 640.203,796	28.909
9	580.421,124 640.200,491	10	580.401,324 640.195,519	20.415

Punct început	X / Y	Punct sfârșit	X / Y	Lungime segment (** (m)
2	580.539,404 640.174,119	3	580.557,589 640.174,822	18.199
4	580.529,866 640.209,633	5	580.528,603 640.215,648	6.146
6	580.507,696 640.212,837	7	580.475,653 640.208,249	32.37
8	580.447,089 640.203,796	9	580.421,124 640.200,491	26.174
10	580.401,324 640.195,519	11	580.380,928 640.189,637	21.227

Punct început	X / Y	Punct sfârșit	X / Y	Lungime segment (** (m)
11	580.380,928 640.189,637	12	580.366,802 640.183,606	15.36
13	580.376,651 640.163,902	14	580.387,305 640.158,448	11.969
15	580.394,955 640.147,791	16	580.406,428 640.133,121	18.624
17	580.422,359 640.140,875	18	580.459,206 640.154,587	39.316
19	580.472,43 640.157,773	20	580.497,015 640.167,352	26.385
21	580.512,697 640.171,757	22	580.522,146 640.171,924	9.45

Punct început	X / Y	Punct sfârșit	X / Y	Lungime segment (** (m)
12	580.366,802 640.183,606	13	580.376,651 640.163,902	22.028
14	580.387,305 640.158,448	15	580.394,955 640.147,791	13.118
16	580.406,428 640.133,121	17	580.422,359 640.140,875	17.718
18	580.459,206 640.154,587	19	580.472,43 640.157,773	13.602
20	580.497,015 640.167,352	21	580.512,697 640.171,757	16.289
22	580.522,146 640.171,924	1	580.529,608 640.171,539	7.472

** Lungimile segmentelor sunt determinate în planul de proiecție Stereo 70 și sunt rotunjite la 1 milimetru.

*** Distanța dintre puncte este formată din segmente cumulate ce sunt mai mici decât valoarea 1 milimetru.

**DATE DESPRE IMOBILUL NR. 10796**

Oficiul de Cadastru și Publicitate Imobiliară NEAMT
Biroul de Cadastru și Publicitate Imobiliară Targu-Neamt

A. Partea I. Descrierea imobilului

TEREN Extravilan

Adresa: Jud. Neamt

Nr. Crt	Nr cadastral Nr. topografic	Suprafața* (mp)	Observații / Referințe
A1		9.443	Sector cadastral:56 Teren imprejmuit;

B. Partea II. Proprietari și acte

Inscrieri privitoare la dreptul de proprietate și alte drepturi reale	Referințe
/	
Act Administrativ nr. 15387, din 06/10/2023 emis de PRIMĂRIA COMUNEI PIPIRIG;	
B1	A1
Inscrierea posesiei, drept de PROPRIETATE, dobandit prin Lege, cota actuala 1/1, cota initiala 1/1 1) IONIȚĂ NICOLAI	

C. Partea III. SARCINI .

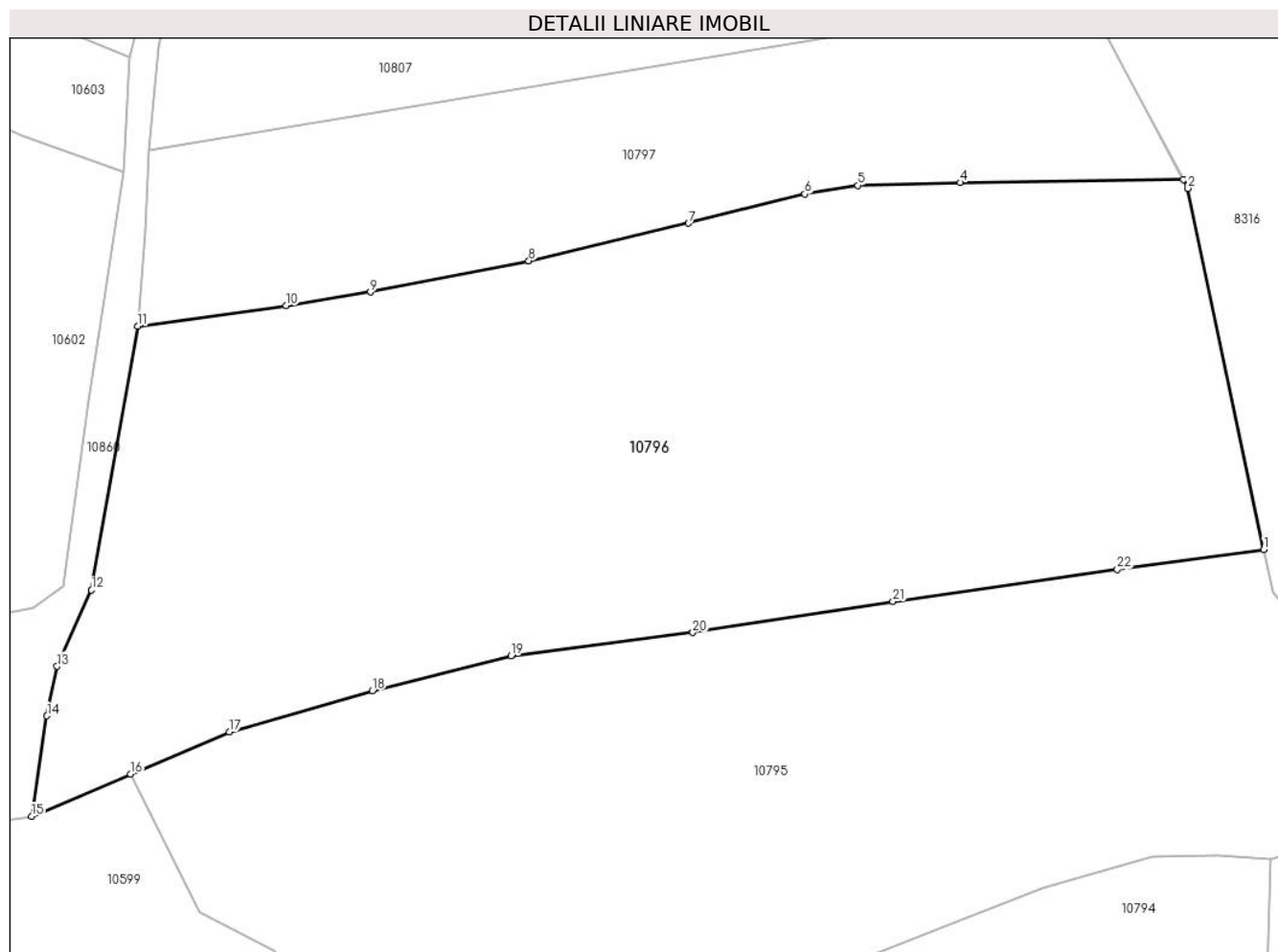
Inscrieri privind dezmembramintele dreptului de proprietate, drepturi reale de garanție și sarcini	Referințe
NU SUNT	

Anexa Nr. 1 La Partea I

Teren

Nr cadastral	Suprafața (mp)*	Observații / Referințe
	9.443	

* Suprafața este determinată în planul de proiecție Stereo 70.



Date referitoare la teren

Crt	Categorie folosință	Intravilan	Suprafața (mp)	Tarla	Parcelă	Nr. topo	Observații / Referințe
1	faneata	NU	9.443	-	-	-	

Lungime Segmente

1) Valorile lungimilor segmentelor sunt obținute din proiecție în plan.

Punct început	X / Y	Punct sfârșit	X / Y	Lungime segment (** (m)
1	580.528,603 640.215,648	2	580.517,782 640.267,178	52.654
3	580.517,114 640.268,432	4	580.485,258 640.268,007	31.859
5	580.470,641 640.267,607	6	580.463,084 640.266,377	7.656
7	580.446,462 640.262,202	8	580.423,661 640.256,834	23.424
9	580.401,079 640.252,383	10	580.389,006 640.250,446	12.227

Punct început	X / Y	Punct sfârșit	X / Y	Lungime segment (** (m)
2	580.517,782 640.267,178	3	580.517,114 640.268,432	1.421
4	580.485,258 640.268,007	5	580.470,641 640.267,607	14.622
6	580.463,084 640.266,377	7	580.446,462 640.262,202	17.138
8	580.423,661 640.256,834	9	580.401,079 640.252,383	23.016
10	580.389,006 640.250,446	11	580.367,803 640.247,516	21.404

Punct început	X / Y	Punct sfârșit	X / Y	Lungime segment (** (m)
11	580.367,803 640.247,516	12	580.361,24 640.209,859	38.225
13	580.356,322 640.198,983	14	580.354,865 640.191,931	7.201
15	580.352,676 640.177,575	16	580.366,802 640.183,606	15.36
17	580.380,928 640.189,637	18	580.401,324 640.195,519	21.227
19	580.421,124 640.200,491	20	580.447,089 640.203,796	26.174
21	580.475,653 640.208,249	22	580.507,696 640.212,837	32.37

Punct început	X / Y	Punct sfârșit	X / Y	Lungime segment (** (m)
12	580.361,24 640.209,859	13	580.356,322 640.198,983	11.936
14	580.354,865 640.191,931	15	580.352,676 640.177,575	14.522
16	580.366,802 640.183,606	17	580.380,928 640.189,637	15.36
18	580.401,324 640.195,519	19	580.421,124 640.200,491	20.415
20	580.447,089 640.203,796	21	580.475,653 640.208,249	28.909
22	580.507,696 640.212,837	1	580.528,603 640.215,648	21.095

** Lungimile segmentelor sunt determinate în planul de proiecție Stereo 70 și sunt rotunjite la 1 milimetru.

*** Distanța dintre puncte este formată din segmente cumulate ce sunt mai mici decât valoarea 1 milimetru.

**DATE DESPRE IMOBILUL NR. 10797**

Oficiul de Cadastru și Publicitate Imobiliară NEAMT
Biroul de Cadastru și Publicitate Imobiliară Targu-Neamt

A. Partea I. Descrierea imobilului

TEREN Extravilan

Adresa: Jud. Neamt

Nr. Crt	Nr cadastral Nr. topografic	Suprafața* (mp)	Observații / Referințe
A1		3.443	Sector cadastral:56 Teren imprejmuit;

B. Partea II. Proprietari și acte

Inscrieri privitoare la dreptul de proprietate și alte drepturi reale		Referințe
/		
Act Administrativ nr. 15387, din 06/10/2023 emis de PRIMĂRIA COMUNEI PIPIRIG;		
B1	Inscrierea posesiei, drept de PROPRIETATE, dobandit prin Lege, cota actuala 1/1, cota initiala 1/1 1) IONIȚĂ VASILE 2) IONIȚĂ MARIANA	A1

C. Partea III. SARCINI .

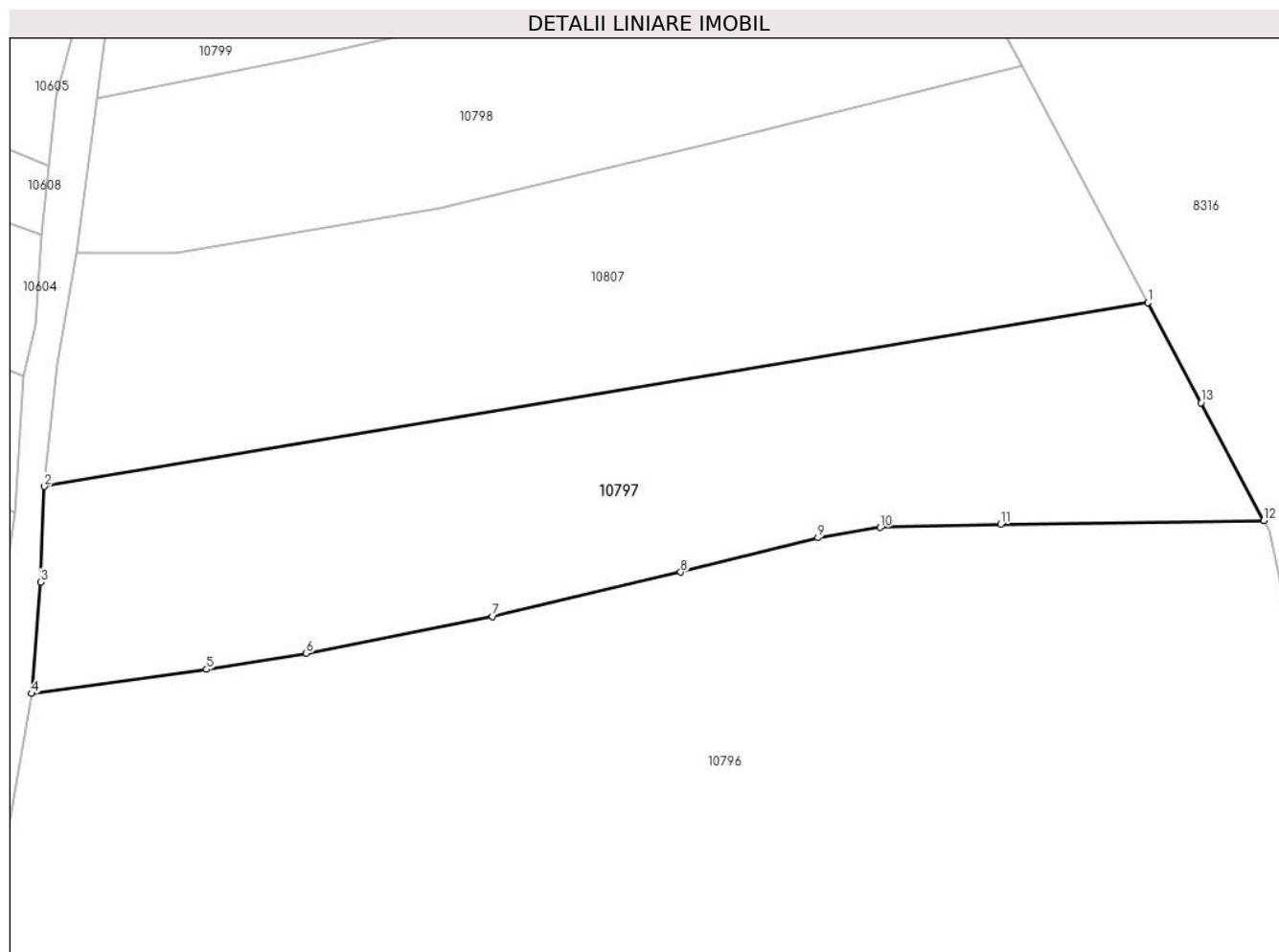
Inscrieri privind dezmembramintele dreptului de proprietate, drepturi reale de garanție și sarcini	Referințe
NU SUNT	

Anexa Nr. 1 La Partea I

Teren

Nr cadastral	Suprafața (mp)*	Observații / Referințe
	3.443	

* Suprafața este determinată în planul de proiecție Stereo 70.



Date referitoare la teren

Crt	Categorie folosință	Intravilan	Suprafața (mp)	Tarla	Parcelă	Nr. topo	Observații / Referințe
1	faneata	NU	3.443	-	-	-	

Lungime Segmente

1) Valorile lungimilor segmentelor sunt obținute din proiecție în plan.

Punct început	X / Y	Punct sfârșit	X / Y	Lungime segment (** (m)
1	580.503,06 640.294,855	2	580.369,347 640.272,59	135.554
2	580.369,347 640.272,59	3	580.368,864 640.260,993	11.607
3	580.368,864 640.260,993	4	580.367,803 640.247,516	13.519
4	580.367,803 640.247,516	5	580.389,006 640.250,446	21.404
5	580.389,006 640.250,446	6	580.401,079 640.252,383	12.227

Punct început	X / Y	Punct sfârșit	X / Y	Lungime segment (** (m)
6	580.401,079 640.252,383	7	580.423,661 640.256,834	23.016
7	580.423,661 640.256,834	8	580.446,462 640.262,202	23.424
8	580.446,462 640.262,202	9	580.463,084 640.266,377	17.138
9	580.463,084 640.266,377	10	580.470,641 640.267,607	7.656
10	580.470,641 640.267,607	11	580.485,258 640.268,007	14.622
11	580.485,258 640.268,007	12	580.517,114 640.268,432	31.859
12	580.517,114 640.268,432	13	580.509,514 640.282,721	16.184
13	580.509,514 640.282,721	1	580.503,06 640.294,855	13.744

** Lungimile segmentelor sunt determinate în planul de proiecție Stereo 70 și sunt rotunjite la 1 milimetru.

*** Distanța dintre puncte este formată din segmente cumulate ce sunt mai mici decât valoarea 1 milimetru.

**DATE DESPRE IMOBILUL NR. 10798**

Oficiul de Cadastru și Publicitate Imobiliară NEAMT
Biroul de Cadastru și Publicitate Imobiliară Targu-Neamt

A. Partea I. Descrierea imobilului

TEREN Extravilan

Adresa: Jud. Neamt

Nr. Crt	Nr cadastral Nr. topografic	Suprafața* (mp)	Observații / Referințe
A1		2.342	Sector cadastral:56 Teren imprejmuit;

B. Partea II. Proprietari și acte

Inscrieri privitoare la dreptul de proprietate și alte drepturi reale		Referințe
/		
Act Administrativ nr. 15387, din 06/10/2023 emis de PRIMĂRIA COMUNEI PIPIRIG;		
B1	Inscrierea posesiei, drept de PROPRIETATE, dobandit prin Lege, cota actuala 1/1, cota initiala 1/1 1) IONIȚĂ GHEORGHE	A1

C. Partea III. SARCINI .

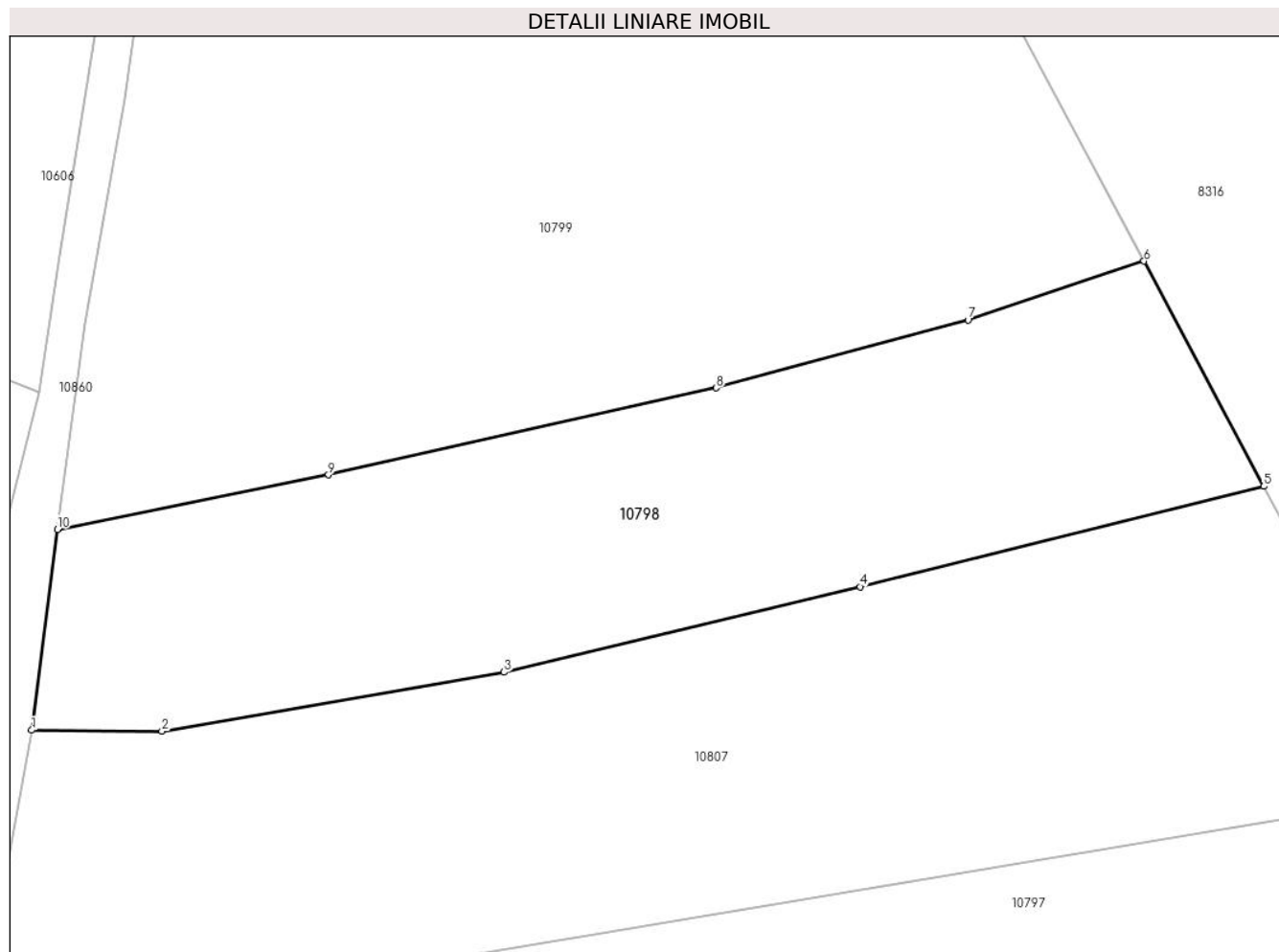
Inscrieri privind dezmembramintele dreptului de proprietate, drepturi reale de garanție și sarcini	Referințe
NU SUNT	

Anexa Nr. 1 La Partea I

Teren

Nr cadastral	Suprafața (mp)*	Observații / Referințe
	2.342	

* Suprafața este determinată în planul de proiecție Stereo 70.



Date referitoare la teren

Crt	Categorie folosință	Intra vilan	Suprafața (mp)	Tarla	Parcelă	Nr. topo	Observații / Referințe
1	faneata	NU	2.342	-	-	-	

Lungime Segmente

1) Valorile lungimilor segmentelor sunt obținute din proiecție în plan.

Punct început	X / Y	Punct sfârșit	X / Y	Lungime segment (** (m)
1	580.373,282 640.300,884	2	580.385,386 640.300,805	12.104
2	580.385,386 640.300,805	3	580.417,194 640.306,279	32.276
3	580.417,194 640.306,279	4	580.450,283 640.314,222	34.029
4	580.450,283 640.314,222	5	580.487,807 640.323,532	38.662
5	580.487,807 640.323,532	6	580.476,673 640.344,463	23.708

Punct început	X / Y	Punct sfârșit	X / Y	Lungime segment (** (m)
6	580.476,673 640.344,463	7	580.460,32 640.338,993	17.244
7	580.460,32 640.338,993	8	580.436,908 640.332,678	24.249
8	580.436,908 640.332,678	9	580.400,874 640.324,609	36.926
9	580.400,874 640.324,609	10	580.375,672 640.319,54	25.707
10	580.375,672 640.319,54	1	580.373,282 640.300,884	18.808

** Lungimile segmentelor sunt determinate în planul de proiecție Stereo 70 și sunt rotunjite la 1 milimetru.

*** Distanța dintre puncte este formată din segmente cumulate ce sunt mai mici decât valoarea 1 milimetru.

**DATE DESPRE IMOBILUL NR. 10799**

Oficiul de Cadastru și Publicitate Imobiliară NEAMT
Biroul de Cadastru și Publicitate Imobiliară Targu-Neamt

A. Partea I. Descrierea imobilului

TEREN Extravilan

Adresa: Jud. Neamt, punct ' Gura Izvorului '

Nr. Crt	Nr cadastral Nr. topografic	Suprafața* (mp)	Observații / Referințe
A1	50542	Din acte: 3.181 Masurata: 4.053	Sector cadastral:56 Teren imprejmuit;

B. Partea II. Proprietari și acte

Inscrieri privitoare la dreptul de proprietate și alte drepturi reale		Referințe
16328 / 02/10/2012		
Act Notarial nr. 586, din 28/09/2012 emis de ANDRONACHE LAURA;		
B1	Intabulare, drept de PROPRIETATE, dobandit prin Conventie, cota actuala 1/1, cota initiala 1/1 1) TODIREL DINU 2) TODIREL ELENA , - sotii	A1

C. Partea III. SARCINI .

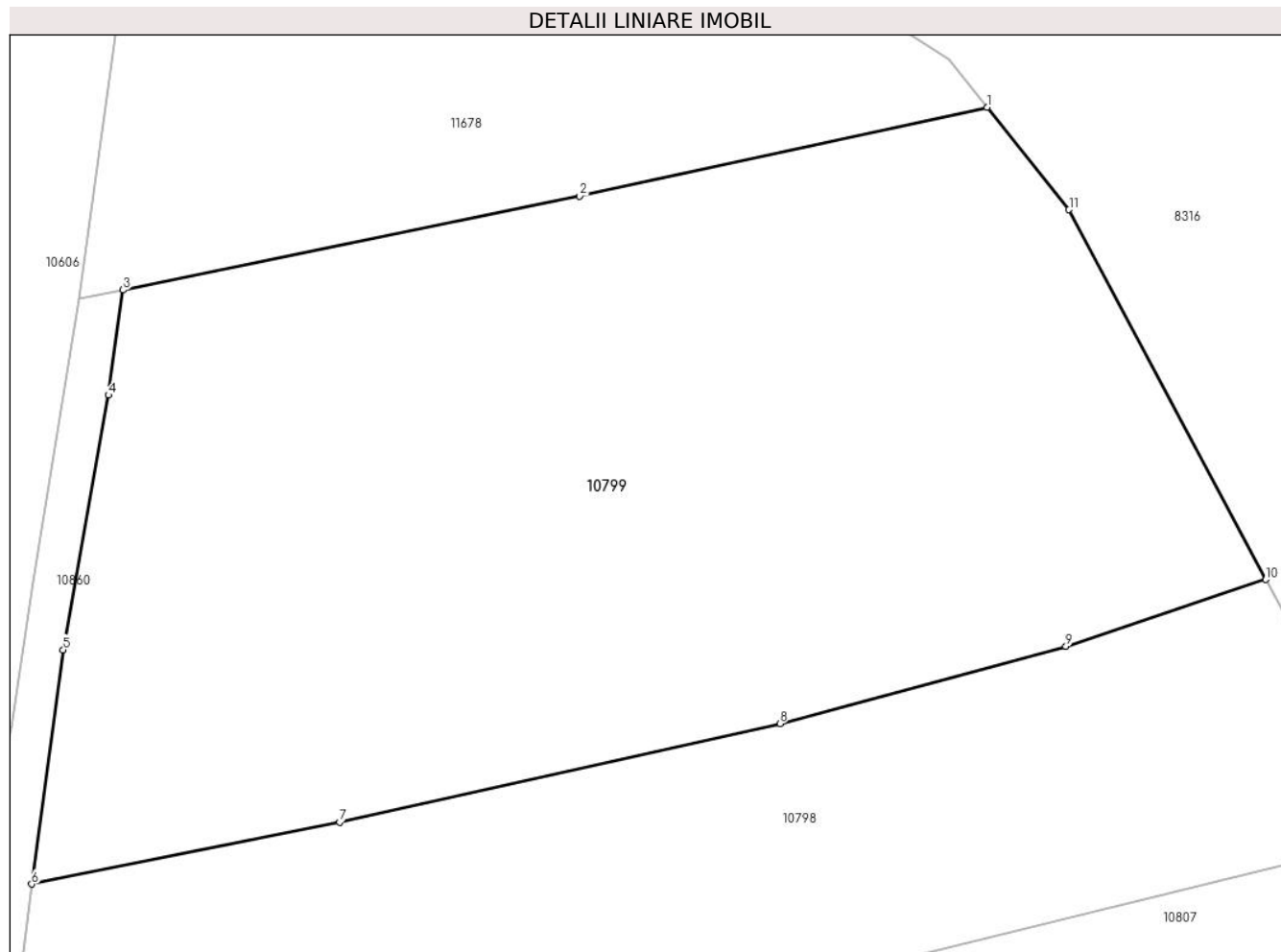
Inscrieri privind dezmembramintele dreptului de proprietate, drepturi reale de garanție și sarcini	Referințe
NU SUNT	

Anexa Nr. 1 La Partea I

Teren

Nr cadastral	Suprafața (mp)*	Observații / Referințe
50542	Din acte: 3.181 Masurata: 4.053	

* Suprafața este determinată în planul de proiecție Stereo 70.



Date referitoare la teren

Crt	Categorie folosință	Intra vilan	Suprafața (mp)	Tarla	Parcelă	Nr. topo	Observații / Referințe
1	faneata	NU	4.053	-	-	-	

Lungime Segmente

1) Valorile lungimilor segmentelor sunt obținute din proiecție în plan.

Punct început	X / Y	Punct sfârșit	X / Y	Lungime segment (** (m)
1	580.453,86 640.383,123	2	580.420,524 640.375,84	34.122
2	580.420,524 640.375,84	3	580.383,143 640.368,165	38.161
3	580.383,143 640.368,165	4	580.381,958 640.359,556	8.69
4	580.381,958 640.359,556	5	580.378,263 640.338,72	21.161
5	580.378,263 640.338,72	6	580.375,672 640.319,54	19.354

Punct început	X / Y	Punct sfârșit	X / Y	Lungime segment (** (m)
6	580.375,672 640.319,54	7	580.400,874 640.324,609	25.707
7	580.400,874 640.324,609	8	580.436,908 640.332,678	36.926
8	580.436,908 640.332,678	9	580.460,32 640.338,993	24.249
9	580.460,32 640.338,993	10	580.476,673 640.344,463	17.244
10	580.476,673 640.344,463	11	580.460,57 640.374,737	34.29
11	580.460,57 640.374,737	1	580.453,86 640.383,123	10.74

** Lungimile segmentelor sunt determinate în planul de proiecție Stereo 70 și sunt rotunjite la 1 milimetru.

*** Distanța dintre puncte este formată din segmente cumulate ce sunt mai mici decât valoarea 1 milimetru.

**DATE DESPRE IMOBILUL NR. 10800**

Oficiul de Cadastru și Publicitate Imobiliară NEAMT
Biroul de Cadastru și Publicitate Imobiliară Targu-Neamt

A. Partea I. Descrierea imobilului

TEREN Extravilan

Adresa: Jud. Neamt

Nr. Crt	Nr cadastral Nr. topografic	Suprafața* (mp)	Observații / Referințe
A1		8.438	Sector cadastral:56 Teren neimprejmuit;

B. Partea II. Proprietari și acte

Inscrieri privitoare la dreptul de proprietate și alte drepturi reale	Referințe
/	
Act Administrativ nr. 15387, din 06/10/2023 emis de Primăria Com. Pipirig;	
B1	A1
Inscrierea posesiei, drept de PROPRIETATE, dobandit prin Lege, cota actuala 1/1, cota initiala 1/1 1) TUCALIUC ALINA-MĂDĂLINA	

C. Partea III. SARCINI .

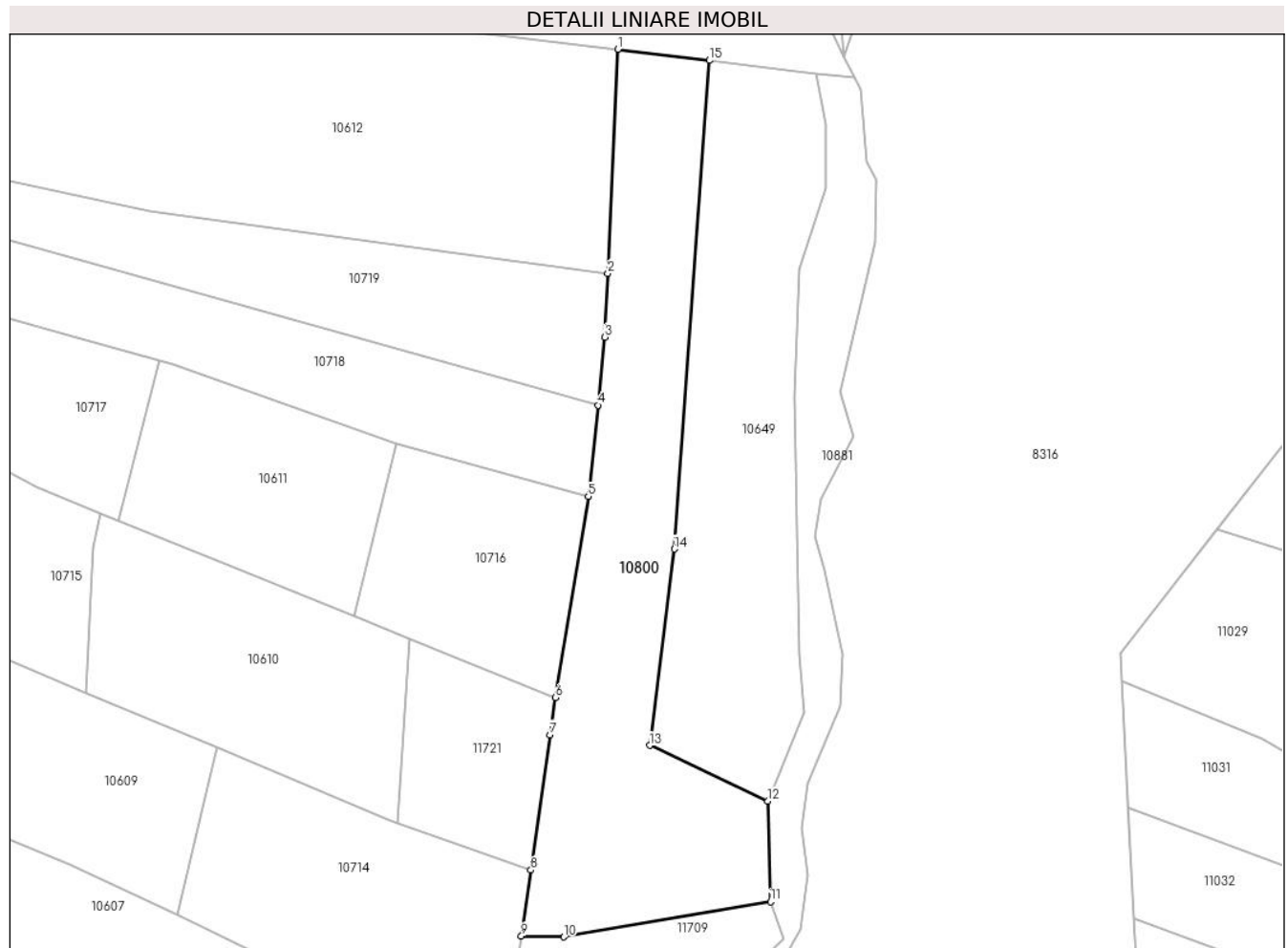
Inscrieri privind dezmembramintele dreptului de proprietate, drepturi reale de garanție și sarcini	Referințe
NU SUNT	

Anexa Nr. 1 La Partea I

Teren

Nr cadastral	Suprafața (mp)*	Observații / Referințe
	8.438	

* Suprafața este determinată în planul de proiecție Stereo 70.



Date referitoare la teren

Crt	Categorie folosință	Intravilan	Suprafața (mp)	Tarla	Parcelă	Nr. topo	Observații / Referințe
1	faneata	NU	8.438	-	-	-	

Lungime Segmente

1) Valorile lungimilor segmentelor sunt obținute din proiecție în plan.

Punct început	X / Y	Punct sfârșit	X / Y	Lungime segment (** (m)
1	580.422,876 640.739,444	2	580.419,978 640.674,665	64.844
2	580.419,978 640.674,665	3	580.419,166 640.656,25	18.433
3	580.419,166 640.656,25	4	580.417,092 640.636,557	19.802
4	580.417,092 640.636,557	5	580.414,316 640.610,198	26.505
5	580.414,316 640.610,198	6	580.404,796 640.552,031	58.941

Punct început	X / Y	Punct sfârșit	X / Y	Lungime segment (** (m)
6	580.404,796 640.552,031	7	580.403,315 640.541,285	10.848
7	580.403,315 640.541,285	8	580.397,71 640.502,13	39.554
8	580.397,71 640.502,13	9	580.394,974 640.483,02	19.305
9	580.394,974 640.483,02	10	580.407,236 640.482,845	12.263
10	580.407,236 640.482,845	11	580.467,05 640.492,995	60.669
11	580.467,05 640.492,995	12	580.466,332 640.522,118	29.132
12	580.466,332 640.522,118	13	580.432,063 640.538,202	37.856
13	580.432,063 640.538,202	14	580.439,217 640.594,985	57.232
14	580.439,217 640.594,985	15	580.449,374 640.736,245	141.625
15	580.449,374 640.736,245	1	580.422,876 640.739,444	26.69

** Lungimile segmentelor sunt determinate în planul de proiecție Stereo 70 și sunt rotunjite la 1 milimetru.

*** Distanța dintre puncte este formată din segmente cumulate ce sunt mai mici decât valoarea 1 milimetru.

**DATE DESPRE IMOBILUL NR. 10807**

Oficiul de Cadastru și Publicitate Imobiliară NEAMT
 Biroul de Cadastru și Publicitate Imobiliară Targu-Neamt

A. Partea I. Descrierea imobilului

TEREN Extravilan

Adresa: Jud. Neamt

Nr. Crt	Nr cadastral Nr. topografic	Suprafața* (mp)	Observații / Referințe
A1		3.442	Sector cadastral:56 Teren neimprejmuit;

B. Partea II. Proprietari și acte

Inscrieri privitoare la dreptul de proprietate și alte drepturi reale		Referințe
/		
Act Normativ nr. 7, din 13/03/1996 emis de GUVERNUL ROMÂNIEI;		
B1	Inscrierea provizorie, drept de PROPRIETATE, dobandit prin Lege, cota actuala 1/1, cota initiala 1/1	A1
1) COMUNA PIPIRIG, CIF:99999999999999, Proprietar neidentificat		

C. Partea III. SARCINI .

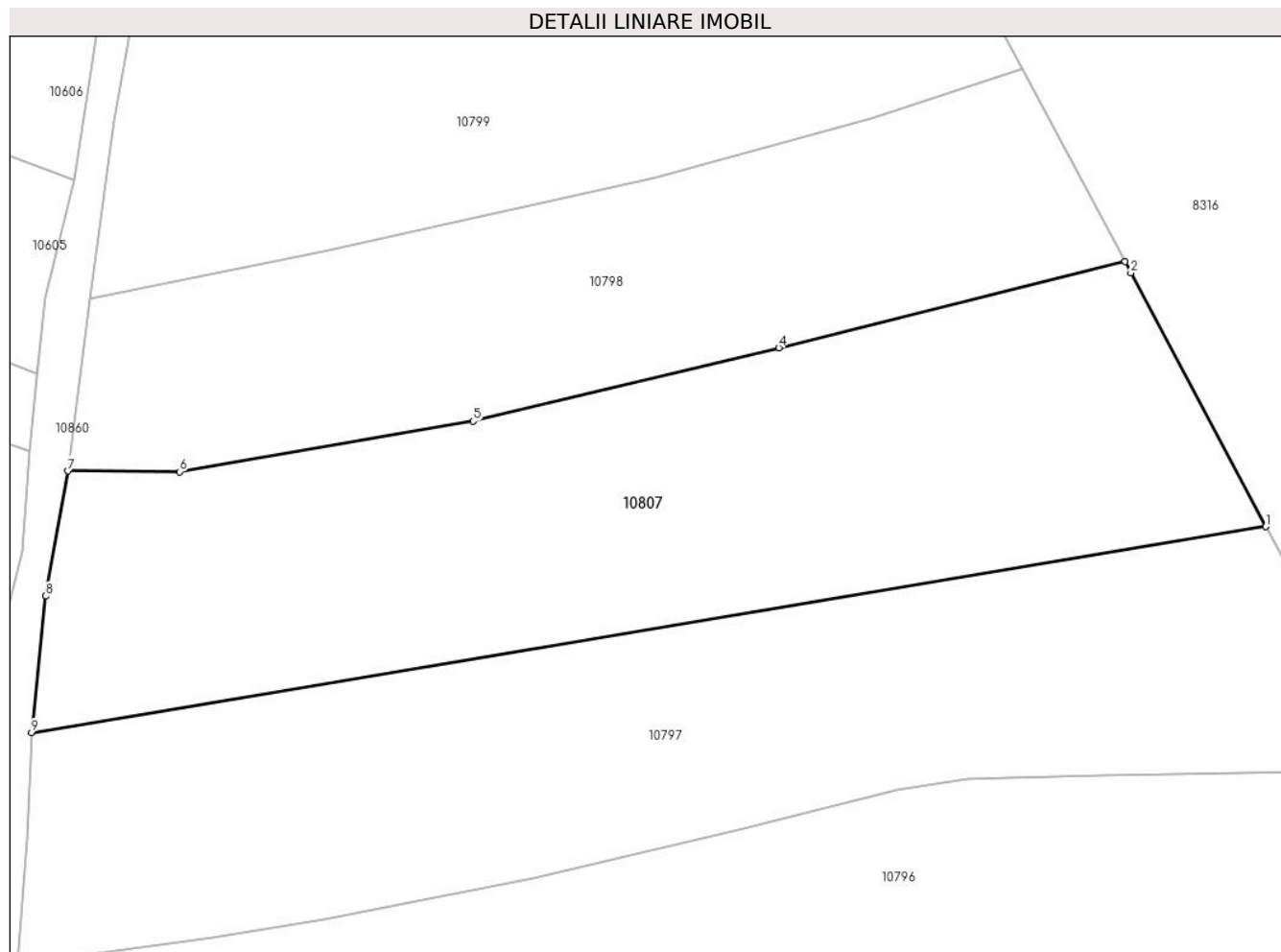
Inscrieri privind dezmembramintele dreptului de proprietate, drepturi reale de garanție și sarcini	Referințe
NU SUNT	

Anexa Nr. 1 La Partea I

Teren

Nr cadastral	Suprafața (mp)*	Observații / Referințe
	3.442	

* Suprafața este determinată în planul de proiecție Stereo 70.



Date referitoare la teren

Crt	Categorie folosință	Intra vilan	Suprafața (mp)	Tarla	Parcelă	Nr. topo	Observații / Referințe
1	faneata	NU	3.442	-	-	-	

Lungime Segmente

1) Valorile lungimilor segmentelor sunt obținute din proiecție în plan.

Punct început	X / Y	Punct sfârșit	X / Y	Lungime segment (** (m)
1	580.503,06 640.294,855	2	580.488,444 640.322,333	31.123
2	580.488,444 640.322,333	3	580.487,807 640.323,532	1.358
3	580.487,807 640.323,532	4	580.450,283 640.314,222	38.662
4	580.450,283 640.314,222	5	580.417,194 640.306,279	34.029
5	580.417,194 640.306,279	6	580.385,386 640.300,805	32.276

Punct început	X / Y	Punct sfârșit	X / Y	Lungime segment (** (m)
6	580.385,386 640.300,805	7	580.373,282 640.300,884	12.104
7	580.373,282 640.300,884	8	580.370,884 640.287,344	13.751
8	580.370,884 640.287,344	9	580.369,347 640.272,59	14.834
9	580.369,347 640.272,59	1	580.503,06 640.294,855	135.554

** Lungimile segmentelor sunt determinate în planul de proiecție Stereo 70 și sunt rotunjite la 1 milimetru.

*** Distanța dintre puncte este formată din segmente cumulate ce sunt mai mici decât valoarea 1 milimetru.

**DATE DESPRE IMOBILUL NR. 10815**

Oficiul de Cadastru și Publicitate Imobiliară NEAMT
Biroul de Cadastru și Publicitate Imobiliară Targu-Neamt

A. Partea I. Descrierea imobilului

TEREN Extravilan

Adresa: Jud. Neamt

Nr. Crt	Nr cadastral Nr. topografic	Suprafața* (mp)	Observații / Referințe
A1		3.600	Sector cadastral:56 Teren neimprejmuit;

B. Partea II. Proprietari și acte

Inscrieri privitoare la dreptul de proprietate și alte drepturi reale		Referințe
/		
Act Administrativ nr. 15387, din 06/10/2023 emis de PRIMĂRIA COMUNEI PIPIRIG;		
B1	Inscrierea posesiei, drept de PROPRIETATE, dobandit prin Lege, cota actuala 1/1, cota initiala 1/1 1) ILIE ȘTEFAN 2) ILIE LUCIA, soți	A1

C. Partea III. SARCINI .

Inscrieri privind dezmembramintele dreptului de proprietate, drepturi reale de garanție și sarcini	Referințe
NU SUNT	

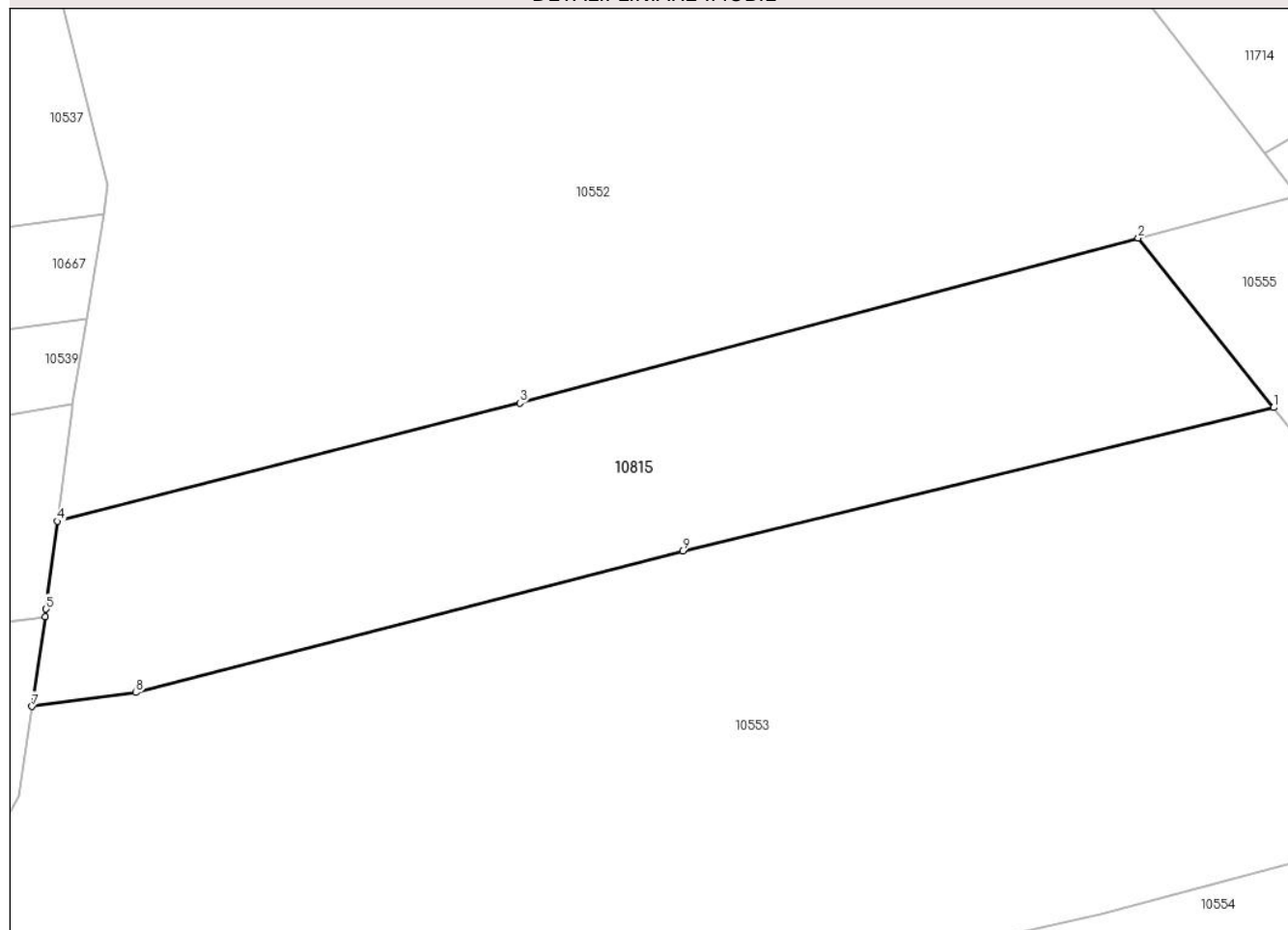
Anexa Nr. 1 La Partea I

Teren

Nr cadastral	Suprafața (mp)*	Observații / Referințe
	3.600	

* Suprafața este determinată în planul de proiecție Stereo 70.

DETALII LINIARE IMOBIL



Date referitoare la teren

Crt	Categorie folosință	Intra vilan	Suprafața (mp)	Tarla	Parcelă	Nr. topo	Observații / Referințe
1	faneata	NU	3.600	-	-	-	

Lungime Segmente

1) Valorile lungimilor segmentelor sunt obținute din proiecție în plan.

Punct început	X / Y	Punct sfârșit	X / Y	Lungime segment (** (m)
1	580.107,634 640.773,38	2	580.090,482 640.794,847	27.478
2	580.090,482 640.794,847	3	580.012,161 640.773,939	81.064
3	580.012,161 640.773,939	4	579.953,559 640.759,008	60.474
4	579.953,559 640.759,008	5	579.952,121 640.747,894	11.207
5	579.952,121 640.747,894	6	579.951,996 640.746,934	0.968

Punct început	X / Y	Punct sfârșit	X / Y	Lungime segment (** (m)
6	579.951,996 640.746,934	7	579.950,335 640.735,571	11.484
7	579.950,335 640.735,571	8	579.963,498 640.737,329	13.28
8	579.963,498 640.737,329	9	580.032,773 640.755,225	71.549
9	580.032,773 640.755,225	1	580.107,634 640.773,38	77.031

** Lungimile segmentelor sunt determinate în planul de proiecție Stereo 70 și sunt rotunjite la 1 milimetru.

*** Distanța dintre puncte este formată din segmente cumulate ce sunt mai mici decât valoarea 1 milimetru.

**DATE DESPRE IMOBILUL NR. 10844**

Oficiul de Cadastru și Publicitate Imobiliară NEAMT
Biroul de Cadastru și Publicitate Imobiliară Targu-Neamt

A. Partea I. Descrierea imobilului

TEREN Extravilan

Adresa: Jud. Neamt

Nr. Crt	Nr cadastral Nr. topografic	Suprafața* (mp)	Observații / Referințe
A1		5.019	Sector cadastral:56 Teren neimprejmuit;

B. Partea II. Proprietari și acte

Inscrieri privitoare la dreptul de proprietate și alte drepturi reale	Referințe
/	
Act Administrativ nr. 15387, din 06/10/2023 emis de Primăria Com. Pipirig;	
B1	A1
Inscrierea posesiei, drept de PROPRIETATE, dobandit prin Lege, cota actuala 1/1, cota initiala 1/1	
1) PRUNĂ GHEORGHE	

C. Partea III. SARCINI .

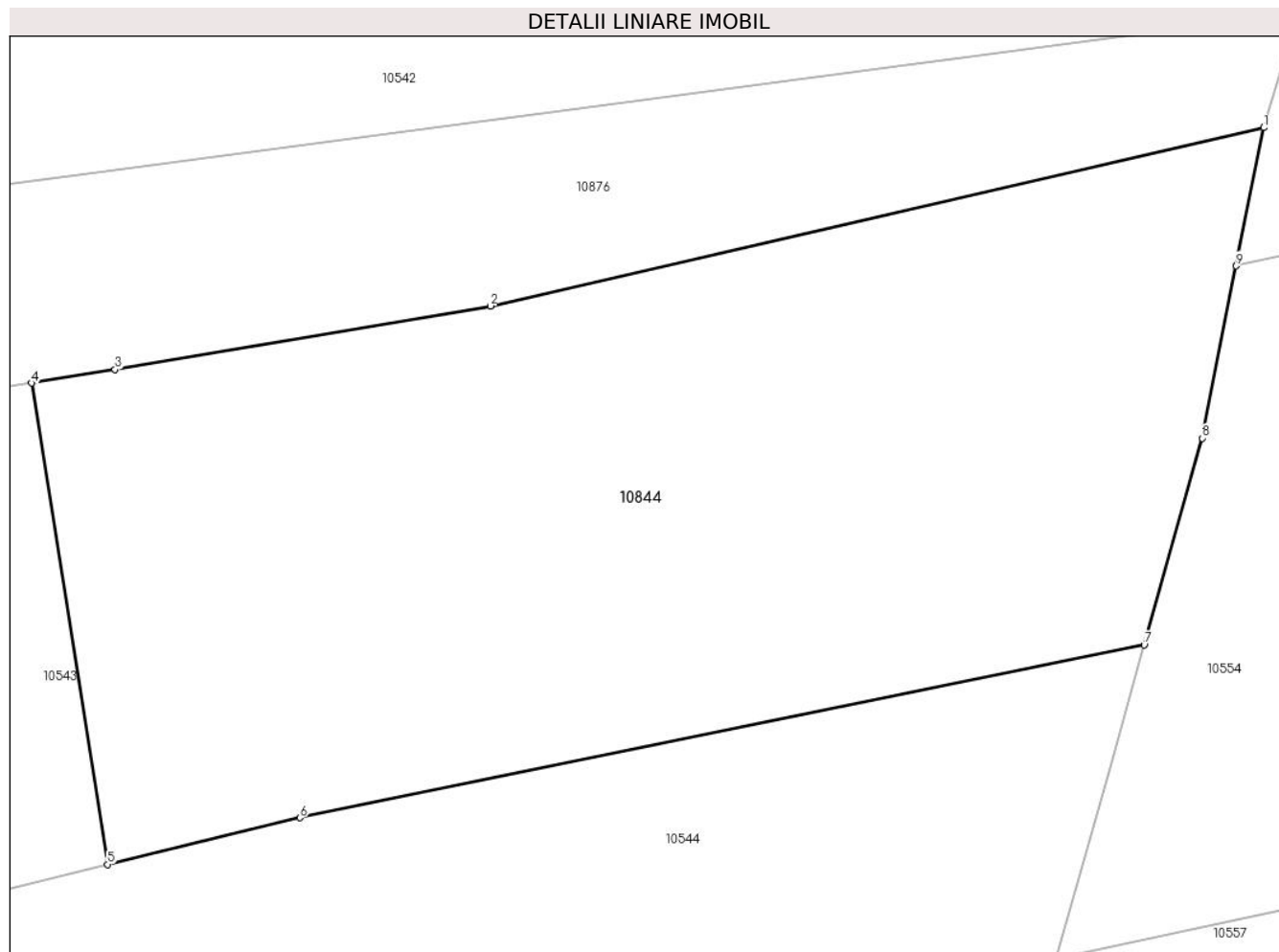
Inscrieri privind dezmembramintele dreptului de proprietate, drepturi reale de garanție și sarcini	Referințe
NU SUNT	

Anexa Nr. 1 La Partea I

Teren

Nr cadastral	Suprafața (mp)*	Observații / Referințe
	5.019	

* Suprafața este determinată în planul de proiecție Stereo 70.



Date referitoare la teren

Crt	Categorie folosință	Intra vilan	Suprafața (mp)	Tarla	Parcelă	Nr. topo	Observații / Referințe
1	faneata	NU	5.019	-	-	-	

Lungime Segmente

1) Valorile lungimilor segmentelor sunt obținute din proiecție în plan.

Punct început	X / Y	Punct sfârșit	X / Y	Lungime segment (** (m)
1	579.935,134 640.688,646	2	579.861,195 640.671,62	75.874
2	579.861,195 640.671,62	3	579.825,325 640.665,544	36.381
3	579.825,325 640.665,544	4	579.817,343 640.664,255	8.085
4	579.817,343 640.664,255	5	579.824,606 640.618,26	46.565
5	579.824,606 640.618,26	6	579.842,986 640.622,728	18.915

Punct început	X / Y	Punct sfârșit	X / Y	Lungime segment (** (m)
6	579.842,986 640.622,728	7	579.923,695 640.639,231	82.379
7	579.923,695 640.639,231	8	579.929,238 640.658,985	20.517
8	579.929,238 640.658,985	9	579.932,509 640.675,442	16.779
9	579.932,509 640.675,442	1	579.935,134 640.688,646	13.462

** Lungimile segmentelor sunt determinate în planul de proiecție Stereo 70 și sunt rotunjite la 1 milimetru.

*** Distanța dintre puncte este formată din segmente cumulate ce sunt mai mici decât valoarea 1 milimetru.

**DATE DESPRE IMOBILUL NR. 10845**

Oficiul de Cadastru și Publicitate Imobiliară NEAMT
Biroul de Cadastru și Publicitate Imobiliară Targu-Neamt

A. Partea I. Descrierea imobilului

TEREN Extravilan

Adresa: Jud. Neamt

Nr. Crt	Nr cadastral Nr. topografic	Suprafața* (mp)	Observații / Referințe
A1		21.876	Sector cadastral:56 Teren neimprejmuit;

B. Partea II. Proprietari și acte

Inscrieri privitoare la dreptul de proprietate și alte drepturi reale		Referințe
/		
Act Normativ nr. 7, din 13/03/1996 emis de GUVERNUL ROMÂNIEI;		
B1	Inscrierea provizorie, drept de PROPRIETATE, dobandit prin Lege, cota actuala 1/1, cota initiala 1/1 1) COMUNA PIPIRIG, CIF:99999999999999, Proprietar neidentificat	A1

C. Partea III. SARCINI .

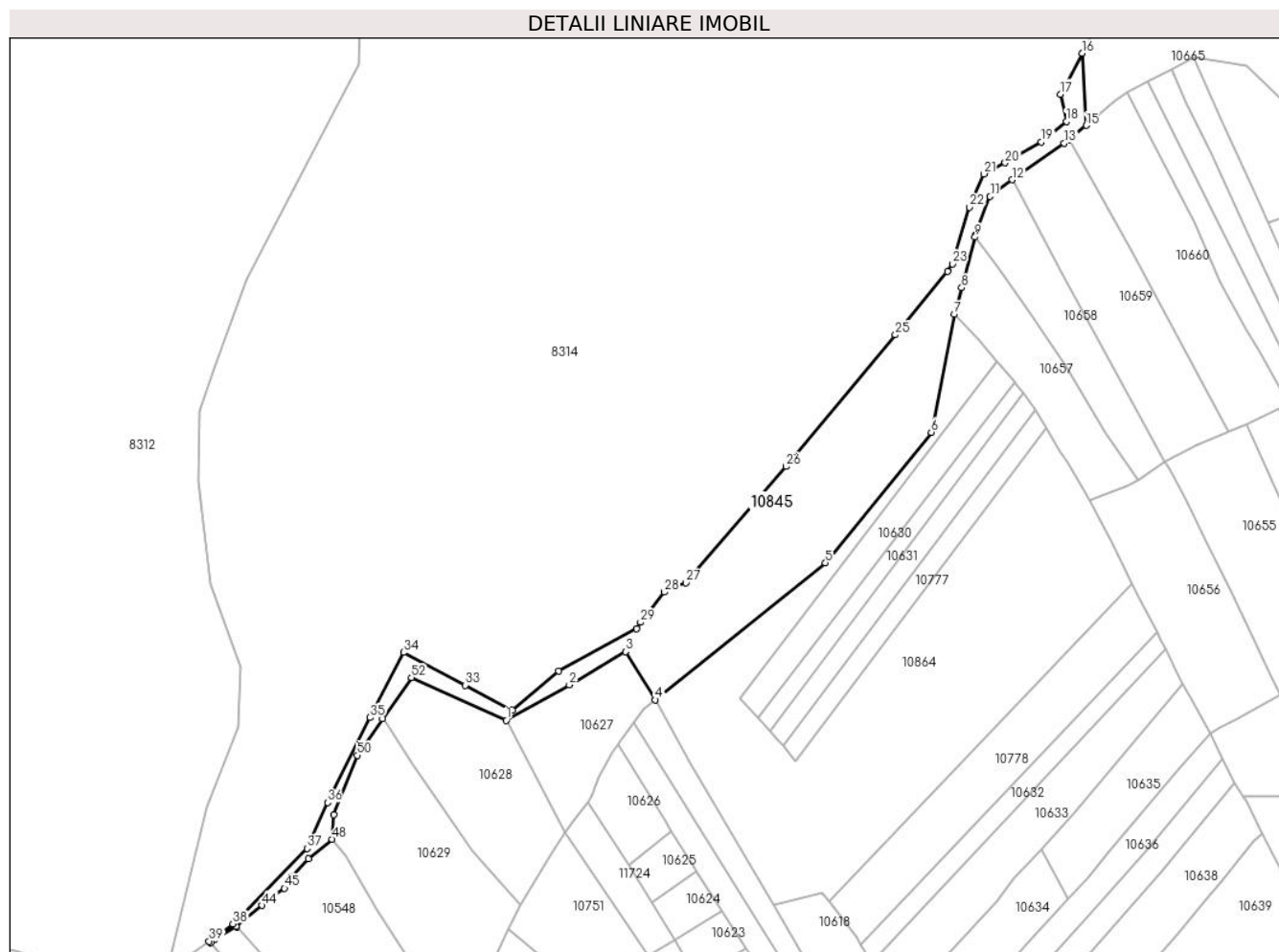
Inscrieri privind dezmembramintele dreptului de proprietate, drepturi reale de garanție și sarcini	Referințe
NU SUNT	

Anexa Nr. 1 La Partea I

Teren

Nr cadastral	Suprafața (mp)*	Observații / Referințe
	21.876	

* Suprafața este determinată în planul de proiecție Stereo 70.



Date referitoare la teren

Crt	Categorie folosință	Intravilan	Suprafața (mp)	Tarla	Parcelă	Nr. topo	Observații / Referințe
1	faneata	NU	3.055	-	-	-	
2	pasune	NU	18.821	-	-	-	Pășune împădurită

Lungime Segmente

1) Valorile lungimilor segmentelor sunt obținute din proiecție în plan.

Punct început	X / Y	Punct sfârșit	X / Y	Lungime segment	Punct început	X / Y	Punct sfârșit	X / Y	Lungime segment	Punct început	X / Y	Punct sfârșit	X / Y	Lungime segment
1	579.860,799 641.338,307	2	579.902,678 641.361,837	48.037	2	579.902,678 641.361,837	3	579.939,819 641.383,835	43.167	3	579.939,819 641.383,835	4	579.959,734 641.351,915	37.623
4	579.959,734 641.351,915	5	580.072,429 641.442,657	144.687	5	580.072,429 641.442,657	6	580.142,531 641.529,188	111.364	6	580.142,531 641.529,188	7	580.157,819 641.607,303	79.597
7	580.157,819 641.607,303	8	580.162,892 641.624,814	18.231	8	580.162,892 641.624,814	9	580.171,663 641.658,457	34.768	9	580.171,663 641.658,457	10	580.172,035 641.659,884	1.475
10	580.172,035 641.659,884	11	580.181,615 641.685,411	27.265	11	580.181,615 641.685,411	12	580.196,181 641.696,419	18.258	12	580.196,181 641.696,419	13	580.230,737 641.720,7	42.234
13	580.230,737 641.720,7	14	580.233,785 641.723,173	3.925	14	580.233,785 641.723,173	15	580.245,289 641.732,505	14.813	15	580.245,289 641.732,505	16	580.242,817 641.780,273	47.832

Punct început	X / Y	Punct sfârșit	X / Y	Lungime segment	Punct început	X / Y	Punct sfârșit	X / Y	Lungime segment	Punct început	X / Y	Punct sfârșit	X / Y	Lungime segment
16	580.242,817 641.780,273	17	580.228,17 641.753,135	30.838	17	580.228,17 641.753,135	18	580.232,168 641.735,138	18.436	18	580.232,168 641.735,138	19	580.215,576 641.721,493	21.482
19	580.215,576 641.721,493	20	580.191,552 641.707,723	27.691	20	580.191,552 641.707,723	21	580.177,597 641.700,33	15.792	21	580.177,597 641.700,33	22	580.167,903 641.678,338	24.034
22	580.167,903 641.678,338	23	580.156,558 641.640,746	39.267	23	580.156,558 641.640,746	24	580.153,358 641.635,68	5.992	24	580.153,358 641.635,68	25	580.118,829 641.593,67	54.379
25	580.118,829 641.593,67	26	580.046,344 641.506,519	113.355	26	580.046,344 641.506,519	27	579.979,928 641.429,369	101.8	27	579.979,928 641.429,369	28	579.965,716 641.423,343	15.437
28	579.965,716 641.423,343	29	579.949,815 641.403,359	25.538	29	579.949,815 641.403,359	30	579.947,355 641.399,142	4.882	30	579.947,355 641.399,142	31	579.895,537 641.370,88	59.024
31	579.895,537 641.370,88	32	579.864,92 641.345,14	39.999	32	579.864,92 641.345,14	33	579.833,805 641.361,632	35.215	33	579.833,805 641.361,632	34	579.792,749 641.383,394	46.467
34	579.792,749 641.383,394	35	579.770,672 641.340,195	48.513	35	579.770,672 641.340,195	36	579.742,333 641.283,956	62.976	36	579.742,333 641.283,956	37	579.728,814 641.253,387	33.425
37	579.728,814 641.253,387	38	579.679,643 641.203,451	70.081	38	579.679,643 641.203,451	39	579.663,934 641.192,019	19.428	39	579.663,934 641.192,019	40	579.664,818 641.190,981	1.363
40	579.664,818 641.190,981	41	579.667,912 641.193,535	4.012	41	579.667,912 641.193,535	42	579.681,754 641.201,685	16.063	42	579.681,754 641.201,685	43	579.682,036 641.201,381	0.415
43	579.682,036 641.201,381	44	579.698,974 641.215,658	22.152	44	579.698,974 641.215,658	45	579.713,82 641.227,074	18.728	45	579.713,82 641.227,074	46	579.718,896 641.235,173	9.558
46	579.718,896 641.235,173	47	579.729,581 641.246,752	15.756	47	579.729,581 641.246,752	48	579.745,49 641.259,56	20.424	48	579.745,49 641.259,56	49	579.746,433 641.275,98	16.447
49	579.746,433 641.275,98	50	579.762,11 641.315,158	42.198	50	579.762,11 641.315,158	51	579.778,82 641.339,302	29.363	51	579.778,82 641.339,302	52	579.797,971 641.366,629	33.37
52	579.797,971 641.366,629	1	579.860,799 641.338,307	68.917										

** Lungimile segmentelor sunt determinate în planul de proiecție Stereo 70 și sunt rotunjite la 1 milimetru.

*** Distanța dintre puncte este formată din segmente cumulate ce sunt mai mici decât valoarea 1 milimetru.

**DATE DESPRE IMOBILUL NR. 10860**

Oficiul de Cadastru și Publicitate Imobiliară NEAMT
Biroul de Cadastru și Publicitate Imobiliară Targu-Neamt

A. Partea I. Descrierea imobilului

TEREN Extravilan

Adresa: Jud. Neamt

Nr. Crt	Nr cadastral Nr. topografic	Suprafața* (mp)	Observații / Referințe
A1		940	Sector cadastral:56 Teren neimprejmuit;

B. Partea II. Proprietari și acte

Inscrieri privitoare la dreptul de proprietate și alte drepturi reale		Referințe
/		
Act Normativ nr. 7, din 13/03/1996 emis de GUVERNUL ROMÂNIEI;		
B1	Inscrierea provizorie, drept de PROPRIETATE, dobandit prin Lege, cota actuala 1/1, cota initiala 1/1 1) COMUNA PIPIRIG, CIF:99999999999999, Proprietar neidentificat	A1

C. Partea III. SARCINI .

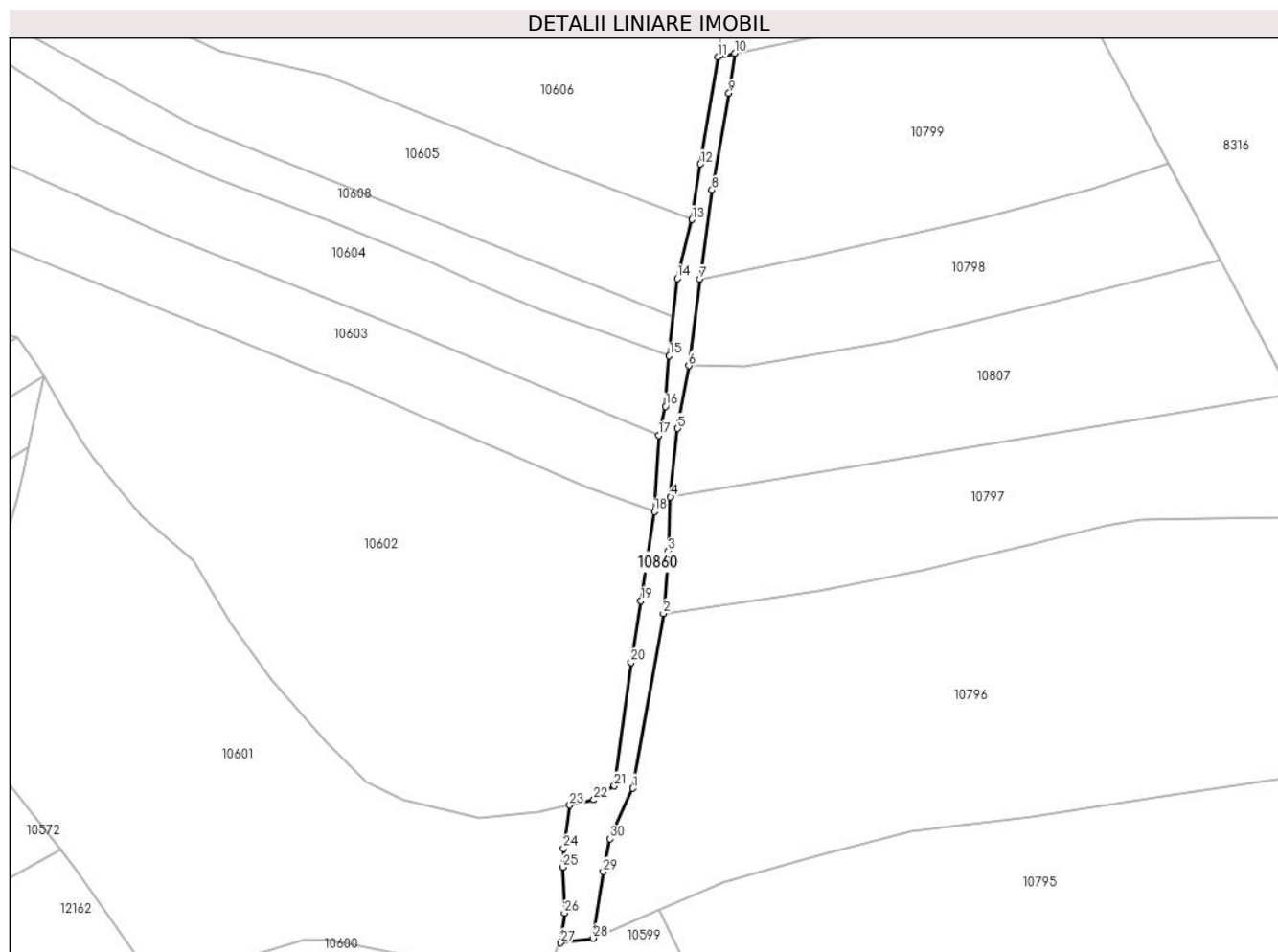
Inscrieri privind dezmembramintele dreptului de proprietate, drepturi reale de garanție și sarcini	Referințe
NU SUNT	

Anexa Nr. 1 La Partea I

Teren

Nr cadastral	Suprafața (mp)*	Observații / Referințe
	940	

* Suprafața este determinată în planul de proiecție Stereo 70.



Date referitoare la teren

Crt	Categorie folosință	Intra vilan	Suprafața (mp)	Tarla	Parcelă	Nr. topo	Observații / Referințe
1	faneata	NU	940	-	-	-	

Lungime Segmente

1) Valorile lungimilor segmentelor sunt obținute din proiecție în plan.

Punct început	X / Y	Punct sfârșit	X / Y	Lungime segment (** (m)
1	580.361,24 640.209,859	2	580.367,803 640.247,516	38.225
3	580.368,864 640.260,993	4	580.369,347 640.272,59	11.607
5	580.370,884 640.287,344	6	580.373,282 640.300,884	13.751
7	580.375,672 640.319,54	8	580.378,263 640.338,72	19.354
9	580.381,958 640.359,556	10	580.383,143 640.368,165	8.69

Punct început	X / Y	Punct sfârșit	X / Y	Lungime segment (** (m)
2	580.367,803 640.247,516	3	580.368,864 640.260,993	13.519
4	580.369,347 640.272,59	5	580.370,884 640.287,344	14.834
6	580.373,282 640.300,884	7	580.375,672 640.319,54	18.808
8	580.378,263 640.338,72	9	580.381,958 640.359,556	21.161
10	580.383,143 640.368,165	11	580.379,52 640.367,421	3.699

Punct început	X / Y	Punct sfârșit	X / Y	Lungime segment (** (m)
11	580.379,52 640.367,421	12	580.375,77 640.344,302	23.421
13	580.373,986 640.332,326	14	580.370,796 640.319,681	13.041
15	580.369,07 640.302,997	16	580.368,283 640.292,124	10.901
17	580.366,756 640.285,881	18	580.365,847 640.269,49	16.416
19	580.362,967 640.250,235	20	580.360,836 640.236,96	13.445
21	580.357,239 640.210,401	22	580.352,839 640.207,379	5.338
23	580.347,599 640.206,246	24	580.346,298 640.196,945	9.392
25	580.346,096 640.192,878	26	580.346,488 640.182,989	9.897
27	580.345,69 640.176,604	28	580.352,676 640.177,575	7.053
29	580.354,865 640.191,931	30	580.356,322 640.198,983	7.201

Punct început	X / Y	Punct sfârșit	X / Y	Lungime segment (** (m)
12	580.375,77 640.344,302	13	580.373,986 640.332,326	12.108
14	580.370,796 640.319,681	15	580.369,07 640.302,997	16.773
16	580.368,283 640.292,124	17	580.366,756 640.285,881	6.427
18	580.365,847 640.269,49	19	580.362,967 640.250,235	19.469
20	580.360,836 640.236,96	21	580.357,239 640.210,401	26.801
22	580.352,839 640.207,379	23	580.347,599 640.206,246	5.361
24	580.346,298 640.196,945	25	580.346,096 640.192,878	4.072
26	580.346,488 640.182,989	27	580.345,69 640.176,604	6.435
28	580.352,676 640.177,575	29	580.354,865 640.191,931	14.522
30	580.356,322 640.198,983	1	580.361,24 640.209,859	11.936

** Lungimile segmentelor sunt determinate în planul de proiecție Stereo 70 și sunt rotunjite la 1 milimetru.

*** Distanța dintre puncte este formată din segmente cumulate ce sunt mai mici decât valoarea 1 milimetru.

**DATE DESPRE IMOBILUL NR. 10861**

Oficiul de Cadastru și Publicitate Imobiliară NEAMT
Biroul de Cadastru și Publicitate Imobiliară Targu-Neamt

A. Partea I. Descrierea imobilului

TEREN Extravilan

Adresa: Jud. Neamt

Nr. Crt	Nr cadastral Nr. topografic	Suprafața* (mp)	Observații / Referințe
A1		2.314	Sector cadastral:56 Teren neimprejmuit;

B. Partea II. Proprietari și acte

Inscrieri privitoare la dreptul de proprietate și alte drepturi reale		Referințe
/		
Act Normativ nr. 7, din 13/03/1996 emis de GUVERNUL ROMÂNIEI;		
B1	Inscrierea provizorie, drept de PROPRIETATE, dobandit prin Lege, cota actuala 1/1, cota initiala 1/1 1) COMUNA PIPIRIG, CIF:99999999999999, Proprietar neidentificat	A1

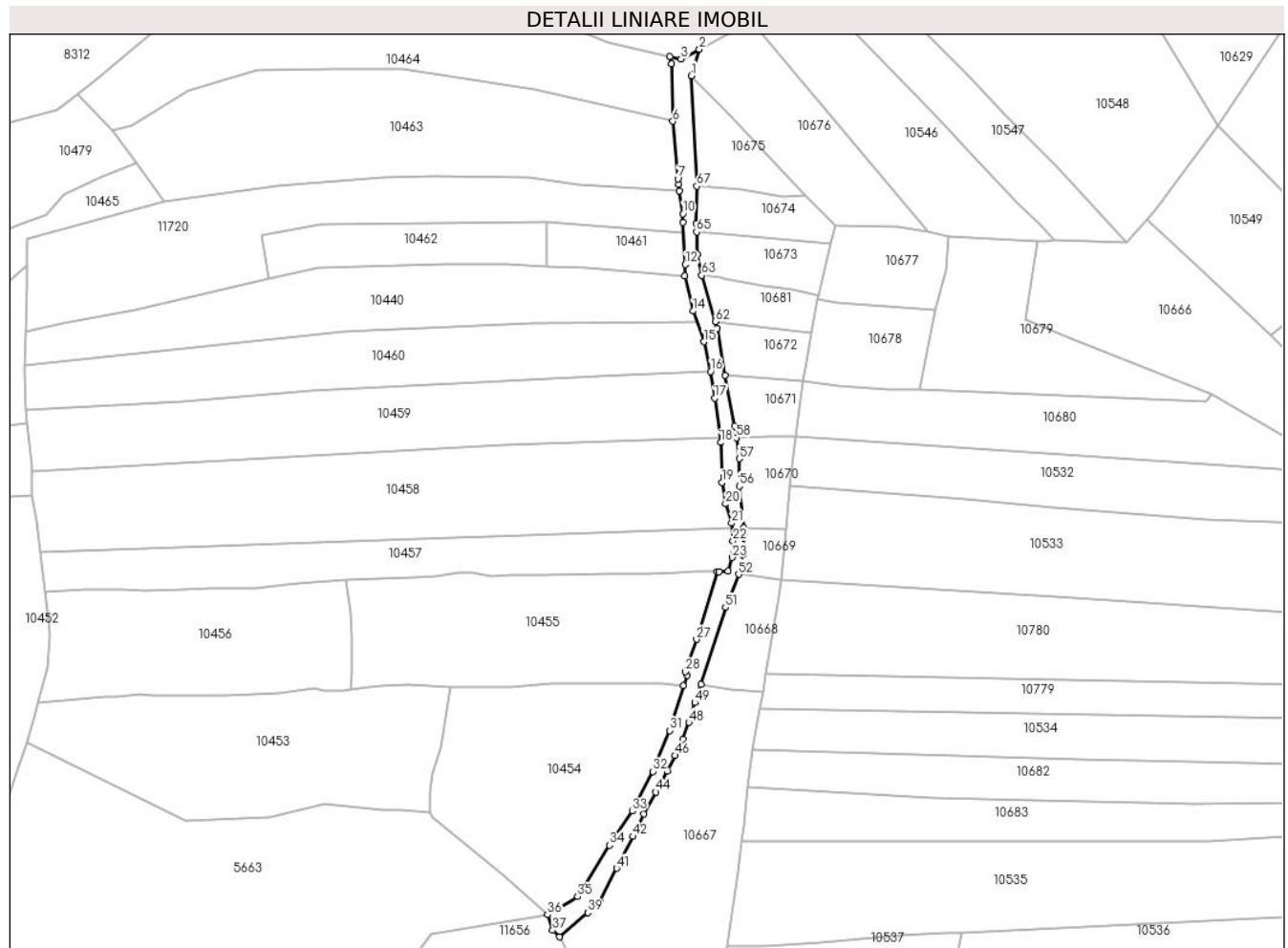
C. Partea III. SARCINI .

Inscrieri privind dezmembramintele dreptului de proprietate, drepturi reale de garanție și sarcini	Referințe
NU SUNT	

Teren

Nr cadastral	Suprafața (mp)*	Observații / Referințe
	2.314	

* Suprafața este determinată în planul de proiecție Stereo 70.



Date referitoare la teren

Crt	Categorie folosință	Intravilan	Suprafața (mp)	Tarla	Parcelă	Nr. topo	Observații / Referințe
1	drum	NU	2.314	-	-	-	

Lungime Segmente

1) Valorile lungimilor segmentelor sunt obținute din proiecție în plan.

Punct început	X / Y	Punct sfârșit	X / Y	Lungime segment
1	579.618,954 641.154,068	2	579.621,981 641.164,336	10.705
4	579.610,476 641.161,562	5	579.611,174 641.158,744	2.903
7	579.613,677 641.114,122	8	579.613,937 641.112,044	2.094
10	579.615,648 641.100,635	11	579.615,725 641.097,169	3.467
13	579.616,349 641.076,583	14	579.619,499 641.062,907	14.034
16	579.626,313 641.039,395	17	579.627,892 641.029,068	10.447
2	579.621,981 641.164,336	3	579.614,847 641.160,561	8.071
5	579.611,174 641.158,744	6	579.611,714 641.136,433	22.318
8	579.613,937 641.112,044	9	579.614,325 641.109,46	2.613
11	579.615,725 641.097,169	12	579.616,57 641.080,934	16.257
14	579.619,499 641.062,907	15	579.623,744 641.050,981	12.659
17	579.627,892 641.029,068	18	579.630,312 641.011,944	17.294
3	579.614,847 641.160,561	4	579.610,476 641.161,562	4.484
6	579.611,714 641.136,433	7	579.613,677 641.114,122	22.397
9	579.614,325 641.109,46	10	579.615,648 641.100,635	8.924
12	579.616,57 641.080,934	13	579.616,349 641.076,583	4.357
15	579.623,744 641.050,981	16	579.626,313 641.039,395	11.867
18	579.630,312 641.011,944	19	579.630,693 640.996,417	15.532

Punct început	X / Y	Punct sfârșit	X / Y	Lungime segment	Punct început	X / Y	Punct sfârșit	X / Y	Lungime segment	Punct început	X / Y	Punct sfârșit	X / Y	Lungime segment
19	579.630,693 640.996,417	20	579.632,202 640.988,147	8.407	20	579.632,202 640.988,147	21	579.634,52 640.980,687	7.812	21	579.634,52 640.980,687	22	579.635,069 640.973,77	6.939
22	579.635,069 640.973,77	23	579.634,66 640.967,399	6.384	23	579.634,66 640.967,399	24	579.633,18 640.962,1	5.502	24	579.633,18 640.962,1	25	579.629,551 640.961,947	3.632
25	579.629,551 640.961,947	26	579.629,032 640.961,95	0.519	26	579.629,032 640.961,95	27	579.620,928 640.935,649	27.521	27	579.620,928 640.935,649	28	579.616,573 640.923,078	13.304
28	579.616,573 640.923,078	29	579.617,377 640.921,811	1.501	29	579.617,377 640.921,811	30	579.615,837 640.917,625	4.46	30	579.615,837 640.917,625	31	579.610,419 640.900,3	18.152
31	579.610,419 640.900,3	32	579.604,068 640.884,42	17.103	32	579.604,068 640.884,42	33	579.596,071 640.869,082	17.298	33	579.596,071 640.869,082	34	579.587,097 640.855,85	15.988
34	579.587,097 640.855,85	35	579.574,866 640.835,902	23.399	35	579.574,866 640.835,902	36	579.563,19 640.828,903	13.613	36	579.563,19 640.828,903	37	579.565,093 640.822,833	6.361
37	579.565,093 640.822,833	38	579.567,693 640.820,326	3.612	38	579.567,693 640.820,326	39	579.578,728 640.829,765	14.521	39	579.578,728 640.829,765	40	579.583,387 640.833,835	6.186
40	579.583,387 640.833,835	41	579.589,899 640.846,915	14.611	41	579.589,899 640.846,915	42	579.596,348 640.859,291	13.955	42	579.596,348 640.859,291	43	579.600,43 640.867,893	9.521
43	579.600,43 640.867,893	44	579.605,191 640.876,47	9.81	44	579.605,191 640.876,47	45	579.609,508 640.884,473	9.093	45	579.609,508 640.884,473	46	579.612,709 640.890,612	6.923
46	579.612,709 640.890,612	47	579.615,734 640.897,058	7.121	47	579.615,734 640.897,058	48	579.617,963 640.903,44	6.76	48	579.617,963 640.903,44	49	579.620,251 640.911,131	8.024
49	579.620,251 640.911,131	50	579.622,669 640.918,279	7.546	50	579.622,669 640.918,279	51	579.632,128 640.948,039	31.227	51	579.632,128 640.948,039	52	579.637,262 640.960,846	13.798
52	579.637,262 640.960,846	53	579.639,032 640.968,573	7.927	53	579.639,032 640.968,573	54	579.639,374 640.976,518	7.952	54	579.639,374 640.976,518	55	579.639,136 640.978,955	2.449
55	579.639,136 640.978,955	56	579.637,57 640.995,038	16.159	56	579.637,57 640.995,038	57	579.637,47 641.005,665	10.627	57	579.637,47 641.005,665	58	579.636,366 641.013,798	8.208
58	579.636,366 641.013,798	59	579.635,732 641.018,383	4.629	59	579.635,732 641.018,383	60	579.632,061 641.037,954	19.912	60	579.632,061 641.037,954	61	579.629,013 641.056,293	18.591
61	579.629,013 641.056,293	62	579.628,258 641.058,851	2.667	62	579.628,258 641.058,851	63	579.622,968 641.076,78	18.693	63	579.622,968 641.076,78	64	579.621,173 641.085,019	8.432
64	579.621,173 641.085,019	65	579.620,944 641.093,545	8.529	65	579.620,944 641.093,545	66	579.620,856 641.096,825	3.281	66	579.620,856 641.096,825	67	579.621,034 641.111,251	14.427
67	579.621,034 641.111,251	1	579.618,954 641.154,068	42.867										

** Lungimile segmentelor sunt determinate în planul de proiecție Stereo 70 și sunt rotunjite la 1 milimetru.

*** Distanța dintre puncte este formată din segmente cumulate ce sunt mai mici decât valoarea 1 milimetru.

**DATE DESPRE IMOBILUL NR. 10863**

Oficiul de Cadastru și Publicitate Imobiliară NEAMT
Biroul de Cadastru și Publicitate Imobiliară Targu-Neamt

A. Partea I. Descrierea imobilului

TEREN Extravilan

Adresa: Jud. Neamt

Nr. Crt	Nr cadastral Nr. topografic	Suprafața* (mp)	Observații / Referințe
A1		5.600	Sector cadastral:56 Teren imprejmuit;

B. Partea II. Proprietari și acte

Inscrieri privitoare la dreptul de proprietate și alte drepturi reale	Referințe
/	
Act Administrativ nr. 15387, din 06/10/2023 emis de PRIMĂRIA COMUNEI PIPIRIG;	
B1	A1
Inscrierea posesiei, drept de PROPRIETATE, dobandit prin Lege, cota actuala 1/1, cota initiala 1/1	
1) NICUȚĂ GHEORGHE	

C. Partea III. SARCINI .

Inscrieri privind dezmembramintele dreptului de proprietate, drepturi reale de garanție și sarcini	Referințe
NU SUNT	

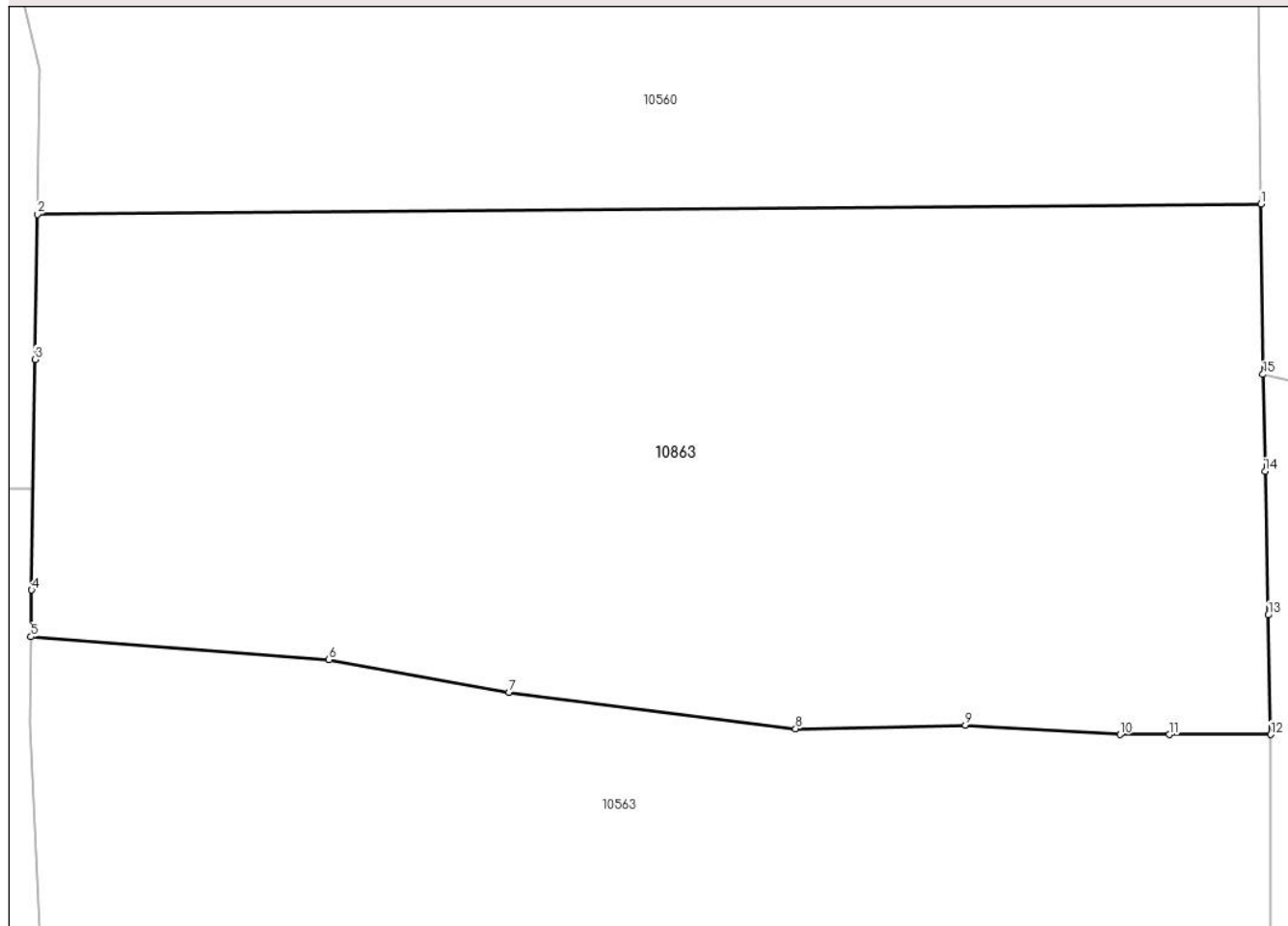
Anexa Nr. 1 La Partea I

Teren

Nr cadastral	Suprafața (mp)*	Observații / Referințe
	5.600	

* Suprafața este determinată în planul de proiecție Stereo 70.

DETALII LINIARE IMOBIL



Date referitoare la teren

Crt	Categorie folosință	Intravilan	Suprafața (mp)	Tarla	Parcelă	Nr. topo	Observații / Referințe
1	faneata	NU	5.600	-	-	-	

Lungime Segmente

1) Valorile lungimilor segmentelor sunt obținute din proiecție în plan.

Punct început	X / Y	Punct sfârșit	X / Y	Lungime segment (** (m)
1	580.204,797 640.539,069	2	580.086,733 640.538,052	118.068
2	580.086,733 640.538,052	3	580.086,517 640.524,07	13.984
3	580.086,517 640.524,07	4	580.086,174 640.501,833	22.24
4	580.086,174 640.501,833	5	580.086,104 640.497,33	4.504
5	580.086,104 640.497,33	6	580.114,863 640.495,12	28.844

Punct început	X / Y	Punct sfârşit	X / Y	Lungime segment (** (m)
6	580.114,863 640.495,12	7	580.132,228 640.491,979	17.647
7	580.132,228 640.491,979	8	580.159,88 640.488,456	27.876
8	580.159,88 640.488,456	9	580.176,273 640.488,818	16.397
9	580.176,273 640.488,818	10	580.191,17 640.487,9	14.925
10	580.191,17 640.487,9	11	580.195,933 640.487,889	4.763
11	580.195,933 640.487,889	12	580.205,72 640.487,901	9.787
12	580.205,72 640.487,901	13	580.205,473 640.499,423	11.525
13	580.205,473 640.499,423	14	580.205,176 640.513,27	13.85
14	580.205,176 640.513,27	15	580.204,975 640.522,621	9.353
15	580.204,975 640.522,621	1	580.204,797 640.539,069	16.449

** Lungimile segmentelor sunt determinate în planul de proiecție Stereo 70 și sunt rotunjite la 1 milimetru.

*** Distanța dintre puncte este formată din segmente cumulate ce sunt mai mici decât valoarea 1 milimetru.

**DATE DESPRE IMOBILUL NR. 10864**

Oficiul de Cadastru și Publicitate Imobiliară NEAMT
Biroul de Cadastru și Publicitate Imobiliară Targu-Neamt

A. Partea I. Descrierea imobilului

TEREN Extravilan

Adresa: Jud. Neamt

Nr. Crt	Nr cadastral Nr. topografic	Suprafața* (mp)	Observații / Referințe
A1		39.594	Sector cadastral:56 Teren neimprejmuit;

B. Partea II. Proprietari și acte

Inscrieri privitoare la dreptul de proprietate și alte drepturi reale		Referințe
/		
Act Normativ nr. 7, din 13/03/1996 emis de GUVERNUL ROMÂNIEI;		
B1	Inscrierea provizorie, drept de PROPRIETATE, dobandit prin Lege, cota actuala 1/1, cota initiala 1/1	A1
1) COMUNA PIPIRIG, CIF:99999999999999, Proprietar neidentificat		

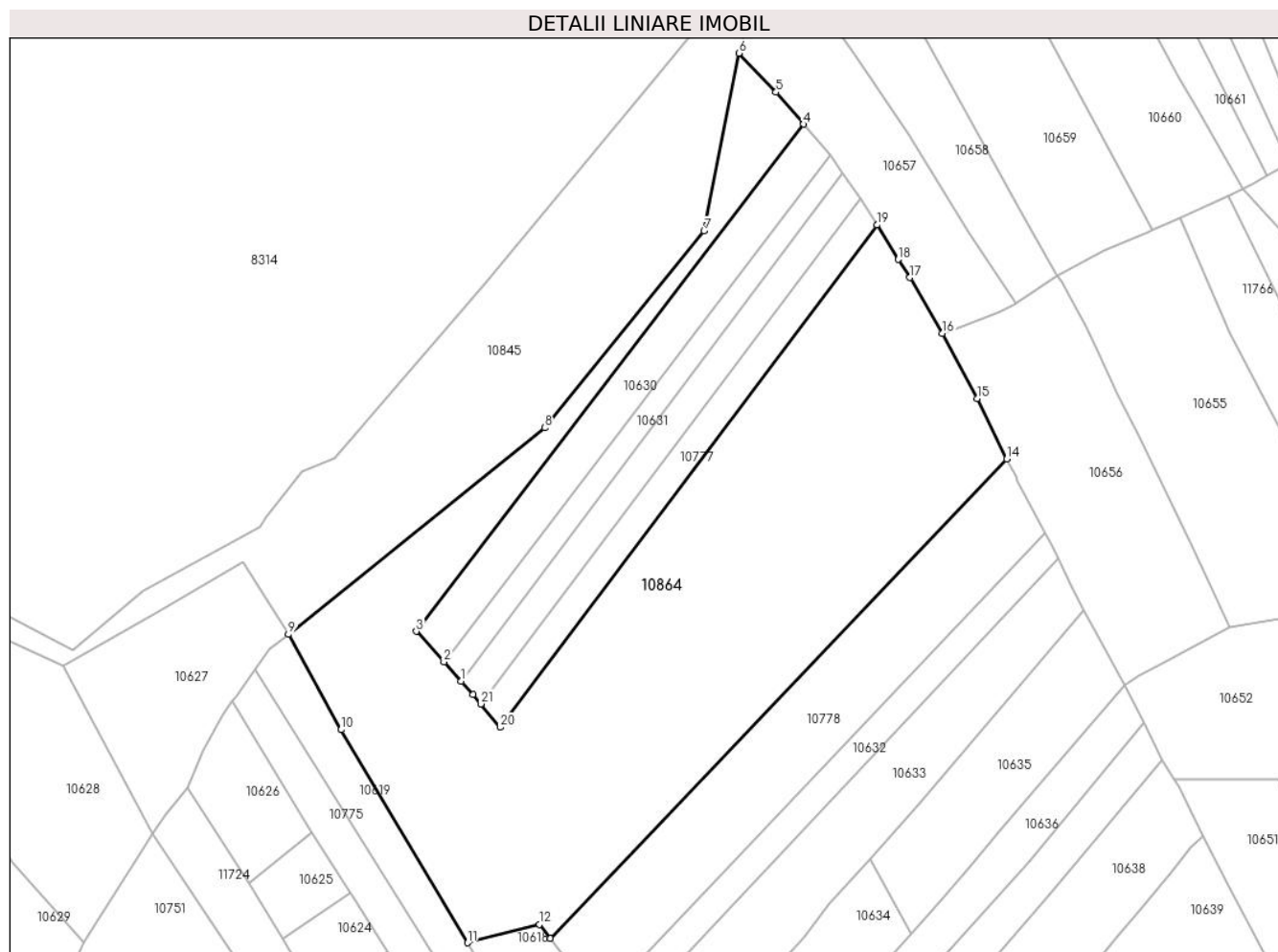
C. Partea III. SARCINI .

Inscrieri privind dezmembramintele dreptului de proprietate, drepturi reale de garanție și sarcini	Referințe
NU SUNT	

Teren

Nr cadastral	Suprafața (mp)*	Observații / Referințe
	39.594	

* Suprafața este determinată în planul de proiecție Stereo 70.



Date referitoare la teren

Crt	Categorie folosință	Intravilan	Suprafața (mp)	Tarla	Parcelă	Nr. topo	Observații / Referințe
1	faneata	NU	39.594	-	-	-	

Lungime Segmente

1) Valorile lungimilor segmentelor sunt obținute din proiecție în plan.

Punct început	X / Y	Punct sfârșit	X / Y	Lungime segment (** (m)
1	580.035,678 641.331,264	2	580.028,093 641.339,762	11.391
3	580.015,956 641.353,232	4	580.186,252 641.576,132	280.509
5	580.174,157 641.590,156	6	580.157,819 641.607,303	23.684
7	580.142,531 641.529,188	8	580.072,429 641.442,657	111.364
9	579.959,734 641.351,915	10	579.982,864 641.309,963	47.906

Punct început	X / Y	Punct sfârșit	X / Y	Lungime segment (** (m)
2	580.028,093 641.339,762	3	580.015,956 641.353,232	18.131
4	580.186,252 641.576,132	5	580.174,157 641.590,156	18.519
6	580.157,819 641.607,303	7	580.142,531 641.529,188	79.597
8	580.072,429 641.442,657	9	579.959,734 641.351,915	144.687
10	579.982,864 641.309,963	11	580.038,554 641.216,346	108.929

Punct început	X / Y	Punct sfârșit	X / Y	Lungime segment (** (m)
11	580.038,554 641.216,346	12	580.070,091 641.224,394	32.548
13	580.074,831 641.218,305	14	580.275,716 641.428,928	291.062
15	580.262,637 641.455,569	16	580.247,299 641.484,165	32.45
17	580.233,029 641.508,691	18	580.227,991 641.516,653	9.422
19	580.218,67 641.531,788	20	580.052,918 641.311,075	276.022
21	580.044,346 641.321,3	22	580.040,838 641.325,484	5.46

Punct început	X / Y	Punct sfârșit	X / Y	Lungime segment (** (m)
12	580.070,091 641.224,394	13	580.074,831 641.218,305	7.716
14	580.275,716 641.428,928	15	580.262,637 641.455,569	29.678
16	580.247,299 641.484,165	17	580.233,029 641.508,691	28.375
18	580.227,991 641.516,653	19	580.218,67 641.531,788	17.775
20	580.052,918 641.311,075	21	580.044,346 641.321,3	13.343
22	580.040,838 641.325,484	1	580.035,678 641.331,264	7.748

** Lungimile segmentelor sunt determinate în planul de proiecție Stereo 70 și sunt rotunjite la 1 milimetru.

*** Distanța dintre puncte este formată din segmente cumulate ce sunt mai mici decât valoarea 1 milimetru.

**DATE DESPRE IMOBILUL NR. 10866**

Oficiul de Cadastru și Publicitate Imobiliară NEAMT
Biroul de Cadastru și Publicitate Imobiliară Targu-Neamt

A. Partea I. Descrierea imobilului

TEREN Intravilan

Adresa: Loc. Pipirig, Str Gura Izvorului, Jud. Neamt

Nr. Crt	Nr cadastral Nr. topografic	Suprafața* (mp)	Observații / Referințe
A1		616	Sector cadastral:56 Teren neimprejmuit;

B. Partea II. Proprietari și acte

Inscrieri privitoare la dreptul de proprietate și alte drepturi reale		Referințe
/		
Act Normativ nr. 7, din 13/03/1996 emis de GUVERNUL ROMÂNIEI;		
B1	Inscrierea provizorie, drept de PROPRIETATE, dobandit prin Lege, cota actuala 1/1, cota initiala 1/1 1) COMUNA PIPIRIG, CIF:99999999999999, Proprietar neidentificat	A1

C. Partea III. SARCINI .

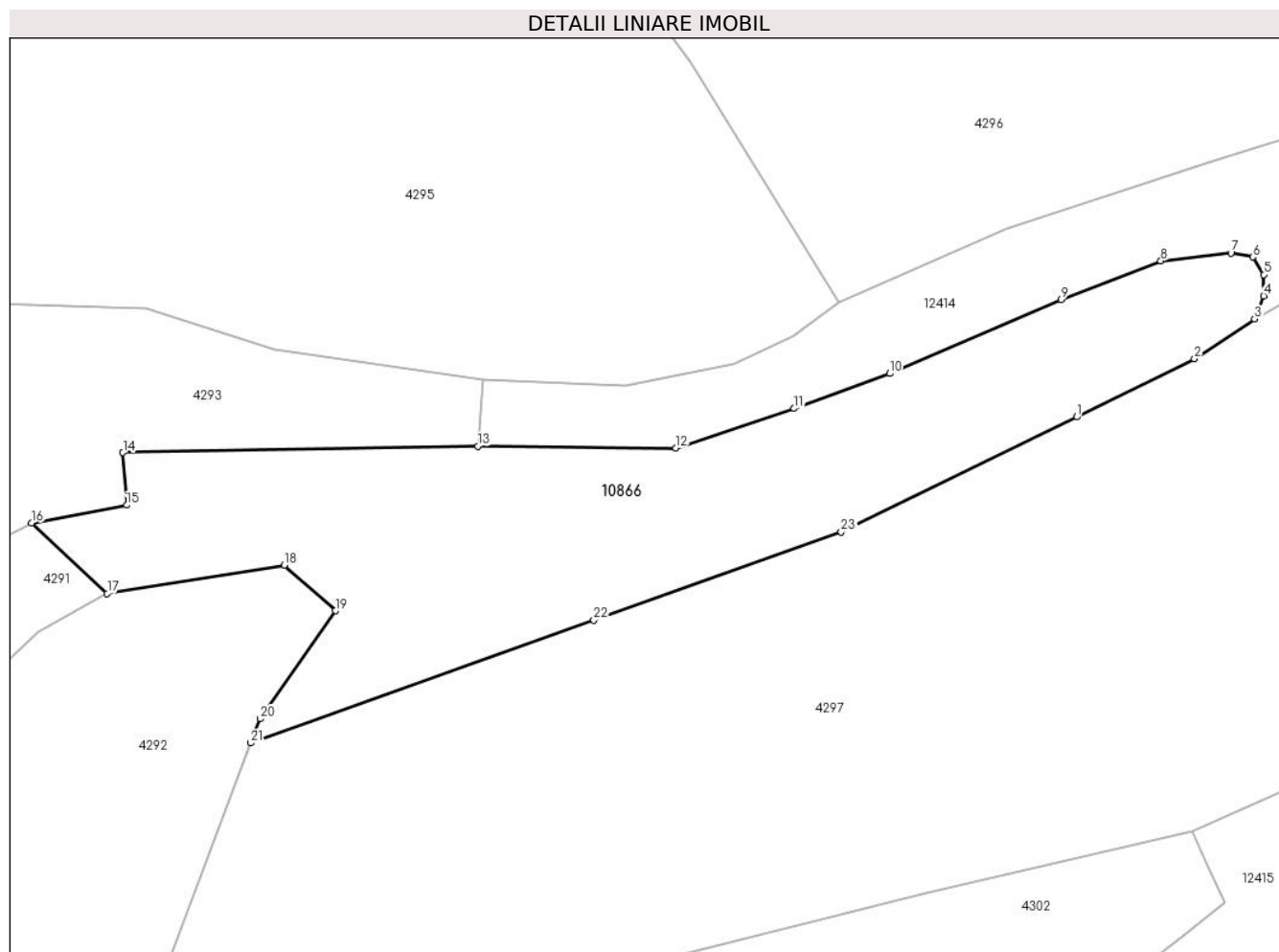
Inscrieri privind dezmembramintele dreptului de proprietate, drepturi reale de garanție și sarcini	Referințe
NU SUNT	

Anexa Nr. 1 La Partea I

Teren

Nr cadastral	Suprafața (mp)*	Observații / Referințe
	616	

* Suprafața este determinată în planul de proiecție Stereo 70.



Date referitoare la teren

Crt	Categorie folosință	Intravilan	Suprafața (mp)	Tarla	Parcelă	Nr. topo	Observații / Referințe
1	faneata	DA	616	-	-	-	

Lungime Segmente

1) Valorile lungimilor segmentelor sunt obținute din proiecție în plan.

Punct început	X / Y	Punct sfârșit	X / Y	Lungime segment (** (m)
1	580.433,263 639.617,488	2	580.440,161 639.620,896	7.694
3	580.443,688 639.623,225	4	580.444,228 639.624,576	1.455
5	580.444,228 639.625,819	6	580.443,579 639.626,846	1.215
7	580.442,309 639.627,089	8	580.438,199 639.626,629	4.136
9	580.432,36 639.624,36	10	580.422,323 639.620,034	10.93

Punct început	X / Y	Punct sfârșit	X / Y	Lungime segment (** (m)
2	580.440,161 639.620,896	3	580.443,688 639.623,225	4.227
4	580.444,228 639.624,576	5	580.444,228 639.625,819	1.243
6	580.443,579 639.626,846	7	580.442,309 639.627,089	1.293
8	580.438,199 639.626,629	9	580.432,36 639.624,36	6.264
10	580.422,323 639.620,034	11	580.416,726 639.617,981	5.962

Punct început	X / Y	Punct sfârșit	X / Y	Lungime segment (** (m)
11	580.416,726 639.617,981	12	580.409,794 639.615,678	7.305
13	580.398,203 639.615,783	14	580.377,414 639.615,408	20.792
15	580.377,632 639.612,331	16	580.372,063 639.611,289	5.666
17	580.376,494 639.607,15	18	580.386,871 639.608,819	10.51
19	580.389,858 639.606,146	20	580.385,437 639.599,825	7.714
21	580.384,903 639.598,404	22	580.404,995 639.605,586	21.337
23	580.419,484 639.610,765	1	580.433,263 639.617,488	15.332

Punct început	X / Y	Punct sfârșit	X / Y	Lungime segment (** (m)
12	580.409,794 639.615,678	13	580.398,203 639.615,783	11.591
14	580.377,414 639.615,408	15	580.377,632 639.612,331	3.085
16	580.372,063 639.611,289	17	580.376,494 639.607,15	6.063
18	580.386,871 639.608,819	19	580.389,858 639.606,146	4.008
20	580.385,437 639.599,825	21	580.384,903 639.598,404	1.518
22	580.404,995 639.605,586	23	580.419,484 639.610,765	15.387

** Lungimile segmentelor sunt determinate în planul de proiecție Stereo 70 și sunt rotunjite la 1 milimetru.

*** Distanța dintre puncte este formată din segmente cumulate ce sunt mai mici decât valoarea 1 milimetru.

**DATE DESPRE IMOBILUL NR. 10876**

Oficiul de Cadastru și Publicitate Imobiliară NEAMT
Biroul de Cadastru și Publicitate Imobiliară Targu-Neamt

A. Partea I. Descrierea imobilului

TEREN Extravilan

Adresa: Jud. Neamt

Nr. Crt	Nr cadastral Nr. topografic	Suprafața* (mp)	Observații / Referințe
A1		4.859	Sector cadastral:56 Teren neimprejmuit;

B. Partea II. Proprietari și acte

Inscrieri privitoare la dreptul de proprietate și alte drepturi reale	Referințe
/	
Act Administrativ nr. 15387, din 06/10/2023 emis de Primăria Com. Pipirig;	
B1	Inscrierea posesiei, drept de PROPRIETATE, dobandit prin Lege, cota actuala 1/1, cota initiala 1/1
	1) IACOB VIOREL

C. Partea III. SARCINI .

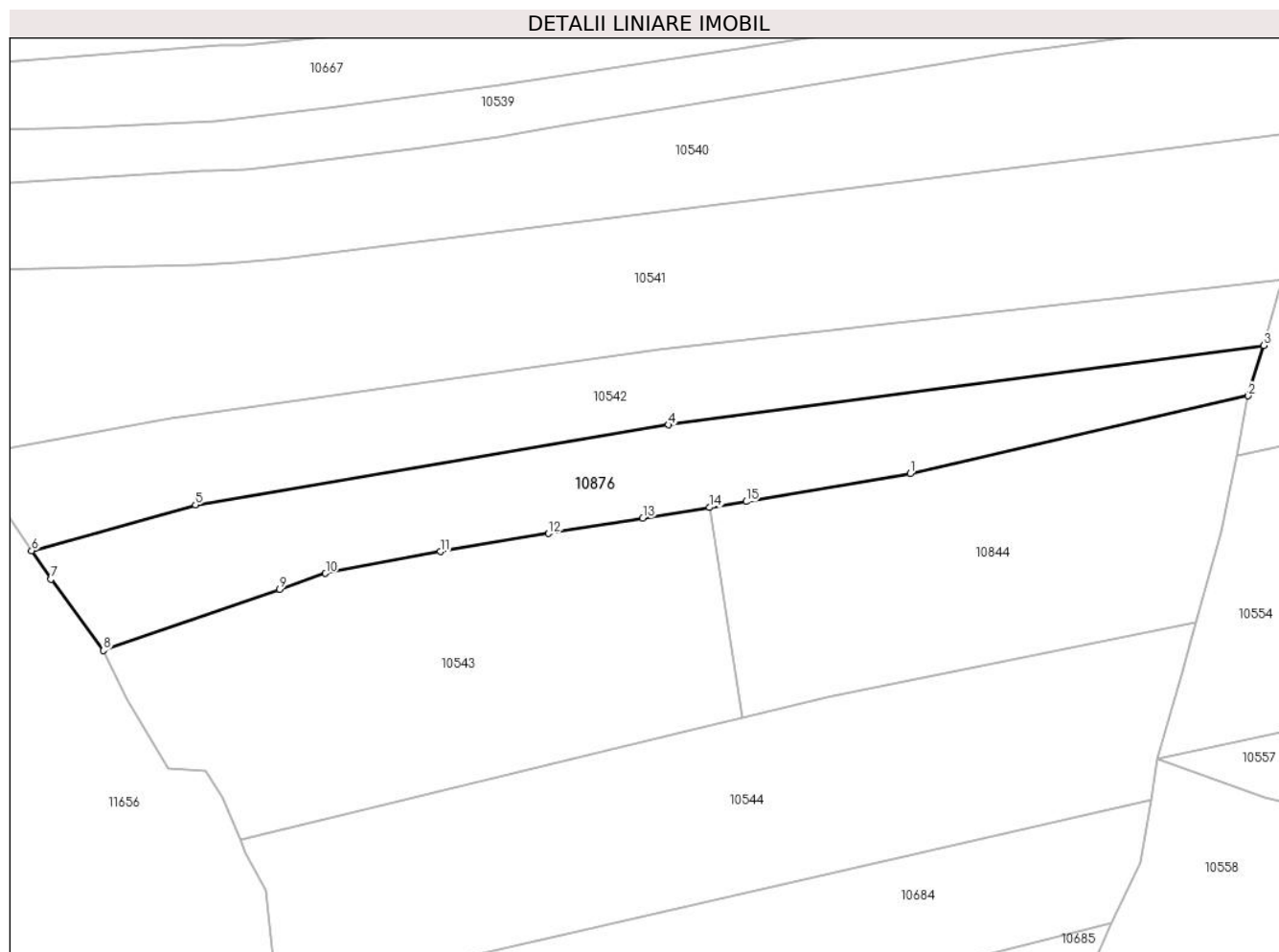
Inscrieri privind dezmembramintele dreptului de proprietate, drepturi reale de garanție și sarcini	Referințe
NU SUNT	

Anexa Nr. 1 La Partea I

Teren

Nr cadastral	Suprafața (mp)*	Observații / Referințe
	4.859	

* Suprafața este determinată în planul de proiecție Stereo 70.



Date referitoare la teren

Crt	Categorie folosință	Intra vilan	Suprafața (mp)	Tarla	Parcelă	Nr. topo	Observații / Referințe
1	faneata	NU	4.859	-	-	-	

Lungime Segmente

1) Valorile lungimilor segmentelor sunt obținute din proiecție în plan.

Punct început	X / Y	Punct sfârșit	X / Y	Lungime segment (** (m)
1	579.861,195 640.671,62	2	579.935,134 640.688,646	75.874
2	579.935,134 640.688,646	3	579.938,504 640.699,625	11.485
3	579.938,504 640.699,625	4	579.808,355 640.682,309	131.296
4	579.808,355 640.682,309	5	579.704,927 640.664,815	104.897
5	579.704,927 640.664,815	6	579.669,121 640.654,796	37.181

Punct început	X / Y	Punct sfârșit	X / Y	Lungime segment (** (m)
6	579.669,121 640.654,796	7	579.673,339 640.648,566	7.524
7	579.673,339 640.648,566	8	579.684,834 640.633,025	19.33
8	579.684,834 640.633,025	9	579.723,365 640.646,353	40.771
9	579.723,365 640.646,353	10	579.733,372 640.649,843	10.598
10	579.733,372 640.649,843	11	579.758,466 640.654,624	25.545
11	579.758,466 640.654,624	12	579.782,157 640.658,571	24.018
12	579.782,157 640.658,571	13	579.802,739 640.661,896	20.849
13	579.802,739 640.661,896	14	579.817,343 640.664,255	14.793
14	579.817,343 640.664,255	15	579.825,325 640.665,544	8.085
15	579.825,325 640.665,544	1	579.861,195 640.671,62	36.381

** Lungimile segmentelor sunt determinate în planul de proiecție Stereo 70 și sunt rotunjite la 1 milimetru.

*** Distanța dintre puncte este formată din segmente cumulate ce sunt mai mici decât valoarea 1 milimetru.

**DATE DESPRE IMOBILUL NR. 10877**

Oficiul de Cadastru și Publicitate Imobiliară NEAMT
Biroul de Cadastru și Publicitate Imobiliară Targu-Neamt

A. Partea I. Descrierea imobilului

TEREN Extravilan

Adresa: Jud. Neamt

Nr. Crt	Nr cadastral Nr. topografic	Suprafața* (mp)	Observații / Referințe
A1		5.439	Sector cadastral:56 Teren neimprejmuit;

B. Partea II. Proprietari și acte

Inscrieri privitoare la dreptul de proprietate și alte drepturi reale		Referințe
/		
Act Administrativ nr. 15387, din 06/10/2023 emis de Primăria Com. Pipirig;		
B1	Inscrierea posesiei, drept de PROPRIETATE, dobandit prin Lege, cota actuala 1/1, cota initiala 1/1 1) NISTOROAEI MARIANA 2) NISTOROAEI CONSTANTIN	A1

C. Partea III. SARCINI .

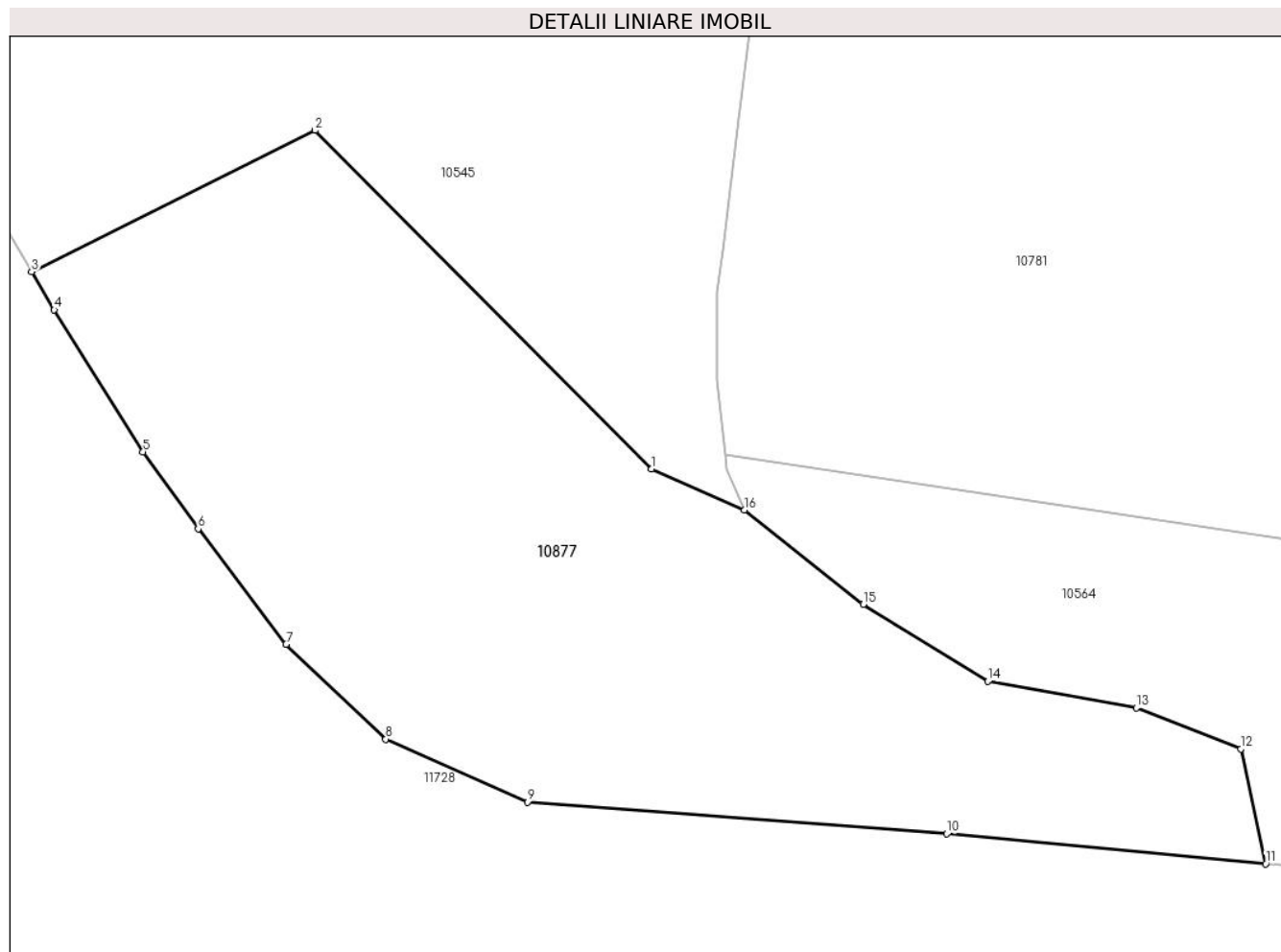
Inscrieri privind dezmembramintele dreptului de proprietate, drepturi reale de garanție și sarcini	Referințe
NU SUNT	

Anexa Nr. 1 La Partea I

Teren

Nr cadastral	Suprafața (mp)*	Observații / Referințe
	5.439	

* Suprafața este determinată în planul de proiecție Stereo 70.



Date referitoare la teren

Crt	Categorie folosință	Intra vilan	Suprafața (mp)	Tarla	Parcelă	Nr. topo	Observații / Referințe
1	faneata	NU	5.439	-	-	-	

Lungime Segmente

1) Valorile lungimilor segmentelor sunt obținute din proiecție în plan.

Punct început	X / Y	Punct sfârșit	X / Y	Lungime segment (** (m)
1	579.855,855 640.391,161	2	579.814,546 640.432,633	58.535
2	579.814,546 640.432,633	3	579.779,805 640.415,323	38.815
3	579.779,805 640.415,323	4	579.782,576 640.410,653	5.43
4	579.782,576 640.410,653	5	579.793,462 640.393,253	20.525
5	579.793,462 640.393,253	6	579.800,229 640.383,828	11.603

Punct început	X / Y	Punct sfârșit	X / Y	Lungime segment (** (m)
6	579.800,229 640.383,828	7	579.811,002 640.369,669	17.791
7	579.811,002 640.369,669	8	579.823,237 640.358,062	16.865
8	579.823,237 640.358,062	9	579.840,613 640.350,349	19.011
9	579.840,613 640.350,349	10	579.892,048 640.346,457	51.582
10	579.892,048 640.346,457	11	579.931,172 640.342,791	39.295
11	579.931,172 640.342,791	12	579.928,121 640.356,86	14.396
12	579.928,121 640.356,86	13	579.915,306 640.361,875	13.761
13	579.915,306 640.361,875	14	579.897,074 640.365,135	18.521
14	579.897,074 640.365,135	15	579.881,812 640.374,565	17.94
15	579.881,812 640.374,565	16	579.867,249 640.386,149	18.608
16	579.867,249 640.386,149	1	579.855,855 640.391,161	12.448

** Lungimile segmentelor sunt determinate în planul de proiecție Stereo 70 și sunt rotunjite la 1 milimetru.

*** Distanța dintre puncte este formată din segmente cumulate ce sunt mai mici decât valoarea 1 milimetru.

**DATE DESPRE IMOBILUL NR. 10878**

Oficiul de Cadastru și Publicitate Imobiliară NEAMT
Biroul de Cadastru și Publicitate Imobiliară Targu-Neamt

A. Partea I. Descrierea imobilului

TEREN Extravilan

Adresa: Jud. Neamt

Nr. Crt	Nr cadastral Nr. topografic	Suprafața* (mp)	Observații / Referințe
A1		2.934	Sector cadastral:56 Teren neimprejmuit;

B. Partea II. Proprietari și acte

Inscrieri privitoare la dreptul de proprietate și alte drepturi reale		Referințe
/		
Act Normativ nr. 7, din 13/03/1996 emis de GUVERNUL ROMÂNIEI;		
B1	Inscrierea provizorie, drept de PROPRIETATE, dobandit prin Lege, cota actuala 1/1, cota initiala 1/1	A1
1) COMUNA PIPIRIG, CIF:99999999999999, Proprietar neidentificat		

C. Partea III. SARCINI .

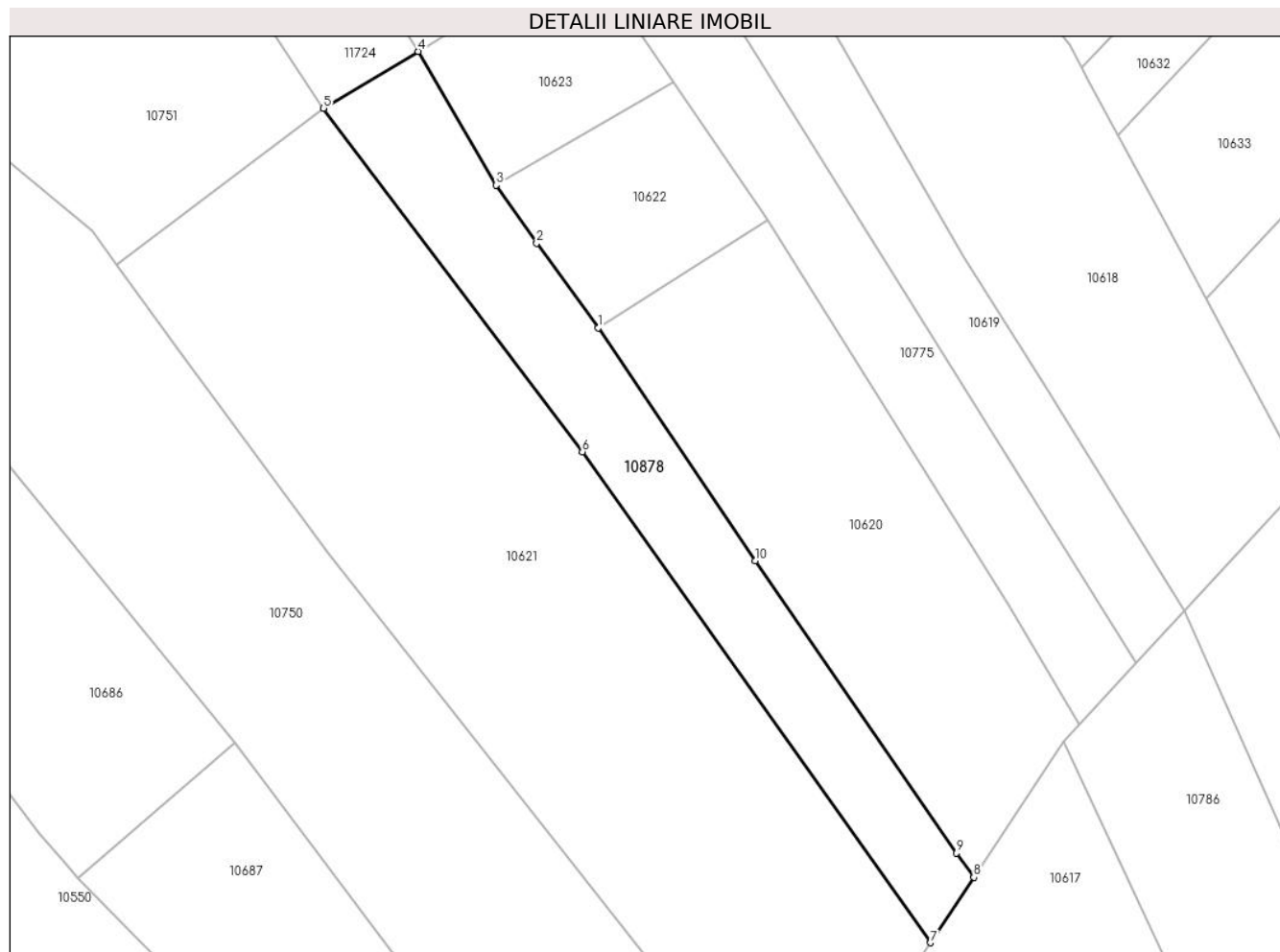
Inscrieri privind dezmembramintele dreptului de proprietate, drepturi reale de garanție și sarcini	Referințe
NU SUNT	

Anexa Nr. 1 La Partea I

Teren

Nr cadastral	Suprafața (mp)*	Observații / Referințe
	2.934	

* Suprafața este determinată în planul de proiecție Stereo 70.



Date referitoare la teren

Crt	Categorie folosință	Intravilan	Suprafața (mp)	Tarla	Parcelă	Nr. topo	Observații / Referințe
1	pașune	NU	2.934	-	-	-	Pășune împădurită

Lungime Segmente

1) Valorile lungimilor segmentelor sunt obținute din proiecție în plan.

Punct început	X / Y	Punct sfârșit	X / Y	Lungime segment (** (m)
1	580.005,962 641.141,429	2	579.994,513 641.157,191	19.481
2	579.994,513 641.157,191	3	579.986,97 641.167,993	13.175
3	579.986,97 641.167,993	4	579.972,443 641.192,851	28.792
4	579.972,443 641.192,851	5	579.954,837 641.182,28	20.536
5	579.954,837 641.182,28	6	580.003,004 641.118,379	80.021

Punct început	X / Y	Punct sfârșit	X / Y	Lungime segment (** (m)
6	580.003,004 641.118,379	7	580.067,818 641.027,053	111.988
7	580.067,818 641.027,053	8	580.075,908 641.039,237	14.625
8	580.075,908 641.039,237	9	580.072,741 641.043,722	5.49
9	580.072,741 641.043,722	10	580.035,232 641.098,101	66.061
10	580.035,232 641.098,101	1	580.005,962 641.141,429	52.288

** Lungimile segmentelor sunt determinate în planul de proiecție Stereo 70 și sunt rotunjite la 1 milimetru.

*** Distanța dintre puncte este formată din segmente cumulate ce sunt mai mici decât valoarea 1 milimetru.

**DATE DESPRE IMOBILUL NR. 10881**

Oficiul de Cadastru și Publicitate Imobiliară NEAMT
Biroul de Cadastru și Publicitate Imobiliară Targu-Neamt

A. Partea I. Descrierea imobilului

TEREN Extravilan

Adresa: Jud. Neamt

Nr. Crt	Nr cadastral Nr. topografic	Suprafața* (mp)	Observații / Referințe
A1		3.526	Sector cadastral:56 Teren neimprejmuit;

B. Partea II. Proprietari și acte

Inscrieri privitoare la dreptul de proprietate și alte drepturi reale		Referințe
/		
Act Normativ nr. 7, din 13/03/1996 emis de GUVERNUL ROMÂNIEI;		
B1	Inscrierea provizorie, drept de PROPRIETATE, dobandit prin Lege, cota actuala 1/1, cota initiala 1/1 1) COMUNA PIPIRIG, CIF:99999999999999, Proprietar neidentificat	A1

C. Partea III. SARCINI .

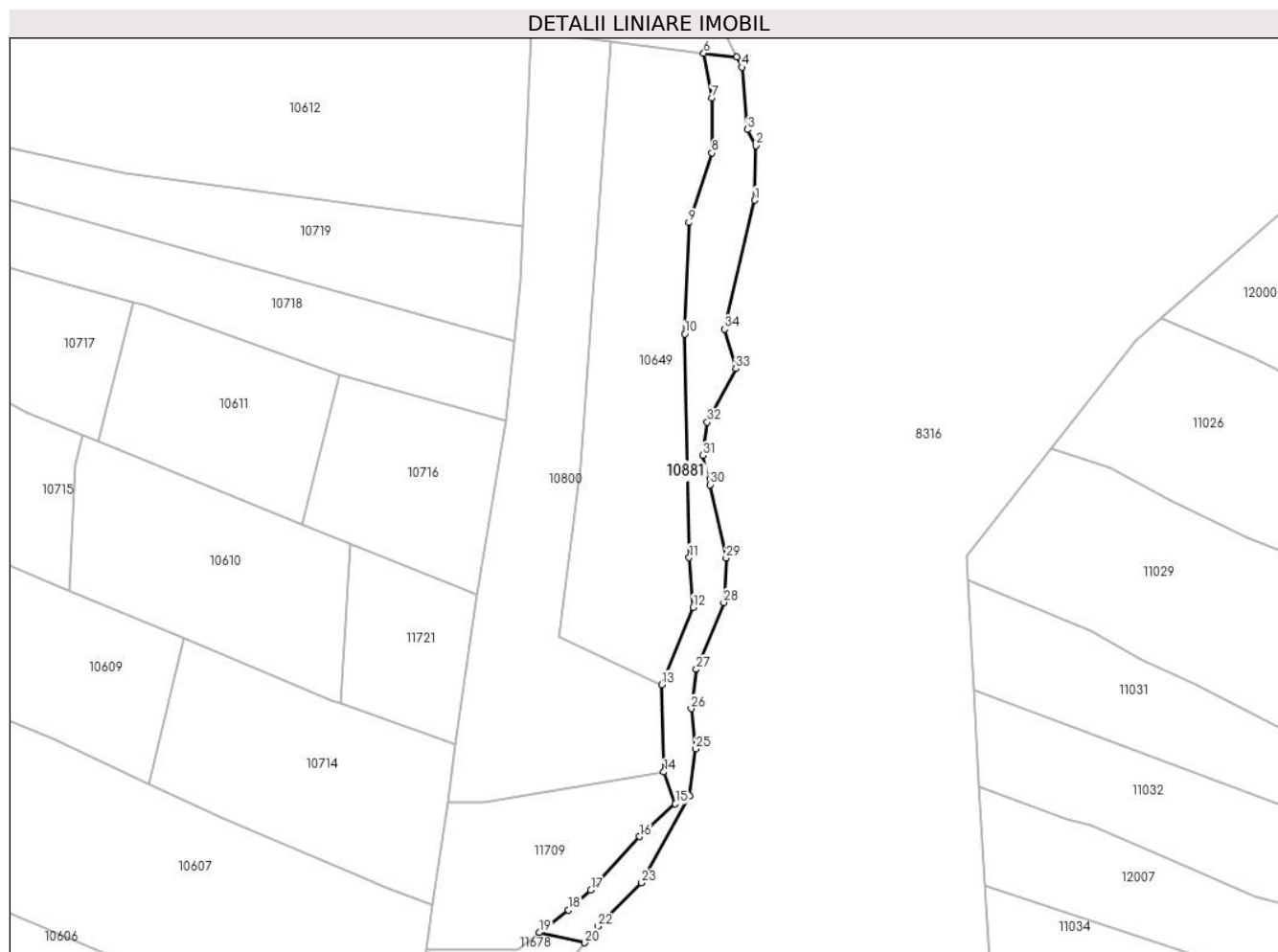
Inscrieri privind dezmembramintele dreptului de proprietate, drepturi reale de garanție și sarcini	Referințe
NU SUNT	

Anexa Nr. 1 La Partea I

Teren

Nr cadastral	Suprafața (mp)*	Observații / Referințe
	3.526	

* Suprafața este determinată în planul de proiecție Stereo 70.



Date referitoare la teren

Crt	Categorie folosință	Intravilan	Suprafața (mp)	Tarla	Parcelă	Nr. topo	Observații / Referințe
1	pașune	NU	3.526	-	-	-	Pășune împădurită

Lungime Segmente

1) Valorile lungimilor segmentelor sunt obținute din proiecție în plan.

Punct început	X / Y	Punct sfârșit	X / Y	Lungime segment (** (m)
1	580.497,361 640.683,482	2	580.497,811 640.701,762	18.286
3	580.494,951 640.707,072	4	580.493,062 640.727,84	20.854
5	580.491,396 640.731,172	6	580.480,353 640.732,505	11.123
7	580.483,093 640.717,654	8	580.483,093 640.699,285	18.369
9	580.475,399 640.676,094	10	580.474,014 640.638,948	37.172

Punct început	X / Y	Punct sfârșit	X / Y	Lungime segment (** (m)
2	580.497,811 640.701,762	3	580.494,951 640.707,072	6.031
4	580.493,062 640.727,84	5	580.491,396 640.731,172	3.725
6	580.480,353 640.732,505	7	580.483,093 640.717,654	15.102
8	580.483,093 640.699,285	9	580.475,399 640.676,094	24.434
10	580.474,014 640.638,948	11	580.475,503 640.564,439	74.524

Punct început	X / Y	Punct sfârșit	X / Y	Lungime segment (** (m))
11	580.475,503 640.564,439	12	580.476,901 640.547,874	16.624
13	580.466,332 640.522,118	14	580.467,05 640.492,995	29.132
15	580.470,913 640.482,408	16	580.459,033 640.471,452	16.161
17	580.442,77 640.453,658	18	580.435,284 640.447,029	9.999
19	580.425,541 640.439,499	20	580.440,761 640.436,105	15.594
21	580.442,927 640.438,811	22	580.445,135 640.441,569	3.533
23	580.459,663 640.456,088	24	580.475,65 640.485,026	33.06
25	580.477,704 640.500,704	26	580.476,211 640.514,142	13.521
27	580.477,891 640.527,206	28	580.487,072 640.549,477	24.089
29	580.487,823 640.564,301	30	580.482,554 640.588,726	24.987
31	580.480,037 640.598,476	32	580.481,574 640.609,545	11.175
33	580.491,045 640.627,385	34	580.487,355 640.640,501	13.625

Punct început	X / Y	Punct sfârșit	X / Y	Lungime segment (** (m))
12	580.476,901 640.547,874	13	580.466,332 640.522,118	27.84
14	580.467,05 640.492,995	15	580.470,913 640.482,408	11.27
16	580.459,033 640.471,452	17	580.442,77 640.453,658	24.106
18	580.435,284 640.447,029	19	580.425,541 640.439,499	12.314
20	580.440,761 640.436,105	21	580.442,927 640.438,811	3.466
22	580.445,135 640.441,569	23	580.459,663 640.456,088	20.539
24	580.475,65 640.485,026	25	580.477,704 640.500,704	15.812
26	580.476,211 640.514,142	27	580.477,891 640.527,206	13.172
28	580.487,072 640.549,477	29	580.487,823 640.564,301	14.843
30	580.482,554 640.588,726	31	580.480,037 640.598,476	10.07
32	580.481,574 640.609,545	33	580.491,045 640.627,385	20.198
34	580.487,355 640.640,501	1	580.497,361 640.683,482	44.13

** Lungimile segmentelor sunt determinate în planul de proiecție Stereo 70 și sunt rotunjite la 1 milimetru.

*** Distanța dintre puncte este formată din segmente cumulate ce sunt mai mici decât valoarea 1 milimetru.

**DATE DESPRE IMOBILUL NR. 11677**

Oficiul de Cadastru și Publicitate Imobiliară NEAMT
Biroul de Cadastru și Publicitate Imobiliară Targu-Neamt

A. Partea I. Descrierea imobilului

TEREN Extravilan

Adresa: Jud. Neamt

Nr. Crt	Nr cadastral Nr. topografic	Suprafața* (mp)	Observații / Referințe
A1		3.600	Sector cadastral:56 Teren neimprejmuit;

B. Partea II. Proprietari și acte

Inscrieri privitoare la dreptul de proprietate și alte drepturi reale	Referințe
/	
Act Administrativ nr. 15387, din 06/10/2023 emis de Primăria Com. Pipirig;	
B1	A1
Inscrierea posesiei, drept de PROPRIETATE, dobandit prin Lege, cota actuala 1/1, cota initiala 1/1	
1) POPA NECULAI	

C. Partea III. SARCINI .

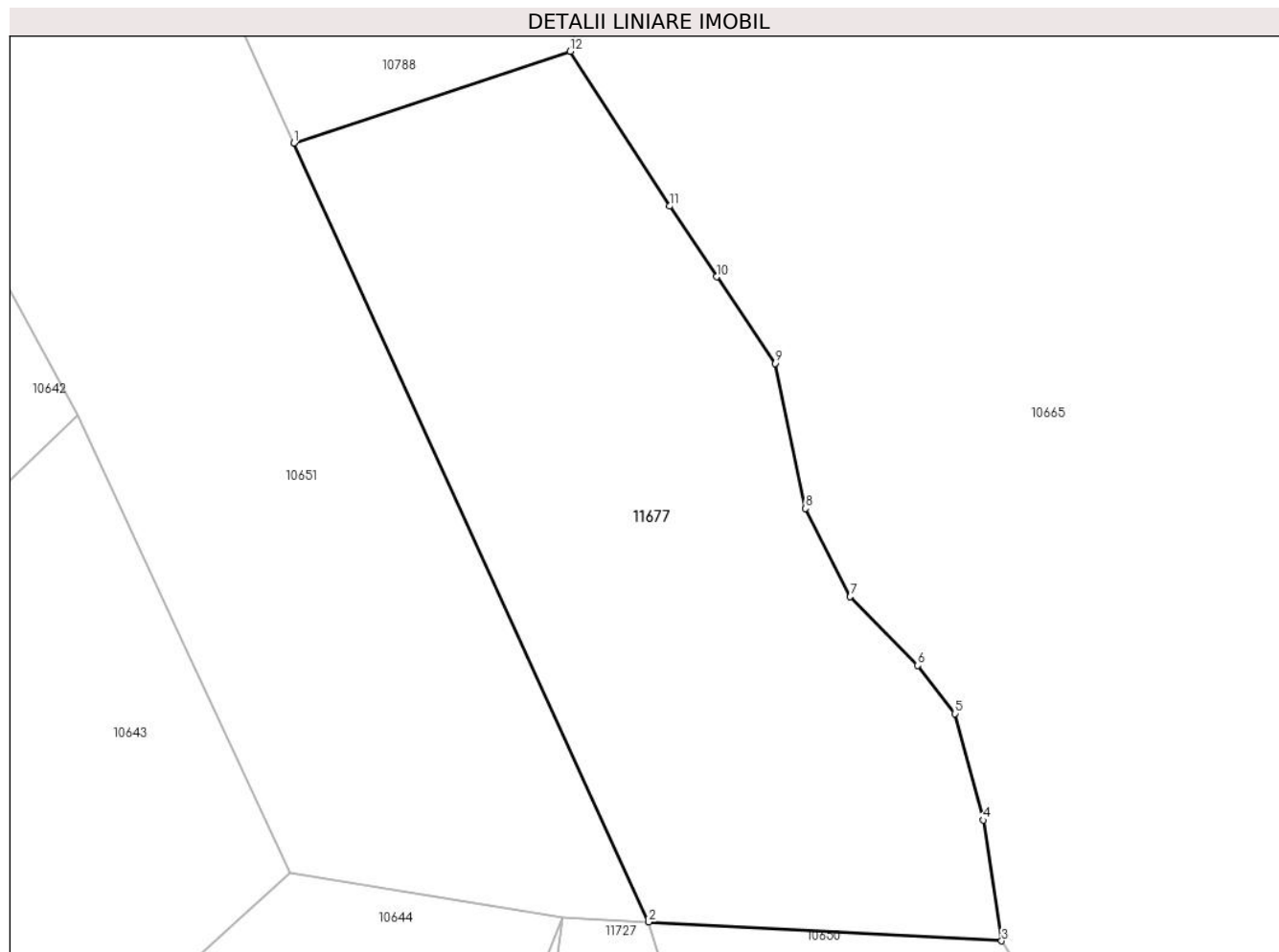
Inscrieri privind dezmembramintele dreptului de proprietate, drepturi reale de garanție și sarcini	Referințe
NU SUNT	

Anexa Nr. 1 La Partea I

Teren

Nr cadastral	Suprafața (mp)*	Observații / Referințe
	3.600	

* Suprafața este determinată în planul de proiecție Stereo 70.



Date referitoare la teren

Crt	Categorie folosință	Intravilan	Suprafața (mp)	Tarla	Parcelă	Nr. topo	Observații / Referințe
1	faneata	NU	3.600	-	-	-	

Lungime Segmente

1) Valorile lungimilor segmentelor sunt obținute din proiecție în plan.

Punct început	X / Y	Punct sfârșit	X / Y	Lungime segment (** (m)
1	580.438,993 641.192,471	2	580.477,644 641.107,742	93.128
2	580.477,644 641.107,742	3	580.516,068 641.105,687	38.479
3	580.516,068 641.105,687	4	580.514,062 641.118,824	13.289
4	580.514,062 641.118,824	5	580.510,99 641.130,414	11.99
5	580.510,99 641.130,414	6	580.506,919 641.135,642	6.626

Punct început	X / Y	Punct sfârșit	X / Y	Lungime segment (** (m)
6	580.506,919 641.135,642	7	580.499,58 641.143,126	10.482
7	580.499,58 641.143,126	8	580.494,732 641.152,734	10.762
8	580.494,732 641.152,734	9	580.491,394 641.168,521	16.136
9	580.491,394 641.168,521	10	580.485,017 641.177,934	11.37
10	580.485,017 641.177,934	11	580.479,926 641.185,619	9.218
11	580.479,926 641.185,619	12	580.469,111 641.202,457	20.012
12	580.469,111 641.202,457	1	580.438,993 641.192,471	31.73

** Lungimile segmentelor sunt determinate în planul de proiecție Stereo 70 și sunt rotunjite la 1 milimetru.

*** Distanța dintre puncte este formată din segmente cumulate ce sunt mai mici decât valoarea 1 milimetru.

**DATE DESPRE IMOBILUL NR. 11678**

Oficiul de Cadastru și Publicitate Imobiliară NEAMT
Biroul de Cadastru și Publicitate Imobiliară Targu-Neamt

A. Partea I. Descrierea imobilului

TEREN Extravilan

Adresa: Jud. Neamt

Nr. Crt	Nr cadastral Nr. topografic	Suprafața* (mp)	Observații / Referințe
A1		3.411	Sector cadastral:56 Teren neimprejmuit;

B. Partea II. Proprietari și acte

Inscrieri privitoare la dreptul de proprietate și alte drepturi reale	Referințe
/	
Act Administrativ nr. 15387, din 06/10/2023 emis de Primăria Com. Pipirig;	
B1	Inscrierea posesiei, drept de PROPRIETATE, dobandit prin Lege, cota actuala 1/1, cota initiala 1/1
	1) GAVRILIU NECULAI

C. Partea III. SARCINI .

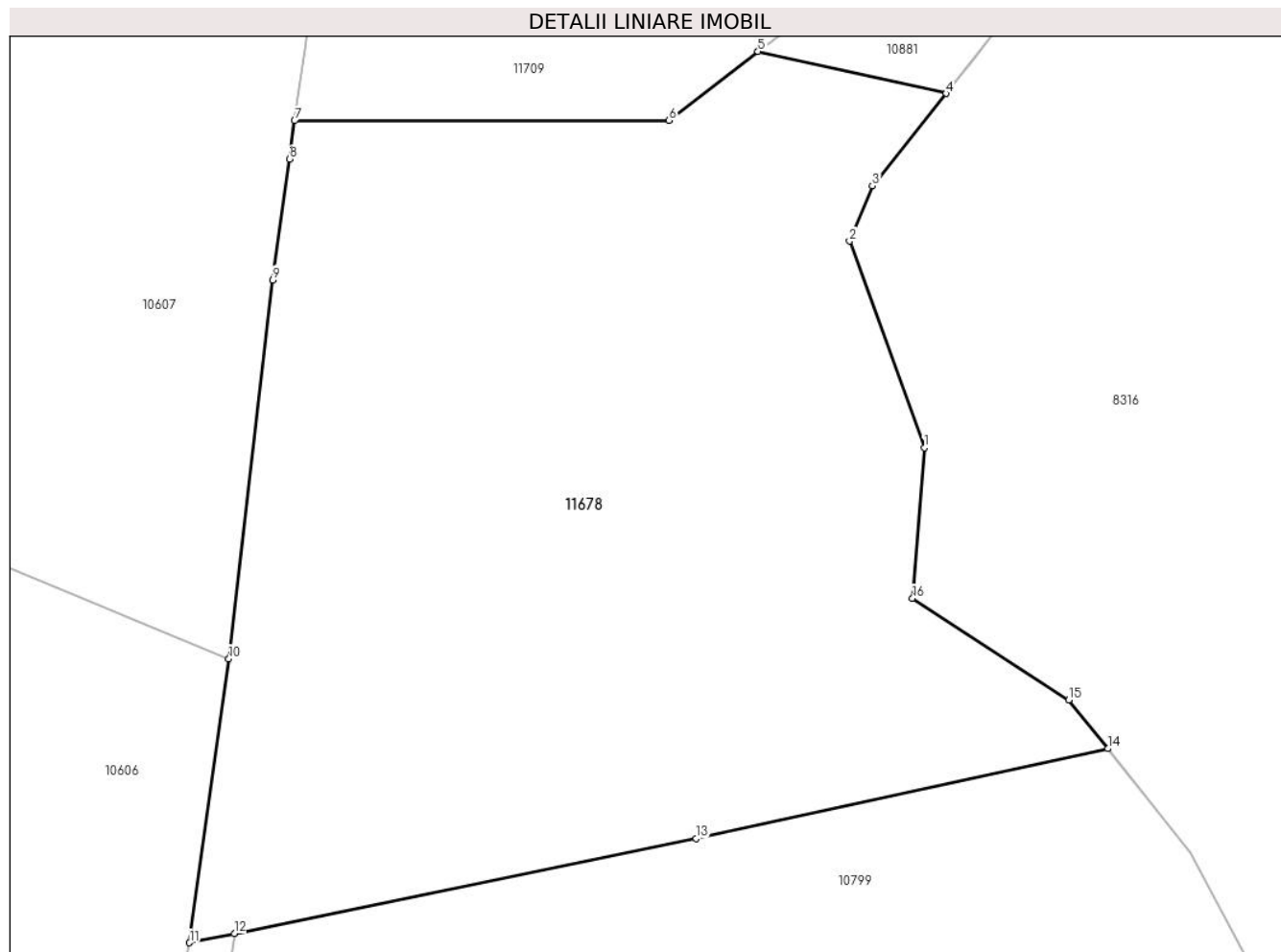
Inscrieri privind dezmembramintele dreptului de proprietate, drepturi reale de garanție și sarcini	Referințe
NU SUNT	

Anexa Nr. 1 La Partea I

Teren

Nr cadastral	Suprafața (mp)*	Observații / Referințe
	3.411	

* Suprafața este determinată în planul de proiecție Stereo 70.



Date referitoare la teren

Crt	Categorie folosință	Intravilan	Suprafața (mp)	Tarla	Parcelă	Nr. topo	Observații / Referințe
1	pașune	NU	3.411	-	-	-	Pășune împădurită

Lungime Segmente

1) Valorile lungimilor segmentelor sunt obținute din proiecție în plan.

Punct început	X / Y	Punct sfârșit	X / Y	Lungime segment (** (m)
1	580.438,991 640.407,449	2	580.432,944 640.424,163	17.774
2	580.432,944 640.424,163	3	580.434,787 640.428,644	4.845
3	580.434,787 640.428,644	4	580.440,761 640.436,105	9.558
4	580.440,761 640.436,105	5	580.425,541 640.439,499	15.594
5	580.425,541 640.439,499	6	580.418,33 640.433,926	9.114

Punct început	X / Y	Punct sfârşit	X / Y	Lungime segment (** (m)
6	580.418,33 640.433,926	7	580.388,027 640.433,903	30.303
7	580.388,027 640.433,903	8	580.387,599 640.430,79	3.142
8	580.387,599 640.430,79	9	580.386,255 640.421,02	9.862
9	580.386,255 640.421,02	10	580.382,699 640.390,391	30.835
10	580.382,699 640.390,391	11	580.379,52 640.367,421	23.189
11	580.379,52 640.367,421	12	580.383,143 640.368,165	3.699
12	580.383,143 640.368,165	13	580.420,524 640.375,84	38.161
13	580.420,524 640.375,84	14	580.453,86 640.383,123	34.122
14	580.453,86 640.383,123	15	580.450,706 640.387,064	5.048
15	580.450,706 640.387,064	16	580.438,056 640.395,285	15.087
16	580.438,056 640.395,285	1	580.438,991 640.407,449	12.2

** Lungimile segmentelor sunt determinate în planul de proiecție Stereo 70 și sunt rotunjite la 1 milimetru.

*** Distanța dintre puncte este formată din segmente cumulate ce sunt mai mici decât valoarea 1 milimetru.

**DATE DESPRE IMOBILUL NR. 11709**

Oficiul de Cadastru și Publicitate Imobiliară NEAMT
Biroul de Cadastru și Publicitate Imobiliară Targu-Neamt

A. Partea I. Descrierea imobilului

TEREN Extravilan

Adresa: Jud. Neamt

Nr. Crt	Nr cadastral Nr. topografic	Suprafața* (mp)	Observații / Referințe
A1		3.000	Sector cadastral:56 Teren imprejmuit;

B. Partea II. Proprietari și acte

Inscrieri privitoare la dreptul de proprietate și alte drepturi reale	Referințe
/	
Act Administrativ nr. 15387, din 06/10/2023 emis de Primăria Com. Pipirig;	
B1	A1
Inscrierea posesiei, drept de PROPRIETATE, dobandit prin Lege, cota actuala 1/1, cota initiala 1/1	
1) IONIȚĂ VASILE	

C. Partea III. SARCINI .

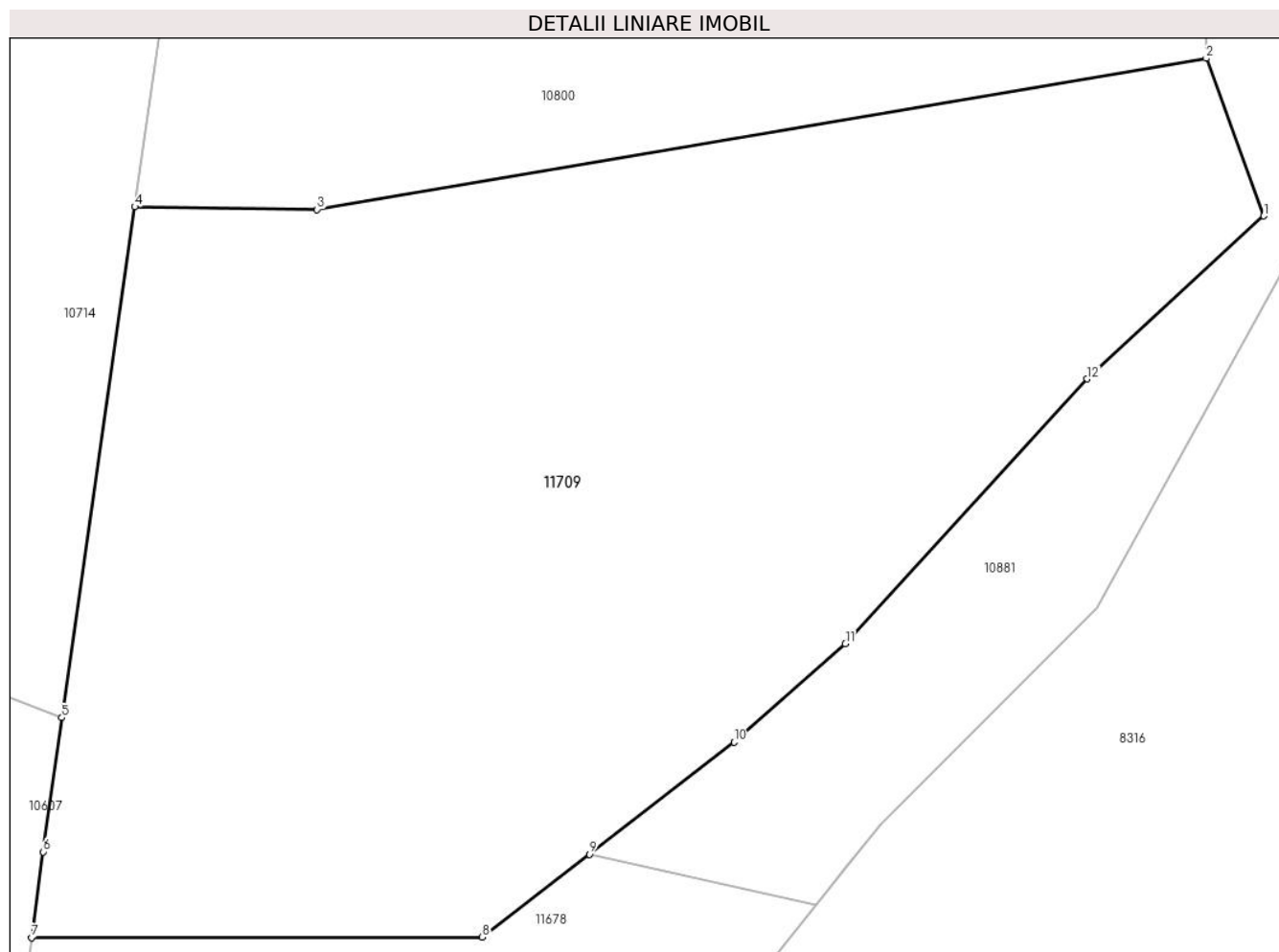
Inscrieri privind dezmembramintele dreptului de proprietate, drepturi reale de garanție și sarcini	Referințe
NU SUNT	

Anexa Nr. 1 La Partea I

Teren

Nr cadastral	Suprafața (mp)*	Observații / Referințe
	3.000	

* Suprafața este determinată în planul de proiecție Stereo 70.



Date referitoare la teren

Crt	Categorie folosință	Intravilan	Suprafața (mp)	Tarla	Parcelă	Nr. topo	Observații / Referințe
1	faneata	NU	3.000	-	-	-	

Lungime Segmente

1) Valorile lungimilor segmentelor sunt obținute din proiecție în plan.

Punct început	X / Y	Punct sfârșit	X / Y	Lungime segment (** (m)
1	580.470,913 640.482,408	2	580.467,05 640.492,995	11.27
2	580.467,05 640.492,995	3	580.407,236 640.482,845	60.669
3	580.407,236 640.482,845	4	580.394,974 640.483,02	12.263
4	580.394,974 640.483,02	5	580.390,059 640.448,68	34.69
5	580.390,059 640.448,68	6	580.388,818 640.439,658	9.107

Punct început	X / Y	Punct sfârșit	X / Y	Lungime segment (** (m)
6	580.388,818 640.439,658	7	580.388,027 640.433,903	5.809
7	580.388,027 640.433,903	8	580.418,33 640.433,926	30.303
8	580.418,33 640.433,926	9	580.425,541 640.439,499	9.114
9	580.425,541 640.439,499	10	580.435,284 640.447,029	12.314
10	580.435,284 640.447,029	11	580.442,77 640.453,658	9.999
11	580.442,77 640.453,658	12	580.459,033 640.471,452	24.106
12	580.459,033 640.471,452	1	580.470,913 640.482,408	16.161

** Lungimile segmentelor sunt determinate în planul de proiecție Stereo 70 și sunt rotunjite la 1 milimetru.

*** Distanța dintre puncte este formată din segmente cumulate ce sunt mai mici decât valoarea 1 milimetru.

**DATE DESPRE IMOBILUL NR. 11714**

Oficiul de Cadastru și Publicitate Imobiliară NEAMT
Biroul de Cadastru și Publicitate Imobiliară Targu-Neamt

A. Partea I. Descrierea imobilului

TEREN Extravilan

Adresa: Jud. Neamt

Nr. Crt	Nr cadastral Nr. topografic	Suprafața* (mp)	Observații / Referințe
A1		2.747	Sector cadastral:56 Teren imprejmuit;

B. Partea II. Proprietari și acte

Inscrieri privitoare la dreptul de proprietate și alte drepturi reale		Referințe
/		
Act Administrativ nr. 15387, din 06/10/2023 emis de PRIMARIA COMUNEI PIPIRIG;		
B1	Inscrierea posesiei, drept de PROPRIETATE, dobandit prin Lege, cota actuala 1/1, cota initiala 1/1 1) IONIȚĂ-VRÂNCEANU ANA	A1

C. Partea III. SARCINI .

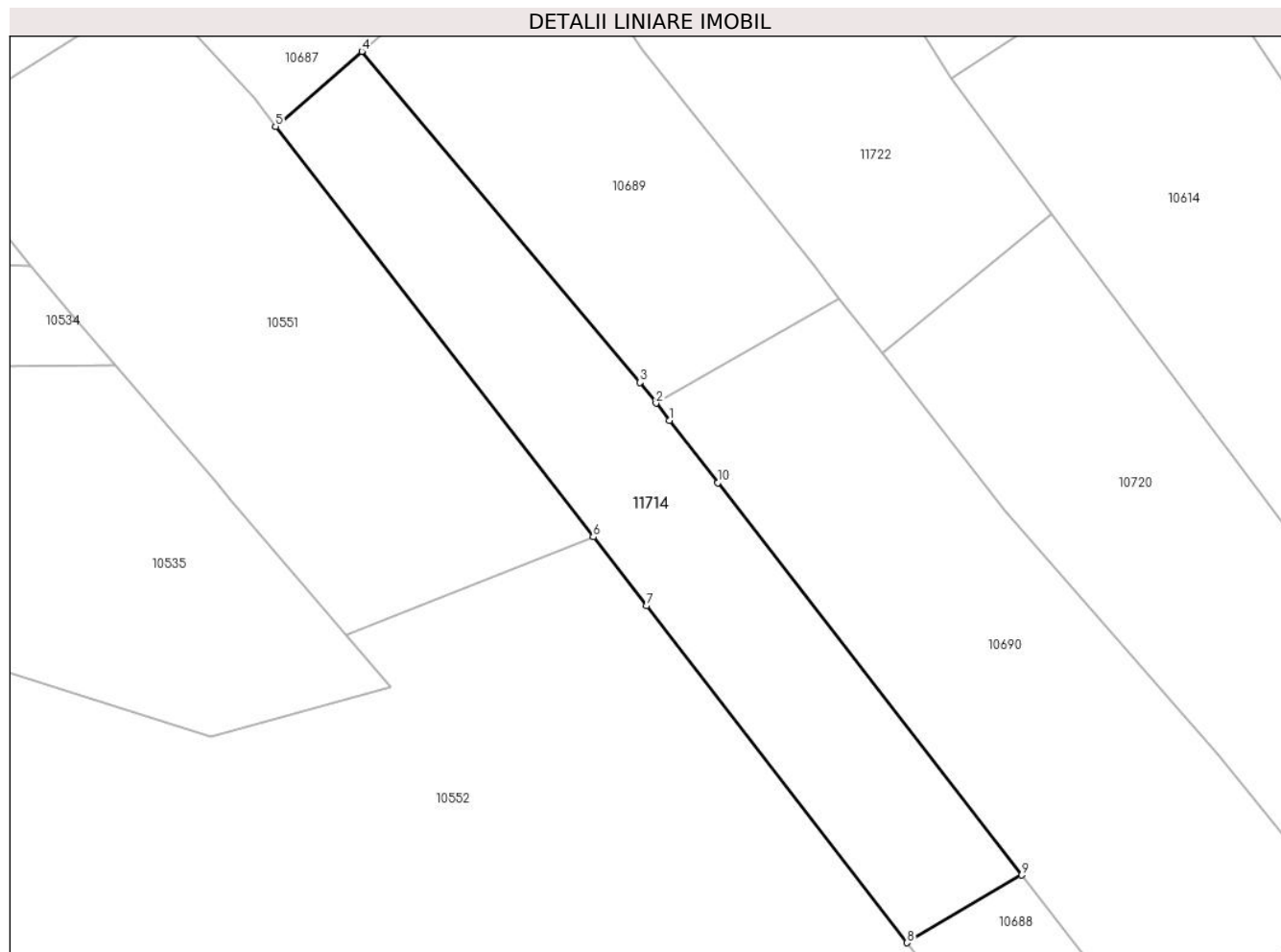
Inscrieri privind dezmembramintele dreptului de proprietate, drepturi reale de garanție și sarcini	Referințe
NU SUNT	

Anexa Nr. 1 La Partea I

Teren

Nr cadastral	Suprafața (mp)*	Observații / Referințe
	2.747	

* Suprafața este determinată în planul de proiecție Stereo 70.



Date referitoare la teren

Crt	Categorie folosință	Intravilan	Suprafața (mp)	Tarla	Parcelă	Nr. topo	Observații / Referințe
1	faneata	NU	2.747	-	-	-	

Lungime Segmente

1) Valorile lungimilor segmentelor sunt obținute din proiecție în plan.

Punct început	X / Y	Punct sfârșit	X / Y	Lungime segment (** (m)
1	580.072,432 640.880,385	2	580.070,502 640.882,873	3.149
2	580.070,502 640.882,873	3	580.068,199 640.885,84	3.756
3	580.068,199 640.885,84	4	580.028,305 640.933,266	61.974
4	580.028,305 640.933,266	5	580.015,946 640.922,518	16.379
5	580.015,946 640.922,518	6	580.061,518 640.863,711	74.398

Punct început	X / Y	Punct sfârșit	X / Y	Lungime segment (** (m)
6	580.061,518 640.863,711	7	580.069,157 640.853,835	12.486
7	580.069,157 640.853,835	8	580.106,494 640.805,567	61.023
8	580.106,494 640.805,567	9	580.122,969 640.815,256	19.113
9	580.122,969 640.815,256	10	580.079,357 640.871,46	71.14
10	580.079,357 640.871,46	1	580.072,432 640.880,385	11.297

** Lungimile segmentelor sunt determinate în planul de proiecție Stereo 70 și sunt rotunjite la 1 milimetru.

*** Distanța dintre puncte este formată din segmente cumulate ce sunt mai mici decât valoarea 1 milimetru.

**DATE DESPRE IMOBILUL NR. 11715**

Oficiul de Cadastru și Publicitate Imobiliară NEAMT
Biroul de Cadastru și Publicitate Imobiliară Targu-Neamt

A. Partea I. Descrierea imobilului

TEREN Extravilan

Adresa: Jud. Neamt

Nr. Crt	Nr cadastral Nr. topografic	Suprafața* (mp)	Observații / Referințe
A1		1.800	Sector cadastral:56 Teren imprejmuit;

B. Partea II. Proprietari și acte

Inscrieri privitoare la dreptul de proprietate și alte drepturi reale		Referințe
/		
Act Administrativ nr. 15387, din 06/10/2023 emis de PRIMĂRIA COMUNEI PIPIRIG;		
B1	Inscrierea posesiei, drept de PROPRIETATE, dobandit prin Lege, cota actuala 1/1, cota initiala 1/1 1) MUTU IOACHIM	A1

C. Partea III. SARCINI .

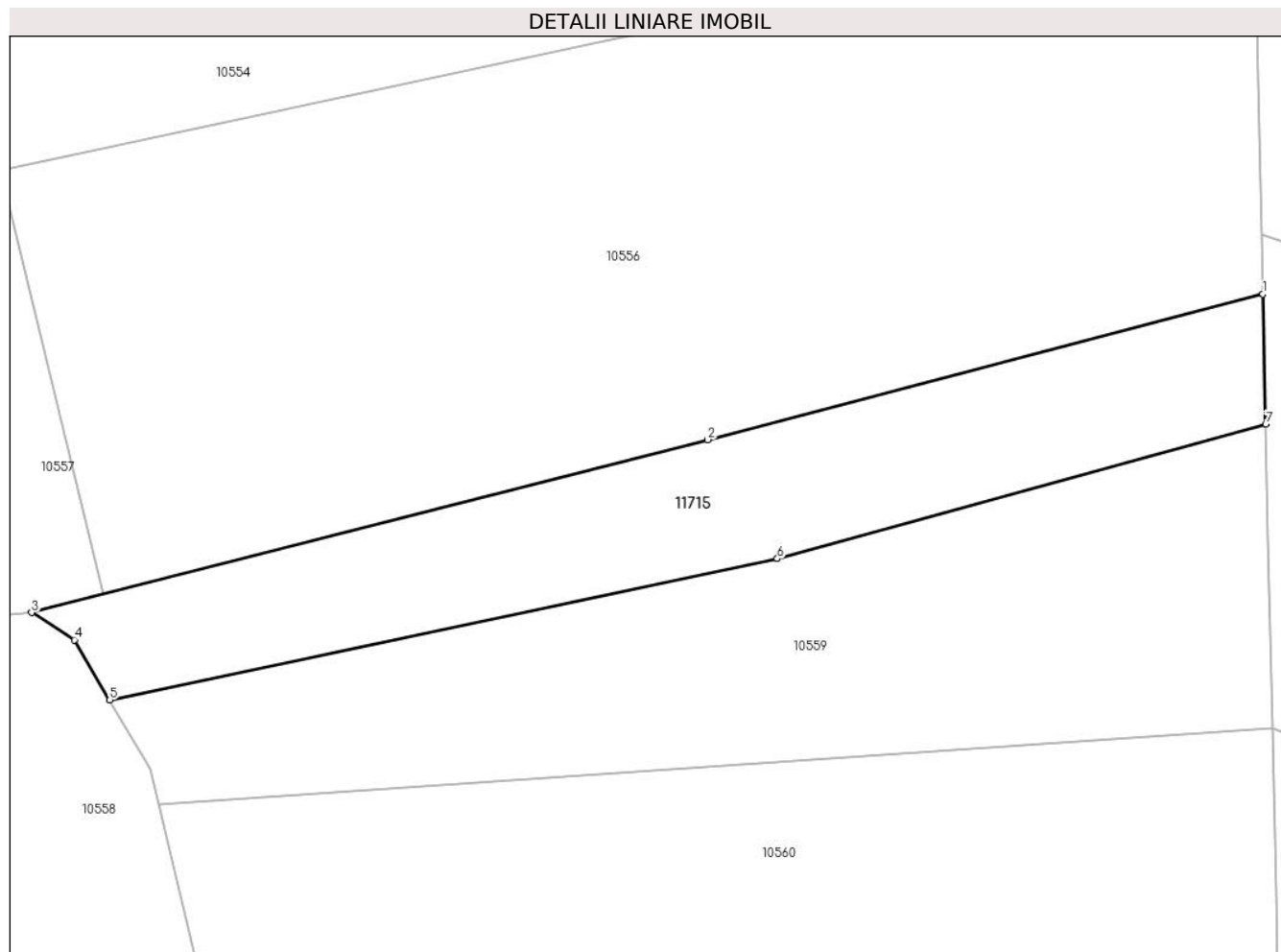
Inscrieri privind dezmembramintele dreptului de proprietate, drepturi reale de garanție și sarcini	Referințe
NU SUNT	

Anexa Nr. 1 La Partea I

Teren

Nr cadastral	Suprafața (mp)*	Observații / Referințe
	1.800	

* Suprafața este determinată în planul de proiecție Stereo 70.



Date referitoare la teren

Crt	Categorie folosință	Intra vilan	Suprafața (mp)	Tarla	Parcelă	Nr. topo	Observații / Referințe
1	pașune	NU	1.800	-	-	-	Pășune împădurită

Lungime Segmente

1) Valorile lungimilor segmentelor sunt obținute din proiecție în plan.

Punct început	X / Y	Punct sfârșit	X / Y	Lungime segment (** (m)
1	580.203,09 640.627,846	2	580.142,26 640.611,914	62.882
2	580.142,26 640.611,914	3	580.068,234 640.592,999	76.404
3	580.068,234 640.592,999	4	580.072,922 640.590,013	5.558
4	580.072,922 640.590,013	5	580.076,795 640.583,425	7.642
5	580.076,795 640.583,425	6	580.149,906 640.598,902	74.731

Punct început	X / Y	Punct sfârșit	X / Y	Lungime segment (** (m)
6	580.149,906 640.598,902	7	580.203,406 640.613,615	55.486
7	580.203,406 640.613,615	1	580.203,09 640.627,846	14.235

** Lungimile segmentelor sunt determinate în planul de proiecție Stereo 70 și sunt rotunjite la 1 milimetru.

*** Distanța dintre puncte este formată din segmente cumulate ce sunt mai mici decât valoarea 1 milimetru.

**DATE DESPRE IMOBILUL NR. 11721**

Oficiul de Cadastru și Publicitate Imobiliară NEAMT
Biroul de Cadastru și Publicitate Imobiliară Targu-Neamt

A. Partea I. Descrierea imobilului

TEREN Extravilan

Adresa: Jud. Neamt

Nr. Crt	Nr cadastral Nr. topografic	Suprafața* (mp)	Observații / Referințe
A1		2.160	Sector cadastral:56 Teren imprejmuit;

B. Partea II. Proprietari și acte

Inscrieri privitoare la dreptul de proprietate și alte drepturi reale	Referințe
/	
Act Administrativ nr. 15387, din 06/10/2023 emis de Primăria Com. Pipirig;	
B1	A1
Inscrierea posesiei, drept de PROPRIETATE, dobandit prin Lege, cota actuala 1/1, cota initiala 1/1	
1) BOROIANU ELENA	

C. Partea III. SARCINI .

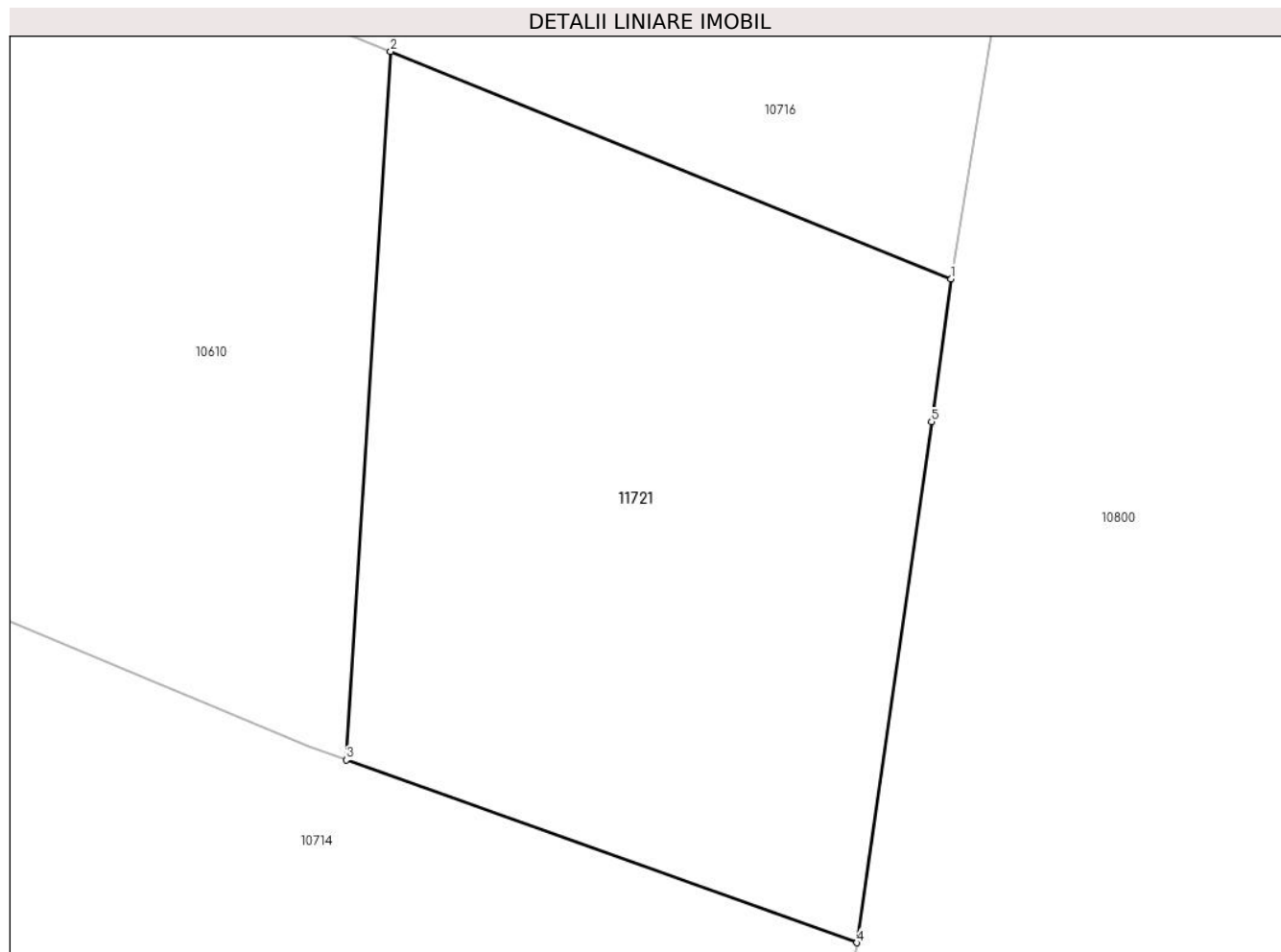
Inscrieri privind dezmembramintele dreptului de proprietate, drepturi reale de garanție și sarcini	Referințe
NU SUNT	

Anexa Nr. 1 La Partea I

Teren

Nr cadastral	Suprafața (mp)*	Observații / Referințe
	2.160	

* Suprafața este determinată în planul de proiecție Stereo 70.



Date referitoare la teren

Crt	Categorie folosință	Intravilan	Suprafața (mp)	Tarla	Parcelă	Nr. topo	Observații / Referințe
1	faneata	NU	2.160	-	-	-	

Lungime Segmente

1) Valorile lungimilor segmentelor sunt obținute din proiecție în plan.

Punct început	X / Y	Punct sfârșit	X / Y	Lungime segment (** (m)
1	580.404,796 640.552,031	2	580.362,628 640.569,111	45.496
2	580.362,628 640.569,111	3	580.359,282 640.515,86	53.356
3	580.359,282 640.515,86	4	580.397,71 640.502,13	40.807
4	580.397,71 640.502,13	5	580.403,315 640.541,285	39.554
5	580.403,315 640.541,285	1	580.404,796 640.552,031	10.848

**** Lungimile segmentelor sunt determinate în planul de proiecție Stereo 70 și sunt rotunjite la 1 milimetru.**

***** Distanța dintre puncte este formată din segmente cumulate ce sunt mai mici decât valoarea 1 milimetru.**

**DATE DESPRE IMOBILUL NR. 11722**

Oficiul de Cadastru și Publicitate Imobiliară NEAMT
Biroul de Cadastru și Publicitate Imobiliară Targu-Neamt

A. Partea I. Descrierea imobilului

TEREN Extravilan

Adresa: Jud. Neamt

Nr. Crt	Nr cadastral Nr. topografic	Suprafața* (mp)	Observații / Referințe
A1		4.795	Sector cadastral:56 Teren imprejmuit;

B. Partea II. Proprietari și acte

Inscrieri privitoare la dreptul de proprietate și alte drepturi reale		Referințe
/		
Act Normativ nr. 7, din 13/03/1996 emis de GUVERNUL ROMÂNIEI;		
B1	Inscrierea provizorie, drept de PROPRIETATE, dobandit prin Lege, cota actuala 1/1, cota initiala 1/1 1) COMUNA PIPIRIG, CIF:99999999999999, Proprietar neidentificat	A1

C. Partea III. SARCINI .

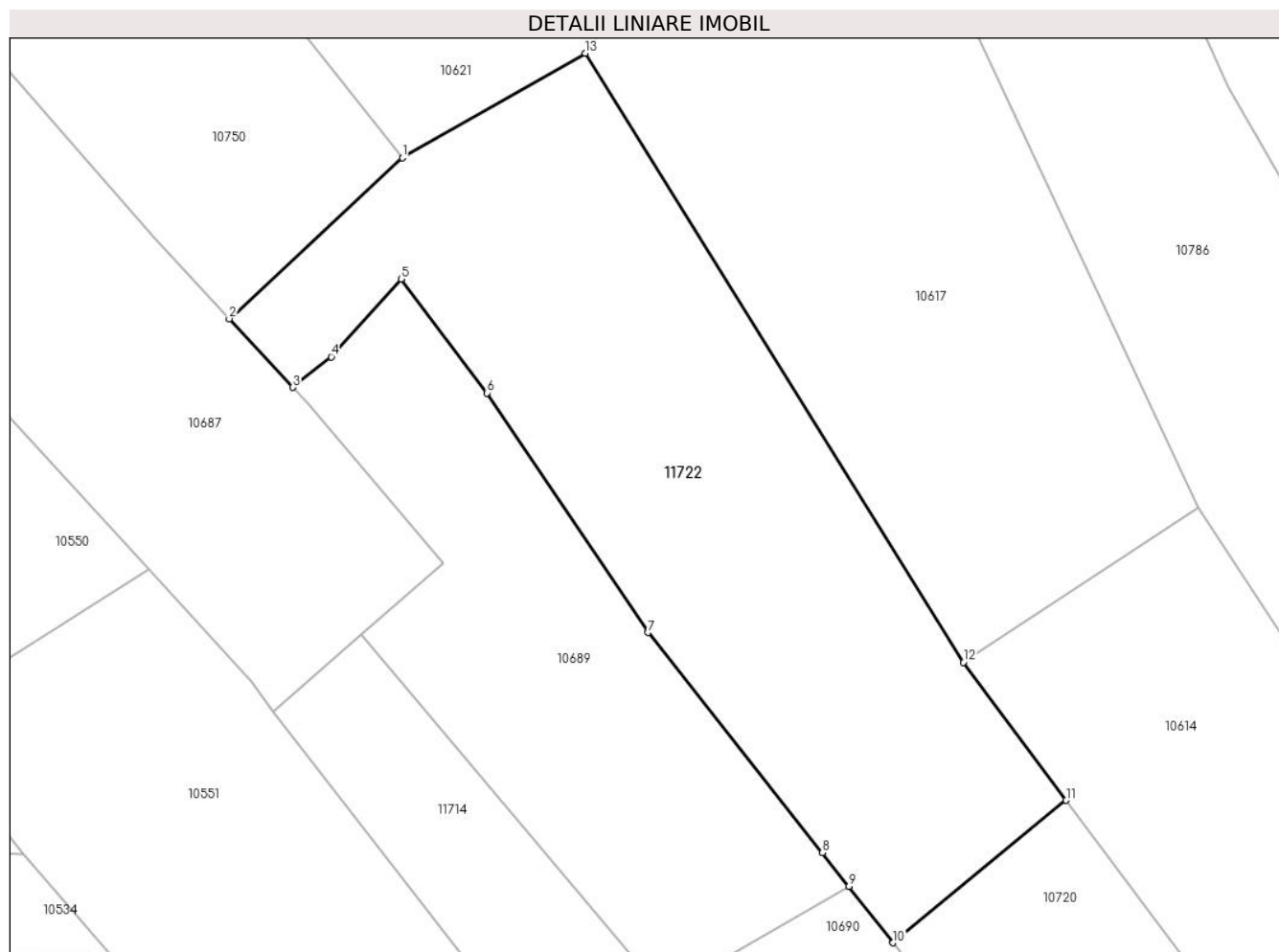
Inscrieri privind dezmembramintele dreptului de proprietate, drepturi reale de garanție și sarcini	Referințe
NU SUNT	

Anexa Nr. 1 La Partea I

Teren

Nr cadastral	Suprafața (mp)*	Observații / Referințe
	4.795	

* Suprafața este determinată în planul de proiecție Stereo 70.



Date referitoare la teren

Crt	Categorie folosință	Intra vilan	Suprafața (mp)	Tarla	Parcelă	Nr. topo	Observații / Referințe
1	faneata	NU	4.795	-	-	-	

Lungime Segmente

1) Valorile lungimilor segmentelor sunt obținute din proiecție în plan.

Punct început	X / Y	Punct sfârșit	X / Y	Lungime segment (** (m)
1	580.034,021 641.000,216	2	580.009,707 640.977,606	33.202
2	580.009,707 640.977,606	3	580.018,665 640.967,972	13.155
3	580.018,665 640.967,972	4	580.024,029 640.972,26	6.867
4	580.024,029 640.972,26	5	580.033,899 640.983,195	14.731
5	580.033,899 640.983,195	6	580.045,932 640.967,17	20.04

Punct început	X / Y	Punct sfârșit	X / Y	Lungime segment (** (m)
6	580.045,932 640.967,17	7	580.068,553 640.933,553	40.519
7	580.068,553 640.933,553	8	580.093,052 640.902,648	39.438
8	580.093,052 640.902,648	9	580.096,761 640.897,923	6.007
9	580.096,761 640.897,923	10	580.102,979 640.890,002	10.07
10	580.102,979 640.890,002	11	580.127,294 640.909,995	31.479
11	580.127,294 640.909,995	12	580.112,833 640.929,364	24.172
12	580.112,833 640.929,364	13	580.059,729 641.014,87	100.654
13	580.059,729 641.014,87	1	580.034,021 641.000,216	29.591

** Lungimile segmentelor sunt determinate în planul de proiecție Stereo 70 și sunt rotunjite la 1 milimetru.

*** Distanța dintre puncte este formată din segmente cumulate ce sunt mai mici decât valoarea 1 milimetru.

**DATE DESPRE IMOBILUL NR. 11724**

Oficiul de Cadastru și Publicitate Imobiliară NEAMT
Biroul de Cadastru și Publicitate Imobiliară Targu-Neamt

A. Partea I. Descrierea imobilului

TEREN Extravilan

Adresa: Jud. Neamt

Nr. Crt	Nr cadastral Nr. topografic	Suprafața* (mp)	Observații / Referințe
A1		2.332	Sector cadastral:56 Teren imprejmuit;

B. Partea II. Proprietari și acte

Inscrieri privitoare la dreptul de proprietate și alte drepturi reale		Referințe
/		
Act Normativ nr. 7, din 13/03/1996 emis de GUVERNUL ROMÂNIEI;		
B1	Inscrierea provizorie, drept de PROPRIETATE, dobandit prin Lege, cota actuala 1/1, cota initiala 1/1 1) COMUNA PIPIRIG, CIF:99999999999999, Proprietar neidentificat	A1

C. Partea III. SARCINI .

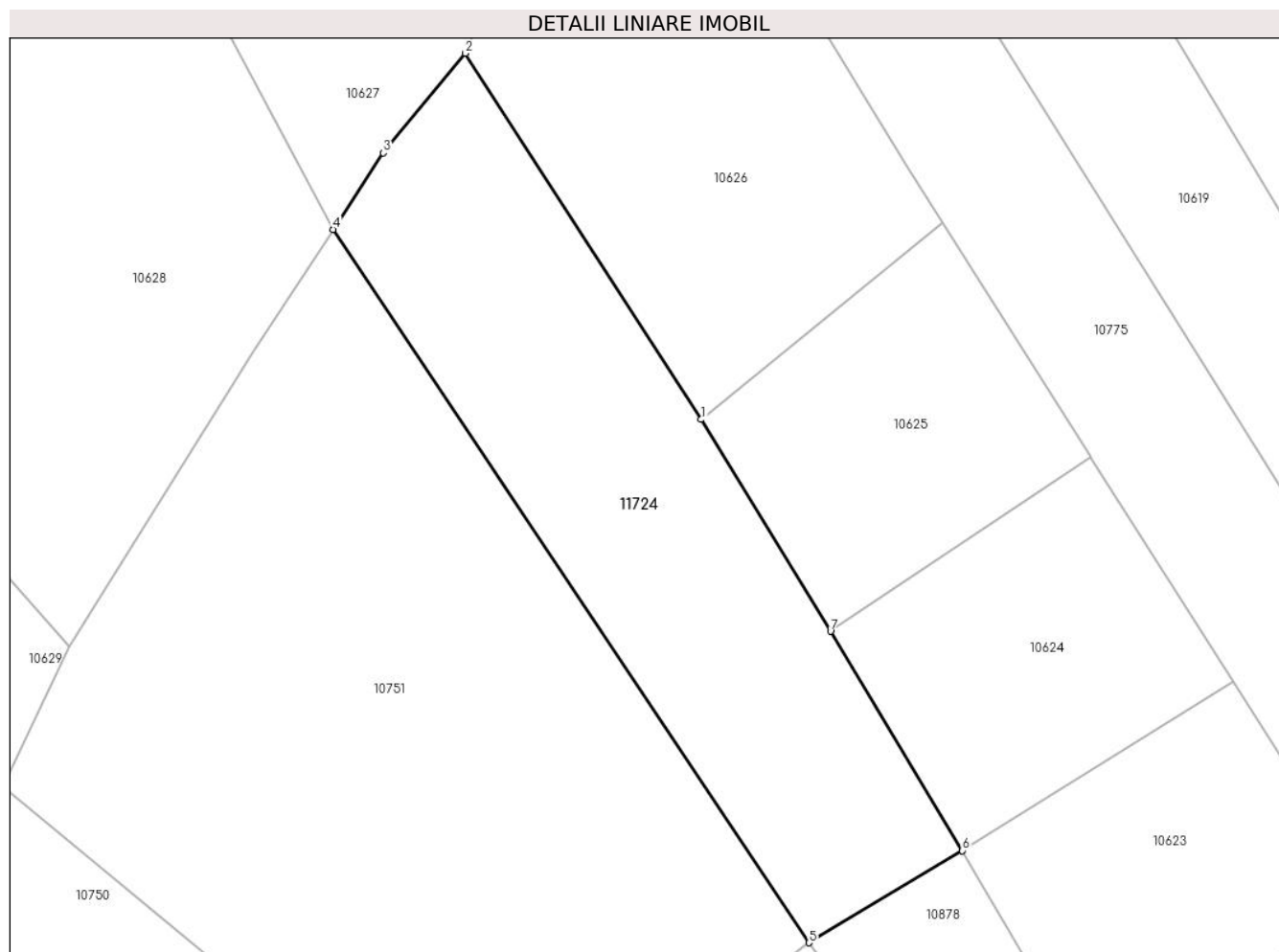
Inscrieri privind dezmembramintele dreptului de proprietate, drepturi reale de garanție și sarcini	Referințe
NU SUNT	

Anexa Nr. 1 La Partea I

Teren

Nr cadastral	Suprafața (mp)*	Observații / Referințe
	2.332	

* Suprafața este determinată în planul de proiecție Stereo 70.



Date referitoare la teren

Crt	Categorie folosință	Intravilan	Suprafața (mp)	Tarla	Parcelă	Nr. topo	Observații / Referințe
1	faneata	NU	2.332	-	-	-	

Lungime Segmente

1) Valorile lungimilor segmentelor sunt obținute din proiecție în plan.

Punct început	X / Y	Punct sfârșit	X / Y	Lungime segment (** (m)
1	579.942,44 641.242,326	2	579.915,398 641.284,356	49.978
2	579.915,398 641.284,356	3	579.905,955 641.272,913	14.836
3	579.905,955 641.272,913	4	579.900,187 641.264,132	10.506
4	579.900,187 641.264,132	5	579.954,837 641.182,28	98.419
5	579.954,837 641.182,28	6	579.972,443 641.192,851	20.536

Punct început	X / Y	Punct sfârșit	X / Y	Lungime segment (** (m)
6	579.972,443 641.192,851	7	579.957,306 641.218,01	29.362
7	579.957,306 641.218,01	1	579.942,44 641.242,326	28.5

** Lungimile segmentelor sunt determinate în planul de proiecție Stereo 70 și sunt rotunjite la 1 milimetru.

*** Distanța dintre puncte este formată din segmente cumulate ce sunt mai mici decât valoarea 1 milimetru.

**DATE DESPRE IMOBILUL NR. 11727**

Oficiul de Cadastru și Publicitate Imobiliară NEAMT
Biroul de Cadastru și Publicitate Imobiliară Targu-Neamt

A. Partea I. Descrierea imobilului

TEREN Extravilan

Adresa: Jud. Neamt

Nr. Crt	Nr cadastral Nr. topografic	Suprafața* (mp)	Observații / Referințe
A1		4.200	Sector cadastral:56 Teren imprejmuit;

B. Partea II. Proprietari și acte

Inscrieri privitoare la dreptul de proprietate și alte drepturi reale	Referințe
/	
Act Administrativ nr. 15387, din 06/10/2023 emis de Primăria Com. Pipirig;	
B1	A1
Inscrierea posesiei, drept de PROPRIETATE, dobandit prin Lege, cota actuala 1/1, cota initiala 1/1	
1) GRAMADĂ GHEORGHE	

C. Partea III. SARCINI .

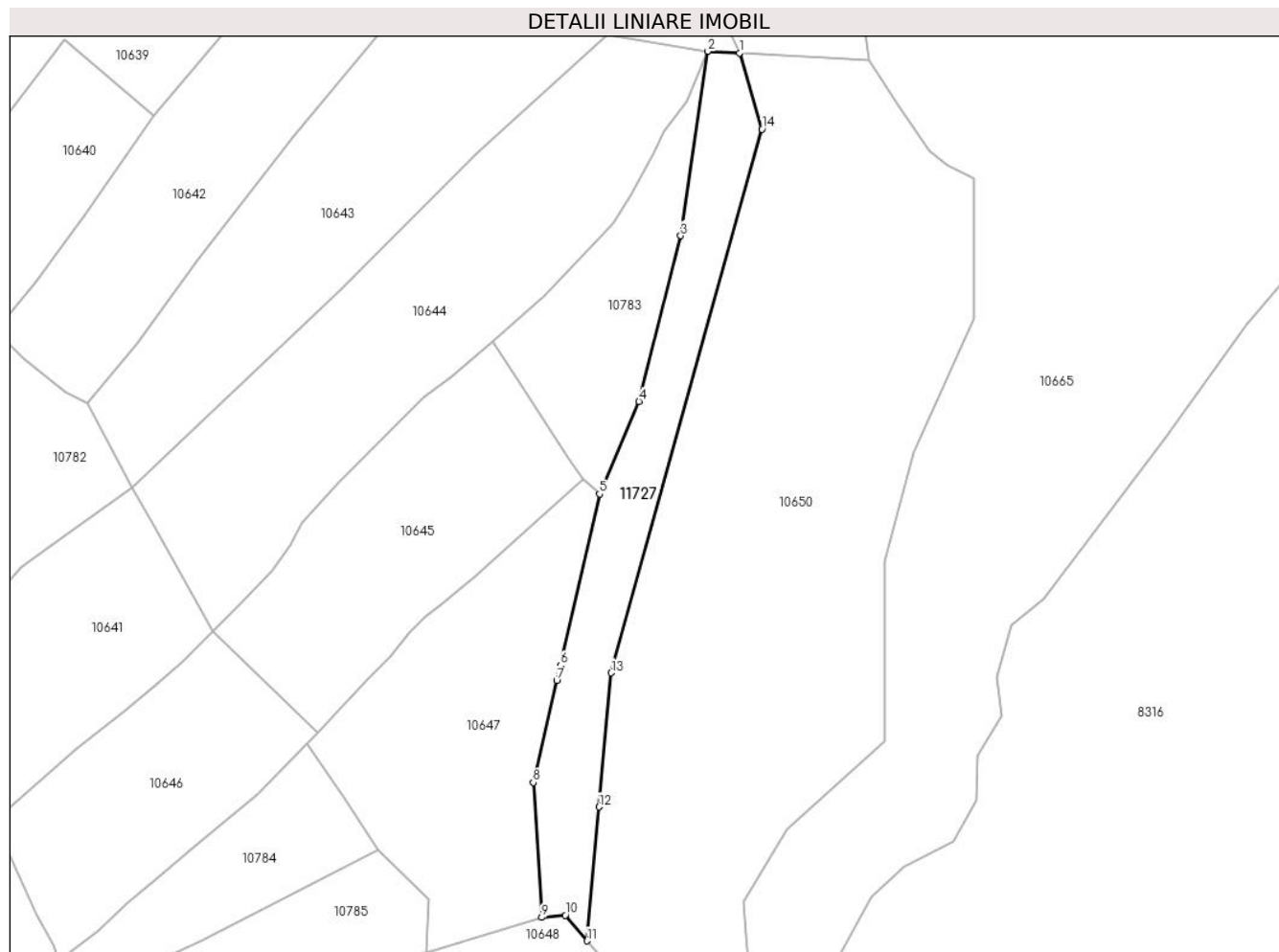
Inscrieri privind dezmembramintele dreptului de proprietate, drepturi reale de garanție și sarcini	Referințe
NU SUNT	

Anexa Nr. 1 La Partea I

Teren

Nr cadastral	Suprafața (mp)*	Observații / Referințe
	4.200	

* Suprafața este determinată în planul de proiecție Stereo 70.



Date referitoare la teren

Crt	Categorie folosință	Intravilan	Suprafața (mp)	Tarla	Parcelă	Nr. topo	Observații / Referințe
1	faneata	NU	4.200	-	-	-	

Lungime Segmente

1) Valorile lungimilor segmentelor sunt obținute din proiecție în plan.

Punct început	X / Y	Punct sfârșit	X / Y	Lungime segment (** (m)
1	580.477,644 641.107,742	2	580.468,331 641.108,24	9.326
2	580.468,331 641.108,24	3	580.460,287 641.053,716	55.114
3	580.460,287 641.053,716	4	580.447,933 641.004,742	50.508
4	580.447,933 641.004,742	5	580.436,256 640.977,317	29.807
5	580.436,256 640.977,317	6	580.424,631 640.926,661	51.973

Punct început	X / Y	Punct sfârşit	X / Y	Lungime segment (** (m)
6	580.424,631 640.926,661	7	580.423,589 640.922,122	4.657
7	580.423,589 640.922,122	8	580.416,676 640.891,994	30.911
8	580.416,676 640.891,994	9	580.419,188 640.852,157	39.916
9	580.419,188 640.852,157	10	580.426,122 640.852,784	6.962
10	580.426,122 640.852,784	11	580.432,592 640.845,201	9.968
11	580.432,592 640.845,201	12	580.436,069 640.884,81	39.761
12	580.436,069 640.884,81	13	580.439,677 640.924,438	39.792
13	580.439,677 640.924,438	14	580.484,34 641.085,184	166.835
14	580.484,34 641.085,184	1	580.477,644 641.107,742	23.531

** Lungimile segmentelor sunt determinate în planul de proiecție Stereo 70 și sunt rotunjite la 1 milimetru.

*** Distanța dintre puncte este formată din segmente cumulate ce sunt mai mici decât valoarea 1 milimetru.

**DATE DESPRE IMOBILUL NR. 11728**

Oficiul de Cadastru și Publicitate Imobiliară NEAMT
Biroul de Cadastru și Publicitate Imobiliară Targu-Neamt

A. Partea I. Descrierea imobilului

TEREN Extravilan

Adresa: Jud. Neamt

Nr. Crt	Nr cadastral Nr. topografic	Suprafața* (mp)	Observații / Referințe
A1		22.438	Sector cadastral:56 Teren imprejmuit;

B. Partea II. Proprietari și acte

Inscrieri privitoare la dreptul de proprietate și alte drepturi reale		Referințe
/		
Act Normativ nr. 7, din 13/03/1996 emis de GUVERNUL ROMÂNIEI;		
B1	Inscrierea provizorie, drept de PROPRIETATE, dobandit prin Lege, cota actuala 1/1, cota initiala 1/1 1) COMUNA PIPIRIG, CIF:99999999999999, Proprietar neidentificat	A1

C. Partea III. SARCINI .

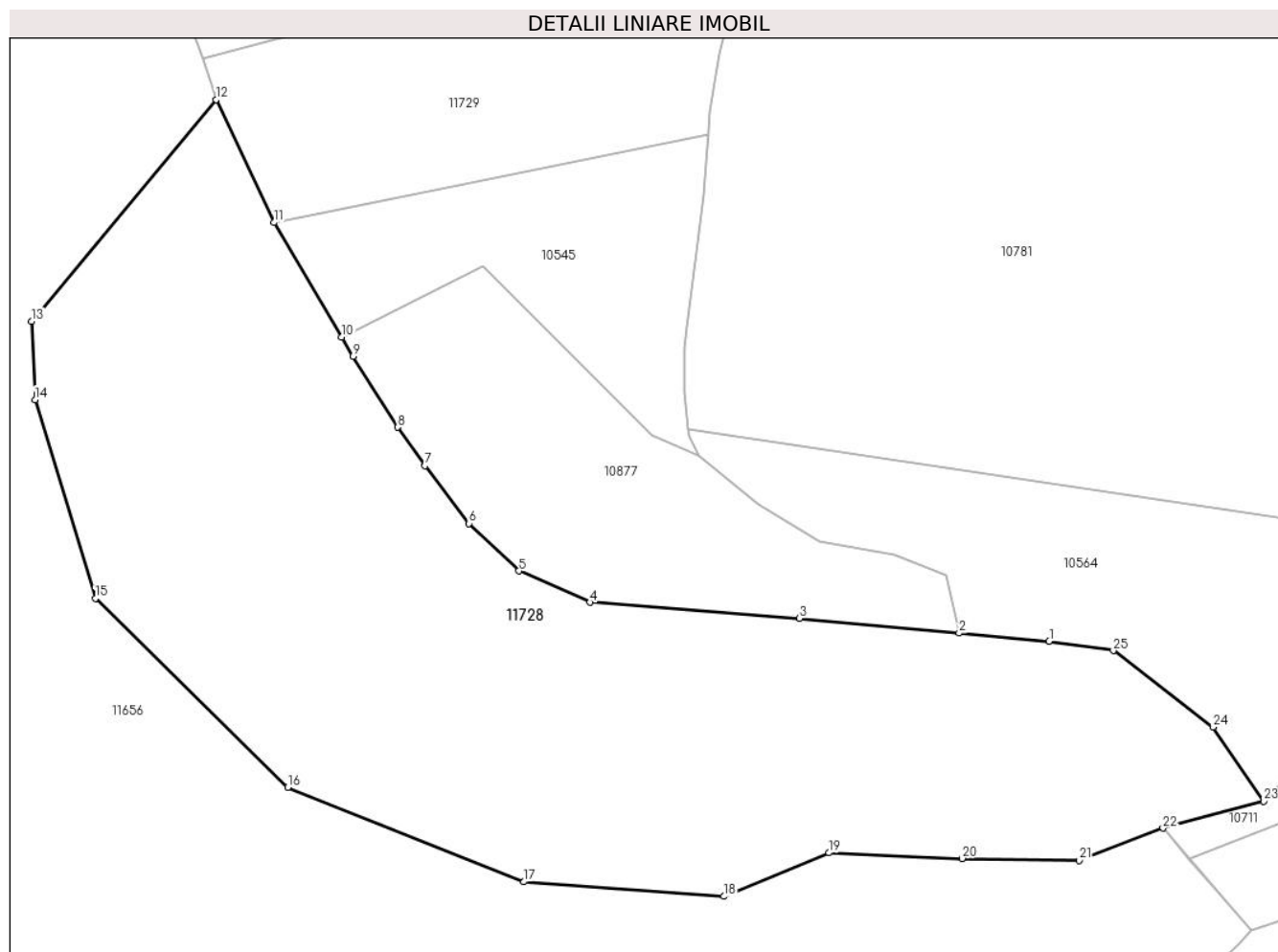
Inscrieri privind dezmembramintele dreptului de proprietate, drepturi reale de garanție și sarcini	Referințe
NU SUNT	

Anexa Nr. 1 La Partea I

Teren

Nr cadastral	Suprafața (mp)*	Observații / Referințe
	22.438	

* Suprafața este determinată în planul de proiecție Stereo 70.



Date referitoare la teren

Crt	Categorie folosință	Intra vilan	Suprafața (mp)	Tarla	Parcelă	Nr. topo	Observații / Referințe
1	faneata	NU	22.438	-	-	-	

Lungime Segmente

1) Valorile lungimilor segmentelor sunt obținute din proiecție în plan.

Punct început	X / Y	Punct sfârșit	X / Y	Lungime segment (** (m)
1	579.953,296 640.340,848	2	579.931,172 640.342,791	22.209
3	579.892,048 640.346,457	4	579.840,613 640.350,349	51.582
5	579.823,237 640.358,062	6	579.811,002 640.369,669	16.865
7	579.800,229 640.383,828	8	579.793,462 640.393,253	11.603
9	579.782,576 640.410,653	10	579.779,805 640.415,323	5.43

Punct început	X / Y	Punct sfârșit	X / Y	Lungime segment (** (m)
2	579.931,172 640.342,791	3	579.892,048 640.346,457	39.295
4	579.840,613 640.350,349	5	579.823,237 640.358,062	19.011
6	579.811,002 640.369,669	7	579.800,229 640.383,828	17.791
8	579.793,462 640.393,253	9	579.782,576 640.410,653	20.525
10	579.779,805 640.415,323	11	579.763,131 640.443,416	32.669

Punct început	X / Y	Punct sfârșit	X / Y	Lungime segment (** (m)
11	579.763,131 640.443,416	12	579.748,941 640.473,551	33.309
13	579.703,735 640.419,203	14	579.704,597 640.399,981	19.241
15	579.719,342 640.351,323	16	579.766,552 640.305,003	66.139
17	579.824,453 640.281,843	18	579.873,445 640.278,28	49.121
19	579.899,278 640.288,969	20	579.931,901 640.287,565	32.653
21	579.960,623 640.287,098	22	579.981,172 640.295,037	22.029
23	580.005,875 640.301,583	24	579.993,46 640.319,803	22.048
25	579.968,99 640.338,533	1	579.953,296 640.340,848	15.864

Punct început	X / Y	Punct sfârșit	X / Y	Lungime segment (** (m)
12	579.748,941 640.473,551	13	579.703,735 640.419,203	70.691
14	579.704,597 640.399,981	15	579.719,342 640.351,323	50.843
16	579.766,552 640.305,003	17	579.824,453 640.281,843	62.361
18	579.873,445 640.278,28	19	579.899,278 640.288,969	27.957
20	579.931,901 640.287,565	21	579.960,623 640.287,098	28.726
22	579.981,172 640.295,037	23	580.005,875 640.301,583	25.556
24	579.993,46 640.319,803	25	579.968,99 640.338,533	30.815

** Lungimile segmentelor sunt determinate în planul de proiecție Stereo 70 și sunt rotunjite la 1 milimetru.

*** Distanța dintre puncte este formată din segmente cumulate ce sunt mai mici decât valoarea 1 milimetru.

**DATE DESPRE IMOBILUL NR. 11729**

Oficiul de Cadastru și Publicitate Imobiliară NEAMT
Biroul de Cadastru și Publicitate Imobiliară Targu-Neamt

A. Partea I. Descrierea imobilului

TEREN Extravilan

Adresa: Jud. Neamt

Nr. Crt	Nr cadastral Nr. topografic	Suprafața* (mp)	Observații / Referințe
A1		5.387	Sector cadastral:56 Teren imprejmuit;

B. Partea II. Proprietari și acte

Inscrieri privitoare la dreptul de proprietate și alte drepturi reale	Referințe
/	
Act Administrativ nr. 15387, din 06/10/2023 emis de Primăria Com. Pipirig;	
B1	Inscrierea posesiei, drept de PROPRIETATE, dobandit prin Lege, cota actuala 1/1, cota initiala 1/1
	1) CHIRIEAC NECULAI

C. Partea III. SARCINI .

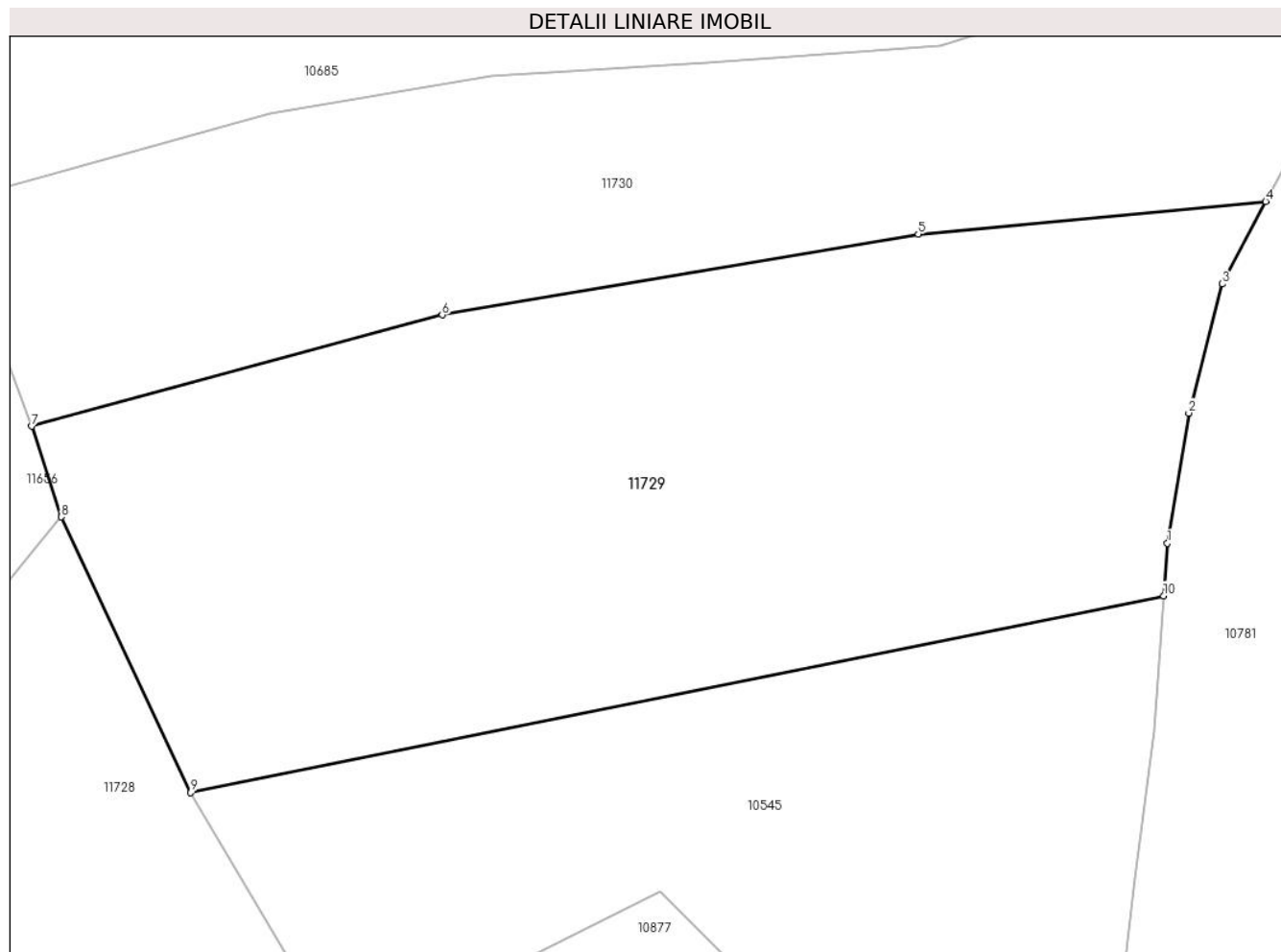
Inscrieri privind dezmembramintele dreptului de proprietate, drepturi reale de garanție și sarcini	Referințe
NU SUNT	

Anexa Nr. 1 La Partea I

Teren

Nr cadastral	Suprafața (mp)*	Observații / Referințe
	5.387	

* Suprafața este determinată în planul de proiecție Stereo 70.



Date referitoare la teren

Crt	Categorie folosință	Intravilan	Suprafața (mp)	Tarla	Parcelă	Nr. topo	Observații / Referințe
1	faneata	NU	5.387	-	-	-	

Lungime Segmente

1) Valorile lungimilor segmentelor sunt obținute din proiecție în plan.

Punct început	X / Y	Punct sfârșit	X / Y	Lungime segment (** (m)
1	579.870,0 640.470,686	2	579.872,364 640.484,917	14.426
2	579.872,364 640.484,917	3	579.876,03 640.499,016	14.568
3	579.876,03 640.499,016	4	579.880,774 640.508,04	10.195
4	579.880,774 640.508,04	5	579.842,745 640.504,458	38.197
5	579.842,745 640.504,458	6	579.790,642 640.495,652	52.842

Punct început	X / Y	Punct sfârșit	X / Y	Lungime segment (** (m)
6	579.790,642 640.495,652	7	579.745,712 640.483,474	46.551
7	579.745,712 640.483,474	8	579.748,941 640.473,551	10.435
8	579.748,941 640.473,551	9	579.763,131 640.443,416	33.309
9	579.763,131 640.443,416	10	579.869,606 640.464,931	108.627
10	579.869,606 640.464,931	1	579.870,0 640.470,686	5.768

** Lungimile segmentelor sunt determinate în planul de proiecție Stereo 70 și sunt rotunjite la 1 milimetru.

*** Distanța dintre puncte este formată din segmente cumulate ce sunt mai mici decât valoarea 1 milimetru.

**DATE DESPRE IMOBILUL NR. 11730**

Oficiul de Cadastru și Publicitate Imobiliară NEAMT
Biroul de Cadastru și Publicitate Imobiliară Targu-Neamt

A. Partea I. Descrierea imobilului

TEREN Extravilan

Adresa: Jud. Neamt

Nr. Crt	Nr cadastral Nr. topografic	Suprafața* (mp)	Observații / Referințe
A1		3.600	Sector cadastral:56 Teren imprejmuit;

B. Partea II. Proprietari și acte

Inscrieri privitoare la dreptul de proprietate și alte drepturi reale		Referințe
/		
Hotarare Judecatoreasca nr. 963, din 19/05/2016 emis de JUDECATORIA TÂRGU NEAMT;		
B1	Intabulare, drept de PROPRIETATE, dobandit prin Lege, cota actuala 1/1, cota initiala 1/1 1) CHIRIEAC NECULAI	A1

C. Partea III. SARCINI .

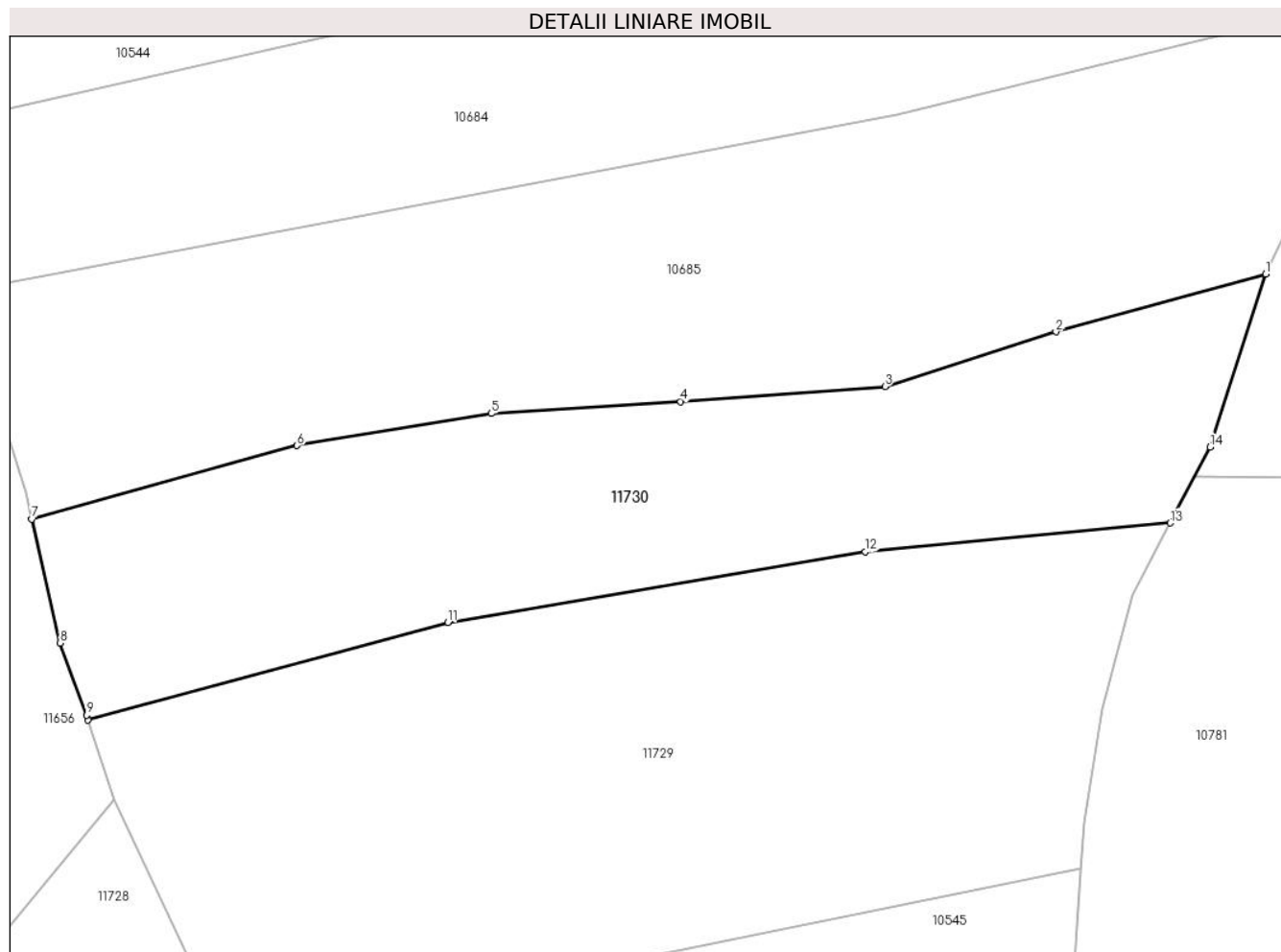
Inscrieri privind dezmembramintele dreptului de proprietate, drepturi reale de garanție și sarcini	Referințe
NU SUNT	

Anexa Nr. 1 La Partea I

Teren

Nr cadastral	Suprafața (mp)*	Observații / Referințe
	3.600	

* Suprafața este determinată în planul de proiecție Stereo 70.



Date referitoare la teren

Crt	Categorie folosință	Intra vilan	Suprafața (mp)	Tarla	Parcelă	Nr. topo	Observații / Referințe
1	pasune	NU	3.600	-	-	-	

Lungime Segmente

1) Valorile lungimilor segmentelor sunt obținute din proiecție în plan.

Punct început	X / Y	Punct sfârșit	X / Y	Lungime segment (** (m)
1	579.892,724 640.539,078	2	579.866,525 640.531,888	27.168
2	579.866,525 640.531,888	3	579.845,189 640.525,056	22.403
3	579.845,189 640.525,056	4	579.819,69 640.523,183	25.568
4	579.819,69 640.523,183	5	579.796,033 640.521,69	23.704
5	579.796,033 640.521,69	6	579.771,803 640.517,701	24.556

Punct început	X / Y	Punct sfârșit	X / Y	Lungime segment (** (m)
6	579.771,803 640.517,701	7	579.738,671 640.508,528	34.378
7	579.738,671 640.508,528	8	579.742,233 640.493,091	15.843
8	579.742,233 640.493,091	9	579.745,517 640.484,073	9.597
9	579.745,517 640.484,073	10	579.745,712 640.483,474	0.63
10	579.745,712 640.483,474	11	579.790,642 640.495,652	46.551
11	579.790,642 640.495,652	12	579.842,745 640.504,458	52.842
12	579.842,745 640.504,458	13	579.880,774 640.508,04	38.197
13	579.880,774 640.508,04	14	579.885,764 640.517,532	10.724
14	579.885,764 640.517,532	1	579.892,724 640.539,078	22.642

** Lungimile segmentelor sunt determinate în planul de proiecție Stereo 70 și sunt rotunjite la 1 milimetru.

*** Distanța dintre puncte este formată din segmente cumulate ce sunt mai mici decât valoarea 1 milimetru.

**DATE DESPRE IMOBILUL NR. 11766**

Oficiul de Cadastru și Publicitate Imobiliară NEAMT
Biroul de Cadastru și Publicitate Imobiliară Targu-Neamt

A. Partea I. Descrierea imobilului

TEREN Extravilan

Adresa: Jud. Neamt

Nr. Crt	Nr cadastral Nr. topografic	Suprafața* (mp)	Observații / Referințe
A1		4.300	Sector cadastral:56 Teren neimprejmuit;

B. Partea II. Proprietari și acte

Inscrieri privitoare la dreptul de proprietate și alte drepturi reale	Referințe
/	
Act Administrativ nr. 15387, din 06/10/2023 emis de Primăria Com. Pipirig;	
B1	Inscrierea posesiei, drept de PROPRIETATE, dobandit prin Lege, cota actuala 1/1, cota initiala 1/1
	1) MEBMER ANA

C. Partea III. SARCINI .

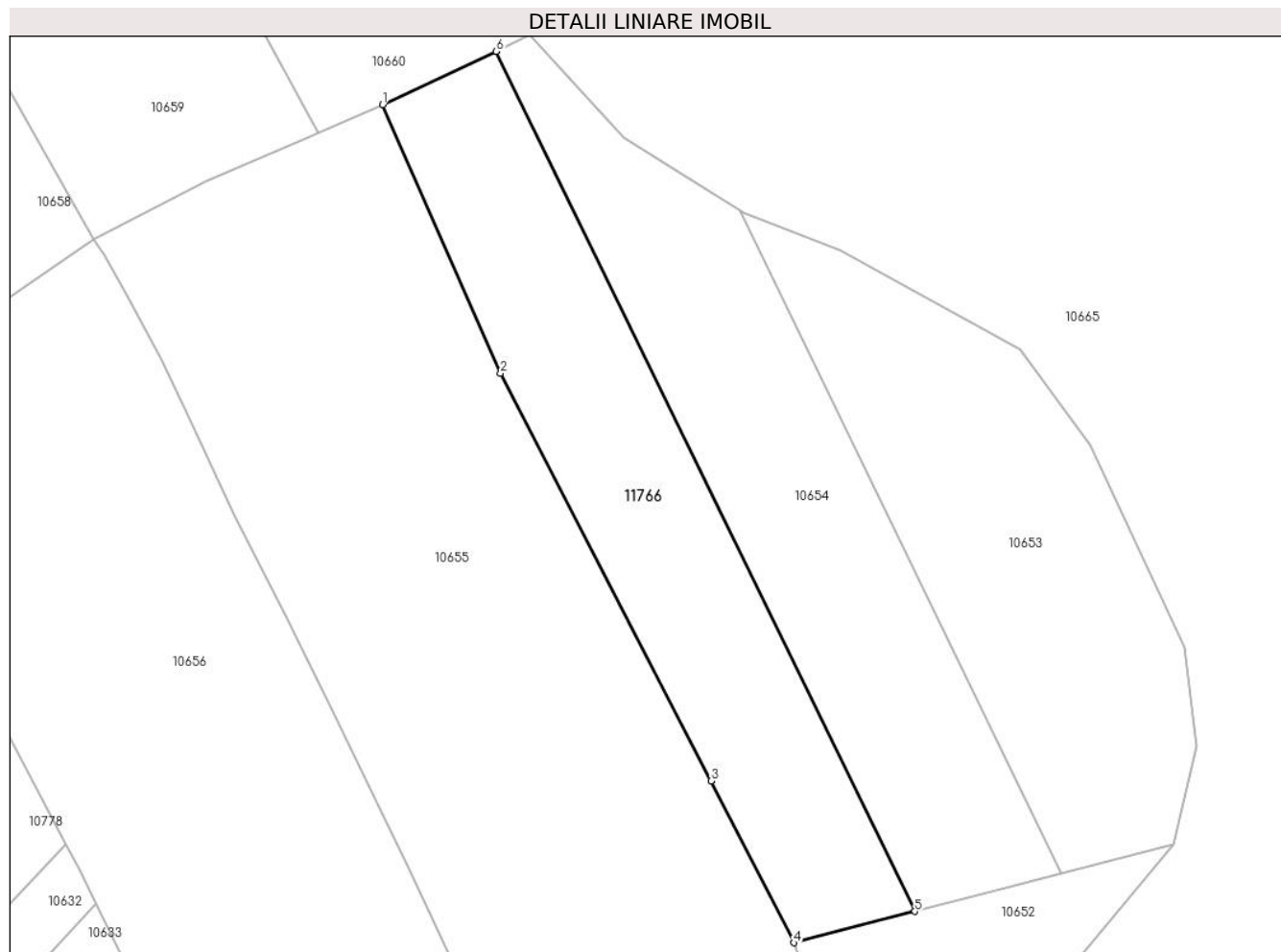
Inscrieri privind dezmembramintele dreptului de proprietate, drepturi reale de garanție și sarcini	Referințe
NU SUNT	

Anexa Nr. 1 La Partea I

Teren

Nr cadastral	Suprafața (mp)*	Observații / Referințe
	4.300	

* Suprafața este determinată în planul de proiecție Stereo 70.



Date referitoare la teren

Crt	Categorie folosință	Intravilan	Suprafața (mp)	Tarla	Parcelă	Nr. topo	Observații / Referințe
1	faneata	NU	4.300	-	-	-	

Lungime Segmente

1) Valorile lungimilor segmentelor sunt obținute din proiecție în plan.

Punct început	X / Y	Punct sfârșit	X / Y	Lungime segment (** (m)
1	580.351,791 641.534,763	2	580.373,874 641.484,558	54.847
2	580.373,874 641.484,558	3	580.413,292 641.408,316	85.829
3	580.413,292 641.408,316	4	580.428,824 641.378,033	34.034
4	580.428,824 641.378,033	5	580.451,464 641.383,892	23.386
5	580.451,464 641.383,892	6	580.373,049 641.544,761	178.963

Punct început	X / Y	Punct sfârșit	X / Y	Lungime segment (** (m)
6	580.373,049 641.544,761	1	580.351,791 641.534,763	23.492

** Lungimile segmentelor sunt determinate în planul de proiecție Stereo 70 și sunt rotunjite la 1 milimetru.

*** Distanța dintre puncte este formată din segmente cumulate ce sunt mai mici decât valoarea 1 milimetru.

**DATE DESPRE IMOBILUL NR. 12162**

Oficiul de Cadastru și Publicitate Imobiliară NEAMT
Biroul de Cadastru și Publicitate Imobiliară Targu-Neamt

A. Partea I. Descrierea imobilului

TEREN Extravilan

Adresa: Jud. Neamt

Nr. Crt	Nr cadastral Nr. topografic	Suprafața* (mp)	Observații / Referințe
A1		6.721	Sector cadastral:56 Teren imprejmuit;

B. Partea II. Proprietari și acte

Inscrieri privitoare la dreptul de proprietate și alte drepturi reale		Referințe
/		
Act Normativ nr. 7, din 13/03/1996 emis de GUVERNUL ROMÂNIEI;		
B1	Inscrierea provizorie, drept de PROPRIETATE, dobandit prin Lege, cota actuala 1/1, cota initiala 1/1 1) COMUNA PIPIRIG, CIF:99999999999999, Proprietar neidentificat	A1

C. Partea III. SARCINI .

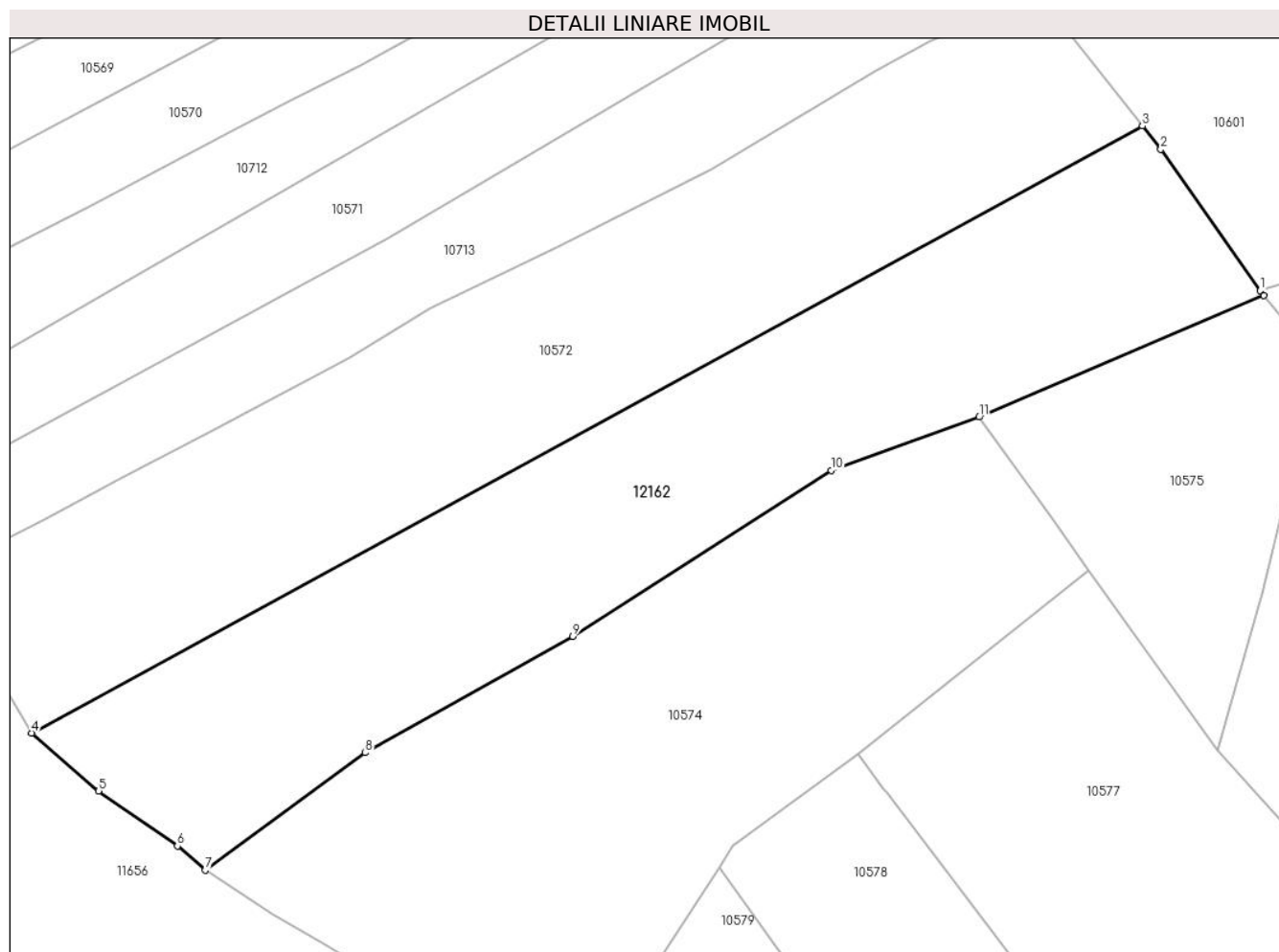
Inscrieri privind dezmembramintele dreptului de proprietate, drepturi reale de garanție și sarcini	Referințe
NU SUNT	

Anexa Nr. 1 La Partea I

Teren

Nr cadastral	Suprafața (mp)*	Observații / Referințe
	6.721	

* Suprafața este determinată în planul de proiecție Stereo 70.



Date referitoare la teren

Crt	Categorie folosință	Intra vilan	Suprafața (mp)	Tarla	Parcelă	Nr. topo	Observații / Referințe
1	faneata	NU	6.721	-	-	-	

Lungime Segmente

1) Valorile lungimilor segmentelor sunt obținute din proiecție în plan.

Punct început	X / Y	Punct sfârșit	X / Y	Lungime segment (** (m)
1	580.258,372 640.167,953	2	580.241,08 640.192,55	30.067
2	580.241,08 640.192,55	3	580.237,871 640.196,621	5.184
3	580.237,871 640.196,621	4	580.044,026 640.090,767	220.864
4	580.044,026 640.090,767	5	580.055,747 640.080,666	15.473
5	580.055,747 640.080,666	6	580.069,459 640.071,058	16.743

Punct început	X / Y	Punct sfârșit	X / Y	Lungime segment (** (m)
6	580.069,459 640.071,058	7	580.074,323 640.066,892	6.404
7	580.074,323 640.066,892	8	580.102,242 640.087,33	34.6
8	580.102,242 640.087,33	9	580.138,48 640.107,603	41.523
9	580.138,48 640.107,603	10	580.183,557 640.136,555	53.574
10	580.183,557 640.136,555	11	580.209,357 640.145,871	27.43
11	580.209,357 640.145,871	12	580.259,044 640.167,127	54.043
12	580.259,044 640.167,127	1	580.258,372 640.167,953	1.065

** Lungimile segmentelor sunt determinate în planul de proiecție Stereo 70 și sunt rotunjite la 1 milimetru.

*** Distanța dintre puncte este formată din segmente cumulate ce sunt mai mici decât valoarea 1 milimetru.

