

**DATE DESPRE IMOBILUL NR. 5364**

Oficiul de Cadastru și Publicitate Imobiliară NEAMT  
Biroul de Cadastru și Publicitate Imobiliară Targu-Neamt

**A. Partea I. Descrierea imobilului**

TEREN Intravilan

Adresa: Loc. Boboiesti, Str Ozanei, Jud. Neamt

Nr. Crt	Nr cadastral Nr. topografic	Suprafața* (mp)	Observații / Referințe
A1		1.448	Sector cadastral:89 Teren imprejmuit;

**B. Partea II. Proprietari și acte**

Inscrieri privitoare la dreptul de proprietate și alte drepturi reale		Referințe
/		
Act Administrativ nr. 14215, din 14/09/2023 emis de PRIMĂRIA COMUNEI PIPIRIG;		
B1	Inscrierea posesiei, drept de PROPRIETATE, dobandit prin Lege, cota actuala 1/1, cota initiala 1/1 1) LĂCĂTUȘU ALEXANDRU 2) LĂCĂTUȘU ANGELICA	A1

**C. Partea III. SARCINI .**

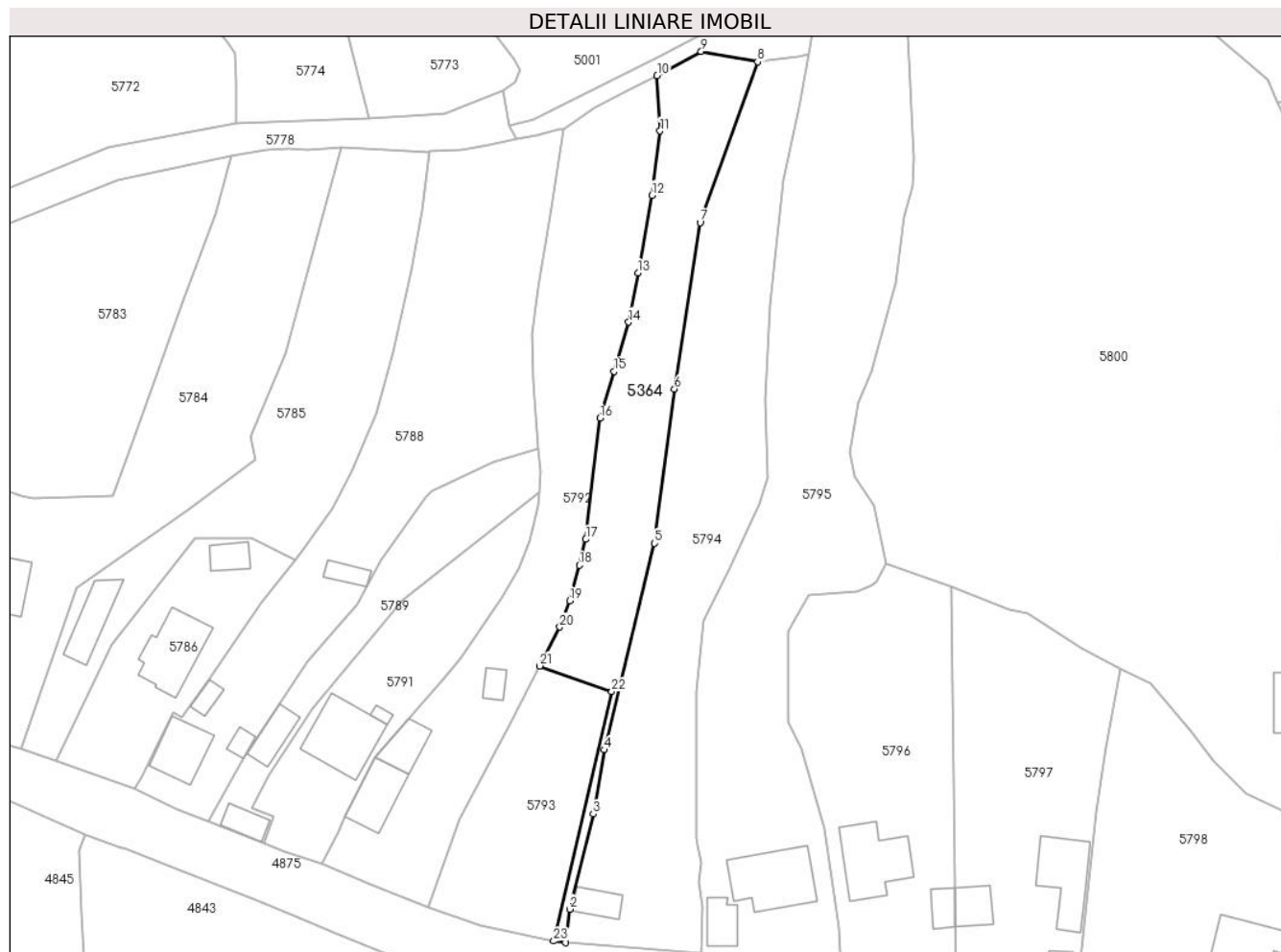
Inscrieri privind dezmembramintele dreptului de proprietate, drepturi reale de garanție și sarcini	Referințe
NU SUNT	

## Anexa Nr. 1 La Partea I

## Teren

Nr cadastral	Suprafața (mp)*	Observații / Referințe
	1.448	

\* Suprafața este determinată în planul de proiecție Stereo 70.



## Date referitoare la teren

Crt	Categorie folosință	Intra vilan	Suprafața (mp)	Tarla	Parcelă	Nr. topo	Observații / Referințe
1	faneata	DA	1.448	-	-	-	

## Lungime Segmente

1) Valorile lungimilor segmentelor sunt obținute din proiecție în plan.

Punct început	X / Y	Punct sfârșit	X / Y	Lungime segment (** (m)	Punct început	X / Y	Punct sfârșit	X / Y	Lungime segment (** (m)
1	578.927,522 639.579,113	2	578.928,27 639.585,165	6.098	2	578.928,27 639.585,165	3	578.932,5 639.602,323	17.672
3	578.932,5 639.602,323	4	578.934,559 639.613,853	11.712	4	578.934,559 639.613,853	5	578.943,596 639.651,06	38.289
5	578.943,596 639.651,06	6	578.947,169 639.678,899	28.067	6	578.947,169 639.678,899	7	578.951,808 639.708,874	30.332
7	578.951,808 639.708,874	8	578.962,166 639.737,834	30.757	8	578.962,166 639.737,834	9	578.951,975 639.739,703	10.361
9	578.951,975 639.739,703	10	578.944,024 639.735,371	9.055	10	578.944,024 639.735,371	11	578.944,575 639.725,373	10.013

Punct început	X / Y	Punct sfârșit	X / Y	Lungime segment (** (m))
11	578.944,575 639.725,373	12	578.943,088 639.713,783	11.685
13	578.940,608 639.699,83	14	578.938,907 639.690,916	9.075
15	578.936,281 639.682,071	16	578.933,743 639.673,617	8.827
17	578.931,182 639.651,791	18	578.930,004 639.647,145	4.793
19	578.928,319 639.640,757	20	578.926,505 639.636,001	5.09
21	578.922,879 639.628,987	22	578.935,852 639.624,373	13.769
23	578.925,397 639.579,407	1	578.927,522 639.579,113	2.145

Punct început	X / Y	Punct sfârșit	X / Y	Lungime segment (** (m))
12	578.943,088 639.713,783	13	578.940,608 639.699,83	14.172
14	578.938,907 639.690,916	15	578.936,281 639.682,071	9.227
16	578.933,743 639.673,617	17	578.931,182 639.651,791	21.976
18	578.930,004 639.647,145	19	578.928,319 639.640,757	6.606
20	578.926,505 639.636,001	21	578.922,879 639.628,987	7.896
22	578.935,852 639.624,373	23	578.925,397 639.579,407	46.165

\*\* Lungimile segmentelor sunt determinate în planul de proiecție Stereo 70 și sunt rotunjite la 1 milimetru.

\*\*\* Distanța dintre puncte este formată din segmente cumulate ce sunt mai mici decât valoarea 1 milimetru.



**DATE DESPRE IMOBILUL NR. 5541**

Oficiul de Cadastru și Publicitate Imobiliară NEAMT  
Biroul de Cadastru și Publicitate Imobiliară Targu-Neamt

**A. Partea I. Descrierea imobilului**

TEREN Intravilan

Adresa: Loc. Boboiesti, Str Ozanei, Jud. Neamt

Nr. Crt	Nr cadastral Nr. topografic	Suprafața* (mp)	Observații / Referințe
A1	53934	Din acte: 110 Masurata: 106	Sector cadastral:89 Teren imprejmuit;

**B. Partea II. Proprietari și acte**

Inscrieri privitoare la dreptul de proprietate și alte drepturi reale		Referințe
<b>23772 / 19/10/2021</b>		
Act Notarial nr. CONTRACT DE VÂNZARE aut. nr. 4972, din 15/10/2021 emis de BIN Teodorescu Mihaela;		
B1	Intabulare, drept de PROPRIETATE, cu titlu de drept de CUMPĂRARE, dobandit prin Conventie, cota actuala 1/1, cota initiala 1/1 1) <b>AGAPIE ANCUȚA</b> 2) <b>AGAPIE VASILE</b> , bun comun	A1

**C. Partea III. SARCINI .**

Inscrieri privind dezmembramintele dreptului de proprietate, drepturi reale de garanție și sarcini	Referințe
NU SUNT	

## Anexa Nr. 1 La Partea I

## Teren

Nr cadastral	Suprafața (mp)*	Observații / Referințe
53934	Din acte: 110 Masurata: 106	

\* Suprafața este determinată în planul de proiecție Stereo 70.



## Date referitoare la teren

Crt	Categorie folosință	Intra vilan	Suprafața (mp)	Tarla	Parcelă	Nr. topo	Observații / Referințe
1	faneata	DA	106	-	-	-	

## Lungime Segmente

1) Valorile lungimilor segmentelor sunt obținute din proiecție în plan.

Punct început	X / Y	Punct sfârșit	X / Y	Lungime segment (** (m)
1	578.778,664 639.658,479	2	578.774,912 639.659,554	3.903
2	578.774,912 639.659,554	3	578.773,693 639.659,932	1.276
3	578.773,693 639.659,932	4	578.772,036 639.655,35	4.872
4	578.772,036 639.655,35	5	578.769,205 639.647,455	8.387
5	578.769,205 639.647,455	6	578.767,47 639.642,852	4.919

Punct început	X / Y	Punct sfârșit	X / Y	Lungime segment (** (m)
6	578.767,47 639.642,852	7	578.773,385 639.640,808	6.258
7	578.773,385 639.640,808	8	578.775,379 639.646,58	6.107
8	578.775,379 639.646,58	9	578.777,719 639.654,734	8.483
9	578.777,719 639.654,734	10	578.777,969 639.657,078	2.357
10	578.777,969 639.657,078	1	578.778,664 639.658,479	1.564

\*\* Lungimile segmentelor sunt determinate în planul de proiecție Stereo 70 și sunt rotunjite la 1 milimetru.

\*\*\* Distanța dintre puncte este formată din segmente cumulate ce sunt mai mici decât valoarea 1 milimetru.





**DATE DESPRE IMOBILUL NR. 5775**

Oficiul de Cadastru și Publicitate Imobiliară NEAMT  
Biroul de Cadastru și Publicitate Imobiliară Targu-Neamt

**A. Partea I. Descrierea imobilului**

TEREN Intravilan

Adresa: Loc. Boboiesti, Str Crucii, Jud. Neamt

Nr. Crt	Nr cadastral Nr. topografic	Suprafața* (mp)	Observații / Referințe
A1		193	Sector cadastral:89 Teren imprejmuit;

**B. Partea II. Proprietari și acte**

Inscrieri privitoare la dreptul de proprietate și alte drepturi reale	Referințe
/	
Act Administrativ nr. 14215, din 14/09/2023 emis de PRIMĂRIA COMUNEI PIPIRIG;	
B1	A1
Inscrierea posesiei, drept de PROPRIETATE, dobandit prin Lege, cota actuala 1/1, cota initiala 1/1	
1) LUPU VASILE	

**C. Partea III. SARCINI .**

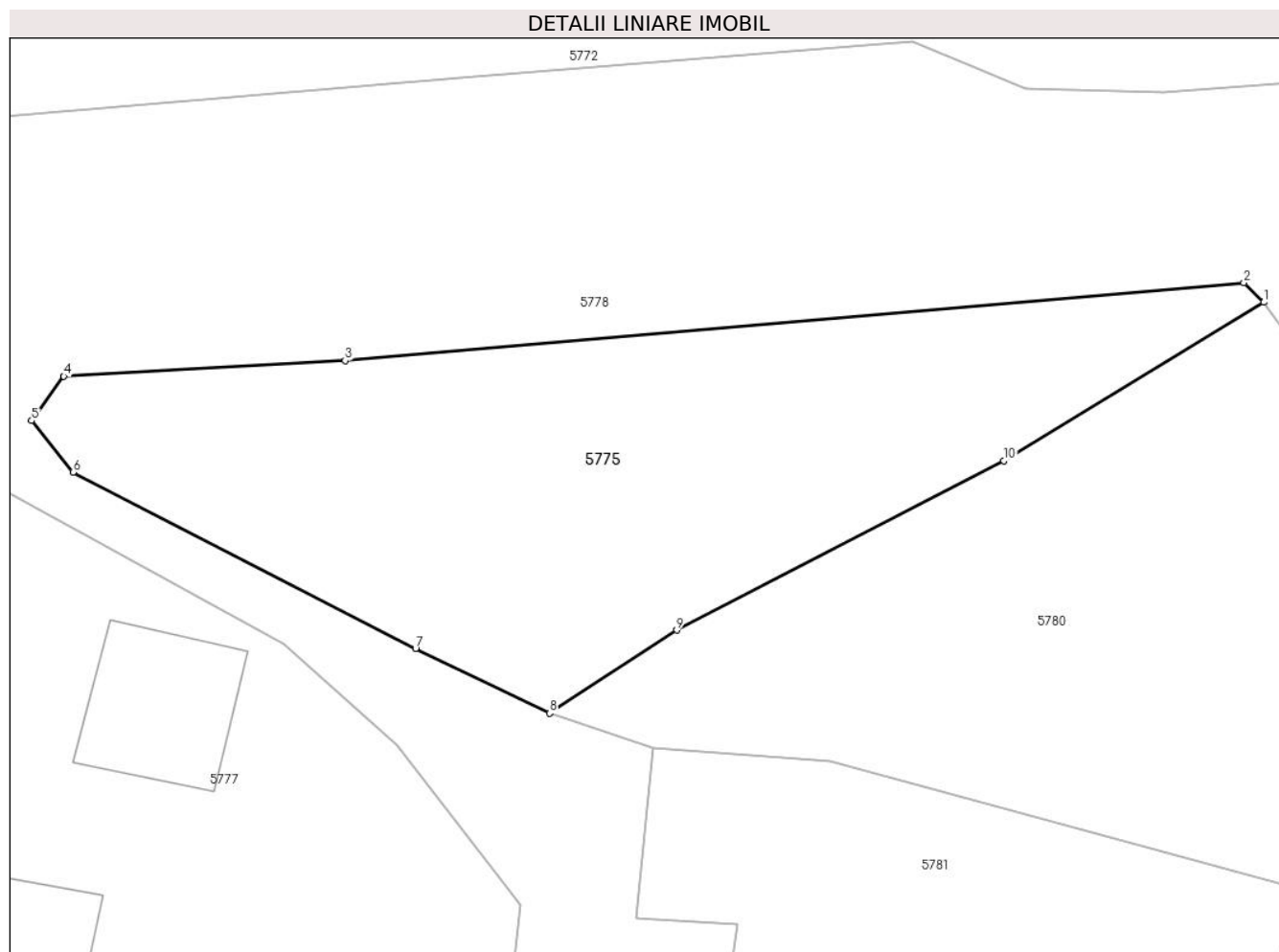
Inscrieri privind dezmembramintele dreptului de proprietate, drepturi reale de garanție și sarcini	Referințe
NU SUNT	

## Anexa Nr. 1 La Partea I

## Teren

Nr cadastral	Suprafața (mp)*	Observații / Referințe
	193	

\* Suprafața este determinată în planul de proiecție Stereo 70.



## Date referitoare la teren

Crt	Categorie folosință	Intravilan	Suprafața (mp)	Tarla	Parcelă	Nr. topo	Observații / Referințe
1	faneata	DA	193	-	-	-	

## Lungime Segmente

1) Valorile lungimilor segmentelor sunt obținute din proiecție în plan.

Punct început	X / Y	Punct sfârșit	X / Y	Lungime segment (** (m)
1	578.740,734 639.693,453	2	578.740,182 639.693,991	0.771
2	578.740,182 639.693,991	3	578.715,341 639.691,837	24.934
3	578.715,341 639.691,837	4	578.707,562 639.691,404	7.791
4	578.707,562 639.691,404	5	578.706,671 639.690,181	1.513
5	578.706,671 639.690,181	6	578.707,814 639.688,754	1.828

Punct început	X / Y	Punct sfârșit	X / Y	Lungime segment (** (m)
6	578.707,814 639.688,754	7	578.717,286 639.683,889	10.648
7	578.717,286 639.683,889	8	578.720,985 639.682,098	4.11
8	578.720,985 639.682,098	9	578.724,508 639.684,394	4.205
9	578.724,508 639.684,394	10	578.733,546 639.689,077	10.179
10	578.733,546 639.689,077	1	578.740,734 639.693,453	8.415

\*\* Lungimile segmentelor sunt determinate în planul de proiecție Stereo 70 și sunt rotunjite la 1 milimetru.

\*\*\* Distanța dintre puncte este formată din segmente cumulate ce sunt mai mici decât valoarea 1 milimetru.



**DATE DESPRE IMOBILUL NR. 5780**

Oficiul de Cadastru și Publicitate Imobiliară NEAMT  
Biroul de Cadastru și Publicitate Imobiliară Targu-Neamt

**A. Partea I. Descrierea imobilului**

TEREN Intravilan

Adresa: Loc. Boboiesti, Str Crucii, Jud. Neamt

Nr. Crt	Nr cadastral Nr. topografic	Suprafața* (mp)	Observații / Referințe
A1		252	Sector cadastral:89 Teren imprejmuit;

**B. Partea II. Proprietari și acte**

Inscrieri privitoare la dreptul de proprietate și alte drepturi reale	Referințe
/	
Act Administrativ nr. 14215, din 14/09/2023 emis de PRIMARIA COMUNEI PIPIRIG;	
B1	Inscrierea posesiei, drept de PROPRIETATE, dobandit prin Lege, cota actuala 1/1, cota initiala 1/1 1) LUPU IULIAN, bun propriu
	A1

**C. Partea III. SARCINI .**

Inscrieri privind dezmembramintele dreptului de proprietate, drepturi reale de garanție și sarcini	Referințe
NU SUNT	

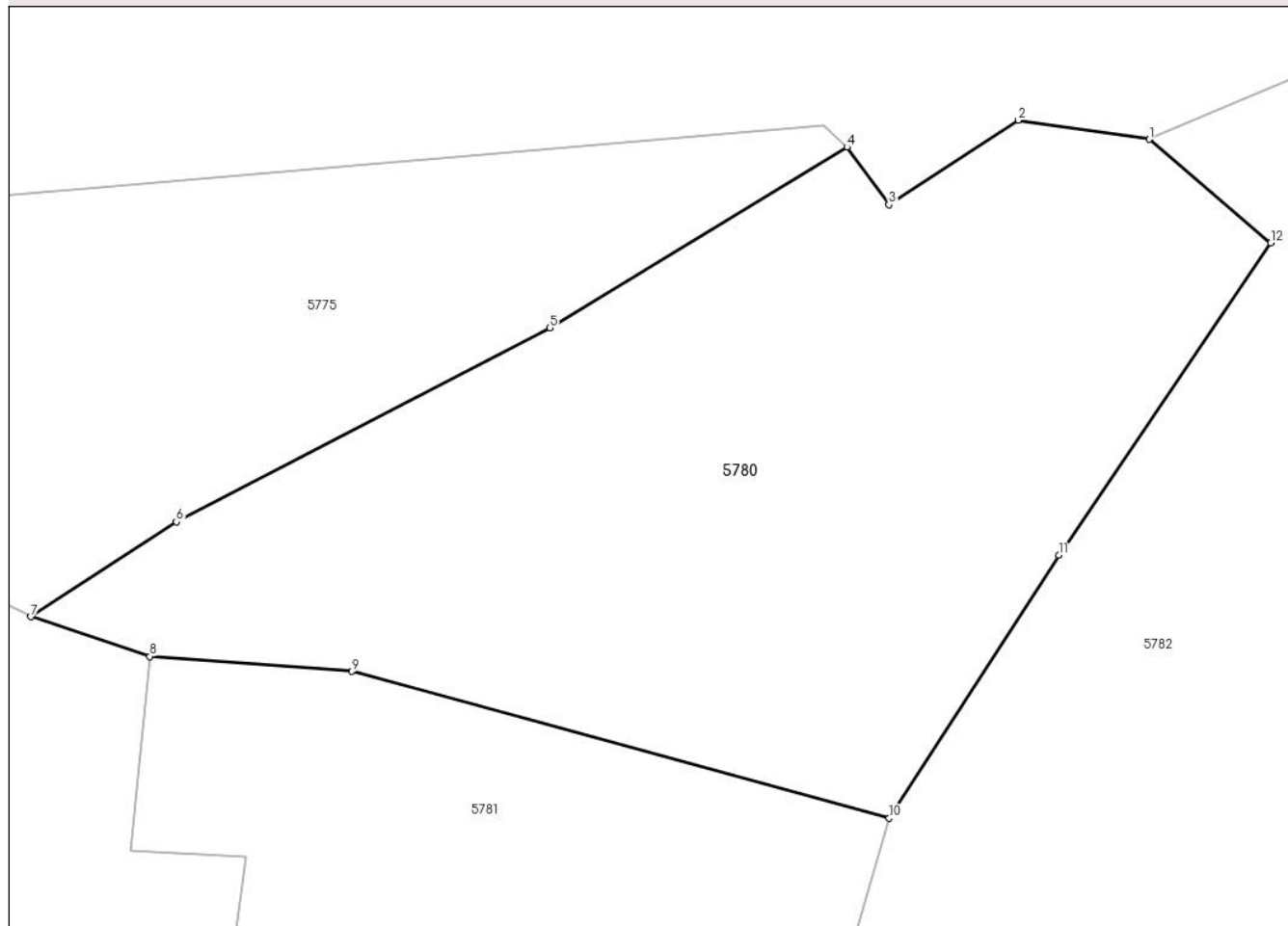
## Anexa Nr. 1 La Partea I

## Teren

Nr cadastral	Suprafața (mp)*	Observații / Referințe
	252	

\* Suprafața este determinată în planul de proiecție Stereo 70.

## DETALII LINIARE IMOBIL



## Date referitoare la teren

Crt	Categorie folosință	Intravilan	Suprafața (mp)	Tarla	Parcelă	Nr. topo	Observații / Referințe
1	faneata	DA	252	-	-	-	

## Lungime Segmente

1) Valorile lungimilor segmentelor sunt obținute din proiecție în plan.

Punct început	X / Y	Punct sfârșit	X / Y	Lungime segment (** (m)
1	578.748,051 639.693,64	2	578.744,872 639.694,103	3.213
2	578.744,872 639.694,103	3	578.741,747 639.692,063	3.732
3	578.741,747 639.692,063	4	578.740,734 639.693,453	1.72
4	578.740,734 639.693,453	5	578.733,546 639.689,077	8.415
5	578.733,546 639.689,077	6	578.724,508 639.684,394	10.179

Punct început	X / Y	Punct sfârșit	X / Y	Lungime segment (** (m)
6	578.724,508 639.684,394	7	578.720,985 639.682,098	4.205
7	578.720,985 639.682,098	8	578.723,868 639.681,137	3.039
8	578.723,868 639.681,137	9	578.728,757 639.680,776	4.902
9	578.728,757 639.680,776	10	578.741,751 639.677,223	13.471
10	578.741,751 639.677,223	11	578.745,853 639.683,582	7.567
11	578.745,853 639.683,582	12	578.750,985 639.691,133	9.13
12	578.750,985 639.691,133	1	578.748,051 639.693,64	3.859

\*\* Lungimile segmentelor sunt determinate în planul de proiecție Stereo 70 și sunt rotunjite la 1 milimetru.

\*\*\* Distanța dintre puncte este formată din segmente cumulate ce sunt mai mici decât valoarea 1 milimetru.





**DATE DESPRE IMOBILUL NR. 5781**

Oficiul de Cadastru și Publicitate Imobiliară NEAMT  
Biroul de Cadastru și Publicitate Imobiliară Targu-Neamt

**A. Partea I. Descrierea imobilului**

TEREN Intravilan

Adresa: Loc. Boboiesti, Str Ozanei, Jud. Neamt

Nr. Crt	Nr cadastral Nr. topografic	Suprafața* (mp)	Observații / Referințe
A1		1.189	Sector cadastral:89 Teren neimpregmuit;

**Construcții**

Crt	Nr cadastral Nr. topografic	Adresa	Observații / Referințe
A1.1		Loc. Boboiesti, Str Ozanei, Jud. Neamt	Nr. niveluri:1; S. construita la sol:48 mp;

**B. Partea II. Proprietari și acte**

Inscrieri privitoare la dreptul de proprietate și alte drepturi reale		Referințe
/		
Act Administrativ nr. 14215, din 14/09/2023 emis de Primăria Com. Pipirig;		
B1	Inscrierea posesiei, drept de PROPRIETATE, dobandit prin Lege, cota actuala 1/1, cota initiala 1/1 1) IGNATOVICI IOAN	A1
Act Administrativ nr. 14187, din 14/09/2023 emis de Primăria Com. Pipirig;		
B2	Intabulare, drept de PROPRIETATE, dobandit prin Lege, cota actuala 1/1, cota initiala 1/1 1) IGNATOVICI IOAN	A1.1

**C. Partea III. SARCINI .**

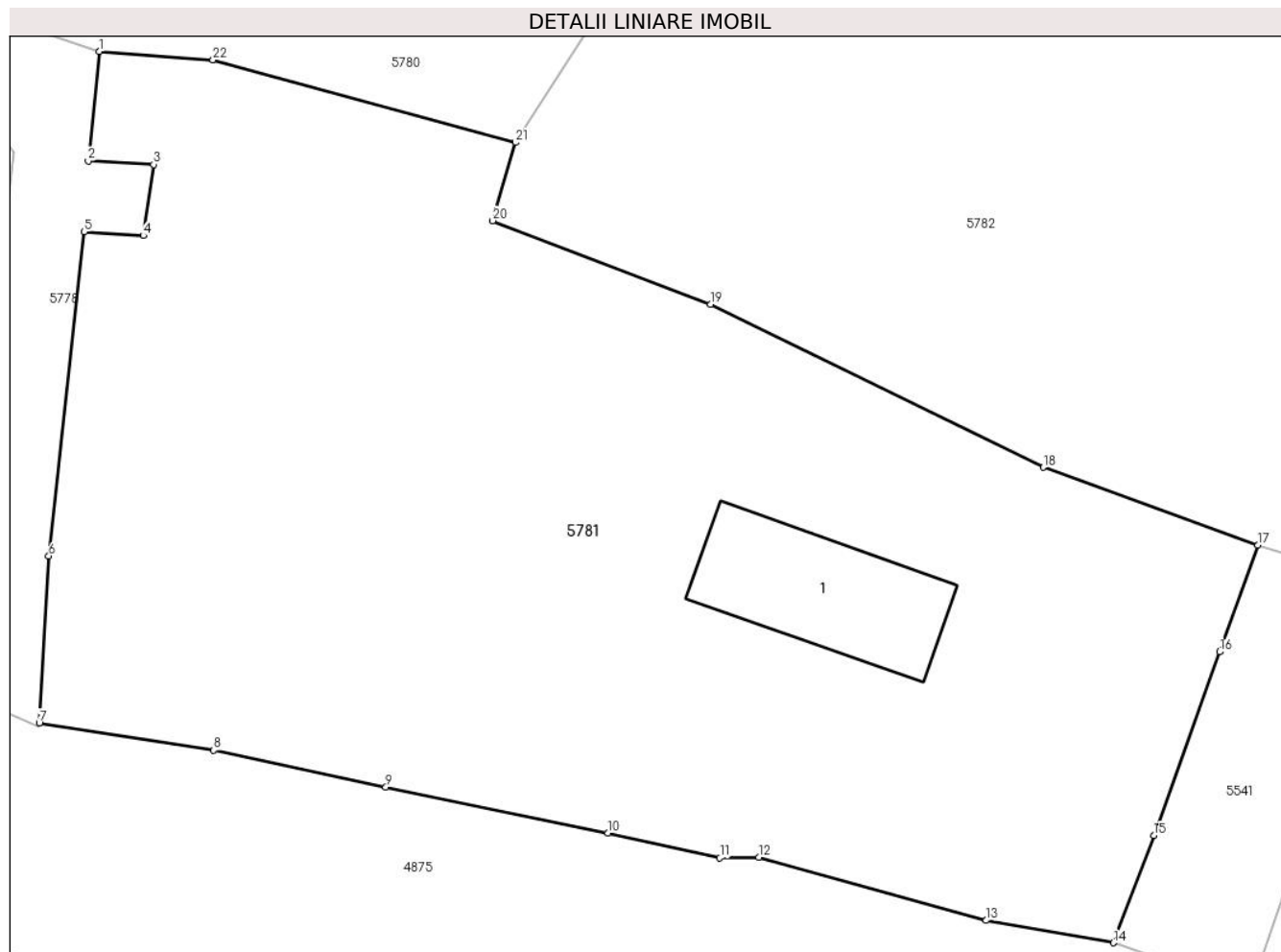
Inscrieri privind dezmembramintele dreptului de proprietate, drepturi reale de garanție și sarcini	Referințe
NU SUNT	

## Anexa Nr. 1 La Partea I

## Teren

Nr cadastral	Suprafața (mp)*	Observații / Referințe
	1.189	

\* Suprafața este determinată în planul de proiecție Stereo 70.



## Date referitoare la teren

Crt	Categorie folosință	Intravilan	Suprafața (mp)	Tarla	Parcelă	Nr. topo	Observații / Referințe
1	curti constructii	DA	181	-	-	-	
2	faneata	DA	1.008	-	-	-	

## Date referitoare la construcții

Crt	Număr	Destinație construcție	Supraf. (mp)	Situație juridică	Observații / Referințe
A1.1		construcții de locuințe	48	Cu acte	Nr. niveluri:1; S. construita la sol:48 mp;

## Lungime Segmente

1) Valorile lungimilor segmentelor sunt obținute din proiecție în plan.

Punct început	X / Y	Punct sfârșit	X / Y	Lungime segment (** (m)
1	578.723,868 639.681,137	2	578.723,388 639.676,434	4.727
3	578.726,201 639.676,283	4	578.725,758 639.673,223	3.092
5	578.723,218 639.673,395	6	578.721,69 639.659,464	14.015

Punct început	X / Y	Punct sfârșit	X / Y	Lungime segment (** (m)
2	578.723,388 639.676,434	3	578.726,201 639.676,283	2.817
4	578.725,758 639.673,223	5	578.723,218 639.673,395	2.546
6	578.721,69 639.659,464	7	578.721,285 639.652,292	7.183

Punct început	X / Y	Punct sfârșit	X / Y	Lungime segment (** (m)
7	578.721,285 639.652,292	8	578.728,783 639.651,119	7.589
9	578.736,185 639.649,545	10	578.745,737 639.647,572	9.754
11	578.750,55 639.646,495	12	578.752,223 639.646,517	1.673
13	578.762,009 639.643,813	14	578.767,47 639.642,852	5.545
15	578.769,205 639.647,455	16	578.772,036 639.655,35	8.387
17	578.773,693 639.659,932	18	578.764,457 639.663,271	9.821
19	578.750,151 639.670,28	20	578.740,785 639.673,866	10.029
21	578.741,751 639.677,223	22	578.728,757 639.680,776	13.471

Punct început	X / Y	Punct sfârșit	X / Y	Lungime segment (** (m)
8	578.728,783 639.651,119	9	578.736,185 639.649,545	7.568
10	578.745,737 639.647,572	11	578.750,55 639.646,495	4.932
12	578.752,223 639.646,517	13	578.762,009 639.643,813	10.153
14	578.767,47 639.642,852	15	578.769,205 639.647,455	4.919
16	578.772,036 639.655,35	17	578.773,693 639.659,932	4.872
18	578.764,457 639.663,271	19	578.750,151 639.670,28	15.931
20	578.740,785 639.673,866	21	578.741,751 639.677,223	3.493
22	578.728,757 639.680,776	1	578.723,868 639.681,137	4.902

\*\* Lungimile segmentelor sunt determinate în planul de proiecție Stereo 70 și sunt rotunjite la 1 milimetru.

\*\*\* Distanța dintre puncte este formată din segmente cumulate ce sunt mai mici decât valoarea 1 milimetru.



**DATE DESPRE IMOBILUL NR. 5782**

Oficiul de Cadastru și Publicitate Imobiliară NEAMT  
Biroul de Cadastru și Publicitate Imobiliară Targu-Neamt

**A. Partea I. Descrierea imobilului**

TEREN Intravilan

Adresa: Loc. Boboiesti, Str Crucii, Jud. Neamt

Nr. Crt	Nr cadastral Nr. topografic	Suprafața* (mp)	Observații / Referințe
A1	51296	Din acte: 1.982 Masurata: 1.987	Sector cadastral:89 Teren imprejmuit;

**B. Partea II. Proprietari și acte**

Inscrieri privitoare la dreptul de proprietate și alte drepturi reale		Referințe
<b>26725 / 17/08/2015</b>		
Act Notarial nr. 1971 - contract de vanzare cumparare, din 17/08/2015 emis de NP Teodorescu Mihaela;		
B1	Intabulare, drept de PROPRIETATE, dobandit prin Conventie, cota actuala 1/1, cota initiala 1/1 1) PRUNĂ VASILE 2) PRUNA ANA - IULIA, - sotii	A1

**C. Partea III. SARCINI .**

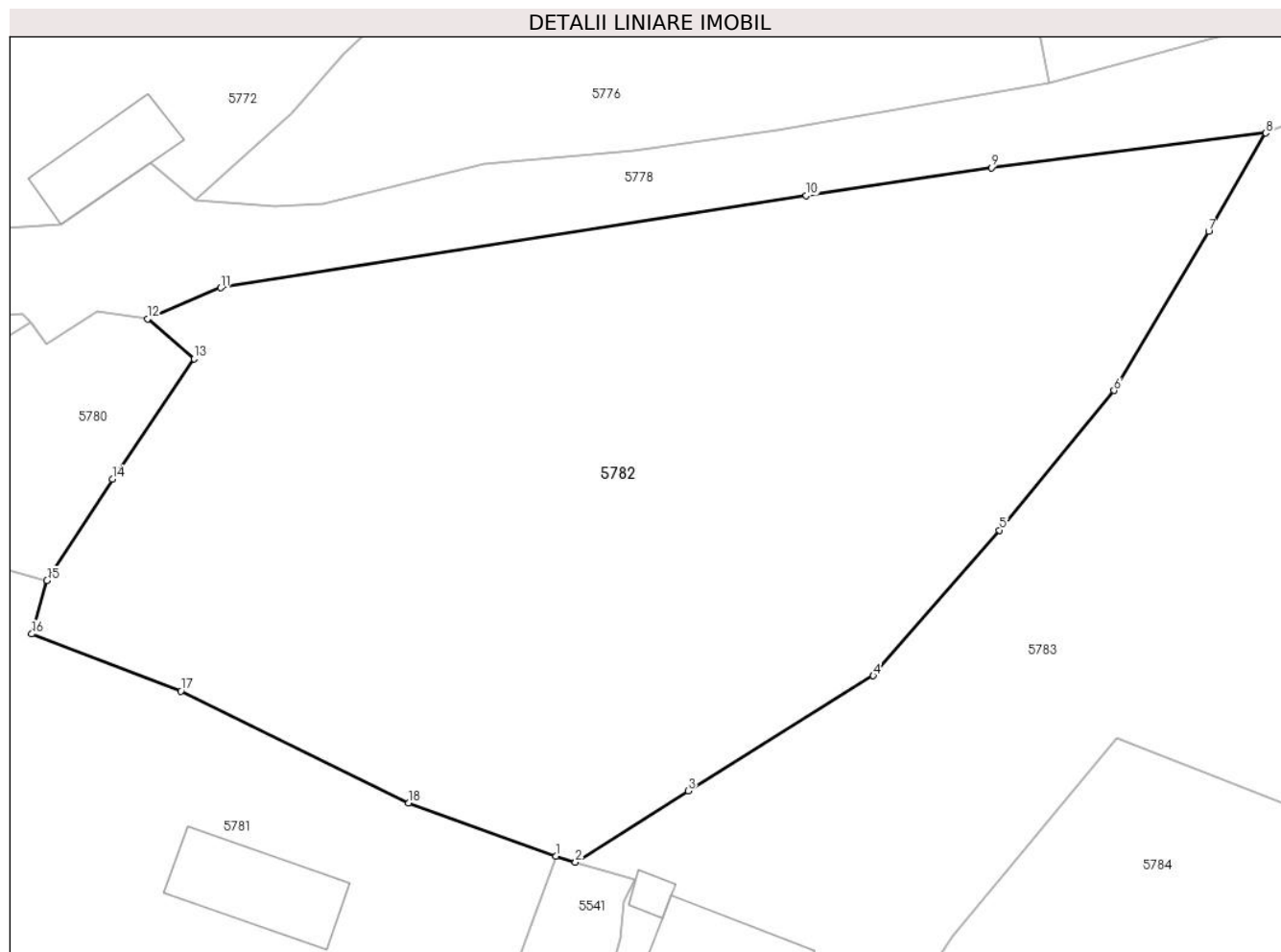
Inscrieri privind dezmembramintele dreptului de proprietate, drepturi reale de garanție și sarcini	Referințe
NU SUNT	

## Anexa Nr. 1 La Partea I

## Teren

Nr cadastral	Suprafața (mp)*	Observații / Referințe
51296	Din acte: 1.982 Masurata: 1.987	

\* Suprafața este determinată în planul de proiecție Stereo 70.



## Date referitoare la teren

Crt	Categorie folosință	Intra vilan	Suprafața (mp)	Tarla	Parcelă	Nr. topo	Observații / Referințe
1	faneata	DA	1.987	-	-	-	

## Lungime Segmente

1) Valorile lungimilor segmentelor sunt obținute din proiecție în plan.

Punct început	X / Y	Punct sfârșit	X / Y	Lungime segment (** (m)
1	578.773,693 639.659,932	2	578.774,912 639.659,554	1.276
2	578.774,912 639.659,554	3	578.781,989 639.664,023	8.37
3	578.781,989 639.664,023	4	578.793,601 639.671,251	13.678
4	578.793,601 639.671,251	5	578.801,531 639.680,383	12.095
5	578.801,531 639.680,383	6	578.808,72 639.689,153	11.34

Punct început	X / Y	Punct sfârșit	X / Y	Lungime segment (** (m)
6	578.808,72 639.689,153	7	578.814,65 639.699,13	11.606
7	578.814,65 639.699,13	8	578.818,232 639.705,31	7.143
8	578.818,232 639.705,31	9	578.801,029 639.703,133	17.34
9	578.801,029 639.703,133	10	578.789,402 639.701,381	11.758
10	578.789,402 639.701,381	11	578.752,646 639.695,599	37.208
11	578.752,646 639.695,599	12	578.748,051 639.693,64	4.995
12	578.748,051 639.693,64	13	578.750,985 639.691,133	3.859
13	578.750,985 639.691,133	14	578.745,853 639.683,582	9.13
14	578.745,853 639.683,582	15	578.741,751 639.677,223	7.567
15	578.741,751 639.677,223	16	578.740,785 639.673,866	3.493
16	578.740,785 639.673,866	17	578.750,151 639.670,28	10.029
17	578.750,151 639.670,28	18	578.764,457 639.663,271	15.931
18	578.764,457 639.663,271	1	578.773,693 639.659,932	9.821

\*\* Lungimile segmentelor sunt determinate în planul de proiecție Stereo 70 și sunt rotunjite la 1 milimetru.

\*\*\* Distanța dintre puncte este formată din segmente cumulate ce sunt mai mici decât valoarea 1 milimetru.





**DATE DESPRE IMOBILUL NR. 5783**

Oficiul de Cadastru și Publicitate Imobiliară NEAMT  
Biroul de Cadastru și Publicitate Imobiliară Targu-Neamt

**A. Partea I. Descrierea imobilului**

TEREN Intravilan

Adresa: Loc. Boboiesti, Str Ozanei, Jud. Neamt

Nr. Crt	Nr cadastral Nr. topografic	Suprafața* (mp)	Observații / Referințe
A1		3.167	Sector cadastral:89 Teren imprejmuit;

**Construcții**

Crt	Nr cadastral Nr. topografic	Adresa	Observații / Referințe
A1.1		Loc. Boboiesti, Str Ozanei, Jud. Neamt	Nr. niveluri:2; S. construita la sol:94 mp;
A1.2		Loc. Boboiesti, Str Ozanei, Jud. Neamt	Nr. niveluri:1; S. construita la sol:5 mp;
A1.3		Loc. Boboiesti, Str Ozanei, Jud. Neamt	Nr. niveluri:1; S. construita la sol:26 mp;

**B. Partea II. Proprietari și acte**

Inscrieri privitoare la dreptul de proprietate și alte drepturi reale		Referințe
/		
Act Administrativ nr. 14215, din 14/09/2023 emis de PRIMĂRIA COMUNEI PIPIRIG;		
B1	Inscrierea posesiei, drept de PROPRIETATE, dobandit prin Lege, cota actuala 1/1, cota initiala 1/1 1) AGAPIE VASILE, bun comun 2) AGAPIE ANCUȚA	A1
Act Administrativ nr. 14187, din 14/09/2023 emis de Primăria Comunei Pipirig;		
B2	Intabulare, drept de PROPRIETATE, dobandit prin Lege, cota actuala 1/1, cota initiala 1/1 1) AGAPIE VASILE, bun comun 2) AGAPIE ANCUȚA	A1.1, A1.2, A1.3

**C. Partea III. SARCINI .**

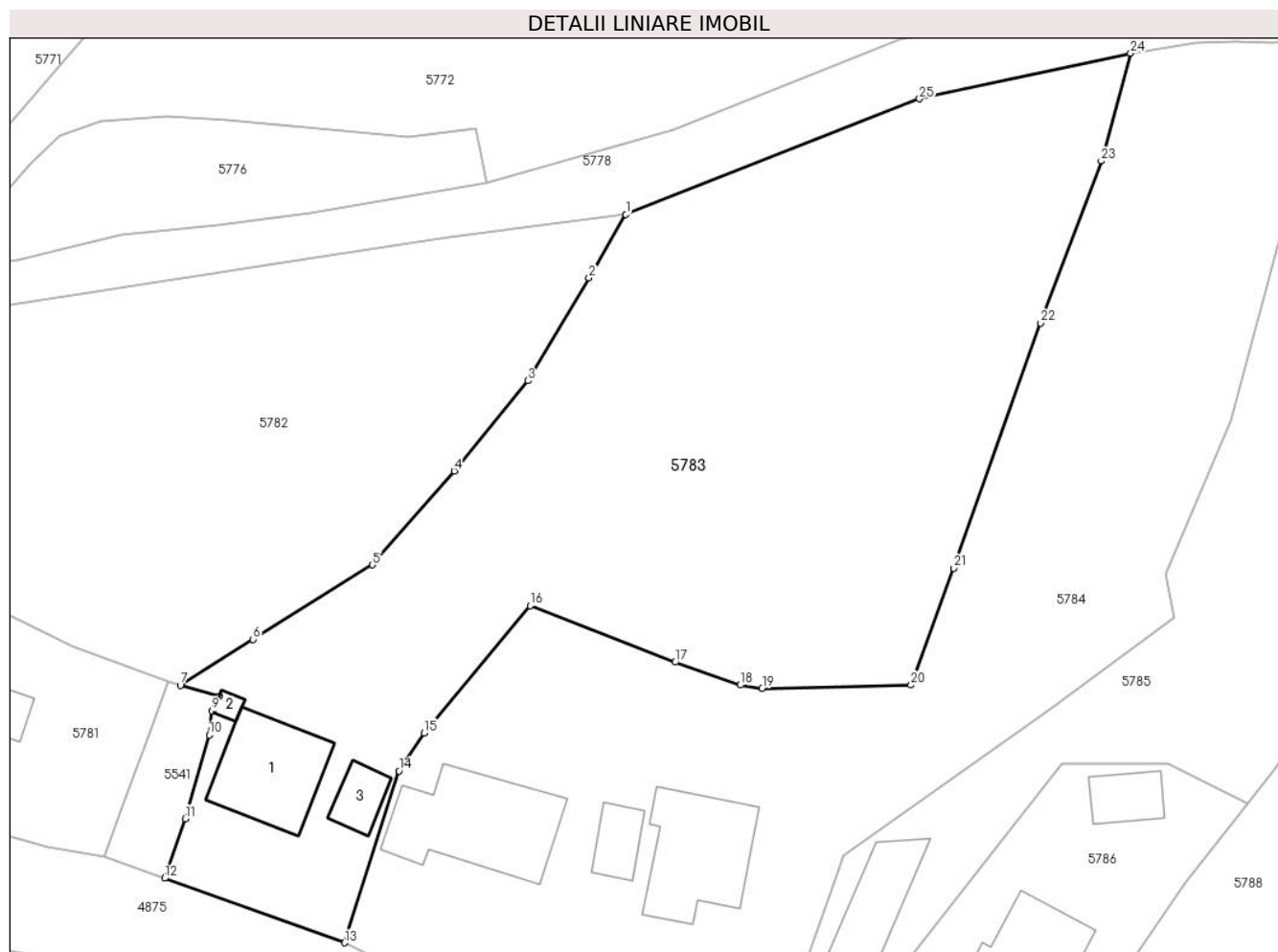
Inscrieri privind dezmembramentele dreptului de proprietate, drepturi reale de garanție și sarcini	Referințe
NU SUNT	

## Anexa Nr. 1 La Partea I

## Teren

Nr cadastral	Suprafața (mp)*	Observații / Referințe
	3.167	

\* Suprafața este determinată în planul de proiecție Stereo 70.



## Date referitoare la teren

Crt	Categorie folosință	Intravilan	Suprafața (mp)	Tarla	Parcelă	Nr. topo	Observații / Referințe
1	curți constructii	DA	811	-	-	-	
2	faneata	DA	2.356	-	-	-	

## Date referitoare la construcții

Crt	Număr	Destinație construcție	Supraf. (mp)	Situație juridică	Observații / Referințe
A1.1		construcții de locuințe	94	Cu acte	Nr. niveluri:2; S. construita la sol:94 mp;
A1.2		construcții anexa	5	Cu acte	Nr. niveluri:1; S. construita la sol:5 mp;
A1.3		construcții anexa	26	Cu acte	Nr. niveluri:1; S. construita la sol:26 mp;

## Lungime Segmente

1) Valorile lungimilor segmentelor sunt obținute din proiecție în plan.

Punct început	X / Y	Punct sfârșit	X / Y	Lungime segment (** (m)	Punct început	X / Y	Punct sfârșit	X / Y	Lungime segment (** (m)
1	578.818,232 639.705,31	2	578.814,65 639.699,13	7.143	2	578.814,65 639.699,13	3	578.808,72 639.689,153	11.606

Punct început	X / Y	Punct sfârșit	X / Y	Lungime segment (** (m))
3	578.808,72 639.689,153	4	578.801,531 639.680,383	11.34
5	578.793,601 639.671,251	6	578.781,989 639.664,023	13.678
7	578.774,912 639.659,554	8	578.778,664 639.658,479	3.903
9	578.777,969 639.657,078	10	578.777,719 639.654,734	2.357
11	578.775,379 639.646,58	12	578.773,385 639.640,808	6.107
13	578.790,888 639.634,538	14	578.796,172 639.651,238	17.516
15	578.798,603 639.654,923	16	578.808,924 639.667,312	16.125
17	578.823,03 639.661,802	18	578.829,35 639.659,577	6.7
19	578.831,486 639.659,256	20	578.845,955 639.659,583	14.473
21	578.850,113 639.670,946	22	578.858,535 639.694,754	25.254
23	578.864,466 639.710,493	24	578.867,308 639.720,97	10.856
25	578.846,775 639.716,544	1	578.818,232 639.705,31	30.674

Punct început	X / Y	Punct sfârșit	X / Y	Lungime segment (** (m))
4	578.801,531 639.680,383	5	578.793,601 639.671,251	12.095
6	578.781,989 639.664,023	7	578.774,912 639.659,554	8.37
8	578.778,664 639.658,479	9	578.777,969 639.657,078	1.564
10	578.777,719 639.654,734	11	578.775,379 639.646,58	8.483
12	578.773,385 639.640,808	13	578.790,888 639.634,538	18.592
14	578.796,172 639.651,238	15	578.798,603 639.654,923	4.415
16	578.808,924 639.667,312	17	578.823,03 639.661,802	15.144
18	578.829,35 639.659,577	19	578.831,486 639.659,256	2.16
20	578.845,955 639.659,583	21	578.850,113 639.670,946	12.1
22	578.858,535 639.694,754	23	578.864,466 639.710,493	16.819
24	578.867,308 639.720,97	25	578.846,775 639.716,544	21.005

\*\* Lungimile segmentelor sunt determinate în planul de proiecție Stereo 70 și sunt rotunjite la 1 milimetru.

\*\*\* Distanța dintre puncte este formată din segmente cumulate ce sunt mai mici decât valoarea 1 milimetru.



**DATE DESPRE IMOBILUL NR. 5784**

Oficiul de Cadastru și Publicitate Imobiliară NEAMT  
Biroul de Cadastru și Publicitate Imobiliară Targu-Neamt

**A. Partea I. Descrierea imobilului**

TEREN Intravilan

Adresa: Loc. Boboiesti, Str Ozanei, Jud. Neamt

Nr. Crt	Nr cadastral Nr. topografic	Suprafața* (mp)	Observații / Referințe
A1	52050	Din acte: 3.372 Masurata: 3.131	Sector cadastral:89 Teren imprejmuit;

**Construcții**

Crt	Nr cadastral Nr. topografic	Adresa	Observații / Referințe
A1.1		Loc. Boboiesti, Str Ozanei, Jud. Neamt	Nr. niveluri:1; S. construita la sol:130 mp; Casă de locuit, construită din lemn în anul 1983, acoperită cu ondulin, compusă din trei camere, bucătărie, baie, hol și magazie
A1.2		Loc. Boboiesti, Str Ozanei, Jud. Neamt	Nr. niveluri:1; S. construita la sol:28 mp; Construcție anexă din lemn, construită în anul 1985, acoperită cu plăci de azbociment, compusă din două încăperi
A1.3		Loc. Boboiesti, Str Ozanei, Jud. Neamt	Nr. niveluri:1; S. construita la sol:61 mp; Garaj, construit din lemn în anul 1989, acoperit cu draniță
A1.4		Loc. Boboiesti, Str Ozanei, Jud. Neamt	Nr. niveluri:2; S. construita la sol:114 mp;

**B. Partea II. Proprietari și acte**

Inscrieri privitoare la dreptul de proprietate și alte drepturi reale		Referințe
<b>14498 / 13/06/2016</b>		
Act Notarial nr. Contract de vanzare nr.976, din 10/06/2016 emis de NP Andronache Laura;		
B1	Intabulare, drept de PROPRIETATE cu titlu de cumpărare, dobandit prin Conventie, cota actuala 1/1, cota initiala 1/1 1) LUPU ALEXANDRU, necasatorit	A1, A1.1, A1.2, A1.3
/		
Act Administrativ nr. 14187, din 14/09/2023 emis de PRIMARIA COMUNEI PIPIRIG;		
B2	Intabulare, drept de PROPRIETATE, dobandit prin Lege, cota actuala 1/1, cota initiala 1/1 1) LUPU ALEXANDRU, necasatorit	A1.4

**C. Partea III. SARCINI**

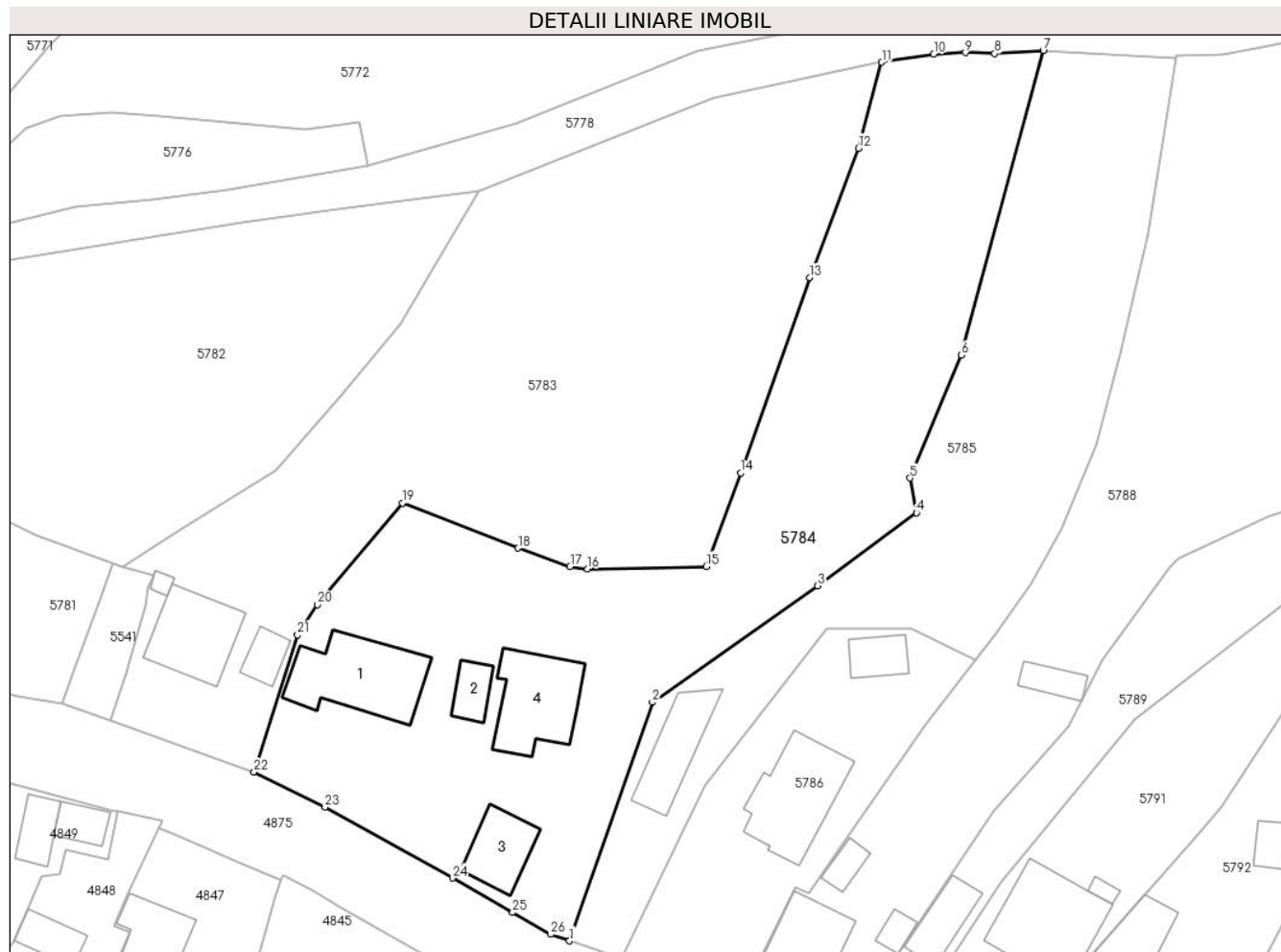
Inscrieri privind dezmembramintele dreptului de proprietate, drepturi reale de garanție și sarcini		Referințe
<b>14498 / 13/06/2016</b>		
Act Notarial nr. Contract de vanzare nr.976, din 10/06/2016 emis de NP Andronache Laura;		
C1	Intabulare, drept de UZUFRACT VIAGER, dobandit prin Conventie, cota actuala 1/1, cota initiala 1/1 1) LUPU VASILE 2) LUPU MARIA, soti	A1.1, A1.2, A1.3

## Anexa Nr. 1 La Partea I

## Teren

Nr cadastral	Suprafața (mp)*	Observații / Referințe
52050	Din acte: 3.372 Masurata: 3.131	

\* Suprafața este determinată în planul de proiecție Stereo 70.



## Date referitoare la teren

Crt	Categorie folosință	Intra vilan	Suprafața (mp)	Tarla	Parcelă	Nr. topo	Observații / Referințe
1	curți constructii	DA	966	-	-	-	
2	faneata	DA	2.165	-	-	-	

## Date referitoare la construcții

Crt	Număr	Destinație construcție	Supraf. (mp)	Situație juridică	Observații / Referințe
A1.1		construcții de locuințe	130	Cu acte	Nr. niveluri:1; S. construită la sol:130 mp; Casă de locuit, construită din lemn în anul 1983, acoperită cu ondulin, compusă din trei camere, bucătărie, baie, hol și magazie
A1.2		construcții anexa	28	Cu acte	Nr. niveluri:1; S. construită la sol:28 mp; Construcție anexă din lemn, construită în anul 1985, acoperită cu plăci de azbociment, compusă din două încăperi
A1.3		construcții anexa	61	Cu acte	Nr. niveluri:1; S. construită la sol:61 mp; Garaj, construit din lemn în anul 1989, acoperit cu draniță
A1.4		construcții de locuințe	114	Cu acte	Nr. niveluri:2; S. construită la sol:114 mp;

## Lungime Segmente

1) Valorile lungimilor segmentelor sunt obținute din proiecție în plan.

Punct început	X / Y	Punct sfârșit	X / Y	Lungime segment (** (m)
1	578.829,29 639.613,997	2	578.839,377 639.643,047	30.751
3	578.859,504 639.657,233	4	578.871,517 639.666,093	14.927
5	578.870,744 639.670,339	6	578.877,017 639.685,293	16.216
7	578.886,964 639.722,395	8	578.881,061 639.722,012	5.915
9	578.877,489 639.722,129	10	578.873,639 639.721,932	3.855
11	578.867,308 639.720,97	12	578.864,466 639.710,493	10.856
13	578.858,535 639.694,754	14	578.850,113 639.670,946	25.254
15	578.845,955 639.659,583	16	578.831,486 639.659,256	14.473
17	578.829,35 639.659,577	18	578.823,03 639.661,802	6.7
19	578.808,924 639.667,312	20	578.798,603 639.654,923	16.125
21	578.796,172 639.651,238	22	578.790,888 639.634,538	17.516
23	578.799,508 639.630,282	24	578.815,027 639.621,639	17.763
25	578.822,344 639.617,442	26	578.826,984 639.614,798	5.34

Punct început	X / Y	Punct sfârșit	X / Y	Lungime segment (** (m)
2	578.839,377 639.643,047	3	578.859,504 639.657,233	24.624
4	578.871,517 639.666,093	5	578.870,744 639.670,339	4.316
6	578.877,017 639.685,293	7	578.886,964 639.722,395	38.412
8	578.881,061 639.722,012	9	578.877,489 639.722,129	3.574
10	578.873,639 639.721,932	11	578.867,308 639.720,97	6.404
12	578.864,466 639.710,493	13	578.858,535 639.694,754	16.819
14	578.850,113 639.670,946	15	578.845,955 639.659,583	12.1
16	578.831,486 639.659,256	17	578.829,35 639.659,577	2.16
18	578.823,03 639.661,802	19	578.808,924 639.667,312	15.144
20	578.798,603 639.654,923	21	578.796,172 639.651,238	4.415
22	578.790,888 639.634,538	23	578.799,508 639.630,282	9.613
24	578.815,027 639.621,639	25	578.822,344 639.617,442	8.435
26	578.826,984 639.614,798	1	578.829,29 639.613,997	2.441

\*\* Lungimile segmentelor sunt determinate în planul de proiecție Stereo 70 și sunt rotunjite la 1 milimetru.

\*\*\* Distanța dintre puncte este formată din segmente cumulate ce sunt mai mici decât valoarea 1 milimetru.





**DATE DESPRE IMOBILUL NR. 5785**

Oficiul de Cadastru și Publicitate Imobiliară NEAMT  
Biroul de Cadastru și Publicitate Imobiliară Targu-Neamt

**A. Partea I. Descrierea imobilului**

TEREN Intravilan

Adresa: Loc. Boboiesti, Str Ozanei, Jud. Neamt

Nr. Crt	Nr cadastral Nr. topografic	Suprafața* (mp)	Observații / Referințe
A1	52048	Din acte: 1.580 Masurata: 1.815	Sector cadastral:89 Teren imprejmuit;

**Construcții**

Crt	Nr cadastral Nr. topografic	Adresa	Observații / Referințe
A1.1		Loc. Boboiesti, Str Ozanei, Jud. Neamt	Nr. niveluri:1; S. construita la sol:74 mp;

**B. Partea II. Proprietari și acte**

Inscrieri privitoare la dreptul de proprietate și alte drepturi reale		Referințe
<b>19004 / 05/08/2016</b>		
Act Notarial nr. 1345 - contract de vanzare, din 04/08/2016 emis de NP Andronache Laura;		
B1	Intabulare, drept de PROPRIETATEcu titlu de cumparare, dobandit prin Conventie, cota actuala 1/1, cota initiala 1/1 1) LUPU VASILE-MIREL 2) LUPU SILVIA, - soti	A1
/		
Act Administrativ nr. 14187, din 14/09/2023 emis de PRIMARIA COMUNEI PIPIRIG;		
B2	Intabulare, drept de PROPRIETATE, dobandit prin Lege, cota actuala 1/1, cota initiala 1/1 1) LUPU VASILE-MIREL 2) LUPU SILVIA, - soti	A1.1

**C. Partea III. SARCINI .**

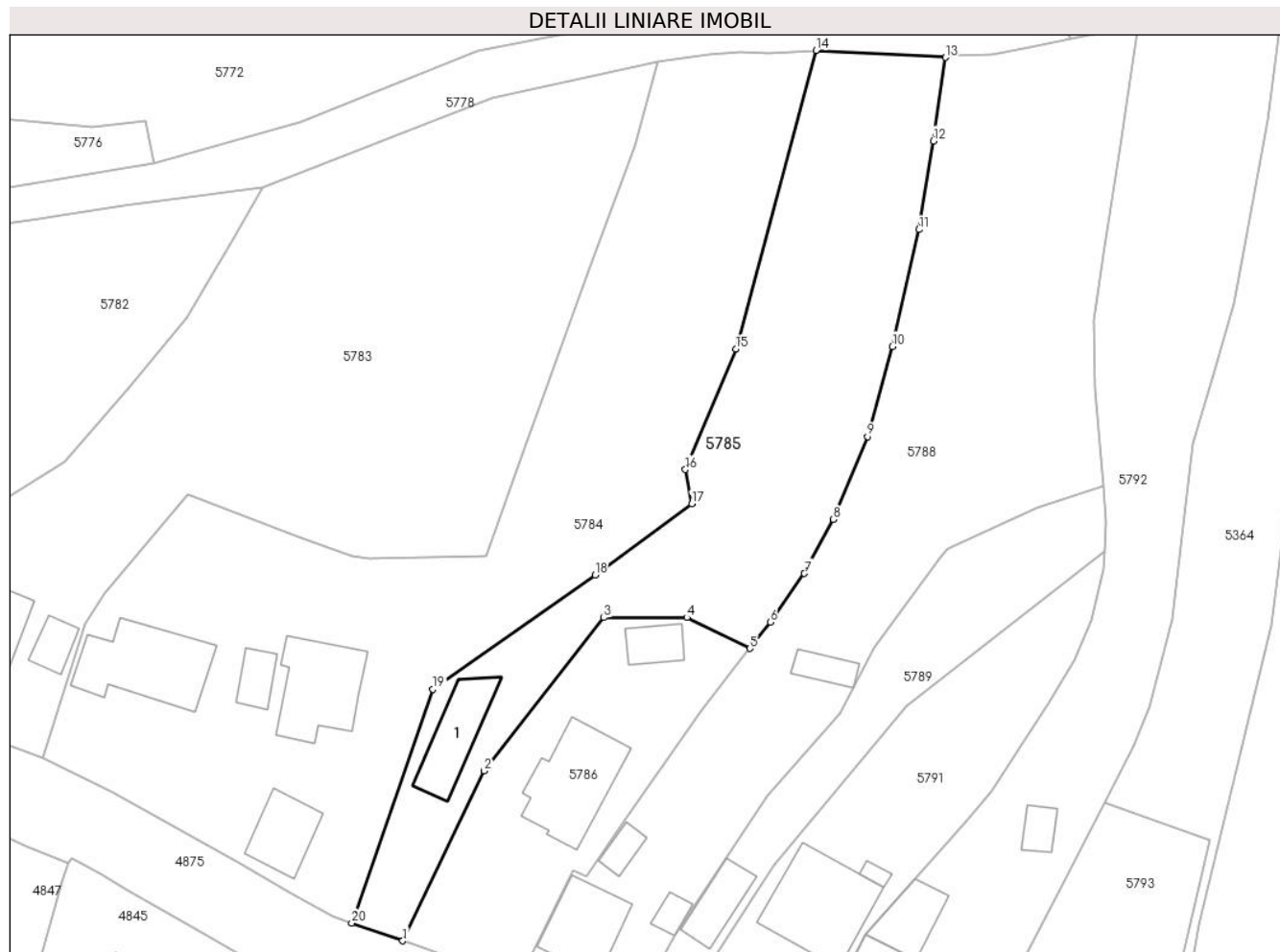
Inscrieri privind dezmembramintele dreptului de proprietate, drepturi reale de garanție și sarcini	Referințe
NU SUNT	

## Anexa Nr. 1 La Partea I

## Teren

Nr cadastral	Suprafața (mp)*	Observații / Referințe
52048	Din acte: 1.580 Masurata: 1.815	

\* Suprafața este determinată în planul de proiecție Stereo 70.



## Date referitoare la teren

Crt	Categorie folosință	Intra vilan	Suprafața (mp)	Tarla	Parcelă	Nr. topo	Observații / Referințe
1	curți constructii	DA	1.028	-	-	-	
2	faneata	DA	787	-	-	-	

## Date referitoare la construcții

Crt	Număr	Destinație construcție	Supraf. (mp)	Situație juridică	Observații / Referințe
A1.1		constructii anexa	74	Cu acte	Nr. niveluri:1; S. construita la sol:74 mp;

## Lungime Segmente

1) Valorile lungimilor segmentelor sunt obținute din proiecție în plan.

Punct început	X / Y	Punct sfârșit	X / Y	Lungime segment (** (m)
1	578.835,625 639.611,798	2	578.845,753 639.632,909	23.415
2	578.845,753 639.632,909	3	578.860,625 639.651,942	24.154
3	578.860,625 639.651,942	4	578.870,926 639.651,942	10.301

Punct început	X / Y	Punct sfârșit	X / Y	Lungime segment (** (m)
4	578.870,926 639.651,942	5	578.878,722 639.648,124	8.681
5	578.878,722 639.648,124	6	578.881,285 639.651,39	4.152
6	578.881,285 639.651,39	7	578.885,536 639.657,415	7.374
7	578.885,536 639.657,415	8	578.889,127 639.664,135	7.619
8	578.889,127 639.664,135	9	578.893,356 639.674,441	11.14
9	578.893,356 639.674,441	10	578.896,437 639.685,62	11.596
10	578.896,437 639.685,62	11	578.899,762 639.700,145	14.901
11	578.899,762 639.700,145	12	578.901,564 639.711,149	11.151
12	578.901,564 639.711,149	13	578.903,067 639.721,521	10.48
13	578.903,067 639.721,521	14	578.886,964 639.722,395	16.127
14	578.886,964 639.722,395	15	578.877,017 639.685,293	38.412
15	578.877,017 639.685,293	16	578.870,744 639.670,339	16.216
16	578.870,744 639.670,339	17	578.871,517 639.666,093	4.316
17	578.871,517 639.666,093	18	578.859,504 639.657,233	14.927
18	578.859,504 639.657,233	19	578.839,377 639.643,047	24.624
19	578.839,377 639.643,047	20	578.829,29 639.613,997	30.751
20	578.829,29 639.613,997	1	578.835,625 639.611,798	6.706

\*\* Lungimile segmentelor sunt determinate în planul de proiecție Stereo 70 și sunt rotunjite la 1 milimetru.

\*\*\* Distanța dintre puncte este formată din segmente cumulate ce sunt mai mici decât valoarea 1 milimetru.



**DATE DESPRE IMOBILUL NR. 5786**

Oficiul de Cadastru și Publicitate Imobiliară NEAMT  
Biroul de Cadastru și Publicitate Imobiliară Targu-Neamt

**A. Partea I. Descrierea imobilului**

TEREN Intravilan

Adresa: Loc. Boboiesti, Str Ozanei, Jud. Neamt

Nr. Crt	Nr cadastral Nr. topografic	Suprafața* (mp)	Observații / Referințe
A1	50339	Din acte: 850 Masurata: 825	Sector cadastral:89 Teren imprejmuit;

**Construcții**

Crt	Nr cadastral Nr. topografic	Adresa	Observații / Referințe
A1.1		Loc. Boboiesti, Str Ozanei, Jud. Neamt	Nr. niveluri:2; S. construita la sol:120 mp;
A1.2		Loc. Boboiesti, Str Ozanei, Jud. Neamt	Nr. niveluri:1; S. construita la sol:33 mp;

**B. Partea II. Proprietari și acte**

Inscrieri privitoare la dreptul de proprietate și alte drepturi reale		Referințe
<b>5615 / 07/06/2011</b>		
Act Notarial nr. 233, din 30/05/2011 emis de BNP LAURA ANDRONACHE;		
B1	Intabulare, drept de PROPRIETATE, dobandit prin Conventie, cota actuala 1/1, cota initiala 1/1 1) LUPU VASILE MIREL, - necasatorit	A1
/		
Act Administrativ nr. 14187, din 14/09/2023 emis de PRIMARIA COMUNEI PIPIRIG;		
B2	Intabulare, drept de PROPRIETATE, dobandit prin Lege, cota actuala 1/1, cota initiala 1/1 1) LUPU VASILE MIREL, - necasatorit	A1.1, A1.2

**C. Partea III. SARCINI .**

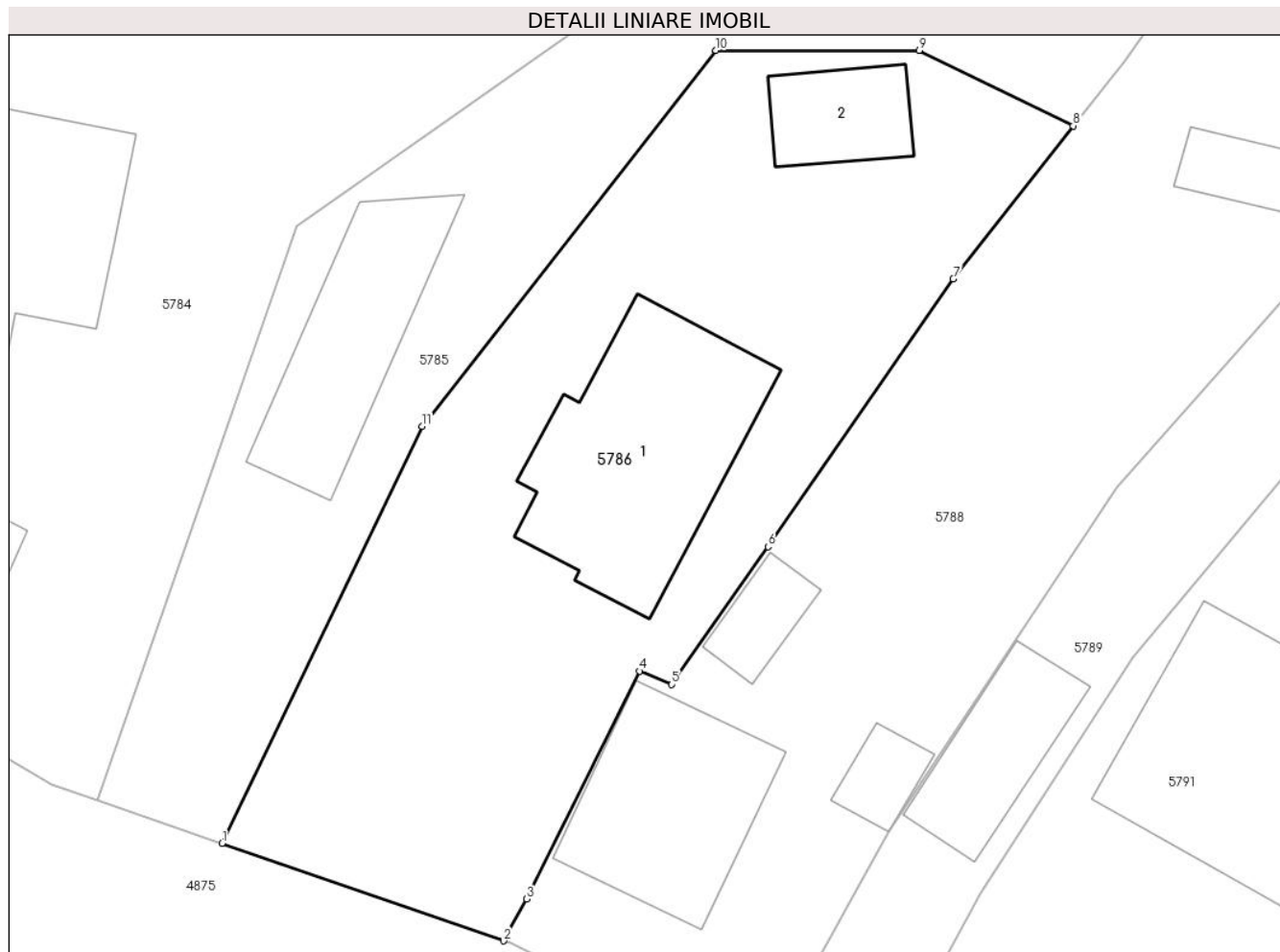
Inscrieri privind dezmembramintele dreptului de proprietate, drepturi reale de garanție și sarcini	Referințe
NU SUNT	

## Anexa Nr. 1 La Partea I

## Teren

Nr cadastral	Suprafața (mp)*	Observații / Referințe
50339	Din acte: 850 Masurata: 825	

\* Suprafața este determinată în planul de proiecție Stereo 70.



## Date referitoare la teren

Crt	Categorie folosință	Intra vilan	Suprafața (mp)	Tarla	Parcelă	Nr. topo	Observații / Referințe
1	curți constructii	DA	825	-	-	-	

## Date referitoare la construcții

Crt	Număr	Destinație construcție	Supraf. (mp)	Situație juridică	Observații / Referințe
A1.1		construcții de locuințe	120	Cu acte	Nr. niveluri:2; S. construita la sol:120 mp;
A1.2		construcții anexa	33	Cu acte	Nr. niveluri:1; S. construita la sol:33 mp;

## Lungime Segmente

1) Valorile lungimilor segmentelor sunt obținute din proiecție în plan.

Punct început	X / Y	Punct sfârșit	X / Y	Lungime segment (** (m)
1	578.835,625 639.611,798	2	578.849,871 639.606,852	15.08
2	578.849,871 639.606,852	3	578.851,037 639.608,971	2.419

Punct început	X / Y	Punct sfârșit	X / Y	Lungime segment (** (m)
3	578.851,037 639.608,971	4	578.856,754 639.620,512	12.879
4	578.856,754 639.620,512	5	578.858,387 639.619,831	1.769
5	578.858,387 639.619,831	6	578.863,275 639.626,813	8.523
6	578.863,275 639.626,813	7	578.872,646 639.640,383	16.491
7	578.872,646 639.640,383	8	578.878,722 639.648,124	9.841
8	578.878,722 639.648,124	9	578.870,926 639.651,942	8.681
9	578.870,926 639.651,942	10	578.860,625 639.651,942	10.301
10	578.860,625 639.651,942	11	578.845,753 639.632,909	24.154
11	578.845,753 639.632,909	1	578.835,625 639.611,798	23.415

\*\* Lungimile segmentelor sunt determinate în planul de proiecție Stereo 70 și sunt rotunjite la 1 milimetru.

\*\*\* Distanța dintre puncte este formată din segmente cumulate ce sunt mai mici decât valoarea 1 milimetru.





**DATE DESPRE IMOBILUL NR. 5788**

Oficiul de Cadastru și Publicitate Imobiliară NEAMT  
Biroul de Cadastru și Publicitate Imobiliară Targu-Neamt

**A. Partea I. Descrierea imobilului**

TEREN Intravilan

Adresa: Loc. Boboiesti, Str Ozanei, Jud. Neamt

Nr. Crt	Nr cadastral Nr. topografic	Suprafața* (mp)	Observații / Referințe
A1		2.477	Sector cadastral:89 Teren imprejmuit;

**Construcții**

Crt	Nr cadastral Nr. topografic	Adresa	Observații / Referințe
A1.1		Loc. Boboiesti, Str Ozanei, Jud. Neamt	Nr. niveluri:1; S. construita la sol:83 mp;
A1.2		Loc. Boboiesti, Str Ozanei, Jud. Neamt	Nr. niveluri:1; S. construita la sol:15 mp;
A1.3		Loc. Boboiesti, Str Ozanei, Jud. Neamt	Nr. niveluri:1; S. construita la sol:19 mp;
A1.4		Loc. Boboiesti, Str Ozanei, Jud. Neamt	Nr. niveluri:1; S. construita la sol:25 mp;

**B. Partea II. Proprietari și acte**

Inscrieri privitoare la dreptul de proprietate și alte drepturi reale		Referințe
/		
Act Administrativ nr. 14215, din 14/09/2023 emis de PRIMARIA COMUNEI PIPIRIG;		
B1	Inscrierea posesiei, drept de PROPRIETATE, dobandit prin Lege, cota actuala 1/1, cota initiala 1/1 1) PRUNĂ GEORGETA	A1
Act Administrativ nr. 14187, din 14/09/2023 emis de PRIMARIA COMUNEI PIPIRIG;		
B2	Intabulare, drept de PROPRIETATE, dobandit prin Lege, cota actuala 1/1, cota initiala 1/1 1) PRUNĂ GEORGETA	A1.1, A1.2, A1.3, A1.4

**C. Partea III. SARCINI .**

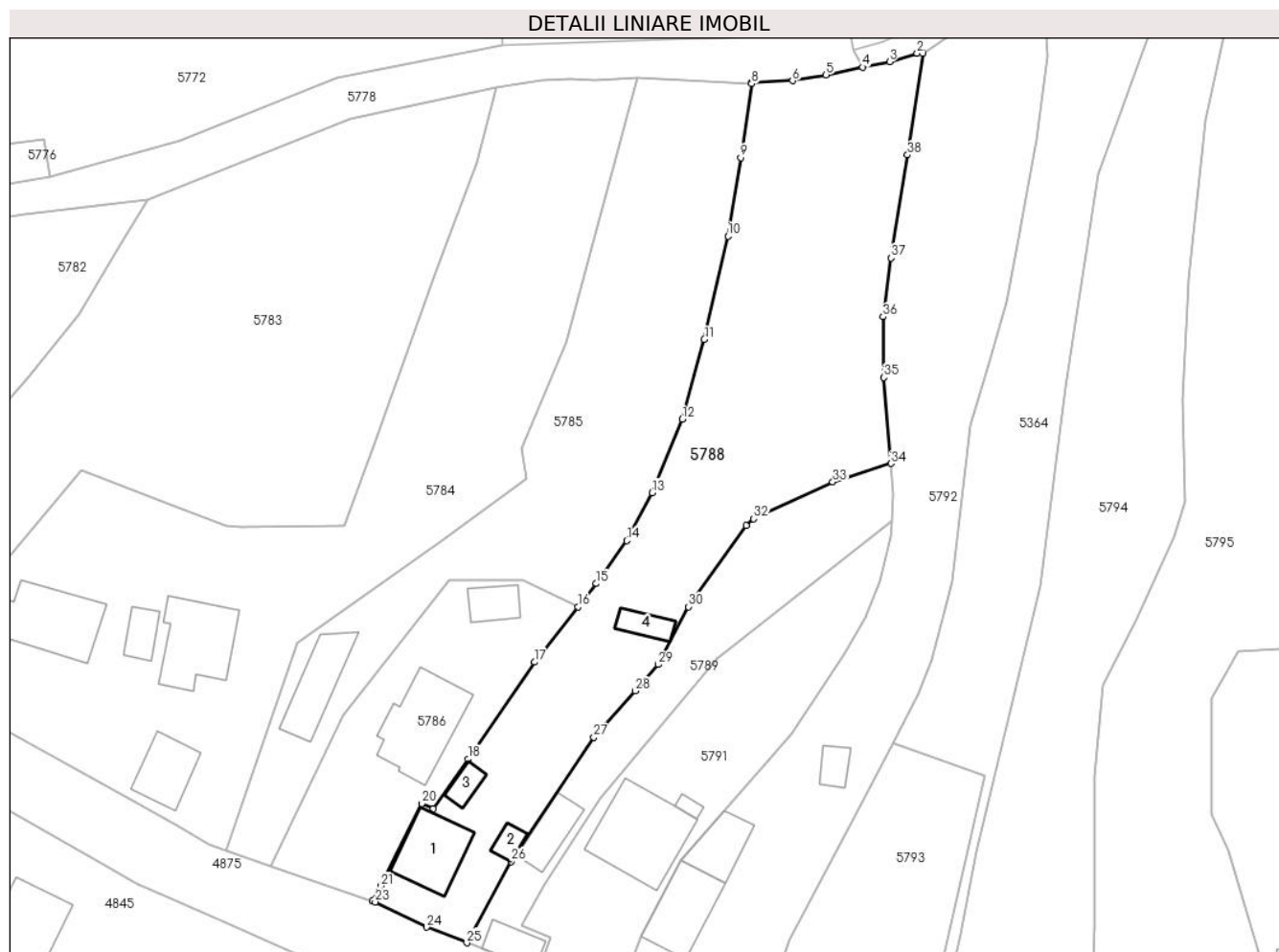
Inscrieri privind dezmembramintele dreptului de proprietate, drepturi reale de garanție și sarcini	Referințe
NU SUNT	

## Anexa Nr. 1 La Partea I

## Teren

Nr cadastral	Suprafața (mp)*	Observații / Referințe
	2.477	

\* Suprafața este determinată în planul de proiecție Stereo 70.



## Date referitoare la teren

Crt	Categorie folosință	Intravilan	Suprafața (mp)	Tarla	Parcelă	Nr. topo	Observații / Referințe
1	curți constructii	DA	540	-	-	-	
2	faneata	DA	1.937	-	-	-	

## Date referitoare la construcții

Crt	Număr	Destinație construcție	Supraf. (mp)	Situație juridică	Observații / Referințe
A1.1		construcții de locuințe	83	Cu acte	Nr. niveluri:1; S. construita la sol:83 mp;
A1.2		construcții anexa	15	Cu acte	Nr. niveluri:1; S. construita la sol:15 mp;
A1.3		construcții anexa	19	Cu acte	Nr. niveluri:1; S. construita la sol:19 mp;
A1.4		construcții anexa	25	Cu acte	Nr. niveluri:1; S. construita la sol:25 mp;

## Lungime Segmente

1) Valorile lungimilor segmentelor sunt obținute din proiecție în plan.

Punct început	X / Y	Punct sfârșit	X / Y	Lungime segment (** (m))
1	578.927,104 639.725,785	2	578.926,3 639.725,756	0.805

Punct început	X / Y	Punct sfârșit	X / Y	Lungime segment (** (m))
2	578.926,3 639.725,756	3	578.922,443 639.724,617	4.022

Punct început	X / Y	Punct sfârșit	X / Y	Lungime segment (** (m))
3	578.922,443 639.724,617	4	578.918,66 639.723,827	3.865
5	578.913,544 639.722,758	6	578.908,828 639.721,922	4.79
7	578.903,072 639.721,705	8	578.903,067 639.721,521	0.184
9	578.901,564 639.711,149	10	578.899,762 639.700,145	11.151
11	578.896,437 639.685,62	12	578.893,356 639.674,441	11.596
13	578.889,127 639.664,135	14	578.885,536 639.657,415	7.619
15	578.881,285 639.651,39	16	578.878,722 639.648,124	4.152
17	578.872,646 639.640,383	18	578.863,275 639.626,813	16.491
19	578.858,387 639.619,831	20	578.856,754 639.620,512	1.769
21	578.851,037 639.608,971	22	578.849,871 639.606,852	2.419
23	578.850,226 639.606,728	24	578.857,452 639.603,209	8.037
25	578.863,121 639.601,011	26	578.869,351 639.612,401	12.982
27	578.880,923 639.629,849	28	578.886,732 639.636,345	8.714
29	578.889,975 639.640,039	30	578.894,16 639.648,151	9.128
31	578.902,37 639.659,507	32	578.903,363 639.660,482	1.392
33	578.914,472 639.665,637	34	578.922,648 639.668,23	8.577
35	578.921,644 639.680,309	36	578.921,525 639.688,833	8.525
37	578.922,659 639.697,053	38	578.924,96 639.711,515	14.644

Punct început	X / Y	Punct sfârșit	X / Y	Lungime segment (** (m))
4	578.918,66 639.723,827	5	578.913,544 639.722,758	5.226
6	578.908,828 639.721,922	7	578.903,072 639.721,705	5.76
8	578.903,067 639.721,521	9	578.901,564 639.711,149	10.48
10	578.899,762 639.700,145	11	578.896,437 639.685,62	14.901
12	578.893,356 639.674,441	13	578.889,127 639.664,135	11.14
14	578.885,536 639.657,415	15	578.881,285 639.651,39	7.374
16	578.878,722 639.648,124	17	578.872,646 639.640,383	9.841
18	578.863,275 639.626,813	19	578.858,387 639.619,831	8.523
20	578.856,754 639.620,512	21	578.851,037 639.608,971	12.879
22	578.849,871 639.606,852	23	578.850,226 639.606,728	0.376
24	578.857,452 639.603,209	25	578.863,121 639.601,011	6.08
26	578.869,351 639.612,401	27	578.880,923 639.629,849	20.937
28	578.886,732 639.636,345	29	578.889,975 639.640,039	4.916
30	578.894,16 639.648,151	31	578.902,37 639.659,507	14.013
32	578.903,363 639.660,482	33	578.914,472 639.665,637	12.247
34	578.922,648 639.668,23	35	578.921,644 639.680,309	12.121
36	578.921,525 639.688,833	37	578.922,659 639.697,053	8.298
38	578.924,96 639.711,515	1	578.927,104 639.725,785	14.43

\*\* Lungimile segmentelor sunt determinate în planul de proiecție Stereo 70 și sunt rotunjite la 1 milimetru.

\*\*\* Distanța dintre puncte este formată din segmente cumulate ce sunt mai mici decât valoarea 1 milimetru.



**DATE DESPRE IMOBILUL NR. 5789**

Oficiul de Cadastru și Publicitate Imobiliară NEAMT  
Biroul de Cadastru și Publicitate Imobiliară Targu-Neamt

**A. Partea I. Descrierea imobilului**

TEREN Intravilan

Adresa: Loc. Boboiesti, Str Ozanei, Jud. Neamt

Nr. Crt	Nr cadastral Nr. topografic	Suprafața* (mp)	Observații / Referințe
A1	53201	675	Sector cadastral:89 Teren imprejmuit;

**Construcții**

Crt	Nr cadastral Nr. topografic	Adresa	Observații / Referințe
A1.1		Loc. Boboiesti, Str Ozanei, Jud. Neamt	Nr. niveluri:1; S. construita la sol:46 mp; Anexa, parter
A1.2		Loc. Boboiesti, Str Ozanei, Jud. Neamt	Nr. niveluri:1; S. construita la sol:34 mp; Grajd, parter

**B. Partea II. Proprietari și acte**

Inscrieri privitoare la dreptul de proprietate și alte drepturi reale		Referințe
<b>24274 / 12/09/2019</b>		
Act Notarial nr. Act de lotizare nr.5489, din 11/09/2019 emis de NP Teodorescu Mihaela;		
B1	Se infiinteaza cartea funciara 53201 a imobilului cu numarul cadastral 53201/Pipirig, rezultat din dezmembrarea imobilului cu numarul cadastral 53164 inscris in cartea funciara 53164;	A1
B23	Se radiaza propunerea de dezmembrare a imobilului cu numarul cadastral 53164, înscrisă conform incheierii nr. 17703 din 04.07.2019	A1, A1.1, A1.2
<b>24277 / 12/09/2019</b>		
Contract De Vânzare-Cumpărare nr. 5492, din 11/09/2019 emis de NP Teodorescu Mihaela;		
B24	Intabulare, drept de PROPRIETATE, cu titlu de cumpărare, dobandit prin Conventie, cota actuala 1/1, cota initiala 1/1	A1, A1.1, A1.2
	1) LUPU DUMITRU 2) LUPU MIRELA, - Bun Comun	

**C. Partea III. SARCINI .**

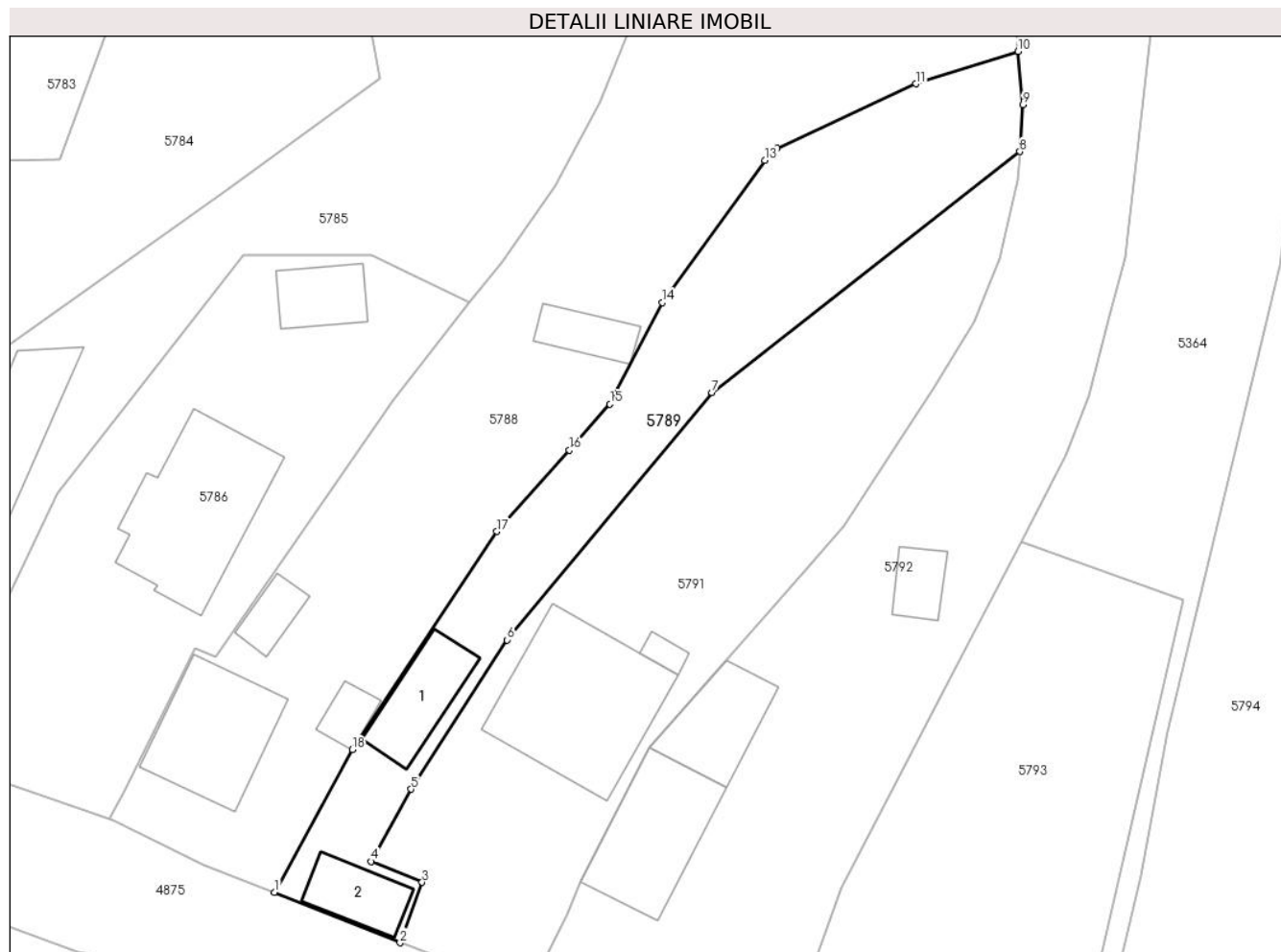
Inscrieri privind dezmembramintele dreptului de proprietate, drepturi reale de garanție și sarcini	Referințe
NU SUNT	

## Anexa Nr. 1 La Partea I

## Teren

Nr cadastral	Suprafața (mp)*	Observații / Referințe
53201	675	

\* Suprafața este determinată în planul de proiecție Stereo 70.



## Date referitoare la teren

Crt	Categorie folosință	Intra vilan	Suprafața (mp)	Tarla	Parcelă	Nr. topo	Observații / Referințe
1	curți constructii	DA	239	-	-	-	
2	faneata	DA	436	-	-	-	

## Date referitoare la construcții

Crt	Număr	Destinație construcție	Supraf. (mp)	Situație juridică	Observații / Referințe
A1.1		construcții anexa	Din acte: 48 Masurata: 46	Cu acte	Nr. niveluri:1; S. construita la sol:46 mp; Anexa, parter
A1.2		construcții anexa	Din acte: 33 Masurata: 34	Cu acte	Nr. niveluri:1; S. construita la sol:34 mp; Grajd, parter

## Lungime Segmente

1) Valorile lungimilor segmentelor sunt obținute din proiecție în plan.

Punct început	X / Y	Punct sfârșit	X / Y	Lungime segment (** (m)
1	578.863,121 639.601,011	2	578.873,172 639.596,965	10.835
2	578.873,172 639.596,965	3	578.874,936 639.601,801	5.148

Punct început	X / Y	Punct sfârșit	X / Y	Lungime segment (** (m)
3	578.874,936 639.601,801	4	578.870,85 639.603,47	4.414
4	578.870,85 639.603,47	5	578.874,045 639.609,25	6.604
5	578.874,045 639.609,25	6	578.881,739 639.621,172	14.189
6	578.881,739 639.621,172	7	578.898,146 639.640,953	25.7
7	578.898,146 639.640,953	8	578.922,793 639.660,216	31.282
8	578.922,793 639.660,216	9	578.923,023 639.663,971	3.762
9	578.923,023 639.663,971	10	578.922,648 639.668,23	4.275
10	578.922,648 639.668,23	11	578.914,472 639.665,637	8.577
11	578.914,472 639.665,637	12	578.903,363 639.660,482	12.247
12	578.903,363 639.660,482	13	578.902,37 639.659,507	1.392
13	578.902,37 639.659,507	14	578.894,16 639.648,151	14.013
14	578.894,16 639.648,151	15	578.889,975 639.640,039	9.128
15	578.889,975 639.640,039	16	578.886,732 639.636,345	4.916
16	578.886,732 639.636,345	17	578.880,923 639.629,849	8.714
17	578.880,923 639.629,849	18	578.869,351 639.612,401	20.937
18	578.869,351 639.612,401	1	578.863,121 639.601,011	12.982

\*\* Lungimile segmentelor sunt determinate în planul de proiecție Stereo 70 și sunt rotunjite la 1 milimetru.

\*\*\* Distanța dintre puncte este formată din segmente cumulate ce sunt mai mici decât valoarea 1 milimetru.





**DATE DESPRE IMOBILUL NR. 5791**

Oficiul de Cadastru și Publicitate Imobiliară NEAMT  
Biroul de Cadastru și Publicitate Imobiliară Targu-Neamt

**A. Partea I. Descrierea imobilului**

TEREN Intravilan

Adresa: Loc. Boboiesti, Str Ozanei, Jud. Neamt

Nr. Crt	Nr cadastral Nr. topografic	Suprafața* (mp)	Observații / Referințe
A1	53202	Din acte: 0 Masurata: 980	Sector cadastral:89 Teren imprejmuit;

**Construcții**

Crt	Nr cadastral Nr. topografic	Adresa	Observații / Referințe
A1.1		Loc. Boboiesti, Str Ozanei, Jud. Neamt	Nr. niveluri:2; S. construita la sol:134 mp;
A1.2		Loc. Boboiesti, Str Ozanei, Jud. Neamt	Nr. niveluri:1; S. construita la sol:7 mp;

**B. Partea II. Proprietari și acte**

Inscrieri privitoare la dreptul de proprietate și alte drepturi reale		Referințe
<b>24274 / 12/09/2019</b>		
Act Notarial nr. Act de lotizare nr.5489, din 11/09/2019 emis de NP Teodorescu Mihaela;		
B1	Se infiinteaza cartea funciara 53202 a imobilului cu numarul cadastral 53202/Pipirig, rezultat din dezmembrarea imobilului cu numarul cadastral 53164 in scris in cartea funciara 53164;	A1
B23	Se radiaza propunerea de dezmembrare a imobilului cu numarul cadastral 53164, înscrisă conform incheierii nr. 17703 din 04.07.2019	A1
<b>24275 / 12/09/2019</b>		
Contract De Vânzare-Cumpărare nr. 5494, din 11/09/2019 emis de NP Teodorescu Mihaela;		
B24	Intabulare, drept de PROPRIETATE, cu titlu de cumpărare, dobandit prin Conventie, cota actuala 1/1, cota initiala 1/1 1) CONACHE VASILE 2) CONACHE NICOLETA, soti	A1
<b>12826 / 21/07/2020</b>		
Act Administrativ nr. Autorizație de desființare nr. 16, din 14/04/2020 emis de PRIMARIA COMUNEI PIPIRIG (act administrativ nr Proces verbal de recepție la taerminarea lucrărilor nr. 10 din 20.07.2020, emis de PRIMARIA COMUNEI PIPIRIG);		
B25	Se actualizează înscrierea în cartea funciară în sensul radierii dreptului de proprietate asupra construcției C1 ca urmare a demolării acesteia	A1
/		
Act Administrativ nr. 14187, din 14/09/2023 emis de PRIMARIA COMUNEI PIPIRIG;		
B26	Intabulare, drept de PROPRIETATE, dobandit prin Lege, cota actuala 1/1, cota initiala 1/1 1) CONACHE VASILE 2) CONACHE NICOLETA, soti	A1.1, A1.2

**C. Partea III. SARCINI .**

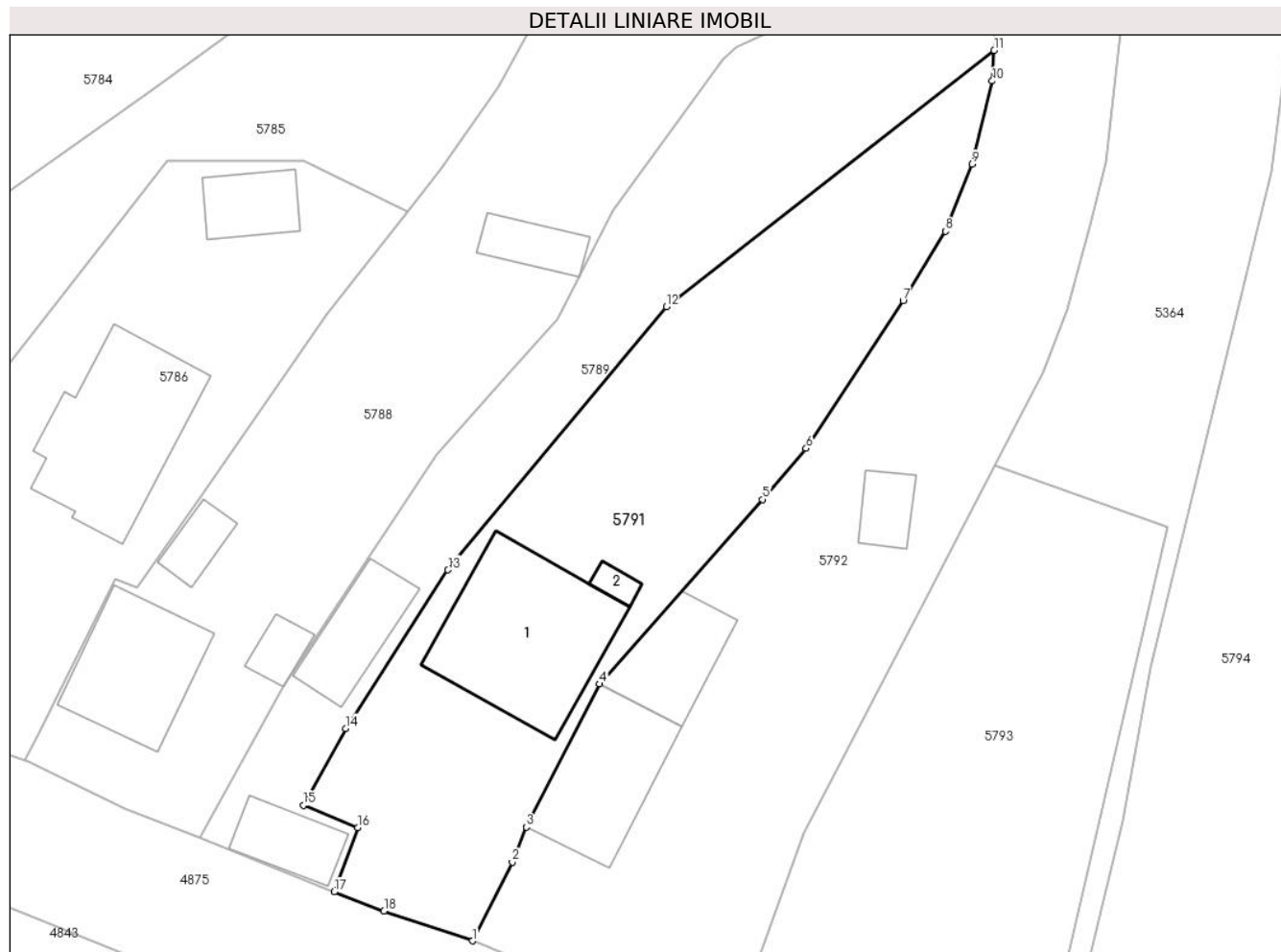
Inscrieri privind dezmembramintele dreptului de proprietate, drepturi reale de garanție și sarcini	Referințe
NU SUNT	

## Anexa Nr. 1 La Partea I

## Teren

Nr cadastral	Suprafața (mp)*	Observații / Referințe
53202	Din acte: 0 Masurata: 980	

\* Suprafața este determinată în planul de proiecție Stereo 70.



## Date referitoare la teren

Crt	Categorie folosință	Intra vilan	Suprafața (mp)	Tarla	Parcelă	Nr. topo	Observații / Referințe
1	curți constructii	DA	473	-	-	-	
2	faneata	DA	508	-	-	-	

## Date referitoare la construcții

Crt	Număr	Destinație construcție	Supraf. (mp)	Situație juridică	Observații / Referințe
A1.1		construcții de locuințe	134	Cu acte	Nr. niveluri:2; S. construita la sol:134 mp;
A1.2		construcții anexa	7	Cu acte	Nr. niveluri:1; S. construita la sol:7 mp;

## Lungime Segmente

1) Valorile lungimilor segmentelor sunt obținute din proiecție în plan.

Punct început	X / Y	Punct sfârșit	X / Y	Lungime segment (** (m)
1	578.883,565 639.593,285	2	578.886,561 639.599,2	6.63
2	578.886,561 639.599,2	3	578.887,624 639.601,834	2.84

Punct început	X / Y	Punct sfârșit	X / Y	Lungime segment (** (m)
3	578.887,624 639.601,834	4	578.893,129 639.612,593	12.086
4	578.893,129 639.612,593	5	578.905,372 639.626,47	18.506
5	578.905,372 639.626,47	6	578.908,661 639.630,31	5.056
6	578.908,661 639.630,31	7	578.915,947 639.641,414	13.281
7	578.915,947 639.641,414	8	578.919,12 639.646,629	6.104
8	578.919,12 639.646,629	9	578.921,136 639.651,659	5.419
9	578.921,136 639.651,659	10	578.922,652 639.657,926	6.448
10	578.922,652 639.657,926	11	578.922,793 639.660,216	2.294
11	578.922,793 639.660,216	12	578.898,146 639.640,953	31.282
12	578.898,146 639.640,953	13	578.881,739 639.621,172	25.7
13	578.881,739 639.621,172	14	578.874,045 639.609,25	14.189
14	578.874,045 639.609,25	15	578.870,85 639.603,47	6.604
15	578.870,85 639.603,47	16	578.874,936 639.601,801	4.414
16	578.874,936 639.601,801	17	578.873,172 639.596,965	5.148
17	578.873,172 639.596,965	18	578.876,926 639.595,517	4.024
18	578.876,926 639.595,517	1	578.883,565 639.593,285	7.004

\*\* Lungimile segmentelor sunt determinate în planul de proiecție Stereo 70 și sunt rotunjite la 1 milimetru.

\*\*\* Distanța dintre puncte este formată din segmente cumulate ce sunt mai mici decât valoarea 1 milimetru.



**DATE DESPRE IMOBILUL NR. 5792**

Oficiul de Cadastru și Publicitate Imobiliară NEAMT  
Biroul de Cadastru și Publicitate Imobiliară Targu-Neamt

**A. Partea I. Descrierea imobilului**

TEREN Intravilan

Adresa: Loc. Boboiesti, Str Ozanei, Jud. Neamt, SI EXTRAVILAN COMUNA PIPIRIG

Nr. Crt	Nr cadastral Nr. topografic	Suprafața* (mp)	Observații / Referințe
A1	50230	Din acte: 2.408 Masurata: 2.257	Sector cadastral:89 Teren imprejmuit;

**Construcții**

Crt	Nr cadastral Nr. topografic	Adresa	Observații / Referințe
A1.1		Loc. Boboiesti, Str Ozanei, Jud. Neamt, SI EXTRAVILAN COMUNA PIPIRIG	Nr. niveluri:2; S. construita la sol:84 mp;
A1.2		Loc. Boboiesti, Str Ozanei, Jud. Neamt, SI EXTRAVILAN COMUNA PIPIRIG	Nr. niveluri:1; S. construita la sol:53 mp;
A1.3		Loc. Boboiesti, Str Ozanei, Jud. Neamt, SI EXTRAVILAN COMUNA PIPIRIG	Nr. niveluri:1; S. construita la sol:21 mp;

**B. Partea II. Proprietari și acte**

Inscrieri privitoare la dreptul de proprietate și alte drepturi reale		Referințe
<b>13792 / 30/05/2014</b>		
Act Notarial nr. 23 - Certificat de moștenitor, din 22/05/2014 emis de NP Alexoiu Ioan Catalin;		
B4	Intabulare, drept de PROPRIETATE, dobandit prin Succesiune, cota actuala 1/5, cota initiala 1/5 1) HUIVAN MIRELA	A1, A1.1
<b>30554 / 12/12/2014</b>		
Act Notarial nr. Contract de vânzare nr.2165, din 12/12/2014 emis de NP Andronache Laura;		
B7	Intabulare, drept de PROPRIETATE, dobandit prin Conventie, cota actuala 4/5, cota initiala 4/5 1) HUIVAN MARIAN 2) HUIVAN MIRELA, soți	A1, A1.1
/		
Act Administrativ nr. 14187, din 14/09/2023 emis de PRIMARIA COMUNEI PIPIRIG;		
B8	Intabulare, drept de PROPRIETATE, dobandit prin Lege, cota actuala 1/1, cota initiala 1/1 1) HUIVAN MARIAN 2) HUIVAN MIRELA, soți	A1.2, A1.3

**C. Partea III. SARCINI**

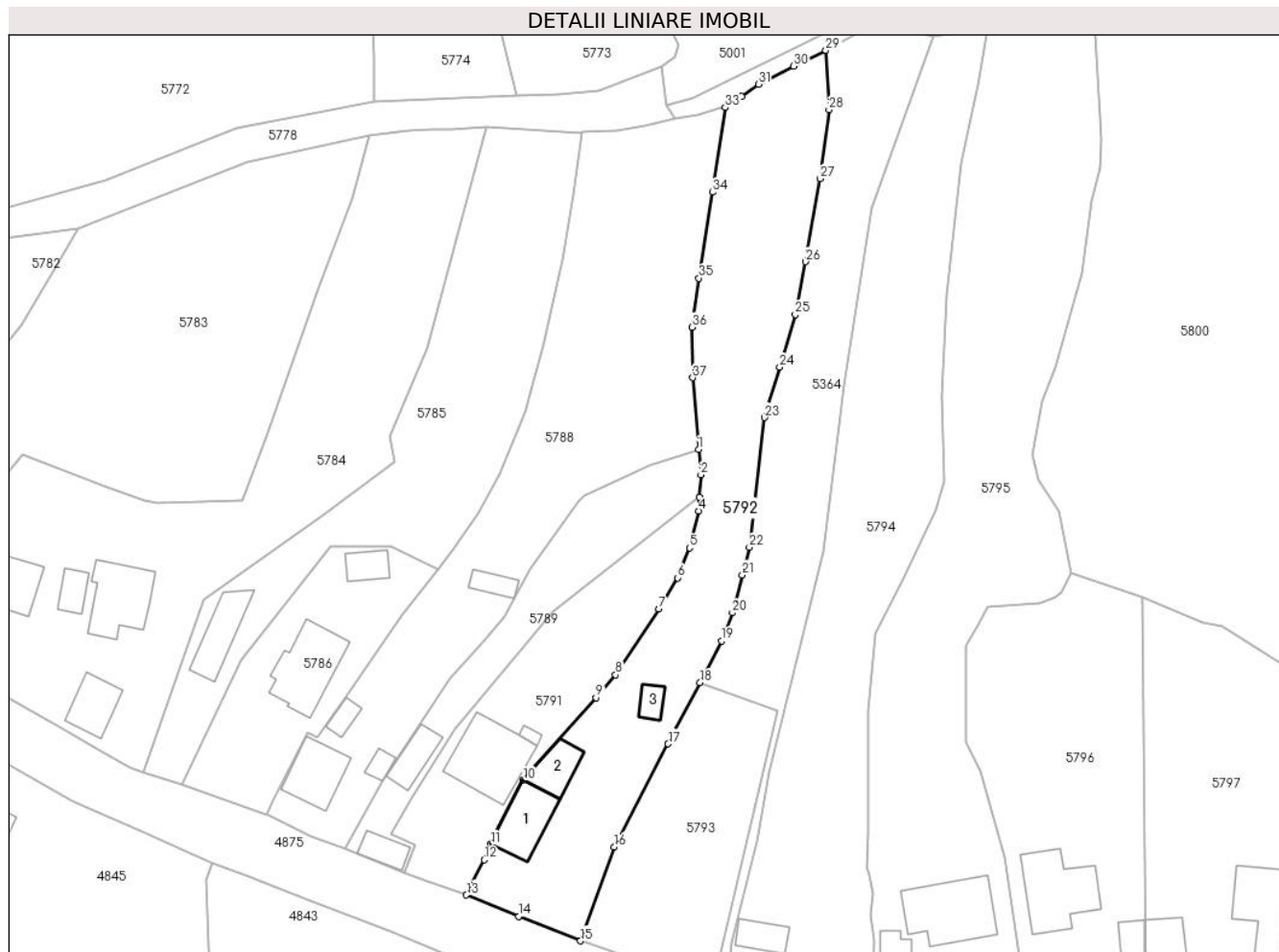
Inscrieri privind dezmembramentele dreptului de proprietate, drepturi reale de garanție și sarcini		Referințe
<b>13792 / 30/05/2014</b>		
Act Administrativ nr. 747104 - Certificat de deces, din 08/04/2013 emis de Alexoiu Ioan Catalin;		
C2	Se radiază uzufructul viager intabulat cu încheierea nr. 6048/2010, în favoarea lui Rusu Petrea	A1, A1.1

## Anexa Nr. 1 La Partea I

## Teren

Nr cadastral	Suprafața (mp)*	Observații / Referințe
50230	Din acte: 2.408 Masurata: 2.257	

\* Suprafața este determinată în planul de proiecție Stereo 70.



## Date referitoare la teren

Crt	Categorie folosință	Intra vilan	Suprafața (mp)	Tarla	Parcelă	Nr. topo	Observații / Referințe
1	curți constructii	DA	793	-	-	-	
2	faneata	DA	1.464	-	-	-	

## Date referitoare la construcții

Crt	Număr	Destinație construcție	Supraf. (mp)	Situație juridică	Observații / Referințe
A1.1		construcții de locuințe	Din acte: 79 Masurata: 84	Cu acte	Nr. niveluri:2; S. construita la sol:84 mp;
A1.2		construcții anexa	53	Cu acte	Nr. niveluri:1; S. construita la sol:53 mp;
A1.3		construcții anexa	21	Cu acte	Nr. niveluri:1; S. construita la sol:21 mp;

## Lungime Segmente

1) Valorile lungimilor segmentelor sunt obținute din proiecție în plan.

Punct început	X / Y	Punct sfârșit	X / Y	Lungime segment (** (m)	Punct început	X / Y	Punct sfârșit	X / Y	Lungime segment (** (m)
1	578.922,648 639.668,23	2	578.923,023 639.663,971	4.275	2	578.923,023 639.663,971	3	578.922,793 639.660,216	3.762

Punct început	X / Y	Punct sfârșit	X / Y	Lungime segment (** (m)
3	578.922,793 639.660,216	4	578.922,652 639.657,926	2.294
5	578.921,136 639.651,659	6	578.919,12 639.646,629	5.419
7	578.915,947 639.641,414	8	578.908,661 639.630,31	13.281
9	578.905,372 639.626,47	10	578.893,129 639.612,593	18.506
11	578.887,624 639.601,834	12	578.886,561 639.599,2	2.84
13	578.883,565 639.593,285	14	578.892,382 639.589,674	9.528
15	578.902,774 639.585,568	16	578.908,462 639.601,388	16.811
17	578.917,518 639.618,701	18	578.922,879 639.628,987	11.599
19	578.926,505 639.636,001	20	578.928,319 639.640,757	5.09
21	578.930,004 639.647,145	22	578.931,182 639.651,791	4.793
23	578.933,743 639.673,617	24	578.936,281 639.682,071	8.827
25	578.938,907 639.690,916	26	578.940,608 639.699,83	9.075
27	578.943,088 639.713,783	28	578.944,575 639.725,373	11.685
29	578.944,024 639.735,371	30	578.938,652 639.732,701	5.999
31	578.932,746 639.729,678	32	578.929,918 639.727,618	3.499
33	578.927,104 639.725,785	34	578.924,96 639.711,515	14.43
35	578.922,659 639.697,053	36	578.921,525 639.688,833	8.298
37	578.921,644 639.680,309	1	578.922,648 639.668,23	12.121

Punct început	X / Y	Punct sfârșit	X / Y	Lungime segment (** (m)
4	578.922,652 639.657,926	5	578.921,136 639.651,659	6.448
6	578.919,12 639.646,629	7	578.915,947 639.641,414	6.104
8	578.908,661 639.630,31	9	578.905,372 639.626,47	5.056
10	578.893,129 639.612,593	11	578.887,624 639.601,834	12.086
12	578.886,561 639.599,2	13	578.883,565 639.593,285	6.63
14	578.892,382 639.589,674	15	578.902,774 639.585,568	11.174
16	578.908,462 639.601,388	17	578.917,518 639.618,701	19.538
18	578.922,879 639.628,987	19	578.926,505 639.636,001	7.896
20	578.928,319 639.640,757	21	578.930,004 639.647,145	6.606
22	578.931,182 639.651,791	23	578.933,743 639.673,617	21.976
24	578.936,281 639.682,071	25	578.938,907 639.690,916	9.227
26	578.940,608 639.699,83	27	578.943,088 639.713,783	14.172
28	578.944,575 639.725,373	29	578.944,024 639.735,371	10.013
30	578.938,652 639.732,701	31	578.932,746 639.729,678	6.635
32	578.929,918 639.727,618	33	578.927,104 639.725,785	3.358
34	578.924,96 639.711,515	35	578.922,659 639.697,053	14.644
36	578.921,525 639.688,833	37	578.921,644 639.680,309	8.525

\*\* Lungimile segmentelor sunt determinate în planul de proiecție Stereo 70 și sunt rotunjite la 1 milimetru.

\*\*\* Distanța dintre puncte este formată din segmente cumulate ce sunt mai mici decât valoarea 1 milimetru.





**DATE DESPRE IMOBILUL NR. 5793**

Oficiul de Cadastru și Publicitate Imobiliară NEAMT  
Biroul de Cadastru și Publicitate Imobiliară Targu-Neamt

**A. Partea I. Descrierea imobilului**

TEREN Intravilan

Nr. CF vechi:12  
Nr. cadastral vechi:16

Adresa: Loc. Boboiesti, Str Ozanei, Jud. Neamt

Nr. Crt	Nr cadastral Nr. topografic	Suprafața* (mp)	Observații / Referințe
A1	50568	Din acte: 900 Masurata: 912	Sector cadastral:89 Teren imprejmuit;

**B. Partea II. Proprietari și acte**

Inscrieri privitoare la dreptul de proprietate și alte drepturi reale	Referințe
<b>230 / 21/03/2000</b>	
Contract De Vanzare-Cumparare nr. 692, din 20/03/2000 emis de BNP David Daniela;	
B1	A1
Intabulare, drept de PROPRIETATE, dobandit prin Conventie, cota actuala 1/1, cota initiala 1/1	
1) LACATUSU ALEXANDRU	
2) LACATUSU ANGELICA, - soti	
OBSERVATII: (provenita din conversia CF 12)	

**C. Partea III. SARCINI .**

Inscrieri privind dezmembramintele dreptului de proprietate, drepturi reale de garanție și sarcini	Referințe
NU SUNT	

## Anexa Nr. 1 La Partea I

## Teren

Nr cadastral	Suprafața (mp)*	Observații / Referințe
50568	Din acte: 900 Masurata: 912	

\* Suprafața este determinată în planul de proiecție Stereo 70.



## Date referitoare la teren

Crt	Categorie folosință	Intra vilan	Suprafața (mp)	Tarla	Parcelă	Nr. topo	Observații / Referințe
1	arabil	DA	912	-	-	-	

## Lungime Segmente

1) Valorile lungimilor segmentelor sunt obținute din proiecție în plan.

Punct început	X / Y	Punct sfârșit	X / Y	Lungime segment (** (m)
1	578.922,879 639.628,987	2	578.917,518 639.618,701	11.599
2	578.917,518 639.618,701	3	578.908,462 639.601,388	19.538
3	578.908,462 639.601,388	4	578.902,774 639.585,568	16.811
4	578.902,774 639.585,568	5	578.912,122 639.582,293	9.905
5	578.912,122 639.582,293	6	578.925,397 639.579,407	13.585

Punct început	X / Y	Punct sfârșit	X / Y	Lungime segment (** (m)
6	578.925,397 639.579,407	7	578.935,852 639.624,373	46.165
7	578.935,852 639.624,373	1	578.922,879 639.628,987	13.769

\*\* Lungimile segmentelor sunt determinate în planul de proiecție Stereo 70 și sunt rotunjite la 1 milimetru.

\*\*\* Distanța dintre puncte este formată din segmente cumulate ce sunt mai mici decât valoarea 1 milimetru.



**DATE DESPRE IMOBILUL NR. 5794**

Oficiul de Cadastru și Publicitate Imobiliară NEAMT  
Biroul de Cadastru și Publicitate Imobiliară Targu-Neamt

**A. Partea I. Descrierea imobilului**

TEREN Intravilan

Adresa: Loc. Boboiesti, Str Ozanei, Jud. Neamt

Nr. Crt	Nr cadastral Nr. topografic	Suprafața* (mp)	Observații / Referințe
A1		2.536	Sector cadastral:89 Teren imprejmuit;

**Construcții**

Crt	Nr cadastral Nr. topografic	Adresa	Observații / Referințe
A1.1		Loc. Boboiesti, Str Ozanei, Jud. Neamt	Nr. niveluri:1; S. construita la sol:38 mp;

**B. Partea II. Proprietari și acte**

Inscrieri privitoare la dreptul de proprietate și alte drepturi reale		Referințe
/		
Act Administrativ nr. 14215, din 14/09/2023 emis de PRIMĂRIA COMUNEI PIPIRIG;		
B1	Inscrierea posesiei, drept de PROPRIETATE, dobandit prin Lege, cota actuala 1/1, cota initiala 1/1 1) BĂRGĂOANU IRINA	A1
Act Administrativ nr. 14187, din 14/09/2023 emis de Primăria Comunei Pipirig;		
B2	Intabulare, drept de PROPRIETATE, dobandit prin Lege, cota actuala 1/1, cota initiala 1/1 1) BĂRGĂOANU IRINA	A1.1

**C. Partea III. SARCINI .**

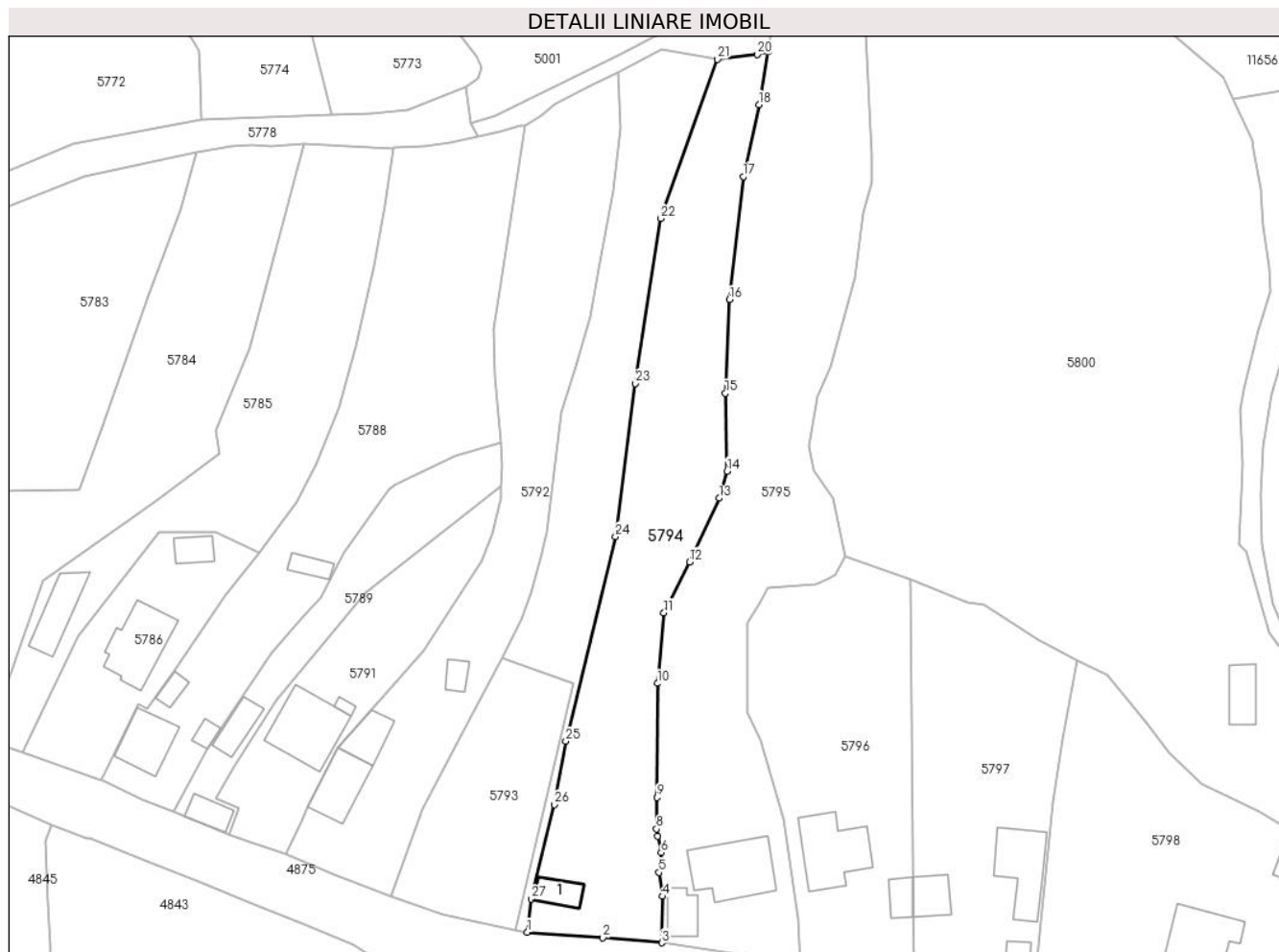
Inscrieri privind dezmembramintele dreptului de proprietate, drepturi reale de garanție și sarcini	Referințe
NU SUNT	

## Anexa Nr. 1 La Partea I

## Teren

Nr cadastral	Suprafața (mp)*	Observații / Referințe
	2.536	

\* Suprafața este determinată în planul de proiecție Stereo 70.



## Date referitoare la teren

Crt	Categorie folosință	Intravilan	Suprafața (mp)	Tarla	Parcelă	Nr. topo	Observații / Referințe
1	curți constructii	DA	429	-	-	-	
2	faneata	DA	2.108	-	-	-	

## Date referitoare la construcții

Crt	Număr	Destinație construcție	Supraf. (mp)	Situație juridică	Observații / Referințe
A1.1		construcții de locuințe	38	Cu acte	Nr. niveluri:1; S. construita la sol:38 mp;

## Lungime Segmente

1) Valorile lungimilor segmentelor sunt obținute din proiecție în plan.

Punct început	X / Y	Punct sfârșit	X / Y	Lungime segment (** (m)
1	578.927,522 639.579,113	2	578.941,32 639.578,101	13.835
3	578.952,009 639.577,209	4	578.952,138 639.585,648	8.44
5	578.951,494 639.589,981	6	578.951,91 639.593,602	3.645

Punct început	X / Y	Punct sfârșit	X / Y	Lungime segment (** (m)
2	578.941,32 639.578,101	3	578.952,009 639.577,209	10.726
4	578.952,138 639.585,648	5	578.951,494 639.589,981	4.381
6	578.951,91 639.593,602	7	578.951,294 639.596,609	3.069

Punct început	X / Y	Punct sfârșit	X / Y	Lungime segment (** (m)
7	578.951,294 639.596,609	8	578.951,056 639.597,893	1.306
9	578.951,137 639.603,636	10	578.951,217 639.624,362	20.726
11	578.952,394 639.637,207	12	578.957,1 639.646,436	10.36
13	578.962,469 639.658,038	14	578.963,898 639.662,943	5.109
15	578.963,597 639.677,131	16	578.964,379 639.694,134	17.021
17	578.966,858 639.716,475	18	578.969,721 639.729,586	13.42
19	578.971,392 639.739,248	20	578.969,364 639.738,728	2.094
21	578.962,166 639.737,834	22	578.951,808 639.708,874	30.757
23	578.947,169 639.678,899	24	578.943,596 639.651,06	28.067
25	578.934,559 639.613,853	26	578.932,5 639.602,323	11.712
27	578.928,27 639.585,165	1	578.927,522 639.579,113	6.098

Punct început	X / Y	Punct sfârșit	X / Y	Lungime segment (** (m)
8	578.951,056 639.597,893	9	578.951,137 639.603,636	5.744
10	578.951,217 639.624,362	11	578.952,394 639.637,207	12.899
12	578.957,1 639.646,436	13	578.962,469 639.658,038	12.784
14	578.963,898 639.662,943	15	578.963,597 639.677,131	14.191
16	578.964,379 639.694,134	17	578.966,858 639.716,475	22.478
18	578.969,721 639.729,586	19	578.971,392 639.739,248	9.805
20	578.969,364 639.738,728	21	578.962,166 639.737,834	7.253
22	578.951,808 639.708,874	23	578.947,169 639.678,899	30.332
24	578.943,596 639.651,06	25	578.934,559 639.613,853	38.289
26	578.932,5 639.602,323	27	578.928,27 639.585,165	17.672

\*\* Lungimile segmentelor sunt determinate în planul de proiecție Stereo 70 și sunt rotunjite la 1 milimetru.

\*\*\* Distanța dintre puncte este formată din segmente cumulate ce sunt mai mici decât valoarea 1 milimetru.





**DATE DESPRE IMOBILUL NR. 5795**

Oficiul de Cadastru și Publicitate Imobiliară NEAMT  
Biroul de Cadastru și Publicitate Imobiliară Targu-Neamt

**A. Partea I. Descrierea imobilului**

TEREN Intravilan

Adresa: Loc. Boboiesti, Str Ozanei, Jud. Neamt

Nr. Crt	Nr cadastral Nr. topografic	Suprafața* (mp)	Observații / Referințe
A1	50308	Din acte: 3.297 Masurata: 3.508	Sector cadastral:89 Teren imprejmuit;

**Construcții**

Crt	Nr cadastral Nr. topografic	Adresa	Observații / Referințe
A1.1		Loc. Boboiesti, Str Ozanei, Jud. Neamt	Nr. niveluri:1; S. construita la sol:141 mp; CASĂ DE LOCUIT, CONSTRUITĂ DIN LEMN, ACOPERITĂ CU DRANIȚĂ, COMPUSĂ DIN 4 CAMERE, BUCĂTĂRIE, BAIE, HOL ȘI DEBARA
A1.2		Loc. Boboiesti, Str Ozanei, Jud. Neamt	Nr. niveluri:1; S. construita la sol:45 mp; CONSTRUCȚIE ANEXĂ (BUCĂTĂRIE) DIN LEMN, ACOPERITĂ CU DRANIȚĂ, COMPUSĂ DIN 2 CAMERE, HOL, BUCĂTĂRIE ȘI DEBARA

**B. Partea II. Proprietari și acte**

Inscrieri privitoare la dreptul de proprietate și alte drepturi reale		Referințe
<b>3521 / 15/04/2011</b>		
Act Administrativ nr. 164, din 15/04/2011 emis de BNP LAURA ANDRONACHE;		
B2	Intabulare, drept de PROPRIETATE, dobandit prin Conventie, cota actuala 1/1, cota initiala 1/1 1) <b>BARGAOANU MIHAI</b> , - necesatorit	A1, A1.1, A1.2

**C. Partea III. SARCINI .**

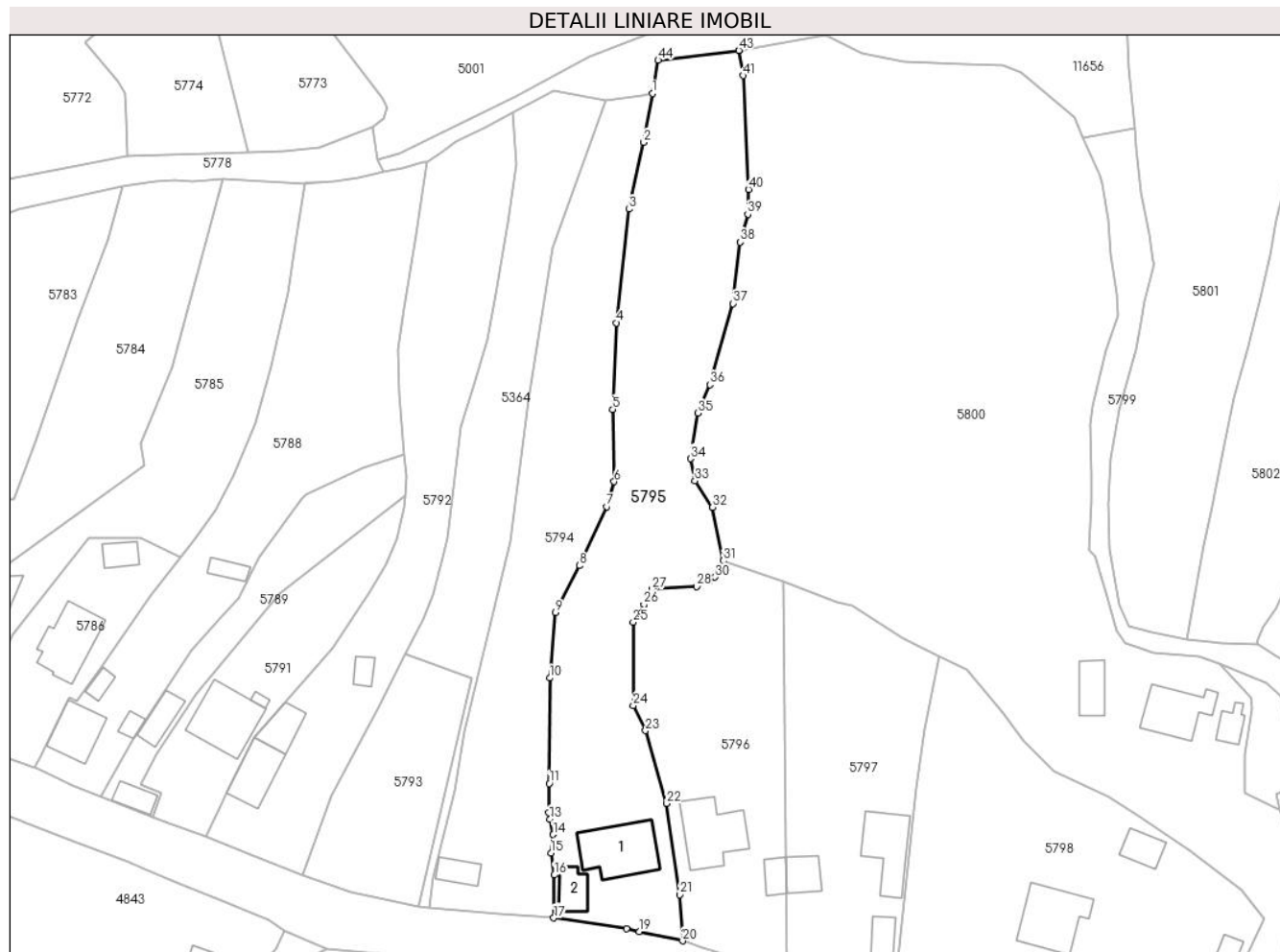
Inscrieri privind dezmembramintele dreptului de proprietate, drepturi reale de garanție și sarcini	Referințe
NU SUNT	

## Anexa Nr. 1 La Partea I

## Teren

Nr cadastral	Suprafața (mp)*	Observații / Referințe
50308	Din acte: 3.297 Masurata: 3.508	

\* Suprafața este determinată în planul de proiecție Stereo 70.



## Date referitoare la teren

Crt	Categorie folosință	Intra vilan	Suprafața (mp)	Tarla	Parcelă	Nr. topo	Observații / Referințe
1	curți constructii	DA	648	-	-	-	
2	faneata	DA	2.860	-	-	-	

## Date referitoare la construcții

Crt	Număr	Destinație construcție	Supraf. (mp)	Situație juridică	Observații / Referințe
A1.1		construcții de locuințe	141	Cu acte	Nr. niveluri:1; S. construită la sol:141 mp; CASĂ DE LOCUIT, CONSTRUITĂ DIN LEMN, ACOPERITĂ CU DRANIȚĂ, COMPUSĂ DIN 4 CAMERE, BUCĂTĂRIE, BAIE, HOL ȘI DEBARA
A1.2		construcții anexa	45	Cu acte	Nr. niveluri:1; S. construită la sol:45 mp; CONȘTRUCȚIE ANEXĂ (BUCĂTĂRIE) DIN LEMN, ACOPERITĂ CU DRANIȚĂ, COMPUSĂ DIN 2 CAMERE, HOL, BUCĂTĂRIE ȘI DEBARA

## Lungime Segmente

1) Valorile lungimilor segmentelor sunt obținute din proiecție în plan.

Punct început	X / Y	Punct sfârșit	X / Y	Lungime segment	Punct început	X / Y	Punct sfârșit	X / Y	Lungime segment	Punct început	X / Y	Punct sfârșit	X / Y	Lungime segment
---------------	-------	---------------	-------	-----------------	---------------	-------	---------------	-------	-----------------	---------------	-------	---------------	-------	-----------------

Punct început	X / Y	Punct sfârșit	X / Y	Lungime segment	Punct început	X / Y	Punct sfârșit	X / Y	Lungime segment	Punct început	X / Y	Punct sfârșit	X / Y	Lungime segment
1	578.971,392 639.739,248	2	578.969,721 639.729,586	9.805	2	578.969,721 639.729,586	3	578.966,858 639.716,475	13.42	3	578.966,858 639.716,475	4	578.964,379 639.694,134	22.478
4	578.964,379 639.694,134	5	578.963,597 639.677,131	17.021	5	578.963,597 639.677,131	6	578.963,898 639.662,943	14.191	6	578.963,898 639.662,943	7	578.962,469 639.658,038	5.109
7	578.962,469 639.658,038	8	578.957,1 639.646,436	12.784	8	578.957,1 639.646,436	9	578.952,394 639.637,207	10.36	9	578.952,394 639.637,207	10	578.951,217 639.624,362	12.899
10	578.951,217 639.624,362	11	578.951,137 639.603,636	20.726	11	578.951,137 639.603,636	12	578.951,056 639.597,893	5.744	12	578.951,056 639.597,893	13	578.951,294 639.596,609	1.306
13	578.951,294 639.596,609	14	578.951,91 639.593,602	3.069	14	578.951,91 639.593,602	15	578.951,494 639.589,981	3.645	15	578.951,494 639.589,981	16	578.952,138 639.585,648	4.381
16	578.952,138 639.585,648	17	578.952,009 639.577,209	8.44	17	578.952,009 639.577,209	18	578.966,309 639.575,074	14.459	18	578.966,309 639.575,074	19	578.968,851 639.574,509	2.604
19	578.968,851 639.574,509	20	578.977,334 639.572,708	8.672	20	578.977,334 639.572,708	21	578.976,751 639.581,768	9.079	21	578.976,751 639.581,768	22	578.974,238 639.599,708	18.115
22	578.974,238 639.599,708	23	578.970,063 639.614,023	14.911	23	578.970,063 639.614,023	24	578.967,651 639.618,968	5.502	24	578.967,651 639.618,968	25	578.967,638 639.635,32	16.352
25	578.967,638 639.635,32	26	578.969,742 639.638,799	4.066	26	578.969,742 639.638,799	27	578.971,351 639.641,807	3.411	27	578.971,351 639.641,807	28	578.980,098 639.642,319	8.762
28	578.980,098 639.642,319	29	578.982,641 639.643,414	2.769	29	578.982,641 639.643,414	30	578.983,695 639.644,184	1.305	30	578.983,695 639.644,184	31	578.985,36 639.647,41	3.63
31	578.985,36 639.647,41	32	578.983,258 639.657,92	10.718	32	578.983,258 639.657,92	33	578.979,771 639.663,1	6.244	33	578.979,771 639.663,1	34	578.978,889 639.667,465	4.453
34	578.978,889 639.667,465	35	578.980,409 639.676,42	9.083	35	578.980,409 639.676,42	36	578.982,702 639.682,0	6.033	36	578.982,702 639.682,0	37	578.987,194 639.697,945	16.566
37	578.987,194 639.697,945	38	578.988,683 639.710,003	12.15	38	578.988,683 639.710,003	39	578.990,15 639.715,485	5.675	39	578.990,15 639.715,485	40	578.990,303 639.720,358	4.875
40	578.990,303 639.720,358	41	578.989,231 639.742,744	22.412	41	578.989,231 639.742,744	42	578.988,476 639.747,663	4.977	42	578.988,476 639.747,663	43	578.988,416 639.747,652	0.061
43	578.988,416 639.747,652	44	578.972,541 639.745,734	15.99	44	578.972,541 639.745,734	1	578.971,392 639.739,248	6.587					

\*\* Lungimile segmentelor sunt determinate în planul de proiecție Stereo 70 și sunt rotunjite la 1 milimetru.

\*\*\* Distanța dintre puncte este formată din segmente cumulate ce sunt mai mici decât valoarea 1 milimetru.



**DATE DESPRE IMOBILUL NR. 5796**

Oficiul de Cadastru și Publicitate Imobiliară NEAMT  
Biroul de Cadastru și Publicitate Imobiliară Targu-Neamt

**A. Partea I. Descrierea imobilului**

TEREN Intravilan

Nr. CF vechi:457  
Nr. cadastral vechi:572

Adresa: Loc. Boboiesti, Str Ozanei, Jud. Neamt

Nr. Crt	Nr cadastral Nr. topografic	Suprafața* (mp)	Observații / Referințe
A1	50309	Din acte: 1.876 Masurata: 1.880	Sector cadastral:89 Teren imprejmuit;

**Construcții**

Crt	Nr cadastral Nr. topografic	Adresa	Observații / Referințe
A1.1		Loc. Boboiesti, Str Ozanei, Jud. Neamt	Nr. niveluri:2; S. construita la sol:132 mp;
A1.2		Loc. Boboiesti, Str Ozanei, Jud. Neamt	Nr. niveluri:1; S. construita la sol:30 mp;

**B. Partea II. Proprietari și acte**

Inscrieri privitoare la dreptul de proprietate și alte drepturi reale		Referințe
<b>26 / 07/01/2008</b>		
Contract De Vanzare-Cumparare nr. 235, din 18/12/2007 emis de BNP Alina Elena Burghilea;		
B1	Intabulare, drept de PROPRIETATE, dobandit prin Conventie, cota actuala 1/1, cota initiala 1/1 1) <b>IRINA BENONE</b> 2) <b>IRINA IOANA, - soti</b> <i>OBSERVATII: (provenita din conversia CF 457)</i>	A1
<b>2209 / 14/03/2011</b>		
Act Administrativ nr. 105, din 28/01/2011 emis de OCPI Neamt;		
B2	Se noteaza actualizarea informatiilor cadastrale intrucit s-a constatat o neconcordanta virtuala intre imobilele cu ncp 572 si documentatia inregistrata cu nr. 2175/14.03.2011	A1
/		
Act Administrativ nr. 14187, din 14/09/2023 emis de PRIMARIA COMUNEI PIPIRIG;		
B3	Intabulare, drept de PROPRIETATE, dobandit prin Lege, cota actuala 1/1, cota initiala 1/1 1) <b>IRINA BENONE</b> 2) <b>IRINA IOANA, - soti</b>	A1.1, A1.2

**C. Partea III. SARCINI .**

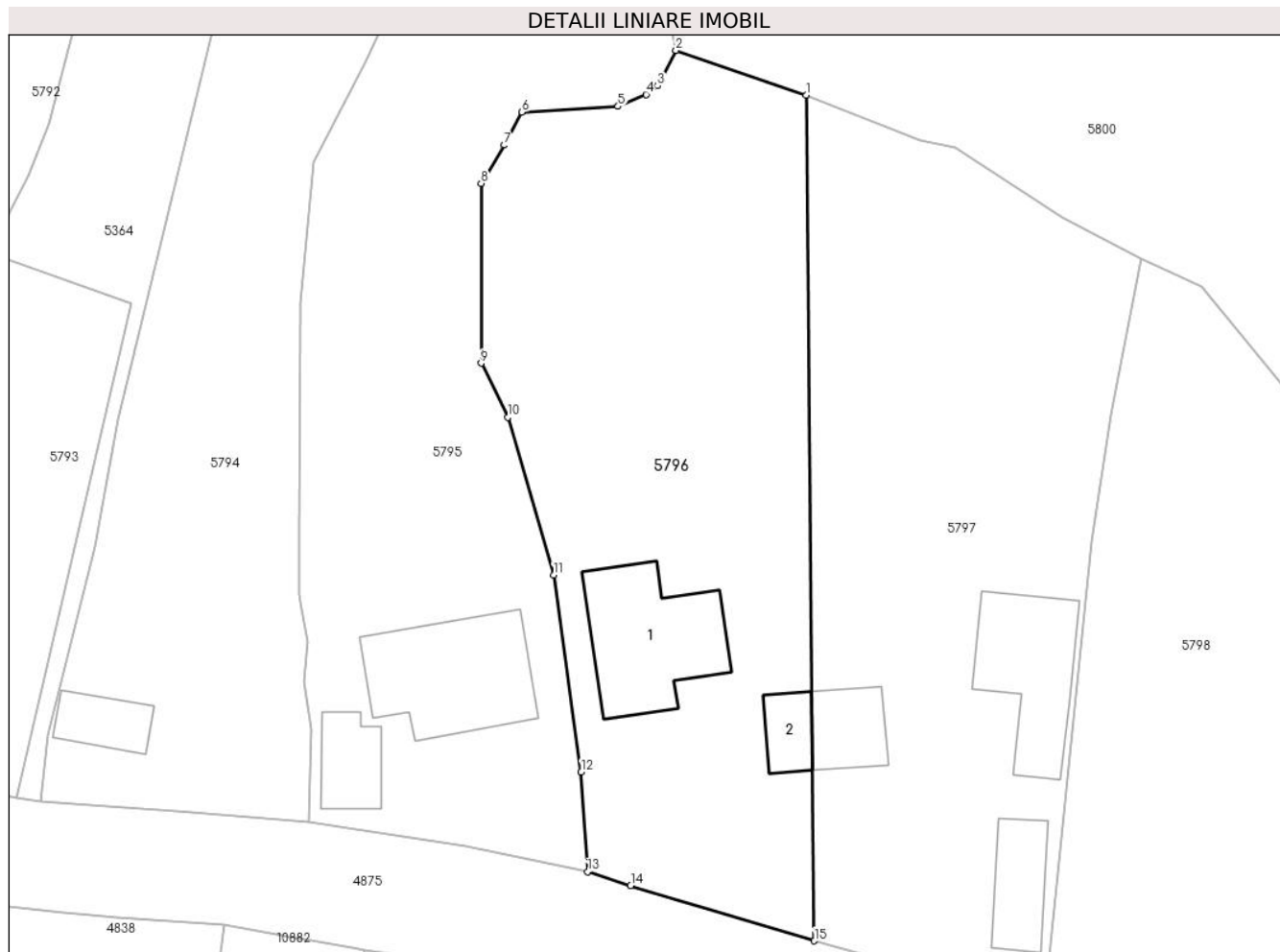
Inscrieri privind dezmembramintele dreptului de proprietate, drepturi reale de garanție și sarcini	Referințe
NU SUNT	

## Anexa Nr. 1 La Partea I

## Teren

Nr cadastral	Suprafața (mp)*	Observații / Referințe
50309	Din acte: 1.876 Masurata: 1.880	

\* Suprafața este determinată în planul de proiecție Stereo 70.



## Date referitoare la teren

Crt	Categorie folosință	Intra vilan	Suprafața (mp)	Tarla	Parcelă	Nr. topo	Observații / Referințe
1	curți constructii	DA	751	-	-	-	
2	faneata	DA	1.128	-	-	-	

## Date referitoare la construcții

Crt	Număr	Destinație construcție	Supraf. (mp)	Situație juridică	Observații / Referințe
A1.1		construcții de locuințe	132	Cu acte	Nr. niveluri:2; S. construita la sol:132 mp;
A1.2		construcții de locuințe	30	Cu acte	Nr. niveluri:1; S. construita la sol:30 mp;

## Lungime Segmente

1) Valorile lungimilor segmentelor sunt obținute din proiecție în plan.

Punct început	X / Y	Punct sfârșit	X / Y	Lungime segment (** (m)
1	578.997,212 639.643,331	2	578.985,36 639.647,41	12.534
2	578.985,36 639.647,41	3	578.983,695 639.644,184	3.63

Punct început	X / Y	Punct sfârșit	X / Y	Lungime segment (** (m)
3	578.983,695 639.644,184	4	578.982,641 639.643,414	1.305
4	578.982,641 639.643,414	5	578.980,098 639.642,319	2.769
5	578.980,098 639.642,319	6	578.971,351 639.641,807	8.762
6	578.971,351 639.641,807	7	578.969,742 639.638,799	3.411
7	578.969,742 639.638,799	8	578.967,638 639.635,32	4.066
8	578.967,638 639.635,32	9	578.967,651 639.618,968	16.352
9	578.967,651 639.618,968	10	578.970,063 639.614,023	5.502
10	578.970,063 639.614,023	11	578.974,238 639.599,708	14.911
11	578.974,238 639.599,708	12	578.976,751 639.581,768	18.115
12	578.976,751 639.581,768	13	578.977,334 639.572,708	9.079
13	578.977,334 639.572,708	14	578.981,247 639.571,451	4.11
14	578.981,247 639.571,451	15	578.997,954 639.566,414	17.45
15	578.997,954 639.566,414	1	578.997,212 639.643,331	76.921

\*\* Lungimile segmentelor sunt determinate în planul de proiecție Stereo 70 și sunt rotunjite la 1 milimetru.

\*\*\* Distanța dintre puncte este formată din segmente cumulate ce sunt mai mici decât valoarea 1 milimetru.





**DATE DESPRE IMOBILUL NR. 5797**

Oficiul de Cadastru și Publicitate Imobiliară NEAMT  
Biroul de Cadastru și Publicitate Imobiliară Targu-Neamt

**A. Partea I. Descrierea imobilului**

TEREN Intravilan

Adresa: Loc. Boboiesti, Str Ozanei, Jud. Neamt

Nr. Crt	Nr cadastral Nr. topografic	Suprafața* (mp)	Observații / Referințe
A1	52207	Din acte: 1.874 Masurata: 1.873	Sector cadastral:89 Teren imprejmuit;

**Construcții**

Crt	Nr cadastral Nr. topografic	Adresa	Observații / Referințe
A1.1	52207-C1	Loc. Boboiesti, Str Ozanei, Jud. Neamt	Nr. niveluri:1; S. construita la sol:47 mp; Casă de locuit, construită din lemn în anul 1964, acoperită cu tablă, compusă din două camere, bucătărie și hol
A1.2	52207-C2	Loc. Boboiesti, Str Ozanei, Jud. Neamt	Nr. niveluri:1; S. construita la sol:53 mp; Grajd construit din lemn în anul 1964, acoperit cu plăci de azbociment, compus trei încăperi
A1.3		Loc. Boboiesti, Str Ozanei, Jud. Neamt	Nr. niveluri:2; S. construita la sol:112 mp;

**B. Partea II. Proprietari și acte**

Inscrieri privitoare la dreptul de proprietate și alte drepturi reale	Referințe	
<b>211 / 05/01/2017</b>		
Act Notarial nr. 74 - contract de vanzare cumparare, din 04/01/2017 emis de NP Teodorescu Mihaela (act administrativ nr 11720 - certificat de atestare ca petentul este cunoscut ca proprietar din 12.10.2016, emis de Primaria comunei Pipirig;act administrativ nr 11 - proces verbal de identificare a imobilului din 12.10.2016, emis de Primaria comunei Pipirig);		
B1	Intabulare, drept de PROPRIETATEcu titlu de cumparare, dobandit prin Conventie, cota actuala 1/1, cota initiala 1/1 1) IRINA OVIDIU 2) IRINA LOREDANA, - sotii	A1
B2	Intabulare, drept de PROPRIETATEcu titlu de cumparare, dobandit prin Conventie, cota actuala 1/1, cota initiala 1/1 1) IRINA OVIDIU 2) IRINA LOREDANA, - sotii	A1.1, A1.2
/		
Act Administrativ nr. 14187, din 14/09/2023 emis de PRIMĂRIA COMUNEI PIPIRIG;		
B3	Intabulare, drept de PROPRIETATE, dobandit prin Lege, cota actuala 1/1, cota initiala 1/1 1) IRINA OVIDIU 2) IRINA LOREDANA, - sotii	A1.3

**C. Partea III. SARCINI**

Inscrieri privind dezmembramintele dreptului de proprietate, drepturi reale de garanție și sarcini	Referințe	
<b>211 / 05/01/2017</b>		
Act Notarial nr. 74 - contract de vanzare cumparare, din 04/01/2017 emis de NP Teodorescu Mihaela (act administrativ nr 11720 - certificat de atestare ca petentul este cunoscut ca proprietar din 12.10.2016, emis de Primaria comunei Pipirig;act administrativ nr 11 - proces verbal de identificare a imobilului din 12.10.2016, emis de Primaria comunei Pipirig);		
C1	Intabulare, drept de UZUFRACT VIAGER, cota actuala 1/1, cota initiala 1/1 1) IRINA DUMITRU 2) IRINA ROZINA, - sotii	A1, A1.1, A1.2
<b>374 / 09/01/2024</b>		
Act Administrativ nr. Proces verbal de sechestru nr. 67, din 05/01/2024 emis de ANAF-SERVICIUL FISCAL ORĂȘENESC TÂRGU NEAMȚ (act administrativ nr 11720 - certificat de atestare ca petentul este cunoscut ca proprietar din 12.10.2016, emis de Primaria comunei Pipirig;act administrativ nr 11 - proces verbal de identificare a imobilului din 12.10.2016, emis de Primaria comunei Pipirig);		
C2	Se notează respingerea cererii având ca obiect intabulare drept de	A1, A1.1, A1.2

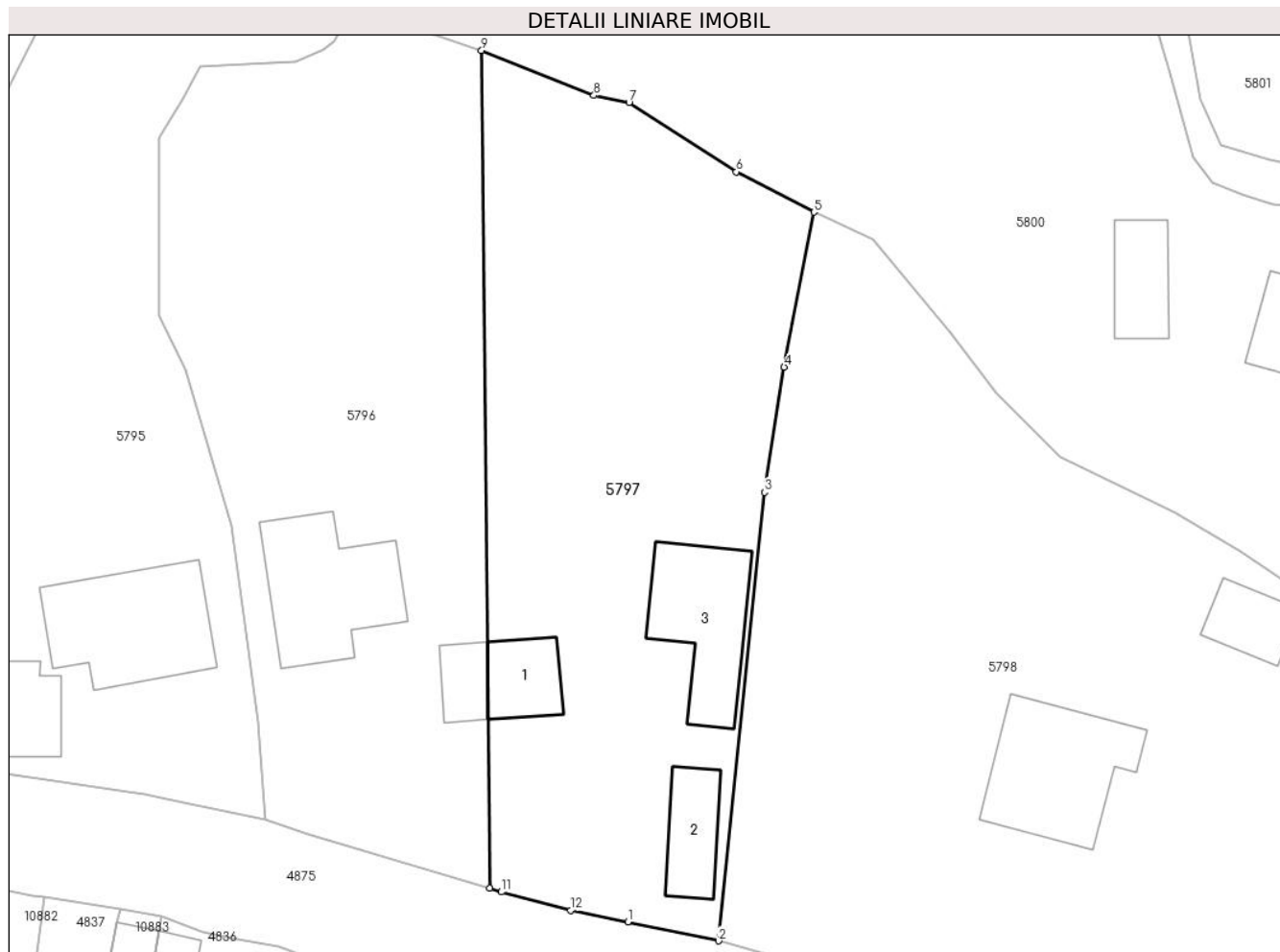
Inscrieri privind dezmembramintele dreptului de proprietate, drepturi reale de garanție și sarcini		Referințe
C2	ipotecă legală	A1, A1.1, A1.2
<b>1453 / 22/01/2024</b>		
Act Administrativ nr. PROCES VERBAL DE SECHESTRU NR.20, din 03/01/2024 emis de ANAF-SERVICIUL FISCAL ORĂȘENESC TÂRGU NEAMȚ (act administrativ nr 11720 - certificat de atestare ca petentul este cunoscut ca proprietar din 12.10.2016, emis de Primaria comunei Pipirig; act administrativ nr 11 - proces verbal de identificare a imobilului din 12.10.2016, emis de Primaria comunei Pipirig);		
C3	Intabulare, drept de IPOTECA LEGALA, Valoare:27808 LEI, SECHESTRU emis pe numele IRINA OVIDIU	A1, A1.1, A1.2
1) ANAF-SERVICIUL FISCAL ORĂȘENESC TÂRGU NEAMȚ, CIF:2614090		

## Anexa Nr. 1 La Partea I

## Teren

Nr cadastral	Suprafața (mp)*	Observații / Referințe
52207	Din acte: 1.874 Masurata: 1.873	

\* Suprafața este determinată în planul de proiecție Stereo 70.



## Date referitoare la teren

Crt	Categorie folosință	Intra vilan	Suprafața (mp)	Tarla	Parcelă	Nr. topo	Observații / Referințe
1	curți constructii	DA	804	-	-	-	
2	faneata	DA	1.069	-	-	-	

## Date referitoare la construcții

Crt	Număr	Destinație construcție	Supraf. (mp)	Situație juridică	Observații / Referințe
A1.1	52207-C1	construcții de locuințe	47	Cu acte	Nr. niveluri:1; S. construita la sol:47 mp; Casă de locuit, construită din lemn în anul 1964, acoperită cu tablă, compusă din două camere, bucatărie și hol
A1.2	52207-C2	construcții anexa	53	Cu acte	Nr. niveluri:1; S. construita la sol:53 mp; Grajd construit din lemn în anul 1964, acoperit cu plăci de azbociment, compus trei încăperi
A1.3		construcții de locuințe	112	Cu acte	Nr. niveluri:2; S. construita la sol:112 mp;

**Lungime Segmente**

1) Valorile lungimilor segmentelor sunt obținute din proiecție în plan.

Punct început	X / Y	Punct sfârșit	X / Y	Lungime segment (** (m)
1	579.010,657 639.563,347	2	579.018,973 639.561,603	8.497
2	579.018,973 639.561,603	3	579.023,182 639.602,776	41.388
3	579.023,182 639.602,776	4	579.024,992 639.614,263	11.629
4	579.024,992 639.614,263	5	579.027,723 639.628,49	14.487
5	579.027,723 639.628,49	6	579.020,59 639.632,186	8.034
6	579.020,59 639.632,186	7	579.010,761 639.638,559	11.714
7	579.010,761 639.638,559	8	579.007,531 639.639,201	3.293
8	579.007,531 639.639,201	9	578.997,212 639.643,331	11.115
9	578.997,212 639.643,331	10	578.997,954 639.566,414	76.921
10	578.997,954 639.566,414	11	578.999,019 639.566,093	1.112
11	578.999,019 639.566,093	12	579.005,392 639.564,396	6.595
12	579.005,392 639.564,396	1	579.010,657 639.563,347	5.368

\*\* Lungimile segmentelor sunt determinate în planul de proiecție Stereo 70 și sunt rotunjite la 1 milimetru.

\*\*\* Distanța dintre puncte este formată din segmente cumulate ce sunt mai mici decât valoarea 1 milimetru.

**DATE DESPRE IMOBILUL NR. 5798**

Oficiul de Cadastru și Publicitate Imobiliară NEAMT  
Biroul de Cadastru și Publicitate Imobiliară Targu-Neamt

**A. Partea I. Descrierea imobilului**

TEREN Intravilan

Adresa: Loc. Boboiesti, Str Ozanei, Jud. Neamt

Nr. Crt	Nr cadastral Nr. topografic	Suprafața* (mp)	Observații / Referințe
A1	53311	3.072	Sector cadastral:89 Teren imprejmuit;

**Construcții**

Crt	Nr cadastral Nr. topografic	Adresa	Observații / Referințe
A1.1		Loc. Boboiesti, Str Ozanei, Jud. Neamt	Nr. niveluri:1; S. construita la sol:137 mp; S. construita desfasurata:137 mp; Locuinta, parter
A1.2		Loc. Boboiesti, Str Ozanei, Jud. Neamt	Nr. niveluri:1; S. construita la sol:43 mp; S. construita desfasurata:43 mp; Grajd, parter
A1.3		Loc. Boboiesti, Str Ozanei, Jud. Neamt	Nr. niveluri:1; S. construita la sol:43 mp;

**B. Partea II. Proprietari și acte**

Inscrieri privitoare la dreptul de proprietate și alte drepturi reale		Referințe
<b>31077 / 25/11/2019</b>		
Act Notarial nr. Certificat de moștenitor nr. 229, din 22/11/2019 emis de NP Teodorescu Mihaela (act administrativ nr Certificat pentru atestarea că petentul este cunoscut ca proprietar nr. 11510 din 16.09.2019, emis de COMUNA PIPIRIG; act administrativ nr Proces verbal de identificare a imobilului nr. 11511 din 16.09.2019, emis de COMUNA PIPIRIG);		
B1	Intabulare, drept de PROPRIETATE, cu titlu de drept de moștenire după defuncta David Maria, dobandit prin Succesiune, cota actuala 1/4, cota initiala 1/4 1) <b>DAVID VIOREL</b>	A1
B2	Intabulare, drept de PROPRIETATE, cu titlu de drept de moștenire după defuncta David Maria, dobandit prin Succesiune, cota actuala 3/4, cota initiala 3/4 1) <b>DAVID ANA-MARIA</b>	A1
B3	Intabulare, drept de PROPRIETATE, cu titlu de drept de moștenire după defuncta David Maria, dobandit prin Succesiune, cota actuala 1/8, cota initiala 1/8 1) <b>DAVID VIOREL</b>	A1.1, A1.2
B4	Intabulare, drept de PROPRIETATE, cu titlu de drept de moștenire după defuncta David Maria, dobandit prin Succesiune, cota actuala 3/8, cota initiala 3/8 1) <b>DAVID ANA-MARIA</b>	A1.1, A1.2
Act Administrativ nr. Certificat de atestare fiscală nr. 11510, din 22/11/2019 emis de COMUNA PIPIRIG;		
B5	Intabulare, drept de PROPRIETATE, dobandit prin Lege, cota actuala 1/2, cota initiala 1/2 1) <b>DAVID VIOREL</b>	A1.1, A1.2
/		
Act Administrativ nr. 14187, din 14/09/2023 emis de PRIMARIA COMUNEI PIPIRIG;		
B6	Intabulare, drept de PROPRIETATE, dobandit prin Lege, cota actuala 1/1, cota initiala 1/1 1) <b>DAVID VIOREL</b>	A1.3

**C. Partea III. SARCINI .**

Inscrieri privind dezmembramintele dreptului de proprietate, drepturi reale de garanție și sarcini	Referințe
NU SUNT	

## Anexa Nr. 1 La Partea I

## Teren

Nr cadastral	Suprafața (mp)*	Observații / Referințe
53311	3.072	

\* Suprafața este determinată în planul de proiecție Stereo 70.



## Date referitoare la teren

Crt	Categorie folosință	Intravilan	Suprafața (mp)	Tarla	Parcelă	Nr. topo	Observații / Referințe
1	curți constructii	DA	661	-	-	-	
2	curți constructii	DA	116	-	-	-	
3	faneata	DA	707	-	-	-	
4	faneata	DA	1.588	-	-	-	

## Date referitoare la construcții

Crt	Număr	Destinație construcție	Supraf. (mp)	Situație juridică	Observații / Referințe
A1.1		construcții de locuințe	137	Cu acte	Nr. niveluri:1; S. construita la sol:137 mp; S. construita desfasurata:137 mp; Locuinta, parter
A1.2		construcții anexa	43	Cu acte	Nr. niveluri:1; S. construita la sol:43 mp; S. construita desfasurata:43 mp; Grajd, parter
A1.3		construcții anexa	43	Cu acte	Nr. niveluri:1; S. construita la sol:43 mp;

**Lungime Segmente**

1) Valorile lungimilor segmentelor sunt obținute din proiecție în plan.

Punct început	X / Y	Punct sfârșit	X / Y	Lungime segment (** (m)
1	579.018,973 639.561,603	2	579.025,978 639.559,697	7.26
2	579.025,978 639.559,697	3	579.046,06 639.558,589	20.113
3	579.046,06 639.558,589	4	579.071,047 639.558,147	24.991
4	579.071,047 639.558,147	5	579.083,146 639.558,532	12.105
5	579.083,146 639.558,532	6	579.083,86 639.560,891	2.465
6	579.083,86 639.560,891	7	579.091,741 639.577,122	18.043
7	579.091,741 639.577,122	8	579.087,221 639.582,88	7.32
8	579.087,221 639.582,88	9	579.077,181 639.590,379	12.531
9	579.077,181 639.590,379	10	579.066,905 639.597,36	12.423
10	579.066,905 639.597,36	11	579.060,921 639.600,95	6.978
11	579.060,921 639.600,95	12	579.050,335 639.606,031	11.742
12	579.050,335 639.606,031	13	579.044,427 639.611,863	8.302
13	579.044,427 639.611,863	14	579.040,261 639.617,4	6.929
14	579.040,261 639.617,4	15	579.033,167 639.625,941	11.103
15	579.033,167 639.625,941	16	579.027,723 639.628,49	6.011
16	579.027,723 639.628,49	17	579.024,992 639.614,263	14.487
17	579.024,992 639.614,263	18	579.023,182 639.602,776	11.629
18	579.023,182 639.602,776	1	579.018,973 639.561,603	41.388

\*\* Lungimile segmentelor sunt determinate în planul de proiecție Stereo 70 și sunt rotunjite la 1 milimetru.

\*\*\* Distanța dintre puncte este formată din segmente cumulate ce sunt mai mici decât valoarea 1 milimetru.





**DATE DESPRE IMOBILUL NR. 5799**

Oficiul de Cadastru și Publicitate Imobiliară NEAMT  
Biroul de Cadastru și Publicitate Imobiliară Targu-Neamt

**A. Partea I. Descrierea imobilului**

TEREN Intravilan

Adresa: Loc. Boboiesti, Str Ozanei, Jud. Neamt

Nr. Crt	Nr cadastral Nr. topografic	Suprafața* (mp)	Observații / Referințe
A1		2.013	Sector cadastral:89 Teren neimprejmuit;

**B. Partea II. Proprietari și acte**

Inscrieri privitoare la dreptul de proprietate și alte drepturi reale		Referințe
/		
Act Normativ nr. 7, din 13/03/1996 emis de GUVERNUL ROMÂNIEI;		
B1	Inscrierea provizorie, drept de PROPRIETATE, dobandit prin Lege, cota actuala 1/1, cota initiala 1/1	A1
1) COMUNA PIPIRIG, CIF:99999999999999, Proprietar neidentificat		

**C. Partea III. SARCINI .**

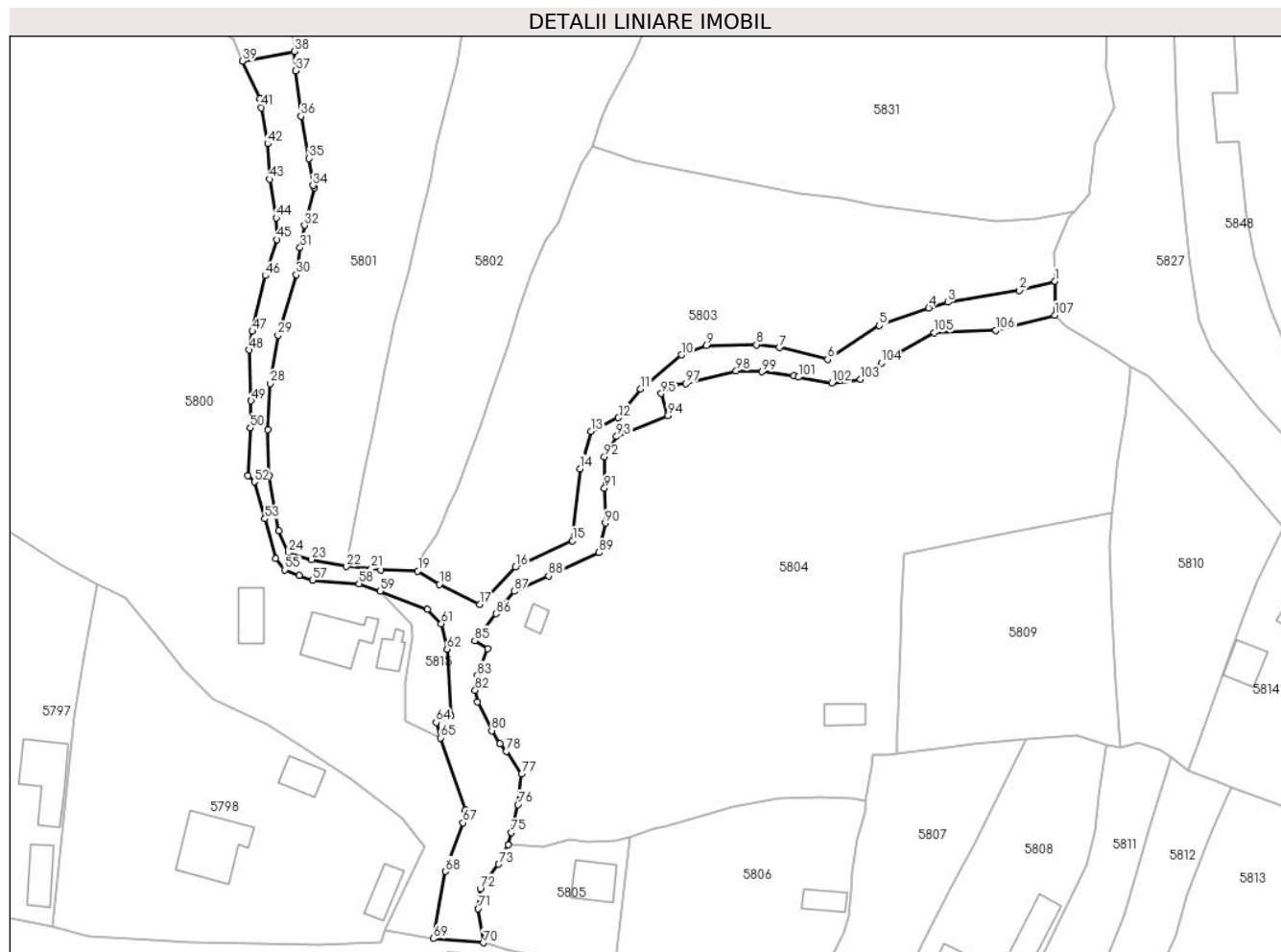
Inscrieri privind dezmembramintele dreptului de proprietate, drepturi reale de garanție și sarcini	Referințe
NU SUNT	

## Anexa Nr. 1 La Partea I

## Teren

Nr cadastral	Suprafața (mp)*	Observații / Referințe
	2.013	

\* Suprafața este determinată în planul de proiecție Stereo 70.



## Date referitoare la teren

Crt	Categorie folosință	Intra vilan	Suprafața (mp)	Tarla	Parcelă	Nr. topo	Observații / Referințe
1	drum	DA	2.013	-	-	-	

## Lungime Segmente

1) Valorile lungimilor segmentelor sunt obținute din proiecție în plan.

Punct început	X / Y	Punct sfârșit	X / Y	Lungime segment	Punct început	X / Y	Punct sfârșit	X / Y	Lungime segment	Punct început	X / Y	Punct sfârșit	X / Y	Lungime segment
1	579.214,823 639.687,563	2	579.207,88 639.685,731	7.181	2	579.207,88 639.685,731	3	579.193,923 639.683,458	14.14	3	579.193,923 639.683,458	4	579.190,141 639.682,355	3.94
4	579.190,141 639.682,355	5	579.180,51 639.678,904	10.23	5	579.180,51 639.678,904	6	579.170,397 639.672,305	12.07	6	579.170,397 639.672,305	7	579.160,952 639.674,609	9.722
7	579.160,952 639.674,609	8	579.156,483 639.675,175	4.505	8	579.156,483 639.675,175	9	579.146,645 639.675,001	9.84	9	579.146,645 639.675,001	10	579.141,808 639.673,186	5.166
10	579.141,808 639.673,186	11	579.133,874 639.666,489	10.38	11	579.133,874 639.666,489	12	579.129,525 639.660,906	7.077	12	579.129,525 639.660,906	13	579.124,147 639.658,284	5.983
13	579.124,147 639.658,284	14	579.122,048 639.650,942	7.636	14	579.122,048 639.650,942	15	579.120,548 639.636,927	14.09	15	579.120,548 639.636,927	16	579.109,404 639.631,74	12.29
16	579.109,404 639.631,74	17	579.102,407 639.624,462	10.09	17	579.102,407 639.624,462	18	579.094,54 639.628,399	8.797	18	579.094,54 639.628,399	19	579.090,351 639.630,991	4.926

Punct început	X / Y	Punct sfârșit	X / Y	Lungime segment	Punct început	X / Y	Punct sfârșit	X / Y	Lungime segment	Punct început	X / Y	Punct sfârșit	X / Y	Lungime segment
19	579.090,351 639.630,991	20	579.083,05 639.631,165	7.303	20	579.083,05 639.631,165	21	579.081,241 639.631,433	1.829	21	579.081,241 639.631,433	22	579.076,352 639.631,866	4.908
22	579.076,352 639.631,866	23	579.069,577 639.633,267	6.918	23	579.069,577 639.633,267	24	579.065,058 639.634,605	4.713	24	579.065,058 639.634,605	25	579.063,198 639.638,86	4.644
25	579.063,198 639.638,86	26	579.061,296 639.649,648	10.954	26	579.061,296 639.649,648	27	579.060,98 639.658,611	8.969	27	579.060,98 639.658,611	28	579.061,502 639.667,574	8.978
28	579.061,502 639.667,574	29	579.063,03 639.676,994	9.543	29	579.063,03 639.676,994	30	579.066,544 639.688,843	12.359	30	579.066,544 639.688,843	31	579.067,335 639.694,088	5.304
31	579.067,335 639.694,088	32	579.068,192 639.698,447	4.442	32	579.068,192 639.698,447	33	579.070,12 639.705,833	7.633	33	579.070,12 639.705,833	34	579.069,85 639.706,238	0.487
34	579.069,85 639.706,238	35	579.069,087 639.711,512	5.329	35	579.069,087 639.711,512	36	579.067,503 639.719,776	8.414	36	579.067,503 639.719,776	37	579.066,461 639.728,61	8.895
37	579.066,461 639.728,61	38	579.066,232 639.732,4	3.797	38	579.066,232 639.732,4	39	579.056,043 639.730,524	10.36	39	579.056,043 639.730,524	40	579.059,464 639.723,198	8.085
40	579.059,464 639.723,198	41	579.059,781 639.721,438	1.788	41	579.059,781 639.721,438	42	579.061,012 639.714,374	7.17	42	579.061,012 639.714,374	43	579.061,414 639.707,468	6.918
43	579.061,414 639.707,468	44	579.062,642 639.699,943	7.625	44	579.062,642 639.699,943	45	579.062,796 639.695,671	4.275	45	579.062,796 639.695,671	46	579.060,534 639.688,645	7.381
46	579.060,534 639.688,645	47	579.058,006 639.677,792	11.144	47	579.058,006 639.677,792	48	579.057,358 639.674,127	3.722	48	579.057,358 639.674,127	49	579.057,77 639.664,218	9.918
49	579.057,77 639.664,218	50	579.057,613 639.658,945	5.275	50	579.057,613 639.658,945	51	579.057,16 639.649,599	9.357	51	579.057,16 639.649,599	52	579.058,391 639.648,414	1.709
52	579.058,391 639.648,414	53	579.060,441 639.641,184	7.515	53	579.060,441 639.641,184	54	579.062,58 639.633,494	7.982	54	579.062,58 639.633,494	55	579.064,329 639.631,233	2.859
55	579.064,329 639.631,233	56	579.067,127 639.630,146	3.002	56	579.067,127 639.630,146	57	579.069,814 639.629,247	2.833	57	579.069,814 639.629,247	58	579.078,863 639.628,537	9.077
58	579.078,863 639.628,537	59	579.082,948 639.627,108	4.328	59	579.082,948 639.627,108	60	579.092,184 639.623,474	9.925	60	579.092,184 639.623,474	61	579.094,913 639.620,698	3.893
61	579.094,913 639.620,698	62	579.096,037 639.615,748	5.076	62	579.096,037 639.615,748	63	579.096,747 639.602,71	13.057	63	579.096,747 639.602,71	64	579.093,919 639.601,454	3.094
64	579.093,919 639.601,454	65	579.094,732 639.598,428	3.133	65	579.094,732 639.598,428	66	579.099,612 639.584,376	14.875	66	579.099,612 639.584,376	67	579.099,147 639.581,862	2.557
67	579.099,147 639.581,862	68	579.095,772 639.572,378	10.067	68	579.095,772 639.572,378	69	579.093,419 639.559,27	13.318	69	579.093,419 639.559,27	70	579.103,17 639.558,458	9.785
70	579.103,17 639.558,458	71	579.102,097 639.565,108	6.736	71	579.102,097 639.565,108	72	579.102,534 639.569,028	3.944	72	579.102,534 639.569,028	73	579.106,148 639.573,79	5.978
73	579.106,148 639.573,79	74	579.108,008 639.577,584	4.225	74	579.108,008 639.577,584	75	579.108,606 639.579,965	2.455	75	579.108,606 639.579,965	76	579.109,883 639.585,424	5.606
76	579.109,883 639.585,424	77	579.110,624 639.591,375	5.997	77	579.110,624 639.591,375	78	579.107,656 639.595,835	5.357	78	579.107,656 639.595,835	79	579.106,392 639.597,28	1.92
79	579.106,392 639.597,28	80	579.104,765 639.599,839	3.032	80	579.104,765 639.599,839	81	579.101,99 639.605,467	6.275	81	579.101,99 639.605,467	82	579.101,55 639.607,768	2.343
82	579.101,55 639.607,768	83	579.101,973 639.610,605	2.868	83	579.101,973 639.610,605	84	579.103,949 639.615,809	5.567	84	579.103,949 639.615,809	85	579.101,452 639.617,427	2.975
85	579.101,452 639.617,427	86	579.105,579 639.622,647	6.654	86	579.105,579 639.622,647	87	579.109,194 639.627,055	5.701	87	579.109,194 639.627,055	88	579.115,892 639.630,011	7.321
88	579.115,892 639.630,011	89	579.125,735 639.634,579	10.851	89	579.125,735 639.634,579	90	579.126,955 639.640,361	5.909	90	579.126,955 639.640,361	91	579.126,793 639.647,177	6.818
91	579.126,793 639.647,177	92	579.126,781 639.653,287	6.11	92	579.126,781 639.653,287	93	579.129,172 639.657,239	4.619	93	579.129,172 639.657,239	94	579.139,112 639.661,291	10.734
94	579.139,112 639.661,291	95	579.137,899 639.665,634	4.509	95	579.137,899 639.665,634	96	579.140,517 639.667,285	3.095	96	579.140,517 639.667,285	97	579.142,655 639.667,548	2.154
97	579.142,655 639.667,548	98	579.152,521 639.670,052	10.179	98	579.152,521 639.670,052	99	579.157,517 639.669,898	4.998	99	579.157,517 639.669,898	100	579.163,776 639.669,103	6.309
100	579.163,776 639.669,103	101	579.164,696 639.668,833	0.959	101	579.164,696 639.668,833	102	579.171,255 639.667,702	6.656	102	579.171,255 639.667,702	103	579.176,856 639.668,418	5.647
103	579.176,856 639.668,418	104	579.180,872 639.671,585	5.115	104	579.180,872 639.671,585	105	579.191,197 639.677,536	11.917	105	579.191,197 639.677,536	106	579.203,273 639.677,981	12.084
106	579.203,273 639.677,981	107	579.214,744 639.680,92	11.842	107	579.214,744 639.680,92	108	579.214,823 639.687,563	6.643					

\*\* Lungimile segmentelor sunt determinate în planul de proiecție Stereo 70 și sunt rotunjite la 1 milimetru.

\*\*\* Distanța dintre puncte este formată din segmente cumulate ce sunt mai mici decât valoarea 1 milimetru.



**DATE DESPRE IMOBILUL NR. 5800**

Oficiul de Cadastru și Publicitate Imobiliară NEAMT  
Biroul de Cadastru și Publicitate Imobiliară Targu-Neamt

**A. Partea I. Descrierea imobilului**

TEREN Necunoscut

Adresa: Loc. Boboiesti, Str Ozanei, Jud. Neamt, si extravilan UAT Pipirig

Nr. Crt	Nr cadastral Nr. topografic	Suprafața* (mp)	Observații / Referințe
A1	54448	Din acte: 9.535 Masurata: 9.962	Sector cadastral:89 Teren imprejmuit;

**Construcții**

Crt	Nr cadastral Nr. topografic	Adresa	Observații / Referințe
A1.1		Loc. Boboiesti, Str Ozanei, Jud. Neamt	Nr. niveluri:2; S. construita la sol:103 mp; S. construita desfasurata:163 mp; Locuinta, P+M
A1.2		Loc. Boboiesti, Str Ozanei, Jud. Neamt	Nr. niveluri:1; S. construita la sol:31 mp; S. construita desfasurata:31 mp; Anexa, parter
A1.3		Loc. Boboiesti, Str Ozanei, Jud. Neamt	Nr. niveluri:1; S. construita la sol:54 mp; S. construita desfasurata:54 mp; Grajd, parter

**B. Partea II. Proprietari și acte**

Inscrieri privitoare la dreptul de proprietate și alte drepturi reale	Referințe	
<b>18987 / 20/07/2023</b>		
Act Notarial nr. CONTRACT DE VÂNZARE aut. nr. 3042, din 19/07/2023 emis de BIN Teodorescu Mihaela (act administrativ nr Proces - verbal de identificare a imobilului nr. 15378 din 08.11.2022, emis de COMUNA PIPIRIG;act administrativ nr Certificat atestare că petentul este cunoscut ca proprietar nr. 15377 din 08.11.2022, emis de COMUNA PIPIRIG;act administrativ nr CERTIFICAT FISCAL nr. 11848 din 18.07.2023, emis de COMUNA PIPIRIG);		
B1	Intabulare, drept de PROPRIETATE, cu titlu de drept de CUMPĂRARE, dobandit prin Conventie, cota actuala 1/1, cota initiala 1/1 1) ANIȚEI NICOLAIE, bun propriu	A1
B2	Intabulare, drept de PROPRIETATE, cu titlu de drept de CUMPĂRARE, dobandit prin Conventie, cota actuala 1/1, cota initiala 1/1 1) ANIȚEI NICOLAIE, bun propriu	A1.1, A1.3
/		
Act Administrativ nr. 14187, din 14/09/2023 emis de PRIMARIA COMUNEI PIPIRIG;		
B3	Intabulare, drept de PROPRIETATE, dobandit prin Lege, cota actuala 1/1, cota initiala 1/1 1) ANIȚEI NICOLAIE, bun propriu	A1.2

**C. Partea III. SARCINI**

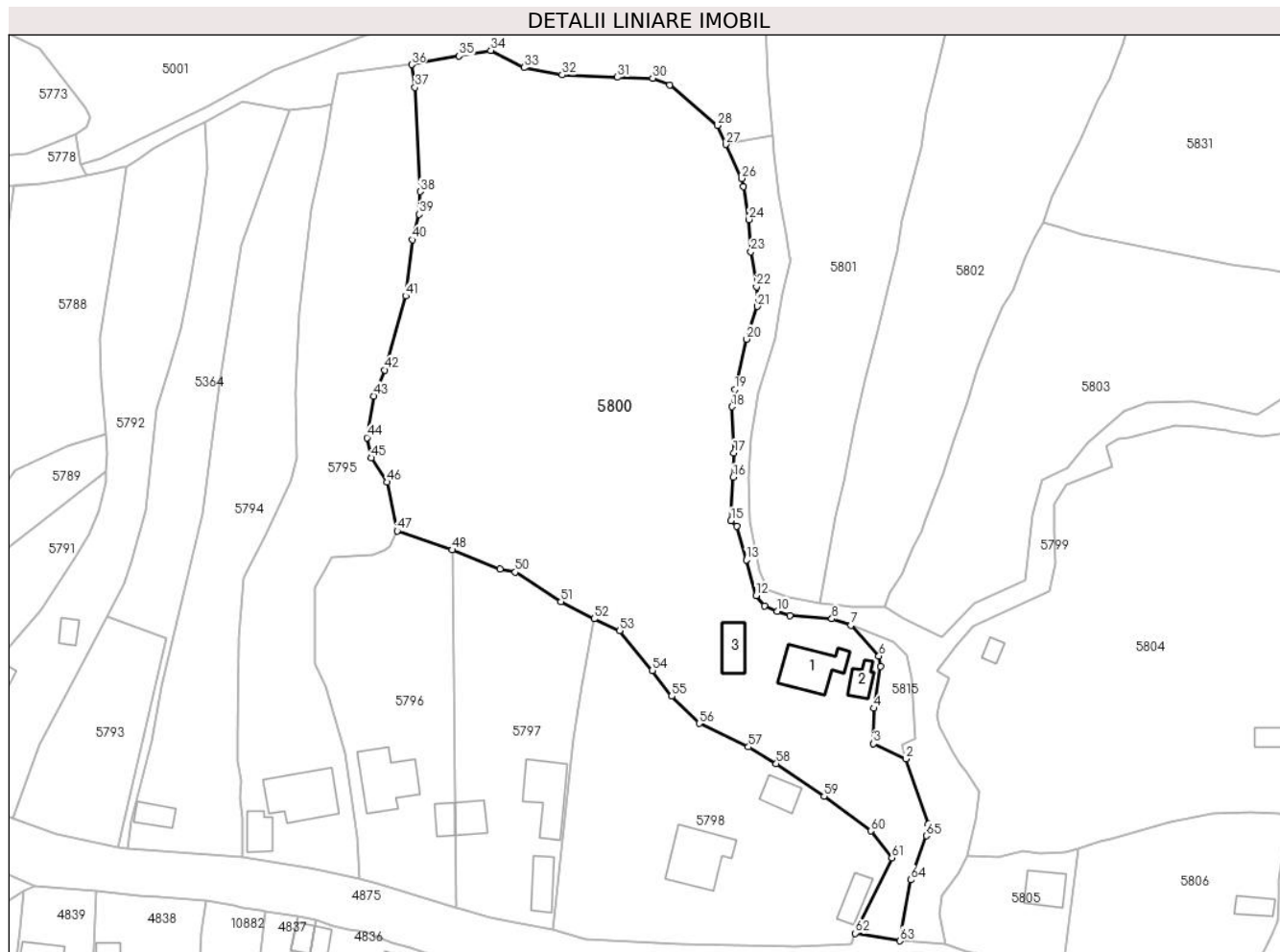
Inscrieri privind dezmembramintele dreptului de proprietate, drepturi reale de garanție și sarcini	Referințe	
<b>18987 / 20/07/2023</b>		
Act Notarial nr. CONTRACT DE VÂNZARE aut. nr. 3042, din 19/07/2023 emis de BIN Teodorescu Mihaela (act administrativ nr Proces - verbal de identificare a imobilului nr. 15378 din 08.11.2022, emis de COMUNA PIPIRIG;act administrativ nr Certificat atestare că petentul este cunoscut ca proprietar nr. 15377 din 08.11.2022, emis de COMUNA PIPIRIG;act administrativ nr CERTIFICAT FISCAL nr. 11848 din 18.07.2023, emis de COMUNA PIPIRIG);		
C1	Intabulare, drept de UZUFRACT VIAGER, dobandit prin Conventie, cota actuala 1/1, cota initiala 1/1 1) ANIȚEI VASILE	A1
C2	Intabulare, drept de UZUFRACT VIAGER, dobandit prin Conventie, cota actuala 1/1, cota initiala 1/1 1) ANIȚEI VASILE 2) ANIȚEI IOANA	A1.1, A1.3

## Anexa Nr. 1 La Partea I

## Teren

Nr cadastral	Suprafața (mp)*	Observații / Referințe
54448	Din acte: 9.535 Masurata: 9.962	

\* Suprafața este determinată în planul de proiecție Stereo 70.



## Date referitoare la teren

Crt	Categorie folosință	Intravilan	Suprafața (mp)	Tarla	Parcelă	Nr. topo	Observații / Referințe
1	curți constructii	DA	952	-	-	-	
2	arabil	DA	350	-	-	-	
3	drum	DA	420	-	-	-	
4	faneata	DA	7.921	-	-	-	
5	faneata	NU	319	-	-	-	

## Date referitoare la construcții

Crt	Număr	Destinație construcție	Supraf. (mp)	Situație juridică	Observații / Referințe
A1.1		construcții de locuințe	Din acte: 163 Masurata: 103	Cu acte	Nr. niveluri:2; S. construita la sol:103 mp; S. construita desfasurata:163 mp; Locuinta, P+M
A1.2		construcții anexa	31	Cu acte	Nr. niveluri:1; S. construita la sol:31 mp; S. construita desfasurata:31 mp; Anexa, parter
A1.3		construcții anexa	54	Cu acte	Nr. niveluri:1; S. construita la sol:54 mp; S. construita desfasurata:54 mp; Grajd, parter

## Lungime Segmente

1) Valorile lungimilor segmentelor sunt obținute din proiecție în plan.

Punct început	X / Y	Punct sfârșit	X / Y	Lungime segment	Punct început	X / Y	Punct sfârșit	X / Y	Lungime segment	Punct început	X / Y	Punct sfârșit	X / Y	Lungime segment
1	579.099,612 639.584,376	2	579.094,732 639.598,428	14.875	2	579.094,732 639.598,428	3	579.087,808 639.601,666	7.644	3	579.087,808 639.601,666	4	579.087,925 639.609,296	7.631
4	579.087,925 639.609,296	5	579.089,335 639.618,301	9.115	5	579.089,335 639.618,301	6	579.088,983 639.620,544	2.27	6	579.088,983 639.620,544	7	579.082,948 639.627,108	8.917
7	579.082,948 639.627,108	8	579.078,863 639.628,537	4.328	8	579.078,863 639.628,537	9	579.069,814 639.629,247	9.077	9	579.069,814 639.629,247	10	579.067,127 639.630,146	2.833
10	579.067,127 639.630,146	11	579.064,329 639.631,233	3.002	11	579.064,329 639.631,233	12	579.062,58 639.633,494	2.859	12	579.062,58 639.633,494	13	579.060,441 639.641,184	7.982
13	579.060,441 639.641,184	14	579.058,391 639.648,414	7.515	14	579.058,391 639.648,414	15	579.057,16 639.649,599	1.709	15	579.057,16 639.649,599	16	579.057,613 639.658,945	9.357
16	579.057,613 639.658,945	17	579.057,77 639.664,218	5.275	17	579.057,77 639.664,218	18	579.057,358 639.674,127	9.918	18	579.057,358 639.674,127	19	579.058,006 639.677,792	3.722
19	579.058,006 639.677,792	20	579.060,534 639.688,645	11.144	20	579.060,534 639.688,645	21	579.062,796 639.695,671	7.381	21	579.062,796 639.695,671	22	579.062,642 639.699,943	4.275
22	579.062,642 639.699,943	23	579.061,414 639.707,468	7.625	23	579.061,414 639.707,468	24	579.061,012 639.714,374	6.918	24	579.061,012 639.714,374	25	579.059,781 639.721,438	7.17
25	579.059,781 639.721,438	26	579.059,464 639.723,198	1.788	26	579.059,464 639.723,198	27	579.056,043 639.730,524	8.085	27	579.056,043 639.730,524	28	579.054,269 639.734,593	4.439
28	579.054,269 639.734,593	29	579.043,983 639.743,296	13.474	29	579.043,983 639.743,296	30	579.040,309 639.744,742	3.948	30	579.040,309 639.744,742	31	579.032,73 639.744,962	7.582
31	579.032,73 639.744,962	32	579.020,815 639.745,452	11.925	32	579.020,815 639.745,452	33	579.012,658 639.747,007	8.304	33	579.012,658 639.747,007	34	579.005,516 639.750,717	8.048
34	579.005,516 639.750,717	35	578.998,717 639.749,539	6.9	35	578.998,717 639.749,539	36	578.988,476 639.747,663	10.411	36	578.988,476 639.747,663	37	578.989,231 639.742,744	4.977
37	578.989,231 639.742,744	38	578.990,303 639.720,358	22.412	38	578.990,303 639.720,358	39	578.990,15 639.715,485	4.875	39	578.990,15 639.715,485	40	578.988,683 639.710,003	5.675
40	578.988,683 639.710,003	41	578.987,194 639.697,945	12.15	41	578.987,194 639.697,945	42	578.982,702 639.682,0	16.566	42	578.982,702 639.682,0	43	578.980,409 639.676,42	6.033
43	578.980,409 639.676,42	44	578.978,889 639.667,465	9.083	44	578.978,889 639.667,465	45	578.979,771 639.663,1	4.453	45	578.979,771 639.663,1	46	578.983,258 639.657,92	6.244
46	578.983,258 639.657,92	47	578.985,36 639.647,41	10.718	47	578.985,36 639.647,41	48	578.997,212 639.643,331	12.534	48	578.997,212 639.643,331	49	579.007,531 639.639,201	11.115
49	579.007,531 639.639,201	50	579.010,761 639.638,559	3.293	50	579.010,761 639.638,559	51	579.020,59 639.632,186	11.714	51	579.020,59 639.632,186	52	579.027,723 639.628,49	8.034
52	579.027,723 639.628,49	53	579.033,167 639.625,941	6.011	53	579.033,167 639.625,941	54	579.040,261 639.617,4	11.103	54	579.040,261 639.617,4	55	579.044,427 639.611,863	6.929
55	579.044,427 639.611,863	56	579.050,335 639.606,031	8.302	56	579.050,335 639.606,031	57	579.060,921 639.600,95	11.742	57	579.060,921 639.600,95	58	579.066,905 639.597,36	6.978
58	579.066,905 639.597,36	59	579.077,181 639.590,379	12.423	59	579.077,181 639.590,379	60	579.087,221 639.582,88	12.531	60	579.087,221 639.582,88	61	579.091,741 639.577,122	7.32
61	579.091,741 639.577,122	62	579.083,86 639.560,891	18.043	62	579.083,86 639.560,891	63	579.093,419 639.559,27	9.695	63	579.093,419 639.559,27	64	579.095,772 639.572,378	13.318
64	579.095,772 639.572,378	65	579.099,147 639.581,862	10.067	65	579.099,147 639.581,862	1	579.099,612 639.584,376	2.557					

\*\* Lungimile segmentelor sunt determinate în planul de proiecție Stereo 70 și sunt rotunjite la 1 milimetru.

\*\*\* Distanța dintre puncte este formată din segmente cumulate ce sunt mai mici decât valoarea 1 milimetru.





**DATE DESPRE IMOBILUL NR. 5801**

Oficiul de Cadastru și Publicitate Imobiliară NEAMT  
Biroul de Cadastru și Publicitate Imobiliară Targu-Neamt

**A. Partea I. Descrierea imobilului**

TEREN Necunoscut

Adresa: Loc. Boboiesti, Jud. Neamt, si extravilan UAT Pipirig

Nr. Crt	Nr cadastral Nr. topografic	Suprafata* (mp)	Observatii / Referinte
A1	50541	6.119	Sector cadastral:89 Teren imprejmuit;

**B. Partea II. Proprietari și acte**

Inscrieri privitoare la dreptul de proprietate și alte drepturi reale		Referințe
<b>16329 / 02/10/2012</b>		
Act Notarial nr. 586, din 28/09/2012 emis de ANDRONACHE LAURA;		
B1	Intabulare, drept de PROPRIETATE, dobandit prin Conventie, cota actuala 1/1, cota initiala 1/1 1) TODIREL ELENA 2) TODIREL DINU, sotii	A1

**C. Partea III. SARCINI .**

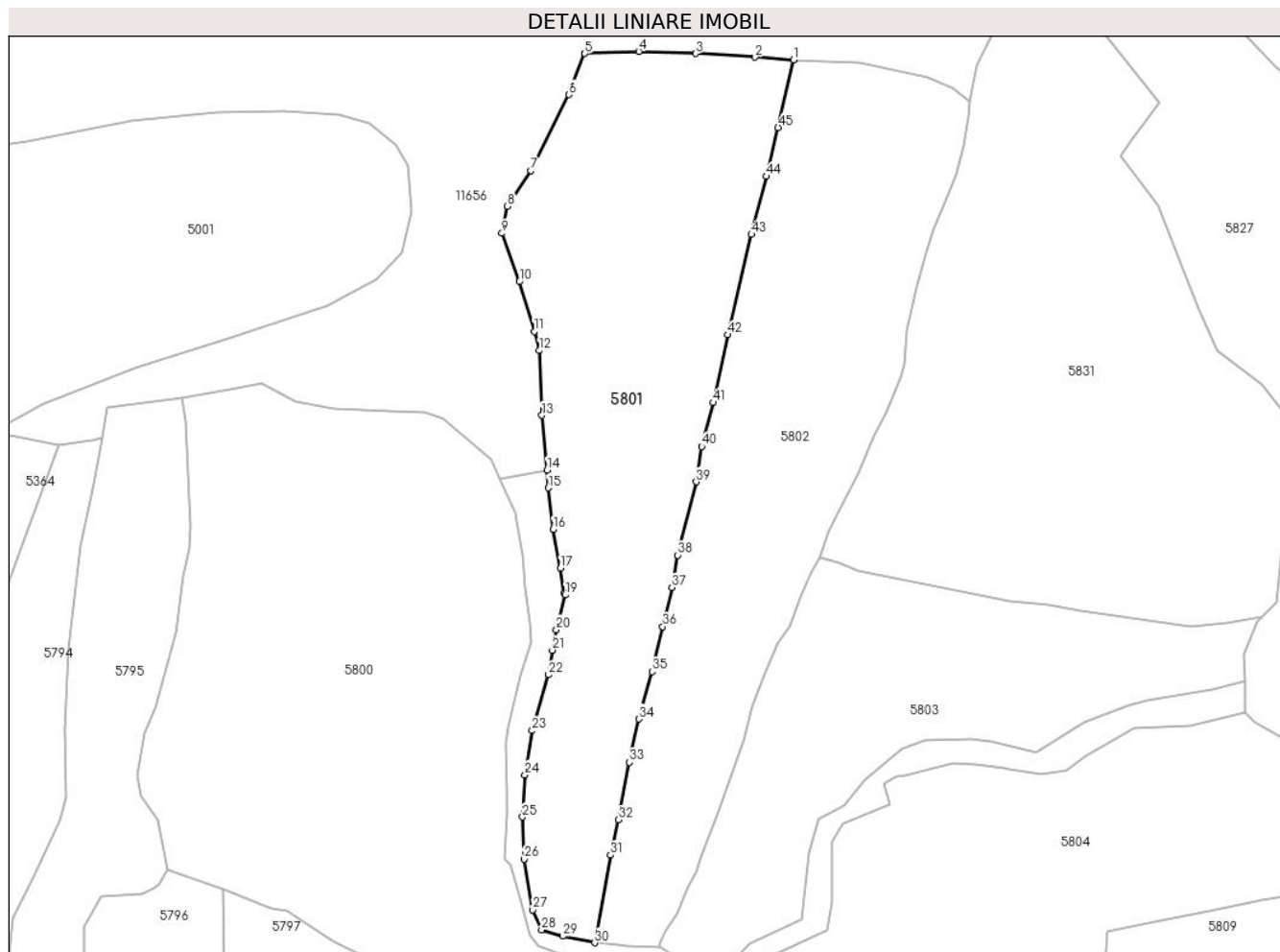
Inscrieri privind dezmembramintele dreptului de proprietate, drepturi reale de garanție și sarcini	Referințe
NU SUNT	

## Anexa Nr. 1 La Partea I

## Teren

Nr cadastral	Suprafața (mp)*	Observații / Referințe
50541	6.119	

\* Suprafața este determinată în planul de proiecție Stereo 70.



## Date referitoare la teren

Crt	Categorie folosință	Intra vilan	Suprafața (mp)	Tarla	Parcelă	Nr. topo	Observații / Referințe
1	faneata	DA	2.036	-	-	-	
2	faneata	NU	4.083	-	-	-	

## Lungime Segmente

1) Valorile lungimilor segmentelor sunt obținute din proiecție în plan.

Punct început	X / Y	Punct sfârșit	X / Y	Lungime segment	Punct început	X / Y	Punct sfârșit	X / Y	Lungime segment	Punct început	X / Y	Punct sfârșit	X / Y	Lungime segment
1	579.118,688 639.819,652	2	579.110,528 639.820,22	8.18	2	579.110,528 639.820,22	3	579.097,814 639.820,99	12.737	3	579.097,814 639.820,99	4	579.085,748 639.821,434	12.074
4	579.085,748 639.821,434	5	579.074,24 639.820,972	11.517	5	579.074,24 639.820,972	6	579.070,924 639.812,214	9.365	6	579.070,924 639.812,214	7	579.062,807 639.796,056	18.082
7	579.062,807 639.796,056	8	579.057,776 639.788,489	9.087	8	579.057,776 639.788,489	9	579.056,606 639.782,75	5.857	9	579.056,606 639.782,75	10	579.060,299 639.772,461	10.932
10	579.060,299 639.772,461	11	579.063,48 639.761,893	11.036	11	579.063,48 639.761,893	12	579.064,586 639.757,804	4.236	12	579.064,586 639.757,804	13	579.065,13 639.744,022	13.793
13	579.065,13 639.744,022	14	579.066,232 639.732,4	11.674	14	579.066,232 639.732,4	15	579.066,461 639.728,61	3.797	15	579.066,461 639.728,61	16	579.067,503 639.719,776	8.895

Punct început	X / Y	Punct sfârșit	X / Y	Lungime segment	Punct început	X / Y	Punct sfârșit	X / Y	Lungime segment	Punct început	X / Y	Punct sfârșit	X / Y	Lungime segment
16	579.067,503 639.719,776	17	579.069,087 639.711,512	8.414	17	579.069,087 639.711,512	18	579.069,85 639.706,238	5.329	18	579.069,85 639.706,238	19	579.070,12 639.705,833	0.487
19	579.070,12 639.705,833	20	579.068,192 639.698,447	7.633	20	579.068,192 639.698,447	21	579.067,335 639.694,088	4.442	21	579.067,335 639.694,088	22	579.066,544 639.688,843	5.304
22	579.066,544 639.688,843	23	579.063,03 639.676,994	12.359	23	579.063,03 639.676,994	24	579.061,502 639.667,574	9.543	24	579.061,502 639.667,574	25	579.060,98 639.658,611	8.978
25	579.060,98 639.658,611	26	579.061,296 639.649,648	8.969	26	579.061,296 639.649,648	27	579.063,198 639.638,86	10.954	27	579.063,198 639.638,86	28	579.065,058 639.634,605	4.644
28	579.065,058 639.634,605	29	579.069,577 639.633,267	4.713	29	579.069,577 639.633,267	30	579.076,352 639.631,866	6.918	30	579.076,352 639.631,866	31	579.079,763 639.650,49	18.934
31	579.079,763 639.650,49	32	579.081,438 639.658,018	7.712	32	579.081,438 639.658,018	33	579.083,767 639.670,269	12.47	33	579.083,767 639.670,269	34	579.085,783 639.679,447	9.397
34	579.085,783 639.679,447	35	579.088,597 639.689,562	10.499	35	579.088,597 639.689,562	36	579.090,816 639.699,101	9.794	36	579.090,816 639.699,101	37	579.092,824 639.707,42	8.558
37	579.092,824 639.707,42	38	579.094,06 639.714,288	6.978	38	579.094,06 639.714,288	39	579.097,976 639.729,899	16.095	39	579.097,976 639.729,899	40	579.099,167 639.737,402	7.597
40	579.099,167 639.737,402	41	579.101,545 639.746,74	9.636	41	579.101,545 639.746,74	42	579.104,675 639.761,176	14.771	42	579.104,675 639.761,176	43	579.109,734 639.782,532	21.947
43	579.109,734 639.782,532	44	579.112,948 639.794,866	12.746	44	579.112,948 639.794,866	45	579.115,411 639.805,238	10.66	45	579.115,411 639.805,238	1	579.118,688 639.819,652	14.782

\*\* Lungimile segmentelor sunt determinate în planul de proiecție Stereo 70 și sunt rotunjite la 1 milimetru.

\*\*\* Distanța dintre puncte este formată din segmente cumulate ce sunt mai mici decât valoarea 1 milimetru.



**DATE DESPRE IMOBILUL NR. 5802**

Oficiul de Cadastru și Publicitate Imobiliară NEAMT  
Biroul de Cadastru și Publicitate Imobiliară Targu-Neamt

**A. Partea I. Descrierea imobilului**

TEREN Necunoscut

Adresa: Loc. Boboiesti, Jud. Neamt, și extravilan comuna Pipirig

Nr. Crt	Nr cadastral Nr. topografic	Suprafața* (mp)	Observații / Referințe
A1	54428	Din acte: 5.715 Masurata: 5.706	Sector cadastral:89 Teren imprejmuit;

**B. Partea II. Proprietari și acte**

Inscrieri privitoare la dreptul de proprietate și alte drepturi reale		Referințe
<b>4814 / 17/02/2023</b>		
Act Notarial nr. CONTRACT DE VÂNZARE aut. nr. 610, din 16/02/2023 emis de BIN Teodorescu Mihaela (act administrativ nr CERTIFICAT FISCAL nr. 2484 din 07.02.2023, emis de Comuna Pipirig;act administrativ nr Proces - verbal de identificare a imobilului nr. 13144 din 07.10.2022, emis de COMUNA PIPIRIG;act administrativ nr Certificat atestare că petentul este cunoscut ca proprietar nr. 13143 din 07.10.2022, emis de COMUNA PIPIRIG);		
B1	Intabulare, drept de PROPRIETATE, cu titlu de drept de CUMPĂRARE, dobandit prin Conventie, cota actuala 1/1, cota initiala 1/1 1) <b>ARON CONSTANTIN</b> 2) <b>ARON RODICA</b> , bun comun	A1

**C. Partea III. SARCINI .**

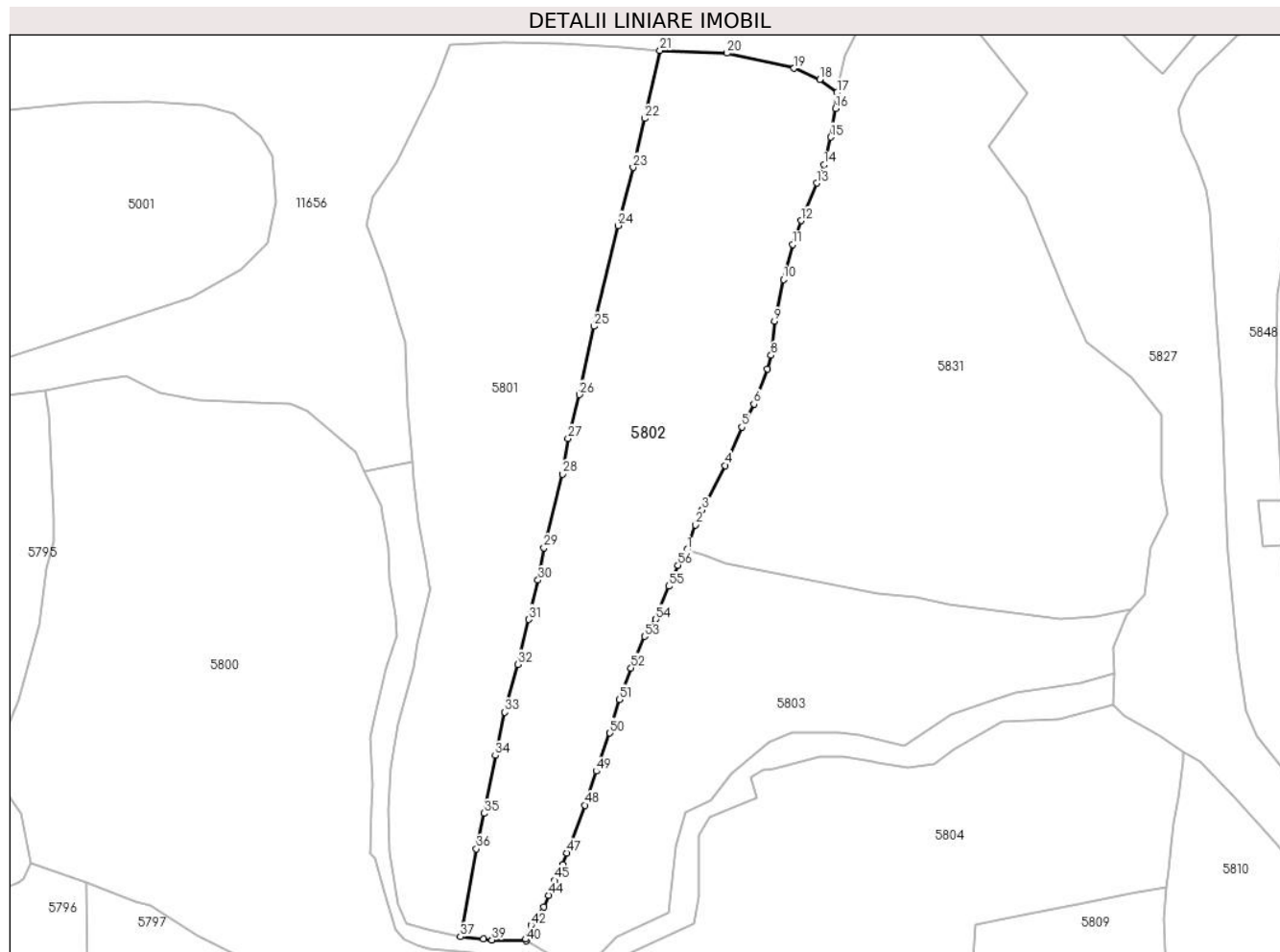
Inscrieri privind dezmembramintele dreptului de proprietate, drepturi reale de garanție și sarcini	Referințe
NU SUNT	

## Anexa Nr. 1 La Partea I

## Teren

Nr cadastral	Suprafața (mp)*	Observații / Referințe
54428	Din acte: 5.715 Masurata: 5.706	

\* Suprafața este determinată în planul de proiecție Stereo 70.



## Date referitoare la teren

Crt	Categorie folosință	Intravilan	Suprafața (mp)	Tarla	Parcelă	Nr. topo	Observații / Referințe
1	faneata	DA	1.987	-	-	-	
2	faneata	NU	3.719	-	-	-	

## Lungime Segmente

1) Valorile lungimilor segmentelor sunt obținute din proiecție în plan.

Punct început	X / Y	Punct sfârșit	X / Y	Lungime segment	Punct început	X / Y	Punct sfârșit	X / Y	Lungime segment	Punct început	X / Y	Punct sfârșit	X / Y	Lungime segment
1	579.124,358 639.713,804	2	579.126,172 639.719,091	5.59	2	579.126,172 639.719,091	3	579.127,582 639.722,285	3.491	3	579.127,582 639.722,285	4	579.132,457 639.731,718	10.618
4	579.132,457 639.731,718	5	579.135,977 639.739,844	8.856	5	579.135,977 639.739,844	6	579.138,578 639.744,71	5.518	6	579.138,578 639.744,71	7	579.141,471 639.752,133	7.967
7	579.141,471 639.752,133	8	579.142,202 639.755,046	3.003	8	579.142,202 639.755,046	9	579.142,907 639.762,239	7.227	9	579.142,907 639.762,239	10	579.144,827 639.771,115	9.081
10	579.144,827 639.771,115	11	579.146,822 639.778,553	7.701	11	579.146,822 639.778,553	12	579.148,537 639.783,597	5.328	12	579.148,537 639.783,597	13	579.151,849 639.791,555	8.62
13	579.151,849 639.791,555	14	579.153,401 639.795,428	4.172	14	579.153,401 639.795,428	15	579.154,843 639.801,278	6.025	15	579.154,843 639.801,278	16	579.155,873 639.807,367	6.176

Punct început	X / Y	Punct sfârșit	X / Y	Lungime segment	Punct început	X / Y	Punct sfârșit	X / Y	Lungime segment	Punct început	X / Y	Punct sfârșit	X / Y	Lungime segment
16	579.155,873 639.807,367	17	579.156,168 639.810,748	3.394	17	579.156,168 639.810,748	18	579.152,525 639.813,498	4.564	18	579.152,525 639.813,498	19	579.147,088 639.815,862	5.929
19	579.147,088 639.815,862	20	579.132,845 639.819,079	14.602	20	579.132,845 639.819,079	21	579.118,688 639.819,652	14.169	21	579.118,688 639.819,652	22	579.115,411 639.805,238	14.782
22	579.115,411 639.805,238	23	579.112,948 639.794,866	10.666	23	579.112,948 639.794,866	24	579.109,734 639.782,532	12.746	24	579.109,734 639.782,532	25	579.104,675 639.761,176	21.947
25	579.104,675 639.761,176	26	579.101,545 639.746,74	14.771	26	579.101,545 639.746,74	27	579.099,167 639.737,402	9.636	27	579.099,167 639.737,402	28	579.097,976 639.729,899	7.597
28	579.097,976 639.729,899	29	579.094,06 639.714,288	16.095	29	579.094,06 639.714,288	30	579.092,824 639.707,42	6.978	30	579.092,824 639.707,42	31	579.090,816 639.699,101	8.558
31	579.090,816 639.699,101	32	579.088,597 639.689,562	9.794	32	579.088,597 639.689,562	33	579.085,783 639.679,447	10.499	33	579.085,783 639.679,447	34	579.083,767 639.670,269	9.397
34	579.083,767 639.670,269	35	579.081,438 639.658,018	12.47	35	579.081,438 639.658,018	36	579.079,763 639.650,49	7.712	36	579.079,763 639.650,49	37	579.076,352 639.631,866	18.934
37	579.076,352 639.631,866	38	579.081,241 639.631,433	4.908	38	579.081,241 639.631,433	39	579.083,05 639.631,165	1.829	39	579.083,05 639.631,165	40	579.090,351 639.630,991	7.303
40	579.090,351 639.630,991	41	579.090,178 639.631,431	0.473	41	579.090,178 639.631,431	42	579.091,351 639.634,281	3.082	42	579.091,351 639.634,281	43	579.093,998 639.638,17	4.704
43	579.093,998 639.638,17	44	579.095,084 639.640,655	2.712	44	579.095,084 639.640,655	45	579.096,379 639.643,811	3.411	45	579.096,379 639.643,811	46	579.098,065 639.647,185	3.772
46	579.098,065 639.647,185	47	579.098,95 639.649,626	2.596	47	579.098,95 639.649,626	48	579.102,739 639.659,743	10.803	48	579.102,739 639.659,743	49	579.105,143 639.666,935	7.583
49	579.105,143 639.666,935	50	579.108,046 639.675,039	8.608	50	579.108,046 639.675,039	51	579.109,994 639.682,136	7.359	51	579.109,994 639.682,136	52	579.112,51 639.688,808	7.131
52	579.112,51 639.688,808	53	579.115,368 639.695,499	7.276	53	579.115,368 639.695,499	54	579.117,795 639.699,106	4.348	54	579.117,795 639.699,106	55	579.120,534 639.706,126	7.535
55	579.120,534 639.706,126	56	579.122,433 639.710,589	4.85	56	579.122,433 639.710,589	1	579.124,358 639.713,804	3.747					

\*\* Lungimile segmentelor sunt determinate în planul de proiecție Stereo 70 și sunt rotunjite la 1 milimetru.

\*\*\* Distanța dintre puncte este formată din segmente cumulate ce sunt mai mici decât valoarea 1 milimetru.





**DATE DESPRE IMOBILUL NR. 5803**

Oficiul de Cadastru și Publicitate Imobiliară NEAMT  
Biroul de Cadastru și Publicitate Imobiliară Targu-Neamt

**A. Partea I. Descrierea imobilului**

TEREN Intravilan

Adresa: Loc. Boboiesti, Jud. Neamt

Nr. Crt	Nr cadastral Nr. topografic	Suprafața* (mp)	Observații / Referințe
A1		3.959	Sector cadastral:89 Teren neimprejmuit;

**B. Partea II. Proprietari și acte**

Inscrieri privitoare la dreptul de proprietate și alte drepturi reale		Referințe
/		
Act Administrativ nr. 14215, din 14/09/2023 emis de PRIMĂRIA COMUNEI PIPIRIG;		
B1	Inscrierea posesiei, drept de PROPRIETATE, dobandit prin Lege, cota actuala 1/1, cota initiala 1/1 1) CIOCIRTĂU GHEORGHE 2) CIOCIRTĂU ELENA	A1

**C. Partea III. SARCINI .**

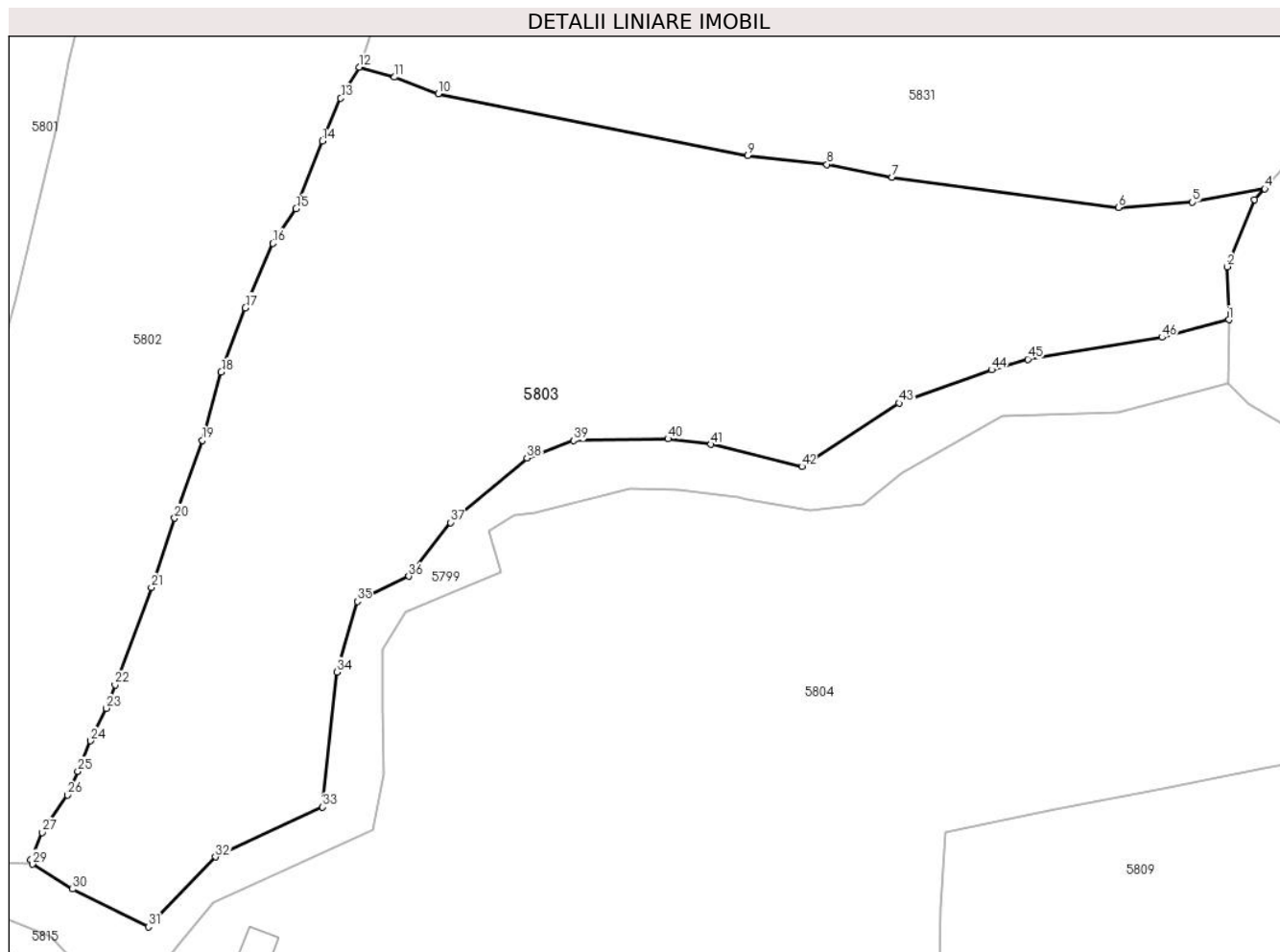
Inscrieri privind dezmembramintele dreptului de proprietate, drepturi reale de garanție și sarcini	Referințe
NU SUNT	

## Anexa Nr. 1 La Partea I

## Teren

Nr cadastral	Suprafața (mp)*	Observații / Referințe
	3.959	

\* Suprafața este determinată în planul de proiecție Stereo 70.



## Date referitoare la teren

Crt	Categorie folosință	Intravilan	Suprafața (mp)	Tarla	Parcelă	Nr. topo	Observații / Referințe
1	faneata	DA	3.959	-	-	-	

## Lungime Segmente

1) Valorile lungimilor segmentelor sunt obținute din proiecție în plan.

Punct început	X / Y	Punct sfârșit	X / Y	Lungime segment
1	579.214,823 639.687,563	2	579.214,636 639.693,075	5.515
4	579.218,56 639.701,178	5	579.211,03 639.699,778	7.659
7	579.179,789 639.702,359	8	579.173,014 639.703,695	6.905
10	579.132,601 639.711,059	11	579.128,035 639.712,774	4.877
13	579.122,433 639.710,589	14	579.120,534 639.706,126	4.85
16	579.115,368 639.695,499	17	579.112,51 639.688,808	7.276

Punct început	X / Y	Punct sfârșit	X / Y	Lungime segment
2	579.214,636 639.693,075	3	579.217,515 639.700,022	7.52
5	579.211,03 639.699,778	6	579.203,348 639.699,224	7.702
8	579.173,014 639.703,695	9	579.164,76 639.704,625	8.306
11	579.128,035 639.712,774	12	579.124,358 639.713,804	3.819
14	579.120,534 639.706,126	15	579.117,795 639.699,106	7.535
17	579.112,51 639.688,808	18	579.109,994 639.682,136	7.131

Punct început	X / Y	Punct sfârșit	X / Y	Lungime segment
3	579.217,515 639.700,022	4	579.218,56 639.701,178	1.558
6	579.203,348 639.699,224	7	579.179,789 639.702,359	23.767
9	579.164,76 639.704,625	10	579.132,601 639.711,059	32.796
12	579.124,358 639.713,804	13	579.122,433 639.710,589	3.747
15	579.117,795 639.699,106	16	579.115,368 639.695,499	4.348
18	579.109,994 639.682,136	19	579.108,046 639.675,039	7.359

Punct început	X / Y	Punct sfârșit	X / Y	Lungime segment	Punct început	X / Y	Punct sfârșit	X / Y	Lungime segment	Punct început	X / Y	Punct sfârșit	X / Y	Lungime segment
19	579.108,046 639.675,039	20	579.105,143 639.666,935	8.608	20	579.105,143 639.666,935	21	579.102,739 639.659,743	7.583	21	579.102,739 639.659,743	22	579.098,95 639.649,626	10.803
22	579.098,95 639.649,626	23	579.098,065 639.647,185	2.596	23	579.098,065 639.647,185	24	579.096,379 639.643,811	3.772	24	579.096,379 639.643,811	25	579.095,084 639.640,655	3.411
25	579.095,084 639.640,655	26	579.093,998 639.638,17	2.712	26	579.093,998 639.638,17	27	579.091,351 639.634,281	4.704	27	579.091,351 639.634,281	28	579.090,178 639.631,431	3.082
28	579.090,178 639.631,431	29	579.090,351 639.630,991	0.473	29	579.090,351 639.630,991	30	579.094,54 639.628,399	4.926	30	579.094,54 639.628,399	31	579.102,407 639.624,462	8.797
31	579.102,407 639.624,462	32	579.109,404 639.631,74	10.096	32	579.109,404 639.631,74	33	579.120,548 639.636,927	12.292	33	579.120,548 639.636,927	34	579.122,048 639.650,942	14.095
34	579.122,048 639.650,942	35	579.124,147 639.658,284	7.636	35	579.124,147 639.658,284	36	579.129,525 639.660,906	5.983	36	579.129,525 639.660,906	37	579.133,874 639.666,489	7.077
37	579.133,874 639.666,489	38	579.141,808 639.673,186	10.383	38	579.141,808 639.673,186	39	579.146,645 639.675,001	5.166	39	579.146,645 639.675,001	40	579.156,483 639.675,175	9.84
40	579.156,483 639.675,175	41	579.160,952 639.674,609	4.505	41	579.160,952 639.674,609	42	579.170,397 639.672,305	9.722	42	579.170,397 639.672,305	43	579.180,51 639.678,904	12.076
43	579.180,51 639.678,904	44	579.190,141 639.682,355	10.231	44	579.190,141 639.682,355	45	579.193,923 639.683,458	3.94	45	579.193,923 639.683,458	46	579.207,88 639.685,731	14.141
46	579.207,88 639.685,731	1	579.214,823 639.687,563	7.181										

\*\* Lungimile segmentelor sunt determinate în planul de proiecție Stereo 70 și sunt rotunjite la 1 milimetru.

\*\*\* Distanța dintre puncte este formată din segmente cumulate ce sunt mai mici decât valoarea 1 milimetru.



**DATE DESPRE IMOBILUL NR. 5804**

Oficiul de Cadastru și Publicitate Imobiliară NEAMT  
Biroul de Cadastru și Publicitate Imobiliară Targu-Neamt

**A. Partea I. Descrierea imobilului**

TEREN Intravilan

Adresa: Loc. Boboiesti, Str Ozanei, Jud. Neamt

Nr. Crt	Nr cadastral Nr. topografic	Suprafața* (mp)	Observații / Referințe
A1	53280	Din acte: 7.500 Masurata: 7.505	Sector cadastral:89 Teren imprejmuit;

**Construcții**

Crt	Nr cadastral Nr. topografic	Adresa	Observații / Referințe
A1.1		Loc. Boboiesti, Str Ozanei, Jud. Neamt	Nr. niveluri:1; S. construita la sol:16 mp; S. construita desfasurata:16 mp; Anexa, parter
A1.2		Loc. Boboiesti, Str Ozanei, Jud. Neamt	Nr. niveluri:1; S. construita la sol:33 mp; S. construita desfasurata:33 mp; Grajd, parter

**B. Partea II. Proprietari și acte**

Inscrieri privitoare la dreptul de proprietate și alte drepturi reale		Referințe
<b>12551 / 13/05/2022</b>		
Hotarare Judecatoreasca nr. SENTINTA CIVILA nr. 378, din 23/03/2022 emis de JUDECATORIA TARGU NEAMT (act administrativ nr CERTIFICAT DE ATESTARE FISCALA NR.8119 din 07.06.2022, emis de COMUNA PIPIRIG; hotarare judecatoreasca nr SENTINTA CIVILA nr. 1411 din 17.12.2021, emis de JUDECATORIA TARGU NEAMT);		
B1	Intabulare, drept de PROPRIETATE, cu titlu de drept de PARTAJ, dobandit prin Hotarare Judecatoreasca, cota actuala 1/1, cota initiala 1/1 1) <b>LUPU GRIGORE</b>	A1
Act Administrativ nr. CERTIFICAT DE ATESTARE FISCALA NR.8119, din 07/06/2022 emis de COMUNA PIPIRIG;		
B2	Intabulare, drept de PROPRIETATE, dobandit prin Lege, cota actuala 1/1, cota initiala 1/1 1) <b>LUPU GRIGORE</b>	A1.1, A1.2

**C. Partea III. SARCINI**

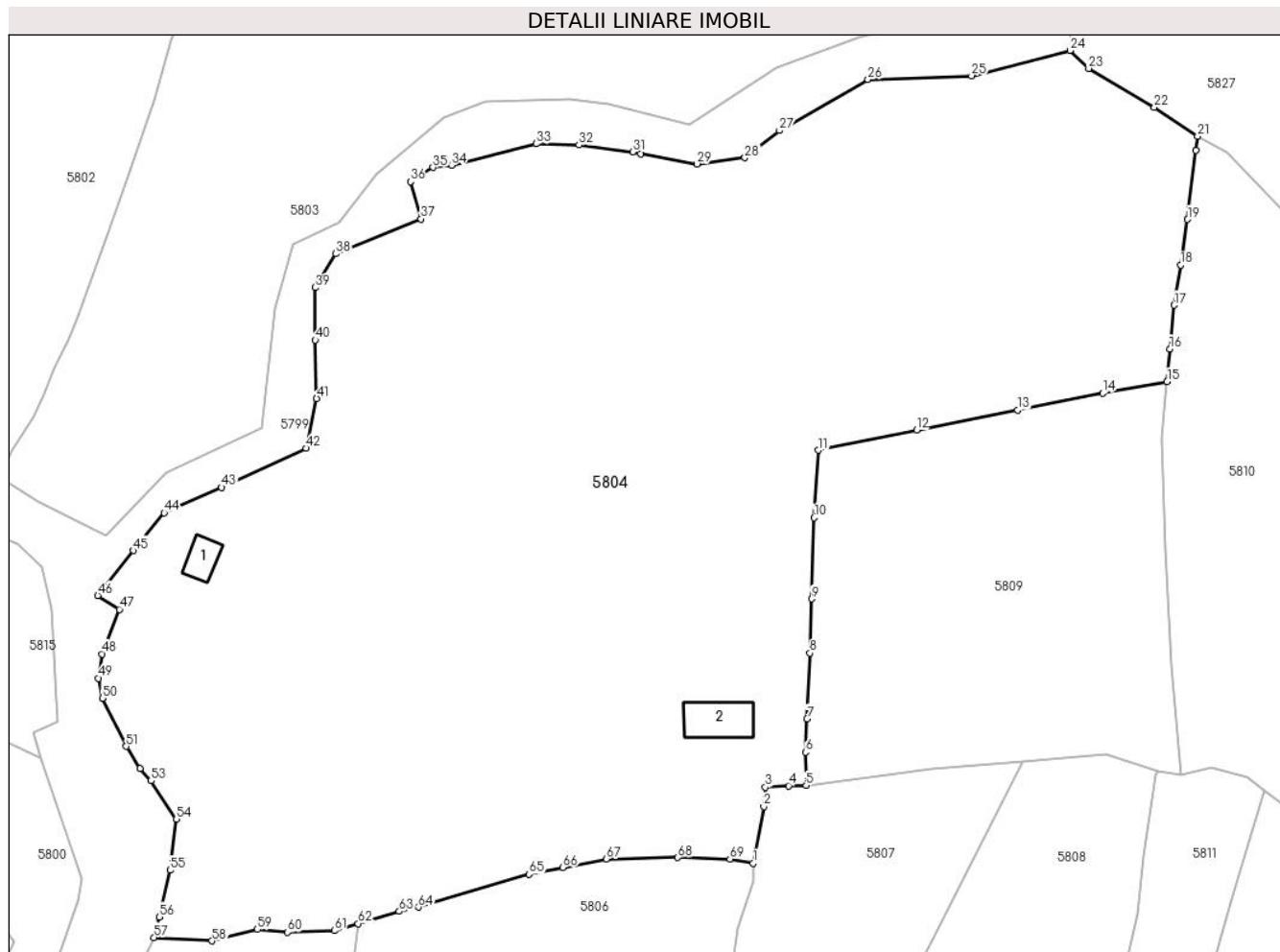
Inscrieri privind dezmembramintele dreptului de proprietate, drepturi reale de garanție și sarcini		Referințe
<b>14972 / 09/06/2022</b>		
Act Administrativ nr. REFERAT nr. 275/RC, din 09/06/2022 emis de BCPI TARGU NEAMT;		
C1	Se îndreapta eroarea materială strecurată în cuprinsul prezentei cărți funciare cu prilejul procesării Încheierii nr 12551/13.05.2022, în sensul că s-a omis a se intabula dreptul de ipotecă legală - sultă - conform SENTINTEI CIVILE nr. 378 din 23.03.2022, emis de JUDECATORIA TARGU NEAMT în favoarea creditoarei PÎNZARU MIHAELA	A1
Hotarare Judecatoreasca nr. SENTINTA CIVILA nr. 378, din 23/03/2022 emis de JUDECATORIA TARGU NEAMT;		
C2	Intabulare, drept de IPOTECA LEGALA, Valoare:10796.15 LEISULTĂ - în rangul Încheierii nr. 12551 din 13.05.2022 1) <b>PÎNZARU MIHAELA</b>	A1

## Anexa Nr. 1 La Partea I

## Teren

Nr cadastral	Suprafața (mp)*	Observații / Referințe
53280	Din acte: 7.500 Masurata: 7.505	

\* Suprafața este determinată în planul de proiecție Stereo 70.



## Date referitoare la teren

Crt	Categorie folosință	Intra vilan	Suprafața (mp)	Tarla	Parcelă	Nr. topo	Observații / Referințe
1	curți constructii	DA	410	-	-	-	
2	curți constructii	DA	124	-	-	-	
3	faneata	DA	6.971	-	-	-	

## Date referitoare la construcții

Crt	Număr	Destinație construcție	Supraf. (mp)	Situație juridică	Observații / Referințe
A1.1		construcții anexa	16	Cu acte	Nr. niveluri:1; S. construita la sol:16 mp; S. construita desfasurata:16 mp; Anexa, parter
A1.2		construcții anexa	33	Cu acte	Nr. niveluri:1; S. construita la sol:33 mp; S. construita desfasurata:33 mp; Grajd, parter

## Lungime Segmente

1) Valorile lungimilor segmentelor sunt obținute din proiecție în plan.

Punct început	X / Y	Punct sfârșit	X / Y	Lungime segment	Punct început	X / Y	Punct sfârșit	X / Y	Lungime segment	Punct început	X / Y	Punct sfârșit	X / Y	Lungime segment
1	579.177,824 639.586,217	2	579.179,058 639.592,82	6.717	2	579.179,058 639.592,82	3	579.179,223 639.595,085	2.271	3	579.179,223 639.595,085	4	579.181,938 639.595,25	2.72

Punct început	X / Y	Punct sfârșit	X / Y	Lungime segment	Punct început	X / Y	Punct sfârșit	X / Y	Lungime segment	Punct început	X / Y	Punct sfârșit	X / Y	Lungime segment
4	579.181,938 639.595,25	5	579.183,974 639.595,303	2.037	5	579.183,974 639.595,303	6	579.183,936 639.599,167	3.864	6	579.183,936 639.599,167	7	579.184,085 639.603,064	3.9
7	579.184,085 639.603,064	8	579.184,44 639.610,717	7.661	8	579.184,44 639.610,717	9	579.184,643 639.617,027	6.313	9	579.184,643 639.617,027	10	579.184,906 639.626,475	9.452
10	579.184,906 639.626,475	11	579.185,408 639.634,34	7.881	11	579.185,408 639.634,34	12	579.196,848 639.636,709	11.683	12	579.196,848 639.636,709	13	579.208,604 639.639,005	11.978
13	579.208,604 639.639,005	14	579.218,539 639.640,999	10.133	14	579.218,539 639.640,999	15	579.226,041 639.642,318	7.617	15	579.226,041 639.642,318	16	579.226,382 639.646,161	3.858
16	579.226,382 639.646,161	17	579.226,854 639.651,247	5.108	17	579.226,854 639.651,247	18	579.227,605 639.655,917	4.73	18	579.227,605 639.655,917	19	579.228,446 639.661,241	5.39
19	579.228,446 639.661,241	20	579.229,417 639.669,286	8.103	20	579.229,417 639.669,286	21	579.229,605 639.670,933	1.658	21	579.229,605 639.670,933	22	579.224,569 639.674,289	6.052
22	579.224,569 639.674,289	23	579.216,909 639.678,829	8.904	23	579.216,909 639.678,829	24	579.214,744 639.680,92	3.01	24	579.214,744 639.680,92	25	579.203,273 639.677,981	11.842
25	579.203,273 639.677,981	26	579.191,197 639.677,536	12.084	26	579.191,197 639.677,536	27	579.180,872 639.671,585	11.917	27	579.180,872 639.671,585	28	579.176,856 639.668,418	5.115
28	579.176,856 639.668,418	29	579.171,255 639.667,702	5.647	29	579.171,255 639.667,702	30	579.164,696 639.668,833	6.656	30	579.164,696 639.668,833	31	579.163,776 639.669,103	0.959
31	579.163,776 639.669,103	32	579.157,517 639.669,898	6.309	32	579.157,517 639.669,898	33	579.152,521 639.670,052	4.998	33	579.152,521 639.670,052	34	579.142,655 639.667,548	10.179
34	579.142,655 639.667,548	35	579.140,517 639.667,285	2.154	35	579.140,517 639.667,285	36	579.137,899 639.665,634	3.095	36	579.137,899 639.665,634	37	579.139,112 639.661,291	4.509
37	579.139,112 639.661,291	38	579.129,172 639.657,239	10.734	38	579.129,172 639.657,239	39	579.126,781 639.653,287	4.619	39	579.126,781 639.653,287	40	579.126,793 639.647,177	6.11
40	579.126,793 639.647,177	41	579.126,955 639.640,361	6.818	41	579.126,955 639.640,361	42	579.125,735 639.634,579	5.909	42	579.125,735 639.634,579	43	579.115,892 639.630,011	10.851
43	579.115,892 639.630,011	44	579.109,194 639.627,055	7.321	44	579.109,194 639.627,055	45	579.105,579 639.622,647	5.701	45	579.105,579 639.622,647	46	579.101,452 639.617,427	6.654
46	579.101,452 639.617,427	47	579.103,949 639.615,809	2.975	47	579.103,949 639.615,809	48	579.101,973 639.610,605	5.567	48	579.101,973 639.610,605	49	579.101,55 639.607,768	2.868
49	579.101,55 639.607,768	50	579.101,99 639.605,467	2.343	50	579.101,99 639.605,467	51	579.104,765 639.599,839	6.275	51	579.104,765 639.599,839	52	579.106,392 639.597,28	3.032
52	579.106,392 639.597,28	53	579.107,656 639.595,835	1.92	53	579.107,656 639.595,835	54	579.110,624 639.591,375	5.357	54	579.110,624 639.591,375	55	579.109,883 639.585,424	5.997
55	579.109,883 639.585,424	56	579.108,606 639.579,965	5.606	56	579.108,606 639.579,965	57	579.108,008 639.577,584	2.455	57	579.108,008 639.577,584	58	579.114,741 639.577,186	6.745
58	579.114,741 639.577,186	59	579.120,039 639.578,506	5.46	59	579.120,039 639.578,506	60	579.123,576 639.578,181	3.552	60	579.123,576 639.578,181	61	579.129,01 639.578,369	5.437
61	579.129,01 639.578,369	62	579.131,775 639.579,192	2.885	62	579.131,775 639.579,192	63	579.136,578 639.580,621	5.011	63	579.136,578 639.580,621	64	579.138,827 639.581,109	2.301
64	579.138,827 639.581,109	65	579.151,729 639.584,935	13.457	65	579.151,729 639.584,935	66	579.155,63 639.585,716	3.978	66	579.155,63 639.585,716	67	579.160,701 639.586,718	5.169
67	579.160,701 639.586,718	68	579.169,03 639.586,9	8.331	68	579.169,03 639.586,9	69	579.175,104 639.586,707	6.077	69	579.175,104 639.586,707	1	579.177,824 639.586,217	2.764

\*\* Lungimile segmentelor sunt determinate în planul de proiecție Stereo 70 și sunt rotunjite la 1 milimetru.

\*\*\* Distanța dintre puncte este formată din segmente cumulate ce sunt mai mici decât valoarea 1 milimetru.





**DATE DESPRE IMOBILUL NR. 5805**

Oficiul de Cadastru și Publicitate Imobiliară NEAMT  
Biroul de Cadastru și Publicitate Imobiliară Targu-Neamt

**A. Partea I. Descrierea imobilului**

TEREN Intravilan

Adresa: Loc. Boboiesti, Str Ozanei, Jud. Neamt

Nr. Crt	Nr cadastral Nr. topografic	Suprafața* (mp)	Observații / Referințe
A1		598	Sector cadastral:89 Teren imprejmuit;

**Construcții**

Crt	Nr cadastral Nr. topografic	Adresa	Observații / Referințe
A1.1		Loc. Boboiesti, Str Ozanei, Jud. Neamt	Nr. niveluri:1; S. construita la sol:60 mp;

**B. Partea II. Proprietari și acte**

Inscrieri privitoare la dreptul de proprietate și alte drepturi reale		Referințe
/		
Act Administrativ nr. 14215, din 14/09/2023 emis de PRIMĂRIA COMUNEI PIPIRIG;		
B1	Inscrierea posesiei, drept de PROPRIETATE, dobandit prin Lege, cota actuala 1/1, cota initiala 1/1 1) PINTILIE VICTOR	A1
Act Administrativ nr. 14187, din 14/09/2023 emis de PRIMĂRIA COMUNEI PIPIRIG;		
B2	Intabulare, drept de PROPRIETATE, dobandit prin Lege, cota actuala 1/1, cota initiala 1/1 1) PINTILIE VICTOR	A1.1

**C. Partea III. SARCINI .**

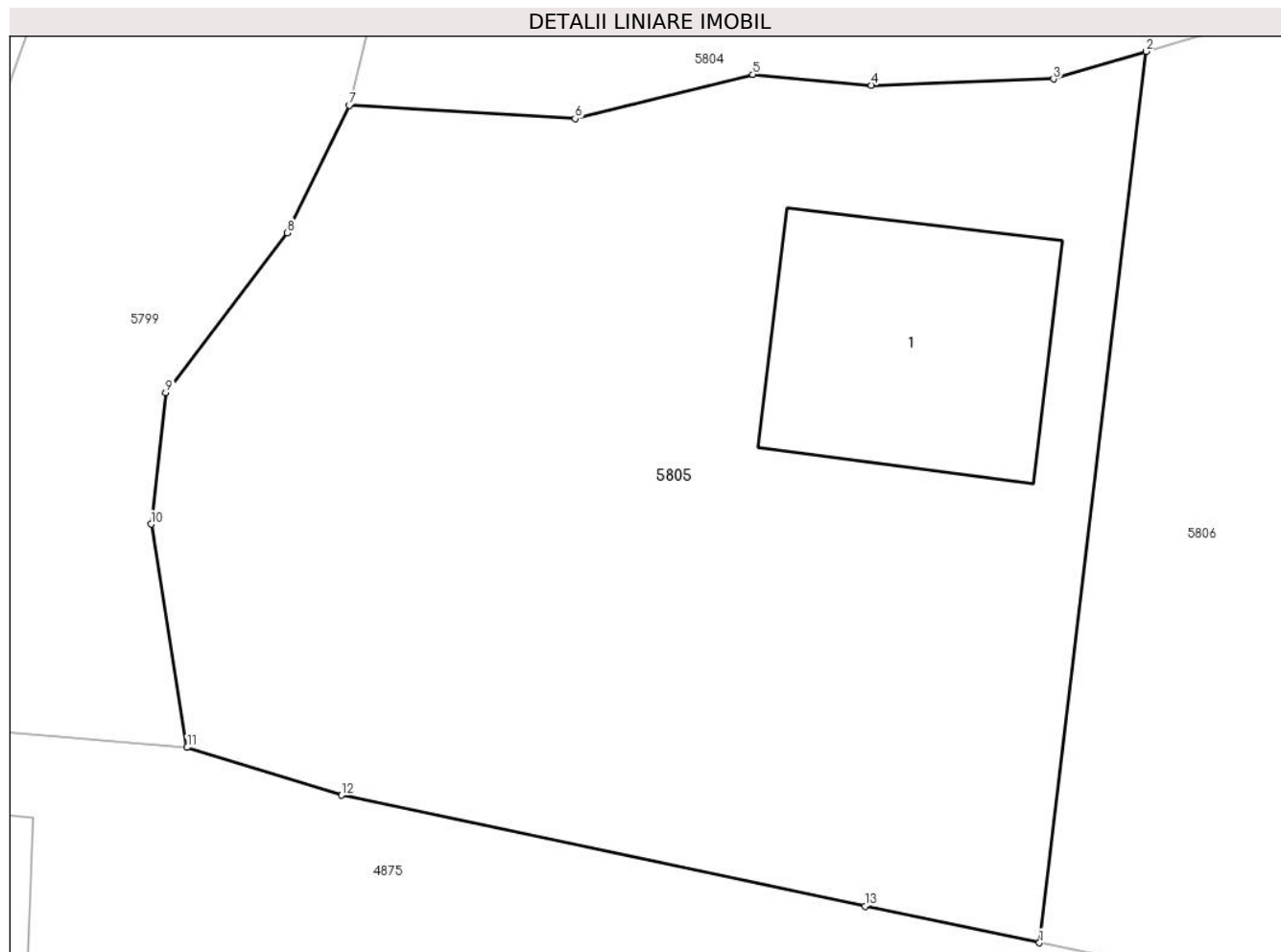
Inscrieri privind dezmembramintele dreptului de proprietate, drepturi reale de garanție și sarcini	Referințe
NU SUNT	

## Anexa Nr. 1 La Partea I

## Teren

Nr cadastral	Suprafața (mp)*	Observații / Referințe
	598	

\* Suprafața este determinată în planul de proiecție Stereo 70.



## Date referitoare la teren

Crt	Categorie folosință	Intravilan	Suprafața (mp)	Tarla	Parcelă	Nr. topo	Observații / Referințe
1	curți constructii	DA	346	-	-	-	
2	faneata	DA	252	-	-	-	

## Date referitoare la construcții

Crt	Număr	Destinație construcție	Supraf. (mp)	Situație juridică	Observații / Referințe
A1.1		construcții de locuințe	60	Cu acte	Nr. niveluri:1; S. construita la sol:60 mp;

## Lungime Segmente

1) Valorile lungimilor segmentelor sunt obținute din proiecție în plan.

Punct început	X / Y	Punct sfârșit	X / Y	Lungime segment (** (m)
1	579.128,591 639.552,64	2	579.131,775 639.579,192	26.742
2	579.131,775 639.579,192	3	579.129,01 639.578,369	2.885
3	579.129,01 639.578,369	4	579.123,576 639.578,181	5.437

Punct început	X / Y	Punct sfârșit	X / Y	Lungime segment (** (m)
4	579.123,576 639.578,181	5	579.120,039 639.578,506	3.552
5	579.120,039 639.578,506	6	579.114,741 639.577,186	5.46
6	579.114,741 639.577,186	7	579.108,008 639.577,584	6.745
7	579.108,008 639.577,584	8	579.106,148 639.573,79	4.225
8	579.106,148 639.573,79	9	579.102,534 639.569,028	5.978
9	579.102,534 639.569,028	10	579.102,097 639.565,108	3.944
10	579.102,097 639.565,108	11	579.103,17 639.558,458	6.736
11	579.103,17 639.558,458	12	579.107,777 639.557,035	4.822
12	579.107,777 639.557,035	13	579.123,391 639.553,733	15.959
13	579.123,391 639.553,733	1	579.128,591 639.552,64	5.314

\*\* Lungimile segmentelor sunt determinate în planul de proiecție Stereo 70 și sunt rotunjite la 1 milimetru.

\*\*\* Distanța dintre puncte este formată din segmente cumulate ce sunt mai mici decât valoarea 1 milimetru.



**DATE DESPRE IMOBILUL NR. 5806**

Oficiul de Cadastru și Publicitate Imobiliară NEAMT  
Biroul de Cadastru și Publicitate Imobiliară Targu-Neamt

**A. Partea I. Descrierea imobilului**

TEREN Intravilan

Adresa: Loc. Boboiesti, Str Ozanei, Jud. Neamt

Nr. Crt	Nr cadastral Nr. topografic	Suprafața* (mp)	Observații / Referințe
A1		1.579	Sector cadastral:89 Teren imprejmuit;

**Construcții**

Crt	Nr cadastral Nr. topografic	Adresa	Observații / Referințe
A1.1		Loc. Boboiesti, Str Ozanei, Jud. Neamt	Nr. niveluri:1; S. construita la sol:32 mp;

**B. Partea II. Proprietari și acte**

Inscrieri privitoare la dreptul de proprietate și alte drepturi reale		Referințe
/		
Act Administrativ nr. 14215, din 14/09/2023 emis de PRIMĂRIA COMUNEI PIPIRIG;		
B1	Inscrierea posesiei, drept de PROPRIETATE, dobandit prin Lege, cota actuala 1/1, cota initiala 1/1 1) VIGU DUMITRU-DANIEL	A1
Act Administrativ nr. 14187, din 14/09/2023 emis de PRIMĂRIA COMUNEI PIPIRIG;		
B2	Intabulare, drept de PROPRIETATE, dobandit prin Lege, cota actuala 1/1, cota initiala 1/1 1) VIGU DUMITRU-DANIEL	A1.1

**C. Partea III. SARCINI .**

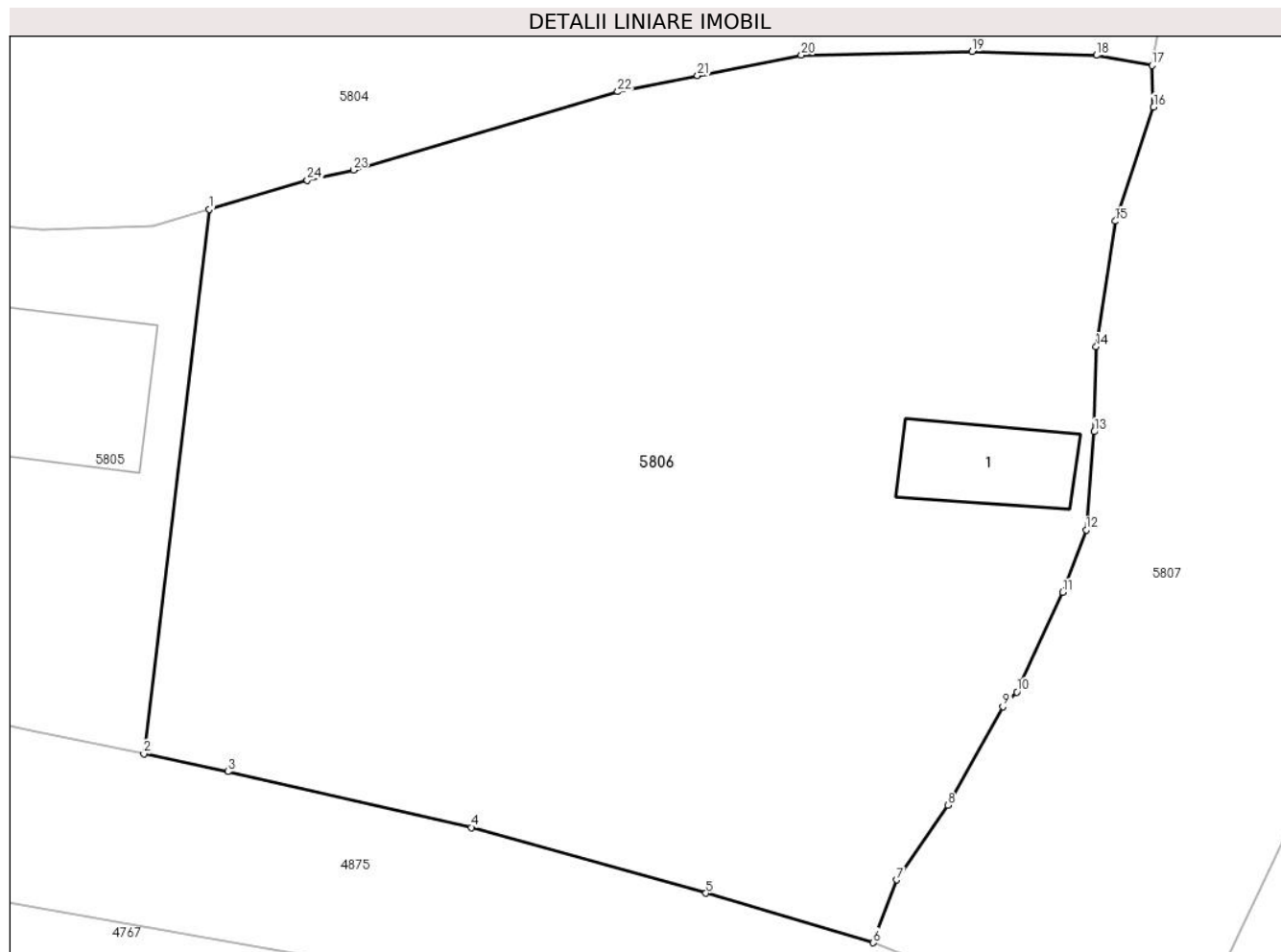
Inscrieri privind dezmembramintele dreptului de proprietate, drepturi reale de garanție și sarcini	Referințe
NU SUNT	

## Anexa Nr. 1 La Partea I

## Teren

Nr cadastral	Suprafața (mp)*	Observații / Referințe
	1.579	

\* Suprafața este determinată în planul de proiecție Stereo 70.



## Date referitoare la teren

Crt	Categorie folosință	Intravilan	Suprafața (mp)	Tarla	Parcelă	Nr. topo	Observații / Referințe
1	curți constructii	DA	173	-	-	-	
2	faneata	DA	1.406	-	-	-	

## Date referitoare la construcții

Crt	Număr	Destinație construcție	Supraf. (mp)	Situație juridică	Observații / Referințe
A1.1		construcții de locuințe	32	Cu acte	Nr. niveluri:1; S. construita la sol:32 mp;

## Lungime Segmente

1) Valorile lungimilor segmentelor sunt obținute din proiecție în plan.

Punct început	X / Y	Punct sfârșit	X / Y	Lungime segment (** (m)
1	579.131,775 639.579,192	2	579.128,591 639.552,64	26.742
3	579.132,695 639.551,778	4	579.144,584 639.549,053	12.197
5	579.156,043 639.545,847	6	579.164,204 639.543,432	8.511

Punct început	X / Y	Punct sfârșit	X / Y	Lungime segment (** (m)
2	579.128,591 639.552,64	3	579.132,695 639.551,778	4.194
4	579.144,584 639.549,053	5	579.156,043 639.545,847	11.899
6	579.164,204 639.543,432	7	579.165,363 639.546,492	3.272

Punct început	X / Y	Punct sfârșit	X / Y	Lungime segment (** (m)
7	579.165,363 639.546,492	8	579.167,85 639.550,133	4.409
9	579.170,536 639.554,939	10	579.171,214 639.555,658	0.988
11	579.173,457 639.560,519	12	579.174,6 639.563,566	3.254
13	579.175,0 639.568,354	14	579.175,094 639.572,5	4.147
15	579.176,03 639.578,621	16	579.177,896 639.584,19	5.873
17	579.177,824 639.586,217	18	579.175,104 639.586,707	2.764
19	579.169,03 639.586,9	20	579.160,701 639.586,718	8.331
21	579.155,63 639.585,716	22	579.151,729 639.584,935	3.978
23	579.138,827 639.581,109	24	579.136,578 639.580,621	2.301

Punct început	X / Y	Punct sfârșit	X / Y	Lungime segment (** (m)
8	579.167,85 639.550,133	9	579.170,536 639.554,939	5.506
10	579.171,214 639.555,658	11	579.173,457 639.560,519	5.354
12	579.174,6 639.563,566	13	579.175,0 639.568,354	4.805
14	579.175,094 639.572,5	15	579.176,03 639.578,621	6.192
16	579.177,896 639.584,19	17	579.177,824 639.586,217	2.028
18	579.175,104 639.586,707	19	579.169,03 639.586,9	6.077
20	579.160,701 639.586,718	21	579.155,63 639.585,716	5.169
22	579.151,729 639.584,935	23	579.138,827 639.581,109	13.457
24	579.136,578 639.580,621	1	579.131,775 639.579,192	5.011

\*\* Lungimile segmentelor sunt determinate în planul de proiecție Stereo 70 și sunt rotunjite la 1 milimetru.

\*\*\* Distanța dintre puncte este formată din segmente cumulate ce sunt mai mici decât valoarea 1 milimetru.





**DATE DESPRE IMOBILUL NR. 5807**

Oficiul de Cadastru și Publicitate Imobiliară NEAMT  
Biroul de Cadastru și Publicitate Imobiliară Targu-Neamt

**A. Partea I. Descrierea imobilului**

TEREN Intravilan

Adresa: Loc. Boboiesti, Str Ozanei, Jud. Neamt

Nr. Crt	Nr cadastral Nr. topografic	Suprafața* (mp)	Observații / Referințe
A1		1.164	Sector cadastral:89 Teren neimprejmuit;

**B. Partea II. Proprietari și acte**

Inscrieri privitoare la dreptul de proprietate și alte drepturi reale		Referințe
/		
Act Normativ nr. 7, din 13/03/1996 emis de GUVERNUL ROMÂNIEI;		
B1	Inscrierea provizorie, drept de PROPRIETATE, dobandit prin Lege, cota actuala 1/1, cota initiala 1/1 1) COMUNA PIPIRIG, CIF:99999999999999, Proprietar neidentificat	A1

**C. Partea III. SARCINI .**

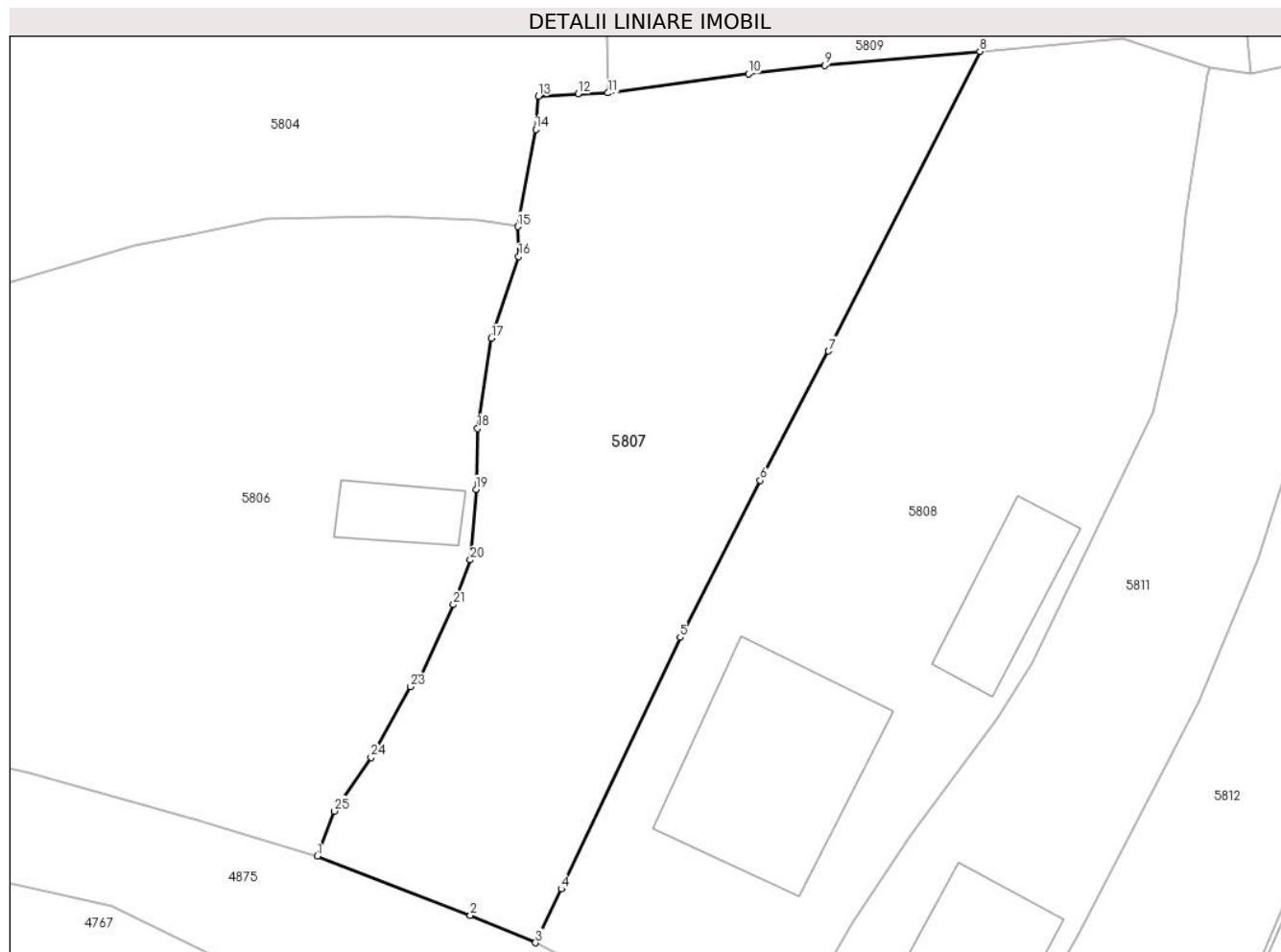
Inscrieri privind dezmembramintele dreptului de proprietate, drepturi reale de garanție și sarcini	Referințe
NU SUNT	

## Anexa Nr. 1 La Partea I

## Teren

Nr cadastral	Suprafața (mp)*	Observații / Referințe
	1.164	

\* Suprafața este determinată în planul de proiecție Stereo 70.



## Date referitoare la teren

Crt	Categorie folosință	Intravilan	Suprafața (mp)	Tarla	Parcelă	Nr. topo	Observații / Referințe
1	faneata	DA	1.164	-	-	-	

## Lungime Segmente

1) Valorile lungimilor segmentelor sunt obținute din proiecție în plan.

Punct început	X / Y	Punct sfârșit	X / Y	Lungime segment (** (m)
1	579.164,204 639.543,432	2	579.174,6 639.539,397	11.152
3	579.179,043 639.537,541	4	579.180,784 639.541,2	4.052
5	579.188,879 639.558,295	6	579.194,331 639.568,97	11.987
7	579.198,98 639.577,754	8	579.209,277 639.598,127	22.827
9	579.198,734 639.597,174	10	579.193,53 639.596,593	5.236

Punct început	X / Y	Punct sfârșit	X / Y	Lungime segment (** (m)
2	579.174,6 639.539,397	3	579.179,043 639.537,541	4.815
4	579.180,784 639.541,2	5	579.188,879 639.558,295	18.915
6	579.194,331 639.568,97	7	579.198,98 639.577,754	9.938
8	579.209,277 639.598,127	9	579.198,734 639.597,174	10.586
10	579.193,53 639.596,593	11	579.183,974 639.595,303	9.643

Punct început	X / Y	Punct sfârșit	X / Y	Lungime segment (** (m)
11	579.183,974 639.595,303	12	579.181,938 639.595,25	2.037
13	579.179,223 639.595,085	14	579.179,058 639.592,82	2.271
15	579.177,824 639.586,217	16	579.177,896 639.584,19	2.028
17	579.176,03 639.578,621	18	579.175,094 639.572,5	6.192
19	579.175,0 639.568,354	20	579.174,6 639.563,566	4.805
21	579.173,457 639.560,519	22	579.171,214 639.555,658	5.354
23	579.170,536 639.554,939	24	579.167,85 639.550,133	5.506
25	579.165,363 639.546,492	1	579.164,204 639.543,432	3.272

Punct început	X / Y	Punct sfârșit	X / Y	Lungime segment (** (m)
12	579.181,938 639.595,25	13	579.179,223 639.595,085	2.72
14	579.179,058 639.592,82	15	579.177,824 639.586,217	6.717
16	579.177,896 639.584,19	17	579.176,03 639.578,621	5.873
18	579.175,094 639.572,5	19	579.175,0 639.568,354	4.147
20	579.174,6 639.563,566	21	579.173,457 639.560,519	3.254
22	579.171,214 639.555,658	23	579.170,536 639.554,939	0.988
24	579.167,85 639.550,133	25	579.165,363 639.546,492	4.409

\*\* Lungimile segmentelor sunt determinate în planul de proiecție Stereo 70 și sunt rotunjite la 1 milimetru.

\*\*\* Distanța dintre puncte este formată din segmente cumulate ce sunt mai mici decât valoarea 1 milimetru.



**DATE DESPRE IMOBILUL NR. 5808**

Oficiul de Cadastru și Publicitate Imobiliară NEAMT  
Biroul de Cadastru și Publicitate Imobiliară Targu-Neamt

**A. Partea I. Descrierea imobilului**

TEREN Intravilan

Adresa: Loc. Boboiesti, Str Ozanei, Jud. Neamt

Nr. Crt	Nr cadastral Nr. topografic	Suprafața* (mp)	Observații / Referințe
A1		1.436	Sector cadastral:89 Teren neimpregmuit;

**Construcții**

Crt	Nr cadastral Nr. topografic	Adresa	Observații / Referințe
A1.1		Loc. Boboiesti, Str Ozanei, Jud. Neamt	Nr. niveluri:2; S. construita la sol:161 mp;
A1.2		Loc. Boboiesti, Str Ozanei, Jud. Neamt	Nr. niveluri:1; S. construita la sol:61 mp;

**B. Partea II. Proprietari și acte**

Inscrieri privitoare la dreptul de proprietate și alte drepturi reale		Referințe
/		
Act Administrativ nr. 14215, din 14/09/2023 emis de Primăria Com. Pipirig;		
B1	Inscrierea posesiei, drept de PROPRIETATE, dobandit prin Lege, cota actuala 1/1, cota initiala 1/1 1) RADU ELENA 2) RADU GHEORGHE	A1
Act Administrativ nr. 14187, din 14/09/2023 emis de Primăria Com. Pipirig;		
B2	Intabulare, drept de PROPRIETATE, dobandit prin Lege, cota actuala 1/1, cota initiala 1/1 1) RADU ELENA 2) RADU GHEORGHE	A1.1, A1.2

**C. Partea III. SARCINI .**

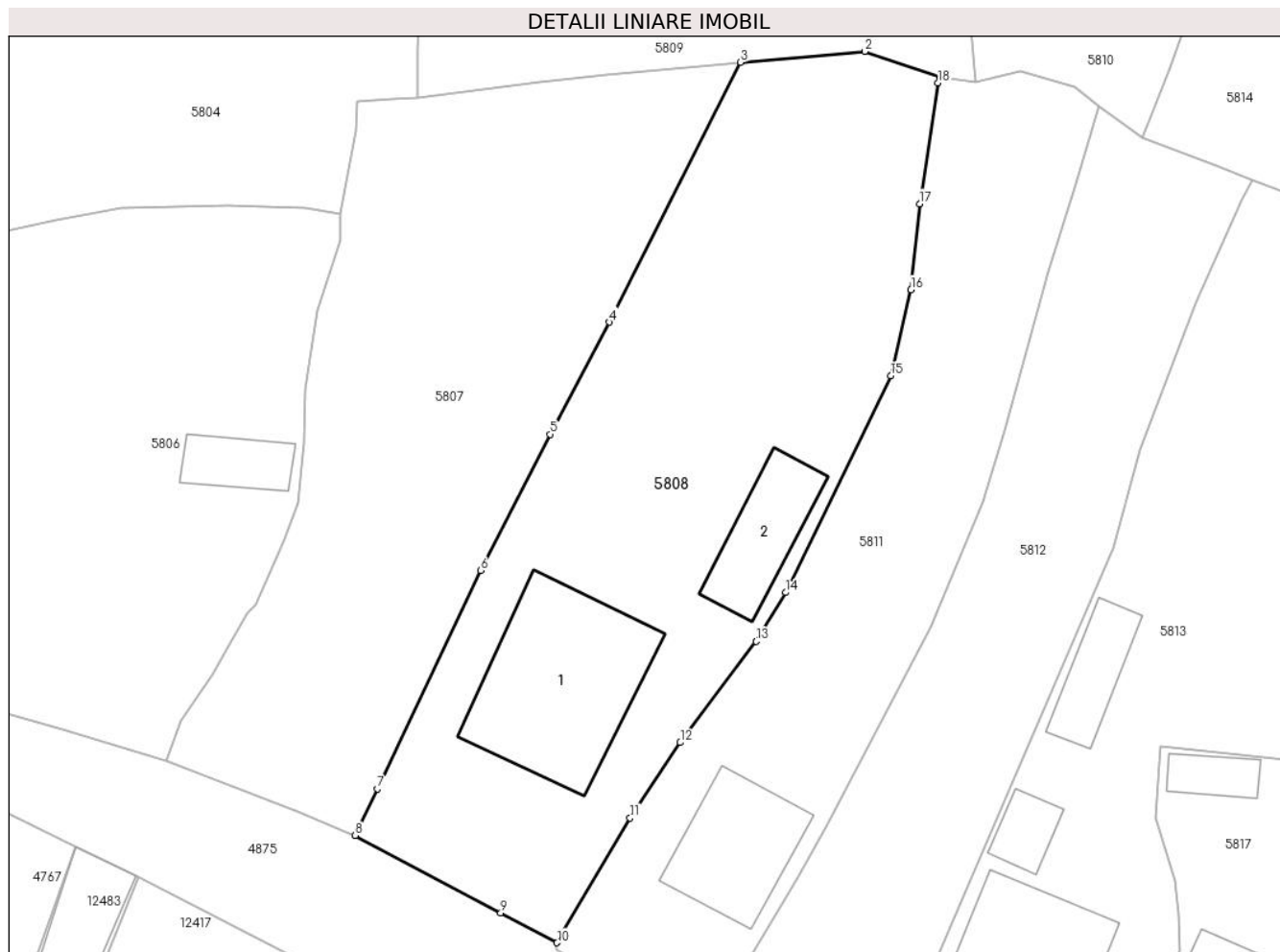
Inscrieri privind dezmembramintele dreptului de proprietate, drepturi reale de garanție și sarcini	Referințe
NU SUNT	

## Anexa Nr. 1 La Partea I

## Teren

Nr cadastral	Suprafața (mp)*	Observații / Referințe
	1.436	

\* Suprafața este determinată în planul de proiecție Stereo 70.



## Date referitoare la teren

Crt	Categorie folosință	Intra vilan	Suprafața (mp)	Tarla	Parcelă	Nr. topo	Observații / Referințe
1	curți constructii	DA	754	-	-	-	
2	faneata	DA	682	-	-	-	

## Date referitoare la construcții

Crt	Număr	Destinație construcție	Supraf. (mp)	Situație juridică	Observații / Referințe
A1.1		construcții de locuințe	161	Cu acte	Nr. niveluri:2; S. construita la sol:161 mp;
A1.2		construcții anexa	61	Cu acte	Nr. niveluri:1; S. construita la sol:61 mp;

## Lungime Segmente

1) Valorile lungimilor segmentelor sunt obținute din proiecție în plan.

Punct început	X / Y	Punct sfârșit	X / Y	Lungime segment (** (m)
1	579.224,931 639.596,994	2	579.219,007 639.598,971	6.245
2	579.219,007 639.598,971	3	579.209,277 639.598,127	9.767

Punct început	X / Y	Punct sfârșit	X / Y	Lungime segment (** (m)
3	579.209,277 639.598,127	4	579.198,98 639.577,754	22.827
4	579.198,98 639.577,754	5	579.194,331 639.568,97	9.938
5	579.194,331 639.568,97	6	579.188,879 639.558,295	11.987
6	579.188,879 639.558,295	7	579.180,784 639.541,2	18.915
7	579.180,784 639.541,2	8	579.179,043 639.537,541	4.052
8	579.179,043 639.537,541	9	579.190,461 639.531,491	12.922
9	579.190,461 639.531,491	10	579.194,876 639.529,137	5.003
10	579.194,876 639.529,137	11	579.200,607 639.538,906	11.326
11	579.200,607 639.538,906	12	579.204,528 639.544,811	7.088
12	579.204,528 639.544,811	13	579.210,498 639.552,747	9.931
13	579.210,498 639.552,747	14	579.212,809 639.556,578	4.474
14	579.212,809 639.556,578	15	579.221,06 639.573,552	18.873
15	579.221,06 639.573,552	16	579.222,637 639.580,305	6.935
16	579.222,637 639.580,305	17	579.223,315 639.587,028	6.757
17	579.223,315 639.587,028	18	579.224,771 639.596,501	9.584
18	579.224,771 639.596,501	1	579.224,931 639.596,994	0.518

\*\* Lungimile segmentelor sunt determinate în planul de proiecție Stereo 70 și sunt rotunjite la 1 milimetru.

\*\*\* Distanța dintre puncte este formată din segmente cumulate ce sunt mai mici decât valoarea 1 milimetru.





**DATE DESPRE IMOBILUL NR. 5809**

Oficiul de Cadastru și Publicitate Imobiliară NEAMT  
Biroul de Cadastru și Publicitate Imobiliară Targu-Neamt

**A. Partea I. Descrierea imobilului**

TEREN Intravilan

Adresa: Loc. Boboiesti, Jud. Neamt

Nr. Crt	Nr cadastral Nr. topografic	Suprafața* (mp)	Observații / Referințe
A1		1.706	Sector cadastral:89 Teren neimprejmuit;

**B. Partea II. Proprietari și acte**

Inscrieri privitoare la dreptul de proprietate și alte drepturi reale		Referințe
/		
Act Administrativ nr. 14215, din 14/09/2023 emis de Primăria Com. Pipirig;		
B1	Inscrierea posesiei, drept de PROPRIETATE, dobandit prin Lege, cota actuala 1/1, cota initiala 1/1 1) VIGU PETRU-MIHAI	A1

**C. Partea III. SARCINI .**

Inscrieri privind dezmembramintele dreptului de proprietate, drepturi reale de garanție și sarcini	Referințe
NU SUNT	

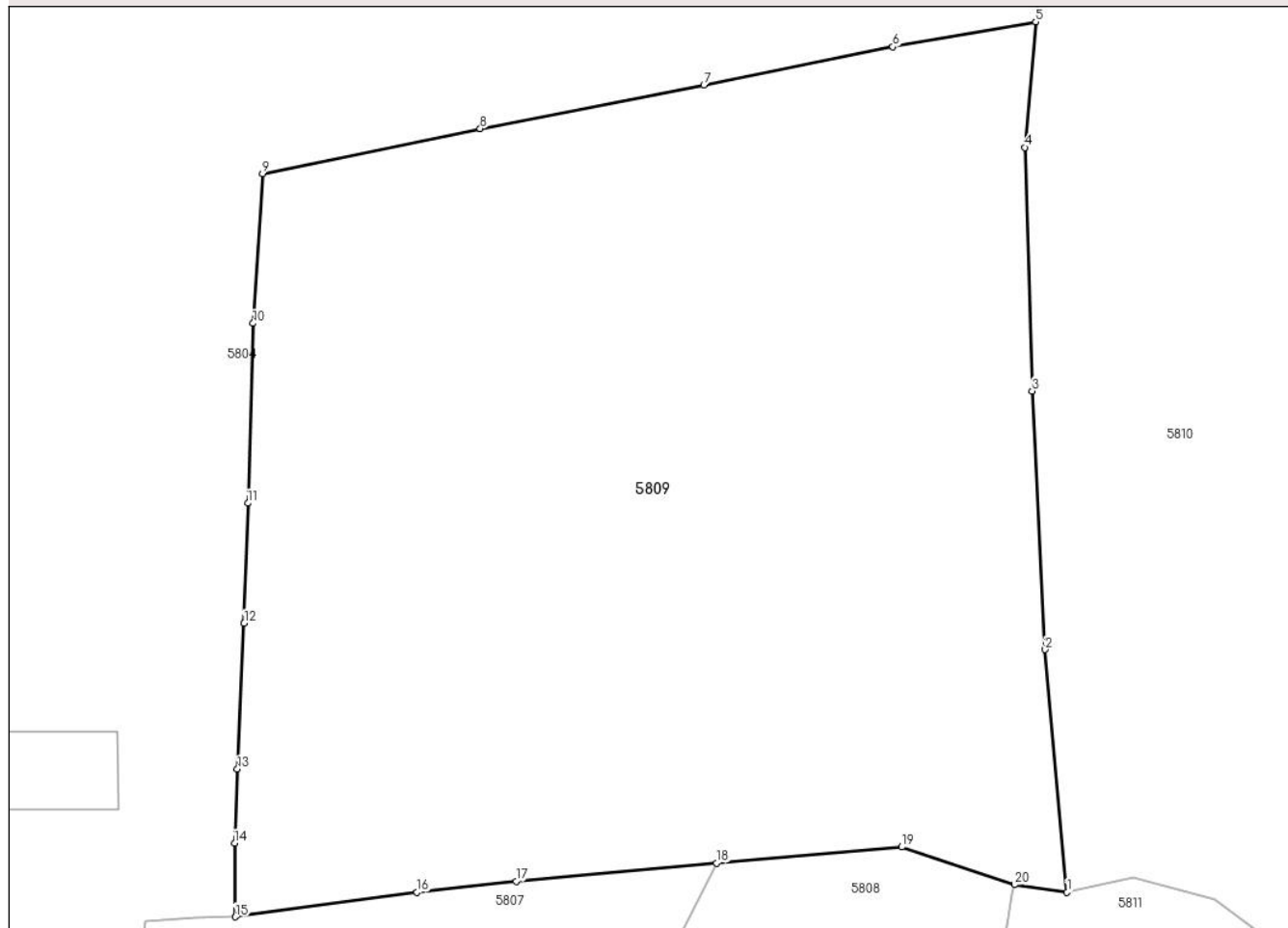
## Anexa Nr. 1 La Partea I

## Teren

Nr cadastral	Suprafața (mp)*	Observații / Referințe
	1.706	

\* Suprafața este determinată în planul de proiecție Stereo 70.

## DETALII LINIARE IMOBIL



## Date referitoare la teren

Crt	Categorie folosință	Intravilan	Suprafața (mp)	Tarla	Parcelă	Nr. topo	Observații / Referințe
1	faneata	DA	1.706	-	-	-	

## Lungime Segmente

1) Valorile lungimilor segmentelor sunt obținute din proiecție în plan.

Punct început	X / Y	Punct sfârșit	X / Y	Lungime segment (** (m)
1	579.227,69 639.596,594	2	579.226,542 639.609,341	12.799
2	579.226,542 639.609,341	3	579.225,857 639.622,921	13.597
3	579.225,857 639.622,921	4	579.225,471 639.635,72	12.805
4	579.225,471 639.635,72	5	579.226,041 639.642,318	6.623
5	579.226,041 639.642,318	6	579.218,539 639.640,999	7.617

Punct început	X / Y	Punct sfârşit	X / Y	Lungime segment (** (m)
6	579.218,539 639.640,999	7	579.208,604 639.639,005	10.133
7	579.208,604 639.639,005	8	579.196,848 639.636,709	11.978
8	579.196,848 639.636,709	9	579.185,408 639.634,34	11.683
9	579.185,408 639.634,34	10	579.184,906 639.626,475	7.881
10	579.184,906 639.626,475	11	579.184,643 639.617,027	9.452
11	579.184,643 639.617,027	12	579.184,44 639.610,717	6.313
12	579.184,44 639.610,717	13	579.184,085 639.603,064	7.661
13	579.184,085 639.603,064	14	579.183,936 639.599,167	3.9
14	579.183,936 639.599,167	15	579.183,974 639.595,303	3.864
15	579.183,974 639.595,303	16	579.193,53 639.596,593	9.643
16	579.193,53 639.596,593	17	579.198,734 639.597,174	5.236
17	579.198,734 639.597,174	18	579.209,277 639.598,127	10.586
18	579.209,277 639.598,127	19	579.219,007 639.598,971	9.767
19	579.219,007 639.598,971	20	579.224,931 639.596,994	6.245
20	579.224,931 639.596,994	1	579.227,69 639.596,594	2.788

\*\* Lungimile segmentelor sunt determinate în planul de proiecţie Stereo 70 şi sunt rotunjite la 1 milimetru.

\*\*\* Distanţa dintre puncte este formată din segmente cumulate ce sunt mai mici decât valoarea 1 milimetru.



**DATE DESPRE IMOBILUL NR. 5810**

Oficiul de Cadastru și Publicitate Imobiliară NEAMT  
Biroul de Cadastru și Publicitate Imobiliară Targu-Neamt

**A. Partea I. Descrierea imobilului**

TEREN Intravilan

Adresa: Loc. Boboiesti, Jud. Neamt

Nr. Crt	Nr cadastral Nr. topografic	Suprafața* (mp)	Observații / Referințe
A1		1.621	Sector cadastral:89 Teren neimprejmuit;

**B. Partea II. Proprietari și acte**

Inscrieri privitoare la dreptul de proprietate și alte drepturi reale		Referințe
/		
Act Normativ nr. 7, din 13/03/1996 emis de GUVERNUL ROMÂNIEI;		
B1	Inscrierea provizorie, drept de PROPRIETATE, dobandit prin Lege, cota actuala 1/1, cota initiala 1/1	A1
1) COMUNA PIPIRIG, CIF:99999999999999, Proprietar neidentificat		

**C. Partea III. SARCINI .**

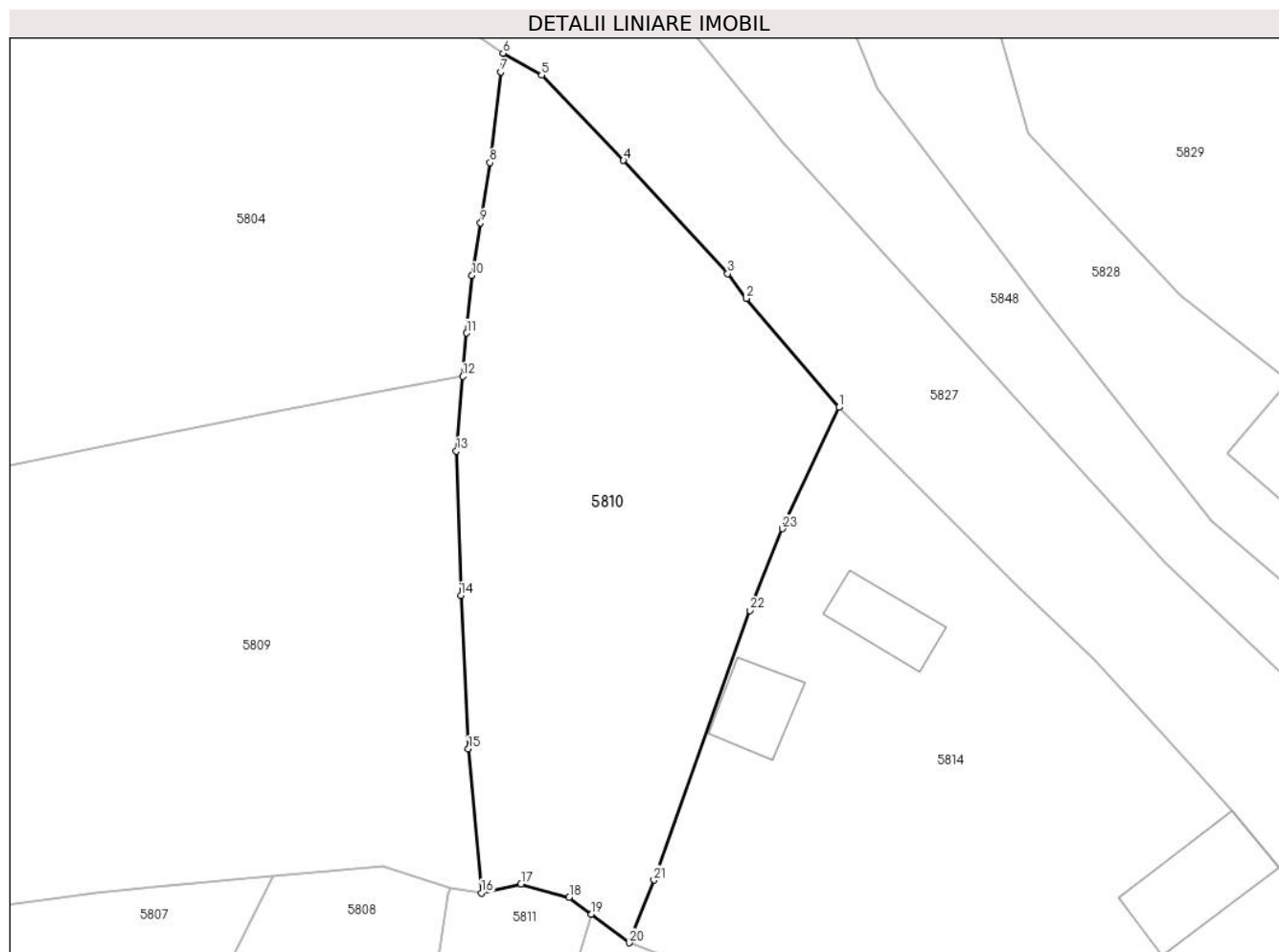
Inscrieri privind dezmembramintele dreptului de proprietate, drepturi reale de garanție și sarcini	Referințe
NU SUNT	

## Anexa Nr. 1 La Partea I

## Teren

Nr cadastral	Suprafața (mp)*	Observații / Referințe
	1.621	

\* Suprafața este determinată în planul de proiecție Stereo 70.



## Date referitoare la teren

Crt	Categorie folosință	Intravilan	Suprafața (mp)	Tarla	Parcelă	Nr. topo	Observații / Referințe
1	faneata	DA	1.621	-	-	-	

## Lungime Segmente

1) Valorile lungimilor segmentelor sunt obținute din proiecție în plan.

Punct început	X / Y	Punct sfârșit	X / Y	Lungime segment (** (m)
1	579.259,359 639.639,59	2	579.251,146 639.649,233	12.667
3	579.249,514 639.651,419	4	579.240,273 639.661,44	13.631
5	579.233,013 639.669,012	6	579.229,605 639.670,933	3.912
7	579.229,417 639.669,286	8	579.228,446 639.661,241	8.103
9	579.227,605 639.655,917	10	579.226,854 639.651,247	4.73

Punct început	X / Y	Punct sfârșit	X / Y	Lungime segment (** (m)
2	579.251,146 639.649,233	3	579.249,514 639.651,419	2.728
4	579.240,273 639.661,44	5	579.233,013 639.669,012	10.49
6	579.229,605 639.670,933	7	579.229,417 639.669,286	1.658
8	579.228,446 639.661,241	9	579.227,605 639.655,917	5.39
10	579.226,854 639.651,247	11	579.226,382 639.646,161	5.108

Punct început	X / Y	Punct sfârșit	X / Y	Lungime segment (** (m)
11	579.226,382 639.646,161	12	579.226,041 639.642,318	3.858
13	579.225,471 639.635,72	14	579.225,857 639.622,921	12.805
15	579.226,542 639.609,341	16	579.227,69 639.596,594	12.799
17	579.231,192 639.597,385	18	579.235,463 639.596,196	4.433
19	579.237,425 639.594,719	20	579.240,799 639.592,18	4.223
21	579.242,973 639.597,739	22	579.251,481 639.621,595	25.328
23	579.254,343 639.628,831	1	579.259,359 639.639,59	11.871

Punct început	X / Y	Punct sfârșit	X / Y	Lungime segment (** (m)
12	579.226,041 639.642,318	13	579.225,471 639.635,72	6.623
14	579.225,857 639.622,921	15	579.226,542 639.609,341	13.597
16	579.227,69 639.596,594	17	579.231,192 639.597,385	3.59
18	579.235,463 639.596,196	19	579.237,425 639.594,719	2.456
20	579.240,799 639.592,18	21	579.242,973 639.597,739	5.969
22	579.251,481 639.621,595	23	579.254,343 639.628,831	7.781

\*\* Lungimile segmentelor sunt determinate în planul de proiecție Stereo 70 și sunt rotunjite la 1 milimetru.

\*\*\* Distanța dintre puncte este formată din segmente cumulate ce sunt mai mici decât valoarea 1 milimetru.





**DATE DESPRE IMOBILUL NR. 5811**

Oficiul de Cadastru și Publicitate Imobiliară NEAMT  
Biroul de Cadastru și Publicitate Imobiliară Targu-Neamt

**A. Partea I. Descrierea imobilului**

TEREN Intravilan

Adresa: Loc. Boboiesti, Str Ozanei, Jud. Neamt

Nr. Crt	Nr cadastral Nr. topografic	Suprafața* (mp)	Observații / Referințe
A1		928	Sector cadastral:89 Teren neimpregmuit;

**Construcții**

Crt	Nr cadastral Nr. topografic	Adresa	Observații / Referințe
A1.1		Loc. Boboiesti, Str Ozanei, Jud. Neamt	Nr. niveluri:2; S. construita la sol:83 mp;

**B. Partea II. Proprietari și acte**

Inscrieri privitoare la dreptul de proprietate și alte drepturi reale		Referințe
/		
Act Administrativ nr. 14215, din 14/09/2023 emis de Primăria Com. Pipirig;		
B1	Inscrierea posesiei, drept de PROPRIETATE, dobandit prin Lege, cota actuala 1/1, cota initiala 1/1 1) PINTILIE ELENA	A1
Act Administrativ nr. 14187, din 14/09/2023 emis de Primăria Com. Pipirig;		
B2	Intabulare, drept de PROPRIETATE, dobandit prin Lege, cota actuala 1/1, cota initiala 1/1 1) PINTILIE ELENA	A1.1

**C. Partea III. SARCINI .**

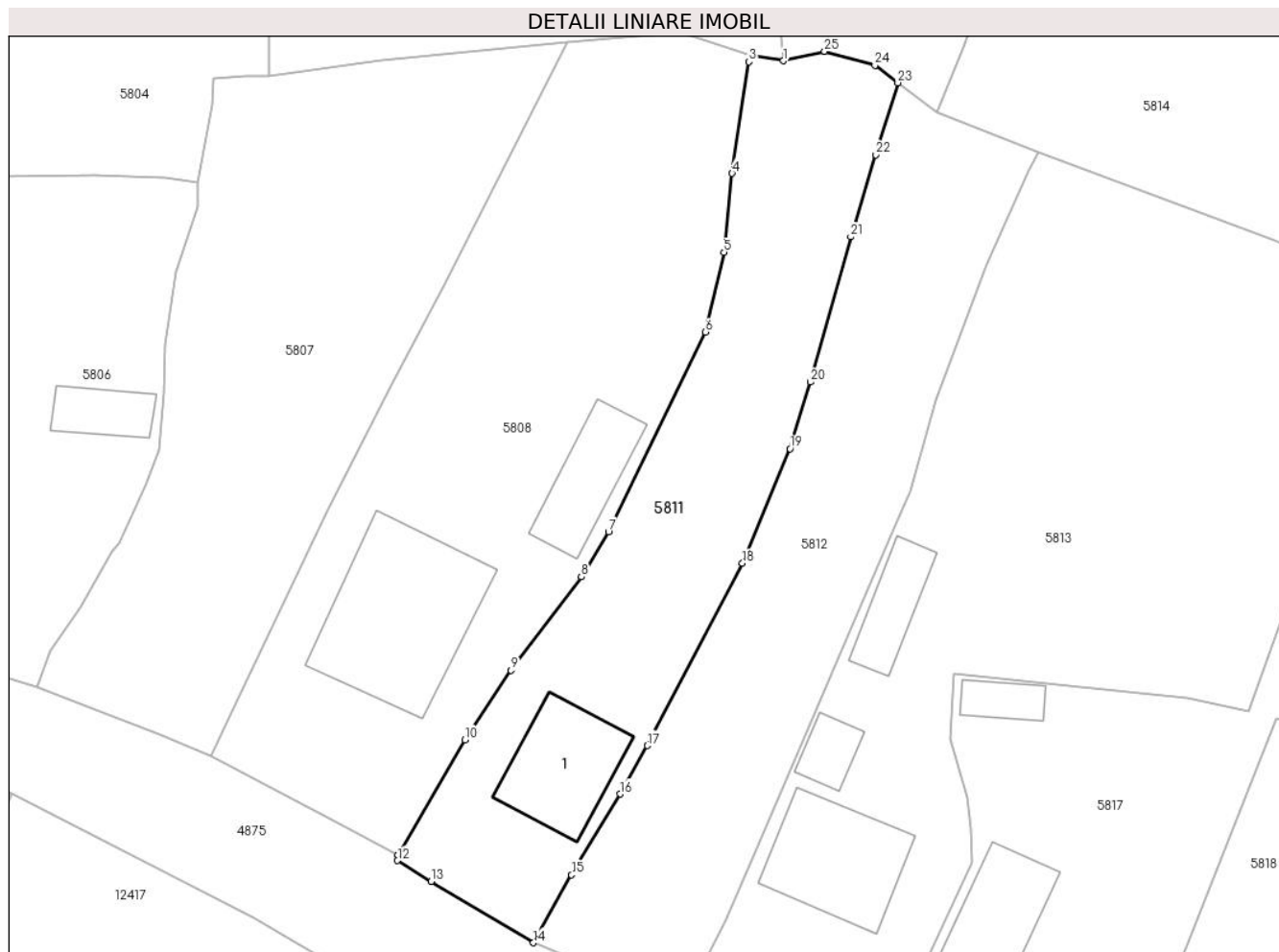
Inscrieri privind dezmembramintele dreptului de proprietate, drepturi reale de garanție și sarcini	Referințe
NU SUNT	

## Anexa Nr. 1 La Partea I

## Teren

Nr cadastral	Suprafața (mp)*	Observații / Referințe
	928	

\* Suprafața este determinată în planul de proiecție Stereo 70.



## Date referitoare la teren

Crt	Categorie folosință	Intravilan	Suprafața (mp)	Tarla	Parcelă	Nr. topo	Observații / Referințe
1	curti constructii	DA	290	-	-	-	
2	faneata	DA	638	-	-	-	

## Date referitoare la construcții

Crt	Număr	Destinație construcție	Supraf. (mp)	Situație juridică	Observații / Referințe
A1.1		construcții de locuințe	83	Cu acte	Nr. niveluri:2; S. construita la sol:83 mp;

## Lungime Segmente

1) Valorile lungimilor segmentelor sunt obținute din proiecție în plan.

Punct început	X / Y	Punct sfârșit	X / Y	Lungime segment (** (m)
1	579.227,69 639.596,594	2	579.224,931 639.596,994	2.788
3	579.224,771 639.596,501	4	579.223,315 639.587,028	9.584
5	579.222,637 639.580,305	6	579.221,06 639.573,552	6.935

Punct început	X / Y	Punct sfârșit	X / Y	Lungime segment (** (m)
2	579.224,931 639.596,994	3	579.224,771 639.596,501	0.518
4	579.223,315 639.587,028	5	579.222,637 639.580,305	6.757
6	579.221,06 639.573,552	7	579.212,809 639.556,578	18.873

Punct început	X / Y	Punct sfârșit	X / Y	Lungime segment (** (m)
7	579.212,809 639.556,578	8	579.210,498 639.552,747	4.474
9	579.204,528 639.544,811	10	579.200,607 639.538,906	7.088
11	579.194,876 639.529,137	12	579.194,861 639.528,642	0.495
13	579.197,723 639.526,864	14	579.206,417 639.521,66	10.132
15	579.209,668 639.527,421	16	579.213,789 639.534,302	8.021
17	579.216,106 639.538,404	18	579.224,192 639.553,906	17.484
19	579.228,255 639.563,63	20	579.230,005 639.569,297	5.931
21	579.233,422 639.581,639	22	579.235,551 639.588,596	7.275
23	579.237,425 639.594,719	24	579.235,463 639.596,196	2.456
25	579.231,192 639.597,385	1	579.227,69 639.596,594	3.59

Punct început	X / Y	Punct sfârșit	X / Y	Lungime segment (** (m)
8	579.210,498 639.552,747	9	579.204,528 639.544,811	9.931
10	579.200,607 639.538,906	11	579.194,876 639.529,137	11.326
12	579.194,861 639.528,642	13	579.197,723 639.526,864	3.369
14	579.206,417 639.521,66	15	579.209,668 639.527,421	6.615
16	579.213,789 639.534,302	17	579.216,106 639.538,404	4.711
18	579.224,192 639.553,906	19	579.228,255 639.563,63	10.539
20	579.230,005 639.569,297	21	579.233,422 639.581,639	12.806
22	579.235,551 639.588,596	23	579.237,425 639.594,719	6.403
24	579.235,463 639.596,196	25	579.231,192 639.597,385	4.433

\*\* Lungimile segmentelor sunt determinate în planul de proiecție Stereo 70 și sunt rotunjite la 1 milimetru.

\*\*\* Distanța dintre puncte este formată din segmente cumulate ce sunt mai mici decât valoarea 1 milimetru.



**DATE DESPRE IMOBILUL NR. 5812**

Oficiul de Cadastru și Publicitate Imobiliară NEAMT  
Biroul de Cadastru și Publicitate Imobiliară Targu-Neamt

**A. Partea I. Descrierea imobilului**

TEREN Intravilan

Adresa: Loc. Boboiesti, Str Ozanei, Jud. Neamt

Nr. Crt	Nr cadastral Nr. topografic	Suprafața* (mp)	Observații / Referințe
A1	52836	Din acte: 912 Masurata: 924	Sector cadastral:89 Teren imprejmuit;

**B. Partea II. Proprietari și acte**

Inscrieri privitoare la dreptul de proprietate și alte drepturi reale		Referințe
<b>29262 / 25/10/2018</b>		
Act Notarial nr. 5204 - contract de donatie, din 25/10/2018 emis de NP Teodorescu Mihaela (act administrativ nr 6561 - certificat pentru atestarea ca petentul este cunoscut ca proprietar din 06.06.2018, emis de PRIMARIA PIPIRIG;act administrativ nr 6562 - proces verbal de identificare a imobilului din 06.06.2018, emis de PRIMARIA PIPIRIG);		
B1	Intabulare, drept de PROPRIETATE, cu titlu de drept de donatie, dobandit prin Conventie, cota actuala 1/1, cota initiala 1/1 1) <b>ANDRON MARIA-ALINA</b> , bun propriu	A1

**C. Partea III. SARCINI .**

Inscrieri privind dezmembramintele dreptului de proprietate, drepturi reale de garanție și sarcini	Referințe
NU SUNT	

## Anexa Nr. 1 La Partea I

## Teren

Nr cadastral	Suprafața (mp)*	Observații / Referințe
52836	Din acte: 912 Masurata: 924	

\* Suprafața este determinată în planul de proiecție Stereo 70.



## Date referitoare la teren

Crt	Categorie folosință	Intra vilan	Suprafața (mp)	Tarla	Parcelă	Nr. topo	Observații / Referințe
1	faneata	DA	924	-	-	-	

## Lungime Segmente

1) Valorile lungimilor segmentelor sunt obținute din proiecție în plan.

Punct început	X / Y	Punct sfârșit	X / Y	Lungime segment (** (m)
1	579.219,133 639.516,438	2	579.222,739 639.523,541	7.966
3	579.224,157 639.526,648	4	579.226,706 639.532,617	6.49
5	579.237,299 639.557,271	6	579.238,506 639.560,026	3.008
7	579.240,604 639.567,779	8	579.244,958 639.579,249	12.269
9	579.248,536 639.587,263	10	579.249,426 639.588,854	1.823

Punct început	X / Y	Punct sfârșit	X / Y	Lungime segment (** (m)
2	579.222,739 639.523,541	3	579.224,157 639.526,648	3.415
4	579.226,706 639.532,617	5	579.237,299 639.557,271	26.833
6	579.238,506 639.560,026	7	579.240,604 639.567,779	8.032
8	579.244,958 639.579,249	9	579.248,536 639.587,263	8.776
10	579.249,426 639.588,854	11	579.246,531 639.589,982	3.107

Punct început	X / Y	Punct sfârșit	X / Y	Lungime segment (** (m)
11	579.246,531 639.589,982	12	579.240,799 639.592,18	6.139
13	579.237,425 639.594,719	14	579.235,551 639.588,596	6.403
15	579.233,422 639.581,639	16	579.230,005 639.569,297	12.806
17	579.228,255 639.563,63	18	579.224,192 639.553,906	10.539
19	579.216,106 639.538,404	20	579.213,789 639.534,302	4.711
21	579.209,668 639.527,421	22	579.206,417 639.521,66	6.615

Punct început	X / Y	Punct sfârșit	X / Y	Lungime segment (** (m)
12	579.240,799 639.592,18	13	579.237,425 639.594,719	4.223
14	579.235,551 639.588,596	15	579.233,422 639.581,639	7.275
16	579.230,005 639.569,297	17	579.228,255 639.563,63	5.931
18	579.224,192 639.553,906	19	579.216,106 639.538,404	17.484
20	579.213,789 639.534,302	21	579.209,668 639.527,421	8.021
22	579.206,417 639.521,66	1	579.219,133 639.516,438	13.746

\*\* Lungimile segmentelor sunt determinate în planul de proiecție Stereo 70 și sunt rotunjite la 1 milimetru.

\*\*\* Distanța dintre puncte este formată din segmente cumulate ce sunt mai mici decât valoarea 1 milimetru.





**DATE DESPRE IMOBILUL NR. 5813**

Oficiul de Cadastru și Publicitate Imobiliară NEAMT  
Biroul de Cadastru și Publicitate Imobiliară Targu-Neamt

**A. Partea I. Descrierea imobilului**

TEREN Intravilan

Adresa: Loc. Boboiesti, Str Ozanei, Jud. Neamt

Nr. Crt	Nr cadastral Nr. topografic	Suprafața* (mp)	Observații / Referințe
A1		1.944	Sector cadastral:89 Teren neimpregmuit;

**Construcții**

Crt	Nr cadastral Nr. topografic	Adresa	Observații / Referințe
A1.1		Loc. Boboiesti, Str Ozanei, Jud. Neamt	Nr. niveluri:1; S. construita la sol:97 mp;
A1.2		Loc. Boboiesti, Str Ozanei, Jud. Neamt	Nr. niveluri:1; S. construita la sol:23 mp;
A1.3		Loc. Boboiesti, Str Ozanei, Jud. Neamt	Nr. niveluri:1; S. construita la sol:42 mp;

**B. Partea II. Proprietari și acte**

Inscrieri privitoare la dreptul de proprietate și alte drepturi reale		Referințe
/		
Act Administrativ nr. 14215, din 14/09/2023 emis de PRIMĂRIA COMUNEI PIPIRIG;		
B1	Inscrierea posesiei, drept de PROPRIETATE, dobandit prin Lege, cota actuala 1/1, cota initiala 1/1 1) ȘUTU MIHAI	A1
Act Administrativ nr. 14187, din 14/09/2023 emis de PRIMĂRIA COMUNEI PIPIRIG;		
B2	Intabulare, drept de PROPRIETATE, dobandit prin Lege, cota actuala 1/1, cota initiala 1/1 1) ȘUTU MIHAI	A1.1, A1.2, A1.3

**C. Partea III. SARCINI .**

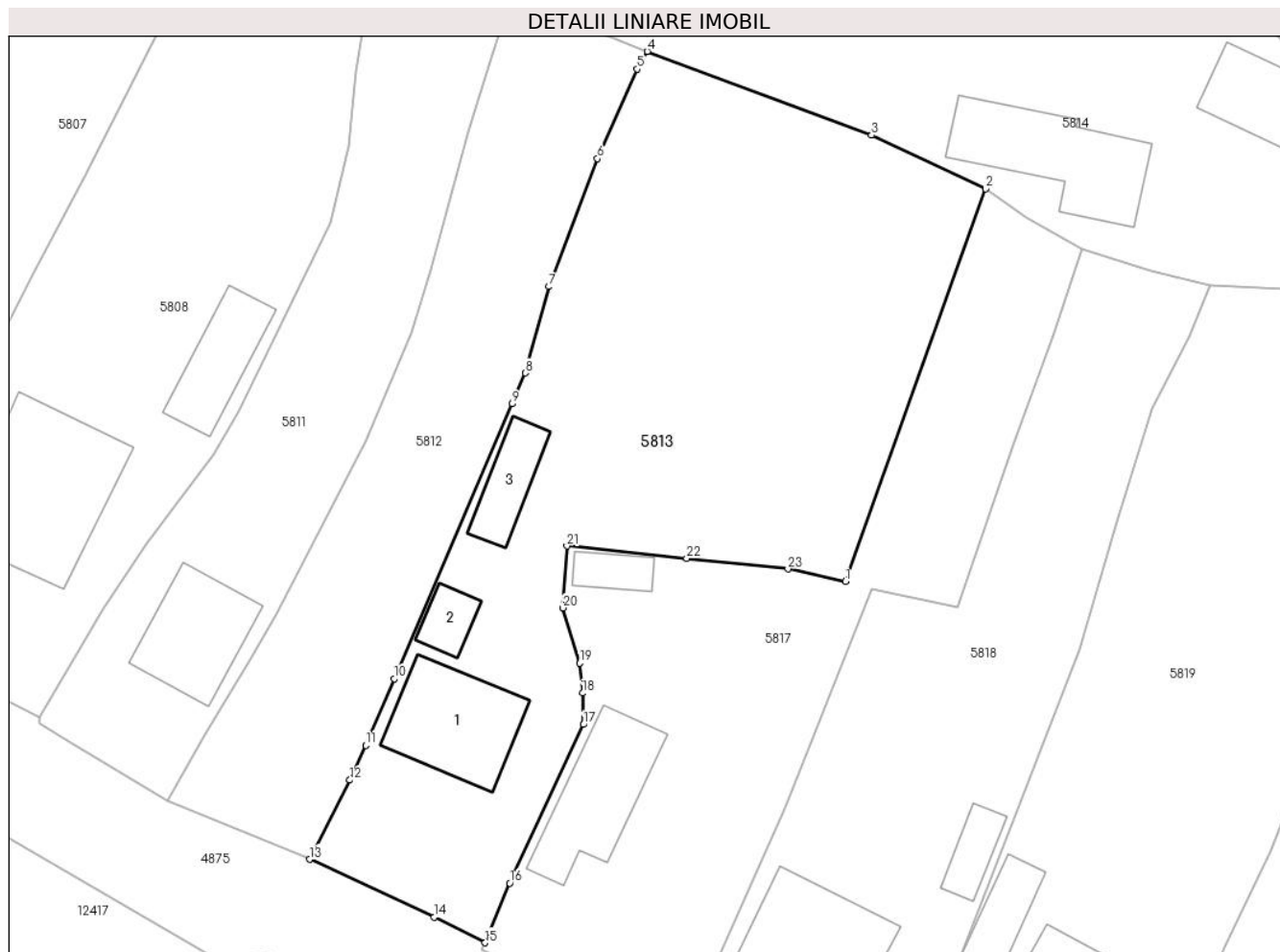
Inscrieri privind dezmembramintele dreptului de proprietate, drepturi reale de garanție și sarcini	Referințe
NU SUNT	

## Anexa Nr. 1 La Partea I

## Teren

Nr cadastral	Suprafața (mp)*	Observații / Referințe
	1.944	

\* Suprafața este determinată în planul de proiecție Stereo 70.



## Date referitoare la teren

Crt	Categorie folosință	Intravilan	Suprafața (mp)	Tarla	Parcelă	Nr. topo	Observații / Referințe
1	curți constructii	DA	607	-	-	-	
2	faneata	DA	1.338	-	-	-	

## Date referitoare la construcții

Crt	Număr	Destinație construcție	Supraf. (mp)	Situație juridică	Observații / Referințe
A1.1		construcții de locuințe	97	Cu acte	Nr. niveluri:1; S. construita la sol:97 mp;
A1.2		construcții anexa	23	Cu acte	Nr. niveluri:1; S. construita la sol:23 mp;
A1.3		construcții anexa	42	Cu acte	Nr. niveluri:1; S. construita la sol:42 mp;

## Lungime Segmente

1) Valorile lungimilor segmentelor sunt obținute din proiecție în plan.

Punct început	X / Y	Punct sfârșit	X / Y	Lungime segment (** (m)	Punct început	X / Y	Punct sfârșit	X / Y	Lungime segment (** (m)
1	579.267,222 639.541,339	2	579.279,805 639.576,534	37.377	2	579.279,805 639.576,534	3	579.269,549 639.581,354	11.332

Punct început	X / Y	Punct sfârșit	X / Y	Lungime segment (** (m)
3	579.269,549 639.581,354	4	579.249,426 639.588,854	21.475
5	579.248,536 639.587,263	6	579.244,958 639.579,249	8.776
7	579.240,604 639.567,779	8	579.238,506 639.560,026	8.032
9	579.237,299 639.557,271	10	579.226,706 639.532,617	26.833
11	579.224,157 639.526,648	12	579.222,739 639.523,541	3.415
13	579.219,133 639.516,438	14	579.230,303 639.511,254	12.314
15	579.234,885 639.508,954	16	579.237,095 639.514,305	5.789
17	579.243,708 639.528,518	18	579.243,618 639.531,338	2.821
19	579.243,355 639.534,024	20	579.241,852 639.538,97	5.169
21	579.242,216 639.544,521	22	579.252,963 639.543,407	10.805
23	579.262,046 639.542,465	1	579.267,222 639.541,339	5.297

Punct început	X / Y	Punct sfârșit	X / Y	Lungime segment (** (m)
4	579.249,426 639.588,854	5	579.248,536 639.587,263	1.823
6	579.244,958 639.579,249	7	579.240,604 639.567,779	12.269
8	579.238,506 639.560,026	9	579.237,299 639.557,271	3.008
10	579.226,706 639.532,617	11	579.224,157 639.526,648	6.49
12	579.222,739 639.523,541	13	579.219,133 639.516,438	7.966
14	579.230,303 639.511,254	15	579.234,885 639.508,954	5.127
16	579.237,095 639.514,305	17	579.243,708 639.528,518	15.676
18	579.243,618 639.531,338	19	579.243,355 639.534,024	2.699
20	579.241,852 639.538,97	21	579.242,216 639.544,521	5.563
22	579.252,963 639.543,407	23	579.262,046 639.542,465	9.132

\*\* Lungimile segmentelor sunt determinate în planul de proiecție Stereo 70 și sunt rotunjite la 1 milimetru.

\*\*\* Distanța dintre puncte este formată din segmente cumulate ce sunt mai mici decât valoarea 1 milimetru.



**DATE DESPRE IMOBILUL NR. 5814**

Oficiul de Cadastru și Publicitate Imobiliară NEAMT  
Biroul de Cadastru și Publicitate Imobiliară Targu-Neamt

**A. Partea I. Descrierea imobilului**

TEREN Intravilan

Adresa: Loc. Boboiesti, Str Radului, Jud. Neamt

Nr. Crt	Nr cadastral Nr. topografic	Suprafața* (mp)	Observații / Referințe
A1		3.021	Sector cadastral:89 Teren neimprijmit;

**Construcții**

Crt	Nr cadastral Nr. topografic	Adresa	Observații / Referințe
A1.1		Loc. Boboiesti, Str Radului, Jud. Neamt	Nr. niveluri:1; S. construita la sol:73 mp;
A1.2		Loc. Boboiesti, Str Radului, Jud. Neamt	Nr. niveluri:1; S. construita la sol:115 mp;
A1.3		Loc. Boboiesti, Str Radului, Jud. Neamt	Nr. niveluri:1; S. construita la sol:83 mp;
A1.4		Loc. Boboiesti, Str Radului, Jud. Neamt	Nr. niveluri:1; S. construita la sol:45 mp;
A1.5		Loc. Boboiesti, Str Radului, Jud. Neamt	Nr. niveluri:1; S. construita la sol:46 mp;

**B. Partea II. Proprietari și acte**

Inscrieri privitoare la dreptul de proprietate și alte drepturi reale		Referințe
/		
Act Administrativ nr. 14215, din 14/09/2023 emis de Primăria Com. Pipirig;		
B1	Inscrierea posesiei, drept de PROPRIETATE, dobandit prin Lege, cota actuala 1/1, cota initiala 1/1 1) CIOBANU VASILE	A1
Act Administrativ nr. 14187, din 14/09/2023 emis de Primăria Com. Pipirig;		
B2	Intabulare, drept de PROPRIETATE, dobandit prin Lege, cota actuala 1/1, cota initiala 1/1 1) CIOBANU VASILE	A1.1, A1.2, A1.3, A1.4, A1.5

**C. Partea III. SARCINI .**

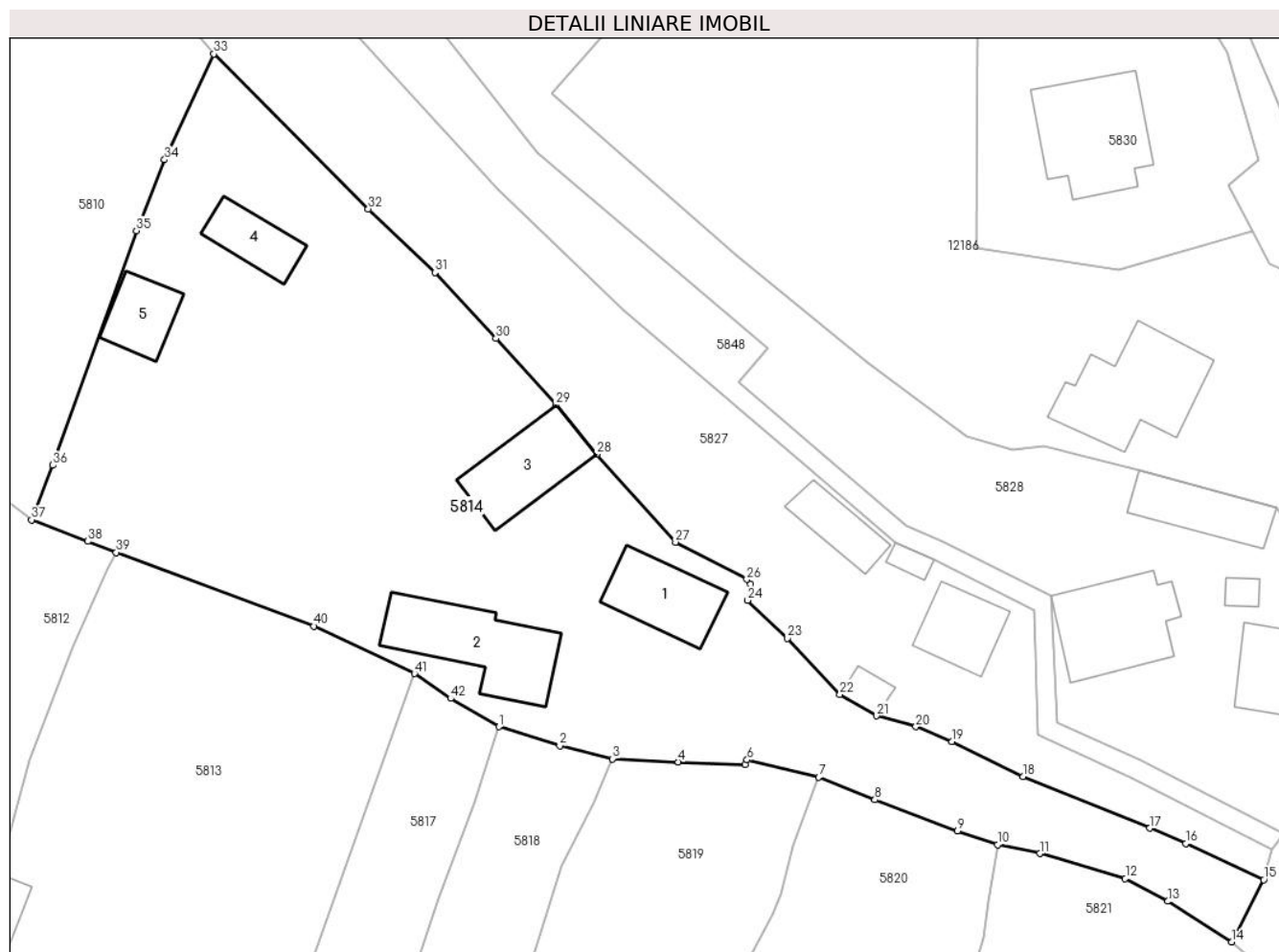
Inscrieri privind dezmembramintele dreptului de proprietate, drepturi reale de garanție și sarcini	Referințe
NU SUNT	

## Anexa Nr. 1 La Partea I

## Teren

Nr cadastral	Suprafața (mp)*	Observații / Referințe
	3.021	

\* Suprafața este determinată în planul de proiecție Stereo 70.



## Date referitoare la teren

Crt	Categorie folosință	Intravilan	Suprafața (mp)	Tarla	Parcelă	Nr. topo	Observații / Referințe
1	curți constructii	DA	744	-	-	-	
2	curți constructii	DA	269	-	-	-	
3	faneata	DA	1.381	-	-	-	
4	faneata	DA	627	-	-	-	

## Date referitoare la construcții

Crt	Număr	Destinație construcție	Supraf. (mp)	Situație juridică	Observații / Referințe
A1.1		construcții de locuințe	73	Cu acte	Nr. niveluri:1; S. construita la sol:73 mp;
A1.2		construcții de locuințe	115	Cu acte	Nr. niveluri:1; S. construita la sol:115 mp;
A1.3		construcții anexa	83	Cu acte	Nr. niveluri:1; S. construita la sol:83 mp;
A1.4		construcții anexa	45	Cu acte	Nr. niveluri:1; S. construita la sol:45 mp;
A1.5		construcții anexa	46	Cu acte	Nr. niveluri:1; S. construita la sol:46 mp;

## Lungime Segmente

1) Valorile lungimilor segmentelor sunt obținute din proiecție în plan.

Punct început	X / Y	Punct sfârșit	X / Y	Lungime segment	Punct început	X / Y	Punct sfârșit	X / Y	Lungime segment	Punct început	X / Y	Punct sfârșit	X / Y	Lungime segment
1	579.288,419 639.571,107	2	579.294,581 639.569,162	6.462	2	579.294,581 639.569,162	3	579.299,978 639.567,847	5.555	3	579.299,978 639.567,847	4	579.306,675 639.567,539	6.704
4	579.306,675 639.567,539	5	579.313,455 639.567,295	6.784	5	579.313,455 639.567,295	6	579.313,672 639.567,743	0.498	6	579.313,672 639.567,743	7	579.320,985 639.565,977	7.523
7	579.320,985 639.565,977	8	579.326,7 639.563,673	6.162	8	579.326,7 639.563,673	9	579.335,105 639.560,514	8.979	9	579.335,105 639.560,514	10	579.339,187 639.559,115	4.315
10	579.339,187 639.559,115	11	579.343,484 639.558,221	4.389	11	579.343,484 639.558,221	12	579.352,193 639.555,679	9.072	12	579.352,193 639.555,679	13	579.356,538 639.553,349	4.93
13	579.356,538 639.553,349	14	579.363,035 639.549,202	7.708	14	579.363,035 639.549,202	15	579.366,297 639.555,534	7.123	15	579.366,297 639.555,534	16	579.358,376 639.559,244	8.747
16	579.358,376 639.559,244	17	579.354,694 639.560,789	3.993	17	579.354,694 639.560,789	18	579.341,781 639.566,027	13.935	18	579.341,781 639.566,027	19	579.334,54 639.569,591	8.071
19	579.334,54 639.569,591	20	579.330,86 639.571,114	3.983	20	579.330,86 639.571,114	21	579.326,843 639.572,215	4.165	21	579.326,843 639.572,215	22	579.323,127 639.574,425	4.324
22	579.323,127 639.574,425	23	579.317,787 639.580,135	7.818	23	579.317,787 639.580,135	24	579.313,735 639.583,987	5.591	24	579.313,735 639.583,987	25	579.314,035 639.585,66	1.7
25	579.314,035 639.585,66	26	579.313,646 639.586,111	0.596	26	579.313,646 639.586,111	27	579.306,378 639.589,903	8.198	27	579.306,378 639.589,903	28	579.298,349 639.598,842	12.015
28	579.298,349 639.598,842	29	579.294,219 639.603,866	6.504	29	579.294,219 639.603,866	30	579.288,086 639.610,633	9.133	30	579.288,086 639.610,633	31	579.281,874 639.617,343	9.144
31	579.281,874 639.617,343	32	579.275,089 639.623,823	9.382	32	579.275,089 639.623,823	33	579.259,359 639.639,59	22.272	33	579.259,359 639.639,59	34	579.254,343 639.628,831	11.871
34	579.254,343 639.628,831	35	579.251,481 639.621,595	7.781	35	579.251,481 639.621,595	36	579.242,973 639.597,739	25.328	36	579.242,973 639.597,739	37	579.240,799 639.592,18	5.969
37	579.240,799 639.592,18	38	579.246,531 639.589,982	6.139	38	579.246,531 639.589,982	39	579.249,426 639.588,854	3.107	39	579.249,426 639.588,854	40	579.269,549 639.581,354	21.475
40	579.269,549 639.581,354	41	579.279,805 639.576,534	11.332	41	579.279,805 639.576,534	42	579.283,475 639.573,996	4.462	42	579.283,475 639.573,996	1	579.288,419 639.571,107	5.726

\*\* Lungimile segmentelor sunt determinate în planul de proiecție Stereo 70 și sunt rotunjite la 1 milimetru.

\*\*\* Distanța dintre puncte este formată din segmente cumulate ce sunt mai mici decât valoarea 1 milimetru.





**DATE DESPRE IMOBILUL NR. 5815**

Oficiul de Cadastru și Publicitate Imobiliară NEAMT  
Biroul de Cadastru și Publicitate Imobiliară Targu-Neamt

**A. Partea I. Descrierea imobilului**

TEREN Intravilan

Adresa: Loc. Boboiesti, Jud. Neamt

Nr. Crt	Nr cadastral Nr. topografic	Suprafața* (mp)	Observații / Referințe
A1		184	Sector cadastral:89 Teren neimprejmuit;

**B. Partea II. Proprietari și acte**

Inscrieri privitoare la dreptul de proprietate și alte drepturi reale		Referințe
/		
Act Normativ nr. 7, din 13/03/1996 emis de GUVERNUL ROMÂNIEI;		
B1	Inscrierea provizorie, drept de PROPRIETATE, dobandit prin Lege, cota actuala 1/1, cota initiala 1/1 1) COMUNA PIPIRIG, CIF:99999999999999, Proprietar neidentificat	A1

**C. Partea III. SARCINI .**

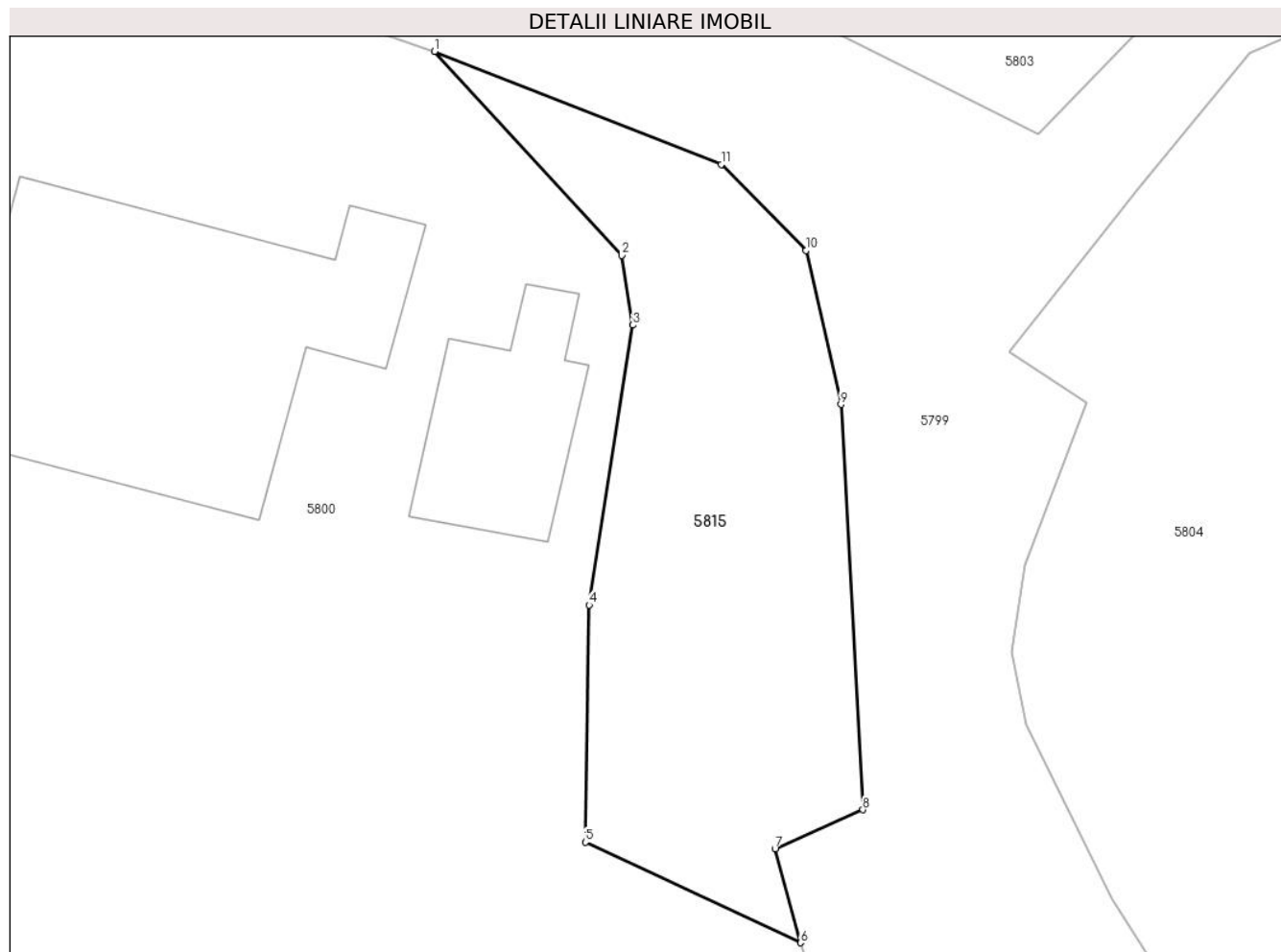
Inscrieri privind dezmembramintele dreptului de proprietate, drepturi reale de garanție și sarcini	Referințe
NU SUNT	

## Anexa Nr. 1 La Partea I

## Teren

Nr cadastral	Suprafața (mp)*	Observații / Referințe
	184	

\* Suprafața este determinată în planul de proiecție Stereo 70.



## Date referitoare la teren

Crt	Categorie folosință	Intravilan	Suprafața (mp)	Tarla	Parcelă	Nr. topo	Observații / Referințe
1	faneata	DA	184	-	-	-	

## Lungime Segmente

1) Valorile lungimilor segmentelor sunt obținute din proiecție în plan.

Punct început	X / Y	Punct sfârșit	X / Y	Lungime segment (** (m)
1	579.082,948 639.627,108	2	579.088,983 639.620,544	8.917
2	579.088,983 639.620,544	3	579.089,335 639.618,301	2.27
3	579.089,335 639.618,301	4	579.087,925 639.609,296	9.115
4	579.087,925 639.609,296	5	579.087,808 639.601,666	7.631
5	579.087,808 639.601,666	6	579.094,732 639.598,428	7.644

Punct început	X / Y	Punct sfârşit	X / Y	Lungime segment (** (m)
6	579.094,732 639.598,428	7	579.093,919 639.601,454	3.133
7	579.093,919 639.601,454	8	579.096,747 639.602,71	3.094
8	579.096,747 639.602,71	9	579.096,037 639.615,748	13.057
9	579.096,037 639.615,748	10	579.094,913 639.620,698	5.076
10	579.094,913 639.620,698	11	579.092,184 639.623,474	3.893
11	579.092,184 639.623,474	1	579.082,948 639.627,108	9.925

\*\* Lungimile segmentelor sunt determinate în planul de proiecție Stereo 70 și sunt rotunjite la 1 milimetru.

\*\*\* Distanța dintre puncte este formată din segmente cumulate ce sunt mai mici decât valoarea 1 milimetru.



**DATE DESPRE IMOBILUL NR. 5817**

Oficiul de Cadastru și Publicitate Imobiliară NEAMT  
Biroul de Cadastru și Publicitate Imobiliară Targu-Neamt

**A. Partea I. Descrierea imobilului**

TEREN Intravilan

Adresa: Loc. Boboiesti, Str Ozanei, Jud. Neamt

Nr. Crt	Nr cadastral Nr. topografic	Suprafața* (mp)	Observații / Referințe
A1		1.245	Sector cadastral:89 Teren neimprijmit;

**Construcții**

Crt	Nr cadastral Nr. topografic	Adresa	Observații / Referințe
A1.1		Loc. Boboiesti, Str Ozanei, Jud. Neamt	Nr. niveluri:1; S. construita la sol:94 mp;
A1.2		Loc. Boboiesti, Str Ozanei, Jud. Neamt	Nr. niveluri:1; S. construita la sol:21 mp;

**B. Partea II. Proprietari și acte**

Inscrieri privitoare la dreptul de proprietate și alte drepturi reale		Referințe
/		
Act Administrativ nr. 14215, din 14/09/2023 emis de Primăria Com. Pipirig;		
B1	Inscrierea posesiei, drept de PROPRIETATE, dobandit prin Lege, cota actuala 1/1, cota initiala 1/1 1) LAZĂR COSTEL	A1
Act Administrativ nr. 14187, din 14/09/2023 emis de Primăria Com. Pipirig;		
B2	Intabulare, drept de PROPRIETATE, dobandit prin Lege, cota actuala 1/1, cota initiala 1/1 1) LAZĂR COSTEL	A1.1, A1.2

**C. Partea III. SARCINI .**

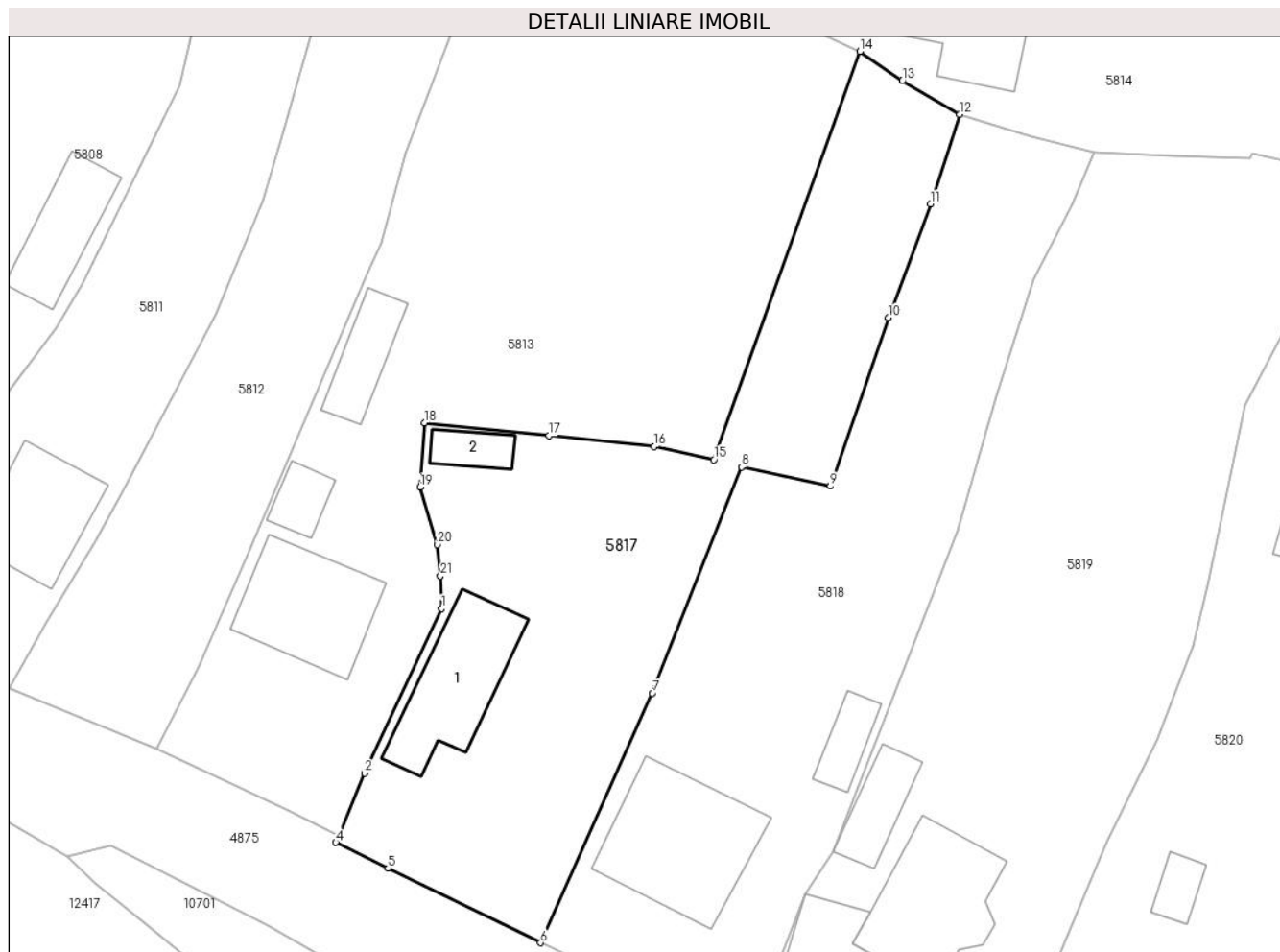
Inscrieri privind dezmembramintele dreptului de proprietate, drepturi reale de garanție și sarcini	Referințe
NU SUNT	

## Anexa Nr. 1 La Partea I

## Teren

Nr cadastral	Suprafața (mp)*	Observații / Referințe
	1.245	

\* Suprafața este determinată în planul de proiecție Stereo 70.



## Date referitoare la teren

Crt	Categorie folosință	Intravilan	Suprafața (mp)	Tarla	Parcelă	Nr. topo	Observații / Referințe
1	curți constructii	DA	454	-	-	-	
2	faneata	DA	791	-	-	-	

## Date referitoare la construcții

Crt	Număr	Destinație construcție	Supraf. (mp)	Situație juridică	Observații / Referințe
A1.1		construcții de locuințe	94	Cu acte	Nr. niveluri:1; S. construita la sol:94 mp;
A1.2		construcții anexa	21	Cu acte	Nr. niveluri:1; S. construita la sol:21 mp;

## Lungime Segmente

1) Valorile lungimilor segmentelor sunt obținute din proiecție în plan.

Punct început	X / Y	Punct sfârșit	X / Y	Lungime segment (** (m)
1	579.243,708 639.528,518	2	579.237,095 639.514,305	15.676
3	579.234,885 639.508,954	4	579.234,583 639.508,352	0.674

Punct început	X / Y	Punct sfârșit	X / Y	Lungime segment (** (m)
2	579.237,095 639.514,305	3	579.234,885 639.508,954	5.789
4	579.234,583 639.508,352	5	579.239,089 639.506,14	5.02

Punct început	X / Y	Punct sfârșit	X / Y	Lungime segment (** (m)
5	579.239,089 639.506,14	6	579.252,26 639.499,703	14.66
7	579.261,914 639.521,202	8	579.269,597 639.540,712	20.968
9	579.277,264 639.539,068	10	579.282,25 639.553,571	15.336
11	579.285,897 639.563,383	12	579.288,419 639.571,107	8.125
13	579.283,475 639.573,996	14	579.279,805 639.576,534	4.462
15	579.267,222 639.541,339	16	579.262,046 639.542,465	5.297
17	579.252,963 639.543,407	18	579.242,216 639.544,521	10.805
19	579.241,852 639.538,97	20	579.243,355 639.534,024	5.169
21	579.243,618 639.531,338	1	579.243,708 639.528,518	2.821

Punct început	X / Y	Punct sfârșit	X / Y	Lungime segment (** (m)
6	579.252,26 639.499,703	7	579.261,914 639.521,202	23.567
8	579.269,597 639.540,712	9	579.277,264 639.539,068	7.841
10	579.282,25 639.553,571	11	579.285,897 639.563,383	10.468
12	579.288,419 639.571,107	13	579.283,475 639.573,996	5.726
14	579.279,805 639.576,534	15	579.267,222 639.541,339	37.377
16	579.262,046 639.542,465	17	579.252,963 639.543,407	9.132
18	579.242,216 639.544,521	19	579.241,852 639.538,97	5.563
20	579.243,355 639.534,024	21	579.243,618 639.531,338	2.699

\*\* Lungimile segmentelor sunt determinate în planul de proiecție Stereo 70 și sunt rotunjite la 1 milimetru.

\*\*\* Distanța dintre puncte este formată din segmente cumulate ce sunt mai mici decât valoarea 1 milimetru.





**DATE DESPRE IMOBILUL NR. 5818**

Oficiul de Cadastru și Publicitate Imobiliară NEAMT  
Biroul de Cadastru și Publicitate Imobiliară Targu-Neamt

**A. Partea I. Descrierea imobilului**

TEREN Intravilan

Adresa: Loc. Boboiesti, Str Ozanei, Jud. Neamt

Nr. Crt	Nr cadastral Nr. topografic	Suprafața* (mp)	Observații / Referințe
A1		1.284	Sector cadastral:89 Teren neimprijmit;

**Construcții**

Crt	Nr cadastral Nr. topografic	Adresa	Observații / Referințe
A1.1		Loc. Boboiesti, Str Ozanei, Jud. Neamt	Nr. niveluri:2; S. construita la sol:128 mp;
A1.2		Loc. Boboiesti, Str Ozanei, Jud. Neamt	Nr. niveluri:1; S. construita la sol:26 mp;

**B. Partea II. Proprietari și acte**

Inscrieri privitoare la dreptul de proprietate și alte drepturi reale		Referințe
/		
Act Administrativ nr. 14215, din 14/09/2023 emis de Primăria Com. Pipirig;		
B1	Inscrierea posesiei, drept de PROPRIETATE, dobandit prin Lege, cota actuala 1/1, cota initiala 1/1 1) ȘUTU VIRGINIA	A1
Act Administrativ nr. 14187, din 14/09/2023 emis de Primăria Com. Pipirig;		
B2	Intabulare, drept de PROPRIETATE, dobandit prin Lege, cota actuala 1/1, cota initiala 1/1 1) ȘUTU VIRGINIA	A1.1, A1.2

**C. Partea III. SARCINI .**

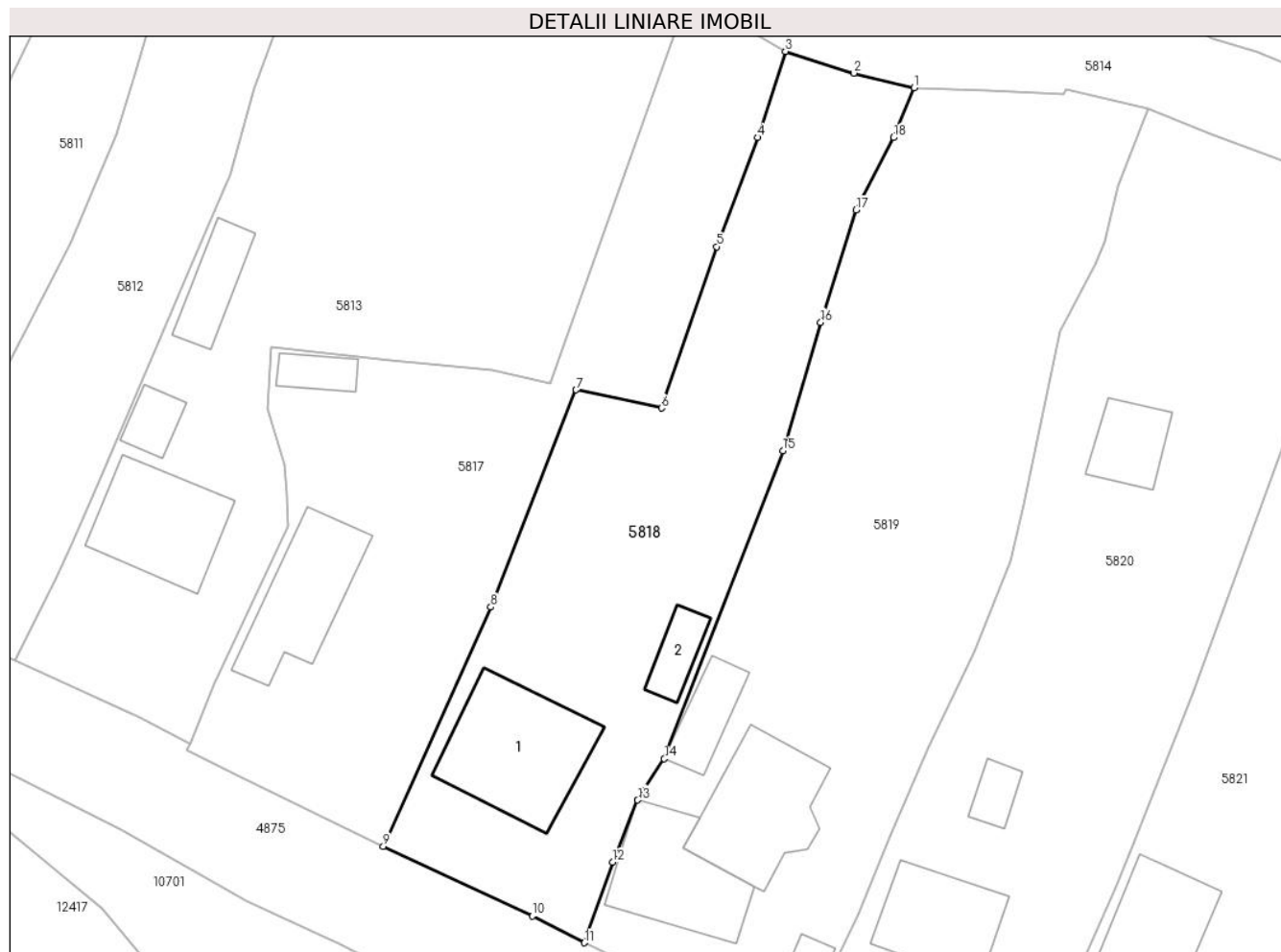
Inscrieri privind dezmembramentele dreptului de proprietate, drepturi reale de garanție și sarcini	Referințe
NU SUNT	

## Anexa Nr. 1 La Partea I

## Teren

Nr cadastral	Suprafața (mp)*	Observații / Referințe
	1.284	

\* Suprafața este determinată în planul de proiecție Stereo 70.



## Date referitoare la teren

Crt	Categorie folosință	Intravilan	Suprafața (mp)	Tarla	Parcelă	Nr. topo	Observații / Referințe
1	curți constructii	DA	510	-	-	-	
2	faneata	DA	773	-	-	-	

## Date referitoare la construcții

Crt	Număr	Destinație construcție	Supraf. (mp)	Situație juridică	Observații / Referințe
A1.1		construcții de locuințe	128	Cu acte	Nr. niveluri:2; S. construita la sol:128 mp;
A1.2		construcții anexa	26	Cu acte	Nr. niveluri:1; S. construita la sol:26 mp;

## Lungime Segmente

1) Valorile lungimilor segmentelor sunt obținute din proiecție în plan.

Punct început	X / Y	Punct sfârșit	X / Y	Lungime segment (** (m)
1	579.299,978 639.567,847	2	579.294,581 639.569,162	5.555
2	579.294,581 639.569,162	3	579.288,419 639.571,107	6.462

Punct început	X / Y	Punct sfârşit	X / Y	Lungime segment (** (m)
3	579.288,419 639.571,107	4	579.285,897 639.563,383	8.125
4	579.285,897 639.563,383	5	579.282,25 639.553,571	10.468
5	579.282,25 639.553,571	6	579.277,264 639.539,068	15.336
6	579.277,264 639.539,068	7	579.269,597 639.540,712	7.841
7	579.269,597 639.540,712	8	579.261,914 639.521,202	20.968
8	579.261,914 639.521,202	9	579.252,26 639.499,703	23.567
9	579.252,26 639.499,703	10	579.265,676 639.493,45	14.802
10	579.265,676 639.493,45	11	579.270,348 639.491,054	5.251
11	579.270,348 639.491,054	12	579.272,873 639.498,3	7.673
12	579.272,873 639.498,3	13	579.275,129 639.503,873	6.012
13	579.275,129 639.503,873	14	579.277,527 639.507,579	4.414
14	579.277,527 639.507,579	15	579.288,197 639.535,243	29.65
15	579.288,197 639.535,243	16	579.291,594 639.546,77	12.017
16	579.291,594 639.546,77	17	579.294,762 639.556,869	10.584
17	579.294,762 639.556,869	18	579.298,126 639.563,369	7.319
18	579.298,126 639.563,369	1	579.299,978 639.567,847	4.846

\*\* Lungimile segmentelor sunt determinate în planul de proiecție Stereo 70 și sunt rotunjite la 1 milimetru.

\*\*\* Distanța dintre puncte este formată din segmente cumulate ce sunt mai mici decât valoarea 1 milimetru.



**DATE DESPRE IMOBILUL NR. 5819**

Oficiul de Cadastru și Publicitate Imobiliară NEAMT  
Biroul de Cadastru și Publicitate Imobiliară Targu-Neamt

**A. Partea I. Descrierea imobilului**

TEREN Intravilan

Adresa: Loc. Boboiesti, Str Ozanei, Jud. Neamt

Nr. Crt	Nr cadastral Nr. topografic	Suprafața* (mp)	Observații / Referințe
A1	51176	Din acte: 1.848 Masurata: 1.869	Sector cadastral:89 Teren imprejmuit;

**Construcții**

Crt	Nr cadastral Nr. topografic	Adresa	Observații / Referințe
A1.1		Loc. Boboiesti, Str Ozanei, Jud. Neamt	Nr. niveluri:1; S. construita la sol:96 mp; Casă de locuit, construită din lemn, acoperită cu draniță, compusă din patru camere și magazine
A1.2		Loc. Boboiesti, Str Ozanei, Jud. Neamt	Nr. niveluri:1; S. construita la sol:26 mp; Construcție anexă din lemn, acoperită cu tablă, compusă din două încăperi
A1.3		Loc. Boboiesti, Str Ozanei, Jud. Neamt	Nr. niveluri:1; S. construita la sol:38 mp; Construcție anexă (grajd), construită din lemn, acoperită cu plăci de azbociment, compusă din două încăperi și magazine
A1.4		Loc. Boboiesti, Str Ozanei, Jud. Neamt	Nr. niveluri:2; S. construita la sol:110 mp;

**B. Partea II. Proprietari și acte**

Inscrieri privitoare la dreptul de proprietate și alte drepturi reale		Referințe
<b>13674 / 07/08/2013</b>		
Act Notarial nr. 388 - contract de vanzare, din 06/08/2013 emis de Andronache Laura;		
B1	Intabulare, drept de PROPRIETATE, dobandit prin Conventie, cota actuala 1/1, cota initiala 1/1 1) ANIȚA ILIE 2) ANIȚA ANA, - soti	A1, A1.1, A1.2, A1.3
/		
Act Administrativ nr. 14187, din 14/09/2023 emis de PRIMARIA COMUNEI PIPIRIG;		
B2	Intabulare, drept de PROPRIETATE, dobandit prin Lege, cota actuala 1/1, cota initiala 1/1 1) ANIȚA ILIE 2) ANIȚA ANA, - soti	A1.4

**C. Partea III. SARCINI**

Inscrieri privind dezmembramintele dreptului de proprietate, drepturi reale de garanție și sarcini		Referințe
<b>13674 / 07/08/2013</b>		
Act Notarial nr. 388 - contract de vanzare, din 06/08/2013 emis de Andronache Laura;		
C1	Intabulare, drept de UZUFRACT VIAGER, cota actuala 1/1, cota initiala 1/1 1) ANIȚA GHEORGHE	A1, A1.1, A1.2, A1.3

## Anexa Nr. 1 La Partea I

## Teren

Nr cadastral	Suprafața (mp)*	Observații / Referințe
51176	Din acte: 1.848 Masurata: 1.869	

\* Suprafața este determinată în planul de proiecție Stereo 70.



## Date referitoare la teren

Crt	Categorie folosință	Intra vilan	Suprafața (mp)	Tarla	Parcelă	Nr. topo	Observații / Referințe
1	curți constructii	DA	659	-	-	-	
2	arabil	DA	515	-	-	-	
3	faneata	DA	695	-	-	-	

## Date referitoare la construcții

Crt	Număr	Destinație construcție	Supraf. (mp)	Situație juridică	Observații / Referințe
A1.1		construcții de locuințe	Din acte: 122 Masurata: 96	Cu acte	Nr. niveluri:1; S. construită la sol:96 mp; Casă de locuit, construită din lemn, acoperită cu draniță, compusă din patru camere și magazie
A1.2		construcții anexa	Din acte: 29 Masurata: 26	Cu acte	Nr. niveluri:1; S. construită la sol:26 mp; Construcție anexă din lemn, acoperită cu tablă, compusă din două încăperi
A1.3		construcții anexa	38	Cu acte	Nr. niveluri:1; S. construită la sol:38 mp; Construcție anexă (grajd), construită din lemn, acoperită cu plăci de azbociment, compusă din două încăperi și magazie
A1.4		construcții de locuințe	110	Cu acte	Nr. niveluri:2; S. construită la sol:110 mp;

## Lungime Segmente

1) Valorile lungimilor segmentelor sunt obținute din proiecție în plan.

Punct început	X / Y	Punct sfârșit	X / Y	Lungime segment (** (m)
1	579.289,443 639.482,373	2	579.294,985 639.493,636	12.553
3	579.297,795 639.500,543	4	579.301,222 639.508,55	8.71
5	579.305,394 639.517,143	6	579.308,616 639.525,324	8.793
7	579.309,809 639.530,475	8	579.313,068 639.546,007	15.87
9	579.316,205 639.551,957	10	579.317,14 639.554,06	2.301
11	579.318,362 639.558,97	12	579.320,985 639.565,977	7.482
13	579.313,672 639.567,743	14	579.313,455 639.567,295	0.498
15	579.306,675 639.567,539	16	579.299,978 639.567,847	6.704
17	579.298,126 639.563,369	18	579.294,762 639.556,869	7.319
19	579.291,594 639.546,77	20	579.288,197 639.535,243	12.017
21	579.277,527 639.507,579	22	579.275,129 639.503,873	4.414
23	579.272,873 639.498,3	24	579.270,348 639.491,054	7.673
25	579.274,514 639.489,001	26	579.280,84 639.486,427	6.83

Punct început	X / Y	Punct sfârșit	X / Y	Lungime segment (** (m)
2	579.294,985 639.493,636	3	579.297,795 639.500,543	7.457
4	579.301,222 639.508,55	5	579.305,394 639.517,143	9.552
6	579.308,616 639.525,324	7	579.309,809 639.530,475	5.287
8	579.313,068 639.546,007	9	579.316,205 639.551,957	6.726
10	579.317,14 639.554,06	11	579.318,362 639.558,97	5.06
12	579.320,985 639.565,977	13	579.313,672 639.567,743	7.523
14	579.313,455 639.567,295	15	579.306,675 639.567,539	6.784
16	579.299,978 639.567,847	17	579.298,126 639.563,369	4.846
18	579.294,762 639.556,869	19	579.291,594 639.546,77	10.584
20	579.288,197 639.535,243	21	579.277,527 639.507,579	29.65
22	579.275,129 639.503,873	23	579.272,873 639.498,3	6.012
24	579.270,348 639.491,054	25	579.274,514 639.489,001	4.644
26	579.280,84 639.486,427	1	579.289,443 639.482,373	9.51

\*\* Lungimile segmentelor sunt determinate în planul de proiecție Stereo 70 și sunt rotunjite la 1 milimetru.

\*\*\* Distanța dintre puncte este formată din segmente cumulate ce sunt mai mici decât valoarea 1 milimetru.





**DATE DESPRE IMOBILUL NR. 5820**

Oficiul de Cadastru și Publicitate Imobiliară NEAMT  
Biroul de Cadastru și Publicitate Imobiliară Targu-Neamt

**A. Partea I. Descrierea imobilului**

TEREN Intravilan

Nr. CF vechi:536  
Nr. cadastral vechi:672

Adresa: Loc. Boboiesti, Str Ozanei, Jud. Neamt

Nr. Crt	Nr cadastral Nr. topografic	Suprafața* (mp)	Observații / Referințe
A1	51026	Din acte: 2.160 Masurata: 1.843	Sector cadastral:89 Teren imprejmuit;

**Construcții**

Crt	Nr cadastral Nr. topografic	Adresa	Observații / Referințe
A1.1		Loc. Boboiesti, Str Ozanei, Jud. Neamt	Nr. niveluri:1; S. construita la sol:84 mp; Casa de locuit
A1.2		Loc. Boboiesti, Str Ozanei, Jud. Neamt	Nr. niveluri:1; S. construita la sol:18 mp;
A1.3		Loc. Boboiesti, Str Ozanei, Jud. Neamt	Nr. niveluri:1; S. construita la sol:43 mp;

**B. Partea II. Proprietari și acte**

Inscrieri privitoare la dreptul de proprietate și alte drepturi reale		Referințe
<b>4456 / 11/08/2008</b>		
Hotarare Judecatoreasca nr. 2454, din 17/12/2001 emis de Judecatoria Tg. Neamt;		
B1	Intabulare, drept de PROPRIETATE, dobandit prin Hotarare Judecatoreasca, cota actuala 1/1, cota initiala 1/1 1) <b>MUTU VIOREL</b> <i>OBSERVATII: (provenita din conversia CF 536)</i>	A1, A1.1
<b>12803 / 25/07/2013</b>		
Act Administrativ nr. 855 - referat privind repositionare imobil, din 25/07/2013 emis de OCPI Neamt - Serviciul cadastru;		
B2	Se noteaza repositionarea imobilului in baza referatului nr. 855/25.06.2013 intocmit de inspector de cadastru Nica Florin, deoarece s-a constatat o neconcordanța virtuala in sensul ca datele referitoare la amplasamentul imobilului cu NCP 672 sunt eronate, coordonatele corecte fiind prezentate in dosarul de repositionare intocmit de PFA Baltatescu Adrian, in urma masuratorilor efectuate la teren.	A1, A1.1
/		
Act Administrativ nr. 14187, din 14/09/2023 emis de PRIMARIA COMUNEI PIPIRIG;		
B3	Intabulare, drept de PROPRIETATE, dobandit prin Lege, cota actuala 1/1, cota initiala 1/1 1) <b>MUTU VIOREL</b>	A1.2, A1.3

**C. Partea III. SARCINI .**

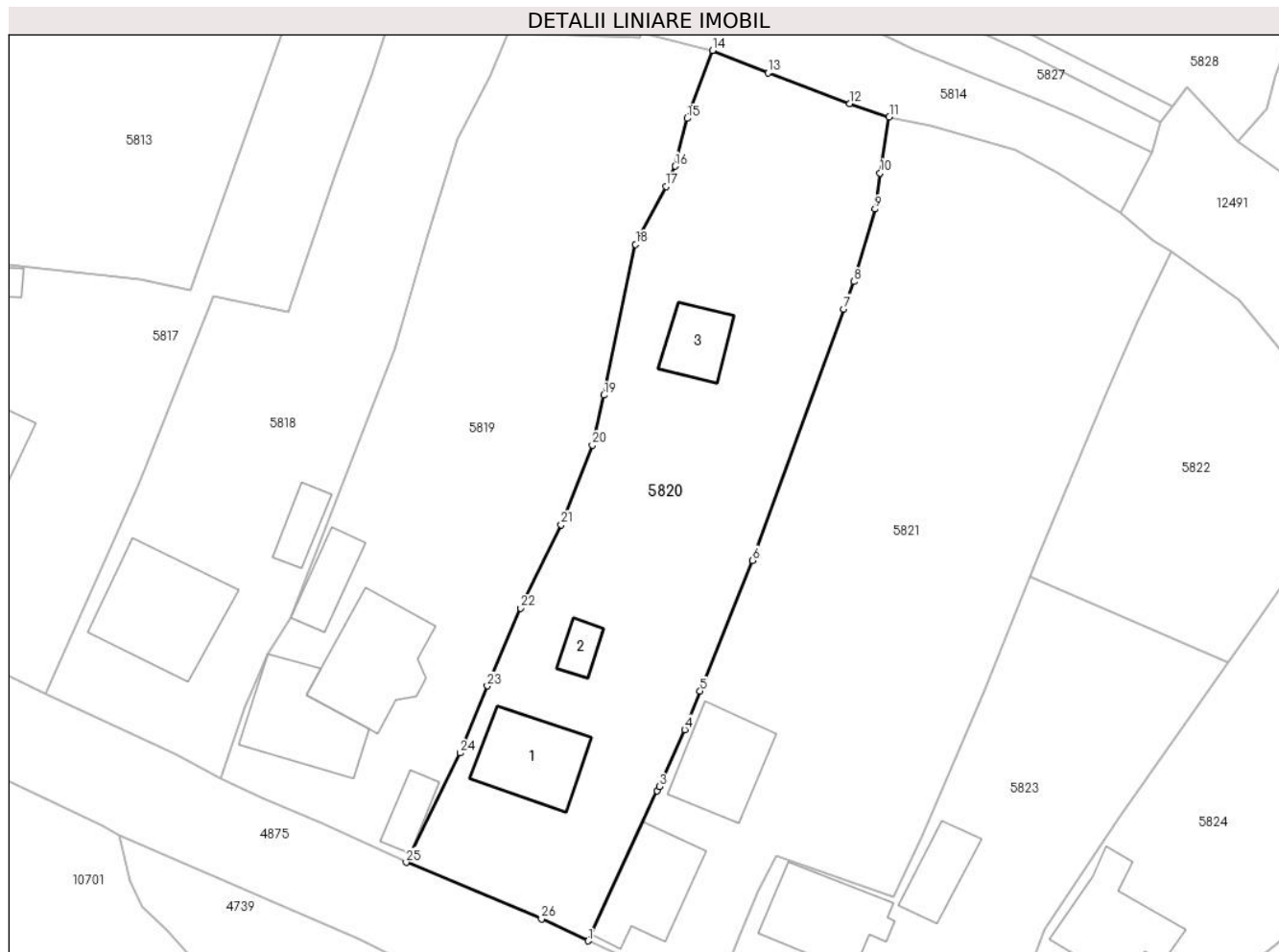
Inscrieri privind dezmembramintele dreptului de proprietate, drepturi reale de garanție și sarcini	Referințe
NU SUNT	

## Anexa Nr. 1 La Partea I

## Teren

Nr cadastral	Suprafața (mp)*	Observații / Referințe
51026	Din acte: 2.160 Masurata: 1.843	

\* Suprafața este determinată în planul de proiecție Stereo 70.



## Date referitoare la teren

Crt	Categorie folosință	Intra vilan	Suprafața (mp)	Tarla	Parcelă	Nr. topo	Observații / Referințe
1	curți constructii	DA	944	-	-	-	
2	arabil	DA	898	-	-	-	

## Date referitoare la construcții

Crt	Număr	Destinație construcție	Supraf. (mp)	Situație juridică	Observații / Referințe
A1.1		construcții de locuințe	84	Cu acte	Nr. niveluri:1; S. construita la sol:84 mp; Casa de locuit
A1.2		construcții anexa	18	Cu acte	Nr. niveluri:1; S. construita la sol:18 mp;
A1.3		construcții anexa	43	Cu acte	Nr. niveluri:1; S. construita la sol:43 mp;

## Lungime Segmente

1) Valorile lungimilor segmentelor sunt obținute din proiecție în plan.

Punct început	X / Y	Punct sfârșit	X / Y	Lungime segment (** (m)
1	579.308,181 639.474,287	2	579.315,282 639.489,75	17.016

Punct început	X / Y	Punct sfârșit	X / Y	Lungime segment (** (m)
2	579.315,282 639.489,75	3	579.315,499 639.490,166	0.469

Punct început	X / Y	Punct sfârșit	X / Y	Lungime segment (** (m)
3	579.315,499 639.490,166	4	579.318,123 639.496,032	6.426
5	579.319,72 639.499,991	6	579.325,095 639.513,469	14.51
7	579.334,523 639.539,354	8	579.335,547 639.542,165	2.992
9	579.337,743 639.549,647	10	579.338,265 639.553,359	3.749
11	579.339,187 639.559,115	12	579.335,105 639.560,514	4.315
13	579.326,7 639.563,673	14	579.320,985 639.565,977	6.162
15	579.318,362 639.558,97	16	579.317,14 639.554,06	5.06
17	579.316,205 639.551,957	18	579.313,068 639.546,007	6.726
19	579.309,809 639.530,475	20	579.308,616 639.525,324	5.287
21	579.305,394 639.517,143	22	579.301,222 639.508,55	9.552
23	579.297,795 639.500,543	24	579.294,985 639.493,636	7.457
25	579.289,443 639.482,373	26	579.303,375 639.476,531	15.107

Punct început	X / Y	Punct sfârșit	X / Y	Lungime segment (** (m)
4	579.318,123 639.496,032	5	579.319,72 639.499,991	4.269
6	579.325,095 639.513,469	7	579.334,523 639.539,354	27.549
8	579.335,547 639.542,165	9	579.337,743 639.549,647	7.798
10	579.338,265 639.553,359	11	579.339,187 639.559,115	5.829
12	579.335,105 639.560,514	13	579.326,7 639.563,673	8.979
14	579.320,985 639.565,977	15	579.318,362 639.558,97	7.482
16	579.317,14 639.554,06	17	579.316,205 639.551,957	2.301
18	579.313,068 639.546,007	19	579.309,809 639.530,475	15.87
20	579.308,616 639.525,324	21	579.305,394 639.517,143	8.793
22	579.301,222 639.508,55	23	579.297,795 639.500,543	8.71
24	579.294,985 639.493,636	25	579.289,443 639.482,373	12.553
26	579.303,375 639.476,531	1	579.308,181 639.474,287	5.304

\*\* Lungimile segmentelor sunt determinate în planul de proiecție Stereo 70 și sunt rotunjite la 1 milimetru.

\*\*\* Distanța dintre puncte este formată din segmente cumulate ce sunt mai mici decât valoarea 1 milimetru.



**DATE DESPRE IMOBILUL NR. 5821**

Oficiul de Cadastru și Publicitate Imobiliară NEAMT  
Biroul de Cadastru și Publicitate Imobiliară Targu-Neamt

**A. Partea I. Descrierea imobilului**

TEREN Intravilan

Adresa: Loc. Boboiesti, Str Ozanei, Jud. Neamt

Nr. Crt	Nr cadastral Nr. topografic	Suprafața* (mp)	Observații / Referințe
A1	51987	Din acte: 2.313 Masurata: 2.325	Sector cadastral:89 Teren imprejmuit;

**Construcții**

Crt	Nr cadastral Nr. topografic	Adresa	Observații / Referințe
A1.1		Loc. Boboiesti, Str Ozanei, Jud. Neamt	Nr. niveluri:1; S. construita la sol:83 mp; Casă de locuit, construită din lemn în anul 1980, acoperită cu draniță, compusă din trei camere, bucatărie și baie
A1.2		Loc. Boboiesti, Str Ozanei, Jud. Neamt	Nr. niveluri:2; S. construita la sol:82 mp;

**B. Partea II. Proprietari și acte**

Inscrieri privitoare la dreptul de proprietate și alte drepturi reale		Referințe
<b>28257 / 31/08/2015</b>		
Act Notarial nr. Contract de vânzare cumpărare nr.2240, din 31/08/2015 emis de NP Teodorescu Mihaela;		
B1	Intabulare, drept de PROPRIETATE, dobandit prin Conventie, cota actuala 1/1, cota initiala 1/1 1) CIOCĂRTĂU IOAN, necăsătorit	A1, A1.1
/		
Act Administrativ nr. 14187, din 14/09/2023 emis de PRIMARIA COMUNEI PIPIRIG;		
B2	Intabulare, drept de PROPRIETATE, dobandit prin Lege, cota actuala 1/1, cota initiala 1/1 1) CIOCĂRTĂU IOAN, necăsătorit	A1.2

**C. Partea III. SARCINI**

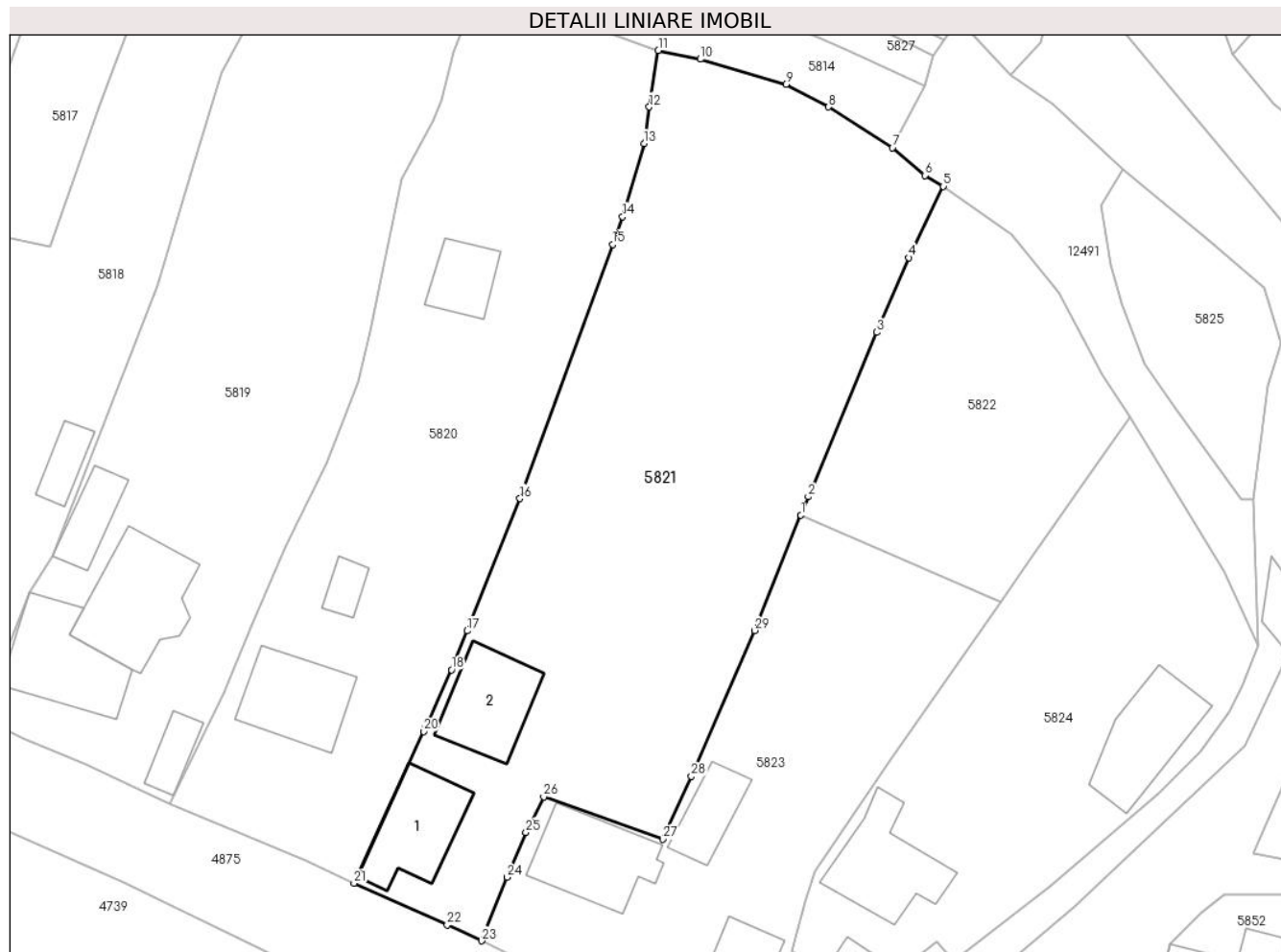
Inscrieri privind dezmembramintele dreptului de proprietate, drepturi reale de garanție și sarcini		Referințe
<b>28257 / 31/08/2015</b>		
Act Notarial nr. Contract de vânzare cumpărare nr.2240, din 31/08/2015 emis de NP Teodorescu Mihaela;		
C1	Intabulare, drept de HABITATIEviageră, dobandit prin Conventie, cota actuala 1/1, cota initiala 1/1 1) CIOCĂRTĂU GHEORGHE 2) CIOCĂRTĂU NATALIA, soți	A1.1

## Anexa Nr. 1 La Partea I

## Teren

Nr cadastral	Suprafața (mp)*	Observații / Referințe
51987	Din acte: 2.313 Masurata: 2.325	

\* Suprafața este determinată în planul de proiecție Stereo 70.



## Date referitoare la teren

Crt	Categorie folosință	Intra vilan	Suprafața (mp)	Tarla	Parcelă	Nr. topo	Observații / Referințe
1	curți constructii	DA	406	-	-	-	
2	arabil	DA	1.188	-	-	-	
3	faneata	DA	731	-	-	-	

## Date referitoare la construcții

Crt	Număr	Destinație construcție	Supraf. (mp)	Situație juridică	Observații / Referințe
A1.1		construcții de locuințe	83	Cu acte	Nr. niveluri:1; S. construită la sol:83 mp; Casă de locuit, construită din lemn în anul 1980, acoperită cu draniță, compusă din trei camere, bucătărie și baie
A1.2		construcții de locuințe	82	Cu acte	Nr. niveluri:2; S. construită la sol:82 mp;

## Lungime Segmente

1) Valorile lungimilor segmentelor sunt obținute din proiecție în plan.

Punct început	X / Y	Punct sfârșit	X / Y	Lungime segment (** (m)	Punct început	X / Y	Punct sfârșit	X / Y	Lungime segment (** (m)

Punct început	X / Y	Punct sfârșit	X / Y	Lungime segment (** (m)
1	579.353,717 639.511,79	2	579.354,46 639.513,653	2.006
3	579.361,463 639.530,399	4	579.364,717 639.537,997	8.265
5	579.368,24 639.545,264	6	579.366,339 639.546,379	2.204
7	579.363,035 639.549,202	8	579.356,538 639.553,349	7.708
9	579.352,193 639.555,679	10	579.343,484 639.558,221	9.072
11	579.339,187 639.559,115	12	579.338,265 639.553,359	5.829
13	579.337,743 639.549,647	14	579.335,547 639.542,165	7.798
15	579.334,523 639.539,354	16	579.325,095 639.513,469	27.549
17	579.319,72 639.499,991	18	579.318,123 639.496,032	4.269
19	579.315,499 639.490,166	20	579.315,282 639.489,75	0.469
21	579.308,181 639.474,287	22	579.317,68 639.470,041	10.405
23	579.321,176 639.468,415	24	579.323,791 639.474,896	6.989
25	579.325,717 639.479,459	26	579.327,514 639.483,088	4.05
27	579.339,66 639.478,759	28	579.342,566 639.485,162	7.032
29	579.349,027 639.500,028	1	579.353,717 639.511,79	12.663

Punct început	X / Y	Punct sfârșit	X / Y	Lungime segment (** (m)
2	579.354,46 639.513,653	3	579.361,463 639.530,399	18.151
4	579.364,717 639.537,997	5	579.368,24 639.545,264	8.076
6	579.366,339 639.546,379	7	579.363,035 639.549,202	4.346
8	579.356,538 639.553,349	9	579.352,193 639.555,679	4.93
10	579.343,484 639.558,221	11	579.339,187 639.559,115	4.389
12	579.338,265 639.553,359	13	579.337,743 639.549,647	3.749
14	579.335,547 639.542,165	15	579.334,523 639.539,354	2.992
16	579.325,095 639.513,469	17	579.319,72 639.499,991	14.51
18	579.318,123 639.496,032	19	579.315,499 639.490,166	6.426
20	579.315,282 639.489,75	21	579.308,181 639.474,287	17.016
22	579.317,68 639.470,041	23	579.321,176 639.468,415	3.856
24	579.323,791 639.474,896	25	579.325,717 639.479,459	4.953
26	579.327,514 639.483,088	27	579.339,66 639.478,759	12.894
28	579.342,566 639.485,162	29	579.349,027 639.500,028	16.209

\*\* Lungimile segmentelor sunt determinate în planul de proiecție Stereo 70 și sunt rotunjite la 1 milimetru.

\*\*\* Distanța dintre puncte este formată din segmente cumulate ce sunt mai mici decât valoarea 1 milimetru.





**DATE DESPRE IMOBILUL NR. 5822**

Oficiul de Cadastru și Publicitate Imobiliară NEAMT  
Biroul de Cadastru și Publicitate Imobiliară Targu-Neamt

**A. Partea I. Descrierea imobilului**

TEREN Intravilan

Adresa: Loc. Boboiesti, Str Radului, Jud. Neamt

Nr. Crt	Nr cadastral Nr. topografic	Suprafața* (mp)	Observații / Referințe
A1		787	Sector cadastral:89 Teren neimprejmuit;

**B. Partea II. Proprietari și acte**

Inscrieri privitoare la dreptul de proprietate și alte drepturi reale		Referințe
/		
Act Normativ nr. 7, din 13/03/1996 emis de GUVERNUL ROMÂNIEI;		
B1	Inscrierea provizorie, drept de PROPRIETATE, dobandit prin Lege, cota actuala 1/1, cota initiala 1/1 1) COMUNA PIPIRIG, CIF:99999999999999, Proprietar neidentificat	A1

**C. Partea III. SARCINI .**

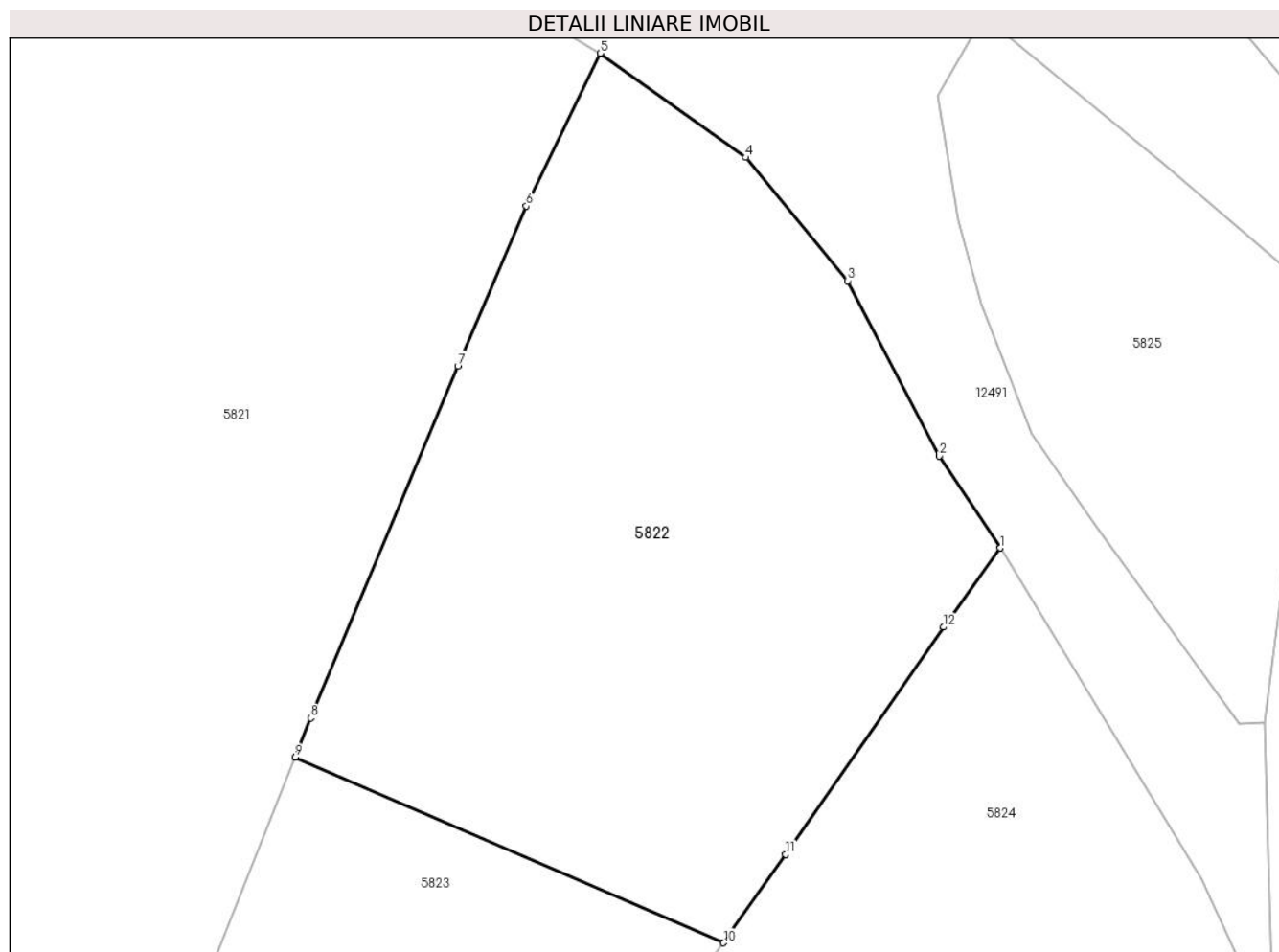
Inscrieri privind dezmembramintele dreptului de proprietate, drepturi reale de garanție și sarcini	Referințe
NU SUNT	

## Anexa Nr. 1 La Partea I

## Teren

Nr cadastral	Suprafața (mp)*	Observații / Referințe
	787	

\* Suprafața este determinată în planul de proiecție Stereo 70.



## Date referitoare la teren

Crt	Categorie folosință	Intra vilan	Suprafața (mp)	Tarla	Parcelă	Nr. topo	Observații / Referințe
1	faneata	DA	787	-	-	-	

## Lungime Segmente

1) Valorile lungimilor segmentelor sunt obținute din proiecție în plan.

Punct început	X / Y	Punct sfârșit	X / Y	Lungime segment (** (m)
1	579.387,267 639.521,738	2	579.384,368 639.526,114	5.249
2	579.384,368 639.526,114	3	579.380,013 639.534,451	9.406
3	579.380,013 639.534,451	4	579.375,16 639.540,31	7.608
4	579.375,16 639.540,31	5	579.368,24 639.545,264	8.51
5	579.368,24 639.545,264	6	579.364,717 639.537,997	8.076

Punct început	X / Y	Punct sfârşit	X / Y	Lungime segment (** (m)
6	579.364,717 639.537,997	7	579.361,463 639.530,399	8.265
7	579.361,463 639.530,399	8	579.354,46 639.513,653	18.151
8	579.354,46 639.513,653	9	579.353,717 639.511,79	2.006
9	579.353,717 639.511,79	10	579.374,102 639.502,975	22.209
10	579.374,102 639.502,975	11	579.377,048 639.507,181	5.135
11	579.377,048 639.507,181	12	579.384,565 639.517,98	13.158
12	579.384,565 639.517,98	1	579.387,267 639.521,738	4.629

\*\* Lungimile segmentelor sunt determinate în planul de proiecție Stereo 70 și sunt rotunjite la 1 milimetru.

\*\*\* Distanța dintre puncte este formată din segmente cumulate ce sunt mai mici decât valoarea 1 milimetru.



**DATE DESPRE IMOBILUL NR. 5823**

Oficiul de Cadastru și Publicitate Imobiliară NEAMT  
Biroul de Cadastru și Publicitate Imobiliară Targu-Neamt

**A. Partea I. Descrierea imobilului**

TEREN Intravilan

Adresa: Loc. Boboiesti, Str Ozanei, Jud. Neamt

Nr. Crt	Nr cadastral Nr. topografic	Suprafața* (mp)	Observații / Referințe
A1	51853	1.200	Sector cadastral:89 Teren imprejmuit;

**Construcții**

Crt	Nr cadastral Nr. topografic	Adresa	Observații / Referințe
A1.1		Loc. Boboiesti, Str Ozanei, Jud. Neamt	Nr. niveluri:1; S. construita la sol:91 mp; S. construita desfasurata:91 mp; Casă de locuit, construită din lemn în anul 1956, acoperită cu tablă, compusă din trei camere, bucătărie și baie
A1.2		Loc. Boboiesti, Str Ozanei, Jud. Neamt	Nr. niveluri:2; S. construita la sol:54 mp; Construcție anexă (P+E), construită din bolțari în anul 2012, acoperită cu ondulin, compusă din: parter - bucătărie și garaj; etaj - o cameră.
A1.3		Loc. Boboiesti, Str Ozanei, Jud. Neamt	Nr. niveluri:1; S. construita la sol:44 mp; Grajd construit din BCA în anul 1956, acoperit cu tablă, compusă dintr-o încăpere și camera centralei
A1.4		Loc. Boboiesti, Str Ozanei, Jud. Neamt	Nr. niveluri:1; S. construita la sol:27 mp;

**B. Partea II. Proprietari și acte**

Inscrieri privitoare la dreptul de proprietate și alte drepturi reale		Referințe
<b>25859 / 20/10/2014</b>		
Act Notarial nr. 13125 - contract de vanzare cumparare, din 29/06/1995 emis de Notariatul de stat judetean Neamt;		
B1	Intabulare, drept de PROPRIETATE, dobandit prin Conventie, cota actuala 1/1, cota initiala 1/1 1) RADU ILIE 2) RADU MARIA, - soti	A1, A1.1, A1.3
/		
Act Administrativ nr. 14187, din 14/09/2023 emis de PRIMARIA COMUNEI PIPIRIG;		
B2	Intabulare, drept de PROPRIETATE, dobandit prin Lege, cota actuala 1/1, cota initiala 1/1 1) RADU ILIE 2) RADU MARIA, - soti	A1.2, A1.4

**C. Partea III. SARCINI .**

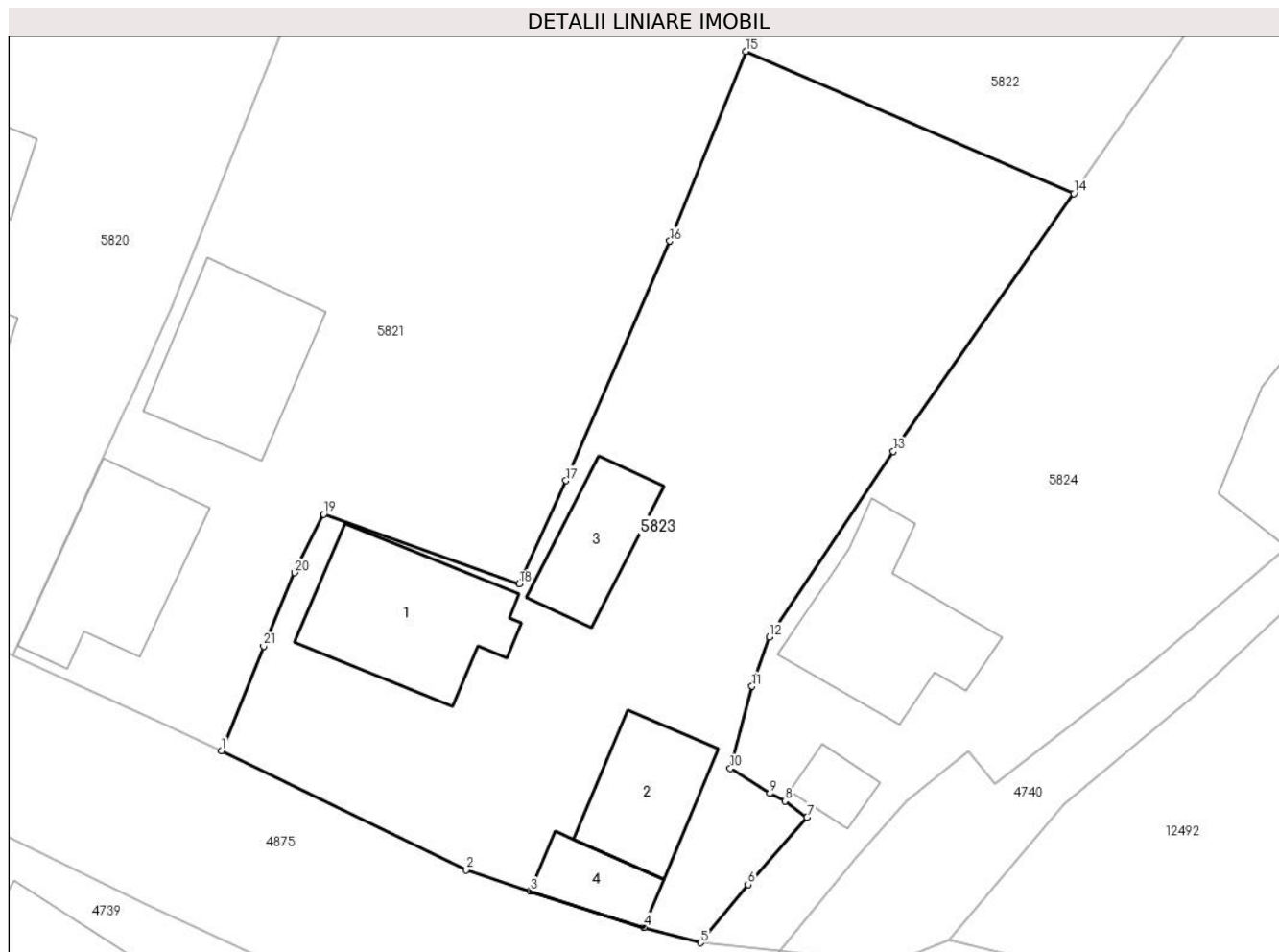
Inscrieri privind dezmembramintele dreptului de proprietate, drepturi reale de garanție și sarcini	Referințe
NU SUNT	

## Anexa Nr. 1 La Partea I

## Teren

Nr cadastral	Suprafața (mp)*	Observații / Referințe
51853	1.200	

\* Suprafața este determinată în planul de proiecție Stereo 70.



## Date referitoare la teren

Crt	Categorie folosință	Intra vilan	Suprafața (mp)	Tarla	Parcelă	Nr. topo	Observații / Referințe
1	curți constructii	DA	701	-	-	-	
2	arabil	DA	499	-	-	-	

## Date referitoare la construcții

Crt	Număr	Destinație construcție	Supraf. (mp)	Situație juridică	Observații / Referințe
A1.1		construcții de locuințe	91	Cu acte	Nr. niveluri:1; S. construită la sol:91 mp; S. construită desfășurată:91 mp; Casă de locuit, construită din lemn în anul 1956, acoperită cu tablă, compusă din trei camere, bucătărie și baie
A1.2		construcții anexa	54	Cu acte	Nr. niveluri:2; S. construită la sol:54 mp; Construcție anexă (P+E), construită din bolțari în anul 2012, acoperită cu ondulin, compusă din: parter - bucătărie și garaj; etaj - o cameră.
A1.3		construcții anexa	44	Cu acte	Nr. niveluri:1; S. construită la sol:44 mp; Grajd construit din BCA în anul 1956, acoperit cu tablă, compusă dintr-o încăpere și camera centralei
A1.4		construcții anexa	27	Cu acte	Nr. niveluri:1; S. construită la sol:27 mp;

## Lungime Segmente

1) Valorile lungimilor segmentelor sunt obținute din proiecție în plan.

Punct început	X / Y	Punct sfârșit	X / Y	Lungime segment (** (m)
1	579.321,176 639.468,415	2	579.336,38 639.461,018	16.908
3	579.340,335 639.459,71	4	579.347,391 639.457,454	7.408
5	579.350,924 639.456,498	6	579.353,88 639.460,112	4.669
7	579.357,534 639.464,285	8	579.356,156 639.465,291	1.706
9	579.355,233 639.465,762	10	579.352,777 639.467,307	2.902
11	579.354,125 639.472,41	12	579.355,189 639.475,474	3.243
13	579.362,896 639.486,971	14	579.374,102 639.502,975	19.537
15	579.353,717 639.511,79	16	579.349,027 639.500,028	12.663
17	579.342,566 639.485,162	18	579.339,66 639.478,759	7.032
19	579.327,514 639.483,088	20	579.325,717 639.479,459	4.05
21	579.323,791 639.474,896	1	579.321,176 639.468,415	6.989

Punct început	X / Y	Punct sfârșit	X / Y	Lungime segment (** (m)
2	579.336,38 639.461,018	3	579.340,335 639.459,71	4.166
4	579.347,391 639.457,454	5	579.350,924 639.456,498	3.66
6	579.353,88 639.460,112	7	579.357,534 639.464,285	5.547
8	579.356,156 639.465,291	9	579.355,233 639.465,762	1.036
10	579.352,777 639.467,307	11	579.354,125 639.472,41	5.278
12	579.355,189 639.475,474	13	579.362,896 639.486,971	13.841
14	579.374,102 639.502,975	15	579.353,717 639.511,79	22.209
16	579.349,027 639.500,028	17	579.342,566 639.485,162	16.209
18	579.339,66 639.478,759	19	579.327,514 639.483,088	12.894
20	579.325,717 639.479,459	21	579.323,791 639.474,896	4.953

\*\* Lungimile segmentelor sunt determinate în planul de proiecție Stereo 70 și sunt rotunjite la 1 milimetru.

\*\*\* Distanța dintre puncte este formată din segmente cumulate ce sunt mai mici decât valoarea 1 milimetru.





**DATE DESPRE IMOBILUL NR. 5824**

Oficiul de Cadastru și Publicitate Imobiliară NEAMT  
Biroul de Cadastru și Publicitate Imobiliară Targu-Neamt

**A. Partea I. Descrierea imobilului**

TEREN Intravilan

Adresa: Loc. Boboiesti, Str Radului, Jud. Neamt

Nr. Crt	Nr cadastral Nr. topografic	Suprafața* (mp)	Observații / Referințe
A1		1.278	Sector cadastral:89 Teren neimpregmuit;

**Construcții**

Crt	Nr cadastral Nr. topografic	Adresa	Observații / Referințe
A1.1		Loc. Boboiesti, Str Radului, Jud. Neamt	Nr. niveluri:2; S. construita la sol:89 mp;
A1.2		Loc. Boboiesti, Str Radului, Jud. Neamt	Nr. niveluri:1; S. construita la sol:15 mp;
A1.3		Loc. Boboiesti, Str Radului, Jud. Neamt	Nr. niveluri:1; S. construita la sol:89 mp;

**B. Partea II. Proprietari și acte**

Inscrieri privitoare la dreptul de proprietate și alte drepturi reale		Referințe
/		
Act Administrativ nr. 14215, din 14/09/2023 emis de Primăria Com. Pipirig;		
B1	Inscrierea posesiei, drept de PROPRIETATE, dobandit prin Lege, cota actuala 1/1, cota initiala 1/1 1) RADU IOAN 2) RADU DOINA	A1
Act Administrativ nr. 14187, din 14/09/2023 emis de Primăria Com. Pipirig;		
B2	Intabulare, drept de PROPRIETATE, dobandit prin Lege, cota actuala 1/1, cota initiala 1/1 1) RADU IOAN 2) RADU DOINA	A1.1, A1.2, A1.3

**C. Partea III. SARCINI .**

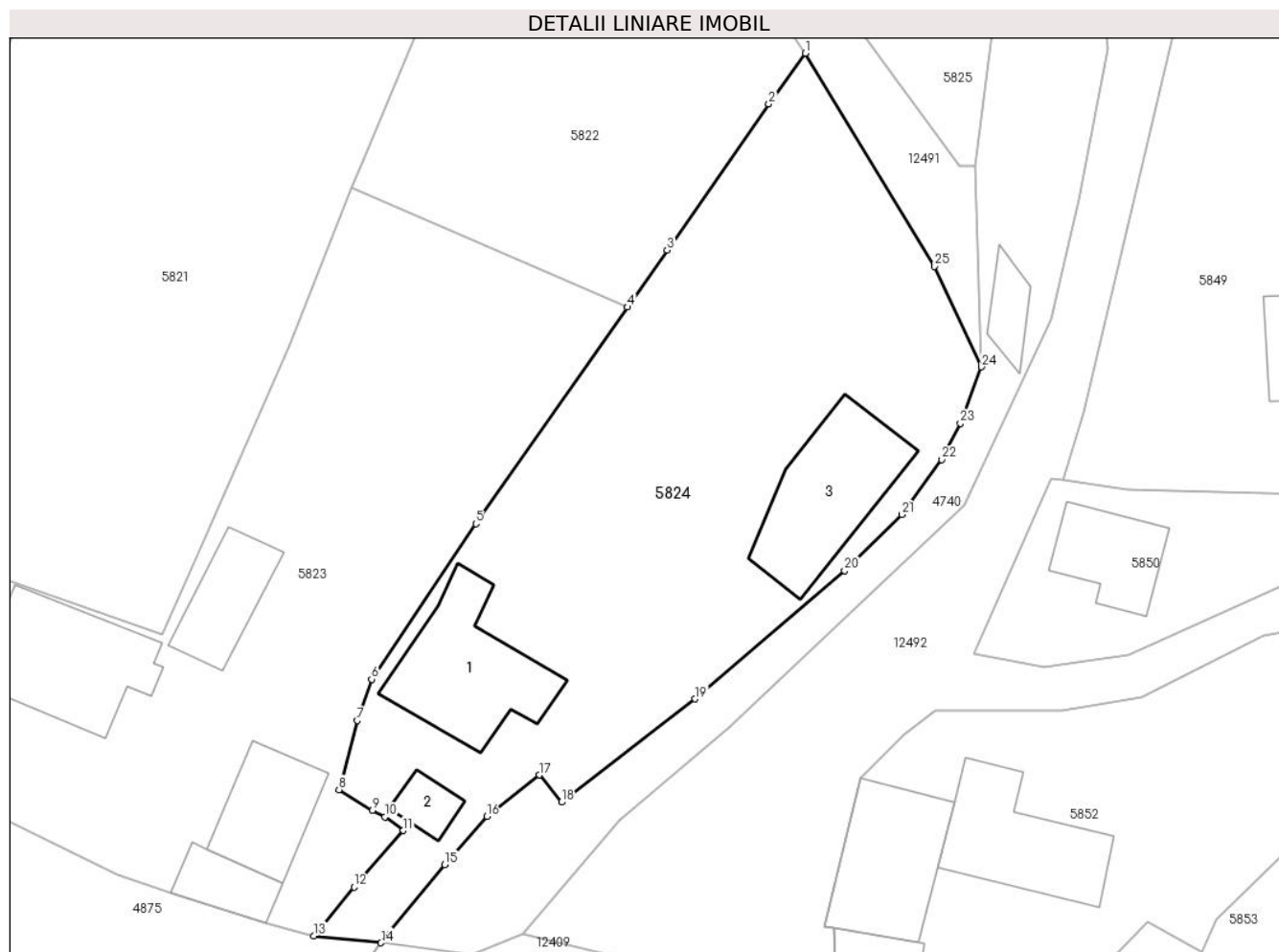
Inscrieri privind dezmembramintele dreptului de proprietate, drepturi reale de garanție și sarcini	Referințe
NU SUNT	

## Anexa Nr. 1 La Partea I

## Teren

Nr cadastral	Suprafața (mp)*	Observații / Referințe
	1.278	

\* Suprafața este determinată în planul de proiecție Stereo 70.



## Date referitoare la teren

Crt	Categorie folosință	Intravilan	Suprafața (mp)	Tarla	Parcelă	Nr. topo	Observații / Referințe
1	curți constructii	DA	590	-	-	-	
2	faneata	DA	689	-	-	-	

## Date referitoare la construcții

Crt	Număr	Destinație construcție	Supraf. (mp)	Situație juridică	Observații / Referințe
A1.1		construcții de locuințe	89	Cu acte	Nr. niveluri:2; S. construita la sol:89 mp;
A1.2		construcții anexa	15	Cu acte	Nr. niveluri:1; S. construita la sol:15 mp;
A1.3		construcții anexa	89	Cu acte	Nr. niveluri:1; S. construita la sol:89 mp;

## Lungime Segmente

1) Valorile lungimilor segmentelor sunt obținute din proiecție în plan.

Punct început	X / Y	Punct sfârșit	X / Y	Lungime segment (** (m))	Punct început	X / Y	Punct sfârșit	X / Y	Lungime segment (** (m))
1	579.387,267 639.521,738	2	579.384,565 639.517,98	4.629	2	579.384,565 639.517,98	3	579.377,048 639.507,181	13.158

Punct început	X / Y	Punct sfârșit	X / Y	Lungime segment (** (m))
3	579.377,048 639.507,181	4	579.374,102 639.502,975	5.135
5	579.362,896 639.486,971	6	579.355,189 639.475,474	13.841
7	579.354,125 639.472,41	8	579.352,777 639.467,307	5.278
9	579.355,233 639.465,762	10	579.356,156 639.465,291	1.036
11	579.357,534 639.464,285	12	579.353,88 639.460,112	5.547
13	579.350,924 639.456,498	14	579.355,881 639.455,987	4.983
15	579.360,589 639.461,761	16	579.363,701 639.465,325	4.731
17	579.367,579 639.468,393	18	579.369,228 639.466,375	2.606
19	579.379,113 639.474,011	20	579.390,173 639.483,501	14.573
21	579.394,413 639.487,642	22	579.397,366 639.491,7	5.019
23	579.398,73 639.494,391	24	579.400,286 639.498,556	4.446
25	579.396,838 639.505,974	1	579.387,267 639.521,738	18.442

Punct început	X / Y	Punct sfârșit	X / Y	Lungime segment (** (m))
4	579.374,102 639.502,975	5	579.362,896 639.486,971	19.537
6	579.355,189 639.475,474	7	579.354,125 639.472,41	3.243
8	579.352,777 639.467,307	9	579.355,233 639.465,762	2.902
10	579.356,156 639.465,291	11	579.357,534 639.464,285	1.706
12	579.353,88 639.460,112	13	579.350,924 639.456,498	4.669
14	579.355,881 639.455,987	15	579.360,589 639.461,761	7.45
16	579.363,701 639.465,325	17	579.367,579 639.468,393	4.945
18	579.369,228 639.466,375	19	579.379,113 639.474,011	12.491
20	579.390,173 639.483,501	21	579.394,413 639.487,642	5.927
22	579.397,366 639.491,7	23	579.398,73 639.494,391	3.017
24	579.400,286 639.498,556	25	579.396,838 639.505,974	8.18

\*\* Lungimile segmentelor sunt determinate în planul de proiecție Stereo 70 și sunt rotunjite la 1 milimetru.

\*\*\* Distanța dintre puncte este formată din segmente cumulate ce sunt mai mici decât valoarea 1 milimetru.



**DATE DESPRE IMOBILUL NR. 5826**

Oficiul de Cadastru și Publicitate Imobiliară NEAMT  
Biroul de Cadastru și Publicitate Imobiliară Targu-Neamt

**A. Partea I. Descrierea imobilului**

TEREN Extravilan

Adresa: Jud. Neamt

Nr. Crt	Nr cadastral Nr. topografic	Suprafața* (mp)	Observații / Referințe
A1		3.039	Sector cadastral:89 Teren neimprejmuit;

**B. Partea II. Proprietari și acte**

Inscrieri privitoare la dreptul de proprietate și alte drepturi reale		Referințe
/		
Act Administrativ nr. 14215, din 14/09/2023 emis de Primăria Com. Pipirig;		
B1	Inscrierea posesiei, drept de PROPRIETATE, dobandit prin Lege, cota actuala 1/1, cota initiala 1/1 1) MUTU VIOREL 2) MUTU MARIA	A1

**C. Partea III. SARCINI .**

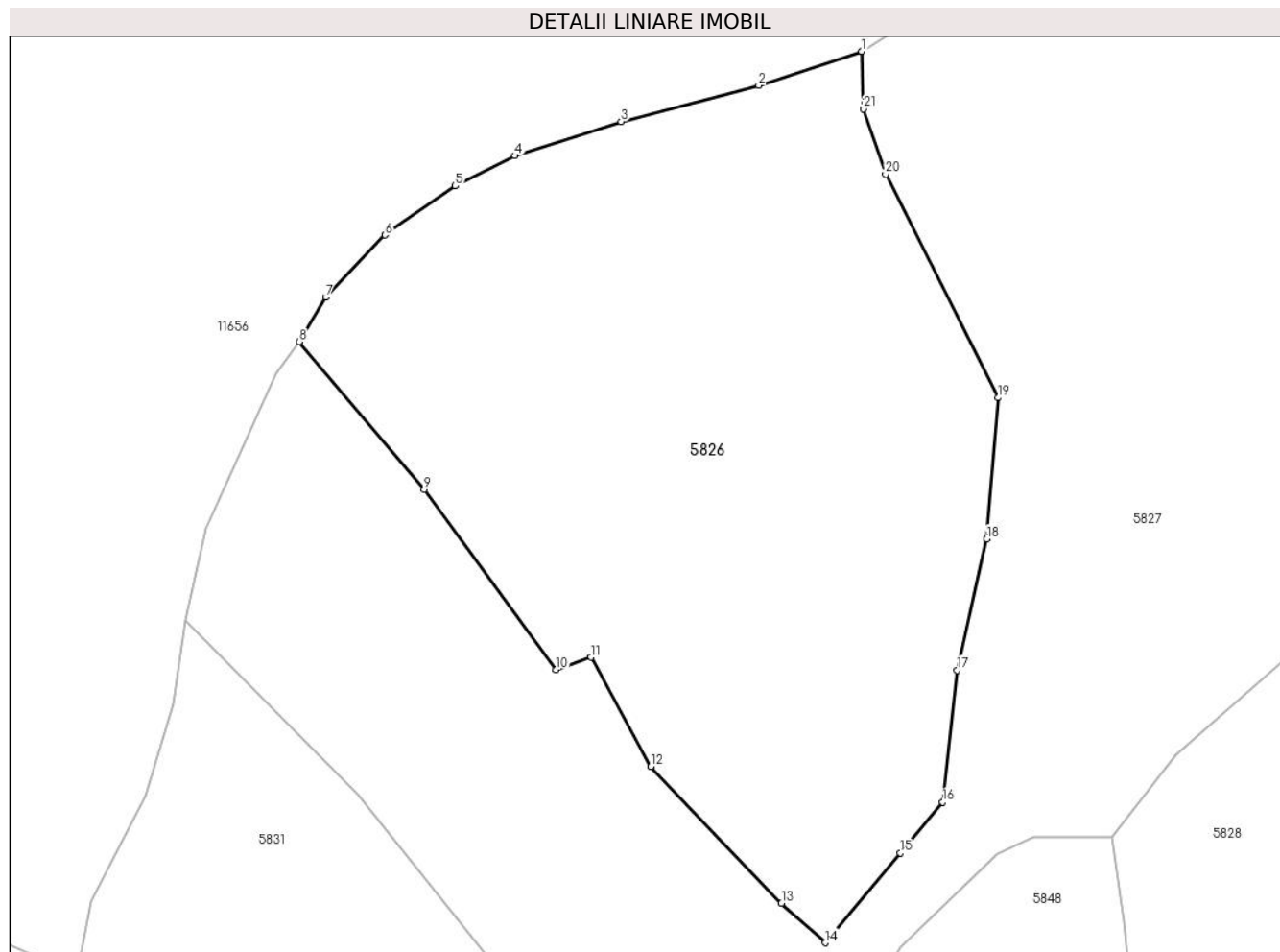
Inscrieri privind dezmembramintele dreptului de proprietate, drepturi reale de garanție și sarcini	Referințe
NU SUNT	

## Anexa Nr. 1 La Partea I

## Teren

Nr cadastral	Suprafața (mp)*	Observații / Referințe
	3.039	

\* Suprafața este determinată în planul de proiecție Stereo 70.



## Date referitoare la teren

Crt	Categorie folosință	Intra vilan	Suprafața (mp)	Tarla	Parcelă	Nr. topo	Observații / Referințe
1	faneata	NU	3.039	-	-	-	

## Lungime Segmente

1) Valorile lungimilor segmentelor sunt obținute din proiecție în plan.

Punct început	X / Y	Punct sfârșit	X / Y	Lungime segment (** (m)
1	579.228,67 639.896,663	2	579.219,174 639.893,55	9.993
3	579.206,52 639.890,206	4	579.196,741 639.887,075	10.268
5	579.191,269 639.884,291	6	579.184,79 639.879,786	7.891
7	579.179,338 639.874,065	8	579.176,884 639.869,984	4.762
9	579.188,4 639.856,41	10	579.200,544 639.839,84	20.544

Punct început	X / Y	Punct sfârșit	X / Y	Lungime segment (** (m)
2	579.219,174 639.893,55	3	579.206,52 639.890,206	13.088
4	579.196,741 639.887,075	5	579.191,269 639.884,291	6.139
6	579.184,79 639.879,786	7	579.179,338 639.874,065	7.903
8	579.176,884 639.869,984	9	579.188,4 639.856,41	17.801
10	579.200,544 639.839,84	11	579.203,762 639.840,972	3.411

Punct început	X / Y	Punct sfârșit	X / Y	Lungime segment (** (m)
11	579.203,762 639.840,972	12	579.209,248 639.830,926	11.446
13	579.221,282 639.818,365	14	579.225,312 639.814,736	5.423
15	579.232,219 639.822,971	16	579.236,113 639.827,665	6.099
17	579.237,442 639.839,774	18	579.240,149 639.851,848	12.374
19	579.241,229 639.864,834	20	579.230,86 639.885,373	23.008
21	579.228,797 639.891,386	1	579.228,67 639.896,663	5.279

Punct început	X / Y	Punct sfârșit	X / Y	Lungime segment (** (m)
12	579.209,248 639.830,926	13	579.221,282 639.818,365	17.395
14	579.225,312 639.814,736	15	579.232,219 639.822,971	10.748
16	579.236,113 639.827,665	17	579.237,442 639.839,774	12.182
18	579.240,149 639.851,848	19	579.241,229 639.864,834	13.031
20	579.230,86 639.885,373	21	579.228,797 639.891,386	6.357

\*\* Lungimile segmentelor sunt determinate în planul de proiecție Stereo 70 și sunt rotunjite la 1 milimetru.

\*\*\* Distanța dintre puncte este formată din segmente cumulate ce sunt mai mici decât valoarea 1 milimetru.







## DATE DESPRE IMOBILUL NR. 5827

Oficiul de Cadastru și Publicitate Imobiliară NEAMT  
Biroul de Cadastru și Publicitate Imobiliară Targu-Neamt

## A. Partea I. Descrierea imobilului

TEREN Necunoscut

Adresa: Loc. Boboiesti, Str Radului, Jud. Neamt, si extravilan comuna Pipirig.

Nr. Crt	Nr cadastral Nr. topografic	Suprafața* (mp)	Observații / Referințe
A1	53554	Din acte: 10.003 Masurata: 10.123	Sector cadastral:89 Teren imprejmuit;

## Construcții

Crt	Nr cadastral Nr. topografic	Adresa	Observații / Referințe
A1.1		Loc. Boboiesti, Str Radului, Jud. Neamt, si extravilan comuna Pipirig.	Nr. niveluri:1; S. construita la sol:56 mp; S. construita desfasurata:56 mp; Locuinta, parter
A1.2		Loc. Boboiesti, Str Radului, Jud. Neamt, si extravilan comuna Pipirig.	Nr. niveluri:1; S. construita la sol:15 mp; Constructie anexa, parter
A1.3		Loc. Boboiesti, Str Radului, Jud. Neamt, si extravilan comuna Pipirig.	Nr. niveluri:1; S. construita la sol:41 mp; S. construita desfasurata:41 mp; Anexa (grajd), parter
A1.4		Loc. Boboiesti, Str Radului, Jud. Neamt, si extravilan comuna Pipirig.	Nr. niveluri:1; S. construita la sol:10 mp;

## B. Partea II. Proprietari și acte

Inscrieri privitoare la dreptul de proprietate și alte drepturi reale	Referințe
<b>8677 / 29/03/2023</b>	
Act Notarial nr. CONTRACT DE DONATIE aut. nr. 1231, din 29/03/2023 emis de BIN Teodorescu Mihaela;	
B3	A1
Intabulare, drept de PROPRIETATE, cu titlu de drept de DONAȚIE, dobandit prin Conventie, cota actuala 1/1, cota initiala 1/1	
1) MUTU DUMITRU	
2) MUTU ANA, bun comun	
B4	A1.1, A1.2, A1.3
Intabulare, drept de PROPRIETATE, cu titlu de drept de DONAȚIE, dobandit prin Conventie, cota actuala 1/1, cota initiala 1/1	
1) MUTU DUMITRU	
2) MUTU ANA, bun comun	
/	
Act Administrativ nr. 14187, din 14/09/2023 emis de PRIMARIA COMUNEI PIPIRIG;	
B5	A1.4
Intabulare, drept de PROPRIETATE, dobandit prin Lege, cota actuala 1/1, cota initiala 1/1	
1) MUTU DUMITRU	
2) MUTU ANA, bun comun	

## C. Partea III. SARCINI

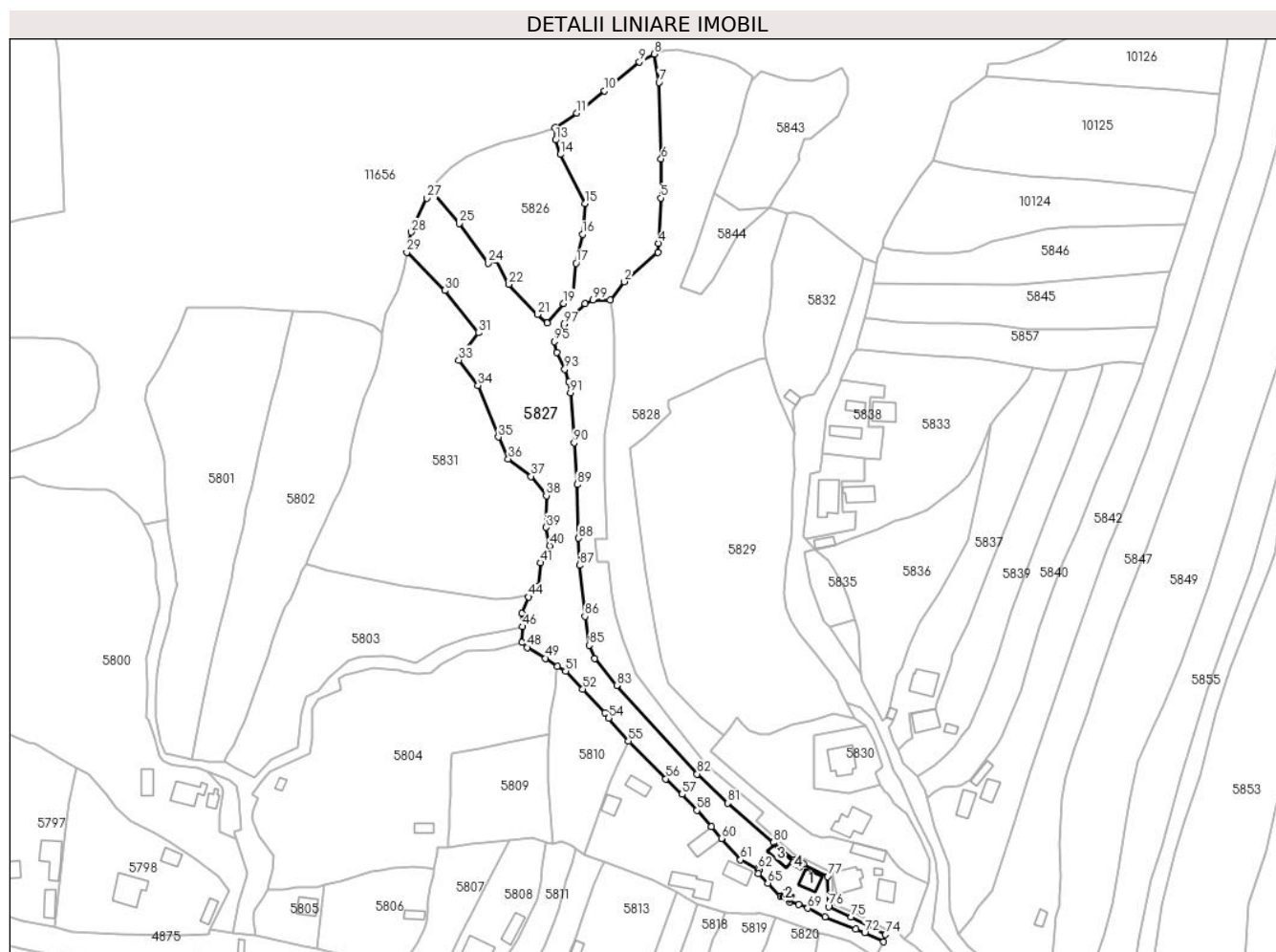
Inscrieri privind dezmembramintele dreptului de proprietate, drepturi reale de garanție și sarcini	Referințe
<b>8677 / 29/03/2023</b>	
Act Notarial nr. CONTRACT DE DONATIE aut. nr. 1231, din 29/03/2023 emis de BIN Teodorescu Mihaela;	
C2	A1, A1.1, A1.2, A1.3
Se radiază dreptul de UZUFRACT VIAGER înscris în favoarea MUTU DUMITRU și MUTU ANA sub numarul de Încheiere 7057 din 06.04.2020	

## Anexa Nr. 1 La Partea I

## Teren

Nr cadastral	Suprafața (mp)*	Observații / Referințe
53554	Din acte: 10.003 Masurata: 10.123	

\* Suprafața este determinată în planul de proiecție Stereo 70.



## Date referitoare la teren

Crt	Categorie folosință	Intravilan	Suprafața (mp)	Tarla	Parcelă	Nr. topo	Observații / Referințe
1	curți construcții	DA	680	-	-	-	
2	faneata	DA	1.173	-	-	-	
3	faneata	NU	8.270	-	-	-	

## Date referitoare la construcții

Crt	Număr	Destinație construcție	Supraf. (mp)	Situație juridică	Observații / Referințe
A1.1		construcții de locuințe	56	Cu acte	Nr. niveluri:1; S. construita la sol:56 mp; S. construita desfasurata:56 mp; Locuinta, parter
A1.2		construcții anexa	Din acte: 16 Masurata: 15	Cu acte	Nr. niveluri:1; S. construita la sol:15 mp; Construcție anexa, parter
A1.3		construcții anexa	41	Cu acte	Nr. niveluri:1; S. construita la sol:41 mp; S. construita desfasurata:41 mp; Anexa (grajd), parter
A1.4		construcții anexa	10	Cu acte	Nr. niveluri:1; S. construita la sol:10 mp;

## Lungime Segmente

1) Valorile lungimilor segmentelor sunt obținute din proiecție în plan.

Punct început	X / Y	Punct sfârșit	X / Y	Lungime segment
1	579.251,688 639.824,489	2	579.257,566 639.832,036	9.566
4	579.272,02 639.848,156	5	579.272,872 639.867,118	18.981
7	579.272,186 639.915,469	8	579.270,085 639.927,381	12.096
10	579.249,331 639.911,946	11	579.237,765 639.902,562	14.894
13	579.228,797 639.891,386	14	579.230,86 639.885,373	6.357
16	579.240,149 639.851,848	17	579.237,442 639.839,774	12.374
19	579.232,219 639.822,971	20	579.225,312 639.814,736	10.748
22	579.209,248 639.830,926	23	579.203,762 639.840,972	11.446
25	579.188,4 639.856,41	26	579.176,884 639.869,984	17.801
28	579.168,302 639.852,819	29	579.166,418 639.844,39	8.637
31	579.196,513 639.810,623	32	579.190,558 639.802,446	10.116
34	579.196,292 639.788,583	35	579.204,838 639.767,028	23.187
37	579.218,578 639.750,526	38	579.224,957 639.742,429	10.308
40	579.226,339 639.721,472	41	579.222,62 639.714,325	8.057
43	579.218,56 639.701,178	44	579.217,515 639.700,022	1.558
46	579.214,823 639.687,563	47	579.214,744 639.680,92	6.643
49	579.224,569 639.674,289	50	579.229,605 639.670,933	6.052
52	579.240,273 639.661,44	53	579.249,514 639.651,419	13.631
55	579.259,359 639.639,59	56	579.275,089 639.623,823	22.272
58	579.288,086 639.610,633	59	579.294,219 639.603,866	9.133
61	579.306,378 639.589,903	62	579.313,646 639.586,111	8.198
64	579.313,735 639.583,987	65	579.317,787 639.580,135	5.591
67	579.326,843 639.572,215	68	579.330,86 639.571,114	4.165
70	579.341,781 639.566,027	71	579.354,694 639.560,789	13.935
73	579.366,297 639.555,534	74	579.367,158 639.558,597	3.182
76	579.343,299 639.570,272	77	579.342,956 639.582,911	12.644
79	579.328,779 639.589,859	80	579.320,242 639.597,189	11.252
82	579.288,212 639.625,839	83	579.254,444 639.662,957	50.18
85	579.242,962 639.679,805	86	579.241,096 639.691,878	12.216
88	579.238,511 639.724,578	89	579.237,838 639.747,042	22.474
91	579.235,117 639.785,621	92	579.234,494 639.790,093	4.515
94	579.229,22 639.802,339	95	579.228,417 639.807,039	4.768

Punct început	X / Y	Punct sfârșit	X / Y	Lungime segment
2	579.257,566 639.832,036	3	579.271,671 639.844,36	18.731
5	579.272,872 639.867,118	6	579.273,082 639.883,536	16.419
8	579.270,085 639.927,381	9	579.263,934 639.924,147	6.949
11	579.237,765 639.902,562	12	579.228,67 639.896,663	10.841
14	579.230,86 639.885,373	15	579.241,229 639.864,834	23.008
17	579.237,442 639.839,774	18	579.236,113 639.827,665	12.182
20	579.225,312 639.814,736	21	579.221,282 639.818,365	5.423
23	579.203,762 639.840,972	24	579.200,544 639.839,84	3.411
26	579.176,884 639.869,984	27	579.174,759 639.867,009	3.656
29	579.166,418 639.844,39	30	579.182,352 639.828,363	22.6
32	579.190,558 639.802,446	33	579.188,286 639.799,234	3.934
35	579.204,838 639.767,028	36	579.208,967 639.757,806	10.104
38	579.224,957 639.742,429	39	579.224,824 639.729,144	13.286
41	579.222,62 639.714,325	42	579.221,447 639.704,373	10.021
44	579.217,515 639.700,022	45	579.214,636 639.693,075	7.52
47	579.214,744 639.680,92	48	579.216,909 639.678,829	3.01
50	579.229,605 639.670,933	51	579.233,013 639.669,012	3.912
53	579.249,514 639.651,419	54	579.251,146 639.649,233	2.728
56	579.275,089 639.623,823	57	579.281,874 639.617,343	9.382
59	579.294,219 639.603,866	60	579.298,349 639.598,842	6.504
62	579.313,646 639.586,111	63	579.314,035 639.585,66	0.596
65	579.317,787 639.580,135	66	579.323,127 639.574,425	7.818
68	579.330,86 639.571,114	69	579.334,54 639.569,591	3.983
71	579.354,694 639.560,789	72	579.358,376 639.559,244	3.993
74	579.367,158 639.558,597	75	579.352,815 639.565,909	16.099
77	579.342,956 639.582,911	78	579.332,746 639.588,164	11.482
80	579.320,242 639.597,189	81	579.301,086 639.613,596	25.222
83	579.254,444 639.662,957	84	579.245,205 639.674,241	14.584
86	579.241,096 639.691,878	87	579.238,923 639.713,23	21.462
89	579.237,838 639.747,042	90	579.236,525 639.764,519	17.526
92	579.234,494 639.790,093	93	579.232,662 639.795,329	5.547
95	579.228,417 639.807,039	96	579.229,973 639.810,493	3.788

Punct început	X / Y	Punct sfârșit	X / Y	Lungime segment
3	579.271,671 639.844,36	4	579.272,02 639.848,156	3.812
6	579.273,082 639.883,536	7	579.272,186 639.915,469	31.946
9	579.263,934 639.924,147	10	579.249,331 639.911,946	19.029
12	579.228,67 639.896,663	13	579.228,797 639.891,386	5.279
15	579.241,229 639.864,834	16	579.240,149 639.851,848	13.031
18	579.236,113 639.827,665	19	579.232,219 639.822,971	6.099
21	579.221,282 639.818,365	22	579.209,248 639.830,926	17.395
24	579.200,544 639.839,84	25	579.188,4 639.856,41	20.544
27	579.174,759 639.867,009	28	579.168,302 639.852,819	15.59
30	579.182,352 639.828,363	31	579.196,513 639.810,623	22.699
33	579.188,286 639.799,234	34	579.196,292 639.788,583	13.324
36	579.208,967 639.757,806	37	579.218,578 639.750,526	12.057
39	579.224,824 639.729,144	40	579.226,339 639.721,472	7.82
42	579.221,447 639.704,373	43	579.218,56 639.701,178	4.306
45	579.214,636 639.693,075	46	579.214,823 639.687,563	5.515
48	579.216,909 639.678,829	49	579.224,569 639.674,289	8.904
51	579.233,013 639.669,012	52	579.240,273 639.661,44	10.49
54	579.251,146 639.649,233	55	579.259,359 639.639,59	12.667
57	579.281,874 639.617,343	58	579.288,086 639.610,633	9.144
60	579.298,349 639.598,842	61	579.306,378 639.589,903	12.015
63	579.314,035 639.585,66	64	579.313,735 639.583,987	1.7
66	579.323,127 639.574,425	67	579.326,843 639.572,215	4.324
69	579.334,54 639.569,591	70	579.341,781 639.566,027	8.071
72	579.358,376 639.559,244	73	579.366,297 639.555,534	8.747
75	579.352,815 639.565,909	76	579.343,299 639.570,272	10.469
78	579.332,746 639.588,164	79	579.328,779 639.589,859	4.314
81	579.301,086 639.613,596	82	579.288,212 639.625,839	17.766
84	579.245,205 639.674,241	85	579.242,962 639.679,805	5.999
87	579.238,923 639.713,23	88	579.238,511 639.724,578	11.355
90	579.236,525 639.764,519	91	579.235,117 639.785,621	21.149
93	579.232,662 639.795,329	94	579.229,22 639.802,339	7.809
96	579.229,973 639.810,493	97	579.232,266 639.814,374	4.508

Punct început	X / Y	Punct sfârșit	X / Y	Lungime segment	Punct început	X / Y	Punct sfârșit	X / Y	Lungime segment	Punct început	X / Y	Punct sfârșit	X / Y	Lungime segment
97	579.232,266 639.814,374	98	579.241,081 639.822,883	12.252	98	579.241,081 639.822,883	99	579.244,458 639.824,489	3.739	99	579.244,458 639.824,489	1	579.251,688 639.824,489	7.23

\*\* Lungimile segmentelor sunt determinate în planul de proiecție Stereo 70 și sunt rotunjite la 1 milimetru.

\*\*\* Distanța dintre puncte este formată din segmente cumulate ce sunt mai mici decât valoarea 1 milimetru.

**DATE DESPRE IMOBILUL NR. 5828**

Oficiul de Cadastru și Publicitate Imobiliară NEAMT  
Biroul de Cadastru și Publicitate Imobiliară Targu-Neamt

**A. Partea I. Descrierea imobilului**

TEREN Necunoscut

Adresa: Loc. Boboiesti, Str Radului, Jud. Neamt, si extravilan UAT Pipirig

Nr. Crt	Nr cadastral Nr. topografic	Suprafața* (mp)	Observații / Referințe
A1		9.646	Sector cadastral:89 Teren neimprijmit;

**Construcții**

Crt	Nr cadastral Nr. topografic	Adresa	Observații / Referințe
A1.1		Loc. Boboiesti, Str Radului, Jud. Neamt, si extravilan UAT Pipirig	Nr. niveluri:2; S. construita la sol:103 mp;
A1.2		Loc. Boboiesti, Str Radului, Jud. Neamt, si extravilan UAT Pipirig	Nr. niveluri:1; S. construita la sol:65 mp;
A1.3		Loc. Boboiesti, Str Radului, Jud. Neamt, si extravilan UAT Pipirig	Nr. niveluri:1; S. construita la sol:64 mp;
A1.4		Loc. Boboiesti, Str Radului, Jud. Neamt, si extravilan UAT Pipirig	Nr. niveluri:1; S. construita la sol:10 mp;

**B. Partea II. Proprietari și acte**

Inscrieri privitoare la dreptul de proprietate și alte drepturi reale	Referințe
/	
Act Administrativ nr. 14215, din 14/09/2023 emis de Primăria Com. Pipirig;	
B1	Inscrierea posesiei, drept de PROPRIETATE, dobandit prin Lege, cota actuala 1/1, cota initiala 1/1 1) MUTU NECULAI
	A1
Act Administrativ nr. 14187, din 14/09/2023 emis de Primăria Com. Pipirig;	
B2	Intabulare, drept de PROPRIETATE, dobandit prin Lege, cota actuala 1/1, cota initiala 1/1 1) MUTU NECULAI
	A1.1, A1.2, A1.3, A1.4

**C. Partea III. SARCINI .**

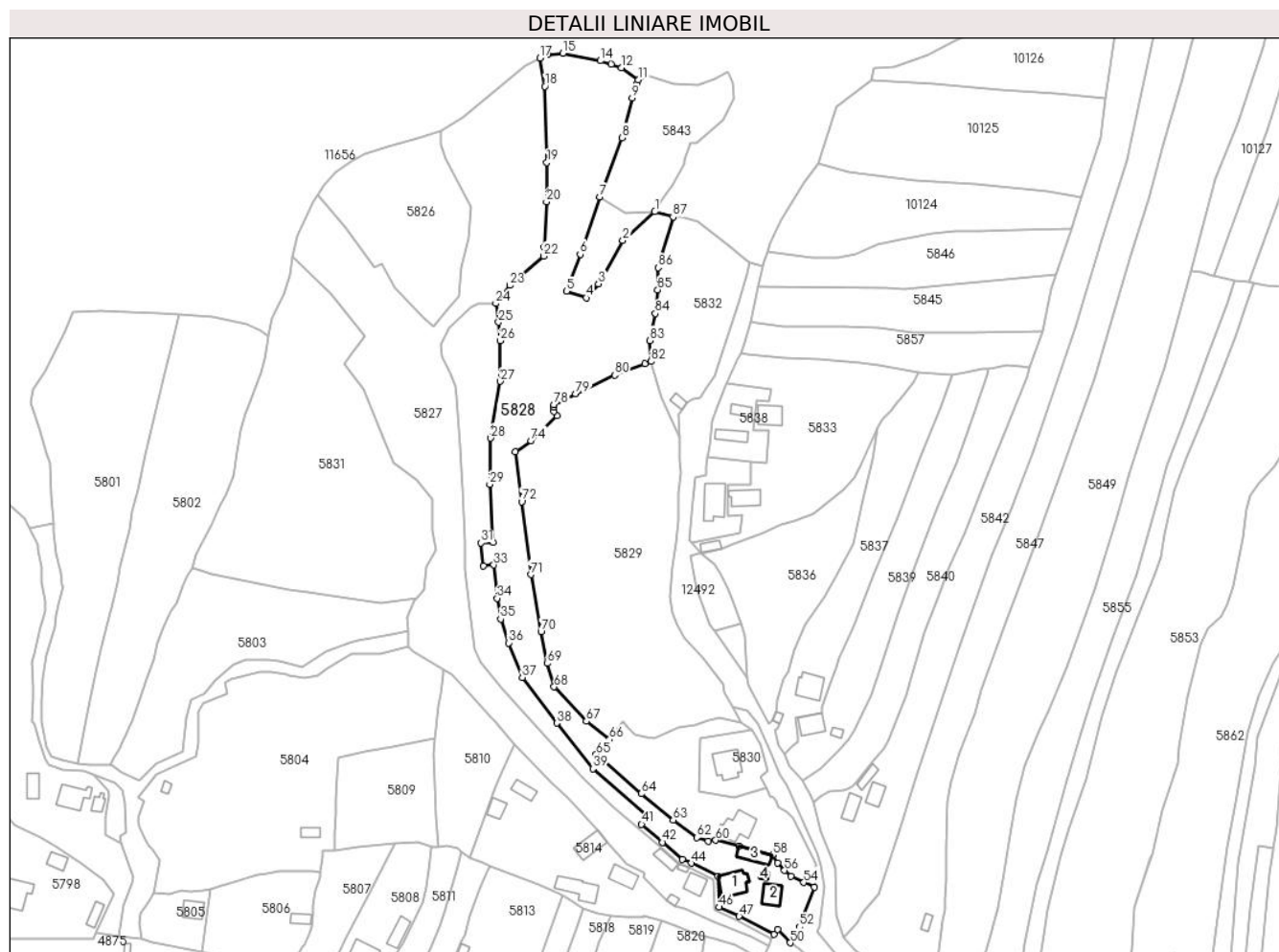
Inscrieri privind dezmembramintele dreptului de proprietate, drepturi reale de garanție și sarcini	Referințe
NU SUNT	

## Anexa Nr. 1 La Partea I

## Teren

Nr cadastral	Suprafața (mp)*	Observații / Referințe
	9.646	

\* Suprafața este determinată în planul de proiecție Stereo 70.



## Date referitoare la teren

Crt	Categorie folosință	Intravilan	Suprafața (mp)	Tarla	Parcelă	Nr. topo	Observații / Referințe
1	curți constructii	DA	1.001	-	-	-	
2	faneata	DA	612	-	-	-	
3	faneata	NU	8.032	-	-	-	

## Date referitoare la construcții

Crt	Număr	Destinație construcție	Supraf. (mp)	Situație juridică	Observații / Referințe
A1.1		construcții de locuințe	103	Cu acte	Nr. niveluri:2; S. construita la sol:103 mp;
A1.2		construcții de locuințe	65	Cu acte	Nr. niveluri:1; S. construita la sol:65 mp;
A1.3		construcții anexa	64	Cu acte	Nr. niveluri:1; S. construita la sol:64 mp;
A1.4		construcții anexa	10	Cu acte	Nr. niveluri:1; S. construita la sol:10 mp;

## Lungime Segmente

1) Valorile lungimilor segmentelor sunt obținute din proiecție în plan.

Punct început	X / Y	Punct sfârșit	X / Y	Lungime segment	Punct început	X / Y	Punct sfârșit	X / Y	Lungime segment	Punct început	X / Y	Punct sfârșit	X / Y	Lungime segment
1	579.318,339 639.862,913	2	579.304,934 639.850,843	18.038	2	579.304,934 639.850,843	3	579.294,675 639.832,77	20.782	3	579.294,675 639.832,77	4	579.289,536 639.826,817	7.864
4	579.289,536 639.826,817	5	579.281,278 639.829,664	8.735	5	579.281,278 639.829,664	6	579.287,008 639.845,076	16.443	6	579.287,008 639.845,076	7	579.295,277 639.869,07	25.379
7	579.295,277 639.869,07	8	579.304,642 639.893,923	26.559	8	579.304,642 639.893,923	9	579.308,802 639.910,52	17.11	9	579.308,802 639.910,52	10	579.310,686 639.916,31	6.089
10	579.310,686 639.916,31	11	579.311,478 639.918,113	1.969	11	579.311,478 639.918,113	12	579.304,382 639.923,178	8.718	12	579.304,382 639.923,178	13	579.300,142 639.924,853	4.559
13	579.300,142 639.924,853	14	579.295,458 639.926,149	4.86	14	579.295,458 639.926,149	15	579.279,771 639.929,332	16.007	15	579.279,771 639.929,332	16	579.273,455 639.928,772	6.341
16	579.273,455 639.928,772	17	579.270,085 639.927,381	3.646	17	579.270,085 639.927,381	18	579.272,186 639.915,469	12.096	18	579.272,186 639.915,469	19	579.273,082 639.883,536	31.946
19	579.273,082 639.883,536	20	579.272,872 639.867,118	16.419	20	579.272,872 639.867,118	21	579.272,02 639.848,156	18.981	21	579.272,02 639.848,156	22	579.271,671 639.844,36	3.812
22	579.271,671 639.844,36	23	579.257,566 639.832,036	18.731	23	579.257,566 639.832,036	24	579.251,688 639.824,489	9.566	24	579.251,688 639.824,489	25	579.252,807 639.816,639	7.929
25	579.252,807 639.816,639	26	579.253,577 639.808,946	7.731	26	579.253,577 639.808,946	27	579.253,577 639.791,834	17.112	27	579.253,577 639.791,834	28	579.249,546 639.768,112	24.062
28	579.249,546 639.768,112	29	579.249,152 639.748,661	19.455	29	579.249,152 639.748,661	30	579.250,541 639.724,353	24.348	30	579.250,541 639.724,353	31	579.245,516 639.724,215	5.027
31	579.245,516 639.724,215	32	579.246,499 639.714,497	9.768	32	579.246,499 639.714,497	33	579.250,79 639.714,939	4.314	33	579.250,79 639.714,939	34	579.252,182 639.700,997	14.011
34	579.252,182 639.700,997	35	579.253,695 639.692,283	8.844	35	579.253,695 639.692,283	36	579.256,946 639.682,269	10.528	36	579.256,946 639.682,269	37	579.262,748 639.667,776	15.611
37	579.262,748 639.667,776	38	579.277,26 639.648,686	23.98	38	579.277,26 639.648,686	39	579.292,34 639.629,514	24.392	39	579.292,34 639.629,514	40	579.315,766 639.609,647	30.716
40	579.315,766 639.609,647	41	579.312,795 639.606,248	4.514	41	579.312,795 639.606,248	42	579.321,544 639.598,707	11.55	42	579.321,544 639.598,707	43	579.329,848 639.591,577	10.945
43	579.329,848 639.591,577	44	579.333,598 639.589,975	4.078	44	579.333,598 639.589,975	45	579.344,671 639.584,422	12.387	45	579.344,671 639.584,422	46	579.345,264 639.571,571	12.865
46	579.345,264 639.571,571	47	579.353,686 639.567,71	9.265	47	579.353,686 639.567,71	48	579.368,358 639.560,23	16.469	48	579.368,358 639.560,23	49	579.369,836 639.562,242	2.497
49	579.369,836 639.562,242	50	579.375,082 639.556,652	7.666	50	579.375,082 639.556,652	51	579.378,133 639.559,967	4.505	51	579.378,133 639.559,967	52	579.378,971 639.563,271	3.409
52	579.378,971 639.563,271	53	579.385,135 639.580,0	17.828	53	579.385,135 639.580,0	54	579.380,8 639.581,922	4.742	54	579.380,8 639.581,922	55	579.375,458 639.584,531	5.945
55	579.375,458 639.584,531	56	579.372,71 639.586,932	3.649	56	579.372,71 639.586,932	57	579.369,835 639.590,102	4.28	57	579.369,835 639.590,102	58	579.367,67 639.593,374	3.923
58	579.367,67 639.593,374	59	579.353,66 639.597,268	14.541	59	579.353,66 639.597,268	60	579.343,891 639.599,629	10.05	60	579.343,891 639.599,629	61	579.340,742 639.599,311	3.165
61	579.340,742 639.599,311	62	579.336,024 639.600,702	4.919	62	579.336,024 639.600,702	63	579.325,981 639.608,108	12.478	63	579.325,981 639.608,108	64	579.312,584 639.619,062	17.305
64	579.312,584 639.619,062	65	579.293,8 639.635,553	24.996	65	579.293,8 639.635,553	66	579.299,252 639.641,878	8.35	66	579.299,252 639.641,878	67	579.289,593 639.649,478	12.29
67	579.289,593 639.649,478	68	579.276,104 639.663,844	19.706	68	579.276,104 639.663,844	69	579.273,325 639.673,689	10.23	69	579.273,325 639.673,689	70	579.270,598 639.686,853	13.443
70	579.270,598 639.686,853	71	579.266,304 639.710,884	24.412	71	579.266,304 639.710,884	72	579.262,49 639.741,449	30.802	72	579.262,49 639.741,449	73	579.259,804 639.762,397	21.12
73	579.259,804 639.762,397	74	579.266,424 639.767,012	8.07	74	579.266,424 639.767,012	75	579.277,321 639.777,51	15.131	75	579.277,321 639.777,51	76	579.275,956 639.779,211	2.181
76	579.275,956 639.779,211	77	579.275,952 639.781,173	1.962	77	579.275,952 639.781,173	78	579.275,924 639.782,146	0.973	78	579.275,924 639.782,146	79	579.285,1 639.786,6	10.2
79	579.285,1 639.786,6	80	579.301,45 639.794,518	18.166	80	579.301,45 639.794,518	81	579.314,087 639.799,394	13.545	81	579.314,087 639.799,394	82	579.316,801 639.800,193	2.829
82	579.316,801 639.800,193	83	579.316,123 639.808,953	8.786	83	579.316,123 639.808,953	84	579.318,528 639.820,231	11.532	84	579.318,528 639.820,231	85	579.319,547 639.830,223	10.044
85	579.319,547 639.830,223	86	579.319,687 639.839,46	9.238	86	579.319,687 639.839,46	87	579.325,958 639.860,804	22.246	87	579.325,958 639.860,804	1	579.318,339 639.862,913	7.906

\*\* Lungimile segmentelor sunt determinate în planul de proiecție Stereo 70 și sunt rotunjite la 1 milimetru.

\*\*\* Distanța dintre puncte este formată din segmente cumulate ce sunt mai mici decât valoarea 1 milimetru.





**DATE DESPRE IMOBILUL NR. 5829**

Oficiul de Cadastru și Publicitate Imobiliară NEAMT  
Biroul de Cadastru și Publicitate Imobiliară Targu-Neamt

**A. Partea I. Descrierea imobilului**

TEREN Necunoscut

Adresa: Loc. Boboiesti, Str Radului, Jud. Neamt, si extravilan UAT Pipirig

Nr. Crt	Nr cadastral Nr. topografic	Suprafața* (mp)	Observații / Referințe
A1		8.918	Sector cadastral:89 Teren neimprejmuit;

**B. Partea II. Proprietari și acte**

Inscrieri privitoare la dreptul de proprietate și alte drepturi reale		Referințe
/		
Act Administrativ nr. 14215, din 14/09/2023 emis de Primăria Com. Pipirig;		
B1	Inscrierea posesiei, drept de PROPRIETATE, dobandit prin Lege, cota actuala 1/1, cota initiala 1/1 1) ILIE EVA	A1

**C. Partea III. SARCINI .**

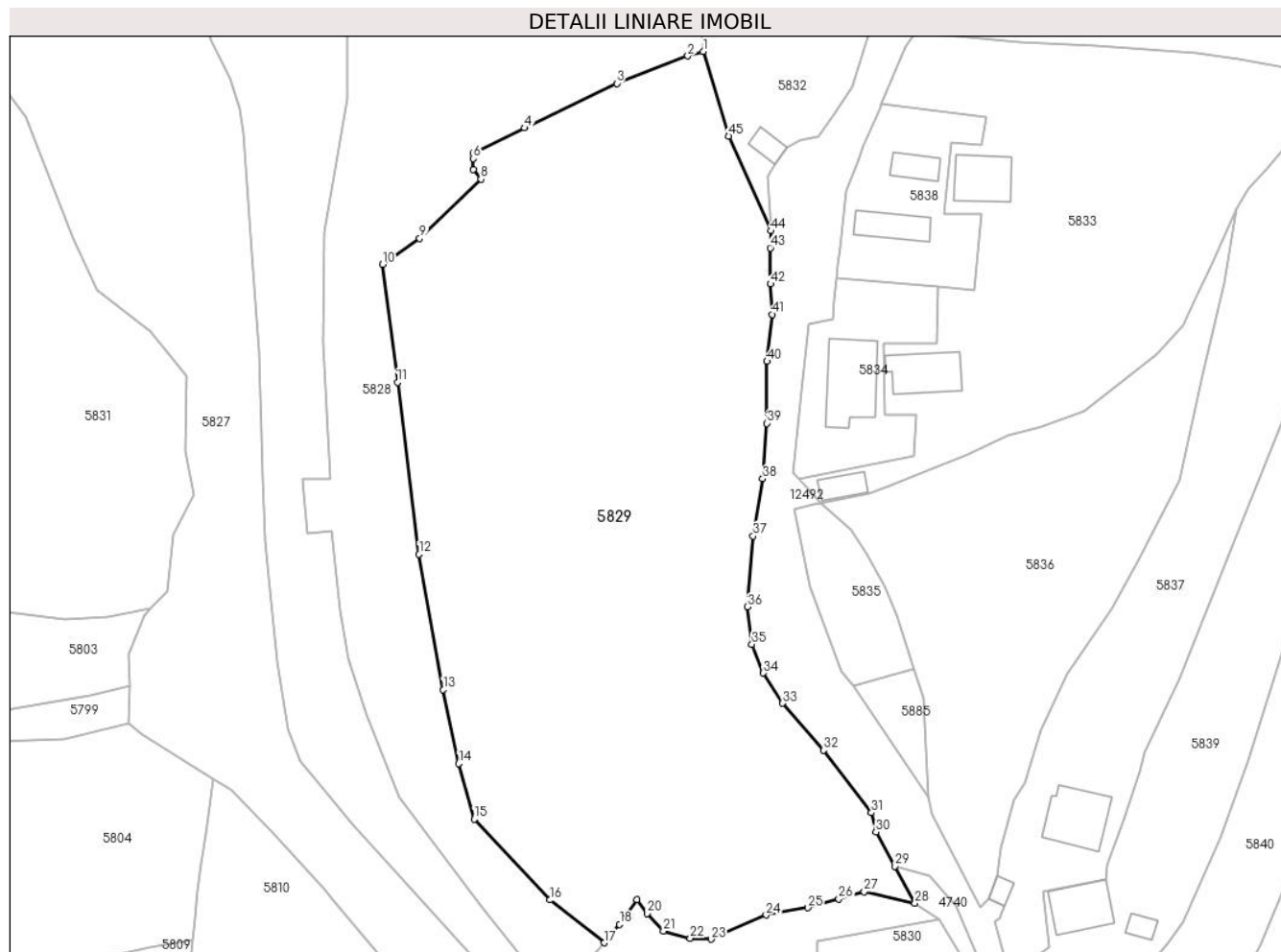
Inscrieri privind dezmembramintele dreptului de proprietate, drepturi reale de garanție și sarcini	Referințe
NU SUNT	

## Anexa Nr. 1 La Partea I

## Teren

Nr cadastral	Suprafața (mp)*	Observații / Referințe
	8.918	

\* Suprafața este determinată în planul de proiecție Stereo 70.



## Date referitoare la teren

Crt	Categorie folosință	Intravilan	Suprafața (mp)	Tarla	Parcelă	Nr. topo	Observații / Referințe
1	faneata	DA	5.320	-	-	-	
2	faneata	NU	3.598	-	-	-	

## Lungime Segmente

1) Valorile lungimilor segmentelor sunt obținute din proiecție în plan.

Punct început	X / Y	Punct sfârșit	X / Y	Lungime segment	Punct început	X / Y	Punct sfârșit	X / Y	Lungime segment	Punct început	X / Y	Punct sfârșit	X / Y	Lungime segment
1	579.316,801 639.800,193	2	579.314,087 639.799,394	2.829	2	579.314,087 639.799,394	3	579.301,45 639.794,518	13.545	3	579.301,45 639.794,518	4	579.285,1 639.786,6	18.166
4	579.285,1 639.786,6	5	579.275,924 639.782,146	10.2	5	579.275,924 639.782,146	6	579.275,952 639.781,173	0.973	6	579.275,952 639.781,173	7	579.275,956 639.779,211	1.962
7	579.275,956 639.779,211	8	579.277,321 639.777,51	2.181	8	579.277,321 639.777,51	9	579.266,424 639.767,012	15.131	9	579.266,424 639.767,012	10	579.259,804 639.762,397	8.07
10	579.259,804 639.762,397	11	579.262,49 639.741,449	21.12	11	579.262,49 639.741,449	12	579.266,304 639.710,884	30.802	12	579.266,304 639.710,884	13	579.270,598 639.686,853	24.412
13	579.270,598 639.686,853	14	579.273,325 639.673,689	13.443	14	579.273,325 639.673,689	15	579.276,104 639.663,844	10.23	15	579.276,104 639.663,844	16	579.289,593 639.649,478	19.706

Punct început	X / Y	Punct sfârșit	X / Y	Lungime segment	Punct început	X / Y	Punct sfârșit	X / Y	Lungime segment	Punct început	X / Y	Punct sfârșit	X / Y	Lungime segment
16	579.289,593 639.649,478	17	579.299,252 639.641,878	12.29	17	579.299,252 639.641,878	18	579.301,971 639.645,131	4.24	18	579.301,971 639.645,131	19	579.305,085 639.649,529	5.389
19	579.305,085 639.649,529	20	579.306,901 639.647,098	3.034	20	579.306,901 639.647,098	21	579.309,774 639.643,966	4.25	21	579.309,774 639.643,966	22	579.314,507 639.642,683	4.904
22	579.314,507 639.642,683	23	579.318,256 639.642,505	3.753	23	579.318,256 639.642,505	24	579.328,013 639.646,802	10.661	24	579.328,013 639.646,802	25	579.335,475 639.648,111	7.576
25	579.335,475 639.648,111	26	579.340,929 639.649,687	5.677	26	579.340,929 639.649,687	27	579.345,446 639.650,922	4.683	27	579.345,446 639.650,922	28	579.354,463 639.648,929	9.235
28	579.354,463 639.648,929	29	579.350,941 639.655,458	7.418	29	579.350,941 639.655,458	30	579.347,569 639.661,555	6.967	30	579.347,569 639.661,555	31	579.346,718 639.664,974	3.523
31	579.346,718 639.664,974	32	579.338,261 639.676,054	13.939	32	579.338,261 639.676,054	33	579.330,935 639.684,429	11.127	33	579.330,935 639.684,429	34	579.327,534 639.689,79	6.349
34	579.327,534 639.689,79	35	579.325,478 639.694,898	5.506	35	579.325,478 639.694,898	36	579.324,661 639.701,53	6.682	36	579.324,661 639.701,53	37	579.325,71 639.714,113	12.627
37	579.325,71 639.714,113	38	579.327,392 639.724,289	10.314	38	579.327,392 639.724,289	39	579.328,167 639.734,131	9.872	39	579.328,167 639.734,131	40	579.328,167 639.745,117	10.986
40	579.328,167 639.745,117	41	579.329,145 639.753,485	8.425	41	579.329,145 639.753,485	42	579.328,797 639.758,896	5.422	42	579.328,797 639.758,896	43	579.328,749 639.765,298	6.402
43	579.328,749 639.765,298	44	579.328,855 639.768,317	3.021	44	579.328,855 639.768,317	45	579.321,344 639.785,165	18.446	45	579.321,344 639.785,165	1	579.316,801 639.800,193	15.7

\*\* Lungimile segmentelor sunt determinate în planul de proiecție Stereo 70 și sunt rotunjite la 1 milimetru.

\*\*\* Distanța dintre puncte este formată din segmente cumulate ce sunt mai mici decât valoarea 1 milimetru.



**DATE DESPRE IMOBILUL NR. 5830**

Oficiul de Cadastru și Publicitate Imobiliară NEAMT  
Biroul de Cadastru și Publicitate Imobiliară Targu-Neamt

**A. Partea I. Descrierea imobilului**

TEREN Intravilan

Adresa: Loc. Boboiesti, Str Radului, Jud. Neamt

Nr. Crt	Nr cadastral Nr. topografic	Suprafața* (mp)	Observații / Referințe
A1	52833	665	Sector cadastral:89 Teren imprejmuit;

**Construcții**

Crt	Nr cadastral Nr. topografic	Adresa	Observații / Referințe
A1.1		Loc. Boboiesti, Str Radului, Jud. Neamt	Nr. niveluri:2; S. construita la sol:118 mp;

**B. Partea II. Proprietari și acte**

Inscrieri privitoare la dreptul de proprietate și alte drepturi reale		Referințe
<b>18741 / 05/07/2018</b>		
Act Notarial nr. 2631 - contract de vanzare cumparare, din 05/07/2018 emis de NP Teodorescu Mihaela (act administrativ nr 5675 - proces verbal de identificare a imobilului din 07.05.2018, emis de Primaria comunei Pipirig; act administrativ nr 5674 - certificat de atestare ca petentul este cunoscut ca proprietar din 07.05.2018, emis de Primaria comunei Pipirig);		
B1	Intabulare, drept de PROPRIETATE, cu titlu de drept de cumparare, dobandit prin Conventie, cota actuala 1/1, cota initiala 1/1 1) RADU IOAN	A1
/		
Act Administrativ nr. 14187, din 14/09/2023 emis de PRIMARIA COMUNEI PIPIRIG;		
B2	Intabulare, drept de PROPRIETATE, dobandit prin Lege, cota actuala 1/1, cota initiala 1/1 1) RADU IOAN	A1.1

**C. Partea III. SARCINI .**

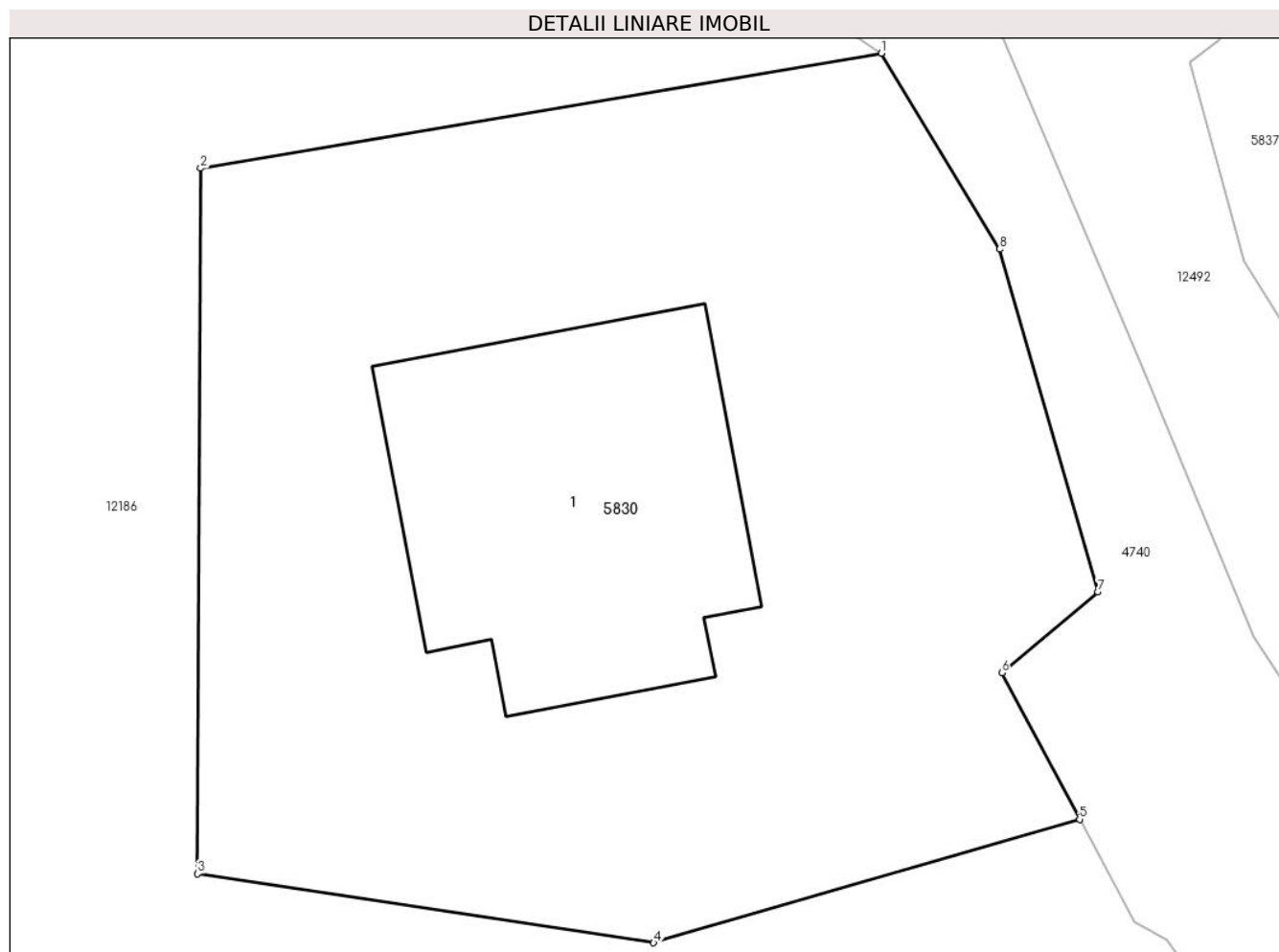
Inscrieri privind dezmembramintele dreptului de proprietate, drepturi reale de garanție și sarcini	Referințe
NU SUNT	

## Anexa Nr. 1 La Partea I

## Teren

Nr cadastral	Suprafața (mp)*	Observații / Referințe
52833	665	

\* Suprafața este determinată în planul de proiecție Stereo 70.



## Date referitoare la teren

Crt	Categorie folosință	Intravilan	Suprafața (mp)	Tarla	Parcelă	Nr. topo	Observații / Referințe
1	curți constructii	DA	665	-	-	-	

## Date referitoare la construcții

Crt	Număr	Destinație construcție	Supraf. (mp)	Situație juridică	Observații / Referințe
A1.1		construcții de locuințe	118	Cu acte	Nr. niveluri:2; S. construita la sol:118 mp;

## Lungime Segmente

1) Valorile lungimilor segmentelor sunt obținute din proiecție în plan.

Punct început	X / Y	Punct sfârșit	X / Y	Lungime segment (** (m)
1	579.358,828 639.645,93	2	579.337,146 639.642,271	21.989
2	579.337,146 639.642,271	3	579.337,046 639.619,814	22.457
3	579.337,046 639.619,814	4	579.351,574 639.617,619	14.693
4	579.351,574 639.617,619	5	579.365,139 639.621,548	14.123

Punct început	X / Y	Punct sfârșit	X / Y	Lungime segment (** (m)
5	579.365,139 639.621,548	6	579.362,661 639.626,209	5.279
6	579.362,661 639.626,209	7	579.365,719 639.628,786	3.999
7	579.365,719 639.628,786	8	579.362,593 639.639,695	11.348
8	579.362,593 639.639,695	1	579.358,828 639.645,93	7.284

\*\* Lungimile segmentelor sunt determinate în planul de proiecție Stereo 70 și sunt rotunjite la 1 milimetru.

\*\*\* Distanța dintre puncte este formată din segmente cumulate ce sunt mai mici decât valoarea 1 milimetru.





**DATE DESPRE IMOBILUL NR. 5831**

Oficiul de Cadastru și Publicitate Imobiliară NEAMT  
Biroul de Cadastru și Publicitate Imobiliară Targu-Neamt

**A. Partea I. Descrierea imobilului**

TEREN Intravilan

Adresa: Loc. Boboiesti, Jud. Neamt, punct 'Podirei'

Nr. Crt	Nr cadastral Nr. topografic	Suprafața* (mp)	Observații / Referințe
A1	51915	Din acte: 8.109 Masurata: 8.085	Sector cadastral:89 Teren imprejmuit;

**B. Partea II. Proprietari și acte**

Inscrieri privitoare la dreptul de proprietate și alte drepturi reale		Referințe
<b>12604 / 27/04/2015</b>		
Act Notarial nr. Contract de vânzare nr.591, din 24/04/2015 emis de NP Andronache Laura;		
B1	Intabulare, drept de PROPRIETATE, dobandit prin Conventie, cota actuala 1/1, cota initiala 1/1 1) PRICOPIE IULIAN 2) PRICOPIE DIANA, soți	A1

**C. Partea III. SARCINI .**

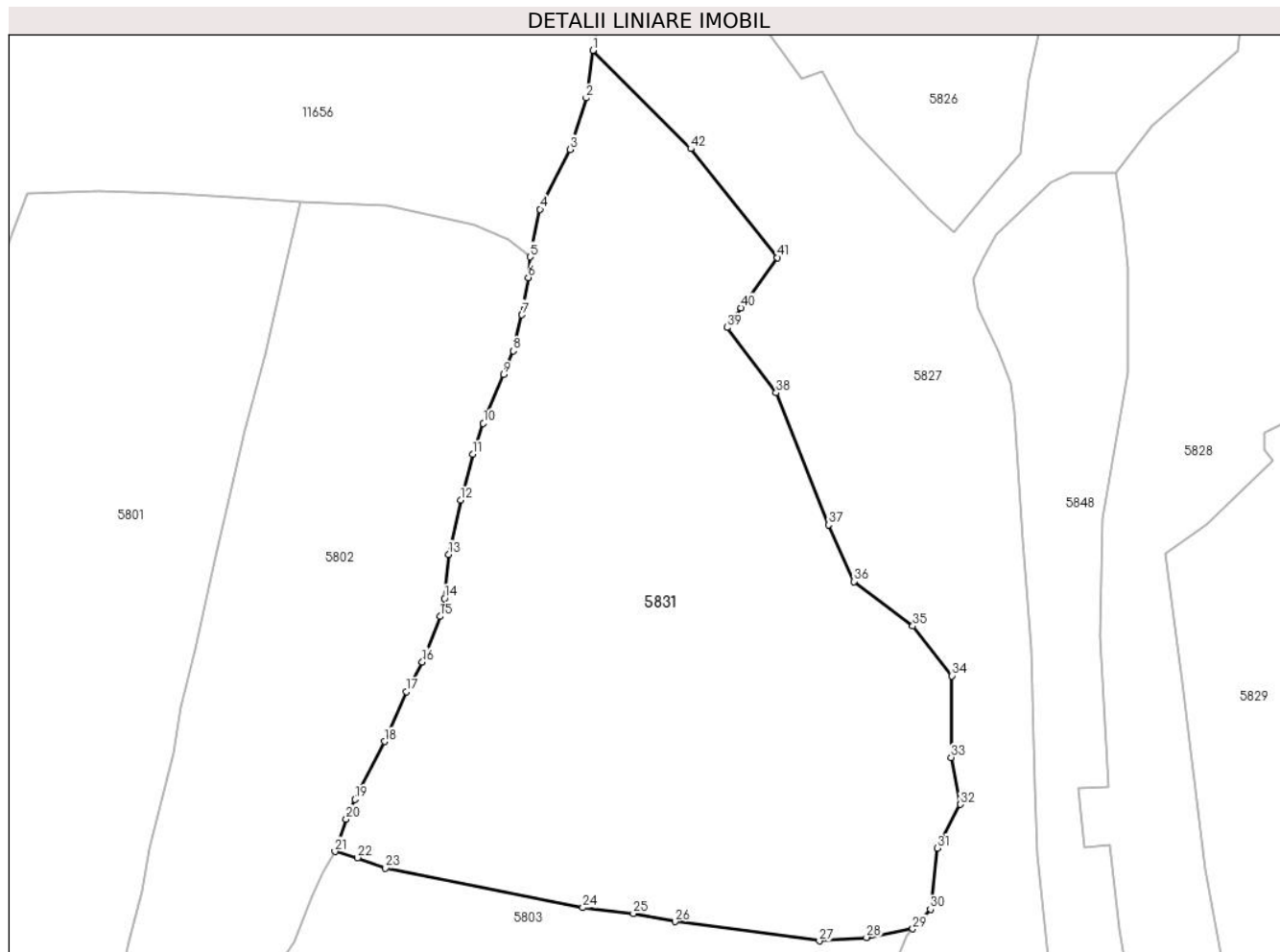
Inscrieri privind dezmembramintele dreptului de proprietate, drepturi reale de garanție și sarcini	Referințe
NU SUNT	

## Anexa Nr. 1 La Partea I

## Teren

Nr cadastral	Suprafața (mp)*	Observații / Referințe
51915	Din acte: 8.109 Masurata: 8.085	

\* Suprafața este determinată în planul de proiecție Stereo 70.



## Date referitoare la teren

Crt	Categorie folosință	Intra vilan	Suprafața (mp)	Tarla	Parcelă	Nr. topo	Observații / Referințe
1	faneata	DA	8.085	-	-	-	

## Lungime Segmente

1) Valorile lungimilor segmentelor sunt obținute din proiecție în plan.

Punct început	X / Y	Punct sfârșit	X / Y	Lungime segment	Punct început	X / Y	Punct sfârșit	X / Y	Lungime segment	Punct început	X / Y	Punct sfârșit	X / Y	Lungime segment
1	579.166,418 639.844,39	2	579.165,323 639.836,638	7.829	2	579.165,323 639.836,638	3	579.162,735 639.828,243	8.785	3	579.162,735 639.828,243	4	579.157,787 639.818,506	10.922
4	579.157,787 639.818,506	5	579.156,168 639.810,748	7.925	5	579.156,168 639.810,748	6	579.155,873 639.807,367	3.394	6	579.155,873 639.807,367	7	579.154,843 639.801,278	6.176
7	579.154,843 639.801,278	8	579.153,401 639.795,428	6.025	8	579.153,401 639.795,428	9	579.151,849 639.791,555	4.172	9	579.151,849 639.791,555	10	579.148,537 639.783,597	8.62
10	579.148,537 639.783,597	11	579.146,822 639.778,553	5.328	11	579.146,822 639.778,553	12	579.144,827 639.771,115	7.701	12	579.144,827 639.771,115	13	579.142,907 639.762,239	9.081
13	579.142,907 639.762,239	14	579.142,202 639.755,046	7.227	14	579.142,202 639.755,046	15	579.141,471 639.752,133	3.003	15	579.141,471 639.752,133	16	579.138,578 639.744,71	7.967

Punct început	X / Y	Punct sfârșit	X / Y	Lungime segment	Punct început	X / Y	Punct sfârșit	X / Y	Lungime segment	Punct început	X / Y	Punct sfârșit	X / Y	Lungime segment
16	579.138,578 639.744,71	17	579.135,977 639.739,844	5.518	17	579.135,977 639.739,844	18	579.132,457 639.731,718	8.856	18	579.132,457 639.731,718	19	579.127,582 639.722,285	10.618
19	579.127,582 639.722,285	20	579.126,172 639.719,091	3.491	20	579.126,172 639.719,091	21	579.124,358 639.713,804	5.59	21	579.124,358 639.713,804	22	579.128,035 639.712,774	3.819
22	579.128,035 639.712,774	23	579.132,601 639.711,059	4.877	23	579.132,601 639.711,059	24	579.164,76 639.704,625	32.796	24	579.164,76 639.704,625	25	579.173,014 639.703,695	8.306
25	579.173,014 639.703,695	26	579.179,789 639.702,359	6.905	26	579.179,789 639.702,359	27	579.203,348 639.699,224	23.767	27	579.203,348 639.699,224	28	579.211,03 639.699,778	7.702
28	579.211,03 639.699,778	29	579.218,56 639.701,178	7.659	29	579.218,56 639.701,178	30	579.221,447 639.704,373	4.306	30	579.221,447 639.704,373	31	579.222,62 639.714,325	10.021
31	579.222,62 639.714,325	32	579.226,339 639.721,472	8.057	32	579.226,339 639.721,472	33	579.224,824 639.729,144	7.82	33	579.224,824 639.729,144	34	579.224,957 639.742,429	13.286
34	579.224,957 639.742,429	35	579.218,578 639.750,526	10.308	35	579.218,578 639.750,526	36	579.208,967 639.757,806	12.057	36	579.208,967 639.757,806	37	579.204,838 639.767,028	10.104
37	579.204,838 639.767,028	38	579.196,292 639.788,583	23.187	38	579.196,292 639.788,583	39	579.188,286 639.799,234	13.324	39	579.188,286 639.799,234	40	579.190,558 639.802,446	3.934
40	579.190,558 639.802,446	41	579.196,513 639.810,623	10.116	41	579.196,513 639.810,623	42	579.182,352 639.828,363	22.699	42	579.182,352 639.828,363	1	579.166,418 639.844,39	22.6

\*\* Lungimile segmentelor sunt determinate în planul de proiecție Stereo 70 și sunt rotunjite la 1 milimetru.

\*\*\* Distanța dintre puncte este formată din segmente cumulate ce sunt mai mici decât valoarea 1 milimetru.



**DATE DESPRE IMOBILUL NR. 5832**

Oficiul de Cadastru și Publicitate Imobiliară NEAMT  
Biroul de Cadastru și Publicitate Imobiliară Targu-Neamt

**A. Partea I. Descrierea imobilului**

TEREN Intravilan

Adresa: Loc. Boboiesti, Str Radului, Jud. Neamt

Nr. Crt	Nr cadastral Nr. topografic	Suprafața* (mp)	Observații / Referințe
A1		2.251	Sector cadastral:89 Teren neimpregmuit;

**Construcții**

Crt	Nr cadastral Nr. topografic	Adresa	Observații / Referințe
A1.1		Loc. Boboiesti, Str Radului, Jud. Neamt	Nr. niveluri:1; S. construita la sol:23 mp;

**B. Partea II. Proprietari și acte**

Inscrieri privitoare la dreptul de proprietate și alte drepturi reale		Referințe
/		
Act Administrativ nr. 14215, din 14/09/2023 emis de PRIMARIA COMUNEI PIPIRIG;		
B1	Inscrierea posesiei, drept de PROPRIETATE, dobandit prin Lege, cota actuala 1/1, cota initiala 1/1 1) URSU GHEORGHE	A1
Act Administrativ nr. 14187, din 14/09/2023 emis de PRIMARIA COMUNEI PIPIRIG;		
B2	Intabulare, drept de PROPRIETATE, dobandit prin Lege, cota actuala 1/1, cota initiala 1/1 1) URSU GHEORGHE	A1.1

**C. Partea III. SARCINI .**

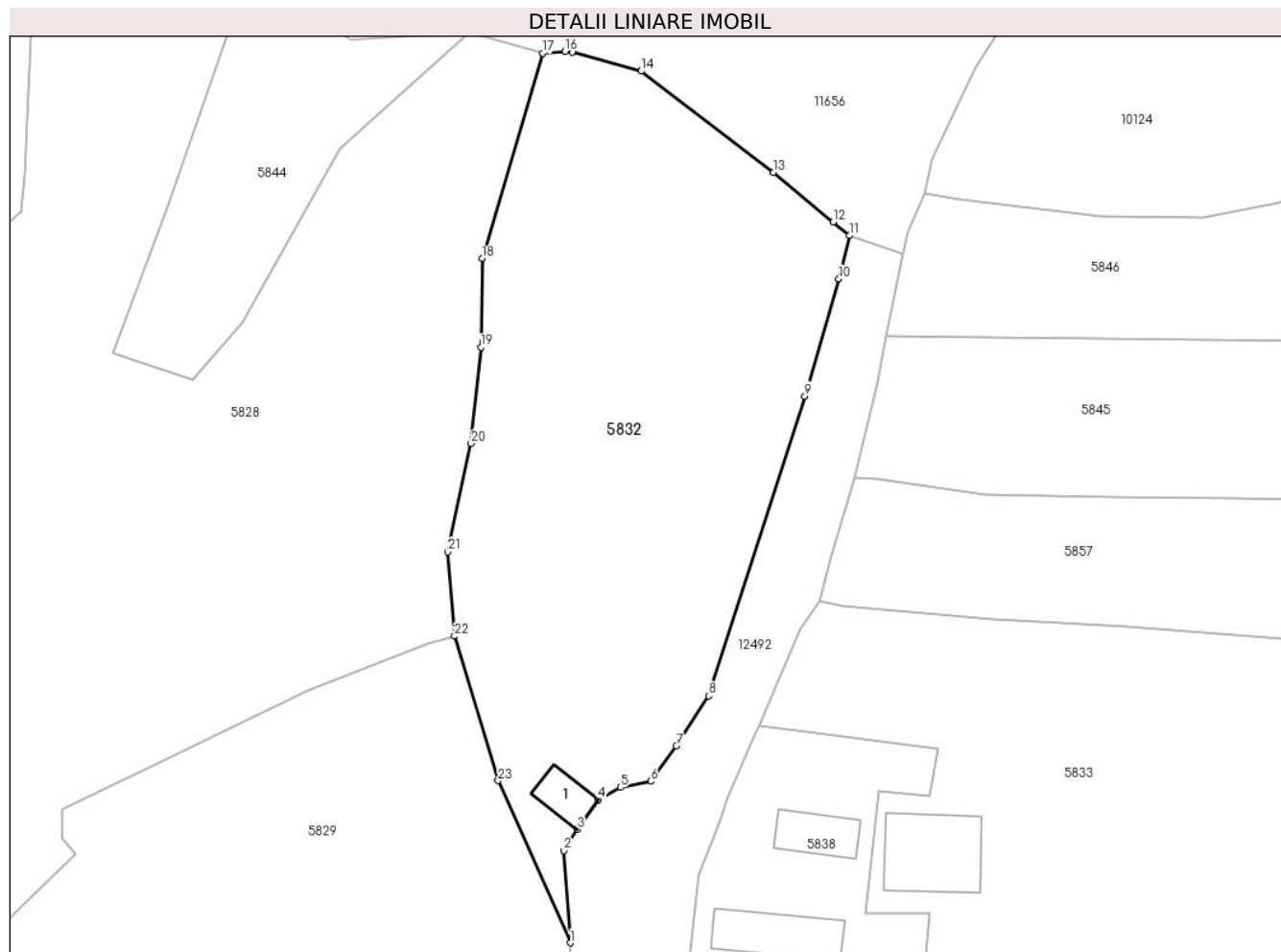
Inscrieri privind dezmembramintele dreptului de proprietate, drepturi reale de garanție și sarcini	Referințe
NU SUNT	

## Anexa Nr. 1 La Partea I

## Teren

Nr cadastral	Suprafața (mp)*	Observații / Referințe
	2.251	

\* Suprafața este determinată în planul de proiecție Stereo 70.



## Date referitoare la teren

Crt	Categorie folosință	Intravilan	Suprafața (mp)	Tarla	Parcelă	Nr. topo	Observații / Referințe
1	curți constructii	DA	123	-	-	-	
2	faneata	DA	2.128	-	-	-	

## Date referitoare la construcții

Crt	Număr	Destinație construcție	Supraf. (mp)	Situație juridică	Observații / Referințe
A1.1		construcții de locuințe	23	Cu acte	Nr. niveluri:1; S. construita la sol:23 mp;

## Lungime Segmente

1) Valorile lungimilor segmentelor sunt obținute din proiecție în plan.

Punct început	X / Y	Punct sfârșit	X / Y	Lungime segment (** (m)
1	579.328,855 639.768,317	2	579.328,197 639.777,905	9.611
3	579.329,546 639.780,103	4	579.331,753 639.783,186	3.792
5	579.334,088 639.784,468	6	579.337,236 639.785,102	3.211

Punct început	X / Y	Punct sfârșit	X / Y	Lungime segment (** (m)
2	579.328,197 639.777,905	3	579.329,546 639.780,103	2.579
4	579.331,753 639.783,186	5	579.334,088 639.784,468	2.664
6	579.337,236 639.785,102	7	579.339,891 639.788,781	4.537

Punct început	X / Y	Punct sfârșit	X / Y	Lungime segment (** (m)
7	579.339,891 639.788,781	8	579.343,262 639.793,982	6.198
9	579.353,282 639.825,142	10	579.356,819 639.837,336	12.697
11	579.357,916 639.841,839	12	579.356,236 639.843,27	2.207
13	579.350,005 639.848,401	14	579.336,247 639.858,943	17.333
15	579.329,074 639.860,942	16	579.328,325 639.860,993	0.751
17	579.325,958 639.860,804	18	579.319,687 639.839,46	22.246
19	579.319,547 639.830,223	20	579.318,528 639.820,231	10.044
21	579.316,123 639.808,953	22	579.316,801 639.800,193	8.786
23	579.321,344 639.785,165	1	579.328,855 639.768,317	18.446

Punct început	X / Y	Punct sfârșit	X / Y	Lungime segment (** (m)
8	579.343,262 639.793,982	9	579.353,282 639.825,142	32.731
10	579.356,819 639.837,336	11	579.357,916 639.841,839	4.635
12	579.356,236 639.843,27	13	579.350,005 639.848,401	8.072
14	579.336,247 639.858,943	15	579.329,074 639.860,942	7.446
16	579.328,325 639.860,993	17	579.325,958 639.860,804	2.375
18	579.319,687 639.839,46	19	579.319,547 639.830,223	9.238
20	579.318,528 639.820,231	21	579.316,123 639.808,953	11.532
22	579.316,801 639.800,193	23	579.321,344 639.785,165	15.7

\*\* Lungimile segmentelor sunt determinate în planul de proiecție Stereo 70 și sunt rotunjite la 1 milimetru.

\*\*\* Distanța dintre puncte este formată din segmente cumulate ce sunt mai mici decât valoarea 1 milimetru.





**DATE DESPRE IMOBILUL NR. 5843**

Oficiul de Cadastru și Publicitate Imobiliară NEAMT  
Biroul de Cadastru și Publicitate Imobiliară Targu-Neamt

**A. Partea I. Descrierea imobilului**

TEREN Extravilan

Adresa: Jud. Neamt

Nr. Crt	Nr cadastral Nr. topografic	Suprafața* (mp)	Observații / Referințe
A1		1.819	Sector cadastral:89 Teren neimprejmuit;

**B. Partea II. Proprietari și acte**

Inscrieri privitoare la dreptul de proprietate și alte drepturi reale		Referințe
/		
Act Normativ nr. 7, din 13/03/1996 emis de GUVERNUL ROMÂNIEI;		
B1	Inscrierea provizorie, drept de PROPRIETATE, dobandit prin Lege, cota actuala 1/1, cota initiala 1/1 1) COMUNA PIPIRIG, CIF:99999999999999, Proprietar neidentificat	A1

**C. Partea III. SARCINI .**

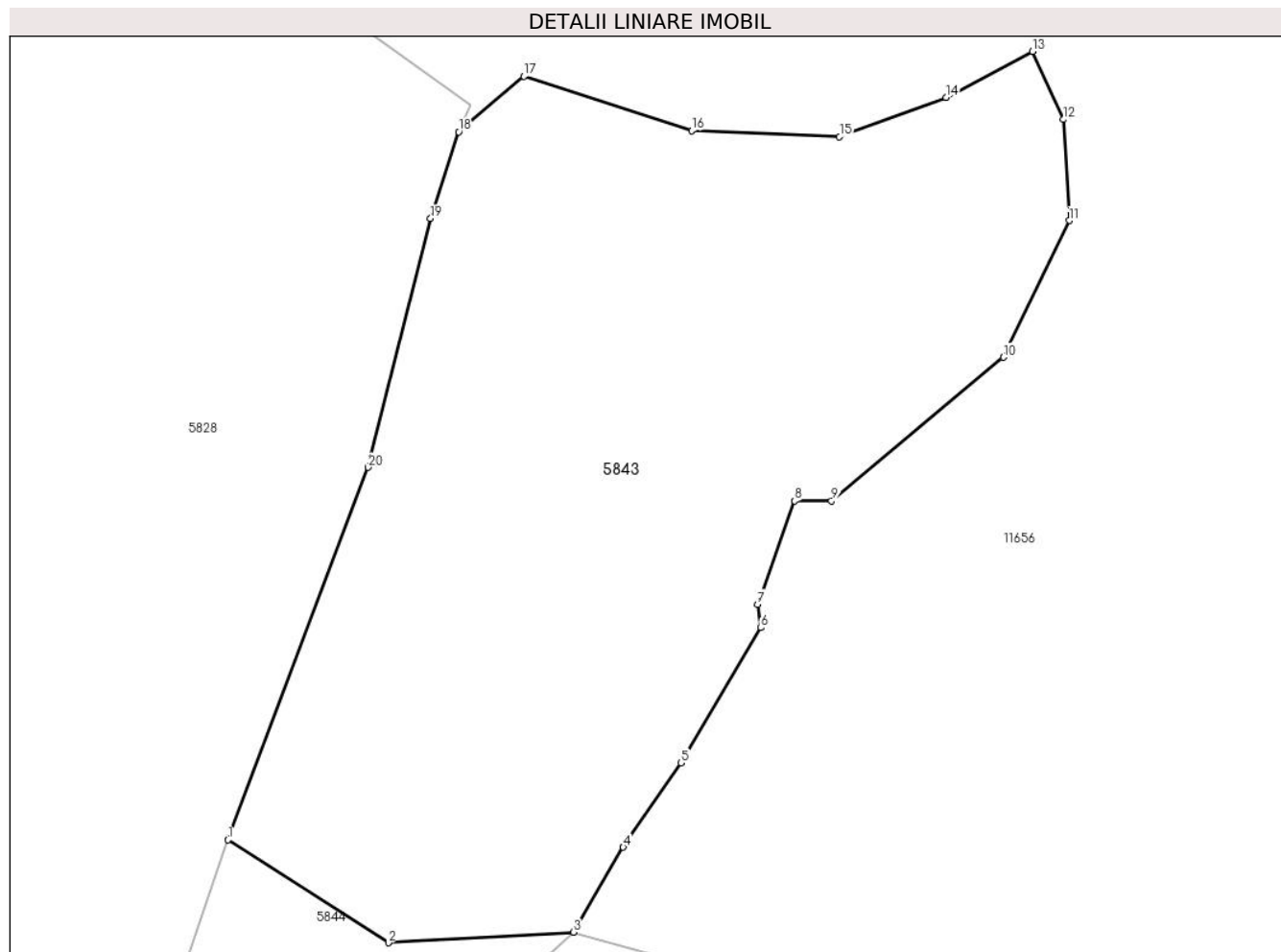
Inscrieri privind dezmembramintele dreptului de proprietate, drepturi reale de garanție și sarcini	Referințe
NU SUNT	

## Anexa Nr. 1 La Partea I

## Teren

Nr cadastral	Suprafața (mp)*	Observații / Referințe
	1.819	

\* Suprafața este determinată în planul de proiecție Stereo 70.



## Date referitoare la teren

Crt	Categorie folosință	Intra vilan	Suprafața (mp)	Tarla	Parcelă	Nr. topo	Observații / Referințe
1	faneata	NU	1.819	-	-	-	

## Lungime Segmente

1) Valorile lungimilor segmentelor sunt obținute din proiecție în plan.

Punct început	X / Y	Punct sfârșit	X / Y	Lungime segment (** (m)
1	579.295,277 639.869,07	2	579.305,99 639.862,202	12.725
2	579.305,99 639.862,202	3	579.318,339 639.862,913	12.369
3	579.318,339 639.862,913	4	579.321,679 639.868,579	6.577
4	579.321,679 639.868,579	5	579.325,536 639.874,198	6.815
5	579.325,536 639.874,198	6	579.330,877 639.883,219	10.484

Punct început	X / Y	Punct sfârşit	X / Y	Lungime segment (** (m)
6	579.330,877 639.883,219	7	579.330,652 639.884,788	1.585
7	579.330,652 639.884,788	8	579.333,124 639.891,682	7.324
8	579.333,124 639.891,682	9	579.335,584 639.891,69	2.46
9	579.335,584 639.891,69	10	579.347,064 639.901,272	14.953
10	579.347,064 639.901,272	11	579.351,477 639.910,39	10.13
11	579.351,477 639.910,39	12	579.351,084 639.917,136	6.757
12	579.351,084 639.917,136	13	579.349,016 639.921,673	4.986
13	579.349,016 639.921,673	14	579.343,24 639.918,595	6.545
14	579.343,24 639.918,595	15	579.336,126 639.915,977	7.58
15	579.336,126 639.915,977	16	579.326,248 639.916,396	9.887
16	579.326,248 639.916,396	17	579.315,041 639.920,009	11.775
17	579.315,041 639.920,009	18	579.310,686 639.916,31	5.714
18	579.310,686 639.916,31	19	579.308,802 639.910,52	6.089
19	579.308,802 639.910,52	20	579.304,642 639.893,923	17.11
20	579.304,642 639.893,923	1	579.295,277 639.869,07	26.559

\*\* Lungimile segmentelor sunt determinate în planul de proiecție Stereo 70 și sunt rotunjite la 1 milimetru.

\*\*\* Distanța dintre puncte este formată din segmente cumulate ce sunt mai mici decât valoarea 1 milimetru.



**DATE DESPRE IMOBILUL NR. 5844**

Oficiul de Cadastru și Publicitate Imobiliară NEAMT  
Biroul de Cadastru și Publicitate Imobiliară Targu-Neamt

**A. Partea I. Descrierea imobilului**

TEREN Extravilan

Adresa: Jud. Neamt

Nr. Crt	Nr cadastral Nr. topografic	Suprafața* (mp)	Observații / Referințe
A1		584	Sector cadastral:89 Teren neimprejmuit;

**B. Partea II. Proprietari și acte**

Inscrieri privitoare la dreptul de proprietate și alte drepturi reale		Referințe
/		
Act Normativ nr. 7, din 13/03/1996 emis de GUVERNUL ROMÂNIEI;		
B1	Inscrierea provizorie, drept de PROPRIETATE, dobandit prin Lege, cota actuala 1/1, cota initiala 1/1 1) COMUNA PIPIRIG, CIF:99999999999999, Proprietar neidentificat	A1

**C. Partea III. SARCINI .**

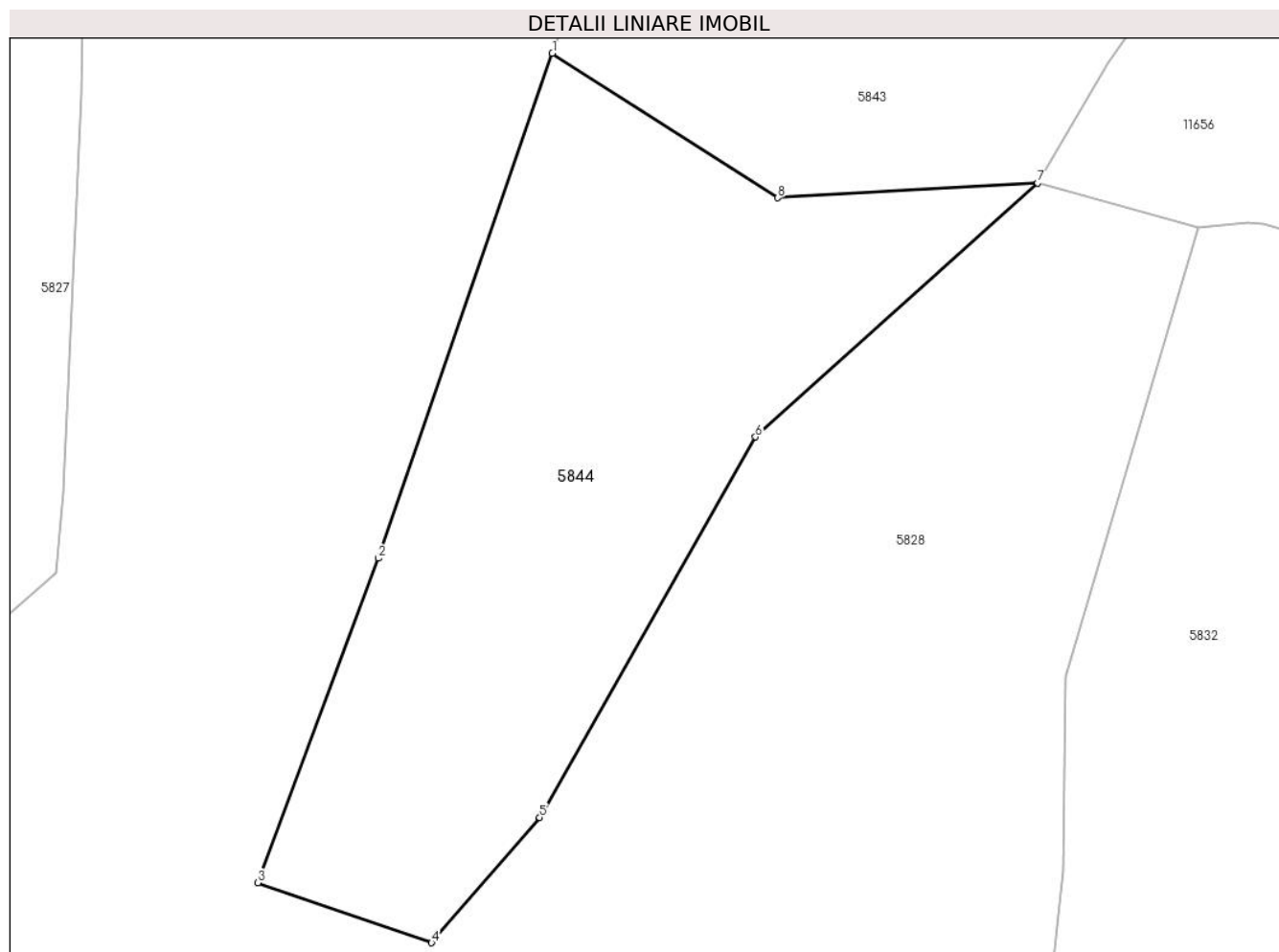
Inscrieri privind dezmembramintele dreptului de proprietate, drepturi reale de garanție și sarcini	Referințe
NU SUNT	

## Anexa Nr. 1 La Partea I

## Teren

Nr cadastral	Suprafața (mp)*	Observații / Referințe
	584	

\* Suprafața este determinată în planul de proiecție Stereo 70.



## Date referitoare la teren

Crt	Categorie folosință	Intravilan	Suprafața (mp)	Tarla	Parcelă	Nr. topo	Observații / Referințe
1	faneata	NU	584	-	-	-	

## Lungime Segmente

1) Valorile lungimilor segmentelor sunt obținute din proiecție în plan.

Punct început	X / Y	Punct sfârșit	X / Y	Lungime segment (** (m)
1	579.295,277 639.869,07	2	579.287,008 639.845,076	25.379
2	579.287,008 639.845,076	3	579.281,278 639.829,664	16.443
3	579.281,278 639.829,664	4	579.289,536 639.826,817	8.735
4	579.289,536 639.826,817	5	579.294,675 639.832,77	7.864
5	579.294,675 639.832,77	6	579.304,934 639.850,843	20.782

Punct început	X / Y	Punct sfârșit	X / Y	Lungime segment (** (m)
6	579.304,934 639.850,843	7	579.318,339 639.862,913	18.038
7	579.318,339 639.862,913	8	579.305,99 639.862,202	12.369
8	579.305,99 639.862,202	1	579.295,277 639.869,07	12.725

\*\* Lungimile segmentelor sunt determinate în planul de proiecție Stereo 70 și sunt rotunjite la 1 milimetru.

\*\*\* Distanța dintre puncte este formată din segmente cumulate ce sunt mai mici decât valoarea 1 milimetru.





**DATE DESPRE IMOBILUL NR. 5848**

Oficiul de Cadastru și Publicitate Imobiliară NEAMT  
Biroul de Cadastru și Publicitate Imobiliară Targu-Neamt

**A. Partea I. Descrierea imobilului**

TEREN Necunoscut

Adresa: Loc. Boboiesti, Str Radului, Jud. Neamt, si extravilan UAT Pipirig

Nr. Crt	Nr cadastral Nr. topografic	Suprafața* (mp)	Observații / Referințe
A1		3.000	Sector cadastral:89 Teren neimprejmuit;

**B. Partea II. Proprietari și acte**

Inscrieri privitoare la dreptul de proprietate și alte drepturi reale	Referințe
/	
Act Administrativ nr. 14215, din 14/09/2023 emis de PRIMARIA COMUNEI PIPIRIG;	
B1	A1
Inscrierea posesiei, drept de PROPRIETATE, dobandit prin Lege, cota actuala 1/1, cota initiala 1/1 1) MUTU GHEORGHE	

**C. Partea III. SARCINI .**

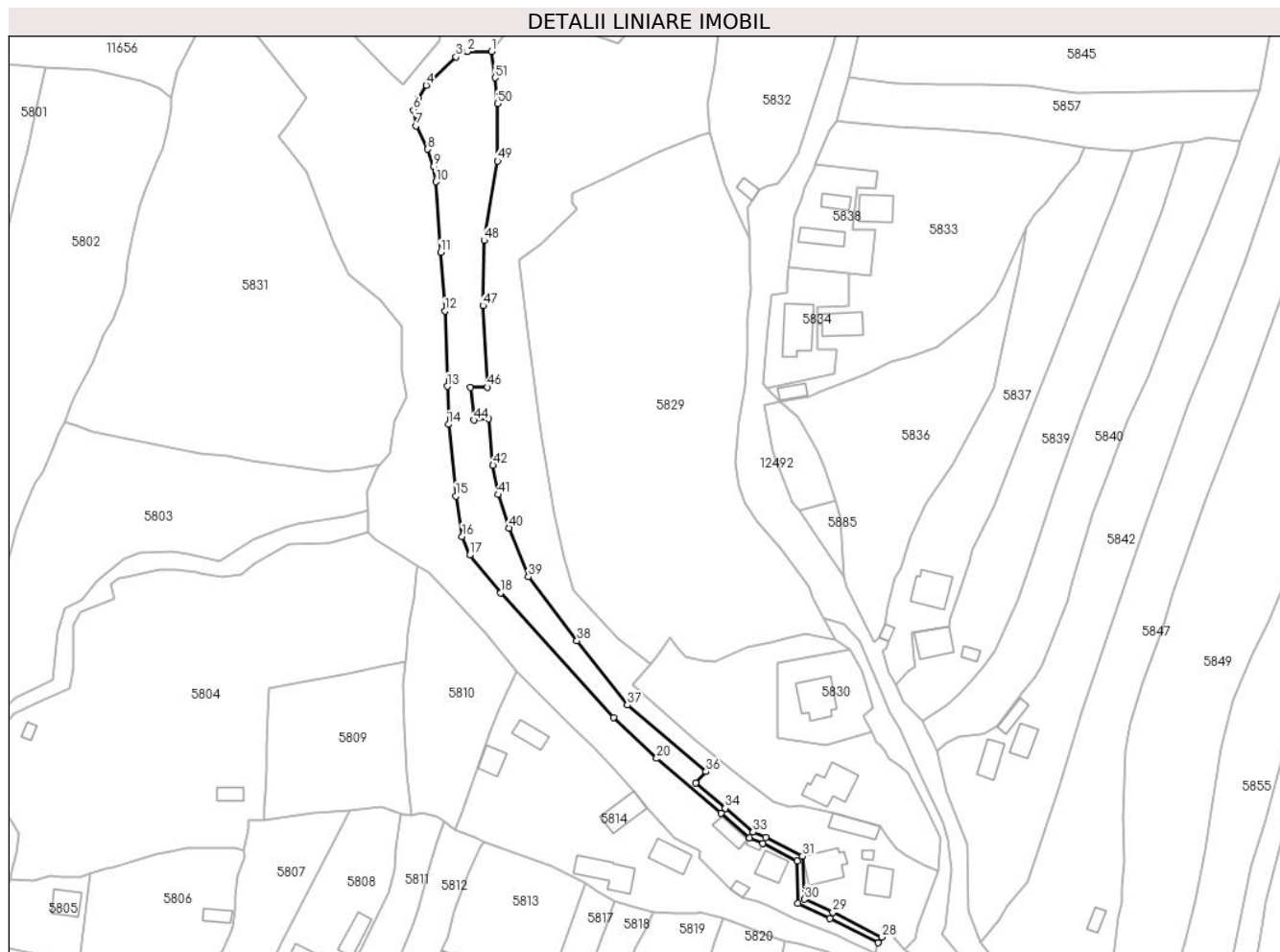
Inscrieri privind dezmembramintele dreptului de proprietate, drepturi reale de garanție și sarcini	Referințe
NU SUNT	

## Anexa Nr. 1 La Partea I

## Teren

Nr cadastral	Suprafața (mp)*	Observații / Referințe
	3.000	

\* Suprafața este determinată în planul de proiecție Stereo 70.



## Date referitoare la teren

Crt	Categorie folosință	Intravilan	Suprafața (mp)	Tarla	Parcelă	Nr. topo	Observații / Referințe
1	faneata	DA	366	-	-	-	
2	faneata	NU	2.634	-	-	-	

## Lungime Segmente

1) Valorile lungimilor segmentelor sunt obținute din proiecție în plan.

Punct început	X / Y	Punct sfârșit	X / Y	Lungime segment	Punct început	X / Y	Punct sfârșit	X / Y	Lungime segment	Punct început	X / Y	Punct sfârșit	X / Y	Lungime segment
1	579.251,688 639.824,489	2	579.244,458 639.824,489	7.23	2	579.244,458 639.824,489	3	579.241,081 639.822,883	3.739	3	579.241,081 639.822,883	4	579.232,266 639.814,374	12.252
4	579.232,266 639.814,374	5	579.229,973 639.810,493	4.508	5	579.229,973 639.810,493	6	579.228,417 639.807,039	3.788	6	579.228,417 639.807,039	7	579.229,22 639.802,339	4.768
7	579.229,22 639.802,339	8	579.232,662 639.795,329	7.809	8	579.232,662 639.795,329	9	579.234,494 639.790,093	5.547	9	579.234,494 639.790,093	10	579.235,117 639.785,621	4.515
10	579.235,117 639.785,621	11	579.236,525 639.764,519	21.149	11	579.236,525 639.764,519	12	579.237,838 639.747,042	17.526	12	579.237,838 639.747,042	13	579.238,511 639.724,578	22.474
13	579.238,511 639.724,578	14	579.238,923 639.713,23	11.355	14	579.238,923 639.713,23	15	579.241,096 639.691,878	21.462	15	579.241,096 639.691,878	16	579.242,962 639.679,805	12.216

Punct început	X / Y	Punct sfârșit	X / Y	Lungime segment	Punct început	X / Y	Punct sfârșit	X / Y	Lungime segment	Punct început	X / Y	Punct sfârșit	X / Y	Lungime segment
16	579.242,962 639.679,805	17	579.245,205 639.674,241	5.999	17	579.245,205 639.674,241	18	579.254,444 639.662,957	14.584	18	579.254,444 639.662,957	19	579.288,212 639.625,839	50.18
19	579.288,212 639.625,839	20	579.301,086 639.613,596	17.766	20	579.301,086 639.613,596	21	579.320,242 639.597,189	25.222	21	579.320,242 639.597,189	22	579.328,779 639.589,859	11.252
22	579.328,779 639.589,859	23	579.332,746 639.588,164	4.314	23	579.332,746 639.588,164	24	579.342,956 639.582,911	11.482	24	579.342,956 639.582,911	25	579.343,299 639.570,272	12.644
25	579.343,299 639.570,272	26	579.352,815 639.565,909	10.469	26	579.352,815 639.565,909	27	579.367,158 639.558,597	16.099	27	579.367,158 639.558,597	28	579.368,358 639.560,23	2.026
28	579.368,358 639.560,23	29	579.353,686 639.567,71	16.469	29	579.353,686 639.567,71	30	579.345,264 639.571,571	9.265	30	579.345,264 639.571,571	31	579.344,671 639.584,422	12.865
31	579.344,671 639.584,422	32	579.333,598 639.589,975	12.387	32	579.333,598 639.589,975	33	579.329,848 639.591,577	4.078	33	579.329,848 639.591,577	34	579.321,544 639.598,707	10.945
34	579.321,544 639.598,707	35	579.312,795 639.606,248	11.55	35	579.312,795 639.606,248	36	579.315,766 639.609,647	4.514	36	579.315,766 639.609,647	37	579.292,34 639.629,514	30.716
37	579.292,34 639.629,514	38	579.277,26 639.648,686	24.392	38	579.277,26 639.648,686	39	579.262,748 639.667,776	23.98	39	579.262,748 639.667,776	40	579.256,946 639.682,269	15.611
40	579.256,946 639.682,269	41	579.253,695 639.692,283	10.528	41	579.253,695 639.692,283	42	579.252,182 639.700,997	8.844	42	579.252,182 639.700,997	43	579.250,79 639.714,939	14.011
43	579.250,79 639.714,939	44	579.246,499 639.714,497	4.314	44	579.246,499 639.714,497	45	579.245,516 639.724,215	9.768	45	579.245,516 639.724,215	46	579.250,541 639.724,353	5.027
46	579.250,541 639.724,353	47	579.249,152 639.748,661	24.348	47	579.249,152 639.748,661	48	579.249,546 639.768,112	19.455	48	579.249,546 639.768,112	49	579.253,577 639.791,834	24.062
49	579.253,577 639.791,834	50	579.253,577 639.808,946	17.112	50	579.253,577 639.808,946	51	579.252,807 639.816,639	7.731	51	579.252,807 639.816,639	1	579.251,688 639.824,489	7.929

\*\* Lungimile segmentelor sunt determinate în planul de proiecție Stereo 70 și sunt rotunjite la 1 milimetru.

\*\*\* Distanța dintre puncte este formată din segmente cumulate ce sunt mai mici decât valoarea 1 milimetru.



**DATE DESPRE IMOBILUL NR. 12186**

Oficiul de Cadastru și Publicitate Imobiliară NEAMT  
Biroul de Cadastru și Publicitate Imobiliară Targu-Neamt

**A. Partea I. Descrierea imobilului**

TEREN Intravilan

Adresa: Loc. Boboiesti, Str Radului, Jud. Neamt

Nr. Crt	Nr cadastral Nr. topografic	Suprafața* (mp)	Observații / Referințe
A1		2.352	Sector cadastral:89 Teren neimpregmuit;

**Construcții**

Crt	Nr cadastral Nr. topografic	Adresa	Observații / Referințe
A1.1		Loc. Boboiesti, Str Radului, Jud. Neamt	Nr. niveluri:1; S. construita la sol:121 mp;

**B. Partea II. Proprietari și acte**

Inscrieri privitoare la dreptul de proprietate și alte drepturi reale		Referințe
/		
Act Administrativ nr. 14215, din 14/09/2023 emis de PRIMARIA COMUNEI PIPIRIG;		
B1	Inscrierea posesiei, drept de PROPRIETATE, dobandit prin Lege, cota actuala 1/1, cota initiala 1/1 1) RADU ȘTEFAN 2) RADU DANIELA	A1
Act Administrativ nr. 14187, din 14/09/2023 emis de PRIMARIA COMUNEI PIPIRIG;		
B2	Intabulare, drept de PROPRIETATE, dobandit prin Lege, cota actuala 1/1, cota initiala 1/1 1) RADU ȘTEFAN 2) RADU DANIELA	A1.1

**C. Partea III. SARCINI .**

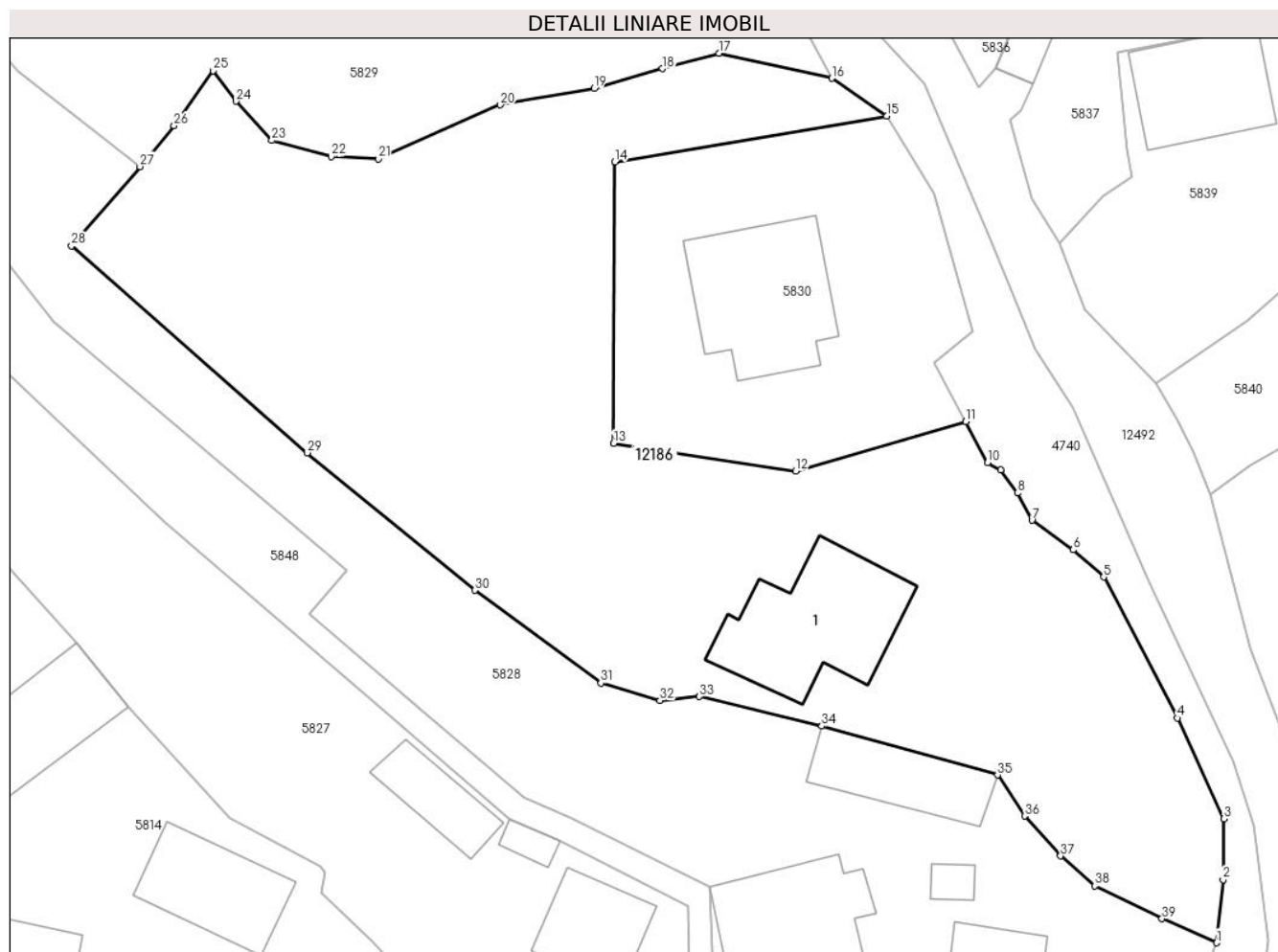
Inscrieri privind dezmembramintele dreptului de proprietate, drepturi reale de garanție și sarcini	Referințe
NU SUNT	

## Anexa Nr. 1 La Partea I

## Teren

Nr cadastral	Suprafața (mp)*	Observații / Referințe
	2.352	

\* Suprafața este determinată în planul de proiecție Stereo 70.



## Date referitoare la teren

Crt	Categorie folosință	Intravilan	Suprafața (mp)	Tarla	Parcelă	Nr. topo	Observații / Referințe
1	curți constructii	DA	869	-	-	-	
2	faneata	DA	1.483	-	-	-	

## Date referitoare la construcții

Crt	Număr	Destinație construcție	Supraf. (mp)	Situație juridică	Observații / Referințe
A1.1		construcții de locuințe	121	Cu acte	Nr. niveluri:1; S. construita la sol:121 mp;

## Lungime Segmente

1) Valorile lungimilor segmentelor sunt obținute din proiecție în plan.

Punct început	X / Y	Punct sfârșit	X / Y	Lungime segment (** (m)
1	579.385,135 639.580,0	2	579.385,672 639.585,034	5.063
3	579.385,714 639.589,877	4	579.382,007 639.597,916	8.853
5	579.376,14 639.609,163	6	579.373,719 639.611,333	3.251

Punct început	X / Y	Punct sfârșit	X / Y	Lungime segment (** (m)
2	579.385,672 639.585,034	3	579.385,714 639.589,877	4.843
4	579.382,007 639.597,916	5	579.376,14 639.609,163	12.685
6	579.373,719 639.611,333	7	579.370,421 639.613,682	4.049

Punct început	X / Y	Punct sfârșit	X / Y	Lungime segment (** (m))
7	579.370,421 639.613,682	8	579.369,263 639.615,866	2.472
9	579.367,926 639.617,714	10	579.366,88 639.618,273	1.186
11	579.365,139 639.621,548	12	579.351,574 639.617,619	14.123
13	579.337,046 639.619,814	14	579.337,146 639.642,271	22.457
15	579.358,828 639.645,93	16	579.354,463 639.648,929	5.296
17	579.345,446 639.650,922	18	579.340,929 639.649,687	4.683
19	579.335,475 639.648,111	20	579.328,013 639.646,802	7.576
21	579.318,256 639.642,505	22	579.314,507 639.642,683	3.753
23	579.309,774 639.643,966	24	579.306,901 639.647,098	4.25
25	579.305,085 639.649,529	26	579.301,971 639.645,131	5.389
27	579.299,252 639.641,878	28	579.293,8 639.635,553	8.35
29	579.312,584 639.619,062	30	579.325,981 639.608,108	17.305
31	579.336,024 639.600,702	32	579.340,742 639.599,311	4.919
33	579.343,891 639.599,629	34	579.353,66 639.597,268	10.05
35	579.367,67 639.593,374	36	579.369,835 639.590,102	3.923
37	579.372,71 639.586,932	38	579.375,458 639.584,531	3.649
39	579.380,8 639.581,922	1	579.385,135 639.580,0	4.742

Punct început	X / Y	Punct sfârșit	X / Y	Lungime segment (** (m))
8	579.369,263 639.615,866	9	579.367,926 639.617,714	2.281
10	579.366,88 639.618,273	11	579.365,139 639.621,548	3.709
12	579.351,574 639.617,619	13	579.337,046 639.619,814	14.693
14	579.337,146 639.642,271	15	579.358,828 639.645,93	21.989
16	579.354,463 639.648,929	17	579.345,446 639.650,922	9.235
18	579.340,929 639.649,687	19	579.335,475 639.648,111	5.677
20	579.328,013 639.646,802	21	579.318,256 639.642,505	10.661
22	579.314,507 639.642,683	23	579.309,774 639.643,966	4.904
24	579.306,901 639.647,098	25	579.305,085 639.649,529	3.034
26	579.301,971 639.645,131	27	579.299,252 639.641,878	4.24
28	579.293,8 639.635,553	29	579.312,584 639.619,062	24.996
30	579.325,981 639.608,108	31	579.336,024 639.600,702	12.478
32	579.340,742 639.599,311	33	579.343,891 639.599,629	3.165
34	579.353,66 639.597,268	35	579.367,67 639.593,374	14.541
36	579.369,835 639.590,102	37	579.372,71 639.586,932	4.28
38	579.375,458 639.584,531	39	579.380,8 639.581,922	5.945

\*\* Lungimile segmentelor sunt determinate în planul de proiecție Stereo 70 și sunt rotunjite la 1 milimetru.

\*\*\* Distanța dintre puncte este formată din segmente cumulate ce sunt mai mici decât valoarea 1 milimetru.

