

**DATE DESPRE IMOBILUL NR. 4272**

Oficiul de Cadastru și Publicitate Imobiliară NEAMT  
Biroul de Cadastru și Publicitate Imobiliară Targu-Neamt

**A. Partea I. Descrierea imobilului**

TEREN Necunoscut

Adresa: Loc. Pipirig, Str Runcului, Jud. Neamt, si extravilan UAT Pipirig

Nr. Crt	Nr cadastral Nr. topografic	Suprafața* (mp)	Observații / Referințe
A1		Din acte: 3.932 Masurata: 4.010	Sector cadastral:161 Teren imprejmuit;

**Construcții**

Crt	Nr cadastral Nr. topografic	Adresa	Observații / Referințe
A1.1		Loc. Pipirig, Str Runcului, Jud. Neamt	Nr. niveluri:2; S. construita la sol:88 mp;
A1.2		Loc. Pipirig, Str Runcului, Jud. Neamt	Nr. niveluri:1; S. construita la sol:66 mp;

**B. Partea II. Proprietari și acte**

Inscrieri privitoare la dreptul de proprietate și alte drepturi reale		Referințe
/		
Hotarare Judecatoreasca nr. 865, din 07/04/2011 emis de JUDECATORIA TÂRGU NEAMT;		
B1	Intabulare, drept de PROPRIETATE, dobandit prin Hotarare Judecatoreasca, cota actuala 1/1, cota initiala 1/1 1) CREANGĂ DANIELA 2) CREANGĂ ILIE	A1, A1.1, A1.2

**C. Partea III. SARCINI .**

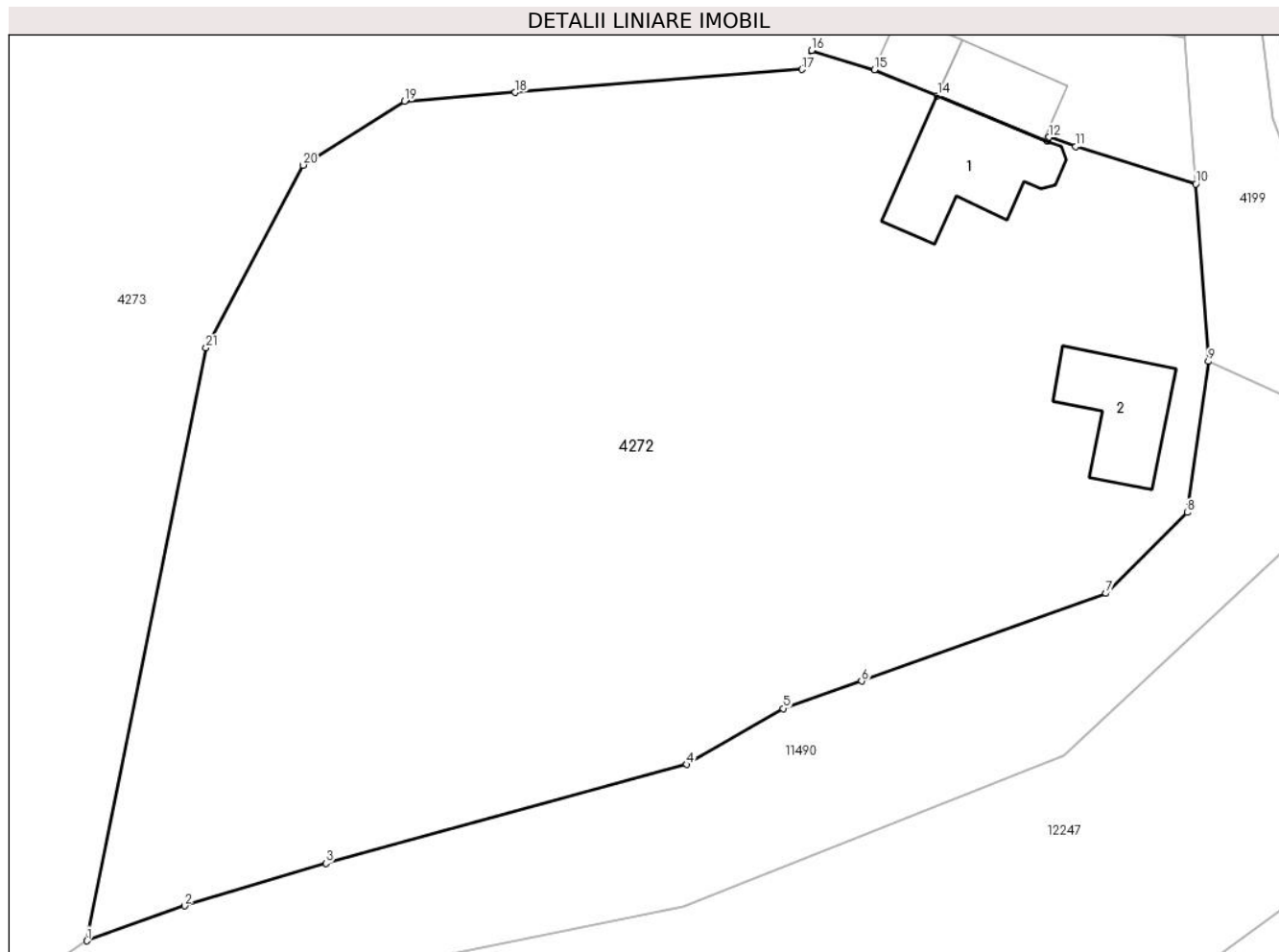
Inscrieri privind dezmembramintele dreptului de proprietate, drepturi reale de garanție și sarcini	Referințe
NU SUNT	

## Anexa Nr. 1 La Partea I

## Teren

Nr cadastral	Suprafața (mp)*	Observații / Referințe
	Din acte: 3.932 Masurata: 4.010	

\* Suprafața este determinată în planul de proiecție Stereo 70.



## Date referitoare la teren

Crt	Categorie folosință	Intra vilan	Suprafața (mp)	Tarla	Parcelă	Nr. topo	Observații / Referințe
1	curți constructii	DA	590	-	-	-	
2	faneata	DA	1.642	-	-	-	
3	faneata	NU	1.778	-	-	-	

## Date referitoare la construcții

Crt	Număr	Destinație construcție	Supraf. (mp)	Situație juridică	Observații / Referințe
A1.1		construcții de locuințe	Din acte: 97 Masurata: 88	Cu acte	Nr. niveluri:2; S. construita la sol:88 mp;
A1.2		construcții anexa	Din acte: 36 Masurata: 66	Cu acte	Nr. niveluri:1; S. construita la sol:66 mp;

## Lungime Segmente

1) Valorile lungimilor segmentelor sunt obținute din proiecție în plan.

Punct început	X / Y	Punct sfârșit	X / Y	Lungime segment (** (m)	Punct început	X / Y	Punct sfârșit	X / Y	Lungime segment (** (m)
1	579.868,824 638.996,954	2	579.876,525 638.999,708	8.179	2	579.876,525 638.999,708	3	579.887,656 639.003,063	11.626

Punct început	X / Y	Punct sfârșit	X / Y	Lungime segment (** (m)
3	579.887,656 639.003,063	4	579.916,097 639.010,86	29.49
5	579.923,712 639.015,262	6	579.929,9 639.017,424	6.555
7	579.949,166 639.024,328	8	579.955,584 639.030,71	9.051
9	579.957,235 639.042,618	10	579.956,231 639.056,603	14.021
11	579.946,782 639.059,571	12	579.944,65 639.060,291	2.25
13	579.944,525 639.059,988	14	579.935,876 639.063,553	9.355
15	579.930,893 639.065,592	16	579.925,938 639.067,131	5.189
17	579.925,199 639.065,627	18	579.902,585 639.063,825	22.686
19	579.893,858 639.063,122	20	579.885,858 639.058,087	9.453
21	579.878,216 639.043,686	1	579.868,824 638.996,954	47.666

Punct început	X / Y	Punct sfârșit	X / Y	Lungime segment (** (m)
4	579.916,097 639.010,86	5	579.923,712 639.015,262	8.796
6	579.929,9 639.017,424	7	579.949,166 639.024,328	20.466
8	579.955,584 639.030,71	9	579.957,235 639.042,618	12.022
10	579.956,231 639.056,603	11	579.946,782 639.059,571	9.904
12	579.944,65 639.060,291	13	579.944,525 639.059,988	0.328
14	579.935,876 639.063,553	15	579.930,893 639.065,592	5.384
16	579.925,938 639.067,131	17	579.925,199 639.065,627	1.676
18	579.902,585 639.063,825	19	579.893,858 639.063,122	8.755
20	579.885,858 639.058,087	21	579.878,216 639.043,686	16.303

\*\* Lungimile segmentelor sunt determinate în planul de proiecție Stereo 70 și sunt rotunjite la 1 milimetru.

\*\*\* Distanța dintre puncte este formată din segmente cumulate ce sunt mai mici decât valoarea 1 milimetru.



**DATE DESPRE IMOBILUL NR. 4273**

Oficiul de Cadastru și Publicitate Imobiliară NEAMT  
Biroul de Cadastru și Publicitate Imobiliară Targu-Neamt

**A. Partea I. Descrierea imobilului**

TEREN Necunoscut

Adresa: Loc. Pipirig, Str Runcului, Jud. Neamt, si extravilan UAT Pipirig

Nr. Crt	Nr cadastral Nr. topografic	Suprafața* (mp)	Observații / Referințe
A1		3.943	Sector cadastral:161 Teren neimpregmuit;

**Construcții**

Crt	Nr cadastral Nr. topografic	Adresa	Observații / Referințe
A1.1		Loc. Pipirig, Str Runcului, Jud. Neamt	Nr. niveluri:2; S. construita la sol:43 mp;
A1.2		Loc. Pipirig, Str Runcului, Jud. Neamt	Nr. niveluri:1; S. construita la sol:26 mp;

**B. Partea II. Proprietari și acte**

Inscrieri privitoare la dreptul de proprietate și alte drepturi reale		Referințe
/		
Act Administrativ nr. 15394, din 06/10/2023 emis de Primăria Com. Pipirig;		
B1	Inscrierea posesiei, drept de PROPRIETATE, dobandit prin Lege, cota actuala 1/1, cota initiala 1/1 1) CREANGĂ AURICA	A1
Act Administrativ nr. 14187, din 14/09/2023 emis de Primăria Com. Pipirig;		
B2	Intabulare, drept de PROPRIETATE, dobandit prin Lege, cota actuala 1/1, cota initiala 1/1 1) CREANGĂ AURICA	A1.1, A1.2

**C. Partea III. SARCINI .**

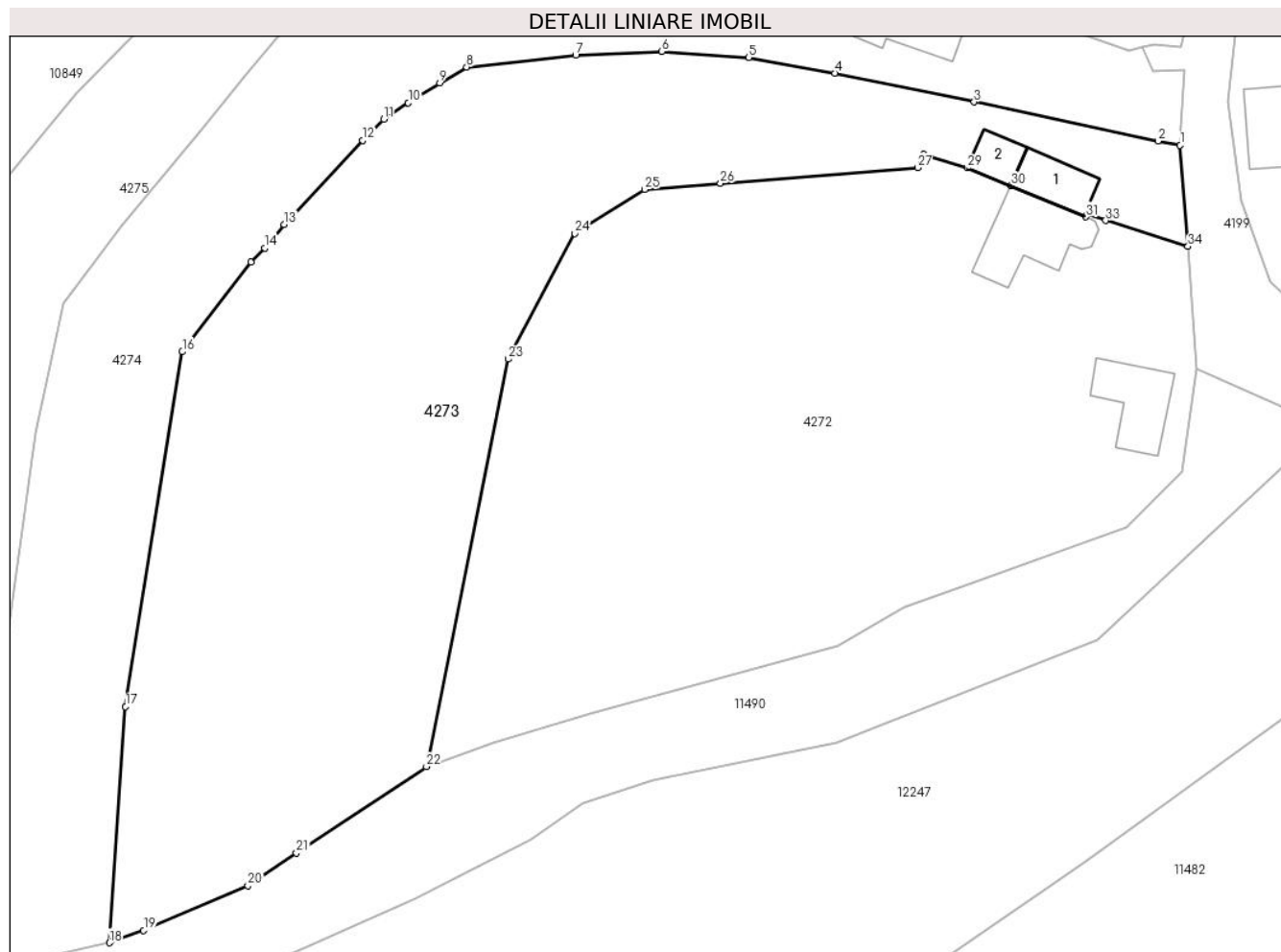
Inscrieri privind dezmembramintele dreptului de proprietate, drepturi reale de garanție și sarcini	Referințe
NU SUNT	

## Anexa Nr. 1 La Partea I

## Teren

Nr cadastral	Suprafața (mp)*	Observații / Referințe
	3.943	

\* Suprafața este determinată în planul de proiecție Stereo 70.



## Date referitoare la teren

Crt	Categorie folosință	Intravilan	Suprafața (mp)	Tarla	Parcelă	Nr. topo	Observații / Referințe
1	curți constructii	DA	289	-	-	-	
2	faneata	DA	1.230	-	-	-	
3	faneata	NU	2.424	-	-	-	

## Date referitoare la construcții

Crt	Număr	Destinație construcție	Supraf. (mp)	Situație juridică	Observații / Referințe
A1.1		construcții de locuințe	43	Cu acte	Nr. niveluri:2; S. construita la sol:43 mp;
A1.2		construcții anexa	26	Cu acte	Nr. niveluri:1; S. construita la sol:26 mp;

## Lungime Segmente

1) Valorile lungimilor segmentelor sunt obținute din proiecție în plan.

Punct început	X / Y	Punct sfârșit	X / Y	Lungime segment (** (m)	Punct început	X / Y	Punct sfârșit	X / Y	Lungime segment (** (m)
1	579.955,342 639.068,193	2	579.952,783 639.068,663	2.602	2	579.952,783 639.068,663	3	579.931,696 639.073,159	21.561

Punct început	X / Y	Punct sfârșit	X / Y	Lungime segment (** (m)
3	579.931,696 639.073,159	4	579.915,69 639.076,472	16.345
5	579.905,821 639.078,259	6	579.895,842 639.078,951	10.003
7	579.885,956 639.078,493	8	579.873,447 639.077,166	12.579
9	579.870,368 639.075,334	10	579.866,742 639.073,061	4.28
11	579.863,954 639.071,184	12	579.861,478 639.068,754	3.469
13	579.852,503 639.059,121	14	579.850,297 639.056,403	3.501
15	579.848,699 639.054,792	16	579.840,807 639.044,523	12.951
17	579.834,297 639.003,835	18	579.832,441 638.976,77	27.129
19	579.836,364 638.978,177	20	579.848,328 638.983,325	13.025
21	579.853,911 638.987,071	22	579.868,824 638.996,954	17.891
23	579.878,216 639.043,686	24	579.885,858 639.058,087	16.303
25	579.893,858 639.063,122	26	579.902,585 639.063,825	8.755
27	579.925,199 639.065,627	28	579.925,938 639.067,131	1.676
29	579.930,893 639.065,592	30	579.935,876 639.063,553	5.384
31	579.944,525 639.059,988	32	579.944,65 639.060,291	0.328
33	579.946,782 639.059,571	34	579.956,231 639.056,603	9.904

Punct început	X / Y	Punct sfârșit	X / Y	Lungime segment (** (m)
4	579.915,69 639.076,472	5	579.905,821 639.078,259	10.029
6	579.895,842 639.078,951	7	579.885,956 639.078,493	9.897
8	579.873,447 639.077,166	9	579.870,368 639.075,334	3.583
10	579.866,742 639.073,061	11	579.863,954 639.071,184	3.361
12	579.861,478 639.068,754	13	579.852,503 639.059,121	13.166
14	579.850,297 639.056,403	15	579.848,699 639.054,792	2.269
16	579.840,807 639.044,523	17	579.834,297 639.003,835	41.206
18	579.832,441 638.976,77	19	579.836,364 638.978,177	4.168
20	579.848,328 638.983,325	21	579.853,911 638.987,071	6.723
22	579.868,824 638.996,954	23	579.878,216 639.043,686	47.666
24	579.885,858 639.058,087	25	579.893,858 639.063,122	9.453
26	579.902,585 639.063,825	27	579.925,199 639.065,627	22.686
28	579.925,938 639.067,131	29	579.930,893 639.065,592	5.189
30	579.935,876 639.063,553	31	579.944,525 639.059,988	9.355
32	579.944,65 639.060,291	33	579.946,782 639.059,571	2.25
34	579.956,231 639.056,603	1	579.955,342 639.068,193	11.624

\*\* Lungimile segmentelor sunt determinate în planul de proiecție Stereo 70 și sunt rotunjite la 1 milimetru.

\*\*\* Distanța dintre puncte este formată din segmente cumulate ce sunt mai mici decât valoarea 1 milimetru.





**DATE DESPRE IMOBILUL NR. 4274**

Oficiul de Cadastru și Publicitate Imobiliară NEAMT  
Biroul de Cadastru și Publicitate Imobiliară Targu-Neamt

**A. Partea I. Descrierea imobilului**

TEREN Necunoscut

Adresa: Loc. Pipirig, Str Runcului, Jud. Neamt, si extravilan UAT Pipirig

Nr. Crt	Nr cadastral Nr. topografic	Suprafața* (mp)	Observații / Referințe
A1		3.073	Sector cadastral:161 Teren neimpregmuit;

**Construcții**

Crt	Nr cadastral Nr. topografic	Adresa	Observații / Referințe
A1.1		Loc. Pipirig, Str Runcului, Jud. Neamt	Nr. niveluri:1; S. construita la sol:83 mp;
A1.2		Loc. Pipirig, Str Runcului, Jud. Neamt	Nr. niveluri:1; S. construita la sol:26 mp;

**B. Partea II. Proprietari și acte**

Inscrieri privitoare la dreptul de proprietate și alte drepturi reale		Referințe
/		
Act Administrativ nr. 15394, din 06/10/2023 emis de Primăria Com. Pipirig;		
B1	Inscrierea posesiei, drept de PROPRIETATE, dobandit prin Lege, cota actuala 1/1, cota initiala 1/1 1) CREANGĂ VASILE	A1
Act Administrativ nr. 14187, din 14/09/2023 emis de Primăria Com. Pipirig;		
B2	Intabulare, drept de PROPRIETATE, dobandit prin Lege, cota actuala 1/1, cota initiala 1/1 1) CREANGĂ VASILE	A1.1, A1.2

**C. Partea III. SARCINI .**

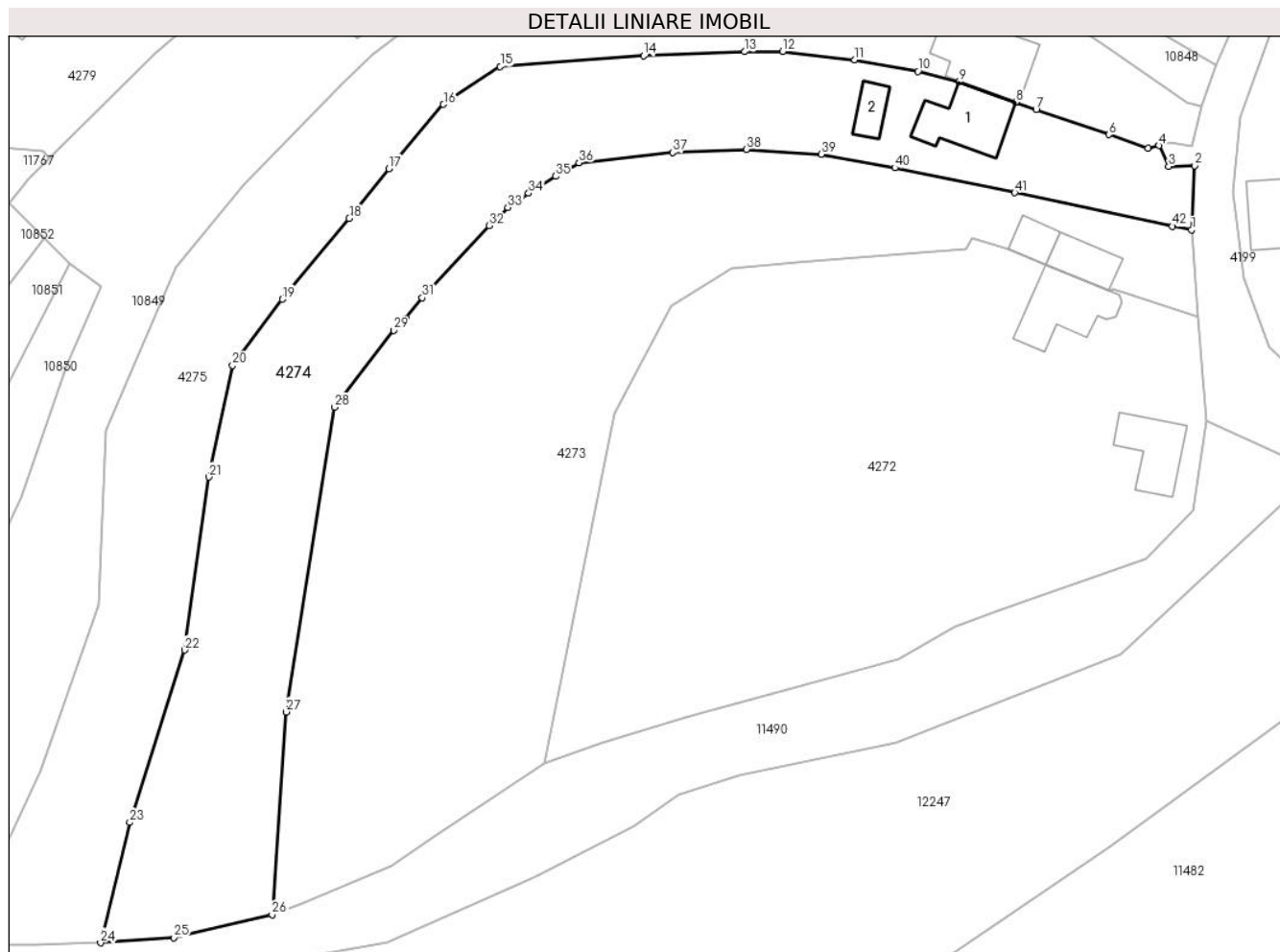
Inscrieri privind dezmembramintele dreptului de proprietate, drepturi reale de garanție și sarcini	Referințe
NU SUNT	

## Anexa Nr. 1 La Partea I

## Teren

Nr cadastral	Suprafața (mp)*	Observații / Referințe
	3.073	

\* Suprafața este determinată în planul de proiecție Stereo 70.



## Date referitoare la teren

Crt	Categorie folosință	Intravilan	Suprafața (mp)	Tarla	Parcelă	Nr. topo	Observații / Referințe
1	curți constructii	DA	574	-	-	-	
2	faneata	DA	1.009	-	-	-	
3	faneata	NU	1.489	-	-	-	

## Date referitoare la construcții

Crt	Număr	Destinație construcție	Supraf. (mp)	Situație juridică	Observații / Referințe
A1.1		construcții de locuințe	83	Cu acte	Nr. niveluri:1; S. construita la sol:83 mp;
A1.2		construcții anexa	26	Cu acte	Nr. niveluri:1; S. construita la sol:26 mp;

## Lungime Segmente

1) Valorile lungimilor segmentelor sunt obținute din proiecție în plan.

Punct început	X / Y	Punct sfârșit	X / Y	Lungime segment	Punct început	X / Y	Punct sfârșit	X / Y	Lungime segment	Punct început	X / Y	Punct sfârșit	X / Y	Lungime segment
1	579.955,342 639.068,193	2	579.955,772 639.076,762	8.58	2	579.955,772 639.076,762	3	579.952,281 639.076,649	3.493	3	579.952,281 639.076,649	4	579.950,99 639.079,447	3.081
4	579.950,99 639.079,447	5	579.949,497 639.079,081	1.537	5	579.949,497 639.079,081	6	579.944,318 639.080,914	5.494	6	579.944,318 639.080,914	7	579.934,56 639.084,259	10.315

Punct început	X / Y	Punct sfârșit	X / Y	Lungime segment	Punct început	X / Y	Punct sfârșit	X / Y	Lungime segment	Punct început	X / Y	Punct sfârșit	X / Y	Lungime segment
7	579.934,56 639.084,259	8	579.931,837 639.085,227	2.89	8	579.931,837 639.085,227	9	579.924,244 639.087,925	8.058	9	579.924,244 639.087,925	10	579.918,78 639.089,36	5.649
10	579.918,78 639.089,36	11	579.910,323 639.090,9	8.596	11	579.910,323 639.090,9	12	579.900,691 639.092,008	9.696	12	579.900,691 639.092,008	13	579.895,584 639.091,976	5.107
13	579.895,584 639.091,976	14	579.882,12 639.091,426	13.475	14	579.882,12 639.091,426	15	579.862,937 639.089,984	19.237	15	579.862,937 639.089,984	16	579.855,356 639.084,932	9.11
16	579.855,356 639.084,932	17	579.848,051 639.076,334	11.282	17	579.848,051 639.076,334	18	579.842,768 639.069,713	8.47	18	579.842,768 639.069,713	19	579.833,818 639.058,926	14.016
19	579.833,818 639.058,926	20	579.827,172 639.050,079	11.065	20	579.827,172 639.050,079	21	579.823,999 639.035,193	15.22	21	579.823,999 639.035,193	22	579.820,753 639.012,097	23.323
22	579.820,753 639.012,097	23	579.813,43 638.989,093	24.141	23	579.813,43 638.989,093	24	579.809,52 638.973,029	16.533	24	579.809,52 638.973,029	25	579.819,304 638.973,72	9.808
25	579.819,304 638.973,72	26	579.832,441 638.976,77	13.486	26	579.832,441 638.976,77	27	579.834,297 639.003,835	27.129	27	579.834,297 639.003,835	28	579.840,807 639.044,523	41.206
28	579.840,807 639.044,523	29	579.848,699 639.054,792	12.951	29	579.848,699 639.054,792	30	579.850,297 639.056,403	2.269	30	579.850,297 639.056,403	31	579.852,503 639.059,121	3.501
31	579.852,503 639.059,121	32	579.861,478 639.068,754	13.166	32	579.861,478 639.068,754	33	579.863,954 639.071,184	3.469	33	579.863,954 639.071,184	34	579.866,742 639.073,061	3.361
34	579.866,742 639.073,061	35	579.870,368 639.075,334	4.28	35	579.870,368 639.075,334	36	579.873,447 639.077,166	3.583	36	579.873,447 639.077,166	37	579.885,956 639.078,493	12.579
37	579.885,956 639.078,493	38	579.895,842 639.078,951	9.897	38	579.895,842 639.078,951	39	579.905,821 639.078,259	10.003	39	579.905,821 639.078,259	40	579.915,69 639.076,472	10.029
40	579.915,69 639.076,472	41	579.931,696 639.073,159	16.345	41	579.931,696 639.073,159	42	579.952,783 639.068,663	21.561	42	579.952,783 639.068,663	1	579.955,342 639.068,193	2.602

\*\* Lungimile segmentelor sunt determinate în planul de proiecție Stereo 70 și sunt rotunjite la 1 milimetru.

\*\*\* Distanța dintre puncte este formată din segmente cumulate ce sunt mai mici decât valoarea 1 milimetru.



**DATE DESPRE IMOBILUL NR. 4275**

Oficiul de Cadastru și Publicitate Imobiliară NEAMT  
Biroul de Cadastru și Publicitate Imobiliară Targu-Neamt

**A. Partea I. Descrierea imobilului**

TEREN Necunoscut

Adresa: Loc. Pipirig, Str Runcului, Jud. Neamt, si extravilan UAT Pipirig

Nr. Crt	Nr cadastral Nr. topografic	Suprafața* (mp)	Observații / Referințe
A1		3.108	Sector cadastral:161 Teren neimpregmuit;

**Construcții**

Crt	Nr cadastral Nr. topografic	Adresa	Observații / Referințe
A1.1		Loc. Pipirig, Str Runcului, Jud. Neamt	Nr. niveluri:2; S. construita la sol:124 mp;
A1.2		Loc. Pipirig, Str Runcului, Jud. Neamt	Nr. niveluri:1; S. construita la sol:48 mp;

**B. Partea II. Proprietari și acte**

Inscrieri privitoare la dreptul de proprietate și alte drepturi reale		Referințe
/		
Act Administrativ nr. 15394, din 06/10/2023 emis de Primăria Com. Pipirig;		
B1	Inscrierea posesiei, drept de PROPRIETATE, dobandit prin Lege, cota actuala 1/1, cota initiala 1/1 1) CREANGĂ GHEORGHE	A1
Act Administrativ nr. 14187, din 14/09/2023 emis de Primăria Com. Pipirig;		
B2	Intabulare, drept de PROPRIETATE, dobandit prin Lege, cota actuala 1/1, cota initiala 1/1 1) CREANGĂ GHEORGHE	A1.1, A1.2

**C. Partea III. SARCINI .**

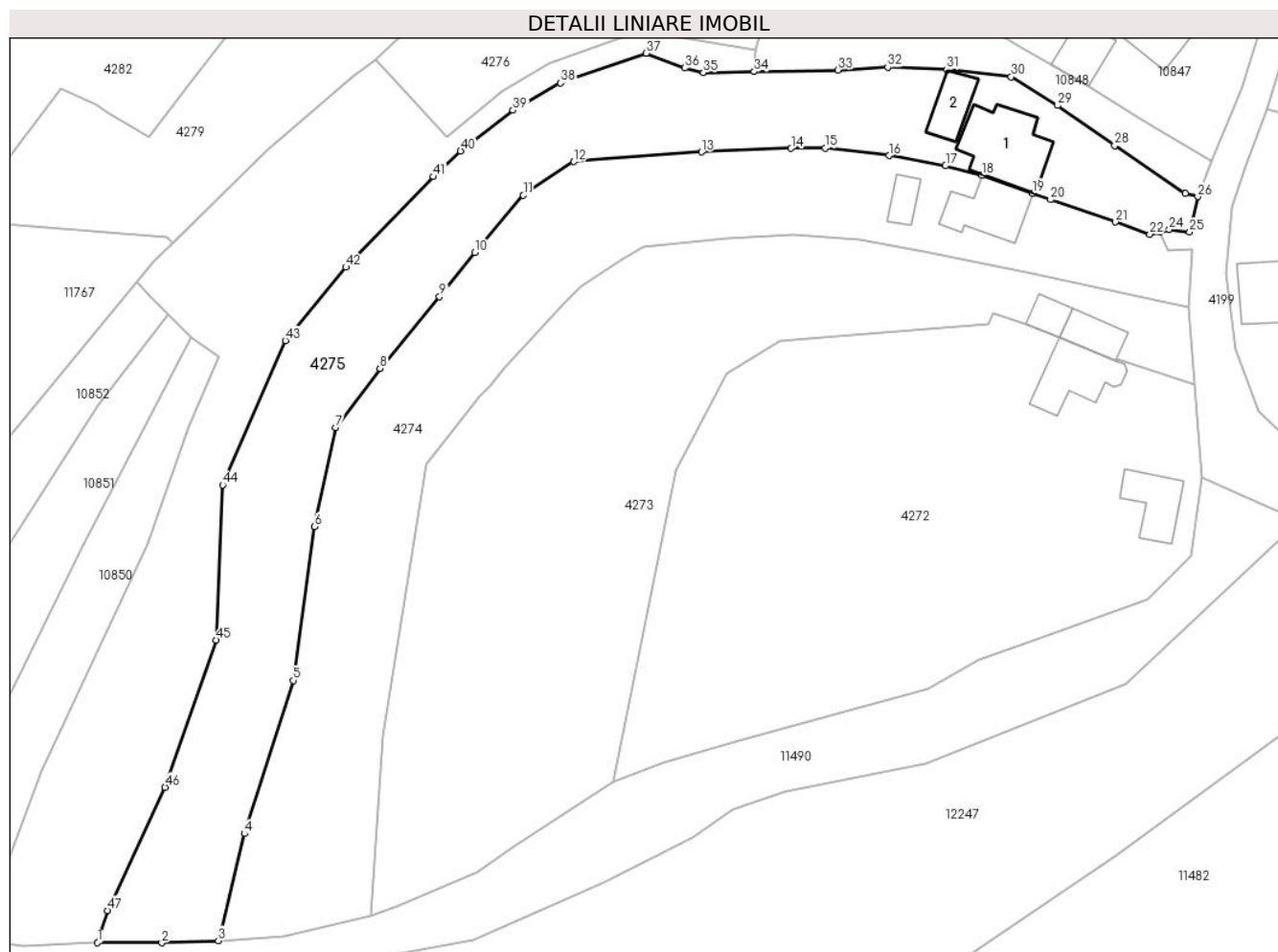
Inscrieri privind dezmembramintele dreptului de proprietate, drepturi reale de garanție și sarcini	Referințe
NU SUNT	

## Anexa Nr. 1 La Partea I

## Teren

Nr cadastral	Suprafața (mp)*	Observații / Referințe
	3.108	

\* Suprafața este determinată în planul de proiecție Stereo 70.



## Date referitoare la teren

Crt	Categorie folosință	Intravilan	Suprafața (mp)	Tarla	Parcelă	Nr. topo	Observații / Referințe
1	curți construcții	DA	578	-	-	-	
2	faneata	DA	1.118	-	-	-	
3	faneata	NU	529	-	-	-	
4	pasune	NU	883	-	-	-	Pășune împădurită

## Date referitoare la construcții

Crt	Număr	Destinație construcție	Supraf. (mp)	Situație juridică	Observații / Referințe
A1.1		construcții de locuințe	124	Cu acte	Nr. niveluri:2; S. construita la sol:124 mp;
A1.2		construcții anexa	48	Cu acte	Nr. niveluri:1; S. construita la sol:48 mp;

## Lungime Segmente

1) Valorile lungimilor segmentelor sunt obținute din proiecție în plan.

Punct început	X / Y	Punct sfârșit	X / Y	Lungime segment	Punct început	X / Y	Punct sfârșit	X / Y	Lungime segment
1	579.791,383 638.972,75	2	579.801,044 638.972,713	9.661	2	579.801,044 638.972,713	3	579.809,52 638.973,029	8.482
					3	579.809,52 638.973,029	4	579.813,43 638.989,093	16.533

Punct început	X / Y	Punct sfârșit	X / Y	Lungime segment	Punct început	X / Y	Punct sfârșit	X / Y	Lungime segment	Punct început	X / Y	Punct sfârșit	X / Y	Lungime segment
4	579.813,43 638.989,093	5	579.820,753 639.012,097	24.14 1	5	579.820,753 639.012,097	6	579.823,999 639.035,193	23.32 3	6	579.823,999 639.035,193	7	579.827,172 639.050,079	15.22
7	579.827,172 639.050,079	8	579.833,818 639.058,926	11.06 5	8	579.833,818 639.058,926	9	579.842,768 639.069,713	14.01 6	9	579.842,768 639.069,713	10	579.848,051 639.076,334	8.47
10	579.848,051 639.076,334	11	579.855,356 639.084,932	11.28 2	11	579.855,356 639.084,932	12	579.862,937 639.089,984	9.11	12	579.862,937 639.089,984	13	579.882,12 639.091,426	19.23 7
13	579.882,12 639.091,426	14	579.895,584 639.091,976	13.47 5	14	579.895,584 639.091,976	15	579.900,691 639.092,008	5.107	15	579.900,691 639.092,008	16	579.910,323 639.090,9	9.696
16	579.910,323 639.090,9	17	579.918,78 639.089,36	8.596	17	579.918,78 639.089,36	18	579.924,244 639.087,925	5.649	18	579.924,244 639.087,925	19	579.931,837 639.085,227	8.058
19	579.931,837 639.085,227	20	579.934,56 639.084,259	2.89	20	579.934,56 639.084,259	21	579.944,318 639.080,914	10.31 5	21	579.944,318 639.080,914	22	579.949,497 639.079,081	5.494
22	579.949,497 639.079,081	23	579.950,99 639.079,447	1.537	23	579.950,99 639.079,447	24	579.952,396 639.079,787	1.447	24	579.952,396 639.079,787	25	579.955,452 639.079,412	3.079
25	579.955,452 639.079,412	26	579.956,669 639.084,722	5.448	26	579.956,669 639.084,722	27	579.954,775 639.085,19	1.951	27	579.954,775 639.085,19	28	579.944,193 639.092,381	12.79 4
28	579.944,193 639.092,381	29	579.935,602 639.098,405	10.49 3	29	579.935,602 639.098,405	30	579.928,654 639.102,72	8.179	30	579.928,654 639.102,72	31	579.918,985 639.103,803	9.729
31	579.918,985 639.103,803	32	579.910,096 639.104,177	8.897	32	579.910,096 639.104,177	33	579.902,632 639.103,742	7.477	33	579.902,632 639.103,742	34	579.890,028 639.103,499	12.60 6
34	579.890,028 639.103,499	35	579.882,423 639.103,332	7.607	35	579.882,423 639.103,332	36	579.879,622 639.104,04	2.889	36	579.879,622 639.104,04	37	579.873,79 639.106,252	6.237
37	579.873,79 639.106,252	38	579.860,931 639.101,786	13.61 2	38	579.860,931 639.101,786	39	579.853,791 639.097,692	8.23	39	579.853,791 639.097,692	40	579.845,934 639.091,585	9.951
40	579.845,934 639.091,585	41	579.841,831 639.087,722	5.635	41	579.841,831 639.087,722	42	579.828,699 639.074,136	18.89 5	42	579.828,699 639.074,136	43	579.819,585 639.063,126	14.29 3
43	579.819,585 639.063,126	44	579.810,162 639.041,448	23.63 7	44	579.810,162 639.041,448	45	579.809,239 639.018,172	23.29 4	45	579.809,239 639.018,172	46	579.801,543 638.996,046	23.42 6
46	579.801,543 638.996,046	47	579.792,889 638.977,557	20.41 4	47	579.792,889 638.977,557	1	579.791,383 638.972,75	5.037					

\*\* Lungimile segmentelor sunt determinate în planul de proiecție Stereo 70 și sunt rotunjite la 1 milimetru.

\*\*\* Distanța dintre puncte este formată din segmente cumulate ce sunt mai mici decât valoarea 1 milimetru.





**DATE DESPRE IMOBILUL NR. 4276**

Oficiul de Cadastru și Publicitate Imobiliară NEAMT  
Biroul de Cadastru și Publicitate Imobiliară Targu-Neamt

**A. Partea I. Descrierea imobilului**

TEREN Intravilan

Adresa: Loc. Pipirig, Str Runcului, Jud. Neamt

Nr. Crt	Nr cadastral Nr. topografic	Suprafața* (mp)	Observații / Referințe
A1		1.621	Sector cadastral:161 Teren neimpregmuit;

**Construcții**

Crt	Nr cadastral Nr. topografic	Adresa	Observații / Referințe
A1.1		Loc. Pipirig, Str Runcului, Jud. Neamt	Nr. niveluri:1; S. construita la sol:45 mp;
A1.2		Loc. Pipirig, Str Runcului, Jud. Neamt	Nr. niveluri:1; S. construita la sol:17 mp;
A1.3		Loc. Pipirig, Str Runcului, Jud. Neamt	Nr. niveluri:1; S. construita la sol:20 mp;

**B. Partea II. Proprietari și acte**

Inscrieri privitoare la dreptul de proprietate și alte drepturi reale		Referințe
/		
Act Administrativ nr. 15394, din 06/10/2023 emis de Primăria Com. Pipirig;		
B1	Inscrierea posesiei, drept de PROPRIETATE, dobandit prin Lege, cota actuala 1/1, cota initiala 1/1 1) POPA IOAN 2) POPA MARIA	A1
Act Administrativ nr. 14187, din 14/09/2023 emis de Primăria Com. Pipirig;		
B2	Intabulare, drept de PROPRIETATE, dobandit prin Lege, cota actuala 1/1, cota initiala 1/1 1) POPA IOAN 2) POPA MARIA	A1.1, A1.2, A1.3

**C. Partea III. SARCINI .**

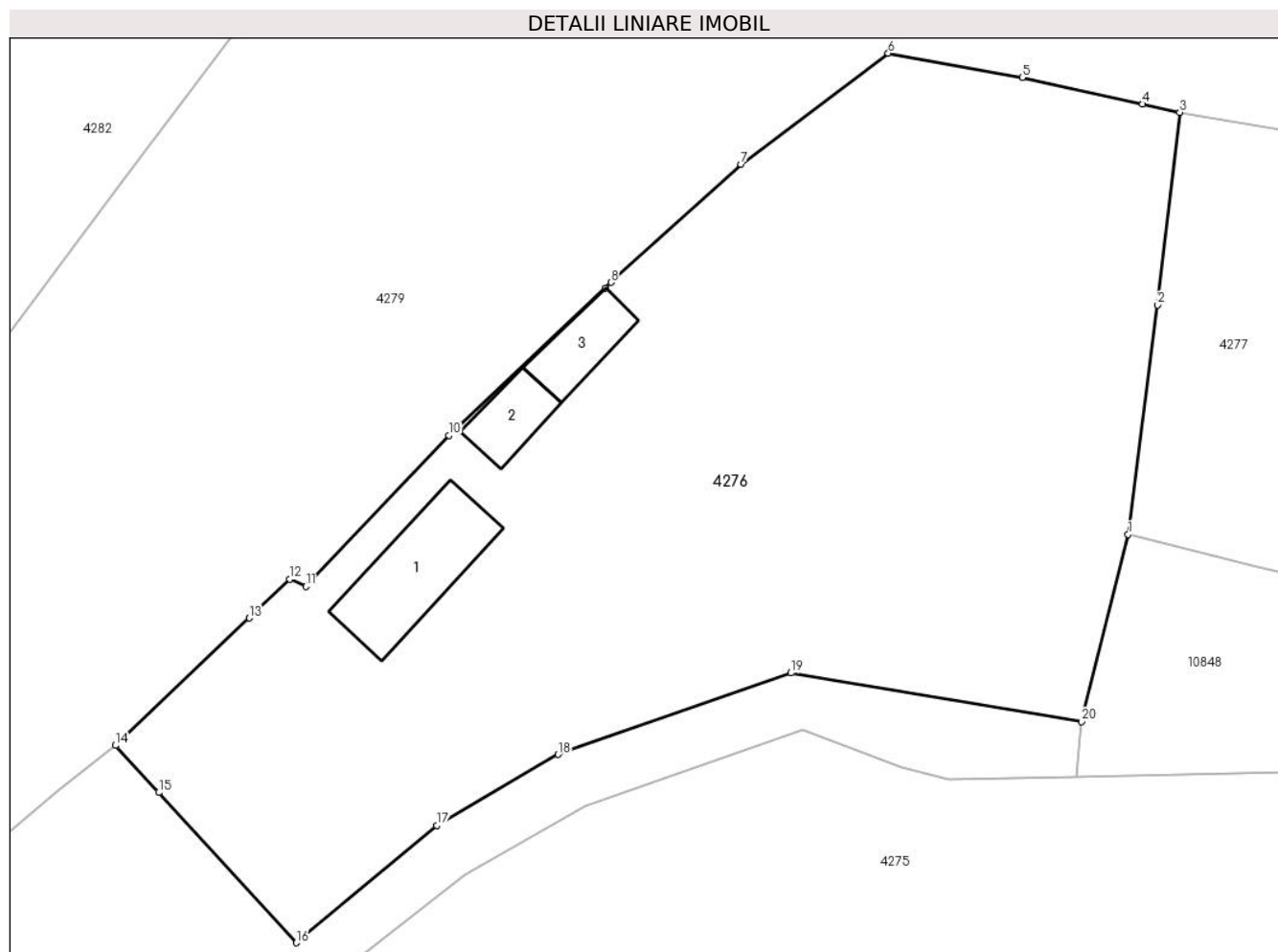
Inscrieri privind dezmembramintele dreptului de proprietate, drepturi reale de garanție și sarcini	Referințe
NU SUNT	

## Anexa Nr. 1 La Partea I

## Teren

Nr cadastral	Suprafața (mp)*	Observații / Referințe
	1.621	

\* Suprafața este determinată în planul de proiecție Stereo 70.



## Date referitoare la teren

Crt	Categorie folosință	Intravilan	Suprafața (mp)	Tarla	Parcelă	Nr. topo	Observații / Referințe
1	curti constructii	DA	963	-	-	-	
2	faneata	DA	658	-	-	-	

## Date referitoare la construcții

Crt	Număr	Destinație construcție	Supraf. (mp)	Situație juridică	Observații / Referințe
A1.1		construcții de locuințe	45	Cu acte	Nr. niveluri:1; S. construita la sol:45 mp;
A1.2		construcții anexa	17	Cu acte	Nr. niveluri:1; S. construita la sol:17 mp;
A1.3		construcții anexa	20	Cu acte	Nr. niveluri:1; S. construita la sol:20 mp;

## Lungime Segmente

1) Valorile lungimilor segmentelor sunt obținute din proiecție în plan.

Punct început	X / Y	Punct sfârșit	X / Y	Lungime segment (** (m)
1	579.893,056 639.117,836	2	579.894,802 639.131,415	13.691

Punct început	X / Y	Punct sfârșit	X / Y	Lungime segment (** (m)
2	579.894,802 639.131,415	3	579.896,114 639.142,802	11.462
3	579.896,114 639.142,802	4	579.893,914 639.143,288	2.253
4	579.893,914 639.143,288	5	579.886,805 639.144,87	7.283
5	579.886,805 639.144,87	6	579.878,854 639.146,299	8.078
6	579.878,854 639.146,299	7	579.870,138 639.139,736	10.911
7	579.870,138 639.139,736	8	579.862,446 639.132,74	10.398
8	579.862,446 639.132,74	9	579.862,111 639.132,391	0.484
9	579.862,111 639.132,391	10	579.852,846 639.123,7	12.703
10	579.852,846 639.123,7	11	579.844,388 639.114,753	12.312
11	579.844,388 639.114,753	12	579.843,411 639.115,188	1.069
12	579.843,411 639.115,188	13	579.841,013 639.112,889	3.322
13	579.841,013 639.112,889	14	579.833,111 639.105,353	10.919
14	579.833,111 639.105,353	15	579.835,665 639.102,566	3.78
15	579.835,665 639.102,566	16	579.843,813 639.093,675	12.06
16	579.843,813 639.093,675	17	579.852,117 639.100,606	10.816
17	579.852,117 639.100,606	18	579.859,319 639.104,815	8.342
18	579.859,319 639.104,815	19	579.873,093 639.109,639	14.594
19	579.873,093 639.109,639	20	579.890,3 639.106,763	17.446
20	579.890,3 639.106,763	1	579.893,056 639.117,836	11.411

\*\* Lungimile segmentelor sunt determinate în planul de proiecție Stereo 70 și sunt rotunjite la 1 milimetru.

\*\*\* Distanța dintre puncte este formată din segmente cumulate ce sunt mai mici decât valoarea 1 milimetru.



**DATE DESPRE IMOBILUL NR. 4277**

Oficiul de Cadastru și Publicitate Imobiliară NEAMT  
Biroul de Cadastru și Publicitate Imobiliară Targu-Neamt

**A. Partea I. Descrierea imobilului**

TEREN Intravilan

Adresa: Loc. Pipirig, Str Runcului, Jud. Neamt

Nr. Crt	Nr cadastral Nr. topografic	Suprafața* (mp)	Observații / Referințe
A1		614	Sector cadastral:161 Teren neimpregmuit;

**B. Partea II. Proprietari și acte**

Inscrieri privitoare la dreptul de proprietate și alte drepturi reale		Referințe
/		
Act Administrativ nr. 15394, din 06/10/2023 emis de Primăria Com. Pipirig;		
B1	Inscrierea posesiei, drept de PROPRIETATE, dobandit prin Lege, cota actuala 1/1, cota initiala 1/1 1) PRUNĂ GHEORGHE	A1

**C. Partea III. SARCINI .**

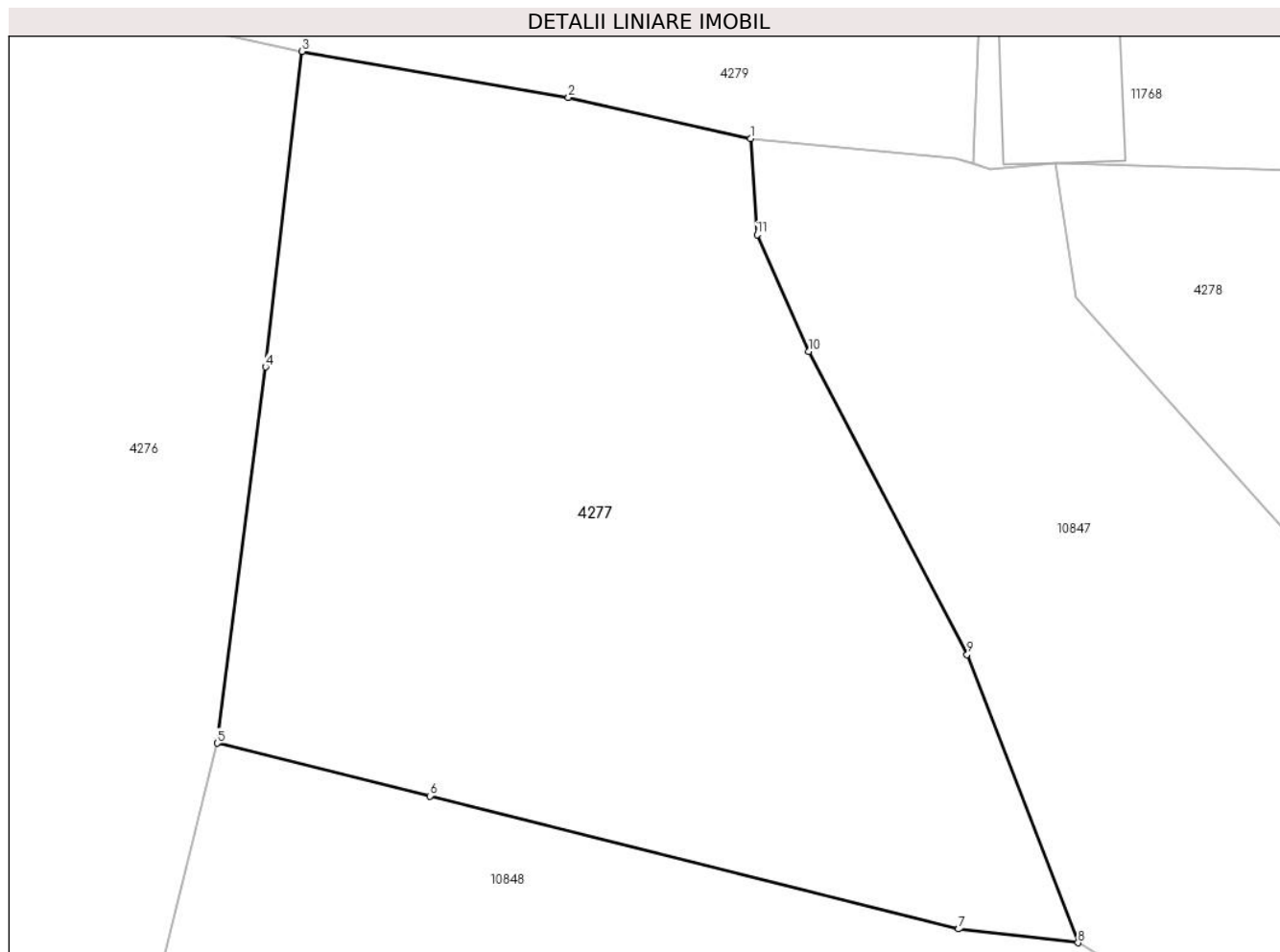
Inscrieri privind dezmembramintele dreptului de proprietate, drepturi reale de garanție și sarcini	Referințe
NU SUNT	

## Anexa Nr. 1 La Partea I

## Teren

Nr cadastral	Suprafața (mp)*	Observații / Referințe
	614	

\* Suprafața este determinată în planul de proiecție Stereo 70.



## Date referitoare la teren

Crt	Categorie folosință	Intravilan	Suprafața (mp)	Tarla	Parcelă	Nr. topo	Observații / Referințe
1	faneata	DA	614	-	-	-	

## Lungime Segmente

1) Valorile lungimilor segmentelor sunt obținute din proiecție în plan.

Punct început	X / Y	Punct sfârșit	X / Y	Lungime segment (** (m)
1	579.912,32 639.139,652	2	579.905,746 639.141,136	6.739
2	579.905,746 639.141,136	3	579.896,114 639.142,802	9.775
3	579.896,114 639.142,802	4	579.894,802 639.131,415	11.462
4	579.894,802 639.131,415	5	579.893,056 639.117,836	13.691
5	579.893,056 639.117,836	6	579.900,737 639.115,932	7.913

Punct început	X / Y	Punct sfârșit	X / Y	Lungime segment (** (m)
6	579.900,737 639.115,932	7	579.919,837 639.111,134	19.693
7	579.919,837 639.111,134	8	579.924,156 639.110,637	4.348
8	579.924,156 639.110,637	9	579.920,145 639.121,038	11.148
9	579.920,145 639.121,038	10	579.914,424 639.131,979	12.346
10	579.914,424 639.131,979	11	579.912,558 639.136,185	4.601
11	579.912,558 639.136,185	1	579.912,32 639.139,652	3.475

\*\* Lungimile segmentelor sunt determinate în planul de proiecție Stereo 70 și sunt rotunjite la 1 milimetru.

\*\*\* Distanța dintre puncte este formată din segmente cumulate ce sunt mai mici decât valoarea 1 milimetru.





**DATE DESPRE IMOBILUL NR. 4278**

Oficiul de Cadastru și Publicitate Imobiliară NEAMT  
Biroul de Cadastru și Publicitate Imobiliară Targu-Neamt

**A. Partea I. Descrierea imobilului**

TEREN Intravilan

Adresa: Loc. Pipirig, Str Runcului, Jud. Neamt

Nr. Crt	Nr cadastral Nr. topografic	Suprafața* (mp)	Observații / Referințe
A1		763	Sector cadastral:161 Teren neimpregmuit;

**Construcții**

Crt	Nr cadastral Nr. topografic	Adresa	Observații / Referințe
A1.1		Loc. Pipirig, Str Runcului, Jud. Neamt	Nr. niveluri:2; S. construita la sol:84 mp;

**B. Partea II. Proprietari și acte**

Inscrieri privitoare la dreptul de proprietate și alte drepturi reale		Referințe
/		
Act Administrativ nr. 15394, din 06/10/2023 emis de Primăria Com. Pipirig;		
B1	Inscrierea posesiei, drept de PROPRIETATE, dobandit prin Lege, cota actuala 1/1, cota initiala 1/1 1) POPA DUMITRU	A1
Act Administrativ nr. 14187, din 14/09/2023 emis de Primăria Com. Pipirig;		
B2	Intabulare, drept de PROPRIETATE, dobandit prin Lege, cota actuala 1/1, cota initiala 1/1 1) POPA DUMITRU	A1.1

**C. Partea III. SARCINI .**

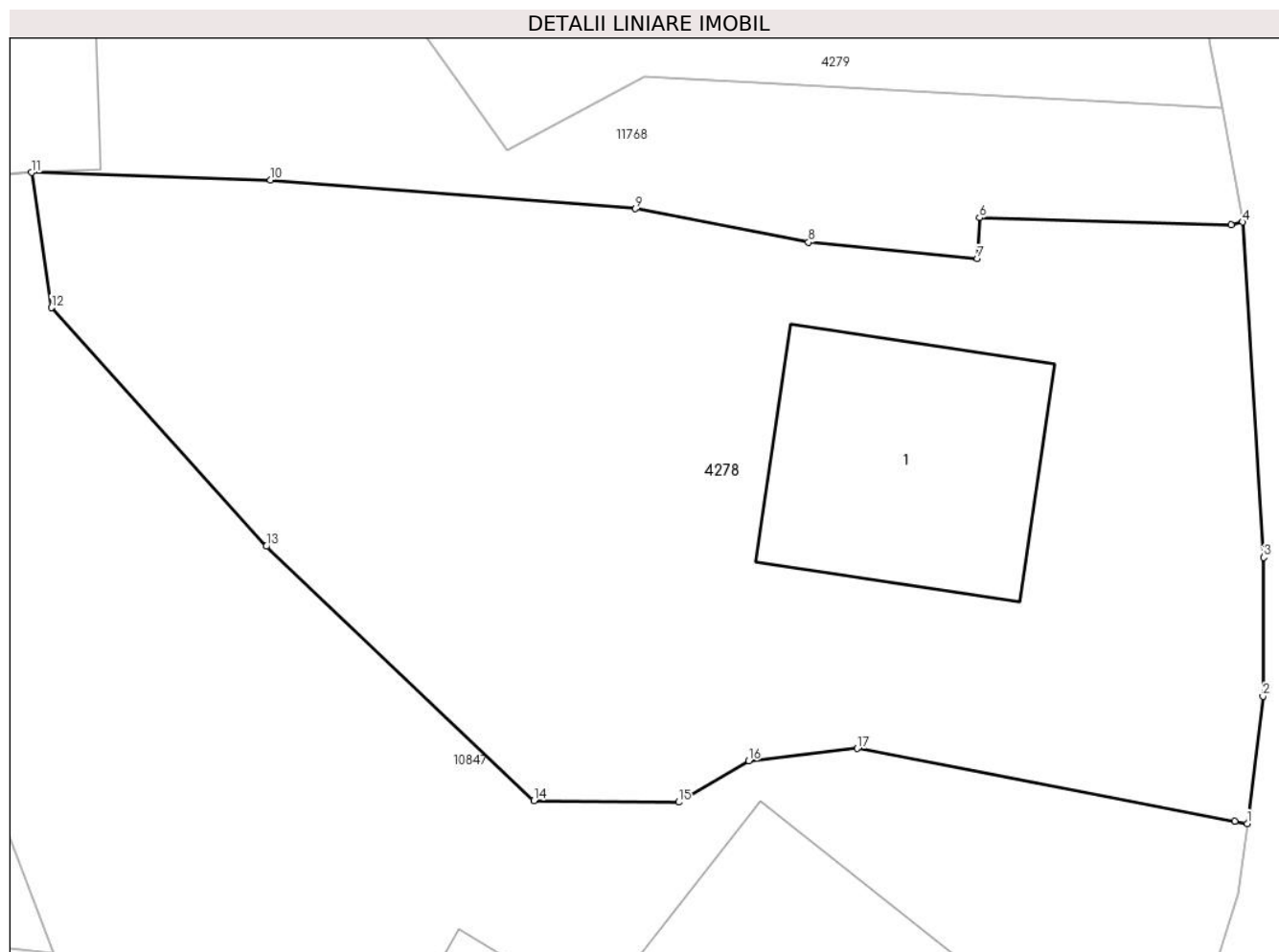
Inscrieri privind dezmembramintele dreptului de proprietate, drepturi reale de garanție și sarcini	Referințe
NU SUNT	

## Anexa Nr. 1 La Partea I

## Teren

Nr cadastral	Suprafața (mp)*	Observații / Referințe
	763	

\* Suprafața este determinată în planul de proiecție Stereo 70.



## Date referitoare la teren

Crt	Categorie folosință	Intravilan	Suprafața (mp)	Tarla	Parcelă	Nr. topo	Observații / Referințe
1	curți constructii	DA	408	-	-	-	
2	faneata	DA	355	-	-	-	

## Date referitoare la construcții

Crt	Număr	Destinație construcție	Supraf. (mp)	Situație juridică	Observații / Referințe
A1.1		construcții de locuințe	84	Cu acte	Nr. niveluri:2; S. construita la sol:84 mp;

## Lungime Segmente

1) Valorile lungimilor segmentelor sunt obținute din proiecție în plan.

Punct început	X / Y	Punct sfârșit	X / Y	Lungime segment (** (m)
1	579.967,191 639.115,322	2	579.967,762 639.119,904	4.617
2	579.967,762 639.119,904	3	579.967,788 639.124,91	5.006
3	579.967,788 639.124,91	4	579.967,032 639.137,001	12.115

Punct început	X / Y	Punct sfârşit	X / Y	Lungime segment (** (m)
4	579.967,032 639.137,001	5	579.966,623 639.136,888	0.424
5	579.966,623 639.136,888	6	579.957,539 639.137,154	9.088
6	579.957,539 639.137,154	7	579.957,458 639.135,682	1.474
7	579.957,458 639.135,682	8	579.951,367 639.136,27	6.119
8	579.951,367 639.136,27	9	579.945,132 639.137,481	6.352
9	579.945,132 639.137,481	10	579.931,961 639.138,514	13.211
10	579.931,961 639.138,514	11	579.923,348 639.138,781	8.617
11	579.923,348 639.138,781	12	579.924,068 639.133,912	4.922
12	579.924,068 639.133,912	13	579.931,815 639.125,312	11.575
13	579.931,815 639.125,312	14	579.941,464 639.116,146	13.309
14	579.941,464 639.116,146	15	579.946,683 639.116,091	5.219
15	579.946,683 639.116,091	16	579.949,21 639.117,581	2.934
16	579.949,21 639.117,581	17	579.953,131 639.118,022	3.946
17	579.953,131 639.118,022	18	579.966,741 639.115,409	13.859
18	579.966,741 639.115,409	1	579.967,191 639.115,322	0.458

\*\* Lungimile segmentelor sunt determinate în planul de proiecție Stereo 70 și sunt rotunjite la 1 milimetru.

\*\*\* Distanța dintre puncte este formată din segmente cumulate ce sunt mai mici decât valoarea 1 milimetru.



**DATE DESPRE IMOBILUL NR. 4279**

Oficiul de Cadastru și Publicitate Imobiliară NEAMT  
Biroul de Cadastru și Publicitate Imobiliară Targu-Neamt

**A. Partea I. Descrierea imobilului**

TEREN Intravilan

Adresa: Loc. Pipirig, Str Runcului, Jud. Neamt, si extravilan UAT Pipirig

Nr. Crt	Nr cadastral Nr. topografic	Suprafața* (mp)	Observații / Referințe
A1		6.186	Sector cadastral:161 Teren neimpregmuit;

**Construcții**

Crt	Nr cadastral Nr. topografic	Adresa	Observații / Referințe
A1.1		Loc. Pipirig, Str Runcului, Jud. Neamt	Nr. niveluri:2; S. construita la sol:131 mp;
A1.2		Loc. Pipirig, Str Runcului, Jud. Neamt	Nr. niveluri:1; S. construita la sol:35 mp;

**B. Partea II. Proprietari și acte**

Inscrieri privitoare la dreptul de proprietate și alte drepturi reale		Referințe
/		
Act Administrativ nr. 15394, din 06/10/2023 emis de PRIMĂRIA COMUNEI PIPIRIG;		
B1	Inscrierea posesiei, drept de PROPRIETATE, dobandit prin Lege, cota actuala 1/1, cota initiala 1/1 1) <b>NEGREA VALENTINA</b> 2) <b>NEGREA ȘTEFAN</b>	A1
Act Administrativ nr. 14187, din 14/09/2023 emis de Primăria Comunei Pipirig;		
B2	Intabulare, drept de PROPRIETATE, dobandit prin Lege, cota actuala 1/1, cota initiala 1/1 1) <b>NEGREA VALENTINA</b> 2) <b>NEGREA ȘTEFAN</b>	A1.1, A1.2

**C. Partea III. SARCINI .**

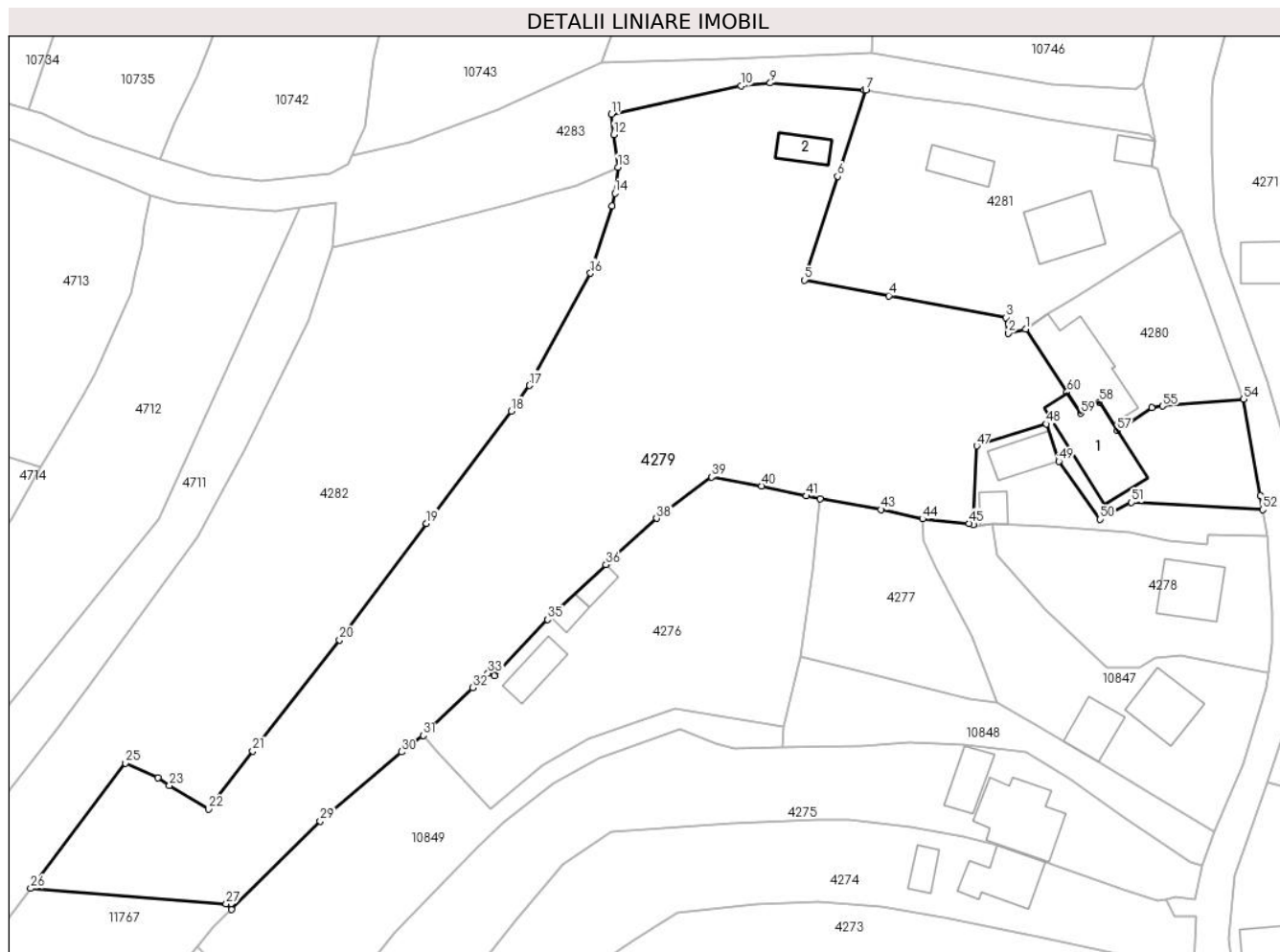
Inscrieri privind dezmembramintele dreptului de proprietate, drepturi reale de garanție și sarcini	Referințe
NU SUNT	

## Anexa Nr. 1 La Partea I

## Teren

Nr cadastral	Suprafața (mp)*	Observații / Referințe
	6.186	

\* Suprafața este determinată în planul de proiecție Stereo 70.



## Date referitoare la teren

Crt	Categorie folosință	Intravilan	Suprafața (mp)	Tarla	Parcelă	Nr. topo	Observații / Referințe
1	curți construcții	DA	916	-	-	-	
2	curți construcții	DA	187	-	-	-	
3	faneata	DA	5.083	-	-	-	

## Date referitoare la construcții

Crt	Număr	Destinație construcție	Supraf. (mp)	Situație juridică	Observații / Referințe
A1.1		construcții de locuințe	131	Cu acte	Nr. niveluri:2; S. construita la sol:131 mp;
A1.2		construcții anexa	35	Cu acte	Nr. niveluri:1; S. construita la sol:35 mp;

## Lungime Segmente

1) Valorile lungimilor segmentelor sunt obținute din proiecție în plan.

Punct început	X / Y	Punct sfârșit	X / Y	Lungime segment	Punct început	X / Y	Punct sfârșit	X / Y	Lungime segment	Punct început	X / Y	Punct sfârșit	X / Y	Lungime segment
1	579.928,665 639.169,753	2	579.925,878 639.169,072	2.869	2	579.925,878 639.169,072	3	579.925,495 639.171,581	2.538	3	579.925,495 639.171,581	4	579.906,947 639.175,014	18.863
4	579.906,947 639.175,014	5	579.893,571 639.177,486	13.603	5	579.893,571 639.177,486	6	579.898,817 639.193,942	17.272	6	579.898,817 639.193,942	7	579.903,302 639.207,576	14.353

Punct început	X / Y	Punct sfârșit	X / Y	Lungime segment	Punct început	X / Y	Punct sfârșit	X / Y	Lungime segment	Punct început	X / Y	Punct sfârșit	X / Y	Lungime segment
7	579.903,302 639.207,576	8	579.903,078 639.207,611	0.227	8	579.903,078 639.207,611	9	579.888,172 639.208,723	14.947	9	579.888,172 639.208,723	10	579.883,52 639.208,265	4.674
10	579.883,52 639.208,265	11	579.863,004 639.203,826	20.991	11	579.863,004 639.203,826	12	579.863,347 639.200,572	3.272	12	579.863,347 639.200,572	13	579.863,995 639.195,383	5.229
13	579.863,995 639.195,383	14	579.863,528 639.191,268	4.141	14	579.863,528 639.191,268	15	579.863,039 639.189,26	2.067	15	579.863,039 639.189,26	16	579.859,675 639.178,575	11.202
16	579.859,675 639.178,575	17	579.849,995 639.160,79	20.249	17	579.849,995 639.160,79	18	579.847,099 639.156,742	4.977	18	579.847,099 639.156,742	19	579.833,663 639.138,934	22.308
19	579.833,663 639.138,934	20	579.819,876 639.120,456	23.055	20	579.819,876 639.120,456	21	579.806,084 639.102,874	22.346	21	579.806,084 639.102,874	22	579.799,075 639.093,643	11.59
22	579.799,075 639.093,643	23	579.792,888 639.097,373	7.224	23	579.792,888 639.097,373	24	579.791,092 639.098,643	2.2	24	579.791,092 639.098,643	25	579.785,908 639.100,96	5.678
25	579.785,908 639.100,96	26	579.770,878 639.081,103	24.904	26	579.770,878 639.081,103	27	579.801,879 639.078,679	31.096	27	579.801,879 639.078,679	28	579.802,707 639.077,807	1.202
28	579.802,707 639.077,807	29	579.816,818 639.091,732	19.825	29	579.816,818 639.091,732	30	579.829,698 639.102,723	16.932	30	579.829,698 639.102,723	31	579.833,111 639.105,353	4.309
31	579.833,111 639.105,353	32	579.841,013 639.112,889	10.919	32	579.841,013 639.112,889	33	579.843,411 639.115,188	3.322	33	579.843,411 639.115,188	34	579.844,388 639.114,753	1.069
34	579.844,388 639.114,753	35	579.852,846 639.123,7	12.312	35	579.852,846 639.123,7	36	579.862,111 639.132,391	12.703	36	579.862,111 639.132,391	37	579.862,446 639.132,74	0.484
37	579.862,446 639.132,74	38	579.870,138 639.139,736	10.398	38	579.870,138 639.139,736	39	579.878,854 639.146,299	10.911	39	579.878,854 639.146,299	40	579.886,805 639.144,87	8.078
40	579.886,805 639.144,87	41	579.893,914 639.143,288	7.283	41	579.893,914 639.143,288	42	579.896,114 639.142,802	2.253	42	579.896,114 639.142,802	43	579.905,746 639.141,136	9.775
43	579.905,746 639.141,136	44	579.912,32 639.139,652	6.739	44	579.912,32 639.139,652	45	579.919,715 639.138,955	7.428	45	579.919,715 639.138,955	46	579.920,349 639.138,756	0.664
46	579.920,349 639.138,756	47	579.920,913 639.151,216	12.473	47	579.920,913 639.151,216	48	579.931,968 639.154,699	11.591	48	579.931,968 639.154,699	49	579.933,94 639.148,785	6.234
49	579.933,94 639.148,785	50	579.940,497 639.139,587	11.296	50	579.940,497 639.139,587	51	579.945,467 639.142,253	5.64	51	579.945,467 639.142,253	52	579.966,283 639.141,105	20.848
52	579.966,283 639.141,105	53	579.965,877 639.143,327	2.259	53	579.965,877 639.143,327	54	579.963,264 639.158,624	15.519	54	579.963,264 639.158,624	55	579.950,413 639.157,53	12.897
55	579.950,413 639.157,53	56	579.948,671 639.157,248	1.765	56	579.948,671 639.157,248	57	579.943,206 639.153,614	6.563	57	579.943,206 639.153,614	58	579.940,374 639.158,153	5.35
58	579.940,374 639.158,153	59	579.937,361 639.156,391	3.49	59	579.937,361 639.156,391	60	579.935,233 639.159,742	3.97	60	579.935,233 639.159,742	1	579.928,665 639.169,753	11.973

\*\* Lungimile segmentelor sunt determinate în planul de proiecție Stereo 70 și sunt rotunjite la 1 milimetru.

\*\*\* Distanța dintre puncte este formată din segmente cumulate ce sunt mai mici decât valoarea 1 milimetru.





**DATE DESPRE IMOBILUL NR. 4280**

Oficiul de Cadastru și Publicitate Imobiliară NEAMT  
Biroul de Cadastru și Publicitate Imobiliară Targu-Neamt

**A. Partea I. Descrierea imobilului**

TEREN Intravilan

Adresa: Loc. Pipirig, Str Runcului, Jud. Neamt

Nr. Crt	Nr cadastral Nr. topografic	Suprafața* (mp)	Observații / Referințe
A1		601	Sector cadastral:161 Teren neimpregmuit;

**Construcții**

Crt	Nr cadastral Nr. topografic	Adresa	Observații / Referințe
A1.1		Loc. Pipirig, Str Runcului, Jud. Neamt	Nr. niveluri:1; S. construita la sol:141 mp;

**B. Partea II. Proprietari și acte**

Inscrieri privitoare la dreptul de proprietate și alte drepturi reale		Referințe
/		
Act Administrativ nr. 15394, din 06/10/2023 emis de Primăria Com. Pipirig;		
B1	Inscrierea posesiei, drept de PROPRIETATE, dobandit prin Lege, cota actuala 1/1, cota initiala 1/1 1) CREANGĂ ION 2) CREANGĂ IOANA	A1
Act Administrativ nr. 14187, din 14/09/2023 emis de Primăria Com. Pipirig;		
B2	Intabulare, drept de PROPRIETATE, dobandit prin Lege, cota actuala 1/1, cota initiala 1/1 1) CREANGĂ ION 2) CREANGĂ IOANA	A1.1

**C. Partea III. SARCINI .**

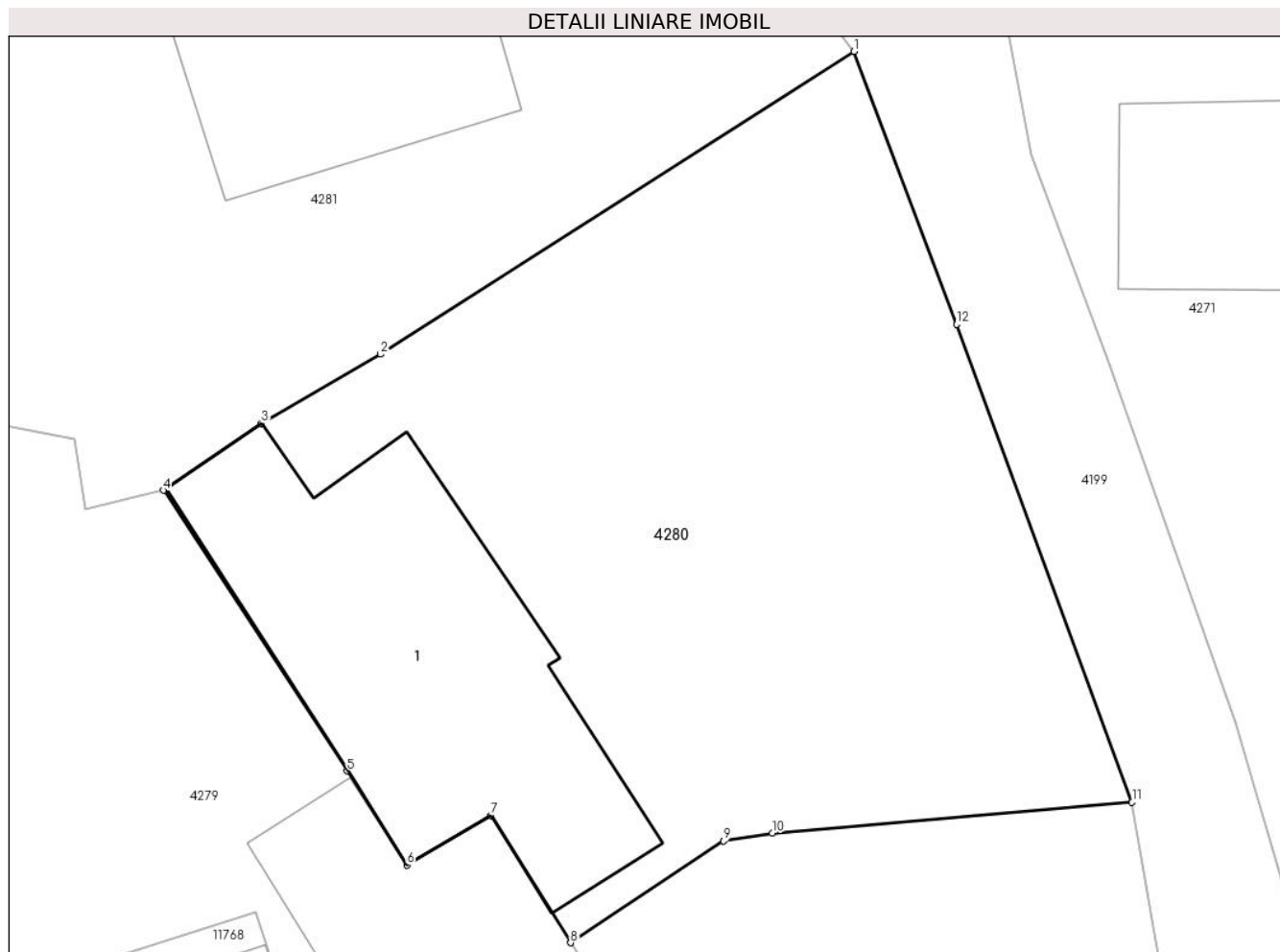
Inscrieri privind dezmembramintele dreptului de proprietate, drepturi reale de garanție și sarcini	Referințe
NU SUNT	

## Anexa Nr. 1 La Partea I

## Teren

Nr cadastral	Suprafața (mp)*	Observații / Referințe
	601	

\* Suprafața este determinată în planul de proiecție Stereo 70.



## Date referitoare la teren

Crt	Categorie folosință	Intra vilan	Suprafața (mp)	Tarla	Parcelă	Nr. topo	Observații / Referințe
1	curți constructii	DA	601	-	-	-	

## Date referitoare la construcții

Crt	Număr	Destinație construcție	Supraf. (mp)	Situație juridică	Observații / Referințe
A1.1		construcții de locuințe	141	Cu acte	Nr. niveluri:1; S. construita la sol:141 mp;

## Lungime Segmente

1) Valorile lungimilor segmentelor sunt obținute din proiecție în plan.

Punct început	X / Y	Punct sfârșit	X / Y	Lungime segment (** (m)
1	579.953,33 639.185,414	2	579.936,417 639.174,612	20.068
2	579.936,417 639.174,612	3	579.932,171 639.172,133	4.917
3	579.932,171 639.172,133	4	579.928,665 639.169,753	4.238
4	579.928,665 639.169,753	5	579.935,233 639.159,742	11.973

Punct început	X / Y	Punct sfârșit	X / Y	Lungime segment (** (m)
5	579.935,233 639.159,742	6	579.937,361 639.156,391	3.97
6	579.937,361 639.156,391	7	579.940,374 639.158,153	3.49
7	579.940,374 639.158,153	8	579.943,206 639.153,614	5.35
8	579.943,206 639.153,614	9	579.948,671 639.157,248	6.563
9	579.948,671 639.157,248	10	579.950,413 639.157,53	1.765
10	579.950,413 639.157,53	11	579.963,264 639.158,624	12.897
11	579.963,264 639.158,624	12	579.956,993 639.175,673	18.166
12	579.956,993 639.175,673	1	579.953,33 639.185,414	10.407

\*\* Lungimile segmentelor sunt determinate în planul de proiecție Stereo 70 și sunt rotunjite la 1 milimetru.

\*\*\* Distanța dintre puncte este formată din segmente cumulate ce sunt mai mici decât valoarea 1 milimetru.



**DATE DESPRE IMOBILUL NR. 4281**

Oficiul de Cadastru și Publicitate Imobiliară NEAMT  
Biroul de Cadastru și Publicitate Imobiliară Targu-Neamt

**A. Partea I. Descrierea imobilului**

TEREN Intravilan

Adresa: Loc. Pipirig, Splaiul Runcului, Jud. Neamt

Nr. Crt	Nr cadastral Nr. topografic	Suprafața* (mp)	Observații / Referințe
A1	53789	Din acte: 1.210 Masurata: 1.531	Sector cadastral:161 Teren imprejmuit;

**Construcții**

Crt	Nr cadastral Nr. topografic	Adresa	Observații / Referințe
A1.1		Loc. Pipirig, Splaiul Runcului, Jud. Neamt	Nr. niveluri:1; S. construita la sol:43 mp; S. construita desfasurata:43 mp; grajd, parter
A1.2		Loc. Pipirig, Splaiul Runcului, Jud. Neamt	Nr. niveluri:1; S. construita la sol:25 mp; S. construita desfasurata:25 mp; garaj, parter
A1.3		Loc. Pipirig, Splaiul Runcului, Jud. Neamt	Nr. niveluri:2; S. construita la sol:96 mp;

**B. Partea II. Proprietari și acte**

Inscrieri privitoare la dreptul de proprietate și alte drepturi reale		Referințe
<b>10090 / 29/04/2021</b>		
Act Notarial nr. Contract de vânzare aut nr. 1985, din 28/04/2021 emis de NP Teodorescu Mihaela;		
B1	Intabulare, drept de PROPRIETATE, cu titlu de drept de cumpărare, dobandit prin Conventie, cota actuala 1/1, cota initiala 1/1 1) CREANGĂ IOAN-GABRIEL, bun propriu	A1, A1.1, A1.2
/		
Act Administrativ nr. 14187, din 14/09/2023 emis de Primăria Com. Pipirig;		
B2	Intabulare, drept de PROPRIETATE, dobandit prin Conventie, cota actuala 1/1, cota initiala 1/1 1) CREANGĂ IOAN-GABRIEL, bun propriu	A1.3

**C. Partea III. SARCINI .**

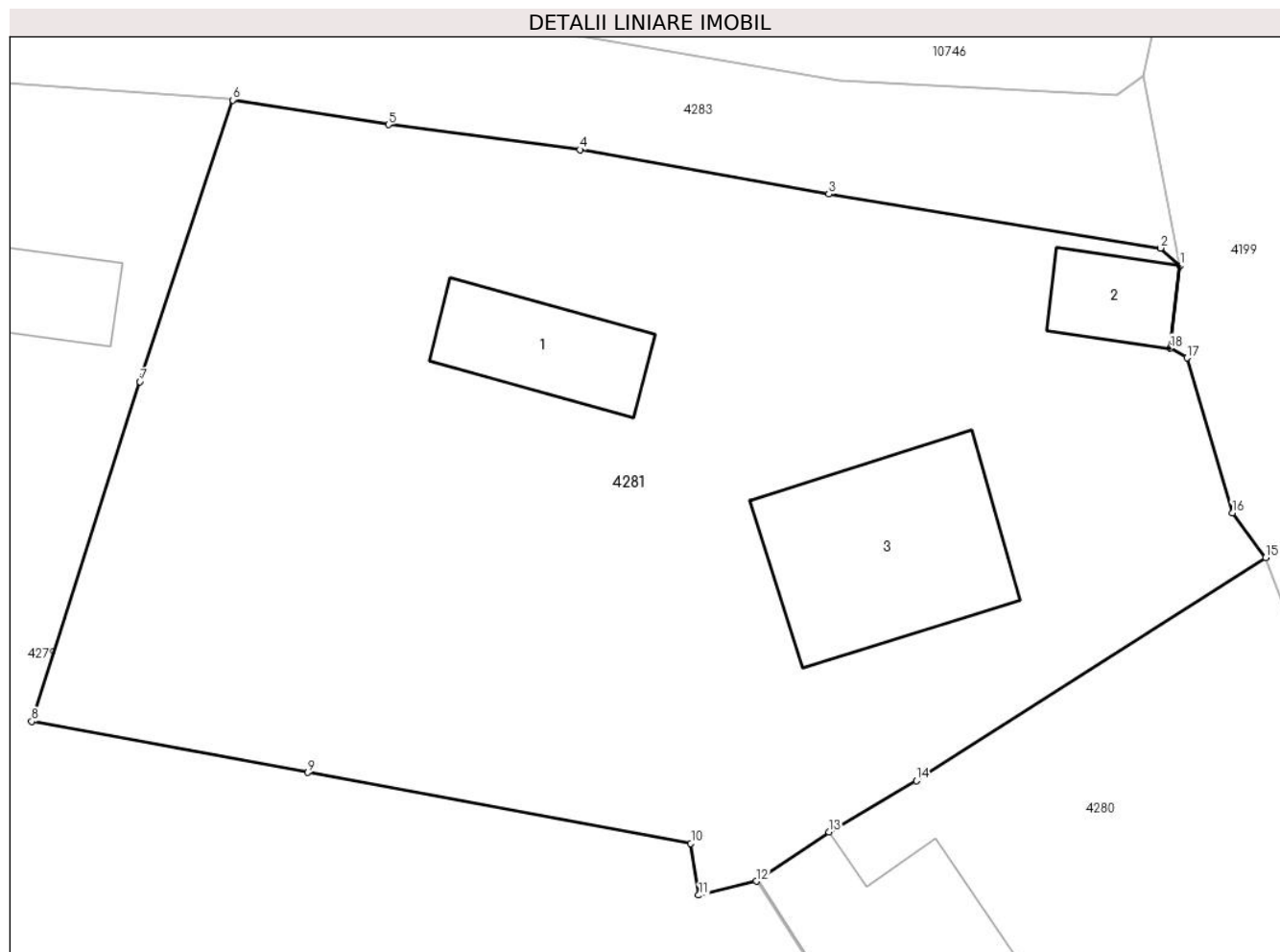
Inscrieri privind dezmembramintele dreptului de proprietate, drepturi reale de garanție și sarcini	Referințe
NU SUNT	

## Anexa Nr. 1 La Partea I

## Teren

Nr cadastral	Suprafața (mp)*	Observații / Referințe
53789	Din acte: 1.210 Masurata: 1.531	

\* Suprafața este determinată în planul de proiecție Stereo 70.



## Date referitoare la teren

Crt	Categorie folosință	Intra vilan	Suprafața (mp)	Tarla	Parcelă	Nr. topo	Observații / Referințe
1	curți constructii	DA	839	-	-	-	
2	faneata	DA	691	-	-	-	

## Date referitoare la construcții

Crt	Număr	Destinație construcție	Supraf. (mp)	Situație juridică	Observații / Referințe
A1.1		construcții anexa	43	Cu acte	Nr. niveluri:1; S. construita la sol:43 mp; S. construita desfasurata:43 mp; grajd, parter
A1.2		construcții anexa	25	Cu acte	Nr. niveluri:1; S. construita la sol:25 mp; S. construita desfasurata:25 mp; garaj, parter
A1.3		construcții de locuinte	96	Cu acte	Nr. niveluri:2; S. construita la sol:96 mp;

## Lungime Segmente

1) Valorile lungimilor segmentelor sunt obținute din proiecție în plan.

Punct început	X / Y	Punct sfârșit	X / Y	Lungime segment (** (m)
1	579.949,186 639.199,549	2	579.948,24 639.200,406	1.276

Punct început	X / Y	Punct sfârșit	X / Y	Lungime segment (** (m)
2	579.948,24 639.200,406	3	579.932,171 639.203,017	16.28
3	579.932,171 639.203,017	4	579.920,122 639.205,171	12.24
4	579.920,122 639.205,171	5	579.910,853 639.206,385	9.348
5	579.910,853 639.206,385	6	579.903,302 639.207,576	7.644
6	579.903,302 639.207,576	7	579.898,817 639.193,942	14.353
7	579.898,817 639.193,942	8	579.893,571 639.177,486	17.272
8	579.893,571 639.177,486	9	579.906,947 639.175,014	13.603
9	579.906,947 639.175,014	10	579.925,495 639.171,581	18.863
10	579.925,495 639.171,581	11	579.925,878 639.169,072	2.538
11	579.925,878 639.169,072	12	579.928,665 639.169,753	2.869
12	579.928,665 639.169,753	13	579.932,171 639.172,133	4.238
13	579.932,171 639.172,133	14	579.936,417 639.174,612	4.917
14	579.936,417 639.174,612	15	579.953,33 639.185,414	20.068
15	579.953,33 639.185,414	16	579.951,708 639.187,585	2.71
16	579.951,708 639.187,585	17	579.949,515 639.195,091	7.82
17	579.949,515 639.195,091	18	579.948,701 639.195,553	0.936
18	579.948,701 639.195,553	1	579.949,186 639.199,549	4.025

\*\* Lungimile segmentelor sunt determinate în planul de proiecție Stereo 70 și sunt rotunjite la 1 milimetru.

\*\*\* Distanța dintre puncte este formată din segmente cumulate ce sunt mai mici decât valoarea 1 milimetru.





**DATE DESPRE IMOBILUL NR. 4282**

Oficiul de Cadastru și Publicitate Imobiliară NEAMT  
Biroul de Cadastru și Publicitate Imobiliară Targu-Neamt

**A. Partea I. Descrierea imobilului**

TEREN Necunoscut

Adresa: Loc. Pipirig, Str Alunului, Jud. Neamt, si extravilan UAT Pipirig

Nr. Crt	Nr cadastral Nr. topografic	Suprafața* (mp)	Observații / Referințe
A1		5.241	Sector cadastral:161 Teren neimprejmuit;

**B. Partea II. Proprietari și acte**

Inscrieri privitoare la dreptul de proprietate și alte drepturi reale		Referințe
/		
Act Administrativ nr. 15394, din 06/10/2023 emis de Primăria Com. Pipirig;		
B1	Inscrierea posesiei, drept de PROPRIETATE, dobandit prin Lege, cota actuala 1/1, cota initiala 1/1 1) CREANGĂ IOANA 2) CREANGĂ ION	A1

**C. Partea III. SARCINI .**

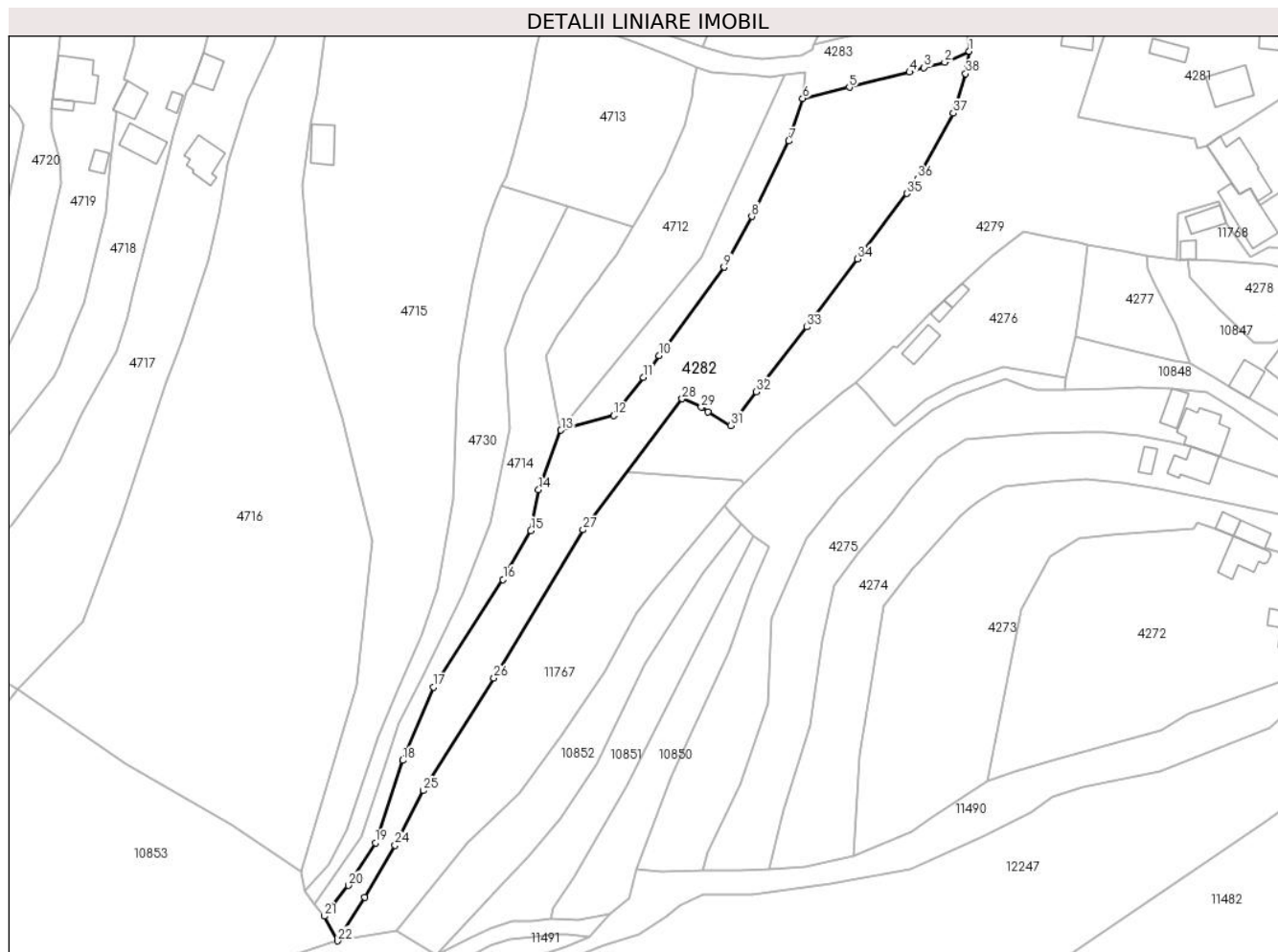
Inscrieri privind dezmembramintele dreptului de proprietate, drepturi reale de garanție și sarcini	Referințe
NU SUNT	

## Anexa Nr. 1 La Partea I

## Teren

Nr cadastral	Suprafața (mp)*	Observații / Referințe
	5.241	

\* Suprafața este determinată în planul de proiecție Stereo 70.



## Date referitoare la teren

Crt	Categorie folosință	Intra vilan	Suprafața (mp)	Tarla	Parcelă	Nr. topo	Observații / Referințe
1	faneata	DA	3.740	-	-	-	
2	faneata	NU	1.502	-	-	-	

## Lungime Segmente

1) Valorile lungimilor segmentelor sunt obținute din proiecție în plan.

Punct început	X / Y	Punct sfârșit	X / Y	Lungime segment (** (m)	Punct început	X / Y	Punct sfârșit	X / Y	Lungime segment (** (m)
1	579.863,995 639.195,383	2	579.857,352 639.192,405	7.28	2	579.857,352 639.192,405	3	579.851,715 639.190,997	5.81
3	579.851,715 639.190,997	4	579.847,778 639.189,735	4.134	4	579.847,778 639.189,735	5	579.831,38 639.185,603	16.911
5	579.831,38 639.185,603	6	579.818,684 639.182,591	13.048	6	579.818,684 639.182,591	7	579.814,939 639.170,985	12.195
7	579.814,939 639.170,985	8	579.804,818 639.150,499	22.85	8	579.804,818 639.150,499	9	579.797,316 639.136,711	15.697

Punct început	X / Y	Punct sfârșit	X / Y	Lungime segment (** (m))
9	579.797,316 639.136,711	10	579.779,682 639.112,655	29.827
11	579.775,345 639.106,781	12	579.767,238 639.096,367	13.198
13	579.752,938 639.092,407	14	579.746,883 639.076,192	17.309
15	579.744,751 639.065,119	16	579.737,177 639.051,803	15.319
17	579.718,256 639.022,52	18	579.709,938 639.002,631	21.558
19	579.702,449 638.980,225	20	579.695,13 638.968,685	13.665
21	579.688,522 638.960,283	22	579.692,175 638.953,593	7.622
23	579.699,57 638.965,392	24	579.707,805 638.979,546	16.375
25	579.715,505 638.994,421	26	579.734,726 639.025,02	36.135
27	579.758,933 639.065,321	28	579.785,908 639.100,96	44.697
29	579.791,092 639.098,643	30	579.792,888 639.097,373	2.2
31	579.799,075 639.093,643	32	579.806,084 639.102,874	11.59
33	579.819,876 639.120,456	34	579.833,663 639.138,934	23.055
35	579.847,099 639.156,742	36	579.849,995 639.160,79	4.977
37	579.859,675 639.178,575	38	579.863,039 639.189,26	11.202
39	579.863,528 639.191,268	1	579.863,995 639.195,383	4.141

Punct început	X / Y	Punct sfârșit	X / Y	Lungime segment (** (m))
10	579.779,682 639.112,655	11	579.775,345 639.106,781	7.302
12	579.767,238 639.096,367	13	579.752,938 639.092,407	14.838
14	579.746,883 639.076,192	15	579.744,751 639.065,119	11.276
16	579.737,177 639.051,803	17	579.718,256 639.022,52	34.864
18	579.709,938 639.002,631	19	579.702,449 638.980,225	23.624
20	579.695,13 638.968,685	21	579.688,522 638.960,283	10.689
22	579.692,175 638.953,593	23	579.699,57 638.965,392	13.925
24	579.707,805 638.979,546	25	579.715,505 638.994,421	16.75
26	579.734,726 639.025,02	27	579.758,933 639.065,321	47.012
28	579.785,908 639.100,96	29	579.791,092 639.098,643	5.678
30	579.792,888 639.097,373	31	579.799,075 639.093,643	7.224
32	579.806,084 639.102,874	33	579.819,876 639.120,456	22.346
34	579.833,663 639.138,934	35	579.847,099 639.156,742	22.308
36	579.849,995 639.160,79	37	579.859,675 639.178,575	20.249
38	579.863,039 639.189,26	39	579.863,528 639.191,268	2.067

\*\* Lungimile segmentelor sunt determinate în planul de proiecție Stereo 70 și sunt rotunjite la 1 milimetru.

\*\*\* Distanța dintre puncte este formată din segmente cumulate ce sunt mai mici decât valoarea 1 milimetru.



**DATE DESPRE IMOBILUL NR. 4283**

Oficiul de Cadastru și Publicitate Imobiliară NEAMT  
Biroul de Cadastru și Publicitate Imobiliară Targu-Neamt

**A. Partea I. Descrierea imobilului**

TEREN Intravilan

Adresa: Loc. Boboiesti, Str Alunului, Jud. Neamt, si Intravilan Pipirig

Nr. Crt	Nr cadastral Nr. topografic	Suprafața* (mp)	Observații / Referințe
A1	53115	Din acte: 2.889 Masurata: 3.151	Sector cadastral:161 Teren imprejmuit;

**B. Partea II. Proprietari și acte**

Inscrieri privitoare la dreptul de proprietate și alte drepturi reale	Referințe
<b>4277 / 13/02/2019</b>	
Act Administrativ nr. 65 - hotarare, din 30/10/2018 emis de Consiliul Local Al Comunei Pipirig (act administrativ nr 1963 - adeverinta din 06.02.2019, emis de Primaria Comunei Pipirig;act administrativ nr 1960 - certificat de atestare fiscala din 06.02.2019, emis de Primaria Comunei Pipirig);	
B1	A1
Intabulare, drept de PROPRIETATE, dobandit prin Lege, cota actuala 1/1, cota initiala 1/1 1) <b>COMUNA PIPIRIG</b> , CIF:2614228, domeniul public	

**C. Partea III. SARCINI .**

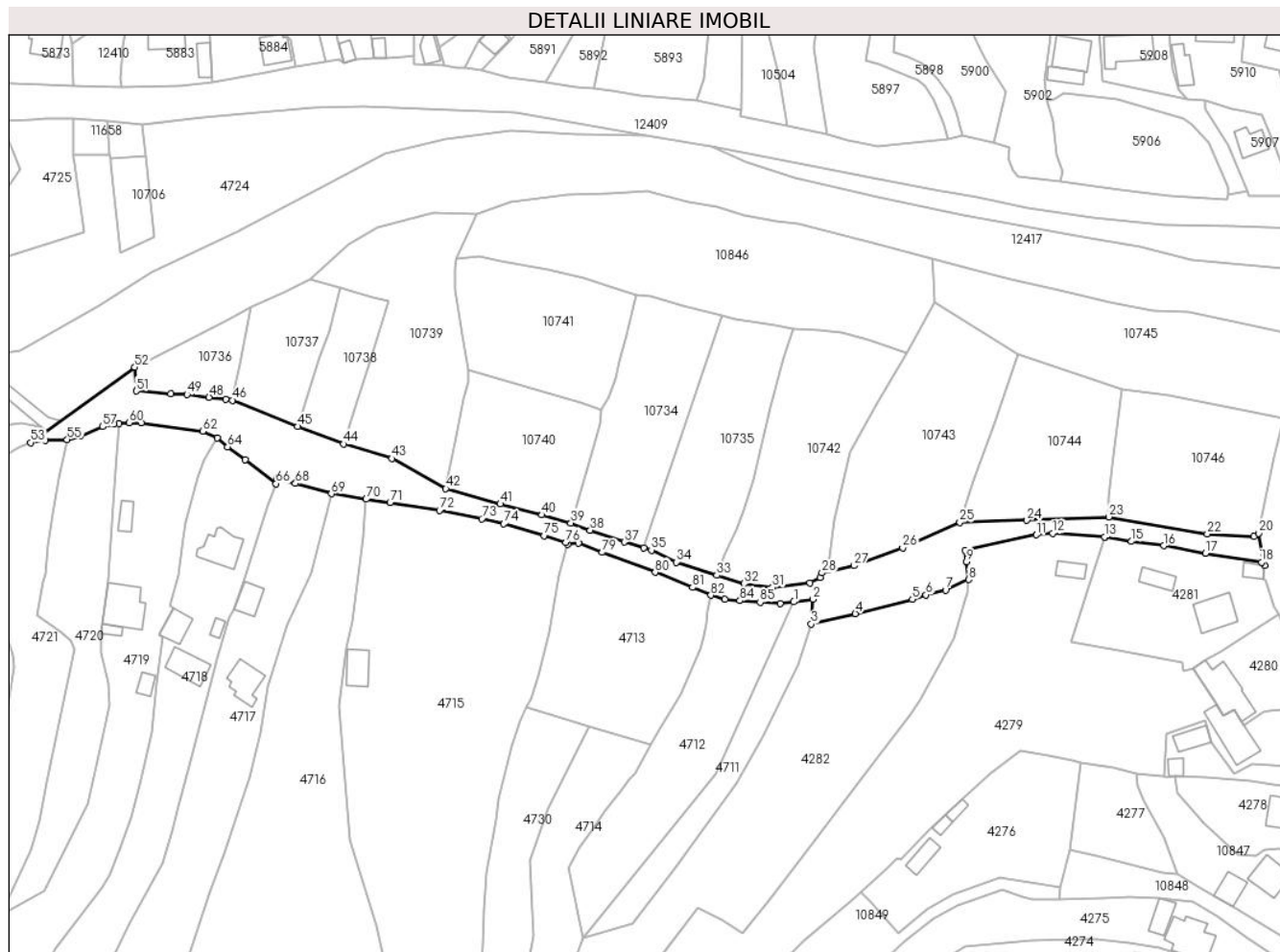
Inscrieri privind dezmembramintele dreptului de proprietate, drepturi reale de garanție și sarcini	Referințe
NU SUNT	

## Anexa Nr. 1 La Partea I

## Teren

Nr cadastral	Suprafața (mp)*	Observații / Referințe
53115	Din acte: 2.889 Masurata: 3.151	

\* Suprafața este determinată în planul de proiecție Stereo 70.



## Date referitoare la teren

Crt	Categorie folosință	Intra vilan	Suprafața (mp)	Tarla	Parcelă	Nr. topo	Observații / Referințe
1	drum	DA	2.019	-	-	-	Intravilan Boboiesti
2	drum	DA	1.132	-	-	-	Intravilan Pipirig

## Lungime Segmente

1) Valorile lungimilor segmentelor sunt obținute din proiecție în plan.

Punct început	X / Y	Punct sfârșit	X / Y	Lungime segment	Punct început	X / Y	Punct sfârșit	X / Y	Lungime segment	Punct început	X / Y	Punct sfârșit	X / Y	Lungime segment
1	579.813,67 639.188,983	2	579.819,257 639.189,747	5.639	2	579.819,257 639.189,747	3	579.818,684 639.182,591	7.179	3	579.818,684 639.182,591	4	579.831,38 639.185,603	13.048
4	579.831,38 639.185,603	5	579.847,778 639.189,735	16.911	5	579.847,778 639.189,735	6	579.851,715 639.190,997	4.134	6	579.851,715 639.190,997	7	579.857,352 639.192,405	5.81
7	579.857,352 639.192,405	8	579.863,995 639.195,383	7.28	8	579.863,995 639.195,383	9	579.863,347 639.200,572	5.229	9	579.863,347 639.200,572	10	579.863,004 639.203,826	3.272
10	579.863,004 639.203,826	11	579.883,52 639.208,265	20.991	11	579.883,52 639.208,265	12	579.888,172 639.208,723	4.674	12	579.888,172 639.208,723	13	579.903,078 639.207,611	14.947
13	579.903,078 639.207,611	14	579.903,302 639.207,576	0.227	14	579.903,302 639.207,576	15	579.910,853 639.206,385	7.644	15	579.910,853 639.206,385	16	579.920,122 639.205,171	9.348

Punct început	X / Y	Punct sfârșit	X / Y	Lungime segment	Punct început	X / Y	Punct sfârșit	X / Y	Lungime segment	Punct început	X / Y	Punct sfârșit	X / Y	Lungime segment
16	579.920,122 639.205,171	17	579.932,171 639.203,017	12.24	17	579.932,171 639.203,017	18	579.948,24 639.200,406	16.28	18	579.948,24 639.200,406	19	579.949,186 639.199,549	1.276
19	579.949,186 639.199,549	20	579.947,387 639.208,726	9.352	20	579.947,387 639.208,726	21	579.946,109 639.207,839	1.556	21	579.946,109 639.207,839	22	579.932,663 639.208,486	13.46 2
22	579.932,663 639.208,486	23	579.904,323 639.213,442	28.77	23	579.904,323 639.213,442	24	579.880,787 639.212,454	23.55 7	24	579.880,787 639.212,454	25	579.861,485 639.211,886	19.31
25	579.861,485 639.211,886	26	579.844,999 639.204,505	18.06 3	26	579.844,999 639.204,505	27	579.831,068 639.199,412	14.83 3	27	579.831,068 639.199,412	28	579.821,772 639.197,314	9.53
28	579.821,772 639.197,314	29	579.821,254 639.195,959	1.451	29	579.821,254 639.195,959	30	579.818,358 639.194,425	3.277	30	579.818,358 639.194,425	31	579.807,52 639.193,16	10.91 2
31	579.807,52 639.193,16	32	579.799,425 639.194,218	8.164	32	579.799,425 639.194,218	33	579.791,46 639.196,637	8.324	33	579.791,46 639.196,637	34	579.779,876 639.200,407	12.18 2
34	579.779,876 639.200,407	35	579.772,689 639.203,872	7.979	35	579.772,689 639.203,872	36	579.770,556 639.204,498	2.223	36	579.770,556 639.204,498	37	579.764,878 639.206,166	5.918
37	579.764,878 639.206,166	38	579.755,096 639.209,599	10.36 7	38	579.755,096 639.209,599	39	579.749,514 639.211,704	5.966	39	579.749,514 639.211,704	40	579.741,22 639.213,992	8.604
40	579.741,22 639.213,992	41	579.729,23 639.217,153	12.4	41	579.729,23 639.217,153	42	579.713,571 639.221,526	16.25 8	42	579.713,571 639.221,526	43	579.698,091 639.230,242	17.76 5
43	579.698,091 639.230,242	44	579.684,162 639.234,406	14.53 8	44	579.684,162 639.234,406	45	579.670,985 639.239,448	14.10 9	45	579.670,985 639.239,448	46	579.652,175 639.247,019	20.27 6
46	579.652,175 639.247,019	47	579.650,194 639.247,269	1.997	47	579.650,194 639.247,269	48	579.645,441 639.247,867	4.79	48	579.645,441 639.247,867	49	579.639,09 639.248,652	6.399
49	579.639,09 639.248,652	50	579.634,384 639.248,901	4.713	50	579.634,384 639.248,901	51	579.624,534 639.249,635	9.877	51	579.624,534 639.249,635	52	579.624,024 639.256,509	6.893
52	579.624,024 639.256,509	53	579.594,096 639.234,809	36.96 7	53	579.594,096 639.234,809	54	579.598,274 639.235,533	4.24	54	579.598,274 639.235,533	55	579.604,565 639.235,715	6.294
55	579.604,565 639.235,715	56	579.608,329 639.236,662	3.881	56	579.608,329 639.236,662	57	579.614,826 639.239,414	7.056	57	579.614,826 639.239,414	58	579.618,092 639.240,116	3.341
58	579.618,092 639.240,116	59	579.619,493 639.240,246	1.407	59	579.619,493 639.240,246	60	579.622,447 639.240,521	2.967	60	579.622,447 639.240,521	61	579.625,827 639.240,415	3.382
61	579.625,827 639.240,415	62	579.643,55 639.238,04	17.88 1	62	579.643,55 639.238,04	63	579.647,73 639.236,196	4.569	63	579.647,73 639.236,196	64	579.650,745 639.233,563	4.003
64	579.650,745 639.233,563	65	579.655,87 639.229,959	6.265	65	579.655,87 639.229,959	66	579.664,65 639.222,99	11.21	66	579.664,65 639.222,99	67	579.664,949 639.224,492	1.531
67	579.664,949 639.224,492	68	579.670,287 639.223,075	5.523	68	579.670,287 639.223,075	69	579.680,592 639.220,075	10.73 3	69	579.680,592 639.220,075	70	579.690,637 639.218,511	10.16 6
70	579.690,637 639.218,511	71	579.697,512 639.217,534	6.944	71	579.697,512 639.217,534	72	579.711,73 639.215,289	14.39 4	72	579.711,73 639.215,289	73	579.723,899 639.212,89	12.40 3
73	579.723,899 639.212,89	74	579.730,27 639.211,444	6.533	74	579.730,27 639.211,444	75	579.741,883 639.208,06	12.09 6	75	579.741,883 639.208,06	76	579.748,145 639.206,136	6.551
76	579.748,145 639.206,136	77	579.748,59 639.205,541	0.743	77	579.748,59 639.205,541	78	579.751,705 639.205,895	3.135	78	579.751,705 639.205,895	79	579.758,543 639.203,224	7.341
79	579.758,543 639.203,224	80	579.773,794 639.197,484	16.29 5	80	579.773,794 639.197,484	81	579.784,507 639.193,178	11.54 6	81	579.784,507 639.193,178	82	579.789,823 639.190,891	5.787
82	579.789,823 639.190,891	83	579.793,825 639.189,693	4.177	83	579.793,825 639.189,693	84	579.798,154 639.189,356	4.342	84	579.798,154 639.189,356	85	579.803,973 639.188,903	5.837
85	579.803,973 639.188,903	86	579.809,781 639.188,451	5.826	86	579.809,781 639.188,451	1	579.813,67 639.188,983	3.925					

\*\* Lungimile segmentelor sunt determinate în planul de proiecție Stereo 70 și sunt rotunjite la 1 milimetru.

\*\*\* Distanța dintre puncte este formată din segmente cumulate ce sunt mai mici decât valoarea 1 milimetru.





**DATE DESPRE IMOBILUL NR. 4711**

Oficiul de Cadastru și Publicitate Imobiliară NEAMT  
Biroul de Cadastru și Publicitate Imobiliară Targu-Neamt

**A. Partea I. Descrierea imobilului**

TEREN Intravilan

Adresa: Loc. Boboiesti, Str Alunului, Jud. Neamt

Nr. Crt	Nr cadastral Nr. topografic	Suprafața* (mp)	Observații / Referințe
A1		867	Sector cadastral:161 Teren neimpregmuit;

**B. Partea II. Proprietari și acte**

Inscrieri privitoare la dreptul de proprietate și alte drepturi reale		Referințe
/		
Act Normativ nr. 7, din 13/03/1996 emis de GUVERNUL ROMÂNIEI;		
B1	Inscrierea provizorie, drept de PROPRIETATE, dobandit prin Lege, cota actuala 1/1, cota initiala 1/1 1) COMUNA PIPIRIG, CIF:99999999999999, Proprietar neidentificat	A1

**C. Partea III. SARCINI .**

Inscrieri privind dezmembramintele dreptului de proprietate, drepturi reale de garanție și sarcini	Referințe
NU SUNT	

## Anexa Nr. 1 La Partea I

## Teren

Nr cadastral	Suprafața (mp)*	Observații / Referințe
	867	

\* Suprafața este determinată în planul de proiecție Stereo 70.



## Date referitoare la teren

Crt	Categorie folosință	Intravilan	Suprafața (mp)	Tarla	Parcelă	Nr. topo	Observații / Referințe
1	faneata	DA	867	-	-	-	

## Lungime Segmente

1) Valorile lungimilor segmentelor sunt obținute din proiecție în plan.

Punct început	X / Y	Punct sfârșit	X / Y	Lungime segment (** (m)
1	579.813,67 639.188,983	2	579.791,17 639.139,549	54.314
2	579.791,17 639.139,549	3	579.752,938 639.092,407	60.696
3	579.752,938 639.092,407	4	579.767,238 639.096,367	14.838
4	579.767,238 639.096,367	5	579.775,345 639.106,781	13.198
5	579.775,345 639.106,781	6	579.779,682 639.112,655	7.302

Punct început	X / Y	Punct sfârșit	X / Y	Lungime segment (** (m)
6	579.779,682 639.112,655	7	579.797,316 639.136,711	29.827
7	579.797,316 639.136,711	8	579.804,818 639.150,499	15.697
8	579.804,818 639.150,499	9	579.814,939 639.170,985	22.85
9	579.814,939 639.170,985	10	579.818,684 639.182,591	12.195
10	579.818,684 639.182,591	11	579.819,257 639.189,747	7.179
11	579.819,257 639.189,747	1	579.813,67 639.188,983	5.639

\*\* Lungimile segmentelor sunt determinate în planul de proiecție Stereo 70 și sunt rotunjite la 1 milimetru.

\*\*\* Distanța dintre puncte este formată din segmente cumulate ce sunt mai mici decât valoarea 1 milimetru.



**DATE DESPRE IMOBILUL NR. 4712**

Oficiul de Cadastru și Publicitate Imobiliară NEAMT  
Biroul de Cadastru și Publicitate Imobiliară Targu-Neamt

**A. Partea I. Descrierea imobilului**

TEREN Intravilan

Adresa: Loc. Boboiesti, Str Alunului, Jud. Neamt

Nr. Crt	Nr cadastral Nr. topografic	Suprafața* (mp)	Observații / Referințe
A1		1.896	Sector cadastral:161 Teren neimpregmuit;

**B. Partea II. Proprietari și acte**

Inscrieri privitoare la dreptul de proprietate și alte drepturi reale		Referințe
/		
Act Administrativ nr. 15394, din 06/10/2023 emis de Primăria Com. Pipirig;		
B1	Inscrierea posesiei, drept de PROPRIETATE, dobandit prin Lege, cota actuala 1/1, cota initiala 1/1 1) CREANGĂ DUMITRU	A1

**C. Partea III. SARCINI .**

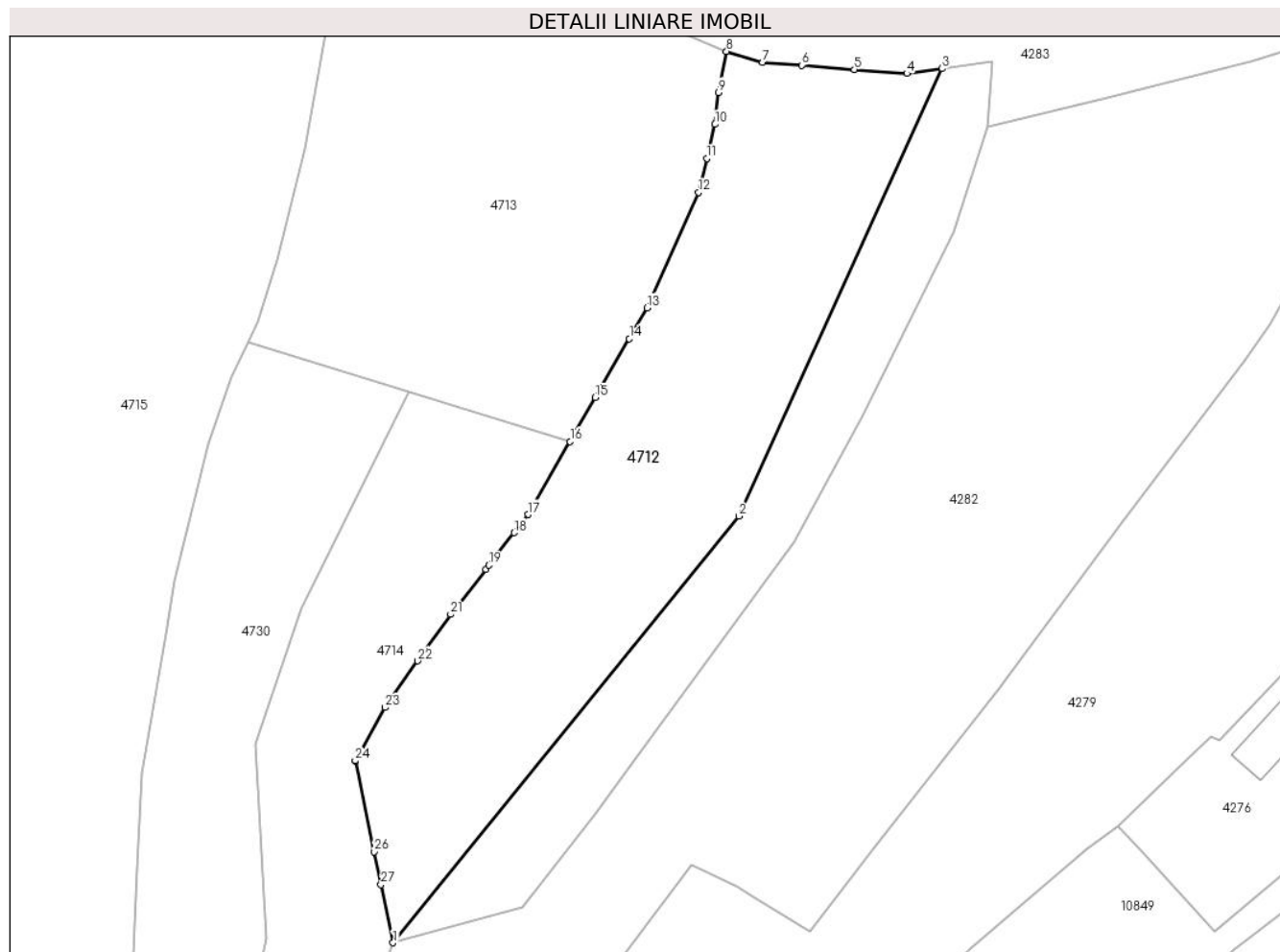
Inscrieri privind dezmembramintele dreptului de proprietate, drepturi reale de garanție și sarcini	Referințe
NU SUNT	

## Anexa Nr. 1 La Partea I

## Teren

Nr cadastral	Suprafața (mp)*	Observații / Referințe
	1.896	

\* Suprafața este determinată în planul de proiecție Stereo 70.



## Date referitoare la teren

Crt	Categorie folosință	Intravilan	Suprafața (mp)	Tarla	Parcelă	Nr. topo	Observații / Referințe
1	faneata	DA	1.896	-	-	-	

## Lungime Segmente

1) Valorile lungimilor segmentelor sunt obținute din proiecție în plan.

Punct început	X / Y	Punct sfârșit	X / Y	Lungime segment (** (m)
1	579.752,938 639.092,407	2	579.791,17 639.139,549	60.696
3	579.813,67 639.188,983	4	579.809,781 639.188,451	3.925
5	579.803,973 639.188,903	6	579.798,154 639.189,356	5.837
7	579.793,825 639.189,693	8	579.789,823 639.190,891	4.177
9	579.788,939 639.186,35	10	579.788,562 639.182,841	3.529

Punct început	X / Y	Punct sfârșit	X / Y	Lungime segment (** (m)
2	579.791,17 639.139,549	3	579.813,67 639.188,983	54.314
4	579.809,781 639.188,451	5	579.803,973 639.188,903	5.826
6	579.798,154 639.189,356	7	579.793,825 639.189,693	4.342
8	579.789,823 639.190,891	9	579.788,939 639.186,35	4.626
10	579.788,562 639.182,841	11	579.787,648 639.179,08	3.87

Punct început	X / Y	Punct sfârșit	X / Y	Lungime segment (** (m)
11	579.787,648 639.179,08	12	579.786,733 639.175,318	3.872
13	579.781,041 639.162,56	14	579.779,075 639.159,153	3.934
15	579.775,316 639.152,641	16	579.772,519 639.147,795	5.595
17	579.767,861 639.139,724	18	579.766,315 639.137,723	2.529
19	579.763,534 639.134,123	20	579.763,189 639.133,676	0.565
21	579.759,318 639.128,702	22	579.755,675 639.123,549	6.311
23	579.752,032 639.118,397	24	579.748,757 639.112,522	6.726
25	579.748,762 639.112,496	26	579.750,848 639.102,465	10.246
27	579.751,604 639.098,826	1	579.752,938 639.092,407	6.556

Punct început	X / Y	Punct sfârșit	X / Y	Lungime segment (** (m)
12	579.786,733 639.175,318	13	579.781,041 639.162,56	13.97
14	579.779,075 639.159,153	15	579.775,316 639.152,641	7.519
16	579.772,519 639.147,795	17	579.767,861 639.139,724	9.319
18	579.766,315 639.137,723	19	579.763,534 639.134,123	4.549
20	579.763,189 639.133,676	21	579.759,318 639.128,702	6.303
22	579.755,675 639.123,549	23	579.752,032 639.118,397	6.31
24	579.748,757 639.112,522	25	579.748,762 639.112,496	0.026
26	579.750,848 639.102,465	27	579.751,604 639.098,826	3.717

\*\* Lungimile segmentelor sunt determinate în planul de proiecție Stereo 70 și sunt rotunjite la 1 milimetru.

\*\*\* Distanța dintre puncte este formată din segmente cumulate ce sunt mai mici decât valoarea 1 milimetru.





**DATE DESPRE IMOBILUL NR. 4713**

Oficiul de Cadastru și Publicitate Imobiliară NEAMT  
Biroul de Cadastru și Publicitate Imobiliară Targu-Neamt

**A. Partea I. Descrierea imobilului**

TEREN Intravilan

Adresa: Loc. Boboiesti, Str Alunului, Jud. Neamt

Nr. Crt	Nr cadastral Nr. topografic	Suprafața* (mp)	Observații / Referințe
A1	52188	Din acte: 2.000 Masurata: 2.007	Sector cadastral:161 Teren imprejmuit;

**B. Partea II. Proprietari și acte**

Inscrieri privitoare la dreptul de proprietate și alte drepturi reale	Referințe
<b>23567 / 16/10/2017</b>	
Act Notarial nr. 3636 - contract de vanzare cumparare, din 13/10/2017 emis de NP ALEXANDRU MARIUS BIRGAOANU;	
B2	A1
Intabulare, drept de PROPRIETATE, cu titlu de cumparare, dobandit prin Conventie, cota actuala 1/1, cota initiala 1/1	
1) DUMITRAȘCU MARIA	
2) DUMITRAȘCU DUMITRU, - bun comun	

**C. Partea III. SARCINI .**

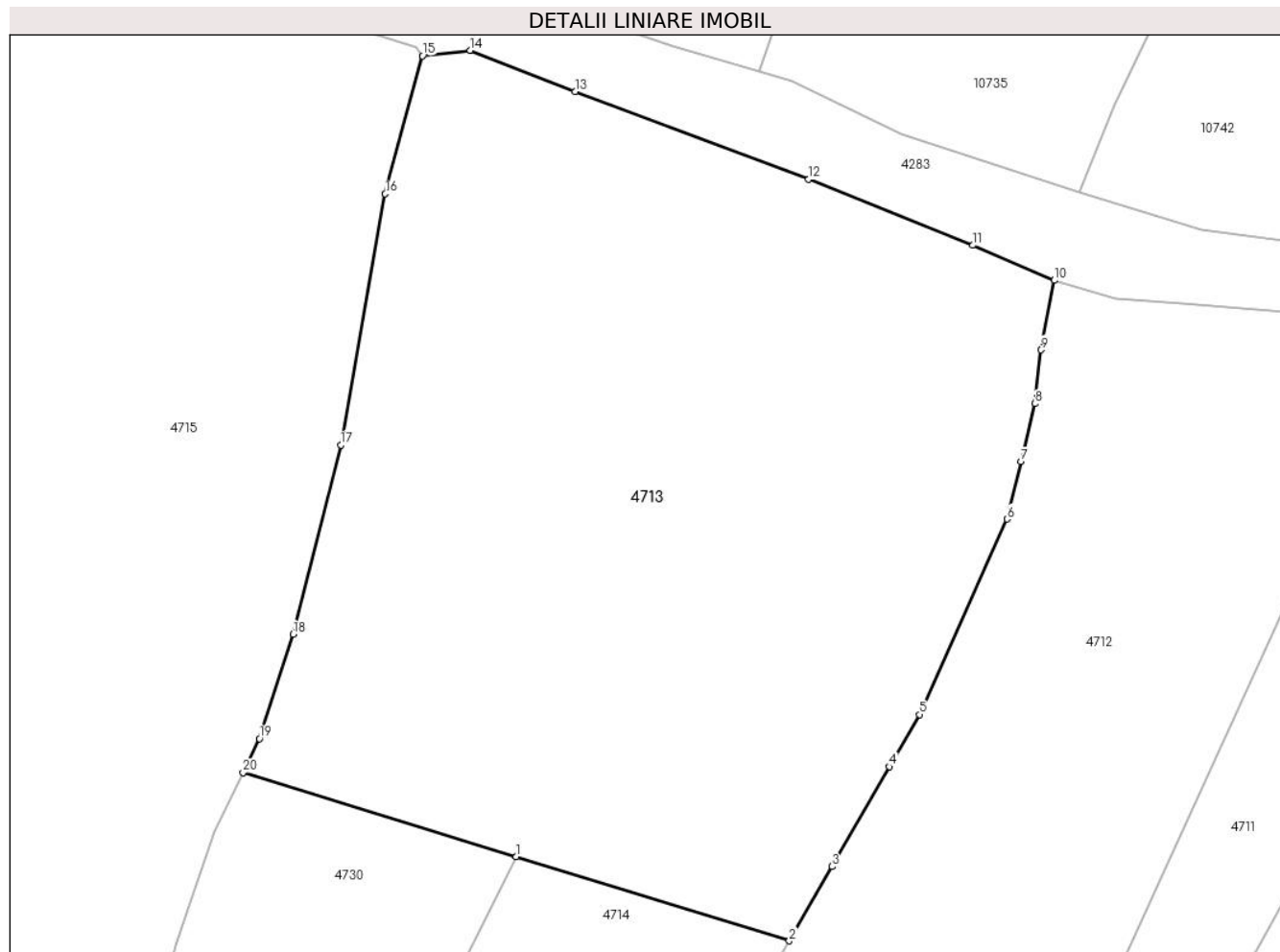
Inscrieri privind dezmembramintele dreptului de proprietate, drepturi reale de garanție și sarcini	Referințe
NU SUNT	

## Anexa Nr. 1 La Partea I

## Teren

Nr cadastral	Suprafața (mp)*	Observații / Referințe
52188	Din acte: 2.000 Masurata: 2.007	

\* Suprafața este determinată în planul de proiecție Stereo 70.



## Date referitoare la teren

Crt	Categorie folosință	Intra vilan	Suprafața (mp)	Tarla	Parcelă	Nr. topo	Observații / Referințe
1	faneata	DA	2.007	-	-	-	

## Lungime Segmente

1) Valorile lungimilor segmentelor sunt obținute din proiecție în plan.

Punct început	X / Y	Punct sfârșit	X / Y	Lungime segment (** (m)
1	579.754,704 639.153,281	2	579.772,519 639.147,795	18.641
2	579.772,519 639.147,795	3	579.775,316 639.152,641	5.595
3	579.775,316 639.152,641	4	579.779,075 639.159,153	7.519
4	579.779,075 639.159,153	5	579.781,041 639.162,56	3.934
5	579.781,041 639.162,56	6	579.786,733 639.175,318	13.97

Punct început	X / Y	Punct sfârșit	X / Y	Lungime segment (** (m)
6	579.786,733 639.175,318	7	579.787,648 639.179,08	3.872
7	579.787,648 639.179,08	8	579.788,562 639.182,841	3.87
8	579.788,562 639.182,841	9	579.788,939 639.186,35	3.529
9	579.788,939 639.186,35	10	579.789,823 639.190,891	4.626
10	579.789,823 639.190,891	11	579.784,507 639.193,178	5.787
11	579.784,507 639.193,178	12	579.773,794 639.197,484	11.546
12	579.773,794 639.197,484	13	579.758,543 639.203,224	16.295
13	579.758,543 639.203,224	14	579.751,705 639.205,895	7.341
14	579.751,705 639.205,895	15	579.748,59 639.205,541	3.135
15	579.748,59 639.205,541	16	579.746,155 639.196,542	9.323
16	579.746,155 639.196,542	17	579.743,247 639.180,147	16.651
17	579.743,247 639.180,147	18	579.740,138 639.167,794	12.738
18	579.740,138 639.167,794	19	579.737,943 639.160,991	7.148
19	579.737,943 639.160,991	20	579.736,875 639.158,772	2.463
20	579.736,875 639.158,772	1	579.754,704 639.153,281	18.655

\*\* Lungimile segmentelor sunt determinate în planul de proiecție Stereo 70 și sunt rotunjite la 1 milimetru.

\*\*\* Distanța dintre puncte este formată din segmente cumulate ce sunt mai mici decât valoarea 1 milimetru.



**DATE DESPRE IMOBILUL NR. 4714**

Oficiul de Cadastru și Publicitate Imobiliară NEAMT  
Biroul de Cadastru și Publicitate Imobiliară Targu-Neamt

**A. Partea I. Descrierea imobilului**

TEREN Necunoscut

Adresa: Loc. Boboiesti, Jud. Neamt, si extravilan UAT Pipirig

Nr. Crt	Nr cadastral Nr. topografic	Suprafața* (mp)	Observații / Referințe
A1		1.867	Sector cadastral:161 Teren neimpregmuit;

**B. Partea II. Proprietari și acte**

Inscrieri privitoare la dreptul de proprietate și alte drepturi reale	Referințe
/	
Act Administrativ nr. 15394, din 06/10/2023 emis de Primăria Com. Pipirig;	
B1	A1
Inscrierea posesiei, drept de PROPRIETATE, dobandit prin Lege, cota actuala 1/1, cota initiala 1/1	
1) DUMITRAȘCU STELIAN	

**C. Partea III. SARCINI .**

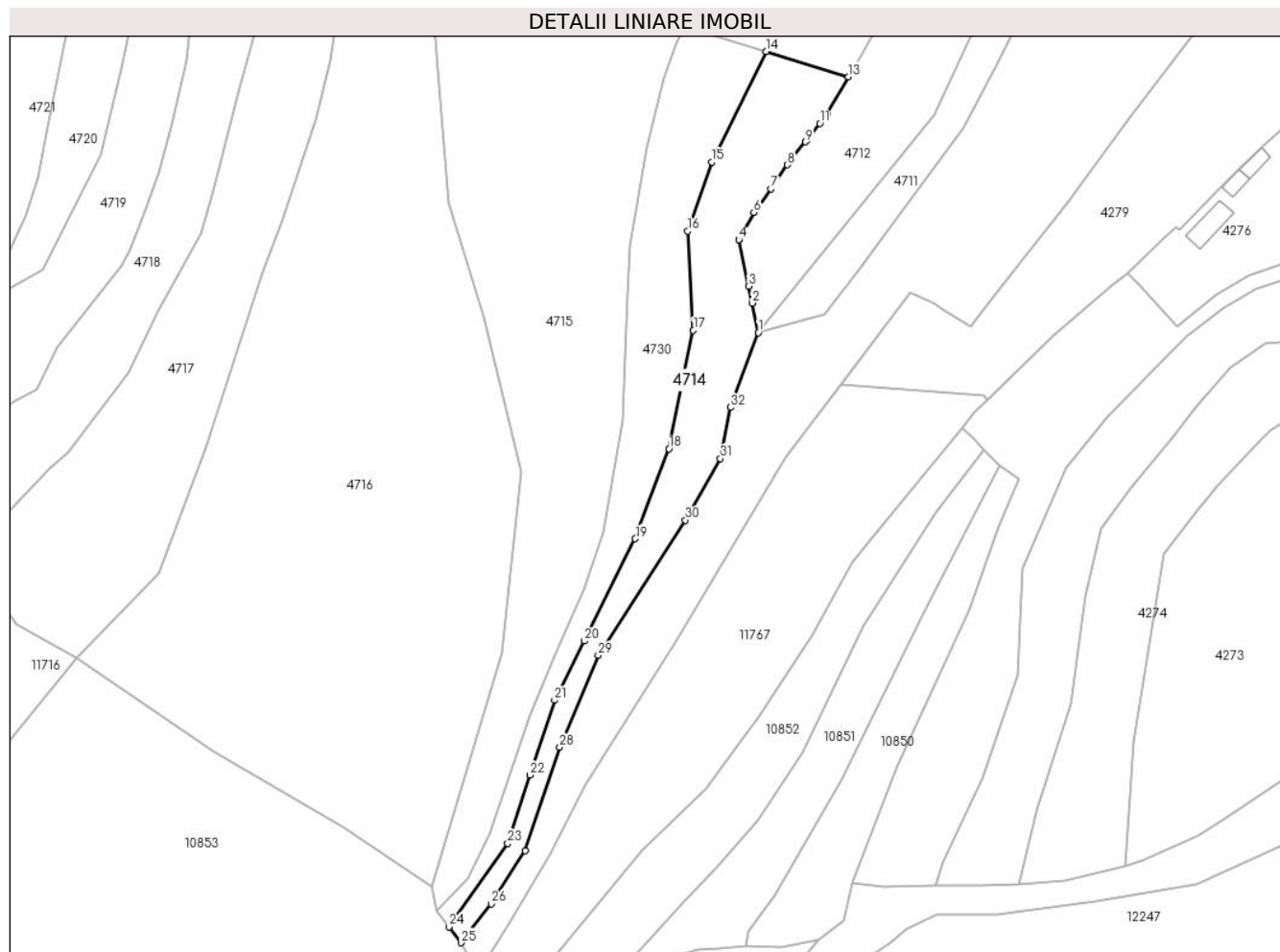
Inscrieri privind dezmembramintele dreptului de proprietate, drepturi reale de garanție și sarcini	Referințe
NU SUNT	

## Anexa Nr. 1 La Partea I

## Teren

Nr cadastral	Suprafața (mp)*	Observații / Referințe
	1.867	

\* Suprafața este determinată în planul de proiecție Stereo 70.



## Date referitoare la teren

Crt	Categorie folosință	Intravilan	Suprafața (mp)	Tarla	Parcelă	Nr. topo	Observații / Referințe
1	faneata	DA	1.033	-	-	-	
2	faneata	NU	834	-	-	-	

## Lungime Segmente

1) Valorile lungimilor segmentelor sunt obținute din proiecție în plan.

Punct început	X / Y	Punct sfârșit	X / Y	Lungime segment (** (m)
1	579.752,938 639.092,407	2	579.751,604 639.098,826	6.556
3	579.750,848 639.102,465	4	579.748,762 639.112,496	10.246
5	579.748,757 639.112,522	6	579.752,032 639.118,397	6.726
7	579.755,675 639.123,549	8	579.759,318 639.128,702	6.311

Punct început	X / Y	Punct sfârșit	X / Y	Lungime segment (** (m)
2	579.751,604 639.098,826	3	579.750,848 639.102,465	3.717
4	579.748,762 639.112,496	5	579.748,757 639.112,522	0.026
6	579.752,032 639.118,397	7	579.755,675 639.123,549	6.31
8	579.759,318 639.128,702	9	579.763,189 639.133,676	6.303

Punct început	X / Y	Punct sfârșit	X / Y	Lungime segment (** (m)
9	579.763,189 639.133,676	10	579.763,534 639.134,123	0.565
11	579.766,315 639.137,723	12	579.767,861 639.139,724	2.529
13	579.772,519 639.147,795	14	579.754,704 639.153,281	18.641
15	579.742,827 639.129,339	16	579.737,672 639.114,399	15.804
17	579.738,883 639.092,907	18	579.733,619 639.067,237	26.204
19	579.726,309 639.047,784	20	579.715,234 639.025,638	24.761
21	579.708,812 639.012,795	22	579.703,516 638.996,599	17.04
23	579.698,67 638.981,781	24	579.685,885 638.963,7	22.144
25	579.688,522 638.960,283	26	579.695,13 638.968,685	10.689
27	579.702,449 638.980,225	28	579.709,938 639.002,631	23.624
29	579.718,256 639.022,52	30	579.737,177 639.051,803	34.864
31	579.744,751 639.065,119	32	579.746,883 639.076,192	11.276

Punct început	X / Y	Punct sfârșit	X / Y	Lungime segment (** (m)
10	579.763,534 639.134,123	11	579.766,315 639.137,723	4.549
12	579.767,861 639.139,724	13	579.772,519 639.147,795	9.319
14	579.754,704 639.153,281	15	579.742,827 639.129,339	26.726
16	579.737,672 639.114,399	17	579.738,883 639.092,907	21.526
18	579.733,619 639.067,237	19	579.726,309 639.047,784	20.781
20	579.715,234 639.025,638	21	579.708,812 639.012,795	14.359
22	579.703,516 638.996,599	23	579.698,67 638.981,781	15.59
24	579.685,885 638.963,7	25	579.688,522 638.960,283	4.316
26	579.695,13 638.968,685	27	579.702,449 638.980,225	13.665
28	579.709,938 639.002,631	29	579.718,256 639.022,52	21.558
30	579.737,177 639.051,803	31	579.744,751 639.065,119	15.319
32	579.746,883 639.076,192	1	579.752,938 639.092,407	17.309

\*\* Lungimile segmentelor sunt determinate în planul de proiecție Stereo 70 și sunt rotunjite la 1 milimetru.

\*\*\* Distanța dintre puncte este formată din segmente cumulate ce sunt mai mici decât valoarea 1 milimetru.





**DATE DESPRE IMOBILUL NR. 4715**

Oficiul de Cadastru și Publicitate Imobiliară NEAMT  
Biroul de Cadastru și Publicitate Imobiliară Targu-Neamt

**A. Partea I. Descrierea imobilului**

TEREN Necunoscut

Adresa: Loc. Boboiesti, Str Alunului, Jud. Neamt, si extravilan UAT Pipirig

Nr. Crt	Nr cadastral Nr. topografic	Suprafața* (mp)	Observații / Referințe
A1		7.816	Sector cadastral:161 Teren neimpregmuit;

**Construcții**

Crt	Nr cadastral Nr. topografic	Adresa	Observații / Referințe
A1.1		Loc. Boboiesti, Str Alunului, Jud. Neamt	Nr. niveluri:1; S. construita la sol:67 mp;

**B. Partea II. Proprietari și acte**

Inscrieri privitoare la dreptul de proprietate și alte drepturi reale	Referințe
/	
Act Normativ nr. 7, din 13/03/1996 emis de GUVERNUL ROMÂNIEI;	
B1	Inscrierea provizorie, drept de PROPRIETATE, dobandit prin Lege, cota actuala 1/1, cota initiala 1/1
	1) COMUNA PIPIRIG, CIF:99999999999999, Proprietar neidentificat

**C. Partea III. SARCINI .**

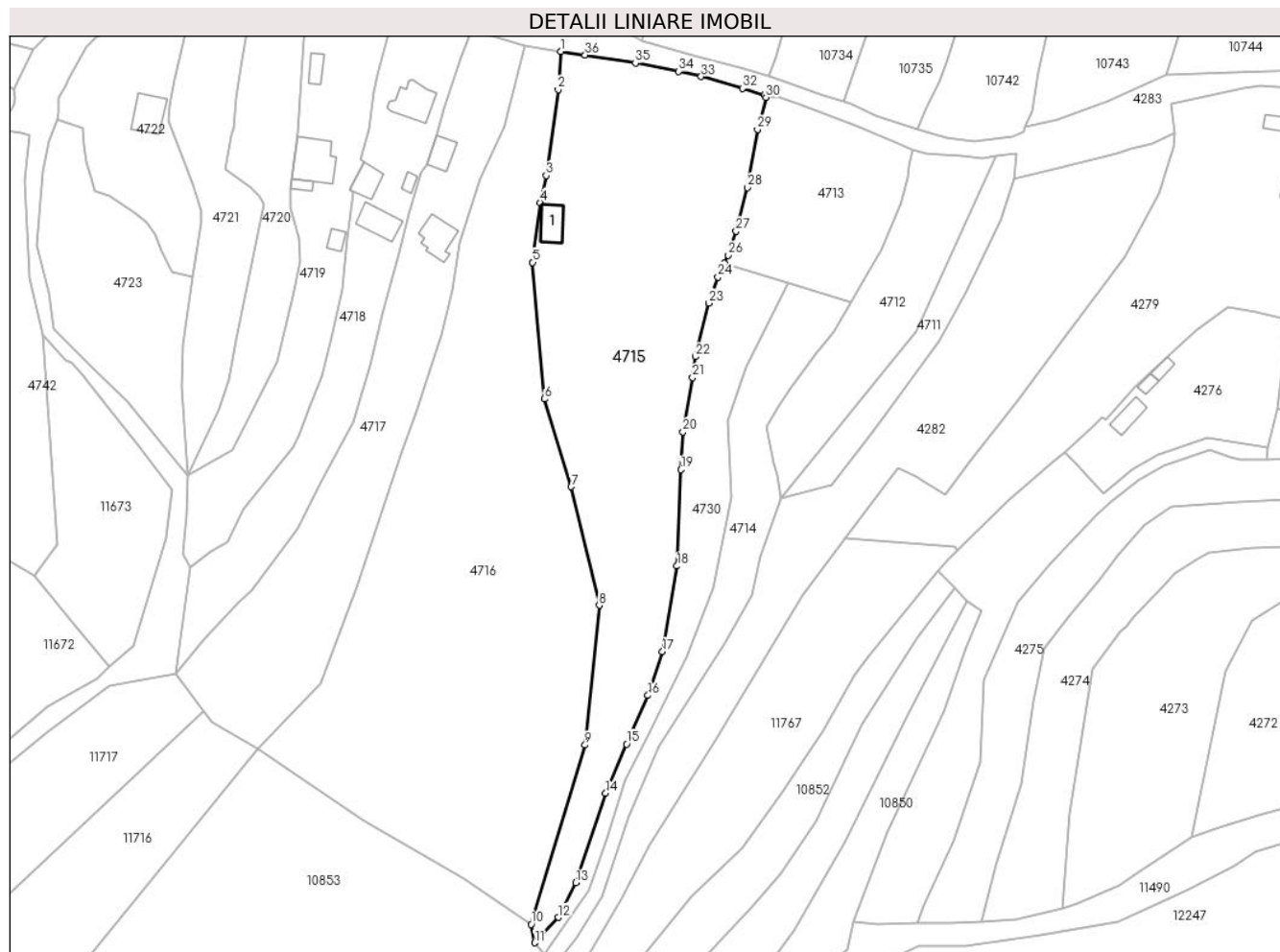
Inscrieri privind dezmembramintele dreptului de proprietate, drepturi reale de garanție și sarcini	Referințe
NU SUNT	

## Anexa Nr. 1 La Partea I

## Teren

Nr cadastral	Suprafaţa (mp)*	Observaţii / Referinţe
	7.816	

\* Suprafaţa este determinată în planul de proiecţie Stereo 70.



## Date referitoare la teren

Crt	Categorie folosinţă	Intravilan	Suprafaţa (mp)	Tarla	Parcelă	Nr. topo	Observaţii / Referinţe
1	curti constructii	DA	1.353	-	-	-	
2	faneata	DA	4.786	-	-	-	
3	faneata	NU	1.678	-	-	-	

## Date referitoare la construcţii

Crt	Număr	Destinaţie construcţie	Supraf. (mp)	Situaţie juridică	Observaţii / Referinţe
A1.1		construcţii de locuinte	67	Cu acte	Nr. niveluri:1; S. construita la sol:67 mp;

## Lungime Segmente

1) Valorile lungimilor segmentelor sunt obţinute din proiecţie în plan.

Punct început	X / Y	Punct sfârşit	X / Y	Lungime segment (** (m)
1	579.690,637 639.218,511	2	579.689,88 639.207,761	10.777
3	579.686,558 639.183,473	4	579.684,744 639.175,872	7.814

Punct început	X / Y	Punct sfârşit	X / Y	Lungime segment (** (m)
2	579.689,88 639.207,761	3	579.686,558 639.183,473	24.514
4	579.684,744 639.175,872	5	579.682,677 639.158,998	17.0

Punct început	X / Y	Punct sfârșit	X / Y	Lungime segment (** (m)
5	579.682,677 639.158,998	6	579.685,986 639.120,493	38.647
7	579.693,547 639.095,733	8	579.701,456 639.062,315	34.341
9	579.697,479 639.022,883	10	579.682,293 638.972,333	52.782
11	579.683,247 638.967,116	12	579.689,966 638.974,246	9.797
13	579.694,882 638.984,016	14	579.703,287 639.009,28	26.625
15	579.709,231 639.023,131	16	579.715,222 639.036,884	15.001
17	579.719,361 639.049,237	18	579.723,453 639.073,366	24.474
19	579.724,572 639.100,567	20	579.725,13 639.111,2	10.648
21	579.727,847 639.126,52	22	579.728,711 639.132,408	5.951
23	579.732,475 639.147,538	24	579.735,006 639.154,887	7.773
25	579.736,875 639.158,772	26	579.737,943 639.160,991	2.463
27	579.740,138 639.167,794	28	579.743,247 639.180,147	12.738
29	579.746,155 639.196,542	30	579.748,59 639.205,541	9.323
31	579.748,145 639.206,136	32	579.741,883 639.208,06	6.551
33	579.730,27 639.211,444	34	579.723,899 639.212,89	6.533
35	579.711,73 639.215,289	36	579.697,512 639.217,534	14.394

Punct început	X / Y	Punct sfârșit	X / Y	Lungime segment (** (m)
6	579.685,986 639.120,493	7	579.693,547 639.095,733	25.889
8	579.701,456 639.062,315	9	579.697,479 639.022,883	39.632
10	579.682,293 638.972,333	11	579.683,247 638.967,116	5.304
12	579.689,966 638.974,246	13	579.694,882 638.984,016	10.937
14	579.703,287 639.009,28	15	579.709,231 639.023,131	15.073
16	579.715,222 639.036,884	17	579.719,361 639.049,237	13.028
18	579.723,453 639.073,366	19	579.724,572 639.100,567	27.224
20	579.725,13 639.111,2	21	579.727,847 639.126,52	15.559
22	579.728,711 639.132,408	23	579.732,475 639.147,538	15.591
24	579.735,006 639.154,887	25	579.736,875 639.158,772	4.311
26	579.737,943 639.160,991	27	579.740,138 639.167,794	7.148
28	579.743,247 639.180,147	29	579.746,155 639.196,542	16.651
30	579.748,59 639.205,541	31	579.748,145 639.206,136	0.743
32	579.741,883 639.208,06	33	579.730,27 639.211,444	12.096
34	579.723,899 639.212,89	35	579.711,73 639.215,289	12.403
36	579.697,512 639.217,534	1	579.690,637 639.218,511	6.944

\*\* Lungimile segmentelor sunt determinate în planul de proiecție Stereo 70 și sunt rotunjite la 1 milimetru.

\*\*\* Distanța dintre puncte este formată din segmente cumulate ce sunt mai mici decât valoarea 1 milimetru.



**DATE DESPRE IMOBILUL NR. 4716**

Oficiul de Cadastru și Publicitate Imobiliară NEAMT  
Biroul de Cadastru și Publicitate Imobiliară Targu-Neamt

**A. Partea I. Descrierea imobilului**

TEREN Necunoscut

Adresa: Loc. Boboiesti, Str Alunului, Jud. Neamt, si extravilan UAT Pipirig

Nr. Crt	Nr cadastral Nr. topografic	Suprafața* (mp)	Observații / Referințe
A1		10.587	Sector cadastral:161 Teren neimpregmuit;

**B. Partea II. Proprietari și acte**

Inscrieri privitoare la dreptul de proprietate și alte drepturi reale		Referințe
/		
Act Administrativ nr. 15388, din 06/10/2023 emis de Primăria Com. Pipirig;		
B1	Inscrierea posesiei, drept de PROPRIETATE, dobandit prin Lege, cota actuala 1/1, cota initiala 1/1 1) RADU EVA	A1

**C. Partea III. SARCINI .**

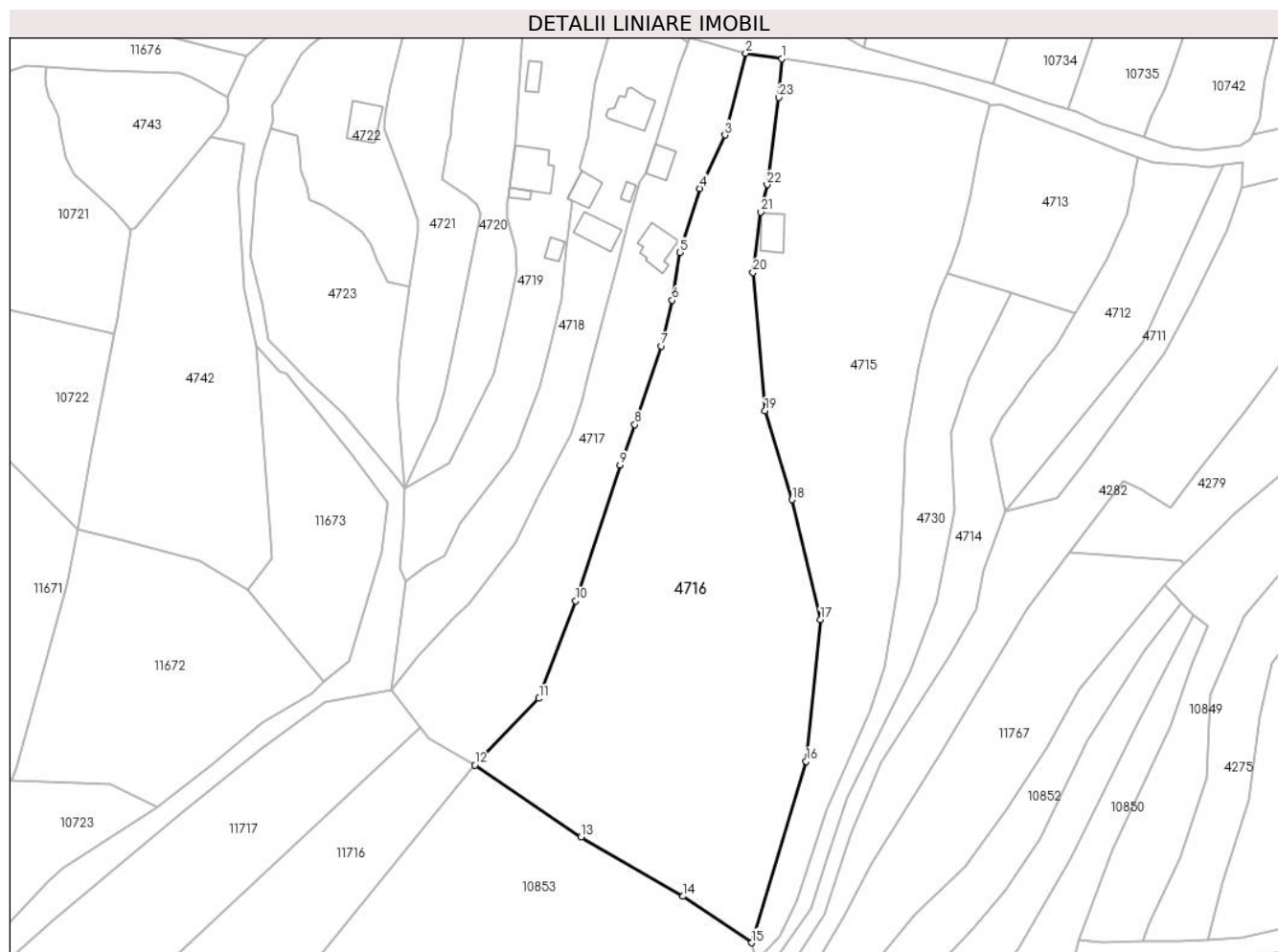
Inscrieri privind dezmembramintele dreptului de proprietate, drepturi reale de garanție și sarcini	Referințe
NU SUNT	

## Anexa Nr. 1 La Partea I

## Teren

Nr cadastral	Suprafața (mp)*	Observații / Referințe
	10.587	

\* Suprafața este determinată în planul de proiecție Stereo 70.



## Date referitoare la teren

Crt	Categorie folosință	Intravilan	Suprafața (mp)	Tarla	Parcelă	Nr. topo	Observații / Referințe
1	faneata	DA	3.343	-	-	-	
2	faneata	NU	7.244	-	-	-	

## Lungime Segmente

1) Valorile lungimilor segmentelor sunt obținute din proiecție în plan.

Punct început	X / Y	Punct sfârșit	X / Y	Lungime segment (** (m))
1	579.690,637 639.218,511	2	579.680,592 639.220,075	10.166
3	579.674,828 639.197,305	4	579.667,854 639.182,419	16.439
5	579.662,208 639.164,607	6	579.660,106 639.151,306	13.466
7	579.657,1 639.138,538	8	579.649,739 639.116,643	23.099

Punct început	X / Y	Punct sfârșit	X / Y	Lungime segment (** (m))
2	579.680,592 639.220,075	3	579.674,828 639.197,305	23.488
4	579.667,854 639.182,419	5	579.662,208 639.164,607	18.685
6	579.660,106 639.151,306	7	579.657,1 639.138,538	13.117
8	579.649,739 639.116,643	9	579.645,57 639.105,445	11.949

Punct început	X / Y	Punct sfârșit	X / Y	Lungime segment (** (m)
9	579.645,57 639.105,445	10	579.633,205 639.067,54	39.871
11	579.622,995 639.040,381	12	579.605,09 639.021,814	25.794
13	579.634,68 639.001,762	14	579.663,102 638.985,28	32.855
15	579.682,293 638.972,333	16	579.697,479 639.022,883	52.782
17	579.701,456 639.062,315	18	579.693,547 639.095,733	34.341
19	579.685,986 639.120,493	20	579.682,677 639.158,998	38.647
21	579.684,744 639.175,872	22	579.686,558 639.183,473	7.814
23	579.689,88 639.207,761	1	579.690,637 639.218,511	10.777

Punct început	X / Y	Punct sfârșit	X / Y	Lungime segment (** (m)
10	579.633,205 639.067,54	11	579.622,995 639.040,381	29.015
12	579.605,09 639.021,814	13	579.634,68 639.001,762	35.744
14	579.663,102 638.985,28	15	579.682,293 638.972,333	23.15
16	579.697,479 639.022,883	17	579.701,456 639.062,315	39.632
18	579.693,547 639.095,733	19	579.685,986 639.120,493	25.889
20	579.682,677 639.158,998	21	579.684,744 639.175,872	17.0
22	579.686,558 639.183,473	23	579.689,88 639.207,761	24.514

\*\* Lungimile segmentelor sunt determinate în planul de proiecție Stereo 70 și sunt rotunjite la 1 milimetru.

\*\*\* Distanța dintre puncte este formată din segmente cumulate ce sunt mai mici decât valoarea 1 milimetru.





**DATE DESPRE IMOBILUL NR. 4717**

Oficiul de Cadastru și Publicitate Imobiliară NEAMT  
Biroul de Cadastru și Publicitate Imobiliară Targu-Neamt

**A. Partea I. Descrierea imobilului**

TEREN Necunoscut

Adresa: Loc. Boboiesti, Str Alunului, Jud. Neamt, si extravilan UAT Pipirig

Nr. Crt	Nr cadastral Nr. topografic	Suprafața* (mp)	Observații / Referințe
A1		4.299	Sector cadastral:161 Teren neimpregmuit;

**Construcții**

Crt	Nr cadastral Nr. topografic	Adresa	Observații / Referințe
A1.1		Loc. Boboiesti, Str Alunului, Jud. Neamt	Nr. niveluri:1; S. construita la sol:83 mp;
A1.2		Loc. Boboiesti, Str Alunului, Jud. Neamt	Nr. niveluri:1; S. construita la sol:52 mp;

**B. Partea II. Proprietari și acte**

Inscrieri privitoare la dreptul de proprietate și alte drepturi reale		Referințe
/		
Act Normativ nr. 7, din 13/03/1996 emis de GUVERNUL ROMÂNIEI;		
B1	Inscrierea provizorie, drept de PROPRIETATE, dobandit prin Lege, cota actuala 1/1, cota initiala 1/1 1) <b>COMUNA PIPIRIG</b> , CIF:99999999999999, Proprietar neidentificat	A1, A1.1, A1.2

**C. Partea III. SARCINI .**

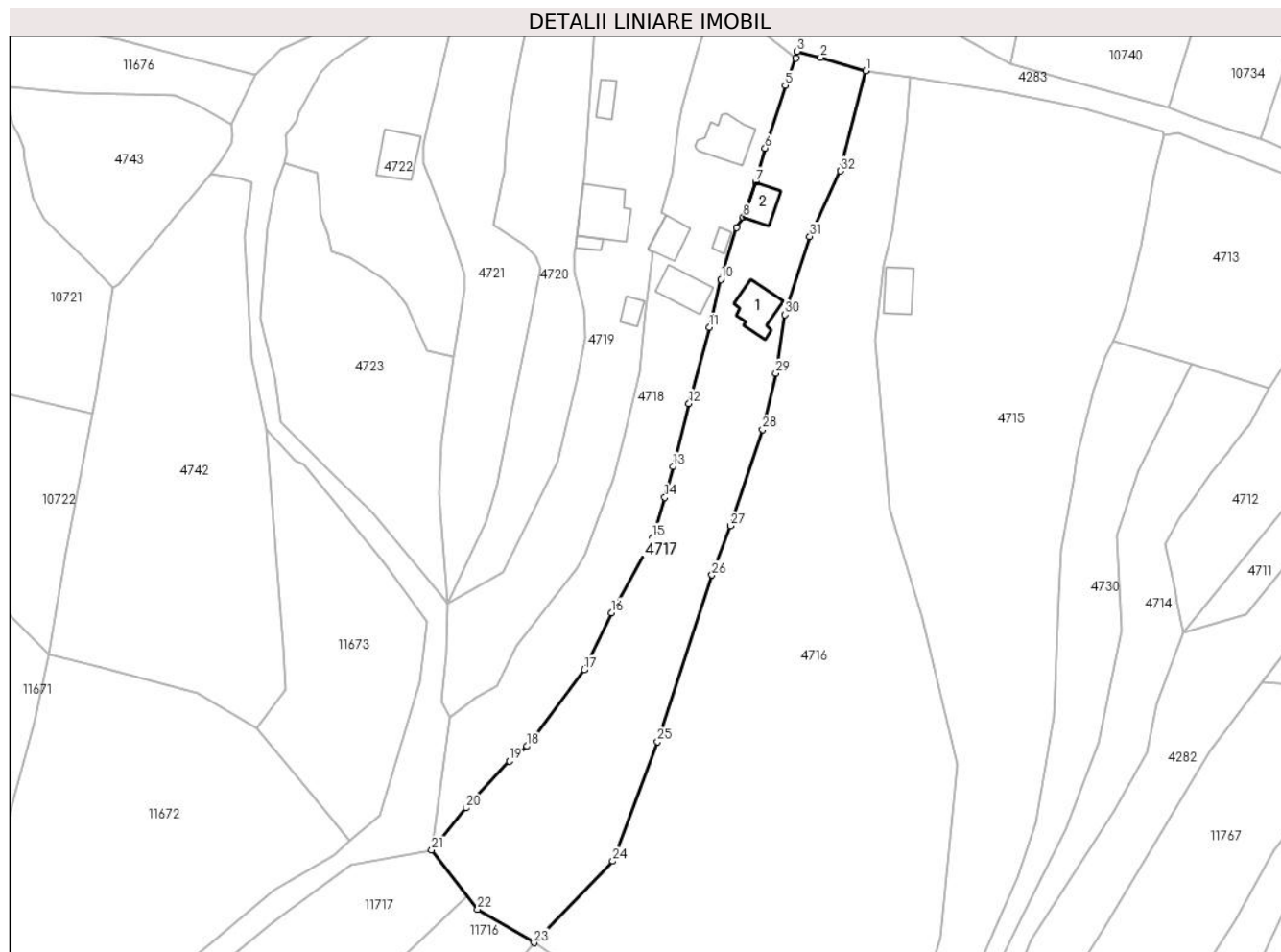
Inscrieri privind dezmembramintele dreptului de proprietate, drepturi reale de garanție și sarcini	Referințe
NU SUNT	

## Anexa Nr. 1 La Partea I

## Teren

Nr cadastral	Suprafața (mp)*	Observații / Referințe
	4.299	

\* Suprafața este determinată în planul de proiecție Stereo 70.



## Date referitoare la teren

Crt	Categorie folosință	Intravilan	Suprafața (mp)	Tarla	Parcelă	Nr. topo	Observații / Referințe
1	curți construcții	DA	1.201	-	-	-	
2	faneata	DA	997	-	-	-	
3	faneata	NU	2.101	-	-	-	

## Date referitoare la construcții

Crt	Număr	Destinație construcție	Supraf. (mp)	Situație juridică	Observații / Referințe
A1.1		construcții de locuințe	83	Cu acte	Nr. niveluri:1; S. construita la sol:83 mp;
A1.2		construcții anexa	52	Cu acte	Nr. niveluri:1; S. construita la sol:52 mp;

## Lungime Segmente

1) Valorile lungimilor segmentelor sunt obținute din proiecție în plan.

Punct început	X / Y	Punct sfârșit	X / Y	Lungime segment (** (m)	Punct început	X / Y	Punct sfârșit	X / Y	Lungime segment (** (m)
1	579.680,592 639.220,075	2	579.670,287 639.223,075	10.733	2	579.670,287 639.223,075	3	579.664,949 639.224,492	5.523

Punct început	X / Y	Punct sfârșit	X / Y	Lungime segment (** (m))
3	579.664,949 639.224,492	4	579.664,65 639.222,99	1.531
5	579.662,255 639.216,772	6	579.657,684 639.202,524	14.963
7	579.655,525 639.194,813	8	579.652,692 639.186,775	8.523
9	579.651,212 639.184,393	10	579.647,644 639.172,646	12.277
11	579.645,014 639.161,786	12	579.640,357 639.144,435	17.965
13	579.636,744 639.130,149	14	579.634,878 639.123,086	7.305
15	579.632,045 639.113,901	16	579.622,684 639.096,878	19.427
17	579.616,487 639.083,852	18	579.603,467 639.066,517	21.68
19	579.599,507 639.063,095	20	579.589,58 639.052,477	14.536
21	579.581,758 639.042,864	22	579.592,227 639.029,393	17.061
23	579.605,09 639.021,814	24	579.622,995 639.040,381	25.794
25	579.633,205 639.067,54	26	579.645,57 639.105,445	39.871
27	579.649,739 639.116,643	28	579.657,1 639.138,538	23.099
29	579.660,106 639.151,306	30	579.662,208 639.164,607	13.466
31	579.667,854 639.182,419	32	579.674,828 639.197,305	16.439

Punct început	X / Y	Punct sfârșit	X / Y	Lungime segment (** (m))
4	579.664,65 639.222,99	5	579.662,255 639.216,772	6.663
6	579.657,684 639.202,524	7	579.655,525 639.194,813	8.008
8	579.652,692 639.186,775	9	579.651,212 639.184,393	2.804
10	579.647,644 639.172,646	11	579.645,014 639.161,786	11.174
12	579.640,357 639.144,435	13	579.636,744 639.130,149	14.736
14	579.634,878 639.123,086	15	579.632,045 639.113,901	9.612
16	579.622,684 639.096,878	17	579.616,487 639.083,852	14.425
18	579.603,467 639.066,517	19	579.599,507 639.063,095	5.234
20	579.589,58 639.052,477	21	579.581,758 639.042,864	12.393
22	579.592,227 639.029,393	23	579.605,09 639.021,814	14.93
24	579.622,995 639.040,381	25	579.633,205 639.067,54	29.015
26	579.645,57 639.105,445	27	579.649,739 639.116,643	11.949
28	579.657,1 639.138,538	29	579.660,106 639.151,306	13.117
30	579.662,208 639.164,607	31	579.667,854 639.182,419	18.685
32	579.674,828 639.197,305	1	579.680,592 639.220,075	23.488

\*\* Lungimile segmentelor sunt determinate în planul de proiecție Stereo 70 și sunt rotunjite la 1 milimetru.

\*\*\* Distanța dintre puncte este formată din segmente cumulate ce sunt mai mici decât valoarea 1 milimetru.



**DATE DESPRE IMOBILUL NR. 4718**

Oficiul de Cadastru și Publicitate Imobiliară NEAMT  
Biroul de Cadastru și Publicitate Imobiliară Targu-Neamt

**A. Partea I. Descrierea imobilului**

TEREN Necunoscut

Adresa: Loc. Boboiesti, Str Alunului, Jud. Neamt, si extravilan UAT Pîpirig, punct 'Vatra satului Boboiesti'

Nr. Crt	Nr cadastral Nr. topografic	Suprafața* (mp)	Observații / Referințe
A1	50227	Din acte: 2.695 Masurata: 2.972	Sector cadastral:161 Teren imprejmuit;

**Construcții**

Crt	Nr cadastral Nr. topografic	Adresa	Observații / Referințe
A1.1		Loc. Boboiesti, Str Alunului, Jud. Neamt	Nr. niveluri:1; S. construita la sol:77 mp; CASA DE LOCUIT, CONSTRUITĂ DIN LEMN, ACOPERITĂ CU ONDULIN, COMPUSĂ DIN DOUĂ CAMERE, HOL ȘI BAIE
A1.2		Loc. Boboiesti, Str Alunului, Jud. Neamt	Nr. niveluri:1; S. construita la sol:55 mp; CONSTRUCȚIE ANEXĂ LA CASA DE LOCUIT, CONSTRUITĂ DIN LEMN, ACOPERITĂ CU ONDULIN, COMPUSĂ DIN DOUĂ CAMERE ȘI TERASĂ
A1.4		Loc. Boboiesti, Str Alunului, Jud. Neamt	Nr. niveluri:1; S. construita la sol:16 mp;
A1.5		Loc. Boboiesti, Str Alunului, Jud. Neamt	Nr. niveluri:3; S. construita la sol:100 mp;

**B. Partea II. Proprietari și acte**

Inscrieri privitoare la dreptul de proprietate și alte drepturi reale		Referințe
<b>5936 / 09/09/2010</b>		
Act Notarial nr. 260, din 09/09/2010 emis de BNP LAURA ANDRONACHE;		
B1	Intabulare, drept de PROPRIETATE, dobandit prin Conventie, cota actuala 1/1, cota initiala 1/1 1) CIOCIRTAU VASILE, -casatorit	A1, A1.1, A1.2
/		
Act Administrativ nr. 14187, din 14/09/2023 emis de PRIMARIA COMUNEI PIPIRIG;		
B2	Intabulare, drept de PROPRIETATE, dobandit prin Lege, cota actuala 1/1, cota initiala 1/1 1) CIOCIRTAU VASILE, -casatorit	A1.4, A1.5

**C. Partea III. SARCINI**

Inscrieri privind dezmembramintele dreptului de proprietate, drepturi reale de garanție și sarcini		Referințe
<b>5936 / 09/09/2010</b>		
Act Notarial nr. 260, din 09/09/2010 emis de BNP LAURA ANDRONACHE;		
C1	Intabulare, drept de UZUFRACT VIAGER, cota actuala 1/1, cota initiala 1/1 1) CIOCIRTAU DUMITRU	A1, A1.1, A1.2

## Anexa Nr. 1 La Partea I

## Teren

Nr cadastral	Suprafața (mp)*	Observații / Referințe
50227	Din acte: 2.695 Masurata: 2.972	

\* Suprafața este determinată în planul de proiecție Stereo 70.



## Date referitoare la teren

Crt	Categorie folosință	Intra vilan	Suprafața (mp)	Tarla	Parcelă	Nr. topo	Observații / Referințe
1	curți constructii	DA	1.289	-	-	-	
2	faneata	DA	846	-	-	-	
3	faneata	NU	837	-	-	-	

## Date referitoare la construcții

Crt	Număr	Destinație construcție	Supraf. (mp)	Situație juridică	Observații / Referințe
A1.1		construcții de locuinte	Din acte: 79 Masurata: 77	Cu acte	Nr. niveluri:1; S. construita la sol:77 mp; CASA DE LOCUIT, CONSTRUITĂ DIN LEMN, ACOPERITĂ CU ONDULIN, COMPUSĂ DIN DOUĂ CAMERE, HOL ȘI BAIE
A1.2		construcții anexa	Din acte: 53 Masurata: 55	Cu acte	Nr. niveluri:1; S. construita la sol:55 mp; CONSTRUCȚIE ANEXĂ LA CASA DE LOCUIT, CONSTRUITĂ DIN LEMN, ACOPERITĂ CU ONDULIN, COMPUSĂ DIN DOUĂ CAMERE ȘI TERASĂ
A1.4		construcții anexa	16	Cu acte	Nr. niveluri:1; S. construita la sol:16 mp;
A1.5		construcții de locuinte	100	Cu acte	Nr. niveluri:3; S. construita la sol:100 mp;

## Lungime Segmente

1) Valorile lungimilor segmentelor sunt obținute din proiecție în plan.

Punct început	X / Y	Punct sfârșit	X / Y	Lungime segment	Punct început	X / Y	Punct sfârșit	X / Y	Lungime segment	Punct început	X / Y	Punct sfârșit	X / Y	Lungime segment
1	579.581,758 639.042,864	2	579.589,58 639.052,477	12.39 3	2	579.589,58 639.052,477	3	579.599,507 639.063,095	14.53 6	3	579.599,507 639.063,095	4	579.603,467 639.066,517	5.234
4	579.603,467 639.066,517	5	579.616,487 639.083,852	21.68	5	579.616,487 639.083,852	6	579.622,684 639.096,878	14.42 5	6	579.622,684 639.096,878	7	579.632,045 639.113,901	19.42 7
7	579.632,045 639.113,901	8	579.634,878 639.123,086	9.612	8	579.634,878 639.123,086	9	579.636,744 639.130,149	7.305	9	579.636,744 639.130,149	10	579.640,357 639.144,435	14.73 6
10	579.640,357 639.144,435	11	579.645,014 639.161,786	17.96 5	11	579.645,014 639.161,786	12	579.647,644 639.172,646	11.17 4	12	579.647,644 639.172,646	13	579.651,212 639.184,393	12.27 7
13	579.651,212 639.184,393	14	579.652,692 639.186,775	2.804	14	579.652,692 639.186,775	15	579.655,525 639.194,813	8.523	15	579.655,525 639.194,813	16	579.657,684 639.202,524	8.008
16	579.657,684 639.202,524	17	579.662,255 639.216,772	14.96 3	17	579.662,255 639.216,772	18	579.664,65 639.222,99	6.663	18	579.664,65 639.222,99	19	579.655,87 639.229,959	11.21
19	579.655,87 639.229,959	20	579.650,745 639.233,563	6.265	20	579.650,745 639.233,563	21	579.647,73 639.236,196	4.003	21	579.647,73 639.236,196	22	579.643,919 639.229,587	7.629
22	579.643,919 639.229,587	23	579.642,204 639.224,613	5.261	23	579.642,204 639.224,613	24	579.638,784 639.211,864	13.2	24	579.638,784 639.211,864	25	579.637,943 639.207,3	4.641
25	579.637,943 639.207,3	26	579.636,549 639.196,562	10.82 8	26	579.636,549 639.196,562	27	579.634,124 639.187,853	9.04	27	579.634,124 639.187,853	28	579.635,054 639.187,26	1.103
28	579.635,054 639.187,26	29	579.630,995 639.179,574	8.692	29	579.630,995 639.179,574	30	579.632,106 639.178,827	1.339	30	579.632,106 639.178,827	31	579.630,432 639.165,68	13.25 3
31	579.630,432 639.165,68	32	579.629,107 639.151,389	14.35 2	32	579.629,107 639.151,389	33	579.625,865 639.137,713	14.05 5	33	579.625,865 639.137,713	34	579.623,102 639.127,035	11.03
34	579.623,102 639.127,035	35	579.619,74 639.118,367	9.297	35	579.619,74 639.118,367	36	579.616,757 639.110,191	8.703	36	579.616,757 639.110,191	37	579.614,847 639.106,924	3.784
37	579.614,847 639.106,924	38	579.601,132 639.089,255	22.36 7	38	579.601,132 639.089,255	39	579.596,525 639.080,214	10.14 7	39	579.596,525 639.080,214	40	579.591,635 639.077,398	5.643
40	579.591,635 639.077,398	41	579.586,015 639.073,159	7.039	41	579.586,015 639.073,159	1	579.581,758 639.042,864	30.59 3					

\*\* Lungimile segmentelor sunt determinate în planul de proiecție Stereo 70 și sunt rotunjite la 1 milimetru.

\*\*\* Distanța dintre puncte este formată din segmente cumulate ce sunt mai mici decât valoarea 1 milimetru.





**DATE DESPRE IMOBILUL NR. 4719**

Oficiul de Cadastru și Publicitate Imobiliară NEAMT  
Biroul de Cadastru și Publicitate Imobiliară Targu-Neamt

**A. Partea I. Descrierea imobilului**

TEREN Necunoscut

Adresa: Loc. Boboiesti, Str Alunului, Jud. Neamt, si extravilan UAT Pipirig

Nr. Crt	Nr cadastral Nr. topografic	Suprafața* (mp)	Observații / Referințe
A1		2.894	Sector cadastral:161 Teren neimpregmuit;

**Construcții**

Crt	Nr cadastral Nr. topografic	Adresa	Observații / Referințe
A1.1		Loc. Boboiesti, Str Alunului, Jud. Neamt	Nr. niveluri:2; S. construita la sol:129 mp;
A1.2		Loc. Boboiesti, Str Alunului, Jud. Neamt	Nr. niveluri:1; S. construita la sol:15 mp;
A1.3		Loc. Boboiesti, Str Alunului, Jud. Neamt	Nr. niveluri:1; S. construita la sol:31 mp;
A1.4		Loc. Boboiesti, Str Alunului, Jud. Neamt	Nr. niveluri:1; S. construita la sol:24 mp;

**B. Partea II. Proprietari și acte**

Inscrieri privitoare la dreptul de proprietate și alte drepturi reale		Referințe
/		
Act Administrativ nr. 15394, din 06/10/2023 emis de Primăria Com. Pipirig;		
B1	Inscrierea posesiei, drept de PROPRIETATE, dobandit prin Lege, cota actuala 1/1, cota initiala 1/1 1) CIOCIRTĂU GHEORGHE 2) CIOCIRTĂU ELENA	A1
Act Administrativ nr. 14187, din 14/09/2023 emis de Primăria Com. Pipirig;		
B2	Intabulare, drept de PROPRIETATE, dobandit prin Lege, cota actuala 1/1, cota initiala 1/1 1) CIOCIRTĂU GHEORGHE 2) CIOCIRTĂU ELENA	A1.1, A1.2, A1.3, A1.4

**C. Partea III. SARCINI .**

Inscrieri privind dezmembramintele dreptului de proprietate, drepturi reale de garanție și sarcini	Referințe
NU SUNT	

## Anexa Nr. 1 La Partea I

## Teren

Nr cadastral	Suprafața (mp)*	Observații / Referințe
	2.894	

\* Suprafața este determinată în planul de proiecție Stereo 70.



## Date referitoare la teren

Crt	Categorie folosință	Intravilan	Suprafața (mp)	Tarla	Parcelă	Nr. topo	Observații / Referințe
1	curți construcții	DA	1.656	-	-	-	
2	faneata	DA	705	-	-	-	
3	faneata	NU	533	-	-	-	

## Date referitoare la construcții

Crt	Număr	Destinație construcție	Supraf. (mp)	Situație juridică	Observații / Referințe
A1.1		construcții de locuințe	129	Cu acte	Nr. niveluri:2; S. construita la sol:129 mp;
A1.2		construcții anexa	15	Cu acte	Nr. niveluri:1; S. construita la sol:15 mp;
A1.3		construcții anexa	31	Cu acte	Nr. niveluri:1; S. construita la sol:31 mp;
A1.4		construcții anexa	24	Cu acte	Nr. niveluri:1; S. construita la sol:24 mp;

## Lungime Segmente

1) Valorile lungimilor segmentelor sunt obținute din proiecție în plan.

Punct început	X / Y	Punct sfârșit	X / Y	Lungime segment (** (m)	Punct început	X / Y	Punct sfârșit	X / Y	Lungime segment (** (m)
---------------	-------	---------------	-------	-------------------------	---------------	-------	---------------	-------	-------------------------

Punct început	X / Y	Punct sfârșit	X / Y	Lungime segment (** (m)
1	579.619,493 639.240,246	2	579.618,54 639.226,896	13.384
3	579.616,454 639.195,585	4	579.614,457 639.179,961	15.751
5	579.614,254 639.178,731	6	579.614,249 639.174,239	4.492
7	579.616,564 639.165,821	8	579.616,859 639.159,354	6.474
9	579.614,829 639.149,553	10	579.610,46 639.130,997	19.063
11	579.597,904 639.105,985	12	579.585,469 639.098,974	14.275
13	579.585,07 639.087,751	14	579.584,058 639.076,743	11.054
15	579.586,015 639.073,159	16	579.591,635 639.077,398	7.039
17	579.596,525 639.080,214	18	579.601,132 639.089,255	10.147
19	579.614,847 639.106,924	20	579.616,757 639.110,191	3.784
21	579.619,74 639.118,367	22	579.623,102 639.127,035	9.297
23	579.625,865 639.137,713	24	579.629,107 639.151,389	14.055
25	579.630,432 639.165,68	26	579.632,106 639.178,827	13.253
27	579.630,995 639.179,574	28	579.635,054 639.187,26	8.692
29	579.634,124 639.187,853	30	579.636,549 639.196,562	9.04
31	579.637,943 639.207,3	32	579.638,784 639.211,864	4.641
33	579.642,204 639.224,613	34	579.643,919 639.229,587	5.261
35	579.647,73 639.236,196	36	579.643,55 639.238,04	4.569
37	579.625,827 639.240,415	38	579.622,447 639.240,521	3.382

Punct început	X / Y	Punct sfârșit	X / Y	Lungime segment (** (m)
2	579.618,54 639.226,896	3	579.616,454 639.195,585	31.38
4	579.614,457 639.179,961	5	579.614,254 639.178,731	1.247
6	579.614,249 639.174,239	7	579.616,564 639.165,821	8.731
8	579.616,859 639.159,354	9	579.614,829 639.149,553	10.009
10	579.610,46 639.130,997	11	579.597,904 639.105,985	27.987
12	579.585,469 639.098,974	13	579.585,07 639.087,751	11.23
14	579.584,058 639.076,743	15	579.586,015 639.073,159	4.083
16	579.591,635 639.077,398	17	579.596,525 639.080,214	5.643
18	579.601,132 639.089,255	19	579.614,847 639.106,924	22.367
20	579.616,757 639.110,191	21	579.619,74 639.118,367	8.703
22	579.623,102 639.127,035	23	579.625,865 639.137,713	11.03
24	579.629,107 639.151,389	25	579.630,432 639.165,68	14.352
26	579.632,106 639.178,827	27	579.630,995 639.179,574	1.339
28	579.635,054 639.187,26	29	579.634,124 639.187,853	1.103
30	579.636,549 639.196,562	31	579.637,943 639.207,3	10.828
32	579.638,784 639.211,864	33	579.642,204 639.224,613	13.2
34	579.643,919 639.229,587	35	579.647,73 639.236,196	7.629
36	579.643,55 639.238,04	37	579.625,827 639.240,415	17.881
38	579.622,447 639.240,521	1	579.619,493 639.240,246	2.967

\*\* Lungimile segmentelor sunt determinate în planul de proiecție Stereo 70 și sunt rotunjite la 1 milimetru.

\*\*\* Distanța dintre puncte este formată din segmente cumulate ce sunt mai mici decât valoarea 1 milimetru.



**DATE DESPRE IMOBILUL NR. 4720**

Oficiul de Cadastru și Publicitate Imobiliară NEAMT  
Biroul de Cadastru și Publicitate Imobiliară Targu-Neamt

**A. Partea I. Descrierea imobilului**

TEREN Intravilan

Adresa: Loc. Boboiesti, Str Alunului, Jud. Neamt, punct ' Vatra satului Boboiesti'

Nr. Crt	Nr cadastral Nr. topografic	Suprafața* (mp)	Observații / Referințe
A1	50491	Din acte: 1.726 Masurata: 1.871	Sector cadastral:161 Teren imprejmuit;

**B. Partea II. Proprietari și acte**

Inscrieri privitoare la dreptul de proprietate și alte drepturi reale		Referințe
<b>8916 / 31/05/2012</b>		
Act Notarial nr. 288, din 30/05/2012 emis de ANDRONACHE LAURA;		
B1	Intabulare, drept de PROPRIETATE, dobandit prin Conventie, cota actuala 1/1, cota initiala 1/1 1) CIOCARTAU ANA ALINA, - necesatorita	A1

**C. Partea III. SARCINI .**

Inscrieri privind dezmembramintele dreptului de proprietate, drepturi reale de garanție și sarcini	Referințe
NU SUNT	

## Anexa Nr. 1 La Partea I

## Teren

Nr cadastral	Suprafața (mp)*	Observații / Referințe
50491	Din acte: 1.726 Masurata: 1.871	

\* Suprafața este determinată în planul de proiecție Stereo 70.



## Date referitoare la teren

Crt	Categorie folosință	Intra vilan	Suprafața (mp)	Tarla	Parcelă	Nr. topo	Observații / Referințe
1	faneata	DA	1.871	-	-	-	

## Lungime Segmente

1) Valorile lungimilor segmentelor sunt obținute din proiecție în plan.

Punct început	X / Y	Punct sfârșit	X / Y	Lungime segment (** (m)
1	579.619,493 639.240,246	2	579.618,092 639.240,116	1.407
3	579.614,826 639.239,414	4	579.608,329 639.236,662	7.056
5	579.604,565 639.235,715	6	579.602,099 639.224,332	11.647
7	579.600,317 639.214,397	8	579.598,982 639.205,31	9.185
9	579.598,3 639.196,915	10	579.597,665 639.194,733	2.273

Punct început	X / Y	Punct sfârșit	X / Y	Lungime segment (** (m)
2	579.618,092 639.240,116	3	579.614,826 639.239,414	3.341
4	579.608,329 639.236,662	5	579.604,565 639.235,715	3.881
6	579.602,099 639.224,332	7	579.600,317 639.214,397	10.094
8	579.598,982 639.205,31	9	579.598,3 639.196,915	8.423
10	579.597,665 639.194,733	11	579.595,856 639.185,14	9.762

Punct început	X / Y	Punct sfârșit	X / Y	Lungime segment (** (m))
11	579.595,856 639.185,14	12	579.603,049 639.180,343	8.646
13	579.605,587 639.177,791	14	579.606,698 639.175,235	2.787
15	579.598,82 639.137,056	16	579.596,753 639.125,921	11.325
17	579.594,146 639.117,773	18	579.585,469 639.098,974	20.705
19	579.597,904 639.105,985	20	579.610,46 639.130,997	27.987
21	579.614,829 639.149,553	22	579.616,859 639.159,354	10.009
23	579.616,564 639.165,821	24	579.614,249 639.174,239	8.731
25	579.614,254 639.178,731	26	579.614,457 639.179,961	1.247
27	579.616,454 639.195,585	28	579.618,54 639.226,896	31.38

Punct început	X / Y	Punct sfârșit	X / Y	Lungime segment (** (m))
12	579.603,049 639.180,343	13	579.605,587 639.177,791	3.599
14	579.606,698 639.175,235	15	579.598,82 639.137,056	38.983
16	579.596,753 639.125,921	17	579.594,146 639.117,773	8.555
18	579.585,469 639.098,974	19	579.597,904 639.105,985	14.275
20	579.610,46 639.130,997	21	579.614,829 639.149,553	19.063
22	579.616,859 639.159,354	23	579.616,564 639.165,821	6.474
24	579.614,249 639.174,239	25	579.614,254 639.178,731	4.492
26	579.614,457 639.179,961	27	579.616,454 639.195,585	15.751
28	579.618,54 639.226,896	1	579.619,493 639.240,246	13.384

\*\* Lungimile segmentelor sunt determinate în planul de proiecție Stereo 70 și sunt rotunjite la 1 milimetru.

\*\*\* Distanța dintre puncte este formată din segmente cumulate ce sunt mai mici decât valoarea 1 milimetru.





**DATE DESPRE IMOBILUL NR. 4721**

Oficiul de Cadastru și Publicitate Imobiliară NEAMT  
Biroul de Cadastru și Publicitate Imobiliară Targu-Neamt

**A. Partea I. Descrierea imobilului**

TEREN Intravilan

Adresa: Loc. Boboiesti, Str Alunului, Jud. Neamt

Nr. Crt	Nr cadastral Nr. topografic	Suprafața* (mp)	Observații / Referințe
A1	51834	Din acte: 1.944 Masurata: 1.935	Sector cadastral:161 Teren imprejmuit;

**B. Partea II. Proprietari și acte**

Inscrieri privitoare la dreptul de proprietate și alte drepturi reale		Referințe
<b>651 / 12/01/2015</b>		
Act Notarial nr. Contract de vânzare nr.32, din 09/01/2015 emis de NP Andronache Laura;		
B1	Intabulare, drept de PROPRIETATE, dobandit prin Conventie, cota actuala 1/1, cota initiala 1/1 1) <b>BĂBOI NICU</b> , necăsătorit	A1

**C. Partea III. SARCINI .**

Inscrieri privind dezmembramintele dreptului de proprietate, drepturi reale de garanție și sarcini	Referințe
NU SUNT	

## Anexa Nr. 1 La Partea I

## Teren

Nr cadastral	Suprafața (mp)*	Observații / Referințe
51834	Din acte: 1.944 Masurata: 1.935	

\* Suprafața este determinată în planul de proiecție Stereo 70.



## Date referitoare la teren

Crt	Categorie folosință	Intravilan	Suprafața (mp)	Tarla	Parcelă	Nr. topo	Observații / Referințe
1	faneata	DA	1.935	-	-	-	

## Lungime Segmente

1) Valorile lungimilor segmentelor sunt obținute din proiecție în plan.

Punct început	X / Y	Punct sfârșit	X / Y	Lungime segment (** (m)
1	579.594,096 639.234,809	2	579.590,648 639.233,298	3.765
3	579.586,419 639.230,979	4	579.581,646 639.210,578	20.952
5	579.580,016 639.203,227	6	579.579,91 639.198,992	4.236
7	579.586,647 639.181,343	8	579.589,111 639.173,661	8.067
9	579.589,193 639.170,078	10	579.586,797 639.154,96	15.307

Punct început	X / Y	Punct sfârșit	X / Y	Lungime segment (** (m)
2	579.590,648 639.233,298	3	579.586,419 639.230,979	4.823
4	579.581,646 639.210,578	5	579.580,016 639.203,227	7.53
6	579.579,91 639.198,992	7	579.586,647 639.181,343	18.891
8	579.589,111 639.173,661	9	579.589,193 639.170,078	3.584
10	579.586,797 639.154,96	11	579.584,095 639.135,716	19.433

Punct început	X / Y	Punct sfârșit	X / Y	Lungime segment (** (m)
11	579.584,095 639.135,716	12	579.583,486 639.123,859	11.873
13	579.585,469 639.098,974	14	579.594,146 639.117,773	20.705
15	579.596,753 639.125,921	16	579.598,82 639.137,056	11.325
17	579.606,698 639.175,235	18	579.605,587 639.177,791	2.787
19	579.603,049 639.180,343	20	579.595,856 639.185,14	8.646
21	579.597,665 639.194,733	22	579.598,3 639.196,915	2.273
23	579.598,982 639.205,31	24	579.600,317 639.214,397	9.185
25	579.602,099 639.224,332	26	579.604,565 639.235,715	11.647
27	579.598,274 639.235,533	1	579.594,096 639.234,809	4.24

Punct început	X / Y	Punct sfârșit	X / Y	Lungime segment (** (m)
12	579.583,486 639.123,859	13	579.585,469 639.098,974	24.964
14	579.594,146 639.117,773	15	579.596,753 639.125,921	8.555
16	579.598,82 639.137,056	17	579.606,698 639.175,235	38.983
18	579.605,587 639.177,791	19	579.603,049 639.180,343	3.599
20	579.595,856 639.185,14	21	579.597,665 639.194,733	9.762
22	579.598,3 639.196,915	23	579.598,982 639.205,31	8.423
24	579.600,317 639.214,397	25	579.602,099 639.224,332	10.094
26	579.604,565 639.235,715	27	579.598,274 639.235,533	6.294

\*\* Lungimile segmentelor sunt determinate în planul de proiecție Stereo 70 și sunt rotunjite la 1 milimetru.

\*\*\* Distanța dintre puncte este formată din segmente cumulate ce sunt mai mici decât valoarea 1 milimetru.



**DATE DESPRE IMOBILUL NR. 4722**

Oficiul de Cadastru și Publicitate Imobiliară NEAMT  
Biroul de Cadastru și Publicitate Imobiliară Targu-Neamt

**A. Partea I. Descrierea imobilului**

TEREN Intravilan

Adresa: Loc. Boboiesti, Str Alunului, Jud. Neamt

Nr. Crt	Nr cadastral Nr. topografic	Suprafața* (mp)	Observații / Referințe
A1		1.745	Sector cadastral:161 Teren neimpregmuit;

**Construcții**

Crt	Nr cadastral Nr. topografic	Adresa	Observații / Referințe
A1.1		Loc. Boboiesti, Str Alunului, Jud. Neamt	Nr. niveluri:1; S. construita la sol:85 mp;

**B. Partea II. Proprietari și acte**

Inscrieri privitoare la dreptul de proprietate și alte drepturi reale	Referințe
/	
Act Administrativ nr. 15394, din 06/10/2023 emis de Primăria Com. Pipirig;	
B1	Inscrierea posesiei, drept de PROPRIETATE, dobandit prin Lege, cota actuala 1/1, cota initiala 1/1 1) CIOCĂRTĂU VICTOR
Act Administrativ nr. 14187, din 14/09/2023 emis de Primăria Com. Pipirig;	
B2	Intabulare, drept de PROPRIETATE, dobandit prin Lege, cota actuala 1/1, cota initiala 1/1 1) CIOCĂRTĂU VICTOR

**C. Partea III. SARCINI .**

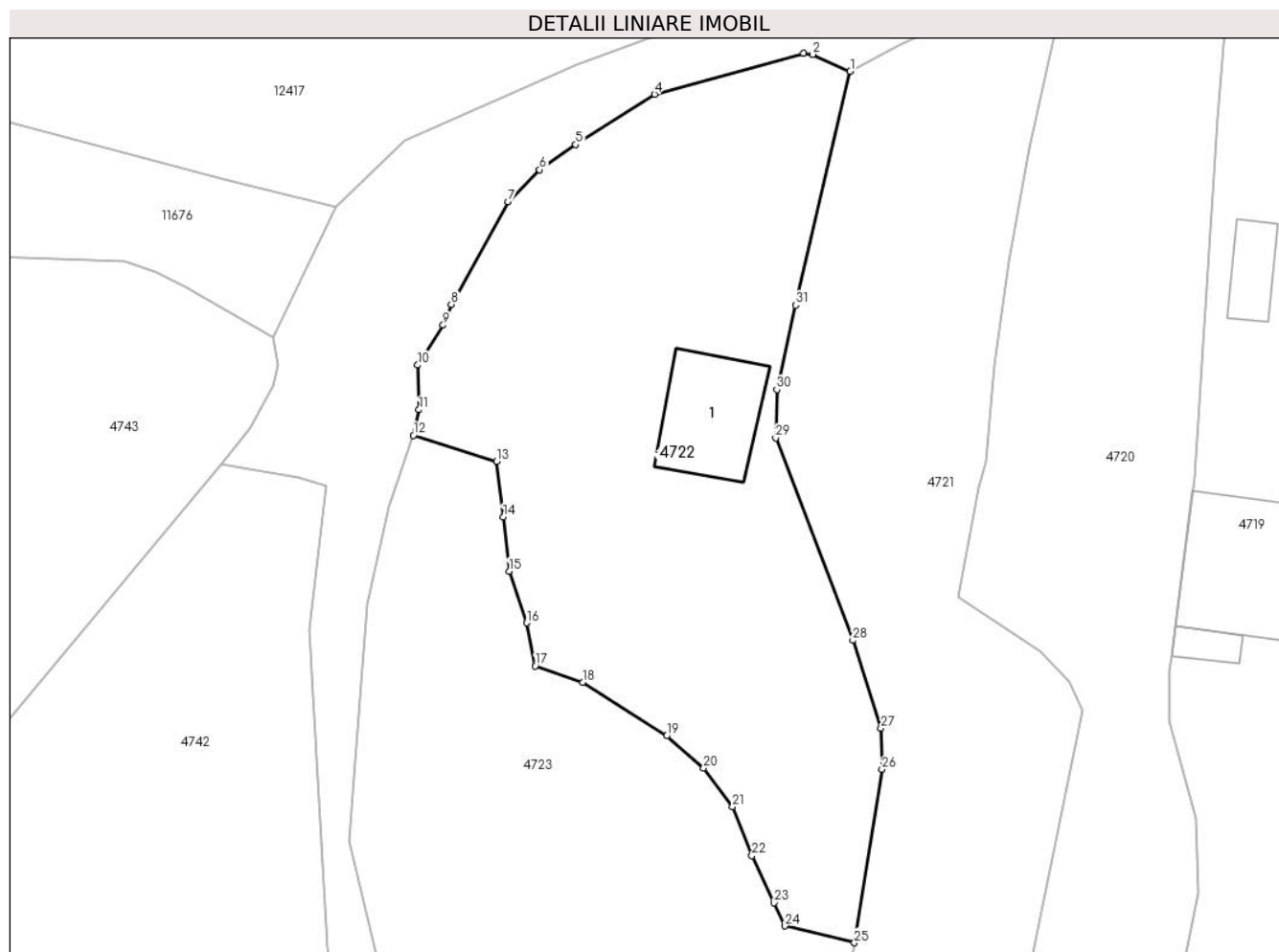
Inscrieri privind dezmembramintele dreptului de proprietate, drepturi reale de garanție și sarcini	Referințe
NU SUNT	

## Anexa Nr. 1 La Partea I

## Teren

Nr cadastral	Suprafața (mp)*	Observații / Referințe
	1.745	

\* Suprafața este determinată în planul de proiecție Stereo 70.



## Date referitoare la teren

Crt	Categorie folosință	Intravilan	Suprafața (mp)	Tarla	Parcelă	Nr. topo	Observații / Referințe
1	curți constructii	DA	971	-	-	-	
2	faneata	DA	774	-	-	-	

## Date referitoare la construcții

Crt	Număr	Destinație construcție	Supraf. (mp)	Situație juridică	Observații / Referințe
A1.1		construcții de locuințe	85	Cu acte	Nr. niveluri:1; S. construita la sol:85 mp;

## Lungime Segmente

1) Valorile lungimilor segmentelor sunt obținute din proiecție în plan.

Punct început	X / Y	Punct sfârșit	X / Y	Lungime segment (** (m)
1	579.586,419 639.230,979	2	579.583,136 639.232,458	3.601
3	579.582,333 639.232,558	4	579.569,338 639.228,973	13.48
5	579.562,455 639.224,596	6	579.559,311 639.222,4	3.835

Punct început	X / Y	Punct sfârșit	X / Y	Lungime segment (** (m)
2	579.583,136 639.232,458	3	579.582,333 639.232,558	0.809
4	579.569,338 639.228,973	5	579.562,455 639.224,596	8.157
6	579.559,311 639.222,4	7	579.556,553 639.219,617	3.918

Punct început	X / Y	Punct sfârșit	X / Y	Lungime segment (** (m)
7	579.556,553 639.219,617	8	579.551,596 639.210,644	10.251
9	579.550,891 639.208,833	10	579.548,666 639.205,354	4.13
11	579.548,786 639.201,453	12	579.548,289 639.199,222	2.286
13	579.555,552 639.196,962	14	579.556,13 639.192,095	4.901
15	579.556,634 639.187,369	16	579.558,178 639.182,865	4.761
17	579.558,923 639.179,115	18	579.563,061 639.177,673	4.382
19	579.570,41 639.173,011	20	579.573,622 639.170,201	4.268
21	579.576,144 639.166,82	22	579.577,838 639.162,545	4.598
23	579.579,76 639.158,447	24	579.580,73 639.156,429	2.239
25	579.586,797 639.154,96	26	579.589,193 639.170,078	15.307
27	579.589,111 639.173,661	28	579.586,647 639.181,343	8.067
29	579.579,91 639.198,992	30	579.580,016 639.203,227	4.236
31	579.581,646 639.210,578	1	579.586,419 639.230,979	20.952

Punct început	X / Y	Punct sfârșit	X / Y	Lungime segment (** (m)
8	579.551,596 639.210,644	9	579.550,891 639.208,833	1.943
10	579.548,666 639.205,354	11	579.548,786 639.201,453	3.903
12	579.548,289 639.199,222	13	579.555,552 639.196,962	7.606
14	579.556,13 639.192,095	15	579.556,634 639.187,369	4.753
16	579.558,178 639.182,865	17	579.558,923 639.179,115	3.823
18	579.563,061 639.177,673	19	579.570,41 639.173,011	8.703
20	579.573,622 639.170,201	21	579.576,144 639.166,82	4.218
22	579.577,838 639.162,545	23	579.579,76 639.158,447	4.526
24	579.580,73 639.156,429	25	579.586,797 639.154,96	6.242
26	579.589,193 639.170,078	27	579.589,111 639.173,661	3.584
28	579.586,647 639.181,343	29	579.579,91 639.198,992	18.891
30	579.580,016 639.203,227	31	579.581,646 639.210,578	7.53

\*\* Lungimile segmentelor sunt determinate în planul de proiecție Stereo 70 și sunt rotunjite la 1 milimetru.

\*\*\* Distanța dintre puncte este formată din segmente cumulate ce sunt mai mici decât valoarea 1 milimetru.





**DATE DESPRE IMOBILUL NR. 4723**

Oficiul de Cadastru și Publicitate Imobiliară NEAMT  
Biroul de Cadastru și Publicitate Imobiliară Targu-Neamt

**A. Partea I. Descrierea imobilului**

TEREN Intravilan

Adresa: Loc. Boboiesti, Jud. Neamt

Nr. Crt	Nr cadastral Nr. topografic	Suprafața* (mp)	Observații / Referințe
A1	54378	Din acte: 2.083 Masurata: 2.242	Sector cadastral:161 Teren imprejmuit;

**B. Partea II. Proprietari și acte**

Inscrieri privitoare la dreptul de proprietate și alte drepturi reale		Referințe
<b>24967 / 28/09/2022</b>		
Act Notarial nr. CONTRACT DE VÂNZARE aut. nr. 2844, din 27/09/2022 emis de NP Ochiros Alexandru;		
B2	Intabulare, drept de PROPRIETATE, cu titlu de drept de CUMPĂRARE, dobandit prin Conventie, cota actuala 1/1, cota initiala 1/1 1) CIOFU VLAD, bun propriu	A1

**C. Partea III. SARCINI .**

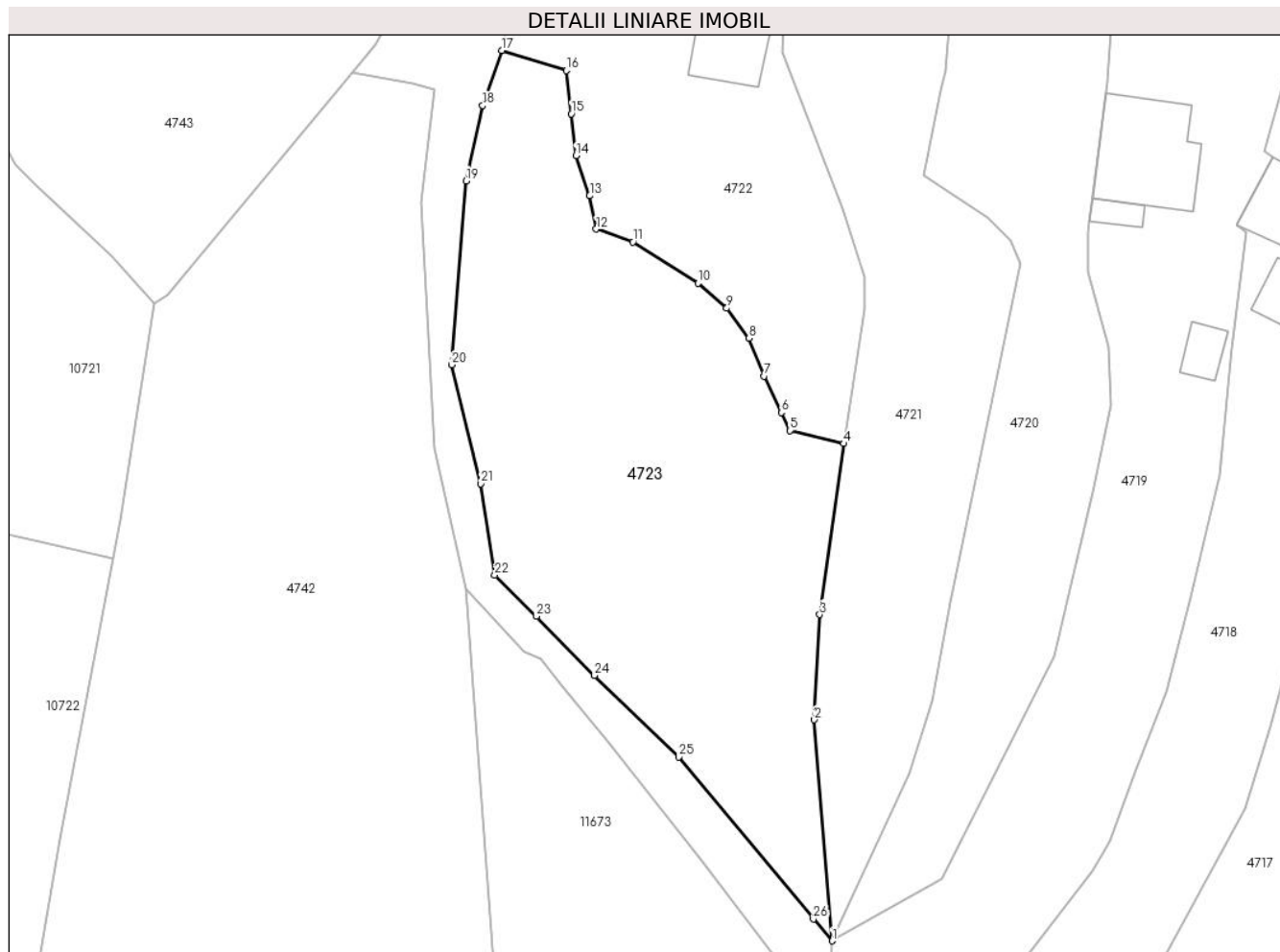
Inscrieri privind dezmembramintele dreptului de proprietate, drepturi reale de garanție și sarcini	Referințe
NU SUNT	

## Anexa Nr. 1 La Partea I

## Teren

Nr cadastral	Suprafața (mp)*	Observații / Referințe
54378	Din acte: 2.083 Masurata: 2.242	

\* Suprafața este determinată în planul de proiecție Stereo 70.



## Date referitoare la teren

Crt	Categorie folosință	Intra vilan	Suprafața (mp)	Tarla	Parcelă	Nr. topo	Observații / Referințe
1	faneata	DA	2.242	-	-	-	

## Lungime Segmente

1) Valorile lungimilor segmentelor sunt obținute din proiecție în plan.

Punct început	X / Y	Punct sfârșit	X / Y	Lungime segment (** (m)
1	579.585,469 639.098,974	2	579.583,486 639.123,859	24.964
3	579.584,095 639.135,716	4	579.586,797 639.154,96	19.433
5	579.580,73 639.156,429	6	579.579,76 639.158,447	2.239
7	579.577,838 639.162,545	8	579.576,144 639.166,82	4.598
9	579.573,622 639.170,201	10	579.570,41 639.173,011	4.268

Punct început	X / Y	Punct sfârșit	X / Y	Lungime segment (** (m)
2	579.583,486 639.123,859	3	579.584,095 639.135,716	11.873
4	579.586,797 639.154,96	5	579.580,73 639.156,429	6.242
6	579.579,76 639.158,447	7	579.577,838 639.162,545	4.526
8	579.576,144 639.166,82	9	579.573,622 639.170,201	4.218
10	579.570,41 639.173,011	11	579.563,061 639.177,673	8.703

Punct început	X / Y	Punct sfârșit	X / Y	Lungime segment (** (m)
11	579.563,061 639.177,673	12	579.558,923 639.179,115	4.382
13	579.558,178 639.182,865	14	579.556,634 639.187,369	4.761
15	579.556,13 639.192,095	16	579.555,552 639.196,962	4.901
17	579.548,289 639.199,222	18	579.546,152 639.193,01	6.569
19	579.544,285 639.184,542	20	579.542,649 639.163,827	20.78
21	579.545,943 639.150,45	22	579.547,512 639.140,142	10.427
23	579.552,149 639.135,514	24	579.558,73 639.128,866	9.354
25	579.568,233 639.119,667	26	579.583,367 639.101,432	23.697

Punct început	X / Y	Punct sfârșit	X / Y	Lungime segment (** (m)
12	579.558,923 639.179,115	13	579.558,178 639.182,865	3.823
14	579.556,634 639.187,369	15	579.556,13 639.192,095	4.753
16	579.555,552 639.196,962	17	579.548,289 639.199,222	7.606
18	579.546,152 639.193,01	19	579.544,285 639.184,542	8.671
20	579.542,649 639.163,827	21	579.545,943 639.150,45	13.777
22	579.547,512 639.140,142	23	579.552,149 639.135,514	6.551
24	579.558,73 639.128,866	25	579.568,233 639.119,667	13.226
26	579.583,367 639.101,432	1	579.585,469 639.098,974	3.234

\*\* Lungimile segmentelor sunt determinate în planul de proiecție Stereo 70 și sunt rotunjite la 1 milimetru.

\*\*\* Distanța dintre puncte este formată din segmente cumulate ce sunt mai mici decât valoarea 1 milimetru.



**DATE DESPRE IMOBILUL NR. 4730**

Oficiul de Cadastru și Publicitate Imobiliară NEAMT  
Biroul de Cadastru și Publicitate Imobiliară Targu-Neamt

**A. Partea I. Descrierea imobilului**

TEREN Necunoscut

Adresa: Loc. Boboiesti, Jud. Neamt, si extravilan UAT Pipirig

Nr. Crt	Nr cadastral Nr. topografic	Suprafața* (mp)	Observații / Referințe
A1		1.867	Sector cadastral:161 Teren neimpregmuit;

**B. Partea II. Proprietari și acte**

Inscrieri privitoare la dreptul de proprietate și alte drepturi reale	Referințe
/	
Act Administrativ nr. 15394, din 06/10/2023 emis de Primăria Com. Pipirig;	
B1	A1
Inscrierea posesiei, drept de PROPRIETATE, dobandit prin Lege, cota actuala 1/1, cota initiala 1/1	
1) PRISECARU DANIELA-ILINCA	
2) PRISECARU JUSTINA-PATRICIA	

**C. Partea III. SARCINI .**

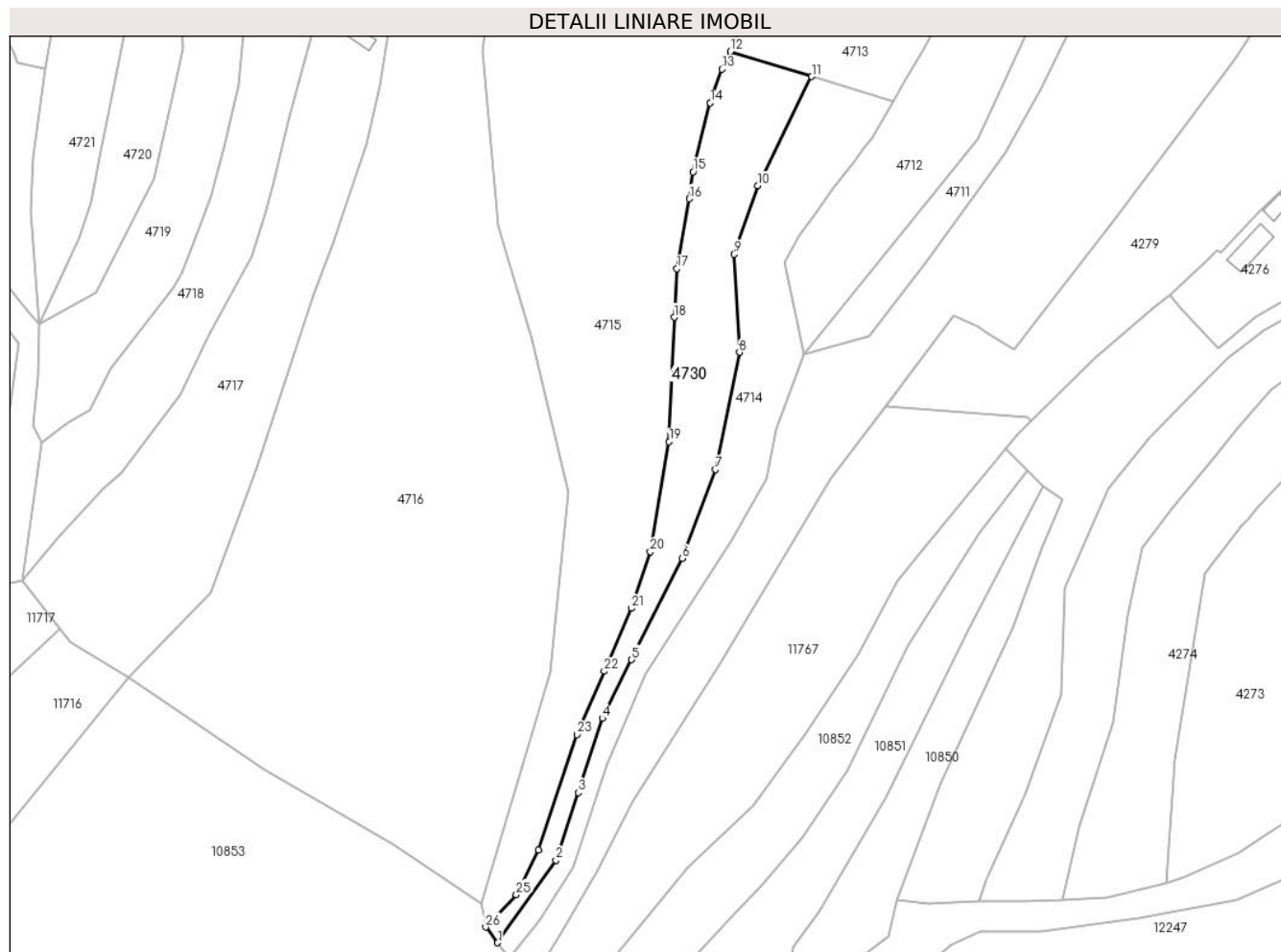
Inscrieri privind dezmembramintele dreptului de proprietate, drepturi reale de garanție și sarcini	Referințe
NU SUNT	

## Anexa Nr. 1 La Partea I

## Teren

Nr cadastral	Suprafața (mp)*	Observații / Referințe
	1.867	

\* Suprafața este determinată în planul de proiecție Stereo 70.



## Date referitoare la teren

Crt	Categorie folosință	Intravilan	Suprafața (mp)	Tarla	Parcelă	Nr. topo	Observații / Referințe
1	faneata	DA	1.102	-	-	-	
2	faneata	NU	765	-	-	-	

## Lungime Segmente

1) Valorile lungimilor segmentelor sunt obținute din proiecție în plan.

Punct început	X / Y	Punct sfârșit	X / Y	Lungime segment (** (m))	Punct început	X / Y	Punct sfârșit	X / Y	Lungime segment (** (m))
1	579.685,885 638.963,7	2	579.698,67 638.981,781	22.144	2	579.698,67 638.981,781	3	579.703,516 638.996,599	15.59
3	579.703,516 638.996,599	4	579.708,812 639.012,795	17.04	4	579.708,812 639.012,795	5	579.715,234 639.025,638	14.359
5	579.715,234 639.025,638	6	579.726,309 639.047,784	24.761	6	579.726,309 639.047,784	7	579.733,619 639.067,237	20.781
7	579.733,619 639.067,237	8	579.738,883 639.092,907	26.204	8	579.738,883 639.092,907	9	579.737,672 639.114,399	21.526

Punct început	X / Y	Punct sfârșit	X / Y	Lungime segment (** (m)
9	579.737,672 639.114,399	10	579.742,827 639.129,339	15.804
11	579.754,704 639.153,281	12	579.736,875 639.158,772	18.655
13	579.735,006 639.154,887	14	579.732,475 639.147,538	7.773
15	579.728,711 639.132,408	16	579.727,847 639.126,52	5.951
17	579.725,13 639.111,2	18	579.724,572 639.100,567	10.648
19	579.723,453 639.073,366	20	579.719,361 639.049,237	24.474
21	579.715,222 639.036,884	22	579.709,231 639.023,131	15.001
23	579.703,287 639.009,28	24	579.694,882 638.984,016	26.625
25	579.689,966 638.974,246	26	579.683,247 638.967,116	9.797

Punct început	X / Y	Punct sfârșit	X / Y	Lungime segment (** (m)
10	579.742,827 639.129,339	11	579.754,704 639.153,281	26.726
12	579.736,875 639.158,772	13	579.735,006 639.154,887	4.311
14	579.732,475 639.147,538	15	579.728,711 639.132,408	15.591
16	579.727,847 639.126,52	17	579.725,13 639.111,2	15.559
18	579.724,572 639.100,567	19	579.723,453 639.073,366	27.224
20	579.719,361 639.049,237	21	579.715,222 639.036,884	13.028
22	579.709,231 639.023,131	23	579.703,287 639.009,28	15.073
24	579.694,882 638.984,016	25	579.689,966 638.974,246	10.937
26	579.683,247 638.967,116	1	579.685,885 638.963,7	4.316

\*\* Lungimile segmentelor sunt determinate în planul de proiecție Stereo 70 și sunt rotunjite la 1 milimetru.

\*\*\* Distanța dintre puncte este formată din segmente cumulate ce sunt mai mici decât valoarea 1 milimetru.





**DATE DESPRE IMOBILUL NR. 10734**

Oficiul de Cadastru și Publicitate Imobiliară NEAMT  
Biroul de Cadastru și Publicitate Imobiliară Targu-Neamt

**A. Partea I. Descrierea imobilului**

TEREN Extravilan

Adresa: Jud. Neamt

Nr. Crt	Nr cadastral Nr. topografic	Suprafața* (mp)	Observații / Referințe
A1		1.631	Sector cadastral:161 Teren neimpregmuit;

**B. Partea II. Proprietari și acte**

Inscrieri privitoare la dreptul de proprietate și alte drepturi reale		Referințe
/		
Act Administrativ nr. 15394, din 06/10/2023 emis de Primăria Com. Pipirig;		
B1	Inscrierea posesiei, drept de PROPRIETATE, dobandit prin Lege, cota actuala 1/1, cota initiala 1/1 1) PRISECARU DANIELA-ILINCA 2) PRISECARU JUSTINA-PATRICIA	A1

**C. Partea III. SARCINI .**

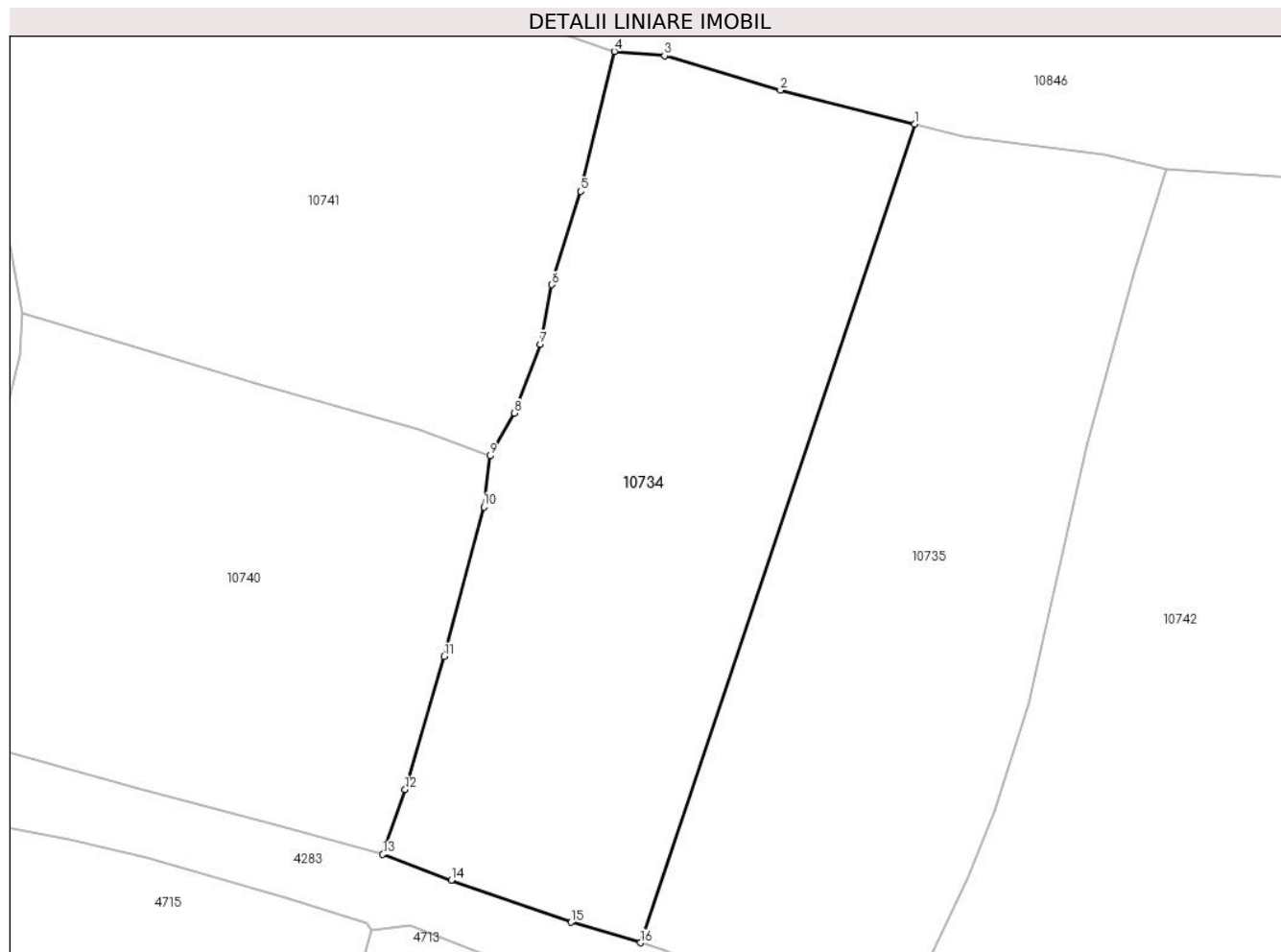
Inscrieri privind dezmembramintele dreptului de proprietate, drepturi reale de garanție și sarcini	Referințe
NU SUNT	

## Anexa Nr. 1 La Partea I

## Teren

Nr cadastral	Suprafața (mp)*	Observații / Referințe
	1.631	

\* Suprafața este determinată în planul de proiecție Stereo 70.



## Date referitoare la teren

Crt	Categorie folosință	Intravilan	Suprafața (mp)	Tarla	Parcelă	Nr. topo	Observații / Referințe
1	faneata	NU	1.631	-	-	-	

## Lungime Segmente

1) Valorile lungimilor segmentelor sunt obținute din proiecție în plan.

Punct început	X / Y	Punct sfârșit	X / Y	Lungime segment (** (m)
1	579.792,919 639.271,226	2	579.781,967 639.274,002	11.298
2	579.781,967 639.274,002	3	579.772,515 639.276,797	9.857
3	579.772,515 639.276,797	4	579.768,416 639.277,159	4.115
4	579.768,416 639.277,159	5	579.765,656 639.265,754	11.734
5	579.765,656 639.265,754	6	579.763,324 639.258,142	7.961

Punct început	X / Y	Punct sfârşit	X / Y	Lungime segment (** (m)
6	579.763,324 639.258,142	7	579.762,367 639.253,275	4.96
7	579.762,367 639.253,275	8	579.760,255 639.247,672	5.988
8	579.760,255 639.247,672	9	579.758,28 639.244,194	4.0
9	579.758,28 639.244,194	10	579.757,768 639.240,021	4.204
10	579.757,768 639.240,021	11	579.754,52 639.227,835	12.611
11	579.754,52 639.227,835	12	579.751,343 639.216,982	11.308
12	579.751,343 639.216,982	13	579.749,514 639.211,704	5.586
13	579.749,514 639.211,704	14	579.755,096 639.209,599	5.966
14	579.755,096 639.209,599	15	579.764,878 639.206,166	10.367
15	579.764,878 639.206,166	16	579.770,556 639.204,498	5.918
16	579.770,556 639.204,498	1	579.792,919 639.271,226	70.376

\*\* Lungimile segmentelor sunt determinate în planul de proiecție Stereo 70 și sunt rotunjite la 1 milimetru.

\*\*\* Distanța dintre puncte este formată din segmente cumulate ce sunt mai mici decât valoarea 1 milimetru.



**DATE DESPRE IMOBILUL NR. 10735**

Oficiul de Cadastru și Publicitate Imobiliară NEAMT  
Biroul de Cadastru și Publicitate Imobiliară Targu-Neamt

**A. Partea I. Descrierea imobilului**

TEREN Extravilan

Adresa: Jud. Neamt

Nr. Crt	Nr cadastral Nr. topografic	Suprafața* (mp)	Observații / Referințe
A1		1.631	Sector cadastral:161 Teren neimpregmuit;

**B. Partea II. Proprietari și acte**

Inscrieri privitoare la dreptul de proprietate și alte drepturi reale	Referințe
/	
Act Administrativ nr. 15394, din 06/10/2023 emis de Primăria Com. Pipirig;	
B1	A1
Inscrierea posesiei, drept de PROPRIETATE, dobandit prin Lege, cota actuala 1/1, cota initiala 1/1	
1) DUMITRAȘCU STELIAN	

**C. Partea III. SARCINI .**

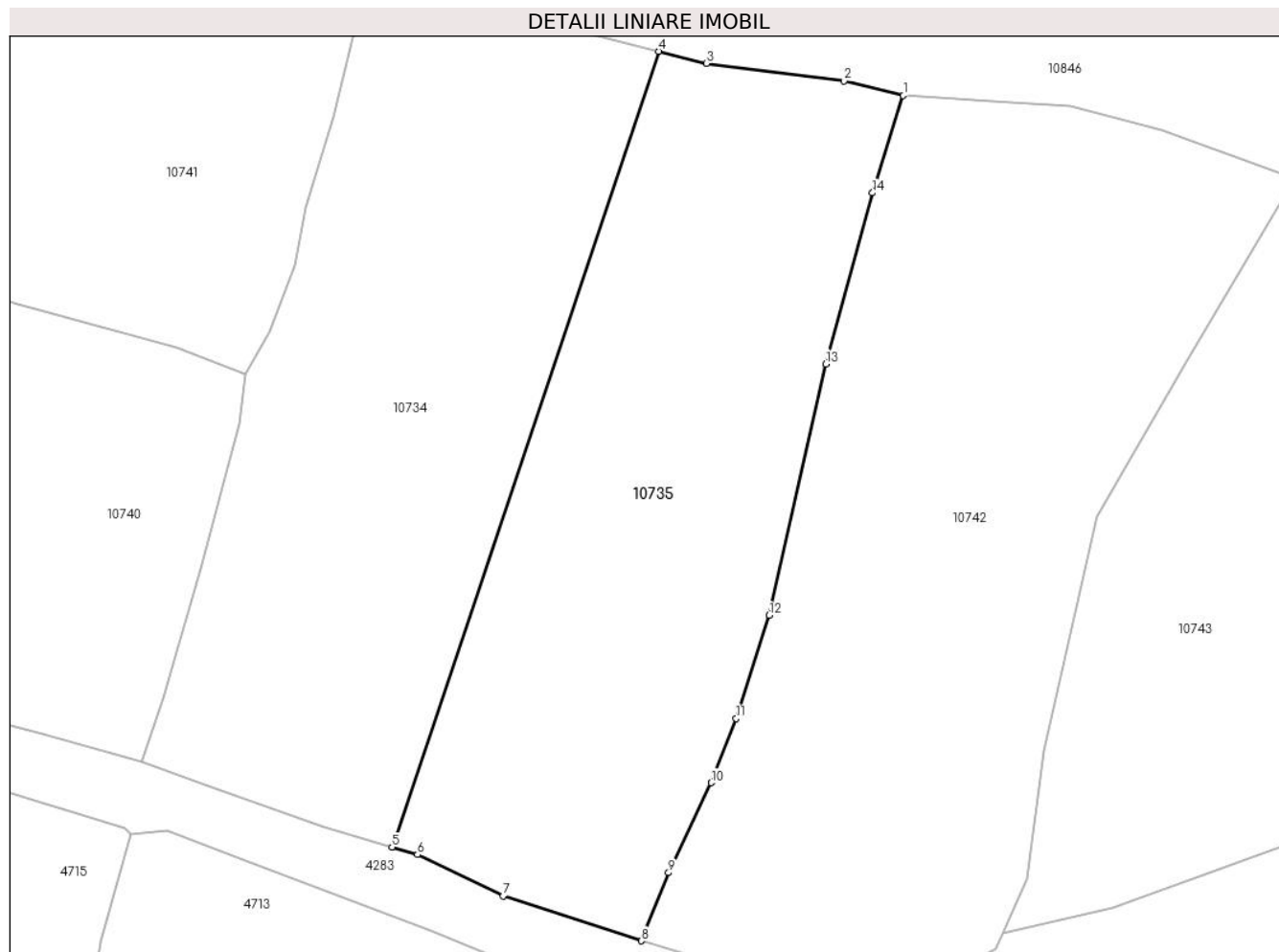
Inscrieri privind dezmembramintele dreptului de proprietate, drepturi reale de garanție și sarcini	Referințe
NU SUNT	

## Anexa Nr. 1 La Partea I

## Teren

Nr cadastral	Suprafața (mp)*	Observații / Referințe
	1.631	

\* Suprafața este determinată în planul de proiecție Stereo 70.



## Date referitoare la teren

Crt	Categorie folosință	Intra vilan	Suprafața (mp)	Tarla	Parcelă	Nr. topo	Observații / Referințe
1	faneata	NU	1.631	-	-	-	

## Lungime Segmente

1) Valorile lungimilor segmentelor sunt obținute din proiecție în plan.

Punct început	X / Y	Punct sfârșit	X / Y	Lungime segment (** (m)
1	579.813,457 639.267,517	2	579.808,484 639.268,749	5.123
2	579.808,484 639.268,749	3	579.796,933 639.270,209	11.643
3	579.796,933 639.270,209	4	579.792,919 639.271,226	4.141
4	579.792,919 639.271,226	5	579.770,556 639.204,498	70.376
5	579.770,556 639.204,498	6	579.772,689 639.203,872	2.223

Punct început	X / Y	Punct sfârșit	X / Y	Lungime segment (** (m)
6	579.772,689 639.203,872	7	579.779,876 639.200,407	7.979
7	579.779,876 639.200,407	8	579.791,46 639.196,637	12.182
8	579.791,46 639.196,637	9	579.793,763 639.202,354	6.163
9	579.793,763 639.202,354	10	579.797,326 639.209,899	8.344
10	579.797,326 639.209,899	11	579.799,419 639.215,284	5.777
11	579.799,419 639.215,284	12	579.802,207 639.223,926	9.081
12	579.802,207 639.223,926	13	579.806,955 639.245,015	21.617
13	579.806,955 639.245,015	14	579.810,857 639.259,357	14.863
14	579.810,857 639.259,357	1	579.813,457 639.267,517	8.564

\*\* Lungimile segmentelor sunt determinate în planul de proiecție Stereo 70 și sunt rotunjite la 1 milimetru.

\*\*\* Distanța dintre puncte este formată din segmente cumulate ce sunt mai mici decât valoarea 1 milimetru.





**DATE DESPRE IMOBILUL NR. 10736**

Oficiul de Cadastru și Publicitate Imobiliară NEAMT  
Biroul de Cadastru și Publicitate Imobiliară Targu-Neamt

**A. Partea I. Descrierea imobilului**

TEREN Extravilan

Adresa: Jud. Neamt

Nr. Crt	Nr cadastral Nr. topografic	Suprafața* (mp)	Observații / Referințe
A1		489	Sector cadastral:161 Teren neimpregmuit;

**B. Partea II. Proprietari și acte**

Inscrieri privitoare la dreptul de proprietate și alte drepturi reale		Referințe
/		
Act Administrativ nr. 15394, din 06/10/2023 emis de Primăria Com. Pipirig;		
B1	Inscrierea posesiei, drept de PROPRIETATE, dobandit prin Lege, cota actuala 1/1, cota initiala 1/1 1) CIOCIRTĂU GHEORGHE 2) CIOCIRTĂU ELENA	A1

**C. Partea III. SARCINI .**

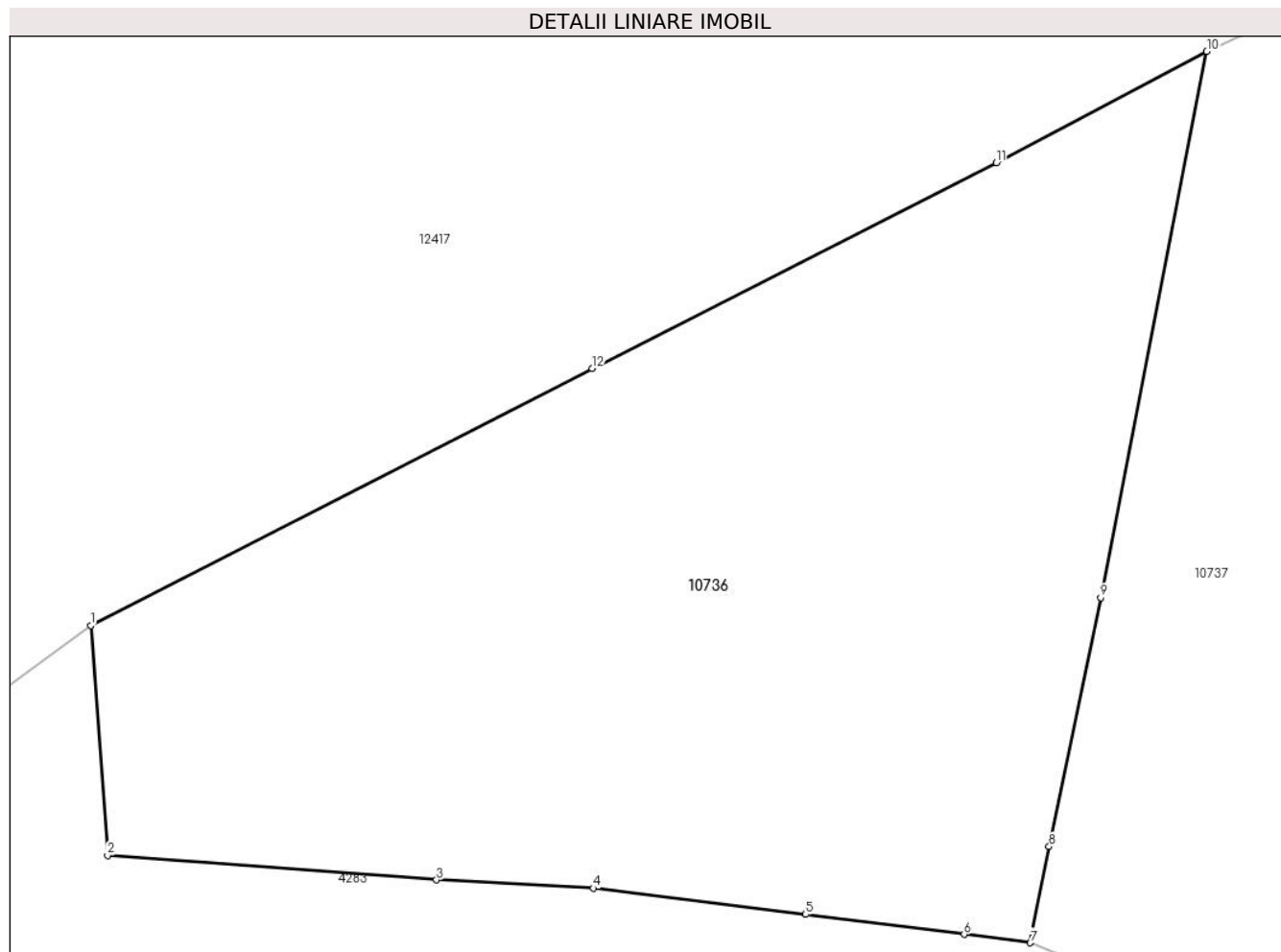
Inscrieri privind dezmembramintele dreptului de proprietate, drepturi reale de garanție și sarcini	Referințe
NU SUNT	

## Anexa Nr. 1 La Partea I

## Teren

Nr cadastral	Suprafața (mp)*	Observații / Referințe
	489	

\* Suprafața este determinată în planul de proiecție Stereo 70.



## Date referitoare la teren

Crt	Categorie folosință	Intravilan	Suprafața (mp)	Tarla	Parcelă	Nr. topo	Observații / Referințe
1	faneata	NU	489	-	-	-	

## Lungime Segmente

1) Valorile lungimilor segmentelor sunt obținute din proiecție în plan.

Punct început	X / Y	Punct sfârșit	X / Y	Lungime segment (** (m)
1	579.624,024 639.256,509	2	579.624,534 639.249,635	6.893
2	579.624,534 639.249,635	3	579.634,384 639.248,901	9.877
3	579.634,384 639.248,901	4	579.639,09 639.248,652	4.713
4	579.639,09 639.248,652	5	579.645,441 639.247,867	6.399
5	579.645,441 639.247,867	6	579.650,194 639.247,269	4.79

Punct început	X / Y	Punct sfârșit	X / Y	Lungime segment (** (m)
6	579.650,194 639.247,269	7	579.652,175 639.247,019	1.997
7	579.652,175 639.247,019	8	579.652,737 639.249,898	2.933
8	579.652,737 639.249,898	9	579.654,286 639.257,348	7.609
9	579.654,286 639.257,348	10	579.657,461 639.273,69	16.648
10	579.657,461 639.273,69	11	579.651,15 639.270,359	7.136
11	579.651,15 639.270,359	12	579.639,042 639.264,204	13.583
12	579.639,042 639.264,204	1	579.624,024 639.256,509	16.875

\*\* Lungimile segmentelor sunt determinate în planul de proiecție Stereo 70 și sunt rotunjite la 1 milimetru.

\*\*\* Distanța dintre puncte este formată din segmente cumulate ce sunt mai mici decât valoarea 1 milimetru.



**DATE DESPRE IMOBILUL NR. 10737**

Oficiul de Cadastru și Publicitate Imobiliară NEAMT  
Biroul de Cadastru și Publicitate Imobiliară Targu-Neamt

**A. Partea I. Descrierea imobilului**

TEREN Extravilan

Adresa: Jud. Neamt

Nr. Crt	Nr cadastral Nr. topografic	Suprafața* (mp)	Observații / Referințe
A1		812	Sector cadastral:161 Teren neimpregmuit;

**B. Partea II. Proprietari și acte**

Inscrieri privitoare la dreptul de proprietate și alte drepturi reale	Referințe
/	
Act Administrativ nr. 15394, din 06/10/2023 emis de Primăria Com. Pipirig;	
B1	A1
Inscrierea posesiei, drept de PROPRIETATE, dobandit prin Lege, cota actuala 1/1, cota initiala 1/1 1) CIOCIRTAU VASILE, -casatorit	

**C. Partea III. SARCINI .**

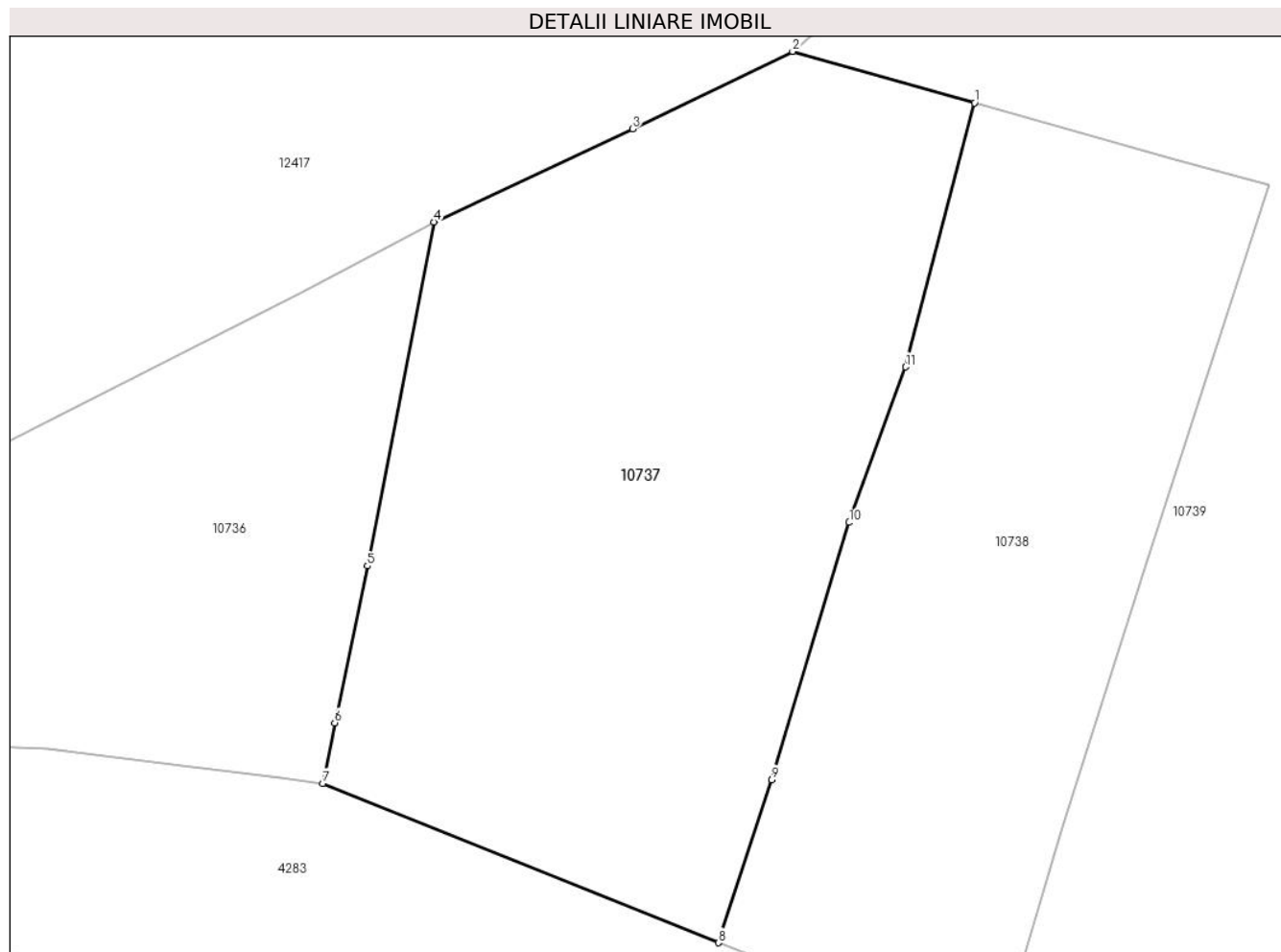
Inscrieri privind dezmembramintele dreptului de proprietate, drepturi reale de garanție și sarcini	Referințe
NU SUNT	

## Anexa Nr. 1 La Partea I

## Teren

Nr cadastral	Suprafața (mp)*	Observații / Referințe
	812	

\* Suprafața este determinată în planul de proiecție Stereo 70.



## Date referitoare la teren

Crt	Categorie folosință	Intravilan	Suprafața (mp)	Tarla	Parcelă	Nr. topo	Observații / Referințe
1	faneata	NU	812	-	-	-	

## Lungime Segmente

1) Valorile lungimilor segmentelor sunt obținute din proiecție în plan.

Punct început	X / Y	Punct sfârșit	X / Y	Lungime segment (** (m)
1	579.683,156 639.279,351	2	579.674,508 639.281,789	8.985
2	579.674,508 639.281,789	3	579.666,901 639.278,106	8.452
3	579.666,901 639.278,106	4	579.657,461 639.273,69	10.422
4	579.657,461 639.273,69	5	579.654,286 639.257,348	16.648
5	579.654,286 639.257,348	6	579.652,737 639.249,898	7.609

Punct început	X / Y	Punct sfârșit	X / Y	Lungime segment (** (m)
6	579.652,737 639.249,898	7	579.652,175 639.247,019	2.933
7	579.652,175 639.247,019	8	579.670,985 639.239,448	20.276
8	579.670,985 639.239,448	9	579.673,506 639.247,195	8.147
9	579.673,506 639.247,195	10	579.677,199 639.259,413	12.764
10	579.677,199 639.259,413	11	579.679,885 639.266,803	7.863
11	579.679,885 639.266,803	1	579.683,156 639.279,351	12.967

\*\* Lungimile segmentelor sunt determinate în planul de proiecție Stereo 70 și sunt rotunjite la 1 milimetru.

\*\*\* Distanța dintre puncte este formată din segmente cumulate ce sunt mai mici decât valoarea 1 milimetru.





**DATE DESPRE IMOBILUL NR. 10738**

Oficiul de Cadastru și Publicitate Imobiliară NEAMT  
Biroul de Cadastru și Publicitate Imobiliară Targu-Neamt

**A. Partea I. Descrierea imobilului**

TEREN Extravilan

Adresa: Jud. Neamt

Nr. Crt	Nr cadastral Nr. topografic	Suprafața* (mp)	Observații / Referințe
A1		594	Sector cadastral:161 Teren neimpregmuit;

**B. Partea II. Proprietari și acte**

Inscrieri privitoare la dreptul de proprietate și alte drepturi reale	Referințe
/	
Act Normativ nr. 7, din 13/03/1996 emis de GUVERNUL ROMÂNIEI;	
B1	Inscrierea provizorie, drept de PROPRIETATE, dobandit prin Lege, cota actuala 1/1, cota initiala 1/1
	1) COMUNA PIPIRIG, CIF:99999999999999, Proprietar neidentificat

**C. Partea III. SARCINI .**

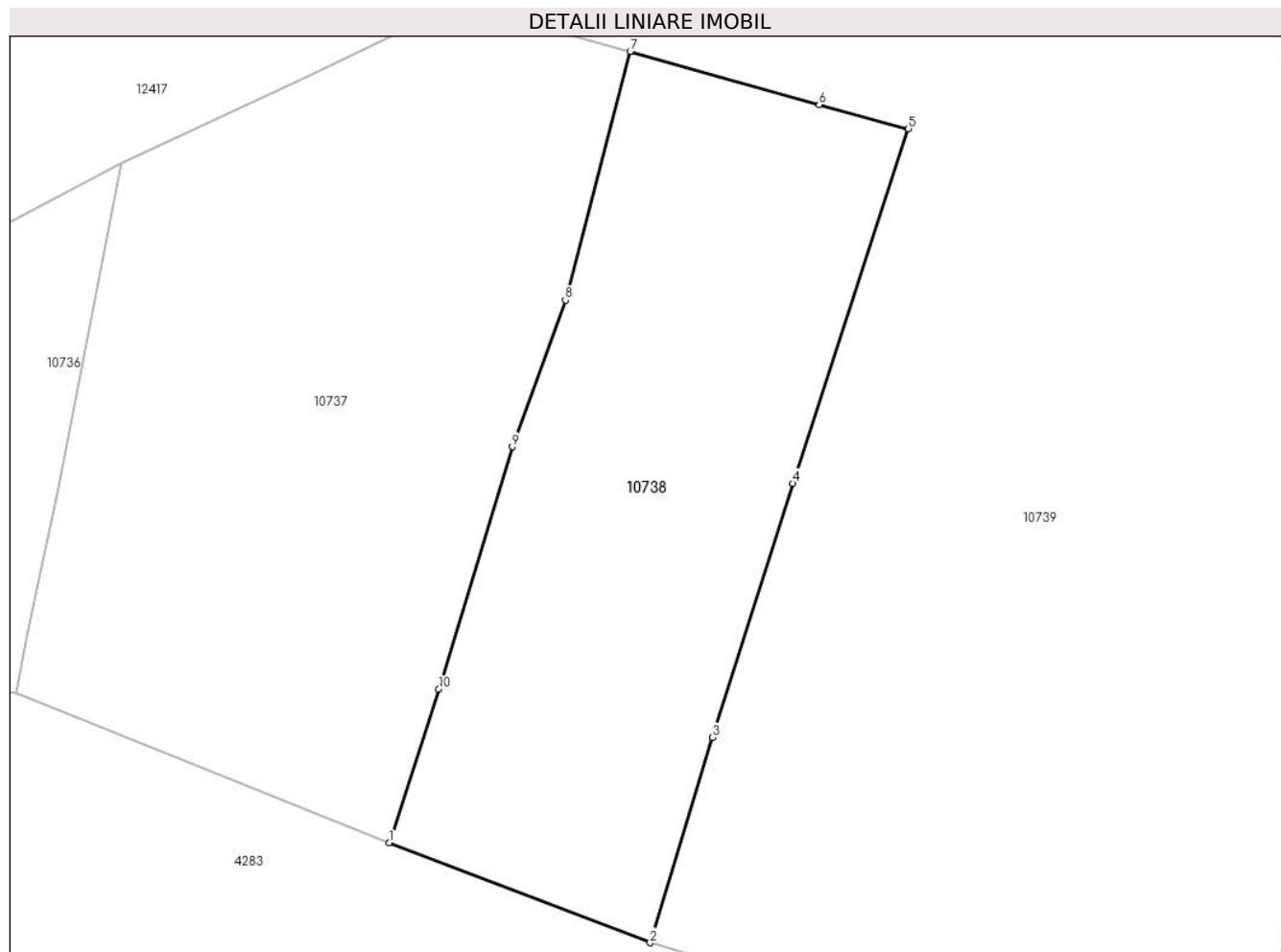
Inscrieri privind dezmembramintele dreptului de proprietate, drepturi reale de garanție și sarcini	Referințe
NU SUNT	

## Anexa Nr. 1 La Partea I

## Teren

Nr cadastral	Suprafața (mp)*	Observații / Referințe
	594	

\* Suprafața este determinată în planul de proiecție Stereo 70.



## Date referitoare la teren

Crt	Categorie folosință	Intra vilan	Suprafața (mp)	Tarla	Parcelă	Nr. topo	Observații / Referințe
1	faneata	NU	594	-	-	-	

## Lungime Segmente

1) Valorile lungimilor segmentelor sunt obținute din proiecție în plan.

Punct început	X / Y	Punct sfârșit	X / Y	Lungime segment (** (m)
1	579.670,985 639.239,448	2	579.684,162 639.234,406	14.109
2	579.684,162 639.234,406	3	579.687,31 639.244,758	10.82
3	579.687,31 639.244,758	4	579.691,358 639.257,573	13.439
4	579.691,358 639.257,573	5	579.697,192 639.275,455	18.81
5	579.697,192 639.275,455	6	579.692,696 639.276,665	4.656

Punct început	X / Y	Punct sfârșit	X / Y	Lungime segment (** (m)
6	579.692,696 639.276,665	7	579.683,156 639.279,351	9.911
7	579.683,156 639.279,351	8	579.679,885 639.266,803	12.967
8	579.679,885 639.266,803	9	579.677,199 639.259,413	7.863
9	579.677,199 639.259,413	10	579.673,506 639.247,195	12.764
10	579.673,506 639.247,195	1	579.670,985 639.239,448	8.147

\*\* Lungimile segmentelor sunt determinate în planul de proiecție Stereo 70 și sunt rotunjite la 1 milimetru.

\*\*\* Distanța dintre puncte este formată din segmente cumulate ce sunt mai mici decât valoarea 1 milimetru.



**DATE DESPRE IMOBILUL NR. 10739**

Oficiul de Cadastru și Publicitate Imobiliară NEAMT  
Biroul de Cadastru și Publicitate Imobiliară Targu-Neamt

**A. Partea I. Descrierea imobilului**

TEREN Extravilan

Adresa: Jud. Neamt

Nr. Crt	Nr cadastral Nr. topografic	Suprafața* (mp)	Observații / Referințe
A1		2.105	Sector cadastral:161 Teren neimpregmuit;

**B. Partea II. Proprietari și acte**

Inscrieri privitoare la dreptul de proprietate și alte drepturi reale		Referințe
/		
Act Normativ nr. 7, din 13/03/1996 emis de GUVERNUL ROMÂNIEI;		
B1	Inscrierea provizorie, drept de PROPRIETATE, dobandit prin Lege, cota actuala 1/1, cota initiala 1/1 1) COMUNA PIPIRIG, CIF:99999999999999, Proprietar neidentificat	A1

**C. Partea III. SARCINI .**

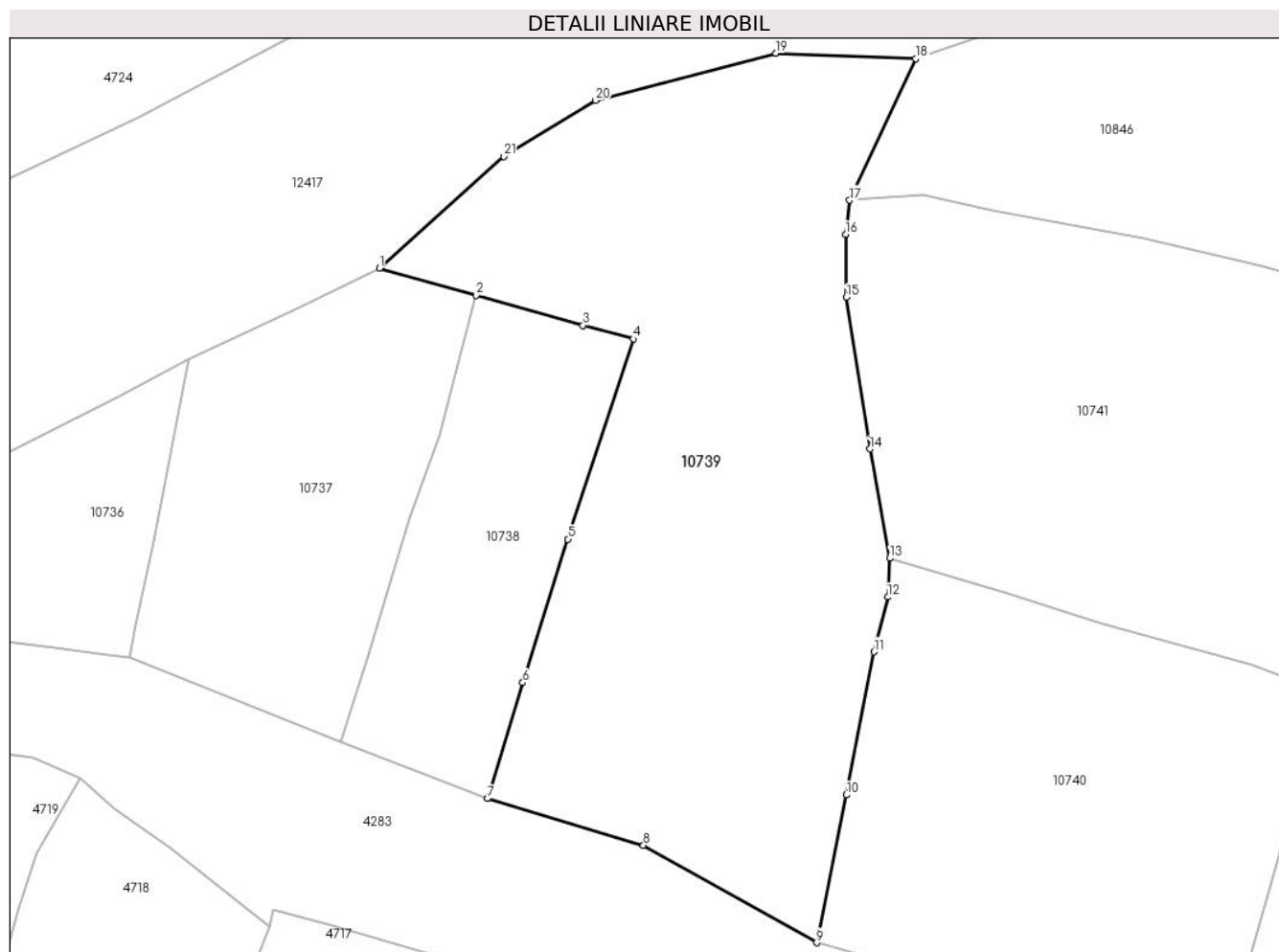
Inscrieri privind dezmembramintele dreptului de proprietate, drepturi reale de garanție și sarcini	Referințe
NU SUNT	

## Anexa Nr. 1 La Partea I

## Teren

Nr cadastral	Suprafața (mp)*	Observații / Referințe
	2.105	

\* Suprafața este determinată în planul de proiecție Stereo 70.



## Date referitoare la teren

Crt	Categorie folosință	Intra vilan	Suprafața (mp)	Tarla	Parcelă	Nr. topo	Observații / Referințe
1	faneata	NU	2.105	-	-	-	

## Lungime Segmente

1) Valorile lungimilor segmentelor sunt obținute din proiecție în plan.

Punct început	X / Y	Punct sfârșit	X / Y	Lungime segment (** (m)
1	579.674,508 639.281,789	2	579.683,156 639.279,351	8.985
3	579.692,696 639.276,665	4	579.697,192 639.275,455	4.656
5	579.691,358 639.257,573	6	579.687,31 639.244,758	13.439
7	579.684,162 639.234,406	8	579.698,091 639.230,242	14.538
9	579.713,571 639.221,526	10	579.716,22 639.234,733	13.47

Punct început	X / Y	Punct sfârșit	X / Y	Lungime segment (** (m)
2	579.683,156 639.279,351	3	579.692,696 639.276,665	9.911
4	579.697,192 639.275,455	5	579.691,358 639.257,573	18.81
6	579.687,31 639.244,758	7	579.684,162 639.234,406	10.82
8	579.698,091 639.230,242	9	579.713,571 639.221,526	17.765
10	579.716,22 639.234,733	11	579.718,694 639.247,503	13.007

Punct început	X / Y	Punct sfârșit	X / Y	Lungime segment (** (m)
11	579.718,694 639.247,503	12	579.719,94 639.252,405	5.058
13	579.720,1 639.255,869	14	579.718,337 639.265,632	9.921
15	579.716,234 639.279,171	16	579.716,162 639.284,782	5.611
17	579.716,515 639.287,841	18	579.722,438 639.300,485	13.963
19	579.709,911 639.300,969	20	579.693,824 639.296,767	16.627
21	579.685,638 639.291,741	1	579.674,508 639.281,789	14.93

Punct început	X / Y	Punct sfârșit	X / Y	Lungime segment (** (m)
12	579.719,94 639.252,405	13	579.720,1 639.255,869	3.468
14	579.718,337 639.265,632	15	579.716,234 639.279,171	13.701
16	579.716,162 639.284,782	17	579.716,515 639.287,841	3.079
18	579.722,438 639.300,485	19	579.709,911 639.300,969	12.536
20	579.693,824 639.296,767	21	579.685,638 639.291,741	9.606

\*\* Lungimile segmentelor sunt determinate în planul de proiecție Stereo 70 și sunt rotunjite la 1 milimetru.

\*\*\* Distanța dintre puncte este formată din segmente cumulate ce sunt mai mici decât valoarea 1 milimetru.





**DATE DESPRE IMOBILUL NR. 10740**

Oficiul de Cadastru și Publicitate Imobiliară NEAMT  
Biroul de Cadastru și Publicitate Imobiliară Targu-Neamt

**A. Partea I. Descrierea imobilului**

TEREN Extravilan

Adresa: Jud. Neamt

Nr. Crt	Nr cadastral Nr. topografic	Suprafața* (mp)	Observații / Referințe
A1		1.336	Sector cadastral:161 Teren neimprejmuit;

**B. Partea II. Proprietari și acte**

Inscrieri privitoare la dreptul de proprietate și alte drepturi reale		Referințe
/		
Act Normativ nr. 7, din 13/03/1996 emis de GUVERNUL ROMÂNIEI;		
B1	Inscrierea provizorie, drept de PROPRIETATE, dobandit prin Lege, cota actuala 1/1, cota initiala 1/1	A1
1) COMUNA PIPIRIG, CIF:99999999999999, Proprietar neidentificat		

**C. Partea III. SARCINI .**

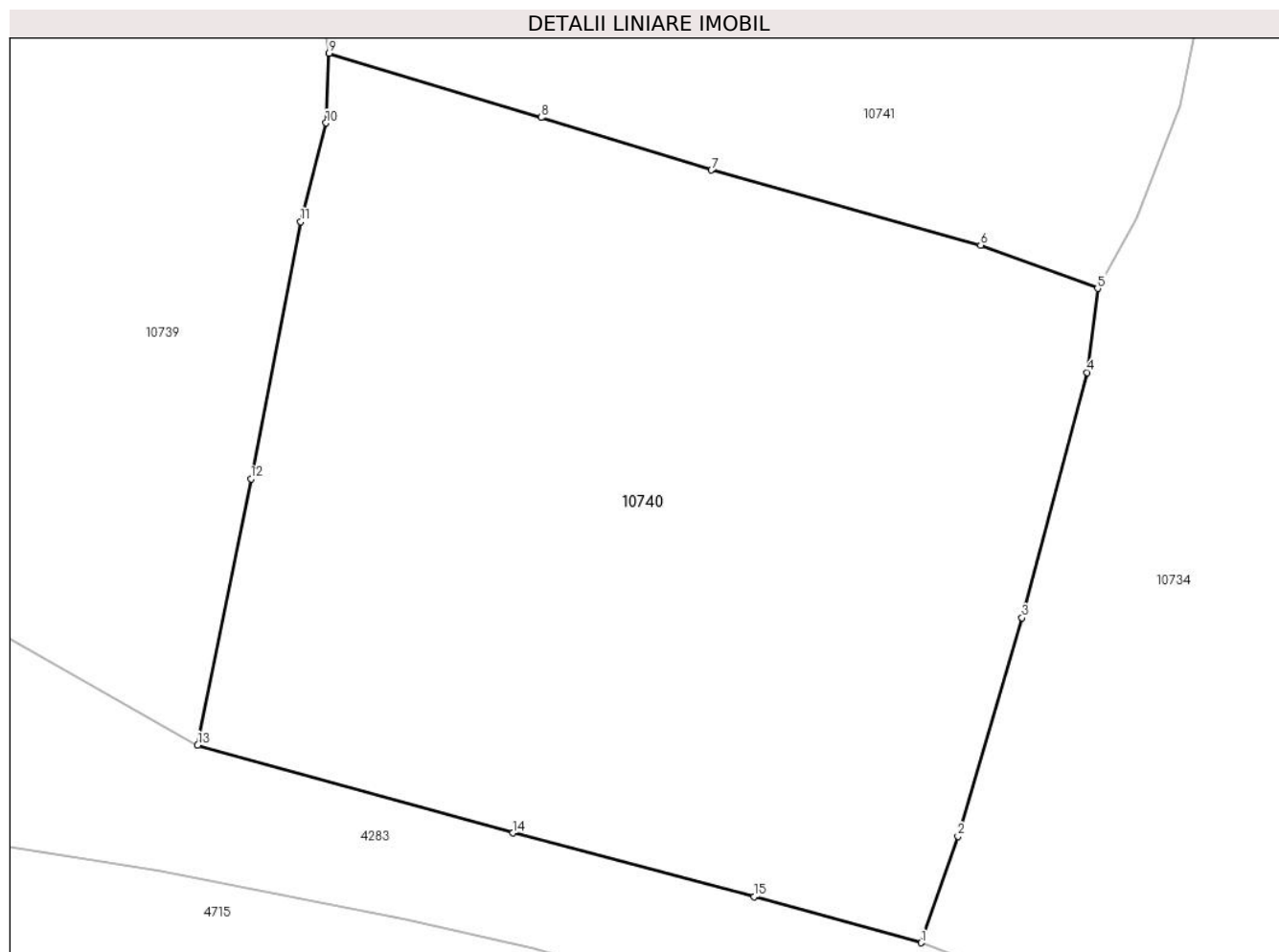
Inscrieri privind dezmembramintele dreptului de proprietate, drepturi reale de garanție și sarcini	Referințe
NU SUNT	

## Anexa Nr. 1 La Partea I

## Teren

Nr cadastral	Suprafața (mp)*	Observații / Referințe
	1.336	

\* Suprafața este determinată în planul de proiecție Stereo 70.



## Date referitoare la teren

Crt	Categorie folosință	Intravilan	Suprafața (mp)	Tarla	Parcelă	Nr. topo	Observații / Referințe
1	faneata	NU	1.336	-	-	-	

## Lungime Segmente

1) Valorile lungimilor segmentelor sunt obținute din proiecție în plan.

Punct început	X / Y	Punct sfârșit	X / Y	Lungime segment (** (m)
1	579.749,514 639.211,704	2	579.751,343 639.216,982	5.586
2	579.751,343 639.216,982	3	579.754,52 639.227,835	11.308
3	579.754,52 639.227,835	4	579.757,768 639.240,021	12.611
4	579.757,768 639.240,021	5	579.758,28 639.244,194	4.204
5	579.758,28 639.244,194	6	579.752,467 639.246,341	6.197

Punct început	X / Y	Punct sfârșit	X / Y	Lungime segment (** (m)
6	579.752,467 639.246,341	7	579.739,088 639.250,068	13.888
7	579.739,088 639.250,068	8	579.730,632 639.252,682	8.851
8	579.730,632 639.252,682	9	579.720,1 639.255,869	11.004
9	579.720,1 639.255,869	10	579.719,94 639.252,405	3.468
10	579.719,94 639.252,405	11	579.718,694 639.247,503	5.058
11	579.718,694 639.247,503	12	579.716,22 639.234,733	13.007
12	579.716,22 639.234,733	13	579.713,571 639.221,526	13.47
13	579.713,571 639.221,526	14	579.729,23 639.217,153	16.258
14	579.729,23 639.217,153	15	579.741,22 639.213,992	12.4
15	579.741,22 639.213,992	1	579.749,514 639.211,704	8.604

\*\* Lungimile segmentelor sunt determinate în planul de proiecție Stereo 70 și sunt rotunjite la 1 milimetru.

\*\*\* Distanța dintre puncte este formată din segmente cumulate ce sunt mai mici decât valoarea 1 milimetru.



**DATE DESPRE IMOBILUL NR. 10741**

Oficiul de Cadastru și Publicitate Imobiliară NEAMT  
Biroul de Cadastru și Publicitate Imobiliară Targu-Neamt

**A. Partea I. Descrierea imobilului**

TEREN Extravilan

Adresa: Jud. Neamt

Nr. Crt	Nr cadastral Nr. topografic	Suprafața* (mp)	Observații / Referințe
A1		1.617	Sector cadastral:161 Teren neimpregmuit;

**B. Partea II. Proprietari și acte**

Inscrieri privitoare la dreptul de proprietate și alte drepturi reale		Referințe
/		
Act Normativ nr. 7, din 13/03/1996 emis de GUVERNUL ROMÂNIEI;		
B1	Inscrierea provizorie, drept de PROPRIETATE, dobandit prin Lege, cota actuala 1/1, cota initiala 1/1 1) COMUNA PIPIRIG, CIF:99999999999999, Proprietar neidentificat	A1

**C. Partea III. SARCINI .**

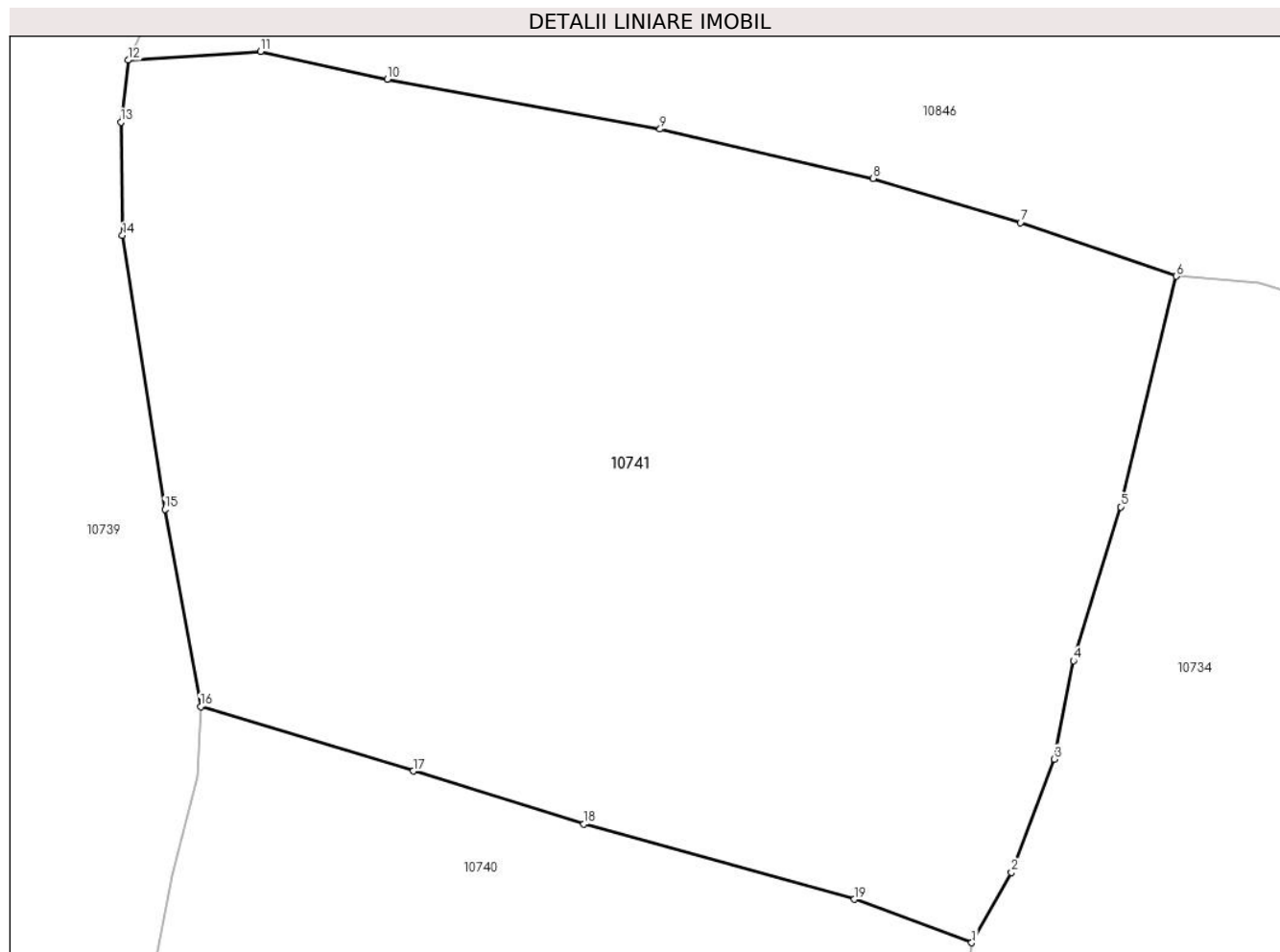
Inscrieri privind dezmembramintele dreptului de proprietate, drepturi reale de garanție și sarcini	Referințe
NU SUNT	

## Anexa Nr. 1 La Partea I

## Teren

Nr cadastral	Suprafața (mp)*	Observații / Referințe
	1.617	

\* Suprafața este determinată în planul de proiecție Stereo 70.



## Date referitoare la teren

Crt	Categorie folosință	Intravilan	Suprafața (mp)	Tarla	Parcelă	Nr. topo	Observații / Referințe
1	faneata	NU	1.617	-	-	-	

## Lungime Segmente

1) Valorile lungimilor segmentelor sunt obținute din proiecție în plan.

Punct început	X / Y	Punct sfârșit	X / Y	Lungime segment (** (m)
1	579.758,28 639.244,194	2	579.760,255 639.247,672	4.0
2	579.760,255 639.247,672	3	579.762,367 639.253,275	5.988
3	579.762,367 639.253,275	4	579.763,324 639.258,142	4.96
4	579.763,324 639.258,142	5	579.765,656 639.265,754	7.961
5	579.765,656 639.265,754	6	579.768,416 639.277,159	11.734

Punct început	X / Y	Punct sfârșit	X / Y	Lungime segment (** (m)
6	579.768,416 639.277,159	7	579.760,697 639.279,808	8.161
7	579.760,697 639.279,808	8	579.753,399 639.282,0	7.62
8	579.753,399 639.282,0	9	579.742,856 639.284,429	10.819
9	579.742,856 639.284,429	10	579.729,349 639.286,895	13.73
10	579.729,349 639.286,895	11	579.723,075 639.288,274	6.424
11	579.723,075 639.288,274	12	579.716,515 639.287,841	6.574
12	579.716,515 639.287,841	13	579.716,162 639.284,782	3.079
13	579.716,162 639.284,782	14	579.716,234 639.279,171	5.611
14	579.716,234 639.279,171	15	579.718,337 639.265,632	13.701
15	579.718,337 639.265,632	16	579.720,1 639.255,869	9.921
16	579.720,1 639.255,869	17	579.730,632 639.252,682	11.004
17	579.730,632 639.252,682	18	579.739,088 639.250,068	8.851
18	579.739,088 639.250,068	19	579.752,467 639.246,341	13.888
19	579.752,467 639.246,341	1	579.758,28 639.244,194	6.197

\*\* Lungimile segmentelor sunt determinate în planul de proiecție Stereo 70 și sunt rotunjite la 1 milimetru.

\*\*\* Distanța dintre puncte este formată din segmente cumulate ce sunt mai mici decât valoarea 1 milimetru.





**DATE DESPRE IMOBILUL NR. 10742**

Oficiul de Cadastru și Publicitate Imobiliară NEAMT  
Biroul de Cadastru și Publicitate Imobiliară Targu-Neamt

**A. Partea I. Descrierea imobilului**

TEREN Extravilan

Adresa: Jud. Neamt

Nr. Crt	Nr cadastral Nr. topografic	Suprafața* (mp)	Observații / Referințe
A1		2.067	Sector cadastral:161 Teren neimpregmuit;

**B. Partea II. Proprietari și acte**

Inscrieri privitoare la dreptul de proprietate și alte drepturi reale		Referințe
/		
Act Normativ nr. 7, din 13/03/1996 emis de GUVERNUL ROMÂNIEI;		
B1	Inscrierea provizorie, drept de PROPRIETATE, dobandit prin Lege, cota actuala 1/1, cota initiala 1/1	A1
1) COMUNA PIPIRIG, CIF:99999999999999, Proprietar neidentificat		

**C. Partea III. SARCINI .**

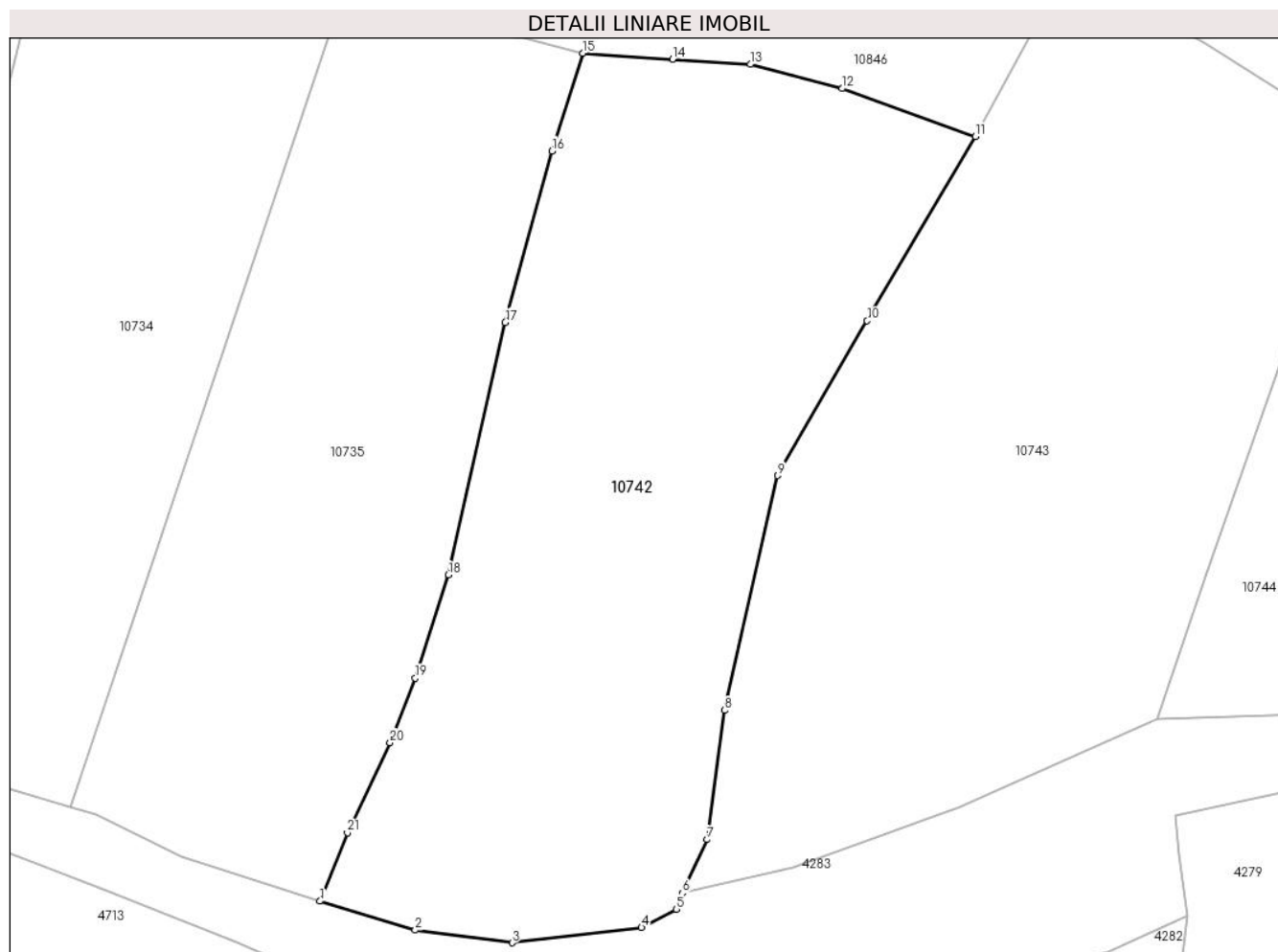
Inscrieri privind dezmembramintele dreptului de proprietate, drepturi reale de garanție și sarcini	Referințe
NU SUNT	

## Anexa Nr. 1 La Partea I

## Teren

Nr cadastral	Suprafața (mp)*	Observații / Referințe
	2.067	

\* Suprafața este determinată în planul de proiecție Stereo 70.



## Date referitoare la teren

Crt	Categorie folosință	Intravilan	Suprafața (mp)	Tarla	Parcelă	Nr. topo	Observații / Referințe
1	faneata	NU	2.067	-	-	-	

## Lungime Segmente

1) Valorile lungimilor segmentelor sunt obținute din proiecție în plan.

Punct început	X / Y	Punct sfârșit	X / Y	Lungime segment (** (m)
1	579.791,46 639.196,637	2	579.799,425 639.194,218	8.324
3	579.807,52 639.193,16	4	579.818,358 639.194,425	10.912
5	579.821,254 639.195,959	6	579.821,772 639.197,314	1.451
7	579.823,855 639.201,785	8	579.825,289 639.212,592	10.902
9	579.829,742 639.232,208	10	579.837,228 639.245,151	14.952

Punct început	X / Y	Punct sfârșit	X / Y	Lungime segment (** (m)
2	579.799,425 639.194,218	3	579.807,52 639.193,16	8.164
4	579.818,358 639.194,425	5	579.821,254 639.195,959	3.277
6	579.821,772 639.197,314	7	579.823,855 639.201,785	4.932
8	579.825,289 639.212,592	9	579.829,742 639.232,208	20.115
10	579.837,228 639.245,151	11	579.846,278 639.260,546	17.858

Punct început	X / Y	Punct sfârșit	X / Y	Lungime segment (** (m)
11	579.846,278 639.260,546	12	579.835,13 639.264,56	11.849
13	579.827,461 639.266,585	14	579.820,943 639.267,019	6.532
15	579.813,457 639.267,517	16	579.810,857 639.259,357	8.564
17	579.806,955 639.245,015	18	579.802,207 639.223,926	21.617
19	579.799,419 639.215,284	20	579.797,326 639.209,899	5.777
21	579.793,763 639.202,354	1	579.791,46 639.196,637	6.163

Punct început	X / Y	Punct sfârșit	X / Y	Lungime segment (** (m)
12	579.835,13 639.264,56	13	579.827,461 639.266,585	7.932
14	579.820,943 639.267,019	15	579.813,457 639.267,517	7.503
16	579.810,857 639.259,357	17	579.806,955 639.245,015	14.863
18	579.802,207 639.223,926	19	579.799,419 639.215,284	9.081
20	579.797,326 639.209,899	21	579.793,763 639.202,354	8.344

\*\* Lungimile segmentelor sunt determinate în planul de proiecție Stereo 70 și sunt rotunjite la 1 milimetru.

\*\*\* Distanța dintre puncte este formată din segmente cumulate ce sunt mai mici decât valoarea 1 milimetru.



**DATE DESPRE IMOBILUL NR. 10743**

Oficiul de Cadastru și Publicitate Imobiliară NEAMT  
Biroul de Cadastru și Publicitate Imobiliară Targu-Neamt

**A. Partea I. Descrierea imobilului**

TEREN Extravilan

Adresa: Jud. Neamt

Nr. Crt	Nr cadastral Nr. topografic	Suprafața* (mp)	Observații / Referințe
A1		2.289	Sector cadastral:161 Teren neimpregmuit;

**B. Partea II. Proprietari și acte**

Inscrieri privitoare la dreptul de proprietate și alte drepturi reale		Referințe
/		
Act Normativ nr. 7, din 13/03/1996 emis de GUVERNUL ROMÂNIEI;		
B1	Inscrierea provizorie, drept de PROPRIETATE, dobandit prin Lege, cota actuala 1/1, cota initiala 1/1	A1
1) COMUNA PIPIRIG, CIF:99999999999999, Proprietar neidentificat		

**C. Partea III. SARCINI .**

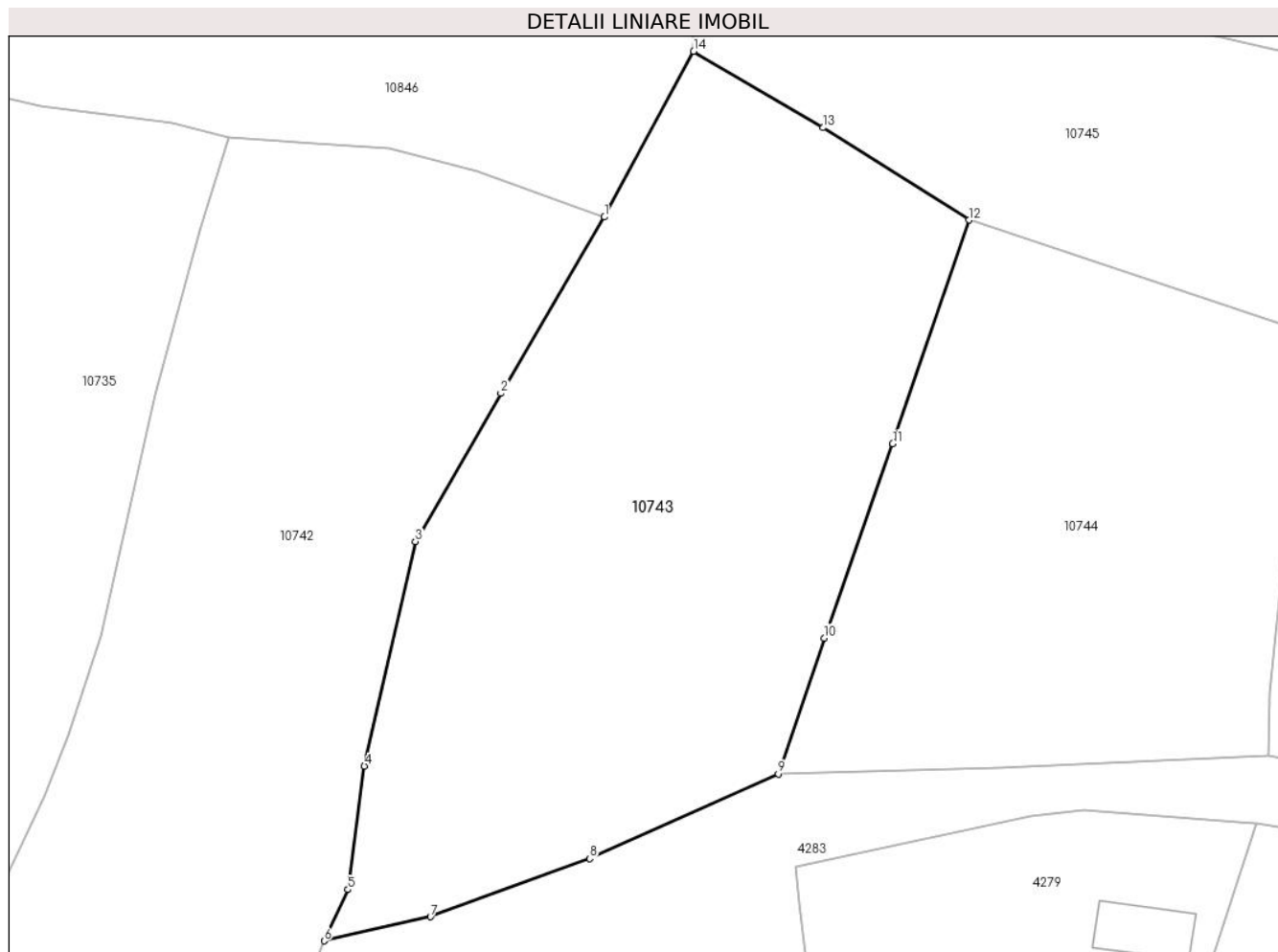
Inscrieri privind dezmembramintele dreptului de proprietate, drepturi reale de garanție și sarcini	Referințe
NU SUNT	

## Anexa Nr. 1 La Partea I

## Teren

Nr cadastral	Suprafața (mp)*	Observații / Referințe
	2.289	

\* Suprafața este determinată în planul de proiecție Stereo 70.



## Date referitoare la teren

Crt	Categorie folosință	Intravilan	Suprafața (mp)	Tarla	Parcelă	Nr. topo	Observații / Referințe
1	faneata	NU	2.289	-	-	-	

## Lungime Segmente

1) Valorile lungimilor segmentelor sunt obținute din proiecție în plan.

Punct început	X / Y	Punct sfârșit	X / Y	Lungime segment (** (m)
1	579.846,278 639.260,546	2	579.837,228 639.245,151	17.858
2	579.837,228 639.245,151	3	579.829,742 639.232,208	14.952
3	579.829,742 639.232,208	4	579.825,289 639.212,592	20.115
4	579.825,289 639.212,592	5	579.823,855 639.201,785	10.902
5	579.823,855 639.201,785	6	579.821,772 639.197,314	4.932

Punct început	X / Y	Punct sfârșit	X / Y	Lungime segment (** (m)
6	579.821,772 639.197,314	7	579.831,068 639.199,412	9.53
7	579.831,068 639.199,412	8	579.844,999 639.204,505	14.833
8	579.844,999 639.204,505	9	579.861,485 639.211,886	18.063
9	579.861,485 639.211,886	10	579.865,494 639.223,76	12.533
10	579.865,494 639.223,76	11	579.871,479 639.240,757	18.02
11	579.871,479 639.240,757	12	579.878,172 639.260,287	20.645
12	579.878,172 639.260,287	13	579.865,406 639.268,355	15.102
13	579.865,406 639.268,355	14	579.854,084 639.275,026	13.141
14	579.854,084 639.275,026	1	579.846,278 639.260,546	16.45

\*\* Lungimile segmentelor sunt determinate în planul de proiecție Stereo 70 și sunt rotunjite la 1 milimetru.

\*\*\* Distanța dintre puncte este formată din segmente cumulate ce sunt mai mici decât valoarea 1 milimetru.





**DATE DESPRE IMOBILUL NR. 10744**

Oficiul de Cadastru și Publicitate Imobiliară NEAMT  
Biroul de Cadastru și Publicitate Imobiliară Targu-Neamt

**A. Partea I. Descrierea imobilului**

TEREN Extravilan

Adresa: Jud. Neamt

Nr. Crt	Nr cadastral Nr. topografic	Suprafața* (mp)	Observații / Referințe
A1		1.587	Sector cadastral:161 Teren neimpregmuit;

**B. Partea II. Proprietari și acte**

Inscrieri privitoare la dreptul de proprietate și alte drepturi reale		Referințe
/		
Act Normativ nr. 7, din 13/03/1996 emis de GUVERNUL ROMÂNIEI;		
B1	Inscrierea provizorie, drept de PROPRIETATE, dobandit prin Lege, cota actuala 1/1, cota initiala 1/1 1) COMUNA PIPIRIG, CIF:99999999999999, Proprietar neidentificat	A1

**C. Partea III. SARCINI .**

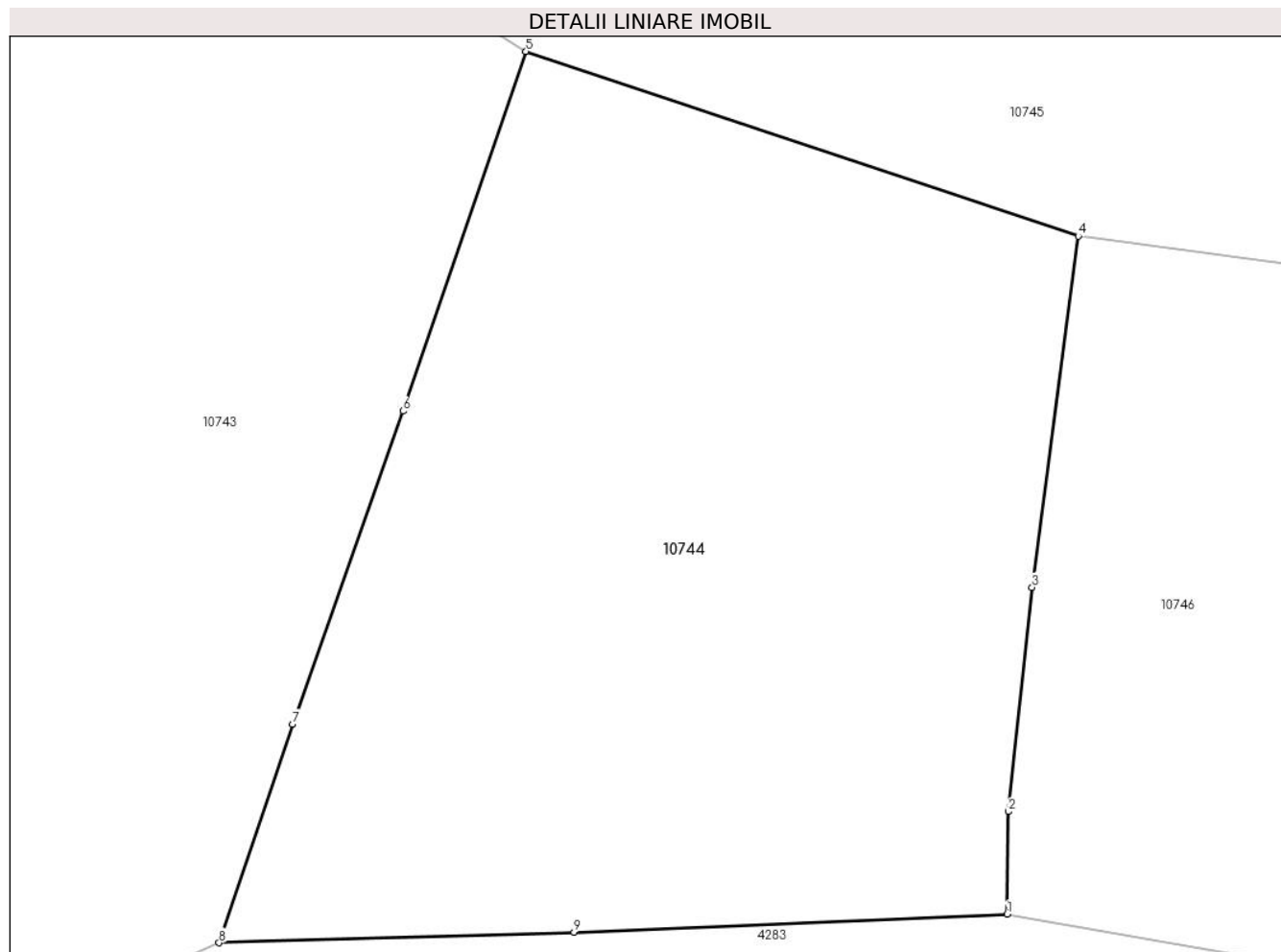
Inscrieri privind dezmembramintele dreptului de proprietate, drepturi reale de garanție și sarcini	Referințe
NU SUNT	

## Anexa Nr. 1 La Partea I

## Teren

Nr cadastral	Suprafața (mp)*	Observații / Referințe
	1.587	

\* Suprafața este determinată în planul de proiecție Stereo 70.



## Date referitoare la teren

Crt	Categorie folosință	Intravilan	Suprafața (mp)	Tarla	Parcelă	Nr. topo	Observații / Referințe
1	faneata	NU	1.587	-	-	-	

## Lungime Segmente

1) Valorile lungimilor segmentelor sunt obținute din proiecție în plan.

Punct început	X / Y	Punct sfârșit	X / Y	Lungime segment (** (m)
1	579.904,323 639.213,442	2	579.904,387 639.219,009	5.567
2	579.904,387 639.219,009	3	579.905,687 639.231,191	12.251
3	579.905,687 639.231,191	4	579.908,196 639.250,256	19.229
4	579.908,196 639.250,256	5	579.878,172 639.260,287	31.655
5	579.878,172 639.260,287	6	579.871,479 639.240,757	20.645

Punct început	X / Y	Punct sfârșit	X / Y	Lungime segment (** (m)
6	579.871,479 639.240,757	7	579.865,494 639.223,76	18.02
7	579.865,494 639.223,76	8	579.861,485 639.211,886	12.533
8	579.861,485 639.211,886	9	579.880,787 639.212,454	19.31
9	579.880,787 639.212,454	1	579.904,323 639.213,442	23.557

\*\* Lungimile segmentelor sunt determinate în planul de proiecție Stereo 70 și sunt rotunjite la 1 milimetru.

\*\*\* Distanța dintre puncte este formată din segmente cumulate ce sunt mai mici decât valoarea 1 milimetru.



**DATE DESPRE IMOBILUL NR. 10745**

Oficiul de Cadastru și Publicitate Imobiliară NEAMT  
Biroul de Cadastru și Publicitate Imobiliară Targu-Neamt

**A. Partea I. Descrierea imobilului**

TEREN Extravilan

Adresa: Jud. Neamt

Nr. Crt	Nr cadastral Nr. topografic	Suprafața* (mp)	Observații / Referințe
A1		2.509	Sector cadastral:161 Teren neimpregmuit;

**B. Partea II. Proprietari și acte**

Inscrieri privitoare la dreptul de proprietate și alte drepturi reale		Referințe
/		
Act Normativ nr. 7, din 13/03/1996 emis de GUVERNUL ROMÂNIEI;		
B1	Inscrierea provizorie, drept de PROPRIETATE, dobandit prin Lege, cota actuala 1/1, cota initiala 1/1 1) COMUNA PIPIRIG, CIF:99999999999999, Proprietar neidentificat	A1

**C. Partea III. SARCINI .**

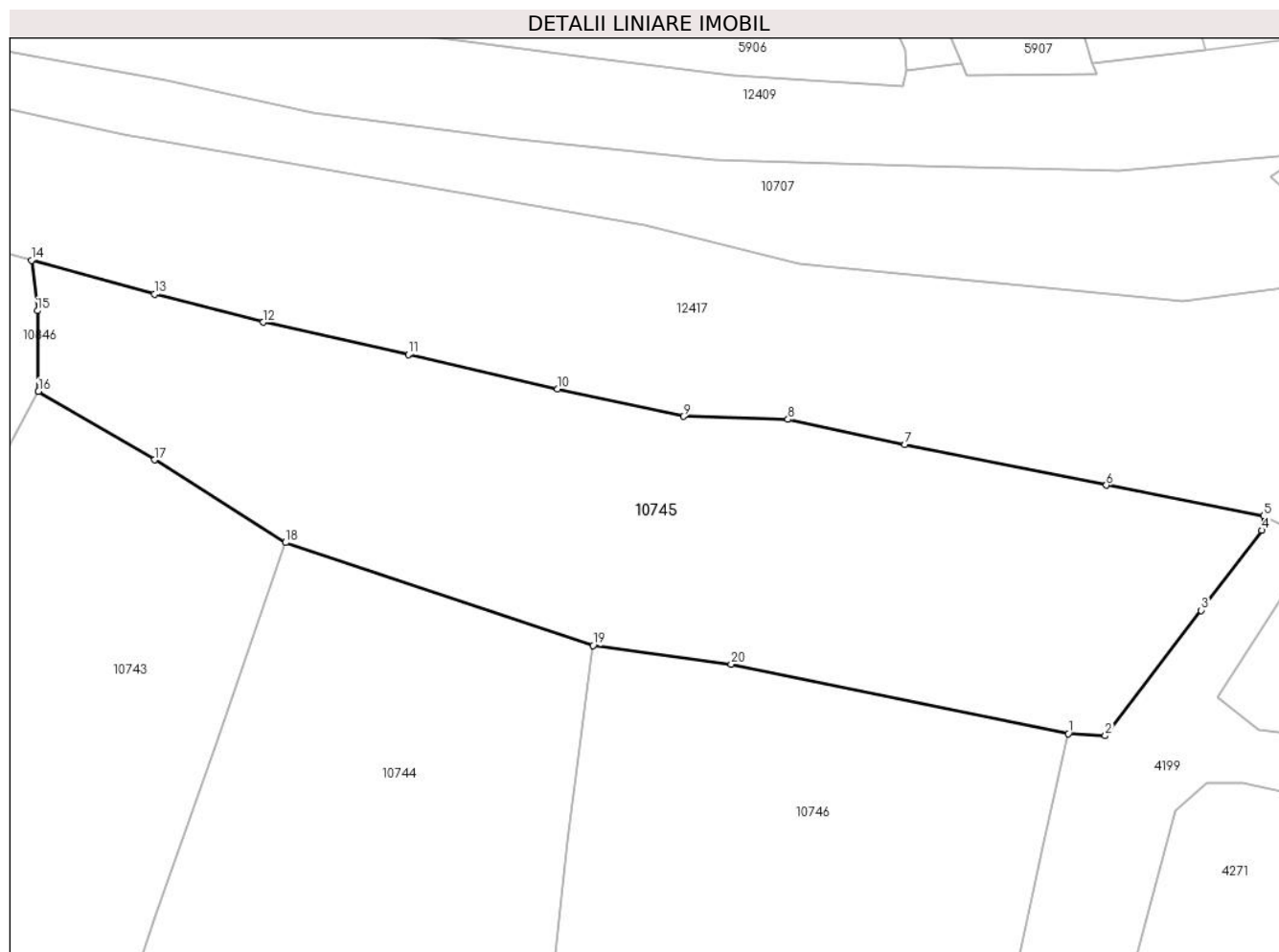
Inscrieri privind dezmembramintele dreptului de proprietate, drepturi reale de garanție și sarcini	Referințe
NU SUNT	

## Anexa Nr. 1 La Partea I

## Teren

Nr cadastral	Suprafața (mp)*	Observații / Referințe
	2.509	

\* Suprafața este determinată în planul de proiecție Stereo 70.



## Date referitoare la teren

Crt	Categorie folosință	Intravilan	Suprafața (mp)	Tarla	Parcelă	Nr. topo	Observații / Referințe
1	faneata	NU	2.509	-	-	-	

## Lungime Segmente

1) Valorile lungimilor segmentelor sunt obținute din proiecție în plan.

Punct început	X / Y	Punct sfârșit	X / Y	Lungime segment (** (m)
1	579.954,589 639.241,644	2	579.958,178 639.241,451	3.594
2	579.958,178 639.241,451	3	579.967,557 639.253,669	15.403
3	579.967,557 639.253,669	4	579.973,47 639.261,476	9.794
4	579.973,47 639.261,476	5	579.973,65 639.262,889	1.424
5	579.973,65 639.262,889	6	579.958,292 639.265,873	15.645

Punct început	X / Y	Punct sfârșit	X / Y	Lungime segment (** (m)
6	579.958,292 639.265,873	7	579.938,608 639.269,831	20.078
7	579.938,608 639.269,831	8	579.927,211 639.272,307	11.663
8	579.927,211 639.272,307	9	579.917,003 639.272,581	10.212
9	579.917,003 639.272,581	10	579.904,724 639.275,253	12.566
10	579.904,724 639.275,253	11	579.890,173 639.278,627	14.937
11	579.890,173 639.278,627	12	579.876,033 639.281,78	14.487
12	579.876,033 639.281,78	13	579.865,405 639.284,503	10.971
13	579.865,405 639.284,503	14	579.853,409 639.287,811	12.444
14	579.853,409 639.287,811	15	579.853,973 639.282,892	4.951
15	579.853,973 639.282,892	16	579.854,084 639.275,026	7.867
16	579.854,084 639.275,026	17	579.865,406 639.268,355	13.141
17	579.865,406 639.268,355	18	579.878,172 639.260,287	15.102
18	579.878,172 639.260,287	19	579.908,196 639.250,256	31.655
19	579.908,196 639.250,256	20	579.921,68 639.248,436	13.606
20	579.921,68 639.248,436	1	579.954,589 639.241,644	33.603

\*\* Lungimile segmentelor sunt determinate în planul de proiecție Stereo 70 și sunt rotunjite la 1 milimetru.

\*\*\* Distanța dintre puncte este formată din segmente cumulate ce sunt mai mici decât valoarea 1 milimetru.





**DATE DESPRE IMOBILUL NR. 10746**

Oficiul de Cadastru și Publicitate Imobiliară NEAMT  
Biroul de Cadastru și Publicitate Imobiliară Targu-Neamt

**A. Partea I. Descrierea imobilului**

TEREN Extravilan

Adresa: Jud. Neamt

Nr. Crt	Nr cadastral Nr. topografic	Suprafața* (mp)	Observații / Referințe
A1		1.669	Sector cadastral:161 Teren neimpregmuit;

**B. Partea II. Proprietari și acte**

Inscrieri privitoare la dreptul de proprietate și alte drepturi reale		Referințe
/		
Act Administrativ nr. 15394, din 06/10/2023 emis de Primăria Com. Pipirig;		
B1	Inscrierea posesiei, drept de PROPRIETATE, dobandit prin Lege, cota actuala 1/1, cota initiala 1/1 1) CREANGĂ ION 2) CREANGĂ IOANA	A1

**C. Partea III. SARCINI .**

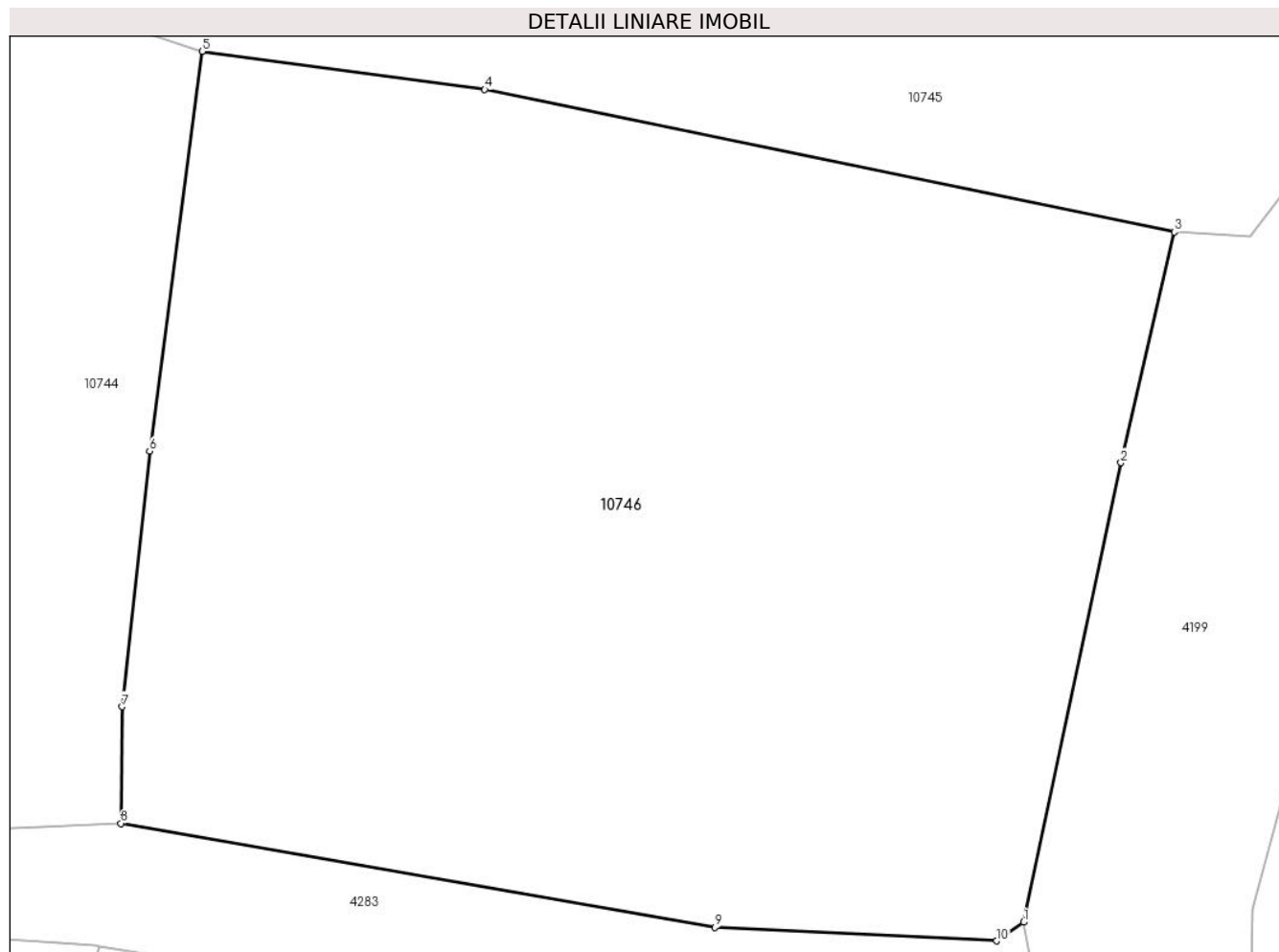
Inscrieri privind dezmembramintele dreptului de proprietate, drepturi reale de garanție și sarcini	Referințe
NU SUNT	

## Anexa Nr. 1 La Partea I

## Teren

Nr cadastral	Suprafața (mp)*	Observații / Referințe
	1.669	

\* Suprafața este determinată în planul de proiecție Stereo 70.



## Date referitoare la teren

Crt	Categorie folosință	Intra vilan	Suprafața (mp)	Tarla	Parcelă	Nr. topo	Observații / Referințe
1	faneata	NU	1.669	-	-	-	

## Lungime Segmente

1) Valorile lungimilor segmentelor sunt obținute din proiecție în plan.

Punct început	X / Y	Punct sfârșit	X / Y	Lungime segment (** (m)
1	579.947,387 639.208,726	2	579.952,04 639.230,639	22.402
2	579.952,04 639.230,639	3	579.954,589 639.241,644	11.296
3	579.954,589 639.241,644	4	579.921,68 639.248,436	33.603
4	579.921,68 639.248,436	5	579.908,196 639.250,256	13.606
5	579.908,196 639.250,256	6	579.905,687 639.231,191	19.229

Punct început	X / Y	Punct sfârșit	X / Y	Lungime segment (** (m)
6	579.905,687 639.231,191	7	579.904,387 639.219,009	12.251
7	579.904,387 639.219,009	8	579.904,323 639.213,442	5.567
8	579.904,323 639.213,442	9	579.932,663 639.208,486	28.77
9	579.932,663 639.208,486	10	579.946,109 639.207,839	13.462
10	579.946,109 639.207,839	1	579.947,387 639.208,726	1.556

\*\* Lungimile segmentelor sunt determinate în planul de proiecție Stereo 70 și sunt rotunjite la 1 milimetru.

\*\*\* Distanța dintre puncte este formată din segmente cumulate ce sunt mai mici decât valoarea 1 milimetru.



**DATE DESPRE IMOBILUL NR. 10846**

Oficiul de Cadastru și Publicitate Imobiliară NEAMT  
 Biroul de Cadastru și Publicitate Imobiliară Targu-Neamt

**A. Partea I. Descrierea imobilului**

TEREN Extravilan

Adresa: Jud. Neamt

Nr. Crt	Nr cadastral Nr. topografic	Suprafața* (mp)	Observații / Referințe
A1	53130	Din acte: 2.315 Masurata: 3.505	Sector cadastral:161 Teren imprejmuit;

**B. Partea II. Proprietari și acte**

Inscrieri privitoare la dreptul de proprietate și alte drepturi reale		Referințe
<b>6650 / 05/03/2019</b>		
Act Administrativ nr. 34, din 29/05/2018 emis de Consiliul Local al Comunei Pipirig (act administrativ nr proces verbal de vecinatate din 01.03.2019, emis de -;act administrativ nr 2907 - certificat de atestare fiscala din 01.03.2019, emis de Comuna Ppirig;act administrativ nr 3000 - adeverinta din 04.03.2019, emis de Primaria comunei Pipirig;act administrativ nr 3000 - adeverinta din 04.03.2019, emis de Primaria comunei Pipirig);		
B1	Intabulare, drept de PROPRIETATE, dobandit prin Lege, cota actuala 1/1, cota initiala 1/1 1) <b>COMUNA PIPIRIG</b> , CIF:2614228, domeniul privat	A1

**C. Partea III. SARCINI .**

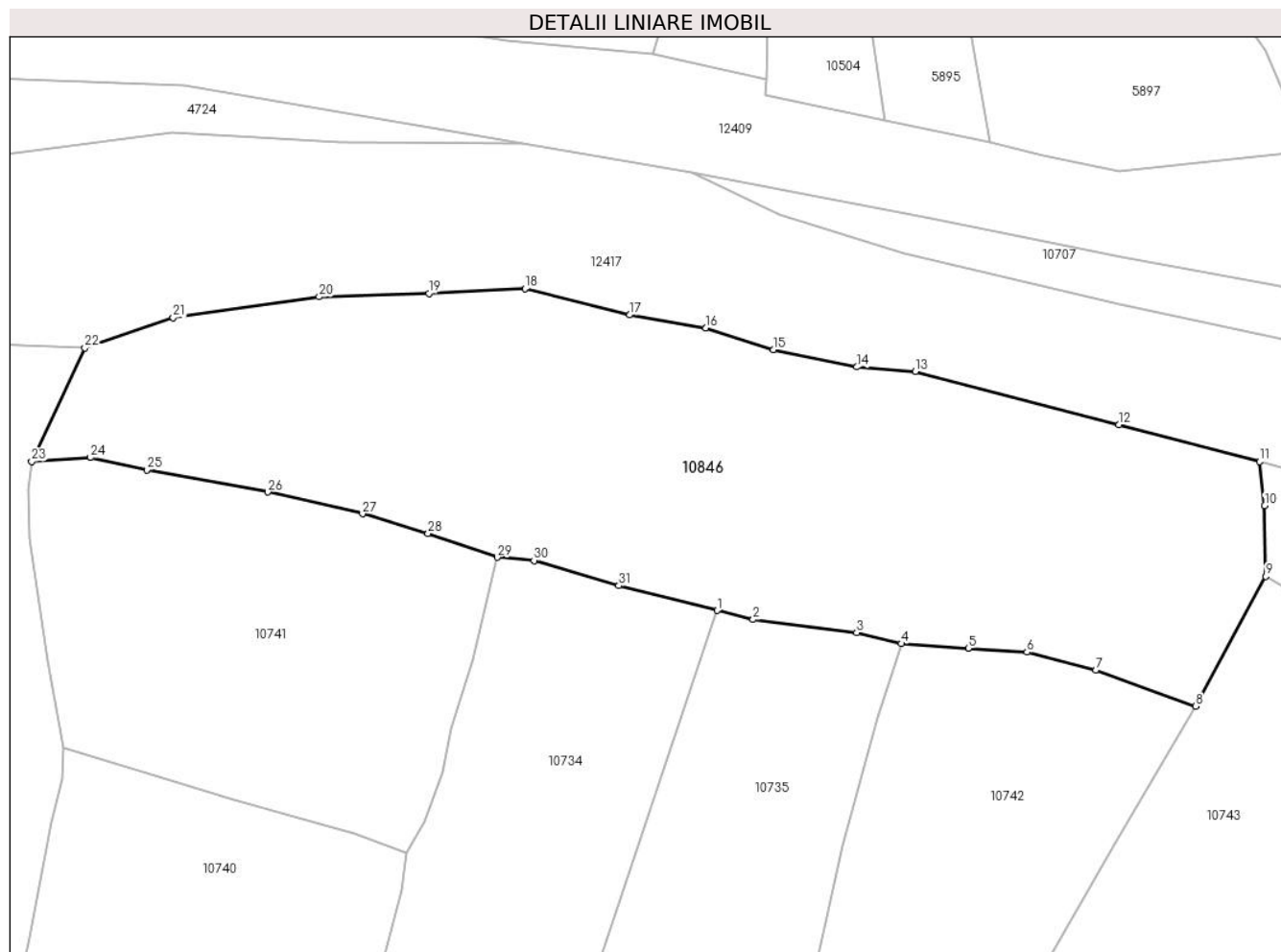
Inscrieri privind dezmembramintele dreptului de proprietate, drepturi reale de garanție și sarcini	Referințe
NU SUNT	

## Anexa Nr. 1 La Partea I

## Teren

Nr cadastral	Suprafața (mp)*	Observații / Referințe
53130	Din acte: 2.315 Masurata: 3.505	

\* Suprafața este determinată în planul de proiecție Stereo 70.



## Date referitoare la teren

Crt	Categorie folosință	Intra vilan	Suprafața (mp)	Tarla	Parcelă	Nr. topo	Observații / Referințe
1	neproductiv	NU	3.505	-	-	-	

## Lungime Segmente

1) Valorile lungimilor segmentelor sunt obținute din proiecție în plan.

Punct început	X / Y	Punct sfârșit	X / Y	Lungime segment (** (m)
1	579.792,919 639.271,226	2	579.796,933 639.270,209	4.141
3	579.808,484 639.268,749	4	579.813,457 639.267,517	5.123
5	579.820,943 639.267,019	6	579.827,461 639.266,585	6.532
7	579.835,13 639.264,56	8	579.846,278 639.260,546	11.849
9	579.854,084 639.275,026	10	579.853,973 639.282,892	7.867

Punct început	X / Y	Punct sfârșit	X / Y	Lungime segment (** (m)
2	579.796,933 639.270,209	3	579.808,484 639.268,749	11.643
4	579.813,457 639.267,517	5	579.820,943 639.267,019	7.503
6	579.827,461 639.266,585	7	579.835,13 639.264,56	7.932
8	579.846,278 639.260,546	9	579.854,084 639.275,026	16.45
10	579.853,973 639.282,892	11	579.853,409 639.287,811	4.951

Punct început	X / Y	Punct sfârșit	X / Y	Lungime segment (** (m)
11	579.853,409 639.287,811	12	579.837,722 639.291,95	16.224
13	579.815,039 639.297,876	14	579.808,507 639.298,364	6.55
15	579.799,204 639.300,304	16	579.791,684 639.302,726	7.9
17	579.783,188 639.304,17	18	579.771,511 639.307,072	12.032
19	579.760,814 639.306,56	20	579.748,561 639.306,181	12.259
21	579.732,29 639.303,882	22	579.722,438 639.300,485	10.421
23	579.716,515 639.287,841	24	579.723,075 639.288,274	6.574
25	579.729,349 639.286,895	26	579.742,856 639.284,429	13.73
27	579.753,399 639.282,0	28	579.760,697 639.279,808	7.62
29	579.768,416 639.277,159	30	579.772,515 639.276,797	4.115
31	579.781,967 639.274,002	1	579.792,919 639.271,226	11.298

Punct început	X / Y	Punct sfârșit	X / Y	Lungime segment (** (m)
12	579.837,722 639.291,95	13	579.815,039 639.297,876	23.444
14	579.808,507 639.298,364	15	579.799,204 639.300,304	9.503
16	579.791,684 639.302,726	17	579.783,188 639.304,17	8.618
18	579.771,511 639.307,072	19	579.760,814 639.306,56	10.709
20	579.748,561 639.306,181	21	579.732,29 639.303,882	16.433
22	579.722,438 639.300,485	23	579.716,515 639.287,841	13.963
24	579.723,075 639.288,274	25	579.729,349 639.286,895	6.424
26	579.742,856 639.284,429	27	579.753,399 639.282,0	10.819
28	579.760,697 639.279,808	29	579.768,416 639.277,159	8.161
30	579.772,515 639.276,797	31	579.781,967 639.274,002	9.857

\*\* Lungimile segmentelor sunt determinate în planul de proiecție Stereo 70 și sunt rotunjite la 1 milimetru.

\*\*\* Distanța dintre puncte este formată din segmente cumulate ce sunt mai mici decât valoarea 1 milimetru.





**DATE DESPRE IMOBILUL NR. 10847**

Oficiul de Cadastru și Publicitate Imobiliară NEAMT  
Biroul de Cadastru și Publicitate Imobiliară Targu-Neamt

**A. Partea I. Descrierea imobilului**

TEREN Intravilan

Adresa: Loc. Pipirig, Str Runcului, Jud. Neamt

Nr. Crt	Nr cadastral Nr. topografic	Suprafața* (mp)	Observații / Referințe
A1		1.007	Sector cadastral:161 Teren neimpregmuit;

**Construcții**

Crt	Nr cadastral Nr. topografic	Adresa	Observații / Referințe
A1.1		Loc. Pipirig, Str Runcului, Jud. Neamt	Nr. niveluri:2; S. construita la sol:80 mp;
A1.2		Loc. Pipirig, Str Runcului, Jud. Neamt	Nr. niveluri:1; S. construita la sol:52 mp;

**B. Partea II. Proprietari și acte**

Inscrieri privitoare la dreptul de proprietate și alte drepturi reale		Referințe
/		
Act Administrativ nr. 15388, din 06/10/2023 emis de Primăria Com. Pipirig;		
B1	Inscrierea posesiei, drept de PROPRIETATE, dobandit prin Lege, cota actuala 1/1, cota initiala 1/1 1) POPA IOAN 2) POPA MARIA	A1
Act Administrativ nr. 14187, din 14/09/2023 emis de Primăria Com. Pipirig;		
B2	Intabulare, drept de PROPRIETATE, dobandit prin Lege, cota actuala 1/1, cota initiala 1/1 1) POPA IOAN 2) POPA MARIA	A1.1, A1.2

**C. Partea III. SARCINI .**

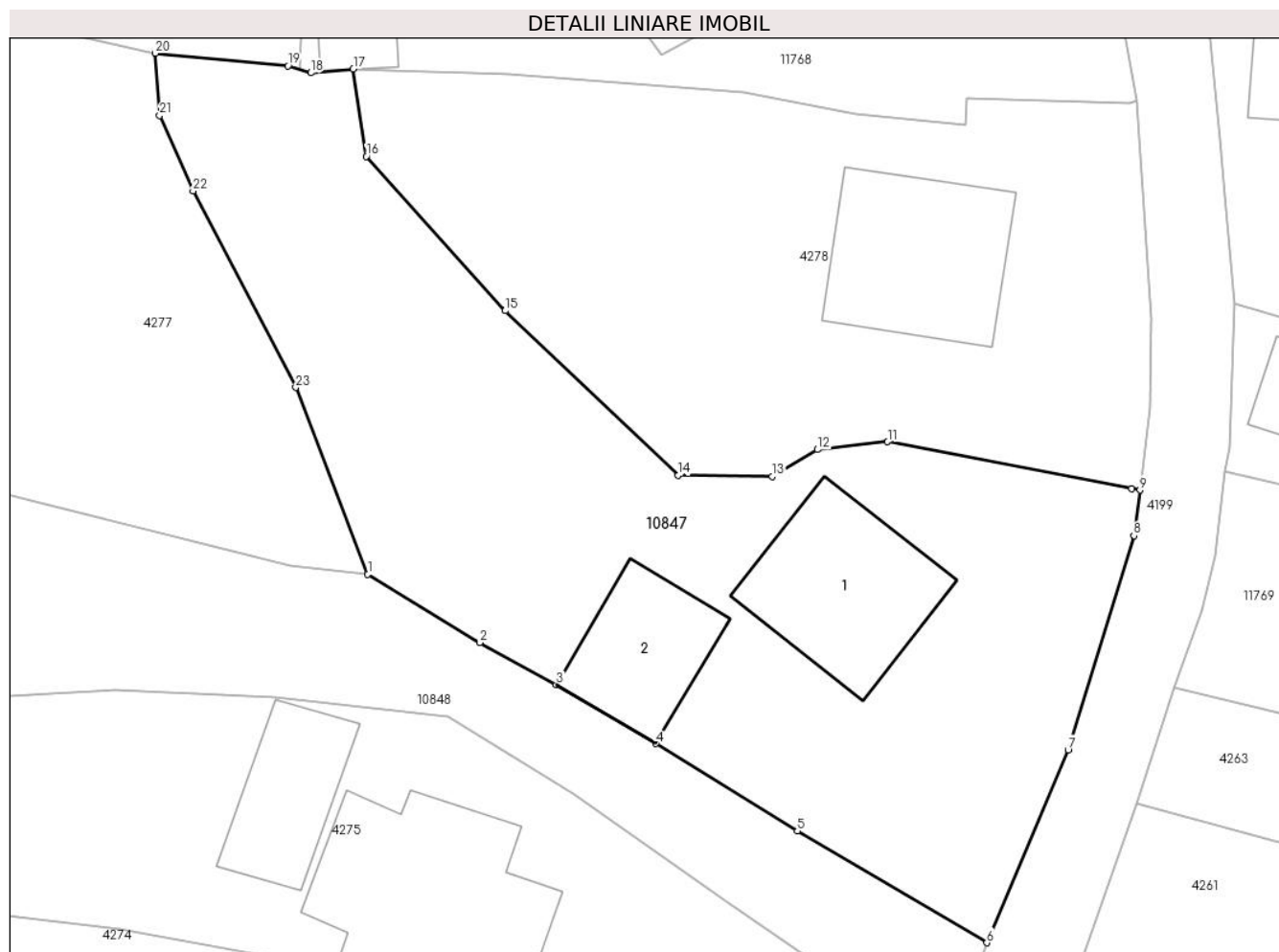
Inscrieri privind dezmembramintele dreptului de proprietate, drepturi reale de garanție și sarcini	Referințe
NU SUNT	

## Anexa Nr. 1 La Partea I

## Teren

Nr cadastral	Suprafața (mp)*	Observații / Referințe
	1.007	

\* Suprafața este determinată în planul de proiecție Stereo 70.



## Date referitoare la teren

Crt	Categorie folosință	Intravilan	Suprafața (mp)	Tarla	Parcelă	Nr. topo	Observații / Referințe
1	curți constructii	DA	746	-	-	-	
2	faneata	DA	261	-	-	-	

## Date referitoare la construcții

Crt	Număr	Destinație construcție	Supraf. (mp)	Situație juridică	Observații / Referințe
A1.1		construcții de locuințe	80	Cu acte	Nr. niveluri:2; S. construita la sol:80 mp;
A1.2		construcții anexa	52	Cu acte	Nr. niveluri:1; S. construita la sol:52 mp;

## Lungime Segmente

1) Valorile lungimilor segmentelor sunt obținute din proiecție în plan.

Punct început	X / Y	Punct sfârșit	X / Y	Lungime segment (** (m)
1	579.924,156 639.110,637	2	579.930,405 639.106,827	7.319
3	579.934,668 639.104,486	4	579.940,209 639.101,206	6.439

Punct început	X / Y	Punct sfârșit	X / Y	Lungime segment (** (m)
2	579.930,405 639.106,827	3	579.934,668 639.104,486	4.863
4	579.940,209 639.101,206	5	579.948,096 639.096,348	9.263

Punct început	X / Y	Punct sfârșit	X / Y	Lungime segment (** (m)
5	579.948,096 639.096,348	6	579.958,655 639.090,117	12.26
7	579.963,184 639.100,86	8	579.966,852 639.112,778	12.47
9	579.967,191 639.115,322	10	579.966,741 639.115,409	0.458
11	579.953,131 639.118,022	12	579.949,21 639.117,581	3.946
13	579.946,683 639.116,091	14	579.941,464 639.116,146	5.219
15	579.931,815 639.125,312	16	579.924,068 639.133,912	11.575
17	579.923,348 639.138,781	18	579.920,983 639.138,557	2.376
19	579.919,715 639.138,955	20	579.912,32 639.139,652	7.428
21	579.912,558 639.136,185	22	579.914,424 639.131,979	4.601
23	579.920,145 639.121,038	1	579.924,156 639.110,637	11.148

Punct început	X / Y	Punct sfârșit	X / Y	Lungime segment (** (m)
6	579.958,655 639.090,117	7	579.963,184 639.100,86	11.659
8	579.966,852 639.112,778	9	579.967,191 639.115,322	2.566
10	579.966,741 639.115,409	11	579.953,131 639.118,022	13.859
12	579.949,21 639.117,581	13	579.946,683 639.116,091	2.934
14	579.941,464 639.116,146	15	579.931,815 639.125,312	13.309
16	579.924,068 639.133,912	17	579.923,348 639.138,781	4.922
18	579.920,983 639.138,557	19	579.919,715 639.138,955	1.329
20	579.912,32 639.139,652	21	579.912,558 639.136,185	3.475
22	579.914,424 639.131,979	23	579.920,145 639.121,038	12.346

\*\* Lungimile segmentelor sunt determinate în planul de proiecție Stereo 70 și sunt rotunjite la 1 milimetru.

\*\*\* Distanța dintre puncte este formată din segmente cumulate ce sunt mai mici decât valoarea 1 milimetru.



**DATE DESPRE IMOBILUL NR. 10848**

Oficiul de Cadastru și Publicitate Imobiliară NEAMT  
Biroul de Cadastru și Publicitate Imobiliară Targu-Neamt

**A. Partea I. Descrierea imobilului**

TEREN Intravilan

Adresa: Loc. Pipirig, Str Runcului, Jud. Neamt

Nr. Crt	Nr cadastral Nr. topografic	Suprafața* (mp)	Observații / Referințe
A1		549	Sector cadastral:161 Teren neimpregmuit;

**B. Partea II. Proprietari și acte**

Inscrieri privitoare la dreptul de proprietate și alte drepturi reale		Referințe
/		
Act Administrativ nr. 15394, din 06/10/2023 emis de Primăria Com. Pipirig;		
B1	Inscrierea posesiei, drept de PROPRIETATE, dobandit prin Lege, cota actuala 1/1, cota initiala 1/1 1) ATODIRESEI GRIGORE 2) POPA IOAN	A1

**C. Partea III. SARCINI .**

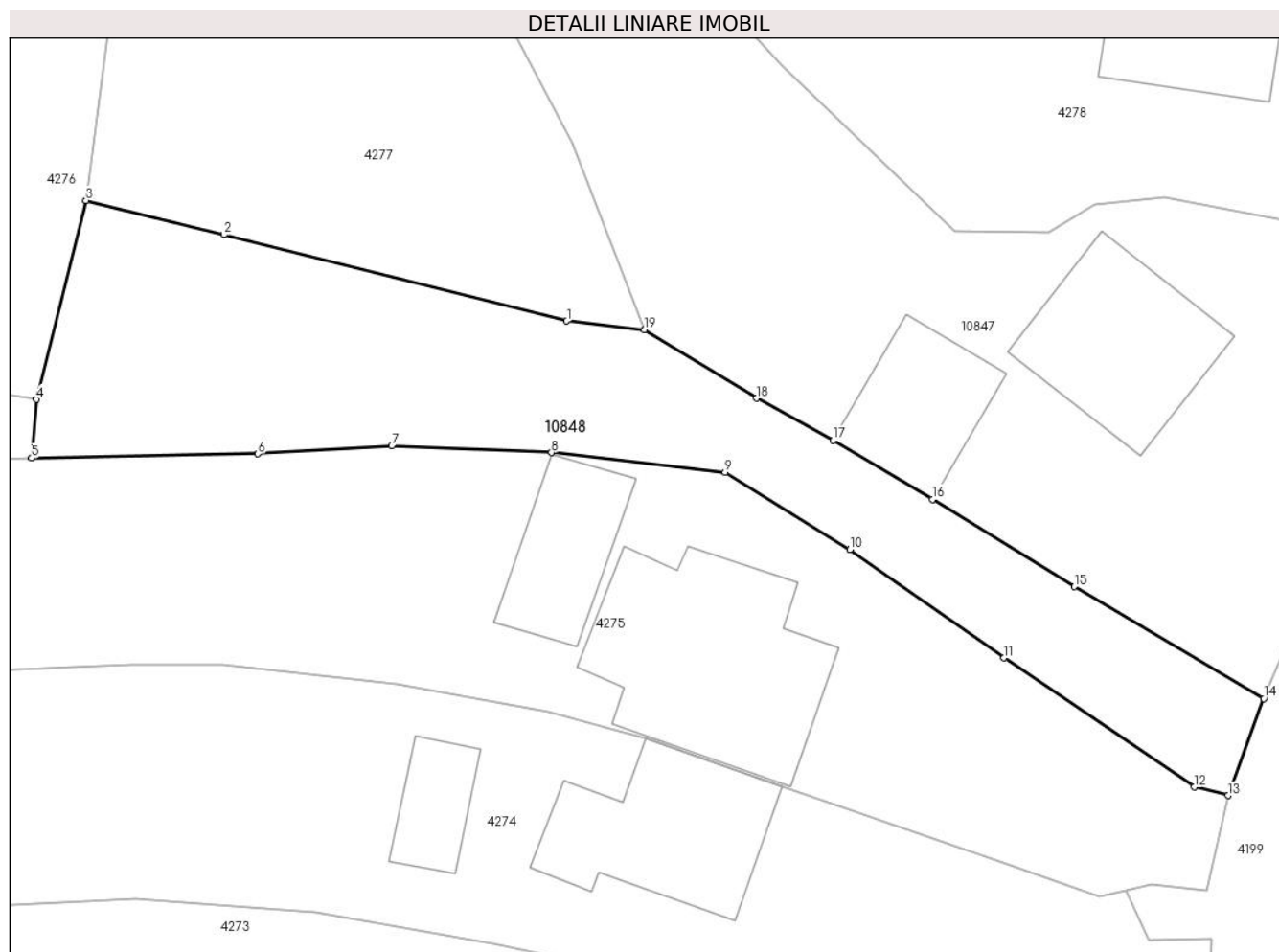
Inscrieri privind dezmembramintele dreptului de proprietate, drepturi reale de garanție și sarcini	Referințe
NU SUNT	

## Anexa Nr. 1 La Partea I

## Teren

Nr cadastral	Suprafața (mp)*	Observații / Referințe
	549	

\* Suprafața este determinată în planul de proiecție Stereo 70.



## Date referitoare la teren

Crt	Categorie folosință	Intravilan	Suprafața (mp)	Tarla	Parcelă	Nr. topo	Observații / Referințe
1	drum	DA	549	-	-	-	

## Lungime Segmente

1) Valorile lungimilor segmentelor sunt obținute din proiecție în plan.

Punct început	X / Y	Punct sfârșit	X / Y	Lungime segment (** (m)
1	579.919,837 639.111,134	2	579.900,737 639.115,932	19.693
2	579.900,737 639.115,932	3	579.893,056 639.117,836	7.913
3	579.893,056 639.117,836	4	579.890,3 639.106,763	11.411
4	579.890,3 639.106,763	5	579.890,028 639.103,499	3.275
5	579.890,028 639.103,499	6	579.902,632 639.103,742	12.606

Punct început	X / Y	Punct sfârşit	X / Y	Lungime segment (** (m)
6	579.902,632 639.103,742	7	579.910,096 639.104,177	7.477
7	579.910,096 639.104,177	8	579.918,985 639.103,803	8.897
8	579.918,985 639.103,803	9	579.928,654 639.102,72	9.729
9	579.928,654 639.102,72	10	579.935,602 639.098,405	8.179
10	579.935,602 639.098,405	11	579.944,193 639.092,381	10.493
11	579.944,193 639.092,381	12	579.954,775 639.085,19	12.794
12	579.954,775 639.085,19	13	579.956,669 639.084,722	1.951
13	579.956,669 639.084,722	14	579.958,655 639.090,117	5.749
14	579.958,655 639.090,117	15	579.948,096 639.096,348	12.26
15	579.948,096 639.096,348	16	579.940,209 639.101,206	9.263
16	579.940,209 639.101,206	17	579.934,668 639.104,486	6.439
17	579.934,668 639.104,486	18	579.930,405 639.106,827	4.863
18	579.930,405 639.106,827	19	579.924,156 639.110,637	7.319
19	579.924,156 639.110,637	1	579.919,837 639.111,134	4.348

\*\* Lungimile segmentelor sunt determinate în planul de proiecţie Stereo 70 şi sunt rotunjite la 1 milimetru.

\*\*\* Distanţa dintre puncte este formată din segmente cumulate ce sunt mai mici decât valoarea 1 milimetru.





**DATE DESPRE IMOBILUL NR. 10849**

Oficiul de Cadastru și Publicitate Imobiliară NEAMT  
Biroul de Cadastru și Publicitate Imobiliară Targu-Neamt

**A. Partea I. Descrierea imobilului**

TEREN Necunoscut

Adresa: Loc. Pipirig, Jud. Neamt, si extravilan UAT Pipirig

Nr. Crt	Nr cadastral Nr. topografic	Suprafața* (mp)	Observații / Referințe
A1		2.469	Sector cadastral:161 Teren neimpregmuit;

**B. Partea II. Proprietari și acte**

Inscrieri privitoare la dreptul de proprietate și alte drepturi reale	Referințe
/	
Act Administrativ nr. 15388, din 06/10/2023 emis de Primăria Com. Pipirig;	
B1	A1
Inscrierea posesiei, drept de PROPRIETATE, dobandit prin Lege, cota actuala 1/1, cota initiala 1/1 1) ATODIRESEI GRIGORE	

**C. Partea III. SARCINI .**

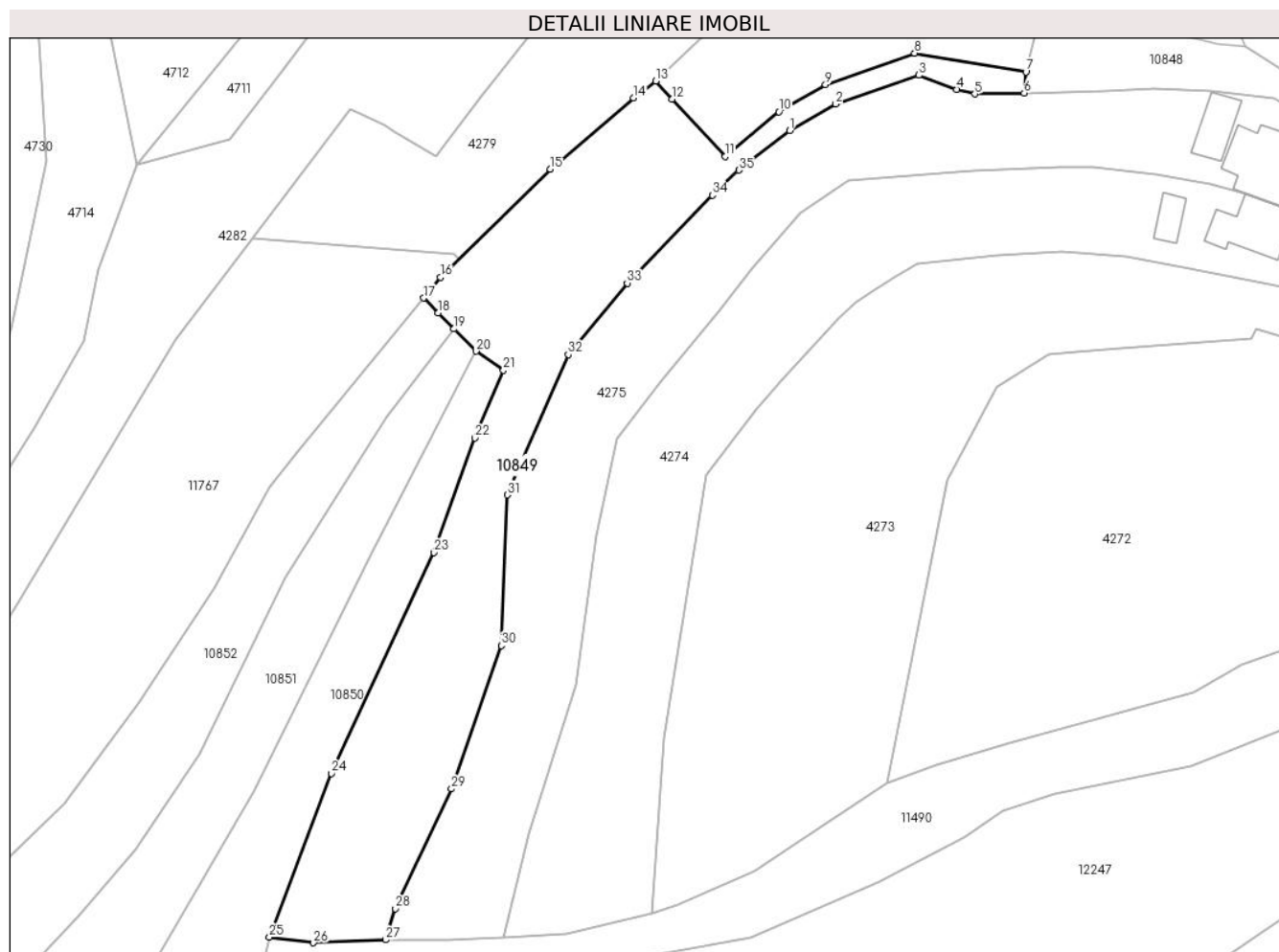
Inscrieri privind dezmembramintele dreptului de proprietate, drepturi reale de garanție și sarcini	Referințe
NU SUNT	

## Anexa Nr. 1 La Partea I

## Teren

Nr cadastral	Suprafața (mp)*	Observații / Referințe
	2.469	

\* Suprafața este determinată în planul de proiecție Stereo 70.



## Date referitoare la teren

Crt	Categorie folosință	Intra vilan	Suprafața (mp)	Tarla	Parcelă	Nr. topo	Observații / Referințe
1	faneata	DA	1.020	-	-	-	
2	faneata	NU	312	-	-	-	
3	pasune	NU	1.137	-	-	-	Pășune împădurită

## Lungime Segmente

1) Valorile lungimilor segmentelor sunt obținute din proiecție în plan.

Punct început	X / Y	Punct sfârșit	X / Y	Lungime segment (** (m)
1	579.853,791 639.097,692	2	579.860,931 639.101,786	8.23
3	579.873,79 639.106,252	4	579.879,622 639.104,04	6.237
5	579.882,423 639.103,332	6	579.890,028 639.103,499	7.607
7	579.890,3 639.106,763	8	579.873,093 639.109,639	17.446

Punct început	X / Y	Punct sfârșit	X / Y	Lungime segment (** (m)
2	579.860,931 639.101,786	3	579.873,79 639.106,252	13.612
4	579.879,622 639.104,04	5	579.882,423 639.103,332	2.889
6	579.890,028 639.103,499	7	579.890,3 639.106,763	3.275
8	579.873,093 639.109,639	9	579.859,319 639.104,815	14.594

Punct început	X / Y	Punct sfârșit	X / Y	Lungime segment (** (m)
9	579.859,319 639.104,815	10	579.852,117 639.100,606	8.342
11	579.843,813 639.093,675	12	579.835,665 639.102,566	12.06
13	579.833,111 639.105,353	14	579.829,698 639.102,723	4.309
15	579.816,818 639.091,732	16	579.799,885 639.075,023	23.789
17	579.797,267 639.071,844	18	579.799,518 639.069,545	3.218
19	579.801,935 639.067,077	20	579.805,357 639.063,624	4.861
21	579.809,581 639.060,67	22	579.805,118 639.050,238	11.347
23	579.798,859 639.032,531	24	579.782,967 638.998,45	37.604
25	579.773,417 638.973,143	26	579.780,234 638.972,295	6.87
27	579.791,383 638.972,75	28	579.792,889 638.977,557	5.037
29	579.801,543 638.996,046	30	579.809,239 639.018,172	23.426
31	579.810,162 639.041,448	32	579.819,585 639.063,126	23.637
33	579.828,699 639.074,136	34	579.841,831 639.087,722	18.895
35	579.845,934 639.091,585	1	579.853,791 639.097,692	9.951

Punct început	X / Y	Punct sfârșit	X / Y	Lungime segment (** (m)
10	579.852,117 639.100,606	11	579.843,813 639.093,675	10.816
12	579.835,665 639.102,566	13	579.833,111 639.105,353	3.78
14	579.829,698 639.102,723	15	579.816,818 639.091,732	16.932
16	579.799,885 639.075,023	17	579.797,267 639.071,844	4.118
18	579.799,518 639.069,545	19	579.801,935 639.067,077	3.454
20	579.805,357 639.063,624	21	579.809,581 639.060,67	5.154
22	579.805,118 639.050,238	23	579.798,859 639.032,531	18.781
24	579.782,967 638.998,45	25	579.773,417 638.973,143	27.049
26	579.780,234 638.972,295	27	579.791,383 638.972,75	11.158
28	579.792,889 638.977,557	29	579.801,543 638.996,046	20.414
30	579.809,239 639.018,172	31	579.810,162 639.041,448	23.294
32	579.819,585 639.063,126	33	579.828,699 639.074,136	14.293
34	579.841,831 639.087,722	35	579.845,934 639.091,585	5.635

\*\* Lungimile segmentelor sunt determinate în planul de proiecție Stereo 70 și sunt rotunjite la 1 milimetru.

\*\*\* Distanța dintre puncte este formată din segmente cumulate ce sunt mai mici decât valoarea 1 milimetru.



**DATE DESPRE IMOBILUL NR. 10850**

Oficiul de Cadastru și Publicitate Imobiliară NEAMT  
Biroul de Cadastru și Publicitate Imobiliară Targu-Neamt

**A. Partea I. Descrierea imobilului**

TEREN Extravilan

Adresa: Jud. Neamt

Nr. Crt	Nr cadastral Nr. topografic	Suprafața* (mp)	Observații / Referințe
A1		1.114	Sector cadastral:161 Teren neimpregmuit;

**B. Partea II. Proprietari și acte**

Inscrieri privitoare la dreptul de proprietate și alte drepturi reale		Referințe
/		
Act Administrativ nr. 15388, din 06/10/2023 emis de Primăria Com. Pipirig;		
B1	Inscrierea posesiei, drept de PROPRIETATE, dobandit prin Lege, cota actuala 1/1, cota initiala 1/1 1) POPA IOAN 2) POPA MARIA	A1

**C. Partea III. SARCINI .**

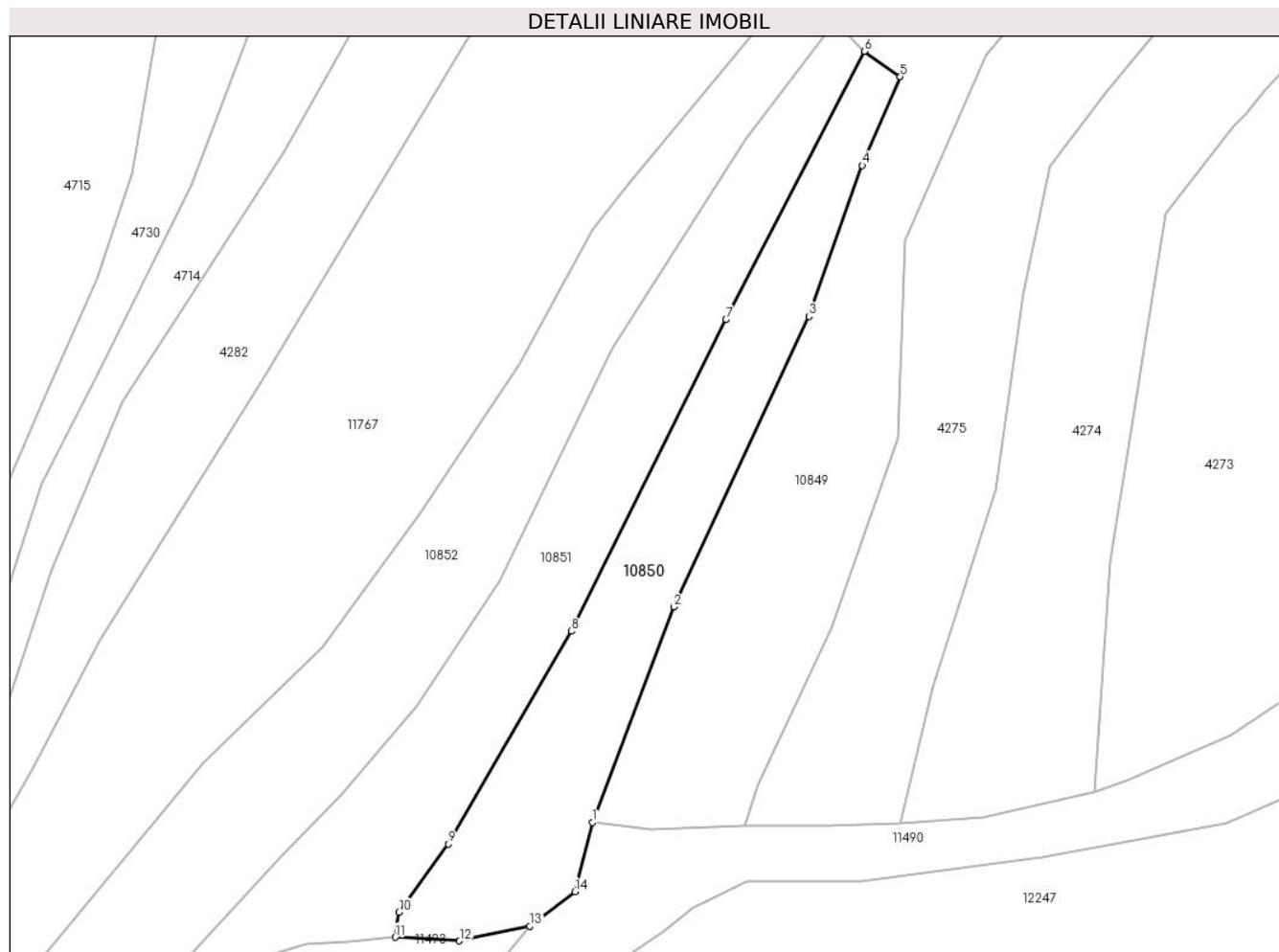
Inscrieri privind dezmembramintele dreptului de proprietate, drepturi reale de garanție și sarcini	Referințe
NU SUNT	

## Anexa Nr. 1 La Partea I

## Teren

Nr cadastral	Suprafața (mp)*	Observații / Referințe
	1.114	

\* Suprafața este determinată în planul de proiecție Stereo 70.



## Date referitoare la teren

Crt	Categorie folosință	Intravilan	Suprafața (mp)	Tarla	Parcelă	Nr. topo	Observații / Referințe
1	faneata	NU	1.114	-	-	-	

## Lungime Segmente

1) Valorile lungimilor segmentelor sunt obținute din proiecție în plan.

Punct început	X / Y	Punct sfârșit	X / Y	Lungime segment (** (m)
1	579.773,417 638.973,143	2	579.782,967 638.998,45	27.049
2	579.782,967 638.998,45	3	579.798,859 639.032,531	37.604
3	579.798,859 639.032,531	4	579.805,118 639.050,238	18.781
4	579.805,118 639.050,238	5	579.809,581 639.060,67	11.347
5	579.809,581 639.060,67	6	579.805,357 639.063,624	5.154

Punct început	X / Y	Punct sfârșit	X / Y	Lungime segment (** (m)
6	579.805,357 639.063,624	7	579.789,117 639.032,146	35.42
7	579.789,117 639.032,146	8	579.770,992 638.995,587	40.805
8	579.770,992 638.995,587	9	579.756,498 638.970,615	28.873
9	579.756,498 638.970,615	10	579.750,735 638.962,628	9.849
10	579.750,735 638.962,628	11	579.750,249 638.959,67	2.998
11	579.750,249 638.959,67	12	579.757,814 638.959,257	7.576
12	579.757,814 638.959,257	13	579.766,089 638.960,97	8.45
13	579.766,089 638.960,97	14	579.771,397 638.965,035	6.686
14	579.771,397 638.965,035	1	579.773,417 638.973,143	8.356

\*\* Lungimile segmentelor sunt determinate în planul de proiecție Stereo 70 și sunt rotunjite la 1 milimetru.

\*\*\* Distanța dintre puncte este formată din segmente cumulate ce sunt mai mici decât valoarea 1 milimetru.





**DATE DESPRE IMOBILUL NR. 10851**

Oficiul de Cadastru și Publicitate Imobiliară NEAMT  
Biroul de Cadastru și Publicitate Imobiliară Targu-Neamt

**A. Partea I. Descrierea imobilului**

TEREN Extravilan

Adresa: Jud. Neamt

Nr. Crt	Nr cadastral Nr. topografic	Suprafața* (mp)	Observații / Referințe
A1		1.355	Sector cadastral:161 Teren neimpregmuit;

**B. Partea II. Proprietari și acte**

Inscrieri privitoare la dreptul de proprietate și alte drepturi reale	Referințe
/	
Act Administrativ nr. 15388, din 06/10/2023 emis de Primăria Com. Pipirig;	
B1	A1
Inscrierea posesiei, drept de PROPRIETATE, dobandit prin Lege, cota actuala 1/1, cota initiala 1/1	
1) POPA DUMITRU	

**C. Partea III. SARCINI .**

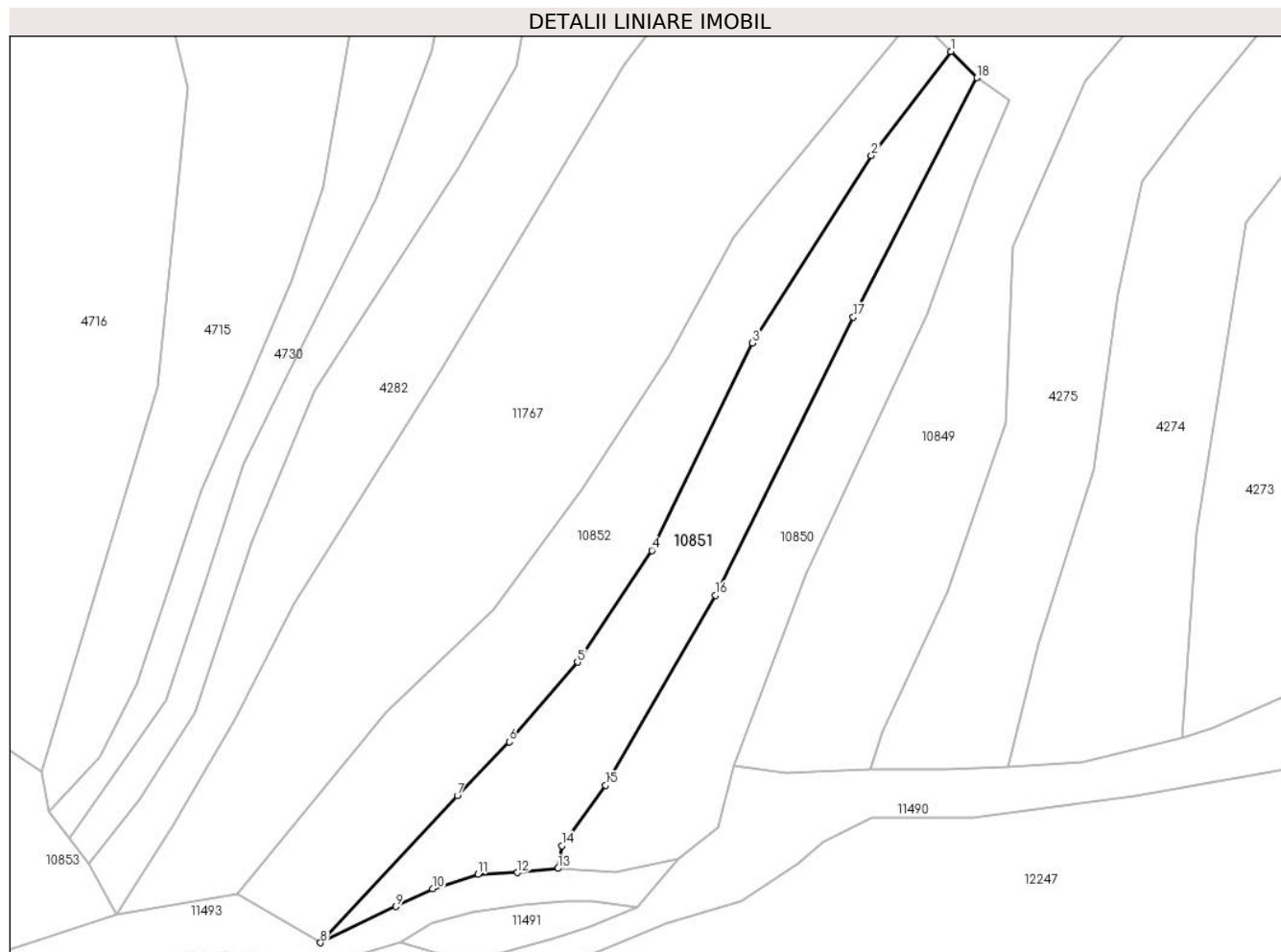
Inscrieri privind dezmembramintele dreptului de proprietate, drepturi reale de garanție și sarcini	Referințe
NU SUNT	

## Anexa Nr. 1 La Partea I

## Teren

Nr cadastral	Suprafața (mp)*	Observații / Referințe
	1.355	

\* Suprafața este determinată în planul de proiecție Stereo 70.



## Date referitoare la teren

Crt	Categorie folosință	Intravilan	Suprafața (mp)	Tarla	Parcelă	Nr. topo	Observații / Referințe
1	faneata	NU	1.355	-	-	-	

## Lungime Segmente

1) Valorile lungimilor segmentelor sunt obținute din proiecție în plan.

Punct început	X / Y	Punct sfârșit	X / Y	Lungime segment (** (m)
1	579.801,935 639.067,077	2	579.791,488 639.053,388	17.22
2	579.791,488 639.053,388	3	579.775,798 639.028,753	29.207
3	579.775,798 639.028,753	4	579.762,575 639.001,481	30.309
4	579.762,575 639.001,481	5	579.752,812 638.986,79	17.639
5	579.752,812 638.986,79	6	579.743,837 638.976,314	13.795

Punct început	X / Y	Punct sfârșit	X / Y	Lungime segment (** (m)
6	579.743,837 638.976,314	7	579.736,998 638.969,227	9.849
7	579.736,998 638.969,227	8	579.718,996 638.949,898	26.414
8	579.718,996 638.949,898	9	579.728,925 638.954,646	11.006
9	579.728,925 638.954,646	10	579.733,78 638.956,997	5.394
10	579.733,78 638.956,997	11	579.739,738 638.958,92	6.261
11	579.739,738 638.958,92	12	579.744,91 638.959,108	5.175
12	579.744,91 638.959,108	13	579.750,249 638.959,67	5.368
13	579.750,249 638.959,67	14	579.750,735 638.962,628	2.998
14	579.750,735 638.962,628	15	579.756,498 638.970,615	9.849
15	579.756,498 638.970,615	16	579.770,992 638.995,587	28.873
16	579.770,992 638.995,587	17	579.789,117 639.032,146	40.805
17	579.789,117 639.032,146	18	579.805,357 639.063,624	35.42
18	579.805,357 639.063,624	1	579.801,935 639.067,077	4.861

\*\* Lungimile segmentelor sunt determinate în planul de proiecție Stereo 70 și sunt rotunjite la 1 milimetru.

\*\*\* Distanța dintre puncte este formată din segmente cumulate ce sunt mai mici decât valoarea 1 milimetru.



**DATE DESPRE IMOBILUL NR. 10852**

Oficiul de Cadastru și Publicitate Imobiliară NEAMT  
Biroul de Cadastru și Publicitate Imobiliară Targu-Neamt

**A. Partea I. Descrierea imobilului**

TEREN Extravilan

Adresa: Jud. Neamt

Nr. Crt	Nr cadastral Nr. topografic	Suprafața* (mp)	Observații / Referințe
A1		1.590	Sector cadastral:161 Teren neimpregmuit;

**B. Partea II. Proprietari și acte**

Inscrieri privitoare la dreptul de proprietate și alte drepturi reale	Referințe
/	
Act Administrativ nr. 15388, din 06/10/2023 emis de Primăria Com. Pipirig;	
B1	A1
Inscrierea posesiei, drept de PROPRIETATE, dobandit prin Lege, cota actuala 1/1, cota initiala 1/1	
1) POPA IOAN	
2) POPA MARIA	

**C. Partea III. SARCINI .**

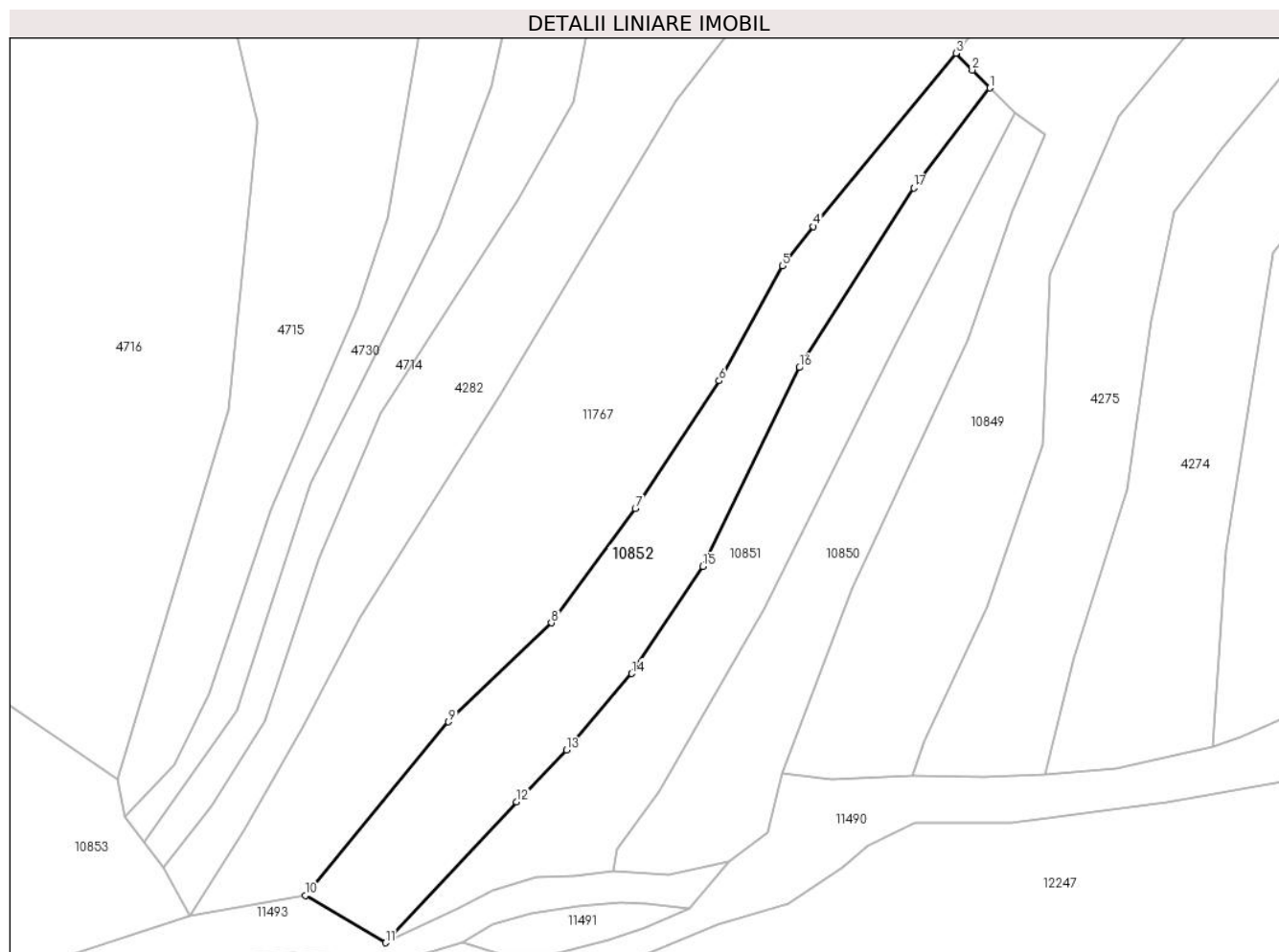
Inscrieri privind dezmembramintele dreptului de proprietate, drepturi reale de garanție și sarcini	Referințe
NU SUNT	

## Anexa Nr. 1 La Partea I

## Teren

Nr cadastral	Suprafața (mp)*	Observații / Referințe
	1.590	

\* Suprafața este determinată în planul de proiecție Stereo 70.



## Date referitoare la teren

Crt	Categorie folosință	Intravilan	Suprafața (mp)	Tarla	Parcelă	Nr. topo	Observații / Referințe
1	faneata	NU	1.590	-	-	-	

## Lungime Segmente

1) Valorile lungimilor segmentelor sunt obținute din proiecție în plan.

Punct început	X / Y	Punct sfârșit	X / Y	Lungime segment (** (m)
1	579.801,935 639.067,077	2	579.799,518 639.069,545	3.454
2	579.799,518 639.069,545	3	579.797,267 639.071,844	3.218
3	579.797,267 639.071,844	4	579.777,715 639.048,1	30.758
4	579.777,715 639.048,1	5	579.773,436 639.042,709	6.883
5	579.773,436 639.042,709	6	579.764,782 639.026,933	17.994

Punct început	X / Y	Punct sfârșit	X / Y	Lungime segment (** (m)
6	579.764,782 639.026,933	7	579.753,283 639.009,42	20.951
7	579.753,283 639.009,42	8	579.741,77 638.993,743	19.45
8	579.741,77 638.993,743	9	579.727,667 638.980,168	19.575
9	579.727,667 638.980,168	10	579.708,033 638.956,364	30.857
10	579.708,033 638.956,364	11	579.718,996 638.949,898	12.728
11	579.718,996 638.949,898	12	579.736,998 638.969,227	26.414
12	579.736,998 638.969,227	13	579.743,837 638.976,314	9.849
13	579.743,837 638.976,314	14	579.752,812 638.986,79	13.795
14	579.752,812 638.986,79	15	579.762,575 639.001,481	17.639
15	579.762,575 639.001,481	16	579.775,798 639.028,753	30.309
16	579.775,798 639.028,753	17	579.791,488 639.053,388	29.207
17	579.791,488 639.053,388	1	579.801,935 639.067,077	17.22

\*\* Lungimile segmentelor sunt determinate în planul de proiecție Stereo 70 și sunt rotunjite la 1 milimetru.

\*\*\* Distanța dintre puncte este formată din segmente cumulate ce sunt mai mici decât valoarea 1 milimetru.





**DATE DESPRE IMOBILUL NR. 10853**

Oficiul de Cadastru și Publicitate Imobiliară NEAMT  
Biroul de Cadastru și Publicitate Imobiliară Targu-Neamt

**A. Partea I. Descrierea imobilului**

TEREN Extravilan

Adresa: Jud. Neamt

Nr. Crt	Nr cadastral Nr. topografic	Suprafața* (mp)	Observații / Referințe
A1		10.022	Sector cadastral:161 Teren neimpregmuit;

**B. Partea II. Proprietari și acte**

Inscrieri privitoare la dreptul de proprietate și alte drepturi reale	Referințe
/	
Act Administrativ nr. 15388, din 06/10/2023 emis de Primăria Com. Pipirig;	
B1	Inscrierea posesiei, drept de PROPRIETATE, dobandit prin Lege, cota actuala 1/1, cota initiala 1/1
	1) AVÎRVAREI VASILE

**C. Partea III. SARCINI .**

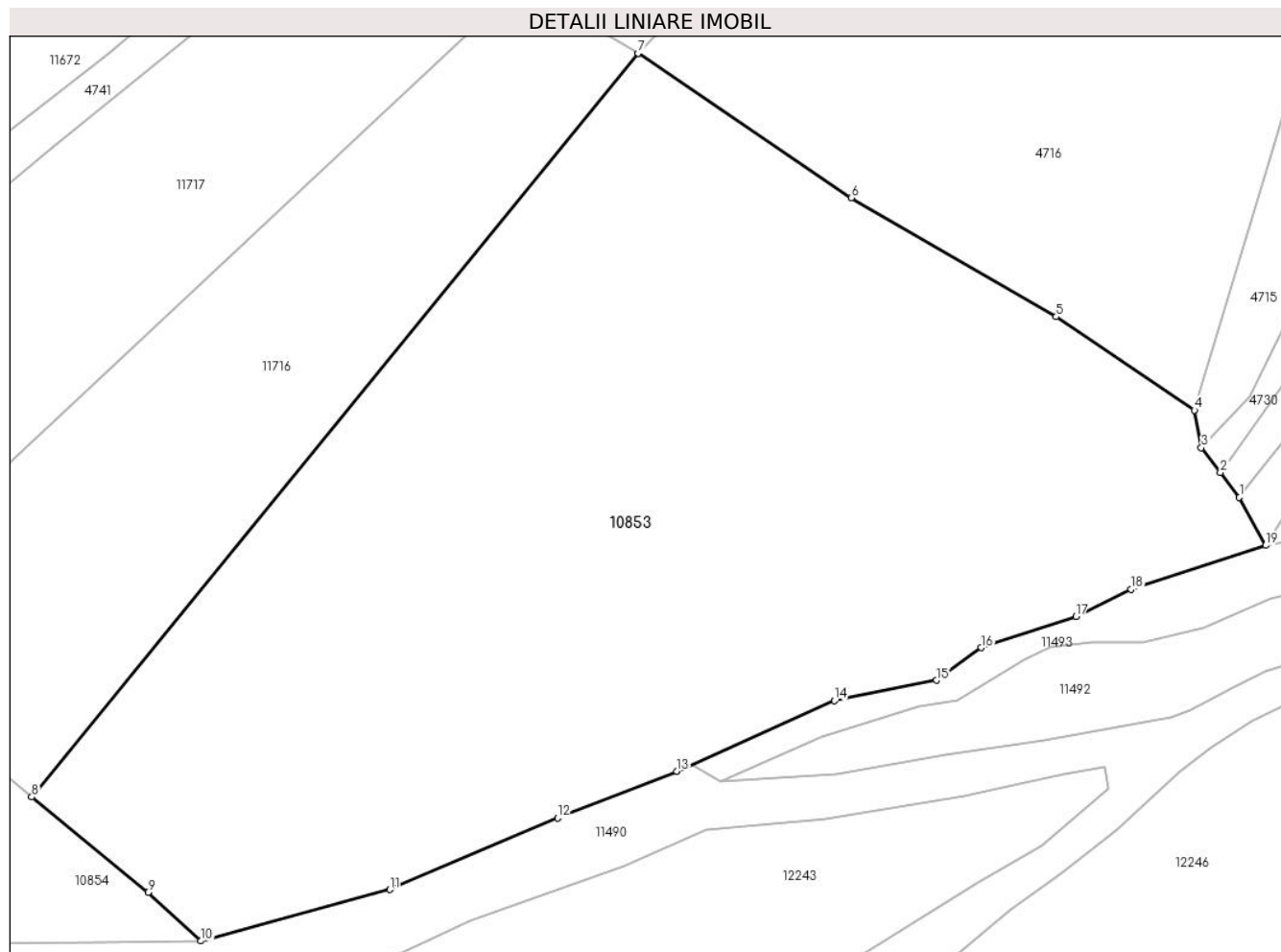
Inscrieri privind dezmembramintele dreptului de proprietate, drepturi reale de garanție și sarcini	Referințe
NU SUNT	

## Anexa Nr. 1 La Partea I

## Teren

Nr cadastral	Suprafața (mp)*	Observații / Referințe
	10.022	

\* Suprafața este determinată în planul de proiecție Stereo 70.



## Date referitoare la teren

Crt	Categorie folosință	Intravilan	Suprafața (mp)	Tarla	Parcelă	Nr. topo	Observații / Referințe
1	pașune	NU	10.022	-	-	-	Pășune împădurită

## Lungime Segmente

1) Valorile lungimilor segmentelor sunt obținute din proiecție în plan.

Punct început	X / Y	Punct sfârșit	X / Y	Lungime segment (** (m)
1	579.688,522 638.960,283	2	579.685,884 638.963,7	4.317
2	579.685,884 638.963,7	3	579.683,247 638.967,116	4.315
3	579.683,247 638.967,116	4	579.682,293 638.972,333	5.304
4	579.682,293 638.972,333	5	579.663,102 638.985,28	23.15
5	579.663,102 638.985,28	6	579.634,68 639.001,762	32.855

Punct început	X / Y	Punct sfârșit	X / Y	Lungime segment (** (m)
6	579.634,68 639.001,762	7	579.605,09 639.021,814	35.744
7	579.605,09 639.021,814	8	579.520,958 638.918,732	133.057
8	579.520,958 638.918,732	9	579.537,107 638.905,505	20.874
9	579.537,107 638.905,505	10	579.544,453 638.898,761	9.972
10	579.544,453 638.898,761	11	579.570,64 638.905,884	27.138
11	579.570,64 638.905,884	12	579.593,937 638.915,799	25.319
12	579.593,937 638.915,799	13	579.610,468 638.922,309	17.767
13	579.610,468 638.922,309	14	579.632,348 638.932,074	23.96
14	579.632,348 638.932,074	15	579.646,486 638.934,9	14.418
15	579.646,486 638.934,9	16	579.652,723 638.939,43	7.709
16	579.652,723 638.939,43	17	579.665,835 638.943,763	13.809
17	579.665,835 638.943,763	18	579.673,502 638.947,497	8.528
18	579.673,502 638.947,497	19	579.692,175 638.953,593	19.643
19	579.692,175 638.953,593	1	579.688,522 638.960,283	7.622

\*\* Lungimile segmentelor sunt determinate în planul de proiecție Stereo 70 și sunt rotunjite la 1 milimetru.

\*\*\* Distanța dintre puncte este formată din segmente cumulate ce sunt mai mici decât valoarea 1 milimetru.



**DATE DESPRE IMOBILUL NR. 10854**

Oficiul de Cadastru și Publicitate Imobiliară NEAMT  
Biroul de Cadastru și Publicitate Imobiliară Targu-Neamt

**A. Partea I. Descrierea imobilului**

TEREN Extravilan

Adresa: Jud. Neamt

Nr. Crt	Nr cadastral Nr. topografic	Suprafața* (mp)	Observații / Referințe
A1		7.670	Sector cadastral:161 Teren neimpregmuit;

**B. Partea II. Proprietari și acte**

Inscrieri privitoare la dreptul de proprietate și alte drepturi reale	Referințe
/	
Act Administrativ nr. 15394, din 06/10/2023 emis de Primăria Com. Pipirig;	
B1	A1
Inscrierea posesiei, drept de PROPRIETATE, dobandit prin Lege, cota actuala 1/1, cota initiala 1/1	
1) GHINDĂOANU GHEORGHE	

**C. Partea III. SARCINI .**

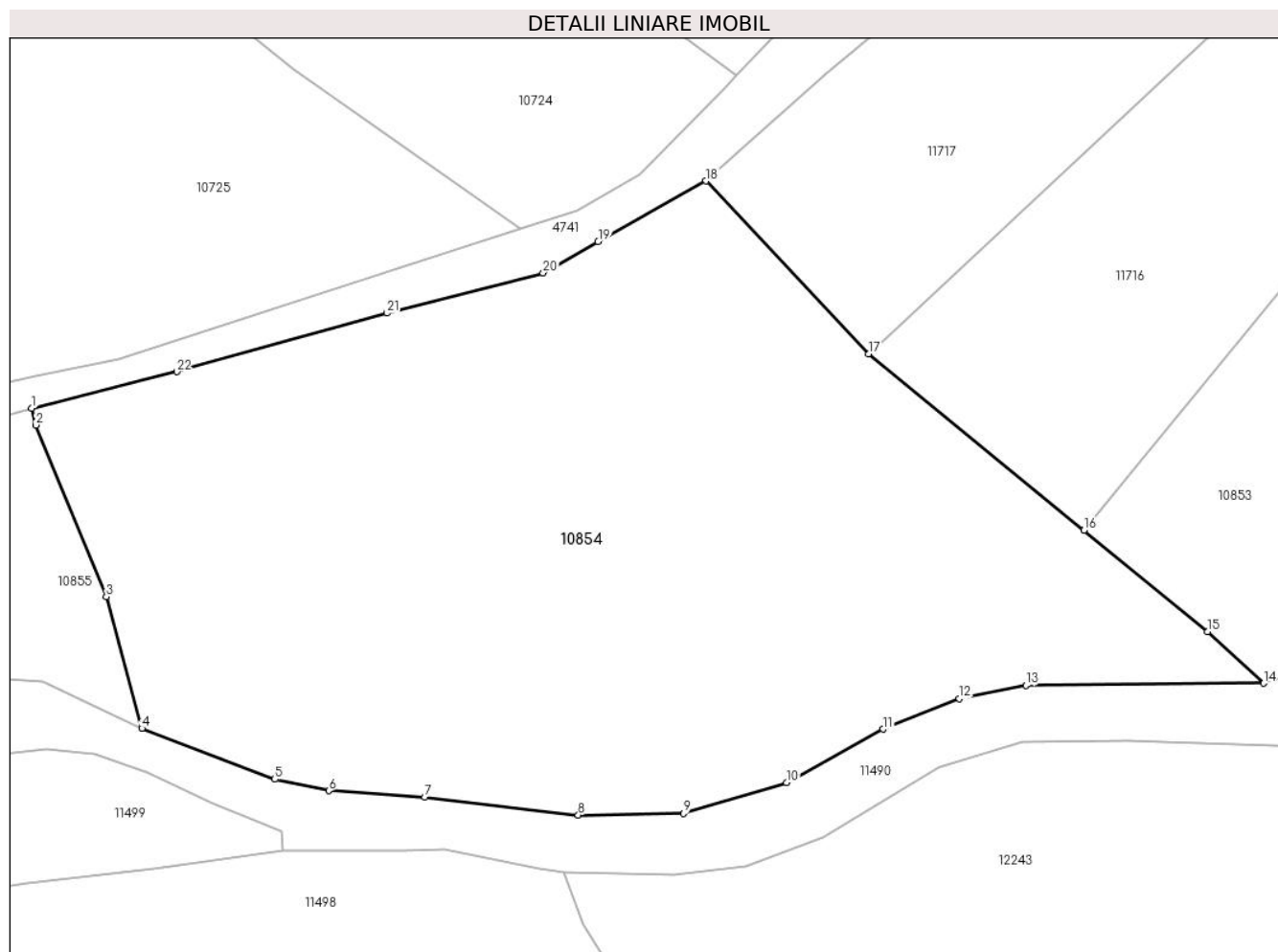
Inscrieri privind dezmembramintele dreptului de proprietate, drepturi reale de garanție și sarcini	Referințe
NU SUNT	

## Anexa Nr. 1 La Partea I

## Teren

Nr cadastral	Suprafața (mp)*	Observații / Referințe
	7.670	

\* Suprafața este determinată în planul de proiecție Stereo 70.



## Date referitoare la teren

Crt	Categorie folosință	Intravilan	Suprafața (mp)	Tarla	Parcelă	Nr. topo	Observații / Referințe
1	faneata	NU	7.670	-	-	-	

## Lungime Segmente

1) Valorile lungimilor segmentelor sunt obținute din proiecție în plan.

Punct început	X / Y	Punct sfârșit	X / Y	Lungime segment (** (m)
1	579.383,411 638.934,698	2	579.383,967 638.932,479	2.288
3	579.393,172 638.910,052	4	579.397,83 638.892,86	17.812
5	579.415,189 638.886,228	6	579.422,246 638.884,714	7.218
7	579.434,79 638.883,907	8	579.454,866 638.881,542	20.215
9	579.468,615 638.881,774	10	579.482,097 638.885,758	14.058

Punct început	X / Y	Punct sfârșit	X / Y	Lungime segment (** (m)
2	579.383,967 638.932,479	3	579.393,172 638.910,052	24.243
4	579.397,83 638.892,86	5	579.415,189 638.886,228	18.583
6	579.422,246 638.884,714	7	579.434,79 638.883,907	12.57
8	579.454,866 638.881,542	9	579.468,615 638.881,774	13.751
10	579.482,097 638.885,758	11	579.494,713 638.892,757	14.427

Punct început	X / Y	Punct sfârșit	X / Y	Lungime segment (** (m)
11	579.494,713 638.892,757	12	579.504,681 638.896,718	10.726
13	579.513,362 638.898,481	14	579.544,453 638.898,761	31.092
15	579.537,107 638.905,505	16	579.520,958 638.918,732	20.874
17	579.492,829 638.941,772	18	579.471,576 638.964,359	31.014
19	579.457,466 638.956,452	20	579.450,278 638.952,349	8.277
21	579.429,879 638.947,095	22	579.402,379 638.939,456	28.541

Punct început	X / Y	Punct sfârșit	X / Y	Lungime segment (** (m)
12	579.504,681 638.896,718	13	579.513,362 638.898,481	8.858
14	579.544,453 638.898,761	15	579.537,107 638.905,505	9.972
16	579.520,958 638.918,732	17	579.492,829 638.941,772	36.36
18	579.471,576 638.964,359	19	579.457,466 638.956,452	16.174
20	579.450,278 638.952,349	21	579.429,879 638.947,095	21.065
22	579.402,379 638.939,456	1	579.383,411 638.934,698	19.556

\*\* Lungimile segmentelor sunt determinate în planul de proiecție Stereo 70 și sunt rotunjite la 1 milimetru.

\*\*\* Distanța dintre puncte este formată din segmente cumulate ce sunt mai mici decât valoarea 1 milimetru.





**DATE DESPRE IMOBILUL NR. 10855**

Oficiul de Cadastru și Publicitate Imobiliară NEAMT  
Biroul de Cadastru și Publicitate Imobiliară Targu-Neamt

**A. Partea I. Descrierea imobilului**

TEREN Extravilan

Adresa: Jud. Neamt

Nr. Crt	Nr cadastral Nr. topografic	Suprafața* (mp)	Observații / Referințe
A1		2.277	Sector cadastral:161 Teren neimpregmuit;

**B. Partea II. Proprietari și acte**

Inscrieri privitoare la dreptul de proprietate și alte drepturi reale		Referințe
/		
Act Administrativ nr. 15388, din 06/10/2023 emis de Primăria Com. Pipirig;		
B1	Inscrierea posesiei, drept de PROPRIETATE, dobandit prin Lege, cota actuala 1/1, cota initiala 1/1 1) ARON CONSTANTIN	A1

**C. Partea III. SARCINI .**

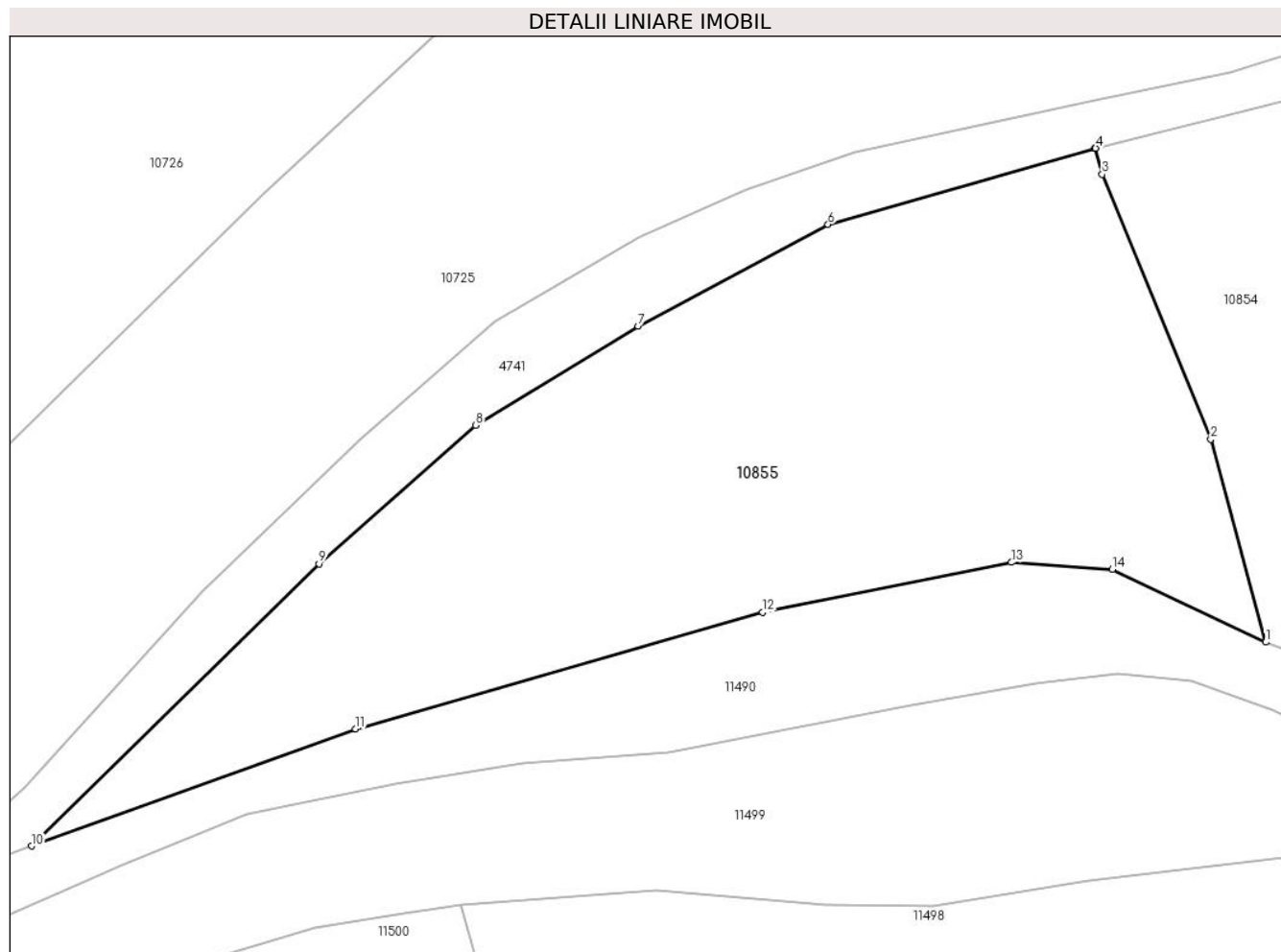
Inscrieri privind dezmembramintele dreptului de proprietate, drepturi reale de garanție și sarcini	Referințe
NU SUNT	

## Anexa Nr. 1 La Partea I

## Teren

Nr cadastral	Suprafața (mp)*	Observații / Referințe
	2.277	

\* Suprafața este determinată în planul de proiecție Stereo 70.



## Date referitoare la teren

Crt	Categorie folosință	Intravilan	Suprafața (mp)	Tarla	Parcelă	Nr. topo	Observații / Referințe
1	faneata	NU	2.277	-	-	-	

## Lungime Segmente

1) Valorile lungimilor segmentelor sunt obținute din proiecție în plan.

Punct început	X / Y	Punct sfârșit	X / Y	Lungime segment (** (m)
1	579.397,83 638.892,86	2	579.393,172 638.910,052	17.812
2	579.393,172 638.910,052	3	579.383,967 638.932,479	24.243
3	579.383,967 638.932,479	4	579.383,411 638.934,698	2.288
4	579.383,411 638.934,698	5	579.383,343 638.934,681	0.07
5	579.383,343 638.934,681	6	579.360,723 638.928,236	23.52

Punct început	X / Y	Punct sfârșit	X / Y	Lungime segment (** (m)
6	579.360,723 638.928,236	7	579.344,605 638.919,631	18.271
7	579.344,605 638.919,631	8	579.330,851 638.911,231	16.116
8	579.330,851 638.911,231	9	579.317,553 638.899,496	17.735
9	579.317,553 638.899,496	10	579.293,194 638.875,584	34.134
10	579.293,194 638.875,584	11	579.320,665 638.885,502	29.207
11	579.320,665 638.885,502	12	579.355,153 638.895,373	35.873
12	579.355,153 638.895,373	13	579.376,268 638.899,61	21.536
13	579.376,268 638.899,61	14	579.384,823 638.899,01	8.576
14	579.384,823 638.899,01	1	579.397,83 638.892,86	14.388

\*\* Lungimile segmentelor sunt determinate în planul de proiecție Stereo 70 și sunt rotunjite la 1 milimetru.

\*\*\* Distanța dintre puncte este formată din segmente cumulate ce sunt mai mici decât valoarea 1 milimetru.



**DATE DESPRE IMOBILUL NR. 11716**

Oficiul de Cadastru și Publicitate Imobiliară NEAMT  
Biroul de Cadastru și Publicitate Imobiliară Targu-Neamt

**A. Partea I. Descrierea imobilului**

TEREN Extravilan

Adresa: Jud. Neamt

Nr. Crt	Nr cadastral Nr. topografic	Suprafața* (mp)	Observații / Referințe
A1		3.611	Sector cadastral:161 Teren imprejmuit;

**B. Partea II. Proprietari și acte**

Inscrieri privitoare la dreptul de proprietate și alte drepturi reale	Referințe
/	
Act Administrativ nr. 15394, din 06/10/2023 emis de PRIMARIA COMUNEI PIPIRIG;	
B1	A1
Inscrierea posesiei, drept de PROPRIETATE, dobandit prin Lege, cota actuala 1/1, cota initiala 1/1	
1) MUTU IOACHIM	

**C. Partea III. SARCINI .**

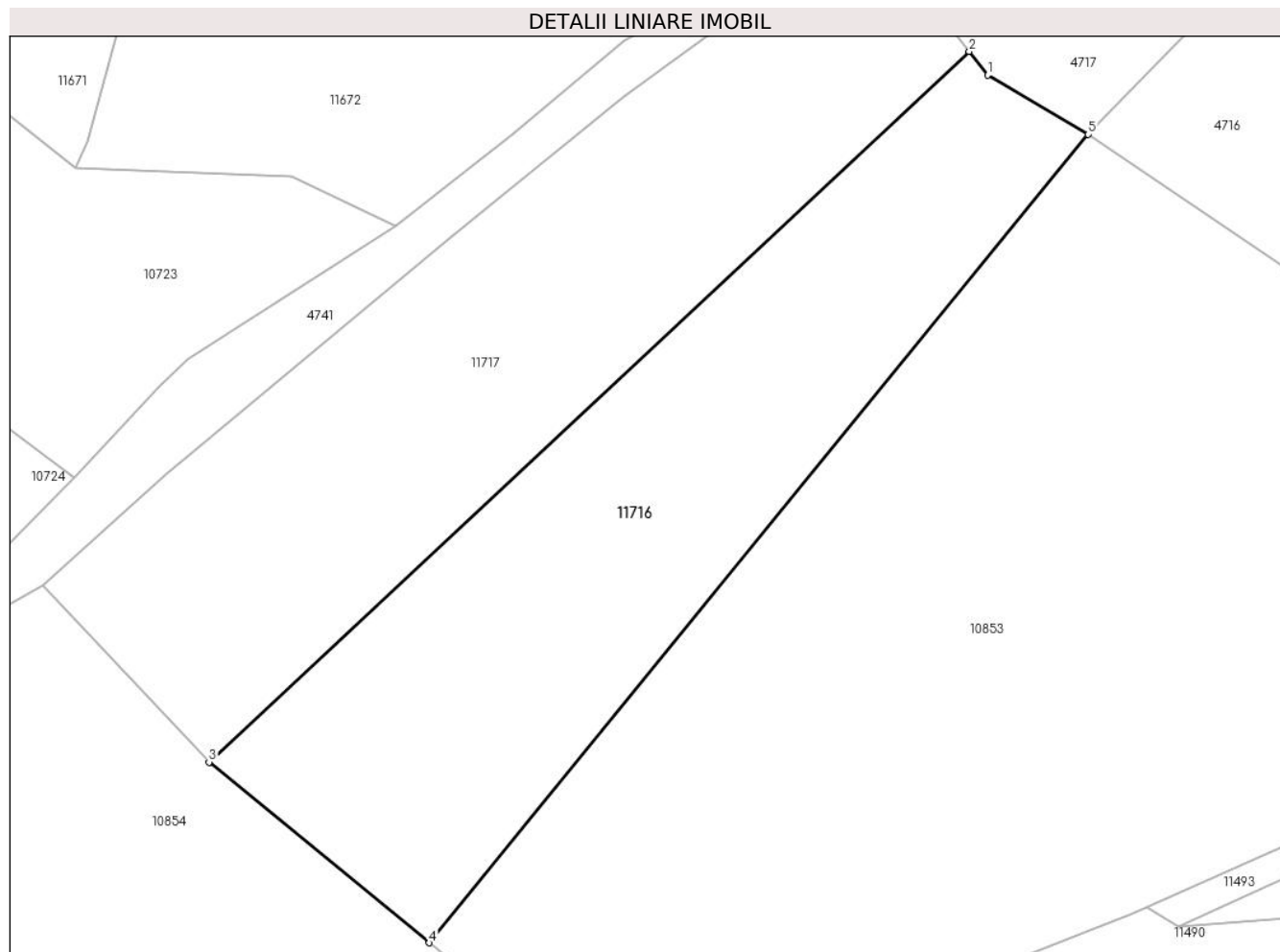
Inscrieri privind dezmembramintele dreptului de proprietate, drepturi reale de garanție și sarcini	Referințe
NU SUNT	

## Anexa Nr. 1 La Partea I

## Teren

Nr cadastral	Suprafața (mp)*	Observații / Referințe
	3.611	

\* Suprafața este determinată în planul de proiecție Stereo 70.



## Date referitoare la teren

Crt	Categorie folosință	Intravilan	Suprafața (mp)	Tarla	Parcelă	Nr. topo	Observații / Referințe
1	pașune	NU	3.611	-	-	-	Pășune împădurită

## Lungime Segmente

1) Valorile lungimilor segmentelor sunt obținute din proiecție în plan.

Punct început	X / Y	Punct sfârșit	X / Y	Lungime segment (** (m)
1	579.592,227 639.029,393	2	579.589,89 639.032,4	3.808
2	579.589,89 639.032,4	3	579.492,829 638.941,772	132.794
3	579.492,829 638.941,772	4	579.520,958 638.918,732	36.36
4	579.520,958 638.918,732	5	579.605,09 639.021,814	133.057
5	579.605,09 639.021,814	1	579.592,227 639.029,393	14.93

**\*\* Lungimile segmentelor sunt determinate în planul de proiecție Stereo 70 și sunt rotunjite la 1 milimetru.**

**\*\*\* Distanța dintre puncte este formată din segmente cumulate ce sunt mai mici decât valoarea 1 milimetru.**





**DATE DESPRE IMOBILUL NR. 11717**

Oficiul de Cadastru și Publicitate Imobiliară NEAMT  
Biroul de Cadastru și Publicitate Imobiliară Targu-Neamt

**A. Partea I. Descrierea imobilului**

TEREN Extravilan

Adresa: Jud. Neamt

Nr. Crt	Nr cadastral Nr. topografic	Suprafața* (mp)	Observații / Referințe
A1		3.600	Sector cadastral:161 Teren imprejmuit;

**B. Partea II. Proprietari și acte**

Inscrieri privitoare la dreptul de proprietate și alte drepturi reale		Referințe
/		
Act Normativ nr. 7, din 13/03/1996 emis de GUVERNUL ROMÂNIEI;		
B1	Inscrierea provizorie, drept de PROPRIETATE, dobandit prin Lege, cota actuala 1/1, cota initiala 1/1 1) COMUNA PIPIRIG, CIF:99999999999999, Proprietar neidentificat	A1

**C. Partea III. SARCINI .**

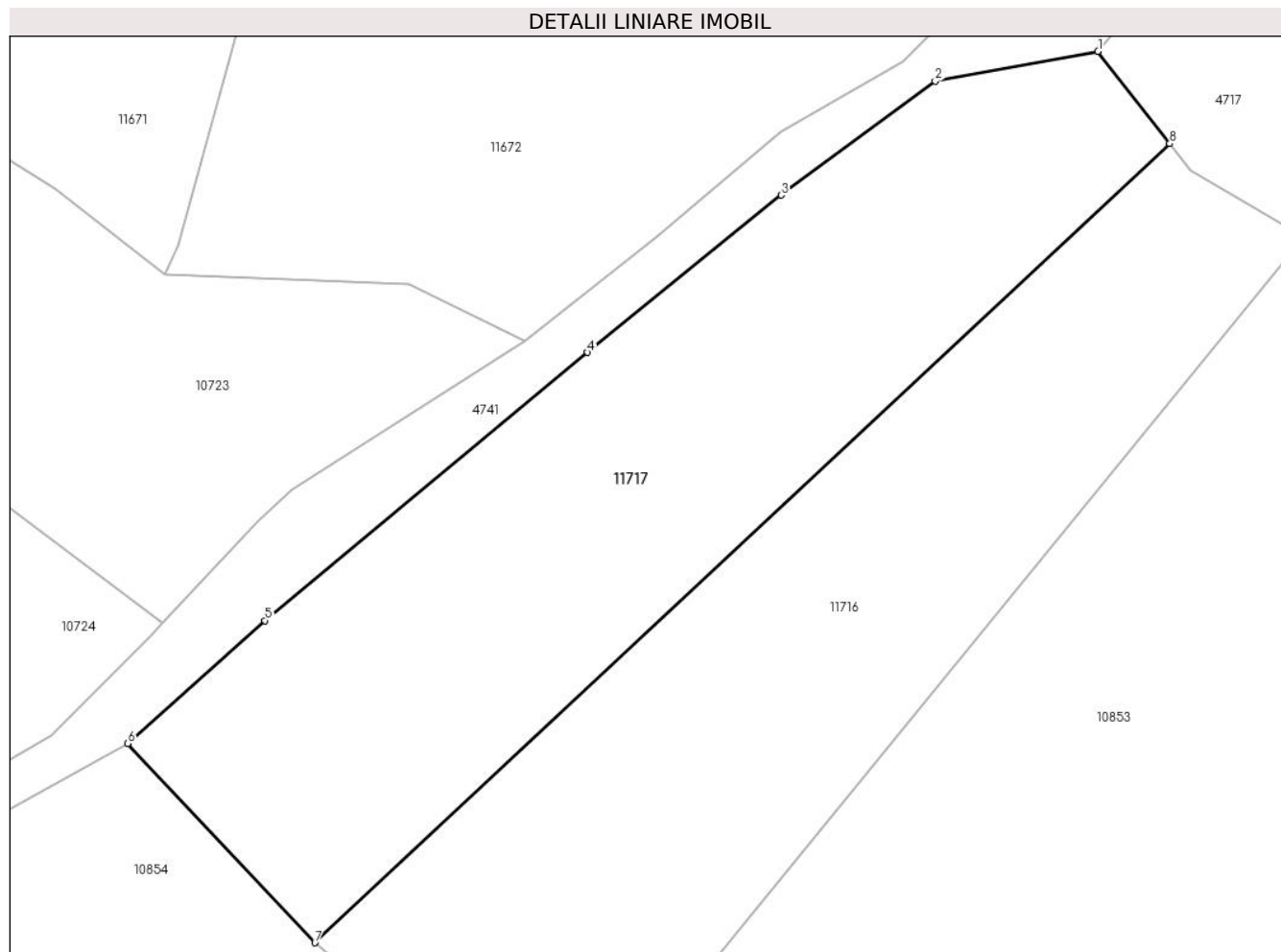
Inscrieri privind dezmembramintele dreptului de proprietate, drepturi reale de garanție și sarcini	Referințe
NU SUNT	

## Anexa Nr. 1 La Partea I

## Teren

Nr cadastral	Suprafața (mp)*	Observații / Referințe
	3.600	

\* Suprafața este determinată în planul de proiecție Stereo 70.



## Date referitoare la teren

Crt	Categorie folosință	Intravilan	Suprafața (mp)	Tarla	Parcelă	Nr. topo	Observații / Referințe
1	pașune	NU	3.600	-	-	-	Pășune împădurită

## Lungime Segmente

1) Valorile lungimilor segmentelor sunt obținute din proiecție în plan.

Punct început	X / Y	Punct sfârșit	X / Y	Lungime segment (** (m)
1	579.581,758 639.042,864	2	579.563,273 639.039,48	18.792
2	579.563,273 639.039,48	3	579.545,78 639.026,575	21.738
3	579.545,78 639.026,575	4	579.523,77 639.008,737	28.331
4	579.523,77 639.008,737	5	579.487,172 638.978,312	47.593
5	579.487,172 638.978,312	6	579.471,576 638.964,359	20.927

Punct început	X / Y	Punct sfârșit	X / Y	Lungime segment (** (m)
6	579.471,576 638.964,359	7	579.492,829 638.941,772	31.014
7	579.492,829 638.941,772	8	579.589,89 639.032,4	132.794
8	579.589,89 639.032,4	1	579.581,758 639.042,864	13.252

\*\* Lungimile segmentelor sunt determinate în planul de proiecție Stereo 70 și sunt rotunjite la 1 milimetru.

\*\*\* Distanța dintre puncte este formată din segmente cumulate ce sunt mai mici decât valoarea 1 milimetru.



**DATE DESPRE IMOBILUL NR. 11767**

Oficiul de Cadastru și Publicitate Imobiliară NEAMT  
Biroul de Cadastru și Publicitate Imobiliară Targu-Neamt

**A. Partea I. Descrierea imobilului**

TEREN Extravilan

Adresa: Jud. Neamt

Nr. Crt	Nr cadastral Nr. topografic	Suprafața* (mp)	Observații / Referințe
A1		3.287	Sector cadastral:161 Teren neimpregmuit;

**B. Partea II. Proprietari și acte**

Inscrieri privitoare la dreptul de proprietate și alte drepturi reale		Referințe
/		
Act Normativ nr. 7, din 13/03/1996 emis de GUVERNUL ROMÂNIEI;		
B1	Inscrierea provizorie, drept de PROPRIETATE, dobandit prin Lege, cota actuala 1/1, cota initiala 1/1 1) COMUNA PIPIRIG, CIF:99999999999999, Proprietar neidentificat	A1

**C. Partea III. SARCINI .**

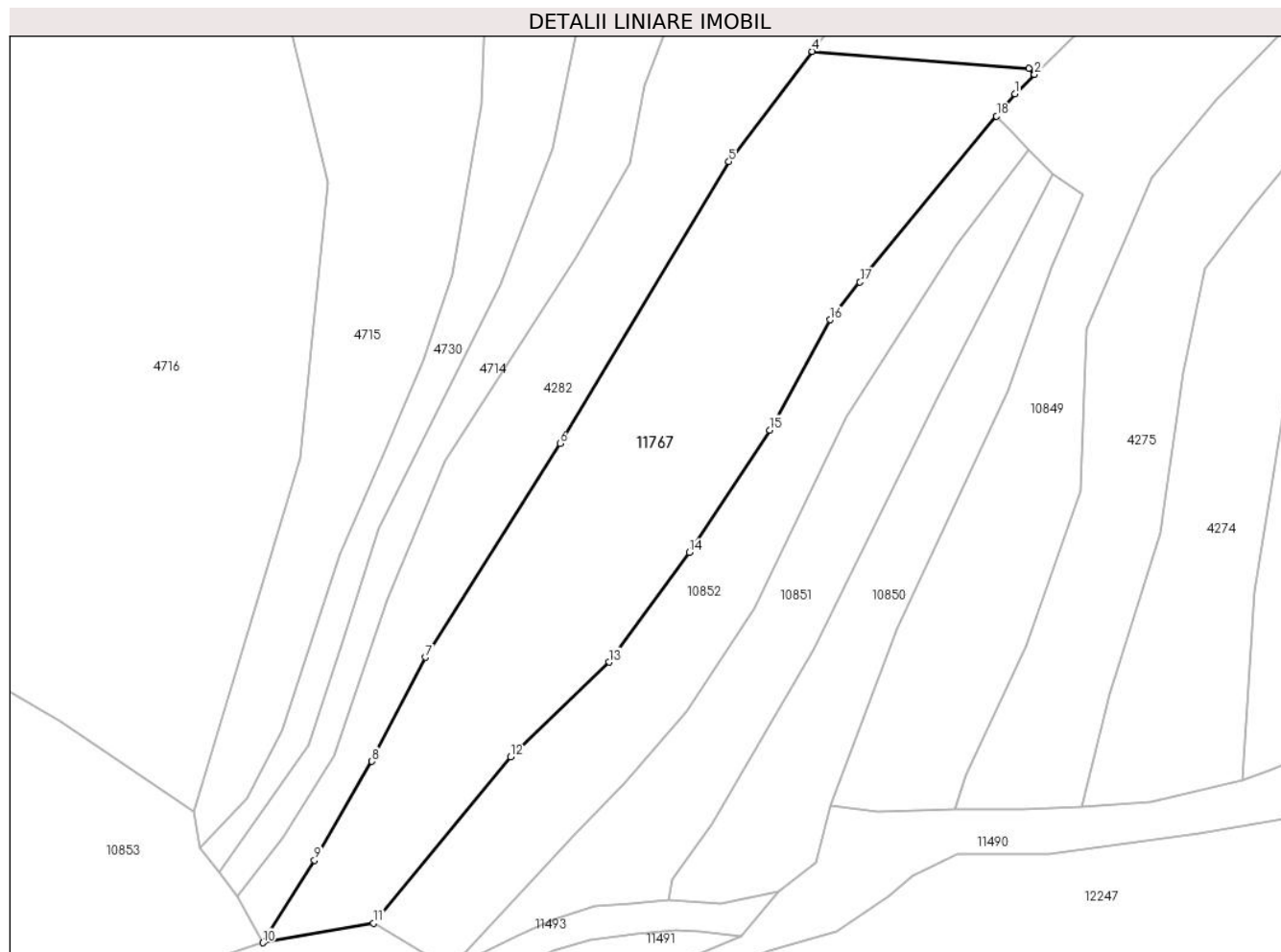
Inscrieri privind dezmembramintele dreptului de proprietate, drepturi reale de garanție și sarcini	Referințe
NU SUNT	

## Anexa Nr. 1 La Partea I

## Teren

Nr cadastral	Suprafața (mp)*	Observații / Referințe
	3.287	

\* Suprafața este determinată în planul de proiecție Stereo 70.



## Date referitoare la teren

Crt	Categorie folosință	Intravilan	Suprafața (mp)	Tarla	Parcelă	Nr. topo	Observații / Referințe
1	faneata	NU	3.287	-	-	-	

## Lungime Segmente

1) Valorile lungimilor segmentelor sunt obținute din proiecție în plan.

Punct început	X / Y	Punct sfârșit	X / Y	Lungime segment (** (m)
1	579.799,885 639.075,023	2	579.802,707 639.077,807	3.964
2	579.802,707 639.077,807	3	579.801,879 639.078,679	1.202
3	579.801,879 639.078,679	4	579.770,878 639.081,103	31.096
4	579.770,878 639.081,103	5	579.758,933 639.065,321	19.793
5	579.758,933 639.065,321	6	579.734,726 639.025,02	47.012

Punct început	X / Y	Punct sfârșit	X / Y	Lungime segment (** (m)
6	579.734,726 639.025,02	7	579.715,505 638.994,421	36.135
7	579.715,505 638.994,421	8	579.707,805 638.979,546	16.75
8	579.707,805 638.979,546	9	579.699,57 638.965,392	16.375
9	579.699,57 638.965,392	10	579.692,175 638.953,593	13.925
10	579.692,175 638.953,593	11	579.708,033 638.956,364	16.098
11	579.708,033 638.956,364	12	579.727,667 638.980,168	30.857
12	579.727,667 638.980,168	13	579.741,77 638.993,743	19.575
13	579.741,77 638.993,743	14	579.753,283 639.009,42	19.45
14	579.753,283 639.009,42	15	579.764,782 639.026,933	20.951
15	579.764,782 639.026,933	16	579.773,436 639.042,709	17.994
16	579.773,436 639.042,709	17	579.777,715 639.048,1	6.883
17	579.777,715 639.048,1	18	579.797,267 639.071,844	30.758
18	579.797,267 639.071,844	1	579.799,885 639.075,023	4.118

\*\* Lungimile segmentelor sunt determinate în planul de proiecție Stereo 70 și sunt rotunjite la 1 milimetru.

\*\*\* Distanța dintre puncte este formată din segmente cumulate ce sunt mai mici decât valoarea 1 milimetru.





**DATE DESPRE IMOBILUL NR. 11768**

Oficiul de Cadastru și Publicitate Imobiliară NEAMT  
Biroul de Cadastru și Publicitate Imobiliară Targu-Neamt

**A. Partea I. Descrierea imobilului**

TEREN Intravilan

Adresa: Loc. Boboiesti, Str Runcului, Jud. Neamt

Nr. Crt	Nr cadastral Nr. topografic	Suprafața* (mp)	Observații / Referințe
A1		350	Sector cadastral:161 Teren neimpregmuit;

**Construcții**

Crt	Nr cadastral Nr. topografic	Adresa	Observații / Referințe
A1.1		Loc. Boboiesti, Str Runcului, Jud. Neamt	Nr. niveluri:1; S. construita la sol:51 mp;
A1.2		Loc. Boboiesti, Str Runcului, Jud. Neamt	Nr. niveluri:1; S. construita la sol:22 mp;

**B. Partea II. Proprietari și acte**

Inscrieri privitoare la dreptul de proprietate și alte drepturi reale		Referințe
/		
Act Administrativ nr. 15388, din 06/10/2023 emis de Primăria Com. Pipirig;		
B1	Inscrierea posesiei, drept de PROPRIETATE, dobandit prin Lege, cota actuala 1/1, cota initiala 1/1 1) <b>NEGREA ANA</b>	A1
Act Administrativ nr. 14187, din 14/09/2023 emis de Primăria Com. Pipirig;		
B2	Intabulare, drept de PROPRIETATE, dobandit prin Lege, cota actuala 1/1, cota initiala 1/1 1) <b>NEGREA ANA</b>	A1.1, A1.2

**C. Partea III. SARCINI .**

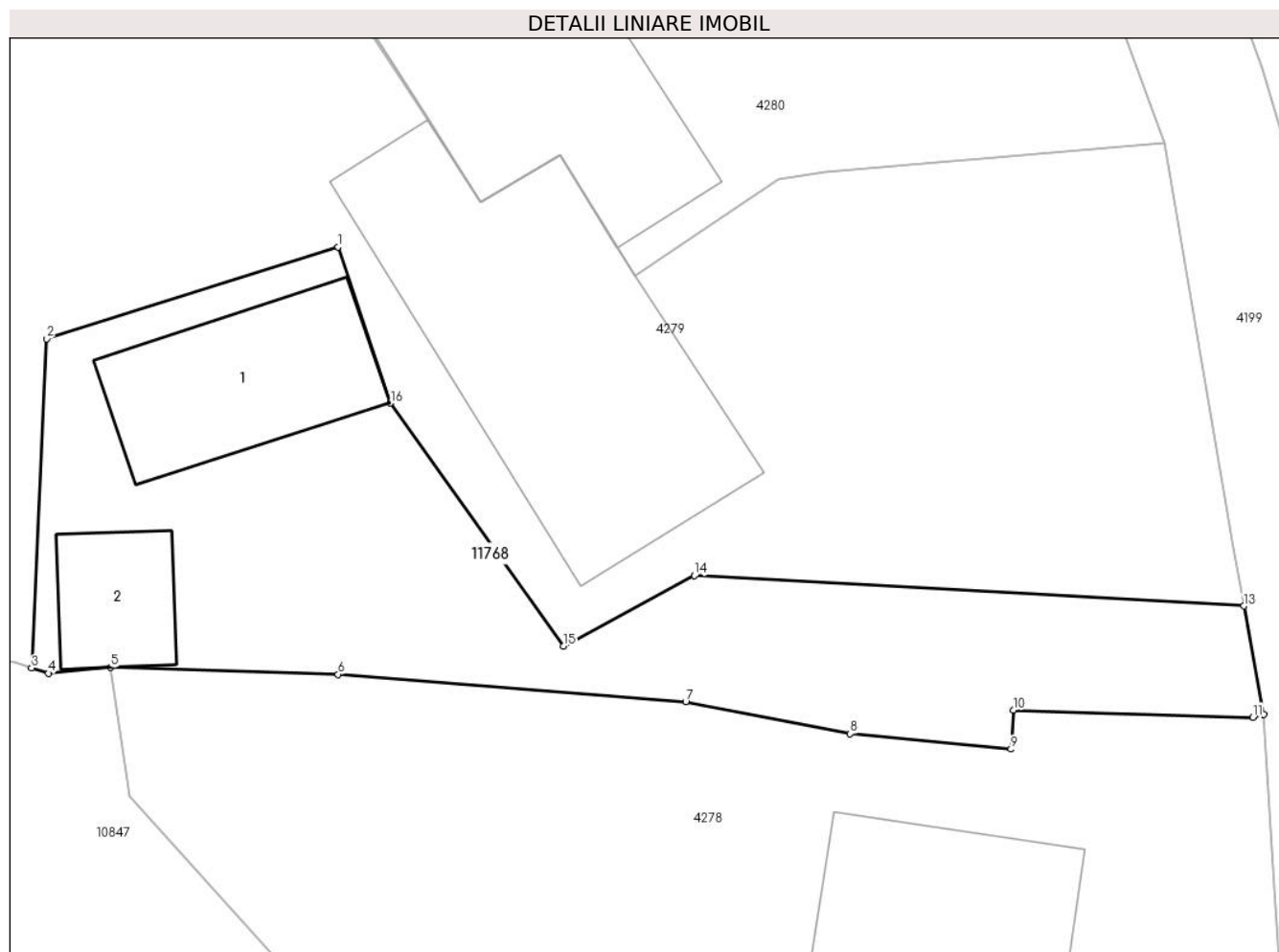
Inscrieri privind dezmembramintele dreptului de proprietate, drepturi reale de garanție și sarcini	Referințe
NU SUNT	

## Anexa Nr. 1 La Partea I

## Teren

Nr cadastral	Suprafața (mp)*	Observații / Referințe
	350	

\* Suprafața este determinată în planul de proiecție Stereo 70.



## Date referitoare la teren

Crt	Categorie folosință	Intravilan	Suprafața (mp)	Tarla	Parcelă	Nr. topo	Observații / Referințe
1	curți constructii	DA	350	-	-	-	

## Date referitoare la construcții

Crt	Număr	Destinație construcție	Supraf. (mp)	Situație juridică	Observații / Referințe
A1.1		construcții de locuințe	51	Cu acte	Nr. niveluri:1; S. construita la sol:51 mp;
A1.2		construcții anexa	22	Cu acte	Nr. niveluri:1; S. construita la sol:22 mp;

## Lungime Segmente

1) Valorile lungimilor segmentelor sunt obținute din proiecție în plan.

Punct început	X / Y	Punct sfârșit	X / Y	Lungime segment (** (m)
1	579.931,968 639.154,699	2	579.920,913 639.151,216	11.591
2	579.920,913 639.151,216	3	579.920,349 639.138,756	12.473
3	579.920,349 639.138,756	4	579.920,983 639.138,557	0.664

Punct început	X / Y	Punct sfârșit	X / Y	Lungime segment (** (m)
4	579.920,983 639.138,557	5	579.923,348 639.138,781	2.376
5	579.923,348 639.138,781	6	579.931,961 639.138,514	8.617
6	579.931,961 639.138,514	7	579.945,132 639.137,481	13.211
7	579.945,132 639.137,481	8	579.951,367 639.136,27	6.352
8	579.951,367 639.136,27	9	579.957,458 639.135,682	6.119
9	579.957,458 639.135,682	10	579.957,539 639.137,154	1.474
10	579.957,539 639.137,154	11	579.966,623 639.136,888	9.088
11	579.966,623 639.136,888	12	579.967,032 639.137,001	0.424
12	579.967,032 639.137,001	13	579.966,283 639.141,105	4.172
13	579.966,283 639.141,105	14	579.945,467 639.142,253	20.848
14	579.945,467 639.142,253	15	579.940,497 639.139,587	5.64
15	579.940,497 639.139,587	16	579.933,94 639.148,785	11.296
16	579.933,94 639.148,785	1	579.931,968 639.154,699	6.234

\*\* Lungimile segmentelor sunt determinate în planul de proiecție Stereo 70 și sunt rotunjite la 1 milimetru.

\*\*\* Distanța dintre puncte este formată din segmente cumulate ce sunt mai mici decât valoarea 1 milimetru.

